ВЗАМЕН РАЗОСЛАННОГО

ЗАРЕГИСТРИРОВАН
05.02.2025
С ПРИСВОЕНИЕМ РЕГИСТРАЦИОННОГО НОМЕРА
44-15966

МИНИСТЕРСТВО ЛЕСНОГО ХОЗЯЙСТВА И ПРИРОДОПОЛЬЗОВАНИЯ ЯРОСЛАВСКОЙ ОБЛАСТИ

ПРИКАЗ

от 28.12.2024 № 33-н
г. Ярославль
Об утверждении схемы
и о признании утратившим силу
приказа департамента охраны
окружающей среды и
природопользования Ярославской
области от 26.05.2022 № 7-н

В целях реализации положений Федерального закона от 24 июня 1998 года № 89-ФЗ «Об отходах производства и потребления»
МИНИСТЕРСТВО ЛЕСНОГО ХОЗЯЙСТВА И ПРИРОДОПОЛЬЗОВАНИЯ ЯРОСЛАВСКОЙ ОБЛАСТИ ПРИКАЗЫВАЕТ:

1. Утвердить прилагаемую территориальную схему обращения с отходами Ярославской области.

2. Признать утратившим силу приказ департамента охраны окружающей среды и природопользования Ярославской области от 26.05.2022 № 7-н «Об утверждении территориальной схемы обращения с отходами Ярославской области и о признании утратившими силу отдельных приказов департамента охраны окружающей среды и природопользования Ярославской области».

3. Контроль за исполнением приказа возложить на исполняющего обязанности министра лесного хозяйства и природопользования Ярославской области – главного государственного лесного инспектора Ярославской области – главного государственного инспектора Ярославской области в области охраны окружающей среды – государственного охотничьего инспектора Ярославской области Гукасян И.В.

4. Приказ вступает в силу с момента подписания.

Исполняющий обязанности
министра лесного хозяйства
и природопользования
Ярославской области – главного
государственного лесного инспектора
Ярославской области – главного
государственного инспектора
Ярославской области в области
охраны окружающей среды –
государственного охотничьего инспектора
Ярославской области И.В. Гукасян

УТВЕРЖДЕНА
приказом министерства
лесного хозяйства
и природопользования
Ярославской области
от 28.12.2024 № 33-Н

ТЕРРИТОРИАЛЬНАЯ СХЕМА ОБРАЩЕНИЯ С ОТХОДАМИ ЯРОСЛАВСКОЙ ОБЛАСТИ

Ярославская область
2024 год

СОДЕРЖАНИЕ

РАЗДЕЛ 1. Введение 11
РАЗДЕЛ 2. КРАТКАЯ ХАРАКТЕРИСТИКА ОБЪЕКТА РАЗРАБОТКИ ТЕРРИТОРИАЛЬНОЙ СХЕМЫ ОБРАЩЕНИЯ С ОТХОДАМИ 15
2.1. Общие сведения о регионе 15
2.2. Основные особенности развития системы обращения с отходами на территории Ярославской области 18
2.3. Краткий анализ факторов развития региона, оказывающих влияние на развитие системы обращения с отходами на территории Ярославской области 19
РАЗДЕЛ 3. ИСТОЧНИКИ ОБРАЗОВАНИЯ ОТХОДОВ 20
3.1. Источники образования отходов 20
3.2. Твердые коммунальные отходы 21
РАЗДЕЛ 4. КОЛИЧЕСТВО ОБРАЗУЮЩИХСЯ ОТХОДОВ 25
4.1. Сведения о количестве образования отходов на территории Ярославской области, систематизированные по видам отходов согласно ФККО и их классам опасности (от I до V класса опасности) 25
4.2. Характеристика ТКО, в том числе их морфологический состав 27
4.3. Нормативы накопления ТКО и расчет массы образуемых ТКО 30
РАЗДЕЛ 5. ЦЕЛЕВЫЕ ПОКАЗАТЕЛИ ПО ОБЕЗВРЕЖИВАНИЮ, УТИЛИЗАЦИИ И РАЗМЕЩЕНИЮ ОТХОДОВ 37
5.1. Целевые показатели по обезвреживанию, утилизации и размещению отходов, установленные в Российской Федерации 37
5.2. Целевые показатели по обезвреживанию, утилизации и размещению отходов Ярославской области 42
РАЗДЕЛ 6. МЕСТА НАКОПЛЕНИЯ 47
6.1. Организация мест накопления ТКО. Виды и условия сбора ТКО. Требования к местам накопления ТКО (КГО) 47
6.2. Контейнерный парк 51
6.3. Расчет минимального нормативного количества контейнеров для полного охвата территории области планово-регулярной системой сбора ТКО 53
6.4. Раздельное накопление ТКО 55
6.5. Система сбора опасных отходов 58
6.6. Сбор КГО, бытовой, электронной техники 87
6.7. Организация сбора ТКО бестарным методом 88
6.8. Обновление транспортного парка 89
6.9. Сведения о населенных пунктах, не охваченных организованным сбором ТКО 89
6.10. Расчет прогнозных объема и массы, дополнительных контейнеров и мест накопления ТКО от туристического потока в Ярославской области 90
РАЗДЕЛ 7. МЕСТА НАХОЖДЕНИЯ ОБЪЕКТОВ ОБРАБОТКИ, УТИЛИЗАЦИИ, ОБЕЗВРЕЖИВАНИЯ ОТХОДОВ И ОБЪЕКТОВ РАЗМЕЩЕНИЯ ОТХОДОВ, ВКЛЮЧЕННЫХ В ГОСУДАРСТВЕННЫЙ РЕЕСТР ОБЪЕКТОВ РАЗМЕЩЕНИЯ ОТХОДОВ 90
РАЗДЕЛ 8. ОБРАЩЕНИЕ С ОТДЕЛЬНЫМИ ГРУППАМИ ОТХОДОВ 94

8.1. Производственные отходы 94
8.2. Отходы агропромышленного комплекса 95
8.3. Медицинские и биологические отходы 95
8.4. Строительные отходы 98
РАЗДЕЛ 9. БАЛАНС КОЛИЧЕСТВЕННЫХ ХАРАКТЕРИСТИК ОБРАЗОВАНИЯ, ОБРАБОТКИ, УТИЛИЗАЦИИ, ОБЕЗВРЕЖИВАНИЯ, РАЗМЕЩЕНИЯ ОТХОДОВ 99
РАЗДЕЛ 10. СХЕМА ПОТОКОВ ОТ ИСТОЧНИКОВ ИХ ОБРАЗОВАНИЯ ДО ОБЪЕКТОВ ОБРАБОТКИ, УТИЛИЗАЦИИ, ОБЕЗВРЕЖИВАНИЯ ОТХОДОВ И ОБЪЕКТОВ РАЗМЕЩЕНИЯ ОТХОДОВ, ВКЛЮЧЕННЫХ В ГОСУДАРСТВЕННЫЙ РЕЕСТР ОБЪЕКТОВ РАЗМЕЩЕНИЯ ОТХОДОВ 119
РАЗДЕЛ 11. ДАННЫЕ О ПЛАНИРУЕМЫХ СТРОИТЕЛЬСТВЕ, РЕКОНСТРУКЦИИ, ВЫВЕДЕНИИ ИЗ ЭКСПЛУАТАЦИИ ОБЪЕКТОВ ОБРАБОТКИ, УТИЛИЗАЦИИ, ОБЕЗВРЕЖИВАНИЯ, РАЗМЕЩЕНИЯ ОТХОДОВ 124
11.1. Планируемое строительство объектов обработки и размещения отходов 124
11.2. Планируемое строительство объектов 131
обезвреживания и утилизации отходов 131
11.3. Выведение из эксплуатации объектов размещения отходов 132
11.4. Вариантная проработка развития системы обращения с отходами на территории Ярославской области 136
РАЗДЕЛ 12. ОЦЕНКА ОБЪЕМА СООТВЕТСТВУЮЩИХ КАПИТАЛЬНЫХ ВЛОЖЕНИЙ В СТРОИТЕЛЬСТВО, РЕКОНСТРУКЦИЮ, ВЫВЕДЕНИЕ ИЗ ЭКСПЛУАТАЦИИ ОБЪЕКТОВ ОБРАБОТКИ, УТИЛИЗАЦИИ, ОБЕЗВРЕЖИВАНИЯ, РАЗМЕЩЕНИЯ ОТХОДОВ 137
12.1. Капитальные вложения в строительство и реконструкцию объектов обработки, утилизации, обезвреживания, размещения отходов 137
12.2. Капитальные вложения в выведение из эксплуатации объектов обработки, утилизации, обезвреживания, размещения отходов 138
РАЗДЕЛ 13. ПРОГНОЗНЫЕ ЗНАЧЕНИЯ ПРЕДЕЛЬНЫХ ТАРИФОВ В ОБЛАСТИ ОБРАЩЕНИЯ С ТВЕРДЫМИ КОММУНАЛЬНЫМИ ОТХОДАМИ 139
РАЗДЕЛ 14. СВЕДЕНИЯ О ЗОНАХ ДЕЯТЕЛЬНОСТИ РЕГИОНАЛЬНЫХ ОПЕРАТОРОВ 143
РАЗДЕЛ 15. ЭЛЕКТРОННАЯ МОДЕЛЬ ТЕРРИТОРИАЛЬНОЙ СХЕМЫ ОБРАЩЕНИЯ С ОТХОДАМИ 144
15.1. Общие сведения 144
15.2. Цели создания электронной модели 144
15.3. Функциональные возможности электронной модели 144
15.4. Прочая информация об электронной модели 145

СПИСОК ТЕРМИНОВ И СОКРАЩЕНИЙ

Термины	
Территориальная схема обращения с отходами	текстовые, табличные и графические описания (карты, схемы, чертежи, планы и иные материалы) системы организации и осуществления на территории субъекта Российской Федерации деятельности по накоплению (в том числе раздельному накоплению), сбору, транспортированию, обработке, утилизации, обезвреживанию, захоронению образующихся на территории субъекта Российской Федерации и (или) поступающих из других субъектов Российской Федерации отходов
Электронная модель территориальной схемы обращения с отходами	информационная система, включающая в себя базы данных, программное и техническое обеспечение, предназначенные для ввода, хранения, актуализации, обработки, анализа, представления, визуализации данных о системе организации и осуществления на территории субъекта Российской Федерации деятельности по накоплению (в том числе раздельному накоплению), сбору, транспортированию, обработке, утилизации, обезвреживанию, размещению отходов, образующихся на территории субъекта Российской Федерации, и (или) отходов, поступающих из других субъектов Российской Федерации
Обращение с отходами	деятельность по сбору, накоплению, транспортированию, обработке, утилизации, обезвреживанию, размещению отходов
Отходы производства и потребления	вещества или предметы, которые образованы в процессе производства, выполнения работ, оказания услуг или в процессе потребления, которые удаляются, предназначены для удаления или подлежат удалению в соответствии с Федеральным законом от 24 июня 1998 года № 89-ФЗ «Об отходах производства и потребления». К отходам не относится донный грунт, используемый в порядке, определенном законодательством Российской Федерации
Источник образования отходов	объект капитального строительства или другой объект, а также их совокупность, объединенные единым назначением и (или) неразрывно связанные физически или технологически и расположенные в пределах одного или нескольких земельных участков, на которых образуются отходы
Схема потоков	графическое отображение движения отходов от

отходов	источников их образования до объектов обработки, утилизации, обезвреживания отходов, объектов размещения отходов, включенных в государственный реестр объектов размещения отходов, включает в себя графические обозначения мест, количество образующихся отходов, количество объектов, используемых для обработки, утилизации, обезвреживания, размещения отходов
Размещение отходов	хранение и захоронение отходов
Хранение отходов	складирование отходов в целях утилизации, обезвреживания, захоронения, которое осуществляется в специализированных объектах сроком более чем одиннадцать месяцев, если иной срок не предусмотрен Федеральным законом от 24 июня 1998 года № 89-ФЗ «Об отходах производства и потребления»
Захоронение отходов	изоляция отходов, не подлежащих дальнейшей утилизации, в специальных хранилищах в целях предотвращения попадания вредных веществ в окружающую среду
Утилизация отходов	использование отходов для производства товаров (продукции), выполнения работ, оказания услуг, включая повторное применение отходов, в том числе повторное применение отходов по прямому назначению (рециклинг), их возврат в производственный цикл после соответствующей подготовки (регенерация), извлечение полезных компонентов для их повторного применения (рекуперация), а также использование твердых коммунальных отходов в качестве возобновляемого источника энергии (вторичных энергетических ресурсов) после извлечения из них полезных компонентов на объектах обработки, соответствующих требованиям, предусмотренным пунктом 3 статьи 10 Федерального закона от 24 июня 1998 года № 89-ФЗ «Об отходах производства и потребления» (энергетическая утилизация)
Обезвреживание отходов	уменьшение массы отходов, изменение их состава, физических и химических свойств (включая сжигание, за исключением сжигания, связанного с использованием твердых коммунальных отходов в качестве возобновляемого источника энергии (вторичных энергетических ресурсов), и (или) обеззараживание на специализированных установках) в целях снижения негативного воздействия отходов на здоровье человека и окружающую среду

Объекты размещения отходов	специально оборудованные сооружения, предназначенные для размещения отходов, в том числе отходов недропользования (за исключением объектов хранения вскрышных и вмещающих горных пород, которые подлежат использованию в соответствии с Законом Российской Федерации от 21 февраля 1992 года № 2395-I «О недрах»), и включающие в себя объекты хранения отходов и объекты захоронения отходов
Лимит на размещение отходов	предельно допустимое количество отходов конкретного вида, которые разрешается размещать определённым способом на установленный срок в объектах размещения отходов с учётом экологической обстановки на данной территории
Паспорт отходов	документ, удостоверяющий принадлежность отходов к отходам соответствующего вида и класса опасности, содержащий сведения об их составе
Вид отходов	совокупность отходов, которые имеют общие признаки в соответствии с системой классификации отходов
Сбор отходов	прием отходов в целях их дальнейших обработки, утилизации, обезвреживания, размещения
Транспортирование отходов	перевозка отходов автомобильным, железнодорожным, воздушным, внутренним водным и морским транспортом в пределах территории Российской Федерации, в том числе по автомобильным дорогам и железнодорожным путям, осуществляемая вне границ земельного участка, находящегося в собственности индивидуального предпринимателя или юридического лица либо предоставленного им на иных правах
Накопление отходов	складирование отходов в целях их дальнейших обработки, утилизации, обезвреживания, размещения на срок не более чем одиннадцать месяцев, если иной срок не предусмотрен Федеральным законом от 24 июня 1998 года № 89-ФЗ «Об отходах производства и потребления»
Обработка отходов	предварительная подготовка отходов к дальнейшей утилизации, включая их сортировку, разборку, очистку
Твёрдые коммунальные отходы	отходы, образующиеся в жилых помещениях в процессе потребления физическими лицами, а также товары, утратившие свои потребительские свойства в процессе их использования физическими лицами в жилых помещениях в целях удовлетворения личных и бытовых нужд. К твердым коммунальным отходам также относятся отходы, образующиеся в процессе

	деятельности юридических лиц, индивидуальных предпринимателей и подобные по составу отходам, образующимся в жилых помещениях в процессе потребления физическими лицами
Норматив накопления твёрдых коммунальных отходов	среднее количество твердых коммунальных отходов, образующихся в единицу времени
Объекты захоронения отходов	предоставленные в пользование в установленном порядке участки недр, подземные сооружения для захоронения отходов I – V классов опасности в соответствии с законодательством Российской Федерации о недрах
Объекты хранения отходов	специально оборудованные сооружения, которые обустроены в соответствии с требованиями законодательства в области охраны окружающей среды и законодательства в области обеспечения санитарно-эпидемиологического благополучия населения и предназначены для долгосрочного складирования отходов в целях их последующих утилизации, обезвреживания, захоронения
Объекты обезвреживания отходов	специально оборудованные сооружения, которые обустроены в соответствии с требованиями законодательства в области охраны окружающей среды и законодательства в области обеспечения санитарно-эпидемиологического благополучия населения и предназначены для обезвреживания отходов
Оператор по обращению с твёрдыми коммунальными отходами	индивидуальный предприниматель или юридическое лицо, осуществляющие деятельность по сбору, транспортированию, обработке, утилизации, обезвреживанию, захоронению твёрдых коммунальных отходов
Региональный оператор по обращению с твёрдыми коммунальными отходами	оператор по обращению с твёрдыми коммунальными отходами – юридическое лицо, которое обязано заключить договор на оказание услуг по обращению с твёрдыми коммунальными отходами с собственником твёрдых коммунальных отходов, которые образуются и места накопления которых находятся в зоне деятельности регионального оператора
Группы однородных отходов	отходы, классифицированные по одному или нескольким признакам (происхождению, условиям образования, химическому и (или) компонентному составу, агрегатному состоянию и физической форме)
Баланс	соотношение количества образовавшихся твёрдых

количественных характеристик образования, утилизации, обезвреживания, захоронения твёрдых коммунальных отходов на территории субъекта Российской Федерации	коммунальных отходов и количественных характеристик их утилизации, обезвреживания, захоронения, передачи в другие субъекты Российской Федерации (поступления из других субъектов Российской Федерации) для последующих утилизации, обезвреживания, захоронения
Перегрузочная станция	место (площадка), в том числе с расположенными на нем (ней) сооружениями и оборудованием, которое предназначено (которая предназначена) для перегрузки твердых коммунальных отходов для дальнейшего транспортирования

Сокращения	
АО	акционерное общество
ВМР	вторичные материальные ресурсы
ГАУ ЯО «МФЦ»	государственное автономное учреждение Ярославской области «Многофункциональный центр предоставления государственных и муниципальных услуг»
ГК	группа компаний
ГО	городской округ
ГРОРО	государственный реестр объектов размещения отходов
ГЭЭ	государственная экологическая экспертиза
ЖБО	жидкие бытовые отходы
Жилфонд	жилищный фонд
ЗУ	земельный участок
ИНН	идентификационный номер налогоплательщика
ИП	индивидуальный предприниматель
КГО	крупногабаритные отходы
КП	контейнерная площадка
ЛПУ	лечебно-профилактическое учреждение
МАУ ФОК	муниципальное автономное учреждение физкультурно-оздоровительный комплекс
МБУ	муниципальное бюджетное учреждение
МБУДО	муниципальное бюджетное дошкольное образовательное учреждение
Минобороны РФ	Министерство обороны Российской Федерации
Минприроды	Министерство природных ресурсов и экологии Российской Федерации
Минпромторг России	Министерство промышленности и торговли Российской Федерации
МО	муниципальный округ
МОУ СОШ	муниципальное образовательное учреждение средняя общеобразовательная школа
МПС	мусороперегрузочная станция
МСК	мусоросортировочный комплекс
МУП ЖКХ	муниципальное унитарное предприятие жилищно-коммунального хозяйства
АО	акционерное общество
ОБО	опасные биологические отходы
ОМСУ	органы местного самоуправления
ООО	общество с ограниченной ответственностью
ОРО	объект размещения отходов
Отчётность 2-ТП (отходы)	форма федерального статистического наблюдения № 2-ТП (отходы) «Сведения об образовании,

	обработке, утилизации, обезвреживании, транспортировании и размещении отходов производства и потребления», утвержденная приказом Федеральной службы государственной статистики от 09.10.2020 № 627 «Об утверждении формы федерального статистического наблюдения с указаниями по ее заполнению для организации Федеральной службой по надзору в сфере природопользования федерального статистического наблюдения за отходами производства и потребления»
ПНД	полиэтилен низкого давления
ПЭТ	полиэтилентерефталат
Региональный оператор	региональный оператор по обращению с твердыми коммунальными отходами
Росприроднадзор	Федеральная служба по надзору в сфере природопользования
РСО	раздельный сбор отходов
с/о	сельский округ
СанПиН	санитарные правила и нормы
СТП	схема территориального планирования
ТБО	твердые бытовые отходы
ТКО	твердые коммунальные отходы
территориальная схема обращения с отходами, территориальная схема	территориальная схема обращения с отходами Ярославской области
ТЦ	торговый центр
УК	управляющая компания
ФГБОУ ВО ЯГПУ	федеральное государственное бюджетное образовательное учреждение высшего образования «Ярославский государственный педагогический университет им. К.Д. Ушинского»
ФГБОУ ВО ЯГТУ	федеральное государственное бюджетное образовательное учреждение высшего образования «Ярославский государственный технический университет»
ФГБОУ ВО ЯрГУ	федеральное государственное бюджетное образовательное учреждение высшего образования «Ярославский государственный университет им. П.Г. Демидова»
ФККО	федеральный классификационный каталог отходов
ЯО	Ярославская область

РАЗДЕЛ 1. ВВЕДЕНИЕ

Территориальная схема обращения с отходами Ярославской области разработана в целях организации и осуществления деятельности по сбору, накоплению, транспортированию, обработке, утилизации, обезвреживанию, захоронению отходов на территории Ярославской области.

Приоритетным направлением государственной политики в области обращения с ТКО является сокращение образования отходов и снижение класса опасности отходов в источниках их образования. Сокращение образования отходов и снижение класса опасности на площадке для накопления ТКО может быть достигнуто только за счет раздельного накопления отходов. Раздельное накопление позволяет уже на стадии приема отходов от населения выделить вторичное сырье, а значит, сократить количество отходов, направляемых на ОРО. Также раздельное накопление является наиболее доступным способом уменьшения объема образующихся опасных отходов.

Цель государственной политики органов государственного управления всех уровней в области обращения с отходами – предотвращение вредного воздействия ТКО на здоровье человека и окружающую среду; создание и обеспечение деятельности всей отрасли обращения с отходами, а также системы ответственности, обеспечивающей размещение отходов производства и потребления в технологическом цикле с исключением несанкционированного размещения отходов в окружающей среде; минимизация объемов (количества) образуемых и захораниваемых отходов; максимальное вовлечение отходов в хозяйственный оборот в качестве дополнительных источников сырья, материалов, полуфабрикатов, иных изделий или продуктов для производства товаров (продукции), выполнения работ, оказания услуг или для получения энергии; достижение экологической и санитарно-эпидемиологической безопасности при размещении отходов, не пригодных для утилизации.

Основными приоритетами государственной политики в области обращения с отходами являются:

- использование новейших научно-технических достижений в целях внедрения малоотходных технологий;
- комплексная переработка сырьевых ресурсов в целях уменьшения количества образующихся отходов, формирование на региональном и местном уровнях замкнутых циклов обращения с ТКО;
- использование методов экономического регулирования деятельности в области обращения с отходами с целью повышения конкурентоспособности экологически обоснованного обращения с отходами;
- уменьшение количества образования отходов в целом и снижение класса опасности образуемых отходов;
- развитие инфраструктуры по раздельному сбору, утилизации, обезвреживанию и экологически, санитарно-эпидемиологически безопасному обращению с отходами, в том числе ТКО;

- вовлечение неизбежно образующихся и накопленных отходов в хозяйственный оборот в качестве сырья, материалов и топливно-энергетических ресурсов;
- экологически безопасное обезвреживание и захоронение неиспользуемых отходов;
- ликвидация несанкционированных объектов размещения отходов;
- рекультивация и восстановление земель, на которых были захоронены отходы производства и потребления;
- приоритетность утилизации (путем переработки или вторичного использования) отходов над их захоронением;
- достоверность и доступность информации в области обращения с отходами.

Целью выполнения работы по корректировке территориальной схемы является создание эффективной схемы обращения с отходами на территории Ярославской области, в том числе:

- оптимизация транспортных потоков с учетом действующих и планируемых к выводу из эксплуатации объектов обработки, утилизации, обезвреживания, размещения отходов;
- оценка потребности создания новых объектов обращения с отходами с учетом актуализированных сведений;
- определение оптимальных мест создания (строительства) объектов обращения с отходами;
- определение этапности внедрения раздельного накопления в муниципальных образованиях Ярославской области.

Территориальная схема разработана в соответствии с действующими нормативными правовыми актами Российской Федерации, включая:

Жилищный кодекс Российской Федерации;

Градостроительный кодекс Российской Федерации;

Федеральный закон от 24 июня 1998 года № 89-ФЗ «Об отходах производства и потребления» (далее – Федеральный закон № 89-ФЗ);

Федеральный закон от 30 марта 1999 года № 52-ФЗ «О санитарно-эпидемиологическом благополучии населения»;

Федеральный закон от 10 января 2002 года № 7-ФЗ «Об охране окружающей среды»;

Федеральный закон от 6 октября 2003 года № 131-ФЗ «Об общих принципах организации местного самоуправления в Российской Федерации»;

Указ Президента Российской Федерации от 7 мая 2024 года № 309 «О национальных целях развития Российской Федерации на период до 2030 года и на перспективу до 2036 года»;

постановление Правительства Российской Федерации от 30 мая 2016 г. № 484 «О ценообразовании в области обращения с твердыми коммунальными отходами»;

постановление Правительства Российской Федерации от 12 ноября 2016 г. № 1156 «Об обращении с твердыми коммунальными отходами и

внесении изменения в постановление Правительства Российской Федерации от 25 августа 2008 г. № 641»;

постановление Правительства Российской Федерации от 22 сентября 2018 г. № 1130 «О разработке, общественном обсуждении, утверждении, корректировке территориальных схем в области обращения с отходами производства и потребления, в том числе с твердыми коммунальными отходами, а также о требованиях к составу и содержанию таких схем»;

постановление Правительства Российской Федерации от 26 августа 2023 г. № 1390 «О порядке определения нормативов накопления твердых коммунальных отходов, внесении изменений в Правила направления субъектам Российской Федерации и рассмотрения ими рекомендаций российского экологического оператора при утверждении или корректировке региональной программы в области обращения с отходами, в том числе твердыми коммунальными отходами, а также при установлении или корректировке нормативов накопления твердых коммунальных отходов и признании утратившими силу некоторых актов Правительства Российской Федерации»;

СанПиН 2.2.1/2.1.1.1200-03 «Санитарно-защитные зоны и санитарная классификация предприятий, сооружений и иных объектов», утвержденные постановлением Главного государственного санитарного врача Российской Федерации от 25 сентября 2007 г. № 74;

СанПиН 2.1.3684-21 «Санитарно-эпидемиологические требования к содержанию территорий городских и сельских поселений, к водным объектам, питьевой воде и питьевому водоснабжению, атмосферному воздуху, почвам, жилым помещениям, эксплуатации производственных, общественных помещений, организации и проведению санитарно-противоэпидемических (профилактических) мероприятий», утвержденные постановлением Главного государственного санитарного врача Российской Федерации от 28 января 2021 г. № 3 (далее – СанПиН 2.1.3684-21);

распоряжение Минприроды России от 28 декабря 2022 г. № 39-р «Об утверждении утверждаемой части федеральной схемы обращения с твердыми коммунальными отходами»;

приказ Федеральной антимонопольной службы от 21 ноября 2016 г. № 1638/16 «Об утверждении Методических указаний по расчету регулируемых тарифов в области обращения с твердыми коммунальными отходами»;

приказ Федеральной службы по надзору в сфере природопользования от 22 мая 2017 г. № 242 «Об утверждении Федерального классификационного каталога отходов»;

приказ Минприроды России от 30 сентября 2011 г. № 792 «Об утверждении Порядка ведения государственного кадастра отходов»;

постановление Правительства Ярославской области от 27.10.2015 № 1150-п «О прогнозе социально-экономического развития Ярославской области на долгосрочный период 2016 – 2027 годов»;

постановление Правительства Ярославской области от 21.07.2017

№ 599-п «Об утверждении Порядка накопления твердых коммунальных отходов (в том числе их раздельного накопления) на территории Ярославской области»;

постановление Правительства Ярославской области от 18.08.2017 № 654-п «Об утверждении Правил осуществления деятельности региональных операторов по обращению с твердыми коммунальными отходами на территории Ярославской области»;

постановление Правительства Ярославской области от 27.03.2024 № 399-п «Об утверждении государственной программы Ярославской области «Охрана окружающей среды в Ярославской области» на 2024 – 2030 годы и о признании утратившими силу отдельных постановлений Правительства области»;

приказ департамента охраны окружающей среды и природопользования Ярославской области от 02.12.2022 № 20-н «Об утверждении нормативов накопления твердых коммунальных отходов на территории Ярославской области и о признании утратившими силу отдельных приказов департамента охраны окружающей среды и природопользования Ярославской области».

В основу территориальной схемы заложен механизм управления региональной системой обращения с ТКО, основанный на приоритетных направлениях государственной политики в области обращения с отходами, которыми являются:

– предотвращение образования отходов;

– предотвращение вредного воздействия ТКО на здоровье человека и окружающую среду;

– сокращение образования отходов и снижение класса опасности отходов в источниках их образования;

– исключение несанкционированного размещения отходов;

– минимизация отходов захоронения;

– максимизация вовлеченности ТКО в хозяйственный оборот в качестве дополнительных источников сырья, материалов, энергии;

– комплексная обработка ТКО в целях уменьшения количества образующихся отходов, формирование на региональном и местном уровнях замкнутых циклов обращения с отходами, утилизация отходов;

– экологически безопасное обезвреживание отходов;

– достижение экологической и санитарно-эпидемиологической безопасности при размещении отходов, не пригодных для утилизации;

– ликвидация бесхозных объектов размещения ТКО;

– рекультивация и восстановление земель, на которых были захоронены отходы производства и потребления.

В ходе актуализации данных территориальной схемы:

– собрана и верифицирована информация об источниках образования отходов, местах накопления отходов, объектах обработки, обезвреживания, захоронения отходов, потоках движения отходов, организациях, осуществляющих деятельность по обращению с отходами, на 01.01.2023;

– построена электронная модель, включающая в себя базу данных, средства ввода и отображения информации по вопросам обращения с отходами, математическую модель расчета оптимального размещения объектов по обращению с ТКО, их технических характеристик и направлений транспортирования отходов.

РАЗДЕЛ 2. КРАТКАЯ ХАРАКТЕРИСТИКА ОБЪЕКТА РАЗРАБОТКИ ТЕРРИТОРИАЛЬНОЙ СХЕМЫ ОБРАЩЕНИЯ С ОТХОДАМИ

2.1. Общие сведения о регионе

Ярославская область расположена на севере европейской части России, в центре Восточно-Европейской равнины, занимает площадь 36,2 тысячи кв. км, что составляет 0,21 процента территории России. Протяжённость территории с севера на юг – 270 км, с запада на восток – 220 км. Граничит с Тверской областью на западе, с Вологодской – на севере, с Московской – на юго-западе, с Ивановской – на юго-востоке, с Владимирской – на юге, с Костромской – на востоке. Административный центр – город Ярославль.

В рамках муниципального устройства области в границах административно-территориальных единиц Ярославской области образовано 2 городских округа (город Ярославль, город Рыбинск) и 17 муниципальных округов (Большесельский, Борисоглебский, Брейтовский, Гаврилов-Ямский, Даниловский, Любимский, Мышкинский, Некоузский, Некрасовский, Первомайский, Переславль-Залесский, Пошехонский, Ростовский, Рыбинский, Тутаевский, Угличский, Ярославский).

Климат.

Климат умеренно континентальный, с коротким, относительно теплым летом, продолжительной, умеренно холодной зимой и ясно выраженными сезонами весны и осени. Среднемесячная температура самого холодного месяца года – января – изменяется от -10,5 °С до -12 °С, а самого теплого – июля – от +17,5°С до +18,5°С.

Область расположена в зоне достаточного увлажнения. Общее количество атмосферных осадков составляет 500 – 600 мм в год, причем 70 процентов их выпадает в течение вегетационного периода и около 30 процентов – зимой. Величина испарения составляет в среднем 400 мм. Таким образом, общее количество атмосферных осадков превышает величину возможного испарения. Это обеспечивает высокую влажность воздуха. Наибольшая относительная влажность приходится на декабрь (65 – 93 процента), наименьшая – на май (52 – 56 процентов). Вегетационный период – 165 – 170 суток.

Вся территория Ярославского Поволжья в агроклиматическом отношении делится на два крупных района, границей между которыми служит р. Волга. Первый район (левобережье Волги) характеризуется суммой средних суточных температур за период выше +10°С – +18°С, а во втором районе (правобережье Волги) они, соответственно, составляют +19 °С – +20 °С.

Первый район по степени влагообеспеченности делится на два подрайона: за период средних температур выше 10°С – западный, с суммой осадков 260 – 300 мм, и восточный – с суммой осадков около 250 мм.

Второй район также делится на западный, с влагообеспеченностью 260 – 300 мм, и восточный, с суммой осадков около 250 мм. Если температура изменяется в пределах области в широтном направлении, распределение осадков приближается к меридиональному направлению. Продолжительность устойчивого снежного покрова в первом районе на 5 дней больше, а средняя высота его на 10 см выше, чем втором районе. Продолжительность периода со средней суточной температурой воздуха выше +5°С в первом районе на 5 дней меньше, чем во втором.

Водные ресурсы.

Ярославская область практически полностью расположена в пределах бассейна реки Волги, лишь небольшой участок территории на севере региона относится к водосбору Северной Двины.

Речная сеть Ярославской области представлена 4327 реками общей протяжённостью 19 340 км (густота речной сети – 0,53 км/ кв. км), большая часть которых относится к малым рекам и ручьям.

Главной рекой области является Волга, протяжённость которой на территории области составляет 340 км. К другим крупным рекам региона относятся притоки Волги – Кострома, Которосль, Нерль и другие. Среди регионов федерального округа Ярославская область занимает первое место по протяжённости и второе место по густоте речной сети (после Ивановской области).

Озёра региона представлены ледниковым и пойменным типами. К ледниковым относятся крупнейшие озёра области – Плещеево и Неро. Пойменных озёр немного, расположены они в основном в пойме р. Волги. Крупнейшими искусственными водоёмами региона являются Рыбинское, Горьковское и Угличское водохранилища на р. Волге.

Земельный фонд.

Общий земельный фонд области составляет 3617,7 тыс. га. Почвенные ресурсы включают земли, используемые в основном в сельском и лесном хозяйстве. Распределение земельного фонда по категориям земель:

- земли сельскохозяйственного назначения – 1093,5 тыс. га (30,23 процента);
- земли населённых пунктов – 191,3 тыс. га (5,29 процента);
- земли промышленности – 76,9 тыс. га (2,12 процента);
- земли особо охраняемых территорий и объектов – 80,3 тыс. га (2,22 процента);
- земли лесного фонда – 1644,8 тыс. га (45,46 процента);
- земли водного фонда – 496,6 тыс. га (13,73 процента);
- земли запаса – 34,3 тыс. га (0,95 процента).

Промышленность.

Ярославская область богата залежами торфа и нерудных строительных материалов. В промышленном отношении регион обладает высокой степенью

индустриализации и имеет развитые отраслевые направления металлообработки, машиностроения, химической и нефтехимической отраслей, пищеперерабатывающей промышленности.

Отрасль машиностроения отличается большим разнообразием продукции: автомобильные и авиационные двигатели, суда различного класса и назначения, электротехническая продукция, продукция приборостроения, станки и инструменты, дорожная и грузоподъёмная техника, полиграфическое оборудование и многое другое.

На предприятиях нефтехимии выпускаются нефтепродукты, шины, технический углерод, лакокрасочные и упаковочные материалы, изделия из пластмассы и резинотехнические изделия, химико-фотографическая и другая продукция.

Состав пищевой, как и других отраслей, разнообразен: переработка зерна, молока и мяса, производство сыра, макарон, пива, сигарет, ликероводочной, кондитерской продукции, овощные, мясные и молочные консервы.

Легкая промышленность представлена производством льняных и хлопковых тканей и пряжи, кожи, валенок и обуви, рабочей одежды, шубных изделий из натурального меха, фарфорофаянсовой посуды, кружевных и вышитых тканей.

В области имеется сеть предприятий по производству строительных и отделочных материалов: кирпича, сборного железобетона, теплоизоляционных кровельных материалов, керамзита, плитки тротуарной, бордюрного камня и другого.

К лесной и деревообрабатывающей отрасли относятся лесокомбинаты, предприятия по производству пиломатериалов и мебели.

Промышленный комплекс Ярославской области опирается на мощный научно-технический потенциал, использует имеющиеся ресурсы и огромный опыт производства уникальной продукции, стремится к созданию конкурентоспособного инновационного продукта на уровне лучших мировых образцов.

Наиболее крупными предприятиями области являются:

- АО «Ярославский электромашиностроительный завод» – выпуск электродвигателей;
- ПАО «Тутаевский моторный завод» – выпуск дизелей;
- ПАО «ОДК-Сатурн» – выпуск газотурбинных и генерирующих установок;
- Филиал АО «Кордиант» в г. Ярославле;
- ПАО «Славнефть-Ярославнефтеоргсинтез» – гигант нефтеперерабатывающей индустрии;
- АО «Русские краски» – крупнейшее лакокрасочное предприятие;
- ООО «Торговый дом «Славич» – выпуск фотоматериалов, пластиковой цветной упаковки;
- Всероссийский научно-исследовательский институт маслоделия и сыроделия – филиал федерального государственного бюджетного научного

учреждения «Федеральный научный центр пищевых систем им. В.М. Горбатова» РАН – крупнейший отраслевой центр сыродельной отрасли, расположенный в городе Угличе;

- Филиал ООО «Пивоваренная компания «Балтика» – «Пивзавод «Ярпиво» – производитель алкогольных и безалкогольных напитков.

Сельское хозяйство Ярославской области специализируется на молочно-мясном животноводстве, картофелеводстве, овощеводстве и производстве яиц. Важную роль играет традиционное для Ярославской области льноводство. Ведущей отраслью является животноводство, на его долю приходится около 70 процентов общего объема сельскохозяйственного производства области.

2.2. Основные особенности развития системы обращения с отходами на территории Ярославской области

В настоящее время проблема накопления отходов, в том числе отходов производства и потребления, является одной из основных угроз экологической безопасности как для Российской Федерации в целом, так и для Ярославской области в частности. Неуклонно возрастают объемы образования отходов, растет число несанкционированных свалок. Проблема безопасного обращения с отходами стала приоритетной с точки зрения социально-экономического развития на средне- и долгосрочную перспективу.

Основными особенностями в сфере обращения с отходами на территории Ярославской области являются:

- отсутствие практики раздельного сбора ТКО населением;

- недостаточность инфраструктуры обработки отходов, приводящая к нецелесообразному захоронению вторичных материальных ресурсов, увеличению затрат на вывоз отходов до места захоронения, а также значительному уменьшению срока эксплуатации полигона;

- отсутствие специфического нормативного регулирования на региональном уровне в части обращения с отходами производства и потребления, в том числе с твердыми коммунальными, строительными, опасными отходами;

- неполнота охвата населения системой сбора и вывоза отходов ввиду неравномерности распределения ареалов образования отходов;

- отсутствие инфраструктуры сбора отходов, пригодных для вторичной переработки;

- недостаточный уровень организации сбора опасных отходов от населения и бюджетных организаций;

- необходимость модернизации действующих полигонов и приведение их состояния в соответствие действующим экологическим и санитарным нормам и правилам;

- значительное количество мелких несанкционированных свалок, образующихся в результате складирования ТКО жителями частного сектора, членами садоводческих товариществ и кооперативов, не заключивших

договоры о централизованном вывозе отходов;

- наличие объектов повышенной опасности (территория, загрязненная «зеленым маслом» в городе Ярославле, пруды – накопители кислых гудронов ОАО «ЯНПЗ им. Менделеева») (постановление Правительства Ярославской области от 22.11.2018 № 859-п «Об утверждении Концепции новой экологической политики Ярославской области»).

2.3. Краткий анализ факторов развития региона, оказывающих влияние на развитие системы обращения с отходами на территории Ярославской области

Ярославская область является динамично развивающимся регионом. Развитие экономики региона, рост продаж товаров и услуг, покупательной способности населения способствуют нарастанию процессов образования отходов, оказывающих негативное воздействие на состояние окружающей природной среды и всех ее компонентов – воздушной среды, водных объектов, почв, недр, лесов.

Источниками образования отходов, в том числе ТКО, являются организации и предприятия, население области и объекты инфраструктуры. На долю населения приходится максимальное количество образующихся ТКО.

Проблемы в сфере обращения с ТКО в Ярославской области:

- слабое внедрение раздельного сбора ТКО и недостаточное развитие их сортировки;

- низкая степень вовлечения ТКО в материальную сферу производства и слабое развитие переработки ТКО;

- отсутствие экономических стимулов для работы частного бизнеса в сфере обращения с отходами потребления;

- низкая инвестиционная привлекательность данной сферы, низкие темпы окупаемости инвестиций, вложенных в том числе в строительство ОРО, отвечающих нормативно-техническим требованиям;

- недостаточный уровень информирования, направленного на повышение ответственности жителей области за состояние окружающей среды;

- недостаточный охват населения, проживающего в частном секторе, и хозяйствующих субъектов услугами по сбору, вывозу и захоронению ТКО.

В Ярославской области инфраструктура по вторичной переработке отходов, как и в большинстве регионов Российской Федерации, развита слабо и находится в стадии формирования.

2.4. Описание перспективного направления формирования и развития отходоперерабатывающей отрасли на территории Ярославской области

Для организации в Ярославской области эффективной системы обращения с ТКО требуется строительство новых объектов по обработке, объектов инфраструктуры раздельного сбора и переработки вторичного сырья, модернизация существующих объектов, создание сети объектов обращения с отходами, осуществляющих первичную обработку ТКО.

В настоящее время значительные объемы отходов образуются вследствие использования товаров, которые в соответствии с законодательством Российской Федерации должны быть утилизированы их производителями. Необходимо принять меры к увеличению количества объектов по накоплению, сбору, транспортированию, обработке, утилизации отходов от использования товаров.

С целью решения вышеперечисленных проблем и в соответствии с законодательством Российской Федерации предлагается зонирование территории региона с учетом имеющихся объектов размещения ТКО.

Постановлением Правительства Ярославской области от 27.03.2024 № 399-п «Об утверждении государственной программы Ярославской области «Охрана окружающей среды в Ярославской области» на 2024 – 2030 годы и о признании утратившими силу отдельных постановлений Правительства области» намечены цели и задачи перспективного направления формирования и развития отходоперерабатывающей отрасли на территории Ярославской области.

РАЗДЕЛ 3. ИСТОЧНИКИ ОБРАЗОВАНИЯ ОТХОДОВ

3.1. Источники образования отходов

Источник образования отходов – объект капитального строительства или другой объект, а также их совокупность, объединенные единым назначением и (или) неразрывно связанные физически или технологически и расположенные в пределах одного или нескольких земельных участков, на которых образуются отходы.

Перечень источников образования отходов сформирован на основании сведений органов исполнительной власти Ярославской области, органов местного самоуправления, Федеральной службы государственной статистики, Верхне-Волжского межрегионального управления Федеральной службы по надзору в сфере природопользования, сведений из открытых источников сети «Интернет» («Яндекс Карты», 2GIS и так далее).

Источниками образования отходов являются:

- жилой фонд;
- объекты общественного назначения;
- туристический кластер;

- производственные предприятия, в том числе:
добыча полезных ископаемых;
обрабатывающие производства;
сельское, лесное хозяйство, охота, рыболовство и рыбоводство;
- строительные предприятия;
- медицинские учреждения.

Отходы делятся на следующие группы:
- твердые коммунальные отходы;
- жидкие коммунальные отходы;
- производственные отходы;
- строительные отходы;
- медицинские отходы;
- биологические отходы.

3.2. Твердые коммунальные отходы

В соответствии с ФККО, утвержденным приказом Росприроднадзора от 22 мая 2017 г. № 242 «Об утверждении Федерального классификационного каталога отходов», письмом Росприроднадзора от 15.09.2022 № СР-11-01-31/32440 «О направлении информации», к ТКО относятся все виды отходов подтипа отходов «Отходы коммунальные твердые» (код 7 31 000 00 00 0), а также другие отходы типа отходов «Отходы коммунальные, подобные коммунальным на производстве, отходы при предоставлении услуг населению» (код 7 30 000 00 00 0) в случае, если в наименовании подтипа отходов или группы отходов указано, что отходы относятся к ТКО.

Классификация отходов представлена в таблице 1.1.

Таблица 1.1

Отходы коммунальные, подобные коммунальным на производстве и при предоставлении услуг населению в соответствии с ФККО (ТКО)

7 30 000 00 00 0	**ОТХОДЫ КОММУНАЛЬНЬНЫЕ, ПОДОБНЫЕ КОММУНАЛЬНЫМ НА ПРОИЗВОДСТВЕ И ПРИ ПРЕДОСТАВЛЕНИИ УСЛУГ НАСЕЛЕНИЮ**
7 31 000 00 00 0	**Отходы коммунальные твердые**
7 31 100 00 00 0	Отходы из жилищ
7 31 110 00 00 0	Отходы из жилищ при совместном накоплении
7 31 110 01 72 4	отходы из жилищ несортированные (исключая крупногабаритные)
7 31 110 02 21 5	отходы из жилищ крупногабаритные
7 31 120 00 00 0	Отходы из жилищ при раздельном накоплении

7 31 200 00 00 0	Отходы от уборки территории городских и сельских поселений, относящиеся к твердым коммунальным отходам
7 31 200 01 72 4	мусор и смет уличный
7 31 200 02 72 5	мусор и смет от уборки парков, скверов, зон массового отдыха, набережных, пляжей и других объектов благоустройства
7 31 200 03 72 5	отходы от уборки территорий кладбищ, колумбариев
7 31 205 11 72 4	отходы от уборки прибордюрной зоны автомобильных дорог
7 31 210 00 00 0	Отходы от зимней уборки улиц
7 31 211 00 00 0	Отходы от снеготаяния с применением снегоплавильного оборудования
7 31 211 01 72 4	отходы с решеток станции снеготаяния
7 31 211 11 39 4	осадки очистки оборудования для снеготаяния с преимущественным содержанием диоксида кремния
7 31 211 61 20 4	отходы снеготаяния с применением снегоплавильного оборудования, обезвоженные методом естественной сушки, малоопасные
7 31 211 62 20 5	отходы снеготаяния с применением снегоплавильного оборудования, обезвоженные методом естественной сушки, практически неопасные
7 31 290 00 00 0	Прочие отходы от уборки территории городских и сельских поселений
7 31 300 00 00 0	Растительные отходы при уходе за газонами, цветниками, древесно-кустарниковыми посадками, относящиеся к твердым коммунальным отходам
7 31 300 01 20 5	растительные отходы при уходе за газонами, цветниками
7 31 300 02 20 5	растительные отходы при уходе за древесно-кустарниковыми посадками
7 31 900 00 00 0	Прочие твердые коммунальные отходы
7 31 930 00 00 0	Отходы при ликвидации свалок твердых коммунальных отходов
7 31 931 11 72 4	отходы при ликвидации свалок твердых коммунальных отходов
7 33 000 00 00 0	**Отходы потребления на производстве, подобные коммунальным**
7 33 100 00 00 0	Мусор от офисных и бытовых помещений предприятий, организаций, относящийся к твердым коммунальным отходам
7 33 100 01 72 4	мусор от офисных и бытовых помещений организаций несортированный (исключая крупногабаритный)
7 33 100 02 72 5	мусор от офисных и бытовых помещений организаций практически неопасный
7 33 151 01 72 4	мусор от бытовых помещений судов и прочих плавучих средств, не предназначенных для перевозки пассажиров

7 33 900 00 00 0	Прочие отходы потребления на производстве, подобные коммунальным
7 34 000 00 00 0	**Отходы при предоставлении транспортных услуг населению**
7 34 100 00 00 0	Мусор и смет от уборки железнодорожных и автомобильных вокзалов, аэропортов, терминалов, портов, станций метро, относящийся к твердым коммунальным отходам
7 34 121 11 72 4	отходы (мусор) от уборки пассажирских терминалов вокзалов, портов, аэропортов
7 34 131 11 71 5	смет с территории железнодорожных вокзалов и перронов практически неопасный
7 34 200 00 00 0	Мусор и смет от уборки подвижного состава железнодорожного, автомобильного, воздушного, водного транспорта, относящийся к твердым коммунальным отходам
7 34 201 00 00 0	Мусор и смет от уборки подвижного состава железнодорожного транспорта (отходы очистки железнодорожных грузовых вагонов (см. группу 9 22 100))
7 34 201 01 72 4	отходы (мусор) от уборки пассажирских вагонов железнодорожного подвижного состава
7 34 201 21 72 5	отходы (мусор) от уборки пассажирских вагонов железнодорожного подвижного состава, не содержащие пищевые отходы
7 34 202 00 00 0	Мусор и смет от уборки подвижного состава городского электрического транспорта
7 34 202 01 72 4	отходы (мусор) от уборки электроподвижного состава метрополитена
7 34 202 21 72 4	отходы (мусор) от уборки подвижного состава городского электрического транспорта
7 34 203 00 00 0	Мусор и смет от уборки подвижного состава автомобильного (автобусного) пассажирского транспорта
7 34 203 11 72 4	отходы (мусор) от уборки подвижного состава автомобильного (автобусного) пассажирского транспорта
7 34 204 11 72 4	мусор, смет и отходы бортового питания от уборки воздушных судов
7 34 205 11 72 4	отходы (мусор) от уборки пассажирских судов
7 34 205 21 72 4	особые судовые отходы
7 34 900 00 00 0	Прочие отходы при предоставлении транспортных услуг населению, относящиеся к твердым коммунальным отходам
7 34 951 11 72 4	багаж невостребованный
7 35 000 00 00 0	**Отходы при предоставлении услуг оптовой и розничной торговли, относящиеся к твердым коммунальным отходам**
7 35 100 00 00 0	Отходы (мусор) от уборки территории и помещений объектов оптово-розничной торговли

7 35 100 01 72 5	отходы (мусор) от уборки территории и помещений объектов оптово-розничной торговли продовольственными товарами
7 35 100 02 72 5	отходы (мусор) от уборки территории и помещений объектов оптово-розничной торговли промышленными товарами
7 35 151 11 71 5	отходы объектов оптово-розничной торговли цветами и растениями, содержащие преимущественно растительные остатки
7 36 000 00 00 0	**Отходы при предоставлении услуг гостиничного хозяйства и общественного питания, предоставлении социальных услуг населению**
7 36 200 00 00 0	Отходы (мусор) от уборки гостиниц, отелей и других мест временного проживания, относящиеся к твердым коммунальным отходам
7 36 400 00 00 0	Отходы (мусор) от уборки помещений, организаций, оказывающих социальные услуги, относящиеся к твердым коммунальным отходам
7 37 000 00 00 0	**Отходы при предоставлении услуг в области образования, искусства, развлечений, отдыха и спорта, относящиеся к твердым коммунальным отходам**
7 37 100 01 72 5	отходы (мусор) от уборки территории и помещений учебно-воспитательных учреждений
7 37 100 02 72 5	отходы (мусор) от уборки территории и помещений культурно-спортивных учреждений и зрелищных мероприятий
7 39 000 00 00 0	**Отходы при предоставлении прочих видов услуг населению**
7 39 400 00 00 0	Отходы при предоставлении услуг парикмахерскими, салонами красоты, соляриями, банями, саунами, относящиеся к твердым коммунальным отходам
7 39 410 00 00 0	Отходы (мусор) от уборки парикмахерских, салонов красоты, соляриев
7 39 410 01 72 4	отходы (мусор) от уборки помещений парикмахерских, салонов красоты, соляриев
7 39 411 31 72 4	отходы ватных дисков, палочек, салфеток с остатками косметических средств
7 39 413 11 29 5	отходы волос
7 39 420 00 00 0	Отходы (мусор) от уборки бань, саун, прачечных
7 39 421 01 72 5	отходы от уборки бань, саун
7 39 422 11 72 4	отходы от уборки бань, саун, содержащие остатки моющих средств

Численность населения по населенным пунктам представлена в приложении 3.1 к территориальной схеме.

Реестр источников образования ТКО – жилой фонд представлен в приложении 3.2 к территориальной схеме.

Реестр источников образования ТКО – объекты общественного назначения представлен в приложении 3.3 к территориальной схеме.

РАЗДЕЛ 4. КОЛИЧЕСТВО ОБРАЗУЮЩИХСЯ ОТХОДОВ

4.1. Сведения о количестве образования отходов на территории Ярославской области, систематизированные по видам отходов согласно ФККО и их классам опасности (от I до V класса опасности)

На территории Ярославской области образуются отходы I, II, III, IV и V классов опасности по степени воздействия на окружающую среду.

По данным статистической отчетности, на предприятиях области в 2022 году образовалось 3,98 млн т отходов (с учетом ранее накопленных), что на 0,56 млн т (16,22 процента) больше, чем в 2021 году (таблица 4.1).

Таблица 4.1

Количество образованных и накопленных отходов производства и потребления по классам опасности (2020 – 2022 годы, т)

Классы опасности отходов	Количество образования отходов, тонн		
	2020 г.	2021 г.	2022 г.
I класс	1116,554	539,686	927,111
II класс	268447,044	11614,155	1841,784
III класс	177238,187	440408,372	450147,254
IV класс	669922,088	577298,790	583818,547
V класс	2779867,208	2394515,218	2943133,057
Всего	3896591,08	3424376,22	3979867,75

Отходов I класса (чрезвычайно опасных) на конец 2022 года имеется 927,111 т, что на 387,425 т больше, чем в 2021 году. На конец 2022 года размещено на хранение 47,433 т ртутьсодержащих отходов, передано на демеркуризацию в специализированные организации по обезвреживанию ртутьсодержащих отходов, с учетом накопленных за предыдущий год, 876,732 т, утилизировано 2,946 т.

Отходов II класса опасности (высокоопасных) на конец 2022 года имеется 1841,784 т, что на 9772,371 т меньше уровня 2021 года. Из них обработано, обезврежено и утилизировано 76,88 процента, размещено на хранение 23,12 процента. Сбором отходов II класса опасности на территории Ярославской области занимаются специализированные организации, имеющие лицензию на осуществление деятельности по обезвреживанию и размещению отходов I – IV классов опасности.

Отходов III класса опасности (умеренно опасных) на конец 2022 года имеется 450,147 тыс. т, или 11,31 процента от общего объема образования и накопления отходов. По сравнению с 2021 годом объем образования и накопления отходов III класса увеличился на 9,739 тыс. т, или на

2,2 процента. Отходы данного класса представлены в основном пометом куриным свежим, осадком механической очистки нефтесодержащих сточных вод, содержащих нефтепродукты в количестве 15 процентов и более, отходами очистки фильтрата полигонов захоронения ТКО методом обратного осмоса, шпалами железнодорожными деревянными, пропитанными антисептическими средствами, отработанными.

В 2022 году весь объем куриного помета утилизирован. 97,66 процента осадка механической очистки нефтесодержащих сточных вод, содержащих нефтепродукты в количестве 15 процентов и более, утилизировано. Весь объем отходов очистки фильтрата полигонов захоронения ТКО методом обратного осмоса обезврежен. 94,98 процента отходов шпал железнодорожных утилизировано. Сбором отходов III класса опасности на территории области занимаются специализированные организации, имеющие лицензию на осуществление деятельности по обезвреживанию и размещению отходов I – IV классов опасности. В 2022 году 88,52 процента отходов III класса опасности утилизировано, 10,85 процента – обезврежено, 0,46 процента – размещено на хранение, 0,01 процента – захоронено.

Отходов IV класса (малоопасных) на конец 2022 года имеется 583,818 тыс. т (14,67 процента от общего объема образования всех отходов), что на 1,13 процента больше уровня 2021 года. Основной объем составляют отходы из жилищ несортированные (исключая крупногабаритные) – 221,383 тыс. т (37,92 процента), мусор от офисных и бытовых помещений организаций несортированный (исключая крупногабаритный) – 62,559 тыс. т (10,72 процента), отходы (мусор) от строительных и ремонтных работ – 31,14 тыс. т (5,33 процента), фильтрат полигонов захоронения ТКО малоопасный – 22,404 тыс. т (3,84 процента), навоз крупного рогатого скота свежий – 22,351 тыс. т (3,83 процента), мусор от сноса и разборки зданий несортированный – 16,067 тыс. т (2,75 процента), ил избыточный биологических очистных сооружений хозяйственно-бытовых и смешанных сточных вод – 13,313 тыс. т (2,28 процента), отходы грунта при проведении открытых земляных работ малоопасные – 13,15 тыс. т (2,25 процента), воды подсланевые и/или льяльные с содержанием нефти и нефтепродуктов менее 15 процентов – 11,926 тыс. т (2,04 процента), эмульсии и эмульсионные смеси для шлифовки металлов отработанные, содержащие масла или нефтепродукты в количестве менее 15 процентов, – 11,061 тыс. т (1,89 процента).

В 2022 году 38,57 процента отходов IV класса опасности захоронено, 19,04 процента – утилизировано, 13,44 процента – обезврежено, 1,55 процента – размещено на хранение.

Объем накопленных отходов V класса опасности (практически неопасные) на конец 2022 года по сравнению с 2021 годом увеличился на 548,618 тыс. т (22,91 процента). Всего на конец 2022 года образовалось вместе с накопленными 2,943 млн т отходов V класса опасности, что составляет 73,95 процента от общего объема образования отходов в области.

Пятый класс опасности на 13,96 процента представлен отходами (осадки) водоподготовки при механической очистке природных вод. Кроме

того, к V классу относятся навоз крупного рогатого скота перепревший (11,94 процента), остатки сортировки ТКО при совместном сборе практически неопасные (11,92 процента), золошлаковая смесь от сжигания углей при гидроудалении золы-уноса и топливных шлаков практически неопасная (9,64 процента), лом и отходы, содержащие незагрязненные черные металлы в виде изделий, кусков, несортированные (8,12 процента), отходы песка незагрязненные (7,04 процента), грунт, образовавшийся при проведении землеройных работ, не загрязненный опасными веществами (3,44 процента), вскрышные породы в смеси практически неопасные (2,94 процента), дробина солодовая (пивная) (2,22 процента), тара стеклянная незагрязненная (1,9 процента), отходы (мусор) от уборки территории и помещений объектов оптово-розничной торговли продовольственными товарами (1,42 процента). В 2022 году 50,99 процента отходов V класса опасности утилизировано, 20,17 процента отходов захоронено, 25,97 процента размещено на хранение.

4.2. Характеристика ТКО, в том числе их морфологический состав

К качественным характеристикам ТКО относятся:

- морфологический и фракционный состав;
- плотность и влажность;
- особые свойства.

Детальные данные о морфологическом составе ТКО и динамике его изменения являются основной исходной информацией для оценки рентабельности извлечения утильных фракций из отходов и определения экономической выгоды от использования ценных компонентов ТКО, позволяющих получить востребованную на рынке продукцию из вторсырья.

Морфологический состав ТКО – это содержание их составных частей, выраженное в процентах к общей массе. Основными составляющими ТКО являются бумага, пищевые отходы, полимерные материалы, стекло и другое.

По данным «ИТС 15-2021. Информационно-технический справочник по наилучшим доступным технологиям. Утилизация и обезвреживание отходов (кроме термических способов)», введенного в действие 01.06.2022 приказом Росстандарта от 22.12.2021 № 2964 «Об утверждении информационно-технического справочника по наилучшим доступным технологиям «Утилизация и обезвреживание отходов (кроме термических способов)», усредненный морфологический состав ТКО в средней климатической зоне Российской Федерации представлен в таблице 4.2.

Таблица 4.2

Морфологический состав ТКО (средняя климатическая зона)

№ п/п	Компонент	Процентное содержание, % по массе
1	2	3
1.	Пищевые отходы	30 – 37
2.	Бумага, картон	37 – 41
3.	Дерево	1 – 2
4.	Черный металл	3 – 4
5.	Цветной металл	1 – 2
6.	Текстиль	3 – 5
7.	Кости	1 – 2
8.	Стекло	2 – 3
9.	Кожа, резина	0,5 – 1
10.	Камни	0,5 – 1
11.	Пластмасса	5 – 6
12.	Прочее	1 – 2
13.	Отсев (менее 15 мм)	5 – 7

Под воздействием ряда факторов, обусловленных развитием цивилизации, эти показатели постоянно изменяются, появляются новые компоненты. Но, как отмечают эксперты, в ходе преобразования отрасли обращения с отходами эти морфологические изменения состава мусора зачастую не учитываются. Однако данные, приведенные выше, представляют собой морфологический состав, который будет получен при условии ведения селективного сбора отходов.

С целью установления нормативов накопления ТКО в 2022 году департаментом охраны окружающей среды и природопользования Ярославской области в 2021 году была организована закупка «Организация услуг по определению нормативов накопления твердых коммунальных отходов на территории Ярославской области». Совместно с определением нормативов накопления ТКО в рамках контракта выполнены работы по исследованию морфологического состава ТКО. Морфологический состав ТКО определялся по номенклатуре полезных фракций, пригодных для дальнейшей реализации и утилизации: пищевые отходы, растительные отходы, макулатура (включая газетную, офисную бумагу), картон, опасные отходы (батарейки, аккумуляторы, тара от растворителей, красок, ртутные лампы, градусники, лекарства и прочее), черный металлолом (включая жестяные банки), цветной металлолом (включая алюминиевые банки), текстиль, стекло, полимеры, полимерная пленка, пластик, ПЭТ, кожа, резина, прочие полезные фракции.

Морфологический состав отходов зависит от географического расположения населенного пункта, его социально-экономического развития, от благоустроенности жилого фонда и обеспеченности инфраструктурой,

а также благосостояния граждан, от развития сети предприятий общественного питания и торговли.

В рамках данной работы были исследованы отходы, образующиеся от:

– жилого фонда;

– от организаций различного рода деятельности (магазины, кафе, рынки, школы, детские сады и тому подобное – всего по 45 категориям источников образования отходов).

Результаты проведенного исследования, а также усредненный морфологический состав ТКО на территории Ярославской области, с определением средневзвешенного процента по видам отходов, представлены в приложении 4.2 к территориальной схеме.

На территории Ярославской области имеет место традиционная (смешанная) система сбора отходов, при которой ТКО доставляется на сортировочные комплексы в мусоровозах, имеющих различные коэффициенты уплотнения. Уплотненная в мусоровозах масса ТКО имеет другие показатели, по возможности извлечения вторичных материальных ресурсов.

Фракционный состав ТКО – это процентное содержание массы компонентов различного размера.

В соответствии со справочником «Санитарная очистка и уборка населенных мест» (под ред. А.Н. Мирного, Москва, 2005 г.) в таблице 4.3 приведен фракционный состав ТКО, дающий более полную информацию о свойствах материала. В таблицу не вошли данные о крупногабаритных отходах (старая мебель, холодильники, стиральные машины, обрезки деревьев, крупная упаковочная тара), то есть ТКО, не вмещающиеся в стандартные (0,75 куб. м) контейнеры и собираемые отдельно.

Таблица 4.3

Ориентировочный фракционный состав ТКО

Компонент	Размер фракций, мм				
	более 250	150 – 250	100 – 150	50 – 100	менее 50
Бумага, картон	3 – 8	8 – 10	9 – 11	7 – 8	2 – 5
Пищевые отходы	-	0 – 1	2 – 10	7 – 12,6	17 – 21
Дерево	0,5	0 – 0,5	0 – 0,5	0,5	0 – 0,5
Металл	-	0 – 1	0,5 – 1	0,8 – 1,6	0,3 – 0,5
Текстиль	0,2 – 1,3	1 – 1,5	0,5 – 1	0,3 – 0,8	0 – 0,6
Пластмасса	0 – 0,2	0,5 – 1	1 – 2,2	1 – 2,5	0,2 – 0,5
Стекло	-	0 – 0,3	0,3 – 1	1 – 2	1 – 1,6
Кости	-	-	-	0,3 – 0,5	0,5 – 0,9
Кожа, резина	-	0 - 1	0,5 – 2	0,5 – 1,5	-
Камни, штукатурка	-	-	0,2 – 1	0,5 – 1,8	0,5 – 2
Прочее	0 – 0,3	0,2 – 0,6	0 – 0,5	0 – 0,4	0 – 0,5
Отсев	-	-	-	-	4 – 6
Всего	7,0	13,3	22,1	25,3	32,3

Плотность отходов является величиной, чрезвычайно изменчивой и зависящей от морфологического состава, влажности, времени пребывания в таре. Отдельные компоненты отходов имеют разную плотность, и изменение их содержания сильно влияет на среднюю плотность отходов в целом.

К особым свойствам ТКО относится связность и слёживаемость отходов. ТКО обладают механической, структурной связностью за счет волокнистых фракций (текстиль, проволока и так далее) и сцепления, обусловленного наличием влажных липких компонентов.

4.3. Нормативы накопления ТКО и расчет массы образуемых ТКО

Основными факторами, влияющими на количественные характеристики ТКО любого населенного пункта, являются условия образования отходов, к которым относятся:

- численность и плотность населения;
- уровень благоустройства жилищного фонда (наличие канализации, централизованного отопления и теплоснабжения, этажность и наличие мусоропровода);
- климатические и другие природные условия;
- качественные характеристики ТКО;
- архитектурно-планировочная композиция населенного пункта;
- состояние и перспектива развития жилой застройки;
- экономические возможности.

Численность населения и нормативы накопления ТКО являются основными факторами, определяющими объем образования ТКО.

Нормативы накопления ТКО включают в себя данные о нормах накопления отходов с учетом их сезонных изменений.

Нормативы накопления ТКО на территории Ярославской области утверждены приказом департамента охраны окружающей среды и природопользования Ярославской области от 02.12.2022 № 20-н «Об утверждении нормативов накопления ТКО на территории Ярославской области и о признании утратившими силу отдельных приказов департамента охраны окружающей среды и природопользования Ярославской области» (таблица 4.4).

Таблица 4.4

Нормативы накопления ТКО

№ п/п	Наименование категории объектов	Расчетная единица, в отношении которой устанавливается норматив	Норматив накопления ТКО	
			кг/год	куб. м/год
1	2	3	4	5
1. Жилой фонд				
1.1.	Многоквартирные дома	1 житель	262,22	2,196
1.2.	Индивидуальные жилые дома	1 житель	282,092	2,242
2. Административные и научные учреждения				
2.1.	Административные, офисные учреждения, научно-исследовательские, проектные институты и конструкторские бюро	1 кв. метр общей площади	13,525	0,078
2.2.	Банки, финансовые учреждения	1 кв. метр общей площади	12,691	0,114
2.3.	Отделения связи	1 кв. метр общей площади	11,13	0,08
3. Предприятия торговли				
3.1.	Продовольственные магазины	1 кв. метр общей площади	190,447	1,325
3.2.	Промтоварные магазины	1 кв. метр общей площади	77,208	0,691
3.3.	Павильоны	1 кв. метр общей площади	108,029	0,645
3.4.	Лотки	1 торговое место	268,927	2,501
3.5.	Палатки, киоски	1 кв. метр общей площади	16,851	0,177
3.6.	Торговля с машин	1 торговое место	категория отсутствует	
3.7.	Супермаркеты (универмаги)	1 кв. метр общей площади	49,3	0,393
3.8.	Рынки	1 кв. метр общей площади	25,234	0,177
4. Образовательные организации				
4.1.	Дошкольные образовательные организации	1 место	68,946	0,651
4.2.	Образовательные организации высшего образования,	1 учащийся	19,224	0,137

1	2	3	4	5
	общеобразовательные организации, профессиональные образовательные организации			
4.3.	Детские дома, интернаты	1 место	110,022	1,049
5. Предприятия транспортной инфраструктуры				
5.1.	Автомастерские, шиномонтажная мастерская, станции технического обслуживания	1 машино-место	282,766	2,925
5.2.	Автозаправочные станции	1 машино-место	1022,483	8,525
5.3.	Автостоянки, парковки, гаражи	1 машино-место	76,301	0,538
5.4.	Автомойка	1 машино-место	452,339	4,758
5.5.	Железнодорожные и автовокзалы, аэропорты, речные порты	1 пассажир	8,579	0,073
6. Культурно-развлекательные и спортивные учреждения				
6.1.	Клубы, кинотеатры, концертные залы, театры, цирки	1 место	38,585	0,302
6.2.	Библиотеки, архивы	1 место	31,801	0,295
6.3.	Выставочные залы, музеи, ботанические сады и зоопарки	1 кв. метр общей площади	0,624	0,007
6.4.	Спортивные клубы, центры, комплексы, арены и стадионы	1 место	14,857	0,142
6.5.	Пансионаты, дома отдыха, туристические базы	1 место	172,536	1,494
7. Предприятия службы быта				
7.1.	Мастерские по ремонту бытовой, компьютерной техники, обуви, ключей, часов и прочего. Ремонт и пошив одежды, химчистки и прачечные	1 кв. метр общей площади	5,866	0, 054
7.2.	Парикмахерские, косметические салоны, салоны красоты	1 место	176,199	3,432
7.3.	Гостиницы и общежития	1 место	91,1	0,621
7.4.	Бани, сауны	1 место	176,704	1,686
8. Предприятия в сфере похоронных услуг				
8.1.	Кладбища	1 место	9,06	0,081
8.2.	Крематории и организации, оказывающие ритуальные услуги	1 кв. метр общей площади	5,758	0,048
9. Садоводческие, огороднические некоммерческие товарищества				
	Садоводческие, огороднические некоммерческие товарищества	1 участник (член)	223,053	1,476

1	2	3	4	5
10. Предприятия общественного питания				
	Кафе, рестораны, бары, закусочные, столовые	1 место	185,664	1,466
11. Предприятия иных отраслей промышленности				
	Предприятия иных отраслей промышленности	1 кв. метр общей площади	17,863	0,13

Плотности по всем категориям объектов, для которых утверждены нормативы накопления ТКО, представлены в таблице 4.5.

Таблица 4.5

Плотности ТКО для категорий объектов

№ п/п	Наименование категории объектов	Расчетная единица, в отношении которой устанавливается норматив	Норматив накопления ТКО		Плотность
			кг/год	куб. м/ год	кг/ куб. м
1	2	3	4	5	6
1. Жилой фонд					
1.1.	Многоквартирные дома	1 житель	262,22	2,196	119,41
1.2.	Индивидуальные жилые дома	1 житель	282,092	2,242	125,82
2. Административные и научные учреждения					
2.1.	Административные, офисные учреждения, научно-исследовательские, проектные институты и конструкторские бюро	1 кв. метр общей площади	13,525	0,078	173,40
2.2.	Банки, финансовые учреждения	1 кв. метр общей площади	12,691	0,114	111,32
2.3.	Отделения связи	1 кв. метр общей площади	11,13	0,08	139,13
3. Предприятия торговли					
3.1.	Продовольственные магазины	1 кв. метр общей площади	190,447	1,325	143,73
3.2.	Промтоварные магазины	1 кв. метр общей площади	77,208	0,691	111,73
3.3.	Павильоны	1 кв. метр общей площади	108,029	0,645	167,49

1	2	3	4	5	6
3.4.	Лотки	1 торговое место	268,927	2,501	107,53
3.5.	Палатки, киоски	1 кв. метр общей площади	16,851	0,177	95,20
3.6.	Торговля с машин	1 торговое место	категория отсутствует		
3.7.	Супермаркеты (универмаги)	1 кв. метр общей площади	49,3	0,393	125,45
3.8.	Рынки	1 кв. метр общей площади	25,234	0,177	142,56
4. Образовательные организации					
4.1.	Дошкольные образовательные организации	1 место	68, 946	0,651	105,91
4.2.	Образовательные организации высшего образования, общеобразовательные организации, профессиональные образовательные организации	1 учащийся	19,224	0,137	140,32
4.3.	Детские дома, интернаты	1 место	110,022	1,049	104,88
5. Предприятия транспортной инфраструктуры					
5.1.	Автомастерские, шиномонтажная мастерская, станции технического обслуживания	1 машино-место	282,766	2,925	96,67
5.2.	Автозаправочные станции	1 машино-место	1022,483	8,525	119,94
5.3.	Автостоянки, парковки, гаражи	1 машино-место	76,301	0,538	141,82
5.4.	Автомойка	1 машино-место	452,339	4,758	95,07
5.5.	Железнодорожные и автовокзалы, аэропорты, речные порты	1 пассажир	8,579	0,073	117,52
6. Культурно-развлекательные и спортивные учреждения					
6.1.	Клубы, кинотеатры, концертные залы, театры, цирки	1 место	38,585	0,302	127,76
6.2.	Библиотеки, архивы	1 место	31,801	0,295	107,8
6.3.	Выставочные залы, музеи, ботанические сады и зоопарки	1 кв. метр общей площади	0,624	0,007	89,14

1	2	3	4	5	6
6.4.	Спортивные клубы, центры, комплексы, арены и стадионы	1 место	14,857	0,142	104,63
6.5.	Пансионаты, дома отдыха, туристические базы	1 место	172,536	1,494	115,49
7. Предприятия службы быта					
7.1.	Мастерские по ремонту бытовой, компьютерной техники, обуви, ключей, часов и прочего. Ремонт и пошив одежды, химчистки и прачечные	1 кв. метр общей площади	5,866	0, 054	108,63
7.2.	Парикмахерские, косметические салоны, салоны красоты	1 место	176,199	3,432	51,34
7.3.	Гостиницы и общежития	1 место	91,1	0,621	146,70
7.4.	Бани, сауны	1 место	176,704	1,686	104,81
8. Предприятия в сфере похоронных услуг					
8.1.	Кладбища	1 место	9,06	0,081	111,85
8.2.	Крематории и организации, оказывающие ритуальные услуги	1 кв. метр общей площади	5,758	0,048	119,96
9. Садоводческие, огороднические некоммерческие товарищества					
	Садоводческие, огороднические некоммерческие товарищества	1 участник (член)	223,053	1,476	151,12
10. Предприятия общественного питания					
	Кафе, рестораны, бары, закусочные, столовые	1 место	185,664	1,466	126,65
11. Предприятия иных отраслей промышленности					
	Предприятия иных отраслей промышленности	1 кв. метр общей площади	17,863	0,13	137,41
Средняя плотность составляет 120,24 кг/ куб. м					

Численность населения Ярославской области принята по состоянию на 01.01.2023. Распределение норм образующих показателей по источникам образования ТКО при применении расчетных данных осуществлялось пропорционально численности населения муниципального образования, в равных долях по всем объектам общественного назначения – источникам образования ТКО.

Сводные результаты расчета количества и объема образующихся ТКО по муниципальным образованиям приведены в приложении 4.1 к территориальной схеме.

Общее расчетное количество ТКО, образующихся на территории Ярославской области в течение года, составляет 3811551,03 (в том числе КГО – 526793,7932) куб. м, или 391790,4035 (в том числе КГО – 63567,12037) тонны.

Расчет количества ТКО, образующихся на территории Ярославской области, по морфологическому составу представлен в приложении 4.2 к территориальной схеме.

Прогнозные значения образования ТКО на период до 2030 года представлены в таблице 4.6. Данные о динамике численности населения основаны на прогнозе, утвержденном постановлением Правительства Ярославской области от 19.10.2023 № 1052-п «О прогнозе социально-экономического развития Ярославской области на среднесрочный период 2024 – 2026 годов».

Таблица 4.6

Прогнозные значения образования ТКО в Ярославской области на период до 2030 года

Год	Население, по прогнозу (человек)	Население, прогноз исходя из факта на 2023 год (человек)	Количество ТКО, куб. м	Количество ТКО, т
2023	1190800	1194605	3811551,03	391790,4035
2024	1181600	1185376	3782104,64	388763,6008
2025	1179900	1183670	3776661,41	388204,0900
2026	1161300	1165010	3718047,61	382084,2354
2027	1151700	1155379	3687310,95	378925,5901
2028	1142100	1145749	3656577,48	375767,2729
2029	1132600	1136218	3626159,97	372641,4243
2030	1123200	1126788	3596064,78	369548,7003

Данные о количестве отходов по видам отходов и классам опасности представлены в приложении 4.3 к территориальной схеме (по отчетности 2-ТП (отходы)).

РАЗДЕЛ 5. ЦЕЛЕВЫЕ ПОКАЗАТЕЛИ ПО ОБЕЗВРЕЖИВАНИЮ, УТИЛИЗАЦИИ И РАЗМЕЩЕНИЮ ОТХОДОВ

5.1. Целевые показатели по обезвреживанию, утилизации и размещению отходов, установленные в Российской Федерации

Основными направлениями совершенствования системы обращения с отходами на территории Ярославской области являются обеспечение минимизации воздействия отходов на окружающую среду, максимального вовлечения компонентов, содержащихся в отходах, в хозяйственный оборот, повышения экологической безопасности населения области и снижения ущерба, причиняемого окружающей среде в процессе обращения с отходами, путем модернизации существующей системы сбора, накопления, транспортирования, обработки, утилизации, обезвреживания и размещения отходов, создания эффективной системы управления и благоприятного инвестиционного климата.

Стратегией развития промышленности по обработке, утилизации и обезвреживанию отходов производства и потребления на период до 2030 года, утвержденной распоряжением Правительства Российской Федерации от 25 января 2018 г. № 84-р (далее – Стратегия), определены целевые показатели (таблица 5.1).

Таблица 5.1

Целевые показатели Стратегии

Наименование целевого показателя	Единица измерения	Фактическое значение	Прогнозное значение				
		2016 год	2018 год	2019 год	2020 год	2025 год	2030 год
1	2	3	4	5	6	7	8
Доля утилизированных и обезвреженных отходов в общем объеме образованных отходов	процентов	59,6	61,6	63,3	65	75	86
Доля твердых коммунальных отходов, направленных на обработку, в общем объеме отходов, вывезенных с мест накопления	процентов	8,9	10	12	15	50	80
Количество созданных экотехнопарков	единиц	-	4	7	12	30	70
Количество созданных производственно-технических комплексов по	единиц	6	14	26	41	101	226

1	2	3	4	5	6	7	8
обработке, утилизации и обезвреживанию отходов							
Количество созданных мусоросортировочных комплексов твердых коммунальных отходов	единиц	60	80	95	120	210	310
Количество созданных многофункциональных комплексов по промышленному обезвреживанию отходов	единиц	10	15	18	25	50	110
Количество созданных многофункциональных сортировочных комплексов	единиц	10	15	18	25	50	110
Уровень локализации производства оборудования для обработки, утилизации и обезвреживания отходов	процентов	45	55	70	75	85	90
Вклад отрасли промышленности по обработке, утилизации и обезвреживанию отходов в валовый внутренний продукт Российской Федерации	процентов	0,08	0,08	0,08	0,09	0,1	0,11
Уровень снижения образования отходов	процентов	-	-1,9	-1,8	-1,8	-1,8	-3,7
Доля импорта оборудования для обработки, утилизации и обезвреживания отходов	процентов	60	50	40	30	20	10

Одними из основных целевых показателей являются доля утилизированных и обезвреженных отходов в общем объеме образованных отходов, которые характеризуют поэтапное переориентирование сложившейся отечественной системы обращения с отходами с преимущественного их захоронения на утилизацию и обезвреживание с уменьшением и минимизацией вреда, наносимого природной среде и ее компонентам.

Следующим целевым показателем Стратегии является доля ТКО, направленных на обработку, в общем объеме таких отходов, вывезенных с мест накопления.

Уровень снижения образования отходов служит целевым показателем Стратегии, характеризующим процессы максимального вовлечения отходов в хозяйственный оборот, поэтапного снижения количества образующихся отходов.

Количество введенных в эксплуатацию и функционирующих объектов инфраструктуры отрасли промышленности по обработке, утилизации и обезвреживанию отходов является ключевым целевым показателем Стратегии, позволяющим оценить степень достижения цели по

формированию и перспективному развитию отрасли промышленности по обработке, утилизации и обезвреживанию отходов.

Прогноз размещения данных объектов осуществлен исходя из оценки объемов и видов образования отходов, промышленной специфики, концентрации производства, экологической ситуации, состояния и уровня использования существующих мощностей по обработке, утилизации и обезвреживанию отходов, темпов социально-экономического развития и других факторов. Детализированная информация по созданию инфраструктуры отрасли на перспективу формируется в ходе разработки комплексной территориальной схемы развития и размещения объектов промышленности по обработке, утилизации и обезвреживанию отходов как одного из основных механизмов реализации Стратегии.

Для оценки результатов достижения цели Стратегии по формированию и перспективному развитию российской технологической и промышленной базы, обеспечивающей отрасль промышленности по обработке, утилизации и обезвреживанию отходов современным высокотехнологичным оборудованием, обладающим высоким экспортным потенциалом, вводится целевой показатель «уровень локализации производства оборудования для обработки, утилизации и обезвреживания отходов». Его необходимость базируется на государственной политике в области импортозамещения, ориентированной на повышение уровня локализации производства продукции и технологий, используемых для обработки, утилизации и обезвреживания отходов на территории Российской Федерации.

В обеспечении реализации государственной политики в области импортозамещения важное значение имеют факторы, связанные с экспортно-импортными операциями, в том числе объемами экспорта и импорта технологий, оборудования, услуг по обработке, утилизации и обезвреживанию отходов. В качестве целевого показателя вводится уровень (доля) импорта, отражающий поэтапное снижение доли импорта оборудования для обработки, утилизации и обезвреживания отходов на отечественном рынке по отношению к базовому 2016 году.

Вклад отрасли промышленности по обработке, утилизации и обезвреживанию отходов в валовый внутренний продукт может быть определен на основании данных о реализации на внутреннем и внешнем рынках вторичного сырья и продукции из него. Стратегией предполагается опережающий рост указанной отрасли по сравнению со средними темпами роста валового внутреннего продукта.

Важнейшим ресурсоэкономическим показателем является уровень замещения (в процентах) природного сырья из невозобновляемых природных ресурсов вторичным сырьем из обработанных отходов при производстве продукции и оказании услуг. Данный показатель в совокупности с величинами экологического эффекта характеризует степень реализации в Российской Федерации мирового принципа обращения с отходами 3R. Он отражает принцип межотраслевого взаимодействия и определяется в соответствии с

показателями Стратегии, определяющими ресурсный потенциал по отдельным видам отходов, приведенными в таблице 5.2.

Таблица 5.2

Показатели Стратегии, определяющие ресурсный потенциал по отдельным видам отходов

Наименование показателя	Фактическое значение, 2016 год	2020 год	2025 год	2030 год
1	2	3	4	5
Макулатура				
Мощность по переработке, тыс. тонн	3076	4900	7600	8100
Производство целлюлозы древесной и целлюлозы из прочих волокнистых материалов, млн тонн	8,5	12	15	19
Уровень замещения в отношении целлюлозы, процентов	36	41	51	43
Производство древесины необработанной, млн плотных куб. тонн	211,5	247	277,4	318
Экономия древесины, млн куб. метров	15,38	24,5	38	40,5
Уровень замещения по древесине, процентов	7,3	9,9	13,7	12,7
Экономия потребления лесных ресурсов, млн единиц деревьев	95,36	151,9	235,6	251,1
Экономия потребления воды, млн куб. метров	615,2	980	1520	1620
Экономия потребления электроэнергии, млрд кВт·час	12,3	19,6	30,4	32,4
Полимерные отходы				
Мощность по переработке, тыс. тонн	111,7	129,3	135,8	142,6
Добыча нефти, млн тонн	549	555	555	555
Экономия нефти для производства замещающего количества пластика, тыс. тонн	298,2	345,3	262,5	380,6
Уровень замещения в отношении нефти, процентов	0,05	0,06	0,05	0,07
Стеклобой				
Мощности по переработке, тыс. тонн	1150	1150	1200	1250
Экономия песка, тыс. тонн	747,5	747,5	780	812,5
Экономия кальцинированной соды, тыс. тонн	172,5	172,5	180	187,5
Экономия известняка, тыс. тонн	230	230	240	250
Лом черных металлов				
Потребление лома черных металлов, млн тонн	23,4	24,1	25,7	27,6
Выплавка жидкой стали, млн тонн	69,6	71,7	76,6	82,1
Уровень замещения в отношении стали, процентов	34	34	34	34

1	2	3	4	5
Экономия руды, агломерата и окатышей, млн тонн	42,1	43,4	46,3	49,7
Экономия кокса, млн тонн	11,69	12,04	12,86	13,79
Экономия флюсов, млн тонн	1,05	1,08	1,16	1,24
Лом цветных металлов				
Потребление лома цветных металлов, тыс. тонн	873,4	1100	1400	1800
Производство цветных металлов, тыс. тонн	1315,6	1623,5	2061,2	2526,2
Уровень замещения в отношении цветных металлов, процентов	66	68	68	71
Отходы шин, покрышек, камер автомобильных				
Объем регенерации отходов шин, покрышек и камер автомобильных, тыс. тонн	69,9	80	95	115
Потребление шин, млн штук	62,34	70,55	80,82	92,58
Уровень замещения в отношении шин, процентов	1,12	1,13	1,18	1,24

Оценка значений таких показателей базируется на основе кумулятивных совокупных данных Федеральной службы государственной статистики, Минприроды РФ, концепций и программ развития смежных отраслей экономики, информации саморегулируемых организаций, объединяющих переработчиков отходов и экспертных оценок. С учетом высокой степени дисперсии прогнозных ориентировочных значений информация приводится справочно. Указанные показатели подлежат актуализации в ходе осуществления мониторинга и прогноза развития отрасли промышленности по обработке, утилизации и обезвреживанию отходов.

Основные показатели, отражающие достижение результатов по отдельным задачам Стратегии, целесообразно предусматривать в государственных программах Российской Федерации.

При необходимости и наличии оснований целевые показатели корректируются в соответствии с механизмом актуализации или корректировки Стратегии.

Таким образом, принятые целевые показатели направлены на повышение доли обезвреженных и утилизированных отходов всех классов опасности в среднем до 86 процентов и снижение доли отходов, направляемых на захоронение, в среднем до 20 процентов к 2030 году.

Достижение указанных значений целевых показателей будет обеспечено за счет ввода в эксплуатацию, а также реконструкции, модернизации объектов обработки, обезвреживания, утилизации отходов (сортировочно-перерабатывающие комплексы ТКО и отходов производства и потребления с полигонами размещения).

5.2. Целевые показатели по обезвреживанию, утилизации и размещению отходов Ярославской области

Федеральным проектом «Комплексная система обращения с твердыми коммунальными отходами» национального проекта «Экология» установлены показатели для Ярославской области. Значения показателей приведены в таблице 5.3.

Таблица 5.3

Показатели федерального проекта для Ярославской области

Наименование показателя	Единица измерения	Базовое значение		Период, год							
		значение	дата	2019	2020	2021	2022	2023	2024	2025	2026
1	2	3	4	5	6	7	8	9	10	11	12
Доля направленных на утилизацию и обезвреживание отходов, в том числе выделенных в результате раздельного накопления и (или) обработки (сортировки) ТКО, в общей массе образованных ТКО	процентов	2,2	2018	2,8	3,5	5,3	5,8	7,7	8,2	8,2	8,2
Доля направленных на захоронение ТКО, в том числе прошедших обработку (сортировку), в общей массе образованных ТКО	процентов	97,8	2018	97,2	96,5	94,7	94,2	92,3	91,8	91,8	91,8
Доля ТКО, направленных на обработку (сортировку), в общей массе	процентов	10,5	2018	20	33,4	47,1	54,5	61	61	75	75

1	2	3	4	5	6	7	8	9	10	11	12
образованных ТКО											

На основании сводной отчетности 2-ТП (отходы) по Ярославской области сформированы:

- сводный баланс количественных характеристик образования, утилизации, обезвреживания, захоронения и хранения отходов I – V классов опасности за 2020 – 2022 гг. (таблица 5.4);

- достигнутые (2020 – 2022 гг.) и планируемые (2023 – 2030 гг.) целевые показатели по обезвреживанию, утилизации и размещению отходов (таблица 5.5);

- количественные характеристики образования, утилизации, обезвреживания, захоронения ТКО за 2020 – 2022 гг. (таблица 5.6).

Таблица 5.4

Сводный баланс количественных характеристик образования, утилизации, обезвреживания, захоронения и хранения отходов I – V классов опасности за 2020 – 2022 гг.

Отчетный год	Итого	Обработано		Утилизировано предварительно прошедших обработку		Утилизировано		Обезврежено		Захоронено		Хранение и остаток на конец отчетного года	
		тонн	%	тонн	%	тонн	%	тонн	%	тонн	%	тонн	%
2020	3896591,08	22378,24	0,57	817335,47	20,98	1165952,99	29,92	78656,57	2,02	703476,19	18,05	1108791,62	28,46
2021	3424376,22	191579,34	5,59	93469,26	2,73	1358484,55	39,67	140186,80	4,09	837298,37	24,45	803357,91	23,46
2022	3979867,75	230260,81	5,79	259039,92	6,51	1752335,23	44,03	143559,33	3,61	818807,59	20,57	775864,87	19,49

Таблица 5.5

Достигнутые целевые показатели по обезвреживанию, утилизации и размещению отходов (2020 – 2023 гг.) и планируемые целевые показатели по обезвреживанию, утилизации и размещению отходов (2023 – 2030 гг.)

№ п/п	Наименование показателя	Значение показателя (%)						
		2020	2021	2022	2023	2024	2025	2030
1.	Доля утилизированных (использованных), обезвреженных отходов в общем объеме отходов, образовавшихся в процессе производства и потребления	52,92	46,49	54,15	55	60	65	70
2.	Доля отходов, направляемых на захоронение, в общем объеме отходов, образовавшихся в процессе производства и потребления	18,05	24,4	20,57	20	19	18	17

Таблица 5.6

Информация о количественных характеристиках образования, утилизации, обезвреживания, захоронения ТКО за 2020 – 2022 гг.

Отчетный год	Итого	Обработано		Утилизировано предварительно прошедших обработку		Утилизировано		Обезврежено		Захоронено		Хранение и наличие на конец отчетного периода	
		тонн	%	тонн	%	тонн	%	тонн	%	тонн	%	тонн	%
2020	459519,65	2161,62	0,47	0,00	0,00	1532,61	0,33	27,63	0,01	455533,49	99,13	264,31	0,06
2021	770469,13	159433,83	20,69	0,00	0,00	410,47	0,05	23,97	0,00	609081,50	79,05	1519,37	0,20
2022	793370,45	199480,75	25,14	0,00	0,00	259,79	0,03	3,68	0,00	593583,40	74,82	42,83	0,01

В таблице 5.7 представлены достигнутые целевые показатели обработки, утилизации, обезвреживания, захоронения ТКО за 2020 – 2023 гг. и планируемые целевые показатели обработки, утилизации, обезвреживания, захоронения ТКО на период 2024 – 2030 гг.

Таблица 5.7

Целевые показатели обработки, утилизации, обезвреживания, захоронения твердых коммунальных отходов

Год	Обработано	Утилизировано	Обезврежено	Захоронено
2020	0,47%	0,01%	0,00%	99,9%
2021	20,69%	0,01%	0,00%	99,9%
2022	25,14%	1,8%	0,00%	98,2%
2023	62%	8,2%	0,00%	91,8%
2024	62%	8,2%	0,00%	91,8%
2025	62%	8,2%	0,00%	91,8%
2026	80%	14%	0,00%	86%
2027	80%	14%	26%	86%
2028	91%	40%	33%	60%
2029	100%	50%	33%	50%
2030	100%	50%	33%	50%

РАЗДЕЛ 6. МЕСТА НАКОПЛЕНИЯ

6.1. Организация мест накопления ТКО. Виды и условия сбора ТКО. Требования к местам накопления ТКО (КГО)

Организация мест накопления ТКО в Ярославской области осуществляется в соответствии с постановлением Правительства Российской Федерации от 12 ноября 2016 г. № 1156 «Об обращении с твердыми коммунальными отходами и внесении изменения в постановление Правительства Российской Федерации от 25 августа 2008 г. № 641», постановлением Правительства Ярославской области от 21.07.2017 № 599-п «Об утверждении Порядка накопления твердых коммунальных отходов (в том числе их раздельного накопления) на территории Ярославской области».

Потребители осуществляют складирование ТКО в местах (площадках) накопления ТКО, определенных договором на оказание услуг по обращению с ТКО, в соответствии с территориальной схемой обращения с отходами.

Санитарно-эпидемиологические требования к обустройству и содержанию мест (площадок) накопления ТКО содержатся в СанПиН 2.1.3684-21.

В соответствии с договором на оказание услуг по обращению с ТКО в местах (площадках) накопления ТКО складирование ТКО осуществляется потребителями следующими способами:

- складирование в контейнеры, расположенные в мусороприемных камерах (при наличии соответствующей внутридомовой инженерной системы);

- складирование в контейнеры, бункеры, расположенные на контейнерных площадках;

- складирование в пакеты или другие емкости, предоставленные региональным оператором («допускается сбор и удаление (вывоз) ТКО (КГО) с территорий сельских поселений или с территорий малоэтажной застройки городских поселений бестарным методом (без накопления ТКО (КГО) на контейнерных площадках» в соответствии с пунктом 15 СанПиН 2.1.3684-21).

Накопление ТКО в мусороприемных камерах (при наличии соответствующей внутридомовой инженерной системы) осуществляется путем сбрасывания в контейнеры, расположенные в мусороприемных камерах, в многоквартирных жилых домах, общественных зданиях, оборудованных соответствующим инженерным оборудованием – мусоропроводом.

Сбрасывание в мусоропровод горящих, тлеющих предметов, взрывоопасных веществ, а также выливание жидкости не допускается.

Сбрасывание ТКО в загрузочный клапан мусоропровода должно производиться небольшими порциями; крупные части должны быть измельчены для свободного прохождения через загрузочный клапан; мелкие и пылевидные фракции перед сбрасыванием в мусоропровод необходимо завернуть в пакеты, свободно размещающиеся в ковше клапана. ТКО, не поддающиеся измельчению, должны быть вынесены на контейнерную площадку. Сбрасывать в мусоропровод крупногабаритные предметы, требующие усилий при их загрузке в ковш клапана, не допускается.

Складирование ТКО, их разбор и отбор вторичных материальных ресурсов в мусороприемной камере запрещаются.

Удаление ТКО из мусороприемных камер производится ежедневно.

Мусоропроводы, мусороприемные камеры и контейнеры для накопленных ТКО должны содержаться в соответствии с требованиями санитарных норм и правил.

В соответствии с договором на оказание услуг по обращению с ТКО в местах (площадках) накопления ТКО складирование КГО осуществляется потребителями следующими способами:

- в бункеры, расположенные на контейнерных площадках;

- на специальных площадках для складирования КГО.

КГО должны находиться в состоянии, не создающем угроз для жизни и здоровья персонала регионального оператора (оператора), осуществляющего вывоз отходов, а также не должны создавать угроз для целости и технической исправности мусоровозов.

Запрещается складирование КГО в контейнерах для ТКО, на контейнерных площадках и на прилегающей к ним территории, а также в других, не предназначенных для накопления КГО местах.

Контейнерные площадки независимо от видов мусоросборников (контейнеров и бункеров) должны иметь подъездной путь, твердое (асфальтовое, бетонное) покрытие с уклоном для отведения талых и дождевых сточных вод, а также ограждение, обеспечивающее предупреждение распространения отходов за пределы контейнерной площадки.

Специальные площадки должны иметь подъездной путь, твердое (асфальтовое, бетонное) покрытие с уклоном для отведения талых и дождевых сточных вод, а также ограждение с трех сторон высотой не менее 1 метра (СанПиН 2.1.3684-21).

В контейнерах запрещается складировать горящие, раскаленные или горячие отходы, КГО, снег и лед, осветительные приборы и электрические лампы, содержащие ртуть, батареи и аккумуляторы, медицинские отходы, а также иные отходы, которые могут причинить вред жизни и здоровью лиц, осуществляющих погрузку (разгрузку) контейнеров, повредить контейнеры, мусоровозы или нарушить режим работы объектов обработки, обезвреживания, захоронения ТКО.

Региональный оператор несет ответственность за обращение с ТКО с момента погрузки таких отходов в мусоровоз.

В соответствии с постановлением Правительства Российской Федерации от 31 августа 2018 г. № 1039 «Об утверждении Правил обустройства мест (площадок) накопления твердых коммунальных отходов и ведения их реестра» места (площадки) накопления ТКО должны соответствовать требованиям законодательства Российской Федерации в области санитарно-эпидемиологического благополучия населения и иного законодательства Российской Федерации, а также правилам благоустройства муниципальных образований.

Места (площадки) накопления создаются органами местного самоуправления, за исключением установленных законодательством Российской Федерации случаев, когда такая обязанность лежит на других лицах. Органы местного самоуправления создают места (площадки) накопления ТКО путем принятия решения в соответствии с требованиями правил благоустройства такого муниципального образования, требованиями законодательства Российской Федерации в области санитарно-эпидемиологического благополучия населения и иного законодательства Российской Федерации, устанавливающего требования к местам (площадкам) накопления ТКО, и ведут реестр мест (площадок) накопления ТКО.

Реестр мест (площадок) накопления ТКО представляет собой базу данных мест (площадок) накопления ТКО, ведется на бумажном носителе и в электронном виде уполномоченным органом.

Расстояние от контейнерных площадок ТКО и (или) специальных площадок КГО до многоквартирных жилых домов, индивидуальных жилых

домов, детских игровых и спортивных площадок, зданий и игровых, прогулочных и спортивных площадок организаций воспитания и обучения, отдыха и оздоровления детей и молодежи должно быть не менее 20 метров, но не более 100 метров; до территорий медицинских организаций в городских населённых пунктах – не менее 25 метров, в сельских населённых пунктах – не менее 15 метров. Допускается уменьшение не более чем на 25 процентов указанных выше расстояний на основании результатов оценки заявки на создание места (площадки) накопления ТКО на предмет ее соответствия санитарно-эпидемиологическим требованиям (СанПиН 2.1.3684-21).

Количество мусоросборников, устанавливаемых на контейнерных площадках, определяется хозяйствующими субъектами в соответствии с установленными нормативами накопления ТКО. На контейнерных площадках должно размещаться не более 8 контейнеров для смешанного накопления ТКО или 12 контейнеров, из которых 4 – для раздельного накопления ТКО, и не более 2 бункеров для накопления КГО (СанПиН 2.1.3684-21).

Срок временного накопления несортированных ТКО определяется исходя из среднесуточной температуры наружного воздуха в течение 3 суток:

плюс 5°С и выше – не более 1 суток;

плюс 4°С и ниже – не более 3 суток.

В труднодоступных и малочисленных населенных пунктах главные государственные санитарные врачи по субъектам Российской Федерации принимают решение об изменении срока временного накопления несортированных ТКО с учетом среднесуточной температуры наружного воздуха на основании санитарно-эпидемиологической оценки (СанПиН 2.1.3684-21).

Хозяйствующий субъект, осуществляющий деятельность по сбору и транспортированию КГО, обеспечивает вывоз КГО по мере его накопления, но не реже 1 раза в 10 суток при температуре наружного воздуха плюс 4°С и ниже, а при температуре плюс 5°С и выше – не реже 1 раза в 7 суток (СанПиН 2.1.3684-21).

В малонаселенных и труднодоступных местностях орган государственной власти субъекта Российской Федерации, уполномоченный в области обращения с ТКО (КГО), вправе по согласованию с главным государственным санитарным врачом по субъекту Российской Федерации принимать решение об изменении периодичности вывоза ТКО (КГО) (СанПиН 2.1.3684-21).

В соответствии с действующим законодательством накопление, хранение отходов производства и потребления, образующихся в результате деятельности хозяйствующих субъектов, осуществляется хозяйствующими субъектами самостоятельно в специально оборудованных для этих целей местах на собственных территориях. Вывоз отходов осуществляют специализированные организации в соответствии с заключенными договорами.

6.2. Контейнерный парк

Сведения о контейнерах, местах (площадках) накопления ТКО, местах погрузки и вывоза (бестарный сбор) ТКО, расположенных на территории Ярославской области, приведены в приложениях 6.1.1 – 6.1.19 к территориальной схеме. В приложении 6.2 к территориальной схеме приведены сводные данные о местах накопления, погрузки и вывоза ТКО Ярославской области. Места (площади) накопления ТКО на территории Ярославской области отражены в электронной модели территориальной схемы.

На рисунке 6.1 показана схема размещения мест (площадок) накопления ТКО (КГО) по территории Ярославской области.

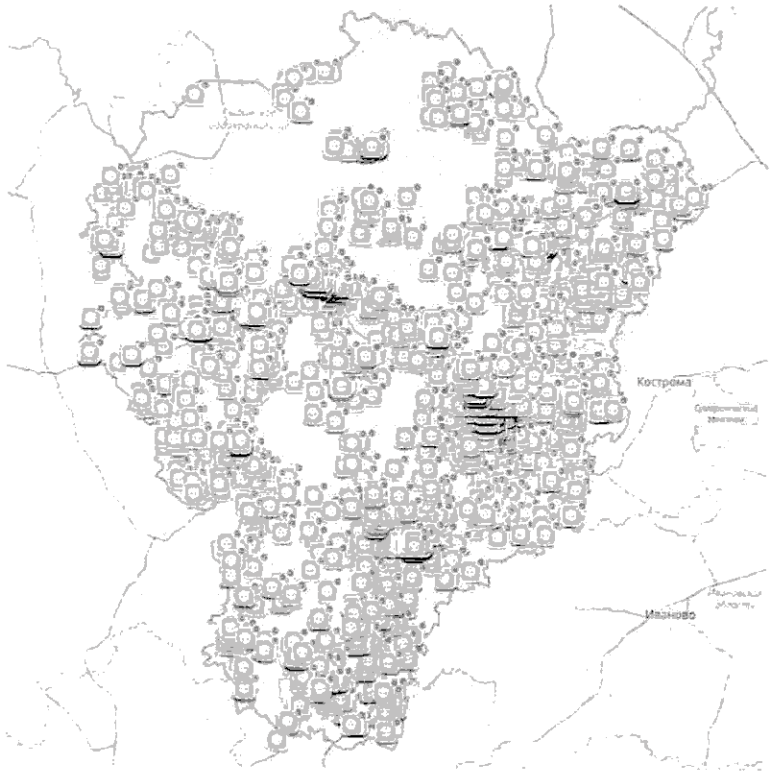

Рисунок 6.1. Схема размещения мест (площадок) накопления ТКО (КГО) на территории Ярославской области

В регионе действует система одноэтапного вывоза ТКО с предварительным сбором в контейнеры следующих типов:

контейнеры объемом 0,75 куб. м; 1,1 куб. м;

контейнеры-бункеры объемом 8 куб. м.

В Ярославской области для накопления ТКО в зонах застройки многоквартирными домами, как правило, используются контейнеры объемом 0,75 куб. м и 1,1 куб. м. Для накопления ТКО в зоне застройки индивидуальными жилыми домами, в зоне садоводческих, дачных и

огороднических товариществ, как правило, используются контейнеры объемом 0,75 куб. м, 1,1 куб. м и бункеры-накопители объемом 8 куб. м.

Существует способ собственной доставки: для накопления отходов используются собственные контейнеры либо заказываются бункеры. Отходы доставляются образователями отходов в места размещения отходов самостоятельно, либо нанимается специализированная транспортирующая отходы организация.

На основании данных муниципальных образований и регионального оператора Ярославской области в ходе актуализации территориальной схемы собрана и внесена в территориальную схему информация о местах (площадках) накопления ТКО, установленных на них контейнерах и бункерах, а также местах погрузки и вывоза (бестарного сбора) ТКО.

Сводные данные по имеющемуся контейнерному парку и местам накопления ТКО в Ярославской области приведены в таблице 6.1.

Таблица 6.1

Сводные данные по имеющемуся контейнерному парку, местам накопления, погрузки и вывоза ТКО в Ярославской области

№ п/п	Муниципальное образование	Количество контейнеров, шт.	Количество мест накопления, шт.	Количество бункеров, шт.	Количество контейнеров для раздельного накопления, шт.
1	2	3	4	5	6
1.	ГО город Ярославль	4 634	1865	64	513
2.	ГО город Рыбинск	2107	801	32	-
3.	Борисоглебский МО	660	186	18	-
4.	Брейтовский МО	217	120	20	14
5.	Большесельский МО	283	123	-	29
6.	Гаврилов-Ямский МО	426	249	80	27
7.	Даниловский МО	1009	568	2	-
8.	Любимский МО	678	320	-	-
9.	Мышкинский МО	301	171	9	-
10.	Некоузский МО	649	366	34	-
11.	Некрасовский МО	425	173	61	24
12.	Переславль-Залесский МО	994	632	298	30
13.	Первомайский МО	366	202	-	-
14.	Пошехонский МО	306	133	-	-
15.	Ростовский МО	1540	539	91	31
16.	Рыбинский МО	378	174	43	-
17.	Тутаевский МО	604	216	50	53
18.	Угличский МО	364	289	-	56
19.	Ярославский МО	807	326	123	29

1	2	3	4	5	6
	Итого	16 748	7 453	925	806

Перечень фактических мест накопления ТКО, образующихся в жилищном фонде, с которых региональный оператор осуществляет вывоз ТКО, приведен в приложении 6.10 к территориальной схеме.

В соответствии с постановлением Правительства Российской Федерации от 30 мая 2016 г. № 484 «О ценообразовании в области обращения с твердыми коммунальными отходами» территориальная схема должна содержать данные о необходимом количестве контейнеров и бункеров в соответствующей зоне деятельности регионального оператора, данные о количестве контейнеров и бункеров, планируемых к приобретению региональными операторами, по годам.

В приложении 6.3 к территориальной схеме содержатся данные о количестве контейнеров и бункеров, планируемых к приобретению региональным оператором, по годам.

На картографическую основу электронной модели территориальной схемы нанесены все места накопления ТКО, информация о которых получена в ходе актуализации территориальной схемы.

6.3. Расчет минимального нормативного количества контейнеров для полного охвата территории области планово-регулярной системой сбора ТКО

Минимальное нормативное число контейнеров ($N_{кон}$) рассчитывается по формуле:

$$N_{кон} = Р_{год} / (V \times 52 \times t),$$

где:

$Р_{год}$ – годовое накопление ТКО, куб. м;

t – периодичность удаления отходов (с учетом того, что в календарном году 52 недели), раз в неделю;

V – вместимость контейнера (принято 0,75 куб. м).

СанПиН 2.1.3684-21 определяет срок временного накопления несортированных ТКО исходя из среднесуточной температуры наружного воздуха в течение 3 суток: плюс 5 °С и выше – не более 1 суток (то есть ежедневно), плюс 4 °С и ниже (холодное время года) – не более 3 суток. В соответствии с постановлением Правительства Российской Федерации от 6 мая 2011 г. № 354 «О предоставлении коммунальных услуг собственникам и пользователям помещений в многоквартирных домах и жилых домов» допустимое отклонение сроков: не более 72 часов (суммарно) в течение 1 месяца; не более 48 часов единовременно – при среднесуточной температуре воздуха плюс 5 °С и ниже; не более 24 часов единовременно – при среднесуточной температуре воздуха свыше плюс 5 °С.

Периодичность вывоза отходов (t) в формуле расчета минимального нормативного количества контейнеров находится в знаменателе. Следовательно, чем больше будет величина t, тем чаще будут вывозиться отходы, тем меньше необходимо контейнеров.

Таким образом, в холодное время года потребность в контейнерах больше, чем в теплое.

Экономически нецелесообразно на площадке накопления в холодное время года привозить дополнительные контейнеры, а в теплое – их увозить. Тем более в теплое время года большее количество контейнеров (рассчитанное по холодному времени года) исключит их переполнение.

В расчете нормативного минимального количества контейнеров принимаем периодичность вывоза отходов – 2 раза в неделю (по холодному времени года) для муниципальных районов области и 7 раз в неделю для городских округов.

По этой формуле произведен и расчет нормативного количества бункеров для сбора КГО. При расчете за условный принят бункер объемом 8 куб. м. Средняя частота вывоза в соответствии с СанПиН 2.1.3684-21 – один раз в неделю.

При расчете количества мест накопления ТКО для размещения нормативного количества контейнеров используется среднее количество контейнеров, установленных в местах накопления в отдельном муниципальном образовании.

Расчёт минимального нормативного количества условных контейнеров для сбора ТКО и КГО от населения и юридических лиц в разрезе муниципальных образований Ярославской области представлен в приложении 6.4 к территориальной схеме.

При переходе на планово-регулярную систему сбора ТКО необходимо обустраивать и переоборудовать площадки для размещения контейнеров в соответствии с требованиями и нормами СанПиН 2.1.3684-21.

Минимальное нормативное количество условных контейнеров (0,75 куб. м) по региону, рассчитанное на основании нормативного объема образования ТКО, составляет 15173 шт.

Количество мест накопления отходов для установки нормативного количества условных контейнеров – 8656 шт.

В связи с тем, что СанПиН 2.1.3684-21 содержит требования по удаленности мест накопления от жилых помещений, существуют особенности планировки и плотности населения сельских поселений, органы местного самоуправления имеют право своим решением увеличить количество контейнеров и мест накопления ТКО в конкретном населенном пункте.

Количество условных бункеров (8 куб. м) для сбора КГО по региону, рассчитанное на основании нормативного объема образования КГО, составляет 1315 шт.

Размещение контейнерных площадок в населённых пунктах Ярославской области необходимо производить в жилой зоне, рядом с

многоквартирными жилыми домами, а также у стационарных магазинов, объектов социальной, культурной и образовательной сферы и на других категориях объектов.

6.4. Раздельное накопление ТКО

Раздельное накопление ТКО на территории Ярославской области осуществляется в соответствии с постановлением Правительства Ярославской области от 21.07.2017 № 599-п «Об утверждении Порядка накопления твердых коммунальных отходов (в том числе их раздельного накопления) на территории Ярославской области».

Раздельное накопление ТКО предусматривает разделение указанных отходов потребителями по установленным видам отходов и складирование отсортированных отходов в контейнерах для соответствующих видов отходов для дальнейшего направления на утилизацию.

При раздельном накоплении ТКО выделяются виды отходов, в состав которых входят полезные компоненты, захоронение которых запрещается, в соответствии с перечнем, который устанавливается Правительством Российской Федерации.

Собственники ТКО обязаны осуществлять их разделение по видам отходов и складирование сортированных ТКО в отдельных контейнерах для соответствующих видов ТКО.

При раздельном сборе ТКО выделяются:

- отходы, содержащие полезные компоненты, захоронение которых запрещается, перечень которых определяется Правительством Российской Федерации;

- отходы, которые образуются от готовых товаров, включая упаковку, подлежащих утилизации после утраты ими потребительских свойств, перечень которых определяется Правительством Российской Федерации.

При организации сбора ТКО (в том числе раздельного) отходы подлежат классификации в соответствии с ФККО, утвержденным приказом Росприроднадзора от 22.05.2017 № 242 «Об утверждении Федерального классификационного каталога отходов».

Раздельное накопление ТКО осуществляется несколькими способами:

- складирование в специальных контейнерах для селективного накопления ТКО на контейнерных площадках;

- складирование в пунктах приема вторичного сырья, организованных региональным оператором и производителями товаров;

- сдача в мобильных пунктах приема вторичного сырья, организованных региональным оператором и производителями товаров.

Раздельное накопление ТКО предусматривает применение двухконтейнерной системы накопления ТКО, которая с учётом существующих в регионе технологических возможностей по сортировке отходов экономически более эффективна, чем многоконтейнерная система

накопления отходов.

Двухконтейнерная система накопления отходов имеет следующие преимущества:

- уменьшение необходимой площади земельного участка для организации контейнерной площадки;
- снижение затрат на обустройство контейнерной площадки;
- снижение затрат на приобретение и обслуживание контейнерного парка;
- снижение затрат на транспортирование отходов за счёт сокращения количества транспортных средств и логистических маршрутов для сбора отходов.

Принцип двухконтейнерной системы заключается в разделении отходов на стадии накопления на две составляющие: полезные вторичные компоненты, пригодные для повторного использования – «сухие» (полимерные отходы, бумага и картон, металл, стекло и прочее) и прочие отходы – «смешанные» (пищевые и растительные отходы, прочие виды отходов). Таким образом, не происходит смешивание и загрязнение ценных компонентов пищевыми отходами, а ВМР, собираемые отдельно, остаются более высокого качества, чем смешанные.

Региональным оператором в плановом режиме проводится работа по установке контейнеров оранжевого цвета на контейнерных площадках на территории муниципальных образований Ярославской области для сбора вторичных ресурсов.

В настоящее время региональным оператором обслуживаются контейнеры для раздельного накопления ТКО на территории г. Ярославля, с. Брейтово, Некрасовского сельского поселения, г. Углича, пос. Отрадный, г. Тутаева, пос. Чебаково, Константиновского сельского поселения, г. Ростова, с. Климатино, пос. Поречье-Рыбное, г. Переславля-Залесского, Большесельского сельского поселения, г. Гаврилов-Яма, с. Левашово, Туношенского сельского поселения, Заволжского сельского поселения, Кузнечихинского сельского поселения, городского поселения Лесная Поляна. Собранные из контейнеров для раздельного накопления ТКО дополнительно проходят этап разделения по видам полезных фракций на сортировочных линиях объектов обработки ТКО, расположенных на территории Ярославской области, и отправляются на вторичную переработку.

На официальном сайте регионального оператора в сети «Интернет» функционирует интерактивная карта размещения контейнеров для раздельного накопления ТКО.

Накопление отходов электронного оборудования осуществляется в стационарных пунктах приема вторичного сырья или мобильными пунктами сбора вторичного сырья по заявкам потребителей в соответствии с ГОСТ Р 55102-2012 «Национальный стандарт Российской Федерации. Ресурсосбережение. Обращение с отходами. Руководство по безопасному сбору, хранению, транспортированию и разборке отработавшего

электротехнического и электронного оборудования, за исключением ртутьсодержащих устройств и приборов», утвержденным приказом Федерального агентства по техническому регулированию и метрологии от 14.11.2012 № 803-ст «Об утверждении национального стандарта».

Накопление ртутьсодержащих ламп осуществляется в соответствии с Правилами обращения с отходами производства и потребления в части осветительных устройств, электрических ламп, ненадлежащие сбор, накопление, использование, обезвреживание, транспортирование и размещение которых может повлечь причинение вреда жизни, здоровью граждан, вреда животным, растениям и окружающей среде, утвержденными постановлением Правительства Российской Федерации от 28 декабря 2020 г. № 2314 «Об утверждении Правил обращения с отходами производства и потребления в части осветительных устройств, электрических ламп, ненадлежащие сбор, накопление, использование, обезвреживание, транспортирование и размещение которых может повлечь причинение вреда жизни, здоровью граждан, вреда животным, растениям и окружающей среде».

В случае раздельного накопления отходов расстояние от контейнерных и (или) специальных площадок до многоквартирных жилых домов, индивидуальных жилых домов, детских игровых и спортивных площадок, зданий и игровых, прогулочных и спортивных площадок организаций воспитания и обучения, отдыха и оздоровления детей и молодежи должно быть не менее 8 метров, но не более 100 метров; до территорий медицинских организаций в городских населённых пунктах – не менее 10 метров, в сельских населённых пунктах – не менее 15 (СанПиН 2.1.3684-21).

Всего по области в настоящее время на специально оборудованных контейнерных площадках установлено 806 специальных контейнеров для раздельного сбора отходов объемом 1,1 куб. м в десяти муниципальных образованиях области. Адреса контейнерных площадок для раздельного накопления отходов на момент разработки настоящей территориальной схемы приведены в приложениях 6.1.1 – 6.1.19 к территориальной схеме.

В таблице 6.2 показана перспектива установки контейнеров для раздельного сбора отходов в муниципальных образованиях Ярославской области на период 2024 – 2026 гг.

Таблица 6.2

Перспектива установки контейнеров для раздельного сбора отходов в муниципальных образованиях Ярославской области на период 2024 – 2026 гг.

№ п/п	Наименование муниципального образования	Количество контейнеров для РСО, шт.		
		2024	2025	2026
1	2	3	4	5
1.	Даниловский МО	95		

2.	Рыбинский МО		130	
3.	ГО город Рыбинск		75	
4.	Ростовский МО			90
5.	Любимский МО			17
6.	Мышкинский МО			17
7.	Некоузский МО			74

В приложении 6.5 к территориальной схеме приведена информация о 51 пункте сбора вторичного сырья, расположенном в 6 муниципальных образованиях области. В пунктах приема вторсырья производится прием черного и цветного металла, макулатуры, стекла, пластмассы, деревянных изделий.

6.5. Система сбора опасных отходов

Большую опасность для окружающей среды представляют опасные отходы – батарейки и люминесцентные лампы.

Сбор отработанных батареек до настоящего времени не регламентирован нормативными правовыми актами. Поэтому с целью недопущения попадания элементов питания на объекты размещения необходимо разработать специальную систему их сбора.

Перечень первичных пунктов приема от населения отработанных компактных источников питания (батареек) на территории Ярославской области представлен в таблице 6.3.

Таблица 6.3

Перечень первичных пунктов приема от населения отработанных компактных источников питания (батареек) на территории Ярославской области

№ п/п	Наименование муниципального образования	Пункты приема отработанных компактных источников питания		Специализированные контейнеры для сбора отработанных компактных источников питания	
		адрес	график работы	адрес	график работы
1	2	3	4	5	6
1.	ГО г. Ярославль	-	-	ГАУ ЯО «МФЦ» по Заволжскому району города Ярославля, просп. Авиаторов, д. 94	по графику работы МФЦ
				магазин «Магнит», ул. Ранняя, д. 11а	по графику работы магазина
				магазин «Магнит», просп. Машиностроителей, д. 9б	по графику работы магазина
				магазин «Магнит», просп. Машиностроителей, д. 10	по графику работы магазина
				магазин «Магнит», просп. Машиностроителей, д. 11б	по графику работы магазина
				магазин «Магнит», ул. Панфилова, д. 1	по графику работы магазина
				магазин «Магнит»,	по графику работы

1	2	3	4	5	6
				ул. Папанина, д. 2	магазина
				магазин «Магнит Косметик», ул. Папанина, д. 5	по графику работы магазина
				магазин «Магнит», ул. Серго Орджоникидзе, д. 37, кор. 2	по графику работы магазина
				магазин «Магнит Косметик», ул. Спартаковская, д. 47	по графику работы магазина
		-	-	филиал ГАУ ЯО «МФЦ» по Дзержинскому району города Ярославля, ул. Панина, д. 38	по графику работы МФЦ
				магазин «Офисариум», Ленинградский просп., д. 39	пн. – пт. 9:00 – 20:00 сб. – вс. 10:00 – 19:00
				магазин «Магнит», ул. Панина, д.9	по графику работы магазина
				магазин «Магнит», ул. Панина, д.12а	по графику работы магазина
				магазин «Магнит», ул. Панина, д.38	по графику работы магазина
				магазин «Магнит», ул. Урицкого, д. 27	по графику работы магазина
				магазин «Магнит», Ленинградский просп., д. 50а	по графику работы магазина
				магазин «Магнит»,	по графику работы

1	2	3	4	5	6
				ул. Елены Колесовой, д. 13д	магазина
				магазин «Магнит», Ленинградский просп., д. 77/12	по графику работы магазина
				магазин «Магнит», ул. Волгоградская, д. 43	по графику работы магазина
				магазин «Магнит», ул. Строителей, д. 3а	по графику работы магазина
				магазин «Магнит», ул. Пашуковская, д. 7	по графику работы магазина
				магазин «Магнит», Тутаевское шоссе, д. 93а	по графику работы магазина
				магазин «Магнит», ул. Труфанова, д. 24в	по графику работы магазина
				магазин «Магнит», ул. Труфанова, д. 5	по графику работы магазина
				магазин «Магнит», ул. Труфанова, д. 27а	по графику работы магазина
				Дзержинский рынок, просп. Дзержинского, д. 23а	по графику работы рынка
		-	-	отдел ГАУ ЯО «МФЦ» по Ленинскому району города Ярославля, просп. Ленина, д.14а	по графику работы МФЦ
				магазин «Магнит», ул. Чкалова, д. 53	по графику работы магазина
				магазин «Магнит Косметик»,	по графику работы магазина

1	2	3	4	5	6
				ул. Чкалова, д. 37	
				библиотека им. Н.А. Некрасова, ул. Свердлова, д. 25в	по графику работы библиотеки
				бизнес-инкубатор, г. Ярославль, ул. Чехова, д. 2	пн. – чт. 8:30 – 17:30 пт. 8:30 – 16:30
		-	-	филиал ГАУ ЯО «МФЦ» по Кировскому району города Ярославля, ул. Свердлова, д.94	по графику работы МФЦ
				магазин «Магнит», ул. Некрасова, д.41	по графику работы магазина
				магазин «Магнит», ул. Советская, д. 57	по графику работы магазина
				магазин «Магнит», ул. Собинова, д. 15/14	по графику работы магазина
				магазин «Магнит», просп. Толбухина, д. 28/29	по графику работы магазина
				магазин «Магнит», ул. Свободы, д. 62	по графику работы магазина
				магазин «Магнит», просп. Толбухина, д.47	по графику работы магазина
				ЯГПУ им. К.Д. Ушинского, ул. Которосльная набережная, д. 46	9:00 – 18:00
				ЯрГУ им. П.Г. Демидова, ул. Советская, д.14	9:00 – 18:00

1	2	3	4	5	6
				ЯрГУ им. П.Г. Демидова, ул. Комсомольская, д.3	9:00 – 18:00
				административное здание, ул. Свободы, д. 62	вход ограничен
				офис ООО «НЭК» ул. Салтыкова-Щедрина, д. 69б	по графику работы офиса
		-	-	ГАУ ЯО «МФЦ» по Красноперекопскому и Фрунзенскому районам города Ярославля, ул. Ползунова, д. 15	по графику работы МФЦ
				ФГБОУ ВО ЯГТУ, Московский просп., д. 88	9:00 – 18:00
				ФГБОУ ВО ЯГТУ, ул. Кривова, д.38	9:00 – 18:00
				магазин «Магнит», ул. Носкова, д.12	по графику работы магазина
				аптека «Магнит», ул. 8 Марта, д.15, кор.1	по графику работы
				магазин «Магнит» ул. Гагарина, д. 14/13	по графику работы магазина
				магазин «Магнит», ул. Гагарина, д. 39	по графику работы магазина
				магазин «Магнит», ул. Новое Творогово, д.2	по графику работы магазина
				магазин «Магнит Косметик»,	по графику работы магазина

1	2	3	4	5	6
				ул. Титова, д.16	
		-	-	магазин «Магнит», ул. Балтийская, д.20	по графику работы магазина
				магазин «Магнит», просп. Фрунзе, д.31	по графику работы магазина
				магазин «Магнит», ул. Доронина, д. 6	по графику работы магазина
				магазин «Магнит», ул. Мельничная, д. 43	по графику работы магазина
				магазин «Магнит Косметик», Московский просп., д.141	по графику работы магазина
				магазин «Магнит», пр. Ушакова, д. 2б	по графику работы магазина
2.	Большесельский МО	дер. Борисовское, ул. Молодежная, д. 6	пн. и чт. 13:00 – 14:00	-	-
		с. Большое Село, ул. Усыскина, д. 25г	пн. 13:00 – 15:00	-	-
		с. Большое Село, с. Варегово, ул. Мира, у д. 1	последний четверг месяца 15:00 – 17:00	-	-
3.	Борисоглебский МО	дер. Андреевское, ул. Мира, д. 2, администрация Андреевского СП	пн. – пт. 8:00 – 16:00, перерыв 12:00 – 13:00	-	-
		ул. Красноармейская, д. 8, администрация Борисоглебского СП	пн. – пт. 8:00 – 16:00	пос. Борисоглебский, ул. Транспортная, д. 1	пн. – пт. 8:00 – 16:00
		с. Вощажниково, ул. Советская, д. 50, администрация	пн. – пт. 8:00 – 16:00	с. Вощажниково, ул. Советская, д. 50	пн. – пт. 8:00 – 16:00

1	2	3	4	5	6
		Вощажниковского СП			
		с. Высоково, ул. Центральная, д. 12, администрация Высоковского СП	пн. – пт. 8:00 – 16:00	-	-
		д. Инальцино, ул. Новая, д. 21, администрация Инальцинского СП	пн. – пт. 8:00 – 16:00	-	-
4.	Брейтовский МО	УК «Сить». с. Брейтово, ул. Депутатская, д. 2а, офис 3 ООО	пн. – пт. 9:00 – 17:00	УК «Сить», с. Брейтово, ул. Депутатская, д. 2а, офис 3 ООО	пн. – пт. 9:00 – 17:00
		администрация Прозоровского СП, с. Прозорово, ул. Михайловская, д. 21	пн. – пт. 9:00 – 17:00	администрация Прозоровского СП, с. Прозорово, ул. Михайловская, д. 21	пн. – пт. 9:00 – 17:00
		администрация Гореловского СП, с. Горелово, ул. Центральная, д. 5	пн. – пт. 9:00 – 17:00	администрация Гореловского СП, с. Горелово, ул. Центральная, д. 5	пн. – пт. 9:00 – 17:00
5.	Гаврилов-Ямский МО	г. Гаврилов-Ям, ул. Кирова, д. 1а	8:00 – 17:00	администрация, ул. Кирова, д. 1а; магазин «Ярославич», ул. Кирова, д. 7б; дом культуры, ул. Клубная, д.1; технопарк, ул. Комарова, д.1; магазин	по времени работы учреждений

1	2	3	4	5	6
				стройматериалов, ул. Кирова, д. 12; ул. Менжинского, д.57	
		с. Великое, ул. Советская, д. 30	последняя пятница месяца 13:00 – 16:00	с. Великое, ул. Советская, д. 30	последняя пятница месяца 13:00 – 16:00
		с. Ставотино, ул. Школьная, д. 11	первая пятница квартала 10:00 – 12:00	-	-
		с. Митино, ул. Клубная, д. 1; с. Митино, ул. Школьная, д.4	8:00 – 16:00, 12:00 – 18:00	с. Митино, ул. Клубная, д. 1; с. Митино, ул. Школьная, д.4	8:00 – 16:00, 12:00 – 18:00
		с. Шопша, ул. Новая, д. 23а	последняя пятница месяца 13:00 – 16:00	-	-
6.	Любимский МО	дер. Ермаково, ул. Центральная, д.12	пн. – чт. 8:00 – 17:00, пт. 8:00 – 16:00, перерыв 12:00 – 13:00	-	-
		дер. Гузыцино, ул. Центральная, д.37	пн. – чт. 8:00 – 17:00, пт. 8:00 – 16:00	-	-
		дер. Рузбугино, ул. Центральная, д.20	пн. – чт. 8:00 – 17:00, пт. 8:00 – 16:00, перерыв 12:00 – 13:00	-	-
		г. Любим, ул. Трефолева, д.10	пн. – чт. 8:00 – 17:00, пт. 8:00 – 16:00	г. Любим, ул. Трефолева, д.10 (здание	пн. – чт. 8:00 – 17:00, пт. 8:00 – 16:00

1	2	3	4	5	6
				администрации)	
7.	Даниловский МО		-	ТЦ «Березка», г. Данилов, пл. Советская, д. 9 (1 этаж), г. Данилов, пл. Советская, д. 4 (школа №1)	по времени работы учреждений
		-	-	пос. Горушка, на пересечении ул. Тупиковая, д. 4, ул. Гагарина, д. 5	круглосуточно
		-	-	с. Дмитриевское, ул. Свободы, д. 31	круглосуточно
				дер. Костюшино, ул. Центральная, д. 6	
				дер. Туфаново, ул. Новая, д. 2	
				дер. Кузьмино, ул. Ярославская, д.18	
				с. Дмитриевское, ул. Свободы, д. 9	пн. 08:00 – 17:00, вт. – пт. 08:00 – 16:00, перерыв 12:00 – 13:00
				с. Дмитриевское, ул. Южная, д. 1, сельский дом культуры	вт. – пт. 09:00 – 17:00, перерыв 12:00 – 13:00, сб. 21:00 – 00:00
		-	-	с. Середа, ул. Дзержинского, д. 18	круглосуточно

1	2	3	4	5	6
				дер. Трофимово, ул. Набережная, д.10	ежедневно 10:00 – 14:00
8.	Мышкинский МО	г. Мышкин, ул. Карла Либкнехта, д. 40	пн. – чт. 8:00 – 17:15, пт. 8:00 – 16:00, перерыв 12:00 – 13:00	г. Мышкин, ул. Карла Либкнехта, д. 40	пн. – чт. 8:00 – 17:15, пт. 8:00 – 16:00, перерыв 12:00 – 13:00
				магазин «Сам Саныч», г. Мышкин, ул. Угличская, д. 47б	по графику работы магазина
				магазин «Торг Монтаж», г. Мышкин, ул. Угличская, д. 15	
		дер. Крюково, ул. Центральная, д.15	пн. – чт. 08:00 – 16:30, пт. 08:00 – 15:00, перерыв 12:00 – 13:00	-	-
9.	Некоузский МО	пос. Октябрь, ул. Транспортная, д. 3	пн. – пт. 8:00 – 17:00, перерыв 12:00 – 13:48	пос. Октябрь, ул. Советская, д.10/18	круглосуточно
				с. Мокеиха, ул. Вокзальная, д.11	
				с. Воскресенское, ул. Центральная, д. 27	
		-	-	с. Новый Некоуз, ул. Советская, д. 23	пн. – пт. 8:00 –17:00, перерыв 12:00 – 14:00
				с. Новый Некоуз, ул. Кооперативная, д.12 (администрация)	по графику работы учреждения
		пос. Волга, ул. Ленина, д.20	пн. – пт. 8:00 – 17:00, перерыв	пос. Волга, ул. Орджоникидзе	круглосуточно

1	2	3	4	5	6
			12:00 – 13:48	(контейнерная площадка)	
				пос. Шестихино, пер. Клубный, д. 16 (отделение «Почта России»)	
				с. Андреевское (контейнерная площадка)	
		пос. Борок, д. 15	пн. – пт. 8:00 – 17:00, перерыв 12:00 – 13:48	-	-
10.	Некрасовский МО	пос. Некрасовское, ул. Советская, д. 135	пн. – чт. 8:00 – 17:00, пт. 8:00 – 16:00, перерыв 12:00 – до 13:00	пос. Некрасовское, ул. Советская, д. 135	пн. – чт. 8:00 – 17:00, пт. 8:00 – 16:00, перерыв 12:00 – 13:00
				магазин «Верный», пос. Некрасовское, ул. Строителей, д. 10	по графику работы магазина
11.	Ростовский МО	-	-	ГП Ростов, Советская пл., д. 15	пн. – чт. 8:00 – 17:00, пт. 8:00 – 16:00
				магазин «Эльдорадо», ГП Ростов, ул. Пролетарская, д. 86	по графику работы магазина
		ул. Московская, д. 45	акция «Ярэкомобиль», каждое третье воскресенье месяца 12.00 – 14.00	-	-
		раб. пос. Поречье-	пн. – чт. 8:00 –	-	-

1	2	3	4	5	6
		Рыбное, ул. Мологская, д.18а	17:00, пт. 8:00 – 16:00, перерыв 12:00 – 12:48		
		-	-	раб. пос. Петровское, ул. Советская, д. 4	пн. – чт. 8:00 – 17:00, пт. 8:00 – 16:00, перерыв 12:00 – 12:48
		-	-	раб. пос. Семибратово, ул. Павлова, д.3	чт., пт., сб., вс. 13:00 – 21:00
		-	-	раб. пос. Ишня, ул. Школьная, д.8	пн. – чт. 8:00 – 17:00, пт. 8:00 – 16:00, перерыв 12:00 – 12:48
12.	Рыбинский МО	-	-	администрация Рыбинского МР, г. Рыбинск, ул. Братьев Орловых, д. 1а	пн. – чт. 8:00 – 17:00, пт. 8:00 – 16:00
13.	ГО г. Рыбинск	-	-	ТЦ «Форум», Луначарского, д. 58а	по графику работы магазина
				ТРЦ «Виконда», М.Видео/Эльдорадо, ул. Бабушкина, д. 29,	по графику работы магазина
				ТЦ «Космос», «М.Видео/Эльдорадо», ул. М. Горького, д. 10	по графику работы магазина
				«ЭкоЛайфхак», ул. Крестовая, д. 75	по графику работы магазина
				ТЦ «Сенная площадь»,	по графику работы

1	2	3	4	5	6
				эт. 2, «М.Видео/Эльдорадо», ул. Герцена, д. 62	магазина
				МБУДО Центр детского и юношеского туризма и экскурсий им. Е.П. Балагурова, ул. Чкалова, д. 25	по графику работы организации
				ООО «УК «Центр», ул. Моторостроителей, д. 11	по графику работы организации
				ООО «УК «Центр», ул. Моторостроителей, д. 21	по графику работы организации
				ООО «УК «Центр», ул. Фурманова, д. 9	по графику работы организации
				ООО «УК «Центр», ул. Фурманова, д. 17	по графику работы организации
14.	Тутаевский МО	г. Тутаев, ул. Терешковой, д. 14	первая среда месяца 8:00 – 17:00	ул. Моторостроителей, д. 55	круглосуточно
				ул. Ленина, д. 64/32	
				ул. Ленина, д. 96	
				администрация Тутаевского МР, ул. Романовская, д. 35	по графику работы организации
				центр дополнительного образования «Созвездие», просп. Победы, д. 16а	по графику работы организации
		-	-	дер. Емишево, ул. Центральная, д. 24	круглосуточно
		пос. Никульское,	первый вторник	пос. Никульское,	круглосуточно

1	2	3	4	5	6
		ул. Центральная, д. 43	месяца 8:00 – 17:00	ул. Центральная, д. 15	
		пос. Микляиха, ул. Юбилейная, д. 13	первый понедельник месяца 8:00 – 17:00	пос. Константиновский, на территории управляющей компании	круглосуточно
		-	-	с. Пшеничище, ул. Школьная, д. 2	круглосуточно
15.	Переславль-Залесский МО	ул. Свободы, д. 98, кабинет 3-33	пн. – пт. 8:00 – 17:00, перерыв 12:00 – 13:00	ул. Свободы, д. 98, кабинет 3-33	пн. – пт. 8:00 – 17:00, перерыв 12:00–13:00
		магазин «Абсолют», ул. Свободы, д. 61	пн. – пт. 08:00 – 19:00, сб. – вс. 08:00 – 17:00	магазин «Абсолют», ул. Свободы, д. 61	пн. – пт. 08:00 – 19:00, сб. – вс. 08:00 – 17:00
				МУП ЖКХ, ул. Свободы, д. 98	по графику работы организации
				магазин «Ваш дом», ул. Кузнечная, д. 35	по графику работы магазина
				магазин «Магнит», ул. Свободы, д. 2	по графику работы магазина
				магазин «Магнит», ул. Ростовская, д. 47	по графику работы магазина
		с. Нагорье, ул. Адмирала Спиридонова, д.19	пн. – пт. 8:00 – 17:00, перерыв 12:00 – 13:00	с. Нагорье, ул. Адмирала Спиридонова, д.19	пн. – пт. 8:00 – 17:00, перерыв 12:00 – 13:00
16.	Первомайский МО	пос. Пречистое, ул. Ярославская, д.88, 2 этаж	пн. – пт. 8:00 – 17:00, перерыв 12:00 – 13:00	пос. Пречистое, ул. Ярославская, д.88, 2 этаж	пн. – пт. 8:00 – 17:00, перерыв: 12:00 – 13:00
		с. Кукобой, ул. Советская, д. 8	пн. – пт. 9:00 – 17:00, перерыв	с. Кукобой, ул. Советская, д.8	пн. – пт. 9:00 – 17:00, перерыв 13:00 –

1	2	3	4	5	6
			13:00 – 14:00		14:00
		с. Семеновское, ул. Центральная, д. 41	пн. – пт. 9:00 – 17:00, перерыв 13:00 – 14:00	с. Семеновское, ул. Центральная, д. 41	пн. – пт. 9:00 – 17:00, перерыв 13:00 – 14:00
		пос. Пречистое, ул. Советская, д.8	пн. – пт. 8:00 – 17:00, перерыв 18:00 – 13:00	пос. Пречистое, ул. Советская, д.8	пн. – пт. 8:00 – 17:00, перерыв 18:00 – 13:00
		ст. Скалино, пос. Лесоучастка, д.8	пн. – пт. 8:00 – 17:00, перерыв 18:00 – 13:00	ст. Скалино, пос. Лесоучастка, д.8	пн. – пт. 8:00 – 17:00, перерыв 18:00 – 13:00
		с. Коза, ул. Заречная, д.31	пн. – пт. 8:00 – 17:00, перерыв 18:00 – 13:00	с. Коза, ул. Заречная, д.31	пн. – пт. 8:00 – 17:00, перерыв 18:00 – 13:00
17.	Пошехонский МО	г. Пошехонье, ул. Преображенского, д. 2	ежедневно	г. Пошехонье, ул. Преображенского, д. 2	ежедневно
		г. Пошехонье, пл. Свободы, д. 9	ежедневно	г. Пошехонье, пл. Свободы, д. 9	ежедневно
		г. Пошехонье, ул. Мало-Ярославская, д. 5	ежедневно	г. Пошехонье, ул. Мало-Ярославская, д. 5	ежедневно
		с. Кременево, ул. Школьная, вблизи здания № 1	ежедневно	с. Кременево, ул. Школьная, вблизи здания №1	ежедневно
		с. Вощиково, ул. Виноградова, вблизи здания № 5	ежедневно	с. Вощиково, ул. Виноградова, вблизи здания № 5	ежедневно
18.	Угличский МО			мкр. Мирный, д. 20	круглосуточно
				ул. Гражданская, д.1	круглосуточно
				Рыбинское ш. (автобусная остановка «Часовой завод»)	круглосуточно

1	2	3	4	5	6
				МОУ СОШ № 5, г. Углич, Ленинское шоссе, д. 1а	пн. – сб. 8:00 – 15:00
				МОУ СОШ № 7, г. Углич, ул. Старостина, д. 12	пн. – сб. 8:00 – 15:00
				МАУ ФОК «Олимп», мкр. Мирный-2, здание 14, стр.1	по графику работы учреждения
19.	Ярославский МО	с. Курба, ул. Ярославская, д. 13	8:00 – 16:00	с. Курба, ул. Ярославская, д. 13	8:00 – 16:00
		пос. Козьмодемьянск, ул. Центральная, д. 36	8:00 – 16:00	пос. Козьмодемьянск, ул. Центральная, д. 36	8:00 – 16:00
		дер. Мордвиново, ул. Северная, д. 1-1	8:00 – 16:00	дер. Мордвиново, ул. Северная, д.1-1	8:00 – 16:00
		-	-	пос. Заволжье, д. 13, территория контейнерной площадки	круглосуточно
				дер. Пестрецово, за СОШ, территория контейнерной площадки	круглосуточно
				пос. Красный Бор, д.1, территория контейнерной площадки	круглосуточно
				дер. Григорьевское, ул. Новая, д.3, территория контейнерной	круглосуточно

1	2	3	4	5	6
				площадки	
				с. Спас-Виталий, у котельной, территория контейнерной площадки	круглосуточно
				с. Прусово, ул. Новая, д. 12, территория контейнерной площадки	круглосуточно
		-	-	пос. Красные Ткачи, ул. Пушкина, д.10 (здание администрации)	пн. – пт. 8:00 – 17:30
				ТЦ «Вернисаж», «М.Видео/Эльдорадо», пос. Нагорный, ул. Дорожная, д. 6а	по графику работы учреждения
		-	-	раб. пос. Лесная Поляна, д.37	пн. – чт. 8:30 – 16:00, пт. 8:30 – 16:00
		-	-	пос. Михайловский, ул. Садовая, д.7	пн. – пт. 8:30 – 16:00
		-	-	администрация, дер. Кузнечиха, ул. Центральная, д. 40	по графику работы учреждения
		-	-	администрация, пос. Ивняки, ул. Центральная, у д. 3	по графику работы учреждения

Накопление неповрежденных отработанных ртутьсодержащих ламп производится в соответствии с требованиями безопасности, предусмотренными производителем ртутьсодержащих ламп, указанными в правилах эксплуатации таких товаров. Накопление неповрежденных отработанных ртутьсодержащих ламп производится в индивидуальной и транспортной упаковках, обеспечивающих сохранность отработанных ртутьсодержащих ламп. Допускается использовать для накопления отработанных ртутьсодержащих ламп упаковку от новых ламп в целях исключения возможности повреждения таких ламп.

Местами накопления указанных выше опасных отходов могут быть специально оборудованные помещения в многоквартирных домах, торговые точки, где продаются люминесцентные лампы, автозаправочные станции, почтовые отделения и иные объекты общественного назначения, которые оснащаются специальными запирающимися контейнерами для сбора люминесцентных ламп.

В соответствии с абзацем вторым пункта 2 статьи 14.1 Федерального закона № 89-ФЗ с 01 марта 2022 года федеральное государственное унитарное предприятие «Федеральный экологический оператор» осуществляет деятельность по сбору, транспортированию, обработке, утилизации, обезвреживанию, размещению отходов I и II классов опасности самостоятельно или с привлечением операторов по обращению с отходами I и II классов опасности на основании договоров на оказание услуг по обращению с отходами I и II классов опасности и в соответствии с федеральной схемой обращения с отходами I и II классов опасности.

Согласно пункту 6 статьи 14.3 Федерального закона № 89-ФЗ индивидуальные предприниматели, юридические лица, в результате хозяйственной и (или) иной деятельности которых образуются отходы I и II классов опасности, индивидуальные предприниматели, юридические лица, осуществляющие деятельность по накоплению, сбору отходов I и II классов опасности, принятых от физических лиц, индивидуальные предприниматели, юридические лица, осуществляющие деятельность по сбору, транспортированию, обработке, утилизации, обезвреживанию, размещению отходов I и II классов опасности, полученных от индивидуальных предпринимателей, юридических лиц, осуществляющих деятельность по накоплению, сбору отходов I и II классов опасности, принятых от физических лиц, федеральный оператор, операторы по обращению с отходами I и II классов опасности, региональные операторы по обращению с твердыми коммунальными отходами обеспечивают представление полной, достоверной, актуальной информации и своевременность ее размещения в федеральной государственной информационной системе учета и контроля (далее – ФГИС ОПВК) за обращением с отходами I и II классов опасности с учетом требований законодательства Российской Федерации.

Положение о ФГИС ОПВК утверждено постановлением Правительства Российской Федерации от 18 октября 2019 г. № 1346 «Об утверждении

Положения о федеральной государственной информационной системе учета и контроля за обращением с отходами I и II классов опасности».

На основании изложенного выше с 01 марта 2022 года внесение данных в ФГИС ОПВК, а также заключение договоров в области обращения с отходами с федеральным оператором становится обязательным.

В приложении 6.6 к территориальной схеме указаны адреса местонахождения специальных контейнеров для сбора отходов I и II классов опасности на территориях муниципальных образований Ярославской области.

Перечень первичных пунктов приема от населения отработанных ртутьсодержащих отходов на территории Ярославской области представлен в таблице 6.4.

Таблица 6.4

Перечень первичных пунктов приема от населения отработанных ртутьсодержащих отходов на территории Ярославской области

№ п/п	Наименование муниципального образования	Пункты приема отработанных ртутьсодержащих отходов		Специализированные контейнеры для сбора отработанных ртутьсодержащих отходов	
		адрес	график работы	адрес	график работы
1	2	3	4	5	6
1.	ГО г. Ярославль	ООО «Управляющая компания Авангард», Ярославский район, дер. Полесье, 1-й Сиреневый пр., д. 28, пом. 5;	каждый четверг 13:00 – 14:00	-	-
		ООО УК «Альтернатива», пр. Доброхотова, д. 9 (офис);	пн. – пт. 8:00 – 17:00		
		АО «Управдом Заволжского района», просп. Машиностроителей, д. 9б	пн. – пт. 8:00 – 17:00		
		АО «Управдом Дзержинского района», ул. Громова, д. 9;	пн. – пт. 8:30 – 16:30	-	-
		АО «Строительно-холдинговая компания «Север-Инвест», ул. Батова, д. 28/2 (клиентский центр)	пн. – пт. 8:00 – 17:00		
		АО «Управдом Кировского района», просп. Октября, д. 40е	пн. – пт. 8:00 – 17:00		
		ООО «УК «Дом Сервис», ООО «УК «Возрождение», ООО «УК	пн. – пт. 9:00 – 17:00	-	-

1	2	3	4	5	6
		«Продвижение», ООО «УК «Содружество», ул. Свердлова, д. 102, кор. 2			
		-	-	-	-
		УК ООО «ПИК-Комфорт», ул. Чернопрудная, д. 10, кор. 3, кв. 1; ООО «УК Слобода», ул. Ньютона, д. 20, оф. 23	пн. – пт. 9:00 – 18:00 пн. – пт. 9:00 – 17:00	-	-
2.	Большесельский МО	дер. Борисовское, ул. Молодежная, д. 6	пн./чт. 13:00 – 14:00	-	-
		с. Большое Село, ул. Усыскина, д.23г	пн./чт. 10:00 – 11:00	-	-
		с. Варегово, ул. Мира, у д.1 (склад)	последний четверг месяца 15:00 – 17:00	-	-
3.	Борисоглебский МО	дер. Андреевское, ул. Мира, д. 2	пн. – пт. 8:00–16:00 (обед 12:00 – 13:00)		
		ул. Красноармейская, д. 8	пн. – пт. 8:00 – 16:00 (обед 12:00 – 13:00)	-	-
		с. Вощажниково, ул. Советская, д. 50	пн. – пт 8:00 – 16:00 (обед 12:00 – 13:00)	с. Вощажниково, ул. Почтовая, д. 4	круглосуточно
		-	-	дер. Неверково, ул. Садовая, д. 1	круглосуточно
		-	-	дер. Сигорь, ул. Лесная, д. 16	круглосуточно
		-	-	пос. Юркино,	круглосуточно

1	2	3	4	5	6
				ул. Центральная, д. 18	
		с. Высоково, ул. Центральная, д. 12	пн. – пт. 8:00 – 17:00 (обед 12:00 – 13:30)	-	-
		дер. Инальцино, ул. Новая, д. 21	пн. – пт. 8:00 – 16:00 (обед 12:00 – 13:00)	-	-
4.	Брейтовский МО	УК «Сить», с. Брейтово, ул. Депутатская, д. 2а, офис 3	пн. – пт. 9:00 – 17:00	-	-
		администрация Прозоровского СП, с. Прозорово, ул. Михайловская, д. 21	пн. – пт. 9:00 – 17:00	-	-
		администрация Гореловского СП, с. Горелово, ул. Центральная, д. 5	пн. – пт. 9:00 – 17:00	-	-
5.	Гаврилов-Ямский МО	-	-	ул. Кирова, д. 1а, ул. Менжинского, д.57	круглосуточно
		с. Великое, ул. Советская, д. 30	последняя пятница месяца 13:00 – 16:00	с. Великое, ул. Советская, д. 30	последняя пятница месяца 13:00 – 16:00
		с. Ставотино, ул. Школьная, д. 11	первая пятница квартала 10:00 – 12:00	-	-
		с. Митино, ул. Школьная, д.4; с. Митино, ул. Клубная, д.1	12:00 – 18:00 8:00 – 16:00	с. Митино, ул. Школьная, д.4; с. Митино, ул. Клубная, д.1	12:00 – 18:00, 8:00 – 16:00
		с. Шопша, ул. Новая, д. 23а	последняя	-	-

1	2	3	4	5	6
			пятница месяца 13:00 – 16:00		
6.	Любимский МО	дер. Ермаково, ул. Центральная, д. 12	пн. – чт. 8:00 – 17:00, пт. 8:00 – 16:00, перерыв 12:00 –13:00	дер. Ермаково, ул. Центральная, д. 12	пн. – чт. 8:00 – 17:00, пт. 8:00 – 16:00, перерыв 12:00 – 13:00
		дер. Гузыцино, ул. Центральная, д. 37	пн. – чт. 8:00 – 17:15, пт. 8:00 – 16:00	дер. Гузыцино, ул. Центральная, д.37	круглосуточно
		дер. Рузбугино, ул. Центральная, д. 20	пн. – чт. 8:00 – 17:00, пт. 8:00 – 16:00, перерыв 12:00 – 13:00	дер. Рузбугино, ул. Центральная, д. 20	пн. – чт. 8:00 – 17:00, пт. 8:00 – 16:00, перерыв 12:00 – 13:00
		ул. Красноармейская д. 6а	круглосуточно	ул. Красноармейская, д. 6а	круглосуточно
		пос. Отрадный, д. 3	чт. 14:00 – 16:00	-	-
7.	Даниловский МО	-	-	г. Данилов, пл. Юбилейная, д. 1	круглосуточно
				г. Данилов, ул. Шарохина, д. 15	круглосуточно
		-	-	пос. Горушка, на пересечении ул. Тупиковая, д. 4, ул. Гагарина, д. 5	круглосуточно
		-	-	с. Дмитриевское, ул. Свободы, д. 31	круглосуточно
				дер. Костюшино, ул. Центральная, д.6	круглосуточно
				дер. Туфаново,	круглосуточно

1	2	3	4	5	6
				ул. Новая, д. 2	
				дер. Кузьмино, ул. Ярославская, д. 18	круглосуточно
				с. Дмитриевское, ул. Свободы, д. 9	пн. 08:00 – 17:00, вт. – пт. 08:00 – 16:00, перерыв 12:00 – 13:00
		-	-	с. Середа, ул. Дзержинского, у д. 18	круглосуточно
8.	Мышкинский МО	г. Мышкин, ул. Карла Либкнехта, д. 40	пн. – чт. 8:00 – 17:15, пт. 8:00 – 16:00 (перерыв 12:00 – 13:00)	г. Мышкин, ул. Карла Либкнехта, д. 40	пн. – чт. 8:00 – 17:15, пт. 8:00 – 16:00 (перерыв 12:00 –13:00)
		дер. Крюково, ул. Центральная, д. 15	пн. – чт. 8:00 – 16:30, пт. 8:00 – 15:00 (перерыв 12:00 –13:00)	-	-
9.	Некоузский МО	-		-	-
				с. Новый Некоуз, ул. Ленина, д. 39	пн. – пт. 8:00 – 17:00 (перерыв 12:00 – 14:00)
		пос. Волга, ул. Ленина, д.20	пн. – пт. 8:00 – 17:00 (перерыв 12:00 – 13:48)	Некоузский район, пос. Волга, ул. Ленина, д.20	пн. – пт. 8:00 – 17:00 (перерыв 12:00 – 13:48)
10.	Некрасовский МО	ул. Советская, д. 135	пн. – чт. 8:00 – 17:00,	-	-

1	2	3	4	5	6
			пт. 8:00 – 16:00 (перерыв 12:00 – 13:00), в предпраздничные дни с 08:00 до 15:00		
11.	Ростовский МО	-	-	раб. пос. Ишня, ул. Кооперации, у д.6	круглосуточно
		-	-	раб. пос. Семибратово, ул. Советская, д. 10	круглосуточно
		ООО «Дом Эконом», ул. Пролетарская, д.7	пн. – пт. 9:00 – 16:00	-	-
		ООО «Ростовский Управдом», 1 мкр., д. 9а	пн. – пт. 9:00 – 16:00	-	-
		ООО «Ростов-Сити», ул. Московская, д.49а	пн. – пт. 9:00 – 16:00	-	-
		ООО «Ростовская управляющая компания», ул. 50 лет Октября, д.6/4	пн. – пт. 9:00 – 16:00	-	-
		ООО «Жилкомфорт», Борисоглебское шоссе, д. 2	пн. – пт. 9:00 – 16:00	-	-
		ООО «УК Тест-А», ул. Фрунзенская, д.10	пн. – пт. 9:00 – 16:00	-	-
12.	Рыбинский МО	-	-	с. Глебово, ул. Рыбинская, у д. 7	круглосуточно
		-	-	с. Глебово, ул. Рыбзаводская, у д. 49	круглосуточно
		-	-	с. Погорелка, ул. Центральная, у	круглосуточно

1	2	3	4	5	6
				д. 19б	
		-	-	дер. Большая Белева	круглосуточно
		-	-	дер. Ларионово	круглосуточно
		-	-	пос. Шашково, ул. Молодежная, у д. 1	круглосуточно
		-	-	дер. Назарово, ул. Школьная, у д. 10	круглосуточно
		-	-	с. Огарково, ул. Центральная, д. 5	круглосуточно
		-	-	пос. Октябрьский, у д. 20 (у торгового центра)	круглосуточно
		-	-	пос. Судоверфь, ул. Судостроительная, д. 21	круглосуточно
		-	-	пос. Судоверфь, ул. Судостроительная, д. 26	круглосуточно
		-	-	пос. Судоверфь, ул. Судостроительная, д. 28	круглосуточно
13.	ГО г. Рыбинск	-	-	ул. Луначарского, д. 58а	круглосуточно
				ул. 1-я Выборгская, д.48	круглосуточно
				ул. Волочаевская, д.13	круглосуточно
				ул. Железнодорожная, д.11	круглосуточно

1	2	3	4	5	6
				ул. Рокоссовского, д.10	круглосуточно
				ул. Моторостроителей, д.25а	круглосуточно
				ул. Черепанова, д.4	круглосуточно
14.	Тутаевский МО	ул. Терешковой, д.14	первая среда месяца 8:00 – 17:00	ул. Моторостроителей, д. 55	круглосуточно
				ул. Ленина, д. 64/32	
				ул. Ленина, д. 96	
		-	-	дер. Емишево, ул. Центральная, д. 24	круглосуточно
		пос. Никульское, ул. Центральная, д. 43	первый вторник месяца 8:00 – 17:00	пос. Никульское, ул. Центральная, д. 15	круглосуточно
		пос. Микляиха, ул. Юбилейная, д.13	первый понедельник месяца 8:00 – 17:00	пос. Константиновский, на территории управляющей компании	круглосуточно
		-	-	с. Пшеничище, ул. Школьная, д. 2	круглосуточно
15.	Переславль-Залесский МО	ул. Свободы, д. 98, кабинет 3-36	пн. – пт. 8:00 – 17:00 (перерыв 12:00 – 13:00)	г. Переславль-Залесский, ул. Свободы, д. 98, кабинет 3-36	пн. – пт. 8:00 – 17:00 (перерыв 12:00 – 13:00)
		ул. Свободы, д. 61 (магазин «Абсолют»)	пн. – пт. 08:00 – 19:00; сб. – вс. 08:00 – 17:00	г. Переславль-Залесский, ул. Свободы, д. 61 (магазин «Абсолют»)	пн. – пт. 08:00–19:00; сб. – вс. 08:00 – 17:00

1	2	3	4	5	6
		с. Нагорье, ул. Адмирала Спиридонова, д.19	пн. – пт. 8:00 – 17:00 (перерыв 12:00 – 13:00)	с. Нагорье, ул. Адмирала Спиридонова, д.19	пн. – пт. 8:00 – 17:00 (перерыв 12:00 – 13:00)
16.	Пошехонский МО	с. Белое, ул. Федоровская, д.41	9:00 – 16:00		
		с. Покров-Рогули, ул. Школьная, д.24	9:00 – 16:00		
		дер. Дубасово, ул. Школьная, д.7	9:00 – 16:00		
		дер. Холм, д.23	9:00 – 16:00		
		с. Кременево, ул. Школьная, д. 1	круглосуточно	с. Кременево, ул. Школьная, д. 1	круглосуточно
		с. Вощиково, ул. Виноградова, д. 5	вт., чт., сб. 9:00 – 12:00	с. Вощиково, ул. Виноградова, д. 5	вт., чт., сб. 9:00 – 12:00
		с. Ермаково, ул. Ильинская, д. 1	8:00 – 17:00		
		дер. Малафеево, пер. Новый, д. 3	8:00 – 17:00		
		с. Федорково, д. 37	8:00 – 17:00		

В рамках выполнения трехстороннего соглашения, подписанного в рамках Петербургского международного экономического форума 2019 года Губернатором Ярославской области Д.Ю. Мироновым, ООО «Национальная экологическая компания» и ООО «Дюраселл Раша», на территории Ярославской области проведена работа по созданию инфраструктуры раздельного накопления отработанных элементов питания путем организации пунктов приема, в том числе на территории объектов социальной сферы.

ООО «Национальная экологическая компания» запущен комплекс по переработке отработанных химических источников тока (батареек). Производственная мощность комплекса составляет 2,5 тысячи тонн батареек в год.

6.6. Сбор КГО, бытовой, электронной техники

К отходам электронного оборудования относятся отходы, в соответствии с федеральным классификационным каталогом отходов классифицируемые как оборудование компьютерное, электронное, оптическое, утратившее свои потребительские свойства.

Запрещается складировать отходы электронного оборудования в контейнерах для накопления ТКО.

Накопленные отходы электронного оборудования передаются организациям, осуществляющим извлечение компонентов, для передачи извлеченных компонентов на утилизацию, обезвреживание, захоронение.

Вопрос обращения КГО решается путем оснащения объектов размещения ТКО шредерами – измельчителями КГО. Администрациям муниципальных образований следует предусмотреть места сбора КГО при размещении мест накопления ТКО.

Схему размещения мест (площадок) накопления КГО определяют органы местного самоуправления.

КГО должны находиться в состоянии, не создающем угроз для жизни и здоровья персонала организации, осуществляющей транспортирование ТКО, в частности, предметы мебели должны быть в разобранном состоянии и не должны иметь торчащие гвозди или болты, а также не должны создавать угроз для целостности и технической исправности мусоровозов. Предоставленные к транспортированию КГО не должны содержать других отходов.

Собственники КГО могут самостоятельно доставлять такие отходы непосредственно на специальную площадку для накопления КГО.

Сложившаяся практика сбора КГО, бытовой и электронной техники неопределенным кругом лиц с последующим извлечением не более 5 процентов наиболее ценных компонентов приводит к размещению 95 процентов таких отходов на полигонах ТКО.

В этой связи целесообразно создание на территории области отдельных от мест накопления ТКО пунктов сбора КГО, бытовой, электронной техники

и, как сказано выше, отработанных элементов питания с последующей передачей их на утилизацию только специализированным организациям, обеспечивающим глубокую переработку таких отходов, а также максимально возможное извлечение полезных компонентов.

Установка бункеров КГО позволит упорядочить сбор ТКО в отдаленных населенных пунктах Ярославской области с малочисленным населением, с грунтовыми дорогами, не имеющих всесезонного транспортного сообщения и в связи с этим имеющих высокую стоимость сбора и транспортировки отходов.

6.7. Организация сбора ТКО бестарным методом

Как отмечено в разделе 6.1 настоящей главы, СанПиН 2.1.3684-21 допускает сбор и удаление (вывоз) ТКО (КГО) с территорий сельских поселений или с территорий малоэтажной застройки городских поселений бестарным методом (без накопления ТКО (КГО)) на контейнерных площадках.

Бестарный способ сбора ТКО, как правило, применяется в населенных пунктах с малочисленным населением, с грунтовыми дорогами, не имеющих всесезонного транспортного сообщения и не имеющих оборудованных мест (площадок) накопления ТКО.

Места остановки мусоровоза по маршруту движения для выполнения бестарного сбора ТКО определяются в соответствии с договором, заключенным с региональным оператором (постановление Правительства Российской Федерации от 12 ноября 2016 г. № 1156 «Об обращении с твердыми коммунальными отходами и внесении изменения в постановление Правительства Российской Федерации от 25 августа 2008 г. № 641»), или решением органа местного самоуправления.

В ряде населенных пунктов применяется бестарный метод – вывоз отходов при помощи специализированной техники без использования контейнеров для отходов, при этом заезд мусоровывозящей техники к определенному объекту осуществляется в установленные дни и часы. Периодичность вывоза отходов бестарным способом от индивидуального жилого фонда, садоводческих и дачных объединений осуществляется в соответствии с утвержденным графиком. Вместе с тем, такая система является устаревшей, и целесообразна ее замена на систему накопления ТКО с использованием контейнерных площадок.

Бестарный сбор осуществляется в 384 населённых пунктах Ярославской области. Перечень населенных пунктов, где осуществляется бестарный сбор ТКО, приведен в приложении 6.7 к территориальной схеме.

Также имеется возможность применения на территории Ярославской области заявочной системы – вывоз ТКО по разовым заявкам (по заявке заказчика устанавливается контейнер на определенный срок либо предоставляется специализированный транспорт под КГО, заказчик своими

силами производит загрузку отходов в контейнеры или машины). При этом целевой моделью является накопление на контейнерных площадках ТКО.

6.8. Обновление транспортного парка

Оператор по обращению с отходами, осуществляющий транспортирование отходов, обязан содержать мусоровозы в исправном состоянии и периодически осуществлять их санитарную обработку.

Все вновь вводимые в эксплуатацию мусоровозы должны отвечать требованиям ЕВРО-4 и быть оборудованными датчиками системы ГЛОНАСС. Эксплуатация мусоровозов, не оборудованных системой ГЛОНАСС/GPS, допускалась до 01 января 2018 г.

Мусоровозы должны перевозить ТКО исключительно в направлении объектов по обращению с отходами, указанных в территориальной схеме.

В отношении каждого мусоровоза должен вестись маршрутный журнал по установленной форме, в котором указывается информация о движении мусоровоза и загрузке (выгрузке) ТКО. Допускается ведение маршрутного журнала в электронной форме.

ТКО не должны уплотняться при перевозке сильнее, чем это предусмотрено договором о транспортировании ТКО.

6.9. Сведения о населенных пунктах, не охваченных организованным сбором ТКО

На территории Ярославской области имеются населенные пункты, которые не охвачены организованным сбором ТКО.

В приложении 6.8 к территориальной схеме приведены сведения о населенных пунктах с нерегулярной транспортной доступностью, а также не охваченных организованным сбором ТКО. Сложившаяся ситуация неизбежно приводит к образованию несанкционированных мест размещения ТКО.

В 16 муниципальных образованиях имеется 2301 населенный пункт, не охваченный организованным сбором ТКО (приложение 6.8 к территориальной схеме). Количество человек, не охваченных организованным сбором ТКО, составляет 24659. Объем ТКО, производимых указанным количеством человек в год, составляет 55285,478 куб. м.

Основные причины, по которым населенные пункты региона не охвачены системой организованного сбора ТКО, – ограниченная транспортная доступность, сезонность эксплуатации, малая численность населения в населенных пунктах.

Для организации системы сбора ТКО в неохваченных населенных пунктах, не имеющих дорог с твердым покрытием или имеющих дороги сезонного использования, предлагается внедрить заявочную систему бестарного сбора.

В населенных пунктах, не охваченных организованным сбором ТКО, которые расположены ближе к объектам размещения и имеют подъездной путь для мусоровоза, предлагается организовать контейнерные площадки.

При бестарном сборе и сборе с контейнерных площадок отходы будут вывозиться специализированными транспортными средствами повышенной проходимости.

Организация бестарного сбора и контейнерных площадок в сельских поселениях позволит упорядочить сбор ТКО в отдаленных населенных пунктах области с малочисленным населением, с грунтовыми дорогами, не имеющих всесезонного транспортного сообщения и в связи с этим имеющих высокую стоимость сбора и транспортировки отходов.

6.10. Расчет прогнозных объема и массы, дополнительных контейнеров и мест накопления ТКО от туристического потока в Ярославской области

Расчет дополнительных контейнеров, мест накопления ТКО по муниципальным образованиям области от туристического потока приведен в приложении 6.9 к территориальной схеме.

Расчет произведен на основании прогнозных данных по туристическому потоку в муниципальных образованиях Ярославской области.

В связи с тем, что турист в отличие от постоянного жителя на территории области пребывает ограниченное время, для расчета необходимо использовать время экспозиции, то есть время присутствия одного туриста на территории региона.

Расчет показал, что количество дополнительных условных контейнеров (0,75 куб. м) от туристического потока по Ярославской области составляет 269 шт., 102 дополнительных места накопления. Прогнозный объем отходов, образуемых туристами в Ярославской области, составляет 35015,44 куб. м. Прогнозная масса отходов, образуемых туристами в Ярославской области, составляет 4294,85 т.

РАЗДЕЛ 7. МЕСТА НАХОЖДЕНИЯ ОБЪЕКТОВ ОБРАБОТКИ, УТИЛИЗАЦИИ, ОБЕЗВРЕЖИВАНИЯ ОТХОДОВ И ОБЪЕКТОВ РАЗМЕЩЕНИЯ ОТХОДОВ, ВКЛЮЧЕННЫХ В ГОСУДАРСТВЕННЫЙ РЕЕСТР ОБЪЕКТОВ РАЗМЕЩЕНИЯ ОТХОДОВ

Реестр лицензий на деятельность по сбору, транспортированию, обработке, утилизации, обезвреживанию, размещению отходов I – IV классов опасности Ярославской области приведен в приложении 7.1 к территориальной схеме.

Полный реестр лицензий на деятельность по сбору отходов I – IV классов опасности Ярославской области размещен по адресу: https://knd.gov.ru/licenses-registry.

Перечень объектов размещения отходов на территории Ярославской

области (по состоянию на период выполнения работ), включенных в государственный реестр объектов размещения отходов (ГРОРО), представлен в приложении 7.2 к территориальной схеме.

Всего на территории Ярославской области включены в ГРОРО 20 объектов размещения отходов, из них 14 объектов размещения предназначены для приема ТКО, остальные 6 объектов размещения – для приема отходов производства и потребления. Объект размещения ТКО, расположенный по адресу: Ярославская область, Угличский район, 650 м к западу от дер. Селиваново, с 31.12.2022 прекратил прием ТКО для размещения в связи с его заполнением. Объект размещения ТКО, расположенный по адресу: Ярославская область, Мышкинский р-н, Охотинский сельский округ, у дер. Неверово, не эксплуатируется в связи с отсутствием эксплуатирующей организации.

Информация об объектах размещения отходов на территории Ярославской области, включенных в ГРОРО, размещена по адресу: https://yaroslavl.rpn.gov.ru/activity/regulation/kadastr/groro.

Сведения об объектах размещения ТКО, включенных в ГРОРО, представлены в приложении 7.3 к территориальной схеме.

Суммарная остаточная вместимость действующих полигонов ТКО на 01.01.2023 – 7454921,529 т, 8424825,932 куб. м.

Сведения о действующих объектах обработки (сортировки) ТКО на территории Ярославской области представлены в приложении 7.4 к территориальной схеме.

Сортировку ТКО осуществляют пять организаций на шести сортировочных линиях.

АО «Чистый город» на линии ручной сортировки ТКО по адресу: г. Ярославль, ул. Осташинская, д. 25 и д. 25а, производит сортировку ТКО. Мощность сортировочной линии – 220000 т/год.

Обработка (сортировка) ТКО в мусоросортировочном комплексе (далее – МСК) АО «Чистый город» включает следующие этапы:

1. Выгрузка ЖО в приемном отделении.
2. Отбор КГО.
3. Перемещение ТКО на ленты пластинчатых цепных конвейеров для подачи в отделение сортировки.
4. Ручная сортировка (36 постов).
5. Отбор черных металлов магнитными сепараторами.
6. Прессование отобранных фракций ВМР, отправка кип на склад.
7. Погрузка остатков сортировки ТКО для отправки на захоронение.

ООО ПКФ «Торгвторма» на двух сортировочных комплексах общей мощностью 80000 т/год, расположенных по адресам: Ярославская область, г. Ярославль, ул. Базовая, д. 9, и Ярославская область, Ярославский район, дер. Кузнечиха, ул. Промышленная, д. 9, осуществляет сортировку ТКО на мусоросортировочных комплексах (изготовитель – ООО «Экомеханика») на 10 постах.

Последовательность технологических операций обработки отходов на сортировочном комплексе:

1. Отбор КГО.

2. Подача ТКО на конвейер, подающий ленточно-цепной L-образный (модель L-3.5-4.5-1.0-4.0).

3. Ручная сортировка осуществляется на конвейере сортировочном ленточном на 10 постов.

4. Отвод остатков после сортировки по конвейеру, I-образному наклонному отводящему «хвосты», ленточному (модель I-7.7-1.0-3.0).

5. Прессование отобранного вторсырья на прессовальном оборудовании.

6. Складирование готового вторсырья на площадках для хранения и дальнейшей отгрузки.

7. Сбор «хвостов» в контейнеры и вывоз их на полигон ТКО «Скоково».

Последовательность технологических операций обработки отходов на сортировке:

- КГО отбираются в приемном отделении вручную.

- ТКО ковшовым погрузчиком подаются в приямок обслуживания подающего конвейера, откуда по подающему ленточно-цепному конвейеру поступают на сортировочный ленточный конвейер. На сортировочном конвейере отбираются пластик (ПЭТ, ПНД-бутылки, канистры, флаконы, пленка), стекло, картон, бумага, цветной металл, черный металл, тетрапак. Вторичные ресурсы отбираются в мягкие полиэтиленовые контейнеры, по мере наполнения которых подаются на прессование. Оставшиеся отходы по наклонному отводящему конвейеру поступают в бункеры ООО ПКФ «Торгвторма» и вывозятся на полигон ТКО АО «Скоково».

Отобранные ВМР подаются к ручным вертикальным прессам, где прессуются и обвязываются лентой.

Режим работы комплекса:

- количество рабочих дней в году – 365;
- количество смен – 1;
- продолжительность смены – 12 часов.

Мусоросортировочная станция ИП Посконнова И.В., расположенная по адресу: Ярославская область, г. Ярославль, ул. Базовая, д. 3, производит сортировку ТКО. Мощность сортировочной линии – 40000 т/год.

Последовательность технологических операций на мусоросортировочной станции ИП Посконнова И.В.:

- весовой учет ТКО при поступлении;
- предварительная сортировка КГО на крытой площадке;
- подача отсортированных и не пригодных к переработке КГО на перегрузку для отправки на полигон для размещения;
- перемещение по площадке и подача отходов на наклонный транспортер погрузчиком JCB;
- ручная сортировка отходов на 10 постах в кабине сортировочной станции на горизонтальном транспортере;

- магнитный сепаратор, выборка полезных фракций из общей массы отходов и перемещение их в контейнеры для дальнейшей обработки;

- прессование оставшихся, несортируемых фракций в закрытый бункер для перемещения «хвостов» на полигон для захоронения;

- перемещение отсортированных полезных фракций для дальнейшей обработки в цех.

ООО «Хартия» на сортировочной комбинированной линии 7GReenLine-Проф с автозагрузкой – МСК «Углич» по адресу: Ярославская область, Угличский район, 650 м к западу от дер. Селиваново, производит сортировку ТКО. Мощность сортировочной линии – 39000 т/год.

ООО «Скоково» с 01.07.2023 осуществляет сортировку ТКО на мусоросортировочной станции по адресу: Ярославская область, Даниловский район, СП Даниловское, дер. Ивановское. Проектная мощность комплекса – 30000 т/год.

Технология сортировки ТКО на МСК ООО «Скоково».

Производственная площадка состоит из бетонированной площадки и непосредственно самого здания мусоросортировочного комплекса.

Для осуществления деятельности предприятие располагает следующим оборудованием:

- линия сортировки ТКО с автоматизированной системой управления линии «Мегалион» (производство ООО «ПТК «Мегалион», Россия, г. Тверь) номинальной производительностью (пропускной способности) до 30 тысяч тонн ТКО в год;

- комплект оборудования сортировочной станции: каркасные конструкции с лестницами – 2 шт., транспортер подающий, транспортер сортировочный, шкаф управления.

Промышленная площадка разделена на отсеки: зона выгрузки мусоровозов, зона складирования и обработки КГМ.

В зоне выгрузки осуществляется разгрузка мусоровозов, осмотр отходов с целью выявления отходов, не соответствующих заявленным накладной грузоотправителя. Здесь же производится отбор КГМ: черный металл (крупные фракции), древесные отходы и обрезанные ветви деревьев, строительные отходы, картон (крупные фракции). Затем КГМ перемещается для складирования и дальнейшей обработки в отделение складирования и обработки КГМ.

Оставшиеся отходы подаются (сдвигаются) трактором с орудием типа «отвал» на приемную часть (в приямок) подающего конвейера для подачи на мусоросортировочный комплекс.

Мусоросортировочный комплекс представляет собой здание ангарного типа с размещенной в нем сортировочной линией и складом отобранных вторичных материальных ресурсов.

После подачи отходов цепным конвейером (подающим) поток отходов направляется на ленточный сортировочный конвейер, где осуществляется ручная сортировка отходов путем выборки с конвейерной ленты следующих

фракций: картон и макулатура; ПВД; ПНД; ПЭТ тара; алюминий, лом цветных металлов; стекло; черные металлы.

Отбор утильных фракций может составлять до 12 процентов от общей массы отходов. Отобранные вручную фракции сбрасываются рабочими через люки в полу платформы в отсеки, где накапливаются.

В каждом отсеке либо контейнере накапливается только одна утильная фракция. Оставшиеся после выбора утильных фракций отходы с конвейера ленточного сортировочного поступают в накопитель. Накопитель с «хвостами» сортировки ТКО транспортируется для взвешивания на автомобильные весы, а после для захоронения на полигон «Тюхменево».

Картон, пленка, текстиль, пластиковые бутылки, алюминиевые банки прессуются или кипуются в зависимости от вида материала и реализуются на предприятия соответствующего профиля. Временно накапливаются на складе (выделенном участке производственного помещения) до вывоза на реализацию, но не реже одного раза в неделю.

Суммарная проектная мощность всех объектов обработки (сортировки) ТКО составляет 409000 т/год.

В приложении 7.4 к территориальной схеме (вкладка «Объекты обработки ОПиП») приведена информация об объектах обработки отходов производства и потребления на территории Ярославской области.

Информация об объектах утилизации отходов производства и потребления на территории Ярославской области отражена в приложении 7.5 к территориальной схеме.

В приложении 7.6 к территориальной схеме размещена информация об объектах обезвреживания отходов на территории Ярославской области.

В приложении 7.7 к территориальной схеме на рисунке 7.1 показана схема расположения объектов размещения ТКО, включенных в ГРОРО, на рисунке 7.2 – схема расположения объектов обработки ТКО, на рисунке 7.3 – схема расположения объектов утилизации отходов, на рисунке 7.4 – схема расположения объектов обезвреживания отходов.

РАЗДЕЛ 8. ОБРАЩЕНИЕ С ОТДЕЛЬНЫМИ ГРУППАМИ ОТХОДОВ

8.1. Производственные отходы

Ярославская область является экономически развитым регионом России, занимая по многим параметрам социально-экономического развития ведущие места в Центральной России.

Регион исторически позиционируется как важный узловой центр транспортно-распределительной и торговой зон на северо-востоке Европейской России. В стратегической перспективе Ярославская область стремится стать межрегиональным центром Верхневолжья для близлежащих регионов (Ивановской, Костромской и Вологодской областей).

Преимущество Ярославской области – сбалансированность структуры ее народного хозяйства, а также наличие «производств-стабилизаторов» (нефтепереработка и нефтехимия, машиностроение, резинотехническая и лакокрасочная промышленность).

Промышленность Ярославской области представляет собой крупный многоотраслевой комплекс, насчитывающий 3451 промышленное предприятие, в том числе 284 крупных и средних предприятия. Среднегодовая численность работников, занятых в промышленном производстве, составляет 109 тыс. человек.

Организациями промышленных видов деятельности отгружается около 70 процентов объемов товаров и услуг, отгружаемых крупными и средними предприятиями области. В структуре отгруженной продукции преобладает доля промышленных отраслей (86 процентов), где доминируют машиностроение (более 35 процентов), химия и нефтехимия (более 20 процентов).

8.2. Отходы агропромышленного комплекса

Сельское хозяйство и пищевая перерабатывающая промышленность – в числе наиболее важных секторов экономики Ярославской области. Они формируют продовольственный рынок и развивают трудовой потенциал сельских территорий. По данным министерства агропромышленного комплекса и потребительского рынка Ярославской области, в регионе насчитывается 184 сельскохозяйственных предприятия, 256 пищевых и перерабатывающих предприятий, 117 крестьянских (фермерских) хозяйств и 27 сельскохозяйственных потребительских кооперативов.

Ведущая отрасль сельского хозяйства Ярославской области – животноводство: крупный рогатый скот, свиньи, овцы и козы. В области работают крупные птицеводческие комплексы. По объему производства яиц Ярославская область стабильно занимает первое место в Центральном федеральном округе и второе место в России. Источники образования, количество производимых и схемы потоков отходов животноводства представлены в приложении 8.1 к территориальной схеме.

8.3. Медицинские и биологические отходы

Быстрые темпы развития здравоохранения в нашей стране и увеличение с каждым годом количества ЛПУ делают крайне актуальной проблему обезвреживания, переработки и захоронения медицинских отходов, которая в современных условиях рассматривается как важная составляющая профилактики инфекций, связанных с оказанием медпомощи.

В список опасных отходов в настоящее время входит около 50 видов медицинских отходов, их объем из года в год возрастает. Еще в 1979 г. Всемирная организация здравоохранения (ВОЗ) отнесла отходы медицинской

сферы к группе особо опасных и указала на необходимость создания специализированных служб по их уничтожению и переработке.

С выходом СанПиН 2.1.3684-21 многие проблемные вопросы в ЛПУ юридически и практически были решены.

Деятельность с этими отходами попадает в область регулирования также и природоохранного законодательства, так как в процессе их обезвреживания происходят выбросы загрязняющих веществ в окружающую среду, а также в результате обезвреживания образуются в значительно меньших количествах отходы I – IV классов опасности, попадающие под действие Федерального закона № 89-ФЗ (например, зола от сжигания медицинских отходов).

Источники образования, количество производимых и схемы потоков медицинских отходов представлены в приложении 8.2 к территориальной схеме.

В соответствии с частью 2 статьи 2 Федерального закона № 89-ФЗ отношения в области обращения с радиоактивными отходами, биологическими отходами, отходами лечебно-профилактических учреждений, выбросами вредных веществ в атмосферу и со сбросами вредных веществ в водные объекты регулируются соответствующим законодательством Российской Федерации.

Понятие «биологические отходы» определено приказом Министерства сельского хозяйства Российский Федерации от 26.10.2020 № 626 «Об утверждении ветеринарных правил перемещения, хранения, переработки и утилизации биологических отходов», а также ГОСТ 30772-2001 «Межгосударственный стандарт. Ресурсосбережение. Обращение с отходами. Термины и определения», утвержденным постановлением Государственного комитета Российской Федерации по стандартизации и метрологии России от 28.12.2001 № 607-ст «О введении в действие межгосударственных стандартов».

Биологическими отходами называют:

- трупы умерших и погибших животных;
- тела мертворожденного плода и абортированных эмбрионов;
- мясные продукты;
- отходы обработки животного сырья.

Такие грузы при неправильном обращении опасны, поэтому при сборе и вывозе их необходимо придерживаться определенных правил. Основной поставщик этого вида отходов – сельское хозяйство.

Перечисленные выше отходы делят на два класса.

К первому относят:

- мертворожденный плод;
- тела бездомных, лабораторных и домашних животных;
- останки сельскохозяйственных птиц, скот и другое.

Такие останки переработке не подлежат, а должны быть захоронены, сожжены или обеззаражены.

Второй класс опасности включает следующие отходы:

- части тела, кожа;

- пищевые отходы из блоков питания инфекционных отделений;
- материалы микробиологических лабораторий;
- ветеринарный конфискат;
- выделения инфицированных людей и животных;
- материалы, которые контактировали с источником инфекции в специализированных отделениях клиник.

Биологические отходы по источникам их образования делятся на три группы, а именно:

1. ОБО животного происхождения образуются:
- на сельскохозяйственных и других предприятиях (пищевых и перерабатывающих производствах);
- в лабораториях;
- в виварiях научно-исследовательских институтов;
- в зоопарках;
- в цирках;
- на ипподромах;
- в ветеринарной лаборатории;
- в организациях по отлову и транспортировке безнадзорных собак и кошек.

2. Медицинские ОБО образуются в следующих подразделениях лечебно-профилактических учреждений (ЛПУ):
- операционных, реанимационных, процедурных, перевязочных и других;
- инфекционных, кожно-венерологических отделениях ЛПУ;
- медицинских патологоанатомических лабораториях;
- лабораториях, работающих с микроорганизмами 3 – 4 групп патогенности;
- подразделениях для пациентов с особо опасными и карантинными инфекциями;
- лабораториях, работающих с микроорганизмами 1 – 2 групп патогенности;
- фтизиатрических и микологических клиниках (отделениях).

3. Ветеринарные конфискаты образуются:
- на убойных пунктах,
- на хладобойнях,
- в мясоперерабатывающих предприятиях,
- в организациях торговли и др.

Источники образования, количество производимых и схемы потоков биологических отходов представлены в приложении 8.3 к территориальной схеме.

8.4. Строительные отходы

К строительным отходам относятся отходы от сноса объектов капитального строительства, разборки, реконструкции, ремонта или строительства зданий, сооружений, дорог, инженерных коммуникаций. Значительную часть объема отходов при ведении строительных работ составляет избыточный грунт, образовавшийся в процессе ведения земляных работ. Частично строительные отходы отправляются на переработку в целях дальнейшего использования в качестве щебеночной смеси на объектах строительства и благоустройства. Большая часть строительных отходов и грунтов размещается на муниципальных контейнерных площадках или сбрасывается в лесопосадки и овраги.

Отходы, образующиеся в результате деятельности строительных компаний, по кодам ФККО представлены в таблице 8.1.

Таблица 8.1

Строительные отходы

Код	Наименование
1	2
8 90 000 00 00 0	**ПРОЧИЕ ОТХОДЫ СТРОИТЕЛЬСТВА И РЕМОНТА**
8 90 000 01 72 4	Отходы (мусор) от строительных и ремонтных работ
8 90 000 02 49 4	Отходы (остатки) песчано-гравийной смеси при строительных, ремонтных работах
8 90 000 03 21 4	Отходы щебня, загрязненного нефтепродуктами, при ремонте, замене щебеночного покрытия (содержание нефтепродуктов менее 15%)
8 90 011 11 72 5	Мусор от строительных и ремонтных работ, содержащий материалы, изделия, отходы которых отнесены к V классу опасности
8 90 031 21 72 4	Отходы строительных материалов на основе полипропилена, стекловолокна и целлюлозы в смеси при строительных и ремонтных работах
8 91 000 00 00 0	Отходы инструментов, загрязненных при строительных и ремонтных работах
8 91 100 00 00 0	Инструменты, загрязненные штукатурными, лакокрасочными материалами
8 91 110 00 00 0	Инструменты лакокрасочные загрязненные
8 91 110 01 52 3	Инструменты лакокрасочные (кисти, валики), загрязненные лакокрасочными материалами (в количестве 5% и более)
8 91 110 02 52 4	Инструменты лакокрасочные (кисти, валики), загрязненные лакокрасочными материалами (в количестве менее 5%)
8 91 111 11 52 4	Пневмораспылители, отработанные при окрасочных работах (содержание лакокрасочных материалов менее 5%)
8 91 120 00 00 0	Инструменты для кладочных, штукатурных работ загрязненные

1	2
8 91 120 01 52 4	Шпатели отработанные, загрязненные штукатурными материалами
8 92 000 00 00 0	Обтирочный материал, загрязненный при строительных и ремонтных работах
8 92 010 00 00 0	Обтирочный материал, загрязненный лакокрасочными материалами на основе сложных полиэфиров
8 92 011 01 60 4	Обтирочный материал, загрязненный лакокрасочными материалами на основе алкидных смол
8 92 110 00 00 0	Обтирочный материал, загрязненный прочими лакокрасочными материалами
8 92 110 01 60 3	Обтирочный материал, загрязненный лакокрасочными материалами (в количестве 5% и более)
8 92 110 02 60 4	Обтирочный материал, загрязненный лакокрасочными материалами (в количестве менее 5%)
8 93 211 11 42 3	Пыль шлифовки загрунтованных поверхностей, содержащая алкидные, меламиновые смолы

Схемы потоков жидких бытовых отходов по муниципальным образованиям Ярославской области представлены в приложении 8.4 к территориальной схеме.

РАЗДЕЛ 9. БАЛАНС КОЛИЧЕСТВЕННЫХ ХАРАКТЕРИСТИК ОБРАЗОВАНИЯ, ОБРАБОТКИ, УТИЛИЗАЦИИ, ОБЕЗВРЕЖИВАНИЯ, РАЗМЕЩЕНИЯ ОТХОДОВ

Исходные данные для расчета баланса количественных характеристик образования, обработки, утилизации, обезвреживания и размещения отходов на территории Ярославской области за 2020 – 2022 годы представлены в приложениях 9.1 – 9.3 к территориальной схеме.

Далее в исходные данные для балансов были внесены следующие изменения.

Изменения в исходные данные за 2020 г.

Значение столбца «Размещение отходов на собственных объектах на хранение» продублировано в столбце «Наличие в организации на конец отчетного года», поэтому в расчетах балансов не учитывается.

Далее выявили строки, по которым движение отходов не производилось, соответственно, удалим их из баланса.

Таблица 9.1

Строки, по которым движение отходов не производилось

№ строки	Код отхода согласно Федеральному классификационному каталогу отходов (ФККО)	Наименование видов отходов, сгруппированных по классам опасности для окружающей среды
1	2	3
1	1 00 000 00 00 0	ОТХОДЫ СЕЛЬСКОГО, ЛЕСНОГО ХОЗЯЙСТВА, РЫБОВОДСТВА И РЫБОЛОВСТВА
10	1 12 410 02 29 5	навоз мелкого рогатого скота перепревший
11	1 12 510 01 33 3	навоз свиней свежий
16	1 12 981 11 33 4	смесь навоза сельскохозяйственных животных и птичьего помета свежих малоопасная
20	2 11 331 11 20 5	отходы породы при обогащении рядового угля
21	2 31 112 02 40 5	отсев известковых, доломитовых, меловых частиц с размером частиц не более 5 мм практически неопасный
34	3 01 141 53 39 4	осадок при хранении растительных масел
48	3 01 174 11 40 5	брак вафельного листа
80	3 02 956 11 31 3	отходы пропиточного состава на основе резорцин-формальдегидных смол и латекса при пропитке ткани в производстве прорезиненных текстильных материалов
132	3 06 121 91 51 4	сетки сушильные и формующие полиэфирные бумагоделательных машин, утратившие потребительские свойства
232	3 46 117 13 39 4	осадок отстойника воды от мойки оборудования производства бетона
237	3 46 200 03 42 4	пыль бетонная
238	3 46 231 11 21 5	бой силикатного кирпича
245	3 51 502 11 20 4	шлак сварочный при мокром шлакоудалении в нагревательных печах прокатного производства
265	3 61 051 32 20 4	отходы расплава нитратов натрия и калия закалочных ванн при термической обработке металлических поверхностей
299	3 61 231 81 42 4	пыль газоочистки при механической обработке черных металлов с преимущественным содержанием оксида кремния
312	3 63 331 21 10 1	растворы травления меди на основе азотной кислоты отработанные
323	3 63 347 11 39 4	осадок ванн обезжиривания металлических поверхностей с преимущественным содержанием железа и алюминия
329	3 63 411 41 10 1	электролит никелирования сульфатный отработанный
339	3 63 444 01 20 3	осадок нейтрализации электролитов хромирования и хромсодержащих стоков известковым молоком
375	3 63 912 11 41 3	отходы порошка на основе никеля при плазменном напылении на металлические поверхности

1	2	3
377	3 63 952 61 10 3	растворы и электролиты отработанные в смеси при обработке металлических поверхностей методом электрохимического оксидирования на основе серной кислоты
380	3 71 112 52 10 3	растворители нефтяного происхождения, загрязненные фоторезистом при промывке керамических диэлектриков
386	3 71 316 51 52 3	брак радиодеталей коммутационной аппаратуры, содержащих цветные металлы
414	4 02 191 01 61 5	валяно-войлочные изделия из шерстяного волокна, утратившие потребительские свойства, незагрязненные
433	4 05 122 11 60 5	отходы бумажных этикеток
478	4 05 919 02 60 4	упаковка из бумаги и/или картона, загрязненная органическими поверхностно-активными веществами
480	4 05 919 19 60 4	отходы упаковки из бумаги и картона, загрязненной твердыми негалогенированными полимерами прочими
567	4 16 121 91 31 3	моющий водный раствор на основе анионных поверхностно-активных веществ, утративший потребительские свойства
593	4 31 112 31 52 4	шланги и/или рукава из вулканизированной резины с нитяным каркасом, утратившие потребительские свойства, незагрязненные
598	4 31 141 11 20 5	резиновые перчатки, утратившие потребительские свойства, незагрязненные практически неопасные
607	4 33 202 03 52 4	отходы прорезиненной спецодежды и резиновой спецобуви, загрязненные нефтепродуктами (содержание нефтепродуктов менее 15%)
640	4 34 631 11 52 4	лента транспортерная силиконовая, утратившая потребительские свойства
646	4 35 101 11 52 4	отходы кожи искусственной на основе поливинилхлорида незагрязненные
662	4 38 113 05 51 4	упаковка полиэтиленовая, загрязненная твердыми органическими кислотами
668	4 38 114 41 51 4	упаковка полиэтиленовая, загрязненная клеем на основе эпоксидных смол
674	4 38 119 22 51 3	упаковка полиэтиленовая, загрязненная пестицидами 3 класса опасности
681	4 38 122 03 51 4	тара полипропиленовая, загрязненная минеральными удобрениями
710	4 38 192 91 52 4	упаковка из разнородных полимерных материалов в смеси, загрязненная неорганическими солями, гидроксидами, оксидами (содержание загрязнителей менее 3%)
734	4 42 509 12 49 4	сорбент на основе опоки, загрязненный нефтепродуктами (содержание нефтепродуктов менее 15%)
757	4 43 131 21 52 4	фильтры систем вентиляции полимерные, загрязненные пылью минеральных веществ
768	4 43 222 32 60 3	ткань фильтровальная из полимерных волокон, загрязненная нефтепродуктами (содержание нефтепродуктов 15% и более)
772	4 43 310 14 61 4	картон фильтровальный, загрязненный нефтепродуктами (содержание менее 15%)

1	2	3
782	4 43 701 02 49 5	песок кварцевый фильтров очистки природной воды отработанный незагрязненный
785	4 43 703 15 29 4	фильтрующая загрузка на основе алюмосиликата, загрязненная нефтепродуктами (содержание нефтепродуктов менее 15%)
791	4 43 721 21 49 4	фильтрующая загрузка из полиуретана, загрязненная преимущественно неорганическими нерастворимыми или малорастворимыми минеральными веществами
793	4 43 721 82 52 4	фильтрующая загрузка из разнородных полимерных материалов, загрязненная нефтепродуктами (содержание нефтепродуктов менее 15%)
804	4 51 421 11 61 4	отходы стеклоткани незагрязненные
822	4 57 112 11 60 5	отходы теплоизоляционного материала на основе базальтового волокна практически неопасные
879	4 68 211 01 51 4	тара и упаковка алюминиевая, загрязненная нефтепродуктами (содержание нефтепродуктов не более 15%)
931	4 82 303 01 52 5	провод медный эмалированный, утративший потребительские свойства
935	4 82 413 11 52 3	лампы накаливания галогенные с вольфрамовой нитью, утратившие потребительские свойства
964	4 82 823 11 52 4	машины копировальные для офисов, утратившие потребительские свойства
966	4 82 902 21 52 2	конденсаторы силовые с фенилксилилэтаном, утратившие потребительские свойства
969	4 88 241 11 52 4	машины швейные кроме бытовых, утратившие потребительские свойства
976	4 91 103 11 61 5	респираторы фильтрующие текстильные, утратившие потребительские свойства
1032	7 22 442 13 39 4	смесь осадков флотационной и биологической очистки хозяйственно-бытовых и смешанных сточных вод, обезвоженная с применением фильтр-пресса
1040	7 28 710 14 39 4	отходы зачистки градирен оборотных систем водоснабжения, содержащие преимущественно оксиды кремния и железа
1102	7 39 511 01 29 4	отходы (ворс) очистки фильтров сушильных машин при чистке хлопчатобумажных текстильных изделий
1147	8 19 100 03 21 5	отходы строительного щебня незагрязненные
1158	8 26 111 31 71 3	отходы битумной изоляции трубопроводов
1193	9 12 102 21 21 4	лом обмуровки паровых котлов
1222	9 18 905 31 52 3	фильтры очистки топлива дизельных двигателей отработанные
1228	9 19 202 02 60 4	сальниковая набивка асбесто-графитовая промасленная (содержание масла менее 15%)
1240	9 19 510 01 31 3	раствор щелочной мойки деталей на основе тринатрийфосфата, загрязненный нефтепродуктами (суммарное содержание нефтепродуктов и тринатрийфосфата 15% и более)
1247	9 20 110 03 51 3	свинцовые пластины отработанных аккумуляторов

В результате проведенных действий баланс для 2020 года приобретает статус «сведен».

Изменения в исходные данные за 2021 г.

Значение столбца «Размещение отходов на эксплуатируемых объектах на хранение» продублировано в колонке «Наличие в организации на конец отчетного года», поэтому в расчетах балансов не учитывается.

Далее выявили строки, по которым движение отходов не производилось, соответственно удалим их из баланса.

Таблица 9.2

Строки, по которым движение отходов не производилось

№ строки	Код отхода согласно Федеральному классификацион-ному каталогу отходов (ФККО)	Наименование видов отходов, сгруппированных по классам опасности для окружающей среды
1	2	3
3	11111002235	солома
13	11211001334	навоз крупного рогатого скота свежий
19	11297121204	отходы подстилки из сена при содержании собак
72	30119932604	обтирочный материал, загрязненный пищевыми жирами при производстве пищевых продуктов
90	30295611313	отходы пропиточного состава на основе резорцин-формальдегидных смол и латекса при пропитке ткани в производстве прорезиненных текстильных материалов
141	30612191514	сетки сушильные и формующие полиэфирные бумагоделательных машин, утратившие потребительские свойства
220	33129312604	прокладочная ткань, утратившая потребительские свойства при хранении резиновых заготовок и готовых изделий из резины
263	34620003424	пыль бетонная
304	36121307435	опилки титана незагрязненные
317	36122308423	пыль (порошок) от шлифования никеля с содержанием металла 50% и более
336	36331111102	растворы фосфатирования стали отработанные высокоопасные
363	36341141101	электролит никелирования сульфатный отработанный
367	36343141103	электролит цинкования сульфатный отработанный
407	36351812413	отходы зачистки вентиляционных систем окрасочных камер

1	2	3
412	36395261103	растворы и электролиты отработанные в смеси при обработке металлических поверхностей методом электрохимического оксидирования на основе серной кислоты
419	37131651523	брак радиодеталей коммутационной аппаратуры, содержащих цветные металлы
453	40213221624	подушки из натуральных волокон, утратившие потребительские свойства
462	40232111603	спецодежда из натуральных, синтетических, искусственных и шерстяных волокон, загрязненная лакокрасочными материалами (содержание лакокрасочных материалов 5% и более)
505	40591102604	отходы упаковки из бумаги и картона, загрязненные гидроксидами щелочных металлов
527	40591831524	упаковка из бумаги и/или картона с полиэтиленовым вкладышем, загрязненная углем активированным
530	40591902604	упаковка из бумаги и/или картона, загрязненная органическими поверхностно-активными веществами
532	40591919604	отходы упаковки из бумаги и картона, загрязненной твердыми негалогенированными полимерами прочими
551	40631101323	нефтяные промывочные жидкости, содержащие нефтепродукты менее 70%, утратившие потребительские свойства
639	41612191313	моющий водный раствор на основе анионных поверхностно-активных веществ, утративший потребительские свойства
667	41962111334	отходы смазки на основе графита
699	43361211514	перчатки резиновые, загрязненные химическими реактивами
742	43510111524	отходы кожи искусственной на основе поливинилхлорида незагрязненные
824	43899511524	отходы уборочного инвентаря преимущественно из полимерных материалов
825	44100205493	катализатор на основе оксида никеля отработанный
826	44100405493	катализатор на основе оксида железа с содержанием хрома менее 15,0% отработанный
827	44100502493	катализатор на основе оксида алюминия с содержанием цинка менее 70,0% отработанный
828	44100602493	катализатор на основе оксида алюминия, содержащий алюмокобальт(никель)-молибденовую систему, отработанный
829	44100701493	катализатор на основе алюмосиликата/оксида алюминия ванадиевый отработанный
830	44101204495	катализатор микросферический цеолитный со следами свинца отработанный
831	44111101294	катализатор-сульфокатионит на основе полистирола отработанный
867	44312101524	фильтрующие элементы мембранные на основе полимерных мембран, утратившие потребительские свойства

1	2	3
872	44313121524	фильтры систем вентиляции полимерные, загрязненные пылью минеральных веществ
878	44322021625	ткань фильтровальная из полимерных волокон отработанная незагрязненная
895	44370102495	песок кварцевый фильтров очистки природной воды отработанный незагрязненный
898	44370315294	фильтрующая загрузка на основе алюмосиликата, загрязненная нефтепродуктами (содержание нефтепродуктов менее 15%)
900	44372111494	фильтрующая загрузка из пенополистирола, загрязненная нефтепродуктами (содержание нефтепродуктов менее 15%)
934	45711211605	отходы теплоизоляционного материала на основе базальтового волокна практически неопасные
945	46102111204	лом и отходы черных металлов в виде изделий, кусков, содержащих пластмассовые фрагменты, в смеси
954	46201101203	лом и отходы, содержащие несортированные цветные металлы, в виде изделий, кусков, с преимущественным содержанием меди и свинца
963	46213002215	лом и отходы бронзы в кусковой форме незагрязненные
985	46260098204	лом и отходы никеля и никелевых сплавов несортированные
1003	47110000000	Отходы электрического оборудования, содержащего ртуть
1011	47230101312	отходы масел трансформаторных и теплонесущих, содержащих галогены
1033	48132221524	рации портативные, утратившие потребительские свойства
1039	48143132524	видеоплееры, утратившие потребительские свойства
1043	48143221524	диктофоны профессиональные, утратившие потребительские свойства
1046	48143381524	видеорегистраторы автомобильные, утратившие потребительские свойства
1048	48144411524	усилители мощности звука трансляционные, утратившие потребительские свойства
1050	48165111524	бактерицидный облучатель закрытого типа, утративший потребительские свойства
1052	48215111524	счетчики электрические, утратившие потребительские свойства
1067	48230811524	кабель связи оптический, утративший потребительские свойства
1081	48252181524	оборудование садовое для кошения травы, утратившее потребительские свойства
1092	48264351524	приборы электроизмерительные лабораторные переносные и комбинированные, утратившие потребительские свойства
1104	48290221522	конденсаторы силовые с фенилксилилэтаном, утратившие потребительские свойства
1116	48922212524	рукава пожарные из натуральных волокон с резиновым покрытием, утратившие потребительские свойства

1	2	3
1117	48922562414	отходы огнетушащего порошка на основе карбонатов натрия и кальция при перезарядке огнетушителя порошкового
1124	49110271524	изолирующие дыхательные аппараты в комплекте, утратившие потребительские свойства
1134	61110001404	зола от сжигания угля малоопасная
1148	62111001204	отходы очистки решеток, затворов гидротехнических сооружений от биологического обрастания и коррозии
1152	69132201214	гравийная засыпка маслоприемных устройств маслонаполненного электрооборудования, загрязненная нефтепродуктами (содержание нефтепродуктов менее 15%)
1153	71011001715	мусор с защитных решеток при водозаборе
1217	73310001724	мусор от офисных и бытовых помещений организаций несортированный (исключая крупногабаритный)
1266	73941311295	отходы волос
1269	73951101294	отходы (ворс) очистки фильтров сушильных машин при чистке хлопчатобумажных текстильных изделий
1290	74131611724	отходы керамики и фарфора при демонтаже техники и оборудования, не подлежащих восстановлению
1291	74132121724	отходы демонтажа электрического оборудования, содержащие преимущественно фторсодержащие полимеры, черные и цветные металлы
1314	74791113404	зола от сжигания отходов бумаги и картона от канцелярской деятельности и делопроизводства
1330	82233111204	отходы железобетона, загрязненные нефтью или нефтепродуктами в количестве не более 15%
1338	82611131713	отходы битумной изоляции трубопроводов
1347	82917111714	отходы кровельных и изоляционных материалов в смеси при ремонте кровли зданий и сооружений
1410	91920302604	пенька промасленная (содержание масла менее 15%)

В результате проведенных действий баланс для 2021 года приобретает статус «сведен».

Изменения в исходные данные за 2022 г.

Значение столбца «Размещение отходов на эксплуатируемых объектах на хранение» продублировано в колонке «Наличие в организации на конец отчетного года», поэтому в расчетах балансов не учитывается.

Далее выявили строки, по которым движение отходов не производилось, соответственно, удалим их из баланса.

Таблица 9.3

Строки, по которым движение отходов не производилось

№ строки	Код отхода согласно Федеральному классификацион-ному каталогу отходов (ФККО)	Наименование видов отходов, сгруппированных по классам опасности для окружающей среды
1	2	3
3	11101011495	семена зерновых, зернобобовых, масличных, овощных, бахчевых, корнеплодных культур непротравленные с истекшим сроком годности
4	11111002235	солома
20	15211003235	зелень древесная
60	30117903295	хлебная крошка
74	30119932604	обтирочный материал, загрязненный пищевыми жирами при производстве пищевых продуктов
93	30295611313	отходы пропиточного состава на основе резорцин-формальдегидных смол и латекса при пропитке ткани в производстве прорезиненных текстильных материалов
151	30612191514	сетки сушильные и формующие полиэфирные бумагоделательных машин, утратившие потребительские свойства
196	31782121524	фильтры, отработанные при очистке воздуха в производстве красок на водной основе
201	31822133404	смесь сырья твердого природного растительного происхождения для производства косметических средств, не пригодного для использования
241	33515172424	пыль текстолита при его механической обработке
285	34620003424	пыль бетонная
332	36121306435	опилки латуни незагрязненные
382	36341141101	электролит никелирования сульфатный отработанный
448	40110511204	отходы овощей необработанных
473	40212111604	спецодежда из брезентовых хлопчатобумажных огнезащитных тканей, утратившая потребительские свойства, незагрязненная
480	40219106724	обувь валяная специальная, утратившая потребительские свойства, незагрязненная
521	40524111514	отходы бумаги парафинированной незагрязненные
533	40591102604	отходы упаковки из бумаги и картона, загрязненные гидроксидами щелочных металлов
546	40591222604	бочки картонные, загрязненные нефтепродуктами (содержание нефтепродуктов менее 15%)
553	40591831524	упаковка из бумаги и/или картона с полиэтиленовым вкладышем, загрязненная углем активированным

1	2	3
554	40591901604	отходы упаковочных материалов из бумаги и картона, загрязненные средствами моющими, чистящими и полирующими
555	40591902604	упаковка из бумаги и/или картона, загрязненная органическими поверхностно-активными веществами
557	40591919604	отходы упаковки из бумаги и картона, загрязненной твердыми негалогенированными полимерами прочими
580	40631101323	нефтяные промывочные жидкости, содержащие нефтепродукты менее 70%, утратившие потребительские свойства
587	40635001313	всплывшие нефтепродукты из нефтеловушек и аналогичных сооружений
669	41612191313	моющий водный раствор на основе анионных поверхностно-активных веществ, утративший потребительские свойства
697	41962111334	отходы смазки на основе графита
757	43419975524	отходы защитной пленки из разнородных полимерных материалов незагрязненные
763	43491001204	отходы стеклопластиковых труб
782	43811219514	упаковка полиэтиленовая, загрязненная неорганическими нитратами, сульфатами, фосфатами, хлоридами, в смеси
801	43811913514	упаковка полиэтиленовая, загрязненная реагентами для водоподготовки
802	43811922513	упаковка полиэтиленовая, загрязненная пестицидами 3 класса опасности
857	43819521524	упаковка из разнородных полимерных материалов, загрязненная пластичными смазочными материалами на нефтяной основе
866	44100502493	катализатор на основе оксида алюминия с содержанием цинка менее 70,0% отработанный
869	44101204495	катализатор микросферический цеолитный со следами свинца отработанный
870	44111101294	катализатор-сульфокатионит на основе полистирола отработанный
881	44250611294	ионообменные смолы на основе полимера стирол-дивинилбензола отработанные
939	44370102495	песок кварцевый фильтров очистки природной воды отработанный незагрязненный
954	44376114494	фильтрующая загрузка из песка и керамзита, загрязненная нефтепродуктами (содержание нефтепродуктов менее 15%)
998	46102111204	лом и отходы черных металлов в виде изделий, кусков, содержащих пластмассовые фрагменты, в смеси
1007	46201101203	лом и отходы, содержащие несортированные цветные металлы, в виде изделий, кусков, с преимущественным содержанием меди и свинца
1019	46213002215	лом и отходы бронзы в кусковой форме незагрязненные
1039	46260098204	лом и отходы никеля и никелевых сплавов несортированные

1	2	3
1073	47230101312	отходы масел трансформаторных и теплонесущих, содержащих галогены
1101	48143132524	видеоплееры, утратившие потребительские свойства
1106	48143381524	видеорегистраторы автомобильные, утратившие потребительские свойства
1123	48221102532	аккумуляторы компьютерные кислотные неповрежденные отработанные
1127	48221212522	аккумуляторные батареи источников бесперебойного питания свинцово-кислотные, утратившие потребительские свойства, без электролита
1130	48230301525	провод медный эмалированный, утративший потребительские свойства
1180	48291100000	Инструменты ручные электрические, утратившие потребительские свойства
1188	48824111524	машины швейные кроме бытовых, утратившие потребительские свойства
1192	48922212524	рукава пожарные из натуральных волокон с резиновым покрытием, утратившие потребительские свойства
1195	48922613104	пенообразователь на основе синтетических поверхностно-активных веществ, содержащий сульфат натрия, утративший потребительские свойства
1199	49110201524	коробки фильтрующе-поглощающие противогазов, утратившие потребительские свойства
1203	49110411524	средства индивидуальной защиты лица и/или глаз на полимерной основе, утратившие потребительские свойства
1227	62111001204	отходы очистки решеток, затворов гидротехнических сооружений от биологического обрастания и коррозии
1232	69132201214	гравийная засыпка маслоприемных устройств маслонаполненного электрооборудования, загрязненная нефтепродуктами (содержание нефтепродуктов менее 15%)
1233	71011001715	мусор с защитных решеток при водозаборе
1344	73951101294	отходы (ворс) очистки фильтров сушильных машин при чистке хлопчатобумажных текстильных изделий
1415	82233111204	отходы железобетона, загрязненные нефтью или нефтепродуктами в количестве не более 15%
1424	82611131713	отходы битумной изоляции трубопроводов
1432	82917111714	отходы кровельных и изоляционных материалов в смеси при ремонте кровли зданий и сооружений
1481	91850201104	отходы холодильного агента на основе аммиака
1500	91920301603	пенька промасленная (содержание масла 15% и более)
1640	94984111204	изделия лабораторные из разнородных пластмасс, не содержащих галогены, отработанные при технических испытаниях и измерениях

В результате проведенных действий баланс для 2022 года приобретает статус «сведен».

После внесения изменений были сведены балансы количественных характеристик образования, обработки, утилизации, обезвреживания и размещения отходов на территории Ярославской области за 2020 – 2022 годы, которые представлены в приложениях 9.4 – 9.6 к территориальной схеме.

Далее на диаграммах наглядно представлены балансы количественных характеристик образования, утилизации, обезвреживания, захоронения и хранения отходов за 2020 – 2022 годы (рисунки 9.1 – 9.3).

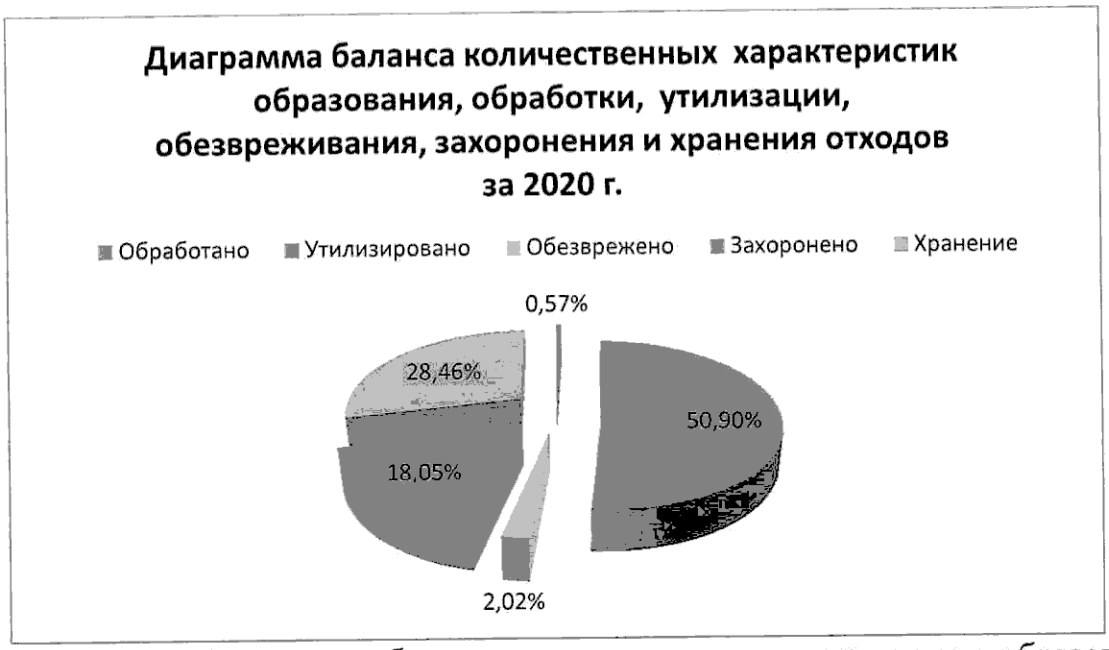

Рисунок 9.1. Диаграмма баланса количественных характеристик образования, использования, обезвреживания, захоронения и хранения отходов за 2020 г.

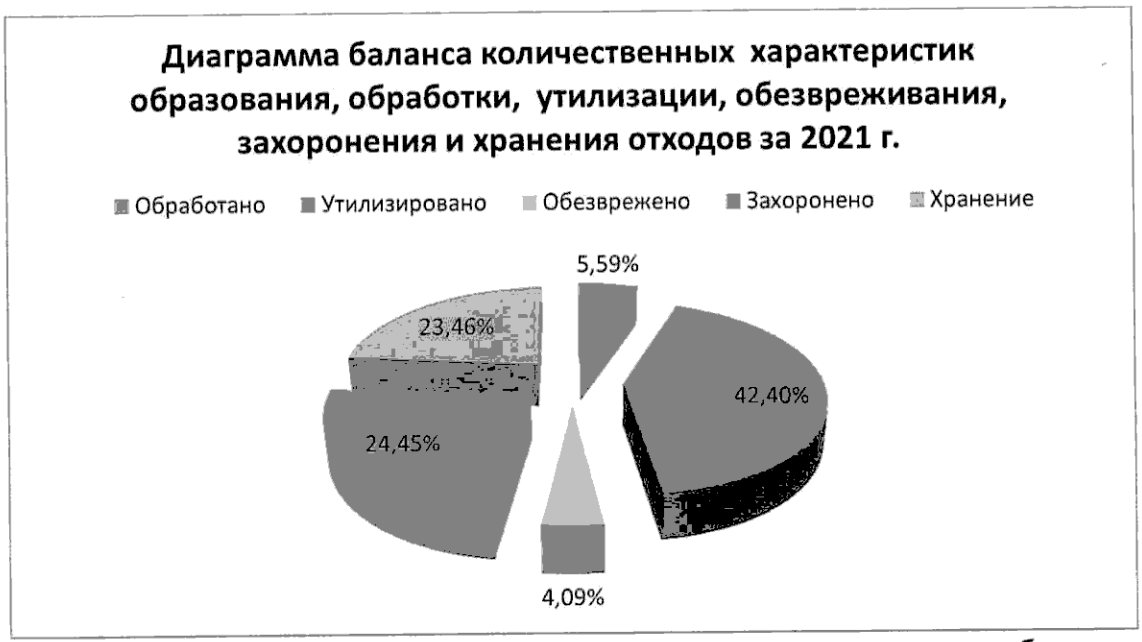

Рисунок 9.2. Диаграмма баланса количественных характеристик образования, использования, обезвреживания, захоронения и хранения отходов за 2021 г.

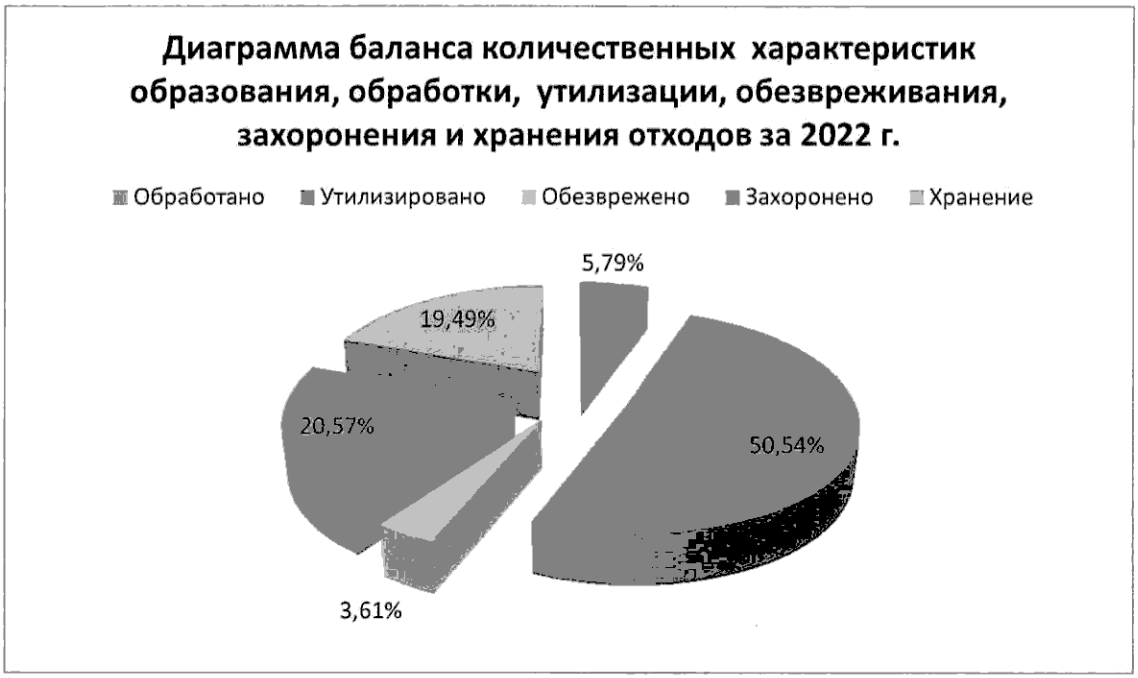

Рисунок 9.3. Диаграмма баланса количественных характеристик образования, утилизации, обезвреживания, захоронения, хранения и наличия на конец отчетного периода отходов за 2022 г.

Далее рассмотрим сводный баланс количественных характеристик образования, утилизации, обезвреживания, захоронения, хранения и наличия на конец отчетного периода отходов по классам опасности (таблицы 9.4 – 9.5).

Таблица 9.4

Сводный баланс количественных характеристик образования, утилизации, обезвреживания, захоронения, хранения и наличия на конец отчетного периода отходов по классам опасности за 2020 – 2022 гг.

Класс опасности	Отчетный год	Итого	Обработано		Утилизировано предварительно прошедших обработку		Утилизировано		Обезврежено		Захоронено		Хранение и наличие на конец отчетного периода	
			тонн	%	тонн	%	тонн	%	тонн	%	тонн	%	тонн	%
1	2	3	4	5	6	7	8	9	10	11	12	13	14	15
ВСЕГО	2020	3896591,08	22378,24	0,57	817335,5	20,98	1165953	29,92	78656,57	2,02	703476,2	18,05	1108792	28,46
I класс	2020	1116,554	0,000	0,00	0,000	0,00	6,069	0,54	1082,402	96,94	0,129	0,01	27,954	2,50
II класс	2020	268447,044	7,298	0,00	694,163	0,26	198,207	0,07	162,368	0,06	0,220	0,00	267384,8	99,60
III класс	2020	177238,187	3483,753	1,97	30045,12	16,95	68218,742	38,49	45171,07	25,49	1,740	0,00	30317,76	17,11
IV класс	2020	669922,088	13385,39	2,00	10642,7	1,59	330809,45	49,38	26672,17	3,98	280133,2	41,82	8279,126	1,24
V класс	2020	2779867,208	5501,801	0,20	775953,5	27,91	766720,52	27,58	5568,556	0,20	423340,8	15,23	802782	28,88
ВСЕГО	2021	3424376,22	191579,3	5,59	93469,26	2,73	1358484,5	39,67	140186,8	4,09	837298,4	24,45	803357,9	23,46
I класс	2021	539,686	0,154	0,03	12,723	2,36	9,541	1,77	491,981	91,16	0,000	0,00	25,287	4,69
II класс	2021	11614,155	9,535	0,08	988,049	8,51	182,208	1,57	301,915	2,60	0,000	0,00	10132,45	87,24
III класс	2021	440408,372	3482,311	0,79	24211,60	5,50	332142,15	75,42	72128,83	16,38	15,420	0,00	8428,062	1,91
IV класс	2021	577298,790	125884,6	21,8	17956,35	3,11	56716,260	9,82	59390,17	10,29	267101,8	46,27	50249,62	8,70
V класс	2021	2394515,218	62202,73	2,60	50300,53	2,10	969434,39	40,49	7873,909	0,33	570181,2	23,81	734522,5	30,68
ВСЕГО	2022	3979867,75	230260,8	5,79	259039,9	6,51	1752335,2	44,03	143559,3	3,61	818807,6	20,57	775864,9	19,49
I класс	2022	927,111	0,000	0,00	0,000	0,00	2,946	0,32	876,732	94,57	0,000	0,00	47,433	5,12
II класс	2022	1841,784	1,431	0,08	836,530	45,42	119,866	6,51	458,090	24,87	0,000	0,00	425,867	23,12
III класс	2022	450147,254	689,185	0,15	39466,25	8,77	359015,45	79,76	48859,78	10,85	32,620	0,01	2083,963	0,46

1	2	3	4	5	6	7	8	9	10	11	12	13	14	15
IV класс	2022	583818,547	159988,2	27,4	45917,02	7,86	65242,003	11,18	78469,41	13,44	225170,2	38,57	9031,676	1,55
V класс	2022	2943133,057	69581,95	2,36	172820,1	5,87	1327955	45,12	14895,31	0,51	593604,8	20,17	764275,9	25,97

Таблица 9.5

Сводный баланс количественных характеристик образования, утилизации, обезвреживания, захоронения и хранения и наличия на конец отчетного периода

Отчетный год	Итого	Обработано		Утилизировано предварительно прошедших обработку		Утилизировано		Обезврежено		Захоронено		Хранение и наличие на конец отчетного периода	
		тонн	%	тонн	%	тонн	%	тонн	%	тонн	%	тонн	%
2020	3896591,08	22378,24	0,57	817335,47	20,98	1165952,99	29,92	78656,57	2,02	703476,19	18,05	1108791,62	28,46
2021	3424376,22	191579,34	5,59	93469,26	2,73	1358484,55	39,67	140186,80	4,09	837298,37	24,45	803357,91	23,46
2022	3979867,75	230260,81	5,79	259039,92	6,51	1752335,23	44,03	143559,33	3,61	818807,59	20,57	775864,87	19,49

Далее рассмотрим баланс количественных характеристик образования, утилизации, обезвреживания, захоронения, хранения и наличия на конец отчетного периода коммунальных отходов (приложения 9.7 – 9.9 к территориальной схеме).

Диаграммы балансов количественных характеристик образования, утилизации, обезвреживания, захоронения, хранения и наличия на конец отчетного периода коммунальных отходов за 2020 – 2022 годы представлены на рисунках 9.4 – 9.6.

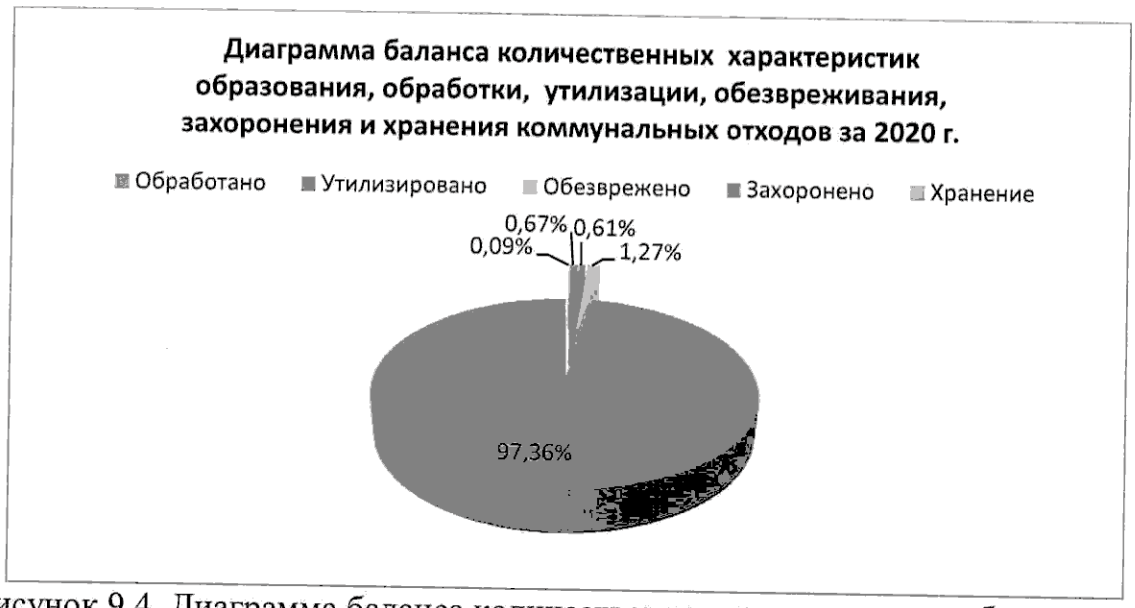

Рисунок 9.4. Диаграмма баланса количественных характеристик образования, утилизации, обезвреживания, захоронения, хранения и наличия на конец отчетного периода ТКО за 2020 г.

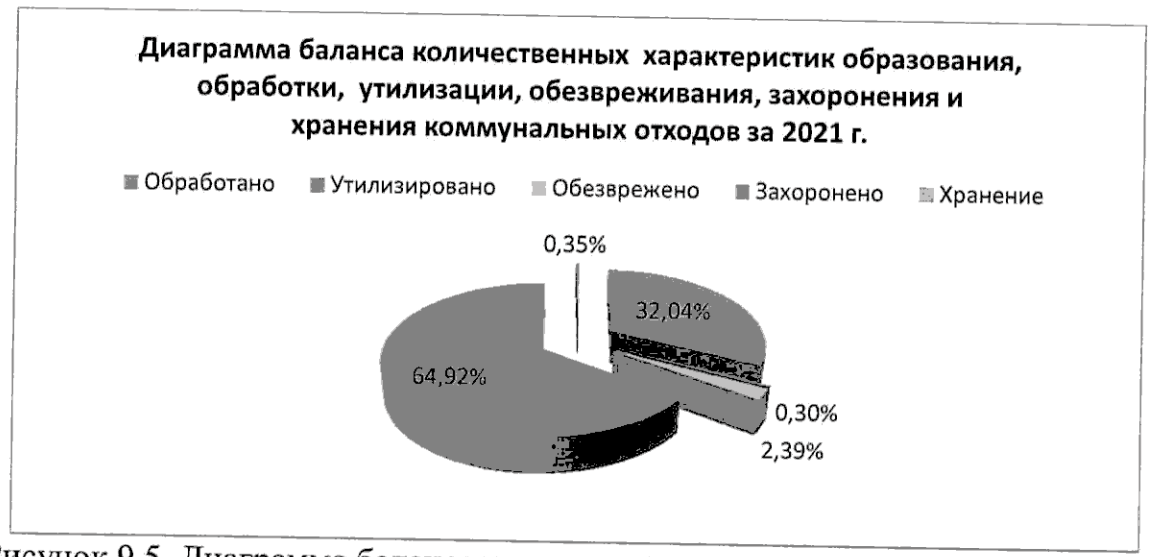

Рисунок 9.5. Диаграмма баланса количественных характеристик образования, утилизации, обезвреживания, захоронения, хранения и наличия на конец отчетного периода ТКО за 2021 г.

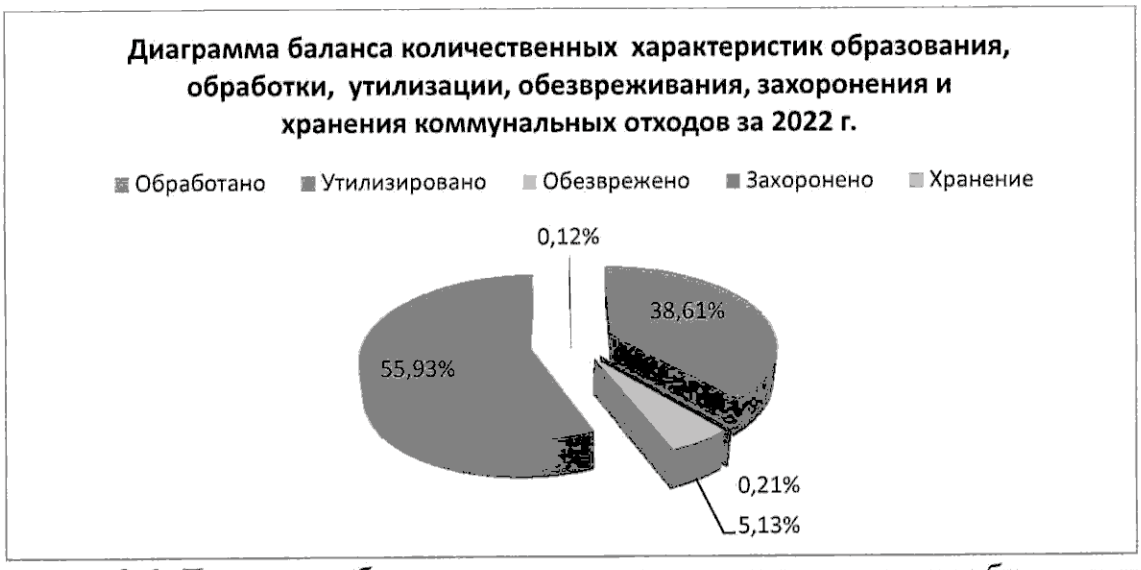

Рисунок 9.6. Диаграмма баланса количественных характеристик образования, утилизации, обезвреживания, захоронения, хранения и наличия на конец отчетного периода ТКО за 2022 г.

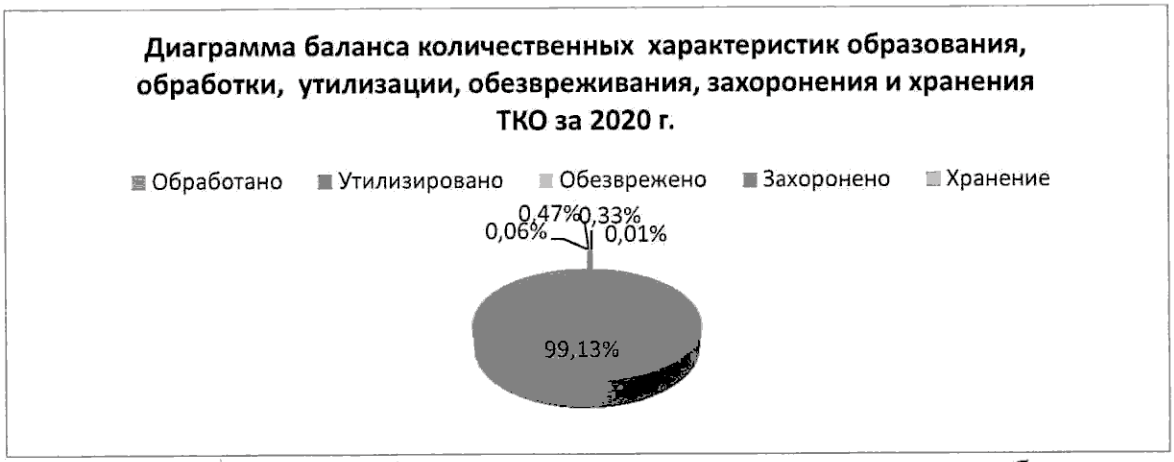

Рисунок 9.7. Диаграмма баланса количественных характеристик образования, утилизации, обезвреживания, захоронения и остатка на конец отчетного года ТКО за 2020 г.

Таблица 9.6

Сводный баланс количественных характеристик образования, утилизации, обезвреживания, захоронения и хранения коммунальных отходов за 2020 – 2022 гг.

Отчетный год	Итого	Обработано		Утилизировано предварительно прошедших обработку		Утилизировано		Обезврежено		Захоронено		Хранение и наличие на конец отчетного периода	
		тонн	%	тонн	%	тонн	%	тонн	%	тонн	%	тонн	%
2020	339168,19	2260,96	0,67	99,74	0,03	1980,55	0,58	4306,15	1,27	330201,04	97,36	319,75	0,09
2021	497798,67	159483,70	32,04	50,50	0,01	1457,04	0,29	11893,32	2,39	323181,08	64,92	1733,02	0,35
2022	516921,64	199560,26	38,61	7,85	0,00	1098,20	0,21	26518,97	5,13	289138,59	55,93	597,77	0,12

Далее рассмотрим баланс количественных характеристик образования, утилизации, обезвреживания, захоронения и остатка на конец отчетного года ТКО (приложения 9.10 – 9.12 к территориальной схеме).

Диаграммы балансов количественных характеристик образования, утилизации, обезвреживания, захоронения и остатка на конец отчетного года ТКО за 2020 – 2022 годы представлены на рисунках 9.7 – 9.9.

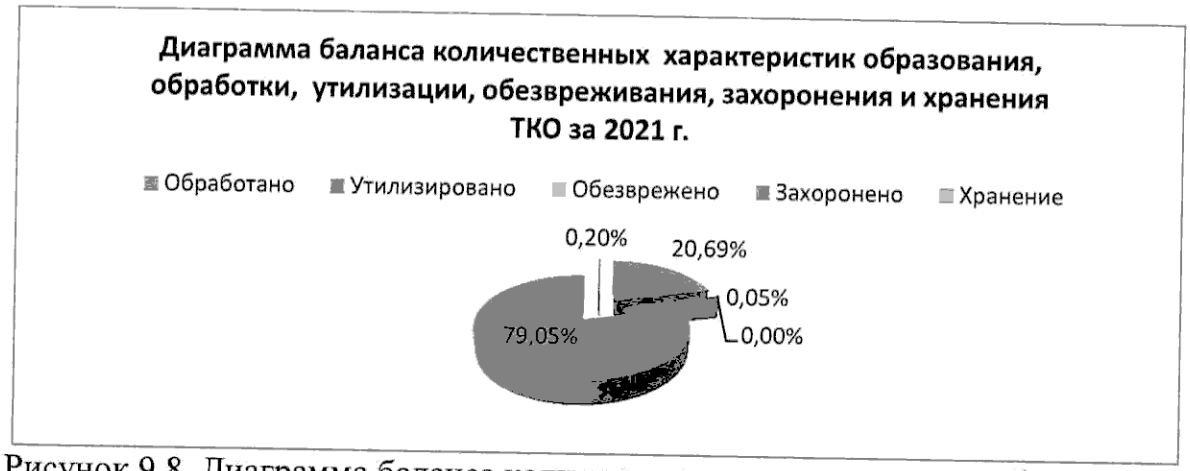

Рисунок 9.8. Диаграмма баланса количественных характеристик образования, утилизации, обезвреживания, захоронения и остатка на конец отчетного года ТКО за 2021 г.

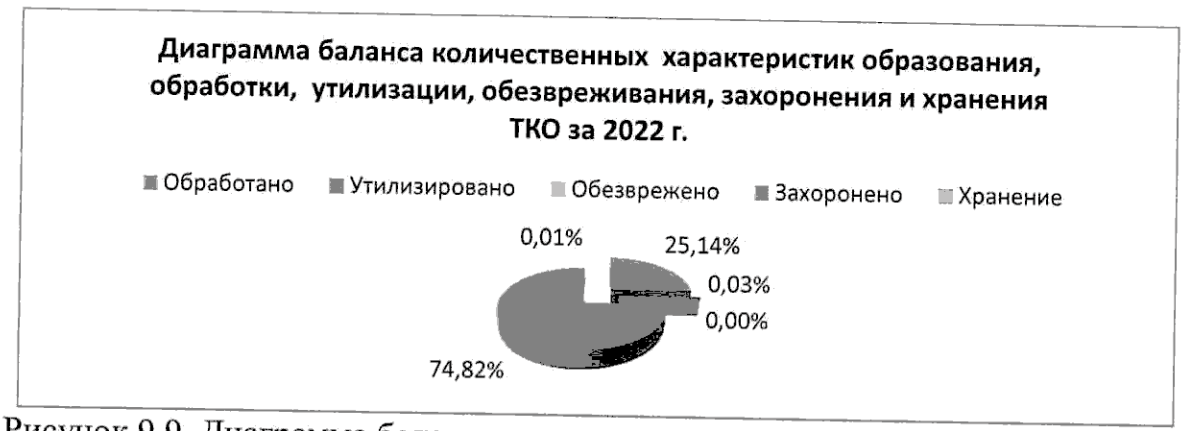

Рисунок 9.9. Диаграмма баланса количественных характеристик образования, утилизации, обезвреживания, захоронения и остатка на конец отчетного года ТКО за 2022 г.

Таблица 9.7

Сводный баланс количественных характеристик образования, утилизации, обезвреживания, захоронения и наличия на конец отчетного периода ТКО за 2020 – 2022 гг.

Отчетный год	Итого	Обработано		Утилизировано предварительно прошедших обработку		Утилизировано		Обезврежено		Захоронено		Хранение и наличие на конец отчетного периода	
		тонн	%	тонн	%	тонн	%	тонн	%	тонн	%	тонн	%
2020	459519,65	2161,62	0,47	0,00	0,00	1532,61	0,33	27,63	0,01	455533,49	99,13	264,31	0,06
2021	770469,13	159433,83	20,69	0,00	0,00	410,47	0,05	23,97	0,00	609081,50	79,05	1519,37	0,20
2022	793370,45	199480,75	25,14	0,00	0,00	259,79	0,03	3,68	0,00	593583,40	74,82	42,83	0,01

РАЗДЕЛ 10. СХЕМА ПОТОКОВ ОТ ИСТОЧНИКОВ ИХ ОБРАЗОВАНИЯ ДО ОБЪЕКТОВ ОБРАБОТКИ, УТИЛИЗАЦИИ, ОБЕЗВРЕЖИВАНИЯ ОТХОДОВ И ОБЪЕКТОВ РАЗМЕЩЕНИЯ ОТХОДОВ, ВКЛЮЧЕННЫХ В ГОСУДАРСТВЕННЫЙ РЕЕСТР ОБЪЕКТОВ РАЗМЕЩЕНИЯ ОТХОДОВ

В территориальной схеме представлены следующие варианты схем потоков ТКО:

1. Действующая схема потоков ТКО (приложение 10.1 к территориальной схеме);

2. Переходная схема потоков ТКО (действует до перехода на перспективную схему потоков) (приложение 10.2 к территориальной схеме);

3. Перспективная схема потоков ТКО (приложение 10.3 к территориальной схеме).

Перевод потоков на перспективные объекты производится при соблюдении следующих условий: ввод объекта в эксплуатацию; включение объекта в ГРОРО (для объектов размещения); получение лицензии организацией, эксплуатирующей данный объект. До выполнения указанных условий, соответственно перевода потоков на перспективные объекты, движение отходов осуществляется согласно действующей схеме потоков (приложения 10.1, 10.2 к территориальной схеме) независимо от установленных в приложении 10.3 к территориальной схеме периодов.

Ярославская область имеет 14 включенных в ГРОРО объектов захоронения ТКО (приложение 7.3 к территориальной схеме), объект размещения № в ГРОРО 76-00004-З-00592-250914 (эксплуатирующая компания – ООО «Рубин») не участвует в схеме потоков, так как размещает только собственные ТКО.

Объекты размещения отходов на территории Ярославской области:

- Ярославская область, Ярославский район, Ивняковское СП, дер. Скоково, 76:17:204401:22; площадью 60,12 га, вместимостью 9900000 т (использован на 37,6 процента), регистрационный номер в ГРОРО: 76-00001-З-00592-250914; координаты: 57.722653, 39.669151; эксплуатирующая компания – АО «Скоково», ИНН 7627031071, вид деятельности: размещение отходов – лицензия Л020-00113-76/00046115, дата выдачи: 11.10.2020;

- Ярославская область, Рыбинский район, Волжский с/о, дер. Аксеново; 76:14:050301:22; площадью 21,8933 га, вместимостью 1987073,92 т (использован на 73,2 процента), регистрационный номер в ГРОРО: 76-00002-З-00592-250914; координаты: 57.978771, 38.986766; эксплуатирующая компания – МУП ГО г. Рыбинск «АТП», ИНН 7610001463, вид деятельности: размещение отходов – лицензия (76)-760124-СТР/П дата выдачи: 07.02.2022;

- Ярославская область, Ростовский район, СП Ишня, вблизи дер. Уваиха; 76:13:011001:0002; площадью 16,137 га, вместимостью 737180 т (использован

на 71,6 процента), регистрационный номер в ГРОРО: 76-00003-З-00592-250914; координаты: 57.244638, 39.393951; эксплуатирующая компания – ОАО «Чистый город плюс», ИНН 7609023737, вид деятельности: размещение отходов – лицензия (76)-2618-СР/П дата выдачи: 23.03.2018;

- Ярославская область, Тутаевский район, Артемьевское СП, дер. Ильинское; 76:15:020801:4; площадью 14,75 га, вместимостью 644805 т (использован на 72,5 процента), регистрационный номер в ГРОРО: 76-00010-З-00592-250914; координаты: 57.817946, 39.387129; эксплуатирующая компания – ООО «Экорегион», ИНН 7611022096, вид деятельности: размещение отходов – лицензия Л020-00113-76/00102748, дата выдачи: 02.02.2021;

- Ярославская область, Угличский район, Слободское СП, дер. Селиваново; 76:16:010101:49; площадью 5,17 га, вместимостью 181440 т (использован на 100 процентов), регистрационный номер в ГРОРО: 76-00024-З-00592-250914; координаты: 57.588251, 38.420431; эксплуатирующая компания – ООО «Хартия», ИНН 7703770101, вид деятельности: размещение отходов – лицензия Л020-00113-77/00114244, дата выдачи: 24.08.2022;

- Ярославская область, Гаврилов-Ямский район, Великосельское СП, дер. Кундринское, 76:04:082501:81; площадью 5,9652 га, вместимостью 308280 т (использован на 56,4 процента), регистрационный номер в ГРОРО: 76-00011-З-00592-250914; координаты: 57.27439, 39.783343; эксплуатирующая компания – ООО «Спецавтохозяйство» (Черная гора), ИНН 7616007278, вид деятельности: размещение отходов – лицензия 076/00218, дата выдачи: 03.06.2016;

- Ярославская область, Большесельский район, Большесельское СП, дер. Николаевское; 76:01:084301:0108; площадью 3,3 га, вместимостью 47730 т (использован на 29,8 процента), регистрационный номер в ГРОРО: 76-00005-З-00592-250914; координаты: 57.72263, 39.106871; эксплуатирующая компания – МУП «Коммунальник», ИНН 7613004085, вид деятельности: размещение отходов – лицензия 076/000176, дата выдачи: 16.02.2016;

- Ярославская область, Даниловский район, Даниловское СП, дкп. Ивановское; 76:05:023701:9029; площадью 4,26 га, вместимостью 115129 т (использован на 67 процентов), регистрационный номер в ГРОРО: 76-00009-З-00592-250914; координаты: 58.155163, 40.033898; эксплуатирующая компания – ООО «Экологический оператор «Макраб»; ИНН 7602129068, вид деятельности: размещение отходов – лицензия (76)-900-СТОР/П, дата выдачи: 26.12.2016;

- Ярославская область, Любимский район, ГП Любим; 76:06:052103:13; площадью 6,51 га, вместимостью 14400 т (использован на 79 процентов), регистрационный номер в ГРОРО: 76-00006-З-00592-250914; координаты: 58.361011, 40.763653; эксплуатирующая компания – МБУ «Любимсервис»,

ИНН 7618000140, вид деятельности: размещение отходов – лицензия 076/00166, дата выдачи: 08.02.2016;

- Ярославская область, Некоузский район, Некоузское СП, с. Новый Некоуз; 76:08:031201:579; площадью 1,4 га, вместимостью 23754 т (использован на 30,8 процента), регистрационный номер в ГРОРО: 76-00025-З-00592-250914; координаты: 57.859227, 38.060156; эксплуатирующая компания – МУП «Энергосервис», ИНН 7620004657, вид деятельности: размещение отходов – лицензия 076/00167, дата выдачи: 09.02.2016;

- Ярославская область, Мышкинский район, Приволжское СП, дер. Пятинское, 76:07:043501:754; площадью 5,5 га, вместимостью 122462 т (использован на 21,5 процента), регистрационный номер в ГРОРО: 76-00026-З-00592-250914; координаты: 57.782075, 38.396502; эксплуатирующая компания – ООО «СИТЬ», ИНН 7620006774, вид деятельности: размещение отходов – лицензия (76)-5447-СТР, дата выдачи: 26.03.2018;

- Ярославская область, Брейтовский район, Брейтовское СП, с. Брейтово, 76:03:010101:43; площадью 2 га, вместимостью 84194 т (использован на 56,4 процента), регистрационный номер в ГРОРО: 7 6-00028-З-00592-250914; координаты: 58.262167, 37.83433; эксплуатирующая компания – ООО «Экология-Сервис», ИНН 7615011289, вид деятельности: размещение отходов – лицензия 076/00197, дата выдачи: 31.03.2016;

- Ярославская область, Мышкинский район, Охотинский с/о, дер. Неверово; регистрационный номер в ГРОРО: 76-00030-З-00905-121115.

Ярославская область имеет 5 объектов обработки ТКО:

1. Ярославская область, г. Ярославль, ул. Осташинская, д. 25; 76:23:011001:867; мощностью 220000 т/год; координаты: 57.660709, 39.774845; эксплуатирующая компания – АО «Чистый город», ИНН 7604059176, вид деятельности: размещение отходов – лицензия 076/00169, дата выдачи: 09.02.2016.

2. Ярославская область, г. Ярославль, ул. Базовая, д. 3; 76:23:011001:4660; мощностью 40000 т/год; координаты: 57.657222, 39.838055; эксплуатирующая компания – ИП Посконнов Илья Владимирович, ИНН 760600384204, вид деятельности: обработка отходов – лицензия Л020-00113-76/00045057, дата выдачи: 27.09.2022.

3. Ярославская область, Ярославский район, дер. Кузнечиха, ул. Промышленная, д. 9, 76:17:061701:0041, координаты: 57.687084, 39.903327 (первая площадка) Ярославская область, г. Ярославль, ул. Базовая, д. 9; 76:23:011001:885; координаты: 57.662487, 39.837802 (вторая площадка); общей мощностью 80000 т/год; эксплуатирующая компания – ООО ПКФ «Торгвторма», ИНН 7605006385, вид деятельности: сбор, транспортирование, обработка, утилизация отходов – лицензия (76)-188-СТО/П, дата выдачи: 20.11.2017.

4. Ярославская область, Угличский район, Слободское СП, дер. Селиваново; 76:16:010101:49; мощностью 39000 т/год; координаты: 57.587726, 38.422757; эксплуатирующая компания – ООО «Хартия», ИНН 7703770101, вид деятельности: сбор, транспортирование, обработка, утилизация отходов – лицензия Л020-00113-77/00114244, дата выдачи: 24.08.2022.

5. Ярославская область, Даниловский район, Даниловское СП, дер. Ивановское, 3700 м юго-восточнее; 76:05:055401:9074, 76:05:055401:9073 мощностью 30000 т/год; координаты: 58.155171, 40.035408; эксплуатирующая компания – ООО «Скоково», ИНН 7602111536, вид деятельности: обработка отходов – лицензия Л020-00113-76/00646583, дата выдачи: 05.04.2023.

Ярославская область имеет 1 мусороперегрузочную станцию по адресу: Ярославская область, г. Переславль-Залесский, ул. Свободы, 98; мощностью 30000 т/год; координаты: 56.738276, 38.897052.

Переходная схема потоков представлена в приложении 10.2 к территориальной схеме – в случае закрытия МСК, расположенного по адресу: Ярославская область, Угличский район, Слободское СП, дер. Селиваново; 76:16:010101:49; мощностью 30000 т/год; координаты: 57.587726, 38.422757, отходы, производимые в Угличском районе, направляются через МПС (Ярославская область, Угличский район, мощностью 15000 т/год; координаты: 57.587726, 38.422757) на объект обработки (Ярославская область, г. Ярославль, ул. Осташинская, д. 25; 76:23:011001:867; мощностью 220000 т/год; координаты: 57.660709, 39774845) с дальнейшим размещением на объекте (Ярославская область, Ярославский район, Ивняковское СП, дер. Скоково, 76:17:204401:22; площадью 60,12 га, регистрационный номер в ГРОРО: 76-00001-З-00592-250914; координаты: 57.722653, 39.669151).

Для эффективного функционирования системы обращения с отходами производства и потребления, в том числе ТКО, планируется в период 2023 – 2030 годов на территории Ярославской области провести реконструкцию, переоснащение либо строительство следующих объектов системы обращения с отходами производства и потребления, которые водятся в эксплуатацию в период 2023 – 2030 годов:

- полигон ТБО (разработка проекта реконструкции) на участке: Ярославская область, Ярославский район, Ивняковское СП, дер. Скоково, 76:17:204401:22; площадью 60,12 га, регистрационный номер в ГРОРО 76-00001-З-00592-250914; координаты: 57.722653, 39.669151; эксплуатирующая компания – АО «Скоково»;

- полигон ТБО (реконструкция) на участке: Ярославская область, Рыбинский район, Волжский с/о, дер. Аксеново; 76:14:050301:22; площадью 21,8933 га, регистрационный номер в ГРОРО 76-00002-З-00592-250914; координаты: 57.978771, 38.986766; эксплуатирующая компания – МУП ГО г. Рыбинск «АТП»;

- МСК (строительство), мощностью 60000 т/год, на участке: Ярославская область, Рыбинский район, Волжский с/о, дер. Аксеново; 76:14:050301:237; площадью 35 000 кв. м; координаты: 57.973961, 38.979882;

- МСК(строительство), мощностью 39900 т/год, на участке: Ярославская область, Ростовский район, Петровское СП, дер. Дертники; 76:13:031301:555; площадью 3,5986 кв. м; координаты: 56.945189, 39.155444;

- объект обезвреживания/утилизации (строительство, производство грунта), мощностью 100000 т/год, на участке: Ярославская область, Ярославский район, Ивняковское СП, дер. Скоково; 76:17:204401:1143; площадью 150000 кв. м; координаты: 57.721067, 39.680275;

- объект обезвреживания/утилизации (строительство, производство грунта), мощностью 30000 т/год, на участке: Ярославская область, Рыбинский район, Арефинское СП, с. Аксеново; 76:14:050301:2; площадью 5 га, координаты: 57.978771, 38.986766;

- МПС: Ярославская область, г. Переславль-Залесский, ул. Свободы; 76:18:010815:392; площадью 10000 кв. м, координаты: 56.732738, 38.909605; мощностью 30000 т/год;

- МПС: Ярославская область, Угличский район; Слободское СП, дер. Селиваново; координаты: 57.587726, 38.422757; мощностью 15000 т/год;

- МПС: Ярославская область, Ярославский район, Карабихское СП, пос. Дубки, ул. Промышленная, д. 29, мощностью 15000 т/год; координаты: 57.536439, 39.751430 (транспортирование может осуществляться через данный МПС в количестве, не превышающем ее проектную мощность).

Изменение схемы транспортирования ТКО.

При возникновении чрезвычайных или непредвиденных ситуаций на объектах обращения с отходами, определенных на срок действия территориальной схемы, транспортирование отходов должно осуществляться на легитимный объект, имеющий остаточный ресурс на момент возникновения чрезвычайной или непредвиденной ситуации. К таким ситуациям могут относиться в том числе, но не ограничиваясь:

- административное приостановление деятельности объекта;

- прекращение деятельности объекта (приостановление/аннулирование лицензии);

- неполучение тарифа;

- пожар на объекте;

- выход из строя техники на объекте;

- ремонт дороги к объекту;

- распутица, размытие, снежный завал подъездных путей и на самом объекте;

- изменение срока ввода в эксплуатацию нового объекта, предусмотренного территориальной схемой.

Изменение направления транспортирования в связи с какой-либо из вышеуказанных ситуаций может осуществляться до прекращения действия чрезвычайных или непредвиденных ситуаций. О начале и окончании периода

изменения направления транспортирования региональный оператор обязан в официальном порядке уведомить министерство лесного хозяйства и природопользования Ярославской области в течение одного дня с момента начала/окончания периода изменения направления транспортирования отходов. В случае отсутствия указанных уведомлений изменение направления транспортирования отходов будет считаться нарушением схемы потоков отходов от источников их образования до объектов размещения отходов, закрепленной настоящей территориальной схемой. В случае отрицательного ответа министерства лесного хозяйства и природопользования Ярославской области на соответствующее уведомление регионального оператора последний с момента получения данного ответа должен соблюдать схему потоков отходов от источников их образования до объектов обращения с отходами, указанную министерством лесного хозяйства и природопользования Ярославской области.

Графическое отображение движения отходов от источников образования отходов и мест накопления отходов до объектов обработки, утилизации, обезвреживания отходов, объектов размещения отходов, включенных в ГРОРО и расположенных в границах территории Ярославской области, представлено в приложении 10.4 к территориальной схеме.

Ярославская область не имеет потоков ТКО, направляемых в другие субъекты Российской Федерации и поступающих из других субъектов Российской Федерации.

РАЗДЕЛ 11. ДАННЫЕ О ПЛАНИРУЕМЫХ СТРОИТЕЛЬСТВЕ, РЕКОНСТРУКЦИИ, ВЫВЕДЕНИИ ИЗ ЭКСПЛУАТАЦИИ ОБЪЕКТОВ ОБРАБОТКИ, УТИЛИЗАЦИИ, ОБЕЗВРЕЖИВАНИЯ, РАЗМЕЩЕНИЯ ОТХОДОВ

11.1. Планируемое строительство объектов обработки и размещения отходов

Анализ существующего положения дел в сфере обращения с отходами производства и потребления, проведенный в результате актуализации данных территориальной схемы, позволяет сделать следующие предложения по созданию оптимальной перспективной системы обращения с отходами.

На территории Ярославской области определен ряд перспективных объектов обработки, утилизации и размещения отходов производства и потребления. Перечень данных объектов по двум вариантам представлен в таблице 11.1.

Таблица 11.1

Объекты инфраструктуры обращения с отходами производства и потребления

№ п/п	Наименование	Местоположение	Площадь, га	Мощность т/год	Год	Координаты
1	2	3	4	5	5	7
1.	Полигон ТБО (реконструкция)	Ярославская область, Ярославский район, Ивняковское СП, дер. Скоково, 76:17:204401:22	60,12	-	2025	57.722653, 39.669151
2.	Полигон ТБО (реконструкция)	Ярославская область, Рыбинский район, Волжский с/о, дер. Аксеново; 76:14:050301:22	21,8933	-	2025	57.978771, 38.986766
3.	МСК	Ярославская область, Рыбинский район, Волжский с/о, дер. Аксеново; 76:14:050301:237	3,5	60000	2025	57.973961, 38.979882
4.	МСК	Ярославская область, Ростовский район, Петровское СП, дер. Дертники; 76:13:031301:555	3,5986	39900	2025	56.945189, 39.155444
5.	Объект обезвреживания/ утилизации (производство грунта)	Ярославская область, Ярославский район, Ивняковское СП, дер. Скоково; 76:17:204401:1143	15	100000	2026	57.721067, 39.680275
6.	Объект обезвреживания/ утилизации (производство грунта)	Ярославская область, Рыбинский район, Арефинское СП, с. Аксеново; 76:14:050301:2	5	30000	2027	57.978771, 38.986766
7.	МПС	Ярославская область, г. Переславль-Залесский, ул. Свободы; 76:18:010815:392	1	30000	2024	56.732738, 38.909605
8.	МПС	Ярославская область,	-	15000	2024, 2025	57.587726, 38.422757

1	2	3	4	5	5	7
		Угличский район; Слободское СП, дер. Селиваново				
9.	МПС	Ярославская область, Ярославский район, Карабихское СП, пос. Дубки, ул. Промышленная, д. 29	1	15000	2024	57.536439, 39.751430

О технологических решениях, применяемых на мусоросортировочных комплексах Рыбинского и Ростовского районов

Характеристика принятой технологической схемы производства соответствует Федеральному закону № 89-ФЗ, согласно которому обработка отходов – предварительная подготовка отходов к дальнейшей утилизации, включая их сортировку, разборку, очистку.

Технологическими решениями участок сортировки отходов оборудован кабиной для ручной сортировки, технологическим оборудованием для транспортировки отходов (конвейеры) и технологическим оборудованием для автоматизированного отбора отходов (магнитный и оптический сепараторы).

Площадь участка разгрузки для одного мусоровоза согласно данным Инструкции по проектированию, эксплуатации и рекультивации полигонов для ТКО составляет 50 кв. м.

Предусматривается два участка одновременной разгрузки мусоровозов.

То есть требуемая площадь разгрузки составит 50 × 2 = 100 кв. м.

Прием РСО и ТКО разведены по времени.

После приема из ТКО, РСО в приемном отделении предусматривается отделение крупных отходов, попавших в поток отходов. Данные отходы перемещаются в зону на приемный конвейер К-1.

Производительность приемного конвейера К-1:

- минимальная проектная – 10 357 кг/ч;
- номинальная проектная – 14 795 кг/ч;
- максимальная проектная – 19 233 кг/ч;
- максимальная (фактическая) оборудования:

1,07 м × 0,35 м × 1 м = 0,3745 куб. м. отходов на 1 погонном метре ленты, где:

1,07 – ширина ленты, м;

0,35 – высота слоя отходов, м;

1 – единица длины ленты, м;

$$0{,}3745 \text{ куб. м} \times 120 \text{ кг/куб. м} = 44{,}94 \text{ кг},$$

где:

0,3745 – объем перемещаемых отходов на 1 погонном метре ленты, куб. м;

120 – плотность слоя отходов, кг/куб. м.

При скорости 0,3 м/с производительность составит:

$$44{,}94 \times 3600 / ((1 \times 1)/ 0{,}3) = 49025{,}45 \text{ кг/ч}.$$

Максимальная фактическая производительность приемного конвейера превышает его максимальную производительность.

ТКО, РСО сталкиваются на приемный конвейер К-1 погрузчиком с отвалом, перемещаются на транспортный конвейер К-5, с которого попадают на сортировочный конвейер К-2.

Производительность транспортного конвейера К-5:

- минимальная проектная – 10 357 кг/ч;
- номинальная проектная – 14 795 кг/ч;
- максимальная проектная – 19 233 кг/ч;
- максимальная (фактическая) оборудования:

$$1,3 \times 0,2 \times 1 = 0,26 \text{ куб. м отходов на 1 погонный метр ленты,}$$

где:

1,3 – ширина ленты, м;

0,2 – высота слоя отходов, м;

1 – единица длины ленты, м;

$$0,26 \text{ куб. м} \times 120 \text{ кг/куб. м} = 31,2 \text{ кг,}$$

где:

0,26 – объем перемещаемых отходов на 1 погонном метре ленты, куб. м;

120 – плотность слоя отходов, кг/куб. м.

При скорости 0,3 м/с производительность составит:

$$31,2 \times 3600 / ((1 \times 1) / 0,3) = 34036,36 \text{ кг/ч.}$$

Максимальная фактическая производительность транспортного конвейера превышает его максимальную производительность.

Производительность сортировочного конвейера К-2:

- минимальная проектная – 10 357 кг/ч;
- номинальная проектная – 14 795 кг/ч;
- максимальная проектная – 19 233 кг/ч;
- максимальная (фактическая) оборудования:

$$1,3 \times 0,1 \times 1 = 0,26 \text{ куб. м отходов на 1 погонный метр ленты,}$$

где:

1,3 – ширина ленты, м;

0,1 – высота слоя отходов, м;

1 – единица длины ленты, м.

$$0,26 \text{ куб. м} \times 120 \text{ кг/ куб. м} = 31,2 \text{ кг,}$$

где:

0,26 – объем перемещаемых отходов на 1 погонном метре ленты, куб. м;

120 – плотность слоя отходов, кг/куб. м.

При скорости 0,2 м/с производительность составит:

$$31,2 \times 3600 / ((1 \times 1) / 0,2) = 22\,464,00 \text{ кг/ч.}$$

Максимальная фактическая производительность сортировочного конвейера превышает его максимальную производительность.

В отделении основной сортировки предусматривается семь постов (14 сбросных окон).

Отбор производится в режиме ручной сортировки, при которой распознавание нужных материалов производится персоналом визуально, а отбор осуществляется вручную. Отбор черного металла осуществляется в автоматическом режиме посредством магнитного сепаратора.

Отбор ПЭТ осуществляется с помощью оптического сепаратора с автоматизированным отводом отсортированных фракций конвейером К-6.

Остатки сортировки конвейером К-3 направляются на реверсивный конвейер К-4, откуда поступают в контейнеры с системой мультилифт.

Производительность конвейера «хвостовых фракций» К-3:

- минимальная проектная – 7 076,84 кг/ч;
- номинальная проектная – 10 109,77 кг/ч;
- максимальная проектная – 13 142,70 кг/ч;
- максимальная (фактическая) оборудования:

$$0,8 \times 0,2 \times 1 = 0,16 \text{ куб. м отходов на 1 погонный метр ленты,}$$

где:

0,8 – ширина ленты, м;

0,2 – высота слоя отходов, м;

1 – единица длины ленты, м.

$$0,16 \text{ куб. м} \times 120 \text{ кг/ куб. м} = 19,2 \text{ кг,}$$

где:

0,16 – объем перемещаемых отходов на 1 погонный метр ленты, куб. м;

120 – плотность слоя отходов, кг/куб. м.

При скорости 0,3 производительность составит:

$$19,2 \times 3600 / ((1 \times 1) / 0,3) = 20\,945,45 \text{ кг/ч.}$$

Максимальная фактическая производительность конвейера «хвостовых фракций» превышает его максимальную производительность.

«Хвостовые фракции» направляются на полигон ТБО в соответствии с территориальной схемой.

Отсортированные фракции ВМР погрузчиком сталкиваются поочередно в приямок приемного конвейера ВМР, далее проходят прессование и направляются на склад бумаги или на склад ВМР.

Поступают на прессование следующие материалы (кг/ч):

- картон и макулатура – 314,35;
- тетрапак, изделия из бумаги и картона (влагопрочная) – 77,77;
- ПЭТФ-бутылка – 172,33;
- ПЭТФ-масло и ПЭТФ-молочка – 23,52;

- твердые пластмассы (разнопласт и изделия пластиковые прочее) – 55,55;
- твердые пластмассы ПНД (бытовая химия, флаконы) – 27,91;
- пакеты микс и пленка прозрачная – 69,19;
- упаковка полимерная (подложки), одноразовая посуда из полимеров, БОПП-пленка, мешки ПП – 334,77;
- строительные отходы (полимерные) – 477,39.

Всего – 1552,78 кг/ч.

Производительность конвейера, подающего в пресс К-5:

- минимальная проектная – 1086,95 кг/ч;
- номинальная проектная – 1552,78 кг/ч;
- максимальная проектная – 2018,61 кг/ч;
- максимальная (фактическая) оборудования:

$$1,07 \times 0,2 \times 1 = 0,214 \text{ куб. м отходов на 1 погонный метр ленты,}$$

где:

1,07 – ширина ленты, м;

0,2 – высота слоя отходов, м;

1 – единица длины ленты, м.

$$0,214 \text{ куб. м} \times 80 \text{ кг/ куб. м} = 17,12 \text{ кг,}$$

где:

0,214 – объем перемещаемых отходов на 1 погонном метре ленты, куб. м;

80 – плотность слоя отходов, кг/ куб. м.

При скорости 0,3 м/с производительность составит:

$$17,12 \times 3600 / ((1 \times 1) / 0,3) = 18\,676,36 \text{ кг/ч.}$$

Максимальная фактическая производительность конвейера «хвостовых фракций» К-5 превышает его максимальную производительность.

Производительность пресса зависит от плотности поступающего материала. Плотность кипы не более 600 кг, количество кип в час равно 10.

Максимальная производительность составит 6000 кг/ч.

Требуемая проектная производительность – 1552,78 кг/ч.

Отсортированные металлические фракции направляются в пресс П-2, прессуются и поступают на склад металлолома. Фракции металла, которые невозможно по габаритным параметрам подвергнуть прессованию, хранятся навалом в отсеке для металлолома.

Стекло поступает на склад стекла в соответствии с цветом отобранного потока (коричневое стекло, зеленое стекло, белое стекло).

Отгрузка отсортированных ВМР осуществляет в тонары (внешний транспорт).

Эффективность комплекса – 15,85 процента (при максимальном отборе).

11.2. Планируемое строительство объектов обезвреживания и утилизации отходов

На сегодняшний день глобальное размещение отходов на полигонах является проблемой не только для Ярославской области, но и для большинства регионов Российской Федерации.

В Ярославской области имеется небольшое количество предприятий по утилизации имеющихся ВМР для дальнейшей переработки. Плечо удаленности ближайших предприятий делает нерентабельным процесс сортировки, а тем более систему раздельного сбора ТКО.

Оптимизация подбора производств должна осуществляться исходя из:

- наличия ВМР;
- потребности региона в производимой продукции. С учетом достаточно низкой себестоимости продукции, произведенной из ВМР, необходимо в первую очередь рассматривать потребности региона.

Однако с учетом общего объема ВМР, образующихся в Ярославской области, имеется потребность в предприятиях по переработке ПЭТ-бутылки, прочих пластиков, пленки, стекла, древесных отходов, бумаги, резинотехнических изделий, строительных материалов, текстиля, а также в подборе технологий по переработке и использованию биоразлагаемых отходов. Оставшиеся отходы (30 процентов) подлежат захоронению на полигонах либо также могут стать объектами утилизации, если подвергнутся термической обработке с последующим производством тепла и электроэнергии.

Стратегия развития промышленности по обработке, утилизации и обезвреживанию отходов производства и потребления на период до 2030 года одним из целевых показателей определяет количество созданных экотехнопарков.

Цель национального проекта «Экология» – к 2030 году сократить захоронение на 50 процентов. Это означает, что 30 млн тонн отходов должны быть переработаны, а не уложены на карты размещения.

Этот показатель можно увеличить и вернуть в циклический оборот до 90 процентов ВМР, сократив захоронение до 10 – 15 процентов. Современное оборудование на комплексах по переработке отходов позволяет выбрать практически все компоненты (сейчас на переработку отбираются более 40 компонентов). При этом только малая часть компонентов пользуется коммерческим спросом. Из всего потока отходов это порядка 6 процентов ВМР. У остальных компонентов устойчивого сбыта нет, так как не определена потребность в конечном продукте, произведенном из имеющегося сырья.

Создание экотехнопарков предусматривает взаимную увязку функционально зависимых элементов инфраструктуры обращения с отходами путем системного подбора резидентов и сквозную интеграцию их технологических цепочек за счет внебюджетных средств.

На территории экотехнопарка предлагается системно интегрировать технологии, направленные на обезвреживание и переработку всех видов отходов, включая обработку органических отходов путем биокомпостирования, глубокую автоматизированную сортировку ТКО, переработку строительных, медицинских, биологических, производственных отходов, а также последующее вовлечение вторичного сырья в хозяйственный оборот.

В синергии подобный проект станет новой точкой роста социально-экономического развития Ярославской области, в результате которого будут открыты новые возможности для развития малого и среднего бизнеса в смежных сферах и отраслях, а также восстановлены и ревитализированы значительные объемы земельных фондов для их последующего вовлечения в хозяйственный оборот.

Ожидаемый эффект:

- улучшение санитарно-эпидемиологического благополучия населения и состояния окружающей среды;
- снижение экологического ущерба – объемов размещаемых в природной среде отходов;
- удержание значительного роста тарифной нагрузки на население;
- максимальное вовлечение вторичного сырья в новый товарооборот;
- создание большого количества новых рабочих мест, в том числе высокотехнологичных;
- инвестиции в развитие отраслевой инфраструктуры региона;
- рост налоговых отчислений в бюджеты всех уровней;
- точка роста для малого и среднего бизнеса в регионе: создание большого количества смежных предприятий;
- привлечение федерального финансирования в развитие кластера.

Дополнительно будет создана система профессионального отраслевого обучения.

11.3. Выведение из эксплуатации объектов размещения отходов

Несанкционированные свалки – разрешенные органами исполнительной власти на местах территории (существующие площадки) для размещения отходов, но не обустроенные и эксплуатируемые с отклонениями от требований санитарно-эпидемиологического надзора, являются временными, подлежат обустройству в соответствии с указанными требованиями или закрытию в сроки, необходимые для проектирования и строительства полигонов, отвечающих требованиям СанПиН 2.1.3684-21.

Устройство существующих несанкционированных свалок не соответствует требованиям постановления Правительства Российской Федерации от 12 октября 2020 г. № 1657 «О единых требованиях к объектам обработки, утилизации, обезвреживания, размещения твердых коммунальных отходов», СанПиН 2.1.3684-21:

- не предусмотрены технологические решения, обеспечивающие максимально возможное ограничение загрязнения окружающей среды, распространяемого птицами, грызунами, насекомыми и другими животными;

- не осуществляются меры по охране атмосферного воздуха от поступления в него загрязняющих веществ, входящих в состав размещаемых отходов и (или) веществ, образующихся в массе отходов в процессе их нахождения в объектах размещения за счет физико-химических и биологических процессов, в том числе при взаимодействии с атмосферным воздухом и атмосферными осадками;

- не исключается сброс сточных вод без их предварительной очистки;

- не осуществляются меры по организации сбора и отвода фильтрата;

- не осуществляются меры по организации системы наблюдения (мониторинга) за состоянием и загрязнением окружающей среды, оценки и прогноза изменений ее состояния под воздействием объектов размещения отходов;

- отсутствуют противофильтрационные экраны;

- отсутствует освещение;

- не обустроены хозяйственные зоны для размещения производственно-бытового здания для персонала, гаража или навеса для размещения машин и механизмов;

- на выезде не предусмотрены контрольно-дезинфицирующие установки с устройством бетонной ванны для ходовой части мусоровозов, с использованием дезинфицирующих средств;

- отсутствуют технологические регламенты эксплуатации свалок ТКО;

- не проводятся работы по промежуточной и окончательной изоляции отходов;

- отсутствует регулярный контроль за поступлением, планировкой и изоляцией ТКО;

- складирование отходов осуществляется бесконтрольно;

- не осуществляется система мониторинга состояния окружающей среды;

- не проводится радиационный контроль.

Свалки оказывают негативное воздействие на окружающую среду и человека:

- химическое воздействие, выражающееся в выделении вредных веществ с эмиссиями фильтрата и биогаза. Выделяющийся из толщи отходов фильтрат содержит растворенные и взвешенные загрязняющие компоненты в опасных концентрациях. При его растекании по поверхности земли загрязняется почва, растительность, поверхностные водоемы и водотоки, подземные воды, донные отложения;

- зоогенный фактор, выражающийся в привлечении и размножении насекомых, птиц, млекопитающих;

- санитарно-эпидемиологический фактор, заключающийся в возникновении в теле свалки благоприятных условий для развития болезнетворных микроорганизмов;

- термический фактор, связанный с выделением тепла при разложении отходов, что приводит к повышению температуры отходов до 40 – 70 °С. При недостаточном оттоке тепла происходит самовозгорание отходов, которое проявляется как в виде поверхностных пожаров, так и в виде скрытого горения в глубоких горизонтах отходов;

- социальный фактор, заключающийся в том, что свалки создают зону риска и дискомфорта для людей, проживающих и работающих вблизи территории свалок. Население подвергается как прямому влиянию свалок, так и опосредованному при контакте с загрязненными компонентами окружающей среды.

Существующие свалки характеризуются длительным и интенсивным отрицательным воздействием на природные среды, отсутствием правоустанавливающих документов на земельные участки, проектной документации, инженерной подготовки территории. Нормативные требования и стандарты по техническому обустройству и содержанию объектов обращения с отходами, технологический регламент работ при эксплуатации свалок не выдерживаются. Как правило, отсутствует достаточная информация о составе и объеме отходов, возрасте свалок, особенностях складирования отходов. Существующие свалки оказывают негативное воздействие на окружающую среду и человека. Сточные воды, которые вытекают из тел свалок, образующиеся при воздействии природных осадков и физико-химических процессов, протекающих в ТКО, содержат в большом объеме крайне токсичные органические загрязнения. Неконтролируемые процессы в телах свалок приводят к формированию болезнетворной микрофлоры, также усугубляющей опасность фильтрата. Кроме выделений фильтрата из тел свалок в атмосферу постоянно поступают газообразные продукты распада ТКО – метан, аммиак и прочее. Они являются источником систематических пожаров на свалках, которые, в свою очередь, загрязняют атмосферу.

На территории Ярославской области несанкционированные свалки, разрешенные органами исполнительной власти на местах территории для размещения отходов, отсутствуют.

Перечень несанкционированных объектов размещения отходов на территории Ярославской области представлен в приложении 11.1 к территориальной схеме.

До 2030 года из эксплуатации будет выведено девять объектов захоронения, подлежащих рекультивации, общей площадью 45,477 га (таблица 11.2).

Таблица 11.2

Объекты обращения с отходами, подлежащие выводу из эксплуатации

№ п/п	Наименование	Местоположение	Площадь	Координаты	Год исключения объекта из схемы потоков
1	2	3	4	5	6
1.	Полигон ТБО	Ростовский район, СП Ишня, вблизи дер. Уваиха; 76:13:011001:0002	16,137	57.244638, 39.393951	2027
2.	Полигон ТБО	Угличский район, Слободское СП, дер. Селиваново; 76:16:010101:49	5,17	57.588251, 38.420431	2025
3.	Полигон ТБО	Большесельский район, Большесельское СП, дер. Николаевское; 76:01:084301:0108	3,3	57.72263, 39.106871	2028
4.	Полигон ТБО	Даниловский район, Даниловское СП, дер. Ивановское; 76:05:023701:9029	4,26	58.155163, 40.033898	2027
5.	Полигон ТБО	Любимский район, ГП Любим; 76:06:052103:13	6,51	58.361011, 40.763653	2024
6.	Полигон ТБО	Некоузский район, Некоузское СП, с. Новый Некоуз; 76:08:031201:579	1,4	57.859227, 38.060156	2028
7.	Полигон ТБО	Мышкинский район, Приволжское СП, дер. Пятинское, 76:07:043501:754	5,5	57.782075, 38.396502	2028
8.	Полигон ТБО	Брейтовский район, Брейтовское СП, с. Брейтово, 76:03:010101:43	2	58.262167, 37.83433	2028
9.	Полигон ТБО	Мышкинский район, Охотинский с/о, дер. Неверово	1,2	57.761869, 38.497038	2024
10.	МСК	Угличский район, Слободское СП, дер. Селиваново, 76:16:010101:49	-	57.587726, 38.422757	2026

11.4. Вариантная проработка развития системы обращения с отходами на территории Ярославской области

Учитывая сложившуюся в регионе систему сбора и утилизации ТКО, а также объемы отходов, накопленных ранее и образующихся ежегодно, можно сделать вывод, что мощностей существующих предприятий по переработке и утилизации отходов недостаточно.

Необходимо создание развитой коммунальной инфраструктуры в сфере обращения с отходами с применением самых современных и оптимальных технологических решений в области переработки отходов:

комплексов по переработке биоразлагаемых отходов (приложение 11.2 к территориальной схеме);

комплексов по переработке строительных отходов с производством высоколиквидной товарной продукции (приложение 11.3 к территориальной схеме);

комплексов по переработке золошлаковых отходов (приложение 11.4 к территориальной схеме);

системы компостирования с получением технического компоста.

Использование предложенных технологий позволяет:

- оптимизировать деятельность по работе с ТКО;
- регулировать работу регионального оператора;
- стимулировать строительство объектов инфраструктуры по переработке ТКО;
- создать на территории региона стабильные высокорентабельные производства с постоянными рабочими местами;
- вернуть в товарный оборот ценные вторичные ресурсы, получаемые из отходов, производить новые виды товарной продукции;
- улучшить санитарную и экологическую обстановку.

Вновь создаваемые и существующие объекты обращения с отходами необходимо оснащать системами контроля доступа и передачи данных весового контроля (далее – системы управления), интегрированными в информационную систему управления отходами.

Системы управления должны обеспечить:

- предотвращение размещения на объектах обращения с отходами отходов, не предназначенных для размещения на конкретном объекте;
- контроль в режиме реального времени объемов отходов, поступающих и вывозимых с объектов обращения.

В отношении качества сбора ТКО и содержания мест накопления ТКО необходимо внедрение систем автоматического контроля за соблюдением графиков вывоза ТКО и автоматического контроля за качеством сбора ТКО (нахождение отходов вне контейнеров, фиксация фактов несвоевременного вывоза КГО), выявления фактов переполнения контейнеров.

РАЗДЕЛ 12. ОЦЕНКА ОБЪЕМА СООТВЕТСТВУЮЩИХ КАПИТАЛЬНЫХ ВЛОЖЕНИЙ В СТРОИТЕЛЬСТВО, РЕКОНСТРУКЦИЮ, ВЫВЕДЕНИЕ ИЗ ЭКСПЛУАТАЦИИ ОБЪЕКТОВ ОБРАБОТКИ, УТИЛИЗАЦИИ, ОБЕЗВРЕЖИВАНИЯ, РАЗМЕЩЕНИЯ ОТХОДОВ

12.1. Капитальные вложения в строительство и реконструкцию объектов обработки, утилизации, обезвреживания, размещения отходов

Полигон ТБО (разработка проектной документации реконструкции) на участке: Ярославская область, Ярославский район, Ивняковское СП, дер. Скоково, 76:17:204401:22, площадью 60,12 га, координаты: 57.722653, 39.669151, капитальные затраты на проектирование составят 32000 тыс. рублей, в том числе проектирование:

- решений по дозагрузке полигона;
- систем сбора, отведения и очистки фильтрата;
- систем сбора, отведения и очистки поверхностных стоков;
- системы инфильтрации концентрата фильтрата;
- системы активной дегазации;
- верхнего противофильтрационного экрана.

Полигон ТБО (реконструкция) на участке: Ярославская область, Рыбинский район, Волжский с/о, дер. Аксеново, 76:14:050301:22, площадью 21,8933 га, координаты: 57.978771, 38.986766, капитальные затраты на реконструкцию составят 654760 тыс. рублей, в том числе:

- строительство системы сбора и очистки фильтрата – 260 млн руб. (в ценах 2022 года);
- строительство системы сбора и очистки свалочного газа – 394,76 млн руб. (в ценах 2022 года).

МСК, мощностью 60000 т/год, на участке: Ярославская область, Рыбинский район, Волжский с/о, дер. Аксеново, 76:14:050301:237, площадью 35000 кв. м, координаты: 57.973961, 38.979882, капитальные затраты на строительство объекта составят 247834,40 тыс. рублей, в том числе:

- проектно-изыскательские работы и разработка проектной документации – 23254,90 тыс. рублей;
- строительно-монтажные работы и приобретение технологического оборудования – 178867,00 тыс. рублей;
- приобретение и монтаж оборудования для обработки ТКО – 45712,50 тыс. рублей.

МСК, мощностью 39900 т/год, на участке: Ярославская область, Ростовский район, Петровское СП, дер. Дертники, 76:13:031301:555, площадью 35568 кв. м, координаты: 56.945189, 39.155444, капитальные затраты на строительство объекта составят 241249,50 тыс. рублей, в том числе:

- проектно-изыскательские работы и разработка проектной документации – 16920,00 тыс. рублей;

- строительно-монтажные работы и приобретение технологического оборудования – 178617,00 тыс. рублей;

- приобретение и монтаж оборудования для обработки ТКО – 45712,50 тыс. рублей.

Объект обезвреживания/утилизации (производство грунта), мощностью 100000 т/год, на участке: Ярославская область, Ярославский район, Ивняковское СП, дер. Скоково, 76:17:204401:1143, площадью 150000 кв. м, координаты: 57.721067, 39.680275, капитальные затраты на строительство объекта составят 110178 тыс. рублей.

Объект обезвреживания/утилизации (производство грунта), мощностью 30000 т/год, на участке: Ярославская область, Рыбинский район, Волжский с/о, дер. Аксеново, 76:14:050301:22, площадью 21,8933 га, координаты: 57.978771, 38.986766, капитальные затраты на строительство объекта составят 33053 тыс. рублей.

Мусороперегрузочные станции:

- Ярославская область, г. Переславль-Залесский, ул. Свободы, 76:18:010815:392, площадью 10000 кв. м, координаты: 56.732738, 38.909605, мощностью 30000 т/год – капитальные затраты в строительство объекта составят 8000 тыс. рублей;

- Ярославская область, Угличский район, Слободское СП, дер. Селиваново, координаты: 57.587726, 38.422757, мощностью 15000 т/год, капитальные затраты в строительство объекта составят 8000 тыс. рублей;

- Ярославская область, Ярославский район, Карабихское СП, пос. Дубки, ул. Промышленная, д. 29, мощностью 15000 т/год, координаты: 57.536439, 39.751430, капитальные затраты в строительство объекта составят 8000 тыс. рублей.

12.2. Капитальные вложения в выведение из эксплуатации объектов обработки, утилизации, обезвреживания, размещения отходов

Стоимость рекультивации полигона ТКО составляет ориентировочно 15 – 19 млн рублей за 1 га. Стоимость рекультивации полигона площадью 30 га составит приблизительно 450 – 570 млн рублей. Уточненные данные рассчитываются под каждый объект.

Процесс рекультивации полигонов ТКО начинается непосредственно после окончания складирования на нем отходов. Данная процедура выполняется в два раздельных этапа: технический и биологический.

Перед началом проведения рекультивационных работ должен быть произведен ряд обязательных исследований, а именно:

радиационные;

исследования почв прилегающей территории;

исследования отходов;

исследования поверхностных и подземных вод;

исследования фильтрата свалки;

исследования донных отложений;

газогеохимические исследования в теле полигона;

исследования атмосферного воздуха.

На техническом этапе осуществляется разработка технологических и строительных мероприятий, конструкционных решений по устройству защитных экранов для основания и поверхности полигона, сбора, очистки и утилизации биогаза, сбора и обработки фильтрата и поверхностных сточных вод:

- стабилизация тела полигона (завоз грунта для засыпки провалов и трещин, его планировка и создание откосов с необходимым углом наклона и так далее);
- сооружение системы дегазации для сбора свалочного газа;
- создание системы сбора и удаления фильтрата и поверхностного стока;
- создание многофункционального рекультивационного защитного экрана.

Биологический этап рекультивации предусматривает комплекс агротехнических и фитомелиоративных мероприятий, направленных на восстановление нарушенных земель. Данный этап осуществляется после инженерно-технического этапа рекультивации.

В каждом конкретном случае выбор проектных решений по рекультивации закрытого полигона проводится на основании предварительно выполненных инженерных изысканий, от этого, соответственно, зависит окончательная стоимость.

Стоимость инженерных изысканий составляет от 7 млн рублей.

Общая стоимость рекультивации девяти объектов размещения отходов на территории Ярославской области общей площадью 45,477 га составит не менее 773,109 млн рублей.

РАЗДЕЛ 13. ПРОГНОЗНЫЕ ЗНАЧЕНИЯ ПРЕДЕЛЬНЫХ ТАРИФОВ В ОБЛАСТИ ОБРАЩЕНИЯ С ТВЕРДЫМИ КОММУНАЛЬНЫМИ ОТХОДАМИ

Прогнозные значения предельных тарифов в области обращения с ТКО рассчитываются согласно постановлению Правительства Российской Федерации от 30 мая 2016 г. № 484 «О ценообразовании в области обращения с твердыми коммунальными отходами» (далее – Постановление), приказу Федеральной антимонопольной службы от 21 ноября 2016 г. № 1638/16 «Об утверждении Методических указаний по расчету регулируемых тарифов в области обращения с твердыми коммунальными отходами» (далее – Методические указания).

Согласно пункту 90 Постановления необходимая валовая выручка регионального оператора определяется в соответствии с Методическими указаниями как сумма необходимой валовой выручки организаций, осуществляющих регулируемые виды деятельности в области обращения с

ТКО, включая обработку ТКО, в том числе собственная необходимая валовая выручка регионального оператора, относимая на такие виды деятельности:

- расходы на транспортирование ТКО;
- расходы на приобретение контейнеров и бункеров для накопления ТКО и их содержание (1 процент);
- расходы на уборку мест погрузки ТКО;
- расходы, связанные с предоставлением безотзывной банковской гарантии в обеспечение исполнения обязательств по соглашению об организации деятельности по обращению с ТКО, заключенному органом исполнительной власти субъекта Российской Федерации и региональным оператором (2 процента).

В соответствии с пунктом 87 Методических указаний при определении собственных расходов регионального оператора должны быть учтены следующие расходы.

Расходы регионального оператора, связанные с организацией деятельности, заключением и обслуживанием договоров с собственниками ТКО и операторами по обращению с ТКО, включают следующие статьи расходов:

- расходы на приобретение сырья и материалов и их хранение, в том числе мебели, оргтехники, ГСМ, покупка контейнеров;
- оплата труда персонала и отчисления на социальные нужды;
- оплата производственных расходов (услуги связи, вневедомственной охраны, юридические, информационные и консультационные услуги, обслуживание контрольно-кассовых машин, программное обеспечение и другое);
- оплата услуг, не относящихся к прямым производственным расходам (командировки, техосмотр, обучение персонала);
- лизинговые платежи (автомобили);
- арендная плата;
- другие расходы (охрана труда и техника безопасности, канцтовары);
- налоги (налог на прибыль, транспортный налог);
- обслуживание банковской гарантии;
- расходы на электроэнергию;
- нормативная прибыль (расходы на выплаты социального характера работникам);
- расчетная предпринимательская прибыль.

С учетом прогнозных показателей, предусмотренных прогнозом социально-экономического развития Российской Федерации, а также исходя из анализа данных по прочим субъектам Российской Федерации принимаем расходы регионального оператора, связанные с организацией деятельности, заключением и обслуживанием договоров, в размере не более 15 процентов.

К сбытовым расходам в соответствии с пунктом 89 Методических указаний относятся расходы по сомнительным долгам в размере фактической дебиторской задолженности, но не более 2 процентов необходимой валовой

выручки, установленной для регионального оператора на предыдущий период регулирования, за который имеются подтвержденные бухгалтерской и статистической отчетностью данные.

В расходы на транспортирование ТКО включаются расходы на транспортирование ТКО, предусмотренных схемой потоков ТКО, содержащейся в территориальной схеме, в том числе от мест (площадок) накопления ТКО, определенных договором на оказание услуг по обращению с ТКО, до объектов размещения ТКО, включенных в соответствии с пунктом 8 статьи 29.1 Федерального закона № 89-ФЗ в перечень объектов размещения ТКО на территории субъекта Российской Федерации, а также от указанных объектов до объектов, используемых для обработки, обезвреживания, захоронения ТКО.

Расходы на транспортирование ТКО определяются с учетом расстояния транспортирования ТКО в соответствии с территориальной схемой и планируемого количества транспортируемых ТКО как сумма планируемых на очередной период регулирования:

- расходов на оплату труда и отчисления на социальные нужды основного производственного, ремонтного и административно-управленческого персонала;

- расходов на топливо и горюче-смазочные материалы для транспортных средств, используемых для транспортирования ТКО;

- расходов на сырье и материалы для текущего технического обслуживания транспортных средств, используемых для транспортирования ТКО;

- ремонтных расходов и расходов на техническое обслуживание;

- расходов на амортизацию транспортных средств;

- расходов на арендную плату и лизинговые платежи в отношении транспортных средств, используемых для транспортирования ТКО;

- прочих производственных расходов, размер которых не может превышать 5 процентов суммы расходов, указанных в абзацах первом – шестом настоящего пункта;

- административных расходов;

- расходов, связанных с оплатой налогов, сборов и других обязательных платежей (в том числе с обязательным страхованием гражданской ответственности владельцев транспортных средств, оснащением и обеспечением функционирования аппаратуры спутниковой навигации ГЛОНАСС или ГЛОНАСС/GPS);

- расчетной предпринимательской прибыли организации, осуществляющей транспортирование ТКО, определяемой в размере 5 процентов суммы расходов, указанных в абзацах первом – девятом настоящего пункта.

Для расчета средних предельных тарифов по каждой схеме потоков производился расчет:

- транспортного плеча для каждого населенного пункта Ярославской области;
- среднего транспортного плеча для каждого муниципального образования Ярославской области в соотношении с количеством отходов, производимых в каждом населенном пункте;
- среднего тарифа захоронения, учитывающего объем отходов, размещаемых на каждом задействованном в схеме потоков объекте захоронения отходов.

Прогнозное значение предельного тарифа для перспективной схемы потоков на 2025 – 2030 годы представлено в таблице 13.1.

Таблица 13.1

Результаты расчета прогнозного значения предельного тарифа для перспективной схемы потоков на 2025 – 2030 годы
(средний по Ярославской области)

Значение/год	2025	2026	2027	2028	2029	2030
Прогнозное значение предельного тарифа регионального оператора, руб./ куб. м	866,32	915,7	1004	1026,4	1067,5	1110,2
Прогнозное значение предельного тарифа регионального оператора, руб./тонна	8403,6	8882,6	9739,2	9956	10354,2	10768,4

РАЗДЕЛ 14. СВЕДЕНИЯ О ЗОНАХ ДЕЯТЕЛЬНОСТИ РЕГИОНАЛЬНЫХ ОПЕРАТОРОВ

Согласно результатам проведённого конкурсного отбора регионального оператора по обращению с ТКО на территории Ярославской области статус регионального оператора присвоен ООО «Хартия» сроком на 8 лет.

Соглашением от 23 мая 2018 г. № 7 об организации деятельности по обращению с ТКО предусмотрено, что с 01 сентября 2018 года до 31 декабря 2026 года ООО «Хартия» будет обеспечивать сбор, транспортировку, обработку, утилизацию, обезвреживание и захоронение отходов.

Перечень муниципальных образований, входящих в состав Ярославской области, определяющих зону деятельности регионального оператора, представлен в таблице 14.1.

Таблица 14.1

Перечень муниципальных образований, входящих в состав Ярославской области, определяющих зону деятельности регионального оператора

№ п/п	Наименование муниципального образования
1.	Большесельский МО
2.	Борисоглебский МО
3.	Брейтовский МО
4.	Гаврилов-Ямский МО
5.	ГО город Рыбинск
6.	ГО город Ярославль
7.	Даниловский МО
8.	Любимский МО
9.	Мышкинский МО
10.	Некоузский МО
11.	Некрасовский МО
12.	Переславль-Залесский МО
13.	Первомайский МО
14.	Пошехонский МО
15.	Ростовский МО
16.	Рыбинский МО
17.	Тутаевский МО
18.	Угличский МО
19.	Ярославский МО

Границы зоны деятельности регионального оператора являются административными границами Ярославской области.

РАЗДЕЛ 15. ЭЛЕКТРОННАЯ МОДЕЛЬ ТЕРРИТОРИАЛЬНОЙ СХЕМЫ ОБРАЩЕНИЯ С ОТХОДАМИ

15.1. Общие сведения

Электронная модель территориальной схемы обращения с отходами представляет собой информационную систему, включающую в себя базы данных, программное и техническое обеспечение, предназначенное для ввода, хранения, актуализации, обработки, анализа, оптимизации, представления, визуализации данных о системе организации и осуществления на территории Ярославской области деятельности по накоплению (в том числе раздельному накоплению), сбору, транспортированию, обработке, утилизации, обезвреживанию, хранению, захоронению отходов, образующихся на территории области, и направлений ее развития.

Электронная модель размещена в информационно-телекоммуникационной сети «Интернет», реализована на основе веб-сервера (сайт) с защищенным доступом для входа и доступна по адресу: https://tsoo.yarcloud.ru.

15.2. Цели создания электронной модели

Основной целью разработки электронной модели является создание эффективной и комплексной схемы обращения с отходами на территории муниципальных образований Ярославской области, а именно:

- обеспечение наглядного отображения данных об обращении с отходами на территории Ярославской области, вывод подробной информации по каждому объекту обращения с отходами и инфраструктуре;
- обеспечение ввода и редактирования подробной информации по каждому объекту обращения с отходами и инфраструктуре на территории Ярославской области;
- создание условий, обеспечивающих свободный доступ государственной власти, органов местного самоуправления и региональных операторов и операторов по обращению с ТКО к пространственным данным территориальной схемы посредством интерактивной карты.

15.3. Функциональные возможности электронной модели

Функционал электронной модели:

- наглядное отображение данных об обращении с отходами, вывод подробной информации по каждому объекту обращения с отходами и инфраструктуре в соответствии с требованиями пункта 17 правил разработки, общественного обсуждения, утверждения, корректировки территориальных схем в области обращения с отходами производства и потребления, в том числе с твердыми коммунальными отходами, а также требований к составу и

содержанию таких схем, утвержденных постановлением Правительства Российской Федерации от 22 сентября 2018 г. № 1130 «О разработке, общественном обсуждении, утверждении, корректировке территориальных схем в области обращения с отходами производства и потребления, в том числе с твердыми коммунальными отходами, а также требованиях к составу и содержанию таких схем»;

- формирование отчетности;

- обеспечение свободного доступа органов государственной власти, органов местного самоуправления, организаций, граждан к пространственным данным территориальной схемы обращения с отходами посредством интерактивной карты.

15.4. Прочая информация об электронной модели

Электронная модель создана в соответствии с требованиями Федерального закона от 27 декабря 2002 года № 184-ФЗ «О техническом регулировании».

Электронная модель и сопроводительная документация соответствуют требованиям ГОСТ Р 59795-2021 «Национальный стандарт Российской Федерации. Информационные технологии. Комплекс стандартов на автоматизированные системы. Автоматизированные системы. Требования к содержанию документов» (утв. и введен в действие приказом Федерального агентства по техническому регулированию и метрологии от 25.10.2021 № 1297-ст), ГОСТ 34.602-2020 «Информационные технологии. Комплекс стандартов на автоматизированные системы. Техническое задание на создание автоматизированной системы» (утв. и введен в действие приказом Федерального агентства по техническому регулированию и метрологии от 19.10.2021 № 1522-ст).

Приложение 3.1
к территориальной схеме обращения с отходами
Ярославской области

Численность населения

	Наименование муниципального образования	Тип населенного пункта	Наименование	Число жителей (человек)	Городское население (человек)	Сельское население (человек)
1	**ГО город Ярославль**	город		**570824**	**570824**	
		район	Дзержинский	160839	160839	
		район	Заволжский	113667	113667	
		район	Кировский	48410	48410	
		район	Краснoперекопский	62501	62501	
		район	Ленинский	57278	57278	
		район	Фрунзенский	128129	128129	
2	**Переславль-Залесский муниципальный округ**			**54862**	**36773**	**18089**
		город	Переславь-Залесский	36773	36773	
		деревня	Акулово	5		5
		деревня	Ананкино	3		3
		деревня	Ананьино	2		2
		деревня	Андреевское	41		41
		деревня	Аниково	7		7
		деревня	Антуфьево	5		5
		деревня	Архангельское	1		1
		деревня	Афонасово	-		-
		деревня	Афонино	21		21
		деревня	Бакшеево	2		2
		деревня	Бережки	5		5
		деревня	Березники	1		1
		деревня	Богородское	11		11
		деревня	Болшево	49		49
		деревня	Большие Сокольники	38		38
		деревня	Большое Пальцино	5		5
		деревня	Боняково	-		-
		деревня	Борисово	14		14
		деревня	Борисово	1		1
		деревня	Боронуково	1		1
		деревня	Ботогово	2		2
		деревня	Ботогово	-		-
		деревня	Брынчаги	7		7
		деревня	Бурцево	4		4
		деревня	Бутаково	-		-
		деревня	Василево	24		24
		деревня	Василисино	1		1
		деревня	Вашутино	19		19
		деревня	Веска	17		17
		деревня	Веска	4		4
		деревня	Веслево	85		85
		деревня	Вехово	3		3
		деревня	Вилино	6		6
		деревня	Внуково	8		8
		деревня	Воронкино	17		17
		деревня	Вороново	35		35
		деревня	Воскресенка	2		2
		деревня	Воскресенское	-		-
		деревня	Выползово	2		2
		деревня	Высоково	11		11
		деревня	Высокуша	6		6
		деревня	Гаврилково	5		5
		деревня	Головинское	18		18
		деревня	Головнино	1		1
		деревня	Горбаново	5		5
		деревня	Горбанцево	3		3
		деревня	Горицы	6		6
		деревня	Горки	356		356
		деревня	Горки	31		31
		деревня	Городище	17		17
		деревня	Горохово	34		34
		деревня	Грачковская Слобода	78		78
		деревня	Григорово	10		10
		деревня	Григорово	21		21
		деревня	Гулино	6		6
		деревня	Даратники	15		15
		деревня	Деревково	-		-
		деревня	Долгово	21		21
		деревня	Дреплево	2		2
		деревня	Дубнево	6		6
		деревня	Дубовицы	17		17
		деревня	Дядькино	18		18
		деревня	Евсеево	-		-
		деревня	Евстигнеево	3		3
		деревня	Елизарка	1		1
		деревня	Елпатьево	10		10
		деревня	Ермолино	-		-
		деревня	Ершово	2		2
		деревня	Жданово	-		-
		деревня	Желтиково	19		19

		деревня	Жупеево	14		14
		деревня	Забелино	21		21
		деревня	Загорье	5		5
		деревня	Захарово	9		9
		деревня	Иванцево	2		2
		деревня	Ивкино	5		5
		деревня	Измайлово	1		1
		деревня	Икрино	6		6
		деревня	Ильинка	4		4
		деревня	Калинкино	-		-
		деревня	Камышево	11		11
		деревня	Карсаково	2		2
		деревня	Кисьма	3		3
		деревня	Киучер	31		31
		деревня	Кичибухино	182		182
		деревня	Кишкино	4		4
		деревня	Климово	-		-
		деревня	Клины	5		5
		деревня	Княжево	6		6
		деревня	Колокарево	69		69
		деревня	Конюцкое	32		32
		деревня	Коргашино	2		2
		деревня	Кормолиха	2		2
		деревня	Коробово	2		2
		деревня	Коровино	11		11
		деревня	Коротково	118		118
		деревня	Кошелево	-		-
		деревня	Красная	260		260
		деревня	Красногор	39		39
		деревня	Криушкино	68		68
		деревня	Кружково	-		-
		деревня	Кудрино	25		25
		деревня	Кулаково	29		29
		деревня	Куряниново	26		26
		деревня	Леонтьево	13		13
		деревня	Липовцы	1		1
		деревня	Лисавы	3		3
		деревня	Лихарево	1		1
		деревня	Лосниково	13		13
		деревня	Луговая Слобода	78		78
		деревня	Лунино	72		72
		деревня	Любимцево	12		12
		деревня	Малое Пальцино	2		2
		деревня	Маншино	3		3
		деревня	Маринкино	-		-
		деревня	Мартынка	9		9
		деревня	Матвеевка	5		5
		деревня	Маурино	39		39
		деревня	Меленки	-		-
		деревня	Мериново	12		12
		деревня	Местилово	8		8
		деревня	Микляево	42		42
		деревня	Милитино	-		-
		деревня	Милославка	9		9
		деревня	Михальцево	1		1
		деревня	Михеево	5		5
		деревня	Мишутино	-		-
		деревня	Мясищево	9		9
		деревня	Мясоедово	1		1
		деревня	Насакино	-		-
		деревня	Нестерово	1		1
		деревня	Нечаевка	-		-
		деревня	Никольское	19		19
		деревня	Никулинка	-		-
		деревня	Новая	22		22
		деревня	Новинцы	7		7
		деревня	Ново-Беклемишево	-		-
		деревня	Новое Волино	4		4
		деревня	Новое Селезнево	-		-
		деревня	Новоселка	3		3
		деревня	Огорельцево	10		10
		деревня	Одерихино	9		9
		деревня	Осурово	26		26
		деревня	Охотино	4		4
		деревня	Панское	2		2
		деревня	Паньково	8		8
		деревня	Перелески	173		173
		деревня	Пески	35		35
		деревня	Петрилово	21		21
		деревня	Петухово	14		14
		деревня	Пешково	5		5
		деревня	Плечево	18		18
		деревня	Погост	4		4
		деревня	Подберезье	-		-
		деревня	Подраменье	-		-
		деревня	Пономаревка	35		35
		деревня	Поповское	4		4
		деревня	Поповское	7		7
		деревня	Потанино	1		1
		деревня	Починки	11		11
		деревня	Пылайха	7		7
		деревня	Родионово	16		16

		деревня	Родионцево	1		1
		деревня	Романка	8		8
		деревня	Ростиново	9		9
		деревня	Рушиново	31		31
		деревня	Рыково	12		12
		деревня	Савельево	5		5
		деревня	Сараево	14		14
		деревня	Сарево	25		25
		деревня	Свечино	20		20
		деревня	Святово	61		61
		деревня	Семеновка	3		3
		деревня	Сидорково	6		6
		деревня	Ситницы	-		-
		деревня	Скоморохово	36		36
		деревня	Скрипицино	-		-
		деревня	Скулино	176		176
		деревня	Слепцово	1		1
		деревня	Слободка	30		30
		деревня	Соболево	1		1
		деревня	Соловеново	104		104
		деревня	Стаищи	4		4
		деревня	Старово	4		4
		деревня	Старое Волино	-		-
		деревня	Старое Селезнево	1		1
		деревня	Степанцево	12		12
		деревня	Студенец	6		6
		деревня	Тараскино	8		8
		деревня	Тархов Холм	-		-
		деревня	Торчиново	-		-
		деревня	Тощебылово	6		6
		деревня	Троицкое	4		4
		деревня	Тукаленка	-		-
		деревня	Фалисово	34		34
		деревня	Федосово	11		11
		деревня	Фомино	-		-
		деревня	Фонинское	149		149
		деревня	Хватково	-		-
		деревня	Хмельники	45		45
		деревня	Хороброво	4		4
		деревня	Чашницы	10		10
		деревня	Ченцы	1		1
		деревня	Ченцы	11		11
		деревня	Чильчаги	5		5
		деревня	Шапошницы	4		4
		деревня	Ширяйка	9		9
		деревня	Шушково	21		21
		деревня	Щелканка	106		106
		деревня	Щербинино	19		19
		деревня	Юрино	5		5
		деревня	Ярополльцы	1		1
		местечко	Ботик	-		-
		местечко	Говырино	24		24
		местечко	Климово	-		-
		местечко	Симак	3		3
		местечко	Сольба	73		73
		поселок	Дубки	613		613
		поселок	Ивановское	623		623
		поселок	Красногорский	-		-
		поселок	Кубрянское лесничество	19		19
		поселок	Лось	25		25
		поселок	Мшарово	16		16
		поселок	Первушино	11		11
		поселок	при ж/д ст. Рокша	-		-
		поселок	при ж/д ст. Шушково	24		24
		поселок	Приозерный	142		142
		поселок	Релинский	17		17
		поселок	Рязанцево	819		819
		поселок	Талицы	53		53
		поселок	Щелканово	5		5
		село	Алексино	11		11
		село	Алферьево	6		6
		село	Андрианово	119		119
		село	Багримово	-		-
		село	Бектышево	256		256
		село	Берендеево	1 023		1 023
		село	Бибирево	3		3
		село	Большая Брембола	975		975
		село	Борисоглебская Слобода	357		357
		село	Будовское	52		52
		село	Вашка	-		-
		село	Веска	9		9
		село	Веськово	126		126
		село	Воронцово	30		30
		село	Выползова Слободка	3		3
		село	Гагаринская Новоселка	24		24
		село	Глебовское	440		440
		село	Голоперово	29		29
		село	Гора Новоселка	11		11
		село	Городище	98		98
		село	Давыдово	14		14
		село	Дмитриевское	86		86
		село	Добрилово	6		6

		село	Дубровицы	215		215
		село	Елизарово	239		239
		село	Ермово	-		-
		село	Ефимьево	289		289
		село	Загорье	116		116
		село	Иванисово	18		18
		село	Ивановское	14		14
		село	Ильинское	-		-
		село	Кабанское	26		26
		село	Калистово	-		-
		село	Копнино	146		146
		село	Красное	157		157
		село	Кубринск	1 031		1 031
		село	Купанское	1 396		1 396
		село	Купань	39		39
		село	Лаврово	-		-
		село	Лучинское	12		12
		село	Лучинское	-		-
		село	Лыченцы	208		208
		село	Малая Брембола	82		82
		село	Малое Ильинское	54		54
		село	Михалево	16		16
		село	Нагорье	1 221		1 221
		село	Нестерово	9		9
		село	Никитская Слобода	321		321
		село	Николо-Царевна	-		-
		село	Никульское	3		3
		село	Нила	28		28
		село	Новоалексеевка	169		169
		село	Новое	323		323
		село	Новоселье	140		140
		село	Перцево	34		34
		село	Петрищево	20		20
		село	Петровское	9		9
		село	Пожарское	1		1
		село	Половецкое	20		20
		село	Рахманово	105		105
		село	Рогозинино	29		29
		село	Рождествено	7		7
		село	Романово	35		35
		село	Романово	17		17
		село	Семендяйка	11		11
		село	Скоблево	7		7
		село	Славитино	38		38
		село	Смоленское	433		433
		село	Соломидино	31		31
		село	Спасс	-		-
		село	Твердилково	32		32
		село	Троицкая Слобода	371		371
		село	Троицкое	53		53
		село	Фалелеево	8		8
		село	Филимоново	181		181
		село	Филипповское	11		11
		село	Хмельники	6		6
		село	Ягренево	1		1
		село	Ям	221		221
3.	**ГО город Рыбинск**			**173910**	**173910**	
		город	Рыбинск	173910	173910	
4.	**Большесельский муниципальный округ**			**9264**		**9264**
		деревня	Абашево	23		23
		деревня	Акулинино	4		4
		деревня	Андреевское	17		17
		деревня	Анкудимово	1		1
		деревня	Бабаево	-		-
		деревня	Бараново	-		-
		деревня	Басалаево	-		-
		деревня	Безгачево	-		-
		деревня	Большое Лопатино	15		15
		деревня	Большое Муравьёво	5		5
		деревня	Большое Семенково	-		-
		деревня	Борисовское	400		400
		деревня	Будаково	41		41
		деревня	Ваганово	1		1
		деревня	Вакулово	10		10
		деревня	Вандышево	-		-
		деревня	Ваулово	9		9
		деревня	Власово	-		-
		деревня	Воронино	-		-
		деревня	Вычесово	-		-
		деревня	Головинское	-		-
		деревня	Горки свх "Родина"	-		-
		деревня	Горки свх "Свобода"	-		-
		деревня	Демидово	14		14
		деревня	Зорино	-		-
		деревня	Ивановское	-		-
		деревня	Ивановское	14		14
		деревня	Ильинское	4		4
		деревня	Калинино	3		3

		деревня	Каплино	45		45
		деревня	Карповское	2		2
		деревня	Климово	28		28
		деревня	Кондратово	-		-
		деревня	Кузьминское	39		39
		деревня	Лутошкино	2		2
		деревня	Лыткино	89		89
		деревня	Марково	1		1
		деревня	Маслятино	-		-
		деревня	Медведево	9		9
		деревня	Митенино	1		1
		деревня	Михеево	23		23
		деревня	Мишенево	-		-
		деревня	Нерезово	15		15
		деревня	Нестерово	19		19
		деревня	Никитинское около д. Кузьминское	-		-
		деревня	Никитинское около д. Муравьево	-		-
		деревня	Никульское	-		-
		деревня	Новое Гостилово	215		215
		деревня	Окатово	-		-
		деревня	Парушкино	3		3
		деревня	Паршево	-		-
		деревня	Пересеки	6		6
		деревня	Петраково	8		8
		деревня	Петровское	-		-
		деревня	Печарино	-		-
		деревня	Подольское	-		-
		деревня	Поздеевское	9		9
		деревня	Протасово	8		8
		деревня	Пуслищево	8		8
		деревня	Савинское	13		13
		деревня	Саморядово	6		6
		деревня	Синьково	-		-
		деревня	Синьково	-		-
		деревня	Слободка	9		9
		деревня	Старково	-		-
		деревня	Старухино	-		-
		деревня	Стрельниково	8		8
		деревня	Ступино	2		2
		деревня	Тарасово	-		-
		деревня	Тетерино	-		-
		деревня	Тимошино	-		-
		деревня	Тиханово	-		-
		деревня	Угленское	3		3
		деревня	Улитино	-		-
		деревня	Фоминское	-		-
		деревня	Холкино	-		-
		деревня	Чижово	4		4
		деревня	Чудиново	73		73
		деревня	Чумжино	2		2
		деревня	Шарапово	2		2
		деревня	Ширяево	-		-
		деревня	Шишелово	15		15
		деревня	Шпилево	-		-
		деревня	Шульгино	-		-
		село	Андреевское	1		1
		село	Благовещенье	31		31
		село	Елохово	33		33
		село	Рождество	1		1
		хутор	Головково	2		2
		деревня	Алексеево	7		7
		деревня	Алексино	8		8
		деревня	Андреево	16		16
		деревня	Андрейцевка	-		-
		деревня	Аниково	2		2
		деревня	Антоново	3		3
		деревня	Арефино	11		11
		деревня	Артемово	-		-
		деревня	Афанасово	1		1
		деревня	Аферово	8		8
		деревня	Бабуково	3		3
		деревня	Байково	69		69
		деревня	Баскачи	2		2
		деревня	Бахматово	1		1
		деревня	Бекичево	-		-
		деревня	Березино	1		1
		деревня	Блины	-		-
		деревня	Большое Скрылево	5		5
		деревня	Борисово	1		1
		деревня	Борщевка	11		11
		деревня	Ботвино	5		5
		деревня	Бревино	-		-
		деревня	Бураши	-		-
		деревня	Ваньково	-		-
		деревня	Варегово	17		17
		деревня	Васенино	4		4
		деревня	Васино	2		2
		деревня	Ваулино	22		22
		деревня	Веретея	-		-
		деревня	Ветрово	-		-

		деревня	Внучково	-		-
		деревня	Волково	-		-
		деревня	Волыново	5		5
		деревня	Высоково	238		238
		деревня	Гаврильцево	-		-
		деревня	Гаврильцево	33		33
		деревня	Гаврино	5		5
		деревня	Гари	115		115
		деревня	Гартово	7		7
		деревня	Глоднево	3		3
		деревня	Горки	21		21
		деревня	Григорцево	-		-
		деревня	Данильцево	-		-
		деревня	Девницы	95		95
		деревня	Деревни	4		4
		деревня	Дерягино	13		13
		деревня	Дор	12		12
		деревня	Доронино	2		2
		деревня	Дуброво	6		6
		деревня	Дягилевка	3		3
		деревня	Желудьево	-		-
		деревня	Жиряки	2		2
		деревня	Загарье	1		1
		деревня	Зайково	10		10
		деревня	Замостье	9		9
		деревня	Заручье	2		2
		деревня	Зверево	-		-
		деревня	Ивановское	-		-
		деревня	Ивановское	1		1
		деревня	Иванцево	107		107
		деревня	Игрищи	131		131
		деревня	Ильицино	-		-
		деревня	Калитино	28		28
		деревня	Кальяки	2		2
		деревня	Каменское	9		9
		деревня	Карачуново	-		-
		деревня	Кершево	2		2
		деревня	Кириллово	-		-
		деревня	Климатино	-		-
		деревня	Козлово	5		5
		деревня	Колошино	46		46
		деревня	Колшево	-		-
		деревня	Костяново	-		-
		деревня	Кулиги	-		-
		деревня	Кулыново	28		28
		деревня	Легково	3		3
		деревня	Леонтьевское	3		3
		деревня	Лихинино	-		-
		деревня	Лучкино	-		-
		деревня	Лыткино	2		2
		деревня	Максимово	1		1
		деревня	Малечкино	1		1
		деревня	Малинки	15		15
		деревня	Малое Скрылево	-		-
		деревня	Марково	-		-
		деревня	Матренино	3		3
		деревня	Медведково	7		7
		деревня	Миглино	284		284
		деревня	Минтихи	2		2
		деревня	Митино	-		-
		деревня	Михали	5		5
		деревня	Мишенино	-		-
		деревня	Мошнино	2		2
		деревня	Мытищи	1		1
		деревня	Нестерково	4		4
		деревня	Никаново	-		-
		деревня	Никифорцево	6		6
		деревня	Николаевское	-		-
		деревня	Никулино	6		6
		деревня	Новая	-		-
		деревня	Новленское	-		-
		деревня	Новоселки	7		7
		деревня	Новый Пок	-		-
		деревня	Овсецовка	-		-
		деревня	Отестово	-		-
		деревня	Павлово	8		8
		деревня	Пестово	-		-
		деревня	Плескание	-		-
		деревня	Погорелки	-		-
		деревня	Подольское	3		3
		деревня	Подчигарово	-		-
		деревня	Половинкино	6		6
		деревня	Поляна	3		3
		деревня	Поповская	3		3
		деревня	Поткино	9		9
		деревня	Починки	2		2
		деревня	Прибылово	14		14
		деревня	Приречье	18		18
		деревня	Прокшино	4		4
		деревня	Противье	16		16
		деревня	Пустынь	6		6
		деревня	Путалово	2		2

		деревня	Ратково	-		-
		деревня	Ромашино	1		1
		деревня	Рукавово	3		3
		деревня	Русилово	-		-
		деревня	Рыгайцево	1		1
		деревня	Савкино	-		-
		деревня	Самарино	1		1
		деревня	Селехово	-		-
		деревня	Сельцо	307		307
		деревня	Семенково	-		-
		деревня	Семенцово	-		-
		деревня	Сереброво	1		1
		деревня	Серковская	3		3
		деревня	Симоново	7		7
		деревня	Совкино (Ближнее)	17		17
		деревня	Совкино (Дальнее)	4		4
		деревня	Соколино	-		-
		деревня	Соснино	-		-
		деревня	Спирово	2		2
		деревня	Степанцево	1		1
		деревня	Стрябково	3		3
		деревня	Судаково	-		-
		деревня	Судовики	-		-
		деревня	Таршуково	-		-
		деревня	Телятово	-		-
		деревня	Терехово	14		14
		деревня	Тешелово	8		8
		деревня	Токарево	-		-
		деревня	Токариново	2		2
		деревня	Труфимская	-		-
		деревня	Тузлыки	-		-
		деревня	Тупайцево	-		-
		деревня	Тяжино	5		5
		деревня	Устье	7		7
		деревня	Уткино	27		27
		деревня	Ушаково	3		3
		деревня	Фалюково	-		-
		деревня	Федорково	1		1
		деревня	Федорково	18		18
		деревня	Федотово	-		-
		деревня	Филиппово	-		-
		деревня	Филипцево	1		1
		деревня	Фофаново	25		25
		деревня	Хмельники	12		12
		деревня	Чаброво	-		-
		деревня	Чаново	7		7
		деревня	Ченцы	-		-
		деревня	Чудиново	-		-
		деревня	Шамнино	112		112
		деревня	Широканово	5		5
		деревня	Шушкицы	2		2
		деревня	Щукино	3		3
		деревня	Якимково	17		17
		село	Бакунино	-		-
		село	Большое	3 348		3 348
		село	Герцино	-		-
		село	Дунилово	623		623
		село	Николо-Молокша	1		1
		село	Никольское	30		30
		село	Новое	493		493
		село	Фроловское	1		1
		деревня	Абрамово	1		1
		деревня	Афанасово	-		-
		деревня	Барсагино	-		-
		деревня	Бокарево	-		-
		деревня	Большое Сайгатово	-		-
		деревня	Борисцево	2		2
		деревня	Борславлево	5		5
		деревня	Бурдуково	-		-
		деревня	Ваньково	-		-
		деревня	Глебово	5		5
		деревня	Елизарово	20		20
		деревня	Ермаково	-		-
		деревня	Есипово	1		1
		деревня	Еськино	1		1
		деревня	Жикшино	-		-
		деревня	Залужье	-		-
		деревня	Зманово	-		-
		деревня	Кадино	-		-
		деревня	Каюрово	20		20
		деревня	Левино	-		-
		деревня	Лесное Варегово	21		21
		деревня	Лягичино	-		-
		деревня	Малое Сайгатово	1		1
		деревня	Марьино	-		-
		деревня	Мешково	11		11
		деревня	Митино	2		2
		деревня	Михальцево	3		3
		деревня	Муравьево	12		12
		деревня	Нечайки	-		-
		деревня	Павлово	-		-
		деревня	Пенники	19		19

		деревня	Першино	2		2
		деревня	Поляна	-		-
		деревня	Пронино	3		3
		деревня	Противьево	-		-
		деревня	Радышково	-		-
		деревня	Рублево	-		-
		деревня	Селиверстово	-		-
		деревня	Слугинское	-		-
		деревня	Старое Варегово	41		41
		деревня	Шалово	3		3
		село	Варегово	887		887
		село	Шельшедом	192		192
		станция	станция Ваулово	10		10
5.	**Борисоглебский муниципальный округ**			**11911**	**5438**	**6473**
		деревня	Андреевское	276		276
		деревня	Беглицево	-		-
		деревня	Бекренево	6		6
		деревня	Булаково	39		39
		деревня	Варусово	83		83
		деревня	Демьяны	68		68
		деревня	Добрынское	13		13
		деревня	Заречье	-		-
		деревня	Козлово	6		6
		деревня	Кондитово	-		-
		деревня	Копытово	-		-
		деревня	Костенчугово	1		1
		деревня	Куземино	3		3
		деревня	Куклино	9		9
		деревня	Неньково	2		2
		деревня	Новоселка	3		3
		деревня	Павлово	3		3
		деревня	Родионово	-		-
		деревня	Сабурово	1		1
		деревня	Сносы	-		-
		деревня	Старово-Смолино	155		155
		деревня	Стеблево	12		12
		деревня	Сытино	-		-
		деревня	Таковая	2		2
		деревня	Тарандаево	9		9
		деревня	Техтемерево	-		-
		деревня	Федосьино	3		3
		деревня	Черницы	-		-
		деревня	Чудиново	-		-
		село	Никола-Бой	1		1
		село	Протасьево	57		57
		село	Титово	65		65
		село	Яковцево	188		188
		р.п.	Борисоглебский	5438	5438	
		деревня	Акулово	17		17
		деревня	Борушка	14		14
		деревня	Вертлово	6		6
		деревня	Глинка	5		5
		деревня	Горшково	-		-
		деревня	Дубойково	-		-
		деревня	Дядьково	11		11
		деревня	Есеплево	17		17
		деревня	Жадимирово	-		-
		деревня	Иевлево	-		-
		деревня	Кишкино	5		5
		деревня	Комарово	1		1
		деревня	Коскино	-		-
		деревня	Кузнечиха	13		13
		деревня	Ново	2		2
		деревня	Новоселка	4		4
		деревня	Опальнево	39		39
		деревня	Осипово	-		-
		деревня	Паникарово	-		-
		деревня	Пестово	37		37
		деревня	Подлесново	-		-
		деревня	Пукесово	-		-
		деревня	Реброво	-		-
		деревня	Редкошово	35		35
		деревня	Свагуново	13		13
		деревня	Селище	214		214
		деревня	Сильники	-		-
		деревня	Старово-Подборное	-		-
		деревня	Старостино	2		2
		деревня	Теперское	4		4
		деревня	Турово	90		90
		деревня	Фоминское	-		-
		деревня	Хаурово	8		8
		деревня	Шипино	23		23
		деревня	Языково	69		69
		поселок	Красный Октябрь	346		346
		село	Ильинское	-		-
		село	Красново	140		140
		село	Николо-Пенье	-		-
		село	Павлово	2		2
		деревня	Аверково	2		2
		деревня	Аксеньково	1		1

		деревня	Андрейцево	2		2
		деревня	Архипово	5		5
		деревня	Бережки	5		5
		деревня	Буйкино	-		-
		деревня	Бурмакино	-		-
		деревня	Высоково	7		7
		деревня	Высочково	7		7
		деревня	Голубково	-		-
		деревня	Голузино	-		-
		деревня	Денисьево	1		1
		деревня	Деревеньки	43		43
		деревня	Душилово	-		-
		деревня	Дьяконцево	3		3
		деревня	Задубровье	3		3
		деревня	Каликино	1		1
		деревня	Камешково	6		6
		деревня	Кедское	-		-
		деревня	Клинцево	13		13
		деревня	Краснораменье	-		-
		деревня	Ларионцево	5		5
		деревня	Мартемьяново	8		8
		деревня	Никифорцево	7		7
		деревня	Новинки	10		10
		деревня	Пахомово	5		5
		деревня	Погорелка	644		644
		деревня	Покромитово	3		3
		деревня	Поповка	-		-
		деревня	Поповка	2		2
		деревня	Раменка	14		14
		деревня	Раменье	18		18
		деревня	Ратышино	-		-
		деревня	Сигорь	97		97
		деревня	Старово	-		-
		деревня	Стрелка	34		34
		деревня	Супорганово	-		-
		деревня	Тарасово	2		2
		деревня	Труфанцево	3		3
		деревня	Тумаково	8		8
		деревня	Тчаново	-		-
		деревня	Холманы	3		3
		деревня	Цымово	-		-
		деревня	Юренино	-		-
		деревня	Юркино	319		319
		поселок	Латка	20		20
		поселок	Мостищи	15		15
		село	Борисовское	1		1
		село	Веска	53		53
		село	Внуково	1		1
		село	Вощажниково	545		545
		село	Закедье	-		-
		село	Звенячево	-		-
		село	Малахово	15		15
		село	Марково	3		3
		село	Мясниково	5		5
		село	Неверково	149		149
		село	Никола-Березники	5		5
		село	Никульское	-		-
		село	Покровское	10		10
		село	Семеновское	-		-
		село	Услявцево	9		9
		деревня	Алексино	13		13
		деревня	Алешкино	25		25
		деревня	Бечмерово	1		1
		деревня	Большое Хвастово	-		-
		деревня	Булдырица	-		-
		деревня	Власьево	-		-
		деревня	Горки	16		16
		деревня	Городище	4		4
		деревня	Домнино	-		-
		деревня	Емельянниково	55		55
		деревня	Заболотье	-		-
		деревня	Звягино	5		5
		деревня	Зеленый Бор	-		-
		деревня	Зманово	13		13
		деревня	Иевцево	4		4
		деревня	Казариново	-		-
		деревня	Кожлево	-		-
		деревня	Козино	103		103
		деревня	Коротылево	5		5
		деревня	Кучеры	40		40
		деревня	Кушниково	2		2
		деревня	Ласково	-		-
		деревня	Лекино	-		-
		деревня	Лехоть	19		19
		деревня	Лянино	-		-
		деревня	Малое Хвастово	8		8
		деревня	Миново	-		-
		деревня	Мичково	1		1
		деревня	Момотово	32		32
		деревня	Никульское	9		9
		деревня	Ново	-		-
		деревня	Новоселка	4		4

		деревня	Ораново	-		-
		деревня	Петрилово	22		22
		деревня	Петровка	3		3
		деревня	Петряево	2		2
		деревня	Погорелка	-		-
		деревня	Попово	5		5
		деревня	Поповское	14		14
		деревня	Поповское	13		13
		деревня	Рагуйлово	1		1
		деревня	Резанка	104		104
		деревня	Ременники	11		11
		деревня	Русиново	-		-
		деревня	Сосновка	-		-
		деревня	Старково	8		8
		деревня	Старово	-		-
		деревня	Тимофейково	2		2
		деревня	Титово	58		58
		деревня	Труфанцево	4		4
		деревня	Тюфеево	8		8
		деревня	Усолово	4		4
		деревня	Хмельники	2		2
		деревня	Ховоры	-		-
		деревня	Чернятино	-		-
		деревня	Чухолза	23		23
		деревня	Шаньково	1		1
		деревня	Яшкурово	4		4
		село	Высоково	173		173
		село	Георгиевское	7		7
		село	Давыдово	66		66
		село	Деревеньки	-		-
		село	Зубарево	-		-
		село	Ивановское	114		114
		село	Кондаково	61		61
		село	Переславцево	25		25
		село	Савинское	5		5
		село	Хмельники	2		2
		деревня	Александрово	5		5
		деревня	Антониха	6		6
		деревня	Афонасово	-		-
		деревня	Баскачи	1		1
		деревня	Березники	3		3
		деревня	Березники	219		219
		деревня	Боловино	-		-
		деревня	Бородино	3		3
		деревня	Брюхово	-		-
		деревня	Волосово	5		5
		деревня	Гавино	2		2
		деревня	Гора Сипягина	5		5
		деревня	Григорово	2		2
		деревня	Губино	2		2
		деревня	Дергалово	-		-
		деревня	Долгополово	5		5
		деревня	Дорки	10		10
		деревня	Ермолино	7		7
		деревня	Землево	16		16
		деревня	Зубово	4		4
		деревня	Зубцово	-		-
		деревня	Ивашево	14		14
		деревня	Иверцево	-		-
		деревня	Ильково	-		-
		деревня	Инальцино	139		139
		деревня	Исаево	-		-
		деревня	Козлово	2		2
		деревня	Коробцово	1		1
		деревня	Костьяново	-		-
		деревня	Кузьмадино	1		1
		деревня	Кузьминское	-		-
		деревня	Кузяево	8		8
		деревня	Лавреньково	21		21
		деревня	Легково	-		-
		деревня	Лодыгино	-		-
		деревня	Лужки	-		-
		деревня	Ляхово	27		27
		деревня	Маклоково	11		11
		деревня	Маурино	11		11
		деревня	Монастырское	-		-
		деревня	Никиткино	10		10
		деревня	Ново	-		-
		деревня	Прудищи	-		-
		деревня	Прудищи	-		-
		деревня	Псарево	9		9
		деревня	Пысково	25		25
		деревня	Старово	7		7
		деревня	Староселье	-		-
		деревня	Степаново	8		8
		деревня	Стрижово	-		-
		деревня	Стройцино	7		7
		деревня	Тархово	-		-
		деревня	Трепарево	14		14
		деревня	Троицкое	6		6
		деревня	Туксаново	4		4

		деревня	Фролово	7		7
		деревня	Якшино	15		15
		село	Андреевское	66		66
		село	Верзино	1		1
		село	Зачатье	100		100
		село	Иваново-Рудаково	1		1
		село	Ново-Павловское	3		3
		село	Новоселка	2		2
		село	Оносово	1		1
		село	Покровское	98		98
		село	Рождествено	3		3
		село	Спас-Подгорье	38		38
		село	Сущево	76		76
		село	Щурово	107		107
6.	**Брейтовский муниципальный округ**			**5 367**		**5 367**
		деревня	Аргуны	1		1
		деревня	Балобаново	2		2
		деревня	Берелево	5		5
		деревня	Бобровник	1		1
		деревня	Большая Новинка	10		10
		деревня	Браниха	3		3
		деревня	Бреньково	20		20
		деревня	Буянка	-		-
		деревня	Воронец	2		2
		деревня	Высоково	3		3
		деревня	Вышка	-		-
		деревня	Гаврильцево	-		-
		деревня	Глинник	3		3
		деревня	Городища	-		-
		деревня	Гребенино	-		-
		деревня	Губино	-		-
		деревня	Дуброво-Базыки	6		6
		деревня	Дуденево	27		27
		деревня	Дурасово	33		33
		деревня	Захарино	3		3
		деревня	Змазнево	1		1
		деревня	Ивановка	-		-
		деревня	Игнатово	15		15
		деревня	Ключики	10		10
		деревня	Княгинино	13		13
		деревня	Копань	22		22
		деревня	Коростель	24		24
		деревня	Красково	2		2
		деревня	Крутец	-		-
		деревня	Логинцево	45		45
		деревня	Лопатино	11		11
		деревня	Малая Новинка	6		6
		деревня	Манилово	20		20
		деревня	Медведково	-		-
		деревня	Минюшино	7		7
		деревня	Михайловское	4		4
		деревня	Михалево	-		-
		деревня	Михальково	37		37
		деревня	Мясниково	-		-
		деревня	Набережная	17		17
		деревня	Назариха	2		2
		деревня	Нечесово	37		37
		деревня	Нивищи	-		-
		деревня	Никитинское	-		-
		деревня	Никулино	-		-
		деревня	Новинка	85		85
		деревня	Новое Мерзлеево	31		31
		деревня	Новый Покровок	3		3
		деревня	Ножовники	15		15
		деревня	Носова	38		38
		деревня	Обухово	1		1
		деревня	Овинчищи	1		1
		деревня	Патрюшино	-		-
		деревня	Рысье	1		1
		деревня	Семеновка	11		11
		деревня	Соколы	10		10
		деревня	Старое Мерзлеево	3		3
		деревня	Сторожево	5		5
		деревня	Строково	1		1
		деревня	Сущева	13		13
		деревня	Торонково	9		9
		деревня	Трухино	13		13
		деревня	Турбаново	-		-
		деревня	Тынково	-		-
		деревня	Ульяниха	159		159
		деревня	Федорково	-		-
		деревня	Халево	-		-
		деревня	Цыбыцино	9		9
		деревня	Яковлевское	2		2
		поселок	Вышка	2		2
		поселок	Новый	-		-
		село	Брейтово	2 901		2 901
		село	Покровское на Сити	77		77
		село	Семеновское	-		-
		деревня	Базыки	3		3

		деревня	Белорусс	2		2
		деревня	Большое Иваньково	4		4
		деревня	Бор-Дорки	36		36
		деревня	Водяники	11		11
		деревня	Горильдово	2		2
		деревня	Дмитрехово	11		11
		деревня	Дубец	26		26
		деревня	Дубецкая Дача	2		2
		деревня	Жеребцово	-		-
		деревня	Захарово	-		-
		деревня	Зеленцино	-		-
		деревня	Ивановское	5		5
		деревня	Кетово	-		-
		деревня	Комарово	2		2
		деревня	Конюхово	4		4
		деревня	Лукинское	36		36
		деревня	Ляховые	7		7
		деревня	Малый Липовец	89		89
		деревня	Медухово	67		67
		деревня	Никола	39		39
		деревня	Новое	-		-
		деревня	Остряковка	80		80
		деревня	Севастьянцево	22		22
		деревня	Соболево	10		10
		деревня	Телятово	33		33
		деревня	Тимонино	12		12
		деревня	Тургенево	3		3
		деревня	Тявково	8		8
		деревня	Фатьяново	-		-
		деревня	Филимоново	24		24
		деревня	Филипцево	1		1
		деревня	Чагино	8		8
		деревня	Чаяново	1		1
		деревня	Черный Враг	6		6
		деревня	Шаховая	-		-
		деревня	Шеломово	23		23
		село	Байловское	5		5
		село	Горелово	151		151
		село	Черкасово	153		153
		деревня	Абросово	-		-
		деревня	Александровка	-		-
		деревня	Барыгино	-		-
		деревня	Борисовка	-		-
		деревня	Брилино	6		6
		деревня	Вертлюгово	6		6
		деревня	Верхняя Ветка	3		3
		деревня	Волково	-		-
		деревня	Горка	-		-
		деревня	Григорьево	-		-
		деревня	Гришино	-		-
		деревня	Дорки	1		1
		деревня	Дубровка	4		4
		деревня	Живетьево	16		16
		деревня	Иванцево	4		4
		деревня	Карповское	-		-
		деревня	Киселево	10		10
		деревня	Клычево	-		-
		деревня	Кривцово	30		30
		деревня	Куфтырево	28		28
		деревня	Лискино	17		17
		деревня	Лукино	6		6
		деревня	Мусино	11		11
		деревня	Нивищи	-		-
		деревня	Никольское	-		-
		деревня	Петровское	4		4
		деревня	Подольское	-		-
		деревня	Промежки	12		12
		деревня	Редемское	7		7
		деревня	Рогозино	4		4
		деревня	Самоседово	2		2
		деревня	Сарабуха	6		6
		деревня	Себельское	24		24
		деревня	Середка	-		-
		деревня	Скоркино	-		-
		деревня	Суминское	45		45
		деревня	Третьячиха	-		-
		деревня	Филимоново	30		30
		деревня	Холопово	60		60
		деревня	Чурилово	3		3
		деревня	Яковлево	-		-
		деревня	Ясная Поляна	-		-
		село	Горинское	16		16
		село	Косково	32		32
		село	Орлово	2		2
		село	Прозорово	190		190
		село	Сутка	120		120
7.	**Гаврилов-Ямский муниципальный округ**			**24165**	**15766**	**8399**
		город	Гаврилов-Ям	15766	15766	
		деревня	Аколово	9		9

		деревня	Бели	92		92
		деревня	Большая Воехта	14		14
		деревня	Вострицево	9		9
		деревня	Губино	17		17
		деревня	Дровнино	9		9
		деревня	Дружная	2		2
		деревня	Есипцево	11		11
		деревня	Кондратово	4		4
		деревня	Котово	43		43
		деревня	Кощеево	10		10
		деревня	Круглово	20		20
		деревня	Кузовково	37		37
		деревня	Кузьминское	40		40
		деревня	Кундринское	15		15
		деревня	Милитино	15		15
		деревня	Нарядово	44		44
		деревня	Никулино	25		25
		деревня	Осташкино	28		28
		деревня	Петроково	56		56
		деревня	Петрунино	13		13
		деревня	Плотина	175		175
		деревня	Поляна	375		375
		деревня	Поповка	25		25
		деревня	Прилесье	13		13
		деревня	Пурлево	14		14
		деревня	Романцево	1		1
		деревня	Романцево-Дубиково	34		34
		деревня	Рохмала	31		31
		деревня	Седельница	4		4
		деревня	Степанцево	50		50
		деревня	Строково	13		13
		деревня	Турово	12		12
		деревня	Улыбино	2		2
		деревня	Ханькино	21		21
		деревня	Цибаки	3		3
		деревня	Черная	11		11
		деревня	Шалава	65		65
		деревня	Ярково	5		5
		поселок	Новый	91		91
		село	Великое	1 744		1 744
		село	Горе-Грязь	73		73
		село	Лахость	135		135
		село	Плещеево	237		237
		деревня	Андрюшино	1		1
		деревня	Борисово	4		4
		деревня	Борисово	5		5
		деревня	Бочевка	1		1
		деревня	Волчково	4		4
		деревня	Головино	22		22
		деревня	Гора	53		53
		деревня	Горбово	13		13
		деревня	Грудцино	9		9
		деревня	Даниловка	1		1
		деревня	Заморино	-		-
		деревня	Илькино	6		6
		деревня	Иляково	5		5
		деревня	Калинино	1		1
		деревня	Кобыльское	4		4
		деревня	Константиново	5		5
		деревня	Кореньково	4		4
		деревня	Курдумово	168		168
		деревня	Маурино	3		3
		деревня	Междуречье	10		10
		деревня	Михалево	16		16
		деревня	Немерово	1		1
		деревня	Овсяниково	8		8
		деревня	Павлово	10		10
		деревня	Паньково	1		1
		деревня	Петраково	8		8
		деревня	Плетилово	1		1
		деревня	Позобово	1		1
		деревня	Прислон	5		5
		деревня	Прошенино	212		212
		деревня	Раменье	15		15
		деревня	Рыково	23		23
		деревня	Тарасино	2		2
		деревня	Тарусино	14		14
		деревня	Федоровское	8		8
		деревня	Хохлево	8		8
		деревня	Чурилово	-		-
		деревня	Шильково	3		3
		поселок	Заря	146		146
		село	Вышеславское	53		53
		село	Заячий-Холм	201		201
		село	Милочево	15		15
		село	Смалево	5		5
		село	Спасс	7		7
		село	Ставотино	155		155
		село	Унимерь	123		123
		село	Юцкое	9		9
		деревня	Абращиха	13		13
		деревня	Алешково	3		3

		деревня	Артемиха	20		20
		деревня	Балахнино	8		8
		деревня	Бараки	4		4
		деревня	Большое Панино	1		1
		деревня	Вакуриха	11		11
		деревня	Внуково	-		-
		деревня	Воронино	1		1
		деревня	Высоцкое	-		-
		деревня	Гришино	5		5
		деревня	Дружиниха	4		4
		деревня	Ельчаниново	-		-
		деревня	Ескино	-		-
		деревня	Жманка	1		1
		деревня	Илькино	8		8
		деревня	Исаково	5		5
		деревня	Кадищи	47		47
		деревня	Калюбаиха	-		-
		деревня	Киселево	1		1
		деревня	Листопадка	13		13
		деревня	Максимка	2		2
		деревня	Малое Панино	-		-
		деревня	Матвейка	14		14
		деревня	Меленки	1		1
		деревня	Михалково	18		18
		деревня	Мякшево	1		1
		деревня	Насакино	4		4
		деревня	Новоселки	1		1
		деревня	Панино	8		8
		деревня	Пасынково	28		28
		деревня	Путилово	51		51
		деревня	Пыполово	-		-
		деревня	Селищи	12		12
		деревня	Семендяево	-		-
		деревня	Сеньково	-		-
		деревня	Слобода	16		16
		деревня	Стрельниково	17		17
		деревня	Тарусино	9		9
		деревня	Ульяново	59		59
		деревня	Федчиха	-		-
		деревня	Холычево	4		4
		деревня	Чайкино	11		11
		село	Митино	281		281
		село	Никитское	10		10
		село	Николо-Пенье	4		4
		село	Осенево	136		136
		село	Остров	98		98
		село	Пружинино	264		264
		село	Стогинское	251		251
		деревня	Аморково	2		2
		деревня	Воронино	-		-
		деревня	Воронково	1		1
		деревня	Гаврецово	10		10
		деревня	Гаврилково	-		-
		деревня	Голубково	3		3
		деревня	Голузиново	31		31
		деревня	Ершовка	28		28
		деревня	Жабино	3		3
		деревня	Зелендеево	-		-
		деревня	Ильцино	18		18
		деревня	Калитниково	-		-
		деревня	Конопляново	-		-
		деревня	Коркино	4		4
		деревня	Коромыслово	29		29
		деревня	Кощеево	1		1
		деревня	Лисицино	18		18
		деревня	Лихачево	19		19
		деревня	Лычево	1		1
		деревня	Маланино	14		14
		деревня	Малькино	-		-
		деревня	Митьково	-		-
		деревня	Настасьино	4		4
		деревня	Нечайка	-		-
		деревня	Никульцино	-		-
		деревня	Новодубное	-		-
		деревня	Овинищи	5		5
		деревня	Ратислово	4		4
		деревня	Старово	5		5
		деревня	Ступкино	65		65
		деревня	Талица	-		-
		деревня	Феденино	7		7
		деревня	Филатово	-		-
		деревня	Харнево	-		-
		деревня	Хватково	-		-
		деревня	Цибирино	9		9
		деревня	Чаново	1		1
		деревня	Чернево	-		-
		деревня	Шалаево	250		250
		деревня	Яковлевское	-		-
		поселок	Кудрявцево	27		27
		поселок	Мичуриха	42		42
		поселок	Ясеневка	13		13
		село	Берлюково	-		-

		село	Величково	-		-
		село	Заречье	28		28
		село	Ильинское-Урусово	303		303
		село	Сотьма	-		-
		село	Степанчиково	17		17
		село	Творино	-		-
		село	Холм-Огарев	9		9
		село	Шопша	938		938
		село	Щекотово	3		3
		станция	Коромыслово	26		26
8.	**Даниловский муниципальный округ**			**20514**	**13591**	**6923**
		город	Данилов	13591	13591	
		деревня	Агафоново	1		1
		деревня	Аксенцево	-		-
		деревня	Аксинино	5		5
		деревня	Алексеево	-		-
		деревня	Алексейцево	-		-
		деревня	Антоново	-		-
		деревня	Артюково	-		-
		деревня	Ахматово	-		-
		деревня	Ачкасово	49		49
		деревня	Бабино	-		-
		деревня	Базарово	-		-
		деревня	Барлово	4		4
		деревня	Белебино	-		-
		деревня	Березники	-		-
		деревня	Берлюково	1		1
		деревня	Богатиново	-		-
		деревня	Большое Бякишево	1		1
		деревня	Большое Сартово	16		16
		деревня	Большой Дор	11		11
		деревня	Борисково	-		-
		деревня	Борисково	-		-
		деревня	Брыкатино	2		2
		деревня	Булатово	-		-
		деревня	Великово	6		6
		деревня	Взвоз	2		2
		деревня	Взглядово	14		14
		деревня	Взглядово	16		16
		деревня	Вожерашь	-		-
		деревня	Вологдино	4		4
		деревня	Волосово	17		17
		деревня	Волшня	3		3
		деревня	Воронино	5		5
		деревня	Ворошилки	-		-
		деревня	Востриково	4		4
		деревня	Гаврилищево	7		7
		деревня	Гасниково	-		-
		деревня	Герасимово	5		5
		деревня	Глездево	2		2
		деревня	Горепатово	16		16
		деревня	Григорево	-		-
		деревня	Гудово	-		-
		деревня	Гулаково	6		6
		деревня	Дворяниново	6		6
		деревня	Деменское	-		-
		деревня	Демидково	3		3
		деревня	Демьянки	-		-
		деревня	Деревеньки	-		-
		деревня	Дитино	1		1
		деревня	Дор	14		14
		деревня	Дулягино	6		6
		деревня	Дьяконово	-		-
		деревня	Евсюково	-		-
		деревня	Елгинино	-		-
		деревня	Елково	-		-
		деревня	Еляково	-		-
		деревня	Ерденево	20		20
		деревня	Ермаково	72		72
		деревня	Есиплево	-		-
		деревня	Заворотково	-		-
		деревня	Завражье	-		-
		деревня	Зазирки	-		-
		деревня	Займа	30		30
		деревня	Замково	4		4
		деревня	Запесье	-		-
		деревня	Захарово	1		1
		деревня	Зубово	1		1
		деревня	Зуево	2		2
		деревня	Иваники	32		32
		деревня	Иваники	-		-
		деревня	Ивановское	16		16
		деревня	Ивановское	-		-
		деревня	Ивники	-		-
		деревня	Извалки	5		5
		деревня	Измайлово	-		-
		деревня	Исаево	-		-
		деревня	Ищейки	1		1
		деревня	Калитино	-		-
		деревня	Карьер	-		-

		деревня	Киндерево	4		4
		деревня	Китаево	-		-
		деревня	Кишкино	2		2
		деревня	Кишманово	-		-
		деревня	Клочково	15		15
		деревня	Княщина	-		-
		деревня	Козлово	-		-
		деревня	Колотово	6		6
		деревня	Кондратово	2		2
		деревня	Конищево	7		7
		деревня	Корякино	1		1
		деревня	Коряково	7		7
		деревня	Косово	-		-
		деревня	Кузнецово	12		12
		деревня	Кузьмино	2		2
		деревня	Кузьминское	14		14
		деревня	Кукуйка	16		16
		деревня	Курилово	-		-
		деревня	Лагерево	-		-
		деревня	Ладейки	7		7
		деревня	Ладыгино	-		-
		деревня	Леушино	-		-
		деревня	Лом	7		7
		деревня	Лукино	17		17
		деревня	Макарово	-		-
		деревня	Макарово	199		199
		деревня	Малое Бякишево	-		-
		деревня	Малое Марьино	203		203
		деревня	Малое Сартово	-		-
		деревня	Малый Дор	12		12
		деревня	Матвейково	-		-
		деревня	Маурино	-		-
		деревня	Медведки	-		-
		деревня	Михалево	11		11
		деревня	Мишутино	116		116
		деревня	Мохово	-		-
		деревня	Мошково	4		4
		деревня	Муньково	-		-
		деревня	Мускулино	5		5
		деревня	Мутыкалово	-		-
		деревня	Мышкарово	-		-
		деревня	Нефедьево	14		14
		деревня	Никиткино	1		1
		деревня	Ново-Богородское	-		-
		деревня	Ново-Ивановское	7		7
		деревня	Ночевки	-		-
		деревня	Омелино	1		1
		деревня	Павловское	8		8
		деревня	Панино	-		-
		деревня	Пантелейки	5		5
		деревня	Пасхалино	-		-
		деревня	Плетенево	23		23
		деревня	Погорелка	18		18
		деревня	Подольново	5		5
		деревня	Пономарево	16		16
		деревня	Попково	50		50
		деревня	Потешкино	-		-
		деревня	Праулино	2		2
		деревня	Пугино	14		14
		деревня	Пшеничново	45		45
		деревня	Раи	1		1
		деревня	Раменье	14		14
		деревня	Распутьево	-		-
		деревня	Реброво	-		-
		деревня	Рекша	-		-
		деревня	Ристово	-		-
		деревня	Родионцево	7		7
		деревня	Ртищево	8		8
		деревня	Рыбино	-		-
		деревня	Салово	8		8
		деревня	Свистуново	12		12
		деревня	Селезенево	3		3
		деревня	Сергейцево	-		-
		деревня	Серково	-		-
		деревня	Симаново	4		4
		деревня	Скулепово	4		4
		деревня	Слегино	4		4
		деревня	Слобода	25		25
		деревня	Солониково	14		14
		деревня	Соснево	5		5
		деревня	Сосновка	1		1
		деревня	Станово	13		13
		деревня	Стонятино	12		12
		деревня	Страшево	1		1
		деревня	Стряпково	2		2
		деревня	Таранино	4		4
		деревня	Тетерино	2		2
		деревня	Тонково	13		13
		деревня	Тополево	-		-
		деревня	Троица-Колясники	-		-
		деревня	Труденево	-		-
		деревня	Угодье	-		-

		деревня	Усеимово	1		1
		деревня	Усово	1		1
		деревня	Ушаки	5		5
		деревня	Федино	-		-
		деревня	Федорково	-		-
		деревня	Фоминское	8		8
		деревня	Хабарово	-		-
		деревня	Харино	-		-
		деревня	Хламотино	-		-
		деревня	Хорь	-		-
		деревня	Ченцы	-		-
		деревня	Чернево	-		-
		деревня	Шапкино	8		8
		деревня	Шевнино	1		1
		деревня	Шеметово	-		-
		деревня	Шерстнево	11		11
		деревня	Шилово	-		-
		деревня	Шихирево	-		-
		деревня	Шишкино	-		-
		деревня	Шишкино-Дальнее	-		-
		деревня	Шолохово	1		1
		деревня	Шуклино	3		3
		деревня	Шухобино	-		-
		деревня	Щевлягино	-		-
		деревня	Щетниково	1		1
		деревня	Юрино	1		1
		деревня	Юрьево	-		-
		деревня	Яксайка	-		-
		деревня	Ярухино	-		-
		деревня	Ясельник	-		-
		поселок	Горушка	561		561
		поселок	Рощино	201		201
		село	Вахтино	27		27
		село	Георгиевское	-		-
		село	Горинское	123		123
		село	Гужово	38		38
		село	Никольское-Нальяново	1		1
		село	Покров	198		198
		село	Спас	147		147
		село	Торопово	160		160
		село	Хабарово	89		89
		село	Шаготь	112		112
		станция	Лунка	6		6
		станция	Соть	18		18
		деревня	Аголинское	7		7
		деревня	Акулово	1		1
		деревня	Алексеевское	1		1
		деревня	Алексейцево	5		5
		деревня	Андроново	-		-
		деревня	Антоново	-		-
		деревня	Апышево	-		-
		деревня	Бабаево	92		92
		деревня	Баскаково	-		-
		деревня	Башенки	6		6
		деревня	Богданово	4		4
		деревня	Богородское	1		1
		деревня	Бокарево	-		-
		деревня	Большое Старово	2		2
		деревня	Борисово	13		13
		деревня	Веденское	-		-
		деревня	Великий Двор	-		-
		деревня	Верхний Починок	-		-
		деревня	Власово	-		-
		деревня	Вокшерино	-		-
		деревня	Вокшеры	-		-
		деревня	Волково	3		3
		деревня	Выползово	-		-
		деревня	Вяцково	-		-
		деревня	Глухарево	-		-
		деревня	Глуховки	17		17
		деревня	Голики	1		1
		деревня	Григорково	8		8
		деревня	Григорково	-		-
		деревня	Гридкино	-		-
		деревня	Дворянинцево	-		-
		деревня	Долгуши	-		-
		деревня	Дубровки	15		15
		деревня	Есиплево	1		1
		деревня	Жаденово	-		-
		деревня	Жирово	-		-
		деревня	Захарово	-		-
		деревня	Захарцево	6		6
		деревня	Звонкая	2		2
		деревня	Зименки	-		-
		деревня	Ивановское	-		-
		деревня	Каблуково	-		-
		деревня	Каликино	-		-
		деревня	Калитино	6		6
		деревня	Карповское	6		6
		деревня	Кирехоть	-		-
		деревня	Кожевники	10		10
		деревня	Коптево	3		3

		деревня	Корчагино	2		2
		деревня	Костюшино	208		208
		деревня	Красниково	-		-
		деревня	Красново	-		-
		деревня	Крохино	-		-
		деревня	Кузнецово	-		-
		деревня	Кузьмино	152		152
		деревня	Левашово	-		-
		деревня	Малахово	-		-
		деревня	Малое Старово	-		-
		деревня	Марково	-		-
		деревня	Марково	-		-
		деревня	Марьино	-		-
		деревня	Маслятино	-		-
		деревня	Миглеево	14		14
		деревня	Михалево	-		-
		деревня	Мичкулово	-		-
		деревня	Молоково	-		-
		деревня	Назарово	-		-
		деревня	Назарово	2		2
		деревня	Никиткино	4		4
		деревня	Новенькое	-		-
		деревня	Новенькое	7		7
		деревня	Новоселки	-		-
		деревня	Ольховка	-		-
		деревня	Осташево	17		17
		деревня	Остроносово	8		8
		деревня	Очково	-		-
		деревня	Пасынково	21		21
		деревня	Перекладово	-		-
		деревня	Пирютино	-		-
		деревня	Погорелки	12		12
		деревня	Подольново	3		3
		деревня	Подольново	1		1
		деревня	Пономарево	17		17
		деревня	Починок	27		27
		деревня	Прокунино	-		-
		деревня	Путятино	13		13
		деревня	Решетники	5		5
		деревня	Ростилово	2		2
		деревня	Рязаново	-		-
		деревня	Савкино	-		-
		деревня	Самсоново	-		-
		деревня	Семивраги	1		1
		деревня	Сендерево	2		2
		деревня	Скоково	70		70
		деревня	Соркино	-		-
		деревня	Соркино	-		-
		деревня	Степаниково	-		-
		деревня	Субаево	6		6
		деревня	Суетино	12		12
		деревня	Сырнево	-		-
		деревня	Токовое	2		2
		деревня	Турбицы	-		-
		деревня	Туфаново	195		195
		деревня	Усолкино	3		3
		деревня	Федяково	2		2
		деревня	Филино	-		-
		деревня	Хмельничное	-		-
		деревня	Холм	8		8
		деревня	Хорупино	1		1
		деревня	Хрипуново	5		5
		деревня	Чебаково	9		9
		деревня	Чистополье	-		-
		деревня	Чубарово	-		-
		деревня	Шалахино	1		1
		деревня	Шахонино	-		-
		деревня	Шелованиха	-		-
		деревня	Шибаново	-		-
		деревня	Юркино	3		3
		село	Дмитриевское	402		402
		село	Рыжиково	74		74
		станция	станция Пантелеево	16		16
		станция	станция Путятино	70		70
		деревня	Абрамово	11		11
		деревня	Акуловское	2		2
		деревня	Акуловское	-		-
		деревня	Алексеево	28		28
		деревня	Бабурино	10		10
		деревня	Баглаево	2		2
		деревня	Баловино	40		40
		деревня	Баскаково	3		3
		деревня	Баскаково	-		-
		деревня	Бедниково	1		1
		деревня	Беклюшки	-		-
		деревня	Берелево	13		13
		деревня	Бисерово	8		8
		деревня	Богородское	8		8
		деревня	Бологово	1		1
		деревня	Большое Левашово	14		14
		деревня	Большое Марьино	53		53
		деревня	Борисцево	1		1

		деревня	Борщевки	3		3
		деревня	Бреднево	-		-
		деревня	Будилово	1		1
		деревня	Бурцево	5		5
		деревня	Бухтарицы	11		11
		деревня	Быкуши	-		-
		деревня	Варганово	-		-
		деревня	Василево	4		4
		деревня	Великодворье	3		3
		деревня	Вернево	-		-
		деревня	Верховины	1		1
		деревня	Владычново	-		-
		деревня	Волосово	-		-
		деревня	Воробьево	-		-
		деревня	Вороново	-		-
		деревня	Выгарь	1		1
		деревня	Высоково	12		12
		деревня	Высоково	7		7
		деревня	Высоково	1		1
		деревня	Высоково	-		-
		деревня	Гаврильцево	-		-
		деревня	Гаврильцево	-		-
		деревня	Голодяево	3		3
		деревня	Горбово	3		3
		деревня	Гридино	-		-
		деревня	Давыдовское	1		1
		деревня	Данилково	-		-
		деревня	Диделово	-		-
		деревня	Дмитриевское	-		-
		деревня	Догадцево	-		-
		деревня	Дубня	-		-
		деревня	Дякино	1		1
		деревня	Евсевьево	-		-
		деревня	Ездино	2		2
		деревня	Еремеево	-		-
		деревня	Жолнино	-		-
		деревня	Завражново	1		1
		деревня	Задорино	2		2
		деревня	Заречье	37		37
		деревня	Захарьино	-		-
		деревня	Зименки	3		3
		деревня	Зубцово	10		10
		деревня	Ивановское	-		-
		деревня	Избино	2		2
		деревня	Ильинское	-		-
		деревня	Ильинское	-		-
		деревня	Илькино	3		3
		деревня	Исаево	17		17
		деревня	Кабачарово	-		-
		деревня	Каликино	-		-
		деревня	Калиты	15		15
		деревня	Карачино	-		-
		деревня	Качаево	-		-
		деревня	Кишаново	5		5
		деревня	Клоково	2		2
		деревня	Козлово	73		73
		деревня	Кондраково	-		-
		деревня	Копанцы	-		-
		деревня	Копнинское	7		7
		деревня	Коровино	12		12
		деревня	Коровино	7		7
		деревня	Корягино	-		-
		деревня	Косково	5		5
		деревня	Косково	1		1
		деревня	Косково	12		12
		деревня	Красниково	-		-
		деревня	Кузнецово	13		13
		деревня	Кулиги	-		-
		деревня	Курилово	3		3
		деревня	Ломки	-		-
		деревня	Ломки	9		9
		деревня	Лупачево	-		-
		деревня	Лучицево	4		4
		деревня	Лыкошино	41		41
		деревня	Лытино	10		10
		деревня	Лычово	10		10
		деревня	Любимцево	-		-
		деревня	Максимово	-		-
		деревня	Максимцево	2		2
		деревня	Маликово	-		-
		деревня	Малое Левашово	-		-
		деревня	Малыгино	1		1
		деревня	Малые Дворишки	1		1
		деревня	Манжаково	97		97
		деревня	Марково	2		2
		деревня	Марково	-		-
		деревня	Марьино	1		1
		деревня	Матвейцево	-		-
		деревня	Маурино	14		14
		деревня	Меленки	-		-
		деревня	Михалево	-		-
		деревня	Михальцево	-		-
		деревня	Морщихино	2		2

		деревня	Мохоньково	12		12
		деревня	Мыс	-		-
		деревня	Напрудское	-		-
		деревня	Неклюдцево	19		19
		деревня	Нефедово	9		9
		деревня	Нижний Починок	-		-
		деревня	Никитино	-		-
		деревня	Никиткино	5		5
		деревня	Никиткино	-		-
		деревня	Новополево	1		1
		деревня	Озерки	-		-
		деревня	Октябрево	1		1
		деревня	Окунево	12		12
		деревня	Орехово	-		-
		деревня	Павликово	2		2
		деревня	Петрилово	2		2
		деревня	Петровское	-		-
		деревня	Петухово	-		-
		деревня	Плосково	-		-
		деревня	Погорелки	2		2
		деревня	Поддубново	-		-
		деревня	Подольново	9		9
		деревня	Покров	10		10
		деревня	Полтинино	11		11
		деревня	Попадьино	3		3
		деревня	Поповское	-		-
		деревня	Посирово	4		4
		деревня	Поташево	11		11
		деревня	Починок	-		-
		деревня	Починок	-		-
		деревня	Починок	-		-
		деревня	Привалово	-		-
		деревня	Прудища	-		-
		деревня	Псарево	1		1
		деревня	Рахманово	4		4
		деревня	Романцево	1		1
		деревня	Романцево	-		-
		деревня	Рудлево	-		-
		деревня	Рылово	3		3
		деревня	Самсоново	9		9
		деревня	Сафроново	-		-
		деревня	Свиткино	5		5
		деревня	Севастьяново	-		-
		деревня	Семеновское	-		-
		деревня	Семенцево	2		2
		деревня	Семлово	178		178
		деревня	Серково	8		8
		деревня	Сидорово	22		22
		деревня	Скипино	2		2
		деревня	Слободищи	2		2
		деревня	Слоново	-		-
		деревня	Сосновки	-		-
		деревня	Сошкино	-		-
		деревня	Спирково	1		1
		деревня	Спицино	-		-
		деревня	Старово	-		-
		деревня	Старово	-		-
		деревня	Степаново	2		2
		деревня	Стокшино	4		4
		деревня	Стратилат	-		-
		деревня	Стройково	2		2
		деревня	Сухарево	5		5
		деревня	Таганово	-		-
		деревня	Тайбузино	-		-
		деревня	Татарское	2		2
		деревня	Ташаново	23		23
		деревня	Телицино	85		85
		деревня	Теперское	3		3
		деревня	Терентьево	1		1
		деревня	Терехино	13		13
		деревня	Тесы	5		5
		деревня	Тиманово	-		-
		деревня	Титово	41		41
		деревня	Токарево	-		-
		деревня	Троица	15		15
		деревня	Трофимово	8		8
		деревня	Тюляфтино	4		4
		деревня	Федурино	213		213
		деревня	Федчино	1		1
		деревня	Фетинкино	-		-
		деревня	Филино	34		34
		деревня	Филинское	-		-
		деревня	Филипповское	2		2
		деревня	Фоминское	7		7
		деревня	Хмельничново	14		14
		деревня	Хорошавино	2		2
		деревня	Хотеново	9		9
		деревня	Хохлово	-		-
		деревня	Частилово	4		4
		деревня	Черницино	5		5
		деревня	Чурьяково	54		54
		деревня	Чурьяково	4		4

		деревня	Шиловское	-		-
		деревня	Шубино	-		-
		деревня	Щербины	10		10
		деревня	Юрилы	6		6
		деревня	Юркино	-		-
		деревня	Язвицево	-		-
		деревня	Язово	4		4
		деревня	Ямушино	2		2
		деревня	Яскино	-		-
		деревня	Яскино	15		15
		село	Бухалово	17		17
		село	Глазово	9		9
		село	Николо-Отводное	-		-
		село	Никольское	8		8
		село	Новое	-		-
		село	Озерки	-		-
		село	Середа	473		473
		станция	Догадцево	13		13
9.	**Любимский муниципальный округ**			**9827**	**4987**	**4840**
		город	Любим	4987	4987	
		деревня	Анциферово	-		-
		деревня	Голубково	-		-
		деревня	Гусево	-		-
		деревня	Дворянкино	-		-
		деревня	Иваньково	-		-
		деревня	Назарово	-		-
		деревня	Останково	389		389
		деревня	Починок-Черепанов	25		25
		деревня	Починок-Чечулин	-		-
		деревня	Стан	5		5
		деревня	Сусолово	-		-
		деревня	Хабалево	3		3
		деревня	Шарна	34		34
		деревня	Шевелево	1		1
		деревня	Ярыгино	3		3
		поселок	Отрадный	812		812
		поселок	Соколиный	70		70
		деревня	Антушово	-		-
		деревня	Аристово	-		-
		деревня	Афанасьевское	-		-
		деревня	Баринцево	4		4
		деревня	Барское	-		-
		деревня	Благуново	3		3
		деревня	Бородино	-		-
		деревня	Будаково	6		6
		деревня	Бурдуково	-		-
		деревня	Бутрево	-		-
		деревня	Василево	-		-
		деревня	Вахромейка	137		137
		деревня	Верхний Жар	9		9
		деревня	Вязниково	-		-
		деревня	Глазково	11		11
		деревня	Губино	6		6
		деревня	Гузыцино	114		114
		деревня	Демково	-		-
		деревня	Дмитриково	3		3
		деревня	Добродеево	-		-
		деревня	Дор Павлов	3		3
		деревня	Дорское	13		13
		деревня	Зубово	-		-
		деревня	Ивановское	1		1
		деревня	Илькино	20		20
		деревня	Клепиково	-		-
		деревня	Кобылино	-		-
		деревня	Конеево	10		10
		деревня	Кузовлево	4		4
		деревня	Леонтьево	-		-
		деревня	Мартьяново	-		-
		деревня	Маслово	12		12
		деревня	Мельцево	12		12
		деревня	Митино	1		1
		деревня	Михаил-Архангел	15		15
		деревня	Михалево	-		-
		деревня	Надеево	5		5
		деревня	Накоступово	26		26
		деревня	Нестерково	5		5
		деревня	Нестерово	-		-
		деревня	Нижний Жар	3		3
		деревня	Новоселки	-		-
		деревня	Овсяниково	-		-
		деревня	Павловское	-		-
		деревня	Парфеньево	1		1
		деревня	Пархачево	-		-
		деревня	Первожино	1		1
		деревня	Петрово	-		-
		деревня	Пищалино	-		-
		деревня	Плетенево	3		3
		деревня	Плещаево	-		-
		деревня	Поляна	7		7

		деревня	Починок	-		-
		деревня	Пошевино	10		10
		деревня	Ретивцево	-		-
		деревня	Рождественская Слободка	1		1
		деревня	Романцево	11		11
		деревня	Рухтово	5		5
		деревня	Сельцо	-		-
		деревня	Семенцево	-		-
		деревня	Семенцево	3		3
		деревня	Слободка	-		-
		деревня	Соболево	-		-
		деревня	Страшево	78		78
		деревня	Стряпово	107		107
		деревня	Тюриково	21		21
		деревня	Уварово	-		-
		деревня	Фрольцево	93		93
		деревня	Часовенка	-		-
		деревня	Чирково	6		6
		деревня	Шашково	7		7
		деревня	Язвицево	33		33
		поселок	Соть	9		9
		село	Вознесение	-		-
		село	Воскресенское	33		33
		село	Троица	119		119
		деревня	Алексеевка	-		-
		деревня	Алешино	1		1
		деревня	Белоглазово	-		-
		деревня	Болваново	7		7
		деревня	Бряково	-		-
		деревня	Варлыгино	4		4
		деревня	Василево	2		2
		деревня	Гиганово	-		-
		деревня	Григорово	2		2
		деревня	Дмитриевка	-		-
		деревня	Дор	2		2
		деревня	Елхи	-		-
		деревня	Ермаково	371		371
		деревня	Ермолино	3		3
		деревня	Железово	2		2
		деревня	Журавлево	-		-
		деревня	Зиново	-		-
		деревня	Зубово	-		-
		деревня	Карганово	13		13
		деревня	Картополово	3		3
		деревня	Кинтаново	18		18
		деревня	Кипино	5		5
		деревня	Кириллово	35		35
		деревня	Ключевая	4		4
		деревня	Кощеево	14		14
		деревня	Лучкино	-		-
		деревня	Макарово	-		-
		деревня	Минино	86		86
		деревня	Митино	1		1
		деревня	Мотыгино	-		-
		деревня	Настасьино	13		13
		деревня	Наумово	5		5
		деревня	Нефедово	-		-
		деревня	Носково	-		-
		деревня	Обнорское	47		47
		деревня	Осиновец	-		-
		деревня	Охотино	-		-
		деревня	Павловка	12		12
		деревня	Палагино	-		-
		деревня	Пальцево	-		-
		деревня	Панфилово	5		5
		деревня	Панфилово	-		-
		деревня	Перья	1		1
		деревня	Пигалево	5		5
		деревня	Пирогово	-		-
		деревня	Попово	-		-
		деревня	Поторочино	2		2
		деревня	Починок	28		28
		деревня	Починок-Ананьев	6		6
		деревня	Починок-Усанов	3		3
		деревня	Починок-Шумилов	3		3
		деревня	Прокунино	2		2
		деревня	Пустынь	1		1
		деревня	Пятино	-		-
		деревня	Родники	2		2
		деревня	Савиново	-		-
		деревня	Семенково Большое	1		1
		деревня	Семенково Малое	-		-
		деревня	Слобода	17		17
		деревня	Сумароково	6		6
		деревня	Тетерино	2		2
		деревня	Тимино	39		39
		деревня	Тимонино	5		5
		деревня	Федково	-		-
		деревня	Филиппово	11		11
		деревня	Фролово	-		-
		деревня	Харино	19		19
		деревня	Ченцово	2		2

		деревня	Чернышево	2		2
		деревня	Шипково	-		-
		поселок	Кулижский	-		-
		село	Кинтаново	-		-
		село	Покров	79		79
		хутор	Заповедник	8		8
		хутор	Исполино	-		-
		деревня	Акулово	1		1
		деревня	Андрейково	2		2
		деревня	Андрюково	37		37
		деревня	Анисимцево	-		-
		деревня	Антоново	-		-
		деревня	Антропьево	-		-
		деревня	Анциферово	-		-
		деревня	Балакирево	1		1
		деревня	Батинское	-		-
		деревня	Бедарево	-		-
		деревня	Белавино	2		2
		деревня	Бобарнево	-		-
		деревня	Борисовское	6		6
		деревня	Булаково	35		35
		деревня	Бутырки	1		1
		деревня	Бушкатово	2		2
		деревня	Васильково	4		4
		деревня	Взглядово	-		-
		деревня	Власуново	14		14
		деревня	Высоково	20		20
		деревня	Глебово	10		10
		деревня	Гриденино	11		11
		деревня	Гришино	-		-
		деревня	Деревеньки	2		2
		деревня	Деревягино	-		-
		деревня	Дерягино	2		2
		деревня	Долгово	3		3
		деревня	Дорок	6		6
		деревня	Дыбино	11		11
		деревня	Еремейцево	1		1
		деревня	Ескино	-		-
		деревня	Есманово	-		-
		деревня	Заварежнево	1		1
		деревня	Зимницы	-		-
		деревня	Иванниково	9		9
		деревня	Ивановское	53		53
		деревня	Ившино	14		14
		деревня	Исады	18		18
		деревня	Каликино	1		1
		деревня	Касьяново	33		33
		деревня	Клюшниково	16		16
		деревня	Конанцево	2		2
		деревня	Косоногово	1		1
		деревня	Кошулево	-		-
		деревня	Красный Бор	7		7
		деревня	Крутик	66		66
		деревня	Крюково	1		1
		деревня	Курочкино	17		17
		деревня	Ларино	-		-
		деревня	Летнево	6		6
		деревня	Лилицино	39		39
		деревня	Лысцево	23		23
		деревня	Макарово	3		3
		деревня	Маринино	-		-
		деревня	Мистелово	1		1
		деревня	Митино	-		-
		деревня	Митино	-		-
		деревня	Михеево	75		75
		деревня	Мотница	-		-
		деревня	Мясниково	22		22
		деревня	Нагорское	3		3
		деревня	Назимово	18		18
		деревня	Некрасово	-		-
		деревня	Нелюдово	5		5
		деревня	Никиткино	-		-
		деревня	Никулино	6		6
		деревня	Новинки	3		3
		деревня	Осиновец	6		6
		деревня	Павлигино	51		51
		деревня	Петрищево	9		9
		деревня	Платково	8		8
		деревня	Поддубново	23		23
		деревня	Понизовки	8		8
		деревня	Пореево	7		7
		деревня	Потепеньки	33		33
		деревня	Починок	8		8
		деревня	Пречистое	14		14
		деревня	Радово	4		4
		деревня	Раменье	-		-
		деревня	Раслово-Барское	18		18
		деревня	Раслово-Монастырское	58		58
		деревня	Рудниково	18		18
		деревня	Рузбугино	125		125
		деревня	Санино	-		-
		деревня	Семендяево	35		35

		деревня	Семенково	-		-
		деревня	Скородумово	13		13
		деревня	Сондолово	-		-
		деревня	Степанково	40		40
		деревня	Стругуново	35		35
		деревня	Терениково	2		2
		деревня	Тильбугино	12		12
		деревня	Тяпино	-		-
		деревня	Фомино	4		4
		деревня	Фондяково	6		6
		деревня	Хлестово	66		66
		деревня	Хлестово	-		-
		деревня	Ченцы	-		-
		деревня	Черново	69		69
		деревня	Чернятино	-		-
		деревня	Чудиново	-		-
		деревня	Чудиново	-		-
		деревня	Чурилово	-		-
		деревня	Шигино	4		4
		деревня	Щелково	6		6
		деревня	Юрьево	8		8
		деревня	Яковлевское	5		5
		поселок	Зайцево	7		7
		село	Закобякино	114		114
		село	Лисино	-		-
		село	Михайловское	4		4
		село	Никольское	7		7
		село	Филиппово	187		187
10.	**Мышкинский муниципальный округ**			**9153**	**5551**	**3602**
		город	Мышкин	5551	5551	
		деревня	Антеплево	36		36
		деревня	Бабайки	7		7
		деревня	Белозёрово	8		8
		деревня	Борок	14		14
		деревня	Бурцево	21		21
		деревня	Верхние Плостки	18		18
		деревня	Володино	20		20
		деревня	Володино	-		-
		деревня	Высоцкая	10		10
		деревня	Дегтярёво	1		1
		деревня	Дубровки	24		24
		деревня	Золотуха	10		10
		деревня	Ивцино	21		21
		деревня	Кадочник	22		22
		деревня	Кирьяново	26		26
		деревня	Коровино	31		31
		деревня	Костюрино	129		129
		деревня	Кулдычево	13		13
		деревня	Курзино	4		4
		деревня	Ломки	6		6
		деревня	Могилицы	11		11
		деревня	Неверово	13		13
		деревня	Нижние Плостки	3		3
		деревня	Палюшино	53		53
		деревня	Пашково	3		3
		деревня	Петровское	5		5
		деревня	Погорелки	-		-
		деревня	Позиралки	2		2
		деревня	Порхачи	7		7
		деревня	Раменье	15		15
		деревня	Речная	27		27
		деревня	Рыпы	19		19
		деревня	Семёнково	4		4
		деревня	Сосновец	11		11
		деревня	Старово	1		1
		деревня	Терпилово	10		10
		деревня	Угольники	5		5
		деревня	Шалимово	-		-
		поселок	Юхоть	165		165
		село	Еремейцево	74		74
		село	Охотино	170		170
		село	Учма	40		40
		деревня	Алферово	23		23
		деревня	Ананьино	9		9
		деревня	Андреевская	5		5
		деревня	Аниковка	4		4
		деревня	Аникшино	-		-
		деревня	Антеплево	9		9
		деревня	Антипово	13		13
		деревня	Аристово	14		14
		деревня	Артемьево	4		4
		деревня	Афанасово	-		-
		деревня	Бабино	-		-
		деревня	Балакирево	74		74
		деревня	Бибиково	-		-
		деревня	Блохонка	4		4
		деревня	Бобойки	19		19
		деревня	Боково	5		5
		деревня	Большое Поповичево	-		-

		деревня	Борисовка	9		9
		деревня	Борисовская	12		12
		деревня	Брагино	2		2
		деревня	Буньково	-		-
		деревня	Бурдайха	-		-
		деревня	Бурдуково	1		1
		деревня	Варваринская	2		2
		деревня	Василисино	4		4
		деревня	Васильевская	-		-
		деревня	Вахонино	-		-
		деревня	Владышино	2		2
		деревня	Власовская	1		1
		деревня	Высоково	6		6
		деревня	Галачевская	81		81
		деревня	Глазово	2		2
		деревня	Глинино	-		-
		деревня	Глинки	-		-
		деревня	Глотово	28		28
		деревня	Гляденки	1		1
		деревня	Говитаново	7		7
		деревня	Гологузово	-		-
		деревня	Голодово	1		1
		деревня	Голосово	-		-
		деревня	Голышкино	-		-
		деревня	Горбыли	3		3
		деревня	Гордеевка	1		1
		деревня	Горлово	1		1
		деревня	Гражданка	-		-
		деревня	Грибаниха	-		-
		деревня	Гуляевская	-		-
		деревня	Гусево	-		-
		деревня	Дворково	7		7
		деревня	Дмитриевка	6		6
		деревня	Дохлинка	-		-
		деревня	Дроздово	-		-
		деревня	Дружининская	-		-
		деревня	Дубровы	12		12
		деревня	Дьяконовка	-		-
		деревня	Дьяконово	-		-
		деревня	Жуково	6		6
		деревня	Заглядкино	3		3
		деревня	Зарубино	36		36
		деревня	Зиновская	1		1
		деревня	Зобово	-		-
		деревня	Иваново	-		-
		деревня	Ивановская	-		-
		деревня	Игнатово	8		8
		деревня	Игумново	3		3
		деревня	Исаково	4		4
		деревня	Казаково	-		-
		деревня	Калинкино	8		8
		деревня	Карасово	-		-
		деревня	Карпово	6		6
		деревня	Кизнево	4		4
		деревня	Киндяково	-		-
		деревня	Киселево	18		18
		деревня	Кишкинская	-		-
		деревня	Климово	28		28
		деревня	Кожино	-		-
		деревня	Кокошилово	47		47
		деревня	Кологривцево	16		16
		деревня	Коплино	-		-
		деревня	Коптево	69		69
		деревня	Коптюшка	5		5
		деревня	Корчмино	-		-
		деревня	Костенево	2		2
		деревня	Красново	6		6
		деревня	Крестцы	22		22
		деревня	Кривцово	1		1
		деревня	Кривцово	-		-
		деревня	Крутец	28		28
		деревня	Крутово	13		13
		деревня	Крутцы	-		-
		деревня	Крюково	55		55
		деревня	Кувшиново	4		4
		деревня	Кузьминская	1		1
		деревня	Кулышево	-		-
		деревня	Куракино	6		6
		деревня	Курово	3		3
		деревня	Кустово	7		7
		деревня	Кучино	-		-
		деревня	Лагуново	5		5
		деревня	Ларионовская	10		10
		деревня	Левинская	48		48
		деревня	Левцово	-		-
		деревня	Летиково	-		-
		деревня	Лодыгино	8		8
		деревня	Лукьяново	2		2
		деревня	Лысовская	-		-
		деревня	Макаровская	9		9
		деревня	Максаково	1		1
		деревня	Малое Аристово	-		-

		деревня	Малое Поповичево	10		10
		деревня	Манушино	2		2
		деревня	Марганово	3		3
		деревня	Мартнево	2		2
		деревня	Мартыново	83		83
		деревня	Мартьяниха	2		2
		деревня	Марьино	-		-
		деревня	Марьино	8		8
		деревня	Маурино	4		4
		деревня	Митинская	10		10
		деревня	Мокейцево	2		2
		деревня	Морское	28		28
		деревня	Мошнинская	-		-
		деревня	Муракино	1		1
		деревня	Муханово	-		-
		деревня	Настасьино	-		-
		деревня	Наумово	2		2
		деревня	Нефедово	6		6
		деревня	Нефино	6		6
		деревня	Нечаевская	-		-
		деревня	Нинорово	-		-
		деревня	Новинки	3		3
		деревня	Новоселки	2		2
		деревня	Ободаево	26		26
		деревня	Ожарово	-		-
		деревня	Оленино	1		1
		деревня	Осташево	-		-
		деревня	Павлово	-		-
		деревня	Палкино	6		6
		деревня	Папоротная	14		14
		деревня	Парфеново	-		-
		деревня	Пасынково	5		5
		деревня	Перемошье	-		-
		деревня	Петровское	8		8
		деревня	Петряево	7		7
		деревня	Починок	22		22
		деревня	Починок	-		-
		деревня	Пшеничниково	10		10
		деревня	Пятинское	3		3
		деревня	Речково	16		16
		деревня	Романовка	52		52
		деревня	Рябинино	-		-
		деревня	Савелово	1		1
		деревня	Савелово	7		7
		деревня	Семаксино	1		1
		деревня	Семенково	-		-
		деревня	Серково	30		30
		деревня	Синицыно	38		38
		деревня	Сопино	-		-
		деревня	Софьино	-		-
		деревня	Спирдово	2		2
		деревня	Старово	54		54
		деревня	Ступино	19		19
		деревня	Суворовская	-		-
		деревня	Сумароково	-		-
		деревня	Тараканово	14		14
		деревня	Ташлыки	6		6
		деревня	Тепеново	-		-
		деревня	Терехонская	-		-
		деревня	Тетерюхино	1		1
		деревня	Тимонино	6		6
		деревня	Толпыгино	10		10
		деревня	Третьяковка	34		34
		деревня	Туворово	3		3
		деревня	Турайки	-		-
		деревня	Федорково	34		34
		деревня	Федосьино	-		-
		деревня	Федюково	3		3
		деревня	Хохли	6		6
		деревня	Хохловка	-		-
		деревня	Цикалово	4		4
		деревня	Чебыхино	19		19
		деревня	Чернево	2		2
		деревня	Черноусово	2		2
		деревня	Чириково	1		1
		деревня	Шабальцево	27		27
		деревня	Шамино	16		16
		деревня	Шелухино	-		-
		деревня	Шестихино	19		19
		деревня	Шибалово	-		-
		деревня	Щербинино	-		-
		деревня	Юринская	-		-
		деревня	Языково	1		1
		поселок	Бобойковского льнозавода	22		22
		поселок	Заря	8		8
		поселок	Мерга	28		28
		поселок	Шипиловского молокозавода	5		5
		село	Архангельское	-		-
		село	Богородское	95		95
		село	Воскресенское	4		4
		село	Ивановское	1		1
		село	Кривец	145		145

		село	Ново-Александровское	-		-
		село	Оносово	-		-
		село	Поводнево	172		172
		село	Рождествено	121		121
		село	Сера	96		96
		село	Флоровское	80		80
		село	Харинское	88		88
		село	Хороброво	-		-
		село	Шипилово	71		71
		село	Юрьевское	38		38
11.	**Некоузский муниципальный округ**			**11617**		**11617**
		деревня	Бажутино	3		3
		деревня	Беликово	-		-
		деревня	Бельнево	-		-
		деревня	Большие Заломы	2		2
		деревня	Большие Столбища	-		-
		деревня	Большие Ченцы	4		4
		деревня	Большое Дьяконово	57		57
		деревня	Бор	5		5
		деревня	Бухалово	-		-
		деревня	Ванинское	-		-
		деревня	Варжино	2		2
		деревня	Великово	9		9
		деревня	Верховина	1		1
		деревня	Вильца	-		-
		деревня	Волково	-		-
		деревня	Высоково	-		-
		деревня	Голбино	-		-
		деревня	Горки	5		5
		деревня	Горки	-		-
		деревня	Горки	-		-
		деревня	Грезное	28		28
		деревня	Грибова	-		-
		деревня	Григорево	55		55
		деревня	Григорово	-		-
		деревня	Грязивец	-		-
		деревня	Дмитрихово	-		-
		деревня	Долгарево	-		-
		деревня	Дор	4		4
		деревня	Дуброва	12		12
		деревня	Ефаново	2		2
		деревня	Завражье	-		-
		деревня	Заручье	7		7
		деревня	Заручье	-		-
		деревня	Иванцево	4		4
		деревня	Иконино	5		5
		деревня	Кальтино	11		11
		деревня	Каплино	-		-
		деревня	Кашеварка	-		-
		деревня	Кашино	15		15
		деревня	Кашино	1		1
		деревня	Клабуково	-		-
		деревня	Клыково	1		1
		деревня	Кожевниково	2		2
		деревня	Комарово	-		-
		деревня	Копань	-		-
		деревня	Кулотино	4		4
		деревня	Лесканово	-		-
		деревня	Липняги	-		-
		деревня	Луговая	6		6
		деревня	Лямино	1		1
		деревня	Малое Дьяконово	17		17
		деревня	Малые Заломы	8		8
		деревня	Малые Столбища	-		-
		деревня	Малые Ченцы	7		7
		деревня	Манино	-		-
		деревня	Марины	-		-
		деревня	Марьино	-		-
		деревня	Маслово	-		-
		деревня	Матуково	-		-
		деревня	Маурино	3		3
		деревня	Мясниково	-		-
		деревня	Назимино	-		-
		деревня	Нивы	3		3
		деревня	Никольское	13		13
		деревня	Никулкино	-		-
		деревня	Новинка Алферова	4		4
		деревня	Новинка Горняя	-		-
		деревня	Обрубово	-		-
		деревня	Обухово	-		-
		деревня	Обуховцево	-		-
		деревня	Опряково	-		-
		деревня	Остроги	7		7
		деревня	Павловская	-		-
		деревня	Пасеново	-		-
		деревня	Переслегино	3		3
		деревня	Погорелка	10		10
		деревня	Погорелка	-		-

		деревня	Полежаево	1		1
		деревня	Поройки	-		-
		деревня	Посошниково	-		-
		деревня	Пропасть	2		2
		деревня	Прямик	3		3
		деревня	Пустошка	-		-
		деревня	Пушкино	5		5
		деревня	Родионово	-		-
		деревня	Рой	-		-
		деревня	Середка	-		-
		деревня	Споротково	2		2
		деревня	Сысоево	3		3
		деревня	Угол	5		5
		деревня	Федосово	-		-
		деревня	Федотьево	1		1
		деревня	Харино	-		-
		деревня	Царево	3		3
		деревня	Черемуха	-		-
		деревня	Чеснава	5		5
		деревня	Чурилово	9		9
		деревня	Шахаево	-		-
		поселок	Борок	1 298		1 298
		село	Веретея	129		129
		село	Верхне-Никульское	17		17
		село	Воскресенское	14		14
		село	Кузьма-Демьян	5		5
		село	Лацкое	132		132
		село	Марьино	98		98
		село	Покров-Раменье	2		2
		село	Раево	-		-
		деревня	Ажерово	-		-
		деревня	Азаркино	2		2
		деревня	Аристово	-		-
		деревня	Бабаево	1		1
		деревня	Боровики	4		4
		деревня	Бурдуково	-		-
		деревня	Васильково	7		7
		деревня	Ветренка	1		1
		деревня	Ветчаково	4		4
		деревня	Гармоновская	1		1
		деревня	Гладышево	78		78
		деревня	Глазки	-		-
		деревня	Горемыкино	-		-
		деревня	Горки	28		28
		деревня	Горохово	2		2
		деревня	Грибаново	5		5
		деревня	Григорьевская	2		2
		деревня	Гузеево	7		7
		деревня	Жилкино	-		-
		деревня	Журавлево	2		2
		деревня	Задние Горки	1		1
		деревня	Задняя Река	3		3
		деревня	Знамово	-		-
		деревня	Золотково	7		7
		деревня	Игнатцево	-		-
		деревня	Ильинское	13		13
		деревня	Карповская	4		4
		деревня	Конурино	6		6
		деревня	Коркино	-		-
		деревня	Кужлево	-		-
		деревня	Макаровская	3		3
		деревня	Матренинская	11		11
		деревня	Никольское	-		-
		деревня	Новая Ура	58		58
		деревня	Новики	6		6
		деревня	Новоселки	1		1
		деревня	Ожогино	2		2
		деревня	Орехово	19		19
		деревня	Петрушино	10		10
		деревня	Печенки	3		3
		деревня	Плишкино	1		1
		деревня	Поздеевка	11		11
		деревня	Прошино	5		5
		деревня	Русиновская	-		-
		деревня	Скимино	3		3
		деревня	Сопино	2		2
		деревня	Толмачевка	15		15
		деревня	Труфоново	11		11
		деревня	Ура	5		5
		деревня	Урежи	4		4
		деревня	Усово	6		6
		деревня	Фатеево	-		-
		деревня	Федосово	-		-
		деревня	Ченцы	-		-
		деревня	Чепасово	-		-
		деревня	Шестовская	-		-
		деревня	Яскино	4		4
		местечко	Андреевское	130		130
		местечко	Мурзино	8		8
		местечко	Нескучное	2		2
		поселок	Волга	2 020		2 020
		поселок	Красный Рыбак	12		12

		поселок	Шестихино	333		333
		село	Козлово	4		4
		село	Поповка	3		3
		село	Сменцево	11		11
		деревня	Агафоново	-		-
		деревня	Алексеиха	-		-
		деревня	Алферово	-		-
		деревня	Аниково	-		-
		деревня	Араново	11		11
		деревня	Аринкино	8		8
		деревня	Афонино	12		12
		деревня	Афонино	-		-
		деревня	Бабья Гора	8		8
		деревня	Беловская	105		105
		деревня	Беловская	-		-
		деревня	Боброво	23		23
		деревня	Бовыкино	3		3
		деревня	Большие Сокольники	-		-
		деревня	Большое Дубинино	7		7
		деревня	Большое Фролово	6		6
		деревня	Бутовская	4		4
		деревня	Васенино	2		2
		деревня	Васино	48		48
		деревня	Васьки	-		-
		деревня	Власиха	2		2
		деревня	Власово	-		-
		деревня	Волохово	3		3
		деревня	Вьюково	-		-
		деревня	Гаврильцево	3		3
		деревня	Галицино	3		3
		деревня	Гнетнево	29		29
		деревня	Голенищево	1		1
		деревня	Горлово	10		10
		деревня	Горохово	46		46
		деревня	Горшиха	1		1
		деревня	Григорево	-		-
		деревня	Гулебино	-		-
		деревня	Гусево	-		-
		деревня	Давыдовское	-		-
		деревня	Данилово	42		42
		деревня	Добрецы	-		-
		деревня	Долгишево	6		6
		деревня	Евлановская	-		-
		деревня	Елгузово	-		-
		деревня	Ёрохово	-		-
		деревня	Жарки	2		2
		деревня	Желнино	7		7
		деревня	Жуково	-		-
		деревня	Ивановская	-		-
		деревня	Ивановское	1		1
		деревня	Игнатово	10		10
		деревня	Игнашинская	13		13
		деревня	Ильинское	3		3
		деревня	Илькино	-		-
		деревня	Калистово	13		13
		деревня	Каменки	2		2
		деревня	Караваевская	1		1
		деревня	Колобово	-		-
		деревня	Колодеево	-		-
		деревня	Коплино	9		9
		деревня	Коровишино	-		-
		деревня	Котово	32		32
		деревня	Кудреватовская	-		-
		деревня	Кузьма-Демьян	5		5
		деревня	Курьяки	2		2
		деревня	Лебевцово	-		-
		деревня	Лемеховка	-		-
		деревня	Лемятовская	-		-
		деревня	Леоново	2		2
		деревня	Логашино	1		1
		деревня	Лопатино	-		-
		деревня	Лукино	2		2
		деревня	Максимовка	2		2
		деревня	Малеево	-		-
		деревня	Малое Дубинино	5		5
		деревня	Малое Фролово	-		-
		деревня	Марково	7		7
		деревня	Махаево	10		10
		деревня	Микишево	18		18
		деревня	Мирная	-		-
		деревня	Михалково	2		2
		деревня	Мокеево	2		2
		деревня	Мосеево	2		2
		деревня	Мошники	-		-
		деревня	Мышкино	36		36
		деревня	Назарово	11		11
		деревня	Назарьево	5		5
		деревня	Нестёровка	4		4
		деревня	Нечесуха	5		5
		деревня	Новинки	2		2
		деревня	Ново-Першино	4		4
		деревня	Ново-Радомское	-		-

		деревня	Обрезсково	-		-
		деревня	Овсяниково	-		-
		деревня	Павлицево	-		-
		деревня	Панкратово	2		2
		деревня	Пахомово	4		4
		деревня	Пенье	-		-
		деревня	Первовская	1		1
		деревня	Перхулово	-		-
		деревня	Плишкино	5		5
		деревня	Победа	5		5
		деревня	Погорелка	4		4
		деревня	Поддубное	-		-
		деревня	Подлипная	-		-
		деревня	Подольское	7		7
		деревня	Поляна	24		24
		деревня	Порохово	-		-
		деревня	Правдино	78		78
		деревня	Притыкино	-		-
		деревня	Раково	3		3
		деревня	Реутово	-		-
		деревня	Роговец	1		1
		деревня	Рогопивец	1		1
		деревня	Родная	-		-
		деревня	Рубцово	3		3
		деревня	Сартуково	-		-
		деревня	Сафроново	47		47
		деревня	Семенцево	4		4
		деревня	Серёдка	59		59
		деревня	Сивцево	-		-
		деревня	Соломейно	1		1
		деревня	Солоцково	5		5
		деревня	Старково	2		2
		деревня	Старово	21		21
		деревня	Судбища	15		15
		деревня	Сусловка	8		8
		деревня	Тиханово	-		-
		деревня	Топорищево	-		-
		деревня	Турабово	6		6
		деревня	Турабцево	-		-
		деревня	Усово	-		-
		деревня	Ушаково	-		-
		деревня	Федосово	-		-
		деревня	Ханинка	-		-
		деревня	Харинская	-		-
		деревня	Холопово	41		41
		деревня	Чашково	-		-
		деревня	Чижово	-		-
		деревня	Чирики	-		-
		деревня	Чурлаки	3		3
		деревня	Шамары	10		10
		деревня	Щелпово	5		5
		деревня	Щербинино	6		6
		деревня	Щетинино	-		-
		деревня	Щетинкино	5		5
		деревня	Этаулово	-		-
		деревня	Юркино	1		1
		деревня	Юрьевское	-		-
		деревня	Яксаево	-		-
		деревня	Якшино	-		-
		деревня	Ярцево	-		-
		местечко	Быково	10		10
		местечко	Мольково	32		32
		село	Ковезино	-		-
		село	Колегаево	-		-
		село	Красное	-		-
		село	Кузяево	-		-
		село	Маслово	1		1
		село	Некоуз	178		178
		село	Новинское	119		119
		село	Новый Некоуз	3 130		3 130
		село	Парфеньево	117		117
		село	Правдино	24		24
		село	Рожалово	8		8
		село	Спас-Ильдь	54		54
		село	Станилово	85		85
		станция	Маслово	-		-
		деревня	Адамово	1		1
		деревня	Акарново	-		-
		деревня	Алешино	-		-
		деревня	Башково	-		-
		деревня	Бибяки	-		-
		деревня	Боброково	20		20
		деревня	Болдино	10		10
		деревня	Ботовицы	-		-
		деревня	Бышнево	-		-
		деревня	Воронково	6		6
		деревня	Гаврилово	-		-
		деревня	Глебени	-		-
		деревня	Гоголи	-		-
		деревня	Горшково	-		-
		деревня	Григорово	8		8
		деревня	Зайцево	-		-

		деревня	Зманово	2		2
		деревня	Зобцы	2		2
		деревня	Игнатово	-		-
		деревня	Калиновцы	8		8
		деревня	Ковырево	-		-
		деревня	Красово	-		-
		деревня	Кулешово-1	-		-
		деревня	Мельниково	-		-
		деревня	Мосяево	-		-
		деревня	Мошная	-		-
		деревня	Никитино	-		-
		деревня	Олисавино	21		21
		деревня	Павлово	-		-
		деревня	Пантелеево	1		1
		деревня	Починки	-		-
		деревня	Рогозино	-		-
		деревня	Родионово	37		37
		деревня	Рудеиха	-		-
		деревня	Русиново	-		-
		деревня	Сергеево	12		12
		деревня	Соловцы	-		-
		деревня	Спасское	-		-
		деревня	Сысоево	-		-
		деревня	Фатьяново	-		-
		деревня	Филиппово	-		-
		поселок	Дружба	-		-
		поселок	Октябрь	952		952
		поселок	Солодиха	-		-
		село	Воскресенское	248		248
		село	Мокеиха	583		583
		село	Николо-Свечино	-		-
		село	Шелдомеж	3		3
		станция	Родионово	29		29
12	**Некрасовский муниципальный округ**			**19651**	**9581**	**10070**
		р.п.	Бурмакино	2554	2554	
		деревня	Андреевское	38		38
		деревня	Бараново	8		8
		деревня	Беркаиха	-		-
		деревня	Богчино	-		-
		деревня	Борисовская	37		37
		деревня	Высоково	-		-
		деревня	Высоково	3		3
		деревня	Гашки	110		110
		деревня	Гридино	-		-
		деревня	Гулениха	-		-
		деревня	Доманцево	5		5
		деревня	Дубки	26		26
		деревня	Дубровки	-		-
		деревня	Дятловка	2		2
		деревня	Ежово	1		1
		деревня	Залесная	12		12
		деревня	Ивановское	2		2
		деревня	Иваньково	-		-
		деревня	Игумниха	5		5
		деревня	Измайлово	5		5
		деревня	Колодино	-		-
		деревня	Колотово	-		-
		деревня	Копорье	4		4
		деревня	Коробиха	55		55
		деревня	Костино	-		-
		деревня	Котлово	27		27
		деревня	Коурцево	2		2
		деревня	Коурцево	18		18
		деревня	Кочкорово	-		-
		деревня	Кстово	6		6
		деревня	Левино	-		-
		деревня	Легчаниха	7		7
		деревня	Лепилово	-		-
		деревня	Лесуково	-		-
		деревня	Лом	4		4
		деревня	Меньшиково	7		7
		деревня	Мещерка	1		1
		деревня	Нефедово	8		8
		деревня	Никитино	12		12
		деревня	Новоселки	-		-
		деревня	Окунево	2		2
		деревня	Орлецы	61		61
		деревня	Пентелево	17		17
		деревня	Переньково	3		3
		деревня	Перепечино	4		4
		деревня	Пищалино	1		1
		деревня	Пустошка	1		1
		деревня	Репино	9		9
		деревня	Родюкино	17		17
		деревня	Рябинкино	19		19
		деревня	Саблуково	8		8
		деревня	Санниково	13		13
		деревня	Семеновское	8		8
		деревня	Софрониха	-		-

		деревня	Татариново	2		2
		деревня	Теляково	1		1
		деревня	Тереховка	-		-
		деревня	Титовское	9		9
		деревня	Точижки	-		-
		деревня	Урманец	-		-
		деревня	Фетеиха	1		1
		деревня	Харибино	-		-
		деревня	Харьково	-		-
		деревня	Ченцово	19		19
		деревня	Чернево	-		-
		деревня	Шарупино	-		-
		деревня	Щипцово	8		8
		деревня	Юрьевка	43		43
		деревня	Яксаево	-		-
		деревня	Якушиха	59		59
		поселок	Новоберезки	15		15
		поселок	Сосновый Бор	148		148
		село	Бурмакино	679		679
		село	Гзино	-		-
		село	Кувакино	57		57
		село	Михайловское	4		4
		село	Нетребово	4		4
		село	Никольское	283		283
		село	Новое	195		195
		село	Новые Липки	16		16
		село	Павловское	7		7
		село	Поздеевское	8		8
		село	Рождествено	169		169
		село	Троицкое	12		12
		станция	Сахареж	42		42
		станция	Тощиха	4		4
		р.п.	Красный Профинтерн	1076	1076	
		деревня	Аксеново	16		16
		деревня	Алексеевское	-		-
		деревня	Ананьино	-		-
		деревня	Антоново	75		75
		деревня	Арефино	10		10
		деревня	Аринкино	2		2
		деревня	Архипово	7		7
		деревня	Афанасово	-		-
		деревня	Бетегинское	-		-
		деревня	Бор	122		122
		деревня	Борисово	-		-
		деревня	Ботоково	28		28
		деревня	Бутово	10		10
		деревня	Валино	7		7
		деревня	Васильевское	5		5
		деревня	Васильково	2		2
		деревня	Вахрушово	-		-
		деревня	Велютино	-		-
		деревня	Веретево	33		33
		деревня	Вольная	6		6
		деревня	Ворокса	7		7
		деревня	Воронино	1		1
		деревня	Высоково	11		11
		деревня	Высоково	-		-
		деревня	Грешнево	526		526
		деревня	Гридино	-		-
		деревня	Гридино	7		7
		деревня	Домашниха	23		23
		деревня	Дьяково	4		4
		деревня	Елохино	8		8
		деревня	Ермаково	39		39
		деревня	Ермольцино	2		2
		деревня	Заболотье	113		113
		деревня	Золотуха	1		1
		деревня	Ивановское	2		2
		деревня	Игумново	10		10
		деревня	Иоркино	5		5
		деревня	Исады	7		7
		деревня	Искробол	26		26
		деревня	Ишенино	-		-
		деревня	Кадниково	3		3
		деревня	Климатино	3		3
		деревня	Клины	3		3
		деревня	Комарово	-		-
		деревня	Кондрево	336		336
		деревня	Коромыслово	8		8
		деревня	Коурово	-		-
		деревня	Кочевки	2		2
		деревня	Кощевка	3		3
		деревня	Красулино	-		-
		деревня	Кресцово	10		10
		деревня	Кудрино	3		3
		деревня	Куреево	25		25
		деревня	Лагерево	-		-
		деревня	Левино	2		2
		деревня	Левиново	25		25
		деревня	Липовицы	14		14
		деревня	Ломовская	2		2
		деревня	Макарово	4		4

		деревня	Малинники	6		6
		деревня	Маринино	3		3
		деревня	Маркишево	13		13
		деревня	Матвейцево	15		15
		деревня	Меленки	4		4
		деревня	Меленки	6		6
		деревня	Минино	4		4
		деревня	Минино	4		4
		деревня	Михалевка	26		26
		деревня	Михалево	-		-
		деревня	Михальцево	1		1
		деревня	Мишнево	17		17
		деревня	Мокеево	3		3
		деревня	Мышкино	8		8
		деревня	Нагорново	2		2
		деревня	Насоново	9		9
		деревня	Наумиха	6		6
		деревня	Неверово	10		10
		деревня	Никулино	-		-
		деревня	Никулино	1		1
		деревня	Новая	9		9
		деревня	Никулино	1		1
		деревня	Новая	9		9
		деревня	Овсяники	10		10
		деревня	Окатово	-		-
		деревня	Орлово	1		1
		деревня	Павликово	8		8
		деревня	Павлово	7		7
		деревня	Першино	13		13
		деревня	Першино	2		2
		деревня	Пески	235		235
		деревня	Печелки	2		2
		деревня	Плоховка	-		-
		деревня	Потягино	2		2
		деревня	Пьяново	-		-
		деревня	Рудеево	4		4
		деревня	Саватеево	59		59
		деревня	Сватково	7		7
		деревня	Свечкино	5		5
		деревня	Семидворы	-		-
		деревня	Сенино	-		-
		деревня	Середки	-		-
		деревня	Симоново	10		10
		деревня	Согожа	11		11
		деревня	Спиридово	5		5
		деревня	Старово	7		7
		деревня	Стерлядево	-		-
		деревня	Стерлядево	-		-
		деревня	Стройково	4		4
		деревня	Суворово	2		2
		деревня	Судищи	2		2
		деревня	Сумароково	1		1
		деревня	Теряево	-		-
		деревня	Тимонино	4		4
		деревня	Тимонино	4		4
		деревня	Токарево	10		10
		деревня	Трубниково	8		8
		деревня	Тугарниха	-		-
		деревня	Тюньба	5		5
		деревня	Ученжа	26		26
		деревня	Федорово	-		-
		деревня	Федяево	38		38
		деревня	Филатово	6		6
		деревня	Филенка	2		2
		деревня	Хребтово	21		21
		деревня	Чурово	2		2
		деревня	Шачебол	16		16
		деревня	Шилово	4		4
		деревня	Щелканиха	3		3
		деревня	Щукино	7		7
		деревня	Юркино	-		-
		деревня	Юрьево	2		2
		деревня	Яснищи	366		366
		деревня	Яхробол	62		62
		поселок	Защитный	147		147
		село	Аббакумцево	-		-
		село	Вятское	441		441
		село	Диево-Городище	340		340
		село	Ильинское	1		1
		село	Петропавловское	-		-
		село	Путятино	165		165
		село	Рождественное	116		116
		село	Рыбницы	76		76
		село	Тимохино	15		15
		р.п.	Некрасовское	5951	5951	
		деревня	Агеево	7		7
		деревня	Алексино	-		-
		деревня	Алексино	-		-
		деревня	Алферово	69		69
		деревня	Анисимово	-		-
		деревня	Басова	116		116
		деревня	Березки	-		-
		деревня	Берестенки	-		-
		деревня	Буслаки	11		11
		деревня	Васенино	34		34

		деревня	Васильевское	3		3
		деревня	Горино	-		-
		деревня	Горки	4		4
		деревня	Гуменново	-		-
		деревня	Гумнищи	28		28
		деревня	Диково	-		-
		деревня	Дубенки	3		3
		деревня	Елохова	16		16
		деревня	Ескино	-		-
		деревня	Жабрево	1		1
		деревня	Заболотное	-		-
		деревня	Изуменово	-		-
		деревня	Климовское	20		20
		деревня	Кокарево	18		18
		деревня	Костино	7		7
		деревня	Коточижовки	14		14
		деревня	Кренево	-		-
		деревня	Кресцово	40		40
		деревня	Куликово	6		6
		деревня	Лапино	173		173
		деревня	Липовки	4		4
		деревня	Лихообразово	138		138
		деревня	Лобастово	7		7
		деревня	Ляхово	3		3
		деревня	Михалево	-		-
		деревня	Немцовки	1		1
		деревня	Новые Ченцы	10		10
		деревня	Орешки	5		5
		деревня	Осиновая Слобода	48		48
		деревня	Пахомово	10		10
		деревня	Пирогово	97		97
		деревня	Плаксино	19		19
		деревня	Погибелки	-		-
		деревня	Погост	-		-
		деревня	Подсосенье	4		4
		деревня	Поповки	11		11
		деревня	Протасьево	11		11
		деревня	Смирново	50		50
		деревня	Степанчиково	3		3
		деревня	Суворово	4		4
		деревня	Сумароково	1		1
		деревня	Турово	39		39
		деревня	Ульково	44		44
		деревня	Харино	25		25
		деревня	Ченцы	2		2
		деревня	Шарьево	1		1
		деревня	Шахово	10		10
		деревня	Шишелово	59		59
		деревня	Шишково	-		-
		деревня	Шубино	9		9
		деревня	Ядрово	-		-
		поселок	Золотой Колос	206		206
		поселок	при пансионате "Левашово"	59		59
		поселок	при профилактории "Строитель"	336		336
		поселок	Приволжский	576		576
		село	Введенское	12		12
		село	Левашово	997		997
		село	Малые Соли	17		17
		село	Новодашково	121		121
		село	Черная Заводь	219		219
13	**Первомайский муниципальный округ**			**8484**	**4429**	**4055**
		р.п.	Пречистое	4429	4429	
		деревня	Алексино	14		14
		деревня	Алёшино	27		27
		деревня	Алюнино	-		-
		деревня	Аниково	8		8
		деревня	Анкудиново	-		-
		деревня	Балуйки	6		6
		деревня	Барышка	5		5
		деревня	Белое	13		13
		деревня	Беляевское	-		-
		деревня	Большое Ескино	15		15
		деревня	Большое Ивановское	17		17
		деревня	Большое Фоминское	-		-
		деревня	Вараково	-		-
		деревня	Вараково	69		69
		деревня	Васьянка	-		-
		деревня	Ватолино	2		2
		деревня	Великое	29		29
		деревня	Вертково	-		-
		деревня	Воронцово	-		-
		деревня	Высоково	-		-
		деревня	Вязовка	3		3
		деревня	Глядинец	-		-
		деревня	Горилец	23		23
		деревня	Грибунино	-		-
		деревня	Данилов Починок	6		6
		деревня	Демидково	3		3

		деревня	Денисово	-		-
		деревня	Дмитриевка	-		-
		деревня	Долгоруково	3		3
		деревня	Дор	2		2
		деревня	Дор-Крюки	-		-
		деревня	Дресвянка	16		16
		деревня	Дубасово	9		9
		деревня	Душилово	15		15
		деревня	Дыланово	4		4
		деревня	Евлашево	-		-
		деревня	Екимовское	-		-
		деревня	Ескино	4		4
		деревня	Ефимовское	24		24
		деревня	Заемье	-		-
		деревня	Займа	-		-
		деревня	Заречное	-		-
		деревня	Захарьево	-		-
		деревня	Звягино	-		-
		деревня	Зогзино	4		4
		деревня	Ивандино	26		26
		деревня	Ивановское	5		5
		деревня	Игумново	-		-
		деревня	Исаково	-		-
		деревня	Карамышево	1		1
		деревня	Карповское	7		7
		деревня	Княжий Починок	-		-
		деревня	Кобылино	1		1
		деревня	Коровино	14		14
		деревня	Костромка	52		52
		деревня	Красново	-		-
		деревня	Красный Холм	3		3
		деревня	Кривцово	4		4
		деревня	Кубье	19		19
		деревня	Кузьминское	-		-
		деревня	Кузьмищево	3		3
		деревня	Кульсеево	1		1
		деревня	Летнево	18		18
		деревня	Малино	40		40
		деревня	Малое Фоминское	2		2
		деревня	Матвейцево	2		2
		деревня	Медведково	1		1
		деревня	Меленка	-		-
		деревня	Менчаково	60		60
		деревня	Мятлево	-		-
		деревня	Надеево	-		-
		деревня	Нестерцево	-		-
		деревня	Никитино	-		-
		деревня	Новинка	2		2
		деревня	Новинка	2		2
		деревня	Нофринское	3		3
		деревня	Оносово	32		32
		деревня	Ошомово	12		12
		деревня	Павликово	-		-
		деревня	Панкино	-		-
		деревня	Парфеньево	10		10
		деревня	Паршино	52		52
		деревня	Пеньково	6		6
		деревня	Плосково	-		-
		деревня	Погорелка	-		-
		деревня	Починок	-		-
		деревня	Пустынь	-		-
		деревня	Решетники	-		-
		деревня	Рябинки	8		8
		деревня	Савкино	7		7
		деревня	Сальково	14		14
		деревня	Спицино	-		-
		деревня	Старое	2		2
		деревня	Тарасово	5		5
		деревня	Терехово	9		9
		деревня	Тетеря	-		-
		деревня	Тимово	1		1
		деревня	Титово	22		22
		деревня	Токарёво	-		-
		деревня	Тютрюмово	-		-
		деревня	Ухтомский Починок	3		3
		деревня	Ушаково	-		-
		деревня	Федорино	9		9
		деревня	Фомино	-		-
		деревня	Хабарово	20		20
		деревня	Хлестово	2		2
		деревня	Хохраково	2		2
		деревня	Ченково	-		-
		деревня	Шульгино	15		15
		деревня	Юдинка	-		-
		деревня	Юрьевское	6		6
		деревня	Юшково	-		-
		деревня	Яшканово	10		10
		поселок	Ухтомский	39		39
		село	Всехсвятское	103		103
		село	Кукобой	680		680
		село	Николо-Ухтома	55		55
		село	Погорелово	1		1

		село	Семеновское	273		273
		село	Трофимовское	1		1
		деревня	Азарино	1		1
		деревня	Амелькино	3		3
		деревня	Ананьино	8		8
		деревня	Аристово	1		1
		деревня	Афанасово	-		-
		деревня	Бабицино	8		8
		деревня	Багряники	67		67
		деревня	Безверхово	-		-
		деревня	Белкино	4		4
		деревня	Богданово	1		1
		деревня	Большое Кузьминское	-		-
		деревня	Бородинское	14		14
		деревня	Борщовка	-		-
		деревня	Бочкино	18		18
		деревня	Будилово	9		9
		деревня	Васильевское	-		-
		деревня	Васиха	-		-
		деревня	Васюково	-		-
		деревня	Васюково	-		-
		деревня	Волосово	-		-
		деревня	Высоково	4		4
		деревня	Глинково	-		-
		деревня	Голосово	17		17
		деревня	Гордеево	46		46
		деревня	Горка	-		-
		деревня	Горка-Пречистенская	7		7
		деревня	Григорьевское	-		-
		деревня	Гридино	-		-
		деревня	Гуреево	-		-
		деревня	Гусево	2		2
		деревня	Добраново	-		-
		деревня	Дор-Ваганский	-		-
		деревня	Дор-Луконино	9		9
		деревня	Дор-Пречистенский	7		7
		деревня	Дор-Спасский	-		-
		деревня	Еременское	5		5
		деревня	Ефимьево	7		7
		деревня	Заболотье	6		6
		деревня	Завражье	32		32
		деревня	Заречнево	-		-
		деревня	Захарино	2		2
		деревня	Захарово	-		-
		деревня	Змеево	8		8
		деревня	Ивановское	7		7
		деревня	Иванчино	4		4
		деревня	Игнатцево	98		98
		деревня	Ильдомское	-		-
		деревня	Ильинское	14		14
		деревня	Ильинское	10		10
		деревня	Инюшино	5		5
		деревня	Качалка	14		14
		деревня	Климово	-		-
		деревня	Княщина	11		11
		деревня	Кобылкино	4		4
		деревня	Колкино	68		68
		деревня	Корхово	44		44
		деревня	Кривцово	-		-
		деревня	Крупухино	9		9
		деревня	Кудрино	3		3
		деревня	Кузнецово	4		4
		деревня	Кузнечиково	1		1
		деревня	Лапшино	2		2
		деревня	Левинское	69		69
		деревня	Легково	2		2
		деревня	Лихобритка	-		-
		деревня	Лучинское	-		-
		деревня	Малачугово	-		-
		деревня	Малое Кузьминское	-		-
		деревня	Мартыново	1		1
		деревня	Марфино	-		-
		деревня	Марьино	-		-
		деревня	Миндюкино	3		3
		деревня	Митино	9		9
		деревня	Михалево	6		6
		деревня	Мулинское	7		7
		деревня	Наквасино	-		-
		деревня	Незнайка	-		-
		деревня	Нестерово	-		-
		деревня	Никола	5		5
		деревня	Новенькое	-		-
		деревня	Обухово	-		-
		деревня	Овинища	-		-
		деревня	Оленинское	-		-
		деревня	Павлигино	-		-
		деревня	Павлицево	-		-
		деревня	Павловское	2		2
		деревня	Панино	-		-
		деревня	Плишкино	10		10
		деревня	Погорелка	9		9
		деревня	Погорелка	47		47
		деревня	Полхово	-		-

		деревня	Полянниново	27		27
		деревня	Портомои	-		-
		деревня	Починок	30		30
		деревня	Праунино	6		6
		деревня	Пуршево	10		10
		деревня	Пустынь	30		30
		деревня	Путятино	1		1
		деревня	Радикино	-		-
		деревня	Радково	9		9
		деревня	Ракульское	2		2
		деревня	Рубеженка	3		3
		деревня	Савинское	4		4
		деревня	Самылово	1		1
		деревня	Семенцево	3		3
		деревня	Серково	-		-
		деревня	Скоморохово	-		-
		деревня	Слобода	8		8
		деревня	Соколово	20		20
		деревня	Сондолово	16		16
		деревня	Сосновка	-		-
		деревня	Сосновка	9		9
		деревня	Спирево	2		2
		деревня	Стародворское	20		20
		деревня	Старое Панино	-		-
		деревня	Старое	1		1
		деревня	Степаниха	-		-
		деревня	Сусолово	-		-
		деревня	Теляшево	-		-
		деревня	Тимонино	1		1
		деревня	Турыбарово	8		8
		деревня	Тутаново	3		3
		деревня	Тюхтедамово	-		-
		деревня	Федино	-		-
		деревня	Федяево	3		3
		деревня	Фенево	1		1
		деревня	Ферезево	2		2
		деревня	Филинское	-		-
		деревня	Халитово	1		1
		деревня	Хмелевица	-		-
		деревня	Холм	-		-
		деревня	Холм	-		-
		деревня	Черепаново	-		-
		деревня	Чертово	-		-
		деревня	Шадрино	3		3
		деревня	Шильпухово	195		195
		деревня	Шильшиново	2		2
		деревня	Шолошево	4		4
		деревня	Щеколдино	-		-
		деревня	Юрьевское	-		-
		поселок	при ж/д ст. Марфино	-		-
		поселок	при ж/д ст. Скалино	399		399
		село	Дешино	-		-
		село	Киево	32		32
		село	Коза	247		247
		село	Милково	23		23
		село	Николо-Гора	155		155
		село	Новое	34		34
14	**Пошехонский муниципальный округ**			**10386**	**5114**	**5272**
		город	Пошехонье	5114	5114	
		деревня	Аверковское	4		4
		деревня	Алабужево	-		-
		деревня	Александровское	-		-
		деревня	Антушево	17		17
		деревня	Афанасово	4		4
		деревня	Балахонцево	27		27
		деревня	Березники	8		8
		деревня	Благодать	-		-
		деревня	Большая Гарь	21		21
		деревня	Большие Городища	9		9
		деревня	Большие Дикуши	-		-
		деревня	Большие Ночевки	26		26
		деревня	Большие Погары	2		2
		деревня	Большое Мильково	-		-
		деревня	Большой Лом	-		-
		деревня	Братское	4		4
		деревня	Гарь-Игнатова	-		-
		деревня	Гарь-Сога	1		1
		деревня	Голубково	11		11
		деревня	Гридино	-		-
		деревня	Гузнево	26		26
		деревня	Демкино	-		-
		деревня	Дорок	-		-
		деревня	Дубасово	96		96
		деревня	Дулово	1		1
		деревня	Дуравка	-		-
		деревня	Еремино	6		6
		деревня	Есипово	4		4
		деревня	Естефеево	3		3
		деревня	Завидово	-		-

		деревня	Заднево	5		5
		деревня	Займище	2		2
		деревня	Ивановское	-		-
		деревня	Иванцево	-		-
		деревня	Исаково	-		-
		деревня	Козлово	-		-
		деревня	Козлово	2		2
		деревня	Коровино	-		-
		деревня	Котово	1		1
		деревня	Крутец	5		5
		деревня	Крутец	-		-
		деревня	Лаврово	-		-
		деревня	Липино	-		-
		деревня	Липовки	1		1
		деревня	Малинники	2		2
		деревня	Малое Мильково	-		-
		деревня	Малые Городища	-		-
		деревня	Малые Дикуши	-		-
		деревня	Малые Ночевки	84		84
		деревня	Мелединo	11		11
		деревня	Мир	7		7
		деревня	Назарово	-		-
		деревня	Негановское	16		16
		деревня	Никиткино	2		2
		деревня	Новая Стройка	1		1
		деревня	Овчинкино	-		-
		деревня	Оконцево	-		-
		деревня	Панфилка	-		-
		деревня	Печениково	11		11
		деревня	Пигалево	1		1
		деревня	Плосково	-		-
		деревня	Погорелка	-		-
		деревня	Погост-Пятницкий	40		40
		деревня	Починок	5		5
		деревня	Притыкино	15		15
		деревня	Рогуля	-		-
		деревня	Рыкалово	-		-
		деревня	Самоново	5		5
		деревня	Сброднево	11		11
		деревня	Серговка	-		-
		деревня	Симаново	-		-
		деревня	Слобода	1		1
		деревня	Смильково	7		7
		деревня	Соренжа	-		-
		деревня	Сосновец	-		-
		деревня	Софино	5		5
		деревня	Старое Давыдовское	5		5
		деревня	Тайбузино	45		45
		деревня	Телятьево	-		-
		деревня	Тимино	74		74
		деревня	Федорково	15		15
		деревня	Федяйкино	-		-
		деревня	Фоминское	10		10
		деревня	Фомушино	-		-
		деревня	Холм	53		53
		деревня	Холм Теплинский	-		-
		деревня	Ширяевское	-		-
		деревня	Щетниково	5		5
		поселок	Кученевка	-		-
		село	Белое	270		270
		село	Ильинское	-		-
		село	Николо-Раменье	-		-
		село	Покров-Рогули	117		117
		деревня	Андреевское	19		19
		деревня	Бабино	17		17
		деревня	Баркино	1		1
		деревня	Бродово	3		3
		деревня	Вахрамеево	12		12
		деревня	Гаврилково	19		19
		деревня	Глухарево	6		6
		деревня	Голодяйка	24		24
		деревня	Григорово	24		24
		деревня	Данилково	45		45
		деревня	Дыбино	-		-
		деревня	Елехово	14		14
		деревня	Ескино	36		36
		деревня	Зинкино	34		34
		деревня	Зубарево	10		10
		деревня	Ивашево	36		36
		деревня	Измайлово 1	15		15
		деревня	Измайлово 2	82		82
		деревня	Каменка	8		8
		деревня	Каменка 1	19		19
		деревня	Каменка 2	2		2
		деревня	Камчатка	-		-
		деревня	Климовское	88		88
		деревня	Коворкино	2		2
		деревня	Колобово	17		17
		деревня	Колодкино	-		-
		деревня	Копнинское	56		56
		деревня	Корино	1		1
		деревня	Кувырдайково	4		4

		деревня	Ленино	-		-
		деревня	Лысково	-		-
		деревня	Лыткино	24		24
		деревня	Малафеево	119		119
		деревня	Мартьяново	7		7
		деревня	Надокса	4		4
		деревня	Никольское	-		-
		деревня	Новосветка	-		-
		деревня	Обновленское	-		-
		деревня	Орда	12		12
		деревня	Патрино	5		5
		деревня	Пенье	24		24
		деревня	Плосково	17		17
		деревня	Подвязная	-		-
		деревня	Подрелино	-		-
		деревня	Поповка	12		12
		деревня	Прислонь	1		1
		деревня	Притыкино	8		8
		деревня	Рождествено	15		15
		деревня	Селянино	14		14
		деревня	Созонково	20		20
		деревня	Соколово	2		2
		деревня	Фалелейка	3		3
		деревня	Хмелевка	7		7
		деревня	Чернецкое	7		7
		деревня	Шаховка	2		2
		деревня	Шигуй	24		24
		деревня	Юркино	13		13
		поселок	Дор	-		-
		поселок	Зубарево	96		96
		поселок	Сохоть	-		-
		село	Гаютино	99		99
		село	Ермаково	68		68
		село	Старо-Петровское	18		18
		село	Федорково	86		86
		деревня	Бабкино	4		4
		деревня	Бараново	2		2
		деревня	Бобарино	10		10
		деревня	Большая Луха	4		4
		деревня	Вахтино	5		5
		деревня	Вощиково	291		291
		деревня	Григорово	14		14
		деревня	Демихово	16		16
		деревня	Евсевьево	2		2
		деревня	Ильинское	8		8
		деревня	Кардинское	34		34
		деревня	Кладово	1		1
		деревня	Козицыно	-		-
		деревня	Кошелево	3		3
		деревня	Крестцы	41		41
		деревня	Криково	4		4
		деревня	Курочкино	-		-
		деревня	Лапушка	13		13
		деревня	Ляча	34		34
		деревня	Малая Луха	59		59
		деревня	Мальгино	-		-
		деревня	Нагинское	1		1
		деревня	Никулино	31		31
		деревня	Обновленское	51		51
		деревня	Окулово	11		11
		деревня	Панфилово	16		16
		деревня	Пачеболка	6		6
		деревня	Покров-Кештома	-		-
		деревня	Пустошка	-		-
		деревня	Сваруха	-		-
		деревня	Селища	1		1
		деревня	Середнево	2		2
		деревня	Смешково	1		1
		деревня	Старово	7		7
		деревня	Сырнево	3		3
		деревня	Таргобино	7		7
		деревня	Тиманово	3		3
		деревня	Торопихино	-		-
		деревня	Ульяновское	9		9
		деревня	Юрково	7		7
		деревня	Юрцино	8		8
		село	Кременево	369		369
		деревня	Авдеево	-		-
		деревня	Аганино	10		10
		деревня	Аганино	3		3
		деревня	Агафонково	3		3
		деревня	Александрово	-		-
		деревня	Алексино	-		-
		деревня	Андрианова Слобода	6		6
		деревня	Андрюшино	65		65
		деревня	Аниково	-		-
		деревня	Ануфриево	-		-
		деревня	Аркино	2		2
		деревня	Артюково	-		-
		деревня	Бабка	4		4
		деревня	Байново	3		3
		деревня	Берендяки	5		5

		деревня	Большая Подзеляница	2		2
		деревня	Большие Ветхи	-		-
		деревня	Большие Тышные	3		3
		деревня	Большие Ямы	6		6
		деревня	Борщевка	-		-
		деревня	Бошарово	-		-
		деревня	Браниха	1		1
		деревня	Брусничная	-		-
		деревня	Васильевское	38		38
		деревня	Васильково	8		8
		деревня	Ватагино	-		-
		деревня	Верещагино	21		21
		деревня	Водогино	1		1
		деревня	Волоково	2		2
		деревня	Воронцово	3		3
		деревня	Выползово	3		3
		деревня	Выпуки	-		-
		деревня	Высоково	16		16
		деревня	Высоково	-		-
		деревня	Гвоздево	-		-
		деревня	Глинник	2		2
		деревня	Голенино	-		-
		деревня	Голодяйка	-		-
		деревня	Гора	-		-
		деревня	Горка	2		2
		деревня	Горка	12		12
		деревня	Горка Ратаевская	10		10
		деревня	Горохово	-		-
		деревня	Давыдково	16		16
		деревня	Давыдково	-		-
		деревня	Деково	5		5
		деревня	Дерменино	-		-
		деревня	Дмитриево	-		-
		деревня	Долматово	-		-
		деревня	Дор-Волков	3		3
		деревня	Дорок	4		4
		деревня	Дор-Патра	-		-
		деревня	Дор-Согожа	-		-
		деревня	Дряхлово	-		-
		деревня	Дубровка	-		-
		деревня	Дятлы	-		-
		деревня	Ежово	-		-
		деревня	Екимовские	-		-
		деревня	Ерилово	40		40
		деревня	Желонка	-		-
		деревня	Желудково	3		3
		деревня	Займа	1		1
		деревня	Займа	5		5
		деревня	Займа-Новая	-		-
		деревня	Займа-Соболева	-		-
		деревня	Зиновка	1		1
		деревня	Зубариха	3		3
		деревня	Ивановское	17		17
		деревня	Ильинское	-		-
		деревня	Келарево	5		5
		деревня	Кладово	55		55
		деревня	Климовское	-		-
		деревня	Клин	-		-
		деревня	Княгинино	-		-
		деревня	Княжево	-		-
		деревня	Колотово	1		1
		деревня	Колыберево	-		-
		деревня	Кордон Тульша	-		-
		деревня	Кордон-Гремиловка	-		-
		деревня	Корнилово	8		8
		деревня	Коробово	-		-
		деревня	Коротыгино	-		-
		деревня	Корса	4		4
		деревня	Косьминское	1		1
		деревня	Крапивна	15		15
		деревня	Красково	-		-
		деревня	Красная Гора	11		11
		деревня	Кривое	16		16
		деревня	Крутово	-		-
		деревня	Курбатово	54		54
		деревня	Курово	3		3
		деревня	Кученево	1		1
		деревня	Ламанцево	-		-
		деревня	Ларионово	14		14
		деревня	Лесное Петраково	-		-
		деревня	Липовка	-		-
		деревня	Луковник	-		-
		деревня	Лучкино	-		-
		деревня	Маклаково	-		-
		деревня	Малеево	-		-
		деревня	Малиновка	-		-
		деревня	Малые Ветхи	-		-
		деревня	Малые Тышные	3		3
		деревня	Малые Ямы	3		3
		деревня	Маслово	-		-
		деревня	Маслово	1		1
		деревня	Маслово	-		-

		деревня	Матюшкино	-		-
		деревня	Медведка	-		-
		деревня	Меньково	-		-
		деревня	Мерлево	-		-
		деревня	Михалково	1		1
		деревня	Михеево	11		11
		деревня	Мстишино	14		14
		деревня	Мужиково	11		11
		деревня	Назарково	3		3
		деревня	Непейно	-		-
		деревня	Нефедьево	1		1
		деревня	Никитино	-		-
		деревня	Николо-Лисино	-		-
		деревня	Никольское	37		37
		деревня	Новинки	-		-
		деревня	Новленское	3		3
		деревня	Новоселка	1		1
		деревня	Носово	-		-
		деревня	Ночкино	1		1
		деревня	Оборино	1		1
		деревня	Овинчищево	-		-
		деревня	Овсянниково	-		-
		деревня	Ожигино	-		-
		деревня	Окатово	4		4
		деревня	Олюгино	10		10
		деревня	Опрячково	-		-
		деревня	Паново	-		-
		деревня	Паново	-		-
		деревня	Патрехово	-		-
		деревня	Пегаскино	61		61
		деревня	Пеньково	11		11
		деревня	Петелино	-		-
		деревня	Петраково	23		23
		деревня	Петрино	47		47
		деревня	Петровское	-		-
		деревня	Плетениха	-		-
		деревня	Плешкино	-		-
		деревня	Плишкино	-		-
		деревня	Полтинкино	-		-
		деревня	Поповское	3		3
		деревня	Поповское	3		3
		деревня	Починок	10		10
		деревня	Починок	6		6
		деревня	Починок-Врагов	1		1
		деревня	Починок-Юрнев	2		2
		деревня	Ревякино	-		-
		деревня	Репино	-		-
		деревня	Рогалево	38		38
		деревня	Родионка	-		-
		деревня	Рождествено	14		14
		деревня	Рум Заводы	-		-
		деревня	Русино	-		-
		деревня	Рюмки	-		-
		деревня	Савинское	12		12
		деревня	Свинариха	-		-
		деревня	Селиверстово	25		25
		деревня	Селино	14		14
		деревня	Семенцево	-		-
		деревня	Симаново	14		14
		деревня	Скоково	6		6
		деревня	Соколово	6		6
		деревня	Софроново	-		-
		деревня	Степанково	-		-
		деревня	Суханово	2		2
		деревня	Тарсипово	3		3
		деревня	Телешево	-		-
		деревня	Телячьево	-		-
		деревня	Терехово	-		-
		деревня	Тимошино	1		1
		деревня	Тиховка	-		-
		деревня	Толстоухово	11		11
		деревня	Торопово	4		4
		деревня	Трубайка	-		-
		деревня	Турово	6		6
		деревня	Убожьево	-		-
		деревня	Федулки	-		-
		деревня	Фоминское	12		12
		деревня	Харламово	7		7
		деревня	Хмельники	7		7
		деревня	Цыкунино	-		-
		деревня	Черепаниха	-		-
		деревня	Чурсаково	-		-
		деревня	Ширяйка	7		7
		деревня	Шомино	8		8
		деревня	Шопырево	-		-
		деревня	Шульгино	17		17
		деревня	Щипцово	-		-
		деревня	Юдино	46		46
		деревня	Юрилово	-		-
		деревня	Юрнево	3		3
		деревня	Яковлевское	-		-
		деревня	Яковлевское	106		106

		деревня	Яковцево	8		8
		деревня	Якушево	-		-
		поселок	Калининский	1		1
		поселок	Красный Яр	8		8
		село	Владычное	146		146
		село	Воскресенское	-		-
		село	Дмитриевское	32		32
		село	Князево	73		73
		село	Колодино	165		165
		село	Красное	40		40
		село	Красное	-		-
		село	Погост-Пречистое	-		-
		село	Ракоболь	9		9
		село	Спас	23		23
		село	Ясная Поляна	126		126
		хутор	Кучино	-		-
15	**Ростовский муниципальный округ**			**58436**	**42554**	**15882**
		город	Ростов	27656	27656	
		р.п.	Ишня	2671	2671	
		деревня	Анциферово	-		-
		деревня	Бабки	33		33
		деревня	Бахматово	2		2
		деревня	Бородино	22		22
		деревня	Василево	102		102
		деревня	Власьково	6		6
		деревня	Горбынино	6		6
		деревня	Григорьково	20		20
		деревня	Дарцово	52		52
		деревня	Дубник	28		28
		деревня	Дуброво	14		14
		деревня	Дунилово	13		13
		деревня	Жоглово	88		88
		деревня	Ивановское	19		19
		деревня	Ивашево	10		10
		деревня	Казарка	7		7
		деревня	Кустерь	7		7
		деревня	Ломы	2		2
		деревня	Максимовицы	6		6
		деревня	Мятежево	28		28
		деревня	Низово	1		1
		деревня	Никово	7		7
		деревня	Осиновицы	6		6
		деревня	Пашино	1		1
		деревня	Перевозново	18		18
		деревня	Подберезье	13		13
		деревня	Поддыбье	58		58
		деревня	Рельцы	2		2
		деревня	Сажино	-		-
		деревня	Сидорково	3		3
		деревня	Согило	7		7
		деревня	Солонино	6		6
		деревня	Спирцово	3		3
		деревня	Строганово	3		3
		деревня	Судино	531		531
		деревня	Уваиха	3		3
		деревня	Хонятино	23		23
		деревня	Черемошник	-		-
		деревня	Чупрониха	11		11
		деревня	Юрьевская Слобода	95		95
		село	Алевайцино	4		4
		село	Алешково	4		4
		село	Богослов	4		4
		село	Большая Шугорь	138		138
		село	Демьяны	3		3
		село	Зверинец	15		15
		село	Ивакино	5		5
		село	Львы	104		104
		село	Малая Шугорь	24		24
		село	Марково	362		362
		село	Песочное	33		33
		село	Поклоны	-		-
		село	Пужбол	105		105
		село	Савинское	46		46
		село	Шулец	49		49
		село	Шурскол	1 953		1 953
		р.п.	Петровское	4401	4401	
		деревня	Аксенково	2		2
		деревня	Алешино	-		-
		деревня	Андреевское	4		4
		деревня	Андронеж	6		6
		деревня	Астрюково	2		2
		деревня	Бабино	-		-
		деревня	Баскач	-		-
		деревня	Башкино	43		43
		деревня	Бикань	1		1
		деревня	Богородское	3		3
		деревня	Бологово	2		2
		деревня	Болотово	13		13
		деревня	Борушка	3		3

		деревня	Будилово	-		-
		деревня	Буково	3		3
		деревня	Булатово	8		8
		деревня	Бурчаково	-		-
		деревня	Воиновы Горки	14		14
		деревня	Галахово	38		38
		деревня	Голешево	14		14
		деревня	Горбынино	9		9
		деревня	Горки	18		18
		деревня	Горки	1		1
		деревня	Григорово	10		10
		деревня	Губычево	6		6
		деревня	Гусарниково	7		7
		деревня	Дементьево	1		1
		деревня	Демьянское	4		4
		деревня	Дертники	65		65
		деревня	Дуброво	60		60
		деревня	Душилово	-		-
		деревня	Душилово	7		7
		деревня	Еремейцево	192		192
		деревня	Ершники	4		4
		деревня	Заиренье	3		3
		деревня	Заозерье	63		63
		деревня	Заречье	-		-
		деревня	Заречье	8		8
		деревня	Захарово	50		50
		деревня	Зиновьево	13		13
		деревня	Иваново	11		11
		деревня	Итларь	152		152
		деревня	Калинино	1		1
		деревня	Калистово	14		14
		деревня	Карагачево	16		16
		деревня	Каюрово	3		3
		деревня	Кильгино	13		13
		деревня	Коленово	421		421
		деревня	Конюково	8		8
		деревня	Конюково	2		2
		деревня	Копорье	18		18
		деревня	Кореево	1		1
		деревня	Корытово	5		5
		деревня	Косорезово	2		2
		деревня	Крячково	9		9
		деревня	Кураково	2		2
		деревня	Лазарево	100		100
		деревня	Левина Гора	27		27
		деревня	Ликино	8		8
		деревня	Ловцы	4		4
		деревня	Любильцево	2		2
		деревня	Малиновка	15		15
		деревня	Маргасово	14		14
		деревня	Маурино	1		1
		деревня	Медведево	1		1
		деревня	Михайловское	36		36
		деревня	Муравейка	2		2
		деревня	Нагая Слобода	-		-
		деревня	Никитино-Барское	1		1
		деревня	Никитино-Троицкое	2		2
		деревня	Новолесное	1		1
		деревня	Новоселка	14		14
		деревня	Новоселка	20		20
		деревня	Няньково	8		8
		деревня	Осминино	8		8
		деревня	Осник	10		10
		деревня	Осоево	-		-
		деревня	Осокино	7		7
		деревня	Остеево	25		25
		деревня	Перетрясово	7		7
		деревня	Перово	148		148
		деревня	Побычево	10		10
		деревня	Покров	19		19
		деревня	Пореево	1		1
		деревня	Романцево	7		7
		деревня	Рухлево	3		3
		деревня	Рюмниково	15		15
		деревня	Савино	1		1
		деревня	Семенково	6		6
		деревня	Сильницы	4		4
		деревня	Смыково	17		17
		деревня	Соколово	4		4
		деревня	Солоть	18		18
		деревня	Сорокино	2		2
		деревня	Сорокино	1		1
		деревня	Сорокино	3		3
		деревня	Старово	8		8
		деревня	Сумароково	7		7
		деревня	Тарасово	5		5
		деревня	Тереньково	20		20
		деревня	Теханово	77		77
		деревня	Токарево	-		-
		деревня	Турово	26		26
		деревня	Уставское	1		1
		деревня	Федорково	3		3

		деревня	Филимоново	16		16
		деревня	Филяево	24		24
		деревня	Фрольцово	-		-
		деревня	Чашницы	6		6
		деревня	Чепорово	105		105
		деревня	Шишково	7		7
		деревня	Шумилово	27		27
		деревня	Щипачево	2		2
		деревня	Щипачево	5		5
		деревня	Юрьевское	12		12
		деревня	Яковково	5		5
		поселок	Горный	273		273
		поселок	детского санатория "Итларь"	72		72
		поселок	Заводской	-		-
		поселок	Заречный	52		52
		поселок	Лесной	259		259
		поселок	Павлова Гора	128		128
		поселок	при ж/д ст. Беклемишево	122		122
		поселок	при ж/д ст. Деболовская	9		9
		поселок	при ж/д ст. Итларь	24		24
		поселок	Приозерный	57		57
		поселок	при ж/д ст. Итларь	24		24
		поселок	Приозерный	57		57
		поселок	Солнечный	12		12
		поселок	Хмельники	528		528
		поселок	Южный	-		-
		село	Боровицы	5		5
		село	Вепрева Пустынь	6		6
		село	Воронино	36		36
		село	Годеново	13		13
		село	Деболовское	146		146
		село	Деревни	103		103
		село	Дмитриановское	388		388
		село	Караш	415		415
		село	Краснораменье	16		16
		село	Любилки	164		164
		село	Матвеевское	6		6
		село	Никольское	301		301
		село	Новоселка	41		41
		село	Новотроицкое	23		23
		село	Павловское	16		16
		село	Первитино	12		12
		село	Подлесново	12		12
		село	Пречистое	20		20
		село	Рославлево	2		2
		село	Скнятиново	275		275
		село	Спас-Смердино	47		47
		село	Спас-Смердино	47		47
		село	Талицы	-		-
		село	Троица-Нарядово	1		1
		село	Фатьяново	26		26
		село	Филимоново	15		15
		село	Чуфарово	29		29
		р.п.	Поречье-Рыбное	1405	1405	
		деревня	Григорово	-		-
		деревня	Звягино	-		-
		деревня	Инеры	-		-
		деревня	Караваево	9		9
		деревня	Липовка	8		8
		деревня	Новая Деревенька	3		3
		деревня	Ново	25		25
		деревня	Огарево	39		39
		деревня	Паздерино	-		-
		деревня	Твердино	10		10
		село	Вексицы	1		1
		село	Климатино	277		277
		село	Козохово	3		3
		село	Филимоново	4		4
		р.п.	Семибратово	6421	6421	
		деревня	Бакланово	11		11
		деревня	Безменцево	29		29
		деревня	Биричево	-		-
		деревня	Борисовское	18		18
		деревня	Вахрушево	734		734
		деревня	Воробылово	6		6
		деревня	Ворсница	-		-
		деревня	Выползово	1		1
		деревня	Высоково	-		-
		деревня	Гаврилково	14		14
		деревня	Глебово	5		5
		деревня	Головинское	14		14
		деревня	Гологузово	-		-
		деревня	Дуброво	17		17
		деревня	Заречье	-		-
		деревня	Заречье	-		-
		деревня	Исаково	-		-
		деревня	Кандитово	3		3
		деревня	Кладовицы	44		44
		деревня	Кобяково	2		2
		деревня	Козлово	64		64
		деревня	Красново	5		5
		деревня	Крутой Овраг	15		15
		деревня	Курбаки	8		8
		деревня	Левково	27		27
		деревня	Ломы	44		44

		деревня	Малитино	2		2
		деревня	Меленки	3		3
		деревня	Мирославка	8		8
		деревня	Нажеровка	41		41
		деревня	Назарьево	3		3
		деревня	Ново	1		1
		деревня	Ново-Иваново	1		1
		деревня	Новоселка	66		66
		деревня	Новоселка	14		14
		деревня	Олебино	1		1
		деревня	Остров	5		5
		деревня	Перечки	-		-
		деревня	Петрушино	22		22
		деревня	Поддубное	-		-
		деревня	Полежаево	18		18
		деревня	Разлив	-		-
		деревня	Рылово	28		28
		деревня	Семеновское	13		13
		деревня	Скородумово	-		-
		деревня	Стрелы	38		38
		деревня	Тряслово	7		7
		деревня	Угреша	-		-
		деревня	Уткино	5		5
		деревня	Ушаково	-		-
		деревня	Федоровское	3		3
		деревня	Хожино	30		30
		село	Белогостицы	772		772
		село	Благовещенская Гора	-		-
		село	Васильково	486		486
		село	Воржа	97		97
		село	Гвоздево	16		16
		село	Ивашково	-		-
		село	Каликино	-		-
		село	Лазарцево	297		297
		село	Макарово	118		118
		село	Мосейцево	127		127
		село	Николо-Перевоз	11		11
		село	Никоново	-		-
		село	Ново-Никольское	954		954
		село	Погорелово	15		15
		село	Полянки	9		9
		село	Приимково	-		-
		село	Сельцо	70		70
		село	Скнятиново	-		-
		село	Сулость	136		136
		село	Татищев Погост	404		404
		село	Угодичи	509		509
		село	Филиппова Гора	-		-
		село	Халдеево	3		3
		село	Шестаково	-		-
		село	Юрьевское	6		6
		село	Якимовское	61		61
16	**Рыбинский муниципальный округ**			**26515**		**26515**
		деревня	Ананьино	11		11
		деревня	Афремово	10		10
		деревня	Бакуново	-		-
		деревня	Бобылево	-		-
		деревня	Болтино	8		8
		деревня	Большое Черняево	4		4
		деревня	Борисково	-		-
		деревня	Борщёвка	6		6
		деревня	Бунёво	3		3
		деревня	Бутакино	4		4
		деревня	Васильково	9		9
		деревня	Веретеново	-		-
		деревня	Воронково	58		58
		деревня	Вослома	-		-
		деревня	Высоково	5		5
		деревня	Гончарово	1		1
		деревня	Городишка	-		-
		деревня	Дерягино	18		18
		деревня	Долгий Луг	-		-
		деревня	Дор	-		-
		деревня	Заднево	-		-
		деревня	Залужнево	-		-
		деревня	Ивановское	27		27
		деревня	Ивановское	-		-
		деревня	Ивановское	-		-
		деревня	Илюхино	-		-
		деревня	Карелино	-		-
		деревня	Кисимово	-		-
		деревня	Кишатино	-		-
		деревня	Княжево	-		-
		деревня	Кожевниково	10		10
		деревня	Козицино	1		1
		деревня	Коняево	31		31
		деревня	Крёково	2		2
		деревня	Крохино	3		3
		деревня	Крутогорово	9		9

		деревня	Кузнецово	3		3
		деревня	Кузовлево	-		-
		деревня	Локтево	1		1
		деревня	Малое Черняево	2		2
		деревня	Наволоки	75		75
		деревня	Николо-Тропа	1		1
		деревня	Новая Горка	2		2
		деревня	Оболтино	25		25
		деревня	Овинища	12		12
		деревня	Олехово	-		-
		деревня	Патрикеево	1		1
		деревня	Пелевино	1		1
		деревня	Поздняково	-		-
		деревня	Поповское	-		-
		деревня	Починок	3		3
		деревня	Починок-Болотово	40		40
		деревня	Починок-Слепущий	-		-
		деревня	Простино	4		4
		деревня	Прошино	5		5
		деревня	Рассохино	-		-
		деревня	Саха	3		3
		деревня	Седлово	1		1
		деревня	Скоково	-		-
		деревня	Спас-Ухра	3		3
		деревня	Субботино	-		-
		деревня	Суриново	3		3
		деревня	Тимошино	-		-
		деревня	Ушаково	-		-
		деревня	Харино	2		2
		деревня	Хламово	-		-
		деревня	Чашково	1		1
		деревня	Черёмушки	1		1
		деревня	Чернышкино	2		2
		деревня	Шатино	4		4
		село	Арефино	824		824
		деревня	Акулинское	9		9
		деревня	Александрова Пустынь	1		1
		деревня	Бесово	9		9
		деревня	Борисовское	1		1
		деревня	Брыково	-		-
		деревня	Васильевское	38		38
		деревня	Воронино	9		9
		деревня	Гавриловское	7		7
		деревня	Говядово	7		7
		деревня	Горки	2		2
		деревня	Горки	-		-
		деревня	Горки	2		2
		деревня	Горки	-		-
		деревня	Григорьевское	2		2
		деревня	Гридино	6		6
		деревня	Губино	-		-
		деревня	Демидовское	25		25
		деревня	Денисьево	21		21
		деревня	Дмитриевка	31		31
		деревня	Забава	76		76
		деревня	Зиновьево	-		-
		деревня	Ивановское	9		9
		деревня	Каликино	4		4
		деревня	Карповское	4		4
		деревня	Кирилловское	31		31
		деревня	Кирилловское	-		-
		деревня	Климовское	1		1
		деревня	Коломинское	3		3
		деревня	Кондырево	1		1
		деревня	Конюшино	101		101
		деревня	Короваево	-		-
		деревня	Коровинское	4		4
		деревня	Костерино	4		4
		деревня	Котлово	-		-
		деревня	Котовка	5		5
		деревня	Красный Пахарь	30		30
		деревня	Кузино	10		10
		деревня	Куретниково	1		1
		деревня	Лабунино	21		21
		деревня	Ламаново	4		4
		деревня	Левино	-		-
		деревня	Левино-Волжское	4		4
		деревня	Левино-Лесное	-		-
		деревня	Легки	1		1
		деревня	Леонтьевское	-		-
		деревня	Лопаткино	5		5
		деревня	Лысково	-		-
		деревня	Малое Давыдовское	4		4
		деревня	Мальинское	-		-
		деревня	Мелехово	-		-
		деревня	Митино	4		4
		деревня	Михалево	6		6
		деревня	Михалево	3		3
		деревня	Михеевка	-		-
		деревня	Михеево	2		2
		деревня	Мокеевское	-		-
		деревня	Мологино	5		5
		деревня	Наумовское	9		9
		деревня	Николо-Задубровье	-		-

		деревня	Никольское	5		5
		деревня	Орловское	4		4
		деревня	Паршино	2		2
		деревня	Подсосенье	9		9
		деревня	Поповское	67		67
		деревня	Поповское	6		6
		деревня	Починок	9		9
		деревня	Прокунино	7		7
		деревня	Рахово	2		2
		деревня	Ромашково	7		7
		деревня	Савинское	-		-
		деревня	Сайгатово	-		-
		деревня	Сараево	2		2
		деревня	Сельцо-Воскресенское	9		9
		деревня	Семенники	4		4
		деревня	Семеновское	44		44
		деревня	Серково	-		-
		деревня	Сидоровское	17		17
		деревня	Скородумово	9		9
		деревня	Солыгаево	15		15
		деревня	Софроново	3		3
		деревня	Степановское	6		6
		деревня	Стрельниково	18		18
		деревня	Сысоевское	8		8
		деревня	Торопово	5		5
		деревня	Ульяновское	1		1
		деревня	Фелисово	2		2
		деревня	Фоминское	3		3
		деревня	Черменино	9		9
		деревня	Чудиново	13		13
		деревня	Шалково	1		1
		деревня	Юркино	10		10
		деревня	Якшино	1		1
		поселок	Ермаково	1 632		1 632
		село	Аксеново	6		6
		село	Михайловское	41		41
		село	Сретенье	335		335
		деревня	Бабурино	-		-
		деревня	Бараново	3		3
		деревня	Барбино	1		1
		деревня	Беглецово	5		5
		деревня	Березники	6		6
		деревня	Большая Белева	95		95
		деревня	Большое Займище	5		5
		деревня	Большое Семино	26		26
		деревня	Будихино	6		6
		деревня	Василево	13		13
		деревня	Гальчино	-		-
		деревня	Головино	20		20
		деревня	Горели	4		4
		деревня	Горки	16		16
		деревня	Горохово	10		10
		деревня	Гришино	8		8
		деревня	Добрино	7		7
		деревня	Дорогушино	-		-
		деревня	Драчево	4		4
		деревня	Дуброво	-		-
		деревня	Ефремцево	6		6
		деревня	Заболотье	5		5
		деревня	Заднево	1		1
		деревня	Заречье	-		-
		деревня	Захарино	15		15
		деревня	Истомино	1		1
		деревня	Кабатово	4		4
		деревня	Калита	10		10
		деревня	Карелино	-		-
		деревня	Ковыкино	10		10
		деревня	Ковыкино	1		1
		деревня	Коровниково	3		3
		деревня	Коткино	11		11
		деревня	Крячково	6		6
		деревня	Кудрино	5		5
		деревня	Лаврентьево	15		15
		деревня	Ларионово	7		7
		деревня	Легково	8		8
		деревня	Лисино	-		-
		деревня	Лютново	2		2
		деревня	Малая Белева	8		8
		деревня	Малое Займище	-		-
		деревня	Малое Семино	2		2
		деревня	Мартынцево	4		4
		деревня	Мартьяново	-		-
		деревня	Мархачево	21		21
		деревня	Минино	1		1
		деревня	Могильца	3		3
		деревня	Мостово	23		23
		деревня	Мухино	-		-
		деревня	Новинки	4		4
		деревня	Обухово	4		4
		деревня	Овинчища	1		1
		деревня	Окатово	-		-
		деревня	Ольшаки	-		-

		деревня	Осники	4		4
		деревня	Осорино	9		9
		деревня	Палкино	4		4
		деревня	Петраково	1		1
		деревня	Петрицево	9		9
		деревня	Петрицево	4		4
		деревня	Плоское	-		-
		деревня	Погорелка	3		3
		деревня	Подвиталово	2		2
		деревня	Подольское	-		-
		деревня	Подорожная	9		9
		деревня	Пономарицы	17		17
		деревня	Починок	2		2
		деревня	Починок	-		-
		деревня	Починок	8		8
		деревня	Раменье	1		1
		деревня	Санино	-		-
		деревня	Селехово	26		26
		деревня	Селиваново	1		1
		деревня	Стригино	1		1
		деревня	Тверево	3		3
		деревня	Тебениха	9		9
		деревня	Текунино	5		5
		деревня	Терентьевская	-		-
		деревня	Торхово	6		6
		деревня	Угольница	-		-
		деревня	Усково	4		4
		деревня	Хомяково	2		2
		деревня	Чудиново	5		5
		деревня	Шилово	-		-
		деревня	Щепетники	1		1
		деревня	Юрино	17		17
		деревня	Ягодино	1		1
		деревня	Ясенево	5		5
		деревня	при ж/д ст. Кобостово	39		39
		село	Глебово	391		391
		село	Ивановское	31		31
		село	Погорелка	240		240
		село	Раздумово	29		29
		деревня	Антоново	38		38
		деревня	Быково	11		11
		деревня	Вараксино	6		6
		деревня	Липняги	2		2
		деревня	Обухово	6		6
		деревня	Починок	2		2
		деревня	Угол	113		113
		деревня	Юркино	25		25
		деревня	Юршино	3		3
		поселок	Долгий Мох	2		2
		поселок	Каменники	2 309		2 309
		деревня	Алексеевское	1		1
		деревня	Алексеевское	-		-
		деревня	Артюкино	33		33
		деревня	Бавленка	-		-
		деревня	Беловское	-		-
		деревня	Боково	-		-
		деревня	Болоново	6		6
		деревня	Большое Троицкое	9		9
		деревня	Борзово	-		-
		деревня	Борисовка	2		2
		деревня	Борок	34		34
		деревня	Бурнаково	3		3
		деревня	Варварино	-		-
		деревня	Василево	2		2
		деревня	Вокшерино	6		6
		деревня	Гаврилово	53		53
		деревня	Галзаково	10		10
		деревня	Гаютино	2		2
		деревня	Глинино	-		-
		деревня	Головичино	4		4
		деревня	Губино	3		3
		деревня	Губино	-		-
		деревня	Демидово	-		-
		деревня	Демино	20		20
		деревня	Деревенька	5		5
		деревня	Дроздово	8		8
		деревня	Дьяковское	3		3
		деревня	Ераково	8		8
		деревня	Ермолино	21		21
		деревня	Ивановское	30		30
		деревня	Ивановское	-		-
		деревня	Ивашево	31		31
		деревня	Инопажь	3		3
		деревня	Капустино	14		14
		деревня	Караново	13		13
		деревня	Кузьминское	2		2
		деревня	Куликово	-		-
		деревня	Кушляево	68		68
		деревня	Малое Троицкое	8		8
		деревня	Мартюнино	10		10
		деревня	Маурино	-		-
		деревня	Митянино	-		-

		деревня	Мокеевское	-		-
		деревня	Мошково	-		-
		деревня	Назарово	612		612
		деревня	Нескучное	4		4
		деревня	Новый Пок	44		44
		деревня	Оборино	3		3
		деревня	Олешково	-		-
		деревня	Паздеринское	6		6
		деревня	Паулино	2		2
		деревня	Пеньково	1		1
		деревня	Петряево	2		2
		деревня	Пирогово	4		4
		деревня	Погорелка	10		10
		деревня	Починок	3		3
		деревня	Протасово	9		9
		деревня	Раменье	-		-
		деревня	Рыжиково	2		2
		деревня	Седлово	-		-
		деревня	Селезенево	-		-
		деревня	Селишки	31		31
		деревня	Селишко-Окороково	36		36
		деревня	Сельцо	46		46
		деревня	Сорокино	-		-
		деревня	Старое Быково	11		11
		деревня	Староселье	7		7
		деревня	Сыроежино	-		-
		деревня	Тимново	2		2
		деревня	Титовское	6		6
		деревня	Фалелеево	28		28
		деревня	Федоровское	3		3
		деревня	Федоровское	10		10
		деревня	Федюшино	3		3
		деревня	Филиппово	11		11
		деревня	Фоминское	-		-
		деревня	Ханютино	-		-
		деревня	Хопылево	6		6
		деревня	Хорошилово	5		5
		деревня	Чернышево	-		-
		деревня	Чернышкино	-		-
		деревня	Шестовское	12		12
		деревня	Шишкино	10		10
		поселок	Кедровка	48		48
		поселок	Кирова	10		10
		поселок	Майский	31		31
		поселок	Староселье	84		84
		поселок	Шашково	496		496
		село	Спасс	80		80
		деревня	Антоново	39		39
		деревня	Бабино	-		-
		деревня	Барщинка	6		6
		деревня	Большие Мхи	11		11
		деревня	Большое Погорелово	51		51
		деревня	Власьево	1		1
		деревня	Волково	338		338
		деревня	Грибово	1		1
		деревня	Григорово	3		3
		деревня	Досугово	1		1
		деревня	Дымовское	49		49
		деревня	Ивановское	24		24
		деревня	Киверники	2		2
		деревня	Косково	6		6
		деревня	Костино	35		35
		деревня	Кузнецово	3		3
		деревня	Курганово	5		5
		деревня	Лаврентьево	42		42
		деревня	Ляга	14		14
		деревня	Макарово	-		-
		деревня	Милюшино	256		256
		деревня	Морушкино	5		5
		деревня	Ольгино	4		4
		деревня	Осташево	14		14
		деревня	Пахонино	5		5
		деревня	Роканово	7		7
		деревня	Савинское	21		21
		деревня	Семенково	2		2
		деревня	Середнево	2		2
		деревня	Сидорково	14		14
		деревня	Соловьевское	78		78
		деревня	Старово	6		6
		деревня	Степаньково	2		2
		деревня	Торхово	6		6
		деревня	Шлыково	27		27
		село	Огарково	177		177
		деревня	Андреевское	8		8
		деревня	Антипино	-		-
		деревня	Антоново	-		-
		деревня	Барханово	-		-
		деревня	Березники	12		12
		деревня	Букриново	-		-
		деревня	Вандышево	-		-
		деревня	Вандышево	4		4
		деревня	Войново	-		-

		деревня	Гармоново	1		1
		деревня	Гришенино	18		18
		деревня	Дор	-		-
		деревня	Дьяковское	1		1
		деревня	Дюдьково	1 459		1 459
		деревня	Ескино	-		-
		деревня	Запрудново	4		4
		деревня	Ивакино	-		-
		деревня	Ильинское	4		4
		деревня	Ильинское	-		-
		деревня	Калинкино	-		-
		деревня	Киселево	-		-
		деревня	Купалино	1		1
		деревня	Лаврово	7		7
		деревня	Ламаница	-		-
		деревня	Лапино	-		-
		деревня	Левино	11		11
		деревня	Лом	8		8
		деревня	Мартьяновское	-		-
		деревня	Менчиково	1		1
		деревня	Николо-Плесна	-		-
		деревня	Новая	-		-
		деревня	Новое	-		-
		деревня	Новоселки	11		11
		деревня	Палкино	-		-
		деревня	Панфилки	4		4
		деревня	Пиняги	-		-
		деревня	Подносково	1		1
		деревня	Потыпкино	6		6
		деревня	Приволжье	2		2
		деревня	Рютово	11		11
		деревня	Сельцо	-		-
		деревня	Сидорово	-		-
		деревня	Тамонки	3		3
		деревня	Терюханово	-		-
		деревня	Шишланово	1		1
		деревня	Якушево	-		-
		поселок	Лом	71		71
		поселок	Октябрьский	1 979		1 979
		село	Красное	6		6
		село	Панфилово	41		41
		село	Тихвинское	-		-
		поселок	Песочное	2 531		2 531
		деревня	Арефино	7		7
		деревня	Бараниха	4		4
		деревня	Большое Высоко	14		14
		деревня	Большое Заболотье	1		1
		деревня	Большое Кстово	11		11
		деревня	Вальцово	1		1
		деревня	Воробьевка	14		14
		деревня	Выгорода	13		13
		деревня	Выездкино	4		4
		деревня	Гладышево	-		-
		деревня	Глазатово	9		9
		деревня	Голубино	-		-
		деревня	Городок	12		12
		деревня	Григорково	3		3
		деревня	Гурьево	-		-
		деревня	Дегтярицы	23		23
		деревня	Демихово	3		3
		деревня	Дорожная	15		15
		деревня	Дружба	6		6
		деревня	Дурдино	14		14
		деревня	Житницино	-		-
		деревня	Ивановское	12		12
		деревня	Исанино	10		10
		деревня	Калинкино	1		1
		деревня	Кликуново	-		-
		деревня	Коржавино	-		-
		деревня	Коркодиново	18		18
		деревня	Кочевка-1	-		-
		деревня	Кочевка-2	4		4
		деревня	Крутец	2		2
		деревня	Ларинское	-		-
		деревня	Лебедево	3		3
		деревня	Липки	-		-
		деревня	Липовка	11		11
		деревня	Максимовское	5		5
		деревня	Максимовское	79		79
		деревня	Малая Киселиха	49		49
		деревня	Малое Высоко	9		9
		деревня	Малое Заболотье	-		-
		деревня	Малое Кстово	9		9
		деревня	Малыгино	-		-
		деревня	Мартино	-		-
		деревня	Мешково	-		-
		деревня	Мильково	-		-
		деревня	Михалево	19		19
		деревня	Мостовица	5		5
		деревня	Нелюбовское	3		3
		деревня	Новая	60		60
		деревня	Овсянниково	-		-

		деревня	Окулово	10		10
		деревня	Омляково	1		1
		деревня	Орловка	5		5
		деревня	Петрунино	-		-
		деревня	Погорелка	5		5
		деревня	Полежаево	8		8
		деревня	Полуево	3		3
		деревня	номер 1	-		-
		деревня	Прокошево	2		2
		деревня	Пчелье	-		-
		деревня	Раменье	-		-
		деревня	Сидорово	34		34
		деревня	Соколово	6		6
		деревня	Сонино	1		1
		деревня	Стрижово	4		4
		деревня	Суворово	3		3
		деревня	Сухино	-		-
		деревня	Суховское	28		28
		деревня	Тарбино	-		-
		деревня	Тепляково	-		-
		деревня	Тимоновское	-		-
		деревня	Тимошкино	15		15
		деревня	Тяпкино	1		1
		деревня	Узково	25		25
		деревня	Хвощевка	73		73
		деревня	Чайлово	-		-
		деревня	Шелепино	7		7
		деревня	Юркино	6		6
		деревня	Якунники	38		38
		поселок	Великий Мох	10		10
		поселок	Искра Октября	1 005		1 005
		поселок	Костино	358		358
		поселок	Красная Горка	582		582
		поселок	Кстово	274		274
		село	Николо-Корма	54		54
		село	Никольское	232		232
		село	Покров	186		186
		деревня	Александровка	3		3
		деревня	Андроново	10		10
		деревня	Ануфриево	23		23
		деревня	Артюшино	-		-
		деревня	Архарово	9		9
		деревня	Балобаново	26		26
		деревня	Банино	9		9
		деревня	Башарово	2		2
		деревня	Болтинское	15		15
		деревня	Большое Андрейково	130		130
		деревня	Большое Паленово	-		-
		деревня	Большой Дор	13		13
		деревня	Бурково	27		27
		деревня	Васькино	8		8
		деревня	Волково	9		9
		деревня	Ворыгино	10		10
		деревня	Гаврилково	-		-
		деревня	Глушицы	1		1
		деревня	Гришкино	10		10
		деревня	Диково	7		7
		деревня	Дятлово	7		7
		деревня	Завражье	189		189
		деревня	Залужье	35		35
		деревня	Израили	14		14
		деревня	Ильино	6		6
		деревня	Каботово	2		2
		деревня	Колосово	8		8
		деревня	Копосово	31		31
		деревня	Коржавино	7		7
		деревня	Коркино	4		4
		деревня	Кошелево	4		4
		деревня	Крохино	-		-
		деревня	Куклино	17		17
		деревня	Макарово	53		53
		деревня	Малинники	111		111
		деревня	Малое Андрейково	31		31
		деревня	Малое Паленово	-		-
		деревня	Малый Дор	13		13
		деревня	Мешково	15		15
		деревня	Нефедово	6		6
		деревня	Новый Пок	59		59
		деревня	Почесновики	21		21
		деревня	Починок	13		13
		деревня	Пригорки	41		41
		деревня	Пригородная	21		21
		деревня	Пруды	-		-
		деревня	Рябухино	2		2
		деревня	Савино	6		6
		деревня	Свингино	325		325
		деревня	Скорода	1		1
		деревня	Спешино	2		2
		деревня	Стерлядево	36		36
		деревня	Харинская	33		33
		деревня	Харитоново	10		10
		деревня	Шипулино	-		-

		деревня	Шишкино	7		7
		деревня	Шушково	-		-
		деревня	Юрино	2		2
		деревня	Якушево	21		21
		поселок	Судоверфь	1 804		1 804
		поселок	Юбилейный	560		560
		разьезд	Юринский	8		8
		полселок	Тихменево	1809		1809
17	**Тутаевский муниципальный округ**			**52624**	**44320**	**8304**
		город	Тутаев	39317		39317
		деревня	Антифьево	74		74
		деревня	Артемьево	35		35
		деревня	Баскаково	-		-
		деревня	Безмино	8		8
		деревня	Большое Титовское	3		3
		деревня	Ваулово	1		1
		деревня	Вышницы	16		16
		деревня	Голенищево	9		9
		деревня	Емишево	310		310
		деревня	Ерофеево	-		-
		деревня	Есюки	8		8
		деревня	Ефимово	-		-
		деревня	Ильинское	15		15
		деревня	Илькино	-		-
		деревня	Ионовское	9		9
		деревня	Калошино	-		-
		деревня	Каменка	-		-
		деревня	Клинцево	2		2
		деревня	Красинское	25		25
		деревня	Кузилово	65		65
		деревня	Лазарцево	6		6
		деревня	Лукинское	-		-
		деревня	Лыкошино	7		7
		деревня	Малое Титовское	6		6
		деревня	Манцурово	-		-
		деревня	Мартыново	20		20
		деревня	Митинское	16		16
		деревня	Митюшино	-		-
		деревня	Мишаки	15		15
		деревня	Никифорово	4		4
		деревня	Новенькое	2		2
		деревня	Новоселки	5		5
		деревня	Олешково	-		-
		деревня	Омелино	-		-
		деревня	Осташево	83		83
		деревня	Парняково	14		14
		деревня	Парфенково	2		2
		деревня	Пасынково	-		-
		деревня	Погост	-		-
		деревня	Подлесное	31		31
		деревня	Полуэктово	6		6
		деревня	Рождественное	31		31
		деревня	Рыково	46		46
		деревня	Сельцо	-		-
		деревня	Селюнино	12		12
		деревня	Столбищи	267		267
		деревня	Сущево	1		1
		деревня	Уварово	-		-
		деревня	Холм	2		2
		деревня	Шелково	14		14
		деревня	Шеломки	9		9
		деревня	Шуино	-		-
		деревня	Юдаково	-		-
		поселок	Базы Отдыха "Красный Октябрь"	-		-
		поселок	Ваулово	1		1
		село	Ваулово	69		69
		село	Николо-Эдома	-		-
		р.п.	Константиновский	5003	5003	
		деревня	Аксентьево	-		-
		деревня	Баскачево	8		8
		деревня	Белавино	8		8
		деревня	Борисовское	18		18
		деревня	Брянцево	38		38
		деревня	Дорожаево	4		4
		деревня	Зарницино	-		-
		деревня	Карачарово	12		12
		деревня	Ковалево	21		21
		деревня	Копнинское	66		66
		деревня	Коромыслово	6		6
		деревня	Михальцево	3		3
		деревня	Мотово	-		-
		деревня	Никольское	12		12
		деревня	Новое	-		-
		деревня	Олюнино	8		8
		деревня	Павловское	5		5
		деревня	Панино	59		59
		деревня	Панфилово	4		4
		деревня	Пустово	6		6
		деревня	Саблуково	-		-

		деревня	Фарисеево	2		2
		деревня	Федорково	-		-
		деревня	Шишкино	9		9
		деревня	Щетино	-		-
		деревня	Яковлево	68		68
		поселок	Микляиха	981		981
		поселок	станции Пустово	1		1
		поселок	Фоминское	1 940		1 940
		деревня	Аксенцево	-		-
		деревня	Александровское	2		2
		деревня	Алексино	8		8
		деревня	Аферищево	6		6
		деревня	Бариново	13		13
		деревня	Бегоульцево	9		9
		деревня	Белятино	29		29
		деревня	Березино	1		1
		деревня	Богдановка	62		62
		деревня	Болотово	17		17
		деревня	Большое Галкино	16		16
		деревня	Борисово	10		10
		деревня	Борисцево	1		1
		деревня	Бубново	1		1
		деревня	Вартаково	2		2
		деревня	Великое	83		83
		деревня	Веригино	16		16
		деревня	Верково	2		2
		деревня	Верхние Козловки	2		2
		деревня	Воронино	-		-
		деревня	Вороново	2		2
		деревня	Воротники	23		23
		деревня	Выползово	95		95
		деревня	Гавриловское	-		-
		деревня	Гаврово	1		1
		деревня	Глотово	23		23
		деревня	Голубково	3		3
		деревня	Гораздово	21		21
		деревня	Григорово	4		4
		деревня	Григорьевское	7		7
		деревня	Гуреево	-		-
		деревня	Дементьево	2		2
		деревня	Дмитриевское	29		29
		деревня	Долговское	-		-
		деревня	Дор	1		1
		деревня	Дорки	-		-
		деревня	Дубасово	-		-
		деревня	Дубровино	-		-
		деревня	Дудки	2		2
		деревня	Евчаково	3		3
		деревня	Елизарово	1		1
		деревня	Ермолово	2		2
		деревня	Есипово	1		1
		деревня	Жаворонково	3		3
		деревня	Жарки	43		43
		деревня	Забелино	1		1
		деревня	Зайки	5		5
		деревня	Зеркаево	12		12
		деревня	Зманово	8		8
		деревня	Зубарево	-		-
		деревня	Зуево	3		3
		деревня	Ивановское	2		2
		деревня	Ивановское	-		-
		деревня	Ивановское	-		-
		деревня	Ивановское	10		10
		деревня	Исаково	5		5
		деревня	Исаковское	-		-
		деревня	Кабатово	2		2
		деревня	Каликино	-		-
		деревня	Калино	6		6
		деревня	Карбушево	7		7
		деревня	Кардинское	14		14
		деревня	Квашнино	6		6
		деревня	Киверники	-		-
		деревня	Киверники	-		-
		деревня	Киселево	-		-
		деревня	Киселево	6		6
		деревня	Князево	-		-
		деревня	Козлово	-		-
		деревня	Колечково	-		-
		деревня	Коломино	3		3
		деревня	Короваево	3		3
		деревня	Корцово	-		-
		деревня	Косяково	-		-
		деревня	Красково	3		3
		деревня	Красново	1		1
		деревня	Кренево	-		-
		деревня	Куземкино	-		-
		деревня	Кузнецово	7		7
		деревня	Кузнецово	2		2
		деревня	Кузнецово	-		-
		деревня	Кузьминское	4		4
		деревня	Кулиги	9		9
		деревня	Куприянцево	-		-
		деревня	Курякино	-		-

		деревня	Кучерово	2		2
		деревня	Лапино	-		-
		деревня	Лихачево	-		-
		деревня	Логиново	-		-
		деревня	Ломки	1		1
		деревня	Лутовинино	-		-
		деревня	Мазино	6		6
		деревня	Макарино	10		10
		деревня	Малахово	23		23
		деревня	Манеево	16		16
		деревня	Манылово	15		15
		деревня	Марино	1		1
		деревня	Марково	2		2
		деревня	Маслеики	2		2
		деревня	Машаково	90		90
		деревня	Медведки	-		-
		деревня	Медведово	1		1
		деревня	Метенинино	6		6
		деревня	Миланино	3		3
		деревня	Мильцево	-		-
		деревня	Мирогостово	7		7
		деревня	Михайлово	11		11
		деревня	Михалево	11		11
		деревня	Михеево	-		-
		деревня	Мишаки	3		3
		деревня	Мишутино	19		19
		деревня	Мотылево	1		1
		деревня	Мухино	1		1
		деревня	Мятлиха	2		2
		деревня	Назарово	10		10
		деревня	Никаново	-		-
		деревня	Никитинское	3		3
		деревня	Новенькое	14		14
		деревня	Новотроицкое	2		2
		деревня	Новый Пок	9		9
		деревня	Огняники	5		5
		деревня	Олехово	3		3
		деревня	Отмищево	1		1
		деревня	Павловское	126		126
		деревня	Панкратово	7		7
		деревня	Паратики	4		4
		деревня	Перепечино	-		-
		деревня	Першино	133		133
		деревня	Петрецово	6		6
		деревня	Петрунино	-		-
		деревня	Петуховка	4		4
		деревня	Пешково	-		-
		деревня	Пищалево	4		4
		деревня	Погорелка	-		-
		деревня	Подосеново	18		18
		деревня	Пожарово	1		1
		деревня	Полутино	-		-
		деревня	Помогалово	3		3
		деревня	Понгилово	4		4
		деревня	Попадино	-		-
		деревня	Потыкино	1		1
		деревня	Починок	32		32
		деревня	Починок	2		2
		деревня	Починок	-		-
		деревня	Прошево	3		3
		деревня	Путиловка	14		14
		деревня	Ратислово	17		17
		деревня	Реброво	2		2
		деревня	Родионово	4		4
		деревня	Родионцево	-		-
		деревня	Рожновка	-		-
		деревня	Рольино-Волохонское	-		-
		деревня	Рольино-Шаготское	-		-
		деревня	Рославлево	25		25
		деревня	Руновское	3		3
		деревня	Сазоново	-		-
		деревня	Сельцо	4		4
		деревня	Скрылево	-		-
		деревня	Слизнево	-		-
		деревня	Сокшейки	-		-
		деревня	Софронки	6		6
		деревня	Становщиково	-		-
		деревня	Старово	2		2
		деревня	Стояново	20		20
		деревня	Строкино	-		-
		деревня	Студенец	1		1
		деревня	Суглобино	8		8
		деревня	Сухоногово	2		2
		деревня	Теляково	9		9
		деревня	Терехово	35		35
		деревня	Тимоханово	9		9
		деревня	Тоболино	5		5
		деревня	Ульяново	6		6
		деревня	Ушаково	-		-
		деревня	Фефелово	5		5
		деревня	Филинское	7		7
		деревня	Филисово	-		-

		деревня	Цветково	3		3
		деревня	Ченцы	63		63
		деревня	Чирково	2		2
		деревня	Чудиново	6		6
		деревня	Шахматово	7		7
		деревня	Шеломяна	-		-
		деревня	Шпаново	1		1
		деревня	Шумихино	-		-
		деревня	Юрицево	2		2
		деревня	Юрьевское	9		9
		деревня	Языково	16		16
		деревня	Ясиплево	122		122
		деревня	Яскино	5		5
		поселок	Волжский	10		10
		поселок	Красный Бор	48		48
		поселок	Летешовка	10		10
		поселок	Урдома	110		110
		село	Благовещенье	39		39
		село	Борисоглеб	120		120
		село	Верещагино	85		85
		село	Вознесенье	2		2
		село	Здоровцево	4		4
		село	Ильинское	6		6
		село	Малый Покров	-		-
		село	Никольское	132		132
		село	Новое	9		9
		село	Пшеничище	107		107
		село	Ратмирово	5		5
		село	Савинское	130		130
		деревня	Акулиха	-		-
		деревня	Алексейцево	4		4
		деревня	Афанасово	7		7
		деревня	Белешино	-		-
		деревня	Богатырево	13		13
		деревня	Большое Масленниково	3		3
		деревня	Волково	4		4
		деревня	Галкино	6		6
		деревня	Горинское	8		8
		деревня	Данилково	-		-
		деревня	Залужье	14		14
		деревня	Иванищево	2		2
		деревня	Исаево	6		6
		деревня	Кирилловское	25		25
		деревня	Кобылино	1		1
		деревня	Константиново	5		5
		деревня	Крапивино	2		2
		деревня	Кривандино	6		6
		деревня	Крюково	1		1
		деревня	Куприяново	2		2
		деревня	Малое Масленниково	9		9
		деревня	Медведево	30		30
		деревня	Михайловское	9		9
		деревня	Михалево	-		-
		деревня	Мокроусово	-		-
		деревня	Николо-Заболотье	5		5
		деревня	Никоново	-		-
		деревня	Омелино	-		-
		деревня	Петрушино	4		4
		деревня	Подольское	-		-
		деревня	Прибрежная	2		2
		деревня	Сальково	-		-
		деревня	Саматово	11		11
		деревня	Слонятино	-		-
		деревня	Снегиревка	30		30
		деревня	Судилово	28		28
		деревня	Сумаково	6		6
		деревня	Тамарово	10		10
		деревня	Трубино	8		8
		деревня	Филимоново	-		-
		деревня	Чебаково	32		32
		поселок	пок Никульское	583		583
		поселок	Чебаково	370		370
18	**Угличский муниципальный округ**			**46689**	**32228**	**14461**
		город	Углич	32228		32228
		деревня	Алексино	5		5
		деревня	Баскачево	25		25
		деревня	Большие Бывалищи	-		-
		деревня	Варварино	6		6
		деревня	Василево	36		36
		деревня	Васильево	12		12
		деревня	Вдуля	7		7
		деревня	Ворожино	40		40
		деревня	Высоково	21		21
		деревня	Гаврилово	17		17
		деревня	Головино	159		159
		деревня	Горбово	5		5
		деревня	Горки-Каменские	5		5
		деревня	Горячкино	-		-
		деревня	Данцово	2		2

		деревня	Дигишево	33		33
		деревня	Ескино	1		1
		деревня	Желтино	7		7
		деревня	Забелино	23		23
		деревня	Закхеино	-		-
		деревня	Запасово	-		-
		деревня	Заречье	154		154
		деревня	Знаменское	1		1
		деревня	Ивановское	-		-
		деревня	Ивашево	11		11
		деревня	Илино	13		13
		деревня	Ильинское	30		30
		деревня	Инарево	2		2
		деревня	Катлышкино	8		8
		деревня	Каюрово	-		-
		деревня	Княжево	4		4
		деревня	Ковшово	1		1
		деревня	Константиново	84		84
		деревня	Копылово	3		3
		деревня	Кормолино	-		-
		деревня	Коростелево	-		-
		деревня	Котово	8		8
		деревня	Кривцы	-		-
		деревня	Ложкино	102		102
		деревня	Лукьяново	26		26
		деревня	Лучкино	16		16
		деревня	Мелехово	3		3
		деревня	Мильцево	65		65
		деревня	Мосеевское	11		11
		деревня	Муравьево	45		45
		деревня	Нестерово	38		38
		деревня	Нетки	6		6
		деревня	Никиткино	5		5
		деревня	Новинки	9		9
		деревня	Новое	4		4
		деревня	Ошалаево	-		-
		деревня	Парово	43		43
		деревня	Парфеново	16		16
		деревня	Петряево	34		34
		деревня	Плишки	8		8
		деревня	Плоски	125		125
		деревня	Подольцы	16		16
		деревня	Покровские Горки	49		49
		деревня	Поповичево	-		-
		деревня	Поповичи	1		1
		деревня	Поярки	9		9
		деревня	Проплино	6		6
		деревня	Прямиково	18		18
		деревня	Родионово	3		3
		деревня	Родичево	8		8
		деревня	Ростовцево	43		43
		деревня	Селезенцево	-		-
		деревня	Селеменево	3		3
		деревня	Сельцы	21		21
		деревня	Селюхино	1		1
		деревня	Семенково	11		11
		деревня	Семенцево	21		21
		деревня	Слободищи	4		4
		деревня	Степаново	20		20
		деревня	Струково	4		4
		деревня	Сумы	19		19
		деревня	Суслово	3		3
		деревня	Текусеино	-		-
		деревня	Терютино	21		21
		деревня	Ульянкино	73		73
		деревня	Федорково	28		28
		деревня	Филиппово	13		13
		деревня	Хамино	-		-
		деревня	Хлудово	40		40
		деревня	Хомутово	11		11
		деревня	Хомяково	-		-
		деревня	Цыбино	2		2
		деревня	Чернятино	-		-
		деревня	Чурилово	10		10
		деревня	Шеино	2		2
		деревня	Шишкино	173		173
		деревня	Шумлево	-		-
		деревня	Яковлево	21		21
		деревня	Якутино	3		3
		поселок	Басовка	4		4
		село	Воздвиженское	97		97
		село	Климатино	129		129
		село	Масальское	131		131
		село	Павловское	-		-
		село	Прилуки	114		114
		деревня	Аверинская	1		1
		деревня	Алексеево	37		37
		деревня	Алексино	-		-
		деревня	Андреевка	6		6
		деревня	Андрейцево	-		-
		деревня	Бабаево	19		19
		деревня	Белоусово	57		57

		деревня	Березники	10		10
		деревня	Березники	1		1
		деревня	Богатиново	15		15
		деревня	Болшнево	-		-
		деревня	Большое Лопаткино	7		7
		деревня	Борисовское	6		6
		деревня	Борушка	-		-
		деревня	Бровцино	5		5
		деревня	Бронники	2		2
		деревня	Будьково	4		4
		деревня	Вальцово	5		5
		деревня	Васильцево	15		15
		деревня	Веска	22		22
		деревня	Владычня	11		11
		деревня	Ворошилово	17		17
		деревня	Вотчицево	1		1
		деревня	Высоково	59		59
		деревня	Вякирево	109		109
		деревня	Вяльково	4		4
		деревня	Гнездилово	8		8
		деревня	Головизино	3		3
		деревня	Головково	5		5
		деревня	Горбово	11		11
		деревня	Губачево	-		-
		деревня	Губино	78		78
		деревня	Деревеньки	3		3
		деревня	Держилово	16		16
		деревня	Добросилово	2		2
		деревня	Догадино	-		-
		деревня	Дуброво	-		-
		деревня	Епихарка	109		109
		деревня	Есипово	-		-
		деревня	Жабня	3		3
		деревня	Замыслово	-		-
		деревня	Зимницы	4		4
		деревня	Знатново	2		2
		деревня	Зубаревка	-		-
		деревня	Иваново	29		29
		деревня	Ивановское	12		12
		деревня	Иванцево	10		10
		деревня	Каблуково	37		37
		деревня	Каравайцево	3		3
		деревня	Каташево	11		11
		деревня	Козлицы	-		-
		деревня	Корбово	9		9
		деревня	Костяново	-		-
		деревня	Кривцово	-		-
		деревня	Крутовражье	-		-
		деревня	Кунино	-		-
		деревня	Ларюково	52		52
		деревня	Лисьи Ямы	2		2
		деревня	Лопаткино	-		-
		деревня	Лядихово	-		-
		деревня	Макарово	-		-
		деревня	Макарово	26		26
		деревня	Малое Лопаткино	2		2
		деревня	Мертвигино	-		-
		деревня	Милодино	27		27
		деревня	Мокрово	4		4
		деревня	Монарево	21		21
		деревня	Негодяйка	-		-
		деревня	Ново	294		294
		деревня	Новое Алексино	4		4
		деревня	Новое	5		5
		деревня	Овинцево	7		7
		деревня	Озорнино	4		4
		деревня	Оксово	2		2
		деревня	Опухово	5		5
		деревня	Орешково	13		13
		деревня	Осеево	-		-
		деревня	Осиновка	22		22
		деревня	Остапково	57		57
		деревня	Отрубнево	4		4
		деревня	Петрищево	5		5
		деревня	Петухово	-		-
		деревня	Погорелка	22		22
		деревня	Подол	4		4
		деревня	Поймашь	-		-
		деревня	Полеткино	11		11
		деревня	Порошниково	2		2
		деревня	Поцелуево	21		21
		деревня	Путчино	45		45
		деревня	Ратилово	-		-
		деревня	Ревякино	-		-
		деревня	Резанино	12		12
		деревня	Ростовцево	27		27
		деревня	Рычково	-		-
		деревня	Сальково	12		12
		деревня	Семенково	21		21
		деревня	Семенково	65		65
		деревня	Скоково	2		2
		деревня	Скорбежево	2		2

		деревня	Слобода	24		24
		деревня	Станки	-		-
		деревня	Старое Алексино	8		8
		деревня	Старо-Раево	2		2
		деревня	Стройково	14		14
		деревня	Судилово	61		61
		деревня	Сысоево	24		24
		деревня	Теренькино	5		5
		деревня	Теренькино	9		9
		деревня	Терпенка	3		3
		деревня	Топорино	-		-
		деревня	Третьяковка	7		7
		деревня	Тяпигино	2		2
		деревня	Угрюмово	9		9
		деревня	Усолово	3		3
		деревня	Фалелеево	3		3
		деревня	Федяково	19		19
		деревня	Фоминка	10		10
		деревня	Харлово	4		4
		деревня	Хмельники	1		1
		деревня	Хохлово	11		11
		деревня	Хребтово	22		22
		деревня	Цибеево	-		-
		деревня	Цилино	19		19
		деревня	Чаданово	2		2
		деревня	Черепенино	-		-
		деревня	Черногрязка	-		-
		деревня	Шипилово	1		1
		деревня	Щербово	15		15
		деревня	Щипнево	66		66
		деревня	Щукино	14		14
		деревня	Юрьево	74		74
		деревня	Ясюнино	-		-
		село	Василево	235		235
		село	Воскресенское	10		10
		село	Горки	69		69
		село	Заозерье	334		334
		село	Иванково	12		12
		село	Ильинское	488		488
		село	Курышино	21		21
		село	Старово	20		20
		село	Троицкое	12		12
		деревня	Авдотьино	17		17
		деревня	Алексино	14		14
		деревня	Базыково	13		13
		деревня	Баренцево	1		1
		деревня	Богданка	22		22
		деревня	Большое Ильинское	5		5
		деревня	Большое Лисицыно	15		15
		деревня	Бурмасово	195		195
		деревня	Воронцово	109		109
		деревня	Воскресенское	8		8
		деревня	Горки	9		9
		деревня	Городищи	6		6
		деревня	Гридино	9		9
		деревня	Дуброво	23		23
		деревня	Дуново	20		20
		деревня	Дурасово	-		-
		деревня	Дягилево	-		-
		деревня	Егорьевское	41		41
		деревня	Еросимово	37		37
		деревня	Ершово	-		-
		деревня	Житово	10		10
		деревня	Заручье	9		9
		деревня	Ивачево	8		8
		деревня	Ивашково	9		9
		деревня	Кабаново	12		12
		деревня	Клясово	69		69
		деревня	Кокаево	9		9
		деревня	Кононово	37		37
		деревня	Костево	38		38
		деревня	Крайново	5		5
		деревня	Красная Горка	41		41
		деревня	Лаптево	4		4
		деревня	Ложкино	7		7
		деревня	Малое Ильинское	-		-
		деревня	Медлево	20		20
		деревня	Монарево	6		6
		деревня	Морозово	-		-
		деревня	Мякишево	10		10
		деревня	Налуцкое	12		12
		деревня	Николякино	5		5
		деревня	Нинорово	242		242
		деревня	Олифники	-		-
		деревня	Осеево	19		19
		деревня	Платуново	85		85
		деревня	Плюснино	5		5
		деревня	Подол	1		1
		деревня	Полино	10		10
		деревня	Поповское	5		5
		деревня	Савельево	5		5
		деревня	Савинское	27		27

		деревня	Сверчково	19		19
		деревня	Спирково	16		16
		деревня	Толстиково	-		-
		деревня	Трухино	13		13
		деревня	Турково	10		10
		деревня	Ульяново	44		44
		деревня	Ушаково	-		-
		деревня	Фетеево	-		-
		деревня	Фоминское	69		69
		деревня	Харапугино	15		15
		деревня	Харапушки	23		23
		деревня	Харилово	-		-
		деревня	Черновка	31		31
		деревня	Шатеево	1		1
		деревня	Широбоково	-		-
		деревня	Шубино	159		159
		деревня	Юрино	13		13
		деревня	Юркино	16		16
		деревня	Юрчаково	17		17
		деревня	Яковлевское	7		7
		деревня	Ясково	3		3
		поселок	Алтыново	393		393
		поселок	Красногорье	27		27
		поселок	Отрадный	768		768
		село	Красное	109		109
		село	Нефедьево	6		6
		село	Ордино	48		48
		село	Спасское	44		44
		деревня	Абатурово	25		25
		деревня	Антухово	23		23
		деревня	Баскачи	15		15
		деревня	Баушовка	4		4
		деревня	Большое Мельничное	6		6
		деревня	Бородино	-		-
		деревня	Бороушка	1		1
		деревня	Буланово	1		1
		деревня	Бурцево	2		2
		деревня	Быльцыно	8		8
		деревня	Варгуново	120		120
		деревня	Васильки	23		23
		деревня	Воробьево	6		6
		деревня	Вороново	8		8
		деревня	Вороново	15		15
		деревня	Выползово	15		15
		деревня	Высоково	9		9
		деревня	Высоково	33		33
		деревня	Гвоздево	7		7
		деревня	Глазово	21		21
		деревня	Горки	5		5
		деревня	Городище	19		19
		деревня	Грибаново	11		11
		деревня	Гридино	1		1
		деревня	Дерябино	31		31
		деревня	Добрилово	10		10
		деревня	Дор	1		1
		деревня	Дуравино	-		-
		деревня	Еремейцево	-		-
		деревня	Ермолово	12		12
		деревня	Жаворонки	2		2
		деревня	Жары	3		3
		деревня	Заболотье	1		1
		деревня	Загайново	2		2
		деревня	Займищи	2		2
		деревня	Зубково	10		10
		деревня	Иванисово	26		26
		деревня	Иванищи	25		25
		деревня	Иванцево	8		8
		деревня	Инархово	4		4
		деревня	Кайлово	10		10
		деревня	Калиновка	4		4
		деревня	Катунино	7		7
		деревня	Кононцево	2		2
		деревня	Коншино	-		-
		деревня	Коржево	4		4
		деревня	Кривцово	8		8
		деревня	Криушино	3		3
		деревня	Кузнецово	20		20
		деревня	Куреминово	13		13
		деревня	Литвиново	12		12
		деревня	Лопатино	8		8
		деревня	Маклаково	-		-
		деревня	Малая Дуброва	5		5
		деревня	Малое Мельничное	2		2
		деревня	Манушкино	30		30
		деревня	Марьино	6		6
		деревня	Матвеевка	2		2
		деревня	Мелентьево	-		-
		деревня	Метево	5		5
		деревня	Миснево	3		3
		деревня	Михалево	1		1
		деревня	Михеево	4		4
		деревня	Могильцы	-		-

		деревня	Модявино	25		25
		деревня	Монастырская	72		72
		деревня	Мухино	8		8
		деревня	Нестерово	14		14
		деревня	Никиткино	2		2
		деревня	Новинки	2		2
		деревня	Новоселка	3		3
		деревня	Павлоково	9		9
		деревня	Пазухино	-		-
		деревня	Палы	4		4
		деревня	Патрикеево	8		8
		деревня	Петрово	10		10
		деревня	Петряевка	1		1
		деревня	Печкино	29		29
		деревня	Плещеево	1		1
		деревня	Подсосенье	-		-
		деревня	Полушкино	3		3
		деревня	Пономарицы	6		6
		деревня	Поповка	33		33
		деревня	Потопчино	29		29
		деревня	Противье	10		10
		деревня	Пудово	9		9
		деревня	Ракушино	-		-
		деревня	Ременино	1		1
		деревня	Савино	89		89
		деревня	Селиваново	10		10
		деревня	Слобода	73		73
		деревня	Спасское	4		4
		деревня	Становище	-		-
		деревня	Стромыни	3		3
		деревня	Тараканово	17		17
		деревня	Текленево	19		19
		деревня	Угловка	7		7
		деревня	Ураково	37		37
		деревня	Фалюково	35		35
		деревня	Федотово	4		4
		деревня	Харитоново	6		6
		деревня	Хомерово	5		5
		деревня	Хуторы	101		101
		деревня	Челганово	8		8
		деревня	Ченцы	-		-
		деревня	Черные	3		3
		деревня	Чириково	12		12
		деревня	Чубуково	9		9
		деревня	Шевердино	7		7
		деревня	Шемякино	1		1
		деревня	Шубино	1		1
		деревня	Юсово	14		14
		деревня	Ядреево	-		-
		деревня	Яковлевское	6		6
		деревня	Ямышовка	1		1
		поселок	Зеленая Роща	730		730
		село	Архангельское	1		1
		село	Дивная Гора	181		181
		село	Ефремово	22		22
		село	Золоторучье	507		507
		село	Клементьево	155		155
		село	Никольское	187		187
		село	Покровское	334		334
		село	Чурьяково	380		380
		хутор	Серебряникова Дача	-		-
		деревня	Александровка	5		5
		деревня	Астафьево	3		3
		деревня	Бутаки	8		8
		деревня	Вахутино	56		56
		деревня	Володинская	29		29
		деревня	Выдры	5		5
		деревня	Глухово	25		25
		деревня	Горушки	22		22
		деревня	Гребенево	13		13
		деревня	Григорково	13		13
		деревня	Деревеньки	33		33
		деревня	Дядьково	7		7
		деревня	Земнево	-		-
		деревня	Камышево	33		33
		деревня	Карповская	5		5
		деревня	Коприно	-		-
		деревня	Кочнево	31		31
		деревня	Кошелица	2		2
		деревня	Красны	13		13
		деревня	Кукишково	-		-
		деревня	Кулиги	9		9
		деревня	Куначево	27		27
		деревня	Левайцево	45		45
		деревня	Леонтьево	25		25
		деревня	Маймеры	153		153
		деревня	Наумовка	-		-
		деревня	Нефтино	55		55
		деревня	Никифорица	5		5
		деревня	Новая	1		1
		деревня	Новоселки	75		75
		деревня	Овинищи Никольские	1		1

		деревня	Овинищи Подгорные	32		32
		деревня	Панюшино	24		24
		деревня	Петраково	4		4
		деревня	Платуново	-		-
		деревня	Подберезье	2		2
		деревня	Полуборка	1		1
		деревня	Поповка	-		-
		деревня	Пулохня	5		5
		деревня	Ратманово	5		5
		деревня	Сазониха	4		4
		деревня	Сельцо	-		-
		деревня	Тчаново	24		24
		деревня	Черкасово	10		10
		деревня	Черницыно	70		70
		деревня	Чернятино	-		-
		деревня	Щелинка	19		19
		ж/д станция	Красное	2		2
		поселок	Партусово	20		20
		поселок	Сосновый	442		442
		село	Дуброво	11		11
		село	Красное	16		16
		село	Нефедьево	83		83
		село	Сергиевское	6		6
		село	Станы	18		18
		село	Улейма	333		333
19	**Ярославский муниципальный округ**			**70406**	**2460**	**67946**
		р.п.	Лесная Поляна	2460		2460
		деревня	Алешково	141		141
		деревня	Алферово	10		10
		деревня	Андреевское	3		3
		деревня	Андреевское	1		1
		деревня	Бессмертново	-		-
		деревня	Боброво	27		27
		деревня	Богословка	3		3
		деревня	Болково	8		8
		деревня	Большое Филимоново	26		26
		деревня	Бор	110		110
		деревня	Бортниково	12		12
		деревня	Ботово	37		37
		деревня	Боярское	18		18
		деревня	Браташино	17		17
		деревня	Гаврилово	84		84
		деревня	Глухово	100		100
		деревня	Головинское	1		1
		деревня	Головинское	18		18
		деревня	Григорьевское	508		508
		деревня	Давыдово	7		7
		деревня	Думино	22		22
		деревня	Дымокурцы	30		30
		деревня	Евково	2		2
		деревня	Евстигнеево	-		-
		деревня	Ермолово	883		883
		деревня	Ерсловское	-		-
		деревня	Жуково	18		18
		деревня	Залужье	3		3
		деревня	Иванково	-		-
		деревня	Измайлово	1		1
		деревня	Ильинское	22		22
		деревня	Ильинское	-		-
		деревня	Калинтьевская	8		8
		деревня	Клинцево	1		1
		деревня	Кобыляево	60		60
		деревня	Козлятево	1		1
		деревня	Колокуново	2		2
		деревня	Коломино	-		-
		деревня	Копытово	6		6
		деревня	Корзново	-		-
		деревня	Коробово	29		29
		деревня	Коченятино	13		13
		деревня	Красный Бор	150		150
		деревня	Кузьминское	5		5
		деревня	Кульнево	11		11
		деревня	Курдеево	2		2
		деревня	Ладыгино	7		7
		деревня	Ларино	25		25
		деревня	Левцово	199		199
		деревня	Липовицы	563		563
		деревня	Лобаниха	21		21
		деревня	Лыса-Гора	-		-
		деревня	Ляпино	22		22
		деревня	Максуры	-		-
		деревня	Малое Болково	47		47
		деревня	Малое Филимоново	45		45
		деревня	Мамаево	-		-
		деревня	Маньково	-		-
		деревня	Маньково	-		-
		деревня	Матренино	13		13
		деревня	Медведево	24		24
		деревня	Михайловское	176		176

		деревня	Мишуково	3		3
		деревня	Мостец	195		195
		деревня	Нечуково	-		-
		деревня	Никиткино	8		8
		деревня	Ново	82		82
		деревня	Одарино	1		1
		деревня	Павлеиха	1		1
		деревня	Павловское	2		2
		деревня	Пенье	2		2
		деревня	Пестрецово	689		689
		деревня	Петелино	15		15
		деревня	Петрово	-		-
		деревня	Погорелки	-		-
		деревня	Пограиха	2		2
		деревня	Подосениха	26		26
		деревня	Поленское	-		-
		деревня	Полесье	847		847
		деревня	Поречье	3		3
		деревня	Пучково	-		-
		деревня	Романцево	-		-
		деревня	Росторопово	3		3
		деревня	Русаново	1		1
		деревня	Селехово	-		-
		деревня	Сельцо	-		-
		деревня	Семеново	7		7
		деревня	Семеновское	4		4
		деревня	Сентьевская	3		3
		деревня	Скоморохово	-		-
		деревня	Скородумово	4		4
		деревня	Студенцы	-		-
		деревня	Терентьевская	11		11
		деревня	Тереховское	11		11
		деревня	Точища	-		-
		деревня	Уткино	2		2
		деревня	Фатьяново	3		3
		деревня	Федорино	3		3
		деревня	Хмельники	-		-
		деревня	Худяково	1		1
		деревня	Ченцы	58		58
		деревня	Черкасиха	-		-
		деревня	Черкасово	-		-
		деревня	Шебунино	102		102
		деревня	Шехнино	13		13
		деревня	Юрьево	4		4
		деревня	Язвицево	19		19
		деревня	Якалово	10		10
		деревня	Якушево	4		4
		поселок	Заволжье	1 718		1 718
		поселок	Красный Бор	8 057		8 057
		поселок	при ж/д ст. Пучковский	3		3
		поселок	при ж/д ст. Уткино	50		50
		поселок	Шебунино	15		15
		село	Аристово	-		-
		село	Григорцево	-		-
		село	Григорьевское	224		224
		село	Полтево	2		2
		село	Прусово	147		147
		село	Спас-Виталий	440		440
		село	Ушаково	2		2
		станция	Коченятино	27		27
		деревня	Ананьино	15		15
		деревня	Антроповское	7		7
		деревня	Бардуково	21		21
		деревня	Бекренево	59		59
		деревня	Бельково	6		6
		деревня	Березовки	-		-
		деревня	Бовыкино	6		6
		деревня	Бойтово	8		8
		деревня	Большая Поповка	9		9
		деревня	Большое Домнино	14		14
		деревня	Борисково	9		9
		деревня	Бузаркино	27		27
		деревня	Васюково	-		-
		деревня	Воробьево	12		12
		деревня	Горбуново	5		5
		деревня	Городищи	-		-
		деревня	Гридино	-		-
		деревня	Губцево	8		8
		деревня	Давыдовское	5		5
		деревня	Демково	13		13
		деревня	Дорожаево	86		86
		деревня	Ефремово	5		5
		деревня	Жуково	6		6
		деревня	Залесье	22		22
		деревня	Зверинцы	103		103
		деревня	Зяблицы	63		63
		деревня	Иваново-Кошевники	10		10
		деревня	Ивановский Перевоз	157		157
		деревня	Ильино	13		13
		деревня	Козульки	3		3
		деревня	Колобиха	-		-
		деревня	Коровайцево	-		-

		деревня	Костино	8		8
		деревня	Костяево	5		5
		деревня	Котельницы	1		1
		деревня	Красная Горка	7		7
		деревня	Курилково	-		-
		деревня	Курилово	10		10
		деревня	Ларино	-		-
		деревня	Леонтьевское	-		-
		деревня	Ломки	22		22
		деревня	Малое Домнино	1		1
		деревня	Матвеевское	9		9
		деревня	Медведково	242		242
		деревня	Микшино	-		-
		деревня	Михальцево	5		5
		деревня	Молозиново	24		24
		деревня	Никульское	13		13
		деревня	Новлино	6		6
		деревня	Осовые	10		10
		деревня	Пеньки	96		96
		деревня	Першино	11		11
		деревня	Пестово	1		1
		деревня	Петелино	2		2
		деревня	Подберезново	-		-
		деревня	Поповка	7		7
		деревня	Порошино	2		2
		деревня	Прикалитки	3		3
		деревня	Раздолье	16		16
		деревня	Ременицы	7		7
		деревня	Сабельницы	216		216
		деревня	Скоково	36		36
		деревня	Суринское	59		59
		деревня	Терехово	17		17
		деревня	Трубенинское	5		5
		деревня	Хозницы	1		1
		деревня	Ченцы	9		9
		деревня	Чурилково	189		189
		деревня	Юркино	4		4
		поселок	Ивняки	4 831		4 831
		поселок	Карачиха	1 608		1 608
		поселок	Садовый	14		14
		поселок	Смена	67		67
		поселок	Суринский	28		28
		село	Богослов	63		63
		село	Пажа	3		3
		село	Пахна	164		164
		село	Сарафоново	1 239		1 239
		село	Спасское	266		266
		станция	Молот	18		18
		станция	Тенино	10		10
		деревня	Алексеевское	156		156
		деревня	Ананьино	495		495
		деревня	Афинеево	3		3
		деревня	Бегоулево	73		73
		деревня	Бекренево	-		-
		деревня	Белкино	110		110
		деревня	Бечихино	13		13
		деревня	Большое Темерево	-		-
		деревня	Борисово	3		3
		деревня	Боровая	47		47
		деревня	Бурмосово	11		11
		деревня	Василево	31		31
		деревня	Внуково	-		-
		деревня	Волково	-		-
		деревня	Высоко	44		44
		деревня	Голенищево	14		14
		деревня	Гончарово	-		-
		деревня	Ерихово	3		3
		деревня	Ершово	207		207
		деревня	Зиновское	2		2
		деревня	Зманово	3		3
		деревня	Карабиха	853		853
		деревня	Климовское	80		80
		деревня	Комарово	106		106
		деревня	Кормилицино	526		526
		деревня	Королево	-		-
		деревня	Корюково	88		88
		деревня	Лаптево	-		-
		деревня	Лупычево	48		48
		деревня	Матьково	5		5
		деревня	Митино	2		2
		деревня	Ноготино	283		283
		деревня	Опарино	10		10
		деревня	Першино	-		-
		деревня	Петровское	23		23
		деревня	Подолино	16		16
		деревня	Поповское	115		115
		деревня	Прасковьино	7		7
		деревня	Прохоровское	309		309
		деревня	Руденки	5		5
		деревня	Сарафоново	-		-
		деревня	Селифонтово	151		151
		деревня	Сенчугово	5		5

		деревня	Сергеево	115		115
		деревня	Спицино	11		11
		деревня	Телегино	74		74
		деревня	Тимошино	2		2
		деревня	Хомутово	-		-
		деревня	Худково	4		4
		деревня	Цеденево	12		12
		деревня	Черелисино	92		92
		деревня	Чуркино	5		5
		деревня	Шепелево	40		40
		деревня	Ямищи	7		7
		поселок	п Красные Ткачи	4 373		4 373
		поселок	Дубки	2 917		2 917
		поселок	Нагорный	552		552
		поселок	пок Новоселки	-		-
		поселок	пансионата "Ярославль"	202		202
		поселок	Речной	397		397
		поселок	Щедрино	2 674		2 674
		село	Введенье	28		28
		село	Еремеевское	31		31
		село	Лучинское	107		107
		деревня	Аксеновская	1		1
		деревня	Аксенцево	1		1
		деревня	Артемуха	3		3
		деревня	Беркайцево	9		9
		деревня	Бисерово	12		12
		деревня	Большие Жарки	39		39
		деревня	БольшоеНоговицыно	-		-
		деревня	Борисово	-		-
		деревня	Буконтьево	-		-
		деревня	Бутрево	12		12
		деревня	Бухалово	16		16
		деревня	Василево	-		-
		деревня	Василево	34		34
		деревня	Васильевское	12		12
		деревня	Васильцово	3		3
		деревня	Ватолино	104		104
		деревня	Глебовское	679		679
		деревня	Гумнищево	2		2
		деревня	Гусаково	-		-
		деревня	Дедова Гора	23		23
		деревня	Дмитриевское	9		9
		деревня	Долгуново	2		2
		деревня	Дор	-		-
		деревня	Дубовики	7		7
		деревня	Дудинское	20		20
		деревня	Еремино	5		5
		деревня	Ермаково	-		-
		деревня	Зинино	-		-
		деревня	Зубарево	3		3
		деревня	Игнатово	43		43
		деревня	Исайцево	3		3
		деревня	Ишманово	2		2
		деревня	Каликино	-		-
		деревня	Каменка	-		-
		деревня	Климатино	-		-
		деревня	Козлово	3		3
		деревня	Козулино	-		-
		деревня	Конищево	-		-
		деревня	Копосово	-		-
		деревня	Коптево	-		-
		деревня	Кувшинцево	10		10
		деревня	Кузнечиха	4 544		4 544
		деревня	Кузнечиха	8		8
		деревня	Кузьмино	2		2
		деревня	Курдумово	339		339
		деревня	Курманово	-		-
		деревня	Кустово	-		-
		деревня	Лопатино	3		3
		деревня	Малое Ноговицыно	-		-
		деревня	Малое Степанцево	-		-
		деревня	Малые Жарки	462		462
		деревня	Мартьянка	6		6
		деревня	Меньшиково	20		20
		деревня	Мологино	342		342
		деревня	Муравино	15		15
		деревня	Мусоловка	1		1
		деревня	Муханово	2		2
		деревня	Нестерово	10		10
		деревня	Нефедницино	11		11
		деревня	Никифорово	-		-
		деревня	Обухово	1		1
		деревня	Озерки	-		-
		деревня	Павловское	5		5
		деревня	Павловское	-		-
		деревня	Петряйки	-		-
		деревня	Подвязново	21		21
		деревня	Поддубново	-		-
		деревня	Подовинниково	-		-
		деревня	Пожарово	-		-
		деревня	Поповское	17		17
		деревня	Почаево	32		32

		деревня	Починки	6		6
		деревня	Починок	1		1
		деревня	Прокшино	-		-
		деревня	Ракино	414		414
		деревня	Рютнево	2		2
		деревня	Савкино	3		3
		деревня	Сивцево	5		5
		деревня	Сосновцы	12		12
		деревня	Софино	53		53
		деревня	Степанцево	20		20
		деревня	Сухарево	1		1
		деревня	Тарантаево	19		19
		деревня	Троицкое	4		4
		деревня	Феклино	5		5
		деревня	Филатово	11		11
		деревня	Филино	49		49
		деревня	Филисово	26		26
		деревня	Чакарово	3		3
		деревня	Чернышево	-		-
		деревня	Чурово	-		-
		деревня	Шелепино	5		5
		деревня	Юдово	9		9
		деревня	Юрятино	25		25
		деревня	Якимцево	19		19
		деревня	Ям	8		8
		деревня	Ясино	7		7
		поселок	Красное	50		50
		поселок	Ярославка	928		928
		село	Андроники	514		514
		село	Гавшинка	53		53
		село	Давыдово	24		24
		село	Медягино	446		446
		село	Наумово	13		13
		село	Пазушино	243		243
		село	Пономарево	19		19
		село	Раменье	13		13
		село	Сандырево	3		3
		село	Сереново	9		9
		село	Спас	3		3
		село	Толбухино	578		578
		село	Толгоболь	803		803
		село	Устье	232		232
		село	Федоровское	-		-
		хутор	Быстреник	-		-
		деревня	Алеханово	4		4
		деревня	Аристово	70		70
		деревня	Афонино	180		180
		деревня	Баканово	30		30
		деревня	Балакирево	1		1
		деревня	Барское	12		12
		деревня	Барышкино	4		4
		деревня	Белягино	8		8
		деревня	Большое Макарово	1		1
		деревня	Большое Симоново	2		2
		деревня	Борисцево	10		10
		деревня	Вощино	3		3
		деревня	Выездново	-		-
		деревня	Гаврицы	-		-
		деревня	Глинново	-		-
		деревня	Голенцево	35		35
		деревня	Гридино	6		6
		деревня	Давыдково	4		4
		деревня	Давыдово	9		9
		деревня	Девятово	68		68
		деревня	Дорогилино	-		-
		деревня	Дряхлово	1		1
		деревня	Дубовицы	-		-
		деревня	Дулепово	4		4
		деревня	Ерденево	7		7
		деревня	Ермольцево	9		9
		деревня	Есемово	2		2
		деревня	Ефремово	-		-
		деревня	Закоторосье	-		-
		деревня	Запрудново	13		13
		деревня	Иванищево	539		539
		деревня	Иванцево	9		9
		деревня	Ивково	1		1
		деревня	Исаево	-		-
		деревня	Каблуково	67		67
		деревня	Калачиха	11		11
		деревня	Карповское	18		18
		деревня	Клещево	-		-
		деревня	Колесово	-		-
		деревня	Колокуново	7		7
		деревня	Конищево	-		-
		деревня	Корнево	-		-
		деревня	Котово	23		23
		деревня	Кочегино	2		2
		деревня	Красково	1		1
		деревня	Крюково	2		2
		деревня	Курилово	2		2
		деревня	Лаптево	25		25

		деревня	Лесково	-		-
		деревня	Лопырево	5		5
		деревня	Малое Макарово	1		1
		деревня	Малое Симоново	2		2
		деревня	Марьино	3		3
		деревня	Матвеево	-		-
		деревня	Меленки	106		106
		деревня	Михеево	28		28
		деревня	Мордвиново	632		632
		деревня	Нагавки	-		-
		деревня	Нагорное	3		3
		деревня	Наумовское	3		3
		деревня	Никоновское	7		7
		деревня	Новоселки	10		10
		деревня	Осташково	2		2
		деревня	Павловское	-		-
		деревня	Павлухино	2		2
		деревня	Панфилки	4		4
		деревня	Петрунино	1		1
		деревня	Писцово	1		1
		деревня	Плотинки	2		2
		деревня	Подоль	-		-
		деревня	Пономарево	1		1
		деревня	Починки	1		1
		деревня	Починки	-		-
		деревня	Пуплышево	10		10
		деревня	Рожновки	-		-
		деревня	Сворково	-		-
		деревня	Седельницы	27		27
		деревня	Семеновское	1		1
		деревня	Семеновское	-		-
		деревня	Семухино	1		1
		деревня	Скрипино	1		1
		деревня	Слободка	20		20
		деревня	Соловарово	8		8
		деревня	Старово	-		-
		деревня	Суховерково	-		-
		деревня	Тарасцево	-		-
		деревня	Тимохино	-		-
		деревня	Трощеево	10		10
		деревня	Филинское	-		-
		деревня	Хламовское	-		-
		деревня	Хренино	2		2
		деревня	Черемсаново	1		1
		деревня	Чуркино	-		-
		деревня	Щеколдино	-		-
		деревня	Щукино	6		6
		деревня	Юково	3		3
		деревня	Юрино	3		3
		поселок	Козьмодемьянск	1 322		1 322
		село	Балакирево	-		-
		село	Васильевское	16		16
		село	Дегтево	10		10
		село	Дмитриевское	-		-
		село	Игрищи	9		9
		село	Козьмодемьянск	19		19
		село	Курба	1 178		1 178
		село	Михайловское	30		30
		село	Новленское	69		69
		село	Резанино	41		41
		село	Сидоровское	-		-
		село	Солонец	14		14
		село	Ширинье	335		335
		деревня	Дулово	23		23
		деревня	Иванищево	-		-
		деревня	Калинино	9		9
		деревня	Кипелки	9		9
		деревня	Крюковское	42		42
		деревня	Максимовское	30		30
		деревня	Некрасово	83		83
		деревня	Новая	17		17
		деревня	Патерево	13		13
		деревня	Платуново	19		19
		деревня	Попадьино	13		13
		деревня	Турыгино	114		114
		деревня	Хабарово	7		7
		деревня	Харитоново	31		31
		деревня	Шоломово	21		21
		деревня	Щеглевское	30		30
		деревня	Юрьево	41		41
		деревня	Ямино	40		40
		поселок	Затон	-		-
		поселок	Красный Волгарь	142		142
		поселок	Красный Холм	151		151
		поселок	Михайловский	1 927		1 927
		поселок	Ченцы	85		85
		село	Григорьевское	219		219
		деревня	Акишино	11		11
		деревня	Алексеевское	62		62
		деревня	Анискино	9		9
		деревня	Бердицино	148		148
		деревня	Большая	6		6

		деревня	Бреховская	44		44
		деревня	Васильево	7		7
		деревня	Воробино	94		94
		деревня	Дмитриево	30		30
		деревня	Жабино	9		9
		деревня	Заборное	138		138
		деревня	Исаково	-		-
		деревня	Исаково	11		11
		деревня	Ключи	9		9
		деревня	Когаево	20		20
		деревня	Коргиш	56		56
		деревня	Куричьево	7		7
		деревня	Малышево	9		9
		деревня	Мальгино	1		1
		деревня	Мигачево	18		18
		деревня	Мокеевское	1 365		1 365
		деревня	Мужево	14		14
		деревня	Мутовки	11		11
		деревня	Новоселки	5		5
		деревня	Облесцево	10		10
		деревня	Образцово	18		18
		деревня	Орлово	36		36
		деревня	Палутино	-		-
		деревня	Пашино	5		5
		деревня	Петраково	1		1
		деревня	Погорелки	1		1
		деревня	Поляны	56		56
		деревня	Приволье	3		3
		деревня	Росляково	19		19
		деревня	Рохма	5		5
		деревня	Сатыево	3		3
		деревня	Семеновское	26		26
		деревня	Скородумки	40		40
		деревня	Сорокино	12		12
		деревня	Софряково	20		20
		деревня	Студеново	3		3
		деревня	Твердино	39		39
		деревня	Телищево	21		21
		деревня	Торговцево	20		20
		деревня	Усково	3		3
		деревня	Ушаково	4		4
		деревня	Федоровское	6		6
		деревня	Харлово	7		7
		деревня	Чернеево	14		14
		деревня	Щипцово	9		9
		деревня	Юрьевское	13		13
		деревня	Яковлево	-		-
		деревня	Ярцево	66		66
		поселок	Волга	43		43
		поселок	Дорожный	54		54
		поселок	Туношна-городок 26	1 136		1 136
		село	Высоцкое	6		6
		село	Красное	172		172
		село	Лютово	56		56
		село	Петрово	7		7
		село	Сеславино	42		42
		село	Сопелки	127		127
		село	Туношна	1 654		1 654
		станция	станция Лютово	439		439
		станция	станция Телищево	21		21
	Итого			**1194605**	**967526**	**227079**

Приложение 3.2
к территориальной схеме обращения с отходами
Ярославской области

(продолжение)

Источники образования отходов - индивидуальное жилищное строительство

Муниципальное образование	Полное наименование	Статус
Ярославский муниципальный округ	Ярославская область, Ярославский район, с.Спас-Виталий д.24	Действующий
Ярославский муниципальный округ	Ярославская область, Ярославский район, с.Спас-Виталий д.23	Действующий
Ярославский муниципальный округ	Ярославская область, Ярославский район, с.Спас-Виталий д.22	Действующий
Ярославский муниципальный округ	Ярославская область, Ярославский район, с.Спас-Виталий д.16	Действующий
Ярославский муниципальный округ	Ярославская область, Ярославский район, с.Спас-Виталий д.9б	Действующий
Ярославский муниципальный округ	Ярославская область, Ярославский район, с.Спас-Виталий д.7	Действующий
Ярославский муниципальный округ	Ярославская область, Ярославский район, с.Спас-Виталий д.6а	Действующий
Ярославский муниципальный округ	Ярославская область, Ярославский район, с.Спас-Виталий д.3	Действующий
Ярославский муниципальный округ	Ярославская область, Ярославский район, с.Спас-Виталий д.1	Действующий
Ярославский муниципальный округ	Ярославская область, Ярославский район, д.Селехово д.11	Действующий
Ярославский муниципальный округ	Ярославская область, Ярославский район, д.Селехово д.10	Действующий
Ярославский муниципальный округ	Ярославская область, Ярославский район, д.Селехово д.9	Действующий
Ярославский муниципальный округ	Ярославская область, Ярославский район, д.Селехово д.8	Действующий
Ярославский муниципальный округ	Ярославская область, Ярославский район, д.Селехово д.7	Действующий
Ярославский муниципальный округ	Ярославская область, Ярославский район, д.Селехово д.6	Действующий
Ярославский муниципальный округ	Ярославская область, Ярославский район, д.Селехово д.5	Действующий
Ярославский муниципальный округ	Ярославская область, Ярославский район, д.Селехово д.4	Действующий
Ярославский муниципальный округ	Ярославская область, Ярославский район, д.Селехово д.3	Действующий
Ярославский муниципальный округ	Ярославская область, Ярославский район, д.Селехово д.2	Действующий
Ярославский муниципальный округ	Ярославская область, Ярославский район, д.Селихово д.1	Действующий
Ярославский муниципальный округ	Ярославская область, Ярославский район, д.Сельцо д.2	Действующий
Ярославский муниципальный округ	Ярославская область, Ярославский район, д.Сельцо д.1	Действующий
Ярославский муниципальный округ	Ярославская область, Ярославский район, д.Росторопово д.17	Действующий
Ярославский муниципальный округ	Ярославская область, Ярославский район, д.Росторопово д.16	Действующий
Ярославский муниципальный округ	Ярославская область, Ярославский район, д.Росторопово д.15	Действующий
Ярославский муниципальный округ	Ярославская область, Ярославский район, д.Росторопово д.14	Действующий
Ярославский муниципальный округ	Ярославская область, Ярославский район, д.Росторопово д.13	Действующий
Ярославский муниципальный округ	Ярославская область, Ярославский район, д.Росторопово д.12	Действующий
Ярославский муниципальный округ	Ярославская область, Ярославский район, д.Росторопово д.11	Действующий
Ярославский муниципальный округ	Ярославская область, Ярославский район, д.Росторопово д.10	Действующий
Ярославский муниципальный округ	Ярославская область, Ярославский район, д.Росторопово д.9	Действующий
Ярославский муниципальный округ	Ярославская область, Ярославский район, д.Росторопово д.8	Действующий
Ярославский муниципальный округ	Ярославская область, Ярославский район, д.Росторопово д.7	Действующий
Ярославский муниципальный округ	Ярославская область, Ярославский район, д.Росторопово д.6	Действующий
Ярославский муниципальный округ	Ярославская область, Ярославский район, д.Росторопово д.5	Действующий
Ярославский муниципальный округ	Ярославская область, Ярославский район, д.Росторопово д.4	Действующий
Ярославский муниципальный округ	Ярославская область, Ярославский район, д.Росторопово д.3	Действующий
Ярославский муниципальный округ	Ярославская область, Ярославский район, д.Росторопово д.2	Действующий
Ярославский муниципальный округ	Ярославская область, Ярославский район, д.Росторопово д.1	Действующий
Ярославский муниципальный округ	Ярославская область, Ярославский район, д.Романцево д.13	Действующий
Ярославский муниципальный округ	Ярославская область, Ярославский район, д.Романцево д.12	Действующий
Ярославский муниципальный округ	Ярославская область, Ярославский район, д.Романцево д.11	Действующий
Ярославский муниципальный округ	Ярославская область, Ярославский район, д.Романцево д.10	Действующий
Ярославский муниципальный округ	Ярославская область, Ярославский район, д.Романцево д.8	Действующий
Ярославский муниципальный округ	Ярославская область, Ярославский район, д.Романцево д.7	Действующий
Ярославский муниципальный округ	Ярославская область, Ярославский район, д.Романцево д.6	Действующий
Ярославский муниципальный округ	Ярославская область, Ярославский район, д.Романцево д.5	Действующий
Ярославский муниципальный округ	Ярославская область, Ярославский район, д.Романцево д.4	Действующий
Ярославский муниципальный округ	Ярославская область, Ярославский район, д.Романцево д.3	Действующий
Ярославский муниципальный округ	Ярославская область, Ярославский район, д.Романцево д.2	Действующий
Ярославский муниципальный округ	Ярославская область, Ярославский район, д.Романцево д.1	Действующий
Ярославский муниципальный округ	Ярославская область, Ярославский район, п.при ж/д ст. Пучковский д.14	Действующий
Ярославский муниципальный округ	Ярославская область, Ярославский район, п.при ж/д ст. Пучковский д.13	Действующий
Ярославский муниципальный округ	Ярославская область, Ярославский район, п.при ж/д ст. Пучковский д.12	Действующий
Ярославский муниципальный округ	Ярославская область, Ярославский район, п.при ж/д ст. Пучковский д.10	Действующий
Ярославский муниципальный округ	Ярославская область, Ярославский район, п.при ж/д ст. Пучковский д.9	Действующий
Ярославский муниципальный округ	Ярославская область, Ярославский район, п.при ж/д ст. Пучковский д.8	Действующий
Ярославский муниципальный округ	Ярославская область, Ярославский район, п.при ж/д ст. Пучковский д.5	Действующий
Ярославский муниципальный округ	Ярославская область, Ярославский район, п.при ж/д ст. Пучковский д.4	Действующий
Ярославский муниципальный округ	Ярославская область, Ярославский район, п.при ж/д ст. Пучковский д.3	Действующий
Ярославский муниципальный округ	Ярославская область, Ярославский район, п.при ж/д ст. Пучковский д.2	Действующий
Ярославский муниципальный округ	Ярославская область, Ярославский район, п.при ж/д ст. Пучковский д.1	Действующий
Ярославский муниципальный округ	Ярославская область, Ярославский район, д.Пучково д.17	Действующий

Ярославский муниципальный округ	Ярославская область, Ярославский район, д.Пучково д.16	Действующий
Ярославский муниципальный округ	Ярославская область, Ярославский район, д.Пучково д.15	Действующий
Ярославский муниципальный округ	Ярославская область, Ярославский район, д.Пучково д.14	Действующий
Ярославский муниципальный округ	Ярославская область, Ярославский район, д.Пучково д.13	Действующий
Ярославский муниципальный округ	Ярославская область, Ярославский район, д.Пучково д.12	Действующий
Ярославский муниципальный округ	Ярославская область, Ярославский район, д.Пучково д.11	Действующий
Ярославский муниципальный округ	Ярославская область, Ярославский район, д.Пучково д.10	Действующий
Ярославский муниципальный округ	Ярославская область, Ярославский район, д.Пучково д.9	Действующий
Ярославский муниципальный округ	Ярославская область, Ярославский район, д.Пучково д.8	Действующий
Ярославский муниципальный округ	Ярославская область, Ярославский район, д.Пучково д.7	Действующий
Ярославский муниципальный округ	Ярославская область, Ярославский район, д.Пучково д.6	Действующий
Ярославский муниципальный округ	Ярославская область, Ярославский район, д.Пучково д.5	Действующий
Ярославский муниципальный округ	Ярославская область, Ярославский район, д.Пучково д.4	Действующий
Ярославский муниципальный округ	Ярославская область, Ярославский район, д.Пучково д.3	Действующий
Ярославский муниципальный округ	Ярославская область, Ярославский район, д.Пучково д.2	Действующий
Ярославский муниципальный округ	Ярославская область, Ярославский район, д.Пучково д.1	Действующий
Ярославский муниципальный округ	Ярославская область, Ярославский район, д.Погорелки д.2	Действующий
Ярославский муниципальный округ	Ярославская область, Ярославский район, д.Погорелки д.1	Действующий
Ярославский муниципальный округ	Ярославская область, Ярославский район, д.Петрово д.11	Действующий
Ярославский муниципальный округ	Ярославская область, Ярославский район, д.Петрово д.10	Действующий
Ярославский муниципальный округ	Ярославская область, Ярославский район, д.Петрово д.9	Действующий
Ярославский муниципальный округ	Ярославская область, Ярославский район, д.Петрово д.8	Действующий
Ярославский муниципальный округ	Ярославская область, Ярославский район, д.Петрово д.7	Действующий
Ярославский муниципальный округ	Ярославская область, Ярославский район, д.Петрово д.6	Действующий
Ярославский муниципальный округ	Ярославская область, Ярославский район, д.Петрово д.5	Действующий
Ярославский муниципальный округ	Ярославская область, Ярославский район, д.Петрово д.4	Действующий
Ярославский муниципальный округ	Ярославская область, Ярославский район, д.Петрово д.3	Действующий
Ярославский муниципальный округ	Ярославская область, Ярославский район, д.Петрово д.2	Действующий
Ярославский муниципальный округ	Ярославская область, Ярославский район, д.Петрово д.1	Действующий
Ярославский муниципальный округ	Ярославская область, Ярославский район, д.Павловское д.9	Действующий
Ярославский муниципальный округ	Ярославская область, Ярославский район, д.Павловское д.8	Действующий
Ярославский муниципальный округ	Ярославская область, Ярославский район, д.Павловское д.7	Действующий
Ярославский муниципальный округ	Ярославская область, Ярославский район, д.Павловское д.6	Действующий
Ярославский муниципальный округ	Ярославская область, Ярославский район, д.Павловское д.5	Действующий
Ярославский муниципальный округ	Ярославская область, Ярославский район, д.Павловское д.4	Действующий
Ярославский муниципальный округ	Ярославская область, Ярославский район, д.Павловское д.3	Действующий
Ярославский муниципальный округ	Ярославская область, Ярославский район, д.Павловское д.2	Действующий
Ярославский муниципальный округ	Ярославская область, Ярославский район, д.Павловское д.1	Действующий
Ярославский муниципальный округ	Ярославская область, Ярославский район, д.Одарино д.5	Действующий
Ярославский муниципальный округ	Ярославская область, Ярославский район, д.Одарино д.4	Действующий
Ярославский муниципальный округ	Ярославская область, Ярославский район, д.Одарино д.3	Действующий
Ярославский муниципальный округ	Ярославская область, Ярославский район, д.Одарино д.2	Действующий
Ярославский муниципальный округ	Ярославская область, Ярославский район, д.Одарино д.1	Действующий
Ярославский муниципальный округ	Ярославская область, Ярославский район, д.Ново д.33	Действующий
Ярославский муниципальный округ	Ярославская область, Ярославский район, д.Ново д.32	Действующий
Ярославский муниципальный округ	Ярославская область, Ярославский район, д.Ново д.31	Действующий
Ярославский муниципальный округ	Ярославская область, Ярославский район, д.Ново д.30	Действующий
Ярославский муниципальный округ	Ярославская область, Ярославский район, д.Ново д.29	Действующий
Ярославский муниципальный округ	Ярославская область, Ярославский район, д.Ново д.28	Действующий
Ярославский муниципальный округ	Ярославская область, Ярославский район, д.Ново д.27	Действующий
Ярославский муниципальный округ	Ярославская область, Ярославский район, д.Ново д.26	Действующий
Ярославский муниципальный округ	Ярославская область, Ярославский район, д.Ново д.25	Действующий
Ярославский муниципальный округ	Ярославская область, Ярославский район, д.Ново д.24	Действующий
Ярославский муниципальный округ	Ярославская область, Ярославский район, д.Ново д.23	Действующий
Ярославский муниципальный округ	Ярославская область, Ярославский район, д.Ново д.22	Действующий
Ярославский муниципальный округ	Ярославская область, Ярославский район, д.Ново д.21	Действующий
Ярославский муниципальный округ	Ярославская область, Ярославский район, д.Ново д.20	Действующий
Ярославский муниципальный округ	Ярославская область, Ярославский район, д.Ново д.19	Действующий
Ярославский муниципальный округ	Ярославская область, Ярославский район, д.Ново д.18	Действующий
Ярославский муниципальный округ	Ярославская область, Ярославский район, д.Ново д.17а	Действующий
Ярославский муниципальный округ	Ярославская область, Ярославский район, д.Ново д.17	Действующий
Ярославский муниципальный округ	Ярославская область, Ярославский район, д.Ново д.15	Действующий
Ярославский муниципальный округ	Ярославская область, Ярославский район, д.Ново д.14	Действующий
Ярославский муниципальный округ	Ярославская область, Ярославский район, д.Ново д.13	Действующий
Ярославский муниципальный округ	Ярославская область, Ярославский район, д.Ново д.10	Действующий
Ярославский муниципальный округ	Ярославская область, Ярославский район, д.Ново д.9	Действующий
Ярославский муниципальный округ	Ярославская область, Ярославский район, д.Ново д.8	Действующий
Ярославский муниципальный округ	Ярославская область, Ярославский район, д.Ново д.7	Действующий
Ярославский муниципальный округ	Ярославская область, Ярославский район, д.Ново д.6	Действующий
Ярославский муниципальный округ	Ярославская область, Ярославский район, д.Ново д.5	Действующий
Ярославский муниципальный округ	Ярославская область, Ярославский район, д.Ново д.4	Действующий

Ярославский муниципальный округ	Ярославская область, Ярославский район, д.Ново д.3	Действующий
Ярославский муниципальный округ	Ярославская область, Ярославский район, д.Ново д.2б	Действующий
Ярославский муниципальный округ	Ярославская область, Ярославский район, д.Ново д.2а	Действующий
Ярославский муниципальный округ	Ярославская область, Ярославский район, д.Ново д.2	Действующий
Ярославский муниципальный округ	Ярославская область, Ярославский район, д.Ново д.1	Действующий
Ярославский муниципальный округ	Ярославская область, Ярославский район, д.Нечуково д.8	Действующий
Ярославский муниципальный округ	Ярославская область, Ярославский район, д.Нечуково д.7	Действующий
Ярославский муниципальный округ	Ярославская область, Ярославский район, д.Нечуково д.6	Действующий
Ярославский муниципальный округ	Ярославская область, Ярославский район, д.Нечуково д.5	Действующий
Ярославский муниципальный округ	Ярославская область, Ярославский район, д.Нечуково д.4	Действующий
Ярославский муниципальный округ	Ярославская область, Ярославский район, д.Нечуково д.3	Действующий
Ярославский муниципальный округ	Ярославская область, Ярославский район, д.Нечуково д.2	Действующий
Ярославский муниципальный округ	Ярославская область, Ярославский район, д.Нечуково д.1	Действующий
Ярославский муниципальный округ	Ярославская область, Ярославский район, д.Михайловское д.57	Действующий
Ярославский муниципальный округ	Ярославская область, Ярославский район, д.Михайловское д.55	Действующий
Ярославский муниципальный округ	Ярославская область, Ярославский район, д.Михайловское д.53	Действующий
Ярославский муниципальный округ	Ярославская область, Ярославский район, д.Михайловское д.51	Действующий
Ярославский муниципальный округ	Ярославская область, Ярославский район, д.Михайловское д.50	Действующий
Ярославский муниципальный округ	Ярославская область, Ярославский район, д.Михайловское д.47	Действующий
Ярославский муниципальный округ	Ярославская область, Ярославский район, д.Михайловское д.46	Действующий
Ярославский муниципальный округ	Ярославская область, Ярославский район, д.Михайловское д.45	Действующий
Ярославский муниципальный округ	Ярославская область, Ярославский район, д.Михайловское д.44	Действующий
Ярославский муниципальный округ	Ярославская область, Ярославский район, д.Михайловское д.43	Действующий
Ярославский муниципальный округ	Ярославская область, Ярославский район, д.Михайловское д.42	Действующий
Ярославский муниципальный округ	Ярославская область, Ярославский район, д.Михайловское д.41	Действующий
Ярославский муниципальный округ	Ярославская область, Ярославский район, д.Михайловское д.40	Действующий
Ярославский муниципальный округ	Ярославская область, Ярославский район, д.Михайловское д.38	Действующий
Ярославский муниципальный округ	Ярославская область, Ярославский район, д.Михайловское д.37	Действующий
Ярославский муниципальный округ	Ярославская область, Ярославский район, д.Михайловское д.36	Действующий
Ярославский муниципальный округ	Ярославская область, Ярославский район, д.Михайловское д.35	Действующий
Ярославский муниципальный округ	Ярославская область, Ярославский район, д.Михайловское д.34	Действующий
Ярославский муниципальный округ	Ярославская область, Ярославский район, д.Михайловское д.33	Действующий
Ярославский муниципальный округ	Ярославская область, Ярославский район, д.Михайловское д.32	Действующий
Ярославский муниципальный округ	Ярославская область, Ярославский район, д.Михайловское д.31	Действующий
Ярославский муниципальный округ	Ярославская область, Ярославский район, д.Михайловское д.30	Действующий
Ярославский муниципальный округ	Ярославская область, Ярославский район, д.Михайловское д.29	Действующий
Ярославский муниципальный округ	Ярославская область, Ярославский район, д.Михайловское д.28	Действующий
Ярославский муниципальный округ	Ярославская область, Ярославский район, д.Михайловское д.27	Действующий
Ярославский муниципальный округ	Ярославская область, Ярославский район, д.Михайловское д.26	Действующий
Ярославский муниципальный округ	Ярославская область, Ярославский район, д.Михайловское д.25	Действующий
Ярославский муниципальный округ	Ярославская область, Ярославский район, д.Михайловское д.24	Действующий
Ярославский муниципальный округ	Ярославская область, Ярославский район, д.Михайловское д.23	Действующий
Ярославский муниципальный округ	Ярославская область, Ярославский район, д.Михайловское д.21	Действующий
Ярославский муниципальный округ	Ярославская область, Ярославский район, д.Михайловское д.20	Действующий
Ярославский муниципальный округ	Ярославская область, Ярославский район, д.Михайловское д.19	Действующий
Ярославский муниципальный округ	Ярославская область, Ярославский район, д.Михайловское д.18	Действующий
Ярославский муниципальный округ	Ярославская область, Ярославский район, д.Михайловское д.17	Действующий
Ярославский муниципальный округ	Ярославская область, Ярославский район, д.Михайловское д.16	Действующий
Ярославский муниципальный округ	Ярославская область, Ярославский район, д.Михайловское д.15	Действующий
Ярославский муниципальный округ	Ярославская область, Ярославский район, д.Михайловское д.14	Действующий
Ярославский муниципальный округ	Ярославская область, Ярославский район, д.Михайловское д.13	Действующий
Ярославский муниципальный округ	Ярославская область, Ярославский район, д.Михайловское д.12	Действующий
Ярославский муниципальный округ	Ярославская область, Ярославский район, д.Михайловское д.11	Действующий
Ярославский муниципальный округ	Ярославская область, Ярославский район, д.Михайловское д.10	Действующий
Ярославский муниципальный округ	Ярославская область, Ярославский район, д.Михайловское д.9	Действующий
Ярославский муниципальный округ	Ярославская область, Ярославский район, д.Михайловское д.8	Действующий
Ярославский муниципальный округ	Ярославская область, Ярославский район, д.Михайловское д.7	Действующий
Ярославский муниципальный округ	Ярославская область, Ярославский район, д.Михайловское д.6	Действующий
Ярославский муниципальный округ	Ярославская область, Ярославский район, д.Михайловское д.5	Действующий
Ярославский муниципальный округ	Ярославская область, Ярославский район, д.Михайловское д.4	Действующий
Ярославский муниципальный округ	Ярославская область, Ярославский район, д.Михайловское д.3	Действующий
Ярославский муниципальный округ	Ярославская область, Ярославский район, д.Михайловское д.2	Действующий
Ярославский муниципальный округ	Ярославская область, Ярославский район, д.Михайловское д.1	Действующий
Ярославский муниципальный округ	Ярославская область, Ярославский район, д.Мамаево д.7	Действующий
Ярославский муниципальный округ	Ярославская область, Ярославский район, д.Мамаево д.6	Действующий
Ярославский муниципальный округ	Ярославская область, Ярославский район, д.Мамаево д.5	Действующий
Ярославский муниципальный округ	Ярославская область, Ярославский район, д.Мамаево д.4	Действующий
Ярославский муниципальный округ	Ярославская область, Ярославский район, д.Мамаево д.3	Действующий
Ярославский муниципальный округ	Ярославская область, Ярославский район, д.Мамаево д.2	Действующий
Ярославский муниципальный округ	Ярославская область, Ярославский район, д.Мамаево д.1	Действующий
Ярославский муниципальный округ	Ярославская область, Ярославский район, д.Максуры д.8	Действующий

Ярославский муниципальный округ	Ярославская область, Ярославский район, д.Максуры д.7	Действующий
Ярославский муниципальный округ	Ярославская область, Ярославский район, д.Максуры д.6	Действующий
Ярославский муниципальный округ	Ярославская область, Ярославский район, д.Максуры д.5	Действующий
Ярославский муниципальный округ	Ярославская область, Ярославский район, д.Максуры д.4	Действующий
Ярославский муниципальный округ	Ярославская область, Ярославский район, д.Максуры д.3	Действующий
Ярославский муниципальный округ	Ярославская область, Ярославский район, д.Максуры д.2	Действующий
Ярославский муниципальный округ	Ярославская область, Ярославский район, д.Максуры д.1а	Действующий
Ярославский муниципальный округ	Ярославская область, Ярославский район, д.Максуры д.1	Действующий
Ярославский муниципальный округ	Ярославская область, Ярославский район, д.Лыса-Гора д.3	Действующий
Ярославский муниципальный округ	Ярославская область, Ярославский район, д.Лыса-Гора д.2	Действующий
Ярославский муниципальный округ	Ярославская область, Ярославский район, д.Лыса-Гора д.1	Действующий
Ярославский муниципальный округ	Ярославская область, Ярославский район, д.Ладыгино д.13	Действующий
Ярославский муниципальный округ	Ярославская область, Ярославский район, д.Ладыгино д.12	Действующий
Ярославский муниципальный округ	Ярославская область, Ярославский район, д.Ладыгино д.11	Действующий
Ярославский муниципальный округ	Ярославская область, Ярославский район, д.Ладыгино д.10	Действующий
Ярославский муниципальный округ	Ярославская область, Ярославский район, д.Ладыгино д.9	Действующий
Ярославский муниципальный округ	Ярославская область, Ярославский район, д.Ладыгино д.8	Действующий
Ярославский муниципальный округ	Ярославская область, Ярославский район, д.Ладыгино д.7	Действующий
Ярославский муниципальный округ	Ярославская область, Ярославский район, д.Ладыгино д.6	Действующий
Ярославский муниципальный округ	Ярославская область, Ярославский район, д.Ладыгино д.5	Действующий
Ярославский муниципальный округ	Ярославская область, Ярославский район, д.Ладыгино д.4	Действующий
Ярославский муниципальный округ	Ярославская область, Ярославский район, д.Ладыгино д.3	Действующий
Ярославский муниципальный округ	Ярославская область, Ярославский район, д.Ладыгино д.2	Действующий
Ярославский муниципальный округ	Ярославская область, Ярославский район, д.Ладыгино д.1	Действующий
Ярославский муниципальный округ	Ярославская область, Ярославский район, д.Курдеево д.19	Действующий
Ярославский муниципальный округ	Ярославская область, Ярославский район, д.Курдеево д.14	Действующий
Ярославский муниципальный округ	Ярославская область, Ярославский район, д.Курдеево д.13	Действующий
Ярославский муниципальный округ	Ярославская область, Ярославский район, д.Курдеево д.12	Действующий
Ярославский муниципальный округ	Ярославская область, Ярославский район, д.Курдеево д.11	Действующий
Ярославский муниципальный округ	Ярославская область, Ярославский район, д.Курдеево д.10	Действующий
Ярославский муниципальный округ	Ярославская область, Ярославский район, д.Курдеево д.9	Действующий
Ярославский муниципальный округ	Ярославская область, Ярославский район, д.Курдеево д.8	Действующий
Ярославский муниципальный округ	Ярославская область, Ярославский район, д.Курдеево д.7а	Действующий
Ярославский муниципальный округ	Ярославская область, Ярославский район, д.Курдеево д.7	Действующий
Ярославский муниципальный округ	Ярославская область, Ярославский район, д.Курдеево д.6	Действующий
Ярославский муниципальный округ	Ярославская область, Ярославский район, д.Курдеево д.5	Действующий
Ярославский муниципальный округ	Ярославская область, Ярославский район, д.Курдеево д.4	Действующий
Ярославский муниципальный округ	Ярославская область, Ярославский район, д.Курдеево д.3	Действующий
Ярославский муниципальный округ	Ярославская область, Ярославский район, д.Курдеево д.2	Действующий
Ярославский муниципальный округ	Ярославская область, Ярославский район, д.Курдеево д.1	Действующий
Ярославский муниципальный округ	Ярославская область, Ярославский район, д.Кузьминское д.18	Действующий
Ярославский муниципальный округ	Ярославская область, Ярославский район, д.Кузьминское д.17	Действующий
Ярославский муниципальный округ	Ярославская область, Ярославский район, д.Кузьминское д.16	Действующий
Ярославский муниципальный округ	Ярославская область, Ярославский район, д.Кузьминское д.15	Действующий
Ярославский муниципальный округ	Ярославская область, Ярославский район, д.Кузьминское д.14	Действующий
Ярославский муниципальный округ	Ярославская область, Ярославский район, д.Кузьминское д.13	Действующий
Ярославский муниципальный округ	Ярославская область, Ярославский район, д.Кузьминское д.12	Действующий
Ярославский муниципальный округ	Ярославская область, Ярославский район, д.Кузьминское д.11	Действующий
Ярославский муниципальный округ	Ярославская область, Ярославский район, д.Кузьминское д.10	Действующий
Ярославский муниципальный округ	Ярославская область, Ярославский район, д.Кузьминское д.9	Действующий
Ярославский муниципальный округ	Ярославская область, Ярославский район, д.Кузьминское д.8	Действующий
Ярославский муниципальный округ	Ярославская область, Ярославский район, д.Кузьминское д.7	Действующий
Ярославский муниципальный округ	Ярославская область, Ярославский район, д.Кузьминское д.6	Действующий
Ярославский муниципальный округ	Ярославская область, Ярославский район, д.Кузьминское д.5	Действующий
Ярославский муниципальный округ	Ярославская область, Ярославский район, д.Кузьминское д.4	Действующий
Ярославский муниципальный округ	Ярославская область, Ярославский район, д.Кузьминское д.3	Действующий
Ярославский муниципальный округ	Ярославская область, Ярославский район, д.Кузьминское д.2	Действующий
Ярославский муниципальный округ	Ярославская область, Ярославский район, д.Кузьминское д.1	Действующий
Ярославский муниципальный округ	Ярославская область, Ярославский район, д.Корзново д.8	Действующий
Ярославский муниципальный округ	Ярославская область, Ярославский район, д.Корзново д.7	Действующий
Ярославский муниципальный округ	Ярославская область, Ярославский район, д.Корзново д.6	Действующий
Ярославский муниципальный округ	Ярославская область, Ярославский район, д.Корзново д.5	Действующий
Ярославский муниципальный округ	Ярославская область, Ярославский район, д.Корзново д.4	Действующий
Ярославский муниципальный округ	Ярославская область, Ярославский район, д.Корзново д.3	Действующий
Ярославский муниципальный округ	Ярославская область, Ярославский район, д.Корзново д.2	Действующий
Ярославский муниципальный округ	Ярославская область, Ярославский район, д.Корзново д.1	Действующий
Ярославский муниципальный округ	Ярославская область, Ярославский район, д.Копытово д.19	Действующий
Ярославский муниципальный округ	Ярославская область, Ярославский район, д.Копытово д.18	Действующий
Ярославский муниципальный округ	Ярославская область, Ярославский район, д.Копытово д.17	Действующий
Ярославский муниципальный округ	Ярославская область, Ярославский район, д.Копытово д.16	Действующий
Ярославский муниципальный округ	Ярославская область, Ярославский район, д.Копытово д.15	Действующий

Ярославский муниципальный округ	Ярославская область, Ярославский район, д.Копытово д.14	Действующий
Ярославский муниципальный округ	Ярославская область, Ярославский район, д.Копытово д.13	Действующий
Ярославский муниципальный округ	Ярославская область, Ярославский район, д.Копытово д.12	Действующий
Ярославский муниципальный округ	Ярославская область, Ярославский район, д.Копытово д.11	Действующий
Ярославский муниципальный округ	Ярославская область, Ярославский район, д.Копытово д.10	Действующий
Ярославский муниципальный округ	Ярославская область, Ярославский район, д.Копытово д.9	Действующий
Ярославский муниципальный округ	Ярославская область, Ярославский район, д.Копытово д.8	Действующий
Ярославский муниципальный округ	Ярославская область, Ярославский район, д.Копытово д.7	Действующий
Ярославский муниципальный округ	Ярославская область, Ярославский район, д.Копытово д.6	Действующий
Ярославский муниципальный округ	Ярославская область, Ярославский район, д.Копытово д.5	Действующий
Ярославский муниципальный округ	Ярославская область, Ярославский район, д.Копытово д.4	Действующий
Ярославский муниципальный округ	Ярославская область, Ярославский район, д.Копытово д.3	Действующий
Ярославский муниципальный округ	Ярославская область, Ярославский район, д.Копытово д.2	Действующий
Ярославский муниципальный округ	Ярославская область, Ярославский район, д.Копытово д.1	Действующий
Ярославский муниципальный округ	Ярославская область, Ярославский район, д.Коломино д.18	Действующий
Ярославский муниципальный округ	Ярославская область, Ярославский район, д.Коломино д.17	Действующий
Ярославский муниципальный округ	Ярославская область, Ярославский район, д.Коломино д.16а	Действующий
Ярославский муниципальный округ	Ярославская область, Ярославский район, д.Коломино д.16	Действующий
Ярославский муниципальный округ	Ярославская область, Ярославский район, д.Коломино д.15	Действующий
Ярославский муниципальный округ	Ярославская область, Ярославский район, д.Коломино д.14	Действующий
Ярославский муниципальный округ	Ярославская область, Ярославский район, д.Коломино д.13	Действующий
Ярославский муниципальный округ	Ярославская область, Ярославский район, д.Коломино д.12	Действующий
Ярославский муниципальный округ	Ярославская область, Ярославский район, д.Коломино д.11	Действующий
Ярославский муниципальный округ	Ярославская область, Ярославский район, д.Коломино д.10	Действующий
Ярославский муниципальный округ	Ярославская область, Ярославский район, д.Коломино д.9	Действующий
Ярославский муниципальный округ	Ярославская область, Ярославский район, д.Коломино д.8	Действующий
Ярославский муниципальный округ	Ярославская область, Ярославский район, д.Коломино д.7	Действующий
Ярославский муниципальный округ	Ярославская область, Ярославский район, д.Коломино д.6	Действующий
Ярославский муниципальный округ	Ярославская область, Ярославский район, д.Коломино д.5	Действующий
Ярославский муниципальный округ	Ярославская область, Ярославский район, д.Коломино д.4	Действующий
Ярославский муниципальный округ	Ярославская область, Ярославский район, д.Коломино д.3	Действующий
Ярославский муниципальный округ	Ярославская область, Ярославский район, д.Коломино д.2	Действующий
Ярославский муниципальный округ	Ярославская область, Ярославский район, д.Коломино д.1а	Действующий
Ярославский муниципальный округ	Ярославская область, Ярославский район, д.Коломино д.1	Действующий
Ярославский муниципальный округ	Ярославская область, Ярославский район, д.Клинцево д.12	Действующий
Ярославский муниципальный округ	Ярославская область, Ярославский район, д.Клинцево д.11	Действующий
Ярославский муниципальный округ	Ярославская область, Ярославский район, д.Клинцево д.10	Действующий
Ярославский муниципальный округ	Ярославская область, Ярославский район, д.Клинцево д.9	Действующий
Ярославский муниципальный округ	Ярославская область, Ярославский район, д.Клинцево д.8	Действующий
Ярославский муниципальный округ	Ярославская область, Ярославский район, д.Клинцево д.7	Действующий
Ярославский муниципальный округ	Ярославская область, Ярославский район, д.Клинцево д.6	Действующий
Ярославский муниципальный округ	Ярославская область, Ярославский район, д.Клинцево д.5	Действующий
Ярославский муниципальный округ	Ярославская область, Ярославский район, д.Клинцево д.4	Действующий
Ярославский муниципальный округ	Ярославская область, Ярославский район, д.Клинцево д.3	Действующий
Ярославский муниципальный округ	Ярославская область, Ярославский район, д.Клинцево д.2	Действующий
Ярославский муниципальный округ	Ярославская область, Ярославский район, д.Клинцево д.1	Действующий
Ярославский муниципальный округ	Ярославская область, Ярославский район, д.Ильинское д.23	Действующий
Ярославский муниципальный округ	Ярославская область, Ярославский район, д.Ильинское д.20	Действующий
Ярославский муниципальный округ	Ярославская область, Ярославский район, д.Ильинское д.19	Действующий
Ярославский муниципальный округ	Ярославская область, Ярославский район, д.Ильинское д.18	Действующий
Ярославский муниципальный округ	Ярославская область, Ярославский район, д.Ильинское д.30	Действующий
Ярославский муниципальный округ	Ярославская область, Ярославский район, д.Ильинское д.25	Действующий
Ярославский муниципальный округ	Ярославская область, Ярославский район, д.Ильинское д.22б	Действующий
Ярославский муниципальный округ	Ярославская область, Ярославский район, д.Ильинское д.22	Действующий
Ярославский муниципальный округ	Ярославская область, Ярославский район, д.Ильинское д.21	Действующий
Ярославский муниципальный округ	Ярославская область, Ярославский район, д.Ильинское д.20а	Действующий
Ярославский муниципальный округ	Ярославская область, Ярославский район, д.Ильинское д.17	Действующий
Ярославский муниципальный округ	Ярославская область, Ярославский район, д.Ильинское д.16	Действующий
Ярославский муниципальный округ	Ярославская область, Ярославский район, д.Ильинское д.15	Действующий
Ярославский муниципальный округ	Ярославская область, Ярославский район, д.Ильинское д.14	Действующий
Ярославский муниципальный округ	Ярославская область, Ярославский район, д.Ильинское д.13	Действующий
Ярославский муниципальный округ	Ярославская область, Ярославский район, д.Ильинское д.12	Действующий
Ярославский муниципальный округ	Ярославская область, Ярославский район, д.Ильинское д.11	Действующий
Ярославский муниципальный округ	Ярославская область, Ярославский район, д.Ильинское д.10	Действующий
Ярославский муниципальный округ	Ярославская область, Ярославский район, д.Ильинское д.9	Действующий
Ярославский муниципальный округ	Ярославская область, Ярославский район, д.Ильинское д.8	Действующий
Ярославский муниципальный округ	Ярославская область, Ярославский район, д.Ильинское д.7а	Действующий
Ярославский муниципальный округ	Ярославская область, Ярославский район, д.Ильинское д.7	Действующий
Ярославский муниципальный округ	Ярославская область, Ярославский район, д.Ильинское д.6а	Действующий
Ярославский муниципальный округ	Ярославская область, Ярославский район, д.Ильинское д.6	Действующий
Ярославский муниципальный округ	Ярославская область, Ярославский район, д.Ильинское д.5а	Действующий

Ярославский муниципальный округ	Ярославская область, Ярославский район, д.Ильинское д.5	Действующий
Ярославский муниципальный округ	Ярославская область, Ярославский район, д.Ильинское д.4б	Действующий
Ярославский муниципальный округ	Ярославская область, Ярославский район, д.Ильинское д.4а	Действующий
Ярославский муниципальный округ	Ярославская область, Ярославский район, д.Ильинское д.4	Действующий
Ярославский муниципальный округ	Ярославская область, Ярославский район, д.Ильинское д.3	Действующий
Ярославский муниципальный округ	Ярославская область, Ярославский район, д.Ильинское д.2а	Действующий
Ярославский муниципальный округ	Ярославская область, Ярославский район, д.Ильинское д.2	Действующий
Ярославский муниципальный округ	Ярославская область, Ярославский район, д.Ильинское д.1	Действующий
Ярославский муниципальный округ	Ярославская область, Ярославский район, д.Измайлово д.6	Действующий
Ярославский муниципальный округ	Ярославская область, Ярославский район, д.Измайлово д.5	Действующий
Ярославский муниципальный округ	Ярославская область, Ярославский район, д.Измайлово д.4	Действующий
Ярославский муниципальный округ	Ярославская область, Ярославский район, д.Измайлово д.3	Действующий
Ярославский муниципальный округ	Ярославская область, Ярославский район, д.Измайлово д.2	Действующий
Ярославский муниципальный округ	Ярославская область, Ярославский район, д.Измайлово д.1	Действующий
Ярославский муниципальный округ	Ярославская область, Ярославский район, д.Иванково д.14	Действующий
Ярославский муниципальный округ	Ярославская область, Ярославский район, д.Иванково д.13	Действующий
Ярославский муниципальный округ	Ярославская область, Ярославский район, д.Иванково д.12	Действующий
Ярославский муниципальный округ	Ярославская область, Ярославский район, д.Иванково д.11	Действующий
Ярославский муниципальный округ	Ярославская область, Ярославский район, д.Иванково д.10	Действующий
Ярославский муниципальный округ	Ярославская область, Ярославский район, д.Иванково д.9	Действующий
Ярославский муниципальный округ	Ярославская область, Ярославский район, д.Иванково д.8	Действующий
Ярославский муниципальный округ	Ярославская область, Ярославский район, д.Иванково д.7	Действующий
Ярославский муниципальный округ	Ярославская область, Ярославский район, д.Иванково д.6	Действующий
Ярославский муниципальный округ	Ярославская область, Ярославский район, д.Иванково д.5	Действующий
Ярославский муниципальный округ	Ярославская область, Ярославский район, д.Иванково д.6	Действующий
Ярославский муниципальный округ	Ярославская область, Ярославский район, д.Иванково д.5	Действующий
Ярославский муниципальный округ	Ярославская область, Ярославский район, д.Иванково д.4	Действующий
Ярославский муниципальный округ	Ярославская область, Ярославский район, д.Иванково д.3	Действующий
Ярославский муниципальный округ	Ярославская область, Ярославский район, д.Иванково д.2	Действующий
Ярославский муниципальный округ	Ярославская область, Ярославский район, д.Иванково д.1	Действующий
Ярославский муниципальный округ	Ярославская область, Ярославский район, д.Залужье д.24	Действующий
Ярославский муниципальный округ	Ярославская область, Ярославский район, д.Залужье д.21	Действующий
Ярославский муниципальный округ	Ярославская область, Ярославский район, д.Залужье д.20	Действующий
Ярославский муниципальный округ	Ярославская область, Ярославский район, д.Залужье д.19	Действующий
Ярославский муниципальный округ	Ярославская область, Ярославский район, д.Залужье д.18	Действующий
Ярославский муниципальный округ	Ярославская область, Ярославский район, д.Залужье д.17	Действующий
Ярославский муниципальный округ	Ярославская область, Ярославский район, д.Залужье д.16	Действующий
Ярославский муниципальный округ	Ярославская область, Ярославский район, д.Залужье д.15	Действующий
Ярославский муниципальный округ	Ярославская область, Ярославский район, д.Залужье д.14	Действующий
Ярославский муниципальный округ	Ярославская область, Ярославский район, д.Залужье д.13	Действующий
Ярославский муниципальный округ	Ярославская область, Ярославский район, д.Залужье д.11	Действующий
Ярославский муниципальный округ	Ярославская область, Ярославский район, д.Залужье д.10	Действующий
Ярославский муниципальный округ	Ярославская область, Ярославский район, д.Залужье д.9	Действующий
Ярославский муниципальный округ	Ярославская область, Ярославский район, д.Залужье д.8	Действующий
Ярославский муниципальный округ	Ярославская область, Ярославский район, д.Залужье д.7	Действующий
Ярославский муниципальный округ	Ярославская область, Ярославский район, д.Залужье д.6	Действующий
Ярославский муниципальный округ	Ярославская область, Ярославский район, д.Залужье д.5	Действующий
Ярославский муниципальный округ	Ярославская область, Ярославский район, д.Залужье д.4а	Действующий
Ярославский муниципальный округ	Ярославская область, Ярославский район, д.Залужье д.4	Действующий
Ярославский муниципальный округ	Ярославская область, Ярославский район, д.Залужье д.3	Действующий
Ярославский муниципальный округ	Ярославская область, Ярославский район, д.Залужье д.2	Действующий
Ярославский муниципальный округ	Ярославская область, Ярославский район, д.Залужье д.1	Действующий
Ярославский муниципальный округ	Ярославская область, Ярославский район, д.Ерсловское д.12	Действующий
Ярославский муниципальный округ	Ярославская область, Ярославский район, д.Ерсловское д.11	Действующий
Ярославский муниципальный округ	Ярославская область, Ярославский район, д.Ерсловское д.10	Действующий
Ярославский муниципальный округ	Ярославская область, Ярославский район, д.Ерсловское д.9	Действующий
Ярославский муниципальный округ	Ярославская область, Ярославский район, д.Ерсловское д.8	Действующий
Ярославский муниципальный округ	Ярославская область, Ярославский район, д.Ерсловское д.7	Действующий
Ярославский муниципальный округ	Ярославская область, Ярославский район, д.Ерсловское д.6	Действующий
Ярославский муниципальный округ	Ярославская область, Ярославский район, д.Ерсловское д.5	Действующий
Ярославский муниципальный округ	Ярославская область, Ярославский район, д.Ерсловское д.4	Действующий
Ярославский муниципальный округ	Ярославская область, Ярославский район, д.Ерсловское д.3	Действующий
Ярославский муниципальный округ	Ярославская область, Ярославский район, д.Ерсловское д.2	Действующий
Ярославский муниципальный округ	Ярославская область, Ярославский район, д.Ерсловское д.1	Действующий
Ярославский муниципальный округ	Ярославская область, Ярославский район, д.Евстигнеево д.1	Действующий
Ярославский муниципальный округ	Ярославская область, Ярославский район, д.Евково д.3	Действующий
Ярославский муниципальный округ	Ярославская область, Ярославский район, д.Евково д.2	Действующий
Ярославский муниципальный округ	Ярославская область, Ярославский район, д.Евково д.1	Действующий
Ярославский муниципальный округ	Ярославская область, Ярославский район, д.Давыдово д.23	Действующий
Ярославский муниципальный округ	Ярославская область, Ярославский район, д.Давыдово д.22	Действующий
Ярославский муниципальный округ	Ярославская область, Ярославский район, д.Давыдово д.21	Действующий
Ярославский муниципальный округ	Ярославская область, Ярославский район, д.Давыдово д.20	Действующий
Ярославский муниципальный округ	Ярославская область, Ярославский район, д.Давыдово д.19	Действующий

Ярославский муниципальный округ	Ярославская область, Ярославский район, д.Давыдово д.18	Действующий
Ярославский муниципальный округ	Ярославская область, Ярославский район, д.Давыдово д.17	Действующий
Ярославский муниципальный округ	Ярославская область, Ярославский район, д.Давыдово д.16	Действующий
Ярославский муниципальный округ	Ярославская область, Ярославский район, д.Давыдово д.15	Действующий
Ярославский муниципальный округ	Ярославская область, Ярославский район, д.Давыдово д.14	Действующий
Ярославский муниципальный округ	Ярославская область, Ярославский район, д.Давыдово д.13	Действующий
Ярославский муниципальный округ	Ярославская область, Ярославский район, д.Давыдово д.12	Действующий
Ярославский муниципальный округ	Ярославская область, Ярославский район, д.Давыдово д.11	Действующий
Ярославский муниципальный округ	Ярославская область, Ярославский район, д.Давыдово д.10	Действующий
Ярославский муниципальный округ	Ярославская область, Ярославский район, д.Давыдово д.9	Действующий
Ярославский муниципальный округ	Ярославская область, Ярославский район, д.Давыдово д.8	Действующий
Ярославский муниципальный округ	Ярославская область, Ярославский район, д.Давыдово д.7	Действующий
Ярославский муниципальный округ	Ярославская область, Ярославский район, д.Давыдово д.6	Действующий
Ярославский муниципальный округ	Ярославская область, Ярославский район, д.Давыдово д.5	Действующий
Ярославский муниципальный округ	Ярославская область, Ярославский район, д.Давыдово д.4	Действующий
Ярославский муниципальный округ	Ярославская область, Ярославский район, д.Давыдово д.3а	Действующий
Ярославский муниципальный округ	Ярославская область, Ярославский район, д.Давыдово д.3	Действующий
Ярославский муниципальный округ	Ярославская область, Ярославский район, д.Давыдово д.2	Действующий
Ярославский муниципальный округ	Ярославская область, Ярославский район, д.Давыдово д.1	Действующий
Ярославский муниципальный округ	Ярославская область, Ярославский район, с.Григорцево д.2	Действующий
Ярославский муниципальный округ	Ярославская область, Ярославский район, с.Григорцево д.1	Действующий
Ярославский муниципальный округ	Ярославская область, Ярославский район, д.Бессмертново д.10	Действующий
Ярославский муниципальный округ	Ярославская область, Ярославский район, д.Бессмертново д.9	Действующий
Ярославский муниципальный округ	Ярославская область, Ярославский район, д.Бессмертново д.8	Действующий
Ярославский муниципальный округ	Ярославская область, Ярославский район, д.Бессмертново д.7	Действующий
Ярославский муниципальный округ	Ярославская область, Ярославский район, д.Бессмертново д.6	Действующий
Ярославский муниципальный округ	Ярославская область, Ярославский район, д.Бессмертново д.5	Действующий
Ярославский муниципальный округ	Ярославская область, Ярославский район, д.Бессмертново д.4	Действующий
Ярославский муниципальный округ	Ярославская область, Ярославский район, д.Бессмертново д.3	Действующий
Ярославский муниципальный округ	Ярославская область, Ярославский район, д.Бессмертново д.2	Действующий
Ярославский муниципальный округ	Ярославская область, Ярославский район, д.Бессмертново д.1	Действующий
Ярославский муниципальный округ	Ярославская область, Ярославский район, д.Андреевское д.6	Действующий
Ярославский муниципальный округ	Ярославская область, Ярославский район, д.Андреевское д.4	Действующий
Ярославский муниципальный округ	Ярославская область, Ярославский район, д.Андреевское д.1	Действующий
Ярославский муниципальный округ	Ярославская область, Ярославский район, д.Алферово д.13	Действующий
Ярославский муниципальный округ	Ярославская область, Ярославский район, д.Алферово д.12	Действующий
Ярославский муниципальный округ	Ярославская область, Ярославский район, д.Алферово д.11	Действующий
Ярославский муниципальный округ	Ярославская область, Ярославский район, д.Алферово д.9	Действующий
Ярославский муниципальный округ	Ярославская область, Ярославский район, д.Алферово д.8	Действующий
Ярославский муниципальный округ	Ярославская область, Ярославский район, д.Алферово д.7	Действующий
Ярославский муниципальный округ	Ярославская область, Ярославский район, д.Алферово д.6	Действующий
Ярославский муниципальный округ	Ярославская область, Ярославский район, д.Алферово д.5	Действующий
Ярославский муниципальный округ	Ярославская область, Ярославский район, д.Алферово д.4а	Действующий
Ярославский муниципальный округ	Ярославская область, Ярославский район, д.Алферово д.4	Действующий
Ярославский муниципальный округ	Ярославская область, Ярославский район, д.Алферово д.3	Действующий
Ярославский муниципальный округ	Ярославская область, Ярославский район, д.Алферово д.2	Действующий
Ярославский муниципальный округ	Ярославская область, Ярославский район, д.Алферово д.1б	Действующий
Ярославский муниципальный округ	Ярославская область, Ярославский район, д.Алферово д.1	Действующий
Ярославский муниципальный округ	Ярославская область, Ярославский район, д.Якушево д.20	Действующий
Ярославский муниципальный округ	Ярославская область, Ярославский район, д.Якушево д.17	Действующий
Ярославский муниципальный округ	Ярославская область, Ярославский район, д.Якушево д.16	Действующий
Ярославский муниципальный округ	Ярославская область, Ярославский район, д.Якушево д.15	Действующий
Ярославский муниципальный округ	Ярославская область, Ярославский район, д.Якушево д.14	Действующий
Ярославский муниципальный округ	Ярославская область, Ярославский район, д.Якушево д.13	Действующий
Ярославский муниципальный округ	Ярославская область, Ярославский район, д.Якушево д.10	Действующий
Ярославский муниципальный округ	Ярославская область, Ярославский район, д.Якушево д.8	Действующий
Ярославский муниципальный округ	Ярославская область, Ярославский район, д.Якушево д.7	Действующий
Ярославский муниципальный округ	Ярославская область, Ярославский район, д.Якушево д.6а	Действующий
Ярославский муниципальный округ	Ярославская область, Ярославский район, д.Якушево д.6	Действующий
Ярославский муниципальный округ	Ярославская область, Ярославский район, д.Якушево д.5а	Действующий
Ярославский муниципальный округ	Ярославская область, Ярославский район, д.Якушево д.5	Действующий
Ярославский муниципальный округ	Ярославская область, Ярославский район, д.Якушево д.4а	Действующий
Ярославский муниципальный округ	Ярославская область, Ярославский район, д.Якушево д.4	Действующий
Ярославский муниципальный округ	Ярославская область, Ярославский район, д.Якушево д.3а	Действующий
Ярославский муниципальный округ	Ярославская область, Ярославский район, д.Якушево д.3	Действующий
Ярославский муниципальный округ	Ярославская область, Ярославский район, д.Якушево д.2а	Действующий
Ярославский муниципальный округ	Ярославская область, Ярославский район, д.Якушево д.2	Действующий
Ярославский муниципальный округ	Ярославская область, Ярославский район, д.Якушево д.1а	Действующий
Ярославский муниципальный округ	Ярославская область, Ярославский район, д.Якушево д.1	Действующий
Ярославский муниципальный округ	Ярославская область, Ярославский район, д.Якалово д.25	Действующий
Ярославский муниципальный округ	Ярославская область, Ярославский район, д.Якалово д.23	Действующий

Ярославский муниципальный округ	Ярославская область, Ярославский район, д.Якалово д.21	Действующий
Ярославский муниципальный округ	Ярославская область, Ярославский район, д.Якалово д.20	Действующий
Ярославский муниципальный округ	Ярославская область, Ярославский район, д.Якалово д.19	Действующий
Ярославский муниципальный округ	Ярославская область, Ярославский район, д.Якалово д.18	Действующий
Ярославский муниципальный округ	Ярославская область, Ярославский район, д.Якалово д.17	Действующий
Ярославский муниципальный округ	Ярославская область, Ярославский район, д.Якалово д.16	Действующий
Ярославский муниципальный округ	Ярославская область, Ярославский район, д.Якалово д.15	Действующий
Ярославский муниципальный округ	Ярославская область, Ярославский район, д.Якалово д.14а	Действующий
Ярославский муниципальный округ	Ярославская область, Ярославский район, д.Якалово д.14	Действующий
Ярославский муниципальный округ	Ярославская область, Ярославский район, д.Якалово д.13	Действующий
Ярославский муниципальный округ	Ярославская область, Ярославский район, д.Якалово д.12	Действующий
Ярославский муниципальный округ	Ярославская область, Ярославский район, д.Якалово д.11	Действующий
Ярославский муниципальный округ	Ярославская область, Ярославский район, д.Якалово д.10	Действующий
Ярославский муниципальный округ	Ярославская область, Ярославский район, д.Якалово д.9	Действующий
Ярославский муниципальный округ	Ярославская область, Ярославский район, д.Якалово д.8	Действующий
Ярославский муниципальный округ	Ярославская область, Ярославский район, д.Якалово д.7	Действующий
Ярославский муниципальный округ	Ярославская область, Ярославский район, д.Якалово д.6	Действующий
Ярославский муниципальный округ	Ярославская область, Ярославский район, д.Якалово д.5	Действующий
Ярославский муниципальный округ	Ярославская область, Ярославский район, д.Якалово д.4	Действующий
Ярославский муниципальный округ	Ярославская область, Ярославский район, д.Якалово д.3	Действующий
Ярославский муниципальный округ	Ярославская область, Ярославский район, д.Якалово д.2	Действующий
Ярославский муниципальный округ	Ярославская область, Ярославский район, д.Якалово д.1б	Действующий
Ярославский муниципальный округ	Ярославская область, Ярославский район, д.Якалово д.1	Действующий
Ярославский муниципальный округ	Ярославская область, Ярославский район, п.Шебунино пр-д Придорожный д.11	Действующий
Ярославский муниципальный округ	Ярославская область, Ярославский район, п.Шебунино пр-д Придорожный д.9	Действующий
Ярославский муниципальный округ	Ярославская область, Ярославский район, п.Шебунино пр-д Придорожный д.8	Действующий
Ярославский муниципальный округ	Ярославская область, Ярославский район, п.Шебунино пр-д Придорожный д.7а	Действующий
Ярославский муниципальный округ	Ярославская область, Ярославский район, п.Шебунино пр-д Придорожный д.7	Действующий
Ярославский муниципальный округ	Ярославская область, Ярославский район, п.Шебунино пр-д Придорожный д.6	Действующий
Ярославский муниципальный округ	Ярославская область, Ярославский район, п.Шебунино пр-д Придорожный д.5	Действующий
Ярославский муниципальный округ	Ярославская область, Ярославский район, п.Шебунино пр-д Придорожный д.4	Действующий
Ярославский муниципальный округ	Ярославская область, Ярославский район, п.Шебунино пр-д Придорожный д.3	Действующий
Ярославский муниципальный округ	Ярославская область, Ярославский район, п.Шебунино пр-д Придорожный д.2	Действующий
Ярославский муниципальный округ	Ярославская область, Ярославский район, д.Шебунино ул.Школьная д.7	Действующий
Ярославский муниципальный округ	Ярославская область, Ярославский район, д.Шебунино ул.Школьная д.2	Действующий
Ярославский муниципальный округ	Ярославская область, Ярославский район, д.Шебунино д.50	Действующий
Ярославский муниципальный округ	Ярославская область, Ярославский район, д.Шебунино д.49	Действующий
Ярославский муниципальный округ	Ярославская область, Ярославский район, д.Шебунино д.48	Действующий
Ярославский муниципальный округ	Ярославская область, Ярославский район, д.Шебунино д.47	Действующий
Ярославский муниципальный округ	Ярославская область, Ярославский район, д.Шебунино д.46а	Действующий
Ярославский муниципальный округ	Ярославская область, Ярославский район, д.Шебунино д.46	Действующий
Ярославский муниципальный округ	Ярославская область, Ярославский район, д.Шебунино д.45а	Действующий
Ярославский муниципальный округ	Ярославская область, Ярославский район, д.Шебунино д.45	Действующий
Ярославский муниципальный округ	Ярославская область, Ярославский район, д.Шебунино д.44	Действующий
Ярославский муниципальный округ	Ярославская область, Ярославский район, д.Шебунино д.43	Действующий
Ярославский муниципальный округ	Ярославская область, Ярославский район, д.Шебунино д.42	Действующий
Ярославский муниципальный округ	Ярославская область, Ярославский район, д.Шебунино д.41	Действующий
Ярославский муниципальный округ	Ярославская область, Ярославский район, д.Шебунино д.40	Действующий
Ярославский муниципальный округ	Ярославская область, Ярославский район, д.Шебунино д.39	Действующий
Ярославский муниципальный округ	Ярославская область, Ярославский район, д.Шебунино д.38а	Действующий
Ярославский муниципальный округ	Ярославская область, Ярославский район, д.Шебунино д.38	Действующий
Ярославский муниципальный округ	Ярославская область, Ярославский район, д.Шебунино д.37	Действующий
Ярославский муниципальный округ	Ярославская область, Ярославский район, д.Шебунино д.36	Действующий
Ярославский муниципальный округ	Ярославская область, Ярославский район, д.Шебунино д.35	Действующий
Ярославский муниципальный округ	Ярославская область, Ярославский район, д.Шебунино д.34	Действующий
Ярославский муниципальный округ	Ярославская область, Ярославский район, д.Шебунино д.33	Действующий
Ярославский муниципальный округ	Ярославская область, Ярославский район, д.Шебунино д.32	Действующий
Ярославский муниципальный округ	Ярославская область, Ярославский район, д.Шебунино д.31	Действующий
Ярославский муниципальный округ	Ярославская область, Ярославский район, д.Шебунино д.30	Действующий
Ярославский муниципальный округ	Ярославская область, Ярославский район, д.Шебунино д.29	Действующий
Ярославский муниципальный округ	Ярославская область, Ярославский район, д.Шебунино д.28б	Действующий

Ярославский муниципальный округ	Ярославская область, Ярославский район, д.Шебунино д.28а	Действующий
Ярославский муниципальный округ	Ярославская область, Ярославский район, д.Шебунино д.28	Действующий
Ярославский муниципальный округ	Ярославская область, Ярославский район, д.Шебунино д.27а	Действующий
Ярославский муниципальный округ	Ярославская область, Ярославский район, д.Шебунино д.27	Действующий
Ярославский муниципальный округ	Ярославская область, Ярославский район, д.Шебунино д.26а	Действующий
Ярославский муниципальный округ	Ярославская область, Ярославский район, д.Шебунино д.26	Действующий
Ярославский муниципальный округ	Ярославская область, Ярославский район, д.Шебунино д.25	Действующий
Ярославский муниципальный округ	Ярославская область, Ярославский район, д.Шебунино д.24	Действующий
Ярославский муниципальный округ	Ярославская область, Ярославский район, д.Шебунино д.23	Действующий
Ярославский муниципальный округ	Ярославская область, Ярославский район, д.Шебунино д.22	Действующий
Ярославский муниципальный округ	Ярославская область, Ярославский район, д.Шебунино д.21	Действующий
Ярославский муниципальный округ	Ярославская область, Ярославский район, д.Шебунино д.20	Действующий
Ярославский муниципальный округ	Ярославская область, Ярославский район, д.Шебунино д.19	Действующий
Ярославский муниципальный округ	Ярославская область, Ярославский район, д.Шебунино д.18	Действующий
Ярославский муниципальный округ	Ярославская область, Ярославский район, д.Шебунино д.17	Действующий
Ярославский муниципальный округ	Ярославская область, Ярославский район, д.Шебунино д.16б	Действующий
Ярославский муниципальный округ	Ярославская область, Ярославский район, д.Шебунино д.16	Действующий
Ярославский муниципальный округ	Ярославская область, Ярославский район, д.Шебунино д.15а	Действующий
Ярославский муниципальный округ	Ярославская область, Ярославский район, д.Шебунино д.15	Действующий
Ярославский муниципальный округ	Ярославская область, Ярославский район, д.Шебунино д.14а	Действующий
Ярославский муниципальный округ	Ярославская область, Ярославский район, д.Шебунино д.14	Действующий
Ярославский муниципальный округ	Ярославская область, Ярославский район, д.Шебунино д.13а	Действующий
Ярославский муниципальный округ	Ярославская область, Ярославский район, д.Шебунино д.13	Действующий
Ярославский муниципальный округ	Ярославская область, Ярославский район, д.Шебунино д.12	Действующий
Ярославский муниципальный округ	Ярославская область, Ярославский район, д.Шебунино д.11	Действующий
Ярославский муниципальный округ	Ярославская область, Ярославский район, д.Шебунино д.10	Действующий
Ярославский муниципальный округ	Ярославская область, Ярославский район, д.Шебунино д.9	Действующий
Ярославский муниципальный округ	Ярославская область, Ярославский район, д.Шебунино д.9а	Действующий
Ярославский муниципальный округ	Ярославская область, Ярославский район, д.Шебунино д.8б	Действующий
Ярославский муниципальный округ	Ярославская область, Ярославский район, д.Шебунино д.8	Действующий
Ярославский муниципальный округ	Ярославская область, Ярославский район, д.Шебунино д.7а	Действующий
Ярославский муниципальный округ	Ярославская область, Ярославский район, д.Шебунино д.7	Действующий
Ярославский муниципальный округ	Ярославская область, Ярославский район, д.Шебунино д.6а	Действующий
Ярославский муниципальный округ	Ярославская область, Ярославский район, д.Шебунино д.6	Действующий
Ярославский муниципальный округ	Ярославская область, Ярославский район, д.Шебунино д.5а	Действующий
Ярославский муниципальный округ	Ярославская область, Ярославский район, д.Шебунино д.5	Действующий
Ярославский муниципальный округ	Ярославская область, Ярославский район, д.Шебунино д.4а	Действующий
Ярославский муниципальный округ	Ярославская область, Ярославский район, д.Шебунино д.4	Действующий
Ярославский муниципальный округ	Ярославская область, Ярославский район, д.Шебунино д.3д	Действующий
Ярославский муниципальный округ	Ярославская область, Ярославский район, д.Шебунино д.3г	Действующий
Ярославский муниципальный округ	Ярославская область, Ярославский район, д.Шебунино д.3в	Действующий
Ярославский муниципальный округ	Ярославская область, Ярославский район, д.Шебунино д.3б	Действующий
Ярославский муниципальный округ	Ярославская область, Ярославский район, д.Шебунино д.3а	Действующий
Ярославский муниципальный округ	Ярославская область, Ярославский район, д.Шебунино д.3	Действующий
Ярославский муниципальный округ	Ярославская область, Ярославский район, д.Шебунино д.2а	Действующий
Ярославский муниципальный округ	Ярославская область, Ярославский район, д.Шебунино д.2	Действующий
Ярославский муниципальный округ	Ярославская область, Ярославский район, д.Ченцыд.45	Действующий
Ярославский муниципальный округ	Ярославская область, Ярославский район, д.Ченцыд.38	Действующий
Ярославский муниципальный округ	Ярославская область, Ярославский район, д.Ченцыд.37	Действующий
Ярославский муниципальный округ	Ярославская область, Ярославский район, д.Ченцыд.36	Действующий
Ярославский муниципальный округ	Ярославская область, Ярославский район, д.Ченцыд.29	Действующий
Ярославский муниципальный округ	Ярославская область, Ярославский район, д.Ченцыд.28	Действующий
Ярославский муниципальный округ	Ярославская область, Ярославский район, д.Ченцыд.27	Действующий
Ярославский муниципальный округ	Ярославская область, Ярославский район, д.Ченцыд.25	Действующий
Ярославский муниципальный округ	Ярославская область, Ярославский район, д.Ченцыд.24	Действующий
Ярославский муниципальный округ	Ярославская область, Ярославский район, д.Ченцыд.23	Действующий
Ярославский муниципальный округ	Ярославская область, Ярославский район, д.Ченцыд.22	Действующий
Ярославский муниципальный округ	Ярославская область, Ярославский район, д.Ченцыд.21	Действующий
Ярославский муниципальный округ	Ярославская область, Ярославский район, д.Ченцыд.20	Действующий
Ярославский муниципальный округ	Ярославская область, Ярославский район, д.Ченцыд.19	Действующий
Ярославский муниципальный округ	Ярославская область, Ярославский район, д.Ченцыд.18б	Действующий
Ярославский муниципальный округ	Ярославская область, Ярославский район, д.Ченцыд.18	Действующий
Ярославский муниципальный округ	Ярославская область, Ярославский район, д.Ченцыд.17а	Действующий
Ярославский муниципальный округ	Ярославская область, Ярославский район, д.Ченцыд.17	Действующий
Ярославский муниципальный округ	Ярославская область, Ярославский район, д.Ченцыд.16а	Действующий
Ярославский муниципальный округ	Ярославская область, Ярославский район, д.Ченцыд.16	Действующий
Ярославский муниципальный округ	Ярославская область, Ярославский район, д.Ченцыд.15	Действующий
Ярославский муниципальный округ	Ярославская область, Ярославский район, д.Ченцыд.14	Действующий
Ярославский муниципальный округ	Ярославская область, Ярославский район, д.Ченцыд.13	Действующий
Ярославский муниципальный округ	Ярославская область, Ярославский район, д.Ченцыд.12	Действующий
Ярославский муниципальный округ	Ярославская область, Ярославский район, д.Ченцыд.11а	Действующий

Ярославский муниципальный округ	Ярославская область, Ярославский район, д.Ченцыд.11	Действующий
Ярославский муниципальный округ	Ярославская область, Ярославский район, д.Ченцыд.10	Действующий
Ярославский муниципальный округ	Ярославская область, Ярославский район, д.Ченцыд.9	Действующий
Ярославский муниципальный округ	Ярославская область, Ярославский район, д.Ченцыд.8	Действующий
Ярославский муниципальный округ	Ярославская область, Ярославский район, д.Ченцыд.7	Действующий
Ярославский муниципальный округ	Ярославская область, Ярославский район, д.Ченцыд.6	Действующий
Ярославский муниципальный округ	Ярославская область, Ярославский район, д.Ченцыд.5б	Действующий
Ярославский муниципальный округ	Ярославская область, Ярославский район, д.Ченцыд.5	Действующий
Ярославский муниципальный округ	Ярославская область, Ярославский район, д.Ченцыд.4	Действующий
Ярославский муниципальный округ	Ярославская область, Ярославский район, д.Ченцыд.3	Действующий
Ярославский муниципальный округ	Ярославская область, Ярославский район, д.Ченцыд.2	Действующий
Ярославский муниципальный округ	Ярославская область, Ярославский район, д.Ченцыд.1	Действующий
Ярославский муниципальный округ	Ярославская область, Ярославский район, д.Тереховское д.25	Действующий
Ярославский муниципальный округ	Ярославская область, Ярославский район, д.Тереховское д.24	Действующий
Ярославский муниципальный округ	Ярославская область, Ярославский район, д.Тереховское д.23	Действующий
Ярославский муниципальный округ	Ярославская область, Ярославский район, д.Тереховское д.22	Действующий
Ярославский муниципальный округ	Ярославская область, Ярославский район, д.Тереховское д.21	Действующий
Ярославский муниципальный округ	Ярославская область, Ярославский район, д.Тереховское д.20	Действующий
Ярославский муниципальный округ	Ярославская область, Ярославский район, д.Тереховское д.19	Действующий
Ярославский муниципальный округ	Ярославская область, Ярославский район, д.Тереховское д.18	Действующий
Ярославский муниципальный округ	Ярославская область, Ярославский район, д.Тереховское д.17	Действующий
Ярославский муниципальный округ	Ярославская область, Ярославский район, д.Тереховское д.16	Действующий
Ярославский муниципальный округ	Ярославская область, Ярославский район, д.Тереховское д.15а	Действующий
Ярославский муниципальный округ	Ярославская область, Ярославский район, д.Тереховское д.15	Действующий
Ярославский муниципальный округ	Ярославская область, Ярославский район, д.Тереховское д.14а	Действующий
Ярославский муниципальный округ	Ярославская область, Ярославский район, д.Тереховское д.14	Действующий
Ярославский муниципальный округ	Ярославская область, Ярославский район, д.Тереховское д.13	Действующий
Ярославский муниципальный округ	Ярославская область, Ярославский район, д.Тереховское д.12	Действующий
Ярославский муниципальный округ	Ярославская область, Ярославский район, д.Тереховское д.11	Действующий
Ярославский муниципальный округ	Ярославская область, Ярославский район, д.Тереховское д.10	Действующий
Ярославский муниципальный округ	Ярославская область, Ярославский район, д.Тереховское д.9	Действующий
Ярославский муниципальный округ	Ярославская область, Ярославский район, д.Тереховское д.8	Действующий
Ярославский муниципальный округ	Ярославская область, Ярославский район, д.Тереховское д.7а	Действующий
Ярославский муниципальный округ	Ярославская область, Ярославский район, д.Тереховское д.7	Действующий
Ярославский муниципальный округ	Ярославская область, Ярославский район, д.Тереховское д.6а	Действующий
Ярославский муниципальный округ	Ярославская область, Ярославский район, д.Тереховское д.	Действующий
Ярославский муниципальный округ	Ярославская область, Ярославский район, д.Тереховское д.6	Действующий
Ярославский муниципальный округ	Ярославская область, Ярославский район, д.Тереховское д.5	Действующий
Ярославский муниципальный округ	Ярославская область, Ярославский район, д.Тереховское д.4	Действующий
Ярославский муниципальный округ	Ярославская область, Ярославский район, д.Тереховское д.2а	Действующий
Ярославский муниципальный округ	Ярославская область, Ярославский район, д.Тереховское д.2	Действующий
Ярославский муниципальный округ	Ярославская область, Ярославский район, д.Тереховское д.1	Действующий
Ярославский муниципальный округ	Ярославская область, Ярославский район, д.Тереховское д.1а	Действующий
Ярославский муниципальный округ	Ярославская область, Ярославский район, д.Скородумово д.29	Действующий
Ярославский муниципальный округ	Ярославская область, Ярославский район, д.Скородумово д.28	Действующий
Ярославский муниципальный округ	Ярославская область, Ярославский район, д.Скородумово д.27	Действующий
Ярославский муниципальный округ	Ярославская область, Ярославский район, д.Скородумово д.26	Действующий
Ярославский муниципальный округ	Ярославская область, Ярославский район, д.Скородумово д.25	Действующий
Ярославский муниципальный округ	Ярославская область, Ярославский район, д.Скородумово д.24	Действующий
Ярославский муниципальный округ	Ярославская область, Ярославский район, д.Скородумово д.23	Действующий
Ярославский муниципальный округ	Ярославская область, Ярославский район, д.Скородумово д.22	Действующий
Ярославский муниципальный округ	Ярославская область, Ярославский район, д.Скородумово д.21	Действующий
Ярославский муниципальный округ	Ярославская область, Ярославский район, д.Скородумово д.20б	Действующий
Ярославский муниципальный округ	Ярославская область, Ярославский район, д.Скородумово д.20	Действующий
Ярославский муниципальный округ	Ярославская область, Ярославский район, д.Скородумово д.19г	Действующий
Ярославский муниципальный округ	Ярославская область, Ярославский район, д.Скородумово д.19в	Действующий
Ярославский муниципальный округ	Ярославская область, Ярославский район, д.Скородумово д.19б	Действующий
Ярославский муниципальный округ	Ярославская область, Ярославский район, д.Скородумово д.19а	Действующий
Ярославский муниципальный округ	Ярославская область, Ярославский район, д.Скородумово д.19	Действующий
Ярославский муниципальный округ	Ярославская область, Ярославский район, д.Скородумово д.18в	Действующий
Ярославский муниципальный округ	Ярославская область, Ярославский район, д.Скородумово д.18	Действующий
Ярославский муниципальный округ	Ярославская область, Ярославский район, д.Скородумово д.17	Действующий
Ярославский муниципальный округ	Ярославская область, Ярославский район, д.Скородумово д.16	Действующий
Ярославский муниципальный округ	Ярославская область, Ярославский район, д.Скородумово д.15	Действующий
Ярославский муниципальный округ	Ярославская область, Ярославский район, д.Скородумово д.14	Действующий
Ярославский муниципальный округ	Ярославская область, Ярославский район, д.Скородумово д.13	Действующий
Ярославский муниципальный округ	Ярославская область, Ярославский район, д.Скородумово д.12	Действующий
Ярославский муниципальный округ	Ярославская область, Ярославский район, д.Скородумово д.11	Действующий
Ярославский муниципальный округ	Ярославская область, Ярославский район, д.Скородумово д.10	Действующий
Ярославский муниципальный округ	Ярославская область, Ярославский район, д.Скородумово д.9	Действующий
Ярославский муниципальный округ	Ярославская область, Ярославский район, д.Скородумово д.8	Действующий

Ярославский муниципальный округ	Ярославская область, Ярославский район, д.Скородумово д.7	Действующий
Ярославский муниципальный округ	Ярославская область, Ярославский район, д.Скородумово д.6б	Действующий
Ярославский муниципальный округ	Ярославская область, Ярославский район, д.Скородумово д.6а	Действующий
Ярославский муниципальный округ	Ярославская область, Ярославский район, д.Скородумово д.6	Действующий
Ярославский муниципальный округ	Ярославская область, Ярославский район, д.Скородумово д.5а	Действующий
Ярославский муниципальный округ	Ярославская область, Ярославский район, д.Скородумово д.5	Действующий
Ярославский муниципальный округ	Ярославская область, Ярославский район, д.Скородумово д.4	Действующий
Ярославский муниципальный округ	Ярославская область, Ярославский район, д.Скородумово д.3	Действующий
Ярославский муниципальный округ	Ярославская область, Ярославский район, д.Скородумово д.2б	Действующий
Ярославский муниципальный округ	Ярославская область, Ярославский район, д.Скородумово д.2	Действующий
Ярославский муниципальный округ	Ярославская область, Ярославский район, д.Скородумово д.1	Действующий
Ярославский муниципальный округ	Ярославская область, Ярославский район, д.Поленское д.21	Действующий
Ярославский муниципальный округ	Ярославская область, Ярославский район, д.Поленское д.18	Действующий
Ярославский муниципальный округ	Ярославская область, Ярославский район, д.Поленское д.16	Действующий
Ярославский муниципальный округ	Ярославская область, Ярославский район, д.Поленское д.14	Действующий
Ярославский муниципальный округ	Ярославская область, Ярославский район, д.Поленское д.12	Действующий
Ярославский муниципальный округ	Ярославская область, Ярославский район, д.Поленское д.11	Действующий
Ярославский муниципальный округ	Ярославская область, Ярославский район, д.Поленское д.10	Действующий
Ярославский муниципальный округ	Ярославская область, Ярославский район, д.Поленское д.8	Действующий
Ярославский муниципальный округ	Ярославская область, Ярославский район, д.Поленское д.6	Действующий
Ярославский муниципальный округ	Ярославская область, Ярославский район, д.Поленское д.4	Действующий
Ярославский муниципальный округ	Ярославская область, Ярославский район, д.Поленское д.3	Действующий
Ярославский муниципальный округ	Ярославская область, Ярославский район, д.Поленское д.2	Действующий
Ярославский муниципальный округ	Ярославская область, Ярославский район, д.Поленское д.1	Действующий
Ярославский муниципальный округ	Ярославская область, Ярославский район, д.Пограиха д.9а	Действующий
Ярославский муниципальный округ	Ярославская область, Ярославский район, д.Пенье д.27 стр1	Действующий
Ярославский муниципальный округ	Ярославская область, Ярославский район, д.Пенье д.27	Действующий
Ярославский муниципальный округ	Ярославская область, Ярославский район, д.Пенье д.20	Действующий
Ярославский муниципальный округ	Ярославская область, Ярославский район, д.Пенье д.19	Действующий
Ярославский муниципальный округ	Ярославская область, Ярославский район, д.Пенье д.18	Действующий
Ярославский муниципальный округ	Ярославская область, Ярославский район, д.Пенье д.17	Действующий
Ярославский муниципальный округ	Ярославская область, Ярославский район, д.Пенье д.16	Действующий
Ярославский муниципальный округ	Ярославская область, Ярославский район, д.Пенье д.15	Действующий
Ярославский муниципальный округ	Ярославская область, Ярославский район, д.Пенье д.14	Действующий
Ярославский муниципальный округ	Ярославская область, Ярославский район, д.Пенье д.13	Действующий
Ярославский муниципальный округ	Ярославская область, Ярославский район, д.Пенье д.12	Действующий
Ярославский муниципальный округ	Ярославская область, Ярославский район, д.Пенье д.11	Действующий
Ярославский муниципальный округ	Ярославская область, Ярославский район, д.Пенье д.10а	Действующий
Ярославский муниципальный округ	Ярославская область, Ярославский район, д.Пенье д.10	Действующий
Ярославский муниципальный округ	Ярославская область, Ярославский район, д.Пенье д.9б	Действующий
Ярославский муниципальный округ	Ярославская область, Ярославский район, д.Пенье д.9а	Действующий
Ярославский муниципальный округ	Ярославская область, Ярославский район, д.Пенье д.9	Действующий
Ярославский муниципальный округ	Ярославская область, Ярославский район, д.Пенье д.8а	Действующий
Ярославский муниципальный округ	Ярославская область, Ярославский район, д.Пенье д.6в	Действующий
Ярославский муниципальный округ	Ярославская область, Ярославский район, д.Пенье д.6б	Действующий
Ярославский муниципальный округ	Ярославская область, Ярославский район, д.Пенье д.6а	Действующий
Ярославский муниципальный округ	Ярославская область, Ярославский район, д.Пенье д.6	Действующий
Ярославский муниципальный округ	Ярославская область, Ярославский район, д.Пенье д.5б	Действующий
Ярославский муниципальный округ	Ярославская область, Ярославский район, д.Пенье д.5	Действующий
Ярославский муниципальный округ	Ярославская область, Ярославский район, д.Пенье д.4	Действующий
Ярославский муниципальный округ	Ярославская область, Ярославский район, д.Пенье д.3	Действующий
Ярославский муниципальный округ	Ярославская область, Ярославский район, д.Пенье д.2	Действующий
Ярославский муниципальный округ	Ярославская область, Ярославский район, д.Пенье д.1а	Действующий
Ярославский муниципальный округ	Ярославская область, Ярославский район, д.Пенье д.1	Действующий
Ярославский муниципальный округ	Ярославская область, Ярославский район, д.Петелино д.15а	Действующий
Ярославский муниципальный округ	Ярославская область, Ярославский район, д.Петелино д.15	Действующий
Ярославский муниципальный округ	Ярославская область, Ярославский район, д.Петелино д.14	Действующий
Ярославский муниципальный округ	Ярославская область, Ярославский район, д.Петелино д.13	Действующий
Ярославский муниципальный округ	Ярославская область, Ярославский район, д.Петелино д.12	Действующий
Ярославский муниципальный округ	Ярославская область, Ярославский район, д.Петелино д.11	Действующий
Ярославский муниципальный округ	Ярославская область, Ярославский район, д.Петелино д.10	Действующий
Ярославский муниципальный округ	Ярославская область, Ярославский район, д.Петелино д.9	Действующий
Ярославский муниципальный округ	Ярославская область, Ярославский район, д.Петелино д.8а	Действующий
Ярославский муниципальный округ	Ярославская область, Ярославский район, д.Петелино д.8	Действующий
Ярославский муниципальный округ	Ярославская область, Ярославский район, д.Петелино д.7	Действующий
Ярославский муниципальный округ	Ярославская область, Ярославский район, д.Петелино д.6а	Действующий
Ярославский муниципальный округ	Ярославская область, Ярославский район, д.Петелино д.6	Действующий
Ярославский муниципальный округ	Ярославская область, Ярославский район, д.Петелино д.5 стр1	Действующий
Ярославский муниципальный округ	Ярославская область, Ярославский район, д.Петелино д.5	Действующий
Ярославский муниципальный округ	Ярославская область, Ярославский район, д.Петелино д.4	Действующий
Ярославский муниципальный округ	Ярославская область, Ярославский район, д.Петелино д.3а	Действующий

Ярославский муниципальный округ	Ярославская область, Ярославский район, д.Петелино д.2	Действующий
Ярославский муниципальный округ	Ярославская область, Ярославский район, д.Петелино д.1а	Действующий
Ярославский муниципальный округ	Ярославская область, Ярославский район, д.Петелино д.1	Действующий
Ярославский муниципальный округ	Ярославская область, Ярославский район, д.Пестрецово пер.Молодежный д.9	Действующий
Ярославский муниципальный округ	Ярославская область, Ярославский район, д.Пестрецово ул.Молодежная д.24	Действующий
Ярославский муниципальный округ	Ярославская область, Ярославский район, д.Пестрецово ул.Молодежная д.22	Действующий
Ярославский муниципальный округ	Ярославская область, Ярославский район, д.Пестрецово ул.Молодежная д.20	Действующий
Ярославский муниципальный округ	Ярославская область, Ярославский район, д.Пестрецово ул.Молодежная д.18	Действующий
Ярославский муниципальный округ	Ярославская область, Ярославский район, д.Пестрецово ул.Молодежная д.16	Действующий
Ярославский муниципальный округ	Ярославская область, Ярославский район, д.Пестрецово ул.Молодежная д.15	Действующий
Ярославский муниципальный округ	Ярославская область, Ярославский район, д.Пестрецово ул.Молодежная д.14	Действующий
Ярославский муниципальный округ	Ярославская область, Ярославский район, д.Пестрецово ул.Молодежная д.13	Действующий
Ярославский муниципальный округ	Ярославская область, Ярославский район, д.Пестрецово ул.Молодежная д.12	Действующий
Ярославский муниципальный округ	Ярославская область, Ярославский район, д.Пестрецово ул.Молодежная д.10	Действующий
Ярославский муниципальный округ	Ярославская область, Ярославский район, д.Пестрецово ул.Молодежная д.9	Действующий
Ярославский муниципальный округ	Ярославская область, Ярославский район, д.Пестрецово ул.Молодежная д.8	Действующий
Ярославский муниципальный округ	Ярославская область, Ярославский район, д.Пестрецово ул.Молодежная д.3	Действующий
Ярославский муниципальный округ	Ярославская область, Ярославский район, д.Пестрецово ул.Молодежная д.1	Действующий
Ярославский муниципальный округ	Ярославская область, Ярославский район, д.Пестрецово ул.Дружная д.49	Действующий
Ярославский муниципальный округ	Ярославская область, Ярославский район, д.Пестрецово ул.Дружная д.35	Действующий
Ярославский муниципальный округ	Ярославская область, Ярославский район, д.Пестрецово ул.Дружная д.27	Действующий
Ярославский муниципальный округ	Ярославская область, Ярославский район, д.Пестрецово ул.Дружная д.26	Действующий
Ярославский муниципальный округ	Ярославская область, Ярославский район, д.Пестрецово ул.Дружная д.19	Действующий
Ярославский муниципальный округ	Ярославская область, Ярославский район, д.Пестрецово ул.Дружная д.16	Действующий
Ярославский муниципальный округ	Ярославская область, Ярославский район, д.Пестрецово ул.Дружная д.15	Действующий
Ярославский муниципальный округ	Ярославская область, Ярославский район, д.Пестрецово ул.Дружная д.11	Действующий
Ярославский муниципальный округ	Ярославская область, Ярославский район, д.Пестрецово ул.Дружная д.7	Действующий
Ярославский муниципальный округ	Ярославская область, Ярославский район, д.Пестрецово ул.Дружная д.5	Действующий
Ярославский муниципальный округ	Ярославская область, Ярославский район, д.Пестрецово ул.Дружная д.3	Действующий
Ярославский муниципальный округ	Ярославская область, Ярославский район, д.Пестрецово пр-д 3-й Ботовской д.22	Действующий
Ярославский муниципальный округ	Ярославская область, Ярославский район, д.Пестрецово пр-д 3-й Ботовской д.6	Действующий
Ярославский муниципальный округ	Ярославская область, Ярославский район, д.Пестрецово пр-д 3-й Ботовской д.2в	Действующий
Ярославский муниципальный округ	Ярославская область, Ярославский район, д.Пестрецово пр-д 3-й Ботовской д.2б	Действующий
Ярославский муниципальный округ	Ярославская область, Ярославский район, д.Пестрецово пр-д 3-й Ботовской д.2а	Действующий
Ярославский муниципальный округ	Ярославская область, Ярославский район, д.Пестрецово пр-д 3-й Ботовской д.2	Действующий
Ярославский муниципальный округ	Ярославская область, Ярославский район, д.Пестрецово пр-д 2-й Ботовской д.21	Действующий
Ярославский муниципальный округ	Ярославская область, Ярославский район, д.Пестрецово пр-д 2-й Ботовской д.19	Действующий
Ярославский муниципальный округ	Ярославская область, Ярославский район, д.Пестрецово пр-д 2-й Ботовской д.11	Действующий
Ярославский муниципальный округ	Ярославская область, Ярославский район, д.Пестрецово пр-д 2-й Ботовской д.6	Действующий
Ярославский муниципальный округ	Ярославская область, Ярославский район, д.Пестрецово пр-д 2-й Ботовской д.4	Действующий
Ярославский муниципальный округ	Ярославская область, Ярославский район, д.Пестрецово пр-д 2-й Ботовской д.3	Действующий
Ярославский муниципальный округ	Ярославская область, Ярославский район, д.Пестрецово пр-д 2-й Ботовской д.1а	Действующий
Ярославский муниципальный округ	Ярославская область, Ярославский район, д.Пестрецово пр-д 2-й Ботовской д.1	Действующий
Ярославский муниципальный округ	Ярославская область, Ярославский район, д.Пестрецово пр-д Ботовской д.25	Действующий

Ярославский муниципальный округ	Ярославская область, Ярославский район, д.Пестрецово пр-д Ботовской д.15	Действующий
Ярославский муниципальный округ	Ярославская область, Ярославский район, д.Пестрецово пр-д Ботовской д.10	Действующий
Ярославский муниципальный округ	Ярославская область, Ярославский район, д.Пестрецово пр-д Ботовской д.8	Действующий
Ярославский муниципальный округ	Ярославская область, Ярославский район, д.Пестрецово пр-д Ботовской д.7	Действующий
Ярославский муниципальный округ	Ярославская область, Ярославский район, д.Пестрецово пр-д Ботовской д.2	Действующий
Ярославский муниципальный округ	Ярославская область, Ярославский район, д.Пестрецово пр-д Ботовской д.1	Действующий
Ярославский муниципальный округ	Ярославская область, Ярославский район, д.Пестрецово д.238	Действующий
Ярославский муниципальный округ	Ярославская область, Ярославский район, д.Пестрецово д.230	Действующий
Ярославский муниципальный округ	Ярославская область, Ярославский район, д.Пестрецово д.228	Действующий
Ярославский муниципальный округ	Ярославская область, Ярославский район, д.Пестрецово д.220	Действующий
Ярославский муниципальный округ	Ярославская область, Ярославский район, д.Пестрецово д.219	Действующий
Ярославский муниципальный округ	Ярославская область, Ярославский район, д.Пестрецово д.216	Действующий
Ярославский муниципальный округ	Ярославская область, Ярославский район, д.Пестрецово д.209	Действующий
Ярославский муниципальный округ	Ярославская область, Ярославский район, д.Пестрецово д.198	Действующий
Ярославский муниципальный округ	Ярославская область, Ярославский район, д.Пестрецово д.132	Действующий
Ярославский муниципальный округ	Ярославская область, Ярославский район, д.Пестрецово д.122	Действующий
Ярославский муниципальный округ	Ярославская область, Ярославский район, д.Пестрецово д.100	Действующий
Ярославский муниципальный округ	Ярославская область, Ярославский район, д.Пестрецово д.83	Действующий
Ярославский муниципальный округ	Ярославская область, Ярославский район, д.Пестрецово д.67	Действующий
Ярославский муниципальный округ	Ярославская область, Ярославский район, д.Пестрецово д.65	Действующий
Ярославский муниципальный округ	Ярославская область, Ярославский район, д.Пестрецово д.63	Действующий
Ярославский муниципальный округ	Ярославская область, Ярославский район, д.Пестрецово д.59	Действующий
Ярославский муниципальный округ	Ярославская область, Ярославский район, д.Пестрецово д.58	Действующий
Ярославский муниципальный округ	Ярославская область, Ярославский район, д.Пестрецово д.57	Действующий
Ярославский муниципальный округ	Ярославская область, Ярославский район, д.Пестрецово д.56	Действующий
Ярославский муниципальный округ	Ярославская область, Ярославский район, д.Пестрецово д.55	Действующий
Ярославский муниципальный округ	Ярославская область, Ярославский район, д.Пестрецово д.49а	Действующий
Ярославский муниципальный округ	Ярославская область, Ярославский район, д.Пестрецово д.49	Действующий
Ярославский муниципальный округ	Ярославская область, Ярославский район, д.Пестрецово д.48	Действующий
Ярославский муниципальный округ	Ярославская область, Ярославский район, д.Пестрецово д.47	Действующий
Ярославский муниципальный округ	Ярославская область, Ярославский район, д.Пестрецово д.46	Действующий
Ярославский муниципальный округ	Ярославская область, Ярославский район, д.Пестрецово д.45	Действующий
Ярославский муниципальный округ	Ярославская область, Ярославский район, д.Пестрецово д.44	Действующий
Ярославский муниципальный округ	Ярославская область, Ярославский район, д.Пестрецово д.43а	Действующий
Ярославский муниципальный округ	Ярославская область, Ярославский район, д.Пестрецово д.43	Действующий
Ярославский муниципальный округ	Ярославская область, Ярославский район, д.Пестрецово д.42б	Действующий
Ярославский муниципальный округ	Ярославская область, Ярославский район, д.Пестрецово д.42	Действующий
Ярославский муниципальный округ	Ярославская область, Ярославский район, д.Пестрецово д.41	Действующий
Ярославский муниципальный округ	Ярославская область, Ярославский район, д.Пестрецово д.40	Действующий
Ярославский муниципальный округ	Ярославская область, Ярославский район, д.Пестрецово д.39	Действующий
Ярославский муниципальный округ	Ярославская область, Ярославский район, д.Пестрецово д.37	Действующий
Ярославский муниципальный округ	Ярославская область, Ярославский район, д.Пестрецово д.36а	Действующий
Ярославский муниципальный округ	Ярославская область, Ярославский район, д.Пестрецово д.36	Действующий
Ярославский муниципальный округ	Ярославская область, Ярославский район, д.Пестрецово д.35	Действующий
Ярославский муниципальный округ	Ярославская область, Ярославский район, д.Пестрецово д.34	Действующий
Ярославский муниципальный округ	Ярославская область, Ярославский район, д.Пестрецово д.33	Действующий
Ярославский муниципальный округ	Ярославская область, Ярославский район, д.Пестрецово д.32	Действующий
Ярославский муниципальный округ	Ярославская область, Ярославский район, д.Пестрецово д.31	Действующий
Ярославский муниципальный округ	Ярославская область, Ярославский район, д.Пестрецово д.30г	Действующий
Ярославский муниципальный округ	Ярославская область, Ярославский район, д.Пестрецово д.30в	Действующий
Ярославский муниципальный округ	Ярославская область, Ярославский район, д.Пестрецово д.30а	Действующий
Ярославский муниципальный округ	Ярославская область, Ярославский район, д.Пестрецово д.30	Действующий
Ярославский муниципальный округ	Ярославская область, Ярославский район, д.Пестрецово д.29в	Действующий
Ярославский муниципальный округ	Ярославская область, Ярославский район, д.Пестрецово д.29б	Действующий
Ярославский муниципальный округ	Ярославская область, Ярославский район, д.Пестрецово д.28	Действующий
Ярославский муниципальный округ	Ярославская область, Ярославский район, д.Пестрецово д.27б	Действующий
Ярославский муниципальный округ	Ярославская область, Ярославский район, д.Пестрецово д.27а	Действующий
Ярославский муниципальный округ	Ярославская область, Ярославский район, д.Пестрецово д.27	Действующий
Ярославский муниципальный округ	Ярославская область, Ярославский район, д.Пестрецово д.26	Действующий
Ярославский муниципальный округ	Ярославская область, Ярославский район, д.Пестрецово д.25г	Действующий
Ярославский муниципальный округ	Ярославская область, Ярославский район, д.Пестрецово д.25	Действующий
Ярославский муниципальный округ	Ярославская область, Ярославский район, д.Пестрецово д.24	Действующий
Ярославский муниципальный округ	Ярославская область, Ярославский район, д.Пестрецово д.23б	Действующий
Ярославский муниципальный округ	Ярославская область, Ярославский район, д.Пестрецово д.23	Действующий
Ярославский муниципальный округ	Ярославская область, Ярославский район, д.Пестрецово д.22	Действующий
Ярославский муниципальный округ	Ярославская область, Ярославский район, д.Пестрецово д.21	Действующий
Ярославский муниципальный округ	Ярославская область, Ярославский район, д.Пестрецово д.20	Действующий
Ярославский муниципальный округ	Ярославская область, Ярославский район, д.Пестрецово д.19	Действующий
Ярославский муниципальный округ	Ярославская область, Ярославский район, д.Пестрецово д.18а	Действующий

Ярославский муниципальный округ	Ярославская область, Ярославский район, д.Пестрецово д.18	Действующий
Ярославский муниципальный округ	Ярославская область, Ярославский район, д.Пестрецово д.17б	Действующий
Ярославский муниципальный округ	Ярославская область, Ярославский район, д.Пестрецово д.17а	Действующий
Ярославский муниципальный округ	Ярославская область, Ярославский район, д.Пестрецово д.17	Действующий
Ярославский муниципальный округ	Ярославская область, Ярославский район, д.Пестрецово д.16а	Действующий
Ярославский муниципальный округ	Ярославская область, Ярославский район, д.Пестрецово д.16	Действующий
Ярославский муниципальный округ	Ярославская область, Ярославский район, д.Пестрецово д.15б	Действующий
Ярославский муниципальный округ	Ярославская область, Ярославский район, д.Пестрецово д.15а	Действующий
Ярославский муниципальный округ	Ярославская область, Ярославский район, д.Пестрецово д.15	Действующий
Ярославский муниципальный округ	Ярославская область, Ярославский район, д.Пестрецово д.14	Действующий
Ярославский муниципальный округ	Ярославская область, Ярославский район, д.Пестрецово д.13б	Действующий
Ярославский муниципальный округ	Ярославская область, Ярославский район, д.Пестрецово д.13	Действующий
Ярославский муниципальный округ	Ярославская область, Ярославский район, д.Пестрецово д.12	Действующий
Ярославский муниципальный округ	Ярославская область, Ярославский район, д.Пестрецово д.11	Действующий
Ярославский муниципальный округ	Ярославская область, Ярославский район, д.Пестрецово д.10	Действующий
Ярославский муниципальный округ	Ярославская область, Ярославский район, д.Пестрецово д.9	Действующий
Ярославский муниципальный округ	Ярославская область, Ярославский район, д.Пестрецово д.7в	Действующий
Ярославский муниципальный округ	Ярославская область, Ярославский район, д.Пестрецово д.7б	Действующий
Ярославский муниципальный округ	Ярославская область, Ярославский район, д.Пестрецово д.6б	Действующий
Ярославский муниципальный округ	Ярославская область, Ярославский район, д.Пестрецово д.6а	Действующий
Ярославский муниципальный округ	Ярославская область, Ярославский район, д.Пестрецово д.5а	Действующий
Ярославский муниципальный округ	Ярославская область, Ярославский район, д.Пестрецово д.4а	Действующий
Ярославский муниципальный округ	Ярославская область, Ярославский район, д.Пестрецово д.3б	Действующий
Ярославский муниципальный округ	Ярославская область, Ярославский район, д.Пестрецово д.3а	Действующий
Ярославский муниципальный округ	Ярославская область, Ярославский район, д.Пестрецово д.2б	Действующий
Ярославский муниципальный округ	Ярославская область, Ярославский район, д.Пестрецово д.2а	Действующий
Ярославский муниципальный округ	Ярославская область, Ярославский район, д.Павлеиха д.15	Действующий
Ярославский муниципальный округ	Ярославская область, Ярославский район, д.Павлеиха д.11а	Действующий
Ярославский муниципальный округ	Ярославская область, Ярославский район, д.Павлеиха д.	Действующий
Ярославский муниципальный округ	Ярославская область, Ярославский район, д.Павлеиха д.11	Действующий
Ярославский муниципальный округ	Ярославская область, Ярославский район, д.Павлеиха д.10	Действующий
Ярославский муниципальный округ	Ярославская область, Ярославский район, д.Павлеиха д.9	Действующий
Ярославский муниципальный округ	Ярославская область, Ярославский район, д.Павлеиха д.8	Действующий
Ярославский муниципальный округ	Ярославская область, Ярославский район, д.Павлеиха д.7	Действующий
Ярославский муниципальный округ	Ярославская область, Ярославский район, д.Павлеиха д.6	Действующий
Ярославский муниципальный округ	Ярославская область, Ярославский район, д.Павлеиха д.5а	Действующий
Ярославский муниципальный округ	Ярославская область, Ярославский район, д.Павлеиха д.5	Действующий
Ярославский муниципальный округ	Ярославская область, Ярославский район, д.Павлеиха д.4	Действующий
Ярославский муниципальный округ	Ярославская область, Ярославский район, д.Павлеиха д.3	Действующий
Ярославский муниципальный округ	Ярославская область, Ярославский район, д.Павлеиха д.2	Действующий
Ярославский муниципальный округ	Ярославская область, Ярославский район, д.Павлеиха д.1	Действующий
Ярославский муниципальный округ	Ярославская область, Ярославский район, д.Мостец пер.Центральный д.10а	Действующий
Ярославский муниципальный округ	Ярославская область, Ярославский район, д.Мостец пер.Центральный д.8	Действующий
Ярославский муниципальный округ	Ярославская область, Ярославский район, д.Мостец пер.Центральный д.7а	Действующий
Ярославский муниципальный округ	Ярославская область, Ярославский район, д.Мостец пер.Центральный д.7	Действующий
Ярославский муниципальный округ	Ярославская область, Ярославский район, д.Мостец пер.Центральный д.6а	Действующий
Ярославский муниципальный округ	Ярославская область, Ярославский район, д.Мостец пер.Центральный д.6	Действующий
Ярославский муниципальный округ	Ярославская область, Ярославский район, д.Мостец пер.Центральный д.6б	Действующий
Ярославский муниципальный округ	Ярославская область, Ярославский район, д.Мостец пер.Центральный д.5	Действующий
Ярославский муниципальный округ	Ярославская область, Ярославский район, д.Мостец пер.Центральный д.4	Действующий
Ярославский муниципальный округ	Ярославская область, Ярославский район, д.Мостец пер.Центральный д.3	Действующий
Ярославский муниципальный округ	Ярославская область, Ярославский район, д.Мостец пер.Центральный д.2	Действующий
Ярославский муниципальный округ	Ярославская область, Ярославский район, д.Мостец пер.Центральный д.1	Действующий
Ярославский муниципальный округ	Ярославская область, Ярославский район, д.Мостец ул.Цветочная д.12	Действующий
Ярославский муниципальный округ	Ярославская область, Ярославский район, д.Мостец ул.Цветочная д.11	Действующий
Ярославский муниципальный округ	Ярославская область, Ярославский район, д.Мостец ул.Цветочная д.10	Действующий
Ярославский муниципальный округ	Ярославская область, Ярославский район, д.Мостец ул.Цветочная д.9	Действующий
Ярославский муниципальный округ	Ярославская область, Ярославский район, д.Мостец ул.Цветочная д.8	Действующий
Ярославский муниципальный округ	Ярославская область, Ярославский район, д.Мостец ул.Цветочная д.7	Действующий
Ярославский муниципальный округ	Ярославская область, Ярославский район, д.Мостец ул.Цветочная д.6а	Действующий
Ярославский муниципальный округ	Ярославская область, Ярославский район, д.Мостец ул.Цветочная д.6	Действующий
Ярославский муниципальный округ	Ярославская область, Ярославский район, д.Мостец ул.Цветочная д.5	Действующий
Ярославский муниципальный округ	Ярославская область, Ярославский район, д.Мостец ул.Цветочная д.4	Действующий
Ярославский муниципальный округ	Ярославская область, Ярославский район, д.Мостец ул.Цветочная д.3	Действующий
Ярославский муниципальный округ	Ярославская область, Ярославский район, д.Мостец ул.Цветочная д.2	Действующий
Ярославский муниципальный округ	Ярославская область, Ярославский район, д.Мостец ул.Цветочная д.1	Действующий
Ярославский муниципальный округ	Ярославская область, Ярославский район, д.Мостец пер.Школьный д.23	Действующий
Ярославский муниципальный округ	Ярославская область, Ярославский район, д.Мостец пер.Школьный д.21	Действующий
Ярославский муниципальный округ	Ярославская область, Ярославский район, д.Мостец пер.Школьный д.17	Действующий
Ярославский муниципальный округ	Ярославская область, Ярославский район, д.Мостец пер.Школьный д.15	Действующий

Ярославский муниципальный округ	Ярославская область, Ярославский район, д.Мостец пер.Школьный д.13	Действующий
Ярославский муниципальный округ	Ярославская область, Ярославский район, д.Мостец пер.Школьный д.12а	Действующий
Ярославский муниципальный округ	Ярославская область, Ярославский район, д.Мостец пер.Школьный д.12	Действующий
Ярославский муниципальный округ	Ярославская область, Ярославский район, д.Мостец пер.Школьный д.10	Действующий
Ярославский муниципальный округ	Ярославская область, Ярославский район, д.Мостец пер.Школьный д.9	Действующий
Ярославский муниципальный округ	Ярославская область, Ярославский район, д.Мостец пер.Школьный д.8	Действующий
Ярославский муниципальный округ	Ярославская область, Ярославский район, д.Мостец пер.Школьный д.7	Действующий
Ярославский муниципальный округ	Ярославская область, Ярославский район, д.Мостец пер.Школьный д.6	Действующий
Ярославский муниципальный округ	Ярославская область, Ярославский район, д.Мостец пер.Школьный д.5	Действующий
Ярославский муниципальный округ	Ярославская область, Ярославский район, д.Мостец пер.Школьный д.4	Действующий
Ярославский муниципальный округ	Ярославская область, Ярославский район, д.Мостец пер.Школьный д.3	Действующий
Ярославский муниципальный округ	Ярославская область, Ярославский район, д.Мостец пер.Школьный д.2	Действующий
Ярославский муниципальный округ	Ярославская область, Ярославский район, д.Мостец пер.Школьный д.1а	Действующий
Ярославский муниципальный округ	Ярославская область, Ярославский район, д.Мостец пер.Школьный д.1	Действующий
Ярославский муниципальный округ	Ярославская область, Ярославский район, д.Мостец ул.Школьная д.47	Действующий
Ярославский муниципальный округ	Ярославская область, Ярославский район, д.Мостец ул.Школьная д.6а	Действующий
Ярославский муниципальный округ	Ярославская область, Ярославский район, д.Мостец ул.Школьная д.34а	Действующий
Ярославский муниципальный округ	Ярославская область, Ярославский район, д.Мостец ул.Школьная д.24	Действующий
Ярославский муниципальный округ	Ярославская область, Ярославский район, д.Мостец ул.Школьная д.23	Действующий
Ярославский муниципальный округ	Ярославская область, Ярославский район, д.Мостец ул.Школьная д.22а	Действующий
Ярославский муниципальный округ	Ярославская область, Ярославский район, д.Мостец ул.Школьная д.22	Действующий
Ярославский муниципальный округ	Ярославская область, Ярославский район, д.Мостец ул.Школьная д.21	Действующий
Ярославский муниципальный округ	Ярославская область, Ярославский район, д.Мостец ул.Школьная д.20	Действующий
Ярославский муниципальный округ	Ярославская область, Ярославский район, д.Мостец ул.Школьная д.19	Действующий
Ярославский муниципальный округ	Ярославская область, Ярославский район, д.Мостец ул.Школьная д.18	Действующий
Ярославский муниципальный округ	Ярославская область, Ярославский район, д.Мостец ул.Школьная д.17	Действующий
Ярославский муниципальный округ	Ярославская область, Ярославский район, д.Мостец ул.Школьная д.16	Действующий
Ярославский муниципальный округ	Ярославская область, Ярославский район, д.Мостец ул.Школьная д.15	Действующий
Ярославский муниципальный округ	Ярославская область, Ярославский район, д.Мостец ул.Школьная д.14а	Действующий
Ярославский муниципальный округ	Ярославская область, Ярославский район, д.Мостец ул.Школьная д.14	Действующий
Ярославский муниципальный округ	Ярославская область, Ярославский район, д.Мостец ул.Школьная д.13	Действующий
Ярославский муниципальный округ	Ярославская область, Ярославский район, д.Мостец ул.Школьная д.12а	Действующий
Ярославский муниципальный округ	Ярославская область, Ярославский район, д.Мостец ул.Школьная д.12	Действующий
Ярославский муниципальный округ	Ярославская область, Ярославский район, д.Мостец ул.Школьная д.11	Действующий
Ярославский муниципальный округ	Ярославская область, Ярославский район, д.Мостец ул.Школьная д.10г	Действующий
Ярославский муниципальный округ	Ярославская область, Ярославский район, д.Мостец ул.Школьная д.10а	Действующий
Ярославский муниципальный округ	Ярославская область, Ярославский район, д.Мостец ул.Школьная д.9	Действующий
Ярославский муниципальный округ	Ярославская область, Ярославский район, д.Мостец ул.Школьная д.8	Действующий
Ярославский муниципальный округ	Ярославская область, Ярославский район, д.Мостец ул.Школьная д.7	Действующий
Ярославский муниципальный округ	Ярославская область, Ярославский район, д.Мостец ул.Школьная д.6	Действующий
Ярославский муниципальный округ	Ярославская область, Ярославский район, д.Мостец ул.Школьная д.5	Действующий
Ярославский муниципальный округ	Ярославская область, Ярославский район, д.Мостец ул.Школьная д.4а	Действующий
Ярославский муниципальный округ	Ярославская область, Ярославский район, д.Мостец ул.Школьная д.4	Действующий
Ярославский муниципальный округ	Ярославская область, Ярославский район, д.Мостец ул.Школьная д.3	Действующий
Ярославский муниципальный округ	Ярославская область, Ярославский район, д.Мостец ул.Школьная д.2а	Действующий
Ярославский муниципальный округ	Ярославская область, Ярославский район, д.Мостец ул.Школьная д.2	Действующий
Ярославский муниципальный округ	Ярославская область, Ярославский район, д.Мостец ул.Школьная д.1	Действующий
Ярославский муниципальный округ	Ярославская область, Ярославский район, д.Мостец ул.Центральная д.53	Действующий
Ярославский муниципальный округ	Ярославская область, Ярославский район, д.Мостец ул.Центральная д.52	Действующий
Ярославский муниципальный округ	Ярославская область, Ярославский район, д.Мостец ул.Центральная д.51	Действующий
Ярославский муниципальный округ	Ярославская область, Ярославский район, д.Мостец ул.Центральная д.50	Действующий
Ярославский муниципальный округ	Ярославская область, Ярославский район, д.Мостец ул.Центральная д.49	Действующий
Ярославский муниципальный округ	Ярославская область, Ярославский район, д.Мостец ул.Центральная д.48	Действующий
Ярославский муниципальный округ	Ярославская область, Ярославский район, д.Мостец ул.Центральная д.47	Действующий
Ярославский муниципальный округ	Ярославская область, Ярославский район, д.Мостец ул.Центральная д.46а	Действующий
Ярославский муниципальный округ	Ярославская область, Ярославский район, д.Мостец ул.Центральная д.46	Действующий
Ярославский муниципальный округ	Ярославская область, Ярославский район, д.Мостец ул.Центральная д.45	Действующий
Ярославский муниципальный округ	Ярославская область, Ярославский район, д.Мостец ул.Центральная д.44	Действующий
Ярославский муниципальный округ	Ярославская область, Ярославский район, д.Мостец ул.Центральная д.43	Действующий
Ярославский муниципальный округ	Ярославская область, Ярославский район, д.Мостец ул.Центральная д.42	Действующий
Ярославский муниципальный округ	Ярославская область, Ярославский район, д.Мостец ул.Центральная д.41	Действующий
Ярославский муниципальный округ	Ярославская область, Ярославский район, д.Мостец ул.Центральная д.40	Действующий
Ярославский муниципальный округ	Ярославская область, Ярославский район, д.Мостец ул.Центральная д.39	Действующий
Ярославский муниципальный округ	Ярославская область, Ярославский район, д.Мостец ул.Центральная д.38	Действующий
Ярославский муниципальный округ	Ярославская область, Ярославский район, д.Мостец ул.Центральная д.37	Действующий
Ярославский муниципальный округ	Ярославская область, Ярославский район, д.Мостец ул.Центральная д.36	Действующий
Ярославский муниципальный округ	Ярославская область, Ярославский район, д.Мостец ул.Центральная д.35а	Действующий
Ярославский муниципальный округ	Ярославская область, Ярославский район, д.Мостец ул.Центральная д.35	Действующий
Ярославский муниципальный округ	Ярославская область, Ярославский район, д.Мостец ул.Центральная д.34	Действующий
Ярославский муниципальный округ	Ярославская область, Ярославский район, д.Мостец ул.Центральная д.33	Действующий
Ярославский муниципальный округ	Ярославская область, Ярославский район, д.Мостец ул.Центральная д.32	Действующий

Ярославский муниципальный округ	Ярославская область, Ярославский район, д.Мостец ул.Центральная д.30	Действующий
Ярославский муниципальный округ	Ярославская область, Ярославский район, д.Мостец ул.Центральная д.29	Действующий
Ярославский муниципальный округ	Ярославская область, Ярославский район, д.Мостец ул.Центральная д.28	Действующий
Ярославский муниципальный округ	Ярославская область, Ярославский район, д.Мостец ул.Центральная д.27	Действующий
Ярославский муниципальный округ	Ярославская область, Ярославский район, д.Мостец ул.Центральная д.26	Действующий
Ярославский муниципальный округ	Ярославская область, Ярославский район, д.Мостец ул.Центральная д.25а	Действующий
Ярославский муниципальный округ	Ярославская область, Ярославский район, д.Мостец ул.Центральная д.25	Действующий
Ярославский муниципальный округ	Ярославская область, Ярославский район, д.Мостец ул.Центральная д.24	Действующий
Ярославский муниципальный округ	Ярославская область, Ярославский район, д.Мостец ул.Центральная д.23а	Действующий
Ярославский муниципальный округ	Ярославская область, Ярославский район, д.Мостец ул.Центральная д.23	Действующий
Ярославский муниципальный округ	Ярославская область, Ярославский район, д.Мостец ул.Центральная д.22	Действующий
Ярославский муниципальный округ	Ярославская область, Ярославский район, д.Мостец ул.Центральная д.21а	Действующий
Ярославский муниципальный округ	Ярославская область, Ярославский район, д.Мостец ул.Центральная д.21	Действующий
Ярославский муниципальный округ	Ярославская область, Ярославский район, д.Мостец ул.Центральная д.20	Действующий
Ярославский муниципальный округ	Ярославская область, Ярославский район, д.Мостец ул.Центральная д.19	Действующий
Ярославский муниципальный округ	Ярославская область, Ярославский район, д.Мостец ул.Центральная д.18	Действующий
Ярославский муниципальный округ	Ярославская область, Ярославский район, д.Мостец ул.Центральная д.17	Действующий
Ярославский муниципальный округ	Ярославская область, Ярославский район, д.Мостец ул.Центральная д.16	Действующий
Ярославский муниципальный округ	Ярославская область, Ярославский район, д.Мостец ул.Центральная д.15	Действующий
Ярославский муниципальный округ	Ярославская область, Ярославский район, д.Мостец ул.Центральная д.14	Действующий
Ярославский муниципальный округ	Ярославская область, Ярославский район, д.Мостец ул.Центральная д.13	Действующий
Ярославский муниципальный округ	Ярославская область, Ярославский район, д.Мостец ул.Центральная д.12	Действующий
Ярославский муниципальный округ	Ярославская область, Ярославский район, д.Мостец ул.Центральная д.11а	Действующий
Ярославский муниципальный округ	Ярославская область, Ярославский район, д.Мостец ул.Центральная д.11	Действующий
Ярославский муниципальный округ	Ярославская область, Ярославский район, д.Мостец ул.Центральная д.10а	Действующий
Ярославский муниципальный округ	Ярославская область, Ярославский район, д.Мостец ул.Центральная д.10	Действующий
Ярославский муниципальный округ	Ярославская область, Ярославский район, д.Мостец ул.Центральная д.9	Действующий
Ярославский муниципальный округ	Ярославская область, Ярославский район, д.Мостец ул.Центральная д.8	Действующий
Ярославский муниципальный округ	Ярославская область, Ярославский район, д.Мостец ул.Центральная д.7	Действующий
Ярославский муниципальный округ	Ярославская область, Ярославский район, д.Мостец ул.Центральная д.6	Действующий
Ярославский муниципальный округ	Ярославская область, Ярославский район, д.Мостец ул.Центральная д.5	Действующий
Ярославский муниципальный округ	Ярославская область, Ярославский район, д.Мостец ул.Центральная д.4а	Действующий
Ярославский муниципальный округ	Ярославская область, Ярославский район, д.Мостец ул.Центральная д.4	Действующий
Ярославский муниципальный округ	Ярославская область, Ярославский район, д.Мостец ул.Центральная д.3	Действующий
Ярославский муниципальный округ	Ярославская область, Ярославский район, д.Мостец ул.Центральная д.2	Действующий
Ярославский муниципальный округ	Ярославская область, Ярославский район, д.Мостец ул.Центральная д.1а	Действующий
Ярославский муниципальный округ	Ярославская область, Ярославский район, д.Мостец ул.Центральная д.1	Действующий
Ярославский муниципальный округ	Ярославская область, Ярославский район, д.Мостец ул.Центральная д.1б	Действующий
Ярославский муниципальный округ	Ярославская область, Ярославский район, д.Мостец пр-д Дорожный д.36	Действующий
Ярославский муниципальный округ	Ярославская область, Ярославский район, д.Мостец пр-д Дорожный д.34	Действующий
Ярославский муниципальный округ	Ярославская область, Ярославский район, д.Мостец пр-д Дорожный д.32	Действующий
Ярославский муниципальный округ	Ярославская область, Ярославский район, д.Мостец пр-д Дорожный д.28	Действующий
Ярославский муниципальный округ	Ярославская область, Ярославский район, д.Мостец пр-д Дорожный д.24	Действующий
Ярославский муниципальный округ	Ярославская область, Ярославский район, д.Мостец пр-д Дорожный д.22	Действующий
Ярославский муниципальный округ	Ярославская область, Ярославский район, д.Мостец пр-д Дорожный д.20	Действующий
Ярославский муниципальный округ	Ярославская область, Ярославский район, д.Мостец пр-д Дорожный д.18	Действующий
Ярославский муниципальный округ	Ярославская область, Ярославский район, д.Мостец пр-д Дорожный д.16	Действующий
Ярославский муниципальный округ	Ярославская область, Ярославский район, д.Мостец пр-д Дорожный д.15	Действующий
Ярославский муниципальный округ	Ярославская область, Ярославский район, д.Мостец пр-д Дорожный д.14	Действующий
Ярославский муниципальный округ	Ярославская область, Ярославский район, д.Мостец пр-д Дорожный д.10	Действующий
Ярославский муниципальный округ	Ярославская область, Ярославский район, д.Мостец пр-д Дорожный д.6	Действующий
Ярославский муниципальный округ	Ярославская область, Ярославский район, д.Мостец пр-д Дорожный д.4	Действующий
Ярославский муниципальный округ	Ярославская область, Ярославский район, д.Мостец пр-д Дорожный д.2	Действующий
Ярославский муниципальный округ	Ярославская область, Ярославский район, д.Мостец пр-д Дорожный д.1	Действующий
Ярославский муниципальный округ	Ярославская область, Ярославский район, д.Мостец ул.Дивная д.53	Действующий
Ярославский муниципальный округ	Ярославская область, Ярославский район, д.Мостец ул.Дивная д.51	Действующий
Ярославский муниципальный округ	Ярославская область, Ярославский район, д.Мостец ул.Дивная д.49	Действующий
Ярославский муниципальный округ	Ярославская область, Ярославский район, д.Мостец ул.Дивная д.47	Действующий
Ярославский муниципальный округ	Ярославская область, Ярославский район, д.Мостец ул.Дивная д.45	Действующий
Ярославский муниципальный округ	Ярославская область, Ярославский район, д.Мостец ул.Дивная д.43	Действующий
Ярославский муниципальный округ	Ярославская область, Ярославский район, д.Мостец ул.Дивная д.41	Действующий
Ярославский муниципальный округ	Ярославская область, Ярославский район, д.Мостец ул.Дивная д.40	Действующий
Ярославский муниципальный округ	Ярославская область, Ярославский район, д.Мостец ул.Дивная д.39	Действующий
Ярославский муниципальный округ	Ярославская область, Ярославский район, д.Мостец ул.Дивная д.38	Действующий
Ярославский муниципальный округ	Ярославская область, Ярославский район, д.Мостец ул.Дивная д.36	Действующий
Ярославский муниципальный округ	Ярославская область, Ярославский район, д.Мостец ул.Дивная д.35	Действующий
Ярославский муниципальный округ	Ярославская область, Ярославский район, д.Мостец ул.Дивная д.33	Действующий
Ярославский муниципальный округ	Ярославская область, Ярославский район, д.Мостец ул.Дивная д.31	Действующий
Ярославский муниципальный округ	Ярославская область, Ярославский район, д.Мостец ул.Дивная д.29	Действующий
Ярославский муниципальный округ	Ярославская область, Ярославский район, д.Мостец ул.Дивная д.25а	Действующий
Ярославский муниципальный округ	Ярославская область, Ярославский район, д.Мостец ул.Дивная д.25	Действующий

Ярославский муниципальный округ	Ярославская область, Ярославский район, д.Мостец ул.Дивная д.20	Действующий
Ярославский муниципальный округ	Ярославская область, Ярославский район, д.Мостец ул.Дивная д.16	Действующий
Ярославский муниципальный округ	Ярославская область, Ярославский район, д.Мостец ул.Дивная д.12	Действующий
Ярославский муниципальный округ	Ярославская область, Ярославский район, д.Мостец ул.Дивная д.11	Действующий
Ярославский муниципальный округ	Ярославская область, Ярославский район, д.Мостец ул.Дивная д.10	Действующий
Ярославский муниципальный округ	Ярославская область, Ярославский район, д.Мостец ул.Дивная д.8	Действующий
Ярославский муниципальный округ	Ярославская область, Ярославский район, д.Мостец ул.Дивная д.6	Действующий
Ярославский муниципальный округ	Ярославская область, Ярославский район, д.Мостец ул.Дивная д.2а	Действующий
Ярославский муниципальный округ	Ярославская область, Ярославский район, д.Мостец ул.Дивная д.2	Действующий
Ярославский муниципальный округ	Ярославская область, Ярославский район, д.Лобаниха д.74	Действующий
Ярославский муниципальный округ	Ярославская область, Ярославский район, д.Лобаниха д.69	Действующий
Ярославский муниципальный округ	Ярославская область, Ярославский район, д.Лобаниха д.55	Действующий
Ярославский муниципальный округ	Ярославская область, Ярославский район, д.Лобаниха д.49	Действующий
Ярославский муниципальный округ	Ярославская область, Ярославский район, д.Лобаниха д.46	Действующий
Ярославский муниципальный округ	Ярославская область, Ярославский район, д.Лобаниха д.45	Действующий
Ярославский муниципальный округ	Ярославская область, Ярославский район, д.Лобаниха д.34	Действующий
Ярославский муниципальный округ	Ярославская область, Ярославский район, д.Лобаниха д.26	Действующий
Ярославский муниципальный округ	Ярославская область, Ярославский район, д.Лобаниха д.24	Действующий
Ярославский муниципальный округ	Ярославская область, Ярославский район, д.Лобаниха д.23	Действующий
Ярославский муниципальный округ	Ярославская область, Ярославский район, д.Лобаниха д.22	Действующий
Ярославский муниципальный округ	Ярославская область, Ярославский район, д.Лобаниха д.21	Действующий
Ярославский муниципальный округ	Ярославская область, Ярославский район, д.Лобаниха д.20	Действующий
Ярославский муниципальный округ	Ярославская область, Ярославский район, д.Лобаниха д.19	Действующий
Ярославский муниципальный округ	Ярославская область, Ярославский район, д.Лобаниха д.18	Действующий
Ярославский муниципальный округ	Ярославская область, Ярославский район, д.Лобаниха д.17а	Действующий
Ярославский муниципальный округ	Ярославская область, Ярославский район, д.Лобаниха д.17	Действующий
Ярославский муниципальный округ	Ярославская область, Ярославский район, д.Лобаниха д.16а	Действующий
Ярославский муниципальный округ	Ярославская область, Ярославский район, д.Лобаниха д.16	Действующий
Ярославский муниципальный округ	Ярославская область, Ярославский район, д.Лобаниха д.15	Действующий
Ярославский муниципальный округ	Ярославская область, Ярославский район, д.Лобаниха д.14	Действующий
Ярославский муниципальный округ	Ярославская область, Ярославский район, д.Лобаниха д.13	Действующий
Ярославский муниципальный округ	Ярославская область, Ярославский район, д.Лобаниха д.12	Действующий
Ярославский муниципальный округ	Ярославская область, Ярославский район, д.Лобаниха д.11	Действующий
Ярославский муниципальный округ	Ярославская область, Ярославский район, д.Лобаниха д.10	Действующий
Ярославский муниципальный округ	Ярославская область, Ярославский район, д.Лобаниха д.9	Действующий
Ярославский муниципальный округ	Ярославская область, Ярославский район, д.Лобаниха д.8	Действующий
Ярославский муниципальный округ	Ярославская область, Ярославский район, д.Лобаниха д.7	Действующий
Ярославский муниципальный округ	Ярославская область, Ярославский район, д.Лобаниха д.6	Действующий
Ярославский муниципальный округ	Ярославская область, Ярославский район, д.Лобаниха д.5а	Действующий
Ярославский муниципальный округ	Ярославская область, Ярославский район, д.Лобаниха д.5	Действующий
Ярославский муниципальный округ	Ярославская область, Ярославский район, д.Лобаниха д.4	Действующий
Ярославский муниципальный округ	Ярославская область, Ярославский район, д.Лобаниха д.3	Действующий
Ярославский муниципальный округ	Ярославская область, Ярославский район, д.Лобаниха д.2	Действующий
Ярославский муниципальный округ	Ярославская область, Ярославский район, д.Лобаниха д.1	Действующий
Ярославский муниципальный округ	Ярославская область, Ярославский район, д.Малое Болково д.25	Действующий
Ярославский муниципальный округ	Ярославская область, Ярославский район, д.Малое Болково д.23	Действующий
Ярославский муниципальный округ	Ярославская область, Ярославский район, д.Малое Болково д.21	Действующий
Ярославский муниципальный округ	Ярославская область, Ярославский район, д.Малое Болково д.20	Действующий
Ярославский муниципальный округ	Ярославская область, Ярославский район, д.Малое Болково д.17	Действующий
Ярославский муниципальный округ	Ярославская область, Ярославский район, д.Малое Болково д.5	Действующий
Ярославский муниципальный округ	Ярославская область, Ярославский район, д.Малое Болково д.3	Действующий
Ярославский муниципальный округ	Ярославская область, Ярославский район, д.Малое Болково д.1а	Действующий
Ярославский муниципальный округ	Ярославская область, Ярославский район, д.Маньково д.26	Действующий
Ярославский муниципальный округ	Ярославская область, Ярославский район, д.Маньково д.11	Действующий
Ярославский муниципальный округ	Ярославская область, Ярославский район, д.Маньково д.10	Действующий
Ярославский муниципальный округ	Ярославская область, Ярославский район, д.Маньково д.9	Действующий
Ярославский муниципальный округ	Ярославская область, Ярославский район, д.Маньково д.8	Действующий
Ярославский муниципальный округ	Ярославская область, Ярославский район, д.Маньково д.7а	Действующий
Ярославский муниципальный округ	Ярославская область, Ярославский район, д.Маньково д.7	Действующий
Ярославский муниципальный округ	Ярославская область, Ярославский район, д.Маньково д.6б	Действующий
Ярославский муниципальный округ	Ярославская область, Ярославский район, д.Маньково д.6	Действующий
Ярославский муниципальный округ	Ярославская область, Ярославский район, д.Маньково д.5	Действующий
Ярославский муниципальный округ	Ярославская область, Ярославский район, д.Маньково д.4б	Действующий
Ярославский муниципальный округ	Ярославская область, Ярославский район, д.Маньково д.4	Действующий
Ярославский муниципальный округ	Ярославская область, Ярославский район, д.Мишуково д.27	Действующий
Ярославский муниципальный округ	Ярославская область, Ярославский район, д.Мишуково д.23	Действующий
Ярославский муниципальный округ	Ярославская область, Ярославский район, д.Мишуково д.22	Действующий
Ярославский муниципальный округ	Ярославская область, Ярославский район, д.Мишуково д.20	Действующий
Ярославский муниципальный округ	Ярославская область, Ярославский район, д.Мишуково д.19а	Действующий
Ярославский муниципальный округ	Ярославская область, Ярославский район, д.Мишуково д.18	Действующий
Ярославский муниципальный округ	Ярославская область, Ярославский район, д.Мишуково д.16	Действующий

Ярославский муниципальный округ	Ярославская область, Ярославский район, д.Мишуково д.14	Действующий
Ярославский муниципальный округ	Ярославская область, Ярославский район, д.Мишуково д.13	Действующий
Ярославский муниципальный округ	Ярославская область, Ярославский район, д.Мишуково д.12	Действующий
Ярославский муниципальный округ	Ярославская область, Ярославский район, д.Мишуково д.11	Действующий
Ярославский муниципальный округ	Ярославская область, Ярославский район, д.Мишуково д.9	Действующий
Ярославский муниципальный округ	Ярославская область, Ярославский район, д.Мишуково д.7	Действующий
Ярославский муниципальный округ	Ярославская область, Ярославский район, д.Мишуково д.3	Действующий
Ярославский муниципальный округ	Ярославская область, Ярославский район, д.Мишуково д.2	Действующий
Ярославский муниципальный округ	Ярославская область, Ярославский район, д.Мишуково д.1а	Действующий
Ярославский муниципальный округ	Ярославская область, Ярославский район, д.Мишуково д.1	Действующий
Ярославский муниципальный округ	Ярославская область, Ярославский район, д.Кульнево ул.Изумрудная д.49	Действующий
Ярославский муниципальный округ	Ярославская область, Ярославский район, д.Кульнево ул.Изумрудная д.47	Действующий
Ярославский муниципальный округ	Ярославская область, Ярославский район, д.Кульнево ул.Изумрудная д.43	Действующий
Ярославский муниципальный округ	Ярославская область, Ярославский район, д.Кульнево ул.Изумрудная д.39	Действующий
Ярославский муниципальный округ	Ярославская область, Ярославский район, д.Кульнево ул.Изумрудная д.36	Действующий
Ярославский муниципальный округ	Ярославская область, Ярославский район, д.Кульнево ул.Изумрудная д.27	Действующий
Ярославский муниципальный округ	Ярославская область, Ярославский район, д.Кульнево ул.Изумрудная д.20	Действующий
Ярославский муниципальный округ	Ярославская область, Ярославский район, д.Кульнево ул.Изумрудная д.15	Действующий
Ярославский муниципальный округ	Ярославская область, Ярославский район, д.Кульнево ул.Изумрудная д.10	Действующий
Ярославский муниципальный округ	Ярославская область, Ярославский район, д.Кульнево ул.Изумрудная д.8	Действующий
Ярославский муниципальный округ	Ярославская область, Ярославский район, д.Кульнево ул.Сказочная д.16	Действующий
Ярославский муниципальный округ	Ярославская область, Ярославский район, д.Кульнево ул.Сказочная д.15	Действующий
Ярославский муниципальный округ	Ярославская область, Ярославский район, д.Кульнево д.24	Действующий
Ярославский муниципальный округ	Ярославская область, Ярославский район, д.Кульнево д.23	Действующий
Ярославский муниципальный округ	Ярославская область, Ярославский район, д.Кульнево д.21	Действующий
Ярославский муниципальный округ	Ярославская область, Ярославский район, д.Кульнево д.19	Действующий
Ярославский муниципальный округ	Ярославская область, Ярославский район, д.Кульнево д.16	Действующий
Ярославский муниципальный округ	Ярославская область, Ярославский район, д.Кульнево д.14	Действующий
Ярославский муниципальный округ	Ярославская область, Ярославский район, д.Кульнево д.13	Действующий
Ярославский муниципальный округ	Ярославская область, Ярославский район, д.Кульнево д.12	Действующий
Ярославский муниципальный округ	Ярославская область, Ярославский район, д.Кульнево д.10	Действующий
Ярославский муниципальный округ	Ярославская область, Ярославский район, д.Кульнево д.9	Действующий
Ярославский муниципальный округ	Ярославская область, Ярославский район, д.Кульнево д.8	Действующий
Ярославский муниципальный округ	Ярославская область, Ярославский район, д.Кульнево д.6	Действующий
Ярославский муниципальный округ	Ярославская область, Ярославский район, д.Кульнево д.5	Действующий
Ярославский муниципальный округ	Ярославская область, Ярославский район, д.Кульнево д.1	Действующий
Ярославский муниципальный округ	Ярославская область, Ярославский район, д.Красный Бор пр-д 4-й Счастливый д.18	Действующий
Ярославский муниципальный округ	Ярославская область, Ярославский район, д.Красный Бор пр-д 4-й Счастливый д.16	Действующий
Ярославский муниципальный округ	Ярославская область, Ярославский район, д.Красный Бор пр-д 4-й Счастливый д.5	Действующий
Ярославский муниципальный округ	Ярославская область, Ярославский район, д.Красный Бор пр-д 3-й Счастливый д.29	Действующий
Ярославский муниципальный округ	Ярославская область, Ярославский район, д.Красный Бор пр-д 3-й Счастливый д.9	Действующий
Ярославский муниципальный округ	Ярославская область, Ярославский район, д.Красный Бор пр-д 3-й Счастливый д.4	Действующий
Ярославский муниципальный округ	Ярославская область, Ярославский район, д.Красный Бор пр-д 2-й Счастливый д.24	Действующий
Ярославский муниципальный округ	Ярославская область, Ярославский район, д.Красный Бор пр-д 2-й Счастливый д.22	Действующий
Ярославский муниципальный округ	Ярославская область, Ярославский район, д.Красный Бор пр-д 2-й Счастливый д.21а	Действующий
Ярославский муниципальный округ	Ярославская область, Ярославский район, д.Красный Бор пр-д 2-й Счастливый д.21	Действующий
Ярославский муниципальный округ	Ярославская область, Ярославский район, д.Красный Бор пр-д 2-й Счастливый д.20	Действующий
Ярославский муниципальный округ	Ярославская область, Ярославский район, д.Красный Бор пр-д 2-й Счастливый д.19а	Действующий
Ярославский муниципальный округ	Ярославская область, Ярославский район, д.Красный Бор пр-д 2-й Счастливый д.19	Действующий
Ярославский муниципальный округ	Ярославская область, Ярославский район, д.Красный Бор пр-д 2-й Счастливый д.17а	Действующий
Ярославский муниципальный округ	Ярославская область, Ярославский район, д.Красный Бор пр-д 2-й Счастливый д.17	Действующий
Ярославский муниципальный округ	Ярославская область, Ярославский район, д.Красный Бор пр-д 2-й Счастливый д.16	Действующий
Ярославский муниципальный округ	Ярославская область, Ярославский район, д.Красный Бор пр-д 2-й Счастливый д.15а	Действующий

Ярославский муниципальный округ	Ярославская область, Ярославский район, д.Красный Бор пр-д 2-й Счастливый д.15	Действующий
Ярославский муниципальный округ	Ярославская область, Ярославский район, д.Красный Бор пр-д 2-й Счастливый д.14	Действующий
Ярославский муниципальный округ	Ярославская область, Ярославский район, д.Красный Бор пр-д 2-й Счастливый д.13а	Действующий
Ярославский муниципальный округ	Ярославская область, Ярославский район, д.Красный Бор пр-д 2-й Счастливый д.13	Действующий
Ярославский муниципальный округ	Ярославская область, Ярославский район, д.Красный Бор пр-д 2-й Счастливый д.12	Действующий
Ярославский муниципальный округ	Ярославская область, Ярославский район, д.Красный Бор пр-д 1-й Счастливый д.39	Действующий
Ярославский муниципальный округ	Ярославская область, Ярославский район, д.Красный Бор пр-д 1-й Счастливый д.21а	Действующий
Ярославский муниципальный округ	Ярославская область, Ярославский район, д.Красный Бор пр-д 1-й Счастливый д.21	Действующий
Ярославский муниципальный округ	Ярославская область, Ярославский район, д.Красный Бор пр-д 1-й Счастливый д.19а	Действующий
Ярославский муниципальный округ	Ярославская область, Ярославский район, д.Красный Бор пр-д 1-й Счастливый д.19	Действующий
Ярославский муниципальный округ	Ярославская область, Ярославский район, д.Красный Бор пр-д 1-й Счастливый д.17а	Действующий
Ярославский муниципальный округ	Ярославская область, Ярославский район, д.Красный Бор пр-д 1-й Счастливый д.17	Действующий
Ярославский муниципальный округ	Ярославская область, Ярославский район, д.Красный Бор пр-д 1-й Счастливый д.15а	Действующий
Ярославский муниципальный округ	Ярославская область, Ярославский район, д.Красный Бор пр-д 1-й Счастливый д.15	Действующий
Ярославский муниципальный округ	Ярославская область, Ярославский район, д.Красный Бор пр-д 1-й Счастливый д.13а	Действующий
Ярославский муниципальный округ	Ярославская область, Ярославский район, д.Красный Бор пр-д 1-й Счастливый д.13	Действующий
Ярославский муниципальный округ	Ярославская область, Ярославский район, д.Красный Бор д.90	Действующий
Ярославский муниципальный округ	Ярославская область, Ярославский район, д.Красный Бор д.81	Действующий
Ярославский муниципальный округ	Ярославская область, Ярославский район, д.Красный Бор д.76	Действующий
Ярославский муниципальный округ	Ярославская область, Ярославский район, д.Красный Бор д.70	Действующий
Ярославский муниципальный округ	Ярославская область, Ярославский район, д.Красный Бор д.55	Действующий
Ярославский муниципальный округ	Ярославская область, Ярославский район, д.Красный Бор д.52	Действующий
Ярославский муниципальный округ	Ярославская область, Ярославский район, д.Красный Бор д.50	Действующий
Ярославский муниципальный округ	Ярославская область, Ярославский район, д.Красный Бор д.48	Действующий
Ярославский муниципальный округ	Ярославская область, Ярославский район, д.Красный Бор д.43	Действующий
Ярославский муниципальный округ	Ярославская область, Ярославский район, д.Красный Бор д.38	Действующий
Ярославский муниципальный округ	Ярославская область, Ярославский район, д.Красный Бор д.37	Действующий
Ярославский муниципальный округ	Ярославская область, Ярославский район, д.Красный Бор д.36	Действующий
Ярославский муниципальный округ	Ярославская область, Ярославский район, д.Красный Бор д.35	Действующий
Ярославский муниципальный округ	Ярославская область, Ярославский район, д.Красный Бор д.34	Действующий
Ярославский муниципальный округ	Ярославская область, Ярославский район, д.Красный Бор д.33	Действующий
Ярославский муниципальный округ	Ярославская область, Ярославский район, д.Красный Бор д.32	Действующий
Ярославский муниципальный округ	Ярославская область, Ярославский район, д.Красный Бор д.31	Действующий
Ярославский муниципальный округ	Ярославская область, Ярославский район, д.Красный Бор д.30	Действующий
Ярославский муниципальный округ	Ярославская область, Ярославский район, д.Красный Бор д.29а	Действующий
Ярославский муниципальный округ	Ярославская область, Ярославский район, д.Красный Бор д.29	Действующий
Ярославский муниципальный округ	Ярославская область, Ярославский район, д.Красный Бор д.28а	Действующий
Ярославский муниципальный округ	Ярославская область, Ярославский район, д.Красный Бор д.28	Действующий
Ярославский муниципальный округ	Ярославская область, Ярославский район, д.Красный Бор д.27а	Действующий
Ярославский муниципальный округ	Ярославская область, Ярославский район, д.Красный Бор д.27	Действующий
Ярославский муниципальный округ	Ярославская область, Ярославский район, д.Красный Бор д.26	Действующий
Ярославский муниципальный округ	Ярославская область, Ярославский район, д.Красный Бор д.25д	Действующий
Ярославский муниципальный округ	Ярославская область, Ярославский район, д.Красный Бор д.25	Действующий
Ярославский муниципальный округ	Ярославская область, Ярославский район, д.Красный Бор д.24	Действующий
Ярославский муниципальный округ	Ярославская область, Ярославский район, д.Красный Бор д.23	Действующий
Ярославский муниципальный округ	Ярославская область, Ярославский район, д.Красный Бор д.22	Действующий
Ярославский муниципальный округ	Ярославская область, Ярославский район, д.Красный Бор д.21	Действующий
Ярославский муниципальный округ	Ярославская область, Ярославский район, д.Красный Бор д.20	Действующий
Ярославский муниципальный округ	Ярославская область, Ярославский район, д.Красный Бор д.19	Действующий
Ярославский муниципальный округ	Ярославская область, Ярославский район, д.Красный Бор д.18	Действующий
Ярославский муниципальный округ	Ярославская область, Ярославский район, д.Красный Бор д.17а	Действующий
Ярославский муниципальный округ	Ярославская область, Ярославский район, д.Красный Бор д.8	Действующий
Ярославский муниципальный округ	Ярославская область, Ярославский район, д.Красный Бор д.6	Действующий
Ярославский муниципальный округ	Ярославская область, Ярославский район, д.Красный Бор д.5	Действующий
Ярославский муниципальный округ	Ярославская область, Ярославский район, д.Красный Бор д.3б	Действующий

Ярославский муниципальный округ	Ярославская область, Ярославский район, д.Красный Бор д.3а	Действующий
Ярославский муниципальный округ	Ярославская область, Ярославский район, д.Красный Бор д.2	Действующий
Ярославский муниципальный округ	Ярославская область, Ярославский район, д.Красный Бор д.1	Действующий
Ярославский муниципальный округ	Ярославская область, Ярославский район, п.Красный Бор тер.СНОТ Красный Бор лн. 6-я д.15	Действующий
Ярославский муниципальный округ	Ярославская область, Ярославский район, п.Красный Бор тер.СНОТ Красный Бор лн. 6-я д.6	Действующий
Ярославский муниципальный округ	Ярославская область, Ярославский район, п.Красный Бор тер.СНОТ Красный Бор лн. 6-я д.4	Действующий
Ярославский муниципальный округ	Ярославская область, Ярославский район, п.Красный Бор тер.СНОТ Красный Бор лн. 6-я д.1	Действующий
Ярославский муниципальный округ	Ярославская область, Ярославский район, п.Красный Бор тер.СНОТ Красный Бор лн. 5-я д.28	Действующий
Ярославский муниципальный округ	Ярославская область, Ярославский район, п.Красный Бор тер.СНОТ Красный Бор лн. 3-я д.4	Действующий
Ярославский муниципальный округ	Ярославская область, Ярославский район, п.Красный Бор тер.СНОТ Красный Бор лн. 4-я д.91	Действующий
Ярославский муниципальный округ	Ярославская область, Ярославский район, п.Красный Бор тер.СНОТ Красный Бор лн. 4-я д.24	Действующий
Ярославский муниципальный округ	Ярославская область, Ярославский район, п.Красный Бор тер.СНОТ Красный Бор лн. 4-я д.16	Действующий
Ярославский муниципальный округ	Ярославская область, Ярославский район, п.Красный Бор тер.СНОТ Красный Бор лн. 4-я д.3	Действующий
Ярославский муниципальный округ	Ярославская область, Ярославский район, п.Красный Бор тер.СНОТ Красный Бор лн. 3-я д.29	Действующий
Ярославский муниципальный округ	Ярославская область, Ярославский район, п.Красный Бор тер.СНОТ Красный Бор лн. 3-я д.27	Действующий
Ярославский муниципальный округ	Ярославская область, Ярославский район, п.Красный Бор тер.СНОТ Красный Бор лн. 3-я д.23	Действующий
Ярославский муниципальный округ	Ярославская область, Ярославский район, п.Красный Бор тер.СНОТ Красный Бор лн. 2-я д.35	Действующий
Ярославский муниципальный округ	Ярославская область, Ярославский район, п.Красный Бор тер.СНОТ Красный Бор лн. 2-я д.32	Действующий
Ярославский муниципальный округ	Ярославская область, Ярославский район, п.Красный Бор тер.СНОТ Красный Бор лн. 2-я д.15	Действующий
Ярославский муниципальный округ	Ярославская область, Ярославский район, п.Красный Бор ул.Хутор д.20а	Действующий
Ярославский муниципальный округ	Ярославская область, Ярославский район, п.Красный Бор ул.Хутор д.19	Действующий
Ярославский муниципальный округ	Ярославская область, Ярославский район, п.Красный Бор ул.Хутор д.18	Действующий
Ярославский муниципальный округ	Ярославская область, Ярославский район, п.Красный Бор ул.Хутор д.15ж	Действующий
Ярославский муниципальный округ	Ярославская область, Ярославский район, п.Красный Бор ул.Хутор д.15е	Действующий
Ярославский муниципальный округ	Ярославская область, Ярославский район, п.Красный Бор ул.Хутор д.15д	Действующий
Ярославский муниципальный округ	Ярославская область, Ярославский район, п.Красный Бор ул.Хутор д.15г	Действующий
Ярославский муниципальный округ	Ярославская область, Ярославский район, п.Красный Бор ул.Хутор д.15в	Действующий
Ярославский муниципальный округ	Ярославская область, Ярославский район, п.Красный Бор ул.Хутор д.15б	Действующий
Ярославский муниципальный округ	Ярославская область, Ярославский район, п.Красный Бор ул.Хутор д.14а	Действующий
Ярославский муниципальный округ	Ярославская область, Ярославский район, п.Красный Бор ул.Хутор д.13	Действующий
Ярославский муниципальный округ	Ярославская область, Ярославский район, п.Красный Бор ул.Хутор д.11	Действующий
Ярославский муниципальный округ	Ярославская область, Ярославский район, п.Красный Бор ул.Хутор д.11б	Действующий
Ярославский муниципальный округ	Ярославская область, Ярославский район, п.Красный Бор кв-л Малая Барвиха д.13	Действующий
Ярославский муниципальный округ	Ярославская область, Ярославский район, п.Красный Бор кв-л Малая Барвиха д.11в	Действующий
Ярославский муниципальный округ	Ярославская область, Ярославский район, п.Красный Бор кв-л Малая Барвиха д.11б	Действующий
Ярославский муниципальный округ	Ярославская область, Ярославский район, п.Красный Бор кв-л Малая Барвиха д.11а	Действующий
Ярославский муниципальный округ	Ярославская область, Ярославский район, п.Красный Бор кв-л Малая Барвиха д.11	Действующий
Ярославский муниципальный округ	Ярославская область, Ярославский район, п.Красный Бор кв-л Малая Барвиха д.1в	Действующий
Ярославский муниципальный округ	Ярославская область, Ярославский район, п.Красный Бор кв-л Малая Барвиха д.1б	Действующий
Ярославский муниципальный округ	Ярославская область, Ярославский район, п.Красный Бор кв-л Малая Барвиха д.1а	Действующий
Ярославский муниципальный округ	Ярославская область, Ярославский район, п.Красный Бор кв-л Малая Барвиха д.1	Действующий
Ярославский муниципальный округ	Ярославская область, Ярославский район, п.Красный Бор ул.Энергетиков д.17	Действующий
Ярославский муниципальный округ	Ярославская область, Ярославский район, п.Красный Бор пр-д Сосновый д.11	Действующий

Ярославский муниципальный округ	Ярославская область, Ярославский район, п.Красный Бор пр-д Сосновый д.10	Действующий
Ярославский муниципальный округ	Ярославская область, Ярославский район, п.Красный Бор пр-д Сосновый д.9	Действующий
Ярославский муниципальный округ	Ярославская область, Ярославский район, п.Красный Бор пер.Озерный д.7	Действующий
Ярославский муниципальный округ	Ярославская область, Ярославский район, п.Красный Бор пер.Озерный д.2	Действующий
Ярославский муниципальный округ	Ярославская область, Ярославский район, п.Красный Бор ул.Цветочная д.11	Действующий
Ярославский муниципальный округ	Ярославская область, Ярославский район, п.Красный Бор ул.Цветочная д.10	Действующий
Ярославский муниципальный округ	Ярославская область, Ярославский район, п.Красный Бор ул.Цветочная д.8	Действующий
Ярославский муниципальный округ	Ярославская область, Ярославский район, п.Красный Бор ул.Цветочная д.7	Действующий
Ярославский муниципальный округ	Ярославская область, Ярославский район, п.Красный Бор ул.Цветочная д.6	Действующий
Ярославский муниципальный округ	Ярославская область, Ярославский район, п.Красный Бор ул.Цветочная д.5	Действующий
Ярославский муниципальный округ	Ярославская область, Ярославский район, п.Красный Бор ул.Цветочная д.3	Действующий
Ярославский муниципальный округ	Ярославская область, Ярославский район, п.Красный Бор ул.Цветочная д.2	Действующий
Ярославский муниципальный округ	Ярославская область, Ярославский район, п.Красный Бор ул.Цветочная д.1а	Действующий
Ярославский муниципальный округ	Ярославская область, Ярославский район, п.Красный Бор ул.Цветочная д.1	Действующий
Ярославский муниципальный округ	Ярославская область, Ярославский район, п.Красный Бор пр-д 2-й Цветочный д.8	Действующий
Ярославский муниципальный округ	Ярославская область, Ярославский район, п.Красный Бор пр-д 2-й Цветочный д.6	Действующий
Ярославский муниципальный округ	Ярославская область, Ярославский район, п.Красный Бор пр-д 1-й Цветочный д.17	Действующий
Ярославский муниципальный округ	Ярославская область, Ярославский район, п.Красный Бор пр-д 1-й Цветочный д.15	Действующий
Ярославский муниципальный округ	Ярославская область, Ярославский район, п.Красный Бор пр-д 1-й Цветочный д.14	Действующий
Ярославский муниципальный округ	Ярославская область, Ярославский район, п.Красный Бор пр-д 1-й Цветочный д.13	Действующий
Ярославский муниципальный округ	Ярославская область, Ярославский район, п.Красный Бор пр-д 1-й Цветочный д.12	Действующий
Ярославский муниципальный округ	Ярославская область, Ярославский район, п.Красный Бор пр-д 1-й Цветочный д.11	Действующий
Ярославский муниципальный округ	Ярославская область, Ярославский район, п.Красный Бор пр-д 1-й Цветочный д.9	Действующий
Ярославский муниципальный округ	Ярославская область, Ярославский район, п.Красный Бор пр-д 1-й Цветочный д.8	Действующий
Ярославский муниципальный округ	Ярославская область, Ярославский район, п.Красный Бор пр-д 1-й Цветочный д.7	Действующий
Ярославский муниципальный округ	Ярославская область, Ярославский район, п.Красный Бор пр-д 1-й Цветочный д.5	Действующий
Ярославский муниципальный округ	Ярославская область, Ярославский район, п.Красный Бор пр-д 1-й Цветочный д.4	Действующий
Ярославский муниципальный округ	Ярославская область, Ярославский район, п.Красный Бор пр-д 1-й Цветочный д.3	Действующий
Ярославский муниципальный округ	Ярославская область, Ярославский район, п.Красный Бор пр-д 1-й Цветочный д.2	Действующий
Ярославский муниципальный округ	Ярославская область, Ярославский район, п.Красный Бор пр-д 1-й Цветочный д.1	Действующий
Ярославский муниципальный округ	Ярославская область, Ярославский район, п.Красный Бор пр-д 6-й Хвойный д.8а	Действующий
Ярославский муниципальный округ	Ярославская область, Ярославский район, п.Красный Бор пр-д 6-й Хвойный д.8	Действующий
Ярославский муниципальный округ	Ярославская область, Ярославский район, п.Красный Бор пр-д 6-й Хвойный д.6	Действующий
Ярославский муниципальный округ	Ярославская область, Ярославский район, п.Красный Бор пр-д 6-й Хвойный д.5	Действующий
Ярославский муниципальный округ	Ярославская область, Ярославский район, п.Красный Бор пр-д 6-й Хвойный д.4а	Действующий
Ярославский муниципальный округ	Ярославская область, Ярославский район, п.Красный Бор пр-д 6-й Хвойный д.3	Действующий
Ярославский муниципальный округ	Ярославская область, Ярославский район, п.Красный Бор пр-д 6-й Хвойный д.2	Действующий
Ярославский муниципальный округ	Ярославская область, Ярославский район, п.Красный Бор пр-д 6-й Хвойный д.1	Действующий
Ярославский муниципальный округ	Ярославская область, Ярославский район, п.Красный Бор пр-д 5-й Хвойный д.25в	Действующий
Ярославский муниципальный округ	Ярославская область, Ярославский район, п.Красный Бор пр-д 5-й Хвойный д.25б	Действующий

Ярославский муниципальный округ	Ярославская область, Ярославский район, п.Красный Бор пр-д 5-й Хвойный д.25а	Действующий
Ярославский муниципальный округ	Ярославская область, Ярославский район, п.Красный Бор пр-д 5-й Хвойный д.25	Действующий
Ярославский муниципальный округ	Ярославская область, Ярославский район, п.Красный Бор пр-д 5-й Хвойный д.23	Действующий
Ярославский муниципальный округ	Ярославская область, Ярославский район, п.Красный Бор пр-д 5-й Хвойный д.13/18	Действующий
Ярославский муниципальный округ	Ярославская область, Ярославский район, п.Красный Бор пр-д 5-й Хвойный д.3	Действующий
Ярославский муниципальный округ	Ярославская область, Ярославский район, п.Красный Бор пр-д 5-й Хвойный д.9	Действующий
Ярославский муниципальный округ	Ярославская область, Ярославский район, п.Красный Бор пр-д 4-й Хвойный д.18	Действующий
Ярославский муниципальный округ	Ярославская область, Ярославский район, п.Красный Бор пр-д 4-й Хвойный д.17	Действующий
Ярославский муниципальный округ	Ярославская область, Ярославский район, п.Красный Бор пр-д 4-й Хвойный д.13	Действующий
Ярославский муниципальный округ	Ярославская область, Ярославский район, п.Красный Бор пр-д 4-й Хвойный д.12	Действующий
Ярославский муниципальный округ	Ярославская область, Ярославский район, п.Красный Бор пр-д 4-й Хвойный д.8	Действующий
Ярославский муниципальный округ	Ярославская область, Ярославский район, п.Красный Бор пр-д 4-й Хвойный д.7	Действующий
Ярославский муниципальный округ	Ярославская область, Ярославский район, п.Красный Бор пр-д 4-й Хвойный д.5	Действующий
Ярославский муниципальный округ	Ярославская область, Ярославский район, п.Красный Бор пр-д 4-й Хвойный д.4	Действующий
Ярославский муниципальный округ	Ярославская область, Ярославский район, п.Красный Бор пр-д 4-й Хвойный д.3	Действующий
Ярославский муниципальный округ	Ярославская область, Ярославский район, п.Красный Бор пр-д 4-й Хвойный д.1/12	Действующий
Ярославский муниципальный округ	Ярославская область, Ярославский район, п.Красный Бор пр-д 3-й Хвойный д.24	Действующий
Ярославский муниципальный округ	Ярославская область, Ярославский район, п.Красный Бор пр-д 3-й Хвойный д.23	Действующий
Ярославский муниципальный округ	Ярославская область, Ярославский район, п.Красный Бор пр-д 3-й Хвойный д.19	Действующий
Ярославский муниципальный округ	Ярославская область, Ярославский район, п.Красный Бор пр-д 3-й Хвойный д.17	Действующий
Ярославский муниципальный округ	Ярославская область, Ярославский район, п.Красный Бор пр-д 3-й Хвойный д.15/11	Действующий
Ярославский муниципальный округ	Ярославская область, Ярославский район, п.Красный Бор пр-д 3-й Хвойный д.14	Действующий
Ярославский муниципальный округ	Ярославская область, Ярославский район, п.Красный Бор пр-д 3-й Хвойный д.12	Действующий
Ярославский муниципальный округ	Ярославская область, Ярославский район, п.Красный Бор пр-д 3-й Хвойный д.11	Действующий
Ярославский муниципальный округ	Ярославская область, Ярославский район, п.Красный Бор пр-д 3-й Хвойный д.10	Действующий
Ярославский муниципальный округ	Ярославская область, Ярославский район, п.Красный Бор пр-д 3-й Хвойный д.9	Действующий
Ярославский муниципальный округ	Ярославская область, Ярославский район, п.Красный Бор пр-д 3-й Хвойный д.8	Действующий
Ярославский муниципальный округ	Ярославская область, Ярославский район, п.Красный Бор пр-д 3-й Хвойный д.6	Действующий
Ярославский муниципальный округ	Ярославская область, Ярославский район, п.Красный Бор пр-д 3-й Хвойный д.5	Действующий
Ярославский муниципальный округ	Ярославская область, Ярославский район, п.Красный Бор пр-д 3-й Хвойный д.4	Действующий
Ярославский муниципальный округ	Ярославская область, Ярославский район, п.Красный Бор пр-д 2-й Хвойный д.26	Действующий
Ярославский муниципальный округ	Ярославская область, Ярославский район, п.Красный Бор пр-д 2-й Хвойный д.24	Действующий
Ярославский муниципальный округ	Ярославская область, Ярославский район, п.Красный Бор пр-д 2-й Хвойный д.23	Действующий
Ярославский муниципальный округ	Ярославская область, Ярославский район, п.Красный Бор пр-д 2-й Хвойный д.21	Действующий
Ярославский муниципальный округ	Ярославская область, Ярославский район, п.Красный Бор пр-д 2-й Хвойный д.19	Действующий

Ярославский муниципальный округ	Ярославская область, Ярославский район, п.Красный Бор пр-д 2-й Хвойный д.18а	Действующий
Ярославский муниципальный округ	Ярославская область, Ярославский район, п.Красный Бор пр-д 2-й Хвойный д.18/21	Действующий
Ярославский муниципальный округ	Ярославская область, Ярославский район, п.Красный Бор пр-д 2-й Хвойный д.14	Действующий
Ярославский муниципальный округ	Ярославская область, Ярославский район, п.Красный Бор пр-д 2-й Хвойный д.13	Действующий
Ярославский муниципальный округ	Ярославская область, Ярославский район, п.Красный Бор пр-д 2-й Хвойный д.12	Действующий
Ярославский муниципальный округ	Ярославская область, Ярославский район, п.Красный Бор пр-д 2-й Хвойный д.10	Действующий
Ярославский муниципальный округ	Ярославская область, Ярославский район, п.Красный Бор пр-д 2-й Хвойный д.9	Действующий
Ярославский муниципальный округ	Ярославская область, Ярославский район, п.Красный Бор пр-д 2-й Хвойный д.8	Действующий
Ярославский муниципальный округ	Ярославская область, Ярославский район, п.Красный Бор пр-д 2-й Хвойный д.6	Действующий
Ярославский муниципальный округ	Ярославская область, Ярославский район, п.Красный Бор пр-д 2-й Хвойный д.5	Действующий
Ярославский муниципальный округ	Ярославская область, Ярославский район, п.Красный Бор пр-д 2-й Хвойный д.4	Действующий
Ярославский муниципальный округ	Ярославская область, Ярославский район, п.Красный Бор пр-д 2-й Хвойный д.3	Действующий
Ярославский муниципальный округ	Ярославская область, Ярославский район, п.Красный Бор пр-д 1-Хвойный д.28	Действующий
Ярославский муниципальный округ	Ярославская область, Ярославский район, п.Красный Бор пр-д 1-Хвойный д.26	Действующий
Ярославский муниципальный округ	Ярославская область, Ярославский район, п.Красный Бор пр-д 1-Хвойный д.25	Действующий
Ярославский муниципальный округ	Ярославская область, Ярославский район, п.Красный Бор пр-д 1-Хвойный д.24	Действующий
Ярославский муниципальный округ	Ярославская область, Ярославский район, п.Красный Бор пр-д 1-Хвойный д.22	Действующий
Ярославский муниципальный округ	Ярославская область, Ярославский район, п.Красный Бор пр-д 1-Хвойный д.20а	Действующий
Ярославский муниципальный округ	Ярославская область, Ярославский район, п.Красный Бор пр-д 1-Хвойный д.20	Действующий
Ярославский муниципальный округ	Ярославская область, Ярославский район, п.Красный Бор пр-д 1-Хвойный д.16	Действующий
Ярославский муниципальный округ	Ярославская область, Ярославский район, п.Красный Бор пр-д 1-Хвойный д.14	Действующий
Ярославский муниципальный округ	Ярославская область, Ярославский район, п.Красный Бор пр-д 1-Хвойный д.13	Действующий
Ярославский муниципальный округ	Ярославская область, Ярославский район, п.Красный Бор пр-д 1-Хвойный д.12	Действующий
Ярославский муниципальный округ	Ярославская область, Ярославский район, п.Красный Бор пр-д 1-Хвойный д.11	Действующий
Ярославский муниципальный округ	Ярославская область, Ярославский район, п.Красный Бор пр-д 1-Хвойный д.10	Действующий
Ярославский муниципальный округ	Ярославская область, Ярославский район, п.Красный Бор пр-д 1-Хвойный д.9	Действующий
Ярославский муниципальный округ	Ярославская область, Ярославский район, п.Красный Бор пр-д 1-Хвойный д.8	Действующий
Ярославский муниципальный округ	Ярославская область, Ярославский район, п.Красный Бор пр-д 1-Хвойный д.5	Действующий
Ярославский муниципальный округ	Ярославская область, Ярославский район, п.Красный Бор пр-д 1-Хвойный д.4	Действующий
Ярославский муниципальный округ	Ярославская область, Ярославский район, п.Красный Бор пр-д 1-Хвойный д.3а	Действующий
Ярославский муниципальный округ	Ярославская область, Ярославский район, п.Красный Бор пр-д 1-Хвойный д.3	Действующий
Ярославский муниципальный округ	Ярославская область, Ярославский район, п.Красный Бор пр-д 1-Хвойный д.2а	Действующий
Ярославский муниципальный округ	Ярославская область, Ярославский район, п.Красный Бор пр-д 1-Хвойный д.2	Действующий
Ярославский муниципальный округ	Ярославская область, Ярославский район, п.Красный Бор пр-д 1-Хвойный д.1б	Действующий
Ярославский муниципальный округ	Ярославская область, Ярославский район, п.Красный Бор пр-д 1-Хвойный д.1а	Действующий

Ярославский муниципальный округ	Ярославская область, Ярославский район, п.Красный Бор пр-д 1-Хвойный д.1	Действующий
Ярославский муниципальный округ	Ярославская область, Ярославский район, п.Красный Бор ул.Хвойная д.109-А	Действующий
Ярославский муниципальный округ	Ярославская область, Ярославский район, п.Красный Бор ул.Хвойная д.109	Действующий
Ярославский муниципальный округ	Ярославская область, Ярославский район, п.Красный Бор ул.Хвойная д.107а	Действующий
Ярославский муниципальный округ	Ярославская область, Ярославский район, п.Красный Бор ул.Хвойная д.107	Действующий
Ярославский муниципальный округ	Ярославская область, Ярославский район, п.Красный Бор ул.Хвойная д.105а	Действующий
Ярославский муниципальный округ	Ярославская область, Ярославский район, п.Красный Бор ул.Хвойная д.105	Действующий
Ярославский муниципальный округ	Ярославская область, Ярославский район, п.Красный Бор ул.Хвойная д.95	Действующий
Ярославский муниципальный округ	Ярославская область, Ярославский район, п.Красный Бор ул.Хвойная д.91	Действующий
Ярославский муниципальный округ	Ярославская область, Ярославский район, п.Красный Бор ул.Хвойная д.85	Действующий
Ярославский муниципальный округ	Ярославская область, Ярославский район, п.Красный Бор ул.Хвойная д.83	Действующий
Ярославский муниципальный округ	Ярославская область, Ярославский район, п.Красный Бор ул.Хвойная д.80	Действующий
Ярославский муниципальный округ	Ярославская область, Ярославский район, п.Красный Бор ул.Хвойная д.77	Действующий
Ярославский муниципальный округ	Ярославская область, Ярославский район, п.Красный Бор ул.Хвойная д.76	Действующий
Ярославский муниципальный округ	Ярославская область, Ярославский район, п.Красный Бор ул.Хвойная д.75	Действующий
Ярославский муниципальный округ	Ярославская область, Ярославский район, п.Красный Бор ул.Хвойная д.74	Действующий
Ярославский муниципальный округ	Ярославская область, Ярославский район, п.Красный Бор ул.Хвойная д.73а	Действующий
Ярославский муниципальный округ	Ярославская область, Ярославский район, п.Красный Бор ул.Хвойная д.73	Действующий
Ярославский муниципальный округ	Ярославская область, Ярославский район, п.Красный Бор ул.Хвойная д.72	Действующий
Ярославский муниципальный округ	Ярославская область, Ярославский район, п.Красный Бор ул.Хвойная д.71	Действующий
Ярославский муниципальный округ	Ярославская область, Ярославский район, п.Красный Бор ул.Хвойная д.70	Действующий
Ярославский муниципальный округ	Ярославская область, Ярославский район, п.Красный Бор ул.Хвойная д.69	Действующий
Ярославский муниципальный округ	Ярославская область, Ярославский район, п.Красный Бор ул.Хвойная д.68	Действующий
Ярославский муниципальный округ	Ярославская область, Ярославский район, п.Красный Бор ул.Хвойная д.67	Действующий
Ярославский муниципальный округ	Ярославская область, Ярославский район, п.Красный Бор ул.Хвойная д.66	Действующий
Ярославский муниципальный округ	Ярославская область, Ярославский район, п.Красный Бор ул.Хвойная д.64	Действующий
Ярославский муниципальный округ	Ярославская область, Ярославский район, п.Красный Бор ул.Хвойная д.63а	Действующий
Ярославский муниципальный округ	Ярославская область, Ярославский район, п.Красный Бор ул.Хвойная д.63	Действующий
Ярославский муниципальный округ	Ярославская область, Ярославский район, п.Красный Бор ул.Хвойная д.61	Действующий
Ярославский муниципальный округ	Ярославская область, Ярославский район, п.Красный Бор ул.Хвойная д.60	Действующий
Ярославский муниципальный округ	Ярославская область, Ярославский район, п.Красный Бор ул.Хвойная д.59	Действующий
Ярославский муниципальный округ	Ярославская область, Ярославский район, п.Красный Бор ул.Хвойная д.58а	Действующий
Ярославский муниципальный округ	Ярославская область, Ярославский район, п.Красный Бор ул.Хвойная д.58	Действующий
Ярославский муниципальный округ	Ярославская область, Ярославский район, п.Красный Бор ул.Хвойная д.57	Действующий
Ярославский муниципальный округ	Ярославская область, Ярославский район, п.Красный Бор ул.Хвойная д.55	Действующий
Ярославский муниципальный округ	Ярославская область, Ярославский район, п.Красный Бор ул.Хвойная д.54	Действующий
Ярославский муниципальный округ	Ярославская область, Ярославский район, п.Красный Бор ул.Хвойная д.52	Действующий
Ярославский муниципальный округ	Ярославская область, Ярославский район, п.Красный Бор ул.Хвойная д.51	Действующий
Ярославский муниципальный округ	Ярославская область, Ярославский район, п.Красный Бор ул.Хвойная д.50	Действующий
Ярославский муниципальный округ	Ярославская область, Ярославский район, п.Красный Бор ул.Хвойная д.49	Действующий
Ярославский муниципальный округ	Ярославская область, Ярославский район, п.Красный Бор ул.Хвойная д.48	Действующий
Ярославский муниципальный округ	Ярославская область, Ярославский район, п.Красный Бор ул.Хвойная д.46	Действующий
Ярославский муниципальный округ	Ярославская область, Ярославский район, п.Красный Бор ул.Хвойная д.45	Действующий
Ярославский муниципальный округ	Ярославская область, Ярославский район, п.Красный Бор ул.Хвойная д.43	Действующий
Ярославский муниципальный округ	Ярославская область, Ярославский район, п.Красный Бор ул.Хвойная д.42	Действующий
Ярославский муниципальный округ	Ярославская область, Ярославский район, п.Красный Бор ул.Хвойная д.41	Действующий
Ярославский муниципальный округ	Ярославская область, Ярославский район, п.Красный Бор ул.Хвойная д.40а	Действующий
Ярославский муниципальный округ	Ярославская область, Ярославский район, п.Красный Бор ул.Хвойная д.40	Действующий
Ярославский муниципальный округ	Ярославская область, Ярославский район, п.Красный Бор ул.Хвойная д.39	Действующий
Ярославский муниципальный округ	Ярославская область, Ярославский район, п.Красный Бор ул.Хвойная д.37а	Действующий
Ярославский муниципальный округ	Ярославская область, Ярославский район, п.Красный Бор ул.Хвойная д.37	Действующий
Ярославский муниципальный округ	Ярославская область, Ярославский район, п.Красный Бор ул.Хвойная д.36	Действующий
Ярославский муниципальный округ	Ярославская область, Ярославский район, п.Красный Бор ул.Хвойная д.34	Действующий
Ярославский муниципальный округ	Ярославская область, Ярославский район, п.Красный Бор ул.Хвойная д.33а	Действующий
Ярославский муниципальный округ	Ярославская область, Ярославский район, п.Красный Бор ул.Хвойная д.33	Действующий
Ярославский муниципальный округ	Ярославская область, Ярославский район, п.Красный Бор ул.Хвойная д.32	Действующий
Ярославский муниципальный округ	Ярославская область, Ярославский район, п.Красный Бор ул.Хвойная д.31	Действующий
Ярославский муниципальный округ	Ярославская область, Ярославский район, п.Красный Бор ул.Хвойная д.30	Действующий
Ярославский муниципальный округ	Ярославская область, Ярославский район, п.Красный Бор ул.Хвойная д.29	Действующий
Ярославский муниципальный округ	Ярославская область, Ярославский район, п.Красный Бор ул.Хвойная д.28а	Действующий
Ярославский муниципальный округ	Ярославская область, Ярославский район, п.Красный Бор ул.Хвойная д.28	Действующий
Ярославский муниципальный округ	Ярославская область, Ярославский район, п.Красный Бор ул.Хвойная д.27	Действующий
Ярославский муниципальный округ	Ярославская область, Ярославский район, п.Красный Бор ул.Хвойная д.24а	Действующий
Ярославский муниципальный округ	Ярославская область, Ярославский район, п.Красный Бор ул.Хвойная д.24	Действующий
Ярославский муниципальный округ	Ярославская область, Ярославский район, п.Красный Бор ул.Хвойная д.22а	Действующий
Ярославский муниципальный округ	Ярославская область, Ярославский район, п.Красный Бор ул.Хвойная д.22	Действующий
Ярославский муниципальный округ	Ярославская область, Ярославский район, п.Красный Бор ул.Хвойная д.20	Действующий

Ярославский муниципальный округ	Ярославская область, Ярославский район, п.Красный Бор ул.Хвойная д.18	Действующий
Ярославский муниципальный округ	Ярославская область, Ярославский район, п.Красный Бор ул.Хвойная д.14	Действующий
Ярославский муниципальный округ	Ярославская область, Ярославский район, п.Красный Бор ул.Хвойная д.10	Действующий
Ярославский муниципальный округ	Ярославская область, Ярославский район, п.Красный Бор ул.Хвойная д.9	Действующий
Ярославский муниципальный округ	Ярославская область, Ярославский район, п.Красный Бор ул.Хвойная д.7	Действующий
Ярославский муниципальный округ	Ярославская область, Ярославский район, п.Красный Бор ул.Хвойная д.6/2	Действующий
Ярославский муниципальный округ	Ярославская область, Ярославский район, п.Красный Бор ул.Хвойная д.4а	Действующий
Ярославский муниципальный округ	Ярославская область, Ярославский район, п.Красный Бор ул.Хвойная д.4/1	Действующий
Ярославский муниципальный округ	Ярославская область, Ярославский район, п.Красный Бор ул.Хвойная д.2/2	Действующий
Ярославский муниципальный округ	Ярославская область, Ярославский район, п.Красный Бор ул.Хвойная д.2а	Действующий
Ярославский муниципальный округ	Ярославская область, Ярославский район, п.Красный Бор ул.3-я Слободская д.10	Действующий
Ярославский муниципальный округ	Ярославская область, Ярославский район, п.Красный Бор ул.3-я Слободская д.9	Действующий
Ярославский муниципальный округ	Ярославская область, Ярославский район, п.Красный Бор ул.3-я Слободская д.5	Действующий
Ярославский муниципальный округ	Ярославская область, Ярославский район, п.Красный Бор ул.3-я Слободская д.4	Действующий
Ярославский муниципальный округ	Ярославская область, Ярославский район, п.Красный Бор ул.3-я Слободская д.3	Действующий
Ярославский муниципальный округ	Ярославская область, Ярославский район, п.Красный Бор ул.3-я Слободская д.1	Действующий
Ярославский муниципальный округ	Ярославская область, Ярославский район, п.Красный Бор ул.2-я Слободская д.6	Действующий
Ярославский муниципальный округ	Ярославская область, Ярославский район, п.Красный Бор ул.2-я Слободская д.5	Действующий
Ярославский муниципальный округ	Ярославская область, Ярославский район, п.Красный Бор пр-д Слободской д.10	Действующий
Ярославский муниципальный округ	Ярославская область, Ярославский район, п.Красный Бор пр-д Слободской д.8	Действующий
Ярославский муниципальный округ	Ярославская область, Ярославский район, п.Красный Бор пр-д Слободской д.4	Действующий
Ярославский муниципальный округ	Ярославская область, Ярославский район, п.Красный Бор пр-д Слободской д.2	Действующий
Ярославский муниципальный округ	Ярославская область, Ярославский район, п.Красный Бор ул.Мирнаяд.10	Действующий
Ярославский муниципальный округ	Ярославская область, Ярославский район, п.Красный Бор ул.Мостецкая д.29	Действующий
Ярославский муниципальный округ	Ярославская область, Ярославский район, п.Красный Бор ул.Мостецкая д.25	Действующий
Ярославский муниципальный округ	Ярославская область, Ярославский район, п.Красный Бор ул.Мостецкая д.19	Действующий
Ярославский муниципальный округ	Ярославская область, Ярославский район, п.Красный Бор ул.Мостецкая д.15	Действующий
Ярославский муниципальный округ	Ярославская область, Ярославский район, п.Красный Бор ул.Малая Заозерная д.12	Действующий
Ярославский муниципальный округ	Ярославская область, Ярославский район, п.Красный Бор ул.Малая Заозерная д.11	Действующий
Ярославский муниципальный округ	Ярославская область, Ярославский район, п.Красный Бор ул.Малая Заозерная д.10	Действующий
Ярославский муниципальный округ	Ярославская область, Ярославский район, п.Красный Бор ул.Малая Заозерная д.9	Действующий
Ярославский муниципальный округ	Ярославская область, Ярославский район, п.Красный Бор ул.Малая Заозерная д.8	Действующий
Ярославский муниципальный округ	Ярославская область, Ярославский район, п.Красный Бор ул.Малая Заозерная д.7	Действующий
Ярославский муниципальный округ	Ярославская область, Ярославский район, п.Красный Бор ул.Малая Заозерная д.5	Действующий
Ярославский муниципальный округ	Ярославская область, Ярославский район, п.Красный Бор ул.Малая Заозерная д.3	Действующий
Ярославский муниципальный округ	Ярославская область, Ярославский район, п.Красный Бор ул.Малая Заозерная д.2	Действующий
Ярославский муниципальный округ	Ярославская область, Ярославский район, п.Красный Бор ул.Малая Заозерная д.1	Действующий
Ярославский муниципальный округ	Ярославская область, Ярославский район, п.Красный Бор ул.Солнечная д.14	Действующий
Ярославский муниципальный округ	Ярославская область, Ярославский район, п.Красный Бор ул.Солнечная д.12	Действующий
Ярославский муниципальный округ	Ярославская область, Ярославский район, п.Красный Бор ул.Солнечная д.10	Действующий
Ярославский муниципальный округ	Ярославская область, Ярославский район, п.Красный Бор ул.Солнечная д.9	Действующий
Ярославский муниципальный округ	Ярославская область, Ярославский район, п.Красный Бор ул.Солнечная д.2	Действующий

Ярославский муниципальный округ	Ярославская область, Ярославский район, п.Красный Бор ул.Солнечная д.1	Действующий
Ярославский муниципальный округ	Ярославская область, Ярославский район, п.Красный Бор ул.Большая Заозерная д.19	Действующий
Ярославский муниципальный округ	Ярославская область, Ярославский район, п.Красный Бор ул.Большая Заозерная д.15	Действующий
Ярославский муниципальный округ	Ярославская область, Ярославский район, п.Красный Бор ул.Большая Заозерная д.13	Действующий
Ярославский муниципальный округ	Ярославская область, Ярославский район, п.Красный Бор ул.Большая Заозерная д.11	Действующий
Ярославский муниципальный округ	Ярославская область, Ярославский район, п.Красный Бор ул.Большая Заозерная д.10	Действующий
Ярославский муниципальный округ	Ярославская область, Ярославский район, п.Красный Бор ул.Большая Заозерная д.8	Действующий
Ярославский муниципальный округ	Ярославская область, Ярославский район, п.Красный Бор ул.Большая Заозерная д.7	Действующий
Ярославский муниципальный округ	Ярославская область, Ярославский район, п.Красный Бор ул.Большая Заозерная д.5	Действующий
Ярославский муниципальный округ	Ярославская область, Ярославский район, п.Красный Бор ул.Большая Заозерная д.4	Действующий
Ярославский муниципальный округ	Ярославская область, Ярославский район, п.Красный Бор ул.Большая Заозерная д.3	Действующий
Ярославский муниципальный округ	Ярославская область, Ярославский район, п.Красный Бор ул.Большая Заозерная д.1	Действующий
Ярославский муниципальный округ	Ярославская область, Ярославский район, п.Красный Бор пр-д Земляничныйд.1	Действующий
Ярославский муниципальный округ	Ярославская область, Ярославский район, п.Красный Бор ул.Земляничнаяд.11	Действующий
Ярославский муниципальный округ	Ярославская область, Ярославский район, п.Красный Бор ул.Земляничнаяд.10	Действующий
Ярославский муниципальный округ	Ярославская область, Ярославский район, п.Красный Бор ул.Земляничнаяд.8	Действующий
Ярославский муниципальный округ	Ярославская область, Ярославский район, п.Красный Бор ул.Земляничнаяд.7	Действующий
Ярославский муниципальный округ	Ярославская область, Ярославский район, п.Красный Бор ул.Земляничнаяд.6	Действующий
Ярославский муниципальный округ	Ярославская область, Ярославский район, п.Красный Бор ул.Земляничнаяд.5	Действующий
Ярославский муниципальный округ	Ярославская область, Ярославский район, п.Красный Бор ул.Земляничнаяд.4	Действующий
Ярославский муниципальный округ	Ярославская область, Ярославский район, п.Красный Бор ул.Земляничнаяд.3	Действующий
Ярославский муниципальный округ	Ярославская область, Ярославский район, п.Красный Бор ул.Земляничнаяд.2	Действующий
Ярославский муниципальный округ	Ярославская область, Ярославский район, п.Красный Бор ул.Земляничная д.1	Действующий
Ярославский муниципальный округ	Ярославская область, Ярославский район, п.Красный Бор д.43	Действующий
Ярославский муниципальный округ	Ярославская область, Ярославский район, п.Красный Бор д.37а	Действующий
Ярославский муниципальный округ	Ярославская область, Ярославский район, п.Красный Бор д.36а	Действующий
Ярославский муниципальный округ	Ярославская область, Ярославский район, п.Красный Бор д.35	Действующий
Ярославский муниципальный округ	Ярославская область, Ярославский район, п.Красный Бор д.25а	Действующий
Ярославский муниципальный округ	Ярославская область, Ярославский район, п.Красный Бор д.23	Действующий
Ярославский муниципальный округ	Ярославская область, Ярославский район, п.Красный Бор д.6	Действующий
Ярославский муниципальный округ	Ярославская область, Ярославский район, п.Красный Бор д.5	Действующий
Ярославский муниципальный округ	Ярославская область, Ярославский район, п.Красный Бор д.3	Действующий
Ярославский муниципальный округ	Ярославская область, Ярославский район, п.Красный Бор д.2	Действующий
Ярославский муниципальный округ	Ярославская область, Ярославский район, д.Кобыляево д.131	Действующий
Ярославский муниципальный округ	Ярославская область, Ярославский район, д.Кобыляево д.128	Действующий
Ярославский муниципальный округ	Ярославская область, Ярославский район, д.Кобыляево д.122	Действующий
Ярославский муниципальный округ	Ярославская область, Ярославский район, д.Кобыляево д.121	Действующий
Ярославский муниципальный округ	Ярославская область, Ярославский район, д.Кобыляево д.120	Действующий
Ярославский муниципальный округ	Ярославская область, Ярославский район, д.Кобыляево д.118	Действующий
Ярославский муниципальный округ	Ярославская область, Ярославский район, д.Кобыляевод.116	Действующий
Ярославский муниципальный округ	Ярославская область, Ярославский район, д.Кобыляево д.115	Действующий
Ярославский муниципальный округ	Ярославская область, Ярославский район, д.Кобыляево д.114а	Действующий
Ярославский муниципальный округ	Ярославская область, Ярославский район, д.Кобыляево д.114	Действующий
Ярославский муниципальный округ	Ярославская область, Ярославский район, д.Кобыляево д.110	Действующий
Ярославский муниципальный округ	Ярославская область, Ярославский район, д.Кобыляево д.107	Действующий
Ярославский муниципальный округ	Ярославская область, Ярославский район, д.Кобыляево д.106	Действующий
Ярославский муниципальный округ	Ярославская область, Ярославский район, д.Кобыляево д.105	Действующий
Ярославский муниципальный округ	Ярославская область, Ярославский район, д.Кобыляево д.104	Действующий
Ярославский муниципальный округ	Ярославская область, Ярославский район, д.Кобыляево д.102	Действующий

Ярославский муниципальный округ	Ярославская область, Ярославский район, д.Кобыляево д.99	Действующий
Ярославский муниципальный округ	Ярославская область, Ярославский район, д.Кобыляево д.98	Действующий
Ярославский муниципальный округ	Ярославская область, Ярославский район, д.Кобыляево д.97	Действующий
Ярославский муниципальный округ	Ярославская область, Ярославский район, д.Кобыляево д.75	Действующий
Ярославский муниципальный округ	Ярославская область, Ярославский район, д.Кобыляево д.70	Действующий
Ярославский муниципальный округ	Ярославская область, Ярославский район, д.Кобыляево д.68	Действующий
Ярославский муниципальный округ	Ярославская область, Ярославский район, д.Кобыляево д.65	Действующий
Ярославский муниципальный округ	Ярославская область, Ярославский район, д.Кобыляево д.62	Действующий
Ярославский муниципальный округ	Ярославская область, Ярославский район, д.Кобыляево д.56	Действующий
Ярославский муниципальный округ	Ярославская область, Ярославский район, д.Кобыляево д.54	Действующий
Ярославский муниципальный округ	Ярославская область, Ярославский район, д.Кобыляево д.53	Действующий
Ярославский муниципальный округ	Ярославская область, Ярославский район, д.Кобыляево д.52	Действующий
Ярославский муниципальный округ	Ярославская область, Ярославский район, д.Кобыляево д.51г	Действующий
Ярославский муниципальный округ	Ярославская область, Ярославский район, д.Кобыляево д.51а	Действующий
Ярославский муниципальный округ	Ярославская область, Ярославский район, д.Кобыляево д.50	Действующий
Ярославский муниципальный округ	Ярославская область, Ярославский район, д.Кобыляево д.49	Действующий
Ярославский муниципальный округ	Ярославская область, Ярославский район, д.Кобыляево д.48	Действующий
Ярославский муниципальный округ	Ярославская область, Ярославский район, д.Кобыляево д.47	Действующий
Ярославский муниципальный округ	Ярославская область, Ярославский район, д.Кобыляево д.46	Действующий
Ярославский муниципальный округ	Ярославская область, Ярославский район, д.Кобыляево д.45	Действующий
Ярославский муниципальный округ	Ярославская область, Ярославский район, д.Кобыляево д.44	Действующий
Ярославский муниципальный округ	Ярославская область, Ярославский район, д.Кобыляево д.43	Действующий
Ярославский муниципальный округ	Ярославская область, Ярославский район, д.Кобыляево д.42	Действующий
Ярославский муниципальный округ	Ярославская область, Ярославский район, д.Кобыляево д.41	Действующий
Ярославский муниципальный округ	Ярославская область, Ярославский район, д.Кобыляево д.40	Действующий
Ярославский муниципальный округ	Ярославская область, Ярославский район, д.Кобыляево д.39	Действующий
Ярославский муниципальный округ	Ярославская область, Ярославский район, д.Кобыляево д.38	Действующий
Ярославский муниципальный округ	Ярославская область, Ярославский район, д.Кобыляево д.37	Действующий
Ярославский муниципальный округ	Ярославская область, Ярославский район, д.Кобыляево д.36	Действующий
Ярославский муниципальный округ	Ярославская область, Ярославский район, д.Кобыляево д.35а	Действующий
Ярославский муниципальный округ	Ярославская область, Ярославский район, д.Кобыляево д.35	Действующий
Ярославский муниципальный округ	Ярославская область, Ярославский район, д.Кобыляево д.34	Действующий
Ярославский муниципальный округ	Ярославская область, Ярославский район, д.Кобыляево д.33	Действующий
Ярославский муниципальный округ	Ярославская область, Ярославский район, д.Кобыляево д.32	Действующий
Ярославский муниципальный округ	Ярославская область, Ярославский район, д.Кобыляево д.31	Действующий
Ярославский муниципальный округ	Ярославская область, Ярославский район, д.Кобыляево д.30	Действующий
Ярославский муниципальный округ	Ярославская область, Ярославский район, д.Кобыляево д.29	Действующий
Ярославский муниципальный округ	Ярославская область, Ярославский район, д.Кобыляево д.28а	Действующий
Ярославский муниципальный округ	Ярославская область, Ярославский район, д.Кобыляево д.28	Действующий
Ярославский муниципальный округ	Ярославская область, Ярославский район, д.Кобыляево д.27	Действующий
Ярославский муниципальный округ	Ярославская область, Ярославский район, д.Кобыляево д.26	Действующий
Ярославский муниципальный округ	Ярославская область, Ярославский район, д.Кобыляево д.25а	Действующий
Ярославский муниципальный округ	Ярославская область, Ярославский район, д.Кобыляево д.25	Действующий
Ярославский муниципальный округ	Ярославская область, Ярославский район, д.Кобыляево д.24	Действующий
Ярославский муниципальный округ	Ярославская область, Ярославский район, д.Кобыляево д.23	Действующий
Ярославский муниципальный округ	Ярославская область, Ярославский район, д.Кобыляево д.22	Действующий
Ярославский муниципальный округ	Ярославская область, Ярославский район, д.Кобыляево д.21	Действующий
Ярославский муниципальный округ	Ярославская область, Ярославский район, д.Кобыляево д.20	Действующий
Ярославский муниципальный округ	Ярославская область, Ярославский район, д.Кобыляево д.19	Действующий
Ярославский муниципальный округ	Ярославская область, Ярославский район, д.Кобыляево д.18	Действующий
Ярославский муниципальный округ	Ярославская область, Ярославский район, д.Кобыляево д.17	Действующий
Ярославский муниципальный округ	Ярославская область, Ярославский район, д.Кобыляево д.16	Действующий
Ярославский муниципальный округ	Ярославская область, Ярославский район, д.Кобыляево д.15	Действующий
Ярославский муниципальный округ	Ярославская область, Ярославский район, д.Кобыляево д.14	Действующий
Ярославский муниципальный округ	Ярославская область, Ярославский район, д.Кобыляево д.13	Действующий
Ярославский муниципальный округ	Ярославская область, Ярославский район, д.Кобыляево д.12	Действующий
Ярославский муниципальный округ	Ярославская область, Ярославский район, д.Кобыляево д.11	Действующий
Ярославский муниципальный округ	Ярославская область, Ярославский район, д.Кобыляево д.10	Действующий
Ярославский муниципальный округ	Ярославская область, Ярославский район, д.Кобыляево д.9	Действующий
Ярославский муниципальный округ	Ярославская область, Ярославский район, д.Кобыляево д.8	Действующий
Ярославский муниципальный округ	Ярославская область, Ярославский район, д.Кобыляево д.7	Действующий
Ярославский муниципальный округ	Ярославская область, Ярославский район, д.Кобыляево д.6	Действующий
Ярославский муниципальный округ	Ярославская область, Ярославский район, д.Кобыляево д.5	Действующий
Ярославский муниципальный округ	Ярославская область, Ярославский район, д.Кобыляево д.4	Действующий
Ярославский муниципальный округ	Ярославская область, Ярославский район, д.Кобыляево д.3	Действующий
Ярославский муниципальный округ	Ярославская область, Ярославский район, д.Кобыляево д.2а	Действующий
Ярославский муниципальный округ	Ярославская область, Ярославский район, д.Кобыляево д.2	Действующий
Ярославский муниципальный округ	Ярославская область, Ярославский район, д.Кобыляево д.1а	Действующий
Ярославский муниципальный округ	Ярославская область, Ярославский район, д.Коробово пер.5-й Верхний д.7	Действующий
Ярославский муниципальный округ	Ярославская область, Ярославский район, д.Коробово д.78	Действующий
Ярославский муниципальный округ	Ярославская область, Ярославский район, д.Коробово д.77	Действующий

Ярославский муниципальный округ	Ярославская область, Ярославский район, д.Коробово д.75	Действующий
Ярославский муниципальный округ	Ярославская область, Ярославский район, д.Коробово д.73	Действующий
Ярославский муниципальный округ	Ярославская область, Ярославский район, д.Коробово д.71	Действующий
Ярославский муниципальный округ	Ярославская область, Ярославский район, д.Коробово д.65	Действующий
Ярославский муниципальный округ	Ярославская область, Ярославский район, д.Коробово д.63	Действующий
Ярославский муниципальный округ	Ярославская область, Ярославский район, д.Коробово д.42	Действующий
Ярославский муниципальный округ	Ярославская область, Ярославский район, д.Коробово д.41	Действующий
Ярославский муниципальный округ	Ярославская область, Ярославский район, д.Коробово д.40	Действующий
Ярославский муниципальный округ	Ярославская область, Ярославский район, д.Коробово д.38	Действующий
Ярославский муниципальный округ	Ярославская область, Ярославский район, д.Коробово д.36	Действующий
Ярославский муниципальный округ	Ярославская область, Ярославский район, д.Коробово д.35	Действующий
Ярославский муниципальный округ	Ярославская область, Ярославский район, д.Коробово д.34	Действующий
Ярославский муниципальный округ	Ярославская область, Ярославский район, д.Коробово д.33	Действующий
Ярославский муниципальный округ	Ярославская область, Ярославский район, д.Коробово д.32а	Действующий
Ярославский муниципальный округ	Ярославская область, Ярославский район, д.Коробово д.32	Действующий
Ярославский муниципальный округ	Ярославская область, Ярославский район, д.Коробово д.31	Действующий
Ярославский муниципальный округ	Ярославская область, Ярославский район, д.Коробово д.30	Действующий
Ярославский муниципальный округ	Ярославская область, Ярославский район, д.Коробово д.29	Действующий
Ярославский муниципальный округ	Ярославская область, Ярославский район, д.Коробово д.28а	Действующий
Ярославский муниципальный округ	Ярославская область, Ярославский район, д.Коробово д.28	Действующий
Ярославский муниципальный округ	Ярославская область, Ярославский район, д.Коробово д.27	Действующий
Ярославский муниципальный округ	Ярославская область, Ярославский район, д.Коробово д.26	Действующий
Ярославский муниципальный округ	Ярославская область, Ярославский район, д.Коробово д.25	Действующий
Ярославский муниципальный округ	Ярославская область, Ярославский район, д.Коробово д.24	Действующий
Ярославский муниципальный округ	Ярославская область, Ярославский район, д.Коробово д.23	Действующий
Ярославский муниципальный округ	Ярославская область, Ярославский район, д.Коробово д.22	Действующий
Ярославский муниципальный округ	Ярославская область, Ярославский район, д.Коробово д.21	Действующий
Ярославский муниципальный округ	Ярославская область, Ярославский район, д.Коробово д.20	Действующий
Ярославский муниципальный округ	Ярославская область, Ярославский район, д.Коробово д.19	Действующий
Ярославский муниципальный округ	Ярославская область, Ярославский район, д.Коробово д.18	Действующий
Ярославский муниципальный округ	Ярославская область, Ярославский район, д.Коробово д.17	Действующий
Ярославский муниципальный округ	Ярославская область, Ярославский район, д.Коробово д.16г	Действующий
Ярославский муниципальный округ	Ярославская область, Ярославский район, д.Коробово д.16а	Действующий
Ярославский муниципальный округ	Ярославская область, Ярославский район, д.Коробово д.16	Действующий
Ярославский муниципальный округ	Ярославская область, Ярославский район, д.Коробово д.15г	Действующий
Ярославский муниципальный округ	Ярославская область, Ярославский район, д.Коробово д.15в	Действующий
Ярославский муниципальный округ	Ярославская область, Ярославский район, д.Коробово д.15	Действующий
Ярославский муниципальный округ	Ярославская область, Ярославский район, д.Коробово д.14	Действующий
Ярославский муниципальный округ	Ярославская область, Ярославский район, д.Коробово д.13	Действующий
Ярославский муниципальный округ	Ярославская область, Ярославский район, д.Коробово д.12	Действующий
Ярославский муниципальный округ	Ярославская область, Ярославский район, д.Коробово д.11	Действующий
Ярославский муниципальный округ	Ярославская область, Ярославский район, д.Коробово д.10	Действующий
Ярославский муниципальный округ	Ярославская область, Ярославский район, д.Коробово д.9	Действующий
Ярославский муниципальный округ	Ярославская область, Ярославский район, д.Коробово д.8	Действующий
Ярославский муниципальный округ	Ярославская область, Ярославский район, д.Коробово д.7	Действующий
Ярославский муниципальный округ	Ярославская область, Ярославский район, д.Коробово д.6а	Действующий
Ярославский муниципальный округ	Ярославская область, Ярославский район, д.Коробово д.6	Действующий
Ярославский муниципальный округ	Ярославская область, Ярославский район, д.Коробово д.5	Действующий
Ярославский муниципальный округ	Ярославская область, Ярославский район, д.Коробово д.4	Действующий
Ярославский муниципальный округ	Ярославская область, Ярославский район, д.Коробово д.3	Действующий
Ярославский муниципальный округ	Ярославская область, Ярославский район, д.Коробово д.1а	Действующий
Ярославский муниципальный округ	Ярославская область, Ярославский район, д.Коробово д.1	Действующий
Ярославский муниципальный округ	Ярославская область, Ярославский район, д.Ермолово кв-л Солнечный Бор д.120	Действующий
Ярославский муниципальный округ	Ярославская область, Ярославский район, д.Ермолово кв-л Солнечный Бор д.118	Действующий
Ярославский муниципальный округ	Ярославская область, Ярославский район, д.Ермолово кв-л Солнечный Бор д.115	Действующий
Ярославский муниципальный округ	Ярославская область, Ярославский район, д.Ермолово кв-л Солнечный Бор д.114	Действующий
Ярославский муниципальный округ	Ярославская область, Ярославский район, д.Ермолово кв-л Солнечный Бор д.112	Действующий
Ярославский муниципальный округ	Ярославская область, Ярославский район, д.Ермолово кв-л Солнечный Бор д.111	Действующий
Ярославский муниципальный округ	Ярославская область, Ярославский район, д.Ермолово кв-л Солнечный Бор д.110	Действующий
Ярославский муниципальный округ	Ярославская область, Ярославский район, д.Ермолово кв-л Солнечный Бор д.105	Действующий
Ярославский муниципальный округ	Ярославская область, Ярославский район, д.Ермолово кв-л Солнечный Бор д.104	Действующий

Ярославский муниципальный округ	Ярославская область, Ярославский район, д.Ермолово кв-л Солнечный Бор д.102	Действующий
Ярославский муниципальный округ	Ярославская область, Ярославский район, д.Ермолово кв-л Солнечный Бор д.101	Действующий
Ярославский муниципальный округ	Ярославская область, Ярославский район, д.Ермолово кв-л Солнечный Бор д.100	Действующий
Ярославский муниципальный округ	Ярославская область, Ярославский район, д.Ермолово кв-л Солнечный Бор д.98	Действующий
Ярославский муниципальный округ	Ярославская область, Ярославский район, д.Ермолово кв-л Солнечный Бор д.97	Действующий
Ярославский муниципальный округ	Ярославская область, Ярославский район, д.Ермолово кв-л Солнечный Бор д.96	Действующий
Ярославский муниципальный округ	Ярославская область, Ярославский район, д.Ермолово кв-л Солнечный Бор д.94а	Действующий
Ярославский муниципальный округ	Ярославская область, Ярославский район, д.Ермолово кв-л Солнечный Бор д.94	Действующий
Ярославский муниципальный округ	Ярославская область, Ярославский район, д.Ермолово кв-л Солнечный Бор д.91	Действующий
Ярославский муниципальный округ	Ярославская область, Ярославский район, д.Ермолово кв-л Солнечный Бор д.89	Действующий
Ярославский муниципальный округ	Ярославская область, Ярославский район, д.Ермолово кв-л Солнечный Бор д.88	Действующий
Ярославский муниципальный округ	Ярославская область, Ярославский район, д.Ермолово кв-л Солнечный Бор д.86	Действующий
Ярославский муниципальный округ	Ярославская область, Ярославский район, д.Ермолово кв-л Солнечный Бор д.85	Действующий
Ярославский муниципальный округ	Ярославская область, Ярославский район, д.Ермолово кв-л Солнечный Бор д.84	Действующий
Ярославский муниципальный округ	Ярославская область, Ярославский район, д.Ермолово кв-л Солнечный Бор д.83	Действующий
Ярославский муниципальный округ	Ярославская область, Ярославский район, д.Ермолово кв-л Солнечный Бор д.82	Действующий
Ярославский муниципальный округ	Ярославская область, Ярославский район, д.Ермолово кв-л Солнечный Бор д.81	Действующий
Ярославский муниципальный округ	Ярославская область, Ярославский район, д.Ермолово кв-л Солнечный Бор д.79	Действующий
Ярославский муниципальный округ	Ярославская область, Ярославский район, д.Ермолово кв-л Солнечный Бор д.77	Действующий
Ярославский муниципальный округ	Ярославская область, Ярославский район, д.Ермолово кв-л Солнечный Бор д.76	Действующий
Ярославский муниципальный округ	Ярославская область, Ярославский район, д.Ермолово кв-л Солнечный Бор д.75	Действующий
Ярославский муниципальный округ	Ярославская область, Ярославский район, д.Ермолово кв-л Солнечный Бор д.74	Действующий
Ярославский муниципальный округ	Ярославская область, Ярославский район, д.Ермолово кв-л Солнечный Бор д.72а	Действующий
Ярославский муниципальный округ	Ярославская область, Ярославский район, д.Ермолово кв-л Солнечный Бор д.72	Действующий
Ярославский муниципальный округ	Ярославская область, Ярославский район, д.Ермолово кв-л Солнечный Бор д.68	Действующий
Ярославский муниципальный округ	Ярославская область, Ярославский район, д.Ермолово кв-л Солнечный Бор д.67	Действующий
Ярославский муниципальный округ	Ярославская область, Ярославский район, д.Ермолово кв-л Солнечный Бор д.66	Действующий
Ярославский муниципальный округ	Ярославская область, Ярославский район, д.Ермолово кв-л Солнечный Бор д.65	Действующий
Ярославский муниципальный округ	Ярославская область, Ярославский район, д.Ермолово кв-л Солнечный Бор д.64	Действующий
Ярославский муниципальный округ	Ярославская область, Ярославский район, д.Ермолово кв-л Солнечный Бор д.63	Действующий
Ярославский муниципальный округ	Ярославская область, Ярославский район, д.Ермолово кв-л Солнечный Бор д.62	Действующий
Ярославский муниципальный округ	Ярославская область, Ярославский район, д.Ермолово кв-л Солнечный Бор д.60	Действующий
Ярославский муниципальный округ	Ярославская область, Ярославский район, д.Ермолово кв-л Солнечный Бор д.59	Действующий
Ярославский муниципальный округ	Ярославская область, Ярославский район, д.Ермолово кв-л Солнечный Бор д.58	Действующий
Ярославский муниципальный округ	Ярославская область, Ярославский район, д.Ермолово кв-л Солнечный Бор д.57	Действующий

Ярославский муниципальный округ	Ярославская область, Ярославский район, д.Ермолово кв-л Солнечный Бор д.56	Действующий
Ярославский муниципальный округ	Ярославская область, Ярославский район, д.Ермолово кв-л Солнечный Бор д.54	Действующий
Ярославский муниципальный округ	Ярославская область, Ярославский район, д.Ермолово кв-л Солнечный Бор д.53	Действующий
Ярославский муниципальный округ	Ярославская область, Ярославский район, д.Ермолово кв-л Солнечный Бор д.52	Действующий
Ярославский муниципальный округ	Ярославская область, Ярославский район, д.Ермолово кв-л Солнечный Бор д.51	Действующий
Ярославский муниципальный округ	Ярославская область, Ярославский район, д.Ермолово кв-л Солнечный Бор д.49	Действующий
Ярославский муниципальный округ	Ярославская область, Ярославский район, д.Ермолово кв-л Солнечный Бор д.46	Действующий
Ярославский муниципальный округ	Ярославская область, Ярославский район, д.Ермолово кв-л Солнечный Бор д.45	Действующий
Ярославский муниципальный округ	Ярославская область, Ярославский район, д.Ермолово кв-л Солнечный Бор д.41а	Действующий
Ярославский муниципальный округ	Ярославская область, Ярославский район, д.Ермолово кв-л Солнечный Бор д.41	Действующий
Ярославский муниципальный округ	Ярославская область, Ярославский район, д.Ермолово кв-л Солнечный Бор д.37	Действующий
Ярославский муниципальный округ	Ярославская область, Ярославский район, д.Ермолово кв-л Солнечный Бор д.36	Действующий
Ярославский муниципальный округ	Ярославская область, Ярославский район, д.Ермолово кв-л Солнечный Бор д.35	Действующий
Ярославский муниципальный округ	Ярославская область, Ярославский район, д.Ермолово кв-л Солнечный Бор д.34	Действующий
Ярославский муниципальный округ	Ярославская область, Ярославский район, д.Ермолово кв-л Солнечный Бор д.32	Действующий
Ярославский муниципальный округ	Ярославская область, Ярославский район, д.Ермолово кв-л Солнечный Бор д.30	Действующий
Ярославский муниципальный округ	Ярославская область, Ярославский район, д.Ермолово кв-л Солнечный Бор д.29	Действующий
Ярославский муниципальный округ	Ярославская область, Ярославский район, д.Ермолово кв-л Солнечный Бор д.27	Действующий
Ярославский муниципальный округ	Ярославская область, Ярославский район, д.Ермолово кв-л Солнечный Бор д.25	Действующий
Ярославский муниципальный округ	Ярославская область, Ярославский район, д.Ермолово кв-л Солнечный Бор д.24	Действующий
Ярославский муниципальный округ	Ярославская область, Ярославский район, д.Ермолово кв-л Солнечный Бор д.22	Действующий
Ярославский муниципальный округ	Ярославская область, Ярославский район, д.Ермолово кв-л Солнечный Бор д.20	Действующий
Ярославский муниципальный округ	Ярославская область, Ярославский район, д.Ермолово кв-л Солнечный Бор д.21	Действующий
Ярославский муниципальный округ	Ярославская область, Ярославский район, д.Ермолово кв-л Солнечный Бор д.19	Действующий
Ярославский муниципальный округ	Ярославская область, Ярославский район, д.Ермолово кв-л Солнечный Бор д.18	Действующий
Ярославский муниципальный округ	Ярославская область, Ярославский район, д.Ермолово кв-л Солнечный Бор д.16	Действующий
Ярославский муниципальный округ	Ярославская область, Ярославский район, д.Ермолово кв-л Солнечный Бор д.15	Действующий
Ярославский муниципальный округ	Ярославская область, Ярославский район, д.Ермолово кв-л Солнечный Бор д.14	Действующий
Ярославский муниципальный округ	Ярославская область, Ярославский район, д.Ермолово кв-л Солнечный Бор д.13	Действующий
Ярославский муниципальный округ	Ярославская область, Ярославский район, д.Ермолово кв-л Солнечный Бор д.12	Действующий
Ярославский муниципальный округ	Ярославская область, Ярославский район, д.Ермолово кв-л Солнечный Бор д.11	Действующий
Ярославский муниципальный округ	Ярославская область, Ярославский район, д.Ермолово кв-л Солнечный Бор д.10	Действующий
Ярославский муниципальный округ	Ярославская область, Ярославский район, д.Ермолово кв-л Солнечный Бор д.9	Действующий
Ярославский муниципальный округ	Ярославская область, Ярославский район, д.Ермолово кв-л Солнечный Бор д.8	Действующий
Ярославский муниципальный округ	Ярославская область, Ярославский район, д.Ермолово кв-л Солнечный Бор д.7	Действующий

Ярославский муниципальный округ	Ярославская область, Ярославский район, д.Ермолово кв-л Солнечный Бор д.5	Действующий
Ярославский муниципальный округ	Ярославская область, Ярославский район, д.Ермолово кв-л Солнечный Бор д.4	Действующий
Ярославский муниципальный округ	Ярославская область, Ярославский район, д.Ермолово кв-л Солнечный Бор д.2	Действующий
Ярославский муниципальный округ	Ярославская область, Ярославский район, д.Ермолово пр-д 11-й Березовый д.23	Действующий
Ярославский муниципальный округ	Ярославская область, Ярославский район, д.Ермолово пр-д 11-й Березовый д.10	Действующий
Ярославский муниципальный округ	Ярославская область, Ярославский район, д.Ермолово пр-д 6-й Березовый д.16	Действующий
Ярославский муниципальный округ	Ярославская область, Ярославский район, д.Ермолово пр-д 4-й Березовый д.8	Действующий
Ярославский муниципальный округ	Ярославская область, Ярославский район, д.Ермолово пр-д 2-й Березовый д.12	Действующий
Ярославский муниципальный округ	Ярославская область, Ярославский район, д.Ермолово пр-д 2-й Березовый д.9	Действующий
Ярославский муниципальный округ	Ярославская область, Ярославский район, д.Ермолово пр-д 2-й Березовый д.1а	Действующий
Ярославский муниципальный округ	Ярославская область, Ярославский район, д.Ермолово пр-д 1-й Березовый д.5	Действующий
Ярославский муниципальный округ	Ярославская область, Ярославский район, д.Ермолово пр-д 8-й Рассветный д.16	Действующий
Ярославский муниципальный округ	Ярославская область, Ярославский район, д.Ермолово пр-д 8-й Рассветный д.14	Действующий
Ярославский муниципальный округ	Ярославская область, Ярославский район, д.Ермолово пр-д 7-й Рассветный д.16	Действующий
Ярославский муниципальный округ	Ярославская область, Ярославский район, д.Ермолово пр-д 7-й Рассветный д.14	Действующий
Ярославский муниципальный округ	Ярославская область, Ярославский район, д.Ермолово пр-д 7-й Рассветный д.10	Действующий
Ярославский муниципальный округ	Ярославская область, Ярославский район, д.Ермолово пр-д 7-й Рассветный д.7	Действующий
Ярославский муниципальный округ	Ярославская область, Ярославский район, д.Ермолово пр-д 7-й Рассветный д.3	Действующий
Ярославский муниципальный округ	Ярославская область, Ярославский район, д.Ермолово пр-д 6-й Рассветный д.23	Действующий
Ярославский муниципальный округ	Ярославская область, Ярославский район, д.Ермолово пр-д 6-й Рассветный д.21	Действующий
Ярославский муниципальный округ	Ярославская область, Ярославский район, д.Ермолово пр-д 6-й Рассветный д.20	Действующий
Ярославский муниципальный округ	Ярославская область, Ярославский район, д.Ермолово пр-д 6-й Рассветный д.19	Действующий
Ярославский муниципальный округ	Ярославская область, Ярославский район, д.Ермолово пр-д 6-й Рассветный д.14	Действующий
Ярославский муниципальный округ	Ярославская область, Ярославский район, д.Ермолово пр-д 6-й Рассветный д.13	Действующий
Ярославский муниципальный округ	Ярославская область, Ярославский район, д.Ермолово пр-д 6-й Рассветный д.11	Действующий
Ярославский муниципальный округ	Ярославская область, Ярославский район, д.Ермолово пр-д 6-й Рассветный д.9	Действующий
Ярославский муниципальный округ	Ярославская область, Ярославский район, д.Ермолово пр-д 4-й Рассветный д.18	Действующий
Ярославский муниципальный округ	Ярославская область, Ярославский район, д.Ермолово пр-д 3-й Рассветный д.9а	Действующий
Ярославский муниципальный округ	Ярославская область, Ярославский район, д.Ермолово пр-д 3-й Рассветный д.7	Действующий
Ярославский муниципальный округ	Ярославская область, Ярославский район, д.Ермолово пр-д 3-й Рассветный д.5	Действующий
Ярославский муниципальный округ	Ярославская область, Ярославский район, д.Ермолово пр-д 3-й Рассветный д.4	Действующий
Ярославский муниципальный округ	Ярославская область, Ярославский район, д.Ермолово пр-д 3-й Рассветный д.2	Действующий
Ярославский муниципальный округ	Ярославская область, Ярославский район, д.Ермолово пр-д 2-й Рассветный д.12	Действующий
Ярославский муниципальный округ	Ярославская область, Ярославский район, д.Ермолово пр-д 2-й Рассветный д.7	Действующий
Ярославский муниципальный округ	Ярославская область, Ярославский район, д.Ермолово пр-д 2-й Рассветный д.6	Действующий

Ярославский муниципальный округ	Ярославская область, Ярославский район, д.Ермолово пр-д 1-й Рассветный д.20	Действующий
Ярославский муниципальный округ	Ярославская область, Ярославский район, д.Ермолово пр-д 1-й Рассветный д.16	Действующий
Ярославский муниципальный округ	Ярославская область, Ярославский район, д.Ермолово пр-д 1-й Рассветный д.14	Действующий
Ярославский муниципальный округ	Ярославская область, Ярославский район, д.Ермолово пр-д 1-й Рассветный д.8	Действующий
Ярославский муниципальный округ	Ярославская область, Ярославский район, д.Ермолово пр-д 1-й Рассветный д.3	Действующий
Ярославский муниципальный округ	Ярославская область, Ярославский район, д.Ермолово пр-д 1-й Рассветный д.1	Действующий
Ярославский муниципальный округ	Ярославская область, Ярославский район, д.Ермолово пер.1-й д.3	Действующий
Ярославский муниципальный округ	Ярославская область, Ярославский район, д.Ермолово пер.1-й д.2	Действующий
Ярославский муниципальный округ	Ярославская область, Ярославский район, д.Ермолово пер.1-й д.1	Действующий
Ярославский муниципальный округ	Ярославская область, Ярославский район, д.Ермолово д.78	Действующий
Ярославский муниципальный округ	Ярославская область, Ярославский район, д.Ермолово д.76	Действующий
Ярославский муниципальный округ	Ярославская область, Ярославский район, д.Ермолово д.75	Действующий
Ярославский муниципальный округ	Ярославская область, Ярославский район, д.Ермолово д.74а	Действующий
Ярославский муниципальный округ	Ярославская область, Ярославский район, д.Ермолово д.74	Действующий
Ярославский муниципальный округ	Ярославская область, Ярославский район, д.Ермолово д.73а	Действующий
Ярославский муниципальный округ	Ярославская область, Ярославский район, д.Ермолово д.73	Действующий
Ярославский муниципальный округ	Ярославская область, Ярославский район, д.Ермолово д.72	Действующий
Ярославский муниципальный округ	Ярославская область, Ярославский район, д.Ермолово д.71	Действующий
Ярославский муниципальный округ	Ярославская область, Ярославский район, д.Ермолово д.70	Действующий
Ярославский муниципальный округ	Ярославская область, Ярославский район, д.Ермолово д.69	Действующий
Ярославский муниципальный округ	Ярославская область, Ярославский район, д.Ермолово д.68	Действующий
Ярославский муниципальный округ	Ярославская область, Ярославский район, д.Ермолово д.67	Действующий
Ярославский муниципальный округ	Ярославская область, Ярославский район, д.Ермолово д.66	Действующий
Ярославский муниципальный округ	Ярославская область, Ярославский район, д.Ермолово д.65	Действующий
Ярославский муниципальный округ	Ярославская область, Ярославский район, д.Ермолово д.64	Действующий
Ярославский муниципальный округ	Ярославская область, Ярославский район, д.Ермолово д.63	Действующий
Ярославский муниципальный округ	Ярославская область, Ярославский район, д.Ермолово д.62	Действующий
Ярославский муниципальный округ	Ярославская область, Ярославский район, д.Ермолово д.61	Действующий
Ярославский муниципальный округ	Ярославская область, Ярославский район, д.Ермолово д.60	Действующий
Ярославский муниципальный округ	Ярославская область, Ярославский район, д.Ермолово д.59	Действующий
Ярославский муниципальный округ	Ярославская область, Ярославский район, д.Ермолово д.58	Действующий
Ярославский муниципальный округ	Ярославская область, Ярославский район, д.Ермолово д.57	Действующий
Ярославский муниципальный округ	Ярославская область, Ярославский район, д.Ермолово д.56	Действующий
Ярославский муниципальный округ	Ярославская область, Ярославский район, д.Ермолово д.55	Действующий
Ярославский муниципальный округ	Ярославская область, Ярославский район, д.Ермолово д.54	Действующий
Ярославский муниципальный округ	Ярославская область, Ярославский район, д.Ермолово д.53	Действующий
Ярославский муниципальный округ	Ярославская область, Ярославский район, д.Ермолово д.52	Действующий
Ярославский муниципальный округ	Ярославская область, Ярославский район, д.Ермолово д.51	Действующий
Ярославский муниципальный округ	Ярославская область, Ярославский район, д.Ермолово д.50	Действующий
Ярославский муниципальный округ	Ярославская область, Ярославский район, д.Ермолово д.49	Действующий
Ярославский муниципальный округ	Ярославская область, Ярославский район, д.Ермолово д.48	Действующий
Ярославский муниципальный округ	Ярославская область, Ярославский район, д.Ермолово д.47	Действующий
Ярославский муниципальный округ	Ярославская область, Ярославский район, д.Ермолово д.46	Действующий
Ярославский муниципальный округ	Ярославская область, Ярославский район, д.Ермолово д.45а	Действующий
Ярославский муниципальный округ	Ярославская область, Ярославский район, д.Ермолово д.45	Действующий
Ярославский муниципальный округ	Ярославская область, Ярославский район, д.Ермолово д.44	Действующий
Ярославский муниципальный округ	Ярославская область, Ярославский район, д.Ермолово д.43	Действующий
Ярославский муниципальный округ	Ярославская область, Ярославский район, д.Ермолово д.42	Действующий
Ярославский муниципальный округ	Ярославская область, Ярославский район, д.Ермолово д.41а	Действующий
Ярославский муниципальный округ	Ярославская область, Ярославский район, д.Ермолово д.41	Действующий
Ярославский муниципальный округ	Ярославская область, Ярославский район, д.Ермолово д.40	Действующий
Ярославский муниципальный округ	Ярославская область, Ярославский район, д.Ермолово д.39а	Действующий
Ярославский муниципальный округ	Ярославская область, Ярославский район, д.Ермолово д.39	Действующий
Ярославский муниципальный округ	Ярославская область, Ярославский район, д.Ермолово д.38	Действующий
Ярославский муниципальный округ	Ярославская область, Ярославский район, д.Ермолово д.37а	Действующий
Ярославский муниципальный округ	Ярославская область, Ярославский район, д.Ермолово д.37	Действующий
Ярославский муниципальный округ	Ярославская область, Ярославский район, д.Ермолово д.36	Действующий
Ярославский муниципальный округ	Ярославская область, Ярославский район, д.Ермолово д.35г	Действующий
Ярославский муниципальный округ	Ярославская область, Ярославский район, д.Ермолово д.35	Действующий
Ярославский муниципальный округ	Ярославская область, Ярославский район, д.Ермолово д.34	Действующий
Ярославский муниципальный округ	Ярославская область, Ярославский район, д.Ермолово д.33б	Действующий
Ярославский муниципальный округ	Ярославская область, Ярославский район, д.Ермолово д.33	Действующий
Ярославский муниципальный округ	Ярославская область, Ярославский район, д.Ермолово д.32	Действующий
Ярославский муниципальный округ	Ярославская область, Ярославский район, д.Ермолово д.31	Действующий
Ярославский муниципальный округ	Ярославская область, Ярославский район, д.Ермолово д.30	Действующий

Ярославский муниципальный округ	Ярославская область, Ярославский район, д.Ермолово д.29	Действующий
Ярославский муниципальный округ	Ярославская область, Ярославский район, д.Ермолово д.28	Действующий
Ярославский муниципальный округ	Ярославская область, Ярославский район, д.Ермолово д.27	Действующий
Ярославский муниципальный округ	Ярославская область, Ярославский район, д.Ермолово д.26	Действующий
Ярославский муниципальный округ	Ярославская область, Ярославский район, д.Ермолово д.25	Действующий
Ярославский муниципальный округ	Ярославская область, Ярославский район, д.Ермолово д.24	Действующий
Ярославский муниципальный округ	Ярославская область, Ярославский район, д.Ермолово д.23	Действующий
Ярославский муниципальный округ	Ярославская область, Ярославский район, д.Ермолово д.22	Действующий
Ярославский муниципальный округ	Ярославская область, Ярославский район, д.Ермолово д.21	Действующий
Ярославский муниципальный округ	Ярославская область, Ярославский район, д.Ермолово д.20	Действующий
Ярославский муниципальный округ	Ярославская область, Ярославский район, д.Ермолово д.19	Действующий
Ярославский муниципальный округ	Ярославская область, Ярославский район, д.Ермолово д.18	Действующий
Ярославский муниципальный округ	Ярославская область, Ярославский район, д.Ермолово д.17	Действующий
Ярославский муниципальный округ	Ярославская область, Ярославский район, д.Ермолово д.16	Действующий
Ярославский муниципальный округ	Ярославская область, Ярославский район, д.Ермолово д.15а	Действующий
Ярославский муниципальный округ	Ярославская область, Ярославский район, д.Ермолово д.15	Действующий
Ярославский муниципальный округ	Ярославская область, Ярославский район, д.Ермолово д.14	Действующий
Ярославский муниципальный округ	Ярославская область, Ярославский район, д.Ермолово д.13а	Действующий
Ярославский муниципальный округ	Ярославская область, Ярославский район, д.Ермолово д.13	Действующий
Ярославский муниципальный округ	Ярославская область, Ярославский район, д.Ермолово д.12	Действующий
Ярославский муниципальный округ	Ярославская область, Ярославский район, д.Ермолово д.11	Действующий
Ярославский муниципальный округ	Ярославская область, Ярославский район, д.Ермолово д.10	Действующий
Ярославский муниципальный округ	Ярославская область, Ярославский район, д.Ермолово д.9	Действующий
Ярославский муниципальный округ	Ярославская область, Ярославский район, д.Ермолово д.8	Действующий
Ярославский муниципальный округ	Ярославская область, Ярославский район, д.Ермолово д.7	Действующий
Ярославский муниципальный округ	Ярославская область, Ярославский район, д.Ермолово д.6а	Действующий
Ярославский муниципальный округ	Ярославская область, Ярославский район, д.Ермолово д.6	Действующий
Ярославский муниципальный округ	Ярославская область, Ярославский район, д.Ермолово д.5	Действующий
Ярославский муниципальный округ	Ярославская область, Ярославский район, д.Ермолово д.4	Действующий
Ярославский муниципальный округ	Ярославская область, Ярославский район, д.Ермолово д.3	Действующий
Ярославский муниципальный округ	Ярославская область, Ярославский район, д.Ермолово д.2а	Действующий
Ярославский муниципальный округ	Ярославская область, Ярославский район, д.Ермолово д.2	Действующий
Ярославский муниципальный округ	Ярославская область, Ярославский район, д.Ермолово д.1	Действующий
Ярославский муниципальный округ	Ярославская область, Ярославский район, п.Заволжье пер.Светлый д.16	Действующий
Ярославский муниципальный округ	Ярославская область, Ярославский район, п.Заволжье пер.Светлый д.15	Действующий
Ярославский муниципальный округ	Ярославская область, Ярославский район, п.Заволжье пер.Светлый д.12	Действующий
Ярославский муниципальный округ	Ярославская область, Ярославский район, п.Заволжье пер.Просторный д.17	Действующий
Ярославский муниципальный округ	Ярославская область, Ярославский район, п.Заволжье пер.2-й Бархатный д.16	Действующий
Ярославский муниципальный округ	Ярославская область, Ярославский район, п.Заволжье пер.2-й Бархатный д.13	Действующий
Ярославский муниципальный округ	Ярославская область, Ярославский район, п.Заволжье пер.2-й Бархатный д.10	Действующий
Ярославский муниципальный округ	Ярославская область, Ярославский район, п.Заволжье пер.2-й Бархатный д.9	Действующий
Ярославский муниципальный округ	Ярославская область, Ярославский район, п.Заволжье пер.2-й Бархатный д.8	Действующий
Ярославский муниципальный округ	Ярославская область, Ярославский район, п.Заволжье пер.2-й Бархатный д.6	Действующий
Ярославский муниципальный округ	Ярославская область, Ярославский район, п.Заволжье пер.2-й Бархатный д.4	Действующий
Ярославский муниципальный округ	Ярославская область, Ярославский район, п.Заволжье пер.2-й Бархатный д.3	Действующий
Ярославский муниципальный округ	Ярославская область, Ярославский район, п.Заволжье пер.2-й Бархатный д.2	Действующий
Ярославский муниципальный округ	Ярославская область, Ярославский район, п.Заволжье пер.2-й Бархатный д.1	Действующий
Ярославский муниципальный округ	Ярославская область, Ярославский район, п.Заволжье пер.1-й Бархатный д.6	Действующий
Ярославский муниципальный округ	Ярославская область, Ярославский район, п.Заволжье пер.1-й Бархатный д.5	Действующий
Ярославский муниципальный округ	Ярославская область, Ярославский район, п.Заволжье пер.1-й Бархатный д.4	Действующий
Ярославский муниципальный округ	Ярославская область, Ярославский район, п.Заволжье пер.1-й Бархатный д.3	Действующий
Ярославский муниципальный округ	Ярославская область, Ярославский район, п.Заволжье пер.1-й Бархатный д.2	Действующий
Ярославский муниципальный округ	Ярославская область, Ярославский район, п.Заволжье пер.Солнечный д.32	Действующий
Ярославский муниципальный округ	Ярославская область, Ярославский район, п.Заволжье пер.Солнечный д.30	Действующий
Ярославский муниципальный округ	Ярославская область, Ярославский район, п.Заволжье пер.Солнечный д.27	Действующий
Ярославский муниципальный округ	Ярославская область, Ярославский район, п.Заволжье пер.Солнечный д.23	Действующий

Ярославский муниципальный округ	Ярославская область, Ярославский район, п.Заволжье пер.Солнечный д.18	Действующий
Ярославский муниципальный округ	Ярославская область, Ярославский район, п.Заволжье пер.Солнечный д.15	Действующий
Ярославский муниципальный округ	Ярославская область, Ярославский район, п.Заволжье пер.Солнечный д.13	Действующий
Ярославский муниципальный округ	Ярославская область, Ярославский район, п.Заволжье пер.Солнечный д.6	Действующий
Ярославский муниципальный округ	Ярославская область, Ярославский район, п.Заволжье пер.Добрый д.24	Действующий
Ярославский муниципальный округ	Ярославская область, Ярославский район, п.Заволжье пер.Добрый д.22	Действующий
Ярославский муниципальный округ	Ярославская область, Ярославский район, п.Заволжье пер.Добрый д.18	Действующий
Ярославский муниципальный округ	Ярославская область, Ярославский район, п.Заволжье пер.Добрый д.17	Действующий
Ярославский муниципальный округ	Ярославская область, Ярославский район, п.Заволжье пер.Добрый д.2	Действующий
Ярославский муниципальный округ	Ярославская область, Ярославский район, п.Заволжье пер.Добрый д.1	Действующий
Ярославский муниципальный округ	Ярославская область, Ярославский район, п.Заволжье пер.Веселый д.31	Действующий
Ярославский муниципальный округ	Ярославская область, Ярославский район, п.Заволжье пер.Веселый д.30	Действующий
Ярославский муниципальный округ	Ярославская область, Ярославский район, п.Заволжье пер.Веселый д.28	Действующий
Ярославский муниципальный округ	Ярославская область, Ярославский район, п.Заволжье пер.Веселый д.26	Действующий
Ярославский муниципальный округ	Ярославская область, Ярославский район, п.Заволжье пер.Веселый д.24	Действующий
Ярославский муниципальный округ	Ярославская область, Ярославский район, п.Заволжье пер.Веселый д.22	Действующий
Ярославский муниципальный округ	Ярославская область, Ярославский район, п.Заволжье пер.Веселый д.15	Действующий
Ярославский муниципальный округ	Ярославская область, Ярославский район, п.Заволжье пер.Веселый д.13	Действующий
Ярославский муниципальный округ	Ярославская область, Ярославский район, п.Заволжье пер.Веселый д.12	Действующий
Ярославский муниципальный округ	Ярославская область, Ярославский район, п.Заволжье пер.Веселый д.7	Действующий
Ярославский муниципальный округ	Ярославская область, Ярославский район, п.Заволжье пер.Любимый д.29	Действующий
Ярославский муниципальный округ	Ярославская область, Ярославский район, п.Заволжье пер.Любимый д.28	Действующий
Ярославский муниципальный округ	Ярославская область, Ярославский район, п.Заволжье пер.Любимый д.27	Действующий
Ярославский муниципальный округ	Ярославская область, Ярославский район, п.Заволжье пер.Любимый д.23	Действующий
Ярославский муниципальный округ	Ярославская область, Ярославский район, п.Заволжье пер.Любимый д.22	Действующий
Ярославский муниципальный округ	Ярославская область, Ярославский район, п.Заволжье пер.Любимый д.21	Действующий
Ярославский муниципальный округ	Ярославская область, Ярославский район, п.Заволжье пер.Любимый д.18	Действующий
Ярославский муниципальный округ	Ярославская область, Ярославский район, п.Заволжье пер.Любимый д.15	Действующий
Ярославский муниципальный округ	Ярославская область, Ярославский район, п.Заволжье пер.Любимый д.12	Действующий
Ярославский муниципальный округ	Ярославская область, Ярославский район, п.Заволжье пер.Любимый д.8	Действующий
Ярославский муниципальный округ	Ярославская область, Ярославский район, п.Заволжье пер.Любимый д.7	Действующий
Ярославский муниципальный округ	Ярославская область, Ярославский район, п.Заволжье пер.Любимый д.2	Действующий
Ярославский муниципальный округ	Ярославская область, Ярославский район, п.Заволжье пер.Любимый д.1	Действующий
Ярославский муниципальный округ	Ярославская область, Ярославский район, п.Заволжье пер.Лучистый д.33	Действующий
Ярославский муниципальный округ	Ярославская область, Ярославский район, п.Заволжье пер.Лучистый д.32	Действующий
Ярославский муниципальный округ	Ярославская область, Ярославский район, п.Заволжье пер.Лучистый д.31	Действующий
Ярославский муниципальный округ	Ярославская область, Ярославский район, п.Заволжье пер.Лучистый д.29	Действующий
Ярославский муниципальный округ	Ярославская область, Ярославский район, п.Заволжье пер.Лучистый д.28	Действующий
Ярославский муниципальный округ	Ярославская область, Ярославский район, п.Заволжье пер.Лучистый д.25	Действующий
Ярославский муниципальный округ	Ярославская область, Ярославский район, п.Заволжье пер.Лучистый д.24	Действующий
Ярославский муниципальный округ	Ярославская область, Ярославский район, п.Заволжье пер.Лучистый д.22	Действующий
Ярославский муниципальный округ	Ярославская область, Ярославский район, п.Заволжье пер.Лучистый д.18	Действующий
Ярославский муниципальный округ	Ярославская область, Ярославский район, п.Заволжье пер.Лучистый д.2	Действующий
Ярославский муниципальный округ	Ярославская область, Ярославский район, п.Заволжье пер.Успешный д.28	Действующий
Ярославский муниципальный округ	Ярославская область, Ярославский район, п.Заволжье пер.Успешный д.26	Действующий
Ярославский муниципальный округ	Ярославская область, Ярославский район, п.Заволжье пер.Успешный д.25	Действующий
Ярославский муниципальный округ	Ярославская область, Ярославский район, п.Заволжье пер.Успешный д.24	Действующий
Ярославский муниципальный округ	Ярославская область, Ярославский район, п.Заволжье пер.Успешный д.22	Действующий
Ярославский муниципальный округ	Ярославская область, Ярославский район, п.Заволжье пер.Успешный д.20	Действующий
Ярославский муниципальный округ	Ярославская область, Ярославский район, п.Заволжье пер.Успешный д.14	Действующий
Ярославский муниципальный округ	Ярославская область, Ярославский район, п.Заволжье пер.Успешный д.12	Действующий
Ярославский муниципальный округ	Ярославская область, Ярославский район, п.Заволжье пер.Успешный д.11	Действующий
Ярославский муниципальный округ	Ярославская область, Ярославский район, п.Заволжье пер.Успешный д.8	Действующий
Ярославский муниципальный округ	Ярославская область, Ярославский район, п.Заволжье пер.Успешный д.7	Действующий
Ярославский муниципальный округ	Ярославская область, Ярославский район, п.Заволжье пер.Успешный д.5	Действующий
Ярославский муниципальный округ	Ярославская область, Ярославский район, п.Заволжье пер.Успешный д.4	Действующий
Ярославский муниципальный округ	Ярославская область, Ярославский район, п.Заволжье пер.Успешный д.2	Действующий
Ярославский муниципальный округ	Ярославская область, Ярославский район, п.Заволжье пер.Уютный д.26	Действующий
Ярославский муниципальный округ	Ярославская область, Ярославский район, п.Заволжье пер.Уютный д.25	Действующий
Ярославский муниципальный округ	Ярославская область, Ярославский район, п.Заволжье пер.Уютный д.24	Действующий
Ярославский муниципальный округ	Ярославская область, Ярославский район, п.Заволжье пер.Уютный д.23	Действующий
Ярославский муниципальный округ	Ярославская область, Ярославский район, п.Заволжье пер.Уютный д.19	Действующий
Ярославский муниципальный округ	Ярославская область, Ярославский район, п.Заволжье пер.Уютный д.18	Действующий
Ярославский муниципальный округ	Ярославская область, Ярославский район, п.Заволжье пер.Уютный д.17	Действующий
Ярославский муниципальный округ	Ярославская область, Ярославский район, п.Заволжье пер.Уютный д.16	Действующий
Ярославский муниципальный округ	Ярославская область, Ярославский район, п.Заволжье пер.Уютный д.14	Действующий
Ярославский муниципальный округ	Ярославская область, Ярославский район, п.Заволжье пер.Уютный д.13	Действующий
Ярославский муниципальный округ	Ярославская область, Ярославский район, п.Заволжье пер.Уютный д.12	Действующий
Ярославский муниципальный округ	Ярославская область, Ярославский район, п.Заволжье пер.Уютный д.11	Действующий
Ярославский муниципальный округ	Ярославская область, Ярославский район, п.Заволжье пер.Уютный д.10	Действующий
Ярославский муниципальный округ	Ярославская область, Ярославский район, п.Заволжье пер.Уютный д.9	Действующий

Ярославский муниципальный округ	Ярославская область, Ярославский район, п.Заволжье пер.Уютный д.8	Действующий
Ярославский муниципальный округ	Ярославская область, Ярославский район, п.Заволжье пер.Уютный д.7	Действующий
Ярославский муниципальный округ	Ярославская область, Ярославский район, п.Заволжье пер.Уютный д.6	Действующий
Ярославский муниципальный округ	Ярославская область, Ярославский район, п.Заволжье пер.Уютный д.4	Действующий
Ярославский муниципальный округ	Ярославская область, Ярославский район, п.Заволжье пер.Уютный д.2	Действующий
Ярославский муниципальный округ	Ярославская область, Ярославский район, п.Заволжье пер.Счастливый д.27	Действующий
Ярославский муниципальный округ	Ярославская область, Ярославский район, п.Заволжье пер.Счастливый д.25	Действующий
Ярославский муниципальный округ	Ярославская область, Ярославский район, п.Заволжье пер.Счастливый д.24	Действующий
Ярославский муниципальный округ	Ярославская область, Ярославский район, п.Заволжье пер.Счастливый д.23	Действующий
Ярославский муниципальный округ	Ярославская область, Ярославский район, п.Заволжье пер.Счастливый д.15	Действующий
Ярославский муниципальный округ	Ярославская область, Ярославский район, п.Заволжье пер.Счастливый д.10	Действующий
Ярославский муниципальный округ	Ярославская область, Ярославский район, п.Заволжье пер.Счастливый д.6	Действующий
Ярославский муниципальный округ	Ярославская область, Ярославский район, п.Заволжье ул.Счастливый д.4	Действующий
Ярославский муниципальный округ	Ярославская область, Ярославский район, п.Заволжье ул.Счастливый д.1	Действующий
Ярославский муниципальный округ	Ярославская область, Ярославский район, п.Заволжье ул.Осенняя д.37	Действующий
Ярославский муниципальный округ	Ярославская область, Ярославский район, п.Заволжье ул.Осенняя д.36	Действующий
Ярославский муниципальный округ	Ярославская область, Ярославский район, п.Заволжье ул.Осенняя д.35	Действующий
Ярославский муниципальный округ	Ярославская область, Ярославский район, п.Заволжье ул.Осенняя д.34	Действующий
Ярославский муниципальный округ	Ярославская область, Ярославский район, п.Заволжье ул.Осенняя д.32	Действующий
Ярославский муниципальный округ	Ярославская область, Ярославский район, п.Заволжье ул.Осенняя д.31	Действующий
Ярославский муниципальный округ	Ярославская область, Ярославский район, п.Заволжье ул.Осенняя д.30	Действующий
Ярославский муниципальный округ	Ярославская область, Ярославский район, п.Заволжье ул.Осенняя д.29	Действующий
Ярославский муниципальный округ	Ярославская область, Ярославский район, п.Заволжье ул.Осенняя д.26	Действующий
Ярославский муниципальный округ	Ярославская область, Ярославский район, п.Заволжье ул.Осенняя д.25	Действующий
Ярославский муниципальный округ	Ярославская область, Ярославский район, п.Заволжье ул.Осенняя д.22	Действующий
Ярославский муниципальный округ	Ярославская область, Ярославский район, п.Заволжье ул.Осенняя д.21	Действующий
Ярославский муниципальный округ	Ярославская область, Ярославский район, п.Заволжье ул.Осенняя д.16	Действующий
Ярославский муниципальный округ	Ярославская область, Ярославский район, п.Заволжье ул.Осенняя д.15	Действующий
Ярославский муниципальный округ	Ярославская область, Ярославский район, п.Заволжье ул.Осенняя д.14	Действующий
Ярославский муниципальный округ	Ярославская область, Ярославский район, п.Заволжье ул.Осенняя д.10	Действующий
Ярославский муниципальный округ	Ярославская область, Ярославский район, п.Заволжье ул.Осенняя д.9	Действующий
Ярославский муниципальный округ	Ярославская область, Ярославский район, п.Заволжье ул.Осенняя д.8	Действующий
Ярославский муниципальный округ	Ярославская область, Ярославский район, п.Заволжье ул.Осенняя д.7	Действующий
Ярославский муниципальный округ	Ярославская область, Ярославский район, п.Заволжье ул.Осенняя д.6	Действующий
Ярославский муниципальный округ	Ярославская область, Ярославский район, п.Заволжье ул.Осенняя д.4	Действующий
Ярославский муниципальный округ	Ярославская область, Ярославский район, п.Заволжье ул.Осенняя д.3	Действующий
Ярославский муниципальный округ	Ярославская область, Ярославский район, п.Заволжье ул.Осенняя д.2	Действующий
Ярославский муниципальный округ	Ярославская область, Ярославский район, п.Заволжье ул.Осенняя д.1	Действующий
Ярославский муниципальный округ	Ярославская область, Ярославский район, п.Заволжье ул.Надежды д.17	Действующий
Ярославский муниципальный округ	Ярославская область, Ярославский район, п.Заволжье ул.Надежды д.15	Действующий
Ярославский муниципальный округ	Ярославская область, Ярославский район, п.Заволжье ул.Надежды д.14	Действующий
Ярославский муниципальный округ	Ярославская область, Ярославский район, п.Заволжье ул.Надежды д.11	Действующий
Ярославский муниципальный округ	Ярославская область, Ярославский район, п.Заволжье ул.Надежды д.9	Действующий
Ярославский муниципальный округ	Ярославская область, Ярославский район, п.Заволжье ул.Надежды д.7	Действующий
Ярославский муниципальный округ	Ярославская область, Ярославский район, п.Заволжье ул.Надежды д.5	Действующий
Ярославский муниципальный округ	Ярославская область, Ярославский район, п.Заволжье ул.Надежды д.2	Действующий
Ярославский муниципальный округ	Ярославская область, Ярославский район, п.Заволжье ул.Новоселов д.7	Действующий
Ярославский муниципальный округ	Ярославская область, Ярославский район, п.Заволжье ул.Новоселов д.6	Действующий
Ярославский муниципальный округ	Ярославская область, Ярославский район, п.Заволжье ул.Махровая д.19	Действующий
Ярославский муниципальный округ	Ярославская область, Ярославский район, п.Заволжье ул.Махровая д.17	Действующий
Ярославский муниципальный округ	Ярославская область, Ярославский район, п.Заволжье ул.Махровая д.16	Действующий
Ярославский муниципальный округ	Ярославская область, Ярославский район, п.Заволжье ул.Махровая д.15	Действующий
Ярославский муниципальный округ	Ярославская область, Ярославский район, п.Заволжье ул.Махровая д.14	Действующий
Ярославский муниципальный округ	Ярославская область, Ярославский район, п.Заволжье ул.Махровая д.12	Действующий
Ярославский муниципальный округ	Ярославская область, Ярославский район, п.Заволжье ул.Махровая д.9	Действующий
Ярославский муниципальный округ	Ярославская область, Ярославский район, п.Заволжье ул.Махровая д.8	Действующий
Ярославский муниципальный округ	Ярославская область, Ярославский район, п.Заволжье ул.Махровая д.7	Действующий
Ярославский муниципальный округ	Ярославская область, Ярославский район, п.Заволжье ул.Махровая д.6	Действующий
Ярославский муниципальный округ	Ярославская область, Ярославский район, п.Заволжье ул.Махровая д.5	Действующий
Ярославский муниципальный округ	Ярославская область, Ярославский район, п.Заволжье ул.Махровая д.4	Действующий
Ярославский муниципальный округ	Ярославская область, Ярославский район, п.Заволжье ул.Махровая д.3	Действующий
Ярославский муниципальный округ	Ярославская область, Ярославский район, п.Заволжье ул.Махровая д.1	Действующий
Ярославский муниципальный округ	Ярославская область, Ярославский район, п.Заволжье ул.Крайняя д.44	Действующий
Ярославский муниципальный округ	Ярославская область, Ярославский район, п.Заволжье ул.Крайняя д.42	Действующий
Ярославский муниципальный округ	Ярославская область, Ярославский район, п.Заволжье ул.Крайняя д.40	Действующий
Ярославский муниципальный округ	Ярославская область, Ярославский район, п.Заволжье ул.Крайняя д.38	Действующий
Ярославский муниципальный округ	Ярославская область, Ярославский район, п.Заволжье ул.Крайняя д.36	Действующий
Ярославский муниципальный округ	Ярославская область, Ярославский район, п.Заволжье ул.Крайняя д.34	Действующий
Ярославский муниципальный округ	Ярославская область, Ярославский район, п.Заволжье ул.Крайняя д.32	Действующий
Ярославский муниципальный округ	Ярославская область, Ярославский район, п.Заволжье ул.Крайняя д.31	Действующий
Ярославский муниципальный округ	Ярославская область, Ярославский район, п.Заволжье ул.Крайняя д.30	Действующий

Ярославский муниципальный округ	Ярославская область, Ярославский район, п.Заволжье ул.Крайняя д.29	Действующий
Ярославский муниципальный округ	Ярославская область, Ярославский район, п.Заволжье ул.Крайняя д.28	Действующий
Ярославский муниципальный округ	Ярославская область, Ярославский район, п.Заволжье ул.Крайняя д.27	Действующий
Ярославский муниципальный округ	Ярославская область, Ярославский район, п.Заволжье ул.Крайняя д.25	Действующий
Ярославский муниципальный округ	Ярославская область, Ярославский район, п.Заволжье ул.Крайняя д.24	Действующий
Ярославский муниципальный округ	Ярославская область, Ярославский район, п.Заволжье ул.Крайняя д.23а	Действующий
Ярославский муниципальный округ	Ярославская область, Ярославский район, п.Заволжье ул.Крайняя д.23	Действующий
Ярославский муниципальный округ	Ярославская область, Ярославский район, п.Заволжье ул.Крайняя д.22	Действующий
Ярославский муниципальный округ	Ярославская область, Ярославский район, п.Заволжье ул.Крайняя д.21	Действующий
Ярославский муниципальный округ	Ярославская область, Ярославский район, п.Заволжье ул.Крайняя д.20	Действующий
Ярославский муниципальный округ	Ярославская область, Ярославский район, п.Заволжье ул.Крайняя д.19	Действующий
Ярославский муниципальный округ	Ярославская область, Ярославский район, п.Заволжье ул.Крайняя д.18	Действующий
Ярославский муниципальный округ	Ярославская область, Ярославский район, п.Заволжье ул.Крайняя д.17	Действующий
Ярославский муниципальный округ	Ярославская область, Ярославский район, п.Заволжье ул.Крайняя д.16	Действующий
Ярославский муниципальный округ	Ярославская область, Ярославский район, п.Заволжье ул.Крайняя д.15а	Действующий
Ярославский муниципальный округ	Ярославская область, Ярославский район, п.Заволжье ул.Крайняя д.15	Действующий
Ярославский муниципальный округ	Ярославская область, Ярославский район, п.Заволжье ул.Крайняя д.14	Действующий
Ярославский муниципальный округ	Ярославская область, Ярославский район, п.Заволжье ул.Крайняя д.13а	Действующий
Ярославский муниципальный округ	Ярославская область, Ярославский район, п.Заволжье ул.Крайняя д.13	Действующий
Ярославский муниципальный округ	Ярославская область, Ярославский район, п.Заволжье ул.Крайняя д.12	Действующий
Ярославский муниципальный округ	Ярославская область, Ярославский район, п.Заволжье ул.Крайняя д.10	Действующий
Ярославский муниципальный округ	Ярославская область, Ярославский район, п.Заволжье ул.Крайняя д.11а	Действующий
Ярославский муниципальный округ	Ярославская область, Ярославский район, п.Заволжье ул.Крайняя д.11	Действующий
Ярославский муниципальный округ	Ярославская область, Ярославский район, п.Заволжье ул.Крайняя д.9	Действующий
Ярославский муниципальный округ	Ярославская область, Ярославский район, п.Заволжье ул.Крайняя д.7	Действующий
Ярославский муниципальный округ	Ярославская область, Ярославский район, п.Заволжье ул.Крайняя д.6	Действующий
Ярославский муниципальный округ	Ярославская область, Ярославский район, п.Заволжье ул.Крайняя д.5	Действующий
Ярославский муниципальный округ	Ярославская область, Ярославский район, п.Заволжье ул.Крайняя д.4	Действующий
Ярославский муниципальный округ	Ярославская область, Ярославский район, п.Заволжье ул.Крайняя д.3	Действующий
Ярославский муниципальный округ	Ярославская область, Ярославский район, п.Заволжье ул.Боровая д.59	Действующий
Ярославский муниципальный округ	Ярославская область, Ярославский район, п.Заволжье ул.Боровая д.58	Действующий
Ярославский муниципальный округ	Ярославская область, Ярославский район, п.Заволжье ул.Боровая д.57	Действующий
Ярославский муниципальный округ	Ярославская область, Ярославский район, п.Заволжье ул.Боровая д.56	Действующий
Ярославский муниципальный округ	Ярославская область, Ярославский район, п.Заволжье ул.Боровая д.55	Действующий
Ярославский муниципальный округ	Ярославская область, Ярославский район, п.Заволжье ул.Боровая д.54	Действующий
Ярославский муниципальный округ	Ярославская область, Ярославский район, п.Заволжье ул.Боровая д.53	Действующий
Ярославский муниципальный округ	Ярославская область, Ярославский район, п.Заволжье ул.Боровая д.47	Действующий
Ярославский муниципальный округ	Ярославская область, Ярославский район, п.Заволжье ул.Боровая д.45	Действующий
Ярославский муниципальный округ	Ярославская область, Ярославский район, п.Заволжье ул.Боровая д.44	Действующий
Ярославский муниципальный округ	Ярославская область, Ярославский район, п.Заволжье ул.Боровая д.42	Действующий
Ярославский муниципальный округ	Ярославская область, Ярославский район, п.Заволжье ул.Боровая д.41	Действующий
Ярославский муниципальный округ	Ярославская область, Ярославский район, п.Заволжье ул.Боровая д.39	Действующий
Ярославский муниципальный округ	Ярославская область, Ярославский район, п.Заволжье ул.Боровая д.36	Действующий
Ярославский муниципальный округ	Ярославская область, Ярославский район, п.Заволжье ул.Боровая д.35	Действующий
Ярославский муниципальный округ	Ярославская область, Ярославский район, п.Заволжье ул.Боровая д.32	Действующий
Ярославский муниципальный округ	Ярославская область, Ярославский район, п.Заволжье ул.Боровая д.29	Действующий
Ярославский муниципальный округ	Ярославская область, Ярославский район, п.Заволжье ул.Боровая д.28	Действующий
Ярославский муниципальный округ	Ярославская область, Ярославский район, п.Заволжье ул.Боровая д.27	Действующий
Ярославский муниципальный округ	Ярославская область, Ярославский район, п.Заволжье ул.Боровая д.26	Действующий
Ярославский муниципальный округ	Ярославская область, Ярославский район, п.Заволжье ул.Боровая д.24	Действующий
Ярославский муниципальный округ	Ярославская область, Ярославский район, п.Заволжье ул.Боровая д.20	Действующий
Ярославский муниципальный округ	Ярославская область, Ярославский район, п.Заволжье ул.Боровая д.15	Действующий
Ярославский муниципальный округ	Ярославская область, Ярославский район, п.Заволжье ул.Боровая д.13	Действующий
Ярославский муниципальный округ	Ярославская область, Ярославский район, п.Заволжье ул.Боровая д.11	Действующий
Ярославский муниципальный округ	Ярославская область, Ярославский район, п.Заволжье ул.Боровая д.10	Действующий
Ярославский муниципальный округ	Ярославская область, Ярославский район, п.Заволжье ул.Боровая д.8	Действующий
Ярославский муниципальный округ	Ярославская область, Ярославский район, п.Заволжье ул.Боровая д.7	Действующий
Ярославский муниципальный округ	Ярославская область, Ярославский район, п.Заволжье ул.Боровая д.6	Действующий
Ярославский муниципальный округ	Ярославская область, Ярославский район, п.Заволжье ул.Боровая д.5	Действующий
Ярославский муниципальный округ	Ярославская область, Ярославский район, п.Заволжье ул.Боровая д.4	Действующий
Ярославский муниципальный округ	Ярославская область, Ярославский район, п.Заволжье ул.Боровая д.2	Действующий
Ярославский муниципальный округ	Ярославская область, Ярославский район, п.Заволжье пр-д 6-й Лесной д.12	Действующий
Ярославский муниципальный округ	Ярославская область, Ярославский район, п.Заволжье пр-д 6-й Лесной д.11	Действующий
Ярославский муниципальный округ	Ярославская область, Ярославский район, п.Заволжье пр-д 6-й Лесной д.9	Действующий
Ярославский муниципальный округ	Ярославская область, Ярославский район, п.Заволжье пр-д 6-й Лесной д.7	Действующий
Ярославский муниципальный округ	Ярославская область, Ярославский район, п.Заволжье пр-д 6-й Лесной д.6	Действующий
Ярославский муниципальный округ	Ярославская область, Ярославский район, п.Заволжье пр-д 6-й Лесной д.5	Действующий
Ярославский муниципальный округ	Ярославская область, Ярославский район, п.Заволжье пр-д 6-й Лесной д.3	Действующий
Ярославский муниципальный округ	Ярославская область, Ярославский район, п.Заволжье пр-д 5-й Лесной д.21	Действующий
Ярославский муниципальный округ	Ярославская область, Ярославский район, п.Заволжье пр-д 5-й Лесной д.19	Действующий
Ярославский муниципальный округ	Ярославская область, Ярославский район, п.Заволжье пр-д 5-й Лесной д.15	Действующий

Ярославский муниципальный округ	Ярославская область, Ярославский район, п.Заволжье пр-д 5-й Лесной д.11	Действующий
Ярославский муниципальный округ	Ярославская область, Ярославский район, п.Заволжье пр-д 5-й Лесной д.8	Действующий
Ярославский муниципальный округ	Ярославская область, Ярославский район, п.Заволжье пр-д 5-й Лесной д.6а	Действующий
Ярославский муниципальный округ	Ярославская область, Ярославский район, п.Заволжье пр-д 5-й Лесной д.6	Действующий
Ярославский муниципальный округ	Ярославская область, Ярославский район, п.Заволжье пр-д 5-й Лесной д.5	Действующий
Ярославский муниципальный округ	Ярославская область, Ярославский район, п.Заволжье пр-д 5-й Лесной д.3	Действующий
Ярославский муниципальный округ	Ярославская область, Ярославский район, п.Заволжье пр-д 5-й Лесной д.1	Действующий
Ярославский муниципальный округ	Ярославская область, Ярославский район, п.Заволжье пр-д 4-й Лесной д.19	Действующий
Ярославский муниципальный округ	Ярославская область, Ярославский район, п.Заволжье пр-д 4-й Лесной д.10	Действующий
Ярославский муниципальный округ	Ярославская область, Ярославский район, п.Заволжье пр-д 4-й Лесной д.6	Действующий
Ярославский муниципальный округ	Ярославская область, Ярославский район, п.Заволжье пр-д 4-й Лесной д.5	Действующий
Ярославский муниципальный округ	Ярославская область, Ярославский район, п.Заволжье пр-д 4-й Лесной д.4	Действующий
Ярославский муниципальный округ	Ярославская область, Ярославский район, п.Заволжье пр-д 4-й Лесной д.3	Действующий
Ярославский муниципальный округ	Ярославская область, Ярославский район, п.Заволжье пр-д 4-й Лесной д.1	Действующий
Ярославский муниципальный округ	Ярославская область, Ярославский район, п.Заволжье пр-д 3-й Лесной д.8	Действующий
Ярославский муниципальный округ	Ярославская область, Ярославский район, п.Заволжье пр-д 3-й Лесной д.7	Действующий
Ярославский муниципальный округ	Ярославская область, Ярославский район, п.Заволжье пр-д 3-й Лесной д.5	Действующий
Ярославский муниципальный округ	Ярославская область, Ярославский район, п.Заволжье пр-д 3-й Лесной д.4	Действующий
Ярославский муниципальный округ	Ярославская область, Ярославский район, п.Заволжье пр-д 3-й Лесной д.3	Действующий
Ярославский муниципальный округ	Ярославская область, Ярославский район, п.Заволжье пр-д 3-й Лесной д.1	Действующий
Ярославский муниципальный округ	Ярославская область, Ярославский район, п.Заволжье пр-д 2-й Лесной д.4а	Действующий
Ярославский муниципальный округ	Ярославская область, Ярославский район, п.Заволжье пр-д 2-й Лесной д.4	Действующий
Ярославский муниципальный округ	Ярославская область, Ярославский район, п.Заволжье пр-д 2-й Лесной д.3	Действующий
Ярославский муниципальный округ	Ярославская область, Ярославский район, п.Заволжье пр-д 2-й Лесной д.2	Действующий
Ярославский муниципальный округ	Ярославская область, Ярославский район, п.Заволжье пр-д 1-й Лесной д.8	Действующий
Ярославский муниципальный округ	Ярославская область, Ярославский район, п.Заволжье пр-д 1-й Лесной д.6	Действующий
Ярославский муниципальный округ	Ярославская область, Ярославский район, п.Заволжье пр-д 1-й Лесной д.5	Действующий
Ярославский муниципальный округ	Ярославская область, Ярославский район, п.Заволжье пр-д 1-й Лесной д.4	Действующий
Ярославский муниципальный округ	Ярославская область, Ярославский район, п.Заволжье пр-д 1-й Лесной д.2	Действующий
Ярославский муниципальный округ	Ярославская область, Ярославский район, п.Заволжье пер.Дружный д.26	Действующий
Ярославский муниципальный округ	Ярославская область, Ярославский район, п.Заволжье пер.Дружный д.21	Действующий
Ярославский муниципальный округ	Ярославская область, Ярославский район, п.Заволжье пер.Дружный д.18	Действующий
Ярославский муниципальный округ	Ярославская область, Ярославский район, п.Заволжье пер.Дружный д.10	Действующий
Ярославский муниципальный округ	Ярославская область, Ярославский район, п.Заволжье пер.Дружный д.9	Действующий
Ярославский муниципальный округ	Ярославская область, Ярославский район, п.Заволжье пер.Дружный д.4	Действующий
Ярославский муниципальный округ	Ярославская область, Ярославский район, п.Заволжье пер.Дружный д.3	Действующий
Ярославский муниципальный округ	Ярославская область, Ярославский район, п.Заволжье пер.Дружный д.2	Действующий
Ярославский муниципальный округ	Ярославская область, Ярославский район, п.Заволжье пер.Дружный д.1	Действующий
Ярославский муниципальный округ	Ярославская область, Ярославский район, п.Заволжье ул.Дивная д.25/9	Действующий
Ярославский муниципальный округ	Ярославская область, Ярославский район, п.Заволжье ул.Дивная д.23	Действующий
Ярославский муниципальный округ	Ярославская область, Ярославский район, п.Заволжье ул.Дивная д.22а	Действующий
Ярославский муниципальный округ	Ярославская область, Ярославский район, п.Заволжье ул.Дивная д.22	Действующий
Ярославский муниципальный округ	Ярославская область, Ярославский район, п.Заволжье ул.Дивная д.21	Действующий
Ярославский муниципальный округ	Ярославская область, Ярославский район, п.Заволжье ул.Дивная д.20	Действующий
Ярославский муниципальный округ	Ярославская область, Ярославский район, п.Заволжье ул.Дивная д.19	Действующий
Ярославский муниципальный округ	Ярославская область, Ярославский район, п.Заволжье ул.Дивная д.18	Действующий
Ярославский муниципальный округ	Ярославская область, Ярославский район, п.Заволжье ул.Дивная д.17	Действующий
Ярославский муниципальный округ	Ярославская область, Ярославский район, п.Заволжье ул.Дивная д.16	Действующий
Ярославский муниципальный округ	Ярославская область, Ярославский район, п.Заволжье ул.Дивная д.15	Действующий
Ярославский муниципальный округ	Ярославская область, Ярославский район, п.Заволжье ул.Дивная д.13	Действующий
Ярославский муниципальный округ	Ярославская область, Ярославский район, п.Заволжье ул.Дивная д.12а	Действующий
Ярославский муниципальный округ	Ярославская область, Ярославский район, п.Заволжье ул.Дивная д.12	Действующий
Ярославский муниципальный округ	Ярославская область, Ярославский район, п.Заволжье ул.Дивная д.11	Действующий
Ярославский муниципальный округ	Ярославская область, Ярославский район, п.Заволжье ул.Дивная д.9	Действующий
Ярославский муниципальный округ	Ярославская область, Ярославский район, п.Заволжье ул.Дивная д.7	Действующий
Ярославский муниципальный округ	Ярославская область, Ярославский район, п.Заволжье ул.Дивная д.4	Действующий
Ярославский муниципальный округ	Ярославская область, Ярославский район, п.Заволжье ул.Дивная д.2	Действующий
Ярославский муниципальный округ	Ярославская область, Ярославский район, п.Заволжье ул.Дальняя д.23	Действующий
Ярославский муниципальный округ	Ярославская область, Ярославский район, п.Заволжье ул.Дальняя д.22	Действующий
Ярославский муниципальный округ	Ярославская область, Ярославский район, п.Заволжье ул.Дальняя д.18	Действующий
Ярославский муниципальный округ	Ярославская область, Ярославский район, п.Заволжье ул.Дальняя д.17	Действующий
Ярославский муниципальный округ	Ярославская область, Ярославский район, п.Заволжье ул.Дальняя д.15	Действующий
Ярославский муниципальный округ	Ярославская область, Ярославский район, п.Заволжье ул.Дальняя д.14	Действующий
Ярославский муниципальный округ	Ярославская область, Ярославский район, п.Заволжье ул.Дальняя д.11	Действующий
Ярославский муниципальный округ	Ярославская область, Ярославский район, п.Заволжье ул.Дальняя д.10	Действующий
Ярославский муниципальный округ	Ярославская область, Ярославский район, п.Заволжье ул.Дальняя д.8	Действующий
Ярославский муниципальный округ	Ярославская область, Ярославский район, п.Заволжье ул.Дальняя д.7	Действующий
Ярославский муниципальный округ	Ярославская область, Ярославский район, п.Заволжье ул.Дальняя д.4а	Действующий
Ярославский муниципальный округ	Ярославская область, Ярославский район, п.Заволжье ул.Дальняя д.4	Действующий
Ярославский муниципальный округ	Ярославская область, Ярославский район, п.Заволжье ул.Дальняя д.2	Действующий
Ярославский муниципальный округ	Ярославская область, Ярославский район, п.Заволжье ул.Дальняя д.1	Действующий

Ярославский муниципальный округ	Ярославская область, Ярославский район, п.Заволжье ул.Весенняя д.36	Действующий
Ярославский муниципальный округ	Ярославская область, Ярославский район, п.Заволжье ул.Весенняя д.35	Действующий
Ярославский муниципальный округ	Ярославская область, Ярославский район, п.Заволжье ул.Весенняя д.34	Действующий
Ярославский муниципальный округ	Ярославская область, Ярославский район, п.Заволжье ул.Весенняя д.33	Действующий
Ярославский муниципальный округ	Ярославская область, Ярославский район, п.Заволжье ул.Весенняя д.32	Действующий
Ярославский муниципальный округ	Ярославская область, Ярославский район, п.Заволжье ул.Весенняя д.31	Действующий
Ярославский муниципальный округ	Ярославская область, Ярославский район, п.Заволжье ул.Весенняя д.30	Действующий
Ярославский муниципальный округ	Ярославская область, Ярославский район, п.Заволжье ул.Весенняя д.29	Действующий
Ярославский муниципальный округ	Ярославская область, Ярославский район, п.Заволжье ул.Весенняя д.28а	Действующий
Ярославский муниципальный округ	Ярославская область, Ярославский район, п.Заволжье ул.Весенняя д.28	Действующий
Ярославский муниципальный округ	Ярославская область, Ярославский район, п.Заволжье ул.Весенняя д.27	Действующий
Ярославский муниципальный округ	Ярославская область, Ярославский район, п.Заволжье ул.Весенняя д.25	Действующий
Ярославский муниципальный округ	Ярославская область, Ярославский район, п.Заволжье ул.Весенняя д.23	Действующий
Ярославский муниципальный округ	Ярославская область, Ярославский район, п.Заволжье ул.Весенняя д.21	Действующий
Ярославский муниципальный округ	Ярославская область, Ярославский район, п.Заволжье ул.Весенняя д.20	Действующий
Ярославский муниципальный округ	Ярославская область, Ярославский район, п.Заволжье ул.Весенняя д.19	Действующий
Ярославский муниципальный округ	Ярославская область, Ярославский район, п.Заволжье ул.Весенняя д.19а	Действующий
Ярославский муниципальный округ	Ярославская область, Ярославский район, п.Заволжье ул.Весенняя д.18	Действующий
Ярославский муниципальный округ	Ярославская область, Ярославский район, п.Заволжье ул.Весенняя д.13а	Действующий
Ярославский муниципальный округ	Ярославская область, Ярославский район, п.Заволжье ул.Весенняя д.13	Действующий
Ярославский муниципальный округ	Ярославская область, Ярославский район, п.Заволжье ул.Весенняя д.12а	Действующий
Ярославский муниципальный округ	Ярославская область, Ярославский район, п.Заволжье ул.Весенняя д.11	Действующий
Ярославский муниципальный округ	Ярославская область, Ярославский район, п.Заволжье ул.Весенняя д.7	Действующий
Ярославский муниципальный округ	Ярославская область, Ярославский район, п.Заволжье ул.Весенняя д.8	Действующий
Ярославский муниципальный округ	Ярославская область, Ярославский район, п.Заволжье ул.Весенняя д.6	Действующий
Ярославский муниципальный округ	Ярославская область, Ярославский район, п.Заволжье ул.Весенняя д.5	Действующий
Ярославский муниципальный округ	Ярославская область, Ярославский район, п.Заволжье ул.Весенняя д.4	Действующий
Ярославский муниципальный округ	Ярославская область, Ярославский район, п.Заволжье ул.Весенняя д.1	Действующий
Ярославский муниципальный округ	Ярославская область, Ярославский район, п.Заволжье пр-д Васильковый д.27	Действующий
Ярославский муниципальный округ	Ярославская область, Ярославский район, п.Заволжье пр-д Васильковый д.26	Действующий
Ярославский муниципальный округ	Ярославская область, Ярославский район, п.Заволжье пр-д Васильковый д.25	Действующий
Ярославский муниципальный округ	Ярославская область, Ярославский район, п.Заволжье пр-д Васильковый д.24а	Действующий
Ярославский муниципальный округ	Ярославская область, Ярославский район, п.Заволжье пр-д Васильковый д.23	Действующий
Ярославский муниципальный округ	Ярославская область, Ярославский район, п.Заволжье пр-д Васильковый д.21	Действующий
Ярославский муниципальный округ	Ярославская область, Ярославский район, п.Заволжье пр-д Васильковый д.20	Действующий
Ярославский муниципальный округ	Ярославская область, Ярославский район, п.Заволжье пр-д Васильковый д.17	Действующий
Ярославский муниципальный округ	Ярославская область, Ярославский район, п.Заволжье пр-д Васильковый д.16	Действующий
Ярославский муниципальный округ	Ярославская область, Ярославский район, п.Заволжье пр-д Васильковый д.13	Действующий
Ярославский муниципальный округ	Ярославская область, Ярославский район, п.Заволжье пр-д Васильковый д.12	Действующий
Ярославский муниципальный округ	Ярославская область, Ярославский район, п.Заволжье пр-д Васильковый д.11	Действующий
Ярославский муниципальный округ	Ярославская область, Ярославский район, п.Заволжье пр-д Васильковый д.8	Действующий
Ярославский муниципальный округ	Ярославская область, Ярославский район, п.Заволжье пр-д Васильковый д.5	Действующий
Ярославский муниципальный округ	Ярославская область, Ярославский район, п.Заволжье пр-д Васильковый д.4	Действующий
Ярославский муниципальный округ	Ярославская область, Ярославский район, п.Заволжье ул.Бархатная д.19	Действующий
Ярославский муниципальный округ	Ярославская область, Ярославский район, п.Заволжье ул.Бархатная д.15	Действующий
Ярославский муниципальный округ	Ярославская область, Ярославский район, п.Заволжье ул.Бархатная д.13	Действующий
Ярославский муниципальный округ	Ярославская область, Ярославский район, п.Заволжье ул.Бархатная д.14	Действующий
Ярославский муниципальный округ	Ярославская область, Ярославский район, п.Заволжье ул.Бархатная д.11	Действующий
Ярославский муниципальный округ	Ярославская область, Ярославский район, п.Заволжье ул.Бархатная д.10	Действующий
Ярославский муниципальный округ	Ярославская область, Ярославский район, п.Заволжье ул.Бархатная д.8	Действующий
Ярославский муниципальный округ	Ярославская область, Ярославский район, п.Заволжье ул.Бархатная д.7	Действующий
Ярославский муниципальный округ	Ярославская область, Ярославский район, п.Заволжье ул.Бархатная д.6	Действующий
Ярославский муниципальный округ	Ярославская область, Ярославский район, п.Заволжье ул.Бархатная д.5	Действующий
Ярославский муниципальный округ	Ярославская область, Ярославский район, п.Заволжье ул.Бархатная д.4	Действующий
Ярославский муниципальный округ	Ярославская область, Ярославский район, п.Заволжье ул.Бархатная д.3	Действующий
Ярославский муниципальный округ	Ярославская область, Ярославский район, п.Заволжье ул.Бархатная д.2б	Действующий

Ярославский муниципальный округ	Ярославская область, Ярославский район, п.Заволжье ул.Бархатная д.2а	Действующий
Ярославский муниципальный округ	Ярославская область, Ярославский район, п.Заволжье ул.Бархатная д.2	Действующий
Ярославский муниципальный округ	Ярославская область, Ярославский район, п.Заволжье ул.Бархатная д.1	Действующий
Ярославский муниципальный округ	Ярославская область, Ярославский район, п.Заволжье д.36	Действующий
Ярославский муниципальный округ	Ярославская область, Ярославский район, п.Заволжье д.33а	Действующий
Ярославский муниципальный округ	Ярославская область, Ярославский район, п.Заволжье д.33	Действующий
Ярославский муниципальный округ	Ярославская область, Ярославский район, п.Заволжье д.32	Действующий
Ярославский муниципальный округ	Ярославская область, Ярославский район, п.Заволжье д.31а	Действующий
Ярославский муниципальный округ	Ярославская область, Ярославский район, п.Заволжье д.31	Действующий
Ярославский муниципальный округ	Ярославская область, Ярославский район, п.Заволжье д.30	Действующий
Ярославский муниципальный округ	Ярославская область, Ярославский район, п.Заволжье д.29а	Действующий
Ярославский муниципальный округ	Ярославская область, Ярославский район, п.Заволжье д.29	Действующий
Ярославский муниципальный округ	Ярославская область, Ярославский район, п.Заволжье д.28	Действующий
Ярославский муниципальный округ	Ярославская область, Ярославский район, п.Заволжье д.27	Действующий
Ярославский муниципальный округ	Ярославская область, Ярославский район, п.Заволжье д.26	Действующий
Ярославский муниципальный округ	Ярославская область, Ярославский район, п.Заволжье д.25	Действующий
Ярославский муниципальный округ	Ярославская область, Ярославский район, п.Заволжье д.23	Действующий
Ярославский муниципальный округ	Ярославская область, Ярославский район, п.Заволжье д.22	Действующий
Ярославский муниципальный округ	Ярославская область, Ярославский район, п.Заволжье д.21	Действующий
Ярославский муниципальный округ	Ярославская область, Ярославский район, п.Заволжье д.20	Действующий
Ярославский муниципальный округ	Ярославская область, Ярославский район, п.Заволжье д.19	Действующий
Ярославский муниципальный округ	Ярославская область, Ярославский район, п.Заволжье д.18	Действующий
Ярославский муниципальный округ	Ярославская область, Ярославский район, п.Заволжье д.17	Действующий
Ярославский муниципальный округ	Ярославская область, Ярославский район, п.Заволжье д.9а	Действующий
Ярославский муниципальный округ	Ярославская область, Ярославский район, п.Заволжье д.4а	Действующий
Ярославский муниципальный округ	Ярославская область, Ярославский район, п.Заволжье д.4	Действующий
Ярославский муниципальный округ	Ярославская область, Ярославский район, п.Заволжье д.3а	Действующий
Ярославский муниципальный округ	Ярославская область, Ярославский район, п.Заволжье д.2а	Действующий
Ярославский муниципальный округ	Ярославская область, Ярославский район, д.Жуково д.29	Действующий
Ярославский муниципальный округ	Ярославская область, Ярославский район, д.Жуково д.28	Действующий
Ярославский муниципальный округ	Ярославская область, Ярославский район, д.Жуково д.27	Действующий
Ярославский муниципальный округ	Ярославская область, Ярославский район, д.Жуково д.26	Действующий
Ярославский муниципальный округ	Ярославская область, Ярославский район, д.Жуково д.25	Действующий
Ярославский муниципальный округ	Ярославская область, Ярославский район, д.Жуково д.24	Действующий
Ярославский муниципальный округ	Ярославская область, Ярославский район, д.Жуково д.23а	Действующий
Ярославский муниципальный округ	Ярославская область, Ярославский район, д.Жуково д.22	Действующий
Ярославский муниципальный округ	Ярославская область, Ярославский район, д.Жуково д.21а	Действующий
Ярославский муниципальный округ	Ярославская область, Ярославский район, д.Жуково д.20а	Действующий
Ярославский муниципальный округ	Ярославская область, Ярославский район, д.Жуково д.20	Действующий
Ярославский муниципальный округ	Ярославская область, Ярославский район, д.Жуково д.19	Действующий
Ярославский муниципальный округ	Ярославская область, Ярославский район, д.Жуково д.18	Действующий
Ярославский муниципальный округ	Ярославская область, Ярославский район, д.Жуково д.17	Действующий
Ярославский муниципальный округ	Ярославская область, Ярославский район, д.Жуково д.16	Действующий
Ярославский муниципальный округ	Ярославская область, Ярославский район, д.Жуково д.15	Действующий
Ярославский муниципальный округ	Ярославская область, Ярославский район, д.Жуково д.14	Действующий
Ярославский муниципальный округ	Ярославская область, Ярославский район, д.Жуково д.13а	Действующий
Ярославский муниципальный округ	Ярославская область, Ярославский район, д.Жуково д.13	Действующий
Ярославский муниципальный округ	Ярославская область, Ярославский район, д.Жуково д.12	Действующий
Ярославский муниципальный округ	Ярославская область, Ярославский район, д.Жуково д.11	Действующий
Ярославский муниципальный округ	Ярославская область, Ярославский район, д.Жуково д.10	Действующий
Ярославский муниципальный округ	Ярославская область, Ярославский район, д.Жуково д.9	Действующий
Ярославский муниципальный округ	Ярославская область, Ярославский район, д.Жуково д.8	Действующий
Ярославский муниципальный округ	Ярославская область, Ярославский район, д.Жуково д.7	Действующий
Ярославский муниципальный округ	Ярославская область, Ярославский район, д.Жуково д.6	Действующий
Ярославский муниципальный округ	Ярославская область, Ярославский район, д.Жуково д.5	Действующий
Ярославский муниципальный округ	Ярославская область, Ярославский район, д.Жуково д.4	Действующий
Ярославский муниципальный округ	Ярославская область, Ярославский район, д.Жуково д.3	Действующий
Ярославский муниципальный округ	Ярославская область, Ярославский район, д.Жуково д.2	Действующий
Ярославский муниципальный округ	Ярославская область, Ярославский район, д.Жуково д.1	Действующий
Ярославский муниципальный округ	Ярославская область, Ярославский район, д.Дымокурцы пр-д Тройцкий д.11	Действующий
Ярославский муниципальный округ	Ярославская область, Ярославский район, д.Дымокурцы пр-д Тройцкий д.9	Действующий
Ярославский муниципальный округ	Ярославская область, Ярославский район, д.Дымокурцы пр-д Тройцкий д.3	Действующий
Ярославский муниципальный округ	Ярославская область, Ярославский район, д.Дымокурцы пр-д Тройцкий д.2	Действующий
Ярославский муниципальный округ	Ярославская область, Ярославский район, д.Дымокурцы пр-д Тройцкий д.1	Действующий
Ярославский муниципальный округ	Ярославская область, Ярославский район, д.Дымокурцы д.46	Действующий
Ярославский муниципальный округ	Ярославская область, Ярославский район, д.Дымокурцы д.44	Действующий
Ярославский муниципальный округ	Ярославская область, Ярославский район, д.Дымокурцы д.40	Действующий
Ярославский муниципальный округ	Ярославская область, Ярославский район, д.Дымокурцы д.27	Действующий
Ярославский муниципальный округ	Ярославская область, Ярославский район, д.Дымокурцы д.26	Действующий
Ярославский муниципальный округ	Ярославская область, Ярославский район, д.Дымокурцы д.24	Действующий

Ярославский муниципальный округ	Ярославская область, Ярославский район, д.Дымокурцы д.22	Действующий
Ярославский муниципальный округ	Ярославская область, Ярославский район, д.Дымокурцы д.21	Действующий
Ярославский муниципальный округ	Ярославская область, Ярославский район, д.Дымокурцы д.20	Действующий
Ярославский муниципальный округ	Ярославская область, Ярославский район, д.Дымокурцы д.19	Действующий
Ярославский муниципальный округ	Ярославская область, Ярославский район, д.Дымокурцы д.18	Действующий
Ярославский муниципальный округ	Ярославская область, Ярославский район, д.Дымокурцы д.17	Действующий
Ярославский муниципальный округ	Ярославская область, Ярославский район, д.Дымокурцы д.16	Действующий
Ярославский муниципальный округ	Ярославская область, Ярославский район, д.Дымокурцы д.15	Действующий
Ярославский муниципальный округ	Ярославская область, Ярославский район, д.Дымокурцы д.14	Действующий
Ярославский муниципальный округ	Ярославская область, Ярославский район, д.Дымокурцы д.13	Действующий
Ярославский муниципальный округ	Ярославская область, Ярославский район, д.Дымокурцы д.12	Действующий
Ярославский муниципальный округ	Ярославская область, Ярославский район, д.Дымокурцы д.11а	Действующий
Ярославский муниципальный округ	Ярославская область, Ярославский район, д.Дымокурцы д.11	Действующий
Ярославский муниципальный округ	Ярославская область, Ярославский район, д.Дымокурцы д.10	Действующий
Ярославский муниципальный округ	Ярославская область, Ярославский район, д.Дымокурцы д.9	Действующий
Ярославский муниципальный округ	Ярославская область, Ярославский район, д.Дымокурцы д.8	Действующий
Ярославский муниципальный округ	Ярославская область, Ярославский район, д.Дымокурцы д.7	Действующий
Ярославский муниципальный округ	Ярославская область, Ярославский район, д.Дымокурцы д.6	Действующий
Ярославский муниципальный округ	Ярославская область, Ярославский район, д.Дымокурцы д.5	Действующий
Ярославский муниципальный округ	Ярославская область, Ярославский район, д.Дымокурцы д.4	Действующий
Ярославский муниципальный округ	Ярославская область, Ярославский район, д.Дымокурцы д.3	Действующий
Ярославский муниципальный округ	Ярославская область, Ярославский район, д.Дымокурцы д.2а	Действующий
Ярославский муниципальный округ	Ярославская область, Ярославский район, д.Дымокурцы д.2	Действующий
Ярославский муниципальный округ	Ярославская область, Ярославский район, д.Дымокурцы д.1	Действующий
Ярославский муниципальный округ	Ярославская область, Ярославский район, д.Головинское д.73	Действующий
Ярославский муниципальный округ	Ярославская область, Ярославский район, д.Головинское д.72	Действующий
Ярославский муниципальный округ	Ярославская область, Ярославский район, д.Головинское д.71	Действующий
Ярославский муниципальный округ	Ярославская область, Ярославский район, д.Головинское д.33	Действующий
Ярославский муниципальный округ	Ярославская область, Ярославский район, д.Головинское д.31	Действующий
Ярославский муниципальный округ	Ярославская область, Ярославский район, д.Головинское д.30	Действующий
Ярославский муниципальный округ	Ярославская область, Ярославский район, д.Головинское д.29	Действующий
Ярославский муниципальный округ	Ярославская область, Ярославский район, д.Головинское д.27	Действующий
Ярославский муниципальный округ	Ярославская область, Ярославский район, д.Головинское д.26	Действующий
Ярославский муниципальный округ	Ярославская область, Ярославский район, д.Головинское д.25	Действующий
Ярославский муниципальный округ	Ярославская область, Ярославский район, д.Головинское д.24	Действующий
Ярославский муниципальный округ	Ярославская область, Ярославский район, д.Головинское д.23	Действующий
Ярославский муниципальный округ	Ярославская область, Ярославский район, д.Головинское д.22	Действующий
Ярославский муниципальный округ	Ярославская область, Ярославский район, д.Головинское д.21а	Действующий
Ярославский муниципальный округ	Ярославская область, Ярославский район, д.Головинское д.21	Действующий
Ярославский муниципальный округ	Ярославская область, Ярославский район, д.Головинское д.20	Действующий
Ярославский муниципальный округ	Ярославская область, Ярославский район, д.Головинское д.19	Действующий
Ярославский муниципальный округ	Ярославская область, Ярославский район, д.Головинское д.18	Действующий
Ярославский муниципальный округ	Ярославская область, Ярославский район, д.Головинское д.17	Действующий
Ярославский муниципальный округ	Ярославская область, Ярославский район, д.Головинское д.16	Действующий
Ярославский муниципальный округ	Ярославская область, Ярославский район, д.Головинское д.15а	Действующий
Ярославский муниципальный округ	Ярославская область, Ярославский район, д.Головинское д.15	Действующий
Ярославский муниципальный округ	Ярославская область, Ярославский район, д.Головинское д.14б	Действующий
Ярославский муниципальный округ	Ярославская область, Ярославский район, д.Головинское д.14	Действующий
Ярославский муниципальный округ	Ярославская область, Ярославский район, д.Головинское д.12	Действующий
Ярославский муниципальный округ	Ярославская область, Ярославский район, д.Головинское д.11	Действующий
Ярославский муниципальный округ	Ярославская область, Ярославский район, д.Головинское д.10	Действующий
Ярославский муниципальный округ	Ярославская область, Ярославский район, д.Головинское д.8	Действующий
Ярославский муниципальный округ	Ярославская область, Ярославский район, д.Головинское д.2б	Действующий
Ярославский муниципальный округ	Ярославская область, Ярославский район, д.Глухово пер.2-й Полевой д.1	Действующий
Ярославский муниципальный округ	Ярославская область, Ярославский район, д.Глухово пер.1-й Полевой д.4	Действующий
Ярославский муниципальный округ	Ярославская область, Ярославский район, д.Глухово д.60	Действующий
Ярославский муниципальный округ	Ярославская область, Ярославский район, д.Глухово д.55	Действующий
Ярославский муниципальный округ	Ярославская область, Ярославский район, д.Глухово д.54б	Действующий
Ярославский муниципальный округ	Ярославская область, Ярославский район, д.Глухово д.54	Действующий
Ярославский муниципальный округ	Ярославская область, Ярославский район, д.Глухово д.53	Действующий
Ярославский муниципальный округ	Ярославская область, Ярославский район, д.Глухово д.50	Действующий
Ярославский муниципальный округ	Ярославская область, Ярославский район, д.Глухово д.49	Действующий
Ярославский муниципальный округ	Ярославская область, Ярославский район, д.Глухово д.48	Действующий
Ярославский муниципальный округ	Ярославская область, Ярославский район, д.Глухово д.47а	Действующий
Ярославский муниципальный округ	Ярославская область, Ярославский район, д.Глухово д.47	Действующий
Ярославский муниципальный округ	Ярославская область, Ярославский район, д.Глухово д.46	Действующий
Ярославский муниципальный округ	Ярославская область, Ярославский район, д.Глухово д.45	Действующий
Ярославский муниципальный округ	Ярославская область, Ярославский район, д.Глухово д.44	Действующий
Ярославский муниципальный округ	Ярославская область, Ярославский район, д.Глухово д.43	Действующий
Ярославский муниципальный округ	Ярославская область, Ярославский район, д.Глухово д.42	Действующий
Ярославский муниципальный округ	Ярославская область, Ярославский район, д.Глухово д.41а	Действующий

Ярославский муниципальный округ	Ярославская область, Ярославский район, д.Глухово д.41	Действующий
Ярославский муниципальный округ	Ярославская область, Ярославский район, д.Глухово д.40	Действующий
Ярославский муниципальный округ	Ярославская область, Ярославский район, д.Глухово д.39	Действующий
Ярославский муниципальный округ	Ярославская область, Ярославский район, д.Глухово д.38	Действующий
Ярославский муниципальный округ	Ярославская область, Ярославский район, д.Глухово д.37	Действующий
Ярославский муниципальный округ	Ярославская область, Ярославский район, д.Глухово д.36а	Действующий
Ярославский муниципальный округ	Ярославская область, Ярославский район, д.Глухово д.36	Действующий
Ярославский муниципальный округ	Ярославская область, Ярославский район, д.Глухово д.35а	Действующий
Ярославский муниципальный округ	Ярославская область, Ярославский район, д.Глухово д.35	Действующий
Ярославский муниципальный округ	Ярославская область, Ярославский район, д.Глухово д.34	Действующий
Ярославский муниципальный округ	Ярославская область, Ярославский район, д.Глухово д.33б	Действующий
Ярославский муниципальный округ	Ярославская область, Ярославский район, д.Глухово д.33	Действующий
Ярославский муниципальный округ	Ярославская область, Ярославский район, д.Глухово д.32	Действующий
Ярославский муниципальный округ	Ярославская область, Ярославский район, д.Глухово д.31	Действующий
Ярославский муниципальный округ	Ярославская область, Ярославский район, д.Глухово д.30	Действующий
Ярославский муниципальный округ	Ярославская область, Ярославский район, д.Глухово д.29	Действующий
Ярославский муниципальный округ	Ярославская область, Ярославский район, д.Глухово д.28	Действующий
Ярославский муниципальный округ	Ярославская область, Ярославский район, д.Глухово д.27	Действующий
Ярославский муниципальный округ	Ярославская область, Ярославский район, д.Глухово д.26а	Действующий
Ярославский муниципальный округ	Ярославская область, Ярославский район, д.Глухово д.26	Действующий
Ярославский муниципальный округ	Ярославская область, Ярославский район, д.Глухово д.25а	Действующий
Ярославский муниципальный округ	Ярославская область, Ярославский район, д.Глухово д.25	Действующий
Ярославский муниципальный округ	Ярославская область, Ярославский район, д.Глухово д.24	Действующий
Ярославский муниципальный округ	Ярославская область, Ярославский район, д.Глухово д.23	Действующий
Ярославский муниципальный округ	Ярославская область, Ярославский район, д.Глухово д.21а	Действующий
Ярославский муниципальный округ	Ярославская область, Ярославский район, д.Глухово д.21	Действующий
Ярославский муниципальный округ	Ярославская область, Ярославский район, д.Глухово д.20б	Действующий
Ярославский муниципальный округ	Ярославская область, Ярославский район, д.Глухово д.20	Действующий
Ярославский муниципальный округ	Ярославская область, Ярославский район, д.Глухово д.19	Действующий
Ярославский муниципальный округ	Ярославская область, Ярославский район, д.Глухово д.18а	Действующий
Ярославский муниципальный округ	Ярославская область, Ярославский район, д.Глухово д.18	Действующий
Ярославский муниципальный округ	Ярославская область, Ярославский район, д.Глухово д.17а	Действующий
Ярославский муниципальный округ	Ярославская область, Ярославский район, д.Глухово д.17	Действующий
Ярославский муниципальный округ	Ярославская область, Ярославский район, д.Глухово д.16	Действующий
Ярославский муниципальный округ	Ярославская область, Ярославский район, д.Глухово д.15	Действующий
Ярославский муниципальный округ	Ярославская область, Ярославский район, д.Глухово д.14	Действующий
Ярославский муниципальный округ	Ярославская область, Ярославский район, д.Глухово д.13	Действующий
Ярославский муниципальный округ	Ярославская область, Ярославский район, д.Глухово д.12	Действующий
Ярославский муниципальный округ	Ярославская область, Ярославский район, д.Глухово д.11	Действующий
Ярославский муниципальный округ	Ярославская область, Ярославский район, д.Глухово д.10	Действующий
Ярославский муниципальный округ	Ярославская область, Ярославский район, д.Глухово д.9	Действующий
Ярославский муниципальный округ	Ярославская область, Ярославский район, д.Глухово д.8	Действующий
Ярославский муниципальный округ	Ярославская область, Ярославский район, д.Глухово д.7	Действующий
Ярославский муниципальный округ	Ярославская область, Ярославский район, д.Глухово д.6	Действующий
Ярославский муниципальный округ	Ярославская область, Ярославский район, д.Глухово д.5	Действующий
Ярославский муниципальный округ	Ярославская область, Ярославский район, д.Глухово д.4	Действующий
Ярославский муниципальный округ	Ярославская область, Ярославский район, д.Глухово д.3а	Действующий
Ярославский муниципальный округ	Ярославская область, Ярославский район, д.Глухово д.3	Действующий
Ярославский муниципальный округ	Ярославская область, Ярославский район, д.Глухово д.2а	Действующий
Ярославский муниципальный округ	Ярославская область, Ярославский район, д.Глухово д.2	Действующий
Ярославский муниципальный округ	Ярославская область, Ярославский район, д.Глухово д.1а	Действующий
Ярославский муниципальный округ	Ярославская область, Ярославский район, д.Глухово д.1	Действующий
Ярославский муниципальный округ	Ярославская область, Ярославский район, д.Ботово д.41	Действующий
Ярославский муниципальный округ	Ярославская область, Ярославский район, д.Ботово д.36	Действующий
Ярославский муниципальный округ	Ярославская область, Ярославский район, д.Ботово д.35	Действующий
Ярославский муниципальный округ	Ярославская область, Ярославский район, д.Ботово д.34	Действующий
Ярославский муниципальный округ	Ярославская область, Ярославский район, д.Ботово д.32	Действующий
Ярославский муниципальный округ	Ярославская область, Ярославский район, д.Ботово д.31	Действующий
Ярославский муниципальный округ	Ярославская область, Ярославский район, д.Ботово д.30	Действующий
Ярославский муниципальный округ	Ярославская область, Ярославский район, д.Ботово д.29	Действующий
Ярославский муниципальный округ	Ярославская область, Ярославский район, д.Ботово д.28	Действующий
Ярославский муниципальный округ	Ярославская область, Ярославский район, д.Ботово д.27	Действующий
Ярославский муниципальный округ	Ярославская область, Ярославский район, д.Ботово д.26	Действующий
Ярославский муниципальный округ	Ярославская область, Ярославский район, д.Ботово д.25	Действующий
Ярославский муниципальный округ	Ярославская область, Ярославский район, д.Ботово д.24	Действующий
Ярославский муниципальный округ	Ярославская область, Ярославский район, д.Ботово д.23	Действующий
Ярославский муниципальный округ	Ярославская область, Ярославский район, д.Ботово д.22	Действующий
Ярославский муниципальный округ	Ярославская область, Ярославский район, д.Ботово д.21	Действующий
Ярославский муниципальный округ	Ярославская область, Ярославский район, д.Ботово д.20	Действующий
Ярославский муниципальный округ	Ярославская область, Ярославский район, д.Ботово д.19	Действующий
Ярославский муниципальный округ	Ярославская область, Ярославский район, д.Ботово д.18	Действующий

Ярославский муниципальный округ	Ярославская область, Ярославский район, д.Ботово д.17	Действующий
Ярославский муниципальный округ	Ярославская область, Ярославский район, д.Ботово д.16	Действующий
Ярославский муниципальный округ	Ярославская область, Ярославский район, д.Ботово д.15	Действующий
Ярославский муниципальный округ	Ярославская область, Ярославский район, д.Ботово д.14	Действующий
Ярославский муниципальный округ	Ярославская область, Ярославский район, д.Ботово д.13	Действующий
Ярославский муниципальный округ	Ярославская область, Ярославский район, д.Ботово д.12	Действующий
Ярославский муниципальный округ	Ярославская область, Ярославский район, д.Ботово д.11а	Действующий
Ярославский муниципальный округ	Ярославская область, Ярославский район, д.Ботово д.11	Действующий
Ярославский муниципальный округ	Ярославская область, Ярославский район, д.Ботово д.10	Действующий
Ярославский муниципальный округ	Ярославская область, Ярославский район, д.Ботово д.9	Действующий
Ярославский муниципальный округ	Ярославская область, Ярославский район, д.Ботово д.8	Действующий
Ярославский муниципальный округ	Ярославская область, Ярославский район, д.Ботово д.7	Действующий
Ярославский муниципальный округ	Ярославская область, Ярославский район, д.Ботово д.6	Действующий
Ярославский муниципальный округ	Ярославская область, Ярославский район, д.Ботово д.5	Действующий
Ярославский муниципальный округ	Ярославская область, Ярославский район, д.Ботово д.4	Действующий
Ярославский муниципальный округ	Ярославская область, Ярославский район, д.Ботово д.3	Действующий
Ярославский муниципальный округ	Ярославская область, Ярославский район, д.Ботово д.2	Действующий
Ярославский муниципальный округ	Ярославская область, Ярославский район, д.Ботово д.1а	Действующий
Ярославский муниципальный округ	Ярославская область, Ярославский район, д.Ботово д.1	Действующий
Ярославский муниципальный округ	Ярославская область, Ярославский район, д.Бортниково д.69	Действующий
Ярославский муниципальный округ	Ярославская область, Ярославский район, д.Бортниково д.63	Действующий
Ярославский муниципальный округ	Ярославская область, Ярославский район, д.Бортниково д.60	Действующий
Ярославский муниципальный округ	Ярославская область, Ярославский район, д.Бортниково д.56	Действующий
Ярославский муниципальный округ	Ярославская область, Ярославский район, д.Бортниково д.52	Действующий
Ярославский муниципальный округ	Ярославская область, Ярославский район, д.Бортниково д.50	Действующий
Ярославский муниципальный округ	Ярославская область, Ярославский район, д.Бортниково д.44	Действующий
Ярославский муниципальный округ	Ярославская область, Ярославский район, д.Бортниково д.40а	Действующий
Ярославский муниципальный округ	Ярославская область, Ярославский район, д.Бортниково д.40	Действующий
Ярославский муниципальный округ	Ярославская область, Ярославский район, д.Бортниково д.39	Действующий
Ярославский муниципальный округ	Ярославская область, Ярославский район, д.Бортниково д.38	Действующий
Ярославский муниципальный округ	Ярославская область, Ярославский район, д.Бортниково д.37	Действующий
Ярославский муниципальный округ	Ярославская область, Ярославский район, д.Бортниково д.36	Действующий
Ярославский муниципальный округ	Ярославская область, Ярославский район, д.Бортниково д.35	Действующий
Ярославский муниципальный округ	Ярославская область, Ярославский район, д.Бортниково д.34	Действующий
Ярославский муниципальный округ	Ярославская область, Ярославский район, д.Бортниково д.33	Действующий
Ярославский муниципальный округ	Ярославская область, Ярославский район, д.Бортниково д.32	Действующий
Ярославский муниципальный округ	Ярославская область, Ярославский район, д.Бортниково д.31	Действующий
Ярославский муниципальный округ	Ярославская область, Ярославский район, д.Бортниково д.30	Действующий
Ярославский муниципальный округ	Ярославская область, Ярославский район, д.Бортниково д.29	Действующий
Ярославский муниципальный округ	Ярославская область, Ярославский район, д.Бортниково д.28	Действующий
Ярославский муниципальный округ	Ярославская область, Ярославский район, д.Бортниково д.27	Действующий
Ярославский муниципальный округ	Ярославская область, Ярославский район, д.Бортниково д.26	Действующий
Ярославский муниципальный округ	Ярославская область, Ярославский район, д.Бортниково д.25	Действующий
Ярославский муниципальный округ	Ярославская область, Ярославский район, д.Бортниково д.24	Действующий
Ярославский муниципальный округ	Ярославская область, Ярославский район, д.Бортниково д.23	Действующий
Ярославский муниципальный округ	Ярославская область, Ярославский район, д.Бортниково д.22	Действующий
Ярославский муниципальный округ	Ярославская область, Ярославский район, д.Бортниково д.21	Действующий
Ярославский муниципальный округ	Ярославская область, Ярославский район, д.Бортниково д.20	Действующий
Ярославский муниципальный округ	Ярославская область, Ярославский район, д.Бортниково д.19	Действующий
Ярославский муниципальный округ	Ярославская область, Ярославский район, д.Бортниково д.18	Действующий
Ярославский муниципальный округ	Ярославская область, Ярославский район, д.Бортниково д.17	Действующий
Ярославский муниципальный округ	Ярославская область, Ярославский район, д.Бортниково д.16	Действующий
Ярославский муниципальный округ	Ярославская область, Ярославский район, д.Бортниково д.15	Действующий
Ярославский муниципальный округ	Ярославская область, Ярославский район, д.Бортниково д.14	Действующий
Ярославский муниципальный округ	Ярославская область, Ярославский район, д.Бортниково д.13	Действующий
Ярославский муниципальный округ	Ярославская область, Ярославский район, д.Бортниково д.12	Действующий
Ярославский муниципальный округ	Ярославская область, Ярославский район, д.Бортниково д.11а	Действующий
Ярославский муниципальный округ	Ярославская область, Ярославский район, д.Бортниково д.11	Действующий
Ярославский муниципальный округ	Ярославская область, Ярославский район, д.Бортниково д.10	Действующий
Ярославский муниципальный округ	Ярославская область, Ярославский район, д.Бортниково д.9	Действующий
Ярославский муниципальный округ	Ярославская область, Ярославский район, д.Бортниково д.8	Действующий
Ярославский муниципальный округ	Ярославская область, Ярославский район, д.Бортниково д.7	Действующий
Ярославский муниципальный округ	Ярославская область, Ярославский район, д.Бортниково д.6	Действующий
Ярославский муниципальный округ	Ярославская область, Ярославский район, д.Бортниково д.5	Действующий
Ярославский муниципальный округ	Ярославская область, Ярославский район, д.Бортниково д.4	Действующий
Ярославский муниципальный округ	Ярославская область, Ярославский район, д.Бортниково д.3	Действующий
Ярославский муниципальный округ	Ярославская область, Ярославский район, д.Бортниково д.2	Действующий
Ярославский муниципальный округ	Ярославская область, Ярославский район, д.Бортниково д.1	Действующий
Ярославский муниципальный округ	Ярославская область, Ярославский район, д.Бор ул.Сиреневая д.16	Действующий
Ярославский муниципальный округ	Ярославская область, Ярославский район, д.Бор ул.Сиреневая д.12	Действующий
Ярославский муниципальный округ	Ярославская область, Ярославский район, д.Бор ул.Кленовая д.16	Действующий

Ярославский муниципальный округ	Ярославская область, Ярославский район, д.Бор ул.Кленовая д.9	Действующий
Ярославский муниципальный округ	Ярославская область, Ярославский район, д.Бор ул.Кленовая д.7	Действующий
Ярославский муниципальный округ	Ярославская область, Ярославский район, д.Бор ул.Кленовая д.5	Действующий
Ярославский муниципальный округ	Ярославская область, Ярославский район, д.Бор ул.Кленовая д.4	Действующий
Ярославский муниципальный округ	Ярославская область, Ярославский район, д.Бор ул.Кленовая д.3	Действующий
Ярославский муниципальный округ	Ярославская область, Ярославский район, д.Бор ул.Кленовая д.2	Действующий
Ярославский муниципальный округ	Ярославская область, Ярославский район, д.Бор ул.Кленовая д.1	Действующий
Ярославский муниципальный округ	Ярославская область, Ярославский район, д.Бор ул.Липовая д.10	Действующий
Ярославский муниципальный округ	Ярославская область, Ярославский район, д.Бор ул.Липовая д.9	Действующий
Ярославский муниципальный округ	Ярославская область, Ярославский район, д.Бор ул.Липовая д.8	Действующий
Ярославский муниципальный округ	Ярославская область, Ярославский район, д.Бор ул.Липовая д.5	Действующий
Ярославский муниципальный округ	Ярославская область, Ярославский район, д.Бор пр-д Зеленый д.14	Действующий
Ярославский муниципальный округ	Ярославская область, Ярославский район, д.Бор пр-д Зеленый д.9а	Действующий
Ярославский муниципальный округ	Ярославская область, Ярославский район, д.Бор пр-д Зеленый д.8а	Действующий
Ярославский муниципальный округ	Ярославская область, Ярославский район, д.Бор пр-д Зеленый д.6	Действующий
Ярославский муниципальный округ	Ярославская область, Ярославский район, д.Бор пр-д Зеленый д.5	Действующий
Ярославский муниципальный округ	Ярославская область, Ярославский район, д.Бор пр-д Зеленый д.4	Действующий
Ярославский муниципальный округ	Ярославская область, Ярославский район, д.Бор ул.Каштановая д.18	Действующий
Ярославский муниципальный округ	Ярославская область, Ярославский район, д.Бор ул.Каштановая д.16а	Действующий
Ярославский муниципальный округ	Ярославская область, Ярославский район, д.Бор ул.Каштановая д.16	Действующий
Ярославский муниципальный округ	Ярославская область, Ярославский район, д.Бор ул.Каштановая д.12а	Действующий
Ярославский муниципальный округ	Ярославская область, Ярославский район, д.Бор ул.Каштановая д.12	Действующий
Ярославский муниципальный округ	Ярославская область, Ярославский район, д.Бор ул.Каштановая д.10а	Действующий
Ярославский муниципальный округ	Ярославская область, Ярославский район, д.Бор ул.Каштановая д.9	Действующий
Ярославский муниципальный округ	Ярославская область, Ярославский район, д.Бор ул.Каштановая д.4	Действующий
Ярославский муниципальный округ	Ярославская область, Ярославский район, д.Бор ул.Каштановая д.2	Действующий
Ярославский муниципальный округ	Ярославская область, Ярославский район, д.Бор ул.Каштановая д.1	Действующий
Ярославский муниципальный округ	Ярославская область, Ярославский район, д.Бор д.99	Действующий
Ярославский муниципальный округ	Ярославская область, Ярославский район, д.Бор д.96	Действующий
Ярославский муниципальный округ	Ярославская область, Ярославский район, д.Бор д.93	Действующий
Ярославский муниципальный округ	Ярославская область, Ярославский район, д.Бор д.89	Действующий
Ярославский муниципальный округ	Ярославская область, Ярославский район, д.Бор д.82	Действующий
Ярославский муниципальный округ	Ярославская область, Ярославский район, д.Бор д.82а	Действующий
Ярославский муниципальный округ	Ярославская область, Ярославский район, д.Бор д.78	Действующий
Ярославский муниципальный округ	Ярославская область, Ярославский район, д.Бор д.77	Действующий
Ярославский муниципальный округ	Ярославская область, Ярославский район, д.Бор д.76	Действующий
Ярославский муниципальный округ	Ярославская область, Ярославский район, д.Бор д.75	Действующий
Ярославский муниципальный округ	Ярославская область, Ярославский район, д.Бор д.72а	Действующий
Ярославский муниципальный округ	Ярославская область, Ярославский район, д.Бор д.71	Действующий
Ярославский муниципальный округ	Ярославская область, Ярославский район, д.Бор д.70	Действующий
Ярославский муниципальный округ	Ярославская область, Ярославский район, д.Бор д.68	Действующий
Ярославский муниципальный округ	Ярославская область, Ярославский район, д.Бор д.66	Действующий
Ярославский муниципальный округ	Ярославская область, Ярославский район, д.Бор д.65	Действующий
Ярославский муниципальный округ	Ярославская область, Ярославский район, д.Бор д.64	Действующий
Ярославский муниципальный округ	Ярославская область, Ярославский район, д.Бор д.63	Действующий
Ярославский муниципальный округ	Ярославская область, Ярославский район, д.Бор д.62	Действующий
Ярославский муниципальный округ	Ярославская область, Ярославский район, д.Бор д.61	Действующий
Ярославский муниципальный округ	Ярославская область, Ярославский район, д.Бор д.59	Действующий
Ярославский муниципальный округ	Ярославская область, Ярославский район, д.Бор д.58	Действующий
Ярославский муниципальный округ	Ярославская область, Ярославский район, д.Бор д.54	Действующий
Ярославский муниципальный округ	Ярославская область, Ярославский район, д.Бор д.53	Действующий
Ярославский муниципальный округ	Ярославская область, Ярославский район, д.Бор д.51	Действующий
Ярославский муниципальный округ	Ярославская область, Ярославский район, д.Бор д.49	Действующий
Ярославский муниципальный округ	Ярославская область, Ярославский район, д.Бор д.48	Действующий
Ярославский муниципальный округ	Ярославская область, Ярославский район, д.Бор д.46	Действующий
Ярославский муниципальный округ	Ярославская область, Ярославский район, д.Бор д.44в	Действующий
Ярославский муниципальный округ	Ярославская область, Ярославский район, д.Бор д.41	Действующий
Ярославский муниципальный округ	Ярославская область, Ярославский район, д.Бор д.40	Действующий
Ярославский муниципальный округ	Ярославская область, Ярославский район, д.Бор д.36а	Действующий
Ярославский муниципальный округ	Ярославская область, Ярославский район, д.Бор д.36	Действующий
Ярославский муниципальный округ	Ярославская область, Ярославский район, д.Бор д.33	Действующий
Ярославский муниципальный округ	Ярославская область, Ярославский район, д.Бор д.31	Действующий
Ярославский муниципальный округ	Ярославская область, Ярославский район, д.Бор д.30	Действующий
Ярославский муниципальный округ	Ярославская область, Ярославский район, д.Бор д.29	Действующий
Ярославский муниципальный округ	Ярославская область, Ярославский район, д.Бор д.27	Действующий
Ярославский муниципальный округ	Ярославская область, Ярославский район, д.Бор д.25	Действующий
Ярославский муниципальный округ	Ярославская область, Ярославский район, д.Бор д.24а	Действующий
Ярославский муниципальный округ	Ярославская область, Ярославский район, д.Бор д.24	Действующий
Ярославский муниципальный округ	Ярославская область, Ярославский район, д.Бор д.23а	Действующий
Ярославский муниципальный округ	Ярославская область, Ярославский район, д.Бор д.23	Действующий
Ярославский муниципальный округ	Ярославская область, Ярославский район, д.Бор д.21а	Действующий

Ярославский муниципальный округ	Ярославская область, Ярославский район, д.Бор д.21	Действующий
Ярославский муниципальный округ	Ярославская область, Ярославский район, д.Бор д.20	Действующий
Ярославский муниципальный округ	Ярославская область, Ярославский район, д.Бор д.19	Действующий
Ярославский муниципальный округ	Ярославская область, Ярославский район, д.Бор д.18	Действующий
Ярославский муниципальный округ	Ярославская область, Ярославский район, д.Бор д.16	Действующий
Ярославский муниципальный округ	Ярославская область, Ярославский район, д.Бор д.16а	Действующий
Ярославский муниципальный округ	Ярославская область, Ярославский район, д.Бор д.15	Действующий
Ярославский муниципальный округ	Ярославская область, Ярославский район, д.Бор д.14а	Действующий
Ярославский муниципальный округ	Ярославская область, Ярославский район, д.Бор д.14	Действующий
Ярославский муниципальный округ	Ярославская область, Ярославский район, д.Бор д.13	Действующий
Ярославский муниципальный округ	Ярославская область, Ярославский район, д.Бор д.12	Действующий
Ярославский муниципальный округ	Ярославская область, Ярославский район, д.Бор д.11а	Действующий
Ярославский муниципальный округ	Ярославская область, Ярославский район, д.Бор д.11	Действующий
Ярославский муниципальный округ	Ярославская область, Ярославский район, д.Бор д.10	Действующий
Ярославский муниципальный округ	Ярославская область, Ярославский район, д.Бор д.9	Действующий
Ярославский муниципальный округ	Ярославская область, Ярославский район, д.Бор д.8	Действующий
Ярославский муниципальный округ	Ярославская область, Ярославский район, д.Бор д.7в	Действующий
Ярославский муниципальный округ	Ярославская область, Ярославский район, д.Бор д.7б	Действующий
Ярославский муниципальный округ	Ярославская область, Ярославский район, д.Бор д.7	Действующий
Ярославский муниципальный округ	Ярославская область, Ярославский район, д.Бор д.6	Действующий
Ярославский муниципальный округ	Ярославская область, Ярославский район, д.Бор д.4	Действующий
Ярославский муниципальный округ	Ярославская область, Ярославский район, д.Бор д.3	Действующий
Ярославский муниципальный округ	Ярославская область, Ярославский район, д.Бор д.2	Действующий
Ярославский муниципальный округ	Ярославская область, Ярославский район, д.Бор д.1а	Действующий
Ярославский муниципальный округ	Ярославская область, Ярославский район, д.Бор д.1	Действующий
Ярославский муниципальный округ	Ярославская область, Ярославский район, д.Болково д.45	Действующий
Ярославский муниципальный округ	Ярославская область, Ярославский район, д.Болково д.30	Действующий
Ярославский муниципальный округ	Ярославская область, Ярославский район, д.Болково д.27	Действующий
Ярославский муниципальный округ	Ярославская область, Ярославский район, д.Болково д.26	Действующий
Ярославский муниципальный округ	Ярославская область, Ярославский район, д.Болково д.23	Действующий
Ярославский муниципальный округ	Ярославская область, Ярославский район, д.Болково д.21а	Действующий
Ярославский муниципальный округ	Ярославская область, Ярославский район, д.Болково д.18	Действующий
Ярославский муниципальный округ	Ярославская область, Ярославский район, д.Болково д.17а	Действующий
Ярославский муниципальный округ	Ярославская область, Ярославский район, д.Болково д.17	Действующий
Ярославский муниципальный округ	Ярославская область, Ярославский район, д.Болково д.16	Действующий
Ярославский муниципальный округ	Ярославская область, Ярославский район, д.Болково д.14	Действующий
Ярославский муниципальный округ	Ярославская область, Ярославский район, д.Болково д.13	Действующий
Ярославский муниципальный округ	Ярославская область, Ярославский район, д.Болково д.12	Действующий
Ярославский муниципальный округ	Ярославская область, Ярославский район, д.Болково д.11	Действующий
Ярославский муниципальный округ	Ярославская область, Ярославский район, д.Болково д.10	Действующий
Ярославский муниципальный округ	Ярославская область, Ярославский район, д.Болково д.9	Действующий
Ярославский муниципальный округ	Ярославская область, Ярославский район, д.Болково д.7	Действующий
Ярославский муниципальный округ	Ярославская область, Ярославский район, д.Болково д.6	Действующий
Ярославский муниципальный округ	Ярославская область, Ярославский район, д.Болково д.5	Действующий
Ярославский муниципальный округ	Ярославская область, Ярославский район, д.Болково д.4	Действующий
Ярославский муниципальный округ	Ярославская область, Ярославский район, д.Боброво д.29	Действующий
Ярославский муниципальный округ	Ярославская область, Ярославский район, д.Боброво д.27	Действующий
Ярославский муниципальный округ	Ярославская область, Ярославский район, д.Боброво д.23	Действующий
Ярославский муниципальный округ	Ярославская область, Ярославский район, д.Боброво д.21	Действующий
Ярославский муниципальный округ	Ярославская область, Ярославский район, д.Боброво д.20	Действующий
Ярославский муниципальный округ	Ярославская область, Ярославский район, д.Боброво д.15	Действующий
Ярославский муниципальный округ	Ярославская область, Ярославский район, д.Боброво д.14	Действующий
Ярославский муниципальный округ	Ярославская область, Ярославский район, д.Боброво д.13	Действующий
Ярославский муниципальный округ	Ярославская область, Ярославский район, д.Боброво д.12	Действующий
Ярославский муниципальный округ	Ярославская область, Ярославский район, д.Боброво д.11	Действующий
Ярославский муниципальный округ	Ярославская область, Ярославский район, д.Боброво д.10	Действующий
Ярославский муниципальный округ	Ярославская область, Ярославский район, д.Боброво д.9	Действующий
Ярославский муниципальный округ	Ярославская область, Ярославский район, д.Боброво д.8	Действующий
Ярославский муниципальный округ	Ярославская область, Ярославский район, д.Боброво д.7	Действующий
Ярославский муниципальный округ	Ярославская область, Ярославский район, д.Боброво д.6	Действующий
Ярославский муниципальный округ	Ярославская область, Ярославский район, д.Боброво д.5	Действующий
Ярославский муниципальный округ	Ярославская область, Ярославский район, д.Боброво д.4	Действующий
Ярославский муниципальный округ	Ярославская область, Ярославский район, д.Боброво д.3	Действующий
Ярославский муниципальный округ	Ярославская область, Ярославский район, д.Боброво д.2	Действующий
Ярославский муниципальный округ	Ярославская область, Ярославский район, д.Боброво д.1	Действующий
Ярославский муниципальный округ	Ярославская область, Ярославский район, д.Браташино д.37	Действующий
Ярославский муниципальный округ	Ярославская область, Ярославский район, д.Браташино д.36	Действующий
Ярославский муниципальный округ	Ярославская область, Ярославский район, д.Браташино д.35	Действующий
Ярославский муниципальный округ	Ярославская область, Ярославский район, д.Браташино д.34	Действующий
Ярославский муниципальный округ	Ярославская область, Ярославский район, д.Браташино д.33	Действующий
Ярославский муниципальный округ	Ярославская область, Ярославский район, д.Браташино д.32	Действующий

Ярославский муниципальный округ	Ярославская область, Ярославский район, д.Браташино д.31	Действующий
Ярославский муниципальный округ	Ярославская область, Ярославский район, д.Браташино д.30	Действующий
Ярославский муниципальный округ	Ярославская область, Ярославский район, д.Браташино д.29	Действующий
Ярославский муниципальный округ	Ярославская область, Ярославский район, д.Браташино д.28	Действующий
Ярославский муниципальный округ	Ярославская область, Ярославский район, д.Браташино д.27	Действующий
Ярославский муниципальный округ	Ярославская область, Ярославский район, д.Браташино д.26а	Действующий
Ярославский муниципальный округ	Ярославская область, Ярославский район, д.Браташино д.26	Действующий
Ярославский муниципальный округ	Ярославская область, Ярославский район, д.Браташино д.25	Действующий
Ярославский муниципальный округ	Ярославская область, Ярославский район, д.Браташино д.24	Действующий
Ярославский муниципальный округ	Ярославская область, Ярославский район, д.Браташино д.23	Действующий
Ярославский муниципальный округ	Ярославская область, Ярославский район, д.Браташино д.22	Действующий
Ярославский муниципальный округ	Ярославская область, Ярославский район, д.Браташино д.21	Действующий
Ярославский муниципальный округ	Ярославская область, Ярославский район, д.Браташино д.20	Действующий
Ярославский муниципальный округ	Ярославская область, Ярославский район, д.Браташино д.19	Действующий
Ярославский муниципальный округ	Ярославская область, Ярославский район, д.Браташино д.18	Действующий
Ярославский муниципальный округ	Ярославская область, Ярославский район, д.Браташино д.17	Действующий
Ярославский муниципальный округ	Ярославская область, Ярославский район, д.Браташино д.16	Действующий
Ярославский муниципальный округ	Ярославская область, Ярославский район, д.Браташино д.15	Действующий
Ярославский муниципальный округ	Ярославская область, Ярославский район, д.Браташино д.14	Действующий
Ярославский муниципальный округ	Ярославская область, Ярославский район, д.Браташино д.13	Действующий
Ярославский муниципальный округ	Ярославская область, Ярославский район, д.Браташино д.12	Действующий
Ярославский муниципальный округ	Ярославская область, Ярославский район, д.Браташино д.11	Действующий
Ярославский муниципальный округ	Ярославская область, Ярославский район, д.Браташино д.10	Действующий
Ярославский муниципальный округ	Ярославская область, Ярославский район, д.Браташино д.9	Действующий
Ярославский муниципальный округ	Ярославская область, Ярославский район, д.Браташино д.8	Действующий
Ярославский муниципальный округ	Ярославская область, Ярославский район, д.Браташино д.7	Действующий
Ярославский муниципальный округ	Ярославская область, Ярославский район, д.Браташино д.6б	Действующий
Ярославский муниципальный округ	Ярославская область, Ярославский район, д.Браташино д.6а	Действующий
Ярославский муниципальный округ	Ярославская область, Ярославский район, д.Браташино д.6	Действующий
Ярославский муниципальный округ	Ярославская область, Ярославский район, д.Браташино д.5	Действующий
Ярославский муниципальный округ	Ярославская область, Ярославский район, д.Браташино д.4а	Действующий
Ярославский муниципальный округ	Ярославская область, Ярославский район, д.Браташино д.4	Действующий
Ярославский муниципальный округ	Ярославская область, Ярославский район, д.Браташино д.3	Действующий
Ярославский муниципальный округ	Ярославская область, Ярославский район, д.Браташино д.2	Действующий
Ярославский муниципальный округ	Ярославская область, Ярославский район, д.Браташино д.1	Действующий
Ярославский муниципальный округ	Ярославская область, Ярославский район, д.Алешково ул.Полевая д.32	Действующий
Ярославский муниципальный округ	Ярославская область, Ярославский район, д.Алешково ул.Полевая д.12	Действующий
Ярославский муниципальный округ	Ярославская область, Ярославский район, д.Алешково ул.Полевая д.10	Действующий
Ярославский муниципальный округ	Ярославская область, Ярославский район, д.Алешково ул.Полевая д.8	Действующий
Ярославский муниципальный округ	Ярославская область, Ярославский район, д.Алешково ул.Придорожная д.30	Действующий
Ярославский муниципальный округ	Ярославская область, Ярославский район, д.Алешково ул.Придорожная д.26	Действующий
Ярославский муниципальный округ	Ярославская область, Ярославский район, д.Алешково ул.Придорожная д.18	Действующий
Ярославский муниципальный округ	Ярославская область, Ярославский район, д.Алешково ул.Придорожная д.16	Действующий
Ярославский муниципальный округ	Ярославская область, Ярославский район, д.Алешково ул.Придорожная д.14а	Действующий
Ярославский муниципальный округ	Ярославская область, Ярославский район, д.Алешково ул.Придорожная д.14	Действующий
Ярославский муниципальный округ	Ярославская область, Ярославский район, д.Алешково ул.Придорожная д.11	Действующий
Ярославский муниципальный округ	Ярославская область, Ярославский район, д.Алешково ул.Придорожная д.8	Действующий
Ярославский муниципальный округ	Ярославская область, Ярославский район, д.Алешково ул.Придорожная д.4	Действующий
Ярославский муниципальный округ	Ярославская область, Ярославский район, д.Алешково ул.Рябиновая д.60	Действующий
Ярославский муниципальный округ	Ярославская область, Ярославский район, д.Алешково ул.Рябиновая д.54	Действующий
Ярославский муниципальный округ	Ярославская область, Ярославский район, д.Алешково ул.Рябиновая д.34	Действующий
Ярославский муниципальный округ	Ярославская область, Ярославский район, д.Алешково ул.Рябиновая д.30	Действующий
Ярославский муниципальный округ	Ярославская область, Ярославский район, д.Алешково ул.Рябиновая д.26	Действующий
Ярославский муниципальный округ	Ярославская область, Ярославский район, д.Алешково ул.Рябиновая д.24	Действующий
Ярославский муниципальный округ	Ярославская область, Ярославский район, д.Алешково ул.Рябиновая д.20	Действующий
Ярославский муниципальный округ	Ярославская область, Ярославский район, д.Алешково ул.Рябиновая д.18	Действующий
Ярославский муниципальный округ	Ярославская область, Ярославский район, д.Алешково ул.Рябиновая д.16	Действующий
Ярославский муниципальный округ	Ярославская область, Ярославский район, д.Алешково ул.Рябиновая д.10	Действующий
Ярославский муниципальный округ	Ярославская область, Ярославский район, д.Алешково ул.Рябиновая д.8	Действующий
Ярославский муниципальный округ	Ярославская область, Ярославский район, д.Алешково ул.Рябиновая д.7	Действующий
Ярославский муниципальный округ	Ярославская область, Ярославский район, д.Алешково пер.1-й Лучистый д.4	Действующий
Ярославский муниципальный округ	Ярославская область, Ярославский район, д.Алешково пр-д 12-й Лучистый д.8	Действующий

Ярославский муниципальный округ	Ярославская область, Ярославский район, д.Алешково пр-д 10-й Лучистый д.23	Действующий
Ярославский муниципальный округ	Ярославская область, Ярославский район, д.Алешково пр-д 9-й Лучистый д.17	Действующий
Ярославский муниципальный округ	Ярославская область, Ярославский район, д.Алешково пр-д 9-й Лучистый д.11	Действующий
Ярославский муниципальный округ	Ярославская область, Ярославский район, д.Алешково пр-д 9-й Лучистый д.4	Действующий
Ярославский муниципальный округ	Ярославская область, Ярославский район, д.Алешково пр-д 8-й Лучистый д.34	Действующий
Ярославский муниципальный округ	Ярославская область, Ярославский район, д.Алешково пр-д 8-й Лучистый д.32	Действующий
Ярославский муниципальный округ	Ярославская область, Ярославский район, д.Алешково пр-д 8-й Лучистый д.30	Действующий
Ярославский муниципальный округ	Ярославская область, Ярославский район, д.Алешково пр-д 8-й Лучистый д.27а	Действующий
Ярославский муниципальный округ	Ярославская область, Ярославский район, д.Алешково пр-д 8-й Лучистый д.27	Действующий
Ярославский муниципальный округ	Ярославская область, Ярославский район, д.Алешково пр-д 8-й Лучистый д.25а	Действующий
Ярославский муниципальный округ	Ярославская область, Ярославский район, д.Алешково пр-д 8-й Лучистый д.25	Действующий
Ярославский муниципальный округ	Ярославская область, Ярославский район, д.Алешково пр-д 8-й Лучистый д.24а	Действующий
Ярославский муниципальный округ	Ярославская область, Ярославский район, д.Алешково пр-д 8-й Лучистый д.24	Действующий
Ярославский муниципальный округ	Ярославская область, Ярославский район, д.Алешково пр-д 8-й Лучистый д.23а	Действующий
Ярославский муниципальный округ	Ярославская область, Ярославский район, д.Алешково пр-д 8-й Лучистый д.23	Действующий
Ярославский муниципальный округ	Ярославская область, Ярославский район, д.Алешково пр-д 8-й Лучистый д.21а	Действующий
Ярославский муниципальный округ	Ярославская область, Ярославский район, д.Алешково пр-д 8-й Лучистый д.21	Действующий
Ярославский муниципальный округ	Ярославская область, Ярославский район, д.Алешково пр-д 8-й Лучистый д.22а	Действующий
Ярославский муниципальный округ	Ярославская область, Ярославский район, д.Алешково пр-д 8-й Лучистый д.22	Действующий
Ярославский муниципальный округ	Ярославская область, Ярославский район, д.Алешково пр-д 8-й Лучистый д.20а	Действующий
Ярославский муниципальный округ	Ярославская область, Ярославский район, д.Алешково пр-д 8-й Лучистый д.20	Действующий
Ярославский муниципальный округ	Ярославская область, Ярославский район, д.Алешково пр-д 8-й Лучистый д.19а	Действующий
Ярославский муниципальный округ	Ярославская область, Ярославский район, д.Алешково пр-д 8-й Лучистый д.19	Действующий
Ярославский муниципальный округ	Ярославская область, Ярославский район, д.Алешково пр-д 8-й Лучистый д.18а	Действующий
Ярославский муниципальный округ	Ярославская область, Ярославский район, д.Алешково пр-д 8-й Лучистый д.18	Действующий
Ярославский муниципальный округ	Ярославская область, Ярославский район, д.Алешково пр-д 8-й Лучистый д.17а	Действующий
Ярославский муниципальный округ	Ярославская область, Ярославский район, д.Алешково пр-д 8-й Лучистый д.17	Действующий
Ярославский муниципальный округ	Ярославская область, Ярославский район, д.Алешково пр-д 8-й Лучистый д.16а	Действующий
Ярославский муниципальный округ	Ярославская область, Ярославский район, д.Алешково пр-д 8-й Лучистый д.16	Действующий
Ярославский муниципальный округ	Ярославская область, Ярославский район, д.Алешково пр-д 8-й Лучистый д.15а	Действующий
Ярославский муниципальный округ	Ярославская область, Ярославский район, д.Алешково пр-д 8-й Лучистый д.15	Действующий
Ярославский муниципальный округ	Ярославская область, Ярославский район, д.Алешково пр-д 8-й Лучистый д.14а	Действующий
Ярославский муниципальный округ	Ярославская область, Ярославский район, д.Алешково пр-д 8-й Лучистый д.14/32	Действующий
Ярославский муниципальный округ	Ярославская область, Ярославский район, д.Алешково пр-д 8-й Лучистый д.13а	Действующий
Ярославский муниципальный округ	Ярославская область, Ярославский район, д.Алешково пр-д 8-й Лучистый д.13	Действующий

Ярославский муниципальный округ	Ярославская область, Ярославский район, д.Алешково пр-д 8-й Лучистый д.9	Действующий
Ярославский муниципальный округ	Ярославская область, Ярославский район, д.Алешково пр-д 8-й Лучистый д.4	Действующий
Ярославский муниципальный округ	Ярославская область, Ярославский район, д.Алешково пр-д 8-й Лучистый д.3	Действующий
Ярославский муниципальный округ	Ярославская область, Ярославский район, д.Алешково пр-д 8-й Лучистый д.2	Действующий
Ярославский муниципальный округ	Ярославская область, Ярославский район, д.Алешково пр-д 7-й Лучистый д.46	Действующий
Ярославский муниципальный округ	Ярославская область, Ярославский район, д.Алешково пр-д 7-й Лучистый д.44	Действующий
Ярославский муниципальный округ	Ярославская область, Ярославский район, д.Алешково пр-д 7-й Лучистый д.42	Действующий
Ярославский муниципальный округ	Ярославская область, Ярославский район, д.Алешково пр-д 7-й Лучистый д.37а	Действующий
Ярославский муниципальный округ	Ярославская область, Ярославский район, д.Алешково пр-д 7-й Лучистый д.37	Действующий
Ярославский муниципальный округ	Ярославская область, Ярославский район, д.Алешково пр-д 7-й Лучистый д.34	Действующий
Ярославский муниципальный округ	Ярославская область, Ярославский район, д.Алешково пр-д 7-й Лучистый д.32а	Действующий
Ярославский муниципальный округ	Ярославская область, Ярославский район, д.Алешково пр-д 7-й Лучистый д.32	Действующий
Ярославский муниципальный округ	Ярославская область, Ярославский район, д.Алешково пр-д 7-й Лучистый д.31а	Действующий
Ярославский муниципальный округ	Ярославская область, Ярославский район, д.Алешково пр-д 7-й Лучистый д.31	Действующий
Ярославский муниципальный округ	Ярославская область, Ярославский район, д.Алешково пр-д 7-й Лучистый д.30	Действующий
Ярославский муниципальный округ	Ярославская область, Ярославский район, д.Алешково пр-д 7-й Лучистый д.30а	Действующий
Ярославский муниципальный округ	Ярославская область, Ярославский район, д.Алешково пр-д 7-й Лучистый д.29	Действующий
Ярославский муниципальный округ	Ярославская область, Ярославский район, д.Алешково пр-д 7-й Лучистый д.29а	Действующий
Ярославский муниципальный округ	Ярославская область, Ярославский район, д.Алешково пр-д 7-й Лучистый д.28а	Действующий
Ярославский муниципальный округ	Ярославская область, Ярославский район, д.Алешково пр-д 7-й Лучистый д.28	Действующий
Ярославский муниципальный округ	Ярославская область, Ярославский район, д.Алешково пр-д 7-й Лучистый д.27а	Действующий
Ярославский муниципальный округ	Ярославская область, Ярославский район, д.Алешково пр-д 7-й Лучистый д.27	Действующий
Ярославский муниципальный округ	Ярославская область, Ярославский район, д.Алешково пр-д 7-й Лучистый д.26а	Действующий
Ярославский муниципальный округ	Ярославская область, Ярославский район, д.Алешково пр-д 7-й Лучистый д.26	Действующий
Ярославский муниципальный округ	Ярославская область, Ярославский район, д.Алешково пр-д 7-й Лучистый д.25а	Действующий
Ярославский муниципальный округ	Ярославская область, Ярославский район, д.Алешково пр-д 7-й Лучистый д.25	Действующий
Ярославский муниципальный округ	Ярославская область, Ярославский район, д.Алешково пр-д 7-й Лучистый д.24а	Действующий
Ярославский муниципальный округ	Ярославская область, Ярославский район, д.Алешково пр-д 7-й Лучистый д.24	Действующий
Ярославский муниципальный округ	Ярославская область, Ярославский район, д.Алешково пр-д 7-й Лучистый д.23а	Действующий
Ярославский муниципальный округ	Ярославская область, Ярославский район, д.Алешково пр-д 7-й Лучистый д.23	Действующий
Ярославский муниципальный округ	Ярославская область, Ярославский район, д.Алешково пр-д 7-й Лучистый д.22а	Действующий
Ярославский муниципальный округ	Ярославская область, Ярославский район, д.Алешково пр-д 7-й Лучистый д.22	Действующий
Ярославский муниципальный округ	Ярославская область, Ярославский район, д.Алешково пр-д 7-й Лучистый д.21	Действующий
Ярославский муниципальный округ	Ярославская область, Ярославский район, д.Алешково пр-д 7-й Лучистый д.21а	Действующий
Ярославский муниципальный округ	Ярославская область, Ярославский район, д.Алешково пр-д 7-й Лучистый д.19а	Действующий

Ярославский муниципальный округ	Ярославская область, Ярославский район, д.Алешково пр-д 7-й Лучистый д.19	Действующий
Ярославский муниципальный округ	Ярославская область, Ярославский район, д.Алешково пр-д 7-й Лучистый д.17а	Действующий
Ярославский муниципальный округ	Ярославская область, Ярославский район, д.Алешково пр-д 7-й Лучистый д.17	Действующий
Ярославский муниципальный округ	Ярославская область, Ярославский район, д.Алешково пр-д 7-й Лучистый д.16а	Действующий
Ярославский муниципальный округ	Ярославская область, Ярославский район, д.Алешково пр-д 7-й Лучистый д.16	Действующий
Ярославский муниципальный округ	Ярославская область, Ярославский район, д.Алешково пр-д 7-й Лучистый д.14а	Действующий
Ярославский муниципальный округ	Ярославская область, Ярославский район, д.Алешково пр-д 7-й Лучистый д.14	Действующий
Ярославский муниципальный округ	Ярославская область, Ярославский район, д.Алешково пр-д 7-й Лучистый д.13	Действующий
Ярославский муниципальный округ	Ярославская область, Ярославский район, д.Алешково пр-д 7-й Лучистый д.10	Действующий
Ярославский муниципальный округ	Ярославская область, Ярославский район, д.Алешково пр-д 7-й Лучистый д.9	Действующий
Ярославский муниципальный округ	Ярославская область, Ярославский район, д.Алешково пр-д 7-й Лучистый д.9	Действующий
Ярославский муниципальный округ	Ярославская область, Ярославский район, д.Алешково пр-д 6-й Лучистый д.34	Действующий
Ярославский муниципальный округ	Ярославская область, Ярославский район, д.Алешково пр-д 6-й Лучистый д.30	Действующий
Ярославский муниципальный округ	Ярославская область, Ярославский район, д.Алешково пр-д 6-й Лучистый д.19а	Действующий
Ярославский муниципальный округ	Ярославская область, Ярославский район, д.Алешково пр-д 6-й Лучистый д.19	Действующий
Ярославский муниципальный округ	Ярославская область, Ярославский район, д.Алешково пр-д 6-й Лучистый д.17а	Действующий
Ярославский муниципальный округ	Ярославская область, Ярославский район, д.Алешково пр-д 6-й Лучистый д.17	Действующий
Ярославский муниципальный округ	Ярославская область, Ярославский район, д.Алешково пр-д 6-й Лучистый д.16	Действующий
Ярославский муниципальный округ	Ярославская область, Ярославский район, д.Алешково пр-д 6-й Лучистый д.15а	Действующий
Ярославский муниципальный округ	Ярославская область, Ярославский район, д.Алешково пр-д 6-й Лучистый д.15	Действующий
Ярославский муниципальный округ	Ярославская область, Ярославский район, д.Алешково пр-д 6-й Лучистый д.14	Действующий
Ярославский муниципальный округ	Ярославская область, Ярославский район, д.Алешково пр-д 6-й Лучистый д.13а	Действующий
Ярославский муниципальный округ	Ярославская область, Ярославский район, д.Алешково пр-д 6-й Лучистый д.13	Действующий
Ярославский муниципальный округ	Ярославская область, Ярославский район, д.Алешково пр-д 6-й Лучистый д.10	Действующий
Ярославский муниципальный округ	Ярославская область, Ярославский район, д.Алешково пр-д 6-й Лучистый д.9	Действующий
Ярославский муниципальный округ	Ярославская область, Ярославский район, д.Алешково пр-д 6-й Лучистый д.8	Действующий
Ярославский муниципальный округ	Ярославская область, Ярославский район, д.Алешково пр-д 6-й Лучистый д.7	Действующий
Ярославский муниципальный округ	Ярославская область, Ярославский район, д.Алешково пр-д 6-й Лучистый д.5	Действующий
Ярославский муниципальный округ	Ярославская область, Ярославский район, д.Алешково пр-д 6-й Лучистый д.4	Действующий
Ярославский муниципальный округ	Ярославская область, Ярославский район, д.Алешково пр-д 6-й Лучистый д.3	Действующий
Ярославский муниципальный округ	Ярославская область, Ярославский район, д.Алешково пр-д 6-й Лучистый д.2	Действующий
Ярославский муниципальный округ	Ярославская область, Ярославский район, д.Алешково пр-д 6-й Лучистый д.1	Действующий
Ярославский муниципальный округ	Ярославская область, Ярославский район, д.Алешково пр-д 5-й Лучистый д.23	Действующий
Ярославский муниципальный округ	Ярославская область, Ярославский район, д.Алешково пр-д 5-й Лучистый д.22	Действующий
Ярославский муниципальный округ	Ярославская область, Ярославский район, д.Алешково пр-д 5-й Лучистый д.20	Действующий
Ярославский муниципальный округ	Ярославская область, Ярославский район, д.Алешково пр-д 5-й Лучистый д.19	Действующий

Ярославский муниципальный округ	Ярославская область, Ярославский район, д.Алешково пр-д 5-й Лучистый д.18а	Действующий
Ярославский муниципальный округ	Ярославская область, Ярославский район, д.Алешково пр-д 5-й Лучистый д.18	Действующий
Ярославский муниципальный округ	Ярославская область, Ярославский район, д.Алешково пр-д 5-й Лучистый д.16а	Действующий
Ярославский муниципальный округ	Ярославская область, Ярославский район, д.Алешково пр-д 5-й Лучистый д.16	Действующий
Ярославский муниципальный округ	Ярославская область, Ярославский район, д.Алешково пр-д 5-й Лучистый д.12	Действующий
Ярославский муниципальный округ	Ярославская область, Ярославский район, д.Алешково пр-д 5-й Лучистый д.11	Действующий
Ярославский муниципальный округ	Ярославская область, Ярославский район, д.Алешково пр-д 5-й Лучистый д.10	Действующий
Ярославский муниципальный округ	Ярославская область, Ярославский район, д.Алешково пр-д 5-й Лучистый д.8	Действующий
Ярославский муниципальный округ	Ярославская область, Ярославский район, д.Алешково пр-д 5-й Лучистый д.7	Действующий
Ярославский муниципальный округ	Ярославская область, Ярославский район, д.Алешково пр-д 5-й Лучистый д.1	Действующий
Ярославский муниципальный округ	Ярославская область, Ярославский район, д.Алешково пр-д 4-й Лучистый д.19	Действующий
Ярославский муниципальный округ	Ярославская область, Ярославский район, д.Алешково пр-д 4-й Лучистый д.17	Действующий
Ярославский муниципальный округ	Ярославская область, Ярославский район, д.Алешково пр-д 4-й Лучистый д.13/14	Действующий
Ярославский муниципальный округ	Ярославская область, Ярославский район, д.Алешково пр-д 4-й Лучистый д.12	Действующий
Ярославский муниципальный округ	Ярославская область, Ярославский район, д.Алешково пр-д 4-й Лучистый д.8	Действующий
Ярославский муниципальный округ	Ярославская область, Ярославский район, д.Алешково пр-д 4-й Лучистый д.7	Действующий
Ярославский муниципальный округ	Ярославская область, Ярославский район, д.Алешково пр-д 4-й Лучистый д.6	Действующий
Ярославский муниципальный округ	Ярославская область, Ярославский район, д.Алешково пр-д 4-й Лучистый д.4	Действующий
Ярославский муниципальный округ	Ярославская область, Ярославский район, д.Алешково пр-д 4-й Лучистый д.3	Действующий
Ярославский муниципальный округ	Ярославская область, Ярославский район, д.Алешково пр-д 3-й Лучистый д.32	Действующий
Ярославский муниципальный округ	Ярославская область, Ярославский район, д.Алешково пр-д 3-й Лучистый д.24	Действующий
Ярославский муниципальный округ	Ярославская область, Ярославский район, д.Алешково пр-д 3-й Лучистый д.23	Действующий
Ярославский муниципальный округ	Ярославская область, Ярославский район, д.Алешково пр-д 3-й Лучистый д.22а	Действующий
Ярославский муниципальный округ	Ярославская область, Ярославский район, д.Алешково пр-д 3-й Лучистый д.22	Действующий
Ярославский муниципальный округ	Ярославская область, Ярославский район, д.Алешково пр-д 3-й Лучистый д.21а	Действующий
Ярославский муниципальный округ	Ярославская область, Ярославский район, д.Алешково пр-д 3-й Лучистый д.21	Действующий
Ярославский муниципальный округ	Ярославская область, Ярославский район, д.Алешково пр-д 3-й Лучистый д.20а	Действующий
Ярославский муниципальный округ	Ярославская область, Ярославский район, д.Алешково пр-д 3-й Лучистый д.20	Действующий
Ярославский муниципальный округ	Ярославская область, Ярославский район, д.Алешково пр-д 3-й Лучистый д.19а	Действующий
Ярославский муниципальный округ	Ярославская область, Ярославский район, д.Алешково пр-д 3-й Лучистый д.19	Действующий
Ярославский муниципальный округ	Ярославская область, Ярославский район, д.Алешково пр-д 3-й Лучистый д.18	Действующий
Ярославский муниципальный округ	Ярославская область, Ярославский район, д.Алешково пр-д 3-й Лучистый д.17а	Действующий
Ярославский муниципальный округ	Ярославская область, Ярославский район, д.Алешково пр-д 3-й Лучистый д.17	Действующий
Ярославский муниципальный округ	Ярославская область, Ярославский район, д.Алешково пр-д 3-й Лучистый д.15а	Действующий
Ярославский муниципальный округ	Ярославская область, Ярославский район, д.Алешково пр-д 3-й Лучистый д.15	Действующий

Ярославский муниципальный округ	Ярославская область, Ярославский район, д.Алешково пр-д 3-й Лучистый д.13	Действующий
Ярославский муниципальный округ	Ярославская область, Ярославский район, д.Алешково пр-д 3-й Лучистый д.11	Действующий
Ярославский муниципальный округ	Ярославская область, Ярославский район, д.Алешково пр-д 3-й Лучистый д.10а	Действующий
Ярославский муниципальный округ	Ярославская область, Ярославский район, д.Алешково пр-д 3-й Лучистый д.10	Действующий
Ярославский муниципальный округ	Ярославская область, Ярославский район, д.Алешково пр-д 3-й Лучистый д.9а	Действующий
Ярославский муниципальный округ	Ярославская область, Ярославский район, д.Алешково пр-д 3-й Лучистый д.9	Действующий
Ярославский муниципальный округ	Ярославская область, Ярославский район, д.Алешково пр-д 3-й Лучистый д.8а	Действующий
Ярославский муниципальный округ	Ярославская область, Ярославский район, д.Алешково пр-д 3-й Лучистый д.8	Действующий
Ярославский муниципальный округ	Ярославская область, Ярославский район, д.Алешково пр-д 3-й Лучистый д.7а	Действующий
Ярославский муниципальный округ	Ярославская область, Ярославский район, д.Алешково пр-д 3-й Лучистый д.7	Действующий
Ярославский муниципальный округ	Ярославская область, Ярославский район, д.Алешково пр-д 3-й Лучистый д.6а	Действующий
Ярославский муниципальный округ	Ярославская область, Ярославский район, д.Алешково пр-д 3-й Лучистый д.6	Действующий
Ярославский муниципальный округ	Ярославская область, Ярославский район, д.Алешково пр-д 3-й Лучистый д.5а	Действующий
Ярославский муниципальный округ	Ярославская область, Ярославский район, д.Алешково пр-д 3-й Лучистый д.5	Действующий
Ярославский муниципальный округ	Ярославская область, Ярославский район, д.Алешково пр-д 3-й Лучистый д.3а	Действующий
Ярославский муниципальный округ	Ярославская область, Ярославский район, д.Алешково пр-д 3-й Лучистый д.3	Действующий
Ярославский муниципальный округ	Ярославская область, Ярославский район, д.Алешково пр-д 3-й Лучистый д.1а	Действующий
Ярославский муниципальный округ	Ярославская область, Ярославский район, д.Алешково пр-д 3-й Лучистый д.1	Действующий
Ярославский муниципальный округ	Ярославская область, Ярославский район, д.Алешково пр-д 2-й Лучистый д.33	Действующий
Ярославский муниципальный округ	Ярославская область, Ярославский район, д.Алешково пр-д 2-й Лучистый д.30	Действующий
Ярославский муниципальный округ	Ярославская область, Ярославский район, д.Алешково пр-д 2-й Лучистый д.25	Действующий
Ярославский муниципальный округ	Ярославская область, Ярославский район, д.Алешково пр-д 2-й Лучистый д.6а	Действующий
Ярославский муниципальный округ	Ярославская область, Ярославский район, д.Алешково пр-д 2-й Лучистый д.6	Действующий
Ярославский муниципальный округ	Ярославская область, Ярославский район, д.Алешково пр-д 2-й Лучистый д.5	Действующий
Ярославский муниципальный округ	Ярославская область, Ярославский район, д.Алешково пр-д 2-й Лучистый д.4	Действующий
Ярославский муниципальный округ	Ярославская область, Ярославский район, д.Алешково пр-д 2-й Лучистый д.1	Действующий
Ярославский муниципальный округ	Ярославская область, Ярославский район, д.Алешково пр-д 2-й Лучистый д.1а	Действующий
Ярославский муниципальный округ	Ярославская область, Ярославский район, д.Алешково пр-д 1-й Лучистый д.28	Действующий
Ярославский муниципальный округ	Ярославская область, Ярославский район, д.Алешково пр-д 1-й Лучистый д.26	Действующий
Ярославский муниципальный округ	Ярославская область, Ярославский район, д.Алешково пр-д 1-й Лучистый д.24	Действующий
Ярославский муниципальный округ	Ярославская область, Ярославский район, д.Алешково пр-д 1-й Лучистый д.20а	Действующий
Ярославский муниципальный округ	Ярославская область, Ярославский район, д.Алешково пр-д 1-й Лучистый д.20	Действующий
Ярославский муниципальный округ	Ярославская область, Ярославский район, д.Алешково пр-д 1-й Лучистый д.18а	Действующий
Ярославский муниципальный округ	Ярославская область, Ярославский район, д.Алешково пр-д 1-й Лучистый д.18	Действующий
Ярославский муниципальный округ	Ярославская область, Ярославский район, д.Алешково пр-д 1-й Лучистый д.16а	Действующий

Ярославский муниципальный округ	Ярославская область, Ярославский район, д.Алешково пр-д 1-й Лучистый д.16	Действующий
Ярославский муниципальный округ	Ярославская область, Ярославский район, д.Алешково пр-д 1-й Лучистый д.14а	Действующий
Ярославский муниципальный округ	Ярославская область, Ярославский район, д.Алешково пр-д 1-й Лучистый д.14	Действующий
Ярославский муниципальный округ	Ярославская область, Ярославский район, д.Алешково пр-д 1-й Лучистый д.13а	Действующий
Ярославский муниципальный округ	Ярославская область, Ярославский район, д.Алешково пр-д 1-й Лучистый д.13	Действующий
Ярославский муниципальный округ	Ярославская область, Ярославский район, д.Алешково пр-д 1-й Лучистый д.12а	Действующий
Ярославский муниципальный округ	Ярославская область, Ярославский район, д.Алешково пр-д 1-й Лучистый д.12	Действующий
Ярославский муниципальный округ	Ярославская область, Ярославский район, д.Алешково пр-д 1-й Лучистый д.11а	Действующий
Ярославский муниципальный округ	Ярославская область, Ярославский район, д.Алешково пр-д 1-й Лучистый д.11	Действующий
Ярославский муниципальный округ	Ярославская область, Ярославский район, д.Алешково пр-д 1-й Лучистый д.10а	Действующий
Ярославский муниципальный округ	Ярославская область, Ярославский район, д.Алешково пр-д 1-й Лучистый д.10	Действующий
Ярославский муниципальный округ	Ярославская область, Ярославский район, д.Алешково пр-д 1-й Лучистый д.9а	Действующий
Ярославский муниципальный округ	Ярославская область, Ярославский район, д.Алешково пр-д 1-й Лучистый д.9	Действующий
Ярославский муниципальный округ	Ярославская область, Ярославский район, д.Алешково пр-д 1-й Лучистый д.7а	Действующий
Ярославский муниципальный округ	Ярославская область, Ярославский район, д.Алешково пр-д 1-й Лучистый д.7	Действующий
Ярославский муниципальный округ	Ярославская область, Ярославский район, д.Алешково пр-д 1-й Лучистый д.6	Действующий
Ярославский муниципальный округ	Ярославская область, Ярославский район, д.Алешково пр-д 1-й Лучистый д.5а	Действующий
Ярославский муниципальный округ	Ярославская область, Ярославский район, д.Алешково пр-д 1-й Лучистый д.5	Действующий
Ярославский муниципальный округ	Ярославская область, Ярославский район, д.Алешково пр-д 1-й Лучистый д.3/2	Действующий
Ярославский муниципальный округ	Ярославская область, Ярославский район, д.Алешково пр-д 1-й Лучистый д.2	Действующий
Ярославский муниципальный округ	Ярославская область, Ярославский район, д.Алешково пр-д 1-й Лучистый д.1в	Действующий
Ярославский муниципальный округ	Ярославская область, Ярославский район, д.Алешково пр-д 1-й Лучистый д.1б	Действующий
Ярославский муниципальный округ	Ярославская область, Ярославский район, д.Алешково пр-д 1-й Лучистый д.1а	Действующий
Ярославский муниципальный округ	Ярославская область, Ярославский район, д.Алешково ул.5-я Лучистая д.58	Действующий
Ярославский муниципальный округ	Ярославская область, Ярославский район, д.Алешково ул.5-я Лучистая д.37	Действующий
Ярославский муниципальный округ	Ярославская область, Ярославский район, д.Алешково ул.5-я Лучистая д.36	Действующий
Ярославский муниципальный округ	Ярославская область, Ярославский район, д.Алешково ул.5-я Лучистая д.32	Действующий
Ярославский муниципальный округ	Ярославская область, Ярославский район, д.Алешково ул.5-я Лучистая д.29	Действующий
Ярославский муниципальный округ	Ярославская область, Ярославский район, д.Алешково ул.5-я Лучистая д.27	Действующий
Ярославский муниципальный округ	Ярославская область, Ярославский район, д.Алешково ул.5-я Лучистая д.25	Действующий
Ярославский муниципальный округ	Ярославская область, Ярославский район, д.Алешково ул.5-я Лучистая д.24	Действующий
Ярославский муниципальный округ	Ярославская область, Ярославский район, д.Алешково ул.5-я Лучистая д.23	Действующий
Ярославский муниципальный округ	Ярославская область, Ярославский район, д.Алешково ул.5-я Лучистая д.22	Действующий
Ярославский муниципальный округ	Ярославская область, Ярославский район, д.Алешково ул.5-я Лучистая д.18	Действующий
Ярославский муниципальный округ	Ярославская область, Ярославский район, д.Алешково ул.5-я Лучистая д.2	Действующий
Ярославский муниципальный округ	Ярославская область, Ярославский район, д.Алешково ул.5-я Лучистая д.1	Действующий
Ярославский муниципальный округ	Ярославская область, Ярославский район, д.Алешково ул.4-я Лучистая д.26	Действующий
Ярославский муниципальный округ	Ярославская область, Ярославский район, д.Алешково ул.4-я Лучистая д.18	Действующий
Ярославский муниципальный округ	Ярославская область, Ярославский район, д.Алешково ул.4-я Лучистая д.16	Действующий
Ярославский муниципальный округ	Ярославская область, Ярославский район, д.Алешково ул.4-я Лучистая д.14	Действующий
Ярославский муниципальный округ	Ярославская область, Ярославский район, д.Алешково ул.4-я Лучистая д.12	Действующий
Ярославский муниципальный округ	Ярославская область, Ярославский район, д.Алешково ул.4-я Лучистая д.11	Действующий
Ярославский муниципальный округ	Ярославская область, Ярославский район, д.Алешково ул.4-я Лучистая д.10	Действующий
Ярославский муниципальный округ	Ярославская область, Ярославский район, д.Алешково ул.3-я Лучистая д.10	Действующий
Ярославский муниципальный округ	Ярославская область, Ярославский район, д.Алешково ул.3-я Лучистая д.5	Действующий
Ярославский муниципальный округ	Ярославская область, Ярославский район, д.Алешково ул.2-я Лучистая д.2	Действующий
Ярославский муниципальный округ	Ярославская область, Ярославский район, д.Алешково ул.2-я Лучистая д.27/12	Действующий

Ярославский муниципальный округ	Ярославская область, Ярославский район, д.Алешково ул.Лучистая д.31	Действующий
Ярославский муниципальный округ	Ярославская область, Ярославский район, д.Алешково ул.Лучистая д.29	Действующий
Ярославский муниципальный округ	Ярославская область, Ярославский район, д.Алешково ул.Лучистая д.21	Действующий
Ярославский муниципальный округ	Ярославская область, Ярославский район, д.Алешково ул.Малиновая д.21	Действующий
Ярославский муниципальный округ	Ярославская область, Ярославский район, д.Алешково ул.Малиновая д.19	Действующий
Ярославский муниципальный округ	Ярославская область, Ярославский район, д.Алешково ул.Малиновая д.17	Действующий
Ярославский муниципальный округ	Ярославская область, Ярославский район, д.Алешково ул.Малиновая д.16	Действующий
Ярославский муниципальный округ	Ярославская область, Ярославский район, д.Алешково ул.Малиновая д.13	Действующий
Ярославский муниципальный округ	Ярославская область, Ярославский район, д.Алешково ул.Малиновая д.11	Действующий
Ярославский муниципальный округ	Ярославская область, Ярославский район, д.Алешково ул.Малиновая д.10а	Действующий
Ярославский муниципальный округ	Ярославская область, Ярославский район, д.Алешково ул.Малиновая д.10	Действующий
Ярославский муниципальный округ	Ярославская область, Ярославский район, д.Алешково ул.Малиновая д.9	Действующий
Ярославский муниципальный округ	Ярославская область, Ярославский район, д.Алешково ул.Малиновая д.8	Действующий
Ярославский муниципальный округ	Ярославская область, Ярославский район, д.Алешково ул.Малиновая д.5	Действующий
Ярославский муниципальный округ	Ярославская область, Ярославский район, д.Алешково ул.Малиновая д.2	Действующий
Ярославский муниципальный округ	Ярославская область, Ярославский район, д.Алешково ул.Малиновая д.1	Действующий
Ярославский муниципальный округ	Ярославская область, Ярославский район, д.Алешково д.51	Действующий
Ярославский муниципальный округ	Ярославская область, Ярославский район, д.Алешково д.49а	Действующий
Ярославский муниципальный округ	Ярославская область, Ярославский район, д.Алешково д.49	Действующий
Ярославский муниципальный округ	Ярославская область, Ярославский район, д.Алешково д.47	Действующий
Ярославский муниципальный округ	Ярославская область, Ярославский район, д.Алешково д.45	Действующий
Ярославский муниципальный округ	Ярославская область, Ярославский район, д.Алешково д.42б	Действующий
Ярославский муниципальный округ	Ярославская область, Ярославский район, д.Алешково д.42а	Действующий
Ярославский муниципальный округ	Ярославская область, Ярославский район, д.Алешково д.42	Действующий
Ярославский муниципальный округ	Ярославская область, Ярославский район, д.Алешково д.41	Действующий
Ярославский муниципальный округ	Ярославская область, Ярославский район, д.Алешково д.40в	Действующий
Ярославский муниципальный округ	Ярославская область, Ярославский район, д.Алешково д.40а	Действующий
Ярославский муниципальный округ	Ярославская область, Ярославский район, д.Алешково д.40	Действующий
Ярославский муниципальный округ	Ярославская область, Ярославский район, д.Алешково д.39	Действующий
Ярославский муниципальный округ	Ярославская область, Ярославский район, д.Алешково д.38	Действующий
Ярославский муниципальный округ	Ярославская область, Ярославский район, д.Алешково д.37в	Действующий
Ярославский муниципальный округ	Ярославская область, Ярославский район, д.Алешково д.37а	Действующий
Ярославский муниципальный округ	Ярославская область, Ярославский район, д.Алешково д.37	Действующий
Ярославский муниципальный округ	Ярославская область, Ярославский район, д.Алешково д.36	Действующий
Ярославский муниципальный округ	Ярославская область, Ярославский район, д.Алешково д.35г	Действующий
Ярославский муниципальный округ	Ярославская область, Ярославский район, д.Алешково д.35а	Действующий
Ярославский муниципальный округ	Ярославская область, Ярославский район, д.Алешково д.35	Действующий
Ярославский муниципальный округ	Ярославская область, Ярославский район, д.Алешково д.34	Действующий
Ярославский муниципальный округ	Ярославская область, Ярославский район, д.Алешково д.33б	Действующий
Ярославский муниципальный округ	Ярославская область, Ярославский район, д.Алешково д.33а	Действующий
Ярославский муниципальный округ	Ярославская область, Ярославский район, д.Алешково д.33	Действующий
Ярославский муниципальный округ	Ярославская область, Ярославский район, д.Алешково д.32	Действующий
Ярославский муниципальный округ	Ярославская область, Ярославский район, д.Алешково д.31г	Действующий
Ярославский муниципальный округ	Ярославская область, Ярославский район, д.Алешково д.31в	Действующий
Ярославский муниципальный округ	Ярославская область, Ярославский район, д.Алешково д.31б	Действующий
Ярославский муниципальный округ	Ярославская область, Ярославский район, д.Алешково д.31а	Действующий
Ярославский муниципальный округ	Ярославская область, Ярославский район, д.Алешково д.31	Действующий
Ярославский муниципальный округ	Ярославская область, Ярославский район, д.Алешково д.30	Действующий
Ярославский муниципальный округ	Ярославская область, Ярославский район, д.Алешково д.29	Действующий
Ярославский муниципальный округ	Ярославская область, Ярославский район, д.Алешково д.28	Действующий
Ярославский муниципальный округ	Ярославская область, Ярославский район, д.Алешково д.27а	Действующий
Ярославский муниципальный округ	Ярославская область, Ярославский район, д.Алешково д.27	Действующий
Ярославский муниципальный округ	Ярославская область, Ярославский район, д.Алешково д.26в	Действующий
Ярославский муниципальный округ	Ярославская область, Ярославский район, д.Алешково д.26	Действующий
Ярославский муниципальный округ	Ярославская область, Ярославский район, д.Алешково д.25	Действующий
Ярославский муниципальный округ	Ярославская область, Ярославский район, д.Алешково д.24	Действующий
Ярославский муниципальный округ	Ярославская область, Ярославский район, д.Алешково д.23	Действующий
Ярославский муниципальный округ	Ярославская область, Ярославский район, д.Алешково д.22а	Действующий
Ярославский муниципальный округ	Ярославская область, Ярославский район, д.Алешково д.22	Действующий
Ярославский муниципальный округ	Ярославская область, Ярославский район, д.Алешково д.21а	Действующий
Ярославский муниципальный округ	Ярославская область, Ярославский район, д.Алешково д.21	Действующий
Ярославский муниципальный округ	Ярославская область, Ярославский район, д.Алешково д.20а	Действующий
Ярославский муниципальный округ	Ярославская область, Ярославский район, д.Алешково д.20	Действующий
Ярославский муниципальный округ	Ярославская область, Ярославский район, д.Алешково д.19а	Действующий
Ярославский муниципальный округ	Ярославская область, Ярославский район, д.Алешково д.19	Действующий
Ярославский муниципальный округ	Ярославская область, Ярославский район, д.Алешково д.18	Действующий
Ярославский муниципальный округ	Ярославская область, Ярославский район, д.Алешково д.17	Действующий
Ярославский муниципальный округ	Ярославская область, Ярославский район, д.Алешково д.16	Действующий
Ярославский муниципальный округ	Ярославская область, Ярославский район, д.Алешково д.15	Действующий
Ярославский муниципальный округ	Ярославская область, Ярославский район, д.Алешково д.14	Действующий
Ярославский муниципальный округ	Ярославская область, Ярославский район, д.Алешково д.13	Действующий

Ярославский муниципальный округ	Ярославская область, Ярославский район, д.Алешково д.12	Действующий
Ярославский муниципальный округ	Ярославская область, Ярославский район, д.Алешково д.11	Действующий
Ярославский муниципальный округ	Ярославская область, Ярославский район, д.Алешково д.10	Действующий
Ярославский муниципальный округ	Ярославская область, Ярославский район, д.Алешково д.9	Действующий
Ярославский муниципальный округ	Ярославская область, Ярославский район, д.Алешково д.8	Действующий
Ярославский муниципальный округ	Ярославская область, Ярославский район, д.Алешково д.7	Действующий
Ярославский муниципальный округ	Ярославская область, Ярославский район, д.Алешково д.6	Действующий
Ярославский муниципальный округ	Ярославская область, Ярославский район, д.Алешково д.5а	Действующий
Ярославский муниципальный округ	Ярославская область, Ярославский район, д.Алешково д.5	Действующий
Ярославский муниципальный округ	Ярославская область, Ярославский район, д.Алешково д.4	Действующий
Ярославский муниципальный округ	Ярославская область, Ярославский район, д.Алешково д.3а	Действующий
Ярославский муниципальный округ	Ярославская область, Ярославский район, д.Алешково д.3	Действующий
Ярославский муниципальный округ	Ярославская область, Ярославский район, д.Алешково д.2а	Действующий
Ярославский муниципальный округ	Ярославская область, Ярославский район, д.Алешково д.2	Действующий
Ярославский муниципальный округ	Ярославская область, Ярославский район, д.Алешково д.1б	Действующий
Ярославский муниципальный округ	Ярославская область, Ярославский район, д.Алешково д.1а	Действующий
Ярославский муниципальный округ	Ярославская область, Ярославский район, д.Алешково д.1	Действующий
Ярославский муниципальный округ	Ярославская область, Ярославский район, ст.Коченятинод.3	Действующий
Ярославский муниципальный округ	Ярославская область, Ярославский район, д.Язвицево д.68	Действующий
Ярославский муниципальный округ	Ярославская область, Ярославский район, д.Язвицево д.66	Действующий
Ярославский муниципальный округ	Ярославская область, Ярославский район, д.Язвицево д.53	Действующий
Ярославский муниципальный округ	Ярославская область, Ярославский район, д.Язвицево д.32	Действующий
Ярославский муниципальный округ	Ярославская область, Ярославский район, д.Язвицево д.30	Действующий
Ярославский муниципальный округ	Ярославская область, Ярославский район, д.Язвицево д.28	Действующий
Ярославский муниципальный округ	Ярославская область, Ярославский район, д.Язвицево д.26	Действующий
Ярославский муниципальный округ	Ярославская область, Ярославский район, д.Язвицево д.24	Действующий
Ярославский муниципальный округ	Ярославская область, Ярославский район, д.Язвицево д.22	Действующий
Ярославский муниципальный округ	Ярославская область, Ярославский район, д.Язвицево д.20	Действующий
Ярославский муниципальный округ	Ярославская область, Ярославский район, д.Язвицево д.19	Действующий
Ярославский муниципальный округ	Ярославская область, Ярославский район, д.Язвицево д.18	Действующий
Ярославский муниципальный округ	Ярославская область, Ярославский район, д.Язвицево д.16	Действующий
Ярославский муниципальный округ	Ярославская область, Ярославский район, д.Язвицево д.14	Действующий
Ярославский муниципальный округ	Ярославская область, Ярославский район, д.Язвицево д.12	Действующий
Ярославский муниципальный округ	Ярославская область, Ярославский район, д.Язвицево д.11	Действующий
Ярославский муниципальный округ	Ярославская область, Ярославский район, д.Язвицево д.10	Действующий
Ярославский муниципальный округ	Ярославская область, Ярославский район, д.Язвицево д.9	Действующий
Ярославский муниципальный округ	Ярославская область, Ярославский район, д.Язвицево д.8	Действующий
Ярославский муниципальный округ	Ярославская область, Ярославский район, д.Язвицево д.7	Действующий
Ярославский муниципальный округ	Ярославская область, Ярославский район, д.Язвицево д.6	Действующий
Ярославский муниципальный округ	Ярославская область, Ярославский район, д.Язвицево д.5	Действующий
Ярославский муниципальный округ	Ярославская область, Ярославский район, д.Язвицево д.4	Действующий
Ярославский муниципальный округ	Ярославская область, Ярославский район, д.Язвицево д.3	Действующий
Ярославский муниципальный округ	Ярославская область, Ярославский район, д.Язвицево д.2	Действующий
Ярославский муниципальный округ	Ярославская область, Ярославский район, д.Язвицево д.1	Действующий
Ярославский муниципальный округ	Ярославская область, Ярославский район, д.Юрьево д.18	Действующий
Ярославский муниципальный округ	Ярославская область, Ярославский район, д.Юрьево д.16	Действующий
Ярославский муниципальный округ	Ярославская область, Ярославский район, д.Юрьево д.14	Действующий
Ярославский муниципальный округ	Ярославская область, Ярославский район, д.Юрьево д.12	Действующий
Ярославский муниципальный округ	Ярославская область, Ярославский район, д.Юрьево д.10	Действующий
Ярославский муниципальный округ	Ярославская область, Ярославский район, д.Юрьево д.9	Действующий
Ярославский муниципальный округ	Ярославская область, Ярославский район, д.Юрьево д.8	Действующий
Ярославский муниципальный округ	Ярославская область, Ярославский район, д.Юрьево д.7	Действующий
Ярославский муниципальный округ	Ярославская область, Ярославский район, д.Юрьево д.6	Действующий
Ярославский муниципальный округ	Ярославская область, Ярославский район, д.Юрьево д.5	Действующий
Ярославский муниципальный округ	Ярославская область, Ярославский район, д.Юрьево д.4	Действующий
Ярославский муниципальный округ	Ярославская область, Ярославский район, д.Юрьево д.3а	Действующий
Ярославский муниципальный округ	Ярославская область, Ярославский район, д.Юрьево д.3	Действующий
Ярославский муниципальный округ	Ярославская область, Ярославский район, д.Юрьево д.2	Действующий
Ярославский муниципальный округ	Ярославская область, Ярославский район, д.Юрьево д.1а	Действующий
Ярославский муниципальный округ	Ярославская область, Ярославский район, д.Юрьево д.1	Действующий
Ярославский муниципальный округ	Ярославская область, Ярославский район, д.Черкасово д.31	Действующий
Ярославский муниципальный округ	Ярославская область, Ярославский район, д.Черкасово д.30	Действующий
Ярославский муниципальный округ	Ярославская область, Ярославский район, д.Черкасово д.27	Действующий
Ярославский муниципальный округ	Ярославская область, Ярославский район, д.Черкасово д.26	Действующий
Ярославский муниципальный округ	Ярославская область, Ярославский район, д.Черкасово д.25	Действующий
Ярославский муниципальный округ	Ярославская область, Ярославский район, д.Черкасово д.23	Действующий
Ярославский муниципальный округ	Ярославская область, Ярославский район, д.Черкасово д.22	Действующий
Ярославский муниципальный округ	Ярославская область, Ярославский район, д.Черкасово д.21	Действующий
Ярославский муниципальный округ	Ярославская область, Ярославский район, д.Черкасово д.20	Действующий
Ярославский муниципальный округ	Ярославская область, Ярославский район, д.Черкасово д.19	Действующий
Ярославский муниципальный округ	Ярославская область, Ярославский район, д.Черкасово д.18	Действующий

Ярославский муниципальный округ	Ярославская область, Ярославский район, д.Черкасово д.16	Действующий
Ярославский муниципальный округ	Ярославская область, Ярославский район, д.Черкасово д.14а	Действующий
Ярославский муниципальный округ	Ярославская область, Ярославский район, д.Черкасово д.14	Действующий
Ярославский муниципальный округ	Ярославская область, Ярославский район, д.Черкасово д.12	Действующий
Ярославский муниципальный округ	Ярославская область, Ярославский район, д.Черкасово д.10	Действующий
Ярославский муниципальный округ	Ярославская область, Ярославский район, д.Черкасово д.9	Действующий
Ярославский муниципальный округ	Ярославская область, Ярославский район, д.Черкасово д.8	Действующий
Ярославский муниципальный округ	Ярославская область, Ярославский район, д.Черкасово д.7	Действующий
Ярославский муниципальный округ	Ярославская область, Ярославский район, д.Черкасово д.6	Действующий
Ярославский муниципальный округ	Ярославская область, Ярославский район, д.Черкасово д.5	Действующий
Ярославский муниципальный округ	Ярославская область, Ярославский район, д.Черкасово д.4	Действующий
Ярославский муниципальный округ	Ярославская область, Ярославский район, д.Черкасово д.3	Действующий
Ярославский муниципальный округ	Ярославская область, Ярославский район, д.Черкасово д.2д	Действующий
Ярославский муниципальный округ	Ярославская область, Ярославский район, д.Черкасово д.2г	Действующий
Ярославский муниципальный округ	Ярославская область, Ярославский район, д.Черкасово д.2в	Действующий
Ярославский муниципальный округ	Ярославская область, Ярославский район, д.Черкасово д.2б	Действующий
Ярославский муниципальный округ	Ярославская область, Ярославский район, д.Черкасово д.2а	Действующий
Ярославский муниципальный округ	Ярославская область, Ярославский район, д.Черкасово д.2	Действующий
Ярославский муниципальный округ	Ярославская область, Ярославский район, д.Черкасово д.1в	Действующий
Ярославский муниципальный округ	Ярославская область, Ярославский район, д.Черкасово д.1б	Действующий
Ярославский муниципальный округ	Ярославская область, Ярославский район, д.Черкасово д.1а	Действующий
Ярославский муниципальный округ	Ярославская область, Ярославский район, д.Черкасово д.1	Действующий
Ярославский муниципальный округ	Ярославская область, Ярославский район, д.Скоморохово д.6	Действующий
Ярославский муниципальный округ	Ярославская область, Ярославский район, д.Скоморохово д.5а	Действующий
Ярославский муниципальный округ	Ярославская область, Ярославский район, д.Скоморохово д.5	Действующий
Ярославский муниципальный округ	Ярославская область, Ярославский район, д.Скоморохово д.4	Действующий
Ярославский муниципальный округ	Ярославская область, Ярославский район, д.Скоморохово д.3	Действующий
Ярославский муниципальный округ	Ярославская область, Ярославский район, д.Скоморохово д.2	Действующий
Ярославский муниципальный округ	Ярославская область, Ярославский район, д.Скоморохово д.1	Действующий
Ярославский муниципальный округ	Ярославская область, Ярославский район, д.Семеновское д.25	Действующий
Ярославский муниципальный округ	Ярославская область, Ярославский район, д.Семеновское д.23	Действующий
Ярославский муниципальный округ	Ярославская область, Ярославский район, д.Семеновское д.21	Действующий
Ярославский муниципальный округ	Ярославская область, Ярославский район, д.Семеновское д.19	Действующий
Ярославский муниципальный округ	Ярославская область, Ярославский район, д.Семеновское д.18	Действующий
Ярославский муниципальный округ	Ярославская область, Ярославский район, д.Семеновское д.17а	Действующий
Ярославский муниципальный округ	Ярославская область, Ярославский район, д.Семеновское д.17	Действующий
Ярославский муниципальный округ	Ярославская область, Ярославский район, д.Семеновское д.16а	Действующий
Ярославский муниципальный округ	Ярославская область, Ярославский район, д.Семеновское д.16	Действующий
Ярославский муниципальный округ	Ярославская область, Ярославский район, д.Семеновское д.15	Действующий
Ярославский муниципальный округ	Ярославская область, Ярославский район, д.Семеновское д.14	Действующий
Ярославский муниципальный округ	Ярославская область, Ярославский район, д.Семеновское д.13а	Действующий
Ярославский муниципальный округ	Ярославская область, Ярославский район, д.Семеновское д.13	Действующий
Ярославский муниципальный округ	Ярославская область, Ярославский район, д.Семеновское д.12	Действующий
Ярославский муниципальный округ	Ярославская область, Ярославский район, д.Семеновское д.11	Действующий
Ярославский муниципальный округ	Ярославская область, Ярославский район, д.Семеновское д.10	Действующий
Ярославский муниципальный округ	Ярославская область, Ярославский район, д.Семеновское д.9	Действующий
Ярославский муниципальный округ	Ярославская область, Ярославский район, д.Семеновское д.8	Действующий
Ярославский муниципальный округ	Ярославская область, Ярославский район, д.Семеновское д.7	Действующий
Ярославский муниципальный округ	Ярославская область, Ярославский район, д.Семеновское д.6	Действующий
Ярославский муниципальный округ	Ярославская область, Ярославский район, д.Семеновское д.5	Действующий
Ярославский муниципальный округ	Ярославская область, Ярославский район, д.Семеновское д.4	Действующий
Ярославский муниципальный округ	Ярославская область, Ярославский район, д.Семеновское д.3	Действующий
Ярославский муниципальный округ	Ярославская область, Ярославский район, д.Семеновское д.2	Действующий
Ярославский муниципальный округ	Ярославская область, Ярославский район, д.Семеновское д.1	Действующий
Ярославский муниципальный округ	Ярославская область, Ярославский район, д.Русаново д.31	Действующий
Ярославский муниципальный округ	Ярославская область, Ярославский район, д.Русаново д.30	Действующий
Ярославский муниципальный округ	Ярославская область, Ярославский район, д.Русаново д.28	Действующий
Ярославский муниципальный округ	Ярославская область, Ярославский район, д.Русаново д.27	Действующий
Ярославский муниципальный округ	Ярославская область, Ярославский район, д.Русаново д.26	Действующий
Ярославский муниципальный округ	Ярославская область, Ярославский район, д.Русаново д.24	Действующий
Ярославский муниципальный округ	Ярославская область, Ярославский район, д.Русаново д.23	Действующий
Ярославский муниципальный округ	Ярославская область, Ярославский район, д.Русаново д.22	Действующий
Ярославский муниципальный округ	Ярославская область, Ярославский район, д.Русаново д.21	Действующий
Ярославский муниципальный округ	Ярославская область, Ярославский район, д.Русаново д.20	Действующий
Ярославский муниципальный округ	Ярославская область, Ярославский район, д.Русаново д.19	Действующий
Ярославский муниципальный округ	Ярославская область, Ярославский район, д.Русаново д.18	Действующий
Ярославский муниципальный округ	Ярославская область, Ярославский район, д.Русаново д.17	Действующий
Ярославский муниципальный округ	Ярославская область, Ярославский район, д.Русаново д.16	Действующий
Ярославский муниципальный округ	Ярославская область, Ярославский район, д.Русаново д.15	Действующий
Ярославский муниципальный округ	Ярославская область, Ярославский район, д.Русаново д.14	Действующий
Ярославский муниципальный округ	Ярославская область, Ярославский район, д.Русаново д.13	Действующий

Ярославский муниципальный округ	Ярославская область, Ярославский район, д.Русаново д.12	Действующий
Ярославский муниципальный округ	Ярославская область, Ярославский район, д.Русаново д.11	Действующий
Ярославский муниципальный округ	Ярославская область, Ярославский район, д.Русаново д.10	Действующий
Ярославский муниципальный округ	Ярославская область, Ярославский район, д.Русаново д.9	Действующий
Ярославский муниципальный округ	Ярославская область, Ярославский район, д.Русаново д.8	Действующий
Ярославский муниципальный округ	Ярославская область, Ярославский район, д.Русаново д.7	Действующий
Ярославский муниципальный округ	Ярославская область, Ярославский район, д.Русаново д.6	Действующий
Ярославский муниципальный округ	Ярославская область, Ярославский район, д.Русаново д.5	Действующий
Ярославский муниципальный округ	Ярославская область, Ярославский район, д.Русаново д.4	Действующий
Ярославский муниципальный округ	Ярославская область, Ярославский район, д.Русаново д.3а	Действующий
Ярославский муниципальный округ	Ярославская область, Ярославский район, д.Русаново д.3	Действующий
Ярославский муниципальный округ	Ярославская область, Ярославский район, д.Русаново д.2	Действующий
Ярославский муниципальный округ	Ярославская область, Ярославский район, д.Русаново д.1	Действующий
Ярославский муниципальный округ	Ярославская область, Ярославский район, д.Поречье д.21	Действующий
Ярославский муниципальный округ	Ярославская область, Ярославский район, д.Поречье д.19	Действующий
Ярославский муниципальный округ	Ярославская область, Ярославский район, д.Поречье д.17	Действующий
Ярославский муниципальный округ	Ярославская область, Ярославский район, д.Поречье д.15	Действующий
Ярославский муниципальный округ	Ярославская область, Ярославский район, д.Поречье д.13	Действующий
Ярославский муниципальный округ	Ярославская область, Ярославский район, д.Поречье д.12	Действующий
Ярославский муниципальный округ	Ярославская область, Ярославский район, д.Поречье д.11	Действующий
Ярославский муниципальный округ	Ярославская область, Ярославский район, д.Поречье д.10	Действующий
Ярославский муниципальный округ	Ярославская область, Ярославский район, д.Поречье д.9	Действующий
Ярославский муниципальный округ	Ярославская область, Ярославский район, д.Поречье д.8	Действующий
Ярославский муниципальный округ	Ярославская область, Ярославский район, д.Поречье д.7	Действующий
Ярославский муниципальный округ	Ярославская область, Ярославский район, д.Поречье д.6	Действующий
Ярославский муниципальный округ	Ярославская область, Ярославский район, д.Поречье д.5	Действующий
Ярославский муниципальный округ	Ярославская область, Ярославский район, д.Поречье д.4	Действующий
Ярославский муниципальный округ	Ярославская область, Ярославский район, д.Поречье д.3	Действующий
Ярославский муниципальный округ	Ярославская область, Ярославский район, д.Поречье д.2	Действующий
Ярославский муниципальный округ	Ярославская область, Ярославский район, д.Поречье д.1	Действующий
Ярославский муниципальный округ	Ярославская область, Ярославский район, д.Подосениха д.31	Действующий
Ярославский муниципальный округ	Ярославская область, Ярославский район, д.Подосениха д.30	Действующий
Ярославский муниципальный округ	Ярославская область, Ярославский район, д.Подосениха д.28	Действующий
Ярославский муниципальный округ	Ярославская область, Ярославский район, д.Подосениха д.26	Действующий
Ярославский муниципальный округ	Ярославская область, Ярославский район, д.Подосениха д.24	Действующий
Ярославский муниципальный округ	Ярославская область, Ярославский район, д.Подосениха д.23	Действующий
Ярославский муниципальный округ	Ярославская область, Ярославский район, д.Подосениха д.22	Действующий
Ярославский муниципальный округ	Ярославская область, Ярославский район, д.Подосениха д.21	Действующий
Ярославский муниципальный округ	Ярославская область, Ярославский район, д.Подосениха д.20	Действующий
Ярославский муниципальный округ	Ярославская область, Ярославский район, д.Подосениха д.19	Действующий
Ярославский муниципальный округ	Ярославская область, Ярославский район, д.Подосениха д.18	Действующий
Ярославский муниципальный округ	Ярославская область, Ярославский район, д.Подосениха д.17	Действующий
Ярославский муниципальный округ	Ярославская область, Ярославский район, д.Подосениха д.16	Действующий
Ярославский муниципальный округ	Ярославская область, Ярославский район, д.Подосениха д.15	Действующий
Ярославский муниципальный округ	Ярославская область, Ярославский район, д.Подосениха д.14	Действующий
Ярославский муниципальный округ	Ярославская область, Ярославский район, д.Подосениха д.13	Действующий
Ярославский муниципальный округ	Ярославская область, Ярославский район, д.Подосениха д.12	Действующий
Ярославский муниципальный округ	Ярославская область, Ярославский район, д.Подосениха д.11	Действующий
Ярославский муниципальный округ	Ярославская область, Ярославский район, д.Подосениха д.10а	Действующий
Ярославский муниципальный округ	Ярославская область, Ярославский район, д.Подосениха д.10	Действующий
Ярославский муниципальный округ	Ярославская область, Ярославский район, д.Подосениха д.9	Действующий
Ярославский муниципальный округ	Ярославская область, Ярославский район, д.Подосениха д.8	Действующий
Ярославский муниципальный округ	Ярославская область, Ярославский район, д.Подосениха д.7	Действующий
Ярославский муниципальный округ	Ярославская область, Ярославский район, д.Подосениха д.6а	Действующий
Ярославский муниципальный округ	Ярославская область, Ярославский район, д.Подосениха д.6	Действующий
Ярославский муниципальный округ	Ярославская область, Ярославский район, д.Подосениха д.5	Действующий
Ярославский муниципальный округ	Ярославская область, Ярославский район, д.Подосениха д.4а	Действующий
Ярославский муниципальный округ	Ярославская область, Ярославский район, д.Подосениха д.4	Действующий
Ярославский муниципальный округ	Ярославская область, Ярославский район, д.Подосениха д.3	Действующий
Ярославский муниципальный округ	Ярославская область, Ярославский район, д.Подосениха д.2а	Действующий
Ярославский муниципальный округ	Ярославская область, Ярославский район, д.Подосениха д.2	Действующий
Ярославский муниципальный округ	Ярославская область, Ярославский район, д.Подосениха д.1	Действующий
Ярославский муниципальный округ	Ярославская область, Ярославский район, д.Никиткино д.17	Действующий
Ярославский муниципальный округ	Ярославская область, Ярославский район, д.Никиткино д.15	Действующий
Ярославский муниципальный округ	Ярославская область, Ярославский район, д.Никиткино д.14	Действующий
Ярославский муниципальный округ	Ярославская область, Ярославский район, д.Никиткино д.13	Действующий
Ярославский муниципальный округ	Ярославская область, Ярославский район, д.Никиткино д.12а	Действующий
Ярославский муниципальный округ	Ярославская область, Ярославский район, д.Никиткино д.12	Действующий
Ярославский муниципальный округ	Ярославская область, Ярославский район, д.Никиткино д.11	Действующий
Ярославский муниципальный округ	Ярославская область, Ярославский район, д.Никиткино д.10	Действующий
Ярославский муниципальный округ	Ярославская область, Ярославский район, д.Никиткино д.9	Действующий

Ярославский муниципальный округ	Ярославская область, Ярославский район, д.Никиткино д.8	Действующий
Ярославский муниципальный округ	Ярославская область, Ярославский район, д.Никиткино д.7	Действующий
Ярославский муниципальный округ	Ярославская область, Ярославский район, д.Никиткино д.6а	Действующий
Ярославский муниципальный округ	Ярославская область, Ярославский район, д.Никиткино д.6	Действующий
Ярославский муниципальный округ	Ярославская область, Ярославский район, д.Никиткино д.5	Действующий
Ярославский муниципальный округ	Ярославская область, Ярославский район, д.Никиткино д.4е	Действующий
Ярославский муниципальный округ	Ярославская область, Ярославский район, д.Никиткино д.4в	Действующий
Ярославский муниципальный округ	Ярославская область, Ярославский район, д.Никиткино д.4а	Действующий
Ярославский муниципальный округ	Ярославская область, Ярославский район, д.Никиткино д.4	Действующий
Ярославский муниципальный округ	Ярославская область, Ярославский район, д.Никиткино д.3	Действующий
Ярославский муниципальный округ	Ярославская область, Ярославский район, д.Никиткино д.2б	Действующий
Ярославский муниципальный округ	Ярославская область, Ярославский район, д.Никиткино д.2а	Действующий
Ярославский муниципальный округ	Ярославская область, Ярославский район, д.Никиткино д.2	Действующий
Ярославский муниципальный округ	Ярославская область, Ярославский район, д.Никиткино д.1	Действующий
Ярославский муниципальный округ	Ярославская область, Ярославский район, д.Медведево д.37	Действующий
Ярославский муниципальный округ	Ярославская область, Ярославский район, д.Медведево д.28	Действующий
Ярославский муниципальный округ	Ярославская область, Ярославский район, д.Медведево д.26	Действующий
Ярославский муниципальный округ	Ярославская область, Ярославский район, д.Медведево д.25	Действующий
Ярославский муниципальный округ	Ярославская область, Ярославский район, д.Медведево д.24	Действующий
Ярославский муниципальный округ	Ярославская область, Ярославский район, д.Медведево д.22	Действующий
Ярославский муниципальный округ	Ярославская область, Ярославский район, д.Медведево д.20	Действующий
Ярославский муниципальный округ	Ярославская область, Ярославский район, д.Медведево д.19	Действующий
Ярославский муниципальный округ	Ярославская область, Ярославский район, д.Медведево д.16	Действующий
Ярославский муниципальный округ	Ярославская область, Ярославский район, д.Медведево д.15	Действующий
Ярославский муниципальный округ	Ярославская область, Ярославский район, д.Медведево д.14	Действующий
Ярославский муниципальный округ	Ярославская область, Ярославский район, д.Медведево д.13	Действующий
Ярославский муниципальный округ	Ярославская область, Ярославский район, д.Медведево д.12	Действующий
Ярославский муниципальный округ	Ярославская область, Ярославский район, д.Медведево д.12а	Действующий
Ярославский муниципальный округ	Ярославская область, Ярославский район, д.Медведево д.11б	Действующий
Ярославский муниципальный округ	Ярославская область, Ярославский район, д.Медведево д.11	Действующий
Ярославский муниципальный округ	Ярославская область, Ярославский район, д.Медведево д.10а	Действующий
Ярославский муниципальный округ	Ярославская область, Ярославский район, д.Медведево д.10	Действующий
Ярославский муниципальный округ	Ярославская область, Ярославский район, д.Медведево д.9	Действующий
Ярославский муниципальный округ	Ярославская область, Ярославский район, д.Медведево д.8	Действующий
Ярославский муниципальный округ	Ярославская область, Ярославский район, д.Медведево д.7	Действующий
Ярославский муниципальный округ	Ярославская область, Ярославский район, д.Медведево д.6	Действующий
Ярославский муниципальный округ	Ярославская область, Ярославский район, д.Медведево д.5	Действующий
Ярославский муниципальный округ	Ярославская область, Ярославский район, д.Медведево д.4	Действующий
Ярославский муниципальный округ	Ярославская область, Ярославский район, д.Медведево д.3	Действующий
Ярославский муниципальный округ	Ярославская область, Ярославский район, д.Медведево д.2а	Действующий
Ярославский муниципальный округ	Ярославская область, Ярославский район, д.Медведево д.2	Действующий
Ярославский муниципальный округ	Ярославская область, Ярославский район, д.Медведево д.1	Действующий
Ярославский муниципальный округ	Ярославская область, Ярославский район, д.Матренино д.34	Действующий
Ярославский муниципальный округ	Ярославская область, Ярославский район, д.Матренино д.32	Действующий
Ярославский муниципальный округ	Ярославская область, Ярославский район, д.Матренино д.30	Действующий
Ярославский муниципальный округ	Ярославская область, Ярославский район, д.Матренино д.28	Действующий
Ярославский муниципальный округ	Ярославская область, Ярославский район, д.Матренино д.26	Действующий
Ярославский муниципальный округ	Ярославская область, Ярославский район, д.Матренино д.20а	Действующий
Ярославский муниципальный округ	Ярославская область, Ярославский район, д.Матренино д.18	Действующий
Ярославский муниципальный округ	Ярославская область, Ярославский район, д.Матренино д.16	Действующий
Ярославский муниципальный округ	Ярославская область, Ярославский район, д.Матренино д.14	Действующий
Ярославский муниципальный округ	Ярославская область, Ярославский район, д.Матренино д.13	Действующий
Ярославский муниципальный округ	Ярославская область, Ярославский район, д.Матренино д.12	Действующий
Ярославский муниципальный округ	Ярославская область, Ярославский район, д.Матренино д.11	Действующий
Ярославский муниципальный округ	Ярославская область, Ярославский район, д.Матренино д.10а	Действующий
Ярославский муниципальный округ	Ярославская область, Ярославский район, д.Матренино д.10	Действующий
Ярославский муниципальный округ	Ярославская область, Ярославский район, д.Матренино д.9а	Действующий
Ярославский муниципальный округ	Ярославская область, Ярославский район, д.Матренино д.9	Действующий
Ярославский муниципальный округ	Ярославская область, Ярославский район, д.Матренино д.8	Действующий
Ярославский муниципальный округ	Ярославская область, Ярославский район, д.Матренино д.7а	Действующий
Ярославский муниципальный округ	Ярославская область, Ярославский район, д.Матренино д.7	Действующий
Ярославский муниципальный округ	Ярославская область, Ярославский район, д.Матренино д.6	Действующий
Ярославский муниципальный округ	Ярославская область, Ярославский район, д.Матренино д.5	Действующий
Ярославский муниципальный округ	Ярославская область, Ярославский район, д.Матренино д.4а	Действующий
Ярославский муниципальный округ	Ярославская область, Ярославский район, д.Матренино д.4	Действующий
Ярославский муниципальный округ	Ярославская область, Ярославский район, д.Матренино д.3	Действующий
Ярославский муниципальный округ	Ярославская область, Ярославский район, д.Матренино д.2	Действующий
Ярославский муниципальный округ	Ярославская область, Ярославский район, д.Матренино д.1	Действующий
Ярославский муниципальный округ	Ярославская область, Ярославский район, д.Маньково д.3	Действующий
Ярославский муниципальный округ	Ярославская область, Ярославский район, д.Маньково д.2	Действующий
Ярославский муниципальный округ	Ярославская область, Ярославский район, д.Маньково д.1	Действующий

Ярославский муниципальный округ	Ярославская область, Ярославский район, д.Думино ул.Сосновая д.21	Действующий
Ярославский муниципальный округ	Ярославская область, Ярославский район, д.Думино ул.Сосновая д.19	Действующий
Ярославский муниципальный округ	Ярославская область, Ярославский район, д.Думино ул.Сосновая д.17	Действующий
Ярославский муниципальный округ	Ярославская область, Ярославский район, д.Думино ул.Сосновая д.16	Действующий
Ярославский муниципальный округ	Ярославская область, Ярославский район, д.Думино ул.Сосновая д.9	Действующий
Ярославский муниципальный округ	Ярославская область, Ярославский район, д.Думино ул.Сосновая д.3	Действующий
Ярославский муниципальный округ	Ярославская область, Ярославский район, д.Думино ул.Садовая д.36	Действующий
Ярославский муниципальный округ	Ярославская область, Ярославский район, д.Думино ул.Садовая д.32	Действующий
Ярославский муниципальный округ	Ярославская область, Ярославский район, д.Думино ул.Садовая д.30	Действующий
Ярославский муниципальный округ	Ярославская область, Ярославский район, д.Думино ул.Садовая д.24	Действующий
Ярославский муниципальный округ	Ярославская область, Ярославский район, д.Думино ул.Садовая д.23	Действующий
Ярославский муниципальный округ	Ярославская область, Ярославский район, д.Думино ул.Садовая д.22	Действующий
Ярославский муниципальный округ	Ярославская область, Ярославский район, д.Думино ул.Садовая д.19	Действующий
Ярославский муниципальный округ	Ярославская область, Ярославский район, д.Думино ул.Садовая д.18	Действующий
Ярославский муниципальный округ	Ярославская область, Ярославский район, д.Думино ул.Садовая д.17	Действующий
Ярославский муниципальный округ	Ярославская область, Ярославский район, д.Думино ул.Садовая д.15	Действующий
Ярославский муниципальный округ	Ярославская область, Ярославский район, д.Думино ул.Садовая д.10	Действующий
Ярославский муниципальный округ	Ярославская область, Ярославский район, д.Думино ул.Садовая д.9	Действующий
Ярославский муниципальный округ	Ярославская область, Ярославский район, д.Думино ул.Садовая д.8	Действующий
Ярославский муниципальный округ	Ярославская область, Ярославский район, д.Думино ул.Садовая д.7	Действующий
Ярославский муниципальный округ	Ярославская область, Ярославский район, д.Думино ул.Садовая д.6	Действующий
Ярославский муниципальный округ	Ярославская область, Ярославский район, д.Думино ул.Садовая д.5	Действующий
Ярославский муниципальный округ	Ярославская область, Ярославский район, д.Думино ул.Садовая д.4	Действующий
Ярославский муниципальный округ	Ярославская область, Ярославский район, д.Думино ул.Садовая д.3	Действующий
Ярославский муниципальный округ	Ярославская область, Ярославский район, д.Думино ул.Садовая д.4	Действующий
Ярославский муниципальный округ	Ярославская область, Ярославский район, д.Думино ул.Садовая д.3	Действующий
Ярославский муниципальный округ	Ярославская область, Ярославский район, д.Думино ул.Садовая д.2	Действующий
Ярославский муниципальный округ	Ярославская область, Ярославский район, д.Думино ул.Садовая д.1	Действующий
Ярославский муниципальный округ	Ярославская область, Ярославский район, д.Думино ул.Весенняя д.28	Действующий
Ярославский муниципальный округ	Ярославская область, Ярославский район, д.Думино ул.Весенняя д.27	Действующий
Ярославский муниципальный округ	Ярославская область, Ярославский район, д.Думино ул.Весенняя д.25	Действующий
Ярославский муниципальный округ	Ярославская область, Ярославский район, д.Думино ул.Весенняя д.22	Действующий
Ярославский муниципальный округ	Ярославская область, Ярославский район, д.Думино ул.Весенняя д.21	Действующий
Ярославский муниципальный округ	Ярославская область, Ярославский район, д.Думино ул.Весенняя д.20	Действующий
Ярославский муниципальный округ	Ярославская область, Ярославский район, д.Думино ул.Весенняя д.18	Действующий
Ярославский муниципальный округ	Ярославская область, Ярославский район, д.Думино ул.Весенняя д.17	Действующий
Ярославский муниципальный округ	Ярославская область, Ярославский район, д.Думино ул.Весенняя д.16	Действующий
Ярославский муниципальный округ	Ярославская область, Ярославский район, д.Думино ул.Весенняя д.15	Действующий
Ярославский муниципальный округ	Ярославская область, Ярославский район, д.Думино ул.Весенняя д.14	Действующий
Ярославский муниципальный округ	Ярославская область, Ярославский район, д.Думино ул.Весенняя д.13	Действующий
Ярославский муниципальный округ	Ярославская область, Ярославский район, д.Думино ул.Весенняя д.12	Действующий
Ярославский муниципальный округ	Ярославская область, Ярославский район, д.Думино ул.Весенняя д.10	Действующий
Ярославский муниципальный округ	Ярославская область, Ярославский район, д.Думино ул.Весенняя д.8	Действующий
Ярославский муниципальный округ	Ярославская область, Ярославский район, д.Думино ул.Весенняя д.4	Действующий
Ярославский муниципальный округ	Ярославская область, Ярославский район, д.Думино ул.Любимская д.38	Действующий
Ярославский муниципальный округ	Ярославская область, Ярославский район, д.Думино ул.Любимская д.33	Действующий
Ярославский муниципальный округ	Ярославская область, Ярославский район, д.Думино ул.Любимская д.28	Действующий
Ярославский муниципальный округ	Ярославская область, Ярославский район, д.Думино ул.Любимская д.26	Действующий
Ярославский муниципальный округ	Ярославская область, Ярославский район, д.Думино ул.Любимская д.20	Действующий
Ярославский муниципальный округ	Ярославская область, Ярославский район, д.Думино ул.Любимская д.19	Действующий
Ярославский муниципальный округ	Ярославская область, Ярославский район, д.Думино ул.Любимская д.14	Действующий
Ярославский муниципальный округ	Ярославская область, Ярославский район, д.Думино ул.Любимская д.13	Действующий
Ярославский муниципальный округ	Ярославская область, Ярославский район, д.Думино ул.Любимская д.10	Действующий
Ярославский муниципальный округ	Ярославская область, Ярославский район, д.Думино ул.Любимская д.8	Действующий
Ярославский муниципальный округ	Ярославская область, Ярославский район, д.Думино ул.Любимская д.4	Действующий
Ярославский муниципальный округ	Ярославская область, Ярославский район, д.Думино ул.Любимская д.2	Действующий
Ярославский муниципальный округ	Ярославская область, Ярославский район, д.Левцово д.31	Действующий
Ярославский муниципальный округ	Ярославская область, Ярославский район, д.Левцово д.28	Действующий
Ярославский муниципальный округ	Ярославская область, Ярославский район, д.Левцово д.25	Действующий
Ярославский муниципальный округ	Ярославская область, Ярославский район, д.Левцово д.23	Действующий
Ярославский муниципальный округ	Ярославская область, Ярославский район, д.Левцово д.19	Действующий
Ярославский муниципальный округ	Ярославская область, Ярославский район, д.Левцово д.17	Действующий
Ярославский муниципальный округ	Ярославская область, Ярославский район, д.Левцово д.15	Действующий
Ярославский муниципальный округ	Ярославская область, Ярославский район, д.Левцово д.11	Действующий
Ярославский муниципальный округ	Ярославская область, Ярославский район, д.Левцово д.9	Действующий
Ярославский муниципальный округ	Ярославская область, Ярославский район, д.Левцово д.7а	Действующий
Ярославский муниципальный округ	Ярославская область, Ярославский район, д.Левцово д.7	Действующий
Ярославский муниципальный округ	Ярославская область, Ярославский район, д.Левцово д.5	Действующий
Ярославский муниципальный округ	Ярославская область, Ярославский район, д.Левцово д.4	Действующий
Ярославский муниципальный округ	Ярославская область, Ярославский район, д.Левцово д.3	Действующий
Ярославский муниципальный округ	Ярославская область, Ярославский район, д.Левцово д.2в	Действующий
Ярославский муниципальный округ	Ярославская область, Ярославский район, д.Левцово д.2а	Действующий
Ярославский муниципальный округ	Ярославская область, Ярославский район, д.Левцово д.2	Действующий

Ярославский муниципальный округ	Ярославская область, Ярославский район, д.Левцово д.1	Действующий
Ярославский муниципальный округ	Ярославская область, Ярославский район, д.Левцово д.1б	Действующий
Ярославский муниципальный округ	Ярославская область, Ярославский район, д.Коченятино д.31	Действующий
Ярославский муниципальный округ	Ярославская область, Ярославский район, д.Коченятино д.30	Действующий
Ярославский муниципальный округ	Ярославская область, Ярославский район, д.Коченятино д.26	Действующий
Ярославский муниципальный округ	Ярославская область, Ярославский район, д.Коченятино д.16	Действующий
Ярославский муниципальный округ	Ярославская область, Ярославский район, д.Коченятино д.11а	Действующий
Ярославский муниципальный округ	Ярославская область, Ярославский район, д.Коченятино д.11	Действующий
Ярославский муниципальный округ	Ярославская область, Ярославский район, д.Коченятино д.10б	Действующий
Ярославский муниципальный округ	Ярославская область, Ярославский район, д.Коченятино д.10а	Действующий
Ярославский муниципальный округ	Ярославская область, Ярославский район, д.Коченятино д.10	Действующий
Ярославский муниципальный округ	Ярославская область, Ярославский район, д.Коченятино д.9	Действующий
Ярославский муниципальный округ	Ярославская область, Ярославский район, д.Коченятино д.8	Действующий
Ярославский муниципальный округ	Ярославская область, Ярославский район, д.Коченятино д.7	Действующий
Ярославский муниципальный округ	Ярославская область, Ярославский район, д.Коченятино д.6	Действующий
Ярославский муниципальный округ	Ярославская область, Ярославский район, д.Коченятино д.5	Действующий
Ярославский муниципальный округ	Ярославская область, Ярославский район, д.Коченятино д.4	Действующий
Ярославский муниципальный округ	Ярославская область, Ярославский район, д.Коченятино д.3	Действующий
Ярославский муниципальный округ	Ярославская область, Ярославский район, д.Коченятино д.2	Действующий
Ярославский муниципальный округ	Ярославская область, Ярославский район, д.Коченятино д.1	Действующий
Ярославский муниципальный округ	Ярославская область, Ярославский район, д.Колокуново д.43	Действующий
Ярославский муниципальный округ	Ярославская область, Ярославский район, д.Колокуново д.41	Действующий
Ярославский муниципальный округ	Ярославская область, Ярославский район, д.Колокуново д.15	Действующий
Ярославский муниципальный округ	Ярославская область, Ярославский район, д.Колокуново д.14	Действующий
Ярославский муниципальный округ	Ярославская область, Ярославский район, д.Колокуново д.13	Действующий
Ярославский муниципальный округ	Ярославская область, Ярославский район, д.Колокуново д.12	Действующий
Ярославский муниципальный округ	Ярославская область, Ярославский район, д.Колокуново д.11	Действующий
Ярославский муниципальный округ	Ярославская область, Ярославский район, д.Колокуново д.10	Действующий
Ярославский муниципальный округ	Ярославская область, Ярославский район, д.Колокуново д.9	Действующий
Ярославский муниципальный округ	Ярославская область, Ярославский район, д.Колокуново д.8	Действующий
Ярославский муниципальный округ	Ярославская область, Ярославский район, д.Колокуново д.7	Действующий
Ярославский муниципальный округ	Ярославская область, Ярославский район, д.Колокуново д.6	Действующий
Ярославский муниципальный округ	Ярославская область, Ярославский район, д.Колокуново д.5а	Действующий
Ярославский муниципальный округ	Ярославская область, Ярославский район, д.Колокуново д.5	Действующий
Ярославский муниципальный округ	Ярославская область, Ярославский район, д.Колокуново д.4	Действующий
Ярославский муниципальный округ	Ярославская область, Ярославский район, д.Колокуново д.3	Действующий
Ярославский муниципальный округ	Ярославская область, Ярославский район, д.Колокуново д.2а	Действующий
Ярославский муниципальный округ	Ярославская область, Ярославский район, д.Колокуново д.2	Действующий
Ярославский муниципальный округ	Ярославская область, Ярославский район, д.Колокуново д.1	Действующий
Ярославский муниципальный округ	Ярославская область, Ярославский район, д.Григорьевское пер.Луговой д.17	Действующий
Ярославский муниципальный округ	Ярославская область, Ярославский район, д.Григорьевское пер.Мирный д.9	Действующий
Ярославский муниципальный округ	Ярославская область, Ярославский район, д.Григорьевское пер.Мирный д.7	Действующий
Ярославский муниципальный округ	Ярославская область, Ярославский район, д.Григорьевское ул.Светлая д.6	Действующий
Ярославский муниципальный округ	Ярославская область, Ярославский район, д.Григорьевское ул.Светлая д.2	Действующий
Ярославский муниципальный округ	Ярославская область, Ярославский район, д.Григорьевское ул.Садовая д.11	Действующий
Ярославский муниципальный округ	Ярославская область, Ярославский район, д.Григорьевское ул.Садовая д.10	Действующий
Ярославский муниципальный округ	Ярославская область, Ярославский район, д.Григорьевское ул.Садовая д.9	Действующий
Ярославский муниципальный округ	Ярославская область, Ярославский район, д.Григорьевское ул.Садовая д.8	Действующий
Ярославский муниципальный округ	Ярославская область, Ярославский район, д.Григорьевское ул.Садовая д.7	Действующий
Ярославский муниципальный округ	Ярославская область, Ярославский район, д.Григорьевское ул.Садовая д.6	Действующий
Ярославский муниципальный округ	Ярославская область, Ярославский район, д.Григорьевское ул.Садовая д.5	Действующий
Ярославский муниципальный округ	Ярославская область, Ярославский район, д.Григорьевское ул.Садовая д.4	Действующий
Ярославский муниципальный округ	Ярославская область, Ярославский район, д.Григорьевское ул.Садовая д.2	Действующий
Ярославский муниципальный округ	Ярославская область, Ярославский район, д.Григорьевское ул.Садовая д.1б	Действующий
Ярославский муниципальный округ	Ярославская область, Ярославский район, д.Григорьевское ул.Садовая д.1а	Действующий
Ярославский муниципальный округ	Ярославская область, Ярославский район, д.Григорьевское ул.Садовая д.1	Действующий
Ярославский муниципальный округ	Ярославская область, Ярославский район, д.Григорьевское ул.Солнечная д.23	Действующий
Ярославский муниципальный округ	Ярославская область, Ярославский район, д.Григорьевское ул.Солнечная д.19	Действующий
Ярославский муниципальный округ	Ярославская область, Ярославский район, д.Григорьевское ул.Солнечная д.11	Действующий
Ярославский муниципальный округ	Ярославская область, Ярославский район, д.Григорьевское ул.Солнечная д.1	Действующий
Ярославский муниципальный округ	Ярославская область, Ярославский район, д.Григорьевское пер.Новый д.7	Действующий
Ярославский муниципальный округ	Ярославская область, Ярославский район, д.Григорьевское пер.Новый д.3	Действующий
Ярославский муниципальный округ	Ярославская область, Ярославский район, д.Григорьевское пер.Новый д.2	Действующий
Ярославский муниципальный округ	Ярославская область, Ярославский район, д.Григорьевское пер.Новый д.1	Действующий
Ярославский муниципальный округ	Ярославская область, Ярославский район, д.Григорьевское пр-д Новый д.8	Действующий
Ярославский муниципальный округ	Ярославская область, Ярославский район, д.Григорьевское пр-д Новый д.7	Действующий

Ярославский муниципальный округ	Ярославская область, Ярославский район, д.Григорьевское пр-д Новый д.6	Действующий
Ярославский муниципальный округ	Ярославская область, Ярославский район, д.Григорьевское пр-д Новый д.5	Действующий
Ярославский муниципальный округ	Ярославская область, Ярославский район, д.Григорьевское пр-д Новый д.4	Действующий
Ярославский муниципальный округ	Ярославская область, Ярославский район, д.Григорьевское пр-д Новый д.3	Действующий
Ярославский муниципальный округ	Ярославская область, Ярославский район, д.Григорьевское ул.Новая д.63	Действующий
Ярославский муниципальный округ	Ярославская область, Ярославский район, д.Григорьевское ул.Новая д.61	Действующий
Ярославский муниципальный округ	Ярославская область, Ярославский район, д.Григорьевское ул.Новая д.60	Действующий
Ярославский муниципальный округ	Ярославская область, Ярославский район, д.Григорьевское ул.Новая д.59	Действующий
Ярославский муниципальный округ	Ярославская область, Ярославский район, д.Григорьевское ул.Новая д.58	Действующий
Ярославский муниципальный округ	Ярославская область, Ярославский район, д.Григорьевское ул.Новая д.48	Действующий
Ярославский муниципальный округ	Ярославская область, Ярославский район, д.Григорьевское ул.Новая д.42	Действующий
Ярославский муниципальный округ	Ярославская область, Ярославский район, д.Григорьевское ул.Новая д.41	Действующий
Ярославский муниципальный округ	Ярославская область, Ярославский район, д.Григорьевское ул.Новая д.36	Действующий
Ярославский муниципальный округ	Ярославская область, Ярославский район, д.Григорьевское ул.Новая д.35а	Действующий
Ярославский муниципальный округ	Ярославская область, Ярославский район, д.Григорьевское ул.Новая д.35	Действующий
Ярославский муниципальный округ	Ярославская область, Ярославский район, д.Григорьевское ул.Новая д.34	Действующий
Ярославский муниципальный округ	Ярославская область, Ярославский район, д.Григорьевское ул.Новая д.32	Действующий
Ярославский муниципальный округ	Ярославская область, Ярославский район, д.Григорьевское ул.Новая д.30	Действующий
Ярославский муниципальный округ	Ярославская область, Ярославский район, д.Григорьевское ул.Новая д.28	Действующий
Ярославский муниципальный округ	Ярославская область, Ярославский район, д.Григорьевское ул.Новая д.27	Действующий
Ярославский муниципальный округ	Ярославская область, Ярославский район, д.Григорьевское ул.Новая д.26	Действующий
Ярославский муниципальный округ	Ярославская область, Ярославский район, д.Григорьевское ул.Новая д.25	Действующий
Ярославский муниципальный округ	Ярославская область, Ярославский район, д.Григорьевское ул.Новая д.24	Действующий
Ярославский муниципальный округ	Ярославская область, Ярославский район, д.Григорьевское ул.Новая д.23	Действующий
Ярославский муниципальный округ	Ярославская область, Ярославский район, д.Григорьевское ул.Новая д.22	Действующий
Ярославский муниципальный округ	Ярославская область, Ярославский район, д.Григорьевское ул.Новая д.21	Действующий
Ярославский муниципальный округ	Ярославская область, Ярославский район, д.Григорьевское ул.Новая д.20	Действующий
Ярославский муниципальный округ	Ярославская область, Ярославский район, д.Григорьевское ул.Новая д.19	Действующий
Ярославский муниципальный округ	Ярославская область, Ярославский район, д.Григорьевское ул.Новая д.18а	Действующий
Ярославский муниципальный округ	Ярославская область, Ярославский район, д.Григорьевское ул.Новая д.18	Действующий
Ярославский муниципальный округ	Ярославская область, Ярославский район, д.Григорьевское ул.Новая д.17	Действующий
Ярославский муниципальный округ	Ярославская область, Ярославский район, д.Григорьевское ул.Новая д.16	Действующий
Ярославский муниципальный округ	Ярославская область, Ярославский район, д.Григорьевское ул.Новая д.15	Действующий
Ярославский муниципальный округ	Ярославская область, Ярославский район, д.Григорьевское ул.Новая д.14	Действующий
Ярославский муниципальный округ	Ярославская область, Ярославский район, д.Григорьевское ул.Новая д.13	Действующий
Ярославский муниципальный округ	Ярославская область, Ярославский район, д.Григорьевское ул.Новая д.12	Действующий
Ярославский муниципальный округ	Ярославская область, Ярославский район, д.Григорьевское ул.Новая д.11а	Действующий
Ярославский муниципальный округ	Ярославская область, Ярославский район, д.Григорьевское ул.Новая д.11	Действующий
Ярославский муниципальный округ	Ярославская область, Ярославский район, д.Григорьевское ул.Новая д.10	Действующий
Ярославский муниципальный округ	Ярославская область, Ярославский район, д.Григорьевское ул.Новая д.9а	Действующий
Ярославский муниципальный округ	Ярославская область, Ярославский район, д.Григорьевское ул.Новая д.8	Действующий
Ярославский муниципальный округ	Ярославская область, Ярославский район, д.Григорьевское ул.Новая д.7а	Действующий
Ярославский муниципальный округ	Ярославская область, Ярославский район, д.Григорьевское ул.Новая д.7	Действующий
Ярославский муниципальный округ	Ярославская область, Ярославский район, д.Григорьевское ул.Новая д.4а	Действующий
Ярославский муниципальный округ	Ярославская область, Ярославский район, д.Григорьевское ул.Молодежная д.9а	Действующий
Ярославский муниципальный округ	Ярославская область, Ярославский район, д.Григорьевское ул.Мирная д.56	Действующий
Ярославский муниципальный округ	Ярославская область, Ярославский район, д.Григорьевское ул.Мирная д.55	Действующий
Ярославский муниципальный округ	Ярославская область, Ярославский район, д.Григорьевское ул.Мирная д.54	Действующий
Ярославский муниципальный округ	Ярославская область, Ярославский район, д.Григорьевское ул.Мирная д.51	Действующий
Ярославский муниципальный округ	Ярославская область, Ярославский район, д.Григорьевское ул.Мирная д.50	Действующий
Ярославский муниципальный округ	Ярославская область, Ярославский район, д.Григорьевское ул.Мирная д.46а	Действующий
Ярославский муниципальный округ	Ярославская область, Ярославский район, д.Григорьевское ул.Мирная д.46	Действующий
Ярославский муниципальный округ	Ярославская область, Ярославский район, д.Григорьевское ул.Мирная д.45	Действующий
Ярославский муниципальный округ	Ярославская область, Ярославский район, д.Григорьевское ул.Мирная д.40	Действующий
Ярославский муниципальный округ	Ярославская область, Ярославский район, д.Григорьевское ул.Мирная д.38	Действующий
Ярославский муниципальный округ	Ярославская область, Ярославский район, д.Григорьевское ул.Мирная д.37	Действующий
Ярославский муниципальный округ	Ярославская область, Ярославский район, д.Григорьевское ул.Мирная д.35	Действующий
Ярославский муниципальный округ	Ярославская область, Ярославский район, д.Григорьевское ул.Мирная д.31	Действующий
Ярославский муниципальный округ	Ярославская область, Ярославский район, д.Григорьевское ул.Мирная д.30	Действующий
Ярославский муниципальный округ	Ярославская область, Ярославский район, д.Григорьевское ул.Мирная д.29	Действующий
Ярославский муниципальный округ	Ярославская область, Ярославский район, д.Григорьевское ул.Мирная д.28а	Действующий
Ярославский муниципальный округ	Ярославская область, Ярославский район, д.Григорьевское ул.Мирная д.28	Действующий
Ярославский муниципальный округ	Ярославская область, Ярославский район, д.Григорьевское ул.Мирная д.27	Действующий
Ярославский муниципальный округ	Ярославская область, Ярославский район, д.Григорьевское ул.Мирная д.21	Действующий
Ярославский муниципальный округ	Ярославская область, Ярославский район, д.Григорьевское ул.Луговая д.7	Действующий
Ярославский муниципальный округ	Ярославская область, Ярославский район, д.Григорьевское ул.Луговая д.3	Действующий
Ярославский муниципальный округ	Ярославская область, Ярославский район, д.Григорьевское ул.Крайняя д.13	Действующий
Ярославский муниципальный округ	Ярославская область, Ярославский район, д.Григорьевское ул.Крайняя д.7	Действующий
Ярославский муниципальный округ	Ярославская область, Ярославский район, д.Григорьевское ул.Крайняя д.5	Действующий
Ярославский муниципальный округ	Ярославская область, Ярославский район, д.Григорьевское ул.Крайняя д.4	Действующий

Ярославский муниципальный округ	Ярославская область, Ярославский район, д.Григорьевское ул.Крайняя д.2	Действующий
Ярославский муниципальный округ	Ярославская область, Ярославский район, д.Григорьевское ул.Клубная д.13	Действующий
Ярославский муниципальный округ	Ярославская область, Ярославский район, д.Григорьевское ул.Клубная д.11	Действующий
Ярославский муниципальный округ	Ярославская область, Ярославский район, д.Григорьевское ул.Клубная д.9	Действующий
Ярославский муниципальный округ	Ярославская область, Ярославский район, д.Григорьевское ул.Клубная д.7	Действующий
Ярославский муниципальный округ	Ярославская область, Ярославский район, д.Григорьевское ул.Клубная д.6	Действующий
Ярославский муниципальный округ	Ярославская область, Ярославский район, д.Григорьевское ул.Клубная д.5	Действующий
Ярославский муниципальный округ	Ярославская область, Ярославский район, д.Григорьевское ул.Клубная д.3	Действующий
Ярославский муниципальный округ	Ярославская область, Ярославский район, д.Григорьевское ул.Клубная д.1	Действующий
Ярославский муниципальный округ	Ярославская область, Ярославский район, д.Григорьевское ул.Заречная д.27	Действующий
Ярославский муниципальный округ	Ярославская область, Ярославский район, д.Григорьевское ул.Заречная д.19	Действующий
Ярославский муниципальный округ	Ярославская область, Ярославский район, д.Григорьевское ул.Заречная д.17	Действующий
Ярославский муниципальный округ	Ярославская область, Ярославский район, д.Григорьевское ул.Заречная д.16	Действующий
Ярославский муниципальный округ	Ярославская область, Ярославский район, д.Григорьевское ул.Заречная д.15	Действующий
Ярославский муниципальный округ	Ярославская область, Ярославский район, д.Григорьевское ул.Заречная д.14а	Действующий
Ярославский муниципальный округ	Ярославская область, Ярославский район, д.Григорьевское ул.Заречная д.11	Действующий
Ярославский муниципальный округ	Ярославская область, Ярославский район, д.Григорьевское ул.Заречная д.10	Действующий
Ярославский муниципальный округ	Ярославская область, Ярославский район, д.Григорьевское ул.Заречная д.9а	Действующий
Ярославский муниципальный округ	Ярославская область, Ярославский район, д.Григорьевское ул.Заречная д.9	Действующий
Ярославский муниципальный округ	Ярославская область, Ярославский район, д.Григорьевское ул.Заречная д.8	Действующий
Ярославский муниципальный округ	Ярославская область, Ярославский район, д.Григорьевское ул.Заречная д.7	Действующий
Ярославский муниципальный округ	Ярославская область, Ярославский район, д.Григорьевское ул.Заречная д.6	Действующий
Ярославский муниципальный округ	Ярославская область, Ярославский район, д.Григорьевское ул.Заречная д.5	Действующий
Ярославский муниципальный округ	Ярославская область, Ярославский район, д.Григорьевское ул.Заречная д.4	Действующий
Ярославский муниципальный округ	Ярославская область, Ярославский район, д.Григорьевское ул.Заречная д.3	Действующий
Ярославский муниципальный округ	Ярославская область, Ярославский район, д.Григорьевское ул.Заречная д.2	Действующий
Ярославский муниципальный округ	Ярославская область, Ярославский район, д.Григорьевское ул.Заречная д.1	Действующий
Ярославский муниципальный округ	Ярославская область, Ярославский район, д.Григорьевское д.1	Действующий
Ярославский муниципальный округ	Ярославская область, Ярославский район, д.Головинское д.14а	Действующий
Ярославский муниципальный округ	Ярославская область, Ярославский район, д.Головинское д.9	Действующий
Ярославский муниципальный округ	Ярославская область, Ярославский район, д.Головинское д.7	Действующий
Ярославский муниципальный округ	Ярославская область, Ярославский район, д.Головинское д.6	Действующий
Ярославский муниципальный округ	Ярославская область, Ярославский район, д.Головинское д.5а	Действующий
Ярославский муниципальный округ	Ярославская область, Ярославский район, д.Головинское д.5	Действующий
Ярославский муниципальный округ	Ярославская область, Ярославский район, д.Головинское д.4	Действующий
Ярославский муниципальный округ	Ярославская область, Ярославский район, д.Головинское д.3	Действующий
Ярославский муниципальный округ	Ярославская область, Ярославский район, д.Головинское д.2	Действующий
Ярославский муниципальный округ	Ярославская область, Ярославский район, д.Головинское д.1	Действующий
Ярославский муниципальный округ	Ярославская область, Ярославский район, д.Боярское д.31	Действующий
Ярославский муниципальный округ	Ярославская область, Ярославский район, д.Боярское д.28	Действующий
Ярославский муниципальный округ	Ярославская область, Ярославский район, д.Боярское д.27	Действующий
Ярославский муниципальный округ	Ярославская область, Ярославский район, д.Боярское д.26	Действующий
Ярославский муниципальный округ	Ярославская область, Ярославский район, д.Боярское д.25	Действующий
Ярославский муниципальный округ	Ярославская область, Ярославский район, д.Боярское д.24	Действующий
Ярославский муниципальный округ	Ярославская область, Ярославский район, д.Боярское д.23	Действующий
Ярославский муниципальный округ	Ярославская область, Ярославский район, д.Боярское д.22	Действующий
Ярославский муниципальный округ	Ярославская область, Ярославский район, д.Боярское д.21	Действующий
Ярославский муниципальный округ	Ярославская область, Ярославский район, д.Боярское д.20	Действующий
Ярославский муниципальный округ	Ярославская область, Ярославский район, д.Боярское д.19	Действующий
Ярославский муниципальный округ	Ярославская область, Ярославский район, д.Боярское д.18	Действующий
Ярославский муниципальный округ	Ярославская область, Ярославский район, д.Боярское д.17	Действующий
Ярославский муниципальный округ	Ярославская область, Ярославский район, д.Боярское д.16	Действующий
Ярославский муниципальный округ	Ярославская область, Ярославский район, д.Боярское д.15	Действующий
Ярославский муниципальный округ	Ярославская область, Ярославский район, д.Боярское д.14	Действующий
Ярославский муниципальный округ	Ярославская область, Ярославский район, д.Боярское д.13	Действующий
Ярославский муниципальный округ	Ярославская область, Ярославский район, д.Боярское д.12	Действующий
Ярославский муниципальный округ	Ярославская область, Ярославский район, д.Боярское д.11	Действующий
Ярославский муниципальный округ	Ярославская область, Ярославский район, д.Боярское д.10	Действующий
Ярославский муниципальный округ	Ярославская область, Ярославский район, д.Боярское д.9	Действующий
Ярославский муниципальный округ	Ярославская область, Ярославский район, д.Боярское д.8	Действующий
Ярославский муниципальный округ	Ярославская область, Ярославский район, д.Боярское д.7	Действующий
Ярославский муниципальный округ	Ярославская область, Ярославский район, д.Боярское д.6	Действующий
Ярославский муниципальный округ	Ярославская область, Ярославский район, д.Боярское д.5	Действующий
Ярославский муниципальный округ	Ярославская область, Ярославский район, д.Боярское д.4	Действующий
Ярославский муниципальный округ	Ярославская область, Ярославский район, д.Боярское д.3	Действующий
Ярославский муниципальный округ	Ярославская область, Ярославский район, д.Боярское д.2	Действующий
Ярославский муниципальный округ	Ярославская область, Ярославский район, д.Боярское д.1	Действующий
Ярославский муниципальный округ	Ярославская область, Ярославский район, д.Богословка д.24	Действующий
Ярославский муниципальный округ	Ярославская область, Ярославский район, д.Богословка д.22	Действующий
Ярославский муниципальный округ	Ярославская область, Ярославский район, д.Богословка д.20	Действующий

Ярославский муниципальный округ	Ярославская область, Ярославский район, д.Богословка д.18	Действующий
Ярославский муниципальный округ	Ярославская область, Ярославский район, д.Богословка д.16	Действующий
Ярославский муниципальный округ	Ярославская область, Ярославский район, д.Богословка д.14	Действующий
Ярославский муниципальный округ	Ярославская область, Ярославский район, д.Богословка д.13	Действующий
Ярославский муниципальный округ	Ярославская область, Ярославский район, д.Богословка д.12	Действующий
Ярославский муниципальный округ	Ярославская область, Ярославский район, д.Богословка д.11	Действующий
Ярославский муниципальный округ	Ярославская область, Ярославский район, д.Богословка д.10	Действующий
Ярославский муниципальный округ	Ярославская область, Ярославский район, д.Богословка д.9	Действующий
Ярославский муниципальный округ	Ярославская область, Ярославский район, д.Богословка д.8	Действующий
Ярославский муниципальный округ	Ярославская область, Ярославский район, д.Богословка д.7	Действующий
Ярославский муниципальный округ	Ярославская область, Ярославский район, д.Богословка д.6	Действующий
Ярославский муниципальный округ	Ярославская область, Ярославский район, д.Богословка д.5	Действующий
Ярославский муниципальный округ	Ярославская область, Ярославский район, д.Богословка д.4	Действующий
Ярославский муниципальный округ	Ярославская область, Ярославский район, д.Богословка д.3	Действующий
Ярославский муниципальный округ	Ярославская область, Ярославский район, д.Богословка д.2	Действующий
Ярославский муниципальный округ	Ярославская область, Ярославский район, д.Богословка д.1	Действующий
Ярославский муниципальный округ	Ярославская область, Ярославский район, с.Аристово д.44	Действующий
Ярославский муниципальный округ	Ярославская область, Ярославский район, с.Аристово д.42	Действующий
Ярославский муниципальный округ	Ярославская область, Ярославский район, с.Аристово д.40	Действующий
Ярославский муниципальный округ	Ярославская область, Ярославский район, с.Аристово д.38	Действующий
Ярославский муниципальный округ	Ярославская область, Ярославский район, с.Аристово д.36	Действующий
Ярославский муниципальный округ	Ярославская область, Ярославский район, с.Аристово д.34	Действующий
Ярославский муниципальный округ	Ярославская область, Ярославский район, с.Аристово д.32	Действующий
Ярославский муниципальный округ	Ярославская область, Ярославский район, с.Аристово д.31	Действующий
Ярославский муниципальный округ	Ярославская область, Ярославский район, с.Аристово д.30	Действующий
Ярославский муниципальный округ	Ярославская область, Ярославский район, с.Аристово д.29	Действующий
Ярославский муниципальный округ	Ярославская область, Ярославский район, с.Аристово д.28	Действующий
Ярославский муниципальный округ	Ярославская область, Ярославский район, с.Аристово д.27	Действующий
Ярославский муниципальный округ	Ярославская область, Ярославский район, с.Аристово д.26	Действующий
Ярославский муниципальный округ	Ярославская область, Ярославский район, с.Аристово д.25	Действующий
Ярославский муниципальный округ	Ярославская область, Ярославский район, с.Аристово д.24	Действующий
Ярославский муниципальный округ	Ярославская область, Ярославский район, с.Аристово д.23	Действующий
Ярославский муниципальный округ	Ярославская область, Ярославский район, с.Аристово д.22	Действующий
Ярославский муниципальный округ	Ярославская область, Ярославский район, с.Аристово д.21	Действующий
Ярославский муниципальный округ	Ярославская область, Ярославский район, с.Аристово д.20а	Действующий
Ярославский муниципальный округ	Ярославская область, Ярославский район, с.Аристово д.20	Действующий
Ярославский муниципальный округ	Ярославская область, Ярославский район, с.Аристово д.19	Действующий
Ярославский муниципальный округ	Ярославская область, Ярославский район, с.Аристово д.18	Действующий
Ярославский муниципальный округ	Ярославская область, Ярославский район, с.Аристово д.17	Действующий
Ярославский муниципальный округ	Ярославская область, Ярославский район, с.Аристово д.16	Действующий
Ярославский муниципальный округ	Ярославская область, Ярославский район, с.Аристово д.15а	Действующий
Ярославский муниципальный округ	Ярославская область, Ярославский район, с.Аристово д.15	Действующий
Ярославский муниципальный округ	Ярославская область, Ярославский район, с.Аристово д.14	Действующий
Ярославский муниципальный округ	Ярославская область, Ярославский район, с.Аристово д.13	Действующий
Ярославский муниципальный округ	Ярославская область, Ярославский район, с.Аристово д.12	Действующий
Ярославский муниципальный округ	Ярославская область, Ярославский район, с.Аристово д.11	Действующий
Ярославский муниципальный округ	Ярославская область, Ярославский район, с.Аристово д.10	Действующий
Ярославский муниципальный округ	Ярославская область, Ярославский район, с.Аристово д.9	Действующий
Ярославский муниципальный округ	Ярославская область, Ярославский район, с.Аристово д.7	Действующий
Ярославский муниципальный округ	Ярославская область, Ярославский район, с.Аристово д.6	Действующий
Ярославский муниципальный округ	Ярославская область, Ярославский район, с.Аристово д.5	Действующий
Ярославский муниципальный округ	Ярославская область, Ярославский район, с.Аристово д.3а	Действующий
Ярославский муниципальный округ	Ярославская область, Ярославский район, с.Аристово д.2	Действующий
Ярославский муниципальный округ	Ярославская область, Ярославский район, с.Аристово д.1а	Действующий
Ярославский муниципальный округ	Ярославская область, Ярославский район, с.Аристово д.1	Действующий
Ярославский муниципальный округ	Ярославская область, Ярославский район, д.Шехнино д.37	Действующий
Ярославский муниципальный округ	Ярославская область, Ярославский район, д.Шехнино д.36	Действующий
Ярославский муниципальный округ	Ярославская область, Ярославский район, д.Шехнино д.35	Действующий
Ярославский муниципальный округ	Ярославская область, Ярославский район, д.Шехнино д.34	Действующий
Ярославский муниципальный округ	Ярославская область, Ярославский район, д.Шехнино д.33а	Действующий
Ярославский муниципальный округ	Ярославская область, Ярославский район, д.Шехнино д.33	Действующий
Ярославский муниципальный округ	Ярославская область, Ярославский район, д.Шехнино д.32а	Действующий
Ярославский муниципальный округ	Ярославская область, Ярославский район, д.Шехнино д.31	Действующий
Ярославский муниципальный округ	Ярославская область, Ярославский район, д.Шехнино д.30	Действующий
Ярославский муниципальный округ	Ярославская область, Ярославский район, д.Шехнино д.28	Действующий
Ярославский муниципальный округ	Ярославская область, Ярославский район, д.Шехнино д.26	Действующий
Ярославский муниципальный округ	Ярославская область, Ярославский район, д.Шехнино д.24б	Действующий
Ярославский муниципальный округ	Ярославская область, Ярославский район, д.Шехнино д.24	Действующий
Ярославский муниципальный округ	Ярославская область, Ярославский район, д.Шехнино д.22	Действующий
Ярославский муниципальный округ	Ярославская область, Ярославский район, д.Шехнино д.21	Действующий
Ярославский муниципальный округ	Ярославская область, Ярославский район, д.Шехнино д.20	Действующий

Ярославский муниципальный округ	Ярославская область, Ярославский район, д.Шехнино д.19	Действующий
Ярославский муниципальный округ	Ярославская область, Ярославский район, д.Шехнино д.18	Действующий
Ярославский муниципальный округ	Ярославская область, Ярославский район, д.Шехнино д.17	Действующий
Ярославский муниципальный округ	Ярославская область, Ярославский район, д.Шехнино д.16	Действующий
Ярославский муниципальный округ	Ярославская область, Ярославский район, д.Шехнино д.15а	Действующий
Ярославский муниципальный округ	Ярославская область, Ярославский район, д.Шехнино д.15	Действующий
Ярославский муниципальный округ	Ярославская область, Ярославский район, д.Шехнино д.14	Действующий
Ярославский муниципальный округ	Ярославская область, Ярославский район, д.Шехнино д.13	Действующий
Ярославский муниципальный округ	Ярославская область, Ярославский район, д.Шехнино д.12	Действующий
Ярославский муниципальный округ	Ярославская область, Ярославский район, д.Шехнино д.11	Действующий
Ярославский муниципальный округ	Ярославская область, Ярославский район, д.Шехнино д.10	Действующий
Ярославский муниципальный округ	Ярославская область, Ярославский район, д.Шехнино д.9	Действующий
Ярославский муниципальный округ	Ярославская область, Ярославский район, д.Шехнино д.8	Действующий
Ярославский муниципальный округ	Ярославская область, Ярославский район, д.Шехнино д.7	Действующий
Ярославский муниципальный округ	Ярославская область, Ярославский район, д.Шехнино д.6	Действующий
Ярославский муниципальный округ	Ярославская область, Ярославский район, д.Шехнино д.5	Действующий
Ярославский муниципальный округ	Ярославская область, Ярославский район, д.Шехнино д.4	Действующий
Ярославский муниципальный округ	Ярославская область, Ярославский район, д.Шехнино д.3	Действующий
Ярославский муниципальный округ	Ярославская область, Ярославский район, д.Шехнино д.2	Действующий
Ярославский муниципальный округ	Ярославская область, Ярославский район, д.Шехнино д.1	Действующий
Ярославский муниципальный округ	Ярославская область, Ярославский район, д.Терентьевская д.32	Действующий
Ярославский муниципальный округ	Ярославская область, Ярославский район, д.Терентьевская д.31	Действующий
Ярославский муниципальный округ	Ярославская область, Ярославский район, д.Терентьевская д.30	Действующий
Ярославский муниципальный округ	Ярославская область, Ярославский район, д.Терентьевская д.29	Действующий
Ярославский муниципальный округ	Ярославская область, Ярославский район, д.Терентьевская д.28	Действующий
Ярославский муниципальный округ	Ярославская область, Ярославский район, д.Терентьевская д.27	Действующий
Ярославский муниципальный округ	Ярославская область, Ярославский район, д.Терентьевская д.26	Действующий
Ярославский муниципальный округ	Ярославская область, Ярославский район, д.Терентьевская д.25а	Действующий
Ярославский муниципальный округ	Ярославская область, Ярославский район, д.Терентьевская д.25	Действующий
Ярославский муниципальный округ	Ярославская область, Ярославский район, д.Терентьевская д.24	Действующий
Ярославский муниципальный округ	Ярославская область, Ярославский район, д.Терентьевская д.23	Действующий
Ярославский муниципальный округ	Ярославская область, Ярославский район, д.Терентьевская д.22	Действующий
Ярославский муниципальный округ	Ярославская область, Ярославский район, д.Терентьевская д.21	Действующий
Ярославский муниципальный округ	Ярославская область, Ярославский район, д.Терентьевская д.20	Действующий
Ярославский муниципальный округ	Ярославская область, Ярославский район, д.Терентьевская д.19	Действующий
Ярославский муниципальный округ	Ярославская область, Ярославский район, д.Терентьевская д.18	Действующий
Ярославский муниципальный округ	Ярославская область, Ярославский район, д.Терентьевская д.17	Действующий
Ярославский муниципальный округ	Ярославская область, Ярославский район, д.Терентьевская д.16	Действующий
Ярославский муниципальный округ	Ярославская область, Ярославский район, д.Терентьевская д.15	Действующий
Ярославский муниципальный округ	Ярославская область, Ярославский район, д.Терентьевская д.14	Действующий
Ярославский муниципальный округ	Ярославская область, Ярославский район, д.Терентьевская д.13а	Действующий
Ярославский муниципальный округ	Ярославская область, Ярославский район, д.Терентьевская д.13	Действующий
Ярославский муниципальный округ	Ярославская область, Ярославский район, д.Терентьевская д.12	Действующий
Ярославский муниципальный округ	Ярославская область, Ярославский район, д.Терентьевская д.11а	Действующий
Ярославский муниципальный округ	Ярославская область, Ярославский район, д.Терентьевская д.11	Действующий
Ярославский муниципальный округ	Ярославская область, Ярославский район, д.Терентьевская д.10	Действующий
Ярославский муниципальный округ	Ярославская область, Ярославский район, д.Терентьевская д.9	Действующий
Ярославский муниципальный округ	Ярославская область, Ярославский район, д.Терентьевская д.8	Действующий
Ярославский муниципальный округ	Ярославская область, Ярославский район, д.Терентьевская д.7	Действующий
Ярославский муниципальный округ	Ярославская область, Ярославский район, д.Терентьевская д.6	Действующий
Ярославский муниципальный округ	Ярославская область, Ярославский район, д.Терентьевская д.5	Действующий
Ярославский муниципальный округ	Ярославская область, Ярославский район, д.Терентьевская д.4	Действующий
Ярославский муниципальный округ	Ярославская область, Ярославский район, д.Терентьевская д.3	Действующий
Ярославский муниципальный округ	Ярославская область, Ярославский район, д.Терентьевская д.2	Действующий
Ярославский муниципальный округ	Ярославская область, Ярославский район, д.Терентьевская д.1	Действующий
Ярославский муниципальный округ	Ярославская область, Ярославский район, д.Сентьевская д.42	Действующий
Ярославский муниципальный округ	Ярославская область, Ярославский район, д.Сентьевская д.41	Действующий
Ярославский муниципальный округ	Ярославская область, Ярославский район, д.Сентьевская д.40	Действующий
Ярославский муниципальный округ	Ярославская область, Ярославский район, д.Сентьевская д.39	Действующий
Ярославский муниципальный округ	Ярославская область, Ярославский район, д.Сентьевская д.38	Действующий
Ярославский муниципальный округ	Ярославская область, Ярославский район, д.Сентьевская д.37	Действующий
Ярославский муниципальный округ	Ярославская область, Ярославский район, д.Сентьевская д.36	Действующий
Ярославский муниципальный округ	Ярославская область, Ярославский район, д.Сентьевская д.35	Действующий
Ярославский муниципальный округ	Ярославская область, Ярославский район, д.Сентьевская д.34	Действующий
Ярославский муниципальный округ	Ярославская область, Ярославский район, д.Сентьевская д.33	Действующий
Ярославский муниципальный округ	Ярославская область, Ярославский район, д.Сентьевская д.32	Действующий
Ярославский муниципальный округ	Ярославская область, Ярославский район, д.Сентьевская д.31	Действующий
Ярославский муниципальный округ	Ярославская область, Ярославский район, д.Сентьевская д.30	Действующий
Ярославский муниципальный округ	Ярославская область, Ярославский район, д.Сентьевская д.29	Действующий
Ярославский муниципальный округ	Ярославская область, Ярославский район, д.Сентьевская д.28	Действующий
Ярославский муниципальный округ	Ярославская область, Ярославский район, д.Сентьевская д.27	Действующий

Ярославский муниципальный округ	Ярославская область, Ярославский район, д.Сентьевская д.26	Действующий
Ярославский муниципальный округ	Ярославская область, Ярославский район, д.Сентьевская д.25	Действующий
Ярославский муниципальный округ	Ярославская область, Ярославский район, д.Сентьевская д.24	Действующий
Ярославский муниципальный округ	Ярославская область, Ярославский район, д.Сентьевская д.23	Действующий
Ярославский муниципальный округ	Ярославская область, Ярославский район, д.Сентьевская д.22	Действующий
Ярославский муниципальный округ	Ярославская область, Ярославский район, д.Сентьевская д.21	Действующий
Ярославский муниципальный округ	Ярославская область, Ярославский район, д.Сентьевская д.20	Действующий
Ярославский муниципальный округ	Ярославская область, Ярославский район, д.Сентьевская д.19	Действующий
Ярославский муниципальный округ	Ярославская область, Ярославский район, д.Сентьевская д.18	Действующий
Ярославский муниципальный округ	Ярославская область, Ярославский район, д.Сентьевская д.17	Действующий
Ярославский муниципальный округ	Ярославская область, Ярославский район, д.Сентьевская д.16	Действующий
Ярославский муниципальный округ	Ярославская область, Ярославский район, д.Сентьевская д.15	Действующий
Ярославский муниципальный округ	Ярославская область, Ярославский район, д.Сентьевская д.14	Действующий
Ярославский муниципальный округ	Ярославская область, Ярославский район, д.Сентьевская д.13	Действующий
Ярославский муниципальный округ	Ярославская область, Ярославский район, д.Сентьевская д.12	Действующий
Ярославский муниципальный округ	Ярославская область, Ярославский район, д.Сентьевская д.11	Действующий
Ярославский муниципальный округ	Ярославская область, Ярославский район, д.Сентьевская д.10	Действующий
Ярославский муниципальный округ	Ярославская область, Ярославский район, д.Сентьевская д.9	Действующий
Ярославский муниципальный округ	Ярославская область, Ярославский район, д.Сентьевская д.8	Действующий
Ярославский муниципальный округ	Ярославская область, Ярославский район, д.Сентьевская д.7а	Действующий
Ярославский муниципальный округ	Ярославская область, Ярославский район, д.Сентьевская д.7	Действующий
Ярославский муниципальный округ	Ярославская область, Ярославский район, д.Сентьевская д.6	Действующий
Ярославский муниципальный округ	Ярославская область, Ярославский район, д.Сентьевская д.5	Действующий
Ярославский муниципальный округ	Ярославская область, Ярославский район, д.Сентьевская д.4	Действующий
Ярославский муниципальный округ	Ярославская область, Ярославский район, д.Сентьевская д.3	Действующий
Ярославский муниципальный округ	Ярославская область, Ярославский район, д.Сентьевская д.2	Действующий
Ярославский муниципальный округ	Ярославская область, Ярославский район, д.Сентьевская д.1	Действующий
Ярославский муниципальный округ	Ярославская область, Ярославский район, д.Семеново д.62	Действующий
Ярославский муниципальный округ	Ярославская область, Ярославский район, д.Семеново д.60	Действующий
Ярославский муниципальный округ	Ярославская область, Ярославский район, д.Семеново д.58	Действующий
Ярославский муниципальный округ	Ярославская область, Ярославский район, д.Семеново д.57	Действующий
Ярославский муниципальный округ	Ярославская область, Ярославский район, д.Семеново д.56	Действующий
Ярославский муниципальный округ	Ярославская область, Ярославский район, д.Семеново д.55	Действующий
Ярославский муниципальный округ	Ярославская область, Ярославский район, д.Семеново д.51	Действующий
Ярославский муниципальный округ	Ярославская область, Ярославский район, д.Семеново д.48	Действующий
Ярославский муниципальный округ	Ярославская область, Ярославский район, д.Семеново д.38	Действующий
Ярославский муниципальный округ	Ярославская область, Ярославский район, д.Семеново д.36	Действующий
Ярославский муниципальный округ	Ярославская область, Ярославский район, д.Семеново д.35	Действующий
Ярославский муниципальный округ	Ярославская область, Ярославский район, д.Семеново д.34	Действующий
Ярославский муниципальный округ	Ярославская область, Ярославский район, д.Семеново д.32	Действующий
Ярославский муниципальный округ	Ярославская область, Ярославский район, д.Семеново д.31	Действующий
Ярославский муниципальный округ	Ярославская область, Ярославский район, д.Семеново д.30	Действующий
Ярославский муниципальный округ	Ярославская область, Ярославский район, д.Семеново д.29	Действующий
Ярославский муниципальный округ	Ярославская область, Ярославский район, д.Семеново д.28	Действующий
Ярославский муниципальный округ	Ярославская область, Ярославский район, д.Семеново д.26	Действующий
Ярославский муниципальный округ	Ярославская область, Ярославский район, д.Семеново д.24	Действующий
Ярославский муниципальный округ	Ярославская область, Ярославский район, д.Семеново д.23	Действующий
Ярославский муниципальный округ	Ярославская область, Ярославский район, д.Семеново д.22	Действующий
Ярославский муниципальный округ	Ярославская область, Ярославский район, д.Семеново д.21	Действующий
Ярославский муниципальный округ	Ярославская область, Ярославский район, д.Семеново д.20	Действующий
Ярославский муниципальный округ	Ярославская область, Ярославский район, д.Семеново д.19	Действующий
Ярославский муниципальный округ	Ярославская область, Ярославский район, д.Семеново д.18а	Действующий
Ярославский муниципальный округ	Ярославская область, Ярославский район, д.Семеново д.18	Действующий
Ярославский муниципальный округ	Ярославская область, Ярославский район, д.Семеново д.17	Действующий
Ярославский муниципальный округ	Ярославская область, Ярославский район, д.Семеново д.16	Действующий
Ярославский муниципальный округ	Ярославская область, Ярославский район, д.Семеново д.15	Действующий
Ярославский муниципальный округ	Ярославская область, Ярославский район, д.Семеново д.14	Действующий
Ярославский муниципальный округ	Ярославская область, Ярославский район, д.Семеново д.13	Действующий
Ярославский муниципальный округ	Ярославская область, Ярославский район, д.Семеново д.12	Действующий
Ярославский муниципальный округ	Ярославская область, Ярославский район, д.Семеново д.11а	Действующий
Ярославский муниципальный округ	Ярославская область, Ярославский район, д.Семеново д.11	Действующий
Ярославский муниципальный округ	Ярославская область, Ярославский район, д.Семеново д.10	Действующий
Ярославский муниципальный округ	Ярославская область, Ярославский район, д.Семеново д.9	Действующий
Ярославский муниципальный округ	Ярославская область, Ярославский район, д.Семеново д.8	Действующий
Ярославский муниципальный округ	Ярославская область, Ярославский район, д.Семеново д.7а	Действующий
Ярославский муниципальный округ	Ярославская область, Ярославский район, д.Семеново д.7 стр.1	Действующий
Ярославский муниципальный округ	Ярославская область, Ярославский район, д.Семеново д.7	Действующий
Ярославский муниципальный округ	Ярославская область, Ярославский район, д.Семеново д.6	Действующий
Ярославский муниципальный округ	Ярославская область, Ярославский район, д.Семеново д.5	Действующий
Ярославский муниципальный округ	Ярославская область, Ярославский район, д.Семеново д.4	Действующий
Ярославский муниципальный округ	Ярославская область, Ярославский район, д.Семеново д.3	Действующий

Ярославский муниципальный округ	Ярославская область, Ярославский район, д.Семеново д.2	Действующий
Ярославский муниципальный округ	Ярославская область, Ярославский район, д.Семеново д.1	Действующий
Ярославский муниципальный округ	Ярославская область, Ярославский район, с.Прусово ул.Ясная д.12	Действующий
Ярославский муниципальный округ	Ярославская область, Ярославский район, с.Прусово ул.Ясная д.11	Действующий
Ярославский муниципальный округ	Ярославская область, Ярославский район, с.Прусово ул.Ясная д.10	Действующий
Ярославский муниципальный округ	Ярославская область, Ярославский район, с.Прусово ул.Ясная д.8	Действующий
Ярославский муниципальный округ	Ярославская область, Ярославский район, с.Прусово ул.Ясная д.7	Действующий
Ярославский муниципальный округ	Ярославская область, Ярославский район, с.Прусово ул.Ясная д.6	Действующий
Ярославский муниципальный округ	Ярославская область, Ярославский район, с.Прусово ул.Ясная д.4	Действующий
Ярославский муниципальный округ	Ярославская область, Ярославский район, с.Прусово ул.Ясная д.3	Действующий
Ярославский муниципальный округ	Ярославская область, Ярославский район, с.Прусово ул.Ясная д.1а	Действующий
Ярославский муниципальный округ	Ярославская область, Ярославский район, с.Прусово ул.Ясная д.1	Действующий
Ярославский муниципальный округ	Ярославская область, Ярославский район, с.Прусово ул.Юбилейная д.15	Действующий
Ярославский муниципальный округ	Ярославская область, Ярославский район, с.Прусово ул.Юбилейная д.13	Действующий
Ярославский муниципальный округ	Ярославская область, Ярославский район, с.Прусово ул.Юбилейная д.10	Действующий
Ярославский муниципальный округ	Ярославская область, Ярославский район, с.Прусово ул.Юбилейная д.9	Действующий
Ярославский муниципальный округ	Ярославская область, Ярославский район, с.Прусово ул.Юбилейная д.7	Действующий
Ярославский муниципальный округ	Ярославская область, Ярославский район, с.Прусово ул.Юбилейная д.6	Действующий
Ярославский муниципальный округ	Ярославская область, Ярославский район, с.Прусово пер.Радужный д.10	Действующий
Ярославский муниципальный округ	Ярославская область, Ярославский район, с.Прусово пер.Радужный д.7	Действующий
Ярославский муниципальный округ	Ярославская область, Ярославский район, с.Прусово пер.Радужный д.6	Действующий
Ярославский муниципальный округ	Ярославская область, Ярославский район, с.Прусово ул.Приволжская д.29	Действующий
Ярославский муниципальный округ	Ярославская область, Ярославский район, с.Прусово ул.Приволжская д.23	Действующий
Ярославский муниципальный округ	Ярославская область, Ярославский район, с.Прусово ул.Приволжская д.21	Действующий
Ярославский муниципальный округ	Ярославская область, Ярославский район, с.Прусово ул.Приволжская д.19б	Действующий
Ярославский муниципальный округ	Ярославская область, Ярославский район, с.Прусово ул.Приволжская д.17а	Действующий
Ярославский муниципальный округ	Ярославская область, Ярославский район, с.Прусово ул.Приволжская д.16	Действующий
Ярославский муниципальный округ	Ярославская область, Ярославский район, с.Прусово ул.Приволжская д.14	Действующий
Ярославский муниципальный округ	Ярославская область, Ярославский район, с.Прусово ул.Приволжская д.13	Действующий
Ярославский муниципальный округ	Ярославская область, Ярославский район, с.Прусово ул.Приволжская д.7	Действующий
Ярославский муниципальный округ	Ярославская область, Ярославский район, с.Прусово ул.Приволжская д.6	Действующий
Ярославский муниципальный округ	Ярославская область, Ярославский район, с.Прусово ул.Приволжская д.5	Действующий
Ярославский муниципальный округ	Ярославская область, Ярославский район, с.Прусово ул.Приволжская д.4	Действующий
Ярославский муниципальный округ	Ярославская область, Ярославский район, с.Прусово ул.Приволжская д.3	Действующий
Ярославский муниципальный округ	Ярославская область, Ярославский район, с.Прусово ул.Приволжская д.2	Действующий
Ярославский муниципальный округ	Ярославская область, Ярославский район, с.Прусово ул.Солнечная д.3	Действующий
Ярославский муниципальный округ	Ярославская область, Ярославский район, с.Прусово ул.Северная д.13	Действующий
Ярославский муниципальный округ	Ярославская область, Ярославский район, с.Прусово ул.Северная д.11	Действующий
Ярославский муниципальный округ	Ярославская область, Ярославский район, с.Прусово ул.Северная д.9	Действующий
Ярославский муниципальный округ	Ярославская область, Ярославский район, с.Прусово ул.Садовая д.12	Действующий
Ярославский муниципальный округ	Ярославская область, Ярославский район, с.Прусово ул.Садовая д.11а	Действующий
Ярославский муниципальный округ	Ярославская область, Ярославский район, с.Прусово ул.Садовая д.11	Действующий
Ярославский муниципальный округ	Ярославская область, Ярославский район, с.Прусово ул.Садовая д.10	Действующий
Ярославский муниципальный округ	Ярославская область, Ярославский район, с.Прусово ул.Садовая д.9	Действующий
Ярославский муниципальный округ	Ярославская область, Ярославский район, с.Прусово ул.Садовая д.8	Действующий
Ярославский муниципальный округ	Ярославская область, Ярославский район, с.Прусово ул.Садовая д.7	Действующий
Ярославский муниципальный округ	Ярославская область, Ярославский район, с.Прусово ул.Садовая д.6	Действующий
Ярославский муниципальный округ	Ярославская область, Ярославский район, с.Прусово ул.Садовая д.5	Действующий
Ярославский муниципальный округ	Ярославская область, Ярославский район, с.Прусово ул.Садовая д.3	Действующий
Ярославский муниципальный округ	Ярославская область, Ярославский район, с.Прусово ул.Садовая д.2	Действующий
Ярославский муниципальный округ	Ярославская область, Ярославский район, с.Прусово ул.Садовая д.1	Действующий
Ярославский муниципальный округ	Ярославская область, Ярославский район, с.Прусово ул.Новая д.17	Действующий
Ярославский муниципальный округ	Ярославская область, Ярославский район, с.Прусово ул.Новая д.15	Действующий
Ярославский муниципальный округ	Ярославская область, Ярославский район, с.Прусово ул.Новая д.14а	Действующий
Ярославский муниципальный округ	Ярославская область, Ярославский район, с.Прусово ул.Новая д.14	Действующий
Ярославский муниципальный округ	Ярославская область, Ярославский район, с.Прусово ул.Новая д.12	Действующий
Ярославский муниципальный округ	Ярославская область, Ярославский район, с.Прусово ул.Новая д.11а	Действующий
Ярославский муниципальный округ	Ярославская область, Ярославский район, с.Прусово ул.Новая д.11	Действующий
Ярославский муниципальный округ	Ярославская область, Ярославский район, с.Прусово ул.Новая д.10	Действующий
Ярославский муниципальный округ	Ярославская область, Ярославский район, с.Прусово ул.Новая д.9	Действующий
Ярославский муниципальный округ	Ярославская область, Ярославский район, с.Прусово ул.Новая д.8	Действующий
Ярославский муниципальный округ	Ярославская область, Ярославский район, с.Прусово ул.Новая д.6	Действующий
Ярославский муниципальный округ	Ярославская область, Ярославский район, с.Прусово ул.Новая д.5	Действующий
Ярославский муниципальный округ	Ярославская область, Ярославский район, с.Прусово ул.Новая д.4	Действующий
Ярославский муниципальный округ	Ярославская область, Ярославский район, с.Прусово ул.Новая д.3	Действующий
Ярославский муниципальный округ	Ярославская область, Ярославский район, с.Прусово ул.Новая д.2	Действующий
Ярославский муниципальный округ	Ярославская область, Ярославский район, с.Прусово ул.2-я Набережная д.10	Действующий
Ярославский муниципальный округ	Ярославская область, Ярославский район, с.Прусово ул.2-я Набережная д.7	Действующий
Ярославский муниципальный округ	Ярославская область, Ярославский район, с.Прусово ул.2-я Набережная д.6	Действующий
Ярославский муниципальный округ	Ярославская область, Ярославский район, с.Прусово ул.2-я Набережная д.5	Действующий

Ярославский муниципальный округ	Ярославская область, Ярославский район, с.Прусово ул.2-я Набережная д.4	Действующий
Ярославский муниципальный округ	Ярославская область, Ярославский район, с.Прусово ул.2-я Набережная д.3	Действующий
Ярославский муниципальный округ	Ярославская область, Ярославский район, с.Прусово ул.2-я Набережная д.2	Действующий
Ярославский муниципальный округ	Ярославская область, Ярославский район, с.Прусово ул.2-я Набережная д.1	Действующий
Ярославский муниципальный округ	Ярославская область, Ярославский район, с.Прусово ул.1-я Набережная д.43	Действующий
Ярославский муниципальный округ	Ярославская область, Ярославский район, с.Прусово ул.1-я Набережная д.41	Действующий
Ярославский муниципальный округ	Ярославская область, Ярославский район, с.Прусово ул.1-я Набережная д.39	Действующий
Ярославский муниципальный округ	Ярославская область, Ярославский район, с.Прусово ул.1-я Набережная д.37	Действующий
Ярославский муниципальный округ	Ярославская область, Ярославский район, с.Прусово ул.1-я Набережная д.35а	Действующий
Ярославский муниципальный округ	Ярославская область, Ярославский район, с.Прусово ул.1-я Набережная д.35	Действующий
Ярославский муниципальный округ	Ярославская область, Ярославский район, с.Прусово ул.1-я Набережная д.32	Действующий
Ярославский муниципальный округ	Ярославская область, Ярославский район, с.Прусово ул.1-я Набережная д.31	Действующий
Ярославский муниципальный округ	Ярославская область, Ярославский район, с.Прусово ул.1-я Набережная д.29	Действующий
Ярославский муниципальный округ	Ярославская область, Ярославский район, с.Прусово ул.1-я Набережная д.27	Действующий
Ярославский муниципальный округ	Ярославская область, Ярославский район, с.Прусово ул.1-я Набережная д.26	Действующий
Ярославский муниципальный округ	Ярославская область, Ярославский район, с.Прусово ул.1-я Набережная д.25	Действующий
Ярославский муниципальный округ	Ярославская область, Ярославский район, с.Прусово ул.1-я Набережная д.24	Действующий
Ярославский муниципальный округ	Ярославская область, Ярославский район, с.Прусово ул.1-я Набережная д.23	Действующий
Ярославский муниципальный округ	Ярославская область, Ярославский район, с.Прусово ул.1-я Набережная д.22	Действующий
Ярославский муниципальный округ	Ярославская область, Ярославский район, с.Прусово ул.1-я Набережная д.21	Действующий
Ярославский муниципальный округ	Ярославская область, Ярославский район, с.Прусово ул.1-я Набережная д.20	Действующий
Ярославский муниципальный округ	Ярославская область, Ярославский район, с.Прусово ул.1-я Набережная д.19	Действующий
Ярославский муниципальный округ	Ярославская область, Ярославский район, с.Прусово ул.1-я Набережная д.17а	Действующий
Ярославский муниципальный округ	Ярославская область, Ярославский район, с.Прусово ул.1-я Набережная д.17	Действующий
Ярославский муниципальный округ	Ярославская область, Ярославский район, с.Прусово ул.1-я Набережная д.16	Действующий
Ярославский муниципальный округ	Ярославская область, Ярославский район, с.Прусово ул.1-я Набережная д.15	Действующий
Ярославский муниципальный округ	Ярославская область, Ярославский район, с.Прусово ул.1-я Набережная д.14	Действующий
Ярославский муниципальный округ	Ярославская область, Ярославский район, с.Прусово ул.1-я Набережная д.12	Действующий
Ярославский муниципальный округ	Ярославская область, Ярославский район, с.Прусово ул.1-я Набережная д.11а	Действующий
Ярославский муниципальный округ	Ярославская область, Ярославский район, с.Прусово ул.1-я Набережная д.10	Действующий
Ярославский муниципальный округ	Ярославская область, Ярославский район, с.Прусово ул.1-я Набережная д.9	Действующий
Ярославский муниципальный округ	Ярославская область, Ярославский район, с.Прусово ул.1-я Набережная д.8	Действующий
Ярославский муниципальный округ	Ярославская область, Ярославский район, с.Прусово ул.1-я Набережная д.7	Действующий
Ярославский муниципальный округ	Ярославская область, Ярославский район, с.Прусово ул.1-я Набережная д.6	Действующий
Ярославский муниципальный округ	Ярославская область, Ярославский район, с.Прусово ул.1-я Набережная д.4а	Действующий
Ярославский муниципальный округ	Ярославская область, Ярославский район, с.Прусово ул.1-я Набережная д.4	Действующий
Ярославский муниципальный округ	Ярославская область, Ярославский район, с.Прусово ул.1-я Набережная д.3	Действующий
Ярославский муниципальный округ	Ярославская область, Ярославский район, с.Прусово ул.1-я Набережная д.1а	Действующий
Ярославский муниципальный округ	Ярославская область, Ярославский район, с.Прусово ул.1-я Набережная д.1	Действующий
Ярославский муниципальный округ	Ярославская область, Ярославский район, с.Прусово ул.Молодежная д.9	Действующий
Ярославский муниципальный округ	Ярославская область, Ярославский район, с.Прусово ул.Лесная д.13	Действующий
Ярославский муниципальный округ	Ярославская область, Ярославский район, с.Прусово ул.Лесная д.12	Действующий
Ярославский муниципальный округ	Ярославская область, Ярославский район, с.Прусово ул.Лесная д.11	Действующий

Ярославский муниципальный округ	Ярославская область, Ярославский район, с.Прусово ул.Лесная д.9	Действующий
Ярославский муниципальный округ	Ярославская область, Ярославский район, с.Прусово ул.Лесная д.5	Действующий
Ярославский муниципальный округ	Ярославская область, Ярославский район, с.Прусово ул.Лесная д.2б	Действующий
Ярославский муниципальный округ	Ярославская область, Ярославский район, с.Прусово ул.Лесная д.2а	Действующий
Ярославский муниципальный округ	Ярославская область, Ярославский район, д.Полесье пер.Майский д.14	Действующий
Ярославский муниципальный округ	Ярославская область, Ярославский район, д.Полесье пер.Майский д.8	Действующий
Ярославский муниципальный округ	Ярославская область, Ярославский район, д.Полесье пер.Майский д.7	Действующий
Ярославский муниципальный округ	Ярославская область, Ярославский район, д.Полесье пер.Майский д.6	Действующий
Ярославский муниципальный округ	Ярославская область, Ярославский район, д.Полесье пер.Майский д.3	Действующий
Ярославский муниципальный округ	Ярославская область, Ярославский район, д.Полесье пер.Апрельский д.7	Действующий
Ярославский муниципальный округ	Ярославская область, Ярославский район, д.Полесье пер.Апрельский д.2д	Действующий
Ярославский муниципальный округ	Ярославская область, Ярославский район, д.Полесье пер.Апрельский д.2г	Действующий
Ярославский муниципальный округ	Ярославская область, Ярославский район, д.Полесье пер.Апрельский д.2в	Действующий
Ярославский муниципальный округ	Ярославская область, Ярославский район, д.Полесье пер.Апрельский д.2б	Действующий
Ярославский муниципальный округ	Ярославская область, Ярославский район, д.Полесье пер.Апрельский д.2а	Действующий
Ярославский муниципальный округ	Ярославская область, Ярославский район, д.Полесье пер.Апрельский д.2	Действующий
Ярославский муниципальный округ	Ярославская область, Ярославский район, д.Полесье пр-д 3-й Сиреневый д.13	Действующий
Ярославский муниципальный округ	Ярославская область, Ярославский район, д.Полесье пр-д 3-й Сиреневый д.11	Действующий
Ярославский муниципальный округ	Ярославская область, Ярославский район, д.Полесье пр-д 3-й Сиреневый д.9	Действующий
Ярославский муниципальный округ	Ярославская область, Ярославский район, д.Полесье пр-д 3-й Сиреневый д.7	Действующий
Ярославский муниципальный округ	Ярославская область, Ярославский район, д.Полесье пр-д 3-й Сиреневый д.6	Действующий
Ярославский муниципальный округ	Ярославская область, Ярославский район, д.Полесье пр-д 3-й Сиреневый д.4	Действующий
Ярославский муниципальный округ	Ярославская область, Ярославский район, д.Полесье пр-д 3-й Сиреневый д.2	Действующий
Ярославский муниципальный округ	Ярославская область, Ярославский район, д.Полесье пр-д 3-й Сиреневый д.3	Действующий
Ярославский муниципальный округ	Ярославская область, Ярославский район, д.Полесье пр-д 3-й Сиреневый д.1	Действующий
Ярославский муниципальный округ	Ярославская область, Ярославский район, д.Полесье пр-д 2-й Сиреневый д.12	Действующий
Ярославский муниципальный округ	Ярославская область, Ярославский район, д.Полесье пр-д 2-й Сиреневый д.10	Действующий
Ярославский муниципальный округ	Ярославская область, Ярославский район, д.Полесье пр-д 2-й Сиреневый д.9	Действующий
Ярославский муниципальный округ	Ярославская область, Ярославский район, д.Полесье пр-д 2-й Сиреневый д.8	Действующий
Ярославский муниципальный округ	Ярославская область, Ярославский район, д.Полесье пр-д 2-й Сиреневый д.6	Действующий
Ярославский муниципальный округ	Ярославская область, Ярославский район, д.Полесье пр-д 1-й Сиреневый д.6	Действующий
Ярославский муниципальный округ	Ярославская область, Ярославский район, д.Полесье пр-д 1-й Сиреневый д.4	Действующий
Ярославский муниципальный округ	Ярославская область, Ярославский район, д.Полесье ул.Сиреневая д.18а	Действующий
Ярославский муниципальный округ	Ярославская область, Ярославский район, д.Полесье ул.Сиреневая д.14а	Действующий
Ярославский муниципальный округ	Ярославская область, Ярославский район, д.Полесье ул.Сиреневая д.13	Действующий
Ярославский муниципальный округ	Ярославская область, Ярославский район, д.Полесье ул.Сиреневая д.12а	Действующий
Ярославский муниципальный округ	Ярославская область, Ярославский район, д.Полесье ул.Сиреневая д.8	Действующий
Ярославский муниципальный округ	Ярославская область, Ярославский район, д.Полесье ул.Сиреневая д.6	Действующий
Ярославский муниципальный округ	Ярославская область, Ярославский район, д.Полесье ул.Сиреневая д.3	Действующий
Ярославский муниципальный округ	Ярославская область, Ярославский район, д.Полесье ул.Сиреневая д.2	Действующий
Ярославский муниципальный округ	Ярославская область, Ярославский район, д.Полесье ул.Светлая д.3	Действующий
Ярославский муниципальный округ	Ярославская область, Ярославский район, д.Полесье ул.Светлая д.2	Действующий
Ярославский муниципальный округ	Ярославская область, Ярославский район, д.Полесье ул.Светлая д.1	Действующий
Ярославский муниципальный округ	Ярославская область, Ярославский район, д.Полесье пер.Южный д.7	Действующий
Ярославский муниципальный округ	Ярославская область, Ярославский район, д.Полесье пер.Южный д.6	Действующий
Ярославский муниципальный округ	Ярославская область, Ярославский район, д.Полесье пер.Южный д.5	Действующий
Ярославский муниципальный округ	Ярославская область, Ярославский район, д.Полесье пер.Южный д.4	Действующий
Ярославский муниципальный округ	Ярославская область, Ярославский район, д.Полесье пер.Южный д.3	Действующий
Ярославский муниципальный округ	Ярославская область, Ярославский район, д.Полесье пер.Южный д.1	Действующий
Ярославский муниципальный округ	Ярославская область, Ярославский район, д.Полесье ул.Южная д.9	Действующий
Ярославский муниципальный округ	Ярославская область, Ярославский район, д.Полесье ул.Южная д.7	Действующий
Ярославский муниципальный округ	Ярославская область, Ярославский район, д.Полесье ул.Южная д.6а	Действующий
Ярославский муниципальный округ	Ярославская область, Ярославский район, д.Полесье ул.Южная д.5	Действующий
Ярославский муниципальный округ	Ярославская область, Ярославский район, д.Полесье ул.Южная д.4	Действующий
Ярославский муниципальный округ	Ярославская область, Ярославский район, д.Полесье ул.Южная д.3	Действующий

Ярославский муниципальный округ	Ярославская область, Ярославский район, д.Полесье ул.Южная д.1	Действующий
Ярославский муниципальный округ	Ярославская область, Ярославский район, д.Полесье ул.Центральная д.17	Действующий
Ярославский муниципальный округ	Ярославская область, Ярославский район, д.Полесье ул.Центральная д.16	Действующий
Ярославский муниципальный округ	Ярославская область, Ярославский район, д.Полесье ул.Центральная д.15а	Действующий
Ярославский муниципальный округ	Ярославская область, Ярославский район, д.Полесье ул.Центральная д.15	Действующий
Ярославский муниципальный округ	Ярославская область, Ярославский район, д.Полесье ул.Центральная д.13	Действующий
Ярославский муниципальный округ	Ярославская область, Ярославский район, д.Полесье ул.Центральная д.12	Действующий
Ярославский муниципальный округ	Ярославская область, Ярославский район, д.Полесье ул.Центральная д.11	Действующий
Ярославский муниципальный округ	Ярославская область, Ярославский район, д.Полесье ул.Центральная д.10	Действующий
Ярославский муниципальный округ	Ярославская область, Ярославский район, д.Полесье ул.Центральная д.9	Действующий
Ярославский муниципальный округ	Ярославская область, Ярославский район, д.Полесье ул.Центральная д.8	Действующий
Ярославский муниципальный округ	Ярославская область, Ярославский район, д.Полесье ул.Центральная д.7	Действующий
Ярославский муниципальный округ	Ярославская область, Ярославский район, д.Полесье ул.Центральная д.6	Действующий
Ярославский муниципальный округ	Ярославская область, Ярославский район, д.Полесье ул.Центральная д.5	Действующий
Ярославский муниципальный округ	Ярославская область, Ярославский район, д.Полесье ул.Центральная д.4	Действующий
Ярославский муниципальный округ	Ярославская область, Ярославский район, д.Полесье ул.Центральная д.3	Действующий
Ярославский муниципальный округ	Ярославская область, Ярославский район, д.Полесье ул.Центральная д.2	Действующий
Ярославский муниципальный округ	Ярославская область, Ярославский район, д.Полесье ул.Центральная д.1	Действующий
Ярославский муниципальный округ	Ярославская область, Ярославский район, д.Полесье пр-д 2-й Березовый д.11	Действующий
Ярославский муниципальный округ	Ярославская область, Ярославский район, д.Полесье пр-д 2-й Березовый д.9	Действующий
Ярославский муниципальный округ	Ярославская область, Ярославский район, д.Полесье пр-д 2-й Березовый д.8	Действующий
Ярославский муниципальный округ	Ярославская область, Ярославский район, д.Полесье пр-д 2-й Березовый д.6	Действующий
Ярославский муниципальный округ	Ярославская область, Ярославский район, д.Полесье пр-д 2-й Березовый д.5	Действующий
Ярославский муниципальный округ	Ярославская область, Ярославский район, д.Полесье пр-д 2-й Березовый д.4а	Действующий
Ярославский муниципальный округ	Ярославская область, Ярославский район, д.Полесье пр-д 2-й Березовый д.4б	Действующий
Ярославский муниципальный округ	Ярославская область, Ярославский район, д.Полесье пр-д 2-й Березовый д.4	Действующий
Ярославский муниципальный округ	Ярославская область, Ярославский район, д.Полесье пр-д 2-й Березовый д.3	Действующий
Ярославский муниципальный округ	Ярославская область, Ярославский район, д.Полесье пр-д 2-й Березовый д.2в	Действующий
Ярославский муниципальный округ	Ярославская область, Ярославский район, д.Полесье пр-д 2-й Березовый д.2б	Действующий
Ярославский муниципальный округ	Ярославская область, Ярославский район, д.Полесье пр-д 2-й Березовый д.2	Действующий
Ярославский муниципальный округ	Ярославская область, Ярославский район, д.Полесье пр-д 1-й Березовый д.6	Действующий
Ярославский муниципальный округ	Ярославская область, Ярославский район, д.Полесье пр-д 1-й Березовый д.5	Действующий
Ярославский муниципальный округ	Ярославская область, Ярославский район, д.Полесье пр-д 1-й Березовый д.4	Действующий
Ярославский муниципальный округ	Ярославская область, Ярославский район, д.Полесье пр-д 1-й Березовый д.3	Действующий
Ярославский муниципальный округ	Ярославская область, Ярославский район, д.Малое Филимоново ул.Тенистая д.20	Действующий
Ярославский муниципальный округ	Ярославская область, Ярославский район, д.Малое Филимоново ул.Тенистая д.18	Действующий
Ярославский муниципальный округ	Ярославская область, Ярославский район, д.Малое Филимоново ул.Тенистая д.17	Действующий
Ярославский муниципальный округ	Ярославская область, Ярославский район, д.Малое Филимоново ул.Тенистая д.15	Действующий
Ярославский муниципальный округ	Ярославская область, Ярославский район, д.Малое Филимоново ул.Тенистая д.14	Действующий
Ярославский муниципальный округ	Ярославская область, Ярославский район, д.Малое Филимоново ул.Тенистая д.13	Действующий
Ярославский муниципальный округ	Ярославская область, Ярославский район, д.Малое Филимоново ул.Тенистая д.12а	Действующий
Ярославский муниципальный округ	Ярославская область, Ярославский район, д.Малое Филимоново ул.Тенистая д.12	Действующий
Ярославский муниципальный округ	Ярославская область, Ярославский район, д.Малое Филимоново ул.Тенистая д.11	Действующий
Ярославский муниципальный округ	Ярославская область, Ярославский район, д.Малое Филимоново ул.Тенистая д.10	Действующий

Ярославский муниципальный округ	Ярославская область, Ярославский район, д.Малое Филимоново ул.Тенистая д.9	Действующий
Ярославский муниципальный округ	Ярославская область, Ярославский район, д.Малое Филимоново ул.Тенистая д.8	Действующий
Ярославский муниципальный округ	Ярославская область, Ярославский район, д.Малое Филимоново ул.Тенистая д.7	Действующий
Ярославский муниципальный округ	Ярославская область, Ярославский район, д.Малое Филимоново ул.Тенистая д.6	Действующий
Ярославский муниципальный округ	Ярославская область, Ярославский район, д.Малое Филимоново ул.Тенистая д.4а	Действующий
Ярославский муниципальный округ	Ярославская область, Ярославский район, д.Малое Филимоново ул.Тенистая д.4	Действующий
Ярославский муниципальный округ	Ярославская область, Ярославский район, д.Малое Филимоново ул.Тенистая д.3а	Действующий
Ярославский муниципальный округ	Ярославская область, Ярославский район, д.Малое Филимоново ул.Тенистая д.3	Действующий
Ярославский муниципальный округ	Ярославская область, Ярославский район, д.Малое Филимоново ул.Тенистая д.2	Действующий
Ярославский муниципальный округ	Ярославская область, Ярославский район, д.Малое Филимоново ул.Луговая д.25	Действующий
Ярославский муниципальный округ	Ярославская область, Ярославский район, д.Малое Филимоново ул.Березовая роща д.44	Действующий
Ярославский муниципальный округ	Ярославская область, Ярославский район, д.Малое Филимоново ул.Березовая роща д.35	Действующий
Ярославский муниципальный округ	Ярославская область, Ярославский район, д.Малое Филимоново ул.Березовая роща д.31	Действующий
Ярославский муниципальный округ	Ярославская область, Ярославский район, д.Малое Филимоново ул.Березовая роща д.28	Действующий
Ярославский муниципальный округ	Ярославская область, Ярославский район, д.Малое Филимоново ул.Березовая роща д.27	Действующий
Ярославский муниципальный округ	Ярославская область, Ярославский район, д.Малое Филимоново ул.Березовая роща д.26	Действующий
Ярославский муниципальный округ	Ярославская область, Ярославский район, д.Малое Филимоново ул.Березовая роща д.25	Действующий
Ярославский муниципальный округ	Ярославская область, Ярославский район, д.Малое Филимоново ул.Березовая роща д.24	Действующий
Ярославский муниципальный округ	Ярославская область, Ярославский район, д.Малое Филимоново ул.Березовая роща д.22	Действующий
Ярославский муниципальный округ	Ярославская область, Ярославский район, д.Малое Филимоново ул.Березовая роща д.21	Действующий
Ярославский муниципальный округ	Ярославская область, Ярославский район, д.Малое Филимоново ул.Березовая роща д.20	Действующий
Ярославский муниципальный округ	Ярославская область, Ярославский район, д.Малое Филимоново ул.Березовая роща д.19	Действующий
Ярославский муниципальный округ	Ярославская область, Ярославский район, д.Малое Филимоново ул.Березовая роща д.18	Действующий
Ярославский муниципальный округ	Ярославская область, Ярославский район, д.Малое Филимоново ул.Березовая роща д.17	Действующий
Ярославский муниципальный округ	Ярославская область, Ярославский район, д.Малое Филимоново ул.Березовая роща д.16а	Действующий
Ярославский муниципальный округ	Ярославская область, Ярославский район, д.Малое Филимоново ул.Березовая роща д.15	Действующий
Ярославский муниципальный округ	Ярославская область, Ярославский район, д.Малое Филимоново ул.Березовая роща д.14	Действующий
Ярославский муниципальный округ	Ярославская область, Ярославский район, д.Малое Филимоново ул.Березовая роща д.13	Действующий
Ярославский муниципальный округ	Ярославская область, Ярославский район, д.Малое Филимоново ул.Березовая роща д.12а	Действующий
Ярославский муниципальный округ	Ярославская область, Ярославский район, д.Малое Филимоново ул.Березовая роща д.12	Действующий
Ярославский муниципальный округ	Ярославская область, Ярославский район, д.Малое Филимоново ул.Березовая роща д.11	Действующий
Ярославский муниципальный округ	Ярославская область, Ярославский район, д.Малое Филимоново ул.Березовая роща д.10	Действующий
Ярославский муниципальный округ	Ярославская область, Ярославский район, д.Малое Филимоново ул.Березовая роща д.9	Действующий
Ярославский муниципальный округ	Ярославская область, Ярославский район, д.Малое Филимоново ул.Березовая роща д.8	Действующий
Ярославский муниципальный округ	Ярославская область, Ярославский район, д.Малое Филимоново ул.Березовая роща д.7	Действующий

Ярославский муниципальный округ	Ярославская область, Ярославский район, д.Малое Филимоново ул.Березовая роща д.6	Действующий
Ярославский муниципальный округ	Ярославская область, Ярославский район, д.Малое Филимоново ул.Березовая роща д.5	Действующий
Ярославский муниципальный округ	Ярославская область, Ярославский район, д.Малое Филимоново ул.Березовая роща д.4	Действующий
Ярославский муниципальный округ	Ярославская область, Ярославский район, д.Малое Филимоново ул.Березовая роща д.3	Действующий
Ярославский муниципальный округ	Ярославская область, Ярославский район, д.Малое Филимоново ул.Березовая роща д.2	Действующий
Ярославский муниципальный округ	Ярославская область, Ярославский район, д.Малое Филимоново ул.Березовая роща д.1	Действующий
Ярославский муниципальный округ	Ярославская область, Ярославский район, д.Малое Филимоново ул.Вишневая д.72	Действующий
Ярославский муниципальный округ	Ярославская область, Ярославский район, д.Малое Филимоново ул.Вишневая д.70	Действующий
Ярославский муниципальный округ	Ярославская область, Ярославский район, д.Малое Филимоново ул.Вишневая д.68	Действующий
Ярославский муниципальный округ	Ярославская область, Ярославский район, д.Малое Филимоново ул.Вишневая д.67	Действующий
Ярославский муниципальный округ	Ярославская область, Ярославский район, д.Малое Филимоново ул.Вишневая д.66	Действующий
Ярославский муниципальный округ	Ярославская область, Ярославский район, д.Малое Филимоново ул.Вишневая д.65	Действующий
Ярославский муниципальный округ	Ярославская область, Ярославский район, д.Малое Филимоново ул.Вишневая д.64	Действующий
Ярославский муниципальный округ	Ярославская область, Ярославский район, д.Малое Филимоново ул.Вишневая д.63	Действующий
Ярославский муниципальный округ	Ярославская область, Ярославский район, д.Малое Филимоново ул.Вишневая д.62	Действующий
Ярославский муниципальный округ	Ярославская область, Ярославский район, д.Малое Филимоново ул.Вишневая д.61	Действующий
Ярославский муниципальный округ	Ярославская область, Ярославский район, д.Малое Филимоново ул.Вишневая д.60	Действующий
Ярославский муниципальный округ	Ярославская область, Ярославский район, д.Малое Филимоново ул.Вишневая д.59	Действующий
Ярославский муниципальный округ	Ярославская область, Ярославский район, д.Малое Филимоново ул.Вишневая д.58	Действующий
Ярославский муниципальный округ	Ярославская область, Ярославский район, д.Малое Филимоново ул.Вишневая д.57	Действующий
Ярославский муниципальный округ	Ярославская область, Ярославский район, д.Малое Филимоново ул.Вишневая д.56	Действующий
Ярославский муниципальный округ	Ярославская область, Ярославский район, д.Малое Филимоново ул.Вишневая д.55	Действующий
Ярославский муниципальный округ	Ярославская область, Ярославский район, д.Малое Филимоново ул.Вишневая д.54	Действующий
Ярославский муниципальный округ	Ярославская область, Ярославский район, д.Малое Филимоново ул.Вишневая д.53	Действующий
Ярославский муниципальный округ	Ярославская область, Ярославский район, д.Малое Филимоново ул.Вишневая д.52	Действующий
Ярославский муниципальный округ	Ярославская область, Ярославский район, д.Малое Филимоново ул.Вишневая д.51	Действующий
Ярославский муниципальный округ	Ярославская область, Ярославский район, д.Малое Филимоново ул.Вишневая д.50	Действующий
Ярославский муниципальный округ	Ярославская область, Ярославский район, д.Малое Филимоново ул.Вишневая д.49	Действующий
Ярославский муниципальный округ	Ярославская область, Ярославский район, д.Малое Филимоново ул.Вишневая д.48	Действующий
Ярославский муниципальный округ	Ярославская область, Ярославский район, д.Малое Филимоново ул.Вишневая д.47	Действующий
Ярославский муниципальный округ	Ярославская область, Ярославский район, д.Малое Филимоново ул.Вишневая д.46	Действующий
Ярославский муниципальный округ	Ярославская область, Ярославский район, д.Малое Филимоново ул.Вишневая д.45	Действующий
Ярославский муниципальный округ	Ярославская область, Ярославский район, д.Малое Филимоново ул.Вишневая д.44	Действующий
Ярославский муниципальный округ	Ярославская область, Ярославский район, д.Малое Филимоново ул.Вишневая д.43	Действующий
Ярославский муниципальный округ	Ярославская область, Ярославский район, д.Малое Филимоново ул.Вишневая д.42б	Действующий

Ярославский муниципальный округ	Ярославская область, Ярославский район, д.Малое Филимоново ул.Вишневая д.42а	Действующий
Ярославский муниципальный округ	Ярославская область, Ярославский район, д.Малое Филимоново ул.Вишневая д.42	Действующий
Ярославский муниципальный округ	Ярославская область, Ярославский район, д.Малое Филимоново ул.Вишневая д.41	Действующий
Ярославский муниципальный округ	Ярославская область, Ярославский район, д.Малое Филимоново ул.Вишневая д.40г	Действующий
Ярославский муниципальный округ	Ярославская область, Ярославский район, д.Малое Филимоново ул.Вишневая д.40в	Действующий
Ярославский муниципальный округ	Ярославская область, Ярославский район, д.Малое Филимоново ул.Вишневая д.40б	Действующий
Ярославский муниципальный округ	Ярославская область, Ярославский район, д.Малое Филимоново ул.Вишневая д.40а	Действующий
Ярославский муниципальный округ	Ярославская область, Ярославский район, д.Малое Филимоново ул.Вишневая д.40	Действующий
Ярославский муниципальный округ	Ярославская область, Ярославский район, д.Малое Филимоново ул.Вишневая д.39	Действующий
Ярославский муниципальный округ	Ярославская область, Ярославский район, д.Малое Филимоново ул.Вишневая д.38	Действующий
Ярославский муниципальный округ	Ярославская область, Ярославский район, д.Малое Филимоново ул.Вишневая д.37	Действующий
Ярославский муниципальный округ	Ярославская область, Ярославский район, д.Малое Филимоново ул.Вишневая д.36	Действующий
Ярославский муниципальный округ	Ярославская область, Ярославский район, д.Малое Филимоново ул.Вишневая д.35	Действующий
Ярославский муниципальный округ	Ярославская область, Ярославский район, д.Малое Филимоново ул.Вишневая д.34	Действующий
Ярославский муниципальный округ	Ярославская область, Ярославский район, д.Малое Филимоново ул.Вишневая д.33	Действующий
Ярославский муниципальный округ	Ярославская область, Ярославский район, д.Малое Филимоново ул.Вишневая д.32	Действующий
Ярославский муниципальный округ	Ярославская область, Ярославский район, д.Малое Филимоново ул.Вишневая д.31	Действующий
Ярославский муниципальный округ	Ярославская область, Ярославский район, д.Малое Филимоново ул.Вишневая д.30	Действующий
Ярославский муниципальный округ	Ярославская область, Ярославский район, д.Малое Филимоново ул.Вишневая д.29а	Действующий
Ярославский муниципальный округ	Ярославская область, Ярославский район, д.Малое Филимоново ул.Вишневая д.29	Действующий
Ярославский муниципальный округ	Ярославская область, Ярославский район, д.Малое Филимоново ул.Вишневая д.28	Действующий
Ярославский муниципальный округ	Ярославская область, Ярославский район, д.Малое Филимоново ул.Вишневая д.27а	Действующий
Ярославский муниципальный округ	Ярославская область, Ярославский район, д.Малое Филимоново ул.Вишневая д.27	Действующий
Ярославский муниципальный округ	Ярославская область, Ярославский район, д.Малое Филимоново ул.Вишневая д.26	Действующий
Ярославский муниципальный округ	Ярославская область, Ярославский район, д.Малое Филимоново ул.Вишневая д.25а	Действующий
Ярославский муниципальный округ	Ярославская область, Ярославский район, д.Малое Филимоново ул.Вишневая д.25	Действующий
Ярославский муниципальный округ	Ярославская область, Ярославский район, д.Малое Филимоново ул.Вишневая д.24	Действующий
Ярославский муниципальный округ	Ярославская область, Ярославский район, д.Малое Филимоново ул.Вишневая д.23	Действующий
Ярославский муниципальный округ	Ярославская область, Ярославский район, д.Малое Филимоново ул.Вишневая д.22	Действующий
Ярославский муниципальный округ	Ярославская область, Ярославский район, д.Малое Филимоново ул.Вишневая д.21	Действующий
Ярославский муниципальный округ	Ярославская область, Ярославский район, д.Малое Филимоново ул.Вишневая д.20	Действующий
Ярославский муниципальный округ	Ярославская область, Ярославский район, д.Малое Филимоново ул.Вишневая д.19	Действующий
Ярославский муниципальный округ	Ярославская область, Ярославский район, д.Малое Филимоново ул.Вишневая д.18	Действующий
Ярославский муниципальный округ	Ярославская область, Ярославский район, д.Малое Филимоново ул.Вишневая д.17	Действующий
Ярославский муниципальный округ	Ярославская область, Ярославский район, д.Малое Филимоново ул.Вишневая д.16	Действующий

Ярославский муниципальный округ	Ярославская область, Ярославский район, д.Малое Филимоново ул.Вишневая д.15	Действующий
Ярославский муниципальный округ	Ярославская область, Ярославский район, д.Малое Филимоново ул.Вишневая д.14	Действующий
Ярославский муниципальный округ	Ярославская область, Ярославский район, д.Малое Филимоново ул.Вишневая д.13	Действующий
Ярославский муниципальный округ	Ярославская область, Ярославский район, д.Малое Филимоново ул.Вишневая д.12	Действующий
Ярославский муниципальный округ	Ярославская область, Ярославский район, д.Малое Филимоново ул.Вишневая д.11	Действующий
Ярославский муниципальный округ	Ярославская область, Ярославский район, д.Малое Филимоново ул.Вишневая д.10	Действующий
Ярославский муниципальный округ	Ярославская область, Ярославский район, д.Малое Филимоново ул.Вишневая д.9	Действующий
Ярославский муниципальный округ	Ярославская область, Ярославский район, д.Малое Филимоново ул.Вишневая д.8	Действующий
Ярославский муниципальный округ	Ярославская область, Ярославский район, д.Малое Филимоново ул.Вишневая д.8а	Действующий
Ярославский муниципальный округ	Ярославская область, Ярославский район, д.Малое Филимоново ул.Вишневая д.7	Действующий
Ярославский муниципальный округ	Ярославская область, Ярославский район, д.Малое Филимоново ул.Вишневая д.5	Действующий
Ярославский муниципальный округ	Ярославская область, Ярославский район, д.Малое Филимоново ул.Вишневая д.4а	Действующий
Ярославский муниципальный округ	Ярославская область, Ярославский район, д.Малое Филимоново ул.Вишневая д.4	Действующий
Ярославский муниципальный округ	Ярославская область, Ярославский район, д.Малое Филимоново ул.Вишневая д.3	Действующий
Ярославский муниципальный округ	Ярославская область, Ярославский район, д.Малое Филимоново ул.Вишневая д.2а	Действующий
Ярославский муниципальный округ	Ярославская область, Ярославский район, д.Малое Филимоново ул.Вишневая д.2	Действующий
Ярославский муниципальный округ	Ярославская область, Ярославский район, д.Малое Филимоново ул.Вишневая д.1	Действующий
Ярославский муниципальный округ	Ярославская область, Ярославский район, д.Ляпино д.16	Действующий
Ярославский муниципальный округ	Ярославская область, Ярославский район, д.Ляпино д.14	Действующий
Ярославский муниципальный округ	Ярославская область, Ярославский район, д.Ляпино д.13	Действующий
Ярославский муниципальный округ	Ярославская область, Ярославский район, д.Ляпино д.12	Действующий
Ярославский муниципальный округ	Ярославская область, Ярославский район, д.Ляпино д.11	Действующий
Ярославский муниципальный округ	Ярославская область, Ярославский район, д.Ляпино д.10	Действующий
Ярославский муниципальный округ	Ярославская область, Ярославский район, д.Ляпино д.9	Действующий
Ярославский муниципальный округ	Ярославская область, Ярославский район, д.Ляпино д.8	Действующий
Ярославский муниципальный округ	Ярославская область, Ярославский район, д.Ляпино д.7	Действующий
Ярославский муниципальный округ	Ярославская область, Ярославский район, д.Ляпино д.5	Действующий
Ярославский муниципальный округ	Ярославская область, Ярославский район, д.Ляпино д.4	Действующий
Ярославский муниципальный округ	Ярославская область, Ярославский район, д.Ляпино д.3	Действующий
Ярославский муниципальный округ	Ярославская область, Ярославский район, д.Ляпино д.1	Действующий
Ярославский муниципальный округ	Ярославская область, Ярославский район, д.Липовицы пер.Лесной д.5	Действующий
Ярославский муниципальный округ	Ярославская область, Ярославский район, д.Липовицы пер.Лесной д.1	Действующий
Ярославский муниципальный округ	Ярославская область, Ярославский район, д.Липовицы пр-д 1-й Ореховый д.1	Действующий
Ярославский муниципальный округ	Ярославская область, Ярославский район, д.Липовицы ул.Кедровая д.20	Действующий
Ярославский муниципальный округ	Ярославская область, Ярославский район, д.Липовицы пр-д Луговой д.4	Действующий
Ярославский муниципальный округ	Ярославская область, Ярославский район, д.Липовицы пр-д Сосновый д.7	Действующий
Ярославский муниципальный округ	Ярославская область, Ярославский район, д.Липовицы пр-д Сосновый д.4	Действующий
Ярославский муниципальный округ	Ярославская область, Ярославский район, д.Липовицы кв-л Дубрава д.42	Действующий
Ярославский муниципальный округ	Ярославская область, Ярославский район, д.Липовицы кв-л Дубрава д.37	Действующий
Ярославский муниципальный округ	Ярославская область, Ярославский район, д.Липовицы кв-л Дубрава д.34	Действующий
Ярославский муниципальный округ	Ярославская область, Ярославский район, д.Липовицы кв-л Дубрава д.33	Действующий
Ярославский муниципальный округ	Ярославская область, Ярославский район, д.Липовицы кв-л Дубрава д.32	Действующий
Ярославский муниципальный округ	Ярославская область, Ярославский район, д.Липовицы кв-л Дубрава д.30	Действующий
Ярославский муниципальный округ	Ярославская область, Ярославский район, д.Липовицы кв-л Дубрава д.27	Действующий
Ярославский муниципальный округ	Ярославская область, Ярославский район, д.Липовицы кв-л Дубрава д.25	Действующий
Ярославский муниципальный округ	Ярославская область, Ярославский район, д.Липовицы кв-л Дубрава д.24	Действующий
Ярославский муниципальный округ	Ярославская область, Ярославский район, д.Липовицы кв-л Дубрава д.20	Действующий
Ярославский муниципальный округ	Ярославская область, Ярославский район, д.Липовицы кв-л Дубрава д.19	Действующий
Ярославский муниципальный округ	Ярославская область, Ярославский район, д.Липовицы кв-л Дубрава д.18	Действующий
Ярославский муниципальный округ	Ярославская область, Ярославский район, д.Липовицы кв-л Дубрава д.16	Действующий
Ярославский муниципальный округ	Ярославская область, Ярославский район, д.Липовицы кв-л Дубрава д.15	Действующий
Ярославский муниципальный округ	Ярославская область, Ярославский район, д.Липовицы кв-л Дубрава д.14	Действующий
Ярославский муниципальный округ	Ярославская область, Ярославский район, д.Липовицы кв-л Дубрава д.13	Действующий

Ярославский муниципальный округ	Ярославская область, Ярославский район, д.Липовицы кв-л Дубрава д.12	Действующий
Ярославский муниципальный округ	Ярославская область, Ярославский район, д.Липовицы кв-л Дубрава д.11	Действующий
Ярославский муниципальный округ	Ярославская область, Ярославский район, д.Липовицы кв-л Дубрава д.7	Действующий
Ярославский муниципальный округ	Ярославская область, Ярославский район, д.Липовицы кв-л Дубрава д.6	Действующий
Ярославский муниципальный округ	Ярославская область, Ярославский район, д.Липовицы кв-л Дубрава д.5	Действующий
Ярославский муниципальный округ	Ярославская область, Ярославский район, д.Липовицы кв-л Дубрава д.2	Действующий
Ярославский муниципальный округ	Ярославская область, Ярославский район, д.Липовицы д.57	Действующий
Ярославский муниципальный округ	Ярославская область, Ярославский район, д.Липовицы д.51	Действующий
Ярославский муниципальный округ	Ярославская область, Ярославский район, д.Липовицы д.47	Действующий
Ярославский муниципальный округ	Ярославская область, Ярославский район, д.Липовицы д.42а	Действующий
Ярославский муниципальный округ	Ярославская область, Ярославский район, д.Липовицы д.42	Действующий
Ярославский муниципальный округ	Ярославская область, Ярославский район, д.Липовицы д.40а	Действующий
Ярославский муниципальный округ	Ярославская область, Ярославский район, д.Липовицы д.40	Действующий
Ярославский муниципальный округ	Ярославская область, Ярославский район, д.Липовицы д.38	Действующий
Ярославский муниципальный округ	Ярославская область, Ярославский район, д.Липовицы д.36	Действующий
Ярославский муниципальный округ	Ярославская область, Ярославский район, д.Липовицы д.34а	Действующий
Ярославский муниципальный округ	Ярославская область, Ярославский район, д.Липовицы д.34	Действующий
Ярославский муниципальный округ	Ярославская область, Ярославский район, д.Липовицы д.30	Действующий
Ярославский муниципальный округ	Ярославская область, Ярославский район, д.Липовицы д.28	Действующий
Ярославский муниципальный округ	Ярославская область, Ярославский район, д.Липовицы д.26	Действующий
Ярославский муниципальный округ	Ярославская область, Ярославский район, д.Липовицы д.24	Действующий
Ярославский муниципальный округ	Ярославская область, Ярославский район, д.Липовицы д.22	Действующий
Ярославский муниципальный округ	Ярославская область, Ярославский район, д.Липовицы д.19	Действующий
Ярославский муниципальный округ	Ярославская область, Ярославский район, д.Липовицы д.18а	Действующий
Ярославский муниципальный округ	Ярославская область, Ярославский район, д.Липовицы д.18	Действующий
Ярославский муниципальный округ	Ярославская область, Ярославский район, д.Липовицы д.16в	Действующий
Ярославский муниципальный округ	Ярославская область, Ярославский район, д.Липовицы д.16б	Действующий
Ярославский муниципальный округ	Ярославская область, Ярославский район, д.Липовицы д.16	Действующий
Ярославский муниципальный округ	Ярославская область, Ярославский район, д.Липовицы д.15	Действующий
Ярославский муниципальный округ	Ярославская область, Ярославский район, д.Липовицы д.13	Действующий
Ярославский муниципальный округ	Ярославская область, Ярославский район, д.Липовицы д.11	Действующий
Ярославский муниципальный округ	Ярославская область, Ярославский район, д.Липовицы д.9	Действующий
Ярославский муниципальный округ	Ярославская область, Ярославский район, д.Липовицы д.8	Действующий
Ярославский муниципальный округ	Ярославская область, Ярославский район, д.Липовицы д.7а	Действующий
Ярославский муниципальный округ	Ярославская область, Ярославский район, д.Липовицы д.7	Действующий
Ярославский муниципальный округ	Ярославская область, Ярославский район, д.Липовицы д.6	Действующий
Ярославский муниципальный округ	Ярославская область, Ярославский район, д.Липовицы д.5	Действующий
Ярославский муниципальный округ	Ярославская область, Ярославский район, д.Липовицы д.4	Действующий
Ярославский муниципальный округ	Ярославская область, Ярославский район, д.Липовицы д.3	Действующий
Ярославский муниципальный округ	Ярославская область, Ярославский район, д.Липовицы д.2	Действующий
Ярославский муниципальный округ	Ярославская область, Ярославский район, д.Липовицы д.1	Действующий
Ярославский муниципальный округ	Ярославская область, Ярославский район, д.Ларино д.30	Действующий
Ярославский муниципальный округ	Ярославская область, Ярославский район, д.Ларино д.29а	Действующий
Ярославский муниципальный округ	Ярославская область, Ярославский район, д.Ларино д.29	Действующий
Ярославский муниципальный округ	Ярославская область, Ярославский район, д.Ларино д.28	Действующий
Ярославский муниципальный округ	Ярославская область, Ярославский район, д.Ларино д.27а	Действующий
Ярославский муниципальный округ	Ярославская область, Ярославский район, д.Ларино д.27	Действующий
Ярославский муниципальный округ	Ярославская область, Ярославский район, д.Ларино д.26	Действующий
Ярославский муниципальный округ	Ярославская область, Ярославский район, д.Ларино д.25	Действующий
Ярославский муниципальный округ	Ярославская область, Ярославский район, д.Ларино д.24	Действующий
Ярославский муниципальный округ	Ярославская область, Ярославский район, д.Ларино д.23	Действующий
Ярославский муниципальный округ	Ярославская область, Ярославский район, д.Ларино д.22	Действующий
Ярославский муниципальный округ	Ярославская область, Ярославский район, д.Ларино д.21	Действующий
Ярославский муниципальный округ	Ярославская область, Ярославский район, д.Ларино д.20	Действующий
Ярославский муниципальный округ	Ярославская область, Ярославский район, д.Ларино д.19	Действующий
Ярославский муниципальный округ	Ярославская область, Ярославский район, д.Ларино д.18	Действующий
Ярославский муниципальный округ	Ярославская область, Ярославский район, д.Ларино д.17	Действующий
Ярославский муниципальный округ	Ярославская область, Ярославский район, д.Ларино д.16	Действующий
Ярославский муниципальный округ	Ярославская область, Ярославский район, д.Ларино д.15	Действующий
Ярославский муниципальный округ	Ярославская область, Ярославский район, д.Ларино д.14	Действующий
Ярославский муниципальный округ	Ярославская область, Ярославский район, д.Ларино д.13	Действующий
Ярославский муниципальный округ	Ярославская область, Ярославский район, д.Ларино д.12	Действующий
Ярославский муниципальный округ	Ярославская область, Ярославский район, д.Ларино д.11	Действующий
Ярославский муниципальный округ	Ярославская область, Ярославский район, д.Ларино д.10	Действующий
Ярославский муниципальный округ	Ярославская область, Ярославский район, д.Ларино д.9	Действующий
Ярославский муниципальный округ	Ярославская область, Ярославский район, д.Ларино д.8	Действующий
Ярославский муниципальный округ	Ярославская область, Ярославский район, д.Ларино д.7а	Действующий
Ярославский муниципальный округ	Ярославская область, Ярославский район, д.Ларино д.7	Действующий
Ярославский муниципальный округ	Ярославская область, Ярославский район, д.Ларино д.6	Действующий
Ярославский муниципальный округ	Ярославская область, Ярославский район, д.Ларино д.5	Действующий
Ярославский муниципальный округ	Ярославская область, Ярославский район, д.Ларино д.4	Действующий

Ярославский муниципальный округ	Ярославская область, Ярославский район, д.Ларино д.2	Действующий
Ярославский муниципальный округ	Ярославская область, Ярославский район, д.Ларино д.1	Действующий
Ярославский муниципальный округ	Ярославская область, Ярославский район, д.Калинтьевская д.28	Действующий
Ярославский муниципальный округ	Ярославская область, Ярославский район, д.Калинтьевская д.26	Действующий
Ярославский муниципальный округ	Ярославская область, Ярославский район, д.Калинтьевская д.24	Действующий
Ярославский муниципальный округ	Ярославская область, Ярославский район, д.Калинтьевская д.22	Действующий
Ярославский муниципальный округ	Ярославская область, Ярославский район, д.Калинтьевская д.20	Действующий
Ярославский муниципальный округ	Ярославская область, Ярославский район, д.Калинтьевская д.18	Действующий
Ярославский муниципальный округ	Ярославская область, Ярославский район, д.Калинтьевская д.17а	Действующий
Ярославский муниципальный округ	Ярославская область, Ярославский район, д.Калинтьевская д.16	Действующий
Ярославский муниципальный округ	Ярославская область, Ярославский район, д.Калинтьевская д.15	Действующий
Ярославский муниципальный округ	Ярославская область, Ярославский район, д.Калинтьевская д.14	Действующий
Ярославский муниципальный округ	Ярославская область, Ярославский район, д.Калинтьевская д.13	Действующий
Ярославский муниципальный округ	Ярославская область, Ярославский район, д.Калинтьевская д.12	Действующий
Ярославский муниципальный округ	Ярославская область, Ярославский район, д.Калинтьевская д.11	Действующий
Ярославский муниципальный округ	Ярославская область, Ярославский район, д.Калинтьевская д.10	Действующий
Ярославский муниципальный округ	Ярославская область, Ярославский район, д.Калинтьевская д.9	Действующий
Ярославский муниципальный округ	Ярославская область, Ярославский район, д.Калинтьевская д.8	Действующий
Ярославский муниципальный округ	Ярославская область, Ярославский район, д.Калинтьевская д.7	Действующий
Ярославский муниципальный округ	Ярославская область, Ярославский район, д.Калинтьевская д.6	Действующий
Ярославский муниципальный округ	Ярославская область, Ярославский район, д.Калинтьевская д.5	Действующий
Ярославский муниципальный округ	Ярославская область, Ярославский район, д.Калинтьевская д.4	Действующий
Ярославский муниципальный округ	Ярославская область, Ярославский район, д.Калинтьевская д.3	Действующий
Ярославский муниципальный округ	Ярославская область, Ярославский район, д.Калинтьевская д.2	Действующий
Ярославский муниципальный округ	Ярославская область, Ярославский район, д.Калинтьевская д.1	Действующий
Ярославский муниципальный округ	Ярославская область, Ярославский район, д.Гаврилово ул.Мира д.14	Действующий
Ярославский муниципальный округ	Ярославская область, Ярославский район, д.Гаврилово ул.Мира д.13	Действующий
Ярославский муниципальный округ	Ярославская область, Ярославский район, д.Гаврилово ул.Мира д.9	Действующий
Ярославский муниципальный округ	Ярославская область, Ярославский район, д.Гаврилово ул.Мира д.7	Действующий
Ярославский муниципальный округ	Ярославская область, Ярославский район, д.Гаврилово ул.Мира д.4	Действующий
Ярославский муниципальный округ	Ярославская область, Ярославский район, д.Гаврилово ул.Мира д.3	Действующий
Ярославский муниципальный округ	Ярославская область, Ярославский район, д.Гаврилово ул.Березовая д.12	Действующий
Ярославский муниципальный округ	Ярославская область, Ярославский район, д.Гаврилово ул.Березовая д.11	Действующий
Ярославский муниципальный округ	Ярославская область, Ярославский район, д.Гаврилово ул.Березовая д.9	Действующий
Ярославский муниципальный округ	Ярославская область, Ярославский район, д.Гаврилово ул.Березовая д.7	Действующий
Ярославский муниципальный округ	Ярославская область, Ярославский район, д.Гаврилово ул.Березовая д.5	Действующий
Ярославский муниципальный округ	Ярославская область, Ярославский район, д.Гаврилово ул.Березовая д.3	Действующий
Ярославский муниципальный округ	Ярославская область, Ярославский район, д.Гаврилово ул.Березовая д.1	Действующий
Ярославский муниципальный округ	Ярославская область, Ярославский район, д.Гаврилово ул.Садовая д.12	Действующий
Ярославский муниципальный округ	Ярославская область, Ярославский район, д.Гаврилово ул.Садовая д.11а	Действующий
Ярославский муниципальный округ	Ярославская область, Ярославский район, д.Гаврилово ул.Садовая д.11	Действующий
Ярославский муниципальный округ	Ярославская область, Ярославский район, д.Гаврилово ул.Садовая д.10	Действующий
Ярославский муниципальный округ	Ярославская область, Ярославский район, д.Гаврилово ул.Садовая д.9	Действующий
Ярославский муниципальный округ	Ярославская область, Ярославский район, д.Гаврилово ул.Садовая д.8	Действующий
Ярославский муниципальный округ	Ярославская область, Ярославский район, д.Гаврилово ул.Садовая д.7	Действующий
Ярославский муниципальный округ	Ярославская область, Ярославский район, д.Гаврилово ул.Садовая д.6	Действующий
Ярославский муниципальный округ	Ярославская область, Ярославский район, д.Гаврилово ул.Садовая д.5	Действующий
Ярославский муниципальный округ	Ярославская область, Ярославский район, д.Гаврилово ул.Садовая д.4	Действующий
Ярославский муниципальный округ	Ярославская область, Ярославский район, д.Гаврилово ул.Садовая д.3	Действующий
Ярославский муниципальный округ	Ярославская область, Ярославский район, д.Гаврилово ул.Садовая д.2	Действующий
Ярославский муниципальный округ	Ярославская область, Ярославский район, д.Гаврилово ул.Садовая д.1	Действующий
Ярославский муниципальный округ	Ярославская область, Ярославский район, д.Гаврилово ул.Новая д.18	Действующий
Ярославский муниципальный округ	Ярославская область, Ярославский район, д.Гаврилово ул.Новая д.16	Действующий
Ярославский муниципальный округ	Ярославская область, Ярославский район, д.Гаврилово ул.Новая д.15	Действующий
Ярославский муниципальный округ	Ярославская область, Ярославский район, д.Гаврилово ул.Новая д.14	Действующий
Ярославский муниципальный округ	Ярославская область, Ярославский район, д.Гаврилово ул.Новая д.13	Действующий
Ярославский муниципальный округ	Ярославская область, Ярославский район, д.Гаврилово ул.Новая д.12	Действующий
Ярославский муниципальный округ	Ярославская область, Ярославский район, д.Гаврилово ул.Новая д.11	Действующий
Ярославский муниципальный округ	Ярославская область, Ярославский район, д.Гаврилово ул.Новая д.10	Действующий
Ярославский муниципальный округ	Ярославская область, Ярославский район, д.Гаврилово ул.Новая д.9	Действующий
Ярославский муниципальный округ	Ярославская область, Ярославский район, д.Гаврилово ул.Новая д.8	Действующий
Ярославский муниципальный округ	Ярославская область, Ярославский район, д.Гаврилово ул.Новая д.7	Действующий
Ярославский муниципальный округ	Ярославская область, Ярославский район, д.Гаврилово ул.Новая д.6	Действующий
Ярославский муниципальный округ	Ярославская область, Ярославский район, д.Гаврилово ул.Новая д.5	Действующий
Ярославский муниципальный округ	Ярославская область, Ярославский район, д.Гаврилово ул.Новая д.4	Действующий
Ярославский муниципальный округ	Ярославская область, Ярославский район, д.Гаврилово ул.Новая д.3	Действующий
Ярославский муниципальный округ	Ярославская область, Ярославский район, д.Гаврилово ул.Новая д.2	Действующий
Ярославский муниципальный округ	Ярославская область, Ярославский район, д.Гаврилово ул.Новая д.1а	Действующий
Ярославский муниципальный округ	Ярославская область, Ярославский район, д.Гаврилово ул.Новая д.1	Действующий
Ярославский муниципальный округ	Ярославская область, Ярославский район, д.Гаврилово ул.Запрудная д.29	Действующий
Ярославский муниципальный округ	Ярославская область, Ярославский район, д.Гаврилово ул.Запрудная д.28	Действующий

Ярославский муниципальный округ	Ярославская область, Ярославский район, д.Гаврилово ул.Запрудная д.27	Действующий
Ярославский муниципальный округ	Ярославская область, Ярославский район, д.Гаврилово ул.Запрудная д.26	Действующий
Ярославский муниципальный округ	Ярославская область, Ярославский район, д.Гаврилово ул.Запрудная д.25	Действующий
Ярославский муниципальный округ	Ярославская область, Ярославский район, д.Гаврилово ул.Запрудная д.24а	Действующий
Ярославский муниципальный округ	Ярославская область, Ярославский район, д.Гаврилово ул.Запрудная д.24	Действующий
Ярославский муниципальный округ	Ярославская область, Ярославский район, д.Гаврилово ул.Запрудная д.23	Действующий
Ярославский муниципальный округ	Ярославская область, Ярославский район, д.Гаврилово ул.Запрудная д.22	Действующий
Ярославский муниципальный округ	Ярославская область, Ярославский район, д.Гаврилово ул.Запрудная д.21а	Действующий
Ярославский муниципальный округ	Ярославская область, Ярославский район, д.Гаврилово ул.Запрудная д.20	Действующий
Ярославский муниципальный округ	Ярославская область, Ярославский район, д.Гаврилово ул.Запрудная д.19	Действующий
Ярославский муниципальный округ	Ярославская область, Ярославский район, д.Гаврилово ул.Запрудная д.18	Действующий
Ярославский муниципальный округ	Ярославская область, Ярославский район, д.Гаврилово ул.Запрудная д.17	Действующий
Ярославский муниципальный округ	Ярославская область, Ярославский район, д.Гаврилово ул.Запрудная д.16	Действующий
Ярославский муниципальный округ	Ярославская область, Ярославский район, д.Гаврилово ул.Запрудная д.15	Действующий
Ярославский муниципальный округ	Ярославская область, Ярославский район, д.Гаврилово ул.Запрудная д.12	Действующий
Ярославский муниципальный округ	Ярославская область, Ярославский район, д.Гаврилово ул.Запрудная д.11	Действующий
Ярославский муниципальный округ	Ярославская область, Ярославский район, д.Гаврилово ул.Запрудная д.10	Действующий
Ярославский муниципальный округ	Ярославская область, Ярославский район, д.Гаврилово ул.Запрудная д.9а	Действующий
Ярославский муниципальный округ	Ярославская область, Ярославский район, д.Гаврилово ул.Запрудная д.9	Действующий
Ярославский муниципальный округ	Ярославская область, Ярославский район, д.Гаврилово ул.Запрудная д.8	Действующий
Ярославский муниципальный округ	Ярославская область, Ярославский район, д.Гаврилово ул.Запрудная д.7а	Действующий
Ярославский муниципальный округ	Ярославская область, Ярославский район, д.Гаврилово ул.Запрудная д.7	Действующий
Ярославский муниципальный округ	Ярославская область, Ярославский район, д.Гаврилово ул.Запрудная д.6	Действующий
Ярославский муниципальный округ	Ярославская область, Ярославский район, д.Гаврилово ул.Запрудная д.5	Действующий
Ярославский муниципальный округ	Ярославская область, Ярославский район, д.Гаврилово ул.Запрудная д.4	Действующий
Ярославский муниципальный округ	Ярославская область, Ярославский район, д.Гаврилово ул.Запрудная д.3	Действующий
Ярославский муниципальный округ	Ярославская область, Ярославский район, д.Гаврилово ул.Запрудная д.2	Действующий
Ярославский муниципальный округ	Ярославская область, Ярославский район, д.Гаврилово ул.Запрудная д.1а	Действующий
Ярославский муниципальный округ	Ярославская область, Ярославский район, д.Гаврилово ул.Запрудная д.1	Действующий
Ярославский муниципальный округ	Ярославская область, Ярославский район, д.Гаврилово ул.Светлая д.22	Действующий
Ярославский муниципальный округ	Ярославская область, Ярославский район, д.Гаврилово ул.Светлая д.17	Действующий
Ярославский муниципальный округ	Ярославская область, Ярославский район, д.Гаврилово ул.Светлая д.16	Действующий
Ярославский муниципальный округ	Ярославская область, Ярославский район, д.Гаврилово ул.Светлая д.14а	Действующий
Ярославский муниципальный округ	Ярославская область, Ярославский район, д.Гаврилово ул.Светлая д.14	Действующий
Ярославский муниципальный округ	Ярославская область, Ярославский район, д.Гаврилово ул.Светлая д.13а	Действующий
Ярославский муниципальный округ	Ярославская область, Ярославский район, д.Гаврилово ул.Светлая д.13	Действующий
Ярославский муниципальный округ	Ярославская область, Ярославский район, д.Гаврилово ул.Светлая д.12	Действующий
Ярославский муниципальный округ	Ярославская область, Ярославский район, д.Гаврилово ул.Светлая д.11а	Действующий
Ярославский муниципальный округ	Ярославская область, Ярославский район, д.Гаврилово ул.Светлая д.11	Действующий
Ярославский муниципальный округ	Ярославская область, Ярославский район, д.Гаврилово ул.Светлая д.10	Действующий
Ярославский муниципальный округ	Ярославская область, Ярославский район, д.Гаврилово ул.Светлая д.9	Действующий
Ярославский муниципальный округ	Ярославская область, Ярославский район, д.Гаврилово ул.Светлая д.8	Действующий
Ярославский муниципальный округ	Ярославская область, Ярославский район, д.Гаврилово ул.Светлая д.7	Действующий
Ярославский муниципальный округ	Ярославская область, Ярославский район, д.Гаврилово ул.Светлая д.6	Действующий
Ярославский муниципальный округ	Ярославская область, Ярославский район, д.Гаврилово ул.Светлая д.5а	Действующий
Ярославский муниципальный округ	Ярославская область, Ярославский район, д.Гаврилово ул.Светлая д.5	Действующий
Ярославский муниципальный округ	Ярославская область, Ярославский район, д.Гаврилово ул.Светлая д.4	Действующий
Ярославский муниципальный округ	Ярославская область, Ярославский район, д.Гаврилово ул.Светлая д.3а	Действующий
Ярославский муниципальный округ	Ярославская область, Ярославский район, д.Гаврилово ул.Светлая д.3	Действующий
Ярославский муниципальный округ	Ярославская область, Ярославский район, д.Гаврилово ул.Светлая д.2	Действующий
Ярославский муниципальный округ	Ярославская область, Ярославский район, д.Гаврилово ул.Светлая д.1	Действующий
Ярославский муниципальный округ	Ярославская область, Ярославский район, д.Гаврилово ул.Лесная д.12	Действующий
Ярославский муниципальный округ	Ярославская область, Ярославский район, д.Гаврилово ул.Лесная д.11	Действующий
Ярославский муниципальный округ	Ярославская область, Ярославский район, д.Гаврилово ул.Лесная д.10а	Действующий
Ярославский муниципальный округ	Ярославская область, Ярославский район, д.Гаврилово ул.Лесная д.10	Действующий
Ярославский муниципальный округ	Ярославская область, Ярославский район, д.Гаврилово ул.Лесная д.9	Действующий
Ярославский муниципальный округ	Ярославская область, Ярославский район, д.Гаврилово ул.Лесная д.8	Действующий
Ярославский муниципальный округ	Ярославская область, Ярославский район, д.Гаврилово ул.Лесная д.7	Действующий
Ярославский муниципальный округ	Ярославская область, Ярославский район, д.Гаврилово ул.Лесная д.6	Действующий
Ярославский муниципальный округ	Ярославская область, Ярославский район, д.Гаврилово ул.Лесная д.5	Действующий
Ярославский муниципальный округ	Ярославская область, Ярославский район, д.Гаврилово ул.Лесная д.5а	Действующий
Ярославский муниципальный округ	Ярославская область, Ярославский район, д.Гаврилово ул.Лесная д.4	Действующий
Ярославский муниципальный округ	Ярославская область, Ярославский район, д.Гаврилово ул.Лесная д.3	Действующий
Ярославский муниципальный округ	Ярославская область, Ярославский район, д.Гаврилово ул.Лесная д.2	Действующий
Ярославский муниципальный округ	Ярославская область, Ярославский район, д.Гаврилово ул.Лесная д.1	Действующий
Ярославский муниципальный округ	Ярославская область, Ярославский район, д.Гаврилово ул.Заволжская д.37	Действующий
Ярославский муниципальный округ	Ярославская область, Ярославский район, д.Гаврилово ул.Заволжская д.36	Действующий
Ярославский муниципальный округ	Ярославская область, Ярославский район, д.Гаврилово ул.Заволжская д.35	Действующий
Ярославский муниципальный округ	Ярославская область, Ярославский район, д.Гаврилово ул.Заволжская д.34	Действующий
Ярославский муниципальный округ	Ярославская область, Ярославский район, д.Гаврилово ул.Заволжская д.33	Действующий
Ярославский муниципальный округ	Ярославская область, Ярославский район, д.Гаврилово ул.Заволжская д.32	Действующий

Ярославский муниципальный округ	Ярославская область, Ярославский район, д.Гаврилово ул.Заволжская д.31	Действующий
Ярославский муниципальный округ	Ярославская область, Ярославский район, д.Гаврилово ул.Заволжская д.30а	Действующий
Ярославский муниципальный округ	Ярославская область, Ярославский район, д.Гаврилово ул.Заволжская д.30	Действующий
Ярославский муниципальный округ	Ярославская область, Ярославский район, д.Гаврилово ул.Заволжская д.29	Действующий
Ярославский муниципальный округ	Ярославская область, Ярославский район, д.Гаврилово ул.Заволжская д.28а	Действующий
Ярославский муниципальный округ	Ярославская область, Ярославский район, д.Гаврилово ул.Заволжская д.28	Действующий
Ярославский муниципальный округ	Ярославская область, Ярославский район, д.Гаврилово ул.Заволжская д.27	Действующий
Ярославский муниципальный округ	Ярославская область, Ярославский район, д.Гаврилово ул.Заволжская д.26	Действующий
Ярославский муниципальный округ	Ярославская область, Ярославский район, д.Гаврилово ул.Заволжская д.25	Действующий
Ярославский муниципальный округ	Ярославская область, Ярославский район, д.Гаврилово ул.Заволжская д.24	Действующий
Ярославский муниципальный округ	Ярославская область, Ярославский район, д.Гаврилово ул.Заволжская д.23	Действующий
Ярославский муниципальный округ	Ярославская область, Ярославский район, д.Гаврилово ул.Заволжская д.22а	Действующий
Ярославский муниципальный округ	Ярославская область, Ярославский район, д.Гаврилово ул.Заволжская д.22	Действующий
Ярославский муниципальный округ	Ярославская область, Ярославский район, д.Гаврилово ул.Заволжская д.21	Действующий
Ярославский муниципальный округ	Ярославская область, Ярославский район, д.Гаврилово ул.Заволжская д.20а	Действующий
Ярославский муниципальный округ	Ярославская область, Ярославский район, д.Гаврилово ул.Заволжская д.20	Действующий
Ярославский муниципальный округ	Ярославская область, Ярославский район, д.Гаврилово ул.Заволжская д.19а	Действующий
Ярославский муниципальный округ	Ярославская область, Ярославский район, д.Гаврилово ул.Заволжская д.19	Действующий
Ярославский муниципальный округ	Ярославская область, Ярославский район, д.Гаврилово ул.Заволжская д.18	Действующий
Ярославский муниципальный округ	Ярославская область, Ярославский район, д.Гаврилово ул.Заволжская д.17а	Действующий
Ярославский муниципальный округ	Ярославская область, Ярославский район, д.Гаврилово ул.Заволжская д.17	Действующий
Ярославский муниципальный округ	Ярославская область, Ярославский район, д.Гаврилово ул.Заволжская д.15	Действующий
Ярославский муниципальный округ	Ярославская область, Ярославский район, д.Гаврилово ул.Заволжская д.14	Действующий
Ярославский муниципальный округ	Ярославская область, Ярославский район, д.Гаврилово ул.Заволжская д.13	Действующий
Ярославский муниципальный округ	Ярославская область, Ярославский район, д.Гаврилово ул.Заволжская д.12	Действующий
Ярославский муниципальный округ	Ярославская область, Ярославский район, д.Гаврилово ул.Заволжская д.11	Действующий
Ярославский муниципальный округ	Ярославская область, Ярославский район, д.Гаврилово ул.Заволжская д.10	Действующий
Ярославский муниципальный округ	Ярославская область, Ярославский район, д.Гаврилово ул.Заволжская д.9	Действующий
Ярославский муниципальный округ	Ярославская область, Ярославский район, д.Гаврилово ул.Заволжская д.7а	Действующий
Ярославский муниципальный округ	Ярославская область, Ярославский район, д.Гаврилово ул.Заволжская д.7	Действующий
Ярославский муниципальный округ	Ярославская область, Ярославский район, д.Гаврилово ул.Заволжская д.5	Действующий
Ярославский муниципальный округ	Ярославская область, Ярославский район, д.Гаврилово ул.Заволжская д.3	Действующий
Ярославский муниципальный округ	Ярославская область, Ярославский район, д.Гаврилово ул.Заволжская д.2	Действующий
Ярославский муниципальный округ	Ярославская область, Ярославский район, д.Гаврилово ул.Заволжская д.1	Действующий
Ярославский муниципальный округ	Ярославская область, Ярославский район, д.Большое Филимоново пер.Сосновый д.6	Действующий
Ярославский муниципальный округ	Ярославская область, Ярославский район, д.Большое Филимоново пер.Сосновый д.5	Действующий
Ярославский муниципальный округ	Ярославская область, Ярославский район, д.Большое Филимоново пер.Сосновый д.3	Действующий
Ярославский муниципальный округ	Ярославская область, Ярославский район, д.Большое Филимоново ул.Лесная д.3	Действующий
Ярославский муниципальный округ	Ярославская область, Ярославский район, д.Большое Филимоново ул.Сосновая д.28	Действующий
Ярославский муниципальный округ	Ярославская область, Ярославский район, д.Большое Филимоново ул.Сосновая д.26	Действующий
Ярославский муниципальный округ	Ярославская область, Ярославский район, д.Большое Филимоново ул.Сосновая д.25	Действующий
Ярославский муниципальный округ	Ярославская область, Ярославский район, д.Большое Филимоново ул.Сосновая д.24	Действующий
Ярославский муниципальный округ	Ярославская область, Ярославский район, д.Большое Филимоново ул.Сосновая д.23	Действующий
Ярославский муниципальный округ	Ярославская область, Ярославский район, д.Большое Филимоново ул.Сосновая д.22	Действующий
Ярославский муниципальный округ	Ярославская область, Ярославский район, д.Большое Филимоново ул.Сосновая д.21а	Действующий
Ярославский муниципальный округ	Ярославская область, Ярославский район, д.Большое Филимоново ул.Сосновая д.21	Действующий
Ярославский муниципальный округ	Ярославская область, Ярославский район, д.Большое Филимоново ул.Сосновая д.20а	Действующий
Ярославский муниципальный округ	Ярославская область, Ярославский район, д.Большое Филимоново ул.Сосновая д.20	Действующий
Ярославский муниципальный округ	Ярославская область, Ярославский район, д.Большое Филимоново ул.Сосновая д.19а	Действующий
Ярославский муниципальный округ	Ярославская область, Ярославский район, д.Большое Филимоново ул.Сосновая д.19	Действующий
Ярославский муниципальный округ	Ярославская область, Ярославский район, д.Большое Филимоново ул.Сосновая д.18	Действующий
Ярославский муниципальный округ	Ярославская область, Ярославский район, д.Большое Филимоново ул.Сосновая д.17	Действующий

Ярославский муниципальный округ	Ярославская область, Ярославский район, д.Большое Филимоново ул.Сосновая д.16	Действующий
Ярославский муниципальный округ	Ярославская область, Ярославский район, д.Большое Филимоново ул.Сосновая д.15	Действующий
Ярославский муниципальный округ	Ярославская область, Ярославский район, д.Большое Филимоново ул.Сосновая д.14а	Действующий
Ярославский муниципальный округ	Ярославская область, Ярославский район, д.Большое Филимоново ул.Сосновая д.14	Действующий
Ярославский муниципальный округ	Ярославская область, Ярославский район, д.Большое Филимоново ул.Сосновая д.13	Действующий
Ярославский муниципальный округ	Ярославская область, Ярославский район, д.Большое Филимоново ул.Сосновая д.12а	Действующий
Ярославский муниципальный округ	Ярославская область, Ярославский район, д.Большое Филимоново ул.Сосновая д.12	Действующий
Ярославский муниципальный округ	Ярославская область, Ярославский район, д.Большое Филимоново ул.Сосновая д.11а	Действующий
Ярославский муниципальный округ	Ярославская область, Ярославский район, д.Большое Филимоново ул.Сосновая д.11	Действующий
Ярославский муниципальный округ	Ярославская область, Ярославский район, д.Большое Филимоново ул.Сосновая д.10	Действующий
Ярославский муниципальный округ	Ярославская область, Ярославский район, д.Большое Филимоново ул.Сосновая д.9	Действующий
Ярославский муниципальный округ	Ярославская область, Ярославский район, д.Большое Филимоново ул.Сосновая д.8	Действующий
Ярославский муниципальный округ	Ярославская область, Ярославский район, д.Большое Филимоново ул.Сосновая д.7а	Действующий
Ярославский муниципальный округ	Ярославская область, Ярославский район, д.Большое Филимоново ул.Сосновая д.7	Действующий
Ярославский муниципальный округ	Ярославская область, Ярославский район, д.Большое Филимоново ул.Сосновая д.6	Действующий
Ярославский муниципальный округ	Ярославская область, Ярославский район, д.Большое Филимоново ул.Сосновая д.5	Действующий
Ярославский муниципальный округ	Ярославская область, Ярославский район, д.Большое Филимоново ул.Сосновая д.4	Действующий
Ярославский муниципальный округ	Ярославская область, Ярославский район, д.Большое Филимоново ул.Сосновая д.3	Действующий
Ярославский муниципальный округ	Ярославская область, Ярославский район, д.Большое Филимоново ул.Сосновая д.2б	Действующий
Ярославский муниципальный округ	Ярославская область, Ярославский район, д.Большое Филимоново ул.Сосновая д.2а	Действующий
Ярославский муниципальный округ	Ярославская область, Ярославский район, д.Большое Филимоново ул.Сосновая д.2	Действующий
Ярославский муниципальный округ	Ярославская область, Ярославский район, д.Большое Филимоново ул.Сосновая д.1	Действующий
Ярославский муниципальный округ	Ярославская область, Ярославский район, д.Большое Филимоново ул.Центральная д.17	Действующий
Ярославский муниципальный округ	Ярославская область, Ярославский район, д.Большое Филимоново ул.Центральная д.16	Действующий
Ярославский муниципальный округ	Ярославская область, Ярославский район, д.Большое Филимоново ул.Центральная д.15	Действующий
Ярославский муниципальный округ	Ярославская область, Ярославский район, д.Большое Филимоново ул.Центральная д.14б	Действующий
Ярославский муниципальный округ	Ярославская область, Ярославский район, д.Большое Филимоново ул.Центральная д.14а	Действующий
Ярославский муниципальный округ	Ярославская область, Ярославский район, д.Большое Филимоново ул.Центральная д.14	Действующий
Ярославский муниципальный округ	Ярославская область, Ярославский район, д.Большое Филимоново ул.Центральная д.13	Действующий
Ярославский муниципальный округ	Ярославская область, Ярославский район, д.Большое Филимоново ул.Центральная д.12б	Действующий
Ярославский муниципальный округ	Ярославская область, Ярославский район, д.Большое Филимоново ул.Центральная д.12а	Действующий
Ярославский муниципальный округ	Ярославская область, Ярославский район, д.Большое Филимоново ул.Центральная д.12	Действующий
Ярославский муниципальный округ	Ярославская область, Ярославский район, д.Большое Филимоново ул.Центральная д.11	Действующий
Ярославский муниципальный округ	Ярославская область, Ярославский район, д.Большое Филимоново ул.Центральная д.10а	Действующий
Ярославский муниципальный округ	Ярославская область, Ярославский район, д.Большое Филимоново ул.Центральная д.10	Действующий

Ярославский муниципальный округ	Ярославская область, Ярославский район, д.Большое Филимоново ул.Центральная д.8	Действующий
Ярославский муниципальный округ	Ярославская область, Ярославский район, д.Большое Филимоново ул.Центральная д.7	Действующий
Ярославский муниципальный округ	Ярославская область, Ярославский район, д.Большое Филимоново ул.Центральная д.6	Действующий
Ярославский муниципальный округ	Ярославская область, Ярославский район, д.Большое Филимоново ул.Центральная д.5	Действующий
Ярославский муниципальный округ	Ярославская область, Ярославский район, д.Большое Филимоново ул.Центральная д.4	Действующий
Ярославский муниципальный округ	Ярославская область, Ярославский район, д.Большое Филимоново ул.Центральная д.3а	Действующий
Ярославский муниципальный округ	Ярославская область, Ярославский район, д.Большое Филимоново ул.Центральная д.3	Действующий
Ярославский муниципальный округ	Ярославская область, Ярославский район, д.Большое Филимоново ул.Центральная д.2	Действующий
Ярославский муниципальный округ	Ярославская область, Ярославский район, д.Большое Филимоново ул.Центральная д.1б	Действующий
Ярославский муниципальный округ	Ярославская область, Ярославский район, д.Большое Филимоново ул.Центральная д.1	Действующий
Ярославский муниципальный округ	Ярославская область, Ярославский район, д.Андреевское д.48	Действующий
Ярославский муниципальный округ	Ярославская область, Ярославский район, д.Андреевское д.46	Действующий
Ярославский муниципальный округ	Ярославская область, Ярославский район, д.Андреевское д.44	Действующий
Ярославский муниципальный округ	Ярославская область, Ярославский район, д.Андреевское д.42	Действующий
Ярославский муниципальный округ	Ярославская область, Ярославский район, д.Андреевское д.36	Действующий
Ярославский муниципальный округ	Ярославская область, Ярославский район, д.Андреевское д.34	Действующий
Ярославский муниципальный округ	Ярославская область, Ярославский район, д.Андреевское д.32	Действующий
Ярославский муниципальный округ	Ярославская область, Ярославский район, д.Андреевское д.30	Действующий
Ярославский муниципальный округ	Ярославская область, Ярославский район, д.Андреевское д.29	Действующий
Ярославский муниципальный округ	Ярославская область, Ярославский район, д.Андреевское д.28	Действующий
Ярославский муниципальный округ	Ярославская область, Ярославский район, д.Андреевское д.26	Действующий
Ярославский муниципальный округ	Ярославская область, Ярославский район, д.Андреевское д.25а	Действующий
Ярославский муниципальный округ	Ярославская область, Ярославский район, д.Андреевское д.25	Действующий
Ярославский муниципальный округ	Ярославская область, Ярославский район, д.Андреевское д.24	Действующий
Ярославский муниципальный округ	Ярославская область, Ярославский район, д.Андреевское д.20	Действующий
Ярославский муниципальный округ	Ярославская область, Ярославский район, д.Андреевское д.19	Действующий
Ярославский муниципальный округ	Ярославская область, Ярославский район, д.Андреевское д.18	Действующий
Ярославский муниципальный округ	Ярославская область, Ярославский район, д.Андреевское д.17	Действующий
Ярославский муниципальный округ	Ярославская область, Ярославский район, д.Андреевское д.16	Действующий
Ярославский муниципальный округ	Ярославская область, Ярославский район, д.Андреевское д.15	Действующий
Ярославский муниципальный округ	Ярославская область, Ярославский район, д.Андреевское д.14	Действующий
Ярославский муниципальный округ	Ярославская область, Ярославский район, д.Андреевское д.13	Действующий
Ярославский муниципальный округ	Ярославская область, Ярославский район, д.Андреевское д.12	Действующий
Ярославский муниципальный округ	Ярославская область, Ярославский район, д.Андреевское д.11	Действующий
Ярославский муниципальный округ	Ярославская область, Ярославский район, д.Андреевское д.10	Действующий
Ярославский муниципальный округ	Ярославская область, Ярославский район, д.Андреевское д.9	Действующий
Ярославский муниципальный округ	Ярославская область, Ярославский район, д.Андреевское д.8	Действующий
Ярославский муниципальный округ	Ярославская область, Ярославский район, д.Андреевское д.7	Действующий
Ярославский муниципальный округ	Ярославская область, Ярославский район, д.Андреевское д.5	Действующий
Ярославский муниципальный округ	Ярославская область, Ярославский район, д.Андреевское д.3	Действующий
Ярославский муниципальный округ	Ярославская область, Ярославский район, д.Андреевское д.2	Действующий
Ярославский муниципальный округ	Ярославская область, Ярославский район, д.Андреевское д. 1	Действующий
Ярославский муниципальный округ	Ярославская обл, Ярославский район, рп Лесная Поляна ,ул. Железнодорожная. д. 12	Действующий
Ярославский муниципальный округ	Ярославская обл, Ярославский район, рп Лесная Поляна ,ул. Железнодорожная. д. 11	Действующий
Ярославский муниципальный округ	Ярославская обл, Ярославский район, рп Лесная Поляна ,ул. Железнодорожная. д. 10	Действующий
Ярославский муниципальный округ	Ярославская обл, Ярославский район, рп Лесная Поляна ,ул. Железнодорожная. д. 9	Действующий
Ярославский муниципальный округ	Ярославская обл, Ярославский район, рп Лесная Поляна ,ул. Железнодорожная. д. 8	Действующий
Ярославский муниципальный округ	Ярославская обл, Ярославский район, рп Лесная Поляна ,ул. Железнодорожная. д. 2	Действующий
Ярославский муниципальный округ	Ярославская обл, Ярославский район, рп Лесная Поляна ,ул. Железнодорожная. д. 1	Действующий
Угличский муниципальный округ	Ярославская обл, Угличский р-н, д.Егорьевское д.8	Действующий
Угличский муниципальный округ	Ярославская обл, Угличский р-н, д.Егорьевское д.7	Действующий
Угличский муниципальный округ	Ярославская обл, Угличский р-н, д.Егорьевское д.6	Действующий
Угличский муниципальный округ	Ярославская обл, Угличский р-н, д.Егорьевское д.5	Действующий
Угличский муниципальный округ	Ярославская обл, Угличский р-н, д.Егорьевское д.3	Действующий

Угличский муниципальный округ	Ярославская обл, Угличский р-н, д.Егорьевское д.2	Действующий
Угличский муниципальный округ	Ярославская обл, Угличский р-н, д.Егорьевское д.1	Действующий
Угличский муниципальный округ	Ярославская обл, Угличский р-н, д.Горки д.8	Действующий
Угличский муниципальный округ	Ярославская обл, Угличский р-н, д.Горки д.7	Действующий
Угличский муниципальный округ	Ярославская обл, Угличский р-н, д.Горки д.6	Действующий
Угличский муниципальный округ	Ярославская обл, Угличский р-н, д.Горки д.5	Действующий
Угличский муниципальный округ	Ярославская обл, Угличский р-н, д.Горки д.4	Действующий
Угличский муниципальный округ	Ярославская обл, Угличский р-н, д.Горки д.3	Действующий
Угличский муниципальный округ	Ярославская обл, Угличский р-н, д.Горки д.2	Действующий
Угличский муниципальный округ	Ярославская обл, Угличский р-н, д.Горки д.1	Действующий
Угличский муниципальный округ	Ярославская обл, Угличский р-н, д.Воскресенское д.3	Действующий
Угличский муниципальный округ	Ярославская обл, Угличский р-н, д.Воскресенское д.2	Действующий
Угличский муниципальный округ	Ярославская обл, Угличский р-н, д.Воскресенское д.1	Действующий
Угличский муниципальный округ	Ярославская обл, Угличский р-н, д.Большое Лисицыно д.27	Действующий
Угличский муниципальный округ	Ярославская обл, Угличский р-н, д.Большое Лисицыно д.26	Действующий
Угличский муниципальный округ	Ярославская обл, Угличский р-н, д.Большое Лисицыно д.25	Действующий
Угличский муниципальный округ	Ярославская обл, Угличский р-н, д.Большое Лисицыно д.24	Действующий
Угличский муниципальный округ	Ярославская обл, Угличский р-н, д.Большое Лисицыно д.23	Действующий
Угличский муниципальный округ	Ярославская обл, Угличский р-н, д.Большое Лисицыно д.22	Действующий
Угличский муниципальный округ	Ярославская обл, Угличский р-н, д.Большое Лисицыно д.21	Действующий
Угличский муниципальный округ	Ярославская обл, Угличский р-н, д.Большое Лисицыно д.20	Действующий
Угличский муниципальный округ	Ярославская обл, Угличский р-н, д.Большое Лисицыно д.19	Действующий
Угличский муниципальный округ	Ярославская обл, Угличский р-н, д.Большое Лисицыно д.18	Действующий
Угличский муниципальный округ	Ярославская обл, Угличский р-н, д.Большое Лисицыно д.17	Действующий
Угличский муниципальный округ	Ярославская обл, Угличский р-н, д.Большое Лисицыно д.16	Действующий
Угличский муниципальный округ	Ярославская обл, Угличский р-н, д.Большое Лисицыно д.15	Действующий
Угличский муниципальный округ	Ярославская обл, Угличский р-н, д.Большое Лисицыно д.14	Действующий
Угличский муниципальный округ	Ярославская обл, Угличский р-н, д.Большое Лисицыно д.13	Действующий
Угличский муниципальный округ	Ярославская обл, Угличский р-н, д.Большое Лисицыно д.12	Действующий
Угличский муниципальный округ	Ярославская обл, Угличский р-н, д.Большое Лисицыно д.11	Действующий
Угличский муниципальный округ	Ярославская обл, Угличский р-н, д.Большое Лисицыно д.10	Действующий
Угличский муниципальный округ	Ярославская обл, Угличский р-н, д.Большое Лисицыно д.9	Действующий
Угличский муниципальный округ	Ярославская обл, Угличский р-н, д.Большое Лисицыно д.8	Действующий
Угличский муниципальный округ	Ярославская обл, Угличский р-н, д.Большое Лисицыно д.7	Действующий
Угличский муниципальный округ	Ярославская обл, Угличский р-н, д.Большое Лисицыно д.6	Действующий
Угличский муниципальный округ	Ярославская обл, Угличский р-н, д.Большое Лисицыно д.5	Действующий
Угличский муниципальный округ	Ярославская обл, Угличский р-н, д.Большое Лисицыно д.4	Действующий
Угличский муниципальный округ	Ярославская обл, Угличский р-н, д.Большое Лисицыно д.3	Действующий
Угличский муниципальный округ	Ярославская обл, Угличский р-н, д.Большое Лисицыно д.2	Действующий
Угличский муниципальный округ	Ярославская обл, Угличский р-н, д.Большое Лисицыно д.1	Действующий
Угличский муниципальный округ	Ярославская обл, Угличский р-н, д. Баренцево д.6	Действующий
Угличский муниципальный округ	*Ярославская обл, Угличский р-н, д. Баренцево д.5	Действующий
Угличский муниципальный округ	*Ярославская обл, Угличский р-н, д. Баренцево д.4	Действующий
Угличский муниципальный округ	*Ярославская обл, Угличский р-н, д. Баренцево д.3	Действующий
Угличский муниципальный округ	*Ярославская обл, Угличский р-н, д. Баренцево д.2	Действующий
Угличский муниципальный округ	*Ярославская обл, Угличский р-н, д. Баренцево д.1	Действующий
Угличский муниципальный округ	Ярославская обл, Угличский р-н, п. Алтыново д.11	Действующий
Угличский муниципальный округ	Ярославская обл, Угличский р-н, п. Алтыново д.10	Действующий
Угличский муниципальный округ	Ярославская обл, Угличский р-н, п. Алтыново д.9	Действующий
Угличский муниципальный округ	Ярославская обл, Угличский р-н, п. Алтыново д.8	Действующий
Угличский муниципальный округ	Ярославская обл, Угличский р-н, п. Алтыново д.7	Действующий
Угличский муниципальный округ	*Ярославская обл, Угличский р-н, д. Авдотьино д.13	Действующий
Угличский муниципальный округ	*Ярославская обл, Угличский р-н, д. Авдотьино д.11	Действующий
Угличский муниципальный округ	*Ярославская обл, Угличский р-н, д. Авдотьино д.10	Действующий
Угличский муниципальный округ	*Ярославская обл, Угличский р-н, д. Авдотьино д.9	Действующий
Угличский муниципальный округ	*Ярославская обл, Угличский р-н, д. Авдотьино д.8	Действующий
Угличский муниципальный округ	*Ярославская обл, Угличский р-н, д. Авдотьино д.7	Действующий
Угличский муниципальный округ	*Ярославская обл, Угличский р-н, д. Авдотьино д.6	Действующий
Угличский муниципальный округ	*Ярославская обл, Угличский р-н, д. Авдотьино д.5	Действующий
Угличский муниципальный округ	*Ярославская обл, Угличский р-н, д. Авдотьино д4	Действующий
Угличский муниципальный округ	*Ярославская обл, Угличский р-н, д. Авдотьино д.3	Действующий
Угличский муниципальный округ	*Ярославская обл, Угличский р-н, д. Авдотьино д.2	Действующий
Угличский муниципальный округ	Ярославская обл, Угличский р-н, д. Авдотьино д.1	Действующий
Угличский муниципальный округ	Ярославская обл, Угличский р-н, д. Нинорово ул. Школьная д.19	Действующий
Угличский муниципальный округ	Ярославская обл, Угличский р-н, д. Нинорово ул. Школьная д.17	Действующий
Угличский муниципальный округ	Ярославская обл, Угличский р-н, д. Нинорово ул. Школьная д.15	Действующий
Угличский муниципальный округ	Ярославская обл, Угличский р-н, д. Нинорово ул. Школьная д.13	Действующий
Угличский муниципальный округ	Ярославская обл, Угличский р-н, д. Нинорово ул. Школьная д.11	Действующий
Угличский муниципальный округ	Ярославская обл, Угличский р-н, д. Нинорово ул. Школьная д.9	Действующий
Угличский муниципальный округ	Ярославская обл, Угличский р-н, д. Нинорово ул. Школьная д.7	Действующий
Угличский муниципальный округ	Ярославская обл, Угличский р-н, д. Нинорово ул. Школьная д.6	Действующий

Угличский муниципальный округ	Ярославская обл, Угличский р-н, д. Нинорово ул. Школьная д.5	Действующий
Угличский муниципальный округ	Ярославская обл, Угличский р-н, д. Нинорово ул. Школьная д.4	Действующий
Угличский муниципальный округ	Ярославская обл, Угличский р-н, д. Нинорово ул. Школьная д.3	Действующий
Угличский муниципальный округ	Ярославская обл, Угличский р-н, д. Нинорово ул. Школьная д.1	Действующий
Угличский муниципальный округ	Ярославская обл, Угличский р-н, д. Нинорово ул. Центральная д.34	Действующий
Угличский муниципальный округ	Ярославская обл, Угличский р-н, д. Нинорово ул. Центральная д.32	Действующий
Угличский муниципальный округ	Ярославская обл, Угличский р-н, д. Нинорово ул. Центральная д.30	Действующий
Угличский муниципальный округ	Ярославская обл, Угличский р-н, д. Нинорово ул. Центральная д.28а	Действующий
Угличский муниципальный округ	Ярославская обл, Угличский р-н, д. Нинорово ул. Центральная д.28	Действующий
Угличский муниципальный округ	Ярославская обл, Угличский р-н, д. Нинорово ул. Центральная д.26	Действующий
Угличский муниципальный округ	Ярославская обл, Угличский р-н, д. Нинорово ул. Центральная д.24	Действующий
Угличский муниципальный округ	Ярославская обл, Угличский р-н, д. Нинорово ул. Центральная д.22	Действующий
Угличский муниципальный округ	Ярославская обл, Угличский р-н, д. Нинорово ул. Центральная д.20	Действующий
Угличский муниципальный округ	Ярославская обл, Угличский р-н, д. Нинорово ул. Центральная д.18	Действующий
Угличский муниципальный округ	Ярославская обл, Угличский р-н, д. Нинорово ул. Центральная д.17	Действующий
Угличский муниципальный округ	Ярославская обл, Угличский р-н, д. Нинорово ул. Центральная д.16	Действующий
Угличский муниципальный округ	Ярославская обл, Угличский р-н, д. Нинорово ул. Центральная д.15	Действующий
Угличский муниципальный округ	Ярославская обл, Угличский р-н, д. Нинорово ул. Центральная д.14	Действующий
Угличский муниципальный округ	Ярославская обл, Угличский р-н, д. Нинорово ул. Центральная д.13	Действующий
Угличский муниципальный округ	Ярославская обл, Угличский р-н, д. Нинорово ул. Центральная д.12	Действующий
Угличский муниципальный округ	Ярославская обл, Угличский р-н, д. Нинорово ул. Центральная д.11	Действующий
Угличский муниципальный округ	Ярославская обл, Угличский р-н, д. Нинорово ул. Центральная д.10	Действующий
Угличский муниципальный округ	Ярославская обл, Угличский р-н, д. Нинорово ул. Центральная д.9	Действующий
Угличский муниципальный округ	Ярославская обл, Угличский р-н, д. Нинорово ул. Центральная д.8	Действующий
Угличский муниципальный округ	Ярославская обл, Угличский р-н, д. Нинорово ул. Центральная д.7	Действующий
Угличский муниципальный округ	Ярославская обл, Угличский р-н, д. Нинорово ул. Центральная д.6	Действующий
Угличский муниципальный округ	Ярославская обл, Угличский р-н, д. Нинорово ул. Центральная д.5	Действующий
Угличский муниципальный округ	Ярославская обл, Угличский р-н, д. Нинорово ул. Центральная д.4	Действующий
Угличский муниципальный округ	Ярославская обл, Угличский р-н, д. Нинорово ул. Центральная д.3	Действующий
Угличский муниципальный округ	Ярославская обл, Угличский р-н, д. Нинорово ул. Центральная д.2	Действующий
Угличский муниципальный округ	Ярославская обл, Угличский р-н, д. Нинорово ул. Центральная д.1	Действующий
Угличский муниципальный округ	Ярославская обл, Угличский р-н, д. Нинорово ул. Молодежная д.32	Действующий
Угличский муниципальный округ	Ярославская обл, Угличский р-н, д. Нинорово ул. Молодежная д.31	Действующий
Угличский муниципальный округ	Ярославская обл, Угличский р-н, д. Нинорово ул. Молодежная д.30	Действующий
Угличский муниципальный округ	Ярославская обл, Угличский р-н, д. Нинорово ул. Молодежная д.29	Действующий
Угличский муниципальный округ	Ярославская обл, Угличский р-н, д. Нинорово ул. Молодежная д.28	Действующий
Угличский муниципальный округ	Ярославская обл, Угличский р-н, д. Нинорово ул. Молодежная д.27	Действующий
Угличский муниципальный округ	Ярославская обл, Угличский р-н, д. Нинорово ул. Молодежная д.26	Действующий
Угличский муниципальный округ	Ярославская обл, Угличский р-н, д. Нинорово ул. Молодежная д.25	Действующий
Угличский муниципальный округ	Ярославская обл, Угличский р-н, д. Нинорово ул. Молодежная д.24	Действующий
Угличский муниципальный округ	Ярославская обл, Угличский р-н, д. Нинорово ул. Молодежная д.23	Действующий
Угличский муниципальный округ	Ярославская обл, Угличский р-н, д. Нинорово ул. Молодежная д.22	Действующий
Угличский муниципальный округ	Ярославская обл, Угличский р-н, д. Нинорово ул. Молодежная д.21	Действующий
Угличский муниципальный округ	Ярославская обл, Угличский р-н, д. Нинорово ул. Молодежная д.20	Действующий
Угличский муниципальный округ	Ярославская обл, Угличский р-н, д. Нинорово ул. Молодежная д.19	Действующий
Угличский муниципальный округ	Ярославская обл, Угличский р-н, д. Нинорово ул. Молодежная д.18	Действующий
Угличский муниципальный округ	Ярославская обл, Угличский р-н, д. Нинорово ул. Молодежная д.17	Действующий
Угличский муниципальный округ	Ярославская обл, Угличский р-н, д. Нинорово ул. Молодежная д.16	Действующий
Угличский муниципальный округ	Ярославская обл, Угличский р-н, д. Нинорово ул. Молодежная д.15	Действующий
Угличский муниципальный округ	Ярославская обл, Угличский р-н, д. Нинорово ул. Молодежная д.14	Действующий
Угличский муниципальный округ	Ярославская обл, Угличский р-н, д. Нинорово ул. Молодежная д.12	Действующий
Угличский муниципальный округ	Ярославская обл, Угличский р-н, д. Нинорово ул. Молодежная д.11	Действующий
Угличский муниципальный округ	Ярославская обл, Угличский р-н, д. Нинорово ул. Молодежная д.10	Действующий
Угличский муниципальный округ	Ярославская обл, Угличский р-н, д. Нинорово ул. Молодежная д.9	Действующий
Угличский муниципальный округ	Ярославская обл, Угличский р-н, д. Нинорово ул. Молодежная д.8	Действующий
Угличский муниципальный округ	Ярославская обл, Угличский р-н, д. Нинорово ул. Молодежная д.7	Действующий
Угличский муниципальный округ	Ярославская обл, Угличский р-н, д. Нинорово ул. Молодежная д.6	Действующий
Угличский муниципальный округ	Ярославская обл, Угличский р-н, д. Нинорово ул. Молодежная д.5	Действующий
Угличский муниципальный округ	Ярославская обл, Угличский р-н, д. Нинорово ул. Молодежная д.4	Действующий
Угличский муниципальный округ	Ярославская обл, Угличский р-н, д. Нинорово ул. Молодежная д.3	Действующий
Угличский муниципальный округ	Ярославская обл, Угличский р-н, д. Нинорово ул. Молодежная д.2	Действующий
Угличский муниципальный округ	Ярославская обл, Угличский р-н, д. Нинорово ул. Молодежная д.1	Действующий
Угличский муниципальный округ	Ярославская обл, Угличский р-н, д. Нинорово пер. Лесной д.3	Действующий
Угличский муниципальный округ	Ярославская обл, Угличский р-н, д. Нинорово пер. Лесной д.2	Действующий
Угличский муниципальный округ	Ярославская обл, Угличский р-н, д. Нинорово пер. Лесной д.1	Действующий
Угличский муниципальный округ	Ярославская обл, Угличский р-н, д. Нинорово пер. Волостной д.6	Действующий
Угличский муниципальный округ	*Ярославская обл, Угличский р-н, д. Нинорово пер. Волостной д.4	Действующий
Угличский муниципальный округ	Ярославская обл, Угличский р-н, д. Нинорово пер. Волостной д.3	Действующий
Угличский муниципальный округ	Ярославская обл, Угличский р-н, д. Нинорово пер. Волостной д.2	Действующий
Угличский муниципальный округ	Ярославская обл, Угличский р-н, д. Нинорово пер. Волостной д.1	Действующий
Угличский муниципальный округ	Ярославская обл, Угличский м.р.д.Черкасово, ул.Речная, д.3	Действующий

Угличский муниципальный округ	Ярославская обл, Угличский м.р.д.Черкасово, ул.Речная, д.2а	Действующий
Угличский муниципальный округ	Ярославская обл, Угличский м.р.д.Черкасово, ул.Речная, д.2	Действующий
Угличский муниципальный округ	Ярославская обл, Угличский м.р.д.Черкасово, ул.Речная, д.1	Действующий
Угличский муниципальный округ	Ярославская обл, Угличский м.р.д.Черкасово, ул.Новая, д.6	Действующий
Угличский муниципальный округ	Ярославская обл, Угличский м.р.д.Черкасово, ул.Новая д.4	Действующий
Угличский муниципальный округ	Ярославская обл, Угличский м.р.д.Черкасово, ул.Новая д.2	Действующий
Угличский муниципальный округ	Ярославская обл, Угличский м.р.д.Черкасово, ул.Луговая д.11	Действующий
Угличский муниципальный округ	Ярославская обл, Угличский м.р.д.Черкасово, ул.Луговая д.9	Действующий
Угличский муниципальный округ	Ярославская обл, Угличский м.р.д.Черкасово, ул.Луговая д.7	Действующий
Угличский муниципальный округ	Ярославская обл, Угличский м.р.д.Черкасово, ул.Луговая д.5	Действующий
Угличский муниципальный округ	Ярославская обл, Угличский м.р.д.Черкасово, ул.Луговая д.4	Действующий
Угличский муниципальный округ	Ярославская обл, Угличский м.р.д.Черкасово, ул.Луговая д.3	Действующий
Угличский муниципальный округ	Ярославская обл, Угличский м.р.д.Черкасово, ул.Луговая д.1	Действующий
Угличский муниципальный округ	Ярославская обл, Угличский м.р.д.Черкасово, ул.Центральная д.44	Действующий
Угличский муниципальный округ	Ярославская обл, Угличский м.р.д.Черкасово, ул.Центральная д.42	Действующий
Угличский муниципальный округ	Ярославская обл, Угличский м.р.д.Черкасово, ул.Центральная д.40	Действующий
Угличский муниципальный округ	Ярославская обл, Угличский м.р.д.Черкасово, ул.Центральная д.38	Действующий
Угличский муниципальный округ	Ярославская обл, Угличский м.р.д.Черкасово, ул.Центральная д.36	Действующий
Угличский муниципальный округ	Ярославская обл, Угличский м.р.д.Черкасово, ул.Центральная д.34	Действующий
Угличский муниципальный округ	Ярославская обл, Угличский м.р.д.Черкасово, ул.Центральная д.32	Действующий
Угличский муниципальный округ	Ярославская обл, Угличский м.р.д.Черкасово, ул.Центральная д.30	Действующий
Угличский муниципальный округ	Ярославская обл, Угличский м.р.д.Черкасово, ул.Центральная д.28	Действующий
Угличский муниципальный округ	Ярославская обл, Угличский м.р.д.Черкасово, ул.Центральная д.23	Действующий
Угличский муниципальный округ	Ярославская обл, Угличский м.р.д.Черкасово, ул.Центральная д.22	Действующий
Угличский муниципальный округ	Ярославская обл, Угличский м.р.д.Черкасово, ул.Центральная д.21	Действующий
Угличский муниципальный округ	Ярославская обл, Угличский м.р.д.Черкасово, ул.Центральная д.20	Действующий
Угличский муниципальный округ	Ярославская обл, Угличский м.р.д.Черкасово, ул.Центральная д.19	Действующий
Угличский муниципальный округ	Ярославская обл, Угличский м.р.д.Черкасово, ул.Центральная д.18	Действующий
Угличский муниципальный округ	Ярославская обл, Угличский м.р.д.Черкасово, ул.Центральная д.17	Действующий
Угличский муниципальный округ	Ярославская обл, Угличский м.р.д.Черкасово, ул.Центральная д.16	Действующий
Угличский муниципальный округ	Ярославская обл, Угличский м.р.д.Черкасово, ул.Центральная д.15	Действующий
Угличский муниципальный округ	Ярославская обл, Угличский м.р.д.Черкасово, ул.Центральная д.13	Действующий
Угличский муниципальный округ	Ярославская обл, Угличский м.р.д.Черкасово, ул.Центральная д.11	Действующий
Угличский муниципальный округ	Ярославская обл, Угличский м.р.д.Черкасово, ул.Центральная д.9	Действующий
Угличский муниципальный округ	Ярославская обл, Угличский м.р.д.Черкасово, ул.Центральная д.7	Действующий
Угличский муниципальный округ	Ярославская обл, Угличский м.р.д.Черкасово, ул.Центральная д.5	Действующий
Угличский муниципальный округ	Ярославская обл, Угличский м.р.д.Черкасово, ул.Центральная д.4	Действующий
Угличский муниципальный округ	Ярославская обл, Угличский м.р.д.Черкасово, ул.Центральная д.3	Действующий
Угличский муниципальный округ	Ярославская обл, Угличский м.р.д.Черкасово, ул.Центральная д.2	Действующий
Угличский муниципальный округ	Ярославская обл, Угличский м.р.д.Черкасово, ул.Центральная д.1	Действующий
Угличский муниципальный округ	Ярославская обл, Угличский м.р.с.Сергиевское д.26	Действующий
Угличский муниципальный округ	Ярославская обл, Угличский м.р.с.Сергиевское д.24	Действующий
Угличский муниципальный округ	Ярославская обл, Угличский м.р.с.Сергиевское д.22	Действующий
Угличский муниципальный округ	Ярославская обл, Угличский м.р.с.Сергиевское д.20	Действующий
Угличский муниципальный округ	Ярославская обл, Угличский м.р.с.Сергиевское д.18	Действующий
Угличский муниципальный округ	Ярославская обл, Угличский м.р.с.Сергиевское д.12	Действующий
Угличский муниципальный округ	Ярославская обл, Угличский м.р.с.Сергиевское д.10	Действующий
Угличский муниципальный округ	Ярославская обл, Угличский м.р.с.Сергиевское д.9	Действующий
Угличский муниципальный округ	Ярославская обл, Угличский м.р.с.Сергиевское д.8	Действующий
Угличский муниципальный округ	Ярославская обл, Угличский м.р.с.Сергиевское д.7	Действующий
Угличский муниципальный округ	Ярославская обл, Угличский м.р.с.Сергиевское д.6	Действующий
Угличский муниципальный округ	Ярославская обл, Угличский м.р.с.Сергиевское д.5	Действующий
Угличский муниципальный округ	Ярославская обл, Угличский м.р.с.Сергиевское д.4а	Действующий
Угличский муниципальный округ	Ярославская обл, Угличский м.р.с.Сергиевское д.4	Действующий
Угличский муниципальный округ	Ярославская обл, Угличский м.р.с.Сергиевское д.3	Действующий
Угличский муниципальный округ	Ярославская обл, Угличский м.р.с.Сергиевское д.2	Действующий
Угличский муниципальный округ	Ярославская обл, Угличский м.р.д.Новоселки, ул.Садовая д.39	Действующий
Угличский муниципальный округ	Ярославская обл, Угличский м.р.д.Новоселки, ул.Садовая д.37	Действующий
Угличский муниципальный округ	Ярославская обл, Угличский м.р.д.Новоселки, ул.Садовая д.36	Действующий
Угличский муниципальный округ	Ярославская обл, Угличский м.р.д.Новоселки, ул.Садовая д.35	Действующий
Угличский муниципальный округ	Ярославская обл, Угличский м.р.д.Новоселки, ул.Садовая д.33	Действующий
Угличский муниципальный округ	Ярославская обл, Угличский м.р.д.Новоселки, ул.Садовая д.32	Действующий
Угличский муниципальный округ	Ярославская обл, Угличский м.р.д.Новоселки, ул.Садовая д.31	Действующий
Угличский муниципальный округ	Ярославская обл, Угличский м.р.д.Новоселки, ул.Садовая д.30	Действующий
Угличский муниципальный округ	Ярославская обл, Угличский м.р.д.Новоселки, ул.Садовая д.28	Действующий
Угличский муниципальный округ	Ярославская обл, Угличский м.р.д.Новоселки, ул.Садовая д.26	Действующий
Угличский муниципальный округ	Ярославская обл, Угличский м.р.д.Новоселки, ул.Садовая д.25	Действующий
Угличский муниципальный округ	Ярославская обл, Угличский м.р.д.Новоселки, ул.Садовая д.24	Действующий
Угличский муниципальный округ	Ярославская обл, Угличский м.р.д.Новоселки, ул.Садовая д.20	Действующий
Угличский муниципальный округ	Ярославская обл, Угличский м.р.д.Новоселки, ул.Садовая д.19	Действующий
Угличский муниципальный округ	Ярославская обл, Угличский м.р.д.Новоселки, ул.Садовая д.18	Действующий

Угличский муниципальный округ	Ярославская обл, Угличский м.р.д.Новоселки, ул.Садовая д.17	Действующий
Угличский муниципальный округ	Ярославская обл, Угличский м.р.д.Новоселки, ул.Садовая д.16	Действующий
Угличский муниципальный округ	Ярославская обл, Угличский м.р.д.Новоселки, ул.Садовая д.15	Действующий
Угличский муниципальный округ	Ярославская обл, Угличский м.р.д.Новоселки, ул.Садовая д.14	Действующий
Угличский муниципальный округ	Ярославская обл, Угличский м.р.д.Новоселки, ул.Садовая д.13	Действующий
Угличский муниципальный округ	Ярославская обл, Угличский м.р.д.Новоселки, ул.Садовая д.12	Действующий
Угличский муниципальный округ	Ярославская обл, Угличский м.р.д.Новоселки, ул.Садовая д.11	Действующий
Угличский муниципальный округ	Ярославская обл, Угличский м.р.д.Новоселки, ул.Садовая д.10	Действующий
Угличский муниципальный округ	Ярославская обл, Угличский м.р.д.Новоселки, ул.Садовая д.9	Действующий
Угличский муниципальный округ	Ярославская обл, Угличский м.р.д.Новоселки, ул.Садовая д.8	Действующий
Угличский муниципальный округ	Ярославская обл, Угличский м.р.д.Новоселки, ул.Садовая д.5	Действующий
Угличский муниципальный округ	Ярославская обл, Угличский м.р.д.Новоселки, ул.Садовая д.4	Действующий
Угличский муниципальный округ	Ярославская обл, Угличский м.р.д.Новоселки, ул.Садовая д.3	Действующий
Угличский муниципальный округ	Ярославская обл, Угличский м.р.д.Новоселки, ул.Садовая д.2	Действующий
Угличский муниципальный округ	Ярославская обл, Угличский м.р.д.Новоселки, ул.Садовая д.1а	Действующий
Угличский муниципальный округ	Ярославская обл, Угличский м.р.д.Новоселки, ул.Садовая д.1	Действующий
Угличский муниципальный округ	Ярославская обл, Угличский м.р.д.Новоселки, ул.Новая д.49	Действующий
Угличский муниципальный округ	Ярославская обл, Угличский м.р.д.Новоселки, ул.Новая д. 24	Действующий
Угличский муниципальный округ	Ярославская обл, Угличский м.р.д.Новоселки, ул.Новая д. 22	Действующий
Угличский муниципальный округ	Ярославская обл, Угличский м.р.д.Новоселки, ул.Новая д. 21	Действующий
Угличский муниципальный округ	Ярославская обл, Угличский м.р.д.Новоселки, ул.Новая д. 20	Действующий
Угличский муниципальный округ	Ярославская обл, Угличский м.р.д.Новоселки, ул.Новая д. 18	Действующий
Угличский муниципальный округ	Ярославская обл, Угличский м.р.д.Новоселки, ул.Новая д. 16	Действующий
Угличский муниципальный округ	Ярославская обл, Угличский м.р.д.Новоселки, ул.Новая д. 15	Действующий
Угличский муниципальный округ	Ярославская обл, Угличский м.р.д.Новоселки, ул.Новая д. 14	Действующий
Угличский муниципальный округ	Ярославская обл, Угличский м.р.д.Новоселки, ул.Новая д.13	Действующий
Угличский муниципальный округ	Ярославская обл, Угличский м.р.д.Новоселки, ул.Новая д.10	Действующий
Угличский муниципальный округ	Ярославская обл, Угличский м.р.д.Новоселки, ул.Новая д. 8	Действующий
Угличский муниципальный округ	Ярославская обл, Угличский м.р.д.Новоселки, ул.Новая д. 3	Действующий
Угличский муниципальный округ	Ярославская обл, Угличский м.р.д.Новоселки, ул.Новая д.2	Действующий
Угличский муниципальный округ	Ярославская обл, Угличский м.р.д.Новоселки, ул.Новая д. 1	Действующий
Угличский муниципальный округ	Ярославская обл, Угличский м.р.д.Новоселки, ул.Молодежная д.2	Действующий
Угличский муниципальный округ	Ярославская обл, Угличский м.р.д.Новоселки, ул.Речная д.14	Действующий
Угличский муниципальный округ	Ярославская обл, Угличский м.р.д.Новоселки, ул.Речная д.12	Действующий
Угличский муниципальный округ	Ярославская обл, Угличский м.р.д.Новоселки, ул.Речная д.10	Действующий
Угличский муниципальный округ	Ярославская обл, Угличский м.р.д.Новоселки, ул.Речная д.8	Действующий
Угличский муниципальный округ	Ярославская обл, Угличский м.р.д.Новоселки, ул.Речная д.6	Действующий
Угличский муниципальный округ	Ярославская обл, Угличский м.р.д.Новоселки, ул.Речная д.4	Действующий
Угличский муниципальный округ	Ярославская обл, Угличский м.р.д.Новоселки, ул.Речная д.3	Действующий
Угличский муниципальный округ	Ярославская обл, Угличский м.р.д.Новоселки, ул.Речная д.2	Действующий
Угличский муниципальный округ	Ярославская обл, Угличский м.р.д.Новоселки, ул.Речная д.1	Действующий
Угличский муниципальный округ	Ярославская обл, Угличский м.р.д.Новоселки, ул.Веселая д.8	Действующий
Угличский муниципальный округ	Ярославская обл, Угличский м.р.д.Новоселки, ул.Веселая д.7	Действующий
Угличский муниципальный округ	Ярославская обл, Угличский м.р.д.Новоселки, ул.Веселая д.6	Действующий
Угличский муниципальный округ	Ярославская обл, Угличский м.р.д.Новоселки, ул.Веселая д.4 кв.2	Действующий
Угличский муниципальный округ	Ярославская обл, Угличский м.р.д.Новоселки, ул.Веселая д.4 кв.1	Действующий
Угличский муниципальный округ	Ярославская обл, Угличский м.р.д.Новоселки, ул.Веселая д.5	Действующий
Угличский муниципальный округ	Ярославская обл, Угличский м.р.д.Новоселки, ул.Веселая д.2	Действующий
Угличский муниципальный округ	Ярославская обл, Угличский м.р.д.Новоселки, ул.Береговая д.2	Действующий
Угличский муниципальный округ	Ярославская обл, Угличский м.р.д.Новоселки, ул.Береговая д.1	Действующий
Угличский муниципальный округ	Ярославская обл, Угличский м.р.д.Нефтино, ул.Волжская д.13	Действующий
Угличский муниципальный округ	Ярославская обл, Угличский м.р.д.Нефтино, ул.Волжская д.11	Действующий
Угличский муниципальный округ	Ярославская обл, Угличский м.р.д.Нефтино, ул.Волжская д.8	Действующий
Угличский муниципальный округ	Ярославская обл, Угличский м.р.д.Нефтино, ул.Волжская д.7	Действующий
Угличский муниципальный округ	Ярославская обл, Угличский м.р.д.Нефтино, ул.Волжская д.6	Действующий
Угличский муниципальный округ	Ярославская обл, Угличский м.р.д.Нефтино, ул.Волжская д.5	Действующий
Угличский муниципальный округ	Ярославская обл, Угличский м.р.д.Нефтино, ул.Волжская д.1	Действующий
Угличский муниципальный округ	Ярославская обл, Угличский м.р.д.Нефтино, ул.Центральная д.27	Действующий
Угличский муниципальный округ	Ярославская обл, Угличский м.р.д.Нефтино, ул.Центральная д.25	Действующий
Угличский муниципальный округ	Ярославская обл, Угличский м.р.д.Нефтино, ул.Центральная д.23	Действующий
Угличский муниципальный округ	Ярославская обл, Угличский м.р.д.Нефтино, ул.Центральная д.22	Действующий
Угличский муниципальный округ	Ярославская обл, Угличский м.р.д.Нефтино, ул.Центральная д.21	Действующий
Угличский муниципальный округ	Ярославская обл, Угличский м.р.д.Нефтино, ул.Центральная д.20	Действующий
Угличский муниципальный округ	Ярославская обл, Угличский м.р.д.Нефтино, ул.Центральная д.19	Действующий
Угличский муниципальный округ	Ярославская обл, Угличский м.р.д.Нефтино, ул.Центральная д.18	Действующий
Угличский муниципальный округ	Ярославская обл, Угличский м.р.д.Нефтино, ул.Центральная д.17	Действующий
Угличский муниципальный округ	Ярославская обл, Угличский м.р.д.Нефтино, ул.Центральная д.16	Действующий
Угличский муниципальный округ	Ярославская обл, Угличский м.р.д.Нефтино, ул.Центральная д.15	Действующий
Угличский муниципальный округ	Ярославская обл, Угличский м.р.д.Нефтино, ул.Центральная д.14	Действующий
Угличский муниципальный округ	Ярославская обл, Угличский м.р.д.Нефтино, ул.Центральная д.13	Действующий
Угличский муниципальный округ	Ярославская обл, Угличский м.р.д.Нефтино, ул.Центральная д.12	Действующий

Угличский муниципальный округ	Ярославская обл, Угличский м.р.д.Нефтино, ул.Центральная д.11	Действующий
Угличский муниципальный округ	Ярославская обл, Угличский м.р.д.Нефтино, ул.Центральная д.10	Действующий
Угличский муниципальный округ	Ярославская обл, Угличский м.р.д.Нефтино, ул.Центральная д.9	Действующий
Угличский муниципальный округ	Ярославская обл, Угличский м.р.д.Нефтино, ул.Центральная д.8	Действующий
Угличский муниципальный округ	Ярославская обл, Угличский м.р.д.Нефтино, ул.Центральная д.7	Действующий
Угличский муниципальный округ	Ярославская обл, Угличский м.р.д.Нефтино, ул.Центральная д.6	Действующий
Угличский муниципальный округ	Ярославская обл, Угличский м.р.д.Нефтино, ул.Центральная д.5	Действующий
Угличский муниципальный округ	Ярославская обл, Угличский м.р.д.Нефтино, ул.Центральная д.4	Действующий
Угличский муниципальный округ	Ярославская обл, Угличский м.р.д.Нефтино, ул.Центральная д.3	Действующий
Угличский муниципальный округ	Ярославская обл, Угличский м.р.д.Нефтино, ул.Центральная д.2	Действующий
Угличский муниципальный округ	Ярославская обл, Угличский м.р.д.Нефтино, ул.Центральная д.1	Действующий
Угличский муниципальный округ	Ярославская обл, Угличский м.р.д.Маймеры, ул.Центральная д.62	Действующий
Угличский муниципальный округ	Ярославская обл, Угличский м.р.д.Маймеры, ул.Центральная д.60	Действующий
Угличский муниципальный округ	Ярославская обл, Угличский м.р.д.Маймеры, ул.Центральная д.56	Действующий
Угличский муниципальный округ	Ярославская обл, Угличский м.р.д.Маймеры, ул.Центральная д.54	Действующий
Угличский муниципальный округ	Ярославская обл, Угличский м.р.д.Маймеры, ул.Центральная д.52	Действующий
Угличский муниципальный округ	Ярославская обл, Угличский м.р.д.Маймеры, ул.Центральная д.48	Действующий
Угличский муниципальный округ	Ярославская обл, Угличский м.р.д.Маймеры, ул.Центральная д.46	Действующий
Угличский муниципальный округ	Ярославская обл, Угличский м.р.д.Маймеры, ул.Центральная д.44	Действующий
Угличский муниципальный округ	Ярославская обл, Угличский м.р.д.Маймеры, ул.Центральная д.43	Действующий
Угличский муниципальный округ	Ярославская обл, Угличский м.р.д.Маймеры, ул.Центральная д.42	Действующий
Угличский муниципальный округ	Ярославская обл, Угличский м.р.д.Маймеры, ул.Центральная д.41	Действующий
Угличский муниципальный округ	Ярославская обл, Угличский м.р.д.Маймеры, ул.Центральная д.40	Действующий
Угличский муниципальный округ	Ярославская обл, Угличский м.р.д.Маймеры, ул.Центральная д.38	Действующий
Угличский муниципальный округ	Ярославская обл, Угличский м.р.д.Маймеры, ул.Центральная д.37	Действующий
Угличский муниципальный округ	Ярославская обл, Угличский м.р.д.Маймеры, ул.Центральная д.36	Действующий
Угличский муниципальный округ	Ярославская обл, Угличский м.р.д.Маймеры, ул.Центральная д.35	Действующий
Угличский муниципальный округ	Ярославская обл, Угличский м.р.д.Маймеры, ул.Центральная д.33	Действующий
Угличский муниципальный округ	Ярославская обл, Угличский м.р.д.Маймеры, ул.Центральная д.32	Действующий
Угличский муниципальный округ	Ярославская обл, Угличский м.р.д.Маймеры, ул.Центральная д.31	Действующий
Угличский муниципальный округ	Ярославская обл, Угличский м.р.д.Маймеры, ул.Центральная д.30	Действующий
Угличский муниципальный округ	Ярославская обл, Угличский м.р.д.Маймеры, ул.Центральная д.29	Действующий
Угличский муниципальный округ	Ярославская обл, Угличский м.р.д.Маймеры, ул.Центральная д.28	Действующий
Угличский муниципальный округ	Ярославская обл, Угличский м.р.д.Маймеры, ул.Центральная д.27	Действующий
Угличский муниципальный округ	Ярославская обл, Угличский м.р.д.Маймеры, ул.Центральная д.26	Действующий
Угличский муниципальный округ	Ярославская обл, Угличский м.р.д.Маймеры, ул.Центральная д.25	Действующий
Угличский муниципальный округ	Ярославская обл, Угличский м.р.д.Маймеры, ул.Центральная д.24 кв.2	Действующий
Угличский муниципальный округ	Ярославская обл, Угличский м.р.д.Маймеры, ул.Центральная д.24 кв.1	Действующий
Угличский муниципальный округ	Ярославская обл, Угличский м.р.д.Маймеры, ул.Центральная д.22	Действующий
Угличский муниципальный округ	Ярославская обл, Угличский м.р.д.Маймеры, ул.Центральная д.21	Действующий
Угличский муниципальный округ	Ярославская обл, Угличский м.р.д.Маймеры, ул.Центральная д.20	Действующий
Угличский муниципальный округ	Ярославская обл, Угличский м.р.д.Маймеры, ул.Центральная д.19	Действующий
Угличский муниципальный округ	Ярославская обл, Угличский м.р.д.Маймеры, ул.Центральная д.18	Действующий
Угличский муниципальный округ	Ярославская обл, Угличский м.р.д.Маймеры, ул.Центральная д.17	Действующий
Угличский муниципальный округ	Ярославская обл, Угличский м.р.д.Маймеры, ул.Центральная д.16	Действующий
Угличский муниципальный округ	Ярославская обл, Угличский м.р.д.Маймеры, ул.Центральная д.15	Действующий
Угличский муниципальный округ	Ярославская обл, Угличский м.р.д.Маймеры, ул.Центральная д14	Действующий
Угличский муниципальный округ	Ярославская обл, Угличский м.р.д.Маймеры, ул.Центральная д.13	Действующий
Угличский муниципальный округ	Ярославская обл, Угличский м.р.д.Маймеры, ул.Центральная д.12	Действующий
Угличский муниципальный округ	Ярославская обл, Угличский м.р.д.Маймеры, ул.Центральная д.11	Действующий
Угличский муниципальный округ	Ярославская обл, Угличский м.р.д.Маймеры, ул.Центральная д.10	Действующий
Угличский муниципальный округ	Ярославская обл, Угличский м.р.д.Маймеры, ул.Центральная д.8	Действующий
Угличский муниципальный округ	Ярославская обл, Угличский м.р.д.Маймеры, ул.Центральная д.7	Действующий
Угличский муниципальный округ	Ярославская обл, Угличский м.р.д.Маймеры, ул.Центральная д.5	Действующий
Угличский муниципальный округ	Ярославская обл, Угличский м.р.д.Маймеры, ул.Щилинская д.20	Действующий
Угличский муниципальный округ	Ярославская обл, Угличский м.р.д.Маймеры, ул.Щилинская д.19	Действующий
Угличский муниципальный округ	Ярославская обл, Угличский м.р.д.Маймеры, ул.Щилинская д.18	Действующий
Угличский муниципальный округ	Ярославская обл, Угличский м.р.д.Маймеры, ул.Щилинская д.17	Действующий
Угличский муниципальный округ	Ярославская обл, Угличский м.р.д.Маймеры, ул.Щилинская д.16	Действующий
Угличский муниципальный округ	Ярославская обл, Угличский м.р.д.Маймеры, ул.Щилинская д.14	Действующий
Угличский муниципальный округ	Ярославская обл, Угличский м.р.д.Маймеры, ул.Щилинская д.12	Действующий
Угличский муниципальный округ	Ярославская обл, Угличский м.р.д.Маймеры, ул.Щилинская д.11	Действующий
Угличский муниципальный округ	Ярославская обл, Угличский м.р.д.Маймеры, ул.Щилинская д.10	Действующий
Угличский муниципальный округ	Ярославская обл, Угличский м.р.д.Маймеры, ул.Щилинская д.9	Действующий
Угличский муниципальный округ	Ярославская обл, Угличский м.р.д.Маймеры, ул.Щилинская д.8	Действующий
Угличский муниципальный округ	Ярославская обл, Угличский м.р.д.Маймеры, ул.Щилинская д.7	Действующий
Угличский муниципальный округ	Ярославская обл, Угличский м.р.д.Маймеры, ул.Щилинская д.6	Действующий
Угличский муниципальный округ	Ярославская обл, Угличский м.р.д.Маймеры, ул.Щилинская д.5	Действующий
Угличский муниципальный округ	Ярославская обл, Угличский м.р.д.Маймеры, ул.Щилинская д.4	Действующий
Угличский муниципальный округ	Ярославская обл, Угличский м.р.д.Маймеры, ул.Щилинская д.3	Действующий
Угличский муниципальный округ	Ярославская обл, Угличский м.р.д.Маймеры, ул.Щилинская д.2	Действующий

Угличский муниципальный округ	Ярославская обл, Угличский м.р.д.Маймеры, ул.Щилинская д.1	Действующий
Угличский муниципальный округ	Ярославская обл, Угличский м.р.д.Левайцево, д.10а	Действующий
Угличский муниципальный округ	Ярославская обл, Угличский м.р.д.Левайцево, д.39	Действующий
Угличский муниципальный округ	Ярославская обл, Угличский м.р.д.Левайцево, д.37	Действующий
Угличский муниципальный округ	Ярославская обл, Угличский м.р.д.Левайцево, д.36	Действующий
Угличский муниципальный округ	Ярославская обл, Угличский м.р.д.Левайцево, д.35	Действующий
Угличский муниципальный округ	Ярославская обл, Угличский м.р.д.Левайцево, д.34	Действующий
Угличский муниципальный округ	Ярославская обл, Угличский м.р.д.Левайцево, д.33	Действующий
Угличский муниципальный округ	Ярославская обл, Угличский м.р.д.Левайцево, д.32	Действующий
Угличский муниципальный округ	Ярославская обл, Угличский м.р.д.Левайцево, д.31	Действующий
Угличский муниципальный округ	Ярославская обл, Угличский м.р.д.Левайцево, д.30	Действующий
Угличский муниципальный округ	Ярославская обл, Угличский м.р.д.Левайцево, д.29	Действующий
Угличский муниципальный округ	Ярославская обл, Угличский м.р.д.Левайцево, д.28	Действующий
Угличский муниципальный округ	Ярославская обл, Угличский м.р.д.Левайцево, д.27	Действующий
Угличский муниципальный округ	Ярославская обл, Угличский м.р.д.Левайцево, д.26	Действующий
Угличский муниципальный округ	Ярославская обл, Угличский м.р.д.Левайцево, д.25	Действующий
Угличский муниципальный округ	Ярославская обл, Угличский м.р.д.Левайцево, д.24	Действующий
Угличский муниципальный округ	Ярославская обл, Угличский м.р.д.Левайцево, д.23	Действующий
Угличский муниципальный округ	Ярославская обл, Угличский м.р.д.Левайцево, д.22	Действующий
Угличский муниципальный округ	Ярославская обл, Угличский м.р.д.Левайцево, д.21	Действующий
Угличский муниципальный округ	Ярославская обл, Угличский м.р.д.Левайцево, д.20	Действующий
Угличский муниципальный округ	Ярославская обл, Угличский м.р.д.Левайцево, д.19	Действующий
Угличский муниципальный округ	Ярославская обл, Угличский м.р.д.Левайцево, д.18	Действующий
Угличский муниципальный округ	Ярославская обл, Угличский м.р.д.Левайцево, д.17	Действующий
Угличский муниципальный округ	Ярославская обл, Угличский м.р.д.Левайцево, д.16	Действующий
Угличский муниципальный округ	Ярославская обл, Угличский м.р.д.Левайцево, д.15	Действующий
Угличский муниципальный округ	Ярославская обл, Угличский м.р.д.Левайцево, д.14	Действующий
Угличский муниципальный округ	Ярославская обл, Угличский м.р.д.Левайцево, д.13	Действующий
Угличский муниципальный округ	Ярославская обл, Угличский м.р.д.Левайцево, д.12	Действующий
Угличский муниципальный округ	Ярославская обл, Угличский м.р.д.Левайцево, д.11	Действующий
Угличский муниципальный округ	Ярославская обл, Угличский м.р.д.Левайцево, д.10	Действующий
Угличский муниципальный округ	Ярославская обл, Угличский м.р.д.Левайцево, д.9	Действующий
Угличский муниципальный округ	Ярославская обл, Угличский м.р.д.Левайцево, д.8	Действующий
Угличский муниципальный округ	Ярославская обл, Угличский м.р.д.Левайцево, д.7	Действующий
Угличский муниципальный округ	Ярославская обл, Угличский м.р.д.Левайцево, д.6	Действующий
Угличский муниципальный округ	Ярославская обл, Угличский м.р.д.Левайцево, д.5	Действующий
Угличский муниципальный округ	Ярославская обл, Угличский м.р.д.Левайцево, д.4	Действующий
Угличский муниципальный округ	Ярославская обл, Угличский м.р.д.Левайцево, д.3	Действующий
Угличский муниципальный округ	Ярославская обл, Угличский м.р.д.Левайцево, д.2а	Действующий
Угличский муниципальный округ	Ярославская обл, Угличский м.р.д.Левайцево, д.2	Действующий
Угличский муниципальный округ	Ярославская обл, Угличский м.р.д.Левайцево, д.1	Действующий
Угличский муниципальный округ	Ярославская обл, Угличский м.р.д.Куначкво, д.26	Действующий
Угличский муниципальный округ	Ярославская обл, Угличский м.р.д.Куначкво, д.22	Действующий
Угличский муниципальный округ	Ярославская обл, Угличский м.р.д.Куначкво, д.20	Действующий
Угличский муниципальный округ	Ярославская обл, Угличский м.р.д.Куначкво, д.18	Действующий
Угличский муниципальный округ	Ярославская обл, Угличский м.р.д.Куначкво, д.15	Действующий
Угличский муниципальный округ	Ярославская обл, Угличский м.р.д.Куначкво, д.14	Действующий
Угличский муниципальный округ	Ярославская обл, Угличский м.р.д.Куначкво, д.13	Действующий
Угличский муниципальный округ	Ярославская обл, Угличский м.р.д.Куначкво, д.11	Действующий
Угличский муниципальный округ	Ярославская обл, Угличский м.р.д.Куначкво, д.10	Действующий
Угличский муниципальный округ	Ярославская обл, Угличский м.р.д.Куначкво, д.9	Действующий
Угличский муниципальный округ	Ярославская обл, Угличский м.р.д.Куначкво, д.8	Действующий
Угличский муниципальный округ	Ярославская обл, Угличский м.р.д.Куначкво, д.7	Действующий
Угличский муниципальный округ	Ярославская обл, Угличский м.р.д.Куначкво, д.6	Действующий
Угличский муниципальный округ	Ярославская обл, Угличский м.р.д.Куначкво, д.5	Действующий
Угличский муниципальный округ	Ярославская обл, Угличский м.р.д.Куначкво, д.4	Действующий
Угличский муниципальный округ	Ярославская обл, Угличский м.р.д.Куначкво, д.3	Действующий
Угличский муниципальный округ	Ярославская обл, Угличский м.р.д.Куначкво, д.2	Действующий
Угличский муниципальный округ	Ярославская обл, Угличский м.р.д.Куначкво, д.1	Действующий
Угличский муниципальный округ	Ярославская обл, Угличский м.р.д.Деревеньки урочище Передериха д.2	Действующий
Угличский муниципальный округ	Ярославская обл, Угличский м.р.д.Деревеньки урочище Передериха д.1	Действующий
Угличский муниципальный округ	Ярославская обл, Угличский м.р.д.Деревеньки пер.Центральный, д.9	Действующий
Угличский муниципальный округ	Ярославская обл, Угличский м.р.д.Деревеньки пер.Центральный, д.7	Действующий
Угличский муниципальный округ	Ярославская обл, Угличский м.р.д.Деревеньки пер.Центральный, д.6	Действующий
Угличский муниципальный округ	Ярославская обл, Угличский м.р.д.Деревеньки пер.Центральный, д.5а	Действующий
Угличский муниципальный округ	Ярославская обл, Угличский м.р.д.Деревеньки пер.Центральный, д.5	Действующий
Угличский муниципальный округ	Ярославская обл, Угличский м.р.д.Деревеньки пер.Центральный, д.4	Действующий
Угличский муниципальный округ	Ярославская обл, Угличский м.р.д.Деревеньки пер.Центральный, д.3	Действующий
Угличский муниципальный округ	Ярославская обл, Угличский м.р.д.Деревеньки пер.Центральный, д.1	Действующий
Угличский муниципальный округ	Ярославская обл, Угличский м.р.д.Деревеньки ул.Центральная, д.24	Действующий
Угличский муниципальный округ	Ярославская обл, Угличский м.р.д.Деревеньки ул.Центральная, д.22	Действующий

Угличский муниципальный округ	Ярославская обл, Угличский м.р.д.Деревеньки ул.Центральная, д.17	Действующий
Угличский муниципальный округ	Ярославская обл, Угличский м.р.д.Деревеньки ул.Центральная, д.16	Действующий
Угличский муниципальный округ	Ярославская обл, Угличский м.р.д.Деревеньки ул.Центральная, д.13	Действующий
Угличский муниципальный округ	Ярославская обл, Угличский м.р.д.Деревеньки ул.Центральная, д.12	Действующий
Угличский муниципальный округ	Ярославская обл, Угличский м.р.д.Деревеньки ул.Центральная, д.10	Действующий
Угличский муниципальный округ	Ярославская обл, Угличский м.р.д.Деревеньки ул.Центральная, д.9	Действующий
Угличский муниципальный округ	Ярославская обл, Угличский м.р.д.Деревеньки ул.Центральная, д.8а	Действующий
Угличский муниципальный округ	Ярославская обл, Угличский м.р.д.Деревеньки ул.Центральная, д.8	Действующий
Угличский муниципальный округ	Ярославская обл, Угличский м.р.д.Деревеньки ул.Центральная, д.7	Действующий
Угличский муниципальный округ	Ярославская обл, Угличский м.р.д.Деревеньки ул.Центральная, д.6	Действующий
Угличский муниципальный округ	Ярославская обл, Угличский м.р.д.Деревеньки ул.Центральная, д.5	Действующий
Угличский муниципальный округ	Ярославская обл, Угличский м.р.д.Деревеньки ул.Центральная, д.4	Действующий
Угличский муниципальный округ	Ярославская обл, Угличский м.р.д.Деревеньки ул.Центральная, д.3	Действующий
Угличский муниципальный округ	Ярославская обл, Угличский м.р.д.Деревеньки ул.Центральная, д.2	Действующий
Угличский муниципальный округ	Ярославская обл, Угличский м.р.д.Деревеньки ул.Центральная, д.1	Действующий
Угличский муниципальный округ	Ярославская обл, Угличский м.р.д.Деревеньки ул.Осташевская, д.37	Действующий
Угличский муниципальный округ	Ярославская обл, Угличский м.р.д.Деревеньки ул.Осташевская, д.31	Действующий
Угличский муниципальный округ	Ярославская обл, Угличский м.р.д.Деревеньки ул.Осташевская, д.30	Действующий
Угличский муниципальный округ	Ярославская обл, Угличский м.р.д.Деревеньки ул.Осташевская, д.29	Действующий
Угличский муниципальный округ	Ярославская обл, Угличский м.р.д.Деревеньки ул.Осташевская, д.28	Действующий
Угличский муниципальный округ	Ярославская обл, Угличский м.р.д.Деревеньки ул.Осташевская, д.27	Действующий
Угличский муниципальный округ	Ярославская обл, Угличский м.р.д.Деревеньки ул.Осташевская, д.26	Действующий
Угличский муниципальный округ	Ярославская обл, Угличский м.р.д.Деревеньки ул.Осташевская, д.25	Действующий
Угличский муниципальный округ	Ярославская обл, Угличский м.р.д.Деревеньки ул.Осташевская, д.24	Действующий
Угличский муниципальный округ	Ярославская обл, Угличский м.р.д.Деревеньки ул.Осташевская, д.23	Действующий
Угличский муниципальный округ	Ярославская обл, Угличский м.р.д.Деревеньки ул.Осташевская, д.22	Действующий
Угличский муниципальный округ	Ярославская обл, Угличский м.р.д.Деревеньки ул.Осташевская, д.21	Действующий
Угличский муниципальный округ	Ярославская обл, Угличский м.р.д.Деревеньки ул.Осташевская, д.19	Действующий
Угличский муниципальный округ	Ярославская обл, Угличский м.р.д.Деревеньки ул.Осташевская, д.18.	Действующий
Угличский муниципальный округ	Ярославская обл, Угличский м.р.д.Деревеньки ул.Осташевская, д.17	Действующий
Угличский муниципальный округ	Ярославская обл, Угличский м.р.д.Деревеньки ул.Осташевская, д.16	Действующий
Угличский муниципальный округ	Ярославская обл, Угличский м.р.д.Деревеньки ул.Осташевская, д.15	Действующий
Угличский муниципальный округ	Ярославская обл, Угличский м.р.д.Деревеньки ул.Осташевская, д.14	Действующий
Угличский муниципальный округ	Ярославская обл, Угличский м.р.д.Деревеньки ул.Осташевская, д.13	Действующий
Угличский муниципальный округ	Ярославская обл, Угличский м.р.д.Деревеньки ул.Осташевская, д.12	Действующий
Угличский муниципальный округ	Ярославская обл, Угличский м.р.д.Деревеньки ул.Осташевская, д.11	Действующий
Угличский муниципальный округ	Ярославская обл, Угличский м.р.д.Деревеньки ул.Осташевская, д.7	Действующий
Угличский муниципальный округ	Ярославская обл, Угличский м.р.д.Деревеньки ул.Осташевская, д.5	Действующий
Угличский муниципальный округ	Ярославская обл, Угличский м.р.д.Деревеньки ул.Осташевская, д.4а	Действующий
Угличский муниципальный округ	Ярославская обл, Угличский м.р.д.Деревеньки ул.Осташевская, д.2а	Действующий
Угличский муниципальный округ	Ярославская обл, Угличский м.р.д.Деревеньки ул.Осташевская, д.3а	Действующий
Угличский муниципальный округ	Ярославская обл, Угличский м.р.д.Деревеньки ул.Осташевская, д.3	Действующий
Угличский муниципальный округ	Ярославская обл, Угличский м.р.д.Деревеньки ул.Осташевская, д.2	Действующий
Угличский муниципальный округ	Ярославская обл, Угличский м.р.д.Деревеньки ул.Невская, д.22	Действующий
Угличский муниципальный округ	Ярославская обл, Угличский м.р.д.Деревеньки ул.Невская, д.20	Действующий
Угличский муниципальный округ	Ярославская обл, Угличский м.р.д.Деревеньки ул.Невская, д18	Действующий
Угличский муниципальный округ	Ярославская обл, Угличский м.р.д.Деревеньки ул.Невская, д16	Действующий
Угличский муниципальный округ	Ярославская обл, Угличский м.р.д.Деревеньки ул.Невская, д13	Действующий
Угличский муниципальный округ	Ярославская обл, Угличский м.р.д.Деревеньки ул.Невская, д11	Действующий
Угличский муниципальный округ	Ярославская обл, Угличский м.р.д.Деревеньки ул.Невская, д.10	Действующий
Угличский муниципальный округ	Ярославская обл, Угличский м.р.д.Деревеньки ул.Невская, д.8	Действующий
Угличский муниципальный округ	Ярославская обл, Угличский м.р.д.Деревеньки ул.Невская, д.7	Действующий
Угличский муниципальный округ	Ярославская обл, Угличский м.р.д.Деревеньки ул.Невская, д6	Действующий
Угличский муниципальный округ	Ярославская обл, Угличский м.р.д.Деревеньки ул.Невская, д5	Действующий
Угличский муниципальный округ	Ярославская обл, Угличский м.р.д.Деревеньки ул.Невская, д4	Действующий
Угличский муниципальный округ	Ярославская обл, Угличский м.р.д.Деревеньки ул.Невская, д3	Действующий
Угличский муниципальный округ	Ярославская обл, Угличский м.р.д.Деревеньки ул.Невская, д1	Действующий
Угличский муниципальный округ	Ярославская обл, Угличский м.р.д.Деревеньки ул.Волжская, д.35	Действующий
Угличский муниципальный округ	Ярославская обл, Угличский м.р.д.Деревеньки ул.Волжская, д.33	Действующий
Угличский муниципальный округ	Ярославская обл, Угличский м.р.д.Деревеньки ул.Волжская, д.31	Действующий
Угличский муниципальный округ	Ярославская обл, Угличский м.р.д.Деревеньки ул.Волжская, д.30	Действующий
Угличский муниципальный округ	Ярославская обл, Угличский м.р.д.Деревеньки ул.Волжская, д.29	Действующий
Угличский муниципальный округ	Ярославская обл, Угличский м.р.д.Деревеньки ул.Волжская, д.28	Действующий
Угличский муниципальный округ	Ярославская обл, Угличский м.р.д.Деревеньки ул.Волжская, д.27	Действующий
Угличский муниципальный округ	Ярославская обл, Угличский м.р.д.Деревеньки ул.Волжская, д.26	Действующий
Угличский муниципальный округ	Ярославская обл, Угличский м.р.д.Деревеньки ул.Волжская, д.25	Действующий
Угличский муниципальный округ	Ярославская обл, Угличский м.р.д.Деревеньки ул.Волжская, д.24	Действующий
Угличский муниципальный округ	Ярославская обл, Угличский м.р.д.Деревеньки ул.Волжская, д.23	Действующий
Угличский муниципальный округ	Ярославская обл, Угличский м.р.д.Деревеньки ул.Волжская, д.22	Действующий
Угличский муниципальный округ	Ярославская обл, Угличский м.р.д.Деревеньки ул.Волжская, д.21	Действующий
Угличский муниципальный округ	Ярославская обл, Угличский м.р.д.Деревеньки ул.Волжская, д.20	Действующий

Угличский муниципальный округ	Ярославская обл, Угличский м.р.д.Деревеньки ул.Волжская, д.19	Действующий
Угличский муниципальный округ	Ярославская обл, Угличский м.р.д.Деревеньки ул.Волжская, д.18	Действующий
Угличский муниципальный округ	Ярославская обл, Угличский м.р.д.Деревеньки ул.Волжская, д.17	Действующий
Угличский муниципальный округ	Ярославская обл, Угличский м.р.д.Деревеньки ул.Волжская, д.16	Действующий
Угличский муниципальный округ	Ярославская обл, Угличский м.р.д.Деревеньки ул.Волжская, д.15	Действующий
Угличский муниципальный округ	Ярославская обл, Угличский м.р.д.Деревеньки ул.Волжская, д.14	Действующий
Угличский муниципальный округ	Ярославская обл, Угличский м.р.д.Деревеньки ул.Волжская, д.13	Действующий
Угличский муниципальный округ	Ярославская обл, Угличский м.р.д.Деревеньки ул.Волжская, д.12	Действующий
Угличский муниципальный округ	Ярославская обл, Угличский м.р.д.Деревеньки ул.Волжская, д.11	Действующий
Угличский муниципальный округ	Ярославская обл, Угличский м.р.д.Деревеньки ул.Волжская, д.10	Действующий
Угличский муниципальный округ	Ярославская обл, Угличский м.р.д.Деревеньки ул.Волжская, д.9	Действующий
Угличский муниципальный округ	Ярославская обл, Угличский м.р.д.Деревеньки ул.Волжская, д.8	Действующий
Угличский муниципальный округ	Ярославская обл, Угличский м.р.д.Деревеньки ул.Волжская, д.7	Действующий
Угличский муниципальный округ	Ярославская обл, Угличский м.р.д.Деревеньки ул.Волжская, д.6	Действующий
Угличский муниципальный округ	Ярославская обл, Угличский м.р.д.Деревеньки ул.Волжская, д.5	Действующий
Угличский муниципальный округ	Ярославская обл, Угличский м.р.д.Деревеньки ул.Волжская, д.4	Действующий
Угличский муниципальный округ	Ярославская обл, Угличский м.р.д.Деревеньки ул.Волжская, д.3	Действующий
Угличский муниципальный округ	Ярославская обл, Угличский м.р.д.Деревеньки ул.Волжская, д.2	Действующий
Угличский муниципальный округ	Ярославская обл, Угличский м.р.д.Деревеньки ул.Волжская, д.1	Действующий
Угличский муниципальный округ	Ярославская обл, Угличский м.р.д.Гребенево, ул.Лесная, д.2	Действующий
Угличский муниципальный округ	Ярославская обл, Угличский м.р.д.Гребенево, ул.Лесная, д.1	Действующий
Угличский муниципальный округ	Ярославская обл, Угличский м.р.д.Гребенево, ул.Речная, д.1	Действующий
Угличский муниципальный округ	Ярославская обл, Угличский м.р.д.Гребенево, ул.Центральная, д.50	Действующий
Угличский муниципальный округ	Ярославская обл, Угличский м.р.д.Гребенево, ул.Центральная, д.48	Действующий
Угличский муниципальный округ	Ярославская обл, Угличский м.р.д.Гребенево, ул.Центральная, д.47	Действующий
Угличский муниципальный округ	Ярославская обл, Угличский м.р.д.Гребенево, ул.Центральная, д.46	Действующий
Угличский муниципальный округ	Ярославская обл, Угличский м.р.д.Гребенево, ул.Центральная, д.45	Действующий
Угличский муниципальный округ	Ярославская обл, Угличский м.р.д.Гребенево, ул.Центральная, д.44	Действующий
Угличский муниципальный округ	Ярославская обл, Угличский м.р.д.Гребенево, ул.Центральная, д.43	Действующий
Угличский муниципальный округ	Ярославская обл, Угличский м.р.д.Гребенево, ул.Центральная, д.42	Действующий
Угличский муниципальный округ	Ярославская обл, Угличский м.р.д.Гребенево, ул.Центральная, д.41	Действующий
Угличский муниципальный округ	Ярославская обл, Угличский м.р.д.Гребенево, ул.Центральная, д.40	Действующий
Угличский муниципальный округ	Ярославская обл, Угличский м.р.д.Гребенево, ул.Центральная, д.39	Действующий
Угличский муниципальный округ	Ярославская обл, Угличский м.р.д.Гребенево, ул.Центральная, д.38	Действующий
Угличский муниципальный округ	Ярославская обл, Угличский м.р.д.Гребенево, ул.Центральная, д.37	Действующий
Угличский муниципальный округ	Ярославская обл, Угличский м.р.д.Гребенево, ул.Центральная, д.36а	Действующий
Угличский муниципальный округ	Ярославская обл, Угличский м.р.д.Гребенево, ул.Центральная, д.36	Действующий
Угличский муниципальный округ	Ярославская обл, Угличский м.р.д.Гребенево, ул.Центральная, д.35	Действующий
Угличский муниципальный округ	Ярославская обл, Угличский м.р.д.Гребенево, ул.Центральная, д.34	Действующий
Угличский муниципальный округ	Ярославская обл, Угличский м.р.д.Гребенево, ул.Центральная, д.33	Действующий
Угличский муниципальный округ	Ярославская обл, Угличский м.р.д.Гребенево, ул.Центральная, д.32	Действующий
Угличский муниципальный округ	Ярославская обл, Угличский м.р.д.Гребенево, ул.Центральная, д.31	Действующий
Угличский муниципальный округ	Ярославская обл, Угличский м.р.д.Гребенево, ул.Центральная, д.30	Действующий
Угличский муниципальный округ	Ярославская обл, Угличский м.р.д.Гребенево, ул.Центральная, д.29	Действующий
Угличский муниципальный округ	Ярославская обл, Угличский м.р.д.Гребенево, ул.Центральная, д.28	Действующий
Угличский муниципальный округ	Ярославская обл, Угличский м.р.д.Гребенево, ул.Центральная, д.27	Действующий
Угличский муниципальный округ	Ярославская обл, Угличский м.р.д.Гребенево, ул.Центральная, д.26	Действующий
Угличский муниципальный округ	Ярославская обл, Угличский м.р.д.Гребенево, ул.Центральная, д.25	Действующий
Угличский муниципальный округ	Ярославская обл, Угличский м.р.д.Гребенево, ул.Центральная, д.24	Действующий
Угличский муниципальный округ	Ярославская обл, Угличский м.р.д.Гребенево, ул.Центральная, д.23	Действующий
Угличский муниципальный округ	Ярославская обл, Угличский м.р.д.Гребенево, ул.Центральная, д.21	Действующий
Угличский муниципальный округ	Ярославская обл, Угличский м.р.д.Гребенево, ул.Центральная, д.20	Действующий
Угличский муниципальный округ	Ярославская обл, Угличский м.р.д.Гребенево, ул.Центральная, д.19	Действующий
Угличский муниципальный округ	Ярославская обл, Угличский м.р.д.Гребенево, ул.Центральная, д.18	Действующий
Угличский муниципальный округ	Ярославская обл, Угличский м.р.д.Гребенево, ул.Центральная, д.17	Действующий
Угличский муниципальный округ	Ярославская обл, Угличский м.р.д.Гребенево, ул.Центральная, д.16	Действующий
Угличский муниципальный округ	Ярославская обл, Угличский м.р.д.Гребенево, ул.Центральная, д.15	Действующий
Угличский муниципальный округ	Ярославская обл, Угличский м.р.д.Гребенево, ул.Центральная, д.14	Действующий
Угличский муниципальный округ	Ярославская обл, Угличский м.р.д.Гребенево, ул.Центральная, д.13	Действующий
Угличский муниципальный округ	Ярославская обл, Угличский м.р.д.Гребенево, ул.Центральная, д.12	Действующий
Угличский муниципальный округ	Ярославская обл, Угличский м.р.д.Гребенево, ул.Центральная, д.11	Действующий
Угличский муниципальный округ	Ярославская обл, Угличский м.р.д.Гребенево, ул.Центральная, д.9	Действующий
Угличский муниципальный округ	Ярославская обл, Угличский м.р.д.Гребенево, ул.Центральная, д.7	Действующий
Угличский муниципальный округ	Ярославская обл, Угличский м.р.д.Гребенево, ул.Центральная, д.5	Действующий
Угличский муниципальный округ	Ярославская обл, Угличский м.р д.Александровка, д.28	Действующий
Угличский муниципальный округ	Ярославская обл, Угличский м.р д.Александровка, д.26	Действующий
Угличский муниципальный округ	Ярославская обл, Угличский м.р д.Александровка, д.24	Действующий
Угличский муниципальный округ	Ярославская обл, Угличский м.р д.Александровка, д.22	Действующий
Угличский муниципальный округ	Ярославская обл, Угличский м.р д.Александровка, д.20.	Действующий
Угличский муниципальный округ	Ярославская обл, Угличский м.р д.Александровка, д.16	Действующий
Угличский муниципальный округ	Ярославская обл, Угличский м.р д.Александровка, д.14	Действующий

Угличский муниципальный округ	Ярославская обл, Угличский м.р д.Александровка, д.12	Действующий
Угличский муниципальный округ	Ярославская обл, Угличский м.р д.Александровка, д.10	Действующий
Угличский муниципальный округ	Ярославская обл, Угличский м.р д.Александровка, д.8	Действующий
Угличский муниципальный округ	Ярославская обл, Угличский м.р д.Александровка, д.7	Действующий
Угличский муниципальный округ	Ярославская обл, Угличский м.р д.Александровка, д.6	Действующий
Угличский муниципальный округ	Ярославская обл, Угличский м.р д.Александровка, д.5	Действующий
Угличский муниципальный округ	Ярославская обл, Угличский м.р д.Александровка, д.4	Действующий
Угличский муниципальный округ	Ярославская обл, Угличский м.р д.Александровка, д.3	Действующий
Угличский муниципальный округ	Ярославская обл, Угличский м.р д.Александровка, д.2	Действующий
Угличский муниципальный округ	Ярославская обл, Угличский м.р д.Александровка, д.1	Действующий
Угличский муниципальный округ	Ярославская обл, Угличский р-н, с. Станы, д.27	Действующий
Угличский муниципальный округ	Ярославская обл, Угличский р-н, с. Станы, д.20	Действующий
Угличский муниципальный округ	Ярославская обл, Угличский р-н, с. Станы, д.17	Действующий
Угличский муниципальный округ	Ярославская обл, Угличский р-н, с. Станы, д.16	Действующий
Угличский муниципальный округ	Ярославская обл, Угличский р-н, с. Станы, д.15	Действующий
Угличский муниципальный округ	Ярославская обл, Угличский р-н, с. Станы, д.14	Действующий
Угличский муниципальный округ	Ярославская обл, Угличский р-н, с. Станы, д.11	Действующий
Угличский муниципальный округ	Ярославская обл, Угличский р-н, с. Станы, д.9	Действующий
Угличский муниципальный округ	Ярославская обл, Угличский р-н, с. Станы, д.5	Действующий
Угличский муниципальный округ	Ярославская обл, Угличский р-н, с. Станы, д.4	Действующий
Угличский муниципальный округ	Ярославская обл, Угличский р-н, д. Дядьково, д.8	Действующий
Угличский муниципальный округ	Ярославская обл, Угличский р-н, д. Дядьково, д.5	Действующий
Угличский муниципальный округ	Ярославская обл, Угличский р-н, д. Дядьково, д.2	Действующий
Угличский муниципальный округ	Ярославская обл, Угличский р-н, д. Дядьково, д.1	Действующий
Угличский муниципальный округ	Ярославская обл, Угличский р-н, д. Григорково, д.41	Действующий
Угличский муниципальный округ	Ярославская обл, Угличский р-н, д. Григорково, д.35	Действующий
Угличский муниципальный округ	Ярославская обл, Угличский р-н, д. Григорково, д.33	Действующий
Угличский муниципальный округ	Ярославская обл, Угличский р-н, д. Григорково, д.31	Действующий
Угличский муниципальный округ	Ярославская обл, Угличский р-н, д. Григорково, д.30	Действующий
Угличский муниципальный округ	Ярославская обл, Угличский р-н, д. Григорково, д.28	Действующий
Угличский муниципальный округ	Ярославская обл, Угличский р-н, д. Григорково, д.22	Действующий
Угличский муниципальный округ	Ярославская обл, Угличский р-н, д. Григорково, д.19	Действующий
Угличский муниципальный округ	Ярославская обл, Угличский р-н, д. Григорково, д.14	Действующий
Угличский муниципальный округ	Ярославская обл, Угличский р-н, д. Григорково, д.12	Действующий
Угличский муниципальный округ	Ярославская обл, Угличский р-н, д. Григорково, д.8	Действующий
Угличский муниципальный округ	Ярославская обл, Угличский р-н, с. Нефедьево.ул. Молодежная. д.33	Действующий
Угличский муниципальный округ	Ярославская обл, Угличский р-н, с. Нефедьево.ул. Молодежная. д.31	Действующий
Угличский муниципальный округ	Ярославская обл, Угличский р-н, с. Нефедьево.ул. Молодежная. д.29	Действующий
Угличский муниципальный округ	Ярославская обл, Угличский р-н, с. Нефедьево.ул. Молодежная. д.23	Действующий
Угличский муниципальный округ	Ярославская обл, Угличский р-н, с. Нефедьево.ул. Молодежная. д.21	Действующий
Угличский муниципальный округ	Ярославская обл, Угличский р-н, с. Нефедьево.ул. Молодежная. д.19	Действующий
Угличский муниципальный округ	Ярославская обл, Угличский р-н, с. Нефедьево.ул. Молодежная. д.17	Действующий
Угличский муниципальный округ	Ярославская обл, Угличский р-н, с. Нефедьево.ул. Молодежная. д.15	Действующий
Угличский муниципальный округ	Ярославская обл, Угличский р-н, с. Нефедьево.ул. Молодежная. д.13	Действующий
Угличский муниципальный округ	Ярославская обл, Угличский р-н, с. Нефедьево.ул. Молодежная. д.12	Действующий
Угличский муниципальный округ	Ярославская обл, Угличский р-н, с. Нефедьево.ул. Молодежная. д.11	Действующий
Угличский муниципальный округ	Ярославская обл, Угличский р-н, с. Нефедьево.ул. Молодежная. д.10	Действующий
Угличский муниципальный округ	Ярославская обл, Угличский р-н, с. Нефедьево.ул. Молодежная. д.8	Действующий
Угличский муниципальный округ	Ярославская обл, Угличский р-н, с. Нефедьево.ул. Молодежная. д.7.кв.2	Действующий
Угличский муниципальный округ	Ярославская обл, Угличский р-н, с. Нефедьево.ул. Молодежная. д.5.кв.2	Действующий
Угличский муниципальный округ	Ярославская обл, Угличский р-н, с. Нефедьево.ул. Молодежная. д.5.кв.1	Действующий
Угличский муниципальный округ	Ярославская обл, Угличский р-н, с. Нефедьево.ул. Молодежная. д.3. кв.2	Действующий
Угличский муниципальный округ	Ярославская обл, Угличский р-н, с. Нефедьево.ул. Молодежная. д.3. кв.1	Действующий
Угличский муниципальный округ	Ярославская обл, Угличский р-н, с. Нефедьево.ул. Никольская. д.47	Действующий
Угличский муниципальный округ	Ярославская обл, Угличский р-н, с. Нефедьево.ул. Никольская. д.45	Действующий
Угличский муниципальный округ	Ярославская обл, Угличский р-н, с. Нефедьево.ул. Никольская. д.43	Действующий
Угличский муниципальный округ	Ярославская обл, Угличский р-н, с. Нефедьево.ул. Никольская. д.31	Действующий
Угличский муниципальный округ	Ярославская обл, Угличский р-н, с. Нефедьево.ул. Никольская. д.29	Действующий
Угличский муниципальный округ	Ярославская обл, Угличский р-н, с. Нефедьево.ул. Никольская. д.28	Действующий
Угличский муниципальный округ	Ярославская обл, Угличский р-н, с. Нефедьево.ул. Никольская. д.19	Действующий
Угличский муниципальный округ	Ярославская обл, Угличский р-н, с. Нефедьево.ул. Никольская. д.17	Действующий
Угличский муниципальный округ	Ярославская обл, Угличский р-н, с. Нефедьево.ул. Никольская. д.16	Действующий
Угличский муниципальный округ	Ярославская обл, Угличский р-н, с. Нефедьево.ул. Никольская. д.8	Действующий
Угличский муниципальный округ	Ярославская обл, Угличский р-н, с. Нефедьево.ул. Никольская. д.3	Действующий
Угличский муниципальный округ	Ярославская обл, Угличский р-н, д. Черницыно, д.45	Действующий
Угличский муниципальный округ	Ярославская обл, Угличский р-н, д. Черницыно, д.43	Действующий
Угличский муниципальный округ	Ярославская обл, Угличский р-н, д. Черницыно, д.41	Действующий
Угличский муниципальный округ	Ярославская обл, Угличский р-н, д. Черницыно, д.39	Действующий
Угличский муниципальный округ	Ярославская обл, Угличский р-н, д. Черницыно, д.33	Действующий
Угличский муниципальный округ	Ярославская обл, Угличский р-н, д. Черницыно, д.32	Действующий
Угличский муниципальный округ	Ярославская обл, Угличский р-н, д. Черницыно, д.31	Действующий

Угличский муниципальный округ	Ярославская обл, Угличский р-н, д. Черницыно, д.30	Действующий
Угличский муниципальный округ	Ярославская обл, Угличский р-н, д. Черницыно, д.27	Действующий
Угличский муниципальный округ	Ярославская обл, Угличский р-н, д. Черницыно, д.25	Действующий
Угличский муниципальный округ	Ярославская обл, Угличский р-н, д. Черницыно, д.23	Действующий
Угличский муниципальный округ	Ярославская обл, Угличский р-н, д. Черницыно, д.22	Действующий
Угличский муниципальный округ	Ярославская обл, Угличский р-н, д. Черницыно, д.17	Действующий
Угличский муниципальный округ	Ярославская обл, Угличский р-н, д. Черницыно, д.16	Действующий
Угличский муниципальный округ	Ярославская обл, Угличский р-н, д. Черницыно, д.15	Действующий
Угличский муниципальный округ	Ярославская обл, Угличский р-н, д. Черницыно, д.14	Действующий
Угличский муниципальный округ	Ярославская обл, Угличский р-н, д. Черницыно, д.13	Действующий
Угличский муниципальный округ	Ярославская обл, Угличский р-н, д. Черницыно, д.9	Действующий
Угличский муниципальный округ	Ярославская обл, Угличский р-н, д. Черницыно, д.8	Действующий
Угличский муниципальный округ	Ярославская обл, Угличский р-н, д. Черницыно, д.7	Действующий
Угличский муниципальный округ	Ярославская обл, Угличский р-н, д. Черницыно, д.6	Действующий
Угличский муниципальный округ	Ярославская обл, Угличский р-н, д. Черницыно, д.5	Действующий
Угличский муниципальный округ	Ярославская обл, Угличский р-н, д. Черницыно, д.4	Действующий
Угличский муниципальный округ	Ярославская обл, Угличский р-н, д. Черницыно, д.3	Действующий
Угличский муниципальный округ	Ярославская обл, Угличский р-н, д. Черницыно, д.2	Действующий
Угличский муниципальный округ	Ярославская обл, Угличский р-н, д. Черницыно, д.1. кв.2	Действующий
Угличский муниципальный округ	Ярославская обл, Угличский р-н, д. Черницыно, д.1. кв.1	Действующий
Угличский муниципальный округ	Ярославская обл, Угличский р-н, д.Тчаново, д.37	Действующий
Угличский муниципальный округ	Ярославская обл, Угличский р-н, д.Тчаново, д.35	Действующий
Угличский муниципальный округ	Ярославская обл, Угличский р-н, д.Тчаново, д.33	Действующий
Угличский муниципальный округ	Ярославская обл, Угличский р-н, д.Тчаново, д.31	Действующий
Угличский муниципальный округ	Ярославская обл, Угличский р-н, д.Тчаново, д.19	Действующий
Угличский муниципальный округ	Ярославская обл, Угличский р-н, д.Тчаново, д.17	Действующий
Угличский муниципальный округ	Ярославская обл, Угличский р-н, д.Тчаново, д.16	Действующий
Угличский муниципальный округ	Ярославская обл, Угличский р-н, д.Тчаново, д.10	Действующий
Угличский муниципальный округ	Ярославская обл, Угличский р-н, д.Тчаново, д.6	Действующий
Угличский муниципальный округ	Ярославская обл, Угличский р-н, д.Тчаново, д.4	Действующий
Угличский муниципальный округ	Ярославская обл, Угличский р-н, д.Тчаново, д.3	Действующий
Угличский муниципальный округ	Ярославская обл, Угличский р-н, д.Тчаново, д.2	Действующий
Угличский муниципальный округ	Ярославская обл, Угличский р-н, д.Тчаново, д.1	Действующий
Угличский муниципальный округ	Ярославская обл, Угличский р-н, д. Ов. Подгорные, д 37	Действующий
Угличский муниципальный округ	Ярославская обл, Угличский р-н, д. Ов. Подгорные, д 35	Действующий
Угличский муниципальный округ	Ярославская обл, Угличский р-н, д. Ов. Подгорные, д 33	Действующий
Угличский муниципальный округ	Ярославская обл, Угличский р-н, д. Ов. Подгорные, д 31	Действующий
Угличский муниципальный округ	Ярославская обл, Угличский р-н, д. Ов. Подгорные, д 23	Действующий
Угличский муниципальный округ	Ярославская обл, Угличский р-н, д. Ов. Подгорные, д 21	Действующий
Угличский муниципальный округ	Ярославская обл, Угличский р-н, д. Ов. Подгорные, д 19	Действующий
Угличский муниципальный округ	Ярославская обл, Угличский р-н, д. Ов. Подгорные, д 18	Действующий
Угличский муниципальный округ	Ярославская обл, Угличский р-н, д. Ов. Подгорные, д 17	Действующий
Угличский муниципальный округ	Ярославская обл, Угличский р-н, д. Ов. Подгорные, д 16	Действующий
Угличский муниципальный округ	Ярославская обл, Угличский р-н, д. Ов. Подгорные, д 15	Действующий
Угличский муниципальный округ	Ярославская обл, Угличский р-н, д. Ов. Подгорные, д 14	Действующий
Угличский муниципальный округ	Ярославская обл, Угличский р-н, д. Ов. Подгорные, д 13	Действующий
Угличский муниципальный округ	Ярославская обл, Угличский р-н, д. Ов. Подгорные, д 12	Действующий
Угличский муниципальный округ	Ярославская обл, Угличский р-н, д. Ов. Подгорные, д 11	Действующий
Угличский муниципальный округ	Ярославская обл, Угличский р-н, д. Ов. Подгорные, д 10	Действующий
Угличский муниципальный округ	Ярославская обл, Угличский р-н, д. Ов. Подгорные, д 9	Действующий
Угличский муниципальный округ	Ярославская обл, Угличский р-н, д. Ов. Подгорные, д 8	Действующий
Угличский муниципальный округ	Ярославская обл, Угличский р-н, д. Ов. Подгорные, д 4	Действующий
Угличский муниципальный округ	Ярославская обл, Угличский р-н, д. Ов. Подгорные, д 1	Действующий
Угличский муниципальный округ	Ярославская обл, Угличский р-н, п.Партусово , д 34	Действующий
Угличский муниципальный округ	Ярославская обл, Угличский р-н, п.Партусово , д 20	Действующий
Угличский муниципальный округ	Ярославская обл, Угличский р-н, п.Партусово , д 17	Действующий
Угличский муниципальный округ	Ярославская обл, Угличский р-н, п.Партусово , д 15	Действующий
Угличский муниципальный округ	Ярославская обл, Угличский р-н, п.Партусово , д 13	Действующий
Угличский муниципальный округ	Ярославская обл, Угличский р-н, п.Партусово , д 10	Действующий
Угличский муниципальный округ	Ярославская обл, Угличский р-н, п.Партусово , д 6	Действующий
Угличский муниципальный округ	Ярославская обл, Угличский р-н, п.Партусово , д 5	Действующий
Угличский муниципальный округ	Ярославская обл, Угличский р-н, п.Партусово , д 4	Действующий
Угличский муниципальный округ	Ярославская обл, Угличский р-н, п.Партусово , д 3	Действующий
Угличский муниципальный округ	Ярославская обл, Угличский р-н, п.Партусово , д 1. кв.2	Действующий
Угличский муниципальный округ	Ярославская обл, Угличский р-н, д. Никифорица, д 9	Действующий
Угличский муниципальный округ	Ярославская обл, Угличский р-н, д. Никифорица, д 8	Действующий
Угличский муниципальный округ	Ярославская обл, Угличский р-н, д. Никифорица, д 7	Действующий
Угличский муниципальный округ	Ярославская обл, Угличский р-н, д. Никифорица, д 6	Действующий
Угличский муниципальный округ	Ярославская обл, Угличский р-н, д. Леонтьево, д 24	Действующий
Угличский муниципальный округ	Ярославская обл, Угличский р-н, д. Леонтьево, д 22	Действующий
Угличский муниципальный округ	Ярославская обл, Угличский р-н, д. Леонтьево, д 20	Действующий

Угличский муниципальный округ	Ярославская обл, Угличский р-н, д. Леонтьево, д 17	Действующий
Угличский муниципальный округ	Ярославская обл, Угличский р-н, д. Леонтьево, д 16	Действующий
Угличский муниципальный округ	Ярославская обл, Угличский р-н, д. Леонтьево, д 11	Действующий
Угличский муниципальный округ	Ярославская обл, Угличский р-н, д. Леонтьево, д 10	Действующий
Угличский муниципальный округ	Ярославская обл, Угличский р-н, д. Леонтьево, д 8	Действующий
Угличский муниципальный округ	Ярославская обл, Угличский р-н, д. Леонтьево, д 3	Действующий
Угличский муниципальный округ	Ярославская обл, Угличский р-н, д. Кочнево, д. 27	Действующий
Угличский муниципальный округ	Ярославская обл, Угличский р-н, д. Кочнево, д. 25	Действующий
Угличский муниципальный округ	Ярославская обл, Угличский р-н, д. Кочнево, д. 23	Действующий
Угличский муниципальный округ	Ярославская обл, Угличский р-н, д. Кочнево, д. 21	Действующий
Угличский муниципальный округ	Ярославская обл, Угличский р-н, д. Кочнево, д. 19	Действующий
Угличский муниципальный округ	Ярославская обл, Угличский р-н, д. Кочнево, д. 17	Действующий
Угличский муниципальный округ	Ярославская обл, Угличский р-н, д. Кочнево, д. 16	Действующий
Угличский муниципальный округ	Ярославская обл, Угличский р-н, д. Кочнево, д. 15	Действующий
Угличский муниципальный округ	Ярославская обл, Угличский р-н, д. Кочнево, д. 14	Действующий
Угличский муниципальный округ	Ярославская обл, Угличский р-н, д. Кочнево, д. 13	Действующий
Угличский муниципальный округ	Ярославская обл, Угличский р-н, д. Кочнево, д. 12	Действующий
Угличский муниципальный округ	Ярославская обл, Угличский р-н, д. Кочнево, д. 11	Действующий
Угличский муниципальный округ	Ярославская обл, Угличский р-н, д. Кочнево, д. 10	Действующий
Угличский муниципальный округ	Ярославская обл, Угличский р-н, д. Кочнево, д. 9	Действующий
Угличский муниципальный округ	Ярославская обл, Угличский р-н, д. Кочнево, д. 8	Действующий
Угличский муниципальный округ	Ярославская обл, Угличский р-н, д. Кочнево, д. 7	Действующий
Угличский муниципальный округ	Ярославская обл, Угличский р-н, д. Кочнево, д. 6	Действующий
Угличский муниципальный округ	Ярославская обл, Угличский р-н, д. Кочнево, д. 5	Действующий
Угличский муниципальный округ	Ярославская обл, Угличский р-н, д. Кочнево, д. 3	Действующий
Угличский муниципальный округ	Ярославская обл, Угличский р-н, д. Кочнево, д. 2	Действующий
Угличский муниципальный округ	Ярославская обл, Угличский р-н, д. Кочнево, д. 1	Действующий
Угличский муниципальный округ	Ярославская обл, Угличский р-н, с. Дуброво, д.25	Действующий
Угличский муниципальный округ	Ярославская обл, Угличский р-н, с. Дуброво, д.19	Действующий
Угличский муниципальный округ	Ярославская обл, Угличский р-н, с. Дуброво, д.17	Действующий
Угличский муниципальный округ	Ярославская обл, Угличский р-н, с. Дуброво, д.12	Действующий
Угличский муниципальный округ	Ярославская обл, Угличский р-н, с. Дуброво, д.10	Действующий
Угличский муниципальный округ	Ярославская обл, Угличский р-н, с. Дуброво, д.7	Действующий
Угличский муниципальный округ	Ярославская обл, Угличский р-н, с. Дуброво, д.6	Действующий
Угличский муниципальный округ	Ярославская обл, Угличский р-н, с. Дуброво, д.4	Действующий
Угличский муниципальный округ	Ярославская обл, Угличский р-н, с. Дуброво, д.3	Действующий
Угличский муниципальный округ	Ярославская обл, Угличский р-н, с. Дуброво, д.2	Действующий
Угличский муниципальный округ	Ярославская обл, Угличский р-н, д. Горушки, д. 2	Действующий
Угличский муниципальный округ	Ярославская обл, Угличский р-н, д. Горушки, д. 33	Действующий
Угличский муниципальный округ	Ярославская обл, Угличский р-н, д. Горушки, д. 31	Действующий
Угличский муниципальный округ	Ярославская обл, Угличский р-н, д. Горушки, д. 27	Действующий
Угличский муниципальный округ	Ярославская обл, Угличский р-н, д. Горушки, д. 25	Действующий
Угличский муниципальный округ	Ярославская обл, Угличский р-н, д. Горушки, д. 23	Действующий
Угличский муниципальный округ	Ярославская обл, Угличский р-н, д. Горушки, д. 22	Действующий
Угличский муниципальный округ	Ярославская обл, Угличский р-н, д. Горушки, д. 21	Действующий
Угличский муниципальный округ	Ярославская обл, Угличский р-н, д. Горушки, д. 20	Действующий
Угличский муниципальный округ	Ярославская обл, Угличский р-н, д. Горушки, д. 19	Действующий
Угличский муниципальный округ	Ярославская обл, Угличский р-н, д. Горушки, д. 18	Действующий
Угличский муниципальный округ	Ярославская обл, Угличский р-н, д. Горушки, д. 17	Действующий
Угличский муниципальный округ	Ярославская обл, Угличский р-н, д. Горушки, д. 16	Действующий
Угличский муниципальный округ	Ярославская обл, Угличский р-н, д. Горушки, д. 15	Действующий
Угличский муниципальный округ	Ярославская обл, Угличский р-н, д. Горушки, д. 14	Действующий
Угличский муниципальный округ	Ярославская обл, Угличский р-н, д. Горушки, д. 13	Действующий
Угличский муниципальный округ	Ярославская обл, Угличский р-н, д. Горушки, д. 12	Действующий
Угличский муниципальный округ	Ярославская обл, Угличский р-н, д. Горушки, д. 11	Действующий
Угличский муниципальный округ	Ярославская обл, Угличский р-н, д. Горушки, д. 10	Действующий
Угличский муниципальный округ	Ярославская обл, Угличский р-н, д. Горушки, д. 9	Действующий
Угличский муниципальный округ	Ярославская обл, Угличский р-н, д. Горушки, д. 8	Действующий
Угличский муниципальный округ	Ярославская обл, Угличский р-н, д. Горушки, д. 7	Действующий
Угличский муниципальный округ	Ярославская обл, Угличский р-н, д. Горушки, д. 5	Действующий
Угличский муниципальный округ	Ярославская обл, Угличский р-н, д. Горушки, д. 3	Действующий
Угличский муниципальный округ	Ярославская обл, Угличский р-н, д. Горушки, д. 1	Действующий
Угличский муниципальный округ	Ярославская обл, Угличский р-н, д. Володинская, ул. Полевая, д.14	Действующий
Угличский муниципальный округ	Ярославская обл, Угличский р-н, д. Володинская, ул. Речная, д.20	Действующий
Угличский муниципальный округ	Ярославская обл, Угличский р-н, д. Володинская, ул. Речная, д.18	Действующий
Угличский муниципальный округ	Ярославская обл, Угличский р-н, д. Володинская, ул. Речная, д.16	Действующий
Угличский муниципальный округ	Ярославская обл, Угличский р-н, д. Володинская, ул. Речная, д.14	Действующий
Угличский муниципальный округ	Ярославская обл, Угличский р-н, д. Володинская, ул. Речная, д.11	Действующий
Угличский муниципальный округ	Ярославская обл, Угличский р-н, д. Володинская, ул. Речная, д.10	Действующий
Угличский муниципальный округ	Ярославская обл, Угличский р-н, д. Володинская, ул. Речная, д.8	Действующий
Угличский муниципальный округ	Ярославская обл, Угличский р-н, д. Володинская, ул. Речная, д.5	Действующий

Угличский муниципальный округ	Ярославская обл, Угличский р-н, д. Володинская, ул. Речная, д.4	Действующий
Угличский муниципальный округ	Ярославская обл, Угличский р-н, д. Володинская, ул. Речная, д.2	Действующий
Угличский муниципальный округ	Ярославская обл, Угличский р-н, д. Володинская, ул. Центральная, д. 22	Действующий
Угличский муниципальный округ	Ярославская обл, Угличский р-н, д. Володинская, ул. Центральная, д.21	Действующий
Угличский муниципальный округ	Ярославская обл, Угличский р-н, д. Володинская, ул. Центральная, д.20	Действующий
Угличский муниципальный округ	Ярославская обл, Угличский р-н, д. Володинская, ул. Центральная, д.19	Действующий
Угличский муниципальный округ	Ярославская обл, Угличский р-н, д. Володинская, ул. Центральная, д.18	Действующий
Угличский муниципальный округ	Ярославская обл, Угличский р-н, д. Володинская, ул. Центральная, д. 16	Действующий
Угличский муниципальный округ	Ярославская обл, Угличский р-н, д. Володинская, ул. Центральная, д.15	Действующий
Угличский муниципальный округ	Ярославская обл, Угличский р-н, д. Володинская, ул. Центральная, д.12	Действующий
Угличский муниципальный округ	Ярославская обл, Угличский р-н, д. Володинская, ул. Центральная, д.10	Действующий
Угличский муниципальный округ	Ярославская обл, Угличский р-н, д. Володинская, ул. Центральная, д.9	Действующий
Угличский муниципальный округ	Ярославская обл, Угличский р-н, д. Володинская, ул. Центральная, д.7	Действующий
Угличский муниципальный округ	Ярославская обл, Угличский р-н, д. Володинская, ул. Центральная, д. 6	Действующий
Угличский муниципальный округ	Ярославская обл, Угличский р-н, д. Володинская, ул. Центральная, д.5	Действующий
Угличский муниципальный округ	Ярославская обл, Угличский р-н, д. Володинская, ул. Центральная, д.4	Действующий
Угличский муниципальный округ	Ярославская обл, Угличский р-н, д. Володинская, ул. Центральная, д. 3	Действующий
Угличский муниципальный округ	Ярославская обл, Угличский р-н, д. Володинская, ул. Центральная, д 2	Действующий
Угличский муниципальный округ	Ярославская обл, Угличский р-н, д. Вахутино. д.52	Действующий
Угличский муниципальный округ	Ярославская обл, Угличский р-н, д. Вахутино. д.48	Действующий
Угличский муниципальный округ	Ярославская обл, Угличский р-н, д. Вахутино. д.46	Действующий
Угличский муниципальный округ	Ярославская обл, Угличский р-н, д. Вахутино. д.44	Действующий
Угличский муниципальный округ	Ярославская обл, Угличский р-н, д. Вахутино. д.42	Действующий
Угличский муниципальный округ	Ярославская обл, Угличский р-н, д. Вахутино. д.40	Действующий
Угличский муниципальный округ	Ярославская обл, Угличский р-н, д. Вахутино. д.38	Действующий
Угличский муниципальный округ	Ярославская обл, Угличский р-н, д. Вахутино. д.36	Действующий
Угличский муниципальный округ	Ярославская обл, Угличский р-н, д. Вахутино. д.34	Действующий
Угличский муниципальный округ	Ярославская обл, Угличский р-н, д. Вахутино. д.32	Действующий
Угличский муниципальный округ	Ярославская обл, Угличский р-н, д. Вахутино. д.30	Действующий
Угличский муниципальный округ	Ярославская обл, Угличский р-н, д. Вахутино. д.28	Действующий
Угличский муниципальный округ	Ярославская обл, Угличский р-н, д. Вахутино. д.26	Действующий
Угличский муниципальный округ	Ярославская обл, Угличский р-н, д. Вахутино. д.24	Действующий
Угличский муниципальный округ	Ярославская обл, Угличский р-н, д. Вахутино. д.23	Действующий
Угличский муниципальный округ	Ярославская обл, Угличский р-н, д. Вахутино. д.22	Действующий
Угличский муниципальный округ	Ярославская обл, Угличский р-н, д. Вахутино. д.21	Действующий
Угличский муниципальный округ	Ярославская обл, Угличский р-н, д. Вахутино. д.20	Действующий
Угличский муниципальный округ	Ярославская обл, Угличский р-н, д. Вахутино. д.18	Действующий
Угличский муниципальный округ	Ярославская обл, Угличский р-н, д. Вахутино. д.17	Действующий
Угличский муниципальный округ	Ярославская обл, Угличский р-н, д. Вахутино. д.16	Действующий
Угличский муниципальный округ	Ярославская обл, Угличский р-н, д. Вахутино. д.15	Действующий
Угличский муниципальный округ	Ярославская обл, Угличский р-н, д. Вахутино. д.14	Действующий
Угличский муниципальный округ	Ярославская обл, Угличский р-н, д. Вахутино. д.13	Действующий
Угличский муниципальный округ	Ярославская обл, Угличский р-н, д. Вахутино. д.12	Действующий
Угличский муниципальный округ	Ярославская обл, Угличский р-н, д. Вахутино. д.11	Действующий
Угличский муниципальный округ	Ярославская обл, Угличский р-н, д. Вахутино. д.10	Действующий
Угличский муниципальный округ	Ярославская обл, Угличский р-н, д. Вахутино. д.6	Действующий
Угличский муниципальный округ	Ярославская обл, Угличский р-н, д. Вахутино. д.5	Действующий
Угличский муниципальный округ	Ярославская обл, Угличский р-н, д. Вахутино. д.4	Действующий
Угличский муниципальный округ	Ярославская обл, Угличский р-н, д. Вахутино. д.а	Действующий
Угличский муниципальный округ	Ярославская обл, Угличский р-н, д. Вахутино. д.2	Действующий
Угличский муниципальный округ	Ярославская обл, Угличский р-н, с.Улейма. ул. Заречная. д.27	Действующий
Угличский муниципальный округ	Ярославская обл, Угличский р-н, с.Улейма. ул. Заречная. Д. 25	Действующий
Угличский муниципальный округ	Ярославская обл, Угличский р-н, с.Улейма. ул. Заречная. д. 24/12	Действующий
Угличский муниципальный округ	Ярославская обл, Угличский р-н, с.Улейма. ул. Заречная. д.23	Действующий
Угличский муниципальный округ	Ярославская обл, Угличский р-н, с.Улейма. ул. Заречная. д.22	Действующий
Угличский муниципальный округ	Ярославская обл, Угличский р-н, с.Улейма. ул. Заречная. д.21	Действующий
Угличский муниципальный округ	Ярославская обл, Угличский р-н, с.Улейма. ул. Заречная. д.20	Действующий
Угличский муниципальный округ	Ярославская обл, Угличский р-н, с.Улейма. ул. Заречная. д.19.кв.2	Действующий
Угличский муниципальный округ	Ярославская обл, Угличский р-н, с.Улейма. ул. Заречная. д.19.кв1	Действующий
Угличский муниципальный округ	Ярославская обл, Угличский р-н, с.Улейма. ул. Заречная. д.18	Действующий
Угличский муниципальный округ	Ярославская обл, Угличский р-н, с.Улейма. ул. Заречная. д.16	Действующий
Угличский муниципальный округ	Ярославская обл, Угличский р-н, с.Улейма. ул. Заречная. д.14а	Действующий
Угличский муниципальный округ	Ярославская обл, Угличский р-н, с.Улейма. ул. Заречная. д.14	Действующий
Угличский муниципальный округ	Ярославская обл, Угличский р-н, с.Улейма. ул. Заречная. д.13	Действующий
Угличский муниципальный округ	Ярославская обл, Угличский р-н, с.Улейма. ул. Заречная. д.12	Действующий
Угличский муниципальный округ	Ярославская обл, Угличский р-н, с.Улейма. ул. Заречная. д.11	Действующий
Угличский муниципальный округ	Ярославская обл, Угличский р-н, с. Улейма, ул. Заречная, д 10	Действующий
Угличский муниципальный округ	Ярославская обл, Угличский р-н, с. Улейма, ул. Заречная д. 9	Действующий
Угличский муниципальный округ	Ярославская обл, Угличский р-н, с.Улейма. ул. Заречная. д.8	Действующий
Угличский муниципальный округ	Ярославская обл, Угличский р-н, с.Улейма. ул. Заречная. д.7	Действующий
Угличский муниципальный округ	Ярославская обл, Угличский р-н, с.Улейма. ул. Заречная. д.6	Действующий

Угличский муниципальный округ	Ярославская обл, Угличский р-н, с.Улейма. ул. Заречная. д.5а	Действующий
Угличский муниципальный округ	Ярославская обл, Угличский р-н, с.Улейма. ул. Заречная. д.3	Действующий
Угличский муниципальный округ	Ярославская обл, Угличский р-н, с.Улейма. ул. Заречная. д.1	Действующий
Угличский муниципальный округ	Ярославская обл, Угличский р-н, с.Улейма. ул. Заречная. д.1а	Действующий
Угличский муниципальный округ	Ярославская обл, Угличский р-н, с.Улейма. ул. Центральная. д.14	Действующий
Угличский муниципальный округ	Ярославская обл, Угличский р-н, с.Улейма. ул. Центральная. д.33	Действующий
Угличский муниципальный округ	Ярославская обл, Угличский р-н, с.Улейма. ул. Центральная. д.31	Действующий
Угличский муниципальный округ	Ярославская обл, Угличский р-н, с.Улейма. ул. Центральная. д.29	Действующий
Угличский муниципальный округ	Ярославская обл, Угличский р-н, с.Улейма. ул. Центральная. д.27	Действующий
Угличский муниципальный округ	Ярославская обл, Угличский р-н, с.Улейма. ул. Центральная. д.25	Действующий
Угличский муниципальный округ	Ярославская обл, Угличский р-н, с.Улейма. ул. Центральная. д.23	Действующий
Угличский муниципальный округ	Ярославская обл, Угличский р-н, с.Улейма. ул. Центральная. д.21	Действующий
Угличский муниципальный округ	Ярославская обл, Угличский р-н, с.Улейма. ул. Центральная. д.19/15	Действующий
Угличский муниципальный округ	Ярославская обл, Угличский р-н, с.Улейма. ул. Центральная. д.17	Действующий
Угличский муниципальный округ	Ярославская обл, Угличский р-н, с.Улейма. ул. Центральная. д.15	Действующий
Угличский муниципальный округ	Ярославская обл, Угличский р-н, с.Улейма. ул. Центральная. д.11	Действующий
Угличский муниципальный округ	Ярославская обл, Угличский р-н, с.Улейма. ул. Центральная. д.9	Действующий
Угличский муниципальный округ	Ярославская обл, Угличский р-н, с.Улейма. ул. Центральная. д.7	Действующий
Угличский муниципальный округ	Ярославская обл, Угличский р-н, с.Улейма. ул. Центральная. д.6.кв.3	Действующий
Угличский муниципальный округ	Ярославская обл, Угличский р-н, с.Улейма. ул. Центральная. д.6.кв.2	Действующий
Угличский муниципальный округ	Ярославская обл, Угличский р-н, с.Улейма. ул. Центральная. д.6. кв.1	Действующий
Угличский муниципальный округ	Ярославская обл, Угличский р-н, с.Улейма. ул. Центральная. д.5	Действующий
Угличский муниципальный округ	Ярославская обл, Угличский р-н, с.Улейма. ул. Центральная. д.4	Действующий
Угличский муниципальный округ	Ярославская обл, Угличский р-н, с.Улейма. ул. Центральная. д.3	Действующий
Угличский муниципальный округ	Ярославская обл, Угличский р-н, с.Улейма. ул. Центральная. д.4	Действующий
Угличский муниципальный округ	Ярославская обл, Угличский р-н, с.Улейма. ул. Крестьянская. д.20	Действующий
Угличский муниципальный округ	Ярославская обл, Угличский р-н, с.Улейма. ул. Крестьянская. д.18	Действующий
Угличский муниципальный округ	Ярославская обл, Угличский р-н, с.Улейма. ул. Крестьянская. д.16/9	Действующий
Угличский муниципальный округ	Ярославская обл, Угличский р-н, с.Улейма. ул. Крестьянская. д.15	Действующий
Угличский муниципальный округ	Ярославская обл, Угличский р-н, с.Улейма. ул. Крестьянская. д.14	Действующий
Угличский муниципальный округ	Ярославская обл, Угличский р-н, с.Улейма. ул. Крестьянская. д.13	Действующий
Угличский муниципальный округ	Ярославская обл, Угличский р-н, с.Улейма. ул. Крестьянская. д.12	Действующий
Угличский муниципальный округ	Ярославская обл, Угличский р-н, с.Улейма. ул. Крестьянская. д.11.кв.2	Действующий
Угличский муниципальный округ	Ярославская обл, Угличский р-н, с.Улейма. ул. Крестьянская. д.11.кв.1	Действующий
Угличский муниципальный округ	Ярославская обл, Угличский р-н, с.Улейма. ул. Крестьянская. д.10	Действующий
Угличский муниципальный округ	Ярославская обл, Угличский р-н, с.Улейма. ул. Крестьянская. д.9.кв.2	Действующий
Угличский муниципальный округ	Ярославская обл, Угличский р-н, с.Улейма. ул. Крестьянская. д.9.кв.1	Действующий
Угличский муниципальный округ	Ярославская обл, Угличский р-н, с.Улейма. ул. Крестьянская. д.8	Действующий
Угличский муниципальный округ	Ярославская обл, Угличский р-н, с.Улейма. ул. Крестьянская. д.7.кв.2	Действующий
Угличский муниципальный округ	Ярославская обл, Угличский р-н, с.Улейма. ул. Крестьянская. д.7.кв.1	Действующий
Угличский муниципальный округ	Ярославская обл, Угличский р-н, с.Улейма. ул. Крестьянская. д.6	Действующий
Угличский муниципальный округ	Ярославская обл, Угличский р-н, с.Улейма. ул. Крестьянская. д.5.кв.2	Действующий
Угличский муниципальный округ	Ярославская обл, Угличский р-н, с.Улейма. ул. Крестьянская. д.5.кв.1	Действующий
Угличский муниципальный округ	Ярославская обл, Угличский р-н, с.Улейма. ул. Крестьянская. д.3.кв.2	Действующий
Угличский муниципальный округ	Ярославская обл, Угличский р-н, с.Улейма. ул. Крестьянская. д.3.кв.1	Действующий
Угличский муниципальный округ	Ярославская обл, Угличский р-н, с.Улейма. ул. Крестьянская. д.2	Действующий
Угличский муниципальный округ	Ярославская обл, Угличский р-н, с.Улейма. ул. Дерюгина. д.15	Действующий
Угличский муниципальный округ	Ярославская обл, Угличский р-н, с.Улейма. ул. Дерюгина. д.14.кв.2	Действующий
Угличский муниципальный округ	Ярославская обл, Угличский р-н, с.Улейма. ул. Дерюгина. д.14.кв.1	Действующий
Угличский муниципальный округ	Ярославская обл, Угличский р-н, с.Улейма. ул. Дерюгина. д.13	Действующий
Угличский муниципальный округ	Ярославская обл, Угличский р-н, с.Улейма. ул. Дерюгина. д.12. кв.2	Действующий
Угличский муниципальный округ	Ярославская обл, Угличский р-н. с.Улейма. ул. Дерюгина. д.12. кв.1	Действующий
Угличский муниципальный округ	Ярославская обл, Угличский р-н, с.Улейма. ул. Дерюгина. д.11	Действующий
Угличский муниципальный округ	Ярославская обл, Угличский р-н, с.Улейма. ул. Дерюгина. д.10.кв.2	Действующий
Угличский муниципальный округ	Ярославская обл, Угличский р-н, с.Улейма. ул. Дерюгина. д.10.кв.1	Действующий
Угличский муниципальный округ	Ярославская обл, Угличский р-н, с.Улейма. ул. Дерюгина. д.9	Действующий
Угличский муниципальный округ	Ярославская обл, Угличский р-н, с.Улейма. ул. Дерюгина. д.8. кв.2	Действующий
Угличский муниципальный округ	Ярославская обл, Угличский р-н, с.Улейма. ул. Дерюгина. д.8. кв.1	Действующий
Угличский муниципальный округ	Ярославская обл, Угличский р-н, с.Улейма. ул. Дерюгина. д.7а	Действующий
Угличский муниципальный округ	Ярославская обл, Угличский р-н, с.Улейма. ул. Дерюгина. д.7	Действующий
Угличский муниципальный округ	Ярославская обл, Угличский р-н, с.Улейма. ул. Дерюгина. д.6. кв2	Действующий
Угличский муниципальный округ	Ярославская обл, Угличский р-н, с.Улейма. ул. Дерюгина. д.6. кв.1	Действующий
Угличский муниципальный округ	Ярославская обл, Угличский р-н, с.Улейма. ул. Дерюгина. д.4. кв.2	Действующий
Угличский муниципальный округ	Ярославская обл, Угличский р-н, с.Улейма. ул. Дерюгина. д.4. кв.1	Действующий
Угличский муниципальный округ	Ярославская обл, Угличский р-н, с.Улейма. ул. Дерюгина. д.3	Действующий
Угличский муниципальный округ	Ярославская обл, Угличский р-н, с.Улейма. ул. Дерюгина. д.2	Действующий
Угличский муниципальный округ	Ярославская обл, Угличский р-н, с.Улейма. ул. Дерюгина. д.1а	Действующий
Угличский муниципальный округ	Ярославская обл, Угличский р-н, с.Улейма. ул. Береговая. д.42	Действующий
Угличский муниципальный округ	Ярославская обл, Угличский р-н, с.Улейма. ул. Береговая. д.40	Действующий
Угличский муниципальный округ	Ярославская обл, Угличский р-н, с.Улейма. ул. Береговая. д.36	Действующий
Угличский муниципальный округ	Ярославская обл, Угличский р-н, с.Улейма. ул. Береговая. д.34. кв.3	Действующий
Угличский муниципальный округ	Ярославская обл, Угличский р-н, с.Улейма. ул. Береговая. д.34. кв.1	Действующий

Угличский муниципальный округ	Ярославская обл, Угличский р-н, с.Улейма. ул. Береговая. д.30	Действующий
Угличский муниципальный округ	Ярославская обл, Угличский р-н, с.Улейма. ул. Береговая. д.28	Действующий
Угличский муниципальный округ	Ярославская обл, Угличский р-н, с.Улейма. ул. Береговая. д.26	Действующий
Угличский муниципальный округ	Ярославская обл, Угличский р-н, с.Улейма. ул. Береговая. д.24	Действующий
Угличский муниципальный округ	Ярославская обл, Угличский р-н, с.Улейма. ул. Береговая. д.22/8	Действующий
Угличский муниципальный округ	Ярославская обл, Угличский р-н, с.Улейма. ул. Береговая. д.18. кв.2	Действующий
Угличский муниципальный округ	Ярославская обл, Угличский р-н, с.Улейма. ул. Береговая. д.18. кв.1	Действующий
Угличский муниципальный округ	Ярославская обл, Угличский р-н, с.Улейма. ул. Береговая. д.16	Действующий
Угличский муниципальный округ	Ярославская обл, Угличский р-н, с.Улейма. ул. Береговая. д.14	Действующий
Угличский муниципальный округ	Ярославская обл, Угличский р-н, с.Улейма. ул. Береговая. д.12	Действующий
Угличский муниципальный округ	Ярославская обл, Угличский р-н, с.Улейма. ул. Береговая. д.10	Действующий
Угличский муниципальный округ	Ярославская обл, Угличский р-н, с.Улейма. ул. Береговая. д.8	Действующий
Угличский муниципальный округ	Ярославская обл, Угличский р-н, с.Улейма. ул. Береговая. д.7	Действующий
Угличский муниципальный округ	Ярославская обл, Угличский р-н, с.Улейма. ул. Береговая. д.6	Действующий
Угличский муниципальный округ	Ярославская обл, Угличский р-н, с.Улейма. ул. Береговая. д.4	Действующий
Угличский муниципальный округ	Ярославская обл, Угличский р-н, с.Улейма. ул. Береговая. д.3	Действующий
Угличский муниципальный округ	Ярославская обл, Угличский р-н, с.Улейма. ул. Береговая.д.2	Действующий
Угличский муниципальный округ	Ярославская обл, Угличский р-н, с.Улейма. ул. Береговая. д.1б	Действующий
Угличский муниципальный округ	Ярославская обл, Угличский р-н, с.Улейма. ул. Береговая. д.1а	Действующий
Угличский муниципальный округ	Ярославская обл, Угличский р-н, с.Улейма. Ул. Береговая. д.1	Действующий
Угличский муниципальный округ	Ярославская обл, Угличский р-н, с.Улейма. ул. Школьная.д.9	Действующий
Угличский муниципальный округ	Ярославская обл, Угличский р-н, с.Улейма. ул. Школьная.д.7	Действующий
Угличский муниципальный округ	Ярославская обл, Угличский р-н, с.Улейма. ул. Школьная.д.5. кв.12	Действующий
Угличский муниципальный округ	Ярославская обл, Угличский р-н, с.Улейма. ул. Школьная.д.5. кв.11	Действующий
Угличский муниципальный округ	Ярославская обл, Угличский р-н, с.Улейма. ул. Школьная.д.5. кв.10	Действующий
Угличский муниципальный округ	Ярославская обл, Угличский р-н, с.Улейма. ул. Школьная.д.5. кв.9	Действующий
Угличский муниципальный округ	Ярославская обл, Угличский р-н, с.Улейма. ул. Школьная.д.5. кв.8	Действующий
Угличский муниципальный округ	Ярославская обл, Угличский р-н, с.Улейма. ул. Школьная.д.5. кв.7	Действующий
Угличский муниципальный округ	Ярославская обл, Угличский р-н, с.Улейма. ул. Школьная.д.5. кв.6	Действующий
Угличский муниципальный округ	Ярославская обл, Угличский р-н, с.Улейма. ул. Школьная.д.5. кв.5	Действующий
Угличский муниципальный округ	Ярославская обл, Угличский р-н, с.Улейма. ул. Школьная.д.5. кв.4	Действующий
Угличский муниципальный округ	Ярославская обл, Угличский р-н, с.Улейма. ул. Школьная.д.5. кв.3	Действующий
Угличский муниципальный округ	Ярославская обл, Угличский р-н, с.Улейма. ул. Школьная.д.5. кв.2	Действующий
Угличский муниципальный округ	Ярославская обл, Угличский р-н, с.Улейма. ул. Школьная.д.5. кв.1	Действующий
Угличский муниципальный округ	Ярославская обл, Угличский р-н, с.Улейма. ул. Школьная.д.4	Действующий
Угличский муниципальный округ	Ярославская обл, Угличский р-н, с.Улейма. Ул. Школьная. Д.2. кв.2	Действующий
Угличский муниципальный округ	Ярославская обл, Угличский р-н, с.Улейма. Ул. Школьная. д.2. кв.1	Действующий
Угличский муниципальный округ	Ярославская обл, Угличский р-н, с.Улейма, ул. Лесная. д.1	Действующий
Угличский муниципальный округ	Ярославская обл, Угличский р-н, с.Улейма ул. Никольская. Д.36	Действующий
Угличский муниципальный округ	Ярославская обл, Угличский р-н, с.Улейма, ул. Никольская, д 49	Действующий
Угличский муниципальный округ	Ярославская обл, Угличский р-н, с.Улейма, ул.Никольская, д.47	Действующий
Угличский муниципальный округ	Ярославская обл, Угличский р-н, с.Улейма, ул. Никольская, д.45	Действующий
Угличский муниципальный округ	Ярославская обл, Угличский р-н, с.Улейма, ул. Никольская, д 43	Действующий
Угличский муниципальный округ	Ярославская обл, Угличский р-н, с.Улейма, ул. Никольская, д.39	Действующий
Угличский муниципальный округ	Ярославская обл, Угличский р-н, с.Улейма, ул. Никольская, д.37	Действующий
Угличский муниципальный округ	Ярославская обл, Угличский р-н, с.Улейма, ул. Никольская, д.35	Действующий
Угличский муниципальный округ	Ярославская обл, Угличский р-н, с.Улейма, ул. Никольская, д.34	Действующий
Угличский муниципальный округ	Ярославская обл, Угличский р-н, с. Улейма, ул. Никольская, д.33	Действующий
Угличский муниципальный округ	Ярославская обл, Угличский р-н, с.Улейма, ул. Никольская, д.32	Действующий
Угличский муниципальный округ	Ярославская обл, Угличский р-н, с. Улейма, ул. Никольская, д.31	Действующий
Угличский муниципальный округ	Ярославская обл, Угличский р-н, с.Улейма, ул. Никольская, д.29	Действующий
Угличский муниципальный округ	Ярославская обл, Угличский р-н, с.Улейма, ул. Никольская, д.28	Действующий
Угличский муниципальный округ	Ярославская обл, Угличский р-н, с.Улейма, ул. Никольская, д.27	Действующий
Угличский муниципальный округ	Ярославская обл, Угличский р-н, с.Улейма, ул. Никольская, д 26	Действующий
Угличский муниципальный округ	Ярославская обл, Угличский р-н, с. Улейма, ул. Никольская, д.25	Действующий
Угличский муниципальный округ	*Ярославская обл, Угличский р-н, с. Улейма, ул. Никольская, д 19	Действующий
Угличский муниципальный округ	Ярославская обл, Угличский р-н, с.Улейма, ул.Никольская, д 23	Действующий
Угличский муниципальный округ	Ярославская обл, Угличский р-н, с.Улейма, ул. Никольская, д.22	Действующий
Угличский муниципальный округ	Ярославская обл, Угличский р-н, с. Улейма, ул Никольская, д.21	Действующий
Угличский муниципальный округ	Ярославская обл, Угличский р-н, с.Улейма, ул. Никольская, д.20	Действующий
Угличский муниципальный округ	Ярославская обл, Угличский р-н, с. Улейма, ул. Никольская, д 17	Действующий
Угличский муниципальный округ	Ярославская обл, Угличский р-н, с.Улейма, ул.Никольская, д 15	Действующий
Угличский муниципальный округ	Ярославская обл, Угличский р-н, с.Улейма, ул Никольская, д 14	Действующий
Угличский муниципальный округ	Ярославская обл, Угличский р-н, с. Улейма, ул Никольская, д.11	Действующий
Угличский муниципальный округ	Ярославская обл, Угличский р-н, с.Улейма, ул Никольская, д 10	Действующий
Угличский муниципальный округ	Ярославская обл, Угличский р-н, с.Улейма, ул Никольская, д 9	Действующий
Угличский муниципальный округ	Ярославская обл, Угличский р-н, с.Улейма, ул. Никольская, д 8	Действующий
Угличский муниципальный округ	Ярославская обл, Угличский р-н, с.Улейма, ул Никольская, д 5	Действующий
Угличский муниципальный округ	Ярославская обл, Угличский р-н, с Улейма, ул Никольская, д 4	Действующий
Угличский муниципальный округ	Ярославская обл, Угличский р-н, с Улейма, ул Никольская, д 2	Действующий
Угличский муниципальный округ	Ярославская обл, Угличский р-он, д.Дуброво, д.5	Действующий

Угличский муниципальный округ	Ярославская обл, Угличский р-он, д.Дуброво, д.2	Действующий
Угличский муниципальный округ	Ярославская обл, Угличский р-он, д.Дуброво, д.1	Действующий
Угличский муниципальный округ	Ярославская обл, Угличский р-он, д.Сальково, д.12	Действующий
Угличский муниципальный округ	Ярославская обл, Угличский р-он, д.Сальково, д.10	Действующий
Угличский муниципальный округ	Ярославская обл, Угличский р-он, д.Сальково, д.9	Действующий
Угличский муниципальный округ	Ярославская обл, Угличский р-он, д.Сальково, д.7	Действующий
Угличский муниципальный округ	Ярославская обл, Угличский р-он, д.Сальково, д.3	Действующий
Угличский муниципальный округ	Ярославская обл, Угличский р-он, д.Сальково, д.2	Действующий
Угличский муниципальный округ	Ярославская обл, Угличский р-он, д.Сальково, д.1	Действующий
Угличский муниципальный округ	Ярославская обл, Угличский р-он, д.Путчино, ул. Заводская, д.10	Действующий
Угличский муниципальный округ	Ярославская обл, Угличский р-он, д.Путчино, ул. Заводская, д.8	Действующий
Угличский муниципальный округ	Ярославская обл, Угличский р-он, д.Путчино, ул. Заводская, д.7	Действующий
Угличский муниципальный округ	Ярославская обл, Угличский р-он, д.Путчино, ул. Заводская, д.6	Действующий
Угличский муниципальный округ	Ярославская обл, Угличский р-он, д.Путчино, ул. Заводская, д.5	Действующий
Угличский муниципальный округ	Ярославская обл, Угличский р-он, д.Путчино, ул. Заводская, д.2	Действующий
Угличский муниципальный округ	Ярославская обл, Угличский р-он, д.Путчино, ул. Заречная, д.25	Действующий
Угличский муниципальный округ	Ярославская обл, Угличский р-он, д.Путчино, ул. Заречная, д.21	Действующий
Угличский муниципальный округ	Ярославская обл, Угличский р-он, д.Путчино, ул. Заречная, д.17	Действующий
Угличский муниципальный округ	Ярославская обл, Угличский р-он, д.Путчино, ул. Заречная, д.16	Действующий
Угличский муниципальный округ	Ярославская обл, Угличский р-он, д.Путчино, ул. Заречная, д.15	Действующий
Угличский муниципальный округ	Ярославская обл, Угличский р-он, д.Путчино, ул. Заречная, д.14	Действующий
Угличский муниципальный округ	Ярославская обл, Угличский р-он, д.Путчино, ул. Заречная, д.11	Действующий
Угличский муниципальный округ	Ярославская обл, Угличский р-он, д.Путчино, ул. Заречная, д.8	Действующий
Угличский муниципальный округ	Ярославская обл, Угличский р-он, д.Путчино, ул. Заречная, д.7	Действующий
Угличский муниципальный округ	Ярославская обл, Угличский р-он, д.Путчино, ул. Заречная, д.6	Действующий
Угличский муниципальный округ	Ярославская обл, Угличский р-он, д.Путчино, ул. Заречная, д.5	Действующий
Угличский муниципальный округ	Ярославская обл, Угличский р-он, д.Путчино, ул. Заречная, д.2	Действующий
Угличский муниципальный округ	Ярославская обл, Угличский р-он, д.Семенково, д.54	Действующий
Угличский муниципальный округ	Ярославская обл, Угличский р-он, д.Семенково, д.40	Действующий
Угличский муниципальный округ	Ярославская обл, Угличский р-он, д.Семенково, д.39	Действующий
Угличский муниципальный округ	Ярославская обл, Угличский р-он, д.Семенково, д.38	Действующий
Угличский муниципальный округ	Ярославская обл, Угличский р-он, д.Семенково, д.35	Действующий
Угличский муниципальный округ	Ярославская обл, Угличский р-он, д.Семенково, д.34	Действующий
Угличский муниципальный округ	Ярославская обл, Угличский р-он, д.Семенково, д.33	Действующий
Угличский муниципальный округ	Ярославская обл, Угличский р-он, д.Семенково, д.29	Действующий
Угличский муниципальный округ	Ярославская обл, Угличский р-он, д.Семенково, д.26	Действующий
Угличский муниципальный округ	Ярославская обл, Угличский р-он, д.Семенково, д.22	Действующий
Угличский муниципальный округ	Ярославская обл, Угличский р-он, д.Семенково, д.20	Действующий
Угличский муниципальный округ	Ярославская обл, Угличский р-он, д.Семенково, д.19	Действующий
Угличский муниципальный округ	Ярославская обл, Угличский р-он, д.Семенково, д.18	Действующий
Угличский муниципальный округ	Ярославская обл, Угличский р-он, д.Семенково, д.16	Действующий
Угличский муниципальный округ	Ярославская обл, Угличский р-он, д.Семенково, д.13	Действующий
Угличский муниципальный округ	Ярославская обл, Угличский р-он, д.Семенково, д.11	Действующий
Угличский муниципальный округ	Ярославская обл, Угличский р-он, д.Семенково, д.10	Действующий
Угличский муниципальный округ	Ярославская обл, Угличский р-он, д.Семенково, д.7	Действующий
Угличский муниципальный округ	Ярославская обл, Угличский р-он, д.Семенково, д.6	Действующий
Угличский муниципальный округ	Ярославская обл, Угличский р-он, д.Семенково, д.5	Действующий
Угличский муниципальный округ	Ярославская обл, Угличский р-он, д.Семенково, д.3	Действующий
Угличский муниципальный округ	Ярославская обл, Угличский р-он, д.Белоусово, д.53	Действующий
Угличский муниципальный округ	Ярославская обл, Угличский р-он, д.Белоусово, д.51	Действующий
Угличский муниципальный округ	Ярославская обл, Угличский р-он, д.Белоусово, д.49	Действующий
Угличский муниципальный округ	Ярославская обл, Угличский р-он, д.Белоусово, д.43	Действующий
Угличский муниципальный округ	Ярославская обл, Угличский р-он, д.Белоусово, д.41	Действующий
Угличский муниципальный округ	Ярославская обл, Угличский р-он, д.Белоусово, д.37	Действующий
Угличский муниципальный округ	Ярославская обл, Угличский р-он, д.Белоусово, д.35	Действующий
Угличский муниципальный округ	Ярославская обл, Угличский р-он, д.Белоусово, д.33	Действующий
Угличский муниципальный округ	Ярославская обл, Угличский р-он, д.Белоусово, д.32	Действующий
Угличский муниципальный округ	Ярославская обл, Угличский р-он, д.Белоусово, д.31	Действующий
Угличский муниципальный округ	Ярославская обл, Угличский р-он, д.Белоусово, д.30	Действующий
Угличский муниципальный округ	Ярославская обл, Угличский р-он, д.Белоусово, д.28	Действующий
Угличский муниципальный округ	Ярославская обл, Угличский р-он, д.Белоусово, д.27	Действующий
Угличский муниципальный округ	Ярославская обл, Угличский р-он, д.Белоусово, д.26	Действующий
Угличский муниципальный округ	Ярославская обл, Угличский р-он, д.Белоусово, д.25	Действующий
Угличский муниципальный округ	Ярославская обл, Угличский р-он, д.Белоусово, д.24	Действующий
Угличский муниципальный округ	Ярославская обл, Угличский р-он, д.Белоусово, д.23	Действующий
Угличский муниципальный округ	Ярославская обл, Угличский р-он, д.Белоусово, д.22	Действующий
Угличский муниципальный округ	Ярославская обл, Угличский р-он, д.Белоусово, д.18	Действующий
Угличский муниципальный округ	Ярославская обл, Угличский р-он, д.Белоусово, д.16	Действующий
Угличский муниципальный округ	Ярославская обл, Угличский р-он, д.Белоусово, д.15	Действующий
Угличский муниципальный округ	Ярославская обл, Угличский р-он, д.Белоусово, д.11	Действующий
Угличский муниципальный округ	Ярославская обл, Угличский р-он, д.Белоусово, д.10	Действующий

Угличский муниципальный округ	Ярославская обл, Угличский р-он, д.Белоусово, д.9	Действующий
Угличский муниципальный округ	Ярославская обл, Угличский р-он, д.Белоусово, д.8	Действующий
Угличский муниципальный округ	Ярославская обл, Угличский р-он, д.Белоусово, д.5	Действующий
Угличский муниципальный округ	Ярославская обл, Угличский р-он, д.Белоусово, д.4	Действующий
Угличский муниципальный округ	Ярославская обл, Угличский р-он, д.Белоусово, д.3	Действующий
Угличский муниципальный округ	Ярославская обл, Угличский р-он, д.Белоусово, д.1	Действующий
Угличский муниципальный округ	Ярославская обл, Угличский р-он, д.Богатиново, д.20	Действующий
Угличский муниципальный округ	Ярославская обл, Угличский р-он, д.Богатиново, д.14	Действующий
Угличский муниципальный округ	Ярославская обл, Угличский р-он, д.Богатиново, д.12	Действующий
Угличский муниципальный округ	Ярославская обл, Угличский р-он, д.Богатиново, д.11	Действующий
Угличский муниципальный округ	Ярославская обл, Угличский р-он, д.Богатиново, д.10	Действующий
Угличский муниципальный округ	Ярославская обл, Угличский р-он, д.Богатиново, д.3	Действующий
Угличский муниципальный округ	Ярославская обл, Угличский р-он, д.Богатиново, д.2	Действующий
Угличский муниципальный округ	Ярославская обл, Угличский р-он, д.Богатиново, д.1	Действующий
Угличский муниципальный округ	Ярославская обл, Угличский р-он, д. Старово, д.31	Действующий
Угличский муниципальный округ	Ярославская обл, Угличский р-он, д. Старово, д.29	Действующий
Угличский муниципальный округ	Ярославская обл, Угличский р-он, д. Старово, д.27	Действующий
Угличский муниципальный округ	Ярославская обл, Угличский р-он, д. Старово, д.19	Действующий
Угличский муниципальный округ	Ярославская обл, Угличский р-он, д. Старово, д.18	Действующий
Угличский муниципальный округ	Ярославская обл, Угличский р-он, д. Старово, д.9	Действующий
Угличский муниципальный округ	Ярославская обл, Угличский р-он, д. Старово, д.2	Действующий
Угличский муниципальный округ	Ярославская обл, Угличский р-он, д. Ростовцево, д.28	Действующий
Угличский муниципальный округ	Ярославская обл, Угличский р-он, д. Ростовцево, д.26	Действующий
Угличский муниципальный округ	Ярославская обл, Угличский р-он, д. Ростовцево, д.24	Действующий
Угличский муниципальный округ	Ярославская обл, Угличский р-он, д. Ростовцево, д.22	Действующий
Угличский муниципальный округ	Ярославская обл, Угличский р-он, д. Ростовцево, д.21	Действующий
Угличский муниципальный округ	Ярославская обл, Угличский р-он, д. Ростовцево, д.20	Действующий
Угличский муниципальный округ	Ярославская обл, Угличский р-он, д. Ростовцево, д.17	Действующий
Угличский муниципальный округ	Ярославская обл, Угличский р-он, д. Ростовцево, д.15	Действующий
Угличский муниципальный округ	Ярославская обл, Угличский р-он, д. Ростовцево, д.12	Действующий
Угличский муниципальный округ	Ярославская обл, Угличский р-он, д. Ростовцево, д.11	Действующий
Угличский муниципальный округ	Ярославская обл, Угличский р-он, д. Ростовцево, д.4	Действующий
Угличский муниципальный округ	Ярославская обл, Угличский р-он, д. Ростовцево, д.3	Действующий
Угличский муниципальный округ	Ярославская обл, Угличский р-он, д. Ростовцево, д.2	Действующий
Угличский муниципальный округ	Ярославская обл, Угличский р-он, д. Ростовцево, д.1	Действующий
Угличский муниципальный округ	Ярославская обл, Угличский р-он, д. Алексеево, д.21	Действующий
Угличский муниципальный округ	Ярославская обл, Угличский р-он, д. Алексеево, д.17	Действующий
Угличский муниципальный округ	Ярославская обл, Угличский р-он, д. Алексеево, д.16	Действующий
Угличский муниципальный округ	Ярославская обл, Угличский р-он, д. Алексеево, д.14	Действующий
Угличский муниципальный округ	Ярославская обл, Угличский р-он, д. Алексеево, д.13	Действующий
Угличский муниципальный округ	Ярославская обл, Угличский р-он, д. Алексеево, д.12	Действующий
Угличский муниципальный округ	Ярославская обл, Угличский р-он, д. Алексеево, д.11	Действующий
Угличский муниципальный округ	Ярославская обл, Угличский р-он, д. Алексеево, д.10	Действующий
Угличский муниципальный округ	Ярославская обл, Угличский р-он, д. Алексеево, д.6	Действующий
Угличский муниципальный округ	Ярославская обл, Угличский р-он, д. Алексеево, д.5	Действующий
Угличский муниципальный округ	Ярославская обл, Угличский р-он, д. Алексеево, д.4	Действующий
Угличский муниципальный округ	Ярославская обл, Угличский р-он, д. Алексеево, д.3	Действующий
Угличский муниципальный округ	Ярославская обл, Угличский р-он, д. Алексеево, д.1	Действующий
Угличский муниципальный округ	Ярославская обл, Угличский р-он, д. Юрьево, д.49	Действующий
Угличский муниципальный округ	Ярославская обл, Угличский р-он, д. Юрьево, д.47	Действующий
Угличский муниципальный округ	Ярославская обл, Угличский р-он, д. Юрьево, д.45	Действующий
Угличский муниципальный округ	Ярославская обл, Угличский р-он, д. Юрьево, д.43	Действующий
Угличский муниципальный округ	Ярославская обл, Угличский р-он, д. Юрьево, д.42	Действующий
Угличский муниципальный округ	Ярославская обл, Угличский р-он, д. Юрьево, д.41	Действующий
Угличский муниципальный округ	Ярославская обл, Угличский р-он, д. Юрьево, д.39	Действующий
Угличский муниципальный округ	Ярославская обл, Угличский р-он, д. Юрьево, д.38	Действующий
Угличский муниципальный округ	Ярославская обл, Угличский р-он, д. Юрьево, д.37	Действующий
Угличский муниципальный округ	Ярославская обл, Угличский р-он, д. Юрьево, д.35	Действующий
Угличский муниципальный округ	Ярославская обл, Угличский р-он, д. Юрьево, д.33	Действующий
Угличский муниципальный округ	Ярославская обл, Угличский р-он, д. Юрьево, д.31	Действующий
Угличский муниципальный округ	Ярославская обл, Угличский р-он, д. Юрьево, д.29	Действующий
Угличский муниципальный округ	Ярославская обл, Угличский р-он, д. Юрьево, д.27	Действующий
Угличский муниципальный округ	Ярославская обл, Угличский р-он, д. Юрьево, д.26	Действующий
Угличский муниципальный округ	Ярославская обл, Угличский р-он, д. Юрьево, д.23	Действующий
Угличский муниципальный округ	Ярославская обл, Угличский р-он, д. Юрьево, д.21	Действующий
Угличский муниципальный округ	Ярославская обл, Угличский р-он, д. Юрьево, д.15	Действующий
Угличский муниципальный округ	Ярославская обл, Угличский р-он, д. Юрьево, д.14	Действующий
Угличский муниципальный округ	Ярославская обл, Угличский р-он, д. Юрьево, д.13	Действующий
Угличский муниципальный округ	Ярославская обл, Угличский р-он, д. Юрьево, д.11	Действующий
Угличский муниципальный округ	Ярославская обл, Угличский р-он, д. Юрьево, д.10	Действующий
Угличский муниципальный округ	Ярославская обл, Угличский р-он, д. Юрьево, д.9	Действующий

Угличский муниципальный округ	Ярославская обл, Угличский р-он, д. Юрьево, д.8	Действующий
Угличский муниципальный округ	Ярославская обл, Угличский р-он, д. Юрьево, д.7	Действующий
Угличский муниципальный округ	Ярославская обл, Угличский р-он, д. Юрьево, д.6	Действующий
Угличский муниципальный округ	Ярославская обл, Угличский р-он, д. Юрьево, д.5	Действующий
Угличский муниципальный округ	Ярославская обл, Угличский р-он, д. Юрьево, д.3	Действующий
Угличский муниципальный округ	Ярославская обл, Угличский р-он, д. Юрьево, д.2	Действующий
Угличский муниципальный округ	Ярославская обл, Угличский р-он, д. Вякирево, д.20а	Действующий
Угличский муниципальный округ	Ярославская обл, Угличский р-он, д. Вякирево, д.50	Действующий
Угличский муниципальный округ	Ярославская обл, Угличский р-он, д. Вякирево, д.48	Действующий
Угличский муниципальный округ	Ярославская обл, Угличский р-он, д. Вякирево, д.46	Действующий
Угличский муниципальный округ	Ярославская обл, Угличский р-он, д. Вякирево, д.45	Действующий
Угличский муниципальный округ	Ярославская обл, Угличский р-он, д. Вякирево, д.44	Действующий
Угличский муниципальный округ	Ярославская обл, Угличский р-он, д. Вякирево, д.43	Действующий
Угличский муниципальный округ	Ярославская обл, Угличский р-он, д. Вякирево, д.41	Действующий
Угличский муниципальный округ	Ярославская обл, Угличский р-он, д. Вякирево, д.40	Действующий
Угличский муниципальный округ	Ярославская обл, Угличский р-он, д. Вякирево, д.35	Действующий
Угличский муниципальный округ	Ярославская обл, Угличский р-он, д. Вякирево, д.33	Действующий
Угличский муниципальный округ	Ярославская обл, Угличский р-он, д. Вякирево, д.32	Действующий
Угличский муниципальный округ	Ярославская обл, Угличский р-он, д. Вякирево, д.30	Действующий
Угличский муниципальный округ	Ярославская обл, Угличский р-он, д. Вякирево, д.28	Действующий
Угличский муниципальный округ	Ярославская обл, Угличский р-он, д. Вякирево, д.26	Действующий
Угличский муниципальный округ	Ярославская обл, Угличский р-он, д. Вякирево, д.24	Действующий
Угличский муниципальный округ	Ярославская обл, Угличский р-он, д. Вякирево, д.22	Действующий
Угличский муниципальный округ	Ярославская обл, Угличский р-он, д. Вякирево, д.21	Действующий
Угличский муниципальный округ	Ярославская обл, Угличский р-он, д. Вякирево, д.20	Действующий
Угличский муниципальный округ	Ярославская обл, Угличский р-он, д. Вякирево, д.19	Действующий
Угличский муниципальный округ	Ярославская обл, Угличский р-он, д. Вякирево, д.18	Действующий
Угличский муниципальный округ	Ярославская обл, Угличский р-он, д. Вякирево, д.17	Действующий
Угличский муниципальный округ	Ярославская обл, Угличский р-он, д. Вякирево, д.16	Действующий
Угличский муниципальный округ	Ярославская обл, Угличский р-он, д. Вякирево, д.15	Действующий
Угличский муниципальный округ	Ярославская обл, Угличский р-он, д. Вякирево, д.14	Действующий
Угличский муниципальный округ	Ярославская обл, Угличский р-он, д. Вякирево, д.13	Действующий
Угличский муниципальный округ	Ярославская обл, Угличский р-он, д. Вякирево, д.12	Действующий
Угличский муниципальный округ	Ярославская обл, Угличский р-он, д. Вякирево, д.11	Действующий
Угличский муниципальный округ	Ярославская обл, Угличский р-он, д. Вякирево, д.10а	Действующий
Угличский муниципальный округ	Ярославская обл, Угличский р-он, д. Вякирево, д.10	Действующий
Угличский муниципальный округ	Ярославская обл, Угличский р-он, д. Вякирево, д.9	Действующий
Угличский муниципальный округ	Ярославская обл, Угличский р-он, д. Вякирево, д.8	Действующий
Угличский муниципальный округ	Ярославская обл, Угличский р-он, д. Вякирево, д.7	Действующий
Угличский муниципальный округ	Ярославская обл, Угличский р-он, д. Вякирево, д.6	Действующий
Угличский муниципальный округ	Ярославская обл, Угличский р-он, д. Вякирево, д.4	Действующий
Угличский муниципальный округ	Ярославская обл, Угличский р-он, д. Вякирево, д.2	Действующий
Угличский муниципальный округ	Ярославская обл, Угличский р-он, д. Вякирево, д.1	Действующий
Угличский муниципальный округ	Ярославская обл, Угличский р-он, с.Василево, ул. Молодежная, д.26	Действующий
Угличский муниципальный округ	Ярославская обл, Угличский р-он, с.Василево, ул. Молодежная, д.24	Действующий
Угличский муниципальный округ	Ярославская обл, Угличский р-он, с.Василево, ул. Молодежная, д.22	Действующий
Угличский муниципальный округ	Ярославская обл, Угличский р-он, с.Василево, ул. Молодежная, д.19	Действующий
Угличский муниципальный округ	Ярославская обл, Угличский р-он, с.Василево, ул. Молодежная, д.18	Действующий
Угличский муниципальный округ	Ярославская обл, Угличский р-он, с.Василево, ул. Молодежная, д.17	Действующий
Угличский муниципальный округ	Ярославская обл, Угличский р-он, с.Василево, ул. Молодежная, д.16	Действующий
Угличский муниципальный округ	Ярославская обл, Угличский р-он, с.Василево, ул. Молодежная, д.15	Действующий
Угличский муниципальный округ	Ярославская обл, Угличский р-он, с.Василево, ул. Молодежная, д.14	Действующий
Угличский муниципальный округ	Ярославская обл, Угличский р-он, с.Василево, ул. Молодежная, д.13	Действующий
Угличский муниципальный округ	Ярославская обл, Угличский р-он, с.Василево, ул. Молодежная, д.12	Действующий
Угличский муниципальный округ	Ярославская обл, Угличский р-он, с.Василево, ул. Молодежная, д.11	Действующий
Угличский муниципальный округ	Ярославская обл, Угличский р-он, с.Василево, ул. Молодежная, д.9	Действующий
Угличский муниципальный округ	Ярославская обл, Угличский р-он, с.Василево, ул. Молодежная, д.8	Действующий
Угличский муниципальный округ	Ярославская обл, Угличский р-он, с.Василево, ул. Молодежная, д.7	Действующий
Угличский муниципальный округ	Ярославская обл, Угличский р-он, с.Василево, ул. Молодежная, д.6	Действующий
Угличский муниципальный округ	Ярославская обл, Угличский р-он, с.Василево, ул. Молодежная, д.5	Действующий
Угличский муниципальный округ	Ярославская обл, Угличский р-он, с.Василево, ул. Молодежная, д.4	Действующий
Угличский муниципальный округ	Ярославская обл, Угличский р-он, с.Василево, ул. Молодежная, д.3	Действующий
Угличский муниципальный округ	Ярославская обл, Угличский р-он, с.Василево, ул. Молодежная, д.2	Действующий
Угличский муниципальный округ	Ярославская обл, Угличский р-он, с.Василево, ул. Школьная, д.7	Действующий
Угличский муниципальный округ	Ярославская обл, Угличский р-он, с.Василево, ул. Школьная, д.5	Действующий
Угличский муниципальный округ	Ярославская обл, Угличский р-он, с.Василево, ул. Школьная, д.3	Действующий
Угличский муниципальный округ	Ярославская обл, Угличский р-он, с.Василево, ул. Спортивная, д.13	Действующий
Угличский муниципальный округ	Ярославская обл, Угличский р-он, с.Василево, ул. Спортивная, д.11	Действующий
Угличский муниципальный округ	Ярославская обл, Угличский р-он, с.Василево, ул. Спортивная, д.7	Действующий
Угличский муниципальный округ	Ярославская обл, Угличский р-он, с.Василево, ул. Спортивная, д.5	Действующий
Угличский муниципальный округ	Ярославская обл, Угличский р-он, с.Василево, ул. Спортивная, д.3	Действующий

Угличский муниципальный округ	Ярославская обл, Угличский р-он, с.Василево, ул. Цветочная, д.14	Действующий
Угличский муниципальный округ	Ярославская обл, Угличский р-он, с.Василево, ул. Цветочная, д.12	Действующий
Угличский муниципальный округ	Ярославская обл, Угличский р-он, с.Василево, ул. Цветочная, д.10	Действующий
Угличский муниципальный округ	Ярославская обл, Угличский р-он, с.Василево, ул. Цветочная, д.6	Действующий
Угличский муниципальный округ	Ярославская обл, Угличский р-он, с.Василево, ул. Цветочная, д.4	Действующий
Угличский муниципальный округ	Ярославская обл, Угличский р-он, с.Василево, ул. Цветочная, д.2	Действующий
Угличский муниципальный округ	Ярославская обл, Угличский р-он, с.Василево, ул. Цветочная, д.1	Действующий
Угличский муниципальный округ	Ярославская обл, Угличский р-он, с.Василево, ул. Центральная, д.17	Действующий
Угличский муниципальный округ	Ярославская обл, Угличский р-он, с.Василево, ул. Центральная, д.15	Действующий
Угличский муниципальный округ	Ярославская обл, Угличский р-он, с.Василево, ул. Центральная, д.13	Действующий
Угличский муниципальный округ	Ярославская обл, Угличский р-он, с.Василево, ул. Центральная, д.11	Действующий
Угличский муниципальный округ	Ярославская обл, Угличский р-он, с.Василево, ул. Центральная, д.5	Действующий
Угличский муниципальный округ	Ярославская обл, Угличский р-он, с.Василево, ул. Центральная, д.1	Действующий
Угличский муниципальный округ	Ярославская обл, Угличский р-он, с.Василево, ул. Северная, д.9	Действующий
Угличский муниципальный округ	Ярославская обл, Угличский р-он, с.Василево, ул. Северная, д.7	Действующий
Угличский муниципальный округ	Ярославская обл, Угличский р-он, с.Василево, ул. Северная, д.3	Действующий
Угличский муниципальный округ	Ярославская обл, Угличский р-он, с.Василево, ул. Лесная, д.28	Действующий
Угличский муниципальный округ	Ярославская обл, Угличский р-он, с.Василево, ул. Лесная, д.26	Действующий
Угличский муниципальный округ	Ярославская обл, Угличский р-он, с.Василево, ул. Лесная, д.24	Действующий
Угличский муниципальный округ	Ярославская обл, Угличский р-он, с.Василево, ул. Лесная, д.22	Действующий
Угличский муниципальный округ	Ярославская обл, Угличский р-он, с.Василево, ул. Лесная, д.4	Действующий
Угличский муниципальный округ	Ярославская обл, Угличский р-он, с.Василево, ул. Лесная, д.18	Действующий
Угличский муниципальный округ	Ярославская обл, Угличский р-он, с.Василево, ул. Лесная, д.12	Действующий
Угличский муниципальный округ	Ярославская обл, Угличский р-он, с.Василево, ул. Лесная, д.10	Действующий
Угличский муниципальный округ	Ярославская обл, Угличский р-он, с.Василево, ул. Лесная, д.8	Действующий
Угличский муниципальный округ	Ярославская обл, Угличский р-он, с.Василево, ул. Лесная, д.2	Действующий
Угличский муниципальный округ	Ярославская обл, Угличский р-он, с.Василево, ул. Лесная, д.1	Действующий
Угличский муниципальный округ	Ярославская обл, Угличский р-он, с.Василево, ул.Южная, д.21	Действующий
Угличский муниципальный округ	Ярославская обл, Угличский р-он, с.Василево, ул.Южная, д.20	Действующий
Угличский муниципальный округ	Ярославская обл, Угличский р-он, с.Василево, ул.Южная, д.19	Действующий
Угличский муниципальный округ	Ярославская обл, Угличский р-он, с.Василево, ул.Южная, д.17	Действующий
Угличский муниципальный округ	Ярославская обл, Угличский р-он, с.Василево, ул.Южная, д.14	Действующий
Угличский муниципальный округ	Ярославская обл, Угличский р-он, с.Василево, ул.Южная, д.12	Действующий
Угличский муниципальный округ	Ярославская обл, Угличский р-он, с.Василево, ул.Южная, д.10	Действующий
Угличский муниципальный округ	Ярославская обл, Угличский р-он, с.Василево, ул.Южная, д.4	Действующий
Угличский муниципальный округ	Ярославская обл, Угличский р-он, с.Василево, ул.Южная, д.6а	Действующий
Угличский муниципальный округ	Ярославская обл, Угличский р-он, с.Василево, ул.Южная, д.9	Действующий
Угличский муниципальный округ	Ярославская обл, Угличский р-он, с.Василево, ул.Южная, д.5	Действующий
Угличский муниципальный округ	Ярославская обл, Угличский р-он, с.Василево, ул. Торговый переулок, д.9	Действующий
Угличский муниципальный округ	Ярославская обл, Угличский р-он, с. Горки, д.16	Действующий
Угличский муниципальный округ	Ярославская обл, Угличский р-он, с. Горки, д.20	Действующий
Угличский муниципальный округ	Ярославская обл, Угличский р-он, с. Горки, д.22	Действующий
Угличский муниципальный округ	Ярославская обл, Угличский р-он, с. Горки, д.26	Действующий
Угличский муниципальный округ	Ярославская обл, Угличский р-он, с. Горки, д.38	Действующий
Угличский муниципальный округ	Ярославская обл, Угличский р-он, с. Горки, д.50	Действующий
Угличский муниципальный округ	Ярославская обл, Угличский р-он, с. Горки, д.54	Действующий
Угличский муниципальный округ	Ярославская обл, Угличский р-он, с. Горки, д.57	Действующий
Угличский муниципальный округ	Ярославская обл, Угличский р-он, с. Горки, д.51	Действующий
Угличский муниципальный округ	Ярославская обл, Угличский р-он, с. Горки, д.45	Действующий
Угличский муниципальный округ	Ярославская обл, Угличский р-он, с. Горки, д.41	Действующий
Угличский муниципальный округ	Ярославская обл, Угличский р-он, с. Горки, д.33	Действующий
Угличский муниципальный округ	Ярославская обл, Угличский р-он, с. Горки, д.31	Действующий
Угличский муниципальный округ	Ярославская обл, Угличский р-он, с. Горки, д.25	Действующий
Угличский муниципальный округ	Ярославская обл, Угличский р-он, с. Горки, д.21	Действующий
Угличский муниципальный округ	Ярославская обл, Угличский р-он, с. Горки, д.17	Действующий
Угличский муниципальный округ	Ярославская обл, Угличский р-он, с. Горки, д.9	Действующий
Угличский муниципальный округ	Ярославская обл, Угличский р-он, с. Горки, д.7	Действующий
Угличский муниципальный округ	Ярославская обл, Угличский р-он, с. Горки, д.4	Действующий
Угличский муниципальный округ	Ярославская обл, Угличский р-он, с. Горки, д.2	Действующий
Угличский муниципальный округ	Ярославская обл, Угличский р-он, д.Каблуково, д.12	Действующий
Угличский муниципальный округ	Ярославская обл, Угличский р-он, д.Каблуково, д.22	Действующий
Угличский муниципальный округ	Ярославская обл, Угличский р-он, д.Каблуково, д.24	Действующий
Угличский муниципальный округ	Ярославская обл, Угличский р-он, д.Каблуково, д.26	Действующий
Угличский муниципальный округ	Ярославская обл, Угличский р-он, д.Каблуково, д.28	Действующий
Угличский муниципальный округ	Ярославская обл, Угличский р-он, д.Каблуково, д.34	Действующий
Угличский муниципальный округ	Ярославская обл, Угличский р-он, д.Каблуково, д.42	Действующий
Угличский муниципальный округ	Ярославская обл, Угличский р-он, д.Каблуково, д.44	Действующий
Угличский муниципальный округ	Ярославская обл, Угличский р-он, д.Каблуково, д.54	Действующий
Угличский муниципальный округ	Ярославская обл, Угличский р-он, д.Каблуково, д.23	Действующий
Угличский муниципальный округ	Ярославская обл, Угличский р-он, д.Каблуково, д.21	Действующий
Угличский муниципальный округ	Ярославская обл, Угличский р-он, д.Каблуково, д.11	Действующий

Угличский муниципальный округ	Ярославская обл, Угличский р-он, д.Каблуково, д.5	Действующий
Угличский муниципальный округ	Ярославская обл, Угличский р-он, д.Каблуково, д.3	Действующий
Угличский муниципальный округ	Ярославская обл, Угличский р-он, д. Щипнево, д.53	Действующий
Угличский муниципальный округ	Ярославская обл, Угличский р-он, д. Щипнево, д.50	Действующий
Угличский муниципальный округ	Ярославская обл, Угличский р-он, д. Щипнево, д.41	Действующий
Угличский муниципальный округ	Ярославская обл, Угличский р-он, д. Щипнево, д.39	Действующий
Угличский муниципальный округ	Ярославская обл, Угличский р-он, д. Щипнево, д.29	Действующий
Угличский муниципальный округ	Ярославская обл, Угличский р-он, д. Щипнево, д.27	Действующий
Угличский муниципальный округ	Ярославская обл, Угличский р-он, д. Щипнево, д.25	Действующий
Угличский муниципальный округ	Ярославская обл, Угличский р-он, д. Щипнево, д.19	Действующий
Угличский муниципальный округ	Ярославская обл, Угличский р-он, д. Щипнево, д.12	Действующий
Угличский муниципальный округ	Ярославская обл, Угличский р-он, д. Щипнево, д.11	Действующий
Угличский муниципальный округ	Ярославская обл, Угличский р-он, д. Щипнево, д.10	Действующий
Угличский муниципальный округ	Ярославская обл, Угличский р-он, д. Щипнево, д.6	Действующий
Угличский муниципальный округ	Ярославская обл, Угличский р-он, д. Щипнево, д.5	Действующий
Угличский муниципальный округ	Ярославская обл, Угличский р-он, д. Щипнево, д.2	Действующий
Угличский муниципальный округ	Ярославская обл, Угличский р-он, д. Щипнево, д.1	Действующий
Угличский муниципальный округ	Ярославская обл, Угличский р-он, д. Хмельники, д.14	Действующий
Угличский муниципальный округ	Ярославская обл, Угличский р-он, д. Хмельники, д.12	Действующий
Угличский муниципальный округ	Ярославская обл, Угличский р-он, д. Хмельники, д.10	Действующий
Угличский муниципальный округ	Ярославская обл, Угличский р-он, д. Хмельники, д.9	Действующий
Угличский муниципальный округ	Ярославская обл, Угличский р-он, д. Хмельники, д.8	Действующий
Угличский муниципальный округ	Ярославская обл, Угличский р-он, д. Хмельники, д.7	Действующий
Угличский муниципальный округ	Ярославская обл, Угличский р-он, д. Хмельники, д.6	Действующий
Угличский муниципальный округ	Ярославская обл, Угличский р-он, д. Хмельники, д.5	Действующий
Угличский муниципальный округ	Ярославская обл, Угличский р-он, д. Хмельники, д.4	Действующий
Угличский муниципальный округ	Ярославская обл, Угличский р-он, д. Хмельники, д.3	Действующий
Угличский муниципальный округ	Ярославская обл, Угличский р-он, д. Хмельники, д.2	Действующий
Угличский муниципальный округ	Ярославская обл, Угличский р-он, д. Скоково, д.16	Действующий
Угличский муниципальный округ	Ярославская обл, Угличский р-он, д. Скоково, д.14	Действующий
Угличский муниципальный округ	Ярославская обл, Угличский р-он, д. Скоково, д.12	Действующий
Угличский муниципальный округ	Ярославская обл, Угличский р-он, д. Скоково, д.10	Действующий
Угличский муниципальный округ	Ярославская обл, Угличский р-он, д. Скоково, д.8	Действующий
Угличский муниципальный округ	Ярославская обл, Угличский р-он, д. Скоково, д.6	Действующий
Угличский муниципальный округ	Ярославская обл, Угличский р-он, д. Скоково, д.3	Действующий
Угличский муниципальный округ	Ярославская обл, Угличский р-он, д. Скоково, д.1	Действующий
Угличский муниципальный округ	Ярославская обл, Угличский р-он, д. Судилово, д.40	Действующий
Угличский муниципальный округ	Ярославская обл, Угличский р-он, д. Судилово, д.38	Действующий
Угличский муниципальный округ	Ярославская обл, Угличский р-он, д. Судилово, д.36	Действующий
Угличский муниципальный округ	Ярославская обл, Угличский р-он, д. Судилово, д.34	Действующий
Угличский муниципальный округ	Ярославская обл, Угличский р-он, д. Судилово, д.30	Действующий
Угличский муниципальный округ	Ярославская обл, Угличский р-он, д. Судилово, д.29	Действующий
Угличский муниципальный округ	Ярославская обл, Угличский р-он, д. Судилово, д.28	Действующий
Угличский муниципальный округ	Ярославская обл, Угличский р-он, д. Судилово, д.27	Действующий
Угличский муниципальный округ	Ярославская обл, Угличский р-он, д. Судилово, д.26	Действующий
Угличский муниципальный округ	Ярославская обл, Угличский р-он, д. Судилово, д.25	Действующий
Угличский муниципальный округ	Ярославская обл, Угличский р-он, д. Судилово, д.24	Действующий
Угличский муниципальный округ	Ярославская обл, Угличский р-он, д. Судилово, д.23	Действующий
Угличский муниципальный округ	Ярославская обл, Угличский р-он, д. Судилово, д.22	Действующий
Угличский муниципальный округ	Ярославская обл, Угличский р-он, д. Судилово, д.21	Действующий
Угличский муниципальный округ	Ярославская обл, Угличский р-он, д. Судилово, д.20	Действующий
Угличский муниципальный округ	Ярославская обл, Угличский р-он, д. Судилово, д.19	Действующий
Угличский муниципальный округ	Ярославская обл, Угличский р-он, д. Судилово, д.17	Действующий
Угличский муниципальный округ	Ярославская обл, Угличский р-он, д. Судилово, д.16	Действующий
Угличский муниципальный округ	Ярославская обл, Угличский р-он, д. Судилово, д.15	Действующий
Угличский муниципальный округ	Ярославская обл, Угличский р-он, д. Судилово, д.13	Действующий
Угличский муниципальный округ	Ярославская обл, Угличский р-он, д. Судилово, д.12	Действующий
Угличский муниципальный округ	Ярославская обл, Угличский р-он, д. Судилово, д.11	Действующий
Угличский муниципальный округ	Ярославская обл, Угличский р-он, д. Судилово, д.10	Действующий
Угличский муниципальный округ	Ярославская обл, Угличский р-он, д. Судилово, д.9	Действующий
Угличский муниципальный округ	Ярославская обл, Угличский р-он, д. Судилово, д.8	Действующий
Угличский муниципальный округ	Ярославская обл, Угличский р-он, д. Судилово, д.7	Действующий
Угличский муниципальный округ	Ярославская обл, Угличский р-он, д. Судилово, д.6	Действующий
Угличский муниципальный округ	Ярославская обл, Угличский р-он, д. Судилово, д.5	Действующий
Угличский муниципальный округ	Ярославская обл, Угличский р-он, д. Судилово, д.4	Действующий
Угличский муниципальный округ	Ярославская обл, Угличский р-он, д. Судилово, д.3	Действующий
Угличский муниципальный округ	Ярославская обл, Угличский р-он, д. Судилово, д.2	Действующий
Угличский муниципальный округ	Ярославская обл, Угличский р-он, с. Троицкое, д.35	Действующий
Угличский муниципальный округ	Ярославская обл, Угличский р-он, с. Троицкое, д.33	Действующий
Угличский муниципальный округ	Ярославская обл, Угличский р-он, с. Троицкое, д.31	Действующий
Угличский муниципальный округ	Ярославская обл, Угличский р-он, с. Троицкое, д.29	Действующий

Угличский муниципальный округ	Ярославская обл, Угличский р-он, с. Троицкое, д.28	Действующий
Угличский муниципальный округ	Ярославская обл, Угличский р-он, с. Троицкое, д.27	Действующий
Угличский муниципальный округ	Ярославская обл, Угличский р-он, с. Троицкое, д.26	Действующий
Угличский муниципальный округ	Ярославская обл, Угличский р-он, с. Троицкое, д.25	Действующий
Угличский муниципальный округ	Ярославская обл, Угличский р-он, с. Троицкое, д.24	Действующий
Угличский муниципальный округ	Ярославская обл, Угличский р-он, с. Троицкое, д.23	Действующий
Угличский муниципальный округ	Ярославская обл, Угличский р-он, с. Троицкое, д.22	Действующий
Угличский муниципальный округ	Ярославская обл, Угличский р-он, с. Троицкое, д.21	Действующий
Угличский муниципальный округ	Ярославская обл, Угличский р-он, с. Троицкое, д.20	Действующий
Угличский муниципальный округ	Ярославская обл, Угличский р-он, с. Троицкое, д.19	Действующий
Угличский муниципальный округ	Ярославская обл, Угличский р-он, с. Троицкое, д.18	Действующий
Угличский муниципальный округ	Ярославская обл, Угличский р-он, с. Троицкое, д.17	Действующий
Угличский муниципальный округ	Ярославская обл, Угличский р-он, с. Троицкое, д.16	Действующий
Угличский муниципальный округ	Ярославская обл, Угличский р-он, с. Троицкое, д.15	Действующий
Угличский муниципальный округ	Ярославская обл, Угличский р-он, с. Троицкое, д.14	Действующий
Угличский муниципальный округ	Ярославская обл, Угличский р-он, с. Троицкое, д.13	Действующий
Угличский муниципальный округ	Ярославская обл, Угличский р-он, с. Троицкое, д.12	Действующий
Угличский муниципальный округ	Ярославская обл, Угличский р-он, с. Троицкое, д.11	Действующий
Угличский муниципальный округ	Ярославская обл, Угличский р-он, с. Троицкое, д.10	Действующий
Угличский муниципальный округ	Ярославская обл, Угличский р-он, с. Троицкое, д.9	Действующий
Угличский муниципальный округ	Ярославская обл, Угличский р-он, с. Троицкое, д.8	Действующий
Угличский муниципальный округ	Ярославская обл, Угличский р-он, с. Троицкое, д.7	Действующий
Угличский муниципальный округ	Ярославская обл, Угличский р-он, с. Троицкое, д.6	Действующий
Угличский муниципальный округ	Ярославская обл, Угличский р-он, с. Троицкое, д.5	Действующий
Угличский муниципальный округ	Ярославская обл, Угличский р-он, с. Троицкое, д.4	Действующий
Угличский муниципальный округ	Ярославская обл, Угличский р-он, с. Троицкое, д.3	Действующий
Угличский муниципальный округ	Ярославская обл, Угличский р-он, с. Троицкое, д.1	Действующий
Угличский муниципальный округ	Ярославская обл, Угличский р-он, д. Петрищево, д.16	Действующий
Угличский муниципальный округ	Ярославская обл, Угличский р-он, д. Петрищево, д.14	Действующий
Угличский муниципальный округ	Ярославская обл, Угличский р-он, д. Петрищево, д.12	Действующий
Угличский муниципальный округ	Ярославская обл, Угличский р-он, д. Петрищево, д.10	Действующий
Угличский муниципальный округ	Ярославская обл, Угличский р-он, д. Петрищево, д.8	Действующий
Угличский муниципальный округ	Ярославская обл, Угличский р-он, д. Петрищево, д.7	Действующий
Угличский муниципальный округ	Ярославская обл, Угличский р-он, д. Петрищево, д.6	Действующий
Угличский муниципальный округ	Ярославская обл, Угличский р-он, д. Петрищево, д.5	Действующий
Угличский муниципальный округ	Ярославская обл, Угличский р-он, д. Петрищево, д.3	Действующий
Угличский муниципальный округ	Ярославская обл, Угличский р-он, д. Петрищево, д.2	Действующий
Угличский муниципальный округ	Ярославская обл, Угличский р-он, д. Петрищево, д.1	Действующий
Угличский муниципальный округ	Ярославская обл, Угличский р-он, д. Остапково, ул. Новая, д.21	Действующий
Угличский муниципальный округ	Ярославская обл, Угличский р-он, д. Остапково, ул. Новая, д.19	Действующий
Угличский муниципальный округ	Ярославская обл, Угличский р-он, д. Остапково, ул. Новая, д.17	Действующий
Угличский муниципальный округ	Ярославская обл, Угличский р-он, д. Остапково, ул. Новая, д.13	Действующий
Угличский муниципальный округ	Ярославская обл, Угличский р-он, д. Остапково, ул. Новая, д.11	Действующий
Угличский муниципальный округ	Ярославская обл, Угличский р-он, д. Остапково, ул. Новая, д.9	Действующий
Угличский муниципальный округ	Ярославская обл, Угличский р-он, д. Остапково, ул. Новая, д.7	Действующий
Угличский муниципальный округ	Ярославская обл, Угличский р-он, д. Остапково, ул. Новая, д.5	Действующий
Угличский муниципальный округ	Ярославская обл, Угличский р-он, д. Остапково, ул. Новая, д.3	Действующий
Угличский муниципальный округ	Ярославская обл, Угличский р-он, д. Остапково, ул. Новая, д.1	Действующий
Угличский муниципальный округ	Ярославская обл, Угличский р-он, д. Остапково, ул. Старая, д.26	Действующий
Угличский муниципальный округ	Ярославская обл, Угличский р-он, д. Остапково, ул. Старая, д.24	Действующий
Угличский муниципальный округ	Ярославская обл, Угличский р-он, д. Остапково, ул. Старая, д.20	Действующий
Угличский муниципальный округ	Ярославская обл, Угличский р-он, д. Остапково, ул. Старая, д.18	Действующий
Угличский муниципальный округ	Ярославская обл, Угличский р-он, д. Остапково, ул. Старая, д.14	Действующий
Угличский муниципальный округ	Ярославская обл, Угличский р-он, д. Остапково, ул. Старая, д.10	Действующий
Угличский муниципальный округ	Ярославская обл, Угличский р-он, д. Остапково, ул. Старая, д.7	Действующий
Угличский муниципальный округ	Ярославская обл, Угличский р-он, д. Остапково, ул. Старая, д.6	Действующий
Угличский муниципальный округ	Ярославская обл, Угличский р-он, д. Остапково, ул. Старая, д.5	Действующий
Угличский муниципальный округ	Ярославская обл, Угличский р-он, д. Остапково, ул. Старая, д.4	Действующий
Угличский муниципальный округ	Ярославская обл, Угличский р-он, д. Остапково, ул. Старая, д.3	Действующий
Угличский муниципальный округ	Ярославская обл, Угличский р-он, д. Остапково, ул. Старая, д.2	Действующий
Угличский муниципальный округ	Ярославская обл, Угличский р-он, д. Остапково, ул. Старая, д.1	Действующий
Угличский муниципальный округ	Ярославская обл, Угличский р-он, д. Милодино, д.30	Действующий
Угличский муниципальный округ	Ярославская обл, Угличский р-он, д. Милодино, д.29	Действующий
Угличский муниципальный округ	Ярославская обл, Угличский р-он, д. Милодино, д.28	Действующий
Угличский муниципальный округ	Ярославская обл, Угличский р-он, д. Милодино, д.27	Действующий
Угличский муниципальный округ	Ярославская обл, Угличский р-он, д. Милодино, д.25	Действующий
Угличский муниципальный округ	Ярославская обл, Угличский р-он, д. Милодино, д.24	Действующий
Угличский муниципальный округ	Ярославская обл, Угличский р-он, д. Милодино, д.23	Действующий
Угличский муниципальный округ	Ярославская обл, Угличский р-он, д. Милодино, д.22	Действующий
Угличский муниципальный округ	Ярославская обл, Угличский р-он, д. Милодино, д.21	Действующий
Угличский муниципальный округ	Ярославская обл, Угличский р-он, д. Милодино, д.20	Действующий

Угличский муниципальный округ	Ярославская обл, Угличский р-он, д. Милодино, д.19	Действующий
Угличский муниципальный округ	Ярославская обл, Угличский р-он, д. Милодино, д.18	Действующий
Угличский муниципальный округ	Ярославская обл, Угличский р-он, д. Милодино, д.17	Действующий
Угличский муниципальный округ	Ярославская обл, Угличский р-он, д. Милодино, д.16	Действующий
Угличский муниципальный округ	Ярославская обл, Угличский р-он, д. Милодино, д.15	Действующий
Угличский муниципальный округ	Ярославская обл, Угличский р-он, д. Милодино, д.14	Действующий
Угличский муниципальный округ	Ярославская обл, Угличский р-он, д. Милодино, д.13	Действующий
Угличский муниципальный округ	Ярославская обл, Угличский р-он, д. Милодино, д.12	Действующий
Угличский муниципальный округ	Ярославская обл, Угличский р-он, д. Милодино, д.11	Действующий
Угличский муниципальный округ	Ярославская обл, Угличский р-он, д. Милодино, д.10	Действующий
Угличский муниципальный округ	Ярославская обл, Угличский р-он, д. Милодино, д.9	Действующий
Угличский муниципальный округ	Ярославская обл, Угличский р-он, д. Милодино, д.8	Действующий
Угличский муниципальный округ	Ярославская обл, Угличский р-он, д. Милодино, д.7	Действующий
Угличский муниципальный округ	Ярославская обл, Угличский р-он, д. Милодино, д.5	Действующий
Угличский муниципальный округ	Ярославская обл, Угличский р-он, д. Милодино, д.4	Действующий
Угличский муниципальный округ	Ярославская обл, Угличский р-он, д. Милодино, д.3	Действующий
Угличский муниципальный округ	Ярославская обл, Угличский р-он, д. Милодино, д.1	Действующий
Угличский муниципальный округ	Ярославская обл, Угличский р-он, д. Ларюково, д.36	Действующий
Угличский муниципальный округ	Ярославская обл, Угличский р-он, д. Ларюково, д.34	Действующий
Угличский муниципальный округ	Ярославская обл, Угличский р-он, д. Ларюково, д.32	Действующий
Угличский муниципальный округ	Ярославская обл, Угличский р-он, д. Ларюково, д.30	Действующий
Угличский муниципальный округ	Ярославская обл, Угличский р-он, д. Ларюково, д.26	Действующий
Угличский муниципальный округ	Ярославская обл, Угличский р-он, д. Ларюково, д.25	Действующий
Угличский муниципальный округ	Ярославская обл, Угличский р-он, д. Ларюково, д.24	Действующий
Угличский муниципальный округ	Ярославская обл, Угличский р-он, д. Ларюково, д.23	Действующий
Угличский муниципальный округ	Ярославская обл, Угличский р-он, д. Ларюково, д.22	Действующий
Угличский муниципальный округ	Ярославская обл, Угличский р-он, д. Ларюково, д.21	Действующий
Угличский муниципальный округ	Ярославская обл, Угличский р-он, д. Ларюково, д.20	Действующий
Угличский муниципальный округ	Ярославская обл, Угличский р-он, д. Ларюково, д.19	Действующий
Угличский муниципальный округ	Ярославская обл, Угличский р-он, д. Ларюково, д.18	Действующий
Угличский муниципальный округ	Ярославская обл, Угличский р-он, д. Ларюково, д.17	Действующий
Угличский муниципальный округ	Ярославская обл, Угличский р-он, д. Ларюково, д.16	Действующий
Угличский муниципальный округ	Ярославская обл, Угличский р-он, д. Ларюково, д.15	Действующий
Угличский муниципальный округ	Ярославская обл, Угличский р-он, д. Ларюково, д.13	Действующий
Угличский муниципальный округ	Ярославская обл, Угличский р-он, д. Ларюково, д.12	Действующий
Угличский муниципальный округ	Ярославская обл, Угличский р-он, д. Ларюково, д.11	Действующий
Угличский муниципальный округ	Ярославская обл, Угличский р-он, д. Ларюково, д.9	Действующий
Угличский муниципальный округ	Ярославская обл, Угличский р-он, д. Ларюково, д.5	Действующий
Угличский муниципальный округ	Ярославская обл, Угличский р-он, д. Ларюково, д.4	Действующий
Угличский муниципальный округ	Ярославская обл, Угличский р-он, д. Ларюково, д.3	Действующий
Угличский муниципальный округ	Ярославская обл, Угличский р-он, д. Ларюково, д.1	Действующий
Угличский муниципальный округ	Ярославская обл, Угличский р-он, д. Курышино, д.52	Действующий
Угличский муниципальный округ	Ярославская обл, Угличский р-он, д. Курышино, д.50	Действующий
Угличский муниципальный округ	Ярославская обл, Угличский р-он, д. Курышино, д.48	Действующий
Угличский муниципальный округ	Ярославская обл, Угличский р-он, д. Курышино, д.46	Действующий
Угличский муниципальный округ	Ярославская обл, Угличский р-он, д. Курышино, д.44	Действующий
Угличский муниципальный округ	Ярославская обл, Угличский р-он, д. Курышино, д.42	Действующий
Угличский муниципальный округ	Ярославская обл, Угличский р-он, д. Курышино, д.40	Действующий
Угличский муниципальный округ	Ярославская обл, Угличский р-он, д. Курышино, д.38	Действующий
Угличский муниципальный округ	Ярославская обл, Угличский р-он, д. Курышино, д.36	Действующий
Угличский муниципальный округ	Ярославская обл, Угличский р-он, д. Курышино, д.35	Действующий
Угличский муниципальный округ	Ярославская обл, Угличский р-он, д. Курышино, д.34	Действующий
Угличский муниципальный округ	Ярославская обл, Угличский р-он, д. Курышино, д.33	Действующий
Угличский муниципальный округ	Ярославская обл, Угличский р-он, д. Курышино, д.32	Действующий
Угличский муниципальный округ	Ярославская обл, Угличский р-он, д. Курышино, д.31	Действующий
Угличский муниципальный округ	Ярославская обл, Угличский р-он, д. Курышино, д.30	Действующий
Угличский муниципальный округ	Ярославская обл, Угличский р-он, д. Курышино, д.29	Действующий
Угличский муниципальный округ	Ярославская обл, Угличский р-он, д. Курышино, д.28	Действующий
Угличский муниципальный округ	Ярославская обл, Угличский р-он, д. Курышино, д.27	Действующий
Угличский муниципальный округ	Ярославская обл, Угличский р-он, д. Курышино, д.26	Действующий
Угличский муниципальный округ	Ярославская обл, Угличский р-он, д. Курышино, д.25	Действующий
Угличский муниципальный округ	Ярославская обл, Угличский р-он, д. Курышино, д.24	Действующий
Угличский муниципальный округ	Ярославская обл, Угличский р-он, д. Курышино, д.23	Действующий
Угличский муниципальный округ	Ярославская обл, Угличский р-он, д. Курышино, д.22	Действующий
Угличский муниципальный округ	Ярославская обл, Угличский р-он, д. Курышино, д.21	Действующий
Угличский муниципальный округ	Ярославская обл, Угличский р-он, д. Курышино, д.20	Действующий
Угличский муниципальный округ	Ярославская обл, Угличский р-он, д. Курышино, д.19	Действующий
Угличский муниципальный округ	Ярославская обл, Угличский р-он, д. Курышино, д.18	Действующий
Угличский муниципальный округ	Ярославская обл, Угличский р-он, д. Курышино, д.17	Действующий
Угличский муниципальный округ	Ярославская обл, Угличский р-он, д. Курышино, д.16	Действующий
Угличский муниципальный округ	Ярославская обл, Угличский р-он, д. Курышино, д.15	Действующий

Угличский муниципальный округ	Ярославская обл, Угличский р-он, д. Курышино, д.14	Действующий
Угличский муниципальный округ	Ярославская обл, Угличский р-он, д. Курышино, д.13	Действующий
Угличский муниципальный округ	Ярославская обл, Угличский р-он, д. Курышино, д.12	Действующий
Угличский муниципальный округ	Ярославская обл, Угличский р-он, д. Курышино, д.11	Действующий
Угличский муниципальный округ	Ярославская обл, Угличский р-он, д. Курышино, д.10	Действующий
Угличский муниципальный округ	Ярославская обл, Угличский р-он, д. Курышино, д.9	Действующий
Угличский муниципальный округ	Ярославская обл, Угличский р-он, д. Курышино, д.8	Действующий
Угличский муниципальный округ	Ярославская обл, Угличский р-он, д. Курышино, д.7	Действующий
Угличский муниципальный округ	Ярославская обл, Угличский р-он, д. Курышино, д.6	Действующий
Угличский муниципальный округ	Ярославская обл, Угличский р-он, д. Курышино, д.5	Действующий
Угличский муниципальный округ	Ярославская обл, Угличский р-он, д. Курышино, д.4	Действующий
Угличский муниципальный округ	Ярославская обл, Угличский р-он, д. Курышино, д.3	Действующий
Угличский муниципальный округ	Ярославская обл, Угличский р-он, д. Курышино, д.2	Действующий
Угличский муниципальный округ	Ярославская обл, Угличский р-он, д. Корбово, д.23	Действующий
Угличский муниципальный округ	Ярославская обл, Угличский р-он, д. Корбово, д.22	Действующий
Угличский муниципальный округ	Ярославская обл, Угличский р-он, д. Корбово, д.21	Действующий
Угличский муниципальный округ	Ярославская обл, Угличский р-он, д. Корбово, д.20	Действующий
Угличский муниципальный округ	Ярославская обл, Угличский р-он, д. Корбово, д.19	Действующий
Угличский муниципальный округ	Ярославская обл, Угличский р-он, д. Корбово, д.18	Действующий
Угличский муниципальный округ	Ярославская обл, Угличский р-он, д. Корбово, д.17	Действующий
Угличский муниципальный округ	Ярославская обл, Угличский р-он, д. Корбово, д.16	Действующий
Угличский муниципальный округ	Ярославская обл, Угличский р-он, д. Корбово, д.15	Действующий
Угличский муниципальный округ	Ярославская обл, Угличский р-он, д. Корбово, д.14	Действующий
Угличский муниципальный округ	Ярославская обл, Угличский р-он, д. Корбово, д.13	Действующий
Угличский муниципальный округ	Ярославская обл, Угличский р-он, д. Корбово, д.12	Действующий
Угличский муниципальный округ	Ярославская обл, Угличский р-он, д. Корбово, д.11	Действующий
Угличский муниципальный округ	Ярославская обл, Угличский р-он, д. Корбово, д.10	Действующий
Угличский муниципальный округ	Ярославская обл, Угличский р-он, д. Корбово, д.9	Действующий
Угличский муниципальный округ	Ярославская обл, Угличский р-он, д. Корбово, д.8	Действующий
Угличский муниципальный округ	Ярославская обл, Угличский р-он, д. Корбово, д.7	Действующий
Угличский муниципальный округ	Ярославская обл, Угличский р-он, д. Корбово, д.6	Действующий
Угличский муниципальный округ	Ярославская обл, Угличский р-он, д. Корбово, д.5	Действующий
Угличский муниципальный округ	Ярославская обл, Угличский р-он, д. Корбово, д.4	Действующий
Угличский муниципальный округ	Ярославская обл, Угличский р-он, д. Корбово, д.3	Действующий
Угличский муниципальный округ	Ярославская обл, Угличский р-он, д. Корбово, д.2	Действующий
Угличский муниципальный округ	Ярославская обл, Угличский р-он, д. Корбово, д.1	Действующий
Угличский муниципальный округ	Ярославская обл, Угличский р-он, д. Епихарка, д.12	Действующий
Угличский муниципальный округ	Ярославская обл, Угличский р-он, д. Епихарка, д.10	Действующий
Угличский муниципальный округ	Ярославская обл, Угличский р-он, д. Епихарка, д.8	Действующий
Угличский муниципальный округ	Ярославская обл, Угличский р-он, д. Епихарка, д.6	Действующий
Угличский муниципальный округ	Ярославская обл, Угличский р-он, д. Епихарка, д.4	Действующий
Угличский муниципальный округ	Ярославская обл, Угличский р-он, д. Епихарка, д.2	Действующий
Угличский муниципальный округ	Ярославская обл, Угличский р-он, д. Епихарка, д.1а	Действующий
Угличский муниципальный округ	Ярославская обл, Угличский р-он, д. Епихарка, д.1	Действующий
Угличский муниципальный округ	Ярославская обл, Угличский р-он, д. Высоково, д.28	Действующий
Угличский муниципальный округ	Ярославская обл, Угличский р-он, д. Высоково, д.27	Действующий
Угличский муниципальный округ	Ярославская обл, Угличский р-он, д. Высоково, д.26	Действующий
Угличский муниципальный округ	Ярославская обл, Угличский р-он, д. Высоково, д.25	Действующий
Угличский муниципальный округ	Ярославская обл, Угличский р-он, д. Высоково, д.24	Действующий
Угличский муниципальный округ	Ярославская обл, Угличский р-он, д. Высоково, д.23	Действующий
Угличский муниципальный округ	Ярославская обл, Угличский р-он, д. Высоково, д.22	Действующий
Угличский муниципальный округ	Ярославская обл, Угличский р-он, д. Высоково, д.21	Действующий
Угличский муниципальный округ	Ярославская обл, Угличский р-он, д. Высоково, д.20	Действующий
Угличский муниципальный округ	Ярославская обл, Угличский р-он, д. Высоково, д.19	Действующий
Угличский муниципальный округ	Ярославская обл, Угличский р-он, д. Высоково, д.18	Действующий
Угличский муниципальный округ	Ярославская обл, Угличский р-он, д. Высоково, д.17	Действующий
Угличский муниципальный округ	Ярославская обл, Угличский р-он, д. Высоково, д.16	Действующий
Угличский муниципальный округ	Ярославская обл, Угличский р-он, д. Высоково, д.15	Действующий
Угличский муниципальный округ	Ярославская обл, Угличский р-он, д. Высоково, д.14	Действующий
Угличский муниципальный округ	Ярославская обл, Угличский р-он, д. Высоково, д.13	Действующий
Угличский муниципальный округ	Ярославская обл, Угличский р-он, д. Высоково, д.12	Действующий
Угличский муниципальный округ	Ярославская обл, Угличский р-он, д. Высоково, д.11	Действующий
Угличский муниципальный округ	Ярославская обл, Угличский р-он, д. Высоково, д.10	Действующий
Угличский муниципальный округ	Ярославская обл, Угличский р-он, д. Высоково, д.9	Действующий
Угличский муниципальный округ	Ярославская обл, Угличский р-он, д. Высоково, д.8	Действующий
Угличский муниципальный округ	Ярославская обл, Угличский р-он, д. Высоково, д.7	Действующий
Угличский муниципальный округ	Ярославская обл, Угличский р-он, д. Высоково, д.6	Действующий
Угличский муниципальный округ	Ярославская обл, Угличский р-он, д. Высоково, д.5	Действующий
Угличский муниципальный округ	Ярославская обл, Угличский р-он, д. Высоково, д.4	Действующий
Угличский муниципальный округ	Ярославская обл, Угличский р-он, д. Высоково, д.3	Действующий
Угличский муниципальный округ	Ярославская обл, Угличский р-он, д. Высоково, д.2	Действующий

Угличский муниципальный округ	Ярославская обл, Угличский р-он, д. Высоково, д.1	Действующий
Угличский муниципальный округ	Ярославская обл, Угличский р-он, д. Ново, ул.Зеленая, д.12	Действующий
Угличский муниципальный округ	Ярославская обл, Угличский р-он, д. Ново, ул.Зеленая, д.11	Действующий
Угличский муниципальный округ	Ярославская обл, Угличский р-он, д. Ново, ул.Зеленая, д.10	Действующий
Угличский муниципальный округ	Ярославская обл, Угличский р-он, д. Ново, ул.Зеленая, д.9	Действующий
Угличский муниципальный округ	Ярославская обл, Угличский р-он, д. Ново, ул.Зеленая, д.8	Действующий
Угличский муниципальный округ	Ярославская обл, Угличский р-он, д. Ново, ул.Зеленая, д.7	Действующий
Угличский муниципальный округ	Ярославская обл, Угличский р-он, д. Ново, ул.Зеленая, д.6	Действующий
Угличский муниципальный округ	Ярославская обл, Угличский р-он, д. Ново, ул.Зеленая, д.5	Действующий
Угличский муниципальный округ	Ярославская обл, Угличский р-он, д. Ново, ул.Зеленая, д.4	Действующий
Угличский муниципальный округ	Ярославская обл, Угличский р-он, д. Ново, ул.Зеленая, д.3	Действующий
Угличский муниципальный округ	Ярославская обл, Угличский р-он, д. Ново, ул.Зеленая, д.2	Действующий
Угличский муниципальный округ	Ярославская обл, Угличский р-он, д. Ново, ул.Зеленая, д.1	Действующий
Угличский муниципальный округ	Ярославская обл, Угличский р-он, д. Ново, ул.Малая, д.6	Действующий
Угличский муниципальный округ	Ярославская обл, Угличский р-он, д. Ново, ул.Малая, д.4	Действующий
Угличский муниципальный округ	Ярославская обл, Угличский р-он, д. Ново, ул.Малая, д.3	Действующий
Угличский муниципальный округ	Ярославская обл, Угличский р-он, д. Ново, ул.Малая, д.2	Действующий
Угличский муниципальный округ	Ярославская обл, Угличский р-он, д. Ново, ул.Верхняя, д.11	Действующий
Угличский муниципальный округ	Ярославская обл, Угличский р-он, д. Ново, ул.Верхняя, д.9	Действующий
Угличский муниципальный округ	Ярославская обл, Угличский р-он, д. Ново, ул.Верхняя, д.7	Действующий
Угличский муниципальный округ	Ярославская обл, Угличский р-он, д. Ново, ул.Верхняя, д.5	Действующий
Угличский муниципальный округ	Ярославская обл, Угличский р-он, д. Ново, ул.Верхняя, д.3	Действующий
Угличский муниципальный округ	Ярославская обл, Угличский р-он, д. Ново, ул.Верхняя, д.1	Действующий
Угличский муниципальный округ	Ярославская обл, Угличский р-он, д. Ново, ул.Центральная, д.41	Действующий
Угличский муниципальный округ	Ярославская обл, Угличский р-он, д. Ново, ул.Центральная, д.40	Действующий
Угличский муниципальный округ	Ярославская обл, Угличский р-он, д. Ново, ул.Центральная, д.39	Действующий
Угличский муниципальный округ	Ярославская обл, Угличский р-он, д. Ново, ул.Центральная, д.38	Действующий
Угличский муниципальный округ	Ярославская обл, Угличский р-он, д. Ново, ул.Центральная, д.37	Действующий
Угличский муниципальный округ	Ярославская обл, Угличский р-он, д. Ново, ул.Центральная, д.36	Действующий
Угличский муниципальный округ	Ярославская обл, Угличский р-он, д. Ново, ул.Центральная, д.35	Действующий
Угличский муниципальный округ	Ярославская обл, Угличский р-он, д. Ново, ул.Центральная, д.34	Действующий
Угличский муниципальный округ	Ярославская обл, Угличский р-он, д. Ново, ул.Центральная, д.33	Действующий
Угличский муниципальный округ	Ярославская обл, Угличский р-он, д. Ново, ул.Центральная, д.32	Действующий
Угличский муниципальный округ	Ярославская обл, Угличский р-он, д. Ново, ул.Центральная, д.31	Действующий
Угличский муниципальный округ	Ярославская обл, Угличский р-он, д. Ново, ул.Центральная, д.30	Действующий
Угличский муниципальный округ	Ярославская обл, Угличский р-он, д. Ново, ул.Центральная, д.29	Действующий
Угличский муниципальный округ	Ярославская обл, Угличский р-он, д. Ново, ул.Центральная, д.28	Действующий
Угличский муниципальный округ	Ярославская обл, Угличский р-он, д. Ново, ул.Центральная, д.27	Действующий
Угличский муниципальный округ	Ярославская обл, Угличский р-он, д. Ново, ул.Центральная, д.26	Действующий
Угличский муниципальный округ	Ярославская обл, Угличский р-он, д. Ново, ул.Центральная, д.24	Действующий
Угличский муниципальный округ	Ярославская обл, Угличский р-он, д. Ново, ул.Центральная, д.23	Действующий
Угличский муниципальный округ	Ярославская обл, Угличский р-он, д. Ново, ул.Центральная, д.22	Действующий
Угличский муниципальный округ	Ярославская обл, Угличский р-он, д. Ново, ул.Центральная, д.21	Действующий
Угличский муниципальный округ	Ярославская обл, Угличский р-он, д. Ново, ул.Центральная, д.18	Действующий
Угличский муниципальный округ	Ярославская обл, Угличский р-он, д. Ново, ул.Центральная, д.16	Действующий
Угличский муниципальный округ	Ярославская обл, Угличский р-он, д. Ново, ул.Центральная, д.15	Действующий
Угличский муниципальный округ	Ярославская обл, Угличский р-он, д. Ново, ул.Центральная, д.14	Действующий
Угличский муниципальный округ	Ярославская обл, Угличский р-он, д. Ново, ул.Центральная, д.13	Действующий
Угличский муниципальный округ	Ярославская обл, Угличский р-он, д. Ново, ул.Центральная, д.12	Действующий
Угличский муниципальный округ	Ярославская обл, Угличский р-он, д. Ново, ул.Центральная, д.9	Действующий
Угличский муниципальный округ	Ярославская обл, Угличский р-он, д. Ново, ул.Центральная, д.8	Действующий
Угличский муниципальный округ	Ярославская обл, Угличский р-он, д. Ново, ул.Центральная, д.7	Действующий
Угличский муниципальный округ	Ярославская обл, Угличский р-он, д. Ново, ул.Центральная, д.6	Действующий
Угличский муниципальный округ	Ярославская обл, Угличский р-он, д. Ново, ул.Центральная, д.5	Действующий
Угличский муниципальный округ	Ярославская обл, Угличский р-он, д. Ново, ул.Центральная, д.4	Действующий
Угличский муниципальный округ	Ярославская обл, Угличский р-он, д. Ново, ул.Центральная, д.3	Действующий
Угличский муниципальный округ	Ярославская обл, Угличский р-он, д. Ново, ул.Центральная, д.2	Действующий
Угличский муниципальный округ	Ярославская обл, Угличский р-он, д. Ново, ул.Центральная, д.1	Действующий
Угличский муниципальный округ	Ярославская обл, Угличский р-он, д. Ново, ул.Магистральная, д.14	Действующий
Угличский муниципальный округ	Ярославская обл, Угличский р-он, д. Ново, ул.Магистральная, д.12	Действующий
Угличский муниципальный округ	Ярославская обл, Угличский р-он, д. Ново, ул.Магистральная, д.11	Действующий
Угличский муниципальный округ	Ярославская обл, Угличский р-он, д. Ново, ул.Магистральная, д.10	Действующий
Угличский муниципальный округ	Ярославская обл, Угличский р-он, д. Ново, ул.Магистральная, д.9	Действующий
Угличский муниципальный округ	Ярославская обл, Угличский р-он, д. Ново, ул.Магистральная, д.8	Действующий
Угличский муниципальный округ	Ярославская обл, Угличский р-он, д. Ново, ул.Магистральная, д.7	Действующий
Угличский муниципальный округ	Ярославская обл, Угличский р-он, д. Ново, ул.Магистральная, д.6	Действующий
Угличский муниципальный округ	Ярославская обл, Угличский р-он, д. Ново, ул.Магистральная, д.5	Действующий
Угличский муниципальный округ	Ярославская обл, Угличский р-он, д. Ново, ул.Магистральная, д.4	Действующий
Угличский муниципальный округ	Ярославская обл, Угличский р-он, д. Ново, ул.Магистральная, д.3	Действующий
Угличский муниципальный округ	Ярославская обл, Угличский р-он, д. Ново, ул.Магистральная, д.1	Действующий
Угличский муниципальный округ	Ярославская обл, Угличский р-он,с.Ильинское, ул.Садовая, д.20	Действующий

Угличский муниципальный округ	Ярославская обл, Угличский р-он,с.Ильинское, ул.Садовая, д.17	Действующий
Угличский муниципальный округ	Ярославская обл, Угличский р-он,с.Ильинское, ул.Садовая, д.16	Действующий
Угличский муниципальный округ	Ярославская обл, Угличский р-он,с.Ильинское, ул.Садовая, д.14	Действующий
Угличский муниципальный округ	Ярославская обл, Угличский р-он,с.Ильинское, ул.Садовая, д.12	Действующий
Угличский муниципальный округ	Ярославская обл, Угличский р-он,с.Ильинское, ул.Садовая, д.10	Действующий
Угличский муниципальный округ	Ярославская обл, Угличский р-он,с.Ильинское, ул.Садовая, д.8	Действующий
Угличский муниципальный округ	Ярославская обл, Угличский р-он,с.Ильинское, ул.Садовая, д.7	Действующий
Угличский муниципальный округ	Ярославская обл, Угличский р-он,с.Ильинское, ул.Садовая, д.6	Действующий
Угличский муниципальный округ	Ярославская обл, Угличский р-он,с.Ильинское, ул.Садовая, д.5	Действующий
Угличский муниципальный округ	Ярославская обл, Угличский р-он,с.Ильинское, ул.Садовая, д.4	Действующий
Угличский муниципальный округ	Ярославская обл, Угличский р-он,с.Ильинское, ул.Садовая, д.3	Действующий
Угличский муниципальный округ	Ярославская обл, Угличский р-он,с.Ильинское, ул.Садовая, д.1	Действующий
Угличский муниципальный округ	Ярославская обл, Угличский р-он,с.Ильинское, ул.Пос. Сельхозтехника, д.17	Действующий
Угличский муниципальный округ	Ярославская обл, Угличский р-он,с.Ильинское, ул.Пос. Сельхозтехника, д.16	Действующий
Угличский муниципальный округ	Ярославская обл, Угличский р-он,с.Ильинское, ул.Пос. Сельхозтехника, д.15	Действующий
Угличский муниципальный округ	Ярославская обл, Угличский р-он,с.Ильинское, ул.Пос. Сельхозтехника, д.14	Действующий
Угличский муниципальный округ	Ярославская обл, Угличский р-он,с.Ильинское, ул.Пос. Сельхозтехника, д.13	Действующий
Угличский муниципальный округ	Ярославская обл, Угличский р-он,с.Ильинское, ул.Пос. Сельхозтехника, д.12	Действующий
Угличский муниципальный округ	Ярославская обл, Угличский р-он,с.Ильинское, ул.Пос. Сельхозтехника, д.11	Действующий
Угличский муниципальный округ	Ярославская обл, Угличский р-он,с.Ильинское, ул.Светлая, д.12	Действующий
Угличский муниципальный округ	Ярославская обл, Угличский р-он,с.Ильинское, ул.Светлая, д.11	Действующий
Угличский муниципальный округ	Ярославская обл, Угличский р-он,с.Ильинское, ул.Светлая, д.6	Действующий
Угличский муниципальный округ	Ярославская обл, Угличский р-он,с.Ильинское, ул.Светлая, д.5	Действующий
Угличский муниципальный округ	Ярославская обл, Угличский р-он,с.Ильинское, ул.Светлая, д.3	Действующий
Угличский муниципальный округ	Ярославская обл, Угличский р-он,с.Ильинское, ул.Светлая, д.2	Действующий
Угличский муниципальный округ	Ярославская обл, Угличский р-он,с.Ильинское, ул.Светлая, д.1	Действующий
Угличский муниципальный округ	Ярославская обл, Угличский р-он,с.Ильинское, ул.Василевская, д.41	Действующий
Угличский муниципальный округ	Ярославская обл, Угличский р-он,с.Ильинское, ул.Василевская, д.37	Действующий
Угличский муниципальный округ	Ярославская обл, Угличский р-он,с.Ильинское, ул.Василевская, д.35	Действующий
Угличский муниципальный округ	Ярославская обл, Угличский р-он,с.Ильинское, ул.Василевская, д.33	Действующий
Угличский муниципальный округ	Ярославская обл, Угличский р-он,с.Ильинское, ул.Василевская, д.31	Действующий
Угличский муниципальный округ	Ярославская обл, Угличский р-он,с.Ильинское, ул.Василевская, д.30	Действующий
Угличский муниципальный округ	Ярославская обл, Угличский р-он,с.Ильинское, ул.Василевская, д.29	Действующий
Угличский муниципальный округ	Ярославская обл, Угличский р-он,с.Ильинское, ул.Василевская, д.27	Действующий
Угличский муниципальный округ	Ярославская обл, Угличский р-он,с.Ильинское, ул.Василевская, д.26	Действующий
Угличский муниципальный округ	Ярославская обл, Угличский р-он,с.Ильинское, ул.Василевская, д.25	Действующий
Угличский муниципальный округ	Ярославская обл, Угличский р-он,с.Ильинское, ул.Василевская, д.24	Действующий
Угличский муниципальный округ	Ярославская обл, Угличский р-он,с.Ильинское, ул.Василевская, д.23	Действующий
Угличский муниципальный округ	Ярославская обл, Угличский р-он,с.Ильинское, ул.Василевская, д.22	Действующий
Угличский муниципальный округ	Ярославская обл, Угличский р-он,с.Ильинское, ул.Василевская, д.21	Действующий
Угличский муниципальный округ	Ярославская обл, Угличский р-он,с.Ильинское, ул.Василевская, д.20	Действующий
Угличский муниципальный округ	Ярославская обл, Угличский р-он,с.Ильинское, ул.Василевская, д.19	Действующий
Угличский муниципальный округ	Ярославская обл, Угличский р-он,с.Ильинское, ул.Василевская, д.18	Действующий
Угличский муниципальный округ	Ярославская обл, Угличский р-он,с.Ильинское, ул.Василевская, д.17	Действующий
Угличский муниципальный округ	Ярославская обл, Угличский р-он,с.Ильинское, ул.Василевская, д.16	Действующий
Угличский муниципальный округ	Ярославская обл, Угличский р-он,с.Ильинское, ул.Василевская, д.15	Действующий
Угличский муниципальный округ	Ярославская обл, Угличский р-он,с.Ильинское, ул.Василевская, д.14	Действующий
Угличский муниципальный округ	Ярославская обл, Угличский р-он,с.Ильинское, ул.Василевская, д.13	Действующий
Угличский муниципальный округ	Ярославская обл, Угличский р-он,с.Ильинское, ул.Василевская, д.12	Действующий
Угличский муниципальный округ	Ярославская обл, Угличский р-он,с.Ильинское, ул.Василевская, д.11	Действующий
Угличский муниципальный округ	Ярославская обл, Угличский р-он,с.Ильинское, ул.Василевская, д.10	Действующий
Угличский муниципальный округ	Ярославская обл, Угличский р-он,с.Ильинское, ул.Василевская, д.9	Действующий
Угличский муниципальный округ	Ярославская обл, Угличский р-он,с.Ильинское, ул.Василевская, д.8	Действующий
Угличский муниципальный округ	Ярославская обл, Угличский р-он,с.Ильинское, ул.Василевская, д.7	Действующий
Угличский муниципальный округ	Ярославская обл, Угличский р-он,с.Ильинское, ул.Василевская, д.6	Действующий
Угличский муниципальный округ	Ярославская обл, Угличский р-он,с.Ильинское, ул.Василевская, д.5	Действующий
Угличский муниципальный округ	Ярославская обл, Угличский р-он,с.Ильинское, ул.Василевская, д.4	Действующий
Угличский муниципальный округ	Ярославская обл, Угличский р-он,с.Ильинское, ул.Василевская, д.3	Действующий
Угличский муниципальный округ	Ярославская обл, Угличский р-он,с.Ильинское, ул.Василевская, д.1	Действующий
Угличский муниципальный округ	Ярославская обл, Угличский р-он,с.Ильинское, ул.Молодежная, д.34	Действующий
Угличский муниципальный округ	Ярославская обл, Угличский р-он,с.Ильинское, ул.Молодежная, д.32	Действующий
Угличский муниципальный округ	Ярославская обл, Угличский р-он,с.Ильинское, ул.Молодежная, д.30	Действующий
Угличский муниципальный округ	Ярославская обл, Угличский р-он,с.Ильинское, ул.Молодежная, д.29	Действующий
Угличский муниципальный округ	Ярославская обл, Угличский р-он,с.Ильинское, ул.Молодежная, д.27	Действующий

Угличский муниципальный округ	Ярославская обл, Угличский р-он,с.Ильинское, ул.Молодежная, д.26	Действующий
Угличский муниципальный округ	Ярославская обл, Угличский р-он,с.Ильинское, ул.Молодежная, д.25	Действующий
Угличский муниципальный округ	Ярославская обл, Угличский р-он,с.Ильинское, ул.Молодежная, д.24	Действующий
Угличский муниципальный округ	Ярославская обл, Угличский р-он,с.Ильинское, ул.Молодежная, д.23	Действующий
Угличский муниципальный округ	Ярославская обл, Угличский р-он,с.Ильинское, ул.Молодежная, д.22	Действующий
Угличский муниципальный округ	Ярославская обл, Угличский р-он,с.Ильинское, ул.Молодежная, д.21	Действующий
Угличский муниципальный округ	Ярославская обл, Угличский р-он,с.Ильинское, ул.Молодежная, д.20	Действующий
Угличский муниципальный округ	Ярославская обл, Угличский р-он,с.Ильинское, ул.Молодежная, д.19	Действующий
Угличский муниципальный округ	Ярославская обл, Угличский р-он,с.Ильинское, ул.Молодежная, д.18	Действующий
Угличский муниципальный округ	Ярославская обл, Угличский р-он,с.Ильинское, ул.Молодежная, д.17	Действующий
Угличский муниципальный округ	Ярославская обл, Угличский р-он,с.Ильинское, ул.Молодежная, д.16	Действующий
Угличский муниципальный округ	Ярославская обл, Угличский р-он,с.Ильинское, ул.Молодежная, д.15	Действующий
Угличский муниципальный округ	Ярославская обл, Угличский р-он,с.Ильинское, ул.Молодежная, д.14	Действующий
Угличский муниципальный округ	Ярославская обл, Угличский р-он,с.Ильинское, ул.Молодежная, д.13	Действующий
Угличский муниципальный округ	Ярославская обл, Угличский р-он,с.Ильинское, ул.Молодежная, д.12	Действующий
Угличский муниципальный округ	Ярославская обл, Угличский р-он,с.Ильинское, ул.Молодежная, д.11	Действующий
Угличский муниципальный округ	Ярославская обл, Угличский р-он,с.Ильинское, ул.Молодежная, д.10	Действующий
Угличский муниципальный округ	Ярославская обл, Угличский р-он,с.Ильинское, ул.Молодежная, д.9	Действующий
Угличский муниципальный округ	Ярославская обл, Угличский р-он,с.Ильинское, ул.Молодежная, д.8	Действующий
Угличский муниципальный округ	Ярославская обл, Угличский р-он,с.Ильинское, ул.Молодежная, д.7	Действующий
Угличский муниципальный округ	Ярославская обл, Угличский р-он,с.Ильинское, ул.Молодежная, д.6	Действующий
Угличский муниципальный округ	Ярославская обл, Угличский р-он,с.Ильинское, ул.Молодежная, д.5	Действующий
Угличский муниципальный округ	Ярославская обл, Угличский р-он,с.Ильинское, ул.Молодежная, д.4	Действующий
Угличский муниципальный округ	Ярославская обл, Угличский р-он,с.Ильинское, ул.Молодежная, д.3	Действующий
Угличский муниципальный округ	Ярославская обл, Угличский р-он,с.Ильинское, ул.Молодежная, д.2	Действующий
Угличский муниципальный округ	Ярославская обл, Угличский р-он,с.Ильинское, ул.Молодежная, д.1	Действующий
Угличский муниципальный округ	Ярославская обл, Угличский р-он,с.Ильинское, ул.Лесная, д.12	Действующий
Угличский муниципальный округ	Ярославская обл, Угличский р-он,с.Ильинское, ул.Лесная, д.11	Действующий
Угличский муниципальный округ	Ярославская обл, Угличский р-он,с.Ильинское, ул.Лесная, д.10	Действующий
Угличский муниципальный округ	Ярославская обл, Угличский р-он,с.Ильинское, ул.Лесная, д.7	Действующий
Угличский муниципальный округ	Ярославская обл, Угличский р-он,с.Ильинское, ул.Лесная, д.6	Действующий
Угличский муниципальный округ	Ярославская обл, Угличский р-он,с.Ильинское, ул.Лесная, д.5	Действующий
Угличский муниципальный округ	Ярославская обл, Угличский р-он,с.Ильинское, ул.Лесная, д.4	Действующий
Угличский муниципальный округ	Ярославская обл, Угличский р-он,с.Ильинское, ул.Лесная, д.3	Действующий
Угличский муниципальный округ	Ярославская обл, Угличский р-он,с.Ильинское, ул.Лесная, д.2	Действующий
Угличский муниципальный округ	Ярославская обл, Угличский р-он,с.Ильинское, ул.Лесная, д.1	Действующий
Угличский муниципальный округ	Ярославская обл, Угличский р-он,с.Ильинское, ул.Полевая, д.16	Действующий
Угличский муниципальный округ	Ярославская обл, Угличский р-он,с.Ильинское, ул.Полевая, д.14	Действующий
Угличский муниципальный округ	Ярославская обл, Угличский р-он,с.Ильинское, ул.Полевая, д.12	Действующий
Угличский муниципальный округ	Ярославская обл, Угличский р-он,с.Ильинское, ул.Полевая, д.11	Действующий
Угличский муниципальный округ	Ярославская обл, Угличский р-он,с.Ильинское, ул.Полевая, д.10	Действующий
Угличский муниципальный округ	Ярославская обл, Угличский р-он,с.Ильинское, ул.Полевая, д.8	Действующий
Угличский муниципальный округ	Ярославская обл, Угличский р-он,с.Ильинское, ул.Полевая, д.7	Действующий
Угличский муниципальный округ	Ярославская обл, Угличский р-он,с.Ильинское, ул.Полевая, д.6	Действующий
Угличский муниципальный округ	Ярославская обл, Угличский р-он,с.Ильинское, ул.Полевая, д.5	Действующий
Угличский муниципальный округ	Ярославская обл, Угличский р-он,с.Ильинское, ул.Полевая, д.4	Действующий
Угличский муниципальный округ	Ярославская обл, Угличский р-он,с.Ильинское, ул.Полевая, д.3	Действующий
Угличский муниципальный округ	Ярославская обл, Угличский р-он,с.Ильинское, ул.Полевая, д.2	Действующий
Угличский муниципальный округ	Ярославская обл, Угличский р-он,с.Ильинское, ул.Полевая, д.1	Действующий
Угличский муниципальный округ	Ярославская обл, Угличский р-он,с.Ильинское, ул.Цветочная, д.13	Действующий
Угличский муниципальный округ	Ярославская обл, Угличский р-он,с.Ильинское, ул.Цветочная, д.11	Действующий
Угличский муниципальный округ	Ярославская обл, Угличский р-он,с.Ильинское, ул.Цветочная, д.10	Действующий
Угличский муниципальный округ	Ярославская обл, Угличский р-он,с.Ильинское, ул.Цветочная, д.9	Действующий
Угличский муниципальный округ	Ярославская обл, Угличский р-он,с.Ильинское, ул.Цветочная, д.8	Действующий
Угличский муниципальный округ	Ярославская обл, Угличский р-он,с.Ильинское, ул.Цветочная, д.7	Действующий
Угличский муниципальный округ	Ярославская обл, Угличский р-он,с.Ильинское, ул.Цветочная, д.6	Действующий
Угличский муниципальный округ	Ярославская обл, Угличский р-он,с.Ильинское, ул.Цветочная, д.5	Действующий
Угличский муниципальный округ	Ярославская обл, Угличский р-он,с.Ильинское, ул.Цветочная, д.4	Действующий
Угличский муниципальный округ	Ярославская обл, Угличский р-он,с.Ильинское, ул.Цветочная, д.3	Действующий
Угличский муниципальный округ	Ярославская обл, Угличский р-он,с.Ильинское, ул.Цветочная, д.2	Действующий
Угличский муниципальный округ	Ярославская обл, Угличский р-он,с.Ильинское, ул.Цветочная, д.1	Действующий
Угличский муниципальный округ	Ярославская обл, Угличский р-он,с.Ильинское, ул.Северная, д.14	Действующий
Угличский муниципальный округ	Ярославская обл, Угличский р-он,с.Ильинское, ул.Северная, д.12	Действующий
Угличский муниципальный округ	Ярославская обл, Угличский р-он,с.Ильинское, ул.Северная, д.10	Действующий
Угличский муниципальный округ	Ярославская обл, Угличский р-он,с.Ильинское, ул.Северная, д.8	Действующий
Угличский муниципальный округ	Ярославская обл, Угличский р-он,с.Ильинское, ул.Северная, д.7	Действующий
Угличский муниципальный округ	Ярославская обл, Угличский р-он,с.Ильинское, ул.Северная, д.6	Действующий
Угличский муниципальный округ	Ярославская обл, Угличский р-он,с.Ильинское, ул.Северная, д.5	Действующий
Угличский муниципальный округ	Ярославская обл, Угличский р-он,с.Ильинское, ул.Северная, д.4	Действующий
Угличский муниципальный округ	Ярославская обл, Угличский р-он,с.Ильинское, ул.Северная, д.3	Действующий
Угличский муниципальный округ	Ярославская обл, Угличский р-он,с.Ильинское, ул.Северная, д.2	Действующий

Угличский муниципальный округ	Ярославская обл, Угличский р-он,с.Ильинское, ул.Северная, д.1	Действующий
Угличский муниципальный округ	Ярославская обл, Угличский р-он,с.Ильинское, ул.Центральная, д.67	Действующий
Угличский муниципальный округ	Ярославская обл, Угличский р-он,с.Ильинское, ул.Центральная, д.65	Действующий
Угличский муниципальный округ	Ярославская обл, Угличский р-он,с.Ильинское, ул.Центральная, д.63	Действующий
Угличский муниципальный округ	Ярославская обл, Угличский р-он,с.Ильинское, ул.Центральная, д.61	Действующий
Угличский муниципальный округ	Ярославская обл, Угличский р-он,с.Ильинское, ул.Центральная, д.59	Действующий
Угличский муниципальный округ	Ярославская обл, Угличский р-он,с.Ильинское, ул.Центральная, д.58	Действующий
Угличский муниципальный округ	Ярославская обл, Угличский р-он,с.Ильинское, ул.Центральная, д.57	Действующий
Угличский муниципальный округ	Ярославская обл, Угличский р-он,с.Ильинское, ул.Центральная, д.56	Действующий
Угличский муниципальный округ	Ярославская обл, Угличский р-он,с.Ильинское, ул.Центральная, д.55	Действующий
Угличский муниципальный округ	Ярославская обл, Угличский р-он,с.Ильинское, ул.Центральная, д.54	Действующий
Угличский муниципальный округ	Ярославская обл, Угличский р-он,с.Ильинское, ул.Центральная, д.53	Действующий
Угличский муниципальный округ	Ярославская обл, Угличский р-он,с.Ильинское, ул.Центральная, д.52	Действующий
Угличский муниципальный округ	Ярославская обл, Угличский р-он,с.Ильинское, ул.Центральная, д.51	Действующий
Угличский муниципальный округ	Ярославская обл, Угличский р-он,с.Ильинское, ул.Центральная, д.50	Действующий
Угличский муниципальный округ	Ярославская обл, Угличский р-он,с.Ильинское, ул.Центральная, д.49	Действующий
Угличский муниципальный округ	Ярославская обл, Угличский р-он,с.Ильинское, ул.Центральная, д.48	Действующий
Угличский муниципальный округ	Ярославская обл, Угличский р-он,с.Ильинское, ул.Центральная, д.46	Действующий
Угличский муниципальный округ	Ярославская обл, Угличский р-он,с.Ильинское, ул.Центральная, д.45а	Действующий
Угличский муниципальный округ	Ярославская обл, Угличский р-он,с.Ильинское, ул.Центральная, д.43	Действующий
Угличский муниципальный округ	Ярославская обл, Угличский р-он,с.Ильинское, ул.Центральная, д.41	Действующий
Угличский муниципальный округ	Ярославская обл, Угличский р-он,с.Ильинское, ул.Центральная, д.40	Действующий
Угличский муниципальный округ	Ярославская обл, Угличский р-он,с.Ильинское, ул.Центральная, д.37	Действующий
Угличский муниципальный округ	Ярославская обл, Угличский р-он,с.Ильинское, ул.Центральная, д.35	Действующий
Угличский муниципальный округ	Ярославская обл, Угличский р-он,с.Ильинское, ул.Центральная, д.32	Действующий
Угличский муниципальный округ	Ярославская обл, Угличский р-он,с.Ильинское, ул.Центральная, д.30	Действующий
Угличский муниципальный округ	Ярославская обл, Угличский р-он,с.Ильинское, ул.Центральная, д.27	Действующий
Угличский муниципальный округ	Ярославская обл, Угличский р-он,с.Ильинское, ул.Центральная, д.23	Действующий
Угличский муниципальный округ	Ярославская обл, Угличский р-он,с.Ильинское, ул.Центральная, д.22	Действующий
Угличский муниципальный округ	Ярославская обл, Угличский р-он,с.Ильинское, ул.Центральная, д.20	Действующий
Угличский муниципальный округ	Ярославская обл, Угличский р-он,с.Ильинское, ул.Центральная, д.19	Действующий
Угличский муниципальный округ	Ярославская обл, Угличский р-он,с.Ильинское, ул.Центральная, д.18	Действующий
Угличский муниципальный округ	Ярославская обл, Угличский р-он,с.Ильинское, ул.Центральная, д.17	Действующий
Угличский муниципальный округ	Ярославская обл, Угличский р-он,с.Ильинское, ул.Центральная, д.15	Действующий
Угличский муниципальный округ	Ярославская обл, Угличский р-он,с.Ильинское, ул.Центральная, д.13	Действующий
Угличский муниципальный округ	Ярославская обл, Угличский р-он,с.Ильинское, ул.Центральная, д.12	Действующий
Угличский муниципальный округ	Ярославская обл, Угличский р-он,с.Ильинское, ул.Центральная, д.11	Действующий
Угличский муниципальный округ	Ярославская обл, Угличский р-он,с.Ильинское, ул.Центральная, д.9	Действующий
Угличский муниципальный округ	Ярославская обл, Угличский р-он,с.Ильинское, ул.Центральная, д.8	Действующий
Угличский муниципальный округ	Ярославская обл, Угличский р-он,с.Заозерье, ул.Волхонка, д.51	Действующий
Угличский муниципальный округ	Ярославская обл, Угличский р-он,с.Заозерье, ул.Волхонка, д.49	Действующий
Угличский муниципальный округ	Ярославская обл, Угличский р-он,с.Заозерье, ул.Волхонка, д.47	Действующий
Угличский муниципальный округ	Ярославская обл, Угличский р-он,с.Заозерье, ул.Волхонка, д.45	Действующий
Угличский муниципальный округ	Ярославская обл, Угличский р-он,с.Заозерье, ул.Волхонка, д.43	Действующий
Угличский муниципальный округ	Ярославская обл, Угличский р-он,с.Заозерье, ул.Волхонка, д.39	Действующий
Угличский муниципальный округ	Ярославская обл, Угличский р-он,с.Заозерье, ул.Волхонка, д.37	Действующий
Угличский муниципальный округ	Ярославская обл, Угличский р-он,с.Заозерье, ул.Волхонка, д.35	Действующий
Угличский муниципальный округ	Ярославская обл, Угличский р-он,с.Заозерье, ул.Волхонка, д.33	Действующий
Угличский муниципальный округ	Ярославская обл, Угличский р-он,с.Заозерье, ул.Волхонка, д.31	Действующий
Угличский муниципальный округ	Ярославская обл, Угличский р-он,с.Заозерье, ул.Волхонка, д.30	Действующий
Угличский муниципальный округ	Ярославская обл, Угличский р-он,с.Заозерье, ул.Волхонка, д.29	Действующий
Угличский муниципальный округ	Ярославская обл, Угличский р-он,с.Заозерье, ул.Волхонка, д.28	Действующий
Угличский муниципальный округ	Ярославская обл, Угличский р-он,с.Заозерье, ул.Волхонка, д.27	Действующий
Угличский муниципальный округ	Ярославская обл, Угличский р-он,с.Заозерье, ул.Волхонка, д.26	Действующий
Угличский муниципальный округ	Ярославская обл, Угличский р-он,с.Заозерье, ул.Волхонка, д.25	Действующий
Угличский муниципальный округ	Ярославская обл, Угличский р-он,с.Заозерье, ул.Волхонка, д.24а	Действующий
Угличский муниципальный округ	Ярославская обл, Угличский р-он,с.Заозерье, ул.Волхонка, д.24	Действующий
Угличский муниципальный округ	Ярославская обл, Угличский р-он,с.Заозерье, ул.Волхонка, д.23	Действующий
Угличский муниципальный округ	Ярославская обл, Угличский р-он,с.Заозерье, ул.Волхонка, д.22	Действующий
Угличский муниципальный округ	Ярославская обл, Угличский р-он,с.Заозерье, ул.Волхонка, д.20	Действующий
Угличский муниципальный округ	Ярославская обл, Угличский р-он,с.Заозерье, ул.Волхонка, д.17	Действующий
Угличский муниципальный округ	Ярославская обл, Угличский р-он,с.Заозерье, ул.Волхонка, д.16	Действующий
Угличский муниципальный округ	Ярославская обл, Угличский р-он,с.Заозерье, ул.Волхонка, д.15	Действующий
Угличский муниципальный округ	Ярославская обл, Угличский р-он,с.Заозерье, ул.Волхонка, д.13	Действующий
Угличский муниципальный округ	Ярославская обл, Угличский р-он,с.Заозерье, ул.Волхонка, д.11	Действующий
Угличский муниципальный округ	Ярославская обл, Угличский р-он,с.Заозерье, ул.Волхонка, д.10	Действующий
Угличский муниципальный округ	Ярославская обл, Угличский р-он,с.Заозерье, ул.Волхонка, д.9	Действующий
Угличский муниципальный округ	Ярославская обл, Угличский р-он,с.Заозерье, ул.Волхонка, д.7	Действующий
Угличский муниципальный округ	Ярославская обл, Угличский р-он,с.Заозерье, ул.Волхонка, д.5	Действующий
Угличский муниципальный округ	Ярославская обл, Угличский р-он,с.Заозерье, ул.Волхонка, д.3	Действующий
Угличский муниципальный округ	Ярославская обл, Угличский р-он,с.Заозерье, ул.Волхонка, д.1	Действующий

Угличский муниципальный округ	Ярославская обл, Угличский р-он,с.Заозерье, ул.Ермаковская, д.43	Действующий
Угличский муниципальный округ	Ярославская обл, Угличский р-он,с.Заозерье, ул.Ермаковская, д.41	Действующий
Угличский муниципальный округ	Ярославская обл, Угличский р-он,с.Заозерье, ул.Ермаковская, д.39	Действующий
Угличский муниципальный округ	Ярославская обл, Угличский р-он,с.Заозерье, ул.Ермаковская, д.37	Действующий
Угличский муниципальный округ	Ярославская обл, Угличский р-он,с.Заозерье, ул.Ермаковская, д.35	Действующий
Угличский муниципальный округ	Ярославская обл, Угличский р-он,с.Заозерье, ул.Ермаковская, д.33	Действующий
Угличский муниципальный округ	Ярославская обл, Угличский р-он,с.Заозерье, ул.Ермаковская, д.31	Действующий
Угличский муниципальный округ	Ярославская обл, Угличский р-он,с.Заозерье, ул.Ермаковская, д.29	Действующий
Угличский муниципальный округ	Ярославская обл, Угличский р-он,с.Заозерье, ул.Ермаковская, д.27	Действующий
Угличский муниципальный округ	Ярославская обл, Угличский р-он,с.Заозерье, ул.Ермаковская, д.23	Действующий
Угличский муниципальный округ	Ярославская обл, Угличский р-он,с.Заозерье, ул.Ермаковская, д.19	Действующий
Угличский муниципальный округ	Ярославская обл, Угличский р-он,с.Заозерье, ул.Ермаковская, д.17	Действующий
Угличский муниципальный округ	Ярославская обл, Угличский р-он,с.Заозерье, ул.Ермаковская, д.15	Действующий
Угличский муниципальный округ	Ярославская обл, Угличский р-он,с.Заозерье, ул.Ермаковская, д.13	Действующий
Угличский муниципальный округ	Ярославская обл, Угличский р-он,с.Заозерье, ул.Ермаковская, д.9	Действующий
Угличский муниципальный округ	Ярославская обл, Угличский р-он,с.Заозерье, ул.Ермаковская, д.7	Действующий
Угличский муниципальный округ	Ярославская обл, Угличский р-он,с.Заозерье, ул.Ермаковская, д.5	Действующий
Угличский муниципальный округ	Ярославская обл, Угличский р-он,с.Заозерье, ул.Ермаковская, д.3	Действующий
Угличский муниципальный округ	Ярославская обл, Угличский р-он,с.Заозерье, ул.Ваганьковская, д.55	Действующий
Угличский муниципальный округ	Ярославская обл, Угличский р-он,с.Заозерье, ул.Ваганьковская, д.53	Действующий
Угличский муниципальный округ	Ярославская обл, Угличский р-он,с.Заозерье, ул.Ваганьковская, д.49	Действующий
Угличский муниципальный округ	Ярославская обл, Угличский р-он,с.Заозерье, ул.Ваганьковская, д.47	Действующий
Угличский муниципальный округ	Ярославская обл, Угличский р-он,с.Заозерье, ул.Ваганьковская, д.45	Действующий
Угличский муниципальный округ	Ярославская обл, Угличский р-он,с.Заозерье, ул.Ваганьковская, д.43	Действующий
Угличский муниципальный округ	Ярославская обл, Угличский р-он,с.Заозерье, ул.Ваганьковская, д.41	Действующий
Угличский муниципальный округ	Ярославская обл, Угличский р-он,с.Заозерье, ул.Ваганьковская, д.39	Действующий
Угличский муниципальный округ	Ярославская обл, Угличский р-он,с.Заозерье, ул.Ваганьковская, д.37	Действующий
Угличский муниципальный округ	Ярославская обл, Угличский р-он,с.Заозерье, ул.Ваганьковская, д.35	Действующий
Угличский муниципальный округ	Ярославская обл, Угличский р-он,с.Заозерье, ул.Ваганьковская, д.33	Действующий
Угличский муниципальный округ	Ярославская обл, Угличский р-он,с.Заозерье, ул.Ваганьковская, д.31	Действующий
Угличский муниципальный округ	Ярославская обл, Угличский р-он,с.Заозерье, ул.Ваганьковская, д.29	Действующий
Угличский муниципальный округ	Ярославская обл, Угличский р-он,с.Заозерье, ул.Ваганьковская, д.27	Действующий
Угличский муниципальный округ	Ярославская обл, Угличский р-он,с.Заозерье, ул.Ваганьковская, д.25	Действующий
Угличский муниципальный округ	Ярославская обл, Угличский р-он,с.Заозерье, ул.Ваганьковская, д.23	Действующий
Угличский муниципальный округ	Ярославская обл, Угличский р-он,с.Заозерье, ул.Ваганьковская, д.21	Действующий
Угличский муниципальный округ	Ярославская обл, Угличский р-он,с.Заозерье, ул.Ваганьковская, д.19	Действующий
Угличский муниципальный округ	Ярославская обл, Угличский р-он,с.Заозерье, ул.Ваганьковская, д.17	Действующий
Угличский муниципальный округ	Ярославская обл, Угличский р-он,с.Заозерье, ул.Ваганьковская, д.15	Действующий
Угличский муниципальный округ	Ярославская обл, Угличский р-он,с.Заозерье, ул.Ваганьковская, д.13	Действующий
Угличский муниципальный округ	Ярославская обл, Угличский р-он,с.Заозерье, ул.Ваганьковская, д.11	Действующий
Угличский муниципальный округ	Ярославская обл, Угличский р-он,с.Заозерье, ул.Ваганьковская, д.9	Действующий
Угличский муниципальный округ	Ярославская обл, Угличский р-он,с.Заозерье, ул.Ваганьковская, д.7	Действующий
Угличский муниципальный округ	Ярославская обл, Угличский р-он,с.Заозерье, ул.Ваганьковская, д.5	Действующий
Угличский муниципальный округ	Ярославская обл, Угличский р-он,с.Заозерье, ул.Ваганьковская, д.4	Действующий
Угличский муниципальный округ	Ярославская обл, Угличский р-он,с.Заозерье, ул.Ваганьковская, д.3	Действующий
Угличский муниципальный округ	Ярославская обл, Угличский р-он,с.Заозерье, ул.Ваганьковская, д.2	Действующий
Угличский муниципальный округ	Ярославская обл, Угличский р-он,с.Заозерье, ул.Ваганьковская, д.1	Действующий
Угличский муниципальный округ	Ярославская обл, Угличский р-он,с.Заозерье, ул.Заворотка, д.12	Действующий
Угличский муниципальный округ	Ярославская обл, Угличский р-он,с.Заозерье, ул.Заворотка, д.10	Действующий
Угличский муниципальный округ	Ярославская обл, Угличский р-он,с.Заозерье, ул.Заворотка, д.8	Действующий
Угличский муниципальный округ	Ярославская обл, Угличский р-он,с.Заозерье, ул.Заворотка, д.7	Действующий
Угличский муниципальный округ	Ярославская обл, Угличский р-он,с.Заозерье, ул.Заворотка, д.6	Действующий
Угличский муниципальный округ	Ярославская обл, Угличский р-он,с.Заозерье, ул.Заворотка, д.5	Действующий
Угличский муниципальный округ	Ярославская обл, Угличский р-он,с.Заозерье, ул.Заворотка, д.4	Действующий
Угличский муниципальный округ	Ярославская обл, Угличский р-он,с.Заозерье, ул.Заворотка, д.3	Действующий
Угличский муниципальный округ	Ярославская обл, Угличский р-он,с.Заозерье, ул.Заворотка, д.2	Действующий
Угличский муниципальный округ	Ярославская обл, Угличский р-он,с.Заозерье, ул.Заворотка, д.1	Действующий
Угличский муниципальный округ	Ярославская обл, Угличский р-он,с.Заозерье, ул.Валы, д.5	Действующий
Угличский муниципальный округ	Ярославская обл, Угличский р-он,с.Заозерье, ул.Валы, д.1	Действующий
Угличский муниципальный округ	Ярославская обл, Угличский р-он,с.Заозерье, ул.Ильинка, д.5	Действующий
Угличский муниципальный округ	Ярославская обл, Угличский р-он,с.Заозерье, ул.Ильинка, д.3	Действующий
Угличский муниципальный округ	Ярославская обл, Угличский р-он,с.Заозерье, ул.Ильинка, д.1	Действующий
Угличский муниципальный округ	Ярославская обл, Угличский р-он,с.Заозерье, ул.3-я Кузнечная,д.10	Действующий
Угличский муниципальный округ	Ярославская обл, Угличский р-он,с.Заозерье, ул.3-я Кузнечная,д.6	Действующий
Угличский муниципальный округ	Ярославская обл, Угличский р-он,с.Заозерье, ул.3-я Кузнечная,д.4	Действующий
Угличский муниципальный округ	Ярославская обл, Угличский р-он,с.Заозерье, ул.3-я Кузнечная,д.1	Действующий
Угличский муниципальный округ	Ярославская обл, Угличский р-он,с.Заозерье, ул.2-я Кузнечная,д.30	Действующий
Угличский муниципальный округ	Ярославская обл, Угличский р-он,с.Заозерье, ул.2-я Кузнечная,д.28	Действующий
Угличский муниципальный округ	Ярославская обл, Угличский р-он,с.Заозерье, ул.2-я Кузнечная,д.26	Действующий
Угличский муниципальный округ	Ярославская обл, Угличский р-он,с.Заозерье, ул.2-я Кузнечная,д.24	Действующий
Угличский муниципальный округ	Ярославская обл, Угличский р-он,с.Заозерье, ул.2-я Кузнечная,д.22	Действующий

Угличский муниципальный округ	Ярославская обл, Угличский р-он,с.Заозерье, ул.2-я Кузнечная,д.20а	Действующий
Угличский муниципальный округ	Ярославская обл, Угличский р-он,с.Заозерье, ул.2-я Кузнечная,д.20	Действующий
Угличский муниципальный округ	Ярославская обл, Угличский р-он,с.Заозерье, ул.2-я Кузнечная,д.18	Действующий
Угличский муниципальный округ	Ярославская обл, Угличский р-он,с.Заозерье, ул.2-я Кузнечная,д.16	Действующий
Угличский муниципальный округ	Ярославская обл, Угличский р-он,с.Заозерье, ул.2-я Кузнечная,д.14	Действующий
Угличский муниципальный округ	Ярославская обл, Угличский р-он,с.Заозерье, ул.2-я Кузнечная,д.12	Действующий
Угличский муниципальный округ	Ярославская обл, Угличский р-он,с.Заозерье, ул.2-я Кузнечная,д.10	Действующий
Угличский муниципальный округ	Ярославская обл, Угличский р-он,с.Заозерье, ул.2-я Кузнечная,д.8	Действующий
Угличский муниципальный округ	Ярославская обл, Угличский р-он,с.Заозерье, ул.2-я Кузнечная,д.6	Действующий
Угличский муниципальный округ	Ярославская обл, Угличский р-он,с.Заозерье, ул.2-я Кузнечная,д.4	Действующий
Угличский муниципальный округ	Ярославская обл, Угличский р-он,с.Заозерье, ул.2-я Кузнечная,д.2	Действующий
Угличский муниципальный округ	Ярославская обл, Угличский р-он,с.Заозерье, ул.1-я Кузнечная,д.40	Действующий
Угличский муниципальный округ	Ярославская обл, Угличский р-он,с.Заозерье, ул.1-я Кузнечная,д.38	Действующий
Угличский муниципальный округ	Ярославская обл, Угличский р-он,с.Заозерье, ул.1-я Кузнечная,д.36	Действующий
Угличский муниципальный округ	Ярославская обл, Угличский р-он,с.Заозерье, ул.1-я Кузнечная,д.34	Действующий
Угличский муниципальный округ	Ярославская обл, Угличский р-он,с.Заозерье, ул.1-я Кузнечная,д.32	Действующий
Угличский муниципальный округ	Ярославская обл, Угличский р-он,с.Заозерье, ул.1-я Кузнечная,д.30	Действующий
Угличский муниципальный округ	Ярославская обл, Угличский р-он,с.Заозерье, ул.1-я Кузнечная,д.28	Действующий
Угличский муниципальный округ	Ярославская обл, Угличский р-он,с.Заозерье, ул.1-я Кузнечная,д.26	Действующий
Угличский муниципальный округ	Ярославская обл, Угличский р-он,с.Заозерье, ул.1-я Кузнечная,д.24	Действующий
Угличский муниципальный округ	Ярославская обл, Угличский р-он,с.Заозерье, ул.1-я Кузнечная,д.20	Действующий
Угличский муниципальный округ	Ярославская обл, Угличский р-он,с.Заозерье, ул.1-я Кузнечная,д.18	Действующий
Угличский муниципальный округ	Ярославская обл, Угличский р-он,с.Заозерье, ул.1-я Кузнечная,д.16	Действующий
Угличский муниципальный округ	Ярославская обл, Угличский р-он,с.Заозерье, ул.1-я Кузнечная,д.14	Действующий
Угличский муниципальный округ	Ярославская обл, Угличский р-он,с.Заозерье, ул.1-я Кузнечная,д.12	Действующий
Угличский муниципальный округ	Ярославская обл, Угличский р-он,с.Заозерье, ул.1-я Кузнечная,д.10	Действующий
Угличский муниципальный округ	Ярославская обл, Угличский р-он,с.Заозерье, ул.1-я Кузнечная,д.8	Действующий
Угличский муниципальный округ	Ярославская обл, Угличский р-он,с.Заозерье, ул.1-я Кузнечная,д.6	Действующий
Угличский муниципальный округ	Ярославская обл, Угличский р-он,с.Заозерье, ул.1-я Кузнечная,д.4	Действующий
Угличский муниципальный округ	Ярославская обл, Угличский р-он,с.Заозерье, ул.1-я Кузнечная,д.2	Действующий
Угличский муниципальный округ	Ярославская обл, Угличский р-он,с.Заозерье, ул.1-я Кузнечная,д.1	Действующий
Угличский муниципальный округ	Ярославская обл, Угличский р-он,с.Заозерье, ул.2-я Бутырская,д.13	Действующий
Угличский муниципальный округ	Ярославская обл, Угличский р-он,с.Заозерье, ул.2-я Бутырская,д.11	Действующий
Угличский муниципальный округ	Ярославская обл, Угличский р-он,с.Заозерье, ул.2-я Бутырская,д.9	Действующий
Угличский муниципальный округ	Ярославская обл, Угличский р-он,с.Заозерье, ул.2-я Бутырская,д.8	Действующий
Угличский муниципальный округ	Ярославская обл, Угличский р-он,с.Заозерье, ул.2-я Бутырская,д.7	Действующий
Угличский муниципальный округ	Ярославская обл, Угличский р-он,с.Заозерье, ул.2-я Бутырская,д.6	Действующий
Угличский муниципальный округ	Ярославская обл, Угличский р-он,с.Заозерье, ул.2-я Бутырская,д.5	Действующий
Угличский муниципальный округ	Ярославская обл, Угличский р-он,с.Заозерье, ул.2-я Бутырская,д.4а	Действующий
Угличский муниципальный округ	Ярославская обл, Угличский р-он,с.Заозерье, ул.2-я Бутырская,д.4	Действующий
Угличский муниципальный округ	Ярославская обл, Угличский р-он,с.Заозерье, ул.2-я Бутырская,д.3	Действующий
Угличский муниципальный округ	Ярославская обл, Угличский р-он,с.Заозерье, ул.2-я Бутырская,д.2	Действующий
Угличский муниципальный округ	Ярославская обл, Угличский р-он,с.Заозерье, ул.2-я Бутырская,д.1	Действующий
Угличский муниципальный округ	Ярославская обл, Угличский р-он,с.Заозерье, ул.1-я Бутырская,д.20	Действующий
Угличский муниципальный округ	Ярославская обл, Угличский р-он,с.Заозерье, ул.1-я Бутырская,д.18	Действующий
Угличский муниципальный округ	Ярославская обл, Угличский р-он,с.Заозерье, ул.1-я Бутырская,д.16	Действующий
Угличский муниципальный округ	Ярославская обл, Угличский р-он,с.Заозерье, ул.1-я Бутырская,д.14	Действующий
Угличский муниципальный округ	Ярославская обл, Угличский р-он,с.Заозерье, ул.1-я Бутырская,д.12	Действующий
Угличский муниципальный округ	Ярославская обл, Угличский р-он,с.Заозерье, ул.1-я Бутырская,д.10	Действующий
Угличский муниципальный округ	Ярославская обл, Угличский р-он,с.Заозерье, ул.1-я Бутырская,д.9	Действующий
Угличский муниципальный округ	Ярославская обл, Угличский р-он,с.Заозерье, ул.1-я Бутырская,д.8	Действующий
Угличский муниципальный округ	Ярославская обл, Угличский р-он,с.Заозерье, ул.1-я Бутырская,д.7	Действующий
Угличский муниципальный округ	Ярославская обл, Угличский р-он,с.Заозерье, ул.1-я Бутырская,д.6	Действующий
Угличский муниципальный округ	Ярославская обл, Угличский р-он,с.Заозерье, ул.1-я Бутырская,д.5	Действующий
Угличский муниципальный округ	Ярославская обл, Угличский р-он,с.Заозерье, ул.1-я Бутырская,д.4	Действующий
Угличский муниципальный округ	Ярославская обл, Угличский р-он,с.Заозерье, ул.1-я Бутырская,д.3	Действующий
Угличский муниципальный округ	Ярославская обл, Угличский р-он,с.Заозерье, ул.1-я Бутырская,д.2	Действующий
Угличский муниципальный округ	Ярославская обл, Угличский р-он,с.Заозерье, ул.1-я Бутырская,д.1	Действующий
Угличский муниципальный округ	Ярославская обл, Угличский р-он,с.Заозерье, ул.Новослободская,д.30	Действующий
Угличский муниципальный округ	Ярославская обл, Угличский р-он,с.Заозерье, ул.Новослободская,д.28	Действующий
Угличский муниципальный округ	Ярославская обл, Угличский р-он,с.Заозерье, ул.Новослободская,д.26	Действующий
Угличский муниципальный округ	Ярославская обл, Угличский р-он,с.Заозерье, ул.Новослободская,д.24	Действующий
Угличский муниципальный округ	Ярославская обл, Угличский р-он,с.Заозерье, ул.Новослободская,д.22	Действующий
Угличский муниципальный округ	Ярославская обл, Угличский р-он,с.Заозерье, ул.Новослободская,д.20	Действующий
Угличский муниципальный округ	Ярославская обл, Угличский р-он,с.Заозерье, ул.Новослободская,д.18	Действующий
Угличский муниципальный округ	Ярославская обл, Угличский р-он,с.Заозерье, ул.Новослободская,д.16	Действующий
Угличский муниципальный округ	Ярославская обл, Угличский р-он,с.Заозерье, ул.Новослободская,д.14	Действующий
Угличский муниципальный округ	Ярославская обл, Угличский р-он,с.Заозерье, ул.Новослободская,д.12	Действующий
Угличский муниципальный округ	Ярославская обл, Угличский р-он,с.Заозерье, ул.Новослободская,д.10	Действующий
Угличский муниципальный округ	Ярославская обл, Угличский р-он,с.Заозерье, ул.Новослободская,д.8	Действующий
Угличский муниципальный округ	Ярославская обл, Угличский р-он,с.Заозерье, ул.Новослободская,д.6	Действующий

Угличский муниципальный округ	Ярославская обл, Угличский р-он,с.Заозерье, ул.Новослободская,д.4	Действующий
Угличский муниципальный округ	Ярославская обл, Угличский р-он,с.Заозерье, ул.Новослободская,д.3	Действующий
Угличский муниципальный округ	Ярославская обл, Угличский р-он,с.Заозерье, ул.Новослободская,д.2	Действующий
Угличский муниципальный округ	Ярославская обл, Угличский р-он,с.Заозерье, ул.Новослободская,д.1	Действующий
Угличский муниципальный округ	Ярославская обл, Угличский р-он,с.Заозерье, ул.Революционная,д.13	Действующий
Угличский муниципальный округ	Ярославская обл, Угличский р-он,с.Заозерье, ул.Революционная,д.11	Действующий
Угличский муниципальный округ	Ярославская обл, Угличский р-он,с.Заозерье, ул.Революционная,д.9	Действующий
Угличский муниципальный округ	Ярославская обл, Угличский р-он,с.Заозерье, ул.Революционная,д.7	Действующий
Угличский муниципальный округ	Ярославская обл, Угличский р-он,с.Заозерье, ул.Революционная,д.5	Действующий
Угличский муниципальный округ	Ярославская обл, Угличский р-он,с.Заозерье, ул.Революционная,д.4	Действующий
Угличский муниципальный округ	Ярославская обл, Угличский р-он,с.Заозерье, ул.Революционная,д.3	Действующий
Угличский муниципальный округ	Ярославская обл, Угличский р-он,с.Заозерье, ул.Революционная,д.2	Действующий
Угличский муниципальный округ	Ярославская обл, Угличский р-он,с.Заозерье, ул.Мельничная,д.21	Действующий
Угличский муниципальный округ	Ярославская обл, Угличский р-он,с.Заозерье, ул.Мельничная,д.19	Действующий
Угличский муниципальный округ	Ярославская обл, Угличский р-он,с.Заозерье, ул.Мельничная,д.17	Действующий
Угличский муниципальный округ	Ярославская обл, Угличский р-он,с.Заозерье, ул.Мельничная,д.15	Действующий
Угличский муниципальный округ	Ярославская обл, Угличский р-он,с.Заозерье, ул.Мельничная,д.13	Действующий
Угличский муниципальный округ	Ярославская обл, Угличский р-он,с.Заозерье, ул.Мельничная,д.11	Действующий
Угличский муниципальный округ	Ярославская обл, Угличский р-он,с.Заозерье, ул.Мельничная,д.10	Действующий
Угличский муниципальный округ	Ярославская обл, Угличский р-он,с.Заозерье, ул.Мельничная,д.9	Действующий
Угличский муниципальный округ	Ярославская обл, Угличский р-он,с.Заозерье, ул.Мельничная,д.8а	Действующий
Угличский муниципальный округ	Ярославская обл, Угличский р-он,с.Заозерье, ул.Мельничная,д.8	Действующий
Угличский муниципальный округ	Ярославская обл, Угличский р-он,с.Заозерье, ул.Мельничная,д.7	Действующий
Угличский муниципальный округ	Ярославская обл, Угличский р-он,с.Заозерье, ул.Мельничная,д.6	Действующий
Угличский муниципальный округ	Ярославская обл, Угличский р-он,с.Заозерье, ул.Мельничная,д.5	Действующий
Угличский муниципальный округ	Ярославская обл, Угличский р-он,с.Заозерье, ул.Мельничная,д.4	Действующий
Угличский муниципальный округ	Ярославская обл, Угличский р-он,с.Заозерье, ул.Мельничная,д.3	Действующий
Угличский муниципальный округ	Ярославская обл, Угличский р-он,с.Заозерье, ул.Мельничная,д.2	Действующий
Угличский муниципальный округ	Ярославская обл, Угличский р-он,с.Заозерье, ул.Мельничная,д.1	Действующий
Угличский муниципальный округ	Ярославская обл, Угличский р-он,с.Заозерье, Ул.Калязинская,д.38	Действующий
Угличский муниципальный округ	Ярославская обл, Угличский р-он,с.Заозерье, Ул.Калязинская,д.36	Действующий
Угличский муниципальный округ	Ярославская обл, Угличский р-он,с.Заозерье, Ул.Калязинская,д.32	Действующий
Угличский муниципальный округ	Ярославская обл, Угличский р-он,с.Заозерье, Ул.Калязинская,д.30а	Действующий
Угличский муниципальный округ	Ярославская обл, Угличский р-он,с.Заозерье, Ул.Калязинская,д.28	Действующий
Угличский муниципальный округ	Ярославская обл, Угличский р-он,с.Заозерье, Ул.Калязинская,д.26	Действующий
Угличский муниципальный округ	Ярославская обл, Угличский р-он,с.Заозерье, Ул.Калязинская,д.24	Действующий
Угличский муниципальный округ	Ярославская обл, Угличский р-он,с.Заозерье, Ул.Калязинская,д.22	Действующий
Угличский муниципальный округ	Ярославская обл, Угличский р-он,с.Заозерье, Ул.Калязинская,д.20	Действующий
Угличский муниципальный округ	Ярославская обл, Угличский р-он,с.Заозерье, Ул.Калязинская,д.18	Действующий
Угличский муниципальный округ	Ярославская обл, Угличский р-он,с.Заозерье, Ул.Калязинская,д.17	Действующий
Угличский муниципальный округ	Ярославская обл, Угличский р-он,с.Заозерье, Ул.Калязинская,д.16	Действующий
Угличский муниципальный округ	Ярославская обл, Угличский р-он,с.Заозерье, Ул.Калязинская,д.15	Действующий
Угличский муниципальный округ	Ярославская обл, Угличский р-он,с.Заозерье, Ул.Калязинская,д.13	Действующий
Угличский муниципальный округ	Ярославская обл, Угличский р-он,с.Заозерье, Ул.Калязинская,д.12	Действующий
Угличский муниципальный округ	Ярославская обл, Угличский р-он,с.Заозерье, Ул.Калязинская,д.11	Действующий
Угличский муниципальный округ	Ярославская обл, Угличский р-он,с.Заозерье, Ул.Калязинская,д.10	Действующий
Угличский муниципальный округ	Ярославская обл, Угличский р-он,с.Заозерье, Ул.Калязинская,д.9	Действующий
Угличский муниципальный округ	Ярославская обл, Угличский р-он,с.Заозерье, Ул.Калязинская,д.8	Действующий
Угличский муниципальный округ	Ярославская обл, Угличский р-он,с.Заозерье, Ул.Калязинская,д.7	Действующий
Угличский муниципальный округ	Ярославская обл, Угличский р-он,с.Заозерье, Ул.Калязинская,д.6	Действующий
Угличский муниципальный округ	Ярославская обл, Угличский р-он,с.Заозерье, Ул.Калязинская,д.5	Действующий
Угличский муниципальный округ	Ярославская обл, Угличский р-он,с.Заозерье, Ул.Калязинская,д.4а	Действующий
Угличский муниципальный округ	Ярославская обл, Угличский р-он,с.Заозерье, Ул.Калязинская,д.3	Действующий
Угличский муниципальный округ	Ярославская обл, Угличский р-он,с.Заозерье, Ул.Калязинская,д.2	Действующий
Угличский муниципальный округ	Ярославская обл, Угличский р-он,с.Заозерье, Ул.Калязинская,д.1	Действующий
Угличский муниципальный округ	Ярославская обл, Угличский р-он, д.Монарево д.32	Действующий
Угличский муниципальный округ	Ярославская обл, Угличский р-он, д.Монарево д.30	Действующий
Угличский муниципальный округ	Ярославская обл, Угличский р-он, д.Монарево д.28	Действующий
Угличский муниципальный округ	Ярославская обл, Угличский р-он, д.Монарево д.26	Действующий
Угличский муниципальный округ	Ярославская обл, Угличский р-он, д.Монарево д.24	Действующий
Угличский муниципальный округ	Ярославская обл, Угличский р-он, д.Монарево д.22	Действующий
Угличский муниципальный округ	Ярославская обл, Угличский р-он, д.Монарево д.20	Действующий
Угличский муниципальный округ	Ярославская обл, Угличский р-он, д.Монарево д.18	Действующий
Угличский муниципальный округ	Ярославская обл, Угличский р-он, д.Монарево д.16	Действующий
Угличский муниципальный округ	Ярославская обл, Угличский р-он, д.Монарево д.14	Действующий
Угличский муниципальный округ	Ярославская обл, Угличский р-он, д.Монарево д.12	Действующий
Угличский муниципальный округ	Ярославская обл, Угличский р-он, д.Монарево д.10	Действующий
Угличский муниципальный округ	Ярославская обл, Угличский р-он, д.Монарево д.8	Действующий
Угличский муниципальный округ	Ярославская обл, Угличский р-он, д.Монарево д.6	Действующий
Угличский муниципальный округ	Ярославская обл, Угличский р-он, д.Монарево д.4	Действующий
Угличский муниципальный округ	Ярославская обл, Угличский р-он, д.Монарево д.2	Действующий

Угличский муниципальный округ	Ярославская обл, Угличский р-он, д.Монарево д.55	Действующий
Угличский муниципальный округ	Ярославская обл, Угличский р-он, д.Монарево д.53	Действующий
Угличский муниципальный округ	Ярославская обл, Угличский р-он, д.Монарево д.51	Действующий
Угличский муниципальный округ	Ярославская обл, Угличский р-он, д.Монарево д.49	Действующий
Угличский муниципальный округ	Ярославская обл, Угличский р-он, д.Монарево д.47	Действующий
Угличский муниципальный округ	Ярославская обл, Угличский р-он, д.Монарево д.45	Действующий
Угличский муниципальный округ	Ярославская обл, Угличский р-он, д.Монарево д.43	Действующий
Угличский муниципальный округ	Ярославская обл, Угличский р-он, д.Монарево д.41	Действующий
Угличский муниципальный округ	Ярославская обл, Угличский р-он, д.Монарево д.39	Действующий
Угличский муниципальный округ	Ярославская обл, Угличский р-он, д.Монарево д.37	Действующий
Угличский муниципальный округ	Ярославская обл, Угличский р-он, д.Монарево д.35	Действующий
Угличский муниципальный округ	Ярославская обл, Угличский р-он, д.Монарево д.33	Действующий
Угличский муниципальный округ	Ярославская обл, Угличский р-он, д.Монарево д.31	Действующий
Угличский муниципальный округ	Ярославская обл, Угличский р-он, д.Монарево д.29	Действующий
Угличский муниципальный округ	Ярославская обл, Угличский р-он, д.Монарево д.27	Действующий
Угличский муниципальный округ	Ярославская обл, Угличский р-он, д.Монарево д.25	Действующий
Угличский муниципальный округ	Ярославская обл, Угличский р-он, д.Монарево д.23	Действующий
Угличский муниципальный округ	Ярославская обл, Угличский р-он, д.Монарево д.21	Действующий
Угличский муниципальный округ	Ярославская обл, Угличский р-он, д.Монарево д.19	Действующий
Угличский муниципальный округ	Ярославская обл, Угличский р-он, д.Монарево д.17	Действующий
Угличский муниципальный округ	Ярославская обл, Угличский р-он, д.Монарево д.15	Действующий
Угличский муниципальный округ	Ярославская обл, Угличский р-он, д.Монарево д.13	Действующий
Угличский муниципальный округ	Ярославская обл, Угличский р-он, д.Монарево д.11	Действующий
Угличский муниципальный округ	Ярославская обл, Угличский р-он, д.Монарево д.9	Действующий
Угличский муниципальный округ	Ярославская обл, Угличский р-он, д.Монарево д.7	Действующий
Угличский муниципальный округ	Ярославская обл, Угличский р-он, д.Монарево д.5	Действующий
Угличский муниципальный округ	Ярославская обл, Угличский р-он, д.Монарево д.3	Действующий
Угличский муниципальный округ	Ярославская обл, Угличский р-он, д.Монарево д.1	Действующий
Угличский муниципальный округ	Ярославская обл., Угличский р-он, д.Губино д.46	Действующий
Угличский муниципальный округ	Ярославская обл., Угличский р-он, д.Губино д.44	Действующий
Угличский муниципальный округ	Ярославская обл., Угличский р-он, д.Губино д.42	Действующий
Угличский муниципальный округ	Ярославская обл., Угличский р-он, д.Губино д.40а	Действующий
Угличский муниципальный округ	Ярославская обл., Угличский р-он, д.Губино д.40	Действующий
Угличский муниципальный округ	Ярославская обл., Угличский р-он, д.Губино д.38	Действующий
Угличский муниципальный округ	Ярославская обл., Угличский р-он, д.Губино д.36	Действующий
Угличский муниципальный округ	Ярославская обл., Угличский р-он, д.Губино д.34	Действующий
Угличский муниципальный округ	Ярославская обл., Угличский р-он, д.Губино д.32	Действующий
Угличский муниципальный округ	Ярославская обл., Угличский р-он, д.Губино д.30	Действующий
Угличский муниципальный округ	Ярославская обл., Угличский р-он, д.Губино д.26 кв.2	Действующий
Угличский муниципальный округ	Ярославская обл., Угличский р-он, д.Губино д.26 кв.1	Действующий
Угличский муниципальный округ	Ярославская обл., Угличский р-он, д.Губино д.24	Действующий
Угличский муниципальный округ	Ярославская обл., Угличский р-он, д.Губино д.22	Действующий
Угличский муниципальный округ	Ярославская обл., Угличский р-он, д.Губино д.20	Действующий
Угличский муниципальный округ	Ярославская обл., Угличский р-он, д.Губино д.18	Действующий
Угличский муниципальный округ	Ярославская обл., Угличский р-он, д.Губино д.16	Действующий
Угличский муниципальный округ	Ярославская обл., Угличский р-он, д.Губино д.14	Действующий
Угличский муниципальный округ	Ярославская обл., Угличский р-он, д.Губино д.12	Действующий
Угличский муниципальный округ	Ярославская обл., Угличский р-он, д.Губино д.10	Действующий
Угличский муниципальный округ	Ярославская обл., Угличский р-он, д.Губино д.8	Действующий
Угличский муниципальный округ	Ярославская обл., Угличский р-он, д.Губино д.6	Действующий
Угличский муниципальный округ	Ярославская обл., Угличский р-он, д.Губино д. 4	Действующий
Угличский муниципальный округ	Ярославская обл., Угличский р-он, д.Губино д. 2	Действующий
Угличский муниципальный округ	Ярославская обл., Угличский р-он, д.Губино д.59	Действующий
Угличский муниципальный округ	Ярославская обл., Угличский р-он, д.Губино д.57	Действующий
Угличский муниципальный округ	Ярославская обл., Угличский р-он, д.Губино д.55	Действующий
Угличский муниципальный округ	Ярославская обл., Угличский р-он, д.Губино д.53	Действующий
Угличский муниципальный округ	Ярославская обл., Угличский р-он, д.Губино д.51	Действующий
Угличский муниципальный округ	Ярославская обл., Угличский р-он, д.Губино д.47	Действующий
Угличский муниципальный округ	Ярославская обл., Угличский р-он, д.Губино д.45	Действующий
Угличский муниципальный округ	Ярославская обл., Угличский р-он, д.Губино д.43	Действующий
Угличский муниципальный округ	Ярославская обл., Угличский р-он, д.Губино д.41	Действующий
Угличский муниципальный округ	Ярославская обл., Угличский р-он, д.Губино д.39	Действующий
Угличский муниципальный округ	Ярославская обл., Угличский р-он, д.Губино д.37	Действующий
Угличский муниципальный округ	Ярославская обл., Угличский р-он, д.Губино д.35	Действующий
Угличский муниципальный округ	Ярославская обл., Угличский р-он, д.Губино д.33	Действующий
Угличский муниципальный округ	Ярославская обл., Угличский р-он, д.Губино д.31	Действующий
Угличский муниципальный округ	Ярославская обл., Угличский р-он, д.Губино д.29	Действующий
Угличский муниципальный округ	Ярославская обл., Угличский р-он, д.Губино д.27	Действующий
Угличский муниципальный округ	Ярославская обл., Угличский р-он, д.Губино д.25	Действующий
Угличский муниципальный округ	Ярославская обл., Угличский р-он, д.Губино д.23	Действующий
Угличский муниципальный округ	Ярославская обл., Угличский р-он, д.Губино д.21	Действующий

Угличский муниципальный округ	Ярославская обл., Угличский р-он, д.Губино д.19	Действующий
Угличский муниципальный округ	Ярославская обл., Угличский р-он, д.Губино д.17	Действующий
Угличский муниципальный округ	Ярославская обл., Угличский р-он, д.Губино д.15	Действующий
Угличский муниципальный округ	Ярославская обл., Угличский р-он, д.Губино д.13	Действующий
Угличский муниципальный округ	Ярославская обл., Угличский р-он, д.Губино д.11	Действующий
Угличский муниципальный округ	Ярославская обл., Угличский р-он, д.Губино д.9	Действующий
Угличский муниципальный округ	Ярославская обл., Угличский р-он, д.Губино д7	Действующий
Угличский муниципальный округ	Ярославская обл., Угличский р-он, д.Губино д5	Действующий
Угличский муниципальный округ	Ярославская обл., Угличский р-он, д.Губино д3	Действующий
Угличский муниципальный округ	Ярославская обл., Угличский р-он, д.Губино д1	Действующий
Угличский муниципальный округ	Ярославская обл, Угличский р-н, д. Парово, д. 5	Действующий
Угличский муниципальный округ	Ярославская обл, Угличский р-н, д. Мильцево, д. 18	Действующий
Угличский муниципальный округ	Ярославская обл, Угличский р-н, с Климатино, ул. Тверская, д. 5	Действующий
Угличский муниципальный округ	Ярославская обл, Угличский р-н, д. Якутино, ул. Луговая, д. 7А	Действующий
Угличский муниципальный округ	Ярославская обл, Угличский р-н, д. Якутино, ул. Луговая, д. 7	Действующий
Угличский муниципальный округ	Ярославская обл, Угличский р-н, д. Якутино, ул. Луговая, д. 6	Действующий
Угличский муниципальный округ	Ярославская обл, Угличский р-н, д. Якутино, ул. Луговая, д. 5	Действующий
Угличский муниципальный округ	Ярославская обл, Угличский р-н, д. Якутино, ул. Луговая, д. 4	Действующий
Угличский муниципальный округ	Ярославская обл, Угличский р-н, д. Якутино, ул. Заречная, д. 20	Действующий
Угличский муниципальный округ	Ярославская обл, Угличский р-н, д. Якутино, ул. Заречная, д. 19	Действующий
Угличский муниципальный округ	Ярославская обл, Угличский р-н, д. Якутино, ул. Заречная, д. 18	Действующий
Угличский муниципальный округ	Ярославская обл, Угличский р-н, д. Якутино, ул. Заречная, д. 16	Действующий
Угличский муниципальный округ	Ярославская обл, Угличский р-н, д. Якутино, ул. Заречная, д. 15	Действующий
Угличский муниципальный округ	Ярославская обл, Угличский р-н, д. Якутино, ул. Заречная, д. 14	Действующий
Угличский муниципальный округ	Ярославская обл, Угличский р-н, д. Якутино, ул. Заречная, д. 13	Действующий
Угличский муниципальный округ	Ярославская обл, Угличский р-н, д. Якутино, ул. Заречная, д. 11	Действующий
Угличский муниципальный округ	Ярославская обл, Угличский р-н, д. Якутино, ул. Заречная, д. 9	Действующий
Угличский муниципальный округ	Ярославская обл, Угличский р-н, д. Якутино, ул. Заречная, д. 7	Действующий
Угличский муниципальный округ	Ярославская обл, Угличский р-н, д. Якутино, ул. Заречная, д. 5	Действующий
Угличский муниципальный округ	Ярославская обл, Угличский р-н, д. Якутино, ул. Заречная, д. 3А	Действующий
Угличский муниципальный округ	Ярославская обл, Угличский р-н, д. Якутино, ул. Волжская, д. 6	Действующий
Угличский муниципальный округ	Ярославская обл, Угличский р-н, д. Якутино, ул. Волжская, д. 4	Действующий
Угличский муниципальный округ	Ярославская обл, Угличский р-н, д. Якутино, ул. Волжская, д. 3	Действующий
Угличский муниципальный округ	Ярославская обл, Угличский р-н, д. Якутино, ул. Волжская, д. 2	Действующий
Угличский муниципальный округ	Ярославская обл, Угличский р-н, д. Якутино, ул. Волжская, д. 1	Действующий
Угличский муниципальный округ	Ярославская обл, Угличский р-н, д. Яковлево, д. 16	Действующий
Угличский муниципальный округ	Ярославская обл, Угличский р-н, д. Яковлево, д. 12	Действующий
Угличский муниципальный округ	Ярославская обл, Угличский р-н, д. Яковлево, д. 5	Действующий
Угличский муниципальный округ	Ярославская обл, Угличский р-н, д. Яковлево, д. 3	Действующий
Угличский муниципальный округ	Ярославская обл, Угличский р-н, д.Шишкино, Садовый пер., д. 4	Действующий
Угличский муниципальный округ	Ярославская обл, Угличский р-н, д.Шишкино, Садовый пер., д. 3	Действующий
Угличский муниципальный округ	Ярославская обл, Угличский р-н, д.Шишкино, ул. Надежды, д. 26	Действующий
Угличский муниципальный округ	Ярославская обл, Угличский р-н, д.Шишкино, ул. Надежды, д. 23	Действующий
Угличский муниципальный округ	Ярославская обл, Угличский р-н, д.Шишкино, ул. Надежды, д. 18	Действующий
Угличский муниципальный округ	Ярославская обл, Угличский р-н, д.Шишкино, ул. Надежды, д. 12	Действующий
Угличский муниципальный округ	Ярославская обл, Угличский р-н, д.Шишкино, ул. Надежды, д. 10	Действующий
Угличский муниципальный округ	Ярославская обл, Угличский р-н, д.Шишкино, ул. Надежды, д. 3	Действующий
Угличский муниципальный округ	Ярославская обл, Угличский р-н, д.Шишкино, ул. Надежды, д. 2	Действующий
Угличский муниципальный округ	Ярославская обл, Угличский р-н, д.Шишкино, ул. Надежды, д. 1	Действующий
Угличский муниципальный округ	Ярославская обл, Угличский р-н, д.Шишкино, Зелёный пер., д. 3	Действующий
Угличский муниципальный округ	Ярославская обл, Угличский р-н, д.Шеино, д. 11	Действующий
Угличский муниципальный округ	Ярославская обл, Угличский р-н, д.Шеино, д. 8	Действующий
Угличский муниципальный округ	Ярославская обл, Угличский р-н, д.Шеино, д. 7	Действующий
Угличский муниципальный округ	Ярославская обл, Угличский р-н, д.Шеино, д. 6	Действующий
Угличский муниципальный округ	Ярославская обл, Угличский р-н, д.Шеино, д. 4	Действующий
Угличский муниципальный округ	Ярославская обл, Угличский р-н, д.Хлудово, д. 24	Действующий
Угличский муниципальный округ	Ярославская обл, Угличский р-н, д.Хлудово, д. 18	Действующий
Угличский муниципальный округ	Ярославская обл, Угличский р-н, д.Хлудово, д. 17	Действующий
Угличский муниципальный округ	Ярославская обл, Угличский р-н, д.Хлудово, д. 15	Действующий
Угличский муниципальный округ	Ярославская обл, Угличский р-н, д.Хлудово, д. 12	Действующий
Угличский муниципальный округ	Ярославская обл, Угличский р-н, д.Хлудово, д. 11	Действующий
Угличский муниципальный округ	Ярославская обл, Угличский р-н, д.Хлудово, д. 8	Действующий
Угличский муниципальный округ	Ярославская обл, Угличский р-н, д.Хлудово, д. 6	Действующий
Угличский муниципальный округ	Ярославская обл, Угличский р-н, д.Хлудово, д. 3	Действующий
Угличский муниципальный округ	Ярославская обл, Угличский р-н, д.Хлудово, д. 1	Действующий
Угличский муниципальный округ	Ярославская обл, Угличский р-н, д.Филиппово, д. 12	Действующий
Угличский муниципальный округ	Ярославская обл, Угличский р-н, д.Филиппово, д. 11	Действующий
Угличский муниципальный округ	Ярославская обл, Угличский р-н, д.Филиппово, д. 9	Действующий
Угличский муниципальный округ	Ярославская обл, Угличский р-н, д.Филиппово, д. 8	Действующий
Угличский муниципальный округ	Ярославская обл, Угличский р-н, д.Филиппово, д. 3	Действующий
Угличский муниципальный округ	Ярославская обл, Угличский р-н, д.Филиппово, д. 1	Действующий

Угличский муниципальный округ	Ярославская обл, Угличский р-н, д.Ульянкино, ул. Центральная, д. 10	Действующий
Угличский муниципальный округ	Ярославская обл, Угличский р-н, д.Ульянкино, ул. Центральная, д. 3	Действующий
Угличский муниципальный округ	Ярославская обл, Угличский р-н, д.Ульянкино, ул. Центральная, д. 2	Действующий
Угличский муниципальный округ	Ярославская обл, Угличский р-н, д.Ульянкино, ул. Центральная, д. 1	Действующий
Угличский муниципальный округ	Ярославская обл, Угличский р-н, д.Ульянкино, ул. Молодёжная, д. 21	Действующий
Угличский муниципальный округ	Ярославская обл, Угличский р-н, д.Ульянкино, ул. Молодёжная, д. 19	Действующий
Угличский муниципальный округ	Ярославская обл, Угличский р-н, д.Ульянкино, ул. Молодёжная, д. 18	Действующий
Угличский муниципальный округ	Ярославская обл, Угличский р-н, д.Ульянкино, ул. Молодёжная, д. 17	Действующий
Угличский муниципальный округ	Ярославская обл, Угличский р-н, д.Ульянкино, ул. Молодёжная, д. 16	Действующий
Угличский муниципальный округ	Ярославская обл, Угличский р-н, д.Ульянкино, ул. Молодёжная, д. 10	Действующий
Угличский муниципальный округ	Ярославская обл, Угличский р-н, д.Ульянкино, ул. Молодёжная, д. 9	Действующий
Угличский муниципальный округ	Ярославская обл, Угличский р-н, д.Ульянкино, ул. Молодёжная, д. 7	Действующий
Угличский муниципальный округ	Ярославская обл, Угличский р-н, д.Ульянкино, ул. Молодёжная, д. 5	Действующий
Угличский муниципальный округ	Ярославская обл, Угличский р-н, д.Ульянкино, ул. Молодёжная, д. 3	Действующий
Угличский муниципальный округ	Ярославская обл, Угличский р-н, д.Ульянкино, ул. Молодёжная, д. 1	Действующий
Угличский муниципальный округ	Ярославская обл, Угличский р-н, д.Ульянкино, ул. Заречная, д. 12	Действующий
Угличский муниципальный округ	Ярославская обл, Угличский р-н, д.Ульянкино, ул. Заречная, д. 10	Действующий
Угличский муниципальный округ	Ярославская обл, Угличский р-н, д.Ульянкино, ул. Заречная, д. 9	Действующий
Угличский муниципальный округ	Ярославская обл, Угличский р-н, д.Ульянкино, ул. Заречная, д. 6	Действующий
Угличский муниципальный округ	Ярославская обл, Угличский р-н, д.Ульянкино, ул. Заречная, д. 4	Действующий
Угличский муниципальный округ	Ярославская обл, Угличский р-н, д.Ульянкино, ул. Заречная, д. 3	Действующий
Угличский муниципальный округ	Ярославская обл, Угличский р-н, д.Ульянкино, ул. Заречная, д. 1	Действующий
Угличский муниципальный округ	Ярославская обл, Угличский р-н, д.Терютино, д. 21	Действующий
Угличский муниципальный округ	Ярославская обл, Угличский р-н, д.Терютино, д. 16	Действующий
Угличский муниципальный округ	Ярославская обл, Угличский р-н, д.Терютино, д. 15	Действующий
Угличский муниципальный округ	Ярославская обл, Угличский р-н, д.Терютино, д. 12	Действующий
Угличский муниципальный округ	Ярославская обл, Угличский р-н, д.Терютино, д. 11	Действующий
Угличский муниципальный округ	Ярославская обл, Угличский р-н, д.Терютино, д. 10	Действующий
Угличский муниципальный округ	Ярославская обл, Угличский р-н, д.Терютино, д. 8	Действующий
Угличский муниципальный округ	Ярославская обл, Угличский р-н, д.Терютино, д. 7	Действующий
Угличский муниципальный округ	Ярославская обл, Угличский р-н, д.Терютино, д. 6	Действующий
Угличский муниципальный округ	Ярославская обл, Угличский р-н, д.Терютино, д. 5	Действующий
Угличский муниципальный округ	Ярославская обл, Угличский р-н, д.Сумы, д. 32	Действующий
Угличский муниципальный округ	Ярославская обл, Угличский р-н, д.Сумы, д. 30	Действующий
Угличский муниципальный округ	Ярославская обл, Угличский р-н, д.Сумы, д. 28	Действующий
Угличский муниципальный округ	Ярославская обл, Угличский р-н, д.Сумы, д. 26	Действующий
Угличский муниципальный округ	Ярославская обл, Угличский р-н, д.Сумы, д. 24	Действующий
Угличский муниципальный округ	Ярославская обл, Угличский р-н, д.Сумы, д. 21	Действующий
Угличский муниципальный округ	Ярославская обл, Угличский р-н, д.Сумы, д. 20	Действующий
Угличский муниципальный округ	Ярославская обл, Угличский р-н, д.Сумы, д. 17	Действующий
Угличский муниципальный округ	Ярославская обл, Угличский р-н, д.Сумы, д. 16	Действующий
Угличский муниципальный округ	Ярославская обл, Угличский р-н, д.Сумы, д. 13	Действующий
Угличский муниципальный округ	Ярославская обл, Угличский р-н, д.Сумы, д. 12	Действующий
Угличский муниципальный округ	Ярославская обл, Угличский р-н, д.Сумы, д. 11	Действующий
Угличский муниципальный округ	Ярославская обл, Угличский р-н, д.Сумы, д. 8	Действующий
Угличский муниципальный округ	Ярославская обл, Угличский р-н, д.Сумы, д. 6	Действующий
Угличский муниципальный округ	Ярославская обл, Угличский р-н, д.Сумы, д. 5	Действующий
Угличский муниципальный округ	Ярославская обл, Угличский р-н, д.Сумы, д. 4	Действующий
Угличский муниципальный округ	Ярославская обл, Угличский р-н, д.Степаново, д. 13	Действующий
Угличский муниципальный округ	Ярославская обл, Угличский р-н, д.Степаново, д. 11	Действующий
Угличский муниципальный округ	Ярославская обл, Угличский р-н, д.Степаново, д. 10	Действующий
Угличский муниципальный округ	Ярославская обл, Угличский р-н, д.Степаново, д. 8	Действующий
Угличский муниципальный округ	Ярославская обл, Угличский р-н, д.Степаново, д. 6	Действующий
Угличский муниципальный округ	Ярославская обл, Угличский р-н, д.Степаново, д. 5	Действующий
Угличский муниципальный округ	Ярославская обл, Угличский р-н, д.Степаново, д. 4	Действующий
Угличский муниципальный округ	Ярославская обл, Угличский р-н, д.Степаново, д. 3	Действующий
Угличский муниципальный округ	Ярославская обл, Угличский р-н, д.Семёнково, ул. Семёновка,д. 1	Действующий
Угличский муниципальный округ	Ярославская обл, Угличский р-н, д.Сельцы, д. 16	Действующий
Угличский муниципальный округ	Ярославская обл, Угличский р-н, д.Сельцы, д. 15	Действующий
Угличский муниципальный округ	Ярославская обл, Угличский р-н, д.Сельцы, д. 14	Действующий
Угличский муниципальный округ	Ярославская обл, Угличский р-н, д.Сельцы, д. 13	Действующий
Угличский муниципальный округ	Ярославская обл, Угличский р-н, д.Сельцы, д. 11	Действующий
Угличский муниципальный округ	Ярославская обл, Угличский р-н, д.Сельцы, д. 10	Действующий
Угличский муниципальный округ	Ярославская обл, Угличский р-н, д.Сельцы, д. 9	Действующий
Угличский муниципальный округ	Ярославская обл, Угличский р-н, д.Сельцы, д. 7	Действующий
Угличский муниципальный округ	Ярославская обл, Угличский р-н, д.Сельцы, д. 6	Действующий
Угличский муниципальный округ	Ярославская обл, Угличский р-н, д.Сельцы, д. 3	Действующий
Угличский муниципальный округ	Ярославская обл, Угличский р-н, д.Сельцы, д. 2	Действующий
Угличский муниципальный округ	Ярославская обл, Угличский р-н, д. Ростовцево, д. 13	Действующий
Угличский муниципальный округ	Ярославская обл, Угличский р-н, д. Ростовцево, д. 7	Действующий
Угличский муниципальный округ	Ярославская обл, Угличский р-н, д. Ростовцево, д. 5	Действующий

Угличский муниципальный округ	Ярославская обл, Угличский р-н, д. Ростовцево, д. 4	Действующий
Угличский муниципальный округ	Ярославская обл, Угличский р-н, д. Ростовцево, д. 2	Действующий
Угличский муниципальный округ	Ярославская обл, Угличский р-н, с. Прилуки, ул.Школьная, д. 34	Действующий
Угличский муниципальный округ	Ярославская обл, Угличский р-н, с. Прилуки, ул.Школьная, д. 32	Действующий
Угличский муниципальный округ	Ярославская обл, Угличский р-н, с. Прилуки, ул.Школьная, д. 30	Действующий
Угличский муниципальный округ	Ярославская обл, Угличский р-н, с. Прилуки, ул.Школьная, д. 28	Действующий
Угличский муниципальный округ	Ярославская обл, Угличский р-н, с. Прилуки, ул.Школьная, д. 27	Действующий
Угличский муниципальный округ	Ярославская обл, Угличский р-н, с. Прилуки, ул.Школьная, д. 22	Действующий
Угличский муниципальный округ	Ярославская обл, Угличский р-н, с. Прилуки, ул.Школьная, д. 19	Действующий
Угличский муниципальный округ	Ярославская обл, Угличский р-н, с. Прилуки, ул.Школьная, д. 17	Действующий
Угличский муниципальный округ	Ярославская обл, Угличский р-н, с. Прилуки, ул.Школьная, д. 16	Действующий
Угличский муниципальный округ	Ярославская обл, Угличский р-н, с. Прилуки, ул.Школьная, д. 14	Действующий
Угличский муниципальный округ	Ярославская обл, Угличский р-н, с. Прилуки, ул.Школьная, д. 11	Действующий
Угличский муниципальный округ	Ярославская обл, Угличский р-н, с. Прилуки, ул.Школьная, д. 8	Действующий
Угличский муниципальный округ	Ярославская обл, Угличский р-н, с. Прилуки, ул.Школьная, д. 4А	Действующий
Угличский муниципальный округ	Ярославская обл, Угличский р-н, с. Прилуки, ул. Портовая, д. 3	Действующий
Угличский муниципальный округ	Ярославская обл, Угличский р-н, с. Прилуки, ул. Портовая, д. 2	Действующий
Угличский муниципальный округ	Ярославская обл, Угличский р-н, с. Прилуки, ул. Победы, д. 26	Действующий
Угличский муниципальный округ	Ярославская обл, Угличский р-н, с. Прилуки, ул. Победы, д. 24	Действующий
Угличский муниципальный округ	Ярославская обл, Угличский р-н, с. Прилуки, ул. Победы, д. 20	Действующий
Угличский муниципальный округ	Ярославская обл, Угличский р-н, с. Прилуки, ул. Победы, д. 18	Действующий
Угличский муниципальный округ	Ярославская обл, Угличский р-н, с. Прилуки, ул. Победы, д. 17	Действующий
Угличский муниципальный округ	Ярославская обл, Угличский р-н, с. Прилуки, ул. Победы, д. 15	Действующий
Угличский муниципальный округ	Ярославская обл, Угличский р-н, с. Прилуки, ул. Победы, д. 12А	Действующий
Угличский муниципальный округ	Ярославская обл, Угличский р-н, с. Прилуки, ул. Победы, д. 12	Действующий
Угличский муниципальный округ	Ярославская обл, Угличский р-н, с. Прилуки, ул. Победы, д. 10	Действующий
Угличский муниципальный округ	Ярославская обл, Угличский р-н, с. Прилуки, ул. Победы, д. 8	Действующий
Угличский муниципальный округ	Ярославская обл, Угличский р-н, с. Прилуки, ул. Победы, д. 3	Действующий
Угличский муниципальный округ	Ярославская обл, Угличский р-н, с. Прилуки, ул. Набережная, д. 12	Действующий
Угличский муниципальный округ	Ярославская обл, Угличский р-н, с. Прилуки, ул. Набережная, д. 10	Действующий
Угличский муниципальный округ	Ярославская обл, Угличский р-н, с. Прилуки, ул. Набережная, д. 7	Действующий
Угличский муниципальный округ	Ярославская обл, Угличский р-н, с. Прилуки, ул. Набережная, д. 6	Действующий
Угличский муниципальный округ	Ярославская обл, Угличский р-н, с. Прилуки, ул. Набережная, д. 3	Действующий
Угличский муниципальный округ	Ярославская обл, Угличский р-н, с. Прилуки, Купеческий пер., д. 5	Действующий
Угличский муниципальный округ	Ярославская обл, Угличский р-н, с. Прилуки, Купеческий пер., д. 4	Действующий
Угличский муниципальный округ	Ярославская обл, Угличский р-н, с. Прилуки, Купеческий пер., д. 3	Действующий
Угличский муниципальный округ	Ярославская обл, Угличский р-н, с. Прилуки, Купеческий пер., д. 2	Действующий
Угличский муниципальный округ	Ярославская обл, Угличский р-н, с. Прилуки, Купеческий пер., д. 1	Действующий
Угличский муниципальный округ	Ярославская обл, Угличский р-н, с. Прилуки, Волжский пер., д. 9	Действующий
Угличский муниципальный округ	Ярославская обл, Угличский р-н, с. Прилуки, Волжский пер., д. 4	Действующий
Угличский муниципальный округ	Ярославская обл, Угличский р-н, с. Прилуки, ул. 9 мая, д. 35	Действующий
Угличский муниципальный округ	Ярославская обл, Угличский р-н, с. Прилуки, ул. 9 мая, д. 33	Действующий
Угличский муниципальный округ	Ярославская обл, Угличский р-н, с. Прилуки, ул. 9 мая, д. 29	Действующий
Угличский муниципальный округ	Ярославская обл, Угличский р-н, с. Прилуки, ул. 9 мая, д. 25	Действующий
Угличский муниципальный округ	Ярославская обл, Угличский р-н, с. Прилуки, ул. 9 мая, д. 23	Действующий
Угличский муниципальный округ	Ярославская обл, Угличский р-н, с. Прилуки, ул. 9 мая, д. 22	Действующий
Угличский муниципальный округ	Ярославская обл, Угличский р-н, с. Прилуки, ул. 9 мая, д. 21	Действующий
Угличский муниципальный округ	Ярославская обл, Угличский р-н, с. Прилуки, ул. 9 мая, д. 18	Действующий
Угличский муниципальный округ	Ярославская обл, Угличский р-н, с. Прилуки, ул. 9 мая, д. 16	Действующий
Угличский муниципальный округ	Ярославская обл, Угличский р-н, с. Прилуки, ул. 9 мая, д. 11	Действующий
Угличский муниципальный округ	Ярославская обл, Угличский р-н, с. Прилуки, ул. 9 мая, д. 9	Действующий
Угличский муниципальный округ	Ярославская обл, Угличский р-н, с. Прилуки, ул. 9 мая, д. 8	Действующий
Угличский муниципальный округ	Ярославская обл, Угличский р-н, с. Прилуки, ул. 9 мая, д. 6	Действующий
Угличский муниципальный округ	Ярославская обл, Угличский р-н, с. Прилуки, ул. 9 мая, д. 5	Действующий
Угличский муниципальный округ	Ярославская обл, Угличский р-н, с. Прилуки, ул. 9 мая, д.4	Действующий
Угличский муниципальный округ	Ярославская обл, Угличский р-н, с. Прилуки, ул. 9 мая, д. 3	Действующий
Угличский муниципальный округ	Ярославская обл, Угличский р-н, с. Прилуки, ул. 9 мая, д. 1	Действующий
Угличский муниципальный округ	Ярославская обл, Угличский р-н, д. Покровские Горки, ул. Заволжская, д.58	Действующий
Угличский муниципальный округ	Ярославская обл, Угличский р-н, д. Покровские Горки, ул. Заволжская, д.57	Действующий
Угличский муниципальный округ	Ярославская обл, Угличский р-н, д. Покровские Горки, ул. Заволжская, д.56	Действующий
Угличский муниципальный округ	Ярославская обл, Угличский р-н, д. Покровские Горки, ул. Заволжская, д.55	Действующий
Угличский муниципальный округ	Ярославская обл, Угличский р-н, д. Покровские Горки, ул. Заволжская, д.54	Действующий
Угличский муниципальный округ	Ярославская обл, Угличский р-н, д. Покровские Горки, ул. Заволжская, д.52	Действующий
Угличский муниципальный округ	*Ярославская обл, Угличский р-н, д. Покровские Горки, ул. Заволжская, д. 51	Действующий
Угличский муниципальный округ	Ярославская обл, Угличский р-н, д. Покровские Горки, ул. Заволжская, д.50	Действующий
Угличский муниципальный округ	Ярославская обл, Угличский р-н, д. Покровские Горки, ул. Заволжская, д.49	Действующий
Угличский муниципальный округ	Ярославская обл, Угличский р-н, д. Покровские Горки, ул. Заволжская, д.48	Действующий
Угличский муниципальный округ	Ярославская обл, Угличский р-н, д. Покровские Горки, ул. Заволжская, д.46	Действующий
Угличский муниципальный округ	Ярославская обл, Угличский р-н, д. Покровские Горки, ул. Заволжская, д.45	Действующий
Угличский муниципальный округ	Ярославская обл, Угличский р-н, д. Покровские Горки, ул. Заволжская, д.44	Действующий

Угличский муниципальный округ	Ярославская обл, Угличский р-н, д. Покровские Горки, ул. Заволжская, д.42	Действующий
Угличский муниципальный округ	Ярославская обл, Угличский р-н, д. Покровские Горки, ул. Заволжская, д.40	Действующий
Угличский муниципальный округ	Ярославская обл, Угличский р-н, д. Покровские Горки, ул. Заволжская, д.39	Действующий
Угличский муниципальный округ	Ярославская обл, Угличский р-н, д. Покровские Горки, ул. Заволжская, д.38	Действующий
Угличский муниципальный округ	Ярославская обл, Угличский р-н, д. Покровские Горки, ул. Заволжская, д.37	Действующий
Угличский муниципальный округ	Ярославская обл, Угличский р-н, д. Покровские Горки, ул. Заволжская, д.36	Действующий
Угличский муниципальный округ	Ярославская обл, Угличский р-н, д. Покровские Горки, ул. Заволжская, д.35	Действующий
Угличский муниципальный округ	Ярославская обл, Угличский р-н, д. Покровские Горки, ул. Заволжская, д. 33	Действующий
Угличский муниципальный округ	Ярославская обл, Угличский р-н, д. Покровские Горки, ул. Заволжская, д.31	Действующий
Угличский муниципальный округ	Ярославская обл, Угличский р-н, д. Покровские Горки, ул. Заволжская, д.30	Действующий
Угличский муниципальный округ	Ярославская обл, Угличский р-н, д. Покровские Горки, ул. Заволжская, д.29	Действующий
Угличский муниципальный округ	Ярославская обл, Угличский р-н, д. Покровские Горки, ул. Заволжская, д.28	Действующий
Угличский муниципальный округ	Ярославская обл, Угличский р-н, д. Покровские Горки, ул. Заволжская, д.26	Действующий
Угличский муниципальный округ	Ярославская обл, Угличский р-н, д. Покровские Горки, ул. Заволжская, д.24	Действующий
Угличский муниципальный округ	Ярославская обл, Угличский р-н, д. Покровские Горки, ул. Заволжская, д. 22	Действующий
Угличский муниципальный округ	Ярославская обл, Угличский р-н, д. Покровские Горки, ул. Заволжская, д.20А	Действующий
Угличский муниципальный округ	Ярославская обл, Угличский р-н, д. Покровские Горки, ул. Заволжская, д.18	Действующий
Угличский муниципальный округ	Ярославская обл, Угличский р-н, д. Покровские Горки, ул. Заволжская, д.16	Действующий
Угличский муниципальный округ	Ярославская обл, Угличский р-н, д. Покровские Горки, ул. Заволжская, д.15	Действующий
Угличский муниципальный округ	Ярославская обл, Угличский р-н, д. Покровские Горки, ул. Заволжская, д.12	Действующий
Угличский муниципальный округ	Ярославская обл, Угличский р-н, д. Покровские Горки, ул. Заволжская, д.11	Действующий
Угличский муниципальный округ	Ярославская обл, Угличский р-н, д. Покровские Горки, ул. Заволжская, д.10	Действующий
Угличский муниципальный округ	Ярославская обл, Угличский р-н, д. Покровские Горки, ул. Заволжская, д.9	Действующий
Угличский муниципальный округ	Ярославская обл, Угличский р-н, д. Покровские Горки, ул. Заволжская, д.7	Действующий
Угличский муниципальный округ	Ярославская обл, Угличский р-н, д. Покровские Горки, ул. Заволжская, д.6	Действующий
Угличский муниципальный округ	Ярославская обл, Угличский р-н, д. Покровские Горки, ул. Заволжская, д.5	Действующий
Угличский муниципальный округ	Ярославская обл, Угличский р-н, д. Покровские Горки, ул. Заволжская, д.2	Действующий
Угличский муниципальный округ	Ярославская обл, Угличский р-н, д. Покровские Горки, ул. Заволжская, д.1	Действующий
Угличский муниципальный округ	Ярославская обл, Угличский р-н, д. Покровские Горки, ул. Вишнёвая, д.11	Действующий
Угличский муниципальный округ	Ярославская обл, Угличский р-н, д. Покровские Горки, ул. Вишнёвая, д.10	Действующий
Угличский муниципальный округ	Ярославская обл, Угличский р-н, д. Покровские Горки, ул. Вишнёвая, д.9	Действующий
Угличский муниципальный округ	Ярославская обл, Угличский р-н, д. Покровские Горки, ул. Вишнёвая, д.8	Действующий
Угличский муниципальный округ	Ярославская обл, Угличский р-н, д. Покровские Горки, ул. Вишнёвая, д.7	Действующий
Угличский муниципальный округ	Ярославская обл, Угличский р-н, д. Покровские Горки, ул. Вишнёвая, д.5	Действующий
Угличский муниципальный округ	Ярославская обл, Угличский р-н, д. Покровские Горки, ул. Вишнёвая, д.4	Действующий
Угличский муниципальный округ	Ярославская обл, Угличский р-н, д. Покровские Горки, ул. Вишнёвая, д.3	Действующий
Угличский муниципальный округ	Ярославская обл, Угличский р-н, д. Покровские Горки, ул. Вишнёвая, д.2	Действующий
Угличский муниципальный округ	Ярославская обл, Угличский р-н, д. Покровские Горки, ул. Вишнёвая, д.1	Действующий
Угличский муниципальный округ	Ярославская обл, Угличский р-н, д. Плоски, ул. Центральная, д.23	Действующий
Угличский муниципальный округ	Ярославская обл, Угличский р-н, д. Плоски, ул. Центральная, д.22	Действующий
Угличский муниципальный округ	Ярославская обл, Угличский р-н, д. Плоски, ул. Центральная, д.21	Действующий
Угличский муниципальный округ	Ярославская обл, Угличский р-н, д. Плоски, ул. Центральная, д.20	Действующий
Угличский муниципальный округ	Ярославская обл, Угличский р-н, д. Плоски, ул. Центральная, д.17	Действующий
Угличский муниципальный округ	Ярославская обл, Угличский р-н, д. Плоски, ул. Центральная, д.16	Действующий
Угличский муниципальный округ	Ярославская обл, Угличский р-н, д. Плоски, ул. Центральная, д.15	Действующий
Угличский муниципальный округ	Ярославская обл, Угличский р-н, д. Плоски, ул. Центральная, д.11	Действующий
Угличский муниципальный округ	Ярославская обл, Угличский р-н, д. Плоски, ул. Центральная, д.7	Действующий
Угличский муниципальный округ	Ярославская обл, Угличский р-н, д. Плоски, ул. Центральная, д.5	Действующий
Угличский муниципальный округ	Ярославская обл, Угличский р-н, д. Плоски, ул. Центральная, д.4	Действующий
Угличский муниципальный округ	Ярославская обл, Угличский р-н, д. Плоски, ул. Центральная, д.3	Действующий
Угличский муниципальный округ	Ярославская обл, Угличский р-н, д. Плоски, ул. Центральная, д.2	Действующий
Угличский муниципальный округ	Ярославская обл, Угличский р-н, д. Плоски, ул. Центральная, д.1	Действующий
Угличский муниципальный округ	Ярославская обл, Угличский р-н, д. Плоски, ул. Лебедева, д.20	Действующий
Угличский муниципальный округ	Ярославская обл, Угличский р-н, д. Плоски, ул. Лебедева, д.19	Действующий
Угличский муниципальный округ	Ярославская обл, Угличский р-н, д. Плоски, ул. Лебедева, д.18	Действующий
Угличский муниципальный округ	Ярославская обл, Угличский р-н, д. Плоски, ул. Лебедева, д.17	Действующий
Угличский муниципальный округ	Ярославская обл, Угличский р-н, д. Плоски, ул. Лебедева, д.16	Действующий
Угличский муниципальный округ	Ярославская обл, Угличский р-н, д. Плоски, ул. Лебедева, д.15	Действующий
Угличский муниципальный округ	Ярославская обл, Угличский р-н, д. Плоски, ул. Лебедева, д.14	Действующий
Угличский муниципальный округ	Ярославская обл, Угличский р-н, д. Плоски, ул. Лебедева, д.13	Действующий
Угличский муниципальный округ	Ярославская обл, Угличский р-н, д. Плоски, ул. Лебедева, д.12	Действующий
Угличский муниципальный округ	Ярославская обл, Угличский р-н, д. Плоски, ул. Лебедева, д.11	Действующий
Угличский муниципальный округ	Ярославская обл, Угличский р-н, д. Плоски, ул. Лебедева, д.10	Действующий
Угличский муниципальный округ	Ярославская обл, Угличский р-н, д. Плоски, ул. Лебедева, д.9	Действующий
Угличский муниципальный округ	Ярославская обл, Угличский р-н, д. Плоски, ул. Лебедева, д.8	Действующий
Угличский муниципальный округ	Ярославская обл, Угличский р-н, д. Плоски, ул. Лебедева, д.7	Действующий
Угличский муниципальный округ	Ярославская обл, Угличский р-н, д. Плоски, ул. Лебедева, д.6	Действующий
Угличский муниципальный округ	Ярославская обл, Угличский р-н, д. Плоски, ул. Лебедева, д.5	Действующий

Угличский муниципальный округ	Ярославская обл, Угличский р-н, д. Плоски, ул. Лебедева, д.4	Действующий
Угличский муниципальный округ	Ярославская обл, Угличский р-н, д. Плоски, ул. Лебедева, д.3	Действующий
Угличский муниципальный округ	Ярославская обл, Угличский р-н, д. Плоски, ул. Лебедева, д.2	Действующий
Угличский муниципальный округ	Ярославская обл, Угличский р-н, д. Плоски, ул. Лебедева, д. 1	Действующий
Угличский муниципальный округ	Ярославская обл, Угличский р-н, д. Петряево, Луговой пер., д. 6	Действующий
Угличский муниципальный округ	Ярославская обл, Угличский р-н, д. Петряево, д. 30	Действующий
Угличский муниципальный округ	Ярославская обл, Угличский р-н, д. Петряево, д. 25	Действующий
Угличский муниципальный округ	Ярославская обл, Угличский р-н, д. Петряево, д. 24	Действующий
Угличский муниципальный округ	Ярославская обл, Угличский р-н, д. Петряево, д. 23	Действующий
Угличский муниципальный округ	Ярославская обл, Угличский р-н, д. Петряево, д. 19	Действующий
Угличский муниципальный округ	Ярославская обл, Угличский р-н, д. Петряево, д. 17	Действующий
Угличский муниципальный округ	Ярославская обл, Угличский р-н, д. Петряево, д. 16	Действующий
Угличский муниципальный округ	Ярославская обл, Угличский р-н, д. Петряево, д. 15	Действующий
Угличский муниципальный округ	Ярославская обл, Угличский р-н, д. Петряево, д. 14	Действующий
Угличский муниципальный округ	Ярославская обл, Угличский р-н, д. Петряево, д. 13	Действующий
Угличский муниципальный округ	Ярославская обл, Угличский р-н, д. Петряево, д. 10	Действующий
Угличский муниципальный округ	Ярославская обл, Угличский р-н, д. Петряево, д. 9	Действующий
Угличский муниципальный округ	Ярославская обл, Угличский р-н, д. Петряево, д. 8	Действующий
Угличский муниципальный округ	Ярославская обл, Угличский р-н, д. Петряево, д. 7	Действующий
Угличский муниципальный округ	Ярославская обл, Угличский р-н, д. Петряево, д. 6	Действующий
Угличский муниципальный округ	Ярославская обл, Угличский р-н, д. Петряево, д. 5	Действующий
Угличский муниципальный округ	Ярославская обл, Угличский р-н, д. Петряево, д. 3	Действующий
Угличский муниципальный округ	Ярославская обл, Угличский р-н, д. Петряево, д. 2	Действующий
Угличский муниципальный округ	Ярославская обл, Угличский р-н, д. Петряево, д. 1	Действующий
Угличский муниципальный округ	Ярославская обл, Угличский р-н, д. Парово, д. 10	Действующий
Угличский муниципальный округ	Ярославская обл, Угличский р-н, д. Парово, д. 9	Действующий
Угличский муниципальный округ	Ярославская обл, Угличский р-н, д. Парово, д. 8	Действующий
Угличский муниципальный округ	Ярославская обл, Угличский р-н, д. Парово, д. 3	Действующий
Угличский муниципальный округ	Ярославская обл, Угличский р-н, д. Парово, д. 1	Действующий
Угличский муниципальный округ	Ярославская обл, Угличский р-н, д. Новое , д. 23	Действующий
Угличский муниципальный округ	Ярославская обл, Угличский р-н, д. Новое , д. 21	Действующий
Угличский муниципальный округ	Ярославская обл, Угличский р-н, д. Новое , д. 19	Действующий
Угличский муниципальный округ	Ярославская обл, Угличский р-н, д. Новое , д. 18	Действующий
Угличский муниципальный округ	Ярославская обл, Угличский р-н, д. Новое , д. 15	Действующий
Угличский муниципальный округ	Ярославская обл, Угличский р-н, д. Новое , д. 14	Действующий
Угличский муниципальный округ	Ярославская обл, Угличский р-н, д. Новое , д. 12	Действующий
Угличский муниципальный округ	Ярославская обл, Угличский р-н, д. Новое , д. 10	Действующий
Угличский муниципальный округ	Ярославская обл, Угличский р-н, д. Новое , д. 6	Действующий
Угличский муниципальный округ	Ярославская обл, Угличский р-н, д. Новое , д. 1	Действующий
Угличский муниципальный округ	Ярославская обл, Угличский р-н, д. Муравьёво , ул. Полевая, д. 13	Действующий
Угличский муниципальный округ	Ярославская обл, Угличский р-н, д. Муравьёво , ул. Полевая, д. 12	Действующий
Угличский муниципальный округ	Ярославская обл, Угличский р-н, д. Муравьёво , ул. Полевая, д. 11	Действующий
Угличский муниципальный округ	Ярославская обл, Угличский р-н, д. Муравьёво , ул. Полевая, д. 10	Действующий
Угличский муниципальный округ	Ярославская обл, Угличский р-н, д. Муравьёво , ул. Полевая, д.9	Действующий
Угличский муниципальный округ	Ярославская обл, Угличский р-н, д. Муравьёво , ул. Полевая, д.8	Действующий
Угличский муниципальный округ	Ярославская обл, Угличский р-н, д. Муравьёво , ул. Полевая, д.7	Действующий
Угличский муниципальный округ	Ярославская обл, Угличский р-н, д. Муравьёво , ул. Полевая, д. 6	Действующий
Угличский муниципальный округ	Ярославская обл, Угличский р-н, д. Муравьёво , ул. Полевая, д. 5	Действующий
Угличский муниципальный округ	Ярославская обл, Угличский р-н, д. Муравьёво , ул. Полевая, д. 3	Действующий
Угличский муниципальный округ	Ярославская обл, Угличский р-н, д. Муравьёво , ул. Полевая, д. 1	Действующий
Угличский муниципальный округ	Ярославская обл, Угличский р-н, д. Муравьёво , ул. Дачная, д. 9	Действующий
Угличский муниципальный округ	Ярославская обл, Угличский р-н, д. Муравьёво , ул. Дачная, д. 8	Действующий
Угличский муниципальный округ	Ярославская обл, Угличский р-н, д. Муравьёво , ул. Дачная, д. 7	Действующий
Угличский муниципальный округ	Ярославская обл, Угличский р-н, д. Муравьёво , ул. Дачная, д. 6	Действующий
Угличский муниципальный округ	Ярославская обл, Угличский р-н, д. Муравьёво , ул. Дачная, д. 5	Действующий
Угличский муниципальный округ	Ярославская обл, Угличский р-н, д. Муравьёво , ул. Дачная, д. 4	Действующий
Угличский муниципальный округ	Ярославская обл, Угличский р-н, д. Муравьёво , ул. Дачная, д. 3	Действующий
Угличский муниципальный округ	Ярославская обл, Угличский р-н, д. Муравьёво , ул. Дачная, д. 2	Действующий
Угличский муниципальный округ	Ярославская обл, Угличский р-н, д. Муравьёво , ул. Дачная, д. 1	Действующий
Угличский муниципальный округ	Ярославская обл, Угличский р-н, д. Мильцево , д.41	Действующий
Угличский муниципальный округ	Ярославская обл, Угличский р-н, д. Мильцево , д. 39	Действующий
Угличский муниципальный округ	Ярославская обл, Угличский р-н, д. Мильцево , д. 37	Действующий
Угличский муниципальный округ	Ярославская обл, Угличский р-н, д. Мильцево , д. 30	Действующий
Угличский муниципальный округ	Ярославская обл, Угличский р-н, д. Мильцево , д. 28	Действующий
Угличский муниципальный округ	Ярославская обл, Угличский р-н, д. Мильцево , д. 27	Действующий
Угличский муниципальный округ	Ярославская обл, Угличский р-н, д. Мильцево , д. 26	Действующий
Угличский муниципальный округ	Ярославская обл, Угличский р-н, д. Мильцево , д. 25	Действующий
Угличский муниципальный округ	Ярославская обл, Угличский р-н, д. Мильцево , д. 24	Действующий
Угличский муниципальный округ	Ярославская обл, Угличский р-н, д. Мильцево , д. 23	Действующий
Угличский муниципальный округ	Ярославская обл, Угличский р-н, д. Мильцево , д.17	Действующий
Угличский муниципальный округ	Ярославская обл, Угличский р-н, д. Мильцево , д.16	Действующий

Угличский муниципальный округ	Ярославская обл, Угличский р-н, д. Мильцево , д.15	Действующий
Угличский муниципальный округ	Ярославская обл, Угличский р-н, д. Мильцево , д.13	Действующий
Угличский муниципальный округ	Ярославская обл, Угличский р-н, д. Мильцево , д.8	Действующий
Угличский муниципальный округ	Ярославская обл, Угличский р-н, д. Мильцево , д.6	Действующий
Угличский муниципальный округ	Ярославская обл, Угличский р-н, с Масальское , ул. Рождественская, д.51	Действующий
Угличский муниципальный округ	Ярославская обл, Угличский р-н, с Масальское , ул. Рождественская, д.49	Действующий
Угличский муниципальный округ	Ярославская обл, Угличский р-н, с Масальское , ул. Рождественская, д.47	Действующий
Угличский муниципальный округ	Ярославская обл, Угличский р-н, с Масальское , ул. Рождественская, д.45	Действующий
Угличский муниципальный округ	Ярославская обл, Угличский р-н, с Масальское , ул. Рождественская, д.41	Действующий
Угличский муниципальный округ	Ярославская обл, Угличский р-н, с Масальское , ул. Рождественская, д.40	Действующий
Угличский муниципальный округ	Ярославская обл, Угличский р-н, с Масальское , ул. Рождественская, д.39	Действующий
Угличский муниципальный округ	Ярославская обл, Угличский р-н, с Масальское , ул. Рождественская, д.38	Действующий
Угличский муниципальный округ	Ярославская обл, Угличский р-н, с Масальское , ул. Рождественская, д.37	Действующий
Угличский муниципальный округ	Ярославская обл, Угличский р-н, с Масальское , ул. Рождественская, д.36	Действующий
Угличский муниципальный округ	Ярославская обл, Угличский р-н, с Масальское , ул. Рождественская, д.35	Действующий
Угличский муниципальный округ	Ярославская обл, Угличский р-н, с Масальское , ул. Рождественская, д.30	Действующий
Угличский муниципальный округ	Ярославская обл, Угличский р-н, с Масальское , ул. Рождественская, д.28	Действующий
Угличский муниципальный округ	Ярославская обл, Угличский р-н, с Масальское , ул. Рождественская, д.26	Действующий
Угличский муниципальный округ	Ярославская обл, Угличский р-н, с Масальское , ул. Рождественская, д.25	Действующий
Угличский муниципальный округ	Ярославская обл, Угличский р-н, с Масальское , ул. Рождественская, д.24	Действующий
Угличский муниципальный округ	Ярославская обл, Угличский р-н, с Масальское , ул. Рождественская, д.23	Действующий
Угличский муниципальный округ	Ярославская обл, Угличский р-н, с Масальское , ул. Рождественская, д.21	Действующий
Угличский муниципальный округ	Ярославская обл, Угличский р-н, с Масальское , ул. Рождественская, д.20	Действующий
Угличский муниципальный округ	Ярославская обл, Угличский р-н, с Масальское , ул. Рождественская, д.19	Действующий
Угличский муниципальный округ	Ярославская обл, Угличский р-н, с Масальское , ул. Рождественская, д.18	Действующий
Угличский муниципальный округ	Ярославская обл, Угличский р-н, с Масальское , ул. Рождественская, д.15	Действующий
Угличский муниципальный округ	Ярославская обл, Угличский р-н, с Масальское , ул. Рождественская, д.14	Действующий
Угличский муниципальный округ	Ярославская обл, Угличский р-н, с Масальское , ул. Рождественская, д.12В	Действующий
Угличский муниципальный округ	Ярославская обл, Угличский р-н, с Масальское , ул. Рождественская, д.12Б	Действующий
Угличский муниципальный округ	Ярославская обл, Угличский р-н, с Масальское , ул. Рождественская, д.12А	Действующий
Угличский муниципальный округ	Ярославская обл, Угличский р-н, с Масальское , ул. Рождественская, д.12	Действующий
Угличский муниципальный округ	Ярославская обл, Угличский р-н, с Масальское , ул. Рождественская, д.11	Действующий
Угличский муниципальный округ	Ярославская обл, Угличский р-н, с Масальское , ул. Рождественская, д.10	Действующий
Угличский муниципальный округ	Ярославская обл, Угличский р-н, с Масальское , ул. Рождественская, д.8	Действующий
Угличский муниципальный округ	Ярославская обл, Угличский р-н, с Масальское , ул. Рождественская, д.6	Действующий
Угличский муниципальный округ	Ярославская обл, Угличский р-н, с Масальское , ул. Рождественская, д.5	Действующий
Угличский муниципальный округ	Ярославская обл, Угличский р-н, с Масальское , ул. Рождественская, д.4	Действующий
Угличский муниципальный округ	Ярославская обл, Угличский р-н, с Масальское , ул. Рождественская, д.2	Действующий
Угличский муниципальный округ	Ярославская обл, Угличский р-н, с Масальское , ул. Молодёжная, д.9	Действующий
Угличский муниципальный округ	Ярославская обл, Угличский р-н, с Масальское , ул. Молодёжная, д.8	Действующий
Угличский муниципальный округ	Ярославская обл, Угличский р-н, с Масальское , ул. Молодёжная, д.7	Действующий
Угличский муниципальный округ	Ярославская обл, Угличский р-н, с Масальское , ул. Молодёжная, д.6	Действующий
Угличский муниципальный округ	Ярославская обл, Угличский р-н, с Масальское , ул. Молодёжная, д.5	Действующий
Угличский муниципальный округ	Ярославская обл, Угличский р-н, с Масальское , ул. Молодёжная, д.1	Действующий
Угличский муниципальный округ	Ярославская обл, Угличский р-н, с Масальское , ул. Малая, д.4	Действующий
Угличский муниципальный округ	Ярославская обл, Угличский р-н, с Масальское , ул. Малая, д.3	Действующий
Угличский муниципальный округ	Ярославская обл, Угличский р-н, с Масальское , ул. Малая, д.2	Действующий
Угличский муниципальный округ	Ярославская обл, Угличский р-н, с Масальское , ул. Малая, д.1	Действующий
Угличский муниципальный округ	Ярославская обл, Угличский р-н, с Масальское , Заречный пер., д.4	Действующий
Угличский муниципальный округ	Ярославская обл, Угличский р-н, с Масальское , Заречный пер., д.1	Действующий
Угличский муниципальный округ	Ярославская обл, Угличский р-н, д. Ложкино, д 50	Действующий
Угличский муниципальный округ	Ярославская обл, Угличский р-н, д. Ложкино, д 48	Действующий
Угличский муниципальный округ	Ярославская обл, Угличский р-н, д. Ложкино, д 45	Действующий
Угличский муниципальный округ	Ярославская обл, Угличский р-н, д. Ложкино, д 44	Действующий
Угличский муниципальный округ	Ярославская обл, Угличский р-н, д. Ложкино, д 43	Действующий
Угличский муниципальный округ	Ярославская обл, Угличский р-н, д. Ложкино, д 41	Действующий
Угличский муниципальный округ	Ярославская обл, Угличский р-н, д. Ложкино, д 40	Действующий
Угличский муниципальный округ	Ярославская обл, Угличский р-н, д. Ложкино, д 38	Действующий
Угличский муниципальный округ	Ярославская обл, Угличский р-н, д. Ложкино, д 36	Действующий
Угличский муниципальный округ	Ярославская обл, Угличский р-н, д. Ложкино, д 35	Действующий
Угличский муниципальный округ	Ярославская обл, Угличский р-н, д. Ложкино, д 34	Действующий
Угличский муниципальный округ	Ярославская обл, Угличский р-н, д. Ложкино, д 33	Действующий
Угличский муниципальный округ	Ярославская обл, Угличский р-н, д. Ложкино, д 32	Действующий
Угличский муниципальный округ	Ярославская обл, Угличский р-н, д. Ложкино, д 31	Действующий
Угличский муниципальный округ	Ярославская обл, Угличский р-н, д. Ложкино, д 30	Действующий
Угличский муниципальный округ	Ярославская обл, Угличский р-н, д. Ложкино, д 28	Действующий
Угличский муниципальный округ	Ярославская обл, Угличский р-н, д. Ложкино, д 27	Действующий
Угличский муниципальный округ	Ярославская обл, Угличский р-н, д. Ложкино, д 26	Действующий
Угличский муниципальный округ	Ярославская обл, Угличский р-н, д. Ложкино, д 24	Действующий
Угличский муниципальный округ	Ярославская обл, Угличский р-н, д. Ложкино, д 23	Действующий
Угличский муниципальный округ	Ярославская обл, Угличский р-н, д. Ложкино, д 22	Действующий

Угличский муниципальный округ	Ярославская обл, Угличский р-н, д. Ложкино, д 18	Действующий
Угличский муниципальный округ	Ярославская обл, Угличский р-н, д. Ложкино, д 16	Действующий
Угличский муниципальный округ	Ярославская обл, Угличский р-н, д. Ложкино, д 15	Действующий
Угличский муниципальный округ	Ярославская обл, Угличский р-н, д. Ложкино, д 14	Действующий
Угличский муниципальный округ	Ярославская обл, Угличский р-н, д. Ложкино, д 13	Действующий
Угличский муниципальный округ	Ярославская обл, Угличский р-н, д. Ложкино, д 11	Действующий
Угличский муниципальный округ	Ярославская обл, Угличский р-н, д. Ложкино, д 8	Действующий
Угличский муниципальный округ	Ярославская обл, Угличский р-н, д. Ложкино, д 7	Действующий
Угличский муниципальный округ	Ярославская обл, Угличский р-н, д. Ложкино, д 4	Действующий
Угличский муниципальный округ	Ярославская обл, Угличский р-н, д. Ложкино, д 2	Действующий
Угличский муниципальный округ	Ярославская обл, Угличский р-н, д. Ложкино, д 1	Действующий
Угличский муниципальный округ	Ярославская обл, Угличский р-н, д. Котово, ул. Успенская, д 9	Действующий
Угличский муниципальный округ	Ярославская обл, Угличский р-н, д. Котово, ул. Успенская, д 8	Действующий
Угличский муниципальный округ	Ярославская обл, Угличский р-н, д. Котово, ул. Успенская, д 6	Действующий
Угличский муниципальный округ	Ярославская обл, Угличский р-н, д. Котово, ул. Успенская, д 5	Действующий
Угличский муниципальный округ	Ярославская обл, Угличский р-н, д. Котово, ул. Успенская, д 4	Действующий
Угличский муниципальный округ	Ярославская обл, Угличский р-н, д. Котово, ул. Успенская, д 3	Действующий
Угличский муниципальный округ	Ярославская обл, Угличский р-н, д. Котово, ул. Успенская, д 2А	Действующий
Угличский муниципальный округ	Ярославская обл, Угличский р-н, д. Котово, ул. Успенская, д 2	Действующий
Угличский муниципальный округ	Ярославская обл, Угличский р-н, д. Котово, ул. Успенская, д 1	Действующий
Угличский муниципальный округ	Ярославская обл, Угличский р-н, д. Котово, ул. Мирная, д 10	Действующий
Угличский муниципальный округ	Ярославская обл, Угличский р-н, д. Котово, ул. Мирная, д 9	Действующий
Угличский муниципальный округ	Ярославская обл, Угличский р-н, д. Котово, ул. Мирная, д 4	Действующий
Угличский муниципальный округ	Ярославская обл, Угличский р-н, д. Котово, ул. Мирная, д 3А	Действующий
Угличский муниципальный округ	Ярославская обл, Угличский р-н, д. Котово, ул. Мирная, д 4	Действующий
Угличский муниципальный округ	Ярославская обл, Угличский р-н, д. Котово, ул. Мирная, д 3А	Действующий
Угличский муниципальный округ	Ярославская обл, Угличский р-н, д. Котово, ул. Мирная, д 3	Действующий
Угличский муниципальный округ	Ярославская обл, Угличский р-н, д. Котово, ул. Мирная, д 2	Действующий
Угличский муниципальный округ	Ярославская обл, Угличский р-н, д. Котово, ул. Мирная, д 1А	Действующий
Угличский муниципальный округ	Ярославская обл, Угличский р-н, д. Котово, ул. Мирная, д 1	Действующий
Угличский муниципальный округ	Ярославская обл, Угличский р-н, д. Котово, ул. Зелёная, д 11	Действующий
Угличский муниципальный округ	Ярославская обл, Угличский р-н, д. Котово, ул. Зелёная, д 10	Действующий
Угличский муниципальный округ	Ярославская обл, Угличский р-н, д. Котово, ул. Зелёная, д 8	Действующий
Угличский муниципальный округ	Ярославская обл, Угличский р-н, д. Котово, ул. Зелёная, д 6	Действующий
Угличский муниципальный округ	Ярославская обл, Угличский р-н, д. Котово, ул. Зелёная, д 5	Действующий
Угличский муниципальный округ	Ярославская обл, Угличский р-н, д. Котово, ул. Зелёная, д 4	Действующий
Угличский муниципальный округ	Ярославская обл, Угличский р-н, д. Котово, ул. Зелёная, д 2	Действующий
Угличский муниципальный округ	Ярославская обл, Угличский р-н, д. Котово, ул. Зелёная, д 1	Действующий
Угличский муниципальный округ	Ярославская обл, Угличский р-н, д. Константиново, ул. Новая, д 3	Действующий
Угличский муниципальный округ	Ярославская обл, Угличский р-н, д. Константиново, ул. Новая, д 1	Действующий
Угличский муниципальный округ	Ярославская обл, Угличский р-н, д. Константиново, ул. Набережная, д 30	Действующий
Угличский муниципальный округ	Ярославская обл, Угличский р-н, д. Константиново, ул. Набережная, д 29	Действующий
Угличский муниципальный округ	Ярославская обл, Угличский р-н, д. Константиново, ул. Набережная, д 28	Действующий
Угличский муниципальный округ	Ярославская обл, Угличский р-н, д. Константиново, ул. Набережная, д 27	Действующий
Угличский муниципальный округ	Ярославская обл, Угличский р-н, д. Константиново, ул. Молодёжная, д 11	Действующий
Угличский муниципальный округ	Ярославская обл, Угличский р-н, д. Константиново, ул. Молодёжная, д 10	Действующий
Угличский муниципальный округ	Ярославская обл, Угличский р-н, д. Константиново, ул. Молодёжная, д 9	Действующий
Угличский муниципальный округ	Ярославская обл, Угличский р-н, д. Константиново, ул. Молодёжная, д 8	Действующий
Угличский муниципальный округ	Ярославская обл, Угличский р-н, д. Константиново, ул. Молодёжная, д 7	Действующий
Угличский муниципальный округ	Ярославская обл, Угличский р-н, д. Константиново, ул. Молодёжная, д 6	Действующий
Угличский муниципальный округ	Ярославская обл, Угличский р-н, д. Константиново, ул. Молодёжная, д 5	Действующий
Угличский муниципальный округ	Ярославская обл, Угличский р-н, д. Константиново, ул. Молодёжная, д 4	Действующий
Угличский муниципальный округ	Ярославская обл, Угличский р-н, д. Константиново, ул. Молодёжная, д 3	Действующий
Угличский муниципальный округ	Ярославская обл, Угличский р-н, д. Константиново, ул. Молодёжная, д 1	Действующий
Угличский муниципальный округ	Ярославская обл, Угличский р-н, д. Константиново, ул. Заречная, д 15	Действующий
Угличский муниципальный округ	Ярославская обл, Угличский р-н, д. Константиново, ул. Заречная, д 13	Действующий
Угличский муниципальный округ	Ярославская обл, Угличский р-н, д. Константиново, ул. Заречная, д 12	Действующий
Угличский муниципальный округ	Ярославская обл, Угличский р-н, д. Константиново, ул. Заречная, д 11	Действующий
Угличский муниципальный округ	Ярославская обл, Угличский р-н, д. Константиново, ул. Заречная, д 7	Действующий
Угличский муниципальный округ	Ярославская обл, Угличский р-н, д. Константиново, ул. Заречная, д 5	Действующий
Угличский муниципальный округ	Ярославская обл, Угличский р-н, д. Константиново, ул. Заречная, д 4	Действующий
Угличский муниципальный округ	Ярославская обл, Угличский р-н, д. Константиново, ул. Заречная, д 1	Действующий
Угличский муниципальный округ	Ярославская обл, Угличский р-н, с. Климатино, ул. Школьная, д 15	Действующий
Угличский муниципальный округ	Ярославская обл, Угличский р-н, с. Климатино, ул. Школьная, д 14	Действующий
Угличский муниципальный округ	Ярославская обл, Угличский р-н, с. Климатино, ул. Школьная, д 13	Действующий
Угличский муниципальный округ	Ярославская обл, Угличский р-н, с. Климатино, ул. Школьная, д 12	Действующий
Угличский муниципальный округ	Ярославская обл, Угличский р-н, с. Климатино, ул. Школьная, д 11	Действующий
Угличский муниципальный округ	Ярославская обл, Угличский р-н, с. Климатино, ул. Школьная, д 10	Действующий
Угличский муниципальный округ	Ярославская обл, Угличский р-н, с. Климатино, ул. Школьная, д 9	Действующий
Угличский муниципальный округ	Ярославская обл, Угличский р-н, с. Климатино, ул. Школьная, д 8	Действующий
Угличский муниципальный округ	Ярославская обл, Угличский р-н, с. Климатино, ул. Школьная, д 7	Действующий
Угличский муниципальный округ	Ярославская обл, Угличский р-н, с. Климатино, ул. Школьная, д 4А	Действующий
Угличский муниципальный округ	Ярославская обл, Угличский р-н, с. Климатино, ул. Школьная, д 3	Действующий

Угличский муниципальный округ	Ярославская обл, Угличский р-н, с. Климатино, ул. Школьная, д 1	Действующий
Угличский муниципальный округ	Ярославская обл, Угличский р-н, с. Климатино, ул. Тверская, д 30	Действующий
Угличский муниципальный округ	Ярославская обл, Угличский р-н, с. Климатино, ул. Тверская, д 15	Действующий
Угличский муниципальный округ	Ярославская обл, Угличский р-н, с. Климатино, ул. Тверская, д 14	Действующий
Угличский муниципальный округ	Ярославская обл, Угличский р-н, с. Климатино, ул. Тверская, д 11	Действующий
Угличский муниципальный округ	Ярославская обл, Угличский р-н, с. Климатино, ул. Тверская, д 10	Действующий
Угличский муниципальный округ	Ярославская обл, Угличский р-н, с. Климатино, ул. Тверская, д 6	Действующий
Угличский муниципальный округ	Ярославская обл, Угличский р-н, с. Климатино, ул. Тверская, д 3	Действующий
Угличский муниципальный округ	Ярославская обл, Угличский р-н, с. Климатино, ул. Молодёжная, д 9	Действующий
Угличский муниципальный округ	Ярославская обл, Угличский р-н, с. Климатино, ул. Молодёжная, д 7	Действующий
Угличский муниципальный округ	Ярославская обл, Угличский р-н, с. Климатино, ул. Молодёжная, д 5	Действующий
Угличский муниципальный округ	Ярославская обл, Угличский р-н, с. Климатино, ул. Молодёжная, д 4	Действующий
Угличский муниципальный округ	Ярославская обл, Угличский р-н, с. Климатино, ул. Молодёжная, д 3	Действующий
Угличский муниципальный округ	Ярославская обл, Угличский р-н, с. Климатино, ул. Молодёжная, д 1	Действующий
Угличский муниципальный округ	Ярославская обл, Угличский р-н, с. Климатино, ул. Запрудная, д 4	Действующий
Угличский муниципальный округ	Ярославская обл, Угличский р-н, с. Климатино, ул. Запрудная, д 3	Действующий
Угличский муниципальный округ	Ярославская обл, Угличский р-н, с. Климатино, ул. Запрудная, д 2	Действующий
Угличский муниципальный округ	Ярославская обл, Угличский р-н, с. Климатино, ул. Вишнёвая, д 9	Действующий
Угличский муниципальный округ	Ярославская обл, Угличский р-н, с. Климатино, ул. Вишнёвая, д 8	Действующий
Угличский муниципальный округ	Ярославская обл, Угличский р-н, с. Климатино, ул. Вишнёвая, д 7	Действующий
Угличский муниципальный округ	Ярославская обл, Угличский р-н, с. Климатино, ул. Вишнёвая, д 6	Действующий
Угличский муниципальный округ	Ярославская обл, Угличский р-н, с. Климатино, ул. Вишнёвая, д 4	Действующий
Угличский муниципальный округ	Ярославская обл, Угличский р-н, с. Климатино, ул. Вишнёвая, д 3	Действующий
Угличский муниципальный округ	Ярославская обл, Угличский р-н, д. Илино,ул. Ильинка, д 4	Действующий
Угличский муниципальный округ	Ярославская обл, Угличский р-н, д. Илино,ул. Воздвиженка, д 12	Действующий
Угличский муниципальный округ	Ярославская обл, Угличский р-н, д. Илино,ул. Воздвиженка, д 11	Действующий
Угличский муниципальный округ	Ярославская обл, Угличский р-н, д. Илино,ул. Воздвиженка, д 8	Действующий
Угличский муниципальный округ	Ярославская обл, Угличский р-н, д. Илино,ул. Воздвиженка, д 6	Действующий
Угличский муниципальный округ	Ярославская обл, Угличский р-н, д. Илино,ул. Воздвиженка, д 3	Действующий
Угличский муниципальный округ	Ярославская обл, Угличский р-н, д. Илино,ул. Васильевский спуск, д 20	Действующий
Угличский муниципальный округ	Ярославская обл, Угличский р-н, д. Илино,ул. Васильевский спуск, д 18	Действующий
Угличский муниципальный округ	Ярославская обл, Угличский р-н, д. Илино,ул. Васильевский спуск, д 17	Действующий
Угличский муниципальный округ	Ярославская обл, Угличский р-н, д. Илино,ул. Васильевский спуск, д 16	Действующий
Угличский муниципальный округ	Ярославская обл, Угличский р-н, д. Илино,ул. Васильевский спуск, д 14	Действующий
Угличский муниципальный округ	Ярославская обл, Угличский р-н, д. Илино,ул. Васильевский спуск, д 13	Действующий
Угличский муниципальный округ	Ярославская обл, Угличский р-н, д. Илино,ул. Васильевский спуск, д 12	Действующий
Угличский муниципальный округ	Ярославская обл, Угличский р-н, д. Илино,ул. Васильевский спуск, д 10	Действующий
Угличский муниципальный округ	Ярославская обл, Угличский р-н, д. Илино,ул. Васильевский спуск, д 8	Действующий
Угличский муниципальный округ	Ярославская обл, Угличский р-н, д. Илино,ул. Васильевский спуск, д 7	Действующий
Угличский муниципальный округ	Ярославская обл, Угличский р-н, д. Илино,ул. Васильевский спуск, д 5	Действующий
Угличский муниципальный округ	Ярославская обл, Угличский р-н, д. Илино,ул. Васильевский спуск, д 2	Действующий
Угличский муниципальный округ	Ярославская обл, Угличский р-н, д. Илино,ул. Васильевский спуск, д 1	Действующий
Угличский муниципальный округ	Ярославская обл, Угличский р-н, д. Илино,ул. Варварка, д 12	Действующий
Угличский муниципальный округ	Ярославская обл, Угличский р-н, д. Илино,ул. Варварка, д 10	Действующий
Угличский муниципальный округ	Ярославская обл, Угличский р-н, д. Илино,ул. Варварка, д 5	Действующий
Угличский муниципальный округ	Ярославская обл, Угличский р-н, д. Илино,ул. Варварка, д 1	Действующий
Угличский муниципальный округ	Ярославская обл, Угличский р-н, д. Заречье,ул. Окружная, д 6	Действующий
Угличский муниципальный округ	Ярославская обл, Угличский р-н, д. Заречье,ул. Молодёжная, д 12	Действующий
Угличский муниципальный округ	Ярославская обл, Угличский р-н, д. Заречье,ул. Молодёжная, д 10	Действующий
Угличский муниципальный округ	Ярославская обл, Угличский р-н, д. Заречье,Луговой пер., д 7	Действующий
Угличский муниципальный округ	Ярославская обл, Угличский р-н, д. Заречье,Луговой пер., д 3	Действующий
Угличский муниципальный округ	Ярославская обл, Угличский р-н, д. Заречье,Луговой пер., д 1	Действующий
Угличский муниципальный округ	Ярославская обл, Угличский р-н, д. Заречье,ул. Заречная, д 14	Действующий
Угличский муниципальный округ	Ярославская обл, Угличский р-н, д. Заречье,ул. Заречная, д 12	Действующий
Угличский муниципальный округ	Ярославская обл, Угличский р-н, д. Заречье,ул. Заречная, д 10	Действующий
Угличский муниципальный округ	Ярославская обл, Угличский р-н, д. Заречье,ул. Заречная, д 6	Действующий
Угличский муниципальный округ	Ярославская обл, Угличский р-н, д. Заречье,ул. Заречная, д 2	Действующий
Угличский муниципальный округ	Ярославская обл, Угличский р-н, д. Головино, ул. Учительская, д 12	Действующий
Угличский муниципальный округ	Ярославская обл, Угличский р-н, д. Головино, ул. Учительская, д 10	Действующий
Угличский муниципальный округ	Ярославская обл, Угличский р-н, д. Головино, ул. Учительская, д 8	Действующий
Угличский муниципальный округ	Ярославская обл, Угличский р-н, д. Головино, ул. Учительская, д 6	Действующий
Угличский муниципальный округ	Ярославская обл, Угличский р-н, д. Головино, ул. Учительская, д 4	Действующий
Угличский муниципальный округ	Ярославская обл, Угличский р-н, д. Головино, ул. Учительская, д 3	Действующий
Угличский муниципальный округ	Ярославская обл, Угличский р-н, д. Головино, ул. Учительская, д 2	Действующий
Угличский муниципальный округ	Ярославская обл, Угличский р-н, д. Головино, ул.Победы, д 17	Действующий
Угличский муниципальный округ	Ярославская обл, Угличский р-н, д. Головино, ул.Победы, д 15	Действующий
Угличский муниципальный округ	Ярославская обл, Угличский р-н, д. Головино, ул.Победы, д 14	Действующий
Угличский муниципальный округ	Ярославская обл, Угличский р-н, д. Головино, ул.Победы, д 11	Действующий
Угличский муниципальный округ	Ярославская обл, Угличский р-н, д. Головино, ул.Победы, д 10	Действующий
Угличский муниципальный округ	Ярославская обл, Угличский р-н, д. Головино, ул.Победы, д 9	Действующий
Угличский муниципальный округ	Ярославская обл, Угличский р-н, д. Головино, ул.Победы, д 8	Действующий

Угличский муниципальный округ	Ярославская обл, Угличский р-н, д. Головино, ул.Победы, д 6	Действующий
Угличский муниципальный округ	Ярославская обл, Угличский р-н, д. Головино, ул.Победы, д 5	Действующий
Угличский муниципальный округ	Ярославская обл, Угличский р-н, д. Головино, ул.Победы, д 3	Действующий
Угличский муниципальный округ	Ярославская обл, Угличский р-н, д. Головино, ул.Победы, д 1	Действующий
Угличский муниципальный округ	Ярославская обл, Угличский р-н, д. Головино, ул.Новая, д 7	Действующий
Угличский муниципальный округ	Ярославская обл, Угличский р-н, д. Головино, ул.Новая, д 5	Действующий
Угличский муниципальный округ	Ярославская обл, Угличский р-н, д. Головино, ул.Новая, д 2	Действующий
Угличский муниципальный округ	Ярославская обл, Угличский р-н, д. Головино, ул.Новая, д 1	Действующий
Угличский муниципальный округ	Ярославская обл, Угличский р-н, д. Головино, ул.Мирная, д 18	Действующий
Угличский муниципальный округ	Ярославская обл, Угличский р-н, д. Головино, ул.Мирная, д 15	Действующий
Угличский муниципальный округ	Ярославская обл, Угличский р-н, д. Головино, ул.Мирная, д 11	Действующий
Угличский муниципальный округ	Ярославская обл, Угличский р-н, д. Головино, ул.Мирная, д 10	Действующий
Угличский муниципальный округ	Ярославская обл, Угличский р-н, д. Головино, ул.Мирная, д 7	Действующий
Угличский муниципальный округ	Ярославская обл, Угличский р-н, д. Головино, ул.Мирная, д 2	Действующий
Угличский муниципальный округ	Ярославская обл, Угличский р-н, д. Головино, ул.Мирная, д 1	Действующий
Угличский муниципальный округ	Ярославская обл, Угличский р-н, д. Головино, ул. Крестьянская, д 17	Действующий
Угличский муниципальный округ	Ярославская обл, Угличский р-н, д. Головино, ул. Крестьянская, д 16	Действующий
Угличский муниципальный округ	Ярославская обл, Угличский р-н, д. Головино, ул. Крестьянская, д 15	Действующий
Угличский муниципальный округ	Ярославская обл, Угличский р-н, д. Головино, ул. Крестьянская, д 14	Действующий
Угличский муниципальный округ	Ярославская обл, Угличский р-н, д. Головино, ул. Крестьянская, д 13	Действующий
Угличский муниципальный округ	Ярославская обл, Угличский р-н, д. Головино, ул. Крестьянская, д 12	Действующий
Угличский муниципальный округ	Ярославская обл, Угличский р-н, д. Головино, ул. Крестьянская, д 11	Действующий
Угличский муниципальный округ	Ярославская обл, Угличский р-н, д. Головино, ул. Крестьянская, д 10	Действующий
Угличский муниципальный округ	Ярославская обл, Угличский р-н, д. Головино, ул. Крестьянская, д 9	Действующий
Угличский муниципальный округ	Ярославская обл, Угличский р-н, д. Головино, ул. Крестьянская, д 8	Действующий
Угличский муниципальный округ	Ярославская обл, Угличский р-н, д. Головино, ул. Крестьянская, д 5	Действующий
Угличский муниципальный округ	Ярославская обл, Угличский р-н, д. Головино, ул. Крестьянская, д 4	Действующий
Угличский муниципальный округ	Ярославская обл, Угличский р-н, д. Головино, ул. Крестьянская, д 3	Действующий
Угличский муниципальный округ	Ярославская обл, Угличский р-н, д. Головино, ул. Заречная, д 14	Действующий
Угличский муниципальный округ	Ярославская обл, Угличский р-н, д. Головино, ул. Заречная, д 12	Действующий
Угличский муниципальный округ	Ярославская обл, Угличский р-н, д. Головино, ул. Заречная, д 10	Действующий
Угличский муниципальный округ	Ярославская обл, Угличский р-н, д. Головино, ул. Заречная, д 8	Действующий
Угличский муниципальный округ	Ярославская обл, Угличский р-н, д. Головино, ул. Заречная, д 6	Действующий
Угличский муниципальный округ	Ярославская обл, Угличский р-н, д. Головино, ул. Заречная, д 4	Действующий
Угличский муниципальный округ	Ярославская обл, Угличский р-н, д. Головино, ул. Заречная, д 3	Действующий
Угличский муниципальный округ	Ярославская обл, Угличский р-н, д. Головино, ул. Заречная, д 2	Действующий
Угличский муниципальный округ	Ярославская обл, Угличский р-н, д. Головино, ул. Заречная, д 1	Действующий
Угличский муниципальный округ	Ярославская обл, Угличский р-н, д. Головино, ул. Дружбы, д 8	Действующий
Угличский муниципальный округ	Ярославская обл, Угличский р-н, д. Головино, ул. Дружбы, д 6	Действующий
Угличский муниципальный округ	Ярославская обл, Угличский р-н, д. Головино, ул. Дружбы, д 5	Действующий
Угличский муниципальный округ	Ярославская обл, Угличский р-н, д. Головино, ул. Дружбы, д 4	Действующий
Угличский муниципальный округ	Ярославская обл, Угличский р-н, д. Головино, ул. Дружбы, д 3	Действующий
Угличский муниципальный округ	Ярославская обл, Угличский р-н, д. Головино, ул. Дружбы, д 1	Действующий
Угличский муниципальный округ	Ярославская обл, Угличский р-н, д. Головино, ул. Афанасьева, д 32	Действующий
Угличский муниципальный округ	Ярославская обл, Угличский р-н, д. Головино, ул. Афанасьева, д 30	Действующий
Угличский муниципальный округ	Ярославская обл, Угличский р-н, д. Головино, ул. Афанасьева, д 28	Действующий
Угличский муниципальный округ	Ярославская обл, Угличский р-н, д. Головино, ул. Афанасьева, д 12А	Действующий
Угличский муниципальный округ	Ярославская обл, Угличский р-н, д. Головино, ул. Афанасьева, д 12	Действующий
Угличский муниципальный округ	Ярославская обл, Угличский р-н, д. Головино, ул. Афанасьева, д 10	Действующий
Угличский муниципальный округ	Ярославская обл, Угличский р-н, д. Головино, ул. Афанасьева, д 7	Действующий
Угличский муниципальный округ	Ярославская обл, Угличский р-н, д. Головино, ул. Афанасьева, д 6А	Действующий
Угличский муниципальный округ	Ярославская обл, Угличский р-н, д. Головино, ул. Афанасьева, д 6	Действующий
Угличский муниципальный округ	Ярославская обл, Угличский р-н, д. Головино, ул. Афанасьева, д 4	Действующий
Угличский муниципальный округ	Ярославская обл, Угличский р-н, д. Головино, ул. Афанасьева, д 3	Действующий
Угличский муниципальный округ	Ярославская обл, Угличский р-н, д. Головино, ул. Афанасьева, д 1	Действующий
Угличский муниципальный округ	Ярославская обл, Угличский р-н, д. Гаврилово, д 3	Действующий
Угличский муниципальный округ	Ярославская обл, Угличский р-н, д. Ворожино, д 34	Действующий
Угличский муниципальный округ	Ярославская обл, Угличский р-н, д. Ворожино, д 30	Действующий
Угличский муниципальный округ	Ярославская обл, Угличский р-н, д. Ворожино, д 28А	Действующий
Угличский муниципальный округ	Ярославская обл, Угличский р-н, д. Ворожино, д 28	Действующий
Угличский муниципальный округ	Ярославская обл, Угличский р-н, д. Ворожино, д 24	Действующий
Угличский муниципальный округ	Ярославская обл, Угличский р-н, д. Ворожино, д 21	Действующий
Угличский муниципальный округ	Ярославская обл, Угличский р-н, д. Ворожино, д 18	Действующий
Угличский муниципальный округ	Ярославская обл, Угличский р-н, д. Ворожино, д 16	Действующий
Угличский муниципальный округ	Ярославская обл, Угличский р-н, д. Ворожино, д 15	Действующий
Угличский муниципальный округ	Ярославская обл, Угличский р-н, д. Ворожино, д 14	Действующий
Угличский муниципальный округ	Ярославская обл, Угличский р-н, д. Ворожино, д 12	Действующий
Угличский муниципальный округ	Ярославская обл, Угличский р-н, д. Ворожино, д 11	Действующий
Угличский муниципальный округ	Ярославская обл, Угличский р-н, д. Ворожино, д 10	Действующий
Угличский муниципальный округ	Ярославская обл, Угличский р-н, д. Ворожино, д 8	Действующий
Угличский муниципальный округ	Ярославская обл, Угличский р-н, д. Ворожино, д 6	Действующий

Угличский муниципальный округ	Ярославская обл, Угличский р-н, д. Ворожино, д 5	Действующий
Угличский муниципальный округ	Ярославская обл, Угличский р-н, д. Ворожино, д 4	Действующий
Угличский муниципальный округ	Ярославская обл, Угличский р-н, д. Ворожино, д 3	Действующий
Угличский муниципальный округ	Ярославская обл, Угличский р-н, с Воздвиженское, ул Школьная, д 4	Действующий
Угличский муниципальный округ	Ярославская обл, Угличский р-н, с Воздвиженское, ул Школьная, д 3	Действующий
Угличский муниципальный округ	Ярославская обл, Угличский р-н, с Воздвиженское, ул Школьная, д 2	Действующий
Угличский муниципальный округ	Ярославская обл, Угличский р-н, с Воздвиженское, ул Школьная, д 1	Действующий
Угличский муниципальный округ	Ярославская обл, Угличский р-н, с Воздвиженское, пер Речной, д 6	Действующий
Угличский муниципальный округ	Ярославская обл, Угличский р-н, с Воздвиженское, пер Речной, д 5	Действующий
Угличский муниципальный округ	Ярославская обл, Угличский р-н, с Воздвиженское, пер Речной, д 4	Действующий
Угличский муниципальный округ	Ярославская обл, Угличский р-н, с Воздвиженское, пер Речной, д 3	Действующий
Угличский муниципальный округ	Ярославская обл, Угличский р-н, с Воздвиженское, пер Речной, д 1	Действующий
Угличский муниципальный округ	Ярославская обл, Угличский р-н, с Воздвиженское, ул Полевая, д 1	Действующий
Угличский муниципальный округ	Ярославская обл, Угличский р-н, с Воздвиженское, ул Набережная, д 25	Действующий
Угличский муниципальный округ	Ярославская обл, Угличский р-н, с Воздвиженское, ул Набережная, д 21	Действующий
Угличский муниципальный округ	Ярославская обл, Угличский р-н, с Воздвиженское, ул Набережная, д 17	Действующий
Угличский муниципальный округ	Ярославская обл, Угличский р-н, с Воздвиженское, ул Набережная, д 16	Действующий
Угличский муниципальный округ	Ярославская обл, Угличский р-н, с Воздвиженское, ул Набережная, д 15	Действующий
Угличский муниципальный округ	Ярославская обл, Угличский р-н, с Воздвиженское, ул Набережная, д 13	Действующий
Угличский муниципальный округ	Ярославская обл, Угличский р-н, с Воздвиженское, ул Набережная, д 12	Действующий
Угличский муниципальный округ	Ярославская обл, Угличский р-н, с Воздвиженское, ул Набережная, д 11	Действующий
Угличский муниципальный округ	Ярославская обл, Угличский р-н, с Воздвиженское, ул Набережная, д 9	Действующий
Угличский муниципальный округ	Ярославская обл, Угличский р-н, с Воздвиженское, ул Набережная, д 8	Действующий
Угличский муниципальный округ	Ярославская обл, Угличский р-н, с Воздвиженское, ул Набережная, д 7	Действующий
Угличский муниципальный округ	Ярославская обл, Угличский р-н, с Воздвиженское, ул Набережная, д 6	Действующий
Угличский муниципальный округ	Ярославская обл, Угличский р-н, с Воздвиженское, ул Набережная, д 4	Действующий
Угличский муниципальный округ	Ярославская обл, Угличский р-н, с Воздвиженское, ул Ветеранов, д 18	Действующий
Угличский муниципальный округ	Ярославская обл, Угличский р-н, с Воздвиженское, ул Ветеранов, д 17	Действующий
Угличский муниципальный округ	Ярославская обл, Угличский р-н, с Воздвиженское, ул Ветеранов, д 14	Действующий
Угличский муниципальный округ	Ярославская обл, Угличский р-н, с Воздвиженское, ул Ветеранов, д 9	Действующий
Угличский муниципальный округ	Ярославская обл, Угличский р-н, с Воздвиженское, ул Ветеранов, д 7	Действующий
Угличский муниципальный округ	Ярославская обл, Угличский р-н, с Воздвиженское, ул Ветеранов, д 6	Действующий
Угличский муниципальный округ	Ярославская обл, Угличский р-н, с Воздвиженское, ул Ветеранов, д 5	Действующий
Угличский муниципальный округ	Ярославская обл, Угличский р-н, с Воздвиженское, ул Ветеранов, д 4	Действующий
Угличский муниципальный округ	Ярославская обл, Угличский р-н, с Воздвиженское, ул Ветеранов, д 3	Действующий
Угличский муниципальный округ	Ярославская обл, Угличский р-н, с Воздвиженское, ул Ветеранов, д 2	Действующий
Угличский муниципальный округ	Ярославская обл, Угличский р-н, с Воздвиженское, ул Ветеранов, д 1	Действующий
Угличский муниципальный округ	Ярославская обл, Угличский р-н, д. Васильево, д 31	Действующий
Угличский муниципальный округ	Ярославская обл, Угличский р-н, д. Васильево, д 30	Действующий
Угличский муниципальный округ	Ярославская обл, Угличский р-н, д. Васильево, д29	Действующий
Угличский муниципальный округ	Ярославская обл, Угличский р-н, д. Васильево, д 27А	Действующий
Угличский муниципальный округ	Ярославская обл, Угличский р-н, д. Васильево, д 25	Действующий
Угличский муниципальный округ	Ярославская обл, Угличский р-н, д. Васильево, д 23	Действующий
Угличский муниципальный округ	Ярославская обл, Угличский р-н, д. Васильево, д 22	Действующий
Угличский муниципальный округ	Ярославская обл, Угличский р-н, д. Васильево, д 21	Действующий
Угличский муниципальный округ	Ярославская обл, Угличский р-н, д. Васильево, д 20	Действующий
Угличский муниципальный округ	Ярославская обл, Угличский р-н, д. Васильево, д 19А	Действующий
Угличский муниципальный округ	Ярославская обл, Угличский р-н, д. Васильево, д 17	Действующий
Угличский муниципальный округ	Ярославская обл, Угличский р-н, д. Васильево, д 16	Действующий
Угличский муниципальный округ	Ярославская обл, Угличский р-н, д. Васильево, д 15	Действующий
Угличский муниципальный округ	Ярославская обл, Угличский р-н, д. Васильево, д 14	Действующий
Угличский муниципальный округ	Ярославская обл, Угличский р-н, д. Васильево, д 13	Действующий
Угличский муниципальный округ	Ярославская обл, Угличский р-н, д. Васильево, д 11	Действующий
Угличский муниципальный округ	Ярославская обл, Угличский р-н, д. Васильево, д 10	Действующий
Угличский муниципальный округ	Ярославская обл, Угличский р-н, д. Васильево, д 8	Действующий
Угличский муниципальный округ	Ярославская обл, Угличский р-н, д. Васильево, д 6	Действующий
Угличский муниципальный округ	Ярославская обл, Угличский р-н, д. Васильево, д 5	Действующий
Угличский муниципальный округ	Ярославская обл, Угличский р-н, д. Васильево, д 3А	Действующий
Угличский муниципальный округ	Ярославская обл, Угличский р-н, д. Васильево, д 2	Действующий
Угличский муниципальный округ	Ярославская обл, Угличский р-н, д. Васильево, д 1	Действующий
Угличский муниципальный округ	Ярославская обл, Угличский р-н, д. Василёво, д 25	Действующий
Угличский муниципальный округ	Ярославская обл, Угличский р-н, д. Василёво, д 24	Действующий
Угличский муниципальный округ	Ярославская обл, Угличский р-н, д. Василёво, д 21	Действующий
Угличский муниципальный округ	Ярославская обл, Угличский р-н, д. Василёво, д 19	Действующий
Угличский муниципальный округ	Ярославская обл, Угличский р-н, д. Василёво, д 18	Действующий
Угличский муниципальный округ	Ярославская обл, Угличский р-н, д. Василёво, д 17	Действующий
Угличский муниципальный округ	Ярославская обл, Угличский р-н, д. Василёво, д 15	Действующий
Угличский муниципальный округ	Ярославская обл, Угличский р-н, д. Василёво, д 14	Действующий
Угличский муниципальный округ	Ярославская обл, Угличский р-н, д. Василёво, д 13	Действующий
Угличский муниципальный округ	Ярославская обл, Угличский р-н, д. Василёво, д 11	Действующий
Угличский муниципальный округ	Ярославская обл, Угличский р-н, д. Василёво, д 10	Действующий

Угличский муниципальный округ	Ярославская обл, Угличский р-н, д. Василёво, д 8	Действующий
Угличский муниципальный округ	Ярославская обл, Угличский р-н, д. Василёво, д 7	Действующий
Угличский муниципальный округ	Ярославская обл, Угличский р-н, д. Василёво, д 3	Действующий
Угличский муниципальный округ	Ярославская обл, Угличский р-н, д. Василёво, д 1	Действующий
Угличский муниципальный округ	Ярославская обл, Угличский р-н, д. Баскачево, д 14	Действующий
Угличский муниципальный округ	Ярославская обл, Угличский р-н, д. Баскачево, д 13	Действующий
Угличский муниципальный округ	Ярославская обл, Угличский р-н, д. Баскачево, д 12	Действующий
Угличский муниципальный округ	Ярославская обл, Угличский р-н, д. Баскачево, д 11	Действующий
Угличский муниципальный округ	Ярославская обл, Угличский р-н, д. Баскачево, д 10	Действующий
Угличский муниципальный округ	Ярославская обл, Угличский р-н, д. Баскачево, д 9	Действующий
Угличский муниципальный округ	Ярославская обл, Угличский р-н, д. Баскачево, д 8	Действующий
Угличский муниципальный округ	Ярославская обл, Угличский р-н, д. Баскачево, д 4	Действующий
Угличский муниципальный округ	Ярославская обл, Угличский р-н, д. Баскачево, д 3	Действующий
Угличский муниципальный округ	Ярославская обл, Угличский р-н, д. Баскачево, д 2	Действующий
Угличский муниципальный округ	Ярославская обл, Угличский р-н, д. Баскачево, д 1	Действующий
Угличский муниципальный округ	Ярославская обл, Угличский р-н, д. Шишкино, Садовый пер., д 2	Действующий
Угличский муниципальный округ	Ярославская обл, Угличский р-н, д. Шишкино, ул. Надежды, д 1	Действующий
Угличский муниципальный округ	Ярославская обл, Угличский р-н, д. Ульянкино, ул. Центальная, д 5	Действующий
Угличский муниципальный округ	Ярославская обл, Угличский р-н, д. Ульянкино, ул. Молодёжная, д 15	Действующий
Угличский муниципальный округ	Ярославская обл, Угличский р-н, д. Ульянкино, ул. Молодёжная, д 14	Действующий
Угличский муниципальный округ	Ярославская обл, Угличский р-н, д. Ульянкино, ул. Молодёжная, д 13	Действующий
Угличский муниципальный округ	Ярославская обл, Угличский р-н, д. Ульянкино, ул. Молодёжная, д 12	Действующий
Угличский муниципальный округ	Ярославская обл, Угличский р-н, д. Ростовцево, д 12	Действующий
Угличский муниципальный округ	Ярославская обл, Угличский р-н, д. Парово, д 5	Действующий
Угличский муниципальный округ	Ярославская обл, Угличский р-н, д. Мильцево, д 40	Действующий
Угличский муниципальный округ	Ярославская обл, Угличский р-н, д. Мильцево, д 35	Действующий
Угличский муниципальный округ	Ярославская обл, Угличский р-н, д. Мильцево, д 34	Действующий
Угличский муниципальный округ	Ярославская обл, Угличский р-н, д. Мильцево, д 19	Действующий
Угличский муниципальный округ	Ярославская обл, Угличский р-н, д. Мильцево, д 18	Действующий
Угличский муниципальный округ	Ярославская обл, Угличский р-н, д. Мильцево, д 7	Действующий
Угличский муниципальный округ	Ярославская обл, Угличский р-н, д. Мильцево, д 2	Действующий
Угличский муниципальный округ	Ярославская обл, Угличский р-н, с Климатино, ул. Школьная, д 5	Действующий
Угличский муниципальный округ	Ярославская обл, Угличский р-н, с Климатино, ул. Школьная, д 4а	Действующий
Угличский муниципальный округ	Ярославская обл, Угличский р-н, с Климатино, ул. Тверская, д 26	Действующий
Угличский муниципальный округ	Ярославская обл, Угличский р-н, с Климатино, ул. Тверская, д 22	Действующий
Угличский муниципальный округ	Ярославская обл, Угличский р-н, с Климатино, ул. Тверская, д 5	Действующий
Угличский муниципальный округ	Ярославская обл, Угличский р-н, с Климатино, ул. Молодёжная, д 8	Действующий
Угличский муниципальный округ	Ярославская обл, Угличский р-н, с Климатино, ул. Молодёжная, д 6	Действующий
Угличский муниципальный округ	Ярославская обл, Угличский р-н, д Ильинское, д 8	Действующий
Угличский муниципальный округ	Ярославская обл, Угличский р-н, д Ильинское, д 6	Действующий
Угличский муниципальный округ	Ярославская обл, Угличский р-н, д Ильинское, д 1	Действующий
Угличский муниципальный округ	Ярославская обл, Угличский р-н, д Заречье, ул Окружная, д 4	Действующий
Угличский муниципальный округ	Ярославская обл, Угличский р-н, д Заречье, ул Окружная, д 2	Действующий
Угличский муниципальный округ	Ярославская обл, Угличский р-н, д Заречье, ул Молодёжная, д 14	Действующий
Угличский муниципальный округ	Ярославская обл, Угличский р-н, д Заречье, ул Молодёжная, д 13	Действующий
Угличский муниципальный округ	Ярославская обл, Угличский р-н, д Заречье, ул Молодёжная, д 11	Действующий
Угличский муниципальный округ	Ярославская обл, Угличский р-н, д Заречье, ул Молодёжная, д 9	Действующий
Угличский муниципальный округ	Ярославская обл, Угличский р-н, д Заречье, ул Молодёжная, д 8	Действующий
Угличский муниципальный округ	Ярославская обл, Угличский р-н, д Заречье, ул Молодёжная, д 7	Действующий
Угличский муниципальный округ	Ярославская обл, Угличский р-н, д Заречье, ул Молодёжная, д 6	Действующий
Угличский муниципальный округ	Ярославская обл, Угличский р-н, д Заречье, ул Молодёжная, д 5	Действующий
Угличский муниципальный округ	Ярославская обл, Угличский р-н, д Заречье, ул Молодёжная, д 4	Действующий
Угличский муниципальный округ	Ярославская обл, Угличский р-н, д Заречье, ул Молодёжная, д 3	Действующий
Угличский муниципальный округ	Ярославская обл, Угличский р-н, д Заречье, ул Молодёжная, д 2	Действующий
Угличский муниципальный округ	Ярославская обл, Угличский р-н, д Заречье, ул Молодёжная, д 1	Действующий
Угличский муниципальный округ	Ярославская обл, Угличский р-н, д Заречье, ул Заречная, д 8	Действующий
Угличский муниципальный округ	Ярославская обл, Угличский р-н, д Заречье, ул Заречная, д 5	Действующий
Угличский муниципальный округ	Ярославская обл, Угличский р-н, д Головино, ул Победы, д 19	Действующий
Угличский муниципальный округ	Ярославская обл, Угличский р-н, д Головино, ул Победы, д 13	Действующий
Угличский муниципальный округ	Ярославская обл, Угличский р-н, д Головино, ул Победы, д 4	Действующий
Угличский муниципальный округ	Ярославская обл, Угличский р-н, д Головино, ул Новая, д 3	Действующий
Угличский муниципальный округ	Ярославская обл, Угличский р-н, д Головино, ул Мирная, д 14	Действующий
Угличский муниципальный округ	Ярославская обл, Угличский р-н, д Головино, ул Мирная, д 8	Действующий
Угличский муниципальный округ	Ярославская обл, Угличский р-н, д Головино, ул Крестьянская, д 7	Действующий
Угличский муниципальный округ	Ярославская обл, Угличский р-н, д Головино, ул Крестьянская, д 6	Действующий
Угличский муниципальный округ	Ярославская обл, Угличский р-н, д Головино, ул Крестьянская, д 2	Действующий
Угличский муниципальный округ	Ярославская обл, Угличский р-н, д Головино, ул Крестьянская, д 1	Действующий
Угличский муниципальный округ	Ярославская обл, Угличский р-н, д Головино, ул Дружбы, д 2	Действующий
Угличский муниципальный округ	Ярославская обл, Угличский р-н, д Головино, ул Афанасьева, д 28А	Действующий
Угличский муниципальный округ	Ярославская обл, Угличский р-н, д Головино, ул Афанасьева, д 2	Действующий
Угличский муниципальный округ	Ярославская обл, Угличский р-н, с Воздвиженское, ул Набережная, д 26	Действующий

Угличский муниципальный округ	Ярославская обл, Угличский р-н, с Воздвиженское, ул Набережная, д 23	Действующий
Тутаевский муниципальный округ	Ярославская обл., Тутаевский р-н, Пустово п/ст, Дорожная ул 24	Действующий
Тутаевский муниципальный округ	Ярославская обл., Тутаевский р-н, Пустово п/ст, Дорожная ул 22	Действующий
Тутаевский муниципальный округ	Ярославская обл., Тутаевский р-н, Пустово п/ст, Дорожная ул 20	Действующий
Тутаевский муниципальный округ	Ярославская обл., Тутаевский р-н, Пустово п/ст, Дорожная ул 18	Действующий
Тутаевский муниципальный округ	Ярославская обл., Тутаевский р-н, Пустово п/ст, Дорожная ул 16	Действующий
Тутаевский муниципальный округ	Ярославская обл., Тутаевский р-н, Пустово п/ст, Дорожная ул 14	Действующий
Тутаевский муниципальный округ	Ярославская обл., Тутаевский р-н, Пустово п/ст, Дорожная ул 12	Действующий
Тутаевский муниципальный округ	Ярославская обл., Тутаевский р-н, Пустово п/ст, Дорожная ул 10	Действующий
Тутаевский муниципальный округ	Ярославская обл., Тутаевский р-н, Пустово п/ст, Дорожная ул 8	Действующий
Тутаевский муниципальный округ	Ярославская обл., Тутаевский р-н, Пустово п/ст, Дорожная ул 6	Действующий
Тутаевский муниципальный округ	Ярославская обл., Тутаевский р-н, Пустово п/ст, Дорожная ул 4	Действующий
Тутаевский муниципальный округ	Ярославская обл., Тутаевский р-н, Пустово п/ст, Дорожная ул 2	Действующий
Тутаевский муниципальный округ	Ярославская обл., Тутаевский р-н, Пустово п/ст, Лесная ул 15	Действующий
Тутаевский муниципальный округ	Ярославская обл., Тутаевский р-н, Пустово п/ст, Лесная ул 13	Действующий
Тутаевский муниципальный округ	Ярославская обл., Тутаевский р-н, Пустово п/ст, Лесная ул 11	Действующий
Тутаевский муниципальный округ	Ярославская обл., Тутаевский р-н, Пустово п/ст, Лесная ул 9	Действующий
Тутаевский муниципальный округ	Ярославская обл., Тутаевский р-н, Пустово п/ст, Лесная ул 7	Действующий
Тутаевский муниципальный округ	Ярославская обл., Тутаевский р-н, Пустово п/ст, Лесная ул 5	Действующий
Тутаевский муниципальный округ	Ярославская обл., Тутаевский р-н, Пустово п/ст, Лесная ул 4	Действующий
Тутаевский муниципальный округ	Ярославская обл., Тутаевский р-н, Пустово п/ст, Лесная ул 3	Действующий
Тутаевский муниципальный округ	Ярославская обл., Тутаевский р-н, Пустово п/ст, Лесная ул 2	Действующий
Тутаевский муниципальный округ	Ярославская обл., Тутаевский р-н, Пустово п/ст, Лесная ул 1	Действующий
Тутаевский муниципальный округ	*Ярославская обл., Тутаевский р-н, Яковлево д, Светлая ул 17	Действующий
Тутаевский муниципальный округ	*Ярославская обл., Тутаевский р-н, Яковлево д, Светлая ул 15	Действующий
Тутаевский муниципальный округ	*Ярославская обл., Тутаевский р-н, Яковлево д, Светлая ул 13	Действующий
Тутаевский муниципальный округ	*Ярославская обл., Тутаевский р-н, Яковлево д, Светлая ул 12	Действующий
Тутаевский муниципальный округ	*Ярославская обл., Тутаевский р-н, Яковлево д, - 19	Действующий
Тутаевский муниципальный округ	*Ярославская обл., Тутаевский р-н, Яковлево д, - 18а	Действующий
Тутаевский муниципальный округ	*Ярославская обл., Тутаевский р-н, Яковлево д, - 18	Действующий
Тутаевский муниципальный округ	*Ярославская обл., Тутаевский р-н, Яковлево д, - 17а	Действующий
Тутаевский муниципальный округ	*Ярославская обл., Тутаевский р-н, Яковлево д, - 17	Действующий
Тутаевский муниципальный округ	*Ярославская обл., Тутаевский р-н, Яковлево д, - 16а	Действующий
Тутаевский муниципальный округ	*Ярославская обл., Тутаевский р-н, Яковлево д, - 16	Действующий
Тутаевский муниципальный округ	*Ярославская обл., Тутаевский р-н, Яковлево д, - 15	Действующий
Тутаевский муниципальный округ	*Ярославская обл., Тутаевский р-н, Яковлево д, - 14а	Действующий
Тутаевский муниципальный округ	*Ярославская обл., Тутаевский р-н, Яковлево д, - 14	Действующий
Тутаевский муниципальный округ	*Ярославская обл., Тутаевский р-н, Яковлево д, - 13	Действующий
Тутаевский муниципальный округ	*Ярославская обл., Тутаевский р-н, Яковлево д, - 12б	Действующий
Тутаевский муниципальный округ	*Ярославская обл., Тутаевский р-н, Яковлево д, - 12	Действующий
Тутаевский муниципальный округ	*Ярославская обл., Тутаевский р-н, Яковлево д, - 11	Действующий
Тутаевский муниципальный округ	*Ярославская обл., Тутаевский р-н, Яковлево д, - 10	Действующий
Тутаевский муниципальный округ	*Ярославская обл., Тутаевский р-н, Яковлево д, - 8	Действующий
Тутаевский муниципальный округ	*Ярославская обл., Тутаевский р-н, Яковлево д, - 7	Действующий
Тутаевский муниципальный округ	*Ярославская обл., Тутаевский р-н, Яковлево д, - 6	Действующий
Тутаевский муниципальный округ	*Ярославская обл., Тутаевский р-н, Яковлево д, - 5	Действующий
Тутаевский муниципальный округ	*Ярославская обл., Тутаевский р-н, Яковлево д, - 4	Действующий
Тутаевский муниципальный округ	*Ярославская обл., Тутаевский р-н, Яковлево д, - 3	Действующий
Тутаевский муниципальный округ	*Ярославская обл., Тутаевский р-н, Яковлево д, - 2а	Действующий
Тутаевский муниципальный округ	*Ярославская обл., Тутаевский р-н, Яковлево д, - 2	Действующий
Тутаевский муниципальный округ	*Ярославская обл., Тутаевский р-н, Яковлево д, - 1в	Действующий
Тутаевский муниципальный округ	*Ярославская обл., Тутаевский р-н, Яковлево д, - 1б	Действующий
Тутаевский муниципальный округ	*Ярославская обл., Тутаевский р-н, Яковлево д, - 1а	Действующий
Тутаевский муниципальный округ	*Ярославская обл., Тутаевский р-н, Яковлево д, - 1	Действующий
Тутаевский муниципальный округ	*Ярославская обл., Тутаевский р-н, Щетино д, - 6а	Действующий
Тутаевский муниципальный округ	*Ярославская обл., Тутаевский р-н, Щетино д, - 6	Действующий
Тутаевский муниципальный округ	*Ярославская обл., Тутаевский р-н, Щетино д, - 5	Действующий
Тутаевский муниципальный округ	*Ярославская обл., Тутаевский р-н, Щетино д, - 4	Действующий
Тутаевский муниципальный округ	*Ярославская обл., Тутаевский р-н, Щетино д, - 3	Действующий
Тутаевский муниципальный округ	*Ярославская обл., Тутаевский р-н, Щетино д, - 2	Действующий
Тутаевский муниципальный округ	*Ярославская обл., Тутаевский р-н, Щетино д, - 1	Действующий
Тутаевский муниципальный округ	*Ярославская обл., Тутаевский р-н, Шишкино д, Лесная ул 9	Действующий
Тутаевский муниципальный округ	*Ярославская обл., Тутаевский р-н, Шишкино д, Лесная ул 7	Действующий
Тутаевский муниципальный округ	*Ярославская обл., Тутаевский р-н, Шишкино д, Лесная ул 6	Действующий
Тутаевский муниципальный округ	*Ярославская обл., Тутаевский р-н, Шишкино д, Лесная ул 5	Действующий
Тутаевский муниципальный округ	*Ярославская обл., Тутаевский р-н, Шишкино д, Лесная ул 4	Действующий
Тутаевский муниципальный округ	*Ярославская обл., Тутаевский р-н, Шишкино д, Лесная ул 3	Действующий
Тутаевский муниципальный округ	*Ярославская обл., Тутаевский р-н, Шишкино д, Лесная ул 2	Действующий
Тутаевский муниципальный округ	*Ярославская обл., Тутаевский р-н, Шишкино д, Лесная ул 1	Действующий
Тутаевский муниципальный округ	*Ярославская обл., Тутаевский р-н, Шишкино д, Дорожная ул 15	Действующий
Тутаевский муниципальный округ	*Ярославская обл., Тутаевский р-н, Шишкино д, Дорожная ул 13	Действующий

Тутаевский муниципальный округ	*Ярославская обл., Тутаевский р-н, Шишкино д, Дорожная ул 11	Действующий
Тутаевский муниципальный округ	*Ярославская обл., Тутаевский р-н, Шишкино д, Дорожная ул 8	Действующий
Тутаевский муниципальный округ	*Ярославская обл., Тутаевский р-н, Федорково д, - 1	Действующий
Тутаевский муниципальный округ	*Ярославская обл., Тутаевский р-н, Фарисеево д, Романовская ул 10	Действующий
Тутаевский муниципальный округ	*Ярославская обл., Тутаевский р-н, Фарисеево д, Романовская ул 9	Действующий
Тутаевский муниципальный округ	*Ярославская обл., Тутаевский р-н, Фарисеево д, Романовская ул 8	Действующий
Тутаевский муниципальный округ	*Ярославская обл., Тутаевский р-н, Фарисеево д, Романовская ул 7	Действующий
Тутаевский муниципальный округ	*Ярославская обл., Тутаевский р-н, Фарисеево д, Романовская ул 6	Действующий
Тутаевский муниципальный округ	*Ярославская обл., Тутаевский р-н, Фарисеево д, Романовская ул 4	Действующий
Тутаевский муниципальный округ	*Ярославская обл., Тутаевский р-н, Фарисеево д, Романовская ул 3	Действующий
Тутаевский муниципальный округ	*Ярославская обл., Тутаевский р-н, Фарисеево д, Романовская ул 2	Действующий
Тутаевский муниципальный округ	*Ярославская обл., Тутаевский р-н, Фарисеево д, Романовская ул 1	Действующий
Тутаевский муниципальный округ	*Ярославская обл., Тутаевский р-н, Саблуково д, - 2	Действующий
Тутаевский муниципальный округ	*Ярославская обл., Тутаевский р-н, Саблуково д, - 1	Действующий
Тутаевский муниципальный округ	Ярославская обл., Тутаевский р-н, Пустово д, Дорожная ул 8	Действующий
Тутаевский муниципальный округ	*Ярославская обл., Тутаевский р-н, Пустово д, Дорожная ул 7	Действующий
Тутаевский муниципальный округ	Ярославская обл., Тутаевский р-н, Пустово д, Дорожная ул 6	Действующий
Тутаевский муниципальный округ	*Ярославская обл., Тутаевский р-н, Пустово д, Дорожная ул 5	Действующий
Тутаевский муниципальный округ	Ярославская обл., Тутаевский р-н, Пустово д, Дорожная ул 4	Действующий
Тутаевский муниципальный округ	*Ярославская обл., Тутаевский р-н, Пустово д, Дорожная ул 3	Действующий
Тутаевский муниципальный округ	Ярославская обл., Тутаевский р-н, Пустово д, Дорожная ул 2	Действующий
Тутаевский муниципальный округ	Ярославская обл., Тутаевский р-н, Пустово д, Дорожная ул 1	Действующий
Тутаевский муниципальный округ	Ярославская обл., Тутаевский р-н, Пустово д, Луговая ул 8	Действующий
Тутаевский муниципальный округ	Ярославская обл., Тутаевский р-н, Пустово д, Луговая ул 7	Действующий
Тутаевский муниципальный округ	Ярославская обл., Тутаевский р-н, Пустово д, Луговая ул 6	Действующий
Тутаевский муниципальный округ	Ярославская обл., Тутаевский р-н, Пустово д, Луговая ул 5	Действующий
Тутаевский муниципальный округ	Ярославская обл., Тутаевский р-н, Пустово д, Луговая ул 4	Действующий
Тутаевский муниципальный округ	Ярославская обл., Тутаевский р-н, Пустово д, Луговая ул 3	Действующий
Тутаевский муниципальный округ	Ярославская обл., Тутаевский р-н, Пустово д, Луговая ул 2	Действующий
Тутаевский муниципальный округ	Ярославская обл., Тутаевский р-н, Пустово д, Луговая ул 1	Действующий
Тутаевский муниципальный округ	*Ярославская обл., Тутаевский р-н, Панфилово д, - 25	Действующий
Тутаевский муниципальный округ	*Ярославская обл., Тутаевский р-н, Панфилово д, - 24	Действующий
Тутаевский муниципальный округ	*Ярославская обл., Тутаевский р-н, Панфилово д, - 23	Действующий
Тутаевский муниципальный округ	*Ярославская обл., Тутаевский р-н, Панфилово д, - 22	Действующий
Тутаевский муниципальный округ	*Ярославская обл., Тутаевский р-н, Панфилово д, - 21	Действующий
Тутаевский муниципальный округ	*Ярославская обл., Тутаевский р-н, Панфилово д, - 19	Действующий
Тутаевский муниципальный округ	*Ярославская обл., Тутаевский р-н, Панфилово д, - 17	Действующий
Тутаевский муниципальный округ	*Ярославская обл., Тутаевский р-н, Панфилово д, - 16	Действующий
Тутаевский муниципальный округ	*Ярославская обл., Тутаевский р-н, Панфилово д, - 15	Действующий
Тутаевский муниципальный округ	*Ярославская обл., Тутаевский р-н, Панфилово д, - 14	Действующий
Тутаевский муниципальный округ	*Ярославская обл., Тутаевский р-н, Панфилово д, - 12	Действующий
Тутаевский муниципальный округ	*Ярославская обл., Тутаевский р-н, Панфилово д, - 11	Действующий
Тутаевский муниципальный округ	*Ярославская обл., Тутаевский р-н, Панфилово д, - 7	Действующий
Тутаевский муниципальный округ	*Ярославская обл., Тутаевский р-н, Панфилово д, - 6	Действующий
Тутаевский муниципальный округ	*Ярославская обл., Тутаевский р-н, Панфилово д, - 5	Действующий
Тутаевский муниципальный округ	*Ярославская обл., Тутаевский р-н, Панфилово д, - 4	Действующий
Тутаевский муниципальный округ	*Ярославская обл., Тутаевский р-н, Панфилово д, - 3	Действующий
Тутаевский муниципальный округ	*Ярославская обл., Тутаевский р-н, Панфилово д, - 2	Действующий
Тутаевский муниципальный округ	*Ярославская обл., Тутаевский р-н, Панфилово д, - 1	Действующий
Тутаевский муниципальный округ	*Ярославская обл., Тутаевский р-н, Панино д, Центральная ул 31	Действующий
Тутаевский муниципальный округ	*Ярославская обл., Тутаевский р-н, Панино д, Центральная ул 30	Действующий
Тутаевский муниципальный округ	*Ярославская обл., Тутаевский р-н, Панино д, Центральная ул 29	Действующий
Тутаевский муниципальный округ	*Ярославская обл., Тутаевский р-н, Панино д, Центральная ул 28	Действующий
Тутаевский муниципальный округ	*Ярославская обл., Тутаевский р-н, Панино д, Центральная ул 27	Действующий
Тутаевский муниципальный округ	*Ярославская обл., Тутаевский р-н, Панино д, Центральная ул 26	Действующий
Тутаевский муниципальный округ	*Ярославская обл., Тутаевский р-н, Панино д, Центральная ул 24	Действующий
Тутаевский муниципальный округ	*Ярославская обл., Тутаевский р-н, Панино д, Центральная ул 23	Действующий
Тутаевский муниципальный округ	*Ярославская обл., Тутаевский р-н, Панино д, Центральная ул 21	Действующий
Тутаевский муниципальный округ	*Ярославская обл., Тутаевский р-н, Панино д, Центральная ул 19	Действующий
Тутаевский муниципальный округ	*Ярославская обл., Тутаевский р-н, Панино д, Центральная ул 18	Действующий
Тутаевский муниципальный округ	*Ярославская обл., Тутаевский р-н, Панино д, Центральная ул 17	Действующий
Тутаевский муниципальный округ	*Ярославская обл., Тутаевский р-н, Панино д, Центральная ул 16	Действующий
Тутаевский муниципальный округ	*Ярославская обл., Тутаевский р-н, Панино д, Центральная ул 15	Действующий
Тутаевский муниципальный округ	*Ярославская обл., Тутаевский р-н, Панино д, Центральная ул 14	Действующий
Тутаевский муниципальный округ	*Ярославская обл., Тутаевский р-н, Панино д, Центральная ул 13	Действующий
Тутаевский муниципальный округ	*Ярославская обл., Тутаевский р-н, Панино д, Центральная ул 12	Действующий
Тутаевский муниципальный округ	*Ярославская обл., Тутаевский р-н, Панино д, Центральная ул 11	Действующий
Тутаевский муниципальный округ	*Ярославская обл., Тутаевский р-н, Панино д, Центральная ул 10	Действующий
Тутаевский муниципальный округ	*Ярославская обл., Тутаевский р-н, Панино д, Центральная ул 9	Действующий
Тутаевский муниципальный округ	*Ярославская обл., Тутаевский р-н, Панино д, Центральная ул 8	Действующий
Тутаевский муниципальный округ	*Ярославская обл., Тутаевский р-н, Панино д, Центральная ул 7а	Действующий

Тутаевский муниципальный округ	*Ярославская обл., Тутаевский р-н, Панино д, Центральная ул 7	Действующий
Тутаевский муниципальный округ	*Ярославская обл., Тутаевский р-н, Панино д, Центральная ул 6	Действующий
Тутаевский муниципальный округ	*Ярославская обл., Тутаевский р-н, Панино д, Центральная ул 5	Действующий
Тутаевский муниципальный округ	*Ярославская обл., Тутаевский р-н, Панино д, Центральная ул 4б	Действующий
Тутаевский муниципальный округ	*Ярославская обл., Тутаевский р-н, Панино д, Центральная ул 3	Действующий
Тутаевский муниципальный округ	*Ярославская обл., Тутаевский р-н, Панино д, Центральная ул 2	Действующий
Тутаевский муниципальный округ	*Ярославская обл., Тутаевский р-н, Панино д, Центральная ул 1	Действующий
Тутаевский муниципальный округ	*Ярославская обл., Тутаевский р-н, Панино д, Дорожная ул 5а	Действующий
Тутаевский муниципальный округ	*Ярославская обл., Тутаевский р-н, Панино д, Дорожная ул 5	Действующий
Тутаевский муниципальный округ	*Ярославская обл., Тутаевский р-н, Панино д, Дорожная ул 4	Действующий
Тутаевский муниципальный округ	*Ярославская обл., Тутаевский р-н, Панино д, Дорожная ул 3	Действующий
Тутаевский муниципальный округ	*Ярославская обл., Тутаевский р-н, Панино д, Дорожная ул 2	Действующий
Тутаевский муниципальный округ	*Ярославская обл., Тутаевский р-н, Панино д, Дорожная ул 1	Действующий
Тутаевский муниципальный округ	*Ярославская обл., Тутаевский р-н, Панино д, Солнечная ул 21	Действующий
Тутаевский муниципальный округ	*Ярославская обл., Тутаевский р-н, Панино д, Солнечная ул 20	Действующий
Тутаевский муниципальный округ	*Ярославская обл., Тутаевский р-н, Панино д, Солнечная ул 19	Действующий
Тутаевский муниципальный округ	*Ярославская обл., Тутаевский р-н, Панино д, Солнечная ул 18	Действующий
Тутаевский муниципальный округ	*Ярославская обл., Тутаевский р-н, Панино д, Солнечная ул 17	Действующий
Тутаевский муниципальный округ	*Ярославская обл., Тутаевский р-н, Панино д, Солнечная ул 16	Действующий
Тутаевский муниципальный округ	*Ярославская обл., Тутаевский р-н, Панино д, Солнечная ул 15	Действующий
Тутаевский муниципальный округ	*Ярославская обл., Тутаевский р-н, Панино д, Солнечная ул 14	Действующий
Тутаевский муниципальный округ	*Ярославская обл., Тутаевский р-н, Панино д, Солнечная ул 13	Действующий
Тутаевский муниципальный округ	*Ярославская обл., Тутаевский р-н, Панино д, Солнечная ул 12	Действующий
Тутаевский муниципальный округ	*Ярославская обл., Тутаевский р-н, Панино д, Солнечная ул 11	Действующий
Тутаевский муниципальный округ	*Ярославская обл., Тутаевский р-н, Панино д, Солнечная ул 8	Действующий
Тутаевский муниципальный округ	*Ярославская обл., Тутаевский р-н, Панино д, Солнечная ул 7	Действующий
Тутаевский муниципальный округ	*Ярославская обл., Тутаевский р-н, Панино д, Солнечная ул 6	Действующий
Тутаевский муниципальный округ	*Ярославская обл., Тутаевский р-н, Панино д, Солнечная ул 5	Действующий
Тутаевский муниципальный округ	*Ярославская обл., Тутаевский р-н, Панино д, Солнечная ул 4	Действующий
Тутаевский муниципальный округ	*Ярославская обл., Тутаевский р-н, Панино д, Солнечная ул 3	Действующий
Тутаевский муниципальный округ	*Ярославская обл., Тутаевский р-н, Панино д, Солнечная ул 2	Действующий
Тутаевский муниципальный округ	*Ярославская обл., Тутаевский р-н, Панино д, Солнечная ул 1	Действующий
Тутаевский муниципальный округ	*Ярославская обл., Тутаевский р-н, Панино д, Овражная ул 5	Действующий
Тутаевский муниципальный округ	*Ярославская обл., Тутаевский р-н, Панино д, Овражная ул 4	Действующий
Тутаевский муниципальный округ	*Ярославская обл., Тутаевский р-н, Панино д, Овражная ул 3	Действующий
Тутаевский муниципальный округ	*Ярославская обл., Тутаевский р-н, Панино д, Овражная ул 2	Действующий
Тутаевский муниципальный округ	*Ярославская обл., Тутаевский р-н, Панино д, Овражная ул 1	Действующий
Тутаевский муниципальный округ	*Ярославская обл., Тутаевский р-н, Олюнино д , Заречная ул 8	Действующий
Тутаевский муниципальный округ	*Ярославская обл., Тутаевский р-н, Олюнино д , Заречная ул 7	Действующий
Тутаевский муниципальный округ	*Ярославская обл., Тутаевский р-н, Олюнино д , Заречная ул 6	Действующий
Тутаевский муниципальный округ	*Ярославская обл., Тутаевский р-н, Олюнино д , Заречная ул 5	Действующий
Тутаевский муниципальный округ	*Ярославская обл., Тутаевский р-н, Олюнино д , Заречная ул 4	Действующий
Тутаевский муниципальный округ	*Ярославская обл., Тутаевский р-н, Олюнино д , Заречная ул 3	Действующий
Тутаевский муниципальный округ	*Ярославская обл., Тутаевский р-н, Олюнино д , Заречная ул 2	Действующий
Тутаевский муниципальный округ	*Ярославская обл., Тутаевский р-н, Олюнино д , Заречная ул 1	Действующий
Тутаевский муниципальный округ	*Ярославская обл., Тутаевский р-н, Олюнино д , Лесная ул 5	Действующий
Тутаевский муниципальный округ	*Ярославская обл., Тутаевский р-н, Олюнино д , Лесная ул 4	Действующий
Тутаевский муниципальный округ	*Ярославская обл., Тутаевский р-н, Олюнино д , Лесная ул 3	Действующий
Тутаевский муниципальный округ	*Ярославская обл., Тутаевский р-н, Олюнино д , Лесная ул 2	Действующий
Тутаевский муниципальный округ	*Ярославская обл., Тутаевский р-н, Олюнино д , Лесная ул 1	Действующий
Тутаевский муниципальный округ	Ярославская обл., Тутаевский р-н, Новое д , Лесная ул 9	Действующий
Тутаевский муниципальный округ	Ярославская обл., Тутаевский р-н, Новое д , Лесная ул 7	Действующий
Тутаевский муниципальный округ	Ярославская обл., Тутаевский р-н, Новое д , Лесная ул 6	Действующий
Тутаевский муниципальный округ	Ярославская обл., Тутаевский р-н, Новое д , Лесная ул 5	Действующий
Тутаевский муниципальный округ	Ярославская обл., Тутаевский р-н, Новое д , Лесная ул 3	Действующий
Тутаевский муниципальный округ	Ярославская обл., Тутаевский р-н, Новое д , Лесная ул 1	Действующий
Тутаевский муниципальный округ	*Ярославская обл., Тутаевский р-н, Михальцево д, Центральная ул 23	Действующий
Тутаевский муниципальный округ	*Ярославская обл., Тутаевский р-н, Михальцево д, Центральная ул 22	Действующий
Тутаевский муниципальный округ	*Ярославская обл., Тутаевский р-н, Михальцево д, Центральная ул 21	Действующий
Тутаевский муниципальный округ	*Ярославская обл., Тутаевский р-н, Михальцево д, Центральная ул 20	Действующий
Тутаевский муниципальный округ	*Ярославская обл., Тутаевский р-н, Михальцево д, Центральная ул 19	Действующий
Тутаевский муниципальный округ	*Ярославская обл., Тутаевский р-н, Михальцево д, Центральная ул 18	Действующий
Тутаевский муниципальный округ	*Ярославская обл., Тутаевский р-н, Михальцево д, Центральная ул 17	Действующий
Тутаевский муниципальный округ	*Ярославская обл., Тутаевский р-н, Михальцево д, Центральная ул 16	Действующий
Тутаевский муниципальный округ	*Ярославская обл., Тутаевский р-н, Михальцево д, Центральная ул 15	Действующий
Тутаевский муниципальный округ	*Ярославская обл., Тутаевский р-н, Михальцево д, Центральная ул 14	Действующий
Тутаевский муниципальный округ	*Ярославская обл., Тутаевский р-н, Михальцево д, Центральная ул 13	Действующий
Тутаевский муниципальный округ	*Ярославская обл., Тутаевский р-н, Михальцево д, Центральная ул 12	Действующий
Тутаевский муниципальный округ	*Ярославская обл., Тутаевский р-н, Михальцево д, Центральная ул 11	Действующий
Тутаевский муниципальный округ	*Ярославская обл., Тутаевский р-н, Михальцево д, Центральная ул 10	Действующий
Тутаевский муниципальный округ	*Ярославская обл., Тутаевский р-н, Михальцево д, Центральная ул 9	Действующий

Тутаевский муниципальный округ	*Ярославская обл., Тутаевский р-н, Михальцево д, Центральная ул 8	Действующий
Тутаевский муниципальный округ	*Ярославская обл., Тутаевский р-н, Михальцево д, Центральная ул 7	Действующий
Тутаевский муниципальный округ	*Ярославская обл., Тутаевский р-н, Михальцево д, Центральная ул 6	Действующий
Тутаевский муниципальный округ	*Ярославская обл., Тутаевский р-н, Михальцево д, Центральная ул 5	Действующий
Тутаевский муниципальный округ	*Ярославская обл., Тутаевский р-н, Михальцево д, Центральная ул 4	Действующий
Тутаевский муниципальный округ	*Ярославская обл., Тутаевский р-н, Михальцево д, Центральная ул 3	Действующий
Тутаевский муниципальный округ	*Ярославская обл., Тутаевский р-н, Михальцево д, Центральная ул 2	Действующий
Тутаевский муниципальный округ	*Ярославская обл., Тутаевский р-н, Михальцево д, Овражная ул 4	Действующий
Тутаевский муниципальный округ	*Ярославская обл., Тутаевский р-н, Михальцево д, Овражная ул 3	Действующий
Тутаевский муниципальный округ	*Ярославская обл., Тутаевский р-н, Михальцево д, Овражная ул 2	Действующий
Тутаевский муниципальный округ	*Ярославская обл., Тутаевский р-н, Михальцево д, Овражная ул 1	Действующий
Тутаевский муниципальный округ	*Ярославская обл., Тутаевский р-н, Коромыслово д, Центральная ул 12	Действующий
Тутаевский муниципальный округ	*Ярославская обл., Тутаевский р-н, Коромыслово д, Центральная ул 10	Действующий
Тутаевский муниципальный округ	*Ярославская обл., Тутаевский р-н, Коромыслово д, Центральная ул 9	Действующий
Тутаевский муниципальный округ	*Ярославская обл., Тутаевский р-н, Коромыслово д, Центральная ул 8	Действующий
Тутаевский муниципальный округ	*Ярославская обл., Тутаевский р-н, Коромыслово д, Центральная ул 7	Действующий
Тутаевский муниципальный округ	*Ярославская обл., Тутаевский р-н, Коромыслово д, Центральная ул 5	Действующий
Тутаевский муниципальный округ	*Ярославская обл., Тутаевский р-н, Коромыслово д, Центральная ул 4	Действующий
Тутаевский муниципальный округ	*Ярославская обл., Тутаевский р-н, Коромыслово д, Центральная ул 3	Действующий
Тутаевский муниципальный округ	*Ярославская обл., Тутаевский р-н, Коромыслово д, Центральная ул 2	Действующий
Тутаевский муниципальный округ	*Ярославская обл., Тутаевский р-н, Коромыслово д, Центральная ул 1	Действующий
Тутаевский муниципальный округ	*Ярославская обл., Тутаевский р-н, Коромыслово д, Овражная ул 4	Действующий
Тутаевский муниципальный округ	*Ярославская обл., Тутаевский р-н, Коромыслово д, Овражная ул 3	Действующий
Тутаевский муниципальный округ	*Ярославская обл., Тутаевский р-н, Коромыслово д, Овражная ул 2	Действующий
Тутаевский муниципальный округ	*Ярославская обл., Тутаевский р-н, Коромыслово д, Зеленая ул 6	Действующий
Тутаевский муниципальный округ	*Ярославская обл., Тутаевский р-н, Коромыслово д, Зеленая ул 5	Действующий
Тутаевский муниципальный округ	*Ярославская обл., Тутаевский р-н, Коромыслово д, Зеленая ул 4	Действующий
Тутаевский муниципальный округ	*Ярославская обл., Тутаевский р-н, Коромыслово д, Зеленая ул 3	Действующий
Тутаевский муниципальный округ	*Ярославская обл., Тутаевский р-н, Коромыслово д, Зеленая ул 2	Действующий
Тутаевский муниципальный округ	*Ярославская обл., Тутаевский р-н, Коромыслово д, Зеленая ул 1	Действующий
Тутаевский муниципальный округ	Ярославская обл., Тутаевский р-н, Копнинское д, Центральная ул 32	Действующий
Тутаевский муниципальный округ	Ярославская обл., Тутаевский р-н, Копнинское д, Центральная ул 23	Действующий
Тутаевский муниципальный округ	Ярославская обл., Тутаевский р-н, Копнинское д, Центральная ул 22	Действующий
Тутаевский муниципальный округ	Ярославская обл., Тутаевский р-н, Копнинское д, Центральная ул 21	Действующий
Тутаевский муниципальный округ	Ярославская обл., Тутаевский р-н, Копнинское д, Центральная ул 20	Действующий
Тутаевский муниципальный округ	Ярославская обл., Тутаевский р-н, Копнинское д, Центральная ул 19	Действующий
Тутаевский муниципальный округ	Ярославская обл., Тутаевский р-н, Копнинское д, Центральная ул 18	Действующий
Тутаевский муниципальный округ	Ярославская обл., Тутаевский р-н, Копнинское д, Центральная ул 17а	Действующий
Тутаевский муниципальный округ	Ярославская обл., Тутаевский р-н, Копнинское д, Центральная ул 17	Действующий
Тутаевский муниципальный округ	*Ярославская обл., Тутаевский р-н, Копнинское д, Центральная ул 16	Действующий
Тутаевский муниципальный округ	Ярославская обл., Тутаевский р-н, Копнинское д, Центральная ул 15	Действующий
Тутаевский муниципальный округ	Ярославская обл., Тутаевский р-н, Копнинское д, Центральная ул 14	Действующий
Тутаевский муниципальный округ	Ярославская обл., Тутаевский р-н, Копнинское д, Центральная ул 12	Действующий
Тутаевский муниципальный округ	Ярославская обл., Тутаевский р-н, Копнинское д, Центральная ул 11	Действующий
Тутаевский муниципальный округ	Ярославская обл., Тутаевский р-н, Копнинское д, Центральная ул 10а	Действующий
Тутаевский муниципальный округ	Ярославская обл., Тутаевский р-н, Копнинское д, Центральная ул 10	Действующий
Тутаевский муниципальный округ	Ярославская обл., Тутаевский р-н, Копнинское д, Центральная ул 9	Действующий
Тутаевский муниципальный округ	*Ярославская обл., Тутаевский р-н, Копнинское д, Центральная ул 8	Действующий
Тутаевский муниципальный округ	Ярославская обл., Тутаевский р-н, Копнинское д, Центральная ул 7	Действующий
Тутаевский муниципальный округ	Ярославская обл., Тутаевский р-н, Копнинское д, Центральная ул 6	Действующий
Тутаевский муниципальный округ	Ярославская обл., Тутаевский р-н, Копнинское д, Центральная ул 5	Действующий
Тутаевский муниципальный округ	Ярославская обл., Тутаевский р-н, Копнинское д, Центральная ул 4	Действующий
Тутаевский муниципальный округ	Ярославская обл., Тутаевский р-н, Копнинское д, Центральная ул 3	Действующий
Тутаевский муниципальный округ	Ярославская обл., Тутаевский р-н, Копнинское д, Центральная ул 2	Действующий
Тутаевский муниципальный округ	Ярославская обл., Тутаевский р-н, Копнинское д, Центральная ул 1	Действующий
Тутаевский муниципальный округ	Ярославская обл., Тутаевский р-н, Копнинское д, Солнечная ул 11	Действующий
Тутаевский муниципальный округ	Ярославская обл., Тутаевский р-н, Копнинское д, Солнечная ул 10	Действующий
Тутаевский муниципальный округ	Ярославская обл., Тутаевский р-н, Копнинское д, Солнечная ул 9б	Действующий
Тутаевский муниципальный округ	Ярославская обл., Тутаевский р-н, Копнинское д, Солнечная ул 9а	Действующий
Тутаевский муниципальный округ	Ярославская обл., Тутаевский р-н, Копнинское д, Солнечная ул 9	Действующий
Тутаевский муниципальный округ	Ярославская обл., Тутаевский р-н, Копнинское д, Солнечная ул 8	Действующий
Тутаевский муниципальный округ	Ярославская обл., Тутаевский р-н, Копнинское д, Солнечная ул 7	Действующий
Тутаевский муниципальный округ	Ярославская обл., Тутаевский р-н, Копнинское д, Солнечная ул 6	Действующий
Тутаевский муниципальный округ	Ярославская обл., Тутаевский р-н, Копнинское д, Солнечная ул 5	Действующий
Тутаевский муниципальный округ	Ярославская обл., Тутаевский р-н, Копнинское д, Солнечная ул 4	Действующий
Тутаевский муниципальный округ	Ярославская обл., Тутаевский р-н, Копнинское д, Солнечная ул 3	Действующий
Тутаевский муниципальный округ	Ярославская обл., Тутаевский р-н, Копнинское д, Солнечная ул 2а	Действующий
Тутаевский муниципальный округ	Ярославская обл., Тутаевский р-н, Копнинское д, Солнечная ул 2	Действующий
Тутаевский муниципальный округ	Ярославская обл., Тутаевский р-н, Копнинское д, Солнечная ул 1а	Действующий
Тутаевский муниципальный округ	Ярославская обл., Тутаевский р-н, Копнинское д, Вишневая ул 8	Действующий
Тутаевский муниципальный округ	Ярославская обл., Тутаевский р-н, Копнинское д, Вишневая ул 7	Действующий

Тутаевский муниципальный округ	*Ярославская обл., Тутаевский р-н, Ковалево д, Центральная ул 34	Действующий
Тутаевский муниципальный округ	*Ярославская обл., Тутаевский р-н, Ковалево д, Центральная ул 32	Действующий
Тутаевский муниципальный округ	*Ярославская обл., Тутаевский р-н, Ковалево д, Центральная ул 31а	Действующий
Тутаевский муниципальный округ	*Ярославская обл., Тутаевский р-н, Ковалево д, Центральная ул 31	Действующий
Тутаевский муниципальный округ	*Ярославская обл., Тутаевский р-н, Ковалево д, Центральная ул 30	Действующий
Тутаевский муниципальный округ	*Ярославская обл., Тутаевский р-н, Ковалево д, Центральная ул 29	Действующий
Тутаевский муниципальный округ	*Ярославская обл., Тутаевский р-н, Ковалево д, Центральная ул 28	Действующий
Тутаевский муниципальный округ	*Ярославская обл., Тутаевский р-н, Ковалево д, Центральная ул 27	Действующий
Тутаевский муниципальный округ	*Ярославская обл., Тутаевский р-н, Ковалево д, Центральная ул 26	Действующий
Тутаевский муниципальный округ	*Ярославская обл., Тутаевский р-н, Ковалево д, Центральная ул 25	Действующий
Тутаевский муниципальный округ	*Ярославская обл., Тутаевский р-н, Ковалево д, Центральная ул 24	Действующий
Тутаевский муниципальный округ	*Ярославская обл., Тутаевский р-н, Ковалево д, Центральная ул 23	Действующий
Тутаевский муниципальный округ	*Ярославская обл., Тутаевский р-н, Ковалево д, Центральная ул 22	Действующий
Тутаевский муниципальный округ	*Ярославская обл., Тутаевский р-н, Ковалево д, Центральная ул 21	Действующий
Тутаевский муниципальный округ	*Ярославская обл., Тутаевский р-н, Ковалево д, Центральная ул 20	Действующий
Тутаевский муниципальный округ	*Ярославская обл., Тутаевский р-н, Ковалево д, Центральная ул 19	Действующий
Тутаевский муниципальный округ	*Ярославская обл., Тутаевский р-н, Ковалево д, Центральная ул 18	Действующий
Тутаевский муниципальный округ	*Ярославская обл., Тутаевский р-н, Ковалево д, Центральная ул 17	Действующий
Тутаевский муниципальный округ	*Ярославская обл., Тутаевский р-н, Ковалево д, Центральная ул 16	Действующий
Тутаевский муниципальный округ	*Ярославская обл., Тутаевский р-н, Ковалево д, Центральная ул 15	Действующий
Тутаевский муниципальный округ	*Ярославская обл., Тутаевский р-н, Ковалево д, Центральная ул 14	Действующий
Тутаевский муниципальный округ	*Ярославская обл., Тутаевский р-н, Ковалево д, Центральная ул 13	Действующий
Тутаевский муниципальный округ	*Ярославская обл., Тутаевский р-н, Ковалево д, Центральная ул 12	Действующий
Тутаевский муниципальный округ	*Ярославская обл., Тутаевский р-н, Ковалево д, Центральная ул 11	Действующий
Тутаевский муниципальный округ	*Ярославская обл., Тутаевский р-н, Ковалево д, Центральная ул 10	Действующий
Тутаевский муниципальный округ	*Ярославская обл., Тутаевский р-н, Ковалево д, Центральная ул 9	Действующий
Тутаевский муниципальный округ	*Ярославская обл., Тутаевский р-н, Ковалево д, Центральная ул 8	Действующий
Тутаевский муниципальный округ	*Ярославская обл., Тутаевский р-н, Ковалево д, Центральная ул 7	Действующий
Тутаевский муниципальный округ	*Ярославская обл., Тутаевский р-н, Ковалево д, Центральная ул 6	Действующий
Тутаевский муниципальный округ	*Ярославская обл., Тутаевский р-н, Ковалево д, Центральная ул 5	Действующий
Тутаевский муниципальный округ	*Ярославская обл., Тутаевский р-н, Ковалево д, Центральная ул 4	Действующий
Тутаевский муниципальный округ	*Ярославская обл., Тутаевский р-н, Ковалево д, Центральная ул 3	Действующий
Тутаевский муниципальный округ	*Ярославская обл., Тутаевский р-н, Ковалево д, Центральная ул 1	Действующий
Тутаевский муниципальный округ	*Ярославская обл., Тутаевский р-н, Ковалево д, Луговая ул 3	Действующий
Тутаевский муниципальный округ	*Ярославская обл., Тутаевский р-н, Ковалево д, Луговая ул 2	Действующий
Тутаевский муниципальный округ	*Ярославская обл., Тутаевский р-н, Ковалево д, Луговая ул 1	Действующий
Тутаевский муниципальный округ	*Ярославская обл., Тутаевский р-н, Карачарово д, Лесная ул 8	Действующий
Тутаевский муниципальный округ	*Ярославская обл., Тутаевский р-н, Карачарово д, Лесная ул 7	Действующий
Тутаевский муниципальный округ	*Ярославская обл., Тутаевский р-н, Карачарово д, Лесная ул 5	Действующий
Тутаевский муниципальный округ	*Ярославская обл., Тутаевский р-н, Карачарово д, Лесная ул 4	Действующий
Тутаевский муниципальный округ	*Ярославская обл., Тутаевский р-н, Карачарово д, Лесная ул 3а	Действующий
Тутаевский муниципальный округ	*Ярославская обл., Тутаевский р-н, Карачарово д, Лесная ул 3	Действующий
Тутаевский муниципальный округ	*Ярославская обл., Тутаевский р-н, Карачарово д, Лесная ул 2	Действующий
Тутаевский муниципальный округ	*Ярославская обл., Тутаевский р-н, Дорожаево д, - 10	Действующий
Тутаевский муниципальный округ	*Ярославская обл., Тутаевский р-н, Дорожаево д, - 8а	Действующий
Тутаевский муниципальный округ	*Ярославская обл., Тутаевский р-н, Дорожаево д, - 8	Действующий
Тутаевский муниципальный округ	*Ярославская обл., Тутаевский р-н, Дорожаево д, - 6	Действующий
Тутаевский муниципальный округ	*Ярославская обл., Тутаевский р-н, Дорожаево д, - 5	Действующий
Тутаевский муниципальный округ	*Ярославская обл., Тутаевский р-н, Дорожаево д, - 4	Действующий
Тутаевский муниципальный округ	*Ярославская обл., Тутаевский р-н, Дорожаево д, - 3а	Действующий
Тутаевский муниципальный округ	*Ярославская обл., Тутаевский р-н, Дорожаево д, - 3	Действующий
Тутаевский муниципальный округ	*Ярославская обл., Тутаевский р-н, Дорожаево д, - 2	Действующий
Тутаевский муниципальный округ	*Ярославская обл., Тутаевский р-н, Дорожаево д, - 1а	Действующий
Тутаевский муниципальный округ	*Ярославская обл., Тутаевский р-н, Дорожаево д, - 1	Действующий
Тутаевский муниципальный округ	*Ярославская обл., Тутаевский р-н, Брянцево д, Центральная ул 32	Действующий
Тутаевский муниципальный округ	*Ярославская обл., Тутаевский р-н, Брянцево д, Центральная ул 24	Действующий
Тутаевский муниципальный округ	*Ярославская обл., Тутаевский р-н, Брянцево д, Центральная ул 21	Действующий
Тутаевский муниципальный округ	*Ярославская обл., Тутаевский р-н, Брянцево д, Центральная ул 17	Действующий
Тутаевский муниципальный округ	*Ярославская обл., Тутаевский р-н, Брянцево д, Центральная ул 13	Действующий
Тутаевский муниципальный округ	*Ярославская обл., Тутаевский р-н, Брянцево д, Светлая ул 2	Действующий
Тутаевский муниципальный округ	*Ярославская обл., Тутаевский р-н, Брянцево д, Садовая ул 15	Действующий
Тутаевский муниципальный округ	*Ярославская обл., Тутаевский р-н, Брянцево д, Садовая ул 3	Действующий
Тутаевский муниципальный округ	*Ярославская обл., Тутаевский р-н, Брянцево д, Молодежная ул 2	Действующий
Тутаевский муниципальный округ	*Ярославская обл., Тутаевский р-н, Брянцево д, Мирная ул 2	Действующий
Тутаевский муниципальный округ	*Ярославская обл., Тутаевский р-н, Брянцево д, Зеленая ул 8	Действующий
Тутаевский муниципальный округ	*Ярославская обл., Тутаевский р-н, Брянцево д, Зеленая ул 7а	Действующий
Тутаевский муниципальный округ	*Ярославская обл., Тутаевский р-н, Брянцево д, Зеленая ул 7	Действующий
Тутаевский муниципальный округ	*Ярославская обл., Тутаевский р-н, Брянцево д, Зеленая ул 6	Действующий
Тутаевский муниципальный округ	*Ярославская обл., Тутаевский р-н, Брянцево д, Зеленая ул 5	Действующий
Тутаевский муниципальный округ	*Ярославская обл., Тутаевский р-н, Брянцево д, Зеленая ул 4	Действующий
Тутаевский муниципальный округ	*Ярославская обл., Тутаевский р-н, Брянцево д, Зеленая ул 3	Действующий

Тутаевский муниципальный округ	*Ярославская обл., Тутаевский р-н, Брянцево д, Зеленая ул 2	Действующий
Тутаевский муниципальный округ	*Ярославская обл., Тутаевский р-н, Брянцево д, Зеленая ул 1	Действующий
Тутаевский муниципальный округ	*Ярославская обл., Тутаевский р-н, Брянцево д, Заречная ул 6	Действующий
Тутаевский муниципальный округ	*Ярославская обл., Тутаевский р-н, Брянцево д, Волжская ул 37	Действующий
Тутаевский муниципальный округ	*Ярославская обл., Тутаевский р-н, Брянцево д, Волжская ул 35	Действующий
Тутаевский муниципальный округ	*Ярославская обл., Тутаевский р-н, Брянцево д, Волжская ул 33	Действующий
Тутаевский муниципальный округ	*Ярославская обл., Тутаевский р-н, Брянцево д, Волжская ул 32	Действующий
Тутаевский муниципальный округ	*Ярославская обл., Тутаевский р-н, Брянцево д, Волжская ул 31	Действующий
Тутаевский муниципальный округ	*Ярославская обл., Тутаевский р-н, Брянцево д, Волжская ул 30а	Действующий
Тутаевский муниципальный округ	*Ярославская обл., Тутаевский р-н, Брянцево д, Волжская ул 30	Действующий
Тутаевский муниципальный округ	*Ярославская обл., Тутаевский р-н, Брянцево д, Волжская ул 29	Действующий
Тутаевский муниципальный округ	*Ярославская обл., Тутаевский р-н, Брянцево д, Волжская ул 28	Действующий
Тутаевский муниципальный округ	*Ярославская обл., Тутаевский р-н, Брянцево д, Волжская ул 27	Действующий
Тутаевский муниципальный округ	*Ярославская обл., Тутаевский р-н, Брянцево д, Волжская ул 26	Действующий
Тутаевский муниципальный округ	*Ярославская обл., Тутаевский р-н, Брянцево д, Волжская ул 25	Действующий
Тутаевский муниципальный округ	*Ярославская обл., Тутаевский р-н, Брянцево д, Волжская ул 24	Действующий
Тутаевский муниципальный округ	*Ярославская обл., Тутаевский р-н, Брянцево д, Волжская ул 23	Действующий
Тутаевский муниципальный округ	*Ярославская обл., Тутаевский р-н, Брянцево д, Волжская ул 22	Действующий
Тутаевский муниципальный округ	*Ярославская обл., Тутаевский р-н, Брянцево д, Волжская ул 21	Действующий
Тутаевский муниципальный округ	*Ярославская обл., Тутаевский р-н, Брянцево д, Волжская ул 20	Действующий
Тутаевский муниципальный округ	*Ярославская обл., Тутаевский р-н, Брянцево д, Волжская ул 19	Действующий
Тутаевский муниципальный округ	*Ярославская обл., Тутаевский р-н, Брянцево д, Волжская ул 18	Действующий
Тутаевский муниципальный округ	*Ярославская обл., Тутаевский р-н, Брянцево д, Волжская ул 17а	Действующий
Тутаевский муниципальный округ	*Ярославская обл., Тутаевский р-н, Брянцево д, Волжская ул 17	Действующий
Тутаевский муниципальный округ	*Ярославская обл., Тутаевский р-н, Брянцево д, Волжская ул 16	Действующий
Тутаевский муниципальный округ	*Ярославская обл., Тутаевский р-н, Брянцево д, Волжская ул 15	Действующий
Тутаевский муниципальный округ	*Ярославская обл., Тутаевский р-н, Брянцево д, Волжская ул 14	Действующий
Тутаевский муниципальный округ	*Ярославская обл., Тутаевский р-н, Брянцево д, Волжская ул 13	Действующий
Тутаевский муниципальный округ	*Ярославская обл., Тутаевский р-н, Брянцево д, Волжская ул 12	Действующий
Тутаевский муниципальный округ	*Ярославская обл., Тутаевский р-н, Брянцево д, Волжская ул 11	Действующий
Тутаевский муниципальный округ	*Ярославская обл., Тутаевский р-н, Брянцево д, Волжская ул 10	Действующий
Тутаевский муниципальный округ	*Ярославская обл., Тутаевский р-н, Брянцево д, Волжская ул 9	Действующий
Тутаевский муниципальный округ	*Ярославская обл., Тутаевский р-н, Брянцево д, Волжская ул 8	Действующий
Тутаевский муниципальный округ	*Ярославская обл., Тутаевский р-н, Брянцево д, Волжская ул 7	Действующий
Тутаевский муниципальный округ	*Ярославская обл., Тутаевский р-н, Брянцево д, Волжская ул 6	Действующий
Тутаевский муниципальный округ	*Ярославская обл., Тутаевский р-н, Брянцево д, Волжская ул 5	Действующий
Тутаевский муниципальный округ	*Ярославская обл., Тутаевский р-н, Брянцево д, Волжская ул 4б	Действующий
Тутаевский муниципальный округ	*Ярославская обл., Тутаевский р-н, Брянцево д, Волжская ул 4а	Действующий
Тутаевский муниципальный округ	*Ярославская обл., Тутаевский р-н, Брянцево д, Волжская ул 4	Действующий
Тутаевский муниципальный округ	*Ярославская обл., Тутаевский р-н, Брянцево д, Волжская ул 3	Действующий
Тутаевский муниципальный округ	*Ярославская обл., Тутаевский р-н, Брянцево д, Волжская ул 2в	Действующий
Тутаевский муниципальный округ	*Ярославская обл., Тутаевский р-н, Брянцево д, Волжская ул 2б	Действующий
Тутаевский муниципальный округ	*Ярославская обл., Тутаевский р-н, Брянцево д, Волжская ул 2	Действующий
Тутаевский муниципальный округ	*Ярославская обл., Тутаевский р-н, Брянцево д, Волжская ул 1б	Действующий
Тутаевский муниципальный округ	*Ярославская обл., Тутаевский р-н, Брянцево д, Волжская ул 1а	Действующий
Тутаевский муниципальный округ	*Ярославская обл., Тутаевский р-н, Брянцево д, Волжская ул 1	Действующий
Тутаевский муниципальный округ	Ярославская обл., Тутаевский р-н, Борисовское д, Полевая ул 4	Действующий
Тутаевский муниципальный округ	Ярославская обл., Тутаевский р-н, Борисовское д, Полевая ул 3б	Действующий
Тутаевский муниципальный округ	Ярославская обл., Тутаевский р-н, Борисовское д, Полевая ул 3а	Действующий
Тутаевский муниципальный округ	Ярославская обл., Тутаевский р-н, Борисовское д, Полевая ул 3	Действующий
Тутаевский муниципальный округ	Ярославская обл., Тутаевский р-н, Борисовское д, Полевая ул 2	Действующий
Тутаевский муниципальный округ	Ярославская обл., Тутаевский р-н, Борисовское д, Полевая ул 1а	Действующий
Тутаевский муниципальный округ	Ярославская обл., Тутаевский р-н, Борисовское д, Полевая ул 1	Действующий
Тутаевский муниципальный округ	*Ярославская обл., Тутаевский р-н, Борисовское д, Зеленая ул 22	Действующий
Тутаевский муниципальный округ	*Ярославская обл., Тутаевский р-н, Борисовское д, Зеленая ул 21	Действующий
Тутаевский муниципальный округ	*Ярославская обл., Тутаевский р-н, Борисовское д, Зеленая ул 19а	Действующий
Тутаевский муниципальный округ	Ярославская обл., Тутаевский р-н, Борисовское д, Зеленая ул 19	Действующий
Тутаевский муниципальный округ	Ярославская обл., Тутаевский р-н, Борисовское д, Зеленая ул 17	Действующий
Тутаевский муниципальный округ	*Ярославская обл., Тутаевский р-н, Борисовское д, Зеленая ул 13	Действующий
Тутаевский муниципальный округ	*Ярославская обл., Тутаевский р-н, Борисовское д, Зеленая ул 11	Действующий
Тутаевский муниципальный округ	*Ярославская обл., Тутаевский р-н, Борисовское д, Зеленая ул 9	Действующий
Тутаевский муниципальный округ	*Ярославская обл., Тутаевский р-н, Борисовское д, Зеленая ул 8а	Действующий
Тутаевский муниципальный округ	Ярославская обл., Тутаевский р-н, Борисовское д, Зеленая ул 8	Действующий
Тутаевский муниципальный округ	*Ярославская обл., Тутаевский р-н, Борисовское д, Зеленая ул 7	Действующий
Тутаевский муниципальный округ	Ярославская обл., Тутаевский р-н, Борисовское д, Зеленая ул 6	Действующий
Тутаевский муниципальный округ	*Ярославская обл., Тутаевский р-н, Борисовское д, Зеленая ул 5	Действующий
Тутаевский муниципальный округ	*Ярославская обл., Тутаевский р-н, Борисовское д, Зеленая ул 4	Действующий
Тутаевский муниципальный округ	Ярославская обл., Тутаевский р-н, Борисовское д, Зеленая ул 3б	Действующий
Тутаевский муниципальный округ	Ярославская обл., Тутаевский р-н, Борисовское д, Зеленая ул 3а	Действующий
Тутаевский муниципальный округ	Ярославская обл., Тутаевский р-н, Борисовское д, Зеленая ул 3	Действующий
Тутаевский муниципальный округ	Ярославская обл., Тутаевский р-н, Борисовское д, Зеленая ул 2	Действующий

Тутаевский муниципальный округ	*Ярославская обл., Тутаевский р-н, Белавино д, Луговая ул 17	Действующий
Тутаевский муниципальный округ	*Ярославская обл., Тутаевский р-н, Белавино д, Луговая ул 15	Действующий
Тутаевский муниципальный округ	*Ярославская обл., Тутаевский р-н, Белавино д, Луговая ул 14	Действующий
Тутаевский муниципальный округ	*Ярославская обл., Тутаевский р-н, Белавино д, Луговая ул 13	Действующий
Тутаевский муниципальный округ	*Ярославская обл., Тутаевский р-н, Белавино д, Луговая ул 12	Действующий
Тутаевский муниципальный округ	*Ярославская обл., Тутаевский р-н, Белавино д, Луговая ул 11	Действующий
Тутаевский муниципальный округ	*Ярославская обл., Тутаевский р-н, Белавино д, Луговая ул 10	Действующий
Тутаевский муниципальный округ	*Ярославская обл., Тутаевский р-н, Белавино д, Луговая ул 9	Действующий
Тутаевский муниципальный округ	*Ярославская обл., Тутаевский р-н, Белавино д, Луговая ул 8	Действующий
Тутаевский муниципальный округ	*Ярославская обл., Тутаевский р-н, Белавино д, Луговая ул 7	Действующий
Тутаевский муниципальный округ	*Ярославская обл., Тутаевский р-н, Белавино д, Луговая ул 6	Действующий
Тутаевский муниципальный округ	*Ярославская обл., Тутаевский р-н, Белавино д, Дорожная ул 6	Действующий
Тутаевский муниципальный округ	*Ярославская обл., Тутаевский р-н, Белавино д, Дорожная ул 5а	Действующий
Тутаевский муниципальный округ	*Ярославская обл., Тутаевский р-н, Белавино д, Дорожная ул 4	Действующий
Тутаевский муниципальный округ	*Ярославская обл., Тутаевский р-н, Белавино д, Дорожная ул 2	Действующий
Тутаевский муниципальный округ	*Ярославская обл., Тутаевский р-н, Белавино д, Дорожная ул 1а	Действующий
Тутаевский муниципальный округ	*Ярославская обл., Тутаевский р-н, Белавино д, Дорожная ул 1	Действующий
Тутаевский муниципальный округ	Ярославская обл., Тутаевский р-н, Баскачево д, Центральная ул 33	Действующий
Тутаевский муниципальный округ	Ярославская обл., Тутаевский р-н, Баскачево д, Центральная ул 31	Действующий
Тутаевский муниципальный округ	Ярославская обл., Тутаевский р-н, Баскачево д, Центральная ул 30	Действующий
Тутаевский муниципальный округ	Ярославская обл., Тутаевский р-н, Баскачево д, Центральная ул 29	Действующий
Тутаевский муниципальный округ	Ярославская обл., Тутаевский р-н, Баскачево д, Центральная ул 28	Действующий
Тутаевский муниципальный округ	Ярославская обл., Тутаевский р-н, Баскачево д, Центральная ул 27	Действующий
Тутаевский муниципальный округ	Ярославская обл., Тутаевский р-н, Баскачево д, Центральная ул 26	Действующий
Тутаевский муниципальный округ	Ярославская обл., Тутаевский р-н, Баскачево д, Центральная ул 25	Действующий
Тутаевский муниципальный округ	Ярославская обл., Тутаевский р-н, Баскачево д, Центральная ул 24	Действующий
Тутаевский муниципальный округ	Ярославская обл., Тутаевский р-н, Баскачево д, Центральная ул 23	Действующий
Тутаевский муниципальный округ	Ярославская обл., Тутаевский р-н, Баскачево д, Центральная ул 22	Действующий
Тутаевский муниципальный округ	Ярославская обл., Тутаевский р-н, Баскачево д, Центральная ул 21	Действующий
Тутаевский муниципальный округ	Ярославская обл., Тутаевский р-н, Баскачево д, Центральная ул 20	Действующий
Тутаевский муниципальный округ	Ярославская обл., Тутаевский р-н, Баскачево д, Центральная ул 19	Действующий
Тутаевский муниципальный округ	Ярославская обл., Тутаевский р-н, Баскачево д, Центральная ул 18	Действующий
Тутаевский муниципальный округ	Ярославская обл., Тутаевский р-н, Баскачево д, Центральная ул 17	Действующий
Тутаевский муниципальный округ	Ярославская обл., Тутаевский р-н, Баскачево д, Центральная ул 16	Действующий
Тутаевский муниципальный округ	*Ярославская обл., Тутаевский р-н, Баскачево д, Центральная ул 15	Действующий
Тутаевский муниципальный округ	Ярославская обл., Тутаевский р-н, Баскачево д, Центральная ул 14	Действующий
Тутаевский муниципальный округ	Ярославская обл., Тутаевский р-н, Баскачево д, Центральная ул 13	Действующий
Тутаевский муниципальный округ	*Ярославская обл., Тутаевский р-н, Баскачево д, Центральная ул 12	Действующий
Тутаевский муниципальный округ	Ярославская обл., Тутаевский р-н, Баскачево д, Центральная ул 11	Действующий
Тутаевский муниципальный округ	Ярославская обл., Тутаевский р-н, Баскачево д, Центральная ул 10	Действующий
Тутаевский муниципальный округ	Ярославская обл., Тутаевский р-н, Баскачево д, Центральная ул 9	Действующий
Тутаевский муниципальный округ	Ярославская обл., Тутаевский р-н, Баскачево д, Центральная ул 8	Действующий
Тутаевский муниципальный округ	*Ярославская обл., Тутаевский р-н, Баскачево д, Центральная ул 7а	Действующий
Тутаевский муниципальный округ	Ярославская обл., Тутаевский р-н, Баскачево д, Центральная ул 7	Действующий
Тутаевский муниципальный округ	Ярославская обл., Тутаевский р-н, Баскачево д, Центральная ул 6	Действующий
Тутаевский муниципальный округ	Ярославская обл., Тутаевский р-н, Баскачево д, Центральная ул 5	Действующий
Тутаевский муниципальный округ	Ярославская обл., Тутаевский р-н, Баскачево д, Центральная ул 4	Действующий
Тутаевский муниципальный округ	Ярославская обл., Тутаевский р-н, Баскачево д, Центральная ул 3	Действующий
Тутаевский муниципальный округ	Ярославская обл., Тутаевский р-н, Баскачево д, Центральная ул 2	Действующий
Тутаевский муниципальный округ	*Ярославская обл., Тутаевский р-н, Баскачево д, Центральная ул 1а	Действующий
Тутаевский муниципальный округ	Ярославская обл., Тутаевский р-н, Баскачево д, Центральная ул 1	Действующий
Тутаевский муниципальный округ	*Ярославская обл., Тутаевский р-н, Баскачево д, Солнечная ул 11	Действующий
Тутаевский муниципальный округ	*Ярославская обл., Тутаевский р-н, Баскачево д, Солнечная ул 9	Действующий
Тутаевский муниципальный округ	*Ярославская обл., Тутаевский р-н, Баскачево д, Солнечная ул 8	Действующий
Тутаевский муниципальный округ	*Ярославская обл., Тутаевский р-н, Баскачево д, Солнечная ул 7	Действующий
Тутаевский муниципальный округ	*Ярославская обл., Тутаевский р-н, Баскачево д, Солнечная ул 6	Действующий
Тутаевский муниципальный округ	*Ярославская обл., Тутаевский р-н, Баскачево д, Солнечная ул 5	Действующий
Тутаевский муниципальный округ	*Ярославская обл., Тутаевский р-н, Баскачево д, Солнечная ул 4	Действующий
Тутаевский муниципальный округ	*Ярославская обл., Тутаевский р-н, Баскачево д, Солнечная ул 3	Действующий
Тутаевский муниципальный округ	*Ярославская обл., Тутаевский р-н, Баскачево д, Солнечная ул 2	Действующий
Тутаевский муниципальный округ	*Ярославская обл., Тутаевский р-н, Баскачево д, Солнечная ул 1а	Действующий
Тутаевский муниципальный округ	*Ярославская обл., Тутаевский р-н, Баскачево д, Солнечная ул 1	Действующий
Тутаевский муниципальный округ	*Ярославская обл., Тутаевский р-н, Аксентьево д, - 3	Действующий
Тутаевский муниципальный округ	*Ярославская обл., Тутаевский р-н, Аксентьево д, - 2	Действующий
Тутаевский муниципальный округ	Ярославская обл., Тутаевский р-н, Аксентьево д, - 1	Действующий
Тутаевский муниципальный округ	Ярославская обл., Тутаевский р-н, Фоминское п, Центральная ул 57	Действующий
Тутаевский муниципальный округ	Ярославская обл., Тутаевский р-н, Фоминское п, Центральная ул 51	Действующий
Тутаевский муниципальный округ	Ярославская обл., Тутаевский р-н, Фоминское п, Центральная ул 49	Действующий
Тутаевский муниципальный округ	Ярославская обл., Тутаевский р-н, Фоминское п, Центральная ул 46	Действующий
Тутаевский муниципальный округ	Ярославская обл., Тутаевский р-н, Фоминское п, Центральная ул 44	Действующий
Тутаевский муниципальный округ	Ярославская обл., Тутаевский р-н, Фоминское п, Центральная ул 43	Действующий

Тутаевский муниципальный округ	Ярославская обл., Тутаевский р-н, Фоминское п, Центральная ул 41а	Действующий
Тутаевский муниципальный округ	Ярославская обл., Тутаевский р-н, Фоминское п, Центральная ул 41	Действующий
Тутаевский муниципальный округ	Ярославская обл., Тутаевский р-н, Фоминское п, Волжская набережная ул 24	Действующий
Тутаевский муниципальный округ	Ярославская обл., Тутаевский р-н, Фоминское п, Волжская набережная ул 22	Действующий
Тутаевский муниципальный округ	Ярославская обл., Тутаевский р-н, Фоминское п, Волжская набережная ул 20	Действующий
Тутаевский муниципальный округ	Ярославская обл., Тутаевский р-н, Фоминское п, Волжская набережная ул 18	Действующий
Тутаевский муниципальный округ	Ярославская обл., Тутаевский р-н, Фоминское п, Волжская набережная ул 17	Действующий
Тутаевский муниципальный округ	Ярославская обл., Тутаевский р-н, Фоминское п, Волжская набережная ул 16	Действующий
Тутаевский муниципальный округ	Ярославская обл., Тутаевский р-н, Фоминское п, Волжская набережная ул 15	Действующий
Тутаевский муниципальный округ	Ярославская обл., Тутаевский р-н, Фоминское п, Волжская набережная ул 14	Действующий
Тутаевский муниципальный округ	Ярославская обл., Тутаевский р-н, Фоминское п, Волжская набережная ул 13	Действующий
Тутаевский муниципальный округ	Ярославская обл., Тутаевский р-н, Фоминское п, Волжская набережная ул 12	Действующий
Тутаевский муниципальный округ	Ярославская обл., Тутаевский р-н, Фоминское п, Волжская набережная ул 11	Действующий
Тутаевский муниципальный округ	Ярославская обл., Тутаевский р-н, Фоминское п, Волжская набережная ул 10	Действующий
Тутаевский муниципальный округ	Ярославская обл., Тутаевский р-н, Фоминское п, Волжская набережная ул 8	Действующий
Тутаевский муниципальный округ	Ярославская обл., Тутаевский р-н, Фоминское п, Волжская набережная ул 7	Действующий
Тутаевский муниципальный округ	Ярославская обл., Тутаевский р-н, Фоминское п, Волжская набережная ул 6	Действующий
Тутаевский муниципальный округ	Ярославская обл., Тутаевский р-н, Фоминское п, Волжская набережная ул 5	Действующий
Тутаевский муниципальный округ	*Ярославская обл., Тутаевский р-н, Фоминское п, Волжская набережная ул 4а	Действующий
Тутаевский муниципальный округ	Ярославская обл., Тутаевский р-н, Фоминское п, Волжская набережная ул 4	Действующий
Тутаевский муниципальный округ	Ярославская обл., Тутаевский р-н, Фоминское п, Волжская набережная ул 3	Действующий
Тутаевский муниципальный округ	Ярославская обл., Тутаевский р-н, Фоминское п, Волжская набережная ул 2б	Действующий
Тутаевский муниципальный округ	Ярославская обл., Тутаевский р-н, Фоминское п, Волжская набережная ул 2а	Действующий
Тутаевский муниципальный округ	Ярославская обл., Тутаевский р-н, Фоминское п, Волжская набережная ул 2	Действующий
Тутаевский муниципальный округ	Ярославская обл., Тутаевский р-н, Фоминское п, Волжская набережная ул 1	Действующий
Тутаевский муниципальный округ	Ярославская обл., Тутаевский р-н, Микляиха п, Ярославская ул 7	Действующий
Тутаевский муниципальный округ	Ярославская обл., Тутаевский р-н, Микляиха п, Ярославская ул 6	Действующий
Тутаевский муниципальный округ	Ярославская обл., Тутаевский р-н, Микляиха п, Ярославская ул 5	Действующий
Тутаевский муниципальный округ	Ярославская обл., Тутаевский р-н, Микляиха п, Ярославская ул 3	Действующий
Тутаевский муниципальный округ	Ярославская обл., Тутаевский р-н, Микляиха п, Юбилейная ул 21	Действующий
Тутаевский муниципальный округ	Ярославская обл., Тутаевский р-н, Микляиха п, Юбилейная ул 19	Действующий
Тутаевский муниципальный округ	Ярославская обл., Тутаевский р-н, Микляиха п, Юбилейная ул 18	Действующий
Тутаевский муниципальный округ	Ярославская обл., Тутаевский р-н, Микляиха п, Юбилейная ул 17	Действующий
Тутаевский муниципальный округ	Ярославская обл., Тутаевский р-н, Микляиха п, Юбилейная ул 16	Действующий
Тутаевский муниципальный округ	Ярославская обл., Тутаевский р-н, Микляиха п, Юбилейная ул 15а	Действующий
Тутаевский муниципальный округ	Ярославская обл., Тутаевский р-н, Микляиха п, Юбилейная ул 7	Действующий
Тутаевский муниципальный округ	Ярославская обл., Тутаевский р-н, Микляиха п, Юбилейная ул 6	Действующий
Тутаевский муниципальный округ	Ярославская обл., Тутаевский р-н, Микляиха п, Юбилейная ул 5	Действующий
Тутаевский муниципальный округ	Ярославская обл., Тутаевский р-н, Микляиха п, Юбилейная ул 4	Действующий
Тутаевский муниципальный округ	Ярославская обл., Тутаевский р-н, Микляиха п, Юбилейная ул 3	Действующий
Тутаевский муниципальный округ	Ярославская обл., Тутаевский р-н, Микляиха п, Юбилейная ул 2	Действующий
Тутаевский муниципальный округ	Ярославская обл., Тутаевский р-н, Микляиха п, Юбилейная ул 1	Действующий
Тутаевский муниципальный округ	Ярославская обл., Тутаевский р-н, Микляиха п, Центральная ул 31	Действующий
Тутаевский муниципальный округ	Ярославская обл., Тутаевский р-н, Микляиха п, Центральная ул 28	Действующий
Тутаевский муниципальный округ	Ярославская обл., Тутаевский р-н, Микляиха п, Центральная ул 27	Действующий
Тутаевский муниципальный округ	Ярославская обл., Тутаевский р-н, Микляиха п, Центральная ул 26	Действующий
Тутаевский муниципальный округ	Ярославская обл., Тутаевский р-н, Микляиха п, Центральная ул 25	Действующий
Тутаевский муниципальный округ	Ярославская обл., Тутаевский р-н, Микляиха п, Центральная ул 24	Действующий
Тутаевский муниципальный округ	Ярославская обл., Тутаевский р-н, Микляиха п, Центральная ул 21	Действующий
Тутаевский муниципальный округ	Ярославская обл., Тутаевский р-н, Микляиха п, Центральная ул 19	Действующий
Тутаевский муниципальный округ	Ярославская обл., Тутаевский р-н, Микляиха п, Центральная ул 17	Действующий
Тутаевский муниципальный округ	Ярославская обл., Тутаевский р-н, Микляиха п, Центральная ул 16	Действующий
Тутаевский муниципальный округ	Ярославская обл., Тутаевский р-н, Микляиха п, Центральная ул 14	Действующий
Тутаевский муниципальный округ	Ярославская обл., Тутаевский р-н, Микляиха п, Центральная ул 13	Действующий
Тутаевский муниципальный округ	Ярославская обл., Тутаевский р-н, Микляиха п, Центральная ул 12	Действующий
Тутаевский муниципальный округ	Ярославская обл., Тутаевский р-н, Микляиха п, Центральная ул 11	Действующий

Тутаевский муниципальный округ	Ярославская обл., Тутаевский р-н, Микляиха п, Центральная ул 10	Действующий
Тутаевский муниципальный округ	Ярославская обл., Тутаевский р-н, Микляиха п, Центральная ул 9	Действующий
Тутаевский муниципальный округ	Ярославская обл., Тутаевский р-н, Микляиха п, Центральная ул 5	Действующий
Тутаевский муниципальный округ	Ярославская обл., Тутаевский р-н, Микляиха п, Центральная ул 3	Действующий
Тутаевский муниципальный округ	Ярославская обл., Тутаевский р-н, Микляиха п, Цветочная ул 25	Действующий
Тутаевский муниципальный округ	Ярославская обл., Тутаевский р-н, Микляиха п, Цветочная ул 23	Действующий
Тутаевский муниципальный округ	Ярославская обл., Тутаевский р-н, Микляиха п, Цветочная ул 17	Действующий
Тутаевский муниципальный округ	Ярославская обл., Тутаевский р-н, Микляиха п, Цветочная ул 15	Действующий
Тутаевский муниципальный округ	Ярославская обл., Тутаевский р-н, Микляиха п, Цветочная ул 14	Действующий
Тутаевский муниципальный округ	Ярославская обл., Тутаевский р-н, Микляиха п, Цветочная ул 11	Действующий
Тутаевский муниципальный округ	Ярославская обл., Тутаевский р-н, Микляиха п, Цветочная ул 9	Действующий
Тутаевский муниципальный округ	Ярославская обл., Тутаевский р-н, Микляиха п, Цветочная ул 8	Действующий
Тутаевский муниципальный округ	Ярославская обл., Тутаевский р-н, Микляиха п, Цветочная ул 4	Действующий
Тутаевский муниципальный округ	Ярославская обл., Тутаевский р-н, Микляиха п, Фабричная ул 13	Действующий
Тутаевский муниципальный округ	Ярославская обл., Тутаевский р-н, Микляиха п, Фабричная ул 11	Действующий
Тутаевский муниципальный округ	Ярославская обл., Тутаевский р-н, Микляиха п, Фабричная ул 9	Действующий
Тутаевский муниципальный округ	Ярославская обл., Тутаевский р-н, Микляиха п, Фабричная ул 7	Действующий
Тутаевский муниципальный округ	Ярославская обл., Тутаевский р-н, Микляиха п, Фабричная ул 5	Действующий
Тутаевский муниципальный округ	Ярославская обл., Тутаевский р-н, Микляиха п, Фабричная ул 4	Действующий
Тутаевский муниципальный округ	Ярославская обл., Тутаевский р-н, Микляиха п, Фабричная ул 3	Действующий
Тутаевский муниципальный округ	Ярославская обл., Тутаевский р-н, Микляиха п, Фабричная ул 2	Действующий
Тутаевский муниципальный округ	Ярославская обл., Тутаевский р-н, Микляиха п, Фабричная ул 1а	Действующий
Тутаевский муниципальный округ	Ярославская обл., Тутаевский р-н, Микляиха п, Фабричная ул 1	Действующий
Тутаевский муниципальный округ	Ярославская обл., Тутаевский р-н, Микляиха п, Советская ул 6	Действующий
Тутаевский муниципальный округ	Ярославская обл., Тутаевский р-н, Микляиха п, Романовская ул 14	Действующий
Тутаевский муниципальный округ	Ярославская обл., Тутаевский р-н, Микляиха п, Романовская ул 10	Действующий
Тутаевский муниципальный округ	Ярославская обл., Тутаевский р-н, Микляиха п, Романовская ул 9	Действующий
Тутаевский муниципальный округ	Ярославская обл., Тутаевский р-н, Микляиха п, Романовская ул 8	Действующий
Тутаевский муниципальный округ	Ярославская обл., Тутаевский р-н, Микляиха п, Романовская ул 7	Действующий
Тутаевский муниципальный округ	Ярославская обл., Тутаевский р-н, Микляиха п, Романовская ул 6	Действующий
Тутаевский муниципальный округ	Ярославская обл., Тутаевский р-н, Микляиха п, Романовская ул 5	Действующий
Тутаевский муниципальный округ	Ярославская обл., Тутаевский р-н, Микляиха п, Романовская ул 3	Действующий
Тутаевский муниципальный округ	Ярославская обл., Тутаевский р-н, Микляиха п, Романовская ул 1	Действующий
Тутаевский муниципальный округ	Ярославская обл., Тутаевский р-н, Микляиха п, Родниковая ул 2	Действующий
Тутаевский муниципальный округ	Ярославская обл., Тутаевский р-н, Микляиха п, Полевая ул 43	Действующий
Тутаевский муниципальный округ	Ярославская обл., Тутаевский р-н, Микляиха п, Полевая ул 42	Действующий
Тутаевский муниципальный округ	Ярославская обл., Тутаевский р-н, Микляиха п, Полевая ул 40	Действующий
Тутаевский муниципальный округ	Ярославская обл., Тутаевский р-н, Микляиха п, Полевая ул 38	Действующий
Тутаевский муниципальный округ	Ярославская обл., Тутаевский р-н, Микляиха п, Полевая ул 37	Действующий
Тутаевский муниципальный округ	Ярославская обл., Тутаевский р-н, Микляиха п, Полевая ул 35	Действующий
Тутаевский муниципальный округ	Ярославская обл., Тутаевский р-н, Микляиха п, Полевая ул 34	Действующий
Тутаевский муниципальный округ	Ярославская обл., Тутаевский р-н, Микляиха п, Полевая ул 33	Действующий
Тутаевский муниципальный округ	Ярославская обл., Тутаевский р-н, Микляиха п, Полевая ул 32	Действующий
Тутаевский муниципальный округ	Ярославская обл., Тутаевский р-н, Микляиха п, Полевая ул 31	Действующий
Тутаевский муниципальный округ	Ярославская обл., Тутаевский р-н, Микляиха п, Полевая ул 29	Действующий
Тутаевский муниципальный округ	Ярославская обл., Тутаевский р-н, Микляиха п, Полевая ул 27а	Действующий
Тутаевский муниципальный округ	Ярославская обл., Тутаевский р-н, Микляиха п, Полевая ул 27	Действующий
Тутаевский муниципальный округ	Ярославская обл., Тутаевский р-н, Микляиха п, Полевая ул 20	Действующий
Тутаевский муниципальный округ	Ярославская обл., Тутаевский р-н, Микляиха п, Полевая ул 18	Действующий
Тутаевский муниципальный округ	Ярославская обл., Тутаевский р-н, Микляиха п, Полевая ул 16	Действующий
Тутаевский муниципальный округ	Ярославская обл., Тутаевский р-н, Микляиха п, Полевая ул 15	Действующий
Тутаевский муниципальный округ	Ярославская обл., Тутаевский р-н, Микляиха п, Полевая ул 13	Действующий
Тутаевский муниципальный округ	Ярославская обл., Тутаевский р-н, Микляиха п, Полевая ул 11	Действующий
Тутаевский муниципальный округ	Ярославская обл., Тутаевский р-н, Микляиха п, Полевая ул 10	Действующий
Тутаевский муниципальный округ	Ярославская обл., Тутаевский р-н, Микляиха п, Полевая ул 9	Действующий
Тутаевский муниципальный округ	Ярославская обл., Тутаевский р-н, Микляиха п, Полевая ул 8	Действующий
Тутаевский муниципальный округ	Ярославская обл., Тутаевский р-н, Микляиха п, Полевая ул 7	Действующий
Тутаевский муниципальный округ	Ярославская обл., Тутаевский р-н, Микляиха п, Полевая ул 5	Действующий
Тутаевский муниципальный округ	Ярославская обл., Тутаевский р-н, Микляиха п, Полевая ул 3	Действующий
Тутаевский муниципальный округ	Ярославская обл., Тутаевский р-н, Микляиха п, Окружная ул 48	Действующий
Тутаевский муниципальный округ	Ярославская обл., Тутаевский р-н, Микляиха п, Окружная ул 46	Действующий
Тутаевский муниципальный округ	Ярославская обл., Тутаевский р-н, Микляиха п, Окружная ул 44	Действующий
Тутаевский муниципальный округ	Ярославская обл., Тутаевский р-н, Микляиха п, Окружная ул 40	Действующий
Тутаевский муниципальный округ	Ярославская обл., Тутаевский р-н, Микляиха п, Окружная ул 34	Действующий
Тутаевский муниципальный округ	Ярославская обл., Тутаевский р-н, Микляиха п, Окружная ул 32	Действующий
Тутаевский муниципальный округ	Ярославская обл., Тутаевский р-н, Микляиха п, Окружная ул 31	Действующий
Тутаевский муниципальный округ	Ярославская обл., Тутаевский р-н, Микляиха п, Окружная ул 30	Действующий
Тутаевский муниципальный округ	Ярославская обл., Тутаевский р-н, Микляиха п, Окружная ул 24	Действующий
Тутаевский муниципальный округ	Ярославская обл., Тутаевский р-н, Микляиха п, Окружная ул 21	Действующий
Тутаевский муниципальный округ	Ярославская обл., Тутаевский р-н, Микляиха п, Окружная ул 20	Действующий
Тутаевский муниципальный округ	Ярославская обл., Тутаевский р-н, Микляиха п, Окружная ул 19	Действующий

Тутаевский муниципальный округ	Ярославская обл., Тутаевский р-н, Микляиха п, Окружная ул 18	Действующий
Тутаевский муниципальный округ	Ярославская обл., Тутаевский р-н, Микляиха п, Окружная ул 15	Действующий
Тутаевский муниципальный округ	Ярославская обл., Тутаевский р-н, Микляиха п, Окружная ул 10	Действующий
Тутаевский муниципальный округ	Ярославская обл., Тутаевский р-н, Микляиха п, Окружная ул 8	Действующий
Тутаевский муниципальный округ	Ярославская обл., Тутаевский р-н, Микляиха п, Окружная ул 3	Действующий
Тутаевский муниципальный округ	Ярославская обл., Тутаевский р-н, Микляиха п, Окружная ул 2	Действующий
Тутаевский муниципальный округ	*Ярославская обл., Тутаевский р-н, Микляиха п, Новая ул 12	Действующий
Тутаевский муниципальный округ	Ярославская обл., Тутаевский р-н, Микляиха п, Новая ул 9	Действующий
Тутаевский муниципальный округ	Ярославская обл., Тутаевский р-н, Микляиха п, Новая ул 8	Действующий
Тутаевский муниципальный округ	Ярославская обл., Тутаевский р-н, Микляиха п, Новая ул 7а	Действующий
Тутаевский муниципальный округ	Ярославская обл., Тутаевский р-н, Микляиха п, Новая ул 6	Действующий
Тутаевский муниципальный округ	*Ярославская обл., Тутаевский р-н, Микляиха п, Новая ул 5	Действующий
Тутаевский муниципальный округ	Ярославская обл., Тутаевский р-н, Микляиха п, Новая ул 4	Действующий
Тутаевский муниципальный округ	Ярославская обл., Тутаевский р-н, Микляиха п, Новая ул 3	Действующий
Тутаевский муниципальный округ	Ярославская обл., Тутаевский р-н, Микляиха п, Новая ул 2а	Действующий
Тутаевский муниципальный округ	Ярославская обл., Тутаевский р-н, Микляиха п, Новая ул 2	Действующий
Тутаевский муниципальный округ	Ярославская обл., Тутаевский р-н, Микляиха п, Некрасова ул 27	Действующий
Тутаевский муниципальный округ	Ярославская обл., Тутаевский р-н, Микляиха п, Некрасова ул 25	Действующий
Тутаевский муниципальный округ	Ярославская обл., Тутаевский р-н, Микляиха п, Некрасова ул 23	Действующий
Тутаевский муниципальный округ	Ярославская обл., Тутаевский р-н, Микляиха п, Некрасова ул 21	Действующий
Тутаевский муниципальный округ	Ярославская обл., Тутаевский р-н, Микляиха п, Некрасова ул 19	Действующий
Тутаевский муниципальный округ	Ярославская обл., Тутаевский р-н, Микляиха п, Некрасова ул 17	Действующий
Тутаевский муниципальный округ	Ярославская обл., Тутаевский р-н, Микляиха п, Некрасова ул 11	Действующий
Тутаевский муниципальный округ	Ярославская обл., Тутаевский р-н, Микляиха п, Некрасова ул 9	Действующий
Тутаевский муниципальный округ	Ярославская обл., Тутаевский р-н, Микляиха п, Некрасова ул 7	Действующий
Тутаевский муниципальный округ	Ярославская обл., Тутаевский р-н, Микляиха п, Некрасова ул 5	Действующий
Тутаевский муниципальный округ	Ярославская обл., Тутаевский р-н, Микляиха п, Некрасова ул 3	Действующий
Тутаевский муниципальный округ	Ярославская обл., Тутаевский р-н, Микляиха п, Некрасова ул 2	Действующий
Тутаевский муниципальный округ	Ярославская обл., Тутаевский р-н, Микляиха п, Некрасова ул 1	Действующий
Тутаевский муниципальный округ	Ярославская обл., Тутаевский р-н, Микляиха п, Молодежная ул 23	Действующий
Тутаевский муниципальный округ	Ярославская обл., Тутаевский р-н, Микляиха п, Молодежная ул 21	Действующий
Тутаевский муниципальный округ	Ярославская обл., Тутаевский р-н, Микляиха п, Молодежная ул 14	Действующий
Тутаевский муниципальный округ	Ярославская обл., Тутаевский р-н, Микляиха п, Молодежная ул 13	Действующий
Тутаевский муниципальный округ	Ярославская обл., Тутаевский р-н, Микляиха п, Молодежная ул 11	Действующий
Тутаевский муниципальный округ	Ярославская обл., Тутаевский р-н, Микляиха п, Молодежная ул 10	Действующий
Тутаевский муниципальный округ	Ярославская обл., Тутаевский р-н, Микляиха п, Молодежная ул 6	Действующий
Тутаевский муниципальный округ	Ярославская обл., Тутаевский р-н, Микляиха п, Молодежная ул 2	Действующий
Тутаевский муниципальный округ	Ярославская обл., Тутаевский р-н, Микляиха п, Магистральная ул 22	Действующий
Тутаевский муниципальный округ	Ярославская обл., Тутаевский р-н, Микляиха п, Магистральная ул 20	Действующий
Тутаевский муниципальный округ	Ярославская обл., Тутаевский р-н, Микляиха п, Магистральная ул 14	Действующий
Тутаевский муниципальный округ	Ярославская обл., Тутаевский р-н, Микляиха п, Магистральная ул 11	Действующий
Тутаевский муниципальный округ	Ярославская обл., Тутаевский р-н, Микляиха п, Магистральная ул 9	Действующий
Тутаевский муниципальный округ	Ярославская обл., Тутаевский р-н, Микляиха п, Магистральная ул 8	Действующий
Тутаевский муниципальный округ	Ярославская обл., Тутаевский р-н, Микляиха п, Магистральная ул 5	Действующий
Тутаевский муниципальный округ	Ярославская обл., Тутаевский р-н, Микляиха п, Магистральная ул 4	Действующий
Тутаевский муниципальный округ	Ярославская обл., Тутаевский р-н, Микляиха п, Магистральная ул 3	Действующий
Тутаевский муниципальный округ	Ярославская обл., Тутаевский р-н, Микляиха п, Магистральная ул 1	Действующий
Тутаевский муниципальный округ	Ярославская обл., Тутаевский р-н, Микляиха п, Луговая ул 7	Действующий
Тутаевский муниципальный округ	Ярославская обл., Тутаевский р-н, Микляиха п, Луговая ул 6	Действующий
Тутаевский муниципальный округ	Ярославская обл., Тутаевский р-н, Микляиха п, Луговая ул 4	Действующий
Тутаевский муниципальный округ	Ярославская обл., Тутаевский р-н, Микляиха п, Луговая ул 2	Действующий
Тутаевский муниципальный округ	Ярославская обл., Тутаевский р-н, Микляиха п, Комсомольская ул 29	Действующий
Тутаевский муниципальный округ	Ярославская обл., Тутаевский р-н, Микляиха п, Комсомольская ул 28	Действующий
Тутаевский муниципальный округ	Ярославская обл., Тутаевский р-н, Микляиха п, Комсомольская ул 27	Действующий
Тутаевский муниципальный округ	Ярославская обл., Тутаевский р-н, Микляиха п, Комсомольская ул 26	Действующий
Тутаевский муниципальный округ	Ярославская обл., Тутаевский р-н, Микляиха п, Комсомольская ул 24	Действующий
Тутаевский муниципальный округ	Ярославская обл., Тутаевский р-н, Микляиха п, Комсомольская ул 22	Действующий
Тутаевский муниципальный округ	Ярославская обл., Тутаевский р-н, Микляиха п, Комсомольская ул 20	Действующий
Тутаевский муниципальный округ	Ярославская обл., Тутаевский р-н, Микляиха п, Комсомольская ул 19	Действующий
Тутаевский муниципальный округ	Ярославская обл., Тутаевский р-н, Микляиха п, Комсомольская ул 18	Действующий
Тутаевский муниципальный округ	Ярославская обл., Тутаевский р-н, Микляиха п, Комсомольская ул 17	Действующий
Тутаевский муниципальный округ	Ярославская обл., Тутаевский р-н, Микляиха п, Комсомольская ул 16	Действующий
Тутаевский муниципальный округ	Ярославская обл., Тутаевский р-н, Микляиха п, Комсомольская ул 15	Действующий
Тутаевский муниципальный округ	Ярославская обл., Тутаевский р-н, Микляиха п, Комсомольская ул 14	Действующий
Тутаевский муниципальный округ	Ярославская обл., Тутаевский р-н, Микляиха п, Комсомольская ул 13	Действующий
Тутаевский муниципальный округ	Ярославская обл., Тутаевский р-н, Микляиха п, Комсомольская ул 12	Действующий
Тутаевский муниципальный округ	Ярославская обл., Тутаевский р-н, Микляиха п, Комсомольская ул 11	Действующий
Тутаевский муниципальный округ	Ярославская обл., Тутаевский р-н, Микляиха п, Комсомольская ул 10	Действующий
Тутаевский муниципальный округ	Ярославская обл., Тутаевский р-н, Микляиха п, Комсомольская ул 9	Действующий
Тутаевский муниципальный округ	Ярославская обл., Тутаевский р-н, Микляиха п, Комсомольская ул 8	Действующий
Тутаевский муниципальный округ	Ярославская обл., Тутаевский р-н, Микляиха п, Комсомольская ул 7	Действующий

Тутаевский муниципальный округ	Ярославская обл., Тутаевский р-н, Микляиха п, Комсомольская ул 6	Действующий
Тутаевский муниципальный округ	Ярославская обл., Тутаевский р-н, Микляиха п, Комсомольская ул 5	Действующий
Тутаевский муниципальный округ	Ярославская обл., Тутаевский р-н, Микляиха п, Комсомольская ул 4	Действующий
Тутаевский муниципальный округ	Ярославская обл., Тутаевский р-н, Микляиха п, Комсомольская ул 3	Действующий
Тутаевский муниципальный округ	Ярославская обл., Тутаевский р-н, Микляиха п, Комсомольская ул 2	Действующий
Тутаевский муниципальный округ	Ярославская обл., Тутаевский р-н, Микляиха п, Комсомольская ул 1	Действующий
Тутаевский муниципальный округ	Ярославская обл., Тутаевский р-н, Микляиха п, Калинина ул 34	Действующий
Тутаевский муниципальный округ	Ярославская обл., Тутаевский р-н, Микляиха п, Калинина ул 29а	Действующий
Тутаевский муниципальный округ	Ярославская обл., Тутаевский р-н, Микляиха п, Калинина ул 28	Действующий
Тутаевский муниципальный округ	Ярославская обл., Тутаевский р-н, Микляиха п, Калинина ул 26	Действующий
Тутаевский муниципальный округ	Ярославская обл., Тутаевский р-н, Микляиха п, Калинина ул 24	Действующий
Тутаевский муниципальный округ	Ярославская обл., Тутаевский р-н, Микляиха п, Калинина ул 22	Действующий
Тутаевский муниципальный округ	*Ярославская обл., Тутаевский р-н, Микляиха п, Калинина ул 21	Действующий
Тутаевский муниципальный округ	Ярославская обл., Тутаевский р-н, Микляиха п, Калинина ул 20	Действующий
Тутаевский муниципальный округ	Ярославская обл., Тутаевский р-н, Микляиха п, Калинина ул 19	Действующий
Тутаевский муниципальный округ	Ярославская обл., Тутаевский р-н, Микляиха п, Калинина ул 18	Действующий
Тутаевский муниципальный округ	Ярославская обл., Тутаевский р-н, Микляиха п, Калинина ул 16	Действующий
Тутаевский муниципальный округ	Ярославская обл., Тутаевский р-н, Микляиха п, Калинина ул 15	Действующий
Тутаевский муниципальный округ	Ярославская обл., Тутаевский р-н, Микляиха п, Калинина ул 14	Действующий
Тутаевский муниципальный округ	Ярославская обл., Тутаевский р-н, Микляиха п, Калинина ул 12	Действующий
Тутаевский муниципальный округ	Ярославская обл., Тутаевский р-н, Микляиха п, Калинина ул 11	Действующий
Тутаевский муниципальный округ	Ярославская обл., Тутаевский р-н, Микляиха п, Калинина ул 10	Действующий
Тутаевский муниципальный округ	Ярославская обл., Тутаевский р-н, Микляиха п, Калинина ул 9	Действующий
Тутаевский муниципальный округ	Ярославская обл., Тутаевский р-н, Микляиха п, Калинина ул 8	Действующий
Тутаевский муниципальный округ	Ярославская обл., Тутаевский р-н, Микляиха п, Калинина ул 7	Действующий
Тутаевский муниципальный округ	Ярославская обл., Тутаевский р-н, Микляиха п, Калинина ул 6	Действующий
Тутаевский муниципальный округ	Ярославская обл., Тутаевский р-н, Микляиха п, Калинина ул 5	Действующий
Тутаевский муниципальный округ	Ярославская обл., Тутаевский р-н, Микляиха п, Калинина ул 4	Действующий
Тутаевский муниципальный округ	Ярославская обл., Тутаевский р-н, Микляиха п, Калинина ул 3	Действующий
Тутаевский муниципальный округ	Ярославская обл., Тутаевский р-н, Микляиха п, Калинина ул 2а	Действующий
Тутаевский муниципальный округ	*Ярославская обл., Тутаевский р-н, Микляиха п, Калинина ул 2	Действующий
Тутаевский муниципальный округ	*Ярославская обл., Тутаевский р-н, Микляиха п, Калинина ул 1	Действующий
Тутаевский муниципальный округ	Ярославская обл., Тутаевский р-н, Микляиха п, Зеленая ул 5	Действующий
Тутаевский муниципальный округ	Ярославская обл., Тутаевский р-н, Микляиха п, Зеленая ул 2	Действующий
Тутаевский муниципальный округ	Ярославская обл., Тутаевский р-н, Микляиха п, Зеленая ул 1	Действующий
Тутаевский муниципальный округ	Ярославская обл., Тутаевский р-н, Микляиха п, Дачная ул 31	Действующий
Тутаевский муниципальный округ	Ярославская обл., Тутаевский р-н, Микляиха п, Дачная ул 30	Действующий
Тутаевский муниципальный округ	Ярославская обл., Тутаевский р-н, Микляиха п, Дачная ул 29	Действующий
Тутаевский муниципальный округ	Ярославская обл., Тутаевский р-н, Микляиха п, Дачная ул 28	Действующий
Тутаевский муниципальный округ	Ярославская обл., Тутаевский р-н, Микляиха п, Дачная ул 26	Действующий
Тутаевский муниципальный округ	Ярославская обл., Тутаевский р-н, Микляиха п, Дачная ул 24	Действующий
Тутаевский муниципальный округ	Ярославская обл., Тутаевский р-н, Микляиха п, Дачная ул 22	Действующий
Тутаевский муниципальный округ	Ярославская обл., Тутаевский р-н, Микляиха п, Дачная ул 19	Действующий
Тутаевский муниципальный округ	Ярославская обл., Тутаевский р-н, Микляиха п, Дачная ул 15	Действующий
Тутаевский муниципальный округ	Ярославская обл., Тутаевский р-н, Микляиха п, Дачная ул 12	Действующий
Тутаевский муниципальный округ	Ярославская обл., Тутаевский р-н, Микляиха п, Дачная ул 9	Действующий
Тутаевский муниципальный округ	Ярославская обл., Тутаевский р-н, Микляиха п, Дачная ул 7	Действующий
Тутаевский муниципальный округ	Ярославская обл., Тутаевский р-н, Микляиха п, Дачная ул 5	Действующий
Тутаевский муниципальный округ	Ярославская обл., Тутаевский р-н, Микляиха п, Дачная ул 4	Действующий
Тутаевский муниципальный округ	Ярославская обл., Тутаевский р-н, Микляиха п, Дачная ул 3	Действующий
Тутаевский муниципальный округ	Ярославская обл., Тутаевский р-н, Микляиха п, Дачная ул 2	Действующий
Тутаевский муниципальный округ	Ярославская обл., Тутаевский р-н, Микляиха п, Весенняя ул 4	Действующий
Тутаевский муниципальный округ	Ярославская обл., Тутаевский р-н, Микляиха п, Весенняя ул 2	Действующий
Тутаевский муниципальный округ	Ярославская обл., Тутаевский р-н, Микляиха п, Березовая ул 3	Действующий
Тутаевский муниципальный округ	Ярославская обл., Тутаевский р-н, Микляиха п, Березовая ул 2	Действующий
Тутаевский муниципальный округ	Ярославская обл., Тутаевский р-н, Микляиха п, Березовая ул 1	Действующий
Тутаевский муниципальный округ	Ярославская обл., Тутаевский р-н, Константиновский п, Чкалова ул 29	Действующий
Тутаевский муниципальный округ	Ярославская обл., Тутаевский р-н, Константиновский п, Чкалова ул 28	Действующий
Тутаевский муниципальный округ	Ярославская обл., Тутаевский р-н, Константиновский п, Чкалова ул 27	Действующий
Тутаевский муниципальный округ	Ярославская обл., Тутаевский р-н, Константиновский п, Чкалова ул 26	Действующий
Тутаевский муниципальный округ	Ярославская обл., Тутаевский р-н, Константиновский п, Чкалова ул 25	Действующий
Тутаевский муниципальный округ	Ярославская обл., Тутаевский р-н, Константиновский п, Чкалова ул 23	Действующий
Тутаевский муниципальный округ	Ярославская обл., Тутаевский р-н, Константиновский п, Чкалова ул 18	Действующий
Тутаевский муниципальный округ	Ярославская обл., Тутаевский р-н, Константиновский п, Чкалова ул 17	Действующий
Тутаевский муниципальный округ	Ярославская обл., Тутаевский р-н, Константиновский п, Чкалова ул 16	Действующий
Тутаевский муниципальный округ	Ярославская обл., Тутаевский р-н, Константиновский п, Чкалова ул 15	Действующий
Тутаевский муниципальный округ	Ярославская обл., Тутаевский р-н, Константиновский п, Чкалова ул 14	Действующий
Тутаевский муниципальный округ	Ярославская обл., Тутаевский р-н, Константиновский п, Чкалова ул 13	Действующий
Тутаевский муниципальный округ	Ярославская обл., Тутаевский р-н, Константиновский п, Чкалова ул 12	Действующий
Тутаевский муниципальный округ	Ярославская обл., Тутаевский р-н, Константиновский п, Чкалова ул 11	Действующий
Тутаевский муниципальный округ	Ярославская обл., Тутаевский р-н, Константиновский п, Чкалова ул 6	Действующий

Тутаевский муниципальный округ	Ярославская обл., Тутаевский р-н, Константиновский п, Чкалова ул 4	Действующий
Тутаевский муниципальный округ	Ярославская обл., Тутаевский р-н, Константиновский п, Чапаева ул 22	Действующий
Тутаевский муниципальный округ	Ярославская обл., Тутаевский р-н, Константиновский п, Чапаева ул 21	Действующий
Тутаевский муниципальный округ	Ярославская обл., Тутаевский р-н, Константиновский п, Чапаева ул 20	Действующий
Тутаевский муниципальный округ	Ярославская обл., Тутаевский р-н, Константиновский п, Чапаева ул 17	Действующий
Тутаевский муниципальный округ	Ярославская обл., Тутаевский р-н, Константиновский п, Чапаева ул 16	Действующий
Тутаевский муниципальный округ	Ярославская обл., Тутаевский р-н, Константиновский п, Чапаева ул 15	Действующий
Тутаевский муниципальный округ	Ярославская обл., Тутаевский р-н, Константиновский п, Чапаева ул 14	Действующий
Тутаевский муниципальный округ	Ярославская обл., Тутаевский р-н, Константиновский п, Чапаева ул 13	Действующий
Тутаевский муниципальный округ	Ярославская обл., Тутаевский р-н, Константиновский п, Чапаева ул 12	Действующий
Тутаевский муниципальный округ	Ярославская обл., Тутаевский р-н, Константиновский п, Чапаева ул 11	Действующий
Тутаевский муниципальный округ	Ярославская обл., Тутаевский р-н, Константиновский п, Чапаева ул 10	Действующий
Тутаевский муниципальный округ	Ярославская обл., Тутаевский р-н, Константиновский п, Чапаева ул 9	Действующий
Тутаевский муниципальный округ	Ярославская обл., Тутаевский р-н, Константиновский п, Чапаева ул 8а	Действующий
Тутаевский муниципальный округ	Ярославская обл., Тутаевский р-н, Константиновский п, Чапаева ул 8	Действующий
Тутаевский муниципальный округ	Ярославская обл., Тутаевский р-н, Константиновский п, Чапаева ул 7	Действующий
Тутаевский муниципальный округ	Ярославская обл., Тутаевский р-н, Константиновский п, Чапаева ул 6	Действующий
Тутаевский муниципальный округ	Ярославская обл., Тутаевский р-н, Константиновский п, Чапаева ул 5	Действующий
Тутаевский муниципальный округ	Ярославская обл., Тутаевский р-н, Константиновский п, Чапаева ул 4	Действующий
Тутаевский муниципальный округ	Ярославская обл., Тутаевский р-н, Константиновский п, Чапаева ул 3	Действующий
Тутаевский муниципальный округ	Ярославская обл., Тутаевский р-н, Константиновский п, Чапаева ул 2	Действующий
Тутаевский муниципальный округ	Ярославская обл., Тутаевский р-н, Константиновский п, Чапаева ул 1	Действующий
Тутаевский муниципальный округ	Ярославская обл., Тутаевский р-н, Константиновский п, Свободы ул 42	Действующий
Тутаевский муниципальный округ	Ярославская обл., Тутаевский р-н, Константиновский п, Свободы ул 40	Действующий
Тутаевский муниципальный округ	Ярославская обл., Тутаевский р-н, Константиновский п, Свободы ул 39	Действующий
Тутаевский муниципальный округ	Ярославская обл., Тутаевский р-н, Константиновский п, Свободы ул 38	Действующий
Тутаевский муниципальный округ	Ярославская обл., Тутаевский р-н, Константиновский п, Свободы ул 37	Действующий
Тутаевский муниципальный округ	Ярославская обл., Тутаевский р-н, Константиновский п, Свободы ул 36	Действующий
Тутаевский муниципальный округ	Ярославская обл., Тутаевский р-н, Константиновский п, Свободы ул 35	Действующий
Тутаевский муниципальный округ	Ярославская обл., Тутаевский р-н, Константиновский п, Свободы ул 34	Действующий
Тутаевский муниципальный округ	Ярославская обл., Тутаевский р-н, Константиновский п, Свободы ул 33	Действующий
Тутаевский муниципальный округ	Ярославская обл., Тутаевский р-н, Константиновский п, Свободы ул 32	Действующий
Тутаевский муниципальный округ	Ярославская обл., Тутаевский р-н, Константиновский п, Свободы ул 31	Действующий
Тутаевский муниципальный округ	Ярославская обл., Тутаевский р-н, Константиновский п, Свободы ул 30	Действующий
Тутаевский муниципальный округ	Ярославская обл., Тутаевский р-н, Константиновский п, Свободы ул 29	Действующий
Тутаевский муниципальный округ	Ярославская обл., Тутаевский р-н, Константиновский п, Свободы ул 28	Действующий
Тутаевский муниципальный округ	Ярославская обл., Тутаевский р-н, Константиновский п, Свободы ул 26	Действующий
Тутаевский муниципальный округ	Ярославская обл., Тутаевский р-н, Константиновский п, Свободы ул 24	Действующий
Тутаевский муниципальный округ	Ярославская обл., Тутаевский р-н, Константиновский п, Свободы ул 22	Действующий
Тутаевский муниципальный округ	Ярославская обл., Тутаевский р-н, Константиновский п, Свободы ул 20	Действующий
Тутаевский муниципальный округ	Ярославская обл., Тутаевский р-н, Константиновский п, Свободы ул 18	Действующий
Тутаевский муниципальный округ	Ярославская обл., Тутаевский р-н, Константиновский п, Свободы ул 16	Действующий
Тутаевский муниципальный округ	Ярославская обл., Тутаевский р-н, Константиновский п, Свободы ул 14	Действующий
Тутаевский муниципальный округ	Ярославская обл., Тутаевский р-н, Константиновский п, Свободы ул 12	Действующий
Тутаевский муниципальный округ	Ярославская обл., Тутаевский р-н, Константиновский п, Речная ул 58	Действующий
Тутаевский муниципальный округ	Ярославская обл., Тутаевский р-н, Константиновский п, Речная ул 54	Действующий
Тутаевский муниципальный округ	Ярославская обл., Тутаевский р-н, Константиновский п, Речная ул 52	Действующий
Тутаевский муниципальный округ	Ярославская обл., Тутаевский р-н, Константиновский п, Речная ул 51	Действующий
Тутаевский муниципальный округ	Ярославская обл., Тутаевский р-н, Константиновский п, Речная ул 50	Действующий
Тутаевский муниципальный округ	Ярославская обл., Тутаевский р-н, Константиновский п, Речная ул 47	Действующий
Тутаевский муниципальный округ	Ярославская обл., Тутаевский р-н, Константиновский п, Речная ул 44	Действующий
Тутаевский муниципальный округ	Ярославская обл., Тутаевский р-н, Константиновский п, Речная ул 43	Действующий
Тутаевский муниципальный округ	Ярославская обл., Тутаевский р-н, Константиновский п, Речная ул 41	Действующий
Тутаевский муниципальный округ	Ярославская обл., Тутаевский р-н, Константиновский п, Речная ул 40	Действующий
Тутаевский муниципальный округ	Ярославская обл., Тутаевский р-н, Константиновский п, Речная ул 39	Действующий
Тутаевский муниципальный округ	Ярославская обл., Тутаевский р-н, Константиновский п, Речная ул 37	Действующий
Тутаевский муниципальный округ	Ярославская обл., Тутаевский р-н, Константиновский п, Речная ул 36	Действующий
Тутаевский муниципальный округ	Ярославская обл., Тутаевский р-н, Константиновский п, Речная ул 35	Действующий
Тутаевский муниципальный округ	Ярославская обл., Тутаевский р-н, Константиновский п, Речная ул 34	Действующий
Тутаевский муниципальный округ	Ярославская обл., Тутаевский р-н, Константиновский п, Речная ул 32	Действующий
Тутаевский муниципальный округ	Ярославская обл., Тутаевский р-н, Константиновский п, Речная ул 30	Действующий
Тутаевский муниципальный округ	Ярославская обл., Тутаевский р-н, Константиновский п, Садовая ул 4а	Действующий
Тутаевский муниципальный округ	Ярославская обл., Тутаевский р-н, Константиновский п, Пионерская ул 36	Действующий
Тутаевский муниципальный округ	Ярославская обл., Тутаевский р-н, Константиновский п, Пионерская ул 35	Действующий
Тутаевский муниципальный округ	Ярославская обл., Тутаевский р-н, Константиновский п, Пионерская ул 25	Действующий
Тутаевский муниципальный округ	Ярославская обл., Тутаевский р-н, Константиновский п, Пионерская ул 22	Действующий
Тутаевский муниципальный округ	Ярославская обл., Тутаевский р-н, Константиновский п, Пионерская ул 15	Действующий
Тутаевский муниципальный округ	Ярославская обл., Тутаевский р-н, Константиновский п, Пионерская ул 13	Действующий
Тутаевский муниципальный округ	Ярославская обл., Тутаевский р-н, Константиновский п, Пионерская ул 12	Действующий
Тутаевский муниципальный округ	Ярославская обл., Тутаевский р-н, Константиновский п, Пионерская ул 11	Действующий
Тутаевский муниципальный округ	Ярославская обл., Тутаевский р-н, Константиновский п, Пионерская ул 10	Действующий

Тутаевский муниципальный округ	Ярославская обл., Тутаевский р-н, Константиновский п, Папанина ул 39	Действующий
Тутаевский муниципальный округ	Ярославская обл., Тутаевский р-н, Константиновский п, Папанина ул 37	Действующий
Тутаевский муниципальный округ	Ярославская обл., Тутаевский р-н, Константиновский п, Папанина ул 36	Действующий
Тутаевский муниципальный округ	Ярославская обл., Тутаевский р-н, Константиновский п, Папанина ул 35	Действующий
Тутаевский муниципальный округ	Ярославская обл., Тутаевский р-н, Константиновский п, Папанина ул 34	Действующий
Тутаевский муниципальный округ	Ярославская обл., Тутаевский р-н, Константиновский п, Папанина ул 33	Действующий
Тутаевский муниципальный округ	Ярославская обл., Тутаевский р-н, Константиновский п, Папанина ул 32	Действующий
Тутаевский муниципальный округ	Ярославская обл., Тутаевский р-н, Константиновский п, Папанина ул 31	Действующий
Тутаевский муниципальный округ	Ярославская обл., Тутаевский р-н, Константиновский п, Папанина ул 30	Действующий
Тутаевский муниципальный округ	Ярославская обл., Тутаевский р-н, Константиновский п, Папанина ул 29	Действующий
Тутаевский муниципальный округ	Ярославская обл., Тутаевский р-н, Константиновский п, Папанина ул 28	Действующий
Тутаевский муниципальный округ	Ярославская обл., Тутаевский р-н, Константиновский п, Папанина ул 27	Действующий
Тутаевский муниципальный округ	Ярославская обл., Тутаевский р-н, Константиновский п, Папанина ул 26	Действующий
Тутаевский муниципальный округ	Ярославская обл., Тутаевский р-н, Константиновский п, Папанина ул 25	Действующий
Тутаевский муниципальный округ	Ярославская обл., Тутаевский р-н, Константиновский п, Папанина ул 24	Действующий
Тутаевский муниципальный округ	Ярославская обл., Тутаевский р-н, Константиновский п, Папанина ул 23	Действующий
Тутаевский муниципальный округ	Ярославская обл., Тутаевский р-н, Константиновский п, Папанина ул 22	Действующий
Тутаевский муниципальный округ	Ярославская обл., Тутаевский р-н, Константиновский п, Папанина ул 21	Действующий
Тутаевский муниципальный округ	Ярославская обл., Тутаевский р-н, Константиновский п, Папанина ул 20	Действующий
Тутаевский муниципальный округ	Ярославская обл., Тутаевский р-н, Константиновский п, Папанина ул 19	Действующий
Тутаевский муниципальный округ	Ярославская обл., Тутаевский р-н, Константиновский п, Папанина ул 18	Действующий
Тутаевский муниципальный округ	Ярославская обл., Тутаевский р-н, Константиновский п, Папанина ул 17	Действующий
Тутаевский муниципальный округ	Ярославская обл., Тутаевский р-н, Константиновский п, Папанина ул 16	Действующий
Тутаевский муниципальный округ	Ярославская обл., Тутаевский р-н, Константиновский п, Папанина ул 15	Действующий
Тутаевский муниципальный округ	Ярославская обл., Тутаевский р-н, Константиновский п, Папанина ул 14	Действующий
Тутаевский муниципальный округ	*Ярославская обл., Тутаевский р-н, Константиновский п, Папанина ул 7	Действующий
Тутаевский муниципальный округ	*Ярославская обл., Тутаевский р-н, Константиновский п, Папанина ул 3	Действующий
Тутаевский муниципальный округ	*Ярославская обл., Тутаевский р-н, Константиновский п, Папанина ул 1	Действующий
Тутаевский муниципальный округ	Ярославская обл., Тутаевский р-н, Константиновский п, Осиновская ул 20	Действующий
Тутаевский муниципальный округ	Ярославская обл., Тутаевский р-н, Константиновский п, Осиновская ул 19	Действующий
Тутаевский муниципальный округ	Ярославская обл., Тутаевский р-н, Константиновский п, Осиновская ул 18	Действующий
Тутаевский муниципальный округ	Ярославская обл., Тутаевский р-н, Константиновский п, Осиновская ул 17	Действующий
Тутаевский муниципальный округ	Ярославская обл., Тутаевский р-н, Константиновский п, Осиновская ул 16а	Действующий
Тутаевский муниципальный округ	Ярославская обл., Тутаевский р-н, Константиновский п, Осиновская ул 16	Действующий
Тутаевский муниципальный округ	Ярославская обл., Тутаевский р-н, Константиновский п, Осиновская ул 15	Действующий
Тутаевский муниципальный округ	Ярославская обл., Тутаевский р-н, Константиновский п, Осиновская ул 14	Действующий
Тутаевский муниципальный округ	Ярославская обл., Тутаевский р-н, Константиновский п, Осиновская ул 13	Действующий
Тутаевский муниципальный округ	Ярославская обл., Тутаевский р-н, Константиновский п, Осиновская ул 12	Действующий
Тутаевский муниципальный округ	Ярославская обл., Тутаевский р-н, Константиновский п, Осиновская ул 10	Действующий
Тутаевский муниципальный округ	Ярославская обл., Тутаевский р-н, Константиновский п, Осиновская ул 9а	Действующий
Тутаевский муниципальный округ	Ярославская обл., Тутаевский р-н, Константиновский п, Осиновская ул 8	Действующий
Тутаевский муниципальный округ	Ярославская обл., Тутаевский р-н, Константиновский п, Осиновская ул 7	Действующий
Тутаевский муниципальный округ	Ярославская обл., Тутаевский р-н, Константиновский п, Осиновская ул 6	Действующий
Тутаевский муниципальный округ	Ярославская обл., Тутаевский р-н, Константиновский п, Осиновская ул 5	Действующий
Тутаевский муниципальный округ	Ярославская обл., Тутаевский р-н, Константиновский п, Осиновская ул 4	Действующий
Тутаевский муниципальный округ	Ярославская обл., Тутаевский р-н, Константиновский п, Осиновская ул 3	Действующий
Тутаевский муниципальный округ	Ярославская обл., Тутаевский р-н, Константиновский п, Осиновская ул 2	Действующий
Тутаевский муниципальный округ	Ярославская обл., Тутаевский р-н, Константиновский п, Осиновская ул 1	Действующий
Тутаевский муниципальный округ	Ярославская обл., Тутаевский р-н, Константиновский п, Орджоникидзе ул 34	Действующий
Тутаевский муниципальный округ	Ярославская обл., Тутаевский р-н, Константиновский п, Орджоникидзе ул 32	Действующий
Тутаевский муниципальный округ	Ярославская обл., Тутаевский р-н, Константиновский п, Орджоникидзе ул 28	Действующий
Тутаевский муниципальный округ	Ярославская обл., Тутаевский р-н, Константиновский п, Орджоникидзе ул 27	Действующий
Тутаевский муниципальный округ	Ярославская обл., Тутаевский р-н, Константиновский п, Орджоникидзе ул 26	Действующий
Тутаевский муниципальный округ	Ярославская обл., Тутаевский р-н, Константиновский п, Орджоникидзе ул 25	Действующий
Тутаевский муниципальный округ	Ярославская обл., Тутаевский р-н, Константиновский п, Орджоникидзе ул 24	Действующий
Тутаевский муниципальный округ	Ярославская обл., Тутаевский р-н, Константиновский п, Орджоникидзе ул 23	Действующий
Тутаевский муниципальный округ	Ярославская обл., Тутаевский р-н, Константиновский п, Орджоникидзе ул 22	Действующий
Тутаевский муниципальный округ	Ярославская обл., Тутаевский р-н, Константиновский п, Орджоникидзе ул 21	Действующий
Тутаевский муниципальный округ	Ярославская обл., Тутаевский р-н, Константиновский п, Орджоникидзе ул 20	Действующий

Тутаевский муниципальный округ	Ярославская обл., Тутаевский р-н, Константиновский п, Орджоникидзе ул 16а	Действующий
Тутаевский муниципальный округ	Ярославская обл., Тутаевский р-н, Константиновский п, Орджоникидзе ул 16	Действующий
Тутаевский муниципальный округ	Ярославская обл., Тутаевский р-н, Константиновский п, Орджоникидзе ул 15	Действующий
Тутаевский муниципальный округ	Ярославская обл., Тутаевский р-н, Константиновский п, Орджоникидзе ул 14	Действующий
Тутаевский муниципальный округ	Ярославская обл., Тутаевский р-н, Константиновский п, Орджоникидзе ул 13	Действующий
Тутаевский муниципальный округ	Ярославская обл., Тутаевский р-н, Константиновский п, Орджоникидзе ул 12	Действующий
Тутаевский муниципальный округ	Ярославская обл., Тутаевский р-н, Константиновский п, Орджоникидзе ул 11	Действующий
Тутаевский муниципальный округ	Ярославская обл., Тутаевский р-н, Константиновский п, Орджоникидзе ул 9	Действующий
Тутаевский муниципальный округ	Ярославская обл., Тутаевский р-н, Константиновский п, Орджоникидзе ул 1а	Действующий
Тутаевский муниципальный округ	Ярославская обл., Тутаевский р-н, Константиновский п, Орджоникидзе ул 1	Действующий
Тутаевский муниципальный округ	Ярославская обл., Тутаевский р-н, Константиновский п, Некрасовская ул 7	Действующий
Тутаевский муниципальный округ	Ярославская обл., Тутаевский р-н, Константиновский п, Некрасовская ул 6	Действующий
Тутаевский муниципальный округ	Ярославская обл., Тутаевский р-н, Константиновский п, Новая ул 1	Действующий
Тутаевский муниципальный округ	Ярославская обл., Тутаевский р-н, Константиновский п, Ленина ул 41	Действующий
Тутаевский муниципальный округ	Ярославская обл., Тутаевский р-н, Константиновский п, Ленина ул 37	Действующий
Тутаевский муниципальный округ	Ярославская обл., Тутаевский р-н, Константиновский п, Ленина ул 35	Действующий
Тутаевский муниципальный округ	Ярославская обл., Тутаевский р-н, Константиновский п, Ленина ул 33	Действующий
Тутаевский муниципальный округ	Ярославская обл., Тутаевский р-н, Константиновский п, Ленина ул 31	Действующий
Тутаевский муниципальный округ	Ярославская обл., Тутаевский р-н, Константиновский п, Ленина ул 30	Действующий
Тутаевский муниципальный округ	Ярославская обл., Тутаевский р-н, Константиновский п, Ленина ул 3а	Действующий
Тутаевский муниципальный округ	Ярославская обл., Тутаевский р-н, Константиновский п, Ленина ул 2	Действующий
Тутаевский муниципальный округ	Ярославская обл., Тутаевский р-н, Константиновский п, Ленина ул 1а	Действующий
Тутаевский муниципальный округ	Ярославская обл., Тутаевский р-н, Константиновский п, Красноармейская ул 32	Действующий
Тутаевский муниципальный округ	Ярославская обл., Тутаевский р-н, Константиновский п, Красноармейская ул 30	Действующий
Тутаевский муниципальный округ	Ярославская обл., Тутаевский р-н, Константиновский п, Красноармейская ул 29	Действующий
Тутаевский муниципальный округ	Ярославская обл., Тутаевский р-н, Константиновский п, Красноармейская ул 28	Действующий
Тутаевский муниципальный округ	Ярославская обл., Тутаевский р-н, Константиновский п, Красноармейская ул 27	Действующий
Тутаевский муниципальный округ	Ярославская обл., Тутаевский р-н, Константиновский п, Красноармейская ул 26	Действующий
Тутаевский муниципальный округ	Ярославская обл., Тутаевский р-н, Константиновский п, Красноармейская ул 25	Действующий
Тутаевский муниципальный округ	Ярославская обл., Тутаевский р-н, Константиновский п, Красноармейская ул 24	Действующий
Тутаевский муниципальный округ	Ярославская обл., Тутаевский р-н, Константиновский п, Красноармейская ул 23	Действующий
Тутаевский муниципальный округ	Ярославская обл., Тутаевский р-н, Константиновский п, Красноармейская ул 22	Действующий
Тутаевский муниципальный округ	Ярославская обл., Тутаевский р-н, Константиновский п, Красноармейская ул 21	Действующий
Тутаевский муниципальный округ	Ярославская обл., Тутаевский р-н, Константиновский п, Красноармейская ул 20	Действующий
Тутаевский муниципальный округ	Ярославская обл., Тутаевский р-н, Константиновский п, Красноармейская ул 19	Действующий
Тутаевский муниципальный округ	Ярославская обл., Тутаевский р-н, Константиновский п, Красноармейская ул 18	Действующий
Тутаевский муниципальный округ	Ярославская обл., Тутаевский р-н, Константиновский п, Красноармейская ул 17	Действующий
Тутаевский муниципальный округ	Ярославская обл., Тутаевский р-н, Константиновский п, Красноармейская ул 16	Действующий
Тутаевский муниципальный округ	Ярославская обл., Тутаевский р-н, Константиновский п, Красноармейская ул 15	Действующий
Тутаевский муниципальный округ	Ярославская обл., Тутаевский р-н, Константиновский п, Красноармейская ул 14	Действующий
Тутаевский муниципальный округ	Ярославская обл., Тутаевский р-н, Константиновский п, Красноармейская ул 13	Действующий

Тутаевский муниципальный округ	Ярославская обл., Тутаевский р-н, Константиновский п, Красноармейская ул 12	Действующий
Тутаевский муниципальный округ	Ярославская обл., Тутаевский р-н, Константиновский п, Красноармейская ул 11	Действующий
Тутаевский муниципальный округ	Ярославская обл., Тутаевский р-н, Константиновский п, Красноармейская ул 10	Действующий
Тутаевский муниципальный округ	Ярославская обл., Тутаевский р-н, Константиновский п, Красноармейская ул 9	Действующий
Тутаевский муниципальный округ	Ярославская обл., Тутаевский р-н, Константиновский п, Красноармейская ул 8	Действующий
Тутаевский муниципальный округ	Ярославская обл., Тутаевский р-н, Константиновский п, Красноармейская ул 7	Действующий
Тутаевский муниципальный округ	Ярославская обл., Тутаевский р-н, Константиновский п, Красноармейская ул 5	Действующий
Тутаевский муниципальный округ	Ярославская обл., Тутаевский р-н, Константиновский п, Крестьянская ул 34	Действующий
Тутаевский муниципальный округ	Ярославская обл., Тутаевский р-н, Константиновский п, Крестьянская ул 33	Действующий
Тутаевский муниципальный округ	Ярославская обл., Тутаевский р-н, Константиновский п, Крестьянская ул 31	Действующий
Тутаевский муниципальный округ	Ярославская обл., Тутаевский р-н, Константиновский п, Крестьянская ул 28	Действующий
Тутаевский муниципальный округ	Ярославская обл., Тутаевский р-н, Константиновский п, Крестьянская ул 26	Действующий
Тутаевский муниципальный округ	Ярославская обл., Тутаевский р-н, Константиновский п, Крестьянская ул 25	Действующий
Тутаевский муниципальный округ	Ярославская обл., Тутаевский р-н, Константиновский п, Крестьянская ул 24	Действующий
Тутаевский муниципальный округ	Ярославская обл., Тутаевский р-н, Константиновский п, Крестьянская ул 23	Действующий
Тутаевский муниципальный округ	Ярославская обл., Тутаевский р-н, Константиновский п, Крестьянская ул 22	Действующий
Тутаевский муниципальный округ	Ярославская обл., Тутаевский р-н, Константиновский п, Крестьянская ул 19	Действующий
Тутаевский муниципальный округ	Ярославская обл., Тутаевский р-н, Константиновский п, Крестьянская ул 16	Действующий
Тутаевский муниципальный округ	Ярославская обл., Тутаевский р-н, Константиновский п, Крестьянская ул 15	Действующий
Тутаевский муниципальный округ	Ярославская обл., Тутаевский р-н, Константиновский п, Крестьянская ул 14	Действующий
Тутаевский муниципальный округ	Ярославская обл., Тутаевский р-н, Константиновский п, Крестьянская ул 13	Действующий
Тутаевский муниципальный округ	Ярославская обл., Тутаевский р-н, Константиновский п, Крестьянская ул 12	Действующий
Тутаевский муниципальный округ	Ярославская обл., Тутаевский р-н, Константиновский п, Крестьянская ул 11	Действующий
Тутаевский муниципальный округ	Ярославская обл., Тутаевский р-н, Константиновский п, Крестьянская ул 9	Действующий
Тутаевский муниципальный округ	Ярославская обл., Тутаевский р-н, Константиновский п, Крестьянская ул 4	Действующий
Тутаевский муниципальный округ	Ярославская обл., Тутаевский р-н, Константиновский п, Крестьянская ул 3	Действующий
Тутаевский муниципальный округ	Ярославская обл., Тутаевский р-н, Константиновский п, Крестьянская ул 2	Действующий
Тутаевский муниципальный округ	Ярославская обл., Тутаевский р-н, Константиновский п, Крестьянская ул 1	Действующий
Тутаевский муниципальный округ	Ярославская обл., Тутаевский р-н, Константиновский п, Кирова ул 38	Действующий
Тутаевский муниципальный округ	Ярославская обл., Тутаевский р-н, Константиновский п, Кирова ул 37	Действующий
Тутаевский муниципальный округ	Ярославская обл., Тутаевский р-н, Константиновский п, Кирова ул 36	Действующий
Тутаевский муниципальный округ	Ярославская обл., Тутаевский р-н, Константиновский п, Кирова ул 35	Действующий
Тутаевский муниципальный округ	Ярославская обл., Тутаевский р-н, Константиновский п, Кирова ул 34	Действующий
Тутаевский муниципальный округ	Ярославская обл., Тутаевский р-н, Константиновский п, Кирова ул 33	Действующий
Тутаевский муниципальный округ	Ярославская обл., Тутаевский р-н, Константиновский п, Кирова ул 28	Действующий
Тутаевский муниципальный округ	Ярославская обл., Тутаевский р-н, Константиновский п, Кирова ул 27	Действующий
Тутаевский муниципальный округ	Ярославская обл., Тутаевский р-н, Константиновский п, Кирова ул 26	Действующий
Тутаевский муниципальный округ	Ярославская обл., Тутаевский р-н, Константиновский п, Кирова ул 25	Действующий
Тутаевский муниципальный округ	Ярославская обл., Тутаевский р-н, Константиновский п, Кирова ул 24	Действующий
Тутаевский муниципальный округ	Ярославская обл., Тутаевский р-н, Константиновский п, Кирова ул 23	Действующий
Тутаевский муниципальный округ	Ярославская обл., Тутаевский р-н, Константиновский п, Кирова ул 22	Действующий
Тутаевский муниципальный округ	Ярославская обл., Тутаевский р-н, Константиновский п, Кирова ул 21	Действующий
Тутаевский муниципальный округ	Ярославская обл., Тутаевский р-н, Константиновский п, Кирова ул 16	Действующий
Тутаевский муниципальный округ	Ярославская обл., Тутаевский р-н, Константиновский п, Кирова ул 15	Действующий
Тутаевский муниципальный округ	Ярославская обл., Тутаевский р-н, Константиновский п, Кирова ул 14	Действующий
Тутаевский муниципальный округ	Ярославская обл., Тутаевский р-н, Константиновский п, Кирова ул 13	Действующий
Тутаевский муниципальный округ	Ярославская обл., Тутаевский р-н, Константиновский п, Кирова ул 12	Действующий
Тутаевский муниципальный округ	Ярославская обл., Тутаевский р-н, Константиновский п, Кирова ул 11	Действующий

Тутаевский муниципальный округ	Ярославская обл., Тутаевский р-н, Константиновский п, Кирова ул 10	Действующий
Тутаевский муниципальный округ	Ярославская обл., Тутаевский р-н, Константиновский п, Кирова ул 4	Действующий
Тутаевский муниципальный округ	Ярославская обл., Тутаевский р-н, Константиновский п, Кирова ул 3	Действующий
Тутаевский муниципальный округ	Ярославская обл., Тутаевский р-н, Константиновский п, Кирова ул 2	Действующий
Тутаевский муниципальный округ	Ярославская обл., Тутаевский р-н, Константиновский п, Кирова ул 1	Действующий
Тутаевский муниципальный округ	Ярославская обл., Тутаевский р-н, Константиновский п, Депутатская ул 24	Действующий
Тутаевский муниципальный округ	Ярославская обл., Тутаевский р-н, Константиновский п, Депутатская ул 22	Действующий
Тутаевский муниципальный округ	Ярославская обл., Тутаевский р-н, Константиновский п, Депутатская ул 20	Действующий
Тутаевский муниципальный округ	Ярославская обл., Тутаевский р-н, Константиновский п, Депутатская ул 19	Действующий
Тутаевский муниципальный округ	Ярославская обл., Тутаевский р-н, Константиновский п, Депутатская ул 18	Действующий
Тутаевский муниципальный округ	Ярославская обл., Тутаевский р-н, Константиновский п, Депутатская ул 17	Действующий
Тутаевский муниципальный округ	Ярославская обл., Тутаевский р-н, Константиновский п, Депутатская ул 16	Действующий
Тутаевский муниципальный округ	Ярославская обл., Тутаевский р-н, Константиновский п, Депутатская ул 15	Действующий
Тутаевский муниципальный округ	Ярославская обл., Тутаевский р-н, Константиновский п, Депутатская ул 14	Действующий
Тутаевский муниципальный округ	Ярославская обл., Тутаевский р-н, Константиновский п, Депутатская ул 13	Действующий
Тутаевский муниципальный округ	Ярославская обл., Тутаевский р-н, Константиновский п, Депутатская ул 11	Действующий
Тутаевский муниципальный округ	Ярославская обл., Тутаевский р-н, Константиновский п, Депутатская ул 9	Действующий
Тутаевский муниципальный округ	Ярославская обл., Тутаевский р-н, Константиновский п, Депутатская ул 7	Действующий
Тутаевский муниципальный округ	Ярославская обл., Тутаевский р-н, Константиновский п, Волжская набережная ул 13	Действующий
Тутаевский муниципальный округ	Ярославская обл., Тутаевский р-н, Константиновский п, Волжская набережная ул 12	Действующий
Тутаевский муниципальный округ	Ярославская обл., Тутаевский р-н, Константиновский п, Волжская набережная ул 11	Действующий
Тутаевский муниципальный округ	Ярославская обл., Тутаевский р-н, Константиновский п, Волжская набережная ул 10а	Действующий
Тутаевский муниципальный округ	Ярославская обл., Тутаевский р-н, Константиновский п, Волжская набережная ул 10	Действующий
Тутаевский муниципальный округ	Ярославская обл., Тутаевский р-н, Константиновский п, Волжская набережная ул 9	Действующий
Тутаевский муниципальный округ	Ярославская обл., Тутаевский р-н, Константиновский п, Волжская набережная ул 8	Действующий
Тутаевский муниципальный округ	Ярославская обл., Тутаевский р-н, Константиновский п, Волжская набережная ул 7	Действующий
Тутаевский муниципальный округ	Ярославская обл., Тутаевский р-н, Константиновский п, Волжская набережная ул 6	Действующий
Тутаевский муниципальный округ	Ярославская обл., Тутаевский р-н, Константиновский п, Волжская набережная ул 5	Действующий
Тутаевский муниципальный округ	Ярославская обл., Тутаевский р-н, Константиновский п, Волжская набережная ул 4	Действующий
Тутаевский муниципальный округ	Ярославская обл., Тутаевский р-н, Константиновский п, Волжская набережная ул 3	Действующий
Тутаевский муниципальный округ	Ярославская обл., Тутаевский р-н, Константиновский п, Волжская набережная ул 2	Действующий
Тутаевский муниципальный округ	Ярославская обл., Тутаевский р-н, Константиновский п, Волжская набережная ул 1а	Действующий
Тутаевский муниципальный округ	Ярославская обл., Тутаевский р-н, Константиновский п, Волжская набережная ул 1	Действующий
Тутаевский муниципальный округ	Ярославская обл., Тутаевский р-н, Константиновский п, Ветеранов войны ул 13	Действующий
Тутаевский муниципальный округ	Ярославская обл., Тутаевский р-н, Константиновский п, Ветеранов войны ул 11	Действующий
Тутаевский муниципальный округ	Ярославская обл., Тутаевский р-н, Константиновский п, Ветеранов войны ул 9	Действующий
Тутаевский муниципальный округ	Ярославская обл., Тутаевский р-н, Константиновский п, 20 лет Октября ул 59	Действующий
Тутаевский муниципальный округ	Ярославская обл., Тутаевский р-н, Константиновский п, 20 лет Октября ул 57	Действующий
Тутаевский муниципальный округ	Ярославская обл., Тутаевский р-н, Константиновский п, 20 лет Октября ул 54а	Действующий
Тутаевский муниципальный округ	Ярославская обл., Тутаевский р-н, Константиновский п, 20 лет Октября ул 55	Действующий
Тутаевский муниципальный округ	Ярославская обл., Тутаевский р-н, Константиновский п, 20 лет Октября ул 54	Действующий
Тутаевский муниципальный округ	Ярославская обл., Тутаевский р-н, Константиновский п, 20 лет Октября ул 53	Действующий
Тутаевский муниципальный округ	Ярославская обл., Тутаевский р-н, Константиновский п, 20 лет Октября ул 52	Действующий
Тутаевский муниципальный округ	Ярославская обл., Тутаевский р-н, Константиновский п, 20 лет Октября ул 51	Действующий

Тутаевский муниципальный округ	Ярославская обл., Тутаевский р-н, Константиновский п, 20 лет Октября ул 50	Действующий
Тутаевский муниципальный округ	Ярославская обл., Тутаевский р-н, Константиновский п, 20 лет Октября ул 49	Действующий
Тутаевский муниципальный округ	Ярославская обл., Тутаевский р-н, Константиновский п, 20 лет Октября ул 48	Действующий
Тутаевский муниципальный округ	Ярославская обл., Тутаевский р-н, Константиновский п, 20 лет Октября ул 47	Действующий
Тутаевский муниципальный округ	Ярославская обл., Тутаевский р-н, Константиновский п, 20 лет Октября ул 46	Действующий
Тутаевский муниципальный округ	Ярославская обл., Тутаевский р-н, Константиновский п, 20 лет Октября ул 45	Действующий
Тутаевский муниципальный округ	Ярославская обл., Тутаевский р-н, Константиновский п, 20 лет Октября ул 44	Действующий
Тутаевский муниципальный округ	Ярославская обл., Тутаевский р-н, Константиновский п, 20 лет Октября ул 43	Действующий
Тутаевский муниципальный округ	Ярославская обл., Тутаевский р-н, Константиновский п, 20 лет Октября ул 42	Действующий
Тутаевский муниципальный округ	Ярославская обл., Тутаевский р-н, Константиновский п, 20 лет Октября ул 41	Действующий
Тутаевский муниципальный округ	Ярославская обл., Тутаевский р-н, Константиновский п, 20 лет Октября ул 40	Действующий
Тутаевский муниципальный округ	Ярославская обл., Тутаевский р-н, Константиновский п, 20 лет Октября ул 39	Действующий
Тутаевский муниципальный округ	Ярославская обл., Тутаевский р-н, Константиновский п, 20 лет Октября ул 38	Действующий
Тутаевский муниципальный округ	Ярославская обл., Тутаевский р-н, Константиновский п, 20 лет Октября ул 37	Действующий
Тутаевский муниципальный округ	Ярославская обл., Тутаевский р-н, Константиновский п, 20 лет Октября ул 36	Действующий
Тутаевский муниципальный округ	Ярославская обл., Тутаевский р-н, Константиновский п, 20 лет Октября ул 30	Действующий
Тутаевский муниципальный округ	Ярославская обл., Тутаевский р-н, Константиновский п, 1 Мая ул 15	Действующий
Тутаевский муниципальный округ	Ярославская обл., Тутаевский р-н, Константиновский п, 1 Мая ул 14	Действующий
Тутаевский муниципальный округ	Ярославская обл., Тутаевский р-н, Константиновский п, 1 Мая ул 13	Действующий
Тутаевский муниципальный округ	Ярославская обл., Тутаевский р-н, Константиновский п, 1 Мая ул 12	Действующий
Тутаевский муниципальный округ	Ярославская обл., Тутаевский р-н, Константиновский п, 1 Мая ул 11	Действующий
Тутаевский муниципальный округ	Ярославская обл., Тутаевский р-н, Константиновский п, 1 Мая ул 10	Действующий
Тутаевский муниципальный округ	Ярославская обл., Тутаевский р-н, Константиновский п, 1 Мая ул 9	Действующий
Тутаевский муниципальный округ	Ярославская обл., Тутаевский р-н, Константиновский п, 1 Мая ул 8	Действующий
Тутаевский муниципальный округ	Ярославская обл., Тутаевский р-н, Константиновский п, 1 Мая ул 7	Действующий
Тутаевский муниципальный округ	Ярославская обл., Тутаевский р-н, Константиновский п, 1 Мая ул 6	Действующий
Тутаевский муниципальный округ	Ярославская обл., Тутаевский р-н, Константиновский п, 1 Мая ул 5	Действующий
Тутаевский муниципальный округ	Ярославская обл., Тутаевский р-н, Константиновский п, 1 Мая ул 4	Действующий
Тутаевский муниципальный округ	Ярославская обл., Тутаевский р-н, Константиновский п, 1 Мая ул 3	Действующий
Тутаевский муниципальный округ	Ярославская обл., Тутаевский р-н, Константиновский п, 1 Мая ул 2	Действующий
Тутаевский муниципальный округ	Ярославская обл., Тутаевский р-н, Константиновский п, 1 Мая ул 1	Действующий
Тутаевский муниципальный округ	Ярославская обл., Тутаевский р-н, Микляиха п, Комсомольская ул 31	Действующий
Тутаевский муниципальный округ	Ярославская обл., Тутаевский р-н, Микляиха п, Калинина ул 13	Действующий
Тутаевский муниципальный округ	*Ярославская обл., Тутаевский р-н, д. Чудиново, д. 14	Действующий
Тутаевский муниципальный округ	*Ярославская обл., Тутаевский р-н, д. Чудиново, д. 13	Действующий
Тутаевский муниципальный округ	*Ярославская обл., Тутаевский р-н, д. Чудиново, д. 12	Действующий
Тутаевский муниципальный округ	*Ярославская обл., Тутаевский р-н, д. Чудиново, д. 11	Действующий
Тутаевский муниципальный округ	*Ярославская обл., Тутаевский р-н, д. Чудиново, д. 10А	Действующий
Тутаевский муниципальный округ	*Ярославская обл., Тутаевский р-н, д. Чудиново, д. 10	Действующий
Тутаевский муниципальный округ	*Ярославская обл., Тутаевский р-н, д. Чудиново, д. 9	Действующий
Тутаевский муниципальный округ	*Ярославская обл., Тутаевский р-н, д. Чудиново, д. 8	Действующий
Тутаевский муниципальный округ	*Ярославская обл., Тутаевский р-н, д. Чудиново, д. 4	Действующий
Тутаевский муниципальный округ	*Ярославская обл., Тутаевский р-н, д. Чудиново, д. 3	Действующий
Тутаевский муниципальный округ	*Ярославская обл., Тутаевский р-н, д. Чудиново, д. 2	Действующий
Тутаевский муниципальный округ	*Ярославская обл., Тутаевский р-н, д. Чудиново, д. 1	Действующий
Тутаевский муниципальный округ	*Ярославская обл., Тутаевский р-н, д. Цветково, д. 9	Действующий
Тутаевский муниципальный округ	*Ярославская обл., Тутаевский р-н, д. Цветково, д. 8	Действующий
Тутаевский муниципальный округ	*Ярославская обл., Тутаевский р-н, д. Цветково, д. 7	Действующий
Тутаевский муниципальный округ	*Ярославская обл., Тутаевский р-н, д. Цветково, д. 6	Действующий
Тутаевский муниципальный округ	*Ярославская обл., Тутаевский р-н, д. Цветково, д. 5	Действующий
Тутаевский муниципальный округ	*Ярославская обл., Тутаевский р-н, д. Цветково, д. 4	Действующий
Тутаевский муниципальный округ	*Ярославская обл., Тутаевский р-н, д. Цветково, д. 3	Действующий
Тутаевский муниципальный округ	*Ярославская обл., Тутаевский р-н, д. Цветково, д. 2	Действующий
Тутаевский муниципальный округ	*Ярославская обл., Тутаевский р-н, д. Цветково, д. 1	Действующий
Тутаевский муниципальный округ	*Ярославская обл., Тутаевский р-н, д. Фефелово, д. 17	Действующий

Тутаевский муниципальный округ	*Ярославская обл., Тутаевский р-н, д. Фефелово, д. 15	Действующий
Тутаевский муниципальный округ	*Ярославская обл., Тутаевский р-н, д. Фефелово, д. 14	Действующий
Тутаевский муниципальный округ	*Ярославская обл., Тутаевский р-н, д. Фефелово, д. 13	Действующий
Тутаевский муниципальный округ	*Ярославская обл., Тутаевский р-н, д. Фефелово, д. 12	Действующий
Тутаевский муниципальный округ	*Ярославская обл., Тутаевский р-н, д. Фефелово, д. 11	Действующий
Тутаевский муниципальный округ	*Ярославская обл., Тутаевский р-н, д. Фефелово, д. 10	Действующий
Тутаевский муниципальный округ	*Ярославская обл., Тутаевский р-н, д. Фефелово, д. 9	Действующий
Тутаевский муниципальный округ	*Ярославская обл., Тутаевский р-н, д. Фефелово, д. 7А	Действующий
Тутаевский муниципальный округ	*Ярославская обл., Тутаевский р-н, д. Фефелово, д. 7	Действующий
Тутаевский муниципальный округ	*Ярославская обл., Тутаевский р-н, д. Фефелово, д. 6	Действующий
Тутаевский муниципальный округ	*Ярославская обл., Тутаевский р-н, д. Фефелово, д. 5	Действующий
Тутаевский муниципальный округ	*Ярославская обл., Тутаевский р-н, д. Фефелово, д. 3	Действующий
Тутаевский муниципальный округ	*Ярославская обл., Тутаевский р-н, д. Фефелово, д. 2	Действующий
Тутаевский муниципальный округ	*Ярославская обл., Тутаевский р-н, д. Фефелово, д. 1А	Действующий
Тутаевский муниципальный округ	*Ярославская обл., Тутаевский р-н, д. Фефелово, д. 1	Действующий
Тутаевский муниципальный округ	*Ярославская обл., Тутаевский р-н, д. Стояново, ул. Луговая, д. 12/2	Действующий
Тутаевский муниципальный округ	*Ярославская обл., Тутаевский р-н, д. Стояново, ул. Луговая, д. 7А	Действующий
Тутаевский муниципальный округ	*Ярославская обл., Тутаевский р-н, д. Стояново, ул. Луговая, д. 7	Действующий
Тутаевский муниципальный округ	*Ярославская обл., Тутаевский р-н, д. Стояново, ул. Луговая, д. 6А	Действующий
Тутаевский муниципальный округ	*Ярославская обл., Тутаевский р-н, д. Стояново, ул. Луговая, д. 6	Действующий
Тутаевский муниципальный округ	*Ярославская обл., Тутаевский р-н, д. Стояново, ул. Луговая, д. 3	Действующий
Тутаевский муниципальный округ	*Ярославская обл., Тутаевский р-н, д. Стояново, ул. Центральная, д. 13	Действующий
Тутаевский муниципальный округ	*Ярославская обл., Тутаевский р-н, д. Стояново, ул. Центральная, д. 11	Действующий
Тутаевский муниципальный округ	*Ярославская обл., Тутаевский р-н, д. Стояново, ул. Центральная, д. 9	Действующий
Тутаевский муниципальный округ	*Ярославская обл., Тутаевский р-н, д. Стояново, ул. Центральная, д. 8	Действующий
Тутаевский муниципальный округ	*Ярославская обл., Тутаевский р-н, д. Стояново, ул. Центральная, д. 7	Действующий
Тутаевский муниципальный округ	*Ярославская обл., Тутаевский р-н, д. Стояново, ул. Центральная, д. 6	Действующий
Тутаевский муниципальный округ	*Ярославская обл., Тутаевский р-н, д. Стояново, ул. Центральная, д. 5	Действующий
Тутаевский муниципальный округ	*Ярославская обл., Тутаевский р-н, д. Стояново, ул. Центральная, д. 4	Действующий
Тутаевский муниципальный округ	*Ярославская обл., Тутаевский р-н, д. Стояново, ул. Центральная, д. 3	Действующий
Тутаевский муниципальный округ	*Ярославская обл., Тутаевский р-н, д. Стояново, ул. Центральная, д. 2	Действующий
Тутаевский муниципальный округ	*Ярославская обл., Тутаевский р-н, д. Стояново, ул. Центральная, д. 1	Действующий
Тутаевский муниципальный округ	*Ярославская обл., Тутаевский р-н, д. Руновское, д. 27	Действующий
Тутаевский муниципальный округ	*Ярославская обл., Тутаевский р-н, д. Руновское, д. 25	Действующий
Тутаевский муниципальный округ	*Ярославская обл., Тутаевский р-н, д. Руновское, д. 23	Действующий
Тутаевский муниципальный округ	*Ярославская обл., Тутаевский р-н, д. Руновское, д. 21	Действующий
Тутаевский муниципальный округ	*Ярославская обл., Тутаевский р-н, д. Руновское, д. 19А	Действующий
Тутаевский муниципальный округ	*Ярославская обл., Тутаевский р-н, д. Руновское, д. 19	Действующий
Тутаевский муниципальный округ	*Ярославская обл., Тутаевский р-н, д. Руновское, д. 16	Действующий
Тутаевский муниципальный округ	*Ярославская обл., Тутаевский р-н, д. Руновское, д. 15	Действующий
Тутаевский муниципальный округ	*Ярославская обл., Тутаевский р-н, д. Руновское, д. 14	Действующий
Тутаевский муниципальный округ	*Ярославская обл., Тутаевский р-н, д. Руновское, д. 12А	Действующий
Тутаевский муниципальный округ	*Ярославская обл., Тутаевский р-н, д. Руновское, д. 12	Действующий
Тутаевский муниципальный округ	*Ярославская обл., Тутаевский р-н, д. Руновское, д. 10	Действующий
Тутаевский муниципальный округ	*Ярославская обл., Тутаевский р-н, д. Руновское, д. 9	Действующий
Тутаевский муниципальный округ	*Ярославская обл., Тутаевский р-н, д. Руновское, д. 8	Действующий
Тутаевский муниципальный округ	*Ярославская обл., Тутаевский р-н, д. Руновское, д. 7	Действующий
Тутаевский муниципальный округ	*Ярославская обл., Тутаевский р-н, д. Руновское, д. 5	Действующий
Тутаевский муниципальный округ	*Ярославская обл., Тутаевский р-н, д. Руновское, д. 4	Действующий
Тутаевский муниципальный округ	*Ярославская обл., Тутаевский р-н, д. Рославлево, д. 33	Действующий
Тутаевский муниципальный округ	*Ярославская обл., Тутаевский р-н, д. Рославлево, д. 32	Действующий
Тутаевский муниципальный округ	*Ярославская обл., Тутаевский р-н, д. Рославлево, д. 31	Действующий
Тутаевский муниципальный округ	*Ярославская обл., Тутаевский р-н, д. Рославлево, д. 30	Действующий
Тутаевский муниципальный округ	*Ярославская обл., Тутаевский р-н, д. Рославлево, д. 27	Действующий
Тутаевский муниципальный округ	*Ярославская обл., Тутаевский р-н, д. Рославлево, д. 26	Действующий
Тутаевский муниципальный округ	*Ярославская обл., Тутаевский р-н, д. Рославлево, д. 25	Действующий
Тутаевский муниципальный округ	*Ярославская обл., Тутаевский р-н, д. Рославлево, д. 24	Действующий
Тутаевский муниципальный округ	*Ярославская обл., Тутаевский р-н, д. Рославлево, д. 23	Действующий
Тутаевский муниципальный округ	*Ярославская обл., Тутаевский р-н, д. Рославлево, д. 21	Действующий
Тутаевский муниципальный округ	*Ярославская обл., Тутаевский р-н, д. Рославлево, д. 20	Действующий
Тутаевский муниципальный округ	*Ярославская обл., Тутаевский р-н, д. Рославлево, д. 19	Действующий
Тутаевский муниципальный округ	*Ярославская обл., Тутаевский р-н, д. Рославлево, д. 18а	Действующий
Тутаевский муниципальный округ	*Ярославская обл., Тутаевский р-н, д. Рославлево, д. 18	Действующий
Тутаевский муниципальный округ	*Ярославская обл., Тутаевский р-н, д. Рославлево, д. 17	Действующий
Тутаевский муниципальный округ	*Ярославская обл., Тутаевский р-н, д. Рославлево, д. 16	Действующий
Тутаевский муниципальный округ	*Ярославская обл., Тутаевский р-н, д. Рославлево, д. 15	Действующий
Тутаевский муниципальный округ	*Ярославская обл., Тутаевский р-н, д. Рославлево, д. 14	Действующий
Тутаевский муниципальный округ	*Ярославская обл., Тутаевский р-н, д. Рославлево, д. 13	Действующий
Тутаевский муниципальный округ	*Ярославская обл., Тутаевский р-н, д. Рославлево, д. 12	Действующий
Тутаевский муниципальный округ	*Ярославская обл., Тутаевский р-н, д. Рославлево, д. 11	Действующий
Тутаевский муниципальный округ	*Ярославская обл., Тутаевский р-н, д. Рославлево, д. 10	Действующий

Тутаевский муниципальный округ	*Ярославская обл., Тутаевский р-н, д. Рославлево, д. 9	Действующий
Тутаевский муниципальный округ	*Ярославская обл., Тутаевский р-н, д. Рославлево, д. 7	Действующий
Тутаевский муниципальный округ	*Ярославская обл., Тутаевский р-н, д. Рославлево, д. 6	Действующий
Тутаевский муниципальный округ	*Ярославская обл., Тутаевский р-н, д. Рославлево, д. 5	Действующий
Тутаевский муниципальный округ	*Ярославская обл., Тутаевский р-н, д. Рославлево, д. 4	Действующий
Тутаевский муниципальный округ	*Ярославская обл., Тутаевский р-н, д. Рославлево, д. 3	Действующий
Тутаевский муниципальный округ	*Ярославская обл., Тутаевский р-н, д. Рославлево, д. 2	Действующий
Тутаевский муниципальный округ	*Ярославская обл., Тутаевский р-н, д. Рославлево, д. 1	Действующий
Тутаевский муниципальный округ	*Ярославская обл., Тутаевский р-н, д. Попадино, д. 4	Действующий
Тутаевский муниципальный округ	*Ярославская обл., Тутаевский р-н, д. Попадино, д. 2	Действующий
Тутаевский муниципальный округ	*Ярославская обл., Тутаевский р-н, д. Попадино, д. 1	Действующий
Тутаевский муниципальный округ	*Ярославская обл., Тутаевский р-н, д. Панкратово, д. 13	Действующий
Тутаевский муниципальный округ	*Ярославская обл., Тутаевский р-н, д. Панкратово, д. 12	Действующий
Тутаевский муниципальный округ	*Ярославская обл., Тутаевский р-н, д. Панкратово, д. 9	Действующий
Тутаевский муниципальный округ	*Ярославская обл., Тутаевский р-н, д. Панкратово, д. 7	Действующий
Тутаевский муниципальный округ	*Ярославская обл., Тутаевский р-н, д. Панкратово, д. 6	Действующий
Тутаевский муниципальный округ	*Ярославская обл., Тутаевский р-н, д. Панкратово, д. 5	Действующий
Тутаевский муниципальный округ	*Ярославская обл., Тутаевский р-н, д. Панкратово, д. 4	Действующий
Тутаевский муниципальный округ	*Ярославская обл., Тутаевский р-н, д. Панкратово, д. 3	Действующий
Тутаевский муниципальный округ	*Ярославская обл., Тутаевский р-н, д. Панкратово, д. 2	Действующий
Тутаевский муниципальный округ	*Ярославская обл., Тутаевский р-н, д. Панкратово, д. 1	Действующий
Тутаевский муниципальный округ	*Ярославская обл., Тутаевский р-н, д. Ломки, д. 14	Действующий
Тутаевский муниципальный округ	*Ярославская обл., Тутаевский р-н, д. Ломки, д. 8	Действующий
Тутаевский муниципальный округ	*Ярославская обл., Тутаевский р-н, д. Ломки, д. 7	Действующий
Тутаевский муниципальный округ	*Ярославская обл., Тутаевский р-н, д. Ломки, д. 6	Действующий
Тутаевский муниципальный округ	*Ярославская обл., Тутаевский р-н, д. Ломки, д. 5	Действующий
Тутаевский муниципальный округ	*Ярославская обл., Тутаевский р-н, д. Ломки, д. 2	Действующий
Тутаевский муниципальный округ	*Ярославская обл., Тутаевский р-н, д. Дубасово, д. 1	Действующий
Тутаевский муниципальный округ	*Ярославская обл., Тутаевский р-н, д. Гаврово, д. 6	Действующий
Тутаевский муниципальный округ	*Ярославская обл., Тутаевский р-н, д. Гаврово, д. 4Б	Действующий
Тутаевский муниципальный округ	*Ярославская обл., Тутаевский р-н, д. Гаврово, д. 4а	Действующий
Тутаевский муниципальный округ	*Ярославская обл., Тутаевский р-н, д. Гаврово, д. 2а	Действующий
Тутаевский муниципальный округ	*Ярославская обл., Тутаевский р-н, д. Гаврово, д. 1а	Действующий
Тутаевский муниципальный округ	*Ярославская обл., Тутаевский р-н, д. Гаврово, д. 1	Действующий
Тутаевский муниципальный округ	*Ярославская обл., Тутаевский р-н, д. Великое село, ул. Садовая, д. 9	Действующий
Тутаевский муниципальный округ	*Ярославская обл., Тутаевский р-н, д. Великое село, ул. Садовая, д. 7	Действующий
Тутаевский муниципальный округ	*Ярославская обл., Тутаевский р-н, д. Великое село, ул. Садовая, д. 6	Действующий
Тутаевский муниципальный округ	*Ярославская обл., Тутаевский р-н, д. Великое село, ул. Садовая, д. 5	Действующий
Тутаевский муниципальный округ	*Ярославская обл., Тутаевский р-н, д. Великое село, ул. Садовая, д. 3	Действующий
Тутаевский муниципальный округ	*Ярославская обл., Тутаевский р-н, д. Великое село, ул. Садовая, д. 1	Действующий
Тутаевский муниципальный округ	*Ярославская обл., Тутаевский р-н, д.Великое село,ул.Огородная,д. 19	Действующий
Тутаевский муниципальный округ	*Ярославская обл., Тутаевский р-н, д.Великое село,ул.Огородная,д. 17	Действующий
Тутаевский муниципальный округ	*Ярославская обл., Тутаевский р-н, д.Великое село,ул.Огородная,д. 16	Действующий
Тутаевский муниципальный округ	*Ярославская обл., Тутаевский р-н, д.Великое село,ул.Огородная,д. 15	Действующий
Тутаевский муниципальный округ	*Ярославская обл., Тутаевский р-н, д.Великое село,ул.Огородная,д. 14	Действующий
Тутаевский муниципальный округ	*Ярославская обл., Тутаевский р-н, д.Великое село,ул.Огородная,д. 13	Действующий
Тутаевский муниципальный округ	*Ярославская обл., Тутаевский р-н, д.Великое село,ул.Огородная,д. 12	Действующий
Тутаевский муниципальный округ	*Ярославская обл., Тутаевский р-н, д. Великое село, ул. Огородная, д. 9	Действующий
Тутаевский муниципальный округ	*Ярославская обл., Тутаевский р-н, д. Великое село, ул. Огородная, д. 8	Действующий
Тутаевский муниципальный округ	*Ярославская обл., Тутаевский р-н, д. Великое село, ул. Огородная, д. 7	Действующий
Тутаевский муниципальный округ	*Ярославская обл., Тутаевский р-н, д. Великое село, ул. Огородная, д. 6	Действующий
Тутаевский муниципальный округ	*Ярославская обл., Тутаевский р-н, д. Великое село, ул. Огородная, д. 5	Действующий
Тутаевский муниципальный округ	*Ярославская обл., Тутаевский р-н, д. Великое село, ул. Огородная, д. 4	Действующий
Тутаевский муниципальный округ	*Ярославская обл., Тутаевский р-н, д. Великое село, ул. Огородная, д. 3	Действующий
Тутаевский муниципальный округ	*Ярославская обл., Тутаевский р-н, д. Великое село, ул. Огородная, д. 2	Действующий
Тутаевский муниципальный округ	*Ярославская обл., Тутаевский р-н, д. Великое село, ул. Огородная, д. 1	Действующий
Тутаевский муниципальный округ	*Ярославская обл., Тутаевский р-н, д. Великое село, ул. Солнечная, д. 5	Действующий
Тутаевский муниципальный округ	*Ярославская обл., Тутаевский р-н, д. Великое село, ул. Солнечная, д. 2	Действующий
Тутаевский муниципальный округ	*Ярославская обл., Тутаевский р-н, д. Великое село, ул. Полевая, д. 5	Действующий
Тутаевский муниципальный округ	*Ярославская обл., Тутаевский р-н, д. Великое село, ул. Полевая, д. 4	Действующий
Тутаевский муниципальный округ	*Ярославская обл., Тутаевский р-н, д. Великое село, ул. Полевая, д. 3	Действующий
Тутаевский муниципальный округ	*Ярославская обл., Тутаевский р-н, д. Великое село, ул. Полевая, д. 2	Действующий
Тутаевский муниципальный округ	*Ярославская обл., Тутаевский р-н, д. Великое село, ул. Полевая, д. 1	Действующий
Тутаевский муниципальный округ	*Ярославская обл., Тутаевский р-н, д. Великое село,ул.Молодежная,д.4	Действующий
Тутаевский муниципальный округ	*Ярославская обл., Тутаевский р-н, д. Великое село,ул.Молодежная,д.3	Действующий
Тутаевский муниципальный округ	*Ярославская обл., Тутаевский р-н, д.Великое село,ул.Молодежная, д.2	Действующий
Тутаевский муниципальный округ	*Ярославская обл., Тутаевский р-н, д.Великое село,ул.Молодежная, д.1	Действующий
Тутаевский муниципальный округ	*Ярославская обл., Тутаевский р-н, д. Великое село, ул. Зеленая, д. 10	Действующий
Тутаевский муниципальный округ	*Ярославская обл., Тутаевский р-н, д. Великое село, ул. Зеленая, д. 9	Действующий
Тутаевский муниципальный округ	*Ярославская обл., Тутаевский р-н, д. Великое село, ул. Зеленая, д. 8	Действующий
Тутаевский муниципальный округ	*Ярославская обл., Тутаевский р-н, д. Великое село, ул. Зеленая, д. 7	Действующий

Тутаевский муниципальный округ	*Ярославская обл., Тутаевский р-н, д. Великое село, ул. Зеленая, д. 6	Действующий
Тутаевский муниципальный округ	*Ярославская обл., Тутаевский р-н, д. Великое село, ул. Зеленая, д. 5	Действующий
Тутаевский муниципальный округ	*Ярославская обл., Тутаевский р-н, д. Великое село, ул. Зеленая, д. 4	Действующий
Тутаевский муниципальный округ	*Ярославская обл., Тутаевский р-н, д. Великое село, ул. Зеленая, д. 3	Действующий
Тутаевский муниципальный округ	*Ярославская обл., Тутаевский р-н, д. Великое село, ул. Зеленая, д. 2	Действующий
Тутаевский муниципальный округ	*Ярославская обл., Тутаевский р-н, д. Великое село, ул. Зеленая, д. 1	Действующий
Тутаевский муниципальный округ	*Ярославская обл., Тутаевский р-н, д.Великое село,ул.Центральная,д.15	Действующий
Тутаевский муниципальный округ	*Ярославская обл., Тутаевский р-н, д.Великое село,ул.Центральная, д. 9	Действующий
Тутаевский муниципальный округ	*Ярославская обл., Тутаевский р-н, д.Великое село,ул.Центральная, д. 8	Действующий
Тутаевский муниципальный округ	*Ярославская обл., Тутаевский р-н, д.Великое село,ул.Центральная, д. 7	Действующий
Тутаевский муниципальный округ	*Ярославская обл., Тутаевский р-н, д.Великое село,ул.Центральная, д. 6	Действующий
Тутаевский муниципальный округ	*Ярославская обл., Тутаевский р-н, д.Великое село,ул.Центральная, д. 5	Действующий
Тутаевский муниципальный округ	*Ярославская обл., Тутаевский р-н, д. Борисцево, д. 4	Действующий
Тутаевский муниципальный округ	*Ярославская обл., Тутаевский р-н, д. Борисцево, д. 3а	Действующий
Тутаевский муниципальный округ	*Ярославская обл., Тутаевский р-н, д. Борисцево, д. 3	Действующий
Тутаевский муниципальный округ	*Ярославская обл., Тутаевский р-н, д. Борисцево, д. 2	Действующий
Тутаевский муниципальный округ	*Ярославская обл., Тутаевский р-н, д. Борисцево, д. 1	Действующий
Тутаевский муниципальный округ	*Ярославская обл., Тутаевский р-н, д. Бариново, ул Колхозная, д. 2	Действующий
Тутаевский муниципальный округ	*Ярославская обл., Тутаевский р-н, д. Бариново, ул Колхозная, д. 1	Действующий
Тутаевский муниципальный округ	*Ярославская обл., Тутаевский р-н, д. Бариново, ул Центральная, д. 14	Действующий
Тутаевский муниципальный округ	*Ярославская обл., Тутаевский р-н, д. Бариново, ул Центральная, д. 10	Действующий
Тутаевский муниципальный округ	*Ярославская обл., Тутаевский р-н, д. Бариново, ул Центральная, д. 7	Действующий
Тутаевский муниципальный округ	*Ярославская обл., Тутаевский р-н, д. Бариново, ул Центральная, д. 4	Действующий
Тутаевский муниципальный округ	*Ярославская обл., Тутаевский р-н, д. Бариново, ул Центральная, д. 3	Действующий
Тутаевский муниципальный округ	*Ярославская обл., Тутаевский р-н, д. Бариново, ул Центральная, д. 2	Действующий
Тутаевский муниципальный округ	*Ярославская обл., Тутаевский р-н, д. Бариново, ул Центральная, д. 1а	Действующий
Тутаевский муниципальный округ	*Ярославская обл., Тутаевский р-н, д. Бариново, ул Центральная, д. 1	Действующий
Тутаевский муниципальный округ	*Ярославская обл., Тутаевский р-н, д. Аксенцево, д. 7	Действующий
Тутаевский муниципальный округ	*Ярославская обл., Тутаевский р-н, д. Аксенцево, д. 6	Действующий
Тутаевский муниципальный округ	*Ярославская обл., Тутаевский р-н, д. Аксенцево, д. 5	Действующий
Тутаевский муниципальный округ	*Ярославская обл., Тутаевский р-н, д. Аксенцево, д. 4а	Действующий
Тутаевский муниципальный округ	*Ярославская обл., Тутаевский р-н, д. Аксенцево, д. 4	Действующий
Тутаевский муниципальный округ	*Ярославская обл., Тутаевский р-н, д. Аксенцево, д. 3	Действующий
Тутаевский муниципальный округ	*Ярославская обл., Тутаевский р-н, д. Аксенцево, д. 1а	Действующий
Тутаевский муниципальный округ	*Ярославская обл., Тутаевский р-н, д. Аксенцево, д. 1	Действующий
Тутаевский муниципальный округ	*Ярославская обл, Тутаевский р-н, с. Пшеничище, ул. Молодежная, д. 36	Действующий
Тутаевский муниципальный округ	*Ярославская обл, Тутаевский р-н, с. Пшеничище, ул. Молодежная, д. 34	Действующий
Тутаевский муниципальный округ	*Ярославская обл, Тутаевский р-н, с. Пшеничище, ул. Молодежная, д. 33	Действующий
Тутаевский муниципальный округ	*Ярославская обл, Тутаевский р-н, с. Пшеничище, ул. Молодежная, д. 32	Действующий
Тутаевский муниципальный округ	*Ярославская обл, Тутаевский р-н, с. Пшеничище, ул. Молодежная, д. 31	Действующий
Тутаевский муниципальный округ	*Ярославская обл, Тутаевский р-н, с. Пшеничище, ул. Молодежная, д. 30	Действующий
Тутаевский муниципальный округ	*Ярославская обл, Тутаевский р-н, с. Пшеничище, ул. Молодежная, д. 29	Действующий
Тутаевский муниципальный округ	Ярославская обл, Тутаевский р-н, с. Пшеничище, ул. Молодежная, д. 28	Действующий
Тутаевский муниципальный округ	*Ярославская обл, Тутаевский р-н, с. Пшеничище, ул. Молодежная, д. 27	Действующий
Тутаевский муниципальный округ	*Ярославская обл, Тутаевский р-н, с. Пшеничище, ул. Молодежная, д. 26	Действующий
Тутаевский муниципальный округ	*Ярославская обл, Тутаевский р-н, с. Пшеничище, ул. Молодежная, д. 25	Действующий
Тутаевский муниципальный округ	*Ярославская обл, Тутаевский р-н, с. Пшеничище, ул. Молодежная, д. 24	Действующий
Тутаевский муниципальный округ	Ярославская обл, Тутаевский р-н, с. Пшеничище, ул. Молодежная, д. 23	Действующий
Тутаевский муниципальный округ	*Ярославская обл, Тутаевский р-н, с. Пшеничище, ул. Молодежная, д. 22	Действующий
Тутаевский муниципальный округ	*Ярославская обл, Тутаевский р-н, с. Пшеничище, ул. Молодежная, д. 21	Действующий
Тутаевский муниципальный округ	*Ярославская обл, Тутаевский р-н, с. Пшеничище, ул. Молодежная, д. 20	Действующий
Тутаевский муниципальный округ	*Ярославская обл, Тутаевский р-н, с. Пшеничище, ул. Молодежная, д. 19	Действующий
Тутаевский муниципальный округ	*Ярославская обл, Тутаевский р-н, с. Пшеничище, ул. Молодежная, д. 18	Действующий
Тутаевский муниципальный округ	*Ярославская обл, Тутаевский р-н, с. Пшеничище, ул. Молодежная, д. 17	Действующий
Тутаевский муниципальный округ	*Ярославская обл, Тутаевский р-н, с. Пшеничище, ул. Молодежная, д. 16	Действующий
Тутаевский муниципальный округ	*Ярославская обл, Тутаевский р-н, с. Пшеничище, ул. Молодежная, д. 15	Действующий
Тутаевский муниципальный округ	*Ярославская обл, Тутаевский р-н, с. Пшеничище, ул. Молодежная, д. 14	Действующий
Тутаевский муниципальный округ	*Ярославская обл, Тутаевский р-н, с. Пшеничище, ул. Молодежная, д. 13	Действующий
Тутаевский муниципальный округ	Ярославская обл, Тутаевский р-н, с. Пшеничище, ул. Молодежная, д. 12	Действующий
Тутаевский муниципальный округ	*Ярославская обл, Тутаевский р-н, с. Пшеничище, ул. Молодежная, д. 11	Действующий
Тутаевский муниципальный округ	Ярославская обл, Тутаевский р-н, с. Пшеничище, ул. Молодежная, д. 10	Действующий
Тутаевский муниципальный округ	*Ярославская обл, Тутаевский р-н, с. Пшеничище, ул. Молодежная, д. 9	Действующий
Тутаевский муниципальный округ	*Ярославская обл, Тутаевский р-н, с. Пшеничище, ул. Молодежная, д. 8	Действующий
Тутаевский муниципальный округ	Ярославская обл, Тутаевский р-н, с. Пшеничище, ул. Молодежная, д. 7	Действующий
Тутаевский муниципальный округ	*Ярославская обл, Тутаевский р-н, с. Пшеничище, ул. Молодежная, д. 6	Действующий
Тутаевский муниципальный округ	*Ярославская обл, Тутаевский р-н, с. Пшеничище, ул. Молодежная, д. 5	Действующий
Тутаевский муниципальный округ	*Ярославская обл, Тутаевский р-н, с. Пшеничище, ул. Молодежная, д. 4	Действующий
Тутаевский муниципальный округ	*Ярославская обл, Тутаевский р-н, с. Пшеничище, ул. Молодежная, д. 3	Действующий
Тутаевский муниципальный округ	*Ярославская обл, Тутаевский р-н, с. Пшеничище, ул. Молодежная, д. 2	Действующий
Тутаевский муниципальный округ	*Ярославская обл, Тутаевский р-н, с. Пшеничище, ул. Молодежная, д. 1	Действующий
Тутаевский муниципальный округ	*Ярославская обл, Тутаевский р-н, с. Пшеничище, ул. Школьная, д. 36	Действующий

Тутаевский муниципальный округ	*Ярославская обл, Тутаевский р-н, с. Пшеничище, ул. Школьная, д. 34	Действующий
Тутаевский муниципальный округ	*Ярославская обл, Тутаевский р-н, с. Пшеничище, ул. Школьная, д. 32	Действующий
Тутаевский муниципальный округ	*Ярославская обл, Тутаевский р-н, с. Пшеничище, ул. Школьная, д.30	Действующий
Тутаевский муниципальный округ	*Ярославская обл, Тутаевский р-н, с. Пшеничище, ул. Школьная, д. 29	Действующий
Тутаевский муниципальный округ	*Ярославская обл, Тутаевский р-н, с. Пшеничище, ул. Школьная, д. 28	Действующий
Тутаевский муниципальный округ	*Ярославская обл, Тутаевский р-н, с. Пшеничище, ул. Школьная, д. 27	Действующий
Тутаевский муниципальный округ	*Ярославская обл, Тутаевский р-н, с. Пшеничище, ул. Школьная, д. 26	Действующий
Тутаевский муниципальный округ	Ярославская обл, Тутаевский р-н, с. Пшеничище, ул. Школьная, д. 25	Действующий
Тутаевский муниципальный округ	*Ярославская обл, Тутаевский р-н, с. Пшеничище, ул. Школьная, д. 24	Действующий
Тутаевский муниципальный округ	*Ярославская обл, Тутаевский р-н, с. Пшеничище, ул. Школьная, д. 23	Действующий
Тутаевский муниципальный округ	*Ярославская обл, Тутаевский р-н, с. Пшеничище, ул. Школьная, д. 22	Действующий
Тутаевский муниципальный округ	*Ярославская обл, Тутаевский р-н, с. Пшеничище, ул. Школьная, д. 21	Действующий
Тутаевский муниципальный округ	Ярославская обл, Тутаевский р-н, с. Пшеничище, ул. Школьная, д. 20	Действующий
Тутаевский муниципальный округ	*Ярославская обл, Тутаевский р-н, с. Пшеничище, ул. Школьная, д. 19	Действующий
Тутаевский муниципальный округ	*Ярославская обл, Тутаевский р-н, с. Пшеничище, ул. Школьная, д. 18	Действующий
Тутаевский муниципальный округ	*Ярославская обл, Тутаевский р-н, с. Пшеничище, ул. Школьная, д. 17	Действующий
Тутаевский муниципальный округ	*Ярославская обл, Тутаевский р-н, с. Пшеничище, ул. Школьная, д. 16	Действующий
Тутаевский муниципальный округ	*Ярославская обл, Тутаевский р-н, с. Пшеничище, ул. Школьная, д. 15	Действующий
Тутаевский муниципальный округ	*Ярославская обл, Тутаевский р-н, с. Пшеничище, ул. Школьная, д. 14	Действующий
Тутаевский муниципальный округ	*Ярославская обл, Тутаевский р-н, с. Пшеничище, ул. Школьная, д. 13	Действующий
Тутаевский муниципальный округ	Ярославская обл, Тутаевский р-н, с. Пшеничище, ул. Школьная, д. 12	Действующий
Тутаевский муниципальный округ	*Ярославская обл, Тутаевский р-н, с. Пшеничище, ул. Школьная, д. 11	Действующий
Тутаевский муниципальный округ	*Ярославская обл, Тутаевский р-н, с. Пшеничище, ул. Школьная, д. 10	Действующий
Тутаевский муниципальный округ	*Ярославская обл, Тутаевский р-н, с. Пшеничище, ул. Школьная, д. 9	Действующий
Тутаевский муниципальный округ	*Ярославская обл, Тутаевский р-н, с. Пшеничище, ул. Школьная, д. 8	Действующий
Тутаевский муниципальный округ	*Ярославская обл, Тутаевский р-н, с. Пшеничище, ул. Школьная, д. 7	Действующий
Тутаевский муниципальный округ	*Ярославская обл, Тутаевский р-н, с. Пшеничище, ул. Школьная, д. 6	Действующий
Тутаевский муниципальный округ	*Ярославская обл, Тутаевский р-н, с. Пшеничище, ул. Школьная, д. 5	Действующий
Тутаевский муниципальный округ	*Ярославская обл, Тутаевский р-н, с. Пшеничище, ул. Школьная, д. 4	Действующий
Тутаевский муниципальный округ	*Ярославская обл, Тутаевский р-н, с. Пшеничище, ул. Школьная, д. 3	Действующий
Тутаевский муниципальный округ	Ярославская обл, Тутаевский р-н, с. Пшеничище, ул. Школьная, д. 2а	Действующий
Тутаевский муниципальный округ	*Ярославская обл, Тутаевский р-н, с. Пшеничище, ул. Школьная, д. 2	Действующий
Тутаевский муниципальный округ	*Ярославская обл, Тутаевский р-н, с. Пшеничище, ул. Школьная, д. 1	Действующий
Тутаевский муниципальный округ	*Ярославская обл, Тутаевский р-н, с. Пшеничище, ул. Заречная, д. 12	Действующий
Тутаевский муниципальный округ	Ярославская обл, Тутаевский р-н, с. Пшеничище, ул. Заречная, д. 11а	Действующий
Тутаевский муниципальный округ	*Ярославская обл, Тутаевский р-н, с. Пшеничище, ул. Заречная, д. 11	Действующий
Тутаевский муниципальный округ	*Ярославская обл, Тутаевский р-н, с. Пшеничище, ул. Заречная, д. 10	Действующий
Тутаевский муниципальный округ	*Ярославская обл, Тутаевский р-н, с. Пшеничище, ул. Заречная, д. 9	Действующий
Тутаевский муниципальный округ	Ярославская обл, Тутаевский р-н, с. Пшеничище, ул. Заречная, д. 8	Действующий
Тутаевский муниципальный округ	*Ярославская обл, Тутаевский р-н, с. Пшеничище, ул. Заречная, д. 7	Действующий
Тутаевский муниципальный округ	*Ярославская обл, Тутаевский р-н, с. Пшеничище, ул. Заречная, д. 6	Действующий
Тутаевский муниципальный округ	*Ярославская обл, Тутаевский р-н, с. Пшеничище, ул. Заречная, д. 5	Действующий
Тутаевский муниципальный округ	*Ярославская обл, Тутаевский р-н, с. Пшеничище, ул. Заречная, д. 4а	Действующий
Тутаевский муниципальный округ	*Ярославская обл, Тутаевский р-н, с. Пшеничище, ул. Заречная, д. 4	Действующий
Тутаевский муниципальный округ	*Ярославская обл, Тутаевский р-н, с. Пшеничище, ул. Заречная, д. 3	Действующий
Тутаевский муниципальный округ	*Ярославская обл, Тутаевский р-н, с. Пшеничище, ул. Заречная, д. 2	Действующий
Тутаевский муниципальный округ	*Ярославская обл, Тутаевский р-н, с. Пшеничище, ул. Заречная, д. 1	Действующий
Тутаевский муниципальный округ	Ярославская обл, Тутаевский р-н, с. Пшеничище, ул. Центральная, д. 29	Действующий
Тутаевский муниципальный округ	*Ярославская обл, Тутаевский р-н, с. Пшеничище, ул. Центральная, д. 27	Действующий
Тутаевский муниципальный округ	*Ярославская обл, Тутаевский р-н, с. Пшеничище, ул. Центральная, д. 25	Действующий
Тутаевский муниципальный округ	*Ярославская обл, Тутаевский р-н, с. Пшеничище, ул. Центральная, д. 24	Действующий
Тутаевский муниципальный округ	Ярославская обл, Тутаевский р-н, с. Пшеничище, ул. Центральная, д. 23	Действующий
Тутаевский муниципальный округ	Ярославская обл, Тутаевский р-н, с. Пшеничище, ул. Центральная, д. 22	Действующий
Тутаевский муниципальный округ	*Ярославская обл, Тутаевский р-н, с. Пшеничище, ул. Центральная, д. 21	Действующий
Тутаевский муниципальный округ	*Ярославская обл, Тутаевский р-н, с. Пшеничище, ул. Центральная, д. 20	Действующий
Тутаевский муниципальный округ	Ярославская обл, Тутаевский р-н, с. Пшеничище, ул. Центральная, д. 19а	Действующий
Тутаевский муниципальный округ	*Ярославская обл, Тутаевский р-н, с. Пшеничище, ул. Центральная, д. 19	Действующий
Тутаевский муниципальный округ	*Ярославская обл, Тутаевский р-н, с. Пшеничище, ул. Центральная, д. 18	Действующий
Тутаевский муниципальный округ	*Ярославская обл, Тутаевский р-н, с. Пшеничище, ул. Центральная, д. 17	Действующий
Тутаевский муниципальный округ	*Ярославская обл, Тутаевский р-н, с. Пшеничище, ул. Центральная, д. 16	Действующий
Тутаевский муниципальный округ	*Ярославская обл, Тутаевский р-н, с. Пшеничище, ул. Центральная, д. 15	Действующий
Тутаевский муниципальный округ	*Ярославская обл, Тутаевский р-н, с. Пшеничище, ул. Центральная, д. 14	Действующий
Тутаевский муниципальный округ	*Ярославская обл, Тутаевский р-н, с. Пшеничище, ул. Центральная, д. 13а	Действующий
Тутаевский муниципальный округ	*Ярославская обл, Тутаевский р-н, с. Пшеничище, ул. Центральная, д. 13	Действующий
Тутаевский муниципальный округ	*Ярославская обл, Тутаевский р-н, с. Пшеничище, ул. Центральная, д. 12	Действующий
Тутаевский муниципальный округ	*Ярославская обл, Тутаевский р-н, с. Пшеничище, ул. Центральная, д. 11	Действующий
Тутаевский муниципальный округ	*Ярославская обл, Тутаевский р-н, с. Пшеничище, ул. Центральная, д. 10	Действующий
Тутаевский муниципальный округ	*Ярославская обл, Тутаевский р-н, с. Пшеничище, ул. Центральная, д. 9	Действующий
Тутаевский муниципальный округ	*Ярославская обл, Тутаевский р-н, с. Пшеничище, ул. Центральная, д. 8	Действующий
Тутаевский муниципальный округ	*Ярославская обл, Тутаевский р-н, с. Пшеничище, ул. Центральная, д. 7	Действующий
Тутаевский муниципальный округ	*Ярославская обл, Тутаевский р-н, с. Пшеничище, ул. Центральная, д. 6	Действующий

Тутаевский муниципальный округ	*Ярославская обл, Тутаевский р-н, с. Пшеничище, ул. Центральная, д. 5	Действующий
Тутаевский муниципальный округ	*Ярославская обл, Тутаевский р-н, с. Пшеничище, ул. Центральная, д. 4	Действующий
Тутаевский муниципальный округ	*Ярославская обл, Тутаевский р-н, с. Пшеничище, ул. Центральная, д. 3	Действующий
Тутаевский муниципальный округ	*Ярославская обл, Тутаевский р-н, с. Пшеничище, ул. Центральная, д. 2	Действующий
Тутаевский муниципальный округ	*Ярославская обл, Тутаевский р-н, с. Пшеничище, ул. Центральная, д. 1	Действующий
Тутаевский муниципальный округ	*Ярославская обл, Тутаевский р-н, п. Летешовка, д. 78	Действующий
Тутаевский муниципальный округ	*Ярославская обл, Тутаевский р-н, п. Летешовка, д. 77	Действующий
Тутаевский муниципальный округ	*Ярославская обл, Тутаевский р-н, п. Летешовка, д. 76б	Действующий
Тутаевский муниципальный округ	*Ярославская обл, Тутаевский р-н, п. Летешовка, д. 76а	Действующий
Тутаевский муниципальный округ	*Ярославская обл, Тутаевский р-н, п. Летешовка, д. 76	Действующий
Тутаевский муниципальный округ	*Ярославская обл, Тутаевский р-н, п. Летешовка, д. 75а	Действующий
Тутаевский муниципальный округ	*Ярославская обл, Тутаевский р-н, п. Летешовка, д.75	Действующий
Тутаевский муниципальный округ	*Ярославская обл, Тутаевский р-н, п. Летешовка, д. 74	Действующий
Тутаевский муниципальный округ	*Ярославская обл, Тутаевский р-н, п. Летешовка, д. 73	Действующий
Тутаевский муниципальный округ	*Ярославская обл, Тутаевский р-н, п. Летешовка, д. 72а	Действующий
Тутаевский муниципальный округ	*Ярославская обл, Тутаевский р-н, п. Летешовка, д.72	Действующий
Тутаевский муниципальный округ	*Ярославская обл, Тутаевский р-н, п. Летешовка, д. 71	Действующий
Тутаевский муниципальный округ	*Ярославская обл, Тутаевский р-н, п. Летешовка, д. 69	Действующий
Тутаевский муниципальный округ	*Ярославская обл, Тутаевский р-н, п. Летешовка, д. 67	Действующий
Тутаевский муниципальный округ	*Ярославская обл, Тутаевский р-н, п. Летешовка, д. 65	Действующий
Тутаевский муниципальный округ	*Ярославская обл, Тутаевский р-н, п. Летешовка, д. 63	Действующий
Тутаевский муниципальный округ	*Ярославская обл, Тутаевский р-н, п. Летешовка, д. 61	Действующий
Тутаевский муниципальный округ	*Ярославская обл, Тутаевский р-н, п. Летешовка, д. 59	Действующий
Тутаевский муниципальный округ	*Ярославская обл, Тутаевский р-н, п. Летешовка, д. 57а	Действующий
Тутаевский муниципальный округ	*Ярославская обл, Тутаевский р-н, п. Летешовка, д. 57	Действующий
Тутаевский муниципальный округ	*Ярославская обл, Тутаевский р-н, п. Летешовка, д. 55б	Действующий
Тутаевский муниципальный округ	*Ярославская обл, Тутаевский р-н, п. Летешовка, д. 55а	Действующий
Тутаевский муниципальный округ	*Ярославская обл, Тутаевский р-н, п. Летешовка, д. 55	Действующий
Тутаевский муниципальный округ	*Ярославская обл, Тутаевский р-н, п. Летешовка, д. 53	Действующий
Тутаевский муниципальный округ	*Ярославская обл, Тутаевский р-н, п. Летешовка, д. 51а	Действующий
Тутаевский муниципальный округ	*Ярославская обл, Тутаевский р-н, п. Летешовка, д. 51	Действующий
Тутаевский муниципальный округ	*Ярославская обл, Тутаевский р-н, п. Летешовка, д. 49а	Действующий
Тутаевский муниципальный округ	*Ярославская обл, Тутаевский р-н, п. Летешовка, д. 49	Действующий
Тутаевский муниципальный округ	*Ярославская обл, Тутаевский р-н, п. Летешовка, д. 47б	Действующий
Тутаевский муниципальный округ	*Ярославская обл, Тутаевский р-н, п. Летешовка, д. 47а	Действующий
Тутаевский муниципальный округ	*Ярославская обл, Тутаевский р-н, п. Летешовка, д. 47	Действующий
Тутаевский муниципальный округ	*Ярославская обл, Тутаевский р-н, п. Летешовка, д. 45б	Действующий
Тутаевский муниципальный округ	*Ярославская обл, Тутаевский р-н, п. Летешовка, д. 45а	Действующий
Тутаевский муниципальный округ	*Ярославская обл, Тутаевский р-н, п. Летешовка, д. 45	Действующий
Тутаевский муниципальный округ	*Ярославская обл, Тутаевский р-н, п. Летешовка, д. 43	Действующий
Тутаевский муниципальный округ	*Ярославская обл, Тутаевский р-н, п. Летешовка, д. 41	Действующий
Тутаевский муниципальный округ	*Ярославская обл, Тутаевский р-н, п. Летешовка, д. 39	Действующий
Тутаевский муниципальный округ	*Ярославская обл, Тутаевский р-н, п. Летешовка, д. 37	Действующий
Тутаевский муниципальный округ	*Ярославская обл, Тутаевский р-н, п. Летешовка, д. 35	Действующий
Тутаевский муниципальный округ	*Ярославская обл, Тутаевский р-н, п. Летешовка, д. 34	Действующий
Тутаевский муниципальный округ	*Ярославская обл, Тутаевский р-н, п. Летешовка, д. 33	Действующий
Тутаевский муниципальный округ	*Ярославская обл, Тутаевский р-н, п. Летешовка, д. 32	Действующий
Тутаевский муниципальный округ	*Ярославская обл, Тутаевский р-н, п. Летешовка, д. 31	Действующий
Тутаевский муниципальный округ	*Ярославская обл, Тутаевский р-н, п. Летешовка, д. 30	Действующий
Тутаевский муниципальный округ	*Ярославская обл, Тутаевский р-н, п. Летешовка, д. 29	Действующий
Тутаевский муниципальный округ	*Ярославская обл, Тутаевский р-н, п. Летешовка, д. 28б	Действующий
Тутаевский муниципальный округ	*Ярославская обл, Тутаевский р-н, п. Летешовка, д. 28а	Действующий
Тутаевский муниципальный округ	*Ярославская обл, Тутаевский р-н, п. Летешовка, д. 27	Действующий
Тутаевский муниципальный округ	*Ярославская обл, Тутаевский р-н, п. Летешовка, д. 26	Действующий
Тутаевский муниципальный округ	*Ярославская обл, Тутаевский р-н, п. Летешовка, д. 25	Действующий
Тутаевский муниципальный округ	*Ярославская обл, Тутаевский р-н, п. Летешовка, д. 24а	Действующий
Тутаевский муниципальный округ	*Ярославская обл, Тутаевский р-н, п. Летешовка, д. 24	Действующий
Тутаевский муниципальный округ	*Ярославская обл, Тутаевский р-н, п. Летешовка, д. 23	Действующий
Тутаевский муниципальный округ	*Ярославская обл, Тутаевский р-н, п. Летешовка, д. 22	Действующий
Тутаевский муниципальный округ	*Ярославская обл, Тутаевский р-н, п. Летешовка, д. 21	Действующий
Тутаевский муниципальный округ	*Ярославская обл, Тутаевский р-н, п. Летешовка, д. 20	Действующий
Тутаевский муниципальный округ	*Ярославская обл, Тутаевский р-н, п. Летешовка, д. 19	Действующий
Тутаевский муниципальный округ	*Ярославская обл, Тутаевский р-н, п. Летешовка, д. 18	Действующий
Тутаевский муниципальный округ	*Ярославская обл, Тутаевский р-н, п. Летешовка, д. 17	Действующий
Тутаевский муниципальный округ	*Ярославская обл, Тутаевский р-н, п. Летешовка, д. 16	Действующий
Тутаевский муниципальный округ	*Ярославская обл, Тутаевский р-н, п. Летешовка, д. 15	Действующий
Тутаевский муниципальный округ	*Ярославская обл, Тутаевский р-н, п. Летешовка, д. 14а	Действующий
Тутаевский муниципальный округ	*Ярославская обл, Тутаевский р-н, п. Летешовка, д. 14	Действующий
Тутаевский муниципальный округ	*Ярославская обл, Тутаевский р-н, п. Летешовка, д. 13	Действующий
Тутаевский муниципальный округ	*Ярославская обл, Тутаевский р-н, п. Летешовка, д. 12	Действующий
Тутаевский муниципальный округ	*Ярославская обл, Тутаевский р-н, п. Летешовка, д. 11	Действующий

Тутаевский муниципальный округ	*Ярославская обл, Тутаевский р-н, п. Летешовка, д. 10	Действующий
Тутаевский муниципальный округ	*Ярославская обл, Тутаевский р-н, п. Летешовка, д. 9	Действующий
Тутаевский муниципальный округ	*Ярославская обл, Тутаевский р-н, п. Летешовка, д. 8	Действующий
Тутаевский муниципальный округ	*Ярославская обл, Тутаевский р-н, п. Летешовка, д. 7	Действующий
Тутаевский муниципальный округ	*Ярославская обл, Тутаевский р-н, п. Летешовка, д. 6	Действующий
Тутаевский муниципальный округ	*Ярославская обл, Тутаевский р-н, п. Летешовка, д. 5	Действующий
Тутаевский муниципальный округ	*Ярославская обл, Тутаевский р-н, п. Летешовка, д. 4	Действующий
Тутаевский муниципальный округ	*Ярославская обл, Тутаевский р-н, п. Летешовка, д. 2а	Действующий
Тутаевский муниципальный округ	*Ярославская обл, Тутаевский р-н, п. Летешовка, д. 2	Действующий
Тутаевский муниципальный округ	*Ярославская обл, Тутаевский р-н, п. Летешовка, д. 1	Действующий
Тутаевский муниципальный округ	*Ярославская обл, Тутаевский р-н, д. Филинское, д.21б	Действующий
Тутаевский муниципальный округ	*Ярославская обл, Тутаевский р-н, д. Филинское, д. 21а	Действующий
Тутаевский муниципальный округ	*Ярославская обл, Тутаевский р-н, д. Филинское, д. 21	Действующий
Тутаевский муниципальный округ	*Ярославская обл, Тутаевский р-н, д. Филинское, д. 20а	Действующий
Тутаевский муниципальный округ	*Ярославская обл, Тутаевский р-н, д. Филинское, д. 20	Действующий
Тутаевский муниципальный округ	*Ярославская обл, Тутаевский р-н, д. Филинское, д. 19	Действующий
Тутаевский муниципальный округ	*Ярославская обл, Тутаевский р-н, д. Филинское, д. 18а	Действующий
Тутаевский муниципальный округ	*Ярославская обл, Тутаевский р-н, д. Филинское, д. 18	Действующий
Тутаевский муниципальный округ	*Ярославская обл, Тутаевский р-н, д. Филинское, д. 17	Действующий
Тутаевский муниципальный округ	*Ярославская обл, Тутаевский р-н, д. Филинское, д. 16	Действующий
Тутаевский муниципальный округ	*Ярославская обл, Тутаевский р-н, д. Филинское, д. 15	Действующий
Тутаевский муниципальный округ	*Ярославская обл, Тутаевский р-н, д. Филинское, д. 14а	Действующий
Тутаевский муниципальный округ	*Ярославская обл, Тутаевский р-н, д. Филинское, д. 14	Действующий
Тутаевский муниципальный округ	*Ярославская обл, Тутаевский р-н, д. Филинское, д. 13а	Действующий
Тутаевский муниципальный округ	*Ярославская обл, Тутаевский р-н, д. Филинское, д. 13	Действующий
Тутаевский муниципальный округ	*Ярославская обл, Тутаевский р-н, д. Филинское, д. 12	Действующий
Тутаевский муниципальный округ	*Ярославская обл, Тутаевский р-н, д. Филинское, д. 11б	Действующий
Тутаевский муниципальный округ	*Ярославская обл, Тутаевский р-н, д. Филинское, д. 11а	Действующий
Тутаевский муниципальный округ	*Ярославская обл, Тутаевский р-н, д. Филинское, д. 11	Действующий
Тутаевский муниципальный округ	*Ярославская обл, Тутаевский р-н, д. Филинское, д. 10в	Действующий
Тутаевский муниципальный округ	*Ярославская обл, Тутаевский р-н, д. Филинское, д. 10	Действующий
Тутаевский муниципальный округ	*Ярославская обл, Тутаевский р-н, д. Филинское, д. 9а	Действующий
Тутаевский муниципальный округ	*Ярославская обл, Тутаевский р-н, д. Филинское, д. 9	Действующий
Тутаевский муниципальный округ	*Ярославская обл, Тутаевский р-н, д. Филинское, д. 8а	Действующий
Тутаевский муниципальный округ	*Ярославская обл, Тутаевский р-н, д. Филинское, д. 8	Действующий
Тутаевский муниципальный округ	*Ярославская обл, Тутаевский р-н, д. Филинское, д. 7а	Действующий
Тутаевский муниципальный округ	*Ярославская обл, Тутаевский р-н, д. Филинское, д. 7	Действующий
Тутаевский муниципальный округ	*Ярославская обл, Тутаевский р-н, д. Филинское, д. 6а	Действующий
Тутаевский муниципальный округ	*Ярославская обл, Тутаевский р-н, д. Филинское, д. 6	Действующий
Тутаевский муниципальный округ	*Ярославская обл, Тутаевский р-н, д. Филинское, д. 5а	Действующий
Тутаевский муниципальный округ	*Ярославская обл, Тутаевский р-н, д. Филинское, д. 5	Действующий
Тутаевский муниципальный округ	*Ярославская обл, Тутаевский р-н, д. Филинское, д. 4а	Действующий
Тутаевский муниципальный округ	*Ярославская обл, Тутаевский р-н, д. Филинское, д. 4	Действующий
Тутаевский муниципальный округ	*Ярославская обл, Тутаевский р-н, д. Филинское, д. 3а	Действующий
Тутаевский муниципальный округ	*Ярославская обл, Тутаевский р-н, д. Филинское, д. 3	Действующий
Тутаевский муниципальный округ	*Ярославская обл, Тутаевский р-н, д. Филинское, д. 2а	Действующий
Тутаевский муниципальный округ	*Ярославская обл, Тутаевский р-н, д. Филинское, д. 2	Действующий
Тутаевский муниципальный округ	*Ярославская обл, Тутаевский р-н, д. Филинское, д. 1б	Действующий
Тутаевский муниципальный округ	*Ярославская обл, Тутаевский р-н, д. Филинское, д. 1а	Действующий
Тутаевский муниципальный округ	*Ярославская обл, Тутаевский р-н, д. Филинское, д. 1	Действующий
Тутаевский муниципальный округ	*Ярославская обл, Тутаевский р-н, д. Ченцы, ул. Клубная, д. 18	Действующий
Тутаевский муниципальный округ	*Ярославская обл, Тутаевский р-н, д. Ченцы, ул. Клубная, д. 17	Действующий
Тутаевский муниципальный округ	*Ярославская обл, Тутаевский р-н, д. Ченцы, ул. Клубная, д. 16а	Действующий
Тутаевский муниципальный округ	*Ярославская обл, Тутаевский р-н, д. Ченцы, ул. Клубная, д. 16	Действующий
Тутаевский муниципальный округ	*Ярославская обл, Тутаевский р-н, д. Ченцы, ул. Клубная, д. 15	Действующий
Тутаевский муниципальный округ	*Ярославская обл, Тутаевский р-н, д. Ченцы, ул. Клубная, д. 14а	Действующий
Тутаевский муниципальный округ	*Ярославская обл, Тутаевский р-н, д. Ченцы, ул. Клубная, д. 14	Действующий
Тутаевский муниципальный округ	*Ярославская обл, Тутаевский р-н, д. Ченцы, ул. Клубная, д. 13	Действующий
Тутаевский муниципальный округ	*Ярославская обл, Тутаевский р-н, д. Ченцы, ул. Клубная, д. 12	Действующий
Тутаевский муниципальный округ	*Ярославская обл, Тутаевский р-н, д. Ченцы, ул. Клубная, д. 11	Действующий
Тутаевский муниципальный округ	*Ярославская обл, Тутаевский р-н, д. Ченцы, ул. Клубная, д. 10а	Действующий
Тутаевский муниципальный округ	*Ярославская обл, Тутаевский р-н, д. Ченцы, ул. Клубная, д. 10	Действующий
Тутаевский муниципальный округ	*Ярославская обл, Тутаевский р-н, д. Ченцы, ул. Клубная, д. 9	Действующий
Тутаевский муниципальный округ	*Ярославская обл, Тутаевский р-н, д. Ченцы, ул. Клубная, д. 8	Действующий
Тутаевский муниципальный округ	*Ярославская обл, Тутаевский р-н, д. Ченцы, ул. Клубная, д. 7а	Действующий
Тутаевский муниципальный округ	*Ярославская обл, Тутаевский р-н, д. Ченцы, ул. Клубная, д. 7	Действующий
Тутаевский муниципальный округ	*Ярославская обл, Тутаевский р-н, д. Ченцы, ул. Клубная, д. 6	Действующий
Тутаевский муниципальный округ	*Ярославская обл, Тутаевский р-н, д. Ченцы, ул. Клубная, д. 5	Действующий
Тутаевский муниципальный округ	*Ярославская обл, Тутаевский р-н, д. Ченцы, ул. Клубная, д. 4	Действующий
Тутаевский муниципальный округ	*Ярославская обл, Тутаевский р-н, д. Ченцы, ул. Клубная, д. 3	Действующий
Тутаевский муниципальный округ	*Ярославская обл, Тутаевский р-н, д. Ченцы, ул. Клубная, д. 2	Действующий

Тутаевский муниципальный округ	*Ярославская обл, Тутаевский р-н, д. Ченцы, ул. Клубная, д. 1	Действующий
Тутаевский муниципальный округ	*Ярославская обл, Тутаевский р-н, д. Ченцы, ул. Звездная, д. 18	Действующий
Тутаевский муниципальный округ	*Ярославская обл, Тутаевский р-н, д. Ченцы, ул. Звездная, д. 17	Действующий
Тутаевский муниципальный округ	*Ярославская обл, Тутаевский р-н, д. Ченцы, ул. Звездная, д. 16а	Действующий
Тутаевский муниципальный округ	*Ярославская обл, Тутаевский р-н, д. Ченцы, ул. Звездная, д. 16	Действующий
Тутаевский муниципальный округ	*Ярославская обл, Тутаевский р-н, д. Ченцы, ул. Звездная, д. 15	Действующий
Тутаевский муниципальный округ	*Ярославская обл, Тутаевский р-н, д. Ченцы, ул. Звездная, д. 14	Действующий
Тутаевский муниципальный округ	*Ярославская обл, Тутаевский р-н, д. Ченцы, ул. Звездная, д. 13	Действующий
Тутаевский муниципальный округ	*Ярославская обл, Тутаевский р-н, д. Ченцы, ул. Звездная, д. 12	Действующий
Тутаевский муниципальный округ	*Ярославская обл, Тутаевский р-н, д. Ченцы, ул. Звездная, д. 11	Действующий
Тутаевский муниципальный округ	*Ярославская обл, Тутаевский р-н, д. Ченцы, ул. Звездная, д. 10	Действующий
Тутаевский муниципальный округ	*Ярославская обл, Тутаевский р-н, д. Ченцы, ул. Звездная, д. 9	Действующий
Тутаевский муниципальный округ	*Ярославская обл, Тутаевский р-н, д. Ченцы, ул. Звездная, д. 8	Действующий
Тутаевский муниципальный округ	*Ярославская обл, Тутаевский р-н, д. Ченцы, ул. Звездная, д. 7	Действующий
Тутаевский муниципальный округ	*Ярославская обл, Тутаевский р-н, д. Ченцы, ул. Звездная, д. 6	Действующий
Тутаевский муниципальный округ	*Ярославская обл, Тутаевский р-н, д. Ченцы, ул. Звездная, д. 5	Действующий
Тутаевский муниципальный округ	*Ярославская обл, Тутаевский р-н, д. Ченцы, ул. Звездная, д. 4	Действующий
Тутаевский муниципальный округ	*Ярославская обл, Тутаевский р-н, д. Ченцы, ул. Звездная, д. 3	Действующий
Тутаевский муниципальный округ	*Ярославская обл, Тутаевский р-н, д. Ченцы, ул. Звездная, д. 2	Действующий
Тутаевский муниципальный округ	*Ярославская обл, Тутаевский р-н, д. Машаково, ул. Юбилейная, д.46	Действующий
Тутаевский муниципальный округ	*Ярославская обл, Тутаевский р-н, д. Машаково, ул. Юбилейная, д.44	Действующий
Тутаевский муниципальный округ	*Ярославская обл, Тутаевский р-н, д. Машаково, ул. Юбилейная, д.42	Действующий
Тутаевский муниципальный округ	*Ярославская обл, Тутаевский р-н, д. Машаково, ул. Юбилейная, д.40	Действующий
Тутаевский муниципальный округ	*Ярославская обл, Тутаевский р-н, д. Машаково, ул. Юбилейная, д.39	Действующий
Тутаевский муниципальный округ	*Ярославская обл, Тутаевский р-н, д. Машаково, ул. Юбилейная, д.38	Действующий
Тутаевский муниципальный округ	*Ярославская обл, Тутаевский р-н, д. Машаково, ул. Юбилейная, д.37	Действующий
Тутаевский муниципальный округ	*Ярославская обл, Тутаевский р-н, д. Машаково, ул. Юбилейная, д.36	Действующий
Тутаевский муниципальный округ	*Ярославская обл, Тутаевский р-н, д. Машаково, ул. Юбилейная, д.35	Действующий
Тутаевский муниципальный округ	*Ярославская обл, Тутаевский р-н, д. Машаково, ул. Юбилейная, д.34	Действующий
Тутаевский муниципальный округ	*Ярославская обл, Тутаевский р-н, д. Машаково, ул. Юбилейная, д.33	Действующий
Тутаевский муниципальный округ	*Ярославская обл, Тутаевский р-н, д. Машаково, ул. Юбилейная, д.32	Действующий
Тутаевский муниципальный округ	*Ярославская обл, Тутаевский р-н, д. Машаково, ул. Юбилейная, д.31	Действующий
Тутаевский муниципальный округ	*Ярославская обл, Тутаевский р-н, д. Машаково, ул. Юбилейная, д.30	Действующий
Тутаевский муниципальный округ	*Ярославская обл, Тутаевский р-н, д. Машаково, ул. Юбилейная, д.29	Действующий
Тутаевский муниципальный округ	*Ярославская обл, Тутаевский р-н, д. Машаково, ул. Юбилейная, д.28	Действующий
Тутаевский муниципальный округ	*Ярославская обл, Тутаевский р-н, д. Машаково, ул. Юбилейная, д.27	Действующий
Тутаевский муниципальный округ	*Ярославская обл, Тутаевский р-н, д. Машаково, ул. Юбилейная, д.26	Действующий
Тутаевский муниципальный округ	*Ярославская обл, Тутаевский р-н, д. Машаково, ул. Юбилейная, д.25	Действующий
Тутаевский муниципальный округ	*Ярославская обл, Тутаевский р-н, д. Машаково, ул. Юбилейная, д.24а	Действующий
Тутаевский муниципальный округ	*Ярославская обл, Тутаевский р-н, д. Машаково, ул. Юбилейная, д.24	Действующий
Тутаевский муниципальный округ	*Ярославская обл, Тутаевский р-н, д. Машаково, ул. Юбилейная, д.23	Действующий
Тутаевский муниципальный округ	*Ярославская обл, Тутаевский р-н, д. Машаково, ул. Юбилейная, д.22	Действующий
Тутаевский муниципальный округ	*Ярославская обл, Тутаевский р-н, д. Машаково, ул. Юбилейная, д.21	Действующий
Тутаевский муниципальный округ	*Ярославская обл, Тутаевский р-н, д. Машаково, ул. Юбилейная, д.20	Действующий
Тутаевский муниципальный округ	*Ярославская обл, Тутаевский р-н, д. Машаково, ул. Юбилейная, д.19	Действующий
Тутаевский муниципальный округ	*Ярославская обл, Тутаевский р-н, д. Машаково, ул. Юбилейная, д.18	Действующий
Тутаевский муниципальный округ	*Ярославская обл, Тутаевский р-н, д. Машаково, ул. Юбилейная, д.17	Действующий
Тутаевский муниципальный округ	*Ярославская обл, Тутаевский р-н, д. Машаково, ул. Юбилейная, д.16	Действующий
Тутаевский муниципальный округ	*Ярославская обл, Тутаевский р-н, д. Машаково, ул. Юбилейная, д.15	Действующий
Тутаевский муниципальный округ	*Ярославская обл, Тутаевский р-н, д. Машаково, ул. Юбилейная, д.14	Действующий
Тутаевский муниципальный округ	*Ярославская обл, Тутаевский р-н, д. Машаково, ул. Юбилейная, д.13	Действующий
Тутаевский муниципальный округ	*Ярославская обл, Тутаевский р-н, д. Машаково, ул. Юбилейная, д.12	Действующий
Тутаевский муниципальный округ	*Ярославская обл, Тутаевский р-н, д. Машаково, ул. Юбилейная, д.11	Действующий
Тутаевский муниципальный округ	*Ярославская обл, Тутаевский р-н, д. Машаково, ул. Юбилейная, д.10	Действующий
Тутаевский муниципальный округ	*Ярославская обл, Тутаевский р-н, д. Машаково, ул. Юбилейная, д.9	Действующий
Тутаевский муниципальный округ	*Ярославская обл, Тутаевский р-н, д. Машаково, ул. Юбилейная, д.8	Действующий
Тутаевский муниципальный округ	*Ярославская обл, Тутаевский р-н, д. Машаково, ул. Юбилейная, д.7	Действующий
Тутаевский муниципальный округ	*Ярославская обл, Тутаевский р-н, д. Машаково, ул. Юбилейная, д.6	Действующий
Тутаевский муниципальный округ	*Ярославская обл, Тутаевский р-н, д. Машаково, ул. Юбилейная, д.5	Действующий
Тутаевский муниципальный округ	*Ярославская обл, Тутаевский р-н, д. Машаково, ул. Юбилейная, д.4	Действующий
Тутаевский муниципальный округ	*Ярославская обл, Тутаевский р-н, д. Машаково, ул. Юбилейная, д.3	Действующий
Тутаевский муниципальный округ	*Ярославская обл, Тутаевский р-н, д. Машаково, ул. Юбилейная, д.2	Действующий
Тутаевский муниципальный округ	*Ярославская обл, Тутаевский р-н, д. Машаково, ул. Юбилейная, д.1	Действующий
Тутаевский муниципальный округ	*Ярославская обл, Тутаевский р-н, д. Машаково, ул. Цветочная, д.15	Действующий
Тутаевский муниципальный округ	*Ярославская обл, Тутаевский р-н, д. Машаково, ул. Цветочная, д.14	Действующий
Тутаевский муниципальный округ	*Ярославская обл, Тутаевский р-н, д. Машаково, ул. Цветочная, д.13	Действующий
Тутаевский муниципальный округ	*Ярославская обл, Тутаевский р-н, д. Машаково, ул. Цветочная, д.12	Действующий
Тутаевский муниципальный округ	*Ярославская обл, Тутаевский р-н, д. Машаково, ул. Цветочная, д.11	Действующий
Тутаевский муниципальный округ	*Ярославская обл, Тутаевский р-н, д. Машаково, ул. Цветочная, д.10	Действующий
Тутаевский муниципальный округ	*Ярославская обл, Тутаевский р-н, д. Машаково, ул. Цветочная, д.9	Действующий
Тутаевский муниципальный округ	*Ярославская обл, Тутаевский р-н, д. Машаково, ул. Цветочная, д.8	Действующий

Тутаевский муниципальный округ	*Ярославская обл, Тутаевский р-н, д. Машаково, ул. Цветочная, д.7	Действующий
Тутаевский муниципальный округ	*Ярославская обл, Тутаевский р-н, д. Машаково, ул. Цветочная, д.6	Действующий
Тутаевский муниципальный округ	*Ярославская обл, Тутаевский р-н, д. Машаково, ул. Цветочная, д.5	Действующий
Тутаевский муниципальный округ	*Ярославская обл, Тутаевский р-н, д. Машаково, ул. Цветочная, д.4	Действующий
Тутаевский муниципальный округ	*Ярославская обл, Тутаевский р-н, д. Машаково, ул. Цветочная, д.3	Действующий
Тутаевский муниципальный округ	*Ярославская обл, Тутаевский р-н, д. Машаково, ул. Цветочная, д.2	Действующий
Тутаевский муниципальный округ	*Ярославская обл, Тутаевский р-н, д. Машаково, ул. Цветочная, д.1	Действующий
Тутаевский муниципальный округ	*Ярославская обл, Тутаевский р-н, д. Машаково, ул. Звездная, д.13	Действующий
Тутаевский муниципальный округ	*Ярославская обл, Тутаевский р-н, д. Машаково, ул. Звездная, д.11	Действующий
Тутаевский муниципальный округ	*Ярославская обл, Тутаевский р-н, д. Машаково, ул. Звездная, д.9	Действующий
Тутаевский муниципальный округ	*Ярославская обл, Тутаевский р-н, д. Машаково, ул. Звездная, д.8	Действующий
Тутаевский муниципальный округ	*Ярославская обл, Тутаевский р-н, д. Машаково, ул. Звездная, д.7	Действующий
Тутаевский муниципальный округ	*Ярославская обл, Тутаевский р-н, д. Машаково, ул. Звездная, д.6	Действующий
Тутаевский муниципальный округ	*Ярославская обл, Тутаевский р-н, д. Машаково, ул. Звездная, д.5	Действующий
Тутаевский муниципальный округ	*Ярославская обл, Тутаевский р-н, д. Машаково, ул. Звездная, д.4	Действующий
Тутаевский муниципальный округ	*Ярославская обл, Тутаевский р-н, д. Машаково, ул. Звездная, д.3	Действующий
Тутаевский муниципальный округ	*Ярославская обл, Тутаевский р-н, д. Машаково, ул. Звездная, д.2	Действующий
Тутаевский муниципальный округ	*Ярославская обл, Тутаевский р-н, д. Машаково, ул. Звездная, д.1	Действующий
Тутаевский муниципальный округ	*Ярославская обл, Тутаевский р-н, д. Языково, д.17	Действующий
Тутаевский муниципальный округ	*Ярославская обл, Тутаевский р-н, д. Языково, д.15	Действующий
Тутаевский муниципальный округ	Ярославская обл, Тутаевский р-н, д. Языково, д.13	Действующий
Тутаевский муниципальный округ	*Ярославская обл, Тутаевский р-н, д. Языково, д.11	Действующий
Тутаевский муниципальный округ	Ярославская обл, Тутаевский р-н, д. Языково, д.9	Действующий
Тутаевский муниципальный округ	*Ярославская обл, Тутаевский р-н, д. Языково, д.8	Действующий
Тутаевский муниципальный округ	*Ярославская обл, Тутаевский р-н, д. Языково, д.7	Действующий
Тутаевский муниципальный округ	*Ярославская обл, Тутаевский р-н, д. Языково, д.6	Действующий
Тутаевский муниципальный округ	*Ярославская обл, Тутаевский р-н, д. Языково, д.5а	Действующий
Тутаевский муниципальный округ	*Ярославская обл, Тутаевский р-н, д. Языково, д.5	Действующий
Тутаевский муниципальный округ	*Ярославская обл, Тутаевский р-н, д. Языково, д.4	Действующий
Тутаевский муниципальный округ	Ярославская обл, Тутаевский р-н, д. Языково, д.3	Действующий
Тутаевский муниципальный округ	*Ярославская обл, Тутаевский р-н, д. Языково, д.2	Действующий
Тутаевский муниципальный округ	Ярославская обл, Тутаевский р-н, д. Языково, д.1а	Действующий
Тутаевский муниципальный округ	*Ярославская обл, Тутаевский р-н, д. Языково, д.1	Действующий
Тутаевский муниципальный округ	*Ярославская обл, Тутаевский р-н, д. Юрьевское, д.15	Действующий
Тутаевский муниципальный округ	*Ярославская обл, Тутаевский р-н, д. Юрьевское, д.14	Действующий
Тутаевский муниципальный округ	*Ярославская обл, Тутаевский р-н, д. Юрьевское, д.13	Действующий
Тутаевский муниципальный округ	*Ярославская обл, Тутаевский р-н, д. Юрьевское, д.12	Действующий
Тутаевский муниципальный округ	*Ярославская обл, Тутаевский р-н, д. Юрьевское, д.11	Действующий
Тутаевский муниципальный округ	*Ярославская обл, Тутаевский р-н, д. Юрьевское, д.10	Действующий
Тутаевский муниципальный округ	*Ярославская обл, Тутаевский р-н, д. Юрьевское, д.9	Действующий
Тутаевский муниципальный округ	*Ярославская обл, Тутаевский р-н, д. Юрьевское, д.8	Действующий
Тутаевский муниципальный округ	*Ярославская обл, Тутаевский р-н, д. Юрьевское, д.7	Действующий
Тутаевский муниципальный округ	*Ярославская обл, Тутаевский р-н, д. Юрьевское, д.6	Действующий
Тутаевский муниципальный округ	*Ярославская обл, Тутаевский р-н, д. Юрьевское, д.5	Действующий
Тутаевский муниципальный округ	*Ярославская обл, Тутаевский р-н, д. Юрьевское, д.3	Действующий
Тутаевский муниципальный округ	*Ярославская обл, Тутаевский р-н, д. Юрьевское, д.2	Действующий
Тутаевский муниципальный округ	*Ярославская обл, Тутаевский р-н, д. Юрьевское, д.1	Действующий
Тутаевский муниципальный округ	*Ярославская обл, Тутаевский р-н, д. Юрицево, д.6	Действующий
Тутаевский муниципальный округ	*Ярославская обл, Тутаевский р-н, д. Юрицево, д.5	Действующий
Тутаевский муниципальный округ	*Ярославская обл, Тутаевский р-н, д. Юрицево, д.4	Действующий
Тутаевский муниципальный округ	*Ярославская обл, Тутаевский р-н, д. Юрицево, д.3а	Действующий
Тутаевский муниципальный округ	*Ярославская обл, Тутаевский р-н, д. Юрицево, д.3	Действующий
Тутаевский муниципальный округ	*Ярославская обл, Тутаевский р-н, д. Юрицево, д.2	Действующий
Тутаевский муниципальный округ	*Ярославская обл, Тутаевский р-н, д. Юрицево, д.1	Действующий
Тутаевский муниципальный округ	*Ярославская обл, Тутаевский р-н, д. Шпаново, д.8	Действующий
Тутаевский муниципальный округ	*Ярославская обл, Тутаевский р-н, д. Шпаново, д.7	Действующий
Тутаевский муниципальный округ	*Ярославская обл, Тутаевский р-н, д. Шпаново, д.5а	Действующий
Тутаевский муниципальный округ	*Ярославская обл, Тутаевский р-н, д. Шпаново, д.5	Действующий
Тутаевский муниципальный округ	*Ярославская обл, Тутаевский р-н, д. Шпаново, д.4	Действующий
Тутаевский муниципальный округ	*Ярославская обл, Тутаевский р-н, д. Шпаново, д.3	Действующий
Тутаевский муниципальный округ	*Ярославская обл, Тутаевский р-н, д. Шпаново, д.2а	Действующий
Тутаевский муниципальный округ	*Ярославская обл, Тутаевский р-н, д. Шпаново, д.2	Действующий
Тутаевский муниципальный округ	*Ярославская обл, Тутаевский р-н, д. Шпаново, д.1а	Действующий
Тутаевский муниципальный округ	*Ярославская обл, Тутаевский р-н, д. Шпаново, д.1	Действующий
Тутаевский муниципальный округ	*Ярославская обл, Тутаевский р-н, д. Тоболино, ул. Волжская, д.16	Действующий
Тутаевский муниципальный округ	*Ярославская обл, Тутаевский р-н, д. Тоболино, ул. Волжская, д.15	Действующий
Тутаевский муниципальный округ	*Ярославская обл, Тутаевский р-н, д. Тоболино, ул. Волжская, д.14	Действующий
Тутаевский муниципальный округ	*Ярославская обл, Тутаевский р-н, д. Тоболино, ул. Волжская, д.13	Действующий
Тутаевский муниципальный округ	*Ярославская обл, Тутаевский р-н, д. Тоболино, ул. Волжская, д.12	Действующий
Тутаевский муниципальный округ	*Ярославская обл, Тутаевский р-н, д. Тоболино, ул. Волжская, д.11	Действующий
Тутаевский муниципальный округ	*Ярославская обл, Тутаевский р-н, д. Тоболино, ул. Волжская, д.10	Действующий

Тутаевский муниципальный округ	*Ярославская обл, Тутаевский р-н, д. Тоболино, ул. Волжская, д.9	Действующий
Тутаевский муниципальный округ	*Ярославская обл, Тутаевский р-н, д. Тоболино, ул. Волжская, д.8	Действующий
Тутаевский муниципальный округ	*Ярославская обл, Тутаевский р-н, д. Тоболино, ул. Волжская, д.7	Действующий
Тутаевский муниципальный округ	*Ярославская обл, Тутаевский р-н, д. Тоболино, ул. Волжская, д.6	Действующий
Тутаевский муниципальный округ	Ярославская обл, Тутаевский р-н, д. Тоболино, ул. Волжская, д.5а	Действующий
Тутаевский муниципальный округ	*Ярославская обл, Тутаевский р-н, д. Тоболино, ул. Волжская, д.5	Действующий
Тутаевский муниципальный округ	*Ярославская обл, Тутаевский р-н, д. Тоболино, ул. Волжская, д.4а	Действующий
Тутаевский муниципальный округ	*Ярославская обл, Тутаевский р-н, д. Тоболино, ул. Волжская, д.4	Действующий
Тутаевский муниципальный округ	*Ярославская обл, Тутаевский р-н, д. Тоболино, ул. Волжская, д.3а	Действующий
Тутаевский муниципальный округ	*Ярославская обл, Тутаевский р-н, д. Тоболино, ул. Волжская, д.3	Действующий
Тутаевский муниципальный округ	Ярославская обл, Тутаевский р-н, д. Тоболино, ул. Волжская, д.2	Действующий
Тутаевский муниципальный округ	*Ярославская обл, Тутаевский р-н, д. Тоболино, ул. Волжская, д.1	Действующий
Тутаевский муниципальный округ	*Ярославская обл, Тутаевский р-н, д. Тоболино, ул. Заливная, д.6	Действующий
Тутаевский муниципальный округ	*Ярославская обл, Тутаевский р-н, д. Тоболино, ул. Заливная, д. 5	Действующий
Тутаевский муниципальный округ	*Ярославская обл, Тутаевский р-н, д. Тоболино, ул. Заливная, д. 4	Действующий
Тутаевский муниципальный округ	*Ярославская обл, Тутаевский р-н, д. Тоболино, ул. Заливная, д. 3	Действующий
Тутаевский муниципальный округ	*Ярославская обл, Тутаевский р-н, д. Тоболино, ул. Заливная, д. 2	Действующий
Тутаевский муниципальный округ	*Ярославская обл, Тутаевский р-н, д. Тоболино, ул. Заливная, д. 1	Действующий
Тутаевский муниципальный округ	*Ярославская обл, Тутаевский р-н, д. Тимоханово, д. 21	Действующий
Тутаевский муниципальный округ	*Ярославская обл, Тутаевский р-н, д. Тимоханово, д. 19	Действующий
Тутаевский муниципальный округ	*Ярославская обл, Тутаевский р-н, д. Тимоханово, д. 18	Действующий
Тутаевский муниципальный округ	*Ярославская обл, Тутаевский р-н, д. Тимоханово, д. 17	Действующий
Тутаевский муниципальный округ	*Ярославская обл, Тутаевский р-н, д. Тимоханово, д. 16	Действующий
Тутаевский муниципальный округ	*Ярославская обл, Тутаевский р-н, д. Тимоханово, д. 15	Действующий
Тутаевский муниципальный округ	*Ярославская обл, Тутаевский р-н, д. Тимоханово, д. 14	Действующий
Тутаевский муниципальный округ	*Ярославская обл, Тутаевский р-н, д. Тимоханово, д.13	Действующий
Тутаевский муниципальный округ	*Ярославская обл, Тутаевский р-н, д. Тимоханово, д. 12	Действующий
Тутаевский муниципальный округ	*Ярославская обл, Тутаевский р-н, д. Тимоханово, д. 11	Действующий
Тутаевский муниципальный округ	*Ярославская обл, Тутаевский р-н, д. Тимоханово, д. 10	Действующий
Тутаевский муниципальный округ	*Ярославская обл, Тутаевский р-н, д. Тимоханово, д. 9	Действующий
Тутаевский муниципальный округ	*Ярославская обл, Тутаевский р-н, д. Тимоханово, д. 8	Действующий
Тутаевский муниципальный округ	*Ярославская обл, Тутаевский р-н, д. Тимоханово, д. 7	Действующий
Тутаевский муниципальный округ	*Ярославская обл, Тутаевский р-н, д. Тимоханово, д. 6	Действующий
Тутаевский муниципальный округ	*Ярославская обл, Тутаевский р-н, д. Тимоханово, д.5	Действующий
Тутаевский муниципальный округ	*Ярославская обл, Тутаевский р-н, д. Тимоханово, д. 4	Действующий
Тутаевский муниципальный округ	*Ярославская обл, Тутаевский р-н, д. Тимоханово, д. 3	Действующий
Тутаевский муниципальный округ	*Ярославская обл, Тутаевский р-н, д. Тимоханово, д. 2	Действующий
Тутаевский муниципальный округ	*Ярославская обл, Тутаевский р-н, д. Суглобино, д. 13	Действующий
Тутаевский муниципальный округ	*Ярославская обл, Тутаевский р-н, д. Суглобино, д. 11	Действующий
Тутаевский муниципальный округ	*Ярославская обл, Тутаевский р-н, д. Суглобино, д. 9	Действующий
Тутаевский муниципальный округ	*Ярославская обл, Тутаевский р-н, д. Суглобино, д. 8	Действующий
Тутаевский муниципальный округ	*Ярославская обл, Тутаевский р-н, д. Суглобино, д. 7	Действующий
Тутаевский муниципальный округ	*Ярославская обл, Тутаевский р-н, д. Суглобино, д. 6а	Действующий
Тутаевский муниципальный округ	*Ярославская обл, Тутаевский р-н, д. Суглобино, д. 6	Действующий
Тутаевский муниципальный округ	*Ярославская обл, Тутаевский р-н, д. Суглобино, д.5	Действующий
Тутаевский муниципальный округ	*Ярославская обл, Тутаевский р-н, д. Суглобино, д. 4	Действующий
Тутаевский муниципальный округ	*Ярославская обл, Тутаевский р-н, д. Суглобино, д. 3	Действующий
Тутаевский муниципальный округ	*Ярославская обл, Тутаевский р-н, д. Суглобино, д. 2	Действующий
Тутаевский муниципальный округ	*Ярославская обл, Тутаевский р-н, д. Суглобино, д. 1	Действующий
Тутаевский муниципальный округ	*Ярославская обл, Тутаевский р-н, д. Старово, д.6	Действующий
Тутаевский муниципальный округ	*Ярославская обл, Тутаевский р-н, д. Старово, д.5	Действующий
Тутаевский муниципальный округ	*Ярославская обл, Тутаевский р-н, д. Старово, д.4а	Действующий
Тутаевский муниципальный округ	*Ярославская обл, Тутаевский р-н, д. Старово, д.4	Действующий
Тутаевский муниципальный округ	*Ярославская обл, Тутаевский р-н, д. Старово, д.3	Действующий
Тутаевский муниципальный округ	*Ярославская обл, Тутаевский р-н, д. Старово, д.2	Действующий
Тутаевский муниципальный округ	*Ярославская обл, Тутаевский р-н, д. Старово, д.1	Действующий
Тутаевский муниципальный округ	*Ярославская обл, Тутаевский р-н, д. Родионцево, д.9	Действующий
Тутаевский муниципальный округ	*Ярославская обл, Тутаевский р-н, д. Родионцево, д.8	Действующий
Тутаевский муниципальный округ	*Ярославская обл, Тутаевский р-н, д. Родионцево, д.7	Действующий
Тутаевский муниципальный округ	*Ярославская обл, Тутаевский р-н, д. Родионцево, д.6	Действующий
Тутаевский муниципальный округ	Ярославская обл, Тутаевский р-н, д. Родионцево, д.5	Действующий
Тутаевский муниципальный округ	Ярославская обл, Тутаевский р-н, д. Родионцево, д.4	Действующий
Тутаевский муниципальный округ	*Ярославская обл, Тутаевский р-н, д. Родионцево, д.3	Действующий
Тутаевский муниципальный округ	*Ярославская обл, Тутаевский р-н, д. Родионцево, д.2	Действующий
Тутаевский муниципальный округ	*Ярославская обл, Тутаевский р-н, д. Родионцево, д.1	Действующий
Тутаевский муниципальный округ	*Ярославская обл, Тутаевский р-н, д. Родионово, д.6	Действующий
Тутаевский муниципальный округ	*Ярославская обл, Тутаевский р-н, д. Родионово, д.5	Действующий
Тутаевский муниципальный округ	*Ярославская обл, Тутаевский р-н, д. Родионово, д.4	Действующий
Тутаевский муниципальный округ	*Ярославская обл, Тутаевский р-н, д. Родионово, д.3	Действующий
Тутаевский муниципальный округ	*Ярославская обл, Тутаевский р-н, д. Родионово, д.2	Действующий
Тутаевский муниципальный округ	*Ярославская обл, Тутаевский р-н, д. Родионово, д.1	Действующий

Тутаевский муниципальный округ	*Ярославская обл, Тутаевский р-н, д. Реброво, д.17	Действующий
Тутаевский муниципальный округ	*Ярославская обл, Тутаевский р-н, д. Реброво, д.15а	Действующий
Тутаевский муниципальный округ	*Ярославская обл, Тутаевский р-н, д. Реброво, д.15	Действующий
Тутаевский муниципальный округ	*Ярославская обл, Тутаевский р-н, д. Реброво, д.14	Действующий
Тутаевский муниципальный округ	*Ярославская обл, Тутаевский р-н, д. Реброво, д.13	Действующий
Тутаевский муниципальный округ	*Ярославская обл, Тутаевский р-н, д. Реброво, д.12	Действующий
Тутаевский муниципальный округ	*Ярославская обл, Тутаевский р-н, д. Реброво, д.11а	Действующий
Тутаевский муниципальный округ	*Ярославская обл, Тутаевский р-н, д. Реброво, д.11	Действующий
Тутаевский муниципальный округ	*Ярославская обл, Тутаевский р-н, д. Реброво, д.10	Действующий
Тутаевский муниципальный округ	*Ярославская обл, Тутаевский р-н, д. Реброво, д.9а	Действующий
Тутаевский муниципальный округ	*Ярославская обл, Тутаевский р-н, д. Реброво, д.9	Действующий
Тутаевский муниципальный округ	*Ярославская обл, Тутаевский р-н, д. Реброво, д. 8	Действующий
Тутаевский муниципальный округ	*Ярославская обл, Тутаевский р-н, д. Реброво, д. 7	Действующий
Тутаевский муниципальный округ	*Ярославская обл, Тутаевский р-н, д. Реброво, д. 6	Действующий
Тутаевский муниципальный округ	*Ярославская обл, Тутаевский р-н, д. Реброво, д. 5а	Действующий
Тутаевский муниципальный округ	*Ярославская обл, Тутаевский р-н, д. Реброво, д. 5	Действующий
Тутаевский муниципальный округ	*Ярославская обл, Тутаевский р-н, д. Реброво, д. 4	Действующий
Тутаевский муниципальный округ	*Ярославская обл, Тутаевский р-н, д. Реброво, д. 3	Действующий
Тутаевский муниципальный округ	*Ярославская обл, Тутаевский р-н, д. Реброво, д. 2	Действующий
Тутаевский муниципальный округ	*Ярославская обл, Тутаевский р-н, д. Реброво, д. 1	Действующий
Тутаевский муниципальный округ	*Ярославская обл, Тутаевский р-н, д. Прошево, ул. Полевая, д. 17	Действующий
Тутаевский муниципальный округ	*Ярославская обл, Тутаевский р-н, д. Прошево, ул. Полевая, д. 15	Действующий
Тутаевский муниципальный округ	*Ярославская обл, Тутаевский р-н, д. Прошево, ул. Полевая, д. 13	Действующий
Тутаевский муниципальный округ	*Ярославская обл, Тутаевский р-н, д. Прошево, ул. Полевая, д. 11	Действующий
Тутаевский муниципальный округ	*Ярославская обл, Тутаевский р-н, д. Прошево, ул. Полевая, д. 9	Действующий
Тутаевский муниципальный округ	*Ярославская обл, Тутаевский р-н, д. Прошево, ул. Полевая, д. 8	Действующий
Тутаевский муниципальный округ	*Ярославская обл, Тутаевский р-н, д. Прошево, ул. Полевая, д. 7	Действующий
Тутаевский муниципальный округ	*Ярославская обл, Тутаевский р-н, д. Прошево, ул. Полевая, д. 5	Действующий
Тутаевский муниципальный округ	*Ярославская обл, Тутаевский р-н, д. Прошево, ул. Полевая, д. 4	Действующий
Тутаевский муниципальный округ	*Ярославская обл, Тутаевский р-н, д. Прошево, ул. Полевая, д. 3	Действующий
Тутаевский муниципальный округ	*Ярославская обл, Тутаевский р-н, д. Прошево, ул. Полевая, д.2	Действующий
Тутаевский муниципальный округ	*Ярославская обл, Тутаевский р-н, д. Прошево, ул. Полевая, д. 1	Действующий
Тутаевский муниципальный округ	*Ярославская обл, Тутаевский р-н, д. Прошево, ул. Дачная, д. 9	Действующий
Тутаевский муниципальный округ	*Ярославская обл, Тутаевский р-н, д. Прошево, ул. Дачная, д. 7	Действующий
Тутаевский муниципальный округ	*Ярославская обл, Тутаевский р-н, д. Прошево, ул. Дачная, д.5	Действующий
Тутаевский муниципальный округ	*Ярославская обл, Тутаевский р-н, д. Прошево, ул. Дачная, д. 3	Действующий
Тутаевский муниципальный округ	*Ярославская обл, Тутаевский р-н, д. Прошево, ул. Дачная, д. 1а	Действующий
Тутаевский муниципальный округ	*Ярославская обл, Тутаевский р-н, д. Прошево, ул. Дачная, д. 1	Действующий
Тутаевский муниципальный округ	*Ярославская обл, Тутаевский р-н, д. Пищалево, д. 28	Действующий
Тутаевский муниципальный округ	Ярославская обл, Тутаевский р-н, д. Пищалево, д. 27	Действующий
Тутаевский муниципальный округ	*Ярославская обл, Тутаевский р-н, д. Пищалево, д. 26а	Действующий
Тутаевский муниципальный округ	*Ярославская обл, Тутаевский р-н, д. Пищалево, д. 26	Действующий
Тутаевский муниципальный округ	*Ярославская обл, Тутаевский р-н, д. Пищалево, д. 25	Действующий
Тутаевский муниципальный округ	Ярославская обл, Тутаевский р-н, д. Пищалево, д. 24а	Действующий
Тутаевский муниципальный округ	*Ярославская обл, Тутаевский р-н, д. Пищалево, д. 24	Действующий
Тутаевский муниципальный округ	*Ярославская обл, Тутаевский р-н, д. Пищалево, д. 23	Действующий
Тутаевский муниципальный округ	*Ярославская обл, Тутаевский р-н, д. Пищалево, д. 22	Действующий
Тутаевский муниципальный округ	*Ярославская обл, Тутаевский р-н, д. Пищалево, д. 21	Действующий
Тутаевский муниципальный округ	*Ярославская обл, Тутаевский р-н, д. Пищалево, д. 20	Действующий
Тутаевский муниципальный округ	*Ярославская обл, Тутаевский р-н, д. Пищалево, д. 19	Действующий
Тутаевский муниципальный округ	*Ярославская обл, Тутаевский р-н, д. Пищалево, д. 18	Действующий
Тутаевский муниципальный округ	*Ярославская обл, Тутаевский р-н, д. Пищалево, д. 17	Действующий
Тутаевский муниципальный округ	*Ярославская обл, Тутаевский р-н, д. Пищалево, д. 16	Действующий
Тутаевский муниципальный округ	Ярославская обл, Тутаевский р-н, д. Пищалево, д. 15	Действующий
Тутаевский муниципальный округ	*Ярославская обл, Тутаевский р-н, д. Пищалево, д. 14	Действующий
Тутаевский муниципальный округ	*Ярославская обл, Тутаевский р-н, д. Пищалево, д. 13	Действующий
Тутаевский муниципальный округ	*Ярославская обл, Тутаевский р-н, д. Пищалево, д. 12	Действующий
Тутаевский муниципальный округ	*Ярославская обл, Тутаевский р-н, д. Пищалево, д. 11	Действующий
Тутаевский муниципальный округ	Ярославская обл, Тутаевский р-н, д. Пищалево, д. 10	Действующий
Тутаевский муниципальный округ	*Ярославская обл, Тутаевский р-н, д. Пищалево, д. 9	Действующий
Тутаевский муниципальный округ	*Ярославская обл, Тутаевский р-н, д. Пищалево, д. 8	Действующий
Тутаевский муниципальный округ	*Ярославская обл, Тутаевский р-н, д. Пищалево, д. 7	Действующий
Тутаевский муниципальный округ	*Ярославская обл, Тутаевский р-н, д. Пищалево, д. 6	Действующий
Тутаевский муниципальный округ	*Ярославская обл, Тутаевский р-н, д. Пищалево, д. 5	Действующий
Тутаевский муниципальный округ	*Ярославская обл, Тутаевский р-н, д. Пищалево, д.4	Действующий
Тутаевский муниципальный округ	*Ярославская обл, Тутаевский р-н, д. Пищалево, д. 3	Действующий
Тутаевский муниципальный округ	*Ярославская обл, Тутаевский р-н, д. Пищалево, д. 2	Действующий
Тутаевский муниципальный округ	*Ярославская обл, Тутаевский р-н, д. Пищалево, д. 1	Действующий
Тутаевский муниципальный округ	*Ярославская обл, Тутаевский р-н, д. Олехово, ул. Свободы, д. 9	Действующий
Тутаевский муниципальный округ	*Ярославская обл, Тутаевский р-н, д. Олехово, ул. Свободы, д. 8а	Действующий
Тутаевский муниципальный округ	*Ярославская обл, Тутаевский р-н, д. Олехово, ул. Свободы, д. 8	Действующий

Тутаевский муниципальный округ	*Ярославская обл, Тутаевский р-н, д. Олехово, ул. Свободы, д. 7	Действующий
Тутаевский муниципальный округ	*Ярославская обл, Тутаевский р-н, д. Олехово, ул. Свободы, д. 6б	Действующий
Тутаевский муниципальный округ	*Ярославская обл, Тутаевский р-н, д. Олехово, ул. Свободы, д. 6а	Действующий
Тутаевский муниципальный округ	*Ярославская обл, Тутаевский р-н, д. Олехово, ул. Свободы, д. 6	Действующий
Тутаевский муниципальный округ	*Ярославская обл, Тутаевский р-н, д. Олехово, ул. Свободы, д. 5	Действующий
Тутаевский муниципальный округ	*Ярославская обл, Тутаевский р-н, д. Олехово, ул. Свободы, д. 4а	Действующий
Тутаевский муниципальный округ	*Ярославская обл, Тутаевский р-н, д. Олехово, ул. Свободы, д. 4	Действующий
Тутаевский муниципальный округ	*Ярославская обл, Тутаевский р-н, д. Олехово, ул. Свободы, д. 3	Действующий
Тутаевский муниципальный округ	*Ярославская обл, Тутаевский р-н, д. Олехово, ул. Свободы, д. 2	Действующий
Тутаевский муниципальный округ	*Ярославская обл, Тутаевский р-н, д. Олехово, ул. Свободы, д. 1	Действующий
Тутаевский муниципальный округ	*Ярославская обл, Тутаевский р-н, д. Олехово, ул. Вишневая, д.5	Действующий
Тутаевский муниципальный округ	*Ярославская обл, Тутаевский р-н, д. Олехово, ул. Вишневая, д. 4	Действующий
Тутаевский муниципальный округ	*Ярославская обл, Тутаевский р-н, д. Олехово, ул. Вишневая, д. 3	Действующий
Тутаевский муниципальный округ	*Ярославская обл, Тутаевский р-н, д. Олехово, ул. Вишневая, д. 2	Действующий
Тутаевский муниципальный округ	*Ярославская обл, Тутаевский р-н, д. Олехово, ул. Вишневая, д. 1	Действующий
Тутаевский муниципальный округ	Ярославская обл, Тутаевский р-н, д. Мухино, д. 5	Действующий
Тутаевский муниципальный округ	*Ярославская обл, Тутаевский р-н, д. Мухино, д. 4	Действующий
Тутаевский муниципальный округ	Ярославская обл, Тутаевский р-н, д. Мухино, д. 3	Действующий
Тутаевский муниципальный округ	*Ярославская обл, Тутаевский р-н, д. Мухино, д. 2	Действующий
Тутаевский муниципальный округ	*Ярославская обл, Тутаевский р-н, д. Мухино, д. 1	Действующий
Тутаевский муниципальный округ	*Ярославская обл, Тутаевский р-н, д. Мотылево, д. 13	Действующий
Тутаевский муниципальный округ	*Ярославская обл, Тутаевский р-н, д. Мотылево, д. 12	Действующий
Тутаевский муниципальный округ	*Ярославская обл, Тутаевский р-н, д. Мотылево, д. 11	Действующий
Тутаевский муниципальный округ	*Ярославская обл, Тутаевский р-н, д. Мотылево, д. 10	Действующий
Тутаевский муниципальный округ	*Ярославская обл, Тутаевский р-н, д. Мотылево, д. 9а	Действующий
Тутаевский муниципальный округ	*Ярославская обл, Тутаевский р-н, д. Мотылево, д. 9	Действующий
Тутаевский муниципальный округ	*Ярославская обл, Тутаевский р-н, д. Мотылево, д. 8	Действующий
Тутаевский муниципальный округ	*Ярославская обл, Тутаевский р-н, д. Мотылево, д. 7	Действующий
Тутаевский муниципальный округ	*Ярославская обл, Тутаевский р-н, д. Мотылево, д. 6	Действующий
Тутаевский муниципальный округ	*Ярославская обл, Тутаевский р-н, д. Мотылево, д. 5	Действующий
Тутаевский муниципальный округ	*Ярославская обл, Тутаевский р-н, д. Мотылево, д. 4	Действующий
Тутаевский муниципальный округ	*Ярославская обл, Тутаевский р-н, д. Мотылево, д. 3	Действующий
Тутаевский муниципальный округ	*Ярославская обл, Тутаевский р-н, д. Мотылево, д. 2а	Действующий
Тутаевский муниципальный округ	*Ярославская обл, Тутаевский р-н, д. Мотылево, д. 2	Действующий
Тутаевский муниципальный округ	*Ярославская обл, Тутаевский р-н, д. Мотылево, д. 1	Действующий
Тутаевский муниципальный округ	*Ярославская обл, Тутаевский р-н, д. Марино, ул.Центральная, д. 17	Действующий
Тутаевский муниципальный округ	*Ярославская обл, Тутаевский р-н, д. Марино, ул.Центральная, д. 16	Действующий
Тутаевский муниципальный округ	*Ярославская обл, Тутаевский р-н, д. Марино, ул.Центральная, д. 15	Действующий
Тутаевский муниципальный округ	*Ярославская обл, Тутаевский р-н, д. Марино, ул.Центральная, д. 13а	Действующий
Тутаевский муниципальный округ	*Ярославская обл, Тутаевский р-н, д. Марино, ул.Центральная, д. 13	Действующий
Тутаевский муниципальный округ	*Ярославская обл, Тутаевский р-н, д. Марино, ул.Центральная, д. 12	Действующий
Тутаевский муниципальный округ	*Ярославская обл, Тутаевский р-н, д. Марино, ул.Центральная, д. 11	Действующий
Тутаевский муниципальный округ	*Ярославская обл, Тутаевский р-н, д. Марино, ул.Центральная, д. 10	Действующий
Тутаевский муниципальный округ	*Ярославская обл, Тутаевский р-н, д. Марино, ул.Центральная, д. 9	Действующий
Тутаевский муниципальный округ	*Ярославская обл, Тутаевский р-н, д. Марино, ул.Центральная, д. 8	Действующий
Тутаевский муниципальный округ	*Ярославская обл, Тутаевский р-н, д. Марино, ул.Центральная, д. 7	Действующий
Тутаевский муниципальный округ	*Ярославская обл, Тутаевский р-н, д. Марино, ул.Центральная, д.6	Действующий
Тутаевский муниципальный округ	*Ярославская обл, Тутаевский р-н, д. Марино, ул.Центральная, д. 5	Действующий
Тутаевский муниципальный округ	*Ярославская обл, Тутаевский р-н, д. Марино, ул.Центральная, д. 4	Действующий
Тутаевский муниципальный округ	*Ярославская обл, Тутаевский р-н, д. Марино, ул.Центральная, д. 3	Действующий
Тутаевский муниципальный округ	*Ярославская обл, Тутаевский р-н, д. Марино, ул.Центральная, д. 2а	Действующий
Тутаевский муниципальный округ	*Ярославская обл, Тутаевский р-н, д. Марино, ул.Центральная, д. 2	Действующий
Тутаевский муниципальный округ	*Ярославская обл, Тутаевский р-н, д. Марино, ул.Центральная, д. 1	Действующий
Тутаевский муниципальный округ	*Ярославская обл, Тутаевский р-н, д. Марино, ул.Ранняя, д. 11	Действующий
Тутаевский муниципальный округ	*Ярославская обл, Тутаевский р-н, д. Марино, ул.Ранняя, д. 9	Действующий
Тутаевский муниципальный округ	*Ярославская обл, Тутаевский р-н, д. Марино, ул.Ранняя, д. 7	Действующий
Тутаевский муниципальный округ	*Ярославская обл, Тутаевский р-н, д. Марино, ул.Ранняя, д.6	Действующий
Тутаевский муниципальный округ	*Ярославская обл, Тутаевский р-н, д. Марино, ул.Ранняя, д. 5а	Действующий
Тутаевский муниципальный округ	*Ярославская обл, Тутаевский р-н, д. Марино, ул.Ранняя, д. 5	Действующий
Тутаевский муниципальный округ	*Ярославская обл, Тутаевский р-н, д. Марино, ул.Ранняя, д. 4	Действующий
Тутаевский муниципальный округ	*Ярославская обл, Тутаевский р-н, д. Марино, ул.Ранняя, д. 3	Действующий
Тутаевский муниципальный округ	*Ярославская обл, Тутаевский р-н, д. Марино, ул.Ранняя, д. 2	Действующий
Тутаевский муниципальный округ	*Ярославская обл, Тутаевский р-н, д. Марино, ул.Ранняя, д. 1	Действующий
Тутаевский муниципальный округ	*Ярославская обл, Тутаевский р-н, д. Малахово, ул. Юности, д. 11	Действующий
Тутаевский муниципальный округ	*Ярославская обл, Тутаевский р-н, д. Малахово, ул. Юности, д. 9	Действующий
Тутаевский муниципальный округ	*Ярославская обл, Тутаевский р-н, д. Малахово, ул. Юности, д. 8	Действующий
Тутаевский муниципальный округ	*Ярославская обл, Тутаевский р-н, д. Малахово, ул. Юности, д. 7	Действующий
Тутаевский муниципальный округ	*Ярославская обл, Тутаевский р-н, д. Малахово, ул. Юности, д. 6	Действующий
Тутаевский муниципальный округ	*Ярославская обл, Тутаевский р-н, д. Малахово, ул. Юности, д. 5	Действующий
Тутаевский муниципальный округ	*Ярославская обл, Тутаевский р-н, д. Малахово, ул. Юности, д. 4а	Действующий
Тутаевский муниципальный округ	*Ярославская обл, Тутаевский р-н, д. Малахово, ул. Юности, д. 4	Действующий

Тутаевский муниципальный округ	*Ярославская обл, Тутаевский р-н, д. Малахово, ул. Юности, д. 3	Действующий
Тутаевский муниципальный округ	*Ярославская обл, Тутаевский р-н, д. Малахово, ул. Юности, д. 2а	Действующий
Тутаевский муниципальный округ	*Ярославская обл, Тутаевский р-н, д. Малахово, ул. Юности, д. 2	Действующий
Тутаевский муниципальный округ	*Ярославская обл, Тутаевский р-н, д. Малахово, ул. Юности, д. 1	Действующий
Тутаевский муниципальный округ	*Ярославская обл, Тутаевский р-н, д. Малахово, ул. Школьная, д. 6	Действующий
Тутаевский муниципальный округ	*Ярославская обл, Тутаевский р-н, д. Малахово, ул. Школьная, д. 5	Действующий
Тутаевский муниципальный округ	*Ярославская обл, Тутаевский р-н, д. Малахово, ул. Школьная, д. 4	Действующий
Тутаевский муниципальный округ	*Ярославская обл, Тутаевский р-н, д. Малахово, ул. Школьная, д. 3	Действующий
Тутаевский муниципальный округ	*Ярославская обл, Тутаевский р-н, д. Малахово, ул. Школьная, д.2	Действующий
Тутаевский муниципальный округ	*Ярославская обл, Тутаевский р-н, д. Малахово, ул. Школьная, д. 1а	Действующий
Тутаевский муниципальный округ	*Ярославская обл, Тутаевский р-н, д. Малахово, ул. Школьная, д. 1	Действующий
Тутаевский муниципальный округ	*Ярославская обл, Тутаевский р-н, д.Логиново, д. 13	Действующий
Тутаевский муниципальный округ	*Ярославская обл, Тутаевский р-н, д.Логиново, д. 12	Действующий
Тутаевский муниципальный округ	*Ярославская обл, Тутаевский р-н, д.Логиново, д. 11	Действующий
Тутаевский муниципальный округ	*Ярославская обл, Тутаевский р-н, д.Логиново, д. 10	Действующий
Тутаевский муниципальный округ	*Ярославская обл, Тутаевский р-н, д.Логиново, д. 9	Действующий
Тутаевский муниципальный округ	*Ярославская обл, Тутаевский р-н, д.Логиново, д. 8	Действующий
Тутаевский муниципальный округ	Ярославская обл, Тутаевский р-н, д.Логиново, д. 7	Действующий
Тутаевский муниципальный округ	*Ярославская обл, Тутаевский р-н, д.Логиново, д. 6	Действующий
Тутаевский муниципальный округ	*Ярославская обл, Тутаевский р-н, д.Логиново, д. 5	Действующий
Тутаевский муниципальный округ	*Ярославская обл, Тутаевский р-н, д.Логиново, д. 4	Действующий
Тутаевский муниципальный округ	*Ярославская обл, Тутаевский р-н, д.Логиново, д. 3	Действующий
Тутаевский муниципальный округ	*Ярославская обл, Тутаевский р-н, д.Логиново, д. 2	Действующий
Тутаевский муниципальный округ	*Ярославская обл, Тутаевский р-н, д.Логиново, д. 1	Действующий
Тутаевский муниципальный округ	*Ярославская обл, Тутаевский р-н, д.Лихачево, д.5а	Действующий
Тутаевский муниципальный округ	*Ярославская обл, Тутаевский р-н, д.Лихачево, д. 5	Действующий
Тутаевский муниципальный округ	*Ярославская обл, Тутаевский р-н, д.Лихачево, д. 4	Действующий
Тутаевский муниципальный округ	*Ярославская обл, Тутаевский р-н, д.Лихачево, д. 3	Действующий
Тутаевский муниципальный округ	*Ярославская обл, Тутаевский р-н, д.Лихачево, д. 2а	Действующий
Тутаевский муниципальный округ	*Ярославская обл, Тутаевский р-н, д.Лихачево, д. 2	Действующий
Тутаевский муниципальный округ	*Ярославская обл, Тутаевский р-н, д.Лихачево, д. 1б	Действующий
Тутаевский муниципальный округ	*Ярославская обл, Тутаевский р-н, д.Лихачево, д. 1а	Действующий
Тутаевский муниципальный округ	*Ярославская обл, Тутаевский р-н, д.Лихачево, д. 1	Действующий
Тутаевский муниципальный округ	*Ярославская обл, Тутаевский р-н, д.Куземкино, д. 3	Действующий
Тутаевский муниципальный округ	*Ярославская обл, Тутаевский р-н, д.Куземкино, д. 2	Действующий
Тутаевский муниципальный округ	*Ярославская обл, Тутаевский р-н, д.Куземкино, д. 1	Действующий
Тутаевский муниципальный округ	*Ярославская обл, Тутаевский р-н, д.Корцово, д. 21	Действующий
Тутаевский муниципальный округ	*Ярославская обл, Тутаевский р-н, д.Корцово, д. 20	Действующий
Тутаевский муниципальный округ	*Ярославская обл, Тутаевский р-н, д.Корцово, д. 19	Действующий
Тутаевский муниципальный округ	*Ярославская обл, Тутаевский р-н, д.Корцово, д. 18а	Действующий
Тутаевский муниципальный округ	*Ярославская обл, Тутаевский р-н, д.Корцово, д. 18	Действующий
Тутаевский муниципальный округ	*Ярославская обл, Тутаевский р-н, д.Корцово, д. 17	Действующий
Тутаевский муниципальный округ	*Ярославская обл, Тутаевский р-н, д.Корцово, д. 16	Действующий
Тутаевский муниципальный округ	*Ярославская обл, Тутаевский р-н, д.Корцово, д. 15	Действующий
Тутаевский муниципальный округ	*Ярославская обл, Тутаевский р-н, д.Корцово, д. 14	Действующий
Тутаевский муниципальный округ	*Ярославская обл, Тутаевский р-н, д.Корцово, д. 13а	Действующий
Тутаевский муниципальный округ	*Ярославская обл, Тутаевский р-н, д.Корцово, д. 13	Действующий
Тутаевский муниципальный округ	*Ярославская обл, Тутаевский р-н, д.Корцово, д. 12	Действующий
Тутаевский муниципальный округ	*Ярославская обл, Тутаевский р-н, д.Корцово, д. 11	Действующий
Тутаевский муниципальный округ	*Ярославская обл, Тутаевский р-н, д.Корцово, д. 10	Действующий
Тутаевский муниципальный округ	*Ярославская обл, Тутаевский р-н, д.Корцово, д. 9	Действующий
Тутаевский муниципальный округ	*Ярославская обл, Тутаевский р-н, д.Корцово, д. 8	Действующий
Тутаевский муниципальный округ	*Ярославская обл, Тутаевский р-н, д.Корцово, д.7	Действующий
Тутаевский муниципальный округ	*Ярославская обл, Тутаевский р-н, д.Корцово, д. 6	Действующий
Тутаевский муниципальный округ	*Ярославская обл, Тутаевский р-н, д.Корцово, д. 5	Действующий
Тутаевский муниципальный округ	*Ярославская обл, Тутаевский р-н, д.Корцово, д. 4	Действующий
Тутаевский муниципальный округ	*Ярославская обл, Тутаевский р-н, д.Корцово, д. 3	Действующий
Тутаевский муниципальный округ	*Ярославская обл, Тутаевский р-н, д.Корцово, д. 2	Действующий
Тутаевский муниципальный округ	*Ярославская обл, Тутаевский р-н, д.Корцово, д. 1	Действующий
Тутаевский муниципальный округ	*Ярославская обл, Тутаевский р-н, д.Коломино, д. 37	Действующий
Тутаевский муниципальный округ	*Ярославская обл, Тутаевский р-н, д.Коломино, д. 36	Действующий
Тутаевский муниципальный округ	*Ярославская обл, Тутаевский р-н, д.Коломино, д. 35	Действующий
Тутаевский муниципальный округ	*Ярославская обл, Тутаевский р-н, д.Коломино, д. 34	Действующий
Тутаевский муниципальный округ	*Ярославская обл, Тутаевский р-н, д.Коломино, д. 33	Действующий
Тутаевский муниципальный округ	*Ярославская обл, Тутаевский р-н, д.Коломино, д. 32	Действующий
Тутаевский муниципальный округ	*Ярославская обл, Тутаевский р-н, д.Коломино, д. 31	Действующий
Тутаевский муниципальный округ	*Ярославская обл, Тутаевский р-н, д.Коломино, д. 30	Действующий
Тутаевский муниципальный округ	*Ярославская обл, Тутаевский р-н, д.Коломино, д. 29	Действующий
Тутаевский муниципальный округ	*Ярославская обл, Тутаевский р-н, д.Коломино, д. 28	Действующий
Тутаевский муниципальный округ	*Ярославская обл, Тутаевский р-н, д.Коломино, д. 27	Действующий
Тутаевский муниципальный округ	*Ярославская обл, Тутаевский р-н, д.Коломино, д. 26а	Действующий

Тутаевский муниципальный округ	*Ярославская обл, Тутаевский р-н, д.Коломино, д. 26	Действующий
Тутаевский муниципальный округ	*Ярославская обл, Тутаевский р-н, д.Коломино, д. 24	Действующий
Тутаевский муниципальный округ	*Ярославская обл, Тутаевский р-н, д.Коломино, д. 23	Действующий
Тутаевский муниципальный округ	*Ярославская обл, Тутаевский р-н, д.Коломино, д.22	Действующий
Тутаевский муниципальный округ	*Ярославская обл, Тутаевский р-н, д.Коломино, д. 21	Действующий
Тутаевский муниципальный округ	*Ярославская обл, Тутаевский р-н, д.Коломино, д. 20	Действующий
Тутаевский муниципальный округ	*Ярославская обл, Тутаевский р-н, д.Коломино, д. 19	Действующий
Тутаевский муниципальный округ	*Ярославская обл, Тутаевский р-н, д.Коломино, д. 18	Действующий
Тутаевский муниципальный округ	*Ярославская обл, Тутаевский р-н, д.Коломино, д. 17	Действующий
Тутаевский муниципальный округ	*Ярославская обл, Тутаевский р-н, д.Коломино, д. 16	Действующий
Тутаевский муниципальный округ	*Ярославская обл, Тутаевский р-н, д.Коломино, д. 15	Действующий
Тутаевский муниципальный округ	*Ярославская обл, Тутаевский р-н, д.Коломино, д. 14б	Действующий
Тутаевский муниципальный округ	*Ярославская обл, Тутаевский р-н, д.Коломино, д. 14а	Действующий
Тутаевский муниципальный округ	*Ярославская обл, Тутаевский р-н, д.Коломино, д. 14	Действующий
Тутаевский муниципальный округ	*Ярославская обл, Тутаевский р-н, д.Коломино, д. 13	Действующий
Тутаевский муниципальный округ	*Ярославская обл, Тутаевский р-н, д.Коломино, д. 12	Действующий
Тутаевский муниципальный округ	*Ярославская обл, Тутаевский р-н, д.Коломино, д. 11	Действующий
Тутаевский муниципальный округ	*Ярославская обл, Тутаевский р-н, д.Коломино, д. 10	Действующий
Тутаевский муниципальный округ	*Ярославская обл, Тутаевский р-н, д.Коломино, д. 9	Действующий
Тутаевский муниципальный округ	*Ярославская обл, Тутаевский р-н, д.Коломино, д. 8	Действующий
Тутаевский муниципальный округ	*Ярославская обл, Тутаевский р-н, д.Коломино, д. 7	Действующий
Тутаевский муниципальный округ	*Ярославская обл, Тутаевский р-н, д.Коломино, д. 6	Действующий
Тутаевский муниципальный округ	*Ярославская обл, Тутаевский р-н, д.Коломино, д. 5	Действующий
Тутаевский муниципальный округ	*Ярославская обл, Тутаевский р-н, д.Коломино, д. 4	Действующий
Тутаевский муниципальный округ	*Ярославская обл, Тутаевский р-н, д.Коломино, д. 3	Действующий
Тутаевский муниципальный округ	*Ярославская обл, Тутаевский р-н, д.Коломино, д. 2	Действующий
Тутаевский муниципальный округ	*Ярославская обл, Тутаевский р-н, д.Коломино, д. 1б	Действующий
Тутаевский муниципальный округ	*Ярославская обл, Тутаевский р-н, д.Коломино, д. 1а	Действующий
Тутаевский муниципальный округ	*Ярославская обл, Тутаевский р-н, д.Коломино, д. 1	Действующий
Тутаевский муниципальный округ	*Ярославская обл, Тутаевский р-н, д.Князево, д. 23	Действующий
Тутаевский муниципальный округ	*Ярославская обл, Тутаевский р-н, д.Князево, д. 22	Действующий
Тутаевский муниципальный округ	*Ярославская обл, Тутаевский р-н, д.Князево, д.2 1	Действующий
Тутаевский муниципальный округ	*Ярославская обл, Тутаевский р-н, д.Князево, д. 20	Действующий
Тутаевский муниципальный округ	*Ярославская обл, Тутаевский р-н, д.Князево, д. 19	Действующий
Тутаевский муниципальный округ	*Ярославская обл, Тутаевский р-н, д.Князево, д. 18	Действующий
Тутаевский муниципальный округ	*Ярославская обл, Тутаевский р-н, д.Князево, д. 17	Действующий
Тутаевский муниципальный округ	*Ярославская обл, Тутаевский р-н, д.Князево, д. 16	Действующий
Тутаевский муниципальный округ	*Ярославская обл, Тутаевский р-н, д.Князево, д. 15	Действующий
Тутаевский муниципальный округ	*Ярославская обл, Тутаевский р-н, д.Князево, д. 14	Действующий
Тутаевский муниципальный округ	*Ярославская обл, Тутаевский р-н, д.Князево, д. 13	Действующий
Тутаевский муниципальный округ	*Ярославская обл, Тутаевский р-н, д.Князево, д. 12	Действующий
Тутаевский муниципальный округ	*Ярославская обл, Тутаевский р-н, д.Князево, д. 11	Действующий
Тутаевский муниципальный округ	*Ярославская обл, Тутаевский р-н, д.Князево, д. 10	Действующий
Тутаевский муниципальный округ	*Ярославская обл, Тутаевский р-н, д.Князево, д. 9	Действующий
Тутаевский муниципальный округ	*Ярославская обл, Тутаевский р-н, д.Князево, д. 8	Действующий
Тутаевский муниципальный округ	*Ярославская обл, Тутаевский р-н, д.Князево, д. 7	Действующий
Тутаевский муниципальный округ	*Ярославская обл, Тутаевский р-н, д.Князево, д. 6	Действующий
Тутаевский муниципальный округ	*Ярославская обл, Тутаевский р-н, д.Князево, д. 5	Действующий
Тутаевский муниципальный округ	*Ярославская обл, Тутаевский р-н, д.Князево, д.4	Действующий
Тутаевский муниципальный округ	*Ярославская обл, Тутаевский р-н, д.Князево, д. 3	Действующий
Тутаевский муниципальный округ	*Ярославская обл, Тутаевский р-н, д.Князево, д. 2	Действующий
Тутаевский муниципальный округ	*Ярославская обл, Тутаевский р-н, д.Князево, д. 1	Действующий
Тутаевский муниципальный округ	*Ярославская обл, Тутаевский р-н, д.Карбушево,ул.Луговая, д. 2а	Действующий
Тутаевский муниципальный округ	*Ярославская обл, Тутаевский р-н, д.Карбушево, ул. Дачная, д.8	Действующий
Тутаевский муниципальный округ	*Ярославская обл, Тутаевский р-н, д.Карбушево, ул. Волжская, д. 12	Действующий
Тутаевский муниципальный округ	*Ярославская обл, Тутаевский р-н, д.Карбушево, д. 9	Действующий
Тутаевский муниципальный округ	*Ярославская обл, Тутаевский р-н, д.Карбушево, д. 8	Действующий
Тутаевский муниципальный округ	*Ярославская обл, Тутаевский р-н, д.Карбушево, д. 7	Действующий
Тутаевский муниципальный округ	*Ярославская обл, Тутаевский р-н, д.Карбушево, д. 6	Действующий
Тутаевский муниципальный округ	*Ярославская обл, Тутаевский р-н, д.Карбушево, д. 5	Действующий
Тутаевский муниципальный округ	*Ярославская обл, Тутаевский р-н, д.Карбушево, д. 4а	Действующий
Тутаевский муниципальный округ	*Ярославская обл, Тутаевский р-н, д.Карбушево, д. 4	Действующий
Тутаевский муниципальный округ	*Ярославская обл, Тутаевский р-н, д.Карбушево, д. 3	Действующий
Тутаевский муниципальный округ	*Ярославская обл, Тутаевский р-н, д.Карбушево, д. 2	Действующий
Тутаевский муниципальный округ	*Ярославская обл, Тутаевский р-н, д.Карбушево, д. 1	Действующий
Тутаевский муниципальный округ	Ярославская обл, Тутаевский р-н, д.Каликино, д.9	Действующий
Тутаевский муниципальный округ	*Ярославская обл, Тутаевский р-н, д.Каликино, д.8	Действующий
Тутаевский муниципальный округ	*Ярославская обл, Тутаевский р-н, д.Каликино, д.7	Действующий
Тутаевский муниципальный округ	*Ярославская обл, Тутаевский р-н, д.Каликино, д.6	Действующий
Тутаевский муниципальный округ	*Ярославская обл, Тутаевский р-н, д.Каликино, д.5	Действующий
Тутаевский муниципальный округ	*Ярославская обл, Тутаевский р-н, д.Каликино, д.4	Действующий

Тутаевский муниципальный округ	*Ярославская обл, Тутаевский р-н, д.Каликино, д.3	Действующий
Тутаевский муниципальный округ	*Ярославская обл, Тутаевский р-н, д.Каликино, д.2	Действующий
Тутаевский муниципальный округ	*Ярославская обл, Тутаевский р-н, д.Каликино, д.1	Действующий
Тутаевский муниципальный округ	*Ярославская обл, Тутаевский р-н, д. Исаково, д. 21	Действующий
Тутаевский муниципальный округ	*Ярославская обл, Тутаевский р-н, д. Исаково, д. 20	Действующий
Тутаевский муниципальный округ	*Ярославская обл, Тутаевский р-н, д. Исаково, д. 19а	Действующий
Тутаевский муниципальный округ	*Ярославская обл, Тутаевский р-н, д. Исаково, д. 19	Действующий
Тутаевский муниципальный округ	*Ярославская обл, Тутаевский р-н, д. Исаково, д. 18	Действующий
Тутаевский муниципальный округ	*Ярославская обл, Тутаевский р-н, д. Исаково, д. 17	Действующий
Тутаевский муниципальный округ	*Ярославская обл, Тутаевский р-н, д. Исаково, д. 16	Действующий
Тутаевский муниципальный округ	*Ярославская обл, Тутаевский р-н, д. Исаково, д. 15а	Действующий
Тутаевский муниципальный округ	*Ярославская обл, Тутаевский р-н, д. Исаково, д. 7а	Действующий
Тутаевский муниципальный округ	*Ярославская обл, Тутаевский р-н, д. Исаково, д. 7	Действующий
Тутаевский муниципальный округ	*Ярославская обл, Тутаевский р-н, д. Исаково, д. 6	Действующий
Тутаевский муниципальный округ	*Ярославская обл, Тутаевский р-н, д. Исаково, д. 5	Действующий
Тутаевский муниципальный округ	*Ярославская обл, Тутаевский р-н, д. Исаково, д. 4а	Действующий
Тутаевский муниципальный округ	*Ярославская обл, Тутаевский р-н, д. Исаково, д. 4	Действующий
Тутаевский муниципальный округ	*Ярославская обл, Тутаевский р-н, д. Исаково, д. 3	Действующий
Тутаевский муниципальный округ	*Ярославская обл, Тутаевский р-н, д. Исаково, д. 2	Действующий
Тутаевский муниципальный округ	*Ярославская обл, Тутаевский р-н, д. Исаково, д. 1а	Действующий
Тутаевский муниципальный округ	*Ярославская обл, Тутаевский р-н, д. Исаково, д. 1	Действующий
Тутаевский муниципальный округ	*Ярославская обл, Тутаевский р-н, д. Зеркаево, ул. Светлая, д.5	Действующий
Тутаевский муниципальный округ	*Ярославская обл, Тутаевский р-н, д. Зеркаево, ул. Светлая, д.4	Действующий
Тутаевский муниципальный округ	*Ярославская обл, Тутаевский р-н, д. Зеркаево, ул. Светлая, д.3	Действующий
Тутаевский муниципальный округ	*Ярославская обл, Тутаевский р-н, д. Зеркаево, ул. Светлая, д.2	Действующий
Тутаевский муниципальный округ	*Ярославская обл, Тутаевский р-н, д. Зеркаево, ул. Светлая, д.1	Действующий
Тутаевский муниципальный округ	*Ярославская обл, Тутаевский р-н, д. Зеркаево, ул. Зеленая, д.15	Действующий
Тутаевский муниципальный округ	*Ярославская обл, Тутаевский р-н, д. Зеркаево, ул. Зеленая, д.14	Действующий
Тутаевский муниципальный округ	*Ярославская обл, Тутаевский р-н, д. Зеркаево, ул. Зеленая, д.13	Действующий
Тутаевский муниципальный округ	*Ярославская обл, Тутаевский р-н, д. Зеркаево, ул. Зеленая, д.12	Действующий
Тутаевский муниципальный округ	*Ярославская обл, Тутаевский р-н, д. Зеркаево, ул. Зеленая, д.11	Действующий
Тутаевский муниципальный округ	*Ярославская обл, Тутаевский р-н, д. Зеркаево, ул. Зеленая, д.10	Действующий
Тутаевский муниципальный округ	*Ярославская обл, Тутаевский р-н, д. Зеркаево, ул. Зеленая, д.9	Действующий
Тутаевский муниципальный округ	*Ярославская обл, Тутаевский р-н, д. Зеркаево, ул. Зеленая, д.8	Действующий
Тутаевский муниципальный округ	*Ярославская обл, Тутаевский р-н, д. Зеркаево, ул. Зеленая, д.7	Действующий
Тутаевский муниципальный округ	*Ярославская обл, Тутаевский р-н, д. Зеркаево, ул. Зеленая, д.6	Действующий
Тутаевский муниципальный округ	*Ярославская обл, Тутаевский р-н, д. Зеркаево, ул. Зеленая, д.5	Действующий
Тутаевский муниципальный округ	*Ярославская обл, Тутаевский р-н, д. Зеркаево, ул. Зеленая, д.4	Действующий
Тутаевский муниципальный округ	*Ярославская обл, Тутаевский р-н, д. Зеркаево, ул. Зеленая, д.3	Действующий
Тутаевский муниципальный округ	*Ярославская обл, Тутаевский р-н, д. Зеркаево, ул. Зеленая, д.2	Действующий
Тутаевский муниципальный округ	*Ярославская обл, Тутаевский р-н, д. Зеркаево, ул. Зеленая, д.1а	Действующий
Тутаевский муниципальный округ	*Ярославская обл, Тутаевский р-н, д. Зеркаево, ул. Зеленая, д.1	Действующий
Тутаевский муниципальный округ	*Ярославская обл, Тутаевский р-н, д. Забелино, д.31б	Действующий
Тутаевский муниципальный округ	*Ярославская обл, Тутаевский р-н, д. Забелино, д.31а	Действующий
Тутаевский муниципальный округ	*Ярославская обл, Тутаевский р-н, д. Забелино, д.31	Действующий
Тутаевский муниципальный округ	*Ярославская обл, Тутаевский р-н, д. Забелино, д.30	Действующий
Тутаевский муниципальный округ	*Ярославская обл, Тутаевский р-н, д. Забелино, д.29	Действующий
Тутаевский муниципальный округ	*Ярославская обл, Тутаевский р-н, д. Забелино, д.28а	Действующий
Тутаевский муниципальный округ	*Ярославская обл, Тутаевский р-н, д. Забелино, д.28	Действующий
Тутаевский муниципальный округ	*Ярославская обл, Тутаевский р-н, д. Забелино, д.27	Действующий
Тутаевский муниципальный округ	*Ярославская обл, Тутаевский р-н, д. Забелино, д.26	Действующий
Тутаевский муниципальный округ	*Ярославская обл, Тутаевский р-н, д. Забелино, д.25	Действующий
Тутаевский муниципальный округ	*Ярославская обл, Тутаевский р-н, д. Забелино, д.24	Действующий
Тутаевский муниципальный округ	*Ярославская обл, Тутаевский р-н, д. Забелино, д.23	Действующий
Тутаевский муниципальный округ	*Ярославская обл, Тутаевский р-н, д. Забелино, д.22	Действующий
Тутаевский муниципальный округ	*Ярославская обл, Тутаевский р-н, д. Забелино, д.21	Действующий
Тутаевский муниципальный округ	*Ярославская обл, Тутаевский р-н, д. Забелино, д.20	Действующий
Тутаевский муниципальный округ	*Ярославская обл, Тутаевский р-н, д. Забелино, д. 19	Действующий
Тутаевский муниципальный округ	*Ярославская обл, Тутаевский р-н, д. Забелино, д. 18	Действующий
Тутаевский муниципальный округ	*Ярославская обл, Тутаевский р-н, д. Забелино, д. 17а	Действующий
Тутаевский муниципальный округ	*Ярославская обл, Тутаевский р-н, д. Забелино, д. 17	Действующий
Тутаевский муниципальный округ	*Ярославская обл, Тутаевский р-н, д. Забелино, д. 16	Действующий
Тутаевский муниципальный округ	*Ярославская обл, Тутаевский р-н, д. Забелино, д. 15а	Действующий
Тутаевский муниципальный округ	*Ярославская обл, Тутаевский р-н, д. Забелино, д. 15	Действующий
Тутаевский муниципальный округ	*Ярославская обл, Тутаевский р-н, д. Забелино, д. 14	Действующий
Тутаевский муниципальный округ	*Ярославская обл, Тутаевский р-н, д. Забелино, д. 13	Действующий
Тутаевский муниципальный округ	*Ярославская обл, Тутаевский р-н, д. Забелино, д. 12	Действующий
Тутаевский муниципальный округ	*Ярославская обл, Тутаевский р-н, д. Забелино, д. 11	Действующий
Тутаевский муниципальный округ	*Ярославская обл, Тутаевский р-н, д. Забелино, д. 10а	Действующий
Тутаевский муниципальный округ	*Ярославская обл, Тутаевский р-н, д. Забелино, д. 10	Действующий
Тутаевский муниципальный округ	*Ярославская обл, Тутаевский р-н, д. Забелино, д. 9	Действующий

Тутаевский муниципальный округ	*Ярославская обл, Тутаевский р-н, д. Забелино, д. 8	Действующий
Тутаевский муниципальный округ	*Ярославская обл, Тутаевский р-н, д. Забелино, д. 7	Действующий
Тутаевский муниципальный округ	*Ярославская обл, Тутаевский р-н, д. Забелино, д. 6	Действующий
Тутаевский муниципальный округ	*Ярославская обл, Тутаевский р-н, д. Забелино, д. 5	Действующий
Тутаевский муниципальный округ	*Ярославская обл, Тутаевский р-н, д. Забелино, д. 4б	Действующий
Тутаевский муниципальный округ	*Ярославская обл, Тутаевский р-н, д. Забелино, д. 4а	Действующий
Тутаевский муниципальный округ	*Ярославская обл, Тутаевский р-н, д. Забелино, д. 4	Действующий
Тутаевский муниципальный округ	*Ярославская обл, Тутаевский р-н, д. Забелино, д. 3	Действующий
Тутаевский муниципальный округ	*Ярославская обл, Тутаевский р-н, д. Забелино, д. 2а	Действующий
Тутаевский муниципальный округ	*Ярославская обл, Тутаевский р-н, д. Забелино, д. 2	Действующий
Тутаевский муниципальный округ	*Ярославская обл, Тутаевский р-н, д. Забелино, д. 1	Действующий
Тутаевский муниципальный округ	*Ярославская обл, Тутаевский р-н, д. Жаворонково, д. 10	Действующий
Тутаевский муниципальный округ	*Ярославская обл, Тутаевский р-н, д. Жаворонково, д. 8	Действующий
Тутаевский муниципальный округ	*Ярославская обл, Тутаевский р-н, д. Жаворонково, д. 7	Действующий
Тутаевский муниципальный округ	*Ярославская обл, Тутаевский р-н, д. Жаворонково, д. 6	Действующий
Тутаевский муниципальный округ	*Ярославская обл, Тутаевский р-н, д. Жаворонково, д. 5	Действующий
Тутаевский муниципальный округ	*Ярославская обл, Тутаевский р-н, д. Жаворонково, д. 4	Действующий
Тутаевский муниципальный округ	*Ярославская обл, Тутаевский р-н, д. Жаворонково, д. 3	Действующий
Тутаевский муниципальный округ	*Ярославская обл, Тутаевский р-н, д. Жаворонково, д. 2	Действующий
Тутаевский муниципальный округ	*Ярославская обл, Тутаевский р-н, д. Жаворонково, д. 1	Действующий
Тутаевский муниципальный округ	*Ярославская обл, Тутаевский р-н, д. Есипово, д. 21а	Действующий
Тутаевский муниципальный округ	*Ярославская обл, Тутаевский р-н, д. Есипово, д. 20	Действующий
Тутаевский муниципальный округ	*Ярославская обл, Тутаевский р-н, д. Есипово, д. 19	Действующий
Тутаевский муниципальный округ	*Ярославская обл, Тутаевский р-н, д. Есипово, д. 18	Действующий
Тутаевский муниципальный округ	*Ярославская обл, Тутаевский р-н, д. Есипово, д. 17	Действующий
Тутаевский муниципальный округ	*Ярославская обл, Тутаевский р-н, д. Есипово, д. 16	Действующий
Тутаевский муниципальный округ	*Ярославская обл, Тутаевский р-н, д. Есипово, д. 15	Действующий
Тутаевский муниципальный округ	*Ярославская обл, Тутаевский р-н, д. Есипово, д. 14б	Действующий
Тутаевский муниципальный округ	*Ярославская обл, Тутаевский р-н, д. Есипово, д. 14а	Действующий
Тутаевский муниципальный округ	*Ярославская обл, Тутаевский р-н, д. Есипово, д. 14	Действующий
Тутаевский муниципальный округ	*Ярославская обл, Тутаевский р-н, д. Есипово, д. 13а	Действующий
Тутаевский муниципальный округ	*Ярославская обл, Тутаевский р-н, д. Есипово, д. 13	Действующий
Тутаевский муниципальный округ	*Ярославская обл, Тутаевский р-н, д. Есипово, д. 12	Действующий
Тутаевский муниципальный округ	*Ярославская обл, Тутаевский р-н, д. Есипово, д. 11а	Действующий
Тутаевский муниципальный округ	*Ярославская обл, Тутаевский р-н, д. Есипово, д. 11	Действующий
Тутаевский муниципальный округ	*Ярославская обл, Тутаевский р-н, д. Есипово, д. 10а	Действующий
Тутаевский муниципальный округ	*Ярославская обл, Тутаевский р-н, д. Есипово, д. 10	Действующий
Тутаевский муниципальный округ	*Ярославская обл, Тутаевский р-н, д. Есипово, д. 9	Действующий
Тутаевский муниципальный округ	*Ярославская обл, Тутаевский р-н, д. Есипово, д. 8	Действующий
Тутаевский муниципальный округ	*Ярославская обл, Тутаевский р-н, д. Есипово, д. 7	Действующий
Тутаевский муниципальный округ	*Ярославская обл, Тутаевский р-н, д. Есипово, д. 6	Действующий
Тутаевский муниципальный округ	*Ярославская обл, Тутаевский р-н, д. Есипово, д. 5	Действующий
Тутаевский муниципальный округ	*Ярославская обл, Тутаевский р-н, д. Есипово, д. 4	Действующий
Тутаевский муниципальный округ	*Ярославская обл, Тутаевский р-н, д. Есипово, д. 3	Действующий
Тутаевский муниципальный округ	*Ярославская обл, Тутаевский р-н, д. Есипово, д. 2	Действующий
Тутаевский муниципальный округ	*Ярославская обл, Тутаевский р-н, д. Есипово, д. 1	Действующий
Тутаевский муниципальный округ	*Ярославская обл, Тутаевский р-н, д. Ермолово, д. 6а	Действующий
Тутаевский муниципальный округ	*Ярославская обл, Тутаевский р-н, д. Ермолово, д. 6	Действующий
Тутаевский муниципальный округ	*Ярославская обл, Тутаевский р-н, д. Ермолово, д. 5	Действующий
Тутаевский муниципальный округ	*Ярославская обл, Тутаевский р-н, д. Ермолово, д. 4	Действующий
Тутаевский муниципальный округ	*Ярославская обл, Тутаевский р-н, д. Ермолово, д. 3	Действующий
Тутаевский муниципальный округ	*Ярославская обл, Тутаевский р-н, д. Ермолово, д. 2	Действующий
Тутаевский муниципальный округ	*Ярославская обл, Тутаевский р-н, д. Ермолово, д. 1	Действующий
Тутаевский муниципальный округ	*Ярославская обл, Тутаевский р-н, д. Елизарово, ул.Центральная, д.19	Действующий
Тутаевский муниципальный округ	*Ярославская обл, Тутаевский р-н, д. Елизарово, ул.Центральная, д. 17	Действующий
Тутаевский муниципальный округ	*Ярославская обл, Тутаевский р-н, д. Елизарово, ул.Центральная, д. 15	Действующий
Тутаевский муниципальный округ	*Ярославская обл, Тутаевский р-н, д. Елизарово, ул.Центральная, д. 13	Действующий
Тутаевский муниципальный округ	*Ярославская обл, Тутаевский р-н, д. Елизарово, ул.Центральная, д.11	Действующий
Тутаевский муниципальный округ	*Ярославская обл, Тутаевский р-н, д. Елизарово, ул.Центральная, д. 9	Действующий
Тутаевский муниципальный округ	*Ярославская обл, Тутаевский р-н, д. Елизарово, ул.Центральная, д. 7	Действующий
Тутаевский муниципальный округ	*Ярославская обл, Тутаевский р-н, д. Елизарово, ул.Центральная, д. 5	Действующий
Тутаевский муниципальный округ	*Ярославская обл, Тутаевский р-н, д. Елизарово, ул. Ранняя, д.13а	Действующий
Тутаевский муниципальный округ	*Ярославская обл, Тутаевский р-н, д. Елизарово, ул. Ранняя, д.13	Действующий
Тутаевский муниципальный округ	*Ярославская обл, Тутаевский р-н, д. Елизарово, ул. Ранняя, д.12	Действующий
Тутаевский муниципальный округ	*Ярославская обл, Тутаевский р-н, д. Елизарово, ул. Ранняя, д.11а	Действующий
Тутаевский муниципальный округ	*Ярославская обл, Тутаевский р-н, д. Елизарово, ул. Ранняя, д.11	Действующий
Тутаевский муниципальный округ	*Ярославская обл, Тутаевский р-н, д. Елизарово, ул. Ранняя, д. 10	Действующий
Тутаевский муниципальный округ	*Ярославская обл, Тутаевский р-н, д. Елизарово, ул. Ранняя, д. 9	Действующий
Тутаевский муниципальный округ	*Ярославская обл, Тутаевский р-н, д. Елизарово, ул. Ранняя, д. 8	Действующий
Тутаевский муниципальный округ	*Ярославская обл, Тутаевский р-н, д. Елизарово, ул. Ранняя, д. 7	Действующий
Тутаевский муниципальный округ	*Ярославская обл, Тутаевский р-н, д. Елизарово, ул. Ранняя, д. 6	Действующий

Тутаевский муниципальный округ	*Ярославская обл, Тутаевский р-н, д. Елизарово, ул. Ранняя, д. 5а	Действующий
Тутаевский муниципальный округ	*Ярославская обл, Тутаевский р-н, д. Елизарово, ул. Ранняя, д. 4	Действующий
Тутаевский муниципальный округ	*Ярославская обл, Тутаевский р-н, д. Елизарово, ул. Ранняя, д. 3	Действующий
Тутаевский муниципальный округ	*Ярославская обл, Тутаевский р-н, д. Елизарово, ул. Ранняя, д. 2а	Действующий
Тутаевский муниципальный округ	*Ярославская обл, Тутаевский р-н, д. Елизарово, ул. Ранняя, д. 2	Действующий
Тутаевский муниципальный округ	*Ярославская обл, Тутаевский р-н, д. Елизарово, ул. Ранняя, д. 1	Действующий
Тутаевский муниципальный округ	*Ярославская обл, Тутаевский р-н, д. Елизарово, ул. Новая, д.8а	Действующий
Тутаевский муниципальный округ	*Ярославская обл, Тутаевский р-н, д. Елизарово, ул. Новая, д.8	Действующий
Тутаевский муниципальный округ	*Ярославская обл, Тутаевский р-н, д. Елизарово, ул. Новая, д. 7	Действующий
Тутаевский муниципальный округ	*Ярославская обл, Тутаевский р-н, д. Елизарово, ул. Новая, д.6	Действующий
Тутаевский муниципальный округ	*Ярославская обл, Тутаевский р-н, д. Елизарово, ул. Новая, д.5а	Действующий
Тутаевский муниципальный округ	*Ярославская обл, Тутаевский р-н, д. Елизарово, ул. Новая, д. 5	Действующий
Тутаевский муниципальный округ	*Ярославская обл, Тутаевский р-н, д. Елизарово, ул. Новая, д. 4а	Действующий
Тутаевский муниципальный округ	*Ярославская обл, Тутаевский р-н, д. Елизарово, ул. Новая, д. 4	Действующий
Тутаевский муниципальный округ	*Ярославская обл, Тутаевский р-н, д. Елизарово, ул. Новая, д. 3б	Действующий
Тутаевский муниципальный округ	*Ярославская обл, Тутаевский р-н, д. Елизарово, ул. Новая, д. 3а	Действующий
Тутаевский муниципальный округ	*Ярославская обл, Тутаевский р-н, д. Елизарово, ул. Новая, д. 3	Действующий
Тутаевский муниципальный округ	*Ярославская обл, Тутаевский р-н, д. Елизарово, ул. Новая, д. 1	Действующий
Тутаевский муниципальный округ	*Ярославская обл, Тутаевский р-н, д. Елизарово, ул. Летняя, д. 14	Действующий
Тутаевский муниципальный округ	*Ярославская обл, Тутаевский р-н, д. Елизарово, ул. Летняя, д. 10	Действующий
Тутаевский муниципальный округ	*Ярославская обл, Тутаевский р-н, д. Елизарово, ул. Летняя, д. 8	Действующий
Тутаевский муниципальный округ	*Ярославская обл, Тутаевский р-н, д. Елизарово, ул. Летняя, д.4	Действующий
Тутаевский муниципальный округ	*Ярославская обл, Тутаевский р-н, д. Елизарово, ул. Летняя, д. 3	Действующий
Тутаевский муниципальный округ	*Ярославская обл, Тутаевский р-н, д. Елизарово, ул. Летняя, д. 1	Действующий
Тутаевский муниципальный округ	*Ярославская обл, Тутаевский р-н, д. Дубровино, д. 7	Действующий
Тутаевский муниципальный округ	*Ярославская обл, Тутаевский р-н, д. Дубровино, д. 6	Действующий
Тутаевский муниципальный округ	*Ярославская обл, Тутаевский р-н, д. Дубровино, д. 5	Действующий
Тутаевский муниципальный округ	*Ярославская обл, Тутаевский р-н, д. Дубровино, д. 4	Действующий
Тутаевский муниципальный округ	*Ярославская обл, Тутаевский р-н, д. Дубровино, д. 3а	Действующий
Тутаевский муниципальный округ	*Ярославская обл, Тутаевский р-н, д. Дубровино, д. 3	Действующий
Тутаевский муниципальный округ	*Ярославская обл, Тутаевский р-н, д. Дубровино, д.2	Действующий
Тутаевский муниципальный округ	*Ярославская обл, Тутаевский р-н, д. Дубровино, д. 1	Действующий
Тутаевский муниципальный округ	*Ярославская обл, Тутаевский р-н, д. Дор, д. 7	Действующий
Тутаевский муниципальный округ	*Ярославская обл, Тутаевский р-н, д. Дор, д.6	Действующий
Тутаевский муниципальный округ	*Ярославская обл, Тутаевский р-н, д. Дор, д. 5а	Действующий
Тутаевский муниципальный округ	*Ярославская обл, Тутаевский р-н, д. Дор, д. 5	Действующий
Тутаевский муниципальный округ	*Ярославская обл, Тутаевский р-н, д. Дор, д. 4	Действующий
Тутаевский муниципальный округ	*Ярославская обл, Тутаевский р-н, д. Дор, д. 3	Действующий
Тутаевский муниципальный округ	*Ярославская обл, Тутаевский р-н, д. Дор, д.2	Действующий
Тутаевский муниципальный округ	*Ярославская обл, Тутаевский р-н, д. Дор, д. 1	Действующий
Тутаевский муниципальный округ	*Ярославская обл, Тутаевский р-н, д. Долговское, д. 7	Действующий
Тутаевский муниципальный округ	*Ярославская обл, Тутаевский р-н, д. Долговское, д. 6	Действующий
Тутаевский муниципальный округ	*Ярославская обл, Тутаевский р-н, д. Долговское, д. 5а	Действующий
Тутаевский муниципальный округ	*Ярославская обл, Тутаевский р-н, д. Долговское, д. 5	Действующий
Тутаевский муниципальный округ	*Ярославская обл, Тутаевский р-н, д. Долговское, д. 4	Действующий
Тутаевский муниципальный округ	*Ярославская обл, Тутаевский р-н, д. Долговское, д. 3	Действующий
Тутаевский муниципальный округ	*Ярославская обл, Тутаевский р-н, д. Долговское, д. 2	Действующий
Тутаевский муниципальный округ	*Ярославская обл, Тутаевский р-н, д. Долговское, д. 1	Действующий
Тутаевский муниципальный округ	Ярославская обл, Тутаевский р-н, д. Дмитриевское, д. 27	Действующий
Тутаевский муниципальный округ	*Ярославская обл, Тутаевский р-н, д. Дмитриевское, д. 26	Действующий
Тутаевский муниципальный округ	*Ярославская обл, Тутаевский р-н, д. Дмитриевское, д. 25	Действующий
Тутаевский муниципальный округ	*Ярославская обл, Тутаевский р-н, д. Дмитриевское, д. 24	Действующий
Тутаевский муниципальный округ	*Ярославская обл, Тутаевский р-н, д. Дмитриевское, д. 23а	Действующий
Тутаевский муниципальный округ	Ярославская обл, Тутаевский р-н, д. Дмитриевское, д. 23	Действующий
Тутаевский муниципальный округ	*Ярославская обл, Тутаевский р-н, д. Дмитриевское, д. 22	Действующий
Тутаевский муниципальный округ	*Ярославская обл, Тутаевский р-н, д. Дмитриевское, д. 21	Действующий
Тутаевский муниципальный округ	*Ярославская обл, Тутаевский р-н, д. Дмитриевское, д. 20	Действующий
Тутаевский муниципальный округ	Ярославская обл, Тутаевский р-н, д. Дмитриевское, д. 19а	Действующий
Тутаевский муниципальный округ	*Ярославская обл, Тутаевский р-н, д. Дмитриевское, д. 19	Действующий
Тутаевский муниципальный округ	*Ярославская обл, Тутаевский р-н, д. Дмитриевское, д. 18	Действующий
Тутаевский муниципальный округ	*Ярославская обл, Тутаевский р-н, д. Дмитриевское, д. 17	Действующий
Тутаевский муниципальный округ	*Ярославская обл, Тутаевский р-н, д. Дмитриевское, д. 16	Действующий
Тутаевский муниципальный округ	*Ярославская обл, Тутаевский р-н, д. Дмитриевское, д. 15а	Действующий
Тутаевский муниципальный округ	*Ярославская обл, Тутаевский р-н, д. Дмитриевское, д. 15	Действующий
Тутаевский муниципальный округ	*Ярославская обл, Тутаевский р-н, д. Дмитриевское, д. 14	Действующий
Тутаевский муниципальный округ	*Ярославская обл, Тутаевский р-н, д. Дмитриевское, д. 13	Действующий
Тутаевский муниципальный округ	*Ярославская обл, Тутаевский р-н, д. Дмитриевское, д. 12	Действующий
Тутаевский муниципальный округ	*Ярославская обл, Тутаевский р-н, д. Дмитриевское, д. 11	Действующий
Тутаевский муниципальный округ	Ярославская обл, Тутаевский р-н, д. Дмитриевское, д. 10	Действующий
Тутаевский муниципальный округ	*Ярославская обл, Тутаевский р-н, д. Дмитриевское, д. 9а	Действующий
Тутаевский муниципальный округ	*Ярославская обл, Тутаевский р-н, д. Дмитриевское, д. 9	Действующий

Тутаевский муниципальный округ	Ярославская обл, Тутаевский р-н, д. Дмитриевское, д. 8	Действующий
Тутаевский муниципальный округ	Ярославская обл, Тутаевский р-н, д. Дмитриевское, д. 7	Действующий
Тутаевский муниципальный округ	*Ярославская обл, Тутаевский р-н, д. Дмитриевское, д.6	Действующий
Тутаевский муниципальный округ	*Ярославская обл, Тутаевский р-н, д. Дмитриевское, д. 5	Действующий
Тутаевский муниципальный округ	*Ярославская обл, Тутаевский р-н, д. Дмитриевское, д. 4	Действующий
Тутаевский муниципальный округ	*Ярославская обл, Тутаевский р-н, д. Дмитриевское, д. 3	Действующий
Тутаевский муниципальный округ	*Ярославская обл, Тутаевский р-н, д. Дмитриевское, д. 2	Действующий
Тутаевский муниципальный округ	*Ярославская обл, Тутаевский р-н, д. Дмитриевское, д. 1	Действующий
Тутаевский муниципальный округ	*Ярославская обл, Тутаевский р-н, д. Гуреево, д. 20	Действующий
Тутаевский муниципальный округ	*Ярославская обл, Тутаевский р-н, д. Гуреево, д. 19	Действующий
Тутаевский муниципальный округ	*Ярославская обл, Тутаевский р-н, д. Гуреево, д. 18	Действующий
Тутаевский муниципальный округ	*Ярославская обл, Тутаевский р-н, д. Гуреево, д. 17	Действующий
Тутаевский муниципальный округ	*Ярославская обл, Тутаевский р-н, д. Гуреево, д. 16	Действующий
Тутаевский муниципальный округ	*Ярославская обл, Тутаевский р-н, д. Гуреево, д. 15	Действующий
Тутаевский муниципальный округ	*Ярославская обл, Тутаевский р-н, д. Гуреево, д. 14	Действующий
Тутаевский муниципальный округ	*Ярославская обл, Тутаевский р-н, д. Гуреево, д. 13	Действующий
Тутаевский муниципальный округ	*Ярославская обл, Тутаевский р-н, д. Гуреево, д. 12	Действующий
Тутаевский муниципальный округ	*Ярославская обл, Тутаевский р-н, д. Гуреево, д. 11	Действующий
Тутаевский муниципальный округ	*Ярославская обл, Тутаевский р-н, д. Гуреево, д. 10	Действующий
Тутаевский муниципальный округ	*Ярославская обл, Тутаевский р-н, д. Гуреево, д.9	Действующий
Тутаевский муниципальный округ	*Ярославская обл, Тутаевский р-н, д. Гуреево, д. 8	Действующий
Тутаевский муниципальный округ	*Ярославская обл, Тутаевский р-н, д. Гуреево, д. 7	Действующий
Тутаевский муниципальный округ	*Ярославская обл, Тутаевский р-н, д. Гуреево, д. 6	Действующий
Тутаевский муниципальный округ	*Ярославская обл, Тутаевский р-н, д. Гуреево, д. 5	Действующий
Тутаевский муниципальный округ	*Ярославская обл, Тутаевский р-н, д. Гуреево, д. 4	Действующий
Тутаевский муниципальный округ	*Ярославская обл, Тутаевский р-н, д. Гуреево, д. 3	Действующий
Тутаевский муниципальный округ	*Ярославская обл, Тутаевский р-н, д. Гуреево, д.2а	Действующий
Тутаевский муниципальный округ	*Ярославская обл, Тутаевский р-н, д. Гуреево, д. 2	Действующий
Тутаевский муниципальный округ	*Ярославская обл, Тутаевский р-н, д. Гуреево, д. 1	Действующий
Тутаевский муниципальный округ	*Ярославская обл, Тутаевский р-н, д. Голубково, д. 9	Действующий
Тутаевский муниципальный округ	*Ярославская обл, Тутаевский р-н, д. Голубково, д. 7	Действующий
Тутаевский муниципальный округ	*Ярославская обл, Тутаевский р-н, д. Голубково, д.6	Действующий
Тутаевский муниципальный округ	*Ярославская обл, Тутаевский р-н, д. Голубково, д. 5	Действующий
Тутаевский муниципальный округ	*Ярославская обл, Тутаевский р-н, д. Голубково, д. 4	Действующий
Тутаевский муниципальный округ	*Ярославская обл, Тутаевский р-н, д. Голубково, д. 3	Действующий
Тутаевский муниципальный округ	*Ярославская обл, Тутаевский р-н, д. Голубково, д. 2	Действующий
Тутаевский муниципальный округ	*Ярославская обл, Тутаевский р-н, д. Голубково, д. 1	Действующий
Тутаевский муниципальный округ	*Ярославская обл, Тутаевский р-н, д. Глотово, ул.Романовская, д. 3	Действующий
Тутаевский муниципальный округ	Ярославская обл, Тутаевский р-н, д. Глотово, ул.Романовская, д. 2	Действующий
Тутаевский муниципальный округ	*Ярославская обл, Тутаевский р-н, д. Глотово, ул.Родниковая, д. 5	Действующий
Тутаевский муниципальный округ	*Ярославская обл, Тутаевский р-н, д. Глотово, ул.Родниковая, д. 4	Действующий
Тутаевский муниципальный округ	Ярославская обл, Тутаевский р-н, д. Глотово, ул.Родниковая, д. 3	Действующий
Тутаевский муниципальный округ	*Ярославская обл, Тутаевский р-н, д. Глотово, ул.Родниковая, д. 2	Действующий
Тутаевский муниципальный округ	*Ярославская обл, Тутаевский р-н, д. Глотово, ул.Родниковая, д. 1	Действующий
Тутаевский муниципальный округ	*Ярославская обл, Тутаевский р-н, д. Глотово, ул.Зеленая, д. 6	Действующий
Тутаевский муниципальный округ	*Ярославская обл, Тутаевский р-н, д. Глотово, ул.Зеленая, д. 5	Действующий
Тутаевский муниципальный округ	*Ярославская обл, Тутаевский р-н, д. Глотово, ул.Зеленая, д. 4	Действующий
Тутаевский муниципальный округ	*Ярославская обл, Тутаевский р-н, д. Глотово, ул.Зеленая, д. 3	Действующий
Тутаевский муниципальный округ	*Ярославская обл, Тутаевский р-н, д. Глотово, ул.Зеленая, д. 2	Действующий
Тутаевский муниципальный округ	*Ярославская обл, Тутаевский р-н, д. Глотово, ул.Зеленая, д. 1	Действующий
Тутаевский муниципальный округ	*Ярославская обл, Тутаевский р-н, п. Волжский, ул. Овражная, д. 7	Действующий
Тутаевский муниципальный округ	*Ярославская обл, Тутаевский р-н, п. Волжский, ул. Овражная, д.6	Действующий
Тутаевский муниципальный округ	*Ярославская обл, Тутаевский р-н, п. Волжский, ул. Овражная, д. 5	Действующий
Тутаевский муниципальный округ	*Ярославская обл, Тутаевский р-н, п. Волжский, ул. Овражная, д.4	Действующий
Тутаевский муниципальный округ	*Ярославская обл, Тутаевский р-н, п. Волжский, ул. Овражная, д. 3	Действующий
Тутаевский муниципальный округ	*Ярославская обл, Тутаевский р-н, п. Волжский, ул. Овражная, д. 2	Действующий
Тутаевский муниципальный округ	*Ярославская обл, Тутаевский р-н, п. Волжский, ул. Лесная, д. 13	Действующий
Тутаевский муниципальный округ	*Ярославская обл, Тутаевский р-н, п. Волжский, ул. Лесная, д.12	Действующий
Тутаевский муниципальный округ	*Ярославская обл, Тутаевский р-н, п. Волжский, ул. Лесная, д.11б	Действующий
Тутаевский муниципальный округ	*Ярославская обл, Тутаевский р-н, п. Волжский, ул. Лесная, д. 11а	Действующий
Тутаевский муниципальный округ	*Ярославская обл, Тутаевский р-н, п. Волжский, ул. Лесная, д. 11	Действующий
Тутаевский муниципальный округ	*Ярославская обл, Тутаевский р-н, п. Волжский, ул. Лесная, д. 10	Действующий
Тутаевский муниципальный округ	*Ярославская обл, Тутаевский р-н, п. Волжский, ул. Лесная, д. 9в	Действующий
Тутаевский муниципальный округ	*Ярославская обл, Тутаевский р-н, п. Волжский, ул. Лесная, д. 9б	Действующий
Тутаевский муниципальный округ	*Ярославская обл, Тутаевский р-н, п. Волжский, ул. Лесная, д. 9а	Действующий
Тутаевский муниципальный округ	*Ярославская обл, Тутаевский р-н, п. Волжский, ул. Лесная, д. 9	Действующий
Тутаевский муниципальный округ	*Ярославская обл, Тутаевский р-н, п. Волжский, ул. Лесная, д. 8	Действующий
Тутаевский муниципальный округ	*Ярославская обл, Тутаевский р-н, п. Волжский, ул. Лесная, д. 7а	Действующий
Тутаевский муниципальный округ	*Ярославская обл, Тутаевский р-н, п. Волжский, ул. Лесная, д. 7	Действующий
Тутаевский муниципальный округ	*Ярославская обл, Тутаевский р-н, п. Волжский, ул. Лесная, д. 6	Действующий
Тутаевский муниципальный округ	*Ярославская обл, Тутаевский р-н, п. Волжский, ул. Лесная, д. 5	Действующий

Тутаевский муниципальный округ	*Ярославская обл, Тутаевский р-н, п. Волжский, ул. Лесная, д. 4	Действующий
Тутаевский муниципальный округ	*Ярославская обл, Тутаевский р-н, п. Волжский, ул. Лесная, д.3	Действующий
Тутаевский муниципальный округ	*Ярославская обл, Тутаевский р-н, п. Волжский, ул. Лесная, д. 2	Действующий
Тутаевский муниципальный округ	*Ярославская обл, Тутаевский р-н, п. Волжский, ул. Лесная, д. 1	Действующий
Тутаевский муниципальный округ	*Ярославская обл, Тутаевский р-н, п. Волжский, ул. Сосновая, д. 4	Действующий
Тутаевский муниципальный округ	*Ярославская обл, Тутаевский р-н, д. Борисово, ул. Родниковая, д. 6	Действующий
Тутаевский муниципальный округ	*Ярославская обл, Тутаевский р-н, д. Борисово, ул. Родниковая, д. 5	Действующий
Тутаевский муниципальный округ	*Ярославская обл, Тутаевский р-н, д. Борисово, ул. Родниковая, д. 4	Действующий
Тутаевский муниципальный округ	*Ярославская обл, Тутаевский р-н, д. Борисово, ул. Родниковая, д. 3	Действующий
Тутаевский муниципальный округ	*Ярославская обл, Тутаевский р-н, д. Борисово, ул. Родниковая, д. 2	Действующий
Тутаевский муниципальный округ	*Ярославская обл, Тутаевский р-н, д. Борисово, ул. Колхозная, д. 23	Действующий
Тутаевский муниципальный округ	*Ярославская обл, Тутаевский р-н, д. Борисово, ул. Колхозная, д. 21	Действующий
Тутаевский муниципальный округ	*Ярославская обл, Тутаевский р-н, д. Борисово, ул. Колхозная, д. 19	Действующий
Тутаевский муниципальный округ	*Ярославская обл, Тутаевский р-н, д. Борисово, ул. Колхозная, д. 17	Действующий
Тутаевский муниципальный округ	*Ярославская обл, Тутаевский р-н, д. Борисово, ул. Колхозная, д. 15а	Действующий
Тутаевский муниципальный округ	*Ярославская обл, Тутаевский р-н, д. Борисово, ул. Колхозная, д. 15	Действующий
Тутаевский муниципальный округ	*Ярославская обл, Тутаевский р-н, д. Борисово, ул. Колхозная, д. 13	Действующий
Тутаевский муниципальный округ	*Ярославская обл, Тутаевский р-н, д. Борисово, ул. Колхозная, д. 12	Действующий
Тутаевский муниципальный округ	*Ярославская обл, Тутаевский р-н, д. Борисово, ул. Колхозная, д. 11	Действующий
Тутаевский муниципальный округ	*Ярославская обл, Тутаевский р-н, д. Борисово, ул. Колхозная, д. 10	Действующий
Тутаевский муниципальный округ	*Ярославская обл, Тутаевский р-н, д. Борисово, ул. Колхозная, д. 9	Действующий
Тутаевский муниципальный округ	*Ярославская обл, Тутаевский р-н, д. Борисово, ул. Колхозная, д. 8	Действующий
Тутаевский муниципальный округ	*Ярославская обл, Тутаевский р-н, д. Борисово, ул. Колхозная, д.7	Действующий
Тутаевский муниципальный округ	*Ярославская обл, Тутаевский р-н, д. Борисово, ул. Колхозная, д. 6	Действующий
Тутаевский муниципальный округ	*Ярославская обл, Тутаевский р-н, д. Борисово, ул. Колхозная, д. 5	Действующий
Тутаевский муниципальный округ	*Ярославская обл, Тутаевский р-н, д. Борисово, ул. Колхозная, д. 4	Действующий
Тутаевский муниципальный округ	*Ярославская обл, Тутаевский р-н, д. Борисово, ул. Колхозная, д. 3	Действующий
Тутаевский муниципальный округ	*Ярославская обл, Тутаевский р-н, д. Борисово, ул. Колхозная, д. 2	Действующий
Тутаевский муниципальный округ	*Ярославская обл, Тутаевский р-н, д. Борисово, ул. Колхозная, д. 1а	Действующий
Тутаевский муниципальный округ	*Ярославская обл, Тутаевский р-н, д. Борисово, ул. Колхозная, д. 1	Действующий
Тутаевский муниципальный округ	*Ярославская обл, Тутаевский р-н, д. Березино, д. 5	Действующий
Тутаевский муниципальный округ	*Ярославская обл, Тутаевский р-н, д. Березино, д. 4	Действующий
Тутаевский муниципальный округ	*Ярославская обл, Тутаевский р-н, д. Березино, д. 3	Действующий
Тутаевский муниципальный округ	*Ярославская обл, Тутаевский р-н, д. Березино, д. 2а	Действующий
Тутаевский муниципальный округ	*Ярославская обл, Тутаевский р-н, д. Березино, д. 2	Действующий
Тутаевский муниципальный округ	*Ярославская обл, Тутаевский р-н, д. Березино, д. 1а	Действующий
Тутаевский муниципальный округ	*Ярославская обл, Тутаевский р-н, д. Березино, д. 1	Действующий
Тутаевский муниципальный округ	*Ярославская обл, Тутаевский р-н, д. Бегоульцево, д. 5	Действующий
Тутаевский муниципальный округ	*Ярославская обл, Тутаевский р-н, д. Бегоульцево, д. 4	Действующий
Тутаевский муниципальный округ	*Ярославская обл, Тутаевский р-н, д. Бегоульцево, д. 3	Действующий
Тутаевский муниципальный округ	*Ярославская обл, Тутаевский р-н, д. Бегоульцево, д.2	Действующий
Тутаевский муниципальный округ	*Ярославская обл, Тутаевский р-н, д. Бегоульцево, д. 1	Действующий
Тутаевский муниципальный округ	*Ярославская обл, Тутаевский р-н, д. Алексино, д. 22	Действующий
Тутаевский муниципальный округ	*Ярославская обл, Тутаевский р-н, д. Алексино, д. 20	Действующий
Тутаевский муниципальный округ	*Ярославская обл, Тутаевский р-н, д. Алексино, д. 18	Действующий
Тутаевский муниципальный округ	*Ярославская обл, Тутаевский р-н, д. Алексино, д. 16а	Действующий
Тутаевский муниципальный округ	*Ярославская обл, Тутаевский р-н, д. Алексино, д. 16	Действующий
Тутаевский муниципальный округ	*Ярославская обл, Тутаевский р-н, д. Алексино, д. 15	Действующий
Тутаевский муниципальный округ	*Ярославская обл, Тутаевский р-н, д. Алексино, д. 14	Действующий
Тутаевский муниципальный округ	*Ярославская обл, Тутаевский р-н, д. Алексино, д. 13	Действующий
Тутаевский муниципальный округ	*Ярославская обл, Тутаевский р-н, д. Алексино, д. 12	Действующий
Тутаевский муниципальный округ	*Ярославская обл, Тутаевский р-н, д. Алексино, д. 11	Действующий
Тутаевский муниципальный округ	*Ярославская обл, Тутаевский р-н, д. Алексино, д. 10	Действующий
Тутаевский муниципальный округ	*Ярославская обл, Тутаевский р-н, д. Алексино, д. 9а	Действующий
Тутаевский муниципальный округ	*Ярославская обл, Тутаевский р-н, д. Алексино, д. 9	Действующий
Тутаевский муниципальный округ	*Ярославская обл, Тутаевский р-н, д. Алексино, д. 8	Действующий
Тутаевский муниципальный округ	*Ярославская обл, Тутаевский р-н, д. Алексино, д. 7	Действующий
Тутаевский муниципальный округ	*Ярославская обл, Тутаевский р-н, д. Алексино, д. 6	Действующий
Тутаевский муниципальный округ	*Ярославская обл, Тутаевский р-н, д. Алексино, д. 5	Действующий
Тутаевский муниципальный округ	*Ярославская обл, Тутаевский р-н, д. Алексино, д. 4	Действующий
Тутаевский муниципальный округ	*Ярославская обл, Тутаевский р-н, д. Алексино, д. 3	Действующий
Тутаевский муниципальный округ	*Ярославская обл, Тутаевский р-н, д. Алексино, д. 2б	Действующий
Тутаевский муниципальный округ	*Ярославская обл, Тутаевский р-н, д. Алексино, д. 2а	Действующий
Тутаевский муниципальный округ	*Ярославская обл, Тутаевский р-н, д. Алексино, д. 2	Действующий
Тутаевский муниципальный округ	*Ярославская обл, Тутаевский р-н, д. Алексино, д. 1а	Действующий
Тутаевский муниципальный округ	*Ярославская обл, Тутаевский р-н, д. Алексино, д. 1	Действующий
Тутаевский муниципальный округ	*Ярославская обл, Тутаевский р-н, д. Александровское, д. 15а	Действующий
Тутаевский муниципальный округ	*Ярославская обл, Тутаевский р-н, д. Александровское, д. 15	Действующий
Тутаевский муниципальный округ	*Ярославская обл, Тутаевский р-н, д. Александровское, д.13	Действующий
Тутаевский муниципальный округ	*Ярославская обл, Тутаевский р-н, д. Александровское, д.12	Действующий
Тутаевский муниципальный округ	*Ярославская обл, Тутаевский р-н, д. Александровское, д. 11	Действующий

Тутаевский муниципальный округ	*Ярославская обл, Тутаевский р-н, д. Александровское, д. 10	Действующий
Тутаевский муниципальный округ	*Ярославская обл, Тутаевский р-н, д. Александровское, д. 9	Действующий
Тутаевский муниципальный округ	*Ярославская обл, Тутаевский р-н, д. Александровское, д. 8	Действующий
Тутаевский муниципальный округ	*Ярославская обл, Тутаевский р-н, д. Александровское, д. 7	Действующий
Тутаевский муниципальный округ	*Ярославская обл, Тутаевский р-н, д. Александровское, д. 6	Действующий
Тутаевский муниципальный округ	*Ярославская обл, Тутаевский р-н, д. Александровское, д. 5	Действующий
Тутаевский муниципальный округ	*Ярославская обл, Тутаевский р-н, д. Александровское, д. 4	Действующий
Тутаевский муниципальный округ	*Ярославская обл, Тутаевский р-н, д. Александровское, д. 3	Действующий
Тутаевский муниципальный округ	*Ярославская обл, Тутаевский р-н, д. Александровское, д. 2	Действующий
Тутаевский муниципальный округ	*Ярославская обл, Тутаевский р-н, д. Александровское, д. 1	Действующий
Тутаевский муниципальный округ	*Ярославская обл., Тутаевский р-н., д.Ясиплево,ул.Лесная, д.17	Действующий
Тутаевский муниципальный округ	*Ярославская обл., Тутаевский р-н., д.Ясиплево,ул.Лесная, д.13	Действующий
Тутаевский муниципальный округ	*Ярославская обл., Тутаевский р-н., д.Ясиплево,ул.Лесная, д.12	Действующий
Тутаевский муниципальный округ	*Ярославская обл., Тутаевский р-н., д.Ясиплево,ул.Лесная, д.11	Действующий
Тутаевский муниципальный округ	*Ярославская обл., Тутаевский р-н., д.Ясиплево,ул.Лесная, д.10	Действующий
Тутаевский муниципальный округ	*Ярославская обл., Тутаевский р-н., д.Ясиплево,ул.Лесная, д.9	Действующий
Тутаевский муниципальный округ	*Ярославская обл., Тутаевский р-н., д.Ясиплево,ул.Лесная, д.7	Действующий
Тутаевский муниципальный округ	*Ярославская обл., Тутаевский р-н., д.Ясиплево,ул.Лесная, д.6	Действующий
Тутаевский муниципальный округ	*Ярославская обл., Тутаевский р-н., д.Ясиплево,ул.Лесная, д.5	Действующий
Тутаевский муниципальный округ	*Ярославская обл., Тутаевский р-н., д.Ясиплево,ул.Лесная, д.4	Действующий
Тутаевский муниципальный округ	*Ярославская обл., Тутаевский р-н., д.Ясиплево,ул.Лесная, д.3	Действующий
Тутаевский муниципальный округ	*Ярославская обл., Тутаевский р-н., д.Ясиплево,ул.Лесная, д.2	Действующий
Тутаевский муниципальный округ	*Ярославская обл., Тутаевский р-н., д.Ясиплево,ул.Полевая, д.7	Действующий
Тутаевский муниципальный округ	*Ярославская обл., Тутаевский р-н., д.Ясиплево,ул.Полевая, д.6	Действующий
Тутаевский муниципальный округ	*Ярославская обл., Тутаевский р-н., д.Ясиплево,ул.Полевая, д.5	Действующий
Тутаевский муниципальный округ	*Ярославская обл., Тутаевский р-н., д.Ясиплево,ул.Полевая, д.4	Действующий
Тутаевский муниципальный округ	*Ярославская обл., Тутаевский р-н., д.Ясиплево,ул.Полевая, д.3	Действующий
Тутаевский муниципальный округ	*Ярославская обл., Тутаевский р-н., д.Ясиплево,ул.Полевая, д.2	Действующий
Тутаевский муниципальный округ	*Ярославская обл., Тутаевский р-н., д.Ясиплево,ул.Полевая, д.1	Действующий
Тутаевский муниципальный округ	*Ярославская обл., Тутаевский р-н., д.Ясиплево,ул.Молодежная, д.25	Действующий
Тутаевский муниципальный округ	*Ярославская обл., Тутаевский р-н., д.Ясиплево,ул.Молодежная, д.23	Действующий
Тутаевский муниципальный округ	*Ярославская обл., Тутаевский р-н., д.Ясиплево,ул.Молодежная, д.21	Действующий
Тутаевский муниципальный округ	*Ярославская обл., Тутаевский р-н., д.Ясиплево,ул.Молодежная, д.19	Действующий
Тутаевский муниципальный округ	*Ярославская обл., Тутаевский р-н., д.Ясиплево,ул.Молодежная, д.17	Действующий
Тутаевский муниципальный округ	*Ярославская обл., Тутаевский р-н., д.Ясиплево,ул.Молодежная, д.15	Действующий
Тутаевский муниципальный округ	*Ярославская обл., Тутаевский р-н., д.Ясиплево,ул.Молодежная, д.13	Действующий
Тутаевский муниципальный округ	*Ярославская обл., Тутаевский р-н., д.Ясиплево,ул.Молодежная, д.6	Действующий
Тутаевский муниципальный округ	*Ярославская обл., Тутаевский р-н., д.Ясиплево,ул.Молодежная, д.4	Действующий
Тутаевский муниципальный округ	*Ярославская обл., Тутаевский р-н., д.Ясиплево,ул.Центральная, д.21	Действующий
Тутаевский муниципальный округ	*Ярославская обл., Тутаевский р-н., д.Ясиплево,ул.Центральная, д.20	Действующий
Тутаевский муниципальный округ	*Ярославская обл., Тутаевский р-н., д.Ясиплево,ул.Центральная, д.19	Действующий
Тутаевский муниципальный округ	*Ярославская обл., Тутаевский р-н., д.Ясиплево,ул.Центральная, д.18	Действующий
Тутаевский муниципальный округ	*Ярославская обл., Тутаевский р-н., д.Ясиплево,ул.Центральная, д.17	Действующий
Тутаевский муниципальный округ	*Ярославская обл., Тутаевский р-н., д.Ясиплево,ул.Центральная, д.16	Действующий
Тутаевский муниципальный округ	*Ярославская обл., Тутаевский р-н., д.Ясиплево,ул.Центральная, д.15	Действующий
Тутаевский муниципальный округ	*Ярославская обл., Тутаевский р-н., д.Ясиплево,ул.Центральная, д.14	Действующий
Тутаевский муниципальный округ	*Ярославская обл., Тутаевский р-н., д.Ясиплево,ул.Центральная, д.13	Действующий
Тутаевский муниципальный округ	*Ярославская обл., Тутаевский р-н., д.Ясиплево,ул.Центральная, д.12	Действующий
Тутаевский муниципальный округ	*Ярославская обл., Тутаевский р-н., д.Ясиплево,ул.Центральная, д.11	Действующий
Тутаевский муниципальный округ	*Ярославская обл., Тутаевский р-н., д.Ясиплево,ул.Центральная, д.10	Действующий
Тутаевский муниципальный округ	*Ярославская обл., Тутаевский р-н., д.Ясиплево,ул.Центральная, д.9	Действующий
Тутаевский муниципальный округ	*Ярославская обл., Тутаевский р-н., д.Ясиплево,ул.Центральная, д.8	Действующий
Тутаевский муниципальный округ	*Ярославская обл., Тутаевский р-н., д.Ясиплево,ул.Центральная, д.7	Действующий
Тутаевский муниципальный округ	*Ярославская обл., Тутаевский р-н., д.Ясиплево,ул.Центральная, д.6	Действующий
Тутаевский муниципальный округ	*Ярославская обл., Тутаевский р-н., д.Ясиплево,ул.Центральная, д.5	Действующий
Тутаевский муниципальный округ	*Ярославская обл., Тутаевский р-н., д.Ясиплево,ул.Центральная, д.4	Действующий
Тутаевский муниципальный округ	*Ярославская обл., Тутаевский р-н., д.Ясиплево,ул.Центральная, д.2	Действующий
Тутаевский муниципальный округ	*Ярославская обл., Тутаевский р-н., д.Шахматово, д.7	Действующий
Тутаевский муниципальный округ	*Ярославская обл., Тутаевский р-н., д.Шахматово, д.5	Действующий
Тутаевский муниципальный округ	*Ярославская обл., Тутаевский р-н., д.Шахматово, д.4	Действующий
Тутаевский муниципальный округ	*Ярославская обл., Тутаевский р-н., д.Шахматово, д.3	Действующий
Тутаевский муниципальный округ	*Ярославская обл., Тутаевский р-н., д.Шахматово, д.2	Действующий
Тутаевский муниципальный округ	*Ярославская обл., Тутаевский р-н., д.Шахматово, д.1	Действующий
Тутаевский муниципальный округ	*Ярославская обл., Тутаевский р-н., д.Чирково, д.2	Действующий
Тутаевский муниципальный округ	*Ярославская обл., Тутаевский р-н., д.Чирково, д.1	Действующий
Тутаевский муниципальный округ	*Ярославская обл., Тутаевский р-н., д.Филисово, д.7	Действующий
Тутаевский муниципальный округ	*Ярославская обл., Тутаевский р-н., д.Филисово, д.5	Действующий
Тутаевский муниципальный округ	*Ярославская обл., Тутаевский р-н., д.Филисово, д.3	Действующий
Тутаевский муниципальный округ	*Ярославская обл., Тутаевский р-н., д.Филисово, д.1	Действующий
Тутаевский муниципальный округ	*Ярославская обл., Тутаевский р-н., д.Урдома,ул.Заречная, д.12	Действующий
Тутаевский муниципальный округ	*Ярославская обл., Тутаевский р-н., д.Урдома,ул.Заречная, д.10	Действующий

Тутаевский муниципальный округ	*Ярославская обл., Тутаевский р-н., д.Урдома,ул.Заречная, д.9	Действующий
Тутаевский муниципальный округ	*Ярославская обл., Тутаевский р-н., д.Урдома,ул.Заречная, д.8	Действующий
Тутаевский муниципальный округ	*Ярославская обл., Тутаевский р-н., д.Урдома,ул.Заречная, д.7	Действующий
Тутаевский муниципальный округ	*Ярославская обл., Тутаевский р-н., д.Урдома,ул.Заречная, д.6	Действующий
Тутаевский муниципальный округ	*Ярославская обл., Тутаевский р-н., д.Урдома,ул.Заречная, д.5	Действующий
Тутаевский муниципальный округ	*Ярославская обл., Тутаевский р-н., д.Урдома,ул.Заречная, д.4	Действующий
Тутаевский муниципальный округ	*Ярославская обл., Тутаевский р-н., д.Урдома,ул.Заречная, д.3	Действующий
Тутаевский муниципальный округ	*Ярославская обл., Тутаевский р-н., д.Урдома,ул.Заречная, д.2	Действующий
Тутаевский муниципальный округ	*Ярославская обл., Тутаевский р-н., д.Урдома,ул.Заречная, д.1	Действующий
Тутаевский муниципальный округ	*Ярославская обл., Тутаевский р-н., д.Урдома,ул.Старозаводская, д.14	Действующий
Тутаевский муниципальный округ	*Ярославская обл., Тутаевский р-н., д.Урдома,ул.Старозаводская, д.12	Действующий
Тутаевский муниципальный округ	*Ярославская обл., Тутаевский р-н., д.Урдома,ул.Старозаводская, д.10	Действующий
Тутаевский муниципальный округ	*Ярославская обл., Тутаевский р-н., д.Урдома,ул.Старозаводская, д.9	Действующий
Тутаевский муниципальный округ	*Ярославская обл., Тутаевский р-н., д.Урдома,ул.Старозаводская, д.8	Действующий
Тутаевский муниципальный округ	*Ярославская обл., Тутаевский р-н., д.Урдома,ул.Старозаводская, д.7	Действующий
Тутаевский муниципальный округ	*Ярославская обл., Тутаевский р-н., д.Урдома,ул.Старозаводская, д.6	Действующий
Тутаевский муниципальный округ	*Ярославская обл., Тутаевский р-н., д.Урдома,ул.Старозаводская, д.5	Действующий
Тутаевский муниципальный округ	*Ярославская обл., Тутаевский р-н., д.Урдома,ул.Старозаводская, д.4	Действующий
Тутаевский муниципальный округ	*Ярославская обл., Тутаевский р-н., д.Урдома,ул.Старозаводская, д.3	Действующий
Тутаевский муниципальный округ	*Ярославская обл., Тутаевский р-н., д.Урдома,ул.Новозаводская, д.19	Действующий
Тутаевский муниципальный округ	*Ярославская обл., Тутаевский р-н., д.Урдома,ул.Новозаводская, д.17	Действующий
Тутаевский муниципальный округ	*Ярославская обл., Тутаевский р-н., д.Урдома,ул.Новозаводская, д.16	Действующий
Тутаевский муниципальный округ	*Ярославская обл., Тутаевский р-н., д.Урдома,ул.Новозаводская, д.15	Действующий
Тутаевский муниципальный округ	*Ярославская обл., Тутаевский р-н., д.Урдома,ул.Новозаводская, д.14	Действующий
Тутаевский муниципальный округ	*Ярославская обл., Тутаевский р-н., д.Урдома,ул.Новозаводская, д.13	Действующий
Тутаевский муниципальный округ	*Ярославская обл., Тутаевский р-н., д.Урдома,ул.Новозаводская, д.12	Действующий
Тутаевский муниципальный округ	*Ярославская обл., Тутаевский р-н., д.Урдома,ул.Новозаводская, д.11	Действующий
Тутаевский муниципальный округ	*Ярославская обл., Тутаевский р-н., д.Урдома,ул.Новозаводская, д.10	Действующий
Тутаевский муниципальный округ	*Ярославская обл., Тутаевский р-н., д.Урдома,ул.Новозаводская, д.9	Действующий
Тутаевский муниципальный округ	*Ярославская обл., Тутаевский р-н., д.Урдома,ул.Новозаводская, д.8	Действующий
Тутаевский муниципальный округ	*Ярославская обл., Тутаевский р-н., д.Урдома,ул.Новозаводская, д.6	Действующий
Тутаевский муниципальный округ	*Ярославская обл., Тутаевский р-н., д.Урдома,ул.Новозаводская, д.5-2	Действующий
Тутаевский муниципальный округ	*Ярославская обл., Тутаевский р-н., д.Урдома,ул.Новозаводская, д.1а	Действующий
Тутаевский муниципальный округ	*Ярославская обл., Тутаевский р-н., д.Урдома,ул.Центральная, д.14	Действующий
Тутаевский муниципальный округ	*Ярославская обл., Тутаевский р-н., д.Урдома,ул.Центральная, д.13	Действующий
Тутаевский муниципальный округ	*Ярославская обл., Тутаевский р-н., д.Урдома,ул.Центральная, д.12-4	Действующий
Тутаевский муниципальный округ	*Ярославская обл., Тутаевский р-н., д.Урдома,ул.Центральная, д.9	Действующий
Тутаевский муниципальный округ	*Ярославская обл., Тутаевский р-н., д.Урдома,ул.Центральная, д.8	Действующий
Тутаевский муниципальный округ	*Ярославская обл., Тутаевский р-н., д.Урдома,ул.Центральная, д.7	Действующий
Тутаевский муниципальный округ	*Ярославская обл., Тутаевский р-н., д.Урдома,ул.Центральная, д.6	Действующий
Тутаевский муниципальный округ	*Ярославская обл., Тутаевский р-н., д.Урдома,ул.Центральная, д.5	Действующий
Тутаевский муниципальный округ	*Ярославская обл., Тутаевский р-н., д.Урдома,ул.Центральная, д.4	Действующий
Тутаевский муниципальный округ	*Ярославская обл., Тутаевский р-н., д.Урдома,ул.Центральная, д.3	Действующий
Тутаевский муниципальный округ	*Ярославская обл., Тутаевский р-н., д.Урдома,ул.Центральная, д.1	Действующий
Тутаевский муниципальный округ	*Ярославская обл., Тутаевский р-н., д.Ульяново, д.18	Действующий
Тутаевский муниципальный округ	*Ярославская обл., Тутаевский р-н., д.Ульяново, д.16	Действующий
Тутаевский муниципальный округ	*Ярославская обл., Тутаевский р-н., д.Ульяново, д.14	Действующий
Тутаевский муниципальный округ	*Ярославская обл., Тутаевский р-н., д.Ульяново, д.13	Действующий
Тутаевский муниципальный округ	*Ярославская обл., Тутаевский р-н., д.Ульяново, д.12	Действующий
Тутаевский муниципальный округ	*Ярославская обл., Тутаевский р-н., д.Ульяново, д.11	Действующий
Тутаевский муниципальный округ	*Ярославская обл., Тутаевский р-н., д.Ульяново, д.10	Действующий
Тутаевский муниципальный округ	*Ярославская обл., Тутаевский р-н., д.Ульяново, д.9	Действующий
Тутаевский муниципальный округ	*Ярославская обл., Тутаевский р-н., д.Ульяново, д.8	Действующий
Тутаевский муниципальный округ	*Ярославская обл., Тутаевский р-н., д.Ульяново, д.7	Действующий
Тутаевский муниципальный округ	*Ярославская обл., Тутаевский р-н., д.Ульяново, д.6	Действующий
Тутаевский муниципальный округ	*Ярославская обл., Тутаевский р-н., д.Ульяново, д.5	Действующий
Тутаевский муниципальный округ	*Ярославская обл., Тутаевский р-н., д.Ульяново, д.4	Действующий
Тутаевский муниципальный округ	*Ярославская обл., Тутаевский р-н., д.Ульяново, д.3-2	Действующий
Тутаевский муниципальный округ	*Ярославская обл., Тутаевский р-н., д.Ульяново, д.3-1	Действующий
Тутаевский муниципальный округ	*Ярославская обл., Тутаевский р-н., д.Ульяново, д.2	Действующий
Тутаевский муниципальный округ	*Ярославская обл., Тутаевский р-н., д.Ульяново, д.1	Действующий
Тутаевский муниципальный округ	*Ярославская обл., Тутаевский р-н., д.Сухоногово, д.5	Действующий
Тутаевский муниципальный округ	*Ярославская обл., Тутаевский р-н., д.Сухоногово, д.4	Действующий
Тутаевский муниципальный округ	*Ярославская обл., Тутаевский р-н., д.Сухоногово, д.3	Действующий
Тутаевский муниципальный округ	*Ярославская обл., Тутаевский р-н., д.Сухоногово, д.2	Действующий
Тутаевский муниципальный округ	*Ярославская обл., Тутаевский р-н., д.Сухоногово, д.1	Действующий
Тутаевский муниципальный округ	*Ярославская обл., Тутаевский р-н., д.Софронки, д.19	Действующий
Тутаевский муниципальный округ	*Ярославская обл., Тутаевский р-н., д.Софронки, д.15	Действующий
Тутаевский муниципальный округ	*Ярославская обл., Тутаевский р-н., д.Софронки, д.14	Действующий
Тутаевский муниципальный округ	*Ярославская обл., Тутаевский р-н., д.Софронки, д.12	Действующий
Тутаевский муниципальный округ	*Ярославская обл., Тутаевский р-н., д.Софронки, д.11	Действующий

Тутаевский муниципальный округ	*Ярославская обл., Тутаевский р-н., д.Софронки, д.10	Действующий
Тутаевский муниципальный округ	*Ярославская обл., Тутаевский р-н., д.Софронки, д.9	Действующий
Тутаевский муниципальный округ	*Ярославская обл., Тутаевский р-н., д.Софронки, д.8	Действующий
Тутаевский муниципальный округ	*Ярославская обл., Тутаевский р-н., д.Софронки, д.7	Действующий
Тутаевский муниципальный округ	*Ярославская обл., Тутаевский р-н., д.Софронки, д.6	Действующий
Тутаевский муниципальный округ	*Ярославская обл., Тутаевский р-н., д.Софронки, д.5	Действующий
Тутаевский муниципальный округ	*Ярославская обл., Тутаевский р-н., д.Софронки, д.4	Действующий
Тутаевский муниципальный округ	*Ярославская обл., Тутаевский р-н., д.Софронки, д.3	Действующий
Тутаевский муниципальный округ	*Ярославская обл., Тутаевский р-н., д.Софронки, д.2	Действующий
Тутаевский муниципальный округ	*Ярославская обл., Тутаевский р-н., д.Софронки, д.1	Действующий
Тутаевский муниципальный округ	*Ярославская обл., Тутаевский р-н., д.Сельцо, ул.Полевая, д.9	Действующий
Тутаевский муниципальный округ	*Ярославская обл., Тутаевский р-н., д.Сельцо, ул.Полевая, д.7	Действующий
Тутаевский муниципальный округ	*Ярославская обл., Тутаевский р-н., д.Сельцо, ул.Садовая, д.18	Действующий
Тутаевский муниципальный округ	*Ярославская обл., Тутаевский р-н., д.Сельцо, ул.Садовая, д.17	Действующий
Тутаевский муниципальный округ	*Ярославская обл., Тутаевский р-н., д.Сельцо, ул.Садовая, д.16	Действующий
Тутаевский муниципальный округ	*Ярославская обл., Тутаевский р-н., д.Сельцо, ул.Садовая, д.15	Действующий
Тутаевский муниципальный округ	*Ярославская обл., Тутаевский р-н., д.Сельцо, ул.Садовая, д.14	Действующий
Тутаевский муниципальный округ	*Ярославская обл., Тутаевский р-н., д.Сельцо, ул.Садовая, д.13	Действующий
Тутаевский муниципальный округ	*Ярославская обл., Тутаевский р-н., д.Сельцо, ул.Садовая, д.12	Действующий
Тутаевский муниципальный округ	*Ярославская обл., Тутаевский р-н., д.Сельцо, ул.Садовая, д.11	Действующий
Тутаевский муниципальный округ	*Ярославская обл., Тутаевский р-н., д.Сельцо, ул.Садовая, д.10	Действующий
Тутаевский муниципальный округ	*Ярославская обл., Тутаевский р-н., д.Сельцо, ул.Садовая, д.9	Действующий
Тутаевский муниципальный округ	*Ярославская обл., Тутаевский р-н., д.Сельцо, ул.Садовая, д.8	Действующий
Тутаевский муниципальный округ	*Ярославская обл., Тутаевский р-н., д.Сельцо, ул.Садовая, д.7	Действующий
Тутаевский муниципальный округ	*Ярославская обл., Тутаевский р-н., д.Сельцо, ул.Садовая, д.6	Действующий
Тутаевский муниципальный округ	*Ярославская обл., Тутаевский р-н., д.Сельцо, ул.Садовая, д.5	Действующий
Тутаевский муниципальный округ	*Ярославская обл., Тутаевский р-н., д.Сельцо, ул.Садовая, д.3	Действующий
Тутаевский муниципальный округ	*Ярославская обл., Тутаевский р-н., д.Савинское, ул.Маленькая сторонка, д.17	Действующий
Тутаевский муниципальный округ	*Ярославская обл., Тутаевский р-н., д.Савинское, ул.Маленькая сторонка, д.16	Действующий
Тутаевский муниципальный округ	*Ярославская обл., Тутаевский р-н., д.Савинское, ул.Маленькая сторонка, д.15	Действующий
Тутаевский муниципальный округ	*Ярославская обл., Тутаевский р-н., д.Савинское, ул.Маленькая сторонка, д.14	Действующий
Тутаевский муниципальный округ	*Ярославская обл., Тутаевский р-н., д.Савинское, ул.Маленькая сторонка, д.13	Действующий
Тутаевский муниципальный округ	*Ярославская обл., Тутаевский р-н., д.Савинское, ул.Маленькая сторонка, д.12	Действующий
Тутаевский муниципальный округ	*Ярославская обл., Тутаевский р-н., д.Савинское, ул.Маленькая сторонка, д.11	Действующий
Тутаевский муниципальный округ	*Ярославская обл., Тутаевский р-н., д.Савинское, ул.Маленькая сторонка, д.10	Действующий
Тутаевский муниципальный округ	*Ярославская обл., Тутаевский р-н., д.Савинское, ул.Маленькая сторонка, д.8	Действующий
Тутаевский муниципальный округ	*Ярославская обл., Тутаевский р-н., д.Савинское, ул.Маленькая сторонка, д.7а	Действующий
Тутаевский муниципальный округ	*Ярославская обл., Тутаевский р-н., д.Савинское, ул.Маленькая сторонка, д.7	Действующий
Тутаевский муниципальный округ	*Ярославская обл., Тутаевский р-н., д.Савинское, ул.Маленькая сторонка, д.6а	Действующий
Тутаевский муниципальный округ	*Ярославская обл., Тутаевский р-н., д.Савинское, ул.Маленькая сторонка, д.6	Действующий
Тутаевский муниципальный округ	*Ярославская обл., Тутаевский р-н., д.Савинское, ул.Маленькая сторонка, д.5	Действующий
Тутаевский муниципальный округ	*Ярославская обл., Тутаевский р-н., д.Савинское, ул.Маленькая сторонка, д.4	Действующий
Тутаевский муниципальный округ	*Ярославская обл., Тутаевский р-н., д.Савинское, ул.Маленькая сторонка, д.3	Действующий
Тутаевский муниципальный округ	*Ярославская обл., Тутаевский р-н., д.Савинское, ул.Маленькая сторонка, д.2	Действующий
Тутаевский муниципальный округ	*Ярославская обл., Тутаевский р-н., д.Савинское, ул.Маленькая сторонка, д.1	Действующий
Тутаевский муниципальный округ	*Ярославская обл., Тутаевский р-н., д.Савинское, ул.Овражная, д.11	Действующий
Тутаевский муниципальный округ	*Ярославская обл., Тутаевский р-н., д.Савинское, ул.Овражная, д.10	Действующий
Тутаевский муниципальный округ	*Ярославская обл., Тутаевский р-н., д.Савинское, ул.Овражная, д.9	Действующий
Тутаевский муниципальный округ	*Ярославская обл., Тутаевский р-н., д.Савинское, ул.Овражная, д.8	Действующий
Тутаевский муниципальный округ	*Ярославская обл., Тутаевский р-н., д.Савинское, ул.Овражная, д.7	Действующий
Тутаевский муниципальный округ	*Ярославская обл., Тутаевский р-н., д.Савинское, ул.Овражная, д.6	Действующий
Тутаевский муниципальный округ	*Ярославская обл., Тутаевский р-н., д.Савинское, ул.Овражная, д.5	Действующий
Тутаевский муниципальный округ	*Ярославская обл., Тутаевский р-н., д.Савинское, ул.Овражная, д.4	Действующий

Тутаевский муниципальный округ	*Ярославская обл., Тутаевский р-н., д.Савинское, ул.Овражная, д.3	Действующий
Тутаевский муниципальный округ	*Ярославская обл., Тутаевский р-н., д.Савинское, ул.Овражная, д.2	Действующий
Тутаевский муниципальный округ	*Ярославская обл., Тутаевский р-н., д.Савинское, ул.Овражная, д.1	Действующий
Тутаевский муниципальный округ	*Ярославская обл., Тутаевский р-н., д.Савинское, ул.Новая, д.18	Действующий
Тутаевский муниципальный округ	*Ярославская обл., Тутаевский р-н., д.Савинское, ул.Новая, д.16	Действующий
Тутаевский муниципальный округ	*Ярославская обл., Тутаевский р-н., д.Савинское, ул.Новая, д.15	Действующий
Тутаевский муниципальный округ	*Ярославская обл., Тутаевский р-н., д.Савинское, ул.Новая, д.14	Действующий
Тутаевский муниципальный округ	*Ярославская обл., Тутаевский р-н., д.Савинское, ул.Новая, д.13	Действующий
Тутаевский муниципальный округ	*Ярославская обл., Тутаевский р-н., д.Савинское, ул.Новая, д.12	Действующий
Тутаевский муниципальный округ	*Ярославская обл., Тутаевский р-н., д.Савинское, ул.Новая, д.10	Действующий
Тутаевский муниципальный округ	*Ярославская обл., Тутаевский р-н., д.Савинское, ул.Новая, д.9	Действующий
Тутаевский муниципальный округ	*Ярославская обл., Тутаевский р-н., д.Савинское, ул.Новая, д.8	Действующий
Тутаевский муниципальный округ	*Ярославская обл., Тутаевский р-н., д.Савинское, ул.Новая, д.7	Действующий
Тутаевский муниципальный округ	*Ярославская обл., Тутаевский р-н., д.Савинское, ул.Новая, д.6	Действующий
Тутаевский муниципальный округ	*Ярославская обл., Тутаевский р-н., д.Савинское, ул.Новая, д.5	Действующий
Тутаевский муниципальный округ	*Ярославская обл., Тутаевский р-н., д.Савинское, ул.Новая, д.4	Действующий
Тутаевский муниципальный округ	*Ярославская обл., Тутаевский р-н., д.Савинское, ул.Новая, д.3	Действующий
Тутаевский муниципальный округ	*Ярославская обл., Тутаевский р-н., д.Савинское, ул.Новая, д.1	Действующий
Тутаевский муниципальный округ	*Ярославская обл., Тутаевский р-н., д.Савинское, ул.Ветеранов, д.30а	Действующий
Тутаевский муниципальный округ	*Ярославская обл., Тутаевский р-н., д.Савинское, ул.Ветеранов, д.30	Действующий
Тутаевский муниципальный округ	*Ярославская обл., Тутаевский р-н., д.Савинское, ул.Ветеранов, д.29	Действующий
Тутаевский муниципальный округ	*Ярославская обл., Тутаевский р-н., д.Савинское, ул.Ветеранов, д.28	Действующий
Тутаевский муниципальный округ	*Ярославская обл., Тутаевский р-н., д.Савинское, ул.Ветеранов, д.27	Действующий
Тутаевский муниципальный округ	*Ярославская обл., Тутаевский р-н., д.Савинское, ул.Ветеранов, д.26	Действующий
Тутаевский муниципальный округ	*Ярославская обл., Тутаевский р-н., д.Савинское, ул.Ветеранов, д.25	Действующий
Тутаевский муниципальный округ	*Ярославская обл., Тутаевский р-н., д.Савинское, ул.Ветеранов, д.24	Действующий
Тутаевский муниципальный округ	*Ярославская обл., Тутаевский р-н., д.Савинское, ул.Ветеранов, д.23	Действующий
Тутаевский муниципальный округ	*Ярославская обл., Тутаевский р-н., д.Савинское, ул.Ветеранов, д.22	Действующий
Тутаевский муниципальный округ	*Ярославская обл., Тутаевский р-н., д.Савинское, ул.Ветеранов, д.21	Действующий
Тутаевский муниципальный округ	*Ярославская обл., Тутаевский р-н., д.Савинское, ул.Ветеранов, д.20	Действующий
Тутаевский муниципальный округ	*Ярославская обл., Тутаевский р-н., д.Савинское, ул.Ветеранов, д.19	Действующий
Тутаевский муниципальный округ	*Ярославская обл., Тутаевский р-н., д.Савинское, ул.Ветеранов, д.18	Действующий
Тутаевский муниципальный округ	*Ярославская обл., Тутаевский р-н., д.Савинское, ул.Ветеранов, д.17	Действующий
Тутаевский муниципальный округ	*Ярославская обл., Тутаевский р-н., д.Савинское, ул.Ветеранов, д.16	Действующий
Тутаевский муниципальный округ	*Ярославская обл., Тутаевский р-н., д.Савинское, ул.Ветеранов, д.14	Действующий
Тутаевский муниципальный округ	*Ярославская обл., Тутаевский р-н., д.Савинское, ул.Ветеранов, д.11	Действующий
Тутаевский муниципальный округ	*Ярославская обл., Тутаевский р-н., д.Савинское, ул.Ветеранов, д.10	Действующий
Тутаевский муниципальный округ	*Ярославская обл., Тутаевский р-н., д.Савинское, ул.Ветеранов, д.9	Действующий
Тутаевский муниципальный округ	*Ярославская обл., Тутаевский р-н., д.Савинское, ул.Ветеранов, д.8	Действующий
Тутаевский муниципальный округ	*Ярославская обл., Тутаевский р-н., д.Савинское, ул.Ветеранов, д.7	Действующий
Тутаевский муниципальный округ	*Ярославская обл., Тутаевский р-н., д.Савинское, ул.Ветеранов, д.6	Действующий
Тутаевский муниципальный округ	*Ярославская обл., Тутаевский р-н., д.Савинское, ул.Ветеранов, д.5	Действующий
Тутаевский муниципальный округ	*Ярославская обл., Тутаевский р-н., д.Савинское, ул.Ветеранов, д.4	Действующий
Тутаевский муниципальный округ	*Ярославская обл., Тутаевский р-н., д.Савинское, ул.Зеленая, д.16	Действующий
Тутаевский муниципальный округ	*Ярославская обл., Тутаевский р-н., д.Савинское, ул.Зеленая, д.14	Действующий
Тутаевский муниципальный округ	*Ярославская обл., Тутаевский р-н., д.Савинское, ул.Зеленая, д.13	Действующий
Тутаевский муниципальный округ	*Ярославская обл., Тутаевский р-н., д.Савинское, ул.Зеленая, д.11	Действующий
Тутаевский муниципальный округ	*Ярославская обл., Тутаевский р-н., д.Савинское, ул.Зеленая, д.9б	Действующий
Тутаевский муниципальный округ	*Ярославская обл., Тутаевский р-н., д.Савинское, ул.Зеленая, д.9	Действующий
Тутаевский муниципальный округ	*Ярославская обл., Тутаевский р-н., д.Савинское, ул.Зеленая, д.7	Действующий
Тутаевский муниципальный округ	*Ярославская обл., Тутаевский р-н., д.Савинское, ул.Зеленая, д.5	Действующий
Тутаевский муниципальный округ	*Ярославская обл., Тутаевский р-н., д.Савинское, ул.Зеленая, д.4	Действующий
Тутаевский муниципальный округ	*Ярославская обл., Тутаевский р-н., д.Савинское, ул.Зеленая, д.3	Действующий
Тутаевский муниципальный округ	*Ярославская обл., Тутаевский р-н., д.Савинское, ул.Зеленая, д.2	Действующий
Тутаевский муниципальный округ	*Ярославская обл., Тутаевский р-н., д.Савинское, ул.Зеленая, д.1а	Действующий
Тутаевский муниципальный округ	*Ярославская обл., Тутаевский р-н., д.Савинское, ул.Зеленая, д.1	Действующий
Тутаевский муниципальный округ	*Ярославская обл., Тутаевский р-н., д.Савинское, ул.Молодежная, д.30	Действующий
Тутаевский муниципальный округ	*Ярославская обл., Тутаевский р-н., д.Савинское, ул.Молодежная, д.27	Действующий
Тутаевский муниципальный округ	*Ярославская обл., Тутаевский р-н., д.Савинское, ул.Молодежная, д.26	Действующий
Тутаевский муниципальный округ	*Ярославская обл., Тутаевский р-н., д.Савинское, ул.Молодежная, д.25	Действующий
Тутаевский муниципальный округ	*Ярославская обл., Тутаевский р-н., д.Савинское, ул.Молодежная, д.24	Действующий
Тутаевский муниципальный округ	*Ярославская обл., Тутаевский р-н., д.Савинское, ул.Молодежная, д.23	Действующий
Тутаевский муниципальный округ	*Ярославская обл., Тутаевский р-н., д.Савинское, ул.Молодежная, д.22	Действующий
Тутаевский муниципальный округ	*Ярославская обл., Тутаевский р-н., д.Савинское, ул.Молодежная, д.21	Действующий
Тутаевский муниципальный округ	*Ярославская обл., Тутаевский р-н., д.Савинское, ул.Молодежная, д.20	Действующий
Тутаевский муниципальный округ	*Ярославская обл., Тутаевский р-н., д.Савинское, ул.Молодежная, д.19	Действующий
Тутаевский муниципальный округ	*Ярославская обл., Тутаевский р-н., д.Савинское, ул.Молодежная, д.18	Действующий
Тутаевский муниципальный округ	*Ярославская обл., Тутаевский р-н., д.Савинское, ул.Молодежная, д.17	Действующий
Тутаевский муниципальный округ	*Ярославская обл., Тутаевский р-н., д.Савинское, ул.Молодежная, д.16	Действующий
Тутаевский муниципальный округ	*Ярославская обл., Тутаевский р-н., д.Савинское, ул.Молодежная, д.15	Действующий
Тутаевский муниципальный округ	*Ярославская обл., Тутаевский р-н., д.Савинское, ул.Молодежная, д.14	Действующий

Тутаевский муниципальный округ	*Ярославская обл., Тутаевский р-н., д.Савинское, ул.Молодежная, д.13	Действующий
Тутаевский муниципальный округ	*Ярославская обл., Тутаевский р-н., д.Савинское, ул.Молодежная, д.12	Действующий
Тутаевский муниципальный округ	*Ярославская обл., Тутаевский р-н., д.Савинское, ул.Молодежная, д.11	Действующий
Тутаевский муниципальный округ	*Ярославская обл., Тутаевский р-н., д.Савинское, ул.Молодежная, д.10	Действующий
Тутаевский муниципальный округ	*Ярославская обл., Тутаевский р-н., д.Савинское, ул.Молодежная, д.9	Действующий
Тутаевский муниципальный округ	*Ярославская обл., Тутаевский р-н., д.Савинское, ул.Молодежная, д.8	Действующий
Тутаевский муниципальный округ	*Ярославская обл., Тутаевский р-н., д.Савинское, ул.Молодежная, д.7	Действующий
Тутаевский муниципальный округ	*Ярославская обл., Тутаевский р-н., д.Савинское, ул.Молодежная, д.6	Действующий
Тутаевский муниципальный округ	*Ярославская обл., Тутаевский р-н., д.Савинское, ул.Молодежная, д.5	Действующий
Тутаевский муниципальный округ	*Ярославская обл., Тутаевский р-н., д.Савинское, ул.Молодежная, д.4	Действующий
Тутаевский муниципальный округ	*Ярославская обл., Тутаевский р-н., д.Савинское, ул.Молодежная, д.3	Действующий
Тутаевский муниципальный округ	*Ярославская обл., Тутаевский р-н., д.Савинское, ул.Молодежная, д.2	Действующий
Тутаевский муниципальный округ	*Ярославская обл., Тутаевский р-н., д.Савинское, ул.Молодежная, д.1	Действующий
Тутаевский муниципальный округ	*Ярославская обл., Тутаевский р-н., д.Савинское, ул.Центральная, д.17	Действующий
Тутаевский муниципальный округ	*Ярославская обл., Тутаевский р-н., д.Савинское, ул.Центральная, д.15	Действующий
Тутаевский муниципальный округ	*Ярославская обл., Тутаевский р-н., д.Савинское, ул.Центральная, д.14	Действующий
Тутаевский муниципальный округ	*Ярославская обл., Тутаевский р-н., д.Савинское, ул.Центральная, д.13	Действующий
Тутаевский муниципальный округ	*Ярославская обл., Тутаевский р-н., д.Савинское, ул.Центральная, д.12	Действующий
Тутаевский муниципальный округ	*Ярославская обл., Тутаевский р-н., д.Савинское, ул.Центральная, д.11а	Действующий
Тутаевский муниципальный округ	*Ярославская обл., Тутаевский р-н., д.Савинское, ул.Центральная, д.11	Действующий
Тутаевский муниципальный округ	*Ярославская обл., Тутаевский р-н., д.Савинское, ул.Центральная, д.9	Действующий
Тутаевский муниципальный округ	*Ярославская обл., Тутаевский р-н., д.Савинское, ул.Центральная, д.8	Действующий
Тутаевский муниципальный округ	*Ярославская обл., Тутаевский р-н., д.Савинское, ул.Центральная, д.7	Действующий
Тутаевский муниципальный округ	*Ярославская обл., Тутаевский р-н., д.Савинское, ул.Центральная, д.3	Действующий
Тутаевский муниципальный округ	*Ярославская обл., Тутаевский р-н., д.Савинское, ул.Центральная, д.1	Действующий
Тутаевский муниципальный округ	*Ярославская обл., Тутаевский р-н., д.Ратислово, д.38	Действующий
Тутаевский муниципальный округ	*Ярославская обл., Тутаевский р-н., д.Ратислово, д.36	Действующий
Тутаевский муниципальный округ	*Ярославская обл., Тутаевский р-н., д.Ратислово, д.35	Действующий
Тутаевский муниципальный округ	*Ярославская обл., Тутаевский р-н., д.Ратислово, д.34	Действующий
Тутаевский муниципальный округ	*Ярославская обл., Тутаевский р-н., д.Ратислово, д.33	Действующий
Тутаевский муниципальный округ	*Ярославская обл., Тутаевский р-н., д.Ратислово, д.32	Действующий
Тутаевский муниципальный округ	*Ярославская обл., Тутаевский р-н., д.Ратислово, д.31	Действующий
Тутаевский муниципальный округ	*Ярославская обл., Тутаевский р-н., д.Ратислово, д.29	Действующий
Тутаевский муниципальный округ	*Ярославская обл., Тутаевский р-н., д.Ратислово, д.28	Действующий
Тутаевский муниципальный округ	*Ярославская обл., Тутаевский р-н., д.Ратислово, д.27	Действующий
Тутаевский муниципальный округ	*Ярославская обл., Тутаевский р-н., д.Ратислово, д.26	Действующий
Тутаевский муниципальный округ	*Ярославская обл., Тутаевский р-н., д.Ратислово, д.25	Действующий
Тутаевский муниципальный округ	*Ярославская обл., Тутаевский р-н., д.Ратислово, д.24	Действующий
Тутаевский муниципальный округ	*Ярославская обл., Тутаевский р-н., д.Ратислово, д.23	Действующий
Тутаевский муниципальный округ	*Ярославская обл., Тутаевский р-н., д.Ратислово, д.22	Действующий
Тутаевский муниципальный округ	*Ярославская обл., Тутаевский р-н., д.Ратислово, д.21	Действующий
Тутаевский муниципальный округ	*Ярославская обл., Тутаевский р-н., д.Ратислово, д.20	Действующий
Тутаевский муниципальный округ	*Ярославская обл., Тутаевский р-н., д.Ратислово, д.19	Действующий
Тутаевский муниципальный округ	*Ярославская обл., Тутаевский р-н., д.Ратислово, д.18	Действующий
Тутаевский муниципальный округ	*Ярославская обл., Тутаевский р-н., д.Ратислово, д.17	Действующий
Тутаевский муниципальный округ	*Ярославская обл., Тутаевский р-н., д.Ратислово, д.16	Действующий
Тутаевский муниципальный округ	*Ярославская обл., Тутаевский р-н., д.Ратислово, д.13а	Действующий
Тутаевский муниципальный округ	*Ярославская обл., Тутаевский р-н., д.Ратислово, д.13	Действующий
Тутаевский муниципальный округ	*Ярославская обл., Тутаевский р-н., д.Ратислово, д.12	Действующий
Тутаевский муниципальный округ	*Ярославская обл., Тутаевский р-н., д.Ратислово, д.11	Действующий
Тутаевский муниципальный округ	*Ярославская обл., Тутаевский р-н., д.Ратислово, д.10	Действующий
Тутаевский муниципальный округ	*Ярославская обл., Тутаевский р-н., д.Ратислово, д.9	Действующий
Тутаевский муниципальный округ	*Ярославская обл., Тутаевский р-н., д.Ратислово, д.8	Действующий
Тутаевский муниципальный округ	*Ярославская обл., Тутаевский р-н., д.Ратислово, д.7	Действующий
Тутаевский муниципальный округ	*Ярославская обл., Тутаевский р-н., д.Ратислово, д.6	Действующий
Тутаевский муниципальный округ	*Ярославская обл., Тутаевский р-н., д.Ратислово, д.4	Действующий
Тутаевский муниципальный округ	*Ярославская обл., Тутаевский р-н., д.Ратислово, д.3	Действующий
Тутаевский муниципальный округ	*Ярославская обл., Тутаевский р-н., д.Ратислово, д.2	Действующий
Тутаевский муниципальный округ	*Ярославская обл., Тутаевский р-н., д.Ратислово, д.1	Действующий
Тутаевский муниципальный округ	*Ярославская обл., Тутаевский р-н., д.Помогалово, д.13	Действующий
Тутаевский муниципальный округ	*Ярославская обл., Тутаевский р-н., д.Помогалово, д.12	Действующий
Тутаевский муниципальный округ	*Ярославская обл., Тутаевский р-н., д.Помогалово, д.11	Действующий
Тутаевский муниципальный округ	*Ярославская обл., Тутаевский р-н., д.Помогалово, д.8	Действующий
Тутаевский муниципальный округ	*Ярославская обл., Тутаевский р-н., д.Помогалово, д.7	Действующий
Тутаевский муниципальный округ	*Ярославская обл., Тутаевский р-н., д.Помогалово, д.5	Действующий
Тутаевский муниципальный округ	*Ярославская обл., Тутаевский р-н., д.Помогалово, д.3а	Действующий
Тутаевский муниципальный округ	*Ярославская обл., Тутаевский р-н., д.Помогалово, д.3	Действующий
Тутаевский муниципальный округ	*Ярославская обл., Тутаевский р-н., д.Помогалово, д.2	Действующий
Тутаевский муниципальный округ	*Ярославская обл., Тутаевский р-н., д.Помогалово, д.1	Действующий
Тутаевский муниципальный округ	*Ярославская обл., Тутаевский р-н., д.Подосеново, д.39	Действующий
Тутаевский муниципальный округ	*Ярославская обл., Тутаевский р-н., д.Подосеново, д.38	Действующий

Тутаевский муниципальный округ	*Ярославская обл., Тутаевский р-н., д.Подосеново, д.37	Действующий
Тутаевский муниципальный округ	*Ярославская обл., Тутаевский р-н., д.Подосеново, д.36	Действующий
Тутаевский муниципальный округ	*Ярославская обл., Тутаевский р-н., д.Подосеново, д.35	Действующий
Тутаевский муниципальный округ	*Ярославская обл., Тутаевский р-н., д.Подосеново, д.34	Действующий
Тутаевский муниципальный округ	*Ярославская обл., Тутаевский р-н., д.Подосеново, д.33	Действующий
Тутаевский муниципальный округ	*Ярославская обл., Тутаевский р-н., д.Подосеново, д.32	Действующий
Тутаевский муниципальный округ	*Ярославская обл., Тутаевский р-н., д.Подосеново, д.31	Действующий
Тутаевский муниципальный округ	*Ярославская обл., Тутаевский р-н., д.Подосеново, д.30	Действующий
Тутаевский муниципальный округ	*Ярославская обл., Тутаевский р-н., д.Подосеново, д.29	Действующий
Тутаевский муниципальный округ	*Ярославская обл., Тутаевский р-н., д.Подосеново, д.28	Действующий
Тутаевский муниципальный округ	*Ярославская обл., Тутаевский р-н., д.Подосеново, д.27	Действующий
Тутаевский муниципальный округ	*Ярославская обл., Тутаевский р-н., д.Подосеново, д.26	Действующий
Тутаевский муниципальный округ	*Ярославская обл., Тутаевский р-н., д.Подосеново, д.25	Действующий
Тутаевский муниципальный округ	*Ярославская обл., Тутаевский р-н., д.Подосеново, д.23	Действующий
Тутаевский муниципальный округ	*Ярославская обл., Тутаевский р-н., д.Подосеново, д.22	Действующий
Тутаевский муниципальный округ	*Ярославская обл., Тутаевский р-н., д.Подосеново, д.21	Действующий
Тутаевский муниципальный округ	*Ярославская обл., Тутаевский р-н., д.Подосеново, д.20	Действующий
Тутаевский муниципальный округ	*Ярославская обл., Тутаевский р-н., д.Подосеново, д.19	Действующий
Тутаевский муниципальный округ	*Ярославская обл., Тутаевский р-н., д.Подосеново, д.18	Действующий
Тутаевский муниципальный округ	*Ярославская обл., Тутаевский р-н., д.Подосеново, д.17	Действующий
Тутаевский муниципальный округ	*Ярославская обл., Тутаевский р-н., д.Подосеново, д.16	Действующий
Тутаевский муниципальный округ	*Ярославская обл., Тутаевский р-н., д.Подосеново, д.15	Действующий
Тутаевский муниципальный округ	*Ярославская обл., Тутаевский р-н., д.Подосеново, д.14	Действующий
Тутаевский муниципальный округ	*Ярославская обл., Тутаевский р-н., д.Подосеново, д.13	Действующий
Тутаевский муниципальный округ	*Ярославская обл., Тутаевский р-н., д.Подосеново, д.12	Действующий
Тутаевский муниципальный округ	*Ярославская обл., Тутаевский р-н., д.Подосеново, д.11	Действующий
Тутаевский муниципальный округ	*Ярославская обл., Тутаевский р-н., д.Подосеново, д.10	Действующий
Тутаевский муниципальный округ	*Ярославская обл., Тутаевский р-н., д.Подосеново, д.9	Действующий
Тутаевский муниципальный округ	*Ярославская обл., Тутаевский р-н., д.Подосеново, д.8	Действующий
Тутаевский муниципальный округ	*Ярославская обл., Тутаевский р-н., д.Подосеново, д.7	Действующий
Тутаевский муниципальный округ	*Ярославская обл., Тутаевский р-н., д.Подосеново, д.6	Действующий
Тутаевский муниципальный округ	*Ярославская обл., Тутаевский р-н., д.Подосеново, д.5	Действующий
Тутаевский муниципальный округ	*Ярославская обл., Тутаевский р-н., д.Подосеново, д.4	Действующий
Тутаевский муниципальный округ	*Ярославская обл., Тутаевский р-н., д.Подосеново, д.3	Действующий
Тутаевский муниципальный округ	*Ярославская обл., Тутаевский р-н., д.Подосеново, д.2	Действующий
Тутаевский муниципальный округ	*Ярославская обл., Тутаевский р-н., д.Подосеново, д.1	Действующий
Тутаевский муниципальный округ	*Ярославская обл., Тутаевский р-н., д.Погорелка, д.9	Действующий
Тутаевский муниципальный округ	*Ярославская обл., Тутаевский р-н., д.Погорелка, д.8	Действующий
Тутаевский муниципальный округ	*Ярославская обл., Тутаевский р-н., д.Погорелка, д.7	Действующий
Тутаевский муниципальный округ	*Ярославская обл., Тутаевский р-н., д.Погорелка, д.6	Действующий
Тутаевский муниципальный округ	*Ярославская обл., Тутаевский р-н., д.Погорелка, д.5	Действующий
Тутаевский муниципальный округ	*Ярославская обл., Тутаевский р-н., д.Погорелка, д.4	Действующий
Тутаевский муниципальный округ	*Ярославская обл., Тутаевский р-н., д.Погорелка, д.1	Действующий
Тутаевский муниципальный округ	*Ярославская обл., Тутаевский р-н., д.Отмищево, ул.Речная д.3	Действующий
Тутаевский муниципальный округ	*Ярославская обл., Тутаевский р-н., д. Новотроицкое д.16	Действующий
Тутаевский муниципальный округ	*Ярославская обл., Тутаевский р-н., д. Новотроицкое д.15	Действующий
Тутаевский муниципальный округ	*Ярославская обл., Тутаевский р-н., д. Новотроицкое д.12	Действующий
Тутаевский муниципальный округ	*Ярославская обл., Тутаевский р-н., д. Новотроицкое д.7	Действующий
Тутаевский муниципальный округ	*Ярославская обл., Тутаевский р-н., д. Новотроицкое д.5	Действующий
Тутаевский муниципальный округ	*Ярославская обл., Тутаевский р-н., д. Новотроицкое д.4	Действующий
Тутаевский муниципальный округ	*Ярославская обл., Тутаевский р-н., д. Новотроицкое д.2	Действующий
Тутаевский муниципальный округ	*Ярославская обл., Тутаевский р-н., д. Никаново д.6	Действующий
Тутаевский муниципальный округ	*Ярославская обл., Тутаевский р-н., д. Никаново д.5	Действующий
Тутаевский муниципальный округ	*Ярославская обл., Тутаевский р-н., д. Никаново д.4	Действующий
Тутаевский муниципальный округ	*Ярославская обл., Тутаевский р-н., д. Никаново д.3	Действующий
Тутаевский муниципальный округ	*Ярославская обл., Тутаевский р-н., д. Никаново д.2а	Действующий
Тутаевский муниципальный округ	*Ярославская обл., Тутаевский р-н., д. Никаново д.2	Действующий
Тутаевский муниципальный округ	*Ярославская обл., Тутаевский р-н., д. Никаново д.1	Действующий
Тутаевский муниципальный округ	*Ярославская обл., Тутаевский р-н, д.Мильцево д.2	Действующий
Тутаевский муниципальный округ	*Ярославская обл., Тутаевский р-н, д.Мильцево д.1	Действующий
Тутаевский муниципальный округ	*Ярославская обл., Тутаевский р-н, д.Маслеmики д.8	Действующий
Тутаевский муниципальный округ	*Ярославская обл., Тутаевский р-н, д.Маслеmики д.7	Действующий
Тутаевский муниципальный округ	*Ярославская обл., Тутаевский р-н, д.Маслеmики д.5	Действующий
Тутаевский муниципальный округ	*Ярославская обл., Тутаевский р-н, д.Маслеmики д.1	Действующий
Тутаевский муниципальный округ	*Ярославская обл., Тутаевский р-н, д.Манылово, ул. Полевая д.16	Действующий
Тутаевский муниципальный округ	*Ярославская обл., Тутаевский р-н, д.Манылово, ул. Полевая д.14	Действующий
Тутаевский муниципальный округ	*Ярославская обл., Тутаевский р-н, д.Манылово, ул. Полевая д.12	Действующий
Тутаевский муниципальный округ	*Ярославская обл., Тутаевский р-н, д.Манылово, ул. Полевая д.10	Действующий
Тутаевский муниципальный округ	*Ярославская обл., Тутаевский р-н, д.Манылово, ул. Полевая д.8	Действующий
Тутаевский муниципальный округ	*Ярославская обл., Тутаевский р-н, д.Манылово, ул. Полевая д.7	Действующий
Тутаевский муниципальный округ	*Ярославская обл., Тутаевский р-н, д.Манылово, ул. Полевая д.6	Действующий

Тутаевский муниципальный округ	*Ярославская обл., Тутаевский р-н, д.Манылово, ул. Полевая д.5	Действующий
Тутаевский муниципальный округ	*Ярославская обл., Тутаевский р-н, д.Манылово, ул. Полевая д.4	Действующий
Тутаевский муниципальный округ	*Ярославская обл., Тутаевский р-н, д.Манылово, ул. Полевая д.3	Действующий
Тутаевский муниципальный округ	*Ярославская обл., Тутаевский р-н, д.Манылово, ул. Полевая д.2	Действующий
Тутаевский муниципальный округ	*Ярославская обл., Тутаевский р-н, д.Манылово, ул. Полевая д,.1	Действующий
Тутаевский муниципальный округ	*Ярославская обл., Тутаевский р-н, д.Манылово, ул. Дружная д.25	Действующий
Тутаевский муниципальный округ	*Ярославская обл., Тутаевский р-н, д.Манылово, ул. Дружная д.23	Действующий
Тутаевский муниципальный округ	*Ярославская обл., Тутаевский р-н, д.Манылово, ул. Дружная д.21	Действующий
Тутаевский муниципальный округ	*Ярославская обл., Тутаевский р-н, д.Манылово, ул. Дружная д.15	Действующий
Тутаевский муниципальный округ	*Ярославская обл., Тутаевский р-н, д.Манылово, ул. Дружная д.14	Действующий
Тутаевский муниципальный округ	*Ярославская обл., Тутаевский р-н, д.Манылово, ул. Дружная д.13	Действующий
Тутаевский муниципальный округ	*Ярославская обл., Тутаевский р-н, д.Манылово, ул. Дружная д.12	Действующий
Тутаевский муниципальный округ	*Ярославская обл., Тутаевский р-н, д.Манылово, ул. Дружная д.9	Действующий
Тутаевский муниципальный округ	*Ярославская обл., Тутаевский р-н, д.Манылово, ул. Дружная д.8	Действующий
Тутаевский муниципальный округ	*Ярославская обл., Тутаевский р-н, д.Манылово, ул. Дружная д.7	Действующий
Тутаевский муниципальный округ	*Ярославская обл., Тутаевский р-н, д.Манылово, ул. Дружная д.5	Действующий
Тутаевский муниципальный округ	*Ярославская обл., Тутаевский р-н, д.Манылово, ул. Дружная д.4	Действующий
Тутаевский муниципальный округ	*Ярославская обл., Тутаевский р-н, д.Манылово, ул. Дружная д.3	Действующий
Тутаевский муниципальный округ	*Ярославская обл., Тутаевский р-н, д.Манылово, ул. Дружная д.1	Действующий
Тутаевский муниципальный округ	*Ярославская обл., Тутаевский р-н, д.Манеево Ул. Овражная д.11	Действующий
Тутаевский муниципальный округ	*Ярославская обл., Тутаевский р-н, д.Манеево Ул. Овражная д.10	Действующий
Тутаевский муниципальный округ	*Ярославская обл., Тутаевский р-н, д.Манеево Ул. Овражная д.9	Действующий
Тутаевский муниципальный округ	*Ярославская обл., Тутаевский р-н, д.Манеево Ул. Овражная д.7а	Действующий
Тутаевский муниципальный округ	*Ярославская обл., Тутаевский р-н, д.Манеево Ул. Овражная д.7	Действующий
Тутаевский муниципальный округ	*Ярославская обл., Тутаевский р-н, д.Манеево Ул. Овражная д.6	Действующий
Тутаевский муниципальный округ	*Ярославская обл., Тутаевский р-н, д.Манеево Ул. Овражная д.5	Действующий
Тутаевский муниципальный округ	*Ярославская обл., Тутаевский р-н, д.Манеево Ул. Овражная д.4	Действующий
Тутаевский муниципальный округ	*Ярославская обл., Тутаевский р-н, д.Манеево Ул. Овражная д.3а	Действующий
Тутаевский муниципальный округ	*Ярославская обл., Тутаевский р-н, д.Манеево Ул. Овражная д.3	Действующий
Тутаевский муниципальный округ	*Ярославская обл., Тутаевский р-н, д.Манеево Ул. Овражная д.2	Действующий
Тутаевский муниципальный округ	*Ярославская обл., Тутаевский р-н, д.Манеево Ул. Овражная д.1	Действующий
Тутаевский муниципальный округ	*Ярославская обл., Тутаевский р-н, д.Манеево Ул. Дачная д.16	Действующий
Тутаевский муниципальный округ	*Ярославская обл., Тутаевский р-н, д.Манеево Ул. Дачная д.10	Действующий
Тутаевский муниципальный округ	*Ярославская обл., Тутаевский р-н, д.Манеево Ул. Дачная д.9	Действующий
Тутаевский муниципальный округ	*Ярославская обл., Тутаевский р-н, д.Манеево Ул. Дачная д.8	Действующий
Тутаевский муниципальный округ	*Ярославская обл., Тутаевский р-н, д.Манеево Ул. Дачная д.7	Действующий
Тутаевский муниципальный округ	*Ярославская обл., Тутаевский р-н, д.Манеево Ул. Дачная д.6	Действующий
Тутаевский муниципальный округ	*Ярославская обл., Тутаевский р-н, д.Манеево Ул. Дачная д.5	Действующий
Тутаевский муниципальный округ	*Ярославская обл., Тутаевский р-н, д.Манеево Ул. Дачная д.4	Действующий
Тутаевский муниципальный округ	*Ярославская обл., Тутаевский р-н, д.Манеево Ул. Дачная д.3	Действующий
Тутаевский муниципальный округ	*Ярославская обл., Тутаевский р-н, д.Манеево Ул. Дачная д.2	Действующий
Тутаевский муниципальный округ	*Ярославская обл., Тутаевский р-н, д.Манеево Ул. Дачная д.1	Действующий
Тутаевский муниципальный округ	*Ярославская обл, Тутаевский р-н, с.Малый Покров, д.11	Действующий
Тутаевский муниципальный округ	*Ярославская обл, Тутаевский р-н, с.Малый Покров, д.10	Действующий
Тутаевский муниципальный округ	*Ярославская обл, Тутаевский р-н, с.Малый Покров, д.9	Действующий
Тутаевский муниципальный округ	*Ярославская обл, Тутаевский р-н, с.Малый Покров, д.8	Действующий
Тутаевский муниципальный округ	*Ярославская обл, Тутаевский р-н, с.Малый Покров, д.5	Действующий
Тутаевский муниципальный округ	*Ярославская обл, Тутаевский р-н, с.Малый Покров, д.2	Действующий
Тутаевский муниципальный округ	*Ярославская обл, Тутаевский р-н, с.Малый Покров, д.1	Действующий
Тутаевский муниципальный округ	*Ярославская обл, Тутаевский р-н, д.Лутовинино, д.5	Действующий
Тутаевский муниципальный округ	*Ярославская обл, Тутаевский р-н, д.Лутовинино, д.4	Действующий
Тутаевский муниципальный округ	*Ярославская обл, Тутаевский р-н, д.Лутовинино, д.3	Действующий
Тутаевский муниципальный округ	*Ярославская обл, Тутаевский р-н, д.Лутовинино, д.2	Действующий
Тутаевский муниципальный округ	*Ярославская обл, Тутаевский р-н, д.Лутовинино, д.1	Действующий
Тутаевский муниципальный округ	*Ярославская обл, Тутаевский р-н, д.Кучерово, д.7	Действующий
Тутаевский муниципальный округ	*Ярославская обл, Тутаевский р-н, д.Кучерово, д.5	Действующий
Тутаевский муниципальный округ	*Ярославская обл, Тутаевский р-н, д.Куприянцево, д.7	Действующий
Тутаевский муниципальный округ	*Ярославская обл, Тутаевский р-н, д.Куприянцево, д.5	Действующий
Тутаевский муниципальный округ	*Ярославская обл, Тутаевский р-н, д.Куприянцево, д.3	Действующий
Тутаевский муниципальный округ	*Ярославская обл, Тутаевский р-н, д.Куприянцево, д.1	Действующий
Тутаевский муниципальный округ	*Ярославская обл, Тутаевский р-н, пос.Красный Бор, ул.Верхняя дача , д.9	Действующий
Тутаевский муниципальный округ	*Ярославская обл, Тутаевский р-н, пос.Красный Бор, ул.Верхняя дача , д.7а	Действующий
Тутаевский муниципальный округ	*Ярославская обл, Тутаевский р-н, пос.Красный Бор, ул.Верхняя дача , д.7	Действующий
Тутаевский муниципальный округ	*Ярославская обл, Тутаевский р-н, пос.Красный Бор, ул.Верхняя дача , д.6а	Действующий
Тутаевский муниципальный округ	*Ярославская обл, Тутаевский р-н, д.Красново, ул.Запрудная, д.6	Действующий
Тутаевский муниципальный округ	*Ярославская обл, Тутаевский р-н, д.Красново, ул.Запрудная, д.5	Действующий
Тутаевский муниципальный округ	*Ярославская обл, Тутаевский р-н, д.Красново, ул.Запрудная, д.4	Действующий
Тутаевский муниципальный округ	*Ярославская обл, Тутаевский р-н, д.Красново, ул.Запрудная, д.3	Действующий
Тутаевский муниципальный округ	*Ярославская обл, Тутаевский р-н, д.Красново, ул.Запрудная, д.2	Действующий

Тутаевский муниципальный округ	*Ярославская обл, Тутаевский р-н, д.Красново, ул.Запрудная, д.1	Действующий
Тутаевский муниципальный округ	*Ярославская обл, Тутаевский р-н, д.Красново, ул.Центральная, д.19	Действующий
Тутаевский муниципальный округ	*Ярославская обл, Тутаевский р-н, д.Красново, ул.Центральная, д.17	Действующий
Тутаевский муниципальный округ	*Ярославская обл, Тутаевский р-н, д.Красново, ул.Центральная, д.15	Действующий
Тутаевский муниципальный округ	*Ярославская обл, Тутаевский р-н, д.Красново, ул.Центральная, д.13	Действующий
Тутаевский муниципальный округ	*Ярославская обл, Тутаевский р-н, д.Красново, ул.Центральная, д.11	Действующий
Тутаевский муниципальный округ	*Ярославская обл, Тутаевский р-н, д.Красново, ул.Центральная, д.9	Действующий
Тутаевский муниципальный округ	*Ярославская обл, Тутаевский р-н, д.Красново, ул.Центральная, д.7	Действующий
Тутаевский муниципальный округ	*Ярославская обл, Тутаевский р-н, д.Красново, ул.Центральная, д.5	Действующий
Тутаевский муниципальный округ	*Ярославская обл, Тутаевский р-н, д.Красново, ул.Центральная,д.3	Действующий
Тутаевский муниципальный округ	*Ярославская обл, Тутаевский р-н, д.Красново,ул.Центральная, д.1	Действующий
Тутаевский муниципальный округ	*Ярославская обл, Тутаевский р-н, д.Красково, д.16	Действующий
Тутаевский муниципальный округ	*Ярославская обл, Тутаевский р-н, д.Красково, д.14	Действующий
Тутаевский муниципальный округ	*Ярославская обл, Тутаевский р-н, д.Красково, д.13	Действующий
Тутаевский муниципальный округ	*Ярославская обл, Тутаевский р-н, д.Красково, д.12	Действующий
Тутаевский муниципальный округ	*Ярославская обл, Тутаевский р-н, д.Красково, д.11	Действующий
Тутаевский муниципальный округ	*Ярославская обл, Тутаевский р-н, д.Красково, д.10	Действующий
Тутаевский муниципальный округ	*Ярославская обл, Тутаевский р-н, д.Красково, д.8	Действующий
Тутаевский муниципальный округ	*Ярославская обл, Тутаевский р-н, д.Красково, д.5	Действующий
Тутаевский муниципальный округ	*Ярославская обл, Тутаевский р-н, д.Красково, д.4	Действующий
Тутаевский муниципальный округ	*Ярославская обл, Тутаевский р-н, д.Короваево, д.15	Действующий
Тутаевский муниципальный округ	*Ярославская обл, Тутаевский р-н, д.Короваево, д.14	Действующий
Тутаевский муниципальный округ	*Ярославская обл, Тутаевский р-н, д.Короваево, д.13а	Действующий
Тутаевский муниципальный округ	*Ярославская обл, Тутаевский р-н, д.Короваево, д.13	Действующий
Тутаевский муниципальный округ	*Ярославская обл, Тутаевский р-н, д.Короваево, д.11	Действующий
Тутаевский муниципальный округ	*Ярославская обл, Тутаевский р-н, д.Короваево, д.10	Действующий
Тутаевский муниципальный округ	*Ярославская обл, Тутаевский р-н, д.Короваево, д.9	Действующий
Тутаевский муниципальный округ	*Ярославская обл, Тутаевский р-н, д.Короваево, д.8	Действующий
Тутаевский муниципальный округ	*Ярославская обл, Тутаевский р-н, д.Короваево, д.7	Действующий
Тутаевский муниципальный округ	*Ярославская обл, Тутаевский р-н, д.Короваево, д.6	Действующий
Тутаевский муниципальный округ	*Ярославская обл, Тутаевский р-н, д.Короваево, д.5	Действующий
Тутаевский муниципальный округ	*Ярославская обл, Тутаевский р-н, д.Короваево, д.4	Действующий
Тутаевский муниципальный округ	*Ярославская обл, Тутаевский р-н, д.Короваево, д.2	Действующий
Тутаевский муниципальный округ	*Ярославская обл, Тутаевский р-н, д.Короваево, д.1	Действующий
Тутаевский муниципальный округ	*Ярославская обл, Тутаевский р-н, д.Киверники, д.2	Действующий
Тутаевский муниципальный округ	*Ярославская обл, Тутаевский р-н, д.Киверники, д.1	Действующий
Тутаевский муниципальный округ	*Ярославская обл, Тутаевский р-н, д.Кабатово, д.7	Действующий
Тутаевский муниципальный округ	*Ярославская обл, Тутаевский р-н, д.Кабатово, д.5	Действующий
Тутаевский муниципальный округ	*Ярославская обл, Тутаевский р-н, д.Кабатово, д.4	Действующий
Тутаевский муниципальный округ	*Ярославская обл, Тутаевский р-н, д.Кабатово, д.3	Действующий
Тутаевский муниципальный округ	*Ярославская обл, Тутаевский р-н, д.Кабатово, д.1	Действующий
Тутаевский муниципальный округ	*Ярославская обл, Тутаевский р-н, д.Зуево, д.11	Действующий
Тутаевский муниципальный округ	*Ярославская обл, Тутаевский р-н, д.Зуево, д.10	Действующий
Тутаевский муниципальный округ	*Ярославская обл, Тутаевский р-н, д.Зуево, д.9	Действующий
Тутаевский муниципальный округ	*Ярославская обл, Тутаевский р-н, д.Зуево, д.8	Действующий
Тутаевский муниципальный округ	*Ярославская обл, Тутаевский р-н, д.Зуево, д.5	Действующий
Тутаевский муниципальный округ	*Ярославская обл, Тутаевский р-н, д.Зуево, д.4	Действующий
Тутаевский муниципальный округ	*Ярославская обл, Тутаевский р-н, д.Зуево, д.3	Действующий
Тутаевский муниципальный округ	*Ярославская обл, Тутаевский р-н, д.Зуево, д.2	Действующий
Тутаевский муниципальный округ	*Ярославская обл, Тутаевский р-н, д.Зуево, д.1	Действующий
Тутаевский муниципальный округ	*Ярославская обл, Тутаевский р-н, д.Зманово, д.25	Действующий
Тутаевский муниципальный округ	*Ярославская обл, Тутаевский р-н, д.Зманово, д.23	Действующий
Тутаевский муниципальный округ	*Ярославская обл, Тутаевский р-н, д.Зманово, д.21	Действующий
Тутаевский муниципальный округ	*Ярославская обл, Тутаевский р-н, д.Зманово, д.19	Действующий
Тутаевский муниципальный округ	*Ярославская обл, Тутаевский р-н, д.Зманово, д.17	Действующий
Тутаевский муниципальный округ	*Ярославская обл, Тутаевский р-н, д.Зманово, д.13	Действующий
Тутаевский муниципальный округ	*Ярославская обл, Тутаевский р-н, д.Зманово, д.11	Действующий
Тутаевский муниципальный округ	*Ярославская обл, Тутаевский р-н, д.Зманово, д.7	Действующий
Тутаевский муниципальный округ	*Ярославская обл, Тутаевский р-н, д.Зманово, д.6	Действующий
Тутаевский муниципальный округ	*Ярославская обл, Тутаевский р-н, д.Зманово, д.5	Действующий
Тутаевский муниципальный округ	*Ярославская обл, Тутаевский р-н, д.Зманово, д.3	Действующий
Тутаевский муниципальный округ	*Ярославская обл, Тутаевский р-н, д.Зманово, д.2	Действующий
Тутаевский муниципальный округ	*Ярославская обл, Тутаевский р-н, с.Здоровцево, д.9	Действующий
Тутаевский муниципальный округ	*Ярославская обл, Тутаевский р-н, с.Здоровцево, д.8	Действующий
Тутаевский муниципальный округ	*Ярославская обл, Тутаевский р-н, с.Здоровцево, д.5	Действующий
Тутаевский муниципальный округ	*Ярославская обл, Тутаевский р-н, д.Евчаково, д.9	Действующий
Тутаевский муниципальный округ	*Ярославская обл, Тутаевский р-н, д.Евчаково, д.8	Действующий
Тутаевский муниципальный округ	*Ярославская обл, Тутаевский р-н, д.Евчаково, д.7	Действующий
Тутаевский муниципальный округ	*Ярославская обл, Тутаевский р-н, д.Евчаково, д.6	Действующий
Тутаевский муниципальный округ	*Ярославская обл, Тутаевский р-н, д.Евчаково, д.5	Действующий
Тутаевский муниципальный округ	*Ярославская обл, Тутаевский р-н, д.Евчаково, д.4	Действующий

Тутаевский муниципальный округ	*Ярославская обл, Тутаевский р-н, д.Евчаково, д.3	Действующий
Тутаевский муниципальный округ	*Ярославская обл, Тутаевский р-н, д.Евчаково, д.2	Действующий
Тутаевский муниципальный округ	*Ярославская обл, Тутаевский р-н, д.Евчаково, д.1	Действующий
Тутаевский муниципальный округ	*Ярославская обл, Тутаевский р-н, д.Дудки, д.7	Действующий
Тутаевский муниципальный округ	*Ярославская обл, Тутаевский р-н, д.Дудки, д.5	Действующий
Тутаевский муниципальный округ	*Ярославская обл, Тутаевский р-н, д.Дудки, д.4	Действующий
Тутаевский муниципальный округ	*Ярославская обл, Тутаевский р-н, д.Дудки, д.3	Действующий
Тутаевский муниципальный округ	*Ярославская обл, Тутаевский р-н, д.Дудки, д.2	Действующий
Тутаевский муниципальный округ	*Ярославская обл, Тутаевский р-н, д.Дудки, д.1	Действующий
Тутаевский муниципальный округ	*Ярославская обл, Тутаевский р-н, д.Дементьево, д.6	Действующий
Тутаевский муниципальный округ	*Ярославская обл, Тутаевский р-н, д.Дементьево, д.5	Действующий
Тутаевский муниципальный округ	*Ярославская обл, Тутаевский р-н, д.Дементьево, д.4	Действующий
Тутаевский муниципальный округ	*Ярославская обл, Тутаевский р-н, д.Дементьево, д.3	Действующий
Тутаевский муниципальный округ	*Ярославская обл, Тутаевский р-н, д.Дементьево, д.2а	Действующий
Тутаевский муниципальный округ	*Ярославская обл, Тутаевский р-н, д.Дементьево, д.2	Действующий
Тутаевский муниципальный округ	*Ярославская обл, Тутаевский р-н, д.Дементьево, д.1	Действующий
Тутаевский муниципальный округ	*Ярославская обл, Тутаевский р-н, д.Выползово,ул.Черемушки, д.17	Действующий
Тутаевский муниципальный округ	*Ярославская обл, Тутаевский р-н, д.Выползово,ул.Черемушки, д.15	Действующий
Тутаевский муниципальный округ	*Ярославская обл, Тутаевский р-н, д.Выползово,ул.Черемушки, д.13	Действующий
Тутаевский муниципальный округ	*Ярославская обл, Тутаевский р-н, д.Выползово,ул.Черемушки, д.11	Действующий
Тутаевский муниципальный округ	*Ярославская обл, Тутаевский р-н, д.Выползово,ул.Черемушки, д.9	Действующий
Тутаевский муниципальный округ	*Ярославская обл, Тутаевский р-н, д.Выползово,ул.Черемушки, д.3	Действующий
Тутаевский муниципальный округ	*Ярославская обл, Тутаевский р-н, д.Выползово,ул.Черемушки, д.1	Действующий
Тутаевский муниципальный округ	*Ярославская обл, Тутаевский р-н, д.Выползово,ул.Анинская, д.6	Действующий
Тутаевский муниципальный округ	*Ярославская обл, Тутаевский р-н, д.Выползово,ул.Анинская, д.5	Действующий
Тутаевский муниципальный округ	*Ярославская обл, Тутаевский р-н, д.Выползово,ул.Анинская, д.4	Действующий
Тутаевский муниципальный округ	*Ярославская обл, Тутаевский р-н, д.Выползово,ул.Анинская, д.2	Действующий
Тутаевский муниципальный округ	*Ярославская обл, Тутаевский р-н, д.Выползово,ул.Анинская, д.1	Действующий
Тутаевский муниципальный округ	*Ярославская обл, Тутаевский р-н, д.Выползово,ул.Центральная, д.25	Действующий
Тутаевский муниципальный округ	*Ярославская обл, Тутаевский р-н, д.Выползово,ул.Центральная, д.23	Действующий
Тутаевский муниципальный округ	*Ярославская обл, Тутаевский р-н, д.Выползово,ул.Центральная, д.21	Действующий
Тутаевский муниципальный округ	*Ярославская обл, Тутаевский р-н, д.Выползово,ул.Центральная, д.19	Действующий
Тутаевский муниципальный округ	*Ярославская обл, Тутаевский р-н, д.Выползово,ул.Центральная, д.17	Действующий
Тутаевский муниципальный округ	*Ярославская обл, Тутаевский р-н, д.Выползово,ул.Центральная, д.16	Действующий
Тутаевский муниципальный округ	*Ярославская обл, Тутаевский р-н, д.Выползово,ул.Центральная, д.15	Действующий
Тутаевский муниципальный округ	*Ярославская обл, Тутаевский р-н, д.Выползово,ул.Центральная, д.14	Действующий
Тутаевский муниципальный округ	*Ярославская обл, Тутаевский р-н, д.Выползово,ул.Центральная, д.12	Действующий
Тутаевский муниципальный округ	*Ярославская обл, Тутаевский р-н, д.Выползово,ул.Центральная, д.11	Действующий
Тутаевский муниципальный округ	*Ярославская обл, Тутаевский р-н, д.Выползово,ул.Центральная, д.10	Действующий
Тутаевский муниципальный округ	*Ярославская обл, Тутаевский р-н, д.Выползово,ул.Центральная, д.9	Действующий
Тутаевский муниципальный округ	*Ярославская обл, Тутаевский р-н, д.Выползово,ул.Центральная, д.8	Действующий
Тутаевский муниципальный округ	*Ярославская обл, Тутаевский р-н, д.Выползово,ул.Центральная, д.7	Действующий
Тутаевский муниципальный округ	*Ярославская обл, Тутаевский р-н, д.Выползово,ул.Центральная, д.5	Действующий
Тутаевский муниципальный округ	*Ярославская обл, Тутаевский р-н, д.Выползово,ул.Ольховка, д.13	Действующий
Тутаевский муниципальный округ	*Ярославская обл, Тутаевский р-н, д.Выползово,ул.Ольховка, д.10	Действующий
Тутаевский муниципальный округ	*Ярославская обл, Тутаевский р-н, д.Выползово,ул.Ольховка, д.9	Действующий
Тутаевский муниципальный округ	*Ярославская обл, Тутаевский р-н, д.Выползово,ул.Ольховка, д.8	Действующий
Тутаевский муниципальный округ	*Ярославская обл, Тутаевский р-н, д.Выползово,ул.Ольховка, д.7	Действующий
Тутаевский муниципальный округ	*Ярославская обл, Тутаевский р-н, д.Выползово,ул.Ольховка, д.6	Действующий
Тутаевский муниципальный округ	*Ярославская обл, Тутаевский р-н, д.Выползово,ул.Ольховка, д.5	Действующий
Тутаевский муниципальный округ	*Ярославская обл, Тутаевский р-н, д.Выползово,ул.Ольховка, д.4	Действующий
Тутаевский муниципальный округ	*Ярославская обл, Тутаевский р-н, д.Выползово,ул.Ольховка, д.2	Действующий
Тутаевский муниципальный округ	*Ярославская обл, Тутаевский р-н, д.Выползово,ул.Ольховка, д.1	Действующий
Тутаевский муниципальный округ	*Ярославская обл, Тутаевский р-н, д.Выползово,ул.Ветеранов, д.23	Действующий
Тутаевский муниципальный округ	*Ярославская обл, Тутаевский р-н, д.Выползово,ул.Ветеранов, д.21	Действующий
Тутаевский муниципальный округ	*Ярославская обл, Тутаевский р-н, д.Выползово,ул.Ветеранов, д.20	Действующий
Тутаевский муниципальный округ	*Ярославская обл, Тутаевский р-н, д.Выползово,ул.Ветеранов, д.19	Действующий
Тутаевский муниципальный округ	*Ярославская обл, Тутаевский р-н, д.Выползово,ул.Ветеранов, д.18	Действующий
Тутаевский муниципальный округ	*Ярославская обл, Тутаевский р-н, д.Выползово,ул.Ветеранов, д.17	Действующий
Тутаевский муниципальный округ	*Ярославская обл, Тутаевский р-н, д.Выползово,ул.Ветеранов, д.15	Действующий
Тутаевский муниципальный округ	*Ярославская обл, Тутаевский р-н, д.Выползово,ул.Ветеранов, д.10	Действующий
Тутаевский муниципальный округ	*Ярославская обл, Тутаевский р-н, д.Выползово,ул.Ветеранов, д.8	Действующий
Тутаевский муниципальный округ	*Ярославская обл, Тутаевский р-н, д.Выползово,ул.Ветеранов, д.6	Действующий
Тутаевский муниципальный округ	*Ярославская обл, Тутаевский р-н, д.Выползово,ул.Ветеранов, д.5	Действующий
Тутаевский муниципальный округ	*Ярославская обл, Тутаевский р-н, д.Выползово,ул.Ветеранов, д.4	Действующий
Тутаевский муниципальный округ	*Ярославская обл, Тутаевский р-н, д.Выползово,ул.Ветеранов, д.2	Действующий
Тутаевский муниципальный округ	*Ярославская обл, Тутаевский р-н, д.Выползово,ул.Ветеранов, д.1	Действующий
Тутаевский муниципальный округ	*Ярославская обл, Тутаевский р-н, д.Воротники, д.20	Действующий
Тутаевский муниципальный округ	*Ярославская обл, Тутаевский р-н, д.Воротники, д.18	Действующий
Тутаевский муниципальный округ	*Ярославская обл, Тутаевский р-н, д.Воротники, д.16а	Действующий
Тутаевский муниципальный округ	*Ярославская обл, Тутаевский р-н, д.Воротники, д.15	Действующий

Тутаевский муниципальный округ	*Ярославская обл, Тутаевский р-н, д.Воротники, д.14	Действующий
Тутаевский муниципальный округ	*Ярославская обл, Тутаевский р-н, д.Воротники, д.13	Действующий
Тутаевский муниципальный округ	*Ярославская обл, Тутаевский р-н, д.Воротники, д.12	Действующий
Тутаевский муниципальный округ	*Ярославская обл, Тутаевский р-н, д.Воротники, д.11	Действующий
Тутаевский муниципальный округ	*Ярославская обл, Тутаевский р-н, д.Воротники, д.9	Действующий
Тутаевский муниципальный округ	*Ярославская обл, Тутаевский р-н, д.Воротники, д.8	Действующий
Тутаевский муниципальный округ	*Ярославская обл, Тутаевский р-н, д.Воротники, д.7	Действующий
Тутаевский муниципальный округ	*Ярославская обл, Тутаевский р-н, д.Воротники, д.6	Действующий
Тутаевский муниципальный округ	*Ярославская обл, Тутаевский р-н, д.Воротники, д.5	Действующий
Тутаевский муниципальный округ	*Ярославская обл, Тутаевский р-н, д.Воротники, д.4	Действующий
Тутаевский муниципальный округ	*Ярославская обл, Тутаевский р-н, д.Воротники, д.3а	Действующий
Тутаевский муниципальный округ	*Ярославская обл, Тутаевский р-н, д.Воротники, д.3	Действующий
Тутаевский муниципальный округ	*Ярославская обл, Тутаевский р-н, д.Воротники, д.2	Действующий
Тутаевский муниципальный округ	*Ярославская обл, Тутаевский р-н, д.Воротники, д.1	Действующий
Тутаевский муниципальный округ	*Ярославская обл, Тутаевский р-н, д.Воронино, д.23	Действующий
Тутаевский муниципальный округ	*Ярославская обл, Тутаевский р-н, д.Воронино, д.22	Действующий
Тутаевский муниципальный округ	*Ярославская обл, Тутаевский р-н, д.Воронино, д.21	Действующий
Тутаевский муниципальный округ	*Ярославская обл, Тутаевский р-н, д.Воронино, д.16	Действующий
Тутаевский муниципальный округ	*Ярославская обл, Тутаевский р-н, д.Воронино, д.12	Действующий
Тутаевский муниципальный округ	*Ярославская обл, Тутаевский р-н, д.Воронино, д.11	Действующий
Тутаевский муниципальный округ	*Ярославская обл, Тутаевский р-н, д.Воронино, д.10	Действующий
Тутаевский муниципальный округ	*Ярославская обл, Тутаевский р-н, д.Воронино, д.9	Действующий
Тутаевский муниципальный округ	*Ярославская обл, Тутаевский р-н, д.Воронино, д.8	Действующий
Тутаевский муниципальный округ	*Ярославская обл, Тутаевский р-н, д.Воронино, д.7	Действующий
Тутаевский муниципальный округ	*Ярославская обл, Тутаевский р-н, д.Воронино, д.5	Действующий
Тутаевский муниципальный округ	*Ярославская обл, Тутаевский р-н, д.Воронино, д.1	Действующий
Тутаевский муниципальный округ	*Ярославская обл, Тутаевский р-н, с.Вознесенье, д.4	Действующий
Тутаевский муниципальный округ	*Ярославская обл, Тутаевский р-н, с.Вознесенье, д.3	Действующий
Тутаевский муниципальный округ	*Ярославская обл, Тутаевский р-н, с.Вознесенье, д.2	Действующий
Тутаевский муниципальный округ	*Ярославская обл, Тутаевский р-н, с.Вознесенье, д.1	Действующий
Тутаевский муниципальный округ	*Ярославская обл, Тутаевский р-н, д.Белятино д.29	Действующий
Тутаевский муниципальный округ	*Ярославская обл, Тутаевский р-н, д.Белятино д.27	Действующий
Тутаевский муниципальный округ	*Ярославская обл, Тутаевский р-н, д.Белятино д.25	Действующий
Тутаевский муниципальный округ	*Ярославская обл, Тутаевский р-н, д.Белятино д.24	Действующий
Тутаевский муниципальный округ	*Ярославская обл, Тутаевский р-н, д.Белятино д.23	Действующий
Тутаевский муниципальный округ	*Ярославская обл, Тутаевский р-н, д.Белятино д.22	Действующий
Тутаевский муниципальный округ	*Ярославская обл, Тутаевский р-н, д.Белятино д.21	Действующий
Тутаевский муниципальный округ	*Ярославская обл, Тутаевский р-н, д.Белятино д.20	Действующий
Тутаевский муниципальный округ	*Ярославская обл, Тутаевский р-н, д.Белятино д.18	Действующий
Тутаевский муниципальный округ	*Ярославская обл, Тутаевский р-н, д.Белятино д.16	Действующий
Тутаевский муниципальный округ	*Ярославская обл, Тутаевский р-н, д.Белятино д.15	Действующий
Тутаевский муниципальный округ	*Ярославская обл, Тутаевский р-н, д.Белятино д.14	Действующий
Тутаевский муниципальный округ	*Ярославская обл, Тутаевский р-н, д.Белятино д.13	Действующий
Тутаевский муниципальный округ	*Ярославская обл, Тутаевский р-н, д.Белятино д.12	Действующий
Тутаевский муниципальный округ	*Ярославская обл, Тутаевский р-н, д.Белятино д.11	Действующий
Тутаевский муниципальный округ	*Ярославская обл, Тутаевский р-н, д.Белятино д.10	Действующий
Тутаевский муниципальный округ	*Ярославская обл, Тутаевский р-н, д.Белятино д.9	Действующий
Тутаевский муниципальный округ	*Ярославская обл, Тутаевский р-н, д.Белятино д.8	Действующий
Тутаевский муниципальный округ	*Ярославская обл, Тутаевский р-н, д.Белятино д.6	Действующий
Тутаевский муниципальный округ	*Ярославская обл, Тутаевский р-н, д.Белятино д.5	Действующий
Тутаевский муниципальный округ	*Ярославская обл, Тутаевский р-н, д.Белятино д.4	Действующий
Тутаевский муниципальный округ	*Ярославская обл, Тутаевский р-н, д.Белятино д.3	Действующий
Тутаевский муниципальный округ	*Ярославская обл, Тутаевский р-н, д.Белятино д.2	Действующий
Тутаевский муниципальный округ	*Ярославская обл, Тутаевский р-н, д.Слизнево д.3	Действующий
Тутаевский муниципальный округ	*Ярославская обл, Тутаевский р-н, д.Слизнево д.2	Действующий
Тутаевский муниципальный округ	*Ярославская обл, Тутаевский р-н, д.Яскино д.6	Действующий
Тутаевский муниципальный округ	*Ярославская обл, Тутаевский р-н, д.Яскино д.5	Действующий
Тутаевский муниципальный округ	*Ярославская обл, Тутаевский р-н, д.Яскино д.3	Действующий
Тутаевский муниципальный округ	*Ярославская обл, Тутаевский р-н, д.Яскино д.2	Действующий
Тутаевский муниципальный округ	*Ярославская обл, Тутаевский р-н, д.Яскино д.1	Действующий
Тутаевский муниципальный округ	*Ярославская обл, Тутаевский р-н, д.Терехово 26	Действующий
Тутаевский муниципальный округ	*Ярославская обл, Тутаевский р-н, д.Терехово 25	Действующий
Тутаевский муниципальный округ	*Ярославская обл, Тутаевский р-н, д.Терехово д.24	Действующий
Тутаевский муниципальный округ	*Ярославская обл, Тутаевский р-н, д.Терехово д.21	Действующий
Тутаевский муниципальный округ	*Ярославская обл, Тутаевский р-н, д.Терехово д.19	Действующий
Тутаевский муниципальный округ	*Ярославская обл, Тутаевский р-н, д.Терехово д.18	Действующий
Тутаевский муниципальный округ	*Ярославская обл, Тутаевский р-н, д.Терехово д.17	Действующий
Тутаевский муниципальный округ	*Ярославская обл, Тутаевский р-н, д.Терехово д.16	Действующий
Тутаевский муниципальный округ	*Ярославская обл, Тутаевский р-н, д.Терехово д.15	Действующий
Тутаевский муниципальный округ	*Ярославская обл, Тутаевский р-н, д.Терехово д.14	Действующий
Тутаевский муниципальный округ	*Ярославская обл, Тутаевский р-н, д.Терехово д.13	Действующий

Тутаевский муниципальный округ	*Ярославская обл, Тутаевский р-н, д.Терехово д.12	Действующий
Тутаевский муниципальный округ	*Ярославская обл, Тутаевский р-н, д.Терехово д. 11	Действующий
Тутаевский муниципальный округ	*Ярославская обл, Тутаевский р-н, д.Терехово д.10	Действующий
Тутаевский муниципальный округ	*Ярославская обл, Тутаевский р-н, д.Терехово д.9	Действующий
Тутаевский муниципальный округ	*Ярославская обл, Тутаевский р-н, д.Терехово д. 8	Действующий
Тутаевский муниципальный округ	*Ярославская обл, Тутаевский р-н, д.Терехово д.7	Действующий
Тутаевский муниципальный округ	*Ярославская обл, Тутаевский р-н, д.Терехово д.6	Действующий
Тутаевский муниципальный округ	*Ярославская обл, Тутаевский р-н, д.Терехово д.5	Действующий
Тутаевский муниципальный округ	*Ярославская обл, Тутаевский р-н, д.Терехово д.4	Действующий
Тутаевский муниципальный округ	*Ярославская обл, Тутаевский р-н, д.Терехово д.3	Действующий
Тутаевский муниципальный округ	*Ярославская обл, Тутаевский р-н, д.Терехово д.1	Действующий
Тутаевский муниципальный округ	*Ярославская обл, Тутаевский р-н, д.Теляково д.12	Действующий
Тутаевский муниципальный округ	*Ярославская обл, Тутаевский р-н, д.Теляково д.10	Действующий
Тутаевский муниципальный округ	*Ярославская обл, Тутаевский р-н, д.Теляково д.7	Действующий
Тутаевский муниципальный округ	*Ярославская обл, Тутаевский р-н, д.Теляково д.6	Действующий
Тутаевский муниципальный округ	*Ярославская обл, Тутаевский р-н, д.Теляково д.5	Действующий
Тутаевский муниципальный округ	*Ярославская обл, Тутаевский р-н, д.Теляково д.4	Действующий
Тутаевский муниципальный округ	*Ярославская обл, Тутаевский р-н, д.Студенец д.8	Действующий
Тутаевский муниципальный округ	*Ярославская обл, Тутаевский р-н, д.Студенец д.6	Действующий
Тутаевский муниципальный округ	*Ярославская обл, Тутаевский р-н, д.Студенец д.5	Действующий
Тутаевский муниципальный округ	*Ярославская обл, Тутаевский р-н, д.Студенец д.3	Действующий
Тутаевский муниципальный округ	*Ярославская обл, Тутаевский р-н, д.Строкино д.12	Действующий
Тутаевский муниципальный округ	*Ярославская обл, Тутаевский р-н, д.Строкино д.10	Действующий
Тутаевский муниципальный округ	*Ярославская обл, Тутаевский р-н, д.Строкино д.8	Действующий
Тутаевский муниципальный округ	*Ярославская обл, Тутаевский р-н, д.Строкино д.6	Действующий
Тутаевский муниципальный округ	*Ярославская обл, Тутаевский р-н, д.Строкино д.4	Действующий
Тутаевский муниципальный округ	*Ярославская обл, Тутаевский р-н, д.Строкино д.2	Действующий
Тутаевский муниципальный округ	*Ярославская обл, Тутаевский р-н, д.Рольино-Волохонское д.8	Действующий
Тутаевский муниципальный округ	*Ярославская обл, Тутаевский р-н, д.Рольино-Волохонское д.5	Действующий
Тутаевский муниципальный округ	*Ярославская обл, Тутаевский р-н, д.Рольино-Волохонское д.4	Действующий
Тутаевский муниципальный округ	*Ярославская обл, Тутаевский р-н, д.Рольино-Волохонское д.3	Действующий
Тутаевский муниципальный округ	*Ярославская обл, Тутаевский р-н, д.Рольино-Волохонское д.2	Действующий
Тутаевский муниципальный округ	*Ярославская обл, Тутаевский р-н, д.Рольино-Волохонское д.1	Действующий
Тутаевский муниципальный округ	*Ярославская обл, Тутаевский р-н, д.Путиловка, д.27	Действующий
Тутаевский муниципальный округ	*Ярославская обл, Тутаевский р-н, д.Путиловка, д.25	Действующий
Тутаевский муниципальный округ	*Ярославская обл, Тутаевский р-н, д.Путиловка, д.23	Действующий
Тутаевский муниципальный округ	*Ярославская обл, Тутаевский р-н, д.Путиловка, д.20	Действующий
Тутаевский муниципальный округ	*Ярославская обл, Тутаевский р-н, д.Путиловка, д.19	Действующий
Тутаевский муниципальный округ	*Ярославская обл, Тутаевский р-н, д.Путиловка, д.18	Действующий
Тутаевский муниципальный округ	*Ярославская обл, Тутаевский р-н, д.Путиловка, д.17	Действующий
Тутаевский муниципальный округ	*Ярославская обл, Тутаевский р-н, д.Путиловка, д.16	Действующий
Тутаевский муниципальный округ	*Ярославская обл, Тутаевский р-н, д.Путиловка, д.15	Действующий
Тутаевский муниципальный округ	*Ярославская обл, Тутаевский р-н, д.Путиловка, д.14	Действующий
Тутаевский муниципальный округ	*Ярославская обл, Тутаевский р-н, д.Путиловка, д.13	Действующий
Тутаевский муниципальный округ	*Ярославская обл, Тутаевский р-н, д.Путиловка, д.12	Действующий
Тутаевский муниципальный округ	*Ярославская обл, Тутаевский р-н, д.Путиловка, д.11	Действующий
Тутаевский муниципальный округ	*Ярославская обл, Тутаевский р-н, д.Путиловка, д.10	Действующий
Тутаевский муниципальный округ	*Ярославская обл, Тутаевский р-н, д.Путиловка, д.9	Действующий
Тутаевский муниципальный округ	*Ярославская обл, Тутаевский р-н, д.Путиловка, д.7	Действующий
Тутаевский муниципальный округ	*Ярославская обл, Тутаевский р-н, д.Путиловка, д.5	Действующий
Тутаевский муниципальный округ	*Ярославская обл, Тутаевский р-н, д.Путиловка, д.2	Действующий
Тутаевский муниципальный округ	*Ярославская обл, Тутаевский р-н, д.Петуховка, д.9	Действующий
Тутаевский муниципальный округ	*Ярославская обл, Тутаевский р-н, д.Петуховка, д.5	Действующий
Тутаевский муниципальный округ	*Ярославская обл, Тутаевский р-н, д.Петуховка, д.2	Действующий
Тутаевский муниципальный округ	*Ярославская обл, Тутаевский р-н, д.Петуховка, д.1	Действующий
Тутаевский муниципальный округ	*Ярославская обл, Тутаевский р-н, д.Новый Поселок, ул.Ванчино, д.4	Действующий
Тутаевский муниципальный округ	*Ярославская обл, Тутаевский р-н, д.Новый Поселок, ул.Ванчино, д.1	Действующий
Тутаевский муниципальный округ	*Ярославская обл, Тутаевский р-н, д.Новый Поселок, ул.Маклаково, д.9	Действующий
Тутаевский муниципальный округ	*Ярославская обл, Тутаевский р-н, д.Новый Поселок, ул.Маклаково, д.7	Действующий
Тутаевский муниципальный округ	*Ярославская обл, Тутаевский р-н, д.Новый Поселок, ул.Маклаково, д.5	Действующий
Тутаевский муниципальный округ	*Ярославская обл, Тутаевский р-н, д.Новый Поселок, ул.Маклаково, д.4	Действующий
Тутаевский муниципальный округ	*Ярославская обл, Тутаевский р-н, д.Новый Поселок, ул.Маклаково, д.3	Действующий
Тутаевский муниципальный округ	*Ярославская обл, Тутаевский р-н, д.Новый Поселок, ул.Маклаково, д.2	Действующий
Тутаевский муниципальный округ	*Ярославская обл, Тутаевский р-н, д.Новый Поселок, ул.Маклаково, д.1	Действующий
Тутаевский муниципальный округ	*Ярославская обл, Тутаевский р-н, д.Никитинское, ул.Зеленая, д.5	Действующий
Тутаевский муниципальный округ	*Ярославская обл, Тутаевский р-н, д.Никитинское, ул.Зеленая, д.4	Действующий
Тутаевский муниципальный округ	*Ярославская обл, Тутаевский р-н, д.Никитинское, ул.Зеленая, д.2	Действующий
Тутаевский муниципальный округ	*Ярославская обл, Тутаевский р-н, д.Никитинское, ул.Зеленая, д.1	Действующий
Тутаевский муниципальный округ	*Ярославская обл, Тутаевский р-н, д.Никитинское, ул. Центральная, д.5	Действующий
Тутаевский муниципальный округ	*Ярославская обл, Тутаевский р-н, д.Никитинское, ул. Центральная, д.4	Действующий
Тутаевский муниципальный округ	*Ярославская обл, Тутаевский р-н, д.Никитинское, ул. Центральная, д.3	Действующий

Тутаевский муниципальный округ	*Ярославская обл, Тутаевский р-н, д.Никитинское, ул. Центральная, д.2	Действующий
Тутаевский муниципальный округ	*Ярославская обл, Тутаевский р-н, д.Никитинское, ул. Центральная, д.1	Действующий
Тутаевский муниципальный округ	*Ярославская обл, Тутаевский р-н, д.Метенинино, ул.Конюшино, д.6	Действующий
Тутаевский муниципальный округ	*Ярославская обл, Тутаевский р-н, д.Метенинино, ул.Конюшино, д.5	Действующий
Тутаевский муниципальный округ	*Ярославская обл, Тутаевский р-н, д.Метенинино, ул.Конюшино, д.4	Действующий
Тутаевский муниципальный округ	*Ярославская обл, Тутаевский р-н, д.Метенинино, ул.Конюшино, д.3	Действующий
Тутаевский муниципальный округ	*Ярославская обл, Тутаевский р-н, д.Метенинино, ул.Конюшино, д.2	Действующий
Тутаевский муниципальный округ	*Ярославская обл, Тутаевский р-н, д.Метенинино, ул. Центральная, д.16	Действующий
Тутаевский муниципальный округ	*Ярославская обл, Тутаевский р-н, д.Метенинино, ул. Центральная, д.14	Действующий
Тутаевский муниципальный округ	*Ярославская обл, Тутаевский р-н, д.Метенинино, ул. Центральная, д.13	Действующий
Тутаевский муниципальный округ	*Ярославская обл, Тутаевский р-н, д.Метенинино, ул. Центральная, д.12	Действующий
Тутаевский муниципальный округ	*Ярославская обл, Тутаевский р-н, д.Метенинино, ул. Центральная, д.11	Действующий
Тутаевский муниципальный округ	*Ярославская обл, Тутаевский р-н, д.Метенинино, ул. Центральная, д.10	Действующий
Тутаевский муниципальный округ	*Ярославская обл, Тутаевский р-н, д.Метенинино, ул. Центральная, д.9	Действующий
Тутаевский муниципальный округ	*Ярославская обл, Тутаевский р-н, д.Метенинино, ул. Центральная, д.8	Действующий
Тутаевский муниципальный округ	*Ярославская обл, Тутаевский р-н, д.Метенинино, ул. Центральная, д.7	Действующий
Тутаевский муниципальный округ	*Ярославская обл, Тутаевский р-н, д.Метенинино, ул. Центральная, д.6	Действующий
Тутаевский муниципальный округ	*Ярославская обл, Тутаевский р-н, д.Метенинино, ул. Центральная, д.5	Действующий
Тутаевский муниципальный округ	*Ярославская обл, Тутаевский р-н, д.Метенинино, ул. Центральная, д.4	Действующий
Тутаевский муниципальный округ	*Ярославская обл, Тутаевский р-н, д.Метенинино, ул. Центральная, д.3	Действующий
Тутаевский муниципальный округ	*Ярославская обл, Тутаевский р-н, д.Курякино, ул.Полевая, д.4	Действующий
Тутаевский муниципальный округ	*Ярославская обл, Тутаевский р-н, д.Курякино, ул.Полевая, д.2	Действующий
Тутаевский муниципальный округ	*Ярославская обл, Тутаевский р-н, д.Курякино, ул.Полевая, д.1	Действующий
Тутаевский муниципальный округ	*Ярославская обл, Тутаевский р-н, д.Курякино, ул.Центральная, д.5	Действующий
Тутаевский муниципальный округ	*Ярославская обл, Тутаевский р-н, д.Курякино, ул.Центральная, д.4	Действующий
Тутаевский муниципальный округ	*Ярославская обл, Тутаевский р-н, д.Курякино, ул.Центральная, д.3	Действующий
Тутаевский муниципальный округ	*Ярославская обл, Тутаевский р-н, д.Курякино, ул.Центральная, д.2	Действующий
Тутаевский муниципальный округ	*Ярославская обл, Тутаевский р-н, д.Курякино, ул.Центральная, д.1	Действующий
Тутаевский муниципальный округ	*Ярославская обл, Тутаевский р-н, д.Григорово, д.16	Действующий
Тутаевский муниципальный округ	*Ярославская обл, Тутаевский р-н, д.Григорово, д.15	Действующий
Тутаевский муниципальный округ	*Ярославская обл, Тутаевский р-н, д.Григорово, д.14	Действующий
Тутаевский муниципальный округ	*Ярославская обл, Тутаевский р-н, д.Григорово, д.13	Действующий
Тутаевский муниципальный округ	*Ярославская обл, Тутаевский р-н, д.Григорово, д.11	Действующий
Тутаевский муниципальный округ	*Ярославская обл, Тутаевский р-н, д.Григорово, д.10	Действующий
Тутаевский муниципальный округ	*Ярославская обл, Тутаевский р-н, д.Григорово, д.9	Действующий
Тутаевский муниципальный округ	*Ярославская обл, Тутаевский р-н, д.Григорово, д.8	Действующий
Тутаевский муниципальный округ	*Ярославская обл, Тутаевский р-н, д.Григорово, д.7	Действующий
Тутаевский муниципальный округ	*Ярославская обл, Тутаевский р-н, д.Григорово, д.5	Действующий
Тутаевский муниципальный округ	*Ярославская обл, Тутаевский р-н, д.Григорово, д.4	Действующий
Тутаевский муниципальный округ	*Ярославская обл, Тутаевский р-н, д.Григорово, д.2	Действующий
Тутаевский муниципальный округ	*Ярославская обл, Тутаевский р-н, д.Вороново, д.7	Действующий
Тутаевский муниципальный округ	*Ярославская обл, Тутаевский р-н, д.Вороново, д.4	Действующий
Тутаевский муниципальный округ	*Ярославская обл, Тутаевский р-н, д.Вороново, д.3	Действующий
Тутаевский муниципальный округ	*Ярославская обл, Тутаевский р-н, д.Вороново, д.1	Действующий
Тутаевский муниципальный округ	*Ярославская обл, Тутаевский р-н, д.Вартаково , д.4	Действующий
Тутаевский муниципальный округ	*Ярославская обл, Тутаевский р-н, д. Вартаково , д.2	Действующий
Тутаевский муниципальный округ	*Ярославская обл, Тутаевский р-н, д. Богдановка, ул.Комаровка , д.10	Действующий
Тутаевский муниципальный округ	*Ярославская обл, Тутаевский р-н, д. Богдановка, ул.Комаровка , д.9	Действующий
Тутаевский муниципальный округ	*Ярославская обл, Тутаевский р-н, д. Богдановка, ул.Комаровка , д.8	Действующий
Тутаевский муниципальный округ	*Ярославская обл, Тутаевский р-н, д. Богдановка, ул.Комаровка , д.7	Действующий
Тутаевский муниципальный округ	*Ярославская обл, Тутаевский р-н, д. Богдановка, ул.Комаровка , д.6	Действующий
Тутаевский муниципальный округ	*Ярославская обл, Тутаевский р-н, д. Богдановка, ул.Комаровка , д.5	Действующий
Тутаевский муниципальный округ	*Ярославская обл, Тутаевский р-н, д. Богдановка, ул.Комаровка , д.4	Действующий
Тутаевский муниципальный округ	*Ярославская обл, Тутаевский р-н, д. Богдановка, ул.Комаровка , д.3	Действующий
Тутаевский муниципальный округ	*Ярославская обл, Тутаевский р-н, д. Богдановка, ул.Комаровка , д.2	Действующий
Тутаевский муниципальный округ	*Ярославская обл, Тутаевский р-н, д. Богдановка, ул.Комаровка , д.1	Действующий
Тутаевский муниципальный округ	*Ярославская обл, Тутаевский р-н, д. Богдановка, ул.Центральная , д.31	Действующий
Тутаевский муниципальный округ	*Ярославская обл, Тутаевский р-н, д. Богдановка, ул.Центральная , д.29	Действующий
Тутаевский муниципальный округ	*Ярославская обл, Тутаевский р-н, д. Богдановка, ул.Центральная , д.28	Действующий
Тутаевский муниципальный округ	*Ярославская обл, Тутаевский р-н, д. Богдановка, ул.Центральная , д.27	Действующий
Тутаевский муниципальный округ	*Ярославская обл, Тутаевский р-н, д. Богдановка, ул.Центральная , д.25	Действующий
Тутаевский муниципальный округ	*Ярославская обл, Тутаевский р-н, д. Богдановка, ул.Центральная , д.24	Действующий
Тутаевский муниципальный округ	*Ярославская обл, Тутаевский р-н, д. Богдановка, ул.Центральная , д.23	Действующий
Тутаевский муниципальный округ	*Ярославская обл, Тутаевский р-н, д. Богдановка, ул.Центральная , д.22	Действующий
Тутаевский муниципальный округ	*Ярославская обл, Тутаевский р-н, д. Богдановка, ул.Центральная , д.21	Действующий
Тутаевский муниципальный округ	*Ярославская обл, Тутаевский р-н, д. Богдановка, ул.Центральная , д.20	Действующий
Тутаевский муниципальный округ	*Ярославская обл, Тутаевский р-н, д. Богдановка, ул.Центральная , д.19	Действующий
Тутаевский муниципальный округ	*Ярославская обл, Тутаевский р-н, д. Богдановка, ул.Центральная , д.18	Действующий
Тутаевский муниципальный округ	*Ярославская обл, Тутаевский р-н, д. Богдановка, ул.Центральная , д.15	Действующий
Тутаевский муниципальный округ	*Ярославская обл, Тутаевский р-н, д. Богдановка, ул.Центральная , д.14	Действующий
Тутаевский муниципальный округ	*Ярославская обл, Тутаевский р-н, д. Богдановка, ул.Центральная , д.13	Действующий

Тутаевский муниципальный округ	*Ярославская обл, Тутаевский р-н, д. Богдановка, ул.Центральная , д.12	Действующий
Тутаевский муниципальный округ	*Ярославская обл, Тутаевский р-н, д. Богдановка, ул.Центральная , д.10	Действующий
Тутаевский муниципальный округ	*Ярославская обл, Тутаевский р-н, д. Богдановка, ул.Центральная , д.6	Действующий
Тутаевский муниципальный округ	*Ярославская обл, Тутаевский р-н, д. Богдановка, ул.Центральная , д.2	Действующий
Тутаевский муниципальный округ	*Ярославская обл, Тутаевский р-н, д. Богдановка, ул.Центральная , д.1	Действующий
Тутаевский муниципальный округ	*Ярославская обл, Тутаевский р-н, д. Першино, ул Заречная , д.33	Действующий
Тутаевский муниципальный округ	*Ярославская обл, Тутаевский р-н, д. д. Першино, ул Заречная , д.32	Действующий
Тутаевский муниципальный округ	*Ярославская обл, Тутаевский р-н, д. Першино, ул Заречная , д.31	Действующий
Тутаевский муниципальный округ	*Ярославская обл, Тутаевский р-н, д. Першино, ул Заречная , д.27	Действующий
Тутаевский муниципальный округ	*Ярославская обл, Тутаевский р-н, д. Першино, ул Заречная , д.26	Действующий
Тутаевский муниципальный округ	*Ярославская обл, Тутаевский р-н, д. Першино, ул Заречная , д.25	Действующий
Тутаевский муниципальный округ	*Ярославская обл, Тутаевский р-н, д. Першино, ул Заречная , д.23	Действующий
Тутаевский муниципальный округ	*Ярославская обл, Тутаевский р-н, д. Першино, ул Заречная , д.22	Действующий
Тутаевский муниципальный округ	*Ярославская обл, Тутаевский р-н, д. Першино, ул Заречная , д.20	Действующий
Тутаевский муниципальный округ	*Ярославская обл, Тутаевский р-н, д. Першино, ул Заречная , д.17	Действующий
Тутаевский муниципальный округ	*Ярославская обл, Тутаевский р-н, д. Першино, ул Заречная , д.15	Действующий
Тутаевский муниципальный округ	*Ярославская обл, Тутаевский р-н, д. Першино, ул Заречная, д.14	Действующий
Тутаевский муниципальный округ	*Ярославская обл, Тутаевский р-н, д. Першино, ул Заречная, д.13	Действующий
Тутаевский муниципальный округ	*Ярославская обл, Тутаевский р-н, д. Першино, ул Заречная, д. 12	Действующий
Тутаевский муниципальный округ	*Ярославская обл, Тутаевский р-н, д. Першино, ул Заречная, д.11	Действующий
Тутаевский муниципальный округ	*Ярославская обл, Тутаевский р-н, д. Першино, ул Заречная, д.10	Действующий
Тутаевский муниципальный округ	*Ярославская обл, Тутаевский р-н, д. Першино, ул Заречная, д. 9	Действующий
Тутаевский муниципальный округ	*Ярославская обл, Тутаевский р-н, д. Першино, ул Заречная, д. 8	Действующий
Тутаевский муниципальный округ	*Ярославская обл, Тутаевский р-н, д. Першино, ул Заречная, д.7	Действующий
Тутаевский муниципальный округ	*Ярославская обл, Тутаевский р-н, д. Першино, ул Заречная, д. 6	Действующий
Тутаевский муниципальный округ	*Ярославская обл, Тутаевский р-н, д. Першино, ул Заречная, д. 5	Действующий
Тутаевский муниципальный округ	*Ярославская обл, Тутаевский р-н, д. Першино, ул Заречная, д. 4	Действующий
Тутаевский муниципальный округ	*Ярославская обл, Тутаевский р-н, д. Першино, ул Заречная,д.3	Действующий
Тутаевский муниципальный округ	*Ярославская обл, Тутаевский р-н, д. Першино, ул Заречная, д.2	Действующий
Тутаевский муниципальный округ	*Ярославская обл, Тутаевский р-н, д. Першино, ул Заречная, д. 1	Действующий
Тутаевский муниципальный округ	*Ярославская обл, Тутаевский р-н, д. Першино, ул Молодёжная, д. 13	Действующий
Тутаевский муниципальный округ	*Ярославская обл, Тутаевский р-н, д. Першино, ул Молодёжная, д.12	Действующий
Тутаевский муниципальный округ	*Ярославская обл, Тутаевский р-н, д. Першино, ул Молодёжная, д. 11	Действующий
Тутаевский муниципальный округ	*Ярославская обл, Тутаевский р-н, д. Першино, ул Молодёжная, д.10	Действующий
Тутаевский муниципальный округ	*Ярославская обл, Тутаевский р-н, д. Першино, ул Молодёжная, д. 9	Действующий
Тутаевский муниципальный округ	*Ярославская обл, Тутаевский р-н, д. Першино, ул Молодёжная, д. 8	Действующий
Тутаевский муниципальный округ	*Ярославская обл, Тутаевский р-н, д. Першино, ул Молодёжная, д. 6	Действующий
Тутаевский муниципальный округ	*Ярославская обл, Тутаевский р-н, д. Першино, ул Молодёжная, д. 4	Действующий
Тутаевский муниципальный округ	*Ярославская обл, Тутаевский р-н, д. Першино, ул Молодёжная, д 2в	Действующий
Тутаевский муниципальный округ	*Ярославская обл, Тутаевский р-н, д. Першино, ул Молодёжная, д 2б	Действующий
Тутаевский муниципальный округ	*Ярославская обл, Тутаевский р-н, д. Першино, ул Молодёжная, д 2а	Действующий
Тутаевский муниципальный округ	*Ярославская обл, Тутаевский р-н, д. Першино, ул Молодёжная, д 2	Действующий
Тутаевский муниципальный округ	*Ярославская обл, Тутаевский р-н, д. Першино, ул Центральная, д 30	Действующий
Тутаевский муниципальный округ	*Ярославская обл, Тутаевский р-н, д. Першино, ул Центральная, д 29	Действующий
Тутаевский муниципальный округ	*Ярославская обл, Тутаевский р-н, д. Першино, ул Центральная, д 28	Действующий
Тутаевский муниципальный округ	*Ярославская обл, Тутаевский р-н, д. Першино, ул Центральная, д 25	Действующий
Тутаевский муниципальный округ	*Ярославская обл, Тутаевский р-н, д. Першино, ул Центральная, д 22	Действующий
Тутаевский муниципальный округ	*Ярославская обл, Тутаевский р-н, д. Першино, ул Центральная, д 21	Действующий
Тутаевский муниципальный округ	*Ярославская обл, Тутаевский р-н, д. Першино, ул Центральная, д 20	Действующий
Тутаевский муниципальный округ	*Ярославская обл, Тутаевский р-н, д. Першино, ул Центральная, д 19	Действующий
Тутаевский муниципальный округ	*Ярославская обл, Тутаевский р-н, д. Першино, ул Центральная, д 17	Действующий
Тутаевский муниципальный округ	*Ярославская обл, Тутаевский р-н, д. Першино, ул Центральная, д 16	Действующий
Тутаевский муниципальный округ	*Ярославская обл, Тутаевский р-н, д. Першино, ул Центральная, д 13	Действующий
Тутаевский муниципальный округ	*Ярославская обл, Тутаевский р-н, д. Першино, ул Центральная, д 6	Действующий
Тутаевский муниципальный округ	*Ярославская обл, Тутаевский р-он, д.Чебаково, ул.Центральная 35	Действующий
Тутаевский муниципальный округ	*Ярославская обл, Тутаевский р-он, д.Чебаково, ул.Центральная 33	Действующий
Тутаевский муниципальный округ	Ярославская обл, Тутаевский р-он, д.Чебаково, ул.Центральная 31	Действующий
Тутаевский муниципальный округ	Ярославская обл, Тутаевский р-он, д.Чебаково, ул.Центральная 29	Действующий
Тутаевский муниципальный округ	*Ярославская обл, Тутаевский р-он, д.Чебаково, ул.Центральная 27	Действующий
Тутаевский муниципальный округ	Ярославская обл, Тутаевский р-он, д.Чебаково, ул.Центральная 26	Действующий
Тутаевский муниципальный округ	Ярославская обл, Тутаевский р-он, д.Чебаково, ул.Центральная 25	Действующий
Тутаевский муниципальный округ	Ярославская обл, Тутаевский р-он, д.Чебаково, ул.Центральная 24	Действующий
Тутаевский муниципальный округ	Ярославская обл, Тутаевский р-он, д.Чебаково, ул.Центральная 23	Действующий
Тутаевский муниципальный округ	Ярославская обл, Тутаевский р-он, д.Чебаково, ул.Центральная 22	Действующий
Тутаевский муниципальный округ	Ярославская обл, Тутаевский р-он, д.Чебаково, ул.Центральная 21	Действующий
Тутаевский муниципальный округ	*Ярославская обл, Тутаевский р-он, д.Чебаково, ул.Центральная 20	Действующий
Тутаевский муниципальный округ	Ярославская обл, Тутаевский р-он, д.Чебаково, ул.Центральная 19	Действующий
Тутаевский муниципальный округ	Ярославская обл, Тутаевский р-он, д.Чебаково, ул.Центральная 18	Действующий
Тутаевский муниципальный округ	Ярославская обл, Тутаевский р-он, д.Чебаково, ул.Центральная 17	Действующий
Тутаевский муниципальный округ	*Ярославская обл, Тутаевский р-он, д.Чебаково, ул.Центральная 16	Действующий
Тутаевский муниципальный округ	*Ярославская обл, Тутаевский р-он, д.Чебаково, ул.Центральная 15	Действующий

Тутаевский муниципальный округ	*Ярославская обл, Тутаевский р-он, д.Чебаково, ул.Центральная 14 В	Действующий
Тутаевский муниципальный округ	Ярославская обл, Тутаевский р-он, д.Чебаково, ул.Центральная 14 А	Действующий
Тутаевский муниципальный округ	Ярославская обл, Тутаевский р-он, д.Чебаково, ул.Центральная 14	Действующий
Тутаевский муниципальный округ	*Ярославская обл, Тутаевский р-он, д.Чебаково, ул.Центральная 13	Действующий
Тутаевский муниципальный округ	*Ярославская обл, Тутаевский р-он, д.Чебаково, ул.Центральная 12	Действующий
Тутаевский муниципальный округ	Ярославская обл, Тутаевский р-он, д.Чебаково, ул.Центральная 11	Действующий
Тутаевский муниципальный округ	Ярославская обл, Тутаевский р-он, д.Чебаково, ул.Центральная 9	Действующий
Тутаевский муниципальный округ	Ярославская обл, Тутаевский р-он, д.Чебаково, ул.Центральная 8 А	Действующий
Тутаевский муниципальный округ	Ярославская обл, Тутаевский р-он, д.Чебаково, ул.Центральная 7	Действующий
Тутаевский муниципальный округ	Ярославская обл, Тутаевский р-он, д.Чебаково, ул.Центральная 5	Действующий
Тутаевский муниципальный округ	*Ярославская обл, Тутаевский р-он, д.Чебаково, ул.Центральная 3	Действующий
Тутаевский муниципальный округ	*Ярославская обл, Тутаевский р-он, д.Чебаково, ул.Центральная 2	Действующий
Тутаевский муниципальный округ	Ярославская обл, Тутаевский р-он, д.Чебаково, ул.Центральная 1	Действующий
Тутаевский муниципальный округ	Ярославская обл, Тутаевский р-он, д. Чебаково, ул.Зеленая 11	Действующий
Тутаевский муниципальный округ	Ярославская обл, Тутаевский р-он, д. Чебаково, ул.Зеленая 9	Действующий
Тутаевский муниципальный округ	Ярославская обл, Тутаевский р-он, д. Чебаково, ул.Зеленая 7	Действующий
Тутаевский муниципальный округ	Ярославская обл, Тутаевский р-он, д. Чебаково, ул.Зеленая 5	Действующий
Тутаевский муниципальный округ	Ярославская обл, Тутаевский р-он, д. Чебаково, ул.Зеленая 4	Действующий
Тутаевский муниципальный округ	Ярославская обл, Тутаевский р-он, д. Чебаково, ул.Зеленая 3	Действующий
Тутаевский муниципальный округ	*Ярославская обл, Тутаевский р-он, д. Чебаково, ул.Зеленая 2	Действующий
Тутаевский муниципальный округ	Ярославская обл, Тутаевский р-он, д. Чебаково, ул.Зеленая 1	Действующий
Тутаевский муниципальный округ	Ярославская обл, Тутаевский р-он, д. Филимоново 12	Действующий
Тутаевский муниципальный округ	Ярославская обл, Тутаевский р-он, д. Филимоново 10 А	Действующий
Тутаевский муниципальный округ	Ярославская обл, Тутаевский р-он, д. Филимоново 10	Действующий
Тутаевский муниципальный округ	Ярославская обл, Тутаевский р-он, д. Филимоново 8	Действующий
Тутаевский муниципальный округ	Ярославская обл, Тутаевский р-он, д. Филимоново 7	Действующий
Тутаевский муниципальный округ	Ярославская обл, Тутаевский р-он, д. Филимоново 6	Действующий
Тутаевский муниципальный округ	Ярославская обл, Тутаевский р-он, д. Филимоново 5	Действующий
Тутаевский муниципальный округ	Ярославская обл, Тутаевский р-он, д. Филимоново 4	Действующий
Тутаевский муниципальный округ	Ярославская обл, Тутаевский р-он, д. Филимоново 2	Действующий
Тутаевский муниципальный округ	*Ярославская обл, Тутаевский р-он, д. Трубино, ул.Центральная 11	Действующий
Тутаевский муниципальный округ	*Ярославская обл, Тутаевский р-он, д. Трубино, ул.Центральная 9	Действующий
Тутаевский муниципальный округ	*Ярославская обл, Тутаевский р-он, д. Трубино, ул.Центральная 8	Действующий
Тутаевский муниципальный округ	*Ярославская обл, Тутаевский р-он, д. Трубино, ул.Центральная 7	Действующий
Тутаевский муниципальный округ	*Ярославская обл, Тутаевский р-он, д. Трубино, ул.Центральная 6	Действующий
Тутаевский муниципальный округ	Ярославская обл, Тутаевский р-он, д. Трубино, ул.Центральная 5	Действующий
Тутаевский муниципальный округ	*Ярославская обл, Тутаевский р-он, д. Трубино, ул.Центральная 4	Действующий
Тутаевский муниципальный округ	*Ярославская обл, Тутаевский р-он, д. Трубино, ул.Центральная 3	Действующий
Тутаевский муниципальный округ	*Ярославская обл, Тутаевский р-он, д. Трубино, ул.Центральная 2	Действующий
Тутаевский муниципальный округ	Ярославская обл, Тутаевский р-он, д. Трубино, ул.Центральная 1	Действующий
Тутаевский муниципальный округ	Ярославская обл, Тутаевский р-он, д. Трубино, ул.Речная 3	Действующий
Тутаевский муниципальный округ	*Ярославская обл, Тутаевский р-он, д. Трубино, ул.Речная 2	Действующий
Тутаевский муниципальный округ	*Ярославская обл, Тутаевский р-он, д. Трубино, ул.Речная 1	Действующий
Тутаевский муниципальный округ	*Ярославская обл, Тутаевский р-он, д. Тамарово 4	Действующий
Тутаевский муниципальный округ	*Ярославская обл, Тутаевский р-он, д. Тамарово 2 А	Действующий
Тутаевский муниципальный округ	*Ярославская обл, Тутаевский р-он, д. Тамарово 2	Действующий
Тутаевский муниципальный округ	*Ярославская обл, Тутаевский р-он, д. Тамарово 1А	Действующий
Тутаевский муниципальный округ	*Ярославская обл, Тутаевский р-он, д. Сумаково 21	Действующий
Тутаевский муниципальный округ	*Ярославская обл, Тутаевский р-он, д. Сумаково 19	Действующий
Тутаевский муниципальный округ	*Ярославская обл, Тутаевский р-он, д. Сумаково 17	Действующий
Тутаевский муниципальный округ	*Ярославская обл, Тутаевский р-он, д. Сумаково 15	Действующий
Тутаевский муниципальный округ	*Ярославская обл, Тутаевский р-он, д. Сумаково 13	Действующий
Тутаевский муниципальный округ	*Ярославская обл, Тутаевский р-он, д. Сумаково 12	Действующий
Тутаевский муниципальный округ	*Ярославская обл, Тутаевский р-он, д. Сумаково 11	Действующий
Тутаевский муниципальный округ	*Ярославская обл, Тутаевский р-он, д. Сумаково 10	Действующий
Тутаевский муниципальный округ	*Ярославская обл, Тутаевский р-он, д. Сумаково 9 А	Действующий
Тутаевский муниципальный округ	*Ярославская обл, Тутаевский р-он, д. Сумаково 9	Действующий
Тутаевский муниципальный округ	*Ярославская обл, Тутаевский р-он, д. Сумаково 8	Действующий
Тутаевский муниципальный округ	*Ярославская обл, Тутаевский р-он, д. Сумаково 7	Действующий
Тутаевский муниципальный округ	*Ярославская обл, Тутаевский р-он, д. Сумаково 6	Действующий
Тутаевский муниципальный округ	*Ярославская обл, Тутаевский р-он, д. Сумаково 5	Действующий
Тутаевский муниципальный округ	*Ярославская обл, Тутаевский р-он, д. Сумаково 4	Действующий
Тутаевский муниципальный округ	*Ярославская обл, Тутаевский р-он, д. Сумаково 3	Действующий
Тутаевский муниципальный округ	*Ярославская обл, Тутаевский р-он, д. Сумаково 2	Действующий
Тутаевский муниципальный округ	*Ярославская обл, Тутаевский р-он, д. Сумаково 1	Действующий
Тутаевский муниципальный округ	*Ярославская обл, Тутаевский р-он, д. Снегиревка, ул.Центральная 30	Действующий
Тутаевский муниципальный округ	Ярославская обл, Тутаевский р-он, д. Снегиревка, ул.Центральная 28	Действующий
Тутаевский муниципальный округ	*Ярославская обл, Тутаевский р-он, д. Снегиревка, ул.Центральная 27	Действующий
Тутаевский муниципальный округ	Ярославская обл, Тутаевский р-он, д. Снегиревка, ул.Центральная 26	Действующий
Тутаевский муниципальный округ	*Ярославская обл, Тутаевский р-он, д. Снегиревка, ул.Центральная 25	Действующий
Тутаевский муниципальный округ	*Ярославская обл, Тутаевский р-он, д. Снегиревка, ул.Центральная 24	Действующий

Тутаевский муниципальный округ	*Ярославская обл, Тутаевский р-он, д. Снегиревка, ул.Центральная 23	Действующий
Тутаевский муниципальный округ	*Ярославская обл, Тутаевский р-он, д. Снегиревка, ул.Центральная 22	Действующий
Тутаевский муниципальный округ	*Ярославская обл, Тутаевский р-он, д. Снегиревка, ул.Центральная 20	Действующий
Тутаевский муниципальный округ	*Ярославская обл, Тутаевский р-он, д. Снегиревка, ул.Центральная 19	Действующий
Тутаевский муниципальный округ	*Ярославская обл, Тутаевский р-он, д. Снегиревка, ул.Центральная 17	Действующий
Тутаевский муниципальный округ	*Ярославская обл, Тутаевский р-он, д. Снегиревка, ул.Центральная 15	Действующий
Тутаевский муниципальный округ	*Ярославская обл, Тутаевский р-он, д. Снегиревка, ул.Центральная 12	Действующий
Тутаевский муниципальный округ	*Ярославская обл, Тутаевский р-он, д. Снегиревка, ул.Центральная 11	Действующий
Тутаевский муниципальный округ	*Ярославская обл, Тутаевский р-он, д. Снегиревка, ул.Центральная 10	Действующий
Тутаевский муниципальный округ	*Ярославская обл, Тутаевский р-он, д. Снегиревка, ул.Центральная 9	Действующий
Тутаевский муниципальный округ	*Ярославская обл, Тутаевский р-он, д. Снегиревка, ул.Центральная 7	Действующий
Тутаевский муниципальный округ	*Ярославская обл, Тутаевский р-он, д. Снегиревка, ул.Центральная 6	Действующий
Тутаевский муниципальный округ	*Ярославская обл, Тутаевский р-он, д. Снегиревка, ул.Центральная 5	Действующий
Тутаевский муниципальный округ	*Ярославская обл, Тутаевский р-он, д. Снегиревка, ул.Центральная 3	Действующий
Тутаевский муниципальный округ	*Ярославская обл, Тутаевский р-он, д. Снегиревка, ул.Центральная 2 А	Действующий
Тутаевский муниципальный округ	*Ярославская обл, Тутаевский р-он, д. Снегиревка, ул.Центральная 2	Действующий
Тутаевский муниципальный округ	*Ярославская обл, Тутаевский р-он, д. Снегиревка, ул.Центральная 1 В	Действующий
Тутаевский муниципальный округ	*Ярославская обл, Тутаевский р-он, д. Снегиревка, ул.Центральная 1 А	Действующий
Тутаевский муниципальный округ	*Ярославская обл, Тутаевский р-он, д. Снегиревка, ул.Центральная 1	Действующий
Тутаевский муниципальный округ	*Ярославская обл, Тутаевский р-он, д. Снегиревка, ул.Зеленая 31	Действующий
Тутаевский муниципальный округ	*Ярославская обл, Тутаевский р-он, д. Снегиревка, ул.Зеленая 30	Действующий
Тутаевский муниципальный округ	*Ярославская обл, Тутаевский р-он, д. Снегиревка, ул.Зеленая 25	Действующий
Тутаевский муниципальный округ	*Ярославская обл, Тутаевский р-он, д. Снегиревка, ул.Зеленая 23	Действующий
Тутаевский муниципальный округ	*Ярославская обл, Тутаевский р-он, д. Снегиревка, ул.Зеленая 21	Действующий
Тутаевский муниципальный округ	Ярославская обл, Тутаевский р-он, д. Снегиревка, ул.Зеленая 19	Действующий
Тутаевский муниципальный округ	*Ярославская обл, Тутаевский р-он, д. Снегиревка, ул.Зеленая 18	Действующий
Тутаевский муниципальный округ	*Ярославская обл, Тутаевский р-он, д. Снегиревка, ул.Зеленая 17	Действующий
Тутаевский муниципальный округ	*Ярославская обл, Тутаевский р-он, д. Снегиревка, ул.Зеленая 15	Действующий
Тутаевский муниципальный округ	*Ярославская обл, Тутаевский р-он, д. Снегиревка, ул.Зеленая 13	Действующий
Тутаевский муниципальный округ	*Ярославская обл, Тутаевский р-он, д. Снегиревка, ул.Зеленая 11	Действующий
Тутаевский муниципальный округ	*Ярославская обл, Тутаевский р-он, д. Снегиревка, ул.Зеленая 6	Действующий
Тутаевский муниципальный округ	Ярославская обл, Тутаевский р-он, д. Снегиревка, ул.Зеленая 5	Действующий
Тутаевский муниципальный округ	*Ярославская обл, Тутаевский р-он, д. Снегиревка, ул.Зеленая 3	Действующий
Тутаевский муниципальный округ	*Ярославская обл, Тутаевский р-он, д. Снегиревка, ул.Зеленая 2	Действующий
Тутаевский муниципальный округ	*Ярославская обл, Тутаевский р-он, д. Снегиревка, ул.Зеленая 1 Б	Действующий
Тутаевский муниципальный округ	Ярославская обл, Тутаевский р-он, д. Снегиревка, ул.Зеленая 1А	Действующий
Тутаевский муниципальный округ	*Ярославская обл, Тутаевский р-он, д. Слонятино 11	Действующий
Тутаевский муниципальный округ	*Ярославская обл, Тутаевский р-он, д. Слонятино 9	Действующий
Тутаевский муниципальный округ	*Ярославская обл, Тутаевский р-он, д. Слонятино 7	Действующий
Тутаевский муниципальный округ	*Ярославская обл, Тутаевский р-он, д. Слонятино 5	Действующий
Тутаевский муниципальный округ	*Ярославская обл, Тутаевский р-он, д. Слонятино 4	Действующий
Тутаевский муниципальный округ	*Ярославская обл, Тутаевский р-он, д. Слонятино 2	Действующий
Тутаевский муниципальный округ	*Ярославская обл, Тутаевский р-он, д. Саматово 21	Действующий
Тутаевский муниципальный округ	*Ярославская обл, Тутаевский р-он, д. Саматово 18	Действующий
Тутаевский муниципальный округ	*Ярославская обл, Тутаевский р-он, д. Саматово 17	Действующий
Тутаевский муниципальный округ	*Ярославская обл, Тутаевский р-он, д. Саматово 16	Действующий
Тутаевский муниципальный округ	*Ярославская обл, Тутаевский р-он, д. Саматово 14	Действующий
Тутаевский муниципальный округ	*Ярославская обл, Тутаевский р-он, д. Саматово 13	Действующий
Тутаевский муниципальный округ	*Ярославская обл, Тутаевский р-он, д. Саматово 12	Действующий
Тутаевский муниципальный округ	*Ярославская обл, Тутаевский р-он, д. Саматово 11	Действующий
Тутаевский муниципальный округ	*Ярославская обл, Тутаевский р-он, д. Саматово 10	Действующий
Тутаевский муниципальный округ	*Ярославская обл, Тутаевский р-он, д. Саматово 9	Действующий
Тутаевский муниципальный округ	Ярославская обл, Тутаевский р-он, д. Саматово 7 А	Действующий
Тутаевский муниципальный округ	*Ярославская обл, Тутаевский р-он, д. Саматово 7	Действующий
Тутаевский муниципальный округ	*Ярославская обл, Тутаевский р-он, д. Саматово 6	Действующий
Тутаевский муниципальный округ	*Ярославская обл, Тутаевский р-он, д. Саматово 5	Действующий
Тутаевский муниципальный округ	*Ярославская обл, Тутаевский р-он, д. Саматово 4	Действующий
Тутаевский муниципальный округ	*Ярославская обл, Тутаевский р-он, д. Саматово 3	Действующий
Тутаевский муниципальный округ	*Ярославская обл, Тутаевский р-он, д. Саматово 2	Действующий
Тутаевский муниципальный округ	Ярославская обл, Тутаевский р-он, д. Саматово 1 А	Действующий
Тутаевский муниципальный округ	*Ярославская обл, Тутаевский р-он, д. Саматово 1	Действующий
Тутаевский муниципальный округ	Ярославская обл, Тутаевский р-он, д. Сальково 17	Действующий
Тутаевский муниципальный округ	Ярославская обл, Тутаевский р-он, д. Сальково 15	Действующий
Тутаевский муниципальный округ	Ярославская обл, Тутаевский р-он, д. Сальково 13	Действующий
Тутаевский муниципальный округ	Ярославская обл, Тутаевский р-он, д. Сальково 11	Действующий
Тутаевский муниципальный округ	*Ярославская обл, Тутаевский р-он, д. Сальково 9	Действующий
Тутаевский муниципальный округ	Ярославская обл, Тутаевский р-он, д. Сальково 8	Действующий
Тутаевский муниципальный округ	*Ярославская обл, Тутаевский р-он, д. Сальково 7 А	Действующий
Тутаевский муниципальный округ	*Ярославская обл, Тутаевский р-он, д. Сальково 7	Действующий
Тутаевский муниципальный округ	Ярославская обл, Тутаевский р-он, д. Сальково 6	Действующий
Тутаевский муниципальный округ	Ярославская обл, Тутаевский р-он, д. Сальково 5 А	Действующий

Тутаевский муниципальный округ	Ярославская обл, Тутаевский р-он, д. Сальково 5	Действующий
Тутаевский муниципальный округ	Ярославская обл, Тутаевский р-он, д. Сальково 4	Действующий
Тутаевский муниципальный округ	Ярославская обл, Тутаевский р-он, д. Сальково 3	Действующий
Тутаевский муниципальный округ	Ярославская обл, Тутаевский р-он, д. Сальково 2	Действующий
Тутаевский муниципальный округ	Ярославская обл, Тутаевский р-он, д. Сальково 1	Действующий
Тутаевский муниципальный округ	Ярославская обл, Тутаевский р-он, д. Прибрежная, ул.Центральная 19	Действующий
Тутаевский муниципальный округ	Ярославская обл, Тутаевский р-он, д. Прибрежная, ул.Центральная 17	Действующий
Тутаевский муниципальный округ	Ярославская обл, Тутаевский р-он, д. Прибрежная, ул.Центральная 16	Действующий
Тутаевский муниципальный округ	*Ярославская обл, Тутаевский р-он, д. Прибрежная, ул.Центральная 15	Действующий
Тутаевский муниципальный округ	*Ярославская обл, Тутаевский р-он, д. Прибрежная, ул.Центральная 12	Действующий
Тутаевский муниципальный округ	*Ярославская обл, Тутаевский р-он, д. Прибрежная, ул.Центральная 10	Действующий
Тутаевский муниципальный округ	Ярославская обл, Тутаевский р-он, д. Прибрежная, ул.Центральная 9	Действующий
Тутаевский муниципальный округ	Ярославская обл, Тутаевский р-он, д. Прибрежная, ул.Центральная 6	Действующий
Тутаевский муниципальный округ	*Ярославская обл, Тутаевский р-он, д. Прибрежная, ул.Центральная 5	Действующий
Тутаевский муниципальный округ	*Ярославская обл, Тутаевский р-он, д. Прибрежная, ул.Центральная 4	Действующий
Тутаевский муниципальный округ	Ярославская обл, Тутаевский р-он, д. Прибрежная, ул.Центральная 3	Действующий
Тутаевский муниципальный округ	Ярославская обл, Тутаевский р-он, д. Прибрежная, ул.Центральная 2	Действующий
Тутаевский муниципальный округ	Ярославская обл, Тутаевский р-он, д. Прибрежная, ул.Центральная 1	Действующий
Тутаевский муниципальный округ	*Ярославская обл, Тутаевский р-он, д. Прибрежная, ул.Родниковая 6	Действующий
Тутаевский муниципальный округ	*Ярославская обл, Тутаевский р-он, д. Прибрежная, ул.Родниковая 5 Б	Действующий
Тутаевский муниципальный округ	*Ярославская обл, Тутаевский р-он, д. Прибрежная, ул.Родниковая 5 А	Действующий
Тутаевский муниципальный округ	*Ярославская обл, Тутаевский р-он, д. Прибрежная, ул.Родниковая 5	Действующий
Тутаевский муниципальный округ	*Ярославская обл, Тутаевский р-он, д. Прибрежная, ул.Родниковая 4	Действующий
Тутаевский муниципальный округ	*Ярославская обл, Тутаевский р-он, д. Прибрежная, ул.Родниковая 3	Действующий
Тутаевский муниципальный округ	*Ярославская обл, Тутаевский р-он, д. Прибрежная, ул.Родниковая 2 А	Действующий
Тутаевский муниципальный округ	*Ярославская обл, Тутаевский р-он, д. Прибрежная, ул.Родниковая 2	Действующий
Тутаевский муниципальный округ	*Ярославская обл, Тутаевский р-он, д. Прибрежная, ул.Родниковая 1 А	Действующий
Тутаевский муниципальный округ	*Ярославская обл, Тутаевский р-он, д. Прибрежная, ул.Родниковая 1	Действующий
Тутаевский муниципальный округ	*Ярославская обл, Тутаевский р-он, д. Прибрежная, ул.Полевая 4	Действующий
Тутаевский муниципальный округ	*Ярославская обл, Тутаевский р-он, д. Прибрежная, ул.Полевая 3	Действующий
Тутаевский муниципальный округ	*Ярославская обл, Тутаевский р-он, д. Прибрежная, ул.Полевая 2	Действующий
Тутаевский муниципальный округ	*Ярославская обл, Тутаевский р-он, д. Прибрежная, ул.Полевая 1	Действующий
Тутаевский муниципальный округ	Ярославская обл, Тутаевский р-он, д. Прибрежная, ул.Заречная 18	Действующий
Тутаевский муниципальный округ	*Ярославская обл, Тутаевский р-он, д. Прибрежная, ул.Заречная 17	Действующий
Тутаевский муниципальный округ	Ярославская обл, Тутаевский р-он, д. Прибрежная, ул.Заречная 16	Действующий
Тутаевский муниципальный округ	Ярославская обл, Тутаевский р-он, д. Прибрежная, ул.Заречная 15	Действующий
Тутаевский муниципальный округ	Ярославская обл, Тутаевский р-он, д. Прибрежная, ул.Заречная 14	Действующий
Тутаевский муниципальный округ	Ярославская обл, Тутаевский р-он, д. Прибрежная, ул.Заречная 13	Действующий
Тутаевский муниципальный округ	Ярославская обл, Тутаевский р-он, д. Прибрежная, ул.Заречная 12	Действующий
Тутаевский муниципальный округ	Ярославская обл, Тутаевский р-он, д. Прибрежная, ул.Заречная 11	Действующий
Тутаевский муниципальный округ	Ярославская обл, Тутаевский р-он, д. Прибрежная, ул.Заречная 10	Действующий
Тутаевский муниципальный округ	Ярославская обл, Тутаевский р-он, д. Прибрежная, ул.Заречная 9	Действующий
Тутаевский муниципальный округ	Ярославская обл, Тутаевский р-он, д. Прибрежная, ул.Заречная 8	Действующий
Тутаевский муниципальный округ	Ярославская обл, Тутаевский р-он, д. Прибрежная, ул.Заречная 7	Действующий
Тутаевский муниципальный округ	*Ярославская обл, Тутаевский р-он, д. Прибрежная, ул.Заречная 6	Действующий
Тутаевский муниципальный округ	*Ярославская обл, Тутаевский р-он, д. Прибрежная, ул.Заречная 5	Действующий
Тутаевский муниципальный округ	*Ярославская обл, Тутаевский р-он, д. Прибрежная, ул.Заречная 4	Действующий
Тутаевский муниципальный округ	*Ярославская обл, Тутаевский р-он, д. Прибрежная, ул.Заречная 3	Действующий
Тутаевский муниципальный округ	*Ярославская обл, Тутаевский р-он, д. Прибрежная, ул.Заречная 2	Действующий
Тутаевский муниципальный округ	*Ярославская обл, Тутаевский р-он, д. Прибрежная, ул.Заречная 1	Действующий
Тутаевский муниципальный округ	*Ярославская обл, Тутаевский р-он, д. Прибрежная, ул.Дорожная 7	Действующий
Тутаевский муниципальный округ	*Ярославская обл, Тутаевский р-он, д. Прибрежная, ул.Дорожная 5 А	Действующий
Тутаевский муниципальный округ	*Ярославская обл, Тутаевский р-он, д. Прибрежная, ул.Дорожная 5	Действующий
Тутаевский муниципальный округ	*Ярославская обл, Тутаевский р-он, д. Прибрежная, ул.Дорожная 3 А	Действующий
Тутаевский муниципальный округ	*Ярославская обл, Тутаевский р-он, д. Прибрежная, ул.Дорожная 3	Действующий
Тутаевский муниципальный округ	Ярославская обл, Тутаевский р-он, д. Прибрежная, ул.Дорожная 1	Действующий
Тутаевский муниципальный округ	*Ярославская обл, Тутаевский р-он, д. Подольское 9	Действующий
Тутаевский муниципальный округ	*Ярославская обл, Тутаевский р-он, д. Подольское 7	Действующий
Тутаевский муниципальный округ	*Ярославская обл, Тутаевский р-он, д. Подольское 6	Действующий
Тутаевский муниципальный округ	*Ярославская обл, Тутаевский р-он, д. Подольское 5	Действующий
Тутаевский муниципальный округ	*Ярославская обл, Тутаевский р-он, д. Подольское 4	Действующий
Тутаевский муниципальный округ	*Ярославская обл, Тутаевский р-он, д. Подольское 3	Действующий
Тутаевский муниципальный округ	*Ярославская обл, Тутаевский р-он, д. Подольское 2	Действующий
Тутаевский муниципальный округ	*Ярославская обл, Тутаевский р-он, д. Подольское 1 А	Действующий
Тутаевский муниципальный округ	*Ярославская обл, Тутаевский р-он, д. Подольское 1	Действующий
Тутаевский муниципальный округ	Ярославская обл, Тутаевский р-он, д. Петрушино 19	Действующий
Тутаевский муниципальный округ	Ярославская обл, Тутаевский р-он, д. Петрушино 17	Действующий
Тутаевский муниципальный округ	Ярославская обл, Тутаевский р-он, д. Петрушино 15	Действующий
Тутаевский муниципальный округ	Ярославская обл, Тутаевский р-он, д. Петрушино 13	Действующий
Тутаевский муниципальный округ	Ярославская обл, Тутаевский р-он, д. Петрушино 12	Действующий
Тутаевский муниципальный округ	*Ярославская обл, Тутаевский р-он, д. Петрушино 11	Действующий

Тутаевский муниципальный округ	Ярославская обл, Тутаевский р-он, д. Петрушино 10	Действующий
Тутаевский муниципальный округ	Ярославская обл, Тутаевский р-он, д. Петрушино 9	Действующий
Тутаевский муниципальный округ	*Ярославская обл, Тутаевский р-он, д. Петрушино 8	Действующий
Тутаевский муниципальный округ	Ярославская обл, Тутаевский р-он, д. Петрушино 7	Действующий
Тутаевский муниципальный округ	Ярославская обл, Тутаевский р-он, д. Петрушино 6	Действующий
Тутаевский муниципальный округ	Ярославская обл, Тутаевский р-он, д. Петрушино 5 А	Действующий
Тутаевский муниципальный округ	Ярославская обл, Тутаевский р-он, д. Петрушино 5	Действующий
Тутаевский муниципальный округ	Ярославская обл, Тутаевский р-он, д. Петрушино 4	Действующий
Тутаевский муниципальный округ	Ярославская обл, Тутаевский р-он, д. Петрушино 3	Действующий
Тутаевский муниципальный округ	Ярославская обл, Тутаевский р-он, д. Петрушино 2	Действующий
Тутаевский муниципальный округ	Ярославская обл, Тутаевский р-он, д. Петрушино 1	Действующий
Тутаевский муниципальный округ	*Ярославская обл, Тутаевский р-он, д. Омелино 13	Действующий
Тутаевский муниципальный округ	Ярославская обл, Тутаевский р-он, д. Омелино 11	Действующий
Тутаевский муниципальный округ	Ярославская обл, Тутаевский р-он, д. Омелино 9	Действующий
Тутаевский муниципальный округ	Ярославская обл, Тутаевский р-он, д. Омелино 8	Действующий
Тутаевский муниципальный округ	*Ярославская обл, Тутаевский р-он, д. Омелино 7	Действующий
Тутаевский муниципальный округ	Ярославская обл, Тутаевский р-он, д. Омелино 6	Действующий
Тутаевский муниципальный округ	Ярославская обл, Тутаевский р-он, д. Омелино 4	Действующий
Тутаевский муниципальный округ	*Ярославская обл, Тутаевский р-он, д. Омелино 3	Действующий
Тутаевский муниципальный округ	*Ярославская обл, Тутаевский р-он, д. Омелино 1	Действующий
Тутаевский муниципальный округ	Ярославская обл, Тутаевский р-он, д. Никоново 11	Действующий
Тутаевский муниципальный округ	Ярославская обл, Тутаевский р-он, д. Никоново 10	Действующий
Тутаевский муниципальный округ	Ярославская обл, Тутаевский р-он, д. Никоново 9	Действующий
Тутаевский муниципальный округ	*Ярославская обл, Тутаевский р-он, д. Никоново 8	Действующий
Тутаевский муниципальный округ	Ярославская обл, Тутаевский р-он, д. Никоново 7	Действующий
Тутаевский муниципальный округ	Ярославская обл, Тутаевский р-он, д. Никоново 6	Действующий
Тутаевский муниципальный округ	Ярославская обл, Тутаевский р-он, д. Никоново 5	Действующий
Тутаевский муниципальный округ	Ярославская обл, Тутаевский р-он, д. Никоново 4	Действующий
Тутаевский муниципальный округ	Ярославская обл, Тутаевский р-он, д. Никоново 3	Действующий
Тутаевский муниципальный округ	Ярославская обл, Тутаевский р-он, д. Никоново 2	Действующий
Тутаевский муниципальный округ	*Ярославская обл, Тутаевский р-он, д. Никоново 1	Действующий
Тутаевский муниципальный округ	Ярославская обл, Тутаевский р-он, д.Николо-Заболотье, ул.Верхняя 6	Действующий
Тутаевский муниципальный округ	Ярославская обл, Тутаевский р-он, д.Николо-Заболотье, ул.Верхняя 5	Действующий
Тутаевский муниципальный округ	Ярославская обл, Тутаевский р-он, д.Николо-Заболотье, ул.Верхняя 4	Действующий
Тутаевский муниципальный округ	Ярославская обл, Тутаевский р-он, д.Николо-Заболотье, ул.Верхняя 3	Действующий
Тутаевский муниципальный округ	Ярославская обл, Тутаевский р-он, д.Николо-Заболотье, ул.Верхняя 1	Действующий
Тутаевский муниципальный округ	Ярославская обл, Тутаевский р-он, д.Николо-Заболотье, ул.Нижняя 3	Действующий
Тутаевский муниципальный округ	Ярославская обл, Тутаевский р-он, д.Николо-Заболотье, ул.Нижняя 2	Действующий
Тутаевский муниципальный округ	Ярославская обл, Тутаевский р-он, д.Николо-Заболотье, ул.Нижняя 1	Действующий
Тутаевский муниципальный округ	Ярославская обл, Тутаевский р-он, д.Николо-Заболотье, ул.Заречная 7	Действующий
Тутаевский муниципальный округ	Ярославская обл, Тутаевский р-он, д.Николо-Заболотье, ул.Заречная 5	Действующий
Тутаевский муниципальный округ	Ярославская обл, Тутаевский р-он, д.Николо-Заболотье, ул.Заречная 3	Действующий
Тутаевский муниципальный округ	Ярославская обл, Тутаевский р-он, д.Николо-Заболотье, ул.Заречная 1	Действующий
Тутаевский муниципальный округ	Ярославская обл, Тутаевский р-он, д.Мокроусово 7	Действующий
Тутаевский муниципальный округ	Ярославская обл, Тутаевский р-он, д.Мокроусово 6	Действующий
Тутаевский муниципальный округ	Ярославская обл, Тутаевский р-он, д.Мокроусово 4	Действующий
Тутаевский муниципальный округ	Ярославская обл, Тутаевский р-он, д.Мокроусово 3	Действующий
Тутаевский муниципальный округ	Ярославская обл, Тутаевский р-он, д.Мокроусово 1	Действующий
Тутаевский муниципальный округ	*Ярославская обл, Тутаевский р-он, д. Михайловское, ул. Заречная 1	Действующий
Тутаевский муниципальный округ	Ярославская обл, Тутаевский р-он, д.Михайловское 17	Действующий
Тутаевский муниципальный округ	Ярославская обл, Тутаевский р-он, д.Михайловское 15	Действующий
Тутаевский муниципальный округ	Ярославская обл, Тутаевский р-он, д.Михайловское 14	Действующий
Тутаевский муниципальный округ	Ярославская обл, Тутаевский р-он, д.Михайловское 13	Действующий
Тутаевский муниципальный округ	Ярославская обл, Тутаевский р-он, д.Михайловское 12	Действующий
Тутаевский муниципальный округ	Ярославская обл, Тутаевский р-он, д.Михайловское 11	Действующий
Тутаевский муниципальный округ	Ярославская обл, Тутаевский р-он, д.Михайловское 10	Действующий
Тутаевский муниципальный округ	*Ярославская обл, Тутаевский р-он, д.Михайловское 8	Действующий
Тутаевский муниципальный округ	Ярославская обл, Тутаевский р-он, д.Михайловское 7	Действующий
Тутаевский муниципальный округ	*Ярославская обл, Тутаевский р-он, д.Михайловское 6 А	Действующий
Тутаевский муниципальный округ	Ярославская обл, Тутаевский р-он, д.Михайловское 6	Действующий
Тутаевский муниципальный округ	Ярославская обл, Тутаевский р-он, д.Михайловское 5 А	Действующий
Тутаевский муниципальный округ	Ярославская обл, Тутаевский р-он, д.Михайловское 5	Действующий
Тутаевский муниципальный округ	Ярославская обл, Тутаевский р-он, д.Михайловское 4	Действующий
Тутаевский муниципальный округ	Ярославская обл, Тутаевский р-он, д.Михайловское 2	Действующий
Тутаевский муниципальный округ	*Ярославская обл, Тутаевский р-он, д.Михайловское 1	Действующий
Тутаевский муниципальный округ	*Ярославская обл, Тутаевский р-он, д. Медведево 33	Действующий
Тутаевский муниципальный округ	Ярославская обл, Тутаевский р-он, д. Медведево 31	Действующий
Тутаевский муниципальный округ	Ярославская обл, Тутаевский р-он, д. Медведево 29 А	Действующий
Тутаевский муниципальный округ	Ярославская обл, Тутаевский р-он, д. Медведево 29	Действующий
Тутаевский муниципальный округ	Ярославская обл, Тутаевский р-он, д. Медведево 27	Действующий
Тутаевский муниципальный округ	Ярославская обл, Тутаевский р-он, д. Медведево 26	Действующий

Тутаевский муниципальный округ	Ярославская обл, Тутаевский р-он, д. Медведево 25	Действующий
Тутаевский муниципальный округ	Ярославская обл, Тутаевский р-он, д. Медведево 24	Действующий
Тутаевский муниципальный округ	Ярославская обл, Тутаевский р-он, д. Медведево 23 Б	Действующий
Тутаевский муниципальный округ	Ярославская обл, Тутаевский р-он, д. Медведево 23 А	Действующий
Тутаевский муниципальный округ	Ярославская обл, Тутаевский р-он, д. Медведево 23	Действующий
Тутаевский муниципальный округ	Ярославская обл, Тутаевский р-он, д. Медведево 22	Действующий
Тутаевский муниципальный округ	Ярославская обл, Тутаевский р-он, д. Медведево 21 А	Действующий
Тутаевский муниципальный округ	Ярославская обл, Тутаевский р-он, д. Медведево 21	Действующий
Тутаевский муниципальный округ	Ярославская обл, Тутаевский р-он, д. Медведево 20	Действующий
Тутаевский муниципальный округ	Ярославская обл, Тутаевский р-он, д. Медведево 19	Действующий
Тутаевский муниципальный округ	Ярославская обл, Тутаевский р-он, д. Медведево 18	Действующий
Тутаевский муниципальный округ	Ярославская обл, Тутаевский р-он, д. Медведево 17 Б	Действующий
Тутаевский муниципальный округ	Ярославская обл, Тутаевский р-он, д. Медведево 17 А	Действующий
Тутаевский муниципальный округ	Ярославская обл, Тутаевский р-он, д. Медведево 17	Действующий
Тутаевский муниципальный округ	Ярославская обл, Тутаевский р-он, д. Медведево 16	Действующий
Тутаевский муниципальный округ	Ярославская обл, Тутаевский р-он, д. Медведево 15 А	Действующий
Тутаевский муниципальный округ	Ярославская обл, Тутаевский р-он, д. Медведево 15	Действующий
Тутаевский муниципальный округ	Ярославская обл, Тутаевский р-он, д. Медведево 14	Действующий
Тутаевский муниципальный округ	*Ярославская обл, Тутаевский р-он, д. Медведево 13 А	Действующий
Тутаевский муниципальный округ	Ярославская обл, Тутаевский р-он, д. Медведево 13	Действующий
Тутаевский муниципальный округ	Ярославская обл, Тутаевский р-он, д. Медведево 12 А	Действующий
Тутаевский муниципальный округ	Ярославская обл, Тутаевский р-он, д. Медведево 12	Действующий
Тутаевский муниципальный округ	*Ярославская обл, Тутаевский р-он, д. Медведево 11 А	Действующий
Тутаевский муниципальный округ	Ярославская обл, Тутаевский р-он, д. Медведево 11	Действующий
Тутаевский муниципальный округ	Ярославская обл, Тутаевский р-он, д. Медведево 10	Действующий
Тутаевский муниципальный округ	*Ярославская обл, Тутаевский р-он, д. Медведево 9 А	Действующий
Тутаевский муниципальный округ	Ярославская обл, Тутаевский р-он, д. Медведево 9	Действующий
Тутаевский муниципальный округ	Ярославская обл, Тутаевский р-он, д. Медведево 8	Действующий
Тутаевский муниципальный округ	Ярославская обл, Тутаевский р-он, д. Медведево 7	Действующий
Тутаевский муниципальный округ	Ярославская обл, Тутаевский р-он, д. Медведево 6	Действующий
Тутаевский муниципальный округ	Ярославская обл, Тутаевский р-он, д. Медведево 5 А	Действующий
Тутаевский муниципальный округ	Ярославская обл, Тутаевский р-он, д. Медведево 5	Действующий
Тутаевский муниципальный округ	Ярославская обл, Тутаевский р-он, д. Медведево 4	Действующий
Тутаевский муниципальный округ	Ярославская обл, Тутаевский р-он, д. Медведево 3 А	Действующий
Тутаевский муниципальный округ	Ярославская обл, Тутаевский р-он, д. Медведево 3	Действующий
Тутаевский муниципальный округ	Ярославская обл, Тутаевский р-он, д. Медведево 2	Действующий
Тутаевский муниципальный округ	Ярославская обл, Тутаевский р-он, д. Медведево 1	Действующий
Тутаевский муниципальный округ	Ярославская обл, Тутаевский р-он, д. Малое Масленниково 8	Действующий
Тутаевский муниципальный округ	Ярославская обл, Тутаевский р-он, д. Малое Масленниково 7	Действующий
Тутаевский муниципальный округ	Ярославская обл, Тутаевский р-он, д. Малое Масленниково 6	Действующий
Тутаевский муниципальный округ	Ярославская обл, Тутаевский р-он, д. Малое Масленниково 5	Действующий
Тутаевский муниципальный округ	*Ярославская обл, Тутаевский р-он, д. Малое Масленниково 4	Действующий
Тутаевский муниципальный округ	Ярославская обл, Тутаевский р-он, д. Малое Масленниково 3	Действующий
Тутаевский муниципальный округ	Ярославская обл, Тутаевский р-он, д. Малое Масленниково 2	Действующий
Тутаевский муниципальный округ	Ярославская обл, Тутаевский р-он, д. Малое Масленниково 1	Действующий
Тутаевский муниципальный округ	*Ярославская обл, Тутаевский р-он, д. Куприяново 12 А	Действующий
Тутаевский муниципальный округ	Ярославская обл, Тутаевский р-он, д. Куприяново 12	Действующий
Тутаевский муниципальный округ	Ярославская обл, Тутаевский р-он, д. Куприяново 10 Б	Действующий
Тутаевский муниципальный округ	Ярославская обл, Тутаевский р-он, д. Куприяново 10 А	Действующий
Тутаевский муниципальный округ	Ярославская обл, Тутаевский р-он, д. Куприяново 10	Действующий
Тутаевский муниципальный округ	Ярославская обл, Тутаевский р-он, д. Куприяново 8	Действующий
Тутаевский муниципальный округ	Ярославская обл, Тутаевский р-он, д. Куприяново 6	Действующий
Тутаевский муниципальный округ	Ярославская обл, Тутаевский р-он, д. Куприяново 5 А	Действующий
Тутаевский муниципальный округ	Ярославская обл, Тутаевский р-он, д. Куприяново 5	Действующий
Тутаевский муниципальный округ	Ярославская обл, Тутаевский р-он, д. Куприяново 4	Действующий
Тутаевский муниципальный округ	Ярославская обл, Тутаевский р-он, д. Куприяново 3	Действующий
Тутаевский муниципальный округ	Ярославская обл, Тутаевский р-он, д. Куприяново 2	Действующий
Тутаевский муниципальный округ	Ярославская обл, Тутаевский р-он, д. Куприяново 1	Действующий
Тутаевский муниципальный округ	*Ярославская обл, Тутаевский р-он, д. Крюково, ул.Заречная 4	Действующий
Тутаевский муниципальный округ	*Ярославская обл, Тутаевский р-он, д. Крюково, ул.Заречная 3	Действующий
Тутаевский муниципальный округ	*Ярославская обл, Тутаевский р-он, д. Крюково, ул.Заречная 2	Действующий
Тутаевский муниципальный округ	*Ярославская обл, Тутаевский р-он, д. Крюково, ул.Заречная 1	Действующий
Тутаевский муниципальный округ	*Ярославская обл, Тутаевский р-он, д. Крюково, ул.Центральная 7	Действующий
Тутаевский муниципальный округ	*Ярославская обл, Тутаевский р-он, д. Крюково, ул.Центральная 6	Действующий
Тутаевский муниципальный округ	*Ярославская обл, Тутаевский р-он, д. Крюково, ул.Центральная 5	Действующий
Тутаевский муниципальный округ	*Ярославская обл, Тутаевский р-он, д. Крюково, ул.Центральная 3	Действующий
Тутаевский муниципальный округ	Ярославская обл, Тутаевский р-он, д. Крюково, ул.Центральная 2	Действующий
Тутаевский муниципальный округ	*Ярославская обл, Тутаевский р-он, д. Крюково, ул.Центральная 1	Действующий
Тутаевский муниципальный округ	*Ярославская обл, Тутаевский р-он, д.Кривандино 16	Действующий
Тутаевский муниципальный округ	*Ярославская обл, Тутаевский р-он, д.Кривандино 14	Действующий
Тутаевский муниципальный округ	*Ярославская обл, Тутаевский р-он, д.Кривандино 12	Действующий

Тутаевский муниципальный округ	*Ярославская обл, Тутаевский р-он, д.Кривандино 10	Действующий
Тутаевский муниципальный округ	*Ярославская обл, Тутаевский р-он, д.Кривандино 9	Действующий
Тутаевский муниципальный округ	*Ярославская обл, Тутаевский р-он, д.Кривандино 8	Действующий
Тутаевский муниципальный округ	*Ярославская обл, Тутаевский р-он, д.Кривандино 7	Действующий
Тутаевский муниципальный округ	*Ярославская обл, Тутаевский р-он, д.Кривандино 6	Действующий
Тутаевский муниципальный округ	*Ярославская обл, Тутаевский р-он, д.Кривандино 5	Действующий
Тутаевский муниципальный округ	*Ярославская обл, Тутаевский р-он, д.Кривандино 4	Действующий
Тутаевский муниципальный округ	*Ярославская обл, Тутаевский р-он, д.Кривандино 3	Действующий
Тутаевский муниципальный округ	*Ярославская обл, Тутаевский р-он, д.Кривандино 2	Действующий
Тутаевский муниципальный округ	*Ярославская обл, Тутаевский р-он, д.Кривандино 1 Б	Действующий
Тутаевский муниципальный округ	*Ярославская обл, Тутаевский р-он, д.Кривандино 1 А	Действующий
Тутаевский муниципальный округ	*Ярославская обл, Тутаевский р-он, д.Кривандино 1	Действующий
Тутаевский муниципальный округ	Ярославская обл, Тутаевский р-он, д. Крапивино 12	Действующий
Тутаевский муниципальный округ	Ярославская обл, Тутаевский р-он, д. Крапивино 11	Действующий
Тутаевский муниципальный округ	Ярославская обл, Тутаевский р-он, д. Крапивино 10	Действующий
Тутаевский муниципальный округ	Ярославская обл, Тутаевский р-он, д. Крапивино 9	Действующий
Тутаевский муниципальный округ	Ярославская обл, Тутаевский р-он, д. Крапивино 8	Действующий
Тутаевский муниципальный округ	Ярославская обл, Тутаевский р-он, д. Крапивино 7	Действующий
Тутаевский муниципальный округ	Ярославская обл, Тутаевский р-он, д. Крапивино 6	Действующий
Тутаевский муниципальный округ	Ярославская обл, Тутаевский р-он, д. Крапивино 5	Действующий
Тутаевский муниципальный округ	Ярославская обл, Тутаевский р-он, д. Крапивино 4	Действующий
Тутаевский муниципальный округ	Ярославская обл, Тутаевский р-он, д. Крапивино 3	Действующий
Тутаевский муниципальный округ	Ярославская обл, Тутаевский р-он, д. Крапивино 2	Действующий
Тутаевский муниципальный округ	Ярославская обл, Тутаевский р-он, д. Крапивино 1	Действующий
Тутаевский муниципальный округ	*Ярославская обл, Тутаевский р-он, д. Константиново, ул.Сенокосная 13	Действующий
Тутаевский муниципальный округ	Ярославская обл, Тутаевский р-он, д. Константиново, ул.Сенокосная 10	Действующий
Тутаевский муниципальный округ	Ярославская обл, Тутаевский р-он, д. Константиново, ул.Сенокосная 9	Действующий
Тутаевский муниципальный округ	Ярославская обл, Тутаевский р-он, д. Константиново, ул.Сенокосная 8	Действующий
Тутаевский муниципальный округ	Ярославская обл, Тутаевский р-он, д. Константиново, ул.Сенокосная 7	Действующий
Тутаевский муниципальный округ	Ярославская обл, Тутаевский р-он, д. Константиново, ул.Сенокосная 6	Действующий
Тутаевский муниципальный округ	Ярославская обл, Тутаевский р-он, д. Константиново, ул.Сенокосная 5	Действующий
Тутаевский муниципальный округ	Ярославская обл, Тутаевский р-он, д. Константиново, ул.Сенокосная 4	Действующий
Тутаевский муниципальный округ	Ярославская обл, Тутаевский р-он, д. Константиново, ул.Сенокосная 3	Действующий
Тутаевский муниципальный округ	*Ярославская обл, Тутаевский р-он, д. Константиново, ул.Сенокосная 2	Действующий
Тутаевский муниципальный округ	*Ярославская обл, Тутаевский р-он, д. Константиново, ул.Сенокосная 1	Действующий
Тутаевский муниципальный округ	*Ярославская обл, Тутаевский р-он, д. Константиново, ул.Запрудная 9	Действующий
Тутаевский муниципальный округ	Ярославская обл, Тутаевский р-он, д. Константиново, ул.Запрудная 8	Действующий
Тутаевский муниципальный округ	Ярославская обл, Тутаевский р-он, д. Константиново, ул.Запрудная 7	Действующий
Тутаевский муниципальный округ	Ярославская обл, Тутаевский р-он, д. Константиново, ул.Запрудная 6	Действующий
Тутаевский муниципальный округ	Ярославская обл, Тутаевский р-он, д. Константиново, ул.Запрудная 5	Действующий
Тутаевский муниципальный округ	*Ярославская обл, Тутаевский р-он, д. Константиново, ул.Запрудная 4	Действующий
Тутаевский муниципальный округ	*Ярославская обл, Тутаевский р-он, д. Константиново, ул.Запрудная 3а	Действующий
Тутаевский муниципальный округ	*Ярославская обл, Тутаевский р-он, д. Константиново, ул.Запрудная 3	Действующий
Тутаевский муниципальный округ	*Ярославская обл, Тутаевский р-он, д. Константиново, ул.Запрудная 2	Действующий
Тутаевский муниципальный округ	*Ярославская обл, Тутаевский р-он, д. Константиново, ул.Запрудная 1	Действующий
Тутаевский муниципальный округ	*Ярославская обл, Тутаевский р-он, д. Кобылино 16	Действующий
Тутаевский муниципальный округ	*Ярославская обл, Тутаевский р-он, д. Кобылино 14	Действующий
Тутаевский муниципальный округ	*Ярославская обл, Тутаевский р-он, д. Кобылино 12	Действующий
Тутаевский муниципальный округ	*Ярославская обл, Тутаевский р-он, д. Кобылино 10	Действующий
Тутаевский муниципальный округ	*Ярославская обл, Тутаевский р-он, д. Кобылино 8	Действующий
Тутаевский муниципальный округ	*Ярославская обл, Тутаевский р-он, д. Кобылино 7	Действующий
Тутаевский муниципальный округ	*Ярославская обл, Тутаевский р-он, д. Кобылино 6	Действующий
Тутаевский муниципальный округ	*Ярославская обл, Тутаевский р-он, д. Кобылино 5	Действующий
Тутаевский муниципальный округ	*Ярославская обл, Тутаевский р-он, д. Кобылино 4	Действующий
Тутаевский муниципальный округ	*Ярославская обл, Тутаевский р-он, д. Кобылино 3	Действующий
Тутаевский муниципальный округ	*Ярославская обл, Тутаевский р-он, д. Кобылино 2	Действующий
Тутаевский муниципальный округ	*Ярославская обл, Тутаевский р-он, д. Кобылино 1	Действующий
Тутаевский муниципальный округ	*Ярославская обл, Тутаевский р-он, д. Кирилловское, ул.Центральная 28	Действующий
Тутаевский муниципальный округ	Ярославская обл, Тутаевский р-он, д. Кирилловское, ул.Центральная 26	Действующий
Тутаевский муниципальный округ	Ярославская обл, Тутаевский р-он, д. Кирилловское, ул.Центральная 25	Действующий
Тутаевский муниципальный округ	*Ярославская обл, Тутаевский р-он, д. Кирилловское, ул.Центральная 24	Действующий
Тутаевский муниципальный округ	Ярославская обл, Тутаевский р-он, д. Кирилловское, ул.Центральная 23	Действующий
Тутаевский муниципальный округ	*Ярославская обл, Тутаевский р-он, д. Кирилловское, ул.Центральная 22	Действующий
Тутаевский муниципальный округ	Ярославская обл, Тутаевский р-он, д. Кирилловское, ул.Центральная 21	Действующий
Тутаевский муниципальный округ	*Ярославская обл, Тутаевский р-он, д. Кирилловское, ул.Центральная 20	Действующий
Тутаевский муниципальный округ	Ярославская обл, Тутаевский р-он, д. Кирилловское, ул.Центральная 19	Действующий
Тутаевский муниципальный округ	Ярославская обл, Тутаевский р-он, д. Кирилловское, ул.Центральная 18	Действующий
Тутаевский муниципальный округ	Ярославская обл, Тутаевский р-он, д. Кирилловское, ул.Центральная 17	Действующий
Тутаевский муниципальный округ	*Ярославская обл, Тутаевский р-он, д. Кирилловское, ул.Центральная 16	Действующий
Тутаевский муниципальный округ	*Ярославская обл, Тутаевский р-он, д. Кирилловское, ул.Центральная 15	Действующий
Тутаевский муниципальный округ	*Ярославская обл, Тутаевский р-он, д. Кирилловское, ул.Центральная 13 А	Действующий

Тутаевский муниципальный округ	*Ярославская обл, Тутаевский р-он, д. Кирилловское, ул.Центральная 13	Действующий
Тутаевский муниципальный округ	*Ярославская обл, Тутаевский р-он, д. Кирилловское, ул.Центральная 12	Действующий
Тутаевский муниципальный округ	*Ярославская обл, Тутаевский р-он, д. Кирилловское, ул.Центральная 11	Действующий
Тутаевский муниципальный округ	Ярославская обл, Тутаевский р-он, д. Кирилловское, ул.Центральная 10 А	Действующий
Тутаевский муниципальный округ	Ярославская обл, Тутаевский р-он, д. Кирилловское, ул.Центральная 10	Действующий
Тутаевский муниципальный округ	Ярославская обл, Тутаевский р-он, д. Кирилловское, ул.Центральная 9	Действующий
Тутаевский муниципальный округ	*Ярославская обл, Тутаевский р-он, д. Кирилловское, ул.Центральная 8	Действующий
Тутаевский муниципальный округ	Ярославская обл, Тутаевский р-он, д. Кирилловское, ул.Центральная 7	Действующий
Тутаевский муниципальный округ	*Ярославская обл, Тутаевский р-он, д. Кирилловское, ул.Центральная 6	Действующий
Тутаевский муниципальный округ	*Ярославская обл, Тутаевский р-он, д. Кирилловское, ул.Центральная 5	Действующий
Тутаевский муниципальный округ	Ярославская обл, Тутаевский р-он, д. Кирилловское, ул.Центральная 4	Действующий
Тутаевский муниципальный округ	Ярославская обл, Тутаевский р-он, д. Кирилловское, ул.Центральная 3	Действующий
Тутаевский муниципальный округ	*Ярославская обл, Тутаевский р-он, д. Кирилловское, ул.Центральная 2	Действующий
Тутаевский муниципальный округ	*Ярославская обл, Тутаевский р-он, д. Кирилловское, ул.Центральная 1 В	Действующий
Тутаевский муниципальный округ	*Ярославская обл, Тутаевский р-он, д. Кирилловское, ул.Центральная 1 Б	Действующий
Тутаевский муниципальный округ	*Ярославская обл, Тутаевский р-он, д. Кирилловское, ул.Центральная 1 А	Действующий
Тутаевский муниципальный округ	*Ярославская обл, Тутаевский р-он, д. Кирилловское, ул.Центральная 1	Действующий
Тутаевский муниципальный округ	*Ярославская обл, Тутаевский р-он, д. Кирилловское, ул.Зеленая 8 В	Действующий
Тутаевский муниципальный округ	Ярославская обл, Тутаевский р-он, д. Кирилловское, ул.Зеленая 8 Б	Действующий
Тутаевский муниципальный округ	Ярославская обл, Тутаевский р-он, д. Кирилловское, ул.Зеленая 8 А	Действующий
Тутаевский муниципальный округ	*Ярославская обл, Тутаевский р-он, д. Кирилловское, ул.Зеленая 8	Действующий
Тутаевский муниципальный округ	Ярославская обл, Тутаевский р-он, д. Кирилловское, ул.Зеленая 7 В	Действующий
Тутаевский муниципальный округ	Ярославская обл, Тутаевский р-он, д. Кирилловское, ул.Зеленая 7 Б	Действующий
Тутаевский муниципальный округ	Ярославская обл, Тутаевский р-он, д. Кирилловское, ул.Зеленая 7 А	Действующий
Тутаевский муниципальный округ	Ярославская обл, Тутаевский р-он, д. Кирилловское, ул.Зеленая 7	Действующий
Тутаевский муниципальный округ	*Ярославская обл, Тутаевский р-он, д. Кирилловское, ул.Зеленая 6 А	Действующий
Тутаевский муниципальный округ	*Ярославская обл, Тутаевский р-он, д. Кирилловское, ул.Зеленая 6	Действующий
Тутаевский муниципальный округ	Ярославская обл, Тутаевский р-он, д. Кирилловское, ул.Зеленая 5 А	Действующий
Тутаевский муниципальный округ	*Ярославская обл, Тутаевский р-он, д. Кирилловское, ул.Зеленая 5	Действующий
Тутаевский муниципальный округ	*Ярославская обл, Тутаевский р-он, д. Кирилловское, ул.Зеленая 4	Действующий
Тутаевский муниципальный округ	*Ярославская обл, Тутаевский р-он, д. Кирилловское, ул.Зеленая 3	Действующий
Тутаевский муниципальный округ	*Ярославская обл, Тутаевский р-он, д. Кирилловское, ул.Зеленая 2	Действующий
Тутаевский муниципальный округ	*Ярославская обл, Тутаевский р-он, д. Кирилловское, ул.Зеленая 1	Действующий
Тутаевский муниципальный округ	*Ярославская обл, Тутаевский р-он, д.Исаево 9	Действующий
Тутаевский муниципальный округ	*Ярославская обл, Тутаевский р-он, д.Исаево 7	Действующий
Тутаевский муниципальный округ	Ярославская обл, Тутаевский р-он, д.Исаево 6 А	Действующий
Тутаевский муниципальный округ	*Ярославская обл, Тутаевский р-он, д.Исаево 6	Действующий
Тутаевский муниципальный округ	*Ярославская обл, Тутаевский р-он, д.Исаево 5 А	Действующий
Тутаевский муниципальный округ	*Ярославская обл, Тутаевский р-он, д.Исаево 5	Действующий
Тутаевский муниципальный округ	*Ярославская обл, Тутаевский р-он, д.Исаево 4	Действующий
Тутаевский муниципальный округ	*Ярославская обл, Тутаевский р-он, д.Исаево 3	Действующий
Тутаевский муниципальный округ	*Ярославская обл, Тутаевский р-он, д.Исаево 2	Действующий
Тутаевский муниципальный округ	*Ярославская обл, Тутаевский р-он, д.Исаево 1	Действующий
Тутаевский муниципальный округ	*Ярославская обл, Тутаевский р-он, д. Иванищево 9	Действующий
Тутаевский муниципальный округ	*Ярославская обл, Тутаевский р-он, д. Иванищево 8	Действующий
Тутаевский муниципальный округ	Ярославская обл, Тутаевский р-он, д. Иванищево 7 А	Действующий
Тутаевский муниципальный округ	Ярославская обл, Тутаевский р-он, д. Иванищево 7	Действующий
Тутаевский муниципальный округ	*Ярославская обл, Тутаевский р-он, д. Иванищево 6 Б	Действующий
Тутаевский муниципальный округ	*Ярославская обл, Тутаевский р-он, д. Иванищево 6 А	Действующий
Тутаевский муниципальный округ	*Ярославская обл, Тутаевский р-он, д. Иванищево 6	Действующий
Тутаевский муниципальный округ	Ярославская обл, Тутаевский р-он, д. Иванищево 5	Действующий
Тутаевский муниципальный округ	Ярославская обл, Тутаевский р-он, д. Иванищево 4	Действующий
Тутаевский муниципальный округ	Ярославская обл, Тутаевский р-он, д. Иванищево 3	Действующий
Тутаевский муниципальный округ	Ярославская обл, Тутаевский р-он, д. Иванищево 2	Действующий
Тутаевский муниципальный округ	Ярославская обл, Тутаевский р-он, д. Иванищево 1 А	Действующий
Тутаевский муниципальный округ	Ярославская обл, Тутаевский р-он, д. Иванищево 1	Действующий
Тутаевский муниципальный округ	Ярославская обл, Тутаевский р-он, д. Залужье 23	Действующий
Тутаевский муниципальный округ	Ярославская обл, Тутаевский р-он, д. Залужье 21	Действующий
Тутаевский муниципальный округ	Ярославская обл, Тутаевский р-он, д. Залужье 19 Б	Действующий
Тутаевский муниципальный округ	Ярославская обл, Тутаевский р-он, д. Залужье 19 А	Действующий
Тутаевский муниципальный округ	Ярославская обл, Тутаевский р-он, д. Залужье 19	Действующий
Тутаевский муниципальный округ	Ярославская обл, Тутаевский р-он, д. Залужье 18	Действующий
Тутаевский муниципальный округ	Ярославская обл, Тутаевский р-он, д. Залужье 17	Действующий
Тутаевский муниципальный округ	Ярославская обл, Тутаевский р-он, д. Залужье 16	Действующий
Тутаевский муниципальный округ	Ярославская обл, Тутаевский р-он, д. Залужье 15	Действующий
Тутаевский муниципальный округ	Ярославская обл, Тутаевский р-он, д. Залужье 14	Действующий
Тутаевский муниципальный округ	Ярославская обл, Тутаевский р-он, д. Залужье 13	Действующий
Тутаевский муниципальный округ	Ярославская обл, Тутаевский р-он, д. Залужье 12	Действующий
Тутаевский муниципальный округ	Ярославская обл, Тутаевский р-он, д. Залужье 11	Действующий
Тутаевский муниципальный округ	Ярославская обл, Тутаевский р-он, д. Залужье 10	Действующий
Тутаевский муниципальный округ	Ярославская обл, Тутаевский р-он, д. Залужье 9	Действующий

Тутаевский муниципальный округ	Ярославская обл, Тутаевский р-он, д. Залужье 8	Действующий
Тутаевский муниципальный округ	Ярославская обл, Тутаевский р-он, д. Залужье 7	Действующий
Тутаевский муниципальный округ	Ярославская обл, Тутаевский р-он, д. Залужье 6	Действующий
Тутаевский муниципальный округ	Ярославская обл, Тутаевский р-он, д. Залужье 5 Б	Действующий
Тутаевский муниципальный округ	Ярославская обл, Тутаевский р-он, д. Залужье 5	Действующий
Тутаевский муниципальный округ	Ярославская обл, Тутаевский р-он, д. Залужье 5 А	Действующий
Тутаевский муниципальный округ	Ярославская обл, Тутаевский р-он, д. Залужье 4	Действующий
Тутаевский муниципальный округ	Ярославская обл, Тутаевский р-он, д. Залужье 3	Действующий
Тутаевский муниципальный округ	Ярославская обл, Тутаевский р-он, д. Залужье 2	Действующий
Тутаевский муниципальный округ	Ярославская обл, Тутаевский р-он, д. Залужье 1	Действующий
Тутаевский муниципальный округ	*Ярославская обл, Тутаевский р-он, д. Данилково 8	Действующий
Тутаевский муниципальный округ	Ярославская обл, Тутаевский р-он, д. Данилково 7	Действующий
Тутаевский муниципальный округ	Ярославская обл, Тутаевский р-он, д. Данилково 6	Действующий
Тутаевский муниципальный округ	Ярославская обл, Тутаевский р-он, д. Данилково 5	Действующий
Тутаевский муниципальный округ	Ярославская обл, Тутаевский р-он, д. Данилково 4	Действующий
Тутаевский муниципальный округ	Ярославская обл, Тутаевский р-он, д. Данилково 3	Действующий
Тутаевский муниципальный округ	Ярославская обл, Тутаевский р-он, д. Данилково 2	Действующий
Тутаевский муниципальный округ	Ярославская обл, Тутаевский р-он, д. Данилково 1	Действующий
Тутаевский муниципальный округ	Ярославская обл, Тутаевский р-он, д. Горинское, ул.Светлая 37	Действующий
Тутаевский муниципальный округ	*Ярославская обл, Тутаевский р-он, д. Горинское, ул.Светлая 35	Действующий
Тутаевский муниципальный округ	Ярославская обл, Тутаевский р-он, д. Горинское, ул.Светлая 33	Действующий
Тутаевский муниципальный округ	Ярославская обл, Тутаевский р-он, д. Горинское, ул.Светлая 31	Действующий
Тутаевский муниципальный округ	Ярославская обл, Тутаевский р-он, д. Горинское, ул.Светлая 29	Действующий
Тутаевский муниципальный округ	Ярославская обл, Тутаевский р-он, д. Горинское, ул.Светлая 27	Действующий
Тутаевский муниципальный округ	Ярославская обл, Тутаевский р-он, д. Горинское, ул.Светлая 25	Действующий
Тутаевский муниципальный округ	Ярославская обл, Тутаевский р-он, д. Горинское, ул.Светлая 24	Действующий
Тутаевский муниципальный округ	Ярославская обл, Тутаевский р-он, д. Горинское, ул.Светлая 23	Действующий
Тутаевский муниципальный округ	*Ярославская обл, Тутаевский р-он, д. Горинское, ул.Светлая 22	Действующий
Тутаевский муниципальный округ	Ярославская обл, Тутаевский р-он, д. Горинское, ул.Светлая 21	Действующий
Тутаевский муниципальный округ	*Ярославская обл, Тутаевский р-он, д. Горинское, ул.Светлая 20	Действующий
Тутаевский муниципальный округ	Ярославская обл, Тутаевский р-он, д. Горинское, ул.Светлая 19	Действующий
Тутаевский муниципальный округ	*Ярославская обл, Тутаевский р-он, д. Горинское, ул.Светлая 18	Действующий
Тутаевский муниципальный округ	Ярославская обл, Тутаевский р-он, д. Горинское, ул.Светлая 17	Действующий
Тутаевский муниципальный округ	Ярославская обл, Тутаевский р-он, д. Горинское, ул.Светлая 16	Действующий
Тутаевский муниципальный округ	*Ярославская обл, Тутаевский р-он, д. Горинское, ул.Светлая 15 А	Действующий
Тутаевский муниципальный округ	Ярославская обл, Тутаевский р-он, д. Горинское, ул.Светлая 15	Действующий
Тутаевский муниципальный округ	*Ярославская обл, Тутаевский р-он, д. Горинское, ул.Светлая 14	Действующий
Тутаевский муниципальный округ	*Ярославская обл, Тутаевский р-он, д. Горинское, ул.Светлая 13	Действующий
Тутаевский муниципальный округ	Ярославская обл, Тутаевский р-он, д. Горинское, ул.Светлая 12	Действующий
Тутаевский муниципальный округ	*Ярославская обл, Тутаевский р-он, д. Горинское, ул.Светлая 11	Действующий
Тутаевский муниципальный округ	Ярославская обл, Тутаевский р-он, д. Горинское, ул.Светлая 10	Действующий
Тутаевский муниципальный округ	*Ярославская обл, Тутаевский р-он, д. Горинское, ул.Светлая 9	Действующий
Тутаевский муниципальный округ	Ярославская обл, Тутаевский р-он, д. Горинское, ул.Светлая 8	Действующий
Тутаевский муниципальный округ	*Ярославская обл, Тутаевский р-он, д. Горинское, ул.Светлая 7	Действующий
Тутаевский муниципальный округ	*Ярославская обл, Тутаевский р-он, д. Горинское, ул.Светлая 5	Действующий
Тутаевский муниципальный округ	Ярославская обл, Тутаевский р-он, д. Горинское, ул.Светлая 4	Действующий
Тутаевский муниципальный округ	*Ярославская обл, Тутаевский р-он, д. Горинское, ул.Светлая 3 В	Действующий
Тутаевский муниципальный округ	*Ярославская обл, Тутаевский р-он, д. Горинское, ул.Светлая 3 Б	Действующий
Тутаевский муниципальный округ	*Ярославская обл, Тутаевский р-он, д. Горинское, ул.Светлая 3 А	Действующий
Тутаевский муниципальный округ	*Ярославская обл, Тутаевский р-он, д. Горинское, ул.Светлая 3	Действующий
Тутаевский муниципальный округ	Ярославская обл, Тутаевский р-он, д. Горинское, ул.Светлая 2	Действующий
Тутаевский муниципальный округ	*Ярославская обл, Тутаевский р-он, д. Горинское, ул.Светлая 1	Действующий
Тутаевский муниципальный округ	*Ярославская обл, Тутаевский р-он, д. Горинское, ул.Ореховая 7	Действующий
Тутаевский муниципальный округ	Ярославская обл, Тутаевский р-он, д. Горинское, ул.Ореховая 6	Действующий
Тутаевский муниципальный округ	Ярославская обл, Тутаевский р-он, д. Горинское, ул.Ореховая 5	Действующий
Тутаевский муниципальный округ	Ярославская обл, Тутаевский р-он, д. Горинское, ул.Ореховая 4	Действующий
Тутаевский муниципальный округ	Ярославская обл, Тутаевский р-он, д. Горинское, ул.Ореховая 3	Действующий
Тутаевский муниципальный округ	Ярославская обл, Тутаевский р-он, д. Горинское, ул.Ореховая 2	Действующий
Тутаевский муниципальный округ	Ярославская обл, Тутаевский р-он, д. Горинское, ул.Ореховая 1	Действующий
Тутаевский муниципальный округ	*Ярославская обл, Тутаевский р-он, д. Горинское, ул.Дачная 4	Действующий
Тутаевский муниципальный округ	*Ярославская обл, Тутаевский р-он, д. Горинское, ул.Дачная 3	Действующий
Тутаевский муниципальный округ	*Ярославская обл, Тутаевский р-он, д. Горинское, ул.Дачная 2	Действующий
Тутаевский муниципальный округ	Ярославская обл, Тутаевский р-он, д. Горинское, ул.Дачная 1 А	Действующий
Тутаевский муниципальный округ	*Ярославская обл, Тутаевский р-он, д. Галкино 11	Действующий
Тутаевский муниципальный округ	*Ярославская обл, Тутаевский р-он, д. Галкино 7	Действующий
Тутаевский муниципальный округ	*Ярославская обл, Тутаевский р-он, д. Галкино 6	Действующий
Тутаевский муниципальный округ	*Ярославская обл, Тутаевский р-он, д. Галкино 5	Действующий
Тутаевский муниципальный округ	Ярославская обл, Тутаевский р-он, д. Галкино 4	Действующий
Тутаевский муниципальный округ	*Ярославская обл, Тутаевский р-он, д. Галкино 3	Действующий
Тутаевский муниципальный округ	Ярославская обл, Тутаевский р-он, д. Галкино 2	Действующий
Тутаевский муниципальный округ	Ярославская обл, Тутаевский р-он, д. Волково 16	Действующий

Тутаевский муниципальный округ	*Ярославская обл, Тутаевский р-он, д. Волково 14	Действующий
Тутаевский муниципальный округ	*Ярославская обл, Тутаевский р-он, д. Волково 13	Действующий
Тутаевский муниципальный округ	*Ярославская обл, Тутаевский р-он, д. Волково 12	Действующий
Тутаевский муниципальный округ	Ярославская обл, Тутаевский р-он, д. Волково 11	Действующий
Тутаевский муниципальный округ	*Ярославская обл, Тутаевский р-он, д. Волково 10	Действующий
Тутаевский муниципальный округ	*Ярославская обл, Тутаевский р-он, д. Волково 9	Действующий
Тутаевский муниципальный округ	*Ярославская обл, Тутаевский р-он, д. Волково 8	Действующий
Тутаевский муниципальный округ	*Ярославская обл, Тутаевский р-он, д. Волково 7	Действующий
Тутаевский муниципальный округ	*Ярославская обл, Тутаевский р-он, д. Волково 6	Действующий
Тутаевский муниципальный округ	*Ярославская обл, Тутаевский р-он, д. Волково 5	Действующий
Тутаевский муниципальный округ	*Ярославская обл, Тутаевский р-он, д. Волково 4	Действующий
Тутаевский муниципальный округ	*Ярославская обл, Тутаевский р-он, д. Волково 3	Действующий
Тутаевский муниципальный округ	*Ярославская обл, Тутаевский р-он, д. Волково 2	Действующий
Тутаевский муниципальный округ	*Ярославская обл, Тутаевский р-он, д. Волково 1а	Действующий
Тутаевский муниципальный округ	*Ярославская обл, Тутаевский р-он, д. Волково 1	Действующий
Тутаевский муниципальный округ	Ярославская обл, Тутаевский р-он, д. Большое Масленниково 22	Действующий
Тутаевский муниципальный округ	*Ярославская обл, Тутаевский р-он, д. Большое Масленниково 20	Действующий
Тутаевский муниципальный округ	Ярославская обл, Тутаевский р-он, д. Большое Масленниково 19	Действующий
Тутаевский муниципальный округ	Ярославская обл, Тутаевский р-он, д. Большое Масленниково 18	Действующий
Тутаевский муниципальный округ	*Ярославская обл, Тутаевский р-он, д. Большое Масленниково 17	Действующий
Тутаевский муниципальный округ	*Ярославская обл, Тутаевский р-он, д. Большое Масленниково 13	Действующий
Тутаевский муниципальный округ	Ярославская обл, Тутаевский р-он, д. Большое Масленниково 12	Действующий
Тутаевский муниципальный округ	Ярославская обл, Тутаевский р-он, д. Большое Масленниково 11	Действующий
Тутаевский муниципальный округ	Ярославская обл, Тутаевский р-он, д. Большое Масленниково 9	Действующий
Тутаевский муниципальный округ	Ярославская обл, Тутаевский р-он, д. Большое Масленниково 7	Действующий
Тутаевский муниципальный округ	Ярославская обл, Тутаевский р-он, д. Большое Масленниково 6	Действующий
Тутаевский муниципальный округ	Ярославская обл, Тутаевский р-он, д. Большое Масленниково 5	Действующий
Тутаевский муниципальный округ	Ярославская обл, Тутаевский р-он, д. Большое Масленниково 2	Действующий
Тутаевский муниципальный округ	Ярославская обл, Тутаевский р-он, д. Большое Масленниково 1	Действующий
Тутаевский муниципальный округ	Ярославская обл, Тутаевский р-он, д. Богатырево 13	Действующий
Тутаевский муниципальный округ	Ярославская обл, Тутаевский р-он, д. Богатырево 12	Действующий
Тутаевский муниципальный округ	Ярославская обл, Тутаевский р-он, д. Богатырево 11	Действующий
Тутаевский муниципальный округ	Ярославская обл, Тутаевский р-он, д. Богатырево 9	Действующий
Тутаевский муниципальный округ	Ярославская обл, Тутаевский р-он, д. Богатырево 8	Действующий
Тутаевский муниципальный округ	Ярославская обл, Тутаевский р-он, д. Богатырево 7	Действующий
Тутаевский муниципальный округ	Ярославская обл, Тутаевский р-он, д. Богатырево 6	Действующий
Тутаевский муниципальный округ	*Ярославская обл, Тутаевский р-он, д. Богатырево 5а	Действующий
Тутаевский муниципальный округ	Ярославская обл, Тутаевский р-он, д. Богатырево 5	Действующий
Тутаевский муниципальный округ	Ярославская обл, Тутаевский р-он, д. Богатырево 4	Действующий
Тутаевский муниципальный округ	Ярославская обл, Тутаевский р-он, д. Богатырево 3	Действующий
Тутаевский муниципальный округ	Ярославская обл, Тутаевский р-он, д. Богатырево 2 А	Действующий
Тутаевский муниципальный округ	Ярославская обл, Тутаевский р-он, д. Богатырево 2	Действующий
Тутаевский муниципальный округ	Ярославская обл, Тутаевский р-он, д. Богатырево 1	Действующий
Тутаевский муниципальный округ	*Ярославская обл, Тутаевский р-он, д. Белешино 13	Действующий
Тутаевский муниципальный округ	*Ярославская обл, Тутаевский р-он, д. Белешино 12	Действующий
Тутаевский муниципальный округ	*Ярославская обл, Тутаевский р-он, д. Белешино 11	Действующий
Тутаевский муниципальный округ	*Ярославская обл, Тутаевский р-он, д. Белешино 10	Действующий
Тутаевский муниципальный округ	*Ярославская обл, Тутаевский р-он, д. Белешино 9	Действующий
Тутаевский муниципальный округ	*Ярославская обл, Тутаевский р-он, д. Белешино 8	Действующий
Тутаевский муниципальный округ	*Ярославская обл, Тутаевский р-он, д. Белешино 7	Действующий
Тутаевский муниципальный округ	*Ярославская обл, Тутаевский р-он, д. Белешино 6	Действующий
Тутаевский муниципальный округ	*Ярославская обл, Тутаевский р-он, д. Белешино 5	Действующий
Тутаевский муниципальный округ	*Ярославская обл, Тутаевский р-он, д. Белешино 4	Действующий
Тутаевский муниципальный округ	*Ярославская обл, Тутаевский р-он, д. Белешино 3	Действующий
Тутаевский муниципальный округ	*Ярославская обл, Тутаевский р-он, д. Белешино 2	Действующий
Тутаевский муниципальный округ	*Ярославская обл, Тутаевский р-он, д. Белешино 1	Действующий
Тутаевский муниципальный округ	Ярославская обл, Тутаевский р-он, д. Афанасово 11	Действующий
Тутаевский муниципальный округ	Ярославская обл, Тутаевский р-он, д. Афанасово 9	Действующий
Тутаевский муниципальный округ	Ярославская обл, Тутаевский р-он, д. Афанасово 8	Действующий
Тутаевский муниципальный округ	Ярославская обл, Тутаевский р-он, д. Афанасово 7	Действующий
Тутаевский муниципальный округ	Ярославская обл, Тутаевский р-он, д. Афанасово 6	Действующий
Тутаевский муниципальный округ	Ярославская обл, Тутаевский р-он, д. Афанасово 5	Действующий
Тутаевский муниципальный округ	Ярославская обл, Тутаевский р-он, д. Афанасово 4	Действующий
Тутаевский муниципальный округ	Ярославская обл, Тутаевский р-он, д. Афанасово 3	Действующий
Тутаевский муниципальный округ	Ярославская обл, Тутаевский р-он, д. Афанасово 2	Действующий
Тутаевский муниципальный округ	Ярославская обл, Тутаевский р-он, д. Афанасово 1	Действующий
Тутаевский муниципальный округ	Ярославская обл, Тутаевский р-он, д. Алексейцево16	Действующий
Тутаевский муниципальный округ	*Ярославская обл, Тутаевский р-он, д. Алексейцево15 А	Действующий
Тутаевский муниципальный округ	*Ярославская обл, Тутаевский р-он, д. Алексейцево15	Действующий
Тутаевский муниципальный округ	*Ярославская обл, Тутаевский р-он, д. Алексейцево14	Действующий
Тутаевский муниципальный округ	*Ярославская обл, Тутаевский р-он, д. Алексейцево13	Действующий

Тутаевский муниципальный округ	*Ярославская обл, Тутаевский р-он, д. Алексейцево12	Действующий
Тутаевский муниципальный округ	Ярославская обл, Тутаевский р-он, д. Алексейцево11	Действующий
Тутаевский муниципальный округ	*Ярославская обл, Тутаевский р-он, д. Алексейцево10 А	Действующий
Тутаевский муниципальный округ	Ярославская обл, Тутаевский р-он, д. Алексейцево10	Действующий
Тутаевский муниципальный округ	*Ярославская обл, Тутаевский р-он, д. Алексейцево9	Действующий
Тутаевский муниципальный округ	Ярославская обл, Тутаевский р-он, д. Алексейцево8	Действующий
Тутаевский муниципальный округ	*Ярославская обл, Тутаевский р-он, д. Алексейцево7	Действующий
Тутаевский муниципальный округ	*Ярославская обл, Тутаевский р-он, д. Алексейцево6 Б	Действующий
Тутаевский муниципальный округ	*Ярославская обл, Тутаевский р-он, д. Алексейцево6 А	Действующий
Тутаевский муниципальный округ	*Ярославская обл, Тутаевский р-он, д. Алексейцево6	Действующий
Тутаевский муниципальный округ	Ярославская обл, Тутаевский р-он, д. Алексейцево5	Действующий
Тутаевский муниципальный округ	Ярославская обл, Тутаевский р-он, д. Алексейцево4 А	Действующий
Тутаевский муниципальный округ	*Ярославская обл, Тутаевский р-он, д. Алексейцево4	Действующий
Тутаевский муниципальный округ	Ярославская обл, Тутаевский р-он, д. Алексейцево3 Б	Действующий
Тутаевский муниципальный округ	Ярославская обл, Тутаевский р-он, д. Алексейцево3 А	Действующий
Тутаевский муниципальный округ	*Ярославская обл, Тутаевский р-он, д. Алексейцево3	Действующий
Тутаевский муниципальный округ	*Ярославская обл, Тутаевский р-он, д. Алексейцево2	Действующий
Тутаевский муниципальный округ	*Ярославская обл, Тутаевский р-он, д. Алексейцево1	Действующий
Тутаевский муниципальный округ	*Ярославская обл, Тутаевский р-он, п. Чебаково, ул. Садовая 8	Действующий
Тутаевский муниципальный округ	*Ярославская обл, Тутаевский р-он, п. Чебаково, ул. Садовая 7	Действующий
Тутаевский муниципальный округ	Ярославская обл, Тутаевский р-он, п. Чебаково, ул. Садовая 6	Действующий
Тутаевский муниципальный округ	Ярославская обл, Тутаевский р-он, п. Чебаково, ул. Садовая 1А	Действующий
Тутаевский муниципальный округ	*Ярославская обл, Тутаевский р-он, п. Чебаково, ул. Речная 6	Действующий
Тутаевский муниципальный округ	Ярославская обл, Тутаевский р-он, п. Чебаково, ул. Речная 1	Действующий
Тутаевский муниципальный округ	*Ярославская обл, Тутаевский р-он, п. Чебаково, ул. Центральная 27	Действующий
Тутаевский муниципальный округ	*Ярославская обл, Тутаевский р-он, п. Чебаково, ул. Центральная 19	Действующий
Тутаевский муниципальный округ	*Ярославская обл, Тутаевский р-он, п. Чебаково, ул. Центральная 14	Действующий
Тутаевский муниципальный округ	Ярославская обл, Тутаевский р-он, п. Чебаково, ул. Центральная 11	Действующий
Тутаевский муниципальный округ	*Ярославская обл, Тутаевский р-он, п. Чебаково, ул. Центральная 10	Действующий
Тутаевский муниципальный округ	*Ярославская обл, Тутаевский р-он, п. Чебаково, ул. Центральная 8	Действующий
Тутаевский муниципальный округ	*Ярославская обл, Тутаевский р-он, п. Чебаково, ул. Центральная 7	Действующий
Тутаевский муниципальный округ	*Ярославская обл, Тутаевский р-он, п. Чебаково, ул. Центральная 6	Действующий
Тутаевский муниципальный округ	*Ярославская обл, Тутаевский р-он, п. Чебаково, ул. Центральная 5	Действующий
Тутаевский муниципальный округ	*Ярославская обл, Тутаевский р-он, п. Чебаково, ул. Центральная 4	Действующий
Тутаевский муниципальный округ	*Ярославская обл, Тутаевский р-он, п. Чебаково, ул. Центральная 3	Действующий
Тутаевский муниципальный округ	*Ярославская обл, Тутаевский р-он, п. Чебаково, ул. Центральная 2	Действующий
Тутаевский муниципальный округ	*Ярославская обл, Тутаевский р-он, п. Чебаково, ул. Центральная 1	Действующий
Тутаевский муниципальный округ	*Ярославская обл, Тутаевский р-он, п. Чебаково, ул.Заречная 6	Действующий
Тутаевский муниципальный округ	*Ярославская обл, Тутаевский р-он, п. Чебаково, ул.Заречная 5	Действующий
Тутаевский муниципальный округ	*Ярославская обл, Тутаевский р-он, п. Чебаково, ул.Заречная 4	Действующий
Тутаевский муниципальный округ	*Ярославская обл, Тутаевский р-он, п. Чебаково, ул.Заречная 3	Действующий
Тутаевский муниципальный округ	Ярославская обл, Тутаевский р-он, п. Чебаково, ул.Заречная 2	Действующий
Тутаевский муниципальный округ	*Ярославская обл, Тутаевский р-он, п. Чебаково, ул.Заречная 1	Действующий
Тутаевский муниципальный округ	Ярославская обл, Тутаевский р-он, п. Чебаково, ул.Солнечная 42	Действующий
Тутаевский муниципальный округ	*Ярославская обл, Тутаевский р-он, п. Чебаково, ул.Солнечная 39	Действующий
Тутаевский муниципальный округ	Ярославская обл, Тутаевский р-он, п. Чебаково, ул.Солнечная 37	Действующий
Тутаевский муниципальный округ	Ярославская обл, Тутаевский р-он, п. Чебаково, ул.Солнечная 36	Действующий
Тутаевский муниципальный округ	Ярославская обл, Тутаевский р-он, п. Чебаково, ул.Солнечная 35	Действующий
Тутаевский муниципальный округ	Ярославская обл, Тутаевский р-он, п. Чебаково, ул.Солнечная 34	Действующий
Тутаевский муниципальный округ	Ярославская обл, Тутаевский р-он, п. Чебаково, ул.Солнечная 33	Действующий
Тутаевский муниципальный округ	Ярославская обл, Тутаевский р-он, п. Чебаково, ул.Солнечная 32	Действующий
Тутаевский муниципальный округ	Ярославская обл, Тутаевский р-он, п. Чебаково, ул.Солнечная 31	Действующий
Тутаевский муниципальный округ	Ярославская обл, Тутаевский р-он, п. Чебаково, ул.Солнечная 30	Действующий
Тутаевский муниципальный округ	Ярославская обл, Тутаевский р-он, п. Чебаково, ул.Солнечная 29	Действующий
Тутаевский муниципальный округ	Ярославская обл, Тутаевский р-он, п. Чебаково, ул.Солнечная 28	Действующий
Тутаевский муниципальный округ	Ярославская обл, Тутаевский р-он, п. Чебаково, ул.Солнечная 27	Действующий
Тутаевский муниципальный округ	Ярославская обл, Тутаевский р-он, п. Чебаково, ул.Солнечная 26	Действующий
Тутаевский муниципальный округ	Ярославская обл, Тутаевский р-он, п. Чебаково, ул.Солнечная 25	Действующий
Тутаевский муниципальный округ	Ярославская обл, Тутаевский р-он, п. Чебаково, ул.Солнечная 24	Действующий
Тутаевский муниципальный округ	Ярославская обл, Тутаевский р-он, п. Чебаково, ул.Солнечная 23 А	Действующий
Тутаевский муниципальный округ	Ярославская обл, Тутаевский р-он, п. Чебаково, ул.Солнечная 23	Действующий
Тутаевский муниципальный округ	Ярославская обл, Тутаевский р-он, п. Чебаково, ул.Солнечная 22	Действующий
Тутаевский муниципальный округ	Ярославская обл, Тутаевский р-он, п. Чебаково, ул.Солнечная 21	Действующий
Тутаевский муниципальный округ	Ярославская обл, Тутаевский р-он, п. Чебаково, ул.Солнечная 20	Действующий
Тутаевский муниципальный округ	Ярославская обл, Тутаевский р-он, п. Чебаково, ул.Солнечная 19	Действующий
Тутаевский муниципальный округ	Ярославская обл, Тутаевский р-он, п. Чебаково, ул.Солнечная 18	Действующий
Тутаевский муниципальный округ	Ярославская обл, Тутаевский р-он, п. Чебаково, ул.Солнечная 17	Действующий
Тутаевский муниципальный округ	Ярославская обл, Тутаевский р-он, п. Чебаково, ул.Солнечная 16	Действующий
Тутаевский муниципальный округ	Ярославская обл, Тутаевский р-он, п. Чебаково, ул.Солнечная 15	Действующий
Тутаевский муниципальный округ	*Ярославская обл, Тутаевский р-он, п. Чебаково, ул.Солнечная 14	Действующий
Тутаевский муниципальный округ	Ярославская обл, Тутаевский р-он, п. Чебаково, ул.Солнечная 13	Действующий

Тутаевский муниципальный округ	Ярославская обл, Тутаевский р-он, п. Чебаково, ул.Солнечная 12	Действующий
Тутаевский муниципальный округ	Ярославская обл, Тутаевский р-он, п. Чебаково, ул.Солнечная 11	Действующий
Тутаевский муниципальный округ	Ярославская обл, Тутаевский р-он, п. Чебаково, ул.Солнечная 10	Действующий
Тутаевский муниципальный округ	Ярославская обл, Тутаевский р-он, п. Чебаково, ул.Солнечная 9	Действующий
Тутаевский муниципальный округ	*Ярославская обл, Тутаевский р-он, п. Чебаково, ул.Солнечная 8	Действующий
Тутаевский муниципальный округ	Ярославская обл, Тутаевский р-он, п. Чебаково, ул.Солнечная 7	Действующий
Тутаевский муниципальный округ	Ярославская обл, Тутаевский р-он, п. Чебаково, ул.Солнечная 6	Действующий
Тутаевский муниципальный округ	*Ярославская обл, Тутаевский р-он, п. Чебаково, ул.Солнечная 5	Действующий
Тутаевский муниципальный округ	Ярославская обл, Тутаевский р-он, п. Чебаково, ул.Солнечная 4	Действующий
Тутаевский муниципальный округ	Ярославская обл, Тутаевский р-он, п. Чебаково, ул.Солнечная 3	Действующий
Тутаевский муниципальный округ	*Ярославская обл, Тутаевский р-он, п. Чебаково, ул.Солнечная 2	Действующий
Тутаевский муниципальный округ	Ярославская обл, Тутаевский р-он, п. Чебаково, ул. Зеленая 32 А	Действующий
Тутаевский муниципальный округ	Ярославская обл, Тутаевский р-он, п. Чебаково, ул. Зеленая 32	Действующий
Тутаевский муниципальный округ	Ярославская обл, Тутаевский р-он, п. Чебаково, ул. Зеленая 31 А	Действующий
Тутаевский муниципальный округ	Ярославская обл, Тутаевский р-он, п. Чебаково, ул. Зеленая 31	Действующий
Тутаевский муниципальный округ	Ярославская обл, Тутаевский р-он, п. Чебаково, ул. Зеленая 30 А	Действующий
Тутаевский муниципальный округ	Ярославская обл, Тутаевский р-он, п. Чебаково, ул. Зеленая 30	Действующий
Тутаевский муниципальный округ	*Ярославская обл, Тутаевский р-он, п. Чебаково, ул. Зеленая 29 А	Действующий
Тутаевский муниципальный округ	Ярославская обл, Тутаевский р-он, п. Чебаково, ул. Зеленая 29	Действующий
Тутаевский муниципальный округ	Ярославская обл, Тутаевский р-он, п. Чебаково, ул. Зеленая 28	Действующий
Тутаевский муниципальный округ	Ярославская обл, Тутаевский р-он, п. Чебаково, ул. Зеленая 27	Действующий
Тутаевский муниципальный округ	Ярославская обл, Тутаевский р-он, п. Чебаково, ул. Зеленая 26	Действующий
Тутаевский муниципальный округ	Ярославская обл, Тутаевский р-он, п. Чебаково, ул. Зеленая 25	Действующий
Тутаевский муниципальный округ	Ярославская обл, Тутаевский р-он, п. Чебаково, ул. Зеленая 24	Действующий
Тутаевский муниципальный округ	Ярославская обл, Тутаевский р-он, п. Чебаково, ул. Зеленая 23	Действующий
Тутаевский муниципальный округ	*Ярославская обл, Тутаевский р-он, п. Чебаково, ул. Зеленая 22	Действующий
Тутаевский муниципальный округ	Ярославская обл, Тутаевский р-он, п. Чебаково, ул. Зеленая 21	Действующий
Тутаевский муниципальный округ	Ярославская обл, Тутаевский р-он, п. Чебаково, ул. Зеленая 20	Действующий
Тутаевский муниципальный округ	Ярославская обл, Тутаевский р-он, п. Чебаково, ул. Зеленая 19	Действующий
Тутаевский муниципальный округ	Ярославская обл, Тутаевский р-он, п. Чебаково, ул. Зеленая 18	Действующий
Тутаевский муниципальный округ	Ярославская обл, Тутаевский р-он, п. Чебаково, ул. Зеленая 17 А	Действующий
Тутаевский муниципальный округ	*Ярославская обл, Тутаевский р-он, п. Чебаково, ул. Зеленая 17	Действующий
Тутаевский муниципальный округ	Ярославская обл, Тутаевский р-он, п. Чебаково, ул. Зеленая 16	Действующий
Тутаевский муниципальный округ	*Ярославская обл, Тутаевский р-он, п. Чебаково, ул. Зеленая 15	Действующий
Тутаевский муниципальный округ	*Ярославская обл, Тутаевский р-он, п. Чебаково, ул. Зеленая 14	Действующий
Тутаевский муниципальный округ	*Ярославская обл, Тутаевский р-он, п. Чебаково, ул. Зеленая 13 Б	Действующий
Тутаевский муниципальный округ	Ярославская обл, Тутаевский р-он, п. Чебаково, ул. Зеленая 13 А	Действующий
Тутаевский муниципальный округ	*Ярославская обл, Тутаевский р-он, п. Чебаково, ул. Зеленая 13	Действующий
Тутаевский муниципальный округ	*Ярославская обл, Тутаевский р-он, п. Чебаково, ул. Зеленая 12	Действующий
Тутаевский муниципальный округ	*Ярославская обл, Тутаевский р-он, п. Чебаково, ул. Зеленая 11	Действующий
Тутаевский муниципальный округ	Ярославская обл, Тутаевский р-он, п. Чебаково, ул. Зеленая 10 А	Действующий
Тутаевский муниципальный округ	*Ярославская обл, Тутаевский р-он, п. Чебаково, ул. Зеленая 10	Действующий
Тутаевский муниципальный округ	*Ярославская обл, Тутаевский р-он, п. Чебаково, ул. Зеленая 9 А	Действующий
Тутаевский муниципальный округ	Ярославская обл, Тутаевский р-он, п. Чебаково, ул. Зеленая 9	Действующий
Тутаевский муниципальный округ	Ярославская обл, Тутаевский р-он, п. Чебаково, ул. Зеленая 8	Действующий
Тутаевский муниципальный округ	Ярославская обл, Тутаевский р-он, п. Чебаково, ул. Зеленая 7	Действующий
Тутаевский муниципальный округ	Ярославская обл, Тутаевский р-он, п. Чебаково, ул. Зеленая 6	Действующий
Тутаевский муниципальный округ	Ярославская обл, Тутаевский р-он, п. Чебаково, ул. Зеленая 5 Б	Действующий
Тутаевский муниципальный округ	Ярославская обл, Тутаевский р-он, п. Чебаково, ул. Зеленая 5 А	Действующий
Тутаевский муниципальный округ	Ярославская обл, Тутаевский р-он, п. Чебаково, ул. Зеленая 5	Действующий
Тутаевский муниципальный округ	Ярославская обл, Тутаевский р-он, п. Чебаково, ул. Зеленая 4	Действующий
Тутаевский муниципальный округ	Ярославская обл, Тутаевский р-он, п. Чебаково, ул. Зеленая 2	Действующий
Тутаевский муниципальный округ	Ярославская обл, Тутаевский р-он, п. Чебаково, ул. Зеленая 1	Действующий
Тутаевский муниципальный округ	Ярославская обл, Тутаевский р-он, п. Чебаково, ул. Депутатская 13	Действующий
Тутаевский муниципальный округ	Ярославская обл, Тутаевский р-он, п. Чебаково, ул. Депутатская 11	Действующий
Тутаевский муниципальный округ	Ярославская обл, Тутаевский р-он, п. Чебаково, ул. Депутатская 10	Действующий
Тутаевский муниципальный округ	Ярославская обл, Тутаевский р-он, п. Чебаково, ул. Депутатская 9	Действующий
Тутаевский муниципальный округ	Ярославская обл, Тутаевский р-он, п. Чебаково, ул. Депутатская 8	Действующий
Тутаевский муниципальный округ	Ярославская обл, Тутаевский р-он, п. Чебаково, ул. Депутатская 7	Действующий
Тутаевский муниципальный округ	Ярославская обл, Тутаевский р-он, п. Чебаково, ул. Депутатская 6	Действующий
Тутаевский муниципальный округ	Ярославская обл, Тутаевский р-он, п. Чебаково, ул. Депутатская 5	Действующий
Тутаевский муниципальный округ	Ярославская обл, Тутаевский р-он, п. Чебаково, ул. Депутатская 4	Действующий
Тутаевский муниципальный округ	Ярославская обл, Тутаевский р-он, п. Чебаково, ул. Депутатская 3	Действующий
Тутаевский муниципальный округ	Ярославская обл, Тутаевский р-он, п. Чебаково, ул. Депутатская 2 А	Действующий
Тутаевский муниципальный округ	*Ярославская обл, Тутаевский р-он, п. Чебаково, ул. Депутатская 2	Действующий
Тутаевский муниципальный округ	Ярославская обл, Тутаевский р-он, п. Чебаково, ул. Дачная 12	Действующий
Тутаевский муниципальный округ	Ярославская обл, Тутаевский р-он, п. Чебаково, ул. Дачная 10	Действующий
Тутаевский муниципальный округ	Ярославская обл, Тутаевский р-он, п. Чебаково, ул. Дачная 9	Действующий
Тутаевский муниципальный округ	Ярославская обл, Тутаевский р-он, п. Чебаково, ул. Дачная 8 А	Действующий
Тутаевский муниципальный округ	Ярославская обл, Тутаевский р-он, п. Чебаково, ул. Дачная 8	Действующий
Тутаевский муниципальный округ	Ярославская обл, Тутаевский р-он, п. Чебаково, ул. Дачная 7	Действующий

Тутаевский муниципальный округ	Ярославская обл, Тутаевский р-он, п. Чебаково, ул. Дачная 6	Действующий
Тутаевский муниципальный округ	Ярославская обл, Тутаевский р-он, п. Чебаково, ул. Дачная 5 А	Действующий
Тутаевский муниципальный округ	Ярославская обл, Тутаевский р-он, п. Чебаково, ул. Дачная 5	Действующий
Тутаевский муниципальный округ	Ярославская обл, Тутаевский р-он, п. Чебаково, ул. Дачная 4 А	Действующий
Тутаевский муниципальный округ	Ярославская обл, Тутаевский р-он, п. Чебаково, ул. Дачная 4	Действующий
Тутаевский муниципальный округ	Ярославская обл, Тутаевский р-он, п. Чебаково, ул. Дачная 3 Г	Действующий
Тутаевский муниципальный округ	Ярославская обл, Тутаевский р-он, п. Чебаково, ул. Дачная 3 Б	Действующий
Тутаевский муниципальный округ	Ярославская обл, Тутаевский р-он, п. Чебаково, ул. Дачная 3 А	Действующий
Тутаевский муниципальный округ	*Ярославская обл, Тутаевский р-он, п. Чебаково, ул. Дачная 3	Действующий
Тутаевский муниципальный округ	Ярославская обл, Тутаевский р-он, п. Чебаково, ул. Дачная 2 А	Действующий
Тутаевский муниципальный округ	*Ярославская обл, Тутаевский р-он, п. Чебаково, ул. Дачная 2	Действующий
Тутаевский муниципальный округ	Ярославская обл, Тутаевский р-он, п. Чебаково, ул. Дачная 1 Б	Действующий
Тутаевский муниципальный округ	*Ярославская обл, Тутаевский р-он, п. Чебаково, ул. Дачная 1	Действующий
Тутаевский муниципальный округ	Ярославская обл, Тутаевский р-он, п. Чебаково, 3-ий Железнодорожный переулок 5	Действующий
Тутаевский муниципальный округ	Ярославская обл, Тутаевский р-он, п. Чебаково, 3-ий Железнодорожный переулок 4	Действующий
Тутаевский муниципальный округ	Ярославская обл, Тутаевский р-он, п. Чебаково, 3-ий Железнодорожный переулок 3	Действующий
Тутаевский муниципальный округ	Ярославская обл, Тутаевский р-он, п. Чебаково, 3-ий Железнодорожный переулок 2	Действующий
Тутаевский муниципальный округ	Ярославская обл, Тутаевский р-он, п. Чебаково, 3-ий Железнодорожный переулок 1	Действующий
Тутаевский муниципальный округ	Ярославская обл, Тутаевский р-он, п. Чебаково, 2-ой Железнодорожный переулок 7	Действующий
Тутаевский муниципальный округ	*Ярославская обл, Тутаевский р-он, п. Чебаково, 2-ой Железнодорожный переулок 6	Действующий
Тутаевский муниципальный округ	*Ярославская обл, Тутаевский р-он, п. Чебаково, 2-ой Железнодорожный переулок 5	Действующий
Тутаевский муниципальный округ	*Ярославская обл, Тутаевский р-он, п. Чебаково, 2-ой Железнодорожный переулок 4	Действующий
Тутаевский муниципальный округ	*Ярославская обл, Тутаевский р-он, п. Чебаково, 2-ой Железнодорожный переулок 3	Действующий
Тутаевский муниципальный округ	*Ярославская обл, Тутаевский р-он, п. Чебаково, 2-ой Железнодорожный переулок 2	Действующий
Тутаевский муниципальный округ	*Ярославская обл, Тутаевский р-он, п. Чебаково, 2-ой Железнодорожный переулок 1	Действующий
Тутаевский муниципальный округ	Ярославская обл, Тутаевский р-он, п. Чебаково, 1-ый Железнодорожный переулок 9	Действующий
Тутаевский муниципальный округ	*Ярославская обл, Тутаевский р-он, п. Чебаково, 1-ый Железнодорожный переулок 8	Действующий
Тутаевский муниципальный округ	*Ярославская обл, Тутаевский р-он, п. Чебаково, 1-ый Железнодорожный переулок 7	Действующий
Тутаевский муниципальный округ	*Ярославская обл, Тутаевский р-он, п. Чебаково, 1-ый Железнодорожный переулок 6	Действующий
Тутаевский муниципальный округ	*Ярославская обл, Тутаевский р-он, п. Чебаково, 1-ый Железнодорожный переулок 5	Действующий
Тутаевский муниципальный округ	*Ярославская обл, Тутаевский р-он, п. Чебаково, 1-ый Железнодорожный переулок 4	Действующий
Тутаевский муниципальный округ	*Ярославская обл, Тутаевский р-он, п. Чебаково, 1-ый Железнодорожный переулок 3	Действующий
Тутаевский муниципальный округ	*Ярославская обл, Тутаевский р-он, п. Чебаково, 1-ый Железнодорожный переулок 2 А	Действующий
Тутаевский муниципальный округ	*Ярославская обл, Тутаевский р-он, п. Чебаково, 1-ый Железнодорожный переулок 2	Действующий
Тутаевский муниципальный округ	*Ярославская обл, Тутаевский р-он, п. Чебаково, 1-ый Железнодорожный переулок 1	Действующий
Тутаевский муниципальный округ	Ярославская обл, Тутаевский р-он, п. Чебаково, ул. Железнодорожная 29	Действующий
Тутаевский муниципальный округ	Ярославская обл, Тутаевский р-он, п. Чебаково, ул. Железнодорожная 28	Действующий
Тутаевский муниципальный округ	Ярославская обл, Тутаевский р-он, п. Чебаково, ул. Железнодорожная 27	Действующий
Тутаевский муниципальный округ	Ярославская обл, Тутаевский р-он, п. Чебаково, ул. Железнодорожная 26	Действующий
Тутаевский муниципальный округ	Ярославская обл, Тутаевский р-он, п. Чебаково, ул. Железнодорожная 25	Действующий
Тутаевский муниципальный округ	Ярославская обл, Тутаевский р-он, п. Чебаково, ул. Железнодорожная 24	Действующий
Тутаевский муниципальный округ	Ярославская обл, Тутаевский р-он, п. Чебаково, ул. Железнодорожная 23	Действующий
Тутаевский муниципальный округ	Ярославская обл, Тутаевский р-он, п. Чебаково, ул. Железнодорожная 22	Действующий
Тутаевский муниципальный округ	Ярославская обл, Тутаевский р-он, п. Чебаково, ул. Железнодорожная 21	Действующий
Тутаевский муниципальный округ	Ярославская обл, Тутаевский р-он, п. Чебаково, ул. Железнодорожная 20	Действующий
Тутаевский муниципальный округ	Ярославская обл, Тутаевский р-он, п. Чебаково, ул. Железнодорожная 19	Действующий
Тутаевский муниципальный округ	Ярославская обл, Тутаевский р-он, п. Чебаково, ул. Железнодорожная 18	Действующий
Тутаевский муниципальный округ	Ярославская обл, Тутаевский р-он, п. Чебаково, ул. Железнодорожная 17	Действующий
Тутаевский муниципальный округ	Ярославская обл, Тутаевский р-он, п. Чебаково, ул. Железнодорожная 16	Действующий

Тутаевский муниципальный округ	Ярославская обл, Тутаевский р-он, п. Чебаково, ул. Железнодорожная 15	Действующий
Тутаевский муниципальный округ	Ярославская обл, Тутаевский р-он, п. Чебаково, ул. Железнодорожная 14	Действующий
Тутаевский муниципальный округ	*Ярославская обл, Тутаевский р-он, п. Чебаково, ул. Железнодорожная 13	Действующий
Тутаевский муниципальный округ	Ярославская обл, Тутаевский р-он, п. Чебаково, ул. Железнодорожная 12	Действующий
Тутаевский муниципальный округ	Ярославская обл, Тутаевский р-он, п. Чебаково, ул. Железнодорожная 11	Действующий
Тутаевский муниципальный округ	Ярославская обл, Тутаевский р-он, п. Чебаково, ул. Железнодорожная 10	Действующий
Тутаевский муниципальный округ	*Ярославская обл, Тутаевский р-он, п. Чебаково, ул. Железнодорожная 9 А	Действующий
Тутаевский муниципальный округ	Ярославская обл, Тутаевский р-он, п. Чебаково, ул. Железнодорожная 9	Действующий
Тутаевский муниципальный округ	Ярославская обл, Тутаевский р-он, п. Чебаково, ул. Железнодорожная 8	Действующий
Тутаевский муниципальный округ	*Ярославская обл, Тутаевский р-он, п. Чебаково, ул. Железнодорожная 7 Б	Действующий
Тутаевский муниципальный округ	*Ярославская обл, Тутаевский р-он, п. Чебаково, ул. Железнодорожная 7 А	Действующий
Тутаевский муниципальный округ	*Ярославская обл, Тутаевский р-он, п. Чебаково, ул. Железнодорожная 7	Действующий
Тутаевский муниципальный округ	*Ярославская обл, Тутаевский р-он, п. Чебаково, ул. Железнодорожная 6	Действующий
Тутаевский муниципальный округ	*Ярославская обл, Тутаевский р-он, п. Чебаково, ул. Железнодорожная 5 Б	Действующий
Тутаевский муниципальный округ	*Ярославская обл, Тутаевский р-он, п. Чебаково, ул. Железнодорожная 5 А	Действующий
Тутаевский муниципальный округ	*Ярославская обл, Тутаевский р-он, п. Чебаково, ул. Железнодорожная 5	Действующий
Тутаевский муниципальный округ	*Ярославская обл, Тутаевский р-он, п. Чебаково, ул. Железнодорожная 2	Действующий
Тутаевский муниципальный округ	*Ярославская обл, Тутаевский р-он, п. Чебаково, ул. Железнодорожная 1	Действующий
Тутаевский муниципальный округ	Ярославская обл, Тутаевский р-он, п. Чебаково, ул. Новая 8	Действующий
Тутаевский муниципальный округ	Ярославская обл, Тутаевский р-он, п. Чебаково, ул. Новая 7	Действующий
Тутаевский муниципальный округ	Ярославская обл, Тутаевский р-он, п. Чебаково, ул. Новая 6	Действующий
Тутаевский муниципальный округ	Ярославская обл, Тутаевский р-он, п. Чебаково, ул. Новая 5	Действующий
Тутаевский муниципальный округ	Ярославская обл, Тутаевский р-он, п. Чебаково, ул. Новая 4	Действующий
Тутаевский муниципальный округ	Ярославская обл, Тутаевский р-он, п. Чебаково, ул. Новая 3	Действующий
Тутаевский муниципальный округ	Ярославская обл, Тутаевский р-он, п. Чебаково, ул. Новая 2	Действующий
Тутаевский муниципальный округ	Ярославская обл, Тутаевский р-он, п. Чебаково, ул. Новая 1	Действующий
Тутаевский муниципальный округ	Ярославская обл, Тутаевский р-он, п. Чебаково, ул.Строителей 15	Действующий
Тутаевский муниципальный округ	Ярославская обл, Тутаевский р-он, п. Чебаково, ул.Строителей 14	Действующий
Тутаевский муниципальный округ	Ярославская обл, Тутаевский р-он, п. Чебаково, ул.Строителей 13	Действующий
Тутаевский муниципальный округ	Ярославская обл, Тутаевский р-он, п. Чебаково, ул.Строителей 12	Действующий
Тутаевский муниципальный округ	Ярославская обл, Тутаевский р-он, п. Чебаково, ул.Строителей 11	Действующий
Тутаевский муниципальный округ	Ярославская обл, Тутаевский р-он, п. Чебаково, ул.Строителей 10	Действующий
Тутаевский муниципальный округ	Ярославская обл, Тутаевский р-он, п. Чебаково, ул.Строителей 9	Действующий
Тутаевский муниципальный округ	Ярославская обл, Тутаевский р-он, п. Чебаково, ул.Строителей 8	Действующий
Тутаевский муниципальный округ	Ярославская обл, Тутаевский р-он, п. Чебаково, ул.Строителей 7	Действующий
Тутаевский муниципальный округ	Ярославская обл, Тутаевский р-он, п. Чебаково, ул.Строителей 6	Действующий
Тутаевский муниципальный округ	Ярославская обл, Тутаевский р-он, п. Чебаково, ул.Строителей 5	Действующий
Тутаевский муниципальный округ	Ярославская обл, Тутаевский р-он, п. Чебаково, ул.Строителей 4	Действующий
Тутаевский муниципальный округ	Ярославская обл, Тутаевский р-он, п. Чебаково, ул.Строителей 3	Действующий
Тутаевский муниципальный округ	Ярославская обл, Тутаевский р-он, п. Чебаково, ул.Строителей 2 Д	Действующий
Тутаевский муниципальный округ	Ярославская обл, Тутаевский р-он, п. Чебаково, ул.Строителей 2 В	Действующий
Тутаевский муниципальный округ	Ярославская обл, Тутаевский р-он, п. Чебаково, ул.Строителей 1 А	Действующий
Тутаевский муниципальный округ	Ярославская обл, Тутаевский р-он, п. Чебаково, ул.Пролетарская 8	Действующий
Тутаевский муниципальный округ	Ярославская обл, Тутаевский р-он, п. Чебаково, ул.Пролетарская 7	Действующий
Тутаевский муниципальный округ	Ярославская обл, Тутаевский р-он, п. Чебаково, ул.Пролетарская 6	Действующий
Тутаевский муниципальный округ	Ярославская обл, Тутаевский р-он, п. Чебаково, ул.Пролетарская 5	Действующий
Тутаевский муниципальный округ	Ярославская обл, Тутаевский р-он, п. Чебаково, ул.Пролетарская 4	Действующий
Тутаевский муниципальный округ	Ярославская обл, Тутаевский р-он, п. Чебаково, ул.Пролетарская 3	Действующий
Тутаевский муниципальный округ	Ярославская обл, Тутаевский р-он, п. Чебаково, ул.Пролетарская 2	Действующий
Тутаевский муниципальный округ	Ярославская обл, Тутаевский р-он, п. Чебаково, ул.1Пролетарская 2	Действующий
Тутаевский муниципальный округ	Ярославская обл, Тутаевский р-он, п. Чебаково, ул. Привокзальная 12	Действующий
Тутаевский муниципальный округ	Ярославская обл, Тутаевский р-он, п. Чебаково, ул. Привокзальная 11	Действующий
Тутаевский муниципальный округ	Ярославская обл, Тутаевский р-он, п. Чебаково, ул. Привокзальная 10	Действующий
Тутаевский муниципальный округ	Ярославская обл, Тутаевский р-он, п. Чебаково, ул. Привокзальная 8 А	Действующий
Тутаевский муниципальный округ	Ярославская обл, Тутаевский р-он, п. Чебаково, ул. Привокзальная 8	Действующий
Тутаевский муниципальный округ	Ярославская обл, Тутаевский р-он, п. Чебаково, ул. Привокзальная 5	Действующий
Тутаевский муниципальный округ	Ярославская обл, Тутаевский р-он, п. Чебаково, ул. Привокзальная 3	Действующий
Тутаевский муниципальный округ	Ярославская обл, Тутаевский р-он, п. Чебаково, ул. Привокзальная 1	Действующий
Тутаевский муниципальный округ	Ярославская обл, Тутаевский р-он, п. Чебаково, ул. Школьная 10 А	Действующий
Тутаевский муниципальный округ	Ярославская обл, Тутаевский р-он, п. Чебаково, ул. Школьная 9	Действующий
Тутаевский муниципальный округ	Ярославская обл, Тутаевский р-он, п. Чебаково, ул. Школьная 8	Действующий
Тутаевский муниципальный округ	Ярославская обл, Тутаевский р-он, п. Чебаково, ул. Школьная 7	Действующий
Тутаевский муниципальный округ	Ярославская обл, Тутаевский р-он, п. Чебаково, ул. Школьная 3	Действующий
Тутаевский муниципальный округ	Ярославская обл, Тутаевский р-он, п. Чебаково, ул. Школьная 2	Действующий
Тутаевский муниципальный округ	Ярославская обл, Тутаевский р-он, п. Чебаково, ул. Школьная 1	Действующий
Тутаевский муниципальный округ	Ярославская обл, Тутаевский р-он, п. Никульское, ул. Светлая22	Действующий
Тутаевский муниципальный округ	Ярославская обл, Тутаевский р-он, п. Никульское, ул. Вишневая9	Действующий
Тутаевский муниципальный округ	Ярославская обл, Тутаевский р-он, п. Никульское, ул. Вишневая8	Действующий
Тутаевский муниципальный округ	Ярославская обл, Тутаевский р-он, п. Никульское, ул. Вишневая6	Действующий
Тутаевский муниципальный округ	Ярославская обл, Тутаевский р-он, п. Никульское, ул. Садовая1	Действующий
Тутаевский муниципальный округ	Ярославская обл, Тутаевский р-он, п. Никульское, ул. Медовая12	Действующий
Тутаевский муниципальный округ	Ярославская обл, Тутаевский р-он, п. Никульское, ул. Медовая11	Действующий

Тутаевский муниципальный округ	Ярославская обл, Тутаевский р-он, п. Никульское, ул. Медовая10	Действующий
Тутаевский муниципальный округ	Ярославская обл, Тутаевский р-он, п. Никульское, ул. Медовая9	Действующий
Тутаевский муниципальный округ	Ярославская обл, Тутаевский р-он, п. Никульское, ул. Медовая4	Действующий
Тутаевский муниципальный округ	Ярославская обл, Тутаевский р-он, п. Никульское, ул. Медовая2а	Действующий
Тутаевский муниципальный округ	Ярославская обл, Тутаевский р-он, п. Никульское, ул.Луговая11	Действующий
Тутаевский муниципальный округ	Ярославская обл, Тутаевский р-он, п. Никульское, ул.Луговая7	Действующий
Тутаевский муниципальный округ	Ярославская обл, Тутаевский р-он, п. Никульское, ул.Луговая6а	Действующий
Тутаевский муниципальный округ	Ярославская обл, Тутаевский р-он, п. Никульское, ул.Луговая6	Действующий
Тутаевский муниципальный округ	Ярославская обл, Тутаевский р-он, п. Никульское, ул.Луговая4	Действующий
Тутаевский муниципальный округ	Ярославская обл, Тутаевский р-он, п. Никульское, ул.Луговая3	Действующий
Тутаевский муниципальный округ	Ярославская обл, Тутаевский р-он, п. Никульское, ул.Луговая2а	Действующий
Тутаевский муниципальный округ	Ярославская обл, Тутаевский р-он, п. Никульское, ул.Луговая2	Действующий
Тутаевский муниципальный округ	Ярославская обл, Тутаевский р-он, п.Никудьское, ул. Центральная д.11а	Действующий
Тутаевский муниципальный округ	Ярославская обл, Тутаевский р-он, п. Никульское, ул.Цветочная9	Действующий
Тутаевский муниципальный округ	Ярославская обл, Тутаевский р-он, п. Никульское, ул.Цветочная8	Действующий
Тутаевский муниципальный округ	Ярославская обл, Тутаевский р-он, п. Никульское, ул.Цветочная6 А	Действующий
Тутаевский муниципальный округ	Ярославская обл, Тутаевский р-он, п. Никульское, ул.Цветочная6	Действующий
Тутаевский муниципальный округ	Ярославская обл, Тутаевский р-он, п. Никульское, ул.Цветочная4	Действующий
Тутаевский муниципальный округ	Ярославская обл, Тутаевский р-он, п. Никульское, ул.Цветочная3	Действующий
Тутаевский муниципальный округ	Ярославская обл, Тутаевский р-он, п. Никульское, ул.Цветочная2	Действующий
Тутаевский муниципальный округ	Ярославская обл, Тутаевский р-он, п. Никульское, ул.Дорожная4	Действующий
Тутаевский муниципальный округ	Ярославская обл, Тутаевский р-он, п. Никульское, ул.Дорожная3А	Действующий
Тутаевский муниципальный округ	Ярославская обл, Тутаевский р-он, п. Никульское, ул.Дорожная3	Действующий
Тутаевский муниципальный округ	Ярославская обл, Тутаевский р-он, п. Никульское, ул.Дорожная2	Действующий
Тутаевский муниципальный округ	Ярославская обл, Тутаевский р-он, п. Никульское, ул.Дорожная1 А	Действующий
Тутаевский муниципальный округ	Ярославская обл, Тутаевский р-он, п. Никульское, ул.Центральная39	Действующий
Тутаевский муниципальный округ	Ярославская обл, Тутаевский р-он, п. Никульское, ул.Центральная38	Действующий
Тутаевский муниципальный округ	Ярославская обл, Тутаевский р-он, п. Никульское, ул.Центральная37	Действующий
Тутаевский муниципальный округ	Ярославская обл, Тутаевский р-он, п. Никульское, ул.Центральная36	Действующий
Тутаевский муниципальный округ	Ярославская обл, Тутаевский р-он, п. Никульское, ул.Центральная35	Действующий
Тутаевский муниципальный округ	Ярославская обл, Тутаевский р-он, п. Никульское, ул.Центральная34	Действующий
Тутаевский муниципальный округ	Ярославская обл, Тутаевский р-он, п. Никульское, ул.Центральная33	Действующий
Тутаевский муниципальный округ	Ярославская обл, Тутаевский р-он, п. Никульское, ул.Центральная32	Действующий
Тутаевский муниципальный округ	Ярославская обл, Тутаевский р-он, п. Никульское, ул.Центральная31	Действующий
Тутаевский муниципальный округ	Ярославская обл, Тутаевский р-он, п. Никульское, ул.Центральная30	Действующий
Тутаевский муниципальный округ	Ярославская обл, Тутаевский р-он, п. Никульское, ул.Центральная29	Действующий
Тутаевский муниципальный округ	Ярославская обл, Тутаевский р-он, п. Никульское, ул.Центральная28	Действующий
Тутаевский муниципальный округ	Ярославская обл, Тутаевский р-он, п. Никульское, ул.Центральная27	Действующий
Тутаевский муниципальный округ	Ярославская обл, Тутаевский р-он, п. Никульское, ул.Центральная26	Действующий
Тутаевский муниципальный округ	Ярославская обл, Тутаевский р-он, п. Никульское, ул.Центральная25	Действующий
Тутаевский муниципальный округ	Ярославская обл, Тутаевский р-он, п. Никульское, ул.Центральная24	Действующий
Тутаевский муниципальный округ	Ярославская обл, Тутаевский р-он, п. Никульское, ул.Центральная23	Действующий
Тутаевский муниципальный округ	Ярославская обл, Тутаевский р-он, п. Никульское, ул.Центральная22	Действующий
Тутаевский муниципальный округ	Ярославская обл, Тутаевский р-он, п. Никульское, ул.Центральная21	Действующий
Тутаевский муниципальный округ	Ярославская обл, Тутаевский р-он, п Никульское, ул Центральная, д 17	Действующий
Тутаевский муниципальный округ	Ярославская обл, Тутаевский р-он, п Никульское, ул Центральная, д 16	Действующий
Тутаевский муниципальный округ	Ярославская обл, Тутаевский р-он, п Никульское, ул Центральная, д 15	Действующий
Тутаевский муниципальный округ	Ярославская обл, Тутаевский р-н, д. Емишево, ул. Центральная, д.26	Действующий
Тутаевский муниципальный округ	Ярославская обл, Тутаевский р-н, д. Емишево, ул.Староемишевская, д.22	Действующий
Тутаевский муниципальный округ	Ярославская обл, Тутаевский р-н, д. Емишево, ул.Староемишевская, д.20	Действующий
Тутаевский муниципальный округ	Ярославская обл, Тутаевский р-н, д. Емишево, ул.Староемишевская, д.18	Действующий
Тутаевский муниципальный округ	Ярославская обл, Тутаевский р-н, д. Емишево, ул.Староемишевская, д.17	Действующий
Тутаевский муниципальный округ	Ярославская обл, Тутаевский р-н, д. Емишево, ул.Староемишевская, д.4	Действующий
Тутаевский муниципальный округ	Ярославская обл, Тутаевский р-н, д. Емишево, ул.Староемишевская, д.15	Действующий
Тутаевский муниципальный округ	Ярославская обл, Тутаевский р-н, д. Емишево, ул.Староемишевская, д.13	Действующий
Тутаевский муниципальный округ	Ярославская обл, Тутаевский р-н, д. Емишево, ул.Староемишевская, д.12	Действующий
Тутаевский муниципальный округ	Ярославская обл, Тутаевский р-н, д. Емишево, ул.Староемишевская, д.7	Действующий
Тутаевский муниципальный округ	Ярославская обл, Тутаевский р-н, д. Емишево, ул.Староемишевская, д.6	Действующий
Тутаевский муниципальный округ	Ярославская обл, Тутаевский р-н, д. Емишево, ул.Староемишевская, д.2	Действующий
Тутаевский муниципальный округ	Ярославская обл, Тутаевский р-н, д. Емишево, ул.Староемишевская, д.2а	Действующий
Тутаевский муниципальный округ	Ярославская обл, Тутаевский р-н, д. Емишево, ул. Центральная, д.9	Действующий
Тутаевский муниципальный округ	Ярославская обл, Тутаевский р-н, д. Емишево, ул. Центральная, д.16	Действующий
Тутаевский муниципальный округ	Ярославская обл, Тутаевский р-н, д. Емишево, ул. Центральная, д.12	Действующий
Тутаевский муниципальный округ	Ярославская обл, Тутаевский р-н, д. Емишево, ул. Центральная, д.10	Действующий
Тутаевский муниципальный округ	Ярославская обл, Тутаевский р-н, д. Емишево, ул. Центральная, д.8	Действующий
Тутаевский муниципальный округ	Ярославская обл, Тутаевский р-н, д. Емишево, ул. Центральная, д.4	Действующий
Тутаевский муниципальный округ	Ярославская обл, Тутаевский р-н, д. Шелково, ул. Яблоневая, д.14б	Действующий
Тутаевский муниципальный округ	Ярославская обл, Тутаевский р-н, д. Шелково, ул. Яблоневая, д.30а	Действующий
Тутаевский муниципальный округ	Ярославская обл, Тутаевский р-н, д. Шелково, ул. Яблоневая, д.20	Действующий
Тутаевский муниципальный округ	Ярославская обл, Тутаевский р-н, д. Шелково, ул. Яблоневая, д.14	Действующий
Тутаевский муниципальный округ	Ярославская обл, Тутаевский р-н, д. Шелково, ул. Яблоневая, д.13	Действующий

Тутаевский муниципальный округ	Ярославская обл, Тутаевский р-н, д. Шелково, ул. Яблоневая, д.9а	Действующий
Тутаевский муниципальный округ	Ярославская обл, Тутаевский р-н, д. Шелково, ул. Яблоневая, д.5а	Действующий
Тутаевский муниципальный округ	Ярославская обл, Тутаевский р-н, д. Новоселки, ул. Центральная, д.11б	Действующий
Тутаевский муниципальный округ	Ярославская обл, Тутаевский р-н, д. Новоселки, ул. Центральная, д.11а	Действующий
Тутаевский муниципальный округ	Ярославская обл, Тутаевский р-н, д. Новоселки, ул. Центральная, д.11	Действующий
Тутаевский муниципальный округ	Ярославская обл, Тутаевский р-н, д. Мишаки, ул. Волжская, д.1	Действующий
Тутаевский муниципальный округ	Ярославская обл, Тутаевский р-н, д. Мишаки, ул. Овражья, д.5	Действующий
Тутаевский муниципальный округ	Ярославская обл, Тутаевский р-н, д. Мишаки, ул. Зеленая, д.1	Действующий
Тутаевский муниципальный округ	Ярославская обл, Тутаевский р-н, д. Мишаки, ул. Зеленая, д.4	Действующий
Тутаевский муниципальный округ	Ярославская обл, Тутаевский р-н, д. Мишаки, ул. Богословская, д.2	Действующий
Тутаевский муниципальный округ	Ярославская обл, Тутаевский р-н, д. Мишаки, ул. Центральная, д.6	Действующий
Тутаевский муниципальный округ	Ярославская обл, Тутаевский р-н, д. Мишаки, ул. Богословская, д.11	Действующий
Тутаевский муниципальный округ	Ярославская обл, Тутаевский р-н, д. Артемьево, ул. Центральная д.10а	Действующий
Тутаевский муниципальный округ	Ярославская обл, Тутаевский р-н, д. Артемьево, ул. Центральная д.9	Действующий
Тутаевский муниципальный округ	Ярославская обл, Тутаевский р-н, д. Артемьево, ул. Центральная д.6	Действующий
Тутаевский муниципальный округ	Ярославская обл, Тутаевский р-н, д. Артемьево, ул. Полевая, д.1	Действующий
Тутаевский муниципальный округ	Ярославская обл, Тутаевский р-н, д. Артемьево, ул. Центральная д.8	Действующий
Тутаевский муниципальный округ	Ярославская обл, Тутаевский р-н, д. Артемьево, ул. Центральная д.7	Действующий
Тутаевский муниципальный округ	Ярославская обл, Тутаевский р-н, д. Артемьево, ул. Дорожная, д.7	Действующий
Тутаевский муниципальный округ	Ярославская обл, Тутаевский р-н, д. Артемьево, ул. Дорожная, д.6	Действующий
Тутаевский муниципальный округ	Ярославская обл, Тутаевский р-н, д. Артемьево, ул. Дорожная, д.5	Действующий
Тутаевский муниципальный округ	Ярославская обл, Тутаевский р-н, д. Артемьево, ул. Дорожная, д.4	Действующий
Тутаевский муниципальный округ	Ярославская обл, Тутаевский р-н, д. Артемьево, ул. Дорожная, д.1	Действующий
Тутаевский муниципальный округ	Ярославская обл, Тутаевский р-н, д. Артемьево, ул. Полевая, д.6	Действующий
Тутаевский муниципальный округ	Ярославская обл, Тутаевский р-н, д. Ильинское, д.27	Действующий
Тутаевский муниципальный округ	Ярославская обл, Тутаевский р-н, д. Ильинское, д.21	Действующий
Тутаевский муниципальный округ	Ярославская обл, Тутаевский р-н, д. Ильинское, д.17	Действующий
Тутаевский муниципальный округ	Ярославская обл, Тутаевский р-н, д. Ильинское, д.10	Действующий
Тутаевский муниципальный округ	Ярославская обл, Тутаевский р-н, д. Ильинское, д.9	Действующий
Тутаевский муниципальный округ	Ярославская обл, Тутаевский р-н, д. Ильинское, д.8	Действующий
Тутаевский муниципальный округ	Ярославская обл, Тутаевский р-н, д. Ильинское, д.3	Действующий
Тутаевский муниципальный округ	Ярославская обл, Тутаевский р-н, д. Ильинское, д.2а	Действующий
Тутаевский муниципальный округ	Ярославская обл, Тутаевский р-н, д. Ильинское, д.2	Действующий
Тутаевский муниципальный округ	Ярославская обл, Тутаевский р-н, д. Вышницы, ул. Луговая , д.10	Действующий
Тутаевский муниципальный округ	Ярославская обл, Тутаевский р-н, д. Вышницы, ул. Новая , д.16	Действующий
Тутаевский муниципальный округ	Ярославская обл, Тутаевский р-н, д. Вышницы, ул. Новая , д.14	Действующий
Тутаевский муниципальный округ	Ярославская обл, Тутаевский р-н, д. Вышницы, ул. Новая , д.4	Действующий
Тутаевский муниципальный округ	Ярославская обл, Тутаевский р-н, д. Вышницы, ул. Садовая , д.17	Действующий
Тутаевский муниципальный округ	Ярославская обл, Тутаевский р-н, д. Вышницы, ул. Садовая , д.15	Действующий
Тутаевский муниципальный округ	Ярославская обл, Тутаевский р-н, д. Вышницы, ул. Садовая , д.14	Действующий
Тутаевский муниципальный округ	Ярославская обл, Тутаевский р-н, д. Вышницы, ул. Садовая , д.13	Действующий
Тутаевский муниципальный округ	Ярославская обл, Тутаевский р-н, д. Вышницы, ул. Садовая , д.10	Действующий
Тутаевский муниципальный округ	Ярославская обл, Тутаевский р-н, д. Вышницы, ул. Садовая , д.5	Действующий
Тутаевский муниципальный округ	Ярославская обл, Тутаевский р-н, д. Вышницы, ул. Садовая , д.1	Действующий
Тутаевский муниципальный округ	Ярославская обл, Тутаевский р-н, д. Безмино, д.14	Действующий
Тутаевский муниципальный округ	Ярославская обл, Тутаевский р-н, д. Безмино, д.12	Действующий
Тутаевский муниципальный округ	Ярославская обл, Тутаевский р-н, д. Безмино, д.10	Действующий
Тутаевский муниципальный округ	Ярославская обл, Тутаевский р-н, д. Безмино, д.5	Действующий
Тутаевский муниципальный округ	Ярославская обл, Тутаевский р-н, д. Безмино, д.1	Действующий
Тутаевский муниципальный округ	Ярославская обл, Тутаевский р-н, д. Рождественное, д.38	Действующий
Тутаевский муниципальный округ	Ярославская обл, Тутаевский р-н, д. Рождественное, д.37	Действующий
Тутаевский муниципальный округ	Ярославская обл, Тутаевский р-н, д. Рождественное, д.35	Действующий
Тутаевский муниципальный округ	Ярославская обл, Тутаевский р-н, д. Рождественное, д.32	Действующий
Тутаевский муниципальный округ	Ярославская обл, Тутаевский р-н, д. Рождественное, д.26	Действующий
Тутаевский муниципальный округ	Ярославская обл, Тутаевский р-н, д. Рождественное, д.24	Действующий
Тутаевский муниципальный округ	Ярославская обл, Тутаевский р-н, д. Рождественное, д.19	Действующий
Тутаевский муниципальный округ	Ярославская обл, Тутаевский р-н, д. Рождественное, д.13	Действующий
Тутаевский муниципальный округ	Ярославская обл, Тутаевский р-н, д. Рождественное, д.10	Действующий
Тутаевский муниципальный округ	Ярославская обл, Тутаевский р-н, д. Рождественное, д.5	Действующий
Тутаевский муниципальный округ	Ярославская обл, Тутаевский р-н, д. Рождественное, д.4а	Действующий
Тутаевский муниципальный округ	Ярославская обл, Тутаевский р-н, д. Рождественное, д.3	Действующий
Тутаевский муниципальный округ	Ярославская обл, Тутаевский р-н, д. Рождественное, д.1	Действующий
Тутаевский муниципальный округ	Ярославская обл, Тутаевский р-н, село Ваулово, ул. Интренациональная, д.12	Действующий
Тутаевский муниципальный округ	Ярославская обл, Тутаевский р-н, село Ваулово, ул. Монастырская, д.7	Действующий
Тутаевский муниципальный округ	Ярославская обл, Тутаевский р-н, село Ваулово, ул. Монастырская, д.6	Действующий
Тутаевский муниципальный округ	Ярославская обл, Тутаевский р-н, село Ваулово, ул. Монастырская, д.5	Действующий
Тутаевский муниципальный округ	Ярославская обл, Тутаевский р-н, село Ваулово, ул. Монастырская, д.4	Действующий
Тутаевский муниципальный округ	Ярославская обл, Тутаевский р-н, д. Осташево, д.19	Действующий
Тутаевский муниципальный округ	Ярославская обл, Тутаевский р-н, д. Осташево, д.47	Действующий
Тутаевский муниципальный округ	Ярославская обл, Тутаевский р-н, д. Осташево, д.42	Действующий

Тутаевский муниципальный округ	Ярославская обл, Тутаевский р-н, д. Осташево, д.39	Действующий
Тутаевский муниципальный округ	Ярославская обл, Тутаевский р-н, д. Осташево, д.37	Действующий
Тутаевский муниципальный округ	Ярославская обл, Тутаевский р-н, д. Осташево, д.36	Действующий
Тутаевский муниципальный округ	Ярославская обл, Тутаевский р-н, д. Осташево, д.32	Действующий
Тутаевский муниципальный округ	Ярославская обл, Тутаевский р-н, д. Осташево, д.25	Действующий
Тутаевский муниципальный округ	Ярославская обл, Тутаевский р-н, д. Осташево, д.21	Действующий
Тутаевский муниципальный округ	Ярославская обл, Тутаевский р-н, д. Осташево, д.17	Действующий
Тутаевский муниципальный округ	Ярославская обл, Тутаевский р-н, д. Осташево, д.8	Действующий
Тутаевский муниципальный округ	Ярославская обл, Тутаевский р-н, д. Осташево, д.16	Действующий
Тутаевский муниципальный округ	Ярославская обл, Тутаевский р-н, д. Осташево, д.10	Действующий
Тутаевский муниципальный округ	Ярославская обл, Тутаевский р-н, д. Осташево, д.6	Действующий
Тутаевский муниципальный округ	Ярославская обл, Тутаевский р-н, д. Осташево, д.4	Действующий
Тутаевский муниципальный округ	Ярославская обл, Тутаевский р-н, д. Осташево, д.2	Действующий
Тутаевский муниципальный округ	Ярославская обл, Тутаевский р-н, д. Столбищи, ул. Колхозная, д.40	Действующий
Тутаевский муниципальный округ	Ярославская обл, Тутаевский р-н, д. Столбищи, ул. Колхозная, д.38	Действующий
Тутаевский муниципальный округ	Ярославская обл, Тутаевский р-н, д. Столбищи, ул. Колхозная, д.32	Действующий
Тутаевский муниципальный округ	Ярославская обл, Тутаевский р-н, д. Столбищи, ул. Колхозная, д.31	Действующий
Тутаевский муниципальный округ	Ярославская обл, Тутаевский р-н, д. Столбищи, ул. Колхозная, д.28	Действующий
Тутаевский муниципальный округ	Ярославская обл, Тутаевский р-н, д. Столбищи, ул. Колхозная, д.26	Действующий
Тутаевский муниципальный округ	Ярославская обл, Тутаевский р-н, д. Столбищи, ул. Колхозная, д.24	Действующий
Тутаевский муниципальный округ	Ярославская обл, Тутаевский р-н, д. Столбищи, ул. Колхозная, д.22	Действующий
Тутаевский муниципальный округ	Ярославская обл, Тутаевский р-н, д. Столбищи, ул. Колхозная, д.19	Действующий
Тутаевский муниципальный округ	Ярославская обл, Тутаевский р-н, д. Столбищи, ул. Колхозная, д.18	Действующий
Тутаевский муниципальный округ	Ярославская обл, Тутаевский р-н, д. Столбищи, ул. Колхозная, д.13	Действующий
Тутаевский муниципальный округ	Ярославская обл, Тутаевский р-н, д. Столбищи, ул. Колхозная, д.12а	Действующий
Тутаевский муниципальный округ	Ярославская обл, Тутаевский р-н, д. Столбищи, ул. Колхозная, д.12	Действующий
Тутаевский муниципальный округ	Ярославская обл, Тутаевский р-н, д. Столбищи, ул. Колхозная, д.8	Действующий
Тутаевский муниципальный округ	Ярославская обл, Тутаевский р-н, д. Столбищи, ул. Колхозная, д.1	Действующий
Тутаевский муниципальный округ	Ярославская обл, Тутаевский р-н, д. Столбищи, ул. Школьная, д.6	Действующий
Тутаевский муниципальный округ	Ярославская обл, Тутаевский р-н, д. Столбищи, ул. Школьная, д.8	Действующий
Тутаевский муниципальный округ	Ярославская обл, Тутаевский р-н, д. Столбищи, ул. Школьная, д.11	Действующий
Тутаевский муниципальный округ	Ярославская обл, Тутаевский р-н, д. Столбищи, ул. Центральная, д.2	Действующий
Тутаевский муниципальный округ	Ярославская обл, Тутаевский р-н, д. Столбищи, ул. Центральная, д.1	Действующий
Тутаевский муниципальный округ	*Ярославская обл, Тутаевский р-н, Розы Люксембург Дом: 54	Действующий
Тутаевский муниципальный округ	*Ярославская обл, Тутаевский р-н, Розы Люксембург Дом: 53	Действующий
Тутаевский муниципальный округ	*Ярославская обл, Тутаевский р-н, Розы Люксембург Дом: 52	Действующий
Тутаевский муниципальный округ	*Ярославская обл, Тутаевский р-н, Розы Люксембург Дом: 50-Б	Действующий
Тутаевский муниципальный округ	*Ярославская обл, Тутаевский р-н, Розы Люксембург Дом: 50-А	Действующий
Тутаевский муниципальный округ	*Ярославская обл, Тутаевский р-н, Розы Люксембург Дом: 50	Действующий
Тутаевский муниципальный округ	*Ярославская обл, Тутаевский р-н, Розы Люксембург Дом: 49-В	Действующий
Тутаевский муниципальный округ	*Ярославская обл, Тутаевский р-н, Розы Люксембург Дом: 49-Б	Действующий
Тутаевский муниципальный округ	*Ярославская обл, Тутаевский р-н, Розы Люксембург Дом: 49-А	Действующий
Тутаевский муниципальный округ	*Ярославская обл, Тутаевский р-н, Розы Люксембург Дом: 49	Действующий
Тутаевский муниципальный округ	*Ярославская обл, Тутаевский р-н, Розы Люксембург Дом: 48	Действующий
Тутаевский муниципальный округ	*Ярославская обл, Тутаевский р-н, Розы Люксембург Дом: 47-В	Действующий
Тутаевский муниципальный округ	*Ярославская обл, Тутаевский р-н, Розы Люксембург Дом: 47-Б	Действующий
Тутаевский муниципальный округ	*Ярославская обл, Тутаевский р-н, Розы Люксембург Дом: 47-А	Действующий
Тутаевский муниципальный округ	*Ярославская обл, Тутаевский р-н, Розы Люксембург Дом: 47	Действующий
Тутаевский муниципальный округ	*Ярославская обл, Тутаевский р-н, Розы Люксембург Дом: 46	Действующий
Тутаевский муниципальный округ	*Ярославская обл, Тутаевский р-н, Розы Люксембург Дом: 45-А	Действующий
Тутаевский муниципальный округ	*Ярославская обл, Тутаевский р-н, Розы Люксембург Дом: 43	Действующий
Тутаевский муниципальный округ	*Ярославская обл, Тутаевский р-н, Розы Люксембург Дом: 41-А	Действующий
Тутаевский муниципальный округ	*Ярославская обл, Тутаевский р-н, Розы Люксембург Дом: 41	Действующий
Тутаевский муниципальный округ	*Ярославская обл, Тутаевский р-н, Розы Люксембург Дом: 39	Действующий
Тутаевский муниципальный округ	*Ярославская обл, Тутаевский р-н, Розы Люксембург Дом: 37	Действующий
Тутаевский муниципальный округ	*Ярославская обл, Тутаевский р-н, Розы Люксембург Дом: 35	Действующий
Тутаевский муниципальный округ	*Ярославская обл, Тутаевский р-н, Розы Люксембург Дом: 34	Действующий
Тутаевский муниципальный округ	*Ярославская обл, Тутаевский р-н, Розы Люксембург Дом: 33	Действующий
Тутаевский муниципальный округ	*Ярославская обл, Тутаевский р-н, Розы Люксембург Дом: 31	Действующий
Тутаевский муниципальный округ	*Ярославская обл, Тутаевский р-н, Розы Люксембург Дом: 23-А	Действующий
Тутаевский муниципальный округ	*Ярославская обл, Тутаевский р-н, Розы Люксембург Дом: 21-А	Действующий
Тутаевский муниципальный округ	*Ярославская обл, Тутаевский р-н, Розы Люксембург Дом: 5	Действующий
Тутаевский муниципальный округ	*Ярославская обл, Тутаевский р-н, Романовская Дом: 46	Действующий
Тутаевский муниципальный округ	*Ярославская обл, Тутаевский р-н, Романовская Дом: 44	Действующий
Тутаевский муниципальный округ	*Ярославская обл, Тутаевский р-н, Романовская Дом: 42	Действующий
Тутаевский муниципальный округ	*Ярославская обл, Тутаевский р-н, Романовская Дом: 40	Действующий
Тутаевский муниципальный округ	*Ярославская обл, Тутаевский р-н, Романовская Дом: 36	Действующий
Тутаевский муниципальный округ	*Ярославская обл, Тутаевский р-н, Романовская Дом: 35	Действующий
Тутаевский муниципальный округ	*Ярославская обл, Тутаевский р-н, Романовская Дом: 34-А	Действующий
Тутаевский муниципальный округ	*Ярославская обл, Тутаевский р-н, Романовская Дом: 34	Действующий
Тутаевский муниципальный округ	*Ярославская обл, Тутаевский р-н, Романовская Дом: 32	Действующий

Тутаевский муниципальный округ	*Ярославская обл, Тутаевский р-н, Романовская	Дом: 31	Действующий
Тутаевский муниципальный округ	*Ярославская обл, Тутаевский р-н, Романовская	Дом: 29	Действующий
Тутаевский муниципальный округ	*Ярославская обл, Тутаевский р-н, Романовская	Дом: 26	Действующий
Тутаевский муниципальный округ	*Ярославская обл, Тутаевский р-н, Романовская	Дом: 24	Действующий
Тутаевский муниципальный округ	*Ярославская обл, Тутаевский р-н, Романовская	Дом: 23	Действующий
Тутаевский муниципальный округ	*Ярославская обл, Тутаевский р-н, Романовская	Дом: 22-А	Действующий
Тутаевский муниципальный округ	*Ярославская обл, Тутаевский р-н, Романовская	Дом: 22	Действующий
Тутаевский муниципальный округ	*Ярославская обл, Тутаевский р-н, Романовская	Дом: 21-А	Действующий
Тутаевский муниципальный округ	*Ярославская обл, Тутаевский р-н, Романовская	Дом: 21	Действующий
Тутаевский муниципальный округ	*Ярославская обл, Тутаевский р-н, Романовская	Дом: 20	Действующий
Тутаевский муниципальный округ	*Ярославская обл, Тутаевский р-н, Романовская	Дом: 19-А	Действующий
Тутаевский муниципальный округ	*Ярославская обл, Тутаевский р-н, Романовская	Дом: 19	Действующий
Тутаевский муниципальный округ	*Ярославская обл, Тутаевский р-н, Романовская	Дом: 17	Действующий
Тутаевский муниципальный округ	*Ярославская обл, Тутаевский р-н, Романовская	Дом: 16-А	Действующий
Тутаевский муниципальный округ	*Ярославская обл, Тутаевский р-н, Романовская	Дом: 16	Действующий
Тутаевский муниципальный округ	*Ярославская обл, Тутаевский р-н, Романовская	Дом: 14-А	Действующий
Тутаевский муниципальный округ	*Ярославская обл, Тутаевский р-н, Романовская	Дом: 14	Действующий
Тутаевский муниципальный округ	*Ярославская обл, Тутаевский р-н, Романовская	Дом: 13	Действующий
Тутаевский муниципальный округ	*Ярославская обл, Тутаевский р-н, Романовская	Дом: 12	Действующий
Тутаевский муниципальный округ	*Ярославская обл, Тутаевский р-н, Романовская	Дом: 11	Действующий
Тутаевский муниципальный округ	*Ярославская обл, Тутаевский р-н, Романовская	Дом: 10	Действующий
Тутаевский муниципальный округ	*Ярославская обл, Тутаевский р-н, Романовская	Дом: 9	Действующий
Тутаевский муниципальный округ	*Ярославская обл, Тутаевский р-н, Романовская	Дом: 7	Действующий
Тутаевский муниципальный округ	*Ярославская обл, Тутаевский р-н, Романовская	Дом: 6	Действующий
Тутаевский муниципальный округ	*Ярославская обл, Тутаевский р-н, Романовская	Дом: 5	Действующий
Тутаевский муниципальный округ	*Ярославская обл, Тутаевский р-н, Романовская	Дом: 4	Действующий
Тутаевский муниципальный округ	*Ярославская обл, Тутаевский р-н, Романовская	Дом: 3	Действующий
Тутаевский муниципальный округ	*Ярославская обл, Тутаевский р-н, Романовская	Дом: 2	Действующий
Тутаевский муниципальный округ	*Ярославская обл, Тутаевский р-н, Романовская	Дом: 1	Действующий
Тутаевский муниципальный округ	*Ярославская обл, Тутаевский р-н, Приволжская улица	Дом: 14	Действующий
Тутаевский муниципальный округ	*Ярославская обл, Тутаевский р-н, Приволжская улица	Дом: 12	Действующий
Тутаевский муниципальный округ	*Ярославская обл, Тутаевский р-н, Приволжская улица	Дом: 10	Действующий
Тутаевский муниципальный округ	*Ярославская обл, Тутаевский р-н, Приволжская улица	Дом: 6	Действующий
Тутаевский муниципальный округ	*Ярославская обл, Тутаевский р-н, Приволжская улица	Дом: 5	Действующий
Тутаевский муниципальный округ	*Ярославская обл, Тутаевский р-н, Приволжская улица	Дом: 4	Действующий
Тутаевский муниципальный округ	*Ярославская обл, Тутаевский р-н, Приволжская улица	Дом: 3	Действующий
Тутаевский муниципальный округ	*Ярославская обл, Тутаевский р-н, Приволжская улица	Дом: 2-А	Действующий
Тутаевский муниципальный округ	*Ярославская обл, Тутаевский р-н, Приволжская улица	Дом: 1	Действующий
Тутаевский муниципальный округ	*Ярославская обл, Тутаевский р-н, Привокзальная улица	Дом: 26	Действующий
Тутаевский муниципальный округ	*Ярославская обл, Тутаевский р-н, Привокзальная улица	Дом: 24	Действующий
Тутаевский муниципальный округ	*Ярославская обл, Тутаевский р-н, Привокзальная улица	Дом: 22	Действующий
Тутаевский муниципальный округ	*Ярославская обл, Тутаевский р-н, Привокзальная улица	Дом: 20	Действующий
Тутаевский муниципальный округ	*Ярославская обл, Тутаевский р-н, Привокзальная улица	Дом: 18	Действующий
Тутаевский муниципальный округ	*Ярославская обл, Тутаевский р-н, Привокзальная улица	Дом: 16	Действующий
Тутаевский муниципальный округ	*Ярославская обл, Тутаевский р-н, Привокзальная улица	Дом: 14-А	Действующий
Тутаевский муниципальный округ	*Ярославская обл, Тутаевский р-н, Привокзальная улица	Дом: 14	Действующий
Тутаевский муниципальный округ	*Ярославская обл, Тутаевский р-н, Привокзальная улица	Дом: 13	Действующий
Тутаевский муниципальный округ	*Ярославская обл, Тутаевский р-н, Привокзальная улица	Дом: 12	Действующий
Тутаевский муниципальный округ	*Ярославская обл, Тутаевский р-н, Привокзальная улица	Дом: 10-Б	Действующий
Тутаевский муниципальный округ	*Ярославская обл, Тутаевский р-н, Привокзальная улица	Дом: 10-А	Действующий
Тутаевский муниципальный округ	*Ярославская обл, Тутаевский р-н, Привокзальная улица	Дом: 10- В	Действующий
Тутаевский муниципальный округ	*Ярославская обл, Тутаевский р-н, Привокзальная улица	Дом: 10	Действующий
Тутаевский муниципальный округ	*Ярославская обл, Тутаевский р-н, Привокзальная улица	Дом: 9	Действующий
Тутаевский муниципальный округ	*Ярославская обл, Тутаевский р-н, Привокзальная улица	Дом: 8	Действующий
Тутаевский муниципальный округ	*Ярославская обл, Тутаевский р-н, Привокзальная улица	Дом: 7-А	Действующий
Тутаевский муниципальный округ	*Ярославская обл, Тутаевский р-н, Привокзальная улица	Дом: 7	Действующий
Тутаевский муниципальный округ	*Ярославская обл, Тутаевский р-н, Привокзальная улица	Дом: 6	Действующий
Тутаевский муниципальный округ	*Ярославская обл, Тутаевский р-н, Привокзальная улица	Дом: 4	Действующий
Тутаевский муниципальный округ	*Ярославская обл, Тутаевский р-н, Привокзальная улица	Дом: 3	Действующий
Тутаевский муниципальный округ	*Ярославская обл, Тутаевский р-н, Привокзальная улица	Дом: 2-А	Действующий
Тутаевский муниципальный округ	*Ярославская обл, Тутаевский р-н, Привокзальная улица	Дом: 2	Действующий
Тутаевский муниципальный округ	*Ярославская обл, Тутаевский р-н, Привокзальная улица	Дом: 1-Д	Действующий
Тутаевский муниципальный округ	*Ярославская обл, Тутаевский р-н, Привокзальная улица	Дом: 1-В	Действующий
Тутаевский муниципальный округ	*Ярославская обл, Тутаевский р-н, Привокзальная улица	Дом: 1-Б	Действующий
Тутаевский муниципальный округ	*Ярославская обл, Тутаевский р-н, Привокзальная улица	Дом: 1-А	Действующий
Тутаевский муниципальный округ	*Ярославская обл, Тутаевский р-н, Привокзальная улица	Дом: 1	Действующий
Тутаевский муниципальный округ	*Ярославская обл, Тутаевский р-н, Привольный переулок	Дом: 8	Действующий
Тутаевский муниципальный округ	*Ярославская обл, Тутаевский р-н, Привольный переулок	Дом: 4	Действующий
Тутаевский муниципальный округ	*Ярославская обл, Тутаевский р-н, Привольный переулок	Дом: 1	Действующий
Тутаевский муниципальный округ	*Ярославская обл, Тутаевский р-н, Попутный переулок	Дом: 6	Действующий
Тутаевский муниципальный округ	*Ярославская обл, Тутаевский р-н, Попутный переулок	Дом: 3	Действующий

Тутаевский муниципальный округ	*Ярославская обл, Тутаевский р-н, Попутный переулок Дом: 2	Действующий
Тутаевский муниципальный округ	*Ярославская обл, Тутаевский р-н, Новая Дом: 22-А	Действующий
Тутаевский муниципальный округ	*Ярославская обл, Тутаевский р-н, Новая Дом: 22	Действующий
Тутаевский муниципальный округ	*Ярославская обл, Тутаевский р-н, Новая Дом: 21	Действующий
Тутаевский муниципальный округ	*Ярославская обл, Тутаевский р-н, Новая Дом: 18	Действующий
Тутаевский муниципальный округ	*Ярославская обл, Тутаевский р-н, Новая Дом: 17	Действующий
Тутаевский муниципальный округ	*Ярославская обл, Тутаевский р-н, Новая Дом: 16	Действующий
Тутаевский муниципальный округ	*Ярославская обл, Тутаевский р-н, Новая Дом: 15	Действующий
Тутаевский муниципальный округ	*Ярославская обл, Тутаевский р-н, Новая Дом: 14	Действующий
Тутаевский муниципальный округ	*Ярославская обл, Тутаевский р-н, Новая Дом: 13	Действующий
Тутаевский муниципальный округ	*Ярославская обл, Тутаевский р-н, Новая Дом: 12	Действующий
Тутаевский муниципальный округ	*Ярославская обл, Тутаевский р-н, Новая Дом: 11	Действующий
Тутаевский муниципальный округ	*Ярославская обл, Тутаевский р-н, Новая Дом: 10	Действующий
Тутаевский муниципальный округ	*Ярославская обл, Тутаевский р-н, Новая Дом: 9	Действующий
Тутаевский муниципальный округ	*Ярославская обл, Тутаевский р-н, Новая Дом: 8	Действующий
Тутаевский муниципальный округ	*Ярославская обл, Тутаевский р-н, Новая Дом: 7	Действующий
Тутаевский муниципальный округ	*Ярославская обл, Тутаевский р-н, Новая Дом: 6	Действующий
Тутаевский муниципальный округ	*Ярославская обл, Тутаевский р-н, Новая Дом: 5	Действующий
Тутаевский муниципальный округ	*Ярославская обл, Тутаевский р-н, Новая Дом: 4	Действующий
Тутаевский муниципальный округ	*Ярославская обл, Тутаевский р-н, Новая Дом: 3	Действующий
Тутаевский муниципальный округ	*Ярославская обл, Тутаевский р-н, Новая Дом: 1	Действующий
Тутаевский муниципальный округ	*Ярославская обл, Тутаевский р-н, Надежды Дом: 87-А	Действующий
Тутаевский муниципальный округ	*Ярославская обл, Тутаевский р-н, Надежды Дом: 87	Действующий
Тутаевский муниципальный округ	*Ярославская обл, Тутаевский р-н, Надежды Дом: 72	Действующий
Тутаевский муниципальный округ	*Ярославская обл, Тутаевский р-н, Надежды Дом:63	Действующий
Тутаевский муниципальный округ	*Ярославская обл, Тутаевский р-н, Надежды Дом: 52	Действующий
Тутаевский муниципальный округ	*Ярославская обл, Тутаевский р-н, Надежды Дом: 50	Действующий
Тутаевский муниципальный округ	*Ярославская обл, Тутаевский р-н, Надежды Дом: 42	Действующий
Тутаевский муниципальный округ	*Ярославская обл, Тутаевский р-н, Надежды Дом: 38	Действующий
Тутаевский муниципальный округ	*Ярославская обл, Тутаевский р-н, Надежды Дом: 36	Действующий
Тутаевский муниципальный округ	*Ярославская обл, Тутаевский р-н, Надежды Дом: 33	Действующий
Тутаевский муниципальный округ	*Ярославская обл, Тутаевский р-н, Надежды Дом: 31-А	Действующий
Тутаевский муниципальный округ	*Ярославская обл, Тутаевский р-н, Надежды Дом: 31	Действующий
Тутаевский муниципальный округ	*Ярославская обл, Тутаевский р-н, Надежды Дом: 30-А	Действующий
Тутаевский муниципальный округ	*Ярославская обл, Тутаевский р-н, Надежды Дом: 30	Действующий
Тутаевский муниципальный округ	*Ярославская обл, Тутаевский р-н, Надежды Дом: 29-А	Действующий
Тутаевский муниципальный округ	*Ярославская обл, Тутаевский р-н, Надежды Дом: 29	Действующий
Тутаевский муниципальный округ	*Ярославская обл, Тутаевский р-н, Надежды Дом: 27-А	Действующий
Тутаевский муниципальный округ	*Ярославская обл, Тутаевский р-н, Надежды Дом: 26	Действующий
Тутаевский муниципальный округ	*Ярославская обл, Тутаевский р-н, Надежды Дом: 25	Действующий
Тутаевский муниципальный округ	*Ярославская обл, Тутаевский р-н, Надежды Дом: 24	Действующий
Тутаевский муниципальный округ	*Ярославская обл, Тутаевский р-н, Надежды Дом: 23	Действующий
Тутаевский муниципальный округ	*Ярославская обл, Тутаевский р-н, Надежды Дом: 22	Действующий
Тутаевский муниципальный округ	*Ярославская обл, Тутаевский р-н, Надежды Дом: 21	Действующий
Тутаевский муниципальный округ	*Ярославская обл, Тутаевский р-н, Надежды Дом: 16	Действующий
Тутаевский муниципальный округ	*Ярославская обл, Тутаевский р-н, Надежды Дом: 15	Действующий
Тутаевский муниципальный округ	*Ярославская обл, Тутаевский р-н, Надежды Дом: 13	Действующий
Тутаевский муниципальный округ	*Ярославская обл, Тутаевский р-н, Надежды Дом: 12	Действующий
Тутаевский муниципальный округ	*Ярославская обл, Тутаевский р-н, Надежды Дом: 10	Действующий
Тутаевский муниципальный округ	*Ярославская обл, Тутаевский р-н, Надежды Дом: 9	Действующий
Тутаевский муниципальный округ	*Ярославская обл, Тутаевский р-н, Надежды Дом: 7	Действующий
Тутаевский муниципальный округ	*Ярославская обл, Тутаевский р-н, Надежды Дом: 6	Действующий
Тутаевский муниципальный округ	*Ярославская обл, Тутаевский р-н, Надежды Дом: 5	Действующий
Тутаевский муниципальный округ	*Ярославская обл, Тутаевский р-н, Надежды Дом: 4	Действующий
Тутаевский муниципальный округ	*Ярославская обл, Тутаевский р-н, Надежды Дом: 3	Действующий
Тутаевский муниципальный округ	*Ярославская обл, Тутаевский р-н, Надежды Дом: 2	Действующий
Тутаевский муниципальный округ	*Ярославская обл, Тутаевский р-н, Надежды Дом: 1	Действующий
Тутаевский муниципальный округ	*Ярославская обл, Тутаевский р-н, Луначарского Дом: 77	Действующий
Тутаевский муниципальный округ	*Ярославская обл, Тутаевский р-н, Луначарского Дом: 73	Действующий
Тутаевский муниципальный округ	*Ярославская обл, Тутаевский р-н, Луначарского Дом: 71	Действующий
Тутаевский муниципальный округ	*Ярославская обл, Тутаевский р-н, Луначарского Дом: 69	Действующий
Тутаевский муниципальный округ	*Ярославская обл, Тутаевский р-н, Луначарского Дом: 65	Действующий
Тутаевский муниципальный округ	*Ярославская обл, Тутаевский р-н, Луначарского Дом: 60	Действующий
Тутаевский муниципальный округ	*Ярославская обл, Тутаевский р-н, Луначарского Дом: 59-А	Действующий
Тутаевский муниципальный округ	*Ярославская обл, Тутаевский р-н, Луначарского Дом: 59	Действующий
Тутаевский муниципальный округ	*Ярославская обл, Тутаевский р-н, Луначарского Дом: 58	Действующий
Тутаевский муниципальный округ	*Ярославская обл, Тутаевский р-н, Луначарского Дом: 56	Действующий
Тутаевский муниципальный округ	*Ярославская обл, Тутаевский р-н, Луначарского Дом: 55-А	Действующий
Тутаевский муниципальный округ	*Ярославская обл, Тутаевский р-н, Луначарского Дом: 54	Действующий
Тутаевский муниципальный округ	*Ярославская обл, Тутаевский р-н, Луначарского Дом: 53	Действующий
Тутаевский муниципальный округ	*Ярославская обл, Тутаевский р-н, Луначарского Дом: 52	Действующий

Тутаевский муниципальный округ	*Ярославская обл, Тутаевский р-н, Луначарского	Дом: 51	Действующий
Тутаевский муниципальный округ	*Ярославская обл, Тутаевский р-н, Луначарского	Дом: 50	Действующий
Тутаевский муниципальный округ	*Ярославская обл, Тутаевский р-н, Луначарского	Дом: 48	Действующий
Тутаевский муниципальный округ	*Ярославская обл, Тутаевский р-н, Луначарского	Дом: 46	Действующий
Тутаевский муниципальный округ	*Ярославская обл, Тутаевский р-н, Луначарского	Дом: 45	Действующий
Тутаевский муниципальный округ	*Ярославская обл, Тутаевский р-н, Луначарского	Дом: 43	Действующий
Тутаевский муниципальный округ	*Ярославская обл, Тутаевский р-н, Луначарского	Дом: 41	Действующий
Тутаевский муниципальный округ	*Ярославская обл, Тутаевский р-н, Луначарского	Дом: 40-Б	Действующий
Тутаевский муниципальный округ	*Ярославская обл, Тутаевский р-н, Луначарского	Дом: 39	Действующий
Тутаевский муниципальный округ	*Ярославская обл, Тутаевский р-н, Луначарского	Дом: 37	Действующий
Тутаевский муниципальный округ	*Ярославская обл, Тутаевский р-н, Луначарского	Дом: 36	Действующий
Тутаевский муниципальный округ	*Ярославская обл, Тутаевский р-н, Луначарского	Дом: 34	Действующий
Тутаевский муниципальный округ	*Ярославская обл, Тутаевский р-н, Луначарского	Дом: 33	Действующий
Тутаевский муниципальный округ	*Ярославская обл, Тутаевский р-н, Луначарского	Дом: 32	Действующий
Тутаевский муниципальный округ	*Ярославская обл, Тутаевский р-н, Луначарского	Дом: 31	Действующий
Тутаевский муниципальный округ	*Ярославская обл, Тутаевский р-н, Луначарского	Дом: 30-Б	Действующий
Тутаевский муниципальный округ	*Ярославская обл, Тутаевский р-н, Луначарского	Дом:29	Действующий
Тутаевский муниципальный округ	*Ярославская обл, Тутаевский р-н, Луначарского	Дом: 28	Действующий
Тутаевский муниципальный округ	*Ярославская обл, Тутаевский р-н, Луначарского	Дом: 27	Действующий
Тутаевский муниципальный округ	*Ярославская обл, Тутаевский р-н, Луначарского	Дом: 25	Действующий
Тутаевский муниципальный округ	*Ярославская обл, Тутаевский р-н, Луначарского	Дом: 24-А	Действующий
Тутаевский муниципальный округ	*Ярославская обл, Тутаевский р-н, Луначарского	Дом: 22	Действующий
Тутаевский муниципальный округ	*Ярославская обл, Тутаевский р-н, Луначарского	Дом: 21	Действующий
Тутаевский муниципальный округ	*Ярославская обл, Тутаевский р-н, Луначарского	Дом: 19	Действующий
Тутаевский муниципальный округ	*Ярославская обл, Тутаевский р-н, Луначарского	Дом: 18	Действующий
Тутаевский муниципальный округ	*Ярославская обл, Тутаевский р-н, Луначарского	Дом: 17	Действующий
Тутаевский муниципальный округ	*Ярославская обл, Тутаевский р-н, Луначарского	Дом: 16	Действующий
Тутаевский муниципальный округ	*Ярославская обл, Тутаевский р-н, Луначарского	Дом: 15	Действующий
Тутаевский муниципальный округ	*Ярославская обл, Тутаевский р-н, Луначарского	Дом: 13	Действующий
Тутаевский муниципальный округ	*Ярославская обл, Тутаевский р-н, Луначарского	Дом: 11	Действующий
Тутаевский муниципальный округ	*Ярославская обл, Тутаевский р-н, Луначарского	Дом:10	Действующий
Тутаевский муниципальный округ	*Ярославская обл, Тутаевский р-н, Луначарского	Дом: 8	Действующий
Тутаевский муниципальный округ	*Ярославская обл, Тутаевский р-н, Луначарского	Дом: 7-А	Действующий
Тутаевский муниципальный округ	*Ярославская обл, Тутаевский р-н, Луначарского	Дом: 7	Действующий
Тутаевский муниципальный округ	*Ярославская обл, Тутаевский р-н, Луначарского	Дом: 6	Действующий
Тутаевский муниципальный округ	*Ярославская обл, Тутаевский р-н, Луначарского	Дом: 4	Действующий
Тутаевский муниципальный округ	*Ярославская обл, Тутаевский р-н, Луначарского	Дом: 3	Действующий
Тутаевский муниципальный округ	*Ярославская обл, Тутаевский р-н, Луначарского	Дом: 2	Действующий
Тутаевский муниципальный округ	*Ярославская обл, Тутаевский р-н, Переулок Косой	Дом: 17	Действующий
Тутаевский муниципальный округ	*Ярославская обл, Тутаевский р-н, Переулок Косой	Дом: 15	Действующий
Тутаевский муниципальный округ	*Ярославская обл, Тутаевский р-н, Переулок Косой	Дом: 14	Действующий
Тутаевский муниципальный округ	*Ярославская обл, Тутаевский р-н, Переулок Косой	Дом: 13	Действующий
Тутаевский муниципальный округ	*Ярославская обл, Тутаевский р-н, Переулок Косой	Дом: 12	Действующий
Тутаевский муниципальный округ	*Ярославская обл, Тутаевский р-н, Переулок Косой	Дом: 11-А	Действующий
Тутаевский муниципальный округ	*Ярославская обл, Тутаевский р-н, Переулок Косой	Дом: 11	Действующий
Тутаевский муниципальный округ	*Ярославская обл, Тутаевский р-н, Переулок Косой	Дом: 10	Действующий
Тутаевский муниципальный округ	*Ярославская обл, Тутаевский р-н, Переулок Косой	Дом: 9	Действующий
Тутаевский муниципальный округ	*Ярославская обл, Тутаевский р-н, Переулок Косой	Дом: 8	Действующий
Тутаевский муниципальный округ	*Ярославская обл, Тутаевский р-н, Переулок Косой	Дом: 6	Действующий
Тутаевский муниципальный округ	*Ярославская обл, Тутаевский р-н, Переулок Косой	Дом: 4	Действующий
Тутаевский муниципальный округ	*Ярославская обл, Тутаевский р-н, Переулок Косой	Дом: 2-А	Действующий
Тутаевский муниципальный округ	*Ярославская обл, Тутаевский р-н, Переулок Косой	Дом: 1	Действующий
Тутаевский муниципальный округ	*Ярославская обл, Тутаевский р-н, Кирова	Дом: 9	Действующий
Тутаевский муниципальный округ	*Ярославская обл, Тутаевский р-н, Кирова	Дом: 8	Действующий
Тутаевский муниципальный округ	*Ярославская обл, Тутаевский р-н, Кирова	Дом: 7	Действующий
Тутаевский муниципальный округ	*Ярославская обл, Тутаевский р-н, Карьерная	Дом: 2	Действующий
Тутаевский муниципальный округ	*Ярославская обл, Тутаевский р-н, Карьерная	Дом: 1	Действующий
Тутаевский муниципальный округ	*Ярославская обл, Тутаевский р-н, Зеленая	Дом: 16	Действующий
Тутаевский муниципальный округ	*Ярославская обл, Тутаевский р-н, Зеленая	Дом: 14	Действующий
Тутаевский муниципальный округ	*Ярославская обл, Тутаевский р-н, Зеленая	Дом: 12	Действующий
Тутаевский муниципальный округ	*Ярославская обл, Тутаевский р-н, Зеленая	Дом: 10	Действующий
Тутаевский муниципальный округ	*Ярославская обл, Тутаевский р-н, Зеленая	Дом: 9	Действующий
Тутаевский муниципальный округ	*Ярославская обл, Тутаевский р-н, Зеленая	Дом: 8	Действующий
Тутаевский муниципальный округ	*Ярославская обл, Тутаевский р-н, Зеленая	Дом: 7	Действующий
Тутаевский муниципальный округ	*Ярославская обл, Тутаевский р-н, Зеленая	Дом: 6	Действующий
Тутаевский муниципальный округ	*Ярославская обл, Тутаевский р-н, Зеленая	Дом: 5	Действующий
Тутаевский муниципальный округ	*Ярославская обл, Тутаевский р-н, Зеленая	Дом: 4	Действующий
Тутаевский муниципальный округ	*Ярославская обл, Тутаевский р-н, Зеленая	Дом: 2	Действующий
Тутаевский муниципальный округ	*Ярославская обл, Тутаевский р-н, Железнодорожная	Дом: 10	Действующий
Тутаевский муниципальный округ	*Ярославская обл, Тутаевский р-н, Железнодорожная	Дом: 8	Действующий
Тутаевский муниципальный округ	*Ярославская обл, Тутаевский р-н, Железнодорожная	Дом: 5	Действующий

Тутаевский муниципальный округ	*Ярославская обл, Тутаевский р-н, Железнодорожная	Дом: 4	Действующий
Тутаевский муниципальный округ	*Ярославская обл, Тутаевский р-н, Железнодорожная	Дом: 3	Действующий
Тутаевский муниципальный округ	*Ярославская обл, Тутаевский р-н, Железнодорожная	Дом: 2	Действующий
Тутаевский муниципальный округ	*Ярославская обл, Тутаевский р-н, Железнодорожная	Дом:1	Действующий
Тутаевский муниципальный округ	*Ярославская обл, Тутаевский р-н, Донская	Дом: 31	Действующий
Тутаевский муниципальный округ	*Ярославская обл, Тутаевский р-н, Донская	Дом: 28	Действующий
Тутаевский муниципальный округ	*Ярославская обл, Тутаевский р-н, Донская	Дом: 20	Действующий
Тутаевский муниципальный округ	*Ярославская обл, Тутаевский р-н, Донская	Дом: 19-А	Действующий
Тутаевский муниципальный округ	*Ярославская обл, Тутаевский р-н, Донская	Дом: 19	Действующий
Тутаевский муниципальный округ	*Ярославская обл, Тутаевский р-н, Донская	Дом: 17	Действующий
Тутаевский муниципальный округ	*Ярославская обл, Тутаевский р-н, Донская	Дом: 16-А	Действующий
Тутаевский муниципальный округ	*Ярославская обл, Тутаевский р-н, Донская	Дом: 13-А	Действующий
Тутаевский муниципальный округ	*Ярославская обл, Тутаевский р-н, Донская	Дом: 12	Действующий
Тутаевский муниципальный округ	*Ярославская обл, Тутаевский р-н, Донская	Дом: 10	Действующий
Тутаевский муниципальный округ	*Ярославская обл, Тутаевский р-н, Донская	Дом: 8	Действующий
Тутаевский муниципальный округ	*Ярославская обл, Тутаевский р-н, Донская	Дом: 6	Действующий
Тутаевский муниципальный округ	*Ярославская обл, Тутаевский р-н, Донская	Дом: 5	Действующий
Тутаевский муниципальный округ	*Ярославская обл, Тутаевский р-н, Донская	Дом: 4	Действующий
Тутаевский муниципальный округ	*Ярославская обл, Тутаевский р-н, Донская	Дом: 3	Действующий
Тутаевский муниципальный округ	*Ярославская обл, Тутаевский р-н, Донская	Дом: 2-А	Действующий
Тутаевский муниципальный округ	*Ярославская обл, Тутаевский р-н, Донская	Дом: 2	Действующий
Тутаевский муниципальный округ	*Ярославская обл, Тутаевский р-н, Донская	Дом: 1-А	Действующий
Тутаевский муниципальный округ	*Ярославская обл, Тутаевский р-н, Донская	Дом: 1	Действующий
Тутаевский муниципальный округ	*Ярославская обл, Тутаевский р-н, Дементьева	21	Действующий
Тутаевский муниципальный округ	*Ярославская обл, Тутаевский р-н, Дементьева	17а	Действующий
Тутаевский муниципальный округ	*Ярославская обл, Тутаевский р-н, Волжская Набережная	Дом: 108	Действующий
Тутаевский муниципальный округ	*Ярославская обл, Тутаевский р-н, Волжская Набережная	Дом: 104	Действующий
Тутаевский муниципальный округ	*Ярославская обл, Тутаевский р-н, Волжская Набережная	Дом: 102	Действующий
Тутаевский муниципальный округ	*Ярославская обл, Тутаевский р-н, Волжская Набережная	Дом: 98	Действующий
Тутаевский муниципальный округ	*Ярославская обл, Тутаевский р-н, Волжская Набережная	Дом: 96	Действующий
Тутаевский муниципальный округ	*Ярославская обл, Тутаевский р-н, Волжская Набережная	Дом: 92	Действующий
Тутаевский муниципальный округ	*Ярославская обл, Тутаевский р-н, Волжская Набережная	Дом: 90	Действующий
Тутаевский муниципальный округ	*Ярославская обл, Тутаевский р-н, Волжская Набережная	Дом: 86-А	Действующий
Тутаевский муниципальный округ	*Ярославская обл, Тутаевский р-н, Волжская Набережная	Дом: 86	Действующий
Тутаевский муниципальный округ	*Ярославская обл, Тутаевский р-н, Волжская Набережная	Дом: 84-А	Действующий
Тутаевский муниципальный округ	*Ярославская обл, Тутаевский р-н, Волжская Набережная	Дом: 84	Действующий
Тутаевский муниципальный округ	*Ярославская обл, Тутаевский р-н, Волжская Набережная	Дом: 82	Действующий
Тутаевский муниципальный округ	*Ярославская обл, Тутаевский р-н, Волжская Набережная	Дом: 80	Действующий
Тутаевский муниципальный округ	*Ярославская обл, Тутаевский р-н, Волжская Набережная	Дом: 78	Действующий
Тутаевский муниципальный округ	*Ярославская обл, Тутаевский р-н, Волжская Набережная	Дом: 76	Действующий
Тутаевский муниципальный округ	*Ярославская обл, Тутаевский р-н, Волжская Набережная	Дом: 74	Действующий
Тутаевский муниципальный округ	*Ярославская обл, Тутаевский р-н, Волжская Набережная	Дом: 72	Действующий
Тутаевский муниципальный округ	*Ярославская обл, Тутаевский р-н, Волжская Набережная	Дом: 70	Действующий
Тутаевский муниципальный округ	*Ярославская обл, Тутаевский р-н, Волжская Набережная	Дом: 64	Действующий
Тутаевский муниципальный округ	*Ярославская обл, Тутаевский р-н, Волжская Набережная	Дом: 62	Действующий
Тутаевский муниципальный округ	*Ярославская обл, Тутаевский р-н, Волжская Набережная	Дом: 60	Действующий
Тутаевский муниципальный округ	*Ярославская обл, Тутаевский р-н, Волжская Набережная	Дом: 58	Действующий
Тутаевский муниципальный округ	*Ярославская обл, Тутаевский р-н, Волжская Набережная	Дом: 56	Действующий
Тутаевский муниципальный округ	*Ярославская обл, Тутаевский р-н, Волжская Набережная	Дом: 54	Действующий
Тутаевский муниципальный округ	*Ярославская обл, Тутаевский р-н, Волжская Набережная	Дом: 52-А	Действующий
Тутаевский муниципальный округ	*Ярославская обл, Тутаевский р-н, Волжская Набережная	Дом: 52	Действующий
Тутаевский муниципальный округ	*Ярославская обл, Тутаевский р-н, Волжская Набережная	Дом: 50	Действующий
Тутаевский муниципальный округ	*Ярославская обл, Тутаевский р-н, Волжская Набережная	Дом: 48-А	Действующий
Тутаевский муниципальный округ	*Ярославская обл, Тутаевский р-н, Волжская Набережная	Дом: 48	Действующий
Тутаевский муниципальный округ	*Ярославская обл, Тутаевский р-н, Волжская Набережная	Дом: 46	Действующий
Тутаевский муниципальный округ	*Ярославская обл, Тутаевский р-н, Волжская Набережная	Дом: 44	Действующий
Тутаевский муниципальный округ	*Ярославская обл, Тутаевский р-н, Волжская Набережная	Дом: 40	Действующий
Тутаевский муниципальный округ	*Ярославская обл, Тутаевский р-н, Волжская Набережная	Дом: 38	Действующий
Тутаевский муниципальный округ	*Ярославская обл, Тутаевский р-н, Волжская Набережная	Дом: 36	Действующий
Тутаевский муниципальный округ	*Ярославская обл, Тутаевский р-н, Волжская Набережная	Дом: 34	Действующий
Тутаевский муниципальный округ	*Ярославская обл, Тутаевский р-н, Волжская Набережная	Дом: 32	Действующий
Тутаевский муниципальный округ	*Ярославская обл, Тутаевский р-н, Волжская Набережная	Дом: 30	Действующий
Тутаевский муниципальный округ	*Ярославская обл, Тутаевский р-н, Волжская Набережная	Дом: 28-А	Действующий
Тутаевский муниципальный округ	*Ярославская обл, Тутаевский р-н, Волжская Набережная	Дом: 28	Действующий
Тутаевский муниципальный округ	*Ярославская обл, Тутаевский р-н, Волжская Набережная	Дом: 26-А	Действующий
Тутаевский муниципальный округ	*Ярославская обл, Тутаевский р-н, Волжская Набережная	Дом: 26	Действующий
Тутаевский муниципальный округ	*Ярославская обл, Тутаевский р-н, Волжская Набережная	Дом: 24	Действующий
Тутаевский муниципальный округ	*Ярославская обл, Тутаевский р-н, Волжская Набережная	Дом: 22	Действующий
Тутаевский муниципальный округ	*Ярославская обл, Тутаевский р-н, Волжская Набережная	Дом: 20	Действующий
Тутаевский муниципальный округ	*Ярославская обл, Тутаевский р-н, Волжская Набережная	Дом: 18	Действующий
Тутаевский муниципальный округ	*Ярославская обл, Тутаевский р-н, Волжская Набережная	Дом: 16	Действующий

Тутаевский муниципальный округ	*Ярославская обл, Тутаевский р-н, Волжская Набережная	Дом: 14	Действующий
Тутаевский муниципальный округ	*Ярославская обл, Тутаевский р-н, Волжская Набережная	Дом: 12	Действующий
Тутаевский муниципальный округ	*Ярославская обл, Тутаевский р-н, Волжская Набережная	Дом: 10	Действующий
Тутаевский муниципальный округ	*Ярославская обл, Тутаевский р-н, Волжская Набережная	Дом: 8	Действующий
Тутаевский муниципальный округ	*Ярославская обл, Тутаевский р-н, Волжская Набережная	Дом: 6	Действующий
Тутаевский муниципальный округ	*Ярославская обл, Тутаевский р-н, Волжская Набережная	Дом: 4	Действующий
Тутаевский муниципальный округ	*Ярославская обл, Тутаевский р-н, Волжская Набережная	Дом: 2-В	Действующий
Тутаевский муниципальный округ	*Ярославская обл, Тутаевский р-н, Волжская Набережная	Дом: 2-Б	Действующий
Тутаевский муниципальный округ	*Ярославская обл, Тутаевский р-н, Волжская Набережная	Дом: 2-А	Действующий
Тутаевский муниципальный округ	*Ярославская обл, Тутаевский р-н, Весенняя 12		Действующий
Тутаевский муниципальный округ	*Ярославская обл, Тутаевский р-н, Весенняя 11		Действующий
Тутаевский муниципальный округ	*Ярославская обл, Тутаевский р-н, Весенняя 8		Действующий
Тутаевский муниципальный округ	*Ярославская обл, Тутаевский р-н, Весенняя 6		Действующий
Тутаевский муниципальный округ	*Ярославская обл, Тутаевский р-н, Весенняя 4		Действующий
Тутаевский муниципальный округ	*Ярославская обл, Тутаевский р-н, Весенняя 2		Действующий
Тутаевский муниципальный округ	*Ярославская обл, Тутаевский р-н, Брейтовская 22а		Действующий
Тутаевский муниципальный округ	*Ярославская обл, Тутаевский р-н, Брейтовская 22		Действующий
Тутаевский муниципальный округ	*Ярославская обл, Тутаевский р-н, Брейтовская 21		Действующий
Тутаевский муниципальный округ	*Ярославская обл, Тутаевский р-н, Брейтовская 20		Действующий
Тутаевский муниципальный округ	*Ярославская обл, Тутаевский р-н, Брейтовская 19		Действующий
Тутаевский муниципальный округ	*Ярославская обл, Тутаевский р-н, Брейтовская 17а		Действующий
Тутаевский муниципальный округ	*Ярославская обл, Тутаевский р-н, Брейтовская 17		Действующий
Тутаевский муниципальный округ	*Ярославская обл, Тутаевский р-н, Брейтовская 16а		Действующий
Тутаевский муниципальный округ	*Ярославская обл, Тутаевский р-н, Брейтовская 16		Действующий
Тутаевский муниципальный округ	*Ярославская обл, Тутаевский р-н, Брейтовская 15а		Действующий
Тутаевский муниципальный округ	*Ярославская обл, Тутаевский р-н, Брейтовская 15		Действующий
Тутаевский муниципальный округ	*Ярославская обл, Тутаевский р-н, Брейтовская 14		Действующий
Тутаевский муниципальный округ	*Ярославская обл, Тутаевский р-н, Брейтовская 13		Действующий
Тутаевский муниципальный округ	*Ярославская обл, Тутаевский р-н, Брейтовская 12		Действующий
Тутаевский муниципальный округ	*Ярославская обл, Тутаевский р-н, Брейтовская 11		Действующий
Тутаевский муниципальный округ	*Ярославская обл, Тутаевский р-н, Брейтовская 10		Действующий
Тутаевский муниципальный округ	*Ярославская обл, Тутаевский р-н, Брейтовская 9		Действующий
Тутаевский муниципальный округ	*Ярославская обл, Тутаевский р-н, Брейтовская 8		Действующий
Тутаевский муниципальный округ	*Ярославская обл, Тутаевский р-н, Брейтовская 7		Действующий
Тутаевский муниципальный округ	*Ярославская обл, Тутаевский р-н, Брейтовская 6		Действующий
Тутаевский муниципальный округ	*Ярославская обл, Тутаевский р-н, Брейтовская 5		Действующий
Тутаевский муниципальный округ	*Ярославская обл, Тутаевский р-н, Брейтовская 4		Действующий
Тутаевский муниципальный округ	*Ярославская обл, Тутаевский р-н, Брейтовская 3		Действующий
Тутаевский муниципальный округ	*Ярославская обл, Тутаевский р-н, Брейтовская 2		Действующий
Тутаевский муниципальный округ	*Ярославская обл, Тутаевский р-н, Ближняя 13		Действующий
Тутаевский муниципальный округ	*Ярославская обл, Тутаевский р-н, Ближняя 11		Действующий
Тутаевский муниципальный округ	*Ярославская обл, Тутаевский р-н, Ближняя 9		Действующий
Тутаевский муниципальный округ	*Ярославская обл, Тутаевский р-н, Ближняя 7		Действующий
Тутаевский муниципальный округ	*Ярославская обл, Тутаевский р-н, Ближняя 5		Действующий
Тутаевский муниципальный округ	*Ярославская обл, Тутаевский р-н, Ближняя 3		Действующий
Тутаевский муниципальный округ	*Ярославская обл, Тутаевский р-н, Благовещенская 62		Действующий
Тутаевский муниципальный округ	*Ярославская обл, Тутаевский р-н, Благовещенская 58		Действующий
Тутаевский муниципальный округ	*Ярославская обл, Тутаевский р-н, Благовещенская 57		Действующий
Тутаевский муниципальный округ	*Ярославская обл, Тутаевский р-н, Благовещенская 56		Действующий
Тутаевский муниципальный округ	*Ярославская обл, Тутаевский р-н, Благовещенская 54		Действующий
Тутаевский муниципальный округ	*Ярославская обл, Тутаевский р-н, Благовещенская 53		Действующий
Тутаевский муниципальный округ	*Ярославская обл, Тутаевский р-н, Благовещенская 52		Действующий
Тутаевский муниципальный округ	*Ярославская обл, Тутаевский р-н, Благовещенская 51		Действующий
Тутаевский муниципальный округ	*Ярославская обл, Тутаевский р-н, Благовещенская 49		Действующий
Тутаевский муниципальный округ	*Ярославская обл, Тутаевский р-н, Благовещенская 48		Действующий
Тутаевский муниципальный округ	*Ярославская обл, Тутаевский р-н, Благовещенская 47		Действующий
Тутаевский муниципальный округ	*Ярославская обл, Тутаевский р-н, Благовещенская 46		Действующий
Тутаевский муниципальный округ	*Ярославская обл, Тутаевский р-н, Благовещенская 44		Действующий
Тутаевский муниципальный округ	*Ярославская обл, Тутаевский р-н, Благовещенская 43		Действующий
Тутаевский муниципальный округ	*Ярославская обл, Тутаевский р-н, Благовещенская 42		Действующий
Тутаевский муниципальный округ	*Ярославская обл, Тутаевский р-н, Благовещенская 41		Действующий
Тутаевский муниципальный округ	*Ярославская обл, Тутаевский р-н, Благовещенская 40		Действующий
Тутаевский муниципальный округ	*Ярославская обл, Тутаевский р-н, Благовещенская 39		Действующий
Тутаевский муниципальный округ	*Ярославская обл, Тутаевский р-н, Благовещенская 38		Действующий
Тутаевский муниципальный округ	*Ярославская обл, Тутаевский р-н, Благовещенская 37		Действующий
Тутаевский муниципальный округ	*Ярославская обл, Тутаевский р-н, Благовещенская 36		Действующий
Тутаевский муниципальный округ	*Ярославская обл, Тутаевский р-н, Благовещенская 35		Действующий
Тутаевский муниципальный округ	*Ярославская обл, Тутаевский р-н, Благовещенская 34		Действующий
Тутаевский муниципальный округ	*Ярославская обл, Тутаевский р-н, Благовещенская 33		Действующий
Тутаевский муниципальный округ	*Ярославская обл, Тутаевский р-н, Благовещенская 32		Действующий
Тутаевский муниципальный округ	*Ярославская обл, Тутаевский р-н, Благовещенская 30		Действующий

Тутаевский муниципальный округ	*Ярославская обл, Тутаевский р-н, Благовещенская 29	Действующий
Тутаевский муниципальный округ	*Ярославская обл, Тутаевский р-н, Благовещенская 28	Действующий
Тутаевский муниципальный округ	*Ярославская обл, Тутаевский р-н, Благовещенская 27	Действующий
Тутаевский муниципальный округ	*Ярославская обл, Тутаевский р-н, Благовещенская 26	Действующий
Тутаевский муниципальный округ	*Ярославская обл, Тутаевский р-н, Благовещенская 25	Действующий
Тутаевский муниципальный округ	*Ярославская обл, Тутаевский р-н, Благовещенская 24а	Действующий
Тутаевский муниципальный округ	*Ярославская обл, Тутаевский р-н, Благовещенская 24	Действующий
Тутаевский муниципальный округ	*Ярославская обл, Тутаевский р-н, Благовещенская 21а	Действующий
Тутаевский муниципальный округ	*Ярославская обл, Тутаевский р-н, Благовещенская 20	Действующий
Тутаевский муниципальный округ	*Ярославская обл, Тутаевский р-н, Благовещенская 19	Действующий
Тутаевский муниципальный округ	*Ярославская обл, Тутаевский р-н, Благовещенская 18	Действующий
Тутаевский муниципальный округ	*Ярославская обл, Тутаевский р-н, Благовещенская 17	Действующий
Тутаевский муниципальный округ	*Ярославская обл, Тутаевский р-н, Благовещенская 16	Действующий
Тутаевский муниципальный округ	*Ярославская обл, Тутаевский р-н, Благовещенская 15	Действующий
Тутаевский муниципальный округ	*Ярославская обл, Тутаевский р-н, Благовещенская 14	Действующий
Тутаевский муниципальный округ	*Ярославская обл, Тутаевский р-н, Благовещенская 13	Действующий
Тутаевский муниципальный округ	*Ярославская обл, Тутаевский р-н, Благовещенская 12	Действующий
Тутаевский муниципальный округ	*Ярославская обл, Тутаевский р-н, Благовещенская 11а	Действующий
Тутаевский муниципальный округ	*Ярославская обл, Тутаевский р-н, Благовещенская 11	Действующий
Тутаевский муниципальный округ	*Ярославская обл, Тутаевский р-н, Благовещенская 10	Действующий
Тутаевский муниципальный округ	*Ярославская обл, Тутаевский р-н, Благовещенская 9	Действующий
Тутаевский муниципальный округ	*Ярославская обл, Тутаевский р-н, Благовещенская 8	Действующий
Тутаевский муниципальный округ	*Ярославская обл, Тутаевский р-н, Благовещенская 7а	Действующий
Тутаевский муниципальный округ	*Ярославская обл, Тутаевский р-н, Благовещенская 7	Действующий
Тутаевский муниципальный округ	*Ярославская обл, Тутаевский р-н, Благовещенская 6	Действующий
Тутаевский муниципальный округ	*Ярославская обл, Тутаевский р-н, Благовещенская 5	Действующий
Тутаевский муниципальный округ	*Ярославская обл, Тутаевский р-н, Благовещенская 4	Действующий
Тутаевский муниципальный округ	*Ярославская обл, Тутаевский р-н, Благовещенская 3	Действующий
Тутаевский муниципальный округ	*Ярославская обл, Тутаевский р-н, Благовещенская 2	Действующий
Тутаевский муниципальный округ	*Ярославская обл, Тутаевский р-н, Благовещенская 1а	Действующий
Тутаевский муниципальный округ	*Ярославская обл, Тутаевский р-н, Благовещенская 1	Действующий
Тутаевский муниципальный округ	Ярославская обл, Тутаевский р-н, Крестовоздвиженская 40	Действующий
Тутаевский муниципальный округ	Ярославская обл, Тутаевский р-н, Крестовоздвиженская 38	Действующий
Тутаевский муниципальный округ	Ярославская обл, Тутаевский р-н, Крестовоздвиженская 37	Действующий
Тутаевский муниципальный округ	Ярославская обл, Тутаевский р-н, Крестовоздвиженская 36	Действующий
Тутаевский муниципальный округ	Ярославская обл, Тутаевский р-н, Крестовоздвиженская 35	Действующий
Тутаевский муниципальный округ	Ярославская обл, Тутаевский р-н, Крестовоздвиженская 34	Действующий
Тутаевский муниципальный округ	Ярославская обл, Тутаевский р-н, Крестовоздвиженская 33	Действующий
Тутаевский муниципальный округ	Ярославская обл, Тутаевский р-н, Крестовоздвиженская 32	Действующий
Тутаевский муниципальный округ	Ярославская обл, Тутаевский р-н, Крестовоздвиженская 31	Действующий
Тутаевский муниципальный округ	Ярославская обл, Тутаевский р-н, Крестовоздвиженская 30	Действующий
Тутаевский муниципальный округ	Ярославская обл, Тутаевский р-н, Крестовоздвиженская 29б	Действующий
Тутаевский муниципальный округ	Ярославская обл, Тутаевский р-н, Крестовоздвиженская 29а	Действующий
Тутаевский муниципальный округ	Ярославская обл, Тутаевский р-н, Крестовоздвиженская 29	Действующий
Тутаевский муниципальный округ	Ярославская обл, Тутаевский р-н, Крестовоздвиженская 28	Действующий
Тутаевский муниципальный округ	Ярославская обл, Тутаевский р-н, Крестовоздвиженская 27	Действующий
Тутаевский муниципальный округ	Ярославская обл, Тутаевский р-н, Крестовоздвиженская 25	Действующий
Тутаевский муниципальный округ	Ярославская обл, Тутаевский р-н, Крестовоздвиженская 24	Действующий
Тутаевский муниципальный округ	Ярославская обл, Тутаевский р-н, Крестовоздвиженская 23	Действующий
Тутаевский муниципальный округ	Ярославская обл, Тутаевский р-н, Крестовоздвиженская 21	Действующий
Тутаевский муниципальный округ	Ярославская обл, Тутаевский р-н, Крестовоздвиженская 19	Действующий
Тутаевский муниципальный округ	Ярославская обл, Тутаевский р-н, Крестовоздвиженская 18	Действующий
Тутаевский муниципальный округ	Ярославская обл, Тутаевский р-н, Крестовоздвиженская 17	Действующий
Тутаевский муниципальный округ	Ярославская обл, Тутаевский р-н, Крестовоздвиженская 14	Действующий
Тутаевский муниципальный округ	Ярославская обл, Тутаевский р-н, Крестовоздвиженская 12	Действующий
Тутаевский муниципальный округ	Ярославская обл, Тутаевский р-н, Крестовоздвиженская 11а	Действующий
Тутаевский муниципальный округ	Ярославская обл, Тутаевский р-н, Крестовоздвиженская 11	Действующий
Тутаевский муниципальный округ	Ярославская обл, Тутаевский р-н, Крестовоздвиженская 10а	Действующий
Тутаевский муниципальный округ	Ярославская обл, Тутаевский р-н, Крестовоздвиженская 10	Действующий
Тутаевский муниципальный округ	Ярославская обл, Тутаевский р-н, Крестовоздвиженская 9	Действующий
Тутаевский муниципальный округ	Ярославская обл, Тутаевский р-н, Крестовоздвиженская 8	Действующий
Тутаевский муниципальный округ	Ярославская обл, Тутаевский р-н, Крестовоздвиженская 7	Действующий
Тутаевский муниципальный округ	Ярославская обл, Тутаевский р-н, Крестовоздвиженская 6	Действующий
Тутаевский муниципальный округ	Ярославская обл, Тутаевский р-н, Крестовоздвиженская 5а	Действующий
Тутаевский муниципальный округ	Ярославская обл, Тутаевский р-н, Крестовоздвиженская 5	Действующий
Тутаевский муниципальный округ	Ярославская обл, Тутаевский р-н, Крестовоздвиженская 4	Действующий
Тутаевский муниципальный округ	Ярославская обл, Тутаевский р-н, Крестовоздвиженская 3	Действующий
Тутаевский муниципальный округ	Ярославская обл, Тутаевский р-н, Крестовоздвиженская 2а	Действующий
Тутаевский муниципальный округ	Ярославская обл, Тутаевский р-н, Крестовоздвиженская 2	Действующий
Тутаевский муниципальный округ	Ярославская обл, Тутаевский р-н, Крестовоздвиженская 1	Действующий
Тутаевский муниципальный округ	Ярославская обл, Тутаевский р-н, Юбилейная 42	Действующий

Тутаевский муниципальный округ	Ярославская обл, Тутаевский р-н, Юбилейная 40	Действующий
Тутаевский муниципальный округ	Ярославская обл, Тутаевский р-н, Юбилейная 38	Действующий
Тутаевский муниципальный округ	Ярославская обл, Тутаевский р-н, Юбилейная 36	Действующий
Тутаевский муниципальный округ	Ярославская обл, Тутаевский р-н, Юбилейная 34	Действующий
Тутаевский муниципальный округ	Ярославская обл, Тутаевский р-н, Юбилейная 32	Действующий
Тутаевский муниципальный округ	Ярославская обл, Тутаевский р-н, Юбилейная 30	Действующий
Тутаевский муниципальный округ	Ярославская обл, Тутаевский р-н, Юбилейная 28	Действующий
Тутаевский муниципальный округ	Ярославская обл, Тутаевский р-н, Юбилейная 26	Действующий
Тутаевский муниципальный округ	Ярославская обл, Тутаевский р-н, Юбилейная 24	Действующий
Тутаевский муниципальный округ	Ярославская обл, Тутаевский р-н, Юбилейная 23	Действующий
Тутаевский муниципальный округ	Ярославская обл, Тутаевский р-н, Юбилейная 22а	Действующий
Тутаевский муниципальный округ	Ярославская обл, Тутаевский р-н, Юбилейная 22	Действующий
Тутаевский муниципальный округ	Ярославская обл, Тутаевский р-н, Юбилейная 21	Действующий
Тутаевский муниципальный округ	Ярославская обл, Тутаевский р-н, Юбилейная 20а	Действующий
Тутаевский муниципальный округ	Ярославская обл, Тутаевский р-н, Юбилейная 20	Действующий
Тутаевский муниципальный округ	Ярославская обл, Тутаевский р-н, Юбилейная 19	Действующий
Тутаевский муниципальный округ	Ярославская обл, Тутаевский р-н, Юбилейная 18	Действующий
Тутаевский муниципальный округ	Ярославская обл, Тутаевский р-н, Юбилейная 17	Действующий
Тутаевский муниципальный округ	Ярославская обл, Тутаевский р-н, Юбилейная 16	Действующий
Тутаевский муниципальный округ	Ярославская обл, Тутаевский р-н, Юбилейная 15	Действующий
Тутаевский муниципальный округ	Ярославская обл, Тутаевский р-н, Юбилейная 14	Действующий
Тутаевский муниципальный округ	Ярославская обл, Тутаевский р-н, Юбилейная 13	Действующий
Тутаевский муниципальный округ	Ярославская обл, Тутаевский р-н, Юбилейная 12	Действующий
Тутаевский муниципальный округ	Ярославская обл, Тутаевский р-н, Юбилейная 11	Действующий
Тутаевский муниципальный округ	Ярославская обл, Тутаевский р-н, Юбилейная 10	Действующий
Тутаевский муниципальный округ	Ярославская обл, Тутаевский р-н, Юбилейная 9	Действующий
Тутаевский муниципальный округ	Ярославская обл, Тутаевский р-н, Юбилейная 8	Действующий
Тутаевский муниципальный округ	Ярославская обл, Тутаевский р-н, Юбилейная 7	Действующий
Тутаевский муниципальный округ	Ярославская обл, Тутаевский р-н, Юбилейная 6	Действующий
Тутаевский муниципальный округ	Ярославская обл, Тутаевский р-н, Юбилейная 5	Действующий
Тутаевский муниципальный округ	Ярославская обл, Тутаевский р-н, Юбилейная 4	Действующий
Тутаевский муниципальный округ	Ярославская обл, Тутаевский р-н, Юбилейная 3	Действующий
Тутаевский муниципальный округ	Ярославская обл, Тутаевский р-н, Юбилейная 2а	Действующий
Тутаевский муниципальный округ	Ярославская обл, Тутаевский р-н, Юбилейная 2	Действующий
Тутаевский муниципальный округ	Ярославская обл, Тутаевский р-н, Юбилейная 1	Действующий
Тутаевский муниципальный округ	Ярославская обл, Тутаевский р-н, Ушакова 72	Действующий
Тутаевский муниципальный округ	Ярославская обл, Тутаевский р-н, Ушакова 66	Действующий
Тутаевский муниципальный округ	Ярославская обл, Тутаевский р-н, Ушакова 60	Действующий
Тутаевский муниципальный округ	Ярославская обл, Тутаевский р-н, Ушакова 58	Действующий
Тутаевский муниципальный округ	Ярославская обл, Тутаевский р-н, Ушакова 56а	Действующий
Тутаевский муниципальный округ	Ярославская обл, Тутаевский р-н, Ушакова 56	Действующий
Тутаевский муниципальный округ	Ярославская обл, Тутаевский р-н, Ушакова 54	Действующий
Тутаевский муниципальный округ	Ярославская обл, Тутаевский р-н, Ушакова 52	Действующий
Тутаевский муниципальный округ	Ярославская обл, Тутаевский р-н, Ушакова 50	Действующий
Тутаевский муниципальный округ	Ярославская обл, Тутаевский р-н, Ушакова 47	Действующий
Тутаевский муниципальный округ	Ярославская обл, Тутаевский р-н, Ушакова 45	Действующий
Тутаевский муниципальный округ	Ярославская обл, Тутаевский р-н, Ушакова 44	Действующий
Тутаевский муниципальный округ	Ярославская обл, Тутаевский р-н, Ушакова 43	Действующий
Тутаевский муниципальный округ	Ярославская обл, Тутаевский р-н, Ушакова 40	Действующий
Тутаевский муниципальный округ	Ярославская обл, Тутаевский р-н, Ушакова 39	Действующий
Тутаевский муниципальный округ	Ярославская обл, Тутаевский р-н, Ушакова 37	Действующий
Тутаевский муниципальный округ	Ярославская обл, Тутаевский р-н, Ушакова 36	Действующий
Тутаевский муниципальный округ	Ярославская обл, Тутаевский р-н, Ушакова 35а	Действующий
Тутаевский муниципальный округ	Ярославская обл, Тутаевский р-н, Ушакова 35	Действующий
Тутаевский муниципальный округ	Ярославская обл, Тутаевский р-н, Ушакова 34	Действующий
Тутаевский муниципальный округ	Ярославская обл, Тутаевский р-н, Ушакова 33б	Действующий
Тутаевский муниципальный округ	Ярославская обл, Тутаевский р-н, Ушакова 33а	Действующий
Тутаевский муниципальный округ	Ярославская обл, Тутаевский р-н, Ушакова 32а	Действующий
Тутаевский муниципальный округ	Ярославская обл, Тутаевский р-н, Ушакова 31	Действующий
Тутаевский муниципальный округ	Ярославская обл, Тутаевский р-н, Ушакова 30	Действующий
Тутаевский муниципальный округ	Ярославская обл, Тутаевский р-н, Ушакова 27	Действующий
Тутаевский муниципальный округ	Ярославская обл, Тутаевский р-н, Ушакова 26	Действующий
Тутаевский муниципальный округ	Ярославская обл, Тутаевский р-н, Ушакова 24	Действующий
Тутаевский муниципальный округ	Ярославская обл, Тутаевский р-н, Ушакова 23а	Действующий
Тутаевский муниципальный округ	Ярославская обл, Тутаевский р-н, Ушакова 23	Действующий
Тутаевский муниципальный округ	Ярославская обл, Тутаевский р-н, Ушакова 22	Действующий
Тутаевский муниципальный округ	Ярославская обл, Тутаевский р-н, Ушакова 21	Действующий
Тутаевский муниципальный округ	Ярославская обл, Тутаевский р-н, Ушакова 20	Действующий
Тутаевский муниципальный округ	Ярославская обл, Тутаевский р-н, Ушакова 16	Действующий
Тутаевский муниципальный округ	Ярославская обл, Тутаевский р-н, Ушакова 13	Действующий
Тутаевский муниципальный округ	Ярославская обл, Тутаевский р-н, Ушакова 12	Действующий

Тутаевский муниципальный округ	Ярославская обл, Тутаевский р-н, Ушакова 9	Действующий
Тутаевский муниципальный округ	Ярославская обл, Тутаевский р-н, Ушакова 8	Действующий
Тутаевский муниципальный округ	Ярославская обл, Тутаевский р-н, Ушакова 6	Действующий
Тутаевский муниципальный округ	Ярославская обл, Тутаевский р-н, Ушакова 4	Действующий
Тутаевский муниципальный округ	Ярославская обл, Тутаевский р-н, Ушакова 3	Действующий
Тутаевский муниципальный округ	Ярославская обл, Тутаевский р-н, Ушакова 1	Действующий
Тутаевский муниципальный округ	Ярославская обл, Тутаевский р-н, Толбухина 82а	Действующий
Тутаевский муниципальный округ	Ярославская обл, Тутаевский р-н, Толбухина 82	Действующий
Тутаевский муниципальный округ	Ярославская обл, Тутаевский р-н, Толбухина 81	Действующий
Тутаевский муниципальный округ	Ярославская обл, Тутаевский р-н, Толбухина 80	Действующий
Тутаевский муниципальный округ	Ярославская обл, Тутаевский р-н, Толбухина 78	Действующий
Тутаевский муниципальный округ	Ярославская обл, Тутаевский р-н, Толбухина 77	Действующий
Тутаевский муниципальный округ	Ярославская обл, Тутаевский р-н, Толбухина 76	Действующий
Тутаевский муниципальный округ	Ярославская обл, Тутаевский р-н, Толбухина 74	Действующий
Тутаевский муниципальный округ	Ярославская обл, Тутаевский р-н, Толбухина 73	Действующий
Тутаевский муниципальный округ	Ярославская обл, Тутаевский р-н, Толбухина 72	Действующий
Тутаевский муниципальный округ	Ярославская обл, Тутаевский р-н, Толбухина 71	Действующий
Тутаевский муниципальный округ	Ярославская обл, Тутаевский р-н, Толбухина 69	Действующий
Тутаевский муниципальный округ	Ярославская обл, Тутаевский р-н, Толбухина 67а	Действующий
Тутаевский муниципальный округ	Ярославская обл, Тутаевский р-н, Толбухина 66	Действующий
Тутаевский муниципальный округ	Ярославская обл, Тутаевский р-н, Толбухина 64	Действующий
Тутаевский муниципальный округ	Ярославская обл, Тутаевский р-н, Толбухина 63	Действующий
Тутаевский муниципальный округ	Ярославская обл, Тутаевский р-н, Толбухина 62	Действующий
Тутаевский муниципальный округ	Ярославская обл, Тутаевский р-н, Толбухина 61а	Действующий
Тутаевский муниципальный округ	Ярославская обл, Тутаевский р-н, Толбухина 61	Действующий
Тутаевский муниципальный округ	Ярославская обл, Тутаевский р-н, Толбухина 60	Действующий
Тутаевский муниципальный округ	Ярославская обл, Тутаевский р-н, Толбухина 59	Действующий
Тутаевский муниципальный округ	Ярославская обл, Тутаевский р-н, Толбухина 58	Действующий
Тутаевский муниципальный округ	Ярославская обл, Тутаевский р-н, Толбухина 57	Действующий
Тутаевский муниципальный округ	Ярославская обл, Тутаевский р-н, Толбухина 56	Действующий
Тутаевский муниципальный округ	Ярославская обл, Тутаевский р-н, Толбухина 55	Действующий
Тутаевский муниципальный округ	Ярославская обл, Тутаевский р-н, Толбухина 54	Действующий
Тутаевский муниципальный округ	Ярославская обл, Тутаевский р-н, Толбухина 53	Действующий
Тутаевский муниципальный округ	Ярославская обл, Тутаевский р-н, Толбухина 52	Действующий
Тутаевский муниципальный округ	Ярославская обл, Тутаевский р-н, Толбухина 51	Действующий
Тутаевский муниципальный округ	Ярославская обл, Тутаевский р-н, Толбухина 49	Действующий
Тутаевский муниципальный округ	Ярославская обл, Тутаевский р-н, Толбухина 48	Действующий
Тутаевский муниципальный округ	Ярославская обл, Тутаевский р-н, Толбухина 47	Действующий
Тутаевский муниципальный округ	Ярославская обл, Тутаевский р-н, Толбухина 46	Действующий
Тутаевский муниципальный округ	Ярославская обл, Тутаевский р-н, Толбухина 44	Действующий
Тутаевский муниципальный округ	Ярославская обл, Тутаевский р-н, Толбухина 43	Действующий
Тутаевский муниципальный округ	Ярославская обл, Тутаевский р-н, Толбухина 42а	Действующий
Тутаевский муниципальный округ	Ярославская обл, Тутаевский р-н, Толбухина 42	Действующий
Тутаевский муниципальный округ	Ярославская обл, Тутаевский р-н, Толбухина 41а	Действующий
Тутаевский муниципальный округ	Ярославская обл, Тутаевский р-н, Толбухина 41	Действующий
Тутаевский муниципальный округ	Ярославская обл, Тутаевский р-н, Толбухина 40	Действующий
Тутаевский муниципальный округ	Ярославская обл, Тутаевский р-н, Толбухина 39	Действующий
Тутаевский муниципальный округ	Ярославская обл, Тутаевский р-н, Толбухина 38	Действующий
Тутаевский муниципальный округ	Ярославская обл, Тутаевский р-н, Толбухина 37а	Действующий
Тутаевский муниципальный округ	Ярославская обл, Тутаевский р-н, Толбухина 37	Действующий
Тутаевский муниципальный округ	Ярославская обл, Тутаевский р-н, Толбухина 36а	Действующий
Тутаевский муниципальный округ	Ярославская обл, Тутаевский р-н, Толбухина 36	Действующий
Тутаевский муниципальный округ	Ярославская обл, Тутаевский р-н, Толбухина 35	Действующий
Тутаевский муниципальный округ	Ярославская обл, Тутаевский р-н, Толбухина 34	Действующий
Тутаевский муниципальный округ	Ярославская обл, Тутаевский р-н, Толбухина 33	Действующий
Тутаевский муниципальный округ	Ярославская обл, Тутаевский р-н, Толбухина 32	Действующий
Тутаевский муниципальный округ	Ярославская обл, Тутаевский р-н, Толбухина 31	Действующий
Тутаевский муниципальный округ	Ярославская обл, Тутаевский р-н, Толбухина 30	Действующий
Тутаевский муниципальный округ	Ярославская обл, Тутаевский р-н, Толбухина 28	Действующий
Тутаевский муниципальный округ	Ярославская обл, Тутаевский р-н, Толбухина 27	Действующий
Тутаевский муниципальный округ	Ярославская обл, Тутаевский р-н, Толбухина 24	Действующий
Тутаевский муниципальный округ	Ярославская обл, Тутаевский р-н, Толбухина 23	Действующий
Тутаевский муниципальный округ	Ярославская обл, Тутаевский р-н, Толбухина 22	Действующий
Тутаевский муниципальный округ	Ярославская обл, Тутаевский р-н, Толбухина 21	Действующий
Тутаевский муниципальный округ	Ярославская обл, Тутаевский р-н, Толбухина 20	Действующий
Тутаевский муниципальный округ	Ярославская обл, Тутаевский р-н, Толбухина 19	Действующий
Тутаевский муниципальный округ	Ярославская обл, Тутаевский р-н, Толбухина 18б	Действующий
Тутаевский муниципальный округ	Ярославская обл, Тутаевский р-н, Толбухина 18а	Действующий
Тутаевский муниципальный округ	Ярославская обл, Тутаевский р-н, Толбухина 18	Действующий
Тутаевский муниципальный округ	Ярославская обл, Тутаевский р-н, Толбухина 17	Действующий
Тутаевский муниципальный округ	Ярославская обл, Тутаевский р-н, Толбухина 16а	Действующий

Тутаевский муниципальный округ	Ярославская обл, Тутаевский р-н, Толбухина 16	Действующий
Тутаевский муниципальный округ	Ярославская обл, Тутаевский р-н, Толбухина 15	Действующий
Тутаевский муниципальный округ	Ярославская обл, Тутаевский р-н, Толбухина 14а	Действующий
Тутаевский муниципальный округ	Ярославская обл, Тутаевский р-н, Толбухина 14	Действующий
Тутаевский муниципальный округ	Ярославская обл, Тутаевский р-н, Толбухина 13	Действующий
Тутаевский муниципальный округ	Ярославская обл, Тутаевский р-н, Толбухина 12	Действующий
Тутаевский муниципальный округ	Ярославская обл, Тутаевский р-н, Толбухина 11	Действующий
Тутаевский муниципальный округ	Ярославская обл, Тутаевский р-н, Толбухина 10	Действующий
Тутаевский муниципальный округ	Ярославская обл, Тутаевский р-н, Толбухина 8а	Действующий
Тутаевский муниципальный округ	Ярославская обл, Тутаевский р-н, Толбухина 8	Действующий
Тутаевский муниципальный округ	Ярославская обл, Тутаевский р-н, Толбухина 7	Действующий
Тутаевский муниципальный округ	Ярославская обл, Тутаевский р-н, Толбухина 6	Действующий
Тутаевский муниципальный округ	Ярославская обл, Тутаевский р-н, Толбухина 5	Действующий
Тутаевский муниципальный округ	Ярославская обл, Тутаевский р-н, Толбухина 4	Действующий
Тутаевский муниципальный округ	Ярославская обл, Тутаевский р-н, Толбухина 3а	Действующий
Тутаевский муниципальный округ	Ярославская обл, Тутаевский р-н, Толбухина 3	Действующий
Тутаевский муниципальный округ	Ярославская обл, Тутаевский р-н, Толбухина 2а	Действующий
Тутаевский муниципальный округ	Ярославская обл, Тутаевский р-н, Толбухина 2	Действующий
Тутаевский муниципальный округ	Ярославская обл, Тутаевский р-н, Толбухина 1	Действующий
Тутаевский муниципальный округ	Ярославская обл, Тутаевский р-н, Панина 110	Действующий
Тутаевский муниципальный округ	Ярославская обл, Тутаевский р-н, Панина 109	Действующий
Тутаевский муниципальный округ	Ярославская обл, Тутаевский р-н, Панина 108	Действующий
Тутаевский муниципальный округ	Ярославская обл, Тутаевский р-н, Панина 107	Действующий
Тутаевский муниципальный округ	Ярославская обл, Тутаевский р-н, Панина 106	Действующий
Тутаевский муниципальный округ	Ярославская обл, Тутаевский р-н, Панина 105а	Действующий
Тутаевский муниципальный округ	Ярославская обл, Тутаевский р-н, Панина 105	Действующий
Тутаевский муниципальный округ	Ярославская обл, Тутаевский р-н, Панина 104	Действующий
Тутаевский муниципальный округ	Ярославская обл, Тутаевский р-н, Панина 103	Действующий
Тутаевский муниципальный округ	Ярославская обл, Тутаевский р-н, Панина 102	Действующий
Тутаевский муниципальный округ	Ярославская обл, Тутаевский р-н, Панина 101	Действующий
Тутаевский муниципальный округ	Ярославская обл, Тутаевский р-н, Панина 99	Действующий
Тутаевский муниципальный округ	Ярославская обл, Тутаевский р-н, Панина 98а	Действующий
Тутаевский муниципальный округ	Ярославская обл, Тутаевский р-н, Панина 97	Действующий
Тутаевский муниципальный округ	Ярославская обл, Тутаевский р-н, Панина 96	Действующий
Тутаевский муниципальный округ	Ярославская обл, Тутаевский р-н, Панина 95	Действующий
Тутаевский муниципальный округ	Ярославская обл, Тутаевский р-н, Панина 93	Действующий
Тутаевский муниципальный округ	Ярославская обл, Тутаевский р-н, Панина 92	Действующий
Тутаевский муниципальный округ	Ярославская обл, Тутаевский р-н, Панина 91	Действующий
Тутаевский муниципальный округ	Ярославская обл, Тутаевский р-н, Панина 90	Действующий
Тутаевский муниципальный округ	Ярославская обл, Тутаевский р-н, Панина 89	Действующий
Тутаевский муниципальный округ	Ярославская обл, Тутаевский р-н, Панина 88	Действующий
Тутаевский муниципальный округ	Ярославская обл, Тутаевский р-н, Панина 85	Действующий
Тутаевский муниципальный округ	Ярославская обл, Тутаевский р-н, Панина 84	Действующий
Тутаевский муниципальный округ	Ярославская обл, Тутаевский р-н, Панина 83	Действующий
Тутаевский муниципальный округ	Ярославская обл, Тутаевский р-н, Панина 82	Действующий
Тутаевский муниципальный округ	Ярославская обл, Тутаевский р-н, Панина 81	Действующий
Тутаевский муниципальный округ	Ярославская обл, Тутаевский р-н, Панина 80а	Действующий
Тутаевский муниципальный округ	Ярославская обл, Тутаевский р-н, Панина 80	Действующий
Тутаевский муниципальный округ	Ярославская обл, Тутаевский р-н, Панина 79	Действующий
Тутаевский муниципальный округ	Ярославская обл, Тутаевский р-н, Панина 77	Действующий
Тутаевский муниципальный округ	Ярославская обл, Тутаевский р-н, Панина 76	Действующий
Тутаевский муниципальный округ	Ярославская обл, Тутаевский р-н, Панина 75	Действующий
Тутаевский муниципальный округ	Ярославская обл, Тутаевский р-н, Панина 74	Действующий
Тутаевский муниципальный округ	Ярославская обл, Тутаевский р-н, Панина 73г	Действующий
Тутаевский муниципальный округ	Ярославская обл, Тутаевский р-н, Панина 73в	Действующий
Тутаевский муниципальный округ	Ярославская обл, Тутаевский р-н, Панина 73б	Действующий
Тутаевский муниципальный округ	Ярославская обл, Тутаевский р-н, Панина 73а	Действующий
Тутаевский муниципальный округ	Ярославская обл, Тутаевский р-н, Панина 72	Действующий
Тутаевский муниципальный округ	Ярославская обл, Тутаевский р-н, Панина 71	Действующий
Тутаевский муниципальный округ	Ярославская обл, Тутаевский р-н, Панина 70	Действующий
Тутаевский муниципальный округ	Ярославская обл, Тутаевский р-н, Панина 69	Действующий
Тутаевский муниципальный округ	Ярославская обл, Тутаевский р-н, Панина 68	Действующий
Тутаевский муниципальный округ	Ярославская обл, Тутаевский р-н, Панина 67	Действующий
Тутаевский муниципальный округ	Ярославская обл, Тутаевский р-н, Панина 66	Действующий
Тутаевский муниципальный округ	Ярославская обл, Тутаевский р-н, Панина 65	Действующий
Тутаевский муниципальный округ	Ярославская обл, Тутаевский р-н, Панина 64	Действующий
Тутаевский муниципальный округ	Ярославская обл, Тутаевский р-н, Панина 63	Действующий
Тутаевский муниципальный округ	Ярославская обл, Тутаевский р-н, Панина 62а	Действующий
Тутаевский муниципальный округ	Ярославская обл, Тутаевский р-н, Панина 62	Действующий
Тутаевский муниципальный округ	Ярославская обл, Тутаевский р-н, Панина 61	Действующий
Тутаевский муниципальный округ	Ярославская обл, Тутаевский р-н, Панина 59	Действующий

Тутаевский муниципальный округ	Ярославская обл, Тутаевский р-н, Панина 58	Действующий
Тутаевский муниципальный округ	Ярославская обл, Тутаевский р-н, Панина 57	Действующий
Тутаевский муниципальный округ	Ярославская обл, Тутаевский р-н, Панина 56	Действующий
Тутаевский муниципальный округ	Ярославская обл, Тутаевский р-н, Панина 55	Действующий
Тутаевский муниципальный округ	Ярославская обл, Тутаевский р-н, Панина 54	Действующий
Тутаевский муниципальный округ	Ярославская обл, Тутаевский р-н, Панина 53	Действующий
Тутаевский муниципальный округ	Ярославская обл, Тутаевский р-н, Панина 49	Действующий
Тутаевский муниципальный округ	Ярославская обл, Тутаевский р-н, Панина 47	Действующий
Тутаевский муниципальный округ	Ярославская обл, Тутаевский р-н, Панина 45	Действующий
Тутаевский муниципальный округ	Ярославская обл, Тутаевский р-н, Панина 44	Действующий
Тутаевский муниципальный округ	Ярославская обл, Тутаевский р-н, Панина 43	Действующий
Тутаевский муниципальный округ	Ярославская обл, Тутаевский р-н, Панина 41	Действующий
Тутаевский муниципальный округ	Ярославская обл, Тутаевский р-н, Панина 40	Действующий
Тутаевский муниципальный округ	Ярославская обл, Тутаевский р-н, Панина 38	Действующий
Тутаевский муниципальный округ	Ярославская обл, Тутаевский р-н, Панина 37	Действующий
Тутаевский муниципальный округ	Ярославская обл, Тутаевский р-н, Панина 36	Действующий
Тутаевский муниципальный округ	Ярославская обл, Тутаевский р-н, Панина 35	Действующий
Тутаевский муниципальный округ	Ярославская обл, Тутаевский р-н, Панина 34	Действующий
Тутаевский муниципальный округ	Ярославская обл, Тутаевский р-н, Панина 33	Действующий
Тутаевский муниципальный округ	Ярославская обл, Тутаевский р-н, Панина 32	Действующий
Тутаевский муниципальный округ	Ярославская обл, Тутаевский р-н, Панина 31	Действующий
Тутаевский муниципальный округ	Ярославская обл, Тутаевский р-н, Панина 30	Действующий
Тутаевский муниципальный округ	Ярославская обл, Тутаевский р-н, Панина 29	Действующий
Тутаевский муниципальный округ	Ярославская обл, Тутаевский р-н, Панина 28	Действующий
Тутаевский муниципальный округ	Ярославская обл, Тутаевский р-н, Панина 27	Действующий
Тутаевский муниципальный округ	Ярославская обл, Тутаевский р-н, Панина 26	Действующий
Тутаевский муниципальный округ	Ярославская обл, Тутаевский р-н, Панина 24	Действующий
Тутаевский муниципальный округ	Ярославская обл, Тутаевский р-н, Панина 23	Действующий
Тутаевский муниципальный округ	Ярославская обл, Тутаевский р-н, Панина 21	Действующий
Тутаевский муниципальный округ	Ярославская обл, Тутаевский р-н, Панина 19	Действующий
Тутаевский муниципальный округ	Ярославская обл, Тутаевский р-н, Панина 18	Действующий
Тутаевский муниципальный округ	Ярославская обл, Тутаевский р-н, Панина 17	Действующий
Тутаевский муниципальный округ	Ярославская обл, Тутаевский р-н, Панина 16б	Действующий
Тутаевский муниципальный округ	Ярославская обл, Тутаевский р-н, Панина 16	Действующий
Тутаевский муниципальный округ	Ярославская обл, Тутаевский р-н, Панина 15	Действующий
Тутаевский муниципальный округ	Ярославская обл, Тутаевский р-н, Панина 14а	Действующий
Тутаевский муниципальный округ	Ярославская обл, Тутаевский р-н, Панина 14	Действующий
Тутаевский муниципальный округ	Ярославская обл, Тутаевский р-н, Панина 12	Действующий
Тутаевский муниципальный округ	Ярославская обл, Тутаевский р-н, Панина 11	Действующий
Тутаевский муниципальный округ	Ярославская обл, Тутаевский р-н, Панина 10	Действующий
Тутаевский муниципальный округ	Ярославская обл, Тутаевский р-н, Панина 9а	Действующий
Тутаевский муниципальный округ	Ярославская обл, Тутаевский р-н, Панина 9	Действующий
Тутаевский муниципальный округ	Ярославская обл, Тутаевский р-н, Панина 8	Действующий
Тутаевский муниципальный округ	Ярославская обл, Тутаевский р-н, Панина 7	Действующий
Тутаевский муниципальный округ	Ярославская обл, Тутаевский р-н, Панина 6	Действующий
Тутаевский муниципальный округ	Ярославская обл, Тутаевский р-н, Панина 5	Действующий
Тутаевский муниципальный округ	Ярославская обл, Тутаевский р-н, Панина 4	Действующий
Тутаевский муниципальный округ	Ярославская обл, Тутаевский р-н, Панина 3	Действующий
Тутаевский муниципальный округ	Ярославская обл, Тутаевский р-н, Панина 2	Действующий
Тутаевский муниципальный округ	Ярославская обл, Тутаевский р-н, Панина 1	Действующий
Тутаевский муниципальный округ	Ярославская обл, Тутаевский р-н, Осипенко 43	Действующий
Тутаевский муниципальный округ	Ярославская обл, Тутаевский р-н, Осипенко 41	Действующий
Тутаевский муниципальный округ	Ярославская обл, Тутаевский р-н, Осипенко 39	Действующий
Тутаевский муниципальный округ	Ярославская обл, Тутаевский р-н, Осипенко 37	Действующий
Тутаевский муниципальный округ	Ярославская обл, Тутаевский р-н, Осипенко 33	Действующий
Тутаевский муниципальный округ	Ярославская обл, Тутаевский р-н, Осипенко 31а	Действующий
Тутаевский муниципальный округ	Ярославская обл, Тутаевский р-н, Осипенко 31	Действующий
Тутаевский муниципальный округ	Ярославская обл, Тутаевский р-н, Осипенко 29	Действующий
Тутаевский муниципальный округ	Ярославская обл, Тутаевский р-н, Осипенко 27	Действующий
Тутаевский муниципальный округ	Ярославская обл, Тутаевский р-н, Осипенко 25	Действующий
Тутаевский муниципальный округ	Ярославская обл, Тутаевский р-н, Осипенко 21	Действующий
Тутаевский муниципальный округ	Ярославская обл, Тутаевский р-н, Осипенко 19	Действующий
Тутаевский муниципальный округ	Ярославская обл, Тутаевский р-н, Осипенко 17	Действующий
Тутаевский муниципальный округ	Ярославская обл, Тутаевский р-н, Осипенко 15	Действующий
Тутаевский муниципальный округ	Ярославская обл, Тутаевский р-н, Осипенко 14	Действующий
Тутаевский муниципальный округ	Ярославская обл, Тутаевский р-н, Осипенко 12	Действующий
Тутаевский муниципальный округ	Ярославская обл, Тутаевский р-н, Осипенко 11	Действующий
Тутаевский муниципальный округ	Ярославская обл, Тутаевский р-н, Осипенко 10	Действующий
Тутаевский муниципальный округ	Ярославская обл, Тутаевский р-н, Осипенко 8	Действующий
Тутаевский муниципальный округ	Ярославская обл, Тутаевский р-н, Осипенко 7	Действующий
Тутаевский муниципальный округ	Ярославская обл, Тутаевский р-н, Осипенко 6	Действующий

Тутаевский муниципальный округ	Ярославская обл, Тутаевский р-н, Осипенко 4г	Действующий
Тутаевский муниципальный округ	Ярославская обл, Тутаевский р-н, Осипенко 4в	Действующий
Тутаевский муниципальный округ	Ярославская обл, Тутаевский р-н, Осипенко 4б	Действующий
Тутаевский муниципальный округ	Ярославская обл, Тутаевский р-н, Осипенко 4	Действующий
Тутаевский муниципальный округ	Ярославская обл, Тутаевский р-н, Осипенко 2в	Действующий
Тутаевский муниципальный округ	Ярославская обл, Тутаевский р-н, Осипенко 2б	Действующий
Тутаевский муниципальный округ	Ярославская обл, Тутаевский р-н, Осипенко 2	Действующий
Тутаевский муниципальный округ	Ярославская обл, Тутаевский р-н, Мельничный переулок 2	Действующий
Тутаевский муниципальный округ	Ярославская обл, Тутаевский р-н, Мельничный переулок 1	Действующий
Тутаевский муниципальный округ	Ярославская обл, Тутаевский р-н, Леонтьевская 44	Действующий
Тутаевский муниципальный округ	Ярославская обл, Тутаевский р-н, Леонтьевская 42	Действующий
Тутаевский муниципальный округ	Ярославская обл, Тутаевский р-н, Леонтьевская 40	Действующий
Тутаевский муниципальный округ	Ярославская обл, Тутаевский р-н, Леонтьевская 38	Действующий
Тутаевский муниципальный округ	Ярославская обл, Тутаевский р-н, Леонтьевская 36	Действующий
Тутаевский муниципальный округ	Ярославская обл, Тутаевский р-н, Леонтьевская 35	Действующий
Тутаевский муниципальный округ	Ярославская обл, Тутаевский р-н, Леонтьевская 33	Действующий
Тутаевский муниципальный округ	Ярославская обл, Тутаевский р-н, Леонтьевская 30	Действующий
Тутаевский муниципальный округ	Ярославская обл, Тутаевский р-н, Леонтьевская 39	Действующий
Тутаевский муниципальный округ	Ярославская обл, Тутаевский р-н, Леонтьевская 28	Действующий
Тутаевский муниципальный округ	Ярославская обл, Тутаевский р-н, Леонтьевская 27	Действующий
Тутаевский муниципальный округ	Ярославская обл, Тутаевский р-н, Леонтьевская 26	Действующий
Тутаевский муниципальный округ	Ярославская обл, Тутаевский р-н, Леонтьевская 25	Действующий
Тутаевский муниципальный округ	Ярославская обл, Тутаевский р-н, Леонтьевская 24	Действующий
Тутаевский муниципальный округ	Ярославская обл, Тутаевский р-н, Леонтьевская 23	Действующий
Тутаевский муниципальный округ	Ярославская обл, Тутаевский р-н, Леонтьевская 22	Действующий
Тутаевский муниципальный округ	Ярославская обл, Тутаевский р-н, Леонтьевская 21	Действующий
Тутаевский муниципальный округ	Ярославская обл, Тутаевский р-н, Леонтьевская 20	Действующий
Тутаевский муниципальный округ	Ярославская обл, Тутаевский р-н, Леонтьевская 19	Действующий
Тутаевский муниципальный округ	Ярославская обл, Тутаевский р-н, Леонтьевская 18	Действующий
Тутаевский муниципальный округ	Ярославская обл, Тутаевский р-н, Леонтьевская 17а	Действующий
Тутаевский муниципальный округ	Ярославская обл, Тутаевский р-н, Леонтьевская 17	Действующий
Тутаевский муниципальный округ	Ярославская обл, Тутаевский р-н, Леонтьевская 16	Действующий
Тутаевский муниципальный округ	Ярославская обл, Тутаевский р-н, Леонтьевская 15	Действующий
Тутаевский муниципальный округ	Ярославская обл, Тутаевский р-н, Леонтьевская 14	Действующий
Тутаевский муниципальный округ	Ярославская обл, Тутаевский р-н, Леонтьевская 12	Действующий
Тутаевский муниципальный округ	Ярославская обл, Тутаевский р-н, Леонтьевская 10	Действующий
Тутаевский муниципальный округ	Ярославская обл, Тутаевский р-н, Леонтьевская 9	Действующий
Тутаевский муниципальный округ	Ярославская обл, Тутаевский р-н, Леонтьевская 8	Действующий
Тутаевский муниципальный округ	Ярославская обл, Тутаевский р-н, Леонтьевская 7	Действующий
Тутаевский муниципальный округ	Ярославская обл, Тутаевский р-н, Леонтьевская 6	Действующий
Тутаевский муниципальный округ	Ярославская обл, Тутаевский р-н, Леонтьевская 5	Действующий
Тутаевский муниципальный округ	Ярославская обл, Тутаевский р-н, Леонтьевская 4	Действующий
Тутаевский муниципальный округ	Ярославская обл, Тутаевский р-н, Леонтьевская 3а	Действующий
Тутаевский муниципальный округ	Ярославская обл, Тутаевский р-н, Леонтьевская 3	Действующий
Тутаевский муниципальный округ	Ярославская обл, Тутаевский р-н, Леонтьевская 2а	Действующий
Тутаевский муниципальный округ	Ярославская обл, Тутаевский р-н, Леонтьевская 2	Действующий
Тутаевский муниципальный округ	Ярославская обл, Тутаевский р-н, Леонтьевская 1	Действующий
Тутаевский муниципальный округ	Ярославская обл, Тутаевский р-н, Ленина 78	Действующий
Тутаевский муниципальный округ	Ярославская обл, Тутаевский р-н, Ленина 76а	Действующий
Тутаевский муниципальный округ	Ярославская обл, Тутаевский р-н, Ленина 76	Действующий
Тутаевский муниципальный округ	Ярославская обл, Тутаевский р-н, Ленина 75а	Действующий
Тутаевский муниципальный округ	Ярославская обл, Тутаевский р-н, Ленина 74	Действующий
Тутаевский муниципальный округ	Ярославская обл, Тутаевский р-н, Ленина 72	Действующий
Тутаевский муниципальный округ	Ярославская обл, Тутаевский р-н, Ленина 70	Действующий
Тутаевский муниципальный округ	Ярославская обл, Тутаевский р-н, Ленина 68	Действующий
Тутаевский муниципальный округ	Ярославская обл, Тутаевский р-н, Ленина 67а	Действующий
Тутаевский муниципальный округ	Ярославская обл, Тутаевский р-н, Ленина 67	Действующий
Тутаевский муниципальный округ	Ярославская обл, Тутаевский р-н, Ленина 66	Действующий
Тутаевский муниципальный округ	Ярославская обл, Тутаевский р-н, Ленина 65	Действующий
Тутаевский муниципальный округ	Ярославская обл, Тутаевский р-н, Ленина 64	Действующий
Тутаевский муниципальный округ	Ярославская обл, Тутаевский р-н, Ленина 63	Действующий
Тутаевский муниципальный округ	Ярославская обл, Тутаевский р-н, Ленина 62	Действующий
Тутаевский муниципальный округ	Ярославская обл, Тутаевский р-н, Ленина 61	Действующий
Тутаевский муниципальный округ	Ярославская обл, Тутаевский р-н, Ленина 60	Действующий
Тутаевский муниципальный округ	Ярославская обл, Тутаевский р-н, Ленина 58	Действующий
Тутаевский муниципальный округ	Ярославская обл, Тутаевский р-н, Ленина 57	Действующий
Тутаевский муниципальный округ	Ярославская обл, Тутаевский р-н, Ленина 56	Действующий
Тутаевский муниципальный округ	Ярославская обл, Тутаевский р-н, Ленина 55	Действующий
Тутаевский муниципальный округ	Ярославская обл, Тутаевский р-н, Ленина 54	Действующий
Тутаевский муниципальный округ	Ярославская обл, Тутаевский р-н, Ленина 52	Действующий
Тутаевский муниципальный округ	Ярославская обл, Тутаевский р-н, Ленина 51	Действующий

Тутаевский муниципальный округ	Ярославская обл, Тутаевский р-н, Ленина 50	Действующий
Тутаевский муниципальный округ	Ярославская обл, Тутаевский р-н, Ленина 48	Действующий
Тутаевский муниципальный округ	Ярославская обл, Тутаевский р-н, Ленина 46а	Действующий
Тутаевский муниципальный округ	Ярославская обл, Тутаевский р-н, Ленина 46	Действующий
Тутаевский муниципальный округ	Ярославская обл, Тутаевский р-н, Ленина 45	Действующий
Тутаевский муниципальный округ	Ярославская обл, Тутаевский р-н, Ленина 44	Действующий
Тутаевский муниципальный округ	Ярославская обл, Тутаевский р-н, Ленина 43а	Действующий
Тутаевский муниципальный округ	Ярославская обл, Тутаевский р-н, Ленина 43	Действующий
Тутаевский муниципальный округ	Ярославская обл, Тутаевский р-н, Ленина 42	Действующий
Тутаевский муниципальный округ	Ярославская обл, Тутаевский р-н, Ленина 41	Действующий
Тутаевский муниципальный округ	Ярославская обл, Тутаевский р-н, Ленина 40	Действующий
Тутаевский муниципальный округ	Ярославская обл, Тутаевский р-н, Ленина 39	Действующий
Тутаевский муниципальный округ	Ярославская обл, Тутаевский р-н, Ленина 38	Действующий
Тутаевский муниципальный округ	Ярославская обл, Тутаевский р-н, Ленина 37	Действующий
Тутаевский муниципальный округ	Ярославская обл, Тутаевский р-н, Ленина 36	Действующий
Тутаевский муниципальный округ	Ярославская обл, Тутаевский р-н, Ленина 35	Действующий
Тутаевский муниципальный округ	Ярославская обл, Тутаевский р-н, Ленина 34	Действующий
Тутаевский муниципальный округ	Ярославская обл, Тутаевский р-н, Ленина 33	Действующий
Тутаевский муниципальный округ	Ярославская обл, Тутаевский р-н, Ленина 32а	Действующий
Тутаевский муниципальный округ	Ярославская обл, Тутаевский р-н, Ленина 32	Действующий
Тутаевский муниципальный округ	Ярославская обл, Тутаевский р-н, Ленина 31	Действующий
Тутаевский муниципальный округ	Ярославская обл, Тутаевский р-н, Ленина 30	Действующий
Тутаевский муниципальный округ	Ярославская обл, Тутаевский р-н, Ленина 29	Действующий
Тутаевский муниципальный округ	Ярославская обл, Тутаевский р-н, Ленина 28	Действующий
Тутаевский муниципальный округ	Ярославская обл, Тутаевский р-н, Ленина 27	Действующий
Тутаевский муниципальный округ	Ярославская обл, Тутаевский р-н, Ленина 26	Действующий
Тутаевский муниципальный округ	Ярославская обл, Тутаевский р-н, Ленина 25	Действующий
Тутаевский муниципальный округ	Ярославская обл, Тутаевский р-н, Ленина 24	Действующий
Тутаевский муниципальный округ	Ярославская обл, Тутаевский р-н, Ленина 23	Действующий
Тутаевский муниципальный округ	Ярославская обл, Тутаевский р-н, Ленина 22	Действующий
Тутаевский муниципальный округ	Ярославская обл, Тутаевский р-н, Ленина 21а	Действующий
Тутаевский муниципальный округ	Ярославская обл, Тутаевский р-н, Ленина 21	Действующий
Тутаевский муниципальный округ	Ярославская обл, Тутаевский р-н, Ленина 20а	Действующий
Тутаевский муниципальный округ	Ярославская обл, Тутаевский р-н, Ленина 20	Действующий
Тутаевский муниципальный округ	Ярославская обл, Тутаевский р-н, Ленина 19а	Действующий
Тутаевский муниципальный округ	Ярославская обл, Тутаевский р-н, Ленина 19	Действующий
Тутаевский муниципальный округ	Ярославская обл, Тутаевский р-н, Ленина 18б	Действующий
Тутаевский муниципальный округ	Ярославская обл, Тутаевский р-н, Ленина 18а	Действующий
Тутаевский муниципальный округ	Ярославская обл, Тутаевский р-н, Ленина 18	Действующий
Тутаевский муниципальный округ	Ярославская обл, Тутаевский р-н, Ленина 17	Действующий
Тутаевский муниципальный округ	Ярославская обл, Тутаевский р-н, Ленина 16	Действующий
Тутаевский муниципальный округ	Ярославская обл, Тутаевский р-н, Ленина 15	Действующий
Тутаевский муниципальный округ	Ярославская обл, Тутаевский р-н, Ленина 14	Действующий
Тутаевский муниципальный округ	Ярославская обл, Тутаевский р-н, Ленина 13	Действующий
Тутаевский муниципальный округ	Ярославская обл, Тутаевский р-н, Ленина 12	Действующий
Тутаевский муниципальный округ	Ярославская обл, Тутаевский р-н, Ленина 11б	Действующий
Тутаевский муниципальный округ	Ярославская обл, Тутаевский р-н, Ленина 11а	Действующий
Тутаевский муниципальный округ	Ярославская обл, Тутаевский р-н, Ленина 11	Действующий
Тутаевский муниципальный округ	Ярославская обл, Тутаевский р-н, Ленина 10	Действующий
Тутаевский муниципальный округ	Ярославская обл, Тутаевский р-н, Ленина 9	Действующий
Тутаевский муниципальный округ	Ярославская обл, Тутаевский р-н, Ленина 8	Действующий
Тутаевский муниципальный округ	Ярославская обл, Тутаевский р-н, Ленина 7а	Действующий
Тутаевский муниципальный округ	Ярославская обл, Тутаевский р-н, Ленина 7	Действующий
Тутаевский муниципальный округ	Ярославская обл, Тутаевский р-н, Ленина 6	Действующий
Тутаевский муниципальный округ	Ярославская обл, Тутаевский р-н, Ленина 5а	Действующий
Тутаевский муниципальный округ	Ярославская обл, Тутаевский р-н, Ленина 5	Действующий
Тутаевский муниципальный округ	Ярославская обл, Тутаевский р-н, Ленина 4а	Действующий
Тутаевский муниципальный округ	Ярославская обл, Тутаевский р-н, Ленина 4	Действующий
Тутаевский муниципальный округ	Ярославская обл, Тутаевский р-н, Ленина 3а	Действующий
Тутаевский муниципальный округ	Ярославская обл, Тутаевский р-н, Ленина 3	Действующий
Тутаевский муниципальный округ	Ярославская обл, Тутаевский р-н, Ленина 2-Б	Действующий
Тутаевский муниципальный округ	Ярославская обл, Тутаевский р-н, Ленина 2-А	Действующий
Тутаевский муниципальный округ	Ярославская обл, Тутаевский р-н, Ленина 2	Действующий
Тутаевский муниципальный округ	Ярославская обл, Тутаевский р-н, площадь Ленина 6	Действующий
Тутаевский муниципальный округ	Ярославская обл, Тутаевский р-н, площадь Ленина 5	Действующий
Тутаевский муниципальный округ	Ярославская обл, Тутаевский р-н, площадь Ленина 4	Действующий
Тутаевский муниципальный округ	Ярославская обл, Тутаевский р-н, площадь Ленина 3б	Действующий
Тутаевский муниципальный округ	Ярославская обл, Тутаевский р-н, площадь Ленина 3а	Действующий
Тутаевский муниципальный округ	Ярославская обл, Тутаевский р-н, площадь Ленина 2	Действующий
Тутаевский муниципальный округ	Ярославская обл, Тутаевский р-н, поселок Кирпичный 21	Действующий
Тутаевский муниципальный округ	Ярославская обл, Тутаевский р-н, поселок Купоросный 38	Действующий

Тутаевский муниципальный округ	Ярославская обл, Тутаевский р-н, поселок Купоросный 37	Действующий
Тутаевский муниципальный округ	Ярославская обл, Тутаевский р-н, поселок Купоросный 36	Действующий
Тутаевский муниципальный округ	Ярославская обл, Тутаевский р-н, поселок Купоросный 34	Действующий
Тутаевский муниципальный округ	Ярославская обл, Тутаевский р-н, поселок Купоросный 32	Действующий
Тутаевский муниципальный округ	Ярославская обл, Тутаевский р-н, поселок Купоросный 30	Действующий
Тутаевский муниципальный округ	Ярославская обл, Тутаевский р-н, поселок Купоросный 28	Действующий
Тутаевский муниципальный округ	Ярославская обл, Тутаевский р-н, поселок Купоросный 26	Действующий
Тутаевский муниципальный округ	Ярославская обл, Тутаевский р-н, поселок Купоросный 24	Действующий
Тутаевский муниципальный округ	Ярославская обл, Тутаевский р-н, поселок Купоросный 22	Действующий
Тутаевский муниципальный округ	Ярославская обл, Тутаевский р-н, поселок Купоросный 20	Действующий
Тутаевский муниципальный округ	Ярославская обл, Тутаевский р-н, поселок Купоросный 18	Действующий
Тутаевский муниципальный округ	Ярославская обл, Тутаевский р-н, поселок Купоросный 17	Действующий
Тутаевский муниципальный округ	Ярославская обл, Тутаевский р-н, поселок Купоросный 16	Действующий
Тутаевский муниципальный округ	Ярославская обл, Тутаевский р-н, поселок Купоросный 15	Действующий
Тутаевский муниципальный округ	Ярославская обл, Тутаевский р-н, поселок Купоросный 14а	Действующий
Тутаевский муниципальный округ	Ярославская обл, Тутаевский р-н, поселок Купоросный 14	Действующий
Тутаевский муниципальный округ	Ярославская обл, Тутаевский р-н, поселок Купоросный 13а	Действующий
Тутаевский муниципальный округ	Ярославская обл, Тутаевский р-н, поселок Купоросный 13	Действующий
Тутаевский муниципальный округ	Ярославская обл, Тутаевский р-н, поселок Купоросный 12	Действующий
Тутаевский муниципальный округ	Ярославская обл, Тутаевский р-н, поселок Купоросный 11	Действующий
Тутаевский муниципальный округ	Ярославская обл, Тутаевский р-н, поселок Купоросный 10	Действующий
Тутаевский муниципальный округ	Ярославская обл, Тутаевский р-н, поселок Купоросный 9	Действующий
Тутаевский муниципальный округ	Ярославская обл, Тутаевский р-н, поселок Купоросный 8	Действующий
Тутаевский муниципальный округ	Ярославская обл, Тутаевский р-н, поселок Купоросный 7	Действующий
Тутаевский муниципальный округ	Ярославская обл, Тутаевский р-н, поселок Купоросный 6	Действующий
Тутаевский муниципальный округ	Ярославская обл, Тутаевский р-н, поселок Купоросный 5	Действующий
Тутаевский муниципальный округ	Ярославская обл, Тутаевский р-н, поселок Купоросный 4	Действующий
Тутаевский муниципальный округ	Ярославская обл, Тутаевский р-н, поселок Купоросный 3	Действующий
Тутаевский муниципальный округ	Ярославская обл, Тутаевский р-н, поселок Купоросный 2	Действующий
Тутаевский муниципальный округ	Ярославская обл, Тутаевский р-н, поселок Купоросный 1	Действующий
Тутаевский муниципальный округ	Ярославская обл, Тутаевский р-н, Крупской 89	Действующий
Тутаевский муниципальный округ	Ярославская обл, Тутаевский р-н, Крупской 88	Действующий
Тутаевский муниципальный округ	Ярославская обл, Тутаевский р-н, Крупской 87	Действующий
Тутаевский муниципальный округ	Ярославская обл, Тутаевский р-н, Крупской 86	Действующий
Тутаевский муниципальный округ	Ярославская обл, Тутаевский р-н, Крупской 85	Действующий
Тутаевский муниципальный округ	Ярославская обл, Тутаевский р-н, Крупской 84	Действующий
Тутаевский муниципальный округ	Ярославская обл, Тутаевский р-н, Крупской 83	Действующий
Тутаевский муниципальный округ	Ярославская обл, Тутаевский р-н, Крупской 82	Действующий
Тутаевский муниципальный округ	Ярославская обл, Тутаевский р-н, Крупской 81	Действующий
Тутаевский муниципальный округ	Ярославская обл, Тутаевский р-н, Крупской 80	Действующий
Тутаевский муниципальный округ	Ярославская обл, Тутаевский р-н, Крупской 79	Действующий
Тутаевский муниципальный округ	Ярославская обл, Тутаевский р-н, Крупской 78	Действующий
Тутаевский муниципальный округ	Ярославская обл, Тутаевский р-н, Крупской 76	Действующий
Тутаевский муниципальный округ	Ярославская обл, Тутаевский р-н, Крупской 75	Действующий
Тутаевский муниципальный округ	Ярославская обл, Тутаевский р-н, Крупской 74	Действующий
Тутаевский муниципальный округ	Ярославская обл, Тутаевский р-н, Крупской 73	Действующий
Тутаевский муниципальный округ	Ярославская обл, Тутаевский р-н, Крупской 71	Действующий
Тутаевский муниципальный округ	Ярославская обл, Тутаевский р-н, Крупской 70	Действующий
Тутаевский муниципальный округ	Ярославская обл, Тутаевский р-н, Крупской 69	Действующий
Тутаевский муниципальный округ	Ярославская обл, Тутаевский р-н, Крупской 68	Действующий
Тутаевский муниципальный округ	Ярославская обл, Тутаевский р-н, Крупской 67	Действующий
Тутаевский муниципальный округ	Ярославская обл, Тутаевский р-н, Крупской 66	Действующий
Тутаевский муниципальный округ	Ярославская обл, Тутаевский р-н, Крупской 65	Действующий
Тутаевский муниципальный округ	Ярославская обл, Тутаевский р-н, Крупской 63	Действующий
Тутаевский муниципальный округ	Ярославская обл, Тутаевский р-н, Крупской 62а	Действующий
Тутаевский муниципальный округ	Ярославская обл, Тутаевский р-н, Крупской 62	Действующий
Тутаевский муниципальный округ	Ярославская обл, Тутаевский р-н, Крупской 61	Действующий
Тутаевский муниципальный округ	Ярославская обл, Тутаевский р-н, Крупской 60	Действующий
Тутаевский муниципальный округ	Ярославская обл, Тутаевский р-н, Крупской 59	Действующий
Тутаевский муниципальный округ	Ярославская обл, Тутаевский р-н, Крупской 58	Действующий
Тутаевский муниципальный округ	Ярославская обл, Тутаевский р-н, Крупской 57	Действующий
Тутаевский муниципальный округ	Ярославская обл, Тутаевский р-н, Крупской 56	Действующий
Тутаевский муниципальный округ	Ярославская обл, Тутаевский р-н, Крупской 55	Действующий
Тутаевский муниципальный округ	Ярославская обл, Тутаевский р-н, Крупской 53	Действующий
Тутаевский муниципальный округ	Ярославская обл, Тутаевский р-н, Крупской 52	Действующий
Тутаевский муниципальный округ	Ярославская обл, Тутаевский р-н, Крупской 51	Действующий
Тутаевский муниципальный округ	Ярославская обл, Тутаевский р-н, Крупской 50	Действующий
Тутаевский муниципальный округ	Ярославская обл, Тутаевский р-н, Крупской 48	Действующий
Тутаевский муниципальный округ	Ярославская обл, Тутаевский р-н, Крупской 46	Действующий
Тутаевский муниципальный округ	Ярославская обл, Тутаевский р-н, Крупской 45	Действующий
Тутаевский муниципальный округ	Ярославская обл, Тутаевский р-н, Крупской 44	Действующий

Тутаевский муниципальный округ	Ярославская обл, Тутаевский р-н, Крупской 43	Действующий
Тутаевский муниципальный округ	Ярославская обл, Тутаевский р-н, Крупской 42	Действующий
Тутаевский муниципальный округ	Ярославская обл, Тутаевский р-н, Крупской 41	Действующий
Тутаевский муниципальный округ	Ярославская обл, Тутаевский р-н, Крупской 40	Действующий
Тутаевский муниципальный округ	Ярославская обл, Тутаевский р-н, Крупской 39	Действующий
Тутаевский муниципальный округ	Ярославская обл, Тутаевский р-н, Крупской 38	Действующий
Тутаевский муниципальный округ	Ярославская обл, Тутаевский р-н, Крупской 37	Действующий
Тутаевский муниципальный округ	Ярославская обл, Тутаевский р-н, Крупской 36	Действующий
Тутаевский муниципальный округ	Ярославская обл, Тутаевский р-н, Крупской 35	Действующий
Тутаевский муниципальный округ	Ярославская обл, Тутаевский р-н, Крупской 34	Действующий
Тутаевский муниципальный округ	Ярославская обл, Тутаевский р-н, Крупской 33	Действующий
Тутаевский муниципальный округ	Ярославская обл, Тутаевский р-н, Крупской 31	Действующий
Тутаевский муниципальный округ	Ярославская обл, Тутаевский р-н, Крупской 30	Действующий
Тутаевский муниципальный округ	Ярославская обл, Тутаевский р-н, Крупской 29	Действующий
Тутаевский муниципальный округ	Ярославская обл, Тутаевский р-н, Крупской 28	Действующий
Тутаевский муниципальный округ	Ярославская обл, Тутаевский р-н, Крупской 27	Действующий
Тутаевский муниципальный округ	Ярославская обл, Тутаевский р-н, Крупской 26	Действующий
Тутаевский муниципальный округ	Ярославская обл, Тутаевский р-н, Крупской 25	Действующий
Тутаевский муниципальный округ	Ярославская обл, Тутаевский р-н, Крупской 24	Действующий
Тутаевский муниципальный округ	Ярославская обл, Тутаевский р-н, Крупской 23	Действующий
Тутаевский муниципальный округ	Ярославская обл, Тутаевский р-н, Крупской 22	Действующий
Тутаевский муниципальный округ	Ярославская обл, Тутаевский р-н, Крупской 21а	Действующий
Тутаевский муниципальный округ	Ярославская обл, Тутаевский р-н, Крупской 21	Действующий
Тутаевский муниципальный округ	Ярославская обл, Тутаевский р-н, Крупской 20	Действующий
Тутаевский муниципальный округ	Ярославская обл, Тутаевский р-н, Крупской 19	Действующий
Тутаевский муниципальный округ	Ярославская обл, Тутаевский р-н, Крупской 18а	Действующий
Тутаевский муниципальный округ	Ярославская обл, Тутаевский р-н, Крупской 18	Действующий
Тутаевский муниципальный округ	Ярославская обл, Тутаевский р-н, Крупской 17	Действующий
Тутаевский муниципальный округ	Ярославская обл, Тутаевский р-н, Крупской 16	Действующий
Тутаевский муниципальный округ	Ярославская обл, Тутаевский р-н, Крупской 15	Действующий
Тутаевский муниципальный округ	Ярославская обл, Тутаевский р-н, Крупской 14	Действующий
Тутаевский муниципальный округ	Ярославская обл, Тутаевский р-н, Крупской 13	Действующий
Тутаевский муниципальный округ	Ярославская обл, Тутаевский р-н, Крупской 12	Действующий
Тутаевский муниципальный округ	Ярославская обл, Тутаевский р-н, Крупской 10	Действующий
Тутаевский муниципальный округ	Ярославская обл, Тутаевский р-н, Крупской 8	Действующий
Тутаевский муниципальный округ	Ярославская обл, Тутаевский р-н, Крупской 7	Действующий
Тутаевский муниципальный округ	Ярославская обл, Тутаевский р-н, Крупской 6	Действующий
Тутаевский муниципальный округ	Ярославская обл, Тутаевский р-н, Крупской 5	Действующий
Тутаевский муниципальный округ	Ярославская обл, Тутаевский р-н, Крупской 4	Действующий
Тутаевский муниципальный округ	Ярославская обл, Тутаевский р-н, Крупской 3	Действующий
Тутаевский муниципальный округ	Ярославская обл, Тутаевский р-н, Крупской 2а	Действующий
Тутаевский муниципальный округ	Ярославская обл, Тутаевский р-н, Крупской 1	Действующий
Тутаевский муниципальный округ	Ярославская обл, Тутаевский р-н, Казанская 68	Действующий
Тутаевский муниципальный округ	Ярославская обл, Тутаевский р-н, Казанская 63	Действующий
Тутаевский муниципальный округ	Ярославская обл, Тутаевский р-н, Казанская 61	Действующий
Тутаевский муниципальный округ	Ярославская обл, Тутаевский р-н, Казанская 57	Действующий
Тутаевский муниципальный округ	Ярославская обл, Тутаевский р-н, Казанская 55	Действующий
Тутаевский муниципальный округ	Ярославская обл, Тутаевский р-н, Казанская 51	Действующий
Тутаевский муниципальный округ	Ярославская обл, Тутаевский р-н, Казанская 49	Действующий
Тутаевский муниципальный округ	Ярославская обл, Тутаевский р-н, Казанская 47	Действующий
Тутаевский муниципальный округ	Ярославская обл, Тутаевский р-н, Казанская 46	Действующий
Тутаевский муниципальный округ	Ярославская обл, Тутаевский р-н, Казанская 45	Действующий
Тутаевский муниципальный округ	Ярославская обл, Тутаевский р-н, Казанская 44	Действующий
Тутаевский муниципальный округ	Ярославская обл, Тутаевский р-н, Казанская 42	Действующий
Тутаевский муниципальный округ	Ярославская обл, Тутаевский р-н, Казанская 41	Действующий
Тутаевский муниципальный округ	Ярославская обл, Тутаевский р-н, Казанская 40	Действующий
Тутаевский муниципальный округ	Ярославская обл, Тутаевский р-н, Казанская 39	Действующий
Тутаевский муниципальный округ	Ярославская обл, Тутаевский р-н, Казанская 38	Действующий
Тутаевский муниципальный округ	Ярославская обл, Тутаевский р-н, Казанская 37	Действующий
Тутаевский муниципальный округ	Ярославская обл, Тутаевский р-н, Казанская 36	Действующий
Тутаевский муниципальный округ	Ярославская обл, Тутаевский р-н, Казанская 35	Действующий
Тутаевский муниципальный округ	Ярославская обл, Тутаевский р-н, Казанская 29	Действующий
Тутаевский муниципальный округ	Ярославская обл, Тутаевский р-н, Казанская 28	Действующий
Тутаевский муниципальный округ	Ярославская обл, Тутаевский р-н, Казанская 27	Действующий
Тутаевский муниципальный округ	Ярославская обл, Тутаевский р-н, Казанская 26	Действующий
Тутаевский муниципальный округ	Ярославская обл, Тутаевский р-н, Казанская 25	Действующий
Тутаевский муниципальный округ	Ярославская обл, Тутаевский р-н, Казанская 17	Действующий
Тутаевский муниципальный округ	Ярославская обл, Тутаевский р-н, Казанская 16	Действующий
Тутаевский муниципальный округ	Ярославская обл, Тутаевский р-н, Казанская 15	Действующий
Тутаевский муниципальный округ	Ярославская обл, Тутаевский р-н, Казанская 14	Действующий
Тутаевский муниципальный округ	Ярославская обл, Тутаевский р-н, Казанская 13	Действующий

Тутаевский муниципальный округ	Ярославская обл, Тутаевский р-н, Казанская 7	Действующий
Тутаевский муниципальный округ	Ярославская обл, Тутаевский р-н, Казанская 5	Действующий
Тутаевский муниципальный округ	Ярославская обл, Тутаевский р-н, Казанская 4	Действующий
Тутаевский муниципальный округ	Ярославская обл, Тутаевский р-н, Казанская 3	Действующий
Тутаевский муниципальный округ	Ярославская обл, Тутаевский р-н, Гражданская 26а	Действующий
Тутаевский муниципальный округ	Ярославская обл, Тутаевский р-н, Гражданская 26	Действующий
Тутаевский муниципальный округ	Ярославская обл, Тутаевский р-н, Гражданская 25	Действующий
Тутаевский муниципальный округ	Ярославская обл, Тутаевский р-н, Гражданская 24	Действующий
Тутаевский муниципальный округ	Ярославская обл, Тутаевский р-н, Гражданская 22а	Действующий
Тутаевский муниципальный округ	Ярославская обл, Тутаевский р-н, Гражданская 22	Действующий
Тутаевский муниципальный округ	Ярославская обл, Тутаевский р-н, Гражданская 20	Действующий
Тутаевский муниципальный округ	Ярославская обл, Тутаевский р-н, Гражданская 19	Действующий
Тутаевский муниципальный округ	Ярославская обл, Тутаевский р-н, Гражданская 18	Действующий
Тутаевский муниципальный округ	Ярославская обл, Тутаевский р-н, Гражданская 17	Действующий
Тутаевский муниципальный округ	Ярославская обл, Тутаевский р-н, Гражданская 15а	Действующий
Тутаевский муниципальный округ	Ярославская обл, Тутаевский р-н, Гражданская 15	Действующий
Тутаевский муниципальный округ	Ярославская обл, Тутаевский р-н, Гражданская 14а	Действующий
Тутаевский муниципальный округ	Ярославская обл, Тутаевский р-н, Гражданская 12а	Действующий
Тутаевский муниципальный округ	Ярославская обл, Тутаевский р-н, Гражданская 9	Действующий
Тутаевский муниципальный округ	Ярославская обл, Тутаевский р-н, Гражданская 8	Действующий
Тутаевский муниципальный округ	Ярославская обл, Тутаевский р-н, Гражданская 7	Действующий
Тутаевский муниципальный округ	Ярославская обл, Тутаевский р-н, Гражданская 5	Действующий
Тутаевский муниципальный округ	Ярославская обл, Тутаевский р-н, Гражданская 4	Действующий
Тутаевский муниципальный округ	Ярославская обл, Тутаевский р-н, Гражданская 3	Действующий
Тутаевский муниципальный округ	Ярославская обл, Тутаевский р-н, Гражданская 2б	Действующий
Тутаевский муниципальный округ	Ярославская обл, Тутаевский р-н, Гражданская 2а	Действующий
Тутаевский муниципальный округ	Ярославская обл, Тутаевский р-н, Гражданская 1-А	Действующий
Тутаевский муниципальный округ	Ярославская обл, Тутаевский р-н, Горького 47	Действующий
Тутаевский муниципальный округ	Ярославская обл, Тутаевский р-н, Горького 43	Действующий
Тутаевский муниципальный округ	Ярославская обл, Тутаевский р-н, Горького 41	Действующий
Тутаевский муниципальный округ	Ярославская обл, Тутаевский р-н, Горького 40	Действующий
Тутаевский муниципальный округ	Ярославская обл, Тутаевский р-н, Горького 39	Действующий
Тутаевский муниципальный округ	Ярославская обл, Тутаевский р-н, Горького 38	Действующий
Тутаевский муниципальный округ	Ярославская обл, Тутаевский р-н, Горького 37	Действующий
Тутаевский муниципальный округ	Ярославская обл, Тутаевский р-н, Горького 36	Действующий
Тутаевский муниципальный округ	Ярославская обл, Тутаевский р-н, Горького 35	Действующий
Тутаевский муниципальный округ	Ярославская обл, Тутаевский р-н, Горького 34	Действующий
Тутаевский муниципальный округ	Ярославская обл, Тутаевский р-н, Горького 33	Действующий
Тутаевский муниципальный округ	Ярославская обл, Тутаевский р-н, Горького 32	Действующий
Тутаевский муниципальный округ	Ярославская обл, Тутаевский р-н, Горького 31	Действующий
Тутаевский муниципальный округ	Ярославская обл, Тутаевский р-н, Горького 30	Действующий
Тутаевский муниципальный округ	Ярославская обл, Тутаевский р-н, Горького 29	Действующий
Тутаевский муниципальный округ	Ярославская обл, Тутаевский р-н, Горького 28	Действующий
Тутаевский муниципальный округ	Ярославская обл, Тутаевский р-н, Горького 27	Действующий
Тутаевский муниципальный округ	Ярославская обл, Тутаевский р-н, Горького 26	Действующий
Тутаевский муниципальный округ	Ярославская обл, Тутаевский р-н, Горького 25	Действующий
Тутаевский муниципальный округ	Ярославская обл, Тутаевский р-н, Горького 24	Действующий
Тутаевский муниципальный округ	Ярославская обл, Тутаевский р-н, Горького 23	Действующий
Тутаевский муниципальный округ	Ярославская обл, Тутаевский р-н, Горького 22	Действующий
Тутаевский муниципальный округ	Ярославская обл, Тутаевский р-н, Горького 21	Действующий
Тутаевский муниципальный округ	Ярославская обл, Тутаевский р-н, Горького 20	Действующий
Тутаевский муниципальный округ	Ярославская обл, Тутаевский р-н, Горького 19	Действующий
Тутаевский муниципальный округ	Ярославская обл, Тутаевский р-н, Горького 18	Действующий
Тутаевский муниципальный округ	Ярославская обл, Тутаевский р-н, Горького 17	Действующий
Тутаевский муниципальный округ	Ярославская обл, Тутаевский р-н, Горького 16	Действующий
Тутаевский муниципальный округ	Ярославская обл, Тутаевский р-н, Горького 15	Действующий
Тутаевский муниципальный округ	Ярославская обл, Тутаевский р-н, Горького 14	Действующий
Тутаевский муниципальный округ	Ярославская обл, Тутаевский р-н, Горького 13	Действующий
Тутаевский муниципальный округ	Ярославская обл, Тутаевский р-н, Горького 12	Действующий
Тутаевский муниципальный округ	Ярославская обл, Тутаевский р-н, Горького 11	Действующий
Тутаевский муниципальный округ	Ярославская обл, Тутаевский р-н, Горького 10	Действующий
Тутаевский муниципальный округ	Ярославская обл, Тутаевский р-н, Горького 9	Действующий
Тутаевский муниципальный округ	Ярославская обл, Тутаевский р-н, Горького 8	Действующий
Тутаевский муниципальный округ	Ярославская обл, Тутаевский р-н, Горького 7	Действующий
Тутаевский муниципальный округ	Ярославская обл, Тутаевский р-н, Горького 6	Действующий
Тутаевский муниципальный округ	Ярославская обл, Тутаевский р-н, Горького 5	Действующий
Тутаевский муниципальный округ	Ярославская обл, Тутаевский р-н, Горького 3	Действующий
Тутаевский муниципальный округ	Ярославская обл, Тутаевский р-н, Горького 2	Действующий
Тутаевский муниципальный округ	Ярославская обл, Тутаевский р-н, Горького 1	Действующий
Тутаевский муниципальный округ	Ярославская обл, Тутаевский р-н, В. Набережная 35	Действующий
Тутаевский муниципальный округ	Ярославская обл, Тутаевский р-н, В. Набережная 33	Действующий

Тутаевский муниципальный округ	Ярославская обл, Тутаевский р-н, В. Набережная 31а	Действующий
Тутаевский муниципальный округ	Ярославская обл, Тутаевский р-н, В. Набережная 31	Действующий
Тутаевский муниципальный округ	Ярославская обл, Тутаевский р-н, В. Набережная 29	Действующий
Тутаевский муниципальный округ	Ярославская обл, Тутаевский р-н, В. Набережная 27	Действующий
Тутаевский муниципальный округ	Ярославская обл, Тутаевский р-н, В. Набережная 25	Действующий
Тутаевский муниципальный округ	Ярославская обл, Тутаевский р-н, В. Набережная 23	Действующий
Тутаевский муниципальный округ	Ярославская обл, Тутаевский р-н, В. Набережная 21	Действующий
Тутаевский муниципальный округ	Ярославская обл, Тутаевский р-н, В. Набережная 19а	Действующий
Тутаевский муниципальный округ	Ярославская обл, Тутаевский р-н, В. Набережная 19	Действующий
Тутаевский муниципальный округ	Ярославская обл, Тутаевский р-н, В. Набережная 15	Действующий
Тутаевский муниципальный округ	Ярославская обл, Тутаевский р-н, В. Набережная 13	Действующий
Тутаевский муниципальный округ	Ярославская обл, Тутаевский р-н, В. Набережная 11	Действующий
Тутаевский муниципальный округ	Ярославская обл, Тутаевский р-н, В. Набережная 9	Действующий
Тутаевский муниципальный округ	Ярославская обл, Тутаевский р-н, В. Набережная 7	Действующий
Тутаевский муниципальный округ	Ярославская обл, Тутаевский р-н, В. Набережная 5	Действующий
Тутаевский муниципальный округ	Ярославская обл, Тутаевский р-н, В. Набережная 3а	Действующий
Тутаевский муниципальный округ	Ярославская обл, Тутаевский р-н, В. Набережная 3	Действующий
Тутаевский муниципальный округ	Ярославская обл, Тутаевский р-н, 1 Овражная 23	Действующий
Тутаевский муниципальный округ	Ярославская обл, Тутаевский р-н, 1 Овражная 19	Действующий
Тутаевский муниципальный округ	Ярославская обл, Тутаевский р-н, 1 Овражная 17	Действующий
Тутаевский муниципальный округ	Ярославская обл, Тутаевский р-н, 1 Овражная 15	Действующий
Тутаевский муниципальный округ	Ярославская обл, Тутаевский р-н, 1 Овражная 11	Действующий
Тутаевский муниципальный округ	Ярославская обл, Тутаевский р-н, 1 Овражная 10	Действующий
Тутаевский муниципальный округ	Ярославская обл, Тутаевский р-н, 1 Овражная 9а	Действующий
Тутаевский муниципальный округ	Ярославская обл, Тутаевский р-н, 1 Овражная 9	Действующий
Тутаевский муниципальный округ	Ярославская обл, Тутаевский р-н, 1 Овражная 8а	Действующий
Тутаевский муниципальный округ	Ярославская обл, Тутаевский р-н, 1 Овражная 8	Действующий
Тутаевский муниципальный округ	Ярославская обл, Тутаевский р-н, 1 Овражная 6а	Действующий
Тутаевский муниципальный округ	Ярославская обл, Тутаевский р-н, 1 Овражная 5	Действующий
Тутаевский муниципальный округ	Ярославская обл, Тутаевский р-н, 1 Овражная 3	Действующий
Тутаевский муниципальный округ	Ярославская обл, Тутаевский р-н, 1 Овражная 1	Действующий
Тутаевский муниципальный округ	Ярославская обл, Тутаевский р-н, Крестовоздвиженская 98а	Действующий
Тутаевский муниципальный округ	Ярославская обл, Тутаевский р-н, Крестовоздвиженская 95	Действующий
Тутаевский муниципальный округ	Ярославская обл, Тутаевский р-н, Крестовоздвиженская 93	Действующий
Тутаевский муниципальный округ	Ярославская обл, Тутаевский р-н, Крестовоздвиженская 91	Действующий
Тутаевский муниципальный округ	Ярославская обл, Тутаевский р-н, Крестовоздвиженская 89	Действующий
Тутаевский муниципальный округ	Ярославская обл, Тутаевский р-н, Крестовоздвиженская 85	Действующий
Тутаевский муниципальный округ	Ярославская обл, Тутаевский р-н, Крестовоздвиженская 79	Действующий
Тутаевский муниципальный округ	Ярославская обл, Тутаевский р-н, Крестовоздвиженская 77	Действующий
Тутаевский муниципальный округ	Ярославская обл, Тутаевский р-н, Крестовоздвиженская 75	Действующий
Тутаевский муниципальный округ	Ярославская обл, Тутаевский р-н, Крестовоздвиженская 73	Действующий
Тутаевский муниципальный округ	Ярославская обл, Тутаевский р-н, Крестовоздвиженская 71	Действующий
Тутаевский муниципальный округ	Ярославская обл, Тутаевский р-н, Крестовоздвиженская 69а	Действующий
Тутаевский муниципальный округ	Ярославская обл, Тутаевский р-н, Крестовоздвиженская 69	Действующий
Тутаевский муниципальный округ	Ярославская обл, Тутаевский р-н, Крестовоздвиженская 66	Действующий
Тутаевский муниципальный округ	Ярославская обл, Тутаевский р-н, Крестовоздвиженская 65	Действующий
Тутаевский муниципальный округ	Ярославская обл, Тутаевский р-н, Крестовоздвиженская 64	Действующий
Тутаевский муниципальный округ	Ярославская обл, Тутаевский р-н, Крестовоздвиженская 63а	Действующий
Тутаевский муниципальный округ	Ярославская обл, Тутаевский р-н, Крестовоздвиженская 63	Действующий
Тутаевский муниципальный округ	Ярославская обл, Тутаевский р-н, Крестовоздвиженская 62	Действующий
Тутаевский муниципальный округ	Ярославская обл, Тутаевский р-н, Крестовоздвиженская 61	Действующий
Тутаевский муниципальный округ	Ярославская обл, Тутаевский р-н, Крестовоздвиженская 60	Действующий
Тутаевский муниципальный округ	Ярославская обл, Тутаевский р-н, Крестовоздвиженская 54а	Действующий
Тутаевский муниципальный округ	Ярославская обл, Тутаевский р-н, Крестовоздвиженская 54	Действующий
Тутаевский муниципальный округ	Ярославская обл, Тутаевский р-н, Крестовоздвиженская 53	Действующий
Тутаевский муниципальный округ	Ярославская обл, Тутаевский р-н, Крестовоздвиженская 52	Действующий
Тутаевский муниципальный округ	Ярославская обл, Тутаевский р-н, Крестовоздвиженская 51	Действующий
Тутаевский муниципальный округ	Ярославская обл, Тутаевский р-н, Крестовоздвиженская 49	Действующий
Тутаевский муниципальный округ	Ярославская обл, Тутаевский р-н, Крестовоздвиженская 47	Действующий
Тутаевский муниципальный округ	Ярославская обл, Тутаевский р-н, Крестовоздвиженская 46	Действующий
Тутаевский муниципальный округ	Ярославская обл, Тутаевский р-н, Крестовоздвиженская 45	Действующий
Тутаевский муниципальный округ	Ярославская обл, Тутаевский р-н, Крестовоздвиженская 44а	Действующий
Тутаевский муниципальный округ	Ярославская обл, Тутаевский р-н, Крестовоздвиженская 43	Действующий
Тутаевский муниципальный округ	Ярославская обл, Тутаевский р-н, Крестовоздвиженская 41	Действующий
Тутаевский муниципальный округ	Ярославская обл, Тутаевский р-н, Ушакова 124	Действующий
Тутаевский муниципальный округ	Ярославская обл, Тутаевский р-н, Ушакова 122	Действующий
Тутаевский муниципальный округ	Ярославская обл, Тутаевский р-н, Ушакова 120	Действующий
Тутаевский муниципальный округ	Ярославская обл, Тутаевский р-н, Ушакова 116	Действующий
Тутаевский муниципальный округ	Ярославская обл, Тутаевский р-н, Ушакова 112	Действующий
Тутаевский муниципальный округ	Ярославская обл, Тутаевский р-н, Ушакова 110	Действующий
Тутаевский муниципальный округ	Ярославская обл, Тутаевский р-н, Ушакова 106	Действующий

Тутаевский муниципальный округ	Ярославская обл, Тутаевский р-н, Ушакова 104	Действующий
Тутаевский муниципальный округ	Ярославская обл, Тутаевский р-н, Ушакова 102	Действующий
Тутаевский муниципальный округ	Ярославская обл, Тутаевский р-н, Ушакова 100	Действующий
Тутаевский муниципальный округ	Ярославская обл, Тутаевский р-н, Ушакова 96	Действующий
Тутаевский муниципальный округ	Ярославская обл, Тутаевский р-н, Ушакова 94	Действующий
Тутаевский муниципальный округ	Ярославская обл, Тутаевский р-н, Ушакова 92а	Действующий
Тутаевский муниципальный округ	Ярославская обл, Тутаевский р-н, Ушакова 92	Действующий
Тутаевский муниципальный округ	Ярославская обл, Тутаевский р-н, Ушакова 90	Действующий
Тутаевский муниципальный округ	Ярославская обл, Тутаевский р-н, Ушакова 88	Действующий
Тутаевский муниципальный округ	Ярославская обл, Тутаевский р-н, Ушакова 86	Действующий
Тутаевский муниципальный округ	Ярославская обл, Тутаевский р-н, Ушакова 84	Действующий
Тутаевский муниципальный округ	Ярославская обл, Тутаевский р-н, Ушакова 80	Действующий
Тутаевский муниципальный округ	Ярославская обл, Тутаевский р-н, Ушакова 78	Действующий
Тутаевский муниципальный округ	Ярославская обл, Тутаевский р-н, Ушакова 76	Действующий
Тутаевский муниципальный округ	Ярославская обл, Тутаевский р-н, Ушакова 65	Действующий
Тутаевский муниципальный округ	Ярославская обл, Тутаевский р-н, Ушакова 63	Действующий
Тутаевский муниципальный округ	Ярославская обл, Тутаевский р-н, Ушакова 61	Действующий
Тутаевский муниципальный округ	Ярославская обл, Тутаевский р-н, Ушакова 59	Действующий
Тутаевский муниципальный округ	Ярославская обл, Тутаевский р-н, Ушакова 53	Действующий
Тутаевский муниципальный округ	Ярославская обл, Тутаевский р-н, Ушакова 51	Действующий
Тутаевский муниципальный округ	Ярославская обл, Тутаевский р-н, Ушакова 49а	Действующий
Тутаевский муниципальный округ	Ярославская обл, Тутаевский р-н, Ушакова 49	Действующий
Тутаевский муниципальный округ	Ярославская обл, Тутаевский р-н, Толбухина 203	Действующий
Тутаевский муниципальный округ	Ярославская обл, Тутаевский р-н, Толбухина 201	Действующий
Тутаевский муниципальный округ	Ярославская обл, Тутаевский р-н, Толбухина 199	Действующий
Тутаевский муниципальный округ	Ярославская обл, Тутаевский р-н, Толбухина 197	Действующий
Тутаевский муниципальный округ	Ярославская обл, Тутаевский р-н, Толбухина 195	Действующий
Тутаевский муниципальный округ	Ярославская обл, Тутаевский р-н, Толбухина 193	Действующий
Тутаевский муниципальный округ	Ярославская обл, Тутаевский р-н, Толбухина 191	Действующий
Тутаевский муниципальный округ	Ярославская обл, Тутаевский р-н, Толбухина 189	Действующий
Тутаевский муниципальный округ	Ярославская обл, Тутаевский р-н, Толбухина 187	Действующий
Тутаевский муниципальный округ	Ярославская обл, Тутаевский р-н, Толбухина 185	Действующий
Тутаевский муниципальный округ	Ярославская обл, Тутаевский р-н, Толбухина 183	Действующий
Тутаевский муниципальный округ	Ярославская обл, Тутаевский р-н, Толбухина 182	Действующий
Тутаевский муниципальный округ	Ярославская обл, Тутаевский р-н, Толбухина 181	Действующий
Тутаевский муниципальный округ	Ярославская обл, Тутаевский р-н, Толбухина 180	Действующий
Тутаевский муниципальный округ	Ярославская обл, Тутаевский р-н, Толбухина 179	Действующий
Тутаевский муниципальный округ	Ярославская обл, Тутаевский р-н, Толбухина 178б	Действующий
Тутаевский муниципальный округ	Ярославская обл, Тутаевский р-н, Толбухина 178а	Действующий
Тутаевский муниципальный округ	Ярославская обл, Тутаевский р-н, Толбухина 178	Действующий
Тутаевский муниципальный округ	Ярославская обл, Тутаевский р-н, Толбухина 177	Действующий
Тутаевский муниципальный округ	Ярославская обл, Тутаевский р-н, Толбухина 176	Действующий
Тутаевский муниципальный округ	Ярославская обл, Тутаевский р-н, Толбухина 175	Действующий
Тутаевский муниципальный округ	Ярославская обл, Тутаевский р-н, Толбухина 174	Действующий
Тутаевский муниципальный округ	Ярославская обл, Тутаевский р-н, Толбухина 173	Действующий
Тутаевский муниципальный округ	Ярославская обл, Тутаевский р-н, Толбухина 172	Действующий
Тутаевский муниципальный округ	Ярославская обл, Тутаевский р-н, Толбухина 170	Действующий
Тутаевский муниципальный округ	Ярославская обл, Тутаевский р-н, Толбухина 169	Действующий
Тутаевский муниципальный округ	Ярославская обл, Тутаевский р-н, Толбухина 168	Действующий
Тутаевский муниципальный округ	Ярославская обл, Тутаевский р-н, Толбухина 167	Действующий
Тутаевский муниципальный округ	Ярославская обл, Тутаевский р-н, Толбухина 166а	Действующий
Тутаевский муниципальный округ	Ярославская обл, Тутаевский р-н, Толбухина 166	Действующий
Тутаевский муниципальный округ	Ярославская обл, Тутаевский р-н, Толбухина 165	Действующий
Тутаевский муниципальный округ	Ярославская обл, Тутаевский р-н, Толбухина 164	Действующий
Тутаевский муниципальный округ	Ярославская обл, Тутаевский р-н, Толбухина 162	Действующий
Тутаевский муниципальный округ	Ярославская обл, Тутаевский р-н, Толбухина 161	Действующий
Тутаевский муниципальный округ	Ярославская обл, Тутаевский р-н, Толбухина 160	Действующий
Тутаевский муниципальный округ	Ярославская обл, Тутаевский р-н, Толбухина 159	Действующий
Тутаевский муниципальный округ	Ярославская обл, Тутаевский р-н, Толбухина 158	Действующий
Тутаевский муниципальный округ	Ярославская обл, Тутаевский р-н, Толбухина 157	Действующий
Тутаевский муниципальный округ	Ярославская обл, Тутаевский р-н, Толбухина 156	Действующий
Тутаевский муниципальный округ	Ярославская обл, Тутаевский р-н, Толбухина 155	Действующий
Тутаевский муниципальный округ	Ярославская обл, Тутаевский р-н, Толбухина 154	Действующий
Тутаевский муниципальный округ	Ярославская обл, Тутаевский р-н, Толбухина 153	Действующий
Тутаевский муниципальный округ	Ярославская обл, Тутаевский р-н, Толбухина 152а	Действующий
Тутаевский муниципальный округ	Ярославская обл, Тутаевский р-н, Толбухина 152	Действующий
Тутаевский муниципальный округ	Ярославская обл, Тутаевский р-н, Толбухина 151	Действующий
Тутаевский муниципальный округ	Ярославская обл, Тутаевский р-н, Толбухина 150	Действующий
Тутаевский муниципальный округ	Ярославская обл, Тутаевский р-н, Толбухина 149	Действующий
Тутаевский муниципальный округ	Ярославская обл, Тутаевский р-н, Толбухина 148	Действующий
Тутаевский муниципальный округ	Ярославская обл, Тутаевский р-н, Толбухина 146	Действующий

Тутаевский муниципальный округ	Ярославская обл, Тутаевский р-н, Толбухина 145	Действующий
Тутаевский муниципальный округ	Ярославская обл, Тутаевский р-н, Толбухина 144	Действующий
Тутаевский муниципальный округ	Ярославская обл, Тутаевский р-н, Толбухина 143	Действующий
Тутаевский муниципальный округ	Ярославская обл, Тутаевский р-н, Толбухина 142а	Действующий
Тутаевский муниципальный округ	Ярославская обл, Тутаевский р-н, Толбухина 142	Действующий
Тутаевский муниципальный округ	Ярославская обл, Тутаевский р-н, Толбухина 141	Действующий
Тутаевский муниципальный округ	Ярославская обл, Тутаевский р-н, Толбухина 140	Действующий
Тутаевский муниципальный округ	Ярославская обл, Тутаевский р-н, Толбухина 139	Действующий
Тутаевский муниципальный округ	Ярославская обл, Тутаевский р-н, Толбухина 138	Действующий
Тутаевский муниципальный округ	Ярославская обл, Тутаевский р-н, Толбухина 137	Действующий
Тутаевский муниципальный округ	Ярославская обл, Тутаевский р-н, Толбухина 136	Действующий
Тутаевский муниципальный округ	Ярославская обл, Тутаевский р-н, Толбухина 135	Действующий
Тутаевский муниципальный округ	Ярославская обл, Тутаевский р-н, Толбухина 134	Действующий
Тутаевский муниципальный округ	Ярославская обл, Тутаевский р-н, Толбухина 133а	Действующий
Тутаевский муниципальный округ	Ярославская обл, Тутаевский р-н, Толбухина 133	Действующий
Тутаевский муниципальный округ	Ярославская обл, Тутаевский р-н, Толбухина 132	Действующий
Тутаевский муниципальный округ	Ярославская обл, Тутаевский р-н, Толбухина 130	Действующий
Тутаевский муниципальный округ	Ярославская обл, Тутаевский р-н, Толбухина 129	Действующий
Тутаевский муниципальный округ	Ярославская обл, Тутаевский р-н, Толбухина 128	Действующий
Тутаевский муниципальный округ	Ярославская обл, Тутаевский р-н, Толбухина 127	Действующий
Тутаевский муниципальный округ	Ярославская обл, Тутаевский р-н, Толбухина 126	Действующий
Тутаевский муниципальный округ	Ярославская обл, Тутаевский р-н, Толбухина 125	Действующий
Тутаевский муниципальный округ	Ярославская обл, Тутаевский р-н, Толбухина 124	Действующий
Тутаевский муниципальный округ	Ярославская обл, Тутаевский р-н, Толбухина 123	Действующий
Тутаевский муниципальный округ	Ярославская обл, Тутаевский р-н, Толбухина 122а	Действующий
Тутаевский муниципальный округ	Ярославская обл, Тутаевский р-н, Толбухина 122	Действующий
Тутаевский муниципальный округ	Ярославская обл, Тутаевский р-н, Толбухина 121	Действующий
Тутаевский муниципальный округ	Ярославская обл, Тутаевский р-н, Толбухина 120	Действующий
Тутаевский муниципальный округ	Ярославская обл, Тутаевский р-н, Толбухина 119	Действующий
Тутаевский муниципальный округ	Ярославская обл, Тутаевский р-н, Толбухина 118	Действующий
Тутаевский муниципальный округ	Ярославская обл, Тутаевский р-н, Толбухина 117	Действующий
Тутаевский муниципальный округ	Ярославская обл, Тутаевский р-н, Толбухина 116	Действующий
Тутаевский муниципальный округ	Ярославская обл, Тутаевский р-н, Толбухина 115	Действующий
Тутаевский муниципальный округ	Ярославская обл, Тутаевский р-н, Толбухина 114	Действующий
Тутаевский муниципальный округ	Ярославская обл, Тутаевский р-н, Толбухина 113	Действующий
Тутаевский муниципальный округ	Ярославская обл, Тутаевский р-н, Толбухина 112	Действующий
Тутаевский муниципальный округ	Ярославская обл, Тутаевский р-н, Толбухина 111	Действующий
Тутаевский муниципальный округ	Ярославская обл, Тутаевский р-н, Толбухина 110	Действующий
Тутаевский муниципальный округ	Ярославская обл, Тутаевский р-н, Толбухина 108	Действующий
Тутаевский муниципальный округ	Ярославская обл, Тутаевский р-н, Толбухина 107	Действующий
Тутаевский муниципальный округ	Ярославская обл, Тутаевский р-н, Толбухина 106	Действующий
Тутаевский муниципальный округ	Ярославская обл, Тутаевский р-н, Толбухина 104	Действующий
Тутаевский муниципальный округ	Ярославская обл, Тутаевский р-н, Толбухина 103	Действующий
Тутаевский муниципальный округ	Ярославская обл, Тутаевский р-н, Толбухина 102	Действующий
Тутаевский муниципальный округ	Ярославская обл, Тутаевский р-н, Толбухина 101	Действующий
Тутаевский муниципальный округ	Ярославская обл, Тутаевский р-н, Толбухина 100	Действующий
Тутаевский муниципальный округ	Ярославская обл, Тутаевский р-н, Толбухина 99	Действующий
Тутаевский муниципальный округ	Ярославская обл, Тутаевский р-н, Толбухина 98	Действующий
Тутаевский муниципальный округ	Ярославская обл, Тутаевский р-н, Толбухина 96	Действующий
Тутаевский муниципальный округ	Ярославская обл, Тутаевский р-н, Толбухина 94а	Действующий
Тутаевский муниципальный округ	Ярославская обл, Тутаевский р-н, Толбухина 92	Действующий
Тутаевский муниципальный округ	Ярославская обл, Тутаевский р-н, Толбухина 91	Действующий
Тутаевский муниципальный округ	Ярославская обл, Тутаевский р-н, Толбухина 90	Действующий
Тутаевский муниципальный округ	Ярославская обл, Тутаевский р-н, Толбухина 89	Действующий
Тутаевский муниципальный округ	Ярославская обл, Тутаевский р-н, Толбухина 88а	Действующий
Тутаевский муниципальный округ	Ярославская обл, Тутаевский р-н, Толбухина 88	Действующий
Тутаевский муниципальный округ	Ярославская обл, Тутаевский р-н, Толбухина 87	Действующий
Тутаевский муниципальный округ	Ярославская обл, Тутаевский р-н, Толбухина 86	Действующий
Тутаевский муниципальный округ	Ярославская обл, Тутаевский р-н, Толбухина 85	Действующий
Тутаевский муниципальный округ	Ярославская обл, Тутаевский р-н, Толбухина 83	Действующий
Тутаевский муниципальный округ	Ярославская обл, Тутаевский р-н, Полевая 41	Действующий
Тутаевский муниципальный округ	Ярославская обл, Тутаевский р-н, Полевая 39	Действующий
Тутаевский муниципальный округ	Ярославская обл, Тутаевский р-н, Полевая 37	Действующий
Тутаевский муниципальный округ	Ярославская обл, Тутаевский р-н, Полевая 35	Действующий
Тутаевский муниципальный округ	Ярославская обл, Тутаевский р-н, Полевая 33	Действующий
Тутаевский муниципальный округ	Ярославская обл, Тутаевский р-н, Полевая 31	Действующий
Тутаевский муниципальный округ	Ярославская обл, Тутаевский р-н, Полевая 29	Действующий
Тутаевский муниципальный округ	Ярославская обл, Тутаевский р-н, Полевая 27а	Действующий
Тутаевский муниципальный округ	Ярославская обл, Тутаевский р-н, Полевая 27	Действующий
Тутаевский муниципальный округ	Ярославская обл, Тутаевский р-н, Полевая 25	Действующий
Тутаевский муниципальный округ	Ярославская обл, Тутаевский р-н, Полевая 24	Действующий

Тутаевский муниципальный округ	Ярославская обл, Тутаевский р-н, Полевая 23	Действующий
Тутаевский муниципальный округ	Ярославская обл, Тутаевский р-н, Полевая 22	Действующий
Тутаевский муниципальный округ	Ярославская обл, Тутаевский р-н, Полевая 21	Действующий
Тутаевский муниципальный округ	Ярославская обл, Тутаевский р-н, Полевая 20	Действующий
Тутаевский муниципальный округ	Ярославская обл, Тутаевский р-н, Полевая 19	Действующий
Тутаевский муниципальный округ	Ярославская обл, Тутаевский р-н, Полевая 18	Действующий
Тутаевский муниципальный округ	Ярославская обл, Тутаевский р-н, Полевая 17	Действующий
Тутаевский муниципальный округ	Ярославская обл, Тутаевский р-н, Полевая 16	Действующий
Тутаевский муниципальный округ	Ярославская обл, Тутаевский р-н, Полевая 15	Действующий
Тутаевский муниципальный округ	Ярославская обл, Тутаевский р-н, Полевая 14	Действующий
Тутаевский муниципальный округ	Ярославская обл, Тутаевский р-н, Полевая 13	Действующий
Тутаевский муниципальный округ	Ярославская обл, Тутаевский р-н, Полевая 12	Действующий
Тутаевский муниципальный округ	Ярославская обл, Тутаевский р-н, Полевая 11	Действующий
Тутаевский муниципальный округ	Ярославская обл, Тутаевский р-н, Полевая 10	Действующий
Тутаевский муниципальный округ	Ярославская обл, Тутаевский р-н, Полевая 9	Действующий
Тутаевский муниципальный округ	Ярославская обл, Тутаевский р-н, Полевая 8	Действующий
Тутаевский муниципальный округ	Ярославская обл, Тутаевский р-н, Полевая 7	Действующий
Тутаевский муниципальный округ	Ярославская обл, Тутаевский р-н, Полевая 6	Действующий
Тутаевский муниципальный округ	Ярославская обл, Тутаевский р-н, Полевая 5	Действующий
Тутаевский муниципальный округ	Ярославская обл, Тутаевский р-н, Полевая 4б	Действующий
Тутаевский муниципальный округ	Ярославская обл, Тутаевский р-н, Полевая 4а	Действующий
Тутаевский муниципальный округ	Ярославская обл, Тутаевский р-н, Полевая 4	Действующий
Тутаевский муниципальный округ	Ярославская обл, Тутаевский р-н, Полевая 3	Действующий
Тутаевский муниципальный округ	Ярославская обл, Тутаевский р-н, Полевая 2в	Действующий
Тутаевский муниципальный округ	Ярославская обл, Тутаевский р-н, Полевая 2б	Действующий
Тутаевский муниципальный округ	Ярославская обл, Тутаевский р-н, Полевая 2а	Действующий
Тутаевский муниципальный округ	Ярославская обл, Тутаевский р-н, Полевая 2	Действующий
Тутаевский муниципальный округ	Ярославская обл, Тутаевский р-н, Полевая 1	Действующий
Тутаевский муниципальный округ	Ярославская обл, Тутаевский р-н, Покровская площадь 32	Действующий
Тутаевский муниципальный округ	Ярославская обл, Тутаевский р-н, Покровская площадь 30	Действующий
Тутаевский муниципальный округ	Ярославская обл, Тутаевский р-н, Покровская площадь 28	Действующий
Тутаевский муниципальный округ	Ярославская обл, Тутаевский р-н, Покровская площадь 27	Действующий
Тутаевский муниципальный округ	Ярославская обл, Тутаевский р-н, Покровская площадь 26	Действующий
Тутаевский муниципальный округ	Ярославская обл, Тутаевский р-н, Покровская площадь 25	Действующий
Тутаевский муниципальный округ	Ярославская обл, Тутаевский р-н, Покровская площадь 24	Действующий
Тутаевский муниципальный округ	Ярославская обл, Тутаевский р-н, Покровская площадь 23а	Действующий
Тутаевский муниципальный округ	Ярославская обл, Тутаевский р-н, Покровская площадь 23	Действующий
Тутаевский муниципальный округ	Ярославская обл, Тутаевский р-н, Покровская площадь 22	Действующий
Тутаевский муниципальный округ	Ярославская обл, Тутаевский р-н, Покровская площадь 21	Действующий
Тутаевский муниципальный округ	Ярославская обл, Тутаевский р-н, Покровская площадь 20	Действующий
Тутаевский муниципальный округ	Ярославская обл, Тутаевский р-н, Покровская площадь 19	Действующий
Тутаевский муниципальный округ	Ярославская обл, Тутаевский р-н, Покровская площадь 18	Действующий
Тутаевский муниципальный округ	Ярославская обл, Тутаевский р-н, Покровская площадь 16	Действующий
Тутаевский муниципальный округ	Ярославская обл, Тутаевский р-н, Покровская площадь 15	Действующий
Тутаевский муниципальный округ	Ярославская обл, Тутаевский р-н, Покровская площадь 12	Действующий
Тутаевский муниципальный округ	Ярославская обл, Тутаевский р-н, Покровская площадь 11а	Действующий
Тутаевский муниципальный округ	Ярославская обл, Тутаевский р-н, Покровская площадь 11	Действующий
Тутаевский муниципальный округ	Ярославская обл, Тутаевский р-н, Покровская площадь 10а	Действующий
Тутаевский муниципальный округ	Ярославская обл, Тутаевский р-н, Покровская площадь 10	Действующий
Тутаевский муниципальный округ	Ярославская обл, Тутаевский р-н, Покровская площадь 9	Действующий
Тутаевский муниципальный округ	Ярославская обл, Тутаевский р-н, Покровская площадь 8	Действующий
Тутаевский муниципальный округ	Ярославская обл, Тутаевский р-н, Покровская площадь 7а	Действующий
Тутаевский муниципальный округ	Ярославская обл, Тутаевский р-н, Покровская площадь 7	Действующий
Тутаевский муниципальный округ	Ярославская обл, Тутаевский р-н, Покровская площадь 6	Действующий
Тутаевский муниципальный округ	Ярославская обл, Тутаевский р-н, Покровская площадь 5а	Действующий
Тутаевский муниципальный округ	Ярославская обл, Тутаевский р-н, Покровская площадь 5	Действующий
Тутаевский муниципальный округ	Ярославская обл, Тутаевский р-н, Покровская площадь 4	Действующий
Тутаевский муниципальный округ	Ярославская обл, Тутаевский р-н, Покровская площадь 3	Действующий
Тутаевский муниципальный округ	Ярославская обл, Тутаевский р-н, Покровская площадь 2а	Действующий
Тутаевский муниципальный округ	Ярославская обл, Тутаевский р-н, Покровская площадь 2	Действующий
Тутаевский муниципальный округ	Ярославская обл, Тутаевский р-н, Покровская площадь 1/2	Действующий
Тутаевский муниципальный округ	Ярославская обл, Тутаевский р-н, Покровская площадь 1	Действующий
Тутаевский муниципальный округ	Ярославская обл, Тутаевский р-н, Подстанция 2	Действующий
Тутаевский муниципальный округ	Ярославская обл, Тутаевский р-н, Подстанция 1	Действующий
Тутаевский муниципальный округ	Ярославская обл, Тутаевский р-н, Первомайский поселок 50б	Действующий
Тутаевский муниципальный округ	Ярославская обл, Тутаевский р-н, Первомайский поселок 50а	Действующий
Тутаевский муниципальный округ	Ярославская обл, Тутаевский р-н, Первомайский поселок 50	Действующий
Тутаевский муниципальный округ	Ярославская обл, Тутаевский р-н, Первомайский поселок 48а	Действующий
Тутаевский муниципальный округ	Ярославская обл, Тутаевский р-н, Первомайский поселок 48	Действующий
Тутаевский муниципальный округ	Ярославская обл, Тутаевский р-н, Первомайский поселок 46	Действующий
Тутаевский муниципальный округ	Ярославская обл, Тутаевский р-н, Первомайский поселок 44	Действующий

Тутаевский муниципальный округ	Ярославская обл, Тутаевский р-н, Первомайский поселок 42	Действующий
Тутаевский муниципальный округ	Ярославская обл, Тутаевский р-н, Первомайский поселок 40	Действующий
Тутаевский муниципальный округ	Ярославская обл, Тутаевский р-н, Первомайский поселок 38а	Действующий
Тутаевский муниципальный округ	Ярославская обл, Тутаевский р-н, Первомайский поселок 38	Действующий
Тутаевский муниципальный округ	Ярославская обл, Тутаевский р-н, Первомайский поселок 36	Действующий
Тутаевский муниципальный округ	Ярославская обл, Тутаевский р-н, Первомайский поселок 34	Действующий
Тутаевский муниципальный округ	Ярославская обл, Тутаевский р-н, Первомайский поселок 32	Действующий
Тутаевский муниципальный округ	Ярославская обл, Тутаевский р-н, Первомайский поселок 30	Действующий
Тутаевский муниципальный округ	Ярославская обл, Тутаевский р-н, Первомайский поселок 28	Действующий
Тутаевский муниципальный округ	Ярославская обл, Тутаевский р-н, Первомайский поселок 26а	Действующий
Тутаевский муниципальный округ	Ярославская обл, Тутаевский р-н, Первомайский поселок 26	Действующий
Тутаевский муниципальный округ	Ярославская обл, Тутаевский р-н, Первомайский поселок 25	Действующий
Тутаевский муниципальный округ	Ярославская обл, Тутаевский р-н, Первомайский поселок 24а	Действующий
Тутаевский муниципальный округ	Ярославская обл, Тутаевский р-н, Первомайский поселок 24	Действующий
Тутаевский муниципальный округ	Ярославская обл, Тутаевский р-н, Первомайский поселок 23	Действующий
Тутаевский муниципальный округ	Ярославская обл, Тутаевский р-н, Первомайский поселок 21	Действующий
Тутаевский муниципальный округ	Ярославская обл, Тутаевский р-н, Первомайский поселок 20	Действующий
Тутаевский муниципальный округ	Ярославская обл, Тутаевский р-н, Первомайский поселок 19	Действующий
Тутаевский муниципальный округ	Ярославская обл, Тутаевский р-н, Первомайский поселок 18	Действующий
Тутаевский муниципальный округ	Ярославская обл, Тутаевский р-н, Первомайский поселок 17а	Действующий
Тутаевский муниципальный округ	Ярославская обл, Тутаевский р-н, Первомайский поселок 17	Действующий
Тутаевский муниципальный округ	Ярославская обл, Тутаевский р-н, Первомайский поселок 16	Действующий
Тутаевский муниципальный округ	Ярославская обл, Тутаевский р-н, Первомайский поселок 15	Действующий
Тутаевский муниципальный округ	Ярославская обл, Тутаевский р-н, Первомайский поселок 13	Действующий
Тутаевский муниципальный округ	Ярославская обл, Тутаевский р-н, Первомайский поселок 12	Действующий
Тутаевский муниципальный округ	Ярославская обл, Тутаевский р-н, Первомайский поселок 11	Действующий
Тутаевский муниципальный округ	Ярославская обл, Тутаевский р-н, Первомайский поселок 10	Действующий
Тутаевский муниципальный округ	Ярославская обл, Тутаевский р-н, Первомайский поселок 9	Действующий
Тутаевский муниципальный округ	Ярославская обл, Тутаевский р-н, Первомайский поселок 8	Действующий
Тутаевский муниципальный округ	Ярославская обл, Тутаевский р-н, Первомайский поселок 7	Действующий
Тутаевский муниципальный округ	Ярославская обл, Тутаевский р-н, Первомайский поселок 6	Действующий
Тутаевский муниципальный округ	Ярославская обл, Тутаевский р-н, Первомайский поселок 5	Действующий
Тутаевский муниципальный округ	Ярославская обл, Тутаевский р-н, Первомайский поселок 4	Действующий
Тутаевский муниципальный округ	Ярославская обл, Тутаевский р-н, Первомайский поселок 2	Действующий
Тутаевский муниципальный округ	Ярославская обл, Тутаевский р-н, Первомайский поселок 1	Действующий
Тутаевский муниципальный округ	Ярославская обл, Тутаевский р-н, Ленина 134	Действующий
Тутаевский муниципальный округ	Ярославская обл, Тутаевский р-н, Ленина 132	Действующий
Тутаевский муниципальный округ	Ярославская обл, Тутаевский р-н, Ленина 130	Действующий
Тутаевский муниципальный округ	Ярославская обл, Тутаевский р-н, Ленина 128	Действующий
Тутаевский муниципальный округ	Ярославская обл, Тутаевский р-н, Ленина 126а	Действующий
Тутаевский муниципальный округ	Ярославская обл, Тутаевский р-н, Ленина 126	Действующий
Тутаевский муниципальный округ	Ярославская обл, Тутаевский р-н, Ленина 124а	Действующий
Тутаевский муниципальный округ	Ярославская обл, Тутаевский р-н, Ленина 124	Действующий
Тутаевский муниципальный округ	Ярославская обл, Тутаевский р-н, Ленина 121/10	Действующий
Тутаевский муниципальный округ	Ярославская обл, Тутаевский р-н, Ленина 121а	Действующий
Тутаевский муниципальный округ	Ярославская обл, Тутаевский р-н, Ленина 120/10	Действующий
Тутаевский муниципальный округ	Ярославская обл, Тутаевский р-н, Ленина 120	Действующий
Тутаевский муниципальный округ	Ярославская обл, Тутаевский р-н, Ленина 119	Действующий
Тутаевский муниципальный округ	Ярославская обл, Тутаевский р-н, Ленина 118	Действующий
Тутаевский муниципальный округ	Ярославская обл, Тутаевский р-н, Ленина 117	Действующий
Тутаевский муниципальный округ	Ярославская обл, Тутаевский р-н, Ленина 116	Действующий
Тутаевский муниципальный округ	Ярославская обл, Тутаевский р-н, Ленина 115	Действующий
Тутаевский муниципальный округ	Ярославская обл, Тутаевский р-н, Ленина 114а	Действующий
Тутаевский муниципальный округ	Ярославская обл, Тутаевский р-н, Ленина 114	Действующий
Тутаевский муниципальный округ	Ярославская обл, Тутаевский р-н, Ленина 113	Действующий
Тутаевский муниципальный округ	Ярославская обл, Тутаевский р-н, Ленина 112	Действующий
Тутаевский муниципальный округ	Ярославская обл, Тутаевский р-н, Ленина 111а	Действующий
Тутаевский муниципальный округ	Ярославская обл, Тутаевский р-н, Ленина 111	Действующий
Тутаевский муниципальный округ	Ярославская обл, Тутаевский р-н, Ленина 110	Действующий
Тутаевский муниципальный округ	Ярославская обл, Тутаевский р-н, Ленина 109	Действующий
Тутаевский муниципальный округ	Ярославская обл, Тутаевский р-н, Ленина 108а	Действующий
Тутаевский муниципальный округ	Ярославская обл, Тутаевский р-н, Ленина 108	Действующий
Тутаевский муниципальный округ	Ярославская обл, Тутаевский р-н, Ленина 107	Действующий
Тутаевский муниципальный округ	Ярославская обл, Тутаевский р-н, Ленина 106б	Действующий
Тутаевский муниципальный округ	Ярославская обл, Тутаевский р-н, Ленина 106а	Действующий
Тутаевский муниципальный округ	Ярославская обл, Тутаевский р-н, Ленина 106	Действующий
Тутаевский муниципальный округ	Ярославская обл, Тутаевский р-н, Ленина 105	Действующий
Тутаевский муниципальный округ	Ярославская обл, Тутаевский р-н, Ленина 104а	Действующий
Тутаевский муниципальный округ	Ярославская обл, Тутаевский р-н, Ленина 103	Действующий
Тутаевский муниципальный округ	Ярославская обл, Тутаевский р-н, Ленина 102	Действующий
Тутаевский муниципальный округ	Ярославская обл, Тутаевский р-н, Ленина 101	Действующий

Тутаевский муниципальный округ	Ярославская обл, Тутаевский р-н, Ленина 98а	Действующий
Тутаевский муниципальный округ	Ярославская обл, Тутаевский р-н, Ленина 98	Действующий
Тутаевский муниципальный округ	Ярославская обл, Тутаевский р-н, Ленина 97	Действующий
Тутаевский муниципальный округ	Ярославская обл, Тутаевский р-н, Ленина 96а	Действующий
Тутаевский муниципальный округ	Ярославская обл, Тутаевский р-н, Ленина 95а	Действующий
Тутаевский муниципальный округ	Ярославская обл, Тутаевский р-н, Ленина 94	Действующий
Тутаевский муниципальный округ	Ярославская обл, Тутаевский р-н, Ленина 93а	Действующий
Тутаевский муниципальный округ	Ярославская обл, Тутаевский р-н, Ленина 93	Действующий
Тутаевский муниципальный округ	Ярославская обл, Тутаевский р-н, Ленина 92	Действующий
Тутаевский муниципальный округ	Ярославская обл, Тутаевский р-н, Ленина 91а	Действующий
Тутаевский муниципальный округ	Ярославская обл, Тутаевский р-н, Ленина 91	Действующий
Тутаевский муниципальный округ	Ярославская обл, Тутаевский р-н, Ленина 90	Действующий
Тутаевский муниципальный округ	Ярославская обл, Тутаевский р-н, Ленина 89	Действующий
Тутаевский муниципальный округ	Ярославская обл, Тутаевский р-н, Ленина 88	Действующий
Тутаевский муниципальный округ	Ярославская обл, Тутаевский р-н, Ленина 87	Действующий
Тутаевский муниципальный округ	Ярославская обл, Тутаевский р-н, Ленина 86а	Действующий
Тутаевский муниципальный округ	Ярославская обл, Тутаевский р-н, Ленина 86	Действующий
Тутаевский муниципальный округ	Ярославская обл, Тутаевский р-н, Ленина 84	Действующий
Тутаевский муниципальный округ	Ярославская обл, Тутаевский р-н, Ленина 82	Действующий
Тутаевский муниципальный округ	Ярославская обл, Тутаевский р-н, Ленина 81	Действующий
Тутаевский муниципальный округ	Ярославская обл, Тутаевский р-н, Ленина 80	Действующий
Тутаевский муниципальный округ	Ярославская обл, Тутаевский р-н, Ленина 79а	Действующий
Тутаевский муниципальный округ	Ярославская обл, Тутаевский р-н, Ленина 79	Действующий
Тутаевский муниципальный округ	Ярославская обл, Тутаевский р-н, Ленина 75	Действующий
Тутаевский муниципальный округ	Ярославская обл, Тутаевский р-н, Ленина 71	Действующий
Тутаевский муниципальный округ	Ярославская обл, Тутаевский р-н, Ленина 69	Действующий
Тутаевский муниципальный округ	Ярославская обл, Тутаевский р-н, Крупской 155	Действующий
Тутаевский муниципальный округ	Ярославская обл, Тутаевский р-н, Крупской 154	Действующий
Тутаевский муниципальный округ	Ярославская обл, Тутаевский р-н, Крупской 153	Действующий
Тутаевский муниципальный округ	Ярославская обл, Тутаевский р-н, Крупской 152а	Действующий
Тутаевский муниципальный округ	Ярославская обл, Тутаевский р-н, Крупской 152	Действующий
Тутаевский муниципальный округ	Ярославская обл, Тутаевский р-н, Крупской 151	Действующий
Тутаевский муниципальный округ	Ярославская обл, Тутаевский р-н, Крупской 150	Действующий
Тутаевский муниципальный округ	Ярославская обл, Тутаевский р-н, Крупской 149	Действующий
Тутаевский муниципальный округ	Ярославская обл, Тутаевский р-н, Крупской 148	Действующий
Тутаевский муниципальный округ	Ярославская обл, Тутаевский р-н, Крупской 147	Действующий
Тутаевский муниципальный округ	Ярославская обл, Тутаевский р-н, Крупской 146	Действующий
Тутаевский муниципальный округ	Ярославская обл, Тутаевский р-н, Крупской 145	Действующий
Тутаевский муниципальный округ	Ярославская обл, Тутаевский р-н, Крупской 144	Действующий
Тутаевский муниципальный округ	Ярославская обл, Тутаевский р-н, Крупской 143	Действующий
Тутаевский муниципальный округ	Ярославская обл, Тутаевский р-н, Крупской 142	Действующий
Тутаевский муниципальный округ	Ярославская обл, Тутаевский р-н, Крупской 140	Действующий
Тутаевский муниципальный округ	Ярославская обл, Тутаевский р-н, Крупской 138	Действующий
Тутаевский муниципальный округ	Ярославская обл, Тутаевский р-н, Крупской 137а	Действующий
Тутаевский муниципальный округ	Ярославская обл, Тутаевский р-н, Крупской 137	Действующий
Тутаевский муниципальный округ	Ярославская обл, Тутаевский р-н, Крупской 136	Действующий
Тутаевский муниципальный округ	Ярославская обл, Тутаевский р-н, Крупской 135	Действующий
Тутаевский муниципальный округ	Ярославская обл, Тутаевский р-н, Крупской 134	Действующий
Тутаевский муниципальный округ	Ярославская обл, Тутаевский р-н, Крупской 133	Действующий
Тутаевский муниципальный округ	Ярославская обл, Тутаевский р-н, Крупской 132	Действующий
Тутаевский муниципальный округ	Ярославская обл, Тутаевский р-н, Крупской 131	Действующий
Тутаевский муниципальный округ	Ярославская обл, Тутаевский р-н, Крупской 130а	Действующий
Тутаевский муниципальный округ	Ярославская обл, Тутаевский р-н, Крупской 130	Действующий
Тутаевский муниципальный округ	Ярославская обл, Тутаевский р-н, Крупской 129	Действующий
Тутаевский муниципальный округ	Ярославская обл, Тутаевский р-н, Крупской 128	Действующий
Тутаевский муниципальный округ	Ярославская обл, Тутаевский р-н, Крупской 127	Действующий
Тутаевский муниципальный округ	Ярославская обл, Тутаевский р-н, Крупской 126	Действующий
Тутаевский муниципальный округ	Ярославская обл, Тутаевский р-н, Крупской 125а	Действующий
Тутаевский муниципальный округ	Ярославская обл, Тутаевский р-н, Крупской 124	Действующий
Тутаевский муниципальный округ	Ярославская обл, Тутаевский р-н, Крупской 122	Действующий
Тутаевский муниципальный округ	Ярославская обл, Тутаевский р-н, Крупской 121а	Действующий
Тутаевский муниципальный округ	Ярославская обл, Тутаевский р-н, Крупской 120	Действующий
Тутаевский муниципальный округ	Ярославская обл, Тутаевский р-н, Крупской 119	Действующий
Тутаевский муниципальный округ	Ярославская обл, Тутаевский р-н, Крупской 118	Действующий
Тутаевский муниципальный округ	Ярославская обл, Тутаевский р-н, Крупской 117	Действующий
Тутаевский муниципальный округ	Ярославская обл, Тутаевский р-н, Крупской 115	Действующий
Тутаевский муниципальный округ	Ярославская обл, Тутаевский р-н, Крупской 113	Действующий
Тутаевский муниципальный округ	Ярославская обл, Тутаевский р-н, Крупской 112	Действующий
Тутаевский муниципальный округ	Ярославская обл, Тутаевский р-н, Крупской 111	Действующий
Тутаевский муниципальный округ	Ярославская обл, Тутаевский р-н, Крупской 110	Действующий
Тутаевский муниципальный округ	Ярославская обл, Тутаевский р-н, Крупской 109	Действующий

Тутаевский муниципальный округ	Ярославская обл, Тутаевский р-н, Крупской 108а	Действующий
Тутаевский муниципальный округ	Ярославская обл, Тутаевский р-н, Крупской 108	Действующий
Тутаевский муниципальный округ	Ярославская обл, Тутаевский р-н, Крупской 107	Действующий
Тутаевский муниципальный округ	Ярославская обл, Тутаевский р-н, Крупской 106	Действующий
Тутаевский муниципальный округ	Ярославская обл, Тутаевский р-н, Крупской 105	Действующий
Тутаевский муниципальный округ	Ярославская обл, Тутаевский р-н, Крупской 104	Действующий
Тутаевский муниципальный округ	Ярославская обл, Тутаевский р-н, Крупской 103	Действующий
Тутаевский муниципальный округ	Ярославская обл, Тутаевский р-н, Крупской 102	Действующий
Тутаевский муниципальный округ	Ярославская обл, Тутаевский р-н, Крупской 101	Действующий
Тутаевский муниципальный округ	Ярославская обл, Тутаевский р-н, Крупской 100	Действующий
Тутаевский муниципальный округ	Ярославская обл, Тутаевский р-н, Крупской 99	Действующий
Тутаевский муниципальный округ	Ярославская обл, Тутаевский р-н, Крупской 98	Действующий
Тутаевский муниципальный округ	Ярославская обл, Тутаевский р-н, Крупской 97	Действующий
Тутаевский муниципальный округ	Ярославская обл, Тутаевский р-н, Крупской 96А	Действующий
Тутаевский муниципальный округ	Ярославская обл, Тутаевский р-н, Крупской 96	Действующий
Тутаевский муниципальный округ	Ярославская обл, Тутаевский р-н, Крупской 95	Действующий
Тутаевский муниципальный округ	Ярославская обл, Тутаевский р-н, Крупской 94	Действующий
Тутаевский муниципальный округ	Ярославская обл, Тутаевский р-н, Крупской 93	Действующий
Тутаевский муниципальный округ	Ярославская обл, Тутаевский р-н, Крупской 92	Действующий
Тутаевский муниципальный округ	Ярославская обл, Тутаевский р-н, Крупской 90	Действующий
Тутаевский муниципальный округ	Ярославская обл, Тутаевский р-н, Красноармейский переулок 6	Действующий
Тутаевский муниципальный округ	Ярославская обл, Тутаевский р-н, Красноармейский переулок 5А	Действующий
Тутаевский муниципальный округ	Ярославская обл, Тутаевский р-н, Красноармейский переулок 5	Действующий
Тутаевский муниципальный округ	Ярославская обл, Тутаевский р-н, Красноармейский переулок 4	Действующий
Тутаевский муниципальный округ	Ярославская обл, Тутаевский р-н, Красноармейский переулок 3	Действующий
Тутаевский муниципальный округ	Ярославская обл, Тутаевский р-н, Красноармейский переулок 2	Действующий
Тутаевский муниципальный округ	Ярославская обл, Тутаевский р-н, Калинина 24	Действующий
Тутаевский муниципальный округ	Ярославская обл, Тутаевский р-н, Калинина 23А	Действующий
Тутаевский муниципальный округ	Ярославская обл, Тутаевский р-н, Калинина 23	Действующий
Тутаевский муниципальный округ	Ярославская обл, Тутаевский р-н, Калинина 22	Действующий
Тутаевский муниципальный округ	Ярославская обл, Тутаевский р-н, Калинина 21	Действующий
Тутаевский муниципальный округ	Ярославская обл, Тутаевский р-н, Калинина 20	Действующий
Тутаевский муниципальный округ	Ярославская обл, Тутаевский р-н, Калинина 19	Действующий
Тутаевский муниципальный округ	Ярославская обл, Тутаевский р-н, Калинина 18	Действующий
Тутаевский муниципальный округ	Ярославская обл, Тутаевский р-н, Калинина 17	Действующий
Тутаевский муниципальный округ	Ярославская обл, Тутаевский р-н, Калинина 16	Действующий
Тутаевский муниципальный округ	Ярославская обл, Тутаевский р-н, Калинина 15	Действующий
Тутаевский муниципальный округ	Ярославская обл, Тутаевский р-н, Калинина 14	Действующий
Тутаевский муниципальный округ	Ярославская обл, Тутаевский р-н, Калинина 13	Действующий
Тутаевский муниципальный округ	Ярославская обл, Тутаевский р-н, Калинина 12	Действующий
Тутаевский муниципальный округ	Ярославская обл, Тутаевский р-н, Калинина 11	Действующий
Тутаевский муниципальный округ	Ярославская обл, Тутаевский р-н, Калинина 10	Действующий
Тутаевский муниципальный округ	Ярославская обл, Тутаевский р-н, Калинина 9	Действующий
Тутаевский муниципальный округ	Ярославская обл, Тутаевский р-н, Калинина 8	Действующий
Тутаевский муниципальный округ	Ярославская обл, Тутаевский р-н, Калинина 7	Действующий
Тутаевский муниципальный округ	Ярославская обл, Тутаевский р-н, Калинина 6	Действующий
Тутаевский муниципальный округ	Ярославская обл, Тутаевский р-н, Калинина 5	Действующий
Тутаевский муниципальный округ	Ярославская обл, Тутаевский р-н, Калинина 4	Действующий
Тутаевский муниципальный округ	Ярославская обл, Тутаевский р-н, Калинина 3	Действующий
Тутаевский муниципальный округ	Ярославская обл, Тутаевский р-н, Калинина 2-Б	Действующий
Тутаевский муниципальный округ	Ярославская обл, Тутаевский р-н, Калинина 2-А	Действующий
Тутаевский муниципальный округ	Ярославская обл, Тутаевский р-н, Калинина 2	Действующий
Тутаевский муниципальный округ	Ярославская обл, Тутаевский р-н, Калинина 1-А	Действующий
Тутаевский муниципальный округ	Ярославская обл, Тутаевский р-н, Калинина 1	Действующий
Тутаевский муниципальный округ	Ярославская обл, Тутаевский р-н, г. Тутаев, ул. В. Набережная, д. 59	Действующий
Тутаевский муниципальный округ	Ярославская обл, Тутаевский р-н, г. Тутаев, ул. В. Набережная, д. 57	Действующий
Тутаевский муниципальный округ	Ярославская обл, Тутаевский р-н, г. Тутаев, ул. В. Набережная, д. 55	Действующий
Тутаевский муниципальный округ	Ярославская обл, Тутаевский р-н, г. Тутаев, ул. В. Набережная, д. 53	Действующий
Тутаевский муниципальный округ	Ярославская обл, Тутаевский р-н, г. Тутаев, ул. В. Набережная, д. 51	Действующий
Тутаевский муниципальный округ	Ярославская обл, Тутаевский р-н, г. Тутаев, ул. В. Набережная, д. 49	Действующий
Тутаевский муниципальный округ	Ярославская обл, Тутаевский р-н, г. Тутаев, ул. В. Набережная, д. 47	Действующий
Тутаевский муниципальный округ	Ярославская обл, Тутаевский р-н, г. Тутаев, ул. В. Набережная, д. 45	Действующий
Тутаевский муниципальный округ	Ярославская обл, Тутаевский р-н, г. Тутаев, ул. В. Набережная, д. 43	Действующий
Тутаевский муниципальный округ	Ярославская обл, Тутаевский р-н, г. Тутаев, ул. В. Набережная, д. 41	Действующий
Тутаевский муниципальный округ	Ярославская обл, Тутаевский р-н, г. Тутаев, ул. В. Набережная, д. 39	Действующий
Тутаевский муниципальный округ	Ярославская обл, Тутаевский р-н, г. Тутаев, ул. В. Набережная, д. 37	Действующий
Тутаевский муниципальный округ	Ярославская обл, Тутаевский р-н, г. Тутаев, ул. В. Набережная, д. 35В	Действующий
Тутаевский муниципальный округ	Ярославская обл, Тутаевский р-н, г. Тутаев, ул. В. Набережная, д. 35Б	Действующий
Тутаевский муниципальный округ	Ярославская обл, Тутаевский р-н, г. Тутаев, ул. В. Набережная, д. 35А	Действующий
Тутаевский муниципальный округ	Ярославская обл, Тутаевский р-н, Архангельская, 83	Действующий
Тутаевский муниципальный округ	Ярославская обл, Тутаевский р-н, Архангельская, 81	Действующий

Тутаевский муниципальный округ	Ярославская обл, Тутаевский р-н, Архангельская, 79-Б	Действующий
Тутаевский муниципальный округ	Ярославская обл, Тутаевский р-н, Архангельская, 79-А	Действующий
Тутаевский муниципальный округ	Ярославская обл, Тутаевский р-н, Архангельская, 79	Действующий
Тутаевский муниципальный округ	Ярославская обл, Тутаевский р-н, Архангельская, 77	Действующий
Тутаевский муниципальный округ	Ярославская обл, Тутаевский р-н, Архангельская, 75	Действующий
Тутаевский муниципальный округ	Ярославская обл, Тутаевский р-н, Архангельская, 73	Действующий
Тутаевский муниципальный округ	Ярославская обл, Тутаевский р-н, Архангельская, 71	Действующий
Тутаевский муниципальный округ	Ярославская обл, Тутаевский р-н, Архангельская, 70	Действующий
Тутаевский муниципальный округ	Ярославская обл, Тутаевский р-н, Архангельская, 69	Действующий
Тутаевский муниципальный округ	Ярославская обл, Тутаевский р-н, Архангельская, 68	Действующий
Тутаевский муниципальный округ	Ярославская обл, Тутаевский р-н, Архангельская, 67	Действующий
Тутаевский муниципальный округ	Ярославская обл, Тутаевский р-н, Архангельская, 66	Действующий
Тутаевский муниципальный округ	Ярославская обл, Тутаевский р-н, Архангельская, 65	Действующий
Тутаевский муниципальный округ	Ярославская обл, Тутаевский р-н, Архангельская, 63	Действующий
Тутаевский муниципальный округ	Ярославская обл, Тутаевский р-н, Архангельская, 62	Действующий
Тутаевский муниципальный округ	Ярославская обл, Тутаевский р-н, Архангельская, 61	Действующий
Тутаевский муниципальный округ	Ярославская обл, Тутаевский р-н, Архангельская, 60	Действующий
Тутаевский муниципальный округ	Ярославская обл, Тутаевский р-н, Архангельская, 59	Действующий
Тутаевский муниципальный округ	Ярославская обл, Тутаевский р-н, Архангельская, 58	Действующий
Тутаевский муниципальный округ	Ярославская обл, Тутаевский р-н, Архангельская, 57	Действующий
Тутаевский муниципальный округ	Ярославская обл, Тутаевский р-н, Архангельская, 56	Действующий
Тутаевский муниципальный округ	Ярославская обл, Тутаевский р-н, Архангельская, 55	Действующий
Тутаевский муниципальный округ	Ярославская обл, Тутаевский р-н, Архангельская, 54	Действующий
Тутаевский муниципальный округ	Ярославская обл, Тутаевский р-н, Архангельская, 53	Действующий
Тутаевский муниципальный округ	Ярославская обл, Тутаевский р-н, Архангельская, 52	Действующий
Тутаевский муниципальный округ	Ярославская обл, Тутаевский р-н, Архангельская, 51	Действующий
Тутаевский муниципальный округ	Ярославская обл, Тутаевский р-н, Архангельская, 50	Действующий
Тутаевский муниципальный округ	Ярославская обл, Тутаевский р-н, Архангельская, 49	Действующий
Тутаевский муниципальный округ	Ярославская обл, Тутаевский р-н, Архангельская, 48	Действующий
Тутаевский муниципальный округ	Ярославская обл, Тутаевский р-н, Архангельская, 47-А	Действующий
Тутаевский муниципальный округ	Ярославская обл, Тутаевский р-н, Архангельская, 47	Действующий
Тутаевский муниципальный округ	Ярославская обл, Тутаевский р-н, Архангельская, 46	Действующий
Тутаевский муниципальный округ	Ярославская обл, Тутаевский р-н, Архангельская, 45	Действующий
Тутаевский муниципальный округ	Ярославская обл, Тутаевский р-н, Архангельская, 44-А	Действующий
Тутаевский муниципальный округ	Ярославская обл, Тутаевский р-н, Архангельская, 44	Действующий
Тутаевский муниципальный округ	Ярославская обл, Тутаевский р-н, Архангельская, 43	Действующий
Тутаевский муниципальный округ	Ярославская обл, Тутаевский р-н, Архангельская, 42-А	Действующий
Тутаевский муниципальный округ	Ярославская обл, Тутаевский р-н, Архангельская, 42	Действующий
Тутаевский муниципальный округ	Ярославская обл, Тутаевский р-н, Архангельская, 41	Действующий
Тутаевский муниципальный округ	Ярославская обл, Тутаевский р-н, Архангельская, 40	Действующий
Тутаевский муниципальный округ	Ярославская обл, Тутаевский р-н, Архангельская, 39	Действующий
Тутаевский муниципальный округ	Ярославская обл, Тутаевский р-н, Архангельская, 38-А	Действующий
Тутаевский муниципальный округ	Ярославская обл, Тутаевский р-н, Архангельская, 38	Действующий
Тутаевский муниципальный округ	Ярославская обл, Тутаевский р-н, Архангельская, 37	Действующий
Тутаевский муниципальный округ	Ярославская обл, Тутаевский р-н, Архангельская, 36	Действующий
Тутаевский муниципальный округ	Ярославская обл, Тутаевский р-н, Архангельская, 35	Действующий
Тутаевский муниципальный округ	Ярославская обл, Тутаевский р-н, Архангельская, 34	Действующий
Тутаевский муниципальный округ	Ярославская обл, Тутаевский р-н, Архангельская, 33	Действующий
Тутаевский муниципальный округ	Ярославская обл, Тутаевский р-н, Архангельская, 32	Действующий
Тутаевский муниципальный округ	Ярославская обл, Тутаевский р-н, Архангельская, 31	Действующий
Тутаевский муниципальный округ	Ярославская обл, Тутаевский р-н, Архангельская, 30	Действующий
Тутаевский муниципальный округ	Ярославская обл, Тутаевский р-н, Архангельская, 27	Действующий
Тутаевский муниципальный округ	Ярославская обл, Тутаевский р-н, Архангельская, 26	Действующий
Тутаевский муниципальный округ	Ярославская обл, Тутаевский р-н, Архангельская, 25	Действующий
Тутаевский муниципальный округ	Ярославская обл, Тутаевский р-н, Архангельская, 24	Действующий
Тутаевский муниципальный округ	Ярославская обл, Тутаевский р-н, Архангельская, 23	Действующий
Тутаевский муниципальный округ	Ярославская обл, Тутаевский р-н, Архангельская, 22	Действующий
Тутаевский муниципальный округ	Ярославская обл, Тутаевский р-н, Архангельская, 21	Действующий
Тутаевский муниципальный округ	Ярославская обл, Тутаевский р-н, Архангельская, 19	Действующий
Тутаевский муниципальный округ	Ярославская обл, Тутаевский р-н, Архангельская, 18	Действующий
Тутаевский муниципальный округ	Ярославская обл, Тутаевский р-н, Архангельская, 17	Действующий
Тутаевский муниципальный округ	Ярославская обл, Тутаевский р-н, Архангельская, 16	Действующий
Тутаевский муниципальный округ	Ярославская обл, Тутаевский р-н, Архангельская, 15	Действующий
Тутаевский муниципальный округ	Ярославская обл, Тутаевский р-н, Архангельская, 14	Действующий
Тутаевский муниципальный округ	Ярославская обл, Тутаевский р-н, Архангельская, 13	Действующий
Тутаевский муниципальный округ	Ярославская обл, Тутаевский р-н, Архангельская, 12	Действующий
Тутаевский муниципальный округ	Ярославская обл, Тутаевский р-н, Архангельская, 11-А	Действующий
Тутаевский муниципальный округ	Ярославская обл, Тутаевский р-н, Архангельская, 11	Действующий
Тутаевский муниципальный округ	Ярославская обл, Тутаевский р-н, Архангельская, 10	Действующий
Тутаевский муниципальный округ	Ярославская обл, Тутаевский р-н, Архангельская, 9	Действующий
Тутаевский муниципальный округ	Ярославская обл, Тутаевский р-н, Архангельская, 7	Действующий

Тутаевский муниципальный округ	Ярославская обл, Тутаевский р-н, Архангельская, 5	Действующий
Тутаевский муниципальный округ	Ярославская обл, Тутаевский р-н, Архангельская, 4	Действующий
Тутаевский муниципальный округ	Ярославская обл, Тутаевский р-н, Архангельская, 3	Действующий
Тутаевский муниципальный округ	Ярославская обл, Тутаевский р-н, Архангельская, 2-В	Действующий
Тутаевский муниципальный округ	Ярославская обл, Тутаевский р-н, Архангельская, 2-Б	Действующий
Тутаевский муниципальный округ	Ярославская обл, Тутаевский р-н, Архангельская, 2-А	Действующий
Тутаевский муниципальный округ	Ярославская обл, Тутаевский р-н, Архангельская, 2	Действующий
Тутаевский муниципальный округ	Ярославская обл, Тутаевский р-н, ул. 2-я Овражная, 58	Действующий
Тутаевский муниципальный округ	Ярославская обл, Тутаевский р-н, ул. 2-я Овражная, 57	Действующий
Тутаевский муниципальный округ	Ярославская обл, Тутаевский р-н, ул. 2-я Овражная, 56	Действующий
Тутаевский муниципальный округ	Ярославская обл, Тутаевский р-н, ул. 2-я Овражная, 55	Действующий
Тутаевский муниципальный округ	Ярославская обл, Тутаевский р-н, ул. 2-я Овражная, 54	Действующий
Тутаевский муниципальный округ	Ярославская обл, Тутаевский р-н, ул. 2-я Овражная, 52	Действующий
Тутаевский муниципальный округ	Ярославская обл, Тутаевский р-н, ул. 2-я Овражная, 50	Действующий
Тутаевский муниципальный округ	Ярославская обл, Тутаевский р-н, ул. 2-я Овражная, 49	Действующий
Тутаевский муниципальный округ	Ярославская обл, Тутаевский р-н, ул. 2-я Овражная, 45	Действующий
Тутаевский муниципальный округ	Ярославская обл, Тутаевский р-н, ул. 2-я Овражная, 43	Действующий
Тутаевский муниципальный округ	Ярославская обл, Тутаевский р-н, ул. 2-я Овражная, 42А	Действующий
Тутаевский муниципальный округ	Ярославская обл, Тутаевский р-н, ул. 2-я Овражная, 42	Действующий
Тутаевский муниципальный округ	Ярославская обл, Тутаевский р-н, ул. 2-я Овражная, 41А	Действующий
Тутаевский муниципальный округ	Ярославская обл, Тутаевский р-н, ул. 2-я Овражная, 41	Действующий
Тутаевский муниципальный округ	Ярославская обл, Тутаевский р-н, ул. 2-я Овражная, 40А	Действующий
Тутаевский муниципальный округ	Ярославская обл, Тутаевский р-н, ул. 2-я Овражная, 37	Действующий
Тутаевский муниципальный округ	Ярославская обл, Тутаевский р-н, ул. 2-я Овражная, 30	Действующий
Тутаевский муниципальный округ	Ярославская обл, Тутаевский р-н, ул. 2-я Овражная, 28В	Действующий
Тутаевский муниципальный округ	Ярославская обл, Тутаевский р-н, ул. 2-я Овражная, 28 Б	Действующий
Тутаевский муниципальный округ	Ярославская обл, Тутаевский р-н, ул. 2-я Овражная, 28А	Действующий
Тутаевский муниципальный округ	Ярославская обл, Тутаевский р-н, ул. 2-я Овражная, 28	Действующий
Тутаевский муниципальный округ	Ярославская обл, Тутаевский р-н, ул. 2-я Овражная, 25	Действующий
Тутаевский муниципальный округ	Ярославская обл, Тутаевский р-н, ул. 2-я Овражная, 21	Действующий
Тутаевский муниципальный округ	Ярославская обл, Тутаевский р-н, ул. 2-я Овражная, 19	Действующий
Тутаевский муниципальный округ	Ярославская обл, Тутаевский р-н, ул. 2-я Овражная, 18А	Действующий
Тутаевский муниципальный округ	Ярославская обл, Тутаевский р-н, ул. 2-я Овражная, 16	Действующий
Тутаевский муниципальный округ	Ярославская обл, Тутаевский р-н, ул. 2-я Овражная, 15	Действующий
Тутаевский муниципальный округ	Ярославская обл, Тутаевский р-н, ул. 2-я Овражная, 14	Действующий
Тутаевский муниципальный округ	Ярославская обл, Тутаевский р-н, ул. 2-я Овражная, 13	Действующий
Тутаевский муниципальный округ	Ярославская обл, Тутаевский р-н, ул. 2-я Овражная, 12	Действующий
Тутаевский муниципальный округ	Ярославская обл, Тутаевский р-н, ул. 2-я Овражная, 9а	Действующий
Тутаевский муниципальный округ	Ярославская обл, Тутаевский р-н, ул. 2-я Овражная, 8	Действующий
Тутаевский муниципальный округ	Ярославская обл, Тутаевский р-н, ул. 2-я Овражная, 7	Действующий
Тутаевский муниципальный округ	Ярославская обл, Тутаевский р-н, ул. 2-я Овражная, 6	Действующий
Тутаевский муниципальный округ	Ярославская обл, Тутаевский р-н, ул. 2-я Овражная, 4	Действующий
Тутаевский муниципальный округ	Ярославская обл, Тутаевский р-н, ул. 2-я Овражная, 2	Действующий
Тутаевский муниципальный округ	Ярославская обл, Тутаевский р-н, ул. 2-я Овражная, 1А	Действующий
Тутаевский муниципальный округ	Ярославская обл, Тутаевский р-н, переулок 2-й Овражный, 8	Действующий
Тутаевский муниципальный округ	Ярославская обл, Тутаевский р-н, переулок 2-й Овражный, 6	Действующий
Тутаевский муниципальный округ	Ярославская обл, Тутаевский р-н, переулок 2-й Овражный, 4	Действующий
Рыбинский муниципальный округ	Рыбинский район, пос.Кедровка, д.20	Действующий
Рыбинский муниципальный округ	Ярославская обл., Рыбинский р-н, Арефинское СП, с.Арефино, дер.Починок-Болотово, ул.Центральная, д.26	Действующий
Рыбинский муниципальный округ	Ярославская обл., Рыбинский р-н, Арефинское СП, с.Арефино, дер.Починок-Болотово, ул.Центральная, д.25	Действующий
Рыбинский муниципальный округ	Ярославская обл., Рыбинский р-н, Арефинское СП, с.Арефино, дер.Починок-Болотово, ул.Центральная, д.20	Действующий
Рыбинский муниципальный округ	Ярославская обл., Рыбинский р-н, Арефинское СП, с.Арефино, дер.Починок-Болотово, ул.Центральная, д.19	Действующий
Рыбинский муниципальный округ	Ярославская обл., Рыбинский р-н, Арефинское СП, с.Арефино, дер.Починок-Болотово, ул.Центральная, д.11	Действующий
Рыбинский муниципальный округ	Ярославская обл., Рыбинский р-н, Арефинское СП, с.Арефино, дер.Починок-Болотово, ул.Центральная, д.9	Действующий
Рыбинский муниципальный округ	Ярославская обл., Рыбинский р-н, Арефинское СП, с.Арефино, дер.Починок-Болотово, ул.Центральная, д.4	Действующий
Рыбинский муниципальный округ	Ярославская обл., Рыбинский р-н, Арефинское СП, с.Арефино, дер.Починок-Болотово, ул.Центральная, д.3	Действующий
Рыбинский муниципальный округ	Ярославская обл., Рыбинский р-н, Арефинское СП, с.Арефино, дер.Починок-Болотово, ул.Центральная, д.2	Действующий
Рыбинский муниципальный округ	Ярославская обл., Рыбинский р-н, Арефинское СП, с.Арефино, дер.Починок-Болотово, ул.Центральная, д.1	Действующий
Рыбинский муниципальный округ	Ярославская обл., Рыбинский р-н, Арефинское СП, с.Арефино, дер.Починок-Болотово, ул.Стрелка, д.16	Действующий

Рыбинский муниципальный округ	Ярославская обл., Рыбинский р-н, Арефинское СП, с.Арефино, дер.Починок-Болотово, ул.Стрелка, д.13	Действующий
Рыбинский муниципальный округ	Ярославская обл., Рыбинский р-н, Арефинское СП, с.Арефино, дер.Починок-Болотово, ул.Стрелка, д.11	Действующий
Рыбинский муниципальный округ	Ярославская обл., Рыбинский р-н, Арефинское СП, с.Арефино, дер.Починок-Болотово, ул.Стрелка, д.9	Действующий
Рыбинский муниципальный округ	Ярославская обл., Рыбинский р-н, Арефинское СП, с.Арефино, дер.Починок-Болотово, ул.Стрелка, д.7	Действующий
Рыбинский муниципальный округ	Ярославская обл., Рыбинский р-н, Арефинское СП, с.Арефино, дер.Починок-Болотово, ул.Стрелка, д.5	Действующий
Рыбинский муниципальный округ	Ярославская обл., Рыбинский р-н, Арефинское СП, с.Арефино, дер.Починок-Болотово, ул.Стрелка, д.1	Действующий
Рыбинский муниципальный округ	Ярославская обл., Рыбинский р-н, Арефинское СП, с.Арефино, дер.Починок-Болотово, ул.Патрикеевская, д.12	Действующий
Рыбинский муниципальный округ	Ярославская обл., Рыбинский р-н, Арефинское СП, с.Арефино, дер.Починок-Болотово, ул.Патрикеевская, д.11	Действующий
Рыбинский муниципальный округ	Ярославская обл., Рыбинский р-н, Арефинское СП, с.Арефино, дер.Починок-Болотово, ул.Патрикеевская, д.9	Действующий
Рыбинский муниципальный округ	Ярославская обл., Рыбинский р-н, Арефинское СП, с.Арефино, дер.Починок-Болотово, ул.Патрикеевская, д.7	Действующий
Рыбинский муниципальный округ	Ярославская обл., Рыбинский р-н, Арефинское СП, с.Арефино, дер.Починок-Болотово, ул.Патрикеевская, д.5	Действующий
Рыбинский муниципальный округ	Ярославская обл., Рыбинский р-н, Арефинское СП, с.Арефино, дер.Починок-Болотово, ул.Патрикеевская, д.3	Действующий
Рыбинский муниципальный округ	Ярославская обл., Рыбинский р-н, Арефинское СП, с.Арефино, дер.Починок-Болотово, ул.Патрикеевская, д.1	Действующий
Рыбинский муниципальный округ	Ярославская обл., Рыбинский р-н, Арефинское СП, с.Арефино, дер.Овинища, д.22	Действующий
Рыбинский муниципальный округ	Ярославская обл., Рыбинский р-н, Арефинское СП, с.Арефино, дер.Овинища, д.20	Действующий
Рыбинский муниципальный округ	Ярославская обл., Рыбинский р-н, Арефинское СП, с.Арефино, дер.Овинища, д.18	Действующий
Рыбинский муниципальный округ	Ярославская обл., Рыбинский р-н, Арефинское СП, с.Арефино, дер.Овинища, д.17	Действующий
Рыбинский муниципальный округ	Ярославская обл., Рыбинский р-н, Арефинское СП, с.Арефино, дер.Овинища, д.16	Действующий
Рыбинский муниципальный округ	Ярославская обл., Рыбинский р-н, Арефинское СП, с.Арефино, дер.Овинища, д.15	Действующий
Рыбинский муниципальный округ	Ярославская обл., Рыбинский р-н, Арефинское СП, с.Арефино, дер.Овинища, д.14	Действующий
Рыбинский муниципальный округ	Ярославская обл., Рыбинский р-н, Арефинское СП, с.Арефино, дер.Овинища, д.13	Действующий
Рыбинский муниципальный округ	Ярославская обл., Рыбинский р-н, Арефинское СП, с.Арефино, дер.Овинища, д.12	Действующий
Рыбинский муниципальный округ	Ярославская обл., Рыбинский р-н, Арефинское СП, с.Арефино, дер.Овинища, д.11	Действующий
Рыбинский муниципальный округ	Ярославская обл., Рыбинский р-н, Арефинское СП, с.Арефино, дер.Овинища, д.10	Действующий
Рыбинский муниципальный округ	Ярославская обл., Рыбинский р-н, Арефинское СП, с.Арефино, дер.Овинища, д.9	Действующий
Рыбинский муниципальный округ	Ярославская обл., Рыбинский р-н, Арефинское СП, с.Арефино, дер.Овинища, д.8	Действующий
Рыбинский муниципальный округ	Ярославская обл., Рыбинский р-н, Арефинское СП, с.Арефино, дер.Овинища, д.7	Действующий
Рыбинский муниципальный округ	Ярославская обл., Рыбинский р-н, Арефинское СП, с.Арефино, дер.Овинища, д.5	Действующий
Рыбинский муниципальный округ	Ярославская обл., Рыбинский р-н, Арефинское СП, с.Арефино, дер.Овинища, д.4	Действующий
Рыбинский муниципальный округ	Ярославская обл., Рыбинский р-н, Арефинское СП, с.Арефино, дер.Овинища, д.3	Действующий
Рыбинский муниципальный округ	Ярославская обл., Рыбинский р-н, Арефинское СП, с.Арефино, дер.Овинища, д.2	Действующий
Рыбинский муниципальный округ	Ярославская обл., Рыбинский р-н, Арефинское СП, с.Арефино, дер.Овинища, д.1	Действующий
Рыбинский муниципальный округ	Ярославская обл., Рыбинский р-н, Арефинское СП, с.Арефино, дер.Оболтино, д.53	Действующий
Рыбинский муниципальный округ	Ярославская обл., Рыбинский р-н, Арефинское СП, с.Арефино, дер.Оболтино, д.49	Действующий
Рыбинский муниципальный округ	Ярославская обл., Рыбинский р-н, Арефинское СП, с.Арефино, дер.Оболтино, д.47	Действующий

Рыбинский муниципальный округ	Ярославская обл., Рыбинский р-н, Арефинское СП, с.Арефино, дер.Оболтино, д.45	Действующий
Рыбинский муниципальный округ	Ярославская обл., Рыбинский р-н, Арефинское СП, с.Арефино, дер.Оболтино, д.43	Действующий
Рыбинский муниципальный округ	Ярославская обл., Рыбинский р-н, Арефинское СП, с.Арефино, дер.Оболтино, д.39	Действующий
Рыбинский муниципальный округ	Ярославская обл., Рыбинский р-н, Арефинское СП, с.Арефино, дер.Оболтино, д.37	Действующий
Рыбинский муниципальный округ	Ярославская обл., Рыбинский р-н, Арефинское СП, с.Арефино, дер.Оболтино, д.27	Действующий
Рыбинский муниципальный округ	Ярославская обл., Рыбинский р-н, Арефинское СП, с.Арефино, дер.Оболтино, д.25	Действующий
Рыбинский муниципальный округ	Ярославская обл., Рыбинский р-н, Арефинское СП, с.Арефино, дер.Оболтино, д.24	Действующий
Рыбинский муниципальный округ	Ярославская обл., Рыбинский р-н, Арефинское СП, с.Арефино, дер.Оболтино, д.23	Действующий
Рыбинский муниципальный округ	Ярославская обл., Рыбинский р-н, Арефинское СП, с.Арефино, дер.Оболтино, д.22	Действующий
Рыбинский муниципальный округ	Ярославская обл., Рыбинский р-н, Арефинское СП, с.Арефино, дер.Оболтино, д.21	Действующий
Рыбинский муниципальный округ	Ярославская обл., Рыбинский р-н, Арефинское СП, с.Арефино, дер.Оболтино, д.20	Действующий
Рыбинский муниципальный округ	Ярославская обл., Рыбинский р-н, Арефинское СП, с.Арефино, дер.Оболтино, д.18	Действующий
Рыбинский муниципальный округ	Ярославская обл., Рыбинский р-н, Арефинское СП, с.Арефино, дер.Оболтино, д.16	Действующий
Рыбинский муниципальный округ	Ярославская обл., Рыбинский р-н, Арефинское СП, с.Арефино, дер.Оболтино, д.15	Действующий
Рыбинский муниципальный округ	Ярославская обл., Рыбинский р-н, Арефинское СП, с.Арефино, дер.Оболтино, д.14	Действующий
Рыбинский муниципальный округ	Ярославская обл., Рыбинский р-н, Арефинское СП, с.Арефино, дер.Оболтино, д.13	Действующий
Рыбинский муниципальный округ	Ярославская обл., Рыбинский р-н, Арефинское СП, с.Арефино, дер.Оболтино, д.12	Действующий
Рыбинский муниципальный округ	Ярославская обл., Рыбинский р-н, Арефинское СП, с.Арефино, дер.Оболтино, д.10	Действующий
Рыбинский муниципальный округ	Ярославская обл., Рыбинский р-н, Арефинское СП, с.Арефино, дер.Оболтино, д.9	Действующий
Рыбинский муниципальный округ	Ярославская обл., Рыбинский р-н, Арефинское СП, с.Арефино, дер.Оболтино, д.8	Действующий
Рыбинский муниципальный округ	Ярославская обл., Рыбинский р-н, Арефинское СП, с.Арефино, дер.Оболтино, д.7	Действующий
Рыбинский муниципальный округ	Ярославская обл., Рыбинский р-н, Арефинское СП, с.Арефино, дер.Оболтино, д.6	Действующий
Рыбинский муниципальный округ	Ярославская обл., Рыбинский р-н, Арефинское СП, с.Арефино, дер.Оболтино, д.5	Действующий
Рыбинский муниципальный округ	Ярославская обл., Рыбинский р-н, Арефинское СП, с.Арефино, дер.Оболтино, д.4	Действующий
Рыбинский муниципальный округ	Ярославская обл., Рыбинский р-н, Арефинское СП, с.Арефино, дер.Оболтино, д.2	Действующий
Рыбинский муниципальный округ	Ярославская обл., Рыбинский р-н, Арефинское СП, с.Арефино, дер.Новая Горка, д.13	Действующий
Рыбинский муниципальный округ	Ярославская обл., Рыбинский р-н, Арефинское СП, с.Арефино, дер.Новая Горка, д.11	Действующий
Рыбинский муниципальный округ	Ярославская обл., Рыбинский р-н, Арефинское СП, с.Арефино, дер.Новая Горка, д.10	Действующий
Рыбинский муниципальный округ	Ярославская обл., Рыбинский р-н, Арефинское СП, с.Арефино, дер.Новая Горка, д.9	Действующий
Рыбинский муниципальный округ	Ярославская обл., Рыбинский р-н, Арефинское СП, с.Арефино, дер.Новая Горка, д.8	Действующий
Рыбинский муниципальный округ	Ярославская обл., Рыбинский р-н, Арефинское СП, с.Арефино, дер.Новая Горка, д.7	Действующий
Рыбинский муниципальный округ	Ярославская обл., Рыбинский р-н, Арефинское СП, с.Арефино, дер.Новая Горка, д.6	Действующий
Рыбинский муниципальный округ	Ярославская обл., Рыбинский р-н, Арефинское СП, с.Арефино, дер.Новая Горка, д.5	Действующий
Рыбинский муниципальный округ	Ярославская обл., Рыбинский р-н, Арефинское СП, с.Арефино, дер.Новая Горка, д.4	Действующий
Рыбинский муниципальный округ	Ярославская обл., Рыбинский р-н, Арефинское СП, с.Арефино, дер.Новая Горка, д.3	Действующий

Рыбинский муниципальный округ	Ярославская обл., Рыбинский р-н, Арефинское СП, с.Арефино, дер.Новая Горка, д.2	Действующий
Рыбинский муниципальный округ	Ярославская обл., Рыбинский р-н, Арефинское СП, с.Арефино, дер.Новая Горка, д.1	Действующий
Рыбинский муниципальный округ	Ярославская обл., Рыбинский р-н, Арефинское СП, с.Арефино, дер.Наволоки, ул.Солнечная, д.39	Действующий
Рыбинский муниципальный округ	Ярославская обл., Рыбинский р-н, Арефинское СП, с.Арефино, дер.Наволоки, ул.Солнечная, д.35	Действующий
Рыбинский муниципальный округ	Ярославская обл., Рыбинский р-н, Арефинское СП, с.Арефино, дер.Наволоки, ул.Солнечная, д.34	Действующий
Рыбинский муниципальный округ	Ярославская обл., Рыбинский р-н, Арефинское СП, с.Арефино, дер.Наволоки, ул.Солнечная, д.31	Действующий
Рыбинский муниципальный округ	Ярославская обл., Рыбинский р-н, Арефинское СП, с.Арефино, дер.Наволоки, ул.Солнечная, д.30	Действующий
Рыбинский муниципальный округ	Ярославская обл., Рыбинский р-н, Арефинское СП, с.Арефино, дер.Наволоки, ул.Солнечная, д.28	Действующий
Рыбинский муниципальный округ	Ярославская обл., Рыбинский р-н, Арефинское СП, с.Арефино, дер.Наволоки, ул.Солнечная, д.27	Действующий
Рыбинский муниципальный округ	Ярославская обл., Рыбинский р-н, Арефинское СП, с.Арефино, дер.Наволоки, ул.Солнечная, д.26	Действующий
Рыбинский муниципальный округ	Ярославская обл., Рыбинский р-н, Арефинское СП, с.Арефино, дер.Наволоки, ул.Солнечная, д.25	Действующий
Рыбинский муниципальный округ	Ярославская обл., Рыбинский р-н, Арефинское СП, с.Арефино, дер.Наволоки, ул.Солнечная, д.24	Действующий
Рыбинский муниципальный округ	Ярославская обл., Рыбинский р-н, Арефинское СП, с.Арефино, дер.Наволоки, ул.Солнечная, д.23	Действующий
Рыбинский муниципальный округ	Ярославская обл., Рыбинский р-н, Арефинское СП, с.Арефино, дер.Наволоки, ул.Солнечная, д.22	Действующий
Рыбинский муниципальный округ	Ярославская обл., Рыбинский р-н, Арефинское СП, с.Арефино, дер.Наволоки, ул.Солнечная, д.21	Действующий
Рыбинский муниципальный округ	Ярославская обл., Рыбинский р-н, Арефинское СП, с.Арефино, дер.Наволоки, ул.Солнечная, д.20	Действующий
Рыбинский муниципальный округ	Ярославская обл., Рыбинский р-н, Арефинское СП, с.Арефино, дер.Наволоки, ул.Солнечная, д.19	Действующий
Рыбинский муниципальный округ	Ярославская обл., Рыбинский р-н, Арефинское СП, с.Арефино, дер.Наволоки, ул.Солнечная, д.18	Действующий
Рыбинский муниципальный округ	Ярославская обл., Рыбинский р-н, Арефинское СП, с.Арефино, дер.Наволоки, ул.Солнечная, д.17	Действующий
Рыбинский муниципальный округ	Ярославская обл., Рыбинский р-н, Арефинское СП, с.Арефино, дер.Наволоки, ул.Солнечная, д.15	Действующий
Рыбинский муниципальный округ	Ярославская обл., Рыбинский р-н, Арефинское СП, с.Арефино, дер.Наволоки, ул.Солнечная, д.11	Действующий
Рыбинский муниципальный округ	Ярославская обл., Рыбинский р-н, Арефинское СП, с.Арефино, дер.Наволоки, ул.Солнечная, д.10	Действующий
Рыбинский муниципальный округ	Ярославская обл., Рыбинский р-н, Арефинское СП, с.Арефино, дер.Наволоки, ул.Солнечная, д.9	Действующий
Рыбинский муниципальный округ	Ярославская обл., Рыбинский р-н, Арефинское СП, с.Арефино, дер.Наволоки, ул.Солнечная, д.8	Действующий
Рыбинский муниципальный округ	Ярославская обл., Рыбинский р-н, Арефинское СП, с.Арефино, дер.Наволоки, ул.Солнечная, д.6	Действующий
Рыбинский муниципальный округ	Ярославская обл., Рыбинский р-н, Арефинское СП, с.Арефино, дер.Наволоки, ул.Солнечная, д.3	Действующий
Рыбинский муниципальный округ	Ярославская обл., Рыбинский р-н, Арефинское СП, с.Арефино, дер.Ивановское, д.1	Действующий
Рыбинский муниципальный округ	Ярославская обл., Рыбинский р-н, Арефинское СП, с.Арефино, дер.Дерягино, д.17	Действующий
Рыбинский муниципальный округ	Ярославская обл., Рыбинский р-н, Арефинское СП, с.Арефино, дер.Дерягино, д.15	Действующий
Рыбинский муниципальный округ	Ярославская обл., Рыбинский р-н, Арефинское СП, с.Арефино, дер.Дерягино, д.13	Действующий
Рыбинский муниципальный округ	Ярославская обл., Рыбинский р-н, Арефинское СП, с.Арефино, дер.Дерягино, д.11	Действующий
Рыбинский муниципальный округ	Ярославская обл., Рыбинский р-н, Арефинское СП, с.Арефино, дер.Дерягино, д.10	Действующий
Рыбинский муниципальный округ	Ярославская обл., Рыбинский р-н, Арефинское СП, с.Арефино, дер.Дерягино, д.9	Действующий
Рыбинский муниципальный округ	Ярославская обл., Рыбинский р-н, Арефинское СП, с.Арефино, дер.Дерягино, д.8	Действующий
Рыбинский муниципальный округ	Ярославская обл., Рыбинский р-н, Арефинское СП, с.Арефино, дер.Дерягино, д.7	Действующий

Рыбинский муниципальный округ	Ярославская обл., Рыбинский р-н, Арефинское СП, с.Арефино, дер.Дерягино, д.6	Действующий
Рыбинский муниципальный округ	Ярославская обл., Рыбинский р-н, Арефинское СП, с.Арефино, дер.Дерягино, д.4	Действующий
Рыбинский муниципальный округ	Ярославская обл., Рыбинский р-н, Арефинское СП, с.Арефино, дер.Дерягино, д.3	Действующий
Рыбинский муниципальный округ	Ярославская обл., Рыбинский р-н, Арефинское СП, с.Арефино, дер.Дерягино, д.2	Действующий
Рыбинский муниципальный округ	Ярославская обл., Рыбинский р-н, Арефинское СП, с.Арефино, дер.Дерягино, д.1	Действующий
Рыбинский муниципальный округ	Ярославская обл., Рыбинский р-н, Арефинское СП, с.Арефино, дер.Воронково, д.43	Действующий
Рыбинский муниципальный округ	Ярославская обл., Рыбинский р-н, Арефинское СП, с.Арефино, дер.Воронково, д.41	Действующий
Рыбинский муниципальный округ	Ярославская обл., Рыбинский р-н, Арефинское СП, с.Арефино, дер.Воронково, д.39	Действующий
Рыбинский муниципальный округ	Ярославская обл., Рыбинский р-н, Арефинское СП, с.Арефино, дер.Воронково, д.37	Действующий
Рыбинский муниципальный округ	Ярославская обл., Рыбинский р-н, Арефинское СП, с.Арефино, дер.Воронково, д.35	Действующий
Рыбинский муниципальный округ	Ярославская обл., Рыбинский р-н, Арефинское СП, с.Арефино, дер.Воронково, д.33	Действующий
Рыбинский муниципальный округ	Ярославская обл., Рыбинский р-н, Арефинское СП, с.Арефино, дер.Воронково, д.31	Действующий
Рыбинский муниципальный округ	Ярославская обл., Рыбинский р-н, Арефинское СП, с.Арефино, дер.Воронково, д.29	Действующий
Рыбинский муниципальный округ	Ярославская обл., Рыбинский р-н, Арефинское СП, с.Арефино, дер.Воронково, д.27	Действующий
Рыбинский муниципальный округ	Ярославская обл., Рыбинский р-н, Арефинское СП, с.Арефино, дер.Воронково, д.25	Действующий
Рыбинский муниципальный округ	Ярославская обл., Рыбинский р-н, Арефинское СП, с.Арефино, дер.Воронково, д.23	Действующий
Рыбинский муниципальный округ	Ярославская обл., Рыбинский р-н, Арефинское СП, с.Арефино, дер.Воронково, д.21	Действующий
Рыбинский муниципальный округ	Ярославская обл., Рыбинский р-н, Арефинское СП, с.Арефино, дер.Воронково, д.19	Действующий
Рыбинский муниципальный округ	Ярославская обл., Рыбинский р-н, Арефинское СП, с.Арефино, дер.Воронково, д.17	Действующий
Рыбинский муниципальный округ	Ярославская обл., Рыбинский р-н, Арефинское СП, с.Арефино, дер.Воронково, д.15	Действующий
Рыбинский муниципальный округ	Ярославская обл., Рыбинский р-н, Арефинское СП, с.Арефино, дер.Воронково, д.13	Действующий
Рыбинский муниципальный округ	Ярославская обл., Рыбинский р-н, Арефинское СП, с.Арефино, дер.Воронково, д.12	Действующий
Рыбинский муниципальный округ	Ярославская обл., Рыбинский р-н, Арефинское СП, с.Арефино, дер.Воронково, д.11	Действующий
Рыбинский муниципальный округ	Ярославская обл., Рыбинский р-н, Арефинское СП, с.Арефино, дер.Воронково, д.10	Действующий
Рыбинский муниципальный округ	Ярославская обл., Рыбинский р-н, Арефинское СП, с.Арефино, дер.Воронково, д.9	Действующий
Рыбинский муниципальный округ	Ярославская обл., Рыбинский р-н, Арефинское СП, с.Арефино, дер.Воронково, д.8	Действующий
Рыбинский муниципальный округ	Ярославская обл., Рыбинский р-н, Арефинское СП, с.Арефино, дер.Воронково, д.7	Действующий
Рыбинский муниципальный округ	Ярославская обл., Рыбинский р-н, Арефинское СП, с.Арефино, дер.Воронково, д.6	Действующий
Рыбинский муниципальный округ	Ярославская обл., Рыбинский р-н, Арефинское СП, с.Арефино, дер.Воронково, д.5	Действующий
Рыбинский муниципальный округ	Ярославская обл., Рыбинский р-н, Арефинское СП, с.Арефино, дер.Воронково, д.4	Действующий
Рыбинский муниципальный округ	Ярославская обл., Рыбинский р-н, Арефинское СП, с.Арефино, дер.Воронково, д.3	Действующий
Рыбинский муниципальный округ	Ярославская обл., Рыбинский р-н, Арефинское СП, с.Арефино, дер.Воронково, д.2	Действующий
Рыбинский муниципальный округ	Ярославская обл., Рыбинский р-н, Арефинское СП, с.Арефино, дер.Воронково, д.1	Действующий
Рыбинский муниципальный округ	Ярославская обл., Рыбинский р-н, Арефинское СП, с.Арефино, дер.Васильково, д.36	Действующий
Рыбинский муниципальный округ	Ярославская обл., Рыбинский р-н, Арефинское СП, с.Арефино, дер.Васильково, д.35	Действующий

Рыбинский муниципальный округ	Ярославская обл., Рыбинский р-н, Арефинское СП, с.Арефино, дер.Васильково, д.34	Действующий
Рыбинский муниципальный округ	Ярославская обл., Рыбинский р-н, Арефинское СП, с.Арефино, дер.Васильково, д.33	Действующий
Рыбинский муниципальный округ	Ярославская обл., Рыбинский р-н, Арефинское СП, с.Арефино, дер.Васильково, д.32	Действующий
Рыбинский муниципальный округ	Ярославская обл., Рыбинский р-н, Арефинское СП, с.Арефино, дер.Васильково, д.31	Действующий
Рыбинский муниципальный округ	Ярославская обл., Рыбинский р-н, Арефинское СП, с.Арефино, дер.Васильково, д.30	Действующий
Рыбинский муниципальный округ	Ярославская обл., Рыбинский р-н, Арефинское СП, с.Арефино, дер.Васильково, д.29	Действующий
Рыбинский муниципальный округ	Ярославская обл., Рыбинский р-н, Арефинское СП, с.Арефино, дер.Васильково, д.28	Действующий
Рыбинский муниципальный округ	Ярославская обл., Рыбинский р-н, Арефинское СП, с.Арефино, дер.Васильково, д.27	Действующий
Рыбинский муниципальный округ	Ярославская обл., Рыбинский р-н, Арефинское СП, с.Арефино, дер.Васильково, д.26	Действующий
Рыбинский муниципальный округ	Ярославская обл., Рыбинский р-н, Арефинское СП, с.Арефино, дер.Васильково, д.25	Действующий
Рыбинский муниципальный округ	Ярославская обл., Рыбинский р-н, Арефинское СП, с.Арефино, дер.Васильково, д.24	Действующий
Рыбинский муниципальный округ	Ярославская обл., Рыбинский р-н, Арефинское СП, с.Арефино, дер.Васильково, д.23	Действующий
Рыбинский муниципальный округ	Ярославская обл., Рыбинский р-н, Арефинское СП, с.Арефино, дер.Васильково, д.22	Действующий
Рыбинский муниципальный округ	Ярославская обл., Рыбинский р-н, Арефинское СП, с.Арефино, дер.Васильково, д.21	Действующий
Рыбинский муниципальный округ	Ярославская обл., Рыбинский р-н, Арефинское СП, с.Арефино, дер.Васильково, д.20	Действующий
Рыбинский муниципальный округ	Ярославская обл., Рыбинский р-н, Арефинское СП, с.Арефино, дер.Васильково, д.18	Действующий
Рыбинский муниципальный округ	Ярославская обл., Рыбинский р-н, Арефинское СП, с.Арефино, дер.Васильково, д.17	Действующий
Рыбинский муниципальный округ	Ярославская обл., Рыбинский р-н, Арефинское СП, с.Арефино, дер.Васильково, д.16	Действующий
Рыбинский муниципальный округ	Ярославская обл., Рыбинский р-н, Арефинское СП, с.Арефино, дер.Васильково, д.14	Действующий
Рыбинский муниципальный округ	Ярославская обл., Рыбинский р-н, Арефинское СП, с.Арефино, дер.Васильково, д.13	Действующий
Рыбинский муниципальный округ	Ярославская обл., Рыбинский р-н, Арефинское СП, с.Арефино, дер.Васильково, д.12	Действующий
Рыбинский муниципальный округ	Ярославская обл., Рыбинский р-н, Арефинское СП, с.Арефино, дер.Васильково, д.11	Действующий
Рыбинский муниципальный округ	Ярославская обл., Рыбинский р-н, Арефинское СП, с.Арефино, дер.Васильково, д.10	Действующий
Рыбинский муниципальный округ	Ярославская обл., Рыбинский р-н, Арефинское СП, с.Арефино, дер.Васильково, д.9	Действующий
Рыбинский муниципальный округ	Ярославская обл., Рыбинский р-н, Арефинское СП, с.Арефино, дер.Васильково, д.8	Действующий
Рыбинский муниципальный округ	Ярославская обл., Рыбинский р-н, Арефинское СП, с.Арефино, дер.Васильково, д.7	Действующий
Рыбинский муниципальный округ	Ярославская обл., Рыбинский р-н, Арефинское СП, с.Арефино, дер.Васильково, д.6	Действующий
Рыбинский муниципальный округ	Ярославская обл., Рыбинский р-н, Арефинское СП, с.Арефино, дер.Васильково, д.5	Действующий
Рыбинский муниципальный округ	Ярославская обл., Рыбинский р-н, Арефинское СП, с.Арефино, дер.Васильково, д.4	Действующий
Рыбинский муниципальный округ	Ярославская обл., Рыбинский р-н, Арефинское СП, с.Арефино, дер.Васильково, д.2	Действующий
Рыбинский муниципальный округ	Ярославская обл., Рыбинский р-н, Арефинское СП, с.Арефино, ул.Советская, д.1	Действующий
Рыбинский муниципальный округ	Ярославская обл., Рыбинский р-н, Арефинское СП, с.Арефино, ул.Ручейная, д.17	Действующий
Рыбинский муниципальный округ	Ярославская обл., Рыбинский р-н, Арефинское СП, с.Арефино, ул.Ручейная, д.14	Действующий
Рыбинский муниципальный округ	Ярославская обл., Рыбинский р-н, Арефинское СП, с.Арефино, ул.Ручейная, д.12	Действующий
Рыбинский муниципальный округ	Ярославская обл., Рыбинский р-н, Арефинское СП, с.Арефино, ул.Ручейная, д.10	Действующий

Рыбинский муниципальный округ	Ярославская обл., Рыбинский р-н, Арефинское СП, с.Арефино, ул.Ручейная, д.8	Действующий
Рыбинский муниципальный округ	Ярославская обл., Рыбинский р-н, Арефинское СП, с.Арефино, ул.Ручейная, д.7	Действующий
Рыбинский муниципальный округ	Ярославская обл., Рыбинский р-н, Арефинское СП, с.Арефино, ул.Ручейная, д.5	Действующий
Рыбинский муниципальный округ	Ярославская обл., Рыбинский р-н, Арефинское СП, с.Арефино, ул.Ручейная, д.3	Действующий
Рыбинский муниципальный округ	Ярославская обл., Рыбинский р-н, Арефинское СП, с.Арефино, ул.Ручейная, д.2	Действующий
Рыбинский муниципальный округ	Ярославская обл., Рыбинский р-н, Арефинское СП, с.Арефино, ул.Ручейная, д.1	Действующий
Рыбинский муниципальный округ	Ярославская обл., Рыбинский р-н, Арефинское СП, с.Арефино, ул.Полевая, д.14	Действующий
Рыбинский муниципальный округ	Ярославская обл., Рыбинский р-н, Арефинское СП, с.Арефино, ул.Полевая, д.12	Действующий
Рыбинский муниципальный округ	Ярославская обл., Рыбинский р-н, Арефинское СП, с.Арефино, ул.Полевая, д.10	Действующий
Рыбинский муниципальный округ	Ярославская обл., Рыбинский р-н, Арефинское СП, с.Арефино, ул.Полевая, д.8	Действующий
Рыбинский муниципальный округ	Ярославская обл., Рыбинский р-н, Арефинское СП, с.Арефино, ул.Полевая, д.6	Действующий
Рыбинский муниципальный округ	Ярославская обл., Рыбинский р-н, Арефинское СП, с.Арефино, ул.Полевая, д.4	Действующий
Рыбинский муниципальный округ	Ярославская обл., Рыбинский р-н, Арефинское СП, с.Арефино, ул.Полевая, д.3	Действующий
Рыбинский муниципальный округ	Ярославская обл., Рыбинский р-н, Арефинское СП, с.Арефино, ул.Полевая, д.2	Действующий
Рыбинский муниципальный округ	Ярославская обл., Рыбинский р-н, Арефинское СП, с.Арефино, ул.Полевая, д.1	Действующий
Рыбинский муниципальный округ	Ярославская обл., Рыбинский р-н, Арефинское СП, с.Арефино, ул.Первомайская, д.76	Действующий
Рыбинский муниципальный округ	Ярославская обл., Рыбинский р-н, Арефинское СП, с.Арефино, ул.Первомайская, д.75	Действующий
Рыбинский муниципальный округ	Ярославская обл., Рыбинский р-н, Арефинское СП, с.Арефино, ул.Первомайская, д.74	Действующий
Рыбинский муниципальный округ	Ярославская обл., Рыбинский р-н, Арефинское СП, с.Арефино, ул.Первомайская, д.73	Действующий
Рыбинский муниципальный округ	Ярославская обл., Рыбинский р-н, Арефинское СП, с.Арефино, ул.Первомайская, д.72	Действующий
Рыбинский муниципальный округ	Ярославская обл., Рыбинский р-н, Арефинское СП, с.Арефино, ул.Первомайская, д.70	Действующий
Рыбинский муниципальный округ	Ярославская обл., Рыбинский р-н, Арефинское СП, с.Арефино, ул.Первомайская, д.68	Действующий
Рыбинский муниципальный округ	Ярославская обл., Рыбинский р-н, Арефинское СП, с.Арефино, ул.Первомайская, д.67а	Действующий
Рыбинский муниципальный округ	Ярославская обл., Рыбинский р-н, Арефинское СП, с.Арефино, ул.Первомайская, д.66	Действующий
Рыбинский муниципальный округ	Ярославская обл., Рыбинский р-н, Арефинское СП, с.Арефино, ул.Первомайская, д.58	Действующий
Рыбинский муниципальный округ	Ярославская обл., Рыбинский р-н, Арефинское СП, с.Арефино, ул.Первомайская, д.57	Действующий
Рыбинский муниципальный округ	Ярославская обл., Рыбинский р-н, Арефинское СП, с.Арефино, ул.Первомайская, д.54	Действующий
Рыбинский муниципальный округ	Ярославская обл., Рыбинский р-н, Арефинское СП, с.Арефино, ул.Первомайская, д.52	Действующий
Рыбинский муниципальный округ	Ярославская обл., Рыбинский р-н, Арефинское СП, с.Арефино, ул.Первомайская, д.51	Действующий
Рыбинский муниципальный округ	Ярославская обл., Рыбинский р-н, Арефинское СП, с.Арефино, ул.Первомайская, д.49	Действующий
Рыбинский муниципальный округ	Ярославская обл., Рыбинский р-н, Арефинское СП, с.Арефино, ул.Первомайская, д.48	Действующий
Рыбинский муниципальный округ	Ярославская обл., Рыбинский р-н, Арефинское СП, с.Арефино, ул.Первомайская, д.47	Действующий
Рыбинский муниципальный округ	Ярославская обл., Рыбинский р-н, Арефинское СП, с.Арефино, ул.Первомайская, д.46а	Действующий
Рыбинский муниципальный округ	Ярославская обл., Рыбинский р-н, Арефинское СП, с.Арефино, ул.Первомайская, д.45	Действующий
Рыбинский муниципальный округ	Ярославская обл., Рыбинский р-н, Арефинское СП, с.Арефино, ул.Первомайская, д.44	Действующий

Рыбинский муниципальный округ	Ярославская обл., Рыбинский р-н, Арефинское СП, с.Арефино, ул.Первомайская, д.43	Действующий
Рыбинский муниципальный округ	Ярославская обл., Рыбинский р-н, Арефинское СП, с.Арефино, ул.Первомайская, д.42а	Действующий
Рыбинский муниципальный округ	Ярославская обл., Рыбинский р-н, Арефинское СП, с.Арефино, ул.Первомайская, д.42	Действующий
Рыбинский муниципальный округ	Ярославская обл., Рыбинский р-н, Арефинское СП, с.Арефино, ул.Первомайская, д.41	Действующий
Рыбинский муниципальный округ	Ярославская обл., Рыбинский р-н, Арефинское СП, с.Арефино, ул.Первомайская, д.40	Действующий
Рыбинский муниципальный округ	Ярославская обл., Рыбинский р-н, Арефинское СП, с.Арефино, ул.Первомайская, д.39	Действующий
Рыбинский муниципальный округ	Ярославская обл., Рыбинский р-н, Арефинское СП, с.Арефино, ул.Первомайская, д.38	Действующий
Рыбинский муниципальный округ	Ярославская обл., Рыбинский р-н, Арефинское СП, с.Арефино, ул.Первомайская, д.37	Действующий
Рыбинский муниципальный округ	Ярославская обл., Рыбинский р-н, Арефинское СП, с.Арефино, ул.Первомайская, д.36	Действующий
Рыбинский муниципальный округ	Ярославская обл., Рыбинский р-н, Арефинское СП, с.Арефино, ул.Первомайская, д.35	Действующий
Рыбинский муниципальный округ	Ярославская обл., Рыбинский р-н, Арефинское СП, с.Арефино, ул.Первомайская, д.34	Действующий
Рыбинский муниципальный округ	Ярославская обл., Рыбинский р-н, Арефинское СП, с.Арефино, ул.Первомайская, д.33	Действующий
Рыбинский муниципальный округ	Ярославская обл., Рыбинский р-н, Арефинское СП, с.Арефино, ул.Первомайская, д.32	Действующий
Рыбинский муниципальный округ	Ярославская обл., Рыбинский р-н, Арефинское СП, с.Арефино, ул.Первомайская, д.31а	Действующий
Рыбинский муниципальный округ	Ярославская обл., Рыбинский р-н, Арефинское СП, с.Арефино, ул.Первомайская, д.31	Действующий
Рыбинский муниципальный округ	Ярославская обл., Рыбинский р-н, Арефинское СП, с.Арефино, ул.Первомайская, д.30	Действующий
Рыбинский муниципальный округ	Ярославская обл., Рыбинский р-н, Арефинское СП, с.Арефино, ул.Первомайская, д.29	Действующий
Рыбинский муниципальный округ	Ярославская обл., Рыбинский р-н, Арефинское СП, с.Арефино, ул.Первомайская, д.26	Действующий
Рыбинский муниципальный округ	Ярославская обл., Рыбинский р-н, Арефинское СП, с.Арефино, ул.Первомайская, д.23	Действующий
Рыбинский муниципальный округ	Ярославская обл., Рыбинский р-н, Арефинское СП, с.Арефино, ул.Первомайская, д.22	Действующий
Рыбинский муниципальный округ	Ярославская обл., Рыбинский р-н, Арефинское СП, с.Арефино, ул.Первомайская, д.21	Действующий
Рыбинский муниципальный округ	Ярославская обл., Рыбинский р-н, Арефинское СП, с.Арефино, ул.Первомайская, д.20	Действующий
Рыбинский муниципальный округ	Ярославская обл., Рыбинский р-н, Арефинское СП, с.Арефино, ул.Первомайская, д.18	Действующий
Рыбинский муниципальный округ	Ярославская обл., Рыбинский р-н, Арефинское СП, с.Арефино, ул.Первомайская, д.16	Действующий
Рыбинский муниципальный округ	Ярославская обл., Рыбинский р-н, Арефинское СП, с.Арефино, ул.Первомайская, д.14	Действующий
Рыбинский муниципальный округ	Ярославская обл., Рыбинский р-н, Арефинское СП, с.Арефино, ул.Первомайская, д.11	Действующий
Рыбинский муниципальный округ	Ярославская обл., Рыбинский р-н, Арефинское СП, с.Арефино, ул.Первомайская, д.9	Действующий
Рыбинский муниципальный округ	Ярославская обл., Рыбинский р-н, Арефинское СП, с.Арефино, ул.Первомайская, д.8	Действующий
Рыбинский муниципальный округ	Ярославская обл., Рыбинский р-н, Арефинское СП, с.Арефино, ул.Первомайская, д.6	Действующий
Рыбинский муниципальный округ	Ярославская обл., Рыбинский р-н, Арефинское СП, с.Арефино, ул.Первомайская, д.4	Действующий
Рыбинский муниципальный округ	Ярославская обл., Рыбинский р-н, Арефинское СП, с.Арефино, ул.Первомайская, д.2	Действующий
Рыбинский муниципальный округ	Ярославская обл., Рыбинский р-н, Арефинское СП, с.Арефино, ул.Новоселов, д.11	Действующий
Рыбинский муниципальный округ	Ярославская обл., Рыбинский р-н, Арефинское СП, с.Арефино, ул.Новоселов, д.10	Действующий
Рыбинский муниципальный округ	Ярославская обл., Рыбинский р-н, Арефинское СП, с.Арефино, ул.Новоселов, д.9	Действующий
Рыбинский муниципальный округ	Ярославская обл., Рыбинский р-н, Арефинское СП, с.Арефино, ул.Новоселов, д.8	Действующий

Рыбинский муниципальный округ	Ярославская обл., Рыбинский р-н, Арефинское СП, с.Арефино, ул.Новоселов, д.7	Действующий
Рыбинский муниципальный округ	Ярославская обл., Рыбинский р-н, Арефинское СП, с.Арефино, ул.Новоселов, д.6	Действующий
Рыбинский муниципальный округ	Ярославская обл., Рыбинский р-н, Арефинское СП, с.Арефино, ул.Новоселов, д.5	Действующий
Рыбинский муниципальный округ	Ярославская обл., Рыбинский р-н, Арефинское СП, с.Арефино, ул.Новоселов, д.4	Действующий
Рыбинский муниципальный округ	Ярославская обл., Рыбинский р-н, Арефинское СП, с.Арефино, ул.Новоселов, д.3	Действующий
Рыбинский муниципальный округ	Ярославская обл., Рыбинский р-н, Арефинское СП, с.Арефино, ул.Новоселов, д.2	Действующий
Рыбинский муниципальный округ	Ярославская обл., Рыбинский р-н, Арефинское СП, с.Арефино, ул.Новоселов, д.1	Действующий
Рыбинский муниципальный округ	Ярославская обл., Рыбинский р-н, Арефинское СП, с.Арефино, ул.Новая, д.14	Действующий
Рыбинский муниципальный округ	Ярославская обл., Рыбинский р-н, Арефинское СП, с.Арефино, ул.Новая, д.11	Действующий
Рыбинский муниципальный округ	Ярославская обл., Рыбинский р-н, Арефинское СП, с.Арефино, ул.Новая, д.10	Действующий
Рыбинский муниципальный округ	Ярославская обл., Рыбинский р-н, Арефинское СП, с.Арефино, ул.Новая, д.8	Действующий
Рыбинский муниципальный округ	Ярославская обл., Рыбинский р-н, Арефинское СП, с.Арефино, ул.Новая, д.7	Действующий
Рыбинский муниципальный округ	Ярославская обл., Рыбинский р-н, Арефинское СП, с.Арефино, ул.Новая, д.6	Действующий
Рыбинский муниципальный округ	Ярославская обл., Рыбинский р-н, Арефинское СП, с.Арефино, ул.Новая, д.5	Действующий
Рыбинский муниципальный округ	Ярославская обл., Рыбинский р-н, Арефинское СП, с.Арефино, ул.Новая, д.4а	Действующий
Рыбинский муниципальный округ	Ярославская обл., Рыбинский р-н, Арефинское СП, с.Арефино, ул.Новая, д.4	Действующий
Рыбинский муниципальный округ	Ярославская обл., Рыбинский р-н, Арефинское СП, с.Арефино, ул.Новая, д.3	Действующий
Рыбинский муниципальный округ	Ярославская обл., Рыбинский р-н, Арефинское СП, с.Арефино, ул.Новая, д.2	Действующий
Рыбинский муниципальный округ	Ярославская обл., Рыбинский р-н, Арефинское СП, с.Арефино, ул.Новая, д.1	Действующий
Рыбинский муниципальный округ	Ярославская обл., Рыбинский р-н, Арефинское СП, с.Арефино, ул.Нагорная, д.5	Действующий
Рыбинский муниципальный округ	Ярославская обл., Рыбинский р-н, Арефинское СП, с.Арефино, ул.Нагорная, д.3а	Действующий
Рыбинский муниципальный округ	Ярославская обл., Рыбинский р-н, Арефинское СП, с.Арефино, ул.Нагорная, д.3	Действующий
Рыбинский муниципальный округ	Ярославская обл., Рыбинский р-н, Арефинское СП, с.Арефино, ул.Нагорная, д.1а	Действующий
Рыбинский муниципальный округ	Ярославская обл., Рыбинский р-н, Арефинское СП, с.Арефино, ул.Нагорная, д.1	Действующий
Рыбинский муниципальный округ	Ярославская обл., Рыбинский р-н, Арефинское СП, с.Арефино, ул.Набережная, д.17	Действующий
Рыбинский муниципальный округ	Ярославская обл., Рыбинский р-н, Арефинское СП, с.Арефино, ул.Набережная, д.15	Действующий
Рыбинский муниципальный округ	Ярославская обл., Рыбинский р-н, Арефинское СП, с.Арефино, ул.Набережная, д.13	Действующий
Рыбинский муниципальный округ	Ярославская обл., Рыбинский р-н, Арефинское СП, с.Арефино, ул.Набережная, д.12	Действующий
Рыбинский муниципальный округ	Ярославская обл., Рыбинский р-н, Арефинское СП, с.Арефино, ул.Набережная, д.11	Действующий
Рыбинский муниципальный округ	Ярославская обл., Рыбинский р-н, Арефинское СП, с.Арефино, ул.Набережная, д.10	Действующий
Рыбинский муниципальный округ	Ярославская обл., Рыбинский р-н, Арефинское СП, с.Арефино, ул.Набережная, д.9	Действующий
Рыбинский муниципальный округ	Ярославская обл., Рыбинский р-н, Арефинское СП, с.Арефино, ул.Набережная, д.8а	Действующий
Рыбинский муниципальный округ	Ярославская обл., Рыбинский р-н, Арефинское СП, с.Арефино, ул.Набережная, д.7	Действующий
Рыбинский муниципальный округ	Ярославская обл., Рыбинский р-н, Арефинское СП, с.Арефино, ул.Набережная, д.6	Действующий
Рыбинский муниципальный округ	Ярославская обл., Рыбинский р-н, Арефинское СП, с.Арефино, ул.Набережная, д.3а	Действующий

Рыбинский муниципальный округ	Ярославская обл., Рыбинский р-н, Арефинское СП, с.Арефино, ул.Набережная, д.3	Действующий
Рыбинский муниципальный округ	Ярославская обл., Рыбинский р-н, Арефинское СП, с.Арефино, ул.Набережная, д.2г	Действующий
Рыбинский муниципальный округ	Ярославская обл., Рыбинский р-н, Арефинское СП, с.Арефино, ул.Набережная, д.2в	Действующий
Рыбинский муниципальный округ	Ярославская обл., Рыбинский р-н, Арефинское СП, с.Арефино, ул.Набережная, д.2б	Действующий
Рыбинский муниципальный округ	Ярославская обл., Рыбинский р-н, Арефинское СП, с.Арефино, ул.Набережная, д.1б	Действующий
Рыбинский муниципальный округ	Ярославская обл., Рыбинский р-н, Арефинское СП, с.Арефино, ул.Набережная, д.1а	Действующий
Рыбинский муниципальный округ	Ярославская обл., Рыбинский р-н, Арефинское СП, с.Арефино, ул.Молодежная, д.14	Действующий
Рыбинский муниципальный округ	Ярославская обл., Рыбинский р-н, Арефинское СП, с.Арефино, ул.Молодежная, д.10	Действующий
Рыбинский муниципальный округ	Ярославская обл., Рыбинский р-н, Арефинское СП, с.Арефино, ул.Молодежная, д.6	Действующий
Рыбинский муниципальный округ	Ярославская обл., Рыбинский р-н, Арефинское СП, с.Арефино, ул.Молодежная, д.5	Действующий
Рыбинский муниципальный округ	Ярославская обл., Рыбинский р-н, Арефинское СП, с.Арефино, ул.Молодежная, д.3	Действующий
Рыбинский муниципальный округ	Ярославская обл., Рыбинский р-н, Арефинское СП, с.Арефино, ул.Механизации, д.37	Действующий
Рыбинский муниципальный округ	Ярославская обл., Рыбинский р-н, Арефинское СП, с.Арефино, ул.Механизации, д.25	Действующий
Рыбинский муниципальный округ	Ярославская обл., Рыбинский р-н, Арефинское СП, с.Арефино, ул.Механизации, д.24	Действующий
Рыбинский муниципальный округ	Ярославская обл., Рыбинский р-н, Арефинское СП, с.Арефино, ул.Механизации, д.22	Действующий
Рыбинский муниципальный округ	Ярославская обл., Рыбинский р-н, Арефинское СП, с.Арефино, ул.Механизации, д.21	Действующий
Рыбинский муниципальный округ	Ярославская обл., Рыбинский р-н, Арефинское СП, с.Арефино, ул.Механизации, д.17	Действующий
Рыбинский муниципальный округ	Ярославская обл., Рыбинский р-н, Арефинское СП, с.Арефино, ул.Механизации, д.15	Действующий
Рыбинский муниципальный округ	Ярославская обл., Рыбинский р-н, Арефинское СП, с.Арефино, ул.Механизации, д.14	Действующий
Рыбинский муниципальный округ	Ярославская обл., Рыбинский р-н, Арефинское СП, с.Арефино, ул.Механизации, д.13	Действующий
Рыбинский муниципальный округ	Ярославская обл., Рыбинский р-н, Арефинское СП, с.Арефино, ул.Механизации, д.12	Действующий
Рыбинский муниципальный округ	Ярославская обл., Рыбинский р-н, Арефинское СП, с.Арефино, ул.Механизации, д.10	Действующий
Рыбинский муниципальный округ	Ярославская обл., Рыбинский р-н, Арефинское СП, с.Арефино, ул.Механизации, д.8	Действующий
Рыбинский муниципальный округ	Ярославская обл., Рыбинский р-н, Арефинское СП, с.Арефино, ул.Механизации, д.6	Действующий
Рыбинский муниципальный округ	Ярославская обл., Рыбинский р-н, Арефинское СП, с.Арефино, ул.Механизации, д.5	Действующий
Рыбинский муниципальный округ	Ярославская обл., Рыбинский р-н, Арефинское СП, с.Арефино, ул.Механизации, д.4	Действующий
Рыбинский муниципальный округ	Ярославская обл., Рыбинский р-н, Арефинское СП, с.Арефино, ул.Механизации, д.3	Действующий
Рыбинский муниципальный округ	Ярославская обл., Рыбинский р-н, Арефинское СП, с.Арефино, ул.Механизации, д.2	Действующий
Рыбинский муниципальный округ	Ярославская обл., Рыбинский р-н, Арефинское СП, с.Арефино, ул.Механизации, д.1	Действующий
Рыбинский муниципальный округ	Ярославская обл., Рыбинский р-н, Арефинское СП, с.Арефино, пер.Кооперативный, д.42	Действующий
Рыбинский муниципальный округ	Ярославская обл., Рыбинский р-н, Арефинское СП, с.Арефино, пер.Кооперативный, д.40	Действующий
Рыбинский муниципальный округ	Ярославская обл., Рыбинский р-н, Арефинское СП, с.Арефино, пер.Кооперативный, д.38	Действующий
Рыбинский муниципальный округ	Ярославская обл., Рыбинский р-н, Арефинское СП, с.Арефино, пер.Кооперативный, д.36	Действующий
Рыбинский муниципальный округ	Ярославская обл., Рыбинский р-н, Арефинское СП, с.Арефино, пер.Кооперативный, д.34	Действующий
Рыбинский муниципальный округ	Ярославская обл., Рыбинский р-н, Арефинское СП, с.Арефино, пер.Кооперативный, д.30а	Действующий

Рыбинский муниципальный округ	Ярославская обл., Рыбинский р-н, Арефинское СП, с.Арефино, пер.Кооперативный, д.30	Действующий
Рыбинский муниципальный округ	Ярославская обл., Рыбинский р-н, Арефинское СП, с.Арефино, пер.Кооперативный, д.28	Действующий
Рыбинский муниципальный округ	Ярославская обл., Рыбинский р-н, Арефинское СП, с.Арефино, пер.Кооперативный, д.27	Действующий
Рыбинский муниципальный округ	Ярославская обл., Рыбинский р-н, Арефинское СП, с.Арефино, пер.Кооперативный, д.26	Действующий
Рыбинский муниципальный округ	Ярославская обл., Рыбинский р-н, Арефинское СП, с.Арефино, пер.Кооперативный, д.24а	Действующий
Рыбинский муниципальный округ	Ярославская обл., Рыбинский р-н, Арефинское СП, с.Арефино, пер.Кооперативный, д.24	Действующий
Рыбинский муниципальный округ	Ярославская обл., Рыбинский р-н, Арефинское СП, с.Арефино, пер.Кооперативный, д.23	Действующий
Рыбинский муниципальный округ	Ярославская обл., Рыбинский р-н, Арефинское СП, с.Арефино, пер.Кооперативный, д.22а	Действующий
Рыбинский муниципальный округ	Ярославская обл., Рыбинский р-н, Арефинское СП, с.Арефино, пер.Кооперативный, д.22	Действующий
Рыбинский муниципальный округ	Ярославская обл., Рыбинский р-н, Арефинское СП, с.Арефино, пер.Кооперативный, д.21	Действующий
Рыбинский муниципальный округ	Ярославская обл., Рыбинский р-н, Арефинское СП, с.Арефино, пер.Кооперативный, д.18	Действующий
Рыбинский муниципальный округ	Ярославская обл., Рыбинский р-н, Арефинское СП, с.Арефино, пер.Кооперативный, д.15а	Действующий
Рыбинский муниципальный округ	Ярославская обл., Рыбинский р-н, Арефинское СП, с.Арефино, пер.Кооперативный, д.12	Действующий
Рыбинский муниципальный округ	Ярославская обл., Рыбинский р-н, Арефинское СП, с.Арефино, пер.Кооперативный, д.11	Действующий
Рыбинский муниципальный округ	Ярославская обл., Рыбинский р-н, Арефинское СП, с.Арефино, пер.Кооперативный, д.10	Действующий
Рыбинский муниципальный округ	Ярославская обл., Рыбинский р-н, Арефинское СП, с.Арефино, пер.Кооперативный, д.7	Действующий
Рыбинский муниципальный округ	Ярославская обл., Рыбинский р-н, Арефинское СП, с.Арефино, пер.Кооперативный, д.5а	Действующий
Рыбинский муниципальный округ	Ярославская обл., Рыбинский р-н, Арефинское СП, с.Арефино, пер.Кооперативный, д.5	Действующий
Рыбинский муниципальный округ	Ярославская обл., Рыбинский р-н, Арефинское СП, с.Арефино, пер.Кооперативный, д.3	Действующий
Рыбинский муниципальный округ	Ярославская обл., Рыбинский р-н, Арефинское СП, с.Арефино, пер.Кооперативный, д.1	Действующий
Рыбинский муниципальный округ	Ярославская обл., Рыбинский р-н, Арефинское СП, с.Арефино, ул.Заречная, д.45	Действующий
Рыбинский муниципальный округ	Ярославская обл., Рыбинский р-н, Арефинское СП, с.Арефино, ул.Заречная, д.42	Действующий
Рыбинский муниципальный округ	Ярославская обл., Рыбинский р-н, Арефинское СП, с.Арефино, ул.Заречная, д.41	Действующий
Рыбинский муниципальный округ	Ярославская обл., Рыбинский р-н, Арефинское СП, с.Арефино, ул.Заречная, д.38	Действующий
Рыбинский муниципальный округ	Ярославская обл., Рыбинский р-н, Арефинское СП, с.Арефино, ул.Заречная, д.36	Действующий
Рыбинский муниципальный округ	Ярославская обл., Рыбинский р-н, Арефинское СП, с.Арефино, ул.Заречная, д.35	Действующий
Рыбинский муниципальный округ	Ярославская обл., Рыбинский р-н, Арефинское СП, с.Арефино, ул.Заречная, д.34	Действующий
Рыбинский муниципальный округ	Ярославская обл., Рыбинский р-н, Арефинское СП, с.Арефино, ул.Заречная, д.33а	Действующий
Рыбинский муниципальный округ	Ярославская обл., Рыбинский р-н, Арефинское СП, с.Арефино, ул.Заречная, д.33	Действующий
Рыбинский муниципальный округ	Ярославская обл., Рыбинский р-н, Арефинское СП, с.Арефино, ул.Заречная, д.32	Действующий
Рыбинский муниципальный округ	Ярославская обл., Рыбинский р-н, Арефинское СП, с.Арефино, ул.Заречная, д.31а	Действующий
Рыбинский муниципальный округ	Ярославская обл., Рыбинский р-н, Арефинское СП, с.Арефино, ул.Заречная, д.30	Действующий
Рыбинский муниципальный округ	Ярославская обл., Рыбинский р-н, Арефинское СП, с.Арефино, ул.Заречная, д.28	Действующий
Рыбинский муниципальный округ	Ярославская обл., Рыбинский р-н, Арефинское СП, с.Арефино, ул.Заречная, д.27	Действующий
Рыбинский муниципальный округ	Ярославская обл., Рыбинский р-н, Арефинское СП, с.Арефино, ул.Заречная, д.26	Действующий

Рыбинский муниципальный округ	Ярославская обл., Рыбинский р-н, Арефинское СП, с.Арефино, ул.Заречная, д.25	Действующий
Рыбинский муниципальный округ	Ярославская обл., Рыбинский р-н, Арефинское СП, с.Арефино, ул.Заречная, д.24	Действующий
Рыбинский муниципальный округ	Ярославская обл., Рыбинский р-н, Арефинское СП, с.Арефино, ул.Заречная, д.23	Действующий
Рыбинский муниципальный округ	Ярославская обл., Рыбинский р-н, Арефинское СП, с.Арефино, ул.Заречная, д.22	Действующий
Рыбинский муниципальный округ	Ярославская обл., Рыбинский р-н, Арефинское СП, с.Арефино, ул.Заречная, д.21	Действующий
Рыбинский муниципальный округ	Ярославская обл., Рыбинский р-н, Арефинское СП, с.Арефино, ул.Заречная, д.20	Действующий
Рыбинский муниципальный округ	Ярославская обл., Рыбинский р-н, Арефинское СП, с.Арефино, ул.Заречная, д.19	Действующий
Рыбинский муниципальный округ	Ярославская обл., Рыбинский р-н, Арефинское СП, с.Арефино, ул.Заречная, д.18	Действующий
Рыбинский муниципальный округ	Ярославская обл., Рыбинский р-н, Арефинское СП, с.Арефино, ул.Заречная, д.17	Действующий
Рыбинский муниципальный округ	Ярославская обл., Рыбинский р-н, Арефинское СП, с.Арефино, ул.Заречная, д.16	Действующий
Рыбинский муниципальный округ	Ярославская обл., Рыбинский р-н, Арефинское СП, с.Арефино, ул.Заречная, д.15	Действующий
Рыбинский муниципальный округ	Ярославская обл., Рыбинский р-н, Арефинское СП, с.Арефино, ул.Заречная, д.14	Действующий
Рыбинский муниципальный округ	Ярославская обл., Рыбинский р-н, Арефинское СП, с.Арефино, ул.Заречная, д.13	Действующий
Рыбинский муниципальный округ	Ярославская обл., Рыбинский р-н, Арефинское СП, с.Арефино, ул.Заречная, д.12	Действующий
Рыбинский муниципальный округ	Ярославская обл., Рыбинский р-н, Арефинское СП, с.Арефино, ул.Заречная, д.11	Действующий
Рыбинский муниципальный округ	Ярославская обл., Рыбинский р-н, Арефинское СП, с.Арефино, ул.Заречная, д.8	Действующий
Рыбинский муниципальный округ	Ярославская обл., Рыбинский р-н, Арефинское СП, с.Арефино, ул.Заречная, д.6	Действующий
Рыбинский муниципальный округ	Ярославская обл., Рыбинский р-н, Арефинское СП, с.Арефино, ул.Заречная, д.4	Действующий
Рыбинский муниципальный округ	Ярославская обл., Рыбинский р-н, Арефинское СП, с.Арефино, ул.Заречная, д.3	Действующий
Рыбинский муниципальный округ	Ярославская обл., Рыбинский р-н, Арефинское СП, с.Арефино, ул.Заречная, д.1	Действующий
Рыбинский муниципальный округ	Ярославская обл., Рыбинский р-н, Арефинское СП, с.Арефино, ул.Береговая, д.55	Действующий
Рыбинский муниципальный округ	Ярославская обл., Рыбинский р-н, Арефинское СП, с.Арефино, ул.Береговая, д.33	Действующий
Рыбинский муниципальный округ	Ярославская обл., Рыбинский р-н, Арефинское СП, с.Арефино, ул.Береговая, з/у.31	Действующий
Рыбинский муниципальный округ	Ярославская обл., Рыбинский р-н, Арефинское СП, с.Арефино, ул.Береговая, д.30	Действующий
Рыбинский муниципальный округ	Ярославская обл., Рыбинский р-н, Арефинское СП, с.Арефино, ул.Береговая, д.28	Действующий
Рыбинский муниципальный округ	Ярославская обл., Рыбинский р-н, Арефинское СП, с.Арефино, ул.Береговая, д.26	Действующий
Рыбинский муниципальный округ	Ярославская обл., Рыбинский р-н, Арефинское СП, с.Арефино, ул.Береговая, д.25	Действующий
Рыбинский муниципальный округ	Ярославская обл., Рыбинский р-н, Арефинское СП, с.Арефино, ул.Береговая, д.24	Действующий
Рыбинский муниципальный округ	Ярославская обл., Рыбинский р-н, Арефинское СП, с.Арефино, ул.Береговая, д.22	Действующий
Рыбинский муниципальный округ	Ярославская обл., Рыбинский р-н, Арефинское СП, с.Арефино, ул.Береговая, д.21	Действующий
Рыбинский муниципальный округ	Ярославская обл., Рыбинский р-н, Арефинское СП, с.Арефино, ул.Береговая, д.20	Действующий
Рыбинский муниципальный округ	Ярославская обл., Рыбинский р-н, Арефинское СП, с.Арефино, ул.Береговая, з/у.19	Действующий
Рыбинский муниципальный округ	Ярославская обл., Рыбинский р-н, Арефинское СП, с.Арефино, ул.Береговая, д.18	Действующий
Рыбинский муниципальный округ	Ярославская обл., Рыбинский р-н, Арефинское СП, с.Арефино, ул.Береговая, д.16	Действующий
Рыбинский муниципальный округ	Ярославская обл., Рыбинский р-н, Арефинское СП, с.Арефино, ул.Береговая, з/у.15	Действующий

Рыбинский муниципальный округ	Ярославская обл., Рыбинский р-н, Арефинское СП, с.Арефино, ул.Береговая, д.14	Действующий
Рыбинский муниципальный округ	Ярославская обл., Рыбинский р-н, Арефинское СП, с.Арефино, ул.Береговая, д.10	Действующий
Рыбинский муниципальный округ	Ярославская обл., Рыбинский р-н, Арефинское СП, с.Арефино, ул.Береговая, д.8	Действующий
Рыбинский муниципальный округ	Ярославская обл., Рыбинский р-н, Арефинское СП, с.Арефино, ул.Береговая, д.2	Действующий
Рыбинский муниципальный округ	Ярославская обл. Рыбинский р-н д. Якушево д.1	Действующий
Рыбинский муниципальный округ	Ярославская обл. Рыбинский р-н д. Стерлядево д.47	Действующий
Рыбинский муниципальный округ	Ярославская обл. Рыбинский р-н д. Стерлядево д.33	Действующий
Рыбинский муниципальный округ	Ярославская обл. Рыбинский р-н д. Стерлядево д.26	Действующий
Рыбинский муниципальный округ	Ярославская обл. Рыбинский р-н д. Свингино д.15	Действующий
Рыбинский муниципальный округ	Ярославская обл. Рыбинский р-н д. Каботово д. 5	Действующий
Рыбинский муниципальный округ	Ярославская обл. Рыбинский р-н д. Залужье д. 48	Действующий
Рыбинский муниципальный округ	Ярославская обл. Рыбинский р-н д. Завражье д. 46	Действующий
Рыбинский муниципальный округ	Ярославская обл. Рыбинский р-н д. Завражье д. 76	Действующий
Рыбинский муниципальный округ	Ярославская обл. Рыбинский р-н д. Залужье д. 19	Действующий
Рыбинский муниципальный округ	Ярославская обл. Рыбинский р-н разъезд Юринский	Действующий
Рыбинский муниципальный округ	Ярославская обл. Рыбинский р-н п. Юбилейный д.60	Действующий
Рыбинский муниципальный округ	Ярославская обл. Рыбинский р-н п. Юбилейный д.58	Действующий
Рыбинский муниципальный округ	Ярославская обл. Рыбинский р-н п. Юбилейный д.54	Действующий
Рыбинский муниципальный округ	Ярославская обл. Рыбинский р-н п. Юбилейный д.50	Действующий
Рыбинский муниципальный округ	Ярославская обл. Рыбинский р-н п. Юбилейный д.45	Действующий
Рыбинский муниципальный округ	Ярославская обл. Рыбинский р-н п. Юбилейный д.44	Действующий
Рыбинский муниципальный округ	Ярославская обл. Рыбинский р-н п. Юбилейный д.43	Действующий
Рыбинский муниципальный округ	Ярославская обл. Рыбинский р-н п. Юбилейный д.42	Действующий
Рыбинский муниципальный округ	Ярославская обл. Рыбинский р-н п. Юбилейный д.41	Действующий
Рыбинский муниципальный округ	Ярославская обл. Рыбинский р-н п. Юбилейный д.40	Действующий
Рыбинский муниципальный округ	Ярославская обл. Рыбинский р-н п. Юбилейный д.39	Действующий
Рыбинский муниципальный округ	Ярославская обл. Рыбинский р-н п. Юбилейный д.38	Действующий
Рыбинский муниципальный округ	Ярославская обл. Рыбинский р-н п. Юбилейный д.37	Действующий
Рыбинский муниципальный округ	Ярославская обл. Рыбинский р-н п. Юбилейный д.36	Действующий
Рыбинский муниципальный округ	Ярославская обл. Рыбинский р-н п. Юбилейный д.33	Действующий
Рыбинский муниципальный округ	Ярославская обл. Рыбинский р-н п. Юбилейный д.30	Действующий
Рыбинский муниципальный округ	Ярославская обл. Рыбинский р-н п. Юбилейный д.28	Действующий
Рыбинский муниципальный округ	Ярославская обл. Рыбинский р-н п. Юбилейный д.27	Действующий
Рыбинский муниципальный округ	Ярославская обл. Рыбинский р-н п. Юбилейный д.26	Действующий
Рыбинский муниципальный округ	Ярославская обл. Рыбинский р-н п. Юбилейный д.25	Действующий
Рыбинский муниципальный округ	Ярославская обл. Рыбинский р-н п. Юбилейный д.24	Действующий
Рыбинский муниципальный округ	Ярославская обл. Рыбинский р-н п. Юбилейный д.23	Действующий
Рыбинский муниципальный округ	Ярославская обл. Рыбинский р-н п. Юбилейный д.22	Действующий
Рыбинский муниципальный округ	Ярославская обл. Рыбинский р-н п. Юбилейный д.21	Действующий
Рыбинский муниципальный округ	Ярославская обл. Рыбинский р-н п. Юбилейный д.20	Действующий
Рыбинский муниципальный округ	Ярославская обл. Рыбинский р-н п. Юбилейный д.19	Действующий
Рыбинский муниципальный округ	Ярославская обл. Рыбинский р-н п. Юбилейный д.18	Действующий
Рыбинский муниципальный округ	Ярославская обл. Рыбинский р-н п. Юбилейный д.1	Действующий
Рыбинский муниципальный округ	Ярославская обл. Рыбинский р-н д. Якушевод.62	Действующий
Рыбинский муниципальный округ	Ярославская обл. Рыбинский р-н д. Якушевод.61	Действующий
Рыбинский муниципальный округ	Ярославская обл. Рыбинский р-н д. Якушевод.55	Действующий
Рыбинский муниципальный округ	Ярославская обл. Рыбинский р-н д. Якушевод.54	Действующий
Рыбинский муниципальный округ	Ярославская обл. Рыбинский р-н д. Якушевод.53	Действующий
Рыбинский муниципальный округ	Ярославская обл. Рыбинский р-н д. Якушевод.49	Действующий
Рыбинский муниципальный округ	Ярославская обл. Рыбинский р-н д. Якушевод.47	Действующий
Рыбинский муниципальный округ	Ярославская обл. Рыбинский р-н д. Якушевод.37	Действующий
Рыбинский муниципальный округ	Ярославская обл. Рыбинский р-н д. Якушевод.29	Действующий
Рыбинский муниципальный округ	Ярославская обл. Рыбинский р-н д. Якушевод.25	Действующий
Рыбинский муниципальный округ	Ярославская обл. Рыбинский р-н д. Якушевод.19а	Действующий
Рыбинский муниципальный округ	Ярославская обл. Рыбинский р-н д. Якушевод.17	Действующий
Рыбинский муниципальный округ	Ярославская обл. Рыбинский р-н д. Якушевод.16	Действующий
Рыбинский муниципальный округ	Ярославская обл. Рыбинский р-н д. Якушевод.15	Действующий
Рыбинский муниципальный округ	Ярославская обл. Рыбинский р-н д. Якушевод.14	Действующий
Рыбинский муниципальный округ	Ярославская обл. Рыбинский р-н д. Якушевод.13	Действующий
Рыбинский муниципальный округ	Ярославская обл. Рыбинский р-н д. Якушевод.12	Действующий
Рыбинский муниципальный округ	Ярославская обл. Рыбинский р-н д. Якушевод.11	Действующий
Рыбинский муниципальный округ	Ярославская обл. Рыбинский р-н д. Якушевод.10	Действующий
Рыбинский муниципальный округ	Ярославская обл. Рыбинский р-н д. Якушевод.9	Действующий
Рыбинский муниципальный округ	Ярославская обл. Рыбинский р-н д. Якушевод.8	Действующий
Рыбинский муниципальный округ	Ярославская обл. Рыбинский р-н д. Якушевод.7	Действующий
Рыбинский муниципальный округ	Ярославская обл. Рыбинский р-н д. Якушевод.6	Действующий
Рыбинский муниципальный округ	Ярославская обл. Рыбинский р-н д. Якушевод.5	Действующий

Рыбинский муниципальный округ	Ярославская обл. Рыбинский р-н д. Якушевод.4	Действующий
Рыбинский муниципальный округ	Ярославская обл. Рыбинский р-н д. Якушевод.3	Действующий
Рыбинский муниципальный округ	Ярославская обл. Рыбинский р-н д. Якушевод.2	Действующий
Рыбинский муниципальный округ	Ярославская обл. Рыбинский р-н д. Юрино д.52	Действующий
Рыбинский муниципальный округ	Ярославская обл. Рыбинский р-н д. Юрино д.47	Действующий
Рыбинский муниципальный округ	Ярославская обл. Рыбинский р-н д. Юрино д.45	Действующий
Рыбинский муниципальный округ	Ярославская обл. Рыбинский р-н д. Юрино д.41	Действующий
Рыбинский муниципальный округ	Ярославская обл. Рыбинский р-н д. Юрино д.40	Действующий
Рыбинский муниципальный округ	Ярославская обл. Рыбинский р-н д. Юрино д.39	Действующий
Рыбинский муниципальный округ	Ярославская обл. Рыбинский р-н д. Юрино д.38	Действующий
Рыбинский муниципальный округ	Ярославская обл. Рыбинский р-н д. Юрино д.36А	Действующий
Рыбинский муниципальный округ	Ярославская обл. Рыбинский р-н д. Юрино д.33	Действующий
Рыбинский муниципальный округ	Ярославская обл. Рыбинский р-н д. Юрино д.32	Действующий
Рыбинский муниципальный округ	Ярославская обл. Рыбинский р-н д. Юрино д.30	Действующий
Рыбинский муниципальный округ	Ярославская обл. Рыбинский р-н д. Юрино д.27	Действующий
Рыбинский муниципальный округ	Ярославская обл. Рыбинский р-н д. Юрино д.23	Действующий
Рыбинский муниципальный округ	Ярославская обл. Рыбинский р-н д. Юрино д.22	Действующий
Рыбинский муниципальный округ	Ярославская обл. Рыбинский р-н д. Юрино д.18	Действующий
Рыбинский муниципальный округ	Ярославская обл. Рыбинский р-н д. Юрино д.17	Действующий
Рыбинский муниципальный округ	Ярославская обл. Рыбинский р-н д. Юрино д.16	Действующий
Рыбинский муниципальный округ	Ярославская обл. Рыбинский р-н д. Юрино д.15	Действующий
Рыбинский муниципальный округ	Ярославская обл. Рыбинский р-н д. Юрино д.13	Действующий
Рыбинский муниципальный округ	Ярославская обл. Рыбинский р-н д. Юрино д.12	Действующий
Рыбинский муниципальный округ	Ярославская обл. Рыбинский р-н д. Юрино д.11	Действующий
Рыбинский муниципальный округ	Ярославская обл. Рыбинский р-н д. Юрино д.10	Действующий
Рыбинский муниципальный округ	Ярославская обл. Рыбинский р-н д. Юрино д.9	Действующий
Рыбинский муниципальный округ	Ярославская обл. Рыбинский р-н д. Юрино д.7	Действующий
Рыбинский муниципальный округ	Ярославская обл. Рыбинский р-н д. Юрино д.5	Действующий
Рыбинский муниципальный округ	Ярославская обл. Рыбинский р-н д. Юрино д.4	Действующий
Рыбинский муниципальный округ	Ярославская обл. Рыбинский р-н д. Юрино д.3	Действующий
Рыбинский муниципальный округ	Ярославская обл. Рыбинский р-н д. Юрино д.2	Действующий
Рыбинский муниципальный округ	Ярославская обл. Рыбинский р-н д. Юрино д.1	Действующий
Рыбинский муниципальный округ	Ярославская обл. Рыбинский р-н д. Шушковод.14	Действующий
Рыбинский муниципальный округ	Ярославская обл. Рыбинский р-н д. Шушковод.13	Действующий
Рыбинский муниципальный округ	Ярославская обл. Рыбинский р-н д. Шушковод.12	Действующий
Рыбинский муниципальный округ	Ярославская обл. Рыбинский р-н д. Шушковод.11	Действующий
Рыбинский муниципальный округ	Ярославская обл. Рыбинский р-н д. Шушковод.10	Действующий
Рыбинский муниципальный округ	Ярославская обл. Рыбинский р-н д. Шушковод.9	Действующий
Рыбинский муниципальный округ	Ярославская обл. Рыбинский р-н д. Шушковод.8	Действующий
Рыбинский муниципальный округ	Ярославская обл. Рыбинский р-н д. Шушковод.7	Действующий
Рыбинский муниципальный округ	Ярославская обл. Рыбинский р-н д. Шушковод.6	Действующий
Рыбинский муниципальный округ	Ярославская обл. Рыбинский р-н д. Шушковод.5	Действующий
Рыбинский муниципальный округ	Ярославская обл. Рыбинский р-н д. Шушковод.3	Действующий
Рыбинский муниципальный округ	Ярославская обл. Рыбинский р-н д. Шушковод.2	Действующий
Рыбинский муниципальный округ	Ярославская обл. Рыбинский р-н д. Шушково д.1	Действующий
Рыбинский муниципальный округ	Ярославская обл. Рыбинский р-н д. Шишкинод.15	Действующий
Рыбинский муниципальный округ	Ярославская обл. Рыбинский р-н д. Шишкинод.14	Действующий
Рыбинский муниципальный округ	Ярославская обл. Рыбинский р-н д. Шишкинод.13	Действующий
Рыбинский муниципальный округ	Ярославская обл. Рыбинский р-н д. Шишкинод.12	Действующий
Рыбинский муниципальный округ	Ярославская обл. Рыбинский р-н д. Шишкинод.11	Действующий
Рыбинский муниципальный округ	Ярославская обл. Рыбинский р-н д. Шишкинод.10	Действующий
Рыбинский муниципальный округ	Ярославская обл. Рыбинский р-н д. Шишкинод.9	Действующий
Рыбинский муниципальный округ	Ярославская обл. Рыбинский р-н д. Шишкинод.8	Действующий
Рыбинский муниципальный округ	Ярославская обл. Рыбинский р-н д. Шишкинод.7	Действующий
Рыбинский муниципальный округ	Ярославская обл. Рыбинский р-н д. Шишкино д.6	Действующий
Рыбинский муниципальный округ	Ярославская обл. Рыбинский р-н д. Шишкино д.5	Действующий
Рыбинский муниципальный округ	Ярославская обл. Рыбинский р-н д. Шишкино д.4	Действующий
Рыбинский муниципальный округ	Ярославская обл. Рыбинский р-н д. Шишкино д.3	Действующий
Рыбинский муниципальный округ	Ярославская обл. Рыбинский р-н д. Шишкино д.2	Действующий
Рыбинский муниципальный округ	Ярославская обл. Рыбинский р-н д. Шишкино д.1	Действующий
Рыбинский муниципальный округ	Ярославская обл. Рыбинский р-н д. Харитоново д.57	Действующий
Рыбинский муниципальный округ	Ярославская обл. Рыбинский р-н д. Харитоново д.54	Действующий
Рыбинский муниципальный округ	Ярославская обл. Рыбинский р-н д. Харитоново д.52	Действующий
Рыбинский муниципальный округ	Ярославская обл. Рыбинский р-н д. Харитоново д.51	Действующий
Рыбинский муниципальный округ	Ярославская обл. Рыбинский р-н д. Харитоново д.49	Действующий
Рыбинский муниципальный округ	Ярославская обл. Рыбинский р-н д. Харитоново д.47	Действующий
Рыбинский муниципальный округ	Ярославская обл. Рыбинский р-н д. Харитоново д.46	Действующий
Рыбинский муниципальный округ	Ярославская обл. Рыбинский р-н д. Харитоново д.45	Действующий
Рыбинский муниципальный округ	Ярославская обл. Рыбинский р-н д. Харитоново д.43	Действующий
Рыбинский муниципальный округ	Ярославская обл. Рыбинский р-н д. Харитоново д.41	Действующий
Рыбинский муниципальный округ	Ярославская обл. Рыбинский р-н д. Харитоново д.40	Действующий

Рыбинский муниципальный округ	Ярославская обл. Рыбинский р-н д. Харитоново д.39	Действующий
Рыбинский муниципальный округ	Ярославская обл. Рыбинский р-н д. Харитоново д.38	Действующий
Рыбинский муниципальный округ	Ярославская обл. Рыбинский р-н д. Харитоново д.37	Действующий
Рыбинский муниципальный округ	Ярославская обл. Рыбинский р-н д. Харитоново д.36	Действующий
Рыбинский муниципальный округ	Ярославская обл. Рыбинский р-н д. Харитоново д.35	Действующий
Рыбинский муниципальный округ	Ярославская обл. Рыбинский р-н д. Харитоново д.34	Действующий
Рыбинский муниципальный округ	Ярославская обл. Рыбинский р-н д. Харитоново д.28	Действующий
Рыбинский муниципальный округ	Ярославская обл. Рыбинский р-н д. Харитоново д.27	Действующий
Рыбинский муниципальный округ	Ярославская обл. Рыбинский р-н д. Харитоново д.25	Действующий
Рыбинский муниципальный округ	Ярославская обл. Рыбинский р-н д. Харитоново д.24	Действующий
Рыбинский муниципальный округ	Ярославская обл. Рыбинский р-н д. Харитоново д.23	Действующий
Рыбинский муниципальный округ	Ярославская обл. Рыбинский р-н д. Харитоново д.21	Действующий
Рыбинский муниципальный округ	Ярославская обл. Рыбинский р-н д. Харитоново д.19	Действующий
Рыбинский муниципальный округ	Ярославская обл. Рыбинский р-н д. Харитоново д.18	Действующий
Рыбинский муниципальный округ	Ярославская обл. Рыбинский р-н д. Харитоново д.16	Действующий
Рыбинский муниципальный округ	Ярославская обл. Рыбинский р-н д. Харитоново д.14	Действующий
Рыбинский муниципальный округ	Ярославская обл. Рыбинский р-н д. Харитоново д.13	Действующий
Рыбинский муниципальный округ	Ярославская обл. Рыбинский р-н д. Харитоново д.12	Действующий
Рыбинский муниципальный округ	Ярославская обл. Рыбинский р-н д. Харитоново д.11	Действующий
Рыбинский муниципальный округ	Ярославская обл. Рыбинский р-н д. Харитоново д.10	Действующий
Рыбинский муниципальный округ	Ярославская обл. Рыбинский р-н д. Харитоново д.9	Действующий
Рыбинский муниципальный округ	Ярославская обл. Рыбинский р-н д. Харитоново д.8	Действующий
Рыбинский муниципальный округ	Ярославская обл. Рыбинский р-н д. Харитоново д.7	Действующий
Рыбинский муниципальный округ	Ярославская обл. Рыбинский р-н д. Харитоново д.6	Действующий
Рыбинский муниципальный округ	Ярославская обл. Рыбинский р-н д. Харитоново д.5	Действующий
Рыбинский муниципальный округ	Ярославская обл. Рыбинский р-н д. Харитоново д.4	Действующий
Рыбинский муниципальный округ	Ярославская обл. Рыбинский р-н д. Харитоново д.3	Действующий
Рыбинский муниципальный округ	Ярославская обл. Рыбинский р-н д. Харитоново д.2	Действующий
Рыбинский муниципальный округ	Ярославская обл. Рыбинский р-н д. Харинская д.62	Действующий
Рыбинский муниципальный округ	Ярославская обл. Рыбинский р-н д. Харинская д.61	Действующий
Рыбинский муниципальный округ	Ярославская обл. Рыбинский р-н д. Харинская д.57	Действующий
Рыбинский муниципальный округ	Ярославская обл. Рыбинский р-н д. Харинская д.49а	Действующий
Рыбинский муниципальный округ	Ярославская обл. Рыбинский р-н д. Харинская д.49	Действующий
Рыбинский муниципальный округ	Ярославская обл. Рыбинский р-н д. Харинская д.48	Действующий
Рыбинский муниципальный округ	Ярославская обл. Рыбинский р-н д. Харинская д.46	Действующий
Рыбинский муниципальный округ	Ярославская обл. Рыбинский р-н д. Харинская д.44в	Действующий
Рыбинский муниципальный округ	Ярославская обл. Рыбинский р-н д. Харинская д.44г	Действующий
Рыбинский муниципальный округ	Ярославская обл. Рыбинский р-н д. Харинская д.44	Действующий
Рыбинский муниципальный округ	Ярославская обл. Рыбинский р-н д. Харинская д.43	Действующий
Рыбинский муниципальный округ	Ярославская обл. Рыбинский р-н д. Харинская д.39	Действующий
Рыбинский муниципальный округ	Ярославская обл. Рыбинский р-н д. Харинская д.37а	Действующий
Рыбинский муниципальный округ	Ярославская обл. Рыбинский р-н д. Харинская д.34	Действующий
Рыбинский муниципальный округ	Ярославская обл. Рыбинский р-н д. Харинская д.31	Действующий
Рыбинский муниципальный округ	Ярославская обл. Рыбинский р-н д. Харинская д.29	Действующий
Рыбинский муниципальный округ	Ярославская обл. Рыбинский р-н д. Харинская д.27	Действующий
Рыбинский муниципальный округ	Ярославская обл. Рыбинский р-н д. Харинская д.21	Действующий
Рыбинский муниципальный округ	Ярославская обл. Рыбинский р-н д. Харинская д.19	Действующий
Рыбинский муниципальный округ	Ярославская обл. Рыбинский р-н д. Харинская д.18	Действующий
Рыбинский муниципальный округ	Ярославская обл. Рыбинский р-н д. Харинская д.17	Действующий
Рыбинский муниципальный округ	Ярославская обл. Рыбинский р-н д. Харинская д.16	Действующий
Рыбинский муниципальный округ	Ярославская обл. Рыбинский р-н д. Харинская д.14	Действующий
Рыбинский муниципальный округ	Ярославская обл. Рыбинский р-н д. Харинская д.13	Действующий
Рыбинский муниципальный округ	Ярославская обл. Рыбинский р-н д. Харинская д.11	Действующий
Рыбинский муниципальный округ	Ярославская обл. Рыбинский р-н д. Харинская д.9	Действующий
Рыбинский муниципальный округ	Ярославская обл. Рыбинский р-н д. Харинская д.8	Действующий
Рыбинский муниципальный округ	Ярославская обл. Рыбинский р-н д. Харинская д.7	Действующий
Рыбинский муниципальный округ	Ярославская обл. Рыбинский р-н д. Харинская д.5	Действующий
Рыбинский муниципальный округ	Ярославская обл. Рыбинский р-н д. Харинская д.4	Действующий
Рыбинский муниципальный округ	Ярославская обл. Рыбинский р-н д. Харинскаяд.3	Действующий
Рыбинский муниципальный округ	Ярославская обл. Рыбинский р-н д. Харинскаяд.2	Действующий
Рыбинский муниципальный округ	Ярославская обл. Рыбинский р-н д. Харинская д.1	Действующий
Рыбинский муниципальный округ	Ярославская обл. Рыбинский р-н д. Стерлядево д.83	Действующий
Рыбинский муниципальный округ	Ярославская обл. Рыбинский р-н д. Стерлядево д.75	Действующий
Рыбинский муниципальный округ	Ярославская обл. Рыбинский р-н д. Стерлядево д.74	Действующий
Рыбинский муниципальный округ	Ярославская обл. Рыбинский р-н д. Стерлядево д.72	Действующий
Рыбинский муниципальный округ	Ярославская обл. Рыбинский р-н д. Стерлядево д.67	Действующий
Рыбинский муниципальный округ	Ярославская обл. Рыбинский р-н д. Стерлядево д.66	Действующий
Рыбинский муниципальный округ	Ярославская обл. Рыбинский р-н д. Стерлядево д.65	Действующий
Рыбинский муниципальный округ	Ярославская обл. Рыбинский р-н д. Стерлядево д.63	Действующий
Рыбинский муниципальный округ	Ярославская обл. Рыбинский р-н д. Стерлядево д.62	Действующий
Рыбинский муниципальный округ	Ярославская обл. Рыбинский р-н д. Стерлядево д.60	Действующий

Рыбинский муниципальный округ	Ярославская обл. Рыбинский р-н д. Стерлядево д.58	Действующий
Рыбинский муниципальный округ	Ярославская обл. Рыбинский р-н д. Стерлядево д.57	Действующий
Рыбинский муниципальный округ	Ярославская обл. Рыбинский р-н д. Стерлядево д.56	Действующий
Рыбинский муниципальный округ	Ярославская обл. Рыбинский р-н д. Стерлядево д.55	Действующий
Рыбинский муниципальный округ	Ярославская обл. Рыбинский р-н д. Стерлядево д.54	Действующий
Рыбинский муниципальный округ	Ярославская обл. Рыбинский р-н д. Стерлядево д.53	Действующий
Рыбинский муниципальный округ	Ярославская обл. Рыбинский р-н д. Стерлядево д.52	Действующий
Рыбинский муниципальный округ	Ярославская обл. Рыбинский р-н д. Стерлядево д.51	Действующий
Рыбинский муниципальный округ	Ярославская обл. Рыбинский р-н д. Стерлядево д.50	Действующий
Рыбинский муниципальный округ	Ярославская обл. Рыбинский р-н д. Стерлядево д.49	Действующий
Рыбинский муниципальный округ	Ярославская обл. Рыбинский р-н д. Стерлядево д.48	Действующий
Рыбинский муниципальный округ	Ярославская обл. Рыбинский р-н д. Стерлядево д.47а	Действующий
Рыбинский муниципальный округ	Ярославская обл. Рыбинский р-н д. Стерлядево д.46	Действующий
Рыбинский муниципальный округ	Ярославская обл. Рыбинский р-н д. Стерлядево д.44	Действующий
Рыбинский муниципальный округ	Ярославская обл. Рыбинский р-н д. Стерлядево д.42	Действующий
Рыбинский муниципальный округ	Ярославская обл. Рыбинский р-н д. Стерлядево д.41	Действующий
Рыбинский муниципальный округ	Ярославская обл. Рыбинский р-н д. Стерлядево д.40	Действующий
Рыбинский муниципальный округ	Ярославская обл. Рыбинский р-н д. Стерлядево д.38	Действующий
Рыбинский муниципальный округ	Ярославская обл. Рыбинский р-н д. Стерлядево д.36	Действующий
Рыбинский муниципальный округ	Ярославская обл. Рыбинский р-н д. Стерлядево д.35	Действующий
Рыбинский муниципальный округ	Ярославская обл. Рыбинский р-н д. Стерлядево д.34	Действующий
Рыбинский муниципальный округ	Ярославская обл. Рыбинский р-н д. Стерлядево д.32	Действующий
Рыбинский муниципальный округ	Ярославская обл. Рыбинский р-н д. Стерлядево д.31	Действующий
Рыбинский муниципальный округ	Ярославская обл. Рыбинский р-н д. Стерлядево д.30	Действующий
Рыбинский муниципальный округ	Ярославская обл. Рыбинский р-н д. Стерлядево д.28	Действующий
Рыбинский муниципальный округ	Ярославская обл. Рыбинский р-н д. Стерлядево д.27	Действующий
Рыбинский муниципальный округ	Ярославская обл. Рыбинский р-н д. Стерлядево д.24	Действующий
Рыбинский муниципальный округ	Ярославская обл. Рыбинский р-н д. Стерлядево д.23	Действующий
Рыбинский муниципальный округ	Ярославская обл. Рыбинский р-н д. Стерлядево д.22	Действующий
Рыбинский муниципальный округ	Ярославская обл. Рыбинский р-н д. Стерлядево д.21	Действующий
Рыбинский муниципальный округ	Ярославская обл. Рыбинский р-н д. Стерлядево д.20	Действующий
Рыбинский муниципальный округ	Ярославская обл. Рыбинский р-н д. Стерлядево д.19	Действующий
Рыбинский муниципальный округ	Ярославская обл. Рыбинский р-н д. Стерлядево д.18	Действующий
Рыбинский муниципальный округ	Ярославская обл. Рыбинский р-н д. Стерлядево д.17	Действующий
Рыбинский муниципальный округ	Ярославская обл. Рыбинский р-н д. Стерлядево д.16	Действующий
Рыбинский муниципальный округ	Ярославская обл. Рыбинский р-н д. Стерлядево д.15	Действующий
Рыбинский муниципальный округ	Ярославская обл. Рыбинский р-н д. Стерлядево д.14	Действующий
Рыбинский муниципальный округ	Ярославская обл. Рыбинский р-н д. Стерлядево д.9	Действующий
Рыбинский муниципальный округ	Ярославская обл. Рыбинский р-н д. Стерлядево д.8	Действующий
Рыбинский муниципальный округ	Ярославская обл. Рыбинский р-н д. Стерлядево д.6	Действующий
Рыбинский муниципальный округ	Ярославская обл. Рыбинский р-н д. Стерлядево д.3	Действующий
Рыбинский муниципальный округ	Ярославская обл. Рыбинский р-н д. Спешино д.10	Действующий
Рыбинский муниципальный округ	Ярославская обл. Рыбинский р-н д. Спешино д.9	Действующий
Рыбинский муниципальный округ	Ярославская обл. Рыбинский р-н д. Спешино д.8	Действующий
Рыбинский муниципальный округ	Ярославская обл. Рыбинский р-н д. Спешино д.7	Действующий
Рыбинский муниципальный округ	Ярославская обл. Рыбинский р-н д. Спешино д.6	Действующий
Рыбинский муниципальный округ	Ярославская обл. Рыбинский р-н д. Спешино д.5	Действующий
Рыбинский муниципальный округ	Ярославская обл. Рыбинский р-н д. Спешино д.4	Действующий
Рыбинский муниципальный округ	Ярославская обл. Рыбинский р-н д. Спешино д.3	Действующий
Рыбинский муниципальный округ	Ярославская обл. Рыбинский р-н д. Спешино д.2	Действующий
Рыбинский муниципальный округ	Ярославская обл. Рыбинский р-н д. Спешино д.1	Действующий
Рыбинский муниципальный округ	Ярославская обл. Рыбинский р-н д. Скорода д.15	Действующий
Рыбинский муниципальный округ	Ярославская обл. Рыбинский р-н д. Скорода д.13	Действующий
Рыбинский муниципальный округ	Ярославская обл. Рыбинский р-н д. Скорода д.11	Действующий
Рыбинский муниципальный округ	Ярославская обл. Рыбинский р-н д. Скорода д.9	Действующий
Рыбинский муниципальный округ	Ярославская обл. Рыбинский р-н д. Скорода д.7	Действующий
Рыбинский муниципальный округ	Ярославская обл. Рыбинский р-н д. Скорода д.6	Действующий
Рыбинский муниципальный округ	Ярославская обл. Рыбинский р-н д. Скорода д.5	Действующий
Рыбинский муниципальный округ	Ярославская обл. Рыбинский р-н д. Скорода д.3	Действующий
Рыбинский муниципальный округ	Ярославская обл. Рыбинский р-н д. Скорода д.2	Действующий
Рыбинский муниципальный округ	Ярославская обл. Рыбинский р-н д. Скорода д.1	Действующий
Рыбинский муниципальный округ	Ярославская обл. Рыбинский р-н д. Свингино ул.Югская	Действующий
Рыбинский муниципальный округ	Ярославская обл. Рыбинский р-н д. Свингино ул.Хвойная	Действующий
Рыбинский муниципальный округ	Ярославская обл. Рыбинский р-н д. Свингино ул.Сосновая	Действующий
Рыбинский муниципальный округ	Ярославская обл. Рыбинский р-н д. Свингино ул.Серфингистов	Действующий
Рыбинский муниципальный округ	Ярославская обл. Рыбинский р-н д. Свингино ул.Рыбинская	Действующий
Рыбинский муниципальный округ	Ярославская обл. Рыбинский р-н д. Свингино ул.Прибрежная	Действующий
Рыбинский муниципальный округ	Ярославская обл. Рыбинский р-н д. Свингино ул.Луговая д. 1	Действующий
Рыбинский муниципальный округ	Ярославская обл. Рыбинский р-н д. Свингино ул.Лиственная д. 2	Действующий
Рыбинский муниципальный округ	Ярославская обл. Рыбинский р-н д. Свингино ул.Земляничная	Действующий
Рыбинский муниципальный округ	Ярославская обл. Рыбинский р-н д. Свингино д.143	Действующий

Рыбинский муниципальный округ	Ярославская обл. Рыбинский р-н д. Свингино д.141	Действующий
Рыбинский муниципальный округ	Ярославская обл. Рыбинский р-н д. Свингино д.127	Действующий
Рыбинский муниципальный округ	Ярославская обл. Рыбинский р-н д. Свингино д.125	Действующий
Рыбинский муниципальный округ	Ярославская обл. Рыбинский р-н д. Свингино д.121	Действующий
Рыбинский муниципальный округ	Ярославская обл. Рыбинский р-н д. Свингино д.111	Действующий
Рыбинский муниципальный округ	Ярославская обл. Рыбинский р-н д. Свингино д.109	Действующий
Рыбинский муниципальный округ	Ярославская обл. Рыбинский р-н д. Свингино д.107	Действующий
Рыбинский муниципальный округ	Ярославская обл. Рыбинский р-н д. Свингино д.106	Действующий
Рыбинский муниципальный округ	Ярославская обл. Рыбинский р-н д. Свингино д.104	Действующий
Рыбинский муниципальный округ	Ярославская обл. Рыбинский р-н д. Свингино д.103	Действующий
Рыбинский муниципальный округ	Ярославская обл. Рыбинский р-н д. Свингино д.102	Действующий
Рыбинский муниципальный округ	Ярославская обл. Рыбинский р-н д. Свингино д.100	Действующий
Рыбинский муниципальный округ	Ярославская обл. Рыбинский р-н д. Свингино д.99	Действующий
Рыбинский муниципальный округ	Ярославская обл. Рыбинский р-н д. Свингино д.97	Действующий
Рыбинский муниципальный округ	Ярославская обл. Рыбинский р-н д. Свингино д.96	Действующий
Рыбинский муниципальный округ	Ярославская обл. Рыбинский р-н д. Свингино д.95	Действующий
Рыбинский муниципальный округ	Ярославская обл. Рыбинский р-н д. Свингино д.94	Действующий
Рыбинский муниципальный округ	Ярославская обл. Рыбинский р-н д. Свингино д.93	Действующий
Рыбинский муниципальный округ	Ярославская обл. Рыбинский р-н д. Свингино д.92	Действующий
Рыбинский муниципальный округ	Ярославская обл. Рыбинский р-н д. Свингино д.90	Действующий
Рыбинский муниципальный округ	Ярославская обл. Рыбинский р-н д. Свингино д.87	Действующий
Рыбинский муниципальный округ	Ярославская обл. Рыбинский р-н д. Свингино д.86	Действующий
Рыбинский муниципальный округ	Ярославская обл. Рыбинский р-н д. Свингино д.85	Действующий
Рыбинский муниципальный округ	Ярославская обл. Рыбинский р-н д. Свингино д.83	Действующий
Рыбинский муниципальный округ	Ярославская обл. Рыбинский р-н д. Свингино д.81	Действующий
Рыбинский муниципальный округ	Ярославская обл. Рыбинский р-н д. Свингино д.78	Действующий
Рыбинский муниципальный округ	Ярославская обл. Рыбинский р-н д. Свингино д.74	Действующий
Рыбинский муниципальный округ	Ярославская обл. Рыбинский р-н д. Свингино д.73	Действующий
Рыбинский муниципальный округ	Ярославская обл. Рыбинский р-н д. Свингино д.71	Действующий
Рыбинский муниципальный округ	Ярославская обл. Рыбинский р-н д. Свингино д.68	Действующий
Рыбинский муниципальный округ	Ярославская обл. Рыбинский р-н д. Свингино д.66	Действующий
Рыбинский муниципальный округ	Ярославская обл. Рыбинский р-н д. Свингино д.64	Действующий
Рыбинский муниципальный округ	Ярославская обл. Рыбинский р-н д. Свингино д.63	Действующий
Рыбинский муниципальный округ	Ярославская обл. Рыбинский р-н д. Свингино д.60	Действующий
Рыбинский муниципальный округ	Ярославская обл. Рыбинский р-н д. Свингино д.58	Действующий
Рыбинский муниципальный округ	Ярославская обл. Рыбинский р-н д. Свингино д.54	Действующий
Рыбинский муниципальный округ	Ярославская обл. Рыбинский р-н д. Свингино д.52	Действующий
Рыбинский муниципальный округ	Ярославская обл. Рыбинский р-н д. Свингино д.51	Действующий
Рыбинский муниципальный округ	Ярославская обл. Рыбинский р-н д. Свингино д.42	Действующий
Рыбинский муниципальный округ	Ярославская обл. Рыбинский р-н д. Свингино д.38	Действующий
Рыбинский муниципальный округ	Ярославская обл. Рыбинский р-н д. Свингино д.29	Действующий
Рыбинский муниципальный округ	Ярославская обл. Рыбинский р-н д. Свингино д.28	Действующий
Рыбинский муниципальный округ	Ярославская обл. Рыбинский р-н д. Свингино д.25	Действующий
Рыбинский муниципальный округ	Ярославская обл. Рыбинский р-н д. Свингино д.23	Действующий
Рыбинский муниципальный округ	Ярославская обл. Рыбинский р-н д. Свингино д.22	Действующий
Рыбинский муниципальный округ	Ярославская обл. Рыбинский р-н д. Свингино д.21	Действующий
Рыбинский муниципальный округ	Ярославская обл. Рыбинский р-н д. Свингино д.19	Действующий
Рыбинский муниципальный округ	Ярославская обл. Рыбинский р-н д. Свингино д.17	Действующий
Рыбинский муниципальный округ	Ярославская обл. Рыбинский р-н д. Свингино д.12	Действующий
Рыбинский муниципальный округ	Ярославская обл. Рыбинский р-н д. Свингино д.10	Действующий
Рыбинский муниципальный округ	Ярославская обл. Рыбинский р-н д. Свингино д.8	Действующий
Рыбинский муниципальный округ	Ярославская обл. Рыбинский р-н д. Свингино д.7	Действующий
Рыбинский муниципальный округ	Ярославская обл. Рыбинский р-н д. Свингино д.6	Действующий
Рыбинский муниципальный округ	Ярославская обл. Рыбинский р-н д. Свингино д.5	Действующий
Рыбинский муниципальный округ	Ярославская обл. Рыбинский р-н д. Свингино д.4	Действующий
Рыбинский муниципальный округ	Ярославская обл. Рыбинский р-н д. Свингино д.3	Действующий
Рыбинский муниципальный округ	Ярославская обл. Рыбинский р-н д. Свингино д.2	Действующий
Рыбинский муниципальный округ	Ярославская обл. Рыбинский р-н д. Свингино д.1	Действующий
Рыбинский муниципальный округ	Ярославская обл. Рыбинский р-н д. Савино д.29	Действующий
Рыбинский муниципальный округ	Ярославская обл. Рыбинский р-н д. Савино д.27	Действующий
Рыбинский муниципальный округ	Ярославская обл. Рыбинский р-н д. Савино д.25	Действующий
Рыбинский муниципальный округ	Ярославская обл. Рыбинский р-н д. Савино д.23	Действующий
Рыбинский муниципальный округ	Ярославская обл. Рыбинский р-н д. Савино д.21	Действующий
Рыбинский муниципальный округ	Ярославская обл. Рыбинский р-н д. Савино д.19	Действующий
Рыбинский муниципальный округ	Ярославская обл. Рыбинский р-н д. Савино д.17	Действующий
Рыбинский муниципальный округ	Ярославская обл. Рыбинский р-н д. Савино д.16	Действующий
Рыбинский муниципальный округ	Ярославская обл. Рыбинский р-н д. Савино д.15	Действующий
Рыбинский муниципальный округ	Ярославская обл. Рыбинский р-н д. Савино д.14	Действующий
Рыбинский муниципальный округ	Ярославская обл. Рыбинский р-н д. Савино д.13	Действующий
Рыбинский муниципальный округ	Ярославская обл. Рыбинский р-н д. Савино д.12	Действующий
Рыбинский муниципальный округ	Ярославская обл. Рыбинский р-н д. Савино д.11	Действующий

Рыбинский муниципальный округ	Ярославская обл. Рыбинский р-н д. Савино д.10	Действующий
Рыбинский муниципальный округ	Ярославская обл. Рыбинский р-н д. Савино д.9	Действующий
Рыбинский муниципальный округ	Ярославская обл. Рыбинский р-н д. Савино д.8	Действующий
Рыбинский муниципальный округ	Ярославская обл. Рыбинский р-н д. Савино д.7	Действующий
Рыбинский муниципальный округ	Ярославская обл. Рыбинский р-н д. Савино д.6	Действующий
Рыбинский муниципальный округ	Ярославская обл. Рыбинский р-н д. Савино д.5	Действующий
Рыбинский муниципальный округ	Ярославская обл. Рыбинский р-н д. Савино д.4	Действующий
Рыбинский муниципальный округ	Ярославская обл. Рыбинский р-н д. Савино д.3	Действующий
Рыбинский муниципальный округ	Ярославская обл. Рыбинский р-н д. Савино д.2	Действующий
Рыбинский муниципальный округ	Ярославская обл. Рыбинский р-н д. Савино д.1	Действующий
Рыбинский муниципальный округ	Ярославская обл. Рыбинский р-н д. Рябухино д.23	Действующий
Рыбинский муниципальный округ	Ярославская обл. Рыбинский р-н д. Рябухино д.21	Действующий
Рыбинский муниципальный округ	Ярославская обл. Рыбинский р-н д. Рябухино д.19	Действующий
Рыбинский муниципальный округ	Ярославская обл. Рыбинский р-н д. Рябухино д.17	Действующий
Рыбинский муниципальный округ	Ярославская обл. Рыбинский р-н д. Рябухино д.15	Действующий
Рыбинский муниципальный округ	Ярославская обл. Рыбинский р-н д. Рябухино д.13	Действующий
Рыбинский муниципальный округ	Ярославская обл. Рыбинский р-н д. Рябухино д.11	Действующий
Рыбинский муниципальный округ	Ярославская обл. Рыбинский р-н д. Рябухино д.10	Действующий
Рыбинский муниципальный округ	Ярославская обл. Рыбинский р-н д. Рябухино д.9	Действующий
Рыбинский муниципальный округ	Ярославская обл. Рыбинский р-н д. Рябухино д.8	Действующий
Рыбинский муниципальный округ	Ярославская обл. Рыбинский р-н д. Рябухино д.7	Действующий
Рыбинский муниципальный округ	Ярославская обл. Рыбинский р-н д. Рябухино д.6	Действующий
Рыбинский муниципальный округ	Ярославская обл. Рыбинский р-н д. Рябухино д.4	Действующий
Рыбинский муниципальный округ	Ярославская обл. Рыбинский р-н д. Рябухино д.3а	Действующий
Рыбинский муниципальный округ	Ярославская обл. Рыбинский р-н д. Рябухино д.3	Действующий
Рыбинский муниципальный округ	Ярославская обл. Рыбинский р-н д. Рябухино д.2	Действующий
Рыбинский муниципальный округ	Ярославская обл. Рыбинский р-н д. Рябухино д.1	Действующий
Рыбинский муниципальный округ	Ярославская обл. Рыбинский р-н д. Пруды д.15	Действующий
Рыбинский муниципальный округ	Ярославская обл. Рыбинский р-н д. Пруды д.13	Действующий
Рыбинский муниципальный округ	Ярославская обл. Рыбинский р-н д. Пруды д.11	Действующий
Рыбинский муниципальный округ	Ярославская обл. Рыбинский р-н д. Пруды д.9	Действующий
Рыбинский муниципальный округ	Ярославская обл. Рыбинский р-н д. Пруды д.8	Действующий
Рыбинский муниципальный округ	Ярославская обл. Рыбинский р-н д. Пруды д.7	Действующий
Рыбинский муниципальный округ	Ярославская обл. Рыбинский р-н д. Пруды д.6	Действующий
Рыбинский муниципальный округ	Ярославская обл. Рыбинский р-н д. Пруды д.5	Действующий
Рыбинский муниципальный округ	Ярославская обл. Рыбинский р-н д. Пруды д.4	Действующий
Рыбинский муниципальный округ	Ярославская обл. Рыбинский р-н д. Пруды д.3	Действующий
Рыбинский муниципальный округ	Ярославская обл. Рыбинский р-н д. Пруды д.2	Действующий
Рыбинский муниципальный округ	Ярославская обл. Рыбинский р-н д. Пруды д.1	Действующий
Рыбинский муниципальный округ	Ярославская обл. Рыбинский р-н д. Пригородная д.16	Действующий
Рыбинский муниципальный округ	Ярославская обл. Рыбинский р-н д. Пригородная д.15	Действующий
Рыбинский муниципальный округ	Ярославская обл. Рыбинский р-н д. Пригородная д.14	Действующий
Рыбинский муниципальный округ	Ярославская обл. Рыбинский р-н д. Пригородная д.13	Действующий
Рыбинский муниципальный округ	Ярославская обл. Рыбинский р-н д. Пригородная д.12а	Действующий
Рыбинский муниципальный округ	Ярославская обл. Рыбинский р-н д. Пригородная д.12	Действующий
Рыбинский муниципальный округ	Ярославская обл. Рыбинский р-н д. Пригородная д.11	Действующий
Рыбинский муниципальный округ	Ярославская обл. Рыбинский р-н д. Пригородная д.10	Действующий
Рыбинский муниципальный округ	Ярославская обл. Рыбинский р-н д. Пригородная д.9	Действующий
Рыбинский муниципальный округ	Ярославская обл. Рыбинский р-н д. Пригородная д.8	Действующий
Рыбинский муниципальный округ	Ярославская обл. Рыбинский р-н д. Пригородная д.7а	Действующий
Рыбинский муниципальный округ	Ярославская обл. Рыбинский р-н д. Пригородная д.7	Действующий
Рыбинский муниципальный округ	Ярославская обл. Рыбинский р-н д. Пригородная д.6	Действующий
Рыбинский муниципальный округ	Ярославская обл. Рыбинский р-н д. Пригородная д.5	Действующий
Рыбинский муниципальный округ	Ярославская обл. Рыбинский р-н д. Пригородная д.4	Действующий
Рыбинский муниципальный округ	Ярославская обл. Рыбинский р-н д. Пригородная д.3	Действующий
Рыбинский муниципальный округ	Ярославская обл. Рыбинский р-н д. Пригородная д.2	Действующий
Рыбинский муниципальный округ	Ярославская обл. Рыбинский р-н д. Пригородная д.1	Действующий
Рыбинский муниципальный округ	Ярославская обл. Рыбинский р-н д. Пригорки д.87	Действующий
Рыбинский муниципальный округ	Ярославская обл. Рыбинский р-н д. Пригорки д.69	Действующий
Рыбинский муниципальный округ	Ярославская обл. Рыбинский р-н д. Пригорки д.68	Действующий
Рыбинский муниципальный округ	Ярославская обл. Рыбинский р-н д. Пригорки д.50	Действующий
Рыбинский муниципальный округ	Ярославская обл. Рыбинский р-н д. Пригорки д.43	Действующий
Рыбинский муниципальный округ	Ярославская обл. Рыбинский р-н д. Пригорки д.37	Действующий
Рыбинский муниципальный округ	Ярославская обл. Рыбинский р-н д. Пригорки д.35	Действующий
Рыбинский муниципальный округ	Ярославская обл. Рыбинский р-н д. Пригорки д.33	Действующий
Рыбинский муниципальный округ	Ярославская обл. Рыбинский р-н д. Пригорки д.31	Действующий
Рыбинский муниципальный округ	Ярославская обл. Рыбинский р-н д. Пригорки д.30	Действующий
Рыбинский муниципальный округ	Ярославская обл. Рыбинский р-н д. Пригорки д.29	Действующий
Рыбинский муниципальный округ	Ярославская обл. Рыбинский р-н д. Пригорки д.28	Действующий
Рыбинский муниципальный округ	Ярославская обл. Рыбинский р-н д. Пригорки д.27	Действующий
Рыбинский муниципальный округ	Ярославская обл. Рыбинский р-н д. Пригорки д.26	Действующий

Рыбинский муниципальный округ	Ярославская обл. Рыбинский р-н д. Пригорки д.25	Действующий
Рыбинский муниципальный округ	Ярославская обл. Рыбинский р-н д. Пригорки д.24	Действующий
Рыбинский муниципальный округ	Ярославская обл. Рыбинский р-н д. Пригорки д.23	Действующий
Рыбинский муниципальный округ	Ярославская обл. Рыбинский р-н д. Пригорки д.22	Действующий
Рыбинский муниципальный округ	Ярославская обл. Рыбинский р-н д. Пригорки д.21	Действующий
Рыбинский муниципальный округ	Ярославская обл. Рыбинский р-н д. Пригорки д.20	Действующий
Рыбинский муниципальный округ	Ярославская обл. Рыбинский р-н д. Пригорки д.19	Действующий
Рыбинский муниципальный округ	Ярославская обл. Рыбинский р-н д. Пригорки д.18	Действующий
Рыбинский муниципальный округ	Ярославская обл. Рыбинский р-н д. Пригорки д.17	Действующий
Рыбинский муниципальный округ	Ярославская обл. Рыбинский р-н д. Пригорки д.15	Действующий
Рыбинский муниципальный округ	Ярославская обл. Рыбинский р-н д. Пригорки д.14	Действующий
Рыбинский муниципальный округ	Ярославская обл. Рыбинский р-н д. Пригорки д.13	Действующий
Рыбинский муниципальный округ	Ярославская обл. Рыбинский р-н д. Пригорки д.12	Действующий
Рыбинский муниципальный округ	Ярославская обл. Рыбинский р-н д. Пригорки д.11	Действующий
Рыбинский муниципальный округ	Ярославская обл. Рыбинский р-н д. Пригорки д.10	Действующий
Рыбинский муниципальный округ	Ярославская обл. Рыбинский р-н д. Пригорки д.9	Действующий
Рыбинский муниципальный округ	Ярославская обл. Рыбинский р-н д. Пригорки д.8	Действующий
Рыбинский муниципальный округ	Ярославская обл. Рыбинский р-н д. Пригорки д.6	Действующий
Рыбинский муниципальный округ	Ярославская обл. Рыбинский р-н д. Пригорки д.5	Действующий
Рыбинский муниципальный округ	Ярославская обл. Рыбинский р-н д. Пригорки д.4	Действующий
Рыбинский муниципальный округ	Ярославская обл. Рыбинский р-н д. Пригорки д.3	Действующий
Рыбинский муниципальный округ	Ярославская обл. Рыбинский р-н д. Пригорки д.2	Действующий
Рыбинский муниципальный округ	Ярославская обл. Рыбинский р-н д. Почесновики д.125	Действующий
Рыбинский муниципальный округ	Ярославская обл. Рыбинский р-н д. Почесновики д.123	Действующий
Рыбинский муниципальный округ	Ярославская обл. Рыбинский р-н д. Почесновики д.121	Действующий
Рыбинский муниципальный округ	Ярославская обл. Рыбинский р-н д. Почесновики д.119	Действующий
Рыбинский муниципальный округ	Ярославская обл. Рыбинский р-н д. Почесновики д.117	Действующий
Рыбинский муниципальный округ	Ярославская обл. Рыбинский р-н д. Почесновики д.114	Действующий
Рыбинский муниципальный округ	Ярославская обл. Рыбинский р-н д. Почесновики д.111	Действующий
Рыбинский муниципальный округ	Ярославская обл. Рыбинский р-н д. Почесновики д.109	Действующий
Рыбинский муниципальный округ	Ярославская обл. Рыбинский р-н д. Почесновики д.107	Действующий
Рыбинский муниципальный округ	Ярославская обл. Рыбинский р-н д. Почесновики д.105	Действующий
Рыбинский муниципальный округ	Ярославская обл. Рыбинский р-н д. Почесновики д.103	Действующий
Рыбинский муниципальный округ	Ярославская обл. Рыбинский р-н д. Почесновики д.101	Действующий
Рыбинский муниципальный округ	Ярославская обл. Рыбинский р-н д. Почесновики д.100	Действующий
Рыбинский муниципальный округ	Ярославская обл. Рыбинский р-н д. Почесновики д.99	Действующий
Рыбинский муниципальный округ	Ярославская обл. Рыбинский р-н д. Почесновики д.98	Действующий
Рыбинский муниципальный округ	Ярославская обл. Рыбинский р-н д. Почесновики д.97	Действующий
Рыбинский муниципальный округ	Ярославская обл. Рыбинский р-н д. Почесновики д.96	Действующий
Рыбинский муниципальный округ	Ярославская обл. Рыбинский р-н д. Почесновики д.95	Действующий
Рыбинский муниципальный округ	Ярославская обл. Рыбинский р-н д. Почесновики д.94	Действующий
Рыбинский муниципальный округ	Ярославская обл. Рыбинский р-н д. Почесновики д.93	Действующий
Рыбинский муниципальный округ	Ярославская обл. Рыбинский р-н д. Почесновики д.92	Действующий
Рыбинский муниципальный округ	Ярославская обл. Рыбинский р-н д. Почесновики д.90	Действующий
Рыбинский муниципальный округ	Ярославская обл. Рыбинский р-н д. Почесновики д.87	Действующий
Рыбинский муниципальный округ	Ярославская обл. Рыбинский р-н д. Почесновики д.86	Действующий
Рыбинский муниципальный округ	Ярославская обл. Рыбинский р-н д. Почесновики д.85	Действующий
Рыбинский муниципальный округ	Ярославская обл. Рыбинский р-н д. Почесновики д.84	Действующий
Рыбинский муниципальный округ	Ярославская обл. Рыбинский р-н д. Почесновики д.83	Действующий
Рыбинский муниципальный округ	Ярославская обл. Рыбинский р-н д. Почесновики д.82	Действующий
Рыбинский муниципальный округ	Ярославская обл. Рыбинский р-н д. Почесновики д.81	Действующий
Рыбинский муниципальный округ	Ярославская обл. Рыбинский р-н д. Почесновики д.80	Действующий
Рыбинский муниципальный округ	Ярославская обл. Рыбинский р-н д. Почесновики д.78	Действующий
Рыбинский муниципальный округ	Ярославская обл. Рыбинский р-н д. Почесновики д.77	Действующий
Рыбинский муниципальный округ	Ярославская обл. Рыбинский р-н д. Почесновики д.76	Действующий
Рыбинский муниципальный округ	Ярославская обл. Рыбинский р-н д. Почесновики д.75	Действующий
Рыбинский муниципальный округ	Ярославская обл. Рыбинский р-н д. Почесновики д.74	Действующий
Рыбинский муниципальный округ	Ярославская обл. Рыбинский р-н д. Почесновики д.73	Действующий
Рыбинский муниципальный округ	Ярославская обл. Рыбинский р-н д. Почесновики д.72	Действующий
Рыбинский муниципальный округ	Ярославская обл. Рыбинский р-н д. Почесновики д.71	Действующий
Рыбинский муниципальный округ	Ярославская обл. Рыбинский р-н д. Почесновики д.69	Действующий
Рыбинский муниципальный округ	Ярославская обл. Рыбинский р-н д. Почесновики д.68	Действующий
Рыбинский муниципальный округ	Ярославская обл. Рыбинский р-н д. Почесновики д.67	Действующий
Рыбинский муниципальный округ	Ярославская обл. Рыбинский р-н д. Почесновики д.61	Действующий
Рыбинский муниципальный округ	Ярославская обл. Рыбинский р-н д. Почесновики д.59	Действующий
Рыбинский муниципальный округ	Ярославская обл. Рыбинский р-н д. Почесновики д.57	Действующий
Рыбинский муниципальный округ	Ярославская обл. Рыбинский р-н д. Почесновики д.55	Действующий
Рыбинский муниципальный округ	Ярославская обл. Рыбинский р-н д. Почесновики д.53	Действующий
Рыбинский муниципальный округ	Ярославская обл. Рыбинский р-н д. Почесновики д.49	Действующий
Рыбинский муниципальный округ	Ярославская обл. Рыбинский р-н д. Почесновики д.47	Действующий
Рыбинский муниципальный округ	Ярославская обл. Рыбинский р-н д. Почесновики д.45	Действующий

Рыбинский муниципальный округ	Ярославская обл. Рыбинский р-н д. Почесновики д.44	Действующий
Рыбинский муниципальный округ	Ярославская обл. Рыбинский р-н д. Почесновики д.42	Действующий
Рыбинский муниципальный округ	Ярославская обл. Рыбинский р-н д. Почесновики д.41	Действующий
Рыбинский муниципальный округ	Ярославская обл. Рыбинский р-н д. Почесновики д.40	Действующий
Рыбинский муниципальный округ	Ярославская обл. Рыбинский р-н д. Почесновики д.39	Действующий
Рыбинский муниципальный округ	Ярославская обл. Рыбинский р-н д. Почесновики д.38	Действующий
Рыбинский муниципальный округ	Ярославская обл. Рыбинский р-н д. Почесновики д.37	Действующий
Рыбинский муниципальный округ	Ярославская обл. Рыбинский р-н д. Почесновики д.35	Действующий
Рыбинский муниципальный округ	Ярославская обл. Рыбинский р-н д. Почесновики д.34	Действующий
Рыбинский муниципальный округ	Ярославская обл. Рыбинский р-н д. Почесновики д.33	Действующий
Рыбинский муниципальный округ	Ярославская обл. Рыбинский р-н д. Почесновики д.32	Действующий
Рыбинский муниципальный округ	Ярославская обл. Рыбинский р-н д. Почесновики д.31	Действующий
Рыбинский муниципальный округ	Ярославская обл. Рыбинский р-н д. Почесновики д.30	Действующий
Рыбинский муниципальный округ	Ярославская обл. Рыбинский р-н д. Почесновики д.29	Действующий
Рыбинский муниципальный округ	Ярославская обл. Рыбинский р-н д. Почесновики д.28	Действующий
Рыбинский муниципальный округ	Ярославская обл. Рыбинский р-н д. Почесновики д.27	Действующий
Рыбинский муниципальный округ	Ярославская обл. Рыбинский р-н д. Почесновики д.26	Действующий
Рыбинский муниципальный округ	Ярославская обл. Рыбинский р-н д. Почесновики д.25	Действующий
Рыбинский муниципальный округ	Ярославская обл. Рыбинский р-н д. Почесновики д.24	Действующий
Рыбинский муниципальный округ	Ярославская обл. Рыбинский р-н д. Почесновики д.23	Действующий
Рыбинский муниципальный округ	Ярославская обл. Рыбинский р-н д. Почесновики д.22	Действующий
Рыбинский муниципальный округ	Ярославская обл. Рыбинский р-н д. Почесновики д.21	Действующий
Рыбинский муниципальный округ	Ярославская обл. Рыбинский р-н д. Почесновики д.20	Действующий
Рыбинский муниципальный округ	Ярославская обл. Рыбинский р-н д. Почесновики д.19	Действующий
Рыбинский муниципальный округ	Ярославская обл. Рыбинский р-н д. Почесновики д.18	Действующий
Рыбинский муниципальный округ	Ярославская обл. Рыбинский р-н д. Почесновики д.17	Действующий
Рыбинский муниципальный округ	Ярославская обл. Рыбинский р-н д. Почесновики д.15	Действующий
Рыбинский муниципальный округ	Ярославская обл. Рыбинский р-н д. Почесновики д.14А	Действующий
Рыбинский муниципальный округ	Ярославская обл. Рыбинский р-н д. Почесновики д.14	Действующий
Рыбинский муниципальный округ	Ярославская обл. Рыбинский р-н д. Почесновики д.13	Действующий
Рыбинский муниципальный округ	Ярославская обл. Рыбинский р-н д. Почесновики д.12	Действующий
Рыбинский муниципальный округ	Ярославская обл. Рыбинский р-н д. Почесновики д.11	Действующий
Рыбинский муниципальный округ	Ярославская обл. Рыбинский р-н д. Почесновики д.10	Действующий
Рыбинский муниципальный округ	Ярославская обл. Рыбинский р-н д. Почесновики д.9	Действующий
Рыбинский муниципальный округ	Ярославская обл. Рыбинский р-н д. Почесновики д.8	Действующий
Рыбинский муниципальный округ	Ярославская обл. Рыбинский р-н д. Почесновики д.7	Действующий
Рыбинский муниципальный округ	Ярославская обл. Рыбинский р-н д. Почесновики д.6	Действующий
Рыбинский муниципальный округ	Ярославская обл. Рыбинский р-н д. Почесновики д.5	Действующий
Рыбинский муниципальный округ	Ярославская обл. Рыбинский р-н д. Почесновики д.4	Действующий
Рыбинский муниципальный округ	Ярославская обл. Рыбинский р-н д. Почесновики д.3	Действующий
Рыбинский муниципальный округ	Ярославская обл. Рыбинский р-н д. Почесновики д.2	Действующий
Рыбинский муниципальный округ	Ярославская обл. Рыбинский р-н д. Починок д.15	Действующий
Рыбинский муниципальный округ	Ярославская обл. Рыбинский р-н д. Починок д.14	Действующий
Рыбинский муниципальный округ	Ярославская обл. Рыбинский р-н д. Починок д.13	Действующий
Рыбинский муниципальный округ	Ярославская обл. Рыбинский р-н д. Починок д.12	Действующий
Рыбинский муниципальный округ	Ярославская обл. Рыбинский р-н д. Починок д.11	Действующий
Рыбинский муниципальный округ	Ярославская обл. Рыбинский р-н д. Починок д.10	Действующий
Рыбинский муниципальный округ	Ярославская обл. Рыбинский р-н д. Починок д.9	Действующий
Рыбинский муниципальный округ	Ярославская обл. Рыбинский р-н д. Починок д.8	Действующий
Рыбинский муниципальный округ	Ярославская обл. Рыбинский р-н д. Починок д.7	Действующий
Рыбинский муниципальный округ	Ярославская обл. Рыбинский р-н д. Починок д.5	Действующий
Рыбинский муниципальный округ	Ярославская обл. Рыбинский р-н д. Починок д.4	Действующий
Рыбинский муниципальный округ	Ярославская обл. Рыбинский р-н д. Починок д.2	Действующий
Рыбинский муниципальный округ	Ярославская обл. Рыбинский р-н д. Починок д.1	Действующий
Рыбинский муниципальный округ	Ярославская обл. Рыбинский р-н д. Новый поселок д.123	Действующий
Рыбинский муниципальный округ	Ярославская обл. Рыбинский р-н д. Новый поселок д.121	Действующий
Рыбинский муниципальный округ	Ярославская обл. Рыбинский р-н д. Новый поселок д.119	Действующий
Рыбинский муниципальный округ	Ярославская обл. Рыбинский р-н д. Новый поселок д.117	Действующий
Рыбинский муниципальный округ	Ярославская обл. Рыбинский р-н д. Новый поселок д.115	Действующий
Рыбинский муниципальный округ	Ярославская обл. Рыбинский р-н д. Новый поселок д.113	Действующий
Рыбинский муниципальный округ	Ярославская обл. Рыбинский р-н д. Новый поселок д.105	Действующий
Рыбинский муниципальный округ	Ярославская обл. Рыбинский р-н д. Новый поселок д.102	Действующий
Рыбинский муниципальный округ	Ярославская обл. Рыбинский р-н д. Новый поселок д.99	Действующий
Рыбинский муниципальный округ	Ярославская обл. Рыбинский р-н д. Новый поселок д.98	Действующий
Рыбинский муниципальный округ	Ярославская обл. Рыбинский р-н д. Новый поселок д.97	Действующий
Рыбинский муниципальный округ	Ярославская обл. Рыбинский р-н д. Новый поселок д.96	Действующий
Рыбинский муниципальный округ	Ярославская обл. Рыбинский р-н д. Новый поселок д.95А	Действующий
Рыбинский муниципальный округ	Ярославская обл. Рыбинский р-н д. Новый поселок д.95	Действующий
Рыбинский муниципальный округ	Ярославская обл. Рыбинский р-н д. Новый поселок д.94	Действующий
Рыбинский муниципальный округ	Ярославская обл. Рыбинский р-н д. Новый поселок д.93	Действующий
Рыбинский муниципальный округ	Ярославская обл. Рыбинский р-н д. Новый поселок д.92	Действующий

Рыбинский муниципальный округ	Ярославская обл. Рыбинский р-н д. Новый поселок д.91	Действующий
Рыбинский муниципальный округ	Ярославская обл. Рыбинский р-н д. Новый поселок д.90	Действующий
Рыбинский муниципальный округ	Ярославская обл. Рыбинский р-н д. Новый поселок д.89	Действующий
Рыбинский муниципальный округ	Ярославская обл. Рыбинский р-н д. Новый поселок д.88	Действующий
Рыбинский муниципальный округ	Ярославская обл. Рыбинский р-н д. Новый поселок д.87	Действующий
Рыбинский муниципальный округ	Ярославская обл. Рыбинский р-н д. Новый поселок д.86	Действующий
Рыбинский муниципальный округ	Ярославская обл. Рыбинский р-н д. Новый поселок д.84	Действующий
Рыбинский муниципальный округ	Ярославская обл. Рыбинский р-н д. Новый поселок д.81	Действующий
Рыбинский муниципальный округ	Ярославская обл. Рыбинский р-н д. Новый поселок д.80	Действующий
Рыбинский муниципальный округ	Ярославская обл. Рыбинский р-н д. Новый поселок д.77	Действующий
Рыбинский муниципальный округ	Ярославская обл. Рыбинский р-н д. Новый поселок д.74	Действующий
Рыбинский муниципальный округ	Ярославская обл. Рыбинский р-н д. Новый поселок д.73	Действующий
Рыбинский муниципальный округ	Ярославская обл. Рыбинский р-н д. Новый поселок д.72	Действующий
Рыбинский муниципальный округ	Ярославская обл. Рыбинский р-н д. Новый поселок д.71	Действующий
Рыбинский муниципальный округ	Ярославская обл. Рыбинский р-н д. Новый поселок д.70	Действующий
Рыбинский муниципальный округ	Ярославская обл. Рыбинский р-н д. Новый поселок д.68	Действующий
Рыбинский муниципальный округ	Ярославская обл. Рыбинский р-н д. Новый поселок д.67	Действующий
Рыбинский муниципальный округ	Ярославская обл. Рыбинский р-н д. Новый поселок д.66	Действующий
Рыбинский муниципальный округ	Ярославская обл. Рыбинский р-н д. Новый поселок д.65	Действующий
Рыбинский муниципальный округ	Ярославская обл. Рыбинский р-н д. Новый поселок д.64	Действующий
Рыбинский муниципальный округ	Ярославская обл. Рыбинский р-н д. Новый поселок д.62	Действующий
Рыбинский муниципальный округ	Ярославская обл. Рыбинский р-н д. Новый поселок д.61	Действующий
Рыбинский муниципальный округ	Ярославская обл. Рыбинский р-н д. Новый поселок д.60	Действующий
Рыбинский муниципальный округ	Ярославская обл. Рыбинский р-н д. Новый поселок д.59	Действующий
Рыбинский муниципальный округ	Ярославская обл. Рыбинский р-н д. Новый поселок д.58	Действующий
Рыбинский муниципальный округ	Ярославская обл. Рыбинский р-н д. Новый поселок д.57	Действующий
Рыбинский муниципальный округ	Ярославская обл. Рыбинский р-н д. Новый поселок д.55	Действующий
Рыбинский муниципальный округ	Ярославская обл. Рыбинский р-н д. Новый поселок д.53	Действующий
Рыбинский муниципальный округ	Ярославская обл. Рыбинский р-н д. Новый поселок д.47	Действующий
Рыбинский муниципальный округ	Ярославская обл. Рыбинский р-н д. Новый поселок д.45	Действующий
Рыбинский муниципальный округ	Ярославская обл. Рыбинский р-н д. Новый поселок д.42	Действующий
Рыбинский муниципальный округ	Ярославская обл. Рыбинский р-н д. Новый поселок д.41	Действующий
Рыбинский муниципальный округ	Ярославская обл. Рыбинский р-н д. Новый поселок д.40а	Действующий
Рыбинский муниципальный округ	Ярославская обл. Рыбинский р-н д. Новый поселок д.40	Действующий
Рыбинский муниципальный округ	Ярославская обл. Рыбинский р-н д. Новый поселок д.39	Действующий
Рыбинский муниципальный округ	Ярославская обл. Рыбинский р-н д. Новый поселок д.38Б	Действующий
Рыбинский муниципальный округ	Ярославская обл. Рыбинский р-н д. Новый поселок д.38	Действующий
Рыбинский муниципальный округ	Ярославская обл. Рыбинский р-н д. Новый поселок д.36Б	Действующий
Рыбинский муниципальный округ	Ярославская обл. Рыбинский р-н д. Новый поселок д.36	Действующий
Рыбинский муниципальный округ	Ярославская обл. Рыбинский р-н д. Новый поселок д.34А	Действующий
Рыбинский муниципальный округ	Ярославская обл. Рыбинский р-н д. Новый поселок д.34	Действующий
Рыбинский муниципальный округ	Ярославская обл. Рыбинский р-н д. Новый поселок д.33	Действующий
Рыбинский муниципальный округ	Ярославская обл. Рыбинский р-н д. Новый поселок д.32	Действующий
Рыбинский муниципальный округ	Ярославская обл. Рыбинский р-н д. Новый поселок д.30	Действующий
Рыбинский муниципальный округ	Ярославская обл. Рыбинский р-н д. Новый поселок д.28	Действующий
Рыбинский муниципальный округ	Ярославская обл. Рыбинский р-н д. Новый поселок д.24	Действующий
Рыбинский муниципальный округ	Ярославская обл. Рыбинский р-н д. Новый поселок д.20	Действующий
Рыбинский муниципальный округ	Ярославская обл. Рыбинский р-н д. Новый поселок д.16	Действующий
Рыбинский муниципальный округ	Ярославская обл. Рыбинский р-н д. Новый поселок д.13	Действующий
Рыбинский муниципальный округ	Ярославская обл. Рыбинский р-н д. Новый поселок д.11	Действующий
Рыбинский муниципальный округ	Ярославская обл. Рыбинский р-н д. Новый поселок д.10	Действующий
Рыбинский муниципальный округ	Ярославская обл. Рыбинский р-н д. Новый поселок д.9	Действующий
Рыбинский муниципальный округ	Ярославская обл. Рыбинский р-н д. Новый поселок д.7	Действующий
Рыбинский муниципальный округ	Ярославская обл. Рыбинский р-н д. Новый поселок д.4	Действующий
Рыбинский муниципальный округ	Ярославская обл. Рыбинский р-н д. Новый поселок д.2	Действующий
Рыбинский муниципальный округ	Ярославская обл. Рыбинский р-н д. Новый поселок д.1	Действующий
Рыбинский муниципальный округ	Ярославская обл. Рыбинский р-н д. Нефедовод.24	Действующий
Рыбинский муниципальный округ	Ярославская обл. Рыбинский р-н д. Нефедовод.23	Действующий
Рыбинский муниципальный округ	Ярославская обл. Рыбинский р-н д. Нефедовод.21	Действующий
Рыбинский муниципальный округ	Ярославская обл. Рыбинский р-н д. Нефедовод.20	Действующий
Рыбинский муниципальный округ	Ярославская обл. Рыбинский р-н д. Нефедовод.19	Действующий
Рыбинский муниципальный округ	Ярославская обл. Рыбинский р-н д. Нефедовод.17	Действующий
Рыбинский муниципальный округ	Ярославская обл. Рыбинский р-н д. Нефедовод.15	Действующий
Рыбинский муниципальный округ	Ярославская обл. Рыбинский р-н д. Нефедовод.14	Действующий
Рыбинский муниципальный округ	Ярославская обл. Рыбинский р-н д. Нефедовод.12	Действующий
Рыбинский муниципальный округ	Ярославская обл. Рыбинский р-н д. Нефедовод.11	Действующий
Рыбинский муниципальный округ	Ярославская обл. Рыбинский р-н д. Нефедовод.10	Действующий
Рыбинский муниципальный округ	Ярославская обл. Рыбинский р-н д. Нефедовод.9	Действующий
Рыбинский муниципальный округ	Ярославская обл. Рыбинский р-н д. Нефедовод.7	Действующий
Рыбинский муниципальный округ	Ярославская обл. Рыбинский р-н д. Нефедовод.6	Действующий
Рыбинский муниципальный округ	Ярославская обл. Рыбинский р-н д. Нефедовод.5	Действующий

Рыбинский муниципальный округ	Ярославская обл. Рыбинский р-н д. Нефедовод.4	Действующий
Рыбинский муниципальный округ	Ярославская обл. Рыбинский р-н д. Нефедовод.3	Действующий
Рыбинский муниципальный округ	Ярославская обл. Рыбинский р-н д. Нефедовод.2	Действующий
Рыбинский муниципальный округ	Ярославская обл. Рыбинский р-н д. Нефедово д.1	Действующий
Рыбинский муниципальный округ	Ярославская обл. Рыбинский р-н д. Мешковод.27	Действующий
Рыбинский муниципальный округ	Ярославская обл. Рыбинский р-н д. Мешковод.25	Действующий
Рыбинский муниципальный округ	Ярославская обл. Рыбинский р-н д. Мешковод.23	Действующий
Рыбинский муниципальный округ	Ярославская обл. Рыбинский р-н д. Мешковод.22	Действующий
Рыбинский муниципальный округ	Ярославская обл. Рыбинский р-н д. Мешковод.21	Действующий
Рыбинский муниципальный округ	Ярославская обл. Рыбинский р-н д. Мешковод.20	Действующий
Рыбинский муниципальный округ	Ярославская обл. Рыбинский р-н д. Мешковод.19	Действующий
Рыбинский муниципальный округ	Ярославская обл. Рыбинский р-н д. Мешковод.18	Действующий
Рыбинский муниципальный округ	Ярославская обл. Рыбинский р-н д. Мешковод.17	Действующий
Рыбинский муниципальный округ	Ярославская обл. Рыбинский р-н д. Мешковод.15	Действующий
Рыбинский муниципальный округ	Ярославская обл. Рыбинский р-н д. Мешковод.14	Действующий
Рыбинский муниципальный округ	Ярославская обл. Рыбинский р-н д. Мешковод.13	Действующий
Рыбинский муниципальный округ	Ярославская обл. Рыбинский р-н д. Мешковод.11	Действующий
Рыбинский муниципальный округ	Ярославская обл. Рыбинский р-н д. Мешковод.10	Действующий
Рыбинский муниципальный округ	Ярославская обл. Рыбинский р-н д. Мешковод.8	Действующий
Рыбинский муниципальный округ	Ярославская обл. Рыбинский р-н д. Мешковод.7	Действующий
Рыбинский муниципальный округ	Ярославская обл. Рыбинский р-н д. Мешковод.6	Действующий
Рыбинский муниципальный округ	Ярославская обл. Рыбинский р-н д. Мешковод.5	Действующий
Рыбинский муниципальный округ	Ярославская обл. Рыбинский р-н д. Мешково д.4	Действующий
Рыбинский муниципальный округ	Ярославская обл. Рыбинский р-н д. Малый Паленово д.7	Действующий
Рыбинский муниципальный округ	Ярославская обл. Рыбинский р-н д. Малый Паленово д.5	Действующий
Рыбинский муниципальный округ	Ярославская обл. Рыбинский р-н д. Малый Паленово д.3	Действующий
Рыбинский муниципальный округ	Ярославская обл. Рыбинский р-н д. Малый Паленово д.2	Действующий
Рыбинский муниципальный округ	Ярославская обл. Рыбинский р-н д. Малый Паленово д.1	Действующий
Рыбинский муниципальный округ	Ярославская обл. Рыбинский р-н д. Малый Дор д.41	Действующий
Рыбинский муниципальный округ	Ярославская обл. Рыбинский р-н д. Малый Дор д.39	Действующий
Рыбинский муниципальный округ	Ярославская обл. Рыбинский р-н д. Малый Дор д.35	Действующий
Рыбинский муниципальный округ	Ярославская обл. Рыбинский р-н д. Малый Дор д.31а	Действующий
Рыбинский муниципальный округ	Ярославская обл. Рыбинский р-н д. Малый Дор д.31	Действующий
Рыбинский муниципальный округ	Ярославская обл. Рыбинский р-н д. Малый Дор д.30	Действующий
Рыбинский муниципальный округ	Ярославская обл. Рыбинский р-н д. Малый Дор д.28	Действующий
Рыбинский муниципальный округ	Ярославская обл. Рыбинский р-н д. Малый Дор д.24	Действующий
Рыбинский муниципальный округ	Ярославская обл. Рыбинский р-н д. Малый Дор д.23	Действующий
Рыбинский муниципальный округ	Ярославская обл. Рыбинский р-н д. Малый Дор д.22	Действующий
Рыбинский муниципальный округ	Ярославская обл. Рыбинский р-н д. Малый Дор д.21	Действующий
Рыбинский муниципальный округ	Ярославская обл. Рыбинский р-н д. Малый Дор д.19	Действующий
Рыбинский муниципальный округ	Ярославская обл. Рыбинский р-н д. Малый Дор д.18	Действующий
Рыбинский муниципальный округ	Ярославская обл. Рыбинский р-н д. Малый Дор д.17	Действующий
Рыбинский муниципальный округ	Ярославская обл. Рыбинский р-н д. Малый Дор д.15	Действующий
Рыбинский муниципальный округ	Ярославская обл. Рыбинский р-н д. Малый Дор д.14	Действующий
Рыбинский муниципальный округ	Ярославская обл. Рыбинский р-н д. Малый Дор д.12	Действующий
Рыбинский муниципальный округ	Ярославская обл. Рыбинский р-н д. Малый Дор д.11	Действующий
Рыбинский муниципальный округ	Ярославская обл. Рыбинский р-н д. Малый Дор д.10	Действующий
Рыбинский муниципальный округ	Ярославская обл. Рыбинский р-н д. Малый Дор д.9	Действующий
Рыбинский муниципальный округ	Ярославская обл. Рыбинский р-н д. Малый Дор д.7	Действующий
Рыбинский муниципальный округ	Ярославская обл. Рыбинский р-н д. Малый Дор д.5	Действующий
Рыбинский муниципальный округ	Ярославская обл. Рыбинский р-н д. Малый Дор д.4	Действующий
Рыбинский муниципальный округ	Ярославская обл. Рыбинский р-н д. Малый Дор д.3	Действующий
Рыбинский муниципальный округ	Ярославская обл. Рыбинский р-н д. Малый Дор д.2	Действующий
Рыбинский муниципальный округ	Ярославская обл. Рыбинский р-н, д.Малое Андрейково д.117	Действующий
Рыбинский муниципальный округ	Ярославская обл. Рыбинский р-н, д.Малое Андрейково д.115	Действующий
Рыбинский муниципальный округ	Ярославская обл. Рыбинский р-н, д.Малое Андрейково д.111	Действующий
Рыбинский муниципальный округ	Ярославская обл. Рыбинский р-н, д.Малое Андрейково д.109	Действующий
Рыбинский муниципальный округ	Ярославская обл. Рыбинский р-н, д.Малое Андрейково д.107	Действующий
Рыбинский муниципальный округ	Ярославская обл. Рыбинский р-н, д.Малое Андрейково д.105	Действующий
Рыбинский муниципальный округ	Ярославская обл. Рыбинский р-н, д.Малое Андрейково д.103	Действующий
Рыбинский муниципальный округ	Ярославская обл. Рыбинский р-н, д.Малое Андрейково д.84	Действующий
Рыбинский муниципальный округ	Ярославская обл. Рыбинский р-н, д.Малое Андрейково д.83	Действующий
Рыбинский муниципальный округ	Ярославская обл. Рыбинский р-н, д.Малое Андрейково д.80	Действующий
Рыбинский муниципальный округ	Ярославская обл. Рыбинский р-н, д.Малое Андрейково д.78	Действующий
Рыбинский муниципальный округ	Ярославская обл. Рыбинский р-н, д.Малое Андрейково д.72	Действующий
Рыбинский муниципальный округ	Ярославская обл. Рыбинский р-н, д.Малое Андрейково д.71	Действующий
Рыбинский муниципальный округ	Ярославская обл. Рыбинский р-н, д.Малое Андрейково д.65	Действующий
Рыбинский муниципальный округ	Ярославская обл. Рыбинский р-н д.Малое Андрейково д.62	Действующий
Рыбинский муниципальный округ	Ярославская обл. Рыбинский р-н д.Малое Андрейково д.60	Действующий
Рыбинский муниципальный округ	Ярославская обл. Рыбинский р-н д.Малое Андрейково д.57	Действующий
Рыбинский муниципальный округ	Ярославская обл. Рыбинский р-н д.Малое Андрейково д.54	Действующий

Рыбинский муниципальный округ	Ярославская обл. Рыбинский р-н д.Малое Андрейково д.51	Действующий
Рыбинский муниципальный округ	Ярославская обл. Рыбинский р-н д.Малое Андрейково д.50	Действующий
Рыбинский муниципальный округ	Ярославская обл. Рыбинский р-н д.Малое Андрейково д.49	Действующий
Рыбинский муниципальный округ	Ярославская обл. Рыбинский р-н д.Малое Андрейково д.46	Действующий
Рыбинский муниципальный округ	Ярославская обл. Рыбинский р-н д.Малое Андрейково д.42	Действующий
Рыбинский муниципальный округ	Ярославская обл. Рыбинский р-н д.Малое Андрейково д.41	Действующий
Рыбинский муниципальный округ	Ярославская обл. Рыбинский р-н д.Малое Андрейково д.40	Действующий
Рыбинский муниципальный округ	Ярославская обл. Рыбинский р-н д.Малое Андрейково д.38	Действующий
Рыбинский муниципальный округ	Ярославская обл. Рыбинский р-н д.Малое Андрейково д.37	Действующий
Рыбинский муниципальный округ	Ярославская обл. Рыбинский р-н д.Малое Андрейково д.36	Действующий
Рыбинский муниципальный округ	Ярославская обл. Рыбинский р-н д.Малое Андрейково д.35	Действующий
Рыбинский муниципальный округ	Ярославская обл. Рыбинский р-н д.Малое Андрейково д.34	Действующий
Рыбинский муниципальный округ	Ярославская обл. Рыбинский р-н д.Малое Андрейково д.33	Действующий
Рыбинский муниципальный округ	Ярославская обл. Рыбинский р-н д.Малое Андрейково д.32	Действующий
Рыбинский муниципальный округ	Ярославская обл. Рыбинский р-н д.Малое Андрейково д.29	Действующий
Рыбинский муниципальный округ	Ярославская обл. Рыбинский р-н д.Малое Андрейково д.28	Действующий
Рыбинский муниципальный округ	Ярославская обл. Рыбинский р-н д.Малое Андрейково д.27А	Действующий
Рыбинский муниципальный округ	Ярославская обл. Рыбинский р-н д.Малое Андрейково д.27	Действующий
Рыбинский муниципальный округ	Ярославская обл. Рыбинский р-н д.Малое Андрейково д.26	Действующий
Рыбинский муниципальный округ	Ярославская обл. Рыбинский р-н д.Малое Андрейково д.25	Действующий
Рыбинский муниципальный округ	Ярославская обл. Рыбинский р-н д.Малое Андрейково д.24	Действующий
Рыбинский муниципальный округ	Ярославская обл. Рыбинский р-н д.Малое Андрейково д.23	Действующий
Рыбинский муниципальный округ	Ярославская обл. Рыбинский р-н д.Малое Андрейково д.22	Действующий
Рыбинский муниципальный округ	Ярославская обл. Рыбинский р-н д.Малое Андрейково д.21	Действующий
Рыбинский муниципальный округ	Ярославская обл. Рыбинский р-н д.Малое Андрейково д.20	Действующий
Рыбинский муниципальный округ	Ярославская обл. Рыбинский р-н д.Малое Андрейково д.19	Действующий
Рыбинский муниципальный округ	Ярославская обл. Рыбинский р-н д.Малое Андрейково д.16	Действующий
Рыбинский муниципальный округ	Ярославская обл. Рыбинский р-н д.Малое Андрейково д.15	Действующий
Рыбинский муниципальный округ	Ярославская обл. Рыбинский р-н д.Малое Андрейково д.14	Действующий
Рыбинский муниципальный округ	Ярославская обл. Рыбинский р-н д.Малое Андрейково д.13	Действующий
Рыбинский муниципальный округ	Ярославская обл. Рыбинский р-н д. Малое Андрейково д.12	Действующий
Рыбинский муниципальный округ	Ярославская обл. Рыбинский р-н д. Малое Андрейково д.11	Действующий
Рыбинский муниципальный округ	Ярославская обл. Рыбинский р-н д. Малое Андрейково д.10	Действующий
Рыбинский муниципальный округ	Ярославская обл. Рыбинский р-н д. Малое Андрейково д.9	Действующий
Рыбинский муниципальный округ	Ярославская обл. Рыбинский р-н д. Малое Андрейково д.8	Действующий
Рыбинский муниципальный округ	Ярославская обл. Рыбинский р-н д. Малое Андрейково д.7	Действующий
Рыбинский муниципальный округ	Ярославская обл. Рыбинский р-н д. Малое Андрейково д.6	Действующий
Рыбинский муниципальный округ	Ярославская обл. Рыбинский р-н д. Малое Андрейково д.5	Действующий
Рыбинский муниципальный округ	Ярославская обл. Рыбинский р-н д. Малое Андрейковод.4	Действующий
Рыбинский муниципальный округ	Ярославская обл. Рыбинский р-н д. Малое Андрейковод.3	Действующий
Рыбинский муниципальный округ	Ярославская обл. Рыбинский р-н д. Малое Андрейковод.2	Действующий
Рыбинский муниципальный округ	Ярославская обл. Рыбинский р-н д. Малое Андрейково д.1	Действующий
Рыбинский муниципальный округ	Ярославская обл. Рыбинский р-н д. Малинники д.204	Действующий
Рыбинский муниципальный округ	Ярославская обл. Рыбинский р-н д. Малинники д.202	Действующий
Рыбинский муниципальный округ	Ярославская обл. Рыбинский р-н д. Малинники д.196	Действующий
Рыбинский муниципальный округ	Ярославская обл. Рыбинский р-н д. Малинники д.179	Действующий
Рыбинский муниципальный округ	Ярославская обл. Рыбинский р-н д. Малинники д.175	Действующий
Рыбинский муниципальный округ	Ярославская обл. Рыбинский р-н д. Малинники д.162	Действующий
Рыбинский муниципальный округ	Ярославская обл. Рыбинский р-н д. Малинники д.161	Действующий
Рыбинский муниципальный округ	Ярославская обл. Рыбинский р-н д. Малинники д.157	Действующий
Рыбинский муниципальный округ	Ярославская обл. Рыбинский р-н д. Малинники д.149	Действующий
Рыбинский муниципальный округ	Ярославская обл. Рыбинский р-н д. Малинники д.143	Действующий
Рыбинский муниципальный округ	Ярославская обл. Рыбинский р-н д. Малинники д.142	Действующий
Рыбинский муниципальный округ	Ярославская обл. Рыбинский р-н д. Малинники д.139	Действующий
Рыбинский муниципальный округ	Ярославская обл. Рыбинский р-н д. Малинники д.135	Действующий
Рыбинский муниципальный округ	Ярославская обл. Рыбинский р-н д. Малинники д.133	Действующий
Рыбинский муниципальный округ	Ярославская обл. Рыбинский р-н д. Малинники д.129	Действующий
Рыбинский муниципальный округ	Ярославская обл. Рыбинский р-н д. Малинники д.107	Действующий
Рыбинский муниципальный округ	Ярославская обл. Рыбинский р-н д. Малинники д.105	Действующий
Рыбинский муниципальный округ	Ярославская обл. Рыбинский р-н д. Малинники д.103	Действующий
Рыбинский муниципальный округ	Ярославская обл. Рыбинский р-н д. Малинники д.101	Действующий
Рыбинский муниципальный округ	Ярославская обл. Рыбинский р-н д. Малинники д.99	Действующий
Рыбинский муниципальный округ	Ярославская обл. Рыбинский р-н д. Малинники д.98	Действующий
Рыбинский муниципальный округ	Ярославская обл. Рыбинский р-н д. Малинники д.97	Действующий
Рыбинский муниципальный округ	Ярославская обл. Рыбинский р-н д. Малинники д.95	Действующий
Рыбинский муниципальный округ	Ярославская обл. Рыбинский р-н д. Малинники д.93	Действующий
Рыбинский муниципальный округ	Ярославская обл. Рыбинский р-н д. Малинники д.91	Действующий
Рыбинский муниципальный округ	Ярославская обл. Рыбинский р-н д. Малинники д.87	Действующий
Рыбинский муниципальный округ	Ярославская обл. Рыбинский р-н д. Малинники д.85	Действующий
Рыбинский муниципальный округ	Ярославская обл. Рыбинский р-н д. Малинники д.83	Действующий
Рыбинский муниципальный округ	Ярославская обл. Рыбинский р-н д. Малинники д.81	Действующий

Рыбинский муниципальный округ	Ярославская обл. Рыбинский р-н д. Малинники д.79	Действующий
Рыбинский муниципальный округ	Ярославская обл. Рыбинский р-н д. Малинники д.77	Действующий
Рыбинский муниципальный округ	Ярославская обл. Рыбинский р-н д. Малинники д.75	Действующий
Рыбинский муниципальный округ	Ярославская обл. Рыбинский р-н д. Малинники д.73	Действующий
Рыбинский муниципальный округ	Ярославская обл. Рыбинский р-н д. Малинники д.71	Действующий
Рыбинский муниципальный округ	Ярославская обл. Рыбинский р-н д. Малинники д.68	Действующий
Рыбинский муниципальный округ	Ярославская обл. Рыбинский р-н д. Малинники д.65	Действующий
Рыбинский муниципальный округ	Ярославская обл. Рыбинский р-н д. Малинники д.62	Действующий
Рыбинский муниципальный округ	Ярославская обл. Рыбинский р-н д. Малинники д.61	Действующий
Рыбинский муниципальный округ	Ярославская обл. Рыбинский р-н д. Малинники д.59	Действующий
Рыбинский муниципальный округ	Ярославская обл. Рыбинский р-н д. Малинники д.58	Действующий
Рыбинский муниципальный округ	Ярославская обл. Рыбинский р-н д. Малинники д.57	Действующий
Рыбинский муниципальный округ	Ярославская обл. Рыбинский р-н д. Малинники д.56	Действующий
Рыбинский муниципальный округ	Ярославская обл. Рыбинский р-н д. Малинники д.55	Действующий
Рыбинский муниципальный округ	Ярославская обл. Рыбинский р-н д. Малинники д.54	Действующий
Рыбинский муниципальный округ	Ярославская обл. Рыбинский р-н д. Малинники д.53	Действующий
Рыбинский муниципальный округ	Ярославская обл. Рыбинский р-н д. Малинники д.52	Действующий
Рыбинский муниципальный округ	Ярославская обл. Рыбинский р-н д. Малинники д.50	Действующий
Рыбинский муниципальный округ	Ярославская обл. Рыбинский р-н д. Малинники д.48	Действующий
Рыбинский муниципальный округ	Ярославская обл. Рыбинский р-н д. Малинники д.47	Действующий
Рыбинский муниципальный округ	Ярославская обл. Рыбинский р-н д. Малинники д.46	Действующий
Рыбинский муниципальный округ	Ярославская обл. Рыбинский р-н д. Малинники д.44	Действующий
Рыбинский муниципальный округ	Ярославская обл. Рыбинский р-н д. Малинники д.43	Действующий
Рыбинский муниципальный округ	Ярославская обл. Рыбинский р-н д. Малинники д.42	Действующий
Рыбинский муниципальный округ	Ярославская обл. Рыбинский р-н д. Малинники д.41	Действующий
Рыбинский муниципальный округ	Ярославская обл. Рыбинский р-н д. Малинники д.40	Действующий
Рыбинский муниципальный округ	Ярославская обл. Рыбинский р-н д. Малинники д.39	Действующий
Рыбинский муниципальный округ	Ярославская обл. Рыбинский р-н д. Малинники д.38	Действующий
Рыбинский муниципальный округ	Ярославская обл. Рыбинский р-н д. Малинники д.37	Действующий
Рыбинский муниципальный округ	Ярославская обл. Рыбинский р-н д. Малинники д.36	Действующий
Рыбинский муниципальный округ	Ярославская обл. Рыбинский р-н д. Малинники д.35	Действующий
Рыбинский муниципальный округ	Ярославская обл. Рыбинский р-н д. Малинники д.34	Действующий
Рыбинский муниципальный округ	Ярославская обл. Рыбинский р-н д. Малинники д.32	Действующий
Рыбинский муниципальный округ	Ярославская обл. Рыбинский р-н д. Малинники д.31	Действующий
Рыбинский муниципальный округ	Ярославская обл. Рыбинский р-н д. Малинники д.30	Действующий
Рыбинский муниципальный округ	Ярославская обл. Рыбинский р-н д. Малинники д.29	Действующий
Рыбинский муниципальный округ	Ярославская обл. Рыбинский р-н д. Малинники д.28	Действующий
Рыбинский муниципальный округ	Ярославская обл. Рыбинский р-н д. Малинники д.27	Действующий
Рыбинский муниципальный округ	Ярославская обл. Рыбинский р-н д. Малинники д.26	Действующий
Рыбинский муниципальный округ	Ярославская обл. Рыбинский р-н д. Малинники д.25	Действующий
Рыбинский муниципальный округ	Ярославская обл. Рыбинский р-н д. Малинники д.24	Действующий
Рыбинский муниципальный округ	Ярославская обл. Рыбинский р-н д. Малинники д.23	Действующий
Рыбинский муниципальный округ	Ярославская обл. Рыбинский р-н д. Малинники д.22	Действующий
Рыбинский муниципальный округ	Ярославская обл. Рыбинский р-н д. Малинники д.20	Действующий
Рыбинский муниципальный округ	Ярославская обл. Рыбинский р-н д. Малинники д.19	Действующий
Рыбинский муниципальный округ	Ярославская обл. Рыбинский р-н д. Малинники д.18	Действующий
Рыбинский муниципальный округ	Ярославская обл. Рыбинский р-н д. Малинники д.17	Действующий
Рыбинский муниципальный округ	Ярославская обл. Рыбинский р-н д. Малинники д.16	Действующий
Рыбинский муниципальный округ	Ярославская обл. Рыбинский р-н д. Малинники д.15	Действующий
Рыбинский муниципальный округ	Ярославская обл. Рыбинский р-н д. Малинники д.14	Действующий
Рыбинский муниципальный округ	Ярославская обл. Рыбинский р-н д. Малинники д.12	Действующий
Рыбинский муниципальный округ	Ярославская обл. Рыбинский р-н д. Малинники д.11	Действующий
Рыбинский муниципальный округ	Ярославская обл. Рыбинский р-н д. Малинники д.10	Действующий
Рыбинский муниципальный округ	Ярославская обл. Рыбинский р-н д. Малинники д.9	Действующий
Рыбинский муниципальный округ	Ярославская обл. Рыбинский р-н д. Малинники д.8	Действующий
Рыбинский муниципальный округ	Ярославская обл. Рыбинский р-н д. Малинники д.7	Действующий
Рыбинский муниципальный округ	Ярославская обл. Рыбинский р-н д. Малинники д.6	Действующий
Рыбинский муниципальный округ	Ярославская обл. Рыбинский р-н д. Малинники д.2ж	Действующий
Рыбинский муниципальный округ	Ярославская обл. Рыбинский р-н д. Малинники д.2е	Действующий
Рыбинский муниципальный округ	Ярославская обл. Рыбинский р-н д. Малинники д.2г/1	Действующий
Рыбинский муниципальный округ	Ярославская обл. Рыбинский р-н д. Малинники д.2г	Действующий
Рыбинский муниципальный округ	Ярославская обл. Рыбинский р-н д. Малинники д.3	Действующий
Рыбинский муниципальный округ	Ярославская обл. Рыбинский р-н д. Малинники д.2	Действующий
Рыбинский муниципальный округ	Ярославская обл. Рыбинский р-н д. Малинники д.1	Действующий
Рыбинский муниципальный округ	Ярославская обл. Рыбинский р-н д. Макарово д.67	Действующий
Рыбинский муниципальный округ	Ярославская обл. Рыбинский р-н д. Макарово д.56	Действующий
Рыбинский муниципальный округ	Ярославская обл. Рыбинский р-н д. Макарово д.55	Действующий
Рыбинский муниципальный округ	Ярославская обл. Рыбинский р-н д. Макарово д.54а	Действующий
Рыбинский муниципальный округ	Ярославская обл. Рыбинский р-н д. Макарово д.54	Действующий
Рыбинский муниципальный округ	Ярославская обл. Рыбинский р-н д. Макарово д.53	Действующий
Рыбинский муниципальный округ	Ярославская обл. Рыбинский р-н д. Макарово д.52	Действующий

Рыбинский муниципальный округ	Ярославская обл. Рыбинский р-н д. Макарово д.50а	Действующий
Рыбинский муниципальный округ	Ярославская обл. Рыбинский р-н д. Макарово д.50	Действующий
Рыбинский муниципальный округ	Ярославская обл. Рыбинский р-н д. Макарово д.49	Действующий
Рыбинский муниципальный округ	Ярославская обл. Рыбинский р-н д. Макарово д.48	Действующий
Рыбинский муниципальный округ	Ярославская обл. Рыбинский р-н д. Макарово д.46	Действующий
Рыбинский муниципальный округ	Ярославская обл. Рыбинский р-н д. Макарово д.43	Действующий
Рыбинский муниципальный округ	Ярославская обл. Рыбинский р-н д. Макарово д.41	Действующий
Рыбинский муниципальный округ	Ярославская обл. Рыбинский р-н д. Макарово д.40	Действующий
Рыбинский муниципальный округ	Ярославская обл. Рыбинский р-н д. Макарово д.39 корпус 1	Действующий
Рыбинский муниципальный округ	Ярославская обл. Рыбинский р-н д. Макарово д.38	Действующий
Рыбинский муниципальный округ	Ярославская обл. Рыбинский р-н д. Макарово д.37	Действующий
Рыбинский муниципальный округ	Ярославская обл. Рыбинский р-н д. Макарово д.36	Действующий
Рыбинский муниципальный округ	Ярославская обл. Рыбинский р-н д. Макарово д.35	Действующий
Рыбинский муниципальный округ	Ярославская обл. Рыбинский р-н д. Макарово д.34	Действующий
Рыбинский муниципальный округ	Ярославская обл. Рыбинский р-н д. Макарово д.33	Действующий
Рыбинский муниципальный округ	Ярославская обл. Рыбинский р-н д. Макарово д.32	Действующий
Рыбинский муниципальный округ	Ярославская обл. Рыбинский р-н д. Макарово д.31	Действующий
Рыбинский муниципальный округ	Ярославская обл. Рыбинский р-н д. Макарово д.30	Действующий
Рыбинский муниципальный округ	Ярославская обл. Рыбинский р-н д. Макарово д.29	Действующий
Рыбинский муниципальный округ	Ярославская обл. Рыбинский р-н д. Макарово д.27	Действующий
Рыбинский муниципальный округ	Ярославская обл. Рыбинский р-н д. Макарово д.26	Действующий
Рыбинский муниципальный округ	Ярославская обл. Рыбинский р-н д. Макарово д.25	Действующий
Рыбинский муниципальный округ	Ярославская обл. Рыбинский р-н д. Макарово д.24	Действующий
Рыбинский муниципальный округ	Ярославская обл. Рыбинский р-н д. Макарово д.22а	Действующий
Рыбинский муниципальный округ	Ярославская обл. Рыбинский р-н д. Макарово д.21	Действующий
Рыбинский муниципальный округ	Ярославская обл. Рыбинский р-н д. Макарово д.20	Действующий
Рыбинский муниципальный округ	Ярославская обл. Рыбинский р-н д. Макарово д.19	Действующий
Рыбинский муниципальный округ	Ярославская обл. Рыбинский р-н д. Макарово д.18	Действующий
Рыбинский муниципальный округ	Ярославская обл. Рыбинский р-н д. Макарово д.17	Действующий
Рыбинский муниципальный округ	Ярославская обл. Рыбинский р-н д. Макарово д.16	Действующий
Рыбинский муниципальный округ	Ярославская обл. Рыбинский р-н д. Макарово д.15	Действующий
Рыбинский муниципальный округ	Ярославская обл. Рыбинский р-н д. Макарово д.14	Действующий
Рыбинский муниципальный округ	Ярославская обл. Рыбинский р-н д. Макарово д.13	Действующий
Рыбинский муниципальный округ	Ярославская обл. Рыбинский р-н д. Макарово д.12	Действующий
Рыбинский муниципальный округ	Ярославская обл. Рыбинский р-н д. Макарово д.11	Действующий
Рыбинский муниципальный округ	Ярославская обл. Рыбинский р-н д. Макарово д.10	Действующий
Рыбинский муниципальный округ	Ярославская обл. Рыбинский р-н д. Макарово д.9	Действующий
Рыбинский муниципальный округ	Ярославская обл. Рыбинский р-н д. Макарово д.8	Действующий
Рыбинский муниципальный округ	Ярославская обл. Рыбинский р-н д. Макарово д.7	Действующий
Рыбинский муниципальный округ	Ярославская обл. Рыбинский р-н д. Макарово д.6	Действующий
Рыбинский муниципальный округ	Ярославская обл. Рыбинский р-н д. Макарово д.5	Действующий
Рыбинский муниципальный округ	Ярославская обл. Рыбинский р-н д. Макарово д.3	Действующий
Рыбинский муниципальный округ	Ярославская обл. Рыбинский р-н д. Куклино д.25	Действующий
Рыбинский муниципальный округ	Ярославская обл. Рыбинский р-н д. Куклино д.23	Действующий
Рыбинский муниципальный округ	Ярославская обл. Рыбинский р-н д. Куклино д.21	Действующий
Рыбинский муниципальный округ	Ярославская обл. Рыбинский р-н д. Куклино д.19	Действующий
Рыбинский муниципальный округ	Ярославская обл. Рыбинский р-н д. Куклино д.17	Действующий
Рыбинский муниципальный округ	Ярославская обл. Рыбинский р-н д. Куклино д.15	Действующий
Рыбинский муниципальный округ	Ярославская обл. Рыбинский р-н д. Куклино д.14	Действующий
Рыбинский муниципальный округ	Ярославская обл. Рыбинский р-н д. Куклино д.13	Действующий
Рыбинский муниципальный округ	Ярославская обл. Рыбинский р-н д. Куклино д.12	Действующий
Рыбинский муниципальный округ	Ярославская обл. Рыбинский р-н д. Куклино д.11	Действующий
Рыбинский муниципальный округ	Ярославская обл. Рыбинский р-н д. Куклино д.10	Действующий
Рыбинский муниципальный округ	Ярославская обл. Рыбинский р-н д. Куклино д.9	Действующий
Рыбинский муниципальный округ	Ярославская обл. Рыбинский р-н д. Куклино д.8	Действующий
Рыбинский муниципальный округ	Ярославская обл. Рыбинский р-н д. Куклино д.7	Действующий
Рыбинский муниципальный округ	Ярославская обл. Рыбинский р-н д. Куклино д.6	Действующий
Рыбинский муниципальный округ	Ярославская обл. Рыбинский р-н д. Куклино д.5	Действующий
Рыбинский муниципальный округ	Ярославская обл. Рыбинский р-н д. Куклино д.4	Действующий
Рыбинский муниципальный округ	Ярославская обл. Рыбинский р-н д. Куклино д.3	Действующий
Рыбинский муниципальный округ	Ярославская обл. Рыбинский р-н д. Куклино д.2	Действующий
Рыбинский муниципальный округ	Ярославская обл. Рыбинский р-н д. Куклино д.1	Действующий
Рыбинский муниципальный округ	Ярославская обл. Рыбинский р-н д. Крохино д. 13	Действующий
Рыбинский муниципальный округ	Ярославская обл. Рыбинский р-н д. Крохино д. 11	Действующий
Рыбинский муниципальный округ	Ярославская обл. Рыбинский р-н д. Крохино д. 9	Действующий
Рыбинский муниципальный округ	Ярославская обл. Рыбинский р-н д. Крохино д. 5	Действующий
Рыбинский муниципальный округ	Ярославская обл. Рыбинский р-н д. Крохино д. 4	Действующий
Рыбинский муниципальный округ	Ярославская обл. Рыбинский р-н д. Крохино д. 2	Действующий
Рыбинский муниципальный округ	Ярославская обл. Рыбинский р-н д. Кошелево д. 29	Действующий
Рыбинский муниципальный округ	Ярославская обл. Рыбинский р-н д. Кошелево д. 27	Действующий
Рыбинский муниципальный округ	Ярославская обл. Рыбинский р-н д. Кошелево д. 26	Действующий

Рыбинский муниципальный округ	Ярославская обл. Рыбинский р-н д. Кошелево д. 25	Действующий
Рыбинский муниципальный округ	Ярославская обл. Рыбинский р-н д. Кошелево д. 23	Действующий
Рыбинский муниципальный округ	Ярославская обл. Рыбинский р-н д. Кошелево д. 20	Действующий
Рыбинский муниципальный округ	Ярославская обл. Рыбинский р-н д. Кошелево д. 19	Действующий
Рыбинский муниципальный округ	Ярославская обл. Рыбинский р-н д. Кошелево д. 18	Действующий
Рыбинский муниципальный округ	Ярославская обл. Рыбинский р-н д. Кошелево д. 17	Действующий
Рыбинский муниципальный округ	Ярославская обл. Рыбинский р-н д. Кошелево д. 16	Действующий
Рыбинский муниципальный округ	Ярославская обл. Рыбинский р-н д. Кошелево д. 15	Действующий
Рыбинский муниципальный округ	Ярославская обл. Рыбинский р-н д. Кошелево д. 14	Действующий
Рыбинский муниципальный округ	Ярославская обл. Рыбинский р-н д. Кошелево д. 13	Действующий
Рыбинский муниципальный округ	Ярославская обл. Рыбинский р-н д. Кошелево д. 12	Действующий
Рыбинский муниципальный округ	Ярославская обл. Рыбинский р-н д. Кошелево д. 11	Действующий
Рыбинский муниципальный округ	Ярославская обл. Рыбинский р-н д. Кошелево д. 10	Действующий
Рыбинский муниципальный округ	Ярославская обл. Рыбинский р-н д. Кошелево д. 9	Действующий
Рыбинский муниципальный округ	Ярославская обл. Рыбинский р-н д. Кошелево д. 8	Действующий
Рыбинский муниципальный округ	Ярославская обл. Рыбинский р-н д. Кошелево д. 7	Действующий
Рыбинский муниципальный округ	Ярославская обл. Рыбинский р-н д. Кошелево д. 6	Действующий
Рыбинский муниципальный округ	Ярославская обл. Рыбинский р-н д. Кошелево д. 4	Действующий
Рыбинский муниципальный округ	Ярославская обл. Рыбинский р-н д. Кошелево д. 3	Действующий
Рыбинский муниципальный округ	Ярославская обл. Рыбинский р-н д. Кошелево д. 2	Действующий
Рыбинский муниципальный округ	Ярославская обл. Рыбинский р-н д. Коржавино д. 64	Действующий
Рыбинский муниципальный округ	Ярославская обл. Рыбинский р-н д. Коржавино д. 59	Действующий
Рыбинский муниципальный округ	Ярославская обл. Рыбинский р-н д. Коржавино д. 47	Действующий
Рыбинский муниципальный округ	Ярославская обл. Рыбинский р-н д. Коржавино д.34	Действующий
Рыбинский муниципальный округ	Ярославская обл. Рыбинский р-н д. Коржавино д. 22	Действующий
Рыбинский муниципальный округ	Ярославская обл. Рыбинский р-н д. Коржавино д. 21	Действующий
Рыбинский муниципальный округ	Ярославская обл. Рыбинский р-н д. Коржавино д. 19	Действующий
Рыбинский муниципальный округ	Ярославская обл. Рыбинский р-н д. Коржавино д.16	Действующий
Рыбинский муниципальный округ	Ярославская обл. Рыбинский р-н д. Коржавино д. 14	Действующий
Рыбинский муниципальный округ	Ярославская обл. Рыбинский р-н д. Коржавино д. 13	Действующий
Рыбинский муниципальный округ	Ярославская обл. Рыбинский р-н д. Коржавино д. 12	Действующий
Рыбинский муниципальный округ	Ярославская обл. Рыбинский р-н д. Коржавино д. 11	Действующий
Рыбинский муниципальный округ	Ярославская обл. Рыбинский р-н д. Коржавино д. 10	Действующий
Рыбинский муниципальный округ	Ярославская обл. Рыбинский р-н д. Коржавино д. 9	Действующий
Рыбинский муниципальный округ	Ярославская обл. Рыбинский р-н д. Коржавино д. 6	Действующий
Рыбинский муниципальный округ	Ярославская обл. Рыбинский р-н д. Коржавино д. 4	Действующий
Рыбинский муниципальный округ	Ярославская обл. Рыбинский р-н д. Коржавино д. 3	Действующий
Рыбинский муниципальный округ	Ярославская обл. Рыбинский р-н д. Коркино д. 22	Действующий
Рыбинский муниципальный округ	Ярославская обл. Рыбинский р-н д. Коркино д. 20	Действующий
Рыбинский муниципальный округ	Ярославская обл. Рыбинский р-н д. Коркино д. 18	Действующий
Рыбинский муниципальный округ	Ярославская обл. Рыбинский р-н д. Коркино д. 17	Действующий
Рыбинский муниципальный округ	Ярославская обл. Рыбинский р-н д. Коркино д.16	Действующий
Рыбинский муниципальный округ	Ярославская обл. Рыбинский р-н д. Коркино д.15	Действующий
Рыбинский муниципальный округ	Ярославская обл. Рыбинский р-н д. Коркино д.14	Действующий
Рыбинский муниципальный округ	Ярославская обл. Рыбинский р-н д. Коркино д.13	Действующий
Рыбинский муниципальный округ	Ярославская обл. Рыбинский р-н д. Коркино д.12	Действующий
Рыбинский муниципальный округ	Ярославская обл. Рыбинский р-н д. Коркино д.11	Действующий
Рыбинский муниципальный округ	Ярославская обл. Рыбинский р-н д. Коркино д.10	Действующий
Рыбинский муниципальный округ	Ярославская обл. Рыбинский р-н д. Коркино д. 9	Действующий
Рыбинский муниципальный округ	Ярославская обл. Рыбинский р-н д. Коркино д. 8	Действующий
Рыбинский муниципальный округ	Ярославская обл. Рыбинский р-н д. Коркино д. 7	Действующий
Рыбинский муниципальный округ	Ярославская обл. Рыбинский р-н д. Коркино д. 6	Действующий
Рыбинский муниципальный округ	Ярославская обл. Рыбинский р-н д. Коркино д. 5	Действующий
Рыбинский муниципальный округ	Ярославская обл. Рыбинский р-н д. Коркино д. 4	Действующий
Рыбинский муниципальный округ	Ярославская обл. Рыбинский р-н д. Коркино д. 3	Действующий
Рыбинский муниципальный округ	Ярославская обл. Рыбинский р-н д. Коркино д. 2	Действующий
Рыбинский муниципальный округ	Ярославская обл. Рыбинский р-н д. Коркино д. 1	Действующий
Рыбинский муниципальный округ	Ярославская обл. Рыбинский р-н д. Колосово д. 48	Действующий
Рыбинский муниципальный округ	Ярославская обл. Рыбинский р-н д. Колосово д. 46	Действующий
Рыбинский муниципальный округ	Ярославская обл. Рыбинский р-н д. Колосово д. 28	Действующий
Рыбинский муниципальный округ	Ярославская обл. Рыбинский р-н д. Колосово д. 22	Действующий
Рыбинский муниципальный округ	Ярославская обл. Рыбинский р-н д. Колосово д. 14	Действующий
Рыбинский муниципальный округ	Ярославская обл. Рыбинский р-н д. Колосово д. 13	Действующий
Рыбинский муниципальный округ	Ярославская обл. Рыбинский р-н д. Колосово д. 12	Действующий
Рыбинский муниципальный округ	Ярославская обл. Рыбинский р-н д. Колосово д. 11	Действующий
Рыбинский муниципальный округ	Ярославская обл. Рыбинский р-н д. Колосово д. 10	Действующий
Рыбинский муниципальный округ	Ярославская обл. Рыбинский р-н д. Колосово д. 9	Действующий
Рыбинский муниципальный округ	Ярославская обл. Рыбинский р-н д. Колосово д. 8	Действующий
Рыбинский муниципальный округ	Ярославская обл. Рыбинский р-н д. Колосово д. 7	Действующий
Рыбинский муниципальный округ	Ярославская обл. Рыбинский р-н д. Колосово д. 6	Действующий
Рыбинский муниципальный округ	Ярославская обл. Рыбинский р-н д. Колосово д. 5	Действующий

Рыбинский муниципальный округ	Ярославская обл. Рыбинский р-н д. Колосово д. 4	Действующий
Рыбинский муниципальный округ	Ярославская обл. Рыбинский р-н д. Колосово д. 3	Действующий
Рыбинский муниципальный округ	Ярославская обл. Рыбинский р-н д. Колосово д. 2	Действующий
Рыбинский муниципальный округ	Ярославская обл. Рыбинский р-н д. Колосово д. 1	Действующий
Рыбинский муниципальный округ	Ярославская обл. Рыбинский р-н д. Копосово д. 56	Действующий
Рыбинский муниципальный округ	Ярославская обл. Рыбинский р-н д. Копосово д. 48	Действующий
Рыбинский муниципальный округ	Ярославская обл. Рыбинский р-н д. Копосово д. 46	Действующий
Рыбинский муниципальный округ	Ярославская обл. Рыбинский р-н д. Копосово д. 44	Действующий
Рыбинский муниципальный округ	Ярославская обл. Рыбинский р-н д. Копосово д. 42	Действующий
Рыбинский муниципальный округ	Ярославская обл. Рыбинский р-н д. Копосово д. 34	Действующий
Рыбинский муниципальный округ	Ярославская обл. Рыбинский р-н д. Копосово д. 32	Действующий
Рыбинский муниципальный округ	Ярославская обл. Рыбинский р-н д. Копосово д. 30	Действующий
Рыбинский муниципальный округ	Ярославская обл. Рыбинский р-н д. Копосово д. 28	Действующий
Рыбинский муниципальный округ	Ярославская обл. Рыбинский р-н д. Копосово д. 27а	Действующий
Рыбинский муниципальный округ	Ярославская обл. Рыбинский р-н д. Копосово д. 27	Действующий
Рыбинский муниципальный округ	Ярославская обл. Рыбинский р-н д. Копосово д. 26	Действующий
Рыбинский муниципальный округ	Ярославская обл. Рыбинский р-н д. Копосово д. 25	Действующий
Рыбинский муниципальный округ	Ярославская обл. Рыбинский р-н д. Копосово д. 23	Действующий
Рыбинский муниципальный округ	Ярославская обл. Рыбинский р-н д. Копосово д. 21	Действующий
Рыбинский муниципальный округ	Ярославская обл. Рыбинский р-н д. Копосово д. 20	Действующий
Рыбинский муниципальный округ	Ярославская обл. Рыбинский р-н д. Копосово д. 19	Действующий
Рыбинский муниципальный округ	Ярославская обл. Рыбинский р-н д. Копосово д. 18	Действующий
Рыбинский муниципальный округ	Ярославская обл. Рыбинский р-н д. Копосово д. 17	Действующий
Рыбинский муниципальный округ	Ярославская обл. Рыбинский р-н д. Копосово д. 16	Действующий
Рыбинский муниципальный округ	Ярославская обл. Рыбинский р-н д. Копосово д. 15	Действующий
Рыбинский муниципальный округ	Ярославская обл. Рыбинский р-н д. Копосово д. 14	Действующий
Рыбинский муниципальный округ	Ярославская обл. Рыбинский р-н д. Копосово д. 13	Действующий
Рыбинский муниципальный округ	Ярославская обл. Рыбинский р-н д. Копосово д. 12	Действующий
Рыбинский муниципальный округ	Ярославская обл. Рыбинский р-н д. Копосово д. 11	Действующий
Рыбинский муниципальный округ	Ярославская обл. Рыбинский р-н д. Копосово д. 9	Действующий
Рыбинский муниципальный округ	Ярославская обл. Рыбинский р-н д. Копосово д. 7	Действующий
Рыбинский муниципальный округ	Ярославская обл. Рыбинский р-н д. Копосово д. 5	Действующий
Рыбинский муниципальный округ	Ярославская обл. Рыбинский р-н д. Копосово д. 1	Действующий
Рыбинский муниципальный округ	Ярославская обл. Рыбинский р-н д. Каботово д. 22	Действующий
Рыбинский муниципальный округ	Ярославская обл. Рыбинский р-н д. Каботово д. 21	Действующий
Рыбинский муниципальный округ	Ярославская обл. Рыбинский р-н д. Каботово д. 20	Действующий
Рыбинский муниципальный округ	Ярославская обл. Рыбинский р-н д. Каботово д. 19	Действующий
Рыбинский муниципальный округ	Ярославская обл. Рыбинский р-н д. Каботово д. 18	Действующий
Рыбинский муниципальный округ	Ярославская обл. Рыбинский р-н д. Каботово д. 17	Действующий
Рыбинский муниципальный округ	Ярославская обл. Рыбинский р-н д. Каботово д. 16	Действующий
Рыбинский муниципальный округ	Ярославская обл. Рыбинский р-н д. Каботово д. 15	Действующий
Рыбинский муниципальный округ	Ярославская обл. Рыбинский р-н д. Каботово д. 14	Действующий
Рыбинский муниципальный округ	Ярославская обл. Рыбинский р-н д. Каботово д. 13	Действующий
Рыбинский муниципальный округ	Ярославская обл. Рыбинский р-н д. Каботово д. 12	Действующий
Рыбинский муниципальный округ	Ярославская обл. Рыбинский р-н д. Каботово д. 11	Действующий
Рыбинский муниципальный округ	Ярославская обл. Рыбинский р-н д. Каботово д. 10	Действующий
Рыбинский муниципальный округ	Ярославская обл. Рыбинский р-н д. Каботово д. 9	Действующий
Рыбинский муниципальный округ	Ярославская обл. Рыбинский р-н д. Каботово д. 7	Действующий
Рыбинский муниципальный округ	Ярославская обл. Рыбинский р-н д. Каботово д. 6	Действующий
Рыбинский муниципальный округ	Ярославская обл. Рыбинский р-н д. Каботово д. 4	Действующий
Рыбинский муниципальный округ	Ярославская обл. Рыбинский р-н д. Каботово д. 3	Действующий
Рыбинский муниципальный округ	Ярославская обл. Рыбинский р-н д. Каботово д. 2	Действующий
Рыбинский муниципальный округ	Ярославская обл. Рыбинский р-н д. Каботово д. 1	Действующий
Рыбинский муниципальный округ	Ярославская обл. Рыбинский р-н д. Ильино ул. Цветочная	Действующий
Рыбинский муниципальный округ	Ярославская обл. Рыбинский р-н д. Ильино ул. Сосновая	Действующий
Рыбинский муниципальный округ	Ярославская обл. Рыбинский р-н д. Ильино ул. Рождественская	Действующий
Рыбинский муниципальный округ	Ярославская обл. Рыбинский р-н д. Ильино ул. Луговая	Действующий
Рыбинский муниципальный округ	Ярославская обл. Рыбинский р-н д. Ильино ул. Липовая	Действующий
Рыбинский муниципальный округ	Ярославская обл. Рыбинский р-н д. Ильино ул. Весенняя	Действующий
Рыбинский муниципальный округ	Ярославская обл. Рыбинский р-н д. Ильино ул. Березовая	Действующий
Рыбинский муниципальный округ	Ярославская обл. Рыбинский р-н д. Ильино д. 16	Действующий
Рыбинский муниципальный округ	Ярославская обл. Рыбинский р-н д. Ильино д. 14	Действующий
Рыбинский муниципальный округ	Ярославская обл. Рыбинский р-н д. Ильино д.12	Действующий
Рыбинский муниципальный округ	Ярославская обл. Рыбинский р-н д. Ильино д. 8	Действующий
Рыбинский муниципальный округ	Ярославская обл. Рыбинский р-н д. Ильино д. 7	Действующий
Рыбинский муниципальный округ	Ярославская обл. Рыбинский р-н д. Ильино д. 6	Действующий
Рыбинский муниципальный округ	Ярославская обл. Рыбинский р-н д. Ильино д. 5	Действующий
Рыбинский муниципальный округ	Ярославская обл. Рыбинский р-н д. Ильино д. 4	Действующий
Рыбинский муниципальный округ	Ярославская обл. Рыбинский р-н д. Ильино д. 2	Действующий
Рыбинский муниципальный округ	Ярославская обл. Рыбинский р-н д. Ильино д. 1	Действующий
Рыбинский муниципальный округ	Ярославская обл. Рыбинский р-н д. Израили д. 28	Действующий

Рыбинский муниципальный округ	Ярославская обл. Рыбинский р-н д. Израили д. 26	Действующий
Рыбинский муниципальный округ	Ярославская обл. Рыбинский р-н д. Израили д. 24	Действующий
Рыбинский муниципальный округ	Ярославская обл. Рыбинский р-н д. Израили д. 22	Действующий
Рыбинский муниципальный округ	Ярославская обл. Рыбинский р-н д. Израили д. 20	Действующий
Рыбинский муниципальный округ	Ярославская обл. Рыбинский р-н д. Израили д. 18	Действующий
Рыбинский муниципальный округ	Ярославская обл. Рыбинский р-н д. Израили д. 17	Действующий
Рыбинский муниципальный округ	Ярославская обл. Рыбинский р-н д. Израили д. 16	Действующий
Рыбинский муниципальный округ	Ярославская обл. Рыбинский р-н д. Израили д. 15	Действующий
Рыбинский муниципальный округ	Ярославская обл. Рыбинский р-н д. Израили д. 14	Действующий
Рыбинский муниципальный округ	Ярославская обл. Рыбинский р-н д. Израили д. 13	Действующий
Рыбинский муниципальный округ	Ярославская обл. Рыбинский р-н д. Израили д. 12	Действующий
Рыбинский муниципальный округ	Ярославская обл. Рыбинский р-н д. Израили д. 11	Действующий
Рыбинский муниципальный округ	Ярославская обл. Рыбинский р-н д. Израили д. 10	Действующий
Рыбинский муниципальный округ	Ярославская обл. Рыбинский р-н д. Израили д. 9	Действующий
Рыбинский муниципальный округ	Ярославская обл. Рыбинский р-н д. Израили д. 8	Действующий
Рыбинский муниципальный округ	Ярославская обл. Рыбинский р-н д. Израили д. 7	Действующий
Рыбинский муниципальный округ	Ярославская обл. Рыбинский р-н д. Израили д. 6	Действующий
Рыбинский муниципальный округ	Ярославская обл. Рыбинский р-н д. Израили д. 5	Действующий
Рыбинский муниципальный округ	Ярославская обл. Рыбинский р-н д. Израили д. 4	Действующий
Рыбинский муниципальный округ	Ярославская обл. Рыбинский р-н д. Израили д. 2	Действующий
Рыбинский муниципальный округ	Ярославская обл. Рыбинский р-н д. Залужье д. 150	Действующий
Рыбинский муниципальный округ	Ярославская обл. Рыбинский р-н д. Залужье д. 105	Действующий
Рыбинский муниципальный округ	Ярославская обл. Рыбинский р-н д. Залужье д. 99	Действующий
Рыбинский муниципальный округ	Ярославская обл. Рыбинский р-н д. Залужье д. 87	Действующий
Рыбинский муниципальный округ	Ярославская обл. Рыбинский р-н д. Залужье д. 81	Действующий
Рыбинский муниципальный округ	Ярославская обл. Рыбинский р-н д. Залужье д. 73	Действующий
Рыбинский муниципальный округ	Ярославская обл. Рыбинский р-н д. Залужье д. 62	Действующий
Рыбинский муниципальный округ	Ярославская обл. Рыбинский р-н д. Залужье д. 58	Действующий
Рыбинский муниципальный округ	Ярославская обл. Рыбинский р-н д. Залужье д. 56	Действующий
Рыбинский муниципальный округ	Ярославская обл. Рыбинский р-н д. Залужье д. 52	Действующий
Рыбинский муниципальный округ	Ярославская обл. Рыбинский р-н д. Залужье д. 50	Действующий
Рыбинский муниципальный округ	Ярославская обл. Рыбинский р-н д. Залужье д. 30	Действующий
Рыбинский муниципальный округ	Ярославская обл. Рыбинский р-н д. Залужье д. 28	Действующий
Рыбинский муниципальный округ	Ярославская обл. Рыбинский р-н д. Залужье д. 27	Действующий
Рыбинский муниципальный округ	Ярославская обл. Рыбинский р-н д. Залужье д. 26	Действующий
Рыбинский муниципальный округ	Ярославская обл. Рыбинский р-н д. Залужье д. 25	Действующий
Рыбинский муниципальный округ	Ярославская обл. Рыбинский р-н д. Залужье д. 24	Действующий
Рыбинский муниципальный округ	Ярославская обл. Рыбинский р-н д. Залужье д. 23	Действующий
Рыбинский муниципальный округ	Ярославская обл. Рыбинский р-н д. Залужье д. 21	Действующий
Рыбинский муниципальный округ	Ярославская обл. Рыбинский р-н д. Залужье д. 20	Действующий
Рыбинский муниципальный округ	Ярославская обл. Рыбинский р-н д. Залужье д. 18	Действующий
Рыбинский муниципальный округ	Ярославская обл. Рыбинский р-н д. Залужье д. 17	Действующий
Рыбинский муниципальный округ	Ярославская обл. Рыбинский р-н д. Залужье д. 16	Действующий
Рыбинский муниципальный округ	Ярославская обл. Рыбинский р-н д. Залужье д. 15	Действующий
Рыбинский муниципальный округ	Ярославская обл. Рыбинский р-н д. Залужье д. 14а	Действующий
Рыбинский муниципальный округ	Ярославская обл. Рыбинский р-н д. Залужье д. 14	Действующий
Рыбинский муниципальный округ	Ярославская обл. Рыбинский р-н д. Залужье д. 13	Действующий
Рыбинский муниципальный округ	Ярославская обл. Рыбинский р-н д. Залужье д. 12	Действующий
Рыбинский муниципальный округ	Ярославская обл. Рыбинский р-н д. Залужье д. 11	Действующий
Рыбинский муниципальный округ	Ярославская обл. Рыбинский р-н д. Залужье д. 10	Действующий
Рыбинский муниципальный округ	Ярославская обл. Рыбинский р-н д. Залужье д. 9	Действующий
Рыбинский муниципальный округ	Ярославская обл. Рыбинский р-н д. Залужье д. 8	Действующий
Рыбинский муниципальный округ	Ярославская обл. Рыбинский р-н д. Залужье д. 7	Действующий
Рыбинский муниципальный округ	Ярославская обл. Рыбинский р-н д. Залужье д. 6а	Действующий
Рыбинский муниципальный округ	Ярославская обл. Рыбинский р-н д. Залужье д. 6	Действующий
Рыбинский муниципальный округ	Ярославская обл. Рыбинский р-н д. Залужье д. 5	Действующий
Рыбинский муниципальный округ	Ярославская обл. Рыбинский р-н д. Залужье д. 3	Действующий
Рыбинский муниципальный округ	Ярославская обл. Рыбинский р-н д. Залужье д. 2	Действующий
Рыбинский муниципальный округ	Ярославская обл. Рыбинский р-н д. Залужье д. 1	Действующий
Рыбинский муниципальный округ	Ярославская обл. Рыбинский р-н д. Завражье д. 140	Действующий
Рыбинский муниципальный округ	Ярославская обл. Рыбинский р-н д. Завражье д. 132	Действующий
Рыбинский муниципальный округ	Ярославская обл. Рыбинский р-н д. Завражье д. 96	Действующий
Рыбинский муниципальный округ	Ярославская обл. Рыбинский р-н д. Завражье д. 86	Действующий
Рыбинский муниципальный округ	Ярославская обл. Рыбинский р-н д. Завражье д. 84ж	Действующий
Рыбинский муниципальный округ	Ярославская обл. Рыбинский р-н д. Завражье д. 84б	Действующий
Рыбинский муниципальный округ	Ярославская обл. Рыбинский р-н д. Завражье д. 84а	Действующий
Рыбинский муниципальный округ	Ярославская обл. Рыбинский р-н д. Завражье д. 84	Действующий
Рыбинский муниципальный округ	Ярославская обл. Рыбинский р-н д. Завражье д. 82б	Действующий
Рыбинский муниципальный округ	Ярославская обл. Рыбинский р-н д. Завражье д. 82	Действующий
Рыбинский муниципальный округ	Ярославская обл. Рыбинский р-н д. Завражье д. 81	Действующий
Рыбинский муниципальный округ	Ярославская обл. Рыбинский р-н д. Завражье д. 78	Действующий

Рыбинский муниципальный округ	Ярославская обл. Рыбинский р-н д. Завражье д. 76а	Действующий
Рыбинский муниципальный округ	Ярославская обл. Рыбинский р-н д. Завражье д. 74а	Действующий
Рыбинский муниципальный округ	Ярославская обл. Рыбинский р-н д. Завражье д. 74	Действующий
Рыбинский муниципальный округ	Ярославская обл. Рыбинский р-н д. Завражье д. 72	Действующий
Рыбинский муниципальный округ	Ярославская обл. Рыбинский р-н д. Завражье д. 70	Действующий
Рыбинский муниципальный округ	Ярославская обл. Рыбинский р-н д. Завражье д. 68	Действующий
Рыбинский муниципальный округ	Ярославская обл. Рыбинский р-н д. Завражье д. 64	Действующий
Рыбинский муниципальный округ	Ярославская обл. Рыбинский р-н д. Завражье д. 63	Действующий
Рыбинский муниципальный округ	Ярославская обл. Рыбинский р-н д. Завражье д. 62	Действующий
Рыбинский муниципальный округ	Ярославская обл. Рыбинский р-н д. Завражье д. 60	Действующий
Рыбинский муниципальный округ	Ярославская обл. Рыбинский р-н д. Завражье д. 59	Действующий
Рыбинский муниципальный округ	Ярославская обл. Рыбинский р-н д. Завражье д. 58	Действующий
Рыбинский муниципальный округ	Ярославская обл. Рыбинский р-н д. Завражье д. 57	Действующий
Рыбинский муниципальный округ	Ярославская обл. Рыбинский р-н д. Завражье д. 56	Действующий
Рыбинский муниципальный округ	Ярославская обл. Рыбинский р-н д. Завражье д. 55	Действующий
Рыбинский муниципальный округ	Ярославская обл. Рыбинский р-н д. Завражье д. 54	Действующий
Рыбинский муниципальный округ	Ярославская обл. Рыбинский р-н д. Завражье д. 53	Действующий
Рыбинский муниципальный округ	Ярославская обл. Рыбинский р-н д. Завражье д. 52	Действующий
Рыбинский муниципальный округ	Ярославская обл. Рыбинский р-н д. Завражье д. 51	Действующий
Рыбинский муниципальный округ	Ярославская обл. Рыбинский р-н д. Завражье д. 50	Действующий
Рыбинский муниципальный округ	Ярославская обл. Рыбинский р-н д. Завражье д. 49	Действующий
Рыбинский муниципальный округ	Ярославская обл. Рыбинский р-н д. Завражье д. 48	Действующий
Рыбинский муниципальный округ	Ярославская обл. Рыбинский р-н д. Завражье д. 47	Действующий
Рыбинский муниципальный округ	Ярославская обл. Рыбинский р-н д. Завражье д. 45	Действующий
Рыбинский муниципальный округ	Ярославская обл. Рыбинский р-н д. Завражье д. 44	Действующий
Рыбинский муниципальный округ	Ярославская обл. Рыбинский р-н д. Завражье д. 43	Действующий
Рыбинский муниципальный округ	Ярославская обл. Рыбинский р-н д. Завражье д. 42	Действующий
Рыбинский муниципальный округ	Ярославская обл. Рыбинский р-н д. Завражье д. 41	Действующий
Рыбинский муниципальный округ	Ярославская обл. Рыбинский р-н д. Завражье д. 40	Действующий
Рыбинский муниципальный округ	Ярославская обл. Рыбинский р-н д. Завражье д. 39	Действующий
Рыбинский муниципальный округ	Ярославская обл. Рыбинский р-н д. Завражье д. 38	Действующий
Рыбинский муниципальный округ	Ярославская обл. Рыбинский р-н д. Завражье д. 37	Действующий
Рыбинский муниципальный округ	Ярославская обл. Рыбинский р-н д. Завражье д. 36	Действующий
Рыбинский муниципальный округ	Ярославская обл. Рыбинский р-н д. Завражье д. 35	Действующий
Рыбинский муниципальный округ	Ярославская обл. Рыбинский р-н д. Завражье д. 33	Действующий
Рыбинский муниципальный округ	Ярославская обл. Рыбинский р-н д. Завражье д. 32	Действующий
Рыбинский муниципальный округ	Ярославская обл. Рыбинский р-н д. Завражье д. 31	Действующий
Рыбинский муниципальный округ	Ярославская обл. Рыбинский р-н д. Завражье д. 30	Действующий
Рыбинский муниципальный округ	Ярославская обл. Рыбинский р-н д. Завражье д. 29	Действующий
Рыбинский муниципальный округ	Ярославская обл. Рыбинский р-н д. Завражье д. 28	Действующий
Рыбинский муниципальный округ	Ярославская обл. Рыбинский р-н д. Завражье д. 27	Действующий
Рыбинский муниципальный округ	Ярославская обл. Рыбинский р-н д. Завражье д. 26	Действующий
Рыбинский муниципальный округ	Ярославская обл. Рыбинский р-н д. Завражье д. 25	Действующий
Рыбинский муниципальный округ	Ярославская обл. Рыбинский р-н д. Завражье д. 24	Действующий
Рыбинский муниципальный округ	Ярославская обл. Рыбинский р-н д. Завражье д. 22	Действующий
Рыбинский муниципальный округ	Ярославская обл. Рыбинский р-н д. Завражье д. 21	Действующий
Рыбинский муниципальный округ	Ярославская обл. Рыбинский р-н д. Завражье д. 20	Действующий
Рыбинский муниципальный округ	Ярославская обл. Рыбинский р-н д. Завражье д. 18	Действующий
Рыбинский муниципальный округ	Ярославская обл. Рыбинский р-н д. Завражье д. 17	Действующий
Рыбинский муниципальный округ	Ярославская обл. Рыбинский р-н д. Завражье д. 16	Действующий
Рыбинский муниципальный округ	Ярославская обл. Рыбинский р-н д. Завражье д. 15	Действующий
Рыбинский муниципальный округ	Ярославская обл. Рыбинский р-н д. Завражье д. 14	Действующий
Рыбинский муниципальный округ	Ярославская обл. Рыбинский р-н д. Завражье д. 13а	Действующий
Рыбинский муниципальный округ	Ярославская обл. Рыбинский р-н д. Завражье д. 13	Действующий
Рыбинский муниципальный округ	Ярославская обл. Рыбинский р-н д. Завражье д. 12	Действующий
Рыбинский муниципальный округ	Ярославская обл. Рыбинский р-н д. Завражье д. 11	Действующий
Рыбинский муниципальный округ	Ярославская обл. Рыбинский р-н д. Завражье д. 10	Действующий
Рыбинский муниципальный округ	Ярославская обл. Рыбинский р-н д. Завражье д. 9	Действующий
Рыбинский муниципальный округ	Ярославская обл. Рыбинский р-н д. Завражье д.8	Действующий
Рыбинский муниципальный округ	Ярославская обл. Рыбинский р-н д. Завражье ул. Чайная	Действующий
Рыбинский муниципальный округ	Ярославская обл. Рыбинский р-н д. Завражье д. 7	Действующий
Рыбинский муниципальный округ	Ярославская обл. Рыбинский р-н д. Завражье д. 6	Действующий
Рыбинский муниципальный округ	Ярославская обл. Рыбинский р-н д. Завражье д. 5	Действующий
Рыбинский муниципальный округ	Ярославская обл. Рыбинский р-н д. Завражье д. 4	Действующий
Рыбинский муниципальный округ	Ярославская обл. Рыбинский р-н д. Завражье д. 3	Действующий
Рыбинский муниципальный округ	Ярославская обл. Рыбинский р-н д. Завражье д. 2	Действующий
Рыбинский муниципальный округ	Ярославская обл. Рыбинский р-н д. Завражье д. 1	Действующий
Рыбинский муниципальный округ	Ярославская обл. Рыбинский р-н д. Завражье ул. Ясная	Действующий
Рыбинский муниципальный округ	Ярославская обл. Рыбинский р-н д. Завражье ул. Черничная д. 15	Действующий
Рыбинский муниципальный округ	Ярославская обл. Рыбинский р-н д. Завражье ул. Черничная д. 11	Действующий
Рыбинский муниципальный округ	Ярославская обл. Рыбинский р-н д. Завражье ул. Центральная	Действующий

Рыбинский муниципальный округ	Ярославская обл. Рыбинский р-н д. Завражье ул. Цветочная	Действующий
Рыбинский муниципальный округ	Ярославская обл. Рыбинский р-н д. Завражье ул. Солнечная	Действующий
Рыбинский муниципальный округ	Ярославская обл. Рыбинский р-н д. Завражье ул. Садовая	Действующий
Рыбинский муниципальный округ	Ярославская обл. Рыбинский р-н д. Завражье ул. Рябиновая	Действующий
Рыбинский муниципальный округ	Ярославская обл. Рыбинский р-н д. Завражье ул. Придорожная д. 28	Действующий
Рыбинский муниципальный округ	Ярославская обл. Рыбинский р-н д. Завражье ул. Придорожная д. 26	Действующий
Рыбинский муниципальный округ	Ярославская обл. Рыбинский р-н д. Завражье ул. Придорожная д. 23	Действующий
Рыбинский муниципальный округ	Ярославская обл. Рыбинский р-н д. Завражье ул. Придорожная д. 20	Действующий
Рыбинский муниципальный округ	Ярославская обл. Рыбинский р-н д. Завражье ул. Придорожная д. 12	Действующий
Рыбинский муниципальный округ	Ярославская обл. Рыбинский р-н д. Завражье ул. Придорожная д. 11	Действующий
Рыбинский муниципальный округ	Ярославская обл. Рыбинский р-н д. Завражье ул. Придорожная д. 7	Действующий
Рыбинский муниципальный округ	Ярославская обл. Рыбинский р-н д. Завражье ул. Придорожная д. 4	Действующий
Рыбинский муниципальный округ	Ярославская обл. Рыбинский р-н д. Завражье ул. Придорожная д. 3в	Действующий
Рыбинский муниципальный округ	Ярославская обл. Рыбинский р-н д. Завражье ул. Придорожная д. 3б	Действующий
Рыбинский муниципальный округ	Ярославская обл. Рыбинский р-н д. Завражье ул. Придорожная д. 3а	Действующий
Рыбинский муниципальный округ	Ярославская обл. Рыбинский р-н д. Завражье ул. Придорожная д. 2а	Действующий
Рыбинский муниципальный округ	Ярославская обл. Рыбинский р-н д. Завражье ул. Придорожная д. 1	Действующий
Рыбинский муниципальный округ	Ярославская обл. Рыбинский р-н д. Завражье ул. Прибрежная	Действующий
Рыбинский муниципальный округ	Ярославская обл. Рыбинский р-н д. Завражье ул. Полевая	Действующий
Рыбинский муниципальный округ	Ярославская обл. Рыбинский р-н д. Завражье ул. Парковая	Действующий
Рыбинский муниципальный округ	Ярославская обл. Рыбинский р-н д. Завражье ул. Осенняя	Действующий
Рыбинский муниципальный округ	Ярославская обл. Рыбинский р-н д. Завражье ул. Новоселов	Действующий
Рыбинский муниципальный округ	Ярославская обл. Рыбинский р-н д. Завражье ул. Малиновая	Действующий
Рыбинский муниципальный округ	Ярославская обл. Рыбинский р-н д. Завражье ул. Лунная	Действующий
Рыбинский муниципальный округ	Ярославская обл. Рыбинский р-н д. Завражье ул. Луговая	Действующий
Рыбинский муниципальный округ	Ярославская обл. Рыбинский р-н д. Завражье ул. Лимонная	Действующий
Рыбинский муниципальный округ	Ярославская обл. Рыбинский р-н д. Завражье ул. Лесная	Действующий
Рыбинский муниципальный округ	Ярославская обл. Рыбинский р-н д. Завражье ул. Кедровая	Действующий
Рыбинский муниципальный округ	Ярославская обл. Рыбинский р-н д. Завражье ул. Земляничная	Действующий
Рыбинский муниципальный округ	Ярославская обл. Рыбинский р-н д. Завражье ул. Заречная	Действующий
Рыбинский муниципальный округ	Ярославская обл. Рыбинский р-н д. Завражье ул. Загородная д. 18	Действующий
Рыбинский муниципальный округ	Ярославская обл. Рыбинский р-н д. Завражье ул. Загородная д. 11	Действующий
Рыбинский муниципальный округ	Ярославская обл. Рыбинский р-н д. Завражье ул. Загородная д. 6	Действующий
Рыбинский муниципальный округ	Ярославская обл. Рыбинский р-н д. Завражье ул. Загородная д. 5	Действующий
Рыбинский муниципальный округ	Ярославская обл. Рыбинский р-н д. Завражье ул. Загородная д. 4	Действующий
Рыбинский муниципальный округ	Ярославская обл. Рыбинский р-н д. Завражье ул. Загородная д. 2	Действующий
Рыбинский муниципальный округ	Ярославская обл. Рыбинский р-н д. Завражье ул. Еловая	Действующий
Рыбинский муниципальный округ	Ярославская обл. Рыбинский р-н д. Завражье ул. Гранатовая	Действующий
Рыбинский муниципальный округ	Ярославская обл. Рыбинский р-н д. Завражье ул. Вишневая	Действующий
Рыбинский муниципальный округ	Ярославская обл. Рыбинский р-н д. Завражье ул. Виноградная	Действующий
Рыбинский муниципальный округ	Ярославская обл. Рыбинский р-н д. Завражье ул. Бульварная д. 6	Действующий
Рыбинский муниципальный округ	Ярославская обл. Рыбинский р-н д. Завражье ул. Бульварная д. 5	Действующий
Рыбинский муниципальный округ	Ярославская обл. Рыбинский р-н д. Дятлово д. 39	Действующий
Рыбинский муниципальный округ	Ярославская обл. Рыбинский р-н д. Дятлово д. 38	Действующий
Рыбинский муниципальный округ	Ярославская обл. Рыбинский р-н д. Дятлово д. 33	Действующий
Рыбинский муниципальный округ	Ярославская обл. Рыбинский р-н д. Дятлово д. 31	Действующий
Рыбинский муниципальный округ	Ярославская обл. Рыбинский р-н д. Дятлово д. 30	Действующий
Рыбинский муниципальный округ	Ярославская обл. Рыбинский р-н д. Дятлово д. 29	Действующий
Рыбинский муниципальный округ	Ярославская обл. Рыбинский р-н д. Дятлово д.28	Действующий
Рыбинский муниципальный округ	Ярославская обл. Рыбинский р-н д. Дятлово д.27	Действующий
Рыбинский муниципальный округ	Ярославская обл. Рыбинский р-н д. Дятлово д.25	Действующий
Рыбинский муниципальный округ	Ярославская обл. Рыбинский р-н д. Дятлово д. 24	Действующий
Рыбинский муниципальный округ	Ярославская обл. Рыбинский р-н д. Дятлово д. 23	Действующий
Рыбинский муниципальный округ	Ярославская обл. Рыбинский р-н д. Дятлово д. 20	Действующий
Рыбинский муниципальный округ	Ярославская обл. Рыбинский р-н д. Дятлово д. 17	Действующий
Рыбинский муниципальный округ	Ярославская обл. Рыбинский р-н д. Дятлово д. 15	Действующий
Рыбинский муниципальный округ	Ярославская обл. Рыбинский р-н д. Дятлово д. 14	Действующий
Рыбинский муниципальный округ	Ярославская обл. Рыбинский р-н д. Дятлово д. 13	Действующий
Рыбинский муниципальный округ	Ярославская обл. Рыбинский р-н д. Дятлово д. 10	Действующий
Рыбинский муниципальный округ	Ярославская обл. Рыбинский р-н д. Дятлово д. 9	Действующий
Рыбинский муниципальный округ	Ярославская обл. Рыбинский р-н д. Дятлово д. 8	Действующий
Рыбинский муниципальный округ	Ярославская обл. Рыбинский р-н д. Дятлово д. 6	Действующий
Рыбинский муниципальный округ	Ярославская обл. Рыбинский р-н д. Дятлово д. 5а	Действующий
Рыбинский муниципальный округ	Ярославская обл. Рыбинский р-н д. Дятлово д. 5	Действующий
Рыбинский муниципальный округ	Ярославская обл. Рыбинский р-н д. Дятлово д. 4	Действующий
Рыбинский муниципальный округ	Ярославская обл. Рыбинский р-н д. Дятлово д. 3	Действующий
Рыбинский муниципальный округ	Ярославская обл. Рыбинский р-н д. Дятлово д. 2	Действующий
Рыбинский муниципальный округ	Ярославская обл. Рыбинский р-н д. Дятлово д. 1	Действующий
Рыбинский муниципальный округ	Ярославская обл. Рыбинский р-н д. Диково д. 17	Действующий
Рыбинский муниципальный округ	Ярославская обл. Рыбинский р-н д. Диково д. 13	Действующий
Рыбинский муниципальный округ	Ярославская обл. Рыбинский р-н д. Диково д. 11	Действующий

Рыбинский муниципальный округ	Ярославская обл. Рыбинский р-н д. Диково д. 9	Действующий
Рыбинский муниципальный округ	Ярославская обл. Рыбинский р-н д. Диково д. 8	Действующий
Рыбинский муниципальный округ	Ярославская обл. Рыбинский р-н д. Диково д. 7	Действующий
Рыбинский муниципальный округ	Ярославская обл. Рыбинский р-н д. Диково д. 6	Действующий
Рыбинский муниципальный округ	Ярославская обл. Рыбинский р-н д. Диково д. 5	Действующий
Рыбинский муниципальный округ	Ярославская обл. Рыбинский р-н д. Диково д. 4	Действующий
Рыбинский муниципальный округ	Ярославская обл. Рыбинский р-н д. Диково д. 3	Действующий
Рыбинский муниципальный округ	Ярославская обл. Рыбинский р-н д. Гришкино д. 41	Действующий
Рыбинский муниципальный округ	Ярославская обл. Рыбинский р-н д. Гришкино д. 39	Действующий
Рыбинский муниципальный округ	Ярославская обл. Рыбинский р-н д. Гришкино д. 37	Действующий
Рыбинский муниципальный округ	Ярославская обл. Рыбинский р-н д. Гришкино д. 33	Действующий
Рыбинский муниципальный округ	Ярославская обл. Рыбинский р-н д. Гришкино д. 31	Действующий
Рыбинский муниципальный округ	Ярославская обл. Рыбинский р-н д. Гришкино д.29	Действующий
Рыбинский муниципальный округ	Ярославская обл. Рыбинский р-н д. Гришкино д. 25	Действующий
Рыбинский муниципальный округ	Ярославская обл. Рыбинский р-н д. Гришкино д. 23	Действующий
Рыбинский муниципальный округ	Ярославская обл. Рыбинский р-н д. Гришкино д. 21	Действующий
Рыбинский муниципальный округ	Ярославская обл. Рыбинский р-н д. Гришкино д. 20	Действующий
Рыбинский муниципальный округ	Ярославская обл. Рыбинский р-н д. Гришкино д. 19	Действующий
Рыбинский муниципальный округ	Ярославская обл. Рыбинский р-н д. Гришкино д. 18	Действующий
Рыбинский муниципальный округ	Ярославская обл. Рыбинский р-н д. Гришкино д. 17	Действующий
Рыбинский муниципальный округ	Ярославская обл. Рыбинский р-н д. Гришкино д. 16	Действующий
Рыбинский муниципальный округ	Ярославская обл. Рыбинский р-н д. Гришкино д. 15	Действующий
Рыбинский муниципальный округ	Ярославская обл. Рыбинский р-н д. Гришкино д. 13	Действующий
Рыбинский муниципальный округ	Ярославская обл. Рыбинский р-н д. Гришкино д. 12	Действующий
Рыбинский муниципальный округ	Ярославская обл. Рыбинский р-н д. Гришкино д. 11	Действующий
Рыбинский муниципальный округ	Ярославская обл. Рыбинский р-н д. Гришкино д. 10	Действующий
Рыбинский муниципальный округ	Ярославская обл. Рыбинский р-н д. Гришкино д. 8	Действующий
Рыбинский муниципальный округ	Ярославская обл. Рыбинский р-н д. Гришкино д. 6	Действующий
Рыбинский муниципальный округ	Ярославская обл. Рыбинский р-н д. Гришкино д. 5	Действующий
Рыбинский муниципальный округ	Ярославская обл. Рыбинский р-н д. Гришкино д. 4	Действующий
Рыбинский муниципальный округ	Ярославская обл. Рыбинский р-н д. Гришкино д. 3	Действующий
Рыбинский муниципальный округ	Ярославская обл. Рыбинский р-н д. Гришкино д. 2	Действующий
Рыбинский муниципальный округ	Ярославская обл. Рыбинский р-н д. Гришкино д. 1	Действующий
Рыбинский муниципальный округ	Ярославская обл. Рыбинский р-н д. Глушицы д. 15	Действующий
Рыбинский муниципальный округ	Ярославская обл. Рыбинский р-н д. Глушицы д. 14	Действующий
Рыбинский муниципальный округ	Ярославская обл. Рыбинский р-н д. Глушицы д. 13	Действующий
Рыбинский муниципальный округ	Ярославская обл. Рыбинский р-н д. Глушицы д. 12	Действующий
Рыбинский муниципальный округ	Ярославская обл. Рыбинский р-н д. Глушицы д. 11	Действующий
Рыбинский муниципальный округ	Ярославская обл. Рыбинский р-н д. Глушицы д. 10	Действующий
Рыбинский муниципальный округ	Ярославская обл. Рыбинский р-н д. Глушицы д. 8	Действующий
Рыбинский муниципальный округ	Ярославская обл. Рыбинский р-н д. Глушицы д. 7	Действующий
Рыбинский муниципальный округ	Ярославская обл. Рыбинский р-н д. Глушицы д. 6	Действующий
Рыбинский муниципальный округ	Ярославская обл. Рыбинский р-н д. Глушицы д. 5	Действующий
Рыбинский муниципальный округ	Ярославская обл. Рыбинский р-н д. Глушицы д. 4	Действующий
Рыбинский муниципальный округ	Ярославская обл. Рыбинский р-н д. Глушицы д. 3	Действующий
Рыбинский муниципальный округ	Ярославская обл. Рыбинский р-н д. Глушицы д. 2	Действующий
Рыбинский муниципальный округ	Ярославская обл. Рыбинский р-н д. Глушицы д. 1	Действующий
Рыбинский муниципальный округ	Ярославская обл. Рыбинский р-н д. Гаврилковод. 24	Действующий
Рыбинский муниципальный округ	Ярославская обл. Рыбинский р-н д. Гаврилковод. 22	Действующий
Рыбинский муниципальный округ	Ярославская обл. Рыбинский р-н д. Гаврилковод. 21	Действующий
Рыбинский муниципальный округ	Ярославская обл. Рыбинский р-н д. Гаврилковод. 19	Действующий
Рыбинский муниципальный округ	Ярославская обл. Рыбинский р-н д. Гаврилковод. 18	Действующий
Рыбинский муниципальный округ	Ярославская обл. Рыбинский р-н д. Гаврилковод. 17	Действующий
Рыбинский муниципальный округ	Ярославская обл. Рыбинский р-н д. Гаврилковод. 15	Действующий
Рыбинский муниципальный округ	Ярославская обл. Рыбинский р-н д. Гаврилковод. 14	Действующий
Рыбинский муниципальный округ	Ярославская обл. Рыбинский р-н д. Гаврилковод. 13	Действующий
Рыбинский муниципальный округ	Ярославская обл. Рыбинский р-н д. Гаврилковод. 12	Действующий
Рыбинский муниципальный округ	Ярославская обл. Рыбинский р-н д. Гаврилковод. 11	Действующий
Рыбинский муниципальный округ	Ярославская обл. Рыбинский р-н д. Гаврилковод. 10	Действующий
Рыбинский муниципальный округ	Ярославская обл. Рыбинский р-н д. Гаврилковод. 9	Действующий
Рыбинский муниципальный округ	Ярославская обл. Рыбинский р-н д. Гаврилковод. 8	Действующий
Рыбинский муниципальный округ	Ярославская обл. Рыбинский р-н д. Гаврилковод. 7	Действующий
Рыбинский муниципальный округ	Ярославская обл. Рыбинский р-н д. Гаврилковод. 6	Действующий
Рыбинский муниципальный округ	Ярославская обл. Рыбинский р-н д. Гаврилковод. 4	Действующий
Рыбинский муниципальный округ	Ярославская обл. Рыбинский р-н д. Гаврилково д. 2	Действующий
Рыбинский муниципальный округ	Ярославская обл. Рыбинский р-н д. Ворыгинод. 24	Действующий
Рыбинский муниципальный округ	Ярославская обл. Рыбинский р-н д. Ворыгино д. 22	Действующий
Рыбинский муниципальный округ	Ярославская обл. Рыбинский р-н д. Ворыгино д. 20	Действующий
Рыбинский муниципальный округ	Ярославская обл. Рыбинский р-н д. Ворыгино д. 19	Действующий
Рыбинский муниципальный округ	Ярославская обл. Рыбинский р-н д. Ворыгино д. 13	Действующий
Рыбинский муниципальный округ	Ярославская обл. Рыбинский р-н д. Ворыгино д. 11	Действующий

Рыбинский муниципальный округ	Ярославская обл. Рыбинский р-н д. Ворыгино д. 9	Действующий
Рыбинский муниципальный округ	Ярославская обл. Рыбинский р-н д. Ворыгино д. 7	Действующий
Рыбинский муниципальный округ	Ярославская обл. Рыбинский р-н д. Ворыгино д. 5	Действующий
Рыбинский муниципальный округ	Ярославская обл. Рыбинский р-н д. Ворыгино д. 3	Действующий
Рыбинский муниципальный округ	Ярославская обл. Рыбинский р-н д. Волково д. 36	Действующий
Рыбинский муниципальный округ	Ярославская обл. Рыбинский р-н д. Волково д. 35	Действующий
Рыбинский муниципальный округ	Ярославская обл. Рыбинский р-н д. Волково д. 34	Действующий
Рыбинский муниципальный округ	Ярославская обл. Рыбинский р-н д. Волково д. 33	Действующий
Рыбинский муниципальный округ	Ярославская обл. Рыбинский р-н д. Волково д. 30	Действующий
Рыбинский муниципальный округ	Ярославская обл. Рыбинский р-н д. Волково д. 27	Действующий
Рыбинский муниципальный округ	Ярославская обл. Рыбинский р-н д. Волково д. 26	Действующий
Рыбинский муниципальный округ	Ярославская обл. Рыбинский р-н д. Волково д. 25	Действующий
Рыбинский муниципальный округ	Ярославская обл. Рыбинский р-н д. Волково д. 23	Действующий
Рыбинский муниципальный округ	Ярославская обл. Рыбинский р-н д. Волково д. 22	Действующий
Рыбинский муниципальный округ	Ярославская обл. Рыбинский р-н д. Волково д. 21	Действующий
Рыбинский муниципальный округ	Ярославская обл. Рыбинский р-н д. Волково д. 20	Действующий
Рыбинский муниципальный округ	Ярославская обл. Рыбинский р-н д. Волково д. 18	Действующий
Рыбинский муниципальный округ	Ярославская обл. Рыбинский р-н д. Волково д. 17	Действующий
Рыбинский муниципальный округ	Ярославская обл. Рыбинский р-н д. Волково д. 16	Действующий
Рыбинский муниципальный округ	Ярославская обл. Рыбинский р-н д. Волково д. 15	Действующий
Рыбинский муниципальный округ	Ярославская обл. Рыбинский р-н д. Волково д. 13	Действующий
Рыбинский муниципальный округ	Ярославская обл. Рыбинский р-н д. Волково д. 12	Действующий
Рыбинский муниципальный округ	Ярославская обл. Рыбинский р-н д. Волково д. 11	Действующий
Рыбинский муниципальный округ	Ярославская обл. Рыбинский р-н д. Волково д. 10	Действующий
Рыбинский муниципальный округ	Ярославская обл. Рыбинский р-н д. Волково д. 8	Действующий
Рыбинский муниципальный округ	Ярославская обл. Рыбинский р-н д. Волково д. 6	Действующий
Рыбинский муниципальный округ	Ярославская обл. Рыбинский р-н д. Волково д. 5	Действующий
Рыбинский муниципальный округ	Ярославская обл. Рыбинский р-н д. Волково д. 4	Действующий
Рыбинский муниципальный округ	Ярославская обл. Рыбинский р-н д. Волково д. 3	Действующий
Рыбинский муниципальный округ	Ярославская обл. Рыбинский р-н д. Волково д. 2	Действующий
Рыбинский муниципальный округ	Ярославская обл. Рыбинский р-н д. Волково д. 1	Действующий
Рыбинский муниципальный округ	Ярославская обл. Рыбинский р-н д. Васькино д. 47	Действующий
Рыбинский муниципальный округ	Ярославская обл. Рыбинский р-н д. Васькино д. 45	Действующий
Рыбинский муниципальный округ	Ярославская обл. Рыбинский р-н д. Васькино д. 43	Действующий
Рыбинский муниципальный округ	Ярославская обл. Рыбинский р-н д. Васькино д. 37	Действующий
Рыбинский муниципальный округ	Ярославская обл. Рыбинский р-н д. Васькино д. 35	Действующий
Рыбинский муниципальный округ	Ярославская обл. Рыбинский р-н д. Васькино д. 33	Действующий
Рыбинский муниципальный округ	Ярославская обл. Рыбинский р-н д. Васькино д. 29	Действующий
Рыбинский муниципальный округ	Ярославская обл. Рыбинский р-н д. Васькино д. 27	Действующий
Рыбинский муниципальный округ	Ярославская обл. Рыбинский р-н д. Васькино д. 25	Действующий
Рыбинский муниципальный округ	Ярославская обл. Рыбинский р-н д. Васькино д. 23	Действующий
Рыбинский муниципальный округ	Ярославская обл. Рыбинский р-н д. Васькино д. 22	Действующий
Рыбинский муниципальный округ	Ярославская обл. Рыбинский р-н д. Васькино д. 21	Действующий
Рыбинский муниципальный округ	Ярославская обл. Рыбинский р-н д. Васькино д. 20	Действующий
Рыбинский муниципальный округ	Ярославская обл. Рыбинский р-н д. Васькино д. 19	Действующий
Рыбинский муниципальный округ	Ярославская обл. Рыбинский р-н д. Васькино д. 17	Действующий
Рыбинский муниципальный округ	Ярославская обл. Рыбинский р-н д. Васькино д. 16	Действующий
Рыбинский муниципальный округ	Ярославская обл. Рыбинский р-н д. Васькино д. 15	Действующий
Рыбинский муниципальный округ	Ярославская обл. Рыбинский р-н д. Васькино д. 14	Действующий
Рыбинский муниципальный округ	Ярославская обл. Рыбинский р-н д. Васькино д. 13	Действующий
Рыбинский муниципальный округ	Ярославская обл. Рыбинский р-н д. Васькино д. 12	Действующий
Рыбинский муниципальный округ	Ярославская обл. Рыбинский р-н д. Васькино д. 11	Действующий
Рыбинский муниципальный округ	Ярославская обл. Рыбинский р-н д. Васькино д. 10	Действующий
Рыбинский муниципальный округ	Ярославская обл. Рыбинский р-н д. Васькино д. 9	Действующий
Рыбинский муниципальный округ	Ярославская обл. Рыбинский р-н д. Васькино д. 7	Действующий
Рыбинский муниципальный округ	Ярославская обл. Рыбинский р-н д. Васькино д. 6	Действующий
Рыбинский муниципальный округ	Ярославская обл. Рыбинский р-н д. Васькино д. 5	Действующий
Рыбинский муниципальный округ	Ярославская обл. Рыбинский р-н д. Васькино д. 4	Действующий
Рыбинский муниципальный округ	Ярославская обл. Рыбинский р-н д. Васькино д. 3	Действующий
Рыбинский муниципальный округ	Ярославская обл. Рыбинский р-н д. Васькино д. 1	Действующий
Рыбинский муниципальный округ	Ярославская обл. Рыбинский р-н д. Бурковод. 81	Действующий
Рыбинский муниципальный округ	Ярославская обл. Рыбинский р-н д. Бурковод. 74	Действующий
Рыбинский муниципальный округ	Ярославская обл. Рыбинский р-н д. Бурковод.72	Действующий
Рыбинский муниципальный округ	Ярославская обл. Рыбинский р-н д. Бурковод. 66а	Действующий
Рыбинский муниципальный округ	Ярославская обл. Рыбинский р-н д. Бурковод. 62	Действующий
Рыбинский муниципальный округ	Ярославская обл. Рыбинский р-н д. Бурковод. 40	Действующий
Рыбинский муниципальный округ	Ярославская обл. Рыбинский р-н д. Бурковод. 38	Действующий
Рыбинский муниципальный округ	Ярославская обл. Рыбинский р-н д. Бурковод. 36	Действующий
Рыбинский муниципальный округ	Ярославская обл. Рыбинский р-н д. Бурковод. 30	Действующий
Рыбинский муниципальный округ	Ярославская обл. Рыбинский р-н д. Бурковод. 28	Действующий
Рыбинский муниципальный округ	Ярославская обл. Рыбинский р-н д. Бурковод. 26	Действующий

Рыбинский муниципальный округ	Ярославская обл. Рыбинский р-н д. Бурковод. 24	Действующий
Рыбинский муниципальный округ	Ярославская обл. Рыбинский р-н д. Бурковод. 22	Действующий
Рыбинский муниципальный округ	Ярославская обл. Рыбинский р-н д. Бурковод.21	Действующий
Рыбинский муниципальный округ	Ярославская обл. Рыбинский р-н д. Бурковод. 19	Действующий
Рыбинский муниципальный округ	Ярославская обл. Рыбинский р-н д. Бурковод. 18	Действующий
Рыбинский муниципальный округ	Ярославская обл. Рыбинский р-н д. Бурковод. 17	Действующий
Рыбинский муниципальный округ	Ярославская обл. Рыбинский р-н д. Бурковод. 16	Действующий
Рыбинский муниципальный округ	Ярославская обл. Рыбинский р-н д. Бурковод. 15	Действующий
Рыбинский муниципальный округ	Ярославская обл. Рыбинский р-н д. Бурковод. 14	Действующий
Рыбинский муниципальный округ	Ярославская обл. Рыбинский р-н д. Бурковод. 13	Действующий
Рыбинский муниципальный округ	Ярославская обл. Рыбинский р-н д. Бурковод. 12	Действующий
Рыбинский муниципальный округ	Ярославская обл. Рыбинский р-н д. Бурковод. 11	Действующий
Рыбинский муниципальный округ	Ярославская обл. Рыбинский р-н д. Бурковод. 10	Действующий
Рыбинский муниципальный округ	Ярославская обл. Рыбинский р-н д. Бурковод. 9	Действующий
Рыбинский муниципальный округ	Ярославская обл. Рыбинский р-н д. Бурковод. 8	Действующий
Рыбинский муниципальный округ	Ярославская обл. Рыбинский р-н д. Бурковод. 7	Действующий
Рыбинский муниципальный округ	Ярославская обл. Рыбинский р-н д. Бурковод. 6	Действующий
Рыбинский муниципальный округ	Ярославская обл. Рыбинский р-н д. Бурковод. 5	Действующий
Рыбинский муниципальный округ	Ярославская обл. Рыбинский р-н д. Бурково д. 4	Действующий
Рыбинский муниципальный округ	Ярославская обл. Рыбинский р-н д. Бурково д. 3	Действующий
Рыбинский муниципальный округ	Ярославская обл. Рыбинский р-н д. Бурково д. 2	Действующий
Рыбинский муниципальный округ	Ярославская обл. Рыбинский р-н д. Бурково д. 1	Действующий
Рыбинский муниципальный округ	Ярославская обл. Рыбинский р-н д. Большое Паленово д. 27	Действующий
Рыбинский муниципальный округ	Ярославская обл. Рыбинский р-н д. Большое Паленово д. 25	Действующий
Рыбинский муниципальный округ	Ярославская обл. Рыбинский р-н д. Большое Паленово д. 23	Действующий
Рыбинский муниципальный округ	Ярославская обл. Рыбинский р-н д. Большое Паленово д. 22	Действующий
Рыбинский муниципальный округ	Ярославская обл. Рыбинский р-н д. Большое Паленово д. 20	Действующий
Рыбинский муниципальный округ	Ярославская обл. Рыбинский р-н д. Большое Паленово д. 19	Действующий
Рыбинский муниципальный округ	Ярославская обл. Рыбинский р-н д. Большое Паленово д. 17	Действующий
Рыбинский муниципальный округ	Ярославская обл. Рыбинский р-н д. Большое Паленово д. 13	Действующий
Рыбинский муниципальный округ	Ярославская обл. Рыбинский р-н д. Большое Паленово д. 10	Действующий
Рыбинский муниципальный округ	Ярославская обл. Рыбинский р-н д. Большое Паленово д. 9	Действующий
Рыбинский муниципальный округ	Ярославская обл. Рыбинский р-н д. Большое Паленово д. 8	Действующий
Рыбинский муниципальный округ	Ярославская обл. Рыбинский р-н д. Большое Паленово д. 7	Действующий
Рыбинский муниципальный округ	Ярославская обл. Рыбинский р-н д. Большое Паленово д. 4	Действующий
Рыбинский муниципальный округ	Ярославская обл. Рыбинский р-н д. Большое Паленово д. 3	Действующий
Рыбинский муниципальный округ	Ярославская обл. Рыбинский р-н д. Большое Паленово д. 1	Действующий
Рыбинский муниципальный округ	Ярославская обл. Рыбинский р-н д. Большое Андрейково д.23	Действующий
Рыбинский муниципальный округ	Ярославская обл. Рыбинский р-н д. Большое Андрейково д.21	Действующий
Рыбинский муниципальный округ	Ярославская обл. Рыбинский р-н д. Большое Андрейково д.20	Действующий
Рыбинский муниципальный округ	Ярославская обл. Рыбинский р-н д. Большое Андрейково д. 18	Действующий
Рыбинский муниципальный округ	Ярославская обл. Рыбинский р-н д. Большое Андрейково д. 17	Действующий
Рыбинский муниципальный округ	Ярославская обл. Рыбинский р-н д. Большое Андрейково д. 14	Действующий
Рыбинский муниципальный округ	Ярославская обл. Рыбинский р-н д. Большое Андрейково д. 12	Действующий
Рыбинский муниципальный округ	Ярославская обл. Рыбинский р-н д. Большое Андрейково д. 11	Действующий
Рыбинский муниципальный округ	Ярославская обл. Рыбинский р-н д. Большое Андрейково д. 10	Действующий
Рыбинский муниципальный округ	Ярославская обл. Рыбинский р-н д. Большое Андрейково д. 9	Действующий
Рыбинский муниципальный округ	Ярославская обл. Рыбинский р-н д. Большое Андрейково д. 8	Действующий
Рыбинский муниципальный округ	Ярославская обл. Рыбинский р-н д. Большое Андрейково д. 7	Действующий
Рыбинский муниципальный округ	Ярославская обл. Рыбинский р-н д. Большое Андрейково регистрация при в/части	Действующий
Рыбинский муниципальный округ	Ярославская обл. Рыбинский р-н д. Большое Андрейково д. 5	Действующий
Рыбинский муниципальный округ	Ярославская обл. Рыбинский р-н д. Большое Андрейково д. 4	Действующий
Рыбинский муниципальный округ	Ярославская обл. Рыбинский р-н д. Большое Андрейково д. 3	Действующий
Рыбинский муниципальный округ	Ярославская обл. Рыбинский р-н д. Большое Андрейково д. 2	Действующий
Рыбинский муниципальный округ	Ярославская обл. Рыбинский р-н д. Большое Андрейково д. 1	Действующий
Рыбинский муниципальный округ	Ярославская обл. Рыбинский р-н д. Болтинскоед. 30	Действующий
Рыбинский муниципальный округ	Ярославская обл. Рыбинский р-н д. Болтинскоед. 29	Действующий
Рыбинский муниципальный округ	Ярославская обл. Рыбинский р-н д. Болтинскоед. 27	Действующий
Рыбинский муниципальный округ	Ярославская обл. Рыбинский р-н д. Болтинскоед. 24	Действующий
Рыбинский муниципальный округ	Ярославская обл. Рыбинский р-н д. Болтинскоед. 23	Действующий
Рыбинский муниципальный округ	Ярославская обл. Рыбинский р-н д. Болтинскоед. 20а	Действующий
Рыбинский муниципальный округ	Ярославская обл. Рыбинский р-н д. Болтинскоед. 20	Действующий
Рыбинский муниципальный округ	Ярославская обл. Рыбинский р-н д. Болтинскоед. 16	Действующий
Рыбинский муниципальный округ	Ярославская обл. Рыбинский р-н д. Болтинскоед. 15	Действующий
Рыбинский муниципальный округ	Ярославская обл. Рыбинский р-н д. Болтинскоед. 13	Действующий
Рыбинский муниципальный округ	Ярославская обл. Рыбинский р-н д. Болтинскоед. 12	Действующий
Рыбинский муниципальный округ	Ярославская обл. Рыбинский р-н д. Болтинскоед. 11	Действующий
Рыбинский муниципальный округ	Ярославская обл. Рыбинский р-н д. Болтинскоед. 10	Действующий
Рыбинский муниципальный округ	Ярославская обл. Рыбинский р-н д. Болтинскоед. 9	Действующий
Рыбинский муниципальный округ	Ярославская обл. Рыбинский р-н д. Болтинскоед. 8	Действующий

Рыбинский муниципальный округ	Ярославская обл. Рыбинский р-н д. Болтинскоед. 7	Действующий
Рыбинский муниципальный округ	Ярославская обл. Рыбинский р-н д. Болтинскоед. 5	Действующий
Рыбинский муниципальный округ	Ярославская обл. Рыбинский р-н д. Болтинскоед. 4	Действующий
Рыбинский муниципальный округ	Ярославская обл. Рыбинский р-н д. Болтинскоед. 3	Действующий
Рыбинский муниципальный округ	Ярославская обл. Рыбинский р-н д. Болтинскоед. 1	Действующий
Рыбинский муниципальный округ	Ярославская обл. Рыбинский р-н д. Большой Дор д. 103	Действующий
Рыбинский муниципальный округ	Ярославская обл. Рыбинский р-н д. Большой Дор д. 99	Действующий
Рыбинский муниципальный округ	Ярославская обл. Рыбинский р-н д. Большой Дор д. 97	Действующий
Рыбинский муниципальный округ	Ярославская обл. Рыбинский р-н д. Большой Дор д. 95	Действующий
Рыбинский муниципальный округ	Ярославская обл. Рыбинский р-н д. Большой Дор д. 91	Действующий
Рыбинский муниципальный округ	Ярославская обл. Рыбинский р-н д. Большой Дор д. 73	Действующий
Рыбинский муниципальный округ	Ярославская обл. Рыбинский р-н д. Большой Дор д. 63	Действующий
Рыбинский муниципальный округ	Ярославская обл. Рыбинский р-н д. Большой Дор д. 62	Действующий
Рыбинский муниципальный округ	Ярославская обл. Рыбинский р-н д. Большой Дор д. 57	Действующий
Рыбинский муниципальный округ	Ярославская обл. Рыбинский р-н д. Большой Дор д. 55	Действующий
Рыбинский муниципальный округ	Ярославская обл. Рыбинский р-н д. Большой Дор д. 54	Действующий
Рыбинский муниципальный округ	Ярославская обл. Рыбинский р-н д. Большой Дор д. 48	Действующий
Рыбинский муниципальный округ	Ярославская обл. Рыбинский р-н д. Большой Дор д. 46	Действующий
Рыбинский муниципальный округ	Ярославская обл. Рыбинский р-н д. Большой Дор д. 40	Действующий
Рыбинский муниципальный округ	Ярославская обл. Рыбинский р-н д. Большой Дор д. 39	Действующий
Рыбинский муниципальный округ	Ярославская обл. Рыбинский р-н д. Большой Дор д. 27	Действующий
Рыбинский муниципальный округ	Ярославская обл. Рыбинский р-н д. Большой Дор д. 24	Действующий
Рыбинский муниципальный округ	Ярославская обл. Рыбинский р-н д. Большой Дор д. 23	Действующий
Рыбинский муниципальный округ	Ярославская обл. Рыбинский р-н д. Большой Дор д. 21	Действующий
Рыбинский муниципальный округ	Ярославская обл. Рыбинский р-н д. Большой Дор д. 18	Действующий
Рыбинский муниципальный округ	Ярославская обл. Рыбинский р-н д. Большой Дор д. 17	Действующий
Рыбинский муниципальный округ	Ярославская обл. Рыбинский р-н д. Большой Дор д.16	Действующий
Рыбинский муниципальный округ	Ярославская обл. Рыбинский р-н д. Большой Дор д. 15	Действующий
Рыбинский муниципальный округ	Ярославская обл. Рыбинский р-н д. Большой Дор д. 14	Действующий
Рыбинский муниципальный округ	Ярославская обл. Рыбинский р-н д. Большой Дор д. 13	Действующий
Рыбинский муниципальный округ	Ярославская обл. Рыбинский р-н д. Большой Дор д. 12	Действующий
Рыбинский муниципальный округ	Ярославская обл. Рыбинский р-н д. Большой Дор д. 11	Действующий
Рыбинский муниципальный округ	Ярославская обл. Рыбинский р-н д. Большой Дор д. 10	Действующий
Рыбинский муниципальный округ	Ярославская обл. Рыбинский р-н д. Большой Дор д. 8	Действующий
Рыбинский муниципальный округ	Ярославская обл. Рыбинский р-н д. Большой Дор д. 7	Действующий
Рыбинский муниципальный округ	Ярославская обл. Рыбинский р-н д. Большой Дор д. 6	Действующий
Рыбинский муниципальный округ	Ярославская обл. Рыбинский р-н д. Большой Дор д. 5	Действующий
Рыбинский муниципальный округ	Ярославская обл. Рыбинский р-н д. Большой Дор д. 4	Действующий
Рыбинский муниципальный округ	Ярославская обл. Рыбинский р-н д. Большой Дор д. 3	Действующий
Рыбинский муниципальный округ	Ярославская обл. Рыбинский р-н д. Большой Дор д. 2	Действующий
Рыбинский муниципальный округ	Ярославская обл. Рыбинский р-н д. Большой Дор д. 1	Действующий
Рыбинский муниципальный округ	Ярославская обл. Рыбинский р-н д. Балобаново д. 68	Действующий
Рыбинский муниципальный округ	Ярославская обл. Рыбинский р-н д. Балобаново д. 47	Действующий
Рыбинский муниципальный округ	Ярославская обл. Рыбинский р-н д. Балобаново д. 45	Действующий
Рыбинский муниципальный округ	Ярославская обл. Рыбинский р-н д. Балобаново д. 39	Действующий
Рыбинский муниципальный округ	Ярославская обл. Рыбинский р-н д. Балобаново д. 35	Действующий
Рыбинский муниципальный округ	Ярославская обл. Рыбинский р-н д. Балобаново д. 34	Действующий
Рыбинский муниципальный округ	Ярославская обл. Рыбинский р-н д. Балобаново д. 33	Действующий
Рыбинский муниципальный округ	Ярославская обл. Рыбинский р-н д. Балобаново д. 32	Действующий
Рыбинский муниципальный округ	Ярославская обл. Рыбинский р-н д. Балобаново д. 31	Действующий
Рыбинский муниципальный округ	Ярославская обл. Рыбинский р-н д. Балобаново д. 30	Действующий
Рыбинский муниципальный округ	Ярославская обл. Рыбинский р-н д. Балобаново д. 29	Действующий
Рыбинский муниципальный округ	Ярославская обл. Рыбинский р-н д. Балобаново д. 28	Действующий
Рыбинский муниципальный округ	Ярославская обл. Рыбинский р-н д. Балобаново д. 27	Действующий
Рыбинский муниципальный округ	Ярославская обл. Рыбинский р-н д. Балобаново д. 25	Действующий
Рыбинский муниципальный округ	Ярославская обл. Рыбинский р-н д. Балобаново д. 24	Действующий
Рыбинский муниципальный округ	Ярославская обл. Рыбинский р-н д. Балобаново д. 23	Действующий
Рыбинский муниципальный округ	Ярославская обл. Рыбинский р-н д. Балобаново д. 22	Действующий
Рыбинский муниципальный округ	Ярославская обл. Рыбинский р-н д. Балобаново д. 21	Действующий
Рыбинский муниципальный округ	Ярославская обл. Рыбинский р-н д. Балобаново д. 20	Действующий
Рыбинский муниципальный округ	Ярославская обл. Рыбинский р-н д. Балобаново д. 19	Действующий
Рыбинский муниципальный округ	Ярославская обл. Рыбинский р-н д. Балобаново д. 18	Действующий
Рыбинский муниципальный округ	Ярославская обл. Рыбинский р-н д. Балобаново д. 17	Действующий
Рыбинский муниципальный округ	Ярославская обл. Рыбинский р-н д. Балобаново д. 16	Действующий
Рыбинский муниципальный округ	Ярославская обл. Рыбинский р-н д. Балобаново д. 14	Действующий
Рыбинский муниципальный округ	Ярославская обл. Рыбинский р-н д. Балобаново д. 9	Действующий
Рыбинский муниципальный округ	Ярославская обл. Рыбинский р-н д. Балобаново д. 10	Действующий
Рыбинский муниципальный округ	Ярославская обл. Рыбинский р-н д. Балобаново д. 7	Действующий
Рыбинский муниципальный округ	Ярославская обл. Рыбинский р-н д. Балобаново д.6	Действующий
Рыбинский муниципальный округ	Ярославская обл. Рыбинский р-н д. Балобаново д. 5	Действующий
Рыбинский муниципальный округ	Ярославская обл. Рыбинский р-н д. Балобаново д. 4	Действующий

Рыбинский муниципальный округ	Ярославская обл. Рыбинский р-н д. Балобаново д. 3	Действующий
Рыбинский муниципальный округ	Ярославская обл. Рыбинский р-н д. Балобаново д. 2	Действующий
Рыбинский муниципальный округ	Ярославская обл. Рыбинский р-н д. Балобаново д. 1	Действующий
Рыбинский муниципальный округ	Ярославская обл. Рыбинский р-н д. Башарово д. 36	Действующий
Рыбинский муниципальный округ	Ярославская обл. Рыбинский р-н д. Башарово д. 34	Действующий
Рыбинский муниципальный округ	Ярославская обл. Рыбинский р-н д. Башарово д. 32	Действующий
Рыбинский муниципальный округ	Ярославская обл. Рыбинский р-н д. Башарово д. 30	Действующий
Рыбинский муниципальный округ	Ярославская обл. Рыбинский р-н д. Башарово д. 29	Действующий
Рыбинский муниципальный округ	Ярославская обл. Рыбинский р-н д. Башарово д. 28	Действующий
Рыбинский муниципальный округ	Ярославская обл. Рыбинский р-н д. Башарово д. 27	Действующий
Рыбинский муниципальный округ	Ярославская обл. Рыбинский р-н д. Башарово д. 26	Действующий
Рыбинский муниципальный округ	Ярославская обл. Рыбинский р-н д. Башарово д. 25	Действующий
Рыбинский муниципальный округ	Ярославская обл. Рыбинский р-н д. Башарово д. 24	Действующий
Рыбинский муниципальный округ	Ярославская обл. Рыбинский р-н д. Башарово д. 23	Действующий
Рыбинский муниципальный округ	Ярославская обл. Рыбинский р-н д. Башарово д. 22	Действующий
Рыбинский муниципальный округ	Ярославская обл. Рыбинский р-н д. Башарово д. 21	Действующий
Рыбинский муниципальный округ	Ярославская обл. Рыбинский р-н д. Башарово д. 20	Действующий
Рыбинский муниципальный округ	Ярославская обл. Рыбинский р-н д. Башарово д. 19	Действующий
Рыбинский муниципальный округ	Ярославская обл. Рыбинский р-н д. Башарово д. 18	Действующий
Рыбинский муниципальный округ	Ярославская обл. Рыбинский р-н д. Башарово д. 17	Действующий
Рыбинский муниципальный округ	Ярославская обл. Рыбинский р-н д. Башарово д. 16	Действующий
Рыбинский муниципальный округ	Ярославская обл. Рыбинский р-н д. Башарово д. 15	Действующий
Рыбинский муниципальный округ	Ярославская обл. Рыбинский р-н д. Башарово д. 14	Действующий
Рыбинский муниципальный округ	Ярославская обл. Рыбинский р-н д. Башарово д. 13	Действующий
Рыбинский муниципальный округ	Ярославская обл. Рыбинский р-н д. Башарово д. 11	Действующий
Рыбинский муниципальный округ	Ярославская обл. Рыбинский р-н д. Башарово д. 9	Действующий
Рыбинский муниципальный округ	Ярославская обл. Рыбинский р-н д. Башарово д. 8	Действующий
Рыбинский муниципальный округ	Ярославская обл. Рыбинский р-н д. Башарово д. 7	Действующий
Рыбинский муниципальный округ	Ярославская обл. Рыбинский р-н д. Башарово д. 6	Действующий
Рыбинский муниципальный округ	Ярославская обл. Рыбинский р-н д. Башарово д. 5	Действующий
Рыбинский муниципальный округ	Ярославская обл. Рыбинский р-н д. Башарово д. 4	Действующий
Рыбинский муниципальный округ	Ярославская обл. Рыбинский р-н д. Башарово д. 3	Действующий
Рыбинский муниципальный округ	Ярославская обл. Рыбинский р-н д. Башарово д. 2	Действующий
Рыбинский муниципальный округ	Ярославская обл. Рыбинский р-н д. Башарово д. 1	Действующий
Рыбинский муниципальный округ	Ярославская обл. Рыбинский р-н д. Банино д.30	Действующий
Рыбинский муниципальный округ	Ярославская обл. Рыбинский р-н д. Банино д.28	Действующий
Рыбинский муниципальный округ	Ярославская обл. Рыбинский р-н д. Банино д.26	Действующий
Рыбинский муниципальный округ	Ярославская обл. Рыбинский р-н д. Банино д. 24	Действующий
Рыбинский муниципальный округ	Ярославская обл. Рыбинский р-н д. Банино д. 22	Действующий
Рыбинский муниципальный округ	Ярославская обл. Рыбинский р-н д. Банино д. 20	Действующий
Рыбинский муниципальный округ	Ярославская обл. Рыбинский р-н д. Банино д. 18	Действующий
Рыбинский муниципальный округ	Ярославская обл. Рыбинский р-н д. Банино д. 16	Действующий
Рыбинский муниципальный округ	Ярославская обл. Рыбинский р-н д. Банино д. 14	Действующий
Рыбинский муниципальный округ	Ярославская обл. Рыбинский р-н д. Банино д. 12	Действующий
Рыбинский муниципальный округ	Ярославская обл. Рыбинский р-н д. Банино д. 8	Действующий
Рыбинский муниципальный округ	Ярославская обл. Рыбинский р-н д. Банино д. 7	Действующий
Рыбинский муниципальный округ	Ярославская обл. Рыбинский р-н д. Банино д. 5	Действующий
Рыбинский муниципальный округ	Ярославская обл. Рыбинский р-н д. Банино д. 4	Действующий
Рыбинский муниципальный округ	Ярославская обл. Рыбинский р-н д. Банино д. 3	Действующий
Рыбинский муниципальный округ	Ярославская обл. Рыбинский р-н д. Банино д. 2	Действующий
Рыбинский муниципальный округ	Ярославская обл. Рыбинский р-н д. Банино д. 1	Действующий
Рыбинский муниципальный округ	Ярославская обл. Рыбинский р-н д. Архарово д.51	Действующий
Рыбинский муниципальный округ	Ярославская обл. Рыбинский р-н д. Архарово д.49	Действующий
Рыбинский муниципальный округ	Ярославская обл. Рыбинский р-н д. Архарово д.47	Действующий
Рыбинский муниципальный округ	Ярославская обл. Рыбинский р-н д. Архарово д.43	Действующий
Рыбинский муниципальный округ	Ярославская обл. Рыбинский р-н д. Архарово д.42	Действующий
Рыбинский муниципальный округ	Ярославская обл. Рыбинский р-н д. Архарово д. 41	Действующий
Рыбинский муниципальный округ	Ярославская обл. Рыбинский р-н д. Архарово д. 39	Действующий
Рыбинский муниципальный округ	Ярославская обл. Рыбинский р-н д. Архарово д. 38	Действующий
Рыбинский муниципальный округ	Ярославская обл. Рыбинский р-н д. Архарово д. 37	Действующий
Рыбинский муниципальный округ	Ярославская обл. Рыбинский р-н д. Архарово д. 36	Действующий
Рыбинский муниципальный округ	Ярославская обл. Рыбинский р-н д. Архарово д. 35	Действующий
Рыбинский муниципальный округ	Ярославская обл. Рыбинский р-н д. Архарово д. 34	Действующий
Рыбинский муниципальный округ	Ярославская обл. Рыбинский р-н д. Архарово д. 33	Действующий
Рыбинский муниципальный округ	Ярославская обл. Рыбинский р-н д. Архарово д. 32	Действующий
Рыбинский муниципальный округ	Ярославская обл. Рыбинский р-н д. Архарово д. 31	Действующий
Рыбинский муниципальный округ	Ярославская обл. Рыбинский р-н д. Архарово д. 30	Действующий
Рыбинский муниципальный округ	Ярославская обл. Рыбинский р-н д. Архарово д. 29	Действующий
Рыбинский муниципальный округ	Ярославская обл. Рыбинский р-н д. Архарово д. 28	Действующий
Рыбинский муниципальный округ	Ярославская обл. Рыбинский р-н д. Архарово д. 27	Действующий
Рыбинский муниципальный округ	Ярославская обл. Рыбинский р-н д. Архарово д. 26	Действующий

Рыбинский муниципальный округ	Ярославская обл. Рыбинский р-н д. Архарово д. 25	Действующий
Рыбинский муниципальный округ	Ярославская обл. Рыбинский р-н д. Архарово д. 24	Действующий
Рыбинский муниципальный округ	Ярославская обл. Рыбинский р-н д. Архарово д. 22	Действующий
Рыбинский муниципальный округ	Ярославская обл. Рыбинский р-н д. Архарово д. 21	Действующий
Рыбинский муниципальный округ	Ярославская обл. Рыбинский р-н д. Архарово д. 19	Действующий
Рыбинский муниципальный округ	Ярославская обл. Рыбинский р-н д. Архарово д. 18	Действующий
Рыбинский муниципальный округ	Ярославская обл. Рыбинский р-н д. Архарово д. 16	Действующий
Рыбинский муниципальный округ	Ярославская обл. Рыбинский р-н д. Архарово д. 15	Действующий
Рыбинский муниципальный округ	Ярославская обл. Рыбинский р-н д. Архарово д. 14	Действующий
Рыбинский муниципальный округ	Ярославская обл. Рыбинский р-н д. Архарово д. 13	Действующий
Рыбинский муниципальный округ	Ярославская обл. Рыбинский р-н д. Архарово д. 12	Действующий
Рыбинский муниципальный округ	Ярославская обл. Рыбинский р-н д. Архарово д. 11	Действующий
Рыбинский муниципальный округ	Ярославская обл. Рыбинский р-н д. Архарово д. 10	Действующий
Рыбинский муниципальный округ	Ярославская обл. Рыбинский р-н д. Архарово д. 9	Действующий
Рыбинский муниципальный округ	Ярославская обл. Рыбинский р-н д. Архарово д. 8	Действующий
Рыбинский муниципальный округ	Ярославская обл. Рыбинский р-н д. Архарово д.7	Действующий
Рыбинский муниципальный округ	Ярославская обл. Рыбинский р-н д. Архарово д. 6	Действующий
Рыбинский муниципальный округ	Ярославская обл. Рыбинский р-н д. Архарово д. 4	Действующий
Рыбинский муниципальный округ	Ярославская обл. Рыбинский р-н д. Архарово д. 3	Действующий
Рыбинский муниципальный округ	Ярославская обл. Рыбинский р-н д. Архарово д. 2	Действующий
Рыбинский муниципальный округ	Ярославская обл. Рыбинский р-н д. Артюшино д.21	Действующий
Рыбинский муниципальный округ	Ярославская обл. Рыбинский р-н д. Артюшино д.19	Действующий
Рыбинский муниципальный округ	Ярославская обл. Рыбинский р-н д. Артюшино д.17	Действующий
Рыбинский муниципальный округ	Ярославская обл. Рыбинский р-н д. Артюшино д.15	Действующий
Рыбинский муниципальный округ	Ярославская обл. Рыбинский р-н д. Артюшино д.13	Действующий
Рыбинский муниципальный округ	Ярославская обл. Рыбинский р-н д. Артюшино д.11	Действующий
Рыбинский муниципальный округ	Ярославская обл. Рыбинский р-н д. Артюшино д.9	Действующий
Рыбинский муниципальный округ	Ярославская обл. Рыбинский р-н д. Артюшино д.8	Действующий
Рыбинский муниципальный округ	Ярославская обл. Рыбинский р-н д. Артюшино д.7	Действующий
Рыбинский муниципальный округ	Ярославская обл. Рыбинский р-н д. Артюшино д.6	Действующий
Рыбинский муниципальный округ	Ярославская обл. Рыбинский р-н д. Артюшино д.5	Действующий
Рыбинский муниципальный округ	Ярославская обл. Рыбинский р-н д. Артюшино д.4	Действующий
Рыбинский муниципальный округ	Ярославская обл. Рыбинский р-н д. Артюшино д.3	Действующий
Рыбинский муниципальный округ	Ярославская обл. Рыбинский р-н д. Артюшино д.2	Действующий
Рыбинский муниципальный округ	Ярославская обл. Рыбинский р-н д. Артюшино д.1	Действующий
Рыбинский муниципальный округ	Ярославская обл. Рыбинский р-н д. Ануфриево д. 39а	Действующий
Рыбинский муниципальный округ	Ярославская обл. Рыбинский р-н д. Ануфриево д. 39	Действующий
Рыбинский муниципальный округ	Ярославская обл. Рыбинский р-н д. Ануфриево д. 37	Действующий
Рыбинский муниципальный округ	Ярославская обл. Рыбинский р-н д. Ануфриево д. 35	Действующий
Рыбинский муниципальный округ	Ярославская обл. Рыбинский р-н д. Ануфриево д. 30	Действующий
Рыбинский муниципальный округ	Ярославская обл. Рыбинский р-н д. Ануфриево д. 29	Действующий
Рыбинский муниципальный округ	Ярославская обл. Рыбинский р-н д. Ануфриево д. 26а	Действующий
Рыбинский муниципальный округ	Ярославская обл. Рыбинский р-н д. Ануфриево д. 25	Действующий
Рыбинский муниципальный округ	Ярославская обл. Рыбинский р-н д. Ануфриево д. 23	Действующий
Рыбинский муниципальный округ	Ярославская обл. Рыбинский р-н д. Ануфриево д. 22а	Действующий
Рыбинский муниципальный округ	Ярославская обл. Рыбинский р-н д. Ануфриево д. 22	Действующий
Рыбинский муниципальный округ	Ярославская обл. Рыбинский р-н д. Ануфриево д. 21	Действующий
Рыбинский муниципальный округ	Ярославская обл. Рыбинский р-н д. Ануфриево д. 20	Действующий
Рыбинский муниципальный округ	Ярославская обл. Рыбинский р-н д. Ануфриево д. 19	Действующий
Рыбинский муниципальный округ	Ярославская обл. Рыбинский р-н д. Ануфриево д. 18	Действующий
Рыбинский муниципальный округ	Ярославская обл. Рыбинский р-н д. Ануфриево д. 17а	Действующий
Рыбинский муниципальный округ	Ярославская обл. Рыбинский р-н д. Ануфриево д. 17	Действующий
Рыбинский муниципальный округ	Ярославская обл. Рыбинский р-н д. Ануфриево д. 16а	Действующий
Рыбинский муниципальный округ	Ярославская обл. Рыбинский р-н д. Ануфриево д. 16	Действующий
Рыбинский муниципальный округ	Ярославская обл. Рыбинский р-н д. Ануфриево д. 15	Действующий
Рыбинский муниципальный округ	Ярославская обл. Рыбинский р-н д. Ануфриево д. 14	Действующий
Рыбинский муниципальный округ	Ярославская обл. Рыбинский р-н д. Ануфриево д. 13	Действующий
Рыбинский муниципальный округ	Ярославская обл. Рыбинский р-н д. Ануфриево д. 12	Действующий
Рыбинский муниципальный округ	Ярославская обл. Рыбинский р-н д. Ануфриево д. 11	Действующий
Рыбинский муниципальный округ	Ярославская обл. Рыбинский р-н д. Ануфриево д. 9	Действующий
Рыбинский муниципальный округ	Ярославская обл. Рыбинский р-н д. Ануфриево д. 8	Действующий
Рыбинский муниципальный округ	Ярославская обл. Рыбинский р-н д. Ануфриево д. 7	Действующий
Рыбинский муниципальный округ	Ярославская обл. Рыбинский р-н д. Ануфриево д. 5	Действующий
Рыбинский муниципальный округ	Ярославская обл. Рыбинский р-н д. Ануфриево д. 4	Действующий
Рыбинский муниципальный округ	Ярославская обл. Рыбинский р-н д. Ануфриево д.3 корп.2	Действующий
Рыбинский муниципальный округ	Ярославская обл. Рыбинский р-н д. Ануфриево д.3 корп.1	Действующий
Рыбинский муниципальный округ	Ярославская обл. Рыбинский р-н д. Ануфриево д. 2е	Действующий
Рыбинский муниципальный округ	Ярославская обл. Рыбинский р-н д. Ануфриево д. 2д	Действующий
Рыбинский муниципальный округ	Ярославская обл. Рыбинский р-н д. Ануфриево д. 2г	Действующий
Рыбинский муниципальный округ	Ярославская обл. Рыбинский р-н д. Ануфриево д. 2в	Действующий
Рыбинский муниципальный округ	Ярославская обл. Рыбинский р-н д. Ануфриево д. 2а	Действующий

Рыбинский муниципальный округ	Ярославская обл. Рыбинский р-н д. Ануфриево д. 2	Действующий
Рыбинский муниципальный округ	Ярославская обл. Рыбинский р-н д. Ануфриево ул. Ясная	Действующий
Рыбинский муниципальный округ	Ярославская обл. Рыбинский р-н д. Ануфриево ул. Южная	Действующий
Рыбинский муниципальный округ	Ярославская обл. Рыбинский р-н д. Ануфриево ул. Солнечная	Действующий
Рыбинский муниципальный округ	Ярославская обл. Рыбинский р-н д. Ануфриево ул. Северная	Действующий
Рыбинский муниципальный округ	Ярославская обл. Рыбинский р-н д. Ануфриево ул. Светлая	Действующий
Рыбинский муниципальный округ	Ярославская обл. Рыбинский р-н д. Ануфриево ул. Садовая	Действующий
Рыбинский муниципальный округ	Ярославская обл. Рыбинский р-н д. Ануфриево ул. Полевая	Действующий
Рыбинский муниципальный округ	Ярославская обл. Рыбинский р-н д. Ануфриево ул. Парковая д. 9	Действующий
Рыбинский муниципальный округ	Ярославская обл. Рыбинский р-н д. Ануфриево ул. Песчаная д. 9	Действующий
Рыбинский муниципальный округ	Ярославская обл. Рыбинский р-н д. Ануфриево ул. Песчаная д. 7	Действующий
Рыбинский муниципальный округ	Ярославская обл. Рыбинский р-н д. Ануфриево ул. Малая	Действующий
Рыбинский муниципальный округ	Ярославская обл. Рыбинский р-н д. Ануфриево ул. Майская	Действующий
Рыбинский муниципальный округ	Ярославская обл. Рыбинский р-н д. Ануфриево ул. Луговая	Действующий
Рыбинский муниципальный округ	Ярославская обл. Рыбинский р-н д. Ануфриево ул. Лесная	Действующий
Рыбинский муниципальный округ	Ярославская обл. Рыбинский р-н д. Андроново д. 61	Действующий
Рыбинский муниципальный округ	Ярославская обл. Рыбинский р-н д. Андроново д. 31	Действующий
Рыбинский муниципальный округ	Ярославская обл. Рыбинский р-н д. Андроново д. 27	Действующий
Рыбинский муниципальный округ	Ярославская обл. Рыбинский р-н д. Андроново д. 23	Действующий
Рыбинский муниципальный округ	Ярославская обл. Рыбинский р-н д. Андроново д. 21	Действующий
Рыбинский муниципальный округ	Ярославская обл. Рыбинский р-н д. Андроново д. 20	Действующий
Рыбинский муниципальный округ	Ярославская обл. Рыбинский р-н д. Андроново д. 19	Действующий
Рыбинский муниципальный округ	Ярославская обл. Рыбинский р-н д. Андроново д. 18	Действующий
Рыбинский муниципальный округ	Ярославская обл. Рыбинский р-н д. Андроново д. 17	Действующий
Рыбинский муниципальный округ	Ярославская обл. Рыбинский р-н д. Андроново д. 16	Действующий
Рыбинский муниципальный округ	Ярославская обл. Рыбинский р-н д. Андроново д. 14	Действующий
Рыбинский муниципальный округ	Ярославская обл. Рыбинский р-н д. Андроново д. 13	Действующий
Рыбинский муниципальный округ	Ярославская обл. Рыбинский р-н д. Андроново д. 12	Действующий
Рыбинский муниципальный округ	Ярославская обл. Рыбинский р-н д. Андроново д. 11	Действующий
Рыбинский муниципальный округ	Ярославская обл. Рыбинский р-н д. Андроново д. 10	Действующий
Рыбинский муниципальный округ	Ярославская обл. Рыбинский р-н д. Андроново д. 9	Действующий
Рыбинский муниципальный округ	Ярославская обл. Рыбинский р-н д. Андроново д. 8	Действующий
Рыбинский муниципальный округ	Ярославская обл. Рыбинский р-н д. Андроново д. 7	Действующий
Рыбинский муниципальный округ	Ярославская обл. Рыбинский р-н д. Андроново д. 6	Действующий
Рыбинский муниципальный округ	Ярославская обл. Рыбинский р-н д. Андроново д. 5	Действующий
Рыбинский муниципальный округ	Ярославская обл. Рыбинский р-н д. Андроново д. 4	Действующий
Рыбинский муниципальный округ	Ярославская обл. Рыбинский р-н д. Андроново д. 2	Действующий
Рыбинский муниципальный округ	Ярославская обл. Рыбинский р-н д. Андроново д. 1	Действующий
Рыбинский муниципальный округ	Ярославская обл. Рыбинский р-н д. Александровка д. 33	Действующий
Рыбинский муниципальный округ	Ярославская обл. Рыбинский р-н д. Александровка д. 32	Действующий
Рыбинский муниципальный округ	Ярославская обл. Рыбинский р-н д. Александровка д. 30	Действующий
Рыбинский муниципальный округ	Ярославская обл. Рыбинский р-н д. Александровка д. 29	Действующий
Рыбинский муниципальный округ	Ярославская обл. Рыбинский р-н д. Александровка д. 26	Действующий
Рыбинский муниципальный округ	Ярославская обл. Рыбинский р-н д. Александровка д. 24	Действующий
Рыбинский муниципальный округ	Ярославская обл. Рыбинский р-н д. Александровка д. 23	Действующий
Рыбинский муниципальный округ	Ярославская обл. Рыбинский р-н д. Александровка д. 22	Действующий
Рыбинский муниципальный округ	Ярославская обл. Рыбинский р-н д. Александровка д. 21	Действующий
Рыбинский муниципальный округ	Ярославская обл. Рыбинский р-н д. Александровка д. 20	Действующий
Рыбинский муниципальный округ	Ярославская обл. Рыбинский р-н д. Александровка д. 19	Действующий
Рыбинский муниципальный округ	Ярославская обл. Рыбинский р-н д. Александровка д. 18	Действующий
Рыбинский муниципальный округ	Ярославская обл. Рыбинский р-н д. Александровка д. 17	Действующий
Рыбинский муниципальный округ	Ярославская обл. Рыбинский р-н д. Александровка д. 16	Действующий
Рыбинский муниципальный округ	Ярославская обл. Рыбинский р-н д. Александровка д. 15	Действующий
Рыбинский муниципальный округ	Ярославская обл. Рыбинский р-н д. Александровка д. 14	Действующий
Рыбинский муниципальный округ	Ярославская обл. Рыбинский р-н д. Александровка д. 13	Действующий
Рыбинский муниципальный округ	Ярославская обл. Рыбинский р-н д. Александровка д. 12	Действующий
Рыбинский муниципальный округ	Ярославская обл. Рыбинский р-н д. Александровка д. 10	Действующий
Рыбинский муниципальный округ	Ярославская обл. Рыбинский р-н д. Александровка д. 9	Действующий
Рыбинский муниципальный округ	Ярославская обл. Рыбинский р-н д. Александровка д. 8	Действующий
Рыбинский муниципальный округ	Ярославская обл. Рыбинский р-н д. Александровка д. 5	Действующий
Рыбинский муниципальный округ	Ярославская обл. Рыбинский р-н д. Александровка д. 3	Действующий
Рыбинский муниципальный округ	Ярославская обл. Рыбинский р-н д. Александровка д. 1	Действующий
Рыбинский муниципальный округ	Ярославская обл. Рыбинский р-н п. Судоверфь ул. Корабельная д. 7а	Действующий
Рыбинский муниципальный округ	Ярославская обл. Рыбинский р-н п. Судоверфь ул. Корабельная д. 7	Действующий
Рыбинский муниципальный округ	Ярославская обл. Рыбинский р-н п. Судоверфь ул. Корабельная д. 6	Действующий
Рыбинский муниципальный округ	Ярославская обл. Рыбинский р-н п. Судоверфь ул. Корабельная д. 5	Действующий
Рыбинский муниципальный округ	Ярославская обл. Рыбинский р-н п. Судоверфь ул. Корабельная д. 4	Действующий
Рыбинский муниципальный округ	Ярославская обл. Рыбинский р-н п. Судоверфь ул. Корабельная д. 2а	Действующий
Рыбинский муниципальный округ	Ярославская обл. Рыбинский р-н п. Судоверфь ул. Корабельная д. 2	Действующий
Рыбинский муниципальный округ	Ярославская обл. Рыбинский р-н п. Судоверфь ул. Корабельная д. 1	Действующий
Рыбинский муниципальный округ	Ярославская обл. Рыбинский р-н п. Судоверфь ул. Верхневолжская д. 60	Действующий

Рыбинский муниципальный округ	Ярославская обл. Рыбинский р-н п. Судоверфь ул. Верхневолжская д. 54	Действующий
Рыбинский муниципальный округ	Ярославская обл. Рыбинский р-н п. Судоверфь ул. Верхневолжская д. 52	Действующий
Рыбинский муниципальный округ	Ярославская обл. Рыбинский р-н п. Судоверфь ул. Верхневолжская д. 50	Действующий
Рыбинский муниципальный округ	Ярославская обл. Рыбинский р-н п. Судоверфь ул. Верхневолжская д. 46	Действующий
Рыбинский муниципальный округ	Ярославская обл. Рыбинский р-н п. Судоверфь ул. Верхневолжская д. 44	Действующий
Рыбинский муниципальный округ	Ярославская обл. Рыбинский р-н п. Судоверфь ул. Верхневолжская д. 42	Действующий
Рыбинский муниципальный округ	Ярославская обл. Рыбинский р-н п. Судоверфь ул. Верхневолжская д. 40	Действующий
Рыбинский муниципальный округ	Ярославская обл. Рыбинский р-н п. Судоверфь ул. Верхневолжская д. 37	Действующий
Рыбинский муниципальный округ	Ярославская обл. Рыбинский р-н п. Судоверфь ул. Верхневолжская д. 36	Действующий
Рыбинский муниципальный округ	Ярославская обл. Рыбинский р-н п. Судоверфь ул. Верхневолжская д. 34	Действующий
Рыбинский муниципальный округ	Ярославская обл. Рыбинский р-н п. Судоверфь ул. Верхневолжская д. 33	Действующий
Рыбинский муниципальный округ	Ярославская обл. Рыбинский р-н п. Судоверфь ул. Верхневолжская д. 32	Действующий
Рыбинский муниципальный округ	Ярославская обл. Рыбинский р-н п. Судоверфь ул. Верхневолжская д. 30	Действующий
Рыбинский муниципальный округ	Ярославская обл. Рыбинский р-н п. Судоверфь ул. Верхневолжская д. 29	Действующий
Рыбинский муниципальный округ	Ярославская обл. Рыбинский р-н п. Судоверфь ул. Верхневолжская д. 26	Действующий
Рыбинский муниципальный округ	Ярославская обл. Рыбинский р-н п. Судоверфь ул. Верхневолжская д. 25	Действующий
Рыбинский муниципальный округ	Ярославская обл. Рыбинский р-н п. Судоверфь ул. Верхневолжская д. 24	Действующий
Рыбинский муниципальный округ	Ярославская обл. Рыбинский р-н п. Судоверфь ул. Верхневолжская д. 17	Действующий
Рыбинский муниципальный округ	Ярославская обл. Рыбинский р-н п. Судоверфь ул. Верхневолжская д. 15	Действующий
Рыбинский муниципальный округ	Ярославская обл. Рыбинский р-н п. Судоверфь ул. Верхневолжская д. 14	Действующий
Рыбинский муниципальный округ	Ярославская обл. Рыбинский р-н п. Судоверфь ул. Верхневолжская д. 13	Действующий
Рыбинский муниципальный округ	Ярославская обл. Рыбинский р-н п. Судоверфь ул. Верхневолжская д. 12	Действующий
Рыбинский муниципальный округ	Ярославская обл. Рыбинский р-н п. Судоверфь ул. Верхневолжская д. 11	Действующий
Рыбинский муниципальный округ	Ярославская обл. Рыбинский р-н п. Судоверфь ул. Верхневолжская д. 10	Действующий
Рыбинский муниципальный округ	Ярославская обл. Рыбинский р-н п. Судоверфь ул. Верхневолжская д. 9	Действующий
Рыбинский муниципальный округ	Ярославская обл. Рыбинский р-н п. Судоверфь ул. Волжская д. 65	Действующий
Рыбинский муниципальный округ	Ярославская обл. Рыбинский р-н п. Судоверфь ул. Волжская д. 64	Действующий
Рыбинский муниципальный округ	Ярославская обл. Рыбинский р-н п. Судоверфь ул. Волжская д. 63	Действующий
Рыбинский муниципальный округ	Ярославская обл. Рыбинский р-н п. Судоверфь ул. Волжская д. 62	Действующий
Рыбинский муниципальный округ	Ярославская обл. Рыбинский р-н п. Судоверфь ул. Волжская д. 61	Действующий
Рыбинский муниципальный округ	Ярославская обл. Рыбинский р-н п. Судоверфь ул. Волжская д. 59	Действующий
Рыбинский муниципальный округ	Ярославская обл. Рыбинский р-н п. Судоверфь ул. Волжская д. 58	Действующий
Рыбинский муниципальный округ	Ярославская обл. Рыбинский р-н п. Судоверфь ул. Волжская д. 57	Действующий
Рыбинский муниципальный округ	Ярославская обл. Рыбинский р-н п. Судоверфь ул. Волжская д. 56	Действующий
Рыбинский муниципальный округ	Ярославская обл. Рыбинский р-н п. Судоверфь ул. Волжская д. 55	Действующий
Рыбинский муниципальный округ	Ярославская обл. Рыбинский р-н п. Судоверфь ул. Волжская д.54	Действующий
Рыбинский муниципальный округ	Ярославская обл. Рыбинский р-н п. Судоверфь ул. Волжская д. 53	Действующий
Рыбинский муниципальный округ	Ярославская обл. Рыбинский р-н п. Судоверфь ул. Волжская д. 52	Действующий
Рыбинский муниципальный округ	Ярославская обл. Рыбинский р-н п. Судоверфь ул. Волжская д. 51	Действующий
Рыбинский муниципальный округ	Ярославская обл. Рыбинский р-н п. Судоверфь ул. Волжская д. 50	Действующий
Рыбинский муниципальный округ	Ярославская обл. Рыбинский р-н п. Судоверфь ул. Волжская д. 49	Действующий
Рыбинский муниципальный округ	Ярославская обл. Рыбинский р-н п. Судоверфь ул. Волжская д. 48	Действующий
Рыбинский муниципальный округ	Ярославская обл. Рыбинский р-н п. Судоверфь ул. Волжская д. 46	Действующий
Рыбинский муниципальный округ	Ярославская обл. Рыбинский р-н п. Судоверфь ул. Волжская д. 44	Действующий
Рыбинский муниципальный округ	Ярославская обл. Рыбинский р-н п. Судоверфь ул. Волжская д. 42	Действующий
Рыбинский муниципальный округ	Ярославская обл. Рыбинский р-н п. Судоверфь ул. Волжская д. 41	Действующий
Рыбинский муниципальный округ	Ярославская обл. Рыбинский р-н п. Судоверфь ул. Волжская д. 40	Действующий
Рыбинский муниципальный округ	Ярославская обл. Рыбинский р-н п. Судоверфь ул. Волжская д. 38	Действующий
Рыбинский муниципальный округ	Ярославская обл. Рыбинский р-н п. Судоверфь ул. Волжская д. 37	Действующий
Рыбинский муниципальный округ	Ярославская обл. Рыбинский р-н п. Судоверфь ул. Волжская д. 36	Действующий
Рыбинский муниципальный округ	Ярославская обл. Рыбинский р-н п. Судоверфь ул. Волжская д. 35	Действующий
Рыбинский муниципальный округ	Ярославская обл. Рыбинский р-н п. Судоверфь ул. Волжская д. 33	Действующий
Рыбинский муниципальный округ	Ярославская обл. Рыбинский р-н п. Судоверфь ул. Волжская д. 32	Действующий
Рыбинский муниципальный округ	Ярославская обл. Рыбинский р-н п. Судоверфь ул. Волжская д. 31	Действующий
Рыбинский муниципальный округ	Ярославская обл. Рыбинский р-н п. Судоверфь ул. Волжская д. 30	Действующий
Рыбинский муниципальный округ	Ярославская обл. Рыбинский р-н п. Судоверфь ул. Волжская д. 28	Действующий
Рыбинский муниципальный округ	Ярославская обл. Рыбинский р-н п. Судоверфь ул. Волжская д. 27	Действующий
Рыбинский муниципальный округ	Ярославская обл. Рыбинский р-н п. Судоверфь ул. Волжская д. 25	Действующий
Рыбинский муниципальный округ	Ярославская обл. Рыбинский р-н п. Судоверфь ул. Волжская д. 24	Действующий
Рыбинский муниципальный округ	Ярославская обл. Рыбинский р-н п. Судоверфь ул. Волжская д. 23	Действующий
Рыбинский муниципальный округ	Ярославская обл. Рыбинский р-н п. Судоверфь ул. Волжская д. 22	Действующий
Рыбинский муниципальный округ	Ярославская обл. Рыбинский р-н п. Судоверфь ул. Волжская д. 21	Действующий
Рыбинский муниципальный округ	Ярославская обл. Рыбинский р-н п. Судоверфь ул. Волжская д. 20	Действующий
Рыбинский муниципальный округ	Ярославская обл. Рыбинский р-н п. Судоверфь ул. Волжская д. 19	Действующий
Рыбинский муниципальный округ	Ярославская обл. Рыбинский р-н п. Судоверфь ул. Волжская д. 18	Действующий
Рыбинский муниципальный округ	Ярославская обл. Рыбинский р-н п. Судоверфь ул. Волжская д. 17	Действующий
Рыбинский муниципальный округ	Ярославская обл. Рыбинский р-н п. Судоверфь ул. Волжская д. 15	Действующий
Рыбинский муниципальный округ	Ярославская обл. Рыбинский р-н п. Судоверфь ул. Волжская д. 14	Действующий
Рыбинский муниципальный округ	Ярославская обл. Рыбинский р-н п. Судоверфь ул. Волжская д. 13	Действующий
Рыбинский муниципальный округ	Ярославская обл. Рыбинский р-н п. Судоверфь ул. Волжская д. 10	Действующий
Рыбинский муниципальный округ	Ярославская обл. Рыбинский р-н п. Судоверфь ул. Волжская д. 9	Действующий

Рыбинский муниципальный округ	Ярославская обл. Рыбинский р-н п. Судоверфь ул. Волжская д. 8	Действующий
Рыбинский муниципальный округ	Ярославская обл. Рыбинский р-н п. Судоверфь ул. Волжская д. 7	Действующий
Рыбинский муниципальный округ	Ярославская обл. Рыбинский р-н п. Судоверфь ул. Волжская д. 6	Действующий
Рыбинский муниципальный округ	Ярославская обл. Рыбинский р-н п. Судоверфь ул. Волжская д. 5	Действующий
Рыбинский муниципальный округ	Ярославская обл. Рыбинский р-н п. Судоверфь ул. Волжская д. 4	Действующий
Рыбинский муниципальный округ	Ярославская обл. Рыбинский р-н п. Судоверфь ул. Волжская д. 3	Действующий
Рыбинский муниципальный округ	Ярославская обл. Рыбинский р-н п. Судоверфь ул. Волжская д. 1	Действующий
Рыбинский муниципальный округ	Ярославская обл, Рыбинский р-н, д. Большие Мхи, дом 50	Действующий
Рыбинский муниципальный округ	Ярославская обл, Рыбинский р-н, д. Большие Мхи, дом 48	Действующий
Рыбинский муниципальный округ	Ярославская обл, Рыбинский р-н, д. Большие Мхи, дом 46	Действующий
Рыбинский муниципальный округ	Ярославская обл, Рыбинский р-н, д. Большие Мхи, дом 44	Действующий
Рыбинский муниципальный округ	Ярославская обл, Рыбинский р-н, д. Большие Мхи, дом 42	Действующий
Рыбинский муниципальный округ	Ярославская обл, Рыбинский р-н, д. Большие Мхи, дом 41	Действующий
Рыбинский муниципальный округ	Ярославская обл, Рыбинский р-н, д. Большие Мхи, дом 40	Действующий
Рыбинский муниципальный округ	Ярославская обл, Рыбинский р-н, д. Большие Мхи, дом 39	Действующий
Рыбинский муниципальный округ	Ярославская обл, Рыбинский р-н, д. Большие Мхи, дом 37	Действующий
Рыбинский муниципальный округ	Ярославская обл, Рыбинский р-н, д. Большие Мхи, дом 35	Действующий
Рыбинский муниципальный округ	Ярославская обл, Рыбинский р-н, д. Большие Мхи, дом 33	Действующий
Рыбинский муниципальный округ	Ярославская обл, Рыбинский р-н, д. Большие Мхи, дом 31	Действующий
Рыбинский муниципальный округ	Ярославская обл, Рыбинский р-н, д. Большие Мхи, дом 29	Действующий
Рыбинский муниципальный округ	Ярославская обл, Рыбинский р-н, д. Большие Мхи, дом 27	Действующий
Рыбинский муниципальный округ	Ярославская обл, Рыбинский р-н, д. Большие Мхи, дом 25	Действующий
Рыбинский муниципальный округ	Ярославская обл, Рыбинский р-н, д. Большие Мхи, дом 24	Действующий
Рыбинский муниципальный округ	Ярославская обл, Рыбинский р-н, д. Большие Мхи, дом 23	Действующий
Рыбинский муниципальный округ	Ярославская обл, Рыбинский р-н, д. Большие Мхи, дом 22	Действующий
Рыбинский муниципальный округ	Ярославская обл, Рыбинский р-н, д. Большие Мхи, дом 21	Действующий
Рыбинский муниципальный округ	Ярославская обл, Рыбинский р-н, д. Большие Мхи, дом 20	Действующий
Рыбинский муниципальный округ	Ярославская обл, Рыбинский р-н, д. Большие Мхи, дом 19	Действующий
Рыбинский муниципальный округ	Ярославская обл, Рыбинский р-н, д. Большие Мхи, дом 18	Действующий
Рыбинский муниципальный округ	Ярославская обл, Рыбинский р-н, д. Большие Мхи, дом 17	Действующий
Рыбинский муниципальный округ	Ярославская обл, Рыбинский р-н, д. Большие Мхи, дом 16	Действующий
Рыбинский муниципальный округ	Ярославская обл, Рыбинский р-н, д. Большие Мхи, дом 15	Действующий
Рыбинский муниципальный округ	Ярославская обл, Рыбинский р-н, д. Большие Мхи, дом 14	Действующий
Рыбинский муниципальный округ	Ярославская обл, Рыбинский р-н, д. Большие Мхи, дом 13	Действующий
Рыбинский муниципальный округ	Ярославская обл, Рыбинский р-н, д. Большие Мхи, дом 12	Действующий
Рыбинский муниципальный округ	Ярославская обл, Рыбинский р-н, д. Большие Мхи, дом 11	Действующий
Рыбинский муниципальный округ	Ярославская обл, Рыбинский р-н, д. Большие Мхи, дом 10	Действующий
Рыбинский муниципальный округ	Ярославская обл, Рыбинский р-н, д. Большие Мхи, дом 9	Действующий
Рыбинский муниципальный округ	Ярославская обл, Рыбинский р-н, д. Большие Мхи, дом 8	Действующий
Рыбинский муниципальный округ	Ярославская обл, Рыбинский р-н, д. Большие Мхи, дом 7	Действующий
Рыбинский муниципальный округ	Ярославская обл, Рыбинский р-н, д. Большие Мхи, дом 6	Действующий
Рыбинский муниципальный округ	Ярославская обл, Рыбинский р-н, д. Большие Мхи, дом 5	Действующий
Рыбинский муниципальный округ	Ярославская обл, Рыбинский р-н, д. Большие Мхи, дом 4	Действующий
Рыбинский муниципальный округ	Ярославская обл, Рыбинский р-н, д. Большие Мхи, дом 3	Действующий
Рыбинский муниципальный округ	Ярославская обл, Рыбинский р-н, д. Большие Мхи, дом 2	Действующий
Рыбинский муниципальный округ	Ярославская обл, Рыбинский р-н, д. Большие Мхи, дом 1	Действующий
Рыбинский муниципальный округ	Ярославская обл, Рыбинский р-н, д. Шлыково дом 37	Действующий
Рыбинский муниципальный округ	Ярославская обл, Рыбинский р-н, д. Шлыково дом 36	Действующий
Рыбинский муниципальный округ	Ярославская обл, Рыбинский р-н, д. Шлыково дом 35	Действующий
Рыбинский муниципальный округ	Ярославская обл, Рыбинский р-н, д. Шлыково дом 34	Действующий
Рыбинский муниципальный округ	Ярославская обл, Рыбинский р-н, д. Шлыково дом 33	Действующий
Рыбинский муниципальный округ	Ярославская обл, Рыбинский р-н, д. Шлыково дом 32	Действующий
Рыбинский муниципальный округ	Ярославская обл, Рыбинский р-н, д. Шлыково дом 31	Действующий
Рыбинский муниципальный округ	Ярославская обл, Рыбинский р-н, д. Шлыково дом 30	Действующий
Рыбинский муниципальный округ	Ярославская обл, Рыбинский р-н, д. Шлыково дом 29	Действующий
Рыбинский муниципальный округ	Ярославская обл, Рыбинский р-н, д. Шлыково дом 28	Действующий
Рыбинский муниципальный округ	Ярославская обл, Рыбинский р-н, д. Шлыково дом 27	Действующий
Рыбинский муниципальный округ	Ярославская обл, Рыбинский р-н, д. Шлыково дом 26	Действующий
Рыбинский муниципальный округ	Ярославская обл, Рыбинский р-н, д. Шлыково дом 25	Действующий
Рыбинский муниципальный округ	Ярославская обл, Рыбинский р-н, д. Шлыково дом 24	Действующий
Рыбинский муниципальный округ	Ярославская обл, Рыбинский р-н, д. Шлыково дом 23	Действующий
Рыбинский муниципальный округ	Ярославская обл, Рыбинский р-н, д. Шлыково дом 22	Действующий
Рыбинский муниципальный округ	Ярославская обл, Рыбинский р-н, д. Шлыково дом 21	Действующий
Рыбинский муниципальный округ	Ярославская обл, Рыбинский р-н, д. Шлыково дом 20	Действующий
Рыбинский муниципальный округ	Ярославская обл, Рыбинский р-н, д. Шлыково дом 19	Действующий
Рыбинский муниципальный округ	Ярославская обл, Рыбинский р-н, д. Шлыково дом 18	Действующий
Рыбинский муниципальный округ	Ярославская обл, Рыбинский р-н, д. Шлыково дом 17	Действующий
Рыбинский муниципальный округ	Ярославская обл, Рыбинский р-н, д. Шлыково дом 16	Действующий
Рыбинский муниципальный округ	Ярославская обл, Рыбинский р-н, д. Шлыково дом 15	Действующий
Рыбинский муниципальный округ	Ярославская обл, Рыбинский р-н, д. Шлыково дом 14	Действующий
Рыбинский муниципальный округ	Ярославская обл, Рыбинский р-н, д. Шлыково дом 13	Действующий

Рыбинский муниципальный округ	Ярославская обл, Рыбинский р-н, д. Шлыково дом 12	Действующий
Рыбинский муниципальный округ	Ярославская обл, Рыбинский р-н, д. Шлыково дом 11	Действующий
Рыбинский муниципальный округ	Ярославская обл, Рыбинский р-н, д. Шлыково дом 10	Действующий
Рыбинский муниципальный округ	Ярославская обл, Рыбинский р-н, д. Шлыково, дом 9	Действующий
Рыбинский муниципальный округ	Ярославская обл, Рыбинский р-н, д. Шлыково, дом 8	Действующий
Рыбинский муниципальный округ	Ярославская обл, Рыбинский р-н, д. Шлыково, дом 7	Действующий
Рыбинский муниципальный округ	Ярославская обл, Рыбинский р-н, д. Шлыково, дом 6	Действующий
Рыбинский муниципальный округ	Ярославская обл, Рыбинский р-н, д. Шлыково, дом 5	Действующий
Рыбинский муниципальный округ	Ярославская обл, Рыбинский р-н, д. Шлыково, дом 4	Действующий
Рыбинский муниципальный округ	Ярославская обл, Рыбинский р-н, д. Шлыково, дом 3	Действующий
Рыбинский муниципальный округ	Ярославская обл, Рыбинский р-н, д. Шлыково, дом 2	Действующий
Рыбинский муниципальный округ	Ярославская обл, Рыбинский р-н, д. Шлыково, дом 1	Действующий
Рыбинский муниципальный округ	Ярославская обл, Рыбинский р-н, д. Соловьевское, дом 50	Действующий
Рыбинский муниципальный округ	Ярославская обл, Рыбинский р-н, д. Соловьевскоедом 44	Действующий
Рыбинский муниципальный округ	Ярославская обл, Рыбинский р-н, д. Соловьевскоедом 42	Действующий
Рыбинский муниципальный округ	Ярославская обл, Рыбинский р-н, д. Соловьевскоедом 40	Действующий
Рыбинский муниципальный округ	Ярославская обл, Рыбинский р-н, д. Соловьевскоедом 38	Действующий
Рыбинский муниципальный округ	Ярославская обл, Рыбинский р-н, д. Соловьевскоедом 36	Действующий
Рыбинский муниципальный округ	Ярославская обл, Рыбинский р-н, д. Соловьевское дом 35	Действующий
Рыбинский муниципальный округ	Ярославская обл, Рыбинский р-н, д. Соловьевское, дом 33	Действующий
Рыбинский муниципальный округ	Ярославская обл, Рыбинский р-н, д. Соловьевское, дом 32	Действующий
Рыбинский муниципальный округ	Ярославская обл, Рыбинский р-н, д. Соловьевское, дом 31	Действующий
Рыбинский муниципальный округ	Ярославская обл, Рыбинский р-н, д. Соловьевское, дом 30	Действующий
Рыбинский муниципальный округ	Ярославская обл, Рыбинский р-н, д. Соловьевское, дом 29	Действующий
Рыбинский муниципальный округ	Ярославская обл, Рыбинский р-н, д. Соловьевское, дом 28	Действующий
Рыбинский муниципальный округ	Ярославская обл, Рыбинский р-н, д. Соловьевское, дом 27	Действующий
Рыбинский муниципальный округ	Ярославская обл, Рыбинский р-н, д. Соловьевское, дом 26	Действующий
Рыбинский муниципальный округ	Ярославская обл, Рыбинский р-н, д. Соловьевское, дом 25	Действующий
Рыбинский муниципальный округ	Ярославская обл, Рыбинский р-н, д. Соловьевское, дом 24	Действующий
Рыбинский муниципальный округ	Ярославская обл, Рыбинский р-н, д. Соловьевское, дом 23	Действующий
Рыбинский муниципальный округ	Ярославская обл, Рыбинский р-н, д. Соловьевское, дом 22а	Действующий
Рыбинский муниципальный округ	Ярославская обл, Рыбинский р-н, д. Соловьевское, дом 22	Действующий
Рыбинский муниципальный округ	Ярославская обл, Рыбинский р-н, д. Соловьевское, дом 21	Действующий
Рыбинский муниципальный округ	Ярославская обл, Рыбинский р-н, д. Соловьевское, дом 20	Действующий
Рыбинский муниципальный округ	Ярославская обл, Рыбинский р-н, д. Соловьевское, дом 19	Действующий
Рыбинский муниципальный округ	Ярославская обл, Рыбинский р-н, д. Соловьевское, дом 18	Действующий
Рыбинский муниципальный округ	Ярославская обл, Рыбинский р-н, д. Соловьевское, дом 17	Действующий
Рыбинский муниципальный округ	Ярославская обл, Рыбинский р-н, д. Соловьевское, дом 16	Действующий
Рыбинский муниципальный округ	Ярославская обл, Рыбинский р-н, д. Соловьевское, дом 15	Действующий
Рыбинский муниципальный округ	Ярославская обл, Рыбинский р-н, д. Соловьевское, дом 14	Действующий
Рыбинский муниципальный округ	Ярославская обл, Рыбинский р-н, д. Соловьевское, дом 13	Действующий
Рыбинский муниципальный округ	Ярославская обл, Рыбинский р-н, д. Соловьевское, дом 12	Действующий
Рыбинский муниципальный округ	Ярославская обл, Рыбинский р-н, д. Соловьевское, дом 11	Действующий
Рыбинский муниципальный округ	Ярославская обл, Рыбинский р-н, д. Соловьевское, дом 10	Действующий
Рыбинский муниципальный округ	Ярославская обл, Рыбинский р-н, д. Соловьевское, дом 9	Действующий
Рыбинский муниципальный округ	Ярославская обл, Рыбинский р-н, д. Соловьевское, дом 8	Действующий
Рыбинский муниципальный округ	Ярославская обл, Рыбинский р-н, д. Соловьевское, дом 7	Действующий
Рыбинский муниципальный округ	Ярославская обл, Рыбинский р-н, д. Соловьевское, дом 6	Действующий
Рыбинский муниципальный округ	Ярославская обл, Рыбинский р-н, д. Соловьевское, дом 5	Действующий
Рыбинский муниципальный округ	Ярославская обл, Рыбинский р-н, д. Соловьевское, дом 4	Действующий
Рыбинский муниципальный округ	Ярославская обл, Рыбинский р-н, д. Соловьевское, дом 3	Действующий
Рыбинский муниципальный округ	Ярославская обл, Рыбинский р-н, д. Соловьевское, дом 2	Действующий
Рыбинский муниципальный округ	Ярославская обл, Рыбинский р-н, д. Соловьевское, дом 1	Действующий
Рыбинский муниципальный округ	Ярославская обл, Рыбинский р-н, д. Середневодом 59	Действующий
Рыбинский муниципальный округ	Ярославская обл, Рыбинский р-н, д. Середневодом 57	Действующий
Рыбинский муниципальный округ	Ярославская обл, Рыбинский р-н, д. Середневодом 55	Действующий
Рыбинский муниципальный округ	Ярославская обл, Рыбинский р-н, д. Середнево дом 53	Действующий
Рыбинский муниципальный округ	Ярославская обл, Рыбинский р-н, д. Середневодом 51	Действующий
Рыбинский муниципальный округ	Ярославская обл, Рыбинский р-н, д. Середневодом 49	Действующий
Рыбинский муниципальный округ	Ярославская обл, Рыбинский р-н, д. Середневодом 47	Действующий
Рыбинский муниципальный округ	Ярославская обл, Рыбинский р-н, д. Середневодом 45	Действующий
Рыбинский муниципальный округ	Ярославская обл, Рыбинский р-н, д. Середневодом 43	Действующий
Рыбинский муниципальный округ	Ярославская обл, Рыбинский р-н, д. Середневодом 41	Действующий
Рыбинский муниципальный округ	Ярославская обл, Рыбинский р-н, д. Середневодом 39	Действующий
Рыбинский муниципальный округ	Ярославская обл, Рыбинский р-н, д. Середневодом 28	Действующий
Рыбинский муниципальный округ	Ярославская обл, Рыбинский р-н, д. Середневодом 37	Действующий
Рыбинский муниципальный округ	Ярославская обл, Рыбинский р-н, д. Середневодом 26	Действующий
Рыбинский муниципальный округ	Ярославская обл, Рыбинский р-н, д. Середневодом 35	Действующий
Рыбинский муниципальный округ	Ярославская обл, Рыбинский р-н, д. Середнево дом 24	Действующий
Рыбинский муниципальный округ	Ярославская обл, Рыбинский р-н, д. Середневодом 33	Действующий
Рыбинский муниципальный округ	Ярославская обл, Рыбинский р-н, д. Середневодом 22	Действующий

Рыбинский муниципальный округ	Ярославская обл, Рыбинский р-н, д. Середневодом 31	Действующий
Рыбинский муниципальный округ	Ярославская обл, Рыбинский р-н, д. Середневодом 20	Действующий
Рыбинский муниципальный округ	Ярославская обл, Рыбинский р-н, д. Середневодом 19	Действующий
Рыбинский муниципальный округ	Ярославская обл, Рыбинский р-н, д. Середневодом 17а	Действующий
Рыбинский муниципальный округ	Ярославская обл, Рыбинский р-н, д. Середневодом 17	Действующий
Рыбинский муниципальный округ	Ярославская обл, Рыбинский р-н, д. Середневодом 16	Действующий
Рыбинский муниципальный округ	Ярославская обл, Рыбинский р-н, д. Середневодом 15	Действующий
Рыбинский муниципальный округ	Ярославская обл, Рыбинский р-н, д. Середневодом 14	Действующий
Рыбинский муниципальный округ	Ярославская обл, Рыбинский р-н, д. Середневодом 13	Действующий
Рыбинский муниципальный округ	Ярославская обл, Рыбинский р-н, д. Середневодом 12	Действующий
Рыбинский муниципальный округ	Ярославская обл, Рыбинский р-н, д. Середнево дом 11	Действующий
Рыбинский муниципальный округ	Ярославская обл, Рыбинский р-н, д. Середневодом 10	Действующий
Рыбинский муниципальный округ	Ярославская обл, Рыбинский р-н, д. Середневодом 9	Действующий
Рыбинский муниципальный округ	Ярославская обл, Рыбинский р-н, д. Середневодом 8	Действующий
Рыбинский муниципальный округ	Ярославская обл, Рыбинский р-н, д. Середневодом 6	Действующий
Рыбинский муниципальный округ	Ярославская обл, Рыбинский р-н, д. Середневодом 5а	Действующий
Рыбинский муниципальный округ	Ярославская обл, Рыбинский р-н, д. Середневодом 4	Действующий
Рыбинский муниципальный округ	Ярославская обл, Рыбинский р-н, д. Середневодом 3	Действующий
Рыбинский муниципальный округ	Ярославская обл, Рыбинский р-н, д. Середневодом 2	Действующий
Рыбинский муниципальный округ	Ярославская обл, Рыбинский р-н, д. Середневодом 1а	Действующий
Рыбинский муниципальный округ	Ярославская обл, Рыбинский р-н, д. Середнево, дом 1	Действующий
Рыбинский муниципальный округ	Ярославская обл, Рыбинский р-н, д. Досугово, дом 17	Действующий
Рыбинский муниципальный округ	Ярославская обл, Рыбинский р-н, д. Досугово, дом 15	Действующий
Рыбинский муниципальный округ	Ярославская обл, Рыбинский р-н, д. Досугово, дом 13	Действующий
Рыбинский муниципальный округ	Ярославская обл, Рыбинский р-н, д. Досугово, дом 12	Действующий
Рыбинский муниципальный округ	Ярославская обл, Рыбинский р-н, д. Досугово, дом 11	Действующий
Рыбинский муниципальный округ	Ярославская обл, Рыбинский р-н, д. Досугово, дом 10	Действующий
Рыбинский муниципальный округ	Ярославская обл, Рыбинский р-н, д. Досугово, дом 9	Действующий
Рыбинский муниципальный округ	Ярославская обл, Рыбинский р-н, д. Досугово, дом 8	Действующий
Рыбинский муниципальный округ	Ярославская обл, Рыбинский р-н, д. Досугово, дом 7	Действующий
Рыбинский муниципальный округ	Ярославская обл, Рыбинский р-н, д. Досугово, дом 6	Действующий
Рыбинский муниципальный округ	Ярославская обл, Рыбинский р-н, д. Досугово, дом 4	Действующий
Рыбинский муниципальный округ	Ярославская обл, Рыбинский р-н, д. Досугово, дом 3	Действующий
Рыбинский муниципальный округ	Ярославская обл, Рыбинский р-н, д. Досугово, дом 1	Действующий
Рыбинский муниципальный округ	Ярославская обл, Рыбинский р-н, д. Антоново,дом 61	Действующий
Рыбинский муниципальный округ	Ярославская обл, Рыбинский р-н, д. Антоново,дом 59	Действующий
Рыбинский муниципальный округ	Ярославская обл, Рыбинский р-н, д. Антоново,дом 57	Действующий
Рыбинский муниципальный округ	Ярославская обл, Рыбинский р-н, д. Антоново,дом 55	Действующий
Рыбинский муниципальный округ	Ярославская обл, Рыбинский р-н, д. Антоново,дом 53	Действующий
Рыбинский муниципальный округ	Ярославская обл, Рыбинский р-н, д. Антоново,дом 51	Действующий
Рыбинский муниципальный округ	Ярославская обл, Рыбинский р-н, д. Антоново,дом 49а	Действующий
Рыбинский муниципальный округ	Ярославская обл, Рыбинский р-н, д. Антоново,дом 49	Действующий
Рыбинский муниципальный округ	Ярославская обл, Рыбинский р-н, д. Антоново,дом 47	Действующий
Рыбинский муниципальный округ	Ярославская обл, Рыбинский р-н, д. Антоново,дом 45	Действующий
Рыбинский муниципальный округ	Ярославская обл, Рыбинский р-н, д. Антоново,дом 43	Действующий
Рыбинский муниципальный округ	Ярославская обл, Рыбинский р-н, д. Антоново,дом 41а	Действующий
Рыбинский муниципальный округ	Ярославская обл, Рыбинский р-н, д. Антоново,дом 41	Действующий
Рыбинский муниципальный округ	Ярославская обл, Рыбинский р-н, д. Антоново,дом 40	Действующий
Рыбинский муниципальный округ	Ярославская обл, Рыбинский р-н, д. Антоново,дом 39	Действующий
Рыбинский муниципальный округ	Ярославская обл, Рыбинский р-н, д. Антоново,дом 38	Действующий
Рыбинский муниципальный округ	Ярославская обл, Рыбинский р-н, д. Антоново,дом 37	Действующий
Рыбинский муниципальный округ	Ярославская обл, Рыбинский р-н, д. Антоново,дом 36	Действующий
Рыбинский муниципальный округ	Ярославская обл, Рыбинский р-н, д. Антоново,дом 35	Действующий
Рыбинский муниципальный округ	Ярославская обл, Рыбинский р-н, д. Антоново,дом 34	Действующий
Рыбинский муниципальный округ	Ярославская обл, Рыбинский р-н, д. Антоново,дом 33	Действующий
Рыбинский муниципальный округ	Ярославская обл, Рыбинский р-н, д. Антоново,дом 32	Действующий
Рыбинский муниципальный округ	Ярославская обл, Рыбинский р-н, д. Антоново,дом 31	Действующий
Рыбинский муниципальный округ	Ярославская обл, Рыбинский р-н, д. Антоново,дом 30	Действующий
Рыбинский муниципальный округ	Ярославская обл, Рыбинский р-н, д. Антоново,дом 29	Действующий
Рыбинский муниципальный округ	Ярославская обл, Рыбинский р-н, д. Антоново,дом 28	Действующий
Рыбинский муниципальный округ	Ярославская обл, Рыбинский р-н, д. Антоново,дом 27	Действующий
Рыбинский муниципальный округ	Ярославская обл, Рыбинский р-н, д. Антоново,дом 26а	Действующий
Рыбинский муниципальный округ	Ярославская обл, Рыбинский р-н, д. Антоново,дом 26	Действующий
Рыбинский муниципальный округ	Ярославская обл, Рыбинский р-н, д. Антоново,дом 25	Действующий
Рыбинский муниципальный округ	Ярославская обл, Рыбинский р-н, д. Антоново,дом 24	Действующий
Рыбинский муниципальный округ	Ярославская обл, Рыбинский р-н, д. Антоново,дом 23	Действующий
Рыбинский муниципальный округ	Ярославская обл, Рыбинский р-н, д. Антоново,дом 22	Действующий
Рыбинский муниципальный округ	Ярославская обл, Рыбинский р-н, д. Антоново,дом 21а	Действующий
Рыбинский муниципальный округ	Ярославская обл, Рыбинский р-н, д. Антоново,дом 21	Действующий
Рыбинский муниципальный округ	Ярославская обл, Рыбинский р-н, д. Антоново,дом 20	Действующий
Рыбинский муниципальный округ	Ярославская обл, Рыбинский р-н, д. Антоново,дом 19	Действующий

Рыбинский муниципальный округ	Ярославская обл, Рыбинский р-н, д. Антоново,дом 18	Действующий
Рыбинский муниципальный округ	Ярославская обл, Рыбинский р-н, д. Антоново,дом 17	Действующий
Рыбинский муниципальный округ	Ярославская обл, Рыбинский р-н, д. Антоново,дом 16	Действующий
Рыбинский муниципальный округ	Ярославская обл, Рыбинский р-н, д. Антоново,дом 15	Действующий
Рыбинский муниципальный округ	Ярославская обл, Рыбинский р-н, д. Антоново,дом 14	Действующий
Рыбинский муниципальный округ	Ярославская обл, Рыбинский р-н, д. Антоново,дом 13	Действующий
Рыбинский муниципальный округ	Ярославская обл, Рыбинский р-н, д. Антоново,дом 12	Действующий
Рыбинский муниципальный округ	Ярославская обл, Рыбинский р-н, д. Антоново,дом 11	Действующий
Рыбинский муниципальный округ	Ярославская обл, Рыбинский р-н, д. Антоново,дом 10	Действующий
Рыбинский муниципальный округ	Ярославская обл, Рыбинский р-н, д. Антоново,дом 9	Действующий
Рыбинский муниципальный округ	Ярославская обл, Рыбинский р-н, д. Антоново,дом 8	Действующий
Рыбинский муниципальный округ	Ярославская обл, Рыбинский р-н, д. Антоново,дом 6	Действующий
Рыбинский муниципальный округ	Ярославская обл, Рыбинский р-н, д. Антоново,дом 4	Действующий
Рыбинский муниципальный округ	Ярославская обл, Рыбинский р-н, д. Антоново,дом 3	Действующий
Рыбинский муниципальный округ	Ярославская обл, Рыбинский р-н, д. Антоново,дом 2	Действующий
Рыбинский муниципальный округ	Ярославская обл, Рыбинский р-н, д. Антоново, дом 1	Действующий
Рыбинский муниципальный округ	Ярославская обл, Рыбинский р-н, д. Ольгино дом 6	Действующий
Рыбинский муниципальный округ	Ярославская обл, Рыбинский р-н, д. Ольгино дом 5	Действующий
Рыбинский муниципальный округ	Ярославская обл, Рыбинский р-н, д. Ольгино дом 4	Действующий
Рыбинский муниципальный округ	Ярославская обл, Рыбинский р-н, д. Ольгино дом 3	Действующий
Рыбинский муниципальный округ	Ярославская обл, Рыбинский р-н, д. Ольгино, дом 2	Действующий
Рыбинский муниципальный округ	Ярославская обл, Рыбинский р-н, д. Ольгино, дом 1	Действующий
Рыбинский муниципальный округ	Ярославская обл, Рыбинский р-н, д. Морушкино, дом 24	Действующий
Рыбинский муниципальный округ	Ярославская обл, Рыбинский р-н, д. Морушкино, дом 20	Действующий
Рыбинский муниципальный округ	Ярославская обл, Рыбинский р-н, д. Морушкино, дом 18	Действующий
Рыбинский муниципальный округ	Ярославская обл, Рыбинский р-н, д. Морушкино, дом 16	Действующий
Рыбинский муниципальный округ	Ярославская обл, Рыбинский р-н, д. Морушкино, дом 14	Действующий
Рыбинский муниципальный округ	Ярославская обл, Рыбинский р-н, д. Морушкино, дом 12	Действующий
Рыбинский муниципальный округ	Ярославская обл, Рыбинский р-н, д. Морушкино, дом 11	Действующий
Рыбинский муниципальный округ	Ярославская обл, Рыбинский р-н, д. Морушкино, дом 10	Действующий
Рыбинский муниципальный округ	Ярославская обл, Рыбинский р-н, д. Морушкино, дом 8	Действующий
Рыбинский муниципальный округ	Ярославская обл, Рыбинский р-н, д. Морушкино, дом 7	Действующий
Рыбинский муниципальный округ	Ярославская обл, Рыбинский р-н, д. Морушкино, дом 6	Действующий
Рыбинский муниципальный округ	Ярославская обл, Рыбинский р-н, д. Морушкино, дом 5	Действующий
Рыбинский муниципальный округ	Ярославская обл, Рыбинский р-н, д. Морушкино, дом 4	Действующий
Рыбинский муниципальный округ	Ярославская обл, Рыбинский р-н, д. Морушкино, дом 3	Действующий
Рыбинский муниципальный округ	Ярославская обл, Рыбинский р-н, д. Морушкино, дом 2	Действующий
Рыбинский муниципальный округ	Ярославская обл, Рыбинский р-н, д. Морушкино, дом 1	Действующий
Рыбинский муниципальный округ	Ярославская обл, Рыбинский р-н,д. Семенково,дом 9	Действующий
Рыбинский муниципальный округ	Ярославская обл, Рыбинский р-н,д. Семенково,дом 7	Действующий
Рыбинский муниципальный округ	Ярославская обл, Рыбинский р-н,д. Семенково,дом 5	Действующий
Рыбинский муниципальный округ	Ярославская обл, Рыбинский р-н,д. Семенково,дом 4	Действующий
Рыбинский муниципальный округ	Ярославская обл, Рыбинский р-н,д. Семенково,дом 3	Действующий
Рыбинский муниципальный округ	Ярославская обл, Рыбинский р-н,д. Семенково,дом 2	Действующий
Рыбинский муниципальный округ	Ярославская обл, Рыбинский р-н,д. Семенково, дом 1	Действующий
Рыбинский муниципальный округ	Ярославская обл, Рыбинский р-н,д. Степаньково дом 14	Действующий
Рыбинский муниципальный округ	Ярославская обл, Рыбинский р-н,д. Степаньково дом 12	Действующий
Рыбинский муниципальный округ	Ярославская обл, Рыбинский р-н,д. Степаньково дом 10	Действующий
Рыбинский муниципальный округ	Ярославская обл, Рыбинский р-н,д. Степаньково дом 7	Действующий
Рыбинский муниципальный округ	Ярославская обл, Рыбинский р-н,д. Степаньководом 6	Действующий
Рыбинский муниципальный округ	Ярославская обл, Рыбинский р-н,д. Степаньково дом 5	Действующий
Рыбинский муниципальный округ	Ярославская обл, Рыбинский р-н,д. Степаньково дом 4	Действующий
Рыбинский муниципальный округ	Ярославская обл, Рыбинский р-н,д. Степаньково дом 3	Действующий
Рыбинский муниципальный округ	Ярославская обл, Рыбинский р-н,д. Степаньково дом 2	Действующий
Рыбинский муниципальный округ	Ярославская обл, Рыбинский р-н,д. Степаньково, дом 1	Действующий
Рыбинский муниципальный округ	Ярославская обл, Рыбинский р-н, д. Волково, ул. Сосновая , д.22	Действующий
Рыбинский муниципальный округ	Ярославская обл, Рыбинский р-н, д. Волково, ул. Сосновая , д.12	Действующий
Рыбинский муниципальный округ	Ярославская обл, Рыбинский р-н, д. Волково, ул. Сосновая , д.10	Действующий
Рыбинский муниципальный округ	Ярославская обл, Рыбинский р-н, д. Волково, ул. Сосновая , д.8	Действующий
Рыбинский муниципальный округ	Ярославская обл, Рыбинский р-н, д. Волково, ул. Сосновая , д.6	Действующий
Рыбинский муниципальный округ	Ярославская обл, Рыбинский р-н, д. Волково, ул. Сосновая , д.5	Действующий
Рыбинский муниципальный округ	Ярославская обл, Рыбинский р-н, д. Волково, ул. Сосновая , д.4	Действующий
Рыбинский муниципальный округ	Ярославская обл, Рыбинский р-н, д. Волково, ул. Садовая , д.12	Действующий
Рыбинский муниципальный округ	Ярославская обл, Рыбинский р-н, д. Волково, ул. Садовая , д.9	Действующий
Рыбинский муниципальный округ	Ярославская обл, Рыбинский р-н, д. Волково, ул. Садовая , д.3	Действующий
Рыбинский муниципальный округ	Ярославская обл, Рыбинский р-н, д. Волково, Шаванинская улица,дом 27	Действующий
Рыбинский муниципальный округ	Ярославская обл, Рыбинский р-н, д. Волково, Шаванинская улица,дом 26	Действующий
Рыбинский муниципальный округ	Ярославская обл, Рыбинский р-н, д. Волково, Шаванинская улица,дом 24	Действующий
Рыбинский муниципальный округ	Ярославская обл, Рыбинский р-н, д. Волково, Шаванинская улица,дом 23	Действующий
Рыбинский муниципальный округ	Ярославская обл, Рыбинский р-н, д. Волково, Шаванинская улица,дом 22	Действующий
Рыбинский муниципальный округ	Ярославская обл, Рыбинский р-н, д. Волково, Шаванинская улица,дом 21	Действующий

Рыбинский муниципальный округ	Ярославская обл, Рыбинский р-н, д. Волково, Шаванинская улица,дом 20	Действующий
Рыбинский муниципальный округ	Ярославская обл, Рыбинский р-н, д. Волково, Шаванинская улица,дом 19	Действующий
Рыбинский муниципальный округ	Ярославская обл, Рыбинский р-н, д. Волково, Шаванинская улица,дом 18	Действующий
Рыбинский муниципальный округ	Ярославская обл, Рыбинский р-н, д. Волково, Шаванинская улица,дом 17	Действующий
Рыбинский муниципальный округ	Ярославская обл, Рыбинский р-н, д. Волково, Шаванинская улица,дом 16	Действующий
Рыбинский муниципальный округ	Ярославская обл, Рыбинский р-н, д. Волково, Шаванинская улица,дом 15	Действующий
Рыбинский муниципальный округ	Ярославская обл, Рыбинский р-н, д. Волково, Шаванинская улица,дом 14	Действующий
Рыбинский муниципальный округ	Ярославская обл, Рыбинский р-н, д. Волково, Шаванинская улица,дом 13	Действующий
Рыбинский муниципальный округ	Ярославская обл, Рыбинский р-н, д. Волково, Шаванинская улица,дом 12	Действующий
Рыбинский муниципальный округ	Ярославская обл, Рыбинский р-н, д. Волково, Шаванинская улица,дом 11	Действующий
Рыбинский муниципальный округ	Ярославская обл, Рыбинский р-н, д. Волково, Шаванинская улица,дом 10	Действующий
Рыбинский муниципальный округ	Ярославская обл, Рыбинский р-н, д. Волково, Шаванинская улица,дом 9	Действующий
Рыбинский муниципальный округ	Ярославская обл, Рыбинский р-н, д. Волково, Шаванинская улица,дом 8	Действующий
Рыбинский муниципальный округ	Ярославская обл, Рыбинский р-н, д. Волково, Шаванинская улица,дом 7	Действующий
Рыбинский муниципальный округ	Ярославская обл, Рыбинский р-н, д. Волково, Шаванинская улица,дом 6	Действующий
Рыбинский муниципальный округ	Ярославская обл, Рыбинский р-н, д. Волково, Шаванинская улица,дом 5	Действующий
Рыбинский муниципальный округ	Ярославская обл, Рыбинский р-н, д. Волково, Шаванинская улица,дом 4	Действующий
Рыбинский муниципальный округ	Ярославская обл, Рыбинский р-н, д. Волково, Шаванинская улица,дом 3	Действующий
Рыбинский муниципальный округ	Ярославская обл, Рыбинский р-н, д. Волково, Шаванинская улица,дом 2	Действующий
Рыбинский муниципальный округ	Ярославская обл, Рыбинский р-н, д. Волково, Шаванинская улица, дом 1.	Действующий
Рыбинский муниципальный округ	Ярославская обл, Рыбинский р-н, д. Волково, Молодежная улица, дом 9	Действующий
Рыбинский муниципальный округ	Ярославская обл, Рыбинский р-н, д. Волково, Молодежная улица, дом 7	Действующий
Рыбинский муниципальный округ	Ярославская обл, Рыбинский р-н, д. Волково, Молодежная улица, дом 5	Действующий
Рыбинский муниципальный округ	Ярославская обл, Рыбинский р-н, д. Волково, Молодежная улица, дом 3	Действующий
Рыбинский муниципальный округ	Ярославская обл, Рыбинский р-н, д. Волково, Молодежная улица, дом 1	Действующий
Рыбинский муниципальный округ	Ярославская обл, Рыбинский р-н, д. Волково, ул. В.А. Лапшина, дом 37	Действующий
Рыбинский муниципальный округ	Ярославская обл, Рыбинский р-н, д. Волково, ул. В.А. Лапшина, дом 35а	Действующий
Рыбинский муниципальный округ	Ярославская обл, Рыбинский р-н, д. Волково, ул. В.А. Лапшина, дом 35	Действующий
Рыбинский муниципальный округ	Ярославская обл, Рыбинский р-н, д. Волково, ул. В.А. Лапшина, дом 33	Действующий
Рыбинский муниципальный округ	Ярославская обл, Рыбинский р-н, д. Волково, ул. В.А. Лапшина, дом 31	Действующий
Рыбинский муниципальный округ	Ярославская обл, Рыбинский р-н, д. Волково, ул. В.А. Лапшина, дом 29	Действующий
Рыбинский муниципальный округ	Ярославская обл, Рыбинский р-н, д. Волково, ул. В.А. Лапшина, дом 27	Действующий
Рыбинский муниципальный округ	Ярославская обл, Рыбинский р-н, д. Волково, ул. В.А. Лапшина, дом 25	Действующий
Рыбинский муниципальный округ	Ярославская обл, Рыбинский р-н, д. Волково, ул. В.А. Лапшина, дом 24	Действующий
Рыбинский муниципальный округ	Ярославская обл, Рыбинский р-н, д. Волково, ул. В.А. Лапшина, дом 23	Действующий
Рыбинский муниципальный округ	Ярославская обл, Рыбинский р-н, д. Волково, ул. В.А. Лапшина, дом 22	Действующий
Рыбинский муниципальный округ	Ярославская обл, Рыбинский р-н, д. Волково, ул. В.А. Лапшина, дом 20	Действующий
Рыбинский муниципальный округ	Ярославская обл, Рыбинский р-н, д. Волково, ул. В.А. Лапшина, дом 18	Действующий
Рыбинский муниципальный округ	Ярославская обл, Рыбинский р-н, д. Волково, ул. В.А. Лапшина, дом 16	Действующий
Рыбинский муниципальный округ	Ярославская обл, Рыбинский р-н, д. Волково, ул. В.А. Лапшина, дом 13	Действующий
Рыбинский муниципальный округ	Ярославская обл, Рыбинский р-н, д. Волково, ул. В.А. Лапшинадом 12	Действующий
Рыбинский муниципальный округ	Ярославская обл, Рыбинский р-н, д. Волково, ул. В.А. Лапшина дом 10	Действующий
Рыбинский муниципальный округ	Ярославская обл, Рыбинский р-н, д. Волково, ул. В.А. Лапшина дом 9а	Действующий
Рыбинский муниципальный округ	Ярославская обл, Рыбинский р-н, д. Волково, ул. В.А. Лапшина дом 9	Действующий
Рыбинский муниципальный округ	Ярославская обл, Рыбинский р-н, д. Волково, ул. В.А. Лапшина дом 8	Действующий
Рыбинский муниципальный округ	Ярославская обл, Рыбинский р-н, д. Волково, ул. В.А. Лапшина дом 7	Действующий
Рыбинский муниципальный округ	Ярославская обл, Рыбинский р-н, д. Волково, ул. В.А. Лапшина дом 6	Действующий
Рыбинский муниципальный округ	Ярославская обл, Рыбинский р-н, д. Волково, ул. В.А. Лапшина,дом 5	Действующий
Рыбинский муниципальный округ	Ярославская обл, Рыбинский р-н, д. Волково, ул. В.А. Лапшина, дом 3	Действующий
Рыбинский муниципальный округ	Ярославская обл, Рыбинский р-н, д. Волково, ул. В.А. Лапшина, дом 1	Действующий
Рыбинский муниципальный округ	Ярославская обл, Рыбинский р-н, д. Волково, Северная улица, дом 9	Действующий
Рыбинский муниципальный округ	Ярославская обл, Рыбинский р-н, д. Волково, Северная улица, дом 7	Действующий
Рыбинский муниципальный округ	Ярославская обл, Рыбинский р-н, д. Волково, Северная улица, дом 5	Действующий
Рыбинский муниципальный округ	Ярославская обл, Рыбинский р-н, д. Волково, Северная улица, дом 4	Действующий
Рыбинский муниципальный округ	Ярославская обл, Рыбинский р-н, д. Волково, Северная улица, дом 3	Действующий
Рыбинский муниципальный округ	Ярославская обл, Рыбинский р-н, д. Волково, Северная улица, дом 1	Действующий
Рыбинский муниципальный округ	Ярославская обл, Рыбинский р-н, д. Волково, Лесная улица, дом10	Действующий
Рыбинский муниципальный округ	Ярославская обл, Рыбинский р-н, д. Волково, Лесная улица,дом 9	Действующий
Рыбинский муниципальный округ	Ярославская обл, Рыбинский р-н, д. Волково, Лесная улица,дом 8	Действующий
Рыбинский муниципальный округ	Ярославская обл, Рыбинский р-н, д. Волково, Лесная улица,дом 7	Действующий
Рыбинский муниципальный округ	Ярославская обл, Рыбинский р-н, д. Волково, Лесная улица,дом 6	Действующий
Рыбинский муниципальный округ	Ярославская обл, Рыбинский р-н, д. Волково, Лесная улица,дом 5	Действующий
Рыбинский муниципальный округ	Ярославская обл, Рыбинский р-н, д. Волково, Лесная улица,дом 4	Действующий
Рыбинский муниципальный округ	Ярославская обл, Рыбинский р-н, д. Волково, Лесная улица,дом 3	Действующий
Рыбинский муниципальный округ	Ярославская обл, Рыбинский р-н, д. Волково, Лесная улица,дом 2	Действующий
Рыбинский муниципальный округ	Ярославская обл, Рыбинский р-н, д. Волково, Лесная улица, дом 1	Действующий
Рыбинский муниципальный округ	Ярославская обл, Рыбинский р-н, д. Волково, Заречная улица, дом 35	Действующий
Рыбинский муниципальный округ	Ярославская обл, Рыбинский р-н, д. Волково, Заречная улица, дом 31	Действующий
Рыбинский муниципальный округ	Ярославская обл, Рыбинский р-н, д. Волково, Заречная улица, дом 29	Действующий
Рыбинский муниципальный округ	Ярославская обл, Рыбинский р-н, д. Волково, Заречная улица, дом 27	Действующий
Рыбинский муниципальный округ	Ярославская обл, Рыбинский р-н, д. Волково, Заречная улица, дом 26	Действующий

Рыбинский муниципальный округ	Ярославская обл, Рыбинский р-н, д. Волково, Заречная улица, дом 25	Действующий
Рыбинский муниципальный округ	Ярославская обл, Рыбинский р-н, д. Волково, Заречная улица, дом 24	Действующий
Рыбинский муниципальный округ	Ярославская обл, Рыбинский р-н, д. Волково, Заречная улица, дом 23	Действующий
Рыбинский муниципальный округ	Ярославская обл, Рыбинский р-н, д. Волково, Заречная улица, дом 22	Действующий
Рыбинский муниципальный округ	Ярославская обл, Рыбинский р-н, д. Волково, Заречная улица, дом 21	Действующий
Рыбинский муниципальный округ	Ярославская обл, Рыбинский р-н, д. Волково, Заречная улица, дом 20	Действующий
Рыбинский муниципальный округ	Ярославская обл, Рыбинский р-н, д. Волково, Заречная улица, дом 19	Действующий
Рыбинский муниципальный округ	Ярославская обл, Рыбинский р-н, д. Волково, Заречная улица, дом 18	Действующий
Рыбинский муниципальный округ	Ярославская обл, Рыбинский р-н, д. Волково, Заречная улица, дом 17	Действующий
Рыбинский муниципальный округ	Ярославская обл, Рыбинский р-н, д. Волково, Заречная улица, дом 16	Действующий
Рыбинский муниципальный округ	Ярославская обл, Рыбинский р-н, д. Волково, Заречная улица, дом 15	Действующий
Рыбинский муниципальный округ	Ярославская обл, Рыбинский р-н, д. Волково, Заречная улица, дом 14	Действующий
Рыбинский муниципальный округ	Ярославская обл, Рыбинский р-н, д. Волково, Заречная улица, дом 13	Действующий
Рыбинский муниципальный округ	Ярославская обл, Рыбинский р-н, д. Волково, Заречная улица, дом 12	Действующий
Рыбинский муниципальный округ	Ярославская обл, Рыбинский р-н, д. Волково, Заречная улица, дом 11	Действующий
Рыбинский муниципальный округ	Ярославская обл, Рыбинский р-н, д. Волково, Заречная улица, дом 10	Действующий
Рыбинский муниципальный округ	Ярославская обл, Рыбинский р-н, д. Волково, Заречная улица, дом 9	Действующий
Рыбинский муниципальный округ	Ярославская обл, Рыбинский р-н, д. Волково, Заречная улица, дом 8	Действующий
Рыбинский муниципальный округ	Ярославская обл, Рыбинский р-н, д. Волково, Заречная улица, дом 7а	Действующий
Рыбинский муниципальный округ	Ярославская обл, Рыбинский р-н, д. Волково, Заречная улица, дом 7	Действующий
Рыбинский муниципальный округ	Ярославская обл, Рыбинский р-н, д. Волково, Заречная улица, дом 6	Действующий
Рыбинский муниципальный округ	Ярославская обл, Рыбинский р-н, д. Волково, Заречная улица, дом 5	Действующий
Рыбинский муниципальный округ	Ярославская обл, Рыбинский р-н, д. Волково, Заречная улица, дом 4	Действующий
Рыбинский муниципальный округ	Ярославская обл, Рыбинский р-н, д. Волково, Заречная улица, дом 3	Действующий
Рыбинский муниципальный округ	Ярославская обл, Рыбинский р-н, д. Волково, Заречная улица, дом 2	Действующий
Рыбинский муниципальный округ	Ярославская обл, Рыбинский р-н, д. Волково, Заречная улица, дом 1	Действующий
Рыбинский муниципальный округ	Ярославская обл, Рыбинский р-н, д. Волково, Дачная улица, дом 71	Действующий
Рыбинский муниципальный округ	Ярославская обл, Рыбинский р-н, д. Волково, Дачная улица, дом 69	Действующий
Рыбинский муниципальный округ	Ярославская обл, Рыбинский р-н, д. Волково, Дачная улица, дом 67	Действующий
Рыбинский муниципальный округ	Ярославская обл, Рыбинский р-н, д. Волково, Дачная улица, дом 65	Действующий
Рыбинский муниципальный округ	Ярославская обл, Рыбинский р-н, д. Волково, Дачная улица, дом 63	Действующий
Рыбинский муниципальный округ	Ярославская обл, Рыбинский р-н, д. Волково, Дачная улица, дом 61	Действующий
Рыбинский муниципальный округ	Ярославская обл, Рыбинский р-н, д. Волково, Рассохинская улица,дом 49	Действующий
Рыбинский муниципальный округ	Ярославская обл, Рыбинский р-н, д. Волково, Рассохинская улица,дом 47	Действующий
Рыбинский муниципальный округ	Ярославская обл, Рыбинский р-н, д. Волково, Рассохинская улица,дом 45	Действующий
Рыбинский муниципальный округ	Ярославская обл, Рыбинский р-н, д. Волково, Рассохинская улица,дом 41	Действующий
Рыбинский муниципальный округ	Ярославская обл, Рыбинский р-н, д. Волково, Рассохинская улица,дом 40	Действующий
Рыбинский муниципальный округ	Ярославская обл, Рыбинский р-н, д. Волково, Рассохинская улица,дом 39	Действующий
Рыбинский муниципальный округ	Ярославская обл, Рыбинский р-н, д. Волково, Рассохинская улица,дом 38	Действующий
Рыбинский муниципальный округ	Ярославская обл, Рыбинский р-н, д. Волково, Рассохинская улица,дом 37	Действующий
Рыбинский муниципальный округ	Ярославская обл, Рыбинский р-н, д. Волково, Рассохинская улица,дом 36	Действующий
Рыбинский муниципальный округ	Ярославская обл, Рыбинский р-н, д. Волково, Рассохинская улица,дом 35	Действующий
Рыбинский муниципальный округ	Ярославская обл, Рыбинский р-н, д. Волково, Рассохинская улица,дом 34	Действующий
Рыбинский муниципальный округ	Ярославская обл, Рыбинский р-н, д. Волково, Рассохинская улица,дом 33	Действующий
Рыбинский муниципальный округ	Ярославская обл, Рыбинский р-н, д. Волково, Рассохинская улица,дом 32	Действующий
Рыбинский муниципальный округ	Ярославская обл, Рыбинский р-н, д. Волково, Рассохинская улица,дом 31	Действующий
Рыбинский муниципальный округ	Ярославская обл, Рыбинский р-н, д. Волково, Рассохинская улица,дом 30	Действующий
Рыбинский муниципальный округ	Ярославская обл, Рыбинский р-н, д. Волково, Рассохинская улица,дом 29	Действующий
Рыбинский муниципальный округ	Ярославская обл, Рыбинский р-н, д. Волково, Рассохинская улица,дом 28	Действующий
Рыбинский муниципальный округ	Ярославская обл, Рыбинский р-н, д. Волково, Рассохинская улица,дом 27	Действующий
Рыбинский муниципальный округ	Ярославская обл, Рыбинский р-н, д. Волково, Рассохинская улица,дом 26	Действующий
Рыбинский муниципальный округ	Ярославская обл, Рыбинский р-н, д. Волково, Рассохинская улица,дом 25	Действующий
Рыбинский муниципальный округ	Ярославская обл, Рыбинский р-н, д. Волково, Рассохинская улица,дом 24	Действующий
Рыбинский муниципальный округ	Ярославская обл, Рыбинский р-н, д. Волково, Рассохинская улица, дом 23	Действующий
Рыбинский муниципальный округ	Ярославская обл, Рыбинский р-н, д. Волково, Рассохинская улица, дом 22	Действующий
Рыбинский муниципальный округ	Ярославская обл, Рыбинский р-н, д. Волково, Рассохинская улица, дом 21	Действующий
Рыбинский муниципальный округ	Ярославская обл, Рыбинский р-н, д. Волково, Рассохинская улица, дом 20	Действующий
Рыбинский муниципальный округ	Ярославская обл, Рыбинский р-н, д. Волково, Рассохинская улица, дом 19	Действующий
Рыбинский муниципальный округ	Ярославская обл, Рыбинский р-н, д. Волково, Рассохинская улица, дом 18	Действующий
Рыбинский муниципальный округ	Ярославская обл, Рыбинский р-н, д. Волково, Рассохинская улица, дом 17	Действующий
Рыбинский муниципальный округ	Ярославская обл, Рыбинский р-н, д. Волково, Рассохинская улица, дом 16	Действующий
Рыбинский муниципальный округ	Ярославская обл, Рыбинский р-н, д. Волково, Рассохинская улица, дом 15	Действующий
Рыбинский муниципальный округ	Ярославская обл, Рыбинский р-н, д. Волково, Рассохинская улица, дом 14	Действующий
Рыбинский муниципальный округ	Ярославская обл, Рыбинский р-н, д. Волково, Рассохинская улица, дом 13	Действующий
Рыбинский муниципальный округ	Ярославская обл, Рыбинский р-н, д. Волково, Рассохинская улица, дом 12	Действующий
Рыбинский муниципальный округ	Ярославская обл, Рыбинский р-н, д. Волково, Рассохинская улица, дом 11	Действующий
Рыбинский муниципальный округ	Ярославская обл, Рыбинский р-н, д. Волково, Рассохинская улица, дом 10	Действующий
Рыбинский муниципальный округ	Ярославская обл, Рыбинский р-н, д. Волково, Рассохинская улица, дом 9	Действующий
Рыбинский муниципальный округ	Ярославская обл, Рыбинский р-н, д. Волково, Рассохинская улица, дом 8	Действующий
Рыбинский муниципальный округ	Ярославская обл, Рыбинский р-н, д. Волково, Рассохинская улица, дом 6	Действующий
Рыбинский муниципальный округ	Ярославская обл, Рыбинский р-н, д. Волково, Рассохинская улица, дом 4	Действующий

Рыбинский муниципальный округ	Ярославская обл, Рыбинский р-н, д. Волково, Рассохинская улица, дом 3	Действующий
Рыбинский муниципальный округ	Ярославская обл, Рыбинский р-н, д. Волково, Рассохинская улица, дом 2	Действующий
Рыбинский муниципальный округ	Ярославская обл, Рыбинский р-н, д. Волково, Рассохинская улица, дом 1	Действующий
Рыбинский муниципальный округ	Ярославская обл, Рыбинский р-н, д. Савинское, дом 39	Действующий
Рыбинский муниципальный округ	Ярославская обл, Рыбинский р-н, д. Савинское, дом 38	Действующий
Рыбинский муниципальный округ	Ярославская обл, Рыбинский р-н, д. Савинское, дом 37	Действующий
Рыбинский муниципальный округ	Ярославская обл, Рыбинский р-н, д. Савинское, дом 36	Действующий
Рыбинский муниципальный округ	Ярославская обл, Рыбинский р-н, д. Савинское, дом 35	Действующий
Рыбинский муниципальный округ	Ярославская обл, Рыбинский р-н, д. Савинское, дом 34	Действующий
Рыбинский муниципальный округ	Ярославская обл, Рыбинский р-н, д. Савинское, дом 32	Действующий
Рыбинский муниципальный округ	Ярославская обл, Рыбинский р-н, д. Савинское, дом 30	Действующий
Рыбинский муниципальный округ	Ярославская обл, Рыбинский р-н, д. Савинское, дом 29	Действующий
Рыбинский муниципальный округ	Ярославская обл, Рыбинский р-н, д. Савинское, дом 28	Действующий
Рыбинский муниципальный округ	Ярославская обл, Рыбинский р-н, д. Савинское, дом 27	Действующий
Рыбинский муниципальный округ	Ярославская обл, Рыбинский р-н, д. Савинское, дом 26	Действующий
Рыбинский муниципальный округ	Ярославская обл, Рыбинский р-н, д. Савинское, дом 25	Действующий
Рыбинский муниципальный округ	Ярославская обл, Рыбинский р-н, д. Савинское, дом 24	Действующий
Рыбинский муниципальный округ	Ярославская обл, Рыбинский р-н, д. Савинское, дом 23	Действующий
Рыбинский муниципальный округ	Ярославская обл, Рыбинский р-н, д. Савинское, дом 22	Действующий
Рыбинский муниципальный округ	Ярославская обл, Рыбинский р-н, д. Савинское, дом 21	Действующий
Рыбинский муниципальный округ	Ярославская обл, Рыбинский р-н, д. Савинское, дом 20а	Действующий
Рыбинский муниципальный округ	Ярославская обл, Рыбинский р-н, д. Савинское, дом 20	Действующий
Рыбинский муниципальный округ	Ярославская обл, Рыбинский р-н, д. Савинское, дом 19а	Действующий
Рыбинский муниципальный округ	Ярославская обл, Рыбинский р-н, д. Савинское, дом 19а	Действующий
Рыбинский муниципальный округ	Ярославская обл, Рыбинский р-н, д. Савинское, дом 19	Действующий
Рыбинский муниципальный округ	Ярославская обл, Рыбинский р-н, д. Савинское, дом 18	Действующий
Рыбинский муниципальный округ	Ярославская обл, Рыбинский р-н, д. Савинское, дом 17	Действующий
Рыбинский муниципальный округ	Ярославская обл, Рыбинский р-н, д. Савинское, дом 16а	Действующий
Рыбинский муниципальный округ	Ярославская обл, Рыбинский р-н, д. Савинское, дом 16	Действующий
Рыбинский муниципальный округ	Ярославская обл, Рыбинский р-н, д. Савинское, дом 15	Действующий
Рыбинский муниципальный округ	Ярославская обл, Рыбинский р-н, д. Савинское, дом 14	Действующий
Рыбинский муниципальный округ	Ярославская обл, Рыбинский р-н, д. Савинское, дом 13	Действующий
Рыбинский муниципальный округ	Ярославская обл, Рыбинский р-н, д. Савинское, дом 12	Действующий
Рыбинский муниципальный округ	Ярославская обл, Рыбинский р-н, д. Савинское, дом 11	Действующий
Рыбинский муниципальный округ	Ярославская обл, Рыбинский р-н, д. Савинское, дом 10	Действующий
Рыбинский муниципальный округ	Ярославская обл, Рыбинский р-н, д. Савинское, дом 9	Действующий
Рыбинский муниципальный округ	Ярославская обл, Рыбинский р-н, д. Савинское, дом 8	Действующий
Рыбинский муниципальный округ	Ярославская обл, Рыбинский р-н, д. Савинское, дом 7	Действующий
Рыбинский муниципальный округ	Ярославская обл, Рыбинский р-н, д. Савинское, дом 6	Действующий
Рыбинский муниципальный округ	Ярославская обл, Рыбинский р-н, д. Савинское, дом 5	Действующий
Рыбинский муниципальный округ	Ярославская обл, Рыбинский р-н, д. Савинское, дом 4	Действующий
Рыбинский муниципальный округ	Ярославская обл, Рыбинский р-н, д. Савинское, дом 3	Действующий
Рыбинский муниципальный округ	Ярославская обл, Рыбинский р-н, д. Савинское, дом 2	Действующий
Рыбинский муниципальный округ	Ярославская обл, Рыбинский р-н, д. Савинское, дом 1 а	Действующий
Рыбинский муниципальный округ	Ярославская обл, Рыбинский р-н, д. Савинское, дом 1	Действующий
Рыбинский муниципальный округ	Ярославская обл, Рыбинский р-н,д. Дымовское,дом 72	Действующий
Рыбинский муниципальный округ	Ярославская обл, Рыбинский р-н,д. Дымовское,дом 70	Действующий
Рыбинский муниципальный округ	Ярославская обл, Рыбинский р-н,д. Дымовское,дом 68	Действующий
Рыбинский муниципальный округ	Ярославская обл, Рыбинский р-н,д. Дымовское,дом 66	Действующий
Рыбинский муниципальный округ	Ярославская обл, Рыбинский р-н,д. Дымовское,дом 64	Действующий
Рыбинский муниципальный округ	Ярославская обл, Рыбинский р-н,д. Дымовское,дом 62	Действующий
Рыбинский муниципальный округ	Ярославская обл, Рыбинский р-н,д. Дымовское,дом 60	Действующий
Рыбинский муниципальный округ	Ярославская обл, Рыбинский р-н,д. Дымовское,дом 58	Действующий
Рыбинский муниципальный округ	Ярославская обл, Рыбинский р-н,д. Дымовское,дом 56	Действующий
Рыбинский муниципальный округ	Ярославская обл, Рыбинский р-н,д. Дымовское,дом 54	Действующий
Рыбинский муниципальный округ	Ярославская обл, Рыбинский р-н,д. Дымовское,дом 52	Действующий
Рыбинский муниципальный округ	Ярославская обл, Рыбинский р-н,д. Дымовское,дом 50	Действующий
Рыбинский муниципальный округ	Ярославская обл, Рыбинский р-н,д. Дымовское,дом 48	Действующий
Рыбинский муниципальный округ	Ярославская обл, Рыбинский р-н,д. Дымовское,дом 46	Действующий
Рыбинский муниципальный округ	Ярославская обл, Рыбинский р-н,д. Дымовское,дом 45	Действующий
Рыбинский муниципальный округ	Ярославская обл, Рыбинский р-н,д. Дымовское,дом 44	Действующий
Рыбинский муниципальный округ	Ярославская обл, Рыбинский р-н,д. Дымовское,дом 43	Действующий
Рыбинский муниципальный округ	Ярославская обл, Рыбинский р-н,д. Дымовское,дом 42	Действующий
Рыбинский муниципальный округ	Ярославская обл, Рыбинский р-н,д. Дымовское,дом 41	Действующий
Рыбинский муниципальный округ	Ярославская обл, Рыбинский р-н,д. Дымовское,дом 40	Действующий
Рыбинский муниципальный округ	Ярославская обл, Рыбинский р-н,д. Дымовское,дом 39	Действующий
Рыбинский муниципальный округ	Ярославская обл, Рыбинский р-н,д. Дымовское,дом 38	Действующий
Рыбинский муниципальный округ	Ярославская обл, Рыбинский р-н,д. Дымовское,дом 37	Действующий
Рыбинский муниципальный округ	Ярославская обл, Рыбинский р-н,д. Дымовское,дом 36	Действующий
Рыбинский муниципальный округ	Ярославская обл, Рыбинский р-н,д. Дымовское,дом 35	Действующий
Рыбинский муниципальный округ	Ярославская обл, Рыбинский р-н,д. Дымовское,дом 34	Действующий
Рыбинский муниципальный округ	Ярославская обл, Рыбинский р-н,д. Дымовское,дом 32	Действующий

Рыбинский муниципальный округ	Ярославская обл, Рыбинский р-н,д. Дымовское,дом 31	Действующий
Рыбинский муниципальный округ	Ярославская обл, Рыбинский р-н,д. Дымовское,дом 30	Действующий
Рыбинский муниципальный округ	Ярославская обл, Рыбинский р-н,д. Дымовское,дом 29	Действующий
Рыбинский муниципальный округ	Ярославская обл, Рыбинский р-н,д. Дымовское,дом 28	Действующий
Рыбинский муниципальный округ	Ярославская обл, Рыбинский р-н,д. Дымовское,дом 27	Действующий
Рыбинский муниципальный округ	Ярославская обл, Рыбинский р-н,д. Дымовское,дом 26	Действующий
Рыбинский муниципальный округ	Ярославская обл, Рыбинский р-н,д. Дымовское,дом 25	Действующий
Рыбинский муниципальный округ	Ярославская обл, Рыбинский р-н,д. Дымовское,дом 24	Действующий
Рыбинский муниципальный округ	Ярославская обл, Рыбинский р-н,д. Дымовское,дом 23	Действующий
Рыбинский муниципальный округ	Ярославская обл, Рыбинский р-н,д. Дымовское,дом 22	Действующий
Рыбинский муниципальный округ	Ярославская обл, Рыбинский р-н,д. Дымовское,дом 21	Действующий
Рыбинский муниципальный округ	Ярославская обл, Рыбинский р-н,д. Дымовское,дом 20	Действующий
Рыбинский муниципальный округ	Ярославская обл, Рыбинский р-н,д. Дымовское,дом 19	Действующий
Рыбинский муниципальный округ	Ярославская обл, Рыбинский р-н,д. Дымовское,дом 18	Действующий
Рыбинский муниципальный округ	Ярославская обл, Рыбинский р-н,д. Дымовское,дом 17	Действующий
Рыбинский муниципальный округ	Ярославская обл, Рыбинский р-н,д. Дымовское,дом 16	Действующий
Рыбинский муниципальный округ	Ярославская обл, Рыбинский р-н,д. Дымовское,дом 15	Действующий
Рыбинский муниципальный округ	Ярославская обл, Рыбинский р-н,д. Дымовское,дом 14	Действующий
Рыбинский муниципальный округ	Ярославская обл, Рыбинский р-н,д. Дымовское,дом 13	Действующий
Рыбинский муниципальный округ	Ярославская обл, Рыбинский р-н,д. Дымовское,дом 11	Действующий
Рыбинский муниципальный округ	Ярославская обл, Рыбинский р-н,д. Дымовское,дом 10	Действующий
Рыбинский муниципальный округ	Ярославская обл, Рыбинский р-н,д. Дымовское,дом 9	Действующий
Рыбинский муниципальный округ	Ярославская обл, Рыбинский р-н,д. Дымовское,дом 8	Действующий
Рыбинский муниципальный округ	Ярославская обл, Рыбинский р-н,д. Дымовское,дом 7	Действующий
Рыбинский муниципальный округ	Ярославская обл, Рыбинский р-н,д. Дымовское,дом 6	Действующий
Рыбинский муниципальный округ	Ярославская обл, Рыбинский р-н,д. Дымовское,дом 5	Действующий
Рыбинский муниципальный округ	Ярославская обл, Рыбинский р-н,д. Дымовское,дом 4	Действующий
Рыбинский муниципальный округ	Ярославская обл, Рыбинский р-н,д. Дымовское,дом 3	Действующий
Рыбинский муниципальный округ	Ярославская обл, Рыбинский р-н,д. Дымовское,дом 2	Действующий
Рыбинский муниципальный округ	Ярославская обл, Рыбинский р-н,д. Дымовское, дом 1	Действующий
Рыбинский муниципальный округ	Ярославская обл, Рыбинский р-н,д. Сидорково, дом 21	Действующий
Рыбинский муниципальный округ	Ярославская обл, Рыбинский р-н,д. Сидорково, дом 19	Действующий
Рыбинский муниципальный округ	Ярославская обл, Рыбинский р-н,д. Сидорково, дом 17	Действующий
Рыбинский муниципальный округ	Ярославская обл, Рыбинский р-н,д. Сидорково, дом 16	Действующий
Рыбинский муниципальный округ	Ярославская обл, Рыбинский р-н,д. Сидорково, дом 15	Действующий
Рыбинский муниципальный округ	Ярославская обл, Рыбинский р-н,д. Сидорково, дом 14	Действующий
Рыбинский муниципальный округ	Ярославская обл, Рыбинский р-н,д. Сидорково, дом 13	Действующий
Рыбинский муниципальный округ	Ярославская обл, Рыбинский р-н,д. Сидорково, дом 12	Действующий
Рыбинский муниципальный округ	Ярославская обл, Рыбинский р-н,д. Сидорково, дом 11	Действующий
Рыбинский муниципальный округ	Ярославская обл, Рыбинский р-н,д. Сидорково, дом 10	Действующий
Рыбинский муниципальный округ	Ярославская обл, Рыбинский р-н,д. Сидорково, дом 9	Действующий
Рыбинский муниципальный округ	Ярославская обл, Рыбинский р-н,д. Сидорково, дом 8	Действующий
Рыбинский муниципальный округ	Ярославская обл, Рыбинский р-н,д. Сидорково, дом 7	Действующий
Рыбинский муниципальный округ	Ярославская обл, Рыбинский р-н,д. Сидорково, дом 6	Действующий
Рыбинский муниципальный округ	Ярославская обл, Рыбинский р-н,д. Сидорково, дом 5	Действующий
Рыбинский муниципальный округ	Ярославская обл, Рыбинский р-н,д. Сидорково,дом 4	Действующий
Рыбинский муниципальный округ	Ярославская обл, Рыбинский р-н,д. Сидорково, дом 3	Действующий
Рыбинский муниципальный округ	Ярославская обл, Рыбинский р-н,д. Сидорково, дом 2	Действующий
Рыбинский муниципальный округ	Ярославская обл, Рыбинский р-н,д. Сидорково, дом 1	Действующий
Рыбинский муниципальный округ	Ярославская обл, Рыбинский р-н, село Огарково,Центральная улица,дом 3	Действующий
Рыбинский муниципальный округ	Ярославская обл, Рыбинский р-н, село Огарково,Центральная улица, дом 1	Действующий
Рыбинский муниципальный округ	Ярославская обл, Рыбинский р-н, село Огарково, Казанская улица,дом 12	Действующий
Рыбинский муниципальный округ	Ярославская обл, Рыбинский р-н, село Огарково, Казанская улица, дом 10	Действующий
Рыбинский муниципальный округ	Ярославская обл, Рыбинский р-н, село Огарково, Казанская улица,дом 8	Действующий
Рыбинский муниципальный округ	Ярославская обл, Рыбинский р-н, село Огарково, Казанская улица,дом 6	Действующий
Рыбинский муниципальный округ	Ярославская обл, Рыбинский р-н, село Огарково, Казанская улица,дом 4	Действующий
Рыбинский муниципальный округ	Ярославская обл, Рыбинский р-н, село Огарково, Казанская улица,дом 2	Действующий
Рыбинский муниципальный округ	Ярославская обл, Рыбинский р-н, село Огарково, Казанская улица, дом 1	Действующий
Рыбинский муниципальный округ	Ярославская обл, Рыбинский р-н, село Огарково Гавриловская улица, дом 87	Действующий
Рыбинский муниципальный округ	Ярославская обл, Рыбинский р-н, село Огарково Гавриловская улица, дом 85	Действующий
Рыбинский муниципальный округ	Ярославская обл, Рыбинский р-н, село Огарково Гавриловская улица, дом 83	Действующий
Рыбинский муниципальный округ	Ярославская обл, Рыбинский р-н, село Огарково Гавриловская улица, дом 81	Действующий
Рыбинский муниципальный округ	Ярославская обл, Рыбинский р-н, село Огарково Гавриловская улица, дом 79а	Действующий
Рыбинский муниципальный округ	Ярославская обл, Рыбинский р-н, село Огарково Гавриловская улица, дом 79	Действующий

Рыбинский муниципальный округ	Ярославская обл, Рыбинский р-н, село Огарково Гавриловская улица, дом 86	Действующий
Рыбинский муниципальный округ	Ярославская обл, Рыбинский р-н, село Огарково Гавриловская улица, дом 77	Действующий
Рыбинский муниципальный округ	Ярославская обл, Рыбинский р-н, село Огарково Гавриловская улица, 76	Действующий
Рыбинский муниципальный округ	Ярославская обл, Рыбинский р-н, село Огарково Гавриловская улица, дом 75	Действующий
Рыбинский муниципальный округ	Ярославская обл, Рыбинский р-н, село Огарково Гавриловская улица, дом 74а	Действующий
Рыбинский муниципальный округ	Ярославская обл, Рыбинский р-н, село Огарково Гавриловская улица, дом 74	Действующий
Рыбинский муниципальный округ	Ярославская обл, Рыбинский р-н, село Огарково Гавриловская улица, дом 73	Действующий
Рыбинский муниципальный округ	Ярославская обл, Рыбинский р-н, село Огарково Гавриловская улица, дом 72	Действующий
Рыбинский муниципальный округ	Ярославская обл, Рыбинский р-н, село Огарково Гавриловская улица, дом 71	Действующий
Рыбинский муниципальный округ	Ярославская обл, Рыбинский р-н, село Огарково Гавриловская улица, дом 70	Действующий
Рыбинский муниципальный округ	Ярославская обл, Рыбинский р-н, село Огарково Гавриловская улица, дом 69	Действующий
Рыбинский муниципальный округ	Ярославская обл, Рыбинский р-н, село Огарково Гавриловская улица, дом 68	Действующий
Рыбинский муниципальный округ	Ярославская обл, Рыбинский р-н, село Огарково Гавриловская улица, дом 67	Действующий
Рыбинский муниципальный округ	Ярославская обл, Рыбинский р-н, село Огарково Гавриловская улица, дом 65	Действующий
Рыбинский муниципальный округ	Ярославская обл, Рыбинский р-н, село Огарково Гавриловская улица, дом 64	Действующий
Рыбинский муниципальный округ	Ярославская обл, Рыбинский р-н, село Огарково Гавриловская улица, дом 63	Действующий
Рыбинский муниципальный округ	Ярославская обл, Рыбинский р-н, село Огарково Гавриловская улица, дом 62	Действующий
Рыбинский муниципальный округ	Ярославская обл, Рыбинский р-н, село Огарково Гавриловская улица, дом 61	Действующий
Рыбинский муниципальный округ	Ярославская обл, Рыбинский р-н, село Огарково Гавриловская улица, дом 60	Действующий
Рыбинский муниципальный округ	Ярославская обл, Рыбинский р-н, село Огарково Гавриловская улица, дом 59	Действующий
Рыбинский муниципальный округ	Ярославская обл, Рыбинский р-н, село Огарково Гавриловская улица, дом 58	Действующий
Рыбинский муниципальный округ	Ярославская обл, Рыбинский р-н, село Огарково Гавриловская улица, дом 57	Действующий
Рыбинский муниципальный округ	Ярославская обл, Рыбинский р-н, село Огарково Гавриловская улица, дом 56	Действующий
Рыбинский муниципальный округ	Ярославская обл, Рыбинский р-н, село Огарково Гавриловская улица, дом 55	Действующий
Рыбинский муниципальный округ	Ярославская обл, Рыбинский р-н, село Огарково Гавриловская улица, дом 54	Действующий
Рыбинский муниципальный округ	Ярославская обл, Рыбинский р-н, село Огарково Гавриловская улица, дом 53	Действующий
Рыбинский муниципальный округ	Ярославская обл, Рыбинский р-н, село Огарково Гавриловская улица, дом 52	Действующий
Рыбинский муниципальный округ	Ярославская обл, Рыбинский р-н, село Огарково Гавриловская улица, дом 51	Действующий
Рыбинский муниципальный округ	Ярославская обл, Рыбинский р-н, село Огарково Гавриловская улица, дом 50	Действующий
Рыбинский муниципальный округ	Ярославская обл, Рыбинский р-н, село Огарково Гавриловская улица, дом 49	Действующий
Рыбинский муниципальный округ	Ярославская обл, Рыбинский р-н, село Огарково Гавриловская улица, дом 48	Действующий
Рыбинский муниципальный округ	Ярославская обл, Рыбинский р-н, село Огарково Гавриловская улица, дом 47	Действующий
Рыбинский муниципальный округ	Ярославская обл, Рыбинский р-н, село Огарково Гавриловская улица, дом 46	Действующий
Рыбинский муниципальный округ	Ярославская обл, Рыбинский р-н, село Огарково Гавриловская улица, дом 45	Действующий
Рыбинский муниципальный округ	Ярославская обл, Рыбинский р-н, село Огарково Гавриловская улица, дом 44	Действующий
Рыбинский муниципальный округ	Ярославская обл, Рыбинский р-н, село Огарково Гавриловская улица, дом 43	Действующий

Рыбинский муниципальный округ	Ярославская обл, Рыбинский р-н, село Огарково Гавриловская улица, дом 42	Действующий
Рыбинский муниципальный округ	Ярославская обл, Рыбинский р-н, село Огарково Гавриловская улица, дом 41	Действующий
Рыбинский муниципальный округ	Ярославская обл, Рыбинский р-н, село Огарково Гавриловская улица, дом 40	Действующий
Рыбинский муниципальный округ	Ярославская обл, Рыбинский р-н, село Огарково Гавриловская улица, дом 39	Действующий
Рыбинский муниципальный округ	Ярославская обл, Рыбинский р-н, село Огарково Гавриловская улица, дом 38	Действующий
Рыбинский муниципальный округ	Ярославская обл, Рыбинский р-н, село Огарково Гавриловская улица, дом 37	Действующий
Рыбинский муниципальный округ	Ярославская обл, Рыбинский р-н, село Огарково Гавриловская улица, дом 36	Действующий
Рыбинский муниципальный округ	Ярославская обл, Рыбинский р-н, село Огарково Гавриловская улица, дом 33	Действующий
Рыбинский муниципальный округ	Ярославская обл, Рыбинский р-н, село Огарково Гавриловская улица, дом 32	Действующий
Рыбинский муниципальный округ	Ярославская обл, Рыбинский р-н, село Огарково Гавриловская улица, дом 31	Действующий
Рыбинский муниципальный округ	Ярославская обл, Рыбинский р-н, село Огарково Гавриловская улица, дом 30	Действующий
Рыбинский муниципальный округ	Ярославская обл, Рыбинский р-н, село Огарково Гавриловская улица, дом 29	Действующий
Рыбинский муниципальный округ	Ярославская обл, Рыбинский р-н, село Огарково Гавриловская улица, дом 28	Действующий
Рыбинский муниципальный округ	Ярославская обл, Рыбинский р-н, село Огарково Гавриловская улица, дом 27	Действующий
Рыбинский муниципальный округ	Ярославская обл, Рыбинский р-н, село Огарково Гавриловская улица, дом 26	Действующий
Рыбинский муниципальный округ	Ярославская обл, Рыбинский р-н, село Огарково Гавриловская улица, дом 25	Действующий
Рыбинский муниципальный округ	Ярославская обл, Рыбинский р-н, село Огарково Гавриловская улица, дом 24	Действующий
Рыбинский муниципальный округ	Ярославская обл, Рыбинский р-н, село Огарково Гавриловская улица, дом 23	Действующий
Рыбинский муниципальный округ	Ярославская обл, Рыбинский р-н, село Огарково Гавриловская улица, дом 22	Действующий
Рыбинский муниципальный округ	Ярославская обл, Рыбинский р-н, село Огарково Гавриловская улица, дом 21	Действующий
Рыбинский муниципальный округ	Ярославская обл, Рыбинский р-н, село Огарково Гавриловская улица, дом 20	Действующий
Рыбинский муниципальный округ	Ярославская обл, Рыбинский р-н, село Огарково Гавриловская улица, дом 19	Действующий
Рыбинский муниципальный округ	Ярославская обл, Рыбинский р-н, село Огарково Гавриловская улица, дом 17	Действующий
Рыбинский муниципальный округ	Ярославская обл, Рыбинский р-н, село Огарково Гавриловская улица, дом 16	Действующий
Рыбинский муниципальный округ	Ярославская обл, Рыбинский р-н, село Огарково Гавриловская улица, дом 15	Действующий
Рыбинский муниципальный округ	Ярославская обл, Рыбинский р-н, село Огарково Гавриловская улица, дом 14	Действующий
Рыбинский муниципальный округ	Ярославская обл, Рыбинский р-н, село Огарково Гавриловская улица, дом 13	Действующий
Рыбинский муниципальный округ	Ярославская обл, Рыбинский р-н, село Огарково Гавриловская улица, дом 12	Действующий
Рыбинский муниципальный округ	Ярославская обл, Рыбинский р-н, село Огарково Гавриловская улица, дом 11	Действующий
Рыбинский муниципальный округ	Ярославская обл, Рыбинский р-н, село Огарково Гавриловская улица, дом 10	Действующий
Рыбинский муниципальный округ	Ярославская обл, Рыбинский р-н, село Огарково Гавриловская улица, дом 9	Действующий
Рыбинский муниципальный округ	Ярославская обл, Рыбинский р-н, село Огарково Гавриловская улица, дом 8	Действующий
Рыбинский муниципальный округ	Ярославская обл, Рыбинский р-н, село Огарково Гавриловская улица, дом 7	Действующий
Рыбинский муниципальный округ	Ярославская обл, Рыбинский р-н, село Огарково Гавриловская улица, дом 6	Действующий
Рыбинский муниципальный округ	Ярославская обл, Рыбинский р-н, село Огарково Гавриловская улица, дом 5	Действующий

Рыбинский муниципальный округ	Ярославская обл, Рыбинский р-н, село Огарково Гавриловская улица, дом 4	Действующий
Рыбинский муниципальный округ	Ярославская обл, Рыбинский р-н, село Огарково Гавриловская улица, дом 3	Действующий
Рыбинский муниципальный округ	Ярославская обл, Рыбинский р-н, село Огарково Гавриловская улица, дом 2	Действующий
Рыбинский муниципальный округ	Ярославская обл, Рыбинский р-н, село Огарково Гавриловская улица, дом 1	Действующий
Рыбинский муниципальный округ	Ярославская обл, Рыбинский р-н,д. Лавретьево, дом 62	Действующий
Рыбинский муниципальный округ	Ярославская обл, Рыбинский р-н,д. Лавретьево, дом 61	Действующий
Рыбинский муниципальный округ	Ярославская обл, Рыбинский р-н,д. Лавретьево, дом 60	Действующий
Рыбинский муниципальный округ	Ярославская обл, Рыбинский р-н,д. Лавретьево, дом 59	Действующий
Рыбинский муниципальный округ	Ярославская обл, Рыбинский р-н,д. Лавретьево, дом 58	Действующий
Рыбинский муниципальный округ	Ярославская обл, Рыбинский р-н,д. Лавретьево, дом 57	Действующий
Рыбинский муниципальный округ	Ярославская обл, Рыбинский р-н,д. Лавретьево, дом 56	Действующий
Рыбинский муниципальный округ	Ярославская обл, Рыбинский р-н,д. Лавретьево, дом 55	Действующий
Рыбинский муниципальный округ	Ярославская обл, Рыбинский р-н,д. Лавретьево, дом 54	Действующий
Рыбинский муниципальный округ	Ярославская обл, Рыбинский р-н,д. Лавретьево, дом 53	Действующий
Рыбинский муниципальный округ	Ярославская обл, Рыбинский р-н,д. Лавретьево, дом 52	Действующий
Рыбинский муниципальный округ	Ярославская обл, Рыбинский р-н,д. Лавретьево, дом 51	Действующий
Рыбинский муниципальный округ	Ярославская обл, Рыбинский р-н,д. Лавретьево, дом 50	Действующий
Рыбинский муниципальный округ	Ярославская обл, Рыбинский р-н,д. Лавретьево, дом 49	Действующий
Рыбинский муниципальный округ	Ярославская обл, Рыбинский р-н,д. Лавретьево, дом 48	Действующий
Рыбинский муниципальный округ	Ярославская обл, Рыбинский р-н,д. Лавретьево, дом 47	Действующий
Рыбинский муниципальный округ	Ярославская обл, Рыбинский р-н,д. Лавретьево, дом 46	Действующий
Рыбинский муниципальный округ	Ярославская обл, Рыбинский р-н,д. Лавретьево, дом 45	Действующий
Рыбинский муниципальный округ	Ярославская обл, Рыбинский р-н,д. Лавретьево, дом 44	Действующий
Рыбинский муниципальный округ	Ярославская обл, Рыбинский р-н,д. Лавретьево, дом 43	Действующий
Рыбинский муниципальный округ	Ярославская обл, Рыбинский р-н,д. Лавретьево, дом 42	Действующий
Рыбинский муниципальный округ	Ярославская обл, Рыбинский р-н,д. Лавретьево, дом 41	Действующий
Рыбинский муниципальный округ	Ярославская обл, Рыбинский р-н,д. Лавретьево, дом 40	Действующий
Рыбинский муниципальный округ	Ярославская обл, Рыбинский р-н,д. Лавретьево, дом 39	Действующий
Рыбинский муниципальный округ	Ярославская обл, Рыбинский р-н,д. Лавретьево, дом 38	Действующий
Рыбинский муниципальный округ	Ярославская обл, Рыбинский р-н,д. Лавретьево, дом 37	Действующий
Рыбинский муниципальный округ	Ярославская обл, Рыбинский р-н,д. Лавретьево, дом 36	Действующий
Рыбинский муниципальный округ	Ярославская обл, Рыбинский р-н,д. Лавретьево, дом 35	Действующий
Рыбинский муниципальный округ	Ярославская обл, Рыбинский р-н,д. Лавретьево, дом 34	Действующий
Рыбинский муниципальный округ	Ярославская обл, Рыбинский р-н,д. Лавретьево, дом 33	Действующий
Рыбинский муниципальный округ	Ярославская обл, Рыбинский р-н,д. Лавретьево, дом 32	Действующий
Рыбинский муниципальный округ	Ярославская обл, Рыбинский р-н,д. Лавретьево, дом 31	Действующий
Рыбинский муниципальный округ	Ярославская обл, Рыбинский р-н,д. Лавретьево, дом 30	Действующий
Рыбинский муниципальный округ	Ярославская обл, Рыбинский р-н,д. Лавретьево, дом 29	Действующий
Рыбинский муниципальный округ	Ярославская обл, Рыбинский р-н,д. Лавретьево, дом 28	Действующий
Рыбинский муниципальный округ	Ярославская обл, Рыбинский р-н,д. Лавретьево, дом 27	Действующий
Рыбинский муниципальный округ	Ярославская обл, Рыбинский р-н,д. Лавретьево, дом 26	Действующий
Рыбинский муниципальный округ	Ярославская обл, Рыбинский р-н,д. Лавретьево, дом 25	Действующий
Рыбинский муниципальный округ	Ярославская обл, Рыбинский р-н,д. Лавретьево, дом 24	Действующий
Рыбинский муниципальный округ	Ярославская обл, Рыбинский р-н,д. Лавретьево, дом 23	Действующий
Рыбинский муниципальный округ	Ярославская обл, Рыбинский р-н,д. Лавретьево, дом 22	Действующий
Рыбинский муниципальный округ	Ярославская обл, Рыбинский р-н,д. Лавретьево, дом 21	Действующий
Рыбинский муниципальный округ	Ярославская обл, Рыбинский р-н,д. Лавретьево, дом 20	Действующий
Рыбинский муниципальный округ	Ярославская обл, Рыбинский р-н,д. Лавретьево, дом 19	Действующий
Рыбинский муниципальный округ	Ярославская обл, Рыбинский р-н,д. Лавретьево, дом 18	Действующий
Рыбинский муниципальный округ	Ярославская обл, Рыбинский р-н,д. Лавретьево, дом 17	Действующий
Рыбинский муниципальный округ	Ярославская обл, Рыбинский р-н,д. Лавретьево, дом 16	Действующий
Рыбинский муниципальный округ	Ярославская обл, Рыбинский р-н,д. Лавретьево, дом 15	Действующий
Рыбинский муниципальный округ	Ярославская обл, Рыбинский р-н,д. Лавретьево, дом 14	Действующий
Рыбинский муниципальный округ	Ярославская обл, Рыбинский р-н,д. Лавретьево,дом 13	Действующий
Рыбинский муниципальный округ	Ярославская обл, Рыбинский р-н,д. Лавретьево, дом 12	Действующий
Рыбинский муниципальный округ	Ярославская обл, Рыбинский р-н,д. Лавретьево, дом 11	Действующий
Рыбинский муниципальный округ	Ярославская обл, Рыбинский р-н,д. Лавретьево, дом 10	Действующий
Рыбинский муниципальный округ	Ярославская обл, Рыбинский р-н,д. Лавретьево,дом 9	Действующий
Рыбинский муниципальный округ	Ярославская обл, Рыбинский р-н,д. Лавретьево, дом 8	Действующий
Рыбинский муниципальный округ	Ярославская обл, Рыбинский р-н,д. Лавретьево, дом 7	Действующий
Рыбинский муниципальный округ	Ярославская обл, Рыбинский р-н,д. Лавретьево,дом 6	Действующий
Рыбинский муниципальный округ	Ярославская обл, Рыбинский р-н,д. Лавретьево, дом 5	Действующий
Рыбинский муниципальный округ	Ярославская обл, Рыбинский р-н,д. Лавретьево, дом 4	Действующий
Рыбинский муниципальный округ	Ярославская обл, Рыбинский р-н,д. Лавретьево, дом 3	Действующий
Рыбинский муниципальный округ	Ярославская обл, Рыбинский р-н,д. Лавретьево, дом 2	Действующий
Рыбинский муниципальный округ	Ярославская обл, Рыбинский р-н,д. Лавретьево, дом 1	Действующий
Рыбинский муниципальный округ	Ярославская обл, Рыбинский р-н, д. Осташево, дом 71	Действующий

Рыбинский муниципальный округ	Ярославская обл, Рыбинский р-н, д. Осташево, дом 69	Действующий
Рыбинский муниципальный округ	Ярославская обл, Рыбинский р-н, д. Осташево, дом 67	Действующий
Рыбинский муниципальный округ	Ярославская обл, Рыбинский р-н, д. Осташево, дом 65	Действующий
Рыбинский муниципальный округ	Ярославская обл, Рыбинский р-н, д. Осташево, дом 63	Действующий
Рыбинский муниципальный округ	Ярославская обл, Рыбинский р-н, д. Осташево, дом 61	Действующий
Рыбинский муниципальный округ	Ярославская обл, Рыбинский р-н, д. Осташево, дом 59	Действующий
Рыбинский муниципальный округ	Ярославская обл, Рыбинский р-н, д. Осташево, дом 57	Действующий
Рыбинский муниципальный округ	Ярославская обл, Рыбинский р-н, д. Осташево, дом 55	Действующий
Рыбинский муниципальный округ	Ярославская обл, Рыбинский р-н, д. Осташево, дом 53	Действующий
Рыбинский муниципальный округ	Ярославская обл, Рыбинский р-н, д. Осташево, дом 51	Действующий
Рыбинский муниципальный округ	Ярославская обл, Рыбинский р-н, д. Осташево, дом 49	Действующий
Рыбинский муниципальный округ	Ярославская обл, Рыбинский р-н, д. Осташево, дом 47	Действующий
Рыбинский муниципальный округ	Ярославская обл, Рыбинский р-н, д. Осташево, дом 45	Действующий
Рыбинский муниципальный округ	Ярославская обл, Рыбинский р-н, д. Осташево, дом 43	Действующий
Рыбинский муниципальный округ	Ярославская обл, Рыбинский р-н, д. Осташево, дом 41	Действующий
Рыбинский муниципальный округ	Ярославская обл, Рыбинский р-н, д. Осташево, дом 39	Действующий
Рыбинский муниципальный округ	Ярославская обл, Рыбинский р-н, д. Осташево, дом 37	Действующий
Рыбинский муниципальный округ	Ярославская обл, Рыбинский р-н, д. Осташево, дом 35	Действующий
Рыбинский муниципальный округ	Ярославская обл, Рыбинский р-н, д. Осташево, дом 33	Действующий
Рыбинский муниципальный округ	Ярославская обл, Рыбинский р-н, д. Осташево, дом 29	Действующий
Рыбинский муниципальный округ	Ярославская обл, Рыбинский р-н, д. Осташево, дом 27	Действующий
Рыбинский муниципальный округ	Ярославская обл, Рыбинский р-н, д. Осташево, дом 25	Действующий
Рыбинский муниципальный округ	Ярославская обл, Рыбинский р-н, д. Осташево, дом 24	Действующий
Рыбинский муниципальный округ	Ярославская обл, Рыбинский р-н, д. Осташево, дом 23	Действующий
Рыбинский муниципальный округ	Ярославская обл, Рыбинский р-н, д. Осташево, дом 22	Действующий
Рыбинский муниципальный округ	Ярославская обл, Рыбинский р-н, д. Осташево, дом 21	Действующий
Рыбинский муниципальный округ	Ярославская обл, Рыбинский р-н, д. Осташево, дом 20	Действующий
Рыбинский муниципальный округ	Ярославская обл, Рыбинский р-н, д. Осташево, дом 19	Действующий
Рыбинский муниципальный округ	Ярославская обл, Рыбинский р-н, д. Осташево, дом 18	Действующий
Рыбинский муниципальный округ	Ярославская обл, Рыбинский р-н, д. Осташево, дом 17	Действующий
Рыбинский муниципальный округ	Ярославская обл, Рыбинский р-н, д. Осташево, дом 16	Действующий
Рыбинский муниципальный округ	Ярославская обл, Рыбинский р-н, д. Осташево, дом 15	Действующий
Рыбинский муниципальный округ	Ярославская обл, Рыбинский р-н, д. Осташево, дом 14	Действующий
Рыбинский муниципальный округ	Ярославская обл, Рыбинский р-н, д. Осташево, дом 13	Действующий
Рыбинский муниципальный округ	Ярославская обл, Рыбинский р-н, д. Осташево, дом 12	Действующий
Рыбинский муниципальный округ	Ярославская обл, Рыбинский р-н, д. Осташево, дом 11	Действующий
Рыбинский муниципальный округ	Ярославская обл, Рыбинский р-н, д. Осташево, дом 10	Действующий
Рыбинский муниципальный округ	Ярославская обл, Рыбинский р-н, д. Осташево, дом 9	Действующий
Рыбинский муниципальный округ	Ярославская обл, Рыбинский р-н, д. Осташево, дом 8	Действующий
Рыбинский муниципальный округ	Ярославская обл, Рыбинский р-н, д. Осташево, дом 7	Действующий
Рыбинский муниципальный округ	Ярославская обл, Рыбинский р-н, д. Осташево, дом 6	Действующий
Рыбинский муниципальный округ	Ярославская обл, Рыбинский р-н, д. Осташево, дом 5	Действующий
Рыбинский муниципальный округ	Ярославская обл, Рыбинский р-н, д. Осташево, дом 4	Действующий
Рыбинский муниципальный округ	Ярославская обл, Рыбинский р-н, д. Осташево, дом 3	Действующий
Рыбинский муниципальный округ	Ярославская обл, Рыбинский р-н, д. Осташево, дом 2	Действующий
Рыбинский муниципальный округ	Ярославская обл, Рыбинский р-н, д. Осташево, дом 1	Действующий
Рыбинский муниципальный округ	Ярославская обл, Рыбинский р-н, д. Ивановское дом 204	Действующий
Рыбинский муниципальный округ	Ярославская обл, Рыбинский р-н, д. Ивановское дом 172	Действующий
Рыбинский муниципальный округ	Ярославская обл, Рыбинский р-н, д. Ивановское дом 64	Действующий
Рыбинский муниципальный округ	Ярославская обл, Рыбинский р-н, д. Ивановское дом 60	Действующий
Рыбинский муниципальный округ	Ярославская обл, Рыбинский р-н, д. Ивановское дом 59	Действующий
Рыбинский муниципальный округ	Ярославская обл, Рыбинский р-н, д. Ивановское дом 58	Действующий
Рыбинский муниципальный округ	Ярославская обл, Рыбинский р-н, д. Ивановское дом 57	Действующий
Рыбинский муниципальный округ	Ярославская обл, Рыбинский р-н, д. Ивановское дом 56	Действующий
Рыбинский муниципальный округ	Ярославская обл, Рыбинский р-н, д. Ивановское дом 55	Действующий
Рыбинский муниципальный округ	Ярославская обл, Рыбинский р-н, д. Ивановское дом 54	Действующий
Рыбинский муниципальный округ	Ярославская обл, Рыбинский р-н, д. Ивановское дом 53	Действующий
Рыбинский муниципальный округ	Ярославская обл, Рыбинский р-н, д. Ивановское дом 52	Действующий
Рыбинский муниципальный округ	Ярославская обл, Рыбинский р-н, д. Ивановское дом 51	Действующий
Рыбинский муниципальный округ	Ярославская обл, Рыбинский р-н, д. Ивановское дом 50	Действующий
Рыбинский муниципальный округ	Ярославская обл, Рыбинский р-н, д. Ивановское дом 49	Действующий
Рыбинский муниципальный округ	Ярославская обл, Рыбинский р-н, д. Ивановское дом 48	Действующий
Рыбинский муниципальный округ	Ярославская обл, Рыбинский р-н, д. Ивановское дом 47	Действующий
Рыбинский муниципальный округ	Ярославская обл, Рыбинский р-н, д. Ивановское дом 46	Действующий
Рыбинский муниципальный округ	Ярославская обл, Рыбинский р-н, д. Ивановское дом 45	Действующий
Рыбинский муниципальный округ	Ярославская обл, Рыбинский р-н, д. Ивановское дом 44	Действующий
Рыбинский муниципальный округ	Ярославская обл, Рыбинский р-н, д. Ивановское дом 42	Действующий
Рыбинский муниципальный округ	Ярославская обл, Рыбинский р-н, д. Ивановское дом 40	Действующий
Рыбинский муниципальный округ	Ярославская обл, Рыбинский р-н, д. Ивановское дом 38	Действующий
Рыбинский муниципальный округ	Ярославская обл, Рыбинский р-н, д. Ивановское дом 37	Действующий
Рыбинский муниципальный округ	Ярославская обл, Рыбинский р-н, д. Ивановское дом 36	Действующий

Рыбинский муниципальный округ	Ярославская обл, Рыбинский р-н, д. Ивановское дом 35	Действующий
Рыбинский муниципальный округ	Ярославская обл, Рыбинский р-н, д. Ивановское дом 34	Действующий
Рыбинский муниципальный округ	Ярославская обл, Рыбинский р-н, д. Ивановское дом 33	Действующий
Рыбинский муниципальный округ	Ярославская обл, Рыбинский р-н, д. Ивановское дом 32	Действующий
Рыбинский муниципальный округ	Ярославская обл, Рыбинский р-н, д. Ивановское дом 31	Действующий
Рыбинский муниципальный округ	Ярославская обл, Рыбинский р-н, д. Ивановское дом 30	Действующий
Рыбинский муниципальный округ	Ярославская обл, Рыбинский р-н, д. Ивановское дом 29	Действующий
Рыбинский муниципальный округ	Ярославская обл, Рыбинский р-н, д. Ивановское дом 27	Действующий
Рыбинский муниципальный округ	Ярославская обл, Рыбинский р-н, д. Ивановское дом 26	Действующий
Рыбинский муниципальный округ	Ярославская обл, Рыбинский р-н, д. Ивановское дом 25	Действующий
Рыбинский муниципальный округ	Ярославская обл, Рыбинский р-н, д. Ивановское дом 24	Действующий
Рыбинский муниципальный округ	Ярославская обл, Рыбинский р-н, д. Ивановское дом 23	Действующий
Рыбинский муниципальный округ	Ярославская обл, Рыбинский р-н, д. Ивановское дом 22	Действующий
Рыбинский муниципальный округ	Ярославская обл, Рыбинский р-н, д. Ивановское дом 21	Действующий
Рыбинский муниципальный округ	Ярославская обл, Рыбинский р-н, д. Ивановское дом 20	Действующий
Рыбинский муниципальный округ	Ярославская обл, Рыбинский р-н, д. Ивановское дом 19	Действующий
Рыбинский муниципальный округ	Ярославская обл, Рыбинский р-н, д. Ивановское дом 18	Действующий
Рыбинский муниципальный округ	Ярославская обл, Рыбинский р-н, д. Ивановское дом 17	Действующий
Рыбинский муниципальный округ	Ярославская обл, Рыбинский р-н, д. Ивановское дом 16	Действующий
Рыбинский муниципальный округ	Ярославская обл, Рыбинский р-н, д. Ивановское дом 15	Действующий
Рыбинский муниципальный округ	Ярославская обл, Рыбинский р-н, д. Ивановское дом 14	Действующий
Рыбинский муниципальный округ	Ярославская обл, Рыбинский р-н, д. Ивановское дом 12	Действующий
Рыбинский муниципальный округ	Ярославская обл, Рыбинский р-н, д. Ивановское дом 10	Действующий
Рыбинский муниципальный округ	Ярославская обл, Рыбинский р-н, д. Ивановское дом 8	Действующий
Рыбинский муниципальный округ	Ярославская обл, Рыбинский р-н, д. Ивановское дом 7	Действующий
Рыбинский муниципальный округ	Ярославская обл, Рыбинский р-н, д. Ивановское дом 6	Действующий
Рыбинский муниципальный округ	Ярославская обл, Рыбинский р-н, д. Ивановское дом 5	Действующий
Рыбинский муниципальный округ	Ярославская обл, Рыбинский р-н, д. Ивановское дом 4	Действующий
Рыбинский муниципальный округ	Ярославская обл, Рыбинский р-н, д. Ивановское дом 3	Действующий
Рыбинский муниципальный округ	Ярославская обл, Рыбинский р-н, д. Ивановское дом 2	Действующий
Рыбинский муниципальный округ	Ярославская обл, Рыбинский р-н, д. Ивановское дом 1	Действующий
Рыбинский муниципальный округ	Ярославская обл, Рыбинский р-н, д. Пахонино дом 78	Действующий
Рыбинский муниципальный округ	Ярославская обл, Рыбинский р-н, д. Пахонино дом 74	Действующий
Рыбинский муниципальный округ	Ярославская обл, Рыбинский р-н, д. Пахонино дом 72	Действующий
Рыбинский муниципальный округ	Ярославская обл, Рыбинский р-н, д. Пахонино дом 70	Действующий
Рыбинский муниципальный округ	Ярославская обл, Рыбинский р-н, д. Пахонино дом 68	Действующий
Рыбинский муниципальный округ	Ярославская обл, Рыбинский р-н, д. Пахонино дом 66	Действующий
Рыбинский муниципальный округ	Ярославская обл, Рыбинский р-н, д. Пахонино дом 64	Действующий
Рыбинский муниципальный округ	Ярославская обл, Рыбинский р-н, д. Пахонино дом 56	Действующий
Рыбинский муниципальный округ	Ярославская обл, Рыбинский р-н, д. Пахонино дом 54	Действующий
Рыбинский муниципальный округ	Ярославская обл, Рыбинский р-н, д. Пахонино дом 51	Действующий
Рыбинский муниципальный округ	Ярославская обл, Рыбинский р-н, д. Пахонино дом 50	Действующий
Рыбинский муниципальный округ	Ярославская обл, Рыбинский р-н, д. Пахонино дом 45	Действующий
Рыбинский муниципальный округ	Ярославская обл, Рыбинский р-н, д. Пахонино дом 44	Действующий
Рыбинский муниципальный округ	Ярославская обл, Рыбинский р-н, д. Пахонино дом 43	Действующий
Рыбинский муниципальный округ	Ярославская обл, Рыбинский р-н, д. Пахонино дом 42	Действующий
Рыбинский муниципальный округ	Ярославская обл, Рыбинский р-н, д. Пахонино дом 41	Действующий
Рыбинский муниципальный округ	Ярославская обл, Рыбинский р-н, д. Пахонино дом 40	Действующий
Рыбинский муниципальный округ	Ярославская обл, Рыбинский р-н, д. Пахонино дом 39	Действующий
Рыбинский муниципальный округ	Ярославская обл, Рыбинский р-н, д. Пахонино дом 38	Действующий
Рыбинский муниципальный округ	Ярославская обл, Рыбинский р-н, д. Пахонино дом 37	Действующий
Рыбинский муниципальный округ	Ярославская обл, Рыбинский р-н, д. Пахонино дом 36	Действующий
Рыбинский муниципальный округ	Ярославская обл, Рыбинский р-н, д. Пахонино дом 35	Действующий
Рыбинский муниципальный округ	Ярославская обл, Рыбинский р-н, д. Пахонино дом 34а	Действующий
Рыбинский муниципальный округ	Ярославская обл, Рыбинский р-н, д. Пахонино дом 34	Действующий
Рыбинский муниципальный округ	Ярославская обл, Рыбинский р-н, д. Пахонино дом 33	Действующий
Рыбинский муниципальный округ	Ярославская обл, Рыбинский р-н, д. Пахонино дом 32	Действующий
Рыбинский муниципальный округ	Ярославская обл, Рыбинский р-н, д. Пахонино дом 31	Действующий
Рыбинский муниципальный округ	Ярославская обл, Рыбинский р-н, д. Пахонино дом 30	Действующий
Рыбинский муниципальный округ	Ярославская обл, Рыбинский р-н, д. Пахонино дом 29	Действующий
Рыбинский муниципальный округ	Ярославская обл, Рыбинский р-н, д. Пахонино дом 28	Действующий
Рыбинский муниципальный округ	Ярославская обл, Рыбинский р-н, д. Пахонино дом 27	Действующий
Рыбинский муниципальный округ	Ярославская обл, Рыбинский р-н, д. Пахонино дом 26	Действующий
Рыбинский муниципальный округ	Ярославская обл, Рыбинский р-н, д. Пахонино дом 25	Действующий
Рыбинский муниципальный округ	Ярославская обл, Рыбинский р-н, д. Пахонино дом 24	Действующий
Рыбинский муниципальный округ	Ярославская обл, Рыбинский р-н, д. Пахонино дом 23	Действующий
Рыбинский муниципальный округ	Ярославская обл, Рыбинский р-н, д. Пахонино дом 21	Действующий
Рыбинский муниципальный округ	Ярославская обл, Рыбинский р-н, д. Пахонино дом 20	Действующий
Рыбинский муниципальный округ	Ярославская обл, Рыбинский р-н, д. Пахонино дом 19	Действующий
Рыбинский муниципальный округ	Ярославская обл, Рыбинский р-н, д. Пахонино дом 18	Действующий
Рыбинский муниципальный округ	Ярославская обл, Рыбинский р-н, д. Пахонино дом 17	Действующий

Рыбинский муниципальный округ	Ярославская обл, Рыбинский р-н, д. Пахонино дом 16	Действующий
Рыбинский муниципальный округ	Ярославская обл, Рыбинский р-н, д. Пахонино дом 15	Действующий
Рыбинский муниципальный округ	Ярославская обл, Рыбинский р-н, д. Пахонино дом 14	Действующий
Рыбинский муниципальный округ	Ярославская обл, Рыбинский р-н, д. Пахонино дом 13	Действующий
Рыбинский муниципальный округ	Ярославская обл, Рыбинский р-н, д. Пахонино дом 12	Действующий
Рыбинский муниципальный округ	Ярославская обл, Рыбинский р-н, д. Пахонино дом 11	Действующий
Рыбинский муниципальный округ	Ярославская обл, Рыбинский р-н, д. Пахонино дом 10	Действующий
Рыбинский муниципальный округ	Ярославская обл, Рыбинский р-н, д. Пахонино дом 9	Действующий
Рыбинский муниципальный округ	Ярославская обл, Рыбинский р-н, д. Пахонино дом 8	Действующий
Рыбинский муниципальный округ	Ярославская обл, Рыбинский р-н, д. Пахонино дом 7	Действующий
Рыбинский муниципальный округ	Ярославская обл, Рыбинский р-н, д. Пахонино дом 6	Действующий
Рыбинский муниципальный округ	Ярославская обл, Рыбинский р-н, д. Пахонино дом 5	Действующий
Рыбинский муниципальный округ	Ярославская обл, Рыбинский р-н, д. Пахонино дом 4	Действующий
Рыбинский муниципальный округ	Ярославская обл, Рыбинский р-н, д. Пахонино дом 3	Действующий
Рыбинский муниципальный округ	Ярославская обл, Рыбинский р-н, д. Пахонино дом 2а	Действующий
Рыбинский муниципальный округ	Ярославская обл, Рыбинский р-н, д. Пахонино дом 2	Действующий
Рыбинский муниципальный округ	Ярославская обл, Рыбинский р-н, д. Пахонино, дом 1	Действующий
Рыбинский муниципальный округ	Ярославская обл, Рыбинский р-н, д. Костино дом 71	Действующий
Рыбинский муниципальный округ	Ярославская обл, Рыбинский р-н, д. Костино дом 18	Действующий
Рыбинский муниципальный округ	Ярославская обл, Рыбинский р-н, д. Костино дом 17	Действующий
Рыбинский муниципальный округ	Ярославская обл, Рыбинский р-н, д. Костино дом 16	Действующий
Рыбинский муниципальный округ	Ярославская обл, Рыбинский р-н, д. Костино дом 15	Действующий
Рыбинский муниципальный округ	Ярославская обл, Рыбинский р-н, д. Костино дом 14	Действующий
Рыбинский муниципальный округ	Ярославская обл, Рыбинский р-н, д. Костино дом 12	Действующий
Рыбинский муниципальный округ	Ярославская обл, Рыбинский р-н, д. Костино дом 11	Действующий
Рыбинский муниципальный округ	Ярославская обл, Рыбинский р-н, д. Костино дом 10	Действующий
Рыбинский муниципальный округ	Ярославская обл, Рыбинский р-н, д. Костино дом 8	Действующий
Рыбинский муниципальный округ	Ярославская обл, Рыбинский р-н, д. Костино дом 7	Действующий
Рыбинский муниципальный округ	Ярославская обл, Рыбинский р-н, д. Костино дом 6	Действующий
Рыбинский муниципальный округ	Ярославская обл, Рыбинский р-н, д. Костино дом 5 (1/2)	Действующий
Рыбинский муниципальный округ	Ярославская обл, Рыбинский р-н, д. Костино дом 4	Действующий
Рыбинский муниципальный округ	Ярославская обл, Рыбинский р-н, д. Костино до 3а	Действующий
Рыбинский муниципальный округ	Ярославская обл, Рыбинский р-н, д. Костино дом 3	Действующий
Рыбинский муниципальный округ	Ярославская обл, Рыбинский р-н, д. Костино, дом 2	Действующий
Рыбинский муниципальный округ	Ярославская обл, Рыбинский р-н, д. Костино, дом 1	Действующий
Рыбинский муниципальный округ	Ярославская обл, Рыбинский р-н, д. Большое Погорелово, дом 68	Действующий
Рыбинский муниципальный округ	Ярославская обл, Рыбинский р-н, д. Большое Погорелово, дом 66	Действующий
Рыбинский муниципальный округ	Ярославская обл, Рыбинский р-н, д. Большое Погорелово, дом 64	Действующий
Рыбинский муниципальный округ	Ярославская обл, Рыбинский р-н, д. Большое Погорелово, дом 62	Действующий
Рыбинский муниципальный округ	Ярославская обл, Рыбинский р-н, д. Большое Погорелово, дом 61	Действующий
Рыбинский муниципальный округ	Ярославская обл, Рыбинский р-н, д. Большое Погорелово, дом 60	Действующий
Рыбинский муниципальный округ	Ярославская обл, Рыбинский р-н, д. Большое Погорелово, дом 59	Действующий
Рыбинский муниципальный округ	Ярославская обл, Рыбинский р-н, д. Большое Погорелово, дом 58	Действующий
Рыбинский муниципальный округ	Ярославская обл, Рыбинский р-н, д. Большое Погорелово, дом 57	Действующий
Рыбинский муниципальный округ	Ярославская обл, Рыбинский р-н, д. Большое Погорелово, дом 56	Действующий
Рыбинский муниципальный округ	Ярославская обл, Рыбинский р-н, д. Большое Погорелово, дом 55	Действующий
Рыбинский муниципальный округ	Ярославская обл, Рыбинский р-н, д. Большое Погорелово, дом 54	Действующий
Рыбинский муниципальный округ	Ярославская обл, Рыбинский р-н, д. Большое Погорелово, дом 53	Действующий
Рыбинский муниципальный округ	Ярославская обл, Рыбинский р-н, д. Большое Погорелово, дом 52	Действующий
Рыбинский муниципальный округ	Ярославская обл, Рыбинский р-н, д. Большое Погорелово, дом 51	Действующий
Рыбинский муниципальный округ	Ярославская обл, Рыбинский р-н, д. Большое Погорелово, дом 50	Действующий
Рыбинский муниципальный округ	Ярославская обл, Рыбинский р-н, д. Большое Погорелово, дом 49	Действующий
Рыбинский муниципальный округ	Ярославская обл, Рыбинский р-н, д. Большое Погорелово, дом 48	Действующий
Рыбинский муниципальный округ	Ярославская обл, Рыбинский р-н, д. Большое Погорелово, дом 47	Действующий
Рыбинский муниципальный округ	Ярославская обл, Рыбинский р-н, д. Большое Погорелово, дом 46	Действующий
Рыбинский муниципальный округ	Ярославская обл, Рыбинский р-н, д. Большое Погорелово, дом 45	Действующий
Рыбинский муниципальный округ	Ярославская обл, Рыбинский р-н, д. Большое Погорелово, дом 44	Действующий
Рыбинский муниципальный округ	Ярославская обл, Рыбинский р-н, д. Большое Погорелово, дом 43	Действующий
Рыбинский муниципальный округ	Ярославская обл, Рыбинский р-н, д. Большое Погорелово, дом 42	Действующий
Рыбинский муниципальный округ	Ярославская обл, Рыбинский р-н, д. Большое Погорелово, дом 41	Действующий
Рыбинский муниципальный округ	Ярославская обл, Рыбинский р-н, д. Большое Погорелово, дом 40	Действующий
Рыбинский муниципальный округ	Ярославская обл, Рыбинский р-н, д. Большое Погорелово, дом 39	Действующий
Рыбинский муниципальный округ	Ярославская обл, Рыбинский р-н, д. Большое Погорелово, дом 38	Действующий
Рыбинский муниципальный округ	Ярославская обл, Рыбинский р-н, д. Большое Погорелово, дом 37	Действующий
Рыбинский муниципальный округ	Ярославская обл, Рыбинский р-н, д. Большое Погорелово, дом 36	Действующий
Рыбинский муниципальный округ	Ярославская обл, Рыбинский р-н, д. Большое Погорелово, дом 35	Действующий
Рыбинский муниципальный округ	Ярославская обл, Рыбинский р-н, д. Большое Погорелово, дом 34	Действующий
Рыбинский муниципальный округ	Ярославская обл, Рыбинский р-н, д. Большое Погорелово, дом 32	Действующий
Рыбинский муниципальный округ	Ярославская обл, Рыбинский р-н, д. Большое Погорелово, дом 31	Действующий
Рыбинский муниципальный округ	Ярославская обл, Рыбинский р-н, д. Большое Погорелово, дом 29	Действующий
Рыбинский муниципальный округ	Ярославская обл, Рыбинский р-н, д. Большое Погорелово, дом 28	Действующий

Рыбинский муниципальный округ	Ярославская обл, Рыбинский р-н, д. Большое Погорелово, дом 27	Действующий
Рыбинский муниципальный округ	Ярославская обл, Рыбинский р-н, д. Большое Погорелово, дом 26б	Действующий
Рыбинский муниципальный округ	Ярославская обл, Рыбинский р-н, д. Большое Погорелово, дом 26а	Действующий
Рыбинский муниципальный округ	Ярославская обл, Рыбинский р-н, д. Большое Погорелово, дом 26	Действующий
Рыбинский муниципальный округ	Ярославская обл, Рыбинский р-н, д. Большое Погорелово, дом 25	Действующий
Рыбинский муниципальный округ	Ярославская обл, Рыбинский р-н, д. Большое Погорелово, дом 24	Действующий
Рыбинский муниципальный округ	Ярославская обл, Рыбинский р-н, д. Большое Погорелово, дом 23	Действующий
Рыбинский муниципальный округ	Ярославская обл, Рыбинский р-н, д. Большое Погорелово, дом 22	Действующий
Рыбинский муниципальный округ	Ярославская обл, Рыбинский р-н, д. Большое Погорелово, дом 21	Действующий
Рыбинский муниципальный округ	Ярославская обл, Рыбинский р-н, д. Большое Погорелово, дом 20	Действующий
Рыбинский муниципальный округ	Ярославская обл, Рыбинский р-н, д. Большое Погорелово, дом 19	Действующий
Рыбинский муниципальный округ	Ярославская обл, Рыбинский р-н, д. Большое Погорелово, дом 18	Действующий
Рыбинский муниципальный округ	Ярославская обл, Рыбинский р-н, д. Большое Погорелово, дом 17	Действующий
Рыбинский муниципальный округ	Ярославская обл, Рыбинский р-н, д. Большое Погорелово, дом 16	Действующий
Рыбинский муниципальный округ	Ярославская обл, Рыбинский р-н, д. Большое Погорелово, дом 15	Действующий
Рыбинский муниципальный округ	Ярославская обл, Рыбинский р-н, д. Большое Погорелово, дом 14	Действующий
Рыбинский муниципальный округ	Ярославская обл, Рыбинский р-н, д. Большое Погорелово, дом 13	Действующий
Рыбинский муниципальный округ	Ярославская обл, Рыбинский р-н, д. Большое Погорелово, дом 12	Действующий
Рыбинский муниципальный округ	Ярославская обл, Рыбинский р-н, д. Большое Погорелово, дом 11	Действующий
Рыбинский муниципальный округ	Ярославская обл, Рыбинский р-н, д. Большое Погорелово, дом 10	Действующий
Рыбинский муниципальный округ	Ярославская обл, Рыбинский р-н, д. Большое Погорелово, дом 9	Действующий
Рыбинский муниципальный округ	Ярославская обл, Рыбинский р-н, д. Большое Погорелово, дом 8	Действующий
Рыбинский муниципальный округ	Ярославская обл, Рыбинский р-н, д. Большое Погорелово, дом 7	Действующий
Рыбинский муниципальный округ	Ярославская обл, Рыбинский р-н, д. Большое Погорелово, дом 6	Действующий
Рыбинский муниципальный округ	Ярославская обл, Рыбинский р-н, д. Большое Погорелово, дом 5	Действующий
Рыбинский муниципальный округ	Ярославская обл, Рыбинский р-н, д. Большое Погорелово, дом 4	Действующий
Рыбинский муниципальный округ	Ярославская обл, Рыбинский р-н, д. Большое Погорелово, дом 3	Действующий
Рыбинский муниципальный округ	Ярославская обл, Рыбинский р-н, д. Большое Погорелово, дом 2	Действующий
Рыбинский муниципальный округ	Ярославская обл, Рыбинский р-н, д. Большое Погорелово, дом 1	Действующий
Рыбинский муниципальный округ	Ярославская обл, Рыбинский р-н, д. Ляга, д.71	Действующий
Рыбинский муниципальный округ	Ярославская обл, Рыбинский р-н д. Ляга, д.69	Действующий
Рыбинский муниципальный округ	Ярославская обл, Рыбинский р-н, д. Ляга, д.63	Действующий
Рыбинский муниципальный округ	Ярославская обл, Рыбинский р-н, д. Ляга, д.61	Действующий
Рыбинский муниципальный округ	Ярославская обл, Рыбинский р-н, д. Ляга, д.59	Действующий
Рыбинский муниципальный округ	Ярославская обл, Рыбинский р-н, д. Ляга, д.53	Действующий
Рыбинский муниципальный округ	Ярославская обл, Рыбинский р-н, д. Ляга, д.51	Действующий
Рыбинский муниципальный округ	Ярославская обл, Рыбинский р-н, д. Ляга, д.49	Действующий
Рыбинский муниципальный округ	Ярославская обл, Рыбинский р-н, д. Ляга, д.47	Действующий
Рыбинский муниципальный округ	Ярославская обл, Рыбинский р-н, д. Ляга, д.45	Действующий
Рыбинский муниципальный округ	Ярославская обл, Рыбинский р-н, д. Ляга, д.43	Действующий
Рыбинский муниципальный округ	Ярославская обл, Рыбинский р-н, д. Ляга, д.41	Действующий
Рыбинский муниципальный округ	Ярославская обл, Рыбинский р-н, д. Ляга, д.39	Действующий
Рыбинский муниципальный округ	Ярославская обл, Рыбинский р-н, д. Ляга, д.37	Действующий
Рыбинский муниципальный округ	Ярославская обл, Рыбинский р-н, д. Ляга, д.29	Действующий
Рыбинский муниципальный округ	Ярославская обл, Рыбинский р-н, д. Ляга, д.25	Действующий
Рыбинский муниципальный округ	Ярославская обл, Рыбинский р-н, д. Ляга, д.23	Действующий
Рыбинский муниципальный округ	Ярославская обл, Рыбинский р-н, д. Ляга, д.21	Действующий
Рыбинский муниципальный округ	Ярославская обл, Рыбинский р-н, д. Ляга, д.19	Действующий
Рыбинский муниципальный округ	Ярославская обл, Рыбинский р-н, д. Ляга, д.17	Действующий
Рыбинский муниципальный округ	Ярославская обл, Рыбинский р-н, д. Ляга, д.16	Действующий
Рыбинский муниципальный округ	Ярославская обл, Рыбинский р-н, д. Ляга, д.15	Действующий
Рыбинский муниципальный округ	Ярославская обл, Рыбинский р-н, д. Ляга, д.13	Действующий
Рыбинский муниципальный округ	Ярославская обл, Рыбинский р-н, д. Ляга, д.12	Действующий
Рыбинский муниципальный округ	Ярославская обл, Рыбинский р-н, д. Ляга, д.11	Действующий
Рыбинский муниципальный округ	Ярославская обл, Рыбинский р-н, д. Ляга, д.10	Действующий
Рыбинский муниципальный округ	Ярославская обл, Рыбинский р-н, д. Ляга, д.9	Действующий
Рыбинский муниципальный округ	Ярославская обл, Рыбинский р-н, д. Ляга, д.8	Действующий
Рыбинский муниципальный округ	Ярославская обл, Рыбинский р-н, д. Ляга, д.7	Действующий
Рыбинский муниципальный округ	Ярославская обл, Рыбинский р-н, д. Ляга, д.6	Действующий
Рыбинский муниципальный округ	Ярославская обл, Рыбинский р-н, д. Ляга, д.5	Действующий
Рыбинский муниципальный округ	Ярославская обл, Рыбинский р-н, д. Ляга, д.4	Действующий
Рыбинский муниципальный округ	Ярославская обл, Рыбинский р-н, д. Ляга, д.3	Действующий
Рыбинский муниципальный округ	Ярославская обл, Рыбинский р-н, д. Григорово,дом 65	Действующий
Рыбинский муниципальный округ	Ярославская обл, Рыбинский р-н, д. Григорово,дом 63	Действующий
Рыбинский муниципальный округ	Ярославская обл, Рыбинский р-н, д. Григорово,дом 61	Действующий
Рыбинский муниципальный округ	Ярославская обл, Рыбинский р-н, д. Григорово,дом 59	Действующий
Рыбинский муниципальный округ	Ярославская обл, Рыбинский р-н, д. Григорово,дом 57	Действующий
Рыбинский муниципальный округ	Ярославская обл, Рыбинский р-н, д. Григорово,дом 55	Действующий
Рыбинский муниципальный округ	Ярославская обл, Рыбинский р-н, д. Григорово,дом 53	Действующий
Рыбинский муниципальный округ	Ярославская обл, Рыбинский р-н, д. Григорово,дом 51	Действующий
Рыбинский муниципальный округ	Ярославская обл, Рыбинский р-н, д. Григорово,дом 47	Действующий

Рыбинский муниципальный округ	Ярославская обл, Рыбинский р-н, д. Григорово,дом 45	Действующий
Рыбинский муниципальный округ	Ярославская обл, Рыбинский р-н,д. Григорово,дом 43	Действующий
Рыбинский муниципальный округ	Ярославская обл, Рыбинский р-н,д. Григорово,дом 41	Действующий
Рыбинский муниципальный округ	Ярославская обл, Рыбинский р-н,д. Григорово,дом 39	Действующий
Рыбинский муниципальный округ	Ярославская обл, Рыбинский р-н,д. Григорово,дом 37	Действующий
Рыбинский муниципальный округ	Ярославская обл, Рыбинский р-н,д. Григорово,дом 35	Действующий
Рыбинский муниципальный округ	Ярославская обл, Рыбинский р-н,д. Григорово,дом 33	Действующий
Рыбинский муниципальный округ	Ярославская обл, Рыбинский р-н,д. Григорово,дом 31	Действующий
Рыбинский муниципальный округ	Ярославская обл, Рыбинский р-н,д. Григорово,дом 29	Действующий
Рыбинский муниципальный округ	Ярославская обл, Рыбинский р-н,д. Григорово,дом 28	Действующий
Рыбинский муниципальный округ	Ярославская обл, Рыбинский р-н,д. Григорово,дом 27	Действующий
Рыбинский муниципальный округ	Ярославская обл, Рыбинский р-н,д. Григорово,дом 26	Действующий
Рыбинский муниципальный округ	Ярославская обл, Рыбинский р-н,д. Григорово,дом 25	Действующий
Рыбинский муниципальный округ	Ярославская обл, Рыбинский р-н,д. Григорово,дом 24	Действующий
Рыбинский муниципальный округ	Ярославская обл, Рыбинский р-н,д. Григорово,дом 23	Действующий
Рыбинский муниципальный округ	Ярославская обл, Рыбинский р-н,д. Григорово,дом 22	Действующий
Рыбинский муниципальный округ	Ярославская обл, Рыбинский р-н,д. Григорово,дом 21	Действующий
Рыбинский муниципальный округ	Ярославская обл, Рыбинский р-н,д. Григорово,дом 20	Действующий
Рыбинский муниципальный округ	Ярославская обл, Рыбинский р-н,д. Григорово,дом 19	Действующий
Рыбинский муниципальный округ	Ярославская обл, Рыбинский р-н,д. Григорово,дом 18	Действующий
Рыбинский муниципальный округ	Ярославская обл, Рыбинский р-н,д. Григорово,дом 17	Действующий
Рыбинский муниципальный округ	Ярославская обл, Рыбинский р-н,д. Григорово,дом 16	Действующий
Рыбинский муниципальный округ	Ярославская обл, Рыбинский р-н,д. Григорово,дом 15	Действующий
Рыбинский муниципальный округ	Ярославская обл, Рыбинский р-н,д. Григорово,дом 14	Действующий
Рыбинский муниципальный округ	Ярославская обл, Рыбинский р-н,д. Григорово, дом 13	Действующий
Рыбинский муниципальный округ	Ярославская обл, Рыбинский р-н,д. Григорово,дом 12	Действующий
Рыбинский муниципальный округ	Ярославская обл, Рыбинский р-н,д. Григорово,дом 11	Действующий
Рыбинский муниципальный округ	Ярославская обл, Рыбинский р-н,д. Григорово,дом 10	Действующий
Рыбинский муниципальный округ	Ярославская обл, Рыбинский р-н,д. Григорово, дом 9	Действующий
Рыбинский муниципальный округ	Ярославская обл, Рыбинский р-н,д. Григорово, дом 8	Действующий
Рыбинский муниципальный округ	Ярославская обл, Рыбинский р-н,д. Григорово,дом 7	Действующий
Рыбинский муниципальный округ	Ярославская обл, Рыбинский р-н,д. Григорово,дом 6	Действующий
Рыбинский муниципальный округ	Ярославская обл, Рыбинский р-н,д. Григорово, дом 5	Действующий
Рыбинский муниципальный округ	Ярославская обл, Рыбинский р-н,д. Григорово,дом 4	Действующий
Рыбинский муниципальный округ	Ярославская обл, Рыбинский р-н,д. Григорово,дом 3	Действующий
Рыбинский муниципальный округ	Ярославская обл, Рыбинский р-н,д. Григорово,дом 2	Действующий
Рыбинский муниципальный округ	Ярославская обл, Рыбинский р-н,д. Григорово, дом 1	Действующий
Рыбинский муниципальный округ	Ярославская обл, Рыбинский р-н, д. Роканово,д.25	Действующий
Рыбинский муниципальный округ	Ярославская обл, Рыбинский р-н, д. Роканово,д.23	Действующий
Рыбинский муниципальный округ	Ярославская обл, Рыбинский р-н, д. Роканово,д.21	Действующий
Рыбинский муниципальный округ	Ярославская обл, Рыбинский р-н, д. Роканово,д.20	Действующий
Рыбинский муниципальный округ	Ярославская обл, Рыбинский р-н, д. Роканово,д.19	Действующий
Рыбинский муниципальный округ	Ярославская обл, Рыбинский р-н, д. Роканово,д.18	Действующий
Рыбинский муниципальный округ	Ярославская обл, Рыбинский р-н, д. Роканово,д.17	Действующий
Рыбинский муниципальный округ	Ярославская обл, Рыбинский р-н, д. Роканово,д.16	Действующий
Рыбинский муниципальный округ	Ярославская обл, Рыбинский р-н, д. Роканово,д.15	Действующий
Рыбинский муниципальный округ	Ярославская обл, Рыбинский р-н, д. Роканово,д.14	Действующий
Рыбинский муниципальный округ	Ярославская обл, Рыбинский р-н, д. Роканово,д.13	Действующий
Рыбинский муниципальный округ	Ярославская обл, Рыбинский р-н, д. Роканово,д.12	Действующий
Рыбинский муниципальный округ	Ярославская обл, Рыбинский р-н, д. Роканово,д.11	Действующий
Рыбинский муниципальный округ	Ярославская обл, Рыбинский р-н, д. Роканово,д.10	Действующий
Рыбинский муниципальный округ	Ярославская обл, Рыбинский р-н, д. Роканово,д.9	Действующий
Рыбинский муниципальный округ	Ярославская обл, Рыбинский р-н, д. Роканово,д.8	Действующий
Рыбинский муниципальный округ	Ярославская обл, Рыбинский р-н, д. Роканово,д.7	Действующий
Рыбинский муниципальный округ	Ярославская обл, Рыбинский р-н, д. Роканово,д.6	Действующий
Рыбинский муниципальный округ	Ярославская обл, Рыбинский р-н, д. Роканово,д.4	Действующий
Рыбинский муниципальный округ	Ярославская обл, Рыбинский р-н, д. Роканово,д.5	Действующий
Рыбинский муниципальный округ	Ярославская обл, Рыбинский р-н, д. Роканово,д.2	Действующий
Рыбинский муниципальный округ	Ярославская обл, Рыбинский р-н, д. Роканово,д.1	Действующий
Рыбинский муниципальный округ	Ярославская обл, Рыбинский р-н, д. Милюшино, Садовая улица. д.11	Действующий
Рыбинский муниципальный округ	Ярославская обл, Рыбинский р-н, д. Милюшино, Садовая улица. д.9	Действующий
Рыбинский муниципальный округ	Ярославская обл, Рыбинский р-н, д. Милюшино, Садовая улица. д.7	Действующий
Рыбинский муниципальный округ	Ярославская обл, Рыбинский р-н, д. Милюшино, Садовая улица. д.5	Действующий
Рыбинский муниципальный округ	Ярославская обл, Рыбинский р-н, д. Милюшино, Садовая улица. д.3	Действующий
Рыбинский муниципальный округ	Ярославская обл, Рыбинский р-н, д. Милюшино, Садовая улица. д.1	Действующий
Рыбинский муниципальный округ	Ярославская обл, Рыбинский р-н, д. Милюшино, Клубная улица. д.19 (общежитие СПК им Ленина)	Действующий
Рыбинский муниципальный округ	Ярославская обл, Рыбинский р-н, д. Милюшино, Клубная улица. д.15	Действующий
Рыбинский муниципальный округ	Ярославская обл, Рыбинский р-н, д. Милюшино, Клубная улица. д.13	Действующий
Рыбинский муниципальный округ	Ярославская обл, Рыбинский р-н, д. Милюшино, Клубная улица. д.11	Действующий
Рыбинский муниципальный округ	Ярославская обл, Рыбинский р-н, д. Милюшино, Клубная улица. д.9	Действующий

Рыбинский муниципальный округ	Ярославская обл, Рыбинский р-н, д. Милюшино, Клубная улица. д.7	Действующий
Рыбинский муниципальный округ	Ярославская обл, Рыбинский р-н, д. Милюшино, Клубная улица. д.5	Действующий
Рыбинский муниципальный округ	Ярославская обл, Рыбинский р-н, д. Милюшино, Клубная улица. д.3	Действующий
Рыбинский муниципальный округ	Ярославская обл, Рыбинский р-н, д. Милюшино, Клубная улица. д.1	Действующий
Рыбинский муниципальный округ	Ярославская обл, Рыбинский р-н, д. Милюшино, Приморская улица. д.18	Действующий
Рыбинский муниципальный округ	Ярославская обл, Рыбинский р-н, д. Милюшино, Приморская улица. д.16	Действующий
Рыбинский муниципальный округ	Ярославская обл, Рыбинский р-н, д. Милюшино, Приморская улица. д.14	Действующий
Рыбинский муниципальный округ	Ярославская обл, Рыбинский р-н, д. Милюшино, Приморская улица. д.13 (здание школы)	Действующий
Рыбинский муниципальный округ	Ярославская обл, Рыбинский р-н, д. Милюшино, Приморская улица. д.12	Действующий
Рыбинский муниципальный округ	Ярославская обл, Рыбинский р-н, д. Милюшино, Приморская улица. д.11	Действующий
Рыбинский муниципальный округ	Ярославская обл, Рыбинский р-н, д. Милюшино, Приморская улица. д.10	Действующий
Рыбинский муниципальный округ	Ярославская обл, Рыбинский р-н, д. Милюшино, Приморская улица. д.9	Действующий
Рыбинский муниципальный округ	Ярославская обл, Рыбинский р-н, д. Милюшино, Приморская улица. д.8	Действующий
Рыбинский муниципальный округ	Ярославская обл, Рыбинский р-н, д. Милюшино, Приморская улица. д.7	Действующий
Рыбинский муниципальный округ	Ярославская обл, Рыбинский р-н, д. Милюшино, Приморская улица. д.6	Действующий
Рыбинский муниципальный округ	Ярославская обл, Рыбинский р-н, д. Милюшино, Приморская улица. д.5	Действующий
Рыбинский муниципальный округ	Ярославская обл, Рыбинский р-н, д. Милюшино, Приморская улица. д.4	Действующий
Рыбинский муниципальный округ	Ярославская обл, Рыбинский р-н, д. Милюшино, Приморская улица. д.3	Действующий
Рыбинский муниципальный округ	Ярославская обл, Рыбинский р-н, д. Милюшино, Приморская улица. д.2	Действующий
Рыбинский муниципальный округ	Ярославская обл, Рыбинский р-н, д. Милюшино, Приморская улица. д.1а	Действующий
Рыбинский муниципальный округ	Ярославская обл, Рыбинский р-н, д. Милюшино, Приморская улица. д.1	Действующий
Рыбинский муниципальный округ	Ярославская обл, Рыбинский р-н, д. Милюшино, Солнечная улица. д.21	Действующий
Рыбинский муниципальный округ	Ярославская обл, Рыбинский р-н, д. Милюшино, Солнечная улица. д.19	Действующий
Рыбинский муниципальный округ	Ярославская обл, Рыбинский р-н, д. Милюшино, Солнечная улица. д.17, кв.2	Действующий
Рыбинский муниципальный округ	Ярославская обл, Рыбинский р-н, д. Милюшино, Солнечная улица. д.17, кв.1	Действующий
Рыбинский муниципальный округ	Ярославская обл, Рыбинский р-н, д. Милюшино, Солнечная улица. д.15, кв.2	Действующий
Рыбинский муниципальный округ	Ярославская обл, Рыбинский р-н, д. Милюшино, Солнечная улица. д.15, кв1	Действующий
Рыбинский муниципальный округ	Ярославская обл, Рыбинский р-н, д. Милюшино, Солнечная улица. д.14	Действующий
Рыбинский муниципальный округ	Ярославская обл, Рыбинский р-н, д. Милюшино, Солнечная улица. д.13, кв.2	Действующий
Рыбинский муниципальный округ	Ярославская обл, Рыбинский р-н, д. Милюшино, Солнечная улица. д.13, кв.1	Действующий
Рыбинский муниципальный округ	Ярославская обл, Рыбинский р-н, д. Милюшино, Солнечная улица. д.12, кв.2.	Действующий
Рыбинский муниципальный округ	Ярославская обл, Рыбинский р-н, д. Милюшино, Солнечная улица. д.12, кв. 1	Действующий
Рыбинский муниципальный округ	Ярославская обл, Рыбинский р-н, д. Милюшино, Солнечная улица. д.11	Действующий
Рыбинский муниципальный округ	Ярославская обл, Рыбинский р-н, д. Милюшино, Солнечная улица. д.10 кв.2	Действующий
Рыбинский муниципальный округ	Ярославская обл, Рыбинский р-н, д. Милюшино, Солнечная улица. д.10 кв.1.	Действующий
Рыбинский муниципальный округ	Ярославская обл, Рыбинский р-н, д. Милюшино, Солнечная улица. д.9, кв.2.	Действующий
Рыбинский муниципальный округ	Ярославская обл, Рыбинский р-н, д. Милюшино, Солнечная улица. д.9, кв.1	Действующий
Рыбинский муниципальный округ	Ярославская обл, Рыбинский р-н, д. Милюшино, Солнечная улица. д.8	Действующий
Рыбинский муниципальный округ	Ярославская обл, Рыбинский р-н, д. Милюшино, Солнечная улица. д.7	Действующий
Рыбинский муниципальный округ	Ярославская обл, Рыбинский р-н, д. Милюшино, Солнечная улица. д.6	Действующий
Рыбинский муниципальный округ	Ярославская обл, Рыбинский р-н, д. Милюшино, Солнечная улица. д.5	Действующий
Рыбинский муниципальный округ	Ярославская обл, Рыбинский р-н, д. Милюшино, Солнечная улица. д.4	Действующий
Рыбинский муниципальный округ	Ярославская обл, Рыбинский р-н, д. Милюшино, Солнечная улица. д.3	Действующий
Рыбинский муниципальный округ	Ярославская обл, Рыбинский р-н, д. Милюшино, Солнечная улица. д.2	Действующий
Рыбинский муниципальный округ	Ярославская обл, Рыбинский р-н, д. Милюшино, Солнечная улица. д.1	Действующий
Рыбинский муниципальный округ	Ярославская обл, Рыбинский р-н, д. Милюшино, Лесная улица. д.32	Действующий
Рыбинский муниципальный округ	Ярославская обл, Рыбинский р-н, д. Милюшино, Лесная улица. д.30	Действующий
Рыбинский муниципальный округ	Ярославская обл, Рыбинский р-н, д. Милюшино, Лесная улица. д.26	Действующий
Рыбинский муниципальный округ	Ярославская обл, Рыбинский р-н, д. Милюшино, Лесная улица. д.24	Действующий
Рыбинский муниципальный округ	Ярославская обл, Рыбинский р-н, д. Милюшино, Лесная улица. д.22	Действующий
Рыбинский муниципальный округ	Ярославская обл, Рыбинский р-н, д. Милюшино, Лесная улица. д.20	Действующий
Рыбинский муниципальный округ	Ярославская обл, Рыбинский р-н, д. Милюшино, Лесная улица. д.18	Действующий
Рыбинский муниципальный округ	Ярославская обл, Рыбинский р-н, д. Милюшино, Лесная улица. д.16	Действующий
Рыбинский муниципальный округ	Ярославская обл, Рыбинский р-н, д. Милюшино, Лесная улица. д.14	Действующий
Рыбинский муниципальный округ	Ярославская обл, Рыбинский р-н, д. Милюшино, Лесная улица. д.12	Действующий
Рыбинский муниципальный округ	Ярославская обл, Рыбинский р-н, д. Милюшино, Лесная улица. д.10	Действующий
Рыбинский муниципальный округ	Ярославская обл, Рыбинский р-н, д. Милюшино, Лесная улица. д.1	Действующий
Рыбинский муниципальный округ	Ярославская обл, Рыбинский р-н, д. Милюшино, Троицкая улица. д.121	Действующий

Рыбинский муниципальный округ	Ярославская обл, Рыбинский р-н, д. Милюшино, Троицкая улица. д.119	Действующий
Рыбинский муниципальный округ	Ярославская обл, Рыбинский р-н, д. Милюшино, Троицкая улица. д.117	Действующий
Рыбинский муниципальный округ	Ярославская обл, Рыбинский р-н, д. Милюшино, Троицкая улица. д.115	Действующий
Рыбинский муниципальный округ	Ярославская обл, Рыбинский р-н, д. Милюшино, Троицкая улица. д.113	Действующий
Рыбинский муниципальный округ	Ярославская обл, Рыбинский р-н, д. Милюшино, Троицкая улица. д.111	Действующий
Рыбинский муниципальный округ	Ярославская обл, Рыбинский р-н, д. Милюшино, Троицкая улица. д.109	Действующий
Рыбинский муниципальный округ	Ярославская обл, Рыбинский р-н, д. Милюшино, Троицкая улица. д.107	Действующий
Рыбинский муниципальный округ	Ярославская обл, Рыбинский р-н, д. Милюшино, Троицкая улица. д.105	Действующий
Рыбинский муниципальный округ	Ярославская обл, Рыбинский р-н, д. Милюшино, Троицкая улица. д.103	Действующий
Рыбинский муниципальный округ	Ярославская обл, Рыбинский р-н, д. Милюшино, Троицкая улица. д.101	Действующий
Рыбинский муниципальный округ	Ярославская обл, Рыбинский р-н, д. Милюшино, Троицкая улица. д.99	Действующий
Рыбинский муниципальный округ	Ярославская обл, Рыбинский р-н, д. Милюшино, Троицкая улица. д.97	Действующий
Рыбинский муниципальный округ	Ярославская обл, Рыбинский р-н, д. Милюшино, Троицкая улица. д.95	Действующий
Рыбинский муниципальный округ	Ярославская обл, Рыбинский р-н, д. Милюшино, Троицкая улица. д.94	Действующий
Рыбинский муниципальный округ	Ярославская обл, Рыбинский р-н, д. Милюшино, Троицкая улица. д.91	Действующий
Рыбинский муниципальный округ	Ярославская обл, Рыбинский р-н, д. Милюшино, Троицкая улица. д.89	Действующий
Рыбинский муниципальный округ	Ярославская обл, Рыбинский р-н, д. Милюшино, Троицкая улица. д.88	Действующий
Рыбинский муниципальный округ	Ярославская обл, Рыбинский р-н, д. Милюшино, Троицкая улица. д.87	Действующий
Рыбинский муниципальный округ	Ярославская обл, Рыбинский р-н, д. Милюшино, Троицкая улица. д.86	Действующий
Рыбинский муниципальный округ	Ярославская обл, Рыбинский р-н, д. Милюшино, Троицкая улица. д.85	Действующий
Рыбинский муниципальный округ	Ярославская обл, Рыбинский р-н, д. Милюшино, Троицкая улица. д.84	Действующий
Рыбинский муниципальный округ	Ярославская обл, Рыбинский р-н, д. Милюшино, Троицкая улица. д.83	Действующий
Рыбинский муниципальный округ	Ярославская обл, Рыбинский р-н, д. Милюшино, Троицкая улица. д.82	Действующий
Рыбинский муниципальный округ	Ярославская обл, Рыбинский р-н, д. Милюшино, Троицкая улица. д.81	Действующий
Рыбинский муниципальный округ	Ярославская обл, Рыбинский р-н, д. Милюшино, Троицкая улица. д.80	Действующий
Рыбинский муниципальный округ	Ярославская обл, Рыбинский р-н, д. Милюшино, Троицкая улица. д.79	Действующий
Рыбинский муниципальный округ	Ярославская обл, Рыбинский р-н, д. Милюшино, Троицкая улица. д.78	Действующий
Рыбинский муниципальный округ	Ярославская обл, Рыбинский р-н, д. Милюшино, Троицкая улица. д.77	Действующий
Рыбинский муниципальный округ	Ярославская обл, Рыбинский р-н, д. Милюшино, Троицкая улица. д.76	Действующий
Рыбинский муниципальный округ	Ярославская обл, Рыбинский р-н, д. Милюшино, Троицкая улица. д.75	Действующий
Рыбинский муниципальный округ	Ярославская обл, Рыбинский р-н, д. Милюшино, Троицкая улица. д.74	Действующий
Рыбинский муниципальный округ	Ярославская обл, Рыбинский р-н, д. Милюшино, Троицкая улица. д.73	Действующий
Рыбинский муниципальный округ	Ярославская обл, Рыбинский р-н, д. Милюшино, Троицкая улица. д.72	Действующий
Рыбинский муниципальный округ	Ярославская обл, Рыбинский р-н, д. Милюшино, Троицкая улица. д.71	Действующий
Рыбинский муниципальный округ	Ярославская обл, Рыбинский р-н, д. Милюшино, Троицкая улица. д.70	Действующий
Рыбинский муниципальный округ	Ярославская обл, Рыбинский р-н, д. Милюшино, Троицкая улица. д.69	Действующий
Рыбинский муниципальный округ	Ярославская обл, Рыбинский р-н, д. Милюшино, Троицкая улица. д.68	Действующий
Рыбинский муниципальный округ	Ярославская обл, Рыбинский р-н, д. Милюшино, Троицкая улица. д.67	Действующий
Рыбинский муниципальный округ	Ярославская обл, Рыбинский р-н, д. Милюшино, Троицкая улица. д.66	Действующий
Рыбинский муниципальный округ	Ярославская обл, Рыбинский р-н, д. Милюшино, Троицкая улица. д.65	Действующий
Рыбинский муниципальный округ	Ярославская обл, Рыбинский р-н, д. Милюшино, Троицкая улица. д.64	Действующий
Рыбинский муниципальный округ	Ярославская обл, Рыбинский р-н, д. Милюшино, Троицкая улица. д.63	Действующий
Рыбинский муниципальный округ	Ярославская обл, Рыбинский р-н, д. Милюшино, Троицкая улица. д.62	Действующий
Рыбинский муниципальный округ	Ярославская обл, Рыбинский р-н, д. Милюшино, Троицкая улица. д.61	Действующий
Рыбинский муниципальный округ	Ярославская обл, Рыбинский р-н, д. Милюшино, Троицкая улица. д.60	Действующий
Рыбинский муниципальный округ	Ярославская обл, Рыбинский р-н, д. Милюшино, Троицкая улица. д.59	Действующий
Рыбинский муниципальный округ	Ярославская обл, Рыбинский р-н, д. Милюшино, Троицкая улица. д.58	Действующий
Рыбинский муниципальный округ	Ярославская обл, Рыбинский р-н, д. Милюшино, Троицкая улица. д.57	Действующий
Рыбинский муниципальный округ	Ярославская обл, Рыбинский р-н, д. Милюшино, Троицкая улица. д.56	Действующий
Рыбинский муниципальный округ	Ярославская обл, Рыбинский р-н, д. Милюшино, Троицкая улица. д.55	Действующий
Рыбинский муниципальный округ	Ярославская обл, Рыбинский р-н, д. Милюшино, Троицкая улица. д.54	Действующий
Рыбинский муниципальный округ	Ярославская обл, Рыбинский р-н, д. Милюшино, Троицкая улица. д.53	Действующий
Рыбинский муниципальный округ	Ярославская обл, Рыбинский р-н, д. Милюшино, Троицкая улица. д.52	Действующий
Рыбинский муниципальный округ	Ярославская обл, Рыбинский р-н, д. Милюшино, Троицкая улица. д.51	Действующий
Рыбинский муниципальный округ	Ярославская обл, Рыбинский р-н, д. Милюшино, Троицкая улица. д.50	Действующий
Рыбинский муниципальный округ	Ярославская обл, Рыбинский р-н, д. Милюшино, Троицкая улица. д.49	Действующий
Рыбинский муниципальный округ	Ярославская обл, Рыбинский р-н, д. Милюшино, Троицкая улица. д.48	Действующий
Рыбинский муниципальный округ	Ярославская обл, Рыбинский р-н, д. Милюшино, Троицкая улица. д.47, кв.2	Действующий
Рыбинский муниципальный округ	Ярославская обл, Рыбинский р-н, д. Милюшино, Троицкая улица. д.47, кв.1	Действующий
Рыбинский муниципальный округ	Ярославская обл, Рыбинский р-н, д. Милюшино, Троицкая улица. д.46	Действующий
Рыбинский муниципальный округ	Ярославская обл, Рыбинский р-н, д. Милюшино, Троицкая улица. д.45	Действующий
Рыбинский муниципальный округ	Ярославская обл, Рыбинский р-н, д. Милюшино, Троицкая улица. д.44	Действующий
Рыбинский муниципальный округ	Ярославская обл, Рыбинский р-н, д. Милюшино, Троицкая улица. д.43	Действующий
Рыбинский муниципальный округ	Ярославская обл, Рыбинский р-н, д. Милюшино, Троицкая улица. д.42	Действующий
Рыбинский муниципальный округ	Ярославская обл, Рыбинский р-н, д. Милюшино, Троицкая улица. д.41	Действующий
Рыбинский муниципальный округ	Ярославская обл, Рыбинский р-н, д. Милюшино, Троицкая улица. д.40	Действующий
Рыбинский муниципальный округ	Ярославская обл, Рыбинский р-н, д. Милюшино, Троицкая улица. д.38	Действующий
Рыбинский муниципальный округ	Ярославская обл, Рыбинский р-н, д. Милюшино, Троицкая улица. д.37	Действующий
Рыбинский муниципальный округ	Ярославская обл, Рыбинский р-н, д. Милюшино, Троицкая улица. д.36	Действующий
Рыбинский муниципальный округ	Ярославская обл, Рыбинский р-н, д. Милюшино, Троицкая улица. д.35	Действующий
Рыбинский муниципальный округ	Ярославская обл, Рыбинский р-н, д. Милюшино, Троицкая улица. д.34	Действующий

Рыбинский муниципальный округ	Ярославская обл, Рыбинский р-н, д. Милюшино, Троицкая улица. д.33	Действующий
Рыбинский муниципальный округ	Ярославская обл, Рыбинский р-н, д. Милюшино, Троицкая улица. д.32	Действующий
Рыбинский муниципальный округ	Ярославская обл, Рыбинский р-н, д. Милюшино, Троицкая улица. д.30	Действующий
Рыбинский муниципальный округ	Ярославская обл, Рыбинский р-н, д. Милюшино, Троицкая улица. д.28	Действующий
Рыбинский муниципальный округ	Ярославская обл, Рыбинский р-н, д. Милюшино, Троицкая улица. д.27	Действующий
Рыбинский муниципальный округ	Ярославская обл, Рыбинский р-н, д. Милюшино, Троицкая улица. д.25	Действующий
Рыбинский муниципальный округ	Ярославская обл, Рыбинский р-н, д. Милюшино, Троицкая улица. д.24	Действующий
Рыбинский муниципальный округ	Ярославская обл, Рыбинский р-н, д. Милюшино, Троицкая улица. д.23	Действующий
Рыбинский муниципальный округ	Ярославская обл, Рыбинский р-н, д. Милюшино, Троицкая улица. д.22	Действующий
Рыбинский муниципальный округ	Ярославская обл, Рыбинский р-н, д. Милюшино, Троицкая улица. д.21	Действующий
Рыбинский муниципальный округ	Ярославская обл, Рыбинский р-н, д. Милюшино, Троицкая улица. д.20	Действующий
Рыбинский муниципальный округ	Ярославская обл, Рыбинский р-н, д. Милюшино, Троицкая улица. д.18	Действующий
Рыбинский муниципальный округ	Ярославская обл, Рыбинский р-н, д. Милюшино, Троицкая улица. д.17, кв2.	Действующий
Рыбинский муниципальный округ	Ярославская обл, Рыбинский р-н, д. Милюшино, Троицкая улица. д.17, кв1	Действующий
Рыбинский муниципальный округ	Ярославская обл, Рыбинский р-н, д. Милюшино, Троицкая улица. д.16	Действующий
Рыбинский муниципальный округ	Ярославская обл, Рыбинский р-н, д. Милюшино, Троицкая улица. д.15	Действующий
Рыбинский муниципальный округ	Ярославская обл, Рыбинский р-н, д. Милюшино, Троицкая улица. д.14	Действующий
Рыбинский муниципальный округ	Ярославская обл, Рыбинский р-н, д. Милюшино, Троицкая улица. д.12	Действующий
Рыбинский муниципальный округ	Ярославская обл, Рыбинский р-н, д. Милюшино, Троицкая улица. д.11	Действующий
Рыбинский муниципальный округ	Ярославская обл, Рыбинский р-н, д. Милюшино, Троицкая улица. д.10	Действующий
Рыбинский муниципальный округ	Ярославская обл, Рыбинский р-н, д. Милюшино, Троицкая улица. д.9	Действующий
Рыбинский муниципальный округ	Ярославская обл, Рыбинский р-н, д. Милюшино, Троицкая улица. д.3	Действующий
Рыбинский муниципальный округ	Ярославская обл, Рыбинский р-н, д. Милюшино, Троицкая улица. д.2	Действующий
Рыбинский муниципальный округ	Ярославская обл, Рыбинский р-н, д. Милюшино, Троицкая улица. д.1 а	Действующий
Рыбинский муниципальный округ	Ярославская обл, Рыбинский р-н, п. Тихменево, ул. Юбилейная, дом 4	Действующий
Рыбинский муниципальный округ	Ярославская обл, Рыбинский р-н, п. Тихменево, ул. Юбилейная, дом 2	Действующий
Рыбинский муниципальный округ	Ярославская обл, Рыбинский, р-н, п. Тихменево, ул. Щорса, дом 14	Действующий
Рыбинский муниципальный округ	Ярославская обл, Рыбинский, р-н, п. Тихменево, ул. Щорса, дом 12	Действующий
Рыбинский муниципальный округ	Ярославская обл, Рыбинский, р-н, п. Тихменево, ул. Щорса, дом 10	Действующий
Рыбинский муниципальный округ	Ярославская обл, Рыбинский, р-н, п. Тихменево, ул. Щорса, дом 8	Действующий
Рыбинский муниципальный округ	Ярославская обл, Рыбинский, р-н, п. Тихменево, ул. Щорса, дом 6	Действующий
Рыбинский муниципальный округ	Ярославская обл, Рыбинский, р-н, п. Тихменево, ул. Щорса, дом 4	Действующий
Рыбинский муниципальный округ	Ярославская обл, Рыбинский, р-н, п. Тихменево, ул. Щорса, дом 2	Действующий
Рыбинский муниципальный округ	Ярославская обл, Рыбинский, р-н, п. Тихменево, ул. Щорса, дом 2а	Действующий
Рыбинский муниципальный округ	Ярославская обл, Рыбинский р-н, п. Тихменево, ул. Центральная, дом 28	Действующий
Рыбинский муниципальный округ	Ярославская обл, Рыбинский р-н, п. Тихменево, ул. Центральная, дом 26	Действующий
Рыбинский муниципальный округ	Ярославская обл, Рыбинский р-н, п. Тихменево, ул. Центральная, дом 24	Действующий
Рыбинский муниципальный округ	Ярославская обл, Рыбинский р-н, п. Тихменево, ул. Центральная, дом 22	Действующий
Рыбинский муниципальный округ	Ярославская обл, Рыбинский р-н, п. Тихменево, ул. Центральная, дом 19	Действующий
Рыбинский муниципальный округ	Ярославская обл, Рыбинский р-н, п. Тихменево, ул. Центральная, дом 17	Действующий
Рыбинский муниципальный округ	Ярославская обл, Рыбинский р-н, п. Тихменево, ул. Центральная, дом 15	Действующий
Рыбинский муниципальный округ	Ярославская обл, Рыбинский р-н, п. Тихменево, ул. Цветочная, дом 13	Действующий
Рыбинский муниципальный округ	Ярославская обл, Рыбинский, р-н, п. Тихменево, ул. Фурманова, дом 8	Действующий
Рыбинский муниципальный округ	Ярославская обл, Рыбинский, р-н, п. Тихменево, ул. Фурманова, дом 6	Действующий
Рыбинский муниципальный округ	Ярославская обл, Рыбинский, р-н, п. Тихменево, ул. Фурманова, дом 5	Действующий
Рыбинский муниципальный округ	Ярославская обл, Рыбинский, р-н, п. Тихменево, ул. Фурманова, дом 4	Действующий
Рыбинский муниципальный округ	Ярославская обл, Рыбинский, р-н, п. Тихменево, ул. Фурманова, дом 3	Действующий
Рыбинский муниципальный округ	Ярославская обл, Рыбинский, р-н, п. Тихменево, ул. Фурманова, дом 2	Действующий
Рыбинский муниципальный округ	Ярославская обл, Рыбинский, р-н, п. Тихменево, ул. Фурманова, дом 2а	Действующий
Рыбинский муниципальный округ	Ярославская обл, Рыбинский, р-н, п. Тихменево, ул. Фурманова, дом 1	Действующий
Рыбинский муниципальный округ	Ярославская обл, Рыбинский, р-н, п. Тихменево, ул. Фурманова, дом 1а	Действующий
Рыбинский муниципальный округ	Ярославская обл, Рыбинский, р-н, п. Тихменево, ул. Фрунзе, дом 10	Действующий
Рыбинский муниципальный округ	Ярославская обл, Рыбинский, р-н, п. Тихменево, ул. Фрунзе, дом 8	Действующий
Рыбинский муниципальный округ	Ярославская обл, Рыбинский, р-н, п. Тихменево, ул. Фрунзе, дом 6	Действующий
Рыбинский муниципальный округ	Ярославская обл, Рыбинский, р-н, п. Тихменево, ул. Фрунзе, дом 4	Действующий
Рыбинский муниципальный округ	Ярославская обл, Рыбинский р-н, п. Тихменево, ул Тургенева, дом 33	Действующий
Рыбинский муниципальный округ	Ярославская обл, Рыбинский р-н, п. Тихменево, ул Тургенева, дом 31	Действующий
Рыбинский муниципальный округ	Ярославская обл, Рыбинский р-н, п. Тихменево, ул. Тургенева, дом 14	Действующий
Рыбинский муниципальный округ	Ярославская обл, Рыбинский р-н, п. Тихменево, ул. Тургенева, дом 12	Действующий
Рыбинский муниципальный округ	Ярославская обл, Рыбинский р-н, п. Тихменево, ул. Тургенева, дом 10	Действующий
Рыбинский муниципальный округ	Ярославская обл, Рыбинский р-н, п. Тихменево, ул. Тургенева, дом 7	Действующий
Рыбинский муниципальный округ	Ярославская обл, Рыбинский р-н, п. Тихменево, ул Тугаринова, дом 12	Действующий
Рыбинский муниципальный округ	Ярославская обл, Рыбинский, р-н, п. Тихменево, ул. Транспортная, дом 30	Действующий
Рыбинский муниципальный округ	Ярославская обл, Рыбинский, р-н, п. Тихменево, ул. Транспортная, дом 29	Действующий
Рыбинский муниципальный округ	Ярославская обл, Рыбинский, р-н, п. Тихменево, ул. Транспортная, дом 28	Действующий
Рыбинский муниципальный округ	Ярославская обл, Рыбинский, р-н, п. Тихменево, ул. Транспортная, дом 27	Действующий
Рыбинский муниципальный округ	Ярославская обл, Рыбинский, р-н, п. Тихменево, ул. Транспортная, дом 26	Действующий
Рыбинский муниципальный округ	Ярославская обл, Рыбинский, р-н, п. Тихменево, ул. Транспортная, дом 25	Действующий
Рыбинский муниципальный округ	Ярославская обл, Рыбинский, р-н, п. Тихменево, ул. Транспортная, дом 24	Действующий
Рыбинский муниципальный округ	Ярославская обл, Рыбинский, р-н, п. Тихменево, ул. Транспортная, дом 23	Действующий
Рыбинский муниципальный округ	Ярославская обл, Рыбинский, р-н, п. Тихменево, ул. Транспортная, дом 22	Действующий

Рыбинский муниципальный округ	Ярославская обл, Рыбинский, р-н, п. Тихменево, ул. Транспортная, дом 21	Действующий
Рыбинский муниципальный округ	Ярославская обл, Рыбинский, р-н, п. Тихменево, ул. Транспортная, дом 20	Действующий
Рыбинский муниципальный округ	Ярославская обл, Рыбинский, р-н, п. Тихменево, ул. Транспортная, дом 19	Действующий
Рыбинский муниципальный округ	Ярославская обл, Рыбинский, р-н, п. Тихменево, ул. Транспортная, дом 18	Действующий
Рыбинский муниципальный округ	Ярославская обл, Рыбинский, р-н, п. Тихменево, ул. Транспортная, дом 17	Действующий
Рыбинский муниципальный округ	Ярославская обл, Рыбинский, р-н, п. Тихменево, ул. Транспортная, дом 16	Действующий
Рыбинский муниципальный округ	Ярославская обл, Рыбинский, р-н, п. Тихменево, ул. Транспортная, дом 15	Действующий
Рыбинский муниципальный округ	Ярославская обл, Рыбинский, р-н, п. Тихменево, ул. Транспортная, дом 14	Действующий
Рыбинский муниципальный округ	Ярославская обл, Рыбинский, р-н, п. Тихменево, ул. Транспортная, дом 13	Действующий
Рыбинский муниципальный округ	Ярославская обл, Рыбинский, р-н, п. Тихменево, ул. Транспортная, дом 12	Действующий
Рыбинский муниципальный округ	Ярославская обл, Рыбинский, р-н, п. Тихменево, ул. Транспортная, дом 11	Действующий
Рыбинский муниципальный округ	Ярославская обл, Рыбинский, р-н, п. Тихменево, ул. Транспортная, дом 10	Действующий
Рыбинский муниципальный округ	Ярославская обл, Рыбинский, р-н, п. Тихменево, ул. Транспортная, дом 9	Действующий
Рыбинский муниципальный округ	Ярославская обл, Рыбинский, р-н, п. Тихменево, ул. Транспортная, дом 8	Действующий
Рыбинский муниципальный округ	Ярославская обл, Рыбинский, р-н, п. Тихменево, ул. Транспортная, дом 7	Действующий
Рыбинский муниципальный округ	Ярославская обл, Рыбинский, р-н, п. Тихменево, ул. Транспортная, дом 6	Действующий
Рыбинский муниципальный округ	Ярославская обл, Рыбинский, р-н, п. Тихменево, ул. Транспортная, дом 5	Действующий
Рыбинский муниципальный округ	Ярославская обл, Рыбинский, р-н, п. Тихменево, ул. Транспортная, дом 4	Действующий
Рыбинский муниципальный округ	Ярославская обл, Рыбинский, р-н, п. Тихменево, ул. Транспортная, дом 3	Действующий
Рыбинский муниципальный округ	Ярославская обл, Рыбинский, р-н, п. Тихменево, ул. Транспортная, дом 2	Действующий
Рыбинский муниципальный округ	Ярославская обл, Рыбинский, р-н, п. Тихменево, ул. Транспортная, дом 1	Действующий
Рыбинский муниципальный округ	Ярославская обл, Рыбинский р-н, п.Тихменево, ул. Садовая, дом 11	Действующий
Рыбинский муниципальный округ	Ярославская обл, Рыбинский р-н, п.Тихменево, ул. Садовая, дом 9	Действующий
Рыбинский муниципальный округ	Ярославская обл, Рыбинский р-н, п.Тихменево, ул Садовая, дом 7	Действующий
Рыбинский муниципальный округ	Ярославская обл, Рыбинский р-н, п.Тихменево, ул. Садовая, дом 5	Действующий
Рыбинский муниципальный округ	Ярославская обл, Рыбинский р-н, п.Тихменево, ул. Садовая дом 4	Действующий
Рыбинский муниципальный округ	Ярославская обл, Рыбинский р-н, п.Тихменево, ул. Садовая дом 3	Действующий
Рыбинский муниципальный округ	Ярославская обл, Рыбинский р-н, п.Тихменево, ул. Садовая, дом 1	Действующий
Рыбинский муниципальный округ	Ярославская обл, Рыбинский, р-н, п. Тихменево, ул. Пушкина, дом 70	Действующий
Рыбинский муниципальный округ	Ярославская обл, Рыбинский, р-н, п. Тихменево, ул. Пушкина, дом 68	Действующий
Рыбинский муниципальный округ	Ярославская обл, Рыбинский, р-н, п. Тихменево, ул. Пушкина, дом 66	Действующий
Рыбинский муниципальный округ	Ярославская обл, Рыбинский, р-н, п. Тихменево, ул. Пушкина, дом 64	Действующий
Рыбинский муниципальный округ	Ярославская обл, Рыбинский, р-н, п. Тихменево, ул. Пушкина, дом 62	Действующий
Рыбинский муниципальный округ	Ярославская обл, Рыбинский, р-н, п. Тихменево, ул. Пушкина, дом 60	Действующий
Рыбинский муниципальный округ	Ярославская обл, Рыбинский, р-н, п. Тихменево, ул. Пушкина, дом 58	Действующий
Рыбинский муниципальный округ	Ярославская обл, Рыбинский, р-н, п. Тихменево, ул. Пушкина, дом 44	Действующий
Рыбинский муниципальный округ	Ярославская обл, Рыбинский, р-н, п. Тихменево, ул. Пушкина, дом 42	Действующий
Рыбинский муниципальный округ	Ярославская обл, Рыбинский, р-н, п. Тихменево, ул. Пушкина, дом 40	Действующий
Рыбинский муниципальный округ	Ярославская обл, Рыбинский, р-н, п. Тихменево, ул. Пушкина, дом 38	Действующий
Рыбинский муниципальный округ	Ярославская обл, Рыбинский, р-н, п. Тихменево, ул. Пушкина, дом 36	Действующий
Рыбинский муниципальный округ	Ярославская обл, Рыбинский, р-н, п. Тихменево, ул. Пушкина, дом 34	Действующий
Рыбинский муниципальный округ	Ярославская обл, Рыбинский, р-н, п. Тихменево, ул. Пушкина, дом 32	Действующий
Рыбинский муниципальный округ	Ярославская обл, Рыбинский, р-н, п. Тихменево, ул. Пушкина, дом 30	Действующий
Рыбинский муниципальный округ	Ярославская обл, Рыбинский, р-н, п. Тихменево, ул. Пушкина, дом 28	Действующий
Рыбинский муниципальный округ	Ярославская обл, Рыбинский, р-н, п. Тихменево, ул. Пушкина, дом 26	Действующий
Рыбинский муниципальный округ	Ярославская обл, Рыбинский, р-н, п. Тихменево, ул. Пушкина, дом 24	Действующий
Рыбинский муниципальный округ	Ярославская обл, Рыбинский, р-н, п. Тихменево, ул. Пушкина, дом 22	Действующий
Рыбинский муниципальный округ	Ярославская обл, Рыбинский, р-н, п. Тихменево, ул. Пушкина, дом 20	Действующий
Рыбинский муниципальный округ	Ярославская обл, Рыбинский, р-н, п. Тихменево, ул. Пушкина, дом 18	Действующий
Рыбинский муниципальный округ	Ярославская обл, Рыбинский, р-н, п. Тихменево, ул. Пушкина, дом 16	Действующий
Рыбинский муниципальный округ	Ярославская обл, Рыбинский, р-н, п. Тихменево, ул. Пушкина, дом 14	Действующий
Рыбинский муниципальный округ	Ярославская обл, Рыбинский, р-н, п. Тихменево, ул. Пушкина, дом 12	Действующий
Рыбинский муниципальный округ	Ярославская обл, Рыбинский, р-н, п. Тихменево, ул. Пушкина, дом 10	Действующий
Рыбинский муниципальный округ	Ярославская обл, Рыбинский, р-н, п. Тихменево, ул. Пушкина, дом 8	Действующий
Рыбинский муниципальный округ	Ярославская обл, Рыбинский, р-н, п. Тихменево, ул. Пушкина, дом 7	Действующий
Рыбинский муниципальный округ	Ярославская обл, Рыбинский, р-н, п. Тихменево, ул. Пушкина, дом 6	Действующий
Рыбинский муниципальный округ	Ярославская обл, Рыбинский, р-н, п. Тихменево, ул. Пушкина, дом 4	Действующий
Рыбинский муниципальный округ	Ярославская обл, Рыбинский, р-н, п. Тихменево, ул. Пушкина, дом 3	Действующий
Рыбинский муниципальный округ	Ярославская обл, Рыбинский, р-н, п. Тихменево, ул. Пушкина, дом 2	Действующий
Рыбинский муниципальный округ	Ярославская обл, Рыбинский, р-н, п. Тихменево, ул. Пушкина, дом 1	Действующий
Рыбинский муниципальный округ	Ярославская обл, Рыбинский, р-н, п. Тихменево, ул. Производственная, дом 13	Действующий
Рыбинский муниципальный округ	Ярославская обл, Рыбинский, р-н, п. Тихменево, ул. Производственная, дом 6	Действующий
Рыбинский муниципальный округ	Ярославская обл, Рыбинский, р-н, п. Тихменево, ул. Некрасова, дом 31	Действующий
Рыбинский муниципальный округ	Ярославская обл, Рыбинский, р-н, п. Тихменево, ул. Некрасова, дом 29	Действующий
Рыбинский муниципальный округ	Ярославская обл, Рыбинский, р-н, п. Тихменево, ул. Некрасова, дом 27	Действующий
Рыбинский муниципальный округ	Ярославская обл, Рыбинский, р-н, п. Тихменево, ул. Некрасова, дом 25	Действующий
Рыбинский муниципальный округ	Ярославская обл, Рыбинский, р-н, п. Тихменево, ул. Некрасова, дом 23	Действующий
Рыбинский муниципальный округ	Ярославская обл, Рыбинский, р-н, п. Тихменево, ул. Некрасова, дом 21	Действующий
Рыбинский муниципальный округ	Ярославская обл, Рыбинский, р-н, п. Тихменево, ул. Некрасова, дом 19	Действующий

Рыбинский муниципальный округ	Ярославская обл, Рыбинский, р-н, п. Тихменево, ул. Некрасова, дом 17	Действующий
Рыбинский муниципальный округ	Ярославская обл, Рыбинский, р-н, п. Тихменево, ул. Некрасова, дом 15	Действующий
Рыбинский муниципальный округ	Ярославская обл, Рыбинский, р-н, п. Тихменево, ул. Некрасова, дом 13	Действующий
Рыбинский муниципальный округ	Ярославская обл, Рыбинский, р-н, п. Тихменево, ул. Некрасова, дом 11	Действующий
Рыбинский муниципальный округ	Ярославская обл, Рыбинский, р-н, п. Тихменево, ул. Некрасова, дом 9	Действующий
Рыбинский муниципальный округ	Ярославская обл, Рыбинский, р-н, п. Тихменево, ул. Некрасова, дом 7	Действующий
Рыбинский муниципальный округ	Ярославская обл, Рыбинский, р-н, п. Тихменево, ул. Некрасова, дом 5	Действующий
Рыбинский муниципальный округ	Ярославская обл, Рыбинский, р-н, п. Тихменево, ул. Некрасова, дом 3	Действующий
Рыбинский муниципальный округ	Ярославская обл, Рыбинский, р-н, п. Тихменево, ул. Некрасова, дом 1	Действующий
Рыбинский муниципальный округ	Ярославская обл, Рыбинский, р-н, п. Тихменево, ул. Молодежная, дом 6	Действующий
Рыбинский муниципальный округ	Ярославская обл, Рыбинский, р-н, п. Тихменево, ул. Мологская, дом 27	Действующий
Рыбинский муниципальный округ	Ярославская обл, Рыбинский, р-н, п. Тихменево, ул. Мологская, дом 26	Действующий
Рыбинский муниципальный округ	Ярославская обл, Рыбинский, р-н, п. Тихменево, ул Мологская, дом 25	Действующий
Рыбинский муниципальный округ	Ярославская обл, Рыбинский, р-н, п. Тихменево, ул. Мологская, дом 23	Действующий
Рыбинский муниципальный округ	Ярославская обл, Рыбинский, р-н, п. Тихменево, ул. Мологская, дом 22	Действующий
Рыбинский муниципальный округ	Ярославская обл, Рыбинский, р-н, п. Тихменево, ул. Мологская, дом 21	Действующий
Рыбинский муниципальный округ	Ярославская обл, Рыбинский, р-н, п. Тихменево, ул. Мологская, дом 20	Действующий
Рыбинский муниципальный округ	Ярославская обл, Рыбинский, р-н, п. Тихменево, ул. Мологская, дом 19	Действующий
Рыбинский муниципальный округ	Ярославская обл, Рыбинский, р-н, п. Тихменево, ул. Мологская, дом 18	Действующий
Рыбинский муниципальный округ	Ярославская обл, Рыбинский, р-н, п. Тихменево, ул. Мологская, дом 17	Действующий
Рыбинский муниципальный округ	Ярославская обл, Рыбинский, р-н, п. Тихменево, ул. Мологская, дом 15	Действующий
Рыбинский муниципальный округ	Ярославская обл, Рыбинский, р-н, п. Тихменево, ул. Мологская, дом 13	Действующий
Рыбинский муниципальный округ	Ярославская обл, Рыбинский, р-н, п. Тихменево, ул. Мологская, дом 11	Действующий
Рыбинский муниципальный округ	Ярославская обл, Рыбинский, р-н, п. Тихменево, ул. Мологская, дом 9	Действующий
Рыбинский муниципальный округ	Ярославская обл, Рыбинский, р-н, п. Тихменево, ул.Мологская дом 7	Действующий
Рыбинский муниципальный округ	Ярославская обл, Рыбинский р-н, п. Тихменево, ул. Мологская, дом 5	Действующий
Рыбинский муниципальный округ	Ярославская обл, Рыбинский р-н, п. Тихменево, ул. Мологская, дом 3	Действующий
Рыбинский муниципальный округ	Ярославская обл, Рыбинский р-н, п. Тихменево, ул. Ломоносова, дом 12	Действующий
Рыбинский муниципальный округ	Ярославская обл, Рыбинский р-н, п. Тихменево, ул. Ломоносова, дом 11	Действующий
Рыбинский муниципальный округ	Ярославская обл, Рыбинский р-н, п. Тихменево, ул. Ломоносова, дом 10	Действующий
Рыбинский муниципальный округ	Ярославская обл, Рыбинский р-н, п. Тихменево, ул. Ломоносова, дом 9	Действующий
Рыбинский муниципальный округ	Ярославская обл, Рыбинский р-н, п. Тихменево, ул. Ломоносова, дом 8	Действующий
Рыбинский муниципальный округ	Ярославская обл, Рыбинский р-н, п. Тихменево, ул. Ломоносова, дом 7	Действующий
Рыбинский муниципальный округ	Ярославская обл, Рыбинский р-н, п. Тихменево, ул. Ломоносова, дом 6	Действующий
Рыбинский муниципальный округ	Ярославская обл, Рыбинский р-н, п. Тихменево, ул. Ломоносова, дом 4	Действующий
Рыбинский муниципальный округ	Ярославская обл, Рыбинский р-н, п. Тихменево, ул. Ломоносова, дом 2	Действующий
Рыбинский муниципальный округ	Ярославская обл, Рыбинский, р-н, п. Тихменево, ул. Луговая, дом 8	Действующий
Рыбинский муниципальный округ	Ярославская обл, Рыбинский, р-н, п. Тихменево, ул. Луговая, дом 4	Действующий
Рыбинский муниципальный округ	Ярославская обл, Рыбинский, р-н, п. Тихменево, ул. Луговая, дом 3	Действующий
Рыбинский муниципальный округ	Ярославская обл, Рыбинский, р-н, п. Тихменево, ул. Луговая, дом 2	Действующий
Рыбинский муниципальный округ	Ярославская обл, Рыбинский р-н, п. Тихменево, ул. Красных партизан, дом 17	Действующий
Рыбинский муниципальный округ	Ярославская обл, Рыбинский р-н, п. Тихменево, ул. Красных партизан, дом 15	Действующий
Рыбинский муниципальный округ	Ярославская обл, Рыбинский р-н, п. Тихменево, ул. Красных партизан, дом 14	Действующий
Рыбинский муниципальный округ	Ярославская обл, Рыбинский р-н, п. Тихменево, ул. Красных партизан, дом 13	Действующий
Рыбинский муниципальный округ	Ярославская обл, Рыбинский р-н, п. Тихменево, ул. Красных партизан, дом 12	Действующий
Рыбинский муниципальный округ	Ярославская обл, Рыбинский р-н, п. Тихменево, ул. Красных партизан, дом 11	Действующий
Рыбинский муниципальный округ	Ярославская обл, Рыбинский р-н, п. Тихменево, ул. Красных партизан, дом 10	Действующий
Рыбинский муниципальный округ	Ярославская обл, Рыбинский р-н, п. Тихменево, ул. Красных партизан, дом 9	Действующий
Рыбинский муниципальный округ	Ярославская обл, Рыбинский р-н, п. Тихменево, ул. Красных партизан, дом 8	Действующий
Рыбинский муниципальный округ	Ярославская обл, Рыбинский р-н, п. Тихменево, ул. Красных партизан, дом 7	Действующий
Рыбинский муниципальный округ	Ярославская обл, Рыбинский р-н, п. Тихменево, ул. Красных партизан, дом 6	Действующий
Рыбинский муниципальный округ	Ярославская обл, Рыбинский р-н, п. Тихменево, ул. Красных партизан, дом 5	Действующий
Рыбинский муниципальный округ	Ярославская обл, Рыбинский р-н, п. Тихменево, ул. Красных партизан, дом 4	Действующий
Рыбинский муниципальный округ	Ярославская обл, Рыбинский р-н, п. Тихменево, ул. Красных партизан, дом 3	Действующий
Рыбинский муниципальный округ	Ярославская обл, Рыбинский р-н, п. Тихменево, ул. Красных партизан, дом 2	Действующий

Рыбинский муниципальный округ	Ярославская обл, Рыбинский р-н, п. Тихменево, ул. Красных партизан, дом 1	Действующий
Рыбинский муниципальный округ	Ярославская обл, Рыбинский р-н, п. Тихменево, ул. Красных партизан, дом 1а	Действующий
Рыбинский муниципальный округ	Ярославская обл, Рыбинский, р-н, п. Тихменево, ул. Коммунистическая, дом 3	Действующий
Рыбинский муниципальный округ	Ярославская обл, Рыбинский, р-н, п. Тихменево, ул. Коммунистическая, дом 1	Действующий
Рыбинский муниципальный округ	Ярославская обл, Рыбинский р-н, п. Тихменево, ул. Клубная, дом 30	Действующий
Рыбинский муниципальный округ	Ярославская обл, Рыбинский р-н, п. Тихменево, ул. Клубная, дом 28	Действующий
Рыбинский муниципальный округ	Ярославская обл, Рыбинский р-н, п. Тихменево, ул. Клубная, дом 26	Действующий
Рыбинский муниципальный округ	Ярославская обл, Рыбинский р-н, п. Тихменево, ул. Клубная, дом 24	Действующий
Рыбинский муниципальный округ	Ярославская обл, Рыбинский р-н, п. Тихменево, ул. Клубная, дом 22	Действующий
Рыбинский муниципальный округ	Ярославская обл, Рыбинский р-н, п. Тихменево, ул. Клубная, дом 21	Действующий
Рыбинский муниципальный округ	Ярославская обл, Рыбинский р-н, п. Тихменево, ул. Клубная, дом 20	Действующий
Рыбинский муниципальный округ	Ярославская обл, Рыбинский р-н, п. Тихменево, ул. Клубная, дом 19	Действующий
Рыбинский муниципальный округ	Ярославская обл, Рыбинский р-н, п. Тихменево, ул. Клубная, дом 18	Действующий
Рыбинский муниципальный округ	Ярославская обл, Рыбинский р-н, п. Тихменево, ул. Клубная, дом 17	Действующий
Рыбинский муниципальный округ	Ярославская обл, Рыбинский р-н, п. Тихменево, ул. Клубная, дом 16	Действующий
Рыбинский муниципальный округ	Ярославская обл, Рыбинский р-н, п. Тихменево, ул. Клубная, дом 15	Действующий
Рыбинский муниципальный округ	Ярославская обл, Рыбинский р-н, п. Тихменево, ул. Клубная, дом 14	Действующий
Рыбинский муниципальный округ	Ярославская обл, Рыбинский р-н, п. Тихменево, ул. Клубная, дом 13	Действующий
Рыбинский муниципальный округ	Ярославская обл, Рыбинский р-н, п. Тихменево, ул. Клубная, дом 12	Действующий
Рыбинский муниципальный округ	Ярославская обл, Рыбинский р-н, п. Тихменево, ул. Клубная, дом 10	Действующий
Рыбинский муниципальный округ	Ярославская обл, Рыбинский р-н, п. Тихменево, ул. Клубная, дом 9	Действующий
Рыбинский муниципальный округ	Ярославская обл, Рыбинский р-н, п. Тихменево, ул. Клубная, дом 8	Действующий
Рыбинский муниципальный округ	Ярославская обл, Рыбинский р-н, п. Тихменево, ул. Клубная, дом 6	Действующий
Рыбинский муниципальный округ	Ярославская обл, Рыбинский р-н, п. Тихменево, ул. Клубная, дом 4	Действующий
Рыбинский муниципальный округ	Ярославская обл, Рыбинский р-н, п. Тихменево, ул. Клубная, дом 3	Действующий
Рыбинский муниципальный округ	Ярославская обл, Рыбинский р-н, п. Тихменево, ул. Клубная, дом 2	Действующий
Рыбинский муниципальный округ	Ярославская обл, Рыбинский р-н, п. Тихменево, ул. Клубная, дом 1	Действующий
Рыбинский муниципальный округ	Ярославская обл, Рыбинский р-н, п. Тихменево, ул. Кирова, дом 26	Действующий
Рыбинский муниципальный округ	Ярославская обл, Рыбинский р-н, п. Тихменево, ул. Кирова, дом 24	Действующий
Рыбинский муниципальный округ	Ярославская обл, Рыбинский р-н, п. Тихменево, ул. Кирова, дом 22	Действующий
Рыбинский муниципальный округ	Ярославская обл, Рыбинский р-н, п. Тихменево, ул. Кирова, дом 20	Действующий
Рыбинский муниципальный округ	Ярославская обл, Рыбинский р-н, п. Тихменево, ул. Кирова, дом 18	Действующий
Рыбинский муниципальный округ	Ярославская обл, Рыбинский р-н, п. Тихменево, ул. Кирова, дом 17	Действующий
Рыбинский муниципальный округ	Ярославская обл, Рыбинский р-н, п. Тихменево, ул. Кирова, дом 16	Действующий
Рыбинский муниципальный округ	Ярославская обл, Рыбинский р-н, п. Тихменево, ул. Кирова, дом 15	Действующий
Рыбинский муниципальный округ	Ярославская обл, Рыбинский р-н, п. Тихменево, ул. Кирова, дом 14	Действующий
Рыбинский муниципальный округ	Ярославская обл, Рыбинский р-н, п. Тихменево, ул. Кирова, дом 13	Действующий
Рыбинский муниципальный округ	Ярославская обл, Рыбинский р-н, п. Тихменево, ул. Кирова, дом 12	Действующий
Рыбинский муниципальный округ	Ярославская обл, Рыбинский р-н, п. Тихменево, ул. Кирова, дом 11	Действующий
Рыбинский муниципальный округ	Ярославская обл, Рыбинский р-н, п. Тихменево, ул. Кирова, дом 10	Действующий
Рыбинский муниципальный округ	Ярославская обл, Рыбинский р-н, п. Тихменево, ул. Кирова, дом 9	Действующий
Рыбинский муниципальный округ	Ярославская обл, Рыбинский р-н, п. Тихменево, ул. Кирова, дом 8	Действующий
Рыбинский муниципальный округ	Ярославская обл, Рыбинский р-н, п. Тихменево, ул. Кирова, дом 7	Действующий
Рыбинский муниципальный округ	Ярославская обл, Рыбинский р-н, п. Тихменево, ул. Кирова, дом 6	Действующий
Рыбинский муниципальный округ	Ярославская обл, Рыбинский р-н, п. Тихменево, ул. Кирова, дом 5	Действующий
Рыбинский муниципальный округ	Ярославская обл, Рыбинский р-н, п.Тихменево, ул. Кирова, дом 4	Действующий
Рыбинский муниципальный округ	Ярославская обл, Рыбинский р-н, п. Тихменево, ул. Кирова, дом 3	Действующий
Рыбинский муниципальный округ	Ярославская обл, Рыбинский р-н, п. Тихменево, ул. Кирова, дом 2	Действующий
Рыбинский муниципальный округ	Ярославская обл, Рыбинский р-н, п. Тихменево, ул. Кирова, дом 1	Действующий
Рыбинский муниципальный округ	Ярославская обл, Рыбинский р-н, п. Тихменево, ул. Калинина, дом 26	Действующий
Рыбинский муниципальный округ	Ярославская обл, Рыбинский р-н, п. Тихменево, ул. Калинина, дом 24	Действующий
Рыбинский муниципальный округ	Ярославская обл, Рыбинский р-н, п. Тихменево, ул. Калинина, дом 23	Действующий
Рыбинский муниципальный округ	Ярославская обл, Рыбинский р-н, п. Тихменево, ул. Калинина, дом 22	Действующий
Рыбинский муниципальный округ	Ярославская обл, Рыбинский р-н, п. Тихменево, ул. Калинина, дом 21	Действующий
Рыбинский муниципальный округ	Ярославская обл, Рыбинский р-н, п. Тихменево, ул. Калинина, дом 20	Действующий
Рыбинский муниципальный округ	Ярославская обл, Рыбинский р-н, п. Тихменево, ул. Калинина, дом 19	Действующий
Рыбинский муниципальный округ	Ярославская обл, Рыбинский р-н, п. Тихменево, ул. Калинина, дом 18	Действующий
Рыбинский муниципальный округ	Ярославская обл, Рыбинский р-н, п. Тихменево, ул. Калинина, дом 17	Действующий
Рыбинский муниципальный округ	Ярославская обл, Рыбинский р-н, п. Тихменево, ул. Калинина, дом 16	Действующий
Рыбинский муниципальный округ	Ярославская обл, Рыбинский р-н, п. Тихменево, ул. Калинина, дом 15	Действующий
Рыбинский муниципальный округ	Ярославская обл, Рыбинский р-н, п. Тихменево, ул. Калинина, дом 14	Действующий
Рыбинский муниципальный округ	Ярославская обл, Рыбинский р-н, п. Тихменево, ул. Калинина, дом 13	Действующий
Рыбинский муниципальный округ	Ярославская обл, Рыбинский р-н, п. Тихменево, ул. Калинина, дом 12	Действующий
Рыбинский муниципальный округ	Ярославская обл, Рыбинский р-н, п. Тихменево, ул. Калинина, дом 11	Действующий
Рыбинский муниципальный округ	Ярославская обл, Рыбинский р-н, п. Тихменево, ул. Калинина, дом 10	Действующий
Рыбинский муниципальный округ	Ярославская обл, Рыбинский р-н, п. Тихменево, ул. Калинина, дом 9	Действующий
Рыбинский муниципальный округ	Ярославская обл, Рыбинский р-н, п. Тихменево, ул. Калинина, дом 8	Действующий

Рыбинский муниципальный округ	Ярославская обл, Рыбинский р-н, п. Тихменево, ул. Калинина, дом 7	Действующий
Рыбинский муниципальный округ	Ярославская обл, Рыбинский р-н, п. Тихменево, ул. Калинина, дом 6	Действующий
Рыбинский муниципальный округ	Ярославская обл, Рыбинский р-н, п. Тихменево, ул. Калинина, дом 5	Действующий
Рыбинский муниципальный округ	Ярославская обл, Рыбинский р-н, п. Тихменево, ул. Калинина, дом 4	Действующий
Рыбинский муниципальный округ	Ярославская обл, Рыбинский р-н, п. Тихменево, ул. Калинина, дом 3	Действующий
Рыбинский муниципальный округ	Ярославская обл, Рыбинский р-н, п. Тихменево, ул. Калинина, дом 2	Действующий
Рыбинский муниципальный округ	Ярославская обл, Рыбинский р-н, п. Тихменево, ул. Калинина, дом 1	Действующий
Рыбинский муниципальный округ	Ярославская обл, Рыбинский, р-н, п. Тихменево, ул. Дачная, дом 20	Действующий
Рыбинский муниципальный округ	Ярославская обл, Рыбинский, р-н, п. Тихменево, ул. Дачная, дом 18	Действующий
Рыбинский муниципальный округ	Ярославская обл, Рыбинский, р-н, п. Тихменево, ул. Дачная, дом 16	Действующий
Рыбинский муниципальный округ	Ярославская обл, Рыбинский, р-н, п. Тихменево, ул. Дачная, дом 14	Действующий
Рыбинский муниципальный округ	Ярославская обл, Рыбинский, р-н, п. Тихменево, ул. Дачная, дом 10	Действующий
Рыбинский муниципальный округ	Ярославская обл, Рыбинский, р-н, п. Тихменево, ул. Дачная, дом 9	Действующий
Рыбинский муниципальный округ	Ярославская обл, Рыбинский, р-н, п. Тихменево, ул. Дачная, дом 8	Действующий
Рыбинский муниципальный округ	Ярославская обл, Рыбинский, р-н, п. Тихменево, ул. Дачная, дом 7	Действующий
Рыбинский муниципальный округ	Ярославская обл, Рыбинский, р-н, п. Тихменево, ул. Дачная, дом 6	Действующий
Рыбинский муниципальный округ	Ярославская обл, Рыбинский, р-н, п. Тихменево, ул. Дачная, дом 5	Действующий
Рыбинский муниципальный округ	Ярославская обл, Рыбинский, р-н, п. Тихменево, ул. Дачная, дом 4	Действующий
Рыбинский муниципальный округ	Ярославская обл, Рыбинский, р-н, п. Тихменево, ул. Дачная, дом 3	Действующий
Рыбинский муниципальный округ	Ярославская обл, Рыбинский, р-н, п. Тихменево, ул. Дачная, дом 2	Действующий
Рыбинский муниципальный округ	Ярославская обл, Рыбинский, р-н, п. Тихменево, ул. Дачная, дом 2 б	Действующий
Рыбинский муниципальный округ	Ярославская обл, Рыбинский, р-н, п. Тихменево, ул. Дачная, дом 2а	Действующий
Рыбинский муниципальный округ	Ярославская обл, Рыбинский, р-н, п. Тихменево, ул. Дачная, дом 1	Действующий
Рыбинский муниципальный округ	Ярославская обл, Рыбинский, р-н, п. Тихменево, ул. Дачная, дом 1а	Действующий
Рыбинский муниципальный округ	Ярославская обл, Рыбинский р-н, п. Тихменево, ул. М. Горького, дом 13	Действующий
Рыбинский муниципальный округ	Ярославская обл, Рыбинский р-н, п. Тихменево, ул. М. Горького, дом 11	Действующий
Рыбинский муниципальный округ	Ярославская обл, Рыбинский р-н, п. Тихменево, ул. М. Горького, дом 9	Действующий
Рыбинский муниципальный округ	Ярославская обл, Рыбинский р-н, п. Тихменево, ул. М. Горького, дом 7	Действующий
Рыбинский муниципальный округ	Ярославская обл, Рыбинский р-н, п. Тихменево, ул. М. Горького, дом 5	Действующий
Рыбинский муниципальный округ	Ярославская обл, Рыбинский р-н, п. Тихменево, ул. М. Горького, дом 3	Действующий
Рыбинский муниципальный округ	Ярославская обл, Рыбинский р-н, п. Тихменево, ул. М. Горького, дом 2	Действующий
Рыбинский муниципальный округ	Ярославская обл, Рыбинский р-н, п. Тихменево, ул. М. Горького, дом 1	Действующий
Рыбинский муниципальный округ	Ярославская обл, Рыбинский р-н, п. Тихменево, ул. Гоголя, дом 50	Действующий
Рыбинский муниципальный округ	Ярославская обл, Рыбинский р-н, п. Тихменево, ул. Гоголя, дом 48	Действующий
Рыбинский муниципальный округ	Ярославская обл, Рыбинский р-н, п. Тихменево, ул. Гоголя, дом 46	Действующий
Рыбинский муниципальный округ	Ярославская обл, Рыбинский р-н, п. Тихменево, ул. Гоголя, дом 44	Действующий
Рыбинский муниципальный округ	Ярославская обл, Рыбинский р-н, п. Тихменево, ул. Гоголя, дом 42	Действующий
Рыбинский муниципальный округ	Ярославская обл, Рыбинский р-н, п. Тихменево, ул. Гоголя, дом 40	Действующий
Рыбинский муниципальный округ	Ярославская обл, Рыбинский р-н, п. Тихменево, ул. Гоголя, дом 38	Действующий
Рыбинский муниципальный округ	Ярославская обл, Рыбинский р-н, п. Тихменево, ул. Гоголя, дом 36	Действующий
Рыбинский муниципальный округ	Ярославская обл, Рыбинский р-н, п. Тихменево, ул. Гоголя, дом 34	Действующий
Рыбинский муниципальный округ	Ярославская обл, Рыбинский р-н, п. Тихменево, ул. Гоголя, дом 32	Действующий
Рыбинский муниципальный округ	Ярославская обл, Рыбинский р-н, п. Тихменево, ул. Гоголя, дом 31	Действующий
Рыбинский муниципальный округ	Ярославская обл, Рыбинский р-н, п. Тихменево, ул. Гоголя, дом 30	Действующий
Рыбинский муниципальный округ	Ярославская обл, Рыбинский р-н, п. Тихменево, ул. Гоголя, дом 29	Действующий
Рыбинский муниципальный округ	Ярославская обл, Рыбинский р-н, п. Тихменево, ул. Гоголя, дом 28	Действующий
Рыбинский муниципальный округ	Ярославская обл, Рыбинский р-н, п. Тихменево, ул. Гоголя, дом 27	Действующий
Рыбинский муниципальный округ	Ярославская обл, Рыбинский р-н, п. Тихменево, ул. Гоголя, дом 26	Действующий
Рыбинский муниципальный округ	Ярославская обл, Рыбинский р-н, п. Тихменево, ул. Гоголя, дом 25	Действующий
Рыбинский муниципальный округ	Ярославская обл, Рыбинский р-н, п. Тихменево, ул. Гоголя, дом 24	Действующий
Рыбинский муниципальный округ	Ярославская обл, Рыбинский р-н, п. Тихменево, ул. Гоголя, дом 23	Действующий
Рыбинский муниципальный округ	Ярославская обл, Рыбинский р-н, п. Тихменево, ул. Гоголя, дом 22	Действующий
Рыбинский муниципальный округ	Ярославская обл, Рыбинский р-н, п. Тихменево, ул. Гоголя, дом 21	Действующий
Рыбинский муниципальный округ	Ярославская обл, Рыбинский р-н, п. Тихменево, ул. Гоголя, дом 20	Действующий
Рыбинский муниципальный округ	Ярославская обл, Рыбинский р-н, п. Тихменево, ул. Гоголя, дом 19	Действующий
Рыбинский муниципальный округ	Ярославская обл, Рыбинский р-н, п. Тихменево, ул. Гоголя, дом 18	Действующий
Рыбинский муниципальный округ	Ярославская обл, Рыбинский р-н, п. Тихменево, ул. Гоголя, дом 17	Действующий
Рыбинский муниципальный округ	Ярославская обл, Рыбинский р-н, п. Тихменево, ул. Гоголя, дом 16	Действующий
Рыбинский муниципальный округ	Ярославская обл, Рыбинский р-н, п. Тихменево, ул. Гоголя, дом 15	Действующий
Рыбинский муниципальный округ	Ярославская обл, Рыбинский р-н, п. Тихменево, ул. Гоголя, дом 14	Действующий
Рыбинский муниципальный округ	Ярославская обл, Рыбинский р-н, п. Тихменево, ул. Гоголя, дом 13	Действующий
Рыбинский муниципальный округ	Ярославская обл, Рыбинский р-н, п. Тихменево, ул. Гоголя, дом 12	Действующий
Рыбинский муниципальный округ	Ярославская обл, Рыбинский р-н, п. Тихменево, ул. Гоголя, дом 11	Действующий
Рыбинский муниципальный округ	Ярославская обл, Рыбинский р-н, п. Тихменево, ул. Гоголя, дом 10	Действующий
Рыбинский муниципальный округ	Ярославская обл, Рыбинский р-н, п. Тихменево, ул. Гоголя, дом 9	Действующий
Рыбинский муниципальный округ	Ярославская обл, Рыбинский р-н, п. Тихменево, ул. Гоголя, дом 8	Действующий
Рыбинский муниципальный округ	Ярославская обл, Рыбинский р-н, п. Тихменево, ул. Гоголя, дом 7	Действующий
Рыбинский муниципальный округ	Ярославская обл, Рыбинский р-н, п. Тихменево, ул. Гоголя, дом 6	Действующий
Рыбинский муниципальный округ	Ярославская обл, Рыбинский р-н, п. Тихменево, ул. Гоголя, дом 5	Действующий
Рыбинский муниципальный округ	Ярославская обл, Рыбинский р-н, п. Тихменево, ул. Гоголя, дом 4	Действующий
Рыбинский муниципальный округ	Ярославская обл, Рыбинский р-н, п. Тихменево, ул. Гоголя, дом 3	Действующий

Рыбинский муниципальный округ	Ярославская обл, Рыбинский р-н, п. Тихменево, ул. Гоголя, дом 2	Действующий
Рыбинский муниципальный округ	Ярославская обл, Рыбинский р-н, п. Тихменево, ул. Гоголя, дом 1	Действующий
Рыбинский муниципальный округ	Ярославская обл, Рыбинский р-н, п. Тихменево, ул. Герцена, дом 24	Действующий
Рыбинский муниципальный округ	Ярославская обл, Рыбинский р-н, п. Тихменево, ул. Герцена, дом 22	Действующий
Рыбинский муниципальный округ	Ярославская обл, Рыбинский р-н, п. Тихменево, ул. Герцена, дом 20	Действующий
Рыбинский муниципальный округ	Ярославская обл, Рыбинский р-н, п. Тихменево, ул. Герцена, дом 18	Действующий
Рыбинский муниципальный округ	Ярославская обл, Рыбинский р-н, п. Тихменево, ул. Герцена, дом 16	Действующий
Рыбинский муниципальный округ	Ярославская обл, Рыбинский р-н, п. Тихменево, ул. Герцена, дом 14	Действующий
Рыбинский муниципальный округ	Ярославская обл, Рыбинский р-н, п. Тихменево, ул. Герцена, дом 13	Действующий
Рыбинский муниципальный округ	Ярославская обл, Рыбинский р-н, п. Тихменево, ул. Герцена, дом 12	Действующий
Рыбинский муниципальный округ	Ярославская обл, Рыбинский р-н, п. Тихменево, ул. Герцена, дом 11	Действующий
Рыбинский муниципальный округ	Ярославская обл, Рыбинский р-н, п. Тихменево, ул. Герцена, дом 10	Действующий
Рыбинский муниципальный округ	Ярославская обл, Рыбинский р-н, п. Тихменево, ул. Герцена, дом 9	Действующий
Рыбинский муниципальный округ	Ярославская обл, Рыбинский р-н, п. Тихменево, ул. Герцена, дом 8	Действующий
Рыбинский муниципальный округ	Ярославская обл, Рыбинский р-н, п. Тихменево, ул. Герцена, дом 7	Действующий
Рыбинский муниципальный округ	Ярославская обл, Рыбинский р-н, п. Тихменево, ул. Герцена, дом 6	Действующий
Рыбинский муниципальный округ	Ярославская обл, Рыбинский р-н, п. Тихменево, ул. Герцена, дом 5а	Действующий
Рыбинский муниципальный округ	Ярославская обл, Рыбинский р-н, п. Тихменево, ул. Герцена, дом 5	Действующий
Рыбинский муниципальный округ	Ярославская обл, Рыбинский р-н, п. Тихменево, ул. Герцена, дом 4	Действующий
Рыбинский муниципальный округ	Ярославская обл, Рыбинский р-н, п. Тихменево, ул. Герцена, дом 3	Действующий
Рыбинский муниципальный округ	Ярославская обл, Рыбинский р-н, п. Тихменево, ул. Герцена, дом 2а	Действующий
Рыбинский муниципальный округ	Ярославская обл, Рыбинский р-н, п. Тихменево, ул. Герцена, дом 1	Действующий
Рыбинский муниципальный округ	Ярославская обл, Рыбинский р-н, п.. Тихменево, ул. Белинского, дом 12	Действующий
Рыбинский муниципальный округ	Ярославская обл, Рыбинский р-н, п. Тихменево, ул. Белинского, дом 10	Действующий
Рыбинский муниципальный округ	Ярославская обл, Рыбинский р-н, п. Тихменево, ул. Белинского, дом 8	Действующий
Рыбинский муниципальный округ	Ярославская обл, Рыбинский р-н, п. Тихменево, ул. Белинского, дом 6	Действующий
Рыбинский муниципальный округ	Ярославская обл, Рыбинский р-н, п Каменники, дер.Юршино д.33	Действующий
Рыбинский муниципальный округ	Ярославская обл, Рыбинский р-н, п Каменники, дер.Юршино д.32	Действующий
Рыбинский муниципальный округ	Ярославская обл, Рыбинский р-н, п Каменники, дер.Юршино д.31	Действующий
Рыбинский муниципальный округ	Ярославская обл, Рыбинский р-н, п Каменники, дер.Юршино д.30	Действующий
Рыбинский муниципальный округ	Ярославская обл, Рыбинский р-н, п Каменники, дер.Юршино д.29	Действующий
Рыбинский муниципальный округ	Ярославская обл, Рыбинский р-н, п Каменники, дер.Юршино д.28	Действующий
Рыбинский муниципальный округ	Ярославская обл, Рыбинский р-н, п Каменники, дер.Юршино д.27	Действующий
Рыбинский муниципальный округ	Ярославская обл, Рыбинский р-н, п Каменники, дер.Юршино д.26	Действующий
Рыбинский муниципальный округ	Ярославская обл, Рыбинский р-н, п Каменники, дер.Юршино д.25	Действующий
Рыбинский муниципальный округ	Ярославская обл, Рыбинский р-н, п Каменники, дер.Юршино д.24	Действующий
Рыбинский муниципальный округ	Ярославская обл, Рыбинский р-н, п Каменники, дер.Юршино д.23	Действующий
Рыбинский муниципальный округ	Ярославская обл, Рыбинский р-н, п Каменники, дер.Юршино д.22	Действующий
Рыбинский муниципальный округ	Ярославская обл, Рыбинский р-н, п Каменники, дер.Юршино д.21	Действующий
Рыбинский муниципальный округ	Ярославская обл, Рыбинский р-н, п Каменники, дер.Юршино д.20	Действующий
Рыбинский муниципальный округ	Ярославская обл, Рыбинский р-н, п Каменники, дер.Юршино д.19	Действующий
Рыбинский муниципальный округ	Ярославская обл, Рыбинский р-н, п Каменники, дер.Юршино д.18	Действующий
Рыбинский муниципальный округ	Ярославская обл, Рыбинский р-н, п Каменники, дер.Юршино д.17	Действующий
Рыбинский муниципальный округ	Ярославская обл, Рыбинский р-н, п Каменники, дер.Юршино д.16	Действующий
Рыбинский муниципальный округ	Ярославская обл, Рыбинский р-н, п Каменники, дер.Юршино д.15	Действующий
Рыбинский муниципальный округ	Ярославская обл, Рыбинский р-н, п Каменники, дер.Юршино д.14	Действующий
Рыбинский муниципальный округ	Ярославская обл, Рыбинский р-н, п Каменники, дер.Юршино д.13	Действующий
Рыбинский муниципальный округ	Ярославская обл, Рыбинский р-н, п Каменники, дер.Юршино д.12	Действующий
Рыбинский муниципальный округ	Ярославская обл, Рыбинский р-н, п Каменники, дер.Юршино д.11	Действующий
Рыбинский муниципальный округ	Ярославская обл, Рыбинский р-н, п Каменники, дер.Юршино д.10	Действующий
Рыбинский муниципальный округ	Ярославская обл, Рыбинский р-н, п Каменники, дер.Юршино д.9	Действующий
Рыбинский муниципальный округ	Ярославская обл, Рыбинский р-н, п Каменники, дер.Юршино д.8	Действующий
Рыбинский муниципальный округ	Ярославская обл, Рыбинский р-н, п Каменники, дер.Юршино д.7	Действующий
Рыбинский муниципальный округ	Ярославская обл, Рыбинский р-н, п Каменники, дер.Юршино д.6	Действующий
Рыбинский муниципальный округ	Ярославская обл, Рыбинский р-н, п Каменники, дер.Юршино д.5	Действующий
Рыбинский муниципальный округ	Ярославская обл, Рыбинский р-н, п Каменники, дер.Юршино д.4	Действующий
Рыбинский муниципальный округ	Ярославская обл, Рыбинский р-н, п Каменники, дер.Юршино д.3	Действующий
Рыбинский муниципальный округ	Ярославская обл, Рыбинский р-н, п Каменники, дер.Юршино д.2	Действующий
Рыбинский муниципальный округ	Ярославская обл, Рыбинский р-н, п Каменники, дер.Юршино д.1	Действующий
Рыбинский муниципальный округ	Ярославская обл, Рыбинский р-н, п Каменники, дер.Обухово д.25	Действующий
Рыбинский муниципальный округ	Ярославская обл, Рыбинский р-н, п Каменники, дер.Обухово д.24	Действующий
Рыбинский муниципальный округ	Ярославская обл, Рыбинский р-н, п Каменники, дер.Обухово д.23	Действующий
Рыбинский муниципальный округ	Ярославская обл, Рыбинский р-н, п Каменники, дер.Обухово д.22	Действующий
Рыбинский муниципальный округ	Ярославская обл, Рыбинский р-н, п Каменники, дер.Обухово д.21	Действующий
Рыбинский муниципальный округ	Ярославская обл, Рыбинский р-н, п Каменники, дер.Обухово д.20	Действующий
Рыбинский муниципальный округ	Ярославская обл, Рыбинский р-н, п Каменники, дер.Обухово д.19	Действующий
Рыбинский муниципальный округ	Ярославская обл, Рыбинский р-н, п Каменники, дер.Обухово д.18	Действующий
Рыбинский муниципальный округ	Ярославская обл, Рыбинский р-н, п Каменники, дер.Обухово д.17	Действующий
Рыбинский муниципальный округ	Ярославская обл, Рыбинский р-н, п Каменники, дер.Обухово д.16	Действующий
Рыбинский муниципальный округ	Ярославская обл, Рыбинский р-н, п Каменники, дер.Обухово д.15	Действующий
Рыбинский муниципальный округ	Ярославская обл, Рыбинский р-н, п Каменники, дер.Обухово д.14	Действующий

Рыбинский муниципальный округ	Ярославская обл, Рыбинский р-н, п Каменники, дер.Обухово д.13	Действующий
Рыбинский муниципальный округ	Ярославская обл, Рыбинский р-н, п Каменники, дер.Обухово д.12	Действующий
Рыбинский муниципальный округ	Ярославская обл, Рыбинский р-н, п Каменники, дер.Обухово д.11	Действующий
Рыбинский муниципальный округ	Ярославская обл, Рыбинский р-н, п Каменники, дер.Обухово д.10	Действующий
Рыбинский муниципальный округ	Ярославская обл, Рыбинский р-н, п Каменники, дер.Обухово д.9	Действующий
Рыбинский муниципальный округ	Ярославская обл, Рыбинский р-н, п Каменники, дер.Обухово д.8	Действующий
Рыбинский муниципальный округ	Ярославская обл, Рыбинский р-н, п Каменники, дер.Обухово д.7	Действующий
Рыбинский муниципальный округ	Ярославская обл, Рыбинский р-н, п Каменники, дер.Обухово д.6	Действующий
Рыбинский муниципальный округ	Ярославская обл, Рыбинский р-н, п Каменники, дер.Обухово д.5	Действующий
Рыбинский муниципальный округ	Ярославская обл, Рыбинский р-н, п Каменники, дер.Обухово д.4	Действующий
Рыбинский муниципальный округ	Ярославская обл, Рыбинский р-н, п Каменники, дер.Обухово д.3	Действующий
Рыбинский муниципальный округ	Ярославская обл, Рыбинский р-н, п Каменники, дер.Обухово д.2	Действующий
Рыбинский муниципальный округ	Ярославская обл, Рыбинский р-н, п Каменники, дер.Обухово д.1	Действующий
Рыбинский муниципальный округ	Ярославская обл, Рыбинский р-н, п Каменники, дер.Липняги д.27	Действующий
Рыбинский муниципальный округ	Ярославская обл, Рыбинский р-н, п Каменники, дер.Липняги д.26	Действующий
Рыбинский муниципальный округ	Ярославская обл, Рыбинский р-н, п Каменники, дер.Липняги д.25	Действующий
Рыбинский муниципальный округ	Ярославская обл, Рыбинский р-н, п Каменники, дер.Липняги д.24	Действующий
Рыбинский муниципальный округ	Ярославская обл, Рыбинский р-н, п Каменники, дер.Липняги д.23	Действующий
Рыбинский муниципальный округ	Ярославская обл, Рыбинский р-н, п Каменники, дер.Липняги д.22	Действующий
Рыбинский муниципальный округ	Ярославская обл, Рыбинский р-н, п Каменники, дер.Липняги д.21	Действующий
Рыбинский муниципальный округ	Ярославская обл, Рыбинский р-н, п Каменники, дер.Липняги д.20	Действующий
Рыбинский муниципальный округ	Ярославская обл, Рыбинский р-н, п Каменники, дер.Липняги д.19	Действующий
Рыбинский муниципальный округ	Ярославская обл, Рыбинский р-н, п Каменники, дер.Липняги д.18	Действующий
Рыбинский муниципальный округ	Ярославская обл, Рыбинский р-н, п Каменники, дер.Липняги д.17	Действующий
Рыбинский муниципальный округ	Ярославская обл, Рыбинский р-н, п Каменники, дер.Липняги д.16	Действующий
Рыбинский муниципальный округ	Ярославская обл, Рыбинский р-н, п Каменники, дер.Липняги д.15	Действующий
Рыбинский муниципальный округ	Ярославская обл, Рыбинский р-н, п Каменники, дер.Липняги д.14	Действующий
Рыбинский муниципальный округ	Ярославская обл, Рыбинский р-н, п Каменники, дер.Липняги д.13	Действующий
Рыбинский муниципальный округ	Ярославская обл, Рыбинский р-н, п Каменники, дер.Липняги д.12	Действующий
Рыбинский муниципальный округ	Ярославская обл, Рыбинский р-н, п Каменники, дер.Липняги д.11	Действующий
Рыбинский муниципальный округ	Ярославская обл, Рыбинский р-н, п Каменники, дер.Липняги д.10	Действующий
Рыбинский муниципальный округ	Ярославская обл, Рыбинский р-н, п Каменники, дер.Липняги д.9	Действующий
Рыбинский муниципальный округ	Ярославская обл, Рыбинский р-н, п Каменники, дер.Липняги д.8	Действующий
Рыбинский муниципальный округ	Ярославская обл, Рыбинский р-н, п Каменники, дер.Липняги д.7	Действующий
Рыбинский муниципальный округ	Ярославская обл, Рыбинский р-н, п Каменники, дер.Липняги д.6	Действующий
Рыбинский муниципальный округ	Ярославская обл, Рыбинский р-н, п Каменники, дер.Липняги д.5	Действующий
Рыбинский муниципальный округ	Ярославская обл, Рыбинский р-н, п Каменники, дер.Липняги д.4	Действующий
Рыбинский муниципальный округ	Ярославская обл, Рыбинский р-н, п Каменники, дер.Липняги д.3	Действующий
Рыбинский муниципальный округ	Ярославская обл, Рыбинский р-н, п Каменники, дер.Липняги д.2	Действующий
Рыбинский муниципальный округ	Ярославская обл, Рыбинский р-н, п Каменники, дер.Липняги д.1	Действующий
Рыбинский муниципальный округ	Ярославская обл, Рыбинский р-н, п Каменники, дер.Быково д.16	Действующий
Рыбинский муниципальный округ	Ярославская обл, Рыбинский р-н, п Каменники, дер.Быково д.15	Действующий
Рыбинский муниципальный округ	Ярославская обл, Рыбинский р-н, п Каменники, дер.Быково д.14	Действующий
Рыбинский муниципальный округ	Ярославская обл, Рыбинский р-н, п Каменники, дер.Быково д.13	Действующий
Рыбинский муниципальный округ	Ярославская обл, Рыбинский р-н, п Каменники, дер.Быково д.12	Действующий
Рыбинский муниципальный округ	Ярославская обл, Рыбинский р-н, п Каменники, дер.Быково д.11	Действующий
Рыбинский муниципальный округ	Ярославская обл, Рыбинский р-н, п Каменники, дер.Быково д.10	Действующий
Рыбинский муниципальный округ	Ярославская обл, Рыбинский р-н, п Каменники, дер.Быково д.9	Действующий
Рыбинский муниципальный округ	Ярославская обл, Рыбинский р-н, п Каменники, дер.Быково д.8	Действующий
Рыбинский муниципальный округ	Ярославская обл, Рыбинский р-н, п Каменники, дер.Быково д.7	Действующий
Рыбинский муниципальный округ	Ярославская обл, Рыбинский р-н, п Каменники, дер.Быково д.6	Действующий
Рыбинский муниципальный округ	Ярославская обл, Рыбинский р-н, п Каменники, дер.Быково д.5	Действующий
Рыбинский муниципальный округ	Ярославская обл, Рыбинский р-н, п Каменники, дер.Быково д.4	Действующий
Рыбинский муниципальный округ	Ярославская обл, Рыбинский р-н, п Каменники, дер.Быково д.3	Действующий
Рыбинский муниципальный округ	Ярославская обл, Рыбинский р-н, п Каменники, дер.Быково д.2	Действующий
Рыбинский муниципальный округ	Ярославская обл, Рыбинский р-н, п Каменники, дер.Быково д.1	Действующий
Рыбинский муниципальный округ	Ярославская обл, Рыбинский р-н, п Каменники, дер.Антоново д.66	Действующий
Рыбинский муниципальный округ	Ярославская обл, Рыбинский р-н, п Каменники, дер.Антоново д.65	Действующий
Рыбинский муниципальный округ	Ярославская обл, Рыбинский р-н, п Каменники, дер.Антоново д.64	Действующий
Рыбинский муниципальный округ	Ярославская обл, Рыбинский р-н, п Каменники, дер.Антоново д.63	Действующий
Рыбинский муниципальный округ	Ярославская обл, Рыбинский р-н, п Каменники, дер.Антоново д.62	Действующий
Рыбинский муниципальный округ	Ярославская обл, Рыбинский р-н, п Каменники, дер.Антоново д.61	Действующий
Рыбинский муниципальный округ	Ярославская обл, Рыбинский р-н, п Каменники, дер.Антоново д.60	Действующий
Рыбинский муниципальный округ	Ярославская обл, Рыбинский р-н, п Каменники, дер.Антоново д.59	Действующий
Рыбинский муниципальный округ	Ярославская обл, Рыбинский р-н, п Каменники, дер.Антоново д.58	Действующий
Рыбинский муниципальный округ	Ярославская обл, Рыбинский р-н, п Каменники, дер.Антоново д.57	Действующий
Рыбинский муниципальный округ	Ярославская обл, Рыбинский р-н, п Каменники, дер.Антоново д.56	Действующий
Рыбинский муниципальный округ	Ярославская обл, Рыбинский р-н, п Каменники, дер.Антоново д.55	Действующий
Рыбинский муниципальный округ	Ярославская обл, Рыбинский р-н, п Каменники, дер.Антоново д.54	Действующий
Рыбинский муниципальный округ	Ярославская обл, Рыбинский р-н, п Каменники, дер.Антоново д.53	Действующий
Рыбинский муниципальный округ	Ярославская обл, Рыбинский р-н, п Каменники, дер.Антоново д.52	Действующий

Рыбинский муниципальный округ	Ярославская обл, Рыбинский р-н, п Каменники, дер.Антоново д.51	Действующий
Рыбинский муниципальный округ	Ярославская обл, Рыбинский р-н, п Каменники, дер.Антоново д.50	Действующий
Рыбинский муниципальный округ	Ярославская обл, Рыбинский р-н, п Каменники, дер.Антоново д.49	Действующий
Рыбинский муниципальный округ	Ярославская обл, Рыбинский р-н, п Каменники, дер.Антоново д.48	Действующий
Рыбинский муниципальный округ	Ярославская обл, Рыбинский р-н, п Каменники, дер.Антоново д.47	Действующий
Рыбинский муниципальный округ	Ярославская обл, Рыбинский р-н, п Каменники, дер.Антоново д.46	Действующий
Рыбинский муниципальный округ	Ярославская обл, Рыбинский р-н, п Каменники, дер.Антоново д.45	Действующий
Рыбинский муниципальный округ	Ярославская обл, Рыбинский р-н, п Каменники, дер.Антоново д.44	Действующий
Рыбинский муниципальный округ	Ярославская обл, Рыбинский р-н, п Каменники, дер.Антоново д.43	Действующий
Рыбинский муниципальный округ	Ярославская обл, Рыбинский р-н, п Каменники, дер.Антоново д.42	Действующий
Рыбинский муниципальный округ	Ярославская обл, Рыбинский р-н, п Каменники, дер.Антоново д.41	Действующий
Рыбинский муниципальный округ	Ярославская обл, Рыбинский р-н, п Каменники, дер.Антоново д.40	Действующий
Рыбинский муниципальный округ	Ярославская обл, Рыбинский р-н, п Каменники, дер.Антоново д.39	Действующий
Рыбинский муниципальный округ	Ярославская обл, Рыбинский р-н, п Каменники, дер.Антоново д.38	Действующий
Рыбинский муниципальный округ	Ярославская обл, Рыбинский р-н, п Каменники, дер.Антоново д.37	Действующий
Рыбинский муниципальный округ	Ярославская обл, Рыбинский р-н, п Каменники, дер.Антоново д.36	Действующий
Рыбинский муниципальный округ	Ярославская обл, Рыбинский р-н, п Каменники, дер.Антоново д.35	Действующий
Рыбинский муниципальный округ	Ярославская обл, Рыбинский р-н, п Каменники, дер.Антоново д.34	Действующий
Рыбинский муниципальный округ	Ярославская обл, Рыбинский р-н, п Каменники, дер.Антоново д.33	Действующий
Рыбинский муниципальный округ	Ярославская обл, Рыбинский р-н, п Каменники, дер.Антоново д.32	Действующий
Рыбинский муниципальный округ	Ярославская обл, Рыбинский р-н, п Каменники, дер.Антоново д.31	Действующий
Рыбинский муниципальный округ	Ярославская обл, Рыбинский р-н, п Каменники, дер.Антоново д.30	Действующий
Рыбинский муниципальный округ	Ярославская обл, Рыбинский р-н, п Каменники, дер.Антоново д.29	Действующий
Рыбинский муниципальный округ	Ярославская обл, Рыбинский р-н, п Каменники, дер.Антоново д.28	Действующий
Рыбинский муниципальный округ	Ярославская обл, Рыбинский р-н, п Каменники, дер.Антоново д.27	Действующий
Рыбинский муниципальный округ	Ярославская обл, Рыбинский р-н, п Каменники, дер.Антоново д.26	Действующий
Рыбинский муниципальный округ	Ярославская обл, Рыбинский р-н, п Каменники, дер.Антоново д.25	Действующий
Рыбинский муниципальный округ	Ярославская обл, Рыбинский р-н, п Каменники, дер.Антоново д.24	Действующий
Рыбинский муниципальный округ	Ярославская обл, Рыбинский р-н, п Каменники, дер.Антоново д.23	Действующий
Рыбинский муниципальный округ	Ярославская обл, Рыбинский р-н, п Каменники, дер.Антоново д.22	Действующий
Рыбинский муниципальный округ	Ярославская обл, Рыбинский р-н, п Каменники, дер.Антоново д.21	Действующий
Рыбинский муниципальный округ	Ярославская обл, Рыбинский р-н, п Каменники, дер.Антоново д.20	Действующий
Рыбинский муниципальный округ	Ярославская обл, Рыбинский р-н, п Каменники, дер.Антоново д.19	Действующий
Рыбинский муниципальный округ	Ярославская обл, Рыбинский р-н, п Каменники, дер.Антоново д.18	Действующий
Рыбинский муниципальный округ	Ярославская обл, Рыбинский р-н, п Каменники, дер.Антоново д.17	Действующий
Рыбинский муниципальный округ	Ярославская обл, Рыбинский р-н, п Каменники, дер.Антоново д.16	Действующий
Рыбинский муниципальный округ	Ярославская обл, Рыбинский р-н, п Каменники, дер.Антоново д.15	Действующий
Рыбинский муниципальный округ	Ярославская обл, Рыбинский р-н, п Каменники, дер.Антоново д.14	Действующий
Рыбинский муниципальный округ	Ярославская обл, Рыбинский р-н, п Каменники, дер.Антоново д.13	Действующий
Рыбинский муниципальный округ	Ярославская обл, Рыбинский р-н, п Каменники, дер.Антоново д.12	Действующий
Рыбинский муниципальный округ	Ярославская обл, Рыбинский р-н, п Каменники, дер.Антоново д.11	Действующий
Рыбинский муниципальный округ	Ярославская обл, Рыбинский р-н, п Каменники, дер.Антоново д.10	Действующий
Рыбинский муниципальный округ	Ярославская обл, Рыбинский р-н, п Каменники, дер.Антоново д.9	Действующий
Рыбинский муниципальный округ	Ярославская обл, Рыбинский р-н, п Каменники, дер.Антоново д.8	Действующий
Рыбинский муниципальный округ	Ярославская обл, Рыбинский р-н, п Каменники, дер.Антоново д.7	Действующий
Рыбинский муниципальный округ	Ярославская обл, Рыбинский р-н, п Каменники, дер.Антоново д.6	Действующий
Рыбинский муниципальный округ	Ярославская обл, Рыбинский р-н, п Каменники, дер.Антоново д.5	Действующий
Рыбинский муниципальный округ	Ярославская обл, Рыбинский р-н, п Каменники, дер.Антоново д.4	Действующий
Рыбинский муниципальный округ	Ярославская обл, Рыбинский р-н, п Каменники, дер.Антоново д.3	Действующий
Рыбинский муниципальный округ	Ярославская обл, Рыбинский р-н, п Каменники, дер.Антоново д.2	Действующий
Рыбинский муниципальный округ	Ярославская обл, Рыбинский р-н, п Каменники, дер.Антоново д.1	Действующий
Рыбинский муниципальный округ	Ярославская обл, Рыбинский р-н, п Каменники, дер.Юркино д.26	Действующий
Рыбинский муниципальный округ	Ярославская обл, Рыбинский р-н, п Каменники, дер.Юркино д.25	Действующий
Рыбинский муниципальный округ	Ярославская обл, Рыбинский р-н, п Каменники, дер.Юркино д.24	Действующий
Рыбинский муниципальный округ	Ярославская обл, Рыбинский р-н, п Каменники, дер.Юркино д.23	Действующий
Рыбинский муниципальный округ	Ярославская обл, Рыбинский р-н, п Каменники, дер.Юркино д.22	Действующий
Рыбинский муниципальный округ	Ярославская обл, Рыбинский р-н, п Каменники, дер.Юркино д.21	Действующий
Рыбинский муниципальный округ	Ярославская обл, Рыбинский р-н, п Каменники, дер.Юркино д.20	Действующий
Рыбинский муниципальный округ	Ярославская обл, Рыбинский р-н, п Каменники, дер.Юркино д.19	Действующий
Рыбинский муниципальный округ	Ярославская обл, Рыбинский р-н, п Каменники, дер.Юркино д.18	Действующий
Рыбинский муниципальный округ	Ярославская обл, Рыбинский р-н, п Каменники, дер.Юркино д.17	Действующий
Рыбинский муниципальный округ	Ярославская обл, Рыбинский р-н, п Каменники, дер.Юркино д.16	Действующий
Рыбинский муниципальный округ	Ярославская обл, Рыбинский р-н, п Каменники, дер.Юркино д.15	Действующий
Рыбинский муниципальный округ	Ярославская обл, Рыбинский р-н, п Каменники, дер.Юркино д.14	Действующий
Рыбинский муниципальный округ	Ярославская обл, Рыбинский р-н, п Каменники, дер.Юркино д.13	Действующий
Рыбинский муниципальный округ	Ярославская обл, Рыбинский р-н, п Каменники, дер.Юркино д.12	Действующий
Рыбинский муниципальный округ	Ярославская обл, Рыбинский р-н, п Каменники, дер.Юркино д.11	Действующий
Рыбинский муниципальный округ	Ярославская обл, Рыбинский р-н, п Каменники, дер.Юркино д.10	Действующий
Рыбинский муниципальный округ	Ярославская обл, Рыбинский р-н, п Каменники, дер.Юркино д.9	Действующий
Рыбинский муниципальный округ	Ярославская обл, Рыбинский р-н, п Каменники, дер.Юркино д.8	Действующий
Рыбинский муниципальный округ	Ярославская обл, Рыбинский р-н, п Каменники, дер.Юркино д.7	Действующий

Рыбинский муниципальный округ	Ярославская обл, Рыбинский р-н, п Каменники, дер.Юркино д.6	Действующий
Рыбинский муниципальный округ	Ярославская обл, Рыбинский р-н, п Каменники, дер.Юркино д.5	Действующий
Рыбинский муниципальный округ	Ярославская обл, Рыбинский р-н, п Каменники, дер.Юркино д.4	Действующий
Рыбинский муниципальный округ	Ярославская обл, Рыбинский р-н, п Каменники, дер.Юркино д.3	Действующий
Рыбинский муниципальный округ	Ярославская обл, Рыбинский р-н, п Каменники, дер.Юркино д.2	Действующий
Рыбинский муниципальный округ	Ярославская обл, Рыбинский р-н, п Каменники, дер.Юркино д.1	Действующий
Рыбинский муниципальный округ	Ярославская обл, Рыбинский р-н, п Каменники, дер.Угол д.94	Действующий
Рыбинский муниципальный округ	Ярославская обл, Рыбинский р-н, п Каменники, дер.Угол д.93	Действующий
Рыбинский муниципальный округ	Ярославская обл, Рыбинский р-н, п Каменники, дер.Угол д.92	Действующий
Рыбинский муниципальный округ	Ярославская обл, Рыбинский р-н, п Каменники, дер.Угол д.91	Действующий
Рыбинский муниципальный округ	Ярославская обл, Рыбинский р-н, п Каменники, дер.Угол д.90	Действующий
Рыбинский муниципальный округ	Ярославская обл, Рыбинский р-н, п Каменники, дер.Угол д.89	Действующий
Рыбинский муниципальный округ	Ярославская обл, Рыбинский р-н, п Каменники, дер.Угол д.88	Действующий
Рыбинский муниципальный округ	Ярославская обл, Рыбинский р-н, п Каменники, дер.Угол д.87	Действующий
Рыбинский муниципальный округ	Ярославская обл, Рыбинский р-н, п Каменники, дер.Угол д.86	Действующий
Рыбинский муниципальный округ	Ярославская обл, Рыбинский р-н, п Каменники, дер.Угол д.85	Действующий
Рыбинский муниципальный округ	Ярославская обл, Рыбинский р-н, п Каменники, дер.Угол д.84	Действующий
Рыбинский муниципальный округ	Ярославская обл, Рыбинский р-н, п Каменники, дер.Угол д.83	Действующий
Рыбинский муниципальный округ	Ярославская обл, Рыбинский р-н, п Каменники, дер.Угол д.82	Действующий
Рыбинский муниципальный округ	Ярославская обл, Рыбинский р-н, п Каменники, дер.Угол д.81	Действующий
Рыбинский муниципальный округ	Ярославская обл, Рыбинский р-н, п Каменники, дер.Угол д.80	Действующий
Рыбинский муниципальный округ	Ярославская обл, Рыбинский р-н, п Каменники, дер.Угол д.79	Действующий
Рыбинский муниципальный округ	Ярославская обл, Рыбинский р-н, п Каменники, дер.Угол д.78	Действующий
Рыбинский муниципальный округ	Ярославская обл, Рыбинский р-н, п Каменники, дер.Угол д.77	Действующий
Рыбинский муниципальный округ	Ярославская обл, Рыбинский р-н, п Каменники, дер.Угол д.76	Действующий
Рыбинский муниципальный округ	Ярославская обл, Рыбинский р-н, п Каменники, дер.Угол д.75	Действующий
Рыбинский муниципальный округ	Ярославская обл, Рыбинский р-н, п Каменники, дер.Угол д.74	Действующий
Рыбинский муниципальный округ	Ярославская обл, Рыбинский р-н, п Каменники, дер.Угол д.73	Действующий
Рыбинский муниципальный округ	Ярославская обл, Рыбинский р-н, п Каменники, дер.Угол д.72	Действующий
Рыбинский муниципальный округ	Ярославская обл, Рыбинский р-н, п Каменники, дер.Угол д.71	Действующий
Рыбинский муниципальный округ	Ярославская обл, Рыбинский р-н, п Каменники, дер.Угол д.70	Действующий
Рыбинский муниципальный округ	Ярославская обл, Рыбинский р-н, п Каменники, дер.Угол д.69	Действующий
Рыбинский муниципальный округ	Ярославская обл, Рыбинский р-н, п Каменники, дер.Угол д.68	Действующий
Рыбинский муниципальный округ	Ярославская обл, Рыбинский р-н, п Каменники, дер.Угол д.67	Действующий
Рыбинский муниципальный округ	Ярославская обл, Рыбинский р-н, п Каменники, дер.Угол д.66	Действующий
Рыбинский муниципальный округ	Ярославская обл, Рыбинский р-н, п Каменники, дер.Угол д.65	Действующий
Рыбинский муниципальный округ	Ярославская обл, Рыбинский р-н, п Каменники, дер.Угол д.64	Действующий
Рыбинский муниципальный округ	Ярославская обл, Рыбинский р-н, п Каменники, дер.Угол д.63	Действующий
Рыбинский муниципальный округ	Ярославская обл, Рыбинский р-н, п Каменники, дер.Угол д.62	Действующий
Рыбинский муниципальный округ	Ярославская обл, Рыбинский р-н, п Каменники, дер.Угол д.61	Действующий
Рыбинский муниципальный округ	Ярославская обл, Рыбинский р-н, п Каменники, дер.Угол д.60	Действующий
Рыбинский муниципальный округ	Ярославская обл, Рыбинский р-н, п Каменники, дер.Угол д.59	Действующий
Рыбинский муниципальный округ	Ярославская обл, Рыбинский р-н, п Каменники, дер.Угол д.58	Действующий
Рыбинский муниципальный округ	Ярославская обл, Рыбинский р-н, п Каменники, дер.Угол д.57	Действующий
Рыбинский муниципальный округ	Ярославская обл, Рыбинский р-н, п Каменники, дер.Угол д.56	Действующий
Рыбинский муниципальный округ	Ярославская обл, Рыбинский р-н, п Каменники, дер.Угол д.55	Действующий
Рыбинский муниципальный округ	Ярославская обл, Рыбинский р-н, п Каменники, дер.Угол д.54	Действующий
Рыбинский муниципальный округ	Ярославская обл, Рыбинский р-н, п Каменники, дер.Угол д.53	Действующий
Рыбинский муниципальный округ	Ярославская обл, Рыбинский р-н, п Каменники, дер.Угол д.52	Действующий
Рыбинский муниципальный округ	Ярославская обл, Рыбинский р-н, п Каменники, дер.Угол д.51	Действующий
Рыбинский муниципальный округ	Ярославская обл, Рыбинский р-н, п Каменники, дер.Угол д.50	Действующий
Рыбинский муниципальный округ	Ярославская обл, Рыбинский р-н, п Каменники, дер.Угол д.49	Действующий
Рыбинский муниципальный округ	Ярославская обл, Рыбинский р-н, п Каменники, дер.Угол д.48	Действующий
Рыбинский муниципальный округ	Ярославская обл, Рыбинский р-н, п Каменники, дер.Угол д.47	Действующий
Рыбинский муниципальный округ	Ярославская обл, Рыбинский р-н, п Каменники, дер.Угол д.46	Действующий
Рыбинский муниципальный округ	Ярославская обл, Рыбинский р-н, п Каменники, дер.Угол д.45	Действующий
Рыбинский муниципальный округ	Ярославская обл, Рыбинский р-н, п Каменники, дер.Угол д.44	Действующий
Рыбинский муниципальный округ	Ярославская обл, Рыбинский р-н, п Каменники, дер.Угол д.43	Действующий
Рыбинский муниципальный округ	Ярославская обл, Рыбинский р-н, п Каменники, дер.Угол д.42	Действующий
Рыбинский муниципальный округ	Ярославская обл, Рыбинский р-н, п Каменники, дер.Угол д.41	Действующий
Рыбинский муниципальный округ	Ярославская обл, Рыбинский р-н, п Каменники, дер.Угол д.40	Действующий
Рыбинский муниципальный округ	Ярославская обл, Рыбинский р-н, п Каменники, дер.Угол д.39	Действующий
Рыбинский муниципальный округ	Ярославская обл, Рыбинский р-н, п Каменники, дер.Угол д.38	Действующий
Рыбинский муниципальный округ	Ярославская обл, Рыбинский р-н, п Каменники, дер.Угол д.37	Действующий
Рыбинский муниципальный округ	Ярославская обл, Рыбинский р-н, п Каменники, дер.Угол д.36	Действующий
Рыбинский муниципальный округ	Ярославская обл, Рыбинский р-н, п Каменники, дер.Угол д.35	Действующий
Рыбинский муниципальный округ	Ярославская обл, Рыбинский р-н, п Каменники, дер.Угол д.34	Действующий
Рыбинский муниципальный округ	Ярославская обл, Рыбинский р-н, п Каменники, дер.Угол д.33	Действующий
Рыбинский муниципальный округ	Ярославская обл, Рыбинский р-н, п Каменники, дер.Угол д.32	Действующий
Рыбинский муниципальный округ	Ярославская обл, Рыбинский р-н, п Каменники, дер.Угол д.31	Действующий
Рыбинский муниципальный округ	Ярославская обл, Рыбинский р-н, п Каменники, дер.Угол д.30	Действующий

Рыбинский муниципальный округ	Ярославская обл, Рыбинский р-н, п Каменники, дер.Угол д.29	Действующий
Рыбинский муниципальный округ	Ярославская обл, Рыбинский р-н, п Каменники, дер.Угол д.28	Действующий
Рыбинский муниципальный округ	Ярославская обл, Рыбинский р-н, п Каменники, дер.Угол д.27	Действующий
Рыбинский муниципальный округ	Ярославская обл, Рыбинский р-н, п Каменники, дер.Угол д.26	Действующий
Рыбинский муниципальный округ	Ярославская обл, Рыбинский р-н, п Каменники, дер.Угол д.25	Действующий
Рыбинский муниципальный округ	Ярославская обл, Рыбинский р-н, п Каменники, дер.Угол д.24	Действующий
Рыбинский муниципальный округ	Ярославская обл, Рыбинский р-н, п Каменники, дер.Угол д.23	Действующий
Рыбинский муниципальный округ	Ярославская обл, Рыбинский р-н, п Каменники, дер.Угол д.22	Действующий
Рыбинский муниципальный округ	Ярославская обл, Рыбинский р-н, п Каменники, дер.Угол д.21	Действующий
Рыбинский муниципальный округ	Ярославская обл, Рыбинский р-н, п Каменники, дер.Угол д.20	Действующий
Рыбинский муниципальный округ	Ярославская обл, Рыбинский р-н, п Каменники, дер.Угол д.19	Действующий
Рыбинский муниципальный округ	Ярославская обл, Рыбинский р-н, п Каменники, дер.Угол д.18	Действующий
Рыбинский муниципальный округ	Ярославская обл, Рыбинский р-н, п Каменники, дер.Угол д.17	Действующий
Рыбинский муниципальный округ	Ярославская обл, Рыбинский р-н, п Каменники, дер.Угол д.16	Действующий
Рыбинский муниципальный округ	Ярославская обл, Рыбинский р-н, п Каменники, дер.Угол д.15	Действующий
Рыбинский муниципальный округ	Ярославская обл, Рыбинский р-н, п Каменники, дер.Угол д.14	Действующий
Рыбинский муниципальный округ	Ярославская обл, Рыбинский р-н, п Каменники, дер.Угол д.13	Действующий
Рыбинский муниципальный округ	Ярославская обл, Рыбинский р-н, п Каменники, дер.Угол д.12	Действующий
Рыбинский муниципальный округ	Ярославская обл, Рыбинский р-н, п Каменники, дер.Угол д.11	Действующий
Рыбинский муниципальный округ	Ярославская обл, Рыбинский р-н, п Каменники, дер.Угол д.10	Действующий
Рыбинский муниципальный округ	Ярославская обл, Рыбинский р-н, п Каменники, дер.Угол д.9	Действующий
Рыбинский муниципальный округ	Ярославская обл, Рыбинский р-н, п Каменники, дер.Угол д.8	Действующий
Рыбинский муниципальный округ	Ярославская обл, Рыбинский р-н, п Каменники, дер.Угол д.7	Действующий
Рыбинский муниципальный округ	Ярославская обл, Рыбинский р-н, п Каменники, дер.Угол д.6	Действующий
Рыбинский муниципальный округ	Ярославская обл, Рыбинский р-н, п Каменники, дер.Угол д.5	Действующий
Рыбинский муниципальный округ	Ярославская обл, Рыбинский р-н, п Каменники, дер.Угол д.4	Действующий
Рыбинский муниципальный округ	Ярославская обл, Рыбинский р-н, п Каменники, дер.Угол д.3	Действующий
Рыбинский муниципальный округ	Ярославская обл, Рыбинский р-н, п Каменники, дер.Угол д.2	Действующий
Рыбинский муниципальный округ	Ярославская обл, Рыбинский р-н, п Каменники, дер.Угол д.1	Действующий
Рыбинский муниципальный округ	Ярославская обл, Рыбинский р-н, п Каменники, дер.Вараксино д.19	Действующий
Рыбинский муниципальный округ	Ярославская обл, Рыбинский р-н, п Каменники, дер.Вараксино д.18	Действующий
Рыбинский муниципальный округ	Ярославская обл, Рыбинский р-н, п Каменники, дер.Вараксино д.17	Действующий
Рыбинский муниципальный округ	Ярославская обл, Рыбинский р-н, п Каменники, дер.Вараксино д.16	Действующий
Рыбинский муниципальный округ	Ярославская обл, Рыбинский р-н, п Каменники, дер.Вараксино д.15	Действующий
Рыбинский муниципальный округ	Ярославская обл, Рыбинский р-н, п Каменники, дер.Вараксино д.14	Действующий
Рыбинский муниципальный округ	Ярославская обл, Рыбинский р-н, п Каменники, дер.Вараксино д.13	Действующий
Рыбинский муниципальный округ	Ярославская обл, Рыбинский р-н, п Каменники, дер.Вараксино д.12	Действующий
Рыбинский муниципальный округ	Ярославская обл, Рыбинский р-н, п Каменники, дер.Вараксино д.11	Действующий
Рыбинский муниципальный округ	Ярославская обл, Рыбинский р-н, п Каменники, дер.Вараксино д.10	Действующий
Рыбинский муниципальный округ	Ярославская обл, Рыбинский р-н, п Каменники, дер.Вараксино д.9	Действующий
Рыбинский муниципальный округ	Ярославская обл, Рыбинский р-н, п Каменники, дер.Вараксино д.8	Действующий
Рыбинский муниципальный округ	Ярославская обл, Рыбинский р-н, п Каменники, дер.Вараксино д.7	Действующий
Рыбинский муниципальный округ	Ярославская обл, Рыбинский р-н, п Каменники, дер.Вараксино д.6	Действующий
Рыбинский муниципальный округ	Ярославская обл, Рыбинский р-н, п Каменники, дер.Вараксино д.5	Действующий
Рыбинский муниципальный округ	Ярославская обл, Рыбинский р-н, п Каменники, дер.Вараксино д.4	Действующий
Рыбинский муниципальный округ	Ярославская обл, Рыбинский р-н, п Каменники, дер.Вараксино д.3	Действующий
Рыбинский муниципальный округ	Ярославская обл, Рыбинский р-н, п Каменники, дер.Вараксино д.2	Действующий
Рыбинский муниципальный округ	Ярославская обл, Рыбинский р-н, п Каменники, дер.Вараксино д.1	Действующий
Рыбинский муниципальный округ	Ярославская обл, Рыбинский р-н, п Каменники, дер.Долгий Мох д.22	Действующий
Рыбинский муниципальный округ	Ярославская обл, Рыбинский р-н, п Каменники, дер.Долгий Мох д.21	Действующий
Рыбинский муниципальный округ	Ярославская обл, Рыбинский р-н, п Каменники, дер.Долгий Мох д.20	Действующий
Рыбинский муниципальный округ	Ярославская обл, Рыбинский р-н, п Каменники, дер.Долгий Мох д.19	Действующий
Рыбинский муниципальный округ	Ярославская обл, Рыбинский р-н, п Каменники, дер.Долгий Мох д.18	Действующий
Рыбинский муниципальный округ	Ярославская обл, Рыбинский р-н, п Каменники, дер.Долгий Мох д.17	Действующий
Рыбинский муниципальный округ	Ярославская обл, Рыбинский р-н, п Каменники, дер.Долгий Мох д.16	Действующий
Рыбинский муниципальный округ	Ярославская обл, Рыбинский р-н, п Каменники, дер.Долгий Мох д.15	Действующий
Рыбинский муниципальный округ	Ярославская обл, Рыбинский р-н, п Каменники, дер.Долгий Мох д.14	Действующий
Рыбинский муниципальный округ	Ярославская обл, Рыбинский р-н, п Каменники, дер.Долгий Мох д.13	Действующий
Рыбинский муниципальный округ	Ярославская обл, Рыбинский р-н, п Каменники, дер.Долгий Мох д.12	Действующий
Рыбинский муниципальный округ	Ярославская обл, Рыбинский р-н, п Каменники, дер.Долгий Мох д.11	Действующий
Рыбинский муниципальный округ	Ярославская обл, Рыбинский р-н, п Каменники, дер.Долгий Мох д.10	Действующий
Рыбинский муниципальный округ	Ярославская обл, Рыбинский р-н, п Каменники, дер.Долгий Мох д.9	Действующий
Рыбинский муниципальный округ	Ярославская обл, Рыбинский р-н, п Каменники, дер.Долгий Мох д.8	Действующий
Рыбинский муниципальный округ	Ярославская обл, Рыбинский р-н, п Каменники, дер.Долгий Мох д.7	Действующий
Рыбинский муниципальный округ	Ярославская обл, Рыбинский р-н, п Каменники, дер.Долгий Мох д.6	Действующий
Рыбинский муниципальный округ	Ярославская обл, Рыбинский р-н, п Каменники, дер.Долгий Мох д.5	Действующий
Рыбинский муниципальный округ	Ярославская обл, Рыбинский р-н, п Каменники, дер.Долгий Мох д.4	Действующий
Рыбинский муниципальный округ	Ярославская обл, Рыбинский р-н, п Каменники, дер.Долгий Мох д.3	Действующий
Рыбинский муниципальный округ	Ярославская обл, Рыбинский р-н, п Каменники, дер.Долгий Мох д.2	Действующий
Рыбинский муниципальный округ	Ярославская обл, Рыбинский р-н, п Каменники, дер.Долгий Мох д.1	Действующий
Рыбинский муниципальный округ	Ярославская обл, Рыбинский р-н, п Каменники, ул..Садовая д.17	Действующий

Рыбинский муниципальный округ	Ярославская обл, Рыбинский р-н, п Каменники, ул..Садовая д.16	Действующий
Рыбинский муниципальный округ	Ярославская обл, Рыбинский р-н, п Каменники, ул..Садовая д.15	Действующий
Рыбинский муниципальный округ	Ярославская обл, Рыбинский р-н, п Каменники, ул..Садовая д.14	Действующий
Рыбинский муниципальный округ	Ярославская обл, Рыбинский р-н, п Каменники, ул..Садовая д.13	Действующий
Рыбинский муниципальный округ	Ярославская обл, Рыбинский р-н, п Каменники, ул..Садовая д.12	Действующий
Рыбинский муниципальный округ	Ярославская обл, Рыбинский р-н, п Каменники, ул..Садовая д.11	Действующий
Рыбинский муниципальный округ	Ярославская обл, Рыбинский р-н, п Каменники, ул..Садовая д.10	Действующий
Рыбинский муниципальный округ	Ярославская обл, Рыбинский р-н, п Каменники, ул..Садовая д.9	Действующий
Рыбинский муниципальный округ	Ярославская обл, Рыбинский р-н, п Каменники, ул..Садовая д.8	Действующий
Рыбинский муниципальный округ	Ярославская обл, Рыбинский р-н, п Каменники, ул..Садовая д.7	Действующий
Рыбинский муниципальный округ	Ярославская обл, Рыбинский р-н, п Каменники, ул..Садовая д.6	Действующий
Рыбинский муниципальный округ	Ярославская обл, Рыбинский р-н, п Каменники, ул..Садовая д.5	Действующий
Рыбинский муниципальный округ	Ярославская обл, Рыбинский р-н, п Каменники, ул..Садовая д.4	Действующий
Рыбинский муниципальный округ	Ярославская обл, Рыбинский р-н, п Каменники, ул..Садовая д.3	Действующий
Рыбинский муниципальный округ	Ярославская обл, Рыбинский р-н, п Каменники, ул..Садовая д.2	Действующий
Рыбинский муниципальный округ	Ярославская обл, Рыбинский р-н, п Каменники, ул..Садовая д.1	Действующий
Рыбинский муниципальный округ	Ярославская обл, Рыбинский р-н, п Каменники, ул..Ярославская д.16	Действующий
Рыбинский муниципальный округ	Ярославская обл, Рыбинский р-н, п Каменники, ул..Ярославская д.15	Действующий
Рыбинский муниципальный округ	Ярославская обл, Рыбинский р-н, п Каменники, ул..Ярославская д.14	Действующий
Рыбинский муниципальный округ	Ярославская обл, Рыбинский р-н, п Каменники, ул..Ярославская д.13	Действующий
Рыбинский муниципальный округ	Ярославская обл, Рыбинский р-н, п Каменники, ул..Ярославская д.12	Действующий
Рыбинский муниципальный округ	Ярославская обл, Рыбинский р-н, п Каменники, ул..Ярославская д.11	Действующий
Рыбинский муниципальный округ	Ярославская обл, Рыбинский р-н, п Каменники, ул..Ярославская д.10	Действующий
Рыбинский муниципальный округ	Ярославская обл, Рыбинский р-н, п Каменники, ул..Ярославская д.9	Действующий
Рыбинский муниципальный округ	Ярославская обл, Рыбинский р-н, п Каменники, ул..Ярославская д.8	Действующий
Рыбинский муниципальный округ	Ярославская обл, Рыбинский р-н, п Каменники, ул..Ярославская д.7	Действующий
Рыбинский муниципальный округ	Ярославская обл, Рыбинский р-н, п Каменники, ул..Ярославская д.6	Действующий
Рыбинский муниципальный округ	Ярославская обл, Рыбинский р-н, п Каменники, ул..Ярославская д.5	Действующий
Рыбинский муниципальный округ	Ярославская обл, Рыбинский р-н, п Каменники, ул..Ярославская д.4	Действующий
Рыбинский муниципальный округ	Ярославская обл, Рыбинский р-н, п Каменники, ул..Ярославская д.3	Действующий
Рыбинский муниципальный округ	Ярославская обл, Рыбинский р-н, п Каменники, ул..Ярославская д.2	Действующий
Рыбинский муниципальный округ	Ярославская обл, Рыбинский р-н, п Каменники, ул..Ярославская д.1	Действующий
Рыбинский муниципальный округ	Ярославская обл, Рыбинский р-н, п Каменники, пер.Лавровский д.20	Действующий
Рыбинский муниципальный округ	Ярославская обл, Рыбинский р-н, п Каменники, пер.Лавровский д.19	Действующий
Рыбинский муниципальный округ	Ярославская обл, Рыбинский р-н, п Каменники, пер.Лавровский д.18	Действующий
Рыбинский муниципальный округ	Ярославская обл, Рыбинский р-н, п Каменники, пер.Лавровский д.17	Действующий
Рыбинский муниципальный округ	Ярославская обл, Рыбинский р-н, п Каменники, пер.Лавровский д.16	Действующий
Рыбинский муниципальный округ	Ярославская обл, Рыбинский р-н, п Каменники, пер.Лавровский д.15	Действующий
Рыбинский муниципальный округ	Ярославская обл, Рыбинский р-н, п Каменники, пер.Лавровский д.14	Действующий
Рыбинский муниципальный округ	Ярославская обл, Рыбинский р-н, п Каменники, пер.Лавровский д.13	Действующий
Рыбинский муниципальный округ	Ярославская обл, Рыбинский р-н, п Каменники, пер.Лавровский д.12	Действующий
Рыбинский муниципальный округ	Ярославская обл, Рыбинский р-н, п Каменники, пер.Лавровский д.11	Действующий
Рыбинский муниципальный округ	Ярославская обл, Рыбинский р-н, п Каменники, пер.Лавровский д.10	Действующий
Рыбинский муниципальный округ	Ярославская обл, Рыбинский р-н, п Каменники, пер.Лавровский д.9	Действующий
Рыбинский муниципальный округ	Ярославская обл, Рыбинский р-н, п Каменники, пер.Лавровский д.8	Действующий
Рыбинский муниципальный округ	Ярославская обл, Рыбинский р-н, п Каменники, пер.Лавровский д.7	Действующий
Рыбинский муниципальный округ	Ярославская обл, Рыбинский р-н, п Каменники, пер.Лавровский д.6	Действующий
Рыбинский муниципальный округ	Ярославская обл, Рыбинский р-н, п Каменники, пер.Лавровский д.5	Действующий
Рыбинский муниципальный округ	Ярославская обл, Рыбинский р-н, п Каменники, пер.Лавровский д.4	Действующий
Рыбинский муниципальный округ	Ярославская обл, Рыбинский р-н, п Каменники, пер.Лавровский д.3	Действующий
Рыбинский муниципальный округ	Ярославская обл, Рыбинский р-н, п Каменники, пер.Лавровский д.2	Действующий
Рыбинский муниципальный округ	Ярославская обл, Рыбинский р-н, п Каменники, пер.Лавровский д.1	Действующий
Рыбинский муниципальный округ	Ярославская обл, Рыбинский р-н, п Каменники, ул Бережская д.19	Действующий
Рыбинский муниципальный округ	Ярославская обл, Рыбинский р-н, п Каменники, ул Бережская д.18	Действующий
Рыбинский муниципальный округ	Ярославская обл, Рыбинский р-н, п Каменники, ул Бережская д.17	Действующий
Рыбинский муниципальный округ	Ярославская обл, Рыбинский р-н, п Каменники, ул Бережская д.16	Действующий
Рыбинский муниципальный округ	Ярославская обл, Рыбинский р-н, п Каменники, ул Бережская д.15	Действующий
Рыбинский муниципальный округ	Ярославская обл, Рыбинский р-н, п Каменники, ул Бережская д.14	Действующий
Рыбинский муниципальный округ	Ярославская обл, Рыбинский р-н, п Каменники, ул Бережская д.13	Действующий
Рыбинский муниципальный округ	Ярославская обл, Рыбинский р-н, п Каменники, ул Бережская д.12	Действующий
Рыбинский муниципальный округ	Ярославская обл, Рыбинский р-н, п Каменники, ул Бережская д.11	Действующий
Рыбинский муниципальный округ	Ярославская обл, Рыбинский р-н, п Каменники, ул Бережская д.10	Действующий
Рыбинский муниципальный округ	Ярославская обл, Рыбинский р-н, п Каменники, ул Бережская д.9	Действующий
Рыбинский муниципальный округ	Ярославская обл, Рыбинский р-н, п Каменники, ул Бережская д.8	Действующий
Рыбинский муниципальный округ	Ярославская обл, Рыбинский р-н, п Каменники, ул Бережская д.7	Действующий
Рыбинский муниципальный округ	Ярославская обл, Рыбинский р-н, п Каменники, ул Бережская д.6	Действующий
Рыбинский муниципальный округ	Ярославская обл, Рыбинский р-н, п Каменники, ул Бережская д.5	Действующий
Рыбинский муниципальный округ	Ярославская обл, Рыбинский р-н, п Каменники, ул Бережская д.4	Действующий
Рыбинский муниципальный округ	Ярославская обл, Рыбинский р-н, п Каменники, ул Бережская д.3	Действующий
Рыбинский муниципальный округ	Ярославская обл, Рыбинский р-н, п Каменники, ул Бережская д.2	Действующий
Рыбинский муниципальный округ	Ярославская обл, Рыбинский р-н, п Каменники, ул Бережская д.1	Действующий

Рыбинский муниципальный округ	Ярославская обл, Рыбинский р-н, п Каменники, ул Лавровская д.33	Действующий
Рыбинский муниципальный округ	Ярославская обл, Рыбинский р-н, п Каменники, ул Лавровская д.32	Действующий
Рыбинский муниципальный округ	Ярославская обл, Рыбинский р-н, п Каменники, ул Лавровская д.31	Действующий
Рыбинский муниципальный округ	Ярославская обл, Рыбинский р-н, п Каменники, ул Лавровская д.30	Действующий
Рыбинский муниципальный округ	Ярославская обл, Рыбинский р-н, п Каменники, ул Лавровская д.29	Действующий
Рыбинский муниципальный округ	Ярославская обл, Рыбинский р-н, п Каменники, ул Лавровская д.28	Действующий
Рыбинский муниципальный округ	Ярославская обл, Рыбинский р-н, п Каменники, ул Лавровская д.27	Действующий
Рыбинский муниципальный округ	Ярославская обл, Рыбинский р-н, п Каменники, ул Лавровская д.26	Действующий
Рыбинский муниципальный округ	Ярославская обл, Рыбинский р-н, п Каменники, ул Лавровская д.25	Действующий
Рыбинский муниципальный округ	Ярославская обл, Рыбинский р-н, п Каменники, ул Лавровская д.24	Действующий
Рыбинский муниципальный округ	Ярославская обл, Рыбинский р-н, п Каменники, ул Лавровская д.23	Действующий
Рыбинский муниципальный округ	Ярославская обл, Рыбинский р-н, п Каменники, ул Лавровская д.22	Действующий
Рыбинский муниципальный округ	Ярославская обл, Рыбинский р-н, п Каменники, ул Лавровская д.21	Действующий
Рыбинский муниципальный округ	Ярославская обл, Рыбинский р-н, п Каменники, ул Лавровская д.20	Действующий
Рыбинский муниципальный округ	Ярославская обл, Рыбинский р-н, п Каменники, ул Лавровская д.19	Действующий
Рыбинский муниципальный округ	Ярославская обл, Рыбинский р-н, п Каменники, ул Лавровская д.18	Действующий
Рыбинский муниципальный округ	Ярославская обл, Рыбинский р-н, п Каменники, ул Лавровская д.17	Действующий
Рыбинский муниципальный округ	Ярославская обл, Рыбинский р-н, п Каменники, ул Лавровская д.16	Действующий
Рыбинский муниципальный округ	Ярославская обл, Рыбинский р-н, п Каменники, ул Лавровская д.15	Действующий
Рыбинский муниципальный округ	Ярославская обл, Рыбинский р-н, п Каменники, ул Лавровская д.14	Действующий
Рыбинский муниципальный округ	Ярославская обл, Рыбинский р-н, п Каменники, ул Лавровская д.13	Действующий
Рыбинский муниципальный округ	Ярославская обл, Рыбинский р-н, п Каменники, ул Лавровская д.12	Действующий
Рыбинский муниципальный округ	Ярославская обл, Рыбинский р-н, п Каменники, ул Лавровская д.11	Действующий
Рыбинский муниципальный округ	Ярославская обл, Рыбинский р-н, п Каменники, ул Лавровская д.10	Действующий
Рыбинский муниципальный округ	Ярославская обл, Рыбинский р-н, п Каменники, ул Лавровская д.9	Действующий
Рыбинский муниципальный округ	Ярославская обл, Рыбинский р-н, п Каменники, ул Лавровская д.8	Действующий
Рыбинский муниципальный округ	Ярославская обл, Рыбинский р-н, п Каменники, ул Лавровская д.7	Действующий
Рыбинский муниципальный округ	Ярославская обл, Рыбинский р-н, п Каменники, ул Лавровская д.6	Действующий
Рыбинский муниципальный округ	Ярославская обл, Рыбинский р-н, п Каменники, ул Лавровская д.5	Действующий
Рыбинский муниципальный округ	Ярославская обл, Рыбинский р-н, п Каменники, ул Лавровская д.4	Действующий
Рыбинский муниципальный округ	Ярославская обл, Рыбинский р-н, п Каменники, ул Лавровская д.3	Действующий
Рыбинский муниципальный округ	Ярославская обл, Рыбинский р-н, п Каменники, ул Лавровская д.2	Действующий
Рыбинский муниципальный округ	Ярославская обл, Рыбинский р-н, п Каменники, ул Лавровская д.1	Действующий
Рыбинский муниципальный округ	Ярославская обл, Рыбинский р-н, п Каменники, ул Новая д.15	Действующий
Рыбинский муниципальный округ	Ярославская обл, Рыбинский р-н, п Каменники, ул Новая д.14	Действующий
Рыбинский муниципальный округ	Ярославская обл, Рыбинский р-н, п Каменники, ул Новая д.13	Действующий
Рыбинский муниципальный округ	Ярославская обл, Рыбинский р-н, п Каменники, ул Новая д.12	Действующий
Рыбинский муниципальный округ	Ярославская обл, Рыбинский р-н, п Каменники, ул Новая д.11	Действующий
Рыбинский муниципальный округ	Ярославская обл, Рыбинский р-н, п Каменники, ул Новая д.10	Действующий
Рыбинский муниципальный округ	Ярославская обл, Рыбинский р-н, п Каменники, ул Новая д.9	Действующий
Рыбинский муниципальный округ	Ярославская обл, Рыбинский р-н, п Каменники, ул Новая д.8	Действующий
Рыбинский муниципальный округ	Ярославская обл, Рыбинский р-н, п Каменники, ул Новая д.7	Действующий
Рыбинский муниципальный округ	Ярославская обл, Рыбинский р-н, п Каменники, ул Новая д.6	Действующий
Рыбинский муниципальный округ	Ярославская обл, Рыбинский р-н, п Каменники, ул Новая д.5	Действующий
Рыбинский муниципальный округ	Ярославская обл, Рыбинский р-н, п Каменники, ул Новая д.4	Действующий
Рыбинский муниципальный округ	Ярославская обл, Рыбинский р-н, п Каменники, ул Новая д.3	Действующий
Рыбинский муниципальный округ	Ярославская обл, Рыбинский р-н, п Каменники, ул Новая д.2	Действующий
Рыбинский муниципальный округ	Ярославская обл, Рыбинский р-н, п Каменники, ул Новая д.1	Действующий
Рыбинский муниципальный округ	Ярославская обл, Рыбинский р-н, п Каменники, ул Раменская д.35	Действующий
Рыбинский муниципальный округ	Ярославская обл, Рыбинский р-н, п Каменники, ул Раменская д.34	Действующий
Рыбинский муниципальный округ	Ярославская обл, Рыбинский р-н, п Каменники, ул Раменская д.33	Действующий
Рыбинский муниципальный округ	Ярославская обл, Рыбинский р-н, п Каменники, ул Раменская д.32	Действующий
Рыбинский муниципальный округ	Ярославская обл, Рыбинский р-н, п Каменники, ул Раменская д.31	Действующий
Рыбинский муниципальный округ	Ярославская обл, Рыбинский р-н, п Каменники, ул Раменская д.30	Действующий
Рыбинский муниципальный округ	Ярославская обл, Рыбинский р-н, п Каменники, ул Раменская д.29	Действующий
Рыбинский муниципальный округ	Ярославская обл, Рыбинский р-н, п Каменники, ул Раменская д.28	Действующий
Рыбинский муниципальный округ	Ярославская обл, Рыбинский р-н, п Каменники, ул Раменская д.27	Действующий
Рыбинский муниципальный округ	Ярославская обл, Рыбинский р-н, п Каменники, ул Раменская д.26	Действующий
Рыбинский муниципальный округ	Ярославская обл, Рыбинский р-н, п Каменники, ул Раменская д.25	Действующий
Рыбинский муниципальный округ	Ярославская обл, Рыбинский р-н, п Каменники, ул Раменская д.24	Действующий
Рыбинский муниципальный округ	Ярославская обл, Рыбинский р-н, п Каменники, ул Раменская д.23	Действующий
Рыбинский муниципальный округ	Ярославская обл, Рыбинский р-н, п Каменники, ул Раменская д.22	Действующий
Рыбинский муниципальный округ	Ярославская обл, Рыбинский р-н, п Каменники, ул Раменская д.21	Действующий
Рыбинский муниципальный округ	Ярославская обл, Рыбинский р-н, п Каменники, ул Раменская д.20	Действующий
Рыбинский муниципальный округ	Ярославская обл, Рыбинский р-н, п Каменники, ул Раменская д.19	Действующий
Рыбинский муниципальный округ	Ярославская обл, Рыбинский р-н, п Каменники, ул Раменская д.18	Действующий
Рыбинский муниципальный округ	Ярославская обл, Рыбинский р-н, п Каменники, ул Раменская д.17	Действующий
Рыбинский муниципальный округ	Ярославская обл, Рыбинский р-н, п Каменники, ул Раменская д.16	Действующий
Рыбинский муниципальный округ	Ярославская обл, Рыбинский р-н, п Каменники, ул Раменская д.15	Действующий
Рыбинский муниципальный округ	Ярославская обл, Рыбинский р-н, п Каменники, ул Раменская д.14	Действующий
Рыбинский муниципальный округ	Ярославская обл, Рыбинский р-н, п Каменники, ул Раменская д.13	Действующий

Рыбинский муниципальный округ	Ярославская обл, Рыбинский р-н, п Каменники, ул Раменская д.12	Действующий
Рыбинский муниципальный округ	Ярославская обл, Рыбинский р-н, п Каменники, ул Раменская д.11	Действующий
Рыбинский муниципальный округ	Ярославская обл, Рыбинский р-н, п Каменники, ул Раменская д.10	Действующий
Рыбинский муниципальный округ	Ярославская обл, Рыбинский р-н, п Каменники, ул Раменская д.9	Действующий
Рыбинский муниципальный округ	Ярославская обл, Рыбинский р-н, п Каменники, ул Раменская д.8	Действующий
Рыбинский муниципальный округ	Ярославская обл, Рыбинский р-н, п Каменники, ул Раменская д.7	Действующий
Рыбинский муниципальный округ	Ярославская обл, Рыбинский р-н, п Каменники, ул Раменская д.6	Действующий
Рыбинский муниципальный округ	Ярославская обл, Рыбинский р-н, п Каменники, ул Раменская д.5	Действующий
Рыбинский муниципальный округ	Ярославская обл, Рыбинский р-н, п Каменники, ул Раменская д.4	Действующий
Рыбинский муниципальный округ	Ярославская обл, Рыбинский р-н, п Каменники, ул Раменская д.3	Действующий
Рыбинский муниципальный округ	Ярославская обл, Рыбинский р-н, п Каменники, ул Раменская д.2	Действующий
Рыбинский муниципальный округ	Ярославская обл, Рыбинский р-н, п Каменники, ул Раменская д.1	Действующий
Рыбинский муниципальный округ	Ярославская обл, Рыбинский р-н, п Каменники, ул Сосновая д.9	Действующий
Рыбинский муниципальный округ	Ярославская обл, Рыбинский р-н, п Каменники, ул Сосновая д.8	Действующий
Рыбинский муниципальный округ	Ярославская обл, Рыбинский р-н, п Каменники, ул Сосновая д.7	Действующий
Рыбинский муниципальный округ	Ярославская обл, Рыбинский р-н, п Каменники, ул Сосновая д.6	Действующий
Рыбинский муниципальный округ	Ярославская обл, Рыбинский р-н, п Каменники, ул Сосновая д.5	Действующий
Рыбинский муниципальный округ	Ярославская обл, Рыбинский р-н, п Каменники, ул Сосновая д.4	Действующий
Рыбинский муниципальный округ	Ярославская обл, Рыбинский р-н, п Каменники, ул Сосновая д.3	Действующий
Рыбинский муниципальный округ	Ярославская обл, Рыбинский р-н, п Каменники, ул Сосновая д.2	Действующий
Рыбинский муниципальный округ	Ярославская обл, Рыбинский р-н, п Каменники, ул Сосновая д.1	Действующий
Рыбинский муниципальный округ	Ярославская обл, Рыбинский р-н, п Каменники, ул Набережная д.13	Действующий
Рыбинский муниципальный округ	Ярославская обл, Рыбинский р-н, п Каменники, ул Набережная д.12	Действующий
Рыбинский муниципальный округ	Ярославская обл, Рыбинский р-н, п Каменники, ул Набережная д.11	Действующий
Рыбинский муниципальный округ	Ярославская обл, Рыбинский р-н, п Каменники, ул Набережная д.12	Действующий
Рыбинский муниципальный округ	Ярославская обл, Рыбинский р-н, п Каменники, ул Набережная д.11	Действующий
Рыбинский муниципальный округ	Ярославская обл, Рыбинский р-н, п Каменники, ул Набережная д.10	Действующий
Рыбинский муниципальный округ	Ярославская обл, Рыбинский р-н, п Каменники, ул Набережная д.9	Действующий
Рыбинский муниципальный округ	Ярославская обл, Рыбинский р-н, п Каменники, ул Набережная д.8	Действующий
Рыбинский муниципальный округ	Ярославская обл, Рыбинский р-н, п Каменники, ул Набережная д.7	Действующий
Рыбинский муниципальный округ	Ярославская обл, Рыбинский р-н, п Каменники, ул Набережная д.6	Действующий
Рыбинский муниципальный округ	Ярославская обл, Рыбинский р-н, п Каменники, ул Набережная д.5	Действующий
Рыбинский муниципальный округ	Ярославская обл, Рыбинский р-н, п Каменники, ул Набережная д.4	Действующий
Рыбинский муниципальный округ	Ярославская обл, Рыбинский р-н, п Каменники, ул Набережная д.3	Действующий
Рыбинский муниципальный округ	Ярославская обл, Рыбинский р-н, п Каменники, ул Набережная д.2	Действующий
Рыбинский муниципальный округ	Ярославская обл, Рыбинский р-н, п Каменники, ул Набережная д.1	Действующий
Рыбинский муниципальный округ	Ярославская обл, Рыбинский р-н, п Каменники, ул Матросова д.20	Действующий
Рыбинский муниципальный округ	Ярославская обл, Рыбинский р-н, п Каменники, ул Матросова д.19	Действующий
Рыбинский муниципальный округ	Ярославская обл, Рыбинский р-н, п Каменники, ул Матросова д.18	Действующий
Рыбинский муниципальный округ	Ярославская обл, Рыбинский р-н, п Каменники, ул Матросова д.17	Действующий
Рыбинский муниципальный округ	Ярославская обл, Рыбинский р-н, п Каменники, ул Матросова д.16	Действующий
Рыбинский муниципальный округ	Ярославская обл, Рыбинский р-н, п Каменники, ул Матросова д.15	Действующий
Рыбинский муниципальный округ	Ярославская обл, Рыбинский р-н, п Каменники, ул Матросова д.14	Действующий
Рыбинский муниципальный округ	Ярославская обл, Рыбинский р-н, п Каменники, ул Матросова д.13	Действующий
Рыбинский муниципальный округ	Ярославская обл, Рыбинский р-н, п Каменники, ул Матросова д.12	Действующий
Рыбинский муниципальный округ	Ярославская обл, Рыбинский р-н, п Каменники, ул Матросова д.11	Действующий
Рыбинский муниципальный округ	Ярославская обл, Рыбинский р-н, п Каменники, ул Матросова д.10	Действующий
Рыбинский муниципальный округ	Ярославская обл, Рыбинский р-н, п Каменники, ул Матросова д.9	Действующий
Рыбинский муниципальный округ	Ярославская обл, Рыбинский р-н, п Каменники, ул Матросова д.8	Действующий
Рыбинский муниципальный округ	Ярославская обл, Рыбинский р-н, п Каменники, ул Матросова д.7	Действующий
Рыбинский муниципальный округ	Ярославская обл, Рыбинский р-н, п Каменники, ул Матросова д.6	Действующий
Рыбинский муниципальный округ	Ярославская обл, Рыбинский р-н, п Каменники, ул Матросова д.5	Действующий
Рыбинский муниципальный округ	Ярославская обл, Рыбинский р-н, п Каменники, ул Матросова д.4	Действующий
Рыбинский муниципальный округ	Ярославская обл, Рыбинский р-н, п Каменники, ул Матросова д.3	Действующий
Рыбинский муниципальный округ	Ярославская обл, Рыбинский р-н, п Каменники, ул Матросова д.2	Действующий
Рыбинский муниципальный округ	Ярославская обл, Рыбинский р-н, п Каменники, ул Матросова д.1	Действующий
Рыбинский муниципальный округ	Ярославская обл, Рыбинский р-н, п Каменники, ул Береговая д.23	Действующий
Рыбинский муниципальный округ	Ярославская обл, Рыбинский р-н, п Каменники, ул Береговая д.22	Действующий
Рыбинский муниципальный округ	Ярославская обл, Рыбинский р-н, п Каменники, ул Береговая д.21	Действующий
Рыбинский муниципальный округ	Ярославская обл, Рыбинский р-н, п Каменники, ул Береговая д.20	Действующий
Рыбинский муниципальный округ	Ярославская обл, Рыбинский р-н, п Каменники, ул Береговая д.19	Действующий
Рыбинский муниципальный округ	Ярославская обл, Рыбинский р-н, п Каменники, ул Береговая д.18	Действующий
Рыбинский муниципальный округ	Ярославская обл, Рыбинский р-н, п Каменники, ул Береговая д.17	Действующий
Рыбинский муниципальный округ	Ярославская обл, Рыбинский р-н, п Каменники, ул Береговая д.16	Действующий
Рыбинский муниципальный округ	Ярославская обл, Рыбинский р-н, п Каменники, ул Береговая д.15	Действующий
Рыбинский муниципальный округ	Ярославская обл, Рыбинский р-н, п Каменники, ул Береговая д.14	Действующий
Рыбинский муниципальный округ	Ярославская обл, Рыбинский р-н, п Каменники, ул Береговая д.13	Действующий
Рыбинский муниципальный округ	Ярославская обл, Рыбинский р-н, п Каменники, ул Береговая д.12	Действующий
Рыбинский муниципальный округ	Ярославская обл, Рыбинский р-н, п Каменники, ул Береговая д.11	Действующий
Рыбинский муниципальный округ	Ярославская обл, Рыбинский р-н, п Каменники, ул Береговая д.10	Действующий
Рыбинский муниципальный округ	Ярославская обл, Рыбинский р-н, п Каменники, ул Береговая д.9	Действующий
Рыбинский муниципальный округ	Ярославская обл, Рыбинский р-н, п Каменники, ул Береговая д.8	Действующий
Рыбинский муниципальный округ	Ярославская обл, Рыбинский р-н, п Каменники, ул Береговая д.7	Действующий

Рыбинский муниципальный округ	Ярославская обл, Рыбинский р-н, п Каменники, ул Береговая д.6	Действующий
Рыбинский муниципальный округ	Ярославская обл, Рыбинский р-н, п Каменники, ул Береговая д.5	Действующий
Рыбинский муниципальный округ	Ярославская обл, Рыбинский р-н, п Каменники, ул Береговая д.4	Действующий
Рыбинский муниципальный округ	Ярославская обл, Рыбинский р-н, п Каменники, ул Береговая д.3	Действующий
Рыбинский муниципальный округ	Ярославская обл, Рыбинский р-н, п Каменники, ул Береговая д.2	Действующий
Рыбинский муниципальный округ	Ярославская обл, Рыбинский р-н, п Каменники, ул Береговая д.1	Действующий
Рыбинский муниципальный округ	Ярославская обл, Рыбинский р-н, п Каменники, ул Ленинградская д.21	Действующий
Рыбинский муниципальный округ	Ярославская обл, Рыбинский р-н, п Каменники, ул Ленинградская д.20	Действующий
Рыбинский муниципальный округ	Ярославская обл, Рыбинский р-н, п Каменники, ул Ленинградская д.19	Действующий
Рыбинский муниципальный округ	Ярославская обл, Рыбинский р-н, п Каменники, ул Ленинградская д.18	Действующий
Рыбинский муниципальный округ	Ярославская обл, Рыбинский р-н, п Каменники, ул Ленинградская д.17	Действующий
Рыбинский муниципальный округ	Ярославская обл, Рыбинский р-н, п Каменники, ул Ленинградская д.16	Действующий
Рыбинский муниципальный округ	Ярославская обл, Рыбинский р-н, п Каменники, ул Ленинградская д.15	Действующий
Рыбинский муниципальный округ	Ярославская обл, Рыбинский р-н, п Каменники, ул Ленинградская д.14	Действующий
Рыбинский муниципальный округ	Ярославская обл, Рыбинский р-н, п Каменники, ул Ленинградская д.13	Действующий
Рыбинский муниципальный округ	Ярославская обл, Рыбинский р-н, п Каменники, ул Ленинградская д.12	Действующий
Рыбинский муниципальный округ	Ярославская обл, Рыбинский р-н, п Каменники, ул Ленинградская д.11	Действующий
Рыбинский муниципальный округ	Ярославская обл, Рыбинский р-н, п Каменники, ул Ленинградская д.10	Действующий
Рыбинский муниципальный округ	Ярославская обл, Рыбинский р-н, п Каменники, ул Ленинградская д.9	Действующий
Рыбинский муниципальный округ	Ярославская обл, Рыбинский р-н, п Каменники, ул Ленинградская д.8	Действующий
Рыбинский муниципальный округ	Ярославская обл, Рыбинский р-н, п Каменники, ул Ленинградская д.7	Действующий
Рыбинский муниципальный округ	Ярославская обл, Рыбинский р-н, п Каменники, ул Ленинградская д.6	Действующий
Рыбинский муниципальный округ	Ярославская обл, Рыбинский р-н, п Каменники, ул Ленинградская д.5	Действующий
Рыбинский муниципальный округ	Ярославская обл, Рыбинский р-н, п Каменники, ул Ленинградская д.4	Действующий
Рыбинский муниципальный округ	Ярославская обл, Рыбинский р-н, п Каменники, ул Ленинградская д.3	Действующий
Рыбинский муниципальный округ	Ярославская обл, Рыбинский р-н, п Каменники, ул Ленинградская д.2	Действующий
Рыбинский муниципальный округ	Ярославская обл, Рыбинский р-н, п Каменники, ул Ленинградская д.1	Действующий
Рыбинский муниципальный округ	Ярославская обл, Рыбинский р-н, п Каменники, ул Московская д.34	Действующий
Рыбинский муниципальный округ	Ярославская обл, Рыбинский р-н, п Каменники, ул Московская д.33	Действующий
Рыбинский муниципальный округ	Ярославская обл, Рыбинский р-н, п Каменники, ул Московская д.32	Действующий
Рыбинский муниципальный округ	Ярославская обл, Рыбинский р-н, п Каменники, ул Московская д.31	Действующий
Рыбинский муниципальный округ	Ярославская обл, Рыбинский р-н, п Каменники, ул Московская д.30	Действующий
Рыбинский муниципальный округ	Ярославская обл, Рыбинский р-н, п Каменники, ул Московская д.29	Действующий
Рыбинский муниципальный округ	Ярославская обл, Рыбинский р-н, п Каменники, ул Московская д.28	Действующий
Рыбинский муниципальный округ	Ярославская обл, Рыбинский р-н, п Каменники, ул Московская д.27	Действующий
Рыбинский муниципальный округ	Ярославская обл, Рыбинский р-н, п Каменники, ул Московская д.26	Действующий
Рыбинский муниципальный округ	Ярославская обл, Рыбинский р-н, п Каменники, ул Московская д.25	Действующий
Рыбинский муниципальный округ	Ярославская обл, Рыбинский р-н, п Каменники, ул Московская д.24	Действующий
Рыбинский муниципальный округ	Ярославская обл, Рыбинский р-н, п Каменники, ул Московская д.23	Действующий
Рыбинский муниципальный округ	Ярославская обл, Рыбинский р-н, п Каменники, ул Московская д.22	Действующий
Рыбинский муниципальный округ	Ярославская обл, Рыбинский р-н, п Каменники, ул Московская д.21	Действующий
Рыбинский муниципальный округ	Ярославская обл, Рыбинский р-н, п Каменники, ул Московская д.20	Действующий
Рыбинский муниципальный округ	Ярославская обл, Рыбинский р-н, п Каменники, ул Московская д.19	Действующий
Рыбинский муниципальный округ	Ярославская обл, Рыбинский р-н, п Каменники, ул Московская д.18	Действующий
Рыбинский муниципальный округ	Ярославская обл, Рыбинский р-н, п Каменники, ул Московская д.17	Действующий
Рыбинский муниципальный округ	Ярославская обл, Рыбинский р-н, п Каменники, ул Московская д.16	Действующий
Рыбинский муниципальный округ	Ярославская обл, Рыбинский р-н, п Каменники, ул Московская д.15	Действующий
Рыбинский муниципальный округ	Ярославская обл, Рыбинский р-н, п Каменники, ул Московская д.14	Действующий
Рыбинский муниципальный округ	Ярославская обл, Рыбинский р-н, п Каменники, ул Московская д.13	Действующий
Рыбинский муниципальный округ	Ярославская обл, Рыбинский р-н, п Каменники, ул Московская д.12	Действующий
Рыбинский муниципальный округ	Ярославская обл, Рыбинский р-н, п Каменники, ул Московская д.11	Действующий
Рыбинский муниципальный округ	Ярославская обл, Рыбинский р-н, п Каменники, ул Московская д.10	Действующий
Рыбинский муниципальный округ	Ярославская обл, Рыбинский р-н, п Каменники, ул Московская д.9	Действующий
Рыбинский муниципальный округ	Ярославская обл, Рыбинский р-н, п Каменники, ул Московская д.8	Действующий
Рыбинский муниципальный округ	Ярославская обл, Рыбинский р-н, п Каменники, ул Московская д.7	Действующий
Рыбинский муниципальный округ	Ярославская обл, Рыбинский р-н, п Каменники, ул Московская д.6	Действующий
Рыбинский муниципальный округ	Ярославская обл, Рыбинский р-н, п Каменники, ул Московская д.5	Действующий
Рыбинский муниципальный округ	Ярославская обл, Рыбинский р-н, п Каменники, ул Московская д.4	Действующий
Рыбинский муниципальный округ	Ярославская обл, Рыбинский р-н, п Каменники, ул Московская д.3	Действующий
Рыбинский муниципальный округ	Ярославская обл, Рыбинский р-н, п Каменники, ул Московская д.2	Действующий
Рыбинский муниципальный округ	Ярославская обл, Рыбинский р-н, п Каменники, ул Московская д.1	Действующий
Рыбинский муниципальный округ	Ярославская обл, Рыбинский р-н, п Каменники, ул Яковская 42	Действующий
Рыбинский муниципальный округ	Ярославская обл, Рыбинский р-н, п Каменники, ул Яковская 41	Действующий
Рыбинский муниципальный округ	Ярославская обл, Рыбинский р-н, п Каменники, ул Яковская 40	Действующий
Рыбинский муниципальный округ	Ярославская обл, Рыбинский р-н, п Каменники, ул Яковская 39	Действующий
Рыбинский муниципальный округ	Ярославская обл, Рыбинский р-н, п Каменники, ул Яковская 38	Действующий
Рыбинский муниципальный округ	Ярославская обл, Рыбинский р-н, п Каменники, ул Яковская 37	Действующий
Рыбинский муниципальный округ	Ярославская обл, Рыбинский р-н, п Каменники, ул Яковская 36	Действующий
Рыбинский муниципальный округ	Ярославская обл, Рыбинский р-н, п Каменники, ул Яковская 35	Действующий
Рыбинский муниципальный округ	Ярославская обл, Рыбинский р-н, п Каменники, ул Яковская 34	Действующий
Рыбинский муниципальный округ	Ярославская обл, Рыбинский р-н, п Каменники, ул Яковская 33	Действующий

Рыбинский муниципальный округ	Ярославская обл, Рыбинский р-н, п Каменники, ул Яковская 32	Действующий
Рыбинский муниципальный округ	Ярославская обл, Рыбинский р-н, п Каменники, ул Яковская 31	Действующий
Рыбинский муниципальный округ	Ярославская обл, Рыбинский р-н, п Каменники, ул Яковская 30	Действующий
Рыбинский муниципальный округ	Ярославская обл, Рыбинский р-н, п Каменники, ул Яковская 29	Действующий
Рыбинский муниципальный округ	Ярославская обл, Рыбинский р-н, п Каменники, ул Яковская 28	Действующий
Рыбинский муниципальный округ	Ярославская обл, Рыбинский р-н, п Каменники, ул Яковская 27	Действующий
Рыбинский муниципальный округ	Ярославская обл, Рыбинский р-н, п Каменники, ул Яковская 26	Действующий
Рыбинский муниципальный округ	Ярославская обл, Рыбинский р-н, п Каменники, ул Яковская 25	Действующий
Рыбинский муниципальный округ	Ярославская обл, Рыбинский р-н, п Каменники, ул Яковская 24	Действующий
Рыбинский муниципальный округ	Ярославская обл, Рыбинский р-н, п Каменники, ул Яковская 23	Действующий
Рыбинский муниципальный округ	Ярославская обл, Рыбинский р-н, п Каменники, ул Яковская 22	Действующий
Рыбинский муниципальный округ	Ярославская обл, Рыбинский р-н, п Каменники, ул Яковская 21	Действующий
Рыбинский муниципальный округ	Ярославская обл, Рыбинский р-н, п Каменники, ул Яковская 20	Действующий
Рыбинский муниципальный округ	Ярославская обл, Рыбинский р-н, п Каменники, ул Яковская 19	Действующий
Рыбинский муниципальный округ	Ярославская обл, Рыбинский р-н, п Каменники, ул Яковская 18	Действующий
Рыбинский муниципальный округ	Ярославская обл, Рыбинский р-н, п Каменники, ул Яковская 17	Действующий
Рыбинский муниципальный округ	Ярославская обл, Рыбинский р-н, п Каменники, ул Яковская 16	Действующий
Рыбинский муниципальный округ	Ярославская обл, Рыбинский р-н, п Каменники, ул Яковская 15	Действующий
Рыбинский муниципальный округ	Ярославская обл, Рыбинский р-н, п Каменники, ул Яковская 14	Действующий
Рыбинский муниципальный округ	Ярославская обл, Рыбинский р-н, п Каменники, ул Яковская 13	Действующий
Рыбинский муниципальный округ	Ярославская обл, Рыбинский р-н, п Каменники, ул Яковская 12	Действующий
Рыбинский муниципальный округ	Ярославская обл, Рыбинский р-н, п Каменники, ул Яковская 11	Действующий
Рыбинский муниципальный округ	Ярославская обл, Рыбинский р-н, п Каменники, ул Яковская 10	Действующий
Рыбинский муниципальный округ	Ярославская обл, Рыбинский р-н, п Каменники, ул Яковская 9	Действующий
Рыбинский муниципальный округ	Ярославская обл, Рыбинский р-н, п Каменники, ул Яковская 8	Действующий
Рыбинский муниципальный округ	Ярославская обл, Рыбинский р-н, п Каменники, ул Яковская 7	Действующий
Рыбинский муниципальный округ	Ярославская обл, Рыбинский р-н, п Каменники, ул Яковская 6	Действующий
Рыбинский муниципальный округ	Ярославская обл, Рыбинский р-н, п Каменники, ул Яковская 5	Действующий
Рыбинский муниципальный округ	Ярославская обл, Рыбинский р-н, п Каменники, ул Яковская 4	Действующий
Рыбинский муниципальный округ	Ярославская обл, Рыбинский р-н, п Каменники, ул Яковская 3	Действующий
Рыбинский муниципальный округ	Ярославская обл, Рыбинский р-н, п Каменники, ул Яковская 2	Действующий
Рыбинский муниципальный округ	Ярославская обл, Рыбинский р-н, п Каменники, ул Лесная д.19	Действующий
Рыбинский муниципальный округ	Ярославская обл, Рыбинский р-н, п Каменники, ул Лесная д.18	Действующий
Рыбинский муниципальный округ	Ярославская обл, Рыбинский р-н, п Каменники, ул Лесная д.17	Действующий
Рыбинский муниципальный округ	Ярославская обл, Рыбинский р-н, п Каменники, ул Лесная д.16	Действующий
Рыбинский муниципальный округ	Ярославская обл, Рыбинский р-н, п Каменники, ул Лесная д.15	Действующий
Рыбинский муниципальный округ	Ярославская обл, Рыбинский р-н, п Каменники, ул Лесная д.14	Действующий
Рыбинский муниципальный округ	Ярославская обл, Рыбинский р-н, п Каменники, ул Лесная д.13	Действующий
Рыбинский муниципальный округ	Ярославская обл, Рыбинский р-н, п Каменники, ул Лесная д.12	Действующий
Рыбинский муниципальный округ	Ярославская обл, Рыбинский р-н, п Каменники, ул Лесная д.11	Действующий
Рыбинский муниципальный округ	Ярославская обл, Рыбинский р-н, п Каменники, ул Лесная д.10	Действующий
Рыбинский муниципальный округ	Ярославская обл, Рыбинский р-н, п Каменники, ул Лесная д.9	Действующий
Рыбинский муниципальный округ	Ярославская обл, Рыбинский р-н, п Каменники, ул Лесная д.8	Действующий
Рыбинский муниципальный округ	Ярославская обл, Рыбинский р-н, п Каменники, ул Лесная д.7	Действующий
Рыбинский муниципальный округ	Ярославская обл, Рыбинский р-н, п Каменники, ул Лесная д.6	Действующий
Рыбинский муниципальный округ	Ярославская обл, Рыбинский р-н, п Каменники, ул Лесная д.5	Действующий
Рыбинский муниципальный округ	Ярославская обл, Рыбинский р-н, п Каменники, ул Лесная д.4	Действующий
Рыбинский муниципальный округ	Ярославская обл, Рыбинский р-н, п Каменники, ул Лесная д.3	Действующий
Рыбинский муниципальный округ	Ярославская обл, Рыбинский р-н, п Каменники, ул Лесная д.2	Действующий
Рыбинский муниципальный округ	Ярославская обл, Рыбинский р-н, п Каменники, ул Лесная д.1	Действующий
Рыбинский муниципальный округ	Ярославская обл, Рыбинский р-н, п Каменники, ул Юбилейная д.2	Действующий
Рыбинский муниципальный округ	Ярославская обл, Рыбинский р-н, п Каменники, ул Полевая д.16	Действующий
Рыбинский муниципальный округ	Ярославская обл, Рыбинский р-н, п Каменники, ул Полевая д.15	Действующий
Рыбинский муниципальный округ	Ярославская обл, Рыбинский р-н, п Каменники, ул Полевая д.14	Действующий
Рыбинский муниципальный округ	Ярославская обл, Рыбинский р-н, п Каменники, ул Полевая д.13	Действующий
Рыбинский муниципальный округ	Ярославская обл, Рыбинский р-н, п Каменники, ул Полевая д.12	Действующий
Рыбинский муниципальный округ	Ярославская обл, Рыбинский р-н, п Каменники, ул Полевая д.11	Действующий
Рыбинский муниципальный округ	Ярославская обл, Рыбинский р-н, п Каменники, ул Полевая д.10	Действующий
Рыбинский муниципальный округ	Ярославская обл, Рыбинский р-н, п Каменники, ул Полевая д.9	Действующий
Рыбинский муниципальный округ	Ярославская обл, Рыбинский р-н, п Каменники, ул Полевая д.8	Действующий
Рыбинский муниципальный округ	Ярославская обл, Рыбинский р-н, п Каменники, ул Полевая д.7	Действующий
Рыбинский муниципальный округ	Ярославская обл, Рыбинский р-н, п Каменники, ул Полевая д.6	Действующий
Рыбинский муниципальный округ	Ярославская обл, Рыбинский р-н, п Каменники, ул Полевая д.5	Действующий
Рыбинский муниципальный округ	Ярославская обл, Рыбинский р-н, п Каменники, ул Полевая д.4	Действующий
Рыбинский муниципальный округ	Ярославская обл, Рыбинский р-н, п Каменники, ул Полевая д.3	Действующий
Рыбинский муниципальный округ	Ярославская обл, Рыбинский р-н, п Каменники, ул Полевая д.2	Действующий
Рыбинский муниципальный округ	Ярославская обл, Рыбинский р-н, п Каменники, ул Полевая д.1	Действующий
Ростовский муниципальный округ	Ярославская обл, р-н. Ростовский, г. Ростов, ул. Декабристов, д. 31а	Действующий
Ростовский муниципальный округ	Ярославская обл, р-н. Ростовский, г. Ростов, ул. Декабристов, д. 31	Действующий
Ростовский муниципальный округ	Ярославская обл, р-н. Ростовский, г. Ростов, ул. Декабристов, д. 30а	Действующий
Ростовский муниципальный округ	Ярославская обл, р-н. Ростовский, г. Ростов, ул. Декабристов, д. 30	Действующий

Ростовский муниципальный округ	Ярославская обл, р-н. Ростовский, г. Ростов, ул. Декабристов, д. 29	Действующий
Ростовский муниципальный округ	Ярославская обл, р-н. Ростовский, г. Ростов, ул. Декабристов, д. 28	Действующий
Ростовский муниципальный округ	Ярославская обл, р-н. Ростовский, г. Ростов, ул. Декабристов, д. 27	Действующий
Ростовский муниципальный округ	Ярославская обл, р-н. Ростовский, г. Ростов, ул. Декабристов, д. 26	Действующий
Ростовский муниципальный округ	Ярославская обл, р-н. Ростовский, г. Ростов, ул. Декабристов, д. 25	Действующий
Ростовский муниципальный округ	Ярославская обл, р-н. Ростовский, г. Ростов, ул. Декабристов, д. 24	Действующий
Ростовский муниципальный округ	Ярославская обл, р-н. Ростовский, г. Ростов, ул. Декабристов, д. 23	Действующий
Ростовский муниципальный округ	Ярославская обл, р-н. Ростовский, г. Ростов, ул. Декабристов, д. 22	Действующий
Ростовский муниципальный округ	Ярославская обл, р-н. Ростовский, г. Ростов, ул. Декабристов, д. 21	Действующий
Ростовский муниципальный округ	Ярославская обл, р-н. Ростовский, г. Ростов, ул. Декабристов, д. 19	Действующий
Ростовский муниципальный округ	Ярославская обл, р-н. Ростовский, г. Ростов, ул. Декабристов, д. 18	Действующий
Ростовский муниципальный округ	Ярославская обл, р-н. Ростовский, г. Ростов, ул. Декабристов, д. 17	Действующий
Ростовский муниципальный округ	Ярославская обл, р-н. Ростовский, г. Ростов, ул. Декабристов, д. 16	Действующий
Ростовский муниципальный округ	Ярославская обл, р-н. Ростовский, г. Ростов, ул. Декабристов, д. 15	Действующий
Ростовский муниципальный округ	Ярославская обл, р-н. Ростовский, г. Ростов, ул. Декабристов, д. 13	Действующий
Ростовский муниципальный округ	Ярославская обл, р-н. Ростовский, г. Ростов, ул. Декабристов, д. 11	Действующий
Ростовский муниципальный округ	Ярославская обл, р-н. Ростовский, г. Ростов, ул. Декабристов, д. 10	Действующий
Ростовский муниципальный округ	Ярославская обл, р-н. Ростовский, г. Ростов, ул. Декабристов, д. 1/72	Действующий
Ростовский муниципальный округ	Ярославская обл, р-н. Ростовский, г. Ростов, ул. Бакунинская, д. 99а	Действующий
Ростовский муниципальный округ	Ярославская обл, р-н. Ростовский, г. Ростов, ул. Бакунинская, д. 93	Действующий
Ростовский муниципальный округ	Ярославская обл, р-н. Ростовский, г. Ростов, ул. Бакунинская, д. 91	Действующий
Ростовский муниципальный округ	Ярославская обл, р-н. Ростовский, г. Ростов, ул. Бакунинская, д. 89	Действующий
Ростовский муниципальный округ	Ярославская обл, р-н. Ростовский, г. Ростов, ул. Бакунинская, д. 87	Действующий
Ростовский муниципальный округ	Ярославская обл, р-н. Ростовский, г. Ростов, ул. Бакунинская, д. 85	Действующий
Ростовский муниципальный округ	Ярославская обл, р-н. Ростовский, г. Ростов, ул. Бакунинская, д. 83	Действующий
Ростовский муниципальный округ	Ярославская обл, р-н. Ростовский, г. Ростов, ул. Бакунинская, д. 81	Действующий
Ростовский муниципальный округ	Ярославская обл, р-н. Ростовский, г. Ростов, ул. Бакунинская, д. 79	Действующий
Ростовский муниципальный округ	Ярославская обл, р-н. Ростовский, г. Ростов, ул. Бакунинская, д. 75	Действующий
Ростовский муниципальный округ	Ярославская обл, р-н. Ростовский, г. Ростов, ул. Бакунинская, д. 73	Действующий
Ростовский муниципальный округ	Ярославская обл, р-н. Ростовский, г. Ростов, ул. Бакунинская, д. 71	Действующий
Ростовский муниципальный округ	Ярославская обл, р-н. Ростовский, г. Ростов, ул. Бакунинская, д. 69	Действующий
Ростовский муниципальный округ	Ярославская обл, р-н. Ростовский, г. Ростов, ул. Бакунинская, д. 67	Действующий
Ростовский муниципальный округ	Ярославская обл, р-н. Ростовский, г. Ростов, ул. Бакунинская, д. 65	Действующий
Ростовский муниципальный округ	Ярославская обл, р-н. Ростовский, г. Ростов, ул. Бакунинская, д. 63	Действующий
Ростовский муниципальный округ	Ярославская обл, р-н. Ростовский, г. Ростов, ул. Бакунинская, д. 61	Действующий
Ростовский муниципальный округ	Ярославская обл, р-н. Ростовский, г. Ростов, ул. Бакунинская, д. 59	Действующий
Ростовский муниципальный округ	Ярославская обл, р-н. Ростовский, г. Ростов, ул. Бакунинская, д. 57	Действующий
Ростовский муниципальный округ	Ярославская обл, р-н. Ростовский, г. Ростов, ул. Бакунинская, д. 55	Действующий
Ростовский муниципальный округ	Ярославская обл, р-н. Ростовский, г. Ростов, ул. Бакунинская, д. 53	Действующий
Ростовский муниципальный округ	Ярославская обл, р-н. Ростовский, г. Ростов, ул. Бакунинская, д. 51	Действующий
Ростовский муниципальный округ	Ярославская обл, р-н. Ростовский, г. Ростов, ул. Бакунинская, д. 50	Действующий
Ростовский муниципальный округ	Ярославская обл, р-н. Ростовский, г. Ростов, ул. Бакунинская, д. 49	Действующий
Ростовский муниципальный округ	Ярославская обл, р-н. Ростовский, г. Ростов, ул. Бакунинская, д. 47	Действующий
Ростовский муниципальный округ	Ярославская обл, р-н. Ростовский, г. Ростов, ул. Бакунинская, д. 45	Действующий
Ростовский муниципальный округ	Ярославская обл, р-н. Ростовский, г. Ростов, ул. Бакунинская, д. 44	Действующий
Ростовский муниципальный округ	Ярославская обл, р-н. Ростовский, г. Ростов, ул. Бакунинская, д. 43	Действующий
Ростовский муниципальный округ	Ярославская обл, р-н. Ростовский, г. Ростов, ул. Бакунинская, д. 41	Действующий
Ростовский муниципальный округ	Ярославская обл, р-н. Ростовский, г. Ростов, ул. Бакунинская, д. 37	Действующий
Ростовский муниципальный округ	Ярославская обл, р-н. Ростовский, г. Ростов, ул. Бакунинская, д. 35	Действующий
Ростовский муниципальный округ	Ярославская обл, р-н. Ростовский, г. Ростов, ул. Бакунинская, д. 33	Действующий
Ростовский муниципальный округ	Ярославская обл, р-н. Ростовский, г. Ростов, ул. Бакунинская, д. 31	Действующий
Ростовский муниципальный округ	Ярославская обл, р-н. Ростовский, г. Ростов, ул. Бакунинская, д. 29	Действующий
Ростовский муниципальный округ	Ярославская обл, р-н. Ростовский, г. Ростов, ул. Бакунинская, д. 27	Действующий
Ростовский муниципальный округ	Ярославская обл, р-н. Ростовский, г. Ростов, ул. Бакунинская, д. 24	Действующий
Ростовский муниципальный округ	Ярославская обл, р-н. Ростовский, г. Ростов, ул. Бакунинская, д. 23	Действующий
Ростовский муниципальный округ	Ярославская обл, р-н. Ростовский, г. Ростов, ул. Бакунинская, д. 22а	Действующий
Ростовский муниципальный округ	Ярославская обл, р-н. Ростовский, г. Ростов, ул. Бакунинская, д. 22	Действующий
Ростовский муниципальный округ	Ярославская обл, р-н. Ростовский, г. Ростов, ул. Бакунинская, д. 20а	Действующий
Ростовский муниципальный округ	Ярославская обл, р-н. Ростовский, г. Ростов, ул. Бакунинская, д. 20	Действующий
Ростовский муниципальный округ	Ярославская обл, р-н. Ростовский, г. Ростов, ул. Бакунинская, д. 19а	Действующий
Ростовский муниципальный округ	Ярославская обл, р-н. Ростовский, г. Ростов, ул. Бакунинская, д. 19	Действующий
Ростовский муниципальный округ	Ярославская обл, р-н. Ростовский, г. Ростов, ул. Бакунинская, д. 18б	Действующий
Ростовский муниципальный округ	Ярославская обл, р-н. Ростовский, г. Ростов, ул. Бакунинская, д. 18а	Действующий
Ростовский муниципальный округ	Ярославская обл, р-н. Ростовский, г. Ростов, ул. Бакунинская, д. 18	Действующий
Ростовский муниципальный округ	Ярославская обл, р-н. Ростовский, г. Ростов, ул. Бакунинская, д. 17	Действующий
Ростовский муниципальный округ	Ярославская обл, р-н. Ростовский, г. Ростов, ул. Бакунинская, д. 16	Действующий
Ростовский муниципальный округ	Ярославская обл, р-н. Ростовский, г. Ростов, ул. Бакунинская, д. 14	Действующий
Ростовский муниципальный округ	Ярославская обл, р-н. Ростовский, г. Ростов, ул. Бакунинская, д. 13	Действующий
Ростовский муниципальный округ	Ярославская обл, р-н. Ростовский, г. Ростов, ул. Бакунинская, д. 12	Действующий
Ростовский муниципальный округ	Ярославская обл, р-н. Ростовский, г. Ростов, ул. Бакунинская, д. 11а	Действующий
Ростовский муниципальный округ	Ярославская обл, р-н. Ростовский, г. Ростов, ул. Бакунинская, д. 11	Действующий

Ростовский муниципальный округ	Ярославская обл, р-н. Ростовский, г. Ростов, ул. Бакунинская, д. 10	Действующий
Ростовский муниципальный округ	Ярославская обл, р-н. Ростовский, г. Ростов, ул. Бакунинская, д. 9	Действующий
Ростовский муниципальный округ	Ярославская обл, р-н. Ростовский, г. Ростов, ул. Бакунинская, д. 7а	Действующий
Ростовский муниципальный округ	Ярославская обл, р-н. Ростовский, г. Ростов, ул. Бакунинская, д. 7	Действующий
Ростовский муниципальный округ	Ярославская обл, р-н. Ростовский, г. Ростов, ул. Бакунинская, д. 6а	Действующий
Ростовский муниципальный округ	Ярославская обл, р-н. Ростовский, г. Ростов, ул. Бакунинская, д. 6	Действующий
Ростовский муниципальный округ	Ярославская обл, р-н. Ростовский, г. Ростов, ул. Бакунинская, д. 4	Действующий
Ростовский муниципальный округ	Ярославская обл, р-н. Ростовский, г. Ростов, ул. Бакунинская, д. 2г	Действующий
Ростовский муниципальный округ	Ярославская обл, р-н. Ростовский, г. Ростов, ул. Бакунинская, д. 2в	Действующий
Ростовский муниципальный округ	Ярославская обл, р-н. Ростовский, г. Ростов, ул. Бакунинская, д. 2б	Действующий
Ростовский муниципальный округ	Ярославская обл, р-н. Ростовский, г. Ростов, ул. Бакунинская, д. 2а	Действующий
Ростовский муниципальный округ	Ярославская обл, р-н. Ростовский, г. Ростов, ул. Бакунинская, д. 2	Действующий
Ростовский муниципальный округ	Ярославская обл, р-н. Ростовский, г. Ростов, ул. Бакунинская, д. 1а	Действующий
Ростовский муниципальный округ	Ярославская обл, р-н. Ростовский, г. Ростов, пл. Советская, д. 22А	Действующий
Ростовский муниципальный округ	Ярославская обл, р-н. Ростовский, г. Ростов, пер. Озерный, д. 19	Действующий
Ростовский муниципальный округ	Ярославская обл, р-н. Ростовский, г. Ростов, пер. Озерный, д. 17	Действующий
Ростовский муниципальный округ	Ярославская обл, р-н. Ростовский, г. Ростов, пер. Озерный, д. 16	Действующий
Ростовский муниципальный округ	Ярославская обл, р-н. Ростовский, г. Ростов, пер. Озерный, д. 15	Действующий
Ростовский муниципальный округ	Ярославская обл, р-н. Ростовский, г. Ростов, пер. Озерный, д. 14	Действующий
Ростовский муниципальный округ	Ярославская обл, р-н. Ростовский, г. Ростов, пер. Озерный, д. 13	Действующий
Ростовский муниципальный округ	Ярославская обл, р-н. Ростовский, г. Ростов, пер. Озерный, д. 12	Действующий
Ростовский муниципальный округ	Ярославская обл, р-н. Ростовский, г. Ростов, пер. Озерный, д. 11	Действующий
Ростовский муниципальный округ	Ярославская обл, р-н. Ростовский, г. Ростов, пер. Озерный, д. 10	Действующий
Ростовский муниципальный округ	Ярославская обл, р-н. Ростовский, г. Ростов, пер. Озерный, д. 9	Действующий
Ростовский муниципальный округ	Ярославская обл, р-н. Ростовский, г. Ростов, пер. Озерный, д. 8	Действующий
Ростовский муниципальный округ	Ярославская обл, р-н. Ростовский, г. Ростов, пер. Озерный, д. 7	Действующий
Ростовский муниципальный округ	Ярославская обл, р-н. Ростовский, г. Ростов, пер. Озерный, д. 6	Действующий
Ростовский муниципальный округ	Ярославская обл, р-н. Ростовский, г. Ростов, пер. Озерный, д. 5	Действующий
Ростовский муниципальный округ	Ярославская обл, р-н. Ростовский, г. Ростов, пер. Озерный, д. 4	Действующий
Ростовский муниципальный округ	Ярославская обл, р-н. Ростовский, г. Ростов, пер. Озерный, д. 3	Действующий
Ростовский муниципальный округ	Ярославская обл, р-н. Ростовский, г. Ростов, пер. Озерный, д. 2	Действующий
Ростовский муниципальный округ	Ярославская обл, р-н. Ростовский, г. Ростов, ул. Желябовская, д. 34	Действующий
Ростовский муниципальный округ	Ярославская обл, р-н. Ростовский, г. Ростов, ул. Желябовская, д. 32	Действующий
Ростовский муниципальный округ	Ярославская обл, р-н. Ростовский, г. Ростов, ул. Желябовская, д. 31	Действующий
Ростовский муниципальный округ	Ярославская обл, р-н. Ростовский, г. Ростов, ул. Желябовская, д. 27	Действующий
Ростовский муниципальный округ	Ярославская обл, р-н. Ростовский, г. Ростов, ул. Желябовская, д. 26	Действующий
Ростовский муниципальный округ	Ярославская обл, р-н. Ростовский, г. Ростов, ул. Желябовская, д. 25	Действующий
Ростовский муниципальный округ	Ярославская обл, р-н. Ростовский, г. Ростов, ул. Желябовская, д. 24	Действующий
Ростовский муниципальный округ	Ярославская обл, р-н. Ростовский, г. Ростов, ул. Желябовская, д. 23а	Действующий
Ростовский муниципальный округ	Ярославская обл, р-н. Ростовский, г. Ростов, ул. Желябовская, д. 23	Действующий
Ростовский муниципальный округ	Ярославская обл, р-н. Ростовский, г. Ростов, ул. Желябовская, д. 21	Действующий
Ростовский муниципальный округ	Ярославская обл, р-н. Ростовский, г. Ростов, ул. Желябовская, д. 20	Действующий
Ростовский муниципальный округ	Ярославская обл, р-н. Ростовский, г. Ростов, ул. Желябовская, д. 18	Действующий
Ростовский муниципальный округ	Ярославская обл, р-н. Ростовский, г. Ростов, ул. Желябовская, д. 17	Действующий
Ростовский муниципальный округ	Ярославская обл, р-н. Ростовский, г. Ростов, ул. Желябовская, д. 16	Действующий
Ростовский муниципальный округ	Ярославская обл, р-н. Ростовский, г. Ростов, ул. Желябовская, д. 12	Действующий
Ростовский муниципальный округ	Ярославская обл, р-н. Ростовский, г. Ростов, ул. Желябовская, д. 10	Действующий
Ростовский муниципальный округ	Ярославская обл, р-н. Ростовский, г. Ростов, ул. Желябовская, д. 8	Действующий
Ростовский муниципальный округ	Ярославская обл, р-н. Ростовский, г. Ростов, ул. Желябовская, д. 7	Действующий
Ростовский муниципальный округ	Ярославская обл, р-н. Ростовский, г. Ростов, ул. Желябовская, д. 5	Действующий
Ростовский муниципальный округ	Ярославская обл, р-н. Ростовский, г. Ростов, ул. Желябовская, д. 4	Действующий
Ростовский муниципальный округ	Ярославская обл, р-н. Ростовский, г. Ростов, ул. Желябовская, д. 3	Действующий
Ростовский муниципальный округ	Ярославская обл, р-н. Ростовский, г. Ростов, ул. Желябовская, д. 2	Действующий
Ростовский муниципальный округ	Ярославская обл, р-н. Ростовский, г. Ростов, ул. Желябовская, д. 1	Действующий
Ростовский муниципальный округ	Ярославская обл, р-н. Ростовский, г. Ростов, ул. Достоевского, д. 51	Действующий
Ростовский муниципальный округ	Ярославская обл, р-н. Ростовский, г. Ростов, ул. Достоевского, д. 45	Действующий
Ростовский муниципальный округ	Ярославская обл, р-н. Ростовский, г. Ростов, ул. Достоевского, д. 43	Действующий
Ростовский муниципальный округ	Ярославская обл, р-н. Ростовский, г. Ростов, ул. Достоевского, д. 42	Действующий
Ростовский муниципальный округ	Ярославская обл, р-н. Ростовский, г. Ростов, ул. Достоевского, д. 41	Действующий
Ростовский муниципальный округ	Ярославская обл, р-н. Ростовский, г. Ростов, ул. Достоевского, д. 40	Действующий
Ростовский муниципальный округ	Ярославская обл, р-н. Ростовский, г. Ростов, ул. Достоевского, д. 39	Действующий
Ростовский муниципальный округ	Ярославская обл, р-н. Ростовский, г. Ростов, ул. Достоевского, д. 38	Действующий
Ростовский муниципальный округ	Ярославская обл, р-н. Ростовский, г. Ростов, ул. Достоевского, д. 37	Действующий
Ростовский муниципальный округ	Ярославская обл, р-н. Ростовский, г. Ростов, ул. Достоевского, д. 36	Действующий
Ростовский муниципальный округ	Ярославская обл, р-н. Ростовский, г. Ростов, ул. Достоевского, д. 35	Действующий
Ростовский муниципальный округ	Ярославская обл, р-н. Ростовский, г. Ростов, ул. Достоевского, д. 34	Действующий
Ростовский муниципальный округ	Ярославская обл, р-н. Ростовский, г. Ростов, ул. Достоевского, д. 33	Действующий
Ростовский муниципальный округ	Ярославская обл, р-н. Ростовский, г. Ростов, ул. Достоевского, д. 31	Действующий
Ростовский муниципальный округ	Ярославская обл, р-н. Ростовский, г. Ростов, ул. Достоевского, д. 30	Действующий
Ростовский муниципальный округ	Ярославская обл, р-н. Ростовский, г. Ростов, ул. Достоевского, д. 29	Действующий
Ростовский муниципальный округ	Ярославская обл, р-н. Ростовский, г. Ростов, ул. Достоевского, д. 28	Действующий

Ростовский муниципальный округ	Ярославская обл, р-н. Ростовский, г. Ростов, ул. Достоевского, д. 25а	Действующий
Ростовский муниципальный округ	Ярославская обл, р-н. Ростовский, г. Ростов, ул. Достоевского, д. 24	Действующий
Ростовский муниципальный округ	Ярославская обл, р-н. Ростовский, г. Ростов, ул. Достоевского, д. 23а	Действующий
Ростовский муниципальный округ	Ярославская обл, р-н. Ростовский, г. Ростов, ул. Достоевского, д. 22	Действующий
Ростовский муниципальный округ	Ярославская обл, р-н. Ростовский, г. Ростов, ул. Достоевского, д. 20	Действующий
Ростовский муниципальный округ	Ярославская обл, р-н. Ростовский, г. Ростов, ул. Достоевского, д. 17	Действующий
Ростовский муниципальный округ	Ярославская обл, р-н. Ростовский, г. Ростов, ул. Достоевского, д. 15	Действующий
Ростовский муниципальный округ	Ярославская обл, р-н. Ростовский, г. Ростов, туп. Бебеля, д. 5	Действующий
Ростовский муниципальный округ	Ярославская обл, р-н. Ростовский, г. Ростов, туп. Бебеля, д. 3	Действующий
Ростовский муниципальный округ	Ярославская обл, р-н. Ростовский, г. Ростов, туп. Бебеля, д. 1	Действующий
Ростовский муниципальный округ	Ярославская обл, р-н. Ростовский, г. Ростов, ул. Мичурина, д. 23	Действующий
Ростовский муниципальный округ	Ярославская обл, р-н. Ростовский, г. Ростов, ул. Мичурина, д. 22	Действующий
Ростовский муниципальный округ	Ярославская обл, р-н. Ростовский, г. Ростов, ул. Мичурина, д. 21	Действующий
Ростовский муниципальный округ	Ярославская обл, р-н. Ростовский, г. Ростов, ул. Мичурина, д. 20	Действующий
Ростовский муниципальный округ	Ярославская обл, р-н. Ростовский, г. Ростов, ул. Мичурина, д. 19	Действующий
Ростовский муниципальный округ	Ярославская обл, р-н. Ростовский, г. Ростов, ул. Мичурина, д. 18	Действующий
Ростовский муниципальный округ	Ярославская обл, р-н. Ростовский, г. Ростов, ул. Мичурина, д. 17	Действующий
Ростовский муниципальный округ	Ярославская обл, р-н. Ростовский, г. Ростов, ул. Мичурина, д. 16	Действующий
Ростовский муниципальный округ	Ярославская обл, р-н. Ростовский, г. Ростов, ул. Мичурина, д. 15	Действующий
Ростовский муниципальный округ	Ярославская обл, р-н. Ростовский, г. Ростов, ул. Мичурина, д. 14	Действующий
Ростовский муниципальный округ	Ярославская обл, р-н. Ростовский, г. Ростов, ул. Мичурина, д. 13	Действующий
Ростовский муниципальный округ	Ярославская обл, р-н. Ростовский, г. Ростов, ул. Мичурина, д. 12	Действующий
Ростовский муниципальный округ	Ярославская обл, р-н. Ростовский, г. Ростов, ул. Мичурина, д. 11	Действующий
Ростовский муниципальный округ	Ярославская обл, р-н. Ростовский, г. Ростов, ул. Мичурина, д. 10	Действующий
Ростовский муниципальный округ	Ярославская обл, р-н. Ростовский, г. Ростов, ул. Мичурина, д. 9	Действующий
Ростовский муниципальный округ	Ярославская обл, р-н. Ростовский, г. Ростов, ул. Мичурина, д. 8	Действующий
Ростовский муниципальный округ	Ярославская обл, р-н. Ростовский, г. Ростов, ул. Мичурина, д. 7	Действующий
Ростовский муниципальный округ	Ярославская обл, р-н. Ростовский, г. Ростов, ул. Мичурина, д. 6	Действующий
Ростовский муниципальный округ	Ярославская обл, р-н. Ростовский, г. Ростов, ул. Мичурина, д. 5	Действующий
Ростовский муниципальный округ	Ярославская обл, р-н. Ростовский, г. Ростов, ул. Мичурина, д. 4	Действующий
Ростовский муниципальный округ	Ярославская обл, р-н. Ростовский, г. Ростов, ул. Мичурина, д. 3	Действующий
Ростовский муниципальный округ	Ярославская обл, р-н. Ростовский, г. Ростов, ул. Мичурина, д. 2	Действующий
Ростовский муниципальный округ	Ярославская обл, р-н. Ростовский, г. Ростов, ул. Карла Маркса, д. 28	Действующий
Ростовский муниципальный округ	Ярославская обл, р-н. Ростовский, г. Ростов, ул. Карла Маркса, д. 27	Действующий
Ростовский муниципальный округ	Ярославская обл, р-н. Ростовский, г. Ростов, ул. Карла Маркса, д. 23А	Действующий
Ростовский муниципальный округ	Ярославская обл, р-н. Ростовский, г. Ростов, ул. Карла Маркса, д. 22	Действующий
Ростовский муниципальный округ	Ярославская обл, р-н. Ростовский, г. Ростов, ул. Герцена, д. 18	Действующий
Ростовский муниципальный округ	Ярославская обл, р-н. Ростовский, г. Ростов, ул. Герцена, д. 16	Действующий
Ростовский муниципальный округ	Ярославская обл, р-н. Ростовский, г. Ростов, ул. Герцена, д. 14	Действующий
Ростовский муниципальный округ	Ярославская обл, р-н. Ростовский, г. Ростов, ул. Герцена, д. 13	Действующий
Ростовский муниципальный округ	Ярославская обл, р-н. Ростовский, г. Ростов, ул. Герцена, д. 12	Действующий
Ростовский муниципальный округ	Ярославская обл, р-н. Ростовский, г. Ростов, ул. Герцена, д. 11	Действующий
Ростовский муниципальный округ	Ярославская обл, р-н. Ростовский, г. Ростов, ул. Герцена, д. 10	Действующий
Ростовский муниципальный округ	Ярославская обл, р-н. Ростовский, г. Ростов, ул. Герцена, д. 9	Действующий
Ростовский муниципальный округ	Ярославская обл, р-н. Ростовский, г. Ростов, ул. Герцена, д. 8	Действующий
Ростовский муниципальный округ	Ярославская обл, р-н. Ростовский, г. Ростов, ул. Герцена, д. 7	Действующий
Ростовский муниципальный округ	Ярославская обл, р-н. Ростовский, г. Ростов, ул. Герцена, д. 3	Действующий
Ростовский муниципальный округ	Ярославская обл, р-н. Ростовский, г. Ростов, ул. Герцена, д. 1А	Действующий
Ростовский муниципальный округ	Ярославская обл, р-н. Ростовский, г. Ростов, ул. Герцена, д. 1	Действующий
Ростовский муниципальный округ	Ярославская обл, р-н. Ростовский, г. Ростов, ул. Железнодорожная 1-я, д. 19А	Действующий
Ростовский муниципальный округ	Ярославская обл, р-н. Ростовский, г. Ростов, ул. Железнодорожная 1-я, д. 10	Действующий
Ростовский муниципальный округ	Ярославская обл, р-н. Ростовский, г. Ростов, ул. Железнодорожная 1-я, д. 3	Действующий
Ростовский муниципальный округ	Ярославская обл, р-н. Ростовский, г. Ростов, проезд. Пионерский, д. 13	Действующий
Ростовский муниципальный округ	Ярославская обл, р-н. Ростовский, г. Ростов, проезд. Пионерский, д. 11	Действующий
Ростовский муниципальный округ	Ярославская обл, р-н. Ростовский, г. Ростов, проезд. Пионерский, д. 9	Действующий
Ростовский муниципальный округ	Ярославская обл, р-н. Ростовский, г. Ростов, проезд. Пионерский, д. 8	Действующий
Ростовский муниципальный округ	Ярославская обл, р-н. Ростовский, г. Ростов, проезд. Пионерский, д. 7	Действующий
Ростовский муниципальный округ	Ярославская обл, р-н. Ростовский, г. Ростов, проезд. Пионерский, д. 6	Действующий
Ростовский муниципальный округ	Ярославская обл, р-н. Ростовский, г. Ростов, проезд. Пионерский, д. 5	Действующий
Ростовский муниципальный округ	Ярославская обл, р-н. Ростовский, г. Ростов, проезд. Пионерский, д. 4	Действующий
Ростовский муниципальный округ	Ярославская обл, р-н. Ростовский, г. Ростов, проезд. Пионерский, д. 3	Действующий
Ростовский муниципальный округ	Ярославская обл, р-н. Ростовский, г. Ростов, проезд. Пионерский, д. 1	Действующий
Ростовский муниципальный округ	Ярославская обл, р-н. Ростовский, г. Ростов, ул. 2-я Полевая, д. 26	Действующий
Ростовский муниципальный округ	Ярославская обл, р-н. Ростовский, г. Ростов, ул. 2-я Полевая, д. 24	Действующий
Ростовский муниципальный округ	Ярославская обл, р-н. Ростовский, г. Ростов, ул. 2-я Полевая, д. 22	Действующий
Ростовский муниципальный округ	Ярославская обл, р-н. Ростовский, г. Ростов, ул. 2-я Полевая, д. 20	Действующий
Ростовский муниципальный округ	Ярославская обл, р-н. Ростовский, г. Ростов, ул. 2-я Полевая, д. 18	Действующий
Ростовский муниципальный округ	Ярославская обл, р-н. Ростовский, г. Ростов, ул. 2-я Полевая, д. 16	Действующий
Ростовский муниципальный округ	Ярославская обл, р-н. Ростовский, г. Ростов, ул. 2-я Полевая, д. 14	Действующий

Ростовский муниципальный округ	Ярославская обл, р-н. Ростовский, г. Ростов, ул. 2-я Полевая, д. 13	Действующий
Ростовский муниципальный округ	Ярославская обл, р-н. Ростовский, г. Ростов, ул. 2-я Полевая, д. 12	Действующий
Ростовский муниципальный округ	Ярославская обл, р-н. Ростовский, г. Ростов, ул. 2-я Полевая, д. 10	Действующий
Ростовский муниципальный округ	Ярославская обл, р-н. Ростовский, г. Ростов, ул. 2-я Полевая, д. 9	Действующий
Ростовский муниципальный округ	Ярославская обл, р-н. Ростовский, г. Ростов, ул. 2-я Полевая, д. 8	Действующий
Ростовский муниципальный округ	Ярославская обл, р-н. Ростовский, г. Ростов, ул. 2-я Полевая, д. 7	Действующий
Ростовский муниципальный округ	Ярославская обл, р-н. Ростовский, г. Ростов, ул. 2-я Полевая, д. 6	Действующий
Ростовский муниципальный округ	Ярославская обл, р-н. Ростовский, г. Ростов, ул. 2-я Полевая, д. 3	Действующий
Ростовский муниципальный округ	Ярославская обл, р-н. Ростовский, г. Ростов, ул. Урицкого, д. 51	Действующий
Ростовский муниципальный округ	Ярославская обл, р-н. Ростовский, г. Ростов, ул. Урицкого, д. 49	Действующий
Ростовский муниципальный округ	Ярославская обл, р-н. Ростовский, г. Ростов, ул. Урицкого, д. 47	Действующий
Ростовский муниципальный округ	Ярославская обл, р-н. Ростовский, г. Ростов, ул. Урицкого, д. 46а	Действующий
Ростовский муниципальный округ	Ярославская обл, р-н. Ростовский, г. Ростов, ул. Урицкого, д. 44а	Действующий
Ростовский муниципальный округ	Ярославская обл, р-н. Ростовский, г. Ростов, ул. Урицкого, д. 43	Действующий
Ростовский муниципальный округ	Ярославская обл, р-н. Ростовский, г. Ростов, ул. Урицкого, д. 42а	Действующий
Ростовский муниципальный округ	Ярославская обл, р-н. Ростовский, г. Ростов, ул. Урицкого, д. 41	Действующий
Ростовский муниципальный округ	Ярославская обл, р-н. Ростовский, г. Ростов, ул. Урицкого, д. 40а	Действующий
Ростовский муниципальный округ	Ярославская обл, р-н. Ростовский, г. Ростов, ул. Урицкого, д. 39	Действующий
Ростовский муниципальный округ	Ярославская обл, р-н. Ростовский, г. Ростов, ул. Урицкого, д. 38а	Действующий
Ростовский муниципальный округ	Ярославская обл, р-н. Ростовский, г. Ростов, ул. Урицкого, д. 37Б	Действующий
Ростовский муниципальный округ	Ярославская обл, р-н. Ростовский, г. Ростов, ул. Урицкого, д. 37а	Действующий
Ростовский муниципальный округ	Ярославская обл, р-н. Ростовский, г. Ростов, ул. Урицкого, д. 37	Действующий
Ростовский муниципальный округ	Ярославская обл, р-н. Ростовский, г. Ростов, ул. Урицкого, д. 36а	Действующий
Ростовский муниципальный округ	Ярославская обл, р-н. Ростовский, г. Ростов, ул. Урицкого, д. 36	Действующий
Ростовский муниципальный округ	рославская обл, р-н. Ростовский, г. Ростов, ул. Урицкого, д. 35Б	Действующий
Ростовский муниципальный округ	Ярославская обл, р-н. Ростовский, г. Ростов, ул. Урицкого, д. 35а	Действующий
Ростовский муниципальный округ	Ярославская обл, р-н. Ростовский, г. Ростов, ул. Урицкого, д. 35	Действующий
Ростовский муниципальный округ	Ярославская обл, р-н. Ростовский, г. Ростов, ул. Урицкого, д. 34а	Действующий
Ростовский муниципальный округ	Ярославская обл, р-н. Ростовский, г. Ростов, ул. Урицкого, д. 34	Действующий
Ростовский муниципальный округ	Ярославская обл, р-н. Ростовский, г. Ростов, ул. Урицкого, д. 33Б	Действующий
Ростовский муниципальный округ	Ярославская обл, р-н. Ростовский, г. Ростов, ул. Урицкого, д. 33а	Действующий
Ростовский муниципальный округ	Ярославская обл, р-н. Ростовский, г. Ростов, ул. Урицкого, д. 33	Действующий
Ростовский муниципальный округ	Ярославская обл, р-н. Ростовский, г. Ростов, ул. Урицкого, д. 32а	Действующий
Ростовский муниципальный округ	Ярославская обл, р-н. Ростовский, г. Ростов, ул. Урицкого, д. 32	Действующий
Ростовский муниципальный округ	Ярославская обл, р-н. Ростовский, г. Ростов, ул. Урицкого, д. 31	Действующий
Ростовский муниципальный округ	Ярославская обл, р-н. Ростовский, г. Ростов, ул. Урицкого, д. 30а	Действующий
Ростовский муниципальный округ	Ярославская обл, р-н. Ростовский, г. Ростов, ул. Урицкого, д. 30	Действующий
Ростовский муниципальный округ	Ярославская обл, р-н. Ростовский, г. Ростов, ул. Урицкого, д. 29а	Действующий
Ростовский муниципальный округ	Ярославская обл, р-н. Ростовский, г. Ростов, ул. Урицкого, д. 29	Действующий
Ростовский муниципальный округ	Ярославская обл, р-н. Ростовский, г. Ростов, ул. Урицкого, д. 28б	Действующий
Ростовский муниципальный округ	Ярославская обл, р-н. Ростовский, г. Ростов, ул. Урицкого, д. 28а	Действующий
Ростовский муниципальный округ	Ярославская обл, р-н. Ростовский, г. Ростов, ул. Урицкого, д. 27а	Действующий
Ростовский муниципальный округ	Ярославская обл, р-н. Ростовский, г. Ростов, ул. Урицкого, д. 27	Действующий
Ростовский муниципальный округ	Ярославская обл, р-н. Ростовский, г. Ростов, ул. Урицкого, д. 26а	Действующий
Ростовский муниципальный округ	Ярославская обл, р-н. Ростовский, г. Ростов, ул. Урицкого, д. 26	Действующий
Ростовский муниципальный округ	Ярославская обл, р-н. Ростовский, г. Ростов, ул. Урицкого, д. 25	Действующий
Ростовский муниципальный округ	Ярославская обл, р-н. Ростовский, г. Ростов, ул. Урицкого, д. 24а	Действующий
Ростовский муниципальный округ	Ярославская обл, р-н. Ростовский, г. Ростов, ул. Урицкого, д. 24	Действующий
Ростовский муниципальный округ	Ярославская обл, р-н. Ростовский, г. Ростов, ул. Урицкого, д. 23б	Действующий
Ростовский муниципальный округ	Ярославская обл, р-н. Ростовский, г. Ростов, ул. Урицкого, д. 23а	Действующий
Ростовский муниципальный округ	Ярославская обл, р-н. Ростовский, г. Ростов, ул. Урицкого, д. 22	Действующий
Ростовский муниципальный округ	Ярославская обл, р-н. Ростовский, г. Ростов, ул. Урицкого, д. 21	Действующий
Ростовский муниципальный округ	Ярославская обл, р-н. Ростовский, г. Ростов, ул. Урицкого, д. 19	Действующий
Ростовский муниципальный округ	Ярославская обл, р-н. Ростовский, г. Ростов, ул. Урицкого, д. 18	Действующий
Ростовский муниципальный округ	Ярославская обл, р-н. Ростовский, г. Ростов, ул. Урицкого, д. 17в	Действующий
Ростовский муниципальный округ	рославская обл, р-н. Ростовский, г. Ростов, ул. Урицкого, д. 17Б	Действующий
Ростовский муниципальный округ	Ярославская обл, р-н. Ростовский, г. Ростов, ул. Урицкого, д. 17а	Действующий
Ростовский муниципальный округ	Ярославская обл, р-н. Ростовский, г. Ростов, ул. Урицкого, д. 17	Действующий
Ростовский муниципальный округ	Ярославская обл, р-н. Ростовский, г. Ростов, ул. Урицкого, д. 16	Действующий
Ростовский муниципальный округ	Ярославская обл, р-н. Ростовский, г. Ростов, ул. Урицкого, д. 15	Действующий
Ростовский муниципальный округ	Ярославская обл, р-н. Ростовский, г. Ростов, ул. Урицкого, д. 14в	Действующий
Ростовский муниципальный округ	Ярославская обл, р-н. Ростовский, г. Ростов, ул. Урицкого, д. 14Б	Действующий
Ростовский муниципальный округ	Ярославская обл, р-н. Ростовский, г. Ростов, ул. Урицкого, д. 14а	Действующий
Ростовский муниципальный округ	Ярославская обл, р-н. Ростовский, г. Ростов, ул. Урицкого, д. 14	Действующий
Ростовский муниципальный округ	Ярославская обл, р-н. Ростовский, г. Ростов, ул. Урицкого, д. 12	Действующий
Ростовский муниципальный округ	Ярославская обл, р-н. Ростовский, г. Ростов, ул. Урицкого, д. 10	Действующий
Ростовский муниципальный округ	Ярославская обл, р-н. Ростовский, г. Ростов, ул. Урицкого, д. 9	Действующий
Ростовский муниципальный округ	Ярославская обл, р-н. Ростовский, г. Ростов, ул. Урицкого, д. 8	Действующий
Ростовский муниципальный округ	Ярославская обл, р-н. Ростовский, г. Ростов, ул. Урицкого, д. 6	Действующий
Ростовский муниципальный округ	Ярославская обл, р-н. Ростовский, г. Ростов, ул. Урицкого, д. 5а	Действующий
Ростовский муниципальный округ	Ярославская обл, р-н. Ростовский, г. Ростов, ул. Урицкого, д. 5	Действующий

Ростовский муниципальный округ	Ярославская обл, р-н. Ростовский, г. Ростов, ул. Урицкого, д. 4	Действующий
Ростовский муниципальный округ	Ярославская обл, р-н. Ростовский, г. Ростов, ул. Урицкого, д. 3Б	Действующий
Ростовский муниципальный округ	Ярославская обл, р-н. Ростовский, г. Ростов, ул. Урицкого, д. 3а	Действующий
Ростовский муниципальный округ	Ярославская обл, р-н. Ростовский, г. Ростов, ул. Урицкого, д. 3	Действующий
Ростовский муниципальный округ	Ярославская обл, р-н. Ростовский, г. Ростов, ул. Урицкого, д. 2/13	Действующий
Ростовский муниципальный округ	Ярославская обл, р-н. Ростовский, г. Ростов, ул. Малая Заровская, д. 27	Действующий
Ростовский муниципальный округ	Ярославская обл, р-н. Ростовский, г. Ростов, ул. Малая Заровская, д. 23	Действующий
Ростовский муниципальный округ	Ярославская обл, р-н. Ростовский, г. Ростов, ул. Малая Заровская, д. 20	Действующий
Ростовский муниципальный округ	Ярославская обл, р-н. Ростовский, г. Ростов, ул. Малая Заровская, д. 19б	Действующий
Ростовский муниципальный округ	Ярославская обл, р-н. Ростовский, г. Ростов, ул. Малая Заровская, д. 19	Действующий
Ростовский муниципальный округ	Ярославская обл, р-н. Ростовский, г. Ростов, ул. Малая Заровская, д. 18	Действующий
Ростовский муниципальный округ	Ярославская обл, р-н. Ростовский, г. Ростов, ул. Малая Заровская, д. 17	Действующий
Ростовский муниципальный округ	Ярославская обл, р-н. Ростовский, г. Ростов, ул. Малая Заровская, д. 14	Действующий
Ростовский муниципальный округ	Ярославская обл, р-н. Ростовский, г. Ростов, ул. Малая Заровская, д. 12	Действующий
Ростовский муниципальный округ	Ярославская обл, р-н. Ростовский, г. Ростов, ул. Малая Заровская, д. 11а	Действующий
Ростовский муниципальный округ	Ярославская обл, р-н. Ростовский, г. Ростов, ул. Малая Заровская, д. 10	Действующий
Ростовский муниципальный округ	Ярославская обл, р-н. Ростовский, г. Ростов, ул. Малая Заровская, д. 9	Действующий
Ростовский муниципальный округ	Ярославская обл, р-н. Ростовский, г. Ростов, ул. Малая Заровская, д. 8	Действующий
Ростовский муниципальный округ	Ярославская обл, р-н. Ростовский, г. Ростов, ул. Малая Заровская, д. 7б	Действующий
Ростовский муниципальный округ	Ярославская обл, р-н. Ростовский, г. Ростов, ул. Малая Заровская, д. 6	Действующий
Ростовский муниципальный округ	Ярославская обл, р-н. Ростовский, г. Ростов, ул. Малая Заровская, д. 5б	Действующий
Ростовский муниципальный округ	Ярославская обл, р-н. Ростовский, г. Ростов, ул. Малая Заровская, д. 5а	Действующий
Ростовский муниципальный округ	Ярославская обл, р-н. Ростовский, г. Ростов, ул. Малая Заровская, д. 5	Действующий
Ростовский муниципальный округ	Ярославская обл, р-н. Ростовский, г. Ростов, ул. Малая Заровская, д. 2а	Действующий
Ростовский муниципальный округ	Ярославская обл, р-н. Ростовский, г. Ростов, ул. Пионерская, д. 29	Действующий
Ростовский муниципальный округ	Ярославская обл, р-н. Ростовский, г. Ростов, ул. Пионерская, д. 25	Действующий
Ростовский муниципальный округ	Ярославская обл, р-н. Ростовский, г. Ростов, ул. Пионерская, д. 20	Действующий
Ростовский муниципальный округ	Ярославская обл, р-н. Ростовский, г. Ростов, ул. Пионерская, д. 18	Действующий
Ростовский муниципальный округ	Ярославская обл, р-н. Ростовский, г. Ростов, ул. Пионерская, д. 16	Действующий
Ростовский муниципальный округ	Ярославская обл, р-н. Ростовский, г. Ростов, ул. Пионерская, д. 14	Действующий
Ростовский муниципальный округ	Ярославская обл, р-н. Ростовский, г. Ростов, ул. Пионерская, д. 12	Действующий
Ростовский муниципальный округ	Ярославская обл, р-н. Ростовский, г. Ростов, ул. Пионерская, д. 11	Действующий
Ростовский муниципальный округ	Ярославская обл, р-н. Ростовский, г. Ростов, ул. Пионерская, д. 10	Действующий
Ростовский муниципальный округ	Ярославская обл, р-н. Ростовский, г. Ростов, ул. Пионерская, д. 9	Действующий
Ростовский муниципальный округ	Ярославская обл, р-н. Ростовский, г. Ростов, ул. Пионерская, д. 8	Действующий
Ростовский муниципальный округ	Ярославская обл, р-н. Ростовский, г. Ростов, ул. Пионерская, д. 7	Действующий
Ростовский муниципальный округ	Ярославская обл, р-н. Ростовский, г. Ростов, ул. Пионерская, д. 6	Действующий
Ростовский муниципальный округ	Ярославская обл, р-н. Ростовский, г. Ростов, ул. Пионерская, д. 5	Действующий
Ростовский муниципальный округ	Ярославская обл, р-н. Ростовский, г. Ростов, ул. Пионерская, д. 4	Действующий
Ростовский муниципальный округ	Ярославская обл, р-н. Ростовский, г. Ростов, ул. Пионерская, д. 3	Действующий
Ростовский муниципальный округ	Ярославская обл, р-н. Ростовский, г. Ростов, ул. Пионерская, д. 2	Действующий
Ростовский муниципальный округ	Ярославская обл, р-н. Ростовский, г. Ростов, ул. Петровичева, д. 19	Действующий
Ростовский муниципальный округ	Ярославская обл, р-н. Ростовский, г. Ростов, ул. Петровичева, д. 18	Действующий
Ростовский муниципальный округ	Ярославская обл, р-н. Ростовский, г. Ростов, ул. Петровичева, д. 17	Действующий
Ростовский муниципальный округ	Ярославская обл, р-н. Ростовский, г. Ростов, ул. Петровичева, д. 15	Действующий
Ростовский муниципальный округ	Ярославская обл, р-н. Ростовский, г. Ростов, ул. Петровичева, д. 12	Действующий
Ростовский муниципальный округ	Ярославская обл, р-н. Ростовский, г. Ростов, ул. Петровичева, д. 11	Действующий
Ростовский муниципальный округ	Ярославская обл, р-н. Ростовский, г. Ростов, ул. Петровичева, д. 10	Действующий
Ростовский муниципальный округ	Ярославская обл, р-н. Ростовский, г. Ростов, ул. Петровичева, д. 9	Действующий
Ростовский муниципальный округ	Ярославская обл, р-н. Ростовский, г. Ростов, ул. Петровичева, д. 8	Действующий
Ростовский муниципальный округ	Ярославская обл, р-н. Ростовский, г. Ростов, ул. Петровичева, д. 6	Действующий
Ростовский муниципальный округ	Ярославская обл, р-н. Ростовский, г. Ростов, ул. Петровичева, д. 5	Действующий
Ростовский муниципальный округ	Ярославская обл, р-н. Ростовский, г. Ростов, ул. Петровичева, д. 4	Действующий
Ростовский муниципальный округ	Ярославская обл, р-н. Ростовский, г. Ростов, ул. Петровичева, д. 3А	Действующий
Ростовский муниципальный округ	Ярославская обл, р-н. Ростовский, г. Ростов, ул. Петровичева, д. 3	Действующий
Ростовский муниципальный округ	Ярославская обл, р-н. Ростовский, г. Ростов, ул. Луначарского, д. 57	Действующий
Ростовский муниципальный округ	Ярославская обл, р-н. Ростовский, г. Ростов, ул. Луначарского, д. 54	Действующий
Ростовский муниципальный округ	Ярославская обл, р-н. Ростовский, г. Ростов, ул. Луначарского, д. 28	Действующий
Ростовский муниципальный округ	Ярославская обл, р-н. Ростовский, г. Ростов, ул. Луначарского, д. 27б	Действующий
Ростовский муниципальный округ	Ярославская обл, р-н. Ростовский, г. Ростов, ул. Луначарского, д. 27	Действующий
Ростовский муниципальный округ	Ярославская обл, р-н. Ростовский, г. Ростов, ул. Луначарского, д. 26	Действующий
Ростовский муниципальный округ	Ярославская обл, р-н. Ростовский, г. Ростов, ул. Луначарского, д. 25	Действующий
Ростовский муниципальный округ	Ярославская обл, р-н. Ростовский, г. Ростов, ул. Луначарского, д. 24	Действующий
Ростовский муниципальный округ	Ярославская обл, р-н. Ростовский, г. Ростов, ул. Луначарского, д. 22	Действующий
Ростовский муниципальный округ	Ярославская обл, р-н. Ростовский, г. Ростов, ул. Луначарского, д. 20	Действующий
Ростовский муниципальный округ	Ярославская обл, р-н. Ростовский, г. Ростов, ул. Луначарского, д. 19	Действующий
Ростовский муниципальный округ	Ярославская обл, р-н. Ростовский, г. Ростов, ул. Луначарского, д. 18	Действующий
Ростовский муниципальный округ	Ярославская обл, р-н. Ростовский, г. Ростов, ул. Луначарского, д. 17	Действующий
Ростовский муниципальный округ	Ярославская обл, р-н. Ростовский, г. Ростов, ул. Луначарского, д. 16	Действующий
Ростовский муниципальный округ	Ярославская обл, р-н. Ростовский, г. Ростов, ул. Луначарского, д. 13	Действующий
Ростовский муниципальный округ	Ярославская обл, р-н. Ростовский, г. Ростов, ул. Луначарского, д. 12	Действующий

Ростовский муниципальный округ	Ярославская обл, р-н. Ростовский, г. Ростов, ул. Луначарского, д. 11	Действующий
Ростовский муниципальный округ	Ярославская обл, р-н. Ростовский, г. Ростов, ул. Луначарского, д. 9а	Действующий
Ростовский муниципальный округ	Ярославская обл, р-н. Ростовский, г. Ростов, ул. Луначарского, д. 7	Действующий
Ростовский муниципальный округ	Ярославская обл, р-н. Ростовский, г. Ростов, ул. Луначарского, д. 6	Действующий
Ростовский муниципальный округ	Ярославская обл, р-н. Ростовский, г. Ростов, ул. Луначарского, д. 3	Действующий
Ростовский муниципальный округ	Ярославская обл, р-н. Ростовский, г. Ростов, проезд. Бебеля, д. 12	Действующий
Ростовский муниципальный округ	Ярославская обл, р-н. Ростовский, г. Ростов, проезд. Бебеля, д. 7	Действующий
Ростовский муниципальный округ	Ярославская обл, р-н. Ростовский, г. Ростов, проезд. Бебеля, д. 2	Действующий
Ростовский муниципальный округ	Ярославская обл, р-н. Ростовский, г. Ростов, проезд. Бебеля, д. 1	Действующий
Ростовский муниципальный округ	Ярославская обл, р-н. Ростовский, г. Ростов, ул. Островского, д. 19/9	Действующий
Ростовский муниципальный округ	Ярославская обл, р-н. Ростовский, г. Ростов, ул. Островского, д. 18	Действующий
Ростовский муниципальный округ	Ярославская обл, р-н. Ростовский, г. Ростов, ул. Островского, д. 17	Действующий
Ростовский муниципальный округ	Ярославская обл, р-н. Ростовский, г. Ростов, ул. Островского, д. 16	Действующий
Ростовский муниципальный округ	Ярославская обл, р-н. Ростовский, г. Ростов, ул. Островского, д. 15а	Действующий
Ростовский муниципальный округ	Ярославская обл, р-н. Ростовский, г. Ростов, ул. Островского, д. 15	Действующий
Ростовский муниципальный округ	Ярославская обл, р-н. Ростовский, г. Ростов, ул. Островского, д. 14	Действующий
Ростовский муниципальный округ	Ярославская обл, р-н. Ростовский, г. Ростов, ул. Островского, д. 13А	Действующий
Ростовский муниципальный округ	Ярославская обл, р-н. Ростовский, г. Ростов, ул. Островского, д. 13	Действующий
Ростовский муниципальный округ	Ярославская обл, р-н. Ростовский, г. Ростов, ул. Островского, д. 12	Действующий
Ростовский муниципальный округ	Ярославская обл, р-н. Ростовский, г. Ростов, ул. Островского, д. 11	Действующий
Ростовский муниципальный округ	Ярославская обл, р-н. Ростовский, г. Ростов, ул. Островского, д. 10	Действующий
Ростовский муниципальный округ	Ярославская обл, р-н. Ростовский, г. Ростов, ул. Островского, д. 8	Действующий
Ростовский муниципальный округ	Ярославская обл, р-н. Ростовский, г. Ростов, ул. Островского, д. 7	Действующий
Ростовский муниципальный округ	Ярославская обл, р-н. Ростовский, г. Ростов, ул. Островского, д. 6	Действующий
Ростовский муниципальный округ	Ярославская обл, р-н. Ростовский, г. Ростов, ул. Островского, д. 7	Действующий
Ростовский муниципальный округ	Ярославская обл, р-н. Ростовский, г. Ростов, ул. Островского, д. 6	Действующий
Ростовский муниципальный округ	Ярославская обл, р-н. Ростовский, г. Ростов, ул. Островского, д. 5	Действующий
Ростовский муниципальный округ	Ярославская обл, р-н. Ростовский, г. Ростов, ул. Островского, д. 3	Действующий
Ростовский муниципальный округ	Ярославская обл, р-н. Ростовский, г. Ростов, ул. Островского, д. 1	Действующий
Ростовский муниципальный округ	Ярославская обл, р-н. Ростовский, г. Ростов, проезд. Толстовской Набережной 4-й, д. 4	Действующий
Ростовский муниципальный округ	Ярославская обл, р-н. Ростовский, г. Ростов, проезд. Толстовской Набережной 4-й, д. 3	Действующий
Ростовский муниципальный округ	Ярославская обл, р-н. Ростовский, г. Ростов, проезд. Толстовской Набережной 4-й, д. 2	Действующий
Ростовский муниципальный округ	Ярославская обл, р-н. Ростовский, г. Ростов, проезд. Толстовской Набережной 4-й, д. 1	Действующий
Ростовский муниципальный округ	*Ярославская обл.Ростовский район д.Остеево д.80	Действующий
Ростовский муниципальный округ	*Ярославская обл.Ростовский район д.Остеево д.74	Действующий
Ростовский муниципальный округ	*Ярославская обл.Ростовский район д.Остеево д.72	Действующий
Ростовский муниципальный округ	*Ярославская обл.Ростовский район д.Остеево д.70	Действующий
Ростовский муниципальный округ	*Ярославская обл.Ростовский район д.Остеево д.68	Действующий
Ростовский муниципальный округ	*Ярославская обл.Ростовский район д.Остеево д.66	Действующий
Ростовский муниципальный округ	*Ярославская обл.Ростовский район д.Остеево д.64	Действующий
Ростовский муниципальный округ	*Ярославская обл.Ростовский район д.Остеево д.62	Действующий
Ростовский муниципальный округ	*Ярославская обл.Ростовский район д.Остеево д.60	Действующий
Ростовский муниципальный округ	*Ярославская обл.Ростовский район д.Остеево д.58	Действующий
Ростовский муниципальный округ	*Ярославская обл.Ростовский район д.Остеево д.56	Действующий
Ростовский муниципальный округ	*Ярославская обл.Ростовский район д.Остеево д.54	Действующий
Ростовский муниципальный округ	*Ярославская обл.Ростовский район д.Остеево д.52	Действующий
Ростовский муниципальный округ	*Ярославская обл.Ростовский район д.Остеево д.50	Действующий
Ростовский муниципальный округ	*Ярославская обл.Ростовский район д.Остеево д.48	Действующий
Ростовский муниципальный округ	*Ярославская обл.Ростовский район д.Остеево д.46	Действующий
Ростовский муниципальный округ	*Ярославская обл.Ростовский район д.Остеево д.44	Действующий
Ростовский муниципальный округ	*Ярославская обл.Ростовский район д.Остеево д.42	Действующий
Ростовский муниципальный округ	*Ярославская обл.Ростовский район д.Остеево д.40	Действующий
Ростовский муниципальный округ	*Ярославская обл.Ростовский район д.Остеево д.38	Действующий
Ростовский муниципальный округ	*Ярославская обл.Ростовский район д.Остеево д.36	Действующий
Ростовский муниципальный округ	*Ярославская обл.Ростовский район д.Остеево д.34	Действующий
Ростовский муниципальный округ	*Ярославская обл.Ростовский район д.Остеево д.32	Действующий
Ростовский муниципальный округ	*Ярославская обл.Ростовский район д.Остеево д.30	Действующий
Ростовский муниципальный округ	*Ярославская обл.Ростовский район д.Остеево д.28	Действующий
Ростовский муниципальный округ	*Ярославская обл.Ростовский район д.Остеево д.26	Действующий
Ростовский муниципальный округ	*Ярославская обл.Ростовский район д.Остеево д.24	Действующий
Ростовский муниципальный округ	*Ярославская обл.Ростовский район д.Остеево д.22	Действующий
Ростовский муниципальный округ	*Ярославская обл.Ростовский район д.Остеево д.20	Действующий
Ростовский муниципальный округ	*Ярославская обл.Ростовский район д.Остеево д.18	Действующий
Ростовский муниципальный округ	*Ярославская обл.Ростовский район д.Остеево д.16	Действующий
Ростовский муниципальный округ	*Ярославская обл.Ростовский район д.Остеево д.14	Действующий
Ростовский муниципальный округ	*Ярославская обл.Ростовский район д.Остеево д.12	Действующий
Ростовский муниципальный округ	*Ярославская обл.Ростовский район д.Остеево д.10	Действующий
Ростовский муниципальный округ	*Ярославская обл.Ростовский район д.Остеево д.8	Действующий
Ростовский муниципальный округ	*Ярославская обл.Ростовский район д.Остеево д.6	Действующий

Ростовский муниципальный округ	*Ярославская обл.Ростовский район д.Остеево д.4	Действующий
Ростовский муниципальный округ	*Ярославская обл.Ростовский район д.Остеево д.2	Действующий
Ростовский муниципальный округ	*Ярославская обл.Ростовский район д.Остеево д.57	Действующий
Ростовский муниципальный округ	*Ярославская обл.Ростовский район д.Остеево д.55	Действующий
Ростовский муниципальный округ	*Ярославская обл.Ростовский район д.Остеево д.53	Действующий
Ростовский муниципальный округ	*Ярославская обл.Ростовский район д.Остеево д.51	Действующий
Ростовский муниципальный округ	*Ярославская обл.Ростовский район д.Остеево д.49	Действующий
Ростовский муниципальный округ	*Ярославская обл.Ростовский район д.Остеево д.47	Действующий
Ростовский муниципальный округ	*Ярославская обл.Ростовский район д.Остеево д.45	Действующий
Ростовский муниципальный округ	*Ярославская обл.Ростовский район д.Остеево д.43	Действующий
Ростовский муниципальный округ	*Ярославская обл.Ростовский район д.Остеево д.41	Действующий
Ростовский муниципальный округ	*Ярославская обл.Ростовский район д.Остеево д.39	Действующий
Ростовский муниципальный округ	*Ярославская обл.Ростовский район д.Остеево д.37А	Действующий
Ростовский муниципальный округ	*Ярославская обл.Ростовский район д.Остеево д.37	Действующий
Ростовский муниципальный округ	*Ярославская обл.Ростовский район д.Остеево д.35	Действующий
Ростовский муниципальный округ	*Ярославская обл.Ростовский район д.Остеево д.33	Действующий
Ростовский муниципальный округ	*Ярославская обл.Ростовский район д.Остеево д.31	Действующий
Ростовский муниципальный округ	*Ярославская обл.Ростовский район д.Остеево д.29	Действующий
Ростовский муниципальный округ	*Ярославская обл.Ростовский район д.Остеево д.27	Действующий
Ростовский муниципальный округ	*Ярославская обл.Ростовский район д.Остеево д.25	Действующий
Ростовский муниципальный округ	*Ярославская обл.Ростовский район д.Остеево д.23	Действующий
Ростовский муниципальный округ	*Ярославская обл.Ростовский район д.Остеево д.21	Действующий
Ростовский муниципальный округ	*Ярославская обл.Ростовский район д.Остеево д.19	Действующий
Ростовский муниципальный округ	*Ярославская обл.Ростовский район д.Остеево д.17	Действующий
Ростовский муниципальный округ	*Ярославская обл.Ростовский район д.Остеево д.15	Действующий
Ростовский муниципальный округ	*Ярославская обл.Ростовский район д.Остеево д.13	Действующий
Ростовский муниципальный округ	*Ярославская обл.Ростовский район д.Остеево д.11	Действующий
Ростовский муниципальный округ	*Ярославская обл.Ростовский район д.Остеево д.9	Действующий
Ростовский муниципальный округ	*Ярославская обл.Ростовский район д.Остеево д.7	Действующий
Ростовский муниципальный округ	*Ярославская обл.Ростовский район д.Остеево д.3	Действующий
Ростовский муниципальный округ	*Ярославская обл.Ростовский район д.Остеево д.1	Действующий
Ростовский муниципальный округ	*Ярославская обл.Ростовский район с.Пречистое д.48	Действующий
Ростовский муниципальный округ	*Ярославская обл.Ростовский район с.Пречистое д.46	Действующий
Ростовский муниципальный округ	*Ярославская обл.Ростовский район с.Пречистое д.44	Действующий
Ростовский муниципальный округ	*Ярославская обл.Ростовский район с.Пречистое д.42	Действующий
Ростовский муниципальный округ	*Ярославская обл.Ростовский район с.Пречистое д.40	Действующий
Ростовский муниципальный округ	*Ярославская обл.Ростовский район с.Пречистое д.38	Действующий
Ростовский муниципальный округ	*Ярославская обл.Ростовский район с.Пречистое д.36А	Действующий
Ростовский муниципальный округ	*Ярославская обл.Ростовский район с.Пречистое д.36	Действующий
Ростовский муниципальный округ	*Ярославская обл.Ростовский район с.Пречистое д.34	Действующий
Ростовский муниципальный округ	*Ярославская обл.Ростовский район с.Пречистое д.32	Действующий
Ростовский муниципальный округ	*Ярославская обл.Ростовский район с.Пречистое д.30	Действующий
Ростовский муниципальный округ	*Ярославская обл.Ростовский район с.Пречистое д.26	Действующий
Ростовский муниципальный округ	*Ярославская обл.Ростовский район с.Пречистое д.24	Действующий
Ростовский муниципальный округ	*Ярославская обл.Ростовский район с.Пречистое д.22	Действующий
Ростовский муниципальный округ	*Ярославская обл.Ростовский район с.Пречистое д.20А	Действующий
Ростовский муниципальный округ	*Ярославская обл.Ростовский район с.Пречистое д.20	Действующий
Ростовский муниципальный округ	*Ярославская обл.Ростовский район с.Пречистое д.18	Действующий
Ростовский муниципальный округ	*Ярославская обл.Ростовский район с.Пречистое д.16	Действующий
Ростовский муниципальный округ	*Ярославская обл.Ростовский район с.Пречистое д.14	Действующий
Ростовский муниципальный округ	*Ярославская обл.Ростовский район с.Пречистое д.12	Действующий
Ростовский муниципальный округ	*Ярославская обл.Ростовский район с.Пречистое д.10	Действующий
Ростовский муниципальный округ	*Ярославская обл.Ростовский район с.Пречистое д.8	Действующий
Ростовский муниципальный округ	*Ярославская обл.Ростовский район с.Пречистое д.4	Действующий
Ростовский муниципальный округ	*Ярославская обл.Ростовский район с.Пречистое д.2	Действующий
Ростовский муниципальный округ	*Ярославская обл.Ростовский район с.Пречистое д.45	Действующий
Ростовский муниципальный округ	*Ярославская обл.Ростовский район с.Пречистое д.43	Действующий
Ростовский муниципальный округ	*Ярославская обл.Ростовский район с.Пречистое д.41	Действующий
Ростовский муниципальный округ	*Ярославская обл.Ростовский район с.Пречистое д.39	Действующий
Ростовский муниципальный округ	*Ярославская обл.Ростовский район с.Пречистое д.35	Действующий
Ростовский муниципальный округ	*Ярославская обл.Ростовский район с.Пречистое д.33	Действующий
Ростовский муниципальный округ	*Ярославская обл.Ростовский район с.Пречистое д.31	Действующий
Ростовский муниципальный округ	*Ярославская обл.Ростовский район с.Пречистое д.29	Действующий
Ростовский муниципальный округ	*Ярославская обл.Ростовский район с.Пречистое д.27	Действующий
Ростовский муниципальный округ	*Ярославская обл.Ростовский район с.Пречистое д.25	Действующий
Ростовский муниципальный округ	*Ярославская обл.Ростовский район с.Пречистое д.23	Действующий
Ростовский муниципальный округ	*Ярославская обл.Ростовский район с.Пречистое д.21	Действующий
Ростовский муниципальный округ	*Ярославская обл.Ростовский район с.Пречистое д.19А	Действующий
Ростовский муниципальный округ	*Ярославская обл.Ростовский район с.Пречистое д.17	Действующий
Ростовский муниципальный округ	*Ярославская обл.Ростовский район с.Пречистое д.15	Действующий
Ростовский муниципальный округ	*Ярославская обл.Ростовский район с.Пречистое д.11	Действующий

Ростовский муниципальный округ	*Ярославская обл.Ростовский район с.Пречистое д.9	Действующий
Ростовский муниципальный округ	*Ярославская обл.Ростовский район с.Пречистое д.7	Действующий
Ростовский муниципальный округ	*Ярославская обл.Ростовский район с.Пречистое д.5	Действующий
Ростовский муниципальный округ	*Ярославская обл.Ростовский район с. Пречистое д.3	Действующий
Ростовский муниципальный округ	*Ярославская обл.Ростовский район с.Пречистое д.1	Действующий
Ростовский муниципальный округ	*Ярославская обл.Ростовский район д.Покров д.62	Действующий
Ростовский муниципальный округ	*Ярославская обл.Ростовский район д.Покров д.60	Действующий
Ростовский муниципальный округ	*Ярославская обл.Ростовский район д.Покров д.58	Действующий
Ростовский муниципальный округ	*Ярославская обл.Ростовский район д.Покров д.56	Действующий
Ростовский муниципальный округ	*Ярославская обл.Ростовский район д.Покров д.54	Действующий
Ростовский муниципальный округ	*Ярославская обл.Ростовский район д.Покров д.52	Действующий
Ростовский муниципальный округ	*Ярославская обл.Ростовский район д.Покров д.50	Действующий
Ростовский муниципальный округ	*Ярославская обл.Ростовский район д.Покров д.48	Действующий
Ростовский муниципальный округ	*Ярославская обл.Ростовский район д.Покров д.46	Действующий
Ростовский муниципальный округ	*Ярославская обл.Ростовский район д.Покров д.44	Действующий
Ростовский муниципальный округ	*Ярославская обл.Ростовский район д.Покров д.42	Действующий
Ростовский муниципальный округ	*Ярославская обл.Ростовский район д.Покров д.40	Действующий
Ростовский муниципальный округ	*Ярославская обл.Ростовский район д.Покров д.38	Действующий
Ростовский муниципальный округ	*Ярославская обл.Ростовский район д.Покров д.36	Действующий
Ростовский муниципальный округ	*Ярославская обл.Ростовский район д.Покров д.34	Действующий
Ростовский муниципальный округ	*Ярославская обл.Ростовский район д.Покров д.32	Действующий
Ростовский муниципальный округ	*Ярославская обл.Ростовский район д.Покров д.30	Действующий
Ростовский муниципальный округ	*Ярославская обл.Ростовский район д.Покров д.28	Действующий
Ростовский муниципальный округ	*Ярославская обл.Ростовский район д.Покров д.26	Действующий
Ростовский муниципальный округ	*Ярославская обл.Ростовский район д.Покров д.24	Действующий
Ростовский муниципальный округ	*Ярославская обл.Ростовский район д.Покров д.22	Действующий
Ростовский муниципальный округ	*Ярославская обл.Ростовский район д.Покров д.20	Действующий
Ростовский муниципальный округ	*Ярославская обл.Ростовский район д.Покров д.18	Действующий
Ростовский муниципальный округ	*Ярославская обл.Ростовский район д.Покров д.16	Действующий
Ростовский муниципальный округ	*Ярославская обл.Ростовский район д.Покров д.14	Действующий
Ростовский муниципальный округ	*Ярославская обл.Ростовский район д.Покров д.12	Действующий
Ростовский муниципальный округ	*Ярославская обл.Ростовский район д.Покров д.10	Действующий
Ростовский муниципальный округ	*Ярославская обл.Ростовский район д.Покров д.8	Действующий
Ростовский муниципальный округ	*Ярославская обл.Ростовский район д.Покров д.6	Действующий
Ростовский муниципальный округ	*Ярославская обл.Ростовский район д.Покров д.4	Действующий
Ростовский муниципальный округ	*Ярославская обл.Ростовский район д.Покров д.2	Действующий
Ростовский муниципальный округ	*Ярославская обл.Ростовский район д.Покров д.49	Действующий
Ростовский муниципальный округ	*Ярославская обл.Ростовский район д.Покров д.47	Действующий
Ростовский муниципальный округ	*Ярославская обл.Ростовский район д.Покров д.45	Действующий
Ростовский муниципальный округ	*Ярославская обл.Ростовский район д.Покров д.43	Действующий
Ростовский муниципальный округ	*Ярославская обл.Ростовский район д.Покров д.41	Действующий
Ростовский муниципальный округ	*Ярославская обл.Ростовский район д.Покров д.39	Действующий
Ростовский муниципальный округ	*Ярославская обл.Ростовский район д.Покров д.37	Действующий
Ростовский муниципальный округ	*Ярославская обл.Ростовский район д.Покров д.35	Действующий
Ростовский муниципальный округ	*Ярославская обл.Ростовский район д.Покров д.33	Действующий
Ростовский муниципальный округ	*Ярославская обл.Ростовский район д.Покров д.31	Действующий
Ростовский муниципальный округ	*Ярославская обл.Ростовский район д.Покров д.29	Действующий
Ростовский муниципальный округ	*Ярославская обл.Ростовский район д.Покров д.27	Действующий
Ростовский муниципальный округ	*Ярославская обл.Ростовский район д.Покров д.25	Действующий
Ростовский муниципальный округ	*Ярославская обл.Ростовский район д.Покров д.23кв2	Действующий
Ростовский муниципальный округ	*Ярославская обл.Ростовский район д.Покров д.21	Действующий
Ростовский муниципальный округ	*Ярославская обл.Ростовский район д.Покров д.17	Действующий
Ростовский муниципальный округ	*Ярославская обл.Ростовский район д.Покров д.15	Действующий
Ростовский муниципальный округ	*Ярославская обл.Ростовский район д.Покров д.13	Действующий
Ростовский муниципальный округ	*Ярославская обл.Ростовский район д.Покровд.11	Действующий
Ростовский муниципальный округ	*Ярославская обл.Ростовский район д.Покров д.9	Действующий
Ростовский муниципальный округ	*Ярославская обл.Ростовский район д.покровд.7	Действующий
Ростовский муниципальный округ	*Ярославская обл.Ростовский район д.Покров д.5	Действующий
Ростовский муниципальный округ	*Ярославская обл.Ростовский район д.Покров д.3	Действующий
Ростовский муниципальный округ	*Ярославская обл.Ростовский район д.Покров д.1	Действующий
Ростовский муниципальный округ	*Ярославская обл.Ростовский район д.Заозерье д.72	Действующий
Ростовский муниципальный округ	*Ярославская обл.Ростовский район д.Заозерье д.70	Действующий
Ростовский муниципальный округ	*Ярославская обл.Ростовский район д.Заозерье д.68	Действующий
Ростовский муниципальный округ	*Ярославская обл.Ростовский район д.Заозерье д.66	Действующий
Ростовский муниципальный округ	*Ярославская обл.Ростовский район д.Заозерье д.64	Действующий
Ростовский муниципальный округ	*Ярославская обл.Ростовский район д.Заозерье д.62	Действующий
Ростовский муниципальный округ	*Ярославская обл.Ростовский район д.Заозерье д.60	Действующий
Ростовский муниципальный округ	*Ярославская обл.Ростовский район д.Заозерье д.58 кв2	Действующий
Ростовский муниципальный округ	*Ярославская обл.Ростовский район д.Заозерье д.58 кв1	Действующий
Ростовский муниципальный округ	*Ярославская обл.Ростовский район д.Заозерье д.56	Действующий
Ростовский муниципальный округ	*Ярославская обл.Ростовский район д.Заозерье д.54	Действующий

Ростовский муниципальный округ	*Ярославская обл.Ростовский район д.Заозерье д.52	Действующий
Ростовский муниципальный округ	*Ярославская обл.Ростовский район д.Заозерье д.50	Действующий
Ростовский муниципальный округ	*Ярославская обл.Ростовский район д.Заозерье д.48	Действующий
Ростовский муниципальный округ	*Ярославская обл.Ростовский район д.Заозерье д.46	Действующий
Ростовский муниципальный округ	*Ярославская обл.Ростовский район д.Заозерье д.44	Действующий
Ростовский муниципальный округ	*Ярославская обл.Ростовский район д.Заозерье д.42	Действующий
Ростовский муниципальный округ	*Ярославская обл.Ростовский район д.Заозерье д.40	Действующий
Ростовский муниципальный округ	*Ярославская обл.Ростовский район д.Заозерье д.38	Действующий
Ростовский муниципальный округ	*Ярославская обл.Ростовский район д.Заозерье д.34	Действующий
Ростовский муниципальный округ	*Ярославская обл.Ростовский район д.Заозерье д.32	Действующий
Ростовский муниципальный округ	*Ярославская обл.Ростовский район д.Заозерье д.24	Действующий
Ростовский муниципальный округ	*Ярославская обл.Ростовский район д.Заозерье д.22	Действующий
Ростовский муниципальный округ	*Ярославская обл.Ростовский район д.Заозерье д.18	Действующий
Ростовский муниципальный округ	*Ярославская обл.Ростовский район д.Заозерье д.16	Действующий
Ростовский муниципальный округ	*Ярославская обл.Ростовский район д.Заозерье д.12	Действующий
Ростовский муниципальный округ	*Ярославская обл.Ростовский район д.Заозерье д.8	Действующий
Ростовский муниципальный округ	*Ярославская обл.Ростовский район д.Заозерье д.6кв1	Действующий
Ростовский муниципальный округ	*Ярославская обл.Ростовский район д.Заозерье д.4	Действующий
Ростовский муниципальный округ	*Ярославская обл.Ростовский район д.Заозерье д.2	Действующий
Ростовский муниципальный округ	*Ярославская обл.Ростовский район д.Заозерье д.165	Действующий
Ростовский муниципальный округ	*Ярославская обл.Ростовский район д.Заозерье д.163	Действующий
Ростовский муниципальный округ	*Ярославская обл.Ростовский район д.Заозерье д.161	Действующий
Ростовский муниципальный округ	*Ярославская обл.Ростовский район д.Заозерье д.159	Действующий
Ростовский муниципальный округ	*Ярославская обл.Ростовский район д.Заозерье д.157	Действующий
Ростовский муниципальный округ	*Ярославская обл.Ростовский район д.Заозерье д.155	Действующий
Ростовский муниципальный округ	*Ярославская обл.Ростовский район д.Заозерье д.151А	Действующий
Ростовский муниципальный округ	*Ярославская обл.Ростовский район д.Заозерье д.151	Действующий
Ростовский муниципальный округ	*Ярославская обл.Ростовский район д.Заозерье д.149	Действующий
Ростовский муниципальный округ	*Ярославская обл.Ростовский район д.Заозерье д.147	Действующий
Ростовский муниципальный округ	*Ярославская обл.Ростовский район д.Заозерье д.145	Действующий
Ростовский муниципальный округ	*Ярославская обл.Ростовский район д.Заозерье д.143	Действующий
Ростовский муниципальный округ	*Ярославская обл.Ростовский район д.Заозерье д.141	Действующий
Ростовский муниципальный округ	*Ярославская обл.Ростовский район д.Заозерье д.139	Действующий
Ростовский муниципальный округ	*Ярославская обл.Ростовский район д.Заозерье д.137	Действующий
Ростовский муниципальный округ	*Ярославская обл.Ростовский район д.Заозерье д.135	Действующий
Ростовский муниципальный округ	*Ярославская обл.Ростовский район д.Заозерье д.133	Действующий
Ростовский муниципальный округ	*Ярославская обл.Ростовский район д.Заозерье д.131	Действующий
Ростовский муниципальный округ	*Ярославская обл.Ростовский район д.Заозерье д.129	Действующий
Ростовский муниципальный округ	*Ярославская обл.Ростовский район д.Заозерье д.127	Действующий
Ростовский муниципальный округ	*Ярославская обл.Ростовский район д.Заозерье д.125	Действующий
Ростовский муниципальный округ	*Ярославская обл.Ростовский район д.Заозерье д.123	Действующий
Ростовский муниципальный округ	*Ярославская обл.Ростовский район д.Заозерье д.121	Действующий
Ростовский муниципальный округ	*Ярославская обл.Ростовский район д.Заозерье д.119	Действующий
Ростовский муниципальный округ	*Ярославская обл.Ростовский район д.Заозерье д.117	Действующий
Ростовский муниципальный округ	*Ярославская обл.Ростовский район д.Заозерье д.115	Действующий
Ростовский муниципальный округ	*Ярославская обл.Ростовский район д.Заозерье д.113	Действующий
Ростовский муниципальный округ	*Ярославская обл.Ростовский район д.Заозерье д.111	Действующий
Ростовский муниципальный округ	*Ярославская обл.Ростовский район д.Заозерье д.109	Действующий
Ростовский муниципальный округ	*Ярославская обл.Ростовский район д.Заозерье д.107	Действующий
Ростовский муниципальный округ	*Ярославская обл.Ростовский район д.Заозерье д.105	Действующий
Ростовский муниципальный округ	*Ярославская обл.Ростовский район д.Заозерье д.103	Действующий
Ростовский муниципальный округ	*Ярославская обл.Ростовский район д.Заозерье д.101	Действующий
Ростовский муниципальный округ	*Ярославская обл.Ростовский район д.Заозерье д.99	Действующий
Ростовский муниципальный округ	*Ярославская обл.Ростовский район д.Заозерье д.97	Действующий
Ростовский муниципальный округ	*Ярославская обл.Ростовский район д.Заозерье д.93	Действующий
Ростовский муниципальный округ	*Ярославская обл.Ростовский район д.Заозерье д.91	Действующий
Ростовский муниципальный округ	*Ярославская обл.Ростовский район д.Заозерье д.89	Действующий
Ростовский муниципальный округ	*Ярославская обл.Ростовский район д.Заозерье д.87	Действующий
Ростовский муниципальный округ	*Ярославская обл.Ростовский район д.Заозерье д.85	Действующий
Ростовский муниципальный округ	*Ярославская обл.Ростовский район д.Заозерье д.83	Действующий
Ростовский муниципальный округ	*Ярославская обл.Ростовский район д.Заозерье д.81	Действующий
Ростовский муниципальный округ	*Ярославская обл.Ростовский район д.Заозерье д.79	Действующий
Ростовский муниципальный округ	*Ярославская обл.Ростовский район д.Заозерье д.75	Действующий
Ростовский муниципальный округ	*Ярославская обл.Ростовский район д.Заозерье д.73	Действующий
Ростовский муниципальный округ	*Ярославская обл.Ростовский район д.Заозерье д.71	Действующий
Ростовский муниципальный округ	*Ярославская обл.Ростовский район д.Заозерье д.69	Действующий
Ростовский муниципальный округ	*Ярославская обл.Ростовский район д.Заозерье д.67	Действующий
Ростовский муниципальный округ	*Ярославская обл.Ростовский район д.Заозерье д.65	Действующий
Ростовский муниципальный округ	*Ярославская обл.Ростовский район д.Заозерье д.63	Действующий
Ростовский муниципальный округ	*Ярославская обл.Ростовский район д.Заозерье д.61	Действующий
Ростовский муниципальный округ	*Ярославская обл.Ростовский район д.Заозерье д.59Б	Действующий

Ростовский муниципальный округ	*Ярославская обл.Ростовский район д.Заозерье д.59А	Действующий
Ростовский муниципальный округ	*Ярославская обл.Ростовский район д.Заозерье д.59	Действующий
Ростовский муниципальный округ	*Ярославская обл.Ростовский район д.Заозерье д.57	Действующий
Ростовский муниципальный округ	*Ярославская обл.Ростовский район д.Заозерье д.55	Действующий
Ростовский муниципальный округ	*Ярославская обл.Ростовский район д.Заозерье д.53	Действующий
Ростовский муниципальный округ	*Ярославская обл.Ростовский район д.Заозерье д.51	Действующий
Ростовский муниципальный округ	*Ярославская обл.Ростовский район д.Заозерье д.49	Действующий
Ростовский муниципальный округ	*Ярославская обл.Ростовский район д.Заозерье д.47	Действующий
Ростовский муниципальный округ	*Ярославская обл.Ростовский район д.Заозерье д.45	Действующий
Ростовский муниципальный округ	*Ярославская обл.Ростовский район д.Заозерье д.43	Действующий
Ростовский муниципальный округ	*Ярославская обл.Ростовский район д.Заозерье д.39	Действующий
Ростовский муниципальный округ	*Ярославская обл.Ростовский район д.Заозерье д.37	Действующий
Ростовский муниципальный округ	*Ярославская обл.Ростовский район д.Заозерье д.35	Действующий
Ростовский муниципальный округ	*Ярославская обл.Ростовский район д.Заозерье д.31	Действующий
Ростовский муниципальный округ	*Ярославская обл.Ростовский район д.Заозерье д.29	Действующий
Ростовский муниципальный округ	*Ярославская обл.Ростовский район д.Заозерье д.27	Действующий
Ростовский муниципальный округ	*Ярославская обл.Ростовский район д.Заозерье д.25	Действующий
Ростовский муниципальный округ	*Ярославская обл.Ростовский район д.Заозерье д.23	Действующий
Ростовский муниципальный округ	*Ярославская обл.Ростовский район д.Заозерье д.21	Действующий
Ростовский муниципальный округ	*Ярославская обл.Ростовский район д.Заозерье д.19	Действующий
Ростовский муниципальный округ	*Ярославская обл.Ростовский район д.Заозерье д.	Действующий
Ростовский муниципальный округ	*Ярославская обл.Ростовский район д.Заозерье д.17	Действующий
Ростовский муниципальный округ	*Ярославская обл.Ростовский район д.Заозерье д.15	Действующий
Ростовский муниципальный округ	*Ярославская обл.Ростовский район д.Заозерье д.13	Действующий
Ростовский муниципальный округ	*Ярославская обл.Ростовский район д.Заозерье д.11	Действующий
Ростовский муниципальный округ	*Ярославская обл.Ростовский район д.Заозерье д.9	Действующий
Ростовский муниципальный округ	*Ярославская обл.Ростовский район д.Заозерье д.7	Действующий
Ростовский муниципальный округ	*Ярославская обл.Ростовский район д.Заозерье д.5	Действующий
Ростовский муниципальный округ	*Ярославская обл.Ростовский район д.Заозерье д.3	Действующий
Ростовский муниципальный округ	*Ярославская обл.Ростовский район д.Заозерье д.1	Действующий
Ростовский муниципальный округ	*Ярославская обл.Ростовский район д.Буково д.26	Действующий
Ростовский муниципальный округ	*Ярославская обл.Ростовский район д.Буково д.24	Действующий
Ростовский муниципальный округ	*Ярославская обл.Ростовский район д.Буково д.22	Действующий
Ростовский муниципальный округ	*Ярославская обл.Ростовский район д.Буково д.20	Действующий
Ростовский муниципальный округ	*Ярославская обл.Ростовский район д.Буково д.18А	Действующий
Ростовский муниципальный округ	*Ярославская обл.Ростовский район д.Буково д.18	Действующий
Ростовский муниципальный округ	*Ярославская обл.Ростовский район д.Буково д.16	Действующий
Ростовский муниципальный округ	*Ярославская обл.Ростовский район д.Буково д.14	Действующий
Ростовский муниципальный округ	*Ярославская обл.Ростовский район д.Буково д.12	Действующий
Ростовский муниципальный округ	*Ярославская обл.Ростовский район д.Буково д.10	Действующий
Ростовский муниципальный округ	*Ярославская обл.Ростовский район д.Буково д.8	Действующий
Ростовский муниципальный округ	*Ярославская обл.Ростовский район д.Буково д.2	Действующий
Ростовский муниципальный округ	*Ярославская обл.Ростовский район д.Буково д.25	Действующий
Ростовский муниципальный округ	*Ярославская обл.Ростовский район д.Буково д.23	Действующий
Ростовский муниципальный округ	*Ярославская обл.Ростовский район д.Буково д.21	Действующий
Ростовский муниципальный округ	*Ярославская обл.Ростовский район д.Буково д.19	Действующий
Ростовский муниципальный округ	*Ярославская обл.Ростовский район д.Буково д.17	Действующий
Ростовский муниципальный округ	*Ярославская обл.Ростовский район д.Буково д.15	Действующий
Ростовский муниципальный округ	*Ярославская обл.Ростовский район д.Буково д.13	Действующий
Ростовский муниципальный округ	*Ярославская обл.Ростовский район д.Буково д.11	Действующий
Ростовский муниципальный округ	*Ярославская обл.Ростовский район д.Буково д.9	Действующий
Ростовский муниципальный округ	*Ярославская обл.Ростовский район д.Буково д.7	Действующий
Ростовский муниципальный округ	*Ярославская обл.Ростовский район д.Буково д.5	Действующий
Ростовский муниципальный округ	*Ярославская обл.Ростовский район д.Буково д.3	Действующий
Ростовский муниципальный округ	*Ярославская обл.Ростовский район д.Буково д.1	Действующий
Ростовский муниципальный округ	*Ярославская обл.Ростовский район д.Яковково д.20	Действующий
Ростовский муниципальный округ	*Ярославская обл.Ростовский район д.Яковково д.18	Действующий
Ростовский муниципальный округ	*Ярославская обл.Ростовский район д.Яковково д.16	Действующий
Ростовский муниципальный округ	*Ярославская обл.Ростовский район д.Яковково д.14	Действующий
Ростовский муниципальный округ	*Ярославская обл.Ростовский район д.Яковково д.12	Действующий
Ростовский муниципальный округ	*Ярославская обл.Ростовский район д.Яковково д.10	Действующий
Ростовский муниципальный округ	*Ярославская обл.Ростовский район д.Яковково д.8	Действующий
Ростовский муниципальный округ	*Ярославская обл.Ростовский район д.Яковково д.6А	Действующий
Ростовский муниципальный округ	*Ярославская обл.Ростовский район д.Яковково д.6	Действующий
Ростовский муниципальный округ	*Ярославская обл.Ростовский район д.Яковково д.4	Действующий
Ростовский муниципальный округ	*Ярославская обл.Ростовский район д.Яковково д.2	Действующий
Ростовский муниципальный округ	*Ярославская обл.Ростовский район д.Яковково д.21	Действующий
Ростовский муниципальный округ	*Ярославская обл.Ростовский район д.Яковково д.19	Действующий
Ростовский муниципальный округ	*Ярославская обл.Ростовский район д.Яковково д.17	Действующий
Ростовский муниципальный округ	*Ярославская обл.Ростовский район д.Яковково д.	Действующий
Ростовский муниципальный округ	*Ярославская обл.Ростовский район д.Яковково д.15	Действующий

Ростовский муниципальный округ	*Ярославская обл.Ростовский район д.Яковково д.13	Действующий
Ростовский муниципальный округ	*Ярославская обл.Ростовский район д.Яковково д.11	Действующий
Ростовский муниципальный округ	*Ярославская обл.Ростовский район д.Яковково д.9	Действующий
Ростовский муниципальный округ	*Ярославская обл.Ростовский район д.Яковково д.7	Действующий
Ростовский муниципальный округ	*Ярославская обл.Ростовский район д.Яковково д.5	Действующий
Ростовский муниципальный округ	*Ярославская обл.Ростовский район д.Яковково д.3	Действующий
Ростовский муниципальный округ	*Ярославская обл.Ростовский район д.Яковково д.1	Действующий
Ростовский муниципальный округ	*Ярославская обл.Ростовский район д.Любильцево д.40	Действующий
Ростовский муниципальный округ	*Ярославская обл.Ростовский район д.Любильцево д.38	Действующий
Ростовский муниципальный округ	*Ярославская обл.Ростовский район д.Любильцево д.36	Действующий
Ростовский муниципальный округ	*Ярославская обл.Ростовский район д.Любильцево д.34	Действующий
Ростовский муниципальный округ	*Ярославская обл.Ростовский район д.Любильцево д.32	Действующий
Ростовский муниципальный округ	*Ярославская обл.Ростовский район д.Любильцево д.30	Действующий
Ростовский муниципальный округ	*Ярославская обл.Ростовский район д.Любильцево д.28	Действующий
Ростовский муниципальный округ	*Ярославская обл.Ростовский район д.Любильцево д.26А	Действующий
Ростовский муниципальный округ	*Ярославская обл.Ростовский район д.Любильцево д.26	Действующий
Ростовский муниципальный округ	*Ярославская обл.Ростовский район д.Любильцево д.24	Действующий
Ростовский муниципальный округ	*Ярославская обл.Ростовский район д.Любильцево д.22	Действующий
Ростовский муниципальный округ	*Ярославская обл.Ростовский район д.Любильцево д.20	Действующий
Ростовский муниципальный округ	*Ярославская обл.Ростовский район д.Любильцево д.18	Действующий
Ростовский муниципальный округ	*Ярославская обл.Ростовский район д.Любильцево д.16	Действующий
Ростовский муниципальный округ	*Ярославская обл.Ростовский район д.Любильцево д.14	Действующий
Ростовский муниципальный округ	*Ярославская обл.Ростовский район д.Любильцево д.12	Действующий
Ростовский муниципальный округ	*Ярославская обл.Ростовский район д.Любильцево д.10	Действующий
Ростовский муниципальный округ	*Ярославская обл.Ростовский район д.Любильцево д.8	Действующий
Ростовский муниципальный округ	*Ярославская обл.Ростовский район д.Любильцево д.6	Действующий
Ростовский муниципальный округ	*Ярославская обл.Ростовский район д.Любильцево д.4	Действующий
Ростовский муниципальный округ	*Ярославская обл.Ростовский район д.Любильцево д.2	Действующий
Ростовский муниципальный округ	*Ярославская обл.Ростовский район д.Любильцево д.37	Действующий
Ростовский муниципальный округ	*Ярославская обл.Ростовский район д.Любильцево д.35	Действующий
Ростовский муниципальный округ	*Ярославская обл.Ростовский район д.Любильцево д.33	Действующий
Ростовский муниципальный округ	*Ярославская обл.Ростовский район д.Любильцево д.31	Действующий
Ростовский муниципальный округ	*Ярославская обл.Ростовский район д.Любильцево д.29	Действующий
Ростовский муниципальный округ	*Ярославская обл.Ростовский район д.Любильцево д.27	Действующий
Ростовский муниципальный округ	*Ярославская обл.Ростовский район д.Любильцево д.25	Действующий
Ростовский муниципальный округ	*Ярославская обл.Ростовский район д.Любильцево д.23	Действующий
Ростовский муниципальный округ	*Ярославская обл.Ростовский район д.Любильцево д.21	Действующий
Ростовский муниципальный округ	*Ярославская обл.Ростовский район д.Любильцево д.17	Действующий
Ростовский муниципальный округ	*Ярославская обл.Ростовский район д.Любильцевод.15	Действующий
Ростовский муниципальный округ	*Ярославская обл.Ростовский район д.Любильцевод.13	Действующий
Ростовский муниципальный округ	*Ярославская обл.Ростовский район д.Любильцевод.11	Действующий
Ростовский муниципальный округ	*Ярославская обл.Ростовский район д.Любильцевод.9	Действующий
Ростовский муниципальный округ	*Ярославская обл.Ростовский район д.Любильцевод.7	Действующий
Ростовский муниципальный округ	*Ярославская обл.Ростовский район д.Любильцево д. 5	Действующий
Ростовский муниципальный округ	*Ярославская обл.Ростовский район д.Любильцево д.3	Действующий
Ростовский муниципальный округ	*Ярославская обл.Ростовский район пос.детского санатория «Итларь» д.5	Действующий
Ростовский муниципальный округ	*Ярославская обл.Ростовский район пос.детского санатория «Итларь» д. 3	Действующий
Ростовский муниципальный округ	*Ярославская обл.Ростовский район д.Старово д.44	Действующий
Ростовский муниципальный округ	*Ярославская обл.Ростовский район д.Старово д.40	Действующий
Ростовский муниципальный округ	*Ярославская обл.Ростовский район д.Старово д.38	Действующий
Ростовский муниципальный округ	*Ярославская обл.Ростовский район д.Старово д.36	Действующий
Ростовский муниципальный округ	*Ярославская обл.Ростовский район д.Старово д.32	Действующий
Ростовский муниципальный округ	*Ярославская обл.Ростовский район д.Старово д.30	Действующий
Ростовский муниципальный округ	*Ярославская обл.Ростовский район д.Старово д.28	Действующий
Ростовский муниципальный округ	*Ярославская обл.Ростовский район д.Старово д.26	Действующий
Ростовский муниципальный округ	*Ярославская обл.Ростовский район д.Старово д.24	Действующий
Ростовский муниципальный округ	*Ярославская обл.Ростовский район д.Старово д.22	Действующий
Ростовский муниципальный округ	*Ярославская обл.Ростовский район д.Старово д.20	Действующий
Ростовский муниципальный округ	*Ярославская обл.Ростовский район д.Старово д.18	Действующий
Ростовский муниципальный округ	*Ярославская обл.Ростовский район д.Старово д.16	Действующий
Ростовский муниципальный округ	*Ярославская обл.Ростовский район д.Старово д.14	Действующий
Ростовский муниципальный округ	*Ярославская обл.Ростовский район д.Старово д.12	Действующий
Ростовский муниципальный округ	*Ярославская обл.Ростовский район д.Старово д.10	Действующий
Ростовский муниципальный округ	*Ярославская обл.Ростовский район д.Старово д.8	Действующий
Ростовский муниципальный округ	*Ярославская обл.Ростовский район д.Старово д.6	Действующий
Ростовский муниципальный округ	*Ярославская обл.Ростовский район д.Старово д.4	Действующий
Ростовский муниципальный округ	*Ярославская обл.Ростовский район д.Старово д.2	Действующий
Ростовский муниципальный округ	*Ярославская обл.Ростовский район д.Старово д.43	Действующий
Ростовский муниципальный округ	*Ярославская обл.Ростовский район д.Старово д.39	Действующий
Ростовский муниципальный округ	*Ярославская обл.Ростовский район д.Старово д.37	Действующий
Ростовский муниципальный округ	*Ярославская обл.Ростовский район д.Старово д.35	Действующий

Ростовский муниципальный округ	*Ярославская обл.Ростовский район д.Старово д.33	Действующий
Ростовский муниципальный округ	*Ярославская обл.Ростовский район д.Старово д.31	Действующий
Ростовский муниципальный округ	*Ярославская обл.Ростовский район д.Старово д.29	Действующий
Ростовский муниципальный округ	*Ярославская обл.Ростовский район д.Старово д.27	Действующий
Ростовский муниципальный округ	*Ярославская обл.Ростовский район д.Старово д.25	Действующий
Ростовский муниципальный округ	*Ярославская обл.Ростовский район д.Старово д.23	Действующий
Ростовский муниципальный округ	*Ярославская обл.Ростовский район д.Старово д.21	Действующий
Ростовский муниципальный округ	*Ярославская обл.Ростовский район д.Старово д.19	Действующий
Ростовский муниципальный округ	*Ярославская обл.Ростовский район д.Старово д.17	Действующий
Ростовский муниципальный округ	*Ярославская обл.Ростовский район д.Старово д.15	Действующий
Ростовский муниципальный округ	*Ярославская обл.Ростовский район д.Старово д.13	Действующий
Ростовский муниципальный округ	*Ярославская обл.Ростовский район д.Старово д.11	Действующий
Ростовский муниципальный округ	*Ярославская обл.Ростовский район д.Старово д.9Б	Действующий
Ростовский муниципальный округ	*Ярославская обл.Ростовский район д.Старово д.9А	Действующий
Ростовский муниципальный округ	*Ярославская обл.Ростовский район д.Старово д.7	Действующий
Ростовский муниципальный округ	*Ярославская обл.Ростовский район д.Старово д.5	Действующий
Ростовский муниципальный округ	*Ярославская обл.Ростовский район д.Старово д.3	Действующий
Ростовский муниципальный округ	*Ярославская обл.Ростовский район д.Старово д.1	Действующий
Ростовский муниципальный округ	*Ярославская обл.Ростовский район д.Кильгино д.57	Действующий
Ростовский муниципальный округ	*Ярославская обл.Ростовский район д.Кильгино д.58	Действующий
Ростовский муниципальный округ	*Ярославская обл.Ростовский район д.Кильгино д.56	Действующий
Ростовский муниципальный округ	*Ярославская обл.Ростовский район д.Кильгино д.54	Действующий
Ростовский муниципальный округ	*Ярославская обл.Ростовский район д.Кильгино д.52	Действующий
Ростовский муниципальный округ	*Ярославская обл.Ростовский район д.Кильгино д.50	Действующий
Ростовский муниципальный округ	*Ярославская обл.Ростовский район д.Кильгино д.48	Действующий
Ростовский муниципальный округ	*Ярославская обл.Ростовский район д.Кильгино д.46	Действующий
Ростовский муниципальный округ	*Ярославская обл.Ростовский район д.Кильгино д.44	Действующий
Ростовский муниципальный округ	*Ярославская обл.Ростовский район д.Кильгино д.42	Действующий
Ростовский муниципальный округ	*Ярославская обл.Ростовский район д.Кильгино д.40	Действующий
Ростовский муниципальный округ	*Ярославская обл.Ростовский район д.Кильгино д.38	Действующий
Ростовский муниципальный округ	*Ярославская обл.Ростовский район д.Кильгино д.36	Действующий
Ростовский муниципальный округ	*Ярославская обл.Ростовский район д.Кильгино д.34	Действующий
Ростовский муниципальный округ	*Ярославская обл.Ростовский район д.Кильгино д.32	Действующий
Ростовский муниципальный округ	*Ярославская обл.Ростовский район д.Кильгино д.28	Действующий
Ростовский муниципальный округ	*Ярославская обл.Ростовский район д.Кильгино д.26	Действующий
Ростовский муниципальный округ	*Ярославская обл.Ростовский район д.Кильгино д.22	Действующий
Ростовский муниципальный округ	*Ярославская обл.Ростовский район д.Кильгино д.20	Действующий
Ростовский муниципальный округ	*Ярославская обл.Ростовский район д.Кильгино д.16	Действующий
Ростовский муниципальный округ	*Ярославская обл.Ростовский район д.Кильгино д.14	Действующий
Ростовский муниципальный округ	*Ярославская обл.Ростовский район д.Кильгино д.10	Действующий
Ростовский муниципальный округ	*Ярославская обл.Ростовский район д.Кильгино д.8	Действующий
Ростовский муниципальный округ	*Ярославская обл.Ростовский район д.Кильгино д.6	Действующий
Ростовский муниципальный округ	*Ярославская обл.Ростовский район д.Кильгино д.4	Действующий
Ростовский муниципальный округ	*Ярославская обл.Ростовский район д.Кильгино д.2	Действующий
Ростовский муниципальный округ	*Ярославская обл.Ростовский район д.Кильгино д.55	Действующий
Ростовский муниципальный округ	*Ярославская обл.Ростовский район д.Кильгино д.53	Действующий
Ростовский муниципальный округ	*Ярославская обл.Ростовский район д.Кильгино д.51	Действующий
Ростовский муниципальный округ	*Ярославская обл.Ростовский район д.Кильгино д.49	Действующий
Ростовский муниципальный округ	*Ярославская обл.Ростовский район д.Кильгино д.47	Действующий
Ростовский муниципальный округ	*Ярославская обл.Ростовский район д.Кильгино д.45	Действующий
Ростовский муниципальный округ	*Ярославская обл.Ростовский район д.Кильгино д.43	Действующий
Ростовский муниципальный округ	*Ярославская обл.Ростовский район д.Кильгино д.41	Действующий
Ростовский муниципальный округ	*Ярославская обл.Ростовский район д.Кильгино д.39	Действующий
Ростовский муниципальный округ	*Ярославская обл.Ростовский район д.Кильгино д.35	Действующий
Ростовский муниципальный округ	*Ярославская обл.Ростовский район д.Кильгино д.33	Действующий
Ростовский муниципальный округ	*Ярославская обл.Ростовский район д.Кильгино д.27	Действующий
Ростовский муниципальный округ	*Ярославская обл.Ростовский район д.Кильгино д.25	Действующий
Ростовский муниципальный округ	*Ярославская обл.Ростовский район д.Кильгино д.23	Действующий
Ростовский муниципальный округ	*Ярославская обл.Ростовский район д.Кильгино д.21	Действующий
Ростовский муниципальный округ	*Ярославская обл.Ростовский район д.Кильгино д.19	Действующий
Ростовский муниципальный округ	*Ярославская обл.Ростовский район д.Кильгино д.17	Действующий
Ростовский муниципальный округ	*Ярославская обл.Ростовский район д.Кильгино д.13	Действующий
Ростовский муниципальный округ	*Ярославская обл.Ростовский район д.Кильгино д.11	Действующий
Ростовский муниципальный округ	*Ярославская обл.Ростовский район д.Кильгино д.9	Действующий
Ростовский муниципальный округ	*Ярославская обл.Ростовский район д.Кильгино д.5	Действующий
Ростовский муниципальный округ	*Ярославская обл.Ростовский район д.Кильгино д.3	Действующий
Ростовский муниципальный округ	*Ярославская обл.Ростовский район д.Кильгино д.1	Действующий
Ростовский муниципальный округ	*Ярославская обл.Ростовский район д.Итларь ул. Лесная д.34	Действующий
Ростовский муниципальный округ	*Ярославская обл.Ростовский район д.Итларь ул. Лесная д.32	Действующий
Ростовский муниципальный округ	*Ярославская обл.Ростовский район д.Итларь ул. Лесная д.30	Действующий
Ростовский муниципальный округ	*Ярославская обл.Ростовский район д.Итларь ул. Лесная д.28	Действующий

Ростовский муниципальный округ	*Ярославская обл.Ростовский район д.Итларь ул. Лесная д.26	Действующий
Ростовский муниципальный округ	*Ярославская обл.Ростовский район д.Итларь ул. Лесная д.24	Действующий
Ростовский муниципальный округ	*Ярославская обл.Ростовский район д.Итларь ул. Лесная д.22	Действующий
Ростовский муниципальный округ	*Ярославская обл.Ростовский район д.Итларь ул. Лесная д.20	Действующий
Ростовский муниципальный округ	*Ярославская обл.Ростовский район д.Итларь ул. Лесная д.18	Действующий
Ростовский муниципальный округ	*Ярославская обл.Ростовский район д.Итларь ул. Лесная д.16	Действующий
Ростовский муниципальный округ	*Ярославская обл.Ростовский район д.Итларь ул. Лесная д.14	Действующий
Ростовский муниципальный округ	*Ярославская обл.Ростовский район д.Итларь ул. Лесная д.12	Действующий
Ростовский муниципальный округ	*Ярославская обл.Ростовский район д.Итларь ул. Лесная д.10	Действующий
Ростовский муниципальный округ	*Ярославская обл.Ростовский район д.Итларь ул. Лесная д.8	Действующий
Ростовский муниципальный округ	*Ярославская обл.Ростовский район д.Итларь ул. Лесная д.6	Действующий
Ростовский муниципальный округ	*Ярославская обл.Ростовский район д.Итларь ул. Лесная д.4	Действующий
Ростовский муниципальный округ	*Ярославская обл.Ростовский район д.Итларь ул. Лесная д. 2	Действующий
Ростовский муниципальный округ	*Ярославская обл.Ростовский район д.Итларь ул. Лесная д.1	Действующий
Ростовский муниципальный округ	*Ярославская обл.Ростовский район д.Итларь ул. Садовая д.35	Действующий
Ростовский муниципальный округ	*Ярославская обл.Ростовский район д.Итларь ул. Садовая д.33	Действующий
Ростовский муниципальный округ	*Ярославская обл.Ростовский район д.Итларь ул. Садовая д.27А	Действующий
Ростовский муниципальный округ	*Ярославская обл.Ростовский район д.Итларь ул. Садовая д.27	Действующий
Ростовский муниципальный округ	*Ярославская обл.Ростовский район д.Итларь ул. Садовая д.25	Действующий
Ростовский муниципальный округ	*Ярославская обл.Ростовский район д.Итларь ул. Садовая д.23	Действующий
Ростовский муниципальный округ	*Ярославская обл.Ростовский район д.Итларь ул. Садовая д.21	Действующий
Ростовский муниципальный округ	*Ярославская обл.Ростовский район д.Итларь ул. Садовая д.19	Действующий
Ростовский муниципальный округ	*Ярославская обл.Ростовский район д.Итларь ул. Садовая д.15	Действующий
Ростовский муниципальный округ	*Ярославская обл.Ростовский район д.Итларь ул. Садовая д.13	Действующий
Ростовский муниципальный округ	*Ярославская обл.Ростовский район д.Итларь ул. Садовая д.11	Действующий
Ростовский муниципальный округ	*Ярославская обл.Ростовский район д.Итларь ул. Садовая д.9	Действующий
Ростовский муниципальный округ	*Ярославская обл.Ростовский район д.Итларь ул. Садовая д.7	Действующий
Ростовский муниципальный округ	*Ярославская обл.Ростовский район д.Итларь ул. Садовая д.5	Действующий
Ростовский муниципальный округ	*Ярославская обл.Ростовский район д.Итларь ул. Садовая д.3	Действующий
Ростовский муниципальный округ	*Ярославская обл.Ростовский район д.Итларь ул. Садовая д.1	Действующий
Ростовский муниципальный округ	*Ярославская обл.Ростовский район д.Итларь ул. Садовая д.50	Действующий
Ростовский муниципальный округ	*Ярославская обл.Ростовский район д.Итларь ул. Садовая д.44	Действующий
Ростовский муниципальный округ	*Ярославская обл.Ростовский район д.Итларь ул. Садовая д.42	Действующий
Ростовский муниципальный округ	*Ярославская обл.Ростовский район д.Итларь ул. Садовая д.40	Действующий
Ростовский муниципальный округ	*Ярославская обл.Ростовский район д.Итларь ул. Садовая д.38	Действующий
Ростовский муниципальный округ	*Ярославская обл.Ростовский район д.Итларь ул. Садовая д.34	Действующий
Ростовский муниципальный округ	*Ярославская обл.Ростовский район д.Итларь ул. Садовая д.32	Действующий
Ростовский муниципальный округ	*Ярославская обл.Ростовский район д.Итларь ул. Садовая д.30	Действующий
Ростовский муниципальный округ	*Ярославская обл.Ростовский район д.Итларь ул. Садовая д.28	Действующий
Ростовский муниципальный округ	*Ярославская обл.Ростовский район д.Итларь ул. Садовая д.26	Действующий
Ростовский муниципальный округ	*Ярославская обл.Ростовский район д.Итларь ул. Садовая д.24	Действующий
Ростовский муниципальный округ	*Ярославская обл.Ростовский район д.Итларь ул. Садовая д.22	Действующий
Ростовский муниципальный округ	*Ярославская обл.Ростовский район д.Итларь ул. Садовая д.20	Действующий
Ростовский муниципальный округ	*Ярославская обл.Ростовский район д.Итларь ул. Садовая д.18	Действующий
Ростовский муниципальный округ	*Ярославская обл.Ростовский район д.Итларь ул. Садовая д.16	Действующий
Ростовский муниципальный округ	*Ярославская обл.Ростовский район д.Итларь ул. Садовая д.14	Действующий
Ростовский муниципальный округ	*Ярославская обл.Ростовский район д.Итларь ул. Садовая д.12	Действующий
Ростовский муниципальный округ	*Ярославская обл.Ростовский район д.Итларь ул. Садовая д.10	Действующий
Ростовский муниципальный округ	*Ярославская обл.Ростовский район д.Итларь ул. Садовая д.8	Действующий
Ростовский муниципальный округ	*Ярославская обл.Ростовский район д.Итларь ул. Садовая д.6	Действующий
Ростовский муниципальный округ	*Ярославская обл.Ростовский район д.Итларь ул. Садовая д.4	Действующий
Ростовский муниципальный округ	*Ярославская обл.Ростовский район д.Итларь ул. Станционная д.34	Действующий
Ростовский муниципальный округ	*Ярославская обл.Ростовский район д.Итларь ул. Станционная д.32	Действующий
Ростовский муниципальный округ	*Ярославская обл.Ростовский район д.Итларь ул. Станционная д.30	Действующий
Ростовский муниципальный округ	*Ярославская обл.Ростовский район д.Итларь ул. Станционная д.28	Действующий
Ростовский муниципальный округ	*Ярославская обл.Ростовский район д.Итларь ул. Станционная д.26	Действующий
Ростовский муниципальный округ	*Ярославская обл.Ростовский район д.Итларь ул. Станционная д.20	Действующий
Ростовский муниципальный округ	*Ярославская обл.Ростовский район д.Итларь ул. Станционная д.18	Действующий
Ростовский муниципальный округ	*Ярославская обл.Ростовский район д.Итларь ул. Станционная д.16	Действующий
Ростовский муниципальный округ	*Ярославская обл.Ростовский район д.Итларь ул. Станционная д.14	Действующий
Ростовский муниципальный округ	*Ярославская обл.Ростовский район д.Итларь ул. Станционная д.12А	Действующий
Ростовский муниципальный округ	*Ярославская обл.Ростовский район д.Итларь ул. Станционная д.12	Действующий
Ростовский муниципальный округ	*Ярославская обл.Ростовский район д.Итларь ул. Станционная д.10	Действующий
Ростовский муниципальный округ	*Ярославская обл.Ростовский район д.Итларь ул. Станционная д.8	Действующий
Ростовский муниципальный округ	*Ярославская обл.Ростовский район д.Итларь ул. Станционная д.6	Действующий
Ростовский муниципальный округ	*Ярославская обл.Ростовский район д.Итларь ул. Станционная д.4	Действующий
Ростовский муниципальный округ	*Ярославская обл.Ростовский район д.Итларь ул. Станционная д.2	Действующий
Ростовский муниципальный округ	*Ярославская обл.Ростовский район д.Итларь ул. Полевая д.14	Действующий
Ростовский муниципальный округ	*Ярославская обл.Ростовский район д.Итларь ул. Полевая д.12	Действующий
Ростовский муниципальный округ	*Ярославская обл.Ростовский район д.Итларь ул. Полевая д.10	Действующий
Ростовский муниципальный округ	*Ярославская обл.Ростовский район д.Итларь ул. Полевая д.8	Действующий

Ростовский муниципальный округ	*Ярославская обл.Ростовский район д.Итларь ул. Полевая д.6	Действующий
Ростовский муниципальный округ	*Ярославская обл.Ростовский район д.Итларь ул. Полевая д.4	Действующий
Ростовский муниципальный округ	*Ярославская обл.Ростовский район д.Итларь ул. Новая д.6	Действующий
Ростовский муниципальный округ	*Ярославская обл.Ростовский район д.Итларь ул. Новая д.4	Действующий
Ростовский муниципальный округ	*Ярославская обл.Ростовский район д.Итларь ул. Новая д.2	Действующий
Ростовский муниципальный округ	*Ярославская обл.Ростовский район д.Итларь ул. Новая д.7кв2	Действующий
Ростовский муниципальный округ	*Ярославская обл.Ростовский район д.Итларь ул. Новая д.7кв1	Действующий
Ростовский муниципальный округ	*Ярославская обл.Ростовский район д.Итларь ул. Новая д.3кв2	Действующий
Ростовский муниципальный округ	*Ярославская обл.Ростовский район д.Итларь ул. Новая д.3кв1	Действующий
Ростовский муниципальный округ	*Ярославская обл.Ростовский район д.Итларь ул. Новая д.1кв2	Действующий
Ростовский муниципальный округ	*Ярославская обл.Ростовский район д.Итларь ул. Новая д.1 кв1	Действующий
Ростовский муниципальный округ	*Ярославская обл.Ростовский район д.Итларь ул.Березовая д.15	Действующий
Ростовский муниципальный округ	*Ярославская обл.Ростовский район д.Итларь ул.Березовая д.13	Действующий
Ростовский муниципальный округ	*Ярославская обл.Ростовский район д.Итларь ул.Березовая д.11	Действующий
Ростовский муниципальный округ	*Ярославская обл.Ростовский район д.Итларь ул.Березовая д.9	Действующий
Ростовский муниципальный округ	*Ярославская обл.Ростовский район д.Итларь ул.Березовая д.7	Действующий
Ростовский муниципальный округ	*Ярославская обл.Ростовский район д.Итларь ул.Березовая д.3	Действующий
Ростовский муниципальный округ	*Ярославская обл.Ростовский район д.Итларь ул.Березовая д.1	Действующий
Ростовский муниципальный округ	*Ярославская обл.Ростовский район д.Итларь ул.Сиреневая д.14	Действующий
Ростовский муниципальный округ	*Ярославская обл.Ростовский район д.Итларь ул.Сиреневая д.12	Действующий
Ростовский муниципальный округ	*Ярославская обл.Ростовский район д.Итларь ул.Сиреневая д.10	Действующий
Ростовский муниципальный округ	*Ярославская обл.Ростовский район д.Итларь ул.Сиреневая д. 8	Действующий
Ростовский муниципальный округ	*Ярославская обл.Ростовский район д.Итларь ул.Сиреневая д. 6	Действующий
Ростовский муниципальный округ	*Ярославская обл.Ростовский район д.Итларь ул.Сиреневая д.2	Действующий
Ростовский муниципальный округ	*Ярославская обл.Ростовский район д.Итларь ул.Сиреневая д. 6	Действующий
Ростовский муниципальный округ	*Ярославская обл.Ростовский район д.Итларь ул.Сиреневая д.2	Действующий
Ростовский муниципальный округ	*Ярославская обл.Ростовский район д.Итларь ул.Сиреневая д.27	Действующий
Ростовский муниципальный округ	*Ярославская обл.Ростовский район д.Итларь ул.Сиреневая д.25	Действующий
Ростовский муниципальный округ	*Ярославская обл.Ростовский район д.Итларь ул.Сиреневая д.23	Действующий
Ростовский муниципальный округ	*Ярославская обл.Ростовский район д.Итларь ул.Сиреневая д.21	Действующий
Ростовский муниципальный округ	*Ярославская обл.Ростовский район д.Итларь ул.Сиреневая д.19	Действующий
Ростовский муниципальный округ	*Ярославская обл.Ростовский район д.Итларь ул.Сиреневая д.17	Действующий
Ростовский муниципальный округ	*Ярославская обл.Ростовский район д.Итларь ул.Сиреневая д.15	Действующий
Ростовский муниципальный округ	*Ярославская обл.Ростовский район д.Итларь ул.Сиреневая д.13 кв3	Действующий
Ростовский муниципальный округ	*Ярославская обл.Ростовский район д.Итларь ул.Сиреневая д.13 кв2	Действующий
Ростовский муниципальный округ	*Ярославская обл.Ростовский район д.Итларь ул.Сиреневая д.13 кв1	Действующий
Ростовский муниципальный округ	*Ярославская обл.Ростовский район д.Итларь ул.Сиреневая д.11	Действующий
Ростовский муниципальный округ	*Ярославская обл.Ростовский район д.Итларь ул.Сиреневая д.7	Действующий
Ростовский муниципальный округ	*Ярославская обл.Ростовский район д.Итларь ул.Сиреневая д.5	Действующий
Ростовский муниципальный округ	*Ярославская обл.Ростовский район д.Итларь ул.Сиреневая д.3	Действующий
Ростовский муниципальный округ	*Ярославская обл.Ростовский район д.Итларь ул.Сиреневая д. 1	Действующий
Ростовский муниципальный округ	*Ярославская обл.Ростовский район д.Итларь ул.Центральная д.52	Действующий
Ростовский муниципальный округ	*Ярославская обл.Ростовский район д.Итларь ул.Центральная д.50	Действующий
Ростовский муниципальный округ	*Ярославская обл.Ростовский район д.Итларь ул.Центральная д.48	Действующий
Ростовский муниципальный округ	*Ярославская обл.Ростовский район д.Итларь ул.Центральная д.46	Действующий
Ростовский муниципальный округ	*Ярославская обл.Ростовский район д.Итларь ул.Центральная д.44	Действующий
Ростовский муниципальный округ	*Ярославская обл.Ростовский район д.Итларь ул.Центральная д.42	Действующий
Ростовский муниципальный округ	*Ярославская обл.Ростовский район д.Итларь ул.Центральная д.40	Действующий
Ростовский муниципальный округ	*Ярославская обл.Ростовский район д.Итларь ул.Центральная д.38	Действующий
Ростовский муниципальный округ	*Ярославская обл.Ростовский район д.Итларь ул.Центральная д.36	Действующий
Ростовский муниципальный округ	*Ярославская обл.Ростовский район д.Итларь ул.Центральная д.34	Действующий
Ростовский муниципальный округ	*Ярославская обл.Ростовский район д.Итларь ул.Центральная д.30	Действующий
Ростовский муниципальный округ	*Ярославская обл.Ростовский район д.Итларь ул.Центральная д.28	Действующий
Ростовский муниципальный округ	*Ярославская обл.Ростовский район д.Итларь ул.Центральная д.26	Действующий
Ростовский муниципальный округ	*Ярославская обл.Ростовский район д.Итларь ул.Центральная д.24	Действующий
Ростовский муниципальный округ	*Ярославская обл.Ростовский район д.Итларь ул.Центральная д.22	Действующий
Ростовский муниципальный округ	*Ярославская обл.Ростовский район д.Итларь ул.Центральная д.20	Действующий
Ростовский муниципальный округ	*Ярославская обл.Ростовский район д.Итларь ул.Центральная д.18	Действующий
Ростовский муниципальный округ	*Ярославская обл.Ростовский район д.Итларь ул.Центральная д.16	Действующий
Ростовский муниципальный округ	*Ярославская обл.Ростовский район д.Итларь ул.Центральная д. 10	Действующий
Ростовский муниципальный округ	*Ярославская обл.Ростовский район д.Итларь ул.Центральная д.19	Действующий
Ростовский муниципальный округ	*Ярославская обл.Ростовский район д.Итларь ул.Центральная д.17	Действующий
Ростовский муниципальный округ	*Ярославская обл.Ростовский район д.Итларь ул.Центральная д.15	Действующий
Ростовский муниципальный округ	*Ярославская обл.Ростовский район д.Итларь ул.Центральная д.13	Действующий
Ростовский муниципальный округ	*Ярославская обл.Ростовский район д.Итларь ул.Центральная д.11 кв2	Действующий
Ростовский муниципальный округ	*Ярославская обл.Ростовский район д.Итларь ул.Центральная д.11 кв.1	Действующий
Ростовский муниципальный округ	*Ярославская обл.Ростовский район д.Итларь ул.Центральная д.7	Действующий
Ростовский муниципальный округ	*Ярославская обл.Ростовский район д.Итларь ул.Центральная д 5	Действующий
Ростовский муниципальный округ	*Ярославская обл.Ростовский район д.Итларь ул.Центральная д.3	Действующий
Ростовский муниципальный округ	*Ярославская обл, Ростовский р-н, Д.Шишково, д.26	Действующий
Ростовский муниципальный округ	*Ярославская обл, Ростовский р-н, Д.Шишково, д.25	Действующий
Ростовский муниципальный округ	*Ярославская обл, Ростовский р-н, Д.Шишково, д.24	Действующий
Ростовский муниципальный округ	*Ярославская обл, Ростовский р-н, Д.Шишково, д.23	Действующий

Ростовский муниципальный округ	*Ярославская обл, Ростовский р-н, Д.Шишково, д.22	Действующий
Ростовский муниципальный округ	*Ярославская обл, Ростовский р-н, Д.Шишково, д.21	Действующий
Ростовский муниципальный округ	*Ярославская обл, Ростовский р-н, Д.Шишково, д.17	Действующий
Ростовский муниципальный округ	*Ярославская обл, Ростовский р-н, Д.Шишково, д.16	Действующий
Ростовский муниципальный округ	*Ярославская обл, Ростовский р-н, Д.Шишково, д.15	Действующий
Ростовский муниципальный округ	*Ярославская обл, Ростовский р-н, Д.Шишково, д.13	Действующий
Ростовский муниципальный округ	*Ярославская обл, Ростовский р-н, Д.Шишково, д.12	Действующий
Ростовский муниципальный округ	*Ярославская обл, Ростовский р-н, Д.Шишково, д.11	Действующий
Ростовский муниципальный округ	*Ярославская обл, Ростовский р-н, Д.Шишково, д.9	Действующий
Ростовский муниципальный округ	*Ярославская обл, Ростовский р-н, Д.Шишково, д.8	Действующий
Ростовский муниципальный округ	*Ярославская обл, Ростовский р-н, Д.Шишково, д.6	Действующий
Ростовский муниципальный округ	*Ярославская обл, Ростовский р-н, Д.Шишково, д.4	Действующий
Ростовский муниципальный округ	*Ярославская обл, Ростовский р-н, Д.Шишково, д.3	Действующий
Ростовский муниципальный округ	*Ярославская обл, Ростовский р-н, Д.Михайловское, д.44	Действующий
Ростовский муниципальный округ	*Ярославская обл, Ростовский р-н, Д.Михайловское, д.43	Действующий
Ростовский муниципальный округ	*Ярославская обл, Ростовский р-н, Д.Михайловское, д.42	Действующий
Ростовский муниципальный округ	*Ярославская обл, Ростовский р-н, Д.Михайловское, д.41	Действующий
Ростовский муниципальный округ	*Ярославская обл, Ростовский р-н, Д.Михайловское, д.40	Действующий
Ростовский муниципальный округ	*Ярославская обл, Ростовский р-н, Д.Михайловское, д.38а	Действующий
Ростовский муниципальный округ	*Ярославская обл, Ростовский р-н, Д.Михайловское, д.38	Действующий
Ростовский муниципальный округ	*Ярославская обл, Ростовский р-н, Д.Михайловское, д.37	Действующий
Ростовский муниципальный округ	*Ярославская обл, Ростовский р-н, Д.Михайловское, д.36	Действующий
Ростовский муниципальный округ	*Ярославская обл, Ростовский р-н, Д.Михайловское, д.35	Действующий
Ростовский муниципальный округ	*Ярославская обл, Ростовский р-н, Д.Михайловское, д.33	Действующий
Ростовский муниципальный округ	*Ярославская обл, Ростовский р-н, Д.Михайловское, д.32	Действующий
Ростовский муниципальный округ	*Ярославская обл, Ростовский р-н, Д.Михайловское, д.31	Действующий
Ростовский муниципальный округ	*Ярославская обл, Ростовский р-н, Д.Михайловское, д.29	Действующий
Ростовский муниципальный округ	*Ярославская обл, Ростовский р-н, Д.Михайловское, д.28	Действующий
Ростовский муниципальный округ	*Ярославская обл, Ростовский р-н, Д.Михайловское, д.27	Действующий
Ростовский муниципальный округ	*Ярославская обл, Ростовский р-н, Д.Михайловское, д.26	Действующий
Ростовский муниципальный округ	*Ярославская обл, Ростовский р-н, Д.Михайловское, д.25	Действующий
Ростовский муниципальный округ	*Ярославская обл, Ростовский р-н, Д.Михайловское, д.24	Действующий
Ростовский муниципальный округ	*Ярославская обл, Ростовский р-н, Д.Михайловское, д.22	Действующий
Ростовский муниципальный округ	*Ярославская обл, Ростовский р-н, Д.Михайловское, д.21	Действующий
Ростовский муниципальный округ	*Ярославская обл, Ростовский р-н, Д.Михайловское, д.20	Действующий
Ростовский муниципальный округ	*Ярославская обл, Ростовский р-н, Д.Михайловское, д.19	Действующий
Ростовский муниципальный округ	*Ярославская обл, Ростовский р-н, Д.Михайловское, д.18	Действующий
Ростовский муниципальный округ	*Ярославская обл, Ростовский р-н, Д.Михайловское, д.17	Действующий
Ростовский муниципальный округ	*Ярославская обл, Ростовский р-н, Д.Михайловское, д.16	Действующий
Ростовский муниципальный округ	*Ярославская обл, Ростовский р-н, Д.Михайловское, д.15	Действующий
Ростовский муниципальный округ	*Ярославская обл, Ростовский р-н, Д.Михайловское, д.14	Действующий
Ростовский муниципальный округ	*Ярославская обл, Ростовский р-н, Д.Михайловское, д.13	Действующий
Ростовский муниципальный округ	*Ярославская обл, Ростовский р-н, Д.Михайловское, д.12	Действующий
Ростовский муниципальный округ	*Ярославская обл, Ростовский р-н, Д.Михайловское, д.11	Действующий
Ростовский муниципальный округ	*Ярославская обл, Ростовский р-н, Д.Михайловское, д.10	Действующий
Ростовский муниципальный округ	*Ярославская обл, Ростовский р-н, Д.Михайловское, д.9	Действующий
Ростовский муниципальный округ	*Ярославская обл, Ростовский р-н, Д.Михайловское, д.8	Действующий
Ростовский муниципальный округ	*Ярославская обл, Ростовский р-н, Д.Михайловское, д.7	Действующий
Ростовский муниципальный округ	*Ярославская обл, Ростовский р-н, Д.Михайловское, д.6	Действующий
Ростовский муниципальный округ	*Ярославская обл, Ростовский р-н, Д.Михайловское, д.5	Действующий
Ростовский муниципальный округ	*Ярославская обл, Ростовский р-н, Д.Михайловское, д.3	Действующий
Ростовский муниципальный округ	*Ярославская обл, Ростовский р-н, Д.Михайловское, д.2	Действующий
Ростовский муниципальный округ	*Ярославская обл, Ростовский р-н, Д.Михайловское, д.1	Действующий
Ростовский муниципальный округ	*Ярославская обл, Ростовский р-н, С.Подлесново,д.40	Действующий
Ростовский муниципальный округ	*Ярославская обл, Ростовский р-н, С.Подлесново,д.39	Действующий
Ростовский муниципальный округ	*Ярославская обл, Ростовский р-н, С.Подлесново,д.38	Действующий
Ростовский муниципальный округ	*Ярославская обл, Ростовский р-н, С.Подлесново,д.37	Действующий
Ростовский муниципальный округ	*Ярославская обл, Ростовский р-н, С.Подлесново,д.36	Действующий
Ростовский муниципальный округ	*Ярославская обл, Ростовский р-н, С.Подлесново,д.34	Действующий
Ростовский муниципальный округ	*Ярославская обл, Ростовский р-н, С.Подлесново,д.33	Действующий
Ростовский муниципальный округ	*Ярославская обл, Ростовский р-н, С.Подлесново,д.32	Действующий
Ростовский муниципальный округ	*Ярославская обл, Ростовский р-н, С.Подлесново,д.31	Действующий
Ростовский муниципальный округ	*Ярославская обл, Ростовский р-н, С.Подлесново,д.30	Действующий
Ростовский муниципальный округ	*Ярославская обл, Ростовский р-н, С.Подлесново,д.29	Действующий
Ростовский муниципальный округ	*Ярославская обл, Ростовский р-н, С.Подлесново,д.28	Действующий
Ростовский муниципальный округ	*Ярославская обл, Ростовский р-н, С.Подлесново,д.27	Действующий
Ростовский муниципальный округ	*Ярославская обл, Ростовский р-н, С.Подлесново,д.26	Действующий
Ростовский муниципальный округ	*Ярославская обл, Ростовский р-н, С.Подлесново,д.25	Действующий
Ростовский муниципальный округ	*Ярославская обл, Ростовский р-н, С.Подлесново,д.24	Действующий
Ростовский муниципальный округ	*Ярославская обл, Ростовский р-н, С.Подлесново,д.23	Действующий
Ростовский муниципальный округ	*Ярославская обл, Ростовский р-н, С.Подлесново,д.21	Действующий

Ростовский муниципальный округ	*Ярославская обл, Ростовский р-н, С.Подлесново,д.20	Действующий
Ростовский муниципальный округ	*Ярославская обл, Ростовский р-н, С.Подлесново,д.19	Действующий
Ростовский муниципальный округ	*Ярославская обл, Ростовский р-н, С.Подлесново,д.15	Действующий
Ростовский муниципальный округ	*Ярославская обл, Ростовский р-н, С.Подлесново,д.14	Действующий
Ростовский муниципальный округ	*Ярославская обл, Ростовский р-н, С.Подлесново,д.13	Действующий
Ростовский муниципальный округ	*Ярославская обл, Ростовский р-н, С.Подлесново,д.12	Действующий
Ростовский муниципальный округ	*Ярославская обл, Ростовский р-н, С.Подлесново,д.11	Действующий
Ростовский муниципальный округ	*Ярославская обл, Ростовский р-н, С.Подлесново,д.10	Действующий
Ростовский муниципальный округ	*Ярославская обл, Ростовский р-н, С.Подлесново,д.9	Действующий
Ростовский муниципальный округ	*Ярославская обл, Ростовский р-н, С.Подлесново,д.7	Действующий
Ростовский муниципальный округ	*Ярославская обл, Ростовский р-н, С.Подлесново,д.6	Действующий
Ростовский муниципальный округ	*Ярославская обл, Ростовский р-н, С.Подлесново,д.5	Действующий
Ростовский муниципальный округ	*Ярославская обл, Ростовский р-н, С.Подлесново,д.4	Действующий
Ростовский муниципальный округ	*Ярославская обл, Ростовский р-н, С.Подлесново,д.3	Действующий
Ростовский муниципальный округ	*Ярославская обл, Ростовский р-н, С.Подлесново,д.2	Действующий
Ростовский муниципальный округ	*Ярославская обл, Ростовский р-н, С.Подлесново,д.1	Действующий
Ростовский муниципальный округ	*Ярославская обл, Ростовский р-н, С.Деболовское, д.122	Действующий
Ростовский муниципальный округ	*Ярославская обл, Ростовский р-н, С.Деболовское, д.121	Действующий
Ростовский муниципальный округ	*Ярославская обл, Ростовский р-н, С.Деболовское, д.120	Действующий
Ростовский муниципальный округ	*Ярославская обл, Ростовский р-н, С.Деболовское, д.119	Действующий
Ростовский муниципальный округ	*Ярославская обл, Ростовский р-н, С.Деболовское, д.118	Действующий
Ростовский муниципальный округ	*Ярославская обл, Ростовский р-н, С.Деболовское, д.117	Действующий
Ростовский муниципальный округ	*Ярославская обл, Ростовский р-н, С.Деболовское, д.116	Действующий
Ростовский муниципальный округ	*Ярославская обл, Ростовский р-н, С.Деболовское, д.115	Действующий
Ростовский муниципальный округ	*Ярославская обл, Ростовский р-н, С.Деболовское, д.114	Действующий
Ростовский муниципальный округ	*Ярославская обл, Ростовский р-н, С.Деболовское. д.113	Действующий
Ростовский муниципальный округ	*Ярославская обл, Ростовский р-н, С.Деболовское, д.112	Действующий
Ростовский муниципальный округ	*Ярославская обл, Ростовский р-н, С.Деболовское, д.111	Действующий
Ростовский муниципальный округ	*Ярославская обл, Ростовский р-н, С.Деболовское, д.110	Действующий
Ростовский муниципальный округ	*Ярославская обл, Ростовский р-н, С.Деболовское, д.109	Действующий
Ростовский муниципальный округ	*Ярославская обл, Ростовский р-н, С.Деболовское, д.108	Действующий
Ростовский муниципальный округ	*Ярославская обл, Ростовский р-н, С.Деболовское, д.107	Действующий
Ростовский муниципальный округ	*Ярославская обл, Ростовский р-н, С.Деболовское, д.106а	Действующий
Ростовский муниципальный округ	*Ярославская обл, Ростовский р-н, С.Деболовское, д.106	Действующий
Ростовский муниципальный округ	*Ярославская обл, Ростовский р-н, С.Деболовское, д.105	Действующий
Ростовский муниципальный округ	*Ярославская обл, Ростовский р-н, С.Деболовское, д.104	Действующий
Ростовский муниципальный округ	*Ярославская обл, Ростовский р-н, С.Деболовское, д.103	Действующий
Ростовский муниципальный округ	*Ярославская обл, Ростовский р-н, С.Деболовское, д.101	Действующий
Ростовский муниципальный округ	*Ярославская обл, Ростовский р-н, С.Деболовское, д.100	Действующий
Ростовский муниципальный округ	*Ярославская обл, Ростовский р-н, С.Деболовское, д.99	Действующий
Ростовский муниципальный округ	*Ярославская обл, Ростовский р-н, С.Деболовское, д.98	Действующий
Ростовский муниципальный округ	*Ярославская обл, Ростовский р-н, С.Деболовское, д.97	Действующий
Ростовский муниципальный округ	*Ярославская обл, Ростовский р-н, С.Деболовское, д.96	Действующий
Ростовский муниципальный округ	*Ярославская обл, Ростовский р-н, С.Деболовское, д.95	Действующий
Ростовский муниципальный округ	*Ярославская обл, Ростовский р-н, С.Деболовское, д.94	Действующий
Ростовский муниципальный округ	*Ярославская обл, Ростовский р-н, С.Деболовское, д.93	Действующий
Ростовский муниципальный округ	*Ярославская обл, Ростовский р-н, С.Деболовское, д.92	Действующий
Ростовский муниципальный округ	*Ярославская обл, Ростовский р-н, С.Деболовское, д.91	Действующий
Ростовский муниципальный округ	*Ярославская обл, Ростовский р-н, С.Деболовское, д.90	Действующий
Ростовский муниципальный округ	*Ярославская обл, Ростовский р-н, С.Деболовское, д.89	Действующий
Ростовский муниципальный округ	*Ярославская обл, Ростовский р-н, С.Деболовское, д.87	Действующий
Ростовский муниципальный округ	*Ярославская обл, Ростовский р-н, С.Деболовское, д.86	Действующий
Ростовский муниципальный округ	*Ярославская обл, Ростовский р-н, С.Деболовское, д.85	Действующий
Ростовский муниципальный округ	*Ярославская обл, Ростовский р-н, С.Деболовское, д.84	Действующий
Ростовский муниципальный округ	*Ярославская обл, Ростовский р-н, С.Деболовское, д.83	Действующий
Ростовский муниципальный округ	*Ярославская обл, Ростовский р-н, С.Деболовское, д.82	Действующий
Ростовский муниципальный округ	*Ярославская обл, Ростовский р-н, С.Деболовское, д.81	Действующий
Ростовский муниципальный округ	*Ярославская обл, Ростовский р-н, С.Деболовское, д.80	Действующий
Ростовский муниципальный округ	*Ярославская обл, Ростовский р-н, С.Деболовское, д.79	Действующий
Ростовский муниципальный округ	*Ярославская обл, Ростовский р-н, С.Деболовское, д.78	Действующий
Ростовский муниципальный округ	*Ярославская обл, Ростовский р-н, С.Деболовское, д.77	Действующий
Ростовский муниципальный округ	*Ярославская обл, Ростовский р-н, С.Деболовское, д.76	Действующий
Ростовский муниципальный округ	*Ярославская обл, Ростовский р-н, С.Деболовское, д.75	Действующий
Ростовский муниципальный округ	*Ярославская обл, Ростовский р-н, С.Деболовское, д.74	Действующий
Ростовский муниципальный округ	*Ярославская обл, Ростовский р-н, С.Деболовское, д.73	Действующий
Ростовский муниципальный округ	*Ярославская обл, Ростовский р-н, С.Деболовское, д.71	Действующий
Ростовский муниципальный округ	*Ярославская обл, Ростовский р-н, С.Деболовское, д.70	Действующий
Ростовский муниципальный округ	*Ярославская обл, Ростовский р-н, С.Деболовское, д.69	Действующий
Ростовский муниципальный округ	*Ярославская обл, Ростовский р-н, С.Деболовское, д.68	Действующий
Ростовский муниципальный округ	*Ярославская обл, Ростовский р-н, С.Деболовское, д.67	Действующий
Ростовский муниципальный округ	*Ярославская обл, Ростовский р-н, С.Деболовское, д.66	Действующий

Ростовский муниципальный округ	*Ярославская обл, Ростовский р-н, С.Деболовское, д.65	Действующий
Ростовский муниципальный округ	*Ярославская обл, Ростовский р-н, С.Деболовское, д.64	Действующий
Ростовский муниципальный округ	*Ярославская обл, Ростовский р-н, С.Деболовское, д.63	Действующий
Ростовский муниципальный округ	*Ярославская обл, Ростовский р-н, С.Деболовское, д.62	Действующий
Ростовский муниципальный округ	*Ярославская обл, Ростовский р-н, С.Деболовское, д.61	Действующий
Ростовский муниципальный округ	*Ярославская обл, Ростовский р-н, С.Деболовское, д.59	Действующий
Ростовский муниципальный округ	*Ярославская обл, Ростовский р-н, С.Деболовское, д.58	Действующий
Ростовский муниципальный округ	*Ярославская обл, Ростовский р-н, С.Деболовское, д.57	Действующий
Ростовский муниципальный округ	*Ярославская обл, Ростовский р-н, С.Деболовское, д.56	Действующий
Ростовский муниципальный округ	*Ярославская обл, Ростовский р-н, С.Деболовское, д.55	Действующий
Ростовский муниципальный округ	*Ярославская обл, Ростовский р-н, С.Деболовское, д.54	Действующий
Ростовский муниципальный округ	*Ярославская обл, Ростовский р-н, С.Деболовское, д.53	Действующий
Ростовский муниципальный округ	*Ярославская обл, Ростовский р-н, С.Деболовское, д.52	Действующий
Ростовский муниципальный округ	*Ярославская обл, Ростовский р-н, С.Деболовское, д.51	Действующий
Ростовский муниципальный округ	*Ярославская обл, Ростовский р-н, С.Деболовское, д.48	Действующий
Ростовский муниципальный округ	*Ярославская обл, Ростовский р-н, С.Деболовское, д.47	Действующий
Ростовский муниципальный округ	*Ярославская обл, Ростовский р-н, С.Деболовское, д.46	Действующий
Ростовский муниципальный округ	*Ярославская обл, Ростовский р-н, С.Деболовское, д.45	Действующий
Ростовский муниципальный округ	*Ярославская обл, Ростовский р-н, С.Деболовское, д.44	Действующий
Ростовский муниципальный округ	*Ярославская обл, Ростовский р-н, С.Деболовское, д.43	Действующий
Ростовский муниципальный округ	*Ярославская обл, Ростовский р-н, С.Деболовское, д.42	Действующий
Ростовский муниципальный округ	*Ярославская обл, Ростовский р-н, С.Деболовское, д.41	Действующий
Ростовский муниципальный округ	*Ярославская обл, Ростовский р-н, С.Деболовское, д.40	Действующий
Ростовский муниципальный округ	*Ярославская обл, Ростовский р-н, С.Деболовское, д.39	Действующий
Ростовский муниципальный округ	*Ярославская обл, Ростовский р-н, С.Деболовское, д.38	Действующий
Ростовский муниципальный округ	*Ярославская обл, Ростовский р-н, С.Деболовское, д.37	Действующий
Ростовский муниципальный округ	*Ярославская обл, Ростовский р-н, С.Деболовское, д.35	Действующий
Ростовский муниципальный округ	*Ярославская обл, Ростовский р-н, С.Деболовское, д.34	Действующий
Ростовский муниципальный округ	*Ярославская обл, Ростовский р-н, С.Деболовское, д.33	Действующий
Ростовский муниципальный округ	*Ярославская обл, Ростовский р-н, С.Деболовское, д.32	Действующий
Ростовский муниципальный округ	*Ярославская обл, Ростовский р-н, С.Деболовское, д.31	Действующий
Ростовский муниципальный округ	*Ярославская обл, Ростовский р-н, С.Деболовское, д.30	Действующий
Ростовский муниципальный округ	*Ярославская обл, Ростовский р-н, С.Деболовское, д.29	Действующий
Ростовский муниципальный округ	*Ярославская обл, Ростовский р-н, С.Деболовское, д.28	Действующий
Ростовский муниципальный округ	*Ярославская обл, Ростовский р-н, С.Деболовское, д.27	Действующий
Ростовский муниципальный округ	*Ярославская обл, Ростовский р-н, С.Деболовское, д.26	Действующий
Ростовский муниципальный округ	*Ярославская обл, Ростовский р-н, С.Деболовское, д.25	Действующий
Ростовский муниципальный округ	*Ярославская обл, Ростовский р-н, С.Деболовское, д.24	Действующий
Ростовский муниципальный округ	*Ярославская обл, Ростовский р-н, С.Деболовское, д.23	Действующий
Ростовский муниципальный округ	*Ярославская обл, Ростовский р-н, С.Деболовское, д.22	Действующий
Ростовский муниципальный округ	*Ярославская обл, Ростовский р-н, С.Деболовское, д.21	Действующий
Ростовский муниципальный округ	*Ярославская обл, Ростовский р-н, С.Деболовское, д.20	Действующий
Ростовский муниципальный округ	*Ярославская обл, Ростовский р-н, С.Деболовское, д.19	Действующий
Ростовский муниципальный округ	*Ярославская обл, Ростовский р-н, С.Деболовское, д.18	Действующий
Ростовский муниципальный округ	*Ярославская обл, Ростовский р-н, С.Деболовское, д.17	Действующий
Ростовский муниципальный округ	*Ярославская обл, Ростовский р-н, С.Деболовское, д.16	Действующий
Ростовский муниципальный округ	*Ярославская обл, Ростовский р-н, С.Деболовское, д.15	Действующий
Ростовский муниципальный округ	*Ярославская обл, Ростовский р-н, С.Деболовское, д.14	Действующий
Ростовский муниципальный округ	*Ярославская обл, Ростовский р-н, С.Деболовское, д.13	Действующий
Ростовский муниципальный округ	*Ярославская обл, Ростовский р-н, С.Деболовское, д.12	Действующий
Ростовский муниципальный округ	*Ярославская обл, Ростовский р-н, С.Деболовское, д.11	Действующий
Ростовский муниципальный округ	*Ярославская обл, Ростовский р-н, С.Деболовское, д.10	Действующий
Ростовский муниципальный округ	*Ярославская обл, Ростовский р-н, С.Деболовское, д.9	Действующий
Ростовский муниципальный округ	*Ярославская обл, Ростовский р-н, С.Деболовское, д.8	Действующий
Ростовский муниципальный округ	*Ярославская обл, Ростовский р-н, С.Деболовское, д.7	Действующий
Ростовский муниципальный округ	*Ярославская обл, Ростовский р-н, С.Деболовское, д.6	Действующий
Ростовский муниципальный округ	*Ярославская обл, Ростовский р-н, С.Деболовское, д.5	Действующий
Ростовский муниципальный округ	*Ярославская обл, Ростовский р-н, С.Деболовское, д.4	Действующий
Ростовский муниципальный округ	*Ярославская обл, Ростовский р-н, С.Деболовское, д.3	Действующий
Ростовский муниципальный округ	*Ярославская обл, Ростовский р-н, С.Деболовское, д.2	Действующий
Ростовский муниципальный округ	*Ярославская обл, Ростовский р-н, С.Деболовское, д.1	Действующий
Ростовский муниципальный округ	*Ярославская обл, Ростовский р-н, Д.Дементьево, д.5	Действующий
Ростовский муниципальный округ	*Ярославская обл, Ростовский р-н, Д.Дементьево, д.3	Действующий
Ростовский муниципальный округ	*Ярославская обл, Ростовский р-н, Д.Дементьево, д.2	Действующий
Ростовский муниципальный округ	*Ярославская обл, Ростовский р-н, Д.Дементьево, д.1	Действующий
Ростовский муниципальный округ	*Ярославская обл, Ростовский р-н, Д.Болотово, д.18	Действующий
Ростовский муниципальный округ	*Ярославская обл, Ростовский р-н, Д.Болотово, д.16	Действующий
Ростовский муниципальный округ	*Ярославская обл, Ростовский р-н, Д.Болотово, д.15	Действующий
Ростовский муниципальный округ	*Ярославская обл, Ростовский р-н, Д.Болотово, д.14	Действующий
Ростовский муниципальный округ	*Ярославская обл, Ростовский р-н, Д.Болотово, д.13	Действующий
Ростовский муниципальный округ	*Ярославская обл, Ростовский р-н, Д.Болотово д.12	Действующий

Ростовский муниципальный округ	*Ярославская обл, Ростовский р-н, Д.Болотово, д.11	Действующий
Ростовский муниципальный округ	*Ярославская обл, Ростовский р-н, Д.Болотово, д.10	Действующий
Ростовский муниципальный округ	*Ярославская обл, Ростовский р-н, Д.Болотово, д.9	Действующий
Ростовский муниципальный округ	*Ярославская обл, Ростовский р-н, Д.Болотово, д.8	Действующий
Ростовский муниципальный округ	*Ярославская обл, Ростовский р-н, Д.Болотово, д.7	Действующий
Ростовский муниципальный округ	*Ярославская обл, Ростовский р-н, Д.Болотово, д.6а	Действующий
Ростовский муниципальный округ	*Ярославская обл, Ростовский р-н, Д.Болотово, д.5	Действующий
Ростовский муниципальный округ	*Ярославская обл, Ростовский р-н, Д.Болотово, д.4	Действующий
Ростовский муниципальный округ	*Ярославская обл, Ростовский р-н, Д.Болотово, д.3/2	Действующий
Ростовский муниципальный округ	*Ярославская обл, Ростовский р-н, Д.Болотово, д.3/1	Действующий
Ростовский муниципальный округ	*Ярославская обл, Ростовский р-н, Д.Болотово, д.2	Действующий
Ростовский муниципальный округ	*Ярославская обл, Ростовский р-н, Д.Болотово, д.1	Действующий
Ростовский муниципальный округ	*Ярославская обл, Ростовский р-н, Д.Зиновьево, д.14	Действующий
Ростовский муниципальный округ	*Ярославская обл, Ростовский р-н, Д.Зиновьево, д.13	Действующий
Ростовский муниципальный округ	*Ярославская обл, Ростовский р-н, Д.Зиновьево, д.12	Действующий
Ростовский муниципальный округ	*Ярославская обл, Ростовский р-н, Д.Зиновьево, д.11	Действующий
Ростовский муниципальный округ	*Ярославская обл, Ростовский р-н, Д.Зиновьево, д.10	Действующий
Ростовский муниципальный округ	*Ярославская обл, Ростовский р-н, Д.Зиновьево, д.9	Действующий
Ростовский муниципальный округ	*Ярославская обл, Ростовский р-н, Д.Зиновьево, д.8	Действующий
Ростовский муниципальный округ	*Ярославская обл, Ростовский р-н, Д.Зиновьево, д.7	Действующий
Ростовский муниципальный округ	*Ярославская обл, Ростовский р-н, Д.Зиновьево, д.6	Действующий
Ростовский муниципальный округ	*Ярославская обл, Ростовский р-н, Д.Зиновьево, д.5	Действующий
Ростовский муниципальный округ	*Ярославская обл, Ростовский р-н, Д.Зиновьево, д.4	Действующий
Ростовский муниципальный округ	*Ярославская обл, Ростовский р-н, Д.Зиновьево, д.3	Действующий
Ростовский муниципальный округ	*Ярославская обл, Ростовский р-н, Д.Зиновьево, д.2	Действующий
Ростовский муниципальный округ	*Ярославская обл, Ростовский р-н, Д.Зиновьево, д.1а	Действующий
Ростовский муниципальный округ	*Ярославская обл, Ростовский р-н, Д.Зиновьево, д.1	Действующий
Ростовский муниципальный округ	*Ярославская обл, Ростовский р-н, Д.Заиренье, д.5	Действующий
Ростовский муниципальный округ	*Ярославская обл, Ростовский р-н, Д.Заиренье, д.4	Действующий
Ростовский муниципальный округ	*Ярославская обл, Ростовский р-н, Д.Заиренье, д.3	Действующий
Ростовский муниципальный округ	*Ярославская обл, Ростовский р-н, Д.Заиренье, д.2	Действующий
Ростовский муниципальный округ	*Ярославская обл, Ростовский р-н, Д.Заиренье, д.1	Действующий
Ростовский муниципальный округ	*Ярославская обл, Ростовский р-н, Д.Бологово, д.10	Действующий
Ростовский муниципальный округ	*Ярославская обл, Ростовский р-н, Д.Бологово, д.8	Действующий
Ростовский муниципальный округ	*Ярославская обл, Ростовский р-н, Д.Бологово, д.7	Действующий
Ростовский муниципальный округ	*Ярославская обл, Ростовский р-н, Д.Бологово, д.6	Действующий
Ростовский муниципальный округ	*Ярославская обл, Ростовский р-н, Д.Бологово, д.5	Действующий
Ростовский муниципальный округ	*Ярославская обл, Ростовский р-н, Д.Бологово, д.4	Действующий
Ростовский муниципальный округ	*Ярославская обл, Ростовский р-н, Д.Бологово, д.3	Действующий
Ростовский муниципальный округ	*Ярославская обл, Ростовский р-н, Д.Бологово, д.2	Действующий
Ростовский муниципальный округ	*Ярославская обл, Ростовский р-н, Д.Бологово, д.1	Действующий
Ростовский муниципальный округ	*Ярославская обл, Ростовский р-н, Д.Филимоново, д.44	Действующий
Ростовский муниципальный округ	*Ярославская обл, Ростовский р-н, Д.Филимоново, д.43	Действующий
Ростовский муниципальный округ	*Ярославская обл, Ростовский р-н, Д.Филимоново, д.42	Действующий
Ростовский муниципальный округ	*Ярославская обл, Ростовский р-н, Д.Филимоново, д.41	Действующий
Ростовский муниципальный округ	*Ярославская обл, Ростовский р-н, Д.Филимоново, д.40	Действующий
Ростовский муниципальный округ	*Ярославская обл, Ростовский р-н, Д.Филимоново,, д.39	Действующий
Ростовский муниципальный округ	*Ярославская обл, Ростовский р-н, Д.Филимоново, д.38	Действующий
Ростовский муниципальный округ	*Ярославская обл, Ростовский р-н, Д.Филимоново, д.37	Действующий
Ростовский муниципальный округ	*Ярославская обл, Ростовский р-н, Д.Филимоново, д.36	Действующий
Ростовский муниципальный округ	*Ярославская обл, Ростовский р-н, Д.Филимоново, д.35	Действующий
Ростовский муниципальный округ	*Ярославская обл, Ростовский р-н, Д.Филимоново, д.34	Действующий
Ростовский муниципальный округ	*Ярославская обл, Ростовский р-н, Д.Филимоново, д.33	Действующий
Ростовский муниципальный округ	*Ярославская обл, Ростовский р-н, Д.Филимоново, д.31	Действующий
Ростовский муниципальный округ	*Ярославская обл, Ростовский р-н, Д.Филимоново, д.30	Действующий
Ростовский муниципальный округ	*Ярославская обл, Ростовский р-н, Д.Филимоново, д.29	Действующий
Ростовский муниципальный округ	*Ярославская обл, Ростовский р-н, Д.Филимоново, д.28	Действующий
Ростовский муниципальный округ	*Ярославская обл, Ростовский р-н, Д.Филимоново, д.27	Действующий
Ростовский муниципальный округ	*Ярославская обл, Ростовский р-н, Д.Филимоново, д.26	Действующий
Ростовский муниципальный округ	*Ярославская обл, Ростовский р-н, Д.Филимоново, д.25	Действующий
Ростовский муниципальный округ	*Ярославская обл, Ростовский р-н, Д.Филимоново, д.24	Действующий
Ростовский муниципальный округ	*Ярославская обл, Ростовский р-н, Д.Филимоново, д.21	Действующий
Ростовский муниципальный округ	*Ярославская обл, Ростовский р-н, Д.Филимоново, д.18	Действующий
Ростовский муниципальный округ	*Ярославская обл, Ростовский р-н, Д.Филимоново, д.17	Действующий
Ростовский муниципальный округ	*Ярославская обл, Ростовский р-н, Д.Филимоново, д.16	Действующий
Ростовский муниципальный округ	*Ярославская обл, Ростовский р-н, Д.Филимоново, д.14	Действующий
Ростовский муниципальный округ	*Ярославская обл, Ростовский р-н, Д.Филимоново, д.12	Действующий
Ростовский муниципальный округ	*Ярославская обл, Ростовский р-н, Д.Филимоново, д.11	Действующий
Ростовский муниципальный округ	*Ярославская обл, Ростовский р-н, Д.Филимоново, д.10	Действующий
Ростовский муниципальный округ	*Ярославская обл, Ростовский р-н, Д.Филимоново, д.9	Действующий
Ростовский муниципальный округ	*Ярославская обл, Ростовский р-н, Д.Филимоново, д.7	Действующий

Ростовский муниципальный округ	*Ярославская обл, Ростовский р-н, Д.Филимоново, д.6	Действующий
Ростовский муниципальный округ	*Ярославская обл, Ростовский р-н, Д.Филимоново, д.5	Действующий
Ростовский муниципальный округ	*Ярославская обл, Ростовский р-н, Д.Филимоново, д.3	Действующий
Ростовский муниципальный округ	*Ярославская обл, Ростовский р-н, Д.Филимоново, д.2	Действующий
Ростовский муниципальный округ	*Ярославская обл, Ростовский р-н, Д.Губычево, д.8а	Действующий
Ростовский муниципальный округ	*Ярославская обл, Ростовский р-н, Д.Губычево, д.18	Действующий
Ростовский муниципальный округ	*Ярославская обл, Ростовский р-н, Д.Губычево, д.17	Действующий
Ростовский муниципальный округ	*Ярославская обл, Ростовский р-н, Д.Губычево, д.16	Действующий
Ростовский муниципальный округ	*Ярославская обл, Ростовский р-н, Д.Губычево, д.15	Действующий
Ростовский муниципальный округ	*Ярославская обл, Ростовский р-н, Д.Губычево, д.14	Действующий
Ростовский муниципальный округ	*Ярославская обл, Ростовский р-н, Д.Губычево, д.13	Действующий
Ростовский муниципальный округ	*Ярославская обл, Ростовский р-н, Д.Губычево, д.12	Действующий
Ростовский муниципальный округ	*Ярославская обл, Ростовский р-н, Д.Губычево, д.11	Действующий
Ростовский муниципальный округ	*Ярославская обл, Ростовский р-н, Д.Губычево, д.10	Действующий
Ростовский муниципальный округ	*Ярославская обл, Ростовский р-н, Д.Губычево, д.9	Действующий
Ростовский муниципальный округ	*Ярославская обл, Ростовский р-н, Д.Губычево, д.8	Действующий
Ростовский муниципальный округ	*Ярославская обл, Ростовский р-н, Д.Губычево, д.7	Действующий
Ростовский муниципальный округ	*Ярославская обл, Ростовский р-н, Д.Губычево, д.6	Действующий
Ростовский муниципальный округ	*Ярославская обл, Ростовский р-н, Д.Губычево, д.5	Действующий
Ростовский муниципальный округ	*Ярославская обл, Ростовский р-н, Д.Губычево, 4	Действующий
Ростовский муниципальный округ	*Ярославская обл, Ростовский р-н, Д.Губычево, д.3	Действующий
Ростовский муниципальный округ	*Ярославская обл, Ростовский р-н, Д.Губычево, д.2	Действующий
Ростовский муниципальный округ	*Ярославская обл, Ростовский р-н, Д.Губычево, д.1	Действующий
Ростовский муниципальный округ	*Ярославская обл, Ростовский р-н, Д.Голешево, д.24	Действующий
Ростовский муниципальный округ	*Ярославская обл, Ростовский р-н, Д.Голешево, д.23	Действующий
Ростовский муниципальный округ	*Ярославская обл, Ростовский р-н, Д.Голешево, д.22	Действующий
Ростовский муниципальный округ	*Ярославская обл, Ростовский р-н, Д.Голешево, д.21	Действующий
Ростовский муниципальный округ	*Ярославская обл, Ростовский р-н, Д.Голешево, д.20	Действующий
Ростовский муниципальный округ	*Ярославская обл, Ростовский р-н, Д.Голешево, д.19	Действующий
Ростовский муниципальный округ	*Ярославская обл, Ростовский р-н, Д.Голешево, д.18	Действующий
Ростовский муниципальный округ	*Ярославская обл, Ростовский р-н, Д.Голешево, д.17	Действующий
Ростовский муниципальный округ	*Ярославская обл, Ростовский р-н, Д.Голешево, д.16	Действующий
Ростовский муниципальный округ	*Ярославская обл, Ростовский р-н, Д.Голешево, д.15	Действующий
Ростовский муниципальный округ	*Ярославская обл, Ростовский р-н, Д.Голешево, д.14	Действующий
Ростовский муниципальный округ	*Ярославская обл, Ростовский р-н, Д.Голешево, д.13	Действующий
Ростовский муниципальный округ	*Ярославская обл, Ростовский р-н, Д.Голешево, д.12	Действующий
Ростовский муниципальный округ	*Ярославская обл, Ростовский р-н, Д.Голешево, д.11	Действующий
Ростовский муниципальный округ	*Ярославская обл, Ростовский р-н, Д.Голешево, д.10	Действующий
Ростовский муниципальный округ	*Ярославская обл, Ростовский р-н, Д.Голешево, д.9	Действующий
Ростовский муниципальный округ	*Ярославская обл, Ростовский р-н, Д.Голешево, д.8	Действующий
Ростовский муниципальный округ	*Ярославская обл, Ростовский р-н, Д.Голешево, д.7	Действующий
Ростовский муниципальный округ	*Ярославская обл, Ростовский р-н, Д.Голешево, д.6	Действующий
Ростовский муниципальный округ	*Ярославская обл, Ростовский р-н, Д.Голешево, д.5	Действующий
Ростовский муниципальный округ	*Ярославская обл, Ростовский р-н, Д.Голешево, д.4	Действующий
Ростовский муниципальный округ	*Ярославская обл, Ростовский р-н, Д.Голешево, д.2	Действующий
Ростовский муниципальный округ	*Ярославская обл, Ростовский р-н, Д.Голешево, д.1	Действующий
Ростовский муниципальный округ	*Ярославская обл, Ростовский р-н, Д.Маргасово, д.24	Действующий
Ростовский муниципальный округ	*Ярославская обл, Ростовский р-н, Д.Маргасово, д.23	Действующий
Ростовский муниципальный округ	*Ярославская обл, Ростовский р-н, Д.Маргасово, д.22	Действующий
Ростовский муниципальный округ	*Ярославская обл, Ростовский р-н, Д.Маргасово, д.21	Действующий
Ростовский муниципальный округ	*Ярославская обл, Ростовский р-н, Д.Маргасово, д.20	Действующий
Ростовский муниципальный округ	*Ярославская обл, Ростовский р-н, Д.Маргасово, д.19	Действующий
Ростовский муниципальный округ	*Ярославская обл, Ростовский р-н, Д.Маргасово, д.18	Действующий
Ростовский муниципальный округ	*Ярославская обл, Ростовский р-н, Д.Маргасово, д.16	Действующий
Ростовский муниципальный округ	*Ярославская обл, Ростовский р-н, Д.Маргасово, д.15	Действующий
Ростовский муниципальный округ	*Ярославская обл, Ростовский р-н, Д.Маргасово, д.14	Действующий
Ростовский муниципальный округ	*Ярославская обл, Ростовский р-н, Д.Маргасово, д.13	Действующий
Ростовский муниципальный округ	*Ярославская обл, Ростовский р-н, Д.Маргасово, д.12	Действующий
Ростовский муниципальный округ	*Ярославская обл, Ростовский р-н, Д.Маргасово, д.11	Действующий
Ростовский муниципальный округ	*Ярославская обл, Ростовский р-н, Д.Маргасово, д.10	Действующий
Ростовский муниципальный округ	*Ярославская обл, Ростовский р-н, Д.Маргасово, д.9	Действующий
Ростовский муниципальный округ	*Ярославская обл, Ростовский р-н, Д.Маргасово, д.8	Действующий
Ростовский муниципальный округ	*Ярославская обл, Ростовский р-н, Д.Маргасово, д.7	Действующий
Ростовский муниципальный округ	*Ярославская обл, Ростовский р-н, Д.Маргасово, д.5	Действующий
Ростовский муниципальный округ	*Ярославская обл, Ростовский р-н, Д.Маргасово, , д.4	Действующий
Ростовский муниципальный округ	*Ярославская обл, Ростовский р-н, Д.Маргасово, д.3	Действующий
Ростовский муниципальный округ	*Ярославская обл, Ростовский р-н, Д.Маргасово, д.2	Действующий
Ростовский муниципальный округ	*Ярославская обл, Ростовский р-н, Д.Маргасово, д.1	Действующий
Ростовский муниципальный округ	*Ярославская обл, Ростовский р-н, С.Деревни, д.68б	Действующий
Ростовский муниципальный округ	*Ярославская обл, Ростовский р-н, С.Деревни, д.68а	Действующий
Ростовский муниципальный округ	*Ярославская обл, Ростовский р-н, С.Деревни, д.69а	Действующий

Ростовский муниципальный округ	*Ярославская обл, Ростовский р-н, С.Деревни, д.72а	Действующий
Ростовский муниципальный округ	*Ярославская обл, Ростовский р-н, С.Деревни, д.76	Действующий
Ростовский муниципальный округ	*Ярославская обл, Ростовский р-н, С.Деревни, д.75	Действующий
Ростовский муниципальный округ	*Ярославская обл, Ростовский р-н, С.Деревни, д.74	Действующий
Ростовский муниципальный округ	*Ярославская обл, Ростовский р-н, С.Деревни, д.73	Действующий
Ростовский муниципальный округ	*Ярославская обл, Ростовский р-н, С.Деревни, д.72	Действующий
Ростовский муниципальный округ	*Ярославская обл, Ростовский р-н, С.Деревни, д.71	Действующий
Ростовский муниципальный округ	*Ярославская обл, Ростовский р-н, С.Деревни, д.69	Действующий
Ростовский муниципальный округ	*Ярославская обл, Ростовский р-н, С.Деревни, д.68	Действующий
Ростовский муниципальный округ	*Ярославская обл, Ростовский р-н, С.Деревнид.67	Действующий
Ростовский муниципальный округ	*Ярославская обл, Ростовский р-н, С.Деревни, д.66	Действующий
Ростовский муниципальный округ	*Ярославская обл, Ростовский р-н, С.Деревни, д.65	Действующий
Ростовский муниципальный округ	*Ярославская обл, Ростовский р-н, С.Деревни, д.64	Действующий
Ростовский муниципальный округ	*Ярославская обл, Ростовский р-н, С.Деревни, д.63	Действующий
Ростовский муниципальный округ	*Ярославская обл, Ростовский р-н, С.Деревни, д.54	Действующий
Ростовский муниципальный округ	*Ярославская обл, Ростовский р-н, С.Деревни, д.53	Действующий
Ростовский муниципальный округ	*Ярославская обл, Ростовский р-н, С.Деревни, д.52	Действующий
Ростовский муниципальный округ	*Ярославская обл, Ростовский р-н, С.Деревни, д.51	Действующий
Ростовский муниципальный округ	*Ярославская обл, Ростовский р-н, С.Деревни, д.50	Действующий
Ростовский муниципальный округ	*Ярославская обл, Ростовский р-н, С.Деревни, д.49	Действующий
Ростовский муниципальный округ	*Ярославская обл, Ростовский р-н, С.Деревни, д.47	Действующий
Ростовский муниципальный округ	*Ярославская обл, Ростовский р-н, С.Деревни, д.46	Действующий
Ростовский муниципальный округ	*Ярославская обл, Ростовский р-н, С.Деревни, д.44	Действующий
Ростовский муниципальный округ	*Ярославская обл, Ростовский р-н, С.Деревни, д.43	Действующий
Ростовский муниципальный округ	*Ярославская обл, Ростовский р-н, С.Деревни, д.42	Действующий
Ростовский муниципальный округ	*Ярославская обл, Ростовский р-н, С.Деревни, д.40	Действующий
Ростовский муниципальный округ	*Ярославская обл, Ростовский р-н, С.Деревни, д.39	Действующий
Ростовский муниципальный округ	*Ярославская обл, Ростовский р-н, С.Деревни, д.38	Действующий
Ростовский муниципальный округ	*Ярославская обл, Ростовский р-н, С.Деревни, д.37	Действующий
Ростовский муниципальный округ	*Ярославская обл, Ростовский р-н, С.Деревни, д.36	Действующий
Ростовский муниципальный округ	*Ярославская обл, Ростовский р-н, С.Деревни, д.35	Действующий
Ростовский муниципальный округ	*Ярославская обл, Ростовский р-н, С.Деревни, д.34	Действующий
Ростовский муниципальный округ	*Ярославская обл, Ростовский р-н, С.Деревни, д.33	Действующий
Ростовский муниципальный округ	*Ярославская обл, Ростовский р-н, С.Деревни, д.32	Действующий
Ростовский муниципальный округ	*Ярославская обл, Ростовский р-н, С.Деревни, д.30	Действующий
Ростовский муниципальный округ	*Ярославская обл, Ростовский р-н, С.Деревни, д.28	Действующий
Ростовский муниципальный округ	*Ярославская обл, Ростовский р-н, С.Деревни, д.27	Действующий
Ростовский муниципальный округ	*Ярославская обл, Ростовский р-н, С.Деревни, д.26	Действующий
Ростовский муниципальный округ	*Ярославская обл, Ростовский р-н, С.Деревни, д.25	Действующий
Ростовский муниципальный округ	*Ярославская обл, Ростовский р-н, С.Деревни, д.24	Действующий
Ростовский муниципальный округ	*Ярославская обл, Ростовский р-н, С.Деревни, д.23	Действующий
Ростовский муниципальный округ	*Ярославская обл, Ростовский р-н, С.Деревни, д.22	Действующий
Ростовский муниципальный округ	*Ярославская обл, Ростовский р-н, С.Деревни, д.21	Действующий
Ростовский муниципальный округ	*Ярославская обл, Ростовский р-н, С.Деревни, д.20	Действующий
Ростовский муниципальный округ	*Ярославская обл, Ростовский р-н, С.Деревни, д.19	Действующий
Ростовский муниципальный округ	*Ярославская обл, Ростовский р-н, С.Деревни, д.18	Действующий
Ростовский муниципальный округ	*Ярославская обл, Ростовский р-н, С.Деревни, д.17	Действующий
Ростовский муниципальный округ	*Ярославская обл, Ростовский р-н, С.Деревни, д.16	Действующий
Ростовский муниципальный округ	*Ярославская обл, Ростовский р-н, С.Деревни, д.15	Действующий
Ростовский муниципальный округ	*Ярославская обл, Ростовский р-н, С.Деревни, д.14	Действующий
Ростовский муниципальный округ	*Ярославская обл, Ростовский р-н, С.Деревни, д.13	Действующий
Ростовский муниципальный округ	*Ярославская обл, Ростовский р-н, С.Деревни, д.12	Действующий
Ростовский муниципальный округ	*Ярославская обл, Ростовский р-н, С.Деревни, д.11	Действующий
Ростовский муниципальный округ	*Ярославская обл, Ростовский р-н, С.Деревни, д.10	Действующий
Ростовский муниципальный округ	*Ярославская обл, Ростовский р-н, С.Деревни, д.9	Действующий
Ростовский муниципальный округ	*Ярославская обл, Ростовский р-н, С.Деревни, д.7	Действующий
Ростовский муниципальный округ	*Ярославская обл, Ростовский р-н, С.Деревни, д.6	Действующий
Ростовский муниципальный округ	*Ярославская обл, Ростовский р-н, С.Деревни, д.5	Действующий
Ростовский муниципальный округ	*Ярославская обл, Ростовский р-н, С.Деревни, д.4	Действующий
Ростовский муниципальный округ	*Ярославская обл, Ростовский р-н, С.Деревни, д.3	Действующий
Ростовский муниципальный округ	*Ярославская обл, Ростовский р-н, С.Деревни, д.2	Действующий
Ростовский муниципальный округ	*Ярославская обл, Ростовский р-н, С.Деревни, д.1	Действующий
Ростовский муниципальный округ	*Ярославская обл, Ростовский р-н, Д.Няньково, д.24	Действующий
Ростовский муниципальный округ	*Ярославская обл, Ростовский р-н, Д.Няньково, д.23	Действующий
Ростовский муниципальный округ	*Ярославская обл, Ростовский р-н, Д.Няньково, д.22	Действующий
Ростовский муниципальный округ	*Ярославская обл, Ростовский р-н, Д.Няньково, д.21	Действующий
Ростовский муниципальный округ	*Ярославская обл, Ростовский р-н, Д.Няньково, д.20	Действующий
Ростовский муниципальный округ	*Ярославская обл, Ростовский р-н, Д.Няньково, д.19	Действующий
Ростовский муниципальный округ	*Ярославская обл, Ростовский р-н, Д.Няньково, д.18	Действующий
Ростовский муниципальный округ	*Ярославская обл, Ростовский р-н, Д.Няньково, д.17	Действующий
Ростовский муниципальный округ	*Ярославская обл, Ростовский р-н, Д.Няньково, д.16	Действующий

Ростовский муниципальный округ	*Ярославская обл, Ростовский р-н, Д.Няньково, д.15	Действующий
Ростовский муниципальный округ	*Ярославская обл, Ростовский р-н, Д.Няньково, д.14	Действующий
Ростовский муниципальный округ	*Ярославская обл, Ростовский р-н, Д.Няньково, д.13	Действующий
Ростовский муниципальный округ	*Ярославская обл, Ростовский р-н, Д.Няньково, д.11	Действующий
Ростовский муниципальный округ	*Ярославская обл, Ростовский р-н, Д.Няньково,д.10	Действующий
Ростовский муниципальный округ	*Ярославская обл, Ростовский р-н, Д.Няньково, д.9	Действующий
Ростовский муниципальный округ	*Ярославская обл, Ростовский р-н, Д.Няньково, д.8	Действующий
Ростовский муниципальный округ	*Ярославская обл, Ростовский р-н, Д.Няньково, д.7	Действующий
Ростовский муниципальный округ	*Ярославская обл, Ростовский р-н, Д.Няньково, д.6	Действующий
Ростовский муниципальный округ	*Ярославская обл, Ростовский р-н, Д.Няньково, д.5	Действующий
Ростовский муниципальный округ	*Ярославская обл, Ростовский р-н, Д.Няньково, д.3	Действующий
Ростовский муниципальный округ	*Ярославская обл, Ростовский р-н, Д.Няньково, д.2	Действующий
Ростовский муниципальный округ	*Ярославская обл, Ростовский р-н, Д.Няньково, д.1	Действующий
Ростовский муниципальный округ	*Ярославская обл, Ростовский р-н, С.Матвеевское, д.13	Действующий
Ростовский муниципальный округ	*Ярославская обл, Ростовский р-н, С.Матвеевское, д.11	Действующий
Ростовский муниципальный округ	*Ярославская обл, Ростовский р-н, С.Матвеевское, д.9	Действующий
Ростовский муниципальный округ	*Ярославская обл, Ростовский р-н, С.Матвеевское, д.8	Действующий
Ростовский муниципальный округ	*Ярославская обл, Ростовский р-н, С.Матвеевское, д.6	Действующий
Ростовский муниципальный округ	*Ярославская обл, Ростовский р-н, С.Матвеевское, д.5	Действующий
Ростовский муниципальный округ	*Ярославская обл, Ростовский р-н, С.Матвеевское, д.3	Действующий
Ростовский муниципальный округ	*Ярославская обл, Ростовский р-н, С.Матвеевское, д.2	Действующий
Ростовский муниципальный округ	*Ярославская обл, Ростовский р-н, С.Матвеевское, д.1	Действующий
Ростовский муниципальный округ	*Ярославская обл, Ростовский р-н, Д.Кураково, д.2а	Действующий
Ростовский муниципальный округ	*Ярославская обл, Ростовский р-н, Д.Кураково, д.11	Действующий
Ростовский муниципальный округ	*Ярославская обл, Ростовский р-н, Д.Кураково, д.9	Действующий
Ростовский муниципальный округ	*Ярославская обл, Ростовский р-н, Д.Кураково, д.8	Действующий
Ростовский муниципальный округ	*Ярославская обл, Ростовский р-н, Д.Кураково, д.7	Действующий
Ростовский муниципальный округ	*Ярославская обл, Ростовский р-н, Д.Кураково, д.6	Действующий
Ростовский муниципальный округ	*Ярославская обл, Ростовский р-н, Д.Кураково, д.5	Действующий
Ростовский муниципальный округ	*Ярославская обл, Ростовский р-н, Д.Кураково, д.4	Действующий
Ростовский муниципальный округ	*Ярославская обл, Ростовский р-н, Д.Кураково, д.2	Действующий
Ростовский муниципальный округ	*Ярославская обл, Ростовский р-н, Д.Кураково,д.1	Действующий
Ростовский муниципальный округ	*Ярославская обл, Ростовский р-н, С.Боровицы, д.18	Действующий
Ростовский муниципальный округ	*Ярославская обл, Ростовский р-н, С.Боровицы, д.17	Действующий
Ростовский муниципальный округ	*Ярославская обл, Ростовский р-н, С.Боровицы, д.16	Действующий
Ростовский муниципальный округ	*Ярославская обл, Ростовский р-н, С.Боровицы, д.15	Действующий
Ростовский муниципальный округ	*Ярославская обл, Ростовский р-н, С.Боровицы, д.14	Действующий
Ростовский муниципальный округ	*Ярославская обл, Ростовский р-н, С.Боровицы, д.13	Действующий
Ростовский муниципальный округ	*Ярославская обл, Ростовский р-н, С.Боровицы, д.12	Действующий
Ростовский муниципальный округ	*Ярославская обл, Ростовский р-н, С.Боровицы, д.11	Действующий
Ростовский муниципальный округ	*Ярославская обл, Ростовский р-н, С.Боровицы, д.10	Действующий
Ростовский муниципальный округ	*Ярославская обл, Ростовский р-н, С.Боровицы, д.9	Действующий
Ростовский муниципальный округ	*Ярославская обл, Ростовский р-н, С.Боровицы, д.8	Действующий
Ростовский муниципальный округ	*Ярославская обл, Ростовский р-н, С.Боровицы, д.7	Действующий
Ростовский муниципальный округ	*Ярославская обл, Ростовский р-н, С.Боровицы, д.6	Действующий
Ростовский муниципальный округ	*Ярославская обл, Ростовский р-н, С.Боровицы, д.5	Действующий
Ростовский муниципальный округ	*Ярославская обл, Ростовский р-н, С.Боровицы, д.3	Действующий
Ростовский муниципальный округ	*Ярославская обл, Ростовский р-н, С.Боровицы, д.2	Действующий
Ростовский муниципальный округ	*Ярославская обл, Ростовский р-н, С.Боровицы, д.1	Действующий
Ростовский муниципальный округ	*Ярославская обл, Ростовский р-н, С.Никольское, д.151	Действующий
Ростовский муниципальный округ	*Ярославская обл, Ростовский р-н, С.Никольское, д.132	Действующий
Ростовский муниципальный округ	*Ярославская обл, Ростовский р-н, С.Никольское, д.131	Действующий
Ростовский муниципальный округ	*Ярославская обл, Ростовский р-н, С.Никольское, д.130	Действующий
Ростовский муниципальный округ	*Ярославская обл, Ростовский р-н, С.Никольское, д.129	Действующий
Ростовский муниципальный округ	*Ярославская обл, Ростовский р-н, С.Никольское, д.128	Действующий
Ростовский муниципальный округ	*Ярославская обл, Ростовский р-н, С.Никольское, д.127	Действующий
Ростовский муниципальный округ	*Ярославская обл, Ростовский р-н, С.Никольское, д.126	Действующий
Ростовский муниципальный округ	*Ярославская обл, Ростовский р-н, С.Никольское, д.125	Действующий
Ростовский муниципальный округ	*Ярославская обл, Ростовский р-н, С.Никольское, д.124	Действующий
Ростовский муниципальный округ	*Ярославская обл, Ростовский р-н, С.Никольское, д.123	Действующий
Ростовский муниципальный округ	*Ярославская обл, Ростовский р-н, С.Никольское, д.122	Действующий
Ростовский муниципальный округ	*Ярославская обл, Ростовский р-н, С.Никольское, д.121	Действующий
Ростовский муниципальный округ	*Ярославская обл, Ростовский р-н, С.Никольское, д.120	Действующий
Ростовский муниципальный округ	*Ярославская обл, Ростовский р-н, С.Никольское, д.119	Действующий
Ростовский муниципальный округ	*Ярославская обл, Ростовский р-н, С.Никольское, д.118	Действующий
Ростовский муниципальный округ	*Ярославская обл, Ростовский р-н, С.Никольское, д.117	Действующий
Ростовский муниципальный округ	*Ярославская обл, Ростовский р-н, С.Никольское,д.116	Действующий
Ростовский муниципальный округ	*Ярославская обл, Ростовский р-н, С.Никольское, д.115	Действующий
Ростовский муниципальный округ	*Ярославская обл, Ростовский р-н, С.Никольское, д.114	Действующий
Ростовский муниципальный округ	*Ярославская обл, Ростовский р-н, С.Никольское, д.113	Действующий
Ростовский муниципальный округ	*Ярославская обл, Ростовский р-н, С.Никольское, д.112	Действующий

Ростовский муниципальный округ	*Ярославская обл, Ростовский р-н, С.Никольское, д.111	Действующий
Ростовский муниципальный округ	*Ярославская обл, Ростовский р-н, С.Никольское, д.110	Действующий
Ростовский муниципальный округ	*Ярославская обл, Ростовский р-н, С.Никольское, д.109	Действующий
Ростовский муниципальный округ	*Ярославская обл, Ростовский р-н, С.Никольское, д.108	Действующий
Ростовский муниципальный округ	*Ярославская обл, Ростовский р-н, С.Никольское, д.107	Действующий
Ростовский муниципальный округ	*Ярославская обл, Ростовский р-н, С.Никольское, д.106	Действующий
Ростовский муниципальный округ	*Ярославская обл, Ростовский р-н, С.Никольское, д.105	Действующий
Ростовский муниципальный округ	*Ярославская обл, Ростовский р-н, С.Никольское, д.104	Действующий
Ростовский муниципальный округ	*Ярославская обл, Ростовский р-н, С.Никольское, д.103	Действующий
Ростовский муниципальный округ	*Ярославская обл, Ростовский р-н, С.Никольское, д.101	Действующий
Ростовский муниципальный округ	*Ярославская обл, Ростовский р-н, С.Никольское, д.99	Действующий
Ростовский муниципальный округ	*Ярославская обл, Ростовский р-н, С.Никольское, д.98	Действующий
Ростовский муниципальный округ	*Ярославская обл, Ростовский р-н, С.Никольское, д.96	Действующий
Ростовский муниципальный округ	*Ярославская обл, Ростовский р-н, С.Никольское, д.95	Действующий
Ростовский муниципальный округ	*Ярославская обл, Ростовский р-н, С.Никольское, д.93	Действующий
Ростовский муниципальный округ	*Ярославская обл, Ростовский р-н, С.Никольское, д.92	Действующий
Ростовский муниципальный округ	*Ярославская обл, Ростовский р-н, С.Никольское, д.91	Действующий
Ростовский муниципальный округ	*Ярославская обл, Ростовский р-н, С.Никольское, д.90	Действующий
Ростовский муниципальный округ	*Ярославская обл, Ростовский р-н, С.Никольское, д.89	Действующий
Ростовский муниципальный округ	*Ярославская обл, Ростовский р-н, С.Никольское, д.88	Действующий
Ростовский муниципальный округ	*Ярославская обл, Ростовский р-н, С.Никольское, д.87	Действующий
Ростовский муниципальный округ	*Ярославская обл, Ростовский р-н, С.Никольское, д.86	Действующий
Ростовский муниципальный округ	*Ярославская обл, Ростовский р-н, С.Никольское, д.85	Действующий
Ростовский муниципальный округ	*Ярославская обл, Ростовский р-н, С.Никольское, д.84	Действующий
Ростовский муниципальный округ	*Ярославская обл, Ростовский р-н, С.Никольское, д.83	Действующий
Ростовский муниципальный округ	*Ярославская обл, Ростовский р-н, С.Никольское, д.82	Действующий
Ростовский муниципальный округ	*Ярославская обл, Ростовский р-н, С.Никольское, д.81	Действующий
Ростовский муниципальный округ	*Ярославская обл, Ростовский р-н, С.Никольское, д.80	Действующий
Ростовский муниципальный округ	*Ярославская обл, Ростовский р-н, С.Никольское, д.79	Действующий
Ростовский муниципальный округ	*Ярославская обл, Ростовский р-н, С.Никольское, д.78	Действующий
Ростовский муниципальный округ	*Ярославская обл, Ростовский р-н, С.Никольское, д.77	Действующий
Ростовский муниципальный округ	*Ярославская обл, Ростовский р-н, С.Никольское, д.76	Действующий
Ростовский муниципальный округ	*Ярославская обл, Ростовский р-н, С.Никольское, д.75	Действующий
Ростовский муниципальный округ	*Ярославская обл, Ростовский р-н, С.Никольское, д.70	Действующий
Ростовский муниципальный округ	*Ярославская обл, Ростовский р-н, С.Никольское, д.66	Действующий
Ростовский муниципальный округ	*Ярославская обл, Ростовский р-н, С.Никольское, д.64	Действующий
Ростовский муниципальный округ	*Ярославская обл, Ростовский р-н, С.Никольское, д.63	Действующий
Ростовский муниципальный округ	*Ярославская обл, Ростовский р-н, С.Никольское, д.62	Действующий
Ростовский муниципальный округ	*Ярославская обл, Ростовский р-н, С.Никольское, д.61	Действующий
Ростовский муниципальный округ	*Ярославская обл, Ростовский р-н, С.Никольское, д.60а	Действующий
Ростовский муниципальный округ	*Ярославская обл, Ростовский р-н, С.Никольское, д.60	Действующий
Ростовский муниципальный округ	*Ярославская обл, Ростовский р-н, С.Никольское, д.59	Действующий
Ростовский муниципальный округ	*Ярославская обл, Ростовский р-н, С.Никольское, д.58	Действующий
Ростовский муниципальный округ	*Ярославская обл, Ростовский р-н, С.Никольское, д.57	Действующий
Ростовский муниципальный округ	*Ярославская обл, Ростовский р-н, С.Никольское, д.56	Действующий
Ростовский муниципальный округ	*Ярославская обл, Ростовский р-н, С.Никольское, д.55	Действующий
Ростовский муниципальный округ	*Ярославская обл, Ростовский р-н, С.Никольское, д.54	Действующий
Ростовский муниципальный округ	*Ярославская обл, Ростовский р-н, С.Никольское, д.52	Действующий
Ростовский муниципальный округ	*Ярославская обл, Ростовский р-н, С.Никольское, д.50	Действующий
Ростовский муниципальный округ	*Ярославская обл, Ростовский р-н, С.Никольское, д.49	Действующий
Ростовский муниципальный округ	*Ярославская обл, Ростовский р-н, С.Никольское, д.48	Действующий
Ростовский муниципальный округ	*Ярославская обл, Ростовский р-н, С.Никольское, д.47	Действующий
Ростовский муниципальный округ	*Ярославская обл, Ростовский р-н, С.Никольское, д.46	Действующий
Ростовский муниципальный округ	*Ярославская обл, Ростовский р-н, С.Никольское, д.45	Действующий
Ростовский муниципальный округ	*Ярославская обл, Ростовский р-н, С.Никольское, д.44	Действующий
Ростовский муниципальный округ	*Ярославская обл, Ростовский р-н, С.Никольское, д.43	Действующий
Ростовский муниципальный округ	*Ярославская обл, Ростовский р-н, С.Никольское, д.41	Действующий
Ростовский муниципальный округ	*Ярославская обл, Ростовский р-н, С.Никольское, д.40	Действующий
Ростовский муниципальный округ	*Ярославская обл, Ростовский р-н, С.Никольское, д.39	Действующий
Ростовский муниципальный округ	*Ярославская обл, Ростовский р-н, С.Никольское, д.38	Действующий
Ростовский муниципальный округ	*Ярославская обл, Ростовский р-н, С.Никольское, д.37	Действующий
Ростовский муниципальный округ	*Ярославская обл, Ростовский р-н, С.Никольское, д.36	Действующий
Ростовский муниципальный округ	*Ярославская обл, Ростовский р-н, С.Никольское, д.35	Действующий
Ростовский муниципальный округ	*Ярославская обл, Ростовский р-н, С.Никольское, д.34	Действующий
Ростовский муниципальный округ	*Ярославская обл, Ростовский р-н, С.Никольское, д.33	Действующий
Ростовский муниципальный округ	*Ярославская обл, Ростовский р-н, С.Никольское, д.32	Действующий
Ростовский муниципальный округ	*Ярославская обл, Ростовский р-н, С.Никольское, д.30	Действующий
Ростовский муниципальный округ	*Ярославская обл, Ростовский р-н, С.Никольское, д.29	Действующий
Ростовский муниципальный округ	*Ярославская обл, Ростовский р-н, С.Никольское, д.28	Действующий
Ростовский муниципальный округ	*Ярославская обл, Ростовский р-н, С.Никольское, д.26	Действующий
Ростовский муниципальный округ	*Ярославская обл, Ростовский р-н, С.Никольское, д.25	Действующий

Ростовский муниципальный округ	*Ярославская обл, Ростовский р-н, С.Никольское, д.24	Действующий
Ростовский муниципальный округ	*Ярославская обл, Ростовский р-н, С.Никольское, д.22	Действующий
Ростовский муниципальный округ	*Ярославская обл, Ростовский р-н, С.Никольское, д.20	Действующий
Ростовский муниципальный округ	*Ярославская обл, Ростовский р-н, С.Никольское, д.18	Действующий
Ростовский муниципальный округ	*Ярославская обл, Ростовский р-н, С.Никольское, д.17	Действующий
Ростовский муниципальный округ	*Ярославская обл, Ростовский р-н, С.Никольское, д.16	Действующий
Ростовский муниципальный округ	*Ярославская обл, Ростовский р-н, С.Никольское, д.15	Действующий
Ростовский муниципальный округ	*Ярославская обл, Ростовский р-н, С.Никольское, д.14	Действующий
Ростовский муниципальный округ	*Ярославская обл, Ростовский р-н, С.Никольское, д.13	Действующий
Ростовский муниципальный округ	*Ярославская обл, Ростовский р-н, С.Никольское, д.12	Действующий
Ростовский муниципальный округ	*Ярославская обл, Ростовский р-н, С.Никольское, д.11	Действующий
Ростовский муниципальный округ	*Ярославская обл, Ростовский р-н, С.Никольское, д.10	Действующий
Ростовский муниципальный округ	*Ярославская обл, Ростовский р-н, С.Никольское, д.9	Действующий
Ростовский муниципальный округ	*Ярославская обл, Ростовский р-н, С.Никольское, д.8	Действующий
Ростовский муниципальный округ	*Ярославская обл, Ростовский р-н, С.Никольское, д.7	Действующий
Ростовский муниципальный округ	*Ярославская обл, Ростовский р-н, С.Никольское, д.6	Действующий
Ростовский муниципальный округ	*Ярославская обл, Ростовский р-н, С.Никольское, д.5	Действующий
Ростовский муниципальный округ	*Ярославская обл, Ростовский р-н, С.Никольское, д.4	Действующий
Ростовский муниципальный округ	*Ярославская обл, Ростовский р-н, С.Никольское, д.3	Действующий
Ростовский муниципальный округ	*Ярославская обл, Ростовский р-н, С.Никольское, д.1	Действующий
Ростовский муниципальный округ	*Ярославская обл, Ростовский р-н, Д.Левина Гора, д.33	Действующий
Ростовский муниципальный округ	*Ярославская обл, Ростовский р-н, Д.Левина Гора, д.32	Действующий
Ростовский муниципальный округ	*Ярославская обл, Ростовский р-н, Д.Левина Гора, д.31	Действующий
Ростовский муниципальный округ	*Ярославская обл, Ростовский р-н, Д.Левина Гора, д.30	Действующий
Ростовский муниципальный округ	*Ярославская обл, Ростовский р-н, Д.Левина Гора, д.29	Действующий
Ростовский муниципальный округ	*Ярославская обл, Ростовский р-н, Д.Левина Гора, д.28	Действующий
Ростовский муниципальный округ	*Ярославская обл, Ростовский р-н, Д.Левина Гора, д.27	Действующий
Ростовский муниципальный округ	*Ярославская обл, Ростовский р-н, Д.Левина Гора, д.26	Действующий
Ростовский муниципальный округ	*Ярославская обл, Ростовский р-н, Д.Левина Гора, д.25	Действующий
Ростовский муниципальный округ	*Ярославская обл, Ростовский р-н, Д.Левина Гора, д.24	Действующий
Ростовский муниципальный округ	*Ярославская обл, Ростовский р-н, Д.Левина Гора, д.23	Действующий
Ростовский муниципальный округ	*Ярославская обл, Ростовский р-н, Д.Левина Гора, д.22	Действующий
Ростовский муниципальный округ	*Ярославская обл, Ростовский р-н, Д.Левина Гора, д.21	Действующий
Ростовский муниципальный округ	*Ярославская обл, Ростовский р-н, Д.Левина Гора, д.20	Действующий
Ростовский муниципальный округ	*Ярославская обл, Ростовский р-н, Д.Левина Гора, д.19	Действующий
Ростовский муниципальный округ	*Ярославская обл, Ростовский р-н, Д.Левина Гора, д.18	Действующий
Ростовский муниципальный округ	*Ярославская обл, Ростовский р-н, Д.Левина Гора, д.17	Действующий
Ростовский муниципальный округ	*Ярославская обл, Ростовский р-н, Д.Левина Гора, д.16	Действующий
Ростовский муниципальный округ	*Ярославская обл, Ростовский р-н, Д.Левина Гора, д.15	Действующий
Ростовский муниципальный округ	*Ярославская обл, Ростовский р-н, Д.Левина Гора, д.14	Действующий
Ростовский муниципальный округ	*Ярославская обл, Ростовский р-н, Д.Левина Гора, д.13	Действующий
Ростовский муниципальный округ	*Ярославская обл, Ростовский р-н, Д.Левина Гора, д.12	Действующий
Ростовский муниципальный округ	*Ярославская обл, Ростовский р-н, Д.Левина Гора, д.11	Действующий
Ростовский муниципальный округ	*Ярославская обл, Ростовский р-н, Д.Левина Гора, д.10	Действующий
Ростовский муниципальный округ	*Ярославская обл, Ростовский р-н, Д.Левина Гора, д.9	Действующий
Ростовский муниципальный округ	*Ярославская обл, Ростовский р-н, Д.Левина Гора, д.8	Действующий
Ростовский муниципальный округ	*Ярославская обл, Ростовский р-н, Д.Левина Гора, д.5	Действующий
Ростовский муниципальный округ	*Ярославская обл, Ростовский р-н, Д.Левина Гора, д.4	Действующий
Ростовский муниципальный округ	*Ярославская обл, Ростовский р-н, Д.Левина Гора, д.3	Действующий
Ростовский муниципальный округ	*Ярославская обл, Ростовский р-н, Д.Левина Гора, д.2	Действующий
Ростовский муниципальный округ	*Ярославская обл, Ростовский р-н, Д.Левина Гора,1	Действующий
Ростовский муниципальный округ	*Ярославская обл, Ростовский р-н, Д.Теханово, д.104	Действующий
Ростовский муниципальный округ	*Ярославская обл, Ростовский р-н, Д.Теханово, д.103	Действующий
Ростовский муниципальный округ	*Ярославская обл, Ростовский р-н, Д.Теханово, д.101	Действующий
Ростовский муниципальный округ	*Ярославская обл, Ростовский р-н, Д.Теханово, д.100	Действующий
Ростовский муниципальный округ	*Ярославская обл, Ростовский р-н, Д.Теханово, д.99	Действующий
Ростовский муниципальный округ	*Ярославская обл, Ростовский р-н, Д.Теханово, д.98	Действующий
Ростовский муниципальный округ	*Ярославская обл, Ростовский р-н, Д.Теханово, д.97	Действующий
Ростовский муниципальный округ	*Ярославская обл, Ростовский р-н, Д.Теханово, д.96	Действующий
Ростовский муниципальный округ	*Ярославская обл, Ростовский р-н, Д.Теханово, д.93	Действующий
Ростовский муниципальный округ	*Ярославская обл, Ростовский р-н, Д.Теханово, д.92а	Действующий
Ростовский муниципальный округ	*Ярославская обл, Ростовский р-н, Д.Теханово, д.92	Действующий
Ростовский муниципальный округ	*Ярославская обл, Ростовский р-н, Д.Теханово, д.91	Действующий
Ростовский муниципальный округ	*Ярославская обл, Ростовский р-н, Д.Теханово, д.90	Действующий
Ростовский муниципальный округ	*Ярославская обл, Ростовский р-н, Д.Теханово, д.89	Действующий
Ростовский муниципальный округ	*Ярославская обл, Ростовский р-н, Д.Теханово, д.88	Действующий
Ростовский муниципальный округ	*Ярославская обл, Ростовский р-н, Д.Теханово, д.87	Действующий
Ростовский муниципальный округ	*Ярославская обл, Ростовский р-н, Д.Теханово, д.86	Действующий
Ростовский муниципальный округ	*Ярославская обл, Ростовский р-н, Д.Теханово, д.85	Действующий
Ростовский муниципальный округ	*Ярославская обл, Ростовский р-н, Д.Теханово, д.84	Действующий
Ростовский муниципальный округ	*Ярославская обл, Ростовский р-н, Д.Теханово, д.83	Действующий

Ростовский муниципальный округ	*Ярославская обл, Ростовский р-н, Д.Теханово, д.82	Действующий
Ростовский муниципальный округ	*Ярославская обл, Ростовский р-н, Д.Теханово, д.81	Действующий
Ростовский муниципальный округ	*Ярославская обл, Ростовский р-н, Д.Теханово, д.80	Действующий
Ростовский муниципальный округ	*Ярославская обл, Ростовский р-н, Д.Теханово, д.79	Действующий
Ростовский муниципальный округ	*Ярославская обл, Ростовский р-н, Д.Теханово, д.78	Действующий
Ростовский муниципальный округ	*Ярославская обл, Ростовский р-н, Д.Теханово, д.77	Действующий
Ростовский муниципальный округ	*Ярославская обл, Ростовский р-н, Д.Теханово, д.76	Действующий
Ростовский муниципальный округ	*Ярославская обл, Ростовский р-н, Д.Теханово, д.75	Действующий
Ростовский муниципальный округ	*Ярославская обл, Ростовский р-н, Д.Теханово, д.74	Действующий
Ростовский муниципальный округ	*Ярославская обл, Ростовский р-н, Д.Теханово, д.73	Действующий
Ростовский муниципальный округ	*Ярославская обл, Ростовский р-н, Д.Теханово, д.72	Действующий
Ростовский муниципальный округ	*Ярославская обл, Ростовский р-н, Д.Теханово, д.71	Действующий
Ростовский муниципальный округ	*Ярославская обл, Ростовский р-н, Д.Теханово, д.70	Действующий
Ростовский муниципальный округ	*Ярославская обл, Ростовский р-н, Д.Теханово, д.69	Действующий
Ростовский муниципальный округ	*Ярославская обл, Ростовский р-н, Д.Теханово, д.68	Действующий
Ростовский муниципальный округ	*Ярославская обл, Ростовский р-н, Д.Теханово, д.67	Действующий
Ростовский муниципальный округ	*Ярославская обл, Ростовский р-н, Д.Теханово, д.66	Действующий
Ростовский муниципальный округ	*Ярославская обл, Ростовский р-н, Д.Теханово, д.65	Действующий
Ростовский муниципальный округ	*Ярославская обл, Ростовский р-н, Д.Теханово, д.64	Действующий
Ростовский муниципальный округ	*Ярославская обл, Ростовский р-н, Д.Теханово, д.63	Действующий
Ростовский муниципальный округ	*Ярославская обл, Ростовский р-н, Д.Теханово, д.62	Действующий
Ростовский муниципальный округ	*Ярославская обл, Ростовский р-н, Д.Теханово, д.61	Действующий
Ростовский муниципальный округ	*Ярославская обл, Ростовский р-н, Д.Теханово, д.60	Действующий
Ростовский муниципальный округ	*Ярославская обл, Ростовский р-н, Д.Теханово, д.59	Действующий
Ростовский муниципальный округ	*Ярославская обл, Ростовский р-н, Д.Теханово, д.58	Действующий
Ростовский муниципальный округ	*Ярославская обл, Ростовский р-н, Д.Теханово, д.57	Действующий
Ростовский муниципальный округ	*Ярославская обл, Ростовский р-н, Д.Теханово, д.56	Действующий
Ростовский муниципальный округ	*Ярославская обл, Ростовский р-н, Д.Теханово, д.55	Действующий
Ростовский муниципальный округ	*Ярославская обл, Ростовский р-н, Д.Теханово, д.54	Действующий
Ростовский муниципальный округ	*Ярославская обл, Ростовский р-н, Д.Теханово, д.53	Действующий
Ростовский муниципальный округ	*Ярославская обл, Ростовский р-н, Д.Теханово, д.51	Действующий
Ростовский муниципальный округ	*Ярославская обл, Ростовский р-н, Д.Теханово, д.50	Действующий
Ростовский муниципальный округ	*Ярославская обл, Ростовский р-н, Д.Теханово, д.49	Действующий
Ростовский муниципальный округ	*Ярославская обл, Ростовский р-н, Д.Теханово, 48	Действующий
Ростовский муниципальный округ	*Ярославская обл, Ростовский р-н, Д.Теханово, д.47	Действующий
Ростовский муниципальный округ	*Ярославская обл, Ростовский р-н, Д.Теханово, д.46	Действующий
Ростовский муниципальный округ	*Ярославская обл, Ростовский р-н, Д.Теханово, д.45	Действующий
Ростовский муниципальный округ	*Ярославская обл, Ростовский р-н, Д.Теханово, д.44	Действующий
Ростовский муниципальный округ	*Ярославская обл, Ростовский р-н, Д.Теханово, д.43	Действующий
Ростовский муниципальный округ	*Ярославская обл, Ростовский р-н, Д.Теханово, д.41	Действующий
Ростовский муниципальный округ	*Ярославская обл, Ростовский р-н, Д.Теханово, д.40	Действующий
Ростовский муниципальный округ	*Ярославская обл, Ростовский р-н, Д.Теханово, д.39	Действующий
Ростовский муниципальный округ	*Ярославская обл, Ростовский р-н, Д.Теханово, д.38	Действующий
Ростовский муниципальный округ	*Ярославская обл, Ростовский р-н, Д.Теханово, д.37	Действующий
Ростовский муниципальный округ	*Ярославская обл, Ростовский р-н, Д.Теханово, д.36	Действующий
Ростовский муниципальный округ	*Ярославская обл, Ростовский р-н, Д.Теханово, д.35	Действующий
Ростовский муниципальный округ	*Ярославская обл, Ростовский р-н, Д.Теханово, д.34	Действующий
Ростовский муниципальный округ	*Ярославская обл, Ростовский р-н, Д.Теханово, д.32	Действующий
Ростовский муниципальный округ	*Ярославская обл, Ростовский р-н, Д.Теханово, д.31	Действующий
Ростовский муниципальный округ	*Ярославская обл, Ростовский р-н, Д.Теханово, д.30	Действующий
Ростовский муниципальный округ	*Ярославская обл, Ростовский р-н, Д.Теханово, д.29	Действующий
Ростовский муниципальный округ	*Ярославская обл, Ростовский р-н, Д.Теханово, д.28	Действующий
Ростовский муниципальный округ	*Ярославская обл, Ростовский р-н, Д.Теханово, д.27	Действующий
Ростовский муниципальный округ	*Ярославская обл, Ростовский р-н, Д.Теханово, д.26	Действующий
Ростовский муниципальный округ	*Ярославская обл, Ростовский р-н, Д.Теханово, д.25	Действующий
Ростовский муниципальный округ	*Ярославская обл, Ростовский р-н, Д.Теханово, д.24	Действующий
Ростовский муниципальный округ	*Ярославская обл, Ростовский р-н, Д.Теханово, д.23	Действующий
Ростовский муниципальный округ	*Ярославская обл, Ростовский р-н, Д.Теханово, д.22	Действующий
Ростовский муниципальный округ	*Ярославская обл, Ростовский р-н, Д.Теханово, д.21	Действующий
Ростовский муниципальный округ	*Ярославская обл, Ростовский р-н, Д.Теханово, д.20	Действующий
Ростовский муниципальный округ	*Ярославская обл, Ростовский р-н, Д.Теханово,д19	Действующий
Ростовский муниципальный округ	*Ярославская обл, Ростовский р-н, Д.Теханово, д.17	Действующий
Ростовский муниципальный округ	*Ярославская обл, Ростовский р-н, Д.Теханово, д.16	Действующий
Ростовский муниципальный округ	*Ярославская обл, Ростовский р-н, Д.Теханово,д.15	Действующий
Ростовский муниципальный округ	*Ярославская обл, Ростовский р-н, Д.Теханово, д.14	Действующий
Ростовский муниципальный округ	*Ярославская обл, Ростовский р-н, Д.Теханово, д.13	Действующий
Ростовский муниципальный округ	*Ярославская обл, Ростовский р-н, Д.Теханово, д.12	Действующий
Ростовский муниципальный округ	*Ярославская обл, Ростовский р-н, Д.Теханово, д.11	Действующий
Ростовский муниципальный округ	*Ярославская обл, Ростовский р-н, Д.Теханово, д.9	Действующий
Ростовский муниципальный округ	*Ярославская обл, Ростовский р-н, Д.Теханово, д.8	Действующий
Ростовский муниципальный округ	*Ярославская обл, Ростовский р-н, Д.Теханово, д.7	Действующий

Ростовский муниципальный округ	*Ярославская обл, Ростовский р-н, Д.Теханово, д.6	Действующий
Ростовский муниципальный округ	*Ярославская обл, Ростовский р-н, Д.Технаово, д.5	Действующий
Ростовский муниципальный округ	*Ярославская обл, Ростовский р-н, Д.Теханово, д.4	Действующий
Ростовский муниципальный округ	*Ярославская обл, Ростовский р-н, Д.Теханово, д.3	Действующий
Ростовский муниципальный округ	*Ярославская обл, Ростовский р-н, Д.Теханово,д.2	Действующий
Ростовский муниципальный округ	*Ярославская обл, Ростовский р-н, Д.Теханово, д.1	Действующий
Ростовский муниципальный округ	*Ярославская обл, Ростовский р-н, С.Дмитриановское, квартал «В»д.11	Действующий
Ростовский муниципальный округ	*Ярославская обл, Ростовский р-н, С.Дмитриановское, квартал «В», д.9	Действующий
Ростовский муниципальный округ	*Ярославская обл, Ростовский р-н, С. Дмитриановское, квартал «В» д.8	Действующий
Ростовский муниципальный округ	*Ярославская обл, Ростовский р-н, С. Дмитриановское, квартал «В» д.7	Действующий
Ростовский муниципальный округ	*Ярославская обл, Ростовский р-н, С.Дмитриановское, квартал «В» д.6	Действующий
Ростовский муниципальный округ	*Ярославская обл, Ростовский р-н, С.Дмитриановское, квартал «В» д.5	Действующий
Ростовский муниципальный округ	*Ярославская обл, Ростовский р-н, С.Дмитриановское, квартал «В» д.4	Действующий
Ростовский муниципальный округ	*Ярославская обл, Ростовский р-н, С.Дмитриановское, квартал «В» д.3	Действующий
Ростовский муниципальный округ	*Ярославская обл, Ростовский р-н, С.Дмитриановское, квартал «В», д.2	Действующий
Ростовский муниципальный округ	*Ярославская обл, Ростовский р-н, С.Дмитриановское, квартал «А», д.16	Действующий
Ростовский муниципальный округ	*Ярославская обл, Ростовский р-н, С.Дмитриановское, квартал «Б».д..32	Действующий
Ростовский муниципальный округ	*Ярославская обл, Ростовский р-н, С.Дмитриановское, квартал «Б», д.31	Действующий
Ростовский муниципальный округ	*Ярославская обл, Ростовский р-н, С.Дмитриановское, квартал «Б», д.30	Действующий
Ростовский муниципальный округ	*Ярославская обл, Ростовский р-н, С.Дмитриановское, квартал «Б», д.29	Действующий
Ростовский муниципальный округ	*Ярославская обл, Ростовский р-н, С.Дмитриановское, квартал «Б»,д.28	Действующий
Ростовский муниципальный округ	*Ярославская обл, Ростовский р-н, С.Дмитриановское, квартал «Б»,д.27	Действующий
Ростовский муниципальный округ	*Ярославская обл, Ростовский р-н, С.Дмитриановское . квартал «Б» д.12	Действующий
Ростовский муниципальный округ	*Ярославская обл, Ростовский р-н, С.Дмитриановское , квартал «Б», д.10	Действующий
Ростовский муниципальный округ	*Ярославская обл, Ростовский р-н, С.Дмитриановское ,ул. Кузьмина д.42	Действующий
Ростовский муниципальный округ	*Ярославская обл, Ростовский р-н, С.Дмитриановское, ул. Кузьмина, д.41	Действующий
Ростовский муниципальный округ	*Ярославская обл, Ростовский р-н, С.Дмитриановское ул. Кузьмина д.40	Действующий
Ростовский муниципальный округ	*Ярославская обл, Ростовский р-н, С.Дмитриановское , ул. Кузьмина, д.38	Действующий
Ростовский муниципальный округ	*Ярославская обл, Ростовский р-н, С.Дмитриановское, ул. Кузьмина , д.33	Действующий
Ростовский муниципальный округ	*Ярославская обл, Ростовский р-н, С.Дмитриановское, ул. Кузьмина д.32	Действующий
Ростовский муниципальный округ	*Ярославская обл, Ростовский р-н, С.Дмитриановское , ул. Кузьмина .д.30	Действующий
Ростовский муниципальный округ	*Ярославская обл, Ростовский р-н, С. Дмитриановское, ул. Кузьмина, д.26	Действующий
Ростовский муниципальный округ	*Ярославская обл, Ростовский р-н, С.Дмитриановское , ул. Кузьмина д.24	Действующий
Ростовский муниципальный округ	*Ярославская обл, Ростовский р-н, С.Дмитриановское, ул. Кузьмина, д.20	Действующий
Ростовский муниципальный округ	*Ярославская обл, Ростовский р-н, С.Дмитриановское , ул. Кузьмина д.18	Действующий
Ростовский муниципальный округ	*Ярославская обл, Ростовский р-н, С.Дмитриановское , ул. Кузьмина , д.16	Действующий
Ростовский муниципальный округ	*Ярославская обл, Ростовский р-н, С. Дмитриановское , ул. Кузьмина, д.15	Действующий
Ростовский муниципальный округ	*Ярославская обл, Ростовский р-н, С.Дмитриановское, ул. Кузьмина ,д.13	Действующий
Ростовский муниципальный округ	*Ярославская обл, Ростовский р-н, С. Дмитриановское , ул. Кузьмина , д.13	Действующий
Ростовский муниципальный округ	*Ярославская обл, Ростовский р-н, С. Дмитриановское , ул. Кузьмина , д.12	Действующий
Ростовский муниципальный округ	*Ярославская обл, Ростовский р-н, С. Дмитриановское , ул. Кузьмина, д.11	Действующий
Ростовский муниципальный округ	*Ярославская обл, Ростовский р-н, С. Дмитриановское , ул. Кузьмина д.9	Действующий
Ростовский муниципальный округ	*Ярославская обл, Ростовский р-н, С.Дмитриановское , ул. Кузьмина, д.8	Действующий
Ростовский муниципальный округ	*Ярославская обл, Ростовский р-н, С.Дмитриановское, ул. Кузьмина, д.7	Действующий
Ростовский муниципальный округ	*Ярославская обл, Ростовский р-н, С.Дмирианоовское, ул.Кузьмина , д.6	Действующий
Ростовский муниципальный округ	*Ярославская обл, Ростовский р-н, С.Дмитриановское, ул. Кузьмина, д.5	Действующий
Ростовский муниципальный округ	*Ярославская обл, Ростовский р-н, С.Дмитриановское, ул. Кузьмина д.3	Действующий
Ростовский муниципальный округ	*Ярославская обл, Ростовский р-н, С.Дитриановское, ул. Кузьмина , д.2а	Действующий
Ростовский муниципальный округ	*Ярославская обл, Ростовский р-н, С. Дмитриановское , ул. Кузьмина , д.2	Действующий
Ростовский муниципальный округ	*Ярославская обл, Ростовский р-н, Д.Богородское д.15	Действующий
Ростовский муниципальный округ	*Ярославская обл, Ростовский р-н, Д.Богородское д.35	Действующий
Ростовский муниципальный округ	*Ярославская обл, Ростовский р-н, Д. Богородское д.35	Действующий
Ростовский муниципальный округ	*Ярославская обл, Ростовский р-н, Д. Богородское д.31	Действующий
Ростовский муниципальный округ	*Ярославская обл, Ростовский р-н, Д.Богородское д.27	Действующий
Ростовский муниципальный округ	*Ярославская обл, Ростовский р-н, Д.Богородское д.20	Действующий
Ростовский муниципальный округ	*Ярославская обл, Ростовский р-н, Д. Богородское д.18	Действующий
Ростовский муниципальный округ	*Ярославская обл, Ростовский р-н, Д. Богородское д.17	Действующий
Ростовский муниципальный округ	*Ярославская обл, Ростовский р-н, Д. Богородское д.16	Действующий
Ростовский муниципальный округ	*Ярославская обл, Ростовский р-н, Д. Богородское д.14	Действующий
Ростовский муниципальный округ	*Ярославская обл, Ростовский р-н, Д. Богородское д.13	Действующий
Ростовский муниципальный округ	*Ярославская обл, Ростовский р-н, Д. Богородское д.12	Действующий
Ростовский муниципальный округ	*Ярославская обл, Ростовский р-н, Д. Богородское д.11	Действующий
Ростовский муниципальный округ	*Ярославская обл, Ростовский р-н, Д. Богородское д.10	Действующий
Ростовский муниципальный округ	*Ярославская обл, Ростовский р-н, Д. Богородское д.9	Действующий
Ростовский муниципальный округ	*Ярославская обл, Ростовский р-н, Д.Богородское д.8	Действующий
Ростовский муниципальный округ	*Ярославская обл, Ростовский р-н, Д. Богородское д.5	Действующий
Ростовский муниципальный округ	*Ярославская обл, Ростовский р-н, Д. Богородское д.4	Действующий
Ростовский муниципальный округ	*Ярославская обл, Ростовский р-н, Д. Богородское д.3	Действующий
Ростовский муниципальный округ	*Ярославская обл, Ростовский р-н, Д. Богородское д.2	Действующий
Ростовский муниципальный округ	*Ярославская обл, Ростовский р-н, Д. Богородское д.1	Действующий
Ростовский муниципальный округ	*Ярославская обл, Ростовский р-н, С. Чуфарово д.20	Действующий

Ростовский муниципальный округ	*Ярославская обл, Ростовский р-н, С. Чуфарово д.17	Действующий
Ростовский муниципальный округ	*Ярославская обл, Ростовский р-н, С. Чуфарово д.16	Действующий
Ростовский муниципальный округ	*Ярославская обл, Ростовский р-н, С. Чуфарово д.15	Действующий
Ростовский муниципальный округ	*Ярославская обл, Ростовский р-н, С. Чуфарово д.14	Действующий
Ростовский муниципальный округ	*Ярославская обл, Ростовский р-н, С. Чуфарово д.12	Действующий
Ростовский муниципальный округ	*Ярославская обл, Ростовский р-н, С. Чуфарово д.11	Действующий
Ростовский муниципальный округ	*Ярославская обл, Ростовский р-н, С. Чуфарово д.10	Действующий
Ростовский муниципальный округ	*Ярославская обл, Ростовский р-н, С. Чуфарово д.8	Действующий
Ростовский муниципальный округ	*Ярославская обл, Ростовский р-н, С. Чуфарово д.6	Действующий
Ростовский муниципальный округ	*Ярославская обл, Ростовский р-н, С. Чуфарово д.5	Действующий
Ростовский муниципальный округ	*Ярославская обл, Ростовский р-н, С.Чуфарово д.4	Действующий
Ростовский муниципальный округ	*Ярославская обл, Ростовский р-н, Д. Дуброво д.56	Действующий
Ростовский муниципальный округ	*Ярославская обл, Ростовский р-н, Д. Дуброво д.54	Действующий
Ростовский муниципальный округ	*Ярославская обл, Ростовский р-н, Д. Дуброво д.52	Действующий
Ростовский муниципальный округ	*Ярославская обл, Ростовский р-н, Д. Дуброво д.50	Действующий
Ростовский муниципальный округ	*Ярославская обл, Ростовский р-н, Д. Дуброво д.46	Действующий
Ростовский муниципальный округ	*Ярославская обл, Ростовский р-н, Д. Дуброво д.42	Действующий
Ростовский муниципальный округ	*Ярославская обл, Ростовский р-н, Д. Дуброво д.36	Действующий
Ростовский муниципальный округ	*Ярославская обл, Ростовский р-н, Д. Дуброво д.35	Действующий
Ростовский муниципальный округ	*Ярославская обл, Ростовский р-н, Д. Дуброво д.34	Действующий
Ростовский муниципальный округ	*Ярославская обл, Ростовский р-н, Д. Дуброво д.32	Действующий
Ростовский муниципальный округ	*Ярославская обл, Ростовский р-н, Д. Дуброво д.31	Действующий
Ростовский муниципальный округ	*Ярославская обл, Ростовский р-н, Д. Дуброво д.30	Действующий
Ростовский муниципальный округ	*Ярославская обл, Ростовский р-н, Д. Дуброво д.17	Действующий
Ростовский муниципальный округ	*Ярославская обл, Ростовский р-н, Д. Дуброво д.16	Действующий
Ростовский муниципальный округ	*Ярославская обл, Ростовский р-н, Д. Дуброво д.7	Действующий
Ростовский муниципальный округ	*Ярославская обл, Ростовский р-н, Д. Дуброво д.2	Действующий
Ростовский муниципальный округ	*Ярославская обл, Ростовский р-н, Д.Карагачево д.30	Действующий
Ростовский муниципальный округ	*Ярославская обл, Ростовский р-н, Д. Карагачево д.25	Действующий
Ростовский муниципальный округ	*Ярославская обл, Ростовский р-н, Д.Карагачево д.24	Действующий
Ростовский муниципальный округ	*Ярославская обл, Ростовский р-н, Д.Карагачево д.21	Действующий
Ростовский муниципальный округ	*Ярославская обл, Ростовский р-н, Д.Карагачево д.23	Действующий
Ростовский муниципальный округ	*Ярославская обл, Ростовский р-н, Д. Карагачево д.20	Действующий
Ростовский муниципальный округ	*Ярославская обл, Ростовский р-н, Д.Карагачево д.19	Действующий
Ростовский муниципальный округ	*Ярославская обл, Ростовский р-н, Д. Карагачево д.18	Действующий
Ростовский муниципальный округ	*Ярославская обл, Ростовский р-н, Д.Карагачево д.17	Действующий
Ростовский муниципальный округ	*Ярославская обл, Ростовский р-н, Д.Карагачево д.16	Действующий
Ростовский муниципальный округ	*Ярославская обл, Ростовский р-н, Д.Карагачево д.15	Действующий
Ростовский муниципальный округ	*Ярославская обл, Ростовский р-н, Д.Карагачево д.14	Действующий
Ростовский муниципальный округ	*Ярославская обл, Ростовский р-н, Д.Карагачево д.13	Действующий
Ростовский муниципальный округ	*Ярославская обл, Ростовский р-н, Д.Карагачево д.12	Действующий
Ростовский муниципальный округ	*Ярославская обл, Ростовский р-н, Д. Карагачево д.11	Действующий
Ростовский муниципальный округ	*Ярославская обл, Ростовский р-н, Д.Карагачево д.10	Действующий
Ростовский муниципальный округ	*Ярославская обл, Ростовский р-н, Д.Карагачево д.9	Действующий
Ростовский муниципальный округ	*Ярославская обл, Ростовский р-н, Д.Карагачево д.8	Действующий
Ростовский муниципальный округ	*Ярославская обл, Ростовский р-н, Д.Карагачево д.7	Действующий
Ростовский муниципальный округ	*Ярославская обл, Ростовский р-н, Д.Карагачево д.6	Действующий
Ростовский муниципальный округ	*Ярославская обл, Ростовский р-н, Д. Карагачево д.5	Действующий
Ростовский муниципальный округ	*Ярославская обл, Ростовский р-н, Д. Карагачево д.1	Действующий
Ростовский муниципальный округ	*Ярославская обл, Ростовский р-н, Д. Ликино д.19	Действующий
Ростовский муниципальный округ	*Ярославская обл, Ростовский р-н, Д. Ликино д.17	Действующий
Ростовский муниципальный округ	*Ярославская обл, Ростовский р-н, Д. Ликино д.15	Действующий
Ростовский муниципальный округ	*Ярославская обл, Ростовский р-н, Д. Ликино д.14	Действующий
Ростовский муниципальный округ	*Ярославская обл, Ростовский р-н, Д. Ликино д.13	Действующий
Ростовский муниципальный округ	*Ярославская обл, Ростовский р-н, Д. Ликино д.12	Действующий
Ростовский муниципальный округ	*Ярославская обл, Ростовский р-н, Д. Ликино д.10	Действующий
Ростовский муниципальный округ	*Ярославская обл, Ростовский р-н, Д. Ликино д.9	Действующий
Ростовский муниципальный округ	*Ярославская обл, Ростовский р-н, Д. Ликино д.8	Действующий
Ростовский муниципальный округ	*Ярославская обл, Ростовский р-н, Д. Ликино д.7	Действующий
Ростовский муниципальный округ	*Ярославская обл, Ростовский р-н, Д. Ликино д.6	Действующий
Ростовский муниципальный округ	*Ярославская обл, Ростовский р-н, Д. Ликино д.5	Действующий
Ростовский муниципальный округ	*Ярославская обл, Ростовский р-н, Д. Ликино д.3	Действующий
Ростовский муниципальный округ	*Ярославская обл, Ростовский р-н, Д. Ликино д.2	Действующий
Ростовский муниципальный округ	*Ярославская обл, Ростовский р-н, Д. Ликино д.1	Действующий
Ростовский муниципальный округ	*Ярославская обл, Ростовский р-н, Д. Филяево д.30	Действующий
Ростовский муниципальный округ	*Ярославская обл, Ростовский р-н, Д. Филяево д.24	Действующий
Ростовский муниципальный округ	*Ярославская обл, Ростовский р-н, Д. Филяево д.22 кв.1	Действующий
Ростовский муниципальный округ	*Ярославская обл, Ростовский р-н, Д. Филяево д.22 кв.2	Действующий
Ростовский муниципальный округ	*Ярославская обл, Ростовский р-н, Д.Филяево д.20	Действующий
Ростовский муниципальный округ	*Ярославская обл, Ростовский р-н, Д.Филяево д.18.кв.1	Действующий
Ростовский муниципальный округ	*Ярославская обл, Ростовский р-н, Д.Филяево д.16	Действующий

Ростовский муниципальный округ	*Ярославская обл, Ростовский р-н, Д.Филяево д.13	Действующий
Ростовский муниципальный округ	*Ярославская обл, Ростовский р-н, Д.Филяево д.12	Действующий
Ростовский муниципальный округ	*Ярославская обл, Ростовский р-н, Д.Филяево д.11	Действующий
Ростовский муниципальный округ	*Ярославская обл, Ростовский р-н, Д. Филяево д.5	Действующий
Ростовский муниципальный округ	*Ярославская обл, Ростовский р-н, Д.Филяево д.10	Действующий
Ростовский муниципальный округ	*Ярославская обл, Ростовский р-н, Д.Филяево д.9	Действующий
Ростовский муниципальный округ	*Ярославская обл, Ростовский р-н, Д.Филяево д.7	Действующий
Ростовский муниципальный округ	*Ярославская обл, Ростовский р-н,Д.Филяево д.3 кв.2	Действующий
Ростовский муниципальный округ	*Ярославская обл, Ростовский р-н,Д.Филяево д 3 кв.1	Действующий
Ростовский муниципальный округ	*Ярославская обл, Ростовский р-н,Д.Филяево д.2	Действующий
Ростовский муниципальный округ	*Ярославская обл, Ростовский р-н,Д.Филяево д.1	Действующий
Ростовский муниципальный округ	*Ярославская обл, Ростовский р-н,Д.Шумилово д.20 кв.2	Действующий
Ростовский муниципальный округ	*Д.Шумилово д.20 кв.1	Действующий
Ростовский муниципальный округ	*Ярославская обл, Ростовский р-н,Д.Шумилово д.19	Действующий
Ростовский муниципальный округ	*Ярославская обл, Ростовский р-н,Д.Шумилово д.18	Действующий
Ростовский муниципальный округ	*Ярославская обл, Ростовский р-н,Д.Шумилово д.17	Действующий
Ростовский муниципальный округ	*Ярославская обл, Ростовский р-н,Д.Шумилово д.16, кв.2	Действующий
Ростовский муниципальный округ	*Ярославская обл, Ростовский р-н,Д.Шумилово д.16, кв.1	Действующий
Ростовский муниципальный округ	*Ярославская обл, Ростовский р-н,Д.Шумилово д.14	Действующий
Ростовский муниципальный округ	*Ярославская обл, Ростовский р-н,Д.Шумилово д.13	Действующий
Ростовский муниципальный округ	*Ярославская обл, Ростовский р-н,Д.Шумилово д.12	Действующий
Ростовский муниципальный округ	*Ярославская обл, Ростовский р-н,Д.Шумилово д.11	Действующий
Ростовский муниципальный округ	*Ярославская обл, Ростовский р-н,Д.Шумилово д.9	Действующий
Ростовский муниципальный округ	*Ярославская обл, Ростовский р-н,Д.Шумилово д.8	Действующий
Ростовский муниципальный округ	*Ярославская обл, Ростовский р-н,Д.Шумилово д.5	Действующий
Ростовский муниципальный округ	*Ярославская обл, Ростовский р-н,Д.Шумилово д.4	Действующий
Ростовский муниципальный округ	*Ярославская обл, Ростовский р-н,Д.Шумилово д.3	Действующий
Ростовский муниципальный округ	*Ярославская обл, Ростовский р-н,Д.Шумилово д.2	Действующий
Ростовский муниципальный округ	*Ярославская обл, Ростовский р-н,Д.Шумилово д.1	Действующий
Ростовский муниципальный округ	*Ярославская обл, Ростовский р-н,Д.Соколово д.10	Действующий
Ростовский муниципальный округ	*Ярославская обл, Ростовский р-н,Д.Соколово д.9	Действующий
Ростовский муниципальный округ	*Ярославская обл, Ростовский р-н,Д.Соколово д.8	Действующий
Ростовский муниципальный округ	*Ярославская обл, Ростовский р-н,Д.Соколово д.7	Действующий
Ростовский муниципальный округ	*Ярославская обл, Ростовский р-н,Д.Соколово д.5	Действующий
Ростовский муниципальный округ	*Ярославская обл, Ростовский р-н,Д.Соколово д.3	Действующий
Ростовский муниципальный округ	*Ярославская обл, Ростовский р-н,Д.Турово д.24	Действующий
Ростовский муниципальный округ	*Ярославская обл, Ростовский р-н,Д.Турово д.22	Действующий
Ростовский муниципальный округ	*Ярославская обл, Ростовский р-н,Д.Турово д.18	Действующий
Ростовский муниципальный округ	*Ярославская обл, Ростовский р-н,Д.Турово д.16	Действующий
Ростовский муниципальный округ	*Ярославская обл, Ростовский р-н,Д.Турово д.15	Действующий
Ростовский муниципальный округ	*Ярославская обл, Ростовский р-н,Д.Турово д.14	Действующий
Ростовский муниципальный округ	*Ярославская обл, Ростовский р-н,Д.Турово д.13	Действующий
Ростовский муниципальный округ	*Ярославская обл, Ростовский р-н,Д.Турово д.12	Действующий
Ростовский муниципальный округ	*Ярославская обл, Ростовский р-н,Д.Турово д.11	Действующий
Ростовский муниципальный округ	*Ярославская обл, Ростовский р-н,Д.Турово д.10	Действующий
Ростовский муниципальный округ	*Ярославская обл, Ростовский р-н,Д.Турово д.9	Действующий
Ростовский муниципальный округ	*Ярославская обл, Ростовский р-н,Д.Турово д.8	Действующий
Ростовский муниципальный округ	*Ярославская обл, Ростовский р-н,Д.Турово д.7	Действующий
Ростовский муниципальный округ	*Ярославская обл, Ростовский р-н,Д.Турово д.4	Действующий
Ростовский муниципальный округ	*Ярославская обл, Ростовский р-н,Д.Турово д.1	Действующий
Ростовский муниципальный округ	*Ярославская обл, Ростовский р-н,С.Воронино д.30	Действующий
Ростовский муниципальный округ	*Ярославская обл, Ростовский р-н,С.Воронино д.28	Действующий
Ростовский муниципальный округ	*Ярославская обл, Ростовский р-н,С.Воронино. д.26	Действующий
Ростовский муниципальный округ	*Ярославская обл, Ростовский р-н,С.Воронино д.22	Действующий
Ростовский муниципальный округ	*Ярославская обл, Ростовский р-н,С.Воронино д.20	Действующий
Ростовский муниципальный округ	*Ярославская обл, Ростовский р-н,С.Воронино д.19	Действующий
Ростовский муниципальный округ	*Ярославская обл, Ростовский р-н,С.Воронино д.18	Действующий
Ростовский муниципальный округ	*Ярославская обл, Ростовский р-н,С.Воронино д.17	Действующий
Ростовский муниципальный округ	*Ярославская обл, Ростовский р-н,С.Воронино д.16	Действующий
Ростовский муниципальный округ	*Ярославская обл, Ростовский р-н,С.Воронино д.15	Действующий
Ростовский муниципальный округ	*Ярославская обл, Ростовский р-н,С.Воронино д.11	Действующий
Ростовский муниципальный округ	*Ярославская обл, Ростовский р-н,С.Воронино д.8	Действующий
Ростовский муниципальный округ	*Ярославская обл, Ростовский р-н,С.Воронино д.7	Действующий
Ростовский муниципальный округ	*Ярославская обл, Ростовский р-н,С.Воронино, д.6	Действующий
Ростовский муниципальный округ	*Ярославская обл, Ростовский р-н,С.Воронно.д.5	Действующий
Ростовский муниципальный округ	*Ярославская обл, Ростовский р-н,С.Воронино, д.4	Действующий
Ростовский муниципальный округ	*Ярославская обл, Ростовский р-н, д.Фрольцево,д.7	Действующий
Ростовский муниципальный округ	*Ярославская обл, Ростовский р-н, д.Фрольцево,д.4	Действующий
Ростовский муниципальный округ	*Ярославская обл, Ростовский р-н, д.Фрольцево,д.3	Действующий
Ростовский муниципальный округ	*Ярославская обл, Ростовский р-н, д.Фрольцево,д.2	Действующий
Ростовский муниципальный округ	*Ярославская область, Ростовский район, д.Безменцево д.24	Действующий

Ростовский муниципальный округ	*Ярославская область, Ростовский район, д.Безменцево д.23	Действующий
Ростовский муниципальный округ	*Ярославская область, Ростовский район, д.Безменцево д.21	Действующий
Ростовский муниципальный округ	*Ярославская область, Ростовский район, д.Безменцево д.20	Действующий
Ростовский муниципальный округ	*Ярославская область, Ростовский район, д.Безменцево д.19	Действующий
Ростовский муниципальный округ	*Ярославская область, Ростовский район, д.Безменцево д.16	Действующий
Ростовский муниципальный округ	*Ярославская область, Ростовский район, д.Безменцево д.15	Действующий
Ростовский муниципальный округ	*Ярославская область, Ростовский район, д.Безменцево д.14	Действующий
Ростовский муниципальный округ	*Ярославская область, Ростовский район, д.Безменцево д.13	Действующий
Ростовский муниципальный округ	*Ярославская область, Ростовский район, д.Безменцево д.12	Действующий
Ростовский муниципальный округ	*Ярославская область, Ростовский район, д.Безменцево д.11	Действующий
Ростовский муниципальный округ	*Ярославская область, Ростовский район, д.Безменцево д.9	Действующий
Ростовский муниципальный округ	*Ярославская область, Ростовский район, д.Безменцево д.8	Действующий
Ростовский муниципальный округ	*Ярославская область, Ростовский район, д.Безменцево д.7	Действующий
Ростовский муниципальный округ	*Ярославская область, Ростовский район, д.Безменцево д.6	Действующий
Ростовский муниципальный округ	*Ярославская область, Ростовский район, д.Безменцево д.5	Действующий
Ростовский муниципальный округ	*Ярославская область, Ростовский район, д.Безменцево д.3	Действующий
Ростовский муниципальный округ	*Ярославская область, Ростовский район, д.Безменцево д.2	Действующий
Ростовский муниципальный округ	*Ярославская область, Ростовский район, д.Безменцево д.1	Действующий
Ростовский муниципальный округ	*Ярославская область, Ростовский район, д.Назарьево д.9	Действующий
Ростовский муниципальный округ	*Ярославская область, Ростовский район, д.Назарьево д.8	Действующий
Ростовский муниципальный округ	*Ярославская область, Ростовский район, д.Назарьево д.7	Действующий
Ростовский муниципальный округ	*Ярославская область, Ростовский район, д.Назарьево д.6	Действующий
Ростовский муниципальный округ	*Ярославская область, Ростовский район, д.Назарьево д.5	Действующий
Ростовский муниципальный округ	*Ярославская область, Ростовский район, д.Назарьево д.4	Действующий
Ростовский муниципальный округ	*Ярославская область, Ростовский район, д.Назарьево д.2	Действующий
Ростовский муниципальный округ	*Ярославская область, Ростовский район, д.Олебино д.9	Действующий
Ростовский муниципальный округ	*Ярославская область, Ростовский район, д.Олебино д.8	Действующий
Ростовский муниципальный округ	*Ярославская область, Ростовский район, д.Олебино д.7	Действующий
Ростовский муниципальный округ	*Ярославская область, Ростовский район, д.Олебино д.6	Действующий
Ростовский муниципальный округ	*Ярославская область, Ростовский район, д.Олебино д.5	Действующий
Ростовский муниципальный округ	*Ярославская область, Ростовский район, д.Олебино д.4	Действующий
Ростовский муниципальный округ	*Ярославская область, Ростовский район, д.Олебино д.3	Действующий
Ростовский муниципальный округ	*Ярославская область, Ростовский район, д.Олебино д.2	Действующий
Ростовский муниципальный округ	*Ярославская область, Ростовский район, д.Олебино д.1	Действующий
Ростовский муниципальный округ	*Ярославская область, Ростовский район, д.Поддубное д.17	Действующий
Ростовский муниципальный округ	*Ярославская область, Ростовский район, д.Поддубное д.15	Действующий
Ростовский муниципальный округ	*Ярославская область, Ростовский район, д.Поддубное д.11	Действующий
Ростовский муниципальный округ	*Ярославская область, Ростовский район, д.Поддубное д.9А	Действующий
Ростовский муниципальный округ	*Ярославская область, Ростовский район, д.Поддубное д.9	Действующий
Ростовский муниципальный округ	*Ярославская область, Ростовский район, д.Поддубное д.7	Действующий
Ростовский муниципальный округ	*Ярославская область, Ростовский район, д.Поддубное д.6	Действующий
Ростовский муниципальный округ	*Ярославская область, Ростовский район, д.Поддубное д.4	Действующий
Ростовский муниципальный округ	*Ярославская область, Ростовский район, д.Поддубное д.3	Действующий
Ростовский муниципальный округ	*Ярославская область, Ростовский район, д.Поддубное д.2	Действующий
Ростовский муниципальный округ	*Ярославская область, Ростовский район, д.Кобяково д.18	Действующий
Ростовский муниципальный округ	*Ярославская область, Ростовский район, д.Кобяково д.17	Действующий
Ростовский муниципальный округ	*Ярославская область, Ростовский район, д.Кобяково д.16	Действующий
Ростовский муниципальный округ	*Ярославская область, Ростовский район, д.Кобяково д.15	Действующий
Ростовский муниципальный округ	*Ярославская область, Ростовский район, д.Кобяково д.14	Действующий
Ростовский муниципальный округ	*Ярославская область, Ростовский район, д.Кобяково д.11	Действующий
Ростовский муниципальный округ	*Ярославская область, Ростовский район, д.Кобяково д.9	Действующий
Ростовский муниципальный округ	*Ярославская область, Ростовский район, д.Кобяково д.8	Действующий
Ростовский муниципальный округ	*Ярославская область, Ростовский район, д.Кобяково д.4	Действующий
Ростовский муниципальный округ	*Ярославская область, Ростовский район, д.Кобяково д.3	Действующий
Ростовский муниципальный округ	*Ярославская область, Ростовский район, д.Кобяково д.2	Действующий
Ростовский муниципальный округ	*Ярославская область, Ростовский район, д.Остров д.15	Действующий
Ростовский муниципальный округ	*Ярославская область, Ростовский район, д.Остров д.13	Действующий
Ростовский муниципальный округ	*Ярославская область, Ростовский район, д.Остров д.10	Действующий
Ростовский муниципальный округ	*Ярославская область, Ростовский район, д.Остров д.9	Действующий
Ростовский муниципальный округ	*Ярославская область, Ростовский район, д.Остров д.8	Действующий
Ростовский муниципальный округ	*Ярославская область, Ростовский район, д.Остров д.7	Действующий
Ростовский муниципальный округ	*Ярославская область, Ростовский район, д.Остров д.6	Действующий
Ростовский муниципальный округ	*Ярославская область, Ростовский район, д.Остров д.5	Действующий
Ростовский муниципальный округ	*Ярославская область, Ростовский район, д.Остров д.3	Действующий
Ростовский муниципальный округ	*Ярославская область, Ростовский район, д.Остров д.2	Действующий
Ростовский муниципальный округ	*Ярославская область, Ростовский район, д.Угреша д.17	Действующий
Ростовский муниципальный округ	*Ярославская область, Ростовский район, д.Угреша д.15	Действующий
Ростовский муниципальный округ	*Ярославская область, Ростовский район, д.Угреша д.13	Действующий
Ростовский муниципальный округ	*Ярославская область, Ростовский район, д.Угреша д.11	Действующий
Ростовский муниципальный округ	*Ярославская область, Ростовский район, д.Угреша д.9	Действующий
Ростовский муниципальный округ	*Ярославская область, Ростовский район, д.Угреша д.7	Действующий

Ростовский муниципальный округ	*Ярославская область, Ростовский район, д.Угреша д.5	Действующий
Ростовский муниципальный округ	*Ярославская область, Ростовский район, д.Угреша д.4	Действующий
Ростовский муниципальный округ	*Ярославская область, Ростовский район, д.Угреша д.3	Действующий
Ростовский муниципальный округ	*Ярославская область, Ростовский район, д.Угреша д.2	Действующий
Ростовский муниципальный округ	*Ярославская область, Ростовский район, д.Угреша д.1	Действующий
Ростовский муниципальный округ	*Ярославская область, Ростовский район, д.Халдеево д.29	Действующий
Ростовский муниципальный округ	*Ярославская область, Ростовский район, д.Халдеево д.25	Действующий
Ростовский муниципальный округ	*Ярославская область, Ростовский район, д.Халдеево д.23	Действующий
Ростовский муниципальный округ	*Ярославская область, Ростовский район, д.Халдеево д.21	Действующий
Ростовский муниципальный округ	*Ярославская область, Ростовский район, д.Халдеево д.19	Действующий
Ростовский муниципальный округ	*Ярославская область, Ростовский район, д.Халдеево д.17	Действующий
Ростовский муниципальный округ	*Ярославская область, Ростовский район, д.Халдеево д.15	Действующий
Ростовский муниципальный округ	*Ярославская область, Ростовский район, д.Халдеево д.14	Действующий
Ростовский муниципальный округ	*Ярославская область, Ростовский район, д.Халдеево д.12	Действующий
Ростовский муниципальный округ	*Ярославская область, Ростовский район, д.Халдеево д.11	Действующий
Ростовский муниципальный округ	*Ярославская область, Ростовский район, д.Халдеево д.10	Действующий
Ростовский муниципальный округ	*Ярославская область, Ростовский район, д.Халдеево д.8	Действующий
Ростовский муниципальный округ	*Ярославская область, Ростовский район, д.Халдеево д.7	Действующий
Ростовский муниципальный округ	*Ярославская область, Ростовский район, д.Халдеево д.6	Действующий
Ростовский муниципальный округ	*Ярославская область, Ростовский район, д.Халдеево д.5	Действующий
Ростовский муниципальный округ	*Ярославская область, Ростовский район, д.Халдеево д.4	Действующий
Ростовский муниципальный округ	*Ярославская область, Ростовский район, д.Халдеево д.3	Действующий
Ростовский муниципальный округ	*Ярославская область, Ростовский район, д.Халдеево д.2	Действующий
Ростовский муниципальный округ	*Ярославская область, Ростовский район, д.Халдеево д.1	Действующий
Ростовский муниципальный округ	*Ярославская область, Ростовский район, д.Глебово д.18	Действующий
Ростовский муниципальный округ	*Ярославская область, Ростовский район, д.Глебово д.16	Действующий
Ростовский муниципальный округ	*Ярославская область, Ростовский район, д.Глебово д.14А	Действующий
Ростовский муниципальный округ	*Ярославская область, Ростовский район, д.Глебово д.14	Действующий
Ростовский муниципальный округ	*Ярославская область, Ростовский район, д.Глебово д.12	Действующий
Ростовский муниципальный округ	*Ярославская область, Ростовский район, д.Глебово д.11	Действующий
Ростовский муниципальный округ	*Ярославская область, Ростовский район, д.Глебово д.10	Действующий
Ростовский муниципальный округ	*Ярославская область, Ростовский район, д.Глебово д.7	Действующий
Ростовский муниципальный округ	*Ярославская область, Ростовский район, д.Глебово д.6	Действующий
Ростовский муниципальный округ	*Ярославская область, Ростовский район, д.Глебово д.4	Действующий
Ростовский муниципальный округ	*Ярославская область, Ростовский район, д.Глебово д.3	Действующий
Ростовский муниципальный округ	*Ярославская область, Ростовский район, д.Глебово д.2	Действующий
Ростовский муниципальный округ	*Ярославская область, Ростовский район,д. Шестаково д.1	Действующий
Ростовский муниципальный округ	*Ярославская область, Ростовский район,д. Скородумово д.10	Действующий
Ростовский муниципальный округ	*Ярославская область, Ростовский район,д. Скородумово д.8	Действующий
Ростовский муниципальный округ	*Ярославская область, Ростовский район,д. Скородумово д.7	Действующий
Ростовский муниципальный округ	*Ярославская область, Ростовский район,д. Скородумово д.6	Действующий
Ростовский муниципальный округ	*Ярославская область, Ростовский район,д. Скородумово д.5	Действующий
Ростовский муниципальный округ	*Ярославская область, Ростовский район,д. Скородумово д.4	Действующий
Ростовский муниципальный округ	*Ярославская область, Ростовский район,д. Скородумово д.3	Действующий
Ростовский муниципальный округ	*Ярославская область, Ростовский район,д. Скородумово д.2	Действующий
Ростовский муниципальный округ	*Ярославская область, Ростовский район,д. Скородумово д.1	Действующий
Ростовский муниципальный округ	*Ярославская область, Ростовский район,д. Разлив д.8	Действующий
Ростовский муниципальный округ	*Ярославская область, Ростовский район,д. Разлив д.4	Действующий
Ростовский муниципальный округ	*Ярославская область, Ростовский район,д. Разлив д.2	Действующий
Ростовский муниципальный округ	*Ярославская область, Ростовский район,д. Разлив д.1	Действующий
Ростовский муниципальный округ	*Ярославская область, Ростовский район,д. Погорелово д.44	Действующий
Ростовский муниципальный округ	*Ярославская область, Ростовский район,д. Погорелово д.43	Действующий
Ростовский муниципальный округ	*Ярославская область, Ростовский район,д. Погорелово д.42	Действующий
Ростовский муниципальный округ	*Ярославская область, Ростовский район,д. Погорелово д.41	Действующий
Ростовский муниципальный округ	*Ярославская область, Ростовский район,д. Погорелово д.40	Действующий
Ростовский муниципальный округ	*Ярославская область, Ростовский район,д. Погорелово д.39	Действующий
Ростовский муниципальный округ	*Ярославская область, Ростовский район,д. Погорелово д.38	Действующий
Ростовский муниципальный округ	*Ярославская область, Ростовский район,д. Погорелово д.37	Действующий
Ростовский муниципальный округ	*Ярославская область, Ростовский район,д. Погорелово д.34	Действующий
Ростовский муниципальный округ	*Ярославская область, Ростовский район,д. Погорелово д.32	Действующий
Ростовский муниципальный округ	*Ярославская область, Ростовский район,д. Погорелово д.30	Действующий
Ростовский муниципальный округ	*Ярославская область, Ростовский район,д. Погорелово д.29	Действующий
Ростовский муниципальный округ	*Ярославская область, Ростовский район,д. Погорелово д.28	Действующий
Ростовский муниципальный округ	*Ярославская область, Ростовский район,д. Погорелово д.27	Действующий
Ростовский муниципальный округ	*Ярославская область, Ростовский район,д. Погорелово д.26	Действующий
Ростовский муниципальный округ	*Ярославская область, Ростовский район,д. Погорелово д.25	Действующий
Ростовский муниципальный округ	*Ярославская область, Ростовский район,д. Погорелово д.24	Действующий
Ростовский муниципальный округ	*Ярославская область, Ростовский район,д. Погорелово д.21	Действующий
Ростовский муниципальный округ	*Ярославская область, Ростовский район,д. Погорелово д.20	Действующий
Ростовский муниципальный округ	*Ярославская область, Ростовский район,д. Погорелово д.18	Действующий
Ростовский муниципальный округ	*Ярославская область, Ростовский район,д. Погорелово д.17	Действующий

Ростовский муниципальный округ	*Ярославская область, Ростовский район,д. Погорелово д.16	Действующий
Ростовский муниципальный округ	*Ярославская область, Ростовский район,д. Погорелово д.15	Действующий
Ростовский муниципальный округ	*Ярославская область, Ростовский район,д. Погорелово д.14	Действующий
Ростовский муниципальный округ	*Ярославская область, Ростовский район,д. Погорелово д.13	Действующий
Ростовский муниципальный округ	*Ярославская область, Ростовский район,д. Погорелово д.12	Действующий
Ростовский муниципальный округ	*Ярославская область, Ростовский район,д. Погорелово д.10	Действующий
Ростовский муниципальный округ	*Ярославская область, Ростовский район,д. Погорелово д.9	Действующий
Ростовский муниципальный округ	*Ярославская область, Ростовский район,д. Погорелово д.7	Действующий
Ростовский муниципальный округ	*Ярославская область, Ростовский район,д. Погорелово д.5	Действующий
Ростовский муниципальный округ	*Ярославская область, Ростовский район,д. Погорелово д.4	Действующий
Ростовский муниципальный округ	*Ярославская область, Ростовский район,д. Погорелово д.1	Действующий
Ростовский муниципальный округ	*Ярославская область, Ростовский район,д. Ново-Иваново д.13	Действующий
Ростовский муниципальный округ	*Ярославская область, Ростовский район,д. Ново-Иваново д.12А	Действующий
Ростовский муниципальный округ	*Ярославская область, Ростовский район,д. Ново-Иваново д.12	Действующий
Ростовский муниципальный округ	*Ярославская область, Ростовский район,д. Ново-Иваново д.11	Действующий
Ростовский муниципальный округ	*Ярославская область, Ростовский район,д. Ново-Иваново д.9	Действующий
Ростовский муниципальный округ	*Ярославская область, Ростовский район,д. Ново-Иваново д.8	Действующий
Ростовский муниципальный округ	*Ярославская область, Ростовский район,д. Ново-Иваново д.7	Действующий
Ростовский муниципальный округ	*Ярославская область, Ростовский район,д. Ново-Иваново д.6	Действующий
Ростовский муниципальный округ	*Ярославская область, Ростовский район,д. Ново-Иваново д.5	Действующий
Ростовский муниципальный округ	*Ярославская область, Ростовский район,д. Ново-Иваново д.4	Действующий
Ростовский муниципальный округ	*Ярославская область, Ростовский район,д. Ново-Иваново д.3	Действующий
Ростовский муниципальный округ	*Ярославская область, Ростовский район,д. Ново-Иваново д.1	Действующий
Ростовский муниципальный округ	*Ярославская область, Ростовский район,д. Никоново д.3	Действующий
Ростовский муниципальный округ	*Ярославская область, Ростовский район,д. Красново д.22	Действующий
Ростовский муниципальный округ	*Ярославская область, Ростовский район,д. Красново д.21	Действующий
Ростовский муниципальный округ	*Ярославская область, Ростовский район,д. Красново д.19	Действующий
Ростовский муниципальный округ	*Ярославская область, Ростовский район,д. Красново д.18	Действующий
Ростовский муниципальный округ	*Ярославская область, Ростовский район,д. Красново д.17	Действующий
Ростовский муниципальный округ	*Ярославская область, Ростовский район,д. Красново д.16	Действующий
Ростовский муниципальный округ	*Ярославская область, Ростовский район,д. Красново д.14	Действующий
Ростовский муниципальный округ	*Ярославская область, Ростовский район,д. Красново д.12	Действующий
Ростовский муниципальный округ	*Ярославская область, Ростовский район,д. Красново д.11	Действующий
Ростовский муниципальный округ	*Ярославская область, Ростовский район,д. Красново д.10	Действующий
Ростовский муниципальный округ	*Ярославская область, Ростовский район,д. Красново д.9	Действующий
Ростовский муниципальный округ	*Ярославская область, Ростовский район,д. Красново д.8	Действующий
Ростовский муниципальный округ	*Ярославская область, Ростовский район,д. Красново д.7	Действующий
Ростовский муниципальный округ	*Ярославская область, Ростовский район,д. Красново д.6	Действующий
Ростовский муниципальный округ	*Ярославская область, Ростовский район,д. Красново д.5	Действующий
Ростовский муниципальный округ	*Ярославская область, Ростовский район,д. Красново д.4	Действующий
Ростовский муниципальный округ	*Ярославская область, Ростовский район,д. Красново д.3	Действующий
Ростовский муниципальный округ	*Ярославская область, Ростовский район,д. Красново д.2	Действующий
Ростовский муниципальный округ	*Ярославская область, Ростовский район,д. Красново д.1	Действующий
Ростовский муниципальный округ	*Ярославская область, Ростовский район,д. Каликино д.17	Действующий
Ростовский муниципальный округ	*Ярославская область, Ростовский район,д. Каликино д.15	Действующий
Ростовский муниципальный округ	*Ярославская область, Ростовский район,д. Каликино д.13	Действующий
Ростовский муниципальный округ	*Ярославская область, Ростовский район,д. Каликино д.10	Действующий
Ростовский муниципальный округ	*Ярославская область, Ростовский район,д. Каликино д.8	Действующий
Ростовский муниципальный округ	*Ярославская область, Ростовский район,д. Каликино д.7	Действующий
Ростовский муниципальный округ	*Ярославская область, Ростовский район,д. Каликино д.5	Действующий
Ростовский муниципальный округ	*Ярославская область, Ростовский район,д. Каликино д.4	Действующий
Ростовский муниципальный округ	*Ярославская область, Ростовский район,д. Каликино д.2	Действующий
Ростовский муниципальный округ	*Ярославская область, Ростовский район,д. Каликино д.1	Действующий
Ростовский муниципальный округ	*Ярославская область, Ростовский район,д. Исаково д.17	Действующий
Ростовский муниципальный округ	*Ярославская область, Ростовский район,д. Исаково д.7	Действующий
Ростовский муниципальный округ	*Ярославская область, Ростовский район,д. Исаково д.6	Действующий
Ростовский муниципальный округ	*Ярославская область, Ростовский район,д. Исаково д.4	Действующий
Ростовский муниципальный округ	*Ярославская область, Ростовский район,д. Исаково д.3	Действующий
Ростовский муниципальный округ	*Ярославская область, Ростовский район,д. Исаково д.2	Действующий
Ростовский муниципальный округ	*Ярославская область, Ростовский район,д. Ворсница д.10	Действующий
Ростовский муниципальный округ	*Ярославская область, Ростовский район,д. Ворсница д.9	Действующий
Ростовский муниципальный округ	*Ярославская область, Ростовский район,д. Ворсница д.6	Действующий
Ростовский муниципальный округ	*Ярославская область, Ростовский район,д. Ворсница д.4	Действующий
Ростовский муниципальный округ	*Ярославская область, Ростовский район,д. Ворсница д.2	Действующий
Ростовский муниципальный округ	*Ярославская область, Ростовский район,д. Ворсница д.1	Действующий
Ростовский муниципальный округ	*Ярославская область, Ростовский район,д. Биричево д.15	Действующий
Ростовский муниципальный округ	*Ярославская область, Ростовский район,д. Биричево д.8	Действующий
Ростовский муниципальный округ	*Ярославская область, Ростовский район,д. Биричево д.7	Действующий
Ростовский муниципальный округ	*Ярославская область, Ростовский район,д. Биричево д.6	Действующий
Ростовский муниципальный округ	*Ярославская область, Ростовский район,д. Биричево д.5	Действующий
Ростовский муниципальный округ	*Ярославская область, Ростовский район,д. Биричево д.2	Действующий

Ростовский муниципальный округ	*Ярославская область, Ростовский район,д. Биричево д.1	Действующий
Ростовский муниципальный округ	*Ярославская область, Ростовский район,д. Ушаково д.4	Действующий
Ростовский муниципальный округ	*Ярославская область, Ростовский район,д. Малитино д.23	Действующий
Ростовский муниципальный округ	*Ярославская область, Ростовский район,д. Малитино д.22А	Действующий
Ростовский муниципальный округ	*Ярославская область, Ростовский район,д. Малитино д.22	Действующий
Ростовский муниципальный округ	*Ярославская область, Ростовский район,д. Малитино д.21	Действующий
Ростовский муниципальный округ	*Ярославская область, Ростовский район,д. Малитино д.20	Действующий
Ростовский муниципальный округ	*Ярославская область, Ростовский район,д. Малитино д.19	Действующий
Ростовский муниципальный округ	*Ярославская область, Ростовский район,д. Малитино д.18А	Действующий
Ростовский муниципальный округ	*Ярославская область, Ростовский район,д. Малитино д.18	Действующий
Ростовский муниципальный округ	*Ярославская область, Ростовский район,д. Малитино д.17	Действующий
Ростовский муниципальный округ	*Ярославская область, Ростовский район,д. Малитино д.16	Действующий
Ростовский муниципальный округ	*Ярославская область, Ростовский район,д. Малитино д.15	Действующий
Ростовский муниципальный округ	*Ярославская область, Ростовский район,д. Малитино д.14	Действующий
Ростовский муниципальный округ	*Ярославская область, Ростовский район,д. Малитино д.13	Действующий
Ростовский муниципальный округ	*Ярославская область, Ростовский район,д. Малитино д.11	Действующий
Ростовский муниципальный округ	*Ярославская область, Ростовский район,д. Малитино д.10	Действующий
Ростовский муниципальный округ	*Ярославская область, Ростовский район,д. Малитино д.9	Действующий
Ростовский муниципальный округ	*Ярославская область, Ростовский район,д. Малитино д.8	Действующий
Ростовский муниципальный округ	*Ярославская область, Ростовский район,д. Малитино д.7	Действующий
Ростовский муниципальный округ	*Ярославская область, Ростовский район,д. Малитино д.3	Действующий
Ростовский муниципальный округ	*Ярославская область, Ростовский район,д. Малитино д.2	Действующий
Ростовский муниципальный округ	*Ярославская область, Ростовский район,д. Малитино д.1	Действующий
Ростовский муниципальный округ	*Ярославская область, Ростовский район,д. Курбаки д.9	Действующий
Ростовский муниципальный округ	*Ярославская область, Ростовский район,д. Курбаки д.8	Действующий
Ростовский муниципальный округ	*Ярославская область, Ростовский район,д. Курбаки д.6	Действующий
Ростовский муниципальный округ	*Ярославская область, Ростовский район,д. Курбаки д.5	Действующий
Ростовский муниципальный округ	*Ярославская область, Ростовский район,д. Курбаки д.4	Действующий
Ростовский муниципальный округ	*Ярославская область, Ростовский район,д. Курбаки д.3	Действующий
Ростовский муниципальный округ	*Ярославская область, Ростовский район,д. Курбаки д.2	Действующий
Ростовский муниципальный округ	*Ярославская область, Ростовский район,д. Курбаки д.1	Действующий
Ростовский муниципальный округ	Ярославская область, Ростовский район, с. Мосейцево, ул. Чехонина д.22	Действующий
Ростовский муниципальный округ	Ярославская область, Ростовский район, с. Мосейцево, ул. Чехонина д.20	Действующий
Ростовский муниципальный округ	Ярославская область, Ростовский район, с. Мосейцево, ул. Чехонина д.18	Действующий
Ростовский муниципальный округ	Ярославская область, Ростовский район, с. Мосейцево, ул. Чехонина д.16	Действующий
Ростовский муниципальный округ	Ярославская область, Ростовский район, с. Мосейцево, ул. Чехонина д.12	Действующий
Ростовский муниципальный округ	Ярославская область, Ростовский район, с. Мосейцево, ул. Труда д.71	Действующий
Ростовский муниципальный округ	Ярославская область, Ростовский район, с. Мосейцево, ул. Труда д.69	Действующий
Ростовский муниципальный округ	Ярославская область, Ростовский район, с. Мосейцево, ул. Труда д.67	Действующий
Ростовский муниципальный округ	Ярославская область, Ростовский район, с. Мосейцево, ул. Труда д.65	Действующий
Ростовский муниципальный округ	Ярославская область, Ростовский район, с. Мосейцево, ул. Труда д.64	Действующий
Ростовский муниципальный округ	Ярославская область, Ростовский район, с. Мосейцево, ул. Труда д.63	Действующий
Ростовский муниципальный округ	Ярославская область, Ростовский район, с. Мосейцево, ул. Труда д.62	Действующий
Ростовский муниципальный округ	Ярославская область, Ростовский район, с. Мосейцево, ул. Труда д.61	Действующий
Ростовский муниципальный округ	Ярославская область, Ростовский район, с. Мосейцево, ул. Труда д.60	Действующий
Ростовский муниципальный округ	Ярославская область, Ростовский район, с. Мосейцево, ул. Труда д.59	Действующий
Ростовский муниципальный округ	Ярославская область, Ростовский район, с. Мосейцево, ул. Труда д.58	Действующий
Ростовский муниципальный округ	Ярославская область, Ростовский район, с. Мосейцево, ул. Труда д.57	Действующий
Ростовский муниципальный округ	Ярославская область, Ростовский район, с. Мосейцево, ул. Труда д.56	Действующий
Ростовский муниципальный округ	Ярославская область, Ростовский район, с. Мосейцево, ул. Труда д.55	Действующий
Ростовский муниципальный округ	Ярославская область, Ростовский район, с. Мосейцево, ул. Труда д.54	Действующий
Ростовский муниципальный округ	Ярославская область, Ростовский район, с. Мосейцево, ул. Труда д.52	Действующий
Ростовский муниципальный округ	Ярославская область, Ростовский район, с. Мосейцево, ул. Труда д.51	Действующий
Ростовский муниципальный округ	Ярославская область, Ростовский район, с. Мосейцево, ул. Труда д.50	Действующий
Ростовский муниципальный округ	Ярославская область, Ростовский район, с. Мосейцево, ул. Труда д.49	Действующий
Ростовский муниципальный округ	Ярославская область, Ростовский район, с. Мосейцево, ул. Труда д.48	Действующий
Ростовский муниципальный округ	Ярославская область, Ростовский район, с. Мосейцево, ул. Труда д.46	Действующий
Ростовский муниципальный округ	Ярославская область, Ростовский район, с. Мосейцево, ул. Труда д.44	Действующий
Ростовский муниципальный округ	Ярославская область, Ростовский район, с. Мосейцево, ул. Труда д.43	Действующий
Ростовский муниципальный округ	Ярославская область, Ростовский район, с. Мосейцево, ул. Труда д.41	Действующий
Ростовский муниципальный округ	Ярославская область, Ростовский район, с. Мосейцево, ул. Труда д.40	Действующий
Ростовский муниципальный округ	Ярославская область, Ростовский район, с. Мосейцево, ул. Труда д.39	Действующий
Ростовский муниципальный округ	Ярославская область, Ростовский район, с. Мосейцево, ул. Труда д.38	Действующий
Ростовский муниципальный округ	Ярославская область, Ростовский район, с. Мосейцево, ул. Труда д.36	Действующий
Ростовский муниципальный округ	Ярославская область, Ростовский район, с. Мосейцево, ул. Труда д.32	Действующий
Ростовский муниципальный округ	Ярославская область, Ростовский район, с. Мосейцево, ул. Труда д.30	Действующий
Ростовский муниципальный округ	Ярославская область, Ростовский район, с. Мосейцево, ул. Труда д.28	Действующий
Ростовский муниципальный округ	Ярославская область, Ростовский район, с. Мосейцево, ул. Труда д.26	Действующий
Ростовский муниципальный округ	Ярославская область, Ростовский район, с. Мосейцево, ул. Труда д.24	Действующий
Ростовский муниципальный округ	Ярославская область, Ростовский район, с. Мосейцево, ул. Труда д.23	Действующий
Ростовский муниципальный округ	Ярославская область, Ростовский район, с. Мосейцево, ул. Труда д.22	Действующий

Ростовский муниципальный округ	Ярославская область, Ростовский район, с. Мосейцево, ул. Труда д.21	Действующий
Ростовский муниципальный округ	Ярославская область, Ростовский район, с. Мосейцево, ул. Труда д.20	Действующий
Ростовский муниципальный округ	Ярославская область, Ростовский район, с. Мосейцево, ул. Труда д.19	Действующий
Ростовский муниципальный округ	Ярославская область, Ростовский район, с. Мосейцево, ул. Труда д.18	Действующий
Ростовский муниципальный округ	Ярославская область, Ростовский район, с. Мосейцево, ул. Труда д.17	Действующий
Ростовский муниципальный округ	Ярославская область, Ростовский район, с. Мосейцево, ул. Труда д.16	Действующий
Ростовский муниципальный округ	Ярославская область, Ростовский район, с. Мосейцево, ул. Труда д.15	Действующий
Ростовский муниципальный округ	Ярославская область, Ростовский район, с. Мосейцево, ул. Труда д.14	Действующий
Ростовский муниципальный округ	Ярославская область, Ростовский район, с. Мосейцево, ул. Труда д.13	Действующий
Ростовский муниципальный округ	Ярославская область, Ростовский район, с. Мосейцево, ул. Труда д.12	Действующий
Ростовский муниципальный округ	Ярославская область, Ростовский район, с. Мосейцево, ул. Труда д.11	Действующий
Ростовский муниципальный округ	Ярославская область, Ростовский район, с. Мосейцево, ул. Труда д.10	Действующий
Ростовский муниципальный округ	Ярославская область, Ростовский район, с. Мосейцево, ул. Труда д.9	Действующий
Ростовский муниципальный округ	Ярославская область, Ростовский район, с. Мосейцево, ул. Труда д.8	Действующий
Ростовский муниципальный округ	Ярославская область, Ростовский район, с. Мосейцево, ул. Труда д.7	Действующий
Ростовский муниципальный округ	Ярославская область, Ростовский район, с. Мосейцево, ул. Труда д.4	Действующий
Ростовский муниципальный округ	Ярославская область, Ростовский район, с. Мосейцево, ул. Труда д.2	Действующий
Ростовский муниципальный округ	Ярославская область, Ростовский район, д. Федоровское, д.8	Действующий
Ростовский муниципальный округ	Ярославская область, Ростовский район, д. Федоровское, д.7	Действующий
Ростовский муниципальный округ	Ярославская область, Ростовский район, д. Федоровское, д.6	Действующий
Ростовский муниципальный округ	Ярославская область, Ростовский район, д. Федоровское, д.5	Действующий
Ростовский муниципальный округ	Ярославская область, Ростовский район, д. Федоровское, д.4	Действующий
Ростовский муниципальный округ	Ярославская область, Ростовский район, д. Федоровское, д.3	Действующий
Ростовский муниципальный округ	Ярославская область, Ростовский район, д. Федоровское, д.2	Действующий
Ростовский муниципальный округ	Ярославская область, Ростовский район, д. Федоровское, д.1	Действующий
Ростовский муниципальный округ	Ярославская область, Ростовский район, д. Мировславка, д.12	Действующий
Ростовский муниципальный округ	Ярославская область, Ростовский район, д. Мировславка, д.11	Действующий
Ростовский муниципальный округ	Ярославская область, Ростовский район, д. Мировславка, д.10	Действующий
Ростовский муниципальный округ	Ярославская область, Ростовский район, д. Мировславка, д.9	Действующий
Ростовский муниципальный округ	Ярославская область, Ростовский район, д. Мировславка, д.8	Действующий
Ростовский муниципальный округ	Ярославская область, Ростовский район, д. Мировславка, д.7	Действующий
Ростовский муниципальный округ	Ярославская область, Ростовский район, д. Мировславка, д.6	Действующий
Ростовский муниципальный округ	Ярославская область, Ростовский район, д. Мировславка, д.5	Действующий
Ростовский муниципальный округ	Ярославская область, Ростовский район, д. Мировславка, д.4	Действующий
Ростовский муниципальный округ	Ярославская область, Ростовский район, д. Мировславка, д.3	Действующий
Ростовский муниципальный округ	Ярославская область, Ростовский район, д. Мировславка, д.2	Действующий
Ростовский муниципальный округ	Ярославская область, Ростовский район, д. Мировславка, д.1	Действующий
Ростовский муниципальный округ	Ярославская область, Ростовский район, д. Высоково, д.22	Действующий
Ростовский муниципальный округ	Ярославская область, Ростовский район, д. Высоково, д.21	Действующий
Ростовский муниципальный округ	Ярославская область, Ростовский район, д. Высоково, д.20	Действующий
Ростовский муниципальный округ	Ярославская область, Ростовский район, д. Высоково, д.19	Действующий
Ростовский муниципальный округ	Ярославская область, Ростовский район, д. Высоково, д.18	Действующий
Ростовский муниципальный округ	Ярославская область, Ростовский район, д. Высоково, д.17	Действующий
Ростовский муниципальный округ	Ярославская область, Ростовский район, д. Высоково, д.16	Действующий
Ростовский муниципальный округ	Ярославская область, Ростовский район, д. Высоково, д.15	Действующий
Ростовский муниципальный округ	Ярославская область, Ростовский район, д. Высоково, д.14	Действующий
Ростовский муниципальный округ	Ярославская область, Ростовский район, д. Высоково, д.13	Действующий
Ростовский муниципальный округ	Ярославская область, Ростовский район, д. Высоково, д.12	Действующий
Ростовский муниципальный округ	Ярославская область, Ростовский район, д. Высоково, д.11	Действующий
Ростовский муниципальный округ	Ярославская область, Ростовский район, д. Высоково, д.10	Действующий
Ростовский муниципальный округ	Ярославская область, Ростовский район, д. Высоково, д.9	Действующий
Ростовский муниципальный округ	Ярославская область, Ростовский район, д. Высоково, д.8	Действующий
Ростовский муниципальный округ	Ярославская область, Ростовский район, д. Высоково, д.7	Действующий
Ростовский муниципальный округ	Ярославская область, Ростовский район, д. Высоково, д.6	Действующий
Ростовский муниципальный округ	Ярославская область, Ростовский район, д. Высоково, д.5	Действующий
Ростовский муниципальный округ	Ярославская область, Ростовский район, д. Высоково, д.4	Действующий
Ростовский муниципальный округ	Ярославская область, Ростовский район, д. Высоково, д.3	Действующий
Ростовский муниципальный округ	Ярославская область, Ростовский район, д. Высоково, д.2	Действующий
Ростовский муниципальный округ	Ярославская область, Ростовский район, д. Высоково, д.1	Действующий
Ростовский муниципальный округ	Ярославская область, Ростовский район, с. Белогостицы, д.91А	Действующий
Ростовский муниципальный округ	Ярославская область, Ростовский район, с. Белогостицы, д.89В	Действующий
Ростовский муниципальный округ	Ярославская область, Ростовский район, с. Белогостицы, д.82А	Действующий
Ростовский муниципальный округ	Ярославская область, Ростовский район, с. Белогостицы, д.81А	Действующий
Ростовский муниципальный округ	Ярославская область, Ростовский район, с. Белогостицы, д.80	Действующий
Ростовский муниципальный округ	Ярославская область, Ростовский район, с. Белогостицы, д.79	Действующий
Ростовский муниципальный округ	Ярославская область, Ростовский район, с. Белогостицы, д.77	Действующий
Ростовский муниципальный округ	Ярославская область, Ростовский район, с. Белогостицы, д.75	Действующий
Ростовский муниципальный округ	Ярославская область, Ростовский район, с. Белогостицы, д.71	Действующий
Ростовский муниципальный округ	Ярославская область, Ростовский район, с. Белогостицы, д.70	Действующий
Ростовский муниципальный округ	Ярославская область, Ростовский район, с. Белогостицы, д.69	Действующий
Ростовский муниципальный округ	Ярославская область, Ростовский район, с. Белогостицы, д.68	Действующий

Ростовский муниципальный округ	Ярославская область, Ростовский район, с. Белогостицы, д.66	Действующий
Ростовский муниципальный округ	Ярославская область, Ростовский район, с. Белогостицы, д.65	Действующий
Ростовский муниципальный округ	Ярославская область, Ростовский район, с. Белогостицы, д.63	Действующий
Ростовский муниципальный округ	Ярославская область, Ростовский район, с. Белогостицы, д.59А	Действующий
Ростовский муниципальный округ	Ярославская область, Ростовский район, с. Белогостицы, д.58	Действующий
Ростовский муниципальный округ	Ярославская область, Ростовский район, с. Белогостицы, д.56	Действующий
Ростовский муниципальный округ	Ярославская область, Ростовский район, с. Белогостицы, д.55	Действующий
Ростовский муниципальный округ	Ярославская область, Ростовский район, с. Белогостицы, д.54	Действующий
Ростовский муниципальный округ	Ярославская область, Ростовский район, с. Белогостицы, д.52	Действующий
Ростовский муниципальный округ	Ярославская область, Ростовский район, с. Белогостицы, д.50	Действующий
Ростовский муниципальный округ	Ярославская область, Ростовский район, с. Белогостицы, д.48А	Действующий
Ростовский муниципальный округ	Ярославская область, Ростовский район, с. Белогостицы, д.47	Действующий
Ростовский муниципальный округ	Ярославская область, Ростовский район, с. Белогостицы, д.46	Действующий
Ростовский муниципальный округ	Ярославская область, Ростовский район, с. Белогостицы, д.45	Действующий
Ростовский муниципальный округ	Ярославская область, Ростовский район, с. Белогостицы, д.44	Действующий
Ростовский муниципальный округ	Ярославская область, Ростовский район, с. Белогостицы, д.43	Действующий
Ростовский муниципальный округ	Ярославская область, Ростовский район, с. Белогостицы, д.42	Действующий
Ростовский муниципальный округ	Ярославская область, Ростовский район, с. Белогостицы, д.40А	Действующий
Ростовский муниципальный округ	Ярославская область, Ростовский район, с. Белогостицы, д.40	Действующий
Ростовский муниципальный округ	Ярославская область, Ростовский район, с. Белогостицы, д.39	Действующий
Ростовский муниципальный округ	Ярославская область, Ростовский район, с. Белогостицы, д.38	Действующий
Ростовский муниципальный округ	Ярославская область, Ростовский район, с. Белогостицы, д.37	Действующий
Ростовский муниципальный округ	Ярославская область, Ростовский район, с. Белогостицы, д.34	Действующий
Ростовский муниципальный округ	Ярославская область, Ростовский район, с. Белогостицы, д.32В	Действующий
Ростовский муниципальный округ	Ярославская область, Ростовский район, с. Белогостицы, д.32Б	Действующий
Ростовский муниципальный округ	Ярославская область, Ростовский район, с. Белогостицы, д.32А	Действующий
Ростовский муниципальный округ	Ярославская область, Ростовский район, с. Белогостицы, д.32	Действующий
Ростовский муниципальный округ	Ярославская область, Ростовский район, с. Белогостицы, д.31	Действующий
Ростовский муниципальный округ	Ярославская область, Ростовский район, с. Белогостицы, д.30	Действующий
Ростовский муниципальный округ	Ярославская область, Ростовский район, с. Белогостицы, д.29	Действующий
Ростовский муниципальный округ	Ярославская область, Ростовский район, с. Белогостицы, д.26	Действующий
Ростовский муниципальный округ	Ярославская область, Ростовский район, с. Белогостицы, д.25	Действующий
Ростовский муниципальный округ	Ярославская область, Ростовский район, с. Белогостицы, д.24	Действующий
Ростовский муниципальный округ	Ярославская область, Ростовский район, с. Белогостицы, д.23	Действующий
Ростовский муниципальный округ	Ярославская область, Ростовский район, с. Белогостицы, д.22	Действующий
Ростовский муниципальный округ	Ярославская область, Ростовский район, с. Белогостицы, д.21	Действующий
Ростовский муниципальный округ	Ярославская область, Ростовский район, с. Белогостицы, д.20	Действующий
Ростовский муниципальный округ	Ярославская область, Ростовский район, с. Белогостицы, д.19	Действующий
Ростовский муниципальный округ	Ярославская область, Ростовский район, с. Белогостицы, д.18	Действующий
Ростовский муниципальный округ	Ярославская область, Ростовский район, с. Белогостицы, д.17	Действующий
Ростовский муниципальный округ	Ярославская область, Ростовский район, с. Белогостицы, д.16	Действующий
Ростовский муниципальный округ	Ярославская область, Ростовский район, с. Белогостицы, д.15	Действующий
Ростовский муниципальный округ	*Ярославская область, Ростовский район, с. Сельцо, д.54	Действующий
Ростовский муниципальный округ	*Ярославская область, Ростовский район, с. Сельцо, д.53	Действующий
Ростовский муниципальный округ	*Ярославская область, Ростовский район, с. Сельцо, д.52	Действующий
Ростовский муниципальный округ	*Ярославская область, Ростовский район, с. Сельцо, д.50	Действующий
Ростовский муниципальный округ	*Ярославская область, Ростовский район, с. Сельцо, д.48	Действующий
Ростовский муниципальный округ	*Ярославская область, Ростовский район, с. Сельцо, д.46А	Действующий
Ростовский муниципальный округ	*Ярославская область, Ростовский район, с. Сельцо, д.46	Действующий
Ростовский муниципальный округ	*Ярославская область, Ростовский район, с. Сельцо, д.44А	Действующий
Ростовский муниципальный округ	*Ярославская область, Ростовский район, с. Сельцо, д.44	Действующий
Ростовский муниципальный округ	*Ярославская область, Ростовский район, с. Сельцо, д.42	Действующий
Ростовский муниципальный округ	*Ярославская область, Ростовский район, с. Сельцо, д.40	Действующий
Ростовский муниципальный округ	*Ярославская область, Ростовский район, с. Сельцо, д.38	Действующий
Ростовский муниципальный округ	*Ярославская область, Ростовский район, с. Сельцо, д.37	Действующий
Ростовский муниципальный округ	Ярославская область, Ростовский район, с. Сельцо, д.34	Действующий
Ростовский муниципальный округ	Ярославская область, Ростовский район, с. Сельцо, д.32	Действующий
Ростовский муниципальный округ	Ярославская область, Ростовский район, с. Сельцо, д.31	Действующий
Ростовский муниципальный округ	Ярославская область, Ростовский район, с. Сельцо, д.30	Действующий
Ростовский муниципальный округ	Ярославская область, Ростовский район, с. Сельцо, д.28	Действующий
Ростовский муниципальный округ	Ярославская область, Ростовский район, с. Сельцо, д.27	Действующий
Ростовский муниципальный округ	*Ярославская область, Ростовский район, с. Сельцо, д.25	Действующий
Ростовский муниципальный округ	Ярославская область, Ростовский район, с. Сельцо, д.24	Действующий
Ростовский муниципальный округ	*Ярославская область, Ростовский район, с. Сельцо, д.23	Действующий
Ростовский муниципальный округ	*Ярославская область, Ростовский район, с. Сельцо, д.22	Действующий
Ростовский муниципальный округ	Ярославская область, Ростовский район, с. Сельцо, д.21	Действующий
Ростовский муниципальный округ	Ярославская область, Ростовский район, с. Сельцо, д.20	Действующий
Ростовский муниципальный округ	Ярославская область, Ростовский район, с. Сельцо, д.19	Действующий
Ростовский муниципальный округ	Ярославская область, Ростовский район, с. Сельцо, д.18	Действующий
Ростовский муниципальный округ	Ярославская область, Ростовский район, с. Сельцо, д.17	Действующий
Ростовский муниципальный округ	Ярославская область, Ростовский район, с. Сельцо, д.16	Действующий

Ростовский муниципальный округ	Ярославская область, Ростовский район, с. Сельцо, д.15	Действующий
Ростовский муниципальный округ	Ярославская область, Ростовский район, с. Сельцо, д.14	Действующий
Ростовский муниципальный округ	Ярославская область, Ростовский район, с. Сельцо, д.13	Действующий
Ростовский муниципальный округ	Ярославская область, Ростовский район, с. Сельцо, д.11	Действующий
Ростовский муниципальный округ	Ярославская область, Ростовский район, с. Сельцо, д.10	Действующий
Ростовский муниципальный округ	Ярославская область, Ростовский район, с. Сельцо, д.9	Действующий
Ростовский муниципальный округ	Ярославская область, Ростовский район, с. Сельцо, д.8	Действующий
Ростовский муниципальный округ	*Ярославская область, Ростовский район, с. Сельцо, д.7	Действующий
Ростовский муниципальный округ	Ярославская область, Ростовский район, с. Сельцо, д.6	Действующий
Ростовский муниципальный округ	Ярославская область, Ростовский район, с. Сельцо, д.5	Действующий
Ростовский муниципальный округ	Ярославская область, Ростовский район, с. Сельцо, д.4	Действующий
Ростовский муниципальный округ	Ярославская область, Ростовский район, с. Сельцо, д.3	Действующий
Ростовский муниципальный округ	Ярославская область, Ростовский район, с. Сельцо, д.2	Действующий
Ростовский муниципальный округ	Ярославская область, Ростовский район, с. Сельцо, д.1	Действующий
Ростовский муниципальный округ	Ярославская область, Ростовский район, с. Сулость, д.140	Действующий
Ростовский муниципальный округ	Ярославская область, Ростовский район, с. Сулость, д.139	Действующий
Ростовский муниципальный округ	Ярославская область, Ростовский район, с. Сулость, д.138	Действующий
Ростовский муниципальный округ	Ярославская область, Ростовский район, с. Сулость, д.137	Действующий
Ростовский муниципальный округ	Ярославская область, Ростовский район, с. Сулость, д.133	Действующий
Ростовский муниципальный округ	Ярославская область, Ростовский район, с. Сулость, д.131	Действующий
Ростовский муниципальный округ	Ярославская область, Ростовский район, с. Сулость, д.130	Действующий
Ростовский муниципальный округ	Ярославская область, Ростовский район, с. Сулость, д.129	Действующий
Ростовский муниципальный округ	Ярославская область, Ростовский район, с. Сулость, д.126	Действующий
Ростовский муниципальный округ	Ярославская область, Ростовский район, с. Сулость, д.125	Действующий
Ростовский муниципальный округ	Ярославская область, Ростовский район, с. Сулость, д.124	Действующий
Ростовский муниципальный округ	Ярославская область, Ростовский район, с. Сулость, д.121	Действующий
Ростовский муниципальный округ	Ярославская область, Ростовский район, с. Сулость, д.120	Действующий
Ростовский муниципальный округ	Ярославская область, Ростовский район, с. Сулость, д.119	Действующий
Ростовский муниципальный округ	Ярославская область, Ростовский район, с. Сулость, д.118	Действующий
Ростовский муниципальный округ	Ярославская область, Ростовский район, с. Сулость, д.117	Действующий
Ростовский муниципальный округ	Ярославская область, Ростовский район, с. Сулость, д.116	Действующий
Ростовский муниципальный округ	Ярославская область, Ростовский район, с. Сулость, д.115	Действующий
Ростовский муниципальный округ	Ярославская область, Ростовский район, с. Сулость, д.112	Действующий
Ростовский муниципальный округ	Ярославская область, Ростовский район, с. Сулость, д.111	Действующий
Ростовский муниципальный округ	Ярославская область, Ростовский район, с. Сулость, д.110	Действующий
Ростовский муниципальный округ	Ярославская область, Ростовский район, с. Сулость, д.109	Действующий
Ростовский муниципальный округ	Ярославская область, Ростовский район, с. Сулость, д.108	Действующий
Ростовский муниципальный округ	Ярославская область, Ростовский район, с. Сулость, д.107	Действующий
Ростовский муниципальный округ	Ярославская область, Ростовский район, с. Сулость, д.106	Действующий
Ростовский муниципальный округ	Ярославская область, Ростовский район, с. Сулость, д.105	Действующий
Ростовский муниципальный округ	Ярославская область, Ростовский район, с. Сулость, д.104	Действующий
Ростовский муниципальный округ	Ярославская область, Ростовский район, с. Сулость, д.103	Действующий
Ростовский муниципальный округ	Ярославская область, Ростовский район, с. Сулость, д.102	Действующий
Ростовский муниципальный округ	Ярославская область, Ростовский район, с. Сулость, д.101	Действующий
Ростовский муниципальный округ	Ярославская область, Ростовский район, с. Сулость, д.100	Действующий
Ростовский муниципальный округ	Ярославская область, Ростовский район, с. Сулость, д.99	Действующий
Ростовский муниципальный округ	Ярославская область, Ростовский район, с. Сулость, д.98	Действующий
Ростовский муниципальный округ	Ярославская область, Ростовский район, с. Сулость, д.97	Действующий
Ростовский муниципальный округ	Ярославская область, Ростовский район, с. Сулость, д.96	Действующий
Ростовский муниципальный округ	Ярославская область, Ростовский район, с. Сулость, д.95	Действующий
Ростовский муниципальный округ	Ярославская область, Ростовский район, с. Сулость, д.94	Действующий
Ростовский муниципальный округ	Ярославская область, Ростовский район, с. Сулость, д.93	Действующий
Ростовский муниципальный округ	Ярославская область, Ростовский район, с. Сулость, д.91	Действующий
Ростовский муниципальный округ	Ярославская область, Ростовский район, с. Сулость, д.90	Действующий
Ростовский муниципальный округ	Ярославская область, Ростовский район, с. Сулость, д.89	Действующий
Ростовский муниципальный округ	Ярославская область, Ростовский район, с. Сулость, д.88	Действующий
Ростовский муниципальный округ	Ярославская область, Ростовский район, с. Сулость, д.85	Действующий
Ростовский муниципальный округ	Ярославская область, Ростовский район, с. Сулость, д.84	Действующий
Ростовский муниципальный округ	Ярославская область, Ростовский район, с. Сулость, д.83	Действующий
Ростовский муниципальный округ	Ярославская область, Ростовский район, с. Сулость, д.82	Действующий
Ростовский муниципальный округ	Ярославская область, Ростовский район, с. Сулость, д.80	Действующий
Ростовский муниципальный округ	Ярославская область, Ростовский район, с. Сулость, д.79	Действующий
Ростовский муниципальный округ	Ярославская область, Ростовский район, с. Сулость, д.77	Действующий
Ростовский муниципальный округ	Ярославская область, Ростовский район, с. Сулость, д.76	Действующий
Ростовский муниципальный округ	*Ярославская область, Ростовский район, с. Сулость, д.74	Действующий
Ростовский муниципальный округ	Ярославская область, Ростовский район, с. Сулость, д.73	Действующий
Ростовский муниципальный округ	Ярославская область, Ростовский район, с. Сулость, д.72	Действующий
Ростовский муниципальный округ	Ярославская область, Ростовский район, с. Сулость, д.71	Действующий
Ростовский муниципальный округ	Ярославская область, Ростовский район, с. Сулость, д.70	Действующий
Ростовский муниципальный округ	Ярославская область, Ростовский район, с. Сулость, д.69	Действующий
Ростовский муниципальный округ	Ярославская область, Ростовский район, с. Сулость, д.68	Действующий

Ростовский муниципальный округ	Ярославская область, Ростовский район, с. Сулость, д.67	Действующий
Ростовский муниципальный округ	Ярославская область, Ростовский район, с. Сулость, д.66	Действующий
Ростовский муниципальный округ	Ярославская область, Ростовский район, с. Сулость, д.65	Действующий
Ростовский муниципальный округ	Ярославская область, Ростовский район, с. Сулость, д.64	Действующий
Ростовский муниципальный округ	Ярославская область, Ростовский район, с. Сулость, д.63	Действующий
Ростовский муниципальный округ	Ярославская область, Ростовский район, с. Сулость, д.62	Действующий
Ростовский муниципальный округ	Ярославская область, Ростовский район, с. Сулость, д.61	Действующий
Ростовский муниципальный округ	Ярославская область, Ростовский район, с. Сулость, д.60	Действующий
Ростовский муниципальный округ	Ярославская область, Ростовский район, с. Сулость, д.59	Действующий
Ростовский муниципальный округ	Ярославская область, Ростовский район, с. Сулость, д.58	Действующий
Ростовский муниципальный округ	Ярославская область, Ростовский район, с. Сулость, д.57	Действующий
Ростовский муниципальный округ	Ярославская область, Ростовский район, с. Сулость, д.56	Действующий
Ростовский муниципальный округ	Ярославская область, Ростовский район, с. Сулость, д.55	Действующий
Ростовский муниципальный округ	Ярославская область, Ростовский район, с. Сулость, д.54	Действующий
Ростовский муниципальный округ	Ярославская область, Ростовский район, с. Сулость, д.53	Действующий
Ростовский муниципальный округ	Ярославская область, Ростовский район, с. Сулость, д.52	Действующий
Ростовский муниципальный округ	Ярославская область, Ростовский район, с. Сулость, д.51	Действующий
Ростовский муниципальный округ	Ярославская область, Ростовский район, с. Сулость, д.50	Действующий
Ростовский муниципальный округ	Ярославская область, Ростовский район, с. Сулость, д.49	Действующий
Ростовский муниципальный округ	Ярославская область, Ростовский район, с. Сулость, д.48	Действующий
Ростовский муниципальный округ	Ярославская область, Ростовский район, с. Сулость, д.47	Действующий
Ростовский муниципальный округ	Ярославская область, Ростовский район, с. Сулость, д.46	Действующий
Ростовский муниципальный округ	Ярославская область, Ростовский район, с. Сулость, д.45	Действующий
Ростовский муниципальный округ	Ярославская область, Ростовский район, с. Сулость, д.44	Действующий
Ростовский муниципальный округ	Ярославская область, Ростовский район, с. Сулость, д.42	Действующий
Ростовский муниципальный округ	Ярославская область, Ростовский район, с. Сулость, д.41	Действующий
Ростовский муниципальный округ	Ярославская область, Ростовский район, с. Сулость, д.40	Действующий
Ростовский муниципальный округ	Ярославская область, Ростовский район, с. Сулость, д.39	Действующий
Ростовский муниципальный округ	Ярославская область, Ростовский район, с. Сулость, д.38	Действующий
Ростовский муниципальный округ	Ярославская область, Ростовский район, с. Сулость, д.37	Действующий
Ростовский муниципальный округ	Ярославская область, Ростовский район, с. Сулость, д.36	Действующий
Ростовский муниципальный округ	Ярославская область, Ростовский район, с. Сулость, д.35	Действующий
Ростовский муниципальный округ	*Ярославская область, Ростовский район, с. Сулость, д.34	Действующий
Ростовский муниципальный округ	Ярославская область, Ростовский район, с. Сулость, д.33	Действующий
Ростовский муниципальный округ	Ярославская область, Ростовский район, с. Сулость, д.31	Действующий
Ростовский муниципальный округ	Ярославская область, Ростовский район, с. Сулость, д.30	Действующий
Ростовский муниципальный округ	*Ярославская область, Ростовский район, с. Сулость, д.29	Действующий
Ростовский муниципальный округ	*Ярославская область, Ростовский район, с. Сулость, д.28	Действующий
Ростовский муниципальный округ	Ярославская область, Ростовский район, с. Сулость, д.27	Действующий
Ростовский муниципальный округ	Ярославская область, Ростовский район, с. Сулость, д.26	Действующий
Ростовский муниципальный округ	Ярославская область, Ростовский район, с. Сулость, д.25	Действующий
Ростовский муниципальный округ	Ярославская область, Ростовский район, с. Сулость, д.24	Действующий
Ростовский муниципальный округ	Ярославская область, Ростовский район, с. Сулость, д.22	Действующий
Ростовский муниципальный округ	Ярославская область, Ростовский район, с. Сулость, д.21	Действующий
Ростовский муниципальный округ	Ярославская область, Ростовский район, с. Сулость, д.20	Действующий
Ростовский муниципальный округ	Ярославская область, Ростовский район, с. Сулость, д.19	Действующий
Ростовский муниципальный округ	Ярославская область, Ростовский район, с. Сулость, д.18	Действующий
Ростовский муниципальный округ	Ярославская область, Ростовский район, с. Сулость, д.17	Действующий
Ростовский муниципальный округ	Ярославская область, Ростовский район, с. Сулость, д.16	Действующий
Ростовский муниципальный округ	Ярославская область, Ростовский район, с. Сулость, д.15	Действующий
Ростовский муниципальный округ	Ярославская область, Ростовский район, с. Сулость, д.14	Действующий
Ростовский муниципальный округ	Ярославская область, Ростовский район, с. Сулость, д.13	Действующий
Ростовский муниципальный округ	Ярославская область, Ростовский район, с. Сулость, д.12	Действующий
Ростовский муниципальный округ	Ярославская область, Ростовский район, с. Сулость, д.11	Действующий
Ростовский муниципальный округ	Ярославская область, Ростовский район, с. Сулость, д.10	Действующий
Ростовский муниципальный округ	Ярославская область, Ростовский район, с. Сулость, д.9	Действующий
Ростовский муниципальный округ	Ярославская область, Ростовский район, с. Сулость, д.8	Действующий
Ростовский муниципальный округ	Ярославская область, Ростовский район, с. Сулость, д.7	Действующий
Ростовский муниципальный округ	Ярославская область, Ростовский район, с. Сулость, д.6	Действующий
Ростовский муниципальный округ	Ярославская область, Ростовский район, с. Сулость, д.5	Действующий
Ростовский муниципальный округ	Ярославская область, Ростовский район, с. Сулость, д.4	Действующий
Ростовский муниципальный округ	Ярославская область, Ростовский район, с. Сулость, д.3	Действующий
Ростовский муниципальный округ	Ярославская область, Ростовский район, с. Сулость, д.2	Действующий
Ростовский муниципальный округ	Ярославская область, Ростовский район, с. Сулость, д.1	Действующий
Ростовский муниципальный округ	Ярославская область, Ростовский район, д. Хожино, д.25	Действующий
Ростовский муниципальный округ	Ярославская область, Ростовский район, д. Хожино, д.24	Действующий
Ростовский муниципальный округ	Ярославская область, Ростовский район, д. Хожино, д.23	Действующий
Ростовский муниципальный округ	Ярославская область, Ростовский район, д. Хожино, д.22	Действующий
Ростовский муниципальный округ	Ярославская область, Ростовский район, д. Хожино, д.21	Действующий
Ростовский муниципальный округ	Ярославская область, Ростовский район, д. Хожино, д.20	Действующий
Ростовский муниципальный округ	Ярославская область, Ростовский район, д. Хожино, д.19	Действующий

Ростовский муниципальный округ	Ярославская область, Ростовский район, д. Хожино, д.18	Действующий
Ростовский муниципальный округ	Ярославская область, Ростовский район, д. Хожино, д.16	Действующий
Ростовский муниципальный округ	Ярославская область, Ростовский район, д. Хожино, д.15	Действующий
Ростовский муниципальный округ	Ярославская область, Ростовский район, д. Хожино, д.14	Действующий
Ростовский муниципальный округ	*Ярославская область, Ростовский район, д. Хожино, д.13	Действующий
Ростовский муниципальный округ	Ярославская область, Ростовский район, д. Хожино, д.11	Действующий
Ростовский муниципальный округ	Ярославская область, Ростовский район, д. Хожино, д.10	Действующий
Ростовский муниципальный округ	Ярославская область, Ростовский район, д. Хожино, д.9	Действующий
Ростовский муниципальный округ	Ярославская область, Ростовский район, д. Хожино, д.8	Действующий
Ростовский муниципальный округ	Ярославская область, Ростовский район, д. Хожино, д.7	Действующий
Ростовский муниципальный округ	*Ярославская область, Ростовский район, д. Хожино, д.6	Действующий
Ростовский муниципальный округ	Ярославская область, Ростовский район, д. Хожино, д.5	Действующий
Ростовский муниципальный округ	Ярославская область, Ростовский район, д. Хожино, д.4	Действующий
Ростовский муниципальный округ	Ярославская область, Ростовский район, д. Хожино, д.3	Действующий
Ростовский муниципальный округ	*Ярославская область, Ростовский район, д. Хожино, д.1	Действующий
Ростовский муниципальный округ	Ярославская область, Ростовский район, д. Стрелы д.74	Действующий
Ростовский муниципальный округ	Ярославская область, Ростовский район, д. Стрелы д.73	Действующий
Ростовский муниципальный округ	Ярославская область, Ростовский район, д. Стрелы д.72	Действующий
Ростовский муниципальный округ	Ярославская область, Ростовский район, д. Стрелы д.71	Действующий
Ростовский муниципальный округ	Ярославская область, Ростовский район, д. Стрелы д.70	Действующий
Ростовский муниципальный округ	Ярославская область, Ростовский район, д. Стрелы д.68	Действующий
Ростовский муниципальный округ	Ярославская область, Ростовский район, д. Стрелы д.67	Действующий
Ростовский муниципальный округ	Ярославская область, Ростовский район, д. Стрелы д.66	Действующий
Ростовский муниципальный округ	Ярославская область, Ростовский район, д. Стрелы д.65	Действующий
Ростовский муниципальный округ	Ярославская область, Ростовский район, д. Стрелы д.64	Действующий
Ростовский муниципальный округ	Ярославская область, Ростовский район, д. Стрелы д.63	Действующий
Ростовский муниципальный округ	Ярославская область, Ростовский район, д. Стрелы д.62	Действующий
Ростовский муниципальный округ	Ярославская область, Ростовский район, д. Стрелы д.61	Действующий
Ростовский муниципальный округ	Ярославская область, Ростовский район, д. Стрелы д.60	Действующий
Ростовский муниципальный округ	Ярославская область, Ростовский район, д. Стрелы д.59	Действующий
Ростовский муниципальный округ	Ярославская область, Ростовский район, д. Стрелы д.58	Действующий
Ростовский муниципальный округ	Ярославская область, Ростовский район, д. Стрелы д.57	Действующий
Ростовский муниципальный округ	Ярославская область, Ростовский район, д. Стрелы д.56	Действующий
Ростовский муниципальный округ	Ярославская область, Ростовский район, д. Стрелы д.55	Действующий
Ростовский муниципальный округ	Ярославская область, Ростовский район, д. Стрелы д.54	Действующий
Ростовский муниципальный округ	Ярославская область, Ростовский район, д. Стрелы д.53	Действующий
Ростовский муниципальный округ	Ярославская область, Ростовский район, д. Стрелы д.52	Действующий
Ростовский муниципальный округ	Ярославская область, Ростовский район, д. Стрелы д.51	Действующий
Ростовский муниципальный округ	Ярославская область, Ростовский район, д. Стрелы д.50	Действующий
Ростовский муниципальный округ	Ярославская область, Ростовский район, д. Стрелы д.49	Действующий
Ростовский муниципальный округ	Ярославская область, Ростовский район, д. Стрелы д.47	Действующий
Ростовский муниципальный округ	Ярославская область, Ростовский район, д. Стрелы д.45	Действующий
Ростовский муниципальный округ	Ярославская область, Ростовский район, д. Стрелы д.43	Действующий
Ростовский муниципальный округ	Ярославская область, Ростовский район, д. Стрелы д.42	Действующий
Ростовский муниципальный округ	Ярославская область, Ростовский район, д. Стрелы д.41	Действующий
Ростовский муниципальный округ	Ярославская область, Ростовский район, д. Стрелы д.40	Действующий
Ростовский муниципальный округ	*Ярославская область, Ростовский район, д. Стрелы д.39	Действующий
Ростовский муниципальный округ	*Ярославская область, Ростовский район, д. Стрелы д.38	Действующий
Ростовский муниципальный округ	Ярославская область, Ростовский район, д. Стрелы д.37	Действующий
Ростовский муниципальный округ	*Ярославская область, Ростовский район, д. Стрелы д.36	Действующий
Ростовский муниципальный округ	*Ярославская область, Ростовский район, д. Стрелы д.35	Действующий
Ростовский муниципальный округ	*Ярославская область, Ростовский район, д. Стрелы д.33	Действующий
Ростовский муниципальный округ	Ярославская область, Ростовский район, д. Стрелы д.32	Действующий
Ростовский муниципальный округ	Ярославская область, Ростовский район, д. Стрелы д.31	Действующий
Ростовский муниципальный округ	*Ярославская область, Ростовский район, д. Стрелы д.30	Действующий
Ростовский муниципальный округ	*Ярославская область, Ростовский район, д. Стрелы д.29	Действующий
Ростовский муниципальный округ	*Ярославская область, Ростовский район, д. Стрелы д.28	Действующий
Ростовский муниципальный округ	Ярославская область, Ростовский район, д. Стрелы д.27	Действующий
Ростовский муниципальный округ	Ярославская область, Ростовский район, д. Стрелы д.26	Действующий
Ростовский муниципальный округ	Ярославская область, Ростовский район, д. Стрелы д.25	Действующий
Ростовский муниципальный округ	Ярославская область, Ростовский район, д. Стрелы д.24	Действующий
Ростовский муниципальный округ	Ярославская область, Ростовский район, д. Стрелы д.23	Действующий
Ростовский муниципальный округ	Ярославская область, Ростовский район, д. Стрелы д.22	Действующий
Ростовский муниципальный округ	Ярославская область, Ростовский район, д. Стрелы д.21	Действующий
Ростовский муниципальный округ	Ярославская область, Ростовский район, д. Стрелы д.20	Действующий
Ростовский муниципальный округ	Ярославская область, Ростовский район, д. Стрелы д.19	Действующий
Ростовский муниципальный округ	Ярославская область, Ростовский район, д. Стрелы д.18	Действующий
Ростовский муниципальный округ	Ярославская область, Ростовский район, д. Стрелы д.17	Действующий
Ростовский муниципальный округ	Ярославская область, Ростовский район, д. Стрелы д.16	Действующий
Ростовский муниципальный округ	*Ярославская область, Ростовский район, д. Стрелы д.15	Действующий
Ростовский муниципальный округ	Ярославская область, Ростовский район, д. Стрелы д.14	Действующий

Ростовский муниципальный округ	Ярославская область, Ростовский район, д. Стрелы д.13	Действующий
Ростовский муниципальный округ	Ярославская область, Ростовский район, д. Стрелы д.12	Действующий
Ростовский муниципальный округ	Ярославская область, Ростовский район, д. Стрелы д.11	Действующий
Ростовский муниципальный округ	Ярославская область, Ростовский район, д. Стрелы д.10	Действующий
Ростовский муниципальный округ	Ярославская область, Ростовский район, д. Стрелы д.9	Действующий
Ростовский муниципальный округ	Ярославская область, Ростовский район, д. Стрелы д.8	Действующий
Ростовский муниципальный округ	Ярославская область, Ростовский район, д. Стрелы д.7	Действующий
Ростовский муниципальный округ	Ярославская область, Ростовский район, д. Стрелы д.6	Действующий
Ростовский муниципальный округ	Ярославская область, Ростовский район, д. Стрелы д.5	Действующий
Ростовский муниципальный округ	Ярославская область, Ростовский район, д. Петрушино д.35	Действующий
Ростовский муниципальный округ	Ярославская область, Ростовский район, д. Петрушино д.33	Действующий
Ростовский муниципальный округ	Ярославская область, Ростовский район, д. Петрушино д.31	Действующий
Ростовский муниципальный округ	Ярославская область, Ростовский район, д. Петрушино д.29А	Действующий
Ростовский муниципальный округ	*Ярославская область, Ростовский район, д. Петрушино д.29	Действующий
Ростовский муниципальный округ	Ярославская область, Ростовский район, д. Петрушино д.26	Действующий
Ростовский муниципальный округ	Ярославская область, Ростовский район, д. Петрушино д.25	Действующий
Ростовский муниципальный округ	Ярославская область, Ростовский район, д. Петрушино д.24	Действующий
Ростовский муниципальный округ	Ярославская область, Ростовский район, д. Петрушино д.23	Действующий
Ростовский муниципальный округ	*Ярославская область, Ростовский район, д. Петрушино д.22	Действующий
Ростовский муниципальный округ	Ярославская область, Ростовский район, д. Петрушино д.21	Действующий
Ростовский муниципальный округ	Ярославская область, Ростовский район, д. Петрушино д.20	Действующий
Ростовский муниципальный округ	Ярославская область, Ростовский район, д. Петрушино д.19	Действующий
Ростовский муниципальный округ	Ярославская область, Ростовский район, д. Петрушино д.18	Действующий
Ростовский муниципальный округ	Ярославская область, Ростовский район, д. Петрушино д.17	Действующий
Ростовский муниципальный округ	Ярославская область, Ростовский район, д. Петрушино д.16	Действующий
Ростовский муниципальный округ	Ярославская область, Ростовский район, д. Петрушино д.15	Действующий
Ростовский муниципальный округ	Ярославская область, Ростовский район, д. Петрушино д.14	Действующий
Ростовский муниципальный округ	Ярославская область, Ростовский район, д. Петрушино д.12	Действующий
Ростовский муниципальный округ	Ярославская область, Ростовский район, д. Петрушино д.11А	Действующий
Ростовский муниципальный округ	Ярославская область, Ростовский район, д. Петрушино д.10	Действующий
Ростовский муниципальный округ	Ярославская область, Ростовский район, д. Петрушино д.9	Действующий
Ростовский муниципальный округ	Ярославская область, Ростовский район, д. Петрушино д.8	Действующий
Ростовский муниципальный округ	Ярославская область, Ростовский район, д. Петрушино д.7	Действующий
Ростовский муниципальный округ	Ярославская область, Ростовский район, д. Петрушино д.5	Действующий
Ростовский муниципальный округ	Ярославская область, Ростовский район, д. Петрушино д.4	Действующий
Ростовский муниципальный округ	Ярославская область, Ростовский район, д. Петрушино д.3	Действующий
Ростовский муниципальный округ	Ярославская область, Ростовский район, д. Петрушино д.2	Действующий
Ростовский муниципальный округ	Ярославская область, Ростовский район, д. Петрушино д.1А	Действующий
Ростовский муниципальный округ	Ярославская область, Ростовский район, д. Петрушино д.1	Действующий
Ростовский муниципальный округ	*Ярославская область, Ростовский район, д. Николо-Перевоз д.100	Действующий
Ростовский муниципальный округ	*Ярославская область, Ростовский район, д. Николо-Перевоз д.66	Действующий
Ростовский муниципальный округ	*Ярославская область, Ростовский район, д. Николо-Перевоз д.61	Действующий
Ростовский муниципальный округ	Ярославская область, Ростовский район, д. Николо-Перевоз д.54	Действующий
Ростовский муниципальный округ	Ярославская область, Ростовский район, д. Николо-Перевоз д.53	Действующий
Ростовский муниципальный округ	*Ярославская область, Ростовский район, д. Николо-Перевоз д.40	Действующий
Ростовский муниципальный округ	Ярославская область, Ростовский район, д. Николо-Перевоз д.36	Действующий
Ростовский муниципальный округ	Ярославская область, Ростовский район, д. Николо-Перевоз д.34	Действующий
Ростовский муниципальный округ	Ярославская область, Ростовский район, д. Николо-Перевоз д.33	Действующий
Ростовский муниципальный округ	Ярославская область, Ростовский район, д. Николо-Перевоз д.32	Действующий
Ростовский муниципальный округ	Ярославская область, Ростовский район, д. Николо-Перевоз д.31	Действующий
Ростовский муниципальный округ	Ярославская область, Ростовский район, д. Николо-Перевоз д.29	Действующий
Ростовский муниципальный округ	Ярославская область, Ростовский район, д. Николо-Перевоз д.28	Действующий
Ростовский муниципальный округ	Ярославская область, Ростовский район, д. Николо-Перевоз д.27	Действующий
Ростовский муниципальный округ	Ярославская область, Ростовский район, д. Николо-Перевоз д.26	Действующий
Ростовский муниципальный округ	Ярославская область, Ростовский район, д. Николо-Перевоз д.25	Действующий
Ростовский муниципальный округ	Ярославская область, Ростовский район, д. Николо-Перевоз д.24	Действующий
Ростовский муниципальный округ	Ярославская область, Ростовский район, д. Николо-Перевоз д.23	Действующий
Ростовский муниципальный округ	Ярославская область, Ростовский район, д. Николо-Перевоз д.22	Действующий
Ростовский муниципальный округ	Ярославская область, Ростовский район, д. Николо-Перевоз д.21	Действующий
Ростовский муниципальный округ	Ярославская область, Ростовский район, д. Николо-Перевоз д.20	Действующий
Ростовский муниципальный округ	Ярославская область, Ростовский район, д. Николо-Перевоз д.19	Действующий
Ростовский муниципальный округ	Ярославская область, Ростовский район, д. Николо-Перевоз д.18	Действующий
Ростовский муниципальный округ	*Ярославская область, Ростовский район, д. Николо-Перевоз д.17	Действующий
Ростовский муниципальный округ	Ярославская область, Ростовский район, д. Николо-Перевоз д.16	Действующий
Ростовский муниципальный округ	Ярославская область, Ростовский район, д. Николо-Перевоз д.15	Действующий
Ростовский муниципальный округ	Ярославская область, Ростовский район, д. Николо-Перевоз д.14	Действующий
Ростовский муниципальный округ	Ярославская область, Ростовский район, д. Николо-Перевоз д.13	Действующий
Ростовский муниципальный округ	Ярославская область, Ростовский район, д. Николо-Перевоз д.12	Действующий
Ростовский муниципальный округ	Ярославская область, Ростовский район, д. Николо-Перевоз д.11	Действующий
Ростовский муниципальный округ	*Ярославская область, Ростовский район, д. Николо-Перевоз д.10	Действующий
Ростовский муниципальный округ	Ярославская область, Ростовский район, д. Николо-Перевоз д.9	Действующий

Ростовский муниципальный округ	Ярославская область, Ростовский район, д. Николо-Перевоз д.8	Действующий
Ростовский муниципальный округ	Ярославская область, Ростовский район, д. Николо-Перевоз д.7	Действующий
Ростовский муниципальный округ	Ярославская область, Ростовский район, д. Николо-Перевоз д.6	Действующий
Ростовский муниципальный округ	Ярославская область, Ростовский район, д. Николо-Перевоз д.4	Действующий
Ростовский муниципальный округ	Ярославская область, Ростовский район, д. Николо-Перевоз д.2Б	Действующий
Ростовский муниципальный округ	Ярославская область, Ростовский район, д. Николо-Перевоз д.2А	Действующий
Ростовский муниципальный округ	Ярославская область, Ростовский район, д. Николо-Перевоз д.2	Действующий
Ростовский муниципальный округ	Ярославская область, Ростовский район, д. Николо-Перевоз д.1	Действующий
Ростовский муниципальный округ	Ярославская область, Ростовский район, д. Нажеровка д.53	Действующий
Ростовский муниципальный округ	Ярославская область, Ростовский район, д. Нажеровка д.51	Действующий
Ростовский муниципальный округ	Ярославская область, Ростовский район, д. Нажеровка д.45	Действующий
Ростовский муниципальный округ	Ярославская область, Ростовский район, д. Нажеровка д.43	Действующий
Ростовский муниципальный округ	Ярославская область, Ростовский район, д. Нажеровка д.41	Действующий
Ростовский муниципальный округ	Ярославская область, Ростовский район, д. Нажеровка д.39	Действующий
Ростовский муниципальный округ	Ярославская область, Ростовский район, д. Нажеровка д.38	Действующий
Ростовский муниципальный округ	Ярославская область, Ростовский район, д. Нажеровка д.37	Действующий
Ростовский муниципальный округ	Ярославская область, Ростовский район, д. Нажеровка д.36	Действующий
Ростовский муниципальный округ	Ярославская область, Ростовский район, д. Нажеровка д.35	Действующий
Ростовский муниципальный округ	Ярославская область, Ростовский район, д. Нажеровка д.34	Действующий
Ростовский муниципальный округ	*Ярославская область, Ростовский район, д. Нажеровка д.33	Действующий
Ростовский муниципальный округ	Ярославская область, Ростовский район, д. Нажеровка д.32	Действующий
Ростовский муниципальный округ	Ярославская область, Ростовский район, д. Нажеровка д.31	Действующий
Ростовский муниципальный округ	Ярославская область, Ростовский район, д. Нажеровка д.29	Действующий
Ростовский муниципальный округ	Ярославская область, Ростовский район, д. Нажеровка д.27	Действующий
Ростовский муниципальный округ	Ярославская область, Ростовский район, д. Нажеровка д.26	Действующий
Ростовский муниципальный округ	Ярославская область, Ростовский район, д. Нажеровка д.25	Действующий
Ростовский муниципальный округ	Ярославская область, Ростовский район, д. Нажеровка д.23	Действующий
Ростовский муниципальный округ	Ярославская область, Ростовский район, д. Нажеровка д.22	Действующий
Ростовский муниципальный округ	Ярославская область, Ростовский район, д. Нажеровка д.21	Действующий
Ростовский муниципальный округ	Ярославская область, Ростовский район, д. Нажеровка д.20	Действующий
Ростовский муниципальный округ	Ярославская область, Ростовский район, д. Нажеровка д.19	Действующий
Ростовский муниципальный округ	Ярославская область, Ростовский район, д. Нажеровка д.18	Действующий
Ростовский муниципальный округ	Ярославская область, Ростовский район, д. Нажеровка д.17	Действующий
Ростовский муниципальный округ	Ярославская область, Ростовский район, д. Нажеровка д.16	Действующий
Ростовский муниципальный округ	Ярославская область, Ростовский район, д. Нажеровка д.15	Действующий
Ростовский муниципальный округ	Ярославская область, Ростовский район, д. Нажеровка д.14	Действующий
Ростовский муниципальный округ	Ярославская область, Ростовский район, д. Нажеровка д.13	Действующий
Ростовский муниципальный округ	Ярославская область, Ростовский район, д. Нажеровка д.12	Действующий
Ростовский муниципальный округ	Ярославская область, Ростовский район, д. Нажеровка д.11	Действующий
Ростовский муниципальный округ	Ярославская область, Ростовский район, д. Нажеровка д.10	Действующий
Ростовский муниципальный округ	Ярославская область, Ростовский район, д. Нажеровка д.9	Действующий
Ростовский муниципальный округ	Ярославская область, Ростовский район, д. Нажеровка д.8	Действующий
Ростовский муниципальный округ	Ярославская область, Ростовский район, д. Нажеровка д.7	Действующий
Ростовский муниципальный округ	Ярославская область, Ростовский район, д. Нажеровка д.5	Действующий
Ростовский муниципальный округ	Ярославская область, Ростовский район, д. Нажеровка д.4	Действующий
Ростовский муниципальный округ	Ярославская область, Ростовский район, д. Нажеровка д.3	Действующий
Ростовский муниципальный округ	Ярославская область, Ростовский район, д. Нажеровка д.2	Действующий
Ростовский муниципальный округ	Ярославская область, Ростовский район, д. Нажеровка д.1	Действующий
Ростовский муниципальный округ	*Ярославская область, Ростовский район, д. Меленки д.25	Действующий
Ростовский муниципальный округ	*Ярославская область, Ростовский район, д. Меленки д.24	Действующий
Ростовский муниципальный округ	*Ярославская область, Ростовский район, д. Меленки д.23	Действующий
Ростовский муниципальный округ	Ярославская область, Ростовский район, д. Меленки д.22	Действующий
Ростовский муниципальный округ	Ярославская область, Ростовский район, д. Меленки д.21	Действующий
Ростовский муниципальный округ	Ярославская область, Ростовский район, д. Меленки д.20	Действующий
Ростовский муниципальный округ	*Ярославская область, Ростовский район, д. Меленки д.18А	Действующий
Ростовский муниципальный округ	Ярославская область, Ростовский район, д. Меленки д.18	Действующий
Ростовский муниципальный округ	*Ярославская область, Ростовский район, д. Меленки д.17	Действующий
Ростовский муниципальный округ	*Ярославская область, Ростовский район, д. Меленки д.16А	Действующий
Ростовский муниципальный округ	Ярославская область, Ростовский район, д. Меленки д.16	Действующий
Ростовский муниципальный округ	Ярославская область, Ростовский район, д. Меленки д.15	Действующий
Ростовский муниципальный округ	Ярославская область, Ростовский район, д. Меленки д.14	Действующий
Ростовский муниципальный округ	Ярославская область, Ростовский район, д. Меленки д.13	Действующий
Ростовский муниципальный округ	Ярославская область, Ростовский район, д. Меленки д.12	Действующий
Ростовский муниципальный округ	Ярославская область, Ростовский район, д. Меленки д.11	Действующий
Ростовский муниципальный округ	*Ярославская область, Ростовский район, д. Меленки д.8	Действующий
Ростовский муниципальный округ	Ярославская область, Ростовский район, д. Меленки д.7	Действующий
Ростовский муниципальный округ	Ярославская область, Ростовский район, д. Меленки д.6	Действующий
Ростовский муниципальный округ	*Ярославская область, Ростовский район, д. Меленки д.5	Действующий
Ростовский муниципальный округ	Ярославская область, Ростовский район, д. Меленки д.4	Действующий
Ростовский муниципальный округ	Ярославская область, Ростовский район, д. Меленки д.1	Действующий
Ростовский муниципальный округ	Ярославская область, Ростовский район, д. Дуброво д.31	Действующий

Ростовский муниципальный округ	Ярославская область, Ростовский район, д. Дуброво д.30	Действующий
Ростовский муниципальный округ	Ярославская область, Ростовский район, д. Дуброво д.29	Действующий
Ростовский муниципальный округ	Ярославская область, Ростовский район, д. Дуброво д.28	Действующий
Ростовский муниципальный округ	Ярославская область, Ростовский район, д. Дуброво д.27	Действующий
Ростовский муниципальный округ	Ярославская область, Ростовский район, д. Дуброво д.26	Действующий
Ростовский муниципальный округ	Ярославская область, Ростовский район, д. Дуброво д.25	Действующий
Ростовский муниципальный округ	Ярославская область, Ростовский район, д. Дуброво д.24	Действующий
Ростовский муниципальный округ	Ярославская область, Ростовский район, д. Дуброво д.22	Действующий
Ростовский муниципальный округ	Ярославская область, Ростовский район, д. Дуброво д.20	Действующий
Ростовский муниципальный округ	Ярославская область, Ростовский район, д. Дуброво д.18	Действующий
Ростовский муниципальный округ	Ярославская область, Ростовский район, д. Дуброво д.17	Действующий
Ростовский муниципальный округ	Ярославская область, Ростовский район, д. Дуброво д.16	Действующий
Ростовский муниципальный округ	Ярославская область, Ростовский район, д. Дуброво д.15	Действующий
Ростовский муниципальный округ	Ярославская область, Ростовский район, д. Дуброво д.14	Действующий
Ростовский муниципальный округ	Ярославская область, Ростовский район, д. Дуброво д.13	Действующий
Ростовский муниципальный округ	Ярославская область, Ростовский район, д. Дуброво д.12	Действующий
Ростовский муниципальный округ	Ярославская область, Ростовский район, д. Дуброво д.10	Действующий
Ростовский муниципальный округ	Ярославская область, Ростовский район, д. Дуброво д.9	Действующий
Ростовский муниципальный округ	Ярославская область, Ростовский район, д. Дуброво д.8	Действующий
Ростовский муниципальный округ	Ярославская область, Ростовский район, д. Дуброво д.7	Действующий
Ростовский муниципальный округ	Ярославская область, Ростовский район, д. Дуброво д.6	Действующий
Ростовский муниципальный округ	Ярославская область, Ростовский район, д. Дуброво д.5	Действующий
Ростовский муниципальный округ	Ярославская область, Ростовский район, д. Дуброво д.4	Действующий
Ростовский муниципальный округ	Ярославская область, Ростовский район, д. Дуброво д.3	Действующий
Ростовский муниципальный округ	Ярославская область, Ростовский район, д. Дуброво д.2	Действующий
Ростовский муниципальный округ	Ярославская область, Ростовский район, д. Дуброво д.1	Действующий
Ростовский муниципальный округ	Ярославская область, Ростовский район, с. Васильково д.114	Действующий
Ростовский муниципальный округ	Ярославская область, Ростовский район, с. Васильково д.111	Действующий
Ростовский муниципальный округ	Ярославская область, Ростовский район, с. Васильково д.110	Действующий
Ростовский муниципальный округ	Ярославская область, Ростовский район, с. Васильково д.109	Действующий
Ростовский муниципальный округ	Ярославская область, Ростовский район, с. Васильково д.108	Действующий
Ростовский муниципальный округ	Ярославская область, Ростовский район, с. Васильково д.107	Действующий
Ростовский муниципальный округ	Ярославская область, Ростовский район, с. Васильково д.106	Действующий
Ростовский муниципальный округ	Ярославская область, Ростовский район, с. Васильково д.105	Действующий
Ростовский муниципальный округ	*Ярославская область, Ростовский район, с. Васильково д.104	Действующий
Ростовский муниципальный округ	Ярославская область, Ростовский район, с. Васильково д.103	Действующий
Ростовский муниципальный округ	*Ярославская область, Ростовский район, с. Васильково д.101	Действующий
Ростовский муниципальный округ	Ярославская область, Ростовский район, с. Васильково д.100	Действующий
Ростовский муниципальный округ	Ярославская область, Ростовский район, с. Васильково д.99	Действующий
Ростовский муниципальный округ	Ярославская область, Ростовский район, с. Васильково д.98	Действующий
Ростовский муниципальный округ	Ярославская область, Ростовский район, с. Васильково д.97	Действующий
Ростовский муниципальный округ	Ярославская область, Ростовский район, с. Васильково д.96	Действующий
Ростовский муниципальный округ	Ярославская область, Ростовский район, с. Васильково д.95	Действующий
Ростовский муниципальный округ	*Ярославская область, Ростовский район, с. Васильково д.94Б	Действующий
Ростовский муниципальный округ	*Ярославская область, Ростовский район, с. Васильково д.94А	Действующий
Ростовский муниципальный округ	Ярославская область, Ростовский район, с. Васильково д.94	Действующий
Ростовский муниципальный округ	Ярославская область, Ростовский район, с. Васильково д.93	Действующий
Ростовский муниципальный округ	Ярославская область, Ростовский район, с. Васильково д.92	Действующий
Ростовский муниципальный округ	Ярославская область, Ростовский район, с. Васильково д.90	Действующий
Ростовский муниципальный округ	Ярославская область, Ростовский район, с. Васильково д.89	Действующий
Ростовский муниципальный округ	Ярославская область, Ростовский район, с. Васильково д.88	Действующий
Ростовский муниципальный округ	Ярославская область, Ростовский район, с. Васильково д.87	Действующий
Ростовский муниципальный округ	Ярославская область, Ростовский район, с. Васильково д.86	Действующий
Ростовский муниципальный округ	Ярославская область, Ростовский район, с. Васильково д.85	Действующий
Ростовский муниципальный округ	Ярославская область, Ростовский район, с. Васильково д.84	Действующий
Ростовский муниципальный округ	Ярославская область, Ростовский район, с. Васильково д.83	Действующий
Ростовский муниципальный округ	*Ярославская область, Ростовский район, с. Васильково д.82Б	Действующий
Ростовский муниципальный округ	*Ярославская область, Ростовский район, с. Васильково д.82А	Действующий
Ростовский муниципальный округ	Ярославская область, Ростовский район, с. Васильково д.82	Действующий
Ростовский муниципальный округ	Ярославская область, Ростовский район, с. Васильково д.81	Действующий
Ростовский муниципальный округ	Ярославская область, Ростовский район, с. Васильково д.80	Действующий
Ростовский муниципальный округ	Ярославская область, Ростовский район, с. Васильково д.79	Действующий
Ростовский муниципальный округ	Ярославская область, Ростовский район, с. Васильково д.78	Действующий
Ростовский муниципальный округ	Ярославская область, Ростовский район, с. Васильково д.77	Действующий
Ростовский муниципальный округ	Ярославская область, Ростовский район, с. Васильково д.76	Действующий
Ростовский муниципальный округ	Ярославская область, Ростовский район, с. Васильково д.75	Действующий
Ростовский муниципальный округ	Ярославская область, Ростовский район, с. Васильково д.74А	Действующий
Ростовский муниципальный округ	Ярославская область, Ростовский район, с. Васильково д.74	Действующий
Ростовский муниципальный округ	Ярославская область, Ростовский район, с. Васильково д.72	Действующий
Ростовский муниципальный округ	Ярославская область, Ростовский район, с. Васильково д.71	Действующий
Ростовский муниципальный округ	Ярославская область, Ростовский район, с. Васильково д.70	Действующий

Ростовский муниципальный округ	Ярославская область, Ростовский район, с. Васильково д.69	Действующий
Ростовский муниципальный округ	*Ярославская область, Ростовский район, с. Васильково д.68	Действующий
Ростовский муниципальный округ	*Ярославская область, Ростовский район, с. Васильково д.67	Действующий
Ростовский муниципальный округ	*Ярославская область, Ростовский район, с. Васильково д.66	Действующий
Ростовский муниципальный округ	Ярославская область, Ростовский район, с. Васильково д.65А	Действующий
Ростовский муниципальный округ	Ярославская область, Ростовский район, с. Васильково д.65	Действующий
Ростовский муниципальный округ	Ярославская область, Ростовский район, с. Васильково д.64	Действующий
Ростовский муниципальный округ	*Ярославская область, Ростовский район, с. Васильково д.63	Действующий
Ростовский муниципальный округ	Ярославская область, Ростовский район, с. Васильково д.62А	Действующий
Ростовский муниципальный округ	Ярославская область, Ростовский район, с. Васильково д.62	Действующий
Ростовский муниципальный округ	Ярославская область, Ростовский район, с. Васильково д.61	Действующий
Ростовский муниципальный округ	Ярославская область, Ростовский район, с. Васильково д.60	Действующий
Ростовский муниципальный округ	Ярославская область, Ростовский район, с. Васильково д.59	Действующий
Ростовский муниципальный округ	Ярославская область, Ростовский район, с. Васильково д.58	Действующий
Ростовский муниципальный округ	Ярославская область, Ростовский район, с. Васильково д.57	Действующий
Ростовский муниципальный округ	Ярославская область, Ростовский район, с. Васильково д.56	Действующий
Ростовский муниципальный округ	Ярославская область, Ростовский район, с. Васильково д.55	Действующий
Ростовский муниципальный округ	Ярославская область, Ростовский район, с. Васильково д.54	Действующий
Ростовский муниципальный округ	Ярославская область, Ростовский район, с. Васильково д.53	Действующий
Ростовский муниципальный округ	Ярославская область, Ростовский район, с. Васильково д.52	Действующий
Ростовский муниципальный округ	Ярославская область, Ростовский район, с. Васильково д.51	Действующий
Ростовский муниципальный округ	Ярославская область, Ростовский район, с. Васильково д.50	Действующий
Ростовский муниципальный округ	Ярославская область, Ростовский район, с. Васильково д.49	Действующий
Ростовский муниципальный округ	*Ярославская область, Ростовский район, с. Васильково д.48	Действующий
Ростовский муниципальный округ	Ярославская область, Ростовский район, с. Васильково д.47	Действующий
Ростовский муниципальный округ	Ярославская область, Ростовский район, с. Васильково д.46	Действующий
Ростовский муниципальный округ	Ярославская область, Ростовский район, с. Васильково д.44	Действующий
Ростовский муниципальный округ	Ярославская область, Ростовский район, с. Васильково д.43	Действующий
Ростовский муниципальный округ	Ярославская область, Ростовский район, с. Васильково д.41	Действующий
Ростовский муниципальный округ	Ярославская область, Ростовский район, с. Васильково д.40	Действующий
Ростовский муниципальный округ	*Ярославская область, Ростовский район, с. Васильково д.28	Действующий
Ростовский муниципальный округ	*Ярославская область, Ростовский район, с. Васильково д.27	Действующий
Ростовский муниципальный округ	*Ярославская область, Ростовский район, с. Васильково д.26	Действующий
Ростовский муниципальный округ	*Ярославская область, Ростовский район, с. Васильково д.25	Действующий
Ростовский муниципальный округ	Ярославская область, Ростовский район, с. Васильково д.24	Действующий
Ростовский муниципальный округ	*Ярославская область, Ростовский район, с. Васильково д.23	Действующий
Ростовский муниципальный округ	Ярославская область, Ростовский район, с. Васильково д.22	Действующий
Ростовский муниципальный округ	Ярославская область, Ростовский район, с. Васильково д.21	Действующий
Ростовский муниципальный округ	Ярославская область, Ростовский район, с. Васильково д.20	Действующий
Ростовский муниципальный округ	Ярославская область, Ростовский район, с. Васильково д.19	Действующий
Ростовский муниципальный округ	Ярославская область, Ростовский район, с. Васильково д.18	Действующий
Ростовский муниципальный округ	Ярославская область, Ростовский район, с. Васильково д.17	Действующий
Ростовский муниципальный округ	Ярославская область, Ростовский район, с. Васильково д.16	Действующий
Ростовский муниципальный округ	Ярославская область, Ростовский район, с. Васильково д.15	Действующий
Ростовский муниципальный округ	Ярославская область, Ростовский район, с. Васильково д.14	Действующий
Ростовский муниципальный округ	Ярославская область, Ростовский район, с. Васильково д.12	Действующий
Ростовский муниципальный округ	Ярославская область, Ростовский район, с. Васильково д.11	Действующий
Ростовский муниципальный округ	Ярославская область, Ростовский район, с. Васильково д.10	Действующий
Ростовский муниципальный округ	Ярославская область, Ростовский район, с. Васильково д.9	Действующий
Ростовский муниципальный округ	Ярославская область, Ростовский район, с. Васильково д.8	Действующий
Ростовский муниципальный округ	Ярославская область, Ростовский район, с. Васильково д.7	Действующий
Ростовский муниципальный округ	Ярославская область, Ростовский район, с. Васильково д.6	Действующий
Ростовский муниципальный округ	Ярославская область, Ростовский район, с. Васильково д.5	Действующий
Ростовский муниципальный округ	Ярославская область, Ростовский район, с. Васильково д.4	Действующий
Ростовский муниципальный округ	Ярославская область, Ростовский район, с. Васильково д.3	Действующий
Ростовский муниципальный округ	Ярославская область, Ростовский район, с. Васильково д.2	Действующий
Ростовский муниципальный округ	Ярославская область, Ростовский район, с. Васильково д.1А	Действующий
Ростовский муниципальный округ	*Ярославская область, Ростовский район, д. Борисовское д.61	Действующий
Ростовский муниципальный округ	Ярославская область, Ростовский район, д. Борисовское д.59	Действующий
Ростовский муниципальный округ	*Ярославская область, Ростовский район, д. Борисовское д.57	Действующий
Ростовский муниципальный округ	Ярославская область, Ростовский район, д. Борисовское д.55	Действующий
Ростовский муниципальный округ	Ярославская область, Ростовский район, д. Борисовское д.53	Действующий
Ростовский муниципальный округ	*Ярославская область, Ростовский район, д. Борисовское д.51	Действующий
Ростовский муниципальный округ	Ярославская область, Ростовский район, д. Борисовское д.49	Действующий
Ростовский муниципальный округ	Ярославская область, Ростовский район, д. Борисовское д.47А	Действующий
Ростовский муниципальный округ	*Ярославская область, Ростовский район, д. Борисовское д.47	Действующий
Ростовский муниципальный округ	Ярославская область, Ростовский район, д. Борисовское д.45	Действующий
Ростовский муниципальный округ	Ярославская область, Ростовский район, д. Борисовское д.43	Действующий
Ростовский муниципальный округ	Ярославская область, Ростовский район, д. Борисовское д.41	Действующий
Ростовский муниципальный округ	Ярославская область, Ростовский район, д. Борисовское д.39	Действующий
Ростовский муниципальный округ	Ярославская область, Ростовский район, д. Борисовское д.38	Действующий

Ростовский муниципальный округ	*Ярославская область, Ростовский район, д. Борисовское д.37	Действующий
Ростовский муниципальный округ	Ярославская область, Ростовский район, д. Борисовское д.36	Действующий
Ростовский муниципальный округ	Ярославская область, Ростовский район, д. Борисовское д.35	Действующий
Ростовский муниципальный округ	Ярославская область, Ростовский район, д. Борисовское д.33	Действующий
Ростовский муниципальный округ	Ярославская область, Ростовский район, д. Борисовское д.32	Действующий
Ростовский муниципальный округ	Ярославская область, Ростовский район, д. Борисовское д.30	Действующий
Ростовский муниципальный округ	Ярославская область, Ростовский район, д. Борисовское д.29	Действующий
Ростовский муниципальный округ	Ярославская область, Ростовский район, д. Борисовское д.28	Действующий
Ростовский муниципальный округ	Ярославская область, Ростовский район, д. Борисовское д.25	Действующий
Ростовский муниципальный округ	Ярославская область, Ростовский район, д. Борисовское д.24	Действующий
Ростовский муниципальный округ	Ярославская область, Ростовский район, д. Борисовское д.23	Действующий
Ростовский муниципальный округ	Ярославская область, Ростовский район, д. Борисовское д.22	Действующий
Ростовский муниципальный округ	Ярославская область, Ростовский район, д. Борисовское д.21	Действующий
Ростовский муниципальный округ	Ярославская область, Ростовский район, д. Борисовское д.20	Действующий
Ростовский муниципальный округ	Ярославская область, Ростовский район, д. Борисовское д.19	Действующий
Ростовский муниципальный округ	Ярославская область, Ростовский район, д. Борисовское д.18	Действующий
Ростовский муниципальный округ	Ярославская область, Ростовский район, д. Борисовское д.17	Действующий
Ростовский муниципальный округ	Ярославская область, Ростовский район, д. Борисовское д.16	Действующий
Ростовский муниципальный округ	Ярославская область, Ростовский район, д. Борисовское д.15	Действующий
Ростовский муниципальный округ	Ярославская область, Ростовский район, д. Борисовское д.13	Действующий
Ростовский муниципальный округ	*Ярославская область, Ростовский район, д. Борисовское д.12	Действующий
Ростовский муниципальный округ	Ярославская область, Ростовский район, д. Борисовское д.10	Действующий
Ростовский муниципальный округ	Ярославская область, Ростовский район, д. Борисовское д.9	Действующий
Ростовский муниципальный округ	Ярославская область, Ростовский район, д. Борисовское д.8	Действующий
Ростовский муниципальный округ	Ярославская область, Ростовский район, д. Борисовское д.7	Действующий
Ростовский муниципальный округ	Ярославская область, Ростовский район, д. Борисовское д.6	Действующий
Ростовский муниципальный округ	Ярославская область, Ростовский район, д. Борисовское д.5	Действующий
Ростовский муниципальный округ	Ярославская область, Ростовский район, д. Борисовское д.4	Действующий
Ростовский муниципальный округ	Ярославская область, Ростовский район, д. Борисовское д.3	Действующий
Ростовский муниципальный округ	Ярославская область, Ростовский район, д. Борисовское д.2	Действующий
Ростовский муниципальный округ	Ярославская область, Ростовский район, с. Угодичи, ул. Вешка, д.31	Действующий
Ростовский муниципальный округ	Ярославская область, Ростовский район, с. Угодичи, ул. Вешка, д.26	Действующий
Ростовский муниципальный округ	Ярославская область, Ростовский район, с. Угодичи, ул. Вешка, д.25А	Действующий
Ростовский муниципальный округ	Ярославская область, Ростовский район, с. Угодичи, ул. Вешка, д.25	Действующий
Ростовский муниципальный округ	Ярославская область, Ростовский район, с. Угодичи, ул. Вешка, д.24	Действующий
Ростовский муниципальный округ	Ярославская область, Ростовский район, с. Угодичи, ул. Вешка, д.23	Действующий
Ростовский муниципальный округ	Ярославская область, Ростовский район, с. Угодичи, ул. Вешка, д.22	Действующий
Ростовский муниципальный округ	Ярославская область, Ростовский район, с. Угодичи, ул. Вешка, д.21	Действующий
Ростовский муниципальный округ	Ярославская область, Ростовский район, с. Угодичи, ул. Вешка, д.20	Действующий
Ростовский муниципальный округ	Ярославская область, Ростовский район, с. Угодичи, ул. Вешка, д.19	Действующий
Ростовский муниципальный округ	Ярославская область, Ростовский район, с. Угодичи, ул. Вешка, д.18	Действующий
Ростовский муниципальный округ	Ярославская область, Ростовский район, с. Угодичи, ул. Вешка, д.17	Действующий
Ростовский муниципальный округ	Ярославская область, Ростовский район, с. Угодичи, ул. Вешка, д.16	Действующий
Ростовский муниципальный округ	Ярославская область, Ростовский район, с. Угодичи, ул. Вешка, д.15	Действующий
Ростовский муниципальный округ	Ярославская область, Ростовский район, с. Угодичи, ул. Вешка, д.14	Действующий
Ростовский муниципальный округ	Ярославская область, Ростовский район, с. Угодичи, ул. Вешка, д.13	Действующий
Ростовский муниципальный округ	Ярославская область, Ростовский район, с. Угодичи, ул. Вешка, д.11	Действующий
Ростовский муниципальный округ	Ярославская область, Ростовский район, с. Угодичи, ул. Вешка, д.9	Действующий
Ростовский муниципальный округ	Ярославская область, Ростовский район, с. Угодичи, ул. Вешка, д.8	Действующий
Ростовский муниципальный округ	Ярославская область, Ростовский район, с. Угодичи, ул. Вешка, д.7	Действующий
Ростовский муниципальный округ	Ярославская область, Ростовский район, с. Угодичи, ул. Вешка, д.5	Действующий
Ростовский муниципальный округ	Ярославская область, Ростовский район, с. Угодичи, ул. Вешка, д.3	Действующий
Ростовский муниципальный округ	Ярославская область, Ростовский район, с. Угодичи, ул. Вешка, д.1	Действующий
Ростовский муниципальный округ	Ярославская область, Ростовский район, с. Угодичи, ул. Никольская, д.75	Действующий
Ростовский муниципальный округ	Ярославская область, Ростовский район, с. Угодичи, ул. Никольская, д.73	Действующий
Ростовский муниципальный округ	Ярославская область, Ростовский район, с. Угодичи, ул. Никольская, д.71	Действующий
Ростовский муниципальный округ	Ярославская область, Ростовский район, с. Угодичи, ул. Никольская, д.69	Действующий
Ростовский муниципальный округ	Ярославская область, Ростовский район, с. Угодичи, ул. Никольская, д.67	Действующий
Ростовский муниципальный округ	Ярославская область, Ростовский район, с. Угодичи, ул. Никольская, д.65	Действующий
Ростовский муниципальный округ	Ярославская область, Ростовский район, с. Угодичи, ул. Никольская, д.63	Действующий
Ростовский муниципальный округ	Ярославская область, Ростовский район, с. Угодичи, ул. Никольская, д.61	Действующий
Ростовский муниципальный округ	Ярославская область, Ростовский район, с. Угодичи, ул. Никольская, д.59	Действующий
Ростовский муниципальный округ	Ярославская область, Ростовский район, с. Угодичи, ул. Никольская, д.58	Действующий
Ростовский муниципальный округ	Ярославская область, Ростовский район, с. Угодичи, ул. Никольская, д.57	Действующий
Ростовский муниципальный округ	Ярославская область, Ростовский район, с. Угодичи, ул. Никольская, д.56	Действующий
Ростовский муниципальный округ	Ярославская область, Ростовский район, с. Угодичи, ул. Никольская, д.55	Действующий
Ростовский муниципальный округ	Ярославская область, Ростовский район, с. Угодичи, ул. Никольская, д.54	Действующий
Ростовский муниципальный округ	Ярославская область, Ростовский район, с. Угодичи, ул. Никольская, д.53	Действующий
Ростовский муниципальный округ	Ярославская область, Ростовский район, с. Угодичи, ул. Никольская, д.52	Действующий
Ростовский муниципальный округ	Ярославская область, Ростовский район, с. Угодичи, ул. Никольская, д.51	Действующий
Ростовский муниципальный округ	Ярославская область, Ростовский район, с. Угодичи, ул. Никольская, д.50	Действующий

Ростовский муниципальный округ	Ярославская область, Ростовский район, с. Угодичи, ул. Никольская, д.49	Действующий
Ростовский муниципальный округ	Ярославская область, Ростовский район, с. Угодичи, ул. Никольская, д.48	Действующий
Ростовский муниципальный округ	Ярославская область, Ростовский район, с. Угодичи, ул. Никольская, д.47	Действующий
Ростовский муниципальный округ	Ярославская область, Ростовский район, с. Угодичи, ул. Никольская, д.46	Действующий
Ростовский муниципальный округ	Ярославская область, Ростовский район, с. Угодичи, ул. Никольская, д.44	Действующий
Ростовский муниципальный округ	Ярославская область, Ростовский район, с. Угодичи, ул. Никольская, д.43	Действующий
Ростовский муниципальный округ	Ярославская область, Ростовский район, с. Угодичи, ул. Никольская, д.40	Действующий
Ростовский муниципальный округ	Ярославская область, Ростовский район, с. Угодичи, ул. Никольская, д.39	Действующий
Ростовский муниципальный округ	Ярославская область, Ростовский район, с. Угодичи, ул. Никольская, д.38	Действующий
Ростовский муниципальный округ	Ярославская область, Ростовский район, с. Угодичи, ул. Никольская, д.37	Действующий
Ростовский муниципальный округ	Ярославская область, Ростовский район, с. Угодичи, ул. Никольская, д.36	Действующий
Ростовский муниципальный округ	Ярославская область, Ростовский район, с. Угодичи, ул. Никольская, д.35	Действующий
Ростовский муниципальный округ	Ярославская область, Ростовский район, с. Угодичи, ул. Никольская, д.34	Действующий
Ростовский муниципальный округ	Ярославская область, Ростовский район, с. Угодичи, ул. Никольская, д.33	Действующий
Ростовский муниципальный округ	Ярославская область, Ростовский район, с. Угодичи, ул. Никольская, д.32	Действующий
Ростовский муниципальный округ	Ярославская область, Ростовский район, с. Угодичи, ул. Никольская, д.30	Действующий
Ростовский муниципальный округ	Ярославская область, Ростовский район, с. Угодичи, ул. Никольская, д.28	Действующий
Ростовский муниципальный округ	Ярославская область, Ростовский район, с. Угодичи, ул. Никольская, д.27	Действующий
Ростовский муниципальный округ	Ярославская область, Ростовский район, с. Угодичи, ул. Никольская, д.26	Действующий
Ростовский муниципальный округ	Ярославская область, Ростовский район, с. Угодичи, ул. Никольская, д.25	Действующий
Ростовский муниципальный округ	Ярославская область, Ростовский район, с. Угодичи, ул. Никольская, д.24	Действующий
Ростовский муниципальный округ	Ярославская область, Ростовский район, с. Угодичи, ул. Никольская, д.23	Действующий
Ростовский муниципальный округ	Ярославская область, Ростовский район, с. Угодичи, ул. Никольская, д.22	Действующий
Ростовский муниципальный округ	Ярославская область, Ростовский район, с. Угодичи, ул. Никольская, д.21	Действующий
Ростовский муниципальный округ	Ярославская область, Ростовский район, с. Угодичи, ул. Никольская, д.20	Действующий
Ростовский муниципальный округ	Ярославская область, Ростовский район, с. Угодичи, ул. Никольская, д.19	Действующий
Ростовский муниципальный округ	Ярославская область, Ростовский район, с. Угодичи, ул. Никольская, д.18	Действующий
Ростовский муниципальный округ	Ярославская область, Ростовский район, с. Угодичи, ул. Никольская, д.17	Действующий
Ростовский муниципальный округ	Ярославская область, Ростовский район, с. Угодичи, ул. Никольская, д.16	Действующий
Ростовский муниципальный округ	Ярославская область, Ростовский район, с. Угодичи, ул. Никольская, д.15	Действующий
Ростовский муниципальный округ	Ярославская область, Ростовский район, с. Угодичи, ул. Никольская, д.14	Действующий
Ростовский муниципальный округ	Ярославская область, Ростовский район, с. Угодичи, ул. Никольская, д.13	Действующий
Ростовский муниципальный округ	Ярославская область, Ростовский район, с. Угодичи, ул. Никольская, д.12	Действующий
Ростовский муниципальный округ	Ярославская область, Ростовский район, с. Угодичи, ул. Никольская, д.11	Действующий
Ростовский муниципальный округ	Ярославская область, Ростовский район, с. Угодичи, ул. Никольская, д.10	Действующий
Ростовский муниципальный округ	Ярославская область, Ростовский район, с. Угодичи, ул. Никольская, д.9	Действующий
Ростовский муниципальный округ	Ярославская область, Ростовский район, с. Угодичи, ул. Никольская, д.8	Действующий
Ростовский муниципальный округ	Ярославская область, Ростовский район, с. Угодичи, ул. Никольская, д.7	Действующий
Ростовский муниципальный округ	Ярославская область, Ростовский район, с. Угодичи, ул. Никольская, д.5	Действующий
Ростовский муниципальный округ	Ярославская область, Ростовский район, с. Угодичи, ул. Никольская, д.4	Действующий
Ростовский муниципальный округ	Ярославская область, Ростовский район, с. Угодичи, ул. Никольская, д.3	Действующий
Ростовский муниципальный округ	Ярославская область, Ростовский район, с. Угодичи, ул. Никольская, д.2	Действующий
Ростовский муниципальный округ	Ярославская область, Ростовский район, с. Угодичи, ул. Никольская, д.1	Действующий
Ростовский муниципальный округ	Ярославская область, Ростовский район, с. Угодичи, ул. Кабацкая, д.5	Действующий
Ростовский муниципальный округ	Ярославская область, Ростовский район, с. Угодичи, ул. Кабацкая, д.4	Действующий
Ростовский муниципальный округ	Ярославская область, Ростовский район, с. Угодичи, ул. Кабацкая, д.3	Действующий
Ростовский муниципальный округ	Ярославская область, Ростовский район, с. Угодичи, ул. Кабацкая, д.2	Действующий
Ростовский муниципальный округ	Ярославская область, Ростовский район, с. Угодичи, ул. Кабацкая, д.1	Действующий
Ростовский муниципальный округ	Ярославская область, Ростовский район, с. Угодичи, ул. Овражная, д.26	Действующий
Ростовский муниципальный округ	Ярославская область, Ростовский район, с. Угодичи, ул. Овражная, д.24	Действующий
Ростовский муниципальный округ	Ярославская область, Ростовский район, с. Угодичи, ул. Овражная, д.23	Действующий
Ростовский муниципальный округ	Ярославская область, Ростовский район, с. Угодичи, ул. Овражная, д.22	Действующий
Ростовский муниципальный округ	Ярославская область, Ростовский район, с. Угодичи, ул. Овражная, д.21	Действующий
Ростовский муниципальный округ	Ярославская область, Ростовский район, с. Угодичи, ул. Овражная, д.20	Действующий
Ростовский муниципальный округ	Ярославская область, Ростовский район, с. Угодичи, ул. Овражная, д.19	Действующий
Ростовский муниципальный округ	Ярославская область, Ростовский район, с. Угодичи, ул. Овражная, д.18	Действующий
Ростовский муниципальный округ	Ярославская область, Ростовский район, с. Угодичи, ул. Овражная, д.17	Действующий
Ростовский муниципальный округ	Ярославская область, Ростовский район, с. Угодичи, ул. Овражная, д.16	Действующий
Ростовский муниципальный округ	Ярославская область, Ростовский район, с. Угодичи, ул. Овражная, д.15	Действующий
Ростовский муниципальный округ	Ярославская область, Ростовский район, с. Угодичи, ул. Овражная, д.14	Действующий
Ростовский муниципальный округ	Ярославская область, Ростовский район, с. Угодичи, ул. Овражная, д.13	Действующий
Ростовский муниципальный округ	Ярославская область, Ростовский район, с. Угодичи, ул. Овражная, д.12	Действующий
Ростовский муниципальный округ	Ярославская область, Ростовский район, с. Угодичи, ул. Овражная, д.11	Действующий
Ростовский муниципальный округ	Ярославская область, Ростовский район, с. Угодичи, ул. Овражная, д.10	Действующий
Ростовский муниципальный округ	Ярославская область, Ростовский район, с. Угодичи, ул. Овражная, д.9	Действующий
Ростовский муниципальный округ	Ярославская область, Ростовский район, с. Угодичи, ул. Овражная, д.8	Действующий
Ростовский муниципальный округ	Ярославская область, Ростовский район, с. Угодичи, ул. Овражная, д.7	Действующий
Ростовский муниципальный округ	Ярославская область, Ростовский район, с. Угодичи, ул. Овражная, д.6	Действующий
Ростовский муниципальный округ	Ярославская область, Ростовский район, с. Угодичи, ул. Овражная, д.5	Действующий
Ростовский муниципальный округ	Ярославская область, Ростовский район, с. Угодичи, ул. Овражная, д.4	Действующий
Ростовский муниципальный округ	Ярославская область, Ростовский район, с. Угодичи, ул. Овражная, д.3	Действующий

Ростовский муниципальный округ	Ярославская область, Ростовский район, с. Угодичи, ул. Овражная, д.2	Действующий
Ростовский муниципальный округ	Ярославская область, Ростовский район, с. Угодичи, ул. Овражная, д.1	Действующий
Ростовский муниципальный округ	Ярославская область, Ростовский район, с. Угодичи, ул. Банная , д.8	Действующий
Ростовский муниципальный округ	Ярославская область, Ростовский район, с. Угодичи, ул. Банная , д.6	Действующий
Ростовский муниципальный округ	Ярославская область, Ростовский район, с. Угодичи, ул. Банная , д.5	Действующий
Ростовский муниципальный округ	Ярославская область, Ростовский район, с. Угодичи, ул. Банная , д.4	Действующий
Ростовский муниципальный округ	Ярославская область, Ростовский район, с. Угодичи, ул. Банная , д.2	Действующий
Ростовский муниципальный округ	Ярославская область, Ростовский район, с. Угодичи, ул. Овинная, д.26	Действующий
Ростовский муниципальный округ	Ярославская область, Ростовский район, с. Угодичи, ул. Овинная, д.24	Действующий
Ростовский муниципальный округ	Ярославская область, Ростовский район, с. Угодичи, ул. Овинная, д.23	Действующий
Ростовский муниципальный округ	Ярославская область, Ростовский район, с. Угодичи, ул. Овинная, д.22	Действующий
Ростовский муниципальный округ	Ярославская область, Ростовский район, с. Угодичи, ул. Овинная, д.21	Действующий
Ростовский муниципальный округ	Ярославская область, Ростовский район, с. Угодичи, ул. Овинная, д.20	Действующий
Ростовский муниципальный округ	Ярославская область, Ростовский район, с. Угодичи, ул. Овинная, д.19	Действующий
Ростовский муниципальный округ	Ярославская область, Ростовский район, с. Угодичи, ул. Овинная, д.18	Действующий
Ростовский муниципальный округ	Ярославская область, Ростовский район, с. Угодичи, ул. Овинная, д.17	Действующий
Ростовский муниципальный округ	Ярославская область, Ростовский район, с. Угодичи, ул. Овинная, д.16	Действующий
Ростовский муниципальный округ	Ярославская область, Ростовский район, с. Угодичи, ул. Овинная, д.15	Действующий
Ростовский муниципальный округ	Ярославская область, Ростовский район, с. Угодичи, ул. Овинная, д.14	Действующий
Ростовский муниципальный округ	Ярославская область, Ростовский район, с. Угодичи, ул. Овинная, д.13	Действующий
Ростовский муниципальный округ	Ярославская область, Ростовский район, с. Угодичи, ул. Овинная, д.12	Действующий
Ростовский муниципальный округ	Ярославская область, Ростовский район, с. Угодичи, ул. Овинная, д.11	Действующий
Ростовский муниципальный округ	Ярославская область, Ростовский район, с. Угодичи, ул. Овинная, д.10	Действующий
Ростовский муниципальный округ	Ярославская область, Ростовский район, с. Угодичи, ул. Овинная, д.9	Действующий
Ростовский муниципальный округ	Ярославская область, Ростовский район, с. Угодичи, ул. Овинная, д.8	Действующий
Ростовский муниципальный округ	Ярославская область, Ростовский район, с. Угодичи, ул. Овинная, д.6	Действующий
Ростовский муниципальный округ	Ярославская область, Ростовский район, с. Угодичи, ул. Овинная, д.5	Действующий
Ростовский муниципальный округ	Ярославская область, Ростовский район, с. Угодичи, ул. Овинная, д.4	Действующий
Ростовский муниципальный округ	Ярославская область, Ростовский район, с. Угодичи, ул. Овинная, д.3	Действующий
Ростовский муниципальный округ	Ярославская область, Ростовский район, с. Угодичи, ул. Овинная, д.2	Действующий
Ростовский муниципальный округ	Ярославская область, Ростовский район, с. Угодичи, ул. Овинная, д.1	Действующий
Ростовский муниципальный округ	Ярославская область, Ростовский район, с. Угодичи, ул. Прудная д.26	Действующий
Ростовский муниципальный округ	Ярославская область, Ростовский район, с. Угодичи, ул. Прудная д.25	Действующий
Ростовский муниципальный округ	Ярославская область, Ростовский район, с. Угодичи, ул. Прудная д.21	Действующий
Ростовский муниципальный округ	Ярославская область, Ростовский район, с. Угодичи, ул. Прудная д.18	Действующий
Ростовский муниципальный округ	Ярославская область, Ростовский район, с. Угодичи, ул. Прудная д.17	Действующий
Ростовский муниципальный округ	Ярославская область, Ростовский район, с. Угодичи, ул. Прудная д.16	Действующий
Ростовский муниципальный округ	Ярославская область, Ростовский район, с. Угодичи, ул. Прудная д.15	Действующий
Ростовский муниципальный округ	Ярославская область, Ростовский район, с. Угодичи, ул. Прудная д.14	Действующий
Ростовский муниципальный округ	Ярославская область, Ростовский район, с. Угодичи, ул. Прудная д.13	Действующий
Ростовский муниципальный округ	Ярославская область, Ростовский район, с. Угодичи, ул. Прудная д.12	Действующий
Ростовский муниципальный округ	Ярославская область, Ростовский район, с. Угодичи, ул. Прудная д.11	Действующий
Ростовский муниципальный округ	Ярославская область, Ростовский район, с. Угодичи, ул. Прудная д.10	Действующий
Ростовский муниципальный округ	Ярославская область, Ростовский район, с. Угодичи, ул. Прудная д.9	Действующий
Ростовский муниципальный округ	*Ярославская область, Ростовский район, с. Угодичи, ул. Прудная д.7	Действующий
Ростовский муниципальный округ	Ярославская область, Ростовский район, с. Угодичи, ул. Прудная д.5	Действующий
Ростовский муниципальный округ	Ярославская область, Ростовский район, с. Угодичи, ул. Прудная д.4	Действующий
Ростовский муниципальный округ	Ярославская область, Ростовский район, с. Угодичи, ул. Прудная д.3	Действующий
Ростовский муниципальный округ	Ярославская область, Ростовский район, с. Угодичи, ул. Прудная д.1	Действующий
Ростовский муниципальный округ	Ярославская область, Ростовский район, с. Угодичи, ул. Прудная д.35	Действующий
Ростовский муниципальный округ	Ярославская область, Ростовский район, с. Угодичи, ул. Прудная д.33	Действующий
Ростовский муниципальный округ	Ярославская область, Ростовский район, с. Угодичи, ул. Прудная д.31	Действующий
Ростовский муниципальный округ	Ярославская область, Ростовский район, с. Угодичи, ул. Прудная д.47	Действующий
Ростовский муниципальный округ	Ярославская область, Ростовский район, с. Угодичи, ул. Прудная д.45	Действующий
Ростовский муниципальный округ	Ярославская область, Ростовский район, с. Угодичи, ул. Прудная д.43	Действующий
Ростовский муниципальный округ	Ярославская область, Ростовский район, с. Угодичи, ул. Прудная д.41	Действующий
Ростовский муниципальный округ	Ярославская область, Ростовский район, с. Угодичи, ул. Прудная д.39	Действующий
Ростовский муниципальный округ	Ярославская область, Ростовский район, с. Угодичи, ул. Прудная д.37	Действующий
Ростовский муниципальный округ	Ярославская область, Ростовский район, с. Угодичи, Ивановское шоссе, д.5	Действующий
Ростовский муниципальный округ	Ярославская область, Ростовский район, с. Угодичи, Ивановское шоссе, д.6	Действующий
Ростовский муниципальный округ	Ярославская область, Ростовский район, с. Угодичи, Ивановское шоссе, д.8	Действующий
Ростовский муниципальный округ	Ярославская область, Ростовский район, с. Шестакова, д.1	Действующий
Ростовский муниципальный округ	Ярославская область, Ростовский район, с. Благовещенская гора, д.14	Действующий
Ростовский муниципальный округ	Ярославская область, Ростовский район, с. Благовещенская гора, д.10	Действующий
Ростовский муниципальный округ	Ярославская область, Ростовский район, с.Воржа, ул. Ваганьковская д.8	Действующий
Ростовский муниципальный округ	Ярославская область, Ростовский район, с.Воржа, ул. Ваганьковская д.7	Действующий
Ростовский муниципальный округ	Ярославская область, Ростовский район, с.Воржа, ул. Ваганьковская д.5	Действующий
Ростовский муниципальный округ	Ярославская область, Ростовский район, с.Воржа, ул. Ваганьковская д.1	Действующий
Ростовский муниципальный округ	Ярославская область, Ростовский район, с.Воржа, ул. Слобода д.12	Действующий
Ростовский муниципальный округ	Ярославская область, Ростовский район, с.Воржа, ул. Слобода д.11	Действующий
Ростовский муниципальный округ	Ярославская область, Ростовский район, с.Воржа, ул. Слобода д.10	Действующий

Ростовский муниципальный округ	Ярославская область, Ростовский район, с.Воржа, ул. Слобода д.9	Действующий
Ростовский муниципальный округ	Ярославская область, Ростовский район, с.Воржа, ул. Слобода д.8	Действующий
Ростовский муниципальный округ	Ярославская область, Ростовский район, с.Воржа, ул. Слобода д.7А	Действующий
Ростовский муниципальный округ	Ярославская область, Ростовский район, с.Воржа, ул. Слобода д.7	Действующий
Ростовский муниципальный округ	Ярославская область, Ростовский район, с.Воржа, ул. Слобода д.6	Действующий
Ростовский муниципальный округ	Ярославская область, Ростовский район, с.Воржа, ул. Слобода д.5	Действующий
Ростовский муниципальный округ	Ярославская область, Ростовский район, с.Воржа, ул. Слобода д.4	Действующий
Ростовский муниципальный округ	Ярославская область, Ростовский район, с.Воржа, ул. Слобода д.3	Действующий
Ростовский муниципальный округ	Ярославская область, Ростовский район, с.Воржа, ул. Слобода д.2	Действующий
Ростовский муниципальный округ	Ярославская область, Ростовский район, с.Воржа, ул. Слобода д.1	Действующий
Ростовский муниципальный округ	Ярославская область, Ростовский район, с.Воржа, ул. Горушка д.3	Действующий
Ростовский муниципальный округ	Ярославская область, Ростовский район, с.Воржа, ул. Горушка д.2	Действующий
Ростовский муниципальный округ	Ярославская область, Ростовский район, с.Воржа, ул. Заводская д.24	Действующий
Ростовский муниципальный округ	Ярославская область, Ростовский район, с.Воржа, ул. Заводская д.23	Действующий
Ростовский муниципальный округ	Ярославская область, Ростовский район, с.Воржа, ул. Заводская д.22	Действующий
Ростовский муниципальный округ	Ярославская область, Ростовский район, с.Воржа, ул. Заводская д.19	Действующий
Ростовский муниципальный округ	Ярославская область, Ростовский район, с.Воржа, ул. Заводская д.18	Действующий
Ростовский муниципальный округ	Ярославская область, Ростовский район, с.Воржа, ул. Заводская д.17	Действующий
Ростовский муниципальный округ	Ярославская область, Ростовский район, с.Воржа, ул. Заводская д.16	Действующий
Ростовский муниципальный округ	Ярославская область, Ростовский район, с.Воржа, ул. Заводская д.15	Действующий
Ростовский муниципальный округ	Ярославская область, Ростовский район, с.Воржа, ул. Заводская д.14	Действующий
Ростовский муниципальный округ	Ярославская область, Ростовский район, с.Воржа, ул. Заводская д.13	Действующий
Ростовский муниципальный округ	Ярославская область, Ростовский район, с.Воржа, ул. Заводская д.9	Действующий
Ростовский муниципальный округ	Ярославская область, Ростовский район, с.Воржа, ул. Заводская д.6	Действующий
Ростовский муниципальный округ	Ярославская область, Ростовский район, с.Воржа, ул. Заводская д.5	Действующий
Ростовский муниципальный округ	Ярославская область, Ростовский район, с.Воржа, ул. Заводская д.3	Действующий
Ростовский муниципальный округ	Ярославская область, Ростовский район, с. Лазарцево,ул. Садовая, д.6	Действующий
Ростовский муниципальный округ	Ярославская область, Ростовский район, с. Лазарцево,ул. Садовая, д.4	Действующий
Ростовский муниципальный округ	Ярославская область, Ростовский район, с. Лазарцево,ул. Садовая, д.3	Действующий
Ростовский муниципальный округ	Ярославская область, Ростовский район, с. Лазарцево,ул. Садовая, д.2	Действующий
Ростовский муниципальный округ	Ярославская область, Ростовский район, с. Лазарцево,ул. Центральная, д.8	Действующий
Ростовский муниципальный округ	Ярославская область, Ростовский район, с. Лазарцево,Ивановское шоссе, д.80	Действующий
Ростовский муниципальный округ	Ярославская область, Ростовский район, с. Лазарцево,Ивановское шоссе, д.78	Действующий
Ростовский муниципальный округ	Ярославская область, Ростовский район, с. Лазарцево,Ивановское шоссе, д.76	Действующий
Ростовский муниципальный округ	Ярославская область, Ростовский район, с. Лазарцево,Ивановское шоссе, д.74	Действующий
Ростовский муниципальный округ	Ярославская область, Ростовский район, с. Лазарцево,Ивановское шоссе, д.73	Действующий
Ростовский муниципальный округ	Ярославская область, Ростовский район, с. Лазарцево,Ивановское шоссе, д.72	Действующий
Ростовский муниципальный округ	Ярославская область, Ростовский район, с. Лазарцево,Ивановское шоссе, д.71	Действующий
Ростовский муниципальный округ	Ярославская область, Ростовский район, с. Лазарцево,Ивановское шоссе, д.70	Действующий
Ростовский муниципальный округ	Ярославская область, Ростовский район, с. Лазарцево,Ивановское шоссе, д.69	Действующий
Ростовский муниципальный округ	Ярославская область, Ростовский район, с. Лазарцево,Ивановское шоссе, д.68	Действующий
Ростовский муниципальный округ	Ярославская область, Ростовский район, с. Лазарцево,Ивановское шоссе, д.67	Действующий
Ростовский муниципальный округ	Ярославская область, Ростовский район, с. Лазарцево,Ивановское шоссе, д.66	Действующий
Ростовский муниципальный округ	Ярославская область, Ростовский район, с. Лазарцево,Ивановское шоссе, д.65	Действующий
Ростовский муниципальный округ	Ярославская область, Ростовский район, с. Лазарцево,Ивановское шоссе, д.64	Действующий
Ростовский муниципальный округ	Ярославская область, Ростовский район, с. Лазарцево,Ивановское шоссе, д.62	Действующий
Ростовский муниципальный округ	Ярославская область, Ростовский район, с. Лазарцево,Ивановское шоссе, д.60	Действующий
Ростовский муниципальный округ	Ярославская область, Ростовский район, с. Лазарцево,Ивановское шоссе, д.58	Действующий
Ростовский муниципальный округ	Ярославская область, Ростовский район, с. Лазарцево,Ивановское шоссе, д.55А	Действующий
Ростовский муниципальный округ	Ярославская область, Ростовский район, с. Лазарцево,Ивановское шоссе, д.54	Действующий
Ростовский муниципальный округ	Ярославская область, Ростовский район, с. Лазарцево,Ивановское шоссе, д.52	Действующий

Ростовский муниципальный округ	Ярославская область, Ростовский район, с. Лазарцево,Ивановское шоссе, д.51	Действующий
Ростовский муниципальный округ	Ярославская область, Ростовский район, с. Лазарцево,Ивановское шоссе, д.50	Действующий
Ростовский муниципальный округ	Ярославская область, Ростовский район, с. Лазарцево,Ивановское шоссе, д.48	Действующий
Ростовский муниципальный округ	Ярославская область, Ростовский район, с. Лазарцево,Ивановское шоссе, д.44	Действующий
Ростовский муниципальный округ	Ярославская область, Ростовский район, с. Лазарцево,Ивановское шоссе, д.42	Действующий
Ростовский муниципальный округ	Ярославская область, Ростовский район, с. Лазарцево,Ивановское шоссе, д.41	Действующий
Ростовский муниципальный округ	Ярославская область, Ростовский район, с. Лазарцево,Ивановское шоссе, д.40	Действующий
Ростовский муниципальный округ	Ярославская область, Ростовский район, с. Лазарцево,Ивановское шоссе, д.39	Действующий
Ростовский муниципальный округ	Ярославская область, Ростовский район, с. Лазарцево,Ивановское шоссе, д.38	Действующий
Ростовский муниципальный округ	Ярославская область, Ростовский район, с. Лазарцево,Ивановское шоссе, д.36	Действующий
Ростовский муниципальный округ	Ярославская область, Ростовский район, с. Лазарцево,Ивановское шоссе, д.34	Действующий
Ростовский муниципальный округ	Ярославская область, Ростовский район, с. Лазарцево,Ивановское шоссе, д.33	Действующий
Ростовский муниципальный округ	Ярославская область, Ростовский район, с. Лазарцево,Ивановское шоссе, д.32	Действующий
Ростовский муниципальный округ	Ярославская область, Ростовский район, с. Лазарцево,Ивановское шоссе, д.30	Действующий
Ростовский муниципальный округ	Ярославская область, Ростовский район, с. Лазарцево,Ивановское шоссе, д.29	Действующий
Ростовский муниципальный округ	Ярославская область, Ростовский район, с. Лазарцево,Ивановское шоссе, д.28	Действующий
Ростовский муниципальный округ	Ярославская область, Ростовский район, с. Лазарцево,Ивановское шоссе, д.27	Действующий
Ростовский муниципальный округ	Ярославская область, Ростовский район, с. Лазарцево,Ивановское шоссе, д.25	Действующий
Ростовский муниципальный округ	Ярославская область, Ростовский район, с. Лазарцево,Ивановское шоссе, д.24	Действующий
Ростовский муниципальный округ	Ярославская область, Ростовский район, с. Лазарцево,Ивановское шоссе, д.23	Действующий
Ростовский муниципальный округ	Ярославская область, Ростовский район, с. Лазарцево,Ивановское шоссе, д.22	Действующий
Ростовский муниципальный округ	Ярославская область, Ростовский район, с. Лазарцево,Ивановское шоссе, д.20	Действующий
Ростовский муниципальный округ	Ярославская область, Ростовский район, с. Лазарцево,Ивановское шоссе, д.19	Действующий
Ростовский муниципальный округ	Ярославская область, Ростовский район, с. Лазарцево,Ивановское шоссе, д.18	Действующий
Ростовский муниципальный округ	Ярославская область, Ростовский район, с. Лазарцево,Ивановское шоссе, д.17	Действующий
Ростовский муниципальный округ	Ярославская область, Ростовский район, с. Лазарцево,Ивановское шоссе, д.16	Действующий
Ростовский муниципальный округ	Ярославская область, Ростовский район, с. Лазарцево,Ивановское шоссе, д.15	Действующий
Ростовский муниципальный округ	Ярославская область, Ростовский район, с. Лазарцево,Ивановское шоссе, д.14	Действующий
Ростовский муниципальный округ	Ярославская область, Ростовский район, с. Лазарцево,Ивановское шоссе, д.13	Действующий
Ростовский муниципальный округ	Ярославская область, Ростовский район, с. Лазарцево,Ивановское шоссе, д.12	Действующий
Ростовский муниципальный округ	Ярославская область, Ростовский район, с. Лазарцево,Ивановское шоссе, д.11	Действующий
Ростовский муниципальный округ	Ярославская область, Ростовский район, с. Лазарцево,Ивановское шоссе, д.10	Действующий
Ростовский муниципальный округ	Ярославская область, Ростовский район, с. Лазарцево,Ивановское шоссе, д.9	Действующий
Ростовский муниципальный округ	Ярославская область, Ростовский район, с. Лазарцево,Ивановское шоссе, д.8	Действующий
Ростовский муниципальный округ	Ярославская область, Ростовский район, с. Лазарцево,Ивановское шоссе, д.7	Действующий

Ростовский муниципальный округ	Ярославская область, Ростовский район, с. Лазарцево,Ивановское шоссе, д.6	Действующий
Ростовский муниципальный округ	Ярославская область, Ростовский район, с. Лазарцево,Ивановское шоссе, д.5	Действующий
Ростовский муниципальный округ	Ярославская область, Ростовский район, с. Лазарцево,Ивановское шоссе, д.3	Действующий
Ростовский муниципальный округ	Ярославская область, Ростовский район, с. Лазарцево,Ивановское шоссе, д.2	Действующий
Ростовский муниципальный округ	Ярославская область, Ростовский район, с. Лазарцево,Ивановское шоссе, д.1	Действующий
Ростовский муниципальный округ	Ярославская область, Ростовский район, с. Якимовское, д.37	Действующий
Ростовский муниципальный округ	Ярославская область, Ростовский район, с. Якимовское, д.35	Действующий
Ростовский муниципальный округ	Ярославская область, Ростовский район, с. Якимовское, д.31	Действующий
Ростовский муниципальный округ	Ярославская область, Ростовский район, с. Якимовское, д.30	Действующий
Ростовский муниципальный округ	Ярославская область, Ростовский район, с. Якимовское, д.29	Действующий
Ростовский муниципальный округ	Ярославская область, Ростовский район, с. Якимовское, д.28	Действующий
Ростовский муниципальный округ	Ярославская область, Ростовский район, с. Якимовское, д.27	Действующий
Ростовский муниципальный округ	Ярославская область, Ростовский район, с. Якимовское, д.26	Действующий
Ростовский муниципальный округ	Ярославская область, Ростовский район, с. Якимовское, д.25	Действующий
Ростовский муниципальный округ	Ярославская область, Ростовский район, с. Якимовское, д.24	Действующий
Ростовский муниципальный округ	Ярославская область, Ростовский район, с. Якимовское, д.23	Действующий
Ростовский муниципальный округ	Ярославская область, Ростовский район, с. Якимовское, д.22	Действующий
Ростовский муниципальный округ	Ярославская область, Ростовский район, с. Якимовское, д.21	Действующий
Ростовский муниципальный округ	Ярославская область, Ростовский район, с. Якимовское, д.20	Действующий
Ростовский муниципальный округ	Ярославская область, Ростовский район, с. Якимовское, д.19	Действующий
Ростовский муниципальный округ	Ярославская область, Ростовский район, с. Якимовское, д.18	Действующий
Ростовский муниципальный округ	Ярославская область, Ростовский район, с. Якимовское, д.17	Действующий
Ростовский муниципальный округ	Ярославская область, Ростовский район, с. Якимовское, д.16	Действующий
Ростовский муниципальный округ	Ярославская область, Ростовский район, с. Якимовское, д.15	Действующий
Ростовский муниципальный округ	Ярославская область, Ростовский район, с. Якимовское, д.14	Действующий
Ростовский муниципальный округ	Ярославская область, Ростовский район, с. Якимовское, д.13	Действующий
Ростовский муниципальный округ	Ярославская область, Ростовский район, с. Якимовское, д.12	Действующий
Ростовский муниципальный округ	Ярославская область, Ростовский район, с. Якимовское, д.11	Действующий
Ростовский муниципальный округ	Ярославская область, Ростовский район, с. Якимовское, д.10	Действующий
Ростовский муниципальный округ	Ярославская область, Ростовский район, с. Якимовское, д.9	Действующий
Ростовский муниципальный округ	Ярославская область, Ростовский район, с. Якимовское, д.8	Действующий
Ростовский муниципальный округ	Ярославская область, Ростовский район, с. Якимовское, д.7	Действующий
Ростовский муниципальный округ	Ярославская область, Ростовский район, с. Якимовское, д.6	Действующий
Ростовский муниципальный округ	Ярославская область, Ростовский район, с. Якимовское, д.5	Действующий
Ростовский муниципальный округ	Ярославская область, Ростовский район, с. Якимовское, д.4	Действующий
Ростовский муниципальный округ	Ярославская область, Ростовский район, с. Якимовское, д.3	Действующий
Ростовский муниципальный округ	Ярославская область, Ростовский район, с. Якимовское, д.1	Действующий
Ростовский муниципальный округ	Ярославская область, Ростовский район, д. Уткино, д.26	Действующий
Ростовский муниципальный округ	Ярославская область, Ростовский район, д. Уткино, д.25	Действующий
Ростовский муниципальный округ	Ярославская область, Ростовский район, д. Уткино, д.24	Действующий
Ростовский муниципальный округ	Ярославская область, Ростовский район, д. Уткино, д.20	Действующий
Ростовский муниципальный округ	Ярославская область, Ростовский район, д. Уткино, д.19	Действующий
Ростовский муниципальный округ	Ярославская область, Ростовский район, д. Уткино, д.18	Действующий
Ростовский муниципальный округ	Ярославская область, Ростовский район, д. Уткино, д.17	Действующий
Ростовский муниципальный округ	Ярославская область, Ростовский район, д. Уткино, д.16	Действующий
Ростовский муниципальный округ	Ярославская область, Ростовский район, д. Уткино, д.13	Действующий
Ростовский муниципальный округ	Ярославская область, Ростовский район, д. Уткино, д.12	Действующий
Ростовский муниципальный округ	Ярославская область, Ростовский район, д. Уткино, д.10	Действующий
Ростовский муниципальный округ	Ярославская область, Ростовский район, д. Уткино, д.9	Действующий
Ростовский муниципальный округ	Ярославская область, Ростовский район, д. Уткино, д.8	Действующий
Ростовский муниципальный округ	Ярославская область, Ростовский район, д. Уткино, д.7	Действующий
Ростовский муниципальный округ	Ярославская область, Ростовский район, д. Уткино, д.5	Действующий
Ростовский муниципальный округ	Ярославская область, Ростовский район, д. Уткино, д.4	Действующий
Ростовский муниципальный округ	Ярославская область, Ростовский район, д. Уткино, д.3	Действующий
Ростовский муниципальный округ	Ярославская область, Ростовский район, д. Уткино, д.2	Действующий
Ростовский муниципальный округ	Ярославская область, Ростовский район, д. Уткино, д.1	Действующий
Ростовский муниципальный округ	Ярославская область, Ростовский район, д. Тряслово, д.20	Действующий
Ростовский муниципальный округ	Ярославская область, Ростовский район, д. Тряслово, д.19	Действующий
Ростовский муниципальный округ	Ярославская область, Ростовский район, д. Тряслово, д.18	Действующий
Ростовский муниципальный округ	Ярославская область, Ростовский район, д. Тряслово, д.17	Действующий
Ростовский муниципальный округ	Ярославская область, Ростовский район, д. Тряслово, д.14	Действующий
Ростовский муниципальный округ	Ярославская область, Ростовский район, д. Тряслово, д.13	Действующий
Ростовский муниципальный округ	Ярославская область, Ростовский район, д. Тряслово, д.12	Действующий
Ростовский муниципальный округ	Ярославская область, Ростовский район, д. Тряслово, д.11	Действующий
Ростовский муниципальный округ	Ярославская область, Ростовский район, д. Тряслово, д.10	Действующий
Ростовский муниципальный округ	Ярославская область, Ростовский район, д. Тряслово, д.9	Действующий

Ростовский муниципальный округ	Ярославская область, Ростовский район, д. Тряслово, д.8	Действующий
Ростовский муниципальный округ	Ярославская область, Ростовский район, д. Тряслово, д.5	Действующий
Ростовский муниципальный округ	Ярославская область, Ростовский район, д. Тряслово, д.4	Действующий
Ростовский муниципальный округ	Ярославская область, Ростовский район, д. Тряслово, д.3	Действующий
Ростовский муниципальный округ	Ярославская область, Ростовский район, д. Тряслово, д.2	Действующий
Ростовский муниципальный округ	Ярославская область, Ростовский район, д. Тряслово, д.1	Действующий
Ростовский муниципальный округ	Ярославская область, Ростовский район, д. Новосёлка (Угодичский сельский округ), д.25	Действующий
Ростовский муниципальный округ	Ярославская область, Ростовский район, д. Новосёлка (Угодичский сельский округ), д.18	Действующий
Ростовский муниципальный округ	Ярославская область, Ростовский район, д. Новосёлка (Угодичский сельский округ), д.17	Действующий
Ростовский муниципальный округ	Ярославская область, Ростовский район, д. Новосёлка (Угодичский сельский округ), д.16	Действующий
Ростовский муниципальный округ	Ярославская область, Ростовский район, д. Новосёлка (Угодичский сельский округ), д.13	Действующий
Ростовский муниципальный округ	Ярославская область, Ростовский район, д. Новосёлка (Угодичский сельский округ), д.9	Действующий
Ростовский муниципальный округ	Ярославская область, Ростовский район, д. Новосёлка (Угодичский сельский округ), д.7	Действующий
Ростовский муниципальный округ	Ярославская область, Ростовский район, д. Новосёлка (Угодичский сельский округ), д.5	Действующий
Ростовский муниципальный округ	Ярославская область, Ростовский район, д. Новосёлка (Угодичский сельский округ), д.2	Действующий
Ростовский муниципальный округ	Ярославская область, Ростовский район, д. Воробылово д.26	Действующий
Ростовский муниципальный округ	Ярославская область, Ростовский район, д. Воробылово д.25	Действующий
Ростовский муниципальный округ	Ярославская область, Ростовский район, д. Воробылово д.20	Действующий
Ростовский муниципальный округ	Ярославская область, Ростовский район, д. Воробылово д.18	Действующий
Ростовский муниципальный округ	Ярославская область, Ростовский район, д. Воробылово д.16	Действующий
Ростовский муниципальный округ	Ярославская область, Ростовский район, д. Воробылово д.14	Действующий
Ростовский муниципальный округ	Ярославская область, Ростовский район, д. Воробылово д.13	Действующий
Ростовский муниципальный округ	Ярославская область, Ростовский район, д. Воробылово д.10	Действующий
Ростовский муниципальный округ	Ярославская область, Ростовский район, д. Воробылово д.9	Действующий
Ростовский муниципальный округ	Ярославская область, Ростовский район, д. Воробылово д.8	Действующий
Ростовский муниципальный округ	Ярославская область, Ростовский район, д. Воробылово д.6	Действующий
Ростовский муниципальный округ	Ярославская область, Ростовский район, д. Воробылово д.4	Действующий
Ростовский муниципальный округ	Ярославская область, Ростовский район, д. Воробылово д.3	Действующий
Ростовский муниципальный округ	Ярославская область, Ростовский район, д. Рылово д.30	Действующий
Ростовский муниципальный округ	Ярославская область, Ростовский район, д. Рылово д.26	Действующий
Ростовский муниципальный округ	Ярославская область, Ростовский район, д. Рылово д.24	Действующий
Ростовский муниципальный округ	Ярославская область, Ростовский район, д. Рылово д.23	Действующий
Ростовский муниципальный округ	Ярославская область, Ростовский район, д. Рылово д.22	Действующий
Ростовский муниципальный округ	Ярославская область, Ростовский район, д. Рылово д.21	Действующий
Ростовский муниципальный округ	Ярославская область, Ростовский район, д. Рылово д.20	Действующий
Ростовский муниципальный округ	Ярославская область, Ростовский район, д. Рылово д.19	Действующий
Ростовский муниципальный округ	Ярославская область, Ростовский район, д. Рылово д.18	Действующий
Ростовский муниципальный округ	Ярославская область, Ростовский район, д. Рылово д.16	Действующий
Ростовский муниципальный округ	Ярославская область, Ростовский район, д. Рылово д.15	Действующий
Ростовский муниципальный округ	Ярославская область, Ростовский район, д. Рылово д.14	Действующий
Ростовский муниципальный округ	Ярославская область, Ростовский район, д. Рылово д.13	Действующий
Ростовский муниципальный округ	Ярославская область, Ростовский район, д. Рылово д.12	Действующий
Ростовский муниципальный округ	Ярославская область, Ростовский район, д. Рылово д.11	Действующий
Ростовский муниципальный округ	Ярославская область, Ростовский район, д. Рылово д.10	Действующий
Ростовский муниципальный округ	Ярославская область, Ростовский район, д. Рылово д.9	Действующий
Ростовский муниципальный округ	Ярославская область, Ростовский район, д. Рылово д.8	Действующий
Ростовский муниципальный округ	Ярославская область, Ростовский район, д. Рылово д.7	Действующий
Ростовский муниципальный округ	Ярославская область, Ростовский район, д. Рылово д.6	Действующий
Ростовский муниципальный округ	Ярославская область, Ростовский район, д. Рылово д.5	Действующий
Ростовский муниципальный округ	Ярославская область, Ростовский район, д. Рылово д.4	Действующий
Ростовский муниципальный округ	Ярославская область, Ростовский район, д. Рылово д.3	Действующий
Ростовский муниципальный округ	Ярославская область, Ростовский район, д. Рылово д.2	Действующий
Ростовский муниципальный округ	Ярославская область, Ростовский район, д. Рылово д.1	Действующий
Ростовский муниципальный округ	Ярославская область, Ростовский район, с. Полянки д.51	Действующий
Ростовский муниципальный округ	Ярославская область, Ростовский район, с. Полянки д.49	Действующий
Ростовский муниципальный округ	Ярославская область, Ростовский район, с. Полянки д.47	Действующий
Ростовский муниципальный округ	Ярославская область, Ростовский район, с. Полянки д.45	Действующий
Ростовский муниципальный округ	Ярославская область, Ростовский район, с. Полянки д.43	Действующий
Ростовский муниципальный округ	Ярославская область, Ростовский район, с. Полянки д.41	Действующий
Ростовский муниципальный округ	Ярославская область, Ростовский район, с. Полянки д.39	Действующий
Ростовский муниципальный округ	Ярославская область, Ростовский район, с. Полянки д.37А	Действующий
Ростовский муниципальный округ	Ярославская область, Ростовский район, с. Полянки д.37	Действующий

Ростовский муниципальный округ	Ярославская область, Ростовский район, с. Полянки д.36	Действующий
Ростовский муниципальный округ	Ярославская область, Ростовский район, с. Полянки д.35	Действующий
Ростовский муниципальный округ	Ярославская область, Ростовский район, с. Полянки д.34	Действующий
Ростовский муниципальный округ	Ярославская область, Ростовский район, с. Полянки д.33	Действующий
Ростовский муниципальный округ	Ярославская область, Ростовский район, с. Полянки д.31	Действующий
Ростовский муниципальный округ	Ярославская область, Ростовский район, с. Полянки д.29	Действующий
Ростовский муниципальный округ	Ярославская область, Ростовский район, с. Полянки д.27	Действующий
Ростовский муниципальный округ	Ярославская область, Ростовский район, с. Полянки д.26	Действующий
Ростовский муниципальный округ	Ярославская область, Ростовский район, с. Полянки д.25	Действующий
Ростовский муниципальный округ	Ярославская область, Ростовский район, с. Полянки д.24	Действующий
Ростовский муниципальный округ	Ярославская область, Ростовский район, с. Полянки д.23А	Действующий
Ростовский муниципальный округ	Ярославская область, Ростовский район, с. Полянки д.23	Действующий
Ростовский муниципальный округ	Ярославская область, Ростовский район, с. Полянки д.22	Действующий
Ростовский муниципальный округ	Ярославская область, Ростовский район, с. Полянки д.21	Действующий
Ростовский муниципальный округ	Ярославская область, Ростовский район, с. Полянки д.19	Действующий
Ростовский муниципальный округ	Ярославская область, Ростовский район, с. Полянки д.18	Действующий
Ростовский муниципальный округ	Ярославская область, Ростовский район, с. Полянки д.17	Действующий
Ростовский муниципальный округ	Ярославская область, Ростовский район, с. Полянки д.16	Действующий
Ростовский муниципальный округ	Ярославская область, Ростовский район, с. Полянки д.14	Действующий
Ростовский муниципальный округ	Ярославская область, Ростовский район, с. Полянки д.13	Действующий
Ростовский муниципальный округ	Ярославская область, Ростовский район, с. Полянки д.12	Действующий
Ростовский муниципальный округ	Ярославская область, Ростовский район, с. Полянки д.11	Действующий
Ростовский муниципальный округ	Ярославская область, Ростовский район, с. Полянки д.10	Действующий
Ростовский муниципальный округ	Ярославская область, Ростовский район, с. Полянки д.9	Действующий
Ростовский муниципальный округ	Ярославская область, Ростовский район, с. Полянки д.8	Действующий
Ростовский муниципальный округ	Ярославская область, Ростовский район, с. Полянки д.7	Действующий
Ростовский муниципальный округ	Ярославская область, Ростовский район, с. Полянки д.6	Действующий
Ростовский муниципальный округ	Ярославская область, Ростовский район, с. Полянки д.5	Действующий
Ростовский муниципальный округ	Ярославская область, Ростовский район, с. Полянки д.4	Действующий
Ростовский муниципальный округ	Ярославская область, Ростовский район, с. Полянки д.3	Действующий
Ростовский муниципальный округ	Ярославская область, Ростовский район, с. Полянки д.2	Действующий
Ростовский муниципальный округ	Ярославская область, Ростовский район, д. Ново д.12	Действующий
Ростовский муниципальный округ	Ярославская область, Ростовский район, д. Ново д.11	Действующий
Ростовский муниципальный округ	Ярославская область, Ростовский район, д. Ново д.10	Действующий
Ростовский муниципальный округ	Ярославская область, Ростовский район, д. Ново д.9	Действующий
Ростовский муниципальный округ	Ярославская область, Ростовский район, д. Ново д.8	Действующий
Ростовский муниципальный округ	Ярославская область, Ростовский район, д. Ново д.7	Действующий
Ростовский муниципальный округ	Ярославская область, Ростовский район, д. Ново д.6	Действующий
Ростовский муниципальный округ	Ярославская область, Ростовский район, д. Ивашково, д.24	Действующий
Ростовский муниципальный округ	Ярославская область, Ростовский район, д. Ивашково, д.20	Действующий
Ростовский муниципальный округ	Ярославская область, Ростовский район, д. Ивашково, д.16	Действующий
Ростовский муниципальный округ	Ярославская область, Ростовский район, д. Ивашково, д.14	Действующий
Ростовский муниципальный округ	Ярославская область, Ростовский район, д. Ивашково, д.13	Действующий
Ростовский муниципальный округ	Ярославская область, Ростовский район, д. Ивашково, д.12	Действующий
Ростовский муниципальный округ	Ярославская область, Ростовский район, д. Ивашково, д.10	Действующий
Ростовский муниципальный округ	Ярославская область, Ростовский район, д. Ивашково, д.8	Действующий
Ростовский муниципальный округ	Ярославская область, Ростовский район, д. Ивашково, д.6	Действующий
Ростовский муниципальный округ	Ярославская область, Ростовский район, д. Ивашково, д.2	Действующий
Ростовский муниципальный округ	Ярославская область, Ростовский район, д. Гаврилково, д.33	Действующий
Ростовский муниципальный округ	Ярославская область, Ростовский район, д. Гаврилково, д.31	Действующий
Ростовский муниципальный округ	Ярославская область, Ростовский район, д. Гаврилково, д.30	Действующий
Ростовский муниципальный округ	Ярославская область, Ростовский район, д. Гаврилково, д.29	Действующий
Ростовский муниципальный округ	Ярославская область, Ростовский район, д. Гаврилково, д.28	Действующий
Ростовский муниципальный округ	Ярославская область, Ростовский район, д. Гаврилково, д.27	Действующий
Ростовский муниципальный округ	Ярославская область, Ростовский район, д. Гаврилково, д.26	Действующий
Ростовский муниципальный округ	Ярославская область, Ростовский район, д. Гаврилково, д.25	Действующий
Ростовский муниципальный округ	Ярославская область, Ростовский район, д. Гаврилково, д.24	Действующий
Ростовский муниципальный округ	Ярославская область, Ростовский район, д. Гаврилково, д.23	Действующий
Ростовский муниципальный округ	Ярославская область, Ростовский район, д. Гаврилково, д.22	Действующий
Ростовский муниципальный округ	Ярославская область, Ростовский район, д. Гаврилково, д.21	Действующий
Ростовский муниципальный округ	Ярославская область, Ростовский район, д. Гаврилково, д.20	Действующий
Ростовский муниципальный округ	Ярославская область, Ростовский район, д. Гаврилково, д.18	Действующий
Ростовский муниципальный округ	Ярославская область, Ростовский район, д. Гаврилково, д.17	Действующий
Ростовский муниципальный округ	Ярославская область, Ростовский район, д. Гаврилково, д.16	Действующий
Ростовский муниципальный округ	Ярославская область, Ростовский район, д. Гаврилково, д.15	Действующий
Ростовский муниципальный округ	Ярославская область, Ростовский район, д. Гаврилково, д.14	Действующий
Ростовский муниципальный округ	Ярославская область, Ростовский район, д. Гаврилково, д.13	Действующий
Ростовский муниципальный округ	Ярославская область, Ростовский район, д. Гаврилково, д.10	Действующий
Ростовский муниципальный округ	Ярославская область, Ростовский район, д. Гаврилково, д.9	Действующий
Ростовский муниципальный округ	Ярославская область, Ростовский район, д. Гаврилково, д.8	Действующий
Ростовский муниципальный округ	Ярославская область, Ростовский район, д. Гаврилково, д.7	Действующий

Ростовский муниципальный округ	Ярославская область, Ростовский район, д. Гаврилково, д.6	Действующий
Ростовский муниципальный округ	Ярославская область, Ростовский район, д. Гаврилково, д.5	Действующий
Ростовский муниципальный округ	Ярославская область, Ростовский район, д. Гаврилково, д.4	Действующий
Ростовский муниципальный округ	Ярославская область, Ростовский район, д. Гаврилково, д.3	Действующий
Ростовский муниципальный округ	Ярославская область, Ростовский район, д. Гаврилково, д.1	Действующий
Ростовский муниципальный округ	Ярославская область, Ростовский район, с. Татищев-Погост, д.136	Действующий
Ростовский муниципальный округ	Ярославская область, Ростовский район, с. Татищев-Погост, д.134	Действующий
Ростовский муниципальный округ	Ярославская область, Ростовский район, с. Татищев-Погост, д.132	Действующий
Ростовский муниципальный округ	Ярославская область, Ростовский район, с. Татищев-Погост, д.130	Действующий
Ростовский муниципальный округ	Ярославская область, Ростовский район, с. Татищев-Погост, д.129	Действующий
Ростовский муниципальный округ	Ярославская область, Ростовский район, с. Татищев-Погост, д.128	Действующий
Ростовский муниципальный округ	Ярославская область, Ростовский район, с. Татищев-Погост, д.127	Действующий
Ростовский муниципальный округ	Ярославская область, Ростовский район, с. Татищев-Погост, д.126	Действующий
Ростовский муниципальный округ	Ярославская область, Ростовский район, с. Татищев-Погост, д.125	Действующий
Ростовский муниципальный округ	Ярославская область, Ростовский район, с. Татищев-Погост, д.124	Действующий
Ростовский муниципальный округ	Ярославская область, Ростовский район, с. Татищев-Погост, д.123	Действующий
Ростовский муниципальный округ	Ярославская область, Ростовский район, с. Татищев-Погост, д.122	Действующий
Ростовский муниципальный округ	Ярославская область, Ростовский район, с. Татищев-Погост, д.121	Действующий
Ростовский муниципальный округ	Ярославская область, Ростовский район, с. Татищев-Погост, д.120	Действующий
Ростовский муниципальный округ	Ярославская область, Ростовский район, с. Татищев-Погост, д.119	Действующий
Ростовский муниципальный округ	Ярославская область, Ростовский район, с. Татищев-Погост, д.118	Действующий
Ростовский муниципальный округ	Ярославская область, Ростовский район, с. Татищев-Погост, д.117	Действующий
Ростовский муниципальный округ	Ярославская область, Ростовский район, с. Татищев-Погост, д.116	Действующий
Ростовский муниципальный округ	Ярославская область, Ростовский район, с. Татищев-Погост, д.114	Действующий
Ростовский муниципальный округ	Ярославская область, Ростовский район, с. Татищев-Погост, д.113	Действующий
Ростовский муниципальный округ	Ярославская область, Ростовский район, с. Татищев-Погост, д.112	Действующий
Ростовский муниципальный округ	Ярославская область, Ростовский район, с. Татищев-Погост, д.110А	Действующий
Ростовский муниципальный округ	Ярославская область, Ростовский район, с. Татищев-Погост, д.109	Действующий
Ростовский муниципальный округ	Ярославская область, Ростовский район, с. Татищев-Погост, д.108А	Действующий
Ростовский муниципальный округ	Ярославская область, Ростовский район, с. Татищев-Погост, д.108	Действующий
Ростовский муниципальный округ	Ярославская область, Ростовский район, с. Татищев-Погост, д.107	Действующий
Ростовский муниципальный округ	Ярославская область, Ростовский район, с. Татищев-Погост, д.106	Действующий
Ростовский муниципальный округ	Ярославская область, Ростовский район, с. Татищев-Погост, д.105	Действующий
Ростовский муниципальный округ	Ярославская область, Ростовский район, с. Татищев-Погост, д.104	Действующий
Ростовский муниципальный округ	Ярославская область, Ростовский район, с. Татищев-Погост, д.103	Действующий
Ростовский муниципальный округ	Ярославская область, Ростовский район, с. Татищев-Погост, д.102	Действующий
Ростовский муниципальный округ	Ярославская область, Ростовский район, с. Татищев-Погост, д.101	Действующий
Ростовский муниципальный округ	Ярославская область, Ростовский район, с. Татищев-Погост, д.100	Действующий
Ростовский муниципальный округ	Ярославская область, Ростовский район, с. Татищев-Погост, д.99	Действующий
Ростовский муниципальный округ	Ярославская область, Ростовский район, с. Татищев-Погост, д.98	Действующий
Ростовский муниципальный округ	Ярославская область, Ростовский район, с. Татищев-Погост, д.97	Действующий
Ростовский муниципальный округ	Ярославская область, Ростовский район, с. Татищев-Погост, д.96	Действующий
Ростовский муниципальный округ	Ярославская область, Ростовский район, с. Татищев-Погост, д.95	Действующий
Ростовский муниципальный округ	Ярославская область, Ростовский район, с. Татищев-Погост, д.94	Действующий
Ростовский муниципальный округ	Ярославская область, Ростовский район, с. Татищев-Погост, д.93	Действующий
Ростовский муниципальный округ	Ярославская область, Ростовский район, с. Татищев-Погост, д.92	Действующий
Ростовский муниципальный округ	Ярославская область, Ростовский район, с. Татищев-Погост, д.91	Действующий
Ростовский муниципальный округ	Ярославская область, Ростовский район, с. Татищев-Погост, д.90	Действующий
Ростовский муниципальный округ	Ярославская область, Ростовский район, с. Татищев-Погост, д.89	Действующий
Ростовский муниципальный округ	Ярославская область, Ростовский район, с. Татищев-Погост, д.88	Действующий
Ростовский муниципальный округ	Ярославская область, Ростовский район, с. Татищев-Погост, д.87	Действующий
Ростовский муниципальный округ	Ярославская область, Ростовский район, с. Татищев-Погост, д.86	Действующий
Ростовский муниципальный округ	Ярославская область, Ростовский район, с. Татищев-Погост, д.85	Действующий
Ростовский муниципальный округ	Ярославская область, Ростовский район, с. Татищев-Погост, д.84А	Действующий
Ростовский муниципальный округ	Ярославская область, Ростовский район, с. Татищев-Погост, д.84	Действующий
Ростовский муниципальный округ	Ярославская область, Ростовский район, с. Татищев-Погост, д.83	Действующий
Ростовский муниципальный округ	Ярославская область, Ростовский район, с. Татищев-Погост, д.82	Действующий
Ростовский муниципальный округ	Ярославская область, Ростовский район, с. Татищев-Погост, д.81	Действующий
Ростовский муниципальный округ	Ярославская область, Ростовский район, с. Татищев-Погост, д.79	Действующий
Ростовский муниципальный округ	Ярославская область, Ростовский район, с. Татищев-Погост, д.78	Действующий
Ростовский муниципальный округ	Ярославская область, Ростовский район, с. Татищев-Погост, д.77	Действующий
Ростовский муниципальный округ	Ярославская область, Ростовский район, с. Татищев-Погост, д.76	Действующий
Ростовский муниципальный округ	Ярославская область, Ростовский район, с. Татищев-Погост, д.75	Действующий
Ростовский муниципальный округ	Ярославская область, Ростовский район, с. Татищев-Погост, д.74	Действующий
Ростовский муниципальный округ	Ярославская область, Ростовский район, с. Татищев-Погост, д.73	Действующий
Ростовский муниципальный округ	Ярославская область, Ростовский район, с. Татищев-Погост, д.72	Действующий
Ростовский муниципальный округ	Ярославская область, Ростовский район, с. Татищев-Погост, д.71	Действующий
Ростовский муниципальный округ	Ярославская область, Ростовский район, с. Татищев-Погост, д.70	Действующий
Ростовский муниципальный округ	Ярославская область, Ростовский район, с. Татищев-Погост, д.69	Действующий
Ростовский муниципальный округ	Ярославская область, Ростовский район, с. Татищев-Погост, д.68	Действующий
Ростовский муниципальный округ	Ярославская область, Ростовский район, с. Татищев-Погост, д.67	Действующий

Ростовский муниципальный округ	Ярославская область, Ростовский район, с. Татищев-Погост, д.66	Действующий
Ростовский муниципальный округ	Ярославская область, Ростовский район, с. Татищев-Погост, д.64	Действующий
Ростовский муниципальный округ	Ярославская область, Ростовский район, с. Татищев-Погост, д.62	Действующий
Ростовский муниципальный округ	Ярославская область, Ростовский район, с. Татищев-Погост, д.61	Действующий
Ростовский муниципальный округ	Ярославская область, Ростовский район, с. Татищев-Погост, д.60	Действующий
Ростовский муниципальный округ	Ярославская область, Ростовский район, с. Татищев-Погост, д.59	Действующий
Ростовский муниципальный округ	Ярославская область, Ростовский район, с. Татищев-Погост, д.58	Действующий
Ростовский муниципальный округ	Ярославская область, Ростовский район, с. Татищев-Погост, д.56	Действующий
Ростовский муниципальный округ	Ярославская область, Ростовский район, с. Татищев-Погост, д.55	Действующий
Ростовский муниципальный округ	Ярославская область, Ростовский район, с. Татищев-Погост, д.54	Действующий
Ростовский муниципальный округ	Ярославская область, Ростовский район, с. Татищев-Погост, д.53	Действующий
Ростовский муниципальный округ	Ярославская область, Ростовский район, с. Татищев-Погост, д.52	Действующий
Ростовский муниципальный округ	Ярославская область, Ростовский район, с. Татищев-Погост, д.49	Действующий
Ростовский муниципальный округ	Ярославская область, Ростовский район, с. Татищев-Погост, д.48	Действующий
Ростовский муниципальный округ	Ярославская область, Ростовский район, с. Татищев-Погост, д.47	Действующий
Ростовский муниципальный округ	Ярославская область, Ростовский район, с. Татищев-Погост, д.46	Действующий
Ростовский муниципальный округ	Ярославская область, Ростовский район, с. Татищев-Погост, д.45	Действующий
Ростовский муниципальный округ	Ярославская область, Ростовский район, с. Татищев-Погост, д.44	Действующий
Ростовский муниципальный округ	Ярославская область, Ростовский район, с. Татищев-Погост, д.43	Действующий
Ростовский муниципальный округ	Ярославская область, Ростовский район, с. Татищев-Погост, д.42	Действующий
Ростовский муниципальный округ	Ярославская область, Ростовский район, с. Татищев-Погост, д.41	Действующий
Ростовский муниципальный округ	Ярославская область, Ростовский район, с. Татищев-Погост, д.40	Действующий
Ростовский муниципальный округ	Ярославская область, Ростовский район, с. Татищев-Погост, д.39	Действующий
Ростовский муниципальный округ	Ярославская область, Ростовский район, с. Татищев-Погост, д.38	Действующий
Ростовский муниципальный округ	Ярославская область, Ростовский район, с. Татищев-Погост, д.37	Действующий
Ростовский муниципальный округ	Ярославская область, Ростовский район, с. Татищев-Погост, д.36	Действующий
Ростовский муниципальный округ	Ярославская область, Ростовский район, с. Татищев-Погост, д.35	Действующий
Ростовский муниципальный округ	Ярославская область, Ростовский район, с. Татищев-Погост, д.33	Действующий
Ростовский муниципальный округ	Ярославская область, Ростовский район, с. Татищев-Погост, д.31	Действующий
Ростовский муниципальный округ	Ярославская область, Ростовский район, с. Татищев-Погост, д.28/2	Действующий
Ростовский муниципальный округ	Ярославская область, Ростовский район, с. Татищев-Погост, д.28/1	Действующий
Ростовский муниципальный округ	Ярославская область, Ростовский район, с. Татищев-Погост, д.27	Действующий
Ростовский муниципальный округ	Ярославская область, Ростовский район, с. Татищев-Погост, д.26	Действующий
Ростовский муниципальный округ	Ярославская область, Ростовский район, с. Татищев-Погост, д.25	Действующий
Ростовский муниципальный округ	Ярославская область, Ростовский район, с. Татищев-Погост, д.24	Действующий
Ростовский муниципальный округ	Ярославская область, Ростовский район, с. Татищев-Погост, д.23	Действующий
Ростовский муниципальный округ	Ярославская область, Ростовский район, с. Татищев-Погост, д.22	Действующий
Ростовский муниципальный округ	Ярославская область, Ростовский район, с. Татищев-Погост, д.21	Действующий
Ростовский муниципальный округ	Ярославская область, Ростовский район, с. Татищев-Погост, д.20	Действующий
Ростовский муниципальный округ	Ярославская область, Ростовский район, с. Татищев-Погост, д.19	Действующий
Ростовский муниципальный округ	Ярославская область, Ростовский район, с. Татищев-Погост, д.18	Действующий
Ростовский муниципальный округ	Ярославская область, Ростовский район, с. Татищев-Погост, д.17	Действующий
Ростовский муниципальный округ	Ярославская область, Ростовский район, с. Татищев-Погост, д.16	Действующий
Ростовский муниципальный округ	Ярославская область, Ростовский район, с. Татищев-Погост, д.15	Действующий
Ростовский муниципальный округ	Ярославская область, Ростовский район, с. Татищев-Погост, д.14	Действующий
Ростовский муниципальный округ	Ярославская область, Ростовский район, с. Татищев-Погост, д.13	Действующий
Ростовский муниципальный округ	Ярославская область, Ростовский район, с. Татищев-Погост, д.12	Действующий
Ростовский муниципальный округ	Ярославская область, Ростовский район, с. Татищев-Погост, д.11	Действующий
Ростовский муниципальный округ	Ярославская область, Ростовский район, с. Татищев-Погост, д.10	Действующий
Ростовский муниципальный округ	Ярославская область, Ростовский район, с. Татищев-Погост, д.9	Действующий
Ростовский муниципальный округ	Ярославская область, Ростовский район, с. Татищев-Погост, д.8	Действующий
Ростовский муниципальный округ	Ярославская область, Ростовский район, с. Татищев-Погост, д.7	Действующий
Ростовский муниципальный округ	Ярославская область, Ростовский район, с. Татищев-Погост, д.4	Действующий
Ростовский муниципальный округ	Ярославская область, Ростовский район, с. Татищев-Погост, д.3	Действующий
Ростовский муниципальный округ	Ярославская область, Ростовский район, с. Татищев-Погост, д.2	Действующий
Ростовский муниципальный округ	Ярославская область, Ростовский район, с. Татищев-Погост, д.1	Действующий
Ростовский муниципальный округ	Ярославская область, Ростовский район, с. Вахрушево, Квартал Б д. 9Б	Действующий
Ростовский муниципальный округ	Ярославская область, Ростовский район, с. Вахрушево, Квартал Б д. 9А	Действующий
Ростовский муниципальный округ	Ярославская область, Ростовский район, с. Вахрушево, Квартал Б д. 9	Действующий
Ростовский муниципальный округ	Ярославская область, Ростовский район, с. Вахрушево, Квартал Б д. 8	Действующий
Ростовский муниципальный округ	Ярославская область, Ростовский район, с. Вахрушево, Квартал В д. 7	Действующий
Ростовский муниципальный округ	Ярославская область, Ростовский район, с. Вахрушево, Квартал Б д. 6	Действующий
Ростовский муниципальный округ	Ярославская область, Ростовский район, с. Вахрушево, Квартал В д. 4	Действующий
Ростовский муниципальный округ	Ярославская область, Ростовский район, с. Вахрушево, Квартал В д. 3	Действующий
Ростовский муниципальный округ	Ярославская область, Ростовский район, с. Вахрушево, Квартал Б д. 2	Действующий
Ростовский муниципальный округ	Ярославская область, Ростовский район, с. Вахрушево, Квартал Б д. 1	Действующий
Ростовский муниципальный округ	Ярославская область, Ростовский район, с. Вахрушево, Квартал В д. 27	Действующий
Ростовский муниципальный округ	Ярославская область, Ростовский район, с. Вахрушево, Квартал В д. 26	Действующий
Ростовский муниципальный округ	Ярославская область, Ростовский район, с. Вахрушево, Квартал В д. 25	Действующий
Ростовский муниципальный округ	Ярославская область, Ростовский район, с. Вахрушево, Квартал В д. 24	Действующий
Ростовский муниципальный округ	Ярославская область, Ростовский район, с. Вахрушево, Квартал В д. 23	Действующий

Ростовский муниципальный округ	Ярославская область, Ростовский район, с. Вахрушево, Квартал В д. 22	Действующий
Ростовский муниципальный округ	Ярославская область, Ростовский район, с. Вахрушево, Квартал В д. 21	Действующий
Ростовский муниципальный округ	Ярославская область, Ростовский район, с. Вахрушево, Квартал В д. 20	Действующий
Ростовский муниципальный округ	Ярославская область, Ростовский район, с. Вахрушево, Квартал В д. 19А	Действующий
Ростовский муниципальный округ	Ярославская область, Ростовский район, с. Вахрушево, Квартал В д. 19	Действующий
Ростовский муниципальный округ	Ярославская область, Ростовский район, с. Вахрушево, Квартал В д. 18	Действующий
Ростовский муниципальный округ	Ярославская область, Ростовский район, с. Вахрушево, Квартал В д. 17	Действующий
Ростовский муниципальный округ	Ярославская область, Ростовский район, с. Вахрушево, Квартал В д. 16	Действующий
Ростовский муниципальный округ	Ярославская область, Ростовский район, с. Вахрушево, Квартал В д. 15	Действующий
Ростовский муниципальный округ	Ярославская область, Ростовский район, с. Вахрушево, Квартал В д. 14	Действующий
Ростовский муниципальный округ	Ярославская область, Ростовский район, с. Вахрушево, Квартал В д. 13	Действующий
Ростовский муниципальный округ	Ярославская область, Ростовский район, с. Вахрушево, Квартал В д. 12	Действующий
Ростовский муниципальный округ	Ярославская область, Ростовский район, с. Вахрушево, Квартал В д. 11	Действующий
Ростовский муниципальный округ	Ярославская область, Ростовский район, с. Вахрушево, Квартал В д. 10	Действующий
Ростовский муниципальный округ	Ярославская область, Ростовский район, с. Вахрушево, Квартал В д. 5	Действующий
Ростовский муниципальный округ	Ярославская область, Ростовский район, с. Макарово д.106	Действующий
Ростовский муниципальный округ	Ярославская область, Ростовский район, с. Макарово д.105А	Действующий
Ростовский муниципальный округ	Ярославская область, Ростовский район, с. Макарово д.105	Действующий
Ростовский муниципальный округ	Ярославская область, Ростовский район, с. Макарово д.104	Действующий
Ростовский муниципальный округ	Ярославская область, Ростовский район, с. Макарово д.103	Действующий
Ростовский муниципальный округ	Ярославская область, Ростовский район, с. Макарово д.94	Действующий
Ростовский муниципальный округ	Ярославская область, Ростовский район, с. Макарово д.89	Действующий
Ростовский муниципальный округ	Ярославская область, Ростовский район, с. Макарово д.87	Действующий
Ростовский муниципальный округ	Ярославская область, Ростовский район, с. Макарово д.86	Действующий
Ростовский муниципальный округ	Ярославская область, Ростовский район, с. Макарово д.85	Действующий
Ростовский муниципальный округ	Ярославская область, Ростовский район, с. Макарово д.84А	Действующий
Ростовский муниципальный округ	Ярославская область, Ростовский район, с. Макарово д.84	Действующий
Ростовский муниципальный округ	Ярославская область, Ростовский район, с. Макарово д.80	Действующий
Ростовский муниципальный округ	Ярославская область, Ростовский район, с. Макарово д.79	Действующий
Ростовский муниципальный округ	Ярославская область, Ростовский район, с. Макарово д.78	Действующий
Ростовский муниципальный округ	Ярославская область, Ростовский район, с. Макарово д.75	Действующий
Ростовский муниципальный округ	Ярославская область, Ростовский район, с. Макарово д.74	Действующий
Ростовский муниципальный округ	Ярославская область, Ростовский район, с. Макарово д.73	Действующий
Ростовский муниципальный округ	Ярославская область, Ростовский район, с. Макарово д.72	Действующий
Ростовский муниципальный округ	Ярославская область, Ростовский район, с. Макарово д.71	Действующий
Ростовский муниципальный округ	Ярославская область, Ростовский район, с. Макарово д.70	Действующий
Ростовский муниципальный округ	Ярославская область, Ростовский район, с. Макарово д.69	Действующий
Ростовский муниципальный округ	Ярославская область, Ростовский район, с. Макарово д.68	Действующий
Ростовский муниципальный округ	Ярославская область, Ростовский район, с. Макарово д.67	Действующий
Ростовский муниципальный округ	Ярославская область, Ростовский район, с. Макарово д.66	Действующий
Ростовский муниципальный округ	Ярославская область, Ростовский район, с. Макарово д.61	Действующий
Ростовский муниципальный округ	Ярославская область, Ростовский район, с. Макарово д.59	Действующий
Ростовский муниципальный округ	Ярославская область, Ростовский район, с. Макарово д.57	Действующий
Ростовский муниципальный округ	Ярославская область, Ростовский район, с. Макарово д.56	Действующий
Ростовский муниципальный округ	Ярославская область, Ростовский район, с. Макарово д.55	Действующий
Ростовский муниципальный округ	Ярославская область, Ростовский район, с. Макарово д.54	Действующий
Ростовский муниципальный округ	Ярославская область, Ростовский район, с. Макарово д.53	Действующий
Ростовский муниципальный округ	Ярославская область, Ростовский район, с. Макарово д.51	Действующий
Ростовский муниципальный округ	Ярославская область, Ростовский район, с. Макарово д.50	Действующий
Ростовский муниципальный округ	Ярославская область, Ростовский район, с. Макарово д.48	Действующий
Ростовский муниципальный округ	Ярославская область, Ростовский район, с. Макарово д.41	Действующий
Ростовский муниципальный округ	Ярославская область, Ростовский район, с. Макарово д.40	Действующий
Ростовский муниципальный округ	Ярославская область, Ростовский район, с. Макарово д.39	Действующий
Ростовский муниципальный округ	Ярославская область, Ростовский район, с. Макарово д.37	Действующий
Ростовский муниципальный округ	Ярославская область, Ростовский район, с. Макарово д.36	Действующий
Ростовский муниципальный округ	Ярославская область, Ростовский район, с. Макарово д.35	Действующий
Ростовский муниципальный округ	Ярославская область, Ростовский район, с. Макарово д.33	Действующий
Ростовский муниципальный округ	Ярославская область, Ростовский район, с. Макарово д.31	Действующий
Ростовский муниципальный округ	Ярославская область, Ростовский район, с. Макарово д.30	Действующий
Ростовский муниципальный округ	Ярославская область, Ростовский район, с. Макарово д.28	Действующий
Ростовский муниципальный округ	Ярославская область, Ростовский район, с. Макарово д.27	Действующий
Ростовский муниципальный округ	Ярославская область, Ростовский район, с. Макарово д.21	Действующий
Ростовский муниципальный округ	Ярославская область, Ростовский район, с. Макарово д.20	Действующий
Ростовский муниципальный округ	Ярославская область, Ростовский район, с. Макарово д.19	Действующий
Ростовский муниципальный округ	Ярославская область, Ростовский район, с. Макарово д.18	Действующий
Ростовский муниципальный округ	Ярославская область, Ростовский район, с. Макарово д.17	Действующий
Ростовский муниципальный округ	Ярославская область, Ростовский район, с. Макарово д.16	Действующий
Ростовский муниципальный округ	Ярославская область, Ростовский район, с. Макарово д.14	Действующий
Ростовский муниципальный округ	Ярославская область, Ростовский район, с. Макарово д.13	Действующий
Ростовский муниципальный округ	Ярославская область, Ростовский район, с. Макарово д.12	Действующий
Ростовский муниципальный округ	Ярославская область, Ростовский район, с. Макарово д.10	Действующий

Ростовский муниципальный округ	Ярославская область, Ростовский район, с. Макарово д.9	Действующий
Ростовский муниципальный округ	Ярославская область, Ростовский район, с. Макарово д.7	Действующий
Ростовский муниципальный округ	Ярославская область, Ростовский район, с. Макарово д.6	Действующий
Ростовский муниципальный округ	Ярославская область, Ростовский район, с. Макарово д.5	Действующий
Ростовский муниципальный округ	Ярославская область, Ростовский район, с. Макарово д.4	Действующий
Ростовский муниципальный округ	Ярославская область, Ростовский район, с. Макарово д.3	Действующий
Ростовский муниципальный округ	Ярославская область, Ростовский район, с. Макарово д.2	Действующий
Ростовский муниципальный округ	Ярославская область, Ростовский район, с. Макарово д.1а	Действующий
Ростовский муниципальный округ	Ярославская область, Ростовский район, д. Ломы д.16	Действующий
Ростовский муниципальный округ	Ярославская область, Ростовский район, д. Ломы д.15	Действующий
Ростовский муниципальный округ	Ярославская область, Ростовский район, д. Ломы д.14	Действующий
Ростовский муниципальный округ	Ярославская область, Ростовский район, д. Ломы д.12	Действующий
Ростовский муниципальный округ	Ярославская область, Ростовский район, д. Ломы д.11	Действующий
Ростовский муниципальный округ	Ярославская область, Ростовский район, д. Ломы д.10	Действующий
Ростовский муниципальный округ	Ярославская область, Ростовский район, д. Ломы д.6	Действующий
Ростовский муниципальный округ	Ярославская область, Ростовский район, д. Ломы д.5	Действующий
Ростовский муниципальный округ	Ярославская область, Ростовский район, д. Ломы д.4	Действующий
Ростовский муниципальный округ	Ярославская область, Ростовский район, д. Ломы д.3	Действующий
Ростовский муниципальный округ	Ярославская область, Ростовский район, д. Ломы д.2	Действующий
Ростовский муниципальный округ	Ярославская область, Ростовский район, д. Кладовицы д.68	Действующий
Ростовский муниципальный округ	Ярославская область, Ростовский район, д. Кладовицы д.67	Действующий
Ростовский муниципальный округ	Ярославская область, Ростовский район, д. Кладовицы д.66	Действующий
Ростовский муниципальный округ	Ярославская область, Ростовский район, д. Кладовицы д.65	Действующий
Ростовский муниципальный округ	Ярославская область, Ростовский район, д. Кладовицы д.64А	Действующий
Ростовский муниципальный округ	Ярославская область, Ростовский район, д. Кладовицы д.64	Действующий
Ростовский муниципальный округ	Ярославская область, Ростовский район, д. Кладовицы д.63	Действующий
Ростовский муниципальный округ	Ярославская область, Ростовский район, д. Кладовицы д.62	Действующий
Ростовский муниципальный округ	Ярославская область, Ростовский район, д. Кладовицы д.61	Действующий
Ростовский муниципальный округ	Ярославская область, Ростовский район, д. Кладовицы д.60	Действующий
Ростовский муниципальный округ	Ярославская область, Ростовский район, д. Кладовицы д.59	Действующий
Ростовский муниципальный округ	Ярославская область, Ростовский район, д. Кладовицы д.58	Действующий
Ростовский муниципальный округ	Ярославская область, Ростовский район, д. Кладовицы д.57	Действующий
Ростовский муниципальный округ	Ярославская область, Ростовский район, д. Кладовицы д.56	Действующий
Ростовский муниципальный округ	Ярославская область, Ростовский район, д. Кладовицы д.55	Действующий
Ростовский муниципальный округ	Ярославская область, Ростовский район, д. Кладовицы д.54	Действующий
Ростовский муниципальный округ	Ярославская область, Ростовский район, д. Кладовицы д.53	Действующий
Ростовский муниципальный округ	Ярославская область, Ростовский район, д. Кладовицы д.52	Действующий
Ростовский муниципальный округ	Ярославская область, Ростовский район, д. Кладовицы д.51	Действующий
Ростовский муниципальный округ	Ярославская область, Ростовский район, д. Кладовицы д.50	Действующий
Ростовский муниципальный округ	Ярославская область, Ростовский район, д. Кладовицы д.49	Действующий
Ростовский муниципальный округ	Ярославская область, Ростовский район, д. Кладовицы д.48	Действующий
Ростовский муниципальный округ	Ярославская область, Ростовский район, д. Кладовицы д.47	Действующий
Ростовский муниципальный округ	Ярославская область, Ростовский район, д. Кладовицы д.46	Действующий
Ростовский муниципальный округ	Ярославская область, Ростовский район, д. Кладовицы д.45	Действующий
Ростовский муниципальный округ	Ярославская область, Ростовский район, д. Кладовицы д.44	Действующий
Ростовский муниципальный округ	Ярославская область, Ростовский район, д. Кладовицы д.43	Действующий
Ростовский муниципальный округ	Ярославская область, Ростовский район, д. Кладовицы д.42Б	Действующий
Ростовский муниципальный округ	Ярославская область, Ростовский район, д. Кладовицы д.42А	Действующий
Ростовский муниципальный округ	Ярославская область, Ростовский район, д. Кладовицы д.42	Действующий
Ростовский муниципальный округ	Ярославская область, Ростовский район, д. Кладовицы д.41	Действующий
Ростовский муниципальный округ	Ярославская область, Ростовский район, д. Кладовицы д.40	Действующий
Ростовский муниципальный округ	Ярославская область, Ростовский район, д. Кладовицы д.39	Действующий
Ростовский муниципальный округ	Ярославская область, Ростовский район, д. Кладовицы д.38	Действующий
Ростовский муниципальный округ	Ярославская область, Ростовский район, д. Кладовицы д.37	Действующий
Ростовский муниципальный округ	Ярославская область, Ростовский район, д. Кладовицы д.36	Действующий
Ростовский муниципальный округ	Ярославская область, Ростовский район, д. Кладовицы д.35	Действующий
Ростовский муниципальный округ	Ярославская область, Ростовский район, д. Кладовицы д.34	Действующий
Ростовский муниципальный округ	Ярославская область, Ростовский район, д. Кладовицы д.33	Действующий
Ростовский муниципальный округ	Ярославская область, Ростовский район, д. Кладовицы д.31	Действующий
Ростовский муниципальный округ	Ярославская область, Ростовский район, д. Кладовицы д.29	Действующий
Ростовский муниципальный округ	Ярославская область, Ростовский район, д. Кладовицы д.28	Действующий
Ростовский муниципальный округ	Ярославская область, Ростовский район, д. Кладовицы д.27	Действующий
Ростовский муниципальный округ	Ярославская область, Ростовский район, д. Кладовицы д.26	Действующий
Ростовский муниципальный округ	Ярославская область, Ростовский район, д. Кладовицы д.25	Действующий
Ростовский муниципальный округ	Ярославская область, Ростовский район, д. Кладовицы д.24	Действующий
Ростовский муниципальный округ	Ярославская область, Ростовский район, д. Кладовицы д.23	Действующий
Ростовский муниципальный округ	Ярославская область, Ростовский район, д. Кладовицы д.21	Действующий
Ростовский муниципальный округ	Ярославская область, Ростовский район, д. Кладовицы д.20	Действующий
Ростовский муниципальный округ	Ярославская область, Ростовский район, д. Кладовицы д.19	Действующий
Ростовский муниципальный округ	Ярославская область, Ростовский район, д. Кладовицы д.17	Действующий
Ростовский муниципальный округ	Ярославская область, Ростовский район, д. Кладовицы д.15	Действующий

Ростовский муниципальный округ	Ярославская область, Ростовский район, д. Кладовицы д.14	Действующий
Ростовский муниципальный округ	Ярославская область, Ростовский район, д. Кладовицы д.13	Действующий
Ростовский муниципальный округ	Ярославская область, Ростовский район, д. Кладовицы д.12	Действующий
Ростовский муниципальный округ	Ярославская область, Ростовский район, д. Кладовицы д.11	Действующий
Ростовский муниципальный округ	Ярославская область, Ростовский район, д. Кладовицы д.10	Действующий
Ростовский муниципальный округ	Ярославская область, Ростовский район, д. Кладовицы д.9	Действующий
Ростовский муниципальный округ	Ярославская область, Ростовский район, д. Кладовицы д.8	Действующий
Ростовский муниципальный округ	Ярославская область, Ростовский район, д. Кладовицы д.7	Действующий
Ростовский муниципальный округ	Ярославская область, Ростовский район, д. Кладовицы д.6	Действующий
Ростовский муниципальный округ	Ярославская область, Ростовский район, д. Кладовицы д.5	Действующий
Ростовский муниципальный округ	Ярославская область, Ростовский район, д. Кладовицы д.4	Действующий
Ростовский муниципальный округ	Ярославская область, Ростовский район, д. Кладовицы д.3	Действующий
Ростовский муниципальный округ	Ярославская область, Ростовский район, д. Кладовицы д.2	Действующий
Ростовский муниципальный округ	Ярославская область, Ростовский район, д. Кладовицы д.1	Действующий
Ростовский муниципальный округ	Ярославская область, Ростовский район, д. деревня Новосёлка (Ново-Никольский сельский округ) д.60	Действующий
Ростовский муниципальный округ	Ярославская область, Ростовский район, д. деревня Новосёлка (Ново-Никольский сельский округ) д.59	Действующий
Ростовский муниципальный округ	Ярославская область, Ростовский район, д. деревня Новосёлка (Ново-Никольский сельский округ) д.58	Действующий
Ростовский муниципальный округ	Ярославская область, Ростовский район, д. деревня Новосёлка (Ново-Никольский сельский округ) д.57	Действующий
Ростовский муниципальный округ	Ярославская область, Ростовский район, д. деревня Новосёлка (Ново-Никольский сельский округ) д.56	Действующий
Ростовский муниципальный округ	Ярославская область, Ростовский район, д. деревня Новосёлка (Ново-Никольский сельский округ) д.55	Действующий
Ростовский муниципальный округ	Ярославская область, Ростовский район, д. деревня Новосёлка (Ново-Никольский сельский округ) д.54	Действующий
Ростовский муниципальный округ	Ярославская область, Ростовский район, д. деревня Новосёлка (Ново-Никольский сельский округ) д.53	Действующий
Ростовский муниципальный округ	Ярославская область, Ростовский район, д. деревня Новосёлка (Ново-Никольский сельский округ) д.52	Действующий
Ростовский муниципальный округ	Ярославская область, Ростовский район, д. деревня Новосёлка (Ново-Никольский сельский округ) д.51	Действующий
Ростовский муниципальный округ	Ярославская область, Ростовский район, д. деревня Новосёлка (Ново-Никольский сельский округ) д.50	Действующий
Ростовский муниципальный округ	Ярославская область, Ростовский район, д. деревня Новосёлка (Ново-Никольский сельский округ) д.49	Действующий
Ростовский муниципальный округ	Ярославская область, Ростовский район, д. деревня Новосёлка (Ново-Никольский сельский округ) д.48А	Действующий
Ростовский муниципальный округ	Ярославская область, Ростовский район, д. деревня Новосёлка (Ново-Никольский сельский округ) д.48	Действующий
Ростовский муниципальный округ	Ярославская область, Ростовский район, д. деревня Новосёлка (Ново-Никольский сельский округ) д.47	Действующий
Ростовский муниципальный округ	Ярославская область, Ростовский район, д. деревня Новосёлка (Ново-Никольский сельский округ) д.46	Действующий
Ростовский муниципальный округ	Ярославская область, Ростовский район, д. деревня Новосёлка (Ново-Никольский сельский округ) д.45	Действующий
Ростовский муниципальный округ	Ярославская область, Ростовский район, д. деревня Новосёлка (Ново-Никольский сельский округ) д.44	Действующий
Ростовский муниципальный округ	Ярославская область, Ростовский район, д. деревня Новосёлка (Ново-Никольский сельский округ) д.43	Действующий
Ростовский муниципальный округ	Ярославская область, Ростовский район, д. деревня Новосёлка (Ново-Никольский сельский округ) д.42	Действующий
Ростовский муниципальный округ	Ярославская область, Ростовский район, д. деревня Новосёлка (Ново-Никольский сельский округ) д.41	Действующий
Ростовский муниципальный округ	Ярославская область, Ростовский район, д. деревня Новосёлка (Ново-Никольский сельский округ) д.40	Действующий
Ростовский муниципальный округ	Ярославская область, Ростовский район, д. деревня Новосёлка (Ново-Никольский сельский округ) д.39	Действующий
Ростовский муниципальный округ	Ярославская область, Ростовский район, д. деревня Новосёлка (Ново-Никольский сельский округ) д.38	Действующий
Ростовский муниципальный округ	Ярославская область, Ростовский район, д. деревня Новосёлка (Ново-Никольский сельский округ) д.37	Действующий
Ростовский муниципальный округ	Ярославская область, Ростовский район, д. деревня Новосёлка (Ново-Никольский сельский округ) д.36	Действующий
Ростовский муниципальный округ	Ярославская область, Ростовский район, д. деревня Новосёлка (Ново-Никольский сельский округ) д.35	Действующий
Ростовский муниципальный округ	Ярославская область, Ростовский район, д. деревня Новосёлка (Ново-Никольский сельский округ) д.34	Действующий

Ростовский муниципальный округ	Ярославская область, Ростовский район, д. деревня Новосёлка (Ново-Никольский сельский округ) д.33	Действующий
Ростовский муниципальный округ	Ярославская область, Ростовский район, д. деревня Новосёлка (Ново-Никольский сельский округ) д.32	Действующий
Ростовский муниципальный округ	Ярославская область, Ростовский район, д. деревня Новосёлка (Ново-Никольский сельский округ) д.31	Действующий
Ростовский муниципальный округ	Ярославская область, Ростовский район, д. деревня Новосёлка (Ново-Никольский сельский округ) д.30	Действующий
Ростовский муниципальный округ	Ярославская область, Ростовский район, д. деревня Новосёлка (Ново-Никольский сельский округ) д.29	Действующий
Ростовский муниципальный округ	Ярославская область, Ростовский район, д. деревня Новосёлка (Ново-Никольский сельский округ) д.27	Действующий
Ростовский муниципальный округ	Ярославская область, Ростовский район, д. деревня Новосёлка (Ново-Никольский сельский округ) д.26	Действующий
Ростовский муниципальный округ	Ярославская область, Ростовский район, д. деревня Новосёлка (Ново-Никольский сельский округ) д.25	Действующий
Ростовский муниципальный округ	Ярославская область, Ростовский район, д. деревня Новосёлка (Ново-Никольский сельский округ) д.24	Действующий
Ростовский муниципальный округ	Ярославская область, Ростовский район, д. деревня Новосёлка (Ново-Никольский сельский округ) д.22	Действующий
Ростовский муниципальный округ	Ярославская область, Ростовский район, д. деревня Новосёлка (Ново-Никольский сельский округ) д.21А	Действующий
Ростовский муниципальный округ	Ярославская область, Ростовский район, д. деревня Новосёлка (Ново-Никольский сельский округ) д.21	Действующий
Ростовский муниципальный округ	Ярославская область, Ростовский район, д. деревня Новосёлка (Ново-Никольский сельский округ) д.20А	Действующий
Ростовский муниципальный округ	Ярославская область, Ростовский район, д. деревня Новосёлка (Ново-Никольский сельский округ) д.20	Действующий
Ростовский муниципальный округ	Ярославская область, Ростовский район, д. деревня Новосёлка (Ново-Никольский сельский округ) д.19	Действующий
Ростовский муниципальный округ	Ярославская область, Ростовский район, д. деревня Новосёлка (Ново-Никольский сельский округ) д.18	Действующий
Ростовский муниципальный округ	Ярославская область, Ростовский район, д. деревня Новосёлка (Ново-Никольский сельский округ) д.17	Действующий
Ростовский муниципальный округ	Ярославская область, Ростовский район, д. деревня Новосёлка (Ново-Никольский сельский округ) д.16	Действующий
Ростовский муниципальный округ	Ярославская область, Ростовский район, д. деревня Новосёлка (Ново-Никольский сельский округ) д.15	Действующий
Ростовский муниципальный округ	Ярославская область, Ростовский район, д. деревня Новосёлка (Ново-Никольский сельский округ) д.14А	Действующий
Ростовский муниципальный округ	Ярославская область, Ростовский район, д. деревня Новосёлка (Ново-Никольский сельский округ) д.14	Действующий
Ростовский муниципальный округ	Ярославская область, Ростовский район, д. деревня Новосёлка (Ново-Никольский сельский округ) д.13	Действующий
Ростовский муниципальный округ	Ярославская область, Ростовский район, д. деревня Новосёлка (Ново-Никольский сельский округ) д.10А	Действующий
Ростовский муниципальный округ	Ярославская область, Ростовский район, д. деревня Новосёлка (Ново-Никольский сельский округ) д.10	Действующий
Ростовский муниципальный округ	Ярославская область, Ростовский район, д. деревня Новосёлка (Ново-Никольский сельский округ) д.9	Действующий
Ростовский муниципальный округ	Ярославская область, Ростовский район, д. деревня Новосёлка (Ново-Никольский сельский округ) д.8	Действующий
Ростовский муниципальный округ	Ярославская область, Ростовский район, д. деревня Новосёлка (Ново-Никольский сельский округ) д.7	Действующий
Ростовский муниципальный округ	Ярославская область, Ростовский район, д. деревня Новосёлка (Ново-Никольский сельский округ) д.6	Действующий
Ростовский муниципальный округ	Ярославская область, Ростовский район, д. деревня Новосёлка (Ново-Никольский сельский округ) д.2	Действующий
Ростовский муниципальный округ	Ярославская область, Ростовский район, д. Козлово д.67	Действующий
Ростовский муниципальный округ	Ярославская область, Ростовский район, д. Козлово д.66	Действующий
Ростовский муниципальный округ	Ярославская область, Ростовский район, д. Козлово д.65	Действующий
Ростовский муниципальный округ	Ярославская область, Ростовский район, д. Козлово д.63	Действующий
Ростовский муниципальный округ	Ярославская область, Ростовский район, д. Козлово д.62	Действующий
Ростовский муниципальный округ	Ярославская область, Ростовский район, д. Козлово д.60	Действующий
Ростовский муниципальный округ	Ярославская область, Ростовский район, д. Козлово д.59А	Действующий
Ростовский муниципальный округ	Ярославская область, Ростовский район, д. Козлово д.59	Действующий
Ростовский муниципальный округ	Ярославская область, Ростовский район, д. Козлово д.58	Действующий
Ростовский муниципальный округ	Ярославская область, Ростовский район, д. Козлово д.57	Действующий
Ростовский муниципальный округ	Ярославская область, Ростовский район, д. Козлово д.56	Действующий
Ростовский муниципальный округ	Ярославская область, Ростовский район, д. Козлово д.55	Действующий
Ростовский муниципальный округ	Ярославская область, Ростовский район, д. Козлово д.54	Действующий

Ростовский муниципальный округ	Ярославская область, Ростовский район, д. Козлово д.53	Действующий
Ростовский муниципальный округ	Ярославская область, Ростовский район, д. Козлово д.52	Действующий
Ростовский муниципальный округ	Ярославская область, Ростовский район, д. Козлово д.51	Действующий
Ростовский муниципальный округ	Ярославская область, Ростовский район, д. Козлово д.50	Действующий
Ростовский муниципальный округ	Ярославская область, Ростовский район, д. Козлово д.49	Действующий
Ростовский муниципальный округ	Ярославская область, Ростовский район, д. Козлово д.48	Действующий
Ростовский муниципальный округ	Ярославская область, Ростовский район, д. Козлово д.47	Действующий
Ростовский муниципальный округ	Ярославская область, Ростовский район, д. Козлово д.46	Действующий
Ростовский муниципальный округ	Ярославская область, Ростовский район, д. Козлово д.45	Действующий
Ростовский муниципальный округ	Ярославская область, Ростовский район, д. Козлово д.44	Действующий
Ростовский муниципальный округ	Ярославская область, Ростовский район, д. Козлово д.43	Действующий
Ростовский муниципальный округ	Ярославская область, Ростовский район, д. Козлово д.42	Действующий
Ростовский муниципальный округ	Ярославская область, Ростовский район, д. Козлово д.41	Действующий
Ростовский муниципальный округ	Ярославская область, Ростовский район, д. Козлово д.40	Действующий
Ростовский муниципальный округ	Ярославская область, Ростовский район, д. Козлово д.39	Действующий
Ростовский муниципальный округ	Ярославская область, Ростовский район, д. Козлово д.38	Действующий
Ростовский муниципальный округ	Ярославская область, Ростовский район, д. Козлово д.37	Действующий
Ростовский муниципальный округ	Ярославская область, Ростовский район, д. Козлово д.36	Действующий
Ростовский муниципальный округ	Ярославская область, Ростовский район, д. Козлово д.35	Действующий
Ростовский муниципальный округ	Ярославская область, Ростовский район, д. Козлово д.34	Действующий
Ростовский муниципальный округ	Ярославская область, Ростовский район, д. Козлово д.33	Действующий
Ростовский муниципальный округ	Ярославская область, Ростовский район, д. Козлово д.32	Действующий
Ростовский муниципальный округ	Ярославская область, Ростовский район, д. Козлово д.30	Действующий
Ростовский муниципальный округ	Ярославская область, Ростовский район, д. Козлово д.29	Действующий
Ростовский муниципальный округ	Ярославская область, Ростовский район, д. Козлово д.28	Действующий
Ростовский муниципальный округ	Ярославская область, Ростовский район, д. Козлово д.27	Действующий
Ростовский муниципальный округ	Ярославская область, Ростовский район, д. Козлово д.26	Действующий
Ростовский муниципальный округ	Ярославская область, Ростовский район, д. Козлово д.25	Действующий
Ростовский муниципальный округ	Ярославская область, Ростовский район, д. Козлово д.24	Действующий
Ростовский муниципальный округ	Ярославская область, Ростовский район, д. Козлово д.23	Действующий
Ростовский муниципальный округ	Ярославская область, Ростовский район, д. Козлово д.22	Действующий
Ростовский муниципальный округ	Ярославская область, Ростовский район, д. Козлово д.21	Действующий
Ростовский муниципальный округ	Ярославская область, Ростовский район, д. Козлово д.20	Действующий
Ростовский муниципальный округ	Ярославская область, Ростовский район, д. Козлово д.19	Действующий
Ростовский муниципальный округ	Ярославская область, Ростовский район, д. Козлово д.18А	Действующий
Ростовский муниципальный округ	Ярославская область, Ростовский район, д. Козлово д.18	Действующий
Ростовский муниципальный округ	Ярославская область, Ростовский район, д. Козлово д.17	Действующий
Ростовский муниципальный округ	Ярославская область, Ростовский район, д. Козлово д.16	Действующий
Ростовский муниципальный округ	Ярославская область, Ростовский район, д. Козлово д.15	Действующий
Ростовский муниципальный округ	Ярославская область, Ростовский район, д. Козлово д.13	Действующий
Ростовский муниципальный округ	Ярославская область, Ростовский район, д. Козлово д.12А	Действующий
Ростовский муниципальный округ	Ярославская область, Ростовский район, д. Козлово д.12	Действующий
Ростовский муниципальный округ	Ярославская область, Ростовский район, д. Козлово д.11	Действующий
Ростовский муниципальный округ	Ярославская область, Ростовский район, д. Козлово д.9	Действующий
Ростовский муниципальный округ	Ярославская область, Ростовский район, д. Козлово д.8	Действующий
Ростовский муниципальный округ	Ярославская область, Ростовский район, д. Козлово д.7	Действующий
Ростовский муниципальный округ	Ярославская область, Ростовский район, д. Козлово д.6	Действующий
Ростовский муниципальный округ	Ярославская область, Ростовский район, д. Козлово д.5	Действующий
Ростовский муниципальный округ	Ярославская область, Ростовский район, д. Козлово д.4	Действующий
Ростовский муниципальный округ	Ярославская область, Ростовский район, д. Козлово д.2	Действующий
Ростовский муниципальный округ	Ярославская область, Ростовский район, д. Козлово д.1	Действующий
Ростовский муниципальный округ	Ярославская область, Ростовский район, с. Гвоздево д.33	Действующий
Ростовский муниципальный округ	Ярославская область, Ростовский район, с. Гвоздево д.34	Действующий
Ростовский муниципальный округ	Ярославская область, Ростовский район, с. Гвоздево д.30	Действующий
Ростовский муниципальный округ	Ярославская область, Ростовский район, с. Гвоздево д.29	Действующий
Ростовский муниципальный округ	Ярославская область, Ростовский район, с. Гвоздево д.28	Действующий
Ростовский муниципальный округ	Ярославская область, Ростовский район, с. Гвоздево д.27	Действующий
Ростовский муниципальный округ	Ярославская область, Ростовский район, с. Гвоздево д.26	Действующий
Ростовский муниципальный округ	Ярославская область, Ростовский район, с. Гвоздево д.25	Действующий
Ростовский муниципальный округ	Ярославская область, Ростовский район, с. Гвоздево д.24	Действующий
Ростовский муниципальный округ	Ярославская область, Ростовский район, с. Гвоздево д.23	Действующий
Ростовский муниципальный округ	Ярославская область, Ростовский район, с. Гвоздево д.22	Действующий
Ростовский муниципальный округ	Ярославская область, Ростовский район, с. Гвоздево д.21	Действующий
Ростовский муниципальный округ	Ярославская область, Ростовский район, с. Гвоздево д.20	Действующий
Ростовский муниципальный округ	Ярославская область, Ростовский район, с. Гвоздево д.19	Действующий
Ростовский муниципальный округ	Ярославская область, Ростовский район, с. Гвоздево д.18	Действующий
Ростовский муниципальный округ	Ярославская область, Ростовский район, с. Гвоздево д.16	Действующий
Ростовский муниципальный округ	Ярославская область, Ростовский район, с. Гвоздево д.15	Действующий
Ростовский муниципальный округ	Ярославская область, Ростовский район, с. Гвоздево д.14	Действующий
Ростовский муниципальный округ	Ярославская область, Ростовский район, с. Гвоздево д.13	Действующий
Ростовский муниципальный округ	Ярославская область, Ростовский район, с. Гвоздево д.12	Действующий

Ростовский муниципальный округ	Ярославская область, Ростовский район, с. Гвоздево д.10	Действующий
Ростовский муниципальный округ	Ярославская область, Ростовский район, с. Гвоздево д.9	Действующий
Ростовский муниципальный округ	Ярославская область, Ростовский район, с. Гвоздево д.8	Действующий
Ростовский муниципальный округ	Ярославская область, Ростовский район, с. Гвоздево д.7	Действующий
Ростовский муниципальный округ	Ярославская область, Ростовский район, с. Гвоздево д.6	Действующий
Ростовский муниципальный округ	Ярославская область, Ростовский район, с. Гвоздево д.5	Действующий
Ростовский муниципальный округ	Ярославская область, Ростовский район, с. Гвоздево д.4	Действующий
Ростовский муниципальный округ	Ярославская область, Ростовский район, с. Гвоздево д.3	Действующий
Ростовский муниципальный округ	Ярославская область, Ростовский район, с. Гвоздево д.2	Действующий
Ростовский муниципальный округ	Ярославская область, Ростовский район, с. Гвоздево д.1	Действующий
Ростовский муниципальный округ	Ярославская область, Ростовский район, д.Семеновское д.43	Действующий
Ростовский муниципальный округ	Ярославская область, Ростовский район, д.Семеновское д.42	Действующий
Ростовский муниципальный округ	Ярославская область, Ростовский район, д.Семеновское д.41	Действующий
Ростовский муниципальный округ	Ярославская область, Ростовский район, д.Семеновское д.40	Действующий
Ростовский муниципальный округ	Ярославская область, Ростовский район, д.Семеновское д.39	Действующий
Ростовский муниципальный округ	Ярославская область, Ростовский район, д.Семеновское д.38	Действующий
Ростовский муниципальный округ	Ярославская область, Ростовский район, д.Семеновское д.35	Действующий
Ростовский муниципальный округ	Ярославская область, Ростовский район, д.Семеновское д.34	Действующий
Ростовский муниципальный округ	Ярославская область, Ростовский район, д.Семеновское д.33	Действующий
Ростовский муниципальный округ	Ярославская область, Ростовский район, д.Семеновское д.32	Действующий
Ростовский муниципальный округ	Ярославская область, Ростовский район, д.Семеновское д.31	Действующий
Ростовский муниципальный округ	Ярославская область, Ростовский район, д.Семеновское д.30	Действующий
Ростовский муниципальный округ	Ярославская область, Ростовский район, д.Семеновское д.29	Действующий
Ростовский муниципальный округ	Ярославская область, Ростовский район, д.Семеновское д.28	Действующий
Ростовский муниципальный округ	Ярославская область, Ростовский район, д.Семеновское д.27	Действующий
Ростовский муниципальный округ	Ярославская область, Ростовский район, д.Семеновское д.26	Действующий
Ростовский муниципальный округ	Ярославская область, Ростовский район, д.Семеновское д.25	Действующий
Ростовский муниципальный округ	Ярославская область, Ростовский район, д.Семеновское д.24	Действующий
Ростовский муниципальный округ	Ярославская область, Ростовский район, д.Семеновское д.23	Действующий
Ростовский муниципальный округ	Ярославская область, Ростовский район, д.Семеновское д.21	Действующий
Ростовский муниципальный округ	Ярославская область, Ростовский район, д.Семеновское д.20	Действующий
Ростовский муниципальный округ	Ярославская область, Ростовский район, д.Семеновское д.19	Действующий
Ростовский муниципальный округ	Ярославская область, Ростовский район, д.Семеновское д.18	Действующий
Ростовский муниципальный округ	Ярославская область, Ростовский район, д.Семеновское д.17	Действующий
Ростовский муниципальный округ	Ярославская область, Ростовский район, д.Семеновское д.16	Действующий
Ростовский муниципальный округ	Ярославская область, Ростовский район, д.Семеновское д.15	Действующий
Ростовский муниципальный округ	Ярославская область, Ростовский район, д.Семеновское д.14А	Действующий
Ростовский муниципальный округ	Ярославская область, Ростовский район, д.Семеновское д.14	Действующий
Ростовский муниципальный округ	Ярославская область, Ростовский район, д.Семеновское д.13	Действующий
Ростовский муниципальный округ	Ярославская область, Ростовский район, д.Семеновское д.12	Действующий
Ростовский муниципальный округ	Ярославская область, Ростовский район, д.Семеновское д.11	Действующий
Ростовский муниципальный округ	Ярославская область, Ростовский район, д.Семеновское д.10	Действующий
Ростовский муниципальный округ	Ярославская область, Ростовский район, д.Семеновское д.9	Действующий
Ростовский муниципальный округ	Ярославская область, Ростовский район, д.Семеновское д.8	Действующий
Ростовский муниципальный округ	Ярославская область, Ростовский район, д.Семеновское д.7	Действующий
Ростовский муниципальный округ	Ярославская область, Ростовский район, д.Семеновское д.6	Действующий
Ростовский муниципальный округ	Ярославская область, Ростовский район, д.Семеновское д.5	Действующий
Ростовский муниципальный округ	Ярославская область, Ростовский район, д.Семеновское д.4	Действующий
Ростовский муниципальный округ	Ярославская область, Ростовский район, д.Семеновское д.3	Действующий
Ростовский муниципальный округ	Ярославская область, Ростовский район, д.Семеновское д.1	Действующий
Ростовский муниципальный округ	Ярославская область, Ростовский район, д. Крутой Овраг д.12	Действующий
Ростовский муниципальный округ	Ярославская область, Ростовский район, д. Крутой Овраг д.11	Действующий
Ростовский муниципальный округ	Ярославская область, Ростовский район, д. Крутой Овраг д.10	Действующий
Ростовский муниципальный округ	Ярославская область, Ростовский район, д. Крутой Овраг д.9	Действующий
Ростовский муниципальный округ	Ярославская область, Ростовский район, д. Крутой Овраг д.8 (за пределами населенного пункта)	Действующий
Ростовский муниципальный округ	Ярославская область, Ростовский район, д. Крутой Овраг д.8	Действующий
Ростовский муниципальный округ	Ярославская область, Ростовский район, д. Крутой Овраг д.7А	Действующий
Ростовский муниципальный округ	Ярославская область, Ростовский район, д. Крутой Овраг д.5	Действующий
Ростовский муниципальный округ	Ярославская область, Ростовский район, д. Крутой Овраг д.3	Действующий
Ростовский муниципальный округ	Ярославская область, Ростовский район, д. Крутой Овраг д.2	Действующий
Ростовский муниципальный округ	Ярославская область, ростовский район, д. Кандитово д.14	Действующий
Ростовский муниципальный округ	Ярославская область, ростовский район, д. Кандитово д.13	Действующий
Ростовский муниципальный округ	Ярославская область, ростовский район, д. Кандитово д.12	Действующий
Ростовский муниципальный округ	Ярославская область, ростовский район, д. Кандитово д.11	Действующий
Ростовский муниципальный округ	Ярославская область, ростовский район, д. Кандитово д.10	Действующий
Ростовский муниципальный округ	Ярославская область, ростовский район, д. Кандитово д.9	Действующий
Ростовский муниципальный округ	Ярославская область, ростовский район, д. Кандитово д.7	Действующий
Ростовский муниципальный округ	Ярославская область, ростовский район, д. Кандитово д.6	Действующий
Ростовский муниципальный округ	Ярославская область, ростовский район, д. Кандитово д.4	Действующий
Ростовский муниципальный округ	Ярославская область, ростовский район, д. Кандитово д.2	Действующий

Ростовский муниципальный округ	Ярославская область, ростовский район, д. Бакланово д.12	Действующий
Ростовский муниципальный округ	Ярославская область, ростовский район, д. Бакланово д.9	Действующий
Ростовский муниципальный округ	Ярославская область, ростовский район, д. Бакланово д.5	Действующий
Ростовский муниципальный округ	Ярославская область, ростовский район, д. Бакланово д.4	Действующий
Ростовский муниципальный округ	Ярославская область, ростовский район, с. Приимково д.18	Действующий
Ростовский муниципальный округ	Ярославская область, ростовский район, с. Приимково д.19	Действующий
Ростовский муниципальный округ	Ярославская область, ростовский район, с. Приимково д.15	Действующий
Ростовский муниципальный округ	Ярославская область, ростовский район, с. Приимково д.13	Действующий
Ростовский муниципальный округ	Ярославская область, ростовский район, с. Приимково д.12	Действующий
Ростовский муниципальный округ	Ярославская область, ростовский район, с. Приимково д.11	Действующий
Ростовский муниципальный округ	Ярославская область, ростовский район, с. Приимково д.9	Действующий
Ростовский муниципальный округ	Ярославская область, ростовский район, с. Приимково д.7	Действующий
Ростовский муниципальный округ	Ярославская область, ростовский район, с. Приимково д.6Б	Действующий
Ростовский муниципальный округ	Ярославская область, ростовский район, с. Приимково д.6А	Действующий
Ростовский муниципальный округ	Ярославская область, ростовский район, с. Приимково д.6	Действующий
Ростовский муниципальный округ	Ярославская область, ростовский район, с. Приимково д.8	Действующий
Ростовский муниципальный округ	Ярославская область, ростовский район, с. Приимково д.3	Действующий
Ростовский муниципальный округ	Ярославская область, ростовский район, с. Приимково д.2	Действующий
Ростовский муниципальный округ	Ярославская область, ростовский район, д. Головинское д.29	Действующий
Ростовский муниципальный округ	Ярославская область, ростовский район, д. Головинское д.28	Действующий
Ростовский муниципальный округ	Ярославская область, ростовский район, д. Головинское д.27	Действующий
Ростовский муниципальный округ	Ярославская область, ростовский район, д. Головинское д.26	Действующий
Ростовский муниципальный округ	Ярославская область, ростовский район, д. Головинское д.24	Действующий
Ростовский муниципальный округ	Ярославская область, ростовский район, д. Головинское д.23	Действующий
Ростовский муниципальный округ	Ярославская область, ростовский район, д. Головинское д.22	Действующий
Ростовский муниципальный округ	Ярославская область, ростовский район, д. Головинское д.21	Действующий
Ростовский муниципальный округ	Ярославская область, ростовский район, д. Головинское д.20	Действующий
Ростовский муниципальный округ	Ярославская область, ростовский район, д. Головинское д.19	Действующий
Ростовский муниципальный округ	Ярославская область, ростовский район, д. Головинское д.18	Действующий
Ростовский муниципальный округ	Ярославская область, ростовский район, д. Головинское д.17	Действующий
Ростовский муниципальный округ	Ярославская область, ростовский район, д. Головинское д.16	Действующий
Ростовский муниципальный округ	Ярославская область, ростовский район, д. Головинское д.15	Действующий
Ростовский муниципальный округ	Ярославская область, ростовский район, д. Головинское д.14	Действующий
Ростовский муниципальный округ	Ярославская область, ростовский район, д. Головинское д.13	Действующий
Ростовский муниципальный округ	Ярославская область, ростовский район, д. Головинское д.11	Действующий
Ростовский муниципальный округ	Ярославская область, ростовский район, д. Головинское д.10	Действующий
Ростовский муниципальный округ	Ярославская область, ростовский район, д. Головинское д.9	Действующий
Ростовский муниципальный округ	Ярославская область, ростовский район, д. Головинское д.7	Действующий
Ростовский муниципальный округ	Ярославская область, ростовский район, д. Головинское д.6	Действующий
Ростовский муниципальный округ	Ярославская область, ростовский район, д. Головинское д.5	Действующий
Ростовский муниципальный округ	Ярославская область, ростовский район, д. Головинское д.4	Действующий
Ростовский муниципальный округ	Ярославская область, ростовский район, д. Головинское д.3	Действующий
Ростовский муниципальный округ	Ярославская область, ростовский район, д. Головинское д.1	Действующий
Ростовский муниципальный округ	Ярославская область, ростовский район, д. Полежаево д.27	Действующий
Ростовский муниципальный округ	Ярославская область, ростовский район, д. Полежаево д.26	Действующий
Ростовский муниципальный округ	Ярославская область, ростовский район, д. Полежаево д.25	Действующий
Ростовский муниципальный округ	Ярославская область, ростовский район, д. Полежаево д.24	Действующий
Ростовский муниципальный округ	Ярославская область, ростовский район, д. Полежаево д.23	Действующий
Ростовский муниципальный округ	Ярославская область, ростовский район, д. Полежаево д.22	Действующий
Ростовский муниципальный округ	Ярославская область, ростовский район, д. Полежаево д.21	Действующий
Ростовский муниципальный округ	Ярославская область, ростовский район, д. Полежаево д.20	Действующий
Ростовский муниципальный округ	Ярославская область, ростовский район, д. Полежаево д.19	Действующий
Ростовский муниципальный округ	Ярославская область, ростовский район, д. Полежаево д.18	Действующий
Ростовский муниципальный округ	Ярославская область, ростовский район, д. Полежаево д.17	Действующий
Ростовский муниципальный округ	Ярославская область, ростовский район, д. Полежаево д.16	Действующий
Ростовский муниципальный округ	Ярославская область, ростовский район, д. Полежаево д.15	Действующий
Ростовский муниципальный округ	Ярославская область, ростовский район, д. Полежаево д.14	Действующий
Ростовский муниципальный округ	Ярославская область, ростовский район, д. Полежаево д.12	Действующий
Ростовский муниципальный округ	Ярославская область, ростовский район, д. Полежаево д.11	Действующий
Ростовский муниципальный округ	Ярославская область, ростовский район, д. Полежаево д.10	Действующий
Ростовский муниципальный округ	Ярославская область, ростовский район, д. Полежаево д.9	Действующий
Ростовский муниципальный округ	Ярославская область, ростовский район, д. Полежаево д.8	Действующий
Ростовский муниципальный округ	Ярославская область, ростовский район, д. Полежаево д.7	Действующий
Ростовский муниципальный округ	Ярославская область, ростовский район, д. Полежаево д.6А	Действующий
Ростовский муниципальный округ	Ярославская область, ростовский район, д. Полежаево д.6	Действующий
Ростовский муниципальный округ	Ярославская область, ростовский район, д. Полежаево д.5	Действующий
Ростовский муниципальный округ	Ярославская область, ростовский район, д. Полежаево д.4	Действующий
Ростовский муниципальный округ	Ярославская область, ростовский район, д. Полежаево д.3	Действующий
Ростовский муниципальный округ	Ярославская область, ростовский район, д. Полежаево д.2	Действующий
Ростовский муниципальный округ	Ярославская область, ростовский район, д. Полежаево д.1	Действующий

Ростовский муниципальный округ	Ярославская область, Ростовский район, с. Ново-Никольское, ул. Совхозная д.4Б	Действующий
Ростовский муниципальный округ	Ярославская область, Ростовский район, с. Ново-Никольское, ул. Совхозная д.4А	Действующий
Ростовский муниципальный округ	Ярославская область, Ростовский район, с. Ново-Никольское, ул. Школьная д.42А	Действующий
Ростовский муниципальный округ	Ярославская область, Ростовский район, с. Ново-Никольское, ул. Школьная д.41	Действующий
Ростовский муниципальный округ	Ярославская область, Ростовский район, с. Ново-Никольское, ул. Школьная д.42	Действующий
Ростовский муниципальный округ	Ярославская область, Ростовский район, с. Ново-Никольское, ул. Школьная д.40	Действующий
Ростовский муниципальный округ	Ярославская область, Ростовский район, с. Ново-Никольское, ул. Школьная д.39	Действующий
Ростовский муниципальный округ	Ярославская область, Ростовский район, с. Ново-Никольское, ул. Школьная д.38	Действующий
Ростовский муниципальный округ	Ярославская область, Ростовский район, с. Ново-Никольское, ул. Школьная д.37	Действующий
Ростовский муниципальный округ	Ярославская область, Ростовский район, с. Ново-Никольское, ул. Школьная д.36	Действующий
Ростовский муниципальный округ	Ярославская область, Ростовский район, с. Ново-Никольское, ул. Школьная д.35	Действующий
Ростовский муниципальный округ	Ярославская область, Ростовский район, с. Ново-Никольское, ул. Школьная д.34	Действующий
Ростовский муниципальный округ	Ярославская область, Ростовский район, с. Ново-Никольское, ул. Школьная д.33	Действующий
Ростовский муниципальный округ	Ярославская область, Ростовский район, с. Ново-Никольское, ул. Школьная д.32А	Действующий
Ростовский муниципальный округ	Ярославская область, Ростовский район, с. Ново-Никольское, ул. Школьная д.32	Действующий
Ростовский муниципальный округ	Ярославская область, Ростовский район, с. Ново-Никольское, ул. Школьная д.31	Действующий
Ростовский муниципальный округ	Ярославская область, Ростовский район, с. Ново-Никольское, ул. Школьная д.30	Действующий
Ростовский муниципальный округ	Ярославская область, Ростовский район, с. Ново-Никольское, ул. Школьная д.29	Действующий
Ростовский муниципальный округ	Ярославская область, Ростовский район, с. Ново-Никольское, ул. Школьная д.28	Действующий
Ростовский муниципальный округ	Ярославская область, Ростовский район, с. Ново-Никольское, ул. Школьная д.27	Действующий
Ростовский муниципальный округ	Ярославская область, Ростовский район, с. Ново-Никольское, ул. Школьная д.26	Действующий
Ростовский муниципальный округ	Ярославская область, Ростовский район, с. Ново-Никольское, ул. Школьная д.25	Действующий
Ростовский муниципальный округ	Ярославская область, Ростовский район, с. Ново-Никольское, ул. Школьная д.24	Действующий
Ростовский муниципальный округ	Ярославская область, Ростовский район, с. Ново-Никольское, ул. Школьная д.23	Действующий
Ростовский муниципальный округ	Ярославская область, Ростовский район, с. Ново-Никольское, ул. Школьная д.22А	Действующий
Ростовский муниципальный округ	Ярославская область, Ростовский район, с. Ново-Никольское, ул. Школьная д.22	Действующий
Ростовский муниципальный округ	Ярославская область, Ростовский район, с. Ново-Никольское, ул. Школьная д.21	Действующий
Ростовский муниципальный округ	Ярославская область, Ростовский район, с. Ново-Никольское, ул. Школьная д.20	Действующий
Ростовский муниципальный округ	Ярославская область, Ростовский район, с. Ново-Никольское, ул. Школьная д.19	Действующий
Ростовский муниципальный округ	Ярославская область, Ростовский район, с. Ново-Никольское, ул. Школьная д.18	Действующий
Ростовский муниципальный округ	Ярославская область, Ростовский район, с. Ново-Никольское, ул. Школьная д.17	Действующий
Ростовский муниципальный округ	Ярославская область, Ростовский район, с. Ново-Никольское, ул. Школьная д.16	Действующий
Ростовский муниципальный округ	Ярославская область, Ростовский район, с. Ново-Никольское, ул. Школьная д.14	Действующий
Ростовский муниципальный округ	Ярославская область, Ростовский район, с. Ново-Никольское, ул. Школьная д.12	Действующий
Ростовский муниципальный округ	Ярославская область, Ростовский район, с. Ново-Никольское, ул. Школьная д.11	Действующий

Ростовский муниципальный округ	Ярославская область, Ростовский район, с. Ново-Никольское, ул. Школьная д.3	Действующий
Ростовский муниципальный округ	Ярославская область, Ростовский район, с. Ново-Никольское, ул. Школьная д.2	Действующий
Ростовский муниципальный округ	Ярославская область, Ростовский район, с. Ново-Никольское, ул. Школьная д. 1	Действующий
Ростовский муниципальный округ	Ярославская область, Ростовский район, с. Ново-Никольское, ул. Центральная д.37	Действующий
Ростовский муниципальный округ	Ярославская область, Ростовский район, с. Ново-Никольское, ул. Центральная д.35	Действующий
Ростовский муниципальный округ	Ярославская область, Ростовский район, с. Ново-Никольское, ул. Центральная д.33	Действующий
Ростовский муниципальный округ	Ярославская область, Ростовский район, с. Ново-Никольское, ул. Центральная д.31	Действующий
Ростовский муниципальный округ	Ярославская область, Ростовский район, с. Ново-Никольское, ул. Центральная д.29	Действующий
Ростовский муниципальный округ	Ярославская область, Ростовский район, с. Ново-Никольское, ул. Центральная д.27	Действующий
Ростовский муниципальный округ	Ярославская область, Ростовский район, с. Ново-Никольское, ул. Центральная д.26	Действующий
Ростовский муниципальный округ	Ярославская область, Ростовский район, с. Ново-Никольское, ул. Центральная д.25	Действующий
Ростовский муниципальный округ	Ярославская область, Ростовский район, с. Ново-Никольское, ул. Центральная д.24	Действующий
Ростовский муниципальный округ	Ярославская область, Ростовский район, с. Ново-Никольское, ул. Центральная д.23	Действующий
Ростовский муниципальный округ	Ярославская область, Ростовский район, с. Ново-Никольское, ул. Центральная д.22	Действующий
Ростовский муниципальный округ	Ярославская область, Ростовский район, с. Ново-Никольское, ул. Центральная д.21	Действующий
Ростовский муниципальный округ	Ярославская область, Ростовский район, с. Ново-Никольское, ул. Центральная д.20	Действующий
Ростовский муниципальный округ	Ярославская область, Ростовский район, с. Ново-Никольское, ул. Центральная д.19	Действующий
Ростовский муниципальный округ	Ярославская область, Ростовский район, с. Ново-Никольское, ул. Центральная д.15	Действующий
Ростовский муниципальный округ	Ярославская область, Ростовский район, с. Ново-Никольское, ул. Центральная д.13	Действующий
Ростовский муниципальный округ	Ярославская область, Ростовский район, с. Ново-Никольское, ул. Центральная д.12	Действующий
Ростовский муниципальный округ	Ярославская область, Ростовский район, с. Ново-Никольское, ул. Центральная д.11	Действующий
Ростовский муниципальный округ	Ярославская область, Ростовский район, с. Ново-Никольское, ул. Центральная д.10	Действующий
Ростовский муниципальный округ	Ярославская область, Ростовский район, с. Ново-Никольское, ул. Центральная д.9	Действующий
Ростовский муниципальный округ	Ярославская область, Ростовский район, с. Ново-Никольское, ул. Центральная д.8	Действующий
Ростовский муниципальный округ	Ярославская область, Ростовский район, с. Ново-Никольское, ул. Центральная д.7	Действующий
Ростовский муниципальный округ	Ярославская область, Ростовский район, с. Ново-Никольское, ул. Центральная д.6	Действующий
Ростовский муниципальный округ	Ярославская область, Ростовский район, с. Ново-Никольское, ул. Центральная д.4	Действующий
Ростовский муниципальный округ	Ярославская область, Ростовский район, с. Ново-Никольское, ул. Центральная д.3	Действующий
Ростовский муниципальный округ	Ярославская область, Ростовский район, с. Ново-Никольское, ул. Центральная д.1	Действующий
Ростовский муниципальный округ	Ярославская область, Ростовский район,д. Левково д.63	Действующий
Ростовский муниципальный округ	Ярославская область, Ростовский район,д. Левково д.53	Действующий
Ростовский муниципальный округ	Ярославская область, Ростовский район,д. Левково д.50	Действующий
Ростовский муниципальный округ	Ярославская область, Ростовский район,д. Левково д.49	Действующий
Ростовский муниципальный округ	Ярославская область, Ростовский район,д. Левково д.48	Действующий
Ростовский муниципальный округ	Ярославская область, Ростовский район,д. Левково д.47	Действующий
Ростовский муниципальный округ	Ярославская область, Ростовский район,д. Левково д.46	Действующий
Ростовский муниципальный округ	Ярославская область, Ростовский район,д. Левково д.45А	Действующий
Ростовский муниципальный округ	Ярославская область, Ростовский район,д. Левково д.45	Действующий
Ростовский муниципальный округ	Ярославская область, Ростовский район,д. Левково д.44	Действующий
Ростовский муниципальный округ	Ярославская область, Ростовский район,д. Левково д.43	Действующий
Ростовский муниципальный округ	Ярославская область, Ростовский район,д. Левково д.42	Действующий
Ростовский муниципальный округ	Ярославская область, Ростовский район,д. Левково д.41	Действующий

Ростовский муниципальный округ	Ярославская область, Ростовский район,д. Левково д.40	Действующий
Ростовский муниципальный округ	Ярославская область, Ростовский район,д. Левково д.39	Действующий
Ростовский муниципальный округ	Ярославская область, Ростовский район,д. Левково д.38	Действующий
Ростовский муниципальный округ	Ярославская область, Ростовский район,д. Левково д.36	Действующий
Ростовский муниципальный округ	Ярославская область, Ростовский район,д. Левково д.35	Действующий
Ростовский муниципальный округ	Ярославская область, Ростовский район,д. Левково д.32	Действующий
Ростовский муниципальный округ	Ярославская область, Ростовский район,д. Левково д.31	Действующий
Ростовский муниципальный округ	Ярославская область, Ростовский район,д. Левково д.30	Действующий
Ростовский муниципальный округ	Ярославская область, Ростовский район,д. Левково д.29	Действующий
Ростовский муниципальный округ	Ярославская область, Ростовский район,д. Левково д.28	Действующий
Ростовский муниципальный округ	Ярославская область, Ростовский район,д. Левково д.27	Действующий
Ростовский муниципальный округ	Ярославская область, Ростовский район,д. Левково д.25	Действующий
Ростовский муниципальный округ	Ярославская область, Ростовский район,д. Левково д.24	Действующий
Ростовский муниципальный округ	Ярославская область, Ростовский район,д. Левково д.22	Действующий
Ростовский муниципальный округ	Ярославская область, Ростовский район,д. Левково д.21	Действующий
Ростовский муниципальный округ	Ярославская область, Ростовский район,д. Левково д.20	Действующий
Ростовский муниципальный округ	Ярославская область, Ростовский район,д. Левково д.19	Действующий
Ростовский муниципальный округ	Ярославская область, Ростовский район,д. Левково д.18	Действующий
Ростовский муниципальный округ	Ярославская область, Ростовский район,д. Левково д.17	Действующий
Ростовский муниципальный округ	Ярославская область, Ростовский район,д. Левково д.16	Действующий
Ростовский муниципальный округ	Ярославская область, Ростовский район,д. Левково д.15	Действующий
Ростовский муниципальный округ	Ярославская область, Ростовский район,д. Левково д.14	Действующий
Ростовский муниципальный округ	Ярославская область, Ростовский район,д. Левково д.13	Действующий
Ростовский муниципальный округ	Ярославская область, Ростовский район,д. Левково д.12	Действующий
Ростовский муниципальный округ	Ярославская область, Ростовский район,д. Левково д.11	Действующий
Ростовский муниципальный округ	Ярославская область, Ростовский район,д. Левково д.10	Действующий
Ростовский муниципальный округ	Ярославская область, Ростовский район,д. Левково д.9	Действующий
Ростовский муниципальный округ	Ярославская область, Ростовский район,д. Левково д.8	Действующий
Ростовский муниципальный округ	Ярославская область, Ростовский район,д. Левково д. 7	Действующий
Ростовский муниципальный округ	Ярославская область, Ростовский район,д. Левково д. 6	Действующий
Ростовский муниципальный округ	Ярославская область, Ростовский район,д. Левково д.5	Действующий
Ростовский муниципальный округ	Ярославская область, Ростовский район,д. Левково д.4	Действующий
Ростовский муниципальный округ	Ярославская область, Ростовский район,д. Левково д.2	Действующий
Ростовский муниципальный округ	Ярославская область, Ростовский район,д. Левково д.1	Действующий
Ростовский муниципальный округ	Ярославская область, Ростовский район, рп. Семибратов, ул. Сплавная д.16	Действующий
Ростовский муниципальный округ	Ярославская область, Ростовский район, рп. Семибратов, ул. Сплавная д.14	Действующий
Ростовский муниципальный округ	Ярославская область, Ростовский район, рп. Семибратов, ул. Сплавная д.12	Действующий
Ростовский муниципальный округ	Ярославская область, Ростовский район, рп. Семибратов, ул. Сплавная д.26А	Действующий
Ростовский муниципальный округ	Ярославская область, Ростовский район, рп. Семибратов, ул. Сплавная д.26Б	Действующий
Ростовский муниципальный округ	Ярославская область, Ростовский район, рп. Семибратов, ул. Сплавная д.26В	Действующий
Ростовский муниципальный округ	Ярославская область, Ростовский район, рп. Семибратов, ул. Сплавная д.26Г	Действующий
Ростовский муниципальный округ	Ярославская область, Ростовский район, рп. Семибратов, ул. Сплавная д.24	Действующий
Ростовский муниципальный округ	Ярославская область, Ростовский район, рп. Семибратов, ул. Сплавная д.8	Действующий
Ростовский муниципальный округ	Ярославская область, Ростовский район, рп. Семибратов, ул. Сплавная д.29Б	Действующий
Ростовский муниципальный округ	Ярославская область, Ростовский район, рп. Семибратов, ул. Сплавная д.29	Действующий
Ростовский муниципальный округ	Ярославская область, Ростовский район, рп. Семибратов, ул. Сплавная д.27	Действующий
Ростовский муниципальный округ	Ярославская область, Ростовский район, рп. Семибратов, ул. Сплавная д.25	Действующий
Ростовский муниципальный округ	Ярославская область, Ростовский район, рп. Семибратов, ул. Сплавная д.23	Действующий
Ростовский муниципальный округ	Ярославская область, Ростовский район, рп. Семибратов, ул. Сплавная д.6	Действующий
Ростовский муниципальный округ	Ярославская область, Ростовский район, рп. Семибратов, ул. Сплавная д.4	Действующий
Ростовский муниципальный округ	Ярославская область, Ростовский район, рп. Семибратов, ул. Сплавная д.2	Действующий
Ростовский муниципальный округ	Ярославская область, Ростовский район, рп. Семибратов, ул. Ленинская д.20А	Действующий
Ростовский муниципальный округ	Ярославская область, Ростовский район, рп. Семибратов, ул. Ленинская д.18А	Действующий
Ростовский муниципальный округ	Ярославская область, Ростовский район, рп. Семибратов, ул. Ленинская д.16А	Действующий
Ростовский муниципальный округ	Ярославская область, Ростовский район, рп. Семибратов, ул. Ленинская д.14А	Действующий
Ростовский муниципальный округ	Ярославская область, Ростовский район, рп. Семибратов, ул. Ленинская д.10	Действующий
Ростовский муниципальный округ	Ярославская область, Ростовский район, рп. Семибратов, ул. Ленинская д.8	Действующий
Ростовский муниципальный округ	Ярославская область, Ростовский район, рп. Семибратов, ул. Ленинская д.7	Действующий
Ростовский муниципальный округ	Ярославская область, Ростовский район, рп. Семибратов, ул. Ленинская д.5	Действующий
Ростовский муниципальный округ	Ярославская область, Ростовский район, рп. Семибратов, ул. Ленинская д.3	Действующий

Ростовский муниципальный округ	Ярославская область, Ростовский район, рп. Семибратов, ул. Советская д.15	Действующий
Ростовский муниципальный округ	Ярославская область, Ростовский район, рп. Семибратов, ул. Советская д.17	Действующий
Ростовский муниципальный округ	Ярославская область, Ростовский район, рп. Семибратов, ул. Советская д.19	Действующий
Ростовский муниципальный округ	Ярославская область, Ростовский район, рп. Семибратов, ул. Советская д.21	Действующий
Ростовский муниципальный округ	Ярославская область, Ростовский район, рп. Семибратов, ул. Советская д.23	Действующий
Ростовский муниципальный округ	Ярославская область, Ростовский район, рп. Семибратов, ул. Советская д.76	Действующий
Ростовский муниципальный округ	Ярославская область, Ростовский район, рп. Семибратов, ул. Советская д.74	Действующий
Ростовский муниципальный округ	Ярославская область, Ростовский район, рп. Семибратов, ул. Советская д.72	Действующий
Ростовский муниципальный округ	Ярославская область, Ростовский район, рп. Семибратов, ул. Советская д.70	Действующий
Ростовский муниципальный округ	Ярославская область, Ростовский район, рп. Семибратов, ул. Советская д.68	Действующий
Ростовский муниципальный округ	Ярославская область, Ростовский район, рп. Семибратов, ул. Советская д.66	Действующий
Ростовский муниципальный округ	Ярославская область, Ростовский район, рп. Семибратов, ул. Советская д.64	Действующий
Ростовский муниципальный округ	Ярославская область, Ростовский район, рп. Семибратов, ул. Советская д.62	Действующий
Ростовский муниципальный округ	Ярославская область, Ростовский район, рп. Семибратов, ул. Советская д.60	Действующий
Ростовский муниципальный округ	Ярославская область, Ростовский район, рп. Семибратов, ул. Советская д.58	Действующий
Ростовский муниципальный округ	Ярославская область, Ростовский район, рп. Семибратов, ул. Советская д.54	Действующий
Ростовский муниципальный округ	Ярославская область, Ростовский район, рп. Семибратов, ул. Советская д.52	Действующий
Ростовский муниципальный округ	Ярославская область, Ростовский район, рп. Семибратов, ул. Советская д.42	Действующий
Ростовский муниципальный округ	Ярославская область, Ростовский район, рп. Семибратов, ул. Советская д.40	Действующий
Ростовский муниципальный округ	Ярославская область, Ростовский район, рп. Семибратов, ул. Советская д.38	Действующий
Ростовский муниципальный округ	Ярославская область, Ростовский район, рп. Семибратов, ул. Советская д.34	Действующий
Ростовский муниципальный округ	Ярославская область, Ростовский район, рп. Семибратов, ул. Советская д.30	Действующий
Ростовский муниципальный округ	Ярославская область, Ростовский район, рп. Семибратов, ул. Советская д.28	Действующий
Ростовский муниципальный округ	Ярославская область, Ростовский район, рп. Семибратов, ул. Советская д.22	Действующий
Ростовский муниципальный округ	Ярославская область, Ростовский район, рп. Семибратов, ул. Советская д.20	Действующий
Ростовский муниципальный округ	Ярославская область, Ростовский район, рп. Семибратов, ул. Советская д.16	Действующий
Ростовский муниципальный округ	Ярославская область, Ростовский район, рп. Семибратов, ул. Пушкина д.42	Действующий
Ростовский муниципальный округ	Ярославская область, Ростовский район, рп. Семибратов, ул. Пушкина д.40	Действующий
Ростовский муниципальный округ	Ярославская область, Ростовский район, рп. Семибратов, ул. Пушкина д.38	Действующий
Ростовский муниципальный округ	Ярославская область, Ростовский район, рп. Семибратов, ул. Пушкина д.36	Действующий
Ростовский муниципальный округ	Ярославская область, Ростовский район, рп. Семибратов, ул. Пушкина д.34	Действующий
Ростовский муниципальный округ	Ярославская область, Ростовский район, рп. Семибратов, ул. Пушкина д.30	Действующий
Ростовский муниципальный округ	Ярославская область, Ростовский район, рп. Семибратов, ул. Пушкина д.28	Действующий
Ростовский муниципальный округ	Ярославская область, Ростовский район, рп. Семибратов, ул. Пушкина д.26	Действующий
Ростовский муниципальный округ	Ярославская область, Ростовский район, рп. Семибратов, ул. Пушкина д.21	Действующий
Ростовский муниципальный округ	Ярославская область, Ростовский район, рп. Семибратов, ул. Пушкина д.19	Действующий
Ростовский муниципальный округ	Ярославская область, Ростовский район, рп. Семибратов, ул. Пушкина д.17	Действующий
Ростовский муниципальный округ	Ярославская область, Ростовский район, рп. Семибратов, ул. Пушкина д.15	Действующий
Ростовский муниципальный округ	Ярославская область, Ростовский район, рп. Семибратов, ул. Пушкина д.13	Действующий
Ростовский муниципальный округ	Ярославская область, Ростовский район, рп. Семибратов, ул. Пушкина д.11	Действующий
Ростовский муниципальный округ	Ярославская область, Ростовский район, рп. Семибратов, ул. Пушкина д.9	Действующий
Ростовский муниципальный округ	Ярославская область, Ростовский район, рп. Семибратов, ул. Пушкина д.7	Действующий
Ростовский муниципальный округ	Ярославская область, Ростовский район, рп. Семибратов, ул. Пушкина д.5	Действующий
Ростовский муниципальный округ	Ярославская область, Ростовский район, рп. Семибратов, ул. Пушкина д. 3	Действующий
Ростовский муниципальный округ	Ярославская область, Ростовский район, рп. Семибратов, ул. Пушкина д.1	Действующий

Ростовский муниципальный округ	Ярославская область, Ростовский район, рп. Семибратов, ул. Комсомольская д.19	Действующий
Ростовский муниципальный округ	Ярославская область, Ростовский район, рп. Семибратов, ул. Комсомольская д.18	Действующий
Ростовский муниципальный округ	Ярославская область, Ростовский район, рп. Семибратов, ул. Комсомольская д.17	Действующий
Ростовский муниципальный округ	Ярославская область, Ростовский район, рп. Семибратов, ул. Комсомольская д.16	Действующий
Ростовский муниципальный округ	Ярославская область, Ростовский район, рп. Семибратов, ул. Комсомольская д.15	Действующий
Ростовский муниципальный округ	Ярославская область, Ростовский район, рп. Семибратов, ул. Комсомольская д.13	Действующий
Ростовский муниципальный округ	Ярославская область, Ростовский район, рп. Семибратов, ул. Комсомольская д.12	Действующий
Ростовский муниципальный округ	Ярославская область, Ростовский район, рп. Семибратов, ул. Комсомольская д.11	Действующий
Ростовский муниципальный округ	Ярославская область, Ростовский район, рп. Семибратов, ул. Комсомольская д.10	Действующий
Ростовский муниципальный округ	Ярославская область, Ростовский район, рп. Семибратов, ул. Комсомольская д.9	Действующий
Ростовский муниципальный округ	Ярославская область, Ростовский район, рп. Семибратов, ул. Комсомольская д.8	Действующий
Ростовский муниципальный округ	Ярославская область, Ростовский район, рп. Семибратов, ул. Комсомольская д.7	Действующий
Ростовский муниципальный округ	Ярославская область, Ростовский район, рп. Семибратов, ул. Гагарина д.13	Действующий
Ростовский муниципальный округ	Ярославская область, Ростовский район, рп. Семибратов, ул. Гагарина д.10	Действующий
Ростовский муниципальный округ	Ярославская область, Ростовский район, рп. Семибратов, ул. Гагарина д.9	Действующий
Ростовский муниципальный округ	Ярославская область, Ростовский район, рп. Семибратов, ул. Гагарина д.8	Действующий
Ростовский муниципальный округ	Ярославская область, Ростовский район, рп. Семибратов, ул. Гагарина д.7	Действующий
Ростовский муниципальный округ	Ярославская область, Ростовский район, рп. Семибратов, ул. Гагарина д.6	Действующий
Ростовский муниципальный округ	Ярославская область, Ростовский район, рп. Семибратов, ул. Гагарина д.5	Действующий
Ростовский муниципальный округ	Ярославская область, Ростовский район, рп. Семибратов, ул. Гагарина д.4	Действующий
Ростовский муниципальный округ	Ярославская область, Ростовский район, рп. Семибратов, ул. Гагарина д.3	Действующий
Ростовский муниципальный округ	Ярославская область, Ростовский район, рп. Семибратов, ул. Гагарина д.2	Действующий
Ростовский муниципальный округ	Ярославская область, Ростовский район, рп. Семибратов, ул. Гагарина д.1	Действующий
Ростовский муниципальный округ	Ярославская область, Ростовский район, рп. Семибратов, ул. Железнодорожная д.41	Действующий
Ростовский муниципальный округ	Ярославская область, Ростовский район, рп. Семибратов, ул. Железнодорожная д.39	Действующий
Ростовский муниципальный округ	Ярославская область, Ростовский район, рп. Семибратов, ул. Железнодорожная д.37	Действующий
Ростовский муниципальный округ	Ярославская область, Ростовский район, рп. Семибратов, ул. Железнодорожная д.35	Действующий
Ростовский муниципальный округ	Ярославская область, Ростовский район, рп. Семибратов, ул. Железнодорожная д.33	Действующий
Ростовский муниципальный округ	Ярославская область, Ростовский район, рп. Семибратов, ул. Железнодорожная д.31	Действующий
Ростовский муниципальный округ	Ярославская область, Ростовский район, рп. Семибратов, ул. Железнодорожная д.29	Действующий
Ростовский муниципальный округ	Ярославская область, Ростовский район, рп. Семибратов, ул. Железнодорожная д.27	Действующий
Ростовский муниципальный округ	Ярославская область, Ростовский район, рп. Семибратов, ул. Железнодорожная д.25	Действующий
Ростовский муниципальный округ	Ярославская область, Ростовский район, рп. Семибратов, ул. Железнодорожная д.23	Действующий
Ростовский муниципальный округ	Ярославская область, Ростовский район, рп. Семибратов, ул. Железнодорожная д.21	Действующий
Ростовский муниципальный округ	Ярославская область, Ростовский район, рп. Семибратов, ул. Железнодорожная д.19	Действующий
Ростовский муниципальный округ	Ярославская область, Ростовский район, рп. Семибратов, ул. Железнодорожная д.17	Действующий
Ростовский муниципальный округ	Ярославская область, Ростовский район, рп. Семибратов, ул. Железнодорожная д.15	Действующий
Ростовский муниципальный округ	Ярославская область, Ростовский район, рп. Семибратов, ул. Железнодорожная д.13	Действующий
Ростовский муниципальный округ	Ярославская область, Ростовский район, рп. Семибратов, ул. Железнодорожная д.11	Действующий
Ростовский муниципальный округ	Ярославская область, Ростовский район, рп. Семибратов, ул. Железнодорожная д.9	Действующий
Ростовский муниципальный округ	Ярославская область, Ростовский район, рп. Семибратов, ул. Железнодорожная д.7	Действующий

Ростовский муниципальный округ	Ярославская область, Ростовский район, рп. Семибратов, ул. Железнодорожная д.3	Действующий
Ростовский муниципальный округ	Ярославская область, Ростовский район, рп. Семибратов, ул. Железнодорожная д.1	Действующий
Ростовский муниципальный округ	Ярославская область, Ростовский район, рп. Семибратов, ул. Октябрьская д.37	Действующий
Ростовский муниципальный округ	Ярославская область, Ростовский район, рп. Семибратов, ул. Октябрьская д.35	Действующий
Ростовский муниципальный округ	Ярославская область, Ростовский район, рп. Семибратов, ул. Октябрьская д.33	Действующий
Ростовский муниципальный округ	Ярославская область, Ростовский район, рп. Семибратов, ул. Октябрьская д.31	Действующий
Ростовский муниципальный округ	Ярославская область, Ростовский район, рп. Семибратов, ул. Октябрьская д.29	Действующий
Ростовский муниципальный округ	Ярославская область, Ростовский район, рп. Семибратов, ул. Октябрьская д.27	Действующий
Ростовский муниципальный округ	Ярославская область, Ростовский район, рп. Семибратов, ул. Октябрьская д.25	Действующий
Ростовский муниципальный округ	Ярославская область, Ростовский район, рп. Семибратов, ул. Октябрьская д.23	Действующий
Ростовский муниципальный округ	Ярославская область, Ростовский район, рп. Семибратов, ул. Октябрьская д.21	Действующий
Ростовский муниципальный округ	Ярославская область, Ростовский район, рп. Семибратов, ул. Октябрьская д.19	Действующий
Ростовский муниципальный округ	Ярославская область, Ростовский район, рп. Семибратов, ул. Октябрьская д.17	Действующий
Ростовский муниципальный округ	Ярославская область, Ростовский район, рп. Семибратов, ул. Октябрьская д.15	Действующий
Ростовский муниципальный округ	Ярославская область, Ростовский район, рп. Семибратов, ул. Октябрьская д.13	Действующий
Ростовский муниципальный округ	Ярославская область, Ростовский район, рп. Семибратов, ул. Октябрьская д.11	Действующий
Ростовский муниципальный округ	Ярославская область, Ростовский район, рп. Семибратов, ул. Октябрьская д.9	Действующий
Ростовский муниципальный округ	Ярославская область, Ростовский район, рп. Семибратов, ул. Октябрьская д.7	Действующий
Ростовский муниципальный округ	Ярославская область, Ростовский район, рп. Семибратов, ул. Октябрьская д.5	Действующий
Ростовский муниципальный округ	Ярославская область, Ростовский район, рп. Семибратов, ул. Октябрьская д.3	Действующий
Ростовский муниципальный округ	Ярославская область, Ростовский район, рп. Семибратов, ул. Октябрьская д.1	Действующий
Ростовский муниципальный округ	Ярославская область, Ростовский район, рп. Семибратов, ул. Окружная д.24	Действующий
Ростовский муниципальный округ	Ярославская область, Ростовский район, рп. Семибратов, ул. Окружная д.22	Действующий
Ростовский муниципальный округ	Ярославская область, Ростовский район, рп. Семибратов, ул. Окружная д.20	Действующий
Ростовский муниципальный округ	Ярославская область, Ростовский район, рп. Семибратов, ул. Окружная д.14	Действующий
Ростовский муниципальный округ	Ярославская область, Ростовский район, рп. Семибратов, ул. Окружная д.12	Действующий
Ростовский муниципальный округ	Ярославская область, Ростовский район, рп. Семибратов, ул. Окружная д.10	Действующий
Ростовский муниципальный округ	Ярославская область, Ростовский район, рп. Семибратов, ул. Окружная д.8	Действующий
Ростовский муниципальный округ	Ярославская область, Ростовский район, рп. Семибратов, ул. Окружная д.6	Действующий
Ростовский муниципальный округ	Ярославская область, Ростовский район, рп. Семибратов, ул. Окружная д.4	Действующий
Ростовский муниципальный округ	Ярославская область, Ростовский район, рп. Семибратов, ул. Окружная д.2	Действующий
Ростовский муниципальный округ	Ярославская область, Ростовский район, рп. Семибратов, ул. Восточная д.5Г	Действующий
Ростовский муниципальный округ	Ярославская область, Ростовский район, рп. Семибратов, ул. Восточная д.5В	Действующий
Ростовский муниципальный округ	Ярославская область, Ростовский район, рп. Семибратов, ул. Восточная д.5Б	Действующий
Ростовский муниципальный округ	Ярославская область, Ростовский район, рп. Семибратов, ул. Восточная д.5А	Действующий
Ростовский муниципальный округ	Ярославская область, Ростовский район, рп. Семибратов, ул. Восточная д.5	Действующий
Ростовский муниципальный округ	Ярославская область, Ростовский район, рп. Семибратов, ул. Восточная д.3	Действующий
Ростовский муниципальный округ	Ярославская область, Ростовский район, рп. Семибратов, ул. Восточная д.1Д	Действующий

Ростовский муниципальный округ	Ярославская область, Ростовский район, рп. Семибратов, ул. Восточная д.1Г	Действующий
Ростовский муниципальный округ	Ярославская область, Ростовский район, рп. Семибратов, ул. Восточная д.1Б	Действующий
Ростовский муниципальный округ	Ярославская область, Ростовский район, рп. Семибратов, ул. Восточная д.1А	Действующий
Ростовский муниципальный округ	Ярославская область, Ростовский район, рп. Семибратов, ул. Восточная д.1	Действующий
Ростовский муниципальный округ	Ярославская область, Ростовский район, рп. Семибратов, ул. Луговая д.14	Действующий
Ростовский муниципальный округ	Ярославская область, Ростовский район, рп. Семибратов, ул. Луговая д.12	Действующий
Ростовский муниципальный округ	Ярославская область, Ростовский район, рп. Семибратов, ул. Луговая д.11	Действующий
Ростовский муниципальный округ	Ярославская область, Ростовский район, рп. Семибратов, ул. Луговая д.10	Действующий
Ростовский муниципальный округ	Ярославская область, Ростовский район, рп. Семибратов, ул. Луговая д.9	Действующий
Ростовский муниципальный округ	Ярославская область, Ростовский район, рп. Семибратов, ул. Луговая д.8	Действующий
Ростовский муниципальный округ	Ярославская область, Ростовский район, рп. Семибратов, ул. Луговая д.7	Действующий
Ростовский муниципальный округ	Ярославская область, Ростовский район, рп. Семибратов, ул. Луговая д.6	Действующий
Ростовский муниципальный округ	Ярославская область, Ростовский район, рп. Семибратов, ул. Луговая д.5	Действующий
Ростовский муниципальный округ	Ярославская область, Ростовский район, рп. Семибратов, ул. Луговая д.4	Действующий
Ростовский муниципальный округ	Ярославская область, Ростовский район, рп. Семибратов, ул. Луговая д.3	Действующий
Ростовский муниципальный округ	Ярославская область, Ростовский район, рп. Семибратов, ул. Луговая д.2	Действующий
Ростовский муниципальный округ	Ярославская область, Ростовский район, рп. Семибратов, ул. Луговая д.1	Действующий
Ростовский муниципальный округ	Ярославская область, Ростовский район, рп. Семибратов, ул. Молодежная д.33	Действующий
Ростовский муниципальный округ	Ярославская область, Ростовский район, рп. Семибратов, ул. Молодежная д.29	Действующий
Ростовский муниципальный округ	Ярославская область, Ростовский район, рп. Семибратов, ул. Молодежная д.27	Действующий
Ростовский муниципальный округ	Ярославская область, Ростовский район, рп. Семибратов, ул. Молодежная д.26	Действующий
Ростовский муниципальный округ	Ярославская область, Ростовский район, рп. Семибратов, ул. Молодежная д.24	Действующий
Ростовский муниципальный округ	Ярославская область, Ростовский район, рп. Семибратов, ул. Молодежная д.23	Действующий
Ростовский муниципальный округ	Ярославская область, Ростовский район, рп. Семибратов, ул. Молодежная д.22	Действующий
Ростовский муниципальный округ	Ярославская область, Ростовский район, рп. Семибратов, ул. Молодежная д.21	Действующий
Ростовский муниципальный округ	Ярославская область, Ростовский район, рп. Семибратов, ул. Молодежная д.20	Действующий
Ростовский муниципальный округ	Ярославская область, Ростовский район, рп. Семибратов, ул. Молодежная д.19	Действующий
Ростовский муниципальный округ	Ярославская область, Ростовский район, рп. Семибратов, ул. Молодежная д.17	Действующий
Ростовский муниципальный округ	Ярославская область, Ростовский район, рп. Семибратов, ул. Молодежная д.15	Действующий
Ростовский муниципальный округ	Ярославская область, Ростовский район, рп. Семибратов, ул. Молодежная д.14	Действующий
Ростовский муниципальный округ	Ярославская область, Ростовский район, рп. Семибратов, ул. Молодежная д.13	Действующий
Ростовский муниципальный округ	Ярославская область, Ростовский район, рп. Семибратов, ул. Молодежная д.12	Действующий
Ростовский муниципальный округ	Ярославская область, Ростовский район, рп. Семибратов, ул. Молодежная д.11	Действующий
Ростовский муниципальный округ	Ярославская область, Ростовский район, рп. Семибратов, ул. Молодежная д.10	Действующий
Ростовский муниципальный округ	Ярославская область, Ростовский район, рп. Семибратов, ул. Молодежная д.9	Действующий
Ростовский муниципальный округ	Ярославская область, Ростовский район, рп. Семибратов, ул. Молодежная д.8	Действующий
Ростовский муниципальный округ	Ярославская область, Ростовский район, рп. Семибратов, ул. Молодежная д.7	Действующий
Ростовский муниципальный округ	Ярославская область, Ростовский район, рп. Семибратов, ул. Молодежная д.6	Действующий
Ростовский муниципальный округ	Ярославская область, Ростовский район, рп. Семибратов, ул. Молодежная д.5	Действующий
Ростовский муниципальный округ	Ярославская область, Ростовский район, рп. Семибратов, ул. Молодежная д.3	Действующий
Ростовский муниципальный округ	Ярославская область, Ростовский район, рп. Семибратов, ул. Молодежная д.2	Действующий
Ростовский муниципальный округ	Ярославская область, Ростовский район, рп. Семибратов, ул. Молодежная д.1 Б	Действующий

Ростовский муниципальный округ	Ярославская область, Ростовский район, рп. Семибратов, ул. Солнечная д.10	Действующий
Ростовский муниципальный округ	Ярославская область, Ростовский район, рп. Семибратов, ул. Солнечная д.8	Действующий
Ростовский муниципальный округ	Ярославская область, Ростовский район, рп. Семибратов, ул. Солнечная д.6	Действующий
Ростовский муниципальный округ	Ярославская область, Ростовский район, рп. Семибратов, ул. Солнечная д.5	Действующий
Ростовский муниципальный округ	Ярославская область, Ростовский район, рп. Семибратов, ул. Солнечная д.4	Действующий
Ростовский муниципальный округ	Ярославская область, Ростовский район, рп. Семибратов, ул. Солнечная д.2	Действующий
Ростовский муниципальный округ	Ярославская область, Ростовский район, рп. Семибратов, ул. Солнечная д.1	Действующий
Ростовский муниципальный округ	Ярославская область, Ростовский район, рп. Семибратов, ул. Никольская д.5	Действующий
Ростовский муниципальный округ	Ярославская область, Ростовский район, рп. Семибратов, ул. Никольская д.3	Действующий
Ростовский муниципальный округ	Ярославская область, Ростовский район, рп. Семибратов, ул. Никольская д.2	Действующий
Ростовский муниципальный округ	Ярославская область, Ростовский район, рп. Семибратов, ул. Ирины Пуарэ д.13	Действующий
Ростовский муниципальный округ	Ярославская область, Ростовский район, рп. Семибратов, ул. Ирины Пуарэ д.11	Действующий
Ростовский муниципальный округ	Ярославская область, Ростовский район, рп. Семибратов, ул. Ирины Пуарэ д.4	Действующий
Ростовский муниципальный округ	Ярославская область, Ростовский район, рп. Семибратов, ул. Михаила Гуляева д.4	Действующий
Ростовский муниципальный округ	Ярославская область, Ростовский район, рп. Семибратов, ул. Народная д.1	Действующий
Ростовский муниципальный округ	Ярославская область, Ростовский район, рп. Семибратово, ул. Калинина д.38	Действующий
Ростовский муниципальный округ	Ярославская область, Ростовский район, рп. Семибратово, ул. Калинина д.36	Действующий
Ростовский муниципальный округ	Ярославская область, Ростовский район, рп. Семибратово, ул. Калинина д.34	Действующий
Ростовский муниципальный округ	Ярославская область, Ростовский район, рп. Семибратово, ул. Калинина д.32	Действующий
Ростовский муниципальный округ	Ярославская область, Ростовский район, рп. Семибратово, ул. Калинина д.30	Действующий
Ростовский муниципальный округ	Ярославская область, Ростовский район, рп. Семибратово, ул. Калинина д.26	Действующий
Ростовский муниципальный округ	Ярославская область, Ростовский район, рп. Семибратово, ул. Калинина д.24	Действующий
Ростовский муниципальный округ	Ярославская область, Ростовский район, рп. Семибратово, ул. Калинина д.22	Действующий
Ростовский муниципальный округ	Ярославская область, Ростовский район, рп. Семибратово, ул. Калинина д.20	Действующий
Ростовский муниципальный округ	Ярославская область, Ростовский район, рп. Семибратово, ул. Калинина д.18	Действующий
Ростовский муниципальный округ	Ярославская область, Ростовский район, рп. Семибратово, ул. Калинина д.16	Действующий
Ростовский муниципальный округ	Ярославская область, Ростовский район, рп. Семибратово, ул. Калинина д.14	Действующий
Ростовский муниципальный округ	Ярославская область, Ростовский район, рп. Семибратово, ул. Калинина д.13	Действующий
Ростовский муниципальный округ	Ярославская область, Ростовский район, рп. Семибратово, ул. Калинина д.12	Действующий
Ростовский муниципальный округ	Ярославская область, Ростовский район, рп. Семибратово, ул. Калинина д.11	Действующий
Ростовский муниципальный округ	Ярославская область, Ростовский район, рп. Семибратово, ул. Калинина д.10	Действующий
Ростовский муниципальный округ	Ярославская область, Ростовский район, рп. Семибратово, ул. Калинина д.9	Действующий
Ростовский муниципальный округ	Ярославская область, Ростовский район, рп. Семибратово, ул. Калинина д.8	Действующий
Ростовский муниципальный округ	Ярославская область, Ростовский район, рп. Семибратово, ул. Калинина д.7	Действующий
Ростовский муниципальный округ	Ярославская область, Ростовский район, рп. Семибратово, ул. Калинина д.6	Действующий
Ростовский муниципальный округ	Ярославская область, Ростовский район, рп. Семибратово, ул. Калинина д.2	Действующий
Ростовский муниципальный округ	Ярославская область, Ростовский район, рп. Семибратово, ул. Кирова д.26	Действующий
Ростовский муниципальный округ	Ярославская область, Ростовский район, рп. Семибратово, ул. Кирова д.24	Действующий
Ростовский муниципальный округ	Ярославская область, Ростовский район, рп. Семибратово, ул. Кирова д.22	Действующий
Ростовский муниципальный округ	Ярославская область, Ростовский район, рп. Семибратово, ул. Кирова д.20	Действующий
Ростовский муниципальный округ	Ярославская область, Ростовский район, рп. Семибратово, ул. Кирова д.18	Действующий
Ростовский муниципальный округ	Ярославская область, Ростовский район, рп. Семибратово, ул. Кирова д.16	Действующий

Ростовский муниципальный округ	Ярославская область, Ростовский район, рп. Семибратово, ул. Кирова д.14	Действующий
Ростовский муниципальный округ	Ярославская область, Ростовский район, рп. Семибратово, ул. Кирова д.12	Действующий
Ростовский муниципальный округ	Ярославская область, Ростовский район, рп. Семибратово, ул. Кирова д.10	Действующий
Ростовский муниципальный округ	Ярославская область, Ростовский район, рп. Семибратово, ул. Кирова д.8	Действующий
Ростовский муниципальный округ	Ярославская область, Ростовский район, рп. Семибратово, ул. Кирова д.6	Действующий
Ростовский муниципальный округ	Ярославская область, Ростовский район, рп. Семибратово, ул. Кирова д.2	Действующий
Ростовский муниципальный округ	Ярославская область, Ростовский район, рп. Семибратово, ул. Северная д.37	Действующий
Ростовский муниципальный округ	Ярославская область, Ростовский район, рп. Семибратово, ул. Северная д.20	Действующий
Ростовский муниципальный округ	Ярославская область, Ростовский район, рп. Семибратово, ул. Северная д.11	Действующий
Ростовский муниципальный округ	Ярославская область, Ростовский район, рп. Семибратово, ул. Северная д.9	Действующий
Ростовский муниципальный округ	Ярославская область, Ростовский район, рп. Семибратово, ул. Северная д.7	Действующий
Ростовский муниципальный округ	Ярославская область, Ростовский район, рп. Семибратово, ул. Северная д.3А	Действующий
Ростовский муниципальный округ	Ярославская область, Ростовский район, рп. Семибратово, ул. Северная д.3	Действующий
Ростовский муниципальный округ	Ярославская область, Ростовский район, рп. Семибратово, ул. Северная д.1	Действующий
Ростовский муниципальный округ	Ярославская область, Ростовский район, ул. Чехова д.34	Действующий
Ростовский муниципальный округ	Ярославская область, Ростовский район, ул. Чехова д.32	Действующий
Ростовский муниципальный округ	Ярославская область, Ростовский район, ул. Чехова д.31	Действующий
Ростовский муниципальный округ	Ярославская область, Ростовский район, ул. Чехова д.30	Действующий
Ростовский муниципальный округ	Ярославская область, Ростовский район, ул. Чехова д.29	Действующий
Ростовский муниципальный округ	Ярославская область, Ростовский район, ул. Чехова д.28	Действующий
Ростовский муниципальный округ	Ярославская область, Ростовский район, ул. Чехова д.25	Действующий
Ростовский муниципальный округ	Ярославская область, Ростовский район, ул. Чехова д.23	Действующий
Ростовский муниципальный округ	Ярославская область, Ростовский район, ул. Чехова д.21	Действующий
Ростовский муниципальный округ	Ярославская область, Ростовский район, ул. Чехова д.19	Действующий
Ростовский муниципальный округ	Ярославская область, Ростовский район, ул. Чехова д.15	Действующий
Ростовский муниципальный округ	Ярославская область, Ростовский район, ул. Чехова д.11	Действующий
Ростовский муниципальный округ	Ярославская область, Ростовский район, ул. Чехова д.10	Действующий
Ростовский муниципальный округ	Ярославская область, Ростовский район, ул. Чехова д.7	Действующий
Ростовский муниципальный округ	Ярославская область, Ростовский район, ул. Чехова д.5	Действующий
Ростовский муниципальный округ	Ярославская область, Ростовский район, ул. Чехова д.3	Действующий
Ростовский муниципальный округ	Ярославская область, Ростовский район, ул. Чехова д.1	Действующий
Ростовский муниципальный округ	Ярославская область, Ростовский район, рп. Семибратово, ул. Некрасова д.90	Действующий
Ростовский муниципальный округ	Ярославская область, Ростовский район, рп. Семибратово, ул. Некрасова д.83	Действующий
Ростовский муниципальный округ	Ярославская область, Ростовский район, рп. Семибратово, ул. Некрасова д.81	Действующий
Ростовский муниципальный округ	Ярославская область, Ростовский район, рп. Семибратово, ул. Некрасова д.79	Действующий
Ростовский муниципальный округ	Ярославская область, Ростовский район, рп. Семибратово, ул. Некрасова д.77	Действующий
Ростовский муниципальный округ	Ярославская область, Ростовский район, рп. Семибратово, ул. Некрасова д.75	Действующий
Ростовский муниципальный округ	Ярославская область, Ростовский район, рп. Семибратово, ул. Некрасова д.73	Действующий
Ростовский муниципальный округ	Ярославская область, Ростовский район, рп. Семибратово, ул. Некрасова д.69	Действующий
Ростовский муниципальный округ	Ярославская область, Ростовский район, рп. Семибратово, ул. Некрасова д.65	Действующий
Ростовский муниципальный округ	Ярославская область, Ростовский район, рп. Семибратово, ул. Некрасова д.63	Действующий
Ростовский муниципальный округ	Ярославская область, Ростовский район, рп. Семибратово, ул. Некрасова д.61	Действующий
Ростовский муниципальный округ	Ярославская область, Ростовский район, рп. Семибратово, ул. Некрасова д.59	Действующий
Ростовский муниципальный округ	Ярославская область, Ростовский район, рп. Семибратово, ул. Некрасова д.55	Действующий
Ростовский муниципальный округ	Ярославская область, Ростовский район, рп. Семибратово, ул. Некрасова д.53	Действующий
Ростовский муниципальный округ	Ярославская область, Ростовский район, рп. Семибратово, ул. Некрасова д.51	Действующий
Ростовский муниципальный округ	Ярославская область, Ростовский район, рп. Семибратово, ул. Некрасова д.49	Действующий
Ростовский муниципальный округ	Ярославская область, Ростовский район, рп. Семибратово, ул. Некрасова д.47	Действующий
Ростовский муниципальный округ	Ярославская область, Ростовский район, рп. Семибратово, ул. Некрасова д.45	Действующий

Ростовский муниципальный округ	Ярославская область, Ростовский район, рп. Семибратово, ул. Некрасова д.43	Действующий
Ростовский муниципальный округ	Ярославская область, Ростовский район, рп. Семибратово, ул. Некрасова д.41	Действующий
Ростовский муниципальный округ	Ярославская область, Ростовский район, рп. Семибратово, ул. Некрасова д.39	Действующий
Ростовский муниципальный округ	Ярославская область, Ростовский район, рп. Семибратово, ул. Некрасова д.37	Действующий
Ростовский муниципальный округ	Ярославская область, Ростовский район, рп. Семибратово, ул. Некрасова д.35	Действующий
Ростовский муниципальный округ	Ярославская область, Ростовский район, рп. Семибратово, ул. Некрасова д.33	Действующий
Ростовский муниципальный округ	Ярославская область, Ростовский район, рп. Семибратово, ул. Некрасова д.31	Действующий
Ростовский муниципальный округ	Ярославская область, Ростовский район, рп. Семибратово, ул. Некрасова д.29	Действующий
Ростовский муниципальный округ	Ярославская область, Ростовский район, рп. Семибратово, ул. Некрасова д.27А	Действующий
Ростовский муниципальный округ	Ярославская область, Ростовский район, рп. Семибратово, ул. Некрасова д.25А	Действующий
Ростовский муниципальный округ	Ярославская область, Ростовский район, рп. Семибратово, ул. Некрасова д.23	Действующий
Ростовский муниципальный округ	Ярославская область, Ростовский район, рп. Семибратово, ул. Некрасова д.21А	Действующий
Ростовский муниципальный округ	Ярославская область, Ростовский район, рп. Семибратово, ул. Некрасова д.19А	Действующий
Ростовский муниципальный округ	Ярославская область, Ростовский район, рп. Семибратово, ул. Некрасова д.17А	Действующий
Ростовский муниципальный округ	Ярославская область, Ростовский район, рп. Семибратово, ул. Некрасова д.15А	Действующий
Ростовский муниципальный округ	Ярославская область, Ростовский район, рп. Семибратово, ул. Некрасова д.13	Действующий
Ростовский муниципальный округ	Ярославская область, Ростовский район, рп. Семибратово, ул. Некрасова д.11	Действующий
Ростовский муниципальный округ	Ярославская область, Ростовский район, рп. Семибратово, ул. Некрасова д.9	Действующий
Ростовский муниципальный округ	Ярославская область, Ростовский район, рп. Семибратово, ул. Некрасова д.7	Действующий
Ростовский муниципальный округ	Ярославская область, Ростовский район, рп. Семибратово, ул. Некрасова д.5	Действующий
Ростовский муниципальный округ	Ярославская область, Ростовский район, рп. Семибратово, ул. Некрасова д.3	Действующий
Ростовский муниципальный округ	Ярославская область, Ростовский район, рп. Семибратово, ул. Некрасова д.1	Действующий
Ростовский муниципальный округ	Ярославская обл, Ростовский р-он,д. Караваево, д. 31	Действующий
Ростовский муниципальный округ	Ярославская обл, Ростовский р-он,д. Караваево, д. 29	Действующий
Ростовский муниципальный округ	Ярославская обл, Ростовский р-он,д. Караваево, д. 22	Действующий
Ростовский муниципальный округ	Ярославская обл, Ростовский р-он,д. Караваево, д. 27	Действующий
Ростовский муниципальный округ	Ярославская обл, Ростовский р-он,д. Караваево, д. 18	Действующий
Ростовский муниципальный округ	Ярославская обл, Ростовский р-он,д. Караваево, д. 21	Действующий
Ростовский муниципальный округ	Ярославская обл, Ростовский р-он,д. Караваево, д. 19	Действующий
Ростовский муниципальный округ	Ярославская обл, Ростовский р-он,д. Караваево, д. 14	Действующий
Ростовский муниципальный округ	Ярославская обл, Ростовский р-он,д. Караваево, д. 17	Действующий
Ростовский муниципальный округ	Ярославская обл, Ростовский р-он,д. Караваево, д. 12	Действующий
Ростовский муниципальный округ	Ярославская обл, Ростовский р-он,д. Караваево, д. 13	Действующий
Ростовский муниципальный округ	Ярославская обл, Ростовский р-он,д. Караваево, д. 10	Действующий
Ростовский муниципальный округ	Ярославская обл, Ростовский р-он,д. Караваево, д. 2	Действующий
Ростовский муниципальный округ	Ярославская обл, Ростовский р-он,д. Твердино,д.30	Действующий
Ростовский муниципальный округ	Ярославская обл, Ростовский р-он,д. Твердино,д.27	Действующий
Ростовский муниципальный округ	Ярославская обл, Ростовский р-он,д. Твердино,д.25	Действующий
Ростовский муниципальный округ	Ярославская обл, Ростовский р-он,д. Твердино,д.23	Действующий
Ростовский муниципальный округ	Ярославская обл, Ростовский р-он,д. Твердино,д.22	Действующий
Ростовский муниципальный округ	Ярославская обл, Ростовский р-он,д. Твердино,д.21	Действующий
Ростовский муниципальный округ	Ярославская обл, Ростовский р-он,д. Твердино,д.20	Действующий
Ростовский муниципальный округ	Ярославская обл, Ростовский р-он,д. Твердино,д.19	Действующий
Ростовский муниципальный округ	Ярославская обл, Ростовский р-он,д. Твердино,д.18	Действующий
Ростовский муниципальный округ	Ярославская обл, Ростовский р-он,д. Твердино,д.16	Действующий
Ростовский муниципальный округ	Ярославская обл, Ростовский р-он,д. Твердино,д.15	Действующий
Ростовский муниципальный округ	Ярославская обл, Ростовский р-он,д. Твердино,д.12	Действующий
Ростовский муниципальный округ	Ярославская обл, Ростовский р-он,д. Твердино,д.10	Действующий
Ростовский муниципальный округ	Ярославская обл, Ростовский р-он,д. Твердино,д.9	Действующий

Ростовский муниципальный округ	Ярославская обл, Ростовский р-он,д. Твердино,д.8	Действующий
Ростовский муниципальный округ	Ярославская обл, Ростовский р-он,д. Твердино,д.7	Действующий
Ростовский муниципальный округ	Ярославская обл, Ростовский р-он,д. Твердино,д.6	Действующий
Ростовский муниципальный округ	Ярославская обл, Ростовский р-он,д. Твердино,д.4	Действующий
Ростовский муниципальный округ	Ярославская обл, Ростовский р-он,д. Твердино,д.2	Действующий
Ростовский муниципальный округ	Ярославская обл, Ростовский р-он,д. Твердино,д.1	Действующий
Ростовский муниципальный округ	Ярославская обл, Ростовский р-он, с. Филимоново,д.38	Действующий
Ростовский муниципальный округ	Ярославская обл, Ростовский р-он, с. Филимоново,д.35	Действующий
Ростовский муниципальный округ	Ярославская обл, Ростовский р-он, с. Филимоново,д.37	Действующий
Ростовский муниципальный округ	Ярославская обл, Ростовский р-он, с. Филимоново,д.36	Действующий
Ростовский муниципальный округ	Ярославская обл, Ростовский р-он, с. Филимоново,д.33	Действующий
Ростовский муниципальный округ	Ярославская обл, Ростовский р-он, с. Филимоново,д.34	Действующий
Ростовский муниципальный округ	Ярославская обл, Ростовский р-он, с. Филимоново,д.31	Действующий
Ростовский муниципальный округ	Ярославская обл, Ростовский р-он, с. Филимоново,д.30	Действующий
Ростовский муниципальный округ	Ярославская обл, Ростовский р-он, с. Филимоново,д.27	Действующий
Ростовский муниципальный округ	Ярославская обл, Ростовский р-он, с. Филимоново,д.25	Действующий
Ростовский муниципальный округ	Ярославская обл, Ростовский р-он, с. Филимоново,д.24	Действующий
Ростовский муниципальный округ	Ярославская обл, Ростовский р-он, с. Филимоново,д.23	Действующий
Ростовский муниципальный округ	Ярославская обл, Ростовский р-он, с. Филимоново,д.21	Действующий
Ростовский муниципальный округ	Ярославская обл, Ростовский р-он, с. Филимоново,д.18	Действующий
Ростовский муниципальный округ	Ярославская обл, Ростовский р-он, с. Филимоново,д.20	Действующий
Ростовский муниципальный округ	Ярославская обл, Ростовский р-он, с. Филимоново,д.17	Действующий
Ростовский муниципальный округ	Ярославская обл, Ростовский р-он, с. Филимоново,д.16	Действующий
Ростовский муниципальный округ	Ярославская обл, Ростовский р-он, с. Филимоново,д.15	Действующий
Ростовский муниципальный округ	Ярославская обл, Ростовский р-он, с. Филимоново,д.12	Действующий
Ростовский муниципальный округ	Ярославская обл, Ростовский р-он, с. Филимоново,д.10	Действующий
Ростовский муниципальный округ	Ярославская обл, Ростовский р-он, с. Филимоново,д.9	Действующий
Ростовский муниципальный округ	Ярославская обл, Ростовский р-он, с. Филимоново,д.8	Действующий
Ростовский муниципальный округ	Ярославская обл, Ростовский р-он, с. Филимоново,д.7	Действующий
Ростовский муниципальный округ	Ярославская обл, Ростовский р-он, с. Филимоново,д.6	Действующий
Ростовский муниципальный округ	Ярославская обл, Ростовский р-он, с. Филимоново,д.5	Действующий
Ростовский муниципальный округ	Ярославская обл, Ростовский р-он, с. Филимоново,д.4	Действующий
Ростовский муниципальный округ	Ярославская обл, Ростовский р-он, с. Филимоново,д.3	Действующий
Ростовский муниципальный округ	Ярославская обл, Ростовский р-он, с. Филимоново,д.2	Действующий
Ростовский муниципальный округ	Ярославская обл, Ростовский р-он, с. Климатино д.38	Действующий
Ростовский муниципальный округ	Ярославская обл, Ростовский р-он, с. Климатино д.36	Действующий
Ростовский муниципальный округ	Ярославская обл, Ростовский р-он, с. Климатино д.34	Действующий
Ростовский муниципальный округ	Ярославская обл, Ростовский р-он, с. Климатино д.32	Действующий
Ростовский муниципальный округ	Ярославская обл, Ростовский р-он, с. Климатино д.30	Действующий
Ростовский муниципальный округ	Ярославская обл, Ростовский р-он, с. Климатино д.28	Действующий
Ростовский муниципальный округ	Ярославская обл, Ростовский р-он, с. Климатино д.26	Действующий
Ростовский муниципальный округ	Ярославская обл, Ростовский р-он, с. Климатино д.25	Действующий
Ростовский муниципальный округ	Ярославская обл, Ростовский р-он, с. Климатино д.24	Действующий
Ростовский муниципальный округ	Ярославская обл, Ростовский р-он, с. Климатино д.23	Действующий
Ростовский муниципальный округ	Ярославская обл, Ростовский р-он, с. Климатино д.21	Действующий
Ростовский муниципальный округ	Ярославская обл, Ростовский р-он, с. Климатино д.19	Действующий
Ростовский муниципальный округ	Ярославская обл, Ростовский р-он, с. Климатино д.14	Действующий
Ростовский муниципальный округ	Ярославская обл, Ростовский р-он, с. Климатино д.17	Действующий
Ростовский муниципальный округ	Ярославская обл, Ростовский р-он, с. Климатино д.12	Действующий
Ростовский муниципальный округ	Ярославская обл, Ростовский р-он, с. Климатино д.15	Действующий
Ростовский муниципальный округ	Ярославская обл, Ростовский р-он, с. Климатино д.13	Действующий
Ростовский муниципальный округ	Ярославская обл, Ростовский р-он, с. Климатино д.10	Действующий
Ростовский муниципальный округ	Ярославская обл, Ростовский р-он, с. Климатино д.11	Действующий
Ростовский муниципальный округ	Ярославская обл, Ростовский р-он, с. Климатино д.9	Действующий
Ростовский муниципальный округ	Ярославская обл, Ростовский р-он, с. Климатино д.8	Действующий
Ростовский муниципальный округ	Ярославская обл, Ростовский р-он, с. Климатино д.6	Действующий
Ростовский муниципальный округ	Ярославская обл, Ростовский р-он, с. Климатино д.7А	Действующий
Ростовский муниципальный округ	Ярославская обл, Ростовский р-он, с. Климатино д.4	Действующий
Ростовский муниципальный округ	Ярославская обл, Ростовский р-он, с. Климатино д.2	Действующий
Ростовский муниципальный округ	Ярославская обл, Ростовский р-он, с. Климатино ул . Нагорная	Действующий
Ростовский муниципальный округ	Ярославская обл, Ростовский р-он, ул Первомайская,д.29	Действующий
Ростовский муниципальный округ	Ярославская обл, Ростовский р-он, ул Первомайская,д.27	Действующий
Ростовский муниципальный округ	Ярославская обл, Ростовский р-он, ул Первомайская,д.26	Действующий
Ростовский муниципальный округ	Ярославская обл, Ростовский р-он, ул Первомайская,д.25	Действующий
Ростовский муниципальный округ	Ярославская обл, Ростовский р-он, ул Первомайская,д.24	Действующий
Ростовский муниципальный округ	Ярославская обл, Ростовский р-он, ул Первомайская,д.23	Действующий
Ростовский муниципальный округ	Ярославская обл, Ростовский р-он, ул Первомайская,д.22	Действующий
Ростовский муниципальный округ	Ярославская обл, Ростовский р-он, ул Первомайская,д.21	Действующий
Ростовский муниципальный округ	Ярославская обл, Ростовский р-он, ул Первомайская,д.20	Действующий
Ростовский муниципальный округ	Ярославская обл, Ростовский р-он, ул Первомайская,д.19	Действующий
Ростовский муниципальный округ	Ярославская обл, Ростовский р-он, ул Первомайская,д.18	Действующий

Ростовский муниципальный округ	Ярославская обл, Ростовский р-он, ул Первомайская,д.17	Действующий
Ростовский муниципальный округ	Ярославская обл, Ростовский р-он, ул Первомайская,д.16	Действующий
Ростовский муниципальный округ	Ярославская обл, Ростовский р-он, ул Первомайская,д.15	Действующий
Ростовский муниципальный округ	Ярославская обл, Ростовский р-он, ул Первомайская,д.14	Действующий
Ростовский муниципальный округ	Ярославская обл, Ростовский р-он, ул Первомайская,д.13	Действующий
Ростовский муниципальный округ	Ярославская обл, Ростовский р-он, ул Первомайская,д.12	Действующий
Ростовский муниципальный округ	Ярославская обл, Ростовский р-он, ул Первомайская,д11	Действующий
Ростовский муниципальный округ	Ярославская обл, Ростовский р-он, ул Первомайская,д10	Действующий
Ростовский муниципальный округ	Ярославская обл, Ростовский р-он, ул Первомайская,д.9	Действующий
Ростовский муниципальный округ	Ярославская обл, Ростовский р-он, ул Первомайская,д.8	Действующий
Ростовский муниципальный округ	Ярославская обл, Ростовский р-он, ул Первомайская,д.6	Действующий
Ростовский муниципальный округ	Ярославская обл, Ростовский р-он, ул Первомайская,д.5	Действующий
Ростовский муниципальный округ	Ярославская обл, Ростовский р-он, ул Первомайская,д.4	Действующий
Ростовский муниципальный округ	Ярославская обл, Ростовский р-он, ул Первомайская,д.3	Действующий
Ростовский муниципальный округ	Ярославская обл, Ростовский р-он, ул Первомайская,д.2	Действующий
Ростовский муниципальный округ	Ярославская обл, Ростовский р-он, ул Первомайская,д.1	Действующий
Ростовский муниципальный округ	Ярославская обл, Ростовский р-он, ул Первомайская,д.1А	Действующий
Ростовский муниципальный округ	Ярославская обл, Ростовский р-он, ул Пушкина,д.27	Действующий
Ростовский муниципальный округ	Ярославская обл, Ростовский р-он, ул Пушкина,д.26	Действующий
Ростовский муниципальный округ	Ярославская обл, Ростовский р-он, ул Пушкина,д.25	Действующий
Ростовский муниципальный округ	Ярославская обл, Ростовский р-он, ул Пушкина,д.24	Действующий
Ростовский муниципальный округ	Ярославская обл, Ростовский р-он, ул Пушкина,д.22	Действующий
Ростовский муниципальный округ	Ярославская обл, Ростовский р-он, ул Пушкина,д.21	Действующий
Ростовский муниципальный округ	Ярославская обл, Ростовский р-он, ул Пушкина,д.20	Действующий
Ростовский муниципальный округ	Ярославская обл, Ростовский р-он, ул Пушкина,д.19	Действующий
Ростовский муниципальный округ	Ярославская обл, Ростовский р-он, ул Пушкина,д.17	Действующий
Ростовский муниципальный округ	Ярославская обл, Ростовский р-он, ул Пушкина,д.16	Действующий
Ростовский муниципальный округ	Ярославская обл, Ростовский р-он, ул Пушкина,д.15	Действующий
Ростовский муниципальный округ	Ярославская обл, Ростовский р-он, ул Пушкина,д.14	Действующий
Ростовский муниципальный округ	Ярославская обл, Ростовский р-он, ул Пушкина,д.13	Действующий
Ростовский муниципальный округ	Ярославская обл, Ростовский р-он, ул Пушкина,д.12	Действующий
Ростовский муниципальный округ	Ярославская обл, Ростовский р-он, ул Пушкина,д.10	Действующий
Ростовский муниципальный округ	Ярославская обл, Ростовский р-он, ул Пушкина,д.9	Действующий
Ростовский муниципальный округ	Ярославская обл, Ростовский р-он, ул Пушкина,д.8	Действующий
Ростовский муниципальный округ	Ярославская обл, Ростовский р-он, ул Пушкина,д.7	Действующий
Ростовский муниципальный округ	Ярославская обл, Ростовский р-он, ул Пушкина,д.6	Действующий
Ростовский муниципальный округ	Ярославская обл, Ростовский р-он, ул Пушкина,д.5	Действующий
Ростовский муниципальный округ	Ярославская обл, Ростовский р-он, ул Пушкина,д.4	Действующий
Ростовский муниципальный округ	Ярославская обл, Ростовский р-он, ул Пушкина,д.3	Действующий
Ростовский муниципальный округ	Ярославская обл, Ростовский р-он, ул Пушкина,д.2	Действующий
Ростовский муниципальный округ	Ярославская обл, Ростовский р-он, ул Пушкина,д.1	Действующий
Ростовский муниципальный округ	Ярославская обл, Ростовский р-он, ул Ленинская, д.80	Действующий
Ростовский муниципальный округ	Ярославская обл, Ростовский р-он, ул Ленинская, д.82	Действующий
Ростовский муниципальный округ	Ярославская обл, Ростовский р-он, ул Ленинская, д.81	Действующий
Ростовский муниципальный округ	Ярославская обл, Ростовский р-он, ул Ленинская, д.79	Действующий
Ростовский муниципальный округ	Ярославская обл, Ростовский р-он, ул Ленинская, д.78	Действующий
Ростовский муниципальный округ	Ярославская обл, Ростовский р-он, ул Ленинская, д.77	Действующий
Ростовский муниципальный округ	Ярославская обл, Ростовский р-он, ул Ленинская, д.76	Действующий
Ростовский муниципальный округ	Ярославская обл, Ростовский р-он, ул Ленинская, д.75	Действующий
Ростовский муниципальный округ	Ярославская обл, Ростовский р-он, ул Ленинская, д.74	Действующий
Ростовский муниципальный округ	Ярославская обл, Ростовский р-он, ул Ленинская, д.72	Действующий
Ростовский муниципальный округ	Ярославская обл, Ростовский р-он, ул Ленинская, д.73	Действующий
Ростовский муниципальный округ	Ярославская обл, Ростовский р-он, ул Ленинская, д.70	Действующий
Ростовский муниципальный округ	Ярославская обл, Ростовский р-он, ул Ленинская, д.71	Действующий
Ростовский муниципальный округ	Ярославская обл, Ростовский р-он, ул Ленинская, д.68	Действующий
Ростовский муниципальный округ	Ярославская обл, Ростовский р-он, ул Ленинская, д.69	Действующий
Ростовский муниципальный округ	Ярославская обл, Ростовский р-он, ул Ленинская, д. 66	Действующий
Ростовский муниципальный округ	Ярославская обл, Ростовский р-он, ул Ленинская, д. 67	Действующий
Ростовский муниципальный округ	Ярославская обл, Ростовский р-он, ул Ленинская, д. 65	Действующий
Ростовский муниципальный округ	Ярославская обл, Ростовский р-он, ул Ленинская, д. 63	Действующий
Ростовский муниципальный округ	Ярославская обл, Ростовский р-он, ул Ленинская, д. 62	Действующий
Ростовский муниципальный округ	Ярославская обл, Ростовский р-он, ул Ленинская, д. 61	Действующий
Ростовский муниципальный округ	Ярославская обл, Ростовский р-он, ул Ленинская, д. 59	Действующий
Ростовский муниципальный округ	Ярославская обл, Ростовский р-он, ул Ленинская, д. 57	Действующий
Ростовский муниципальный округ	Ярославская обл, Ростовский р-он, ул Ленинская, д. 56	Действующий
Ростовский муниципальный округ	Ярославская обл, Ростовский р-он, ул Ленинская, д. 55	Действующий
Ростовский муниципальный округ	Ярославская обл, Ростовский р-он, ул Ленинская, д. 53	Действующий
Ростовский муниципальный округ	Ярославская обл, Ростовский р-он, ул Ленинская, д. 54	Действующий
Ростовский муниципальный округ	Ярославская обл, Ростовский р-он, ул Ленинская, д. 42	Действующий
Ростовский муниципальный округ	Ярославская обл, Ростовский р-он, ул Ленинская, д. 40	Действующий
Ростовский муниципальный округ	Ярославская обл, Ростовский р-он, ул Ленинская, д. 38	Действующий

Ростовский муниципальный округ	Ярославская обл, Ростовский р-он, ул Ленинская, д. 36	Действующий
Ростовский муниципальный округ	Ярославская обл, Ростовский р-он, ул Ленинская, д. 34	Действующий
Ростовский муниципальный округ	Ярославская обл, Ростовский р-он, ул Ленинская, д. 51	Действующий
Ростовский муниципальный округ	Ярославская обл, Ростовский р-он, ул Ленинская, д. 50	Действующий
Ростовский муниципальный округ	Ярославская обл, Ростовский р-он, ул Ленинская, д. 49	Действующий
Ростовский муниципальный округ	Ярославская обл, Ростовский р-он, ул Ленинская, д. 48	Действующий
Ростовский муниципальный округ	Ярославская обл, Ростовский р-он, ул Ленинская, д. 47	Действующий
Ростовский муниципальный округ	Ярославская обл, Ростовский р-он, ул Ленинская, д. 46	Действующий
Ростовский муниципальный округ	Ярославская обл, Ростовский р-он, ул Ленинская, д. 45	Действующий
Ростовский муниципальный округ	Ярославская обл, Ростовский р-он, ул Ленинская, д. 44	Действующий
Ростовский муниципальный округ	Ярославская обл, Ростовский р-он, ул Ленинская, д. 43	Действующий
Ростовский муниципальный округ	Ярославская обл, Ростовский р-он, ул Ленинская, д. 32	Действующий
Ростовский муниципальный округ	Ярославская обл, Ростовский р-он, ул Ленинская, д. 30	Действующий
Ростовский муниципальный округ	Ярославская обл, Ростовский р-он, ул Ленинская, д. 39	Действующий
Ростовский муниципальный округ	Ярославская обл, Ростовский р-он, ул Ленинская, д. 37	Действующий
Ростовский муниципальный округ	Ярославская обл, Ростовский р-он, ул Ленинская, д. 28	Действующий
Ростовский муниципальный округ	Ярославская обл, Ростовский р-он, ул Ленинская, д. 35	Действующий
Ростовский муниципальный округ	Ярославская обл, Ростовский р-он, ул Ленинская, д. 33	Действующий
Ростовский муниципальный округ	Ярославская обл, Ростовский р-он, ул Ленинская, д. 26	Действующий
Ростовский муниципальный округ	Ярославская обл, Ростовский р-он, ул Ленинская, д. 24	Действующий
Ростовский муниципальный округ	Ярославская обл, Ростовский р-он, ул Ленинская, д. 22	Действующий
Ростовский муниципальный округ	Ярославская обл, Ростовский р-он, ул Ленинская, д. 29	Действующий
Ростовский муниципальный округ	Ярославская обл, Ростовский р-он, ул Ленинская, д. 27	Действующий
Ростовский муниципальный округ	Ярославская обл, Ростовский р-он, ул Ленинская, д. 25	Действующий
Ростовский муниципальный округ	Ярославская обл, Ростовский р-он, ул Ленинская, д. 20	Действующий
Ростовский муниципальный округ	Ярославская обл, Ростовский р-он, ул Ленинская, д. 18	Действующий
Ростовский муниципальный округ	Ярославская обл, Ростовский р-он, ул Ленинская, д. 16	Действующий
Ростовский муниципальный округ	Ярославская обл, Ростовский р-он, ул Ленинская, д. 21	Действующий
Ростовский муниципальный округ	Ярославская обл, Ростовский р-он, ул Ленинская, д. 19	Действующий
Ростовский муниципальный округ	Ярославская обл, Ростовский р-он, ул Ленинская, д. 17	Действующий
Ростовский муниципальный округ	Ярославская обл, Ростовский р-он, ул Ленинская, д. 14	Действующий
Ростовский муниципальный округ	Ярославская обл, Ростовский р-он, ул Ленинская, д. 15	Действующий
Ростовский муниципальный округ	Ярославская обл, Ростовский р-он, ул Ленинская, д. 13	Действующий
Ростовский муниципальный округ	Ярославская обл, Ростовский р-он, ул Ленинская, д. 10	Действующий
Ростовский муниципальный округ	Ярославская обл, Ростовский р-он, ул Ленинская, д. 9	Действующий
Ростовский муниципальный округ	Ярославская обл, Ростовский р-он, ул Ленинская, д. 7	Действующий
Ростовский муниципальный округ	Ярославская обл, Ростовский р-он, ул Ленинская, д. 6	Действующий
Ростовский муниципальный округ	Ярославская обл, Ростовский р-он, ул Ленинская, д. 4	Действующий
Ростовский муниципальный округ	Ярославская обл, Ростовский р-он, ул Ленинская, д. 5	Действующий
Ростовский муниципальный округ	Ярославская обл, Ростовский р-он, ул Ленинская, д. 2	Действующий
Ростовский муниципальный округ	Ярославская обл, Ростовский р-он, ул Ленинская, д. 1	Действующий
Ростовский муниципальный округ	Ярославская обл, Ростовский р-он, ул Центральная,д 31	Действующий
Ростовский муниципальный округ	Ярославская обл, Ростовский р-он, ул Центральная,д 30	Действующий
Ростовский муниципальный округ	Ярославская обл, Ростовский р-он, ул Центральная,д 29	Действующий
Ростовский муниципальный округ	Ярославская обл, Ростовский р-он, ул Центральная,д 28	Действующий
Ростовский муниципальный округ	Ярославская обл, Ростовский р-он, ул Центральная,д 27	Действующий
Ростовский муниципальный округ	Ярославская обл, Ростовский р-он, ул Центральная,д 26	Действующий
Ростовский муниципальный округ	Ярославская обл, Ростовский р-он, ул Центральная,д 25	Действующий
Ростовский муниципальный округ	Ярославская обл, Ростовский р-он, ул Центральная,д 37	Действующий
Ростовский муниципальный округ	Ярославская обл, Ростовский р-он, ул Центральная,д 36	Действующий
Ростовский муниципальный округ	Ярославская обл, Ростовский р-он, ул Центральная,д 35	Действующий
Ростовский муниципальный округ	Ярославская обл, Ростовский р-он, ул Центральная,д 39	Действующий
Ростовский муниципальный округ	Ярославская обл, Ростовский р-он, ул Центральная,д 41	Действующий
Ростовский муниципальный округ	Ярославская обл, Ростовский р-он, ул Центральная,д 43	Действующий
Ростовский муниципальный округ	Ярославская обл, Ростовский р-он, ул Центральная,д 45	Действующий
Ростовский муниципальный округ	Ярославская обл, Ростовский р-он, ул Центральная,д 52	Действующий
Ростовский муниципальный округ	Ярославская обл, Ростовский р-он, ул Центральная,д 47, 49,51	Действующий
Ростовский муниципальный округ	Ярославская обл, Ростовский р-он, ул Центральная,д 63А	Действующий
Ростовский муниципальный округ	Ярославская обл, Ростовский р-он, ул Центральная,д 38	Действующий
Ростовский муниципальный округ	Ярославская обл, Ростовский р-он, ул Центральная,д 40	Действующий
Ростовский муниципальный округ	Ярославская обл, Ростовский р-он, ул Центральная,д 42	Действующий
Ростовский муниципальный округ	Ярославская обл, Ростовский р-он, ул Центральная,д 46	Действующий
Ростовский муниципальный округ	Ярославская обл, Ростовский р-он, ул Центральная,д 48	Действующий
Ростовский муниципальный округ	Ярославская обл, Ростовский р-он, ул Центральная,д 50	Действующий
Ростовский муниципальный округ	Ярославская обл, Ростовский р-он, ул Центральная,д 54	Действующий
Ростовский муниципальный округ	Ярославская обл, Ростовский р-он, ул Центральная,д 58	Действующий
Ростовский муниципальный округ	Ярославская обл, Ростовский р-он, ул Центральная,д 57	Действующий
Ростовский муниципальный округ	Ярославская обл, Ростовский р-он, ул Центральная,д 24	Действующий
Ростовский муниципальный округ	Ярославская обл, Ростовский р-он, ул Центральная,д 23	Действующий
Ростовский муниципальный округ	Ярославская обл, Ростовский р-он, ул Центральная,д 22	Действующий
Ростовский муниципальный округ	Ярославская обл, Ростовский р-он, ул Центральная,д.20	Действующий

Ростовский муниципальный округ	Ярославская обл, Ростовский р-он, ул Центральная,д.19	Действующий
Ростовский муниципальный округ	Ярославская обл, Ростовский р-он, ул Центральная,д.18	Действующий
Ростовский муниципальный округ	Ярославская обл, Ростовский р-он, ул Центральная,д.17	Действующий
Ростовский муниципальный округ	Ярославская обл, Ростовский р-он, ул Центральная,д.16	Действующий
Ростовский муниципальный округ	Ярославская обл, Ростовский р-он, ул Центральная,д.15	Действующий
Ростовский муниципальный округ	Ярославская обл, Ростовский р-он, ул Центральная,д.13	Действующий
Ростовский муниципальный округ	Ярославская обл, Ростовский р-он, ул Центральная,д.11	Действующий
Ростовский муниципальный округ	Ярославская обл, Ростовский р-он, ул Центральная,д.9	Действующий
Ростовский муниципальный округ	Ярославская обл, Ростовский р-он, ул Центральная,д.8	Действующий
Ростовский муниципальный округ	Ярославская обл, Ростовский р-он, ул Центральная,д.6	Действующий
Ростовский муниципальный округ	Ярославская обл, Ростовский р-он, ул Центральная,д.4	Действующий
Ростовский муниципальный округ	Ярославская обл, Ростовский р-он, ул Центральная,д.5	Действующий
Ростовский муниципальный округ	Ярославская обл, Ростовский р-он, ул Центральная,д.1	Действующий
Ростовский муниципальный округ	Ярославская обл, Ростовский р-он, ул Комсомольская, д. 24	Действующий
Ростовский муниципальный округ	Ярославская обл, Ростовский р-он, ул Комсомольская, д. 23	Действующий
Ростовский муниципальный округ	Ярославская обл, Ростовский р-он, ул Комсомольская, д. 22	Действующий
Ростовский муниципальный округ	Ярославская обл, Ростовский р-он, ул Комсомольская, д. 21	Действующий
Ростовский муниципальный округ	Ярославская обл, Ростовский р-он, ул Комсомольская, д. 20	Действующий
Ростовский муниципальный округ	Ярославская обл, Ростовский р-он, ул Комсомольская, д. 19	Действующий
Ростовский муниципальный округ	Ярославская обл, Ростовский р-он, ул Комсомольская, д. 18	Действующий
Ростовский муниципальный округ	Ярославская обл, Ростовский р-он, ул Комсомольская, д. 17	Действующий
Ростовский муниципальный округ	Ярославская обл, Ростовский р-он, ул Комсомольская, д. 15	Действующий
Ростовский муниципальный округ	Ярославская обл, Ростовский р-он, ул Комсомольская, д. 14	Действующий
Ростовский муниципальный округ	Ярославская обл, Ростовский р-он, ул Комсомольская, д. 13	Действующий
Ростовский муниципальный округ	Ярославская обл, Ростовский р-он, ул Комсомольская, д. 12	Действующий
Ростовский муниципальный округ	Ярославская обл, Ростовский р-он, ул Комсомольская, д. 11	Действующий
Ростовский муниципальный округ	Ярославская обл, Ростовский р-он, ул Комсомольская, д. 9	Действующий
Ростовский муниципальный округ	Ярославская обл, Ростовский р-он, ул Комсомольская, д. 8	Действующий
Ростовский муниципальный округ	Ярославская обл, Ростовский р-он, ул Комсомольская, д. 7	Действующий
Ростовский муниципальный округ	Ярославская обл, Ростовский р-он, ул Комсомольская, д. 6	Действующий
Ростовский муниципальный округ	Ярославская обл, Ростовский р-он, ул Комсомольская, д. 4	Действующий
Ростовский муниципальный округ	Ярославская обл, Ростовский р-он, ул Комсомольская, д. 3	Действующий
Ростовский муниципальный округ	Ярославская обл, Ростовский р-он, ул Комсомольская, д. 2	Действующий
Ростовский муниципальный округ	Ярославская обл, Ростовский р-он, ул Комсомольская, д. 1	Действующий
Ростовский муниципальный округ	Ярославская обл, Ростовский р-он, ул Чапаева,д.118	Действующий
Ростовский муниципальный округ	Ярославская обл, Ростовский р-он, ул Чапаева,д.117	Действующий
Ростовский муниципальный округ	Ярославская обл, Ростовский р-он, ул Чапаева,д.116	Действующий
Ростовский муниципальный округ	Ярославская обл, Ростовский р-он, ул Чапаева,д.115	Действующий
Ростовский муниципальный округ	Ярославская обл, Ростовский р-он, ул Чапаева,д.114	Действующий
Ростовский муниципальный округ	Ярославская обл, Ростовский р-он, ул Чапаева,д.113	Действующий
Ростовский муниципальный округ	Ярославская обл, Ростовский р-он, ул Чапаева,д.112	Действующий
Ростовский муниципальный округ	Ярославская обл, Ростовский р-он, ул Чапаева,д.111	Действующий
Ростовский муниципальный округ	Ярославская обл, Ростовский р-он, ул Чапаева,д.110	Действующий
Ростовский муниципальный округ	Ярославская обл, Ростовский р-он, ул Чапаева,д.109	Действующий
Ростовский муниципальный округ	Ярославская обл, Ростовский р-он, ул Чапаева,д.108	Действующий
Ростовский муниципальный округ	Ярославская обл, Ростовский р-он, ул Чапаева,д.107	Действующий
Ростовский муниципальный округ	Ярославская обл, Ростовский р-он, ул Чапаева,д.106	Действующий
Ростовский муниципальный округ	Ярославская обл, Ростовский р-он, ул Чапаева,д.105	Действующий
Ростовский муниципальный округ	Ярославская обл, Ростовский р-он, ул Чапаева,д.104	Действующий
Ростовский муниципальный округ	Ярославская обл, Ростовский р-он, ул Чапаева,д.103	Действующий
Ростовский муниципальный округ	Ярославская обл, Ростовский р-он, ул Чапаева,д.102	Действующий
Ростовский муниципальный округ	Ярославская обл, Ростовский р-он, ул Чапаева,д.101	Действующий
Ростовский муниципальный округ	Ярославская обл, Ростовский р-он, ул Чапаева,д.100	Действующий
Ростовский муниципальный округ	Ярославская обл, Ростовский р-он, ул Чапаева,д.99	Действующий
Ростовский муниципальный округ	Ярославская обл, Ростовский р-он, ул Чапаева,д.98	Действующий
Ростовский муниципальный округ	Ярославская обл, Ростовский р-он, ул Чапаева,д.97	Действующий
Ростовский муниципальный округ	Ярославская обл, Ростовский р-он, ул Чапаева,д.96	Действующий
Ростовский муниципальный округ	Ярославская обл, Ростовский р-он, ул Чапаева,д.94	Действующий
Ростовский муниципальный округ	Ярославская обл, Ростовский р-он, ул Чапаева,д.92	Действующий
Ростовский муниципальный округ	Ярославская обл, Ростовский р-он, ул Чапаева,д.91	Действующий
Ростовский муниципальный округ	Ярославская обл, Ростовский р-он, ул Чапаева,д.90	Действующий
Ростовский муниципальный округ	Ярославская обл, Ростовский р-он, ул Чапаева,д.88	Действующий
Ростовский муниципальный округ	Ярославская обл, Ростовский р-он, ул Чапаева,д.87	Действующий
Ростовский муниципальный округ	Ярославская обл, Ростовский р-он, ул Чапаева,д.86	Действующий
Ростовский муниципальный округ	Ярославская обл, Ростовский р-он, ул Чапаева,д.85	Действующий
Ростовский муниципальный округ	Ярославская обл, Ростовский р-он, ул Чапаева,д.84	Действующий
Ростовский муниципальный округ	Ярославская обл, Ростовский р-он, ул Чапаева,д.83	Действующий
Ростовский муниципальный округ	Ярославская обл, Ростовский р-он, ул Чапаева,д.82	Действующий
Ростовский муниципальный округ	Ярославская обл, Ростовский р-он, ул Чапаева,д.81	Действующий
Ростовский муниципальный округ	Ярославская обл, Ростовский р-он, ул Чапаева,д.80	Действующий
Ростовский муниципальный округ	Ярославская обл, Ростовский р-он, ул Чапаева,д.79	Действующий

Ростовский муниципальный округ	Ярославская обл, Ростовский р-он, ул Чапаева,д.78	Действующий
Ростовский муниципальный округ	Ярославская обл, Ростовский р-он, ул Чапаева,д.77	Действующий
Ростовский муниципальный округ	Ярославская обл, Ростовский р-он, ул Чапаева,д.76	Действующий
Ростовский муниципальный округ	Ярославская обл, Ростовский р-он, ул Чапаева,д.74	Действующий
Ростовский муниципальный округ	Ярославская обл, Ростовский р-он, ул Чапаева,д.73	Действующий
Ростовский муниципальный округ	Ярославская обл, Ростовский р-он, ул Чапаева,д.71	Действующий
Ростовский муниципальный округ	Ярославская обл, Ростовский р-он, ул Чапаева,д.70	Действующий
Ростовский муниципальный округ	Ярославская обл, Ростовский р-он, ул Чапаева,д.68	Действующий
Ростовский муниципальный округ	Ярославская обл, Ростовский р-он, ул Чапаева,д.67	Действующий
Ростовский муниципальный округ	Ярославская обл, Ростовский р-он, ул Чапаева,д.66	Действующий
Ростовский муниципальный округ	Ярославская обл, Ростовский р-он, ул Чапаева,д.65	Действующий
Ростовский муниципальный округ	Ярославская обл, Ростовский р-он, ул Чапаева,д.64	Действующий
Ростовский муниципальный округ	Ярославская обл, Ростовский р-он, ул Чапаева,д.63	Действующий
Ростовский муниципальный округ	Ярославская обл, Ростовский р-он, ул Чапаева,д.62	Действующий
Ростовский муниципальный округ	Ярославская обл, Ростовский р-он, ул Чапаева,д.61	Действующий
Ростовский муниципальный округ	Ярославская обл, Ростовский р-он, ул Чапаева,д.60	Действующий
Ростовский муниципальный округ	Ярославская обл, Ростовский р-он, ул Чапаева,д.59	Действующий
Ростовский муниципальный округ	Ярославская обл, Ростовский р-он, ул Чапаева,д.58	Действующий
Ростовский муниципальный округ	Ярославская обл, Ростовский р-он, ул Чапаева,д.57	Действующий
Ростовский муниципальный округ	Ярославская обл, Ростовский р-он, ул Чапаева,д.55	Действующий
Ростовский муниципальный округ	Ярославская обл, Ростовский р-он, ул Чапаева,д.54	Действующий
Ростовский муниципальный округ	Ярославская обл, Ростовский р-он, ул Чапаева,д.53	Действующий
Ростовский муниципальный округ	Ярославская обл, Ростовский р-он, ул Чапаева,д.52	Действующий
Ростовский муниципальный округ	Ярославская обл, Ростовский р-он, ул Чапаева,д.51	Действующий
Ростовский муниципальный округ	Ярославская обл, Ростовский р-он, ул Чапаева,д.50	Действующий
Ростовский муниципальный округ	Ярославская обл, Ростовский р-он, ул Чапаева,д.49	Действующий
Ростовский муниципальный округ	Ярославская обл, Ростовский р-он, ул Чапаева,д.48	Действующий
Ростовский муниципальный округ	Ярославская обл, Ростовский р-он, ул Чапаева,д.47	Действующий
Ростовский муниципальный округ	Ярославская обл, Ростовский р-он, ул Чапаева,д.45	Действующий
Ростовский муниципальный округ	Ярославская обл, Ростовский р-он, ул Чапаева,д.44	Действующий
Ростовский муниципальный округ	Ярославская обл, Ростовский р-он, ул Чапаева,д.43А	Действующий
Ростовский муниципальный округ	Ярославская обл, Ростовский р-он, ул Чапаева,д.43	Действующий
Ростовский муниципальный округ	Ярославская обл, Ростовский р-он, ул Чапаева,д.42	Действующий
Ростовский муниципальный округ	Ярославская обл, Ростовский р-он, ул Чапаева,д.41	Действующий
Ростовский муниципальный округ	Ярославская обл, Ростовский р-он, ул Чапаева,д.40	Действующий
Ростовский муниципальный округ	Ярославская обл, Ростовский р-он, ул Чапаева,д.39	Действующий
Ростовский муниципальный округ	Ярославская обл, Ростовский р-он, ул Чапаева,д.38	Действующий
Ростовский муниципальный округ	Ярославская обл, Ростовский р-он, ул Чапаева,д.36	Действующий
Ростовский муниципальный округ	Ярославская обл, Ростовский р-он, ул Чапаева,д.33	Действующий
Ростовский муниципальный округ	Ярославская обл, Ростовский р-он, ул Чапаева,д.32	Действующий
Ростовский муниципальный округ	Ярославская обл, Ростовский р-он, ул Чапаева,д.31	Действующий
Ростовский муниципальный округ	Ярославская обл, Ростовский р-он, ул Чапаева,д.30	Действующий
Ростовский муниципальный округ	Ярославская обл, Ростовский р-он, ул Чапаева,д.29	Действующий
Ростовский муниципальный округ	Ярославская обл, Ростовский р-он, ул Чапаева,д.28	Действующий
Ростовский муниципальный округ	Ярославская обл, Ростовский р-он, ул Чапаева,д.27	Действующий
Ростовский муниципальный округ	Ярославская обл, Ростовский р-он, ул Чапаева,д.25	Действующий
Ростовский муниципальный округ	Ярославская обл, Ростовский р-он, ул Чапаева,д.24	Действующий
Ростовский муниципальный округ	Ярославская обл, Ростовский р-он, ул Чапаева,д.23	Действующий
Ростовский муниципальный округ	Ярославская обл, Ростовский р-он, ул Чапаева,д.22	Действующий
Ростовский муниципальный округ	Ярославская обл, Ростовский р-он, ул Чапаева,д.21	Действующий
Ростовский муниципальный округ	Ярославская обл, Ростовский р-он, ул Чапаева,д.20	Действующий
Ростовский муниципальный округ	Ярославская обл, Ростовский р-он, ул Чапаева,д.19	Действующий
Ростовский муниципальный округ	Ярославская обл, Ростовский р-он, ул Чапаева,д.18	Действующий
Ростовский муниципальный округ	Ярославская обл, Ростовский р-он, ул Чапаева,д.17	Действующий
Ростовский муниципальный округ	Ярославская обл, Ростовский р-он, ул Чапаева,д.16	Действующий
Ростовский муниципальный округ	Ярославская обл, Ростовский р-он, ул Чапаева,д.15	Действующий
Ростовский муниципальный округ	Ярославская обл, Ростовский р-он, ул Чапаева,д.14	Действующий
Ростовский муниципальный округ	Ярославская обл, Ростовский р-он, ул Чапаева,д.13	Действующий
Ростовский муниципальный округ	Ярославская обл, Ростовский р-он, ул Чапаева,д.12	Действующий
Ростовский муниципальный округ	Ярославская обл, Ростовский р-он, ул Чапаева,д.11	Действующий
Ростовский муниципальный округ	Ярославская обл, Ростовский р-он, ул Чапаева,д.10	Действующий
Ростовский муниципальный округ	Ярославская обл, Ростовский р-он, ул Чапаева,д.9	Действующий
Ростовский муниципальный округ	Ярославская обл, Ростовский р-он, ул Чапаева,д.7	Действующий
Ростовский муниципальный округ	Ярославская обл, Ростовский р-он, ул Чапаева,д.8	Действующий
Ростовский муниципальный округ	Ярославская обл, Ростовский р-он, ул Чапаева,д.6	Действующий
Ростовский муниципальный округ	Ярославская обл, Ростовский р-он, ул Чапаева,д.5	Действующий
Ростовский муниципальный округ	Ярославская обл, Ростовский р-он, ул Чапаева,д.4	Действующий
Ростовский муниципальный округ	Ярославская обл, Ростовский р-он, ул Чапаева,д.3	Действующий
Ростовский муниципальный округ	Ярославская обл, Ростовский р-он, ул Чапаева,д.1	Действующий
Ростовский муниципальный округ	Ярославская обл, Ростовский р-он, ул Заводская, д.17	Действующий
Ростовский муниципальный округ	Ярославская обл, Ростовский р-он, ул Заводская, д.16	Действующий

Ростовский муниципальный округ	Ярославская обл, Ростовский р-он, ул Заводская, д.15	Действующий
Ростовский муниципальный округ	Ярославская обл, Ростовский р-он, ул Заводская, д.14	Действующий
Ростовский муниципальный округ	Ярославская обл, Ростовский р-он, ул Заводская, д.13	Действующий
Ростовский муниципальный округ	Ярославская обл, Ростовский р-он, ул Заводская, д.12	Действующий
Ростовский муниципальный округ	Ярославская обл, Ростовский р-он, ул Заводская, д.11	Действующий
Ростовский муниципальный округ	Ярославская обл, Ростовский р-он, ул Заводская, д.9	Действующий
Ростовский муниципальный округ	Ярославская обл, Ростовский р-он, ул Заводская, д.10	Действующий
Ростовский муниципальный округ	Ярославская обл, Ростовский р-он, ул Заводская, д.8	Действующий
Ростовский муниципальный округ	Ярославская обл, Ростовский р-он, ул Заводская, д.7	Действующий
Ростовский муниципальный округ	Ярославская обл, Ростовский р-он, ул Заводская, д.6	Действующий
Ростовский муниципальный округ	Ярославская обл, Ростовский р-он, ул Заводская, д.5	Действующий
Ростовский муниципальный округ	Ярославская обл, Ростовский р-он, ул Заводская, д.4	Действующий
Ростовский муниципальный округ	Ярославская обл, Ростовский р-он, ул Заводская, д.3	Действующий
Ростовский муниципальный округ	Ярославская обл, Ростовский р-он, ул Заводская, д.2	Действующий
Ростовский муниципальный округ	Ярославская обл, Ростовский р-он, ул Заводская, д.1	Действующий
Ростовский муниципальный округ	Ярославская обл, Ростовский р-он, ул Мологская,д.41	Действующий
Ростовский муниципальный округ	Ярославская обл, Ростовский р-он, ул Мологская,д.43	Действующий
Ростовский муниципальный округ	Ярославская обл, Ростовский р-он, ул Мологская,д.85	Действующий
Ростовский муниципальный округ	Ярославская обл, Ростовский р-он, ул Мологская,д.82А	Действующий
Ростовский муниципальный округ	Ярославская обл, Ростовский р-он, ул Мологская,д.83	Действующий
Ростовский муниципальный округ	Ярославская обл, Ростовский р-он, ул Мологская,д.81	Действующий
Ростовский муниципальный округ	Ярославская обл, Ростовский р-он, ул Мологская,д.76	Действующий
Ростовский муниципальный округ	Ярославская обл, Ростовский р-он, ул Мологская,д.74	Действующий
Ростовский муниципальный округ	Ярославская обл, Ростовский р-он, ул Мологская,д.72	Действующий
Ростовский муниципальный округ	Ярославская обл, Ростовский р-он, ул Мологская,д.78	Действующий
Ростовский муниципальный округ	Ярославская обл, Ростовский р-он, ул Мологская,д.70	Действующий
Ростовский муниципальный округ	Ярославская обл, Ростовский р-он, ул Мологская,д.68	Действующий
Ростовский муниципальный округ	Ярославская обл, Ростовский р-он, ул Мологская,д.66	Действующий
Ростовский муниципальный округ	Ярославская обл, Ростовский р-он, ул Мологская,д.80	Действующий
Ростовский муниципальный округ	Ярославская обл, Ростовский р-он, ул Мологская,д.64	Действующий
Ростовский муниципальный округ	Ярославская обл, Ростовский р-он, ул Мологская,д.79	Действующий
Ростовский муниципальный округ	Ярославская обл, Ростовский р-он, ул Мологская,д.62	Действующий
Ростовский муниципальный округ	Ярославская обл, Ростовский р-он, ул Мологская,д.60	Действующий
Ростовский муниципальный округ	Ярославская обл, Ростовский р-он, ул Мологская,д.75	Действующий
Ростовский муниципальный округ	Ярославская обл, Ростовский р-он, ул Мологская,д.73	Действующий
Ростовский муниципальный округ	Ярославская обл, Ростовский р-он, ул Мологская,д.56	Действующий
Ростовский муниципальный округ	Ярославская обл, Ростовский р-он, ул Мологская,д.69	Действующий
Ростовский муниципальный округ	Ярославская обл, Ростовский р-он, ул Мологская,д.67	Действующий
Ростовский муниципальный округ	Ярославская обл, Ростовский р-он, ул Мологская,д.54	Действующий
Ростовский муниципальный округ	Ярославская обл, Ростовский р-он, ул Мологская,д.65	Действующий
Ростовский муниципальный округ	Ярославская обл, Ростовский р-он, ул Мологская,д.52	Действующий
Ростовский муниципальный округ	Ярославская обл, Ростовский р-он, ул Мологская,д.50	Действующий
Ростовский муниципальный округ	Ярославская обл, Ростовский р-он, ул Мологская,д.63А	Действующий
Ростовский муниципальный округ	Ярославская обл, Ростовский р-он, ул Мологская,д.63	Действующий
Ростовский муниципальный округ	Ярославская обл, Ростовский р-он, ул Мологская,д.61	Действующий
Ростовский муниципальный округ	Ярославская обл, Ростовский р-он, ул Мологская,д.59	Действующий
Ростовский муниципальный округ	Ярославская обл, Ростовский р-он, ул Мологская,д.57	Действующий
Ростовский муниципальный округ	Ярославская обл, Ростовский р-он, ул Мологская,д.55	Действующий
Ростовский муниципальный округ	Ярославская обл, Ростовский р-он, ул Мологская,д.53	Действующий
Ростовский муниципальный округ	Ярославская обл, Ростовский р-он, ул Мологская,д.51	Действующий
Ростовский муниципальный округ	Ярославская обл, Ростовский р-он, ул Мологская,д.49	Действующий
Ростовский муниципальный округ	Ярославская обл, Ростовский р-он, ул Мологская,д.47	Действующий
Ростовский муниципальный округ	Ярославская обл, Ростовский р-он, ул Мологская,д.45	Действующий
Ростовский муниципальный округ	Ярославская обл, Ростовский р-он, ул Мологская,д.48	Действующий
Ростовский муниципальный округ	Ярославская обл, Ростовский р-он, ул Мологская,д.46	Действующий
Ростовский муниципальный округ	Ярославская обл, Ростовский р-он, ул Мологская,д.44	Действующий
Ростовский муниципальный округ	Ярославская обл, Ростовский р-он, ул Мологская,д.42	Действующий
Ростовский муниципальный округ	Ярославская обл, Ростовский р-он, ул Мологская,д.40	Действующий
Ростовский муниципальный округ	Ярославская обл, Ростовский р-он, ул Мологская,д.39	Действующий
Ростовский муниципальный округ	Ярославская обл, Ростовский р-он, ул Мологская,д.38	Действующий
Ростовский муниципальный округ	Ярославская обл, Ростовский р-он, ул Мологская,д.37	Действующий
Ростовский муниципальный округ	Ярославская обл, Ростовский р-он, ул Мологская,д.36	Действующий
Ростовский муниципальный округ	Ярославская обл, Ростовский р-он, ул Мологская,д.35	Действующий
Ростовский муниципальный округ	Ярославская обл, Ростовский р-он, ул Мологская,д.34	Действующий
Ростовский муниципальный округ	Ярославская обл, Ростовский р-он, ул Мологская,д.33	Действующий
Ростовский муниципальный округ	Ярославская обл, Ростовский р-он, ул Мологская,д.32	Действующий
Ростовский муниципальный округ	Ярославская обл, Ростовский р-он, ул Мологская,д.31	Действующий
Ростовский муниципальный округ	Ярославская обл, Ростовский р-он, ул Мологская,д.30	Действующий
Ростовский муниципальный округ	Ярославская обл, Ростовский р-он, ул Мологская,д.29	Действующий
Ростовский муниципальный округ	Ярославская обл, Ростовский р-он, ул Мологская,д.28	Действующий
Ростовский муниципальный округ	Ярославская обл, Ростовский р-он, ул Мологская,д.27	Действующий

Ростовский муниципальный округ	Ярославская обл, Ростовский р-он, ул Мологская,д.25	Действующий
Ростовский муниципальный округ	Ярославская обл, Ростовский р-он, ул Мологская,д.24	Действующий
Ростовский муниципальный округ	Ярославская обл, Ростовский р-он, ул Мологская,д.23	Действующий
Ростовский муниципальный округ	Ярославская обл, Ростовский р-он, ул Мологская,д.22	Действующий
Ростовский муниципальный округ	Ярославская обл, Ростовский р-он, ул Мологская,д.21	Действующий
Ростовский муниципальный округ	Ярославская обл, Ростовский р-он, ул Мологская,д.20	Действующий
Ростовский муниципальный округ	Ярославская обл, Ростовский р-он, ул Мологская,д.19	Действующий
Ростовский муниципальный округ	Ярославская обл, Ростовский р-он, ул Мологская,д.18	Действующий
Ростовский муниципальный округ	Ярославская обл, Ростовский р-он, ул Мологская,д.17	Действующий
Ростовский муниципальный округ	Ярославская обл, Ростовский р-он, ул Мологская,д.16	Действующий
Ростовский муниципальный округ	Ярославская обл, Ростовский р-он, ул Мологская,д.15	Действующий
Ростовский муниципальный округ	Ярославская обл, Ростовский р-он, ул Мологская,д.14	Действующий
Ростовский муниципальный округ	Ярославская обл, Ростовский р-он, ул Мологская,д.13	Действующий
Ростовский муниципальный округ	Ярославская обл, Ростовский р-он, ул Мологская,д.12	Действующий
Ростовский муниципальный округ	Ярославская обл, Ростовский р-он, ул Мологская,д.11	Действующий
Ростовский муниципальный округ	Ярославская обл, Ростовский р-он, ул Мологская,д.10	Действующий
Ростовский муниципальный округ	Ярославская обл, Ростовский р-он, ул Мологская,д.9	Действующий
Ростовский муниципальный округ	Ярославская обл, Ростовский р-он, ул Мологская,д.8	Действующий
Ростовский муниципальный округ	Ярославская обл, Ростовский р-он, ул Мологская,д.7	Действующий
Ростовский муниципальный округ	Ярославская обл, Ростовский р-он, ул Мологская,д.6	Действующий
Ростовский муниципальный округ	Ярославская обл, Ростовский р-он, ул Мологская,д.4	Действующий
Ростовский муниципальный округ	Ярославская обл, Ростовский р-он, ул Мологская,д.3	Действующий
Ростовский муниципальный округ	Ярославская обл, Ростовский р-он, ул Мологская,д.2	Действующий
Ростовский муниципальный округ	Ярославская обл, Ростовский р-он, ул Мологская,д.1	Действующий
Ростовский муниципальный округ	Ярославская обл, Ростовский р-он, ул Пионерская,д.42	Действующий
Ростовский муниципальный округ	Ярославская обл, Ростовский р-он, ул Пионерская,д.41	Действующий
Ростовский муниципальный округ	Ярославская обл, Ростовский р-он, ул Пионерская,д.40	Действующий
Ростовский муниципальный округ	Ярославская обл, Ростовский р-он, ул Пионерская,д.39	Действующий
Ростовский муниципальный округ	Ярославская обл, Ростовский р-он, ул Пионерская,д.38	Действующий
Ростовский муниципальный округ	Ярославская обл, Ростовский р-он, ул Пионерская,д.37	Действующий
Ростовский муниципальный округ	Ярославская обл, Ростовский р-он, ул Пионерская,д.36	Действующий
Ростовский муниципальный округ	Ярославская обл, Ростовский р-он, ул Пионерская,д.35	Действующий
Ростовский муниципальный округ	Ярославская обл, Ростовский р-он, ул Пионерская,д.34	Действующий
Ростовский муниципальный округ	Ярославская обл, Ростовский р-он, ул Пионерская,д.33	Действующий
Ростовский муниципальный округ	Ярославская обл, Ростовский р-он, ул Пионерская,д.32	Действующий
Ростовский муниципальный округ	Ярославская обл, Ростовский р-он, ул Пионерская,д.31	Действующий
Ростовский муниципальный округ	Ярославская обл, Ростовский р-он, ул Пионерская,д.30	Действующий
Ростовский муниципальный округ	Ярославская обл, Ростовский р-он, ул Пионерская,д.29	Действующий
Ростовский муниципальный округ	Ярославская обл, Ростовский р-он, ул Пионерская,д.28	Действующий
Ростовский муниципальный округ	Ярославская обл, Ростовский р-он, ул Пионерская,д.27	Действующий
Ростовский муниципальный округ	Ярославская обл, Ростовский р-он, ул Пионерская,д.26	Действующий
Ростовский муниципальный округ	Ярославская обл, Ростовский р-он, ул Пионерская,д.25	Действующий
Ростовский муниципальный округ	Ярославская обл, Ростовский р-он, ул Пионерская,д.24	Действующий
Ростовский муниципальный округ	Ярославская обл, Ростовский р-он, ул Пионерская,д.23	Действующий
Ростовский муниципальный округ	Ярославская обл, Ростовский р-он, ул Пионерская,д.22	Действующий
Ростовский муниципальный округ	Ярославская обл, Ростовский р-он, ул Пионерская,д.20	Действующий
Ростовский муниципальный округ	Ярославская обл, Ростовский р-он, ул Пионерская,д.21	Действующий
Ростовский муниципальный округ	Ярославская обл, Ростовский р-он, ул Пионерская,д.19	Действующий
Ростовский муниципальный округ	Ярославская обл, Ростовский р-он, ул Пионерская,д.18	Действующий
Ростовский муниципальный округ	Ярославская обл, Ростовский р-он, ул Пионерская,д.17	Действующий
Ростовский муниципальный округ	Ярославская обл, Ростовский р-он, ул Пионерская,д.16	Действующий
Ростовский муниципальный округ	Ярославская обл, Ростовский р-он, ул Пионерская,д.15	Действующий
Ростовский муниципальный округ	Ярославская обл, Ростовский р-он, ул Пионерская,д.14	Действующий
Ростовский муниципальный округ	Ярославская обл, Ростовский р-он, ул Пионерская,д.13	Действующий
Ростовский муниципальный округ	Ярославская обл, Ростовский р-он, ул Пионерская,д.12	Действующий
Ростовский муниципальный округ	Ярославская обл, Ростовский р-он, ул Пионерская,д.11	Действующий
Ростовский муниципальный округ	Ярославская обл, Ростовский р-он, ул Пионерская,д.10	Действующий
Ростовский муниципальный округ	Ярославская обл, Ростовский р-он, ул Пионерская,д.9	Действующий
Ростовский муниципальный округ	Ярославская обл, Ростовский р-он, ул Пионерская,д.7	Действующий
Ростовский муниципальный округ	Ярославская обл, Ростовский р-он, ул Пионерская,д.5	Действующий
Ростовский муниципальный округ	Ярославская обл, Ростовский р-он, ул Пионерская,д.4	Действующий
Ростовский муниципальный округ	Ярославская обл, Ростовский р-он, ул Пионерская,д.3	Действующий
Ростовский муниципальный округ	Ярославская обл, Ростовский р-он, ул Пионерская,д.2	Действующий
Ростовский муниципальный округ	Ярославская обл, Ростовский р-он, ул Пионерская,д.1	Действующий
Ростовский муниципальный округ	Ярославская обл, Ростовский р-он, ул Булатова,д.27	Действующий
Ростовский муниципальный округ	Ярославская обл, Ростовский р-он, ул Булатова,д.26	Действующий
Ростовский муниципальный округ	Ярославская обл, Ростовский р-он, ул Булатова,д.25	Действующий
Ростовский муниципальный округ	Ярославская обл, Ростовский р-он, ул Булатова,д.24	Действующий
Ростовский муниципальный округ	Ярославская обл, Ростовский р-он, ул Булатова,д.23	Действующий
Ростовский муниципальный округ	Ярославская обл, Ростовский р-он, ул Булатова,д.21	Действующий
Ростовский муниципальный округ	Ярославская обл, Ростовский р-он, ул Булатова,д.20	Действующий

Ростовский муниципальный округ	Ярославская обл, Ростовский р-он, ул Булатова,д.19	Действующий
Ростовский муниципальный округ	Ярославская обл, Ростовский р-он, ул Булатова,д.18	Действующий
Ростовский муниципальный округ	Ярославская обл, Ростовский р-он, ул Булатова,д.17	Действующий
Ростовский муниципальный округ	Ярославская обл, Ростовский р-он, ул Булатова,д.16	Действующий
Ростовский муниципальный округ	Ярославская обл, Ростовский р-он, ул Булатова,д.15	Действующий
Ростовский муниципальный округ	Ярославская обл, Ростовский р-он, ул Булатова,д.13	Действующий
Ростовский муниципальный округ	Ярославская обл, Ростовский р-он, ул Булатова,д.12	Действующий
Ростовский муниципальный округ	Ярославская обл, Ростовский р-он, ул Булатова,д.8	Действующий
Ростовский муниципальный округ	Ярославская обл, Ростовский р-он, ул Булатова,д.7	Действующий
Ростовский муниципальный округ	Ярославская обл, Ростовский р-он, ул Булатова,д.5	Действующий
Ростовский муниципальный округ	Ярославская обл, Ростовский р-он, ул Булатова,д.4	Действующий
Ростовский муниципальный округ	Ярославская обл, Ростовский р-он, ул Булатова,д.2	Действующий
Ростовский муниципальный округ	Ярославская обл, Ростовский р-он, ул Булатова,д.1	Действующий
Ростовский муниципальный округ	Ярославская обл, Ростовский р-он, ул Октябрьская,д. 18	Действующий
Ростовский муниципальный округ	Ярославская обл, Ростовский р-он, ул Октябрьская,д. 19	Действующий
Ростовский муниципальный округ	Ярославская обл, Ростовский р-он, ул Октябрьская,д. 20	Действующий
Ростовский муниципальный округ	Ярославская обл, Ростовский р-он, ул Октябрьская,д. 21	Действующий
Ростовский муниципальный округ	Ярославская обл, Ростовский р-он, ул Октябрьская,д. 22	Действующий
Ростовский муниципальный округ	Ярославская обл, Ростовский р-он, ул Октябрьская,д. 23	Действующий
Ростовский муниципальный округ	Ярославская обл, Ростовский р-он, ул Октябрьская,д. 24	Действующий
Ростовский муниципальный округ	Ярославская обл, Ростовский р-он, ул Октябрьская,д. 25	Действующий
Ростовский муниципальный округ	Ярославская обл, Ростовский р-он, ул Октябрьская,д. 27	Действующий
Ростовский муниципальный округ	Ярославская обл, Ростовский р-он, ул Октябрьская,д. 28	Действующий
Ростовский муниципальный округ	Ярославская обл, Ростовский р-он, ул Октябрьская,д. 26	Действующий
Ростовский муниципальный округ	Ярославская обл, Ростовский р-он, ул Октябрьская,д. 17	Действующий
Ростовский муниципальный округ	Ярославская обл, Ростовский р-он, ул Октябрьская,д. 16	Действующий
Ростовский муниципальный округ	Ярославская обл, Ростовский р-он, ул Октябрьская,д. 15	Действующий
Ростовский муниципальный округ	Ярославская обл, Ростовский р-он, ул Октябрьская,д. 14	Действующий
Ростовский муниципальный округ	Ярославская обл, Ростовский р-он, ул Октябрьская,д. 13	Действующий
Ростовский муниципальный округ	Ярославская обл, Ростовский р-он, ул Октябрьская,д. 12	Действующий
Ростовский муниципальный округ	Ярославская обл, Ростовский р-он, ул Октябрьская,д. 11	Действующий
Ростовский муниципальный округ	Ярославская обл, Ростовский р-он, ул Октябрьская,д. 9	Действующий
Ростовский муниципальный округ	Ярославская обл, Ростовский р-он, ул Октябрьская,д. 8	Действующий
Ростовский муниципальный округ	Ярославская обл, Ростовский р-он, ул Октябрьская,д. 7	Действующий
Ростовский муниципальный округ	Ярославская обл, Ростовский р-он, ул Октябрьская,д. 6	Действующий
Ростовский муниципальный округ	Ярославская обл, Ростовский р-он, ул Октябрьская,д. 5	Действующий
Ростовский муниципальный округ	Ярославская обл, Ростовский р-он, ул Октябрьская,д. 4	Действующий
Ростовский муниципальный округ	Ярославская обл, Ростовский р-он, ул Октябрьская,д. 3	Действующий
Ростовский муниципальный округ	Ярославская обл, Ростовский р-он, ул Октябрьская,д. 2	Действующий
Ростовский муниципальный округ	Ярославская обл, Ростовский р-он, ул Чкалова,д.47	Действующий
Ростовский муниципальный округ	Ярославская обл, Ростовский р-он, ул Чкалова,д.46	Действующий
Ростовский муниципальный округ	Ярославская обл, Ростовский р-он, ул Чкалова,д.45	Действующий
Ростовский муниципальный округ	Ярославская обл, Ростовский р-он, ул Чкалова,д.44	Действующий
Ростовский муниципальный округ	Ярославская обл, Ростовский р-он, ул Чкалова,д.42	Действующий
Ростовский муниципальный округ	Ярославская обл, Ростовский р-он, ул Чкалова,д.41	Действующий
Ростовский муниципальный округ	Ярославская обл, Ростовский р-он, ул Чкалова,д.40	Действующий
Ростовский муниципальный округ	Ярославская обл, Ростовский р-он, ул Чкалова,д.39	Действующий
Ростовский муниципальный округ	Ярославская обл, Ростовский р-он, ул Чкалова,д.36	Действующий
Ростовский муниципальный округ	Ярославская обл, Ростовский р-он, ул Чкалова,д.35	Действующий
Ростовский муниципальный округ	Ярославская обл, Ростовский р-он, ул Чкалова,д.34	Действующий
Ростовский муниципальный округ	Ярославская обл, Ростовский р-он, ул Чкалова,д.33	Действующий
Ростовский муниципальный округ	Ярославская обл, Ростовский р-он, ул Чкалова,д.32	Действующий
Ростовский муниципальный округ	Ярославская обл, Ростовский р-он, ул Чкалова,д.31	Действующий
Ростовский муниципальный округ	Ярославская обл, Ростовский р-он, ул Чкалова,д.30	Действующий
Ростовский муниципальный округ	Ярославская обл, Ростовский р-он, ул Чкалова,д.29	Действующий
Ростовский муниципальный округ	Ярославская обл, Ростовский р-он, ул Чкалова,д.28	Действующий
Ростовский муниципальный округ	Ярославская обл, Ростовский р-он, ул Чкалова,д.27	Действующий
Ростовский муниципальный округ	Ярославская обл, Ростовский р-он, ул Чкалова,д.26	Действующий
Ростовский муниципальный округ	Ярославская обл, Ростовский р-он, ул Чкалова,д.25	Действующий
Ростовский муниципальный округ	Ярославская обл, Ростовский р-он, ул Чкалова,д.24	Действующий
Ростовский муниципальный округ	Ярославская обл, Ростовский р-он, ул Чкалова,д.23	Действующий
Ростовский муниципальный округ	Ярославская обл, Ростовский р-он, ул Чкалова,д.22	Действующий
Ростовский муниципальный округ	Ярославская обл, Ростовский р-он, ул Чкалова,д.21	Действующий
Ростовский муниципальный округ	Ярославская обл, Ростовский р-он, ул Чкалова,д.20	Действующий
Ростовский муниципальный округ	Ярославская обл, Ростовский р-он, ул Чкалова,д.19	Действующий
Ростовский муниципальный округ	Ярославская обл, Ростовский р-он, ул Чкалова,д.18	Действующий
Ростовский муниципальный округ	Ярославская обл, Ростовский р-он, ул Чкалова,д.17	Действующий
Ростовский муниципальный округ	Ярославская обл, Ростовский р-он, ул Чкалова,д.16	Действующий
Ростовский муниципальный округ	Ярославская обл, Ростовский р-он, ул Чкалова,д.15	Действующий
Ростовский муниципальный округ	Ярославская обл, Ростовский р-он, ул Чкалова,д.14	Действующий
Ростовский муниципальный округ	Ярославская обл, Ростовский р-он, ул Чкалова,д.13	Действующий

Ростовский муниципальный округ	Ярославская обл, Ростовский р-он, ул Чкалова,д.12	Действующий
Ростовский муниципальный округ	Ярославская обл, Ростовский р-он, ул Чкалова,д.11	Действующий
Ростовский муниципальный округ	Ярославская обл, Ростовский р-он, ул Чкалова,д.10А	Действующий
Ростовский муниципальный округ	Ярославская обл, Ростовский р-он, ул Чкалова,д.10	Действующий
Ростовский муниципальный округ	Ярославская обл, Ростовский р-он, ул Чкалова,д.9	Действующий
Ростовский муниципальный округ	Ярославская обл, Ростовский р-он, ул Чкалова,д.8	Действующий
Ростовский муниципальный округ	Ярославская обл, Ростовский р-он, ул Чкалова,д.7	Действующий
Ростовский муниципальный округ	Ярославская обл, Ростовский р-он, ул Чкалова,д.6	Действующий
Ростовский муниципальный округ	Ярославская обл, Ростовский р-он, ул Чкалова,д.5	Действующий
Ростовский муниципальный округ	Ярославская обл, Ростовский р-он, ул Чкалова,д.4	Действующий
Ростовский муниципальный округ	Ярославская обл, Ростовский р-он, ул Чкалова,д.3	Действующий
Ростовский муниципальный округ	Ярославская обл, Ростовский р-он, ул Чкалова,д.2	Действующий
Ростовский муниципальный округ	Ярославская обл, Ростовский р-он, ул Чкалова,д.1	Действующий
Ростовский муниципальный округ	Ярославская обл, Ростовский р-он, ул Фрунзе,д 54	Действующий
Ростовский муниципальный округ	Ярославская обл, Ростовский р-он, ул Фрунзе,д 52	Действующий
Ростовский муниципальный округ	Ярославская обл, Ростовский р-он, ул Фрунзе,д 51	Действующий
Ростовский муниципальный округ	Ярославская обл, Ростовский р-он, ул Фрунзе,д 50	Действующий
Ростовский муниципальный округ	Ярославская обл, Ростовский р-он, ул Фрунзе,д 49	Действующий
Ростовский муниципальный округ	Ярославская обл, Ростовский р-он, ул Фрунзе,д 56	Действующий
Ростовский муниципальный округ	Ярославская обл, Ростовский р-он, ул Фрунзе,д 53	Действующий
Ростовский муниципальный округ	Ярославская обл, Ростовский р-он, ул Фрунзе,д 48	Действующий
Ростовский муниципальный округ	Ярославская обл, Ростовский р-он, ул Фрунзе,д 47	Действующий
Ростовский муниципальный округ	Ярославская обл, Ростовский р-он, ул Фрунзе,д 46	Действующий
Ростовский муниципальный округ	Ярославская обл, Ростовский р-он, ул Фрунзе,д 45	Действующий
Ростовский муниципальный округ	Ярославская обл, Ростовский р-он, ул Фрунзе,д 44	Действующий
Ростовский муниципальный округ	Ярославская обл, Ростовский р-он, ул Фрунзе,д 43	Действующий
Ростовский муниципальный округ	Ярославская обл, Ростовский р-он, ул Фрунзе,д 42	Действующий
Ростовский муниципальный округ	Ярославская обл, Ростовский р-он, ул Фрунзе,д 41	Действующий
Ростовский муниципальный округ	Ярославская обл, Ростовский р-он, ул Фрунзе,д 40	Действующий
Ростовский муниципальный округ	Ярославская обл, Ростовский р-он, ул Фрунзе,д 39	Действующий
Ростовский муниципальный округ	Ярославская обл, Ростовский р-он, ул Фрунзе,д 38	Действующий
Ростовский муниципальный округ	Ярославская обл, Ростовский р-он, ул Фрунзе,д 37	Действующий
Ростовский муниципальный округ	Ярославская обл, Ростовский р-он, ул Фрунзе,д 36	Действующий
Ростовский муниципальный округ	Ярославская обл, Ростовский р-он, ул Фрунзе,д 34	Действующий
Ростовский муниципальный округ	Ярославская обл, Ростовский р-он, ул Фрунзе,д 33	Действующий
Ростовский муниципальный округ	Ярославская обл, Ростовский р-он, ул Фрунзе,д 31	Действующий
Ростовский муниципальный округ	Ярославская обл, Ростовский р-он, ул Фрунзе,д 30	Действующий
Ростовский муниципальный округ	Ярославская обл, Ростовский р-он, ул Фрунзе,д 29	Действующий
Ростовский муниципальный округ	Ярославская обл, Ростовский р-он, ул Фрунзе,д 28	Действующий
Ростовский муниципальный округ	Ярославская обл, Ростовский р-он, ул Фрунзе,д 27	Действующий
Ростовский муниципальный округ	Ярославская обл, Ростовский р-он, ул Фрунзе,д 25	Действующий
Ростовский муниципальный округ	Ярославская обл, Ростовский р-он, ул Фрунзе,д23	Действующий
Ростовский муниципальный округ	Ярославская обл, Ростовский р-он, ул Фрунзе,д22	Действующий
Ростовский муниципальный округ	Ярославская обл, Ростовский р-он, ул Фрунзе,д21	Действующий
Ростовский муниципальный округ	Ярославская обл, Ростовский р-он, ул Фрунзе,д20	Действующий
Ростовский муниципальный округ	Ярославская обл, Ростовский р-он, ул Фрунзе,д.19	Действующий
Ростовский муниципальный округ	Ярославская обл, Ростовский р-он, ул Фрунзе,д.18	Действующий
Ростовский муниципальный округ	Ярославская обл, Ростовский р-он, ул Фрунзе,д.16	Действующий
Ростовский муниципальный округ	Ярославская обл, Ростовский р-он, ул Фрунзе,д.15	Действующий
Ростовский муниципальный округ	Ярославская обл, Ростовский р-он, ул Фрунзе,д.14	Действующий
Ростовский муниципальный округ	Ярославская обл, Ростовский р-он, ул Фрунзе,д.13	Действующий
Ростовский муниципальный округ	Ярославская обл, Ростовский р-он, ул Фрунзе,д.12	Действующий
Ростовский муниципальный округ	Ярославская обл, Ростовский р-он, ул Фрунзе,д.11	Действующий
Ростовский муниципальный округ	Ярославская обл, Ростовский р-он, ул Фрунзе,д.10	Действующий
Ростовский муниципальный округ	Ярославская обл, Ростовский р-он, ул Фрунзе,д.9	Действующий
Ростовский муниципальный округ	Ярославская обл, Ростовский р-он, ул Фрунзе,д.8	Действующий
Ростовский муниципальный округ	Ярославская обл, Ростовский р-он, ул Фрунзе,д.7	Действующий
Ростовский муниципальный округ	Ярославская обл, Ростовский р-он, ул Фрунзе,д.6	Действующий
Ростовский муниципальный округ	Ярославская обл, Ростовский р-он, ул Фрунзе,д.4	Действующий
Ростовский муниципальный округ	Ярославская обл, Ростовский р-он, ул Фрунзе,д.2	Действующий
Ростовский муниципальный округ	Ярославская обл, Ростовский р-он, ул Фрунзе,д.1	Действующий
Ростовский муниципальный округ	Ярославская обл, Ростовский р-он, ул Садовая,д.12	Действующий
Ростовский муниципальный округ	Ярославская обл, Ростовский р-он, ул Садовая,д.11	Действующий
Ростовский муниципальный округ	Ярославская обл, Ростовский р-он, ул Садовая,д.10	Действующий
Ростовский муниципальный округ	Ярославская обл, Ростовский р-он, ул Садовая,д.9	Действующий
Ростовский муниципальный округ	Ярославская обл, Ростовский р-он, ул Садовая,д.8	Действующий
Ростовский муниципальный округ	Ярославская обл, Ростовский р-он, ул Садовая,д.7	Действующий
Ростовский муниципальный округ	Ярославская обл, Ростовский р-он, ул Садовая,д.6	Действующий
Ростовский муниципальный округ	Ярославская обл, Ростовский р-он, ул Садовая,д.5	Действующий
Ростовский муниципальный округ	Ярославская обл, Ростовский р-он, ул Садовая,д.4	Действующий
Ростовский муниципальный округ	Ярославская обл, Ростовский р-он, ул Садовая,д.3	Действующий

Ростовский муниципальный округ	Ярославская обл, Ростовский р-он, ул Садовая,д.2	Действующий
Ростовский муниципальный округ	Ярославская обл, Ростовский р-он, ул Садовая,д.1	Действующий
Ростовский муниципальный округ	Ярославская обл, Ростовский р-он, ул Кирова д.67	Действующий
Ростовский муниципальный округ	Ярославская обл, Ростовский р-он, ул Кирова д.66	Действующий
Ростовский муниципальный округ	Ярославская обл, Ростовский р-он, ул Кирова д.65	Действующий
Ростовский муниципальный округ	Ярославская обл, Ростовский р-он, ул Кирова д.64	Действующий
Ростовский муниципальный округ	Ярославская обл, Ростовский р-он, ул Кирова д.63	Действующий
Ростовский муниципальный округ	Ярославская обл, Ростовский р-он, ул Кирова д.62	Действующий
Ростовский муниципальный округ	Ярославская обл, Ростовский р-он, ул Кирова д.61	Действующий
Ростовский муниципальный округ	Ярославская обл, Ростовский р-он, ул Кирова д.60	Действующий
Ростовский муниципальный округ	Ярославская обл, Ростовский р-он, ул Кирова д.59	Действующий
Ростовский муниципальный округ	Ярославская обл, Ростовский р-он, ул Кирова д.58	Действующий
Ростовский муниципальный округ	Ярославская обл, Ростовский р-он, ул Кирова д.56	Действующий
Ростовский муниципальный округ	Ярославская обл, Ростовский р-он, ул Кирова д.53 Б	Действующий
Ростовский муниципальный округ	Ярославская обл, Ростовский р-он, ул Кирова д.53 А	Действующий
Ростовский муниципальный округ	Ярославская обл, Ростовский р-он, ул Кирова д.53	Действующий
Ростовский муниципальный округ	Ярославская обл, Ростовский р-он, ул Кирова д.53 В	Действующий
Ростовский муниципальный округ	Ярославская обл, Ростовский р-он, ул Кирова д.52	Действующий
Ростовский муниципальный округ	Ярославская обл, Ростовский р-он, ул Кирова д.51	Действующий
Ростовский муниципальный округ	Ярославская обл, Ростовский р-он, ул Кирова д.49	Действующий
Ростовский муниципальный округ	Ярославская обл, Ростовский р-он, ул Кирова д.48	Действующий
Ростовский муниципальный округ	Ярославская обл, Ростовский р-он, ул Кирова д.47	Действующий
Ростовский муниципальный округ	Ярославская обл, Ростовский р-он, ул Кирова д.46	Действующий
Ростовский муниципальный округ	Ярославская обл, Ростовский р-он, ул Кирова д.45	Действующий
Ростовский муниципальный округ	Ярославская обл, Ростовский р-он, ул Кирова д.44	Действующий
Ростовский муниципальный округ	Ярославская обл, Ростовский р-он, ул Кирова д.43	Действующий
Ростовский муниципальный округ	Ярославская обл, Ростовский р-он, ул Кирова д.42	Действующий
Ростовский муниципальный округ	Ярославская обл, Ростовский р-он, ул Кирова д.41	Действующий
Ростовский муниципальный округ	Ярославская обл, Ростовский р-он, ул Кирова д.39	Действующий
Ростовский муниципальный округ	Ярославская обл, Ростовский р-он, ул Кирова д.36	Действующий
Ростовский муниципальный округ	Ярославская обл, Ростовский р-он, ул Кирова д.35	Действующий
Ростовский муниципальный округ	Ярославская обл, Ростовский р-он, ул Кирова д.33	Действующий
Ростовский муниципальный округ	Ярославская обл, Ростовский р-он, ул Кирова д.32	Действующий
Ростовский муниципальный округ	Ярославская обл, Ростовский р-он, ул Кирова д.31	Действующий
Ростовский муниципальный округ	Ярославская обл, Ростовский р-он, ул Кирова д.30	Действующий
Ростовский муниципальный округ	Ярославская обл, Ростовский р-он, ул Кирова д.29	Действующий
Ростовский муниципальный округ	Ярославская обл, Ростовский р-он, ул Кирова д.28	Действующий
Ростовский муниципальный округ	Ярославская обл, Ростовский р-он, ул Кирова д.27	Действующий
Ростовский муниципальный округ	Ярославская обл, Ростовский р-он, ул Кирова д.26	Действующий
Ростовский муниципальный округ	Ярославская обл, Ростовский р-он, ул Кирова д.25	Действующий
Ростовский муниципальный округ	Ярославская обл, Ростовский р-он, ул Кирова д.24	Действующий
Ростовский муниципальный округ	Ярославская обл, Ростовский р-он, ул Кирова д.21	Действующий
Ростовский муниципальный округ	Ярославская обл, Ростовский р-он, ул Кирова д.19	Действующий
Ростовский муниципальный округ	Ярославская обл, Ростовский р-он, ул Кирова д.17	Действующий
Ростовский муниципальный округ	Ярославская обл, Ростовский р-он, ул Кирова д.15	Действующий
Ростовский муниципальный округ	Ярославская обл, Ростовский р-он, ул Кирова д.20	Действующий
Ростовский муниципальный округ	Ярославская обл, Ростовский р-он, ул Кирова д.18	Действующий
Ростовский муниципальный округ	Ярославская обл, Ростовский р-он, ул Кирова д.16	Действующий
Ростовский муниципальный округ	Ярославская обл, Ростовский р-он, ул Кирова д.14	Действующий
Ростовский муниципальный округ	Ярославская обл, Ростовский р-он, ул Кирова д.11	Действующий
Ростовский муниципальный округ	Ярославская обл, Ростовский р-он, ул Кирова д.9	Действующий
Ростовский муниципальный округ	Ярославская обл, Ростовский р-он, ул Кирова д.12	Действующий
Ростовский муниципальный округ	Ярославская обл, Ростовский р-он, ул Кирова д.7	Действующий
Ростовский муниципальный округ	Ярославская обл, Ростовский р-он, ул Кирова д.8	Действующий
Ростовский муниципальный округ	Ярославская обл, Ростовский р-он, ул Кирова д.5	Действующий
Ростовский муниципальный округ	Ярославская обл, Ростовский р-он, ул Кирова д.6	Действующий
Ростовский муниципальный округ	Ярославская обл, Ростовский р-он, ул Кирова д.4	Действующий
Ростовский муниципальный округ	Ярославская обл, Ростовский р-он, ул Кирова д.2	Действующий
Ростовский муниципальный округ	Ярославская обл, Ростовский р-он, ул Кирова д.1	Действующий
Ростовский муниципальный округ	Ярославская обл, Ростовский р-он, ул Красноармейская,д.22	Действующий
Ростовский муниципальный округ	Ярославская обл, Ростовский р-он, ул Красноармейская,д.21	Действующий
Ростовский муниципальный округ	Ярославская обл, Ростовский р-он, ул Красноармейская,д.19	Действующий
Ростовский муниципальный округ	Ярославская обл, Ростовский р-он, ул Красноармейская,д.18	Действующий
Ростовский муниципальный округ	Ярославская обл, Ростовский р-он, ул Красноармейская,д.17	Действующий
Ростовский муниципальный округ	Ярославская обл, Ростовский р-он, ул Красноармейская,д.16	Действующий
Ростовский муниципальный округ	Ярославская обл, Ростовский р-он, ул Красноармейская,д.15	Действующий
Ростовский муниципальный округ	Ярославская обл, Ростовский р-он, ул Красноармейская,д.14	Действующий
Ростовский муниципальный округ	Ярославская обл, Ростовский р-он, ул Красноармейская,д.13	Действующий
Ростовский муниципальный округ	Ярославская обл, Ростовский р-он, ул Красноармейская,д.12	Действующий
Ростовский муниципальный округ	Ярославская обл, Ростовский р-он, ул Красноармейская,д.11	Действующий
Ростовский муниципальный округ	Ярославская обл, Ростовский р-он, ул Красноармейская,д.10	Действующий

Ростовский муниципальный округ	Ярославская обл, Ростовский р-он, ул Красноармейская,д.9	Действующий
Ростовский муниципальный округ	Ярославская обл, Ростовский р-он, ул Красноармейская,д.8	Действующий
Ростовский муниципальный округ	Ярославская обл, Ростовский р-он, ул Красноармейская,д.7	Действующий
Ростовский муниципальный округ	Ярославская обл, Ростовский р-он, ул Красноармейская,д.5	Действующий
Ростовский муниципальный округ	Ярославская обл, Ростовский р-он, ул Красноармейская,д.3	Действующий
Ростовский муниципальный округ	Ярославская обл, Ростовский р-он, ул Красноармейская,д.	Действующий
Ростовский муниципальный округ	Ярославская обл, Ростовский р-он, ул Красноармейская	Действующий
Ростовский муниципальный округ	Ярославская обл, Ростовский р-он, ул Красноармейская, д. 1	Действующий
Ростовский муниципальный округ	Ярославская обл, Ростовский р-он, ул Молодежная, д. 8	Действующий
Ростовский муниципальный округ	Ярославская обл, Ростовский р-он, ул Молодежная, д. 7	Действующий
Ростовский муниципальный округ	Ярославская обл, Ростовский р-он, ул Молодежная, д. 6	Действующий
Ростовский муниципальный округ	Ярославская обл, Ростовский р-он, ул Молодежная, д. 5	Действующий
Ростовский муниципальный округ	Ярославская обл, Ростовский р-он, ул Молодежная, д. 4	Действующий
Ростовский муниципальный округ	Ярославская обл, Ростовский р-он, ул Молодежная, д. 2	Действующий
Ростовский муниципальный округ	Ярославская обл, Ростовский р-он, ул Молодежная, д. 1	Действующий
Ростовский муниципальный округ	Ярославская обл, Ростовский р-он, д. Ново д.1А	Действующий
Ростовский муниципальный округ	Ярославская обл, Ростовский р-он, д. Ново д.1	Действующий
Ростовский муниципальный округ	Ярославская обл, Ростовский р-он, д. Огарево д.1	Действующий
Ростовский муниципальный округ	Ярославская обл, Ростовский р-он, д. Огарево д.29	Действующий
Ростовский муниципальный округ	Ярославская обл, Ростовский р-он, д. Огарево д.27	Действующий
Ростовский муниципальный округ	Ярославская обл, Ростовский р-он, д. Огарево 24	Действующий
Ростовский муниципальный округ	Ярославская обл, Ростовский р-он, д. Огарево 21	Действующий
Ростовский муниципальный округ	Ярославская обл, Ростовский р-он, д. Огарево д.22А	Действующий
Ростовский муниципальный округ	Ярославская обл, Ростовский р-он, д. Огарево д.22	Действующий
Ростовский муниципальный округ	Ярославская обл, Ростовский р-он, д. Огарево д.20	Действующий
Ростовский муниципальный округ	Ярославская обл, Ростовский р-он, д. Огарево д.16	Действующий
Ростовский муниципальный округ	Ярославская обл, Ростовский р-он, д. Огарево д.15	Действующий
Ростовский муниципальный округ	Ярославская обл, Ростовский р-он, д. Огарево д.18	Действующий
Ростовский муниципальный округ	Ярославская обл, Ростовский р-он, д. Огарево д.13	Действующий
Ростовский муниципальный округ	Ярославская обл, Ростовский р-он, д. Огарево	Действующий
Ростовский муниципальный округ	Ярославская обл, Ростовский р-он, д. Огарево д.11	Действующий
Ростовский муниципальный округ	Ярославская обл, Ростовский р-он, д. Огарево д.9	Действующий
Ростовский муниципальный округ	Ярославская обл, Ростовский р-он, д. Огарево д.7	Действующий
Ростовский муниципальный округ	Ярославская обл, Ростовский р-он, д. Огарево д.8	Действующий
Ростовский муниципальный округ	Ярославская обл, Ростовский р-он, д. Огарево д.6	Действующий
Ростовский муниципальный округ	Ярославская обл, Ростовский р-он, д. Огарево д.5	Действующий
Ростовский муниципальный округ	Ярославская обл, Ростовский р-он, д. Огарево д.4	Действующий
Ростовский муниципальный округ	Ярославская обл, Ростовский р-он, д. Огарево д.3	Действующий
Ростовский муниципальный округ	Ярославская обл, Ростовский р-он, д. Огарево д.2	Действующий
Ростовский муниципальный округ	Ярославская обл, Ростовский р-он, ул Нагорная, д 5	Действующий
Пошехонский муниципальный округ	*Ярославская обл, Пошехонский р-он д Селянино д 20	Действующий
Пошехонский муниципальный округ	*Ярославская обл, Пошехонский р-он д Селянино д 18	Действующий
Пошехонский муниципальный округ	*Ярославская обл, Пошехонский р-он д Селянино д 16	Действующий
Пошехонский муниципальный округ	*Ярославская обл, Пошехонский р-он д Селянино д 13	Действующий
Пошехонский муниципальный округ	*Ярославская обл, Пошехонский р-он д Селянино д 12	Действующий
Пошехонский муниципальный округ	*Ярославская обл, Пошехонский р-он д Селянино д 11	Действующий
Пошехонский муниципальный округ	*Ярославская обл, Пошехонский р-он д Селянино д 10	Действующий
Пошехонский муниципальный округ	*Ярославская обл, Пошехонский р-он д Селянино д 9	Действующий
Пошехонский муниципальный округ	*Ярославская обл, Пошехонский р-он д Селянино д 8	Действующий
Пошехонский муниципальный округ	*Ярославская обл, Пошехонский р-он д Селянино д 6	Действующий
Пошехонский муниципальный округ	*Ярославская обл, Пошехонский р-он д Селянино д 5	Действующий
Пошехонский муниципальный округ	*Ярославская обл, Пошехонский р-он д Селянино д 4	Действующий
Пошехонский муниципальный округ	*Ярославская обл, Пошехонский р-он д Селянино д 3	Действующий
Пошехонский муниципальный округ	*Ярославская обл, Пошехонский р-он д Селянино д 2	Действующий
Пошехонский муниципальный округ	*Ярославская обл, Пошехонский р-он д Селянино д 1	Действующий
Пошехонский муниципальный округ	*Ярославская обл, Пошехонский р-он д Орда д 33	Действующий
Пошехонский муниципальный округ	*Ярославская обл, Пошехонский р-он д Орда д 29	Действующий
Пошехонский муниципальный округ	*Ярославская обл, Пошехонский р-он д Орда д 25	Действующий
Пошехонский муниципальный округ	*Ярославская обл, Пошехонский р-он д Орда д 23	Действующий
Пошехонский муниципальный округ	*Ярославская обл, Пошехонский р-он д Орда д 21	Действующий
Пошехонский муниципальный округ	*Ярославская обл, Пошехонский р-он д Орда д 20	Действующий
Пошехонский муниципальный округ	*Ярославская обл, Пошехонский р-он д Орда д 17	Действующий
Пошехонский муниципальный округ	*Ярославская обл, Пошехонский р-он д Орда д 15	Действующий
Пошехонский муниципальный округ	*Ярославская обл, Пошехонский р-он д Орда д 14	Действующий
Пошехонский муниципальный округ	*Ярославская обл, Пошехонский р-он д Орда д 13	Действующий
Пошехонский муниципальный округ	*Ярославская обл, Пошехонский р-он д Орда д 12	Действующий
Пошехонский муниципальный округ	*Ярославская обл, Пошехонский р-он д Орда д 10	Действующий
Пошехонский муниципальный округ	*Ярославская обл, Пошехонский р-он д Орда д 9	Действующий
Пошехонский муниципальный округ	*Ярославская обл, Пошехонский р-он д Орда д 7	Действующий
Пошехонский муниципальный округ	*Ярославская обл, Пошехонский р-он д Орда д 6	Действующий
Пошехонский муниципальный округ	*Ярославская обл, Пошехонский р-он д Орда д 5	Действующий

Пошехонский муниципальный округ	*Ярославская обл, Пошехонский р-он д Орда д 4	Действующий
Пошехонский муниципальный округ	*Ярославская обл, Пошехонский р-он д Орда д 2	Действующий
Пошехонский муниципальный округ	*Ярославская обл, Пошехонский р-он д Копнинское ул. Петровская д.35	Действующий
Пошехонский муниципальный округ	*Ярославская обл, Пошехонский р-он д Копнинское ул. Петровская д.33	Действующий
Пошехонский муниципальный округ	*Ярославская обл, Пошехонский р-он д Копнинское ул. Петровская д.31	Действующий
Пошехонский муниципальный округ	*Ярославская обл, Пошехонский р-он д Копнинское ул. Петровская д.29	Действующий
Пошехонский муниципальный округ	*Ярославская обл, Пошехонский р-он д Копнинское ул. Петровская д.28	Действующий
Пошехонский муниципальный округ	*Ярославская обл, Пошехонский р-он д Копнинское ул. Петровская д.27	Действующий
Пошехонский муниципальный округ	*Ярославская обл, Пошехонский р-он д Копнинское ул. Петровская д.25	Действующий
Пошехонский муниципальный округ	*Ярославская обл, Пошехонский р-он д Копнинское ул. Петровская д.24	Действующий
Пошехонский муниципальный округ	*Ярославская обл, Пошехонский р-он д Копнинское ул. Петровская д.22	Действующий
Пошехонский муниципальный округ	*Ярославская обл, Пошехонский р-он д Копнинское ул. Петровская д.21	Действующий
Пошехонский муниципальный округ	*Ярославская обл, Пошехонский р-он д Копнинское ул. Петровская д.19	Действующий
Пошехонский муниципальный округ	*Ярославская обл, Пошехонский р-он д Копнинское ул. Петровская д.18	Действующий
Пошехонский муниципальный округ	*Ярославская обл, Пошехонский р-он д Копнинское ул. Петровская д.16	Действующий
Пошехонский муниципальный округ	*Ярославская обл, Пошехонский р-он д Копнинское ул. Петровская д.15	Действующий
Пошехонский муниципальный округ	*Ярославская обл, Пошехонский р-он д Копнинское ул. Петровская д.14	Действующий
Пошехонский муниципальный округ	*Ярославская обл, Пошехонский р-он д Копнинское ул. Петровская д.11	Действующий
Пошехонский муниципальный округ	*Ярославская обл, Пошехонский р-он д Копнинское ул. Петровская д.10	Действующий
Пошехонский муниципальный округ	*Ярославская обл, Пошехонский р-он д Копнинское ул. Петровская д.9	Действующий
Пошехонский муниципальный округ	*Ярославская обл, Пошехонский р-он д Копнинское ул. Петровская д.8	Действующий
Пошехонский муниципальный округ	*Ярославская обл, Пошехонский р-он д Копнинское ул. Петровская д.7	Действующий
Пошехонский муниципальный округ	*Ярославская обл, Пошехонский р-он д Копнинское ул. Петровская д.6	Действующий
Пошехонский муниципальный округ	*Ярославская обл, Пошехонский р-он д Копнинское ул. Петровская д.4	Действующий
Пошехонский муниципальный округ	*Ярославская обл, Пошехонский р-он д Копнинское ул. Набережная р. Конгора д.21	Действующий
Пошехонский муниципальный округ	*Ярославская обл, Пошехонский р-он д Копнинское ул. Набережная р. Конгора д.19	Действующий
Пошехонский муниципальный округ	*Ярославская обл, Пошехонский р-он д Копнинское ул. Набережная р. Конгора д.17	Действующий
Пошехонский муниципальный округ	*Ярославская обл, Пошехонский р-он д Копнинское ул. Набережная р. Конгора д.16	Действующий
Пошехонский муниципальный округ	*Ярославская обл, Пошехонский р-он д Копнинское ул. Набережная р. Конгора д.15	Действующий
Пошехонский муниципальный округ	*Ярославская обл, Пошехонский р-он д Копнинское ул. Набережная р. Конгора д.14	Действующий
Пошехонский муниципальный округ	*Ярославская обл, Пошехонский р-он д Копнинское ул. Набережная р. Конгора д.13	Действующий
Пошехонский муниципальный округ	*Ярославская обл, Пошехонский р-он д Копнинское ул. Набережная р. Конгора д.12	Действующий
Пошехонский муниципальный округ	*Ярославская обл, Пошехонский р-он д Копнинское ул. Набережная р. Конгора д.11	Действующий
Пошехонский муниципальный округ	*Ярославская обл, Пошехонский р-он д Копнинское ул. Набережная р. Конгора д.10	Действующий
Пошехонский муниципальный округ	*Ярославская обл, Пошехонский р-он д Копнинское ул. Набережная р. Конгора д.8	Действующий
Пошехонский муниципальный округ	*Ярославская обл, Пошехонский р-он д Копнинское ул. Набережная р. Конгора д.7	Действующий
Пошехонский муниципальный округ	*Ярославская обл, Пошехонский р-он д Копнинское ул. Набережная р. Конгора д.6	Действующий
Пошехонский муниципальный округ	*Ярославская обл, Пошехонский р-он д Копнинское ул. Набережная р. Конгора д.5	Действующий
Пошехонский муниципальный округ	*Ярославская обл, Пошехонский р-он д Копнинское ул. Набережная р. Конгора д.4	Действующий
Пошехонский муниципальный округ	*Ярославская обл, Пошехонский р-он д Копнинское ул. Набережная р. Конгора д.3	Действующий
Пошехонский муниципальный округ	*Ярославская обл, Пошехонский р-он д Каменка 1 д.	Действующий
Пошехонский муниципальный округ	*Ярославская обл, Пошехонский р-он д Каменка 1 д.23	Действующий
Пошехонский муниципальный округ	*Ярославская обл, Пошехонский р-он д Каменка 1 д.21	Действующий
Пошехонский муниципальный округ	*Ярославская обл, Пошехонский р-он д Каменка 1 д.19	Действующий
Пошехонский муниципальный округ	*Ярославская обл, Пошехонский р-он д Каменка 1 д.17	Действующий
Пошехонский муниципальный округ	*Ярославская обл, Пошехонский р-он д Каменка 1 д.16	Действующий
Пошехонский муниципальный округ	*Ярославская обл, Пошехонский р-он д Каменка 1 д.13	Действующий
Пошехонский муниципальный округ	*Ярославская обл, Пошехонский р-он д Каменка 1 д.12	Действующий
Пошехонский муниципальный округ	*Ярославская обл, Пошехонский р-он д Каменка 1 д.11	Действующий
Пошехонский муниципальный округ	*Ярославская обл, Пошехонский р-он д Каменка 1 д.10	Действующий
Пошехонский муниципальный округ	*Ярославская обл, Пошехонский р-он д Каменка 1 д.9	Действующий
Пошехонский муниципальный округ	*Ярославская обл, Пошехонский р-он д Каменка 1 д.8	Действующий
Пошехонский муниципальный округ	*Ярославская обл, Пошехонский р-он д Каменка 1 д.6	Действующий
Пошехонский муниципальный округ	*Ярославская обл, Пошехонский р-он д Каменка 1 д.4	Действующий
Пошехонский муниципальный округ	*Ярославская обл, Пошехонский р-он д Каменка 1 д.3	Действующий

Пошехонский муниципальный округ	*Ярославская обл, Пошехонский р-он д Каменка 1 д.1	Действующий
Пошехонский муниципальный округ	*Ярославская обл, Пошехонский р-он д Измайлово 2 ул. Троицкая д50	Действующий
Пошехонский муниципальный округ	*Ярославская обл, Пошехонский р-он д Измайлово 2 ул. Троицкая д44	Действующий
Пошехонский муниципальный округ	*Ярославская обл, Пошехонский р-он д Измайлово 2 ул. Троицкая д43	Действующий
Пошехонский муниципальный округ	*Ярославская обл, Пошехонский р-он д Измайлово 2 ул. Троицкая д42	Действующий
Пошехонский муниципальный округ	*Ярославская обл, Пошехонский р-он д Измайлово 2 ул. Троицкая д40	Действующий
Пошехонский муниципальный округ	*Ярославская обл, Пошехонский р-он д Измайлово 2 ул. Троицкая д37	Действующий
Пошехонский муниципальный округ	*Ярославская обл, Пошехонский р-он д Измайлово 2 ул. Троицкая д36	Действующий
Пошехонский муниципальный округ	*Ярославская обл, Пошехонский р-он д Измайлово 2 ул. Троицкая д35	Действующий
Пошехонский муниципальный округ	*Ярославская обл, Пошехонский р-он д Измайлово 2 ул. Троицкая д34	Действующий
Пошехонский муниципальный округ	*Ярославская обл, Пошехонский р-он д Измайлово 2 ул. Троицкая д33	Действующий
Пошехонский муниципальный округ	*Ярославская обл, Пошехонский р-он д Измайлово 2 ул. Троицкая д32	Действующий
Пошехонский муниципальный округ	*Ярославская обл, Пошехонский р-он д Измайлово 2 ул. Троицкая д31	Действующий
Пошехонский муниципальный округ	*Ярославская обл, Пошехонский р-он д Измайлово 2 ул. Троицкая д29	Действующий
Пошехонский муниципальный округ	*Ярославская обл, Пошехонский р-он д Измайлово 2 ул. Троицкая д27	Действующий
Пошехонский муниципальный округ	*Ярославская обл, Пошехонский р-он д Измайлово 2 ул. Троицкая д25	Действующий
Пошехонский муниципальный округ	*Ярославская обл, Пошехонский р-он д Измайлово 2 ул. Троицкая д23	Действующий
Пошехонский муниципальный округ	*Ярославская обл, Пошехонский р-он д Измайлово 2 ул. Троицкая д22	Действующий
Пошехонский муниципальный округ	*Ярославская обл, Пошехонский р-он д Измайлово 2 ул. Троицкая д21	Действующий
Пошехонский муниципальный округ	*Ярославская обл, Пошехонский р-он д Измайлово 2 ул. Троицкая д20	Действующий
Пошехонский муниципальный округ	*Ярославская обл, Пошехонский р-он д Измайлово 2 ул. Троицкая д19	Действующий
Пошехонский муниципальный округ	*Ярославская обл, Пошехонский р-он д Измайлово 2 ул. Троицкая д18	Действующий
Пошехонский муниципальный округ	*Ярославская обл, Пошехонский р-он д Измайлово 2 ул. Троицкая д17	Действующий
Пошехонский муниципальный округ	*Ярославская обл, Пошехонский р-он д Измайлово 2 ул. Троицкая д16	Действующий
Пошехонский муниципальный округ	*Ярославская обл, Пошехонский р-он д Измайлово 2 ул. Троицкая д15	Действующий
Пошехонский муниципальный округ	*Ярославская обл, Пошехонский р-он д Измайлово 2 ул. Троицкая д14	Действующий
Пошехонский муниципальный округ	*Ярославская обл, Пошехонский р-он д Измайлово 2 ул. Троицкая д13	Действующий
Пошехонский муниципальный округ	*Ярославская обл, Пошехонский р-он д Измайлово 2 ул. Троицкая д12	Действующий
Пошехонский муниципальный округ	*Ярославская обл, Пошехонский р-он д Измайлово 2 ул. Троицкая д10	Действующий
Пошехонский муниципальный округ	*Ярославская обл, Пошехонский р-он д Измайлово 2 ул. Троицкая д 9	Действующий
Пошехонский муниципальный округ	*Ярославская обл, Пошехонский р-он д Измайлово 2 ул. Троицкая д 8	Действующий
Пошехонский муниципальный округ	*Ярославская обл, Пошехонский р-он д Измайлово 2 ул. Троицкая д 4	Действующий
Пошехонский муниципальный округ	*Ярославская обл, Пошехонский р-он д Измайлово 2 ул. Троицкая д3	Действующий
Пошехонский муниципальный округ	*Ярославская обл, Пошехонский р-он д Измайлово 2 ул. Троицкая д2	Действующий
Пошехонский муниципальный округ	*Ярославская обл, Пошехонский р-он д Измайлово 2 ул. Троицкая д 1	Действующий
Пошехонский муниципальный округ	*Ярославская обл, Пошехонский р-он д Измайлово 2 пер. Молодежный д. 9	Действующий
Пошехонский муниципальный округ	*Ярославская обл, Пошехонский р-он д Измайлово 2 пер. Молодежный д. 8	Действующий
Пошехонский муниципальный округ	*Ярославская обл, Пошехонский р-он д Измайлово 2 пер. Молодежный д. 7	Действующий
Пошехонский муниципальный округ	*Ярославская обл, Пошехонский р-он д Измайлово 2 пер. Молодежный д 6.	Действующий
Пошехонский муниципальный округ	*Ярославская обл, Пошехонский р-он д Измайлово 2 пер. Молодежный д. 5	Действующий
Пошехонский муниципальный округ	*Ярославская обл, Пошехонский р-он д Ескино д. 46	Действующий
Пошехонский муниципальный округ	*Ярославская обл, Пошехонский р-он д Ескино д. 44	Действующий
Пошехонский муниципальный округ	*Ярославская обл, Пошехонский р-он д Ескино д. 42	Действующий
Пошехонский муниципальный округ	*Ярославская обл, Пошехонский р-он д Ескино д. 39	Действующий
Пошехонский муниципальный округ	*Ярославская обл, Пошехонский р-он д Ескино д. 38	Действующий
Пошехонский муниципальный округ	*Ярославская обл, Пошехонский р-он д Ескино д. 37	Действующий
Пошехонский муниципальный округ	*Ярославская обл, Пошехонский р-он д Ескино д. 36	Действующий
Пошехонский муниципальный округ	*Ярославская обл, Пошехонский р-он д Ескино д. 34	Действующий
Пошехонский муниципальный округ	*Ярославская обл, Пошехонский р-он д Ескино д. 32	Действующий
Пошехонский муниципальный округ	*Ярославская обл, Пошехонский р-он д Ескино д. 30	Действующий
Пошехонский муниципальный округ	*Ярославская обл, Пошехонский р-он д Ескино д. 29	Действующий
Пошехонский муниципальный округ	*Ярославская обл, Пошехонский р-он д Ескино д. 26	Действующий
Пошехонский муниципальный округ	*Ярославская обл, Пошехонский р-он д Ескино д. 24	Действующий
Пошехонский муниципальный округ	*Ярославская обл, Пошехонский р-он д Ескино д. 23	Действующий
Пошехонский муниципальный округ	*Ярославская обл, Пошехонский р-он д Ескино д. 22	Действующий
Пошехонский муниципальный округ	*Ярославская обл, Пошехонский р-он д Ескино д. 21	Действующий
Пошехонский муниципальный округ	*Ярославская обл, Пошехонский р-он д Ескино д. 19	Действующий
Пошехонский муниципальный округ	*Ярославская обл, Пошехонский р-он д Ескино д. 18	Действующий
Пошехонский муниципальный округ	*Ярославская обл, Пошехонский р-он д Ескино д. 16	Действующий
Пошехонский муниципальный округ	*Ярославская обл, Пошехонский р-он д Ескино д. 15	Действующий
Пошехонский муниципальный округ	*Ярославская обл, Пошехонский р-он д Ескино д. 14	Действующий
Пошехонский муниципальный округ	*Ярославская обл, Пошехонский р-он д Ескино д. 13	Действующий
Пошехонский муниципальный округ	*Ярославская обл, Пошехонский р-он д Ескино д. 11	Действующий
Пошехонский муниципальный округ	*Ярославская обл, Пошехонский р-он д Ескино д. 10	Действующий
Пошехонский муниципальный округ	*Ярославская обл, Пошехонский р-он д Ескино д. 9	Действующий
Пошехонский муниципальный округ	*Ярославская обл, Пошехонский р-он д Ескино д. 8	Действующий

Пошехонский муниципальный округ	*Ярославская обл, Пошехонский р-он д Ескино д. 7	Действующий
Пошехонский муниципальный округ	*Ярославская обл, Пошехонский р-он д Ескино д.6	Действующий
Пошехонский муниципальный округ	*Ярославская обл, Пошехонский р-он д Ескино д. 5	Действующий
Пошехонский муниципальный округ	*Ярославская обл, Пошехонский р-он д Ескино д. 4	Действующий
Пошехонский муниципальный округ	*Ярославская обл, Пошехонский р-он д Ескино д. 2	Действующий
Пошехонский муниципальный округ	*Ярославская обл, Пошехонский р-он д Ескино д. 1	Действующий
Пошехонский муниципальный округ	*Ярославская обл, Пошехонский р-он с.Ермаково ул Поселковая д.30	Действующий
Пошехонский муниципальный округ	*Ярославская обл, Пошехонский р-он с.Ермаково ул Поселковая д.29	Действующий
Пошехонский муниципальный округ	*Ярославская обл, Пошехонский р-он с.Ермаково ул Поселковая д.28	Действующий
Пошехонский муниципальный округ	*Ярославская обл, Пошехонский р-он с.Ермаково ул Поселковая д 25	Действующий
Пошехонский муниципальный округ	*Ярославская обл, Пошехонский р-он с.Ермаково ул Поселковая д 23	Действующий
Пошехонский муниципальный округ	*Ярославская обл, Пошехонский р-он с.Ермаково ул Поселковая д 22	Действующий
Пошехонский муниципальный округ	*Ярославская обл, Пошехонский р-он с.Ермаково ул Поселковая д 21	Действующий
Пошехонский муниципальный округ	*Ярославская обл, Пошехонский р-он с.Ермаково ул Поселковая д 20	Действующий
Пошехонский муниципальный округ	*Ярославская обл, Пошехонский р-он с.Ермаково ул Поселковая д 15	Действующий
Пошехонский муниципальный округ	*Ярославская обл, Пошехонский р-он с.Ермаково ул Поселковая д 14	Действующий
Пошехонский муниципальный округ	*Ярославская обл, Пошехонский р-он с.Ермаково ул Поселковая д 13	Действующий
Пошехонский муниципальный округ	*Ярославская обл, Пошехонский р-он с.Ермаково ул Поселковая д 10	Действующий
Пошехонский муниципальный округ	*Ярославская обл, Пошехонский р-он с.Ермаково ул Поселковая д 9	Действующий
Пошехонский муниципальный округ	*Ярославская обл, Пошехонский р-он с.Ермаково ул Поселковая д 8	Действующий
Пошехонский муниципальный округ	*Ярославская обл, Пошехонский р-он с.Ермаково ул Поселковая д 7	Действующий
Пошехонский муниципальный округ	*Ярославская обл, Пошехонский р-он с.Ермаково ул Поселковая д 3	Действующий
Пошехонский муниципальный округ	*Ярославская обл, Пошехонский р-он с.Ермаково ул Солнечная д 30	Действующий
Пошехонский муниципальный округ	*Ярославская обл, Пошехонский р-он с.Ермаково ул Солнечная д 28	Действующий
Пошехонский муниципальный округ	*Ярославская обл, Пошехонский р-он с.Ермаково ул Солнечная д 26	Действующий
Пошехонский муниципальный округ	*Ярославская обл, Пошехонский р-он с.Ермаково ул Солнечная д 24	Действующий
Пошехонский муниципальный округ	*Ярославская обл, Пошехонский р-он с.Ермаково ул Солнечная д 22	Действующий
Пошехонский муниципальный округ	*Ярославская обл, Пошехонский р-он с.Ермаково ул Солнечная д 19	Действующий
Пошехонский муниципальный округ	*Ярославская обл, Пошехонский р-он с.Ермаково ул Солнечная д 17	Действующий
Пошехонский муниципальный округ	*Ярославская обл, Пошехонский р-он с.Ермаково ул Солнечная д 16	Действующий
Пошехонский муниципальный округ	*Ярославская обл, Пошехонский р-он с.Ермаково ул Солнечная д 15	Действующий
Пошехонский муниципальный округ	*Ярославская обл, Пошехонский р-он с.Ермаково ул Солнечная д 14	Действующий
Пошехонский муниципальный округ	*Ярославская обл, Пошехонский р-он с.Ермаково ул Солнечная д 11	Действующий
Пошехонский муниципальный округ	*Ярославская обл, Пошехонский р-он с.Ермаково ул Солнечная д 10	Действующий
Пошехонский муниципальный округ	*Ярославская обл, Пошехонский р-он с.Ермаково ул Солнечная д 8	Действующий
Пошехонский муниципальный округ	*Ярославская обл, Пошехонский р-он с.Ермаково ул Солнечная д 6	Действующий
Пошехонский муниципальный округ	*Ярославская обл, Пошехонский р-он с.Ермаково ул Солнечная д 5	Действующий
Пошехонский муниципальный округ	*Ярославская обл, Пошехонский р-он с.Ермаково ул Солнечная д 4	Действующий
Пошехонский муниципальный округ	*Ярославская обл, Пошехонский р-он с.Ермаково ул Солнечная д 4а	Действующий
Пошехонский муниципальный округ	*Ярославская обл, Пошехонский р-он с.Ермаково ул Солнечная д 3	Действующий
Пошехонский муниципальный округ	*Ярославская обл, Пошехонский р-он с.Ермаково ул Солнечная д 2	Действующий
Пошехонский муниципальный округ	*Ярославская обл, Пошехонский р-он с.Ермаково ул Солнечная д 1	Действующий
Пошехонский муниципальный округ	*Ярославская обл, Пошехонский р-он с.Ермаково ул Ильинская д 51	Действующий
Пошехонский муниципальный округ	*Ярославская обл, Пошехонский р-он с.Ермаково ул Ильинская д 45	Действующий
Пошехонский муниципальный округ	*Ярославская обл, Пошехонский р-он с.Ермаково ул Ильинская д 43	Действующий
Пошехонский муниципальный округ	*Ярославская обл, Пошехонский р-он с.Ермаково ул Ильинская д 39	Действующий
Пошехонский муниципальный округ	*Ярославская обл, Пошехонский р-он с.Ермаково ул Ильинская д 36	Действующий
Пошехонский муниципальный округ	*Ярославская обл, Пошехонский р-он с.Ермаково ул Ильинская д 34	Действующий
Пошехонский муниципальный округ	*Ярославская обл, Пошехонский р-он с.Ермаково ул Ильинская д 33	Действующий
Пошехонский муниципальный округ	*Ярославская обл, Пошехонский р-он с.Ермаково ул Ильинская д 32	Действующий
Пошехонский муниципальный округ	*Ярославская обл, Пошехонский р-он с.Ермаково ул Ильинская д 31	Действующий
Пошехонский муниципальный округ	*Ярославская обл, Пошехонский р-он с.Ермаково ул Ильинская д 30	Действующий
Пошехонский муниципальный округ	*Ярославская обл, Пошехонский р-он с.Ермаково ул Ильинская д 27	Действующий
Пошехонский муниципальный округ	*Ярославская обл, Пошехонский р-он с.Ермаково ул Ильинская д 26	Действующий
Пошехонский муниципальный округ	*Ярославская обл, Пошехонский р-он с.Ермаково ул Ильинская д 25	Действующий
Пошехонский муниципальный округ	*Ярославская обл, Пошехонский р-он с.Ермаково ул Ильинская д 24	Действующий
Пошехонский муниципальный округ	*Ярославская обл, Пошехонский р-он с.Ермаково ул Ильинская д 23	Действующий
Пошехонский муниципальный округ	*Ярославская обл, Пошехонский р-он с.Ермаково ул Ильинская д 21	Действующий
Пошехонский муниципальный округ	*Ярославская обл, Пошехонский р-он с.Ермаково ул Ильинская д 19	Действующий
Пошехонский муниципальный округ	*Ярославская обл, Пошехонский р-он с.Ермаково ул Ильинская д 18	Действующий
Пошехонский муниципальный округ	*Ярославская обл, Пошехонский р-он с.Ермаково ул Ильинская д 17	Действующий
Пошехонский муниципальный округ	*Ярославская обл, Пошехонский р-он с.Ермаково ул Ильинская д 16	Действующий
Пошехонский муниципальный округ	*Ярославская обл, Пошехонский р-он с.Ермаково ул Ильинская д 15	Действующий
Пошехонский муниципальный округ	*Ярославская обл, Пошехонский р-он с.Ермаково ул Ильинская д 14	Действующий
Пошехонский муниципальный округ	*Ярославская обл, Пошехонский р-он с.Ермаково ул Ильинская д 13	Действующий
Пошехонский муниципальный округ	*Ярославская обл, Пошехонский р-он с.Ермаково ул Ильинская д 12	Действующий
Пошехонский муниципальный округ	*Ярославская обл, Пошехонский р-он с.Ермаково ул Ильинская д 11	Действующий
Пошехонский муниципальный округ	*Ярославская обл, Пошехонский р-он с.Ермаково ул Ильинская д 9а	Действующий
Пошехонский муниципальный округ	*Ярославская обл, Пошехонский р-он с.Ермаково ул Ильинская д 9	Действующий
Пошехонский муниципальный округ	*Ярославская обл, Пошехонский р-он с.Ермаково ул Ильинская д 7	Действующий
Пошехонский муниципальный округ	*Ярославская обл, Пошехонский р-он с.Ермаково ул Ильинская д 3	Действующий

Пошехонский муниципальный округ	*Ярославская обл, Пошехонский р-он д Бабино д.62	Действующий
Пошехонский муниципальный округ	*Ярославская обл, Пошехонский р-он д Бабино д.60	Действующий
Пошехонский муниципальный округ	*Ярославская обл, Пошехонский р-он д Бабино д.58	Действующий
Пошехонский муниципальный округ	*Ярославская обл, Пошехонский р-он д Бабино д. 56	Действующий
Пошехонский муниципальный округ	*Ярославская обл, Пошехонский р-он д Бабино д.55	Действующий
Пошехонский муниципальный округ	*Ярославская обл, Пошехонский р-он д Бабино д. 54	Действующий
Пошехонский муниципальный округ	*Ярославская обл, Пошехонский р-он д Бабино д. 53	Действующий
Пошехонский муниципальный округ	*Ярославская обл, Пошехонский р-он д Бабино д. 52	Действующий
Пошехонский муниципальный округ	*Ярославская обл, Пошехонский р-он д Бабино д. 51	Действующий
Пошехонский муниципальный округ	*Ярославская обл, Пошехонский р-он д Бабино д. 50	Действующий
Пошехонский муниципальный округ	*Ярославская обл, Пошехонский р-он д Бабино д.49	Действующий
Пошехонский муниципальный округ	*Ярославская обл, Пошехонский р-он д Бабино д.48	Действующий
Пошехонский муниципальный округ	*Ярославская обл, Пошехонский р-он д Бабино д.47	Действующий
Пошехонский муниципальный округ	*Ярославская обл, Пошехонский р-он д Бабино д.46	Действующий
Пошехонский муниципальный округ	*Ярославская обл, Пошехонский р-он д Бабино д .45	Действующий
Пошехонский муниципальный округ	*Ярославская обл, Пошехонский р-он д Бабино д.43	Действующий
Пошехонский муниципальный округ	*Ярославская обл, Пошехонский р-он д Бабино д.42	Действующий
Пошехонский муниципальный округ	*Ярославская обл, Пошехонский р-он д Бабино д. 41	Действующий
Пошехонский муниципальный округ	*Ярославская обл, Пошехонский р-он д Бабино д. 40	Действующий
Пошехонский муниципальный округ	*Ярославская обл, Пошехонский р-он д Бабино д. 39	Действующий
Пошехонский муниципальный округ	*Ярославская обл, Пошехонский р-он д Бабино д. 37	Действующий
Пошехонский муниципальный округ	*Ярославская обл, Пошехонский р-он д Бабино д. 36	Действующий
Пошехонский муниципальный округ	*Ярославская обл, Пошехонский р-он д Бабино д.35	Действующий
Пошехонский муниципальный округ	*Ярославская обл, Пошехонский р-он д Бабино д.34	Действующий
Пошехонский муниципальный округ	*Ярославская обл, Пошехонский р-он д Бабино д.31	Действующий
Пошехонский муниципальный округ	*Ярославская обл, Пошехонский р-он д Бабино д.30	Действующий
Пошехонский муниципальный округ	*Ярославская обл, Пошехонский р-он д Бабино д.29	Действующий
Пошехонский муниципальный округ	*Ярославская обл, Пошехонский р-он д Бабино д.28	Действующий
Пошехонский муниципальный округ	*Ярославская обл, Пошехонский р-он д Бабино д26	Действующий
Пошехонский муниципальный округ	*Ярославская обл, Пошехонский р-он д Бабино д25	Действующий
Пошехонский муниципальный округ	*Ярославская обл, Пошехонский р-он д Бабино 24	Действующий
Пошехонский муниципальный округ	*Ярославская обл, Пошехонский р-он д Бабино 23	Действующий
Пошехонский муниципальный округ	*Ярославская обл, Пошехонский р-он д Бабино 22	Действующий
Пошехонский муниципальный округ	*Ярославская обл, Пошехонский р-он д Бабино 21	Действующий
Пошехонский муниципальный округ	*Ярославская обл, Пошехонский р-он д Бабино 18	Действующий
Пошехонский муниципальный округ	*Ярославская обл, Пошехонский р-он д Бабино 17	Действующий
Пошехонский муниципальный округ	*Ярославская обл, Пошехонский р-он д Бабино 19	Действующий
Пошехонский муниципальный округ	*Ярославская обл, Пошехонский р-он д Бабино 16	Действующий
Пошехонский муниципальный округ	*Ярославская обл, Пошехонский р-он д Бабино д15	Действующий
Пошехонский муниципальный округ	*Ярославская обл, Пошехонский р-он д Бабино д14	Действующий
Пошехонский муниципальный округ	*Ярославская обл, Пошехонский р-он д Бабино д13	Действующий
Пошехонский муниципальный округ	*Ярославская обл, Пошехонский р-он д Бабино д11	Действующий
Пошехонский муниципальный округ	*Ярославская обл, Пошехонский р-он д Бабино д10	Действующий
Пошехонский муниципальный округ	*Ярославская обл, Пошехонский р-он д Бабино д.9	Действующий
Пошехонский муниципальный округ	*Ярославская обл, Пошехонский р-он д Бабино д.9а	Действующий
Пошехонский муниципальный округ	*Ярославская обл, Пошехонский р-он д Бабино д.8	Действующий
Пошехонский муниципальный округ	*Ярославская обл, Пошехонский р-он д Бабино д.6	Действующий
Пошехонский муниципальный округ	*Ярославская обл, Пошехонский р-он д Бабино д.5	Действующий
Пошехонский муниципальный округ	*Ярославская обл, Пошехонский р-он д Бабино д.4 б	Действующий
Пошехонский муниципальный округ	*Ярославская обл, Пошехонский р-он д Бабино д.4	Действующий
Пошехонский муниципальный округ	*Ярославская обл, Пошехонский р-он д Бабино д.3	Действующий
Пошехонский муниципальный округ	*Ярославская обл, Пошехонский р-он д Бабино д.2б	Действующий
Пошехонский муниципальный округ	*Ярославская обл, Пошехонский р-он д Бабино д.1	Действующий
Пошехонский муниципальный округ	*Ярославская обл, Пошехонский р-он д Андреевское 26	Действующий
Пошехонский муниципальный округ	*Ярославская обл, Пошехонский р-он д Андреевское 22	Действующий
Пошехонский муниципальный округ	*Ярославская обл, Пошехонский р-он д Андреевское 25	Действующий
Пошехонский муниципальный округ	*Ярославская обл, Пошехонский р-он д Андреевское 20	Действующий
Пошехонский муниципальный округ	*Ярославская обл, Пошехонский р-он д Андреевское 19	Действующий
Пошехонский муниципальный округ	*Ярославская обл, Пошехонский р-он д Андреевское 18	Действующий
Пошехонский муниципальный округ	*Ярославская обл, Пошехонский р-он д Андреевское 16	Действующий
Пошехонский муниципальный округ	*Ярославская обл, Пошехонский р-он д Андреевское 14	Действующий
Пошехонский муниципальный округ	*Ярославская обл, Пошехонский р-он д Андреевское 12	Действующий
Пошехонский муниципальный округ	*Ярославская обл, Пошехонский р-он д Андреевское 10	Действующий
Пошехонский муниципальный округ	*Ярославская обл, Пошехонский р-он д Андреевское 9	Действующий
Пошехонский муниципальный округ	*Ярославская обл, Пошехонский р-он д Андреевское 15	Действующий
Пошехонский муниципальный округ	*Ярославская обл, Пошехонский р-он д Андреевское 8	Действующий
Пошехонский муниципальный округ	*Ярославская обл, Пошехонский р-он д Андреевское 7	Действующий
Пошехонский муниципальный округ	*Ярославская обл, Пошехонский р-он д Андреевское 6	Действующий
Пошехонский муниципальный округ	*Ярославская обл, Пошехонский р-он д Андреевское 5	Действующий
Пошехонский муниципальный округ	*Ярославская обл, Пошехонский р-он д Андреевское 3	Действующий
Пошехонский муниципальный округ	*Ярославская обл, Пошехонский р-он д Андреевское 2	Действующий

Пошехонский муниципальный округ	*Ярославская обл, Пошехонский р-он д Андреевское 1	Действующий
Пошехонский муниципальный округ	Ярославская область, Пошехонский район, Ул. Некрасова 10	Действующий
Пошехонский муниципальный округ	Ярославская область, Пошехонский район, Ул. Некрасова 9	Действующий
Пошехонский муниципальный округ	Ярославская область, Пошехонский район, Ул. Дорожная 6	Действующий
Пошехонский муниципальный округ	Ярославская область, Пошехонский район, Ул. Мирная 9	Действующий
Пошехонский муниципальный округ	Ярославская область, Пошехонский район, Ул. Мирная 4	Действующий
Пошехонский муниципальный округ	Ярославская область, Пошехонский район, Ул. Мирная 2	Действующий
Пошехонский муниципальный округ	Ярославская область, Пошехонский район, Ул. Мирная 1	Действующий
Пошехонский муниципальный округ	Ярославская область, Пошехонский район, Ул. Первомайская 10	Действующий
Пошехонский муниципальный округ	Ярославская область, Пошехонский район, Ул. Первомайская 3	Действующий
Пошехонский муниципальный округ	Ярославская область, Пошехонский район, Ул. Семенишина 8	Действующий
Пошехонский муниципальный округ	Ярославская область, Пошехонский район, Ул. Семенишина 3	Действующий
Пошехонский муниципальный округ	Ярославская область, Пошехонский район, Ул. Любимская 30	Действующий
Пошехонский муниципальный округ	Ярославская область, Пошехонский район, Ул. Любимская 21	Действующий
Пошехонский муниципальный округ	Ярославская область, Пошехонский район, Ул. Любимская 19	Действующий
Пошехонский муниципальный округ	Ярославская область, Пошехонский район, Ул. Любимская 8	Действующий
Пошехонский муниципальный округ	Ярославская область, Пошехонский район, Пер. Юбилейный 7	Действующий
Пошехонский муниципальный округ	Ярославская область, Пошехонский район, Ул. Строителей 10	Действующий
Пошехонский муниципальный округ	Ярославская область, Пошехонский район, Ул. Строителей 8	Действующий
Пошехонский муниципальный округ	Ярославская область, Пошехонский район, Ул. Строителей 7	Действующий
Пошехонский муниципальный округ	Ярославская область, Пошехонский район, Пер. Механизаторов 18	Действующий
Пошехонский муниципальный округ	Ярославская область, Пошехонский район, Пер. Механизаторов 13	Действующий
Пошехонский муниципальный округ	Ярославская область, Пошехонский район, Ул. Чкалова 26	Действующий
Пошехонский муниципальный округ	Ярославская область, Пошехонский район, Ул. Чкалова 51	Действующий
Пошехонский муниципальный округ	Ярославская область, Пошехонский район, Ул. Солнечная 3	Действующий
Пошехонский муниципальный округ	Ярославская область, Пошехонский район, Ул. Осипенко 36	Действующий
Пошехонский муниципальный округ	Ярославская область, Пошехонский район, Ул. Осипенко 25	Действующий
Пошехонский муниципальный округ	Ярославская область, Пошехонский район, Ул. Загородная 26	Действующий
Пошехонский муниципальный округ	Ярославская область, Пошехонский район, Ул. Загородная 24	Действующий
Пошехонский муниципальный округ	Ярославская область, Пошехонский район, Ул. Загородная 22	Действующий
Пошехонский муниципальный округ	Ярославская область, Пошехонский район, Пер. молодежный 12	Действующий
Пошехонский муниципальный округ	Ярославская область, Пошехонский район, Пер. молодежный 8	Действующий
Пошехонский муниципальный округ	Ярославская область, Пошехонский район, Пер. молодежный 1	Действующий
Пошехонский муниципальный округ	Ярославская область, Пошехонский район, Пер. Юбилейный 16	Действующий
Пошехонский муниципальный округ	Ярославская область, Пошехонский район, Пер. Юбилейный 10	Действующий
Пошехонский муниципальный округ	Ярославская область, Пошехонский район, Пер. Юбилейный 6	Действующий
Пошехонский муниципальный округ	Ярославская область, Пошехонский район, Ул. Мало-Ярославская 12А	Действующий
Пошехонский муниципальный округ	Ярославская область, Пошехонский район, Ул. Мало-Ярославская 8	Действующий
Пошехонский муниципальный округ	Ярославская область, Пошехонский район, Ул. Мало-Ярославская 4	Действующий
Пошехонский муниципальный округ	Ярославская область, Пошехонский район, Ул. Терешковой 60	Действующий
Пошехонский муниципальный округ	Ярославская область, Пошехонский район, Ул. Терешковой 59	Действующий
Пошехонский муниципальный округ	Ярославская область, Пошехонский район, Ул. Терешковой 57	Действующий
Пошехонский муниципальный округ	Ярославская область, Пошехонский район, Ул. Терешковой 56	Действующий
Пошехонский муниципальный округ	Ярославская область, Пошехонский район, Ул. Терешковой 55	Действующий
Пошехонский муниципальный округ	Ярославская область, Пошехонский район, Ул. Заречная 34А	Действующий
Пошехонский муниципальный округ	Ярославская область, Пошехонский район, Ул. Заречная 34	Действующий
Пошехонский муниципальный округ	Ярославская область, Пошехонский район, Ул. Заречная 26	Действующий
Пошехонский муниципальный округ	Ярославская область, Пошехонский район, Ул. Заречная 21	Действующий
Пошехонский муниципальный округ	Ярославская область, Пошехонский район, Ул. Садовая 18	Действующий
Пошехонский муниципальный округ	Ярославская область, Пошехонский район, Ул. Садовая 16	Действующий
Пошехонский муниципальный округ	Ярославская область, Пошехонский район, Ул. Садовая 12	Действующий
Пошехонский муниципальный округ	Ярославская область, Пошехонский район, Ул. Парковая д. 3	Действующий
Пошехонский муниципальный округ	Ярославская область, Пошехонский район, Ул. Пролетарская 34	Действующий
Пошехонский муниципальный округ	Ярославская область, Пошехонский район, Ул. Пролетарская 28	Действующий
Пошехонский муниципальный округ	Ярославская область, Пошехонский район, Ул. Пролетарская 22	Действующий
Пошехонский муниципальный округ	Ярославская область, Пошехонский район, Ул. Пролетарская 12А	Действующий
Пошехонский муниципальный округ	Ярославская область, Пошехонский район, Ул. Пролетарская 12	Действующий
Пошехонский муниципальный округ	Ярославская область, Пошехонский район, Ул. Пролетарская 11	Действующий
Пошехонский муниципальный округ	Ярославская область, Пошехонский район, Ул. Пролетарская 2	Действующий
Пошехонский муниципальный округ	Ярославская область, Пошехонский район, Ул. Наб. Соги д. 5	Действующий
Пошехонский муниципальный округ	Ярославская область, Пошехонский район, Ул. Войнова 88	Действующий
Пошехонский муниципальный округ	Ярославская область, Пошехонский район, Ул. Войнова 79	Действующий
Пошехонский муниципальный округ	Ярославская область, Пошехонский район, Ул. Войнова 53	Действующий
Пошехонский муниципальный округ	Ярославская область, Пошехонский район, Ул. Войнова 24	Действующий
Пошехонский муниципальный округ	Ярославская область, Пошехонский район, Ул. Войнова 20	Действующий
Пошехонский муниципальный округ	Ярославская область, Пошехонский район, Ул. Войнова 18	Действующий
Пошехонский муниципальный округ	Ярославская область, Пошехонский район, Ул. Войнова 10	Действующий
Пошехонский муниципальный округ	Ярославская область, Пошехонский район, Ул. Советская 40	Действующий
Пошехонский муниципальный округ	Ярославская область, Пошехонский район, Ул. Советская 39	Действующий
Пошехонский муниципальный округ	Ярославская область, Пошехонский район, Ул. Советская 34	Действующий
Пошехонский муниципальный округ	Ярославская область, Пошехонский район, Ул. Советская 24	Действующий

Пошехонский муниципальный округ	Ярославская область, Пошехонский район, Ул. Советская 22	Действующий
Пошехонский муниципальный округ	Ярославская область, Пошехонский район, Ул. Советская 19	Действующий
Пошехонский муниципальный округ	Ярославская область, Пошехонский район, Ул. Советская 16	Действующий
Пошехонский муниципальный округ	Ярославская область, Пошехонский район, Ул. Советская 10	Действующий
Пошехонский муниципальный округ	Ярославская область, Пошехонский район, Ул. Наб. Пертомки 46	Действующий
Пошехонский муниципальный округ	Ярославская область, Пошехонский район, Ул. Наб. Пертомки 14	Действующий
Пошехонский муниципальный округ	Ярославская область, Пошехонский район, Ул. Наб. Пертомки 10	Действующий
Пошехонский муниципальный округ	Ярославская область, Пошехонский район, Ул. Наб. Пертомки 7	Действующий
Пошехонский муниципальный округ	Ярославская область, Пошехонский район, Ул. Наб. Пертомки 5	Действующий
Пошехонский муниципальный округ	Ярославская область, Пошехонский район, Ул. Новленская 41	Действующий
Пошехонский муниципальный округ	Ярославская область, Пошехонский район, Ул. Новленская 39А	Действующий
Пошехонский муниципальный округ	Ярославская область, Пошехонский район, Ул. Новленская 37	Действующий
Пошехонский муниципальный округ	Ярославская область, Пошехонский район, Ул. Новленская 35	Действующий
Пошехонский муниципальный округ	Ярославская область, Пошехонский район, Ул. Новленская 31	Действующий
Пошехонский муниципальный округ	Ярославская область, Пошехонский район, Ул. Новленская 18	Действующий
Пошехонский муниципальный округ	Ярославская область, Пошехонский район, Ул. Новленская 7	Действующий
Пошехонский муниципальный округ	Ярославская область, Пошехонский район, Тер. Птицефабрики 6	Действующий
Пошехонский муниципальный округ	Ярославская область, Пошехонский район, Тер. Птицефабрики 5	Действующий
Пошехонский муниципальный округ	Ярославская область, Пошехонский район, Пер. Лесной 2	Действующий
Пошехонский муниципальный округ	Ярославская область, Пошехонский район, Пос. Рыбаков 17	Действующий
Пошехонский муниципальный округ	Ярославская область, Пошехонский район, Пос. Рыбаков 9	Действующий
Пошехонский муниципальный округ	Ярославская область, Пошехонский район, Пер. Зеленый 5А	Действующий
Пошехонский муниципальный округ	Ярославская область, Пошехонский район, Ул. Горького 5	Действующий
Пошехонский муниципальный округ	Ярославская область, Пошехонский район, Ул. Фрунзе 17	Действующий
Пошехонский муниципальный округ	Ярославская область, Пошехонский район, Ул. Фрунзе 26	Действующий
Пошехонский муниципальный округ	Ярославская область, Пошехонский район, Ул. Фрунзе 24	Действующий
Пошехонский муниципальный округ	Ярославская область, Пошехонский район, Ул. Даниловская 26	Действующий
Пошехонский муниципальный округ	Ярославская область, Пошехонский район, Ул. Даниловская 24	Действующий
Пошехонский муниципальный округ	Ярославская область, Пошехонский район, Ул. Даниловская 14	Действующий
Пошехонский муниципальный округ	Ярославская область, Пошехонский район, Ул. Даниловская 13	Действующий
Пошехонский муниципальный округ	Ярославская область, Пошехонский район, Ул. Даниловская 12	Действующий
Пошехонский муниципальный округ	Ярославская область, Пошехонский район, Ул. Даниловская 5	Действующий
Пошехонский муниципальный округ	Ярославская область, Пошехонский район, Ул. Рыбинская 56	Действующий
Пошехонский муниципальный округ	Ярославская область, Пошехонский район, Ул. Рыбинская 54	Действующий
Пошехонский муниципальный округ	Ярославская область, Пошехонский район, Ул. Рыбинская 52	Действующий
Пошехонский муниципальный округ	Ярославская область, Пошехонский район, Ул. Рыбинская 50	Действующий
Пошехонский муниципальный округ	Ярославская область, Пошехонский район, Ул. Рыбинская 44	Действующий
Пошехонский муниципальный округ	Ярославская область, Пошехонский район, Ул. Рыбинская 32	Действующий
Пошехонский муниципальный округ	Ярославская область, Пошехонский район, Ул. Рыбинская 30	Действующий
Пошехонский муниципальный округ	Ярославская область, Пошехонский район, Ул. Рыбинская 25	Действующий
Пошехонский муниципальный округ	Ярославская область, Пошехонский район, Ул. Рыбинская 23	Действующий
Пошехонский муниципальный округ	Ярославская область, Пошехонский район, Ул. Рыбинская 21	Действующий
Пошехонский муниципальный округ	Ярославская область, Пошехонский район, Ул. Рыбинская 6	Действующий
Пошехонский муниципальный округ	Ярославская обл. гор. Пошехонье ул. Преображенского д. 100	Действующий
Пошехонский муниципальный округ	Ярославская обл. гор. Пошехонье ул. Преображенского д. 98	Действующий
Пошехонский муниципальный округ	Ярославская обл. гор. Пошехонье ул. Преображенского д. 96	Действующий
Пошехонский муниципальный округ	Ярославская обл. гор. Пошехонье ул. Преображенского д. 94	Действующий
Пошехонский муниципальный округ	Ярославская обл. гор. Пошехонье ул. Преображенского д. 92	Действующий
Пошехонский муниципальный округ	Ярославская обл. гор. Пошехонье ул. Преображенского д. 90	Действующий
Пошехонский муниципальный округ	Ярославская обл. гор. Пошехонье ул. Преображенского д. 88	Действующий
Пошехонский муниципальный округ	Ярославская обл. гор. Пошехонье ул. Преображенского д. 61а	Действующий
Пошехонский муниципальный округ	Ярославская обл. гор. Пошехонье ул. Преображенского д. 72	Действующий
Пошехонский муниципальный округ	Ярославская обл. гор. Пошехонье ул. Преображенского д. 70	Действующий
Пошехонский муниципальный округ	Ярославская обл. гор. Пошехонье ул. Преображенского д. 68	Действующий
Пошехонский муниципальный округ	Ярославская обл. гор. Пошехонье ул. Преображенского д. 51	Действующий
Пошехонский муниципальный округ	Ярославская обл. гор. Пошехонье ул. Преображенского д. 47	Действующий
Пошехонский муниципальный округ	Ярославская обл. гор. Пошехонье ул. Преображенского д. 62	Действующий
Пошехонский муниципальный округ	Ярославская обл. гор. Пошехонье ул. Преображенского д. 60	Действующий
Пошехонский муниципальный округ	Ярославская обл. гор. Пошехонье ул. Преображенского д. 52	Действующий
Пошехонский муниципальный округ	Ярославская обл. гор. Пошехонье ул. Преображенского д. 50	Действующий
Пошехонский муниципальный округ	Ярославская обл. гор. Пошехонье ул. Преображенского д.46	Действующий
Пошехонский муниципальный округ	Ярославская обл. гор. Пошехонье ул. Преображенского д. 42	Действующий
Пошехонский муниципальный округ	*Ярославская область, Пошехонский район, д. Селино № 15	Действующий
Пошехонский муниципальный округ	*Ярославская область, Пошехонский район, д. Селино № 5	Действующий
Пошехонский муниципальный округ	*Ярославская область, Пошехонский район, д. Селино № 1 кв.2	Действующий
Пошехонский муниципальный округ	*Ярославская область, Пошехонский район, д. Селино № 1 кв.1	Действующий
Пошехонский муниципальный округ	*Ярославская область, Пошехонский район, д. Крапивна № 12	Действующий
Пошехонский муниципальный округ	*Ярославская область, Пошехонский район, д. Крапивна № 9	Действующий
Пошехонский муниципальный округ	*Ярославская область, Пошехонский район, д. Крапивна № 7	Действующий
Пошехонский муниципальный округ	*Ярославская область, Пошехонский район, д. Крапивна № 6	Действующий
Пошехонский муниципальный округ	*Ярославская область, Пошехонский район, д. Крапивна № 3	Действующий

Пошехонский муниципальный округ	*Ярославская область, Пошехонский район, д. Юдино ул. Мирная № 4	Действующий
Пошехонский муниципальный округ	*Ярославская область, Пошехонский район, д. Юдино Пер.Дорожный № 3	Действующий
Пошехонский муниципальный округ	*Ярославская область, Пошехонский район, д. Юдино Пер.Дорожный № 2	Действующий
Пошехонский муниципальный округ	*Ярославская область, Пошехонский район, д. Юдино Пер.Дорожный № 1	Действующий
Пошехонский муниципальный округ	*Ярославская область, Пошехонский район, д. Юдино ул.Мирная № 29	Действующий
Пошехонский муниципальный округ	*Ярославская область, Пошехонский район, д. Юдино ул.Мирная № 25	Действующий
Пошехонский муниципальный округ	*Ярославская область, Пошехонский район, д. Юдино ул.Мирная № 19	Действующий
Пошехонский муниципальный округ	*Ярославская область, Пошехонский район, д. Юдино ул.Мирная № 17	Действующий
Пошехонский муниципальный округ	*Ярославская область, Пошехонский район, д. Юдино ул.Мирная № 14	Действующий
Пошехонский муниципальный округ	*Ярославская область, Пошехонский район, д. Юдино ул.Мирная № 11	Действующий
Пошехонский муниципальный округ	*Ярославская область, Пошехонский район, д. Юдино ул.Мирная № 6	Действующий
Пошехонский муниципальный округ	*Ярославская область, Пошехонский район, д. Юдино ул.Центральная № 46	Действующий
Пошехонский муниципальный округ	*Ярославская область, Пошехонский район, д. Юдино ул.Центральная № 40	Действующий
Пошехонский муниципальный округ	*Ярославская область, Пошехонский район, д. Юдино ул.Центральная № 38	Действующий
Пошехонский муниципальный округ	*Ярославская область, Пошехонский район, д. Юдино ул.Центральная № 36	Действующий
Пошехонский муниципальный округ	*Ярославская область, Пошехонский район, д. Юдино ул.Центральная № 34 кв.2	Действующий
Пошехонский муниципальный округ	*Ярославская область, Пошехонский район, д. Юдино ул.Центральная № 32 кв.2	Действующий
Пошехонский муниципальный округ	*Ярославская область, Пошехонский район, д. Юдино ул.Центральная № 30	Действующий
Пошехонский муниципальный округ	*Ярославская область, Пошехонский район, д. Юдино ул.Центральная № 26	Действующий
Пошехонский муниципальный округ	*Ярославская область, Пошехонский район, д. Юдино ул.Центральная № 21	Действующий
Пошехонский муниципальный округ	*Ярославская область, Пошехонский район, д. Юдино ул.Центральная № 19кв.2	Действующий
Пошехонский муниципальный округ	*Ярославская область, Пошехонский район, д. Юдино ул.Центральная № 17	Действующий
Пошехонский муниципальный округ	*Ярославская область, Пошехонский район, д. Юдино ул.Центральная № 15	Действующий
Пошехонский муниципальный округ	*Ярославская область, Пошехонский район, д. Юдино ул.Центральная № 14	Действующий
Пошехонский муниципальный округ	*Ярославская область, Пошехонский район, с. Ракоболь ул. Калининская № 16	Действующий
Пошехонский муниципальный округ	*Ярославская область, Пошехонский район, с. Ракоболь ул. Калининская № 12	Действующий
Пошехонский муниципальный округ	*Ярославская область, Пошехонский район, с. Ракоболь ул. Калининская № 11	Действующий
Пошехонский муниципальный округ	*Ярославская область, Пошехонский район, с. Ракоболь ул. Калининская № 7 кв.1	Действующий
Пошехонский муниципальный округ	*Ярославская область, Пошехонский район, с. Ракоболь ул. Калининская № 1	Действующий
Пошехонский муниципальный округ	*Ярославская область, Пошехонский район, д. Кривое № 25	Действующий
Пошехонский муниципальный округ	*Ярославская область, Пошехонский район, д. Кривое № 24	Действующий
Пошехонский муниципальный округ	*Ярославская область, Пошехонский район, д. Кривое № 23	Действующий
Пошехонский муниципальный округ	*Ярославская область, Пошехонский район, д. Кривое № 22	Действующий
Пошехонский муниципальный округ	*Ярославская область, Пошехонский район, д. Кривое № 20	Действующий
Пошехонский муниципальный округ	*Ярославская область, Пошехонский район, д. Кривое № 19	Действующий
Пошехонский муниципальный округ	*Ярославская область, Пошехонский район, д. Кривое № 18	Действующий
Пошехонский муниципальный округ	*Ярославская область, Пошехонский район, д. Кривое № 16	Действующий
Пошехонский муниципальный округ	*Ярославская область, Пошехонский район, д. Кривое № 14	Действующий
Пошехонский муниципальный округ	*Ярославская область, Пошехонский район, д. Кривое № 13	Действующий
Пошехонский муниципальный округ	*Ярославская область, Пошехонский район, д. Кривое № 11	Действующий
Пошехонский муниципальный округ	*Ярославская область, Пошехонский район, д. Кривое № 10	Действующий
Пошехонский муниципальный округ	*Ярославская область, Пошехонский район, д. Кривое № 7	Действующий
Пошехонский муниципальный округ	*Ярославская область, Пошехонский район, д.Селиверстово Ул Каменная № 2кв.2	Действующий
Пошехонский муниципальный округ	*Ярославская область, Пошехонский район, д.Селиверстово Ул Каменная № 2 кв.1	Действующий
Пошехонский муниципальный округ	*Ярославская область, Пошехонский район, д.Селиверстово ул Каменная № 1	Действующий
Пошехонский муниципальный округ	*Ярославская область, Пошехонский район, д.Селиверстово ул.Центральная № 28	Действующий
Пошехонский муниципальный округ	*Ярославская область, Пошехонский район, д.Селиверстово ул.Центральная № 25 КВ.2	Действующий
Пошехонский муниципальный округ	*Ярославская область, Пошехонский район, д.Селиверстово ул.Центральная № 25 КВ.1	Действующий
Пошехонский муниципальный округ	*Ярославская область, Пошехонский район, д.Селиверстово ул.Центральная № 24	Действующий
Пошехонский муниципальный округ	*Ярославская область, Пошехонский район, д.Селиверстово ул.Центральная № 21	Действующий
Пошехонский муниципальный округ	*Ярославская область, Пошехонский район, д.Селиверстово ул.Центральная № 17	Действующий
Пошехонский муниципальный округ	*Ярославская область, Пошехонский район, д.Селиверстово ул.Центральная № 16	Действующий

Пошехонский муниципальный округ	*Ярославская область, Пошехонский район, д.Селиверстово ул.Центральная № 15	Действующий
Пошехонский муниципальный округ	*Ярославская область, Пошехонский район, д.Селиверстово ул.Центральная № 13	Действующий
Пошехонский муниципальный округ	*Ярославская область, Пошехонский район, д.Селиверстово ул.Центральная № 5	Действующий
Пошехонский муниципальный округ	*Ярославская область, Пошехонский район, д.Селиверстово ул.Центральная № 1	Действующий
Пошехонский муниципальный округ	*Ярославская область, Пошехонский район, д. Займа № 19	Действующий
Пошехонский муниципальный округ	*Ярославская область, Пошехонский район, д. Займа № 18	Действующий
Пошехонский муниципальный округ	*Ярославская область, Пошехонский район, д. Займа № 15	Действующий
Пошехонский муниципальный округ	*Ярославская область, Пошехонский район, д. Займа № 12	Действующий
Пошехонский муниципальный округ	*Ярославская область, Пошехонский район, д. Займа № 11	Действующий
Пошехонский муниципальный округ	*Ярославская область, Пошехонский район, д. Займа № 9	Действующий
Пошехонский муниципальный округ	*Ярославская область, Пошехонский район, д. Займа № 3	Действующий
Пошехонский муниципальный округ	*Ярославская область, Пошехонский район, д. Займа №2	Действующий
Пошехонский муниципальный округ	*Ярославская область, Пошехонский район, д. Ширяйка № 5	Действующий
Пошехонский муниципальный округ	*Ярославская область, Пошехонский район, д. Ширяйка № 2	Действующий
Пошехонский муниципальный округ	*Ярославская область, Пошехонский район, д. Ларионово № 21	Действующий
Пошехонский муниципальный округ	*Ярославская область, Пошехонский район, д. Ларионово № 6	Действующий
Пошехонский муниципальный округ	*Ярославская область, Пошехонский район, д. Ларионово № 35	Действующий
Пошехонский муниципальный округ	*Ярославская область, Пошехонский район, д. Ларионово № 31	Действующий
Пошехонский муниципальный округ	*Ярославская область, Пошехонский район, д. Ларионово № 27	Действующий
Пошехонский муниципальный округ	*Ярославская область, Пошехонский район, д. Ларионово № 18	Действующий
Пошехонский муниципальный округ	*Ярославская область, Пошехонский район, д. Ларионово № 16	Действующий
Пошехонский муниципальный округ	*Ярославская область, Пошехонский район, д. Ларионово № 14	Действующий
Пошехонский муниципальный округ	*Ярославская область, Пошехонский район, д. Ларионово № 12	Действующий
Пошехонский муниципальный округ	*Ярославская область, Пошехонский район, с.Владычное ул. Школьная № 2кв.1	Действующий
Пошехонский муниципальный округ	*Ярославская область, Пошехонский район, с..Владычное ул. Механизаторов № 19	Действующий
Пошехонский муниципальный округ	*Ярославская область, Пошехонский район, с.Владычное ул. Механизаторов № 20	Действующий
Пошехонский муниципальный округ	*Ярославская область, Пошехонский район, с..Владычное ул. Механизаторов № 18 кв.2	Действующий
Пошехонский муниципальный округ	*Ярославская область, Пошехонский район, с..Владычное ул. Механизаторов № 18 кв.1	Действующий
Пошехонский муниципальный округ	*Ярославская область, Пошехонский район, с..Владычное ул. Механизаторов № 17	Действующий
Пошехонский муниципальный округ	*Ярославская область, Пошехонский район, с.Владычное ул. Механизаторов № 16 кв.1	Действующий
Пошехонский муниципальный округ	*Ярославская область, Пошехонский район, с..Владычное ул. Механизаторов № 16 кв.2	Действующий
Пошехонский муниципальный округ	*Ярославская область, Пошехонский район, с.Владычное ул. Механизаторов № 14 кв.2	Действующий
Пошехонский муниципальный округ	*Ярославская область, Пошехонский район, с..Владычное ул. Механизаторов № 14 кв.1	Действующий
Пошехонский муниципальный округ	*Ярославская область, Пошехонский район, с..Владычное ул. Механизаторов № 13кв.2	Действующий
Пошехонский муниципальный округ	*Ярославская область, Пошехонский район, с.Владычное ул. Механизаторов № 12	Действующий
Пошехонский муниципальный округ	*Ярославская область, Пошехонский район, с..Владычное ул. Механизаторов № 11	Действующий
Пошехонский муниципальный округ	*Ярославская область, Пошехонский район, с.Владычное ул. Механизаторов № 10	Действующий
Пошехонский муниципальный округ	*Ярославская область, Пошехонский район, с..Владычное ул. Механизаторов № 9 кв.2	Действующий
Пошехонский муниципальный округ	*Ярославская область, Пошехонский район, с.Владычное ул. Механизаторов № 9 кв.1	Действующий
Пошехонский муниципальный округ	*Ярославская область, Пошехонский район, с..Владычное ул. Механизаторов № 8 кв.2	Действующий
Пошехонский муниципальный округ	*Ярославская область, Пошехонский район, с..Владычное ул. Механизаторов № 8 кв.4	Действующий
Пошехонский муниципальный округ	*Ярославская область, Пошехонский район, с.Владычное ул. Механизаторов № 8 кв.3	Действующий
Пошехонский муниципальный округ	*Ярославская область, Пошехонский район, с..Владычное ул. Механизаторов № 8 кв.1	Действующий
Пошехонский муниципальный округ	*Ярославская область, Пошехонский район, с.Владычное ул. Механизаторов № 7 кв.2	Действующий
Пошехонский муниципальный округ	*Ярославская область, Пошехонский район, с..Владычное ул. Механизаторов № 7 кв.1	Действующий

Пошехонский муниципальный округ	*Ярославская область, Пошехонский район, с..Владычное ул. Механизаторов № 6 кв.2	Действующий
Пошехонский муниципальный округ	*Ярославская область, Пошехонский район, с.Владычное ул. Механизаторов № 6 кв.1	Действующий
Пошехонский муниципальный округ	*Ярославская область, Пошехонский район, с..Владычное ул. Механизаторов № 5 кв.3	Действующий
Пошехонский муниципальный округ	*Ярославская область, Пошехонский район, с.Владычное ул. Механизаторов № 5 кв.4	Действующий
Пошехонский муниципальный округ	*Ярославская область, Пошехонский район, с..Владычное ул. Механизаторов № 5кв.1	Действующий
Пошехонский муниципальный округ	*Ярославская область, Пошехонский район, с.Владычное ул. Механизаторов № 4 кв.1	Действующий
Пошехонский муниципальный округ	*Ярославская область, Пошехонский район, с.Владычное ул. Механизаторов № 2 кв.1	Действующий
Пошехонский муниципальный округ	*Ярославская область, Пошехонский район, с.Владычное ул. Механизаторов № 1кв1	Действующий
Пошехонский муниципальный округ	*Ярославская область, Пошехонский район, С.Владычное ул. Механизаторов № 1кв.2	Действующий
Пошехонский муниципальный округ	*Ярославская область, Пошехонский район, с.Владычное Ул.Парковая № 3	Действующий
Пошехонский муниципальный округ	*Ярославская область, Пошехонский район, с.Владычное ул.Подгорная № 14	Действующий
Пошехонский муниципальный округ	*Ярославская область, Пошехонский район, С.Владычное ул.Подгорная № 12	Действующий
Пошехонский муниципальный округ	*Ярославская область, Пошехонский район, с.Владычное ул.Подгорная № 9	Действующий
Пошехонский муниципальный округ	*Ярославская область, Пошехонский район, С.Владычное ул.Подгорная № 7	Действующий
Пошехонский муниципальный округ	*Ярославская область, Пошехонский район, с.Владычное ул.Колхозная № 27 кв.1	Действующий
Пошехонский муниципальный округ	*Ярославская область, Пошехонский район, с.Владычное ул.Колхозная № 25 кв.2	Действующий
Пошехонский муниципальный округ	*Ярославская область, Пошехонский район, с.Владычное ул.Колхозная № 20	Действующий
Пошехонский муниципальный округ	*Ярославская область, Пошехонский район, С.Владычное ул.Колхозная № 19	Действующий
Пошехонский муниципальный округ	*Ярославская область, Пошехонский район, с.Владычное ул.Колхозная № 18	Действующий
Пошехонский муниципальный округ	*Ярославская область, Пошехонский район, с.Владычное ул.Колхозная № 16 кв.1	Действующий
Пошехонский муниципальный округ	*Ярославская область, Пошехонский район, с.Владычное ул.Колхозная № 15	Действующий
Пошехонский муниципальный округ	*Ярославская область, Пошехонский район, с.Владычное ул.Колхозная № 14 кв.1	Действующий
Пошехонский муниципальный округ	*Ярославская область, Пошехонский район, с.Владычное ул.Колхозная № 12 кв.1	Действующий
Пошехонский муниципальный округ	*Ярославская область, Пошехонский район, с.Владычное ул.Колхозная № 11	Действующий
Пошехонский муниципальный округ	*Ярославская область, Пошехонский район, с.Владычное ул.Колхозная № 9	Действующий
Пошехонский муниципальный округ	*Ярославская область, Пошехонский район, с.Владычное ул.Колхозная № 8	Действующий
Пошехонский муниципальный округ	*Ярославская область, Пошехонский район, с.Владычное ул.Колхозная № 6	Действующий
Пошехонский муниципальный округ	*Ярославская область, Пошехонский район, с.Владычное ул.Колхозная № 5	Действующий
Пошехонский муниципальный округ	*Ярославская область, Пошехонский район, С.Владычное ул.Колхозная № 3	Действующий
Пошехонский муниципальный округ	*Ярославская область, Пошехонский район, с.Владычное ул. Колхозная № 1	Действующий
Пошехонский муниципальный округ	*Ярославская область, Пошехонский район, с.Владычное ул. Пошехонская № 65	Действующий
Пошехонский муниципальный округ	*Ярославская область, Пошехонский район, с.Владычное ул. Пошехонская № 63	Действующий
Пошехонский муниципальный округ	*Ярославская область, Пошехонский район, с.Владычное ул. Пошехонская № 61	Действующий
Пошехонский муниципальный округ	*Ярославская область, Пошехонский район, с.Владычное ул. Пошехонская № 59	Действующий
Пошехонский муниципальный округ	*Ярославская область, Пошехонский район, с.Владычное ул. Пошехонская № 57	Действующий
Пошехонский муниципальный округ	*Ярославская область, Пошехонский район, с.Владычное ул. Пошехонская № 55 кв.7	Действующий
Пошехонский муниципальный округ	*Ярославская область, Пошехонский район, с.Владычное ул. Пошехонская № 55 кв.5	Действующий
Пошехонский муниципальный округ	*Ярославская область, Пошехонский район, с.Владычное ул. Пошехонская № 55кв.3	Действующий

Пошехонский муниципальный округ	*Ярославская область, Пошехонский район, с.Владычное ул. Пошехонская № 55 кв.2	Действующий
Пошехонский муниципальный округ	*Ярославская область, Пошехонский район, с.Владычное ул. Пошехонская № 49	Действующий
Пошехонский муниципальный округ	*Ярославская область, Пошехонский район, с.Владычное ул. Пошехонская № 42	Действующий
Пошехонский муниципальный округ	*Ярославская область, Пошехонский район, с.Владычное ул. Пошехонская № 40	Действующий
Пошехонский муниципальный округ	*Ярославская область, Пошехонский район, с.Владычное ул. Пошехонская № 38 кв.10	Действующий
Пошехонский муниципальный округ	*Ярославская область, Пошехонский район, с.Владычное ул. Пошехонская № 38 кв.4	Действующий
Пошехонский муниципальный округ	*Ярославская область, Пошехонский район, с.Владычное № 36	Действующий
Пошехонский муниципальный округ	*Ярославская область, Пошехонский район, с.Владычное ул. Пошехонская № 35	Действующий
Пошехонский муниципальный округ	*Ярославская область, Пошехонский район, с.Владычное ул. Пошехонская № 23	Действующий
Пошехонский муниципальный округ	*Ярославская область, Пошехонский район, с.Владычное ул. Пошехонская № 22	Действующий
Пошехонский муниципальный округ	*Ярославская область, Пошехонский район, с.Владычное ул. Пошехонская № 20	Действующий
Пошехонский муниципальный округ	*Ярославская область, Пошехонский район, с.Владычное ул. Пошехонская № 18	Действующий
Пошехонский муниципальный округ	*Ярославская область, Пошехонский район, с.Владычное ул. Пошехонская № 14	Действующий
Пошехонский муниципальный округ	*Ярославская область, Пошехонский район, с.Владычное ул. Пошехонская № 12	Действующий
Пошехонский муниципальный округ	*Ярославская область, Пошехонский район, с.Владычное ул. Пошехонская № 10	Действующий
Пошехонский муниципальный округ	*Ярославская область, Пошехонский район, с.Владычное ул. Пошехонская № 9	Действующий
Пошехонский муниципальный округ	*Ярославская область, Пошехонский район, с.Владычное ул. Пошехонская № 8	Действующий
Пошехонский муниципальный округ	*Ярославская область, Пошехонский район, с.Владычное ул. Пошехонская № 2	Действующий
Пошехонский муниципальный округ	*Ярославская область, Пошехонский район, с.Владычное ул. Пошехонская № 1	Действующий
Пошехонский муниципальный округ	*Ярославская область, Пошехонский район, Ясная Поляна Солнечная 62	Действующий
Пошехонский муниципальный округ	*Ярославская область, Пошехонский район, Ясная Поляна Солнечная 60	Действующий
Пошехонский муниципальный округ	*Ярославская область, Пошехонский район, Ясная Поляна Солнечная 54	Действующий
Пошехонский муниципальный округ	*Ярославская область, Пошехонский район, Ясная Поляна Солнечная 42	Действующий
Пошехонский муниципальный округ	*Ярославская область, Пошехонский район, Ясная Поляна Солнечная 36	Действующий
Пошехонский муниципальный округ	*Ярославская область, Пошехонский район, Ясная Поляна Солнечная 32	Действующий
Пошехонский муниципальный округ	*Ярославская область, Пошехонский район, Ясная Поляна Солнечная 30	Действующий
Пошехонский муниципальный округ	*Ярославская область, Пошехонский район, Ясная Поляна Солнечная 26	Действующий
Пошехонский муниципальный округ	*Ярославская область, Пошехонский район, Ясная Поляна Солнечная 25	Действующий
Пошехонский муниципальный округ	*Ярославская область, Пошехонский район, Ясная Поляна Солнечная 23	Действующий
Пошехонский муниципальный округ	*Ярославская область, Пошехонский район, Ясная Поляна Солнечная 20	Действующий
Пошехонский муниципальный округ	*Ярославская область, Пошехонский район, Ясная Поляна Солнечная 17	Действующий
Пошехонский муниципальный округ	*Ярославская область, Пошехонский район, Ясная Поляна Солнечная 16	Действующий
Пошехонский муниципальный округ	*Ярославская область, Пошехонский район, Ясная Поляна Солнечная 15	Действующий
Пошехонский муниципальный округ	*Ярославская область, Пошехонский район, Ясная Поляна Солнечная 14	Действующий
Пошехонский муниципальный округ	*Ярославская область, Пошехонский район, Ясная Поляна Солнечная 12	Действующий
Пошехонский муниципальный округ	*Ярославская область, Пошехонский район, Ясная Поляна Солнечная 11	Действующий
Пошехонский муниципальный округ	*Ярославская область, Пошехонский район, Ясная Поляна Солнечная 10	Действующий
Пошехонский муниципальный округ	*Ярославская область, Пошехонский район, Ясная Поляна Солнечная 8	Действующий
Пошехонский муниципальный округ	*Ярославская область, Пошехонский район, Ясная Поляна Солнечная 6	Действующий
Пошехонский муниципальный округ	*Ярославская область, Пошехонский район, Ясная Поляна Солнечная 4	Действующий
Пошехонский муниципальный округ	*Ярославская область, Пошехонский район, Ясная Поляна Солнечная 3	Действующий
Пошехонский муниципальный округ	*Ярославская область, Пошехонский район, Ясная Поляна Солнечная 1	Действующий
Пошехонский муниципальный округ	*Ярославская область, Пошехонский район, Ясная Поляна Рыбинская 22	Действующий
Пошехонский муниципальный округ	*Ярославская область, Пошехонский район, Ясная Поляна Рыбинская 20	Действующий
Пошехонский муниципальный округ	*Ярославская область, Пошехонский район, Ясная Поляна Рыбинская 16	Действующий
Пошехонский муниципальный округ	*Ярославская область, Пошехонский район, Ясная Поляна Рыбинская Д.15кв8	Действующий
Пошехонский муниципальный округ	*Ярославская область, Пошехонский район, Ясная Поляна Рыбинская Д.15кв7	Действующий
Пошехонский муниципальный округ	*Ярославская область, Пошехонский район, Ясная Поляна Рыбинская Д.15кв6	Действующий
Пошехонский муниципальный округ	*Ярославская область, Пошехонский район, Ясная Поляна Рыбинская Д.15кв5	Действующий

Пошехонский муниципальный округ	*Ярославская область, Пошехонский район, Ясная Поляна Рыбинская Д.15кв4	Действующий
Пошехонский муниципальный округ	*Ярославская область, Пошехонский район, Ясная Поляна Рыбинская Д.15кв3	Действующий
Пошехонский муниципальный округ	*Ярославская область, Пошехонский район, Ясная Поляна Рыбинская Д.15кв2	Действующий
Пошехонский муниципальный округ	*Ярославская область, Пошехонский район, Ясная Поляна Рыбинская Д.15кв1	Действующий
Пошехонский муниципальный округ	*Ярославская область, Пошехонский район, Ясная Поляна Рыбинская Д.13кв8	Действующий
Пошехонский муниципальный округ	*Ярославская область, Пошехонский район, Ясная Поляна Рыбинская Д.13кв7	Действующий
Пошехонский муниципальный округ	*Ярославская область, Пошехонский район, Ясная Поляна Рыбинская Д.13кв6	Действующий
Пошехонский муниципальный округ	*Ярославская область, Пошехонский район, Ясная Поляна Рыбинская Д.13кв5	Действующий
Пошехонский муниципальный округ	*Ярославская область, Пошехонский район, Ясная Поляна Рыбинская Д.13кв4	Действующий
Пошехонский муниципальный округ	*Ярославская область, Пошехонский район, Ясная Поляна Рыбинская Д.13кв3	Действующий
Пошехонский муниципальный округ	*Ярославская область, Пошехонский район, Ясная Поляна Рыбинская Д.13кв2	Действующий
Пошехонский муниципальный округ	*Ярославская область, Пошехонский район, Ясная Поляна Рыбинская Д.13кв1	Действующий
Пошехонский муниципальный округ	*Ярославская область, Пошехонский район, Ясная Поляна Рыбинская Д.11кв4	Действующий
Пошехонский муниципальный округ	*Ярославская область, Пошехонский район, Ясная Поляна Рыбинская Д.11кв3	Действующий
Пошехонский муниципальный округ	*Ярославская область, Пошехонский район, Ясная Поляна Рыбинская Д.11кв2	Действующий
Пошехонский муниципальный округ	*Ярославская область, Пошехонский район, Ясная Поляна Рыбинская Д.11кв1	Действующий
Пошехонский муниципальный округ	*Ярославская область, Пошехонский район, Ясная Поляна Рыбинская Д.9кв4	Действующий
Пошехонский муниципальный округ	*Ярославская область, Пошехонский район, Ясная Поляна Рыбинская Д.9кв3	Действующий
Пошехонский муниципальный округ	*Ярославская область, Пошехонский район, Ясная Поляна Рыбинская Д.9кв2	Действующий
Пошехонский муниципальный округ	*Ярославская область, Пошехонский район, Ясная Поляна Рыбинская Д.9кв1	Действующий
Пошехонский муниципальный округ	*Ярославская область, Пошехонский район, Ясная Поляна Рыбинская 6	Действующий
Пошехонский муниципальный округ	*Ярославская область, Пошехонский район, Ясная Поляна Рыбинская 4	Действующий
Пошехонский муниципальный округ	*Ярославская область, Пошехонский район, Ясная Поляна Покровская 25	Действующий
Пошехонский муниципальный округ	*Ярославская область, Пошехонский район, Ясная Поляна Покровская 23	Действующий
Пошехонский муниципальный округ	*Ярославская область, Пошехонский район, Ясная Поляна Покровская 21	Действующий
Пошехонский муниципальный округ	*Ярославская область, Пошехонский район, Ясная Поляна Покровская 19	Действующий
Пошехонский муниципальный округ	*Ярославская область, Пошехонский район, Ясная Поляна Покровская 17	Действующий
Пошехонский муниципальный округ	*Ярославская область, Пошехонский район, Ясная Поляна Покровская 15	Действующий
Пошехонский муниципальный округ	*Ярославская область, Пошехонский район, Ясная Поляна Покровская 14	Действующий
Пошехонский муниципальный округ	*Ярославская область, Пошехонский район, Ясная Поляна Покровская 13	Действующий
Пошехонский муниципальный округ	*Ярославская область, Пошехонский район, Ясная Поляна Покровская 12	Действующий
Пошехонский муниципальный округ	*Ярославская область, Пошехонский район, Ясная Поляна Покровская 11	Действующий
Пошехонский муниципальный округ	*Ярославская область, Пошехонский район, Ясная Поляна Покровская 9	Действующий
Пошехонский муниципальный округ	*Ярославская область, Пошехонский район, Ясная Поляна Покровская 8	Действующий
Пошехонский муниципальный округ	*Ярославская область, Пошехонский район, Ясная Поляна Покровская 7	Действующий
Пошехонский муниципальный округ	*Ярославская область, Пошехонский район, Ясная Поляна Покровская 6	Действующий
Пошехонский муниципальный округ	*Ярославская область, Пошехонский район, Ясная Поляна Покровская 4	Действующий
Пошехонский муниципальный округ	*Ярославская область, Пошехонский район, Ясная Поляна Заречная 51	Действующий
Пошехонский муниципальный округ	*Ярославская область, Пошехонский район, Ясная Поляна Заречная 43	Действующий
Пошехонский муниципальный округ	*Ярославская область, Пошехонский район, Ясная Поляна Заречная 39	Действующий
Пошехонский муниципальный округ	*Ярославская область, Пошехонский район, Ясная Поляна Заречная 35	Действующий
Пошехонский муниципальный округ	*Ярославская область, Пошехонский район, Ясная Поляна Заречная 33	Действующий
Пошехонский муниципальный округ	*Ярославская область, Пошехонский район, Ясная Поляна Заречная 25	Действующий
Пошехонский муниципальный округ	*Ярославская область, Пошехонский район, Ясная Поляна Заречная 18	Действующий
Пошехонский муниципальный округ	*Ярославская область, Пошехонский район, Ясная Поляна Заречная 17	Действующий
Пошехонский муниципальный округ	*Ярославская область, Пошехонский район, Ясная Поляна Заречная 15	Действующий
Пошехонский муниципальный округ	*Ярославская область, Пошехонский район, Ясная Поляна Заречная 14	Действующий
Пошехонский муниципальный округ	*Ярославская область, Пошехонский район, Ясная Поляна Заречная 13	Действующий
Пошехонский муниципальный округ	*Ярославская область, Пошехонский район, Ясная Поляна Заречная 11	Действующий
Пошехонский муниципальный округ	*Ярославская область, Пошехонский район, Ясная Поляна Заречная 10	Действующий
Пошехонский муниципальный округ	*Ярославская область, Пошехонский район, Ясная Поляна Заречная 9	Действующий

Пошехонский муниципальный округ	*Ярославская область, Пошехонский район, Ясная Поляна Заречная 8	Действующий
Пошехонский муниципальный округ	*Ярославская область, Пошехонский район, Ясная Поляна Заречная 5	Действующий
Пошехонский муниципальный округ	*Ярославская область, Пошехонский район, Ясная Поляна Заречная 3	Действующий
Пошехонский муниципальный округ	*Ярославская область, Пошехонский район, Село Ясная Поляна Заречная 1	Действующий
Пошехонский муниципальный округ	*Ярославская область, Пошехонский район, Рождествено Дорожная 21	Действующий
Пошехонский муниципальный округ	*Ярославская область, Пошехонский район, Рождествено Дорожная 17	Действующий
Пошехонский муниципальный округ	*Ярославская область, Пошехонский район, Рождествено Дорожная 14	Действующий
Пошехонский муниципальный округ	*Ярославская область, Пошехонский район, Рождествено Дорожная 12	Действующий
Пошехонский муниципальный округ	*Ярославская область, Пошехонский район, Рождествено Дорожная 11	Действующий
Пошехонский муниципальный округ	*Ярославская область, Пошехонский район, Рождествено Дорожная 9	Действующий
Пошехонский муниципальный округ	*Ярославская область, Пошехонский район, Рождествено Дорожная 6	Действующий
Пошехонский муниципальный округ	*Ярославская область, Пошехонский район, Рождествено Дорожная 2	Действующий
Пошехонский муниципальный округ	*Ярославская область, Пошехонский район, Д.Рождествено Дачная 2	Действующий
Пошехонский муниципальный округ	*Ярославская область, Пошехонский район, Рогалево Лесная 25	Действующий
Пошехонский муниципальный округ	*Ярославская область, Пошехонский район, Рогалево Лесная 23	Действующий
Пошехонский муниципальный округ	*Ярославская область, Пошехонский район, Рогалево Лесная 20	Действующий
Пошехонский муниципальный округ	*Ярославская область, Пошехонский район, Рогалево Лесная 19	Действующий
Пошехонский муниципальный округ	*Ярославская область, Пошехонский район, Рогалево Лесная 18	Действующий
Пошехонский муниципальный округ	*Ярославская область, Пошехонский район, Рогалево Лесная 17	Действующий
Пошехонский муниципальный округ	*Ярославская область, Пошехонский район, Рогалево Лесная 10	Действующий
Пошехонский муниципальный округ	*Ярославская область, Пошехонский район, Рогалево Лесная 9	Действующий
Пошехонский муниципальный округ	*Ярославская область, Пошехонский район, Рогалево Лесная 7	Действующий
Пошехонский муниципальный округ	*Ярославская область, Пошехонский район, Рогалево Лесная 4	Действующий
Пошехонский муниципальный округ	*Ярославская область, Пошехонский район, Рогалево Лесная 3	Действующий
Пошехонский муниципальный округ	*Ярославская область, Пошехонский район, Д.Рогалево Ветеранов 5	Действующий
Пошехонский муниципальный округ	*Ярославская область, Пошехонский район, Пегаскино 35	Действующий
Пошехонский муниципальный округ	*Ярославская область, Пошехонский район, Пегаскино 26	Действующий
Пошехонский муниципальный округ	*Ярославская область, Пошехонский район, Пегаскино 25	Действующий
Пошехонский муниципальный округ	*Ярославская область, Пошехонский район, Пегаскино 24	Действующий
Пошехонский муниципальный округ	*Ярославская область, Пошехонский район, Пегаскино 23	Действующий
Пошехонский муниципальный округ	*Ярославская область, Пошехонский район, Пегаскино 22	Действующий
Пошехонский муниципальный округ	*Ярославская область, Пошехонский район, Пегаскино 21	Действующий
Пошехонский муниципальный округ	*Ярославская область, Пошехонский район, Пегаскино 20	Действующий
Пошехонский муниципальный округ	*Ярославская область, Пошехонский район, Пегаскино 18	Действующий
Пошехонский муниципальный округ	*Ярославская область, Пошехонский район, Пегаскино 17	Действующий
Пошехонский муниципальный округ	*Ярославская область, Пошехонский район, Пегаскино 16	Действующий
Пошехонский муниципальный округ	*Ярославская область, Пошехонский район, Пегаскино 15	Действующий
Пошехонский муниципальный округ	*Ярославская область, Пошехонский район, Пегаскино 14	Действующий
Пошехонский муниципальный округ	*Ярославская область, Пошехонский район, Пегаскино 13	Действующий
Пошехонский муниципальный округ	*Ярославская область, Пошехонский район, Пегаскино 12	Действующий
Пошехонский муниципальный округ	*Ярославская область, Пошехонский район, Пегаскино 8	Действующий
Пошехонский муниципальный округ	*Ярославская область, Пошехонский район, Пегаскино 7	Действующий
Пошехонский муниципальный округ	*Ярославская область, Пошехонский район, Пегаскино 6	Действующий
Пошехонский муниципальный округ	*Ярославская область, Пошехонский район, Пегаскино 5	Действующий
Пошехонский муниципальный округ	*Ярославская область, Пошехонский район, Пегаскино Д.4кв2	Действующий
Пошехонский муниципальный округ	*Ярославская область, Пошехонский район, Пегаскино Д.4кв1	Действующий
Пошехонский муниципальный округ	*Ярославская область, Пошехонский район, Пегаскино 3	Действующий
Пошехонский муниципальный округ	*Ярославская область, Пошехонский район, Д.Пегаскино 2	Действующий
Пошехонский муниципальный округ	*Ярославская область, Пошехонский район, Ерилово 26	Действующий
Пошехонский муниципальный округ	*Ярославская область, Пошехонский район, Ерилово 24	Действующий
Пошехонский муниципальный округ	*Ярославская область, Пошехонский район, Ерилово 22	Действующий
Пошехонский муниципальный округ	*Ярославская область, Пошехонский район, Ерилово 21	Действующий
Пошехонский муниципальный округ	*Ярославская область, Пошехонский район, Ерилово 20	Действующий
Пошехонский муниципальный округ	*Ярославская область, Пошехонский район, Ерилово 19	Действующий
Пошехонский муниципальный округ	*Ярославская область, Пошехонский район, Ерилово 18	Действующий
Пошехонский муниципальный округ	*Ярославская область, Пошехонский район, Ерилово 17	Действующий
Пошехонский муниципальный округ	*Ярославская область, Пошехонский район, Ерилово 16	Действующий
Пошехонский муниципальный округ	*Ярославская область, Пошехонский район, Ерилово 15	Действующий
Пошехонский муниципальный округ	*Ярославская область, Пошехонский район, Ерилово 13	Действующий
Пошехонский муниципальный округ	*Ярославская область, Пошехонский район, Ерилово 12	Действующий
Пошехонский муниципальный округ	*Ярославская область, Пошехонский район, Ерилово 11	Действующий
Пошехонский муниципальный округ	*Ярославская область, Пошехонский район, Ерилово 10	Действующий
Пошехонский муниципальный округ	*Ярославская область, Пошехонский район, Ерилово 9	Действующий
Пошехонский муниципальный округ	*Ярославская область, Пошехонский район, Ерилово 7	Действующий
Пошехонский муниципальный округ	*Ярославская область, Пошехонский район, Ерилово 5	Действующий
Пошехонский муниципальный округ	*Ярославская область, Пошехонский район, Д.Ерилово 4	Действующий
Пошехонский муниципальный округ	*Ярославская область, Пошехонский район, Д.Андрианова Слобода Монастырская 1	Действующий
Пошехонский муниципальный округ	*Ярославская область, Пошехонский район, Дмитриевское 42	Действующий
Пошехонский муниципальный округ	*Ярославская область, Пошехонский район, Дмитриевское 41	Действующий
Пошехонский муниципальный округ	*Ярославская область, Пошехонский район, Дмитриевское 35	Действующий

Пошехонский муниципальный округ	*Ярославская область, Пошехонский район, Дмитриевское 32	Действующий
Пошехонский муниципальный округ	*Ярославская область, Пошехонский район, Дмитриевское 30	Действующий
Пошехонский муниципальный округ	*Ярославская область, Пошехонский район, Дмитриевское 27	Действующий
Пошехонский муниципальный округ	*Ярославская область, Пошехонский район, Дмитриевское 24	Действующий
Пошехонский муниципальный округ	*Ярославская область, Пошехонский район, Дмитриевское Д.22кв2	Действующий
Пошехонский муниципальный округ	*Ярославская область, Пошехонский район, Дмитриевское Д.22кв1	Действующий
Пошехонский муниципальный округ	*Ярославская область, Пошехонский район, Дмитриевское 21	Действующий
Пошехонский муниципальный округ	*Ярославская область, Пошехонский район, Дмитриевское Д.19кв2	Действующий
Пошехонский муниципальный округ	*Ярославская область, Пошехонский район, Дмитриевское Д.19кв1	Действующий
Пошехонский муниципальный округ	*Ярославская область, Пошехонский район, Дмитриевское 18	Действующий
Пошехонский муниципальный округ	*Ярославская область, Пошехонский район, Дмитриевское Д.16кв2	Действующий
Пошехонский муниципальный округ	*Ярославская область, Пошехонский район, Дмитриевское Д.16кв1	Действующий
Пошехонский муниципальный округ	*Ярославская область, Пошехонский район, Дмитриевское 13	Действующий
Пошехонский муниципальный округ	*Ярославская область, Пошехонский район, Дмитриевское 12	Действующий
Пошехонский муниципальный округ	*Ярославская область, Пошехонский район, Дмитриевское 11	Действующий
Пошехонский муниципальный округ	*Ярославская область, Пошехонский район, Дмитриевское 10	Действующий
Пошехонский муниципальный округ	*Ярославская область, Пошехонский район, Дмитриевское 8	Действующий
Пошехонский муниципальный округ	*Ярославская область, Пошехонский район, Дмитриевское 7	Действующий
Пошехонский муниципальный округ	*Ярославская область, Пошехонский район, Дмитриевское 6	Действующий
Пошехонский муниципальный округ	*Ярославская область, Пошехонский район, Дмитриевское 4	Действующий
Пошехонский муниципальный округ	*Ярославская область, Пошехонский район, Дмитриевское 2	Действующий
Пошехонский муниципальный округ	*Ярославская область, Пошехонский район, Село Дмитриевское 2	Действующий
Пошехонский муниципальный округ	*Ярославская область, Пошехонский район, Пеньково 28	Действующий
Пошехонский муниципальный округ	*Ярославская область, Пошехонский район, Пеньково 24	Действующий
Пошехонский муниципальный округ	*Ярославская область, Пошехонский район, Пеньково 18	Действующий
Пошехонский муниципальный округ	*Ярославская область, Пошехонский район, Пеньково 11	Действующий
Пошехонский муниципальный округ	*Ярославская область, Пошехонский район, Пеньково 5	Действующий
Пошехонский муниципальный округ	*Ярославская область, Пошехонский район, Д.Пеньково 4	Действующий
Пошехонский муниципальный округ	*Ярославская область, Пошехонский район, Князево Молодежная 22	Действующий
Пошехонский муниципальный округ	*Ярославская область, Пошехонский район, Князево Молодежная 20	Действующий
Пошехонский муниципальный округ	*Ярославская область, Пошехонский район, Князево Молодежная 18	Действующий
Пошехонский муниципальный округ	*Ярославская область, Пошехонский район, Князево Молодежная 16	Действующий
Пошехонский муниципальный округ	*Ярославская область, Пошехонский район, Князево Молодежная 14	Действующий
Пошехонский муниципальный округ	*Ярославская область, Пошехонский район, Князево Молодежная Д.13кв2	Действующий
Пошехонский муниципальный округ	*Ярославская область, Пошехонский район, Князево Молодежная 12	Действующий
Пошехонский муниципальный округ	*Ярославская область, Пошехонский район, Князево Молодежная 10	Действующий
Пошехонский муниципальный округ	*Ярославская область, Пошехонский район, Князево Молодежная 8	Действующий
Пошехонский муниципальный округ	*Ярославская область, Пошехонский район, Князево Молодежная 7	Действующий
Пошехонский муниципальный округ	*Ярославская область, Пошехонский район, Князево Молодежная Д.6кв3	Действующий
Пошехонский муниципальный округ	*Ярославская область, Пошехонский район, Князево Молодежная Д.6кв2	Действующий
Пошехонский муниципальный округ	*Ярославская область, Пошехонский район, Князево Молодежная Д.6кв1	Действующий
Пошехонский муниципальный округ	*Ярославская область, Пошехонский район, Князево Механизаторов 13	Действующий
Пошехонский муниципальный округ	*Ярославская область, Пошехонский район, Князево Механизаторов 12	Действующий
Пошехонский муниципальный округ	*Ярославская область, Пошехонский район, Князево Механизаторов 11	Действующий
Пошехонский муниципальный округ	*Ярославская область, Пошехонский район, Князево Механизаторов 10	Действующий
Пошехонский муниципальный округ	*Ярославская область, Пошехонский район, Князево Механизаторов 8	Действующий
Пошехонский муниципальный округ	*Ярославская область, Пошехонский район, Князево Механизаторов 7	Действующий
Пошехонский муниципальный округ	*Ярославская область, Пошехонский район, Князево Механизаторов 6	Действующий
Пошехонский муниципальный округ	*Ярославская область, Пошехонский район, Князево Механизаторов 5	Действующий
Пошехонский муниципальный округ	*Ярославская область, Пошехонский район, Князево Механизаторов 4	Действующий
Пошехонский муниципальный округ	*Ярославская область, Пошехонский район, Князево Механизаторов 3	Действующий
Пошехонский муниципальный округ	*Ярославская область, Пошехонский район, Князево Механизаторов 2	Действующий
Пошехонский муниципальный округ	*Ярославская область, Пошехонский район, Князево Механизаторов 1	Действующий
Пошехонский муниципальный округ	*Ярославская область, Пошехонский район, Князево Ветеранская 54	Действующий
Пошехонский муниципальный округ	*Ярославская область, Пошехонский район, Князево Ветеранская 52	Действующий
Пошехонский муниципальный округ	*Ярославская область, Пошехонский район, Князево Ветеранская 48	Действующий
Пошехонский муниципальный округ	*Ярославская область, Пошехонский район, Князево Ветеранская 47	Действующий
Пошехонский муниципальный округ	*Ярославская область, Пошехонский район, Князево Ветеранская 43	Действующий
Пошехонский муниципальный округ	*Ярославская область, Пошехонский район, Князево Ветеранская 40	Действующий
Пошехонский муниципальный округ	*Ярославская область, Пошехонский район, Князево Ветеранская 39	Действующий
Пошехонский муниципальный округ	*Ярославская область, Пошехонский район, Князево Ветеранская 38	Действующий
Пошехонский муниципальный округ	*Ярославская область, Пошехонский район, Князево Ветеранская 35	Действующий
Пошехонский муниципальный округ	*Ярославская область, Пошехонский район, Князево Ветеранская 33	Действующий
Пошехонский муниципальный округ	*Ярославская область, Пошехонский район, Князево Ветеранская 24	Действующий
Пошехонский муниципальный округ	*Ярославская область, Пошехонский район, Князево Ветеранская 20	Действующий
Пошехонский муниципальный округ	*Ярославская область, Пошехонский район, Князево Ветеранская 19	Действующий
Пошехонский муниципальный округ	*Ярославская область, Пошехонский район, Князево Ветеранская 14	Действующий
Пошехонский муниципальный округ	*Ярославская область, Пошехонский район, Князево Ветеранская 13	Действующий
Пошехонский муниципальный округ	*Ярославская область, Пошехонский район, Князево Ветеранская 10	Действующий
Пошехонский муниципальный округ	*Ярославская область, Пошехонский район, Князево Ветеранская 7	Действующий
Пошехонский муниципальный округ	*Ярославская область, Пошехонский район, Князево Ветеранская Д.6кв6	Действующий

Пошехонский муниципальный округ	*Ярославская область, Пошехонский район, Князево Ветеранская Д.6кв2	Действующий
Пошехонский муниципальный округ	*Ярославская область, Пошехонский район, Князево Ветеранская Д.6кв1	Действующий
Пошехонский муниципальный округ	*Ярославская область, Пошехонский район, Село Князево Ветеранская 2	Действующий
Пошехонский муниципальный округ	*Ярославская область, Пошехонский район, Мужиково 25	Действующий
Пошехонский муниципальный округ	*Ярославская область, Пошехонский район, Мужиково 21	Действующий
Пошехонский муниципальный округ	*Ярославская область, Пошехонский район, Мужиково 16	Действующий
Пошехонский муниципальный округ	*Ярославская область, Пошехонский район, Мужиково 14	Действующий
Пошехонский муниципальный округ	*Ярославская область, Пошехонский район, Мужиково 11	Действующий
Пошехонский муниципальный округ	*Ярославская область, Пошехонский район, Мужиково 7	Действующий
Пошехонский муниципальный округ	*Ярославская область, Пошехонский район, Д.Мужиково 1	Действующий
Пошехонский муниципальный округ	*Ярославская область, Пошехонский район, Желудково 23	Действующий
Пошехонский муниципальный округ	*Ярославская область, Пошехонский район, Желудково 15	Действующий
Пошехонский муниципальный округ	*Ярославская область, Пошехонский район, Желудково 10	Действующий
Пошехонский муниципальный округ	*Ярославская область, Пошехонский район, Желудково 8	Действующий
Пошехонский муниципальный округ	*Ярославская область, Пошехонский район, Д.Желудково 3	Действующий
Пошехонский муниципальный округ	*Ярославская область, Пошехонский район, Большие Ямы 14	Действующий
Пошехонский муниципальный округ	*Ярославская область, Пошехонский район, Большие Ямы 13	Действующий
Пошехонский муниципальный округ	*Ярославская область, Пошехонский район, Большие Ямы 12	Действующий
Пошехонский муниципальный округ	*Ярославская область, Пошехонский район, Д.Большие Ямы 4	Действующий
Пошехонский муниципальный округ	*Ярославская область, Пошехонский район, Шульгино 29	Действующий
Пошехонский муниципальный округ	*Ярославская область, Пошехонский район, Шульгино 27	Действующий
Пошехонский муниципальный округ	*Ярославская область, Пошехонский район, Шульгино 25	Действующий
Пошехонский муниципальный округ	*Ярославская область, Пошехонский район, Шульгино 24	Действующий
Пошехонский муниципальный округ	*Ярославская область, Пошехонский район, Шульгино 21	Действующий
Пошехонский муниципальный округ	*Ярославская область, Пошехонский район, Шульгино 18	Действующий
Пошехонский муниципальный округ	*Ярославская область, Пошехонский район, Шульгино 15	Действующий
Пошехонский муниципальный округ	*Ярославская область, Пошехонский район, Шульгино 6	Действующий
Пошехонский муниципальный округ	*Ярославская область, Пошехонский район, Шульгино 4	Действующий
Пошехонский муниципальный округ	*Ярославская область, Пошехонский район, Шульгино 3	Действующий
Пошехонский муниципальный округ	*Ярославская область, Пошехонский район, Шульгино 2	Действующий
Пошехонский муниципальный округ	*Ярославская область, Пошехонский район, Д.Шульгино 1	Действующий
Пошехонский муниципальный округ	*Ярославская область, Пошехонский район, Петрино 17	Действующий
Пошехонский муниципальный округ	*Ярославская область, Пошехонский район, Петрино 15	Действующий
Пошехонский муниципальный округ	*Ярославская область, Пошехонский район, Петрино Д.13кв2	Действующий
Пошехонский муниципальный округ	*Ярославская область, Пошехонский район, Петрино Д.13кв1	Действующий
Пошехонский муниципальный округ	*Ярославская область, Пошехонский район, Петрино Д.11кв2	Действующий
Пошехонский муниципальный округ	*Ярославская область, Пошехонский район, Петрино Д.11кв1	Действующий
Пошехонский муниципальный округ	*Ярославская область, Пошехонский район, Петрино Д.9кв1	Действующий
Пошехонский муниципальный округ	*Ярославская область, Пошехонский район, Петрино Д.8кв2	Действующий
Пошехонский муниципальный округ	*Ярославская область, Пошехонский район, Петрино Д.7кв2	Действующий
Пошехонский муниципальный округ	*Ярославская область, Пошехонский район, Петрино Д.7кв1	Действующий
Пошехонский муниципальный округ	*Ярославская область, Пошехонский район, Петрино Д.5кв2	Действующий
Пошехонский муниципальный округ	*Ярославская область, Пошехонский район, Петрино Д.5кв1	Действующий
Пошехонский муниципальный округ	*Ярославская область, Пошехонский район, Петрино Д.4кв1	Действующий
Пошехонский муниципальный округ	*Ярославская область, Пошехонский район, Петрино Д.4кв2	Действующий
Пошехонский муниципальный округ	*Ярославская область, Пошехонский район, Петрино 3	Действующий
Пошехонский муниципальный округ	*Ярославская область, Пошехонский район, Петрино Д.2кв2	Действующий
Пошехонский муниципальный округ	*Ярославская область, Пошехонский район, Петрино Д.2кв1	Действующий
Пошехонский муниципальный округ	*Ярославская область, Пошехонский район, Петрино Д.1кв2	Действующий
Пошехонский муниципальный округ	*Ярославская область, Пошехонский район, Д.Петрино Д.1кв1	Действующий
Пошехонский муниципальный округ	*Ярославская область, Пошехонский район, Верещагино 21	Действующий
Пошехонский муниципальный округ	*Ярославская область, Пошехонский район, Верещагино 19	Действующий
Пошехонский муниципальный округ	*Ярославская область, Пошехонский район, Верещагино 16	Действующий
Пошехонский муниципальный округ	*Ярославская область, Пошехонский район, Верещагино 15	Действующий
Пошехонский муниципальный округ	*Ярославская область, Пошехонский район, Верещагино 14	Действующий
Пошехонский муниципальный округ	*Ярославская область, Пошехонский район, Верещагино 13	Действующий
Пошехонский муниципальный округ	*Ярославская область, Пошехонский район, Верещагино 12	Действующий
Пошехонский муниципальный округ	*Ярославская область, Пошехонский район, Верещагино 8	Действующий
Пошехонский муниципальный округ	*Ярославская область, Пошехонский район, Верещагино 6	Действующий
Пошехонский муниципальный округ	*Ярославская область, Пошехонский район, Верещагино 4	Действующий
Пошехонский муниципальный округ	*Ярославская область, Пошехонский район, Верещагино 3	Действующий
Пошехонский муниципальный округ	*Ярославская область, Пошехонский район, Д.Верещагино 1	Действующий
Пошехонский муниципальный округ	*Ярославская область, Пошехонский район, Харламово 2	Действующий
Пошехонский муниципальный округ	*Ярославская область, Пошехонский район, Харламово Д.5кв2	Действующий
Пошехонский муниципальный округ	*Ярославская область, Пошехонский район, Д.Харламово 1	Действующий
Пошехонский муниципальный округ	*Ярославская область, Пошехонский район, Курбатово 34	Действующий
Пошехонский муниципальный округ	*Ярославская область, Пошехонский район, Курбатово 32	Действующий
Пошехонский муниципальный округ	*Ярославская область, Пошехонский район, Курбатово 30	Действующий
Пошехонский муниципальный округ	*Ярославская область, Пошехонский район, Курбатово 28	Действующий
Пошехонский муниципальный округ	*Ярославская область, Пошехонский район, Курбатово Д.25кв2	Действующий
Пошехонский муниципальный округ	*Ярославская область, Пошехонский район, Курбатово Д.25кв1	Действующий

Пошехонский муниципальный округ	*Ярославская область, Пошехонский район, Курбатово 24	Действующий
Пошехонский муниципальный округ	*Ярославская область, Пошехонский район, Курбатово Д.23кв 2	Действующий
Пошехонский муниципальный округ	*Ярославская область, Пошехонский район, Курбатово 22	Действующий
Пошехонский муниципальный округ	*Ярославская область, Пошехонский район, Курбатово 21	Действующий
Пошехонский муниципальный округ	*Ярославская область, Пошехонский район, Курбатово 20	Действующий
Пошехонский муниципальный округ	*Ярославская область, Пошехонский район, Курбатово Д.19кв2	Действующий
Пошехонский муниципальный округ	*Ярославская область, Пошехонский район, Курбатово Д.19кв1	Действующий
Пошехонский муниципальный округ	*Ярославская область, Пошехонский район, Курбатово 18	Действующий
Пошехонский муниципальный округ	*Ярославская область, Пошехонский район, Курбатово Д.17кв.2	Действующий
Пошехонский муниципальный округ	*Ярославская область, Пошехонский район, Курбатово Д.17кв1	Действующий
Пошехонский муниципальный округ	*Ярославская область, Пошехонский район, Курбатово 16	Действующий
Пошехонский муниципальный округ	*Ярославская область, Пошехонский район, Курбатово 10	Действующий
Пошехонский муниципальный округ	*Ярославская область, Пошехонский район, Курбатово 4	Действующий
Пошехонский муниципальный округ	*Ярославская область, Пошехонский район, Д.Курбатово 2	Действующий
Пошехонский муниципальный округ	*Ярославская область, Пошехонский район, Агафонково 6	Действующий
Пошехонский муниципальный округ	*Ярославская область, Пошехонский район, Д.Агафонково 4	Действующий
Пошехонский муниципальный округ	*Ярославская область, Пошехонский район, Мстишино 15	Действующий
Пошехонский муниципальный округ	*Ярославская область, Пошехонский район, Мстишино 13	Действующий
Пошехонский муниципальный округ	*Ярославская область, Пошехонский район, Мстишино 11	Действующий
Пошехонский муниципальный округ	*Ярославская область, Пошехонский район, Мстишино 5	Действующий
Пошехонский муниципальный округ	*Ярославская область, Пошехонский район, Мстишино 2	Действующий
Пошехонский муниципальный округ	*Ярославская область, Пошехонский район, Д.Мстишино 1	Действующий
Пошехонский муниципальный округ	*Ярославская область, Пошехонский район, Д.Толстоухово 17	Действующий
Пошехонский муниципальный округ	*Ярославская область, Пошехонский район, Д.Толстоухово 9	Действующий
Пошехонский муниципальный округ	*Ярославская область, Пошехонский район, Д.Толстоухово 8	Действующий
Пошехонский муниципальный округ	*Ярославская область, Пошехонский район, Д.Толстоухово 7	Действующий
Пошехонский муниципальный округ	*Ярославская область, Пошехонский район, Д.Толстоухово 6	Действующий
Пошехонский муниципальный округ	*Ярославская область, Пошехонский район, Д.Толстоухово 3	Действующий
Пошехонский муниципальный округ	*Ярославская область, Пошехонский район, Д.Толстоухово 1	Действующий
Пошехонский муниципальный округ	*Ярославская область, Пошехонский район, Д.Тимошино 5	Действующий
Пошехонский муниципальный округ	*Ярославская область, Пошехонский район, Д.Тимошино д.4	Действующий
Пошехонский муниципальный округ	*Ярославская область, Пошехонский район, д. Окулово д.44	Действующий
Пошехонский муниципальный округ	*Ярославская область, Пошехонский район, д. Окулово д.42	Действующий
Пошехонский муниципальный округ	*Ярославская область, Пошехонский район, д. Окулово д.40	Действующий
Пошехонский муниципальный округ	*Ярославская область, Пошехонский район, д. Окулово д.38	Действующий
Пошехонский муниципальный округ	*Ярославская область, Пошехонский район, д. Окулово д.36	Действующий
Пошехонский муниципальный округ	*Ярославская область, Пошехонский район, д. Окулово д.34	Действующий
Пошехонский муниципальный округ	*Ярославская область, Пошехонский район, д. Окулово д.32	Действующий
Пошехонский муниципальный округ	*Ярославская область, Пошехонский район, д. Окулово д.30	Действующий
Пошехонский муниципальный округ	*Ярославская область, Пошехонский район, д. Окулово д.28	Действующий
Пошехонский муниципальный округ	*Ярославская область, Пошехонский район, д. Окулово д.26	Действующий
Пошехонский муниципальный округ	*Ярославская область, Пошехонский район, д. Окулово д.24	Действующий
Пошехонский муниципальный округ	*Ярославская область, Пошехонский район, д. Окулово д.22	Действующий
Пошехонский муниципальный округ	*Ярославская область, Пошехонский район, д. Окулово д.21	Действующий
Пошехонский муниципальный округ	*Ярославская область, Пошехонский район, д. Окулово д.20	Действующий
Пошехонский муниципальный округ	*Ярославская область, Пошехонский район, д. Окулово д.19	Действующий
Пошехонский муниципальный округ	*Ярославская область, Пошехонский район, д. Окулово д.18	Действующий
Пошехонский муниципальный округ	*Ярославская область, Пошехонский район, д. Окулово д.17	Действующий
Пошехонский муниципальный округ	*Ярославская область, Пошехонский район, д. Окулово д.16	Действующий
Пошехонский муниципальный округ	*Ярославская область, Пошехонский район, д. Окулово д.15	Действующий
Пошехонский муниципальный округ	*Ярославская область, Пошехонский район, д. Окулово д.14	Действующий
Пошехонский муниципальный округ	*Ярославская область, Пошехонский район, д. Окулово д.13	Действующий
Пошехонский муниципальный округ	*Ярославская область, Пошехонский район, д. Окулово д.12	Действующий
Пошехонский муниципальный округ	*Ярославская область, Пошехонский район, д. Окулово д.11	Действующий
Пошехонский муниципальный округ	*Ярославская область, Пошехонский район, д. Окулово д.10	Действующий
Пошехонский муниципальный округ	*Ярославская область, Пошехонский район, д. Окулово д.9	Действующий
Пошехонский муниципальный округ	*Ярославская область, Пошехонский район, д. Окулово д.8	Действующий
Пошехонский муниципальный округ	*Ярославская область, Пошехонский район, д. Окулово д.7	Действующий
Пошехонский муниципальный округ	*Ярославская область, Пошехонский район, д. Окулово д.6а	Действующий
Пошехонский муниципальный округ	*Ярославская область, Пошехонский район, д. Окулово д.6	Действующий
Пошехонский муниципальный округ	*Ярославская область, Пошехонский район, д. Окулово д.5	Действующий
Пошехонский муниципальный округ	*Ярославская область, Пошехонский район, д. Окулово д.4	Действующий
Пошехонский муниципальный округ	*Ярославская область, Пошехонский район, д. Окулово д.3	Действующий
Пошехонский муниципальный округ	*Ярославская область, Пошехонский район, д. Окулово д.	Действующий
Пошехонский муниципальный округ	*Ярославская область, Пошехонский район, д. Окулово д.1	Действующий
Пошехонский муниципальный округ	*Ярославская область, Пошехонский район, д. Ляча ул. Старая Ляча д.32	Действующий
Пошехонский муниципальный округ	*Ярославская область, Пошехонский район, д. Ляча ул. Старая Ляча д.31	Действующий
Пошехонский муниципальный округ	*Ярославская область, Пошехонский район, д. Ляча ул. Старая Ляча д.30	Действующий
Пошехонский муниципальный округ	*Ярославская область, Пошехонский район, д. Ляча ул. Старая Ляча д.29	Действующий
Пошехонский муниципальный округ	*Ярославская область, Пошехонский район, д. Ляча ул. Старая Ляча д.28	Действующий
Пошехонский муниципальный округ	*Ярославская область, Пошехонский район, д. Ляча ул. Старая Ляча д.27	Действующий

Пошехонский муниципальный округ	*Ярославская область, Пошехонский район, д. Ляча ул. Старая Ляча д.26	Действующий
Пошехонский муниципальный округ	*Ярославская область, Пошехонский район, д. Ляча ул. Старая Ляча д.25	Действующий
Пошехонский муниципальный округ	*Ярославская область, Пошехонский район, д. Ляча ул. Старая Ляча д.24	Действующий
Пошехонский муниципальный округ	*Ярославская область, Пошехонский район, д. Ляча ул. Старая Ляча д.23	Действующий
Пошехонский муниципальный округ	*Ярославская область, Пошехонский район, д. Ляча ул. Старая Ляча д.22	Действующий
Пошехонский муниципальный округ	*Ярославская область, Пошехонский район, д. Ляча ул. Старая Ляча д.21	Действующий
Пошехонский муниципальный округ	*Ярославская область, Пошехонский район, д. Ляча ул. Старая Ляча д.20	Действующий
Пошехонский муниципальный округ	*Ярославская область, Пошехонский район, д. Ляча ул. Старая Ляча д.19	Действующий
Пошехонский муниципальный округ	*Ярославская область, Пошехонский район, д. Ляча ул. Старая Ляча д.18	Действующий
Пошехонский муниципальный округ	*Ярославская область, Пошехонский район, д. Ляча ул. Старая Ляча д.17	Действующий
Пошехонский муниципальный округ	*Ярославская область, Пошехонский район, д. Ляча ул. Старая Ляча д.16	Действующий
Пошехонский муниципальный округ	*Ярославская область, Пошехонский район, д. Ляча ул. Старая Ляча д.15	Действующий
Пошехонский муниципальный округ	*Ярославская область, Пошехонский район, д. Ляча ул. Старая Ляча д.14	Действующий
Пошехонский муниципальный округ	*Ярославская область, Пошехонский район, д. Ляча ул. Старая Ляча д.13	Действующий
Пошехонский муниципальный округ	*Ярославская область, Пошехонский район, д. Ляча ул. Старая Ляча д.12	Действующий
Пошехонский муниципальный округ	*Ярославская область, Пошехонский район, д. Ляча ул. Старая Ляча д.11	Действующий
Пошехонский муниципальный округ	*Ярославская область, Пошехонский район, д. Ляча ул. Старая Ляча д.10	Действующий
Пошехонский муниципальный округ	*Ярославская область, Пошехонский район, д. Ляча ул. Старая Ляча д.9	Действующий
Пошехонский муниципальный округ	*Ярославская область, Пошехонский район, д. Ляча ул. Старая Ляча д.8	Действующий
Пошехонский муниципальный округ	*Ярославская область, Пошехонский район, д. Ляча ул. Старая Ляча д.7	Действующий
Пошехонский муниципальный округ	*Ярославская область, Пошехонский район, д. Ляча ул. Старая Ляча д.6	Действующий
Пошехонский муниципальный округ	*Ярославская область, Пошехонский район, д. Ляча ул. Старая Ляча д.5	Действующий
Пошехонский муниципальный округ	*Ярославская область, Пошехонский район, д. Ляча ул. Старая Ляча д.4	Действующий
Пошехонский муниципальный округ	*Ярославская область, Пошехонский район, д. Ляча ул. Старая Ляча д.3	Действующий
Пошехонский муниципальный округ	*Ярославская область, Пошехонский район, д. Ляча ул. Старая Ляча д.2	Действующий
Пошехонский муниципальный округ	*Ярославская область, Пошехонский район, д. Ляча ул. Старая Ляча д.1	Действующий
Пошехонский муниципальный округ	*Ярославская область, Пошехонский район, д. Ляча ул. Новая Ляча д.20	Действующий
Пошехонский муниципальный округ	*Ярославская область, Пошехонский район, д. Ляча ул. Новая Ляча д.19	Действующий
Пошехонский муниципальный округ	*Ярославская область, Пошехонский район, д. Ляча ул. Новая Ляча д.18	Действующий
Пошехонский муниципальный округ	*Ярославская область, Пошехонский район, д. Ляча ул. Новая Ляча д.17	Действующий
Пошехонский муниципальный округ	*Ярославская область, Пошехонский район, д. Ляча ул. Новая Ляча д.16	Действующий
Пошехонский муниципальный округ	*Ярославская область, Пошехонский район, д. Ляча ул. Новая Ляча д.15	Действующий
Пошехонский муниципальный округ	*Ярославская область, Пошехонский район, д. Ляча ул. Новая Ляча д.14	Действующий
Пошехонский муниципальный округ	*Ярославская область, Пошехонский район, д. Ляча ул. Новая Ляча д.13	Действующий
Пошехонский муниципальный округ	*Ярославская область, Пошехонский район, д. Ляча ул. Новая Ляча д.12	Действующий
Пошехонский муниципальный округ	*Ярославская область, Пошехонский район, д. Ляча ул. Новая Ляча д.11	Действующий
Пошехонский муниципальный округ	*Ярославская область, Пошехонский район, д. Ляча ул. Новая Ляча д.10	Действующий
Пошехонский муниципальный округ	*Ярославская область, Пошехонский район, д. Ляча ул. Новая Ляча д.9	Действующий
Пошехонский муниципальный округ	*Ярославская область, Пошехонский район, д. Ляча ул. Новая Ляча д.8	Действующий
Пошехонский муниципальный округ	*Ярославская область, Пошехонский район, д. Ляча ул. Новая Ляча д.7	Действующий
Пошехонский муниципальный округ	*Ярославская область, Пошехонский район, д. Ляча ул. Новая Ляча д.6	Действующий
Пошехонский муниципальный округ	*Ярославская область, Пошехонский район, д. Ляча ул. Новая Ляча д.5	Действующий
Пошехонский муниципальный округ	*Ярославская область, Пошехонский район, д. Ляча ул. Новая Ляча д.4	Действующий
Пошехонский муниципальный округ	*Ярославская область, Пошехонский район, д. Ляча ул. Новая Ляча д.3	Действующий
Пошехонский муниципальный округ	*Ярославская область, Пошехонский район, д. Ляча ул. Новая Ляча д.2	Действующий
Пошехонский муниципальный округ	*Ярославская область, Пошехонский район, д. Ляча ул. Новая Ляча д.1	Действующий
Пошехонский муниципальный округ	*Ярославская область, Пошехонский район, д. Кардинское ул.Ольховая д.13 кв.2	Действующий
Пошехонский муниципальный округ	*Ярославская область, Пошехонский район, д. Кардинское ул.Ольховая д.11 кв.2	Действующий
Пошехонский муниципальный округ	*Ярославская область, Пошехонский район, д. Кардинское ул.Ольховая д.11 кв.1	Действующий
Пошехонский муниципальный округ	*Ярославская область, Пошехонский район, д. Кардинское ул.Ольховая д.8	Действующий
Пошехонский муниципальный округ	*Ярославская область, Пошехонский район, д. Кардинское ул.Ольховая д.7 кв.2	Действующий
Пошехонский муниципальный округ	*Ярославская область, Пошехонский район, д. Кардинское ул.Ольховая д.7 кв.1	Действующий
Пошехонский муниципальный округ	*Ярославская область, Пошехонский район, д. Кардинское ул.Ольховая д.5 кв.2	Действующий
Пошехонский муниципальный округ	*Ярославская область, Пошехонский район, д. Кардинское ул.Ольховая д.5 кв.1	Действующий
Пошехонский муниципальный округ	*Ярославская область, Пошехонский район, д. Кардинское ул.Ольховая д.4	Действующий
Пошехонский муниципальный округ	*Ярославская область, Пошехонский район, д. Кардинское ул. Успенская д.16	Действующий
Пошехонский муниципальный округ	*Ярославская область, Пошехонский район, д. Кардинское ул. Успенская д.10	Действующий
Пошехонский муниципальный округ	*Ярославская область, Пошехонский район, д. Кардинское ул. Успенская д.7	Действующий
Пошехонский муниципальный округ	*Ярославская область, Пошехонский район, д. Кардинское ул. Успенская д.6 кв.2	Действующий

Пошехонский муниципальный округ	*Ярославская область, Пошехонский район, д. Кардинское ул. Успенская д.4	Действующий
Пошехонский муниципальный округ	*Ярославская область, Пошехонский район, д. Кардинское ул. Успенская д.1	Действующий
Пошехонский муниципальный округ	*Ярославская область, Пошехонский район, д. Вощиково ул. 60 лет Победы д.11 кв.2	Действующий
Пошехонский муниципальный округ	*Ярославская область, Пошехонский район, д. Вощиково ул. 60 лет Победы д.11 кв.1	Действующий
Пошехонский муниципальный округ	*Ярославская область, Пошехонский район, д. Вощиково ул. 60 лет Победы д.9 кв.2	Действующий
Пошехонский муниципальный округ	*Ярославская область, Пошехонский район, д. Вощиково ул. 60 лет Победы д.9 кв.1	Действующий
Пошехонский муниципальный округ	*Ярославская область, Пошехонский район, д. Вощиково ул. 60 лет Победы д.8 кв.2	Действующий
Пошехонский муниципальный округ	*Ярославская область, Пошехонский район, д. Вощиково ул. 60 лет Победы д.8 кв.1	Действующий
Пошехонский муниципальный округ	*Ярославская область, Пошехонский район, д. Вощиково ул. 60 лет Победы д.7 кв. 2	Действующий
Пошехонский муниципальный округ	*Ярославская область, Пошехонский район, д. Вощиково ул. 60 лет Победы д.7 кв.1	Действующий
Пошехонский муниципальный округ	*Ярославская область, Пошехонский район, д. Вощиково ул. 60 лет Победы д.6 кв.2	Действующий
Пошехонский муниципальный округ	*Ярославская область, Пошехонский район, д. Вощиково ул. 60 лет Победы д.6 кв.1	Действующий
Пошехонский муниципальный округ	*Ярославская область, Пошехонский район, д. Вощиково ул. 60 лет Победы д.5 кв.2	Действующий
Пошехонский муниципальный округ	*Ярославская область, Пошехонский район, д. Вощиково ул. 60 лет Победы д.5 кв.1	Действующий
Пошехонский муниципальный округ	*Ярославская область, Пошехонский район, д. Вощиково ул. 60 лет Победы д.4 кв.2	Действующий
Пошехонский муниципальный округ	*Ярославская область, Пошехонский район, д. Вощиково ул. 60 лет Победы д.4 кв.1	Действующий
Пошехонский муниципальный округ	*Ярославская область, Пошехонский район, д. Вощиково ул. 60 лет Победы д.3 кв.2	Действующий
Пошехонский муниципальный округ	*Ярославская область, Пошехонский район, д. Вощиково ул. 60 лет Победы д.3 кв.1	Действующий
Пошехонский муниципальный округ	*Ярославская область, Пошехонский район, д. Вощиково ул. 60 лет Победы д.2 кв.2	Действующий
Пошехонский муниципальный округ	*Ярославская область, Пошехонский район, д. Вощиково ул. 60 лет Победы д.2 кв.1	Действующий
Пошехонский муниципальный округ	*Ярославская область, Пошехонский район, д. Вощиково ул. 60 лет Победы д.1	Действующий
Пошехонский муниципальный округ	*Ярославская область, Пошехонский район, д. Вощиково ул. Солнечная д.25	Действующий
Пошехонский муниципальный округ	*Ярославская область, Пошехонский район, д. Вощиково ул. Солнечная д.23	Действующий
Пошехонский муниципальный округ	*Ярославская область, Пошехонский район, д. Вощиково ул. Солнечная д.21	Действующий
Пошехонский муниципальный округ	*Ярославская область, Пошехонский район, д. Вощиково ул. Солнечная д.20 кв.2	Действующий
Пошехонский муниципальный округ	*Ярославская область, Пошехонский район, д. Вощиково ул. Солнечная д.20 кв.1	Действующий
Пошехонский муниципальный округ	*Ярославская область, Пошехонский район, д. Вощиково ул. Солнечная д.19 кв.2	Действующий
Пошехонский муниципальный округ	*Ярославская область, Пошехонский район, д. Вощиково ул. Солнечная д.19 кв.1	Действующий
Пошехонский муниципальный округ	*Ярославская область, Пошехонский район, д. Вощиково ул. Солнечная д.18 кв.2	Действующий
Пошехонский муниципальный округ	*Ярославская область, Пошехонский район, д. Вощиково ул. Солнечная д.17 кв.2	Действующий
Пошехонский муниципальный округ	*Ярославская область, Пошехонский район, д. Вощиково ул. Солнечная д.17 кв.1	Действующий
Пошехонский муниципальный округ	*Ярославская область, Пошехонский район, д. Вощиково ул. Солнечная д.16 кв.2	Действующий
Пошехонский муниципальный округ	*Ярославская область, Пошехонский район, д. Вощиково ул. Солнечная д.15 кв.2	Действующий
Пошехонский муниципальный округ	*Ярославская область, Пошехонский район, д. Вощиково ул. Солнечная д.15 кв.1	Действующий
Пошехонский муниципальный округ	*Ярославская область, Пошехонский район, д. Вощиково ул. Солнечная д.14 кв.2	Действующий

Пошехонский муниципальный округ	*Ярославская область, Пошехонский район, д. Вощиково ул. Солнечная д.14 кв.1	Действующий
Пошехонский муниципальный округ	*Ярославская область, Пошехонский район, д. Вощиково ул. Солнечная д.13 кв.2	Действующий
Пошехонский муниципальный округ	*Ярославская область, Пошехонский район, д. Вощиково ул. Солнечная д.13 кв.1	Действующий
Пошехонский муниципальный округ	*Ярославская область, Пошехонский район, д. Вощиково ул. Солнечная д.12 кв.2	Действующий
Пошехонский муниципальный округ	*Ярославская область, Пошехонский район, д. Вощиково ул. Солнечная д.12 кв.1	Действующий
Пошехонский муниципальный округ	*Ярославская область, Пошехонский район, д. Вощиково ул. Солнечная д.11 кв.2	Действующий
Пошехонский муниципальный округ	*Ярославская область, Пошехонский район, д. Вощиково ул. Солнечная д.11 кв.1	Действующий
Пошехонский муниципальный округ	*Ярославская область, Пошехонский район, д. Вощиково ул. Солнечная д.10 кв.2	Действующий
Пошехонский муниципальный округ	*Ярославская область, Пошехонский район, д. Вощиково ул. Солнечная д.10 кв.1	Действующий
Пошехонский муниципальный округ	*Ярославская область, Пошехонский район, д. Вощиково ул. Солнечная д.8 кв.2	Действующий
Пошехонский муниципальный округ	*Ярославская область, Пошехонский район, д. Вощиково ул. Солнечная д.8 кв.1	Действующий
Пошехонский муниципальный округ	*Ярославская область, Пошехонский район, д. Вощиково ул. Солнечная д.7 кв.2	Действующий
Пошехонский муниципальный округ	*Ярославская область, Пошехонский район, д. Вощиково ул. Солнечная д.7 кв.1	Действующий
Пошехонский муниципальный округ	*Ярославская область, Пошехонский район, д. Вощиково ул. Солнечная д.6 кв.2	Действующий
Пошехонский муниципальный округ	*Ярославская область, Пошехонский район, д. Вощиково ул. Солнечная д.6 кв.1	Действующий
Пошехонский муниципальный округ	*Ярославская область, Пошехонский район, д. Вощиково ул. Солнечная д.4 кв.2	Действующий
Пошехонский муниципальный округ	*Ярославская область, Пошехонский район, д. Вощиково ул. Солнечная д.4 кв.1	Действующий
Пошехонский муниципальный округ	*Ярославская область, Пошехонский район, д. Вощиково ул. Солнечная д.3 кв.2	Действующий
Пошехонский муниципальный округ	*Ярославская область, Пошехонский район, д. Вощиково ул. Солнечная д.3 кв.1	Действующий
Пошехонский муниципальный округ	*Ярославская область, Пошехонский район, д. Вощиково ул. Виноградова д.29	Действующий
Пошехонский муниципальный округ	*Ярославская область, Пошехонский район, д. Вощиково ул. Виноградова д.23	Действующий
Пошехонский муниципальный округ	*Ярославская область, Пошехонский район, д. Вощиково ул. Виноградова д.9	Действующий
Пошехонский муниципальный округ	*Ярославская область, Пошехонский район, д. Вощиково ул. Виноградова д.8 кв.2	Действующий
Пошехонский муниципальный округ	*Ярославская область, Пошехонский район, д. Вощиково ул. Виноградова д.8 кв.1	Действующий
Пошехонский муниципальный округ	*Ярославская область, Пошехонский район, д. Вощиково ул. Виноградова д.7	Действующий
Пошехонский муниципальный округ	*Ярославская область, Пошехонский район, д. Вощиково ул. Виноградова д.6 кв.2	Действующий
Пошехонский муниципальный округ	*Ярославская область, Пошехонский район, д. Вощиково ул. Виноградова д.6 кв.1	Действующий
Пошехонский муниципальный округ	*Ярославская область, Пошехонский район, д. Вощиково ул. Виноградова д.4 кв.2	Действующий
Пошехонский муниципальный округ	*Ярославская область, Пошехонский район, д. Вощиково ул. Виноградова д.4 кв.1	Действующий
Пошехонский муниципальный округ	*Ярославская область, Пошехонский район, д. Вощиково ул. Виноградова д.3	Действующий
Пошехонский муниципальный округ	*Ярославская область, Пошехонский район, д. Вощиково ул. Виноградова д.2 кв.2	Действующий
Пошехонский муниципальный округ	*Ярославская область, Пошехонский район, д. Вощиково ул. Виноградова д.2 кв.1	Действующий
Пошехонский муниципальный округ	*Ярославская область, Пошехонский район, д. Вощиково ул. Королёвых д.23 кв.2	Действующий
Пошехонский муниципальный округ	*Ярославская область, Пошехонский район, д. Вощиково ул. Королёвых д.23 кв.1	Действующий
Пошехонский муниципальный округ	*Ярославская область, Пошехонский район, д. Вощиково ул. Королёвых д.21 кв. 2	Действующий

Пошехонский муниципальный округ	*Ярославская область, Пошехонский район, д. Вощиково ул. Королёвых д.21 кв.1	Действующий
Пошехонский муниципальный округ	*Ярославская область, Пошехонский район, д. Вощиково ул. Королёвых д.19 кв. 2	Действующий
Пошехонский муниципальный округ	*Ярославская область, Пошехонский район, д. Вощиково ул. Королёвых д.19 кв.1	Действующий
Пошехонский муниципальный округ	*Ярославская область, Пошехонский район, д. Вощиково ул. Королёвых д.17 кв.2	Действующий
Пошехонский муниципальный округ	*Ярославская область, Пошехонский район, д. Вощиково ул. Королёвых д.17 кв.1	Действующий
Пошехонский муниципальный округ	*Ярославская область, Пошехонский район, д. Вощиково ул. Королёвых д.16 кв.3	Действующий
Пошехонский муниципальный округ	*Ярославская область, Пошехонский район, д. Вощиково ул. Королёвых д.16 кв.2	Действующий
Пошехонский муниципальный округ	*Ярославская область, Пошехонский район, д. Вощиково ул. Королёвых д.16 кв.1	Действующий
Пошехонский муниципальный округ	*Ярославская область, Пошехонский район, д. Вощиково ул. Королёвых д.15 кв.2	Действующий
Пошехонский муниципальный округ	*Ярославская область, Пошехонский район, д. Вощиково ул. Королёвых д.15 кв1	Действующий
Пошехонский муниципальный округ	*Ярославская область, Пошехонский район, д. Вощиково ул. Королёвых д.14	Действующий
Пошехонский муниципальный округ	*Ярославская область, Пошехонский район, д. Вощиково ул. Королёвых д.13 кв 2	Действующий
Пошехонский муниципальный округ	*Ярославская область, Пошехонский район, д. Вощиково ул. Королёвых д.13 кв.1	Действующий
Пошехонский муниципальный округ	*Ярославская область, Пошехонский район, д. Вощиково ул. Королёвых д.12	Действующий
Пошехонский муниципальный округ	*Ярославская область, Пошехонский район, д. Вощиково ул. Королёвых д.10	Действующий
Пошехонский муниципальный округ	*Ярославская область, Пошехонский район, д. Вощиково ул. Королёвых д.8	Действующий
Пошехонский муниципальный округ	*Ярославская область, Пошехонский район, д. Вощиково ул. Королёвых д.6	Действующий
Пошехонский муниципальный округ	*Ярославская область, Пошехонский район, д. Вощиково ул. Королёвых д.7	Действующий
Пошехонский муниципальный округ	*Ярославская область, Пошехонский район, д. Вощиково ул. Королёвых д.4 кв.4	Действующий
Пошехонский муниципальный округ	*Ярославская область, Пошехонский район, д. Вощиково ул. Королёвых д.3	Действующий
Пошехонский муниципальный округ	*Ярославская область, Пошехонский район, д. Вощиково ул. Школьная д.41	Действующий
Пошехонский муниципальный округ	*Ярославская область, Пошехонский район, д. Вощиково ул. Школьная д.31	Действующий
Пошехонский муниципальный округ	*Ярославская область, Пошехонский район, д. Вощиково ул. Школьная д.27	Действующий
Пошехонский муниципальный округ	*Ярославская область, Пошехонский район, д. Вощиково ул. Школьная д.25	Действующий
Пошехонский муниципальный округ	*Ярославская область, Пошехонский район, д. Вощиково ул. Школьная д.23	Действующий
Пошехонский муниципальный округ	*Ярославская область, Пошехонский район, д. Вощиково ул. Школьная д.21	Действующий
Пошехонский муниципальный округ	*Ярославская область, Пошехонский район, д. Вощиково ул. Школьная д.6	Действующий
Пошехонский муниципальный округ	*Ярославская область, Пошехонский район, д. Вощиково пер. Заречный д.9	Действующий
Пошехонский муниципальный округ	*Ярославская область, Пошехонский район, д. Вощиково пер. Заречный д.3	Действующий
Пошехонский муниципальный округ	*Ярославская область, Пошехонский район, д. Вощиково пер. Заречный д.1	Действующий
Пошехонский муниципальный округ	*Ярославская область, Пошехонский район, д. Вощиково ул. Заречная д.33	Действующий
Пошехонский муниципальный округ	*Ярославская область, Пошехонский район, д. Вощиково ул. Заречная д.31 кв.4	Действующий
Пошехонский муниципальный округ	*Ярославская область, Пошехонский район, д. Вощиково ул. Заречная д.31 кв.3	Действующий
Пошехонский муниципальный округ	*Ярославская область, Пошехонский район, д. Вощиково ул. Заречная д.31 кв.2	Действующий
Пошехонский муниципальный округ	*Ярославская область, Пошехонский район, д. Вощиково ул. Заречная д.31 кв.1	Действующий
Пошехонский муниципальный округ	*Ярославская область, Пошехонский район, д. Вощиково ул. Заречная д.27	Действующий
Пошехонский муниципальный округ	*Ярославская область, Пошехонский район, д. Вощиково ул. Заречная д.25 кв.2	Действующий
Пошехонский муниципальный округ	*Ярославская область, Пошехонский район, д. Вощиково ул. Заречная д.25 кв.1	Действующий
Пошехонский муниципальный округ	*Ярославская область, Пошехонский район, д. Вощиково ул. Заречная д.23 кв.2	Действующий
Пошехонский муниципальный округ	*Ярославская область, Пошехонский район, д. Вощиково ул. Заречная д.23 кв.1	Действующий
Пошехонский муниципальный округ	*Ярославская область, Пошехонский район, д. Вощиково ул. Заречная д.21	Действующий
Пошехонский муниципальный округ	*Ярославская область, Пошехонский район, д. Вощиково ул. Заречная д.20	Действующий
Пошехонский муниципальный округ	*Ярославская область, Пошехонский район, д. Вощиково ул. Заречная д.18	Действующий
Пошехонский муниципальный округ	*Ярославская область, Пошехонский район, д. Вощиково ул. Заречная д.15	Действующий
Пошехонский муниципальный округ	*Ярославская область, Пошехонский район, д. Вощиково ул. Заречная д.14а	Действующий
Пошехонский муниципальный округ	*Ярославская область, Пошехонский район, д. Вощиково ул. Заречная д.14	Действующий
Пошехонский муниципальный округ	*Ярославская область, Пошехонский район, д. Вощиково ул. Заречная д.13	Действующий

Пошехонский муниципальный округ	*Ярославская область, Пошехонский район, д. Вощиково ул. Заречная д.8а	Действующий
Пошехонский муниципальный округ	*Ярославская область, Пошехонский район, д. Вощиково ул. Заречная д.8	Действующий
Пошехонский муниципальный округ	*Ярославская область, Пошехонский район, д. Вощиково ул. Заречная д.7	Действующий
Пошехонский муниципальный округ	*Ярославская область, Пошехонский район, д. Вощиково ул. Заречная д.5	Действующий
Пошехонский муниципальный округ	*Ярославская область, Пошехонский район, д. Вощиково ул. Заречная д.3	Действующий
Пошехонский муниципальный округ	*Ярославская область, Пошехонский район, д. Вощиково ул. Заречная д.2 кв.2	Действующий
Пошехонский муниципальный округ	*Ярославская область, Пошехонский район, д. Вощиково ул. Заречная д.2 кв.1	Действующий
Пошехонский муниципальный округ	*Ярославская область, Пошехонский район, д. Вощиково ул. Заречная д.1	Действующий
Пошехонский муниципальный округ	*Ярославская область, Пошехонский район, д. Демихово д.32	Действующий
Пошехонский муниципальный округ	*Ярославская область, Пошехонский район, д. Демихово д.30	Действующий
Пошехонский муниципальный округ	*Ярославская область, Пошехонский район, д. Демихово д.28	Действующий
Пошехонский муниципальный округ	*Ярославская область, Пошехонский район, д. Демихово д.26	Действующий
Пошехонский муниципальный округ	*Ярославская область, Пошехонский район, д. Демихово д.25	Действующий
Пошехонский муниципальный округ	*Ярославская область, Пошехонский район, д. Демихово д.23	Действующий
Пошехонский муниципальный округ	*Ярославская область, Пошехонский район, д. Демихово д.21	Действующий
Пошехонский муниципальный округ	*Ярославская область, Пошехонский район, д. Демихово д.20	Действующий
Пошехонский муниципальный округ	*Ярославская область, Пошехонский район, д. Демихово д.19	Действующий
Пошехонский муниципальный округ	*Ярославская область, Пошехонский район, д. Демихово д.18	Действующий
Пошехонский муниципальный округ	*Ярославская область, Пошехонский район, д. Демихово д.17	Действующий
Пошехонский муниципальный округ	*Ярославская область, Пошехонский район, д. Демихово д.11	Действующий
Пошехонский муниципальный округ	*Ярославская область, Пошехонский район, д. Демихово д.10	Действующий
Пошехонский муниципальный округ	*Ярославская область, Пошехонский район, д. Демихово д.5	Действующий
Пошехонский муниципальный округ	*Ярославская область, Пошехонский район, д. Демихово д.4	Действующий
Пошехонский муниципальный округ	*Ярославская область, Пошехонский район, д. Демихово д.3	Действующий
Пошехонский муниципальный округ	*Ярославская область, Пошехонский район, д. Демихово д.2 кв.2	Действующий
Пошехонский муниципальный округ	*Ярославская область, Пошехонский район, д. Панфилово д.39	Действующий
Пошехонский муниципальный округ	*Ярославская область, Пошехонский район, д. Панфилово д.33	Действующий
Пошехонский муниципальный округ	*Ярославская область, Пошехонский район, д. Панфилово д.30	Действующий
Пошехонский муниципальный округ	*Ярославская область, Пошехонский район, д. Панфилово д.26	Действующий
Пошехонский муниципальный округ	*Ярославская область, Пошехонский район, д. Панфилово д.25	Действующий
Пошехонский муниципальный округ	*Ярославская область, Пошехонский район, д. Панфилово д.20	Действующий
Пошехонский муниципальный округ	*Ярославская область, Пошехонский район, д. Панфилово д.19	Действующий
Пошехонский муниципальный округ	*Ярославская область, Пошехонский район, д. Панфилово д.18	Действующий
Пошехонский муниципальный округ	*Ярославская область, Пошехонский район, д. Панфилово д.17	Действующий
Пошехонский муниципальный округ	*Ярославская область, Пошехонский район, д. Панфилово д.16	Действующий
Пошехонский муниципальный округ	*Ярославская область, Пошехонский район, д. Панфилово д.15	Действующий
Пошехонский муниципальный округ	*Ярославская область, Пошехонский район, д. Панфилово д.13	Действующий
Пошехонский муниципальный округ	*Ярославская область, Пошехонский район, д. Панфилово д.10	Действующий
Пошехонский муниципальный округ	*Ярославская область, Пошехонский район, д. Панфилово д.9	Действующий
Пошехонский муниципальный округ	*Ярославская область, Пошехонский район, д. Панфилово д.7	Действующий
Пошехонский муниципальный округ	*Ярославская область, Пошехонский район, д. Панфилово д.8	Действующий
Пошехонский муниципальный округ	*Ярославская область, Пошехонский район, д. Панфилово д.5	Действующий
Пошехонский муниципальный округ	*Ярославская область, Пошехонский район, д. Панфилово д.4	Действующий
Пошехонский муниципальный округ	*Ярославская область, Пошехонский район, д. Панфилово д.3	Действующий
Пошехонский муниципальный округ	*Ярославская область, Пошехонский район, д. Панфилово д.2	Действующий
Пошехонский муниципальный округ	*Ярославская область, Пошехонский район, д. Панфилово д.1	Действующий
Пошехонский муниципальный округ	*Ярославская область, Пошехонский район, д. Обновленское д.61 кв 2	Действующий
Пошехонский муниципальный округ	*Ярославская область, Пошехонский район, д. Обновленское д.61 кв 1	Действующий
Пошехонский муниципальный округ	*Ярославская область, Пошехонский район, д. Обновленское д.55	Действующий
Пошехонский муниципальный округ	*Ярославская область, Пошехонский район, д. Обновленское д. 53	Действующий
Пошехонский муниципальный округ	*Ярославская область, Пошехонский район, д. Обновленское д.52	Действующий
Пошехонский муниципальный округ	*Ярославская область, Пошехонский район, д. Обновленское д.51	Действующий
Пошехонский муниципальный округ	*Ярославская область, Пошехонский район, д. Обновленское д.47	Действующий
Пошехонский муниципальный округ	*Ярославская область, Пошехонский район, д. Обновленское д.46	Действующий
Пошехонский муниципальный округ	*Ярославская область, Пошехонский район, д. Обновленское д.45	Действующий
Пошехонский муниципальный округ	*Ярославская область, Пошехонский район, д. Обновленское д.44	Действующий
Пошехонский муниципальный округ	*Ярославская область, Пошехонский район, д. Обновленское д.42	Действующий
Пошехонский муниципальный округ	*Ярославская область, Пошехонский район, д. Обновленское д.39	Действующий
Пошехонский муниципальный округ	*Ярославская область, Пошехонский район, д. Обновленское д. 38	Действующий
Пошехонский муниципальный округ	*Ярославская область, Пошехонский район, д. Обновленское д.37	Действующий
Пошехонский муниципальный округ	*Ярославская область, Пошехонский район, д. Обновленское д.36	Действующий
Пошехонский муниципальный округ	*Ярославская область, Пошехонский район, д. Обновленское д.34	Действующий
Пошехонский муниципальный округ	*Ярославская область, Пошехонский район, д. Обновленское д.33	Действующий
Пошехонский муниципальный округ	*Ярославская область, Пошехонский район, д. Обновленское д.31	Действующий
Пошехонский муниципальный округ	*Ярославская область, Пошехонский район, д. Обновленское д.28	Действующий
Пошехонский муниципальный округ	*Ярославская область, Пошехонский район, д. Обновленское д.27	Действующий
Пошехонский муниципальный округ	*Ярославская область, Пошехонский район, д. Обновленское д.26	Действующий
Пошехонский муниципальный округ	*Ярославская область, Пошехонский район, д. Обновленское д.25	Действующий
Пошехонский муниципальный округ	*Ярославская область, Пошехонский район, д. Обновленское д.23	Действующий

Пошехонский муниципальный округ	*Ярославская область, Пошехонский район, д. Обновленское д.22	Действующий
Пошехонский муниципальный округ	*Ярославская область, Пошехонский район, д. Обновленское д.20	Действующий
Пошехонский муниципальный округ	*Ярославская область, Пошехонский район, д. Обновленское д.19	Действующий
Пошехонский муниципальный округ	*Ярославская область, Пошехонский район, д. Обновленское д.18	Действующий
Пошехонский муниципальный округ	*Ярославская область, Пошехонский район, д. Обновленское д.16	Действующий
Пошехонский муниципальный округ	*Ярославская область, Пошехонский район, д. Обновленское д.15	Действующий
Пошехонский муниципальный округ	*Ярославская область, Пошехонский район, д. Обновленское д.14	Действующий
Пошехонский муниципальный округ	*Ярославская область, Пошехонский район, д. Обновленское д.13	Действующий
Пошехонский муниципальный округ	*Ярославская область, Пошехонский район, д. Обновленское д.11	Действующий
Пошехонский муниципальный округ	*Ярославская область, Пошехонский район, д. Обновленское д.10	Действующий
Пошехонский муниципальный округ	*Ярославская область, Пошехонский район, д. Обновленское д.9	Действующий
Пошехонский муниципальный округ	*Ярославская область, Пошехонский район, д. Обновленское д.8	Действующий
Пошехонский муниципальный округ	*Ярославская область, Пошехонский район, д. Обновленское д.7	Действующий
Пошехонский муниципальный округ	*Ярославская область, Пошехонский район, д. Обновленское д. 6а	Действующий
Пошехонский муниципальный округ	*Ярославская область, Пошехонский район, д. Обновленское д.5	Действующий
Пошехонский муниципальный округ	*Ярославская область, Пошехонский район, д. Обновленское д.4	Действующий
Пошехонский муниципальный округ	*Ярославская область, Пошехонский район, д. Обновленское д.3	Действующий
Пошехонский муниципальный округ	*Ярославская область, Пошехонский район, д. Обновленское д.1	Действующий
Пошехонский муниципальный округ	*Ярославская область, Пошехонский район, д. Крестцы д.97	Действующий
Пошехонский муниципальный округ	*Ярославская область, Пошехонский район, д. Крестцы д.93	Действующий
Пошехонский муниципальный округ	*Ярославская область, Пошехонский район, д. Крестцы д.91	Действующий
Пошехонский муниципальный округ	*Ярославская область, Пошехонский район, д. Крестцы д.87	Действующий
Пошехонский муниципальный округ	*Ярославская область, Пошехонский район, д. Крестцы д.86	Действующий
Пошехонский муниципальный округ	*Ярославская область, Пошехонский район, д. Крестцы д.85	Действующий
Пошехонский муниципальный округ	*Ярославская область, Пошехонский район, д. Крестцы д.84	Действующий
Пошехонский муниципальный округ	*Ярославская область, Пошехонский район, д. Крестцы д.83	Действующий
Пошехонский муниципальный округ	*Ярославская область, Пошехонский район, д. Крестцы д.79	Действующий
Пошехонский муниципальный округ	*Ярославская область, Пошехонский район, д. Крестцы д.75	Действующий
Пошехонский муниципальный округ	*Ярославская область, Пошехонский район, д. Крестцы д.73	Действующий
Пошехонский муниципальный округ	*Ярославская область, Пошехонский район, д. Крестцы д.71	Действующий
Пошехонский муниципальный округ	*Ярославская область, Пошехонский район, д. Крестцы д.67	Действующий
Пошехонский муниципальный округ	*Ярославская область, Пошехонский район, д. Крестцы д.64	Действующий
Пошехонский муниципальный округ	*Ярославская область, Пошехонский район, д. Крестцы д.62	Действующий
Пошехонский муниципальный округ	*Ярославская область, Пошехонский район, д. Крестцы д.61	Действующий
Пошехонский муниципальный округ	*Ярославская область, Пошехонский район, д. Крестцы д.60	Действующий
Пошехонский муниципальный округ	*Ярославская область, Пошехонский район, д. Крестцы д.57	Действующий
Пошехонский муниципальный округ	*Ярославская область, Пошехонский район, д. Крестцы д.56	Действующий
Пошехонский муниципальный округ	*Ярославская область, Пошехонский район, д. Крестцы д.55	Действующий
Пошехонский муниципальный округ	*Ярославская область, Пошехонский район, д. Крестцы д.53	Действующий
Пошехонский муниципальный округ	*Ярославская область, Пошехонский район, д. Крестцы д.50	Действующий
Пошехонский муниципальный округ	*Ярославская область, Пошехонский район, д. Крестцы д.44	Действующий
Пошехонский муниципальный округ	*Ярославская область, Пошехонский район, д. Крестцы д.43а	Действующий
Пошехонский муниципальный округ	*Ярославская область, Пошехонский район, д. Крестцы д.43	Действующий
Пошехонский муниципальный округ	*Ярославская область, Пошехонский район, д. Крестцы д.41	Действующий
Пошехонский муниципальный округ	*Ярославская область, Пошехонский район, д. Крестцы д.37	Действующий
Пошехонский муниципальный округ	*Ярославская область, Пошехонский район, д. Крестцы д.35	Действующий
Пошехонский муниципальный округ	*Ярославская область, Пошехонский район, д. Крестцы д.34	Действующий
Пошехонский муниципальный округ	*Ярославская область, Пошехонский район, д. Крестцы д.33	Действующий
Пошехонский муниципальный округ	*Ярославская область, Пошехонский район, д. Крестцы д.30	Действующий
Пошехонский муниципальный округ	*Ярославская область, Пошехонский район, д. Крестцы д.28	Действующий
Пошехонский муниципальный округ	*Ярославская область, Пошехонский район, д. Крестцы д.25	Действующий
Пошехонский муниципальный округ	*Ярославская область, Пошехонский район, д. Крестцы д.24	Действующий
Пошехонский муниципальный округ	*Ярославская область, Пошехонский район, д. Крестцы д.22	Действующий
Пошехонский муниципальный округ	*Ярославская область, Пошехонский район, д. Крестцы д.21	Действующий
Пошехонский муниципальный округ	*Ярославская область, Пошехонский район, д. Крестцы д.20	Действующий
Пошехонский муниципальный округ	*Ярославская область, Пошехонский район, д. Крестцы д.19	Действующий
Пошехонский муниципальный округ	*Ярославская область, Пошехонский район, д. Крестцы д.17	Действующий
Пошехонский муниципальный округ	*Ярославская область, Пошехонский район, д. Крестцы д.16	Действующий
Пошехонский муниципальный округ	*Ярославская область, Пошехонский район, д. Крестцы д.14	Действующий
Пошехонский муниципальный округ	*Ярославская область, Пошехонский район, д. Крестцы д.13	Действующий
Пошехонский муниципальный округ	*Ярославская область, Пошехонский район, д. Крестцы д.10	Действующий
Пошехонский муниципальный округ	*Ярославская область, Пошехонский район, д. Крестцы д.9	Действующий
Пошехонский муниципальный округ	*Ярославская область, Пошехонский район, д. Крестцы д.8	Действующий
Пошехонский муниципальный округ	*Ярославская область, Пошехонский район, д. Крестцы д.4	Действующий
Пошехонский муниципальный округ	*Ярославская область, Пошехонский район, д. Крестцы д.3	Действующий
Пошехонский муниципальный округ	*Ярославская область, Пошехонский район, д. Крестцы д.2 кв.2	Действующий
Пошехонский муниципальный округ	*Ярославская область, Пошехонский район, д. Крестцы д.2 кв.1	Действующий
Пошехонский муниципальный округ	*Ярославская область, Пошехонский район, д. Никулино д.32 кв1	Действующий
Пошехонский муниципальный округ	*Ярославская область, Пошехонский район, д. Никулино д.30 кв 1	Действующий
Пошехонский муниципальный округ	*Ярославская область, Пошехонский район, д. Никулино д.29	Действующий
Пошехонский муниципальный округ	*Ярославская область, Пошехонский район, д. Никулино д.28	Действующий

Пошехонский муниципальный округ	*Ярославская область, Пошехонский район, д. Никулино д.25	Действующий
Пошехонский муниципальный округ	*Ярославская область, Пошехонский район, д. Никулино д.23 кв.1	Действующий
Пошехонский муниципальный округ	*Ярославская область, Пошехонский район, д. Никулино д.22	Действующий
Пошехонский муниципальный округ	*Ярославская область, Пошехонский район, д. Никулино д.19 кв.2	Действующий
Пошехонский муниципальный округ	*Ярославская область, Пошехонский район, д. Никулино д.19 кв.1	Действующий
Пошехонский муниципальный округ	*Ярославская область, Пошехонский район, д. Никулино д.15	Действующий
Пошехонский муниципальный округ	*Ярославская область, Пошехонский район, д. Никулино д.12	Действующий
Пошехонский муниципальный округ	*Ярославская область, Пошехонский район, д. Никулино д.9	Действующий
Пошехонский муниципальный округ	*Ярославская область, Пошехонский район, д. Никулино д.4 кв.2	Действующий
Пошехонский муниципальный округ	*Ярославская область, Пошехонский район, д. Малая Луха д.63	Действующий
Пошехонский муниципальный округ	*Ярославская область, Пошехонский район, д. Малая Луха д.61	Действующий
Пошехонский муниципальный округ	*Ярославская область, Пошехонский район, д. Малая Луха д.59	Действующий
Пошехонский муниципальный округ	*Ярославская область, Пошехонский район, д. Малая Луха д.55	Действующий
Пошехонский муниципальный округ	*Ярославская область, Пошехонский район, д. Малая Луха д.49	Действующий
Пошехонский муниципальный округ	*Ярославская область, Пошехонский район, д. Малая Луха д.48	Действующий
Пошехонский муниципальный округ	*Ярославская область, Пошехонский район, д. Малая Луха д.44	Действующий
Пошехонский муниципальный округ	*Ярославская область, Пошехонский район, д. Малая Луха д.43кв 2	Действующий
Пошехонский муниципальный округ	*Ярославская область, Пошехонский район, д. Малая Луха д.43 кв.1	Действующий
Пошехонский муниципальный округ	*Ярославская область, Пошехонский район, д. Малая Луха д.42	Действующий
Пошехонский муниципальный округ	*Ярославская область, Пошехонский район, д. Малая Луха д.41	Действующий
Пошехонский муниципальный округ	*Ярославская область, Пошехонский район, д. Малая Луха д.40	Действующий
Пошехонский муниципальный округ	*Ярославская область, Пошехонский район, д. Малая Луха д.39	Действующий
Пошехонский муниципальный округ	*Ярославская область, Пошехонский район, д. Малая Луха д.37	Действующий
Пошехонский муниципальный округ	*Ярославская область, Пошехонский район, д. Малая Луха д.36	Действующий
Пошехонский муниципальный округ	*Ярославская область, Пошехонский район, д. Малая Луха д.35	Действующий
Пошехонский муниципальный округ	*Ярославская область, Пошехонский район, д. Малая Луха д.34	Действующий
Пошехонский муниципальный округ	*Ярославская область, Пошехонский район, д. Малая Луха д.32	Действующий
Пошехонский муниципальный округ	*Ярославская область, Пошехонский район, д. Малая Луха д.30	Действующий
Пошехонский муниципальный округ	*Ярославская область, Пошехонский район, д. Малая Луха д.29	Действующий
Пошехонский муниципальный округ	*Ярославская область, Пошехонский район, д. Малая Луха д.27	Действующий
Пошехонский муниципальный округ	*Ярославская область, Пошехонский район, д. Малая Луха д.26	Действующий
Пошехонский муниципальный округ	*Ярославская область, Пошехонский район, д. Малая Луха д.25	Действующий
Пошехонский муниципальный округ	*Ярославская область, Пошехонский район, д. Малая Луха д.22	Действующий
Пошехонский муниципальный округ	*Ярославская область, Пошехонский район, д. Малая Луха д.20	Действующий
Пошехонский муниципальный округ	*Ярославская область, Пошехонский район, д. Малая Луха д.19	Действующий
Пошехонский муниципальный округ	*Ярославская область, Пошехонский район, д. Малая Луха д.18	Действующий
Пошехонский муниципальный округ	*Ярославская область, Пошехонский район, д. Малая Луха д.17	Действующий
Пошехонский муниципальный округ	*Ярославская область, Пошехонский район, д. Малая Луха д.15	Действующий
Пошехонский муниципальный округ	*Ярославская область, Пошехонский район, д. Малая Луха д.14	Действующий
Пошехонский муниципальный округ	*Ярославская область, Пошехонский район, д. Малая Луха д.12	Действующий
Пошехонский муниципальный округ	*Ярославская область, Пошехонский район, д. Малая Луха д.11	Действующий
Пошехонский муниципальный округ	*Ярославская область, Пошехонский район, д. Малая Луха д.10	Действующий
Пошехонский муниципальный округ	*Ярославская область, Пошехонский район, д. Малая Луха д.9	Действующий
Пошехонский муниципальный округ	*Ярославская область, Пошехонский район, д. Малая Луха д.7	Действующий
Пошехонский муниципальный округ	*Ярославская область, Пошехонский район, д. Малая Луха д.6 кв.3	Действующий
Пошехонский муниципальный округ	*Ярославская область, Пошехонский район, д. Малая Луха д.6 кв.2	Действующий
Пошехонский муниципальный округ	*Ярославская область, Пошехонский район, д. Малая Луха д.4 кв.2	Действующий
Пошехонский муниципальный округ	*Ярославская область, Пошехонский район, д. Малая Луха д.4 кв.1	Действующий
Пошехонский муниципальный округ	*Ярославская область, Пошехонский район, д. Малая Луха д.3	Действующий
Пошехонский муниципальный округ	*Ярославская область, Пошехонский район, д. Малая Луха д.2 кв.2	Действующий
Пошехонский муниципальный округ	*Ярославская область, Пошехонский район, д. Малая Луха д.2 кв.1	Действующий
Пошехонский муниципальный округ	*Ярославская область, Пошехонский район, д. Малая Луха д.1	Действующий
Пошехонский муниципальный округ	*Ярославская область, Пошехонский район, с Кременево ул. Лёшкинская д. 48	Действующий
Пошехонский муниципальный округ	*Ярославская область, Пошехонский район, с Кременево ул. Лёшкинская д.46	Действующий
Пошехонский муниципальный округ	*Ярославская область, Пошехонский район, с Кременево ул. Лёшкинская д.44а	Действующий
Пошехонский муниципальный округ	*Ярославская область, Пошехонский район, с Кременево ул. Лёшкинская д. 42а	Действующий
Пошехонский муниципальный округ	*Ярославская область, Пошехонский район, с Кременево ул. Лёшкинская д.38	Действующий
Пошехонский муниципальный округ	*Ярославская область, Пошехонский район, с Кременево ул. Лёшкинская д.31	Действующий
Пошехонский муниципальный округ	*Ярославская область, Пошехонский район, с Кременево ул. Лёшкинская д.29	Действующий
Пошехонский муниципальный округ	*Ярославская область, Пошехонский район, с Кременево ул. Лёшкинская д. 26	Действующий
Пошехонский муниципальный округ	*Ярославская область, Пошехонский район, с Кременево ул. Лёшкинская д.23	Действующий

Пошехонский муниципальный округ	*Ярославская область, Пошехонский район, с Кременево ул. Лёшкинская д. 19	Действующий
Пошехонский муниципальный округ	*Ярославская область, Пошехонский район, с Кременево ул. Лёшкинская д.18	Действующий
Пошехонский муниципальный округ	*Ярославская область, Пошехонский район, с Кременево ул. Лёшкинская д.17	Действующий
Пошехонский муниципальный округ	*Ярославская область, Пошехонский район, с Кременево ул. Лёшкинская д.16	Действующий
Пошехонский муниципальный округ	*Ярославская область, Пошехонский район, с Кременево ул. Лёшкинская д. 15	Действующий
Пошехонский муниципальный округ	*Ярославская область, Пошехонский район, с Кременево ул. Лёшкинская д.14	Действующий
Пошехонский муниципальный округ	*Ярославская область, Пошехонский район, с Кременево ул. Лёшкинская д.13	Действующий
Пошехонский муниципальный округ	*Ярославская область, Пошехонский район, с Кременево ул. Лёшкинская д.12	Действующий
Пошехонский муниципальный округ	*Ярославская область, Пошехонский район, с Кременево ул. Лёшкинская д.8	Действующий
Пошехонский муниципальный округ	*Ярославская область, Пошехонский район, с Кременево ул. Лёшкинская д.7	Действующий
Пошехонский муниципальный округ	*Ярославская область, Пошехонский район, с Кременево ул. Лёшкинская д. 6	Действующий
Пошехонский муниципальный округ	*Ярославская область, Пошехонский район, с Кременево ул. Лёшкинская д. 5	Действующий
Пошехонский муниципальный округ	*Ярославская область, Пошехонский район, с Кременево ул. Лёшкинская д. 4	Действующий
Пошехонский муниципальный округ	*Ярославская область, Пошехонский район, с Кременево ул. Лёшкинская д.1	Действующий
Пошехонский муниципальный округ	*Ярославская область, Пошехонский район, с. Кременево ул. Гляденовская д.32	Действующий
Пошехонский муниципальный округ	*Ярославская область, Пошехонский район, с. Кременево ул. Гляденовоская д.26	Действующий
Пошехонский муниципальный округ	*Ярославская область, Пошехонский район, с. Кременево ул. Гляденовоская д.24	Действующий
Пошехонский муниципальный округ	*Ярославская область, Пошехонский район, с. Кременево ул. Гляденовоская д.16	Действующий
Пошехонский муниципальный округ	*Ярославская область, Пошехонский район, с. Кременево ул. Гляденовоская д.15	Действующий
Пошехонский муниципальный округ	*Ярославская область, Пошехонский район, с. Кременево ул. Гляденовоская д.13	Действующий
Пошехонский муниципальный округ	*Ярославская область, Пошехонский район, с. Кременево ул. Гляденовоская д.12	Действующий
Пошехонский муниципальный округ	*Ярославская область, Пошехонский район, с. Кременево ул. Гляденовоская д.11	Действующий
Пошехонский муниципальный округ	*Ярославская область, Пошехонский район, с. Кременево ул. Гляденовоская д.9	Действующий
Пошехонский муниципальный округ	*Ярославская область, Пошехонский район, с. Кременево ул. Гляденовоская д.8	Действующий
Пошехонский муниципальный округ	*Ярославская область, Пошехонский район, с. Кременево ул. Гляденовоская д.7	Действующий
Пошехонский муниципальный округ	*Ярославская область, Пошехонский район, с. Кременево ул. Гляденовоская д.6	Действующий
Пошехонский муниципальный округ	*Ярославская область, Пошехонский район, с. Кременево ул. Гляденовоская д.5	Действующий
Пошехонский муниципальный округ	*Ярославская область, Пошехонский район, с. Кременево ул. Гляденовоская д.4а	Действующий
Пошехонский муниципальный округ	*Ярославская область, Пошехонский район, с. Кременево ул. Гляденовоская д.4	Действующий
Пошехонский муниципальный округ	*Ярославская область, Пошехонский район, с. Кременево ул. Гляденовоская д.2	Действующий
Пошехонский муниципальный округ	*Ярославская область, Пошехонский район, с. Кременево ул. Гляденовоская д.1	Действующий
Пошехонский муниципальный округ	*Ярославская область, Пошехонский район, с.Кременево ул. Советская д.14	Действующий
Пошехонский муниципальный округ	*Ярославская область, Пошехонский район, с.Кременево ул. Советская д.13	Действующий
Пошехонский муниципальный округ	*Ярославская область, Пошехонский район, с.Кременево ул. Советская д.12	Действующий
Пошехонский муниципальный округ	*Ярославская область, Пошехонский район, с.Кременево ул. Советская д.11	Действующий
Пошехонский муниципальный округ	*Ярославская область, Пошехонский район, с.Кременево ул. Советская д.10	Действующий
Пошехонский муниципальный округ	*Ярославская область, Пошехонский район, с.Кременево ул. Советская д.9	Действующий
Пошехонский муниципальный округ	*Ярославская область, Пошехонский район, с.Кременево ул. Советская д.8	Действующий
Пошехонский муниципальный округ	*Ярославская область, Пошехонский район, с.Кременево ул. Советская д.7	Действующий

Пошехонский муниципальный округ	*Ярославская область, Пошехонский район, с.Кременево ул. Советская д.2 кв.8	Действующий
Пошехонский муниципальный округ	*Ярославская область, Пошехонский район, с.Кременево ул. Советская д.2 кв.7	Действующий
Пошехонский муниципальный округ	*Ярославская область, Пошехонский район, с.Кременево ул. Советская д.2 кв. 6	Действующий
Пошехонский муниципальный округ	*Ярославская область, Пошехонский район, с.Кременево ул. Советская д.2кв.5	Действующий
Пошехонский муниципальный округ	*Ярославская область, Пошехонский район, с.Кременево ул. Советская д.2кв.4	Действующий
Пошехонский муниципальный округ	*Ярославская область, Пошехонский район, с.Кременево ул. Советская д.2 кв.3	Действующий
Пошехонский муниципальный округ	*Ярославская область, Пошехонский район, с.Кременево ул. Советская д.2 кв.2	Действующий
Пошехонский муниципальный округ	*Ярославская область, Пошехонский район, с.Кременево ул. Советская д.1кв.1	Действующий
Пошехонский муниципальный округ	*Ярославская область, Пошехонский район, с.Кременево ул. Советская д.1а	Действующий
Пошехонский муниципальный округ	*Ярославская область, Пошехонский район, с. Кременево ул. Рыбинская д.39	Действующий
Пошехонский муниципальный округ	*Ярославская область, Пошехонский район, с. Кременево ул. Рыбинская д.37	Действующий
Пошехонский муниципальный округ	*Ярославская область, Пошехонский район, с. Кременево ул. Рыбинская д.36	Действующий
Пошехонский муниципальный округ	*Ярославская область, Пошехонский район, с. Кременево ул. Рыбинская д.34	Действующий
Пошехонский муниципальный округ	*Ярославская область, Пошехонский район, с. Кременево ул. Рыбинская д.33	Действующий
Пошехонский муниципальный округ	*Ярославская область, Пошехонский район, с. Кременево ул. Рыбинская д.31	Действующий
Пошехонский муниципальный округ	*Ярославская область, Пошехонский район, с. Кременево ул. Рыбинская д.29 кв.2	Действующий
Пошехонский муниципальный округ	*Ярославская область, Пошехонский район, с. Кременево ул. Рыбинская д.29 кв1	Действующий
Пошехонский муниципальный округ	*Ярославская область, Пошехонский район, с. Кременево ул. Рыбинская д.27	Действующий
Пошехонский муниципальный округ	*Ярославская область, Пошехонский район, с. Кременево ул. Рыбинская д.26	Действующий
Пошехонский муниципальный округ	*Ярославская область, Пошехонский район, с. Кременево ул. Рыбинская д.22	Действующий
Пошехонский муниципальный округ	*Ярославская область, Пошехонский район, с. Кременево ул. Рыбинская д.14	Действующий
Пошехонский муниципальный округ	*Ярославская область, Пошехонский район, с. Кременево ул. Рыбинская д.13	Действующий
Пошехонский муниципальный округ	*Ярославская область, Пошехонский район, с. Кременево ул. Рыбинская д.11	Действующий
Пошехонский муниципальный округ	*Ярославская область, Пошехонский район, с. Кременево ул. Рыбинская д.10	Действующий
Пошехонский муниципальный округ	*Ярославская область, Пошехонский район, с. Кременево ул. Рыбинская д.7	Действующий
Пошехонский муниципальный округ	*Ярославская область, Пошехонский район, с. Кременево ул. Рыбинская д.3	Действующий
Пошехонский муниципальный округ	*Ярославская область, Пошехонский район, с. Кременево ул. Рыбинская д.1	Действующий
Пошехонский муниципальный округ	*Ярославская область, Пошехонский район, с. Кременево ул. Рыбинская д.1а	Действующий
Пошехонский муниципальный округ	*Ярославская область, Пошехонский район, с. Кременево ул. Полевая д.13	Действующий
Пошехонский муниципальный округ	*Ярославская область, Пошехонский район, с. Кременево ул. Полевая д.12	Действующий
Пошехонский муниципальный округ	*Ярославская область, Пошехонский район, с. Кременево ул. Полевая д.11	Действующий
Пошехонский муниципальный округ	*Ярославская область, Пошехонский район, с. Кременево ул. Полевая д.10	Действующий
Пошехонский муниципальный округ	*Ярославская область, Пошехонский район, с. Кременево ул. Полевая д.9а	Действующий
Пошехонский муниципальный округ	*Ярославская область, Пошехонский район, с. Кременево ул. Полевая д.9	Действующий
Пошехонский муниципальный округ	*Ярославская область, Пошехонский район, с. Кременево ул. Полевая д.8	Действующий
Пошехонский муниципальный округ	*Ярославская область, Пошехонский район, с. Кременево ул. Полевая д.7	Действующий
Пошехонский муниципальный округ	*Ярославская область, Пошехонский район, с. Кременево ул. Полевая д.6	Действующий
Пошехонский муниципальный округ	*Ярославская область, Пошехонский район, с. Кременево ул. Полевая д.5	Действующий
Пошехонский муниципальный округ	*Ярославская область, Пошехонский район, с. Кременево ул. Полевая д.4	Действующий
Пошехонский муниципальный округ	*Ярославская область, Пошехонский район, с. Кременево ул. Полевая д.3	Действующий
Пошехонский муниципальный округ	*Ярославская область, Пошехонский район, с. Кременево ул. Полевая д.2	Действующий
Пошехонский муниципальный округ	*Ярославская область, Пошехонский район, с. Кременево ул. Полевая д.1	Действующий
Пошехонский муниципальный округ	*Ярославская область, Пошехонский район, с. Кременево ул.Новая д.13 кв.2	Действующий
Пошехонский муниципальный округ	*Ярославская область, Пошехонский район, с. Кременево ул.Новая д.13 кв.1	Действующий

Пошехонский муниципальный округ	*Ярославская область, Пошехонский район, с. Кременево ул.Новая д.12 кв.2	Действующий
Пошехонский муниципальный округ	*Ярославская область, Пошехонский район, с. Кременево ул.Новая д.12 кв.1	Действующий
Пошехонский муниципальный округ	*Ярославская область, Пошехонский район, с. Кременево ул.Новая д.11 кв.2	Действующий
Пошехонский муниципальный округ	*Ярославская область, Пошехонский район, с. Кременево ул.Новая д.11 кв.1	Действующий
Пошехонский муниципальный округ	*Ярославская область, Пошехонский район, с. Кременево ул.Новая д. 10 кв.2	Действующий
Пошехонский муниципальный округ	*Ярославская область, Пошехонский район, с. Кременево ул.Новая д. 10 кв.1	Действующий
Пошехонский муниципальный округ	*Ярославская область, Пошехонский район, с. Кременево ул.Новая д.9 кв.2	Действующий
Пошехонский муниципальный округ	*Ярославская область, Пошехонский район, с. Кременево ул.Новая д.9 кв.1	Действующий
Пошехонский муниципальный округ	*Ярославская область, Пошехонский район, с. Кременево ул.Новая д.8 кв.2	Действующий
Пошехонский муниципальный округ	*Ярославская область, Пошехонский район, с. Кременево ул.Новая д.8 кв. 1	Действующий
Пошехонский муниципальный округ	*Ярославская область, Пошехонский район, с. Кременево ул.Новая д. 7 кв.2	Действующий
Пошехонский муниципальный округ	*Ярославская область, Пошехонский район, с. Кременево ул.Новая д.7 кв.1	Действующий
Пошехонский муниципальный округ	*Ярославская область, Пошехонский район, с. Кременево ул.Новая д.6 кв.2	Действующий
Пошехонский муниципальный округ	*Ярославская область, Пошехонский район, с. Кременево ул.Новая д.6 кв.1	Действующий
Пошехонский муниципальный округ	*Ярославская область, Пошехонский район, с. Кременево ул.Новая д.5кв. 2	Действующий
Пошехонский муниципальный округ	*Ярославская область, Пошехонский район, с. Кременево ул.Новая д.5 кв.1	Действующий
Пошехонский муниципальный округ	*Ярославская область, Пошехонский район, с. Кременево ул.Новая д.4 кв.2	Действующий
Пошехонский муниципальный округ	*Ярославская область, Пошехонский район, с. Кременево ул.Новая д.4 кв.1	Действующий
Пошехонский муниципальный округ	*Ярославская область, Пошехонский район, с. Кременево ул.Новая д.3 кв.1	Действующий
Пошехонский муниципальный округ	*Ярославская область, Пошехонский район, с. Кременево ул.Новая д.2 кв.2	Действующий
Пошехонский муниципальный округ	*Ярославская область, Пошехонский район, с. Кременево ул.Новая д.2 кв. 1	Действующий
Пошехонский муниципальный округ	*Ярославская область, Пошехонский район, с. Кременево ул.Новая д.1 кв.2	Действующий
Пошехонский муниципальный округ	*Ярославская область, Пошехонский район, с. Кременево ул.Новая д.1 кв1	Действующий
Пошехонский муниципальный округ	*Ярославская область, Пошехонский район, с. Кременево ул. Школьная д.51	Действующий
Пошехонский муниципальный округ	*Ярославская область, Пошехонский район, с. Кременево ул. Школьная д.49	Действующий
Пошехонский муниципальный округ	*Ярославская область, Пошехонский район, с. Кременево ул. Школьная д.47	Действующий
Пошехонский муниципальный округ	*Ярославская область, Пошехонский район, с. Кременево ул. Школьная д.45	Действующий
Пошехонский муниципальный округ	*Ярославская область, Пошехонский район, с. Кременево ул. Школьная д.44	Действующий
Пошехонский муниципальный округ	*Ярославская область, Пошехонский район, с. Кременево ул. Школьная д.43	Действующий
Пошехонский муниципальный округ	*Ярославская область, Пошехонский район, с. Кременево ул. Школьная д.41	Действующий
Пошехонский муниципальный округ	*Ярославская область, Пошехонский район, с. Кременево ул. Школьная д.38	Действующий
Пошехонский муниципальный округ	*Ярославская область, Пошехонский район, с. Кременево ул. Школьная д.37	Действующий
Пошехонский муниципальный округ	*Ярославская область, Пошехонский район, с. Кременево ул. Школьная д.36	Действующий
Пошехонский муниципальный округ	*Ярославская область, Пошехонский район, с. Кременево ул. Школьная д.35	Действующий
Пошехонский муниципальный округ	*Ярославская область, Пошехонский район, с. Кременево ул. Школьная д.34	Действующий
Пошехонский муниципальный округ	*Ярославская область, Пошехонский район, с. Кременево ул. Школьная д.31	Действующий
Пошехонский муниципальный округ	*Ярославская область, Пошехонский район, с. Кременево ул. Школьная д.29	Действующий
Пошехонский муниципальный округ	*Ярославская область, Пошехонский район, с. Кременево ул. Школьная д.28	Действующий
Пошехонский муниципальный округ	*Ярославская область, Пошехонский район, с. Кременево ул. Школьная д.26	Действующий
Пошехонский муниципальный округ	*Ярославская область, Пошехонский район, с. Кременево ул. Школьная д.25	Действующий
Пошехонский муниципальный округ	*Ярославская область, Пошехонский район, с. Кременево ул. Школьная д.20	Действующий
Пошехонский муниципальный округ	*Ярославская область, Пошехонский район, с. Кременево ул. Школьная д.19	Действующий
Пошехонский муниципальный округ	*Ярославская область, Пошехонский район, с. Кременево ул. Школьная д.18	Действующий
Пошехонский муниципальный округ	*Ярославская область, Пошехонский район, с. Кременево ул. Школьная д.16	Действующий

Пошехонский муниципальный округ	*Ярославская область, Пошехонский район, с. Кременево ул. Школьная д.15	Действующий
Пошехонский муниципальный округ	*Ярославская область, Пошехонский район, с. Кременево ул. Школьная д.13	Действующий
Пошехонский муниципальный округ	*Ярославская область, Пошехонский район, с. Кременево ул. Школьная д.12	Действующий
Пошехонский муниципальный округ	*Ярославская область, Пошехонский район, с. Кременево ул. Школьная д.11	Действующий
Пошехонский муниципальный округ	*Ярославская область, Пошехонский район, с. Кременево ул. Школьная д.10	Действующий
Пошехонский муниципальный округ	*Ярославская область, Пошехонский район, с. Кременево ул. Школьная д.8	Действующий
Пошехонский муниципальный округ	*Ярославская область, Пошехонский район, с. Кременево ул. Школьная д.7 кв.8	Действующий
Пошехонский муниципальный округ	*Ярославская область, Пошехонский район, с. Кременево ул. Школьная д.7 кв.7	Действующий
Пошехонский муниципальный округ	*Ярославская область, Пошехонский район, с. Кременево ул. Школьная д.7 кв.6	Действующий
Пошехонский муниципальный округ	*Ярославская область, Пошехонский район, с. Кременево ул. Школьная д.7 кв.5	Действующий
Пошехонский муниципальный округ	*Ярославская область, Пошехонский район, с. Кременево ул. Школьная д.7 кв.4	Действующий
Пошехонский муниципальный округ	*Ярославская область, Пошехонский район, с. Кременево ул. Школьная д.7 кв.3	Действующий
Пошехонский муниципальный округ	*Ярославская область, Пошехонский район, с. Кременево ул. Школьная д.7 кв.2	Действующий
Пошехонский муниципальный округ	*Ярославская область, Пошехонский район, с. Кременево ул. Школьная д.7 кв.1	Действующий
Пошехонский муниципальный округ	*Ярославская область, Пошехонский район, с. Кременево ул. Школьная д.5 кв. 8	Действующий
Пошехонский муниципальный округ	*Ярославская область, Пошехонский район, с. Кременево ул. Школьная д.5 кв.7	Действующий
Пошехонский муниципальный округ	*Ярославская область, Пошехонский район, с. Кременево ул. Школьная д.5 кв.6	Действующий
Пошехонский муниципальный округ	*Ярославская область, Пошехонский район, с. Кременево ул. Школьная д.5 кв.5	Действующий
Пошехонский муниципальный округ	*Ярославская область, Пошехонский район, с. Кременево ул. Школьная д.5 кв.4	Действующий
Пошехонский муниципальный округ	*Ярославская область, Пошехонский район, с. Кременево ул. Школьная д.5 кв.3	Действующий
Пошехонский муниципальный округ	*Ярославская область, Пошехонский район, с. Кременево ул. Школьная д.5 кв.2	Действующий
Пошехонский муниципальный округ	*Ярославская область, Пошехонский район, с. Кременево ул. Школьная д.5 кв.1	Действующий
Пошехонский муниципальный округ	*Ярославская область, Пошехонский район, с. Кременево ул. Школьная д.3 кв.7	Действующий
Пошехонский муниципальный округ	*Ярославская область, Пошехонский район, с. Кременево ул. Школьная д.3 кв.6	Действующий
Пошехонский муниципальный округ	*Ярославская область, Пошехонский район, с. Кременево ул. Школьная д.3 кв.5	Действующий
Пошехонский муниципальный округ	*Ярославская область, Пошехонский район, с. Кременево ул. Школьная д.3 кв.	Действующий
Пошехонский муниципальный округ	*Ярославская область, Пошехонский район, с. Кременево ул. Школьная д.3 кв.4	Действующий
Пошехонский муниципальный округ	*Ярославская область, Пошехонский район, с. Кременево ул. Школьная д.3 кв.3	Действующий
Пошехонский муниципальный округ	*Ярославская область, Пошехонский район, с. Кременево ул. Школьная д.3 кв.2	Действующий
Пошехонский муниципальный округ	*Ярославская область, Пошехонский район, с. Кременево ул. Школьная д.3 кв.1	Действующий
Пошехонский муниципальный округ	*Ярославская область, Пошехонский район, с. Кременево ул. Победы д.16	Действующий
Пошехонский муниципальный округ	*Ярославская область, Пошехонский район, с. Кременево ул. Победы д.15	Действующий
Пошехонский муниципальный округ	*Ярославская область, Пошехонский район, с. Кременево ул. Победы д.14	Действующий
Пошехонский муниципальный округ	*Ярославская область, Пошехонский район, с. Кременево ул. Победы д.13 кв.2	Действующий
Пошехонский муниципальный округ	*Ярославская область, Пошехонский район, с. Кременево ул. Победы д.13 кв.1	Действующий
Пошехонский муниципальный округ	*Ярославская область, Пошехонский район, с. Кременево ул. Победы д.12 кв.2	Действующий
Пошехонский муниципальный округ	*Ярославская область, Пошехонский район, с. Кременево ул. Победы д.12 кв. 1	Действующий

Пошехонский муниципальный округ	*Ярославская область, Пошехонский район, с. Кременево ул. Победы д.11кв.2	Действующий
Пошехонский муниципальный округ	*Ярославская область, Пошехонский район, с. Кременево ул. Победы д.11 кв. 1	Действующий
Пошехонский муниципальный округ	*Ярославская область, Пошехонский район, с. Кременево ул. Победы д.9 кв.2	Действующий
Пошехонский муниципальный округ	*Ярославская область, Пошехонский район, с. Кременево ул. Победы д.9 кв.1	Действующий
Пошехонский муниципальный округ	*Ярославская область, Пошехонский район, с. Кременево ул. Победы д.7 кв. 2	Действующий
Пошехонский муниципальный округ	*Ярославская область, Пошехонский район, с. Кременево ул. Победы д. 7 кв. 1	Действующий
Пошехонский муниципальный округ	*Ярославская область, Пошехонский район, с. Кременево ул. Победы д. 6	Действующий
Пошехонский муниципальный округ	*Ярославская область, Пошехонский район, с. Кременево ул. Победы д. 3 кв.2	Действующий
Пошехонский муниципальный округ	*Ярославская область, Пошехонский район, с. Кременево ул. Победы д. 3 кв.1	Действующий
Пошехонский муниципальный округ	*Ярославская область, Пошехонский район, с. Кременево ул. Победы д. 3	Действующий
Пошехонский муниципальный округ	*Ярославская область, Пошехонский район, с. Кременево ул. Победы д.2 кв.12	Действующий
Пошехонский муниципальный округ	*Ярославская область, Пошехонский район, с. Кременево ул. Победы д.2 кв.11	Действующий
Пошехонский муниципальный округ	*Ярославская область, Пошехонский район, с. Кременево ул. Победы д.2 кв.10	Действующий
Пошехонский муниципальный округ	*Ярославская область, Пошехонский район, с. Кременево ул. Победы д.2 кв.8	Действующий
Пошехонский муниципальный округ	*Ярославская область, Пошехонский район, с. Кременево ул. Победы д.2 кв.7	Действующий
Пошехонский муниципальный округ	*Ярославская область, Пошехонский район, с. Кременево ул. Победы д.2 кв.6	Действующий
Пошехонский муниципальный округ	*Ярославская область, Пошехонский район, с. Кременево ул. Победы д.2 кв.5	Действующий
Пошехонский муниципальный округ	*Ярославская область, Пошехонский район, с. Кременево ул. Победы д.2 кв.4	Действующий
Пошехонский муниципальный округ	*Ярославская область, Пошехонский район, с. Кременево ул. Победы д.2 кв.3	Действующий
Пошехонский муниципальный округ	*Ярославская область, Пошехонский район, с. Кременево ул. Победы д.2 кв.2	Действующий
Пошехонский муниципальный округ	*Ярославская область, Пошехонский район, с. Кременево ул. Победы д.2 кв.1	Действующий
Пошехонский муниципальный округ	*Ярославская область, Пошехонский район, с. Кременево ул. Погорельская д.21	Действующий
Пошехонский муниципальный округ	*Ярославская область, Пошехонский район, с. Кременево ул. Погорельская д.20	Действующий
Пошехонский муниципальный округ	*Ярославская область, Пошехонский район, с. Кременево ул. Погорельская д.17	Действующий
Пошехонский муниципальный округ	*Ярославская область, Пошехонский район, с. Кременево ул. Погорельская д.15	Действующий
Пошехонский муниципальный округ	*Ярославская область, Пошехонский район, с. Кременево ул. Погорельская д.14	Действующий
Пошехонский муниципальный округ	*Ярославская область, Пошехонский район, с. Кременево ул. Погорельская д.11	Действующий
Пошехонский муниципальный округ	*Ярославская область, Пошехонский район, с. Кременево ул. Погорельская д.10	Действующий
Пошехонский муниципальный округ	*Ярославская область, Пошехонский район, с. Кременево ул. Погорельская д.9	Действующий
Пошехонский муниципальный округ	*Ярославская область, Пошехонский район, с. Кременево ул. Погорельская д.8	Действующий
Пошехонский муниципальный округ	*Ярославская область, Пошехонский район, с. Кременево ул. Погорельская д.7	Действующий
Пошехонский муниципальный округ	*Ярославская область, Пошехонский район, с. Кременево ул. Погорельская д.6	Действующий
Пошехонский муниципальный округ	*Ярославская область, Пошехонский район, с. Кременево ул. Погорельская д.5	Действующий
Пошехонский муниципальный округ	*Ярославская область, Пошехонский район, с. Кременево ул. Погорельская д.4	Действующий
Пошехонский муниципальный округ	*Ярославская область, Пошехонский район, с. Кременево ул. Погорельская д.1	Действующий
Пошехонский муниципальный округ	Ярославская область, Пошехонский район, д.Большие Ночевки, д.30,кв.2	Действующий
Пошехонский муниципальный округ	Ярославская область, Пошехонский район, д.Большие Ночевки, д.30,кев.1	Действующий
Пошехонский муниципальный округ	Ярославская область, Пошехонский район, д.Большие Ночевки, д.29	Действующий

Пошехонский муниципальный округ	Ярославская область, Пошехонский район, д.Большие Ночевки, д.28	Действующий
Пошехонский муниципальный округ	Ярославская область, Пошехонский район, д.Большие Ночевки, д.27	Действующий
Пошехонский муниципальный округ	Ярославская область, Пошехонский район, д.Большие Ночевки, д.26	Действующий
Пошехонский муниципальный округ	Ярославская область, Пошехонский район, д.Большие Ночевки, д.25	Действующий
Пошехонский муниципальный округ	Ярославская область, Пошехонский район, д.Большие Ночевки, д.22	Действующий
Пошехонский муниципальный округ	Ярославская область, Пошехонский район, д.Большие Ночевки, д.20	Действующий
Пошехонский муниципальный округ	Ярославская область, Пошехонский район, д.Большие Ночевки, д.18	Действующий
Пошехонский муниципальный округ	Ярославская область, Пошехонский район, д.Большие Ночевки, д.10	Действующий
Пошехонский муниципальный округ	Ярославская область, Пошехонский район, д.Большие Ночевки, д.9	Действующий
Пошехонский муниципальный округ	Ярославская область, Пошехонский район, д.Большие Ночевки, д.3	Действующий
Пошехонский муниципальный округ	Ярославская область, Пошехонский район, д.Малые Ночевки, д.40	Действующий
Пошехонский муниципальный округ	Ярославская область, Пошехонский район, д.Малые Ночевки, д.38,кв.2	Действующий
Пошехонский муниципальный округ	Ярославская область, Пошехонский район, д.Малые Ночевки, д.38,кв.1	Действующий
Пошехонский муниципальный округ	Ярославская область, Пошехонский район, д.Малые Ночевки, д.32	Действующий
Пошехонский муниципальный округ	Ярославская область, Пошехонский район, д.Малые Ночевки, д.31	Действующий
Пошехонский муниципальный округ	Ярославская область, Пошехонский район, д.Малые Ночевки, д.30	Действующий
Пошехонский муниципальный округ	Ярославская область, Пошехонский район, д.Малые Ночевки, д.24	Действующий
Пошехонский муниципальный округ	Ярославская область, Пошехонский район, д.Малые Ночевки, д.22	Действующий
Пошехонский муниципальный округ	Ярославская область, Пошехонский район, д.Малые Ночевки, д.20,кв.2	Действующий
Пошехонский муниципальный округ	Ярославская область, Пошехонский район, д.Малые Ночевки, д.19,кв.2	Действующий
Пошехонский муниципальный округ	Ярославская область, Пошехонский район, д.Малые Ночевки, д.19,кв.1	Действующий
Пошехонский муниципальный округ	Ярославская область, Пошехонский район, д.Малые Ночевки, д.18	Действующий
Пошехонский муниципальный округ	Ярославская область, Пошехонский район, д.Малые Ночевки, д.16,кв.2	Действующий
Пошехонский муниципальный округ	Ярославская область, Пошехонский район, д.Малые Ночевки, д.16,кв.1	Действующий
Пошехонский муниципальный округ	Ярославская область, Пошехонский район, д.Малые Ночевки, д.15,кв.1	Действующий
Пошехонский муниципальный округ	Ярославская область, Пошехонский район, д.Малые Ночевки, д.14,кв.2	Действующий
Пошехонский муниципальный округ	Ярославская область, Пошехонский район, д.Малые Ночевки, д.14,кв.1	Действующий
Пошехонский муниципальный округ	Ярославская область, Пошехонский район, д.Малые Ночевки, д.13,кв.2	Действующий
Пошехонский муниципальный округ	Ярославская область, Пошехонский район, д.Малые Ночевки, д. 13,кв.1	Действующий
Пошехонский муниципальный округ	Ярославская область, Пошехонский район, д.Малые Ночевки, д.12,кв.1	Действующий
Пошехонский муниципальный округ	Ярославская область, Пошехонский район, д.Малые Ночевки, д.11,в.2	Действующий
Пошехонский муниципальный округ	Ярославская область, Пошехонский район, д.Малые Ночевки, д.11, кв.1	Действующий
Пошехонский муниципальный округ	Ярославская область, Пошехонский район, д.Малые Ночевки, д.10	Действующий
Пошехонский муниципальный округ	Ярославская область, Пошехонский район, д.Малые Ночевки, д. 9, кв.2	Действующий
Пошехонский муниципальный округ	Ярославская область, Пошехонский район, д.Малые Ночевки, д.9,кв.1	Действующий
Пошехонский муниципальный округ	Ярославская область, Пошехонский район, д.Малые Ночевки, д.7	Действующий
Пошехонский муниципальный округ	Ярославская область, Пошехонский район, д.Малые Ночевки, д.6	Действующий
Пошехонский муниципальный округ	Ярославская область, Пошехонский район, д.Малые Ночевки, д.5	Действующий
Пошехонский муниципальный округ	Ярославская область, Пошехонский район, д.Малые Ночевки, д.3,кв.2	Действующий
Пошехонский муниципальный округ	Ярославская область, Пошехонский район, д.Малые Ночевки, д.3,кв.1	Действующий
Пошехонский муниципальный округ	Ярославская область, Пошехонский район, д.Малые Ночевки, д.2,в.2	Действующий
Пошехонский муниципальный округ	Ярославская область, Пошехонский район, д.Малые Ночевки, д.2,кв.1	Действующий
Пошехонский муниципальный округ	Ярославская область, Пошехонский район, д.Малые Ночевки, д.1	Действующий
Пошехонский муниципальный округ	Ярославская область, Пошехонский район, с.Покров-Рогули, ул, Зеленая д.37	Действующий
Пошехонский муниципальный округ	Ярославская область, Пошехонский район, с.Покров-Рогули, ул, Зеленая д.35	Действующий
Пошехонский муниципальный округ	Ярославская область, Пошехонский район, с.Покров-Рогули, ул, Зеленая д.33	Действующий
Пошехонский муниципальный округ	Ярославская область, Пошехонский район, с.Покров-Рогули, ул, Зеленая д.31,кв.2	Действующий
Пошехонский муниципальный округ	Ярославская область, Пошехонский район, с.Покров-Рогули, ул, Зеленая д.30,кв.1	Действующий
Пошехонский муниципальный округ	Ярославская область, Пошехонский район, с.Покров-Рогули, ул, Зеленая д.29,кв.2	Действующий
Пошехонский муниципальный округ	Ярославская область, Пошехонский район, с.Покров-Рогули, ул, Зеленая д.29,кв.1	Действующий
Пошехонский муниципальный округ	Ярославская область, Пошехонский район, с.Покров-Рогули, ул, Зеленая д.27, кв.2	Действующий
Пошехонский муниципальный округ	Ярославская область, Пошехонский район, с.Покров-Рогули, ул, Зеленая д. 27 кв.1	Действующий
Пошехонский муниципальный округ	Ярославская область, Пошехонский район, с.Покров-Рогули, ул, Зеленая д.25кв.2	Действующий
Пошехонский муниципальный округ	Ярославская область, Пошехонский район, с.Покров-Рогули, ул, Зеленая д.25,кв.1	Действующий
Пошехонский муниципальный округ	Ярославская область, Пошехонский район, с.Покров-Рогули, ул, Зеленая д.23,кв.1	Действующий
Пошехонский муниципальный округ	Ярославская область, Пошехонский район, с.Покров-Рогули, ул, Зеленая д.22	Действующий
Пошехонский муниципальный округ	Ярославская область, Пошехонский район, с.Покров-Рогули, ул, Зеленая д.21	Действующий

Пошехонский муниципальный округ	Ярославская область, Пошехонский район, с.Покров-Рогули, ул, Зеленая д.19	Действующий
Пошехонский муниципальный округ	Ярославская область, Пошехонский район, с.Покров-Рогули, ул, Зеленая д.18	Действующий
Пошехонский муниципальный округ	Ярославская область, Пошехонский район, с.Покров-Рогули, ул, Зеленая д.17кв.2	Действующий
Пошехонский муниципальный округ	Ярославская область, Пошехонский район, с.Покров-Рогули, ул, Зеленая д.15	Действующий
Пошехонский муниципальный округ	Ярославская область, Пошехонский район, с.Покров-Рогули, ул, Зеленая д.14	Действующий
Пошехонский муниципальный округ	Ярославская область, Пошехонский район, с.Покров-Рогули, ул, Зеленая д.13	Действующий
Пошехонский муниципальный округ	Ярославская область, Пошехонский район, с.Покров-Рогули, ул, Зеленая д.11	Действующий
Пошехонский муниципальный округ	Ярославская область, Пошехонский район, с.Покров-Рогули, ул, Зеленая д.9	Действующий
Пошехонский муниципальный округ	Ярославская область, Пошехонский район, с.Покров-Рогули, ул, Зеленая д. 7	Действующий
Пошехонский муниципальный округ	Ярославская область, Пошехонский район, с.Покров-Рогули, ул, Зеленая д.5	Действующий
Пошехонский муниципальный округ	Ярославская область, Пошехонский район, с.Покров-Рогули, ул, Зеленая д.4,кв.2	Действующий
Пошехонский муниципальный округ	Ярославская область, Пошехонский район, с.Покров-Рогули, ул, Зеленая д.4,кв.1	Действующий
Пошехонский муниципальный округ	Ярославская область, Пошехонский район, с.Покров-Рогули, ул, Зеленая д.3	Действующий
Пошехонский муниципальный округ	Ярославская область, Пошехонский район, с.Покров-Рогули, ул, Зеленая д.2,кв.2	Действующий
Пошехонский муниципальный округ	Ярославская область, Пошехонский район, с.Покров-Рогули, ул, Зеленая д.1	Действующий
Пошехонский муниципальный округ	Ярославская область, Пошехонский район, с.Покров-Рогули, ул.Мирная, д.26	Действующий
Пошехонский муниципальный округ	Ярославская область, Пошехонский район, с.Покров-Рогули, ул.Мирная, д.24, кв.2	Действующий
Пошехонский муниципальный округ	Ярославская область, Пошехонский район, с.Покров-Рогули, ул.Мирная, д.23	Действующий
Пошехонский муниципальный округ	Ярославская область, Пошехонский район, с.Покров-Рогули, ул.Мирная, д.24, кв.1	Действующий
Пошехонский муниципальный округ	Ярославская область, Пошехонский район, с.Покров-Рогули, ул.Мирная, д.22	Действующий
Пошехонский муниципальный округ	Ярославская область, Пошехонский район, с.Покров-Рогули, ул.Мирная, д.21	Действующий
Пошехонский муниципальный округ	Ярославская область, Пошехонский район, с.Покров-Рогули, ул.Мирная, д.19	Действующий
Пошехонский муниципальный округ	Ярославская область, Пошехонский район, с.Покров-Рогули, ул.Мирная, д.18	Действующий
Пошехонский муниципальный округ	Ярославская область, Пошехонский район, с.Покров-Рогули, ул.Мирная, д.16	Действующий
Пошехонский муниципальный округ	Ярославская область, Пошехонский район, с.Покров-Рогули, ул.Мирная, д.15	Действующий
Пошехонский муниципальный округ	Ярославская область, Пошехонский район, с.Покров-Рогули, ул.Мирная, д.13	Действующий
Пошехонский муниципальный округ	Ярославская область, Пошехонский район, с.Покров-Рогули, ул.Мирная, д.12	Действующий
Пошехонский муниципальный округ	Ярославская область, Пошехонский район, с.Покров-Рогули, ул.Мирная, д.9,кв.1	Действующий
Пошехонский муниципальный округ	Ярославская область, Пошехонский район, с.Покров-Рогули, ул.Мирная, д.6	Действующий
Пошехонский муниципальный округ	Ярославская область, Пошехонский район, с.Покров-Рогули, ул.Мирная, д.3	Действующий
Пошехонский муниципальный округ	Ярославская область, Пошехонский район, с.Покров-Рогули, ул.Мирная, д.5	Действующий
Пошехонский муниципальный округ	Ярославская область, Пошехонский район, с.Покров-Рогули, ул.Мирная, д.2	Действующий
Пошехонский муниципальный округ	Ярославская область, Пошехонский район, с.Покров-Рогули, ул.Школьная, д.22	Действующий
Пошехонский муниципальный округ	Ярославская область, Пошехонский район, с.Покров-Рогули, ул.Школьная, д.20	Действующий
Пошехонский муниципальный округ	Ярославская область, Пошехонский район, с.Покров-Рогули, ул.Школьная, д.19	Действующий
Пошехонский муниципальный округ	Ярославская область, Пошехонский район, с.Покров-Рогули, ул.Школьная, д.18,кв.1	Действующий
Пошехонский муниципальный округ	Ярославская область, Пошехонский район, с.Покров-Рогули, ул.Школьная, д.17	Действующий
Пошехонский муниципальный округ	Ярославская область, Пошехонский район, с.Покров-Рогули, ул.Школьная, д.14, кв.1	Действующий
Пошехонский муниципальный округ	Ярославская область, Пошехонский район, с.Покров-Рогули, ул.Школьная, д.11	Действующий

Пошехонский муниципальный округ	Ярославская область, Пошехонский район, с.Покров-Рогули, ул.Школьная, д.10,кв.1	Действующий
Пошехонский муниципальный округ	Ярославская область, Пошехонский район, с.Покров-Рогули, ул.Школьная, д.9,кв.2	Действующий
Пошехонский муниципальный округ	Ярославская область, Пошехонский район, с.Покров-Рогули, ул.Школьная, д.9,кв.1	Действующий
Пошехонский муниципальный округ	Ярославская область, Пошехонский район, с.Покров-Рогули, ул.Школьная, д.8,кв.1	Действующий
Пошехонский муниципальный округ	Ярославская область, Пошехонский район, с.Покров-Рогули, ул.Школьная, д.5	Действующий
Пошехонский муниципальный округ	Ярославская область, Пошехонский район, с.Покров-Рогули, ул.Школьная, д.4	Действующий
Пошехонский муниципальный округ	Ярославская область, Пошехонский район, с.Покров-Рогули, ул.Школьная, д.3	Действующий
Пошехонский муниципальный округ	Ярославская область, Пошехонский район, с.Покров-Рогули, ул.Школьная, д.1,кв.2	Действующий
Пошехонский муниципальный округ	Ярославская область, Пошехонский район, с.Покров-Рогули, ул.Школьная, д.1кв.1	Действующий
Пошехонский муниципальный округ	Ярославская область, Пошехонский район, д.Фоминское, д.10	Действующий
Пошехонский муниципальный округ	Ярославская область, Пошехонский район, д.Фоминское, д.6	Действующий
Пошехонский муниципальный округ	Ярославская область, Пошехонский район, д.Фоминское, д. 4	Действующий
Пошехонский муниципальный округ	Ярославская область, Пошехонский район, д.Фоминское, д.1.,кв.2	Действующий
Пошехонский муниципальный округ	Ярославская область, Пошехонский район, д.Фоминское, д.3	Действующий
Пошехонский муниципальный округ	Ярославская область, Пошехонский район, д.Фоминское, д.1, кв.1	Действующий
Пошехонский муниципальный округ	Ярославская область, Пошехонский район, д.Фоминское, д.2	Действующий
Пошехонский муниципальный округ	Ярославская область, Пошехонский район, д.Тайбузино, д.19	Действующий
Пошехонский муниципальный округ	Ярославская область, Пошехонский район, д.Тайбузино, д.17	Действующий
Пошехонский муниципальный округ	Ярославская область, Пошехонский район, д.Тайбузино, д.14,кв.2	Действующий
Пошехонский муниципальный округ	Ярославская область, Пошехонский район, д.Тайбузино, д.15	Действующий
Пошехонский муниципальный округ	Ярославская область, Пошехонский район, д.Тайбузино, д.14,кв.1	Действующий
Пошехонский муниципальный округ	Ярославская область, Пошехонский район, д.Тайбузино, д.13	Действующий
Пошехонский муниципальный округ	Ярославская область, Пошехонский район, д.Тайбузино, д.12,кв.2	Действующий
Пошехонский муниципальный округ	Ярославская область, Пошехонский район, д.Тайбузино, д.23	Действующий
Пошехонский муниципальный округ	Ярославская область, Пошехонский район, д.Тайбузино, д.10,кв.2	Действующий
Пошехонский муниципальный округ	Ярославская область, Пошехонский район, д.Тайбузино, д.9	Действующий
Пошехонский муниципальный округ	Ярославская область, Пошехонский район, д.Тайбузино, д. 8 кв.2	Действующий
Пошехонский муниципальный округ	Ярославская область, Пошехонский район, д.Тайбузино, д.8,кв.1	Действующий
Пошехонский муниципальный округ	Ярославская область, Пошехонский район, д.Тайбузино, д.7	Действующий
Пошехонский муниципальный округ	Ярославская область, Пошехонский район, д.Тайбузино, д.5	Действующий
Пошехонский муниципальный округ	Ярославская область, Пошехонский район, д.Тайбузино, д.4,кв.2	Действующий
Пошехонский муниципальный округ	Ярославская область, Пошехонский район, д.Тайбузино, д.4,кв..1	Действующий
Пошехонский муниципальный округ	Ярославская область, Пошехонский район, д.Тайбузино, д.2	Действующий
Пошехонский муниципальный округ	Ярославская область, Пошехонский район, д.Тайбузино, д.12,кв.1	Действующий
Пошехонский муниципальный округ	Ярославская область, Пошехонский район, д.Притыкино, д.5	Действующий
Пошехонский муниципальный округ	Ярославская область, Пошехонский район, д.Притыкино, д.16	Действующий
Пошехонский муниципальный округ	Ярославская область, Пошехонский район, д.Притыкино, д.11	Действующий
Пошехонский муниципальный округ	Ярославская область, Пошехонский район, д.Притыкино, д.12	Действующий
Пошехонский муниципальный округ	Ярославская область, Пошехонский район, д.Притыкино, д.4	Действующий
Пошехонский муниципальный округ	Ярославская область, Пошехонский район, д.Притыкино, д.7	Действующий
Пошехонский муниципальный округ	Ярославская область, Пошехонский район, д.Притыкино, д.6	Действующий
Пошехонский муниципальный округ	Ярославская область, Пошехонский район, д.Притыкино, д.10	Действующий
Пошехонский муниципальный округ	Ярославская область, Пошехонский район, д.Притыкино, д.8	Действующий
Пошехонский муниципальный округ	Ярославская область, Пошехонский район, д.Притыкино, д.2	Действующий
Пошехонский муниципальный округ	Ярославская область, Пошехонский район, д.Притыкино, д.3	Действующий
Пошехонский муниципальный округ	Ярославская область, Пошехонский район, д.Погост-Пятницкий, д.12,кв.2	Действующий
Пошехонский муниципальный округ	Ярославская область, Пошехонский район, д.Погост-Пятницкий, д.12,кв.1	Действующий
Пошехонский муниципальный округ	Ярославская область, Пошехонский район, д.Погост-Пятницкий, д.10,кв.2	Действующий
Пошехонский муниципальный округ	Ярославская область, Пошехонский район, д.Погост-Пятницкий, д.9,кв.2	Действующий
Пошехонский муниципальный округ	Ярославская область, Пошехонский район, д.Погост-Пятницкий, д.8	Действующий
Пошехонский муниципальный округ	Ярославская область, Пошехонский район, д.Погост-Пятницкий, д.7	Действующий
Пошехонский муниципальный округ	Ярославская область, Пошехонский район, д.Погост-Пятницкий, д3,кв.2.	Действующий
Пошехонский муниципальный округ	Ярославская область, Пошехонский район, д.Погост-Пятницкий, д.17	Действующий
Пошехонский муниципальный округ	Ярославская область, Пошехонский район, д.Погост-Пятницкий, д.15	Действующий
Пошехонский муниципальный округ	Ярославская область, Пошехонский район, д.Погост-Пятницкий, д.14	Действующий
Пошехонский муниципальный округ	Ярославская область, Пошехонский район, д.Погост-Пятницкий, д.16	Действующий
Пошехонский муниципальный округ	Ярославская область, Пошехонский район, д.Погост-Пятницкий, д.11	Действующий
Пошехонский муниципальный округ	Ярославская область, Пошехонский район, д.Погост-Пятницкий, д.10,кв.1	Действующий
Пошехонский муниципальный округ	Ярославская область, Пошехонский район, д.Погост-Пятницкий, д.4,кв.2	Действующий
Пошехонский муниципальный округ	Ярославская область, Пошехонский район, д.Погост-Пятницкий, д.2	Действующий
Пошехонский муниципальный округ	Ярославская область, Пошехонский район, д.Погост-Пятницкий, д.1,кв.2	Действующий
Пошехонский муниципальный округ	Ярославская область, Пошехонский район, д.Погост-Пятницкий, д.1,кв.1	Действующий

Пошехонский муниципальный округ	Ярославская область, Пошехонский район, д.Погост-Пятницкий, д.6	Действующий
Пошехонский муниципальный округ	Ярославская область, Пошехонский район, д.Погост-Пятницкий, д.4,кв.1	Действующий
Пошехонский муниципальный округ	Ярославская область, Пошехонский район, д.Погост-Пятницкий, д.3,кв.1	Действующий
Пошехонский муниципальный округ	Ярославская область, Пошехонский район, д.Погост-Пятницкий, д.19	Действующий
Пошехонский муниципальный округ	Ярославская область, Пошехонский район, д.Заднево, д.11	Действующий
Пошехонский муниципальный округ	Ярославская область, Пошехонский район, д.Заднево, д.8	Действующий
Пошехонский муниципальный округ	Ярославская область, Пошехонский район, д.Заднево, д.3	Действующий
Пошехонский муниципальный округ	Ярославская область, Пошехонский район, д.Заднево, д.2	Действующий
Пошехонский муниципальный округ	Ярославская область, Пошехонский район, д.Гузнево, д. 19	Действующий
Пошехонский муниципальный округ	Ярославская область, Пошехонский район, д.Гузнево, д. 16	Действующий
Пошехонский муниципальный округ	Ярославская область, Пошехонский район, д.Гузнево, д. 14,кв.1	Действующий
Пошехонский муниципальный округ	Ярославская область, Пошехонский район, д.Гузнево, д. 11	Действующий
Пошехонский муниципальный округ	Ярославская область, Пошехонский район, д.Гузнево, д. 10	Действующий
Пошехонский муниципальный округ	Ярославская область, Пошехонский район, д.Гузнево, д. 9	Действующий
Пошехонский муниципальный округ	Ярославская область, Пошехонский район, д.Гузнево, д. 8	Действующий
Пошехонский муниципальный округ	Ярославская область, Пошехонский район, д.Гузнево, д. 5	Действующий
Пошехонский муниципальный округ	Ярославская область, Пошехонский район, д.Гузнево, д. 12	Действующий
Пошехонский муниципальный округ	Ярославская область, Пошехонский район, д.Гузнево, д. 6	Действующий
Пошехонский муниципальный округ	Ярославская область, Пошехонский район, д.Гузнево, д.22	Действующий
Пошехонский муниципальный округ	Ярославская область, Пошехонский район, д.Гузнево, д. 14,кв.2	Действующий
Пошехонский муниципальный округ	Ярославская область, Пошехонский район, д.Гузнево, д. 20	Действующий
Пошехонский муниципальный округ	Ярославская область, Пошехонский район, д.Балахонцево, д. 10	Действующий
Пошехонский муниципальный округ	Ярославская область, Пошехонский район, д.Балахонцево, д. 9	Действующий
Пошехонский муниципальный округ	Ярославская область, Пошехонский район, д.Балахонцево, д. 7	Действующий
Пошехонский муниципальный округ	Ярославская область, Пошехонский район, д.Балахонцево, д.2, кв.1	Действующий
Пошехонский муниципальный округ	Ярославская область, Пошехонский район, д.Балахонцево, д.6	Действующий
Пошехонский муниципальный округ	Ярославская область, Пошехонский район, д.Балахонцево, д.2,кв.2	Действующий
Пошехонский муниципальный округ	Ярославская область, Пошехонский район, д.Балахонцево, д. 3	Действующий
Пошехонский муниципальный округ	Ярославская область, Пошехонский район, д.Балахонцево, д. 4.кв.1	Действующий
Пошехонский муниципальный округ	Ярославская область, Пошехонский район, д.Балахонцево, д.16	Действующий
Пошехонский муниципальный округ	Ярославская область, Пошехонский район, д.Холм, д. 60	Действующий
Пошехонский муниципальный округ	Ярославская область, Пошехонский район, д.Холм, д. 58	Действующий
Пошехонский муниципальный округ	Ярославская область, Пошехонский район, д.Холм, д. 52	Действующий
Пошехонский муниципальный округ	Ярославская область, Пошехонский район, д.Холм, д. 51	Действующий
Пошехонский муниципальный округ	Ярославская область, Пошехонский район, д.Холм, д.50	Действующий
Пошехонский муниципальный округ	Ярославская область, Пошехонский район, д.Холм, д. 49	Действующий
Пошехонский муниципальный округ	Ярославская область, Пошехонский район, д.Холм, д. 48	Действующий
Пошехонский муниципальный округ	Ярославская область, Пошехонский район, д.Холм, д. 47	Действующий
Пошехонский муниципальный округ	Ярославская область, Пошехонский район, д.Холм, д. 46	Действующий
Пошехонский муниципальный округ	Ярославская область, Пошехонский район, д.Холм, д. 44, кв.2	Действующий
Пошехонский муниципальный округ	Ярославская область, Пошехонский район, д.Холм, д.38	Действующий
Пошехонский муниципальный округ	Ярославская область, Пошехонский район, д.Холм, д. 41	Действующий
Пошехонский муниципальный округ	Ярославская область, Пошехонский район, д.Холм, д.39	Действующий
Пошехонский муниципальный округ	Ярославская область, Пошехонский район, д.Холм, д. 30	Действующий
Пошехонский муниципальный округ	Ярославская область, Пошехонский район, д.Холм, д. 35	Действующий
Пошехонский муниципальный округ	Ярославская область, Пошехонский район, д.Холм, д.24	Действующий
Пошехонский муниципальный округ	Ярославская область, Пошехонский район, д.Холм, д.16	Действующий
Пошехонский муниципальный округ	Ярославская область, Пошехонский район, д.Холм, д. 6, кв.1	Действующий
Пошехонский муниципальный округ	Ярославская область, Пошехонский район, д.Холм, д. 2	Действующий
Пошехонский муниципальный округ	Ярославская область, Пошехонский район, д.Холм, д. 1, кв.2	Действующий
Пошехонский муниципальный округ	Ярославская область, Пошехонский район, д.Холм, д.1, кв.1	Действующий
Пошехонский муниципальный округ	Ярославская область, Пошехонский район, д.Холм, д.18	Действующий
Пошехонский муниципальный округ	*Ярославская область, Пошехонский район, д.Холм, д. 45	Действующий
Пошехонский муниципальный округ	Ярославская область, Пошехонский район, д.Сброднево, д. 10	Действующий
Пошехонский муниципальный округ	Ярославская область, Пошехонский район, д.Сброднево, д. 9	Действующий
Пошехонский муниципальный округ	Ярославская область, Пошехонский район, д.Сброднево, д.8	Действующий
Пошехонский муниципальный округ	Ярославская область, Пошехонский район, д.Сброднево, д. 7	Действующий
Пошехонский муниципальный округ	Ярославская область, Пошехонский район, д.Сброднево, д. 6	Действующий
Пошехонский муниципальный округ	Ярославская область, Пошехонский район, д.Сброднево, д.5	Действующий
Пошехонский муниципальный округ	Ярославская область, Пошехонский район, д.Сброднево, д. 2	Действующий
Пошехонский муниципальный округ	Ярославская область, Пошехонский район, д.Сброднево, д. 1	Действующий
Пошехонский муниципальный округ	Ярославская область, Пошехонский район, д.Тимино, ул.Солнечная, д.3	Действующий
Пошехонский муниципальный округ	Ярославская область, Пошехонский район, д.Тимино, ул.Солнечная, д.5	Действующий
Пошехонский муниципальный округ	Ярославская область, Пошехонский район, д.Тимино, ул.Солнечная, д.12	Действующий
Пошехонский муниципальный округ	Ярославская область, Пошехонский район, д.Тимино, ул.Солнечная, д.10	Действующий
Пошехонский муниципальный округ	Ярославская область, Пошехонский район, д.Тимино, ул.Солнечная, д.9	Действующий
Пошехонский муниципальный округ	Ярославская область, Пошехонский район, д.Тимино, ул.Солнечная, д. 8	Действующий
Пошехонский муниципальный округ	Ярославская область, Пошехонский район, д.Тимино, ул.Солнечная, д.6.	Действующий
Пошехонский муниципальный округ	Ярославская область, Пошехонский район, д.Тимино, ул.Солнечная, д.4	Действующий
Пошехонский муниципальный округ	Ярославская область, Пошехонский район, д.Тимино, ул.Солнечная, д.2	Действующий
Пошехонский муниципальный округ	Ярославская область, Пошехонский район, д.Тимино, ул.Солнечная, д.1	Действующий

Пошехонский муниципальный округ	Ярославская область, Пошехонский район, д.Тимино, ул.Центральная, д.30	Действующий
Пошехонский муниципальный округ	Ярославская область, Пошехонский район, д.Тимино, ул.Центральная, д.28	Действующий
Пошехонский муниципальный округ	Ярославская область, Пошехонский район, д.Тимино, ул.Центральная, д26	Действующий
Пошехонский муниципальный округ	Ярославская область, Пошехонский район, д.Тимино, ул.Центральная, д.24	Действующий
Пошехонский муниципальный округ	Ярославская область, Пошехонский район, д.Тимино, ул.Центральная, д.21	Действующий
Пошехонский муниципальный округ	Ярославская область, Пошехонский район, д.Тимино, ул.Центральная, д.20	Действующий
Пошехонский муниципальный округ	Ярославская область, Пошехонский район, д.Тимино, ул.Центральная, д.19	Действующий
Пошехонский муниципальный округ	Ярославская область, Пошехонский район, д.Тимино, ул.Центральная, д.17	Действующий
Пошехонский муниципальный округ	Ярославская область, Пошехонский район, д.Тимино, ул.Центральная, д.14	Действующий
Пошехонский муниципальный округ	Ярославская область, Пошехонский район, д.Тимино, ул.Центральная, д10.	Действующий
Пошехонский муниципальный округ	Ярославская область, Пошехонский район, д.Тимино, ул.Центральная, д8,кв.2.	Действующий
Пошехонский муниципальный округ	Ярославская область, Пошехонский район, д.Тимино, ул.Центральная, д8, кв.1.	Действующий
Пошехонский муниципальный округ	Ярославская область, Пошехонский район, д.Тимино, ул.Центральная, д.4	Действующий
Пошехонский муниципальный округ	Ярославская область, Пошехонский район, д.Тимино, ул.Центральная, д.3	Действующий
Пошехонский муниципальный округ	Ярославская область, Пошехонский район, д.Тимино, ул.Запрудная, д.21	Действующий
Пошехонский муниципальный округ	Ярославская область, Пошехонский район, д.Тимино, ул.Запрудная,д.19	Действующий
Пошехонский муниципальный округ	Ярославская область, Пошехонский район, д.Тимино, ул.Запрудная, д.17	Действующий
Пошехонский муниципальный округ	Ярославская область, Пошехонский район, д.Тимино, ул.Запрудная, д.16	Действующий
Пошехонский муниципальный округ	Ярославская область, Пошехонский район, д.Тимино, ул.Запрудная, д.13, кв.2	Действующий
Пошехонский муниципальный округ	Ярославская область, Пошехонский район, д.Тимино, ул.Запрудная, д.13, кв.1	Действующий
Пошехонский муниципальный округ	Ярославская область, Пошехонский район, д.Тимино, ул.Запрудная, д.11, кв.2	Действующий
Пошехонский муниципальный округ	Ярославская область, Пошехонский район, д.Тимино, ул.Запрудная,д.11, кв.1	Действующий
Пошехонский муниципальный округ	Ярославская область, Пошехонский район, д.Тимино, ул.Запрудная,д.10	Действующий
Пошехонский муниципальный округ	Ярославская область, Пошехонский район, д.Тимино, ул.Запрудная, д.7, кв.2	Действующий
Пошехонский муниципальный округ	Ярославская область, Пошехонский район, д.Тимино, ул.Запрудная, д.7, кв.1	Действующий
Пошехонский муниципальный округ	Ярославская область, Пошехонский район, д.Тимино, ул.Запрудная, д.6	Действующий
Пошехонский муниципальный округ	Ярославская область, Пошехонский район, д.Тимино, ул.Запрудная, д.4, кв.2	Действующий
Пошехонский муниципальный округ	Ярославская область, Пошехонский район, д.Тимино, ул.Запрудная,д.3	Действующий
Пошехонский муниципальный округ	Ярославская область, Пошехонский район, д.Тимино, ул.Запрудная, д.2	Действующий
Пошехонский муниципальный округ	Ярославская область, Пошехонский район, д.Тимино, ул.Запрудная, д.1	Действующий
Пошехонский муниципальный округ	Ярославская область, Пошехонский район, д.Дубасово,ул. Придорожная,д.12	Действующий
Пошехонский муниципальный округ	Ярославская область, Пошехонский район, д.Дубасово,ул. Придорожная,д.11	Действующий
Пошехонский муниципальный округ	Ярославская область, Пошехонский район, д.Дубасово,ул. Придорожная,д.10, кв.2	Действующий
Пошехонский муниципальный округ	Ярославская область, Пошехонский район, д.Дубасово,ул. Придорожная д.10, кв.1	Действующий
Пошехонский муниципальный округ	Ярославская область, Пошехонский район, д.Дубасово,ул. Придорожная, д.9	Действующий
Пошехонский муниципальный округ	Ярославская область, Пошехонский район, д.Дубасово,ул. Придорожная,8	Действующий
Пошехонский муниципальный округ	Ярославская область, Пошехонский район, д.Дубасово,ул. Придорожная, д.7	Действующий
Пошехонский муниципальный округ	Ярославская область, Пошехонский район, д.Дубасово,ул. Придорожная, д.5	Действующий
Пошехонский муниципальный округ	Ярославская область, Пошехонский район, д.Дубасово,ул. Придорожная,д.3, кв.2	Действующий
Пошехонский муниципальный округ	Ярославская область, Пошехонский район, д.Дубасово,ул. Придорожная,д.3, кв.1	Действующий
Пошехонский муниципальный округ	Ярославская область, Пошехонский район, д.Дубасово,ул. Придорожная,д.1	Действующий
Пошехонский муниципальный округ	Ярославская область, Пошехонский район, д.Дубасово,ул.Школьная, д.11	Действующий
Пошехонский муниципальный округ	Ярославская область, Пошехонский район, д.Дубасово,ул.Школьная, д.10	Действующий
Пошехонский муниципальный округ	Ярославская область, Пошехонский район, д.Дубасово,ул.Школьная, д.9	Действующий
Пошехонский муниципальный округ	Ярославская область, Пошехонский район, д.Дубасово,ул.Школьная, д.6	Действующий
Пошехонский муниципальный округ	Ярославская область, Пошехонский район, д.Дубасово,ул.Школьная, д.5	Действующий
Пошехонский муниципальный округ	Ярославская область, Пошехонский район, д.Дубасово,ул.Школьная,д.4	Действующий
Пошехонский муниципальный округ	Ярославская область, Пошехонский район, д.Дубасово,ул.Школьная, д.3	Действующий
Пошехонский муниципальный округ	Ярославская область, Пошехонский район, д.Дубасово,ул.Школьная, д.2	Действующий
Пошехонский муниципальный округ	Ярославская область, Пошехонский район, д.Дубасово,ул.Школьная, д.1	Действующий
Пошехонский муниципальный округ	Ярославская область, Пошехонский район, д.Дубасово,ул.Центральная,д.24	Действующий
Пошехонский муниципальный округ	Ярославская область, Пошехонский район, д.Дубасово,ул.Центральная, д.17, кв.1	Действующий

Пошехонский муниципальный округ	Ярославская область, Пошехонский район, д.Дубасово,ул.Центральная,д.15, кв.2	Действующий
Пошехонский муниципальный округ	Ярославская область, Пошехонский район, д.Дубасово,ул.Центральная,д.15, кв.1	Действующий
Пошехонский муниципальный округ	Ярославская область, Пошехонский район, д.Дубасово,ул.Центральная, д.14	Действующий
Пошехонский муниципальный округ	Ярославская область, Пошехонский район, д.Дубасово,ул.Центральная, д.13, кв.2	Действующий
Пошехонский муниципальный округ	Ярославская область, Пошехонский район, д.Дубасово,ул.Центральная, д.13, кв.1	Действующий
Пошехонский муниципальный округ	Ярославская область, Пошехонский район, д.Дубасово,ул.Центральная, д.12	Действующий
Пошехонский муниципальный округ	Ярославская область, Пошехонский район, д.Дубасово,ул.Центральная,д.11, кв.2	Действующий
Пошехонский муниципальный округ	Ярославская область, Пошехонский район, д.Дубасово,ул.Центральная,д.11, кв.1	Действующий
Пошехонский муниципальный округ	Ярославская область, Пошехонский район, д.Дубасово,ул.Центральная,д.10	Действующий
Пошехонский муниципальный округ	Ярославская область, Пошехонский район, д.Дубасово,ул.Центральная,д.9, кв.1	Действующий
Пошехонский муниципальный округ	Ярославская область, Пошехонский район, д.Дубасово,ул.Центральная,д.9, кв.2	Действующий
Пошехонский муниципальный округ	Ярославская область, Пошехонский район, д.Дубасово,ул.Центральная,д.8	Действующий
Пошехонский муниципальный округ	Ярославская область, Пошехонский район, д.Дубасово,ул.Центральная,д.7, кв.2	Действующий
Пошехонский муниципальный округ	Ярославская область, Пошехонский район, д.Дубасово,ул.Центральная,д.7, кв.1	Действующий
Пошехонский муниципальный округ	Ярославская область, Пошехонский район, д.Дубасово,ул.Центральная,д.6	Действующий
Пошехонский муниципальный округ	Ярославская область, Пошехонский район, д.Дубасово,ул.Центральная,д.2, кв.1	Действующий
Пошехонский муниципальный округ	Ярославская область, Пошехонский район, д.Дубасово,ул.Магистральная, д.22	Действующий
Пошехонский муниципальный округ	Ярославская область, Пошехонский район, д.Дубасово,ул.Магистральная, д.21	Действующий
Пошехонский муниципальный округ	Ярославская область, Пошехонский район, д.Дубасово,ул.Магистральная, д.20	Действующий
Пошехонский муниципальный округ	Ярославская область, Пошехонский район, д.Дубасово,ул.Магистральная, 19	Действующий
Пошехонский муниципальный округ	Ярославская область, Пошехонский район, д.Дубасово,ул.Магистральная, д.18	Действующий
Пошехонский муниципальный округ	Ярославская область, Пошехонский район, д.Дубасово,ул.Магистральная,д.17	Действующий
Пошехонский муниципальный округ	Ярославская область, Пошехонский район, д.Дубасово,ул.Магистральная, д.16	Действующий
Пошехонский муниципальный округ	Ярославская область, Пошехонский район, д.Дубасово,ул.Магистральная, д.15	Действующий
Пошехонский муниципальный округ	Ярославская область, Пошехонский район, д.Дубасово,ул.Магистральная, д,14	Действующий
Пошехонский муниципальный округ	Ярославская область, Пошехонский район, д.Дубасово,ул.Магистральная, д.10, кв.2	Действующий
Пошехонский муниципальный округ	Ярославская область, Пошехонский район, д.Дубасово,ул.Магистральная, д.13	Действующий
Пошехонский муниципальный округ	Ярославская область, Пошехонский район, д.Дубасово,ул.Магистральная, д.8	Действующий
Пошехонский муниципальный округ	Ярославская область, Пошехонский район, д.Дубасово,ул.Магистральная, д.4	Действующий
Пошехонский муниципальный округ	Ярославская область, Пошехонский район, д.Дубасово,ул.Магистральная, д.3	Действующий
Пошехонский муниципальный округ	Ярославская область, Пошехонский район, д.Дубасово,ул.Магистральная, д.1	Действующий
Пошехонский муниципальный округ	Ярославская область, Пошехонский район, д.Большая Гарь, д.2	Действующий
Пошехонский муниципальный округ	Ярославская область, Пошехонский район, д.Большая Гарь, д.6, кв.2	Действующий
Пошехонский муниципальный округ	Ярославская область, Пошехонский район, д.Большая Гарь, д.4	Действующий
Пошехонский муниципальный округ	Ярославская область, Пошехонский район, д.Большая Гарь, д,9, кв.2	Действующий
Пошехонский муниципальный округ	Ярославская область, Пошехонский район, д.Большая Гарь, д.9, кв.1	Действующий
Пошехонский муниципальный округ	Ярославская область, Пошехонский район, д.Большая Гарь, д.16	Действующий
Пошехонский муниципальный округ	Ярославская область, Пошехонский район, д.Большая Гарь, д.18, кв.3	Действующий
Пошехонский муниципальный округ	Ярославская область, Пошехонский район, д.Большая Гарь, д.7	Действующий
Пошехонский муниципальный округ	Ярославская область, Пошехонский район, д.Антушево,д.9	Действующий
Пошехонский муниципальный округ	Ярославская область, Пошехонский район, д.Антушево, д.12	Действующий
Пошехонский муниципальный округ	Ярославская область, Пошехонский район, д.Антушево, д.6	Действующий
Пошехонский муниципальный округ	Ярославская область, Пошехонский район, д.Антушево, д.7	Действующий
Пошехонский муниципальный округ	Ярославская область, Пошехонский район, д.Антушево, д.14	Действующий
Пошехонский муниципальный округ	Ярославская область, Пошехонский район, с.Белое, пер.Лесной, д.10, кв.2	Действующий

Пошехонский муниципальный округ	Ярославская область, Пошехонский район, с.Белое, пер.Лесной, д.15, кв.2	Действующий
Пошехонский муниципальный округ	Ярославская область, Пошехонский район, с.Белое, пер.Лесной, д.10. кв.1	Действующий
Пошехонский муниципальный округ	Ярославская область, Пошехонский район, с.Белое, перюЛесной, д.11	Действующий
Пошехонский муниципальный округ	Ярославская область, Пошехонский район, с.Белое, пер.Лесной, д.15, кв.1	Действующий
Пошехонский муниципальный округ	Ярославская область, Пошехонский район, с.Белое, пер.Лесной, д.12, кв.1	Действующий
Пошехонский муниципальный округ	Ярославская область, Пошехонский район, с.Белое, пиер.Лесной, д.20	Действующий
Пошехонский муниципальный округ	Ярославская область, Пошехонский район, с.Белое, пер.Лесной, д.18, кв.1	Действующий
Пошехонский муниципальный округ	Ярославская область, Пошехонский район, с.Белое, пер.Лесной, д.кв.2	Действующий
Пошехонский муниципальный округ	Ярославская область, Пошехонский район, с.Белое, пер.Леснойд.7, кв.1	Действующий
Пошехонский муниципальный округ	Ярославская область, Пошехонский район, с.Белое, пер.Лесной, д.14, кв.1	Действующий
Пошехонский муниципальный округ	Ярославская область, Пошехонский район, с.Белое, пер,лесной, д.12, кв.2	Действующий
Пошехонский муниципальный округ	Ярославская область, Пошехонский район, с.Белое, пер.Лесной, д.7,кв.2	Действующий
Пошехонский муниципальный округ	Ярославская область, Пошехонский район, с.Белое, пер.Лесной, д.7, кв.2	Действующий
Пошехонский муниципальный округ	Ярославская область, Пошехонский район, с.Белое, пер.Лесной, д.14, кв.2	Действующий
Пошехонский муниципальный округ	Ярославская область, Пошехонский район, с.Белое, ул.Даниловская, д.7	Действующий
Пошехонский муниципальный округ	Ярославская область, Пошехонский район, с.Белое, ул.Даниловская, д.20, кв.1	Действующий
Пошехонский муниципальный округ	Ярославская область, Пошехонский район, с.Белое, Дул.Даниловская, д.15	Действующий
Пошехонский муниципальный округ	Ярославская область, Пошехонский район, с.Белое, ул.Даниловская, д.33, кв.2	Действующий
Пошехонский муниципальный округ	Ярославская область, Пошехонский район, с.Белое, ул.Даниловскаяд.29, кв.2	Действующий
Пошехонский муниципальный округ	Ярославская область, Пошехонский район, с.Белое, ул.Даниловская, д.27, кв.2	Действующий
Пошехонский муниципальный округ	Ярославская область, Пошехонский район, с.Белое, ул.Даниловская, д.18 А	Действующий
Пошехонский муниципальный округ	Ярославская область, Пошехонский район, с.Белое, ул.Даниловская, д.25, кв.1	Действующий
Пошехонский муниципальный округ	Ярославская область, Пошехонский район, с.Белое, ул.Даниловскаяд.28,кв.1	Действующий
Пошехонский муниципальный округ	Ярославская область, Пошехонский район, с.Белое, ул.Даниловская, д.12	Действующий
Пошехонский муниципальный округ	Ярославская область, Пошехонский район, с.Белое, ул.Даниловская, д.22, кв.1	Действующий
Пошехонский муниципальный округ	Ярославская область, Пошехонский район, с.Белое, ул.Даниловская, д.19	Действующий
Пошехонский муниципальный округ	Ярославская область, Пошехонский район, с.Белое, ул.Даниловская, д.14	Действующий
Пошехонский муниципальный округ	Ярославская область, Пошехонский район, с.Белое, ул.Даниловская, д.22, кв.2	Действующий
Пошехонский муниципальный округ	Ярославская область, Пошехонский район, с.Белое, ул. Даниловская, д.11	Действующий
Пошехонский муниципальный округ	Ярославская область, Пошехонский район, с.Белое, ул.Даниловская, д.23	Действующий
Пошехонский муниципальный округ	Ярославская область, Пошехонский район, с.Белое, ул.Даниловская, д.31, кв.2	Действующий
Пошехонский муниципальный округ	Ярославская область, Пошехонский район, с.Белое, ул.Даниловская, д,16	Действующий
Пошехонский муниципальный округ	Ярославская область, Пошехонский район, с.Белое, ул.Даниловская, д.18	Действующий
Пошехонский муниципальный округ	Ярославская область, Пошехонский район, с.Белое, ул.Даниловская, д.26, кв.1	Действующий
Пошехонский муниципальный округ	Ярославская область, Пошехонский район, с.Белое, ул. Даниловская,д.29, кв.2	Действующий
Пошехонский муниципальный округ	Ярославская область, Пошехонский район, с.Белое, ул.Даниловская, д.28, кв.2	Действующий
Пошехонский муниципальный округ	Ярославская область, Пошехонский район, с.Белое, ул.Даниловская, д.26, кв.2	Действующий
Пошехонский муниципальный округ	Ярославская область, Пошехонский район, с.Белое, ул.Даниловская, д.33, кв.1	Действующий
Пошехонский муниципальный округ	Ярославская область, Пошехонский район, с.Белое, ул.Даниловская, д.25, кв.2	Действующий
Пошехонский муниципальный округ	Ярославская область, Пошехонский район, с.Белое, ул.Даниловская, д.24	Действующий
Пошехонский муниципальный округ	Ярославская область, Пошехонский район, с.Белое, ул.Тутаевская, д.26	Действующий
Пошехонский муниципальный округ	Ярославская область, Пошехонский район, с.Белое, ул.Туттаевская, д.42	Действующий
Пошехонский муниципальный округ	Ярославская область, Пошехонский район, с.Белое, ул.Тутаевская, д.17	Действующий
Пошехонский муниципальный округ	Ярославская область, Пошехонский район, с.Белое, ул.Тутаевская, д.27	Действующий
Пошехонский муниципальный округ	Ярославская область, Пошехонский район, с.Белое, ул.Тутаевская, д.30	Действующий
Пошехонский муниципальный округ	Ярославская область, Пошехонский район, с.Белое, ул.Тутаевская, д.13	Действующий
Пошехонский муниципальный округ	Ярославская область, Пошехонский район, с.Белое, ул.Тутаевская, д.33	Действующий
Пошехонский муниципальный округ	Ярославская область, Пошехонский район, с.Белое, ул.Тутаевская, д.22	Действующий
Пошехонский муниципальный округ	Ярославская область, Пошехонский район, с.Белое, ул. Тутаевская, , д.14	Действующий
Пошехонский муниципальный округ	Ярославская область, Пошехонский район, с.Белое, ул.Тутаевская, д.20	Действующий
Пошехонский муниципальный округ	Ярославская область, Пошехонский район, с.Белое, Ул.Тутаевская, д.24	Действующий
Пошехонский муниципальный округ	Ярославская область, Пошехонский район, с.Белое, ул.Тутаевская, д.23	Действующий
Пошехонский муниципальный округ	Ярославская область, Пошехонский район, с.Белое, ул.Тутаевская, д.34	Действующий
Пошехонский муниципальный округ	Ярославская область, Пошехонский район, с.Белое, ул.. Тутаевская, д.28	Действующий
Пошехонский муниципальный округ	Ярославская область, Пошехонский район, с.Белое, ул.Тутаевская, д.10	Действующий
Пошехонский муниципальный округ	Ярославская область, Пошехонский район, с.Белое, ул.Тутаевская, д.31	Действующий

Пошехонский муниципальный округ	Ярославская область, Пошехонский район, с.Белое, ул.Тутаевская, д.15	Действующий
Пошехонский муниципальный округ	Ярославская область, Пошехонский район, с.Белое, ул.Пошехонская, д.9	Действующий
Пошехонский муниципальный округ	Ярославская область, Пошехонский район, с.Белое, ул.Пошехонская, д.2	Действующий
Пошехонский муниципальный округ	Ярославская область, Пошехонский район, с.Белое, ул.Пошехонская, д.17	Действующий
Пошехонский муниципальный округ	Ярославская область, Пошехонский район, с.Белое, ул.Пошехонская, д.40, кв.2	Действующий
Пошехонский муниципальный округ	Ярославская область, Пошехонский район, с.Белое, ул.Пошехонская, д.21	Действующий
Пошехонский муниципальный округ	Ярославская область, Пошехонский район, с.Белое, ул.Пошехонская, д.14	Действующий
Пошехонский муниципальный округ	Ярославская область, Пошехонский район, с.Белое, ул.Пошехонская, д.36, кв.3	Действующий
Пошехонский муниципальный округ	Ярославская область, Пошехонский район, с.Белое, ул.Пошехонская, д.5	Действующий
Пошехонский муниципальный округ	Ярославская область, Пошехонский район, с.Белое, ул.Пошехонская, д.36, кв.1	Действующий
Пошехонский муниципальный округ	Ярославская область, Пошехонский район, с.Белое, ул.Пошехонская, д.24, кв.1	Действующий
Пошехонский муниципальный округ	Ярославская область, Пошехонский район, с.Белое, ул.Пошехонская, д.44, кв.1	Действующий
Пошехонский муниципальный округ	Ярославская область, Пошехонский район, с.Белое, ул.Пошехонскаяд.6	Действующий
Пошехонский муниципальный округ	Ярославская область, Пошехонский район, с.Белое, ул.Поршехонская, д.35	Действующий
Пошехонский муниципальный округ	*Ярославская область, Пошехонский район, с.Белое, ул.Пошехонская, д.31А	Действующий
Пошехонский муниципальный округ	Ярославская область, Пошехонский район, с.Белое, ул.Пошехонская, д.7, кв.1	Действующий
Пошехонский муниципальный округ	Ярославская область, Пошехонский район, с.Белое, ул.Пошехонская, дж.42, кв.1	Действующий
Пошехонский муниципальный округ	Ярославская область, Пошехонский район, с.Белое, ул.Пошехонская, д. 45	Действующий
Пошехонский муниципальный округ	Ярославская область, Пошехонский район, с.Белое, ул.Пошехонская, д.д.42, кв.3	Действующий
Пошехонский муниципальный округ	Ярославская область, Пошехонский район, с.Белое, ул. Пошехонская, д.42, кв.2	Действующий
Пошехонский муниципальный округ	Ярославская область, Пошехонский район, с.Белое, ул.Пошехонская, д.40, кв.3	Действующий
Пошехонский муниципальный округ	Ярославская область, Пошехонский район, с.Белое, ул.Пошехонская, д.34, кв.1	Действующий
Пошехонский муниципальный округ	Ярославская область, Пошехонский район, с.Белое, ул.Пошехонская, д.33	Действующий
Пошехонский муниципальный округ	Ярославская область, Пошехонский район, с.Белое, ул.Пошехонская, д.38, кв.2	Действующий
Пошехонский муниципальный округ	Ярославская область, Пошехонский район, с.Белое, ул.Пошехонская, д.38, кв.3	Действующий
Пошехонский муниципальный округ	Ярославская область, Пошехонский район, с.Белое, ул.Пошехонская, д.34, кв.2	Действующий
Пошехонский муниципальный округ	Ярославская область, Пошехонский район, с.Белое, ул.Пошехонская, д.1	Действующий
Пошехонский муниципальный округ	Ярославская область, Пошехонский район, с.Белое, ул.Пошехонская, д.40, кв.1	Действующий
Пошехонский муниципальный округ	Ярославская область, Пошехонский район, с.Белое, ул.Федоровская, д.17, кв.2	Действующий
Пошехонский муниципальный округ	Ярославская область, Пошехонский район, с.Белое, ул.Федоровская, д.45	Действующий
Пошехонский муниципальный округ	Ярославская область, Пошехонский район, с.Белое, ул.Федоровская, д.4, кв.1	Действующий
Пошехонский муниципальный округ	Ярославская область, Пошехонский район, с.Белое, ул.Федоровская, д.47	Действующий
Пошехонский муниципальный округ	Ярославская область, Пошехонский район, с.Белое, ул.Федоровская, д.21	Действующий
Пошехонский муниципальный округ	Ярославская область, Пошехонский район, с.Белое, ул.Федоровская,д. 3, кв.2	Действующий
Пошехонский муниципальный округ	Ярославская область, Пошехонский район, с.Белое, ул.Федоровская, д.2, кв.1	Действующий
Пошехонский муниципальный округ	Ярославская область, Пошехонский район, с.Белое, ул.Федоровская,д.19	Действующий
Пошехонский муниципальный округ	Ярославская область, Пошехонский район, с.Белое, ул.Федоровская, д.22, кв.2	Действующий
Пошехонский муниципальный округ	Ярославская область, Пошехонский район, с.Белое,ул.Федоровская,д.24, кв.5	Действующий
Пошехонский муниципальный округ	Ярославская область, Пошехонский район, с.Белое, ул.Федоровская,д.20, кв.2	Действующий
Пошехонский муниципальный округ	Ярославская область, Пошехонский район, с.Белое, ул.Федоровская,д.7, кв.2	Действующий
Пошехонский муниципальный округ	Ярославская область, Пошехонский район, с.Белое, ул.Федоровская,д.12	Действующий
Пошехонский муниципальный округ	Ярославская область, Пошехонский район, с.Белое, ул.Федоровская, д.1, кв.1	Действующий
Пошехонский муниципальный округ	Ярославская область, Пошехонский район, с.Белое, ул.Федоровская, д.22, кв.1	Действующий
Пошехонский муниципальный округ	Ярославская область, Пошехонский район, с.Белое, ул.Федоровская,д.15	Действующий
Пошехонский муниципальный округ	Ярославская область, Пошехонский район, с.Белое, ул.Федоровская, д.33	Действующий

Пошехонский муниципальный округ	Ярославская область, Пошехонский район, с.Белое, ул.Федоровская, д.17, кв.1	Действующий
Пошехонский муниципальный округ	Ярославская область, Пошехонский район, с.Белое, ул.Федоровская, д.13	Действующий
Пошехонский муниципальный округ	Ярославская область, Пошехонский район, с.Белое, ул.Федоровская, д.9, кв.1	Действующий
Пошехонский муниципальный округ	Ярославская область, Пошехонский район, с.Белое, ул.Федоровская, д.8	Действующий
Пошехонский муниципальный округ	Ярославская область, Пошехонский район, с.Белое, ул.Федоровская, д.25	Действующий
Пошехонский муниципальный округ	Ярославская область, Пошехонский район, с.Белое, ул.Федоровская, д.9, кв.2	Действующий
Пошехонский муниципальный округ	Ярославская область, Пошехонский район, с.Белое, ул.Федоровская, д.10	Действующий
Пошехонский муниципальный округ	Ярославская область, Пошехонский район, с.Белое, ул.Федоровская, д.35	Действующий
Пошехонский муниципальный округ	Ярославская область, Пошехонский район, с.Белое, ул.Федоровская, д.27	Действующий
Пошехонский муниципальный округ	Ярославская область, Пошехонский район, с.Белое, ул.Федоровская, д.3, кв.1	Действующий
Пошехонский муниципальный округ	Ярославская область, Пошехонский район, с.Белое, ул.Федоровская, д.7, кв.1	Действующий
Пошехонский муниципальный округ	Ярославская область, Пошехонский район, с.Белое, д.18. кв.2	Действующий
Пошехонский муниципальный округ	Ярославская область, Пошехонский район, с.Белое, ул.Федоровсквя, д.18, кв.1	Действующий
Пошехонский муниципальный округ	Ярославская область, Пошехонский район, с.Белое. Ул.Федоровская, д.20, кв.1	Действующий
Первомайский муниципальный округ	Ярославская обл, Первомайский муниципальный р-н, ул.Ярославская д.84	Действующий
Первомайский муниципальный округ	Ярославская обл, Первомайский муниципальный р-н, ул.Ярославская д.82	Действующий
Первомайский муниципальный округ	Ярославская обл, Первомайский муниципальный р-н, ул.Ярославская д.80	Действующий
Первомайский муниципальный округ	Ярославская обл, Первомайский муниципальный р-н, ул.Ярославская д.78	Действующий
Первомайский муниципальный округ	Ярославская обл, Первомайский муниципальный р-н, ул.Ярославская д.76	Действующий
Первомайский муниципальный округ	Ярославская обл, Первомайский муниципальный р-н, ул.Ярославская д.74	Действующий
Первомайский муниципальный округ	Ярославская обл, Первомайский муниципальный р-н, ул.Ярославская д.70г	Действующий
Первомайский муниципальный округ	Ярославская обл, Первомайский муниципальный р-н, ул.Ярославская д.69	Действующий
Первомайский муниципальный округ	Ярославская обл, Первомайский муниципальный р-н, ул.Ярославская д.67	Действующий
Первомайский муниципальный округ	Ярославская обл, Первомайский муниципальный р-н, ул.Ярославская д.66	Действующий
Первомайский муниципальный округ	Ярославская обл, Первомайский муниципальный р-н, ул.Ярославская д.64б	Действующий
Первомайский муниципальный округ	Ярославская обл, Первомайский муниципальный р-н, ул.Ярославская д.64а	Действующий
Первомайский муниципальный округ	Ярославская обл, Первомайский муниципальный р-н, ул.Ярославская д.64	Действующий
Первомайский муниципальный округ	Ярославская обл, Первомайский муниципальный р-н, ул.Ярославская д.63	Действующий
Первомайский муниципальный округ	Ярославская обл, Первомайский муниципальный р-н, ул.Ярославская д.62	Действующий
Первомайский муниципальный округ	Ярославская обл, Первомайский муниципальный р-н, ул.Ярославская д.61	Действующий
Первомайский муниципальный округ	Ярославская обл, Первомайский муниципальный р-н, ул.Ярославская д.60	Действующий
Первомайский муниципальный округ	Ярославская обл, Первомайский муниципальный р-н, ул.Ярославская д.59	Действующий
Первомайский муниципальный округ	Ярославская обл, Первомайский муниципальный р-н, ул.Ярославская д.51	Действующий
Первомайский муниципальный округ	Ярославская обл, Первомайский муниципальный р-н, ул.Ярославская д.50	Действующий
Первомайский муниципальный округ	Ярославская обл, Первомайский муниципальный р-н, ул.Ярославская д.45	Действующий
Первомайский муниципальный округ	Ярославская обл, Первомайский муниципальный р-н, ул.Ярославская д.44а	Действующий
Первомайский муниципальный округ	Ярославская обл, Первомайский муниципальный р-н, ул.Ярославская д.43б	Действующий
Первомайский муниципальный округ	Ярославская обл, Первомайский муниципальный р-н, ул.Ярославская д.43	Действующий
Первомайский муниципальный округ	Ярославская обл, Первомайский муниципальный р-н, ул.Ярославская д.41	Действующий
Первомайский муниципальный округ	Ярославская обл, Первомайский муниципальный р-н, ул.Ярославская д.40	Действующий
Первомайский муниципальный округ	Ярославская обл, Первомайский муниципальный р-н, ул.Ярославская д.38	Действующий
Первомайский муниципальный округ	Ярославская обл, Первомайский муниципальный р-н, ул.Ярославская д.36а	Действующий
Первомайский муниципальный округ	Ярославская обл, Первомайский муниципальный р-н, ул.Ярославская д.36	Действующий
Первомайский муниципальный округ	Ярославская обл, Первомайский муниципальный р-н, ул.Ярославская д.35	Действующий
Первомайский муниципальный округ	Ярославская обл, Первомайский муниципальный р-н, ул.Ярославская д.34	Действующий
Первомайский муниципальный округ	Ярославская обл, Первомайский муниципальный р-н, ул.Ярославская д.33	Действующий
Первомайский муниципальный округ	Ярославская обл, Первомайский муниципальный р-н, ул.Ярославская д.32	Действующий
Первомайский муниципальный округ	Ярославская обл, Первомайский муниципальный р-н, ул.Ярославская д.31	Действующий
Первомайский муниципальный округ	Ярославская обл, Первомайский муниципальный р-н, ул.Ярославская д.30	Действующий
Первомайский муниципальный округ	Ярославская обл, Первомайский муниципальный р-н, ул.Ярославская д.29	Действующий
Первомайский муниципальный округ	Ярославская обл, Первомайский муниципальный р-н, ул.Ярославская д.24а	Действующий
Первомайский муниципальный округ	Ярославская обл, Первомайский муниципальный р-н, ул.Ярославская д.24	Действующий
Первомайский муниципальный округ	Ярославская обл, Первомайский муниципальный р-н, ул.Ярославская д.23	Действующий
Первомайский муниципальный округ	Ярославская обл, Первомайский муниципальный р-н, ул.Ярославская д.21	Действующий
Первомайский муниципальный округ	Ярославская обл, Первомайский муниципальный р-н, ул.Ярославская д.20	Действующий
Первомайский муниципальный округ	Ярославская обл, Первомайский муниципальный р-н, ул.Ярославская д.18	Действующий
Первомайский муниципальный округ	Ярославская обл, Первомайский муниципальный р-н, ул.Ярославская д.17	Действующий

Первомайский муниципальный округ	Ярославская обл, Первомайский муниципальный р-н, ул.Ярославская д.16	Действующий
Первомайский муниципальный округ	Ярославская обл, Первомайский муниципальный р-н, ул.Ярославская д.15	Действующий
Первомайский муниципальный округ	Ярославская обл, Первомайский муниципальный р-н, ул.Ярославская д.14	Действующий
Первомайский муниципальный округ	Ярославская обл, Первомайский муниципальный р-н, ул.Ярославская д.13	Действующий
Первомайский муниципальный округ	Ярославская обл, Первомайский муниципальный р-н, ул.Ярославская д.12	Действующий
Первомайский муниципальный округ	Ярославская обл, Первомайский муниципальный р-н, ул.Ярославская д.11	Действующий
Первомайский муниципальный округ	Ярославская обл, Первомайский муниципальный р-н, ул.Ярославская д.9	Действующий
Первомайский муниципальный округ	Ярославская обл, Первомайский муниципальный р-н, ул.Ярославская д.8	Действующий
Первомайский муниципальный округ	Ярославская обл, Первомайский муниципальный р-н, ул.Ярославская д.7	Действующий
Первомайский муниципальный округ	Ярославская обл, Первомайский муниципальный р-н, ул.Ярославская д.6	Действующий
Первомайский муниципальный округ	Ярославская обл, Первомайский муниципальный р-н, ул.Ярославская д.5	Действующий
Первомайский муниципальный округ	Ярославская обл, Первомайский муниципальный р-н, ул.Ярославская д.4б	Действующий
Первомайский муниципальный округ	Ярославская обл, Первомайский муниципальный р-н, ул.Ярославская д.4а	Действующий
Первомайский муниципальный округ	Ярославская обл, Первомайский муниципальный р-н, ул.Ярославская д.4	Действующий
Первомайский муниципальный округ	Ярославская обл, Первомайский муниципальный р-н, ул.Ярославская д.3	Действующий
Первомайский муниципальный округ	Ярославская обл, Первомайский муниципальный р-н, ул.Ярославская д.2а	Действующий
Первомайский муниципальный округ	Ярославская обл, Первомайский муниципальный р-н, ул.Ярославская д.2	Действующий
Первомайский муниципальный округ	Ярославская обл, Первомайский муниципальный р-н, ул.Ярославская д.1д	Действующий
Первомайский муниципальный округ	Ярославская обл, Первомайский муниципальный р-н, ул.Ярославская д.1в	Действующий
Первомайский муниципальный округ	Ярославская обл, Первомайский муниципальный р-н, ул.Ярославская д.1б	Действующий
Первомайский муниципальный округ	Ярославская обл, Первомайский муниципальный р-н, ул.Ярославская д.1а	Действующий
Первомайский муниципальный округ	Ярославская обл, Первомайский муниципальный р-н, ул.Ярославская д.1	Действующий
Первомайский муниципальный округ	Ярославская обл, Первомайский муниципальный р-н, ул.Садовая д.25	Действующий
Первомайский муниципальный округ	Ярославская обл, Первомайский муниципальный р-н, ул.Садовая д.8	Действующий
Первомайский муниципальный округ	Ярославская обл, Первомайский муниципальный р-н, ул.Вологодская д.32	Действующий
Первомайский муниципальный округ	Ярославская обл, Первомайский муниципальный р-н, ул.Вологодская д.26	Действующий
Первомайский муниципальный округ	Ярославская обл, Первомайский муниципальный р-н, ул.Вологодская д.25а	Действующий
Первомайский муниципальный округ	Ярославская обл, Первомайский муниципальный р-н, ул.Вологодская д.23а	Действующий
Первомайский муниципальный округ	Ярославская обл, Первомайский муниципальный р-н, ул.Вологодская д.21	Действующий
Первомайский муниципальный округ	Ярославская обл, Первомайский муниципальный р-н, ул.Вологодская д.19	Действующий
Первомайский муниципальный округ	Ярославская обл, Первомайский муниципальный р-н, ул.Вологодская д.18	Действующий
Первомайский муниципальный округ	Ярославская обл, Первомайский муниципальный р-н, ул.Вологодская д.17	Действующий
Первомайский муниципальный округ	Ярославская обл, Первомайский муниципальный р-н, ул.Вологодская д.15	Действующий
Первомайский муниципальный округ	Ярославская обл, Первомайский муниципальный р-н, ул.Вологодская д.14	Действующий
Первомайский муниципальный округ	Ярославская обл, Первомайский муниципальный р-н, ул.Вологодская д.13	Действующий
Первомайский муниципальный округ	Ярославская обл, Первомайский муниципальный р-н, ул.Вологодская д.11	Действующий
Первомайский муниципальный округ	Ярославская обл, Первомайский муниципальный р-н, ул.Вологодская д.9	Действующий
Первомайский муниципальный округ	Ярославская обл, Первомайский муниципальный р-н, ул.Вологодская д.8	Действующий
Первомайский муниципальный округ	Ярославская обл, Первомайский муниципальный р-н, ул.Вологодская д.7	Действующий
Первомайский муниципальный округ	Ярославская обл, Первомайский муниципальный р-н, ул.Вологодская д.6	Действующий
Первомайский муниципальный округ	Ярославская обл, Первомайский муниципальный р-н, ул.Вологодская д.5	Действующий
Первомайский муниципальный округ	Ярославская обл, Первомайский муниципальный р-н, ул.Вологодская д.4	Действующий
Первомайский муниципальный округ	Ярославская обл, Первомайский муниципальный р-н, ул.Вологодская д.3	Действующий
Первомайский муниципальный округ	Ярославская обл, Первомайский муниципальный р-н, ул.Вологодская д.2	Действующий
Первомайский муниципальный округ	Ярославская обл, Первомайский муниципальный р-н, ул.Вологодская д.1в	Действующий
Первомайский муниципальный округ	Ярославская обл, Первомайский муниципальный р-н, ул.Вологодская д.1б	Действующий
Первомайский муниципальный округ	Ярославская обл, Первомайский муниципальный р-н, ул.Вологодская д.1а	Действующий
Первомайский муниципальный округ	Ярославская обл, Первомайский муниципальный р-н, ул.Вологодская д.1	Действующий
Первомайский муниципальный округ	Ярославская обл, Первомайский муниципальный р-н, ул. Школьная д.55	Действующий
Первомайский муниципальный округ	Ярославская обл, Первомайский муниципальный р-н, ул. Школьная д.53	Действующий
Первомайский муниципальный округ	Ярославская обл, Первомайский муниципальный р-н, ул. Школьная д.51	Действующий
Первомайский муниципальный округ	Ярославская обл, Первомайский муниципальный р-н, ул. Школьная д.49	Действующий
Первомайский муниципальный округ	Ярославская обл, Первомайский муниципальный р-н, ул. Школьная д.47	Действующий
Первомайский муниципальный округ	Ярославская обл, Первомайский муниципальный р-н, ул. Школьная д.46	Действующий
Первомайский муниципальный округ	Ярославская обл, Первомайский муниципальный р-н, ул. Школьная д.45	Действующий
Первомайский муниципальный округ	Ярославская обл, Первомайский муниципальный р-н, ул. Школьная д.44	Действующий
Первомайский муниципальный округ	Ярославская обл, Первомайский муниципальный р-н, ул. Школьная д.43	Действующий
Первомайский муниципальный округ	Ярославская обл, Первомайский муниципальный р-н, ул. Школьная д.42	Действующий
Первомайский муниципальный округ	Ярославская обл, Первомайский муниципальный р-н, ул. Школьная д.41	Действующий
Первомайский муниципальный округ	Ярославская обл, Первомайский муниципальный р-н, ул. Школьная д.40	Действующий
Первомайский муниципальный округ	Ярославская обл, Первомайский муниципальный р-н, ул. Школьная д.39	Действующий
Первомайский муниципальный округ	Ярославская обл, Первомайский муниципальный р-н, ул. Школьная д.38	Действующий
Первомайский муниципальный округ	Ярославская обл, Первомайский муниципальный р-н, ул. Школьная д.37	Действующий
Первомайский муниципальный округ	Ярославская обл, Первомайский муниципальный р-н, ул. Школьная д.35	Действующий
Первомайский муниципальный округ	Ярославская обл, Первомайский муниципальный р-н, ул. Школьная д.34	Действующий
Первомайский муниципальный округ	Ярославская обл, Первомайский муниципальный р-н, ул. Школьная д.33	Действующий
Первомайский муниципальный округ	Ярославская обл, Первомайский муниципальный р-н, ул. Школьная д.32	Действующий
Первомайский муниципальный округ	Ярославская обл, Первомайский муниципальный р-н, ул. Школьная д.31	Действующий
Первомайский муниципальный округ	Ярославская обл, Первомайский муниципальный р-н, ул. Школьная д.30	Действующий

Первомайский муниципальный округ	Ярославская обл, Первомайский муниципальный р-н, ул. Школьная д.29	Действующий
Первомайский муниципальный округ	Ярославская обл, Первомайский муниципальный р-н, ул. Школьная д.28	Действующий
Первомайский муниципальный округ	Ярославская обл, Первомайский муниципальный р-н, ул. Школьная д.27	Действующий
Первомайский муниципальный округ	Ярославская обл, Первомайский муниципальный р-н, ул. Школьная д.26	Действующий
Первомайский муниципальный округ	Ярославская обл, Первомайский муниципальный р-н, ул. Школьная д.25	Действующий
Первомайский муниципальный округ	Ярославская обл, Первомайский муниципальный р-н, ул. Школьная д.24	Действующий
Первомайский муниципальный округ	Ярославская обл, Первомайский муниципальный р-н, ул. Школьная д.23	Действующий
Первомайский муниципальный округ	Ярославская обл, Первомайский муниципальный р-н, ул. Школьная д.22	Действующий
Первомайский муниципальный округ	Ярославская обл, Первомайский муниципальный р-н, ул. Школьная д.21	Действующий
Первомайский муниципальный округ	Ярославская обл, Первомайский муниципальный р-н, ул. Школьная д.20	Действующий
Первомайский муниципальный округ	Ярославская обл, Первомайский муниципальный р-н, ул. Школьная д.19а	Действующий
Первомайский муниципальный округ	Ярославская обл, Первомайский муниципальный р-н, ул. Школьная д.18	Действующий
Первомайский муниципальный округ	Ярославская обл, Первомайский муниципальный р-н, ул. Школьная д.17	Действующий
Первомайский муниципальный округ	Ярославская обл, Первомайский муниципальный р-н, ул. Школьная д.16	Действующий
Первомайский муниципальный округ	Ярославская обл, Первомайский муниципальный р-н, ул. Школьная д.15	Действующий
Первомайский муниципальный округ	Ярославская обл, Первомайский муниципальный р-н, ул. Школьная д.13	Действующий
Первомайский муниципальный округ	Ярославская обл, Первомайский муниципальный р-н, ул. Школьная д.12	Действующий
Первомайский муниципальный округ	Ярославская обл, Первомайский муниципальный р-н, ул. Школьная д.11	Действующий
Первомайский муниципальный округ	Ярославская обл, Первомайский муниципальный р-н, ул. Школьная д.10	Действующий
Первомайский муниципальный округ	Ярославская обл, Первомайский муниципальный р-н, ул. Школьная д.9а	Действующий
Первомайский муниципальный округ	Ярославская обл, Первомайский муниципальный р-н, ул. Школьная д.9	Действующий
Первомайский муниципальный округ	Ярославская обл, Первомайский муниципальный р-н, ул. Школьная д.8	Действующий
Первомайский муниципальный округ	Ярославская обл, Первомайский муниципальный р-н, ул. Школьная д.7б	Действующий
Первомайский муниципальный округ	Ярославская обл, Первомайский муниципальный р-н, ул. Школьная д.7а	Действующий
Первомайский муниципальный округ	Ярославская обл, Первомайский муниципальный р-н, ул. Школьная д.6	Действующий
Первомайский муниципальный округ	Ярославская обл, Первомайский муниципальный р-н, ул. Школьная д.5б	Действующий
Первомайский муниципальный округ	Ярославская обл, Первомайский муниципальный р-н, ул. Школьная д.5	Действующий
Первомайский муниципальный округ	Ярославская обл, Первомайский муниципальный р-н, ул. Школьная д.4	Действующий
Первомайский муниципальный округ	Ярославская обл, Первомайский муниципальный р-н, ул. Школьная д.3а	Действующий
Первомайский муниципальный округ	Ярославская обл, Первомайский муниципальный р-н, ул. Школьная д.3	Действующий
Первомайский муниципальный округ	Ярославская обл, Первомайский муниципальный р-н, ул. Школьная д.1	Действующий
Первомайский муниципальный округ	Ярославская обл, Первомайский муниципальный р-н, ул. Заречная д.31	Действующий
Первомайский муниципальный округ	Ярославская обл, Первомайский муниципальный р-н, ул. Заречная д30	Действующий
Первомайский муниципальный округ	Ярославская обл, Первомайский муниципальный р-н, ул. Заречная д.28	Действующий
Первомайский муниципальный округ	Ярославская обл, Первомайский муниципальный р-н, ул. Заречная д.27	Действующий
Первомайский муниципальный округ	Ярославская обл, Первомайский муниципальный р-н, ул. Заречная д.24	Действующий
Первомайский муниципальный округ	Ярославская обл, Первомайский муниципальный р-н, ул. Заречная д.23	Действующий
Первомайский муниципальный округ	Ярославская обл, Первомайский муниципальный р-н, ул. Заречная д.22	Действующий
Первомайский муниципальный округ	Ярославская обл, Первомайский муниципальный р-н, ул. Заречная д.21	Действующий
Первомайский муниципальный округ	Ярославская обл, Первомайский муниципальный р-н, ул. Заречная д.20	Действующий
Первомайский муниципальный округ	Ярославская обл, Первомайский муниципальный р-н, ул. Заречная д.19	Действующий
Первомайский муниципальный округ	Ярославская обл, Первомайский муниципальный р-н, ул. Заречная д.18	Действующий
Первомайский муниципальный округ	Ярославская обл, Первомайский муниципальный р-н, ул. Заречная д.17	Действующий
Первомайский муниципальный округ	Ярославская обл, Первомайский муниципальный р-н, ул. Заречная д.16а	Действующий
Первомайский муниципальный округ	Ярославская обл, Первомайский муниципальный р-н, ул. Заречная д.16	Действующий
Первомайский муниципальный округ	Ярославская обл, Первомайский муниципальный р-н, ул. Заречная д.15	Действующий
Первомайский муниципальный округ	Ярославская обл, Первомайский муниципальный р-н, ул. Заречная д.14	Действующий
Первомайский муниципальный округ	Ярославская обл, Первомайский муниципальный р-н, ул. Заречная д.12	Действующий
Первомайский муниципальный округ	Ярославская обл, Первомайский муниципальный р-н, ул. Заречная д.11	Действующий
Первомайский муниципальный округ	Ярославская обл, Первомайский муниципальный р-н, ул. Заречная д.10	Действующий
Первомайский муниципальный округ	Ярославская обл, Первомайский муниципальный р-н, ул. Заречная д.9	Действующий
Первомайский муниципальный округ	Ярославская обл, Первомайский муниципальный р-н, ул. Заречная д.8	Действующий
Первомайский муниципальный округ	Ярославская обл, Первомайский муниципальный р-н, ул. Заречная д.7	Действующий
Первомайский муниципальный округ	Ярославская обл, Первомайский муниципальный р-н, ул. Заречная д.6	Действующий
Первомайский муниципальный округ	Ярославская обл, Первомайский муниципальный р-н, ул. Заречная д.5	Действующий
Первомайский муниципальный округ	Ярославская обл, Первомайский муниципальный р-н, ул. Заречная д.4а	Действующий
Первомайский муниципальный округ	Ярославская обл, Первомайский муниципальный р-н, ул. Заречная д.3	Действующий
Первомайский муниципальный округ	Ярославская обл, Первомайский муниципальный р-н, ул. Заречная д.2	Действующий
Первомайский муниципальный округ	Ярославская обл, Первомайский муниципальный р-н, ул. Заречная д.1а	Действующий
Первомайский муниципальный округ	Ярославская обл, Первомайский муниципальный р-н, ул. Заречная д.1	Действующий
Первомайский муниципальный округ	Ярославская обл, Первомайский муниципальный р-н, ул. Фестивальная д.42	Действующий
Первомайский муниципальный округ	Ярославская обл, Первомайский муниципальный р-н, ул. Фестивальная д.40а	Действующий
Первомайский муниципальный округ	Ярославская обл, Первомайский муниципальный р-н, ул. Фестивальная д.40	Действующий
Первомайский муниципальный округ	Ярославская обл, Первомайский муниципальный р-н, ул. Фестивальная д.39	Действующий
Первомайский муниципальный округ	Ярославская обл, Первомайский муниципальный р-н, ул. Фестивальная д.38	Действующий

Первомайский муниципальный округ	Ярославская обл, Первомайский муниципальный р-н, ул. Фестивальная д.37	Действующий
Первомайский муниципальный округ	Ярославская обл, Первомайский муниципальный р-н, ул. Фестивальная д.36	Действующий
Первомайский муниципальный округ	Ярославская обл, Первомайский муниципальный р-н, ул. Фестивальная д.35	Действующий
Первомайский муниципальный округ	Ярославская обл, Первомайский муниципальный р-н, ул. Фестивальная д.34	Действующий
Первомайский муниципальный округ	Ярославская обл, Первомайский муниципальный р-н, ул. Фестивальная д.33	Действующий
Первомайский муниципальный округ	Ярославская обл, Первомайский муниципальный р-н, ул. Фестивальная д.32	Действующий
Первомайский муниципальный округ	Ярославская обл, Первомайский муниципальный р-н, ул. Фестивальная д.31а	Действующий
Первомайский муниципальный округ	Ярославская обл, Первомайский муниципальный р-н, ул. Фестивальная д.29	Действующий
Первомайский муниципальный округ	Ярославская обл, Первомайский муниципальный р-н, ул. Фестивальная д.27	Действующий
Первомайский муниципальный округ	Ярославская обл, Первомайский муниципальный р-н, ул. Фестивальная д.26	Действующий
Первомайский муниципальный округ	Ярославская обл, Первомайский муниципальный р-н, ул. Фестивальная д.24	Действующий
Первомайский муниципальный округ	Ярославская обл, Первомайский муниципальный р-н, ул. Фестивальная д.23	Действующий
Первомайский муниципальный округ	Ярославская обл, Первомайский муниципальный р-н, ул. Фестивальная д.21	Действующий
Первомайский муниципальный округ	Ярославская обл, Первомайский муниципальный р-н, ул. Фестивальная д.20	Действующий
Первомайский муниципальный округ	Ярославская обл, Первомайский муниципальный р-н, ул. Фестивальная д.19	Действующий
Первомайский муниципальный округ	Ярославская обл, Первомайский муниципальный р-н, ул. Фестивальная д.17	Действующий
Первомайский муниципальный округ	Ярославская обл, Первомайский муниципальный р-н, ул. Фестивальная д.14	Действующий
Первомайский муниципальный округ	Ярославская обл, Первомайский муниципальный р-н, ул. Фестивальная д.13	Действующий
Первомайский муниципальный округ	Ярославская обл, Первомайский муниципальный р-н, ул. Фестивальная д.12	Действующий
Первомайский муниципальный округ	Ярославская обл, Первомайский муниципальный р-н, ул. Фестивальная д.10	Действующий
Первомайский муниципальный округ	Ярославская обл, Первомайский муниципальный р-н, ул. Фестивальная д.9а	Действующий
Первомайский муниципальный округ	Ярославская обл, Первомайский муниципальный р-н, ул. Фестивальная д.9	Действующий
Первомайский муниципальный округ	Ярославская обл, Первомайский муниципальный р-н, ул. Фестивальная д.8	Действующий
Первомайский муниципальный округ	Ярославская обл, Первомайский муниципальный р-н, ул. Фестивальная д.7	Действующий
Первомайский муниципальный округ	Ярославская обл, Первомайский муниципальный р-н, ул. Фестивальная д.4	Действующий
Первомайский муниципальный округ	Ярославская обл, Первомайский муниципальный р-н, ул. Школьный переулок д.13	Действующий
Первомайский муниципальный округ	Ярославская обл, Первомайский муниципальный р-н, ул. Школьный переулок д.11	Действующий
Первомайский муниципальный округ	Ярославская обл, Первомайский муниципальный р-н, ул. Школьный переулок д.9	Действующий
Первомайский муниципальный округ	Ярославская обл, Первомайский муниципальный р-н, ул. Школьный переулок д.8	Действующий
Первомайский муниципальный округ	Ярославская обл, Первомайский муниципальный р-н, ул. Школьный переулок д.6	Действующий
Первомайский муниципальный округ	Ярославская обл, Первомайский муниципальный р-н, ул. Школьный переулок д.4	Действующий
Первомайский муниципальный округ	Ярославская обл, Первомайский муниципальный р-н, ул. Школьный переулок д.3	Действующий
Первомайский муниципальный округ	Ярославская обл, Первомайский муниципальный р-н, ул. Школьный переулок д.2а	Действующий
Первомайский муниципальный округ	Ярославская обл, Первомайский муниципальный р-н, ул. Школьный переулок д.2	Действующий
Первомайский муниципальный округ	Ярославская обл, Первомайский муниципальный р-н, ул. Школьный переулок д.1а	Действующий

Первомайский муниципальный округ	Ярославская обл, Первомайский муниципальный р-н, ул. Школьный переулок д.1	Действующий
Первомайский муниципальный округ	Ярославская обл, Первомайский муниципальный р-н, ул. Фестивальный переулок д.23	Действующий
Первомайский муниципальный округ	Ярославская обл, Первомайский муниципальный р-н, ул. Фестивальный переулок д.21	Действующий
Первомайский муниципальный округ	Ярославская обл, Первомайский муниципальный р-н, ул. Фестивальный переулок д.19	Действующий
Первомайский муниципальный округ	Ярославская обл, Первомайский муниципальный р-н, ул. Фестивальный переулок д.17	Действующий
Первомайский муниципальный округ	Ярославская обл, Первомайский муниципальный р-н, ул. Фестивальный переулок д.15	Действующий
Первомайский муниципальный округ	Ярославская обл, Первомайский муниципальный р-н, ул. Фестивальный переулок д.13	Действующий
Первомайский муниципальный округ	Ярославская обл, Первомайский муниципальный р-н, ул. Фестивальный переулок д.12	Действующий
Первомайский муниципальный округ	Ярославская обл, Первомайский муниципальный р-н, ул. Фестивальный переулок д.11	Действующий
Первомайский муниципальный округ	Ярославская обл, Первомайский муниципальный р-н, ул. Фестивальный переулок д.10	Действующий
Первомайский муниципальный округ	Ярославская обл, Первомайский муниципальный р-н, ул. Фестивальный переулок д.8а	Действующий
Первомайский муниципальный округ	Ярославская обл, Первомайский муниципальный р-н, ул. Фестивальный переулок д.8	Действующий
Первомайский муниципальный округ	Ярославская обл, Первомайский муниципальный р-н, ул. Фестивальный переулок д.6	Действующий
Первомайский муниципальный округ	Ярославская обл, Первомайский муниципальный р-н, ул. Фестивальный переулок д.4	Действующий
Первомайский муниципальный округ	Ярославская обл, Первомайский муниципальный р-н, ул. Фестивальный переулок д.3	Действующий
Первомайский муниципальный округ	Ярославская обл, Первомайский муниципальный р-н, ул. Фестивальный переулок д.2	Действующий
Первомайский муниципальный округ	Ярославская обл, Первомайский муниципальный р-н, ул. Фестивальный переулок д.1	Действующий
Первомайский муниципальный округ	Ярославская обл, Первомайский муниципальный р-н, ул. Юбилейная д.38	Действующий
Первомайский муниципальный округ	Ярославская обл, Первомайский муниципальный р-н, ул. Юбилейная д.36	Действующий
Первомайский муниципальный округ	Ярославская обл, Первомайский муниципальный р-н, ул. Юбилейная д.34	Действующий
Первомайский муниципальный округ	Ярославская обл, Первомайский муниципальный р-н, ул. Юбилейная д.32	Действующий
Первомайский муниципальный округ	Ярославская обл, Первомайский муниципальный р-н, ул. Юбилейная д.31	Действующий
Первомайский муниципальный округ	Ярославская обл, Первомайский муниципальный р-н, ул. Юбилейная д.30	Действующий
Первомайский муниципальный округ	Ярославская обл, Первомайский муниципальный р-н, ул. Юбилейная д.29	Действующий
Первомайский муниципальный округ	Ярославская обл, Первомайский муниципальный р-н, ул. Юбилейная д.28а	Действующий
Первомайский муниципальный округ	Ярославская обл, Первомайский муниципальный р-н, ул. Юбилейная д.28	Действующий
Первомайский муниципальный округ	Ярославская обл, Первомайский муниципальный р-н, ул. Юбилейная д.27	Действующий
Первомайский муниципальный округ	Ярославская обл, Первомайский муниципальный р-н, ул. Юбилейная д.26	Действующий
Первомайский муниципальный округ	Ярославская обл, Первомайский муниципальный р-н, ул. Юбилейная д.25	Действующий
Первомайский муниципальный округ	Ярославская обл, Первомайский муниципальный р-н, ул. Юбилейная д.24	Действующий
Первомайский муниципальный округ	Ярославская обл, Первомайский муниципальный р-н, ул. Юбилейная д.23	Действующий
Первомайский муниципальный округ	Ярославская обл, Первомайский муниципальный р-н, ул. Юбилейная д.22	Действующий
Первомайский муниципальный округ	Ярославская обл, Первомайский муниципальный р-н, ул. Юбилейная д.21	Действующий
Первомайский муниципальный округ	Ярославская обл, Первомайский муниципальный р-н, ул. Юбилейная д.20	Действующий
Первомайский муниципальный округ	Ярославская обл, Первомайский муниципальный р-н, ул. Юбилейная д.19	Действующий
Первомайский муниципальный округ	Ярославская обл, Первомайский муниципальный р-н, ул. Юбилейная д.18	Действующий
Первомайский муниципальный округ	Ярославская обл, Первомайский муниципальный р-н, ул. Юбилейная д.17	Действующий
Первомайский муниципальный округ	Ярославская обл, Первомайский муниципальный р-н, ул. Юбилейная д.15	Действующий
Первомайский муниципальный округ	Ярославская обл, Первомайский муниципальный р-н, ул. Юбилейная д.14	Действующий
Первомайский муниципальный округ	Ярославская обл, Первомайский муниципальный р-н, ул. Юбилейная д.13	Действующий
Первомайский муниципальный округ	Ярославская обл, Первомайский муниципальный р-н, ул. Юбилейная д.12	Действующий
Первомайский муниципальный округ	Ярославская обл, Первомайский муниципальный р-н, ул. Юбилейная д.11	Действующий
Первомайский муниципальный округ	Ярославская обл, Первомайский муниципальный р-н, ул. Юбилейная д.10а	Действующий
Первомайский муниципальный округ	Ярославская обл, Первомайский муниципальный р-н, ул. Юбилейная д.10	Действующий
Первомайский муниципальный округ	Ярославская обл, Первомайский муниципальный р-н, ул. Юбилейная д.8	Действующий
Первомайский муниципальный округ	Ярославская обл, Первомайский муниципальный р-н, ул. Юбилейная д.7	Действующий
Первомайский муниципальный округ	Ярославская обл, Первомайский муниципальный р-н, ул. Юбилейная д.6	Действующий
Первомайский муниципальный округ	Ярославская обл, Первомайский муниципальный р-н, ул. Юбилейная д.5	Действующий
Первомайский муниципальный округ	Ярославская обл, Первомайский муниципальный р-н, ул. Юбилейная д.3	Действующий
Первомайский муниципальный округ	Ярославская обл, Первомайский муниципальный р-н, ул. Юбилейная д.2	Действующий
Первомайский муниципальный округ	Ярославская обл, Первомайский муниципальный р-н, ул. Юбилейная д.1	Действующий
Первомайский муниципальный округ	Ярославская обл, Первомайский муниципальный р-н, ул.Некрасова д.35	Действующий

Первомайский муниципальный округ	Ярославская обл, Первомайский муниципальный р-н, ул.Некрасова д.33	Действующий
Первомайский муниципальный округ	Ярославская обл, Первомайский муниципальный р-н, ул.Некрасова д.29	Действующий
Первомайский муниципальный округ	Ярославская обл, Первомайский муниципальный р-н, ул.Некрасова д.25	Действующий
Первомайский муниципальный округ	Ярославская обл, Первомайский муниципальный р-н, ул.Некрасова д.23	Действующий
Первомайский муниципальный округ	Ярославская обл, Первомайский муниципальный р-н, ул.Некрасова д.21	Действующий
Первомайский муниципальный округ	Ярославская обл, Первомайский муниципальный р-н, ул.Некрасова д.19	Действующий
Первомайский муниципальный округ	Ярославская обл, Первомайский муниципальный р-н, ул.Некрасова д.17	Действующий
Первомайский муниципальный округ	Ярославская обл, Первомайский муниципальный р-н, ул.Некрасова д.15а	Действующий
Первомайский муниципальный округ	Ярославская обл, Первомайский муниципальный р-н, ул.Некрасова д.13	Действующий
Первомайский муниципальный округ	Ярославская обл, Первомайский муниципальный р-н, ул.Некрасова д.11	Действующий
Первомайский муниципальный округ	Ярославская обл, Первомайский муниципальный р-н, ул.Некрасова д.10	Действующий
Первомайский муниципальный округ	Ярославская обл, Первомайский муниципальный р-н, ул.Некрасова д.9	Действующий
Первомайский муниципальный округ	Ярославская обл, Первомайский муниципальный р-н, ул.Некрасова д.8	Действующий
Первомайский муниципальный округ	Ярославская обл, Первомайский муниципальный р-н, ул.Некрасова д.7	Действующий
Первомайский муниципальный округ	Ярославская обл, Первомайский муниципальный р-н, ул.Некрасова д.6	Действующий
Первомайский муниципальный округ	Ярославская обл, Первомайский муниципальный р-н, ул.Некрасова д.5	Действующий
Первомайский муниципальный округ	Ярославская обл, Первомайский муниципальный р-н, ул.Некрасова д.4	Действующий
Первомайский муниципальный округ	Ярославская обл, Первомайский муниципальный р-н, ул.Некрасова д.2	Действующий
Первомайский муниципальный округ	Ярославская обл, Первомайский муниципальный р-н, ул.Некрасова д.1а	Действующий
Первомайский муниципальный округ	Ярославская обл, Первомайский муниципальный р-н, ул.Некрасова д.1	Действующий
Первомайский муниципальный округ	Ярославская обл, Первомайский муниципальный р-н, ул.Чапаева д.35а	Действующий
Первомайский муниципальный округ	Ярославская обл, Первомайский муниципальный р-н, ул.Чапаева д.33а	Действующий
Первомайский муниципальный округ	Ярославская обл, Первомайский муниципальный р-н, ул.Чапаева д.33	Действующий
Первомайский муниципальный округ	Ярославская обл, Первомайский муниципальный р-н, ул.Чапаева д.32	Действующий
Первомайский муниципальный округ	Ярославская обл, Первомайский муниципальный р-н, ул.Чапаева д.31	Действующий
Первомайский муниципальный округ	Ярославская обл, Первомайский муниципальный р-н, ул.Чапаева д.30	Действующий
Первомайский муниципальный округ	Ярославская обл, Первомайский муниципальный р-н, ул.Чапаева д.28	Действующий
Первомайский муниципальный округ	Ярославская обл, Первомайский муниципальный р-н, ул.Чапаева д.27	Действующий
Первомайский муниципальный округ	Ярославская обл, Первомайский муниципальный р-н, ул.Чапаева д.26	Действующий
Первомайский муниципальный округ	Ярославская обл, Первомайский муниципальный р-н, ул.Чапаева д.25	Действующий
Первомайский муниципальный округ	Ярославская обл, Первомайский муниципальный р-н, ул.Чапаева д.24	Действующий
Первомайский муниципальный округ	Ярославская обл, Первомайский муниципальный р-н, ул.Чапаева д.23	Действующий
Первомайский муниципальный округ	Ярославская обл, Первомайский муниципальный р-н, ул.Чапаева д.22	Действующий
Первомайский муниципальный округ	Ярославская обл, Первомайский муниципальный р-н, ул.Чапаева д.21	Действующий
Первомайский муниципальный округ	Ярославская обл, Первомайский муниципальный р-н, ул.Чапаева д.20	Действующий
Первомайский муниципальный округ	Ярославская обл, Первомайский муниципальный р-н, ул.Чапаева д.19	Действующий
Первомайский муниципальный округ	Ярославская обл, Первомайский муниципальный р-н, ул.Чапаева д.18	Действующий
Первомайский муниципальный округ	Ярославская обл, Первомайский муниципальный р-н, ул.Чапаева д.17	Действующий
Первомайский муниципальный округ	Ярославская обл, Первомайский муниципальный р-н, ул.Чапаева д.16	Действующий
Первомайский муниципальный округ	Ярославская обл, Первомайский муниципальный р-н, ул.Чапаева д.15	Действующий
Первомайский муниципальный округ	Ярославская обл, Первомайский муниципальный р-н, ул.Чапаева д.14	Действующий
Первомайский муниципальный округ	Ярославская обл, Первомайский муниципальный р-н, ул.Чапаева д.13	Действующий
Первомайский муниципальный округ	Ярославская обл, Первомайский муниципальный р-н, ул.Чапаева д.12	Действующий
Первомайский муниципальный округ	Ярославская обл, Первомайский муниципальный р-н, ул.Чапаева д.10	Действующий
Первомайский муниципальный округ	Ярославская обл, Первомайский муниципальный р-н, ул.Чапаева д.9	Действующий
Первомайский муниципальный округ	Ярославская обл, Первомайский муниципальный р-н, ул.Чапаева д.8	Действующий
Первомайский муниципальный округ	Ярославская обл, Первомайский муниципальный р-н, ул.Чапаева д.7	Действующий
Первомайский муниципальный округ	Ярославская обл, Первомайский муниципальный р-н, ул.Чапаева д.6	Действующий
Первомайский муниципальный округ	Ярославская обл, Первомайский муниципальный р-н, ул.Чапаева д.5	Действующий
Первомайский муниципальный округ	Ярославская обл, Первомайский муниципальный р-н, ул.Чапаева д.4а	Действующий
Первомайский муниципальный округ	Ярославская обл, Первомайский муниципальный р-н, ул.Чапаева д.4	Действующий
Первомайский муниципальный округ	Ярославская обл, Первомайский муниципальный р-н, ул.Чапаева д.3	Действующий
Первомайский муниципальный округ	Ярославская обл, Первомайский муниципальный р-н, ул.Чапаева д.2а	Действующий
Первомайский муниципальный округ	Ярославская обл, Первомайский муниципальный р-н, ул.Чапаева д.2	Действующий
Первомайский муниципальный округ	Ярославская обл, Первомайский муниципальный р-н, ул.Чапаева д.1а	Действующий
Первомайский муниципальный округ	Ярославская обл, Первомайский муниципальный р-н, ул.Энергетиков д.11	Действующий
Первомайский муниципальный округ	Ярославская обл, Первомайский муниципальный р-н, ул.Энергетиков д.9	Действующий
Первомайский муниципальный округ	Ярославская обл, Первомайский муниципальный р-н, ул.Энергетиков д.8	Действующий
Первомайский муниципальный округ	Ярославская обл, Первомайский муниципальный р-н, ул.Энергетиков д.7	Действующий
Первомайский муниципальный округ	Ярославская обл, Первомайский муниципальный р-н, ул.Энергетиков д.6	Действующий
Первомайский муниципальный округ	Ярославская обл, Первомайский муниципальный р-н, ул.Энергетиков д.5	Действующий
Первомайский муниципальный округ	Ярославская обл, Первомайский муниципальный р-н, ул.Энергетиков д.4	Действующий
Первомайский муниципальный округ	Ярославская обл, Первомайский муниципальный р-н, ул.Энергетиков д.2	Действующий
Первомайский муниципальный округ	Ярославская обл, Первомайский муниципальный р-н, ул.Кооперативная д.23	Действующий
Первомайский муниципальный округ	Ярославская обл, Первомайский муниципальный р-н, ул.Кооперативная д.22	Действующий
Первомайский муниципальный округ	Ярославская обл, Первомайский муниципальный р-н, ул.Кооперативная д.21	Действующий
Первомайский муниципальный округ	Ярославская обл, Первомайский муниципальный р-н, ул.Кооперативная д.20	Действующий

Первомайский муниципальный округ	Ярославская обл, Первомайский муниципальный р-н, ул.Кооперативная д.19	Действующий
Первомайский муниципальный округ	Ярославская обл, Первомайский муниципальный р-н, ул.Кооперативная д.18	Действующий
Первомайский муниципальный округ	Ярославская обл, Первомайский муниципальный р-н, ул.Кооперативная д.17	Действующий
Первомайский муниципальный округ	Ярославская обл, Первомайский муниципальный р-н, ул.Кооперативная д.16	Действующий
Первомайский муниципальный округ	Ярославская обл, Первомайский муниципальный р-н, ул.Кооперативная д.15	Действующий
Первомайский муниципальный округ	Ярославская обл, Первомайский муниципальный р-н, ул.Кооперативная д.14	Действующий
Первомайский муниципальный округ	Ярославская обл, Первомайский муниципальный р-н, ул.Кооперативная д.13	Действующий
Первомайский муниципальный округ	Ярославская обл, Первомайский муниципальный р-н, ул.Кооперативная д.12	Действующий
Первомайский муниципальный округ	Ярославская обл, Первомайский муниципальный р-н, ул.Кооперативная д.11	Действующий
Первомайский муниципальный округ	Ярославская обл, Первомайский муниципальный р-н, ул.Кооперативная д.9	Действующий
Первомайский муниципальный округ	Ярославская обл, Первомайский муниципальный р-н, ул.Кооперативная д.7	Действующий
Первомайский муниципальный округ	Ярославская обл, Первомайский муниципальный р-н, ул.Кооперативная д.5	Действующий
Первомайский муниципальный округ	Ярославская обл, Первомайский муниципальный р-н, ул.Кооперативная д.3а	Действующий
Первомайский муниципальный округ	Ярославская обл, Первомайский муниципальный р-н, ул.Кооперативный переулок д.10	Действующий
Первомайский муниципальный округ	Ярославская обл, Первомайский муниципальный р-н, ул.Кооперативный переулок д.8	Действующий
Первомайский муниципальный округ	Ярославская обл, Первомайский муниципальный р-н, ул.Кооперативный переулок д.6	Действующий
Первомайский муниципальный округ	Ярославская обл, Первомайский муниципальный р-н, ул.Кооперативный переулок д.5	Действующий
Первомайский муниципальный округ	Ярославская обл, Первомайский муниципальный р-н, ул.Кооперативный переулок д.3	Действующий
Первомайский муниципальный округ	Ярославская обл, Первомайский муниципальный р-н, ул.Комсомольская д.13	Действующий
Первомайский муниципальный округ	Ярославская обл, Первомайский муниципальный р-н, ул.Комсомольская д.12	Действующий
Первомайский муниципальный округ	Ярославская обл, Первомайский муниципальный р-н, ул.Комсомольская д.11	Действующий
Первомайский муниципальный округ	Ярославская обл, Первомайский муниципальный р-н, ул.Комсомольская д.10	Действующий
Первомайский муниципальный округ	Ярославская обл, Первомайский муниципальный р-н, ул.Комсомольская д.9	Действующий
Первомайский муниципальный округ	Ярославская обл, Первомайский муниципальный р-н, ул.Комсомольская д.8	Действующий
Первомайский муниципальный округ	Ярославская обл, Первомайский муниципальный р-н, ул.Комсомольская д.7	Действующий
Первомайский муниципальный округ	Ярославская обл, Первомайский муниципальный р-н, ул.Комсомольская д.6	Действующий
Первомайский муниципальный округ	Ярославская обл, Первомайский муниципальный р-н, ул.Комсомольская д.5б	Действующий
Первомайский муниципальный округ	Ярославская обл, Первомайский муниципальный р-н, ул.Комсомольская д.5а	Действующий
Первомайский муниципальный округ	Ярославская обл, Первомайский муниципальный р-н, ул.Комсомольская д.5	Действующий
Первомайский муниципальный округ	Ярославская обл, Первомайский муниципальный р-н, ул.Комсомольская д.4а	Действующий
Первомайский муниципальный округ	Ярославская обл, Первомайский муниципальный р-н, ул.Комсомольская д.4	Действующий
Первомайский муниципальный округ	Ярославская обл, Первомайский муниципальный р-н, ул.Комсомольская д.2а	Действующий
Первомайский муниципальный округ	Ярославская обл, Первомайский муниципальный р-н, ул.Комсомольский переулок д.6	Действующий
Первомайский муниципальный округ	Ярославская обл, Первомайский муниципальный р-н, ул.Комсомольский переулок д.5	Действующий
Первомайский муниципальный округ	Ярославская обл, Первомайский муниципальный р-н, ул.Комсомольский переулок д.4	Действующий

Первомайский муниципальный округ	Ярославская обл, Первомайский муниципальный р-н, ул.Комсомольский переулок д.3а	Действующий
Первомайский муниципальный округ	Ярославская обл, Первомайский муниципальный р-н, ул.Комсомольский переулок д.2а	Действующий
Первомайский муниципальный округ	Ярославская обл, Первомайский муниципальный р-н, ул.Комсомольский переулок д.2	Действующий
Первомайский муниципальный округ	Ярославская обл, Первомайский муниципальный р-н, ул.Комсомольский переулок д.1	Действующий
Первомайский муниципальный округ	Ярославская обл, Первомайский муниципальный р-н, ул.Чкалова д.17	Действующий
Первомайский муниципальный округ	Ярославская обл, Первомайский муниципальный р-н, ул.Чкалова д.15	Действующий
Первомайский муниципальный округ	Ярославская обл, Первомайский муниципальный р-н, ул.Чкалова д.13	Действующий
Первомайский муниципальный округ	Ярославская обл, Первомайский муниципальный р-н, ул.Чкалова д.11	Действующий
Первомайский муниципальный округ	Ярославская обл, Первомайский муниципальный р-н, ул.Чкалова д.5	Действующий
Первомайский муниципальный округ	Ярославская обл, Первомайский муниципальный р-н, ул.Чкалова д.2	Действующий
Первомайский муниципальный округ	Ярославская обл, Первомайский муниципальный р-н, ул.Чкалова д.1	Действующий
Первомайский муниципальный округ	Ярославская обл, Первомайский муниципальный р-н, ул.30 лет Победы д.36	Действующий
Первомайский муниципальный округ	Ярославская обл, Первомайский муниципальный р-н, ул.30 лет Победы д.34	Действующий
Первомайский муниципальный округ	Ярославская обл, Первомайский муниципальный р-н, ул.30 лет Победы д.32	Действующий
Первомайский муниципальный округ	Ярославская обл, Первомайский муниципальный р-н, ул.30 лет Победы д.30	Действующий
Первомайский муниципальный округ	Ярославская обл, Первомайский муниципальный р-н, ул.30 лет Победы д.28	Действующий
Первомайский муниципальный округ	Ярославская обл, Первомайский муниципальный р-н, ул.30 лет Победы д.26	Действующий
Первомайский муниципальный округ	Ярославская обл, Первомайский муниципальный р-н, ул.30 лет Победы д.24	Действующий
Первомайский муниципальный округ	Ярославская обл, Первомайский муниципальный р-н, ул.30 лет Победы д.20	Действующий
Первомайский муниципальный округ	Ярославская обл, Первомайский муниципальный р-н, ул.30 лет Победы д.19	Действующий
Первомайский муниципальный округ	Ярославская обл, Первомайский муниципальный р-н, ул.30 лет Победы д.18	Действующий
Первомайский муниципальный округ	Ярославская обл, Первомайский муниципальный р-н, ул.30 лет Победы д.17	Действующий
Первомайский муниципальный округ	Ярославская обл, Первомайский муниципальный р-н, ул.30 лет Победы д.16	Действующий
Первомайский муниципальный округ	Ярославская обл, Первомайский муниципальный р-н, ул.30 лет Победы д.15	Действующий
Первомайский муниципальный округ	Ярославская обл, Первомайский муниципальный р-н, ул.30 лет Победы д.14	Действующий
Первомайский муниципальный округ	Ярославская обл, Первомайский муниципальный р-н, ул.30 лет Победы д.13	Действующий
Первомайский муниципальный округ	Ярославская обл, Первомайский муниципальный р-н, ул.30 лет Победы д.12	Действующий
Первомайский муниципальный округ	Ярославская обл, Первомайский муниципальный р-н, ул.30 лет Победы д.11	Действующий
Первомайский муниципальный округ	Ярославская обл, Первомайский муниципальный р-н, ул.30 лет Победы д.10	Действующий
Первомайский муниципальный округ	Ярославская обл, Первомайский муниципальный р-н, ул.30 лет Победы д.9	Действующий
Первомайский муниципальный округ	Ярославская обл, Первомайский муниципальный р-н, ул.30 лет Победы д.8	Действующий
Первомайский муниципальный округ	Ярославская обл, Первомайский муниципальный р-н, ул.30 лет Победы д.7	Действующий
Первомайский муниципальный округ	Ярославская обл, Первомайский муниципальный р-н, ул.30 лет Победы д.6	Действующий
Первомайский муниципальный округ	Ярославская обл, Первомайский муниципальный р-н, ул.30 лет Победы д.5	Действующий
Первомайский муниципальный округ	Ярославская обл, Первомайский муниципальный р-н, ул.30 лет Победы д.4	Действующий
Первомайский муниципальный округ	Ярославская обл, Первомайский муниципальный р-н, ул.30 лет Победы д.3	Действующий
Первомайский муниципальный округ	Ярославская обл, Первомайский муниципальный р-н, ул.30 лет Победы д.2	Действующий
Первомайский муниципальный округ	Ярославская обл, Первомайский муниципальный р-н, ул.30 лет Победы д.1	Действующий
Первомайский муниципальный округ	Ярославская обл, Первомайский муниципальный р-н, ул.Первомайский переулок д.11	Действующий
Первомайский муниципальный округ	Ярославская обл, Первомайский муниципальный р-н, ул.Первомайский переулок д.10	Действующий
Первомайский муниципальный округ	Ярославская обл, Первомайский муниципальный р-н, ул.Первомайский переулок д.8	Действующий
Первомайский муниципальный округ	Ярославская обл, Первомайский муниципальный р-н, ул.Первомайский переулок д.7	Действующий
Первомайский муниципальный округ	Ярославская обл, Первомайский муниципальный р-н, ул.Первомайский переулок д.6	Действующий

Первомайский муниципальный округ	Ярославская обл, Первомайский муниципальный р-н, ул.Первомайский переулок д.5	Действующий
Первомайский муниципальный округ	Ярославская обл, Первомайский муниципальный р-н, ул.Первомайский переулок д.4	Действующий
Первомайский муниципальный округ	Ярославская обл, Первомайский муниципальный р-н, ул.Первомайский переулок д.3	Действующий
Первомайский муниципальный округ	Ярославская обл, Первомайский муниципальный р-н, ул.Первомайский переулок д.2	Действующий
Первомайский муниципальный округ	Ярославская обл, Первомайский муниципальный р-н, ул.Первомайская д.35	Действующий
Первомайский муниципальный округ	Ярославская обл, Первомайский муниципальный р-н, ул.Первомайская д.34	Действующий
Первомайский муниципальный округ	Ярославская обл, Первомайский муниципальный р-н, ул.Первомайская д.33	Действующий
Первомайский муниципальный округ	Ярославская обл, Первомайский муниципальный р-н, ул.Первомайская д.32	Действующий
Первомайский муниципальный округ	Ярославская обл, Первомайский муниципальный р-н, ул.Первомайская д.31	Действующий
Первомайский муниципальный округ	Ярославская обл, Первомайский муниципальный р-н, ул.Первомайская д.30	Действующий
Первомайский муниципальный округ	Ярославская обл, Первомайский муниципальный р-н, ул.Первомайская д.29	Действующий
Первомайский муниципальный округ	Ярославская обл, Первомайский муниципальный р-н, ул.Первомайская д.28	Действующий
Первомайский муниципальный округ	Ярославская обл, Первомайский муниципальный р-н, ул.Первомайская д.27	Действующий
Первомайский муниципальный округ	Ярославская обл, Первомайский муниципальный р-н, ул.Первомайская д.26	Действующий
Первомайский муниципальный округ	Ярославская обл, Первомайский муниципальный р-н, ул.Первомайская д.25	Действующий
Первомайский муниципальный округ	Ярославская обл, Первомайский муниципальный р-н, ул.Первомайская д.24	Действующий
Первомайский муниципальный округ	Ярославская обл, Первомайский муниципальный р-н, ул.Первомайская д.23	Действующий
Первомайский муниципальный округ	Ярославская обл, Первомайский муниципальный р-н, ул.Первомайская д.22	Действующий
Первомайский муниципальный округ	Ярославская обл, Первомайский муниципальный р-н, ул.Первомайская д.21	Действующий
Первомайский муниципальный округ	Ярославская обл, Первомайский муниципальный р-н, ул.Первомайская д.20	Действующий
Первомайский муниципальный округ	Ярославская обл, Первомайский муниципальный р-н, ул.Первомайская д.19	Действующий
Первомайский муниципальный округ	Ярославская обл, Первомайский муниципальный р-н, ул.Первомайская д.18	Действующий
Первомайский муниципальный округ	Ярославская обл, Первомайский муниципальный р-н, ул.Первомайская д.17	Действующий
Первомайский муниципальный округ	Ярославская обл, Первомайский муниципальный р-н, ул.Первомайская д.16	Действующий
Первомайский муниципальный округ	Ярославская обл, Первомайский муниципальный р-н, ул.Первомайская д.15	Действующий
Первомайский муниципальный округ	Ярославская обл, Первомайский муниципальный р-н, ул.Первомайская д.14	Действующий
Первомайский муниципальный округ	Ярославская обл, Первомайский муниципальный р-н, ул.Первомайская д.12	Действующий
Первомайский муниципальный округ	Ярославская обл, Первомайский муниципальный р-н, ул.Первомайская д.11	Действующий
Первомайский муниципальный округ	Ярославская обл, Первомайский муниципальный р-н, ул.Первомайская д.10	Действующий
Первомайский муниципальный округ	Ярославская обл, Первомайский муниципальный р-н, ул.Первомайская д.9	Действующий
Первомайский муниципальный округ	Ярославская обл, Первомайский муниципальный р-н, ул.Первомайская д.8	Действующий
Первомайский муниципальный округ	Ярославская обл, Первомайский муниципальный р-н, ул.Первомайская д.7	Действующий
Первомайский муниципальный округ	Ярославская обл, Первомайский муниципальный р-н, ул.Первомайская д.6	Действующий
Первомайский муниципальный округ	Ярославская обл, Первомайский муниципальный р-н, ул.Первомайская д.5	Действующий
Первомайский муниципальный округ	Ярославская обл, Первомайский муниципальный р-н, ул.Первомайская д.3	Действующий
Первомайский муниципальный округ	Ярославская обл, Первомайский муниципальный р-н, ул.Первомайская д.2в	Действующий
Первомайский муниципальный округ	Ярославская обл, Первомайский муниципальный р-н, ул.Первомайская д.2б	Действующий
Первомайский муниципальный округ	Ярославская обл, Первомайский муниципальный р-н, ул.Первомайская д.2а	Действующий
Первомайский муниципальный округ	Ярославская обл, Первомайский муниципальный р-н, ул.Первомайская д.2	Действующий

Первомайский муниципальный округ	Ярославская обл, Первомайский муниципальный р-н, ул.Первомайская д.1	Действующий
Первомайский муниципальный округ	Ярославская обл, Первомайский муниципальный р-н, ул.Мелиоративная д.18а	Действующий
Первомайский муниципальный округ	Ярославская обл, Первомайский муниципальный р-н, ул.Мелиоративная д.17	Действующий
Первомайский муниципальный округ	Ярославская обл, Первомайский муниципальный р-н, ул.Мелиоративная д.16	Действующий
Первомайский муниципальный округ	Ярославская обл, Первомайский муниципальный р-н, ул.Мелиоративная д.15	Действующий
Первомайский муниципальный округ	Ярославская обл, Первомайский муниципальный р-н, ул.Мелиоративная д.14	Действующий
Первомайский муниципальный округ	Ярославская обл, Первомайский муниципальный р-н, ул.Мелиоративная д.13	Действующий
Первомайский муниципальный округ	Ярославская обл, Первомайский муниципальный р-н, ул.Мелиоративная д.12а	Действующий
Первомайский муниципальный округ	Ярославская обл, Первомайский муниципальный р-н, ул.Мелиоративная д.12	Действующий
Первомайский муниципальный округ	Ярославская обл, Первомайский муниципальный р-н, ул.Мелиоративная д.11	Действующий
Первомайский муниципальный округ	Ярославская обл, Первомайский муниципальный р-н, ул.Мелиоративная д.10	Действующий
Первомайский муниципальный округ	Ярославская обл, Первомайский муниципальный р-н, ул.Мелиоративная д.9а	Действующий
Первомайский муниципальный округ	Ярославская обл, Первомайский муниципальный р-н, ул.Мелиоративная д.9	Действующий
Первомайский муниципальный округ	Ярославская обл, Первомайский муниципальный р-н, ул.Мелиоративная д.8а	Действующий
Первомайский муниципальный округ	Ярославская обл, Первомайский муниципальный р-н, ул.Мелиоративная д.8	Действующий
Первомайский муниципальный округ	Ярославская обл, Первомайский муниципальный р-н, ул.Мелиоративная д.7а	Действующий
Первомайский муниципальный округ	Ярославская обл, Первомайский муниципальный р-н, ул.Мелиоративная д.7	Действующий
Первомайский муниципальный округ	Ярославская обл, Первомайский муниципальный р-н, ул.Мелиоративная д.6а	Действующий
Первомайский муниципальный округ	Ярославская обл, Первомайский муниципальный р-н, ул.Мелиоративная д.6	Действующий
Первомайский муниципальный округ	Ярославская обл, Первомайский муниципальный р-н, ул.Мелиоративная д.5б	Действующий
Первомайский муниципальный округ	Ярославская обл, Первомайский муниципальный р-н, ул.Мелиоративная д.5а	Действующий
Первомайский муниципальный округ	Ярославская обл, Первомайский муниципальный р-н, ул.Мелиоративная д.5	Действующий
Первомайский муниципальный округ	Ярославская обл, Первомайский муниципальный р-н, ул.Мелиоративная д.4	Действующий
Первомайский муниципальный округ	Ярославская обл, Первомайский муниципальный р-н, ул.Мелиоративная д.3	Действующий
Первомайский муниципальный округ	Ярославская обл, Первомайский муниципальный р-н, ул.Мелиоративная д.2	Действующий
Первомайский муниципальный округ	Ярославская обл, Первомайский муниципальный р-н, ул.Мелиоративная д.1	Действующий
Первомайский муниципальный округ	Ярославская обл, Первомайский муниципальный р-н, ул.Луговая д.35	Действующий
Первомайский муниципальный округ	Ярославская обл, Первомайский муниципальный р-н, ул.Луговая д.33а	Действующий
Первомайский муниципальный округ	Ярославская обл, Первомайский муниципальный р-н, ул.Луговая д.31	Действующий
Первомайский муниципальный округ	Ярославская обл, Первомайский муниципальный р-н, ул.Луговая д.29а	Действующий
Первомайский муниципальный округ	Ярославская обл, Первомайский муниципальный р-н, ул.Луговая д.29	Действующий
Первомайский муниципальный округ	Ярославская обл, Первомайский муниципальный р-н, ул.Луговая д.27	Действующий
Первомайский муниципальный округ	Ярославская обл, Первомайский муниципальный р-н, ул.Луговая д.25	Действующий
Первомайский муниципальный округ	Ярославская обл, Первомайский муниципальный р-н, ул.Луговая д.24	Действующий
Первомайский муниципальный округ	Ярославская обл, Первомайский муниципальный р-н, ул.Луговая д.23	Действующий
Первомайский муниципальный округ	Ярославская обл, Первомайский муниципальный р-н, ул.Луговая д.22	Действующий
Первомайский муниципальный округ	Ярославская обл, Первомайский муниципальный р-н, ул.Луговая д.21	Действующий
Первомайский муниципальный округ	Ярославская обл, Первомайский муниципальный р-н, ул.Луговая д.20	Действующий
Первомайский муниципальный округ	Ярославская обл, Первомайский муниципальный р-н, ул.Луговая д.19	Действующий
Первомайский муниципальный округ	Ярославская обл, Первомайский муниципальный р-н, ул.Луговая д.18	Действующий
Первомайский муниципальный округ	Ярославская обл, Первомайский муниципальный р-н, ул.Луговая д.17	Действующий
Первомайский муниципальный округ	Ярославская обл, Первомайский муниципальный р-н, ул.Луговая д.16	Действующий
Первомайский муниципальный округ	Ярославская обл, Первомайский муниципальный р-н, ул.Луговая д.15	Действующий
Первомайский муниципальный округ	Ярославская обл, Первомайский муниципальный р-н, ул.Луговая д.14	Действующий
Первомайский муниципальный округ	Ярославская обл, Первомайский муниципальный р-н, ул.Луговая д.13	Действующий
Первомайский муниципальный округ	Ярославская обл, Первомайский муниципальный р-н, ул.Луговая д.12	Действующий

Первомайский муниципальный округ	Ярославская обл, Первомайский муниципальный р-н, ул.Луговая д.11	Действующий
Первомайский муниципальный округ	Ярославская обл, Первомайский муниципальный р-н, ул.Луговая д.10	Действующий
Первомайский муниципальный округ	Ярославская обл, Первомайский муниципальный р-н, ул.Луговая д.9	Действующий
Первомайский муниципальный округ	Ярославская обл, Первомайский муниципальный р-н, ул.Луговая д.8	Действующий
Первомайский муниципальный округ	Ярославская обл, Первомайский муниципальный р-н, ул.Луговая д.7	Действующий
Первомайский муниципальный округ	Ярославская обл, Первомайский муниципальный р-н, ул.Луговая д.6	Действующий
Первомайский муниципальный округ	Ярославская обл, Первомайский муниципальный р-н, ул.Луговая д.5	Действующий
Первомайский муниципальный округ	Ярославская обл, Первомайский муниципальный р-н, ул.Луговая д.4	Действующий
Первомайский муниципальный округ	Ярославская обл, Первомайский муниципальный р-н, ул.Луговая д.3	Действующий
Первомайский муниципальный округ	Ярославская обл, Первомайский муниципальный р-н, ул.Луговая д.2	Действующий
Первомайский муниципальный округ	Ярославская обл, Первомайский муниципальный р-н, ул.Луговая д.1	Действующий
Первомайский муниципальный округ	Ярославская обл, Первомайский муниципальный р-н, ул.Олимпийская д.22	Действующий
Первомайский муниципальный округ	Ярославская обл, Первомайский муниципальный р-н, ул.Олимпийская д.20	Действующий
Первомайский муниципальный округ	Ярославская обл, Первомайский муниципальный р-н, ул.Олимпийская д.18	Действующий
Первомайский муниципальный округ	Ярославская обл, Первомайский муниципальный р-н, ул.Олимпийская д.16	Действующий
Первомайский муниципальный округ	Ярославская обл, Первомайский муниципальный р-н, ул.Олимпийская д.14	Действующий
Первомайский муниципальный округ	Ярославская обл, Первомайский муниципальный р-н, ул.Олимпийская д.12	Действующий
Первомайский муниципальный округ	Ярославская обл, Первомайский муниципальный р-н, ул.Олимпийская д.11	Действующий
Первомайский муниципальный округ	Ярославская обл, Первомайский муниципальный р-н, ул.Олимпийская д.10	Действующий
Первомайский муниципальный округ	Ярославская обл, Первомайский муниципальный р-н, ул.Олимпийская д.9	Действующий
Первомайский муниципальный округ	Ярославская обл, Первомайский муниципальный р-н, ул.Олимпийская д.8	Действующий
Первомайский муниципальный округ	Ярославская обл, Первомайский муниципальный р-н, ул.Олимпийская д.7	Действующий
Первомайский муниципальный округ	Ярославская обл, Первомайский муниципальный р-н, ул.Олимпийская д.6	Действующий
Первомайский муниципальный округ	Ярославская обл, Первомайский муниципальный р-н, ул.Олимпийская д.5	Действующий
Первомайский муниципальный округ	Ярославская обл, Первомайский муниципальный р-н, ул.Олимпийская д.4	Действующий
Первомайский муниципальный округ	Ярославская обл, Первомайский муниципальный р-н, ул.Олимпийская д.3	Действующий
Первомайский муниципальный округ	Ярославская обл, Первомайский муниципальный р-н, ул.Олимпийская д.1	Действующий
Первомайский муниципальный округ	Ярославская обл, Первомайский муниципальный р-н, ул.Новая д.15	Действующий
Первомайский муниципальный округ	Ярославская обл, Первомайский муниципальный р-н, ул.Новая д.13	Действующий
Первомайский муниципальный округ	Ярославская обл, Первомайский муниципальный р-н, ул.Новая д.11	Действующий
Первомайский муниципальный округ	Ярославская обл, Первомайский муниципальный р-н, ул.Новая д.9	Действующий
Первомайский муниципальный округ	Ярославская обл, Первомайский муниципальный р-н, ул.Новая д.8	Действующий
Первомайский муниципальный округ	Ярославская обл, Первомайский муниципальный р-н, ул.Новая д.7	Действующий
Первомайский муниципальный округ	Ярославская обл, Первомайский муниципальный р-н, ул.Новая д.5	Действующий
Первомайский муниципальный округ	Ярославская обл, Первомайский муниципальный р-н, ул.Новая д.4	Действующий
Первомайский муниципальный округ	Ярославская обл, Первомайский муниципальный р-н, ул.Новая д.3	Действующий
Первомайский муниципальный округ	Ярославская обл, Первомайский муниципальный р-н, ул.Новая д.2в	Действующий
Первомайский муниципальный округ	Ярославская обл, Первомайский муниципальный р-н, ул.Новая д.2а	Действующий
Первомайский муниципальный округ	Ярославская обл, Первомайский муниципальный р-н, ул.Полевая д.21	Действующий
Первомайский муниципальный округ	Ярославская обл, Первомайский муниципальный р-н, ул.Полевая д.19	Действующий
Первомайский муниципальный округ	Ярославская обл, Первомайский муниципальный р-н, ул.Полевая д.17	Действующий
Первомайский муниципальный округ	Ярославская обл, Первомайский муниципальный р-н, ул.Полевая д.15а	Действующий
Первомайский муниципальный округ	Ярославская обл, Первомайский муниципальный р-н, ул.Полевая д.15	Действующий
Первомайский муниципальный округ	Ярославская обл, Первомайский муниципальный р-н, ул.Полевая д.14	Действующий
Первомайский муниципальный округ	Ярославская обл, Первомайский муниципальный р-н, ул.Полевая д.13г	Действующий
Первомайский муниципальный округ	Ярославская обл, Первомайский муниципальный р-н, ул.Полевая д.13	Действующий
Первомайский муниципальный округ	Ярославская обл, Первомайский муниципальный р-н, ул.Полевая д.12	Действующий
Первомайский муниципальный округ	Ярославская обл, Первомайский муниципальный р-н, ул.Полевая д.11	Действующий
Первомайский муниципальный округ	Ярославская обл, Первомайский муниципальный р-н, ул.Полевая д.10	Действующий
Первомайский муниципальный округ	Ярославская обл, Первомайский муниципальный р-н, ул.Полевая д.9	Действующий
Первомайский муниципальный округ	Ярославская обл, Первомайский муниципальный р-н, ул.Полевая д.8	Действующий
Первомайский муниципальный округ	Ярославская обл, Первомайский муниципальный р-н, ул.Полевая д.7	Действующий
Первомайский муниципальный округ	Ярославская обл, Первомайский муниципальный р-н, ул.Полевая д. 6	Действующий
Первомайский муниципальный округ	Ярославская обл, Первомайский муниципальный р-н, ул.Полевая д. 5	Действующий
Первомайский муниципальный округ	Ярославская обл, Первомайский муниципальный р-н, ул.Полевая д. 4	Действующий
Первомайский муниципальный округ	Ярославская обл, Первомайский муниципальный р-н, ул.Полевая д. 3	Действующий
Первомайский муниципальный округ	Ярославская обл, Первомайский муниципальный р-н, ул.Полевая д.2а	Действующий
Первомайский муниципальный округ	Ярославская обл, Первомайский муниципальный р-н, ул.Полевая д.2	Действующий
Первомайский муниципальный округ	Ярославская обл, Первомайский муниципальный р-н, ул.Полевая д.1	Действующий
Первомайский муниципальный округ	Ярославская обл, Первомайский муниципальный р-н, ул.Совхозная д.26	Действующий
Первомайский муниципальный округ	Ярославская обл, Первомайский муниципальный р-н, ул.Совхозная д.24	Действующий
Первомайский муниципальный округ	Ярославская обл, Первомайский муниципальный р-н, ул.Совхозная д.22	Действующий
Первомайский муниципальный округ	Ярославская обл, Первомайский муниципальный р-н, ул.Совхозная д.21	Действующий
Первомайский муниципальный округ	Ярославская обл, Первомайский муниципальный р-н, ул.Совхозная д.20	Действующий
Первомайский муниципальный округ	Ярославская обл, Первомайский муниципальный р-н, ул.Совхозная д.19	Действующий
Первомайский муниципальный округ	Ярославская обл, Первомайский муниципальный р-н, ул.Совхозная д.18	Действующий
Первомайский муниципальный округ	Ярославская обл, Первомайский муниципальный р-н, ул.Совхозная д.17	Действующий
Первомайский муниципальный округ	Ярославская обл, Первомайский муниципальный р-н, ул.Совхозная д.16	Действующий
Первомайский муниципальный округ	Ярославская обл, Первомайский муниципальный р-н, ул.Совхозная д.15	Действующий
Первомайский муниципальный округ	Ярославская обл, Первомайский муниципальный р-н, ул.Совхозная д.14	Действующий
Первомайский муниципальный округ	Ярославская обл, Первомайский муниципальный р-н, ул.Совхозная д.13	Действующий

Первомайский муниципальный округ	Ярославская обл, Первомайский муниципальный р-н, ул.Совхозная д.12	Действующий
Первомайский муниципальный округ	Ярославская обл, Первомайский муниципальный р-н, ул.Совхозная д.11	Действующий
Первомайский муниципальный округ	Ярославская обл, Первомайский муниципальный р-н, ул.Совхозная д.10	Действующий
Первомайский муниципальный округ	Ярославская обл, Первомайский муниципальный р-н, ул.Совхозная д.9	Действующий
Первомайский муниципальный округ	Ярославская обл, Первомайский муниципальный р-н, ул.Совхозная д.8	Действующий
Первомайский муниципальный округ	Ярославская обл, Первомайский муниципальный р-н, ул.Совхозная д.7	Действующий
Первомайский муниципальный округ	Ярославская обл, Первомайский муниципальный р-н, ул.Совхозная д.6	Действующий
Первомайский муниципальный округ	Ярославская обл, Первомайский муниципальный р-н, ул.Совхозная д.5	Действующий
Первомайский муниципальный округ	Ярославская обл, Первомайский муниципальный р-н, ул.Совхозная д.4	Действующий
Первомайский муниципальный округ	Ярославская обл, Первомайский муниципальный р-н, ул.Совхозная д.3	Действующий
Первомайский муниципальный округ	Ярославская обл, Первомайский муниципальный р-н, ул.Совхозная д.2	Действующий
Первомайский муниципальный округ	Ярославская обл, Первомайский муниципальный р-н, ул.Совхозная д.1	Действующий
Первомайский муниципальный округ	Ярославская обл, Первомайский муниципальный р-н, ул.Мира д.21	Действующий
Первомайский муниципальный округ	Ярославская обл, Первомайский муниципальный р-н, ул.Мира д.17	Действующий
Первомайский муниципальный округ	Ярославская обл, Первомайский муниципальный р-н, ул.Мира д.15	Действующий
Первомайский муниципальный округ	Ярославская обл, Первомайский муниципальный р-н, ул.Мира д.14	Действующий
Первомайский муниципальный округ	Ярославская обл, Первомайский муниципальный р-н, ул.Мира д.13	Действующий
Первомайский муниципальный округ	Ярославская обл, Первомайский муниципальный р-н, ул.Мира д.12	Действующий
Первомайский муниципальный округ	Ярославская обл, Первомайский муниципальный р-н, ул.Мира д.11	Действующий
Первомайский муниципальный округ	Ярославская обл, Первомайский муниципальный р-н, ул.Мира д.10	Действующий
Первомайский муниципальный округ	Ярославская обл, Первомайский муниципальный р-н, ул.Мира д.9	Действующий
Первомайский муниципальный округ	Ярославская обл, Первомайский муниципальный р-н, ул.Мира д.8	Действующий
Первомайский муниципальный округ	Ярославская обл, Первомайский муниципальный р-н, ул.Мира д.7	Действующий
Первомайский муниципальный округ	Ярославская обл, Первомайский муниципальный р-н, ул.Мира д.6	Действующий
Первомайский муниципальный округ	Ярославская обл, Первомайский муниципальный р-н, ул.Мира д.5	Действующий
Первомайский муниципальный округ	Ярославская обл, Первомайский муниципальный р-н, ул.Мира д.4	Действующий
Первомайский муниципальный округ	Ярославская обл, Первомайский муниципальный р-н, ул.Мира д.3	Действующий
Первомайский муниципальный округ	Ярославская обл, Первомайский муниципальный р-н, ул.Мира д.2	Действующий
Первомайский муниципальный округ	Ярославская обл, Первомайский муниципальный р-н, ул.Мира д.1	Действующий
Первомайский муниципальный округ	Ярославская обл, Первомайский муниципальный р-н, ул Советская д.64а	Действующий
Первомайский муниципальный округ	Ярославская обл, Первомайский муниципальный р-н, ул Советская д.64	Действующий
Первомайский муниципальный округ	Ярославская обл, Первомайский муниципальный р-н, ул Советская д.62	Действующий
Первомайский муниципальный округ	Ярославская обл, Первомайский муниципальный р-н, ул Советская д.60	Действующий
Первомайский муниципальный округ	Ярославская обл, Первомайский муниципальный р-н, ул Советская д.59	Действующий
Первомайский муниципальный округ	Ярославская обл, Первомайский муниципальный р-н, ул Советская д.58	Действующий
Первомайский муниципальный округ	Ярославская обл, Первомайский муниципальный р-н, ул Советская д.55	Действующий
Первомайский муниципальный округ	Ярославская обл, Первомайский муниципальный р-н, ул Советская д.53	Действующий
Первомайский муниципальный округ	Ярославская обл, Первомайский муниципальный р-н, ул Советская д.50	Действующий
Первомайский муниципальный округ	Ярославская обл, Первомайский муниципальный р-н, ул Советская д.49	Действующий
Первомайский муниципальный округ	Ярославская обл, Первомайский муниципальный р-н, ул Советская д.48	Действующий
Первомайский муниципальный округ	Ярославская обл, Первомайский муниципальный р-н, ул Советская д.47	Действующий
Первомайский муниципальный округ	Ярославская обл, Первомайский муниципальный р-н, ул Советская д.46	Действующий
Первомайский муниципальный округ	Ярославская обл, Первомайский муниципальный р-н, ул Советская д.45	Действующий
Первомайский муниципальный округ	Ярославская обл, Первомайский муниципальный р-н, ул Советская д.44	Действующий
Первомайский муниципальный округ	Ярославская обл, Первомайский муниципальный р-н, ул Советская д.43	Действующий
Первомайский муниципальный округ	Ярославская обл, Первомайский муниципальный р-н, ул Советская д.42	Действующий
Первомайский муниципальный округ	Ярославская обл, Первомайский муниципальный р-н, ул Советская д.41	Действующий
Первомайский муниципальный округ	Ярославская обл, Первомайский муниципальный р-н, ул Советская д.40	Действующий
Первомайский муниципальный округ	Ярославская обл, Первомайский муниципальный р-н, ул Советская д.38	Действующий
Первомайский муниципальный округ	Ярославская обл, Первомайский муниципальный р-н, ул Советская д.37	Действующий
Первомайский муниципальный округ	Ярославская обл, Первомайский муниципальный р-н, ул Советская д.36	Действующий
Первомайский муниципальный округ	Ярославская обл, Первомайский муниципальный р-н, ул Советская д.35	Действующий
Первомайский муниципальный округ	Ярославская обл, Первомайский муниципальный р-н, ул Советская д.34	Действующий
Первомайский муниципальный округ	Ярославская обл, Первомайский муниципальный р-н, ул Советская д.33	Действующий
Первомайский муниципальный округ	Ярославская обл, Первомайский муниципальный р-н, ул Советская д.30	Действующий
Первомайский муниципальный округ	Ярославская обл, Первомайский муниципальный р-н, ул Советская д.29	Действующий
Первомайский муниципальный округ	Ярославская обл, Первомайский муниципальный р-н, ул Советская д.28	Действующий
Первомайский муниципальный округ	Ярославская обл, Первомайский муниципальный р-н, ул Советская д.26	Действующий
Первомайский муниципальный округ	Ярославская обл, Первомайский муниципальный р-н, ул Советская д.22	Действующий
Первомайский муниципальный округ	Ярославская обл, Первомайский муниципальный р-н, ул Советская д.19а	Действующий
Первомайский муниципальный округ	Ярославская обл, Первомайский муниципальный р-н, ул Советская д.19	Действующий
Первомайский муниципальный округ	Ярославская обл, Первомайский муниципальный р-н, ул Советская д.13	Действующий
Первомайский муниципальный округ	Ярославская обл, Первомайский муниципальный р-н, ул Лесная д.19	Действующий
Первомайский муниципальный округ	Ярославская обл, Первомайский муниципальный р-н, ул Лесная д.17	Действующий
Первомайский муниципальный округ	Ярославская обл, Первомайский муниципальный р-н, ул Лесная д.16	Действующий
Первомайский муниципальный округ	Ярославская обл, Первомайский муниципальный р-н, ул Лесная д.14	Действующий
Первомайский муниципальный округ	Ярославская обл, Первомайский муниципальный р-н, ул Лесная д.13	Действующий
Первомайский муниципальный округ	Ярославская обл, Первомайский муниципальный р-н, ул Лесная д.11	Действующий
Первомайский муниципальный округ	Ярославская обл, Первомайский муниципальный р-н, ул Лесная д.10	Действующий
Первомайский муниципальный округ	Ярославская обл, Первомайский муниципальный р-н, ул Лесная д.9	Действующий
Первомайский муниципальный округ	Ярославская обл, Первомайский муниципальный р-н, ул Лесная д.8	Действующий

Первомайский муниципальный округ	Ярославская обл, Первомайский муниципальный р-н, ул Лесная д.7	Действующий
Первомайский муниципальный округ	Ярославская обл, Первомайский муниципальный р-н, ул Лесная д.6	Действующий
Первомайский муниципальный округ	Ярославская обл, Первомайский муниципальный р-н, ул Лесная д.5	Действующий
Первомайский муниципальный округ	Ярославская обл, Первомайский муниципальный р-н, ул Лесная д.4	Действующий
Первомайский муниципальный округ	Ярославская обл, Первомайский муниципальный р-н, ул Лесная д.3а	Действующий
Первомайский муниципальный округ	Ярославская обл, Первомайский муниципальный р-н, ул Лесная д.3	Действующий
Первомайский муниципальный округ	Ярославская обл, Первомайский муниципальный р-н, ул Лесная д.2	Действующий
Первомайский муниципальный округ	Ярославская обл, Первомайский муниципальный р-н, ул Лесная д.1	Действующий
Первомайский муниципальный округ	Ярославская обл, Первомайский муниципальный р-н, ул Ленина д.74	Действующий
Первомайский муниципальный округ	Ярославская обл, Первомайский муниципальный р-н, ул Ленина д.72	Действующий
Первомайский муниципальный округ	Ярославская обл, Первомайский муниципальный р-н, ул Ленина д.70	Действующий
Первомайский муниципальный округ	Ярославская обл, Первомайский муниципальный р-н, ул Ленина д.68	Действующий
Первомайский муниципальный округ	Ярославская обл, Первомайский муниципальный р-н, ул Ленина д.66	Действующий
Первомайский муниципальный округ	Ярославская обл, Первомайский муниципальный р-н, ул Ленина д.64	Действующий
Первомайский муниципальный округ	Ярославская обл, Первомайский муниципальный р-н, ул Ленина д.62	Действующий
Первомайский муниципальный округ	Ярославская обл, Первомайский муниципальный р-н, ул Ленина д.60	Действующий
Первомайский муниципальный округ	Ярославская обл, Первомайский муниципальный р-н, ул Ленина д.58	Действующий
Первомайский муниципальный округ	Ярославская обл, Первомайский муниципальный р-н, ул Ленина д.56	Действующий
Первомайский муниципальный округ	Ярославская обл, Первомайский муниципальный р-н, ул Ленина д.52	Действующий
Первомайский муниципальный округ	Ярославская обл, Первомайский муниципальный р-н, ул Ленина д.50	Действующий
Первомайский муниципальный округ	Ярославская обл, Первомайский муниципальный р-н, ул Ленина д.48	Действующий
Первомайский муниципальный округ	Ярославская обл, Первомайский муниципальный р-н, ул Ленина д.46	Действующий
Первомайский муниципальный округ	Ярославская обл, Первомайский муниципальный р-н, ул Ленина д.42	Действующий
Первомайский муниципальный округ	Ярославская обл, Первомайский муниципальный р-н, ул Ленина д.40	Действующий
Первомайский муниципальный округ	Ярославская обл, Первомайский муниципальный р-н, ул Ленина д.38	Действующий
Первомайский муниципальный округ	Ярославская обл, Первомайский муниципальный р-н, ул Ленина д.36	Действующий
Первомайский муниципальный округ	Ярославская обл, Первомайский муниципальный р-н, ул Ленина д.34	Действующий
Первомайский муниципальный округ	Ярославская обл, Первомайский муниципальный р-н, ул Ленина д.32	Действующий
Первомайский муниципальный округ	Ярославская обл, Первомайский муниципальный р-н, ул Ленина д.31	Действующий
Первомайский муниципальный округ	Ярославская обл, Первомайский муниципальный р-н, ул Ленина д.30	Действующий
Первомайский муниципальный округ	Ярославская обл, Первомайский муниципальный р-н, ул Ленина д.29	Действующий
Первомайский муниципальный округ	Ярославская обл, Первомайский муниципальный р-н, ул Ленина д.28а	Действующий
Первомайский муниципальный округ	Ярославская обл, Первомайский муниципальный р-н, ул Ленина д.28	Действующий
Первомайский муниципальный округ	Ярославская обл, Первомайский муниципальный р-н, ул Ленина д.27а	Действующий
Первомайский муниципальный округ	Ярославская обл, Первомайский муниципальный р-н, ул Ленина д.27	Действующий
Первомайский муниципальный округ	Ярославская обл, Первомайский муниципальный р-н, ул Ленина д.26	Действующий
Первомайский муниципальный округ	Ярославская обл, Первомайский муниципальный р-н, ул Ленина д.25	Действующий
Первомайский муниципальный округ	Ярославская обл, Первомайский муниципальный р-н, ул Ленина д.24	Действующий
Первомайский муниципальный округ	Ярославская обл, Первомайский муниципальный р-н, ул Ленина д.23	Действующий
Первомайский муниципальный округ	Ярославская обл, Первомайский муниципальный р-н, ул Ленина д.22	Действующий
Первомайский муниципальный округ	Ярославская обл, Первомайский муниципальный р-н, ул Ленина д.21	Действующий
Первомайский муниципальный округ	Ярославская обл, Первомайский муниципальный р-н, ул Ленина д.20	Действующий
Первомайский муниципальный округ	Ярославская обл, Первомайский муниципальный р-н, ул Ленина д.19а	Действующий
Первомайский муниципальный округ	Ярославская обл, Первомайский муниципальный р-н, ул Ленина д.19	Действующий
Первомайский муниципальный округ	Ярославская обл, Первомайский муниципальный р-н, ул Ленина д.17	Действующий
Первомайский муниципальный округ	Ярославская обл, Первомайский муниципальный р-н, ул Ленина д.16	Действующий
Первомайский муниципальный округ	Ярославская обл, Первомайский муниципальный р-н, ул Ленина д.15	Действующий
Первомайский муниципальный округ	Ярославская обл, Первомайский муниципальный р-н, ул Ленина д.14	Действующий
Первомайский муниципальный округ	Ярославская обл, Первомайский муниципальный р-н, ул Ленина д.13	Действующий
Первомайский муниципальный округ	Ярославская обл, Первомайский муниципальный р-н, ул Ленина д.12	Действующий
Первомайский муниципальный округ	Ярославская обл, Первомайский муниципальный р-н, ул Ленина д.11	Действующий
Первомайский муниципальный округ	Ярославская обл, Первомайский муниципальный р-н, ул Ленина д.10	Действующий
Первомайский муниципальный округ	Ярославская обл, Первомайский муниципальный р-н, ул Ленина д.9	Действующий
Первомайский муниципальный округ	Ярославская обл, Первомайский муниципальный р-н, ул Ленина д.8	Действующий
Первомайский муниципальный округ	Ярославская обл, Первомайский муниципальный р-н, ул Ленина д.7	Действующий
Первомайский муниципальный округ	Ярославская обл, Первомайский муниципальный р-н, ул Ленина д.6	Действующий
Первомайский муниципальный округ	Ярославская обл, Первомайский муниципальный р-н, ул Ленина д.5	Действующий
Первомайский муниципальный округ	Ярославская обл, Первомайский муниципальный р-н, ул Ленина д.4	Действующий
Первомайский муниципальный округ	Ярославская обл, Первомайский муниципальный р-н, ул Ленина д.3	Действующий
Первомайский муниципальный округ	Ярославская обл, Первомайский муниципальный р-н, ул Ленина д.2б	Действующий
Первомайский муниципальный округ	Ярославская обл, Первомайский муниципальный р-н, ул Ленина д.2	Действующий
Первомайский муниципальный округ	Ярославская обл, Первомайский муниципальный р-н, ул Ленина д.1а	Действующий
Первомайский муниципальный округ	Ярославская обл, Первомайский муниципальный р-н, ул Привокзальный пер. д.12	Действующий
Первомайский муниципальный округ	Ярославская обл, Первомайский муниципальный р-н, ул Привокзальный пер. д.11	Действующий
Первомайский муниципальный округ	Ярославская обл, Первомайский муниципальный р-н, ул Привокзальный пер. д.10	Действующий
Первомайский муниципальный округ	Ярославская обл, Первомайский муниципальный р-н, ул Привокзальный пер. д.9	Действующий

Первомайский муниципальный округ	Ярославская обл, Первомайский муниципальный р-н, ул Привокзальный пер. д.8	Действующий
Первомайский муниципальный округ	Ярославская обл, Первомайский муниципальный р-н, ул Привокзальный пер. д.7	Действующий
Первомайский муниципальный округ	Ярославская обл, Первомайский муниципальный р-н, ул Привокзальный пер. д.6	Действующий
Первомайский муниципальный округ	Ярославская обл, Первомайский муниципальный р-н, ул Привокзальный пер. д.5	Действующий
Первомайский муниципальный округ	Ярославская обл, Первомайский муниципальный р-н, ул Привокзальный пер. д.4	Действующий
Первомайский муниципальный округ	Ярославская обл, Первомайский муниципальный р-н, ул Привокзальный пер. д.1	Действующий
Первомайский муниципальный округ	Ярославская обл, Первомайский муниципальный р-н, ул Молодежная д.16	Действующий
Первомайский муниципальный округ	Ярославская обл, Первомайский муниципальный р-н, ул Молодежная д.14	Действующий
Первомайский муниципальный округ	Ярославская обл, Первомайский муниципальный р-н, ул Молодежная д.13	Действующий
Первомайский муниципальный округ	Ярославская обл, Первомайский муниципальный р-н, ул Молодежная д.12	Действующий
Первомайский муниципальный округ	Ярославская обл, Первомайский муниципальный р-н, ул Молодежная д.11	Действующий
Первомайский муниципальный округ	Ярославская обл, Первомайский муниципальный р-н, ул Молодежная д.10	Действующий
Первомайский муниципальный округ	Ярославская обл, Первомайский муниципальный р-н, ул Молодежная д.9	Действующий
Первомайский муниципальный округ	Ярославская обл, Первомайский муниципальный р-н, ул Молодежная д.8	Действующий
Первомайский муниципальный округ	Ярославская обл, Первомайский муниципальный р-н, ул Молодежная д.7	Действующий
Первомайский муниципальный округ	Ярославская обл, Первомайский муниципальный р-н, ул Молодежная д.6	Действующий
Первомайский муниципальный округ	Ярославская обл, Первомайский муниципальный р-н, ул Молодежная д.5	Действующий
Первомайский муниципальный округ	Ярославская обл, Первомайский муниципальный р-н, ул Молодежная д.4	Действующий
Первомайский муниципальный округ	Ярославская обл, Первомайский муниципальный р-н, ул Молодежная д.3б	Действующий
Первомайский муниципальный округ	Ярославская обл, Первомайский муниципальный р-н, ул Молодежная д.3а	Действующий
Первомайский муниципальный округ	Ярославская обл, Первомайский муниципальный р-н, ул Молодежная д.3	Действующий
Первомайский муниципальный округ	Ярославская обл, Первомайский муниципальный р-н, ул Молодежная д.2а	Действующий
Первомайский муниципальный округ	Ярославская обл, Первомайский муниципальный р-н, ул Молодежная д.2	Действующий
Первомайский муниципальный округ	Ярославская обл, Первомайский муниципальный р-н, ул Молодежная д.1е	Действующий
Первомайский муниципальный округ	Ярославская обл, Первомайский муниципальный р-н, ул Молодежная д.1в	Действующий
Первомайский муниципальный округ	Ярославская обл, Первомайский муниципальный р-н, ул Молодежная д.1а	Действующий
Первомайский муниципальный округ	Ярославская обл, Первомайский муниципальный р-н, ул Молодежная д.1	Действующий
Первомайский муниципальный округ	Ярославская обл, Первомайский муниципальный р-н, ул К.Маркса д.28	Действующий
Первомайский муниципальный округ	Ярославская обл, Первомайский муниципальный р-н, ул К.Маркса д.26	Действующий
Первомайский муниципальный округ	Ярославская обл, Первомайский муниципальный р-н, ул К.Маркса д.24	Действующий
Первомайский муниципальный округ	Ярославская обл, Первомайский муниципальный р-н, ул К.Маркса д.23	Действующий
Первомайский муниципальный округ	Ярославская обл, Первомайский муниципальный р-н, ул К.Маркса д.21	Действующий
Первомайский муниципальный округ	Ярославская обл, Первомайский муниципальный р-н, ул К.Маркса д.20	Действующий
Первомайский муниципальный округ	Ярославская обл, Первомайский муниципальный р-н, ул К.Маркса д.19	Действующий
Первомайский муниципальный округ	Ярославская обл, Первомайский муниципальный р-н, ул К.Маркса д.18а	Действующий
Первомайский муниципальный округ	Ярославская обл, Первомайский муниципальный р-н, ул К.Маркса д.18	Действующий
Первомайский муниципальный округ	Ярославская обл, Первомайский муниципальный р-н, ул К.Маркса д.17а	Действующий
Первомайский муниципальный округ	Ярославская обл, Первомайский муниципальный р-н, ул К.Маркса д.16	Действующий
Первомайский муниципальный округ	Ярославская обл, Первомайский муниципальный р-н, ул К.Маркса д.15а	Действующий
Первомайский муниципальный округ	Ярославская обл, Первомайский муниципальный р-н, ул К.Маркса д.15	Действующий
Первомайский муниципальный округ	Ярославская обл, Первомайский муниципальный р-н, ул К.Маркса д.13	Действующий
Первомайский муниципальный округ	Ярославская обл, Первомайский муниципальный р-н, ул К.Маркса д.12	Действующий
Первомайский муниципальный округ	Ярославская обл, Первомайский муниципальный р-н, ул К.Маркса д.11	Действующий
Первомайский муниципальный округ	Ярославская обл, Первомайский муниципальный р-н, ул К.Маркса д.9	Действующий
Первомайский муниципальный округ	Ярославская обл, Первомайский муниципальный р-н, ул К.Маркса д.8	Действующий
Первомайский муниципальный округ	Ярославская обл, Первомайский муниципальный р-н, ул К.Маркса д.7	Действующий
Первомайский муниципальный округ	Ярославская обл, Первомайский муниципальный р-н, ул К.Маркса д.5а	Действующий
Первомайский муниципальный округ	Ярославская обл, Первомайский муниципальный р-н, ул К.Маркса д.5	Действующий
Первомайский муниципальный округ	Ярославская обл, Первомайский муниципальный р-н, ул К.Маркса д.4а	Действующий
Первомайский муниципальный округ	Ярославская обл, Первомайский муниципальный р-н, ул К.Маркса д.4	Действующий
Первомайский муниципальный округ	Ярославская обл, Первомайский муниципальный р-н, ул Привокзальная д.52	Действующий
Первомайский муниципальный округ	Ярославская обл, Первомайский муниципальный р-н, ул Привокзальная д.50	Действующий
Первомайский муниципальный округ	Ярославская обл, Первомайский муниципальный р-н, ул Привокзальная д.48	Действующий
Первомайский муниципальный округ	Ярославская обл, Первомайский муниципальный р-н, ул Привокзальная д.46	Действующий
Первомайский муниципальный округ	Ярославская обл, Первомайский муниципальный р-н, ул Привокзальная д.44	Действующий
Первомайский муниципальный округ	Ярославская обл, Первомайский муниципальный р-н, ул Привокзальная д.42	Действующий
Первомайский муниципальный округ	Ярославская обл, Первомайский муниципальный р-н, ул Привокзальная д.33	Действующий

Первомайский муниципальный округ	Ярославская обл, Первомайский муниципальный р-н, ул Привокзальная д.31	Действующий
Первомайский муниципальный округ	Ярославская обл, Первомайский муниципальный р-н, ул Привокзальная д.29	Действующий
Первомайский муниципальный округ	Ярославская обл, Первомайский муниципальный р-н, ул Привокзальная д.28	Действующий
Первомайский муниципальный округ	Ярославская обл, Первомайский муниципальный р-н, ул Привокзальная д.27	Действующий
Первомайский муниципальный округ	Ярославская обл, Первомайский муниципальный р-н, ул Привокзальная д.26	Действующий
Первомайский муниципальный округ	Ярославская обл, Первомайский муниципальный р-н, ул Привокзальная д.25	Действующий
Первомайский муниципальный округ	Ярославская обл, Первомайский муниципальный р-н, ул Привокзальная д.24	Действующий
Первомайский муниципальный округ	Ярославская обл, Первомайский муниципальный р-н, ул Привокзальная д.23	Действующий
Первомайский муниципальный округ	Ярославская обл, Первомайский муниципальный р-н, ул Привокзальная д.21	Действующий
Первомайский муниципальный округ	Ярославская обл, Первомайский муниципальный р-н, ул Привокзальная д.20а	Действующий
Первомайский муниципальный округ	Ярославская обл, Первомайский муниципальный р-н, ул Привокзальная д.20	Действующий
Первомайский муниципальный округ	Ярославская обл, Первомайский муниципальный р-н, ул Привокзальная д.19	Действующий
Первомайский муниципальный округ	Ярославская обл, Первомайский муниципальный р-н, ул Привокзальная д.17	Действующий
Первомайский муниципальный округ	Ярославская обл, Первомайский муниципальный р-н, ул Привокзальная д.15	Действующий
Первомайский муниципальный округ	Ярославская обл, Первомайский муниципальный р-н, ул Привокзальная д.14	Действующий
Первомайский муниципальный округ	Ярославская обл, Первомайский муниципальный р-н, ул Привокзальная д.13а	Действующий
Первомайский муниципальный округ	Ярославская обл, Первомайский муниципальный р-н, ул Привокзальная д.12	Действующий
Первомайский муниципальный округ	Ярославская обл, Первомайский муниципальный р-н, ул Привокзальная д.10	Действующий
Первомайский муниципальный округ	Ярославская обл, Первомайский муниципальный р-н, ул Привокзальная д.9	Действующий
Первомайский муниципальный округ	Ярославская обл, Первомайский муниципальный р-н, ул Привокзальная д.8	Действующий
Первомайский муниципальный округ	Ярославская обл, Первомайский муниципальный р-н, ул Привокзальная д.7	Действующий
Первомайский муниципальный округ	Ярославская обл, Первомайский муниципальный р-н, ул Привокзальная д.6	Действующий
Первомайский муниципальный округ	Ярославская обл, Первомайский муниципальный р-н, ул Привокзальная д.5	Действующий
Первомайский муниципальный округ	Ярославская обл, Первомайский муниципальный р-н, ул Привокзальная д.3	Действующий
Первомайский муниципальный округ	Ярославская обл, Первомайский муниципальный р-н, ул Привокзальная д.2а	Действующий
Первомайский муниципальный округ	Ярославская обл, Первомайский муниципальный р-н, ул Привокзальная д.2	Действующий
Первомайский муниципальный округ	Ярославская обл, Первомайский муниципальный р-н, ул Привокзальная д.1	Действующий
Первомайский муниципальный округ	Ярославская обл, Первомайский муниципальный р-н, ул Заводская д.14	Действующий
Первомайский муниципальный округ	Ярославская обл, Первомайский муниципальный р-н, ул Заводская д.13	Действующий
Первомайский муниципальный округ	Ярославская обл, Первомайский муниципальный р-н, ул Заводская д.11	Действующий
Первомайский муниципальный округ	Ярославская обл, Первомайский муниципальный р-н, ул Заводская д.10	Действующий
Первомайский муниципальный округ	Ярославская обл, Первомайский муниципальный р-н, ул Заводская д.9	Действующий
Первомайский муниципальный округ	Ярославская обл, Первомайский муниципальный р-н, ул Заводская д.8б	Действующий
Первомайский муниципальный округ	Ярославская обл, Первомайский муниципальный р-н, ул Заводская д.8	Действующий
Первомайский муниципальный округ	Ярославская обл, Первомайский муниципальный р-н, ул Заводская д.7	Действующий
Первомайский муниципальный округ	Ярославская обл, Первомайский муниципальный р-н, ул Заводская д.6а	Действующий
Первомайский муниципальный округ	Ярославская обл, Первомайский муниципальный р-н, ул Заводская д.6	Действующий
Первомайский муниципальный округ	Ярославская обл, Первомайский муниципальный р-н, ул Заводская д.5	Действующий
Первомайский муниципальный округ	Ярославская обл, Первомайский муниципальный р-н, ул Заводская д.4	Действующий
Первомайский муниципальный округ	Ярославская обл, Первомайский муниципальный р-н, ул Заводская д.3	Действующий
Первомайский муниципальный округ	Ярославская обл, Первомайский муниципальный р-н, ул Заводская д.2	Действующий
Первомайский муниципальный округ	Ярославская обл, Первомайский муниципальный р-н, ул Заводская д.1а	Действующий
Первомайский муниципальный округ	Ярославская обл, Первомайский муниципальный р-н, ул Заводская д.1	Действующий
Первомайский муниципальный округ	Ярославская обл, Первомайский муниципальный р-н, ул Любимская д.57	Действующий
Первомайский муниципальный округ	Ярославская обл, Первомайский муниципальный р-н, ул Любимская д.55	Действующий
Первомайский муниципальный округ	Ярославская обл, Первомайский муниципальный р-н, ул Любимская д.52	Действующий
Первомайский муниципальный округ	Ярославская обл, Первомайский муниципальный р-н, ул Любимская д.51	Действующий
Первомайский муниципальный округ	Ярославская обл, Первомайский муниципальный р-н, ул Любимская д.50б	Действующий
Первомайский муниципальный округ	Ярославская обл, Первомайский муниципальный р-н, ул Любимская д.50а	Действующий
Первомайский муниципальный округ	Ярославская обл, Первомайский муниципальный р-н, ул Любимская д.50	Действующий
Первомайский муниципальный округ	Ярославская обл, Первомайский муниципальный р-н, ул Любимская д.49	Действующий
Первомайский муниципальный округ	Ярославская обл, Первомайский муниципальный р-н, ул Любимская д.48в	Действующий

Первомайский муниципальный округ	Ярославская обл, Первомайский муниципальный р-н, ул Любимская д.48а	Действующий
Первомайский муниципальный округ	Ярославская обл, Первомайский муниципальный р-н, ул Любимская д.48	Действующий
Первомайский муниципальный округ	Ярославская обл, Первомайский муниципальный р-н, ул Любимская д.47	Действующий
Первомайский муниципальный округ	Ярославская обл, Первомайский муниципальный р-н, ул Любимская д.46	Действующий
Первомайский муниципальный округ	Ярославская обл, Первомайский муниципальный р-н, ул Любимская д.45	Действующий
Первомайский муниципальный округ	Ярославская обл, Первомайский муниципальный р-н, ул Любимская д.44	Действующий
Первомайский муниципальный округ	Ярославская обл, Первомайский муниципальный р-н, ул Любимская д.43	Действующий
Первомайский муниципальный округ	Ярославская обл, Первомайский муниципальный р-н, ул Любимская д.42б	Действующий
Первомайский муниципальный округ	Ярославская обл, Первомайский муниципальный р-н, ул Любимская д.42а	Действующий
Первомайский муниципальный округ	Ярославская обл, Первомайский муниципальный р-н, ул Любимская д.42	Действующий
Первомайский муниципальный округ	Ярославская обл, Первомайский муниципальный р-н, ул Любимская д.41	Действующий
Первомайский муниципальный округ	Ярославская обл, Первомайский муниципальный р-н, ул Любимская д.40	Действующий
Первомайский муниципальный округ	Ярославская обл, Первомайский муниципальный р-н, ул Любимская д.39	Действующий
Первомайский муниципальный округ	Ярославская обл, Первомайский муниципальный р-н, ул Любимская д.38	Действующий
Первомайский муниципальный округ	Ярославская обл, Первомайский муниципальный р-н, ул Любимская д.37	Действующий
Первомайский муниципальный округ	Ярославская обл, Первомайский муниципальный р-н, ул Любимская д.36	Действующий
Первомайский муниципальный округ	Ярославская обл, Первомайский муниципальный р-н, ул Любимская д.35	Действующий
Первомайский муниципальный округ	Ярославская обл, Первомайский муниципальный р-н, ул Любимская д.34	Действующий
Первомайский муниципальный округ	Ярославская обл, Первомайский муниципальный р-н, ул Любимская д.33	Действующий
Первомайский муниципальный округ	Ярославская обл, Первомайский муниципальный р-н, ул Любимская д.32	Действующий
Первомайский муниципальный округ	Ярославская обл, Первомайский муниципальный р-н, ул Любимская д.31	Действующий
Первомайский муниципальный округ	Ярославская обл, Первомайский муниципальный р-н, ул Любимская д.29а	Действующий
Первомайский муниципальный округ	Ярославская обл, Первомайский муниципальный р-н, ул Любимская д.29	Действующий
Первомайский муниципальный округ	Ярославская обл, Первомайский муниципальный р-н, ул Любимская д.28	Действующий
Первомайский муниципальный округ	Ярославская обл, Первомайский муниципальный р-н, ул Любимская д.27	Действующий
Первомайский муниципальный округ	Ярославская обл, Первомайский муниципальный р-н, ул Любимская д.26	Действующий
Первомайский муниципальный округ	Ярославская обл, Первомайский муниципальный р-н, ул Любимская д.25	Действующий
Первомайский муниципальный округ	Ярославская обл, Первомайский муниципальный р-н, ул Любимская д.24	Действующий
Первомайский муниципальный округ	Ярославская обл, Первомайский муниципальный р-н, ул Любимская д.23	Действующий
Первомайский муниципальный округ	Ярославская обл, Первомайский муниципальный р-н, ул Любимская д.20	Действующий
Первомайский муниципальный округ	Ярославская обл, Первомайский муниципальный р-н, ул Любимская д.19а	Действующий
Первомайский муниципальный округ	Ярославская обл, Первомайский муниципальный р-н, ул Любимская д.18	Действующий
Первомайский муниципальный округ	Ярославская обл, Первомайский муниципальный р-н, ул Любимская д.17	Действующий
Первомайский муниципальный округ	Ярославская обл, Первомайский муниципальный р-н, ул Любимская д.16	Действующий
Первомайский муниципальный округ	Ярославская обл, Первомайский муниципальный р-н, ул Любимская д.15	Действующий
Первомайский муниципальный округ	Ярославская обл, Первомайский муниципальный р-н, ул Любимская д.14б	Действующий
Первомайский муниципальный округ	Ярославская обл, Первомайский муниципальный р-н, ул Любимская д.14	Действующий
Первомайский муниципальный округ	Ярославская обл, Первомайский муниципальный р-н, ул Любимская д.13	Действующий
Первомайский муниципальный округ	Ярославская обл, Первомайский муниципальный р-н, ул Любимская д.12г	Действующий
Первомайский муниципальный округ	Ярославская обл, Первомайский муниципальный р-н, ул Любимская д.12в	Действующий
Первомайский муниципальный округ	Ярославская обл, Первомайский муниципальный р-н, ул Любимская д.12б	Действующий
Первомайский муниципальный округ	Ярославская обл, Первомайский муниципальный р-н, ул Любимская д.12	Действующий
Первомайский муниципальный округ	Ярославская обл, Первомайский муниципальный р-н, ул Любимская д.11	Действующий
Первомайский муниципальный округ	Ярославская обл, Первомайский муниципальный р-н, ул Любимская д.10	Действующий
Первомайский муниципальный округ	Ярославская обл, Первомайский муниципальный р-н, ул Любимская д.9	Действующий
Первомайский муниципальный округ	Ярославская обл, Первомайский муниципальный р-н, ул Любимская д.8	Действующий
Первомайский муниципальный округ	Ярославская обл, Первомайский муниципальный р-н, ул Любимская д.7	Действующий
Первомайский муниципальный округ	Ярославская обл, Первомайский муниципальный р-н, ул Любимская д.6	Действующий
Первомайский муниципальный округ	Ярославская обл, Первомайский муниципальный р-н, ул Любимская д.5	Действующий
Первомайский муниципальный округ	Ярославская обл, Первомайский муниципальный р-н, ул Любимская д.4	Действующий
Первомайский муниципальный округ	Ярославская обл, Первомайский муниципальный р-н, ул Любимская д.3	Действующий
Первомайский муниципальный округ	Ярославская обл, Первомайский муниципальный р-н, ул Любимская д.2а	Действующий
Первомайский муниципальный округ	Ярославская обл, Первомайский муниципальный р-н, ул Любимская д.2	Действующий
Первомайский муниципальный округ	Ярославская обл, Первомайский муниципальный р-н, ул Любимский карьер д.13	Действующий
Первомайский муниципальный округ	Ярославская обл, Первомайский муниципальный р-н, ул Любимский карьер д.12	Действующий
Первомайский муниципальный округ	Ярославская обл, Первомайский муниципальный р-н, ул Любимский карьер д.11	Действующий
Первомайский муниципальный округ	Ярославская обл, Первомайский муниципальный р-н, ул Любимский карьер д.10	Действующий
Первомайский муниципальный округ	Ярославская обл, Первомайский муниципальный р-н, ул Любимский карьер д.9	Действующий
Первомайский муниципальный округ	Ярославская обл, Первомайский муниципальный р-н, ул Любимский карьер д.8	Действующий
Первомайский муниципальный округ	Ярославская обл, Первомайский муниципальный р-н, ул Любимский карьер д.7	Действующий
Первомайский муниципальный округ	Ярославская обл, Первомайский муниципальный р-н, ул Любимский карьер д.6	Действующий
Первомайский муниципальный округ	Ярославская обл, Первомайский муниципальный р-н, ул Любимский карьер д.5	Действующий

Первомайский муниципальный округ	Ярославская обл, Первомайский муниципальный р-н, ул Любимский карьер д.4	Действующий
Первомайский муниципальный округ	Ярославская обл, Первомайский муниципальный р-н, ул Любимский карьер д.3	Действующий
Первомайский муниципальный округ	Ярославская обл, Первомайский муниципальный р-н, ул Любимский карьер д.2	Действующий
Первомайский муниципальный округ	Ярославская обл, Первомайский муниципальный р-н, ул Любимский карьер д.1	Действующий
Первомайский муниципальный округ	Ярославская обл, Первомайский муниципальный р-н, ул.3 Любимский пер.д.4	Действующий
Первомайский муниципальный округ	Ярославская обл, Первомайский муниципальный р-н, ул.3 Любимский пер.д.3	Действующий
Первомайский муниципальный округ	Ярославская обл, Первомайский муниципальный р-н, ул.3 Любимский пер.д.2	Действующий
Первомайский муниципальный округ	Ярославская обл, Первомайский муниципальный р-н, ул.3 Любимский пер.д.1	Действующий
Первомайский муниципальный округ	Ярославская обл, Первомайский муниципальный р-н, ул.2 Любимский пер.д.3	Действующий
Первомайский муниципальный округ	Ярославская обл, Первомайский муниципальный р-н, ул.2 Любимский пер.д.6	Действующий
Первомайский муниципальный округ	Ярославская обл, Первомайский муниципальный р-н, ул.2 Любимский пер.д.5	Действующий
Первомайский муниципальный округ	Ярославская обл, Первомайский муниципальный р-н, ул.2 Любимский пер.д.4	Действующий
Первомайский муниципальный округ	Ярославская обл, Первомайский муниципальный р-н, ул.2 Любимский пер.д.2	Действующий
Первомайский муниципальный округ	Ярославская обл, Первомайский муниципальный р-н, ул.2 Любимский пер.д.1	Действующий
Первомайский муниципальный округ	Ярославская обл, Первомайский муниципальный р-н, ул.1 Любимский пер.д.19	Действующий
Первомайский муниципальный округ	Ярославская обл, Первомайский муниципальный р-н, ул.1 Любимский пер.д.17	Действующий
Первомайский муниципальный округ	Ярославская обл, Первомайский муниципальный р-н, ул.1 Любимский пер.д.15	Действующий
Первомайский муниципальный округ	Ярославская обл, Первомайский муниципальный р-н, ул.1 Любимский пер.д.13	Действующий
Первомайский муниципальный округ	Ярославская обл, Первомайский муниципальный р-н, ул.1 Любимский пер.д.9а	Действующий
Первомайский муниципальный округ	Ярославская обл, Первомайский муниципальный р-н, ул.1 Любимский пер.д.11	Действующий
Первомайский муниципальный округ	Ярославская обл, Первомайский муниципальный р-н, ул.1 Любимский пер.д.10	Действующий
Первомайский муниципальный округ	Ярославская обл, Первомайский муниципальный р-н, ул.1 Любимский пер.д.9	Действующий
Первомайский муниципальный округ	Ярославская обл, Первомайский муниципальный р-н, ул.1 Любимский пер.д.8	Действующий
Первомайский муниципальный округ	Ярославская обл, Первомайский муниципальный р-н, ул.1 Любимский пер.д.7	Действующий
Первомайский муниципальный округ	Ярославская обл, Первомайский муниципальный р-н, ул.1 Любимский пер.д.6	Действующий
Первомайский муниципальный округ	Ярославская обл, Первомайский муниципальный р-н, ул.1 Любимский пер.д.4	Действующий
Первомайский муниципальный округ	Ярославская обл, Первомайский муниципальный р-н, ул.1 Любимский пер.д.2	Действующий
Первомайский муниципальный округ	Ярославская обл, Первомайский муниципальный р-н, ул.1 Любимский пер.д.1	Действующий
Первомайский муниципальный округ	Ярославская обл, Первомайский муниципальный р-н, ул. Пушкина д.18	Действующий
Первомайский муниципальный округ	Ярославская обл, Первомайский муниципальный р-н, ул. Пушкина д.16	Действующий
Первомайский муниципальный округ	Ярославская обл, Первомайский муниципальный р-н, ул. Пушкина д.15	Действующий
Первомайский муниципальный округ	Ярославская обл, Первомайский муниципальный р-н, ул. Пушкина д.14г	Действующий
Первомайский муниципальный округ	Ярославская обл, Первомайский муниципальный р-н, ул. Пушкина д.14в	Действующий
Первомайский муниципальный округ	Ярославская обл, Первомайский муниципальный р-н, ул. Пушкина д.14б	Действующий
Первомайский муниципальный округ	Ярославская обл, Первомайский муниципальный р-н, ул. Пушкина д.14	Действующий
Первомайский муниципальный округ	Ярославская обл, Первомайский муниципальный р-н, ул. Пушкина д.12	Действующий
Первомайский муниципальный округ	Ярославская обл, Первомайский муниципальный р-н, ул. Пушкина д.11а	Действующий
Первомайский муниципальный округ	Ярославская обл, Первомайский муниципальный р-н, ул. Пушкина д.11	Действующий
Первомайский муниципальный округ	Ярославская обл, Первомайский муниципальный р-н, ул. Пушкина д.10	Действующий
Первомайский муниципальный округ	Ярославская обл, Первомайский муниципальный р-н, ул. Пушкина д.9	Действующий
Первомайский муниципальный округ	Ярославская обл, Первомайский муниципальный р-н, ул. Пушкина д.8	Действующий
Первомайский муниципальный округ	Ярославская обл, Первомайский муниципальный р-н, ул. Пушкина д.7	Действующий
Первомайский муниципальный округ	Ярославская обл, Первомайский муниципальный р-н, ул. Пушкина д.6	Действующий

Первомайский муниципальный округ	Ярославская обл, Первомайский муниципальный р-н, ул. Пушкина д.5	Действующий
Первомайский муниципальный округ	Ярославская обл, Первомайский муниципальный р-н, ул. Пушкина д.4	Действующий
Первомайский муниципальный округ	Ярославская обл, Первомайский муниципальный р-н, ул. Пушкина д.3	Действующий
Первомайский муниципальный округ	Ярославская обл, Первомайский муниципальный р-н, ул. Пушкина д.2	Действующий
Первомайский муниципальный округ	Ярославская обл, Первомайский муниципальный р-н, ул. Пушкина д.1	Действующий
Первомайский муниципальный округ	Ярославская обл, Первомайский муниципальный р-н, ул. Железнодорожная д.33	Действующий
Первомайский муниципальный округ	Ярославская обл, Первомайский муниципальный р-н, ул. Железнодорожная д.30	Действующий
Первомайский муниципальный округ	Ярославская обл, Первомайский муниципальный р-н, ул. Железнодорожная д.29	Действующий
Первомайский муниципальный округ	Ярославская обл, Первомайский муниципальный р-н, ул. Железнодорожная д.28	Действующий
Первомайский муниципальный округ	Ярославская обл, Первомайский муниципальный р-н, ул. Железнодорожная д.27	Действующий
Первомайский муниципальный округ	Ярославская обл, Первомайский муниципальный р-н, ул. Железнодорожная д.26	Действующий
Первомайский муниципальный округ	Ярославская обл, Первомайский муниципальный р-н, ул. Железнодорожная д.25	Действующий
Первомайский муниципальный округ	Ярославская обл, Первомайский муниципальный р-н, ул. Железнодорожная д.24	Действующий
Первомайский муниципальный округ	Ярославская обл, Первомайский муниципальный р-н, ул. Железнодорожная д.23	Действующий
Первомайский муниципальный округ	Ярославская обл, Первомайский муниципальный р-н, ул. Железнодорожная д.22	Действующий
Первомайский муниципальный округ	Ярославская обл, Первомайский муниципальный р-н, ул. Железнодорожная д.20	Действующий
Первомайский муниципальный округ	Ярославская обл, Первомайский муниципальный р-н, ул. Железнодорожная д.19	Действующий
Первомайский муниципальный округ	Ярославская обл, Первомайский муниципальный р-н, ул. Железнодорожная д.18	Действующий
Первомайский муниципальный округ	Ярославская обл, Первомайский муниципальный р-н, ул. Железнодорожная д.17	Действующий
Первомайский муниципальный округ	Ярославская обл, Первомайский муниципальный р-н, ул. Железнодорожная д.16	Действующий
Первомайский муниципальный округ	Ярославская обл, Первомайский муниципальный р-н, ул. Железнодорожная д.15	Действующий
Первомайский муниципальный округ	Ярославская обл, Первомайский муниципальный р-н, ул. Железнодорожная д.14	Действующий
Первомайский муниципальный округ	Ярославская обл, Первомайский муниципальный р-н, ул. Железнодорожная д.13	Действующий
Первомайский муниципальный округ	Ярославская обл, Первомайский муниципальный р-н, ул. Железнодорожная д.12	Действующий
Первомайский муниципальный округ	Ярославская обл, Первомайский муниципальный р-н, ул. Железнодорожная д.7	Действующий
Первомайский муниципальный округ	Ярославская обл, Первомайский муниципальный р-н, ул. Железнодорожная д.5	Действующий
Первомайский муниципальный округ	Ярославская обл, Первомайский муниципальный р-н, ул. Железнодорожная д.2	Действующий
Первомайский муниципальный округ	Ярославская обл, Первомайский муниципальный р-н, ул. Железнодорожная д.1б	Действующий
Первомайский муниципальный округ	Ярославская обл, Первомайский муниципальный р-н, ул. Б.Октябрьская д.25	Действующий
Первомайский муниципальный округ	Ярославская обл, Первомайский муниципальный р-н, ул. Б.Октябрьская д.23	Действующий
Первомайский муниципальный округ	Ярославская обл, Первомайский муниципальный р-н, ул. Б.Октябрьская д.22	Действующий
Первомайский муниципальный округ	Ярославская обл, Первомайский муниципальный р-н, ул. Б.Октябрьская д.21	Действующий
Первомайский муниципальный округ	Ярославская обл, Первомайский муниципальный р-н, ул. Б.Октябрьская д.18	Действующий
Первомайский муниципальный округ	Ярославская обл, Первомайский муниципальный р-н, ул. Б.Октябрьская д.17	Действующий
Первомайский муниципальный округ	Ярославская обл, Первомайский муниципальный р-н, ул. Б.Октябрьская д.13	Действующий
Первомайский муниципальный округ	Ярославская обл, Первомайский муниципальный р-н, ул. Б.Октябрьская д.12	Действующий
Первомайский муниципальный округ	Ярославская обл, Первомайский муниципальный р-н, ул. Б.Октябрьская д.11	Действующий
Первомайский муниципальный округ	Ярославская обл, Первомайский муниципальный р-н, ул. Б.Октябрьская д.10	Действующий

Первомайский муниципальный округ	Ярославская обл, Первомайский муниципальный р-н, ул. Б.Октябрьская д.9	Действующий
Первомайский муниципальный округ	Ярославская обл, Первомайский муниципальный р-н, ул. Б.Октябрьская д.7	Действующий
Первомайский муниципальный округ	Ярославская обл, Первомайский муниципальный р-н, ул. Б.Октябрьская д.5	Действующий
Первомайский муниципальный округ	Ярославская обл, Первомайский муниципальный р-н, ул. Б.Октябрьская д.4	Действующий
Первомайский муниципальный округ	Ярославская обл, Первомайский муниципальный р-н, ул. Б.Октябрьская д3	Действующий
Первомайский муниципальный округ	Ярославская обл, Первомайский муниципальный р-н, ул. Б.Октябрьская д2	Действующий
Первомайский муниципальный округ	Ярославская обл, Первомайский муниципальный р-н, ул. Б.Октябрьская д1	Действующий
Первомайский муниципальный округ	Ярославская обл, Первомайский муниципальный р-н, ул. М.Октябрьская д.29	Действующий
Первомайский муниципальный округ	Ярославская обл, Первомайский муниципальный р-н, ул. М.Октябрьская д.27	Действующий
Первомайский муниципальный округ	Ярославская обл, Первомайский муниципальный р-н, ул. М.Октябрьская д.26	Действующий
Первомайский муниципальный округ	Ярославская обл, Первомайский муниципальный р-н, ул. М.Октябрьская д.25	Действующий
Первомайский муниципальный округ	Ярославская обл, Первомайский муниципальный р-н, ул. М.Октябрьская д.24	Действующий
Первомайский муниципальный округ	Ярославская обл, Первомайский муниципальный р-н, ул. М.Октябрьская д.22	Действующий
Первомайский муниципальный округ	Ярославская обл, Первомайский муниципальный р-н, ул. М.Октябрьская д.18	Действующий
Первомайский муниципальный округ	Ярославская обл, Первомайский муниципальный р-н, ул. М.Октябрьская д.17	Действующий
Первомайский муниципальный округ	Ярославская обл, Первомайский муниципальный р-н, ул. М.Октябрьская д.15	Действующий
Первомайский муниципальный округ	Ярославская обл, Первомайский муниципальный р-н, ул. М.Октябрьская д.14	Действующий
Первомайский муниципальный округ	Ярославская обл, Первомайский муниципальный р-н, ул. М.Октябрьская д.13	Действующий
Первомайский муниципальный округ	Ярославская обл, Первомайский муниципальный р-н, ул. М.Октябрьская д.12	Действующий
Первомайский муниципальный округ	Ярославская обл, Первомайский муниципальный р-н, ул. М.Октябрьская д.11а	Действующий
Первомайский муниципальный округ	Ярославская обл, Первомайский муниципальный р-н, ул. М.Октябрьская д.11	Действующий
Первомайский муниципальный округ	Ярославская обл, Первомайский муниципальный р-н, ул. М.Октябрьская д.10	Действующий
Первомайский муниципальный округ	Ярославская обл, Первомайский муниципальный р-н, ул. М.Октябрьская д.9б	Действующий
Первомайский муниципальный округ	Ярославская обл, Первомайский муниципальный р-н, ул. М.Октябрьская д.9	Действующий
Первомайский муниципальный округ	Ярославская обл, Первомайский муниципальный р-н, ул. М.Октябрьская д.8	Действующий
Первомайский муниципальный округ	Ярославская обл, Первомайский муниципальный р-н, ул. М.Октябрьская д.7	Действующий
Первомайский муниципальный округ	Ярославская обл, Первомайский муниципальный р-н, ул. М.Октябрьская д.4	Действующий
Первомайский муниципальный округ	Ярославская обл, Первомайский муниципальный р-н, ул. М.Октябрьская д.3	Действующий
Первомайский муниципальный округ	Ярославская обл, Первомайский муниципальный р-н, ул. Аристархова д.28	Действующий
Первомайский муниципальный округ	Ярославская обл, Первомайский муниципальный р-н, ул. Аристархова д.26	Действующий
Первомайский муниципальный округ	Ярославская обл, Первомайский муниципальный р-н, ул. Аристархова д.24	Действующий
Первомайский муниципальный округ	Ярославская обл, Первомайский муниципальный р-н, ул. Аристархова д.22	Действующий
Первомайский муниципальный округ	Ярославская обл, Первомайский муниципальный р-н, ул. Аристархова д.20	Действующий
Первомайский муниципальный округ	Ярославская обл, Первомайский муниципальный р-н, ул. Аристархова д.18	Действующий
Первомайский муниципальный округ	Ярославская обл, Первомайский муниципальный р-н, ул. Аристархова д.16	Действующий
Первомайский муниципальный округ	Ярославская обл, Первомайский муниципальный р-н, ул. Аристархова д.14	Действующий
Первомайский муниципальный округ	Ярославская обл, Первомайский муниципальный р-н, ул. Аристархова д.12	Действующий
Первомайский муниципальный округ	Ярославская обл, Первомайский муниципальный р-н, ул. Аристархова д.10	Действующий
Первомайский муниципальный округ	Ярославская обл, Первомайский муниципальный р-н, ул. Аристархова д.8	Действующий
Первомайский муниципальный округ	Ярославская обл, Первомайский муниципальный р-н, ул. Аристархова д.7	Действующий
Первомайский муниципальный округ	Ярославская обл, Первомайский муниципальный р-н, ул. Аристархова д.6	Действующий
Первомайский муниципальный округ	Ярославская обл, Первомайский муниципальный р-н, ул. Аристархова д.5	Действующий
Первомайский муниципальный округ	Ярославская обл, Первомайский муниципальный р-н, ул. Аристархова д.4	Действующий
Первомайский муниципальный округ	Ярославская обл, Первомайский муниципальный р-н, ул. Аристархова д.3	Действующий
Первомайский муниципальный округ	Ярославская обл, Первомайский муниципальный р-н, ул. Аристархова д.2	Действующий
Первомайский муниципальный округ	Ярославская обл, Первомайский муниципальный р-н, ул. Аристархова д.1	Действующий
Первомайский муниципальный округ	Ярославская область, Первомайский район, Игнатцевский с/о, д.Игнатцево, ул. Новая, д. 6 кв 1	Действующий
Первомайский муниципальный округ	Ярославская область, Первомайский район, Игнатцевский с/о, д.Игнатцево, ул. Новая, д. 5 кв 2	Действующий

Первомайский муниципальный округ	Ярославская область, Первомайский район, Игнатцевский с/о, д.Игнатцево, ул. Новая, д. 5 кв 1	Действующий
Первомайский муниципальный округ	Ярославская область, Первомайский район, Игнатцевский с/о, д.Игнатцево, ул. Новая, д. 4 кв 2	Действующий
Первомайский муниципальный округ	Ярославская область, Первомайский район, Игнатцевский с/о, д.Игнатцево, ул. Новая, д. 4 кв 1	Действующий
Первомайский муниципальный округ	Ярославская область, Первомайский район, Игнатцевский с/о, д.Игнатцево, ул. Новая, д. 3 кв 2	Действующий
Первомайский муниципальный округ	Ярославская область, Первомайский район, Игнатцевский с/о, д.Игнатцево, ул. Новая, д. 3 кв 1	Действующий
Первомайский муниципальный округ	Ярославская область, Первомайский район, Игнатцевский с/о, д.Игнатцево, ул. Новая, д. 2 кв 2	Действующий
Первомайский муниципальный округ	Ярославская область, Первомайский район, Игнатцевский с/о, д.Игнатцево, ул. Луговая, д. 10	Действующий
Первомайский муниципальный округ	Ярославская область, Первомайский район, Игнатцевский с/о, д.Игнатцево, ул. Луговая, д. 8	Действующий
Первомайский муниципальный округ	Ярославская область, Первомайский район, Игнатцевский с/о, д.Игнатцево, ул. Луговая, д. 6 кв.2	Действующий
Первомайский муниципальный округ	Ярославская область, Первомайский район, Игнатцевский с/о, д.Игнатцево, ул. Луговая, д. 5	Действующий
Первомайский муниципальный округ	Ярославская область, Первомайский район, Игнатцевский с/о, д.Игнатцево, ул. Луговая, д. 4	Действующий
Первомайский муниципальный округ	Ярославская область, Первомайский район, Игнатцевский с/о, д.Игнатцево, ул. Луговая, д. 3 кв.2	Действующий
Первомайский муниципальный округ	Ярославская область, Первомайский район, Игнатцевский с/о, д.Игнатцево, ул. Луговая, д. 3 кв.1	Действующий
Первомайский муниципальный округ	Ярославская область, Первомайский район, Игнатцевский с/о, д.Игнатцево, ул. Луговая, д. 2а	Действующий
Первомайский муниципальный округ	Ярославская область, Первомайский район, Игнатцевский с/о, д.Игнатцево, ул. Центральная, д. 7	Действующий
Первомайский муниципальный округ	Ярославская область, Первомайский район, Игнатцевский с/о, д.Игнатцево, ул. Центральная, д. 9	Действующий
Первомайский муниципальный округ	Ярославская область, Первомайский район, Игнатцевский с/о, д.Игнатцево, ул. Центральная, д. 11	Действующий
Первомайский муниципальный округ	Ярославская область, Первомайский район, Игнатцевский с/о, д.Игнатцево, ул. Центральная, д. 17	Действующий
Первомайский муниципальный округ	Ярославская область, Первомайский район, Игнатцевский с/о, д.Игнатцево, ул. Центральная, д. 25	Действующий
Первомайский муниципальный округ	Ярославская область, Первомайский район, Игнатцевский с/о, д.Игнатцево, ул. Центральная, д. 27	Действующий
Первомайский муниципальный округ	Ярославская область, Первомайский район, Игнатцевский с/о, д.Игнатцево, ул. Центральная, д. 29	Действующий
Первомайский муниципальный округ	Ярославская область, Первомайский район, Игнатцевский с/о, д.Игнатцево, ул. Центральная, д. 33 кв 1	Действующий
Первомайский муниципальный округ	Ярославская область, Первомайский район, Игнатцевский с/о, д.Игнатцево, ул. Центральная, д. 33 кв 2	Действующий
Первомайский муниципальный округ	Ярославская область, Первомайский район, Игнатцевский с/о, д.Игнатцево, ул. Центральная, д. 28	Действующий
Первомайский муниципальный округ	Ярославская область, Первомайский район, Игнатцевский с/о, д.Игнатцево, ул. Центральная, д. 26	Действующий
Первомайский муниципальный округ	Ярославская область, Первомайский район, Игнатцевский с/о, д.Игнатцево, ул. Центральная, д. 22 кв.2	Действующий
Первомайский муниципальный округ	Ярославская область, Первомайский район, Игнатцевский с/о, д.Игнатцево, ул. Центральная, д. 20	Действующий
Первомайский муниципальный округ	Ярославская область, Первомайский район, Игнатцевский с/о, д.Игнатцево, ул. Центральная, д. 16	Действующий
Первомайский муниципальный округ	Ярославская область, Первомайский район, Игнатцевский с/о, д.Игнатцево, ул. Центральная, д. 14	Действующий
Первомайский муниципальный округ	Ярославская область, Первомайский район, Игнатцевский с/о, д.Игнатцево, ул. Центральная, д. 10	Действующий
Первомайский муниципальный округ	Ярославская область, Первомайский район, Игнатцевский с/о, д.Игнатцево, ул. Центральная, д. 8	Действующий
Первомайский муниципальный округ	Ярославская область, Первомайский район, Игнатцевский с/о, д.Игнатцево, ул. Центральная, д. 6 кв.2	Действующий
Первомайский муниципальный округ	Ярославская область, Первомайский район, Игнатцевский с/о, д.Игнатцево, ул. Центральная, д. 6 кв.1	Действующий
Первомайский муниципальный округ	Ярославская область, Первомайский район, Игнатцевский с/о, д.Игнатцево, ул. Центральная, д. 4 кв.2	Действующий
Первомайский муниципальный округ	Ярославская область, Первомайский район, Игнатцевский с/о, д.Игнатцево, ул. Центральная, д. 4 кв.1	Действующий

Первомайский муниципальный округ	Ярославская область, Первомайский район, Игнатцевский с/о, с.Новое, д. 3	Действующий
Первомайский муниципальный округ	Ярославская область, Первомайский район, Игнатцевский с/о, с.Новое, д.5 кв. 2	Действующий
Первомайский муниципальный округ	Ярославская область, Первомайский район, Игнатцевский с/о, с.Новое, д.7	Действующий
Первомайский муниципальный округ	Ярославская область, Первомайский район, Игнатцевский с/о, с.Новое, д.13	Действующий
Первомайский муниципальный округ	Ярославская область, Первомайский район, Игнатцевский с/о, с.Новое, д.15	Действующий
Первомайский муниципальный округ	Ярославская область, Первомайский район, Игнатцевский с/о, с.Новое, д.17 кв 1	Действующий
Первомайский муниципальный округ	Ярославская область, Первомайский район, Игнатцевский с/о, с.Новое, д.19 кв 2	Действующий
Первомайский муниципальный округ	Ярославская область, Первомайский район, Игнатцевский с/о, с.Новое, д.19 кв 1	Действующий
Первомайский муниципальный округ	Ярославская область, Первомайский район, Игнатцевский с/о, с.Новое, д.30	Действующий
Первомайский муниципальный округ	Ярославская область, Первомайский район, Игнатцевский с/о, с.Новое, д.28	Действующий
Первомайский муниципальный округ	Ярославская область, Первомайский район, Игнатцевский с/о, с.Новое, д.24	Действующий
Первомайский муниципальный округ	Ярославская область, Первомайский район, Игнатцевский с/о, с.Новое, д.20	Действующий
Первомайский муниципальный округ	Ярославская область, Первомайский район, Игнатцевский с/о, с.Новое, д.18	Действующий
Первомайский муниципальный округ	Ярославская область, Первомайский район, Игнатцевский с/о, с.Новое, д.16	Действующий
Первомайский муниципальный округ	Ярославская область, Первомайский район, Игнатцевский с/о, с.Новое, д.10	Действующий
Первомайский муниципальный округ	Ярославская область, Первомайский район, Игнатцевский с/о, с.Новое, д.6	Действующий
Первомайский муниципальный округ	Ярославская область, Первомайский район, Игнатцевский с/о, д.Поляниново, д.1	Действующий
Первомайский муниципальный округ	Ярославская область, Первомайский район, Игнатцевский с/о, д.Поляниново, д.5	Действующий
Первомайский муниципальный округ	Ярославская область, Первомайский район, Игнатцевский с/о, д.Поляниново, д.7	Действующий
Первомайский муниципальный округ	Ярославская область, Первомайский район, Игнатцевский с/о, д.Поляниново, д.11	Действующий
Первомайский муниципальный округ	Ярославская область, Первомайский район, Игнатцевский с/о, д.Поляниново, д.22 кв.2	Действующий
Первомайский муниципальный округ	Ярославская область, Первомайский район, Игнатцевский с/о, д.Поляниново, д.22 кв.1	Действующий
Первомайский муниципальный округ	Ярославская область, Первомайский район, Игнатцевский с/о, д.Поляниново, д.16	Действующий
Первомайский муниципальный округ	Ярославская область, Первомайский район, Игнатцевский с/о, д.Поляниново, д.14	Действующий
Первомайский муниципальный округ	Ярославская область, Первомайский район, Игнатцевский с/о, д.Поляниново, д.12	Действующий
Первомайский муниципальный округ	Ярославская область, Первомайский район, Игнатцевский с/о, д.Поляниново, д.4	Действующий
Первомайский муниципальный округ	Ярославская область, Первомайский район, Игнатцевский с/о, д.Поляниново, д.2	Действующий
Первомайский муниципальный округ	Ярославская область, Первомайский район, Игнатцевский с/о, д.Завражье, д.10	Действующий
Первомайский муниципальный округ	Ярославская область, Первомайский район, Игнатцевский с/о, д.Завражье, д.14	Действующий
Первомайский муниципальный округ	Ярославская область, Первомайский район, Игнатцевский с/о, д.Завражье, д.16	Действующий
Первомайский муниципальный округ	Ярославская область, Первомайский район, Игнатцевский с/о, д.Завражье, д.22	Действующий
Первомайский муниципальный округ	Ярославская область, Первомайский район, Игнатцевский с/о, д.Завражье, д.24	Действующий
Первомайский муниципальный округ	Ярославская область, Первомайский район, Игнатцевский с/о, д.Завражье, д.23	Действующий
Первомайский муниципальный округ	Ярославская область, Первомайский район, Игнатцевский с/о, д.Завражье, д.17 кв.1	Действующий
Первомайский муниципальный округ	Ярославская область, Первомайский район, Игнатцевский с/о, д.Завражье, д.15	Действующий
Первомайский муниципальный округ	Ярославская область, Первомайский район, Игнатцевский с/о, д.Завражье, д.5 кв.2	Действующий
Первомайский муниципальный округ	Ярославская область, Первомайский район, Игнатцевский с/о, д.Завражье, д.3 кв.2	Действующий
Первомайский муниципальный округ	Ярославская область, Первомайский район, Игнатцевский с/о, д.Завражье, д.3 кв.1	Действующий
Первомайский муниципальный округ	Ярославская область, Первомайский район, Игнатцевский с/о, д.Завражье, д.1 кв.2	Действующий
Первомайский муниципальный округ	Ярославская область, Первомайский район, Игнатцевский с/о, д.Завражье, д.1 кв.1	Действующий

Первомайский муниципальный округ	Ярославская область, Первомайский район, Игнатцевский с/о, д.Погорелка, д.1	Действующий
Первомайский муниципальный округ	Ярославская область, Первомайский район, Игнатцевский с/о, д.Погорелка, д.3	Действующий
Первомайский муниципальный округ	Ярославская область, Первомайский район, Игнатцевский с/о, д.Погорелка, д.5	Действующий
Первомайский муниципальный округ	Ярославская область, Первомайский район, Игнатцевский с/о, д.Погорелка, д.11 кв.2	Действующий
Первомайский муниципальный округ	Ярославская область, Первомайский район, Игнатцевский с/о, д.Погорелка, д.13	Действующий
Первомайский муниципальный округ	Ярославская область, Первомайский район, Игнатцевский с/о, д.Погорелка, д.15	Действующий
Первомайский муниципальный округ	Ярославская область, Первомайский район, Игнатцевский с/о, д.Погорелка, д.17	Действующий
Первомайский муниципальный округ	Ярославская область, Первомайский район, Игнатцевский с/о, д.Погорелка, д.19	Действующий
Первомайский муниципальный округ	Ярославская область, Первомайский район, Игнатцевский с/о, д.Погорелка, д.21	Действующий
Первомайский муниципальный округ	Ярославская область, Первомайский район, Игнатцевский с/о, д.Погорелка, д.29	Действующий
Первомайский муниципальный округ	Ярославская область, Первомайский район, Игнатцевский с/о, д.Погорелка, д.26 кв.2	Действующий
Первомайский муниципальный округ	Ярославская область, Первомайский район, Игнатцевский с/о, д.Погорелка, д.26 кв.1	Действующий
Первомайский муниципальный округ	Ярославская область, Первомайский район, Игнатцевский с/о, д.Погорелка, д.24	Действующий
Первомайский муниципальный округ	Ярославская область, Первомайский район, Игнатцевский с/о, д.Погорелка, д.22	Действующий
Первомайский муниципальный округ	Ярославская область, Первомайский район, Игнатцевский с/о, д.Погорелка, д.20	Действующий
Первомайский муниципальный округ	Ярославская область, Первомайский район, Игнатцевский с/о, д.Погорелка, д.18	Действующий
Первомайский муниципальный округ	Ярославская область, Первомайский район, Игнатцевский с/о, д.Погорелка, д.14	Действующий
Первомайский муниципальный округ	Ярославская область, Первомайский район, п. при ж/д ст. Скалино, ул.Первомайская, д.61	Действующий
Первомайский муниципальный округ	Ярославская область, Первомайский район, п. при ж/д ст. Скалино, ул.Первомайская, д.65	Действующий
Первомайский муниципальный округ	Ярославская область, Первомайский район, п. при ж/д ст. Скалино, ул.Первомайская, д.53	Действующий
Первомайский муниципальный округ	Ярославская область, Первомайский район, п. при ж/д ст. Скалино, ул.Первомайская, д.47	Действующий
Первомайский муниципальный округ	Ярославская область, Первомайский район, п. при ж/д ст. Скалино, ул.Первомайская, д.51	Действующий
Первомайский муниципальный округ	Ярославская область, Первомайский район, п. при ж/д ст. Скалино, ул.Первомайская, д.45	Действующий
Первомайский муниципальный округ	Ярославская область, Первомайский район, п. при ж/д ст. Скалино, ул.Первомайская, д.42	Действующий
Первомайский муниципальный округ	Ярославская область, Первомайский район, п. при ж/д ст. Скалино, ул.Первомайская, д.41	Действующий
Первомайский муниципальный округ	Ярославская область, Первомайский район, п. при ж/д ст. Скалино, ул.Первомайская, д.39а	Действующий
Первомайский муниципальный округ	Ярославская область, Первомайский район, п. при ж/д ст. Скалино, ул.Первомайская, д.39	Действующий
Первомайский муниципальный округ	Ярославская область, Первомайский район, п. при ж/д ст. Скалино, ул.Первомайская, д.37	Действующий
Первомайский муниципальный округ	Ярославская область, Первомайский район, п. при ж/д ст. Скалино, ул.Первомайская, д.36	Действующий
Первомайский муниципальный округ	Ярославская область, Первомайский район, п. при ж/д ст. Скалино, ул.Первомайская, д.35	Действующий
Первомайский муниципальный округ	Ярославская область, Первомайский район, п. при ж/д ст. Скалино, ул.Первомайская, д.34	Действующий
Первомайский муниципальный округ	Ярославская область, Первомайский район, п. при ж/д ст. Скалино, ул.Первомайская, д.33	Действующий
Первомайский муниципальный округ	Ярославская область, Первомайский район, п. при ж/д ст. Скалино, ул.Первомайская, д.28	Действующий
Первомайский муниципальный округ	Ярославская область, Первомайский район, п. при ж/д ст. Скалино, ул.Первомайская, д.18	Действующий
Первомайский муниципальный округ	Ярославская область, Первомайский район, п. при ж/д ст. Скалино, ул.Первомайская, д.16	Действующий

Первомайский муниципальный округ	Ярославская область, Первомайский район, п. при ж/д ст. Скалино, ул.Первомайская, д.20	Действующий
Первомайский муниципальный округ	Ярославская область, Первомайский район, п. при ж/д ст. Скалино, ул.Первомайская, д.3	Действующий
Первомайский муниципальный округ	Ярославская область, Первомайский район, п. при ж/д ст. Скалино, ул. Лесная, д.6	Действующий
Первомайский муниципальный округ	Ярославская область, Первомайский район, п. при ж/д ст. Скалино, ул. Лесная, д.22	Действующий
Первомайский муниципальный округ	Ярославская область, Первомайский район, п. при ж/д ст. Скалино, ул. Лесная, д.21	Действующий
Первомайский муниципальный округ	Ярославская область, Первомайский район, п. при ж/д ст. Скалино, ул. Лесная, д.17	Действующий
Первомайский муниципальный округ	Ярославская область, Первомайский район, п. при ж/д ст. Скалино, ул. Лесная, д.11	Действующий
Первомайский муниципальный округ	Ярославская область, Первомайский район, п. при ж/д ст. Скалино, ул. Лесная, д.10	Действующий
Первомайский муниципальный округ	Ярославская область, Первомайский район, п. при ж/д ст. Скалино, ул. Лесная, д.1	Действующий
Первомайский муниципальный округ	Ярославская область, Первомайский район, п. при ж/д ст. Скалино, ул. Лесная, д.2	Действующий
Первомайский муниципальный округ	Ярославская область, Первомайский район, п. при ж/д ст. Скалино, ул. Школьная, д.10	Действующий
Первомайский муниципальный округ	Ярославская область, Первомайский район, п. при ж/д ст. Скалино, ул. Школьная, д.5	Действующий
Первомайский муниципальный округ	Ярославская область, Первомайский район, п. при ж/д ст. Скалино, ул. Школьная, д.4	Действующий
Первомайский муниципальный округ	Ярославская область, Первомайский район, п. при ж/д ст. Скалино, ул. Ярославская, д.11	Действующий
Первомайский муниципальный округ	Ярославская область, Первомайский район, п. при ж/д ст. Скалино, ул. Ярославская, д.13	Действующий
Первомайский муниципальный округ	Ярославская область, Первомайский район, п. при ж/д ст. Скалино, ул. Ярославская, д.9	Действующий
Первомайский муниципальный округ	Ярославская область, Первомайский район, п. при ж/д ст. Скалино, ул. Ярославская, д.8	Действующий
Первомайский муниципальный округ	Ярославская область, Первомайский район, п. при ж/д ст. Скалино, ул. Ярославская, д.6	Действующий
Первомайский муниципальный округ	Ярославская область, Первомайский район, п. при ж/д ст. Скалино, ул. Ярославская, д.2	Действующий
Первомайский муниципальный округ	Ярославская область, Первомайский район, п. при ж/д ст. Скалино, ул. Советская, д.37	Действующий
Первомайский муниципальный округ	Ярославская область, Первомайский район, п. при ж/д ст. Скалино, ул. Советская, д.47	Действующий
Первомайский муниципальный округ	Ярославская область, Первомайский район, п. при ж/д ст. Скалино, ул. Советская, д.31	Действующий
Первомайский муниципальный округ	Ярославская область, Первомайский район, п. при ж/д ст. Скалино, ул. Советская, д.25	Действующий
Первомайский муниципальный округ	Ярославская область, Первомайский район, п. при ж/д ст. Скалино, ул. Советская, д.23	Действующий
Первомайский муниципальный округ	Ярославская область, Первомайский район, п. при ж/д ст. Скалино, ул. Советская, д.21	Действующий
Первомайский муниципальный округ	Ярославская область, Первомайский район, п. при ж/д ст. Скалино, ул. Советская, д.18	Действующий
Первомайский муниципальный округ	Ярославская область, Первомайский район, п. при ж/д ст. Скалино, ул. Советская, д.15	Действующий
Первомайский муниципальный округ	Ярославская область, Первомайский район, п. при ж/д ст. Скалино, ул. Советская, д.11	Действующий
Первомайский муниципальный округ	Ярославская область, Первомайский район, п. при ж/д ст. Скалино, ул. Советская, д.5	Действующий
Первомайский муниципальный округ	Ярославская область, Первомайский район, п. при ж/д ст. Скалино, ул. Советская, д.3	Действующий
Первомайский муниципальный округ	Ярославская область, Первомайский район, п. при ж/д ст. Скалино, пос. Лесоучастка, д.33	Действующий
Первомайский муниципальный округ	Ярославская область, Первомайский район, п. при ж/д ст. Скалино, пос. Лесоучастка, д.64	Действующий
Первомайский муниципальный округ	Ярославская область, Первомайский район, п. при ж/д ст. Скалино, пос. Лесоучастка, д.63	Действующий
Первомайский муниципальный округ	Ярославская область, Первомайский район, п. при ж/д ст. Скалино, пос. Лесоучастка, д.62	Действующий
Первомайский муниципальный округ	Ярославская область, Первомайский район, п. при ж/д ст. Скалино, пос. Лесоучастка, д.57	Действующий

Первомайский муниципальный округ	Ярославская область, Первомайский район, п. при ж/д ст. Скалино, пос. Лесоучастка, д.56	Действующий
Первомайский муниципальный округ	Ярославская область, Первомайский район, п. при ж/д ст. Скалино, пос. Лесоучастка, д.46	Действующий
Первомайский муниципальный округ	Ярославская область, Первомайский район, п. при ж/д ст. Скалино, пос. Лесоучастка, д.44	Действующий
Первомайский муниципальный округ	Ярославская область, Первомайский район, п. при ж/д ст. Скалино, пос. Лесоучастка, д.43	Действующий
Первомайский муниципальный округ	Ярославская область, Первомайский район, п. при ж/д ст. Скалино, пос. Лесоучастка, д.36	Действующий
Первомайский муниципальный округ	Ярославская область, Первомайский район, п. при ж/д ст. Скалино, пос. Лесоучастка, д.34	Действующий
Первомайский муниципальный округ	Ярославская область, Первомайский район, п. при ж/д ст. Скалино, пос. Лесоучастка, д.31	Действующий
Первомайский муниципальный округ	Ярославская область, Первомайский район, п. при ж/д ст. Скалино, пос. Лесоучастка, д.30	Действующий
Первомайский муниципальный округ	Ярославская область, Первомайский район, п. при ж/д ст. Скалино, пос. Лесоучастка, д.49	Действующий
Первомайский муниципальный округ	Ярославская область, Первомайский район, п. при ж/д ст. Скалино, пос. Лесоучастка, д.51	Действующий
Первомайский муниципальный округ	Ярославская область, Первомайский район, п. при ж/д ст. Скалино, пос. Лесоучастка, д.52	Действующий
Первомайский муниципальный округ	Ярославская область, Первомайский район, п. при ж/д ст. Скалино, пос. Лесоучастка, д.54	Действующий
Первомайский муниципальный округ	Ярославская область, Первомайский район, п. при ж/д ст. Скалино, пос. Лесоучастка, д.26	Действующий
Первомайский муниципальный округ	Ярославская область, Первомайский район, п. при ж/д ст. Скалино, пос. Лесоучастка, д.29	Действующий
Первомайский муниципальный округ	Ярославская область, Первомайский район, п. при ж/д ст. Скалино, пос. Лесоучастка, д.24	Действующий
Первомайский муниципальный округ	Ярославская область, Первомайский район, п. при ж/д ст. Скалино, пос. Лесоучастка, д.53	Действующий
Первомайский муниципальный округ	Ярославская область, Первомайский район, п. при ж/д ст. Скалино, пос. Лесоучастка, д.23	Действующий
Первомайский муниципальный округ	Ярославская область, Первомайский район, п. при ж/д ст. Скалино, пос. Лесоучастка, д.22	Действующий
Первомайский муниципальный округ	Ярославская область, Первомайский район, п. при ж/д ст. Скалино, пос. Лесоучастка, д.18	Действующий
Первомайский муниципальный округ	Ярославская область, Первомайский район, п. при ж/д ст. Скалино, пос. Лесоучастка, д.17	Действующий
Первомайский муниципальный округ	Ярославская область, Первомайский район, п. при ж/д ст. Скалино, пос. Лесоучастка, д.13	Действующий
Первомайский муниципальный округ	Ярославская область, Первомайский район, п. при ж/д ст. Скалино, пос. Лесоучастка, д.12	Действующий
Первомайский муниципальный округ	Ярославская область, Первомайский район, п. при ж/д ст. Скалино, пос. Лесоучастка, д.11	Действующий
Первомайский муниципальный округ	Ярославская область, Первомайский район, п. при ж/д ст. Скалино, пос. Лесоучастка, д.6	Действующий
Первомайский муниципальный округ	Ярославская область, Первомайский район, п. при ж/д ст. Скалино, пос. Лесоучастка, д.5	Действующий
Первомайский муниципальный округ	Ярославская область, Первомайский район, д.Ильинское, д.7	Действующий
Первомайский муниципальный округ	Ярославская область, Первомайский район, д.Ильинское, д.13	Действующий
Первомайский муниципальный округ	Ярославская область, Первомайский район, д.Ильинское, д.9	Действующий
Первомайский муниципальный округ	Ярославская область, Первомайский район, д.Ильинское, д.11	Действующий
Первомайский муниципальный округ	Ярославская область, Первомайский район, д.Ильинское, д.17 кв 2	Действующий
Первомайский муниципальный округ	Ярославская область, Первомайский район, д.Ильинское, д.17 кв 1	Действующий
Первомайский муниципальный округ	Ярославская область, Первомайский район, д.Ильинское, д.8	Действующий
Первомайский муниципальный округ	Ярославская область, Первомайский район, д.Ильинское, д.3	Действующий
Первомайский муниципальный округ	Ярославская область, Первомайский район, д.Ильинское, д.1	Действующий
Первомайский муниципальный округ	Ярославская область, Первомайский район, д.Ильинское, д.4	Действующий
Первомайский муниципальный округ	Ярославская область, Первомайский район, д.Пустынь, д.33	Действующий
Первомайский муниципальный округ	Ярославская область, Первомайский район, д.Пустынь, д.31	Действующий
Первомайский муниципальный округ	Ярославская область, Первомайский район, д.Пустынь, д.27	Действующий
Первомайский муниципальный округ	Ярославская область, Первомайский район, д.Пустынь, д.25	Действующий
Первомайский муниципальный округ	Ярославская область, Первомайский район, д.Пустынь, д.23	Действующий
Первомайский муниципальный округ	Ярославская область, Первомайский район, д.Пустынь, д.21	Действующий
Первомайский муниципальный округ	Ярославская область, Первомайский район, д.Пустынь, д.19	Действующий
Первомайский муниципальный округ	Ярославская область, Первомайский район, д.Пустынь, д.14	Действующий
Первомайский муниципальный округ	Ярославская область, Первомайский район, д.Пустынь, д.12	Действующий
Первомайский муниципальный округ	Ярославская область, Первомайский район, д.Пустынь, д.8	Действующий
Первомайский муниципальный округ	Ярославская область, Первомайский район, д.Пустынь, д.9	Действующий

Первомайский муниципальный округ	Ярославская область, Первомайский район, д.Пустынь, д.2	Действующий
Первомайский муниципальный округ	Ярославская область, Первомайский район, д.Починок, д.7 кв 3	Действующий
Первомайский муниципальный округ	Ярославская область, Первомайский район, д.Починок, д.20	Действующий
Первомайский муниципальный округ	Ярославская область, Первомайский район, д.Починок, д.17	Действующий
Первомайский муниципальный округ	Ярославская область, Первомайский район, д.Починок, д.35	Действующий
Первомайский муниципальный округ	Ярославская область, Первомайский район, д.Починок, д.34	Действующий
Первомайский муниципальный округ	Ярославская область, Первомайский район, д.Починок, д.32	Действующий
Первомайский муниципальный округ	Ярославская область, Первомайский район, д.Починок, д.31	Действующий
Первомайский муниципальный округ	Ярославская область, Первомайский район, д.Починок, д.29	Действующий
Первомайский муниципальный округ	Ярославская область, Первомайский район, д.Починок, д.23	Действующий
Первомайский муниципальный округ	Ярославская область, Первомайский район, д.Починок, д.30	Действующий
Первомайский муниципальный округ	Ярославская область, Первомайский район, д.Починок, д.19	Действующий
Первомайский муниципальный округ	Ярославская область, Первомайский район, д.Починок, д.28	Действующий
Первомайский муниципальный округ	Ярославская область, Первомайский район, д.Починок, д.26	Действующий
Первомайский муниципальный округ	Ярославская область, Первомайский район, д.Починок, д.24	Действующий
Первомайский муниципальный округ	Ярославская область, Первомайский район, д.Починок, д.18	Действующий
Первомайский муниципальный округ	Ярославская область, Первомайский район, д.Починок, д.16	Действующий
Первомайский муниципальный округ	Ярославская область, Первомайский район, д.Починок, д.13	Действующий
Первомайский муниципальный округ	Ярославская область, Первомайский район, д.Починок, д.11	Действующий
Первомайский муниципальный округ	Ярославская область, Первомайский район, д.Починок, д.9	Действующий
Первомайский муниципальный округ	Ярославская область, Первомайский район, д.Починок, д.2	Действующий
Первомайский муниципальный округ	Ярославская область, Первомайский район, д.Починок, д.1	Действующий
Первомайский муниципальный округ	Ярославская область, Первомайский район, д.Голосово, д.18	Действующий
Первомайский муниципальный округ	Ярославская область, Первомайский район, д.Голосово, д.15	Действующий
Первомайский муниципальный округ	Ярославская область, Первомайский район, д.Голосово, д.14	Действующий
Первомайский муниципальный округ	Ярославская область, Первомайский район, д.Голосово, д.13	Действующий
Первомайский муниципальный округ	Ярославская область, Первомайский район, д.Голосово, д.10	Действующий
Первомайский муниципальный округ	Ярославская область, Первомайский район, д.Голосово, д.7	Действующий
Первомайский муниципальный округ	Ярославская область, Первомайский район, д.Голосово, д.5	Действующий
Первомайский муниципальный округ	Ярославская область, Первомайский район, д.Голосово, д.1	Действующий
Первомайский муниципальный округ	Ярославская область, Первомайский район, д.Голосово, д.3	Действующий
Первомайский муниципальный округ	Ярославская область, Первомайский район, с.Николо-Гора, д.73 кв.1	Действующий
Первомайский муниципальный округ	Ярославская область, Первомайский район, с.Николо-Гора, д.24	Действующий
Первомайский муниципальный округ	Ярославская область, Первомайский район, с.Николо-Гора, д.46а	Действующий
Первомайский муниципальный округ	Ярославская область, Первомайский район, с.Николо-Гора, д.81 кв 2	Действующий
Первомайский муниципальный округ	Ярославская область, Первомайский район, с.Николо-Гора, д.81 кв 1	Действующий
Первомайский муниципальный округ	Ярославская область, Первомайский район, с.Николо-Гора, д.80	Действующий
Первомайский муниципальный округ	Ярославская область, Первомайский район, с.Николо-Гора, д.79	Действующий
Первомайский муниципальный округ	Ярославская область, Первомайский район, с.Николо-Гора, д.78	Действующий
Первомайский муниципальный округ	Ярославская область, Первомайский район, с.Николо-Гора, д.77	Действующий
Первомайский муниципальный округ	Ярославская область, Первомайский район, с.Николо-Гора, д.76	Действующий
Первомайский муниципальный округ	Ярославская область, Первомайский район, с.Николо-Гора, д.75 кв 2	Действующий
Первомайский муниципальный округ	Ярославская область, Первомайский район, с.Николо-Гора, д.75 кв 1	Действующий
Первомайский муниципальный округ	Ярославская область, Первомайский район, с.Николо-Гора, д.74	Действующий
Первомайский муниципальный округ	Ярославская область, Первомайский район, с.Николо-Гора, д.73 кв 2	Действующий
Первомайский муниципальный округ	Ярославская область, Первомайский район, с.Николо-Гора, д.72	Действующий
Первомайский муниципальный округ	Ярославская область, Первомайский район, с.Николо-Гора, д.71 кв 2	Действующий
Первомайский муниципальный округ	Ярославская область, Первомайский район, с.Николо-Гора, д.71 кв 1	Действующий
Первомайский муниципальный округ	Ярославская область, Первомайский район, с.Николо-Гора, д.70	Действующий
Первомайский муниципальный округ	Ярославская область, Первомайский район, с.Николо-Гора, д.69 кв 2	Действующий
Первомайский муниципальный округ	Ярославская область, Первомайский район, с.Николо-Гора, д.69 кв 1	Действующий
Первомайский муниципальный округ	Ярославская область, Первомайский район, с.Николо-Гора, д.68	Действующий
Первомайский муниципальный округ	Ярославская область, Первомайский район, с.Николо-Гора, д.67 кв 2	Действующий
Первомайский муниципальный округ	Ярославская область, Первомайский район, с.Николо-Гора, д.67 кв 1	Действующий
Первомайский муниципальный округ	Ярославская область, Первомайский район, с.Николо-Гора, д.66	Действующий
Первомайский муниципальный округ	Ярославская область, Первомайский район, с.Николо-Гора, д.65	Действующий
Первомайский муниципальный округ	Ярославская область, Первомайский район, с.Николо-Гора, д.64	Действующий
Первомайский муниципальный округ	Ярославская область, Первомайский район, с.Николо-Гора, д.63	Действующий
Первомайский муниципальный округ	Ярославская область, Первомайский район, с.Николо-Гора, д.62	Действующий
Первомайский муниципальный округ	Ярославская область, Первомайский район, с.Николо-Гора, д.61	Действующий
Первомайский муниципальный округ	Ярославская область, Первомайский район, с.Николо-Гора, д.60	Действующий
Первомайский муниципальный округ	Ярославская область, Первомайский район, с.Николо-Гора, д.59	Действующий
Первомайский муниципальный округ	Ярославская область, Первомайский район, с.Николо-Гора, д.58	Действующий
Первомайский муниципальный округ	Ярославская область, Первомайский район, с.Николо-Гора, д.57	Действующий
Первомайский муниципальный округ	Ярославская область, Первомайский район, с.Николо-Гора, д.82	Действующий
Первомайский муниципальный округ	Ярославская область, Первомайский район, с.Николо-Гора, д.56	Действующий
Первомайский муниципальный округ	Ярославская область, Первомайский район, с.Николо-Гора, д.55	Действующий
Первомайский муниципальный округ	Ярославская область, Первомайский район, с.Николо-Гора, д.54	Действующий
Первомайский муниципальный округ	Ярославская область, Первомайский район, с.Николо-Гора, д.53	Действующий
Первомайский муниципальный округ	Ярославская область, Первомайский район, с.Николо-Гора, д.52	Действующий
Первомайский муниципальный округ	Ярославская область, Первомайский район, с.Николо-Гора, д.51	Действующий

Первомайский муниципальный округ	Ярославская область, Первомайский район, с.Николо-Гора, д.50	Действующий
Первомайский муниципальный округ	Ярославская область, Первомайский район, с.Николо-Гора, д.48	Действующий
Первомайский муниципальный округ	Ярославская область, Первомайский район, с.Николо-Гора, д.47	Действующий
Первомайский муниципальный округ	Ярославская область, Первомайский район, с.Николо-Гора, д.45	Действующий
Первомайский муниципальный округ	Ярославская область, Первомайский район, с.Николо-Гора, д.42	Действующий
Первомайский муниципальный округ	Ярославская область, Первомайский район, с.Николо-Гора, д.41а	Действующий
Первомайский муниципальный округ	Ярославская область, Первомайский район, с.Николо-Гора, д.36	Действующий
Первомайский муниципальный округ	Ярославская область, Первомайский район, с.Николо-Гора, д.35	Действующий
Первомайский муниципальный округ	Ярославская область, Первомайский район, с.Николо-Гора, д.34а	Действующий
Первомайский муниципальный округ	Ярославская область, Первомайский район, с.Николо-Гора, д.34	Действующий
Первомайский муниципальный округ	Ярославская область, Первомайский район, с.Николо-Гора, д.30	Действующий
Первомайский муниципальный округ	Ярославская область, Первомайский район, с.Николо-Гора, д.29	Действующий
Первомайский муниципальный округ	Ярославская область, Первомайский район, с.Николо-Гора, д.27	Действующий
Первомайский муниципальный округ	Ярославская область, Первомайский район, с.Николо-Гора, д.26	Действующий
Первомайский муниципальный округ	Ярославская область, Первомайский район, с.Николо-Гора, д.23	Действующий
Первомайский муниципальный округ	Ярославская область, Первомайский район, с.Николо-Гора, д.22	Действующий
Первомайский муниципальный округ	Ярославская область, Первомайский район, с.Николо-Гора, д.14	Действующий
Первомайский муниципальный округ	Ярославская область, Первомайский район, с.Николо-Гора, д.6	Действующий
Первомайский муниципальный округ	Ярославская область, Первомайский район, с.Киево, д.8 кв.2	Действующий
Первомайский муниципальный округ	Ярославская область, Первомайский район, с.Киево, д.8 кв.1	Действующий
Первомайский муниципальный округ	Ярославская область, Первомайский район, с.Киево, д.14	Действующий
Первомайский муниципальный округ	Ярославская область, Первомайский район, с.Киево, д.18	Действующий
Первомайский муниципальный округ	Ярославская область, Первомайский район, с.Киево, д.26	Действующий
Первомайский муниципальный округ	Ярославская область, Первомайский район, с.Киево, д.28	Действующий
Первомайский муниципальный округ	Ярославская область, Первомайский район, с.Киево, д.30	Действующий
Первомайский муниципальный округ	Ярославская область, Первомайский район, с.Киево, д.36 кв.2	Действующий
Первомайский муниципальный округ	Ярославская область, Первомайский район, с.Киево, д.27 кв.2	Действующий
Первомайский муниципальный округ	Ярославская область, Первомайский район, с.Киево, д.25 кв.1	Действующий
Первомайский муниципальный округ	Ярославская область, Первомайский район, с.Киево, д.23	Действующий
Первомайский муниципальный округ	Ярославская область, Первомайский район, с.Киево, д.17	Действующий
Первомайский муниципальный округ	Ярославская область, Первомайский район, с.Киево, д.9 кв.2	Действующий
Первомайский муниципальный округ	Ярославская область, Первомайский район, с.Киево, д.9 кв.1	Действующий
Первомайский муниципальный округ	Ярославская область, Первомайский район, с.Киево, д.3	Действующий
Первомайский муниципальный округ	Ярославская область, Первомайский район, с.Коза, ул. Рождественская, д.2	Действующий
Первомайский муниципальный округ	Ярославская область, Первомайский район, с.Коза, ул. Рождественская, д.4	Действующий
Первомайский муниципальный округ	Ярославская область, Первомайский район, с.Коза, ул. Рождественская, д.6	Действующий
Первомайский муниципальный округ	Ярославская область, Первомайский район, с.Коза, ул. Рождественская, д.8	Действующий
Первомайский муниципальный округ	Ярославская область, Первомайский район, с.Коза, ул. Рождественская, д.10	Действующий
Первомайский муниципальный округ	Ярославская область, Первомайский район, с.Коза, ул. Рождественская, д.14	Действующий
Первомайский муниципальный округ	Ярославская область, Первомайский район, с.Коза, ул. Рождественская, д.27	Действующий
Первомайский муниципальный округ	Ярославская область, Первомайский район, с.Коза, ул. Рождественская, д.25	Действующий
Первомайский муниципальный округ	Ярославская область, Первомайский район, с.Коза, ул. Рождественская, д.23	Действующий
Первомайский муниципальный округ	Ярославская область, Первомайский район, с.Коза, ул. Рождественская, д.19	Действующий
Первомайский муниципальный округ	Ярославская область, Первомайский район, с.Коза, ул. Рождественская, д.17	Действующий
Первомайский муниципальный округ	Ярославская область, Первомайский район, с.Коза, ул. Рождественская, д.9	Действующий
Первомайский муниципальный округ	Ярославская область, Первомайский район, с.Коза, ул. Рождественская, д.7	Действующий
Первомайский муниципальный округ	Ярославская область, Первомайский район, с.Коза, ул. Рождественская, д.5	Действующий
Первомайский муниципальный округ	Ярославская область, Первомайский район, с.Коза, ул. Рождественская, д.3	Действующий
Первомайский муниципальный округ	Ярославская область, Первомайский район, с.Коза, ул. Рождественская, д.1	Действующий
Первомайский муниципальный округ	Ярославская область, Первомайский район, с.Коза, ул. Центральная, д.98	Действующий
Первомайский муниципальный округ	Ярославская область, Первомайский район, с.Коза, ул. Центральная, д.92 кв.2	Действующий
Первомайский муниципальный округ	Ярославская область, Первомайский район, с.Коза, ул. Центральная, д.92 кв.1	Действующий
Первомайский муниципальный округ	Ярославская область, Первомайский район, с.Коза, ул. Центральная, д.76	Действующий
Первомайский муниципальный округ	Ярославская область, Первомайский район, с.Коза, ул. Центральная, д.74	Действующий
Первомайский муниципальный округ	Ярославская область, Первомайский район, с.Коза, ул. Центральная, д.60	Действующий
Первомайский муниципальный округ	Ярославская область, Первомайский район, с.Коза, ул. Центральная, д.56	Действующий
Первомайский муниципальный округ	Ярославская область, Первомайский район, с.Коза, ул. Центральная, д.54 кв.2	Действующий
Первомайский муниципальный округ	Ярославская область, Первомайский район, с.Коза, ул. Центральная, д.54 кв.1	Действующий
Первомайский муниципальный округ	Ярославская область, Первомайский район, с.Коза, ул. Центральная, д.50	Действующий
Первомайский муниципальный округ	Ярославская область, Первомайский район, с.Коза, ул. Центральная, д.48	Действующий

Первомайский муниципальный округ	Ярославская область, Первомайский район, с.Коза, ул. Центральная, д.46 кв 2	Действующий
Первомайский муниципальный округ	Ярославская область, Первомайский район, с.Коза, ул. Центральная, д.46 кв 1	Действующий
Первомайский муниципальный округ	Ярославская область, Первомайский район, с.Коза, ул. Центральная, д.40	Действующий
Первомайский муниципальный округ	Ярославская область, Первомайский район, с.Коза, ул. Центральная, д.36	Действующий
Первомайский муниципальный округ	Ярославская область, Первомайский район, с.Коза, ул. Центральная, д.30 кв .1	Действующий
Первомайский муниципальный округ	Ярославская область, Первомайский район, с.Коза, ул. Центральная, д.16	Действующий
Первомайский муниципальный округ	Ярославская область, Первомайский район, с.Коза, ул. Центральная, д.14	Действующий
Первомайский муниципальный округ	Ярославская область, Первомайский район, с.Коза, ул. Центральная, д.10	Действующий
Первомайский муниципальный округ	Ярославская область, Первомайский район, с.Коза, ул. Центральная, д.6	Действующий
Первомайский муниципальный округ	Ярославская область, Первомайский район, с.Коза, ул. Центральная, д.2	Действующий
Первомайский муниципальный округ	Ярославская область, Первомайский район, с.Коза, ул. Центральная, д.1	Действующий
Первомайский муниципальный округ	Ярославская область, Первомайский район, с.Коза, ул. Центральная, д.3а	Действующий
Первомайский муниципальный округ	Ярославская область, Первомайский район, с.Коза, ул. Центральная, д.5 кв 2	Действующий
Первомайский муниципальный округ	Ярославская область, Первомайский район, с.Коза, ул. Центральная, д.5 кв 1	Действующий
Первомайский муниципальный округ	Ярославская область, Первомайский район, с.Коза, ул. Центральная, д.9	Действующий
Первомайский муниципальный округ	Ярославская область, Первомайский район, с.Коза, ул. Центральная, д.11	Действующий
Первомайский муниципальный округ	Ярославская область, Первомайский район, с.Коза, ул. Центральная, д.13	Действующий
Первомайский муниципальный округ	Ярославская область, Первомайский район, с.Коза, ул. Центральная, д.15а	Действующий
Первомайский муниципальный округ	Ярославская область, Первомайский район, с.Коза, ул. Центральная, д.15	Действующий
Первомайский муниципальный округ	Ярославская область, Первомайский район, с.Коза, ул. Центральная, д.17 кв 2	Действующий
Первомайский муниципальный округ	Ярославская область, Первомайский район, с.Коза, ул. Центральная, д.17 кв 1	Действующий
Первомайский муниципальный округ	Ярославская область, Первомайский район, с.Коза, ул. Центральная, д.17а	Действующий
Первомайский муниципальный округ	Ярославская область, Первомайский район, с.Коза, ул. Центральная, д.19а	Действующий
Первомайский муниципальный округ	Ярославская область, Первомайский район, с.Коза, ул. Центральная, д.19	Действующий
Первомайский муниципальный округ	Ярославская область, Первомайский район, с.Коза, ул. Центральная, д.21 а	Действующий
Первомайский муниципальный округ	Ярославская область, Первомайский район, с.Коза, ул. Центральная, д.21 кв 2	Действующий
Первомайский муниципальный округ	Ярославская область, Первомайский район, с.Коза, ул. Центральная, д.21 кв 1	Действующий
Первомайский муниципальный округ	Ярославская область, Первомайский район, с.Коза, ул. Центральная, д.23 кв 1	Действующий
Первомайский муниципальный округ	Ярославская область, Первомайский район, с.Коза, ул. Центральная, д.25	Действующий
Первомайский муниципальный округ	Ярославская область, Первомайский район, с.Коза, ул. Центральная, д.29	Действующий
Первомайский муниципальный округ	Ярославская область, Первомайский район, с.Коза, ул. Центральная, д.31	Действующий
Первомайский муниципальный округ	Ярославская область, Первомайский район, с.Коза, ул. Центральная, д.39а	Действующий
Первомайский муниципальный округ	Ярославская область, Первомайский район, с.Коза, ул. Центральная, д.41	Действующий
Первомайский муниципальный округ	Ярославская область, Первомайский район, с.Коза, ул. Центральная, д.43	Действующий
Первомайский муниципальный округ	Ярославская область, Первомайский район, с.Коза, ул. Центральная, д.45	Действующий
Первомайский муниципальный округ	Ярославская область, Первомайский район, с.Коза, ул. Центральная, д.47	Действующий
Первомайский муниципальный округ	Ярославская область, Первомайский район, с.Коза, ул. Центральная, д.49	Действующий
Первомайский муниципальный округ	Ярославская область, Первомайский район, с.Коза, ул. Центральная, д.53	Действующий
Первомайский муниципальный округ	Ярославская область, Первомайский район, с.Коза, ул. Центральная, д.59	Действующий
Первомайский муниципальный округ	Ярославская область, Первомайский район, с.Коза, ул. Центральная, д.67	Действующий
Первомайский муниципальный округ	Ярославская область, Первомайский район, с.Коза, ул. Центральная, д.69	Действующий
Первомайский муниципальный округ	Ярославская область, Первомайский район, с.Коза, ул. Центральная, д.73	Действующий
Первомайский муниципальный округ	Ярославская область, Первомайский район, с.Коза, ул. Центральная, д.77	Действующий
Первомайский муниципальный округ	Ярославская область, Первомайский район, с.Коза, ул. Центральная, д.87	Действующий
Первомайский муниципальный округ	Ярославская область, Первомайский район, с.Коза, ул. Центральная, д.89	Действующий
Первомайский муниципальный округ	Ярославская область, Первомайский район, с.Коза, ул. Центральная, д.95	Действующий
Первомайский муниципальный округ	Ярославская область, Первомайский район, с.Коза, ул. Центральная, д.97	Действующий
Первомайский муниципальный округ	Ярославская область, Первомайский район, с.Коза, ул. Центральная, д.105	Действующий
Первомайский муниципальный округ	Ярославская область, Первомайский район, с.Коза, ул. Центральная, д.109	Действующий
Первомайский муниципальный округ	Ярославская область, Первомайский район, с.Коза, ул. Заречная, д.2	Действующий
Первомайский муниципальный округ	Ярославская область, Первомайский район, с.Коза, ул. Заречная, д.4	Действующий
Первомайский муниципальный округ	Ярославская область, Первомайский район, с.Коза, ул. Заречная, д.10	Действующий
Первомайский муниципальный округ	Ярославская область, Первомайский район, с.Коза, ул. Заречная, д.14	Действующий
Первомайский муниципальный округ	Ярославская область, Первомайский район, с.Коза, ул. Заречная, д.16	Действующий
Первомайский муниципальный округ	Ярославская область, Первомайский район, с.Коза, ул. Заречная, д.24	Действующий
Первомайский муниципальный округ	Ярославская область, Первомайский район, с.Коза, ул. Заречная, д.26	Действующий
Первомайский муниципальный округ	Ярославская область, Первомайский район, с.Коза, ул. Заречная, д.40	Действующий
Первомайский муниципальный округ	Ярославская область, Первомайский район, с.Коза, ул. Заречная, д.42	Действующий
Первомайский муниципальный округ	Ярославская область, Первомайский район, с.Коза, ул. Заречная, д.23	Действующий
Первомайский муниципальный округ	Ярославская область, Первомайский район, с.Коза, ул. Заречная, д.21	Действующий
Первомайский муниципальный округ	Ярославская область, Первомайский район, с.Коза, ул. Заречная, д.19	Действующий

Первомайский муниципальный округ	Ярославская область, Первомайский район, с.Коза, ул. Заречная, д.17	Действующий
Первомайский муниципальный округ	Ярославская область, Первомайский район, с.Коза, ул. Заречная, д.13	Действующий
Первомайский муниципальный округ	Ярославская область, Первомайский район, с.Коза, ул. Заречная, д.11	Действующий
Первомайский муниципальный округ	Ярославская область, Первомайский район, с.Коза, ул. Заречная, д.9	Действующий
Первомайский муниципальный округ	Ярославская область, Первомайский район, с.Коза, ул. Заречная, д.5	Действующий
Первомайский муниципальный округ	Ярославская область, Первомайский район, с.Коза, ул. Заречная, д.3	Действующий
Первомайский муниципальный округ	Ярославская область, Первомайский район, с.Коза, ул. Заречная, д.1	Действующий
Первомайский муниципальный округ	Ярославская область, Первомайский район, д.Шильпухово, д.90 кв.2	Действующий
Первомайский муниципальный округ	Ярославская область, Первомайский район, д.Шильпухово, д.22	Действующий
Первомайский муниципальный округ	Ярославская область, Первомайский район, д.Шильпухово, д.24	Действующий
Первомайский муниципальный округ	Ярославская область, Первомайский район, д.Шильпухово, д.21	Действующий
Первомайский муниципальный округ	Ярославская область, Первомайский район, д.Шильпухово, д.38	Действующий
Первомайский муниципальный округ	Ярославская область, Первомайский район, д.Шильпухово, д.23	Действующий
Первомайский муниципальный округ	Ярославская область, Первомайский район, д.Шильпухово, д.4 кв.3	Действующий
Первомайский муниципальный округ	Ярославская область, Первомайский район, д.Шильпухово, д.90 кв.1	Действующий
Первомайский муниципальный округ	Ярославская область, Первомайский район, д.Шильпухово, д.87	Действующий
Первомайский муниципальный округ	Ярославская область, Первомайский район, д.Шильпухово, д. 19 кв.2	Действующий
Первомайский муниципальный округ	Ярославская область, Первомайский район, д.Шильпухово, д. 91	Действующий
Первомайский муниципальный округ	Ярославская область, Первомайский район, д.Шильпухово, д. 86	Действующий
Первомайский муниципальный округ	Ярославская область, Первомайский район, д.Шильпухово, д. 88	Действующий
Первомайский муниципальный округ	Ярославская область, Первомайский район, д.Шильпухово, д. 89	Действующий
Первомайский муниципальный округ	Ярославская область, Первомайский район, д.Шильпухово, д. 28 кв.1	Действующий
Первомайский муниципальный округ	Ярославская область, Первомайский район, д.Шильпухово, д. 27 кв.3	Действующий
Первомайский муниципальный округ	Ярославская область, Первомайский район, д.Шильпухово, д. 27 кв.2	Действующий
Первомайский муниципальный округ	Ярославская область, Первомайский район, д.Шильпухово, д. 27 кв.1	Действующий
Первомайский муниципальный округ	Ярославская область, Первомайский район, д.Шильпухово, д. 26 кв.1	Действующий
Первомайский муниципальный округ	Ярославская область, Первомайский район, д.Шильпухово, д. 25	Действующий
Первомайский муниципальный округ	Ярославская область, Первомайский район, д.Шильпухово, д. 19 кв.1	Действующий
Первомайский муниципальный округ	Ярославская область, Первомайский район, д.Шильпухово, д. 18 кв.2	Действующий
Первомайский муниципальный округ	Ярославская область, Первомайский район, д.Шильпухово, д. 18 кв.1	Действующий
Первомайский муниципальный округ	Ярославская область, Первомайский район, д.Шильпухово, д. 16	Действующий
Первомайский муниципальный округ	Ярославская область, Первомайский район, д.Шильпухово, д. 15	Действующий
Первомайский муниципальный округ	Ярославская область, Первомайский район, д.Шильпухово, д. 14	Действующий
Первомайский муниципальный округ	Ярославская область, Первомайский район, д.Шильпухово, д. 13	Действующий
Первомайский муниципальный округ	Ярославская область, Первомайский район, д.Шильпухово, д. 12	Действующий
Первомайский муниципальный округ	Ярославская область, Первомайский район, д.Шильпухово, д. 11	Действующий
Первомайский муниципальный округ	Ярославская область, Первомайский район, д.Шильпухово, д. 10 кв.2	Действующий
Первомайский муниципальный округ	Ярославская область, Первомайский район, д.Шильпухово, д. 9 кв.2	Действующий
Первомайский муниципальный округ	Ярославская область, Первомайский район, д.Шильпухово, д. 8 кв.2	Действующий
Первомайский муниципальный округ	Ярославская область, Первомайский район, д.Шильпухово, д. 8 кв.1	Действующий
Первомайский муниципальный округ	Ярославская область, Первомайский район, д.Шильпухово, д. 7 кв.2	Действующий
Первомайский муниципальный округ	Ярославская область, Первомайский район, д.Шильпухово, д. 7 кв.1	Действующий
Первомайский муниципальный округ	Ярославская область, Первомайский район, д.Шильпухово, д. 6 кв.2	Действующий
Первомайский муниципальный округ	Ярославская область, Первомайский район, д.Шильпухово, д. 6 кв.1	Действующий
Первомайский муниципальный округ	Ярославская область, Первомайский район, д.Шильпухово, д. 4 кв.4	Действующий
Первомайский муниципальный округ	Ярославская область, Первомайский район, д.Шильпухово, д. 4 кв.1	Действующий
Первомайский муниципальный округ	Ярославская область, Первомайский район, д.Шильпухово, д. 3 кв. 3	Действующий
Первомайский муниципальный округ	Ярославская область, Первомайский район, д.Шильпухово, д. 3 кв. 2	Действующий
Первомайский муниципальный округ	Ярославская область, Первомайский район, д.Шильпухово, д. 2 кв. 3	Действующий
Первомайский муниципальный округ	Ярославская область, Первомайский район, д.Шильпухово, д. 2 кв. 2	Действующий
Первомайский муниципальный округ	Ярославская область, Первомайский район, д.Шильпухово, д. 2 кв. 1	Действующий
Первомайский муниципальный округ	Ярославская область, Первомайский район, д.Шильпухово, д. 1 кв 3	Действующий
Первомайский муниципальный округ	Ярославская область, Первомайский район, д.Шильпухово, д. 1 кв 2	Действующий
Первомайский муниципальный округ	Ярославская область, Первомайский район, д.Шильпухово, д.67	Действующий
Первомайский муниципальный округ	Ярославская область, Первомайский район, д.Шильпухово, д.50	Действующий
Первомайский муниципальный округ	Ярославская область, Первомайский район, д.Шильпухово, д.61	Действующий
Первомайский муниципальный округ	Ярославская область, Первомайский район, д.Шильпухово, д.70	Действующий
Первомайский муниципальный округ	Ярославская область, Первомайский район, д.Шильпухово, д.71	Действующий
Первомайский муниципальный округ	Ярославская область, Первомайский район, д.Шильпухово, д.75	Действующий
Первомайский муниципальный округ	Ярославская область, Первомайский район, д.Шильпухово, д.68	Действующий
Первомайский муниципальный округ	Ярославская область, Первомайский район, д.Шильпухово, д.41	Действующий
Первомайский муниципальный округ	Ярославская область, Первомайский район, д.Шильпухово, д.57	Действующий
Первомайский муниципальный округ	Ярославская область, Первомайский район, д.Шильпухово, д.30	Действующий
Первомайский муниципальный округ	Ярославская область, Первомайский район, д.Шильпухово, д.58	Действующий
Первомайский муниципальный округ	Ярославская область, Первомайский район, д.Шильпухово, д.31	Действующий
Первомайский муниципальный округ	Ярославская область, Первомайский район, д.Шильпухово, д.37	Действующий
Первомайский муниципальный округ	Ярославская область, Первомайский район, д.Шильпухово, д.32	Действующий
Первомайский муниципальный округ	Ярославская область, Первомайский район, д.Шильпухово, д.55	Действующий
Первомайский муниципальный округ	Ярославская область, Первомайский район, д.Шильпухово, д.83	Действующий
Первомайский муниципальный округ	Ярославская область, Первомайский район, д.Шильпухово, д.44 кв.1	Действующий
Первомайский муниципальный округ	Ярославская область, Первомайский район, д.Шильпухово, д.48	Действующий

Первомайский муниципальный округ	Ярославская область, Первомайский район, д.Шильпухово, д.82	Действующий
Первомайский муниципальный округ	Ярославская область, Первомайский район, д.Шильпухово, д.33	Действующий
Первомайский муниципальный округ	Ярославская область, Первомайский район, д.Шильпухово, д.46	Действующий
Первомайский муниципальный округ	Ярославская область, Первомайский район, д.Шильпухово, д.42	Действующий
Первомайский муниципальный округ	Ярославская область, Первомайский район, д.Шильпухово, д.39	Действующий
Первомайский муниципальный округ	Ярославская область, Первомайский район, д.Шильпухово, д.52	Действующий
Первомайский муниципальный округ	Ярославская область, Первомайский район, д.Шильпухово, д.63	Действующий
Первомайский муниципальный округ	Ярославская область, Первомайский район, д.Шильпухово, д.54	Действующий
Первомайский муниципальный округ	Ярославская область, Первомайский район, д.Шильпухово, д.79	Действующий
Первомайский муниципальный округ	Ярославская область, Первомайский район, д.Шильпухово, д.81	Действующий
Первомайский муниципальный округ	Ярославская область, Первомайский район, д.Шильпухово, д.72	Действующий
Первомайский муниципальный округ	Ярославская область, Первомайский район, д.Шильпухово, д.73	Действующий
Первомайский муниципальный округ	Ярославская область, Первомайский район, д.Шильпухово, д.74	Действующий
Первомайский муниципальный округ	Ярославская область, Первомайский район, д.Шильпухово, д.76	Действующий
Первомайский муниципальный округ	Ярославская область, Первомайский район, д.Шильпухово, д.77	Действующий
Первомайский муниципальный округ	Ярославская область, Первомайский район, д.Левинское, д.38 кв.1	Действующий
Первомайский муниципальный округ	Ярославская область, Первомайский район, д.Левинское, д.15	Действующий
Первомайский муниципальный округ	Ярославская область, Первомайский район, д.Левинское, д.23	Действующий
Первомайский муниципальный округ	Ярославская область, Первомайский район, д.Левинское, д.29	Действующий
Первомайский муниципальный округ	Ярославская область, Первомайский район, д.Левинское, д.1а	Действующий
Первомайский муниципальный округ	Ярославская область, Первомайский район, д.Левинское, д.1 кв.2	Действующий
Первомайский муниципальный округ	Ярославская область, Первомайский район, д.Левинское, д.1 кв.1	Действующий
Первомайский муниципальный округ	Ярославская область, Первомайский район, д.Левинское, д.3 кв.3	Действующий
Первомайский муниципальный округ	Ярославская область, Первомайский район, д.Левинское, д.4	Действующий
Первомайский муниципальный округ	Ярославская область, Первомайский район, д.Левинское, д.5 кв.1	Действующий
Первомайский муниципальный округ	Ярославская область, Первомайский район, д.Левинское, д.11	Действующий
Первомайский муниципальный округ	Ярославская область, Первомайский район, д.Левинское, д.18	Действующий
Первомайский муниципальный округ	Ярославская область, Первомайский район, д.Левинское, д.21	Действующий
Первомайский муниципальный округ	Ярославская область, Первомайский район, д.Левинское, д.26	Действующий
Первомайский муниципальный округ	Ярославская область, Первомайский район, д.Левинское, д.49а	Действующий
Первомайский муниципальный округ	Ярославская область, Первомайский район, д.Левинское, д.51	Действующий
Первомайский муниципальный округ	Ярославская область, Первомайский район, д.Левинское, д.32 кв.3	Действующий
Первомайский муниципальный округ	Ярославская область, Первомайский район, д.Левинское, д.32 кв.2	Действующий
Первомайский муниципальный округ	Ярославская область, Первомайский район, д.Левинское, д.32 кв.1	Действующий
Первомайский муниципальный округ	Ярославская область, Первомайский район, д.Левинское, д.34	Действующий
Первомайский муниципальный округ	Ярославская область, Первомайский район, д.Левинское, д.36	Действующий
Первомайский муниципальный округ	Ярославская область, Первомайский район, д.Левинское, д.38 кв.2	Действующий
Первомайский муниципальный округ	Ярославская область, Первомайский район, д.Корхово, д.25 кв 2	Действующий
Первомайский муниципальный округ	Ярославская область, Первомайский район, д.Корхово, д.42	Действующий
Первомайский муниципальный округ	Ярославская область, Первомайский район, д.Корхово, д.15	Действующий
Первомайский муниципальный округ	Ярославская область, Первомайский район, д.Корхово, д.3	Действующий
Первомайский муниципальный округ	Ярославская область, Первомайский район, д.Корхово, д.2	Действующий
Первомайский муниципальный округ	Ярославская область, Первомайский район, д.Корхово, д.14	Действующий
Первомайский муниципальный округ	Ярославская область, Первомайский район, д.Корхово, д.16	Действующий
Первомайский муниципальный округ	Ярославская область, Первомайский район, д.Корхово, д.26	Действующий
Первомайский муниципальный округ	Ярославская область, Первомайский район, д.Корхово, д.28	Действующий
Первомайский муниципальный округ	Ярославская область, Первомайский район, д.Корхово, д.32	Действующий
Первомайский муниципальный округ	Ярославская область, Первомайский район, д.Корхово, д.38	Действующий
Первомайский муниципальный округ	Ярославская область, Первомайский район, д.Корхово, д.29	Действующий
Первомайский муниципальный округ	Ярославская область, Первомайский район, д.Корхово, д.21	Действующий
Первомайский муниципальный округ	Ярославская область, Первомайский район, д.Корхово, д.13	Действующий
Первомайский муниципальный округ	Ярославская область, Первомайский район, д.Корхово, д.1	Действующий
Первомайский муниципальный округ	Ярославская область, Первомайский район, д.Корхово, д.4	Действующий
Первомайский муниципальный округ	Ярославская область, Первомайский район, д.Гордеево, д.2 кв.1	Действующий
Первомайский муниципальный округ	Ярославская область, Первомайский район, д.Гордеево, д.30	Действующий
Первомайский муниципальный округ	Ярославская область, Первомайский район, д.Гордеево, д.5	Действующий
Первомайский муниципальный округ	Ярославская область, Первомайский район, д.Гордеево, д.7	Действующий
Первомайский муниципальный округ	Ярославская область, Первомайский район, д.Гордеево, д.13а	Действующий
Первомайский муниципальный округ	Ярославская область, Первомайский район, д.Гордеево, д.23	Действующий
Первомайский муниципальный округ	Ярославская область, Первомайский район, д.Гордеево, д.22	Действующий
Первомайский муниципальный округ	Ярославская область, Первомайский район, д.Гордеево, д.21	Действующий
Первомайский муниципальный округ	Ярославская область, Первомайский район, д.Гордеево, д.20	Действующий
Первомайский муниципальный округ	Ярославская область, Первомайский район, д.Гордеево, д.19	Действующий
Первомайский муниципальный округ	Ярославская область, Первомайский район, д.Гордеево, д.16	Действующий
Первомайский муниципальный округ	Ярославская область, Первомайский район, д.Гордеево, д.12	Действующий
Первомайский муниципальный округ	Ярославская область, Первомайский район, д.Гордеево, д.11 кв.1	Действующий
Первомайский муниципальный округ	Ярославская область, Первомайский район, д.Гордеево, д.10 кв.2	Действующий
Первомайский муниципальный округ	Ярославская область, Первомайский район, д.Гордеево, д.8	Действующий
Первомайский муниципальный округ	Ярославская область, Первомайский район, д.Гордеево, д.7 кв.2	Действующий
Первомайский муниципальный округ	Ярославская область, Первомайский район, д.Гордеево, д.7 кв.1	Действующий
Первомайский муниципальный округ	Ярославская область, Первомайский район, д.Гордеево, д.6	Действующий

Первомайский муниципальный округ	Ярославская область, Первомайский район, д.Гордеево, д.4	Действующий
Первомайский муниципальный округ	Ярославская область, Первомайский район, д.Гордеево, д.3	Действующий
Первомайский муниципальный округ	Ярославская область, Первомайский район, д.Гордеево, д.2 кв.3	Действующий
Первомайский муниципальный округ	Ярославская область, Первомайский район, д.Стародворское, д.31 кв.2	Действующий
Первомайский муниципальный округ	Ярославская область, Первомайский район, д.Стародворское, д.31 кв.1	Действующий
Первомайский муниципальный округ	Ярославская область, Первомайский район, д.Стародворское, д.27 кв.2	Действующий
Первомайский муниципальный округ	Ярославская область, Первомайский район, д.Стародворское, д.23 кв.2	Действующий
Первомайский муниципальный округ	Ярославская область, Первомайский район, д.Стародворское, д.23 кв.1	Действующий
Первомайский муниципальный округ	Ярославская область, Первомайский район, д.Стародворское, д.18	Действующий
Первомайский муниципальный округ	Ярославская область, Первомайский район, д.Стародворское, д.12	Действующий
Первомайский муниципальный округ	Ярославская область, Первомайский район, д.Стародворское, д.2 кв.3	Действующий
Первомайский муниципальный округ	Ярославская область, Первомайский район, д.Багряники, д.15	Действующий
Первомайский муниципальный округ	Ярославская область, Первомайский район, д.Багряники, ул.Школьная, д.7	Действующий
Первомайский муниципальный округ	Ярославская область, Первомайский район, д.Багряники, ул.Школьная, д.6	Действующий
Первомайский муниципальный округ	Ярославская область, Первомайский район, д.Багряники,ул. Школьная, д.4	Действующий
Первомайский муниципальный округ	Ярославская область, Первомайский район, д.Багряники, д.2в	Действующий
Первомайский муниципальный округ	Ярославская область, Первомайский район, д.Багряники, д.2б	Действующий
Первомайский муниципальный округ	Ярославская область, Первомайский район, д.Багряники, д.7	Действующий
Первомайский муниципальный округ	Ярославская область, Первомайский район, д.Багряники, д.6	Действующий
Первомайский муниципальный округ	Ярославская область, Первомайский район, д. пос Ухтомский	Действующий
Первомайский муниципальный округ	Ярославская область, Первомайский район, с. Николо-Ухтома	Действующий
Первомайский муниципальный округ	Ярославская область, Первомайский район, д. Большое Ескино	Действующий
Первомайский муниципальный округ	Ярославская область, Первомайский район, д. Оносово	Действующий
Первомайский муниципальный округ	Ярославская область, Первомайский район, д. Менчаково	Действующий
Первомайский муниципальный округ	Ярославская область, Первомайский район, д. Матвейцево	Действующий
Первомайский муниципальный округ	Ярославская область, Первомайский район, д. Красный Холм	Действующий
Первомайский муниципальный округ	Ярославская область, Первомайский район, д. Костромка	Действующий
Первомайский муниципальный округ	Ярославская область, Первомайский район, д. Паршино	Действующий
Первомайский муниципальный округ	Ярославская область, Первомайский район, д. Ефимовское	Действующий
Первомайский муниципальный округ	Ярославская область, первомайский район, д. Шульгино	Действующий
Первомайский муниципальный округ	Ярославская область, Первомайский район, с. Всехсвятское	Действующий
Первомайский муниципальный округ	Ярославская область, Первомайский район, с Семеновское	Действующий
Первомайский муниципальный округ	Ярославская область, Первомайский район, д. Малино	Действующий
Первомайский муниципальный округ	Ярославская область, Первомайский район, д. Вараково (Кукобойский СО)	Действующий
Первомайский муниципальный округ	Ярославская область, Первомайский район, д. Титово	Действующий
Первомайский муниципальный округ	Ярославская боласть, Первомайский район, д. Рябинки	Действующий
Первомайский муниципальный округ	Ярославская область, Первомайский район, д. Большое Ивановское	Действующий
Первомайский муниципальный округ	Ярославская область Первомайский район, с. Кукобой	Действующий
Некоузский муниципальный округ	Ярославская обл, Некоузский р-н, д. Заручье, 19	Действующий
Некоузский муниципальный округ	Ярославская обл, Некоузский р-н, д. Заручье, 17	Действующий
Некоузский муниципальный округ	Ярославская обл, Некоузский р-н, д. Заручье, 13	Действующий
Некоузский муниципальный округ	Ярославская обл, Некоузский р-н, д. Заручье, 11	Действующий
Некоузский муниципальный округ	Ярославская обл, Некоузский р-н, д. Заручье, 7	Действующий
Некоузский муниципальный округ	Ярославская обл, Некоузский р-н, д. Заручье, 6	Действующий
Некоузский муниципальный округ	Ярославская обл, Некоузский р-н, д. Заручье, 5а	Действующий
Некоузский муниципальный округ	*Ярославская обл, Некоузский р-н, д. Заручье, 4	Действующий
Некоузский муниципальный округ	Ярославская обл, Некоузский р-н, д. Заручье, 3	Действующий
Некоузский муниципальный округ	Ярославская обл, Некоузский р-н, д. Заручье, 2	Действующий
Некоузский муниципальный округ	Ярославская обл, Некоузский р-н, д. Заручье, 1	Действующий
Некоузский муниципальный округ	Ярославская обл, Некоузский р-н, д. Кальтино, 30	Действующий
Некоузский муниципальный округ	Ярославская обл, Некоузский р-н, д. Кальтино, 25	Действующий
Некоузский муниципальный округ	Ярославская обл, Некоузский р-н, д. Кальтино, 24	Действующий
Некоузский муниципальный округ	Ярославская обл, Некоузский р-н, д. Кальтино, 22	Действующий
Некоузский муниципальный округ	Ярославская обл, Некоузский р-н, д. Кальтино, 15	Действующий
Некоузский муниципальный округ	Ярославская обл, Некоузский р-н, д. Кальтино, 13	Действующий
Некоузский муниципальный округ	Ярославская обл, Некоузский р-н, д. Кальтино, 10	Действующий
Некоузский муниципальный округ	Ярославская обл, Некоузский р-н, д. Кальтино, 9	Действующий
Некоузский муниципальный округ	*Ярославская обл, Некоузский р-н, д. Кальтино, 6	Действующий
Некоузский муниципальный округ	Ярославская обл, Некоузский р-н, д. Кальтино, 4	Действующий
Некоузский муниципальный округ	Ярославская обл, Некоузский р-н, д. Кальтино, 1	Действующий
Некоузский муниципальный округ	Ярославская обл, Некоузский р-н, с. Кузьма - Демьян, 17	Действующий
Некоузский муниципальный округ	Ярославская обл, Некоузский р-н, с. Кузьма - Демьян, 15	Действующий
Некоузский муниципальный округ	Ярославская обл, Некоузский р-н, с. Кузьма - Демьян, 11	Действующий
Некоузский муниципальный округ	Ярославская обл, Некоузский р-н, с. Кузьма - Демьян, 10	Действующий
Некоузский муниципальный округ	Ярославская обл, Некоузский р-н, с. Кузьма - Демьян, 9А	Действующий
Некоузский муниципальный округ	Ярославская обл, Некоузский р-н, с. Кузьма - Демьян, 9	Действующий
Некоузский муниципальный округ	Ярославская обл, Некоузский р-н, с. Кузьма - Демьян, 7	Действующий
Некоузский муниципальный округ	Ярославская обл, Некоузский р-н, с. Кузьма - Демьян, 4	Действующий
Некоузский муниципальный округ	Ярославская обл, Некоузский р-н, с. Кузьма - Демьян, 3	Действующий
Некоузский муниципальный округ	Ярославская обл, Некоузский р-н, с. Кузьма - Демьян, 2	Действующий

Некоузский муниципальный округ	Ярославская обл, Некоузский р-н, с. Кузьма - Демьян, 1	Действующий
Некоузский муниципальный округ	Ярославская обл, Некоузский р-н, д. Кулотино, 17	Действующий
Некоузский муниципальный округ	Ярославская обл, Некоузский р-н, д. Кулотино, 10	Действующий
Некоузский муниципальный округ	Ярославская обл, Некоузский р-н, д. Кулотино, 7	Действующий
Некоузский муниципальный округ	Ярославская обл, Некоузский р-н, д. Кулотино, 6	Действующий
Некоузский муниципальный округ	Ярославская обл, Некоузский р-н, д. Кулотино, 3	Действующий
Некоузский муниципальный округ	Ярославская обл, Некоузский р-н, д. Кашино, 25	Действующий
Некоузский муниципальный округ	Ярославская обл, Некоузский р-н, д. Кашино, 24	Действующий
Некоузский муниципальный округ	Ярославская обл, Некоузский р-н, д. Кашино, 23	Действующий
Некоузский муниципальный округ	Ярославская обл, Некоузский р-н, д. Кашино, 22	Действующий
Некоузский муниципальный округ	Ярославская обл, Некоузский р-н, д. Кашино, 21	Действующий
Некоузский муниципальный округ	Ярославская обл, Некоузский р-н, д. Кашино, 20	Действующий
Некоузский муниципальный округ	Ярославская обл, Некоузский р-н, д. Кашино, 18	Действующий
Некоузский муниципальный округ	Ярославская обл, Некоузский р-н, д. Кашино, 17	Действующий
Некоузский муниципальный округ	Ярославская обл, Некоузский р-н, д. Кашино, 16	Действующий
Некоузский муниципальный округ	Ярославская обл, Некоузский р-н, д. Кашино, 15	Действующий
Некоузский муниципальный округ	Ярославская обл, Некоузский р-н, д. Кашино, 14	Действующий
Некоузский муниципальный округ	Ярославская обл, Некоузский р-н, д. Кашино, 13	Действующий
Некоузский муниципальный округ	Ярославская обл, Некоузский р-н, д. Кашино, 12	Действующий
Некоузский муниципальный округ	Ярославская обл, Некоузский р-н, д. Кашино, 11	Действующий
Некоузский муниципальный округ	Ярославская обл, Некоузский р-н, д. Кашино, 10	Действующий
Некоузский муниципальный округ	Ярославская обл, Некоузский р-н, д. Кашино, 9	Действующий
Некоузский муниципальный округ	Ярославская обл, Некоузский р-н, д. Кашино, 8	Действующий
Некоузский муниципальный округ	Ярославская обл, Некоузский р-н, д. Кашино, 7	Действующий
Некоузский муниципальный округ	Ярославская обл, Некоузский р-н, д. Кашино, 6	Действующий
Некоузский муниципальный округ	Ярославская обл, Некоузский р-н, д. Кашино, 5	Действующий
Некоузский муниципальный округ	Ярославская обл, Некоузский р-н, д. Кашино, 4	Действующий
Некоузский муниципальный округ	Ярославская обл, Некоузский р-н, д. Кашино, 3	Действующий
Некоузский муниципальный округ	Ярославская обл, Некоузский р-н, д. Ефанова, 31	Действующий
Некоузский муниципальный округ	Ярославская обл, Некоузский р-н, д. Ефанова, 29	Действующий
Некоузский муниципальный округ	Ярославская обл, Некоузский р-н, д. Ефанова, 23	Действующий
Некоузский муниципальный округ	Ярославская обл, Некоузский р-н, д. Ефанова, 21	Действующий
Некоузский муниципальный округ	Ярославская обл, Некоузский р-н, д. Ефанова, 18	Действующий
Некоузский муниципальный округ	Ярославская обл, Некоузский р-н, д. Ефанова, 17	Действующий
Некоузский муниципальный округ	Ярославская обл, Некоузский р-н, д. Ефанова, 16	Действующий
Некоузский муниципальный округ	Ярославская обл, Некоузский р-н, д. Ефанова, 15	Действующий
Некоузский муниципальный округ	Ярославская обл, Некоузский р-н, д. Ефанова, 14	Действующий
Некоузский муниципальный округ	Ярославская обл, Некоузский р-н, д. Ефанова, 13	Действующий
Некоузский муниципальный округ	Ярославская обл, Некоузский р-н, д. Ефанова, 7	Действующий
Некоузский муниципальный округ	Ярославская обл, Некоузский р-н, д. Ефанова, 6	Действующий
Некоузский муниципальный округ	Ярославская обл, Некоузский р-н, д. Ефанова, 5	Действующий
Некоузский муниципальный округ	Ярославская обл, Некоузский р-н, д. Ефанова, 4	Действующий
Некоузский муниципальный округ	Ярославская обл, Некоузский р-н, д. Ефанова, 3	Действующий
Некоузский муниципальный округ	Ярославская обл, Некоузский р-н, д. Ефанова, 2	Действующий
Некоузский муниципальный округ	Ярославская обл, Некоузский р-н, д. Ефанова, 1	Действующий
Некоузский муниципальный округ	Ярославская обл, Некоузский р-н, д. Дуброва, 57	Действующий
Некоузский муниципальный округ	Ярославская обл, Некоузский р-н, д. Дуброва, 54	Действующий
Некоузский муниципальный округ	Ярославская обл, Некоузский р-н, д. Дуброва, 51	Действующий
Некоузский муниципальный округ	Ярославская обл, Некоузский р-н, д. Дуброва, 49	Действующий
Некоузский муниципальный округ	Ярославская обл, Некоузский р-н, д. Дуброва, 47	Действующий
Некоузский муниципальный округ	Ярославская обл, Некоузский р-н, д. Дуброва, 43	Действующий
Некоузский муниципальный округ	Ярославская обл, Некоузский р-н, д. Дуброва, 41	Действующий
Некоузский муниципальный округ	Ярославская обл, Некоузский р-н, д. Дуброва, 39	Действующий
Некоузский муниципальный округ	Ярославская обл, Некоузский р-н, д. Дуброва, 37	Действующий
Некоузский муниципальный округ	*Ярославская обл, Некоузский р-н, д. Дуброва, 36	Действующий
Некоузский муниципальный округ	Ярославская обл, Некоузский р-н, д. Дуброва, 35	Действующий
Некоузский муниципальный округ	Ярославская обл, Некоузский р-н, д. Дуброва, 33	Действующий
Некоузский муниципальный округ	Ярославская обл, Некоузский р-н, д. Дуброва, 31	Действующий
Некоузский муниципальный округ	Ярославская обл, Некоузский р-н, д. Дуброва, 29	Действующий
Некоузский муниципальный округ	Ярославская обл, Некоузский р-н, д. Дуброва, 28	Действующий
Некоузский муниципальный округ	Ярославская обл, Некоузский р-н, д. Дуброва, 26	Действующий
Некоузский муниципальный округ	Ярославская обл, Некоузский р-н, д. Дуброва, 24	Действующий
Некоузский муниципальный округ	Ярославская обл, Некоузский р-н, д. Дуброва, 23	Действующий
Некоузский муниципальный округ	Ярославская обл, Некоузский р-н, д. Дуброва, 22	Действующий
Некоузский муниципальный округ	Ярославская обл, Некоузский р-н, д. Дуброва, 21	Действующий
Некоузский муниципальный округ	Ярославская обл, Некоузский р-н, д. Дуброва, 20	Действующий
Некоузский муниципальный округ	Ярославская обл, Некоузский р-н, д. Дуброва, 19	Действующий
Некоузский муниципальный округ	Ярославская обл, Некоузский р-н, д. Дуброва, 18	Действующий
Некоузский муниципальный округ	Ярославская обл, Некоузский р-н, д. Дуброва, 17	Действующий
Некоузский муниципальный округ	Ярославская обл, Некоузский р-н, д. Дуброва, 14	Действующий
Некоузский муниципальный округ	Ярославская обл, Некоузский р-н, д. Дуброва, 15	Действующий

Некоузский муниципальный округ	Ярославская обл, Некоузский р-н, д. Дуброва, 13	Действующий
Некоузский муниципальный округ	Ярославская обл, Некоузский р-н, д. Дуброва, 12	Действующий
Некоузский муниципальный округ	Ярославская обл, Некоузский р-н, д. Дуброва, 11	Действующий
Некоузский муниципальный округ	Ярославская обл, Некоузский р-н, д. Дуброва, 10	Действующий
Некоузский муниципальный округ	Ярославская обл, Некоузский р-н, д. Дуброва, 9	Действующий
Некоузский муниципальный округ	Ярославская обл, Некоузский р-н, д. Дуброва, 8	Действующий
Некоузский муниципальный округ	Ярославская обл, Некоузский р-н, д. Дуброва, 7	Действующий
Некоузский муниципальный округ	Ярославская обл, Некоузский р-н, д. Дуброва, 6	Действующий
Некоузский муниципальный округ	Ярославская обл, Некоузский р-н, д. Дуброва, 5	Действующий
Некоузский муниципальный округ	Ярославская обл, Некоузский р-н, д. Дуброва, 4	Действующий
Некоузский муниципальный округ	Ярославская обл, Некоузский р-н, д. Дуброва, 3	Действующий
Некоузский муниципальный округ	Ярославская обл, Некоузский р-н, д. Дуброва, 2	Действующий
Некоузский муниципальный округ	Ярославская обл, Некоузский р-н, д. Дор, 20	Действующий
Некоузский муниципальный округ	Ярославская обл, Некоузский р-н, д. Дор, 16	Действующий
Некоузский муниципальный округ	Ярославская обл, Некоузский р-н, д. Дор, 12	Действующий
Некоузский муниципальный округ	Ярославская обл, Некоузский р-н, д. Дор, 10	Действующий
Некоузский муниципальный округ	Ярославская обл, Некоузский р-н, д. Дор, 9	Действующий
Некоузский муниципальный округ	Ярославская обл, Некоузский р-н, д. Дор, 7	Действующий
Некоузский муниципальный округ	Ярославская обл, Некоузский р-н, д. Дор, 6	Действующий
Некоузский муниципальный округ	Ярославская обл, Некоузский р-н, д. Дор, 5	Действующий
Некоузский муниципальный округ	Ярославская обл, Некоузский р-н, д. Дор, 4	Действующий
Некоузский муниципальный округ	Ярославская обл, Некоузский р-н, д. Дор, 3	Действующий
Некоузский муниципальный округ	Ярославская обл, Некоузский р-н, д. Дор, 2	Действующий
Некоузский муниципальный округ	Ярославская обл, Некоузский р-н, д. Дор, 1	Действующий
Некоузский муниципальный округ	Ярославская обл, Некоузский р-н, д. Малое Дьяконово	Действующий
Некоузский муниципальный округ	Ярославская обл, Некоузский р-н, д. Малое Дьяконово, 16	Действующий
Некоузский муниципальный округ	Ярославская обл, Некоузский р-н, д. Малое Дьяконово, 14	Действующий
Некоузский муниципальный округ	Ярославская обл, Некоузский р-н, д. Малое Дьяконово, 12	Действующий
Некоузский муниципальный округ	Ярославская обл, Некоузский р-н, д. Малое Дьяконово, 10	Действующий
Некоузский муниципальный округ	Ярославская обл, Некоузский р-н, д. Малое Дьяконово, 8	Действующий
Некоузский муниципальный округ	Ярославская обл, Некоузский р-н, д. Малое Дьяконово, 4	Действующий
Некоузский муниципальный округ	Ярославская обл, Некоузский р-н, д. Малое Дьяконово, 2	Действующий
Некоузский муниципальный округ	Ярославская обл, Некоузский р-н, д. Малое Дьяконово, 19	Действующий
Некоузский муниципальный округ	Ярославская обл, Некоузский р-н, д. Малое Дьяконово, 17 а	Действующий
Некоузский муниципальный округ	Ярославская обл, Некоузский р-н, д. Малое Дьяконово, 17	Действующий
Некоузский муниципальный округ	Ярославская обл, Некоузский р-н, д. Малое Дьяконово, 15	Действующий
Некоузский муниципальный округ	Ярославская обл, Некоузский р-н, д. Малое Дьяконово, 13	Действующий
Некоузский муниципальный округ	Ярославская обл, Некоузский р-н, д. Малое Дьяконово, 11	Действующий
Некоузский муниципальный округ	Ярославская обл, Некоузский р-н, д. Малое Дьяконово, 9	Действующий
Некоузский муниципальный округ	Ярославская обл, Некоузский р-н, д. Малое Дьяконово, 7	Действующий
Некоузский муниципальный округ	Ярославская обл, Некоузский р-н, д. Малое Дьяконово, 5	Действующий
Некоузский муниципальный округ	Ярославская обл, Некоузский р-н, д. Малое Дьяконово, 3	Действующий
Некоузский муниципальный округ	Ярославская обл, Некоузский р-н, д. Малое Дьяконово, 1	Действующий
Некоузский муниципальный округ	Ярославская обл, Некоузский р-н, д. Голбино, 2	Действующий
Некоузский муниципальный округ	Ярославская обл, Некоузский р-н, д. Грибова, 4	Действующий
Некоузский муниципальный округ	Ярославская обл, Некоузский р-н, д. Грибова, 3	Действующий
Некоузский муниципальный округ	Ярославская обл, Некоузский р-н, д. Грибова, 2	Действующий
Некоузский муниципальный округ	Ярославская обл, Некоузский р-н, д. Грибова, 1	Действующий
Некоузский муниципальный округ	Ярославская обл, Некоузский р-н, д. Грезное, 36	Действующий
Некоузский муниципальный округ	Ярославская обл, Некоузский р-н, д. Грезное, 34	Действующий
Некоузский муниципальный округ	Ярославская обл, Некоузский р-н, д. Грезное, 32	Действующий
Некоузский муниципальный округ	Ярославская обл, Некоузский р-н, д. Грезное, 30	Действующий
Некоузский муниципальный округ	Ярославская обл, Некоузский р-н, д. Грезное, 29	Действующий
Некоузский муниципальный округ	Ярославская обл, Некоузский р-н, д. Грезное, 28	Действующий
Некоузский муниципальный округ	Ярославская обл, Некоузский р-н, д. Грезное, 27	Действующий
Некоузский муниципальный округ	Ярославская обл, Некоузский р-н, д. Грезное, 26	Действующий
Некоузский муниципальный округ	Ярославская обл, Некоузский р-н, д. Грезное, 25	Действующий
Некоузский муниципальный округ	Ярославская обл, Некоузский р-н, д. Грезное, 18	Действующий
Некоузский муниципальный округ	Ярославская обл, Некоузский р-н, д. Грезное, 14	Действующий
Некоузский муниципальный округ	Ярославская обл, Некоузский р-н, д. Грезное, 13	Действующий
Некоузский муниципальный округ	Ярославская обл, Некоузский р-н, д. Грезное, 12	Действующий
Некоузский муниципальный округ	Ярославская обл, Некоузский р-н, д. Грезное, 11	Действующий
Некоузский муниципальный округ	Ярославская обл, Некоузский р-н, д. Грезное, 10	Действующий
Некоузский муниципальный округ	Ярославская обл, Некоузский р-н, д. Грезное, 9	Действующий
Некоузский муниципальный округ	Ярославская обл, Некоузский р-н, д. Грезное, 8	Действующий
Некоузский муниципальный округ	Ярославская обл, Некоузский р-н, д. Грезное, 7	Действующий
Некоузский муниципальный округ	Ярославская обл, Некоузский р-н, д. Грезное, 6	Действующий
Некоузский муниципальный округ	Ярославская обл, Некоузский р-н, д. Грезное, 5	Действующий
Некоузский муниципальный округ	Ярославская обл, Некоузский р-н, д. Грезное, 4	Действующий
Некоузский муниципальный округ	Ярославская обл, Некоузский р-н, д. Грезное, 2	Действующий
Некоузский муниципальный округ	Ярославская обл, Некоузский р-н, д. Грезное, 1	Действующий

Некоузский муниципальный округ	*Ярославская обл, Некоузский р-н, д. Сысоево, 17	Действующий
Некоузский муниципальный округ	*Ярославская обл, Некоузский р-н, д. Сысоево, 29	Действующий
Некоузский муниципальный округ	Ярославская обл, Некоузский р-н, д. Сысоево, 27	Действующий
Некоузский муниципальный округ	Ярославская обл, Некоузский р-н, д. Сысоево, 25	Действующий
Некоузский муниципальный округ	Ярославская обл, Некоузский р-н, д. Сысоево, 24	Действующий
Некоузский муниципальный округ	Ярославская обл, Некоузский р-н, д. Сысоево, 23	Действующий
Некоузский муниципальный округ	Ярославская обл, Некоузский р-н, д. Сысоево, 22	Действующий
Некоузский муниципальный округ	Ярославская обл, Некоузский р-н, д. Сысоево, 21	Действующий
Некоузский муниципальный округ	Ярославская обл, Некоузский р-н, д. Сысоево, 20	Действующий
Некоузский муниципальный округ	Ярославская обл, Некоузский р-н, д. Сысоево, 19	Действующий
Некоузский муниципальный округ	Ярославская обл, Некоузский р-н, д. Сысоево, 18	Действующий
Некоузский муниципальный округ	Ярославская обл, Некоузский р-н, д. Сысоево, 16	Действующий
Некоузский муниципальный округ	Ярославская обл, Некоузский р-н, д. Сысоево, 11	Действующий
Некоузский муниципальный округ	Ярославская обл, Некоузский р-н, д. Сысоево, 10	Действующий
Некоузский муниципальный округ	Ярославская обл, Некоузский р-н, д. Сысоево, 9	Действующий
Некоузский муниципальный округ	Ярославская обл, Некоузский р-н, д. Сысоево, 8	Действующий
Некоузский муниципальный округ	Ярославская обл, Некоузский р-н, д. Сысоево, 7	Действующий
Некоузский муниципальный округ	Ярославская обл, Некоузский р-н, д. Сысоево, 6	Действующий
Некоузский муниципальный округ	Ярославская обл, Некоузский р-н, д. Сысоево, 5	Действующий
Некоузский муниципальный округ	Ярославская обл, Некоузский р-н, д. Сысоево, 4	Действующий
Некоузский муниципальный округ	Ярославская обл, Некоузский р-н, д. Сысоево,3	Действующий
Некоузский муниципальный округ	Ярославская обл, Некоузский р-н, д. Сысоево, 2	Действующий
Некоузский муниципальный округ	Ярославская обл, Некоузский р-н, д.Прямик, 17	Действующий
Некоузский муниципальный округ	*Ярославская обл, Некоузский р-н, д.Прямик, 15	Действующий
Некоузский муниципальный округ	Ярославская обл, Некоузский р-н, д.Прямик, 13	Действующий
Некоузский муниципальный округ	*Ярославская обл, Некоузский р-н, д.Прямик, 12	Действующий
Некоузский муниципальный округ	Ярославская обл, Некоузский р-н, д.Прямик, 11	Действующий
Некоузский муниципальный округ	*Ярославская обл, Некоузский р-н, д.Прямик, 10	Действующий
Некоузский муниципальный округ	Ярославская обл, Некоузский р-н, д.Прямик, 9	Действующий
Некоузский муниципальный округ	Ярославская обл, Некоузский р-н, д.Прямик, 8	Действующий
Некоузский муниципальный округ	Ярославская обл, Некоузский р-н, д.Прямик, 7	Действующий
Некоузский муниципальный округ	Ярославская обл, Некоузский р-н, д.Прямик, 6	Действующий
Некоузский муниципальный округ	Ярославская обл, Некоузский р-н, д.Прямик, 5	Действующий
Некоузский муниципальный округ	Ярославская обл, Некоузский р-н, д.Прямик, 4	Действующий
Некоузский муниципальный округ	Ярославская обл, Некоузский р-н, д.Прямик, 3	Действующий
Некоузский муниципальный округ	Ярославская обл, Некоузский р-н, д.Прямик, 2	Действующий
Некоузский муниципальный округ	Ярославская обл, Некоузский р-н, д.Прямик, 1	Действующий
Некоузский муниципальный округ	*Ярославская обл, Некоузский р-н, с. Верхне - Никульское, 90	Действующий
Некоузский муниципальный округ	*Ярославская обл, Некоузский р-н, с. Верхне - Никульское, 86	Действующий
Некоузский муниципальный округ	*Ярославская обл, Некоузский р-н, с. Верхне - Никульское, 84	Действующий
Некоузский муниципальный округ	*Ярославская обл, Некоузский р-н, с. Верхне - Никульское, 82	Действующий
Некоузский муниципальный округ	*Ярославская обл, Некоузский р-н, с. Верхне - Никульское, 80	Действующий
Некоузский муниципальный округ	*Ярославская обл, Некоузский р-н, с. Верхне - Никульское, 78	Действующий
Некоузский муниципальный округ	*Ярославская обл, Некоузский р-н, с. Верхне - Никульское, 76	Действующий
Некоузский муниципальный округ	*Ярославская обл, Некоузский р-н, с. Верхне - Никульское, 74	Действующий
Некоузский муниципальный округ	*Ярославская обл, Некоузский р-н, с. Верхне - Никульское, 72	Действующий
Некоузский муниципальный округ	*Ярославская обл, Некоузский р-н, с. Верхне - Никульское, 70	Действующий
Некоузский муниципальный округ	*Ярославская обл, Некоузский р-н, с. Верхне - Никульское, 66	Действующий
Некоузский муниципальный округ	*Ярославская обл, Некоузский р-н, с. Верхне - Никульское, 64	Действующий
Некоузский муниципальный округ	*Ярославская обл, Некоузский р-н, с. Верхне - Никульское, 62	Действующий
Некоузский муниципальный округ	*Ярославская обл, Некоузский р-н, с. Верхне - Никульское, 58	Действующий
Некоузский муниципальный округ	*Ярославская обл, Некоузский р-н, с. Верхне - Никульское, 57	Действующий
Некоузский муниципальный округ	*Ярославская обл, Некоузский р-н, с. Верхне - Никульское, 56	Действующий
Некоузский муниципальный округ	*Ярославская обл, Некоузский р-н, с. Верхне - Никульское, 55	Действующий
Некоузский муниципальный округ	*Ярославская обл, Некоузский р-н, с. Верхне - Никульское, 54	Действующий
Некоузский муниципальный округ	*Ярославская обл, Некоузский р-н, с. Верхне - Никульское, 53	Действующий
Некоузский муниципальный округ	*Ярославская обл, Некоузский р-н, с. Верхне - Никульское, 52	Действующий
Некоузский муниципальный округ	*Ярославская обл, Некоузский р-н, с. Верхне - Никульское, 51	Действующий
Некоузский муниципальный округ	*Ярославская обл, Некоузский р-н, с. Верхне - Никульское, 50	Действующий
Некоузский муниципальный округ	*Ярославская обл, Некоузский р-н, с. Верхне - Никульское, 49	Действующий
Некоузский муниципальный округ	*Ярославская обл, Некоузский р-н, с. Верхне - Никульское, 48	Действующий
Некоузский муниципальный округ	*Ярославская обл, Некоузский р-н, с. Верхне - Никульское, 47	Действующий
Некоузский муниципальный округ	*Ярославская обл, Некоузский р-н, с. Верхне - Никульское, 46	Действующий
Некоузский муниципальный округ	Ярославская обл, Некоузский р-н, с. Верхне - Никульское, 45	Действующий
Некоузский муниципальный округ	*Ярославская обл, Некоузский р-н, с. Верхне - Никульское, 44	Действующий
Некоузский муниципальный округ	Ярославская обл, Некоузский р-н, с. Верхне - Никульское, 43	Действующий
Некоузский муниципальный округ	*Ярославская обл, Некоузский р-н, с. Верхне - Никульское, 42	Действующий
Некоузский муниципальный округ	Ярославская обл, Некоузский р-н, с. Верхне - Никульское, 41	Действующий
Некоузский муниципальный округ	*Ярославская обл, Некоузский р-н, с. Верхне - Никульское, 40	Действующий
Некоузский муниципальный округ	Ярославская обл, Некоузский р-н, с. Верхне - Никульское, 38	Действующий
Некоузский муниципальный округ	*Ярославская обл, Некоузский р-н, с. Верхне - Никульское, 37	Действующий

Некоузский муниципальный округ	*Ярославская обл, Некоузский р-н, с. Верхне - Никульское, 36	Действующий
Некоузский муниципальный округ	Ярославская обл, Некоузский р-н, с. Верхне - Никульское, 35	Действующий
Некоузский муниципальный округ	Ярославская обл, Некоузский р-н, с. Верхне - Никульское, 34	Действующий
Некоузский муниципальный округ	*Ярославская обл, Некоузский р-н, с. Верхне - Никульское, 33	Действующий
Некоузский муниципальный округ	*Ярославская обл, Некоузский р-н, с. Верхне - Никульское, 32	Действующий
Некоузский муниципальный округ	*Ярославская обл, Некоузский р-н, с. Верхне - Никульское, 31	Действующий
Некоузский муниципальный округ	*Ярославская обл, Некоузский р-н, с. Верхне - Никульское, 30	Действующий
Некоузский муниципальный округ	*Ярославская обл, Некоузский р-н, с. Верхне - Никульское, 29	Действующий
Некоузский муниципальный округ	*Ярославская обл, Некоузский р-н, с. Верхне - Никульское, 28	Действующий
Некоузский муниципальный округ	*Ярославская обл, Некоузский р-н, с. Верхне - Никульское, 27	Действующий
Некоузский муниципальный округ	*Ярославская обл, Некоузский р-н, с. Верхне - Никульское, 26	Действующий
Некоузский муниципальный округ	*Ярославская обл, Некоузский р-н, с. Верхне - Никульское, 25	Действующий
Некоузский муниципальный округ	*Ярославская обл, Некоузский р-н, с. Верхне - Никульское, 24	Действующий
Некоузский муниципальный округ	Ярославская обл, Некоузский р-н, с. Верхне - Никульское, 23	Действующий
Некоузский муниципальный округ	Ярославская обл, Некоузский р-н, с. Верхне - Никульское, 22	Действующий
Некоузский муниципальный округ	*Ярославская обл, Некоузский р-н, с. Верхне - Никульское, 21	Действующий
Некоузский муниципальный округ	Ярославская обл, Некоузский р-н, с. Верхне - Никульское, 20б	Действующий
Некоузский муниципальный округ	Ярославская обл, Некоузский р-н, с. Верхне - Никульское, 20	Действующий
Некоузский муниципальный округ	*Ярославская обл, Некоузский р-н, с. Верхне - Никульское, 19	Действующий
Некоузский муниципальный округ	Ярославская обл, Некоузский р-н, с. Верхне - Никульское, 18	Действующий
Некоузский муниципальный округ	*Ярославская обл, Некоузский р-н, с. Верхне - Никульское, 17	Действующий
Некоузский муниципальный округ	Ярославская обл, Некоузский р-н, с. Верхне - Никульское, 16	Действующий
Некоузский муниципальный округ	*Ярославская обл, Некоузский р-н, с. Верхне - Никульское, 15	Действующий
Некоузский муниципальный округ	*Ярославская обл, Некоузский р-н, с. Верхне - Никульское, 14	Действующий
Некоузский муниципальный округ	*Ярославская обл, Некоузский р-н, с. Верхне - Никульское, 13	Действующий
Некоузский муниципальный округ	*Ярославская обл, Некоузский р-н, с. Верхне - Никульское, 12	Действующий
Некоузский муниципальный округ	*Ярославская обл, Некоузский р-н, с. Верхне - Никульское, 11	Действующий
Некоузский муниципальный округ	*Ярославская обл, Некоузский р-н, с. Верхне - Никульское, 10	Действующий
Некоузский муниципальный округ	*Ярославская обл, Некоузский р-н, с. Верхне - Никульское, 9	Действующий
Некоузский муниципальный округ	*Ярославская обл, Некоузский р-н, с. Верхне - Никульское, 8	Действующий
Некоузский муниципальный округ	*Ярославская обл, Некоузский р-н, с. Верхне - Никульское, 7	Действующий
Некоузский муниципальный округ	*Ярославская обл, Некоузский р-н, с. Верхне - Никульское, 6	Действующий
Некоузский муниципальный округ	*Ярославская обл, Некоузский р-н, с. Верхне - Никульское, 5	Действующий
Некоузский муниципальный округ	*Ярославская обл, Некоузский р-н, с. Верхне - Никульское, 3	Действующий
Некоузский муниципальный округ	*Ярославская обл, Некоузский р-н, с. Верхне - Никульское, 2	Действующий
Некоузский муниципальный округ	*Ярославская обл, Некоузский р-н, с. Верхне - Никульское, 1	Действующий
Некоузский муниципальный округ	Ярославская обл, Некоузский р-н, д. Григорево, ул. Светлая, 6	Действующий
Некоузский муниципальный округ	Ярославская обл, Некоузский р-н, д. Григорево, ул. Светлая, 4	Действующий
Некоузский муниципальный округ	Ярославская обл, Некоузский р-н, д. Григорево, 57	Действующий
Некоузский муниципальный округ	Ярославская обл, Некоузский р-н, д. Григорево, 55	Действующий
Некоузский муниципальный округ	Ярославская обл, Некоузский р-н, д. Григорево, 53	Действующий
Некоузский муниципальный округ	Ярославская обл, Некоузский р-н, д. Григорево, 51	Действующий
Некоузский муниципальный округ	Ярославская обл, Некоузский р-н, д. Григорево, 49	Действующий
Некоузский муниципальный округ	Ярославская обл, Некоузский р-н, д. Григорево, 47	Действующий
Некоузский муниципальный округ	Ярославская обл, Некоузский р-н, д. Григорево, 45	Действующий
Некоузский муниципальный округ	Ярославская обл, Некоузский р-н, д. Григорево, 43	Действующий
Некоузский муниципальный округ	Ярославская обл, Некоузский р-н, д. Григорево, 42	Действующий
Некоузский муниципальный округ	Ярославская обл, Некоузский р-н, д. Григорево, 41	Действующий
Некоузский муниципальный округ	Ярославская обл, Некоузский р-н, д. Григорево, 40	Действующий
Некоузский муниципальный округ	Ярославская обл, Некоузский р-н, д. Григорево, 39	Действующий
Некоузский муниципальный округ	Ярославская обл, Некоузский р-н, д. Григорево, 38	Действующий
Некоузский муниципальный округ	Ярославская обл, Некоузский р-н, д. Григорево, 37	Действующий
Некоузский муниципальный округ	Ярославская обл, Некоузский р-н, д. Григорево, 36	Действующий
Некоузский муниципальный округ	Ярославская обл, Некоузский р-н, д. Григорево, 35	Действующий
Некоузский муниципальный округ	Ярославская обл, Некоузский р-н, д. Григорево, 34	Действующий
Некоузский муниципальный округ	Ярославская обл, Некоузский р-н, д. Григорево, 31	Действующий
Некоузский муниципальный округ	Ярославская обл, Некоузский р-н, д. Григорево, 30	Действующий
Некоузский муниципальный округ	Ярославская обл, Некоузский р-н, д. Григорево, 29	Действующий
Некоузский муниципальный округ	Ярославская обл, Некоузский р-н, д. Григорево, 28	Действующий
Некоузский муниципальный округ	Ярославская обл, Некоузский р-н, д. Григорево, 27	Действующий
Некоузский муниципальный округ	Ярославская обл, Некоузский р-н, д. Григорево, 25	Действующий
Некоузский муниципальный округ	Ярославская обл, Некоузский р-н, д. Григорево, 24	Действующий
Некоузский муниципальный округ	Ярославская обл, Некоузский р-н, д. Григорево, 23	Действующий
Некоузский муниципальный округ	Ярославская обл, Некоузский р-н, д. Григорево, 22	Действующий
Некоузский муниципальный округ	Ярославская обл, Некоузский р-н, д. Григорево, 20	Действующий
Некоузский муниципальный округ	Ярославская обл, Некоузский р-н, д. Григорево, 18А	Действующий
Некоузский муниципальный округ	Ярославская обл, Некоузский р-н, д. Григорево, 17	Действующий
Некоузский муниципальный округ	Ярославская обл, Некоузский р-н, д. Григорево, 15	Действующий
Некоузский муниципальный округ	Ярославская обл, Некоузский р-н, д. Григорево, 14	Действующий
Некоузский муниципальный округ	Ярославская обл, Некоузский р-н, д. Григорево, 13	Действующий
Некоузский муниципальный округ	Ярославская обл, Некоузский р-н, д. Григорево, 12	Действующий

Некоузский муниципальный округ	Ярославская обл, Некоузский р-н, д. Григорево, 11	Действующий
Некоузский муниципальный округ	Ярославская обл, Некоузский р-н, д. Григорево, 10	Действующий
Некоузский муниципальный округ	Ярославская обл, Некоузский р-н, д. Григорево, 9	Действующий
Некоузский муниципальный округ	Ярославская обл, Некоузский р-н, д. Григорево, 8	Действующий
Некоузский муниципальный округ	Ярославская обл, Некоузский р-н, д. Григорево, 7	Действующий
Некоузский муниципальный округ	Ярославская обл, Некоузский р-н, д. Григорево, 6а	Действующий
Некоузский муниципальный округ	Ярославская обл, Некоузский р-н, д. Григорево, 6	Действующий
Некоузский муниципальный округ	Ярославская обл, Некоузский р-н, д. Григорево, 4	Действующий
Некоузский муниципальный округ	Ярославская обл, Некоузский р-н, д. Григорево, 3	Действующий
Некоузский муниципальный округ	Ярославская обл, Некоузский р-н, д. Григорево, 2	Действующий
Некоузский муниципальный округ	Ярославская обл, Некоузский р-н, д. Большое Дьяконово, ул.Зеленая, 37	Действующий
Некоузский муниципальный округ	Ярославская обл, Некоузский р-н, д. Большое Дьяконово, ул.Зеленая, 35	Действующий
Некоузский муниципальный округ	Ярославская обл, Некоузский р-н, д. Большое Дьяконово, ул.Зеленая, 32	Действующий
Некоузский муниципальный округ	Ярославская обл, Некоузский р-н, д. Большое Дьяконово, ул.Зеленая, 24	Действующий
Некоузский муниципальный округ	Ярославская обл, Некоузский р-н, д. Большое Дьяконово, ул.Зеленая, 21	Действующий
Некоузский муниципальный округ	Ярославская обл, Некоузский р-н, д. Большое Дьяконово, ул.Зеленая, 20А	Действующий
Некоузский муниципальный округ	Ярославская обл, Некоузский р-н, д. Большое Дьяконово, ул.Зеленая, 18	Действующий
Некоузский муниципальный округ	Ярославская обл, Некоузский р-н, д. Большое Дьяконово, ул.Зеленая, 15	Действующий
Некоузский муниципальный округ	Ярославская обл, Некоузский р-н, д. Большое Дьяконово, ул.Зеленая, 14	Действующий
Некоузский муниципальный округ	Ярославская обл, Некоузский р-н, д. Большое Дьяконово, ул.Зеленая, 13	Действующий
Некоузский муниципальный округ	*Ярославская обл, Некоузский р-н, д. Большое Дьяконово, ул.Зеленая, 12	Действующий
Некоузский муниципальный округ	*Ярославская обл, Некоузский р-н, д. Большое Дьяконово, ул.Зеленая, 11	Действующий
Некоузский муниципальный округ	*Ярославская обл, Некоузский р-н, д. Большое Дьяконово, ул.Зеленая, 10	Действующий
Некоузский муниципальный округ	*Ярославская обл, Некоузский р-н, д. Большое Дьяконово, ул.Зеленая, 9	Действующий
Некоузский муниципальный округ	*Ярославская обл, Некоузский р-н, д. Большое Дьяконово, ул.Зеленая, 8	Действующий
Некоузский муниципальный округ	*Ярославская обл, Некоузский р-н, д. Большое Дьяконово, ул.Зеленая, 7	Действующий
Некоузский муниципальный округ	*Ярославская обл, Некоузский р-н, д. Большое Дьяконово, ул.Зеленая, 6	Действующий
Некоузский муниципальный округ	*Ярославская обл, Некоузский р-н, д. Большое Дьяконово, ул. Южная, 9	Действующий
Некоузский муниципальный округ	*Ярославская обл, Некоузский р-н, д. Большое Дьяконово, ул. Южная, 7	Действующий
Некоузский муниципальный округ	*Ярославская обл, Некоузский р-н, д. Большое Дьяконово, ул. Южная, 3 а	Действующий
Некоузский муниципальный округ	*Ярославская обл, Некоузский р-н, д. Большое Дьяконово, ул. Южная, 3	Действующий
Некоузский муниципальный округ	*Ярославская обл, Некоузский р-н, д. Большое Дьяконово, ул. Центральная, 2а	Действующий
Некоузский муниципальный округ	*Ярославская обл, Некоузский р-н, д. Большое Дьяконово, ул. Центральная, 19	Действующий
Некоузский муниципальный округ	*Ярославская обл, Некоузский р-н, д. Большое Дьяконово, ул. Центральная, 16	Действующий
Некоузский муниципальный округ	*Ярославская обл, Некоузский р-н, д. Большое Дьяконово, ул. Центральная, 15	Действующий
Некоузский муниципальный округ	*Ярославская обл, Некоузский р-н, д. Большое Дьяконово, ул. Центральная, 14	Действующий
Некоузский муниципальный округ	*Ярославская обл, Некоузский р-н, д. Большое Дьяконово, ул. Центральная, 13	Действующий
Некоузский муниципальный округ	*Ярославская обл, Некоузский р-н, д. Большое Дьяконово, ул. Центральная, 12	Действующий
Некоузский муниципальный округ	*Ярославская обл, Некоузский р-н, д. Большое Дьяконово, ул. Центральная, 11	Действующий
Некоузский муниципальный округ	*Ярославская обл, Некоузский р-н, д. Большое Дьяконово, ул. Центральная, 10	Действующий
Некоузский муниципальный округ	*Ярославская обл, Некоузский р-н, д. Большое Дьяконово, ул. Центральная, 9	Действующий
Некоузский муниципальный округ	*Ярославская обл, Некоузский р-н, д. Большое Дьяконово, ул. Центральная, 8	Действующий
Некоузский муниципальный округ	*Ярославская обл, Некоузский р-н, д. Большое Дьяконово, ул. Центральная, 7	Действующий
Некоузский муниципальный округ	*Ярославская обл, Некоузский р-н, д. Большое Дьяконово, ул. Центральная, 6	Действующий
Некоузский муниципальный округ	*Ярославская обл, Некоузский р-н, д. Большое Дьяконово, ул. Центральная, 5	Действующий
Некоузский муниципальный округ	*Ярославская обл, Некоузский р-н, д. Большое Дьяконово, ул. Центральная, 4	Действующий
Некоузский муниципальный округ	*Ярославская обл, Некоузский р-н, д. Большое Дьяконово, ул. Центральная, 2	Действующий
Некоузский муниципальный округ	*Ярославская обл, Некоузский р-н, д. Большое Дьяконово, ул. Центральная, 1	Действующий
Некоузский муниципальный округ	*Ярославская обл, Некоузский р-н, д. Большое Дьяконово, ул. Подгорная, 15	Действующий
Некоузский муниципальный округ	*Ярославская обл, Некоузский р-н, д. Большое Дьяконово, ул. Подгорная, 11	Действующий
Некоузский муниципальный округ	*Ярославская обл, Некоузский р-н, д. Большое Дьяконово, ул. Подгорная, 8	Действующий
Некоузский муниципальный округ	*Ярославская обл, Некоузский р-н, д. Большое Дьяконово, ул. Подгорная, 7	Действующий

Некоузский муниципальный округ	*Ярославская обл, Некоузский р-н, д. Большое Дьяконово, ул. Подгорная, 5	Действующий
Некоузский муниципальный округ	*Ярославская обл, Некоузский р-н, д. Большое Дьяконово, ул. Подгорная, 4а	Действующий
Некоузский муниципальный округ	*Ярославская обл, Некоузский р-н, д. Большое Дьяконово, ул. Борковская, 22	Действующий
Некоузский муниципальный округ	*Ярославская обл, Некоузский р-н, д. Большое Дьяконово, ул. Борковская, 18	Действующий
Некоузский муниципальный округ	*Ярославская обл, Некоузский р-н, д. Большое Дьяконово, ул. Борковская, 16	Действующий
Некоузский муниципальный округ	*Ярославская обл, Некоузский р-н, д. Большое Дьяконово, ул. Борковская, 14	Действующий
Некоузский муниципальный округ	*Ярославская обл, Некоузский р-н, д. Большое Дьяконово, ул. Борковская, 10	Действующий
Некоузский муниципальный округ	*Ярославская обл, Некоузский р-н, д. Большое Дьяконово, ул. Борковская, 8	Действующий
Некоузский муниципальный округ	*Ярославская обл, Некоузский р-н, д. Большое Дьяконово, ул. Борковская, 6	Действующий
Некоузский муниципальный округ	*Ярославская обл, Некоузский р-н, д. Большое Дьяконово, ул. Борковская, 4	Действующий
Некоузский муниципальный округ	*Ярославская обл, Некоузский р-н, д. Большое Дьяконово, ул. Борковская, 2	Действующий
Некоузский муниципальный округ	*Ярославская обл, Некоузский р-н, с. Лацкое, ул. Лесная, 4	Действующий
Некоузский муниципальный округ	*Ярославская обл, Некоузский р-н, с. Лацкое, ул. Лесная, 3	Действующий
Некоузский муниципальный округ	*Ярославская обл, Некоузский р-н, с. Лацкое, ул. Лесная, 1	Действующий
Некоузский муниципальный округ	*Ярославская обл, Некоузский р-н, с. Лацкое, ул. Севеврная, 7	Действующий
Некоузский муниципальный округ	*Ярославская обл, Некоузский р-н, с. Лацкое, ул. Севеврная, 6	Действующий
Некоузский муниципальный округ	*Ярославская обл, Некоузский р-н, с. Лацкое, ул. Севеврная, 5	Действующий
Некоузский муниципальный округ	*Ярославская обл, Некоузский р-н, с. Лацкое, ул. Севеврная, 4	Действующий
Некоузский муниципальный округ	*Ярославская обл, Некоузский р-н, с. Лацкое, ул. Севеврная, 3	Действующий
Некоузский муниципальный округ	*Ярославская обл, Некоузский р-н, с. Лацкое, ул. Севеврная, 2	Действующий
Некоузский муниципальный округ	*Ярославская обл, Некоузский р-н, с. Лацкое, ул. Севеврная, 1	Действующий
Некоузский муниципальный округ	*Ярославская обл, Некоузский р-н, с. Лацкое, ул. Зеленая, 23	Действующий
Некоузский муниципальный округ	*Ярославская обл, Некоузский р-н, с. Лацкое, ул. Зеленая, 21	Действующий
Некоузский муниципальный округ	*Ярославская обл, Некоузский р-н, с. Лацкое, ул. Зеленая, 19	Действующий
Некоузский муниципальный округ	*Ярославская обл, Некоузский р-н, с. Лацкое, ул. Зеленая, 14	Действующий
Некоузский муниципальный округ	*Ярославская обл, Некоузский р-н, с. Лацкое, ул. Зеленая, 12	Действующий
Некоузский муниципальный округ	*Ярославская обл, Некоузский р-н, с. Лацкое, ул. Зеленая, 17	Действующий
Некоузский муниципальный округ	*Ярославская обл, Некоузский р-н, с. Лацкое, ул. Зеленая, 15	Действующий
Некоузский муниципальный округ	*Ярославская обл, Некоузский р-н, с. Лацкое, ул. Зеленая, 10	Действующий
Некоузский муниципальный округ	*Ярославская обл, Некоузский р-н, с. Лацкое, ул. Зеленая, 8	Действующий
Некоузский муниципальный округ	*Ярославская обл, Некоузский р-н, с. Лацкое, ул. Зеленая, 6	Действующий
Некоузский муниципальный округ	Ярославская обл, Некоузский р-н, с. Лацкое, ул. Зеленая, 13	Действующий
Некоузский муниципальный округ	Ярославская обл, Некоузский р-н, с. Лацкое, ул. Зеленая, 11	Действующий
Некоузский муниципальный округ	Ярославская обл, Некоузский р-н, с. Лацкое, ул. Зеленая, 4	Действующий
Некоузский муниципальный округ	Ярославская обл, Некоузский р-н, с. Лацкое, ул. Зеленая, 9	Действующий
Некоузский муниципальный округ	*Ярославская обл, Некоузский р-н, с. Лацкое, ул. Зеленая, 7	Действующий
Некоузский муниципальный округ	*Ярославская обл, Некоузский р-н, с. Лацкое, ул. Центральная, 60	Действующий
Некоузский муниципальный округ	*Ярославская обл, Некоузский р-н, с. Лацкое, ул. Центральная, 58	Действующий
Некоузский муниципальный округ	*Ярославская обл, Некоузский р-н, с. Лацкое, ул. Центральная, 54	Действующий
Некоузский муниципальный округ	*Ярославская обл, Некоузский р-н, с. Лацкое, ул. Центральная, 52	Действующий
Некоузский муниципальный округ	*Ярославская обл, Некоузский р-н, с. Лацкое, ул. Центральная, 50	Действующий
Некоузский муниципальный округ	*Ярославская обл, Некоузский р-н, с. Лацкое, ул. Центральная, 48	Действующий
Некоузский муниципальный округ	*Ярославская обл, Некоузский р-н, с. Лацкое, ул. Центральная, 47	Действующий
Некоузский муниципальный округ	*Ярославская обл, Некоузский р-н, с. Лацкое, ул. Центральная, 46	Действующий
Некоузский муниципальный округ	*Ярославская обл, Некоузский р-н, с. Лацкое, ул. Центральная, 45	Действующий
Некоузский муниципальный округ	*Ярославская обл, Некоузский р-н, с. Лацкое, ул. Центральная, 44	Действующий
Некоузский муниципальный округ	*Ярославская обл, Некоузский р-н, с. Лацкое, ул. Центральная, 43	Действующий
Некоузский муниципальный округ	*Ярославская обл, Некоузский р-н, с. Лацкое, ул. Центральная, 42	Действующий
Некоузский муниципальный округ	*Ярославская обл, Некоузский р-н, с. Лацкое, ул. Центральная, 40	Действующий
Некоузский муниципальный округ	*Ярославская обл, Некоузский р-н, с. Лацкое, ул. Центральная, 37	Действующий
Некоузский муниципальный округ	*Ярославская обл, Некоузский р-н, с. Лацкое, ул. Центральная, 35	Действующий
Некоузский муниципальный округ	*Ярославская обл, Некоузский р-н, с. Лацкое, ул. Центральная, 38	Действующий
Некоузский муниципальный округ	*Ярославская обл, Некоузский р-н, с. Лацкое, ул. Центральная, 33	Действующий
Некоузский муниципальный округ	*Ярославская обл, Некоузский р-н, с. Лацкое, ул. Центральная, 32	Действующий
Некоузский муниципальный округ	*Ярославская обл, Некоузский р-н, с. Лацкое, ул. Центральная, 30	Действующий
Некоузский муниципальный округ	*Ярославская обл, Некоузский р-н, с. Лацкое, ул. Центральная, 29	Действующий
Некоузский муниципальный округ	*Ярославская обл, Некоузский р-н, с. Лацкое, ул. Центральная, 28	Действующий
Некоузский муниципальный округ	*Ярославская обл, Некоузский р-н, с. Лацкое, ул. Центральная, 27	Действующий
Некоузский муниципальный округ	*Ярославская обл, Некоузский р-н, с. Лацкое, ул. Центральная, 26	Действующий
Некоузский муниципальный округ	*Ярославская обл, Некоузский р-н, с. Лацкое, ул. Центральная, 25	Действующий
Некоузский муниципальный округ	*Ярославская обл, Некоузский р-н, с. Лацкое, ул. Центральная, 23	Действующий
Некоузский муниципальный округ	*Ярославская обл, Некоузский р-н, с. Лацкое, ул. Центральная, 21	Действующий
Некоузский муниципальный округ	*Ярославская обл, Некоузский р-н, с. Лацкое, ул. Центральная, 19	Действующий
Некоузский муниципальный округ	*Ярославская обл, Некоузский р-н, с. Лацкое, ул. Центральная, 22	Действующий
Некоузский муниципальный округ	*Ярославская обл, Некоузский р-н, с. Лацкое, ул. Центральная,20	Действующий

Некоузский муниципальный округ	*Ярославская обл, Некоузский р-н, с. Лацкое, ул. Центральная, 15	Действующий
Некоузский муниципальный округ	*Ярославская обл, Некоузский р-н, с. Лацкое, ул. Центральная,13	Действующий
Некоузский муниципальный округ	*Ярославская обл, Некоузский р-н, с. Лацкое, ул. Центральная,12	Действующий
Некоузский муниципальный округ	*Ярославская обл, Некоузский р-н, с. Лацкое, ул. Центральная,11	Действующий
Некоузский муниципальный округ	*Ярославская обл, Некоузский р-н, с. Лацкое, ул. Центральная,9	Действующий
Некоузский муниципальный округ	*Ярославская обл, Некоузский р-н, с. Лацкое, ул. Центральная,10	Действующий
Некоузский муниципальный округ	*Ярославская обл, Некоузский р-н, с. Лацкое, ул. Центральная,7	Действующий
Некоузский муниципальный округ	*Ярославская обл, Некоузский р-н, с. Лацкое, ул. Центральная,5	Действующий
Некоузский муниципальный округ	*Ярославская обл, Некоузский р-н, с. Лацкое, ул. Центральная,8	Действующий
Некоузский муниципальный округ	*Ярославская обл, Некоузский р-н, с. Лацкое, ул. Центральная, 6	Действующий
Некоузский муниципальный округ	*Ярославская обл, Некоузский р-н, с. Лацкое, ул. Центральная,4	Действующий
Некоузский муниципальный округ	*Ярославская обл, Некоузский р-н, с. Лацкое, ул. Центральная,3	Действующий
Некоузский муниципальный округ	*Ярославская обл, Некоузский р-н, с. Лацкое, ул. Солнечная, 32	Действующий
Некоузский муниципальный округ	*Ярославская обл, Некоузский р-н, с. Лацкое, ул. Солнечная, 30	Действующий
Некоузский муниципальный округ	*Ярославская обл, Некоузский р-н, с. Лацкое, ул. Солнечная, 28	Действующий
Некоузский муниципальный округ	*Ярославская обл, Некоузский р-н, с. Лацкое, ул. Солнечная, 26	Действующий
Некоузский муниципальный округ	*Ярославская обл, Некоузский р-н, с. Лацкое, ул. Солнечная, 24	Действующий
Некоузский муниципальный округ	*Ярославская обл, Некоузский р-н, с. Лацкое, ул. Солнечная, 22	Действующий
Некоузский муниципальный округ	*Ярославская обл, Некоузский р-н, с. Лацкое, ул. Солнечная, 9	Действующий
Некоузский муниципальный округ	*Ярославская обл, Некоузский р-н, с. Лацкое, ул. Солнечная, 16	Действующий
Некоузский муниципальный округ	Ярославская обл, Некоузский р-н, с. Лацкое, ул. Солнечная, 14	Действующий
Некоузский муниципальный округ	*Ярославская обл, Некоузский р-н, с. Лацкое, ул. Солнечная, 12	Действующий
Некоузский муниципальный округ	*Ярославская обл, Некоузский р-н, с. Лацкое, ул. Солнечная, 10	Действующий
Некоузский муниципальный округ	Ярославская обл, Некоузский р-н, с. Лацкое, ул. Солнечная, 8	Действующий
Некоузский муниципальный округ	*Ярославская обл, Некоузский р-н, с. Лацкое, ул. Солнечная, 7	Действующий
Некоузский муниципальный округ	*Ярославская обл, Некоузский р-н, с. Лацкое, ул. Солнечная, 6	Действующий
Некоузский муниципальный округ	*Ярославская обл, Некоузский р-н, с. Лацкое, ул. Солнечная, 5	Действующий
Некоузский муниципальный округ	Ярославская обл, Некоузский р-н, с. Лацкое, ул. Солнечная, 4	Действующий
Некоузский муниципальный округ	*Ярославская обл, Некоузский р-н, с. Лацкое, ул. Солнечная, 3	Действующий
Некоузский муниципальный округ	Ярославская обл, Некоузский р-н, с. Лацкое, ул. Солнечная, 2	Действующий
Некоузский муниципальный округ	*Ярославская обл, Некоузский р-н, с. Марьино, ул. Северная, 18	Действующий
Некоузский муниципальный округ	*Ярославская обл, Некоузский р-н, с. Марьино, ул. Северная, 16	Действующий
Некоузский муниципальный округ	*Ярославская обл, Некоузский р-н, с. Марьино, ул. Северная, 14	Действующий
Некоузский муниципальный округ	*Ярославская обл, Некоузский р-н, с. Марьино, ул. Северная, 6	Действующий
Некоузский муниципальный округ	*Ярославская обл, Некоузский р-н, с. Марьино, ул. Северная, 4	Действующий
Некоузский муниципальный округ	*Ярославская обл, Некоузский р-н, с. Марьино, ул. Северная, 2	Действующий
Некоузский муниципальный округ	*Ярославская обл, Некоузский р-н, с. Марьино, ул. Северная, 1	Действующий
Некоузский муниципальный округ	*Ярославская обл, Некоузский р-н, с. Марьино, ул. Сельская, 8	Действующий
Некоузский муниципальный округ	*Ярославская обл, Некоузский р-н, с. Марьино, ул. Сельская, 6	Действующий
Некоузский муниципальный округ	*Ярославская обл, Некоузский р-н, с. Марьино, ул. Сельская, 4	Действующий
Некоузский муниципальный округ	*Ярославская обл, Некоузский р-н, с. Марьино, ул. Сельская, 2	Действующий
Некоузский муниципальный округ	*Ярославская обл, Некоузский р-н, с. Марьино, ул. Сельская, 1	Действующий
Некоузский муниципальный округ	*Ярославская обл, Некоузский р-н, с. Марьино, ул. Речная, 8	Действующий
Некоузский муниципальный округ	*Ярославская обл, Некоузский р-н, с. Марьино, ул. Речная, 6	Действующий
Некоузский муниципальный округ	*Ярославская обл, Некоузский р-н, с. Марьино, ул. Речная, 7	Действующий
Некоузский муниципальный округ	*Ярославская обл, Некоузский р-н, с. Марьино, ул. Речная, 5	Действующий
Некоузский муниципальный округ	*Ярославская обл, Некоузский р-н, с. Марьино, ул. Речная, 3	Действующий
Некоузский муниципальный округ	*Ярославская обл, Некоузский р-н, с. Марьино, ул. Речная, 2	Действующий
Некоузский муниципальный округ	*Ярославская обл, Некоузский р-н, с. Марьино, ул. Центральная, 50	Действующий
Некоузский муниципальный округ	*Ярославская обл, Некоузский р-н, с. Марьино, ул. Центральная, 49	Действующий
Некоузский муниципальный округ	*Ярославская обл, Некоузский р-н, с. Марьино, ул. Центральная, 48	Действующий
Некоузский муниципальный округ	*Ярославская обл, Некоузский р-н, с. Марьино, ул. Центральная, 47	Действующий
Некоузский муниципальный округ	*Ярославская обл, Некоузский р-н, с. Марьино, ул. Центральная, 46	Действующий
Некоузский муниципальный округ	*Ярославская обл, Некоузский р-н, с. Марьино, ул. Центральная, 45	Действующий
Некоузский муниципальный округ	*Ярославская обл, Некоузский р-н, с. Марьино, ул. Центральная, 44	Действующий
Некоузский муниципальный округ	*Ярославская обл, Некоузский р-н, с. Марьино, ул. Центральная, 43	Действующий
Некоузский муниципальный округ	*Ярославская обл, Некоузский р-н, с. Марьино, ул. Центральная, 41	Действующий
Некоузский муниципальный округ	*Ярославская обл, Некоузский р-н, с. Марьино, ул. Центральная, 39	Действующий
Некоузский муниципальный округ	*Ярославская обл, Некоузский р-н, с. Марьино, ул. Центральная, 38	Действующий
Некоузский муниципальный округ	*Ярославская обл, Некоузский р-н, с. Марьино, ул. Центральная, 37	Действующий
Некоузский муниципальный округ	*Ярославская обл, Некоузский р-н, с. Марьино, ул. Центральная, 36	Действующий
Некоузский муниципальный округ	*Ярославская обл, Некоузский р-н, с. Марьино, ул. Центральная, 35	Действующий
Некоузский муниципальный округ	*Ярославская обл, Некоузский р-н, с. Марьино, ул. Центральная, 33	Действующий
Некоузский муниципальный округ	*Ярославская обл, Некоузский р-н, с. Марьино, ул. Центральная, 32	Действующий
Некоузский муниципальный округ	*Ярославская обл, Некоузский р-н, с. Марьино, ул. Центральная, 31	Действующий
Некоузский муниципальный округ	*Ярославская обл, Некоузский р-н, с. Марьино, ул. Центральная, 29	Действующий
Некоузский муниципальный округ	*Ярославская обл, Некоузский р-н, с. Марьино, ул. Центральная, 27	Действующий
Некоузский муниципальный округ	*Ярославская обл, Некоузский р-н, с. Марьино, ул. Центральная, 26	Действующий
Некоузский муниципальный округ	*Ярославская обл, Некоузский р-н, с. Марьино, ул. Центральная, 25	Действующий
Некоузский муниципальный округ	*Ярославская обл, Некоузский р-н, с. Марьино, ул. Центральная, 24	Действующий
Некоузский муниципальный округ	*Ярославская обл, Некоузский р-н, с. Марьино, ул. Центральная, 23	Действующий

Некоузский муниципальный округ	*Ярославская обл, Некоузский р-н, с. Марьино, ул. Центральная, 22	Действующий
Некоузский муниципальный округ	*Ярославская обл, Некоузский р-н, с. Марьино, ул. Центральная, 21	Действующий
Некоузский муниципальный округ	*Ярославская обл, Некоузский р-н, с. Марьино, ул. Центральная, 20	Действующий
Некоузский муниципальный округ	*Ярославская обл, Некоузский р-н, с. Марьино, ул. Центральная, 19	Действующий
Некоузский муниципальный округ	*Ярославская обл, Некоузский р-н, с. Марьино, ул. Центральная, 18	Действующий
Некоузский муниципальный округ	*Ярославская обл, Некоузский р-н, с. Веретея, ул. Центральная, 19	Действующий
Некоузский муниципальный округ	*Ярославская обл, Некоузский р-н, с. Веретея, ул. Центральная, 17	Действующий
Некоузский муниципальный округ	*Ярославская обл, Некоузский р-н, с. Веретея, ул. Центральная, 15	Действующий
Некоузский муниципальный округ	*Ярославская обл, Некоузский р-н, с. Веретея, ул. Центральная, 13	Действующий
Некоузский муниципальный округ	*Ярославская обл, Некоузский р-н, с. Веретея, ул. Центральная, 20	Действующий
Некоузский муниципальный округ	*Ярославская обл, Некоузский р-н, с. Веретея, ул. Центральная, 12	Действующий
Некоузский муниципальный округ	*Ярославская обл, Некоузский р-н, с. Веретея, ул. Центральная, 10	Действующий
Некоузский муниципальный округ	*Ярославская обл, Некоузский р-н, с. Веретея, ул. Центральная, 8	Действующий
Некоузский муниципальный округ	*Ярославская обл, Некоузский р-н, с. Веретея, ул. Центральная, 7	Действующий
Некоузский муниципальный округ	*Ярославская обл, Некоузский р-н, с. Веретея, ул. Центральная, 6	Действующий
Некоузский муниципальный округ	*Ярославская обл, Некоузский р-н, с. Веретея, ул. Центральная, 4	Действующий
Некоузский муниципальный округ	*Ярославская обл, Некоузский р-н, с. Веретея, ул. Центральная, 3	Действующий
Некоузский муниципальный округ	*Ярославская обл, Некоузский р-н, с. Веретея, ул. Центральная, 2	Действующий
Некоузский муниципальный округ	*Ярославская обл, Некоузский р-н, с. Веретея, ул. Старая, 9	Действующий
Некоузский муниципальный округ	*Ярославская обл, Некоузский р-н, с. Веретея, ул. Старая, 8	Действующий
Некоузский муниципальный округ	*Ярославская обл, Некоузский р-н, с. Веретея, ул. Старая, 7	Действующий
Некоузский муниципальный округ	*Ярославская обл, Некоузский р-н, с. Веретея, ул. Старая, 6	Действующий
Некоузский муниципальный округ	*Ярославская обл, Некоузский р-н, с. Веретея, ул. Старая, 5	Действующий
Некоузский муниципальный округ	*Ярославская обл, Некоузский р-н, с. Веретея, ул. Старая, 4	Действующий
Некоузский муниципальный округ	*Ярославская обл, Некоузский р-н, с. Веретея, ул. Старая, 3	Действующий
Некоузский муниципальный округ	*Ярославская обл, Некоузский р-н, с. Веретея, ул. Старая, 2	Действующий
Некоузский муниципальный округ	*Ярославская обл, Некоузский р-н, с. Веретея, ул. Старая, 1	Действующий
Некоузский муниципальный округ	*Ярославская обл, Некоузский р-н, с. Веретея, ул. Сиреневая, 14	Действующий
Некоузский муниципальный округ	*Ярославская обл, Некоузский р-н, с. Веретея, ул. Сиреневая, 12	Действующий
Некоузский муниципальный округ	*Ярославская обл, Некоузский р-н, с. Веретея, ул. Сиреневая, 11	Действующий
Некоузский муниципальный округ	*Ярославская обл, Некоузский р-н, с. Веретея, ул. Сиреневая, 10	Действующий
Некоузский муниципальный округ	*Ярославская обл, Некоузский р-н, с. Веретея, ул. Сиреневая, 9	Действующий
Некоузский муниципальный округ	*Ярославская обл, Некоузский р-н, с. Веретея, ул. Сиреневая, 8	Действующий
Некоузский муниципальный округ	*Ярославская обл, Некоузский р-н, с. Веретея, ул. Сиреневая, 7	Действующий
Некоузский муниципальный округ	*Ярославская обл, Некоузский р-н, с. Веретея, ул. Сиреневая, 6	Действующий
Некоузский муниципальный округ	*Ярославская обл, Некоузский р-н, с. Веретея, ул. Сиреневая, 5	Действующий
Некоузский муниципальный округ	*Ярославская обл, Некоузский р-н, с. Веретея, ул. Сиреневая, 4	Действующий
Некоузский муниципальный округ	*Ярославская обл, Некоузский р-н, с. Веретея, ул. Сиреневая, 3	Действующий
Некоузский муниципальный округ	*Ярославская обл, Некоузский р-н, с. Веретея, ул. Сиреневая, 2	Действующий
Некоузский муниципальный округ	*Ярославская обл, Некоузский р-н, с. Веретея, ул. Сиреневая, 1	Действующий
Некоузский муниципальный округ	*Ярославская обл, Некоузский р-н, с. Веретея, ул. Северная 6	Действующий
Некоузский муниципальный округ	*Ярославская обл, Некоузский р-н, с. Веретея, ул. Северная 5	Действующий
Некоузский муниципальный округ	*Ярославская обл, Некоузский р-н, с. Веретея, ул. Северная 4	Действующий
Некоузский муниципальный округ	*Ярославская обл, Некоузский р-н, с. Веретея, ул. Северная 3	Действующий
Некоузский муниципальный округ	*Ярославская обл, Некоузский р-н, с. Веретея, ул. Северная 2	Действующий
Некоузский муниципальный округ	*Ярославская обл, Некоузский р-н, с. Веретея, ул. Северная 1	Действующий
Некоузский муниципальный округ	*Ярославская обл, Некоузский р-н, с. Веретея, ул. Новая, 20	Действующий
Некоузский муниципальный округ	*Ярославская обл, Некоузский р-н, с. Веретея, ул. Новая, 13	Действующий
Некоузский муниципальный округ	*Ярославская обл, Некоузский р-н, с. Веретея, ул. Новая, 11	Действующий
Некоузский муниципальный округ	*Ярославская обл, Некоузский р-н, с. Веретея, ул. Новая, 9	Действующий
Некоузский муниципальный округ	*Ярославская обл, Некоузский р-н, с. Веретея, ул. Новая, 7	Действующий
Некоузский муниципальный округ	Ярославская обл, Некоузский р-н, с. Веретея, ул. Новая, 1	Действующий
Некоузский муниципальный округ	*Ярославская обл, Некоузский р-н, п. Борок, 17А	Действующий
Некоузский муниципальный округ	*Ярославская обл, Некоузский р-н, п. Борок, 15А	Действующий
Некоузский муниципальный округ	*Ярославская обл, Некоузский р-н, п. Борок, 28	Действующий
Некоузский муниципальный округ	*Ярославская обл, Некоузский р-н, п. Борок, 27	Действующий
Некоузский муниципальный округ	*Ярославская обл, Некоузский р-н, п. Борок, 26	Действующий
Некоузский муниципальный округ	*Ярославская обл, Некоузский р-н, п. Борок, 25	Действующий
Некоузский муниципальный округ	*Ярославская обл, Некоузский р-н, п. Борок, 24	Действующий
Некоузский муниципальный округ	*Ярославская обл, Некоузский р-н, п. Борок, 23	Действующий
Некоузский муниципальный округ	*Ярославская обл, Некоузский р-н, п. Борок, 22	Действующий
Некоузский муниципальный округ	*Ярославская обл, Некоузский р-н, п. Борок, 21	Действующий
Некоузский муниципальный округ	*Ярославская обл, Некоузский р-н, п. Борок, 18	Действующий
Некоузский муниципальный округ	Ярославская обл, Некоузский р-н, п. Борок, 17	Действующий
Некоузский муниципальный округ	Ярославская обл, Некоузский р-н, п. Борок, 16	Действующий
Некоузский муниципальный округ	Ярославская обл, Некоузский р-н, п. Борок, 14	Действующий
Некоузский муниципальный округ	Ярославская обл, Некоузский р-н, п. Борок, 13	Действующий
Некоузский муниципальный округ	Ярославская обл, Некоузский р-н, п. Борок, 12	Действующий
Некоузский муниципальный округ	Ярославская обл, Некоузский р-н, п. Борок, 11	Действующий
Некоузский муниципальный округ	Ярославская обл, Некоузский р-н, п. Борок, 10	Действующий
Некоузский муниципальный округ	Ярославская обл, Некоузский р-н, п. Борок, 9	Действующий

Некоузский муниципальный округ	Ярославская обл, Некоузский р-н, п. Борок, 8	Действующий
Некоузский муниципальный округ	Ярославская обл, Некоузский р-н, п. Борок, 7	Действующий
Некоузский муниципальный округ	Ярославская обл, Некоузский р-н, п. Борок, 5	Действующий
Некоузский муниципальный округ	*Ярославская область, Некоузский р-н, д. Гладышево, д. 94	Действующий
Некоузский муниципальный округ	*Ярославская область, Некоузский р-н, д. Гладышево, д. 92	Действующий
Некоузский муниципальный округ	*Ярославская область, Некоузский р-н, д. Гладышево, д. 90	Действующий
Некоузский муниципальный округ	*Ярославская область, Некоузский р-н, д. Гладышево, д. 89	Действующий
Некоузский муниципальный округ	*Ярославская область, Некоузский р-н, д. Гладышево, д. 88	Действующий
Некоузский муниципальный округ	*Ярославская область, Некоузский р-н, д. Гладышево, д. 87	Действующий
Некоузский муниципальный округ	*Ярославская область, Некоузский р-н, д. Гладышево, д. 86	Действующий
Некоузский муниципальный округ	*Ярославская область, Некоузский р-н, д. Гладышево, д. 85	Действующий
Некоузский муниципальный округ	*Ярославская область, Некоузский р-н, д. Гладышево, д. 84	Действующий
Некоузский муниципальный округ	*Ярославская область, Некоузский р-н, д. Гладышево, д. 83	Действующий
Некоузский муниципальный округ	*Ярославская область, Некоузский р-н, д. Гладышево, д. 82	Действующий
Некоузский муниципальный округ	*Ярославская область, Некоузский р-н, д. Гладышево, д. 81	Действующий
Некоузский муниципальный округ	*Ярославская область, Некоузский р-н, д. Гладышево, д. 80	Действующий
Некоузский муниципальный округ	*Ярославская область, Некоузский р-н, д. Гладышево, д. 79	Действующий
Некоузский муниципальный округ	*Ярославская область, Некоузский р-н, д. Гладышево, д. 78	Действующий
Некоузский муниципальный округ	*Ярославская область, Некоузский р-н, д. Гладышево, д. 77	Действующий
Некоузский муниципальный округ	*Ярославская область, Некоузский р-н, д. Гладышево, д. 76	Действующий
Некоузский муниципальный округ	*Ярославская область, Некоузский р-н, д. Гладышево, д. 75	Действующий
Некоузский муниципальный округ	*Ярославская область, Некоузский р-н, д. Гладышево, д. 74	Действующий
Некоузский муниципальный округ	*Ярославская область, Некоузский р-н, д. Гладышево, д. 73	Действующий
Некоузский муниципальный округ	*Ярославская область, Некоузский р-н, д. Гладышево, д. 72	Действующий
Некоузский муниципальный округ	*Ярославская область, Некоузский р-н, д. Гладышево, д. 71	Действующий
Некоузский муниципальный округ	*Ярославская область, Некоузский р-н, д. Гладышево, д. 70	Действующий
Некоузский муниципальный округ	*Ярославская область, Некоузский р-н, д. Гладышево, д. 69	Действующий
Некоузский муниципальный округ	*Ярославская область, Некоузский р-н, д. Гладышево, д. 68	Действующий
Некоузский муниципальный округ	*Ярославская область, Некоузский р-н, д. Гладышево, д. 67	Действующий
Некоузский муниципальный округ	*Ярославская область, Некоузский р-н, д. Гладышево, д. 66	Действующий
Некоузский муниципальный округ	*Ярославская область, Некоузский р-н, д. Гладышево, д. 65	Действующий
Некоузский муниципальный округ	*Ярославская область, Некоузский р-н, д. Гладышево, д. 64	Действующий
Некоузский муниципальный округ	*Ярославская область, Некоузский р-н, д. Гладышево, д. 63	Действующий
Некоузский муниципальный округ	*Ярославская область, Некоузский р-н, д. Гладышево, д. 62	Действующий
Некоузский муниципальный округ	*Ярославская область, Некоузский р-н, д. Гладышево, д. 61	Действующий
Некоузский муниципальный округ	*Ярославская область, Некоузский р-н, д. Гладышево, д. 60	Действующий
Некоузский муниципальный округ	*Ярославская область, Некоузский р-н, д. Гладышево, д. 59	Действующий
Некоузский муниципальный округ	*Ярославская область, Некоузский р-н, д. Гладышево, д. 58	Действующий
Некоузский муниципальный округ	Ярославская область, Некоузский р-н, д. Гладышево, д. 57	Действующий
Некоузский муниципальный округ	*Ярославская область, Некоузский р-н, д. Гладышево, д. 56	Действующий
Некоузский муниципальный округ	Ярославская область, Некоузский р-н, д. Гладышево, д. 55	Действующий
Некоузский муниципальный округ	*Ярославская область, Некоузский р-н, д. Гладышево, д. 54	Действующий
Некоузский муниципальный округ	Ярославская область, Некоузский р-н, д. Гладышево, д. 53	Действующий
Некоузский муниципальный округ	*Ярославская область, Некоузский р-н, д. Гладышево, д. 52	Действующий
Некоузский муниципальный округ	Ярославская область, Некоузский р-н, д. Гладышево, д. 51	Действующий
Некоузский муниципальный округ	*Ярославская область, Некоузский р-н, д. Гладышево, д. 50	Действующий
Некоузский муниципальный округ	Ярославская область, Некоузский р-н, д. Гладышево, д. 49	Действующий
Некоузский муниципальный округ	*Ярославская область, Некоузский р-н, д. Гладышево, д. 48	Действующий
Некоузский муниципальный округ	Ярославская область, Некоузский р-н, д. Гладышево, д. 47	Действующий
Некоузский муниципальный округ	*Ярославская область, Некоузский р-н, д. Гладышево, д. 46	Действующий
Некоузский муниципальный округ	Ярославская область, Некоузский р-н, д. Гладышево, д. 45	Действующий
Некоузский муниципальный округ	*Ярославская область, Некоузский р-н, д. Гладышево, д. 44	Действующий
Некоузский муниципальный округ	Ярославская область, Некоузский р-н, д. Гладышево, д. 43	Действующий
Некоузский муниципальный округ	*Ярославская область, Некоузский р-н, д. Гладышево, д. 42	Действующий
Некоузский муниципальный округ	Ярославская область, Некоузский р-н, д. Гладышево, д. 41	Действующий
Некоузский муниципальный округ	*Ярославская область, Некоузский р-н, д. Гладышево, д. 40	Действующий
Некоузский муниципальный округ	Ярославская область, Некоузский р-н, д. Гладышево, д. 39	Действующий
Некоузский муниципальный округ	*Ярославская область, Некоузский р-н, д. Гладышево, д. 38	Действующий
Некоузский муниципальный округ	Ярославская область, Некоузский р-н, д. Гладышево, д. 37	Действующий
Некоузский муниципальный округ	*Ярославская область, Некоузский р-н, д. Гладышево, д. 36	Действующий
Некоузский муниципальный округ	Ярославская область, Некоузский р-н, д. Гладышево, д. 35	Действующий
Некоузский муниципальный округ	*Ярославская область, Некоузский р-н, д. Гладышево, д. 34	Действующий
Некоузский муниципальный округ	Ярославская область, Некоузский р-н, д. Гладышево, д. 33	Действующий
Некоузский муниципальный округ	*Ярославская область, Некоузский р-н, д. Гладышево, д. 32	Действующий
Некоузский муниципальный округ	Ярославская область, Некоузский р-н, д. Гладышево, д. 31	Действующий
Некоузский муниципальный округ	*Ярославская область, Некоузский р-н, д. Гладышево, д. 30	Действующий
Некоузский муниципальный округ	Ярославская область, Некоузский р-н, д. Гладышево, д. 29	Действующий
Некоузский муниципальный округ	*Ярославская область, Некоузский р-н, д. Гладышево, д. 28	Действующий
Некоузский муниципальный округ	*Ярославская область, Некоузский р-н, д. Гладышево, д. 27	Действующий
Некоузский муниципальный округ	*Ярославская область, Некоузский р-н, д. Гладышево, д. 24	Действующий
Некоузский муниципальный округ	*Ярославская область, Некоузский р-н, д. Гладышево, д. 18	Действующий

Некоузский муниципальный округ	*Ярославская область, Некоузский р-н, д. Гладышево, д. 7	Действующий
Некоузский муниципальный округ	*Ярославская область, Некоузский р-н, д. Гладышево, д. 5	Действующий
Некоузский муниципальный округ	*Ярославская область, Некоузский р-н, д. Гладышево, д. 4	Действующий
Некоузский муниципальный округ	*Ярославская область, Некоузский р-н, д. Гладышево, д. 3	Действующий
Некоузский муниципальный округ	*Ярославская область, Некоузский р-н, д. Гладышево, д. 2	Действующий
Некоузский муниципальный округ	*Ярославская область, Некоузский р-н, с. Сменцево, д. 83	Действующий
Некоузский муниципальный округ	*Ярославская область, Некоузский р-н, с. Сменцево, д. 81	Действующий
Некоузский муниципальный округ	*Ярославская область, Некоузский р-н, с. Сменцево, д. 77	Действующий
Некоузский муниципальный округ	*Ярославская область, Некоузский р-н, с. Сменцево, д. 75	Действующий
Некоузский муниципальный округ	*Ярославская область, Некоузский р-н, с. Сменцево, д. 73	Действующий
Некоузский муниципальный округ	*Ярославская область, Некоузский р-н, с. Сменцево, д. 71	Действующий
Некоузский муниципальный округ	*Ярославская область, Некоузский р-н, с. Сменцево, д. 69	Действующий
Некоузский муниципальный округ	*Ярославская область, Некоузский р-н, с. Сменцево, д. 68	Действующий
Некоузский муниципальный округ	*Ярославская область, Некоузский р-н, с. Сменцево, д. 67	Действующий
Некоузский муниципальный округ	*Ярославская область, Некоузский р-н, с. Сменцево, д. 66	Действующий
Некоузский муниципальный округ	*Ярославская область, Некоузский р-н, с. Сменцево, д. 65	Действующий
Некоузский муниципальный округ	*Ярославская область, Некоузский р-н, с. Сменцево, д. 64	Действующий
Некоузский муниципальный округ	*Ярославская область, Некоузский р-н, с. Сменцево, д. 63	Действующий
Некоузский муниципальный округ	*Ярославская область, Некоузский р-н, с. Сменцево, д. 62	Действующий
Некоузский муниципальный округ	*Ярославская область, Некоузский р-н, с. Сменцево, д. 61	Действующий
Некоузский муниципальный округ	*Ярославская область, Некоузский р-н, с. Сменцево, д. 60	Действующий
Некоузский муниципальный округ	*Ярославская область, Некоузский р-н, с. Сменцево, д. 59	Действующий
Некоузский муниципальный округ	*Ярославская область, Некоузский р-н, с. Сменцево, д. 58	Действующий
Некоузский муниципальный округ	*Ярославская область, Некоузский р-н, с. Сменцево, д. 57	Действующий
Некоузский муниципальный округ	*Ярославская область, Некоузский р-н, с. Сменцево, д. 56	Действующий
Некоузский муниципальный округ	*Ярославская область, Некоузский р-н, с. Сменцево, д. 55	Действующий
Некоузский муниципальный округ	*Ярославская область, Некоузский р-н, с. Сменцево, д. 54	Действующий
Некоузский муниципальный округ	*Ярославская область, Некоузский р-н, с. Сменцево, д. 53	Действующий
Некоузский муниципальный округ	*Ярославская область, Некоузский р-н, с. Сменцево, д. 52	Действующий
Некоузский муниципальный округ	*Ярославская область, Некоузский р-н, с. Сменцево, д. 51	Действующий
Некоузский муниципальный округ	*Ярославская область, Некоузский р-н, с. Сменцево, д. 50	Действующий
Некоузский муниципальный округ	*Ярославская область, Некоузский р-н, с. Сменцево, д. 49	Действующий
Некоузский муниципальный округ	*Ярославская область, Некоузский р-н, с. Сменцево, д. 48	Действующий
Некоузский муниципальный округ	*Ярославская область, Некоузский р-н, с. Сменцево, д. 47	Действующий
Некоузский муниципальный округ	*Ярославская область, Некоузский р-н, с. Сменцево, д. 46	Действующий
Некоузский муниципальный округ	*Ярославская область, Некоузский р-н, с. Сменцево, д. 45	Действующий
Некоузский муниципальный округ	*Ярославская область, Некоузский р-н, с. Сменцево, д. 44	Действующий
Некоузский муниципальный округ	*Ярославская область, Некоузский р-н, с. Сменцево, д. 43	Действующий
Некоузский муниципальный округ	*Ярославская область, Некоузский р-н, с. Сменцево, д. 42	Действующий
Некоузский муниципальный округ	*Ярославская область, Некоузский р-н, с. Сменцево, д. 41	Действующий
Некоузский муниципальный округ	*Ярославская область, Некоузский р-н, с. Сменцево, д. 40	Действующий
Некоузский муниципальный округ	*Ярославская область, Некоузский р-н, с. Сменцево, д. 39	Действующий
Некоузский муниципальный округ	*Ярославская область, Некоузский р-н, с. Сменцево, д. 38	Действующий
Некоузский муниципальный округ	*Ярославская область, Некоузский р-н, с. Сменцево, д. 37	Действующий
Некоузский муниципальный округ	*Ярославская область, Некоузский р-н, с. Сменцево, д. 36	Действующий
Некоузский муниципальный округ	*Ярославская область, Некоузский р-н, с. Сменцево, д. 35	Действующий
Некоузский муниципальный округ	*Ярославская область, Некоузский р-н, с. Сменцево, д. 34	Действующий
Некоузский муниципальный округ	*Ярославская область, Некоузский р-н, с. Сменцево, д. 33	Действующий
Некоузский муниципальный округ	*Ярославская область, Некоузский р-н, с. Сменцево, д. 32	Действующий
Некоузский муниципальный округ	*Ярославская область, Некоузский р-н, с. Сменцево, д. 31	Действующий
Некоузский муниципальный округ	*Ярославская область, Некоузский р-н, с. Сменцево, д. 30	Действующий
Некоузский муниципальный округ	*Ярославская область, Некоузский р-н, с. Сменцево, д. 29	Действующий
Некоузский муниципальный округ	*Ярославская область, Некоузский р-н, с. Сменцево, д. 28	Действующий
Некоузский муниципальный округ	*Ярославская область, Некоузский р-н, с. Сменцево, д. 27	Действующий
Некоузский муниципальный округ	*Ярославская область, Некоузский р-н, с. Сменцево, д. 26	Действующий
Некоузский муниципальный округ	*Ярославская область, Некоузский р-н, с. Сменцево, д. 25	Действующий
Некоузский муниципальный округ	*Ярославская область, Некоузский р-н, с. Сменцево, д. 24	Действующий
Некоузский муниципальный округ	*Ярославская область, Некоузский р-н, с. Сменцево, д. 23	Действующий
Некоузский муниципальный округ	*Ярославская область, Некоузский р-н, с. Сменцево, д. 22	Действующий
Некоузский муниципальный округ	*Ярославская область, Некоузский р-н, с. Сменцево, д. 21	Действующий
Некоузский муниципальный округ	*Ярославская область, Некоузский р-н, с. Сменцево, д. 20	Действующий
Некоузский муниципальный округ	*Ярославская область, Некоузский р-н, с. Сменцево, д. 19	Действующий
Некоузский муниципальный округ	*Ярославская область, Некоузский р-н, с. Сменцево, д. 18	Действующий
Некоузский муниципальный округ	*Ярославская область, Некоузский р-н, с. Сменцево, д. 17	Действующий
Некоузский муниципальный округ	*Ярославская область, Некоузский р-н, с. Сменцево, д. 16	Действующий
Некоузский муниципальный округ	*Ярославская область, Некоузский р-н, с. Сменцево, д. 15	Действующий
Некоузский муниципальный округ	*Ярославская область, Некоузский р-н, с. Сменцево, д. 14	Действующий
Некоузский муниципальный округ	*Ярославская область, Некоузский р-н, с. Сменцево, д. 13	Действующий
Некоузский муниципальный округ	*Ярославская область, Некоузский р-н, с. Сменцево, д. 12	Действующий
Некоузский муниципальный округ	*Ярославская область, Некоузский р-н, с. Сменцево, д. 11	Действующий
Некоузский муниципальный округ	*Ярославская область, Некоузский р-н, с. Сменцево, д. 10	Действующий

Некоузский муниципальный округ	*Ярославская область, Некоузский р-н, с. Сменцево, д. 9	Действующий
Некоузский муниципальный округ	*Ярославская область, Некоузский р-н, с. Сменцево, д. 8	Действующий
Некоузский муниципальный округ	*Ярославская область, Некоузский р-н, с. Сменцево, д. 7	Действующий
Некоузский муниципальный округ	*Ярославская область, Некоузский р-н, с. Сменцево, д. 6	Действующий
Некоузский муниципальный округ	*Ярославская область, Некоузский р-н, с. Сменцево, д. 5	Действующий
Некоузский муниципальный округ	*Ярославская область, Некоузский р-н, с. Сменцево, д. 4	Действующий
Некоузский муниципальный округ	*Ярославская область, Некоузский р-н, с. Сменцево, д. 3	Действующий
Некоузский муниципальный округ	*Ярославская область, Некоузский р-н, с. Сменцево, д. 2	Действующий
Некоузский муниципальный округ	*Ярославская область, Некоузский р-н, с. Сменцево, д. 1	Действующий
Некоузский муниципальный округ	*Ярославская область, Некоузский р-н, п. Красный Рыбак, д. 63	Действующий
Некоузский муниципальный округ	*Ярославская область, Некоузский р-н, п. Красный Рыбак, д. 62	Действующий
Некоузский муниципальный округ	*Ярославская область, Некоузский р-н, п. Красный Рыбак, д. 61	Действующий
Некоузский муниципальный округ	*Ярославская область, Некоузский р-н, п. Красный Рыбак, д. 60	Действующий
Некоузский муниципальный округ	*Ярославская область, Некоузский р-н, п. Красный Рыбак, д. 59	Действующий
Некоузский муниципальный округ	*Ярославская область, Некоузский р-н, п. Красный Рыбак, д. 58	Действующий
Некоузский муниципальный округ	*Ярославская область, Некоузский р-н, п. Красный Рыбак, д. 57	Действующий
Некоузский муниципальный округ	*Ярославская область, Некоузский р-н, п. Красный Рыбак, д. 56	Действующий
Некоузский муниципальный округ	*Ярославская область, Некоузский р-н, п. Красный Рыбак, д. 55	Действующий
Некоузский муниципальный округ	*Ярославская область, Некоузский р-н, п. Красный Рыбак, д. 54	Действующий
Некоузский муниципальный округ	*Ярославская область, Некоузский р-н, п. Красный Рыбак, д. 53	Действующий
Некоузский муниципальный округ	*Ярославская область, Некоузский р-н, п. Красный Рыбак, д. 52	Действующий
Некоузский муниципальный округ	*Ярославская область, Некоузский р-н, п. Красный Рыбак, д. 51	Действующий
Некоузский муниципальный округ	*Ярославская область, Некоузский р-н, п. Красный Рыбак, д. 50	Действующий
Некоузский муниципальный округ	*Ярославская область, Некоузский р-н, п. Красный Рыбак, д. 49	Действующий
Некоузский муниципальный округ	*Ярославская область, Некоузский р-н, п. Красный Рыбак, д. 48	Действующий
Некоузский муниципальный округ	*Ярославская область, Некоузский р-н, п. Красный Рыбак, д. 47	Действующий
Некоузский муниципальный округ	*Ярославская область, Некоузский р-н, п. Красный Рыбак, д. 46	Действующий
Некоузский муниципальный округ	*Ярославская область, Некоузский р-н, п. Красный Рыбак, д. 45	Действующий
Некоузский муниципальный округ	*Ярославская область, Некоузский р-н, п. Красный Рыбак, д. 44	Действующий
Некоузский муниципальный округ	*Ярославская область, Некоузский р-н, п. Красный Рыбак, д. 43	Действующий
Некоузский муниципальный округ	*Ярославская область, Некоузский р-н, п. Красный Рыбак, д. 42	Действующий
Некоузский муниципальный округ	*Ярославская область, Некоузский р-н, п. Красный Рыбак, д. 41	Действующий
Некоузский муниципальный округ	*Ярославская область, Некоузский р-н, п. Красный Рыбак, д. 40	Действующий
Некоузский муниципальный округ	*Ярославская область, Некоузский р-н, п. Красный Рыбак, д. 39	Действующий
Некоузский муниципальный округ	*Ярославская область, Некоузский р-н, п. Красный Рыбак, д. 38	Действующий
Некоузский муниципальный округ	*Ярославская область, Некоузский р-н, п. Красный Рыбак, д. 37	Действующий
Некоузский муниципальный округ	*Ярославская область, Некоузский р-н, п. Красный Рыбак, д. 36	Действующий
Некоузский муниципальный округ	*Ярославская область, Некоузский р-н, п. Красный Рыбак, д. 35	Действующий
Некоузский муниципальный округ	*Ярославская область, Некоузский р-н, п. Красный Рыбак, д. 34	Действующий
Некоузский муниципальный округ	*Ярославская область, Некоузский р-н, п. Красный Рыбак, д. 33	Действующий
Некоузский муниципальный округ	*Ярославская область, Некоузский р-н, п. Красный Рыбак, д. 32	Действующий
Некоузский муниципальный округ	*Ярославская область, Некоузский р-н, п. Красный Рыбак, д. 31	Действующий
Некоузский муниципальный округ	*Ярославская область, Некоузский р-н, п. Красный Рыбак, д. 30	Действующий
Некоузский муниципальный округ	*Ярославская область, Некоузский р-н, п. Красный Рыбак, д. 29	Действующий
Некоузский муниципальный округ	*Ярославская область, Некоузский р-н, п. Красный Рыбак, д. 28	Действующий
Некоузский муниципальный округ	*Ярославская область, Некоузский р-н, п. Красный Рыбак, д. 27	Действующий
Некоузский муниципальный округ	*Ярославская область, Некоузский р-н, п. Красный Рыбак, д. 26	Действующий
Некоузский муниципальный округ	*Ярославская область, Некоузский р-н, п. Красный Рыбак, д. 25	Действующий
Некоузский муниципальный округ	*Ярославская область, Некоузский р-н, п. Красный Рыбак, д. 24	Действующий
Некоузский муниципальный округ	*Ярославская область, Некоузский р-н, п. Красный Рыбак, д. 23	Действующий
Некоузский муниципальный округ	*Ярославская область, Некоузский р-н, п. Красный Рыбак, д. 22	Действующий
Некоузский муниципальный округ	*Ярославская область, Некоузский р-н, п. Красный Рыбак, д. 21	Действующий
Некоузский муниципальный округ	*Ярославская область, Некоузский р-н, п. Красный Рыбак, д. 20	Действующий
Некоузский муниципальный округ	*Ярославская область, Некоузский р-н, п. Красный Рыбак, д. 19	Действующий
Некоузский муниципальный округ	*Ярославская область, Некоузский р-н, п. Красный Рыбак, д. 18	Действующий
Некоузский муниципальный округ	*Ярославская область, Некоузский р-н, п. Красный Рыбак, д. 17	Действующий
Некоузский муниципальный округ	*Ярославская область, Некоузский р-н, п. Красный Рыбак, д. 16	Действующий
Некоузский муниципальный округ	*Ярославская область, Некоузский р-н, п. Красный Рыбак, д. 15	Действующий
Некоузский муниципальный округ	*Ярославская область, Некоузский р-н, п. Красный Рыбак, д. 14	Действующий
Некоузский муниципальный округ	*Ярославская область, Некоузский р-н, п. Красный Рыбак, д. 13	Действующий
Некоузский муниципальный округ	*Ярославская область, Некоузский р-н, п. Красный Рыбак, д. 12	Действующий
Некоузский муниципальный округ	*Ярославская область, Некоузский р-н, п. Красный Рыбак, д. 11	Действующий
Некоузский муниципальный округ	*Ярославская область, Некоузский р-н, п. Красный Рыбак, д. 10	Действующий
Некоузский муниципальный округ	*Ярославская область, Некоузский р-н, п. Красный Рыбак, д. 9	Действующий
Некоузский муниципальный округ	*Ярославская область, Некоузский р-н, п. Красный Рыбак, д. 8	Действующий
Некоузский муниципальный округ	*Ярославская область, Некоузский р-н, п. Красный Рыбак, д. 7	Действующий
Некоузский муниципальный округ	*Ярославская область, Некоузский р-н, п. Красный Рыбак, д. 6	Действующий
Некоузский муниципальный округ	*Ярославская область, Некоузский р-н, п. Красный Рыбак, д. 5	Действующий
Некоузский муниципальный округ	*Ярославская область, Некоузский р-н, п. Красный Рыбак, д. 4	Действующий
Некоузский муниципальный округ	*Ярославская область, Некоузский р-н, п. Красный Рыбак, д. 3	Действующий
Некоузский муниципальный округ	*Ярославская область, Некоузский р-н, п. Красный Рыбак, д. 2	Действующий

Некоузский муниципальный округ	*Ярославская область, Некоузский р-н, п. Красный Рыбак, д. 1	Действующий
Некоузский муниципальный округ	*Ярославская область, Некоузский р-н, п. Шестихино, ул. Озерная, д. 14	Действующий
Некоузский муниципальный округ	*Ярославская область, Некоузский р-н, п. Шестихино, ул. Озерная, д. 13	Действующий
Некоузский муниципальный округ	*Ярославская область, Некоузский р-н, п. Шестихино, ул. Озерная, д. 12	Действующий
Некоузский муниципальный округ	*Ярославская область, Некоузский р-н, п. Шестихино, ул. Озерная, д. 11	Действующий
Некоузский муниципальный округ	*Ярославская область, Некоузский р-н, п. Шестихино, ул. Озерная, д. 10	Действующий
Некоузский муниципальный округ	*Ярославская область, Некоузский р-н, п. Шестихино, ул. Озерная, д. 9	Действующий
Некоузский муниципальный округ	*Ярославская область, Некоузский р-н, п. Шестихино, ул. Озерная, д. 8	Действующий
Некоузский муниципальный округ	*Ярославская область, Некоузский р-н, п. Шестихино, ул. Озерная, д. 7	Действующий
Некоузский муниципальный округ	*Ярославская область, Некоузский р-н, п. Шестихино, ул. Озерная, д. 6	Действующий
Некоузский муниципальный округ	*Ярославская область, Некоузский р-н, п. Шестихино, ул. Озерная, д. 5	Действующий
Некоузский муниципальный округ	*Ярославская область, Некоузский р-н, п. Шестихино, ул. Озерная, д. 4	Действующий
Некоузский муниципальный округ	*Ярославская область, Некоузский р-н, п. Шестихино, ул. Озерная, д. 3	Действующий
Некоузский муниципальный округ	*Ярославская область, Некоузский р-н, п. Шестихино, ул. Озерная, д. 2	Действующий
Некоузский муниципальный округ	*Ярославская область, Некоузский р-н, п. Шестихино, ул. Озерная, д. 1	Действующий
Некоузский муниципальный округ	Ярославская область, Некоузский р-н, п. Шестихино, ул. Поселковая, д. 17	Действующий
Некоузский муниципальный округ	Ярославская область, Некоузский р-н, п. Шестихино, ул. Поселковая, д. 15	Действующий
Некоузский муниципальный округ	Ярославская область, Некоузский р-н, п. Шестихино, ул. Поселковая, д. 13	Действующий
Некоузский муниципальный округ	Ярославская область, Некоузский р-н, п. Шестихино, ул. Поселковая, д. 11	Действующий
Некоузский муниципальный округ	Ярославская область, Некоузский р-н, п. Шестихино, ул. Поселковая, д. 10	Действующий
Некоузский муниципальный округ	Ярославская область, Некоузский р-н, п. Шестихино, ул. Поселковая, д. 9	Действующий
Некоузский муниципальный округ	Ярославская область, Некоузский р-н, п. Шестихино, ул. Поселковая, д. 8	Действующий
Некоузский муниципальный округ	Ярославская область, Некоузский р-н, п. Шестихино, ул. Поселковая, д. 7	Действующий
Некоузский муниципальный округ	Ярославская область, Некоузский р-н, п. Шестихино, ул. Поселковая, д. 6	Действующий
Некоузский муниципальный округ	Ярославская область, Некоузский р-н, п. Шестихино, ул. Поселковая, д. 5	Действующий
Некоузский муниципальный округ	Ярославская область, Некоузский р-н, п. Шестихино, ул. Поселковая, д. 4	Действующий
Некоузский муниципальный округ	Ярославская область, Некоузский р-н, п. Шестихино, ул. Поселковая, д. 3	Действующий
Некоузский муниципальный округ	Ярославская область, Некоузский р-н, п. Шестихино, ул. Поселковая, д. 2	Действующий
Некоузский муниципальный округ	Ярославская область, Некоузский р-н, п. Шестихино, ул. Поселковая, д. 1	Действующий
Некоузский муниципальный округ	*Ярославская область, Некоузский р-н, п. Шестихино, ул. Дорожная, д. 4	Действующий
Некоузский муниципальный округ	*Ярославская область, Некоузский р-н, п. Шестихино, ул. Дорожная, д. 3	Действующий
Некоузский муниципальный округ	*Ярославская область, Некоузский р-н, п. Шестихино, ул. Дорожная, д. 1	Действующий
Некоузский муниципальный округ	Ярославская область, Некоузский р-н, п. Шестихино, ул. Вокзальная, д. 49	Действующий
Некоузский муниципальный округ	Ярославская область, Некоузский р-н, п. Шестихино, ул. Вокзальная, д. 47	Действующий
Некоузский муниципальный округ	Ярославская область, Некоузский р-н, п. Шестихино, ул. Вокзальная, д. 45	Действующий
Некоузский муниципальный округ	Ярославская область, Некоузский р-н, п. Шестихино, ул. Вокзальная, д. 43	Действующий
Некоузский муниципальный округ	Ярославская область, Некоузский р-н, п. Шестихино, ул. Вокзальная, д. 41	Действующий
Некоузский муниципальный округ	Ярославская область, Некоузский р-н, п. Шестихино, ул. Вокзальная, д. 39	Действующий
Некоузский муниципальный округ	Ярославская область, Некоузский р-н, п. Шестихино, ул. Вокзальная, д. 37	Действующий
Некоузский муниципальный округ	Ярославская область, Некоузский р-н, п. Шестихино, ул. Вокзальная, д. 35	Действующий
Некоузский муниципальный округ	Ярославская область, Некоузский р-н, п. Шестихино, ул. Вокзальная, д. 33	Действующий
Некоузский муниципальный округ	Ярославская область, Некоузский р-н, п. Шестихино, ул. Вокзальная, д. 29	Действующий
Некоузский муниципальный округ	Ярославская область, Некоузский р-н, п. Шестихино, ул. Вокзальная, д. 28	Действующий
Некоузский муниципальный округ	Ярославская область, Некоузский р-н, п. Шестихино, ул. Вокзальная, д. 17	Действующий
Некоузский муниципальный округ	Ярославская область, Некоузский р-н, п. Шестихино, ул. Вокзальная, д. 15	Действующий
Некоузский муниципальный округ	Ярославская область, Некоузский р-н, п. Шестихино, ул. Вокзальная, д. 13	Действующий
Некоузский муниципальный округ	Ярославская область, Некоузский р-н, п. Шестихино, ул. Вокзальная, д. 11	Действующий
Некоузский муниципальный округ	Ярославская область, Некоузский р-н, п. Шестихино, ул. Вокзальная, д. 9	Действующий
Некоузский муниципальный округ	Ярославская область, Некоузский р-н, п. Шестихино, ул. Вокзальная, д. 3	Действующий
Некоузский муниципальный округ	Ярославская область, Некоузский р-н, п. Шестихино, ул. Вокзальная, д. 1	Действующий
Некоузский муниципальный округ	Ярославская область, Некоузский р-н, д. Яскино, д. 13	Действующий
Некоузский муниципальный округ	Ярославская область, Некоузский р-н, д. Яскино, д. 11	Действующий
Некоузский муниципальный округ	Ярославская область, Некоузский р-н, д. Яскино, д. 10	Действующий
Некоузский муниципальный округ	Ярославская область, Некоузский р-н, д. Яскино, д. 9	Действующий
Некоузский муниципальный округ	Ярославская область, Некоузский р-н, д. Яскино, д. 8	Действующий
Некоузский муниципальный округ	Ярославская область, Некоузский р-н, д. Яскино, д. 7	Действующий
Некоузский муниципальный округ	Ярославская область, Некоузский р-н, д. Яскино, д. 6	Действующий
Некоузский муниципальный округ	Ярославская область, Некоузский р-н, д. Яскино, д. 5	Действующий
Некоузский муниципальный округ	Ярославская область, Некоузский р-н, д. Яскино, д. 4	Действующий
Некоузский муниципальный округ	Ярославская область, Некоузский р-н, д. Яскино, д. 3	Действующий
Некоузский муниципальный округ	Ярославская область, Некоузский р-н, д. Яскино, д. 2	Действующий
Некоузский муниципальный округ	Ярославская область, Некоузский р-н, д. Яскино, д. 1	Действующий
Некоузский муниципальный округ	Ярославская область, Некоузский р-н, д. Шестовская, д. 4	Действующий
Некоузский муниципальный округ	Ярославская область, Некоузский р-н, д. Шестовская, д. 3	Действующий
Некоузский муниципальный округ	Ярославская область, Некоузский р-н, д. Шестовская, д. 2	Действующий
Некоузский муниципальный округ	Ярославская область, Некоузский р-н, д. Шестовская, д. 1	Действующий
Некоузский муниципальный округ	Ярославская область, Некоузский р-н, д. Чепасово, д. 7	Действующий
Некоузский муниципальный округ	Ярославская область, Некоузский р-н, д. Чепасово, д. 6	Действующий
Некоузский муниципальный округ	Ярославская область, Некоузский р-н, д. Чепасово, д. 5	Действующий
Некоузский муниципальный округ	Ярославская область, Некоузский р-н, д. Чепасово, д. 4	Действующий
Некоузский муниципальный округ	Ярославская область, Некоузский р-н, д. Чепасово, д. 3	Действующий

Некоузский муниципальный округ	Ярославская область, Некоузский р-н, д. Чепасово, д. 2	Действующий
Некоузский муниципальный округ	Ярославская область, Некоузский р-н, д. Чепасово, д. 1	Действующий
Некоузский муниципальный округ	Ярославская область, Некоузский р-н, д. Ченцы, д. 6	Действующий
Некоузский муниципальный округ	Ярославская область, Некоузский р-н, д. Ченцы, д. 4	Действующий
Некоузский муниципальный округ	Ярославская область, Некоузский р-н, д. Ченцы, д. 2	Действующий
Некоузский муниципальный округ	Ярославская область, Некоузский р-н, д. Ченцы, д. 1	Действующий
Некоузский муниципальный округ	Ярославская область, Некоузский р-н, д. Федосово, д. 13	Действующий
Некоузский муниципальный округ	Ярославская область, Некоузский р-н, д. Федосово, д. 11	Действующий
Некоузский муниципальный округ	Ярославская область, Некоузский р-н, д. Федосово, д. 9	Действующий
Некоузский муниципальный округ	Ярославская область, Некоузский р-н, д. Федосово, д. 7	Действующий
Некоузский муниципальный округ	Ярославская область, Некоузский р-н, д. Федосово, д. 6	Действующий
Некоузский муниципальный округ	Ярославская область, Некоузский р-н, д. Федосово, д. 5	Действующий
Некоузский муниципальный округ	Ярославская область, Некоузский р-н, д. Федосово, д. 4	Действующий
Некоузский муниципальный округ	Ярославская область, Некоузский р-н, д. Федосово, д. 3	Действующий
Некоузский муниципальный округ	Ярославская область, Некоузский р-н, д. Федосово, д. 2	Действующий
Некоузский муниципальный округ	Ярославская область, Некоузский р-н, д. Федосово, д. 1	Действующий
Некоузский муниципальный округ	Ярославская область, Некоузский р-н, д. Фатеево, д. 6	Действующий
Некоузский муниципальный округ	Ярославская область, Некоузский р-н, д. Фатеево, д. 5	Действующий
Некоузский муниципальный округ	Ярославская область, Некоузский р-н, д. Фатеево, д. 4	Действующий
Некоузский муниципальный округ	Ярославская область, Некоузский р-н, д. Фатеево, д. 3	Действующий
Некоузский муниципальный округ	Ярославская область, Некоузский р-н, д. Фатеево, д. 2	Действующий
Некоузский муниципальный округ	Ярославская область, Некоузский р-н, д. Фатеево, д. 1	Действующий
Некоузский муниципальный округ	Ярославская область, Некоузский р-н, д. Ура, д. 7	Действующий
Некоузский муниципальный округ	Ярославская область, Некоузский р-н, д. Ура, д. 6	Действующий
Некоузский муниципальный округ	Ярославская область, Некоузский р-н, д. Ура, д. 5	Действующий
Некоузский муниципальный округ	Ярославская область, Некоузский р-н, д. Ура, д. 4	Действующий
Некоузский муниципальный округ	Ярославская область, Некоузский р-н, д. Ура, д. 3	Действующий
Некоузский муниципальный округ	Ярославская область, Некоузский р-н, д. Ура, д. 1	Действующий
Некоузский муниципальный округ	Ярославская область, Некоузский р-н, д. Усово, д. 48	Действующий
Некоузский муниципальный округ	Ярославская область, Некоузский р-н, д. Усово, д. 40	Действующий
Некоузский муниципальный округ	Ярославская область, Некоузский р-н, д. Усово, д. 38	Действующий
Некоузский муниципальный округ	Ярославская область, Некоузский р-н, д. Усово, д. 36	Действующий
Некоузский муниципальный округ	Ярославская область, Некоузский р-н, д. Усово, д. 34	Действующий
Некоузский муниципальный округ	Ярославская область, Некоузский р-н, д. Усово, д. 32	Действующий
Некоузский муниципальный округ	Ярославская область, Некоузский р-н, д. Усово, д. 31	Действующий
Некоузский муниципальный округ	Ярославская область, Некоузский р-н, д. Усово, д. 30	Действующий
Некоузский муниципальный округ	Ярославская область, Некоузский р-н, д. Усово, д. 29	Действующий
Некоузский муниципальный округ	Ярославская область, Некоузский р-н, д. Усово, д. 28	Действующий
Некоузский муниципальный округ	Ярославская область, Некоузский р-н, д. Усово, д. 27	Действующий
Некоузский муниципальный округ	Ярославская область, Некоузский р-н, д. Усово, д. 26	Действующий
Некоузский муниципальный округ	Ярославская область, Некоузский р-н, д. Усово, д. 25	Действующий
Некоузский муниципальный округ	Ярославская область, Некоузский р-н, д. Усово, д. 24	Действующий
Некоузский муниципальный округ	Ярославская область, Некоузский р-н, д. Усово, д. 23	Действующий
Некоузский муниципальный округ	Ярославская область, Некоузский р-н, д. Усово, д. 22	Действующий
Некоузский муниципальный округ	Ярославская область, Некоузский р-н, д. Усово, д. 21	Действующий
Некоузский муниципальный округ	Ярославская область, Некоузский р-н, д. Усово, д. 20	Действующий
Некоузский муниципальный округ	Ярославская область, Некоузский р-н, д. Усово, д. 19	Действующий
Некоузский муниципальный округ	Ярославская область, Некоузский р-н, д. Усово, д. 18	Действующий
Некоузский муниципальный округ	Ярославская область, Некоузский р-н, д. Усово, д. 17	Действующий
Некоузский муниципальный округ	Ярославская область, Некоузский р-н, д. Усово, д. 16	Действующий
Некоузский муниципальный округ	Ярославская область, Некоузский р-н, д. Усово, д. 15	Действующий
Некоузский муниципальный округ	Ярославская область, Некоузский р-н, д. Усово, д. 14	Действующий
Некоузский муниципальный округ	Ярославская область, Некоузский р-н, д. Усово, д. 13	Действующий
Некоузский муниципальный округ	Ярославская область, Некоузский р-н, д. Усово, д. 12	Действующий
Некоузский муниципальный округ	Ярославская область, Некоузский р-н, д. Усово, д. 11	Действующий
Некоузский муниципальный округ	Ярославская область, Некоузский р-н, д. Усово, д. 10	Действующий
Некоузский муниципальный округ	Ярославская область, Некоузский р-н, д. Усово, д. 9	Действующий
Некоузский муниципальный округ	Ярославская область, Некоузский р-н, д. Усово, д. 8	Действующий
Некоузский муниципальный округ	Ярославская область, Некоузский р-н, д. Усово, д. 7	Действующий
Некоузский муниципальный округ	Ярославская область, Некоузский р-н, д. Усово, д. 6	Действующий
Некоузский муниципальный округ	Ярославская область, Некоузский р-н, д. Усово, д. 5	Действующий
Некоузский муниципальный округ	Ярославская область, Некоузский р-н, д. Усово, д. 4	Действующий
Некоузский муниципальный округ	Ярославская область, Некоузский р-н, д. Усово, д. 3	Действующий
Некоузский муниципальный округ	Ярославская область, Некоузский р-н, д. Усово, д. 2	Действующий
Некоузский муниципальный округ	Ярославская область, Некоузский р-н, д. Усово, д. 1	Действующий
Некоузский муниципальный округ	Ярославская область, Некоузский р-н, д. Урежи, д. 19	Действующий
Некоузский муниципальный округ	Ярославская область, Некоузский р-н, д. Урежи, д. 18	Действующий
Некоузский муниципальный округ	Ярославская область, Некоузский р-н, д. Урежи, д. 17	Действующий
Некоузский муниципальный округ	Ярославская область, Некоузский р-н, д. Урежи, д. 16	Действующий
Некоузский муниципальный округ	Ярославская область, Некоузский р-н, д. Урежи, д. 15	Действующий
Некоузский муниципальный округ	Ярославская область, Некоузский р-н, д. Урежи, д. 14	Действующий

Некоузский муниципальный округ	Ярославская область, Некоузский р-н, д. Урежи, д. 13	Действующий
Некоузский муниципальный округ	Ярославская область, Некоузский р-н, д. Урежи, д. 12	Действующий
Некоузский муниципальный округ	Ярославская область, Некоузский р-н, д. Урежи, д. 11	Действующий
Некоузский муниципальный округ	Ярославская область, Некоузский р-н, д. Урежи, д. 10	Действующий
Некоузский муниципальный округ	Ярославская область, Некоузский р-н, д. Урежи, д. 9	Действующий
Некоузский муниципальный округ	Ярославская область, Некоузский р-н, д. Урежи, д. 8	Действующий
Некоузский муниципальный округ	Ярославская область, Некоузский р-н, д. Урежи, д. 7	Действующий
Некоузский муниципальный округ	Ярославская область, Некоузский р-н, д. Урежи, д. 6	Действующий
Некоузский муниципальный округ	Ярославская область, Некоузский р-н, д. Урежи, д. 5	Действующий
Некоузский муниципальный округ	Ярославская область, Некоузский р-н, д. Урежи, д. 4	Действующий
Некоузский муниципальный округ	Ярославская область, Некоузский р-н, д. Урежи, д. 3	Действующий
Некоузский муниципальный округ	Ярославская область, Некоузский р-н, д. Урежи, д. 2	Действующий
Некоузский муниципальный округ	Ярославская область, Некоузский р-н, д. Урежи, д. 1	Действующий
Некоузский муниципальный округ	Ярославская область, Некоузский р-н, д. Труфоново, д. 17	Действующий
Некоузский муниципальный округ	Ярославская область, Некоузский р-н, д. Труфоново, д. 15	Действующий
Некоузский муниципальный округ	Ярославская область, Некоузский р-н, д. Труфоново, д. 13	Действующий
Некоузский муниципальный округ	Ярославская область, Некоузский р-н, д. Труфоново, д. 11	Действующий
Некоузский муниципальный округ	Ярославская область, Некоузский р-н, д. Труфоново, д. 10	Действующий
Некоузский муниципальный округ	Ярославская область, Некоузский р-н, д. Труфоново, д. 9	Действующий
Некоузский муниципальный округ	Ярославская область, Некоузский р-н, д. Труфоново, д. 8	Действующий
Некоузский муниципальный округ	Ярославская область, Некоузский р-н, д. Труфоново, д. 7	Действующий
Некоузский муниципальный округ	Ярославская область, Некоузский р-н, д. Труфоново, д. 6	Действующий
Некоузский муниципальный округ	Ярославская область, Некоузский р-н, д. Труфоново, д. 5	Действующий
Некоузский муниципальный округ	Ярославская область, Некоузский р-н, д. Труфоново, д. 4	Действующий
Некоузский муниципальный округ	Ярославская область, Некоузский р-н, д. Труфоново, д. 3	Действующий
Некоузский муниципальный округ	Ярославская область, Некоузский р-н, д. Труфоново, д. 2	Действующий
Некоузский муниципальный округ	Ярославская область, Некоузский р-н, д. Труфоново, д. 1	Действующий
Некоузский муниципальный округ	Ярославская область, Некоузский р-н, д. Толмачевка, д. 7	Действующий
Некоузский муниципальный округ	Ярославская область, Некоузский р-н, д. Толмачевка, д. 6	Действующий
Некоузский муниципальный округ	Ярославская область, Некоузский р-н, д. Толмачевка, д. 5	Действующий
Некоузский муниципальный округ	Ярославская область, Некоузский р-н, д. Толмачевка, д. 4	Действующий
Некоузский муниципальный округ	Ярославская область, Некоузский р-н, д. Толмачевка, д. 3	Действующий
Некоузский муниципальный округ	Ярославская область, Некоузский р-н, д. Толмачевка, д. 2	Действующий
Некоузский муниципальный округ	Ярославская область, Некоузский р-н, д. Толмачевка, д. 1	Действующий
Некоузский муниципальный округ	Ярославская область, Некоузский р-н, д. Скимино, д. 7	Действующий
Некоузский муниципальный округ	Ярославская область, Некоузский р-н, д. Скимино, д. 6	Действующий
Некоузский муниципальный округ	Ярославская область, Некоузский р-н, д. Скимино, д. 5	Действующий
Некоузский муниципальный округ	Ярославская область, Некоузский р-н, д. Скимино, д. 4	Действующий
Некоузский муниципальный округ	Ярославская область, Некоузский р-н, д. Скимино, д. 3	Действующий
Некоузский муниципальный округ	Ярославская область, Некоузский р-н, д. Скимино, д. 2	Действующий
Некоузский муниципальный округ	Ярославская область, Некоузский р-н, д. Скимино, д. 1	Действующий
Некоузский муниципальный округ	Ярославская область, Некоузский р-н, д. Сопино, д. 2	Действующий
Некоузский муниципальный округ	Ярославская область, Некоузский р-н, д. Сопино, д. 1	Действующий
Некоузский муниципальный округ	Ярославская область, Некоузский р-н, д. Русиновская, д. 7	Действующий
Некоузский муниципальный округ	Ярославская область, Некоузский р-н, д. Русиновская, д. 6	Действующий
Некоузский муниципальный округ	Ярославская область, Некоузский р-н, д. Русиновская, д. 5	Действующий
Некоузский муниципальный округ	Ярославская область, Некоузский р-н, д. Русиновская, д. 4	Действующий
Некоузский муниципальный округ	Ярославская область, Некоузский р-н, д. Русиновская, д. 3	Действующий
Некоузский муниципальный округ	Ярославская область, Некоузский р-н, д. Русиновская, д. 2	Действующий
Некоузский муниципальный округ	Ярославская область, Некоузский р-н, д. Русиновская, д. 1	Действующий
Некоузский муниципальный округ	Ярославская область, Некоузский р-н, с. Поповка, д. 25	Действующий
Некоузский муниципальный округ	Ярославская область, Некоузский р-н, с. Поповка, д. 23	Действующий
Некоузский муниципальный округ	Ярославская область, Некоузский р-н, с. Поповка, д. 21	Действующий
Некоузский муниципальный округ	Ярославская область, Некоузский р-н, с. Поповка, д. 19	Действующий
Некоузский муниципальный округ	Ярославская область, Некоузский р-н, с. Поповка, д. 17	Действующий
Некоузский муниципальный округ	Ярославская область, Некоузский р-н, с. Поповка, д. 16	Действующий
Некоузский муниципальный округ	Ярославская область, Некоузский р-н, с. Поповка, д. 15	Действующий
Некоузский муниципальный округ	Ярославская область, Некоузский р-н, с. Поповка, д. 13	Действующий
Некоузский муниципальный округ	Ярославская область, Некоузский р-н, с. Поповка, д. 12	Действующий
Некоузский муниципальный округ	Ярославская область, Некоузский р-н, с. Поповка, д. 11	Действующий
Некоузский муниципальный округ	Ярославская область, Некоузский р-н, с. Поповка, д. 10	Действующий
Некоузский муниципальный округ	Ярославская область, Некоузский р-н, с. Поповка, д. 9	Действующий
Некоузский муниципальный округ	Ярославская область, Некоузский р-н, с. Поповка, д. 8	Действующий
Некоузский муниципальный округ	Ярославская область, Некоузский р-н, с. Поповка, д. 7	Действующий
Некоузский муниципальный округ	Ярославская область, Некоузский р-н, с. Поповка, д. 6	Действующий
Некоузский муниципальный округ	Ярославская область, Некоузский р-н, с. Поповка, д. 5	Действующий
Некоузский муниципальный округ	Ярославская область, Некоузский р-н, с. Поповка, д. 4	Действующий
Некоузский муниципальный округ	Ярославская область, Некоузский р-н, с. Поповка, д. 3	Действующий
Некоузский муниципальный округ	Ярославская область, Некоузский р-н, с. Поповка, д. 2	Действующий
Некоузский муниципальный округ	Ярославская область, Некоузский р-н, с. Поповка, д. 1	Действующий
Некоузский муниципальный округ	Ярославская область, Некоузский р-н, д. Печенки, д. 10	Действующий

Некоузский муниципальный округ	Ярославская область, Некоузский р-н, д. Печенки, д. 8	Действующий
Некоузский муниципальный округ	Ярославская область, Некоузский р-н, д. Печенки, д. 7	Действующий
Некоузский муниципальный округ	Ярославская область, Некоузский р-н, д. Печенки, д. 6	Действующий
Некоузский муниципальный округ	Ярославская область, Некоузский р-н, д. Печенки, д. 5	Действующий
Некоузский муниципальный округ	Ярославская область, Некоузский р-н, д. Печенки, д. 4	Действующий
Некоузский муниципальный округ	Ярославская область, Некоузский р-н, д. Печенки, д. 3	Действующий
Некоузский муниципальный округ	Ярославская область, Некоузский р-н, д. Печенки, д. 2	Действующий
Некоузский муниципальный округ	Ярославская область, Некоузский р-н, д. Печенки, д. 1	Действующий
Некоузский муниципальный округ	Ярославская область, Некоузский р-н, д. Петрушино, д. 37	Действующий
Некоузский муниципальный округ	Ярославская область, Некоузский р-н, д. Петрушино, д. 31	Действующий
Некоузский муниципальный округ	Ярославская область, Некоузский р-н, д. Петрушино, д. 29	Действующий
Некоузский муниципальный округ	Ярославская область, Некоузский р-н, д. Петрушино, д. 27	Действующий
Некоузский муниципальный округ	Ярославская область, Некоузский р-н, д. Петрушино, д. 25	Действующий
Некоузский муниципальный округ	Ярославская область, Некоузский р-н, д. Петрушино, д. 24	Действующий
Некоузский муниципальный округ	Ярославская область, Некоузский р-н, д. Петрушино, д. 23	Действующий
Некоузский муниципальный округ	Ярославская область, Некоузский р-н, д. Петрушино, д. 22	Действующий
Некоузский муниципальный округ	Ярославская область, Некоузский р-н, д. Петрушино, д. 21	Действующий
Некоузский муниципальный округ	Ярославская область, Некоузский р-н, д. Петрушино, д. 20	Действующий
Некоузский муниципальный округ	Ярославская область, Некоузский р-н, д. Петрушино, д. 19	Действующий
Некоузский муниципальный округ	Ярославская область, Некоузский р-н, д. Петрушино, д. 18	Действующий
Некоузский муниципальный округ	Ярославская область, Некоузский р-н, д. Петрушино, д. 17	Действующий
Некоузский муниципальный округ	Ярославская область, Некоузский р-н, д. Петрушино, д. 16	Действующий
Некоузский муниципальный округ	Ярославская область, Некоузский р-н, д. Петрушино, д. 15	Действующий
Некоузский муниципальный округ	Ярославская область, Некоузский р-н, д. Петрушино, д. 14	Действующий
Некоузский муниципальный округ	Ярославская область, Некоузский р-н, д. Петрушино, д. 13	Действующий
Некоузский муниципальный округ	Ярославская область, Некоузский р-н, д. Петрушино, д. 12	Действующий
Некоузский муниципальный округ	Ярославская область, Некоузский р-н, д. Петрушино, д. 11	Действующий
Некоузский муниципальный округ	Ярославская область, Некоузский р-н, д. Петрушино, д. 10	Действующий
Некоузский муниципальный округ	Ярославская область, Некоузский р-н, д. Петрушино, д. 9	Действующий
Некоузский муниципальный округ	Ярославская область, Некоузский р-н, д. Петрушино, д. 8	Действующий
Некоузский муниципальный округ	Ярославская область, Некоузский р-н, д. Петрушино, д. 7	Действующий
Некоузский муниципальный округ	Ярославская область, Некоузский р-н, д. Петрушино, д. 6	Действующий
Некоузский муниципальный округ	Ярославская область, Некоузский р-н, д. Петрушино, д. 5	Действующий
Некоузский муниципальный округ	Ярославская область, Некоузский р-н, д. Петрушино, д. 4	Действующий
Некоузский муниципальный округ	Ярославская область, Некоузский р-н, д. Петрушино, д. 3	Действующий
Некоузский муниципальный округ	Ярославская область, Некоузский р-н, д. Петрушино, д. 2	Действующий
Некоузский муниципальный округ	Ярославская область, Некоузский р-н, д. Петрушино, д. 1	Действующий
Некоузский муниципальный округ	Ярославская область, Некоузский р-н, д. Плишкино, д. 29	Действующий
Некоузский муниципальный округ	Ярославская область, Некоузский р-н, д. Плишкино, д. 27	Действующий
Некоузский муниципальный округ	Ярославская область, Некоузский р-н, д. Плишкино, д. 25	Действующий
Некоузский муниципальный округ	Ярославская область, Некоузский р-н, д. Плишкино, д. 23	Действующий
Некоузский муниципальный округ	Ярославская область, Некоузский р-н, д. Плишкино, д. 21	Действующий
Некоузский муниципальный округ	Ярославская область, Некоузский р-н, д. Плишкино, д. 20	Действующий
Некоузский муниципальный округ	Ярославская область, Некоузский р-н, д. Плишкино, д. 19	Действующий
Некоузский муниципальный округ	Ярославская область, Некоузский р-н, д. Плишкино, д. 18	Действующий
Некоузский муниципальный округ	Ярославская область, Некоузский р-н, д. Плишкино, д. 17	Действующий
Некоузский муниципальный округ	Ярославская область, Некоузский р-н, д. Плишкино, д. 16	Действующий
Некоузский муниципальный округ	Ярославская область, Некоузский р-н, д. Плишкино, д. 15	Действующий
Некоузский муниципальный округ	Ярославская область, Некоузский р-н, д. Плишкино, д. 14	Действующий
Некоузский муниципальный округ	Ярославская область, Некоузский р-н, д. Плишкино, д. 13	Действующий
Некоузский муниципальный округ	Ярославская область, Некоузский р-н, д. Плишкино, д. 12	Действующий
Некоузский муниципальный округ	Ярославская область, Некоузский р-н, д. Плишкино, д. 11	Действующий
Некоузский муниципальный округ	Ярославская область, Некоузский р-н, д. Плишкино, д. 10	Действующий
Некоузский муниципальный округ	Ярославская область, Некоузский р-н, д. Плишкино, д. 9	Действующий
Некоузский муниципальный округ	Ярославская область, Некоузский р-н, д. Плишкино, д. 8	Действующий
Некоузский муниципальный округ	Ярославская область, Некоузский р-н, д. Плишкино, д. 7	Действующий
Некоузский муниципальный округ	Ярославская область, Некоузский р-н, д. Плишкино, д. 6	Действующий
Некоузский муниципальный округ	Ярославская область, Некоузский р-н, д. Плишкино, д. 5	Действующий
Некоузский муниципальный округ	Ярославская область, Некоузский р-н, д. Плишкино, д. 4	Действующий
Некоузский муниципальный округ	Ярославская область, Некоузский р-н, д. Плишкино, д. 3	Действующий
Некоузский муниципальный округ	Ярославская область, Некоузский р-н, д. Плишкино, д. 2	Действующий
Некоузский муниципальный округ	Ярославская область, Некоузский р-н, д. Плишкино, д. 1	Действующий
Некоузский муниципальный округ	Ярославская область, Некоузский р-н, д. Прошино, д. 26	Действующий
Некоузский муниципальный округ	Ярославская область, Некоузский р-н, д. Прошино, д. 25	Действующий
Некоузский муниципальный округ	Ярославская область, Некоузский р-н, д. Прошино, д. 24	Действующий
Некоузский муниципальный округ	Ярославская область, Некоузский р-н, д. Прошино, д. 23	Действующий
Некоузский муниципальный округ	Ярославская область, Некоузский р-н, д. Прошино, д. 22	Действующий
Некоузский муниципальный округ	Ярославская область, Некоузский р-н, д. Прошино, д. 21	Действующий
Некоузский муниципальный округ	Ярославская область, Некоузский р-н, д. Прошино, д. 20	Действующий
Некоузский муниципальный округ	Ярославская область, Некоузский р-н, д. Прошино, д. 19	Действующий
Некоузский муниципальный округ	Ярославская область, Некоузский р-н, д. Прошино, д. 18	Действующий

Некоузский муниципальный округ	Ярославская область, Некоузский р-н, д. Прошино, д. 17	Действующий
Некоузский муниципальный округ	Ярославская область, Некоузский р-н, д. Прошино, д. 16	Действующий
Некоузский муниципальный округ	Ярославская область, Некоузский р-н, д. Прошино, д. 15	Действующий
Некоузский муниципальный округ	Ярославская область, Некоузский р-н, д. Прошино, д. 14	Действующий
Некоузский муниципальный округ	Ярославская область, Некоузский р-н, д. Прошино, д. 13	Действующий
Некоузский муниципальный округ	Ярославская область, Некоузский р-н, д. Прошино, д. 12	Действующий
Некоузский муниципальный округ	Ярославская область, Некоузский р-н, д. Прошино, д. 11	Действующий
Некоузский муниципальный округ	Ярославская область, Некоузский р-н, д. Прошино, д. 10	Действующий
Некоузский муниципальный округ	Ярославская область, Некоузский р-н, д. Прошино, д. 9	Действующий
Некоузский муниципальный округ	Ярославская область, Некоузский р-н, д. Прошино, д. 8	Действующий
Некоузский муниципальный округ	Ярославская область, Некоузский р-н, д. Прошино, д. 7	Действующий
Некоузский муниципальный округ	Ярославская область, Некоузский р-н, д. Прошино, д. 6	Действующий
Некоузский муниципальный округ	Ярославская область, Некоузский р-н, д. Прошино, д. 5	Действующий
Некоузский муниципальный округ	Ярославская область, Некоузский р-н, д. Прошино, д. 4	Действующий
Некоузский муниципальный округ	Ярославская область, Некоузский р-н, д. Прошино, д. 3	Действующий
Некоузский муниципальный округ	Ярославская область, Некоузский р-н, д. Прошино, д. 2	Действующий
Некоузский муниципальный округ	Ярославская область, Некоузский р-н, д. Прошино, д. 1	Действующий
Некоузский муниципальный округ	Ярославская область, Некоузский р-н, д. Поздеевка, д. 51	Действующий
Некоузский муниципальный округ	Ярославская область, Некоузский р-н, д. Поздеевка, д. 49	Действующий
Некоузский муниципальный округ	Ярославская область, Некоузский р-н, д. Поздеевка, д. 46	Действующий
Некоузский муниципальный округ	Ярославская область, Некоузский р-н, д. Поздеевка, д. 45	Действующий
Некоузский муниципальный округ	Ярославская область, Некоузский р-н, д. Поздеевка, д. 44	Действующий
Некоузский муниципальный округ	Ярославская область, Некоузский р-н, д. Поздеевка, д. 43	Действующий
Некоузский муниципальный округ	Ярославская область, Некоузский р-н, д. Поздеевка, д. 42	Действующий
Некоузский муниципальный округ	Ярославская область, Некоузский р-н, д. Поздеевка, д. 41	Действующий
Некоузский муниципальный округ	Ярославская область, Некоузский р-н, д. Поздеевка, д. 40	Действующий
Некоузский муниципальный округ	Ярославская область, Некоузский р-н, д. Поздеевка, д. 39	Действующий
Некоузский муниципальный округ	Ярославская область, Некоузский р-н, д. Поздеевка, д. 38	Действующий
Некоузский муниципальный округ	Ярославская область, Некоузский р-н, д. Поздеевка, д. 37	Действующий
Некоузский муниципальный округ	Ярославская область, Некоузский р-н, д. Поздеевка, д. 36	Действующий
Некоузский муниципальный округ	Ярославская область, Некоузский р-н, д. Поздеевка, д. 35	Действующий
Некоузский муниципальный округ	Ярославская область, Некоузский р-н, д. Поздеевка, д. 34	Действующий
Некоузский муниципальный округ	Ярославская область, Некоузский р-н, д. Поздеевка, д. 33	Действующий
Некоузский муниципальный округ	Ярославская область, Некоузский р-н, д. Поздеевка, д. 32	Действующий
Некоузский муниципальный округ	Ярославская область, Некоузский р-н, д. Поздеевка, д. 31	Действующий
Некоузский муниципальный округ	Ярославская область, Некоузский р-н, д. Поздеевка, д. 30	Действующий
Некоузский муниципальный округ	Ярославская область, Некоузский р-н, д. Поздеевка, д. 29	Действующий
Некоузский муниципальный округ	Ярославская область, Некоузский р-н, д. Поздеевка, д. 28	Действующий
Некоузский муниципальный округ	Ярославская область, Некоузский р-н, д. Поздеевка, д. 27	Действующий
Некоузский муниципальный округ	Ярославская область, Некоузский р-н, д. Поздеевка, д. 26	Действующий
Некоузский муниципальный округ	Ярославская область, Некоузский р-н, д. Поздеевка, д. 25	Действующий
Некоузский муниципальный округ	Ярославская область, Некоузский р-н, д. Поздеевка, д. 24	Действующий
Некоузский муниципальный округ	Ярославская область, Некоузский р-н, д. Поздеевка, д. 23	Действующий
Некоузский муниципальный округ	Ярославская область, Некоузский р-н, д. Поздеевка, д. 22	Действующий
Некоузский муниципальный округ	Ярославская область, Некоузский р-н, д. Поздеевка, д. 21	Действующий
Некоузский муниципальный округ	Ярославская область, Некоузский р-н, д. Поздеевка, д. 20	Действующий
Некоузский муниципальный округ	Ярославская область, Некоузский р-н, д. Поздеевка, д. 19	Действующий
Некоузский муниципальный округ	Ярославская область, Некоузский р-н, д. Поздеевка, д. 18	Действующий
Некоузский муниципальный округ	Ярославская область, Некоузский р-н, д. Поздеевка, д. 17	Действующий
Некоузский муниципальный округ	Ярославская область, Некоузский р-н, д. Поздеевка, д. 16	Действующий
Некоузский муниципальный округ	Ярославская область, Некоузский р-н, д. Поздеевка, д. 15	Действующий
Некоузский муниципальный округ	Ярославская область, Некоузский р-н, д. Поздеевка, д. 14	Действующий
Некоузский муниципальный округ	Ярославская область, Некоузский р-н, д. Поздеевка, д. 13	Действующий
Некоузский муниципальный округ	Ярославская область, Некоузский р-н, д. Поздеевка, д. 12	Действующий
Некоузский муниципальный округ	Ярославская область, Некоузский р-н, д. Поздеевка, д. 11	Действующий
Некоузский муниципальный округ	Ярославская область, Некоузский р-н, д. Поздеевка, д. 10	Действующий
Некоузский муниципальный округ	Ярославская область, Некоузский р-н, д. Поздеевка, д. 9	Действующий
Некоузский муниципальный округ	Ярославская область, Некоузский р-н, д. Поздеевка, д. 8	Действующий
Некоузский муниципальный округ	Ярославская область, Некоузский р-н, д. Поздеевка, д. 7	Действующий
Некоузский муниципальный округ	Ярославская область, Некоузский р-н, д. Поздеевка, д. 6	Действующий
Некоузский муниципальный округ	Ярославская область, Некоузский р-н, д. Поздеевка, д. 5	Действующий
Некоузский муниципальный округ	Ярославская область, Некоузский р-н, д. Поздеевка, д. 4	Действующий
Некоузский муниципальный округ	Ярославская область, Некоузский р-н, д. Поздеевка, д. 3	Действующий
Некоузский муниципальный округ	Ярославская область, Некоузский р-н, д. Поздеевка, д. 2	Действующий
Некоузский муниципальный округ	Ярославская область, Некоузский р-н, д. Поздеевка, д. 1	Действующий
Некоузский муниципальный округ	Ярославская область, Некоузский р-н, д. Ожогино, д. 5	Действующий
Некоузский муниципальный округ	Ярославская область, Некоузский р-н, д. Ожогино, д. 4	Действующий
Некоузский муниципальный округ	Ярославская область, Некоузский р-н, д. Ожогино, д. 3	Действующий
Некоузский муниципальный округ	Ярославская область, Некоузский р-н, д. Ожогино, д. 2	Действующий
Некоузский муниципальный округ	Ярославская область, Некоузский р-н, д. Ожогино, д. 1	Действующий
Некоузский муниципальный округ	Ярославская область, Некоузский р-н, д. Орехово, д. 20	Действующий

Некоузский муниципальный округ	Ярославская область, Некоузский р-н, д. Орехово, д. 18	Действующий
Некоузский муниципальный округ	Ярославская область, Некоузский р-н, д. Орехово, д. 16	Действующий
Некоузский муниципальный округ	Ярославская область, Некоузский р-н, д. Орехово, д. 14	Действующий
Некоузский муниципальный округ	Ярославская область, Некоузский р-н, д. Орехово, д. 13	Действующий
Некоузский муниципальный округ	Ярославская область, Некоузский р-н, д. Орехово, д. 12	Действующий
Некоузский муниципальный округ	Ярославская область, Некоузский р-н, д. Орехово, д. 10	Действующий
Некоузский муниципальный округ	Ярославская область, Некоузский р-н, д. Орехово, д. 9	Действующий
Некоузский муниципальный округ	Ярославская область, Некоузский р-н, д. Орехово, д. 8	Действующий
Некоузский муниципальный округ	Ярославская область, Некоузский р-н, д. Орехово, д. 7	Действующий
Некоузский муниципальный округ	Ярославская область, Некоузский р-н, д. Орехово, д. 4	Действующий
Некоузский муниципальный округ	Ярославская область, Некоузский р-н, д. Орехово, д. 3	Действующий
Некоузский муниципальный округ	Ярославская область, Некоузский р-н, д. Орехово, д. 2	Действующий
Некоузский муниципальный округ	Ярославская область, Некоузский р-н, д. Орехово, д. 1	Действующий
Некоузский муниципальный округ	Ярославская область, Некоузский р-н, д. Новоселки, д. 10	Действующий
Некоузский муниципальный округ	Ярославская область, Некоузский р-н, д. Новоселки, д. 8	Действующий
Некоузский муниципальный округ	Ярославская область, Некоузский р-н, д. Новоселки, д. 7	Действующий
Некоузский муниципальный округ	Ярославская область, Некоузский р-н, д. Новоселки, д. 6	Действующий
Некоузский муниципальный округ	Ярославская область, Некоузский р-н, д. Новоселки, д. 5	Действующий
Некоузский муниципальный округ	Ярославская область, Некоузский р-н, д. Новоселки, д. 4	Действующий
Некоузский муниципальный округ	Ярославская область, Некоузский р-н, д. Новоселки, д. 3	Действующий
Некоузский муниципальный округ	Ярославская область, Некоузский р-н, д. Новоселки, д. 2	Действующий
Некоузский муниципальный округ	Ярославская область, Некоузский р-н, д. Новоселки, д. 1	Действующий
Некоузский муниципальный округ	Ярославская область, Некоузский р-н, д. Новики, д. 6	Действующий
Некоузский муниципальный округ	Ярославская область, Некоузский р-н, д. Новики, д. 5	Действующий
Некоузский муниципальный округ	Ярославская область, Некоузский р-н, д. Новики, д. 4	Действующий
Некоузский муниципальный округ	Ярославская область, Некоузский р-н, д. Новики, д. 3	Действующий
Некоузский муниципальный округ	Ярославская область, Некоузский р-н, д. Новики, д. 2	Действующий
Некоузский муниципальный округ	Ярославская область, Некоузский р-н, д. Новики, д. 1	Действующий
Некоузский муниципальный округ	Ярославская область, Некоузский р-н, д. Никольское, д. 19	Действующий
Некоузский муниципальный округ	Ярославская область, Некоузский р-н, д. Никольское, д. 17	Действующий
Некоузский муниципальный округ	Ярославская область, Некоузский р-н, д. Никольское, д. 16	Действующий
Некоузский муниципальный округ	Ярославская область, Некоузский р-н, д. Никольское, д. 15	Действующий
Некоузский муниципальный округ	Ярославская область, Некоузский р-н, д. Никольское, д. 14	Действующий
Некоузский муниципальный округ	Ярославская область, Некоузский р-н, д. Никольское, д. 13	Действующий
Некоузский муниципальный округ	Ярославская область, Некоузский р-н, д. Никольское, д. 12	Действующий
Некоузский муниципальный округ	Ярославская область, Некоузский р-н, д. Никольское, д. 10	Действующий
Некоузский муниципальный округ	Ярославская область, Некоузский р-н, д. Никольское, д. 9	Действующий
Некоузский муниципальный округ	Ярославская область, Некоузский р-н, д. Никольское, д. 8	Действующий
Некоузский муниципальный округ	Ярославская область, Некоузский р-н, д. Никольское, д. 7	Действующий
Некоузский муниципальный округ	Ярославская область, Некоузский р-н, д. Никольское, д. 6	Действующий
Некоузский муниципальный округ	Ярославская область, Некоузский р-н, д. Никольское, д. 5	Действующий
Некоузский муниципальный округ	Ярославская область, Некоузский р-н, д. Никольское, д. 4	Действующий
Некоузский муниципальный округ	Ярославская область, Некоузский р-н, д. Никольское, д. 3	Действующий
Некоузский муниципальный округ	Ярославская область, Некоузский р-н, д. Никольское, д. 2	Действующий
Некоузский муниципальный округ	Ярославская область, Некоузский р-н, д. Никольское, д. 1	Действующий
Некоузский муниципальный округ	Ярославская область, Некоузский р-н, м. Нескучное, д. 4	Действующий
Некоузский муниципальный округ	Ярославская область, Некоузский р-н, м. Нескучное, д. 3	Действующий
Некоузский муниципальный округ	Ярославская область, Некоузский р-н, м. Нескучное, д. 2	Действующий
Некоузский муниципальный округ	Ярославская область, Некоузский р-н, м. Нескучное, д. 1	Действующий
Некоузский муниципальный округ	Ярославская область, Некоузский р-н, м. Мурзино, д. 7	Действующий
Некоузский муниципальный округ	Ярославская область, Некоузский р-н, м. Мурзино, д. 5	Действующий
Некоузский муниципальный округ	Ярославская область, Некоузский р-н, м. Мурзино, д. 4	Действующий
Некоузский муниципальный округ	Ярославская область, Некоузский р-н, м. Мурзино, д. 3	Действующий
Некоузский муниципальный округ	Ярославская область, Некоузский р-н, м. Мурзино, д. 2	Действующий
Некоузский муниципальный округ	Ярославская область, Некоузский р-н, м. Мурзино, д. 1	Действующий
Некоузский муниципальный округ	Ярославская область, Некоузский р-н, д. Макаровская, д. 3	Действующий
Некоузский муниципальный округ	Ярославская область, Некоузский р-н, д. Макаровская, д. 2	Действующий
Некоузский муниципальный округ	Ярославская область, Некоузский р-н, д. Макаровская, д. 1	Действующий
Некоузский муниципальный округ	Ярославская область, Некоузский р-н, д. Матренинская, д. 28	Действующий
Некоузский муниципальный округ	Ярославская область, Некоузский р-н, д. Матренинская, д. 26	Действующий
Некоузский муниципальный округ	Ярославская область, Некоузский р-н, д. Матренинская, д. 24	Действующий
Некоузский муниципальный округ	Ярославская область, Некоузский р-н, д. Матренинская, д. 22	Действующий
Некоузский муниципальный округ	Ярославская область, Некоузский р-н, д. Матренинская, д. 21	Действующий
Некоузский муниципальный округ	Ярославская область, Некоузский р-н, д. Матренинская, д. 20	Действующий
Некоузский муниципальный округ	Ярославская область, Некоузский р-н, д. Матренинская, д. 19	Действующий
Некоузский муниципальный округ	Ярославская область, Некоузский р-н, д. Матренинская, д. 18	Действующий
Некоузский муниципальный округ	Ярославская область, Некоузский р-н, д. Матренинская, д. 17	Действующий
Некоузский муниципальный округ	Ярославская область, Некоузский р-н, д. Матренинская, д. 16	Действующий
Некоузский муниципальный округ	Ярославская область, Некоузский р-н, д. Матренинская, д. 15	Действующий
Некоузский муниципальный округ	Ярославская область, Некоузский р-н, д. Матренинская, д. 14	Действующий
Некоузский муниципальный округ	Ярославская область, Некоузский р-н, д. Матренинская, д. 13	Действующий

Некоузский муниципальный округ	Ярославская область, Некоузский р-н, д. Матренинская, д. 12	Действующий
Некоузский муниципальный округ	Ярославская область, Некоузский р-н, д. Матренинская, д. 11	Действующий
Некоузский муниципальный округ	Ярославская область, Некоузский р-н, д. Матренинская, д. 10	Действующий
Некоузский муниципальный округ	Ярославская область, Некоузский р-н, д. Матренинская, д. 9	Действующий
Некоузский муниципальный округ	Ярославская область, Некоузский р-н, д. Матренинская, д. 8	Действующий
Некоузский муниципальный округ	Ярославская область, Некоузский р-н, д. Матренинская, д. 7	Действующий
Некоузский муниципальный округ	Ярославская область, Некоузский р-н, д. Матренинская, д. 6	Действующий
Некоузский муниципальный округ	Ярославская область, Некоузский р-н, д. Матренинская, д. 5	Действующий
Некоузский муниципальный округ	Ярославская область, Некоузский р-н, д. Матренинская, д. 4	Действующий
Некоузский муниципальный округ	Ярославская область, Некоузский р-н, д. Карповская, д. 4	Действующий
Некоузский муниципальный округ	Ярославская область, Некоузский р-н, д. Карповская, д. 3	Действующий
Некоузский муниципальный округ	Ярославская область, Некоузский р-н, д. Карповская, д. 2	Действующий
Некоузский муниципальный округ	Ярославская область, Некоузский р-н, д. Карповская, д. 1	Действующий
Некоузский муниципальный округ	Ярославская область, Некоузский р-н, д. Кужлево, д. 14	Действующий
Некоузский муниципальный округ	Ярославская область, Некоузский р-н, д. Кужлево, д. 12	Действующий
Некоузский муниципальный округ	Ярославская область, Некоузский р-н, д. Кужлево, д. 10	Действующий
Некоузский муниципальный округ	Ярославская область, Некоузский р-н, д. Кужлево, д. 9	Действующий
Некоузский муниципальный округ	Ярославская область, Некоузский р-н, д. Кужлево, д. 8	Действующий
Некоузский муниципальный округ	Ярославская область, Некоузский р-н, д. Кужлево, д. 7	Действующий
Некоузский муниципальный округ	Ярославская область, Некоузский р-н, д. Кужлево, д. 6	Действующий
Некоузский муниципальный округ	Ярославская область, Некоузский р-н, д. Кужлево, д. 5	Действующий
Некоузский муниципальный округ	Ярославская область, Некоузский р-н, д. Кужлево, д. 4	Действующий
Некоузский муниципальный округ	Ярославская область, Некоузский р-н, д. Кужлево, д. 3	Действующий
Некоузский муниципальный округ	Ярославская область, Некоузский р-н, д. Кужлево, д. 2	Действующий
Некоузский муниципальный округ	Ярославская область, Некоузский р-н, д. Кужлево, д. 1	Действующий
Некоузский муниципальный округ	Ярославская область, Некоузский р-н, д. Конурино, д. 21	Действующий
Некоузский муниципальный округ	Ярославская область, Некоузский р-н, д. Конурино, д. 20	Действующий
Некоузский муниципальный округ	Ярославская область, Некоузский р-н, д. Конурино, д. 19	Действующий
Некоузский муниципальный округ	Ярославская область, Некоузский р-н, д. Конурино, д. 18	Действующий
Некоузский муниципальный округ	Ярославская область, Некоузский р-н, д. Конурино, д. 17	Действующий
Некоузский муниципальный округ	Ярославская область, Некоузский р-н, д. Конурино, д. 16	Действующий
Некоузский муниципальный округ	Ярославская область, Некоузский р-н, д. Конурино, д. 15	Действующий
Некоузский муниципальный округ	Ярославская область, Некоузский р-н, д. Конурино, д. 14	Действующий
Некоузский муниципальный округ	Ярославская область, Некоузский р-н, д. Конурино, д. 13	Действующий
Некоузский муниципальный округ	Ярославская область, Некоузский р-н, д. Конурино, д. 12	Действующий
Некоузский муниципальный округ	Ярославская область, Некоузский р-н, д. Конурино, д. 11	Действующий
Некоузский муниципальный округ	Ярославская область, Некоузский р-н, д. Конурино, д. 10	Действующий
Некоузский муниципальный округ	Ярославская область, Некоузский р-н, д. Конурино, д. 9	Действующий
Некоузский муниципальный округ	Ярославская область, Некоузский р-н, д. Конурино, д. 8	Действующий
Некоузский муниципальный округ	Ярославская область, Некоузский р-н, д. Конурино, д. 7	Действующий
Некоузский муниципальный округ	Ярославская область, Некоузский р-н, д. Конурино, д. 6	Действующий
Некоузский муниципальный округ	Ярославская область, Некоузский р-н, д. Конурино, д. 5	Действующий
Некоузский муниципальный округ	Ярославская область, Некоузский р-н, д. Конурино, д. 4	Действующий
Некоузский муниципальный округ	Ярославская область, Некоузский р-н, д. Конурино, д. 3	Действующий
Некоузский муниципальный округ	Ярославская область, Некоузский р-н, д. Конурино, д. 2	Действующий
Некоузский муниципальный округ	Ярославская область, Некоузский р-н, д. Конурино, д. 1	Действующий
Некоузский муниципальный округ	Ярославская область, Некоузский р-н, д. Коркино, д. 15	Действующий
Некоузский муниципальный округ	Ярославская область, Некоузский р-н, д. Коркино, д. 13	Действующий
Некоузский муниципальный округ	Ярославская область, Некоузский р-н, д. Коркино, д. 11	Действующий
Некоузский муниципальный округ	Ярославская область, Некоузский р-н, д. Коркино, д. 9	Действующий
Некоузский муниципальный округ	Ярославская область, Некоузский р-н, д. Коркино, д. 7	Действующий
Некоузский муниципальный округ	Ярославская область, Некоузский р-н, д. Коркино, д. 5	Действующий
Некоузский муниципальный округ	Ярославская область, Некоузский р-н, д. Коркино, д. 4	Действующий
Некоузский муниципальный округ	Ярославская область, Некоузский р-н, д. Коркино, д. 3	Действующий
Некоузский муниципальный округ	Ярославская область, Некоузский р-н, д. Коркино, д. 2	Действующий
Некоузский муниципальный округ	Ярославская область, Некоузский р-н, д. Коркино, д. 1	Действующий
Некоузский муниципальный округ	Ярославская область, Некоузский р-н, с. Козлово, д. 21	Действующий
Некоузский муниципальный округ	Ярославская область, Некоузский р-н, с. Козлово, д. 19	Действующий
Некоузский муниципальный округ	Ярославская область, Некоузский р-н, с. Козлово, д. 17	Действующий
Некоузский муниципальный округ	Ярославская область, Некоузский р-н, с. Козлово, д. 15	Действующий
Некоузский муниципальный округ	Ярославская область, Некоузский р-н, с. Козлово, д. 14	Действующий
Некоузский муниципальный округ	Ярославская область, Некоузский р-н, с. Козлово, д. 13	Действующий
Некоузский муниципальный округ	Ярославская область, Некоузский р-н, с. Козлово, д. 12	Действующий
Некоузский муниципальный округ	Ярославская область, Некоузский р-н, с. Козлово, д. 11	Действующий
Некоузский муниципальный округ	Ярославская область, Некоузский р-н, с. Козлово, д. 10	Действующий
Некоузский муниципальный округ	Ярославская область, Некоузский р-н, с. Козлово, д. 9	Действующий
Некоузский муниципальный округ	Ярославская область, Некоузский р-н, с. Козлово, д. 8	Действующий
Некоузский муниципальный округ	Ярославская область, Некоузский р-н, с. Козлово, д. 7	Действующий
Некоузский муниципальный округ	Ярославская область, Некоузский р-н, с. Козлово, д. 6	Действующий
Некоузский муниципальный округ	Ярославская область, Некоузский р-н, с. Козлово, д. 5	Действующий
Некоузский муниципальный округ	Ярославская область, Некоузский р-н, с. Козлово, д. 4	Действующий

Некоузский муниципальный округ	Ярославская область, Некоузский р-н, с. Козлово, д. 3	Действующий
Некоузский муниципальный округ	Ярославская область, Некоузский р-н, с. Козлово, д. 2	Действующий
Некоузский муниципальный округ	Ярославская область, Некоузский р-н, с. Козлово, д. 1	Действующий
Некоузский муниципальный округ	Ярославская область, Некоузский р-н, д. Игнатцево, д. 6	Действующий
Некоузский муниципальный округ	Ярославская область, Некоузский р-н, д. Игнатцево, д. 4	Действующий
Некоузский муниципальный округ	Ярославская область, Некоузский р-н, д. Игнатцево, д. 3	Действующий
Некоузский муниципальный округ	Ярославская область, Некоузский р-н, д. Игнатцево, д. 2	Действующий
Некоузский муниципальный округ	Ярославская область, Некоузский р-н, д. Игнатцево, д. 1	Действующий
Некоузский муниципальный округ	Ярославская область, Некоузский р-н, д. Задняя Река, д. 15	Действующий
Некоузский муниципальный округ	Ярославская область, Некоузский р-н, д. Задняя Река, д. 13	Действующий
Некоузский муниципальный округ	Ярославская область, Некоузский р-н, д. Задняя Река, д. 11	Действующий
Некоузский муниципальный округ	Ярославская область, Некоузский р-н, д. Задняя Река, д. 10	Действующий
Некоузский муниципальный округ	Ярославская область, Некоузский р-н, д. Задняя Река, д. 9	Действующий
Некоузский муниципальный округ	Ярославская область, Некоузский р-н, д. Задняя Река, д. 8	Действующий
Некоузский муниципальный округ	Ярославская область, Некоузский р-н, д. Задняя Река, д. 7	Действующий
Некоузский муниципальный округ	Ярославская область, Некоузский р-н, д. Задняя Река, д. 6	Действующий
Некоузский муниципальный округ	Ярославская область, Некоузский р-н, д. Задняя Река, д. 5	Действующий
Некоузский муниципальный округ	Ярославская область, Некоузский р-н, д. Задняя Река, д. 4	Действующий
Некоузский муниципальный округ	Ярославская область, Некоузский р-н, д. Задняя Река, д. 3	Действующий
Некоузский муниципальный округ	Ярославская область, Некоузский р-н, д. Задняя Река, д. 2	Действующий
Некоузский муниципальный округ	Ярославская область, Некоузский р-н, д. Задняя Река, д. 1	Действующий
Некоузский муниципальный округ	Ярославская область, Некоузский р-н, д. Задние Горки, д. 14	Действующий
Некоузский муниципальный округ	Ярославская область, Некоузский р-н, д. Задние Горки, д. 12	Действующий
Некоузский муниципальный округ	Ярославская область, Некоузский р-н, д. Задние Горки, д. 10	Действующий
Некоузский муниципальный округ	Ярославская область, Некоузский р-н, д. Задние Горки, д. 8	Действующий
Некоузский муниципальный округ	Ярославская область, Некоузский р-н, д. Задние Горки, д. 7	Действующий
Некоузский муниципальный округ	Ярославская область, Некоузский р-н, д. Задние Горки, д. 6	Действующий
Некоузский муниципальный округ	Ярославская область, Некоузский р-н, д. Задние Горки, д. 5	Действующий
Некоузский муниципальный округ	Ярославская область, Некоузский р-н, д. Задние Горки, д. 4	Действующий
Некоузский муниципальный округ	Ярославская область, Некоузский р-н, д. Задние Горки, д. 3	Действующий
Некоузский муниципальный округ	Ярославская область, Некоузский р-н, д. Задние Горки, д. 2	Действующий
Некоузский муниципальный округ	Ярославская область, Некоузский р-н, д. Задние Горки, д. 1	Действующий
Некоузский муниципальный округ	Ярославская область, Некоузский р-н, д. Знамово, д. 4	Действующий
Некоузский муниципальный округ	Ярославская область, Некоузский р-н, д. Знамово, д. 3	Действующий
Некоузский муниципальный округ	Ярославская область, Некоузский р-н, д. Знамово, д. 2	Действующий
Некоузский муниципальный округ	Ярославская область, Некоузский р-н, д. Знамово, д. 1	Действующий
Некоузский муниципальный округ	Ярославская область, Некоузский р-н, д. Золотково, д. 53	Действующий
Некоузский муниципальный округ	Ярославская область, Некоузский р-н, д. Золотково, д. 51	Действующий
Некоузский муниципальный округ	Ярославская область, Некоузский р-н, д. Золотково, д. 49	Действующий
Некоузский муниципальный округ	Ярославская область, Некоузский р-н, д. Золотково, д. 47	Действующий
Некоузский муниципальный округ	Ярославская область, Некоузский р-н, д. Золотково, д. 46	Действующий
Некоузский муниципальный округ	Ярославская область, Некоузский р-н, д. Золотково, д. 45	Действующий
Некоузский муниципальный округ	Ярославская область, Некоузский р-н, д. Золотково, д. 44	Действующий
Некоузский муниципальный округ	Ярославская область, Некоузский р-н, д. Золотково, д. 43	Действующий
Некоузский муниципальный округ	Ярославская область, Некоузский р-н, д. Золотково, д. 42	Действующий
Некоузский муниципальный округ	Ярославская область, Некоузский р-н, д. Золотково, д. 41	Действующий
Некоузский муниципальный округ	Ярославская область, Некоузский р-н, д. Золотково, д. 40	Действующий
Некоузский муниципальный округ	Ярославская область, Некоузский р-н, д. Золотково, д. 39	Действующий
Некоузский муниципальный округ	Ярославская область, Некоузский р-н, д. Золотково, д. 38	Действующий
Некоузский муниципальный округ	Ярославская область, Некоузский р-н, д. Золотково, д. 37	Действующий
Некоузский муниципальный округ	Ярославская область, Некоузский р-н, д. Золотково, д. 36	Действующий
Некоузский муниципальный округ	Ярославская область, Некоузский р-н, д. Золотково, д. 35	Действующий
Некоузский муниципальный округ	Ярославская область, Некоузский р-н, д. Золотково, д. 34	Действующий
Некоузский муниципальный округ	Ярославская область, Некоузский р-н, д. Золотково, д. 33	Действующий
Некоузский муниципальный округ	Ярославская область, Некоузский р-н, д. Золотково, д. 32	Действующий
Некоузский муниципальный округ	Ярославская область, Некоузский р-н, д. Золотково, д. 31	Действующий
Некоузский муниципальный округ	Ярославская область, Некоузский р-н, д. Золотково, д. 30	Действующий
Некоузский муниципальный округ	Ярославская область, Некоузский р-н, д. Золотково, д. 29	Действующий
Некоузский муниципальный округ	Ярославская область, Некоузский р-н, д. Золотково, д. 28	Действующий
Некоузский муниципальный округ	Ярославская область, Некоузский р-н, д. Золотково, д. 27	Действующий
Некоузский муниципальный округ	Ярославская область, Некоузский р-н, д. Золотково, д. 26	Действующий
Некоузский муниципальный округ	Ярославская область, Некоузский р-н, д. Золотково, д. 25	Действующий
Некоузский муниципальный округ	Ярославская область, Некоузский р-н, д. Золотково, д. 24	Действующий
Некоузский муниципальный округ	Ярославская область, Некоузский р-н, д. Золотково, д. 23	Действующий
Некоузский муниципальный округ	Ярославская область, Некоузский р-н, д. Золотково, д. 22	Действующий
Некоузский муниципальный округ	Ярославская область, Некоузский р-н, д. Золотково, д. 21	Действующий
Некоузский муниципальный округ	Ярославская область, Некоузский р-н, д. Золотково, д. 20	Действующий
Некоузский муниципальный округ	Ярославская область, Некоузский р-н, д. Золотково, д. 19	Действующий
Некоузский муниципальный округ	Ярославская область, Некоузский р-н, д. Золотково, д. 18	Действующий
Некоузский муниципальный округ	Ярославская область, Некоузский р-н, д. Золотково, д. 17	Действующий
Некоузский муниципальный округ	Ярославская область, Некоузский р-н, д. Золотково, д. 16	Действующий

Некоузский муниципальный округ	Ярославская область, Некоузский р-н, д. Золотково, д. 15	Действующий
Некоузский муниципальный округ	Ярославская область, Некоузский р-н, д. Золотково, д. 14	Действующий
Некоузский муниципальный округ	Ярославская область, Некоузский р-н, д. Золотково, д. 13	Действующий
Некоузский муниципальный округ	Ярославская область, Некоузский р-н, д. Золотково, д. 12	Действующий
Некоузский муниципальный округ	Ярославская область, Некоузский р-н, д. Золотково, д. 11	Действующий
Некоузский муниципальный округ	Ярославская область, Некоузский р-н, д. Золотково, д. 10	Действующий
Некоузский муниципальный округ	Ярославская область, Некоузский р-н, д. Золотково, д. 9	Действующий
Некоузский муниципальный округ	Ярославская область, Некоузский р-н, д. Золотково, д. 8	Действующий
Некоузский муниципальный округ	Ярославская область, Некоузский р-н, д. Золотково, д. 7	Действующий
Некоузский муниципальный округ	Ярославская область, Некоузский р-н, д. Золотково, д. 6	Действующий
Некоузский муниципальный округ	Ярославская область, Некоузский р-н, д. Золотково, д. 5	Действующий
Некоузский муниципальный округ	Ярославская область, Некоузский р-н, д. Золотково, д. 4	Действующий
Некоузский муниципальный округ	Ярославская область, Некоузский р-н, д. Золотково, д. 3	Действующий
Некоузский муниципальный округ	Ярославская область, Некоузский р-н, д. Золотково, д. 2	Действующий
Некоузский муниципальный округ	Ярославская область, Некоузский р-н, д. Золотково, д. 1	Действующий
Некоузский муниципальный округ	Ярославская область, Некоузский р-н, д. Жилкино, д. 15	Действующий
Некоузский муниципальный округ	Ярославская область, Некоузский р-н, д. Жилкино, д. 13	Действующий
Некоузский муниципальный округ	Ярославская область, Некоузский р-н, д. Жилкино, д. 11	Действующий
Некоузский муниципальный округ	Ярославская область, Некоузский р-н, д. Жилкино, д. 9	Действующий
Некоузский муниципальный округ	Ярославская область, Некоузский р-н, д. Жилкино, д. 7	Действующий
Некоузский муниципальный округ	Ярославская область, Некоузский р-н, д. Жилкино, д. 6	Действующий
Некоузский муниципальный округ	Ярославская область, Некоузский р-н, д. Жилкино, д. 5	Действующий
Некоузский муниципальный округ	Ярославская область, Некоузский р-н, д. Жилкино, д. 4	Действующий
Некоузский муниципальный округ	Ярославская область, Некоузский р-н, д. Жилкино, д. 3	Действующий
Некоузский муниципальный округ	Ярославская область, Некоузский р-н, д. Жилкино, д. 2	Действующий
Некоузский муниципальный округ	Ярославская область, Некоузский р-н, д. Жилкино, д. 1	Действующий
Некоузский муниципальный округ	Ярославская область, Некоузский р-н, д. Журавлево, д. 26	Действующий
Некоузский муниципальный округ	Ярославская область, Некоузский р-н, д. Журавлево, д. 24	Действующий
Некоузский муниципальный округ	Ярославская область, Некоузский р-н, д. Журавлево, д. 22	Действующий
Некоузский муниципальный округ	Ярославская область, Некоузский р-н, д. Журавлево, д. 20	Действующий
Некоузский муниципальный округ	Ярославская область, Некоузский р-н, д. Журавлево, д. 19	Действующий
Некоузский муниципальный округ	Ярославская область, Некоузский р-н, д. Журавлево, д. 18	Действующий
Некоузский муниципальный округ	Ярославская область, Некоузский р-н, д. Журавлево, д. 17	Действующий
Некоузский муниципальный округ	Ярославская область, Некоузский р-н, д. Журавлево, д. 16	Действующий
Некоузский муниципальный округ	Ярославская область, Некоузский р-н, д. Журавлево, д. 15	Действующий
Некоузский муниципальный округ	Ярославская область, Некоузский р-н, д. Журавлево, д. 14	Действующий
Некоузский муниципальный округ	Ярославская область, Некоузский р-н, д. Журавлево, д. 13	Действующий
Некоузский муниципальный округ	Ярославская область, Некоузский р-н, д. Журавлево, д. 12	Действующий
Некоузский муниципальный округ	Ярославская область, Некоузский р-н, д. Журавлево, д. 11	Действующий
Некоузский муниципальный округ	Ярославская область, Некоузский р-н, д. Журавлево, д. 10	Действующий
Некоузский муниципальный округ	Ярославская область, Некоузский р-н, д. Журавлево, д. 9	Действующий
Некоузский муниципальный округ	Ярославская область, Некоузский р-н, д. Журавлево, д. 8	Действующий
Некоузский муниципальный округ	Ярославская область, Некоузский р-н, д. Журавлево, д. 7	Действующий
Некоузский муниципальный округ	Ярославская область, Некоузский р-н, д. Журавлево, д. 6	Действующий
Некоузский муниципальный округ	Ярославская область, Некоузский р-н, д. Журавлево, д. 5	Действующий
Некоузский муниципальный округ	Ярославская область, Некоузский р-н, д. Журавлево, д. 4	Действующий
Некоузский муниципальный округ	Ярославская область, Некоузский р-н, д. Журавлево, д. 3	Действующий
Некоузский муниципальный округ	Ярославская область, Некоузский р-н, д. Журавлево, д. 2	Действующий
Некоузский муниципальный округ	Ярославская область, Некоузский р-н, д. Журавлево, д. 1	Действующий
Некоузский муниципальный округ	Ярославская область, Некоузский р-н, д. Дубровы, д. 6	Действующий
Некоузский муниципальный округ	Ярославская область, Некоузский р-н, д. Дубровы, д. 4	Действующий
Некоузский муниципальный округ	Ярославская область, Некоузский р-н, д. Дубровы, д. 2	Действующий
Некоузский муниципальный округ	Ярославская область, Некоузский р-н, д. Дубровы, д. 1	Действующий
Некоузский муниципальный округ	Ярославская область, Некоузский р-н, д. Грибаново, д. 7	Действующий
Некоузский муниципальный округ	Ярославская область, Некоузский р-н, д. Грибаново, д. 6	Действующий
Некоузский муниципальный округ	Ярославская область, Некоузский р-н, д. Грибаново, д. 5	Действующий
Некоузский муниципальный округ	Ярославская область, Некоузский р-н, д. Грибаново, д. 4	Действующий
Некоузский муниципальный округ	Ярославская область, Некоузский р-н, д. Грибаново, д. 3	Действующий
Некоузский муниципальный округ	Ярославская область, Некоузский р-н, д. Грибаново, д. 2	Действующий
Некоузский муниципальный округ	Ярославская область, Некоузский р-н, д. Грибаново, д. 1	Действующий
Некоузский муниципальный округ	Ярославская область, Некоузский р-н, д. Горемыкино, д. 10	Действующий
Некоузский муниципальный округ	Ярославская область, Некоузский р-н, д. Горемыкино, д. 9	Действующий
Некоузский муниципальный округ	Ярославская область, Некоузский р-н, д. Горемыкино, д. 8	Действующий
Некоузский муниципальный округ	Ярославская область, Некоузский р-н, д. Горемыкино, д. 7	Действующий
Некоузский муниципальный округ	Ярославская область, Некоузский р-н, д. Горемыкино, д. 6	Действующий
Некоузский муниципальный округ	Ярославская область, Некоузский р-н, д. Горемыкино, д. 5	Действующий
Некоузский муниципальный округ	Ярославская область, Некоузский р-н, д. Горемыкино, д. 4	Действующий
Некоузский муниципальный округ	Ярославская область, Некоузский р-н, д. Горемыкино, д. 3	Действующий
Некоузский муниципальный округ	Ярославская область, Некоузский р-н, д. Горемыкино, д. 2	Действующий
Некоузский муниципальный округ	Ярославская область, Некоузский р-н, д. Горемыкино, д. 1	Действующий
Некоузский муниципальный округ	Ярославская область, Некоузский р-н, д. Григорьевская, д. 6	Действующий

Некоузский муниципальный округ	Ярославская область, Некоузский р-н, д. Григорьевская, д. 5	Действующий
Некоузский муниципальный округ	Ярославская область, Некоузский р-н, д. Григорьевская, д. 4	Действующий
Некоузский муниципальный округ	Ярославская область, Некоузский р-н, д. Григорьевская, д. 3	Действующий
Некоузский муниципальный округ	Ярославская область, Некоузский р-н, д. Григорьевская, д. 2	Действующий
Некоузский муниципальный округ	Ярославская область, Некоузский р-н, д. Григорьевская, д. 1	Действующий
Некоузский муниципальный округ	Ярославская область, Некоузский р-н, д. Гармоновская, д. 18	Действующий
Некоузский муниципальный округ	Ярославская область, Некоузский р-н, д. Гармоновская, д. 16	Действующий
Некоузский муниципальный округ	Ярославская область, Некоузский р-н, д. Гармоновская, д. 14	Действующий
Некоузский муниципальный округ	Ярославская область, Некоузский р-н, д. Гармоновская, д. 12	Действующий
Некоузский муниципальный округ	Ярославская область, Некоузский р-н, д. Гармоновская, д. 10	Действующий
Некоузский муниципальный округ	Ярославская область, Некоузский р-н, д. Гармоновская, д. 9	Действующий
Некоузский муниципальный округ	Ярославская область, Некоузский р-н, д. Гармоновская, д. 8	Действующий
Некоузский муниципальный округ	Ярославская область, Некоузский р-н, д. Гармоновская, д. 7	Действующий
Некоузский муниципальный округ	Ярославская область, Некоузский р-н, д. Гармоновская, д. 6	Действующий
Некоузский муниципальный округ	Ярославская область, Некоузский р-н, д. Гармоновская, д. 5	Действующий
Некоузский муниципальный округ	Ярославская область, Некоузский р-н, д. Гармоновская, д. 4	Действующий
Некоузский муниципальный округ	Ярославская область, Некоузский р-н, д. Гармоновская, д. 3	Действующий
Некоузский муниципальный округ	Ярославская область, Некоузский р-н, д. Гармоновская, д. 2	Действующий
Некоузский муниципальный округ	Ярославская область, Некоузский р-н, д. Гармоновская, д. 1	Действующий
Некоузский муниципальный округ	Ярославская область, Некоузский р-н, д. Горки, д. 30	Действующий
Некоузский муниципальный округ	Ярославская область, Некоузский р-н, д. Горки, д. 28	Действующий
Некоузский муниципальный округ	Ярославская область, Некоузский р-н, д. Горки, д. 26	Действующий
Некоузский муниципальный округ	Ярославская область, Некоузский р-н, д. Горки, д. 24	Действующий
Некоузский муниципальный округ	Ярославская область, Некоузский р-н, д. Горки, д. 22	Действующий
Некоузский муниципальный округ	Ярославская область, Некоузский р-н, д. Горки, д. 20	Действующий
Некоузский муниципальный округ	Ярославская область, Некоузский р-н, д. Горки, д. 19	Действующий
Некоузский муниципальный округ	Ярославская область, Некоузский р-н, д. Горки, д. 18	Действующий
Некоузский муниципальный округ	Ярославская область, Некоузский р-н, д. Горки, д. 17	Действующий
Некоузский муниципальный округ	Ярославская область, Некоузский р-н, д. Горки, д. 16	Действующий
Некоузский муниципальный округ	Ярославская область, Некоузский р-н, д. Горки, д. 15	Действующий
Некоузский муниципальный округ	Ярославская область, Некоузский р-н, д. Горки, д. 14	Действующий
Некоузский муниципальный округ	Ярославская область, Некоузский р-н, д. Горки, д. 13	Действующий
Некоузский муниципальный округ	Ярославская область, Некоузский р-н, д. Горки, д. 12	Действующий
Некоузский муниципальный округ	Ярославская область, Некоузский р-н, д. Горки, д. 11	Действующий
Некоузский муниципальный округ	Ярославская область, Некоузский р-н, д. Горки, д. 10	Действующий
Некоузский муниципальный округ	Ярославская область, Некоузский р-н, д. Горки, д. 9	Действующий
Некоузский муниципальный округ	Ярославская область, Некоузский р-н, д. Горки, д. 8	Действующий
Некоузский муниципальный округ	Ярославская область, Некоузский р-н, д. Горки, д. 7	Действующий
Некоузский муниципальный округ	Ярославская область, Некоузский р-н, д. Горки, д. 6	Действующий
Некоузский муниципальный округ	Ярославская область, Некоузский р-н, д. Горки, д. 5	Действующий
Некоузский муниципальный округ	Ярославская область, Некоузский р-н, д. Горки, д. 4	Действующий
Некоузский муниципальный округ	Ярославская область, Некоузский р-н, д. Горки, д. 3	Действующий
Некоузский муниципальный округ	Ярославская область, Некоузский р-н, д. Горки, д. 2	Действующий
Некоузский муниципальный округ	Ярославская область, Некоузский р-н, д. Горки, д. 1	Действующий
Некоузский муниципальный округ	Ярославская область, Некоузский р-н, д. Горохово, д. 42	Действующий
Некоузский муниципальный округ	Ярославская область, Некоузский р-н, д. Горохово, д. 40	Действующий
Некоузский муниципальный округ	Ярославская область, Некоузский р-н, д. Горохово, д. 36	Действующий
Некоузский муниципальный округ	Ярославская область, Некоузский р-н, д. Горохово, д. 34	Действующий
Некоузский муниципальный округ	Ярославская область, Некоузский р-н, д. Горохово, д. 32	Действующий
Некоузский муниципальный округ	Ярославская область, Некоузский р-н, д. Горохово, д. 30	Действующий
Некоузский муниципальный округ	Ярославская область, Некоузский р-н, д. Горохово, д. 28	Действующий
Некоузский муниципальный округ	Ярославская область, Некоузский р-н, д. Горохово, д. 26	Действующий
Некоузский муниципальный округ	Ярославская область, Некоузский р-н, д. Горохово, д. 24	Действующий
Некоузский муниципальный округ	Ярославская область, Некоузский р-н, д. Горохово, д. 23	Действующий
Некоузский муниципальный округ	Ярославская область, Некоузский р-н, д. Горохово, д. 22	Действующий
Некоузский муниципальный округ	Ярославская область, Некоузский р-н, д. Горохово, д. 21	Действующий
Некоузский муниципальный округ	Ярославская область, Некоузский р-н, д. Горохово, д. 20	Действующий
Некоузский муниципальный округ	Ярославская область, Некоузский р-н, д. Горохово, д. 18	Действующий
Некоузский муниципальный округ	Ярославская область, Некоузский р-н, д. Горохово, д. 17	Действующий
Некоузский муниципальный округ	Ярославская область, Некоузский р-н, д. Горохово, д. 16	Действующий
Некоузский муниципальный округ	Ярославская область, Некоузский р-н, д. Горохово, д. 15	Действующий
Некоузский муниципальный округ	Ярославская область, Некоузский р-н, д. Горохово, д. 14	Действующий
Некоузский муниципальный округ	Ярославская область, Некоузский р-н, д. Горохово, д. 13	Действующий
Некоузский муниципальный округ	Ярославская область, Некоузский р-н, д. Горохово, д. 12	Действующий
Некоузский муниципальный округ	Ярославская область, Некоузский р-н, д. Горохово, д. 11	Действующий
Некоузский муниципальный округ	Ярославская область, Некоузский р-н, д. Горохово, д. 9	Действующий
Некоузский муниципальный округ	Ярославская область, Некоузский р-н, д. Горохово, д. 8	Действующий
Некоузский муниципальный округ	Ярославская область, Некоузский р-н, д. Горохово, д. 7	Действующий
Некоузский муниципальный округ	Ярославская область, Некоузский р-н, д. Горохово, д. 6	Действующий
Некоузский муниципальный округ	Ярославская область, Некоузский р-н, д. Горохово, д. 5	Действующий
Некоузский муниципальный округ	Ярославская область, Некоузский р-н, д. Горохово, д. 4	Действующий

Некоузский муниципальный округ	Ярославская область, Некоузский р-н, д. Горохово, д. 3	Действующий
Некоузский муниципальный округ	Ярославская область, Некоузский р-н, д. Горохово, д. 2	Действующий
Некоузский муниципальный округ	Ярославская область, Некоузский р-н, д. Горохово, д. 1	Действующий
Некоузский муниципальный округ	Ярославская область, Некоузский р-н, д. Гузеево, д. 28	Действующий
Некоузский муниципальный округ	Ярославская область, Некоузский р-н, д. Гузеево, д. 26	Действующий
Некоузский муниципальный округ	Ярославская область, Некоузский р-н, д. Гузеево, д. 24	Действующий
Некоузский муниципальный округ	Ярославская область, Некоузский р-н, д. Гузеево, д. 22	Действующий
Некоузский муниципальный округ	Ярославская область, Некоузский р-н, д. Гузеево, д. 20	Действующий
Некоузский муниципальный округ	Ярославская область, Некоузский р-н, д. Гузеево, д. 18	Действующий
Некоузский муниципальный округ	Ярославская область, Некоузский р-н, д. Гузеево, д. 16	Действующий
Некоузский муниципальный округ	Ярославская область, Некоузский р-н, д. Гузеево, д. 14	Действующий
Некоузский муниципальный округ	Ярославская область, Некоузский р-н, д. Гузеево, д. 12	Действующий
Некоузский муниципальный округ	Ярославская область, Некоузский р-н, д. Гузеево, д. 10	Действующий
Некоузский муниципальный округ	Ярославская область, Некоузский р-н, д. Гузеево, д. 9	Действующий
Некоузский муниципальный округ	Ярославская область, Некоузский р-н, д. Гузеево, д. 8	Действующий
Некоузский муниципальный округ	Ярославская область, Некоузский р-н, д. Гузеево, д. 7	Действующий
Некоузский муниципальный округ	Ярославская область, Некоузский р-н, д. Гузеево, д. 6	Действующий
Некоузский муниципальный округ	Ярославская область, Некоузский р-н, д. Гузеево, д. 5	Действующий
Некоузский муниципальный округ	*Ярославская область, Некоузский р-н, д. Гузеево, д. 4	Действующий
Некоузский муниципальный округ	Ярославская область, Некоузский р-н, д. Гузеево, д. 3	Действующий
Некоузский муниципальный округ	*Ярославская область, Некоузский р-н, д. Гузеево, д. 2	Действующий
Некоузский муниципальный округ	Ярославская область, Некоузский р-н, д. Гузеево, д. 1	Действующий
Некоузский муниципальный округ	Ярославская область, Некоузский р-н, д. Ветчаково, д. 25	Действующий
Некоузский муниципальный округ	Ярославская область, Некоузский р-н, д. Ветчаково, д. 23	Действующий
Некоузский муниципальный округ	Ярославская область, Некоузский р-н, д. Ветчаково, д. 21	Действующий
Некоузский муниципальный округ	Ярославская область, Некоузский р-н, д. Ветчаково, д. 19	Действующий
Некоузский муниципальный округ	Ярославская область, Некоузский р-н, д. Ветчаково, д. 17	Действующий
Некоузский муниципальный округ	Ярославская область, Некоузский р-н, д. Ветчаково, д. 15	Действующий
Некоузский муниципальный округ	Ярославская область, Некоузский р-н, д. Ветчаково, д. 13	Действующий
Некоузский муниципальный округ	Ярославская область, Некоузский р-н, д. Ветчаково, д. 12	Действующий
Некоузский муниципальный округ	Ярославская область, Некоузский р-н, д. Ветчаково, д. 11	Действующий
Некоузский муниципальный округ	Ярославская область, Некоузский р-н, д. Ветчаково, д. 10	Действующий
Некоузский муниципальный округ	Ярославская область, Некоузский р-н, д. Ветчаково, д. 9	Действующий
Некоузский муниципальный округ	Ярославская область, Некоузский р-н, д. Ветчаково, д. 8	Действующий
Некоузский муниципальный округ	Ярославская область, Некоузский р-н, д. Ветчаково, д. 7	Действующий
Некоузский муниципальный округ	Ярославская область, Некоузский р-н, д. Ветчаково, д. 6	Действующий
Некоузский муниципальный округ	Ярославская область, Некоузский р-н, д. Ветчаково, д. 5	Действующий
Некоузский муниципальный округ	Ярославская область, Некоузский р-н, д. Ветчаково, д. 4	Действующий
Некоузский муниципальный округ	Ярославская область, Некоузский р-н, д. Ветчаково, д. 3	Действующий
Некоузский муниципальный округ	Ярославская область, Некоузский р-н, д. Ветчаково, д. 2	Действующий
Некоузский муниципальный округ	Ярославская область, Некоузский р-н, д. Ветчаково, д. 1	Действующий
Некоузский муниципальный округ	Ярославская область, Некоузский р-н, д. Васильково, д. 17	Действующий
Некоузский муниципальный округ	Ярославская область, Некоузский р-н, д. Васильково, д. 15	Действующий
Некоузский муниципальный округ	Ярославская область, Некоузский р-н, д. Васильково, д. 13	Действующий
Некоузский муниципальный округ	Ярославская область, Некоузский р-н, д. Васильково, д. 12	Действующий
Некоузский муниципальный округ	Ярославская область, Некоузский р-н, д. Васильково, д. 11	Действующий
Некоузский муниципальный округ	Ярославская область, Некоузский р-н, д. Васильково, д. 10	Действующий
Некоузский муниципальный округ	Ярославская область, Некоузский р-н, д. Васильково, д. 9	Действующий
Некоузский муниципальный округ	Ярославская область, Некоузский р-н, д. Васильково, д. 8	Действующий
Некоузский муниципальный округ	Ярославская область, Некоузский р-н, д. Васильково, д. 7	Действующий
Некоузский муниципальный округ	Ярославская область, Некоузский р-н, д. Васильково, д. 6	Действующий
Некоузский муниципальный округ	Ярославская область, Некоузский р-н, д. Васильково, д. 5	Действующий
Некоузский муниципальный округ	Ярославская область, Некоузский р-н, д. Васильково, д. 4	Действующий
Некоузский муниципальный округ	Ярославская область, Некоузский р-н, д. Васильково, д. 3	Действующий
Некоузский муниципальный округ	Ярославская область, Некоузский р-н, д. Васильково, д. 2	Действующий
Некоузский муниципальный округ	Ярославская область, Некоузский р-н, д. Васильково, д. 1	Действующий
Некоузский муниципальный округ	Ярославская область, Некоузский р-н, д. Ветренка, д. 7	Действующий
Некоузский муниципальный округ	Ярославская область, Некоузский р-н, д. Ветренка, д. 6	Действующий
Некоузский муниципальный округ	Ярославская область, Некоузский р-н, д. Ветренка, д. 5	Действующий
Некоузский муниципальный округ	Ярославская область, Некоузский р-н, д. Ветренка, д. 4	Действующий
Некоузский муниципальный округ	Ярославская область, Некоузский р-н, д. Ветренка, д. 3	Действующий
Некоузский муниципальный округ	Ярославская область, Некоузский р-н, д. Ветренка, д. 2	Действующий
Некоузский муниципальный округ	Ярославская область, Некоузский р-н, д. Ветренка, д. 1	Действующий
Некоузский муниципальный округ	Ярославская область, Некоузский р-н, д. Боровики, д. 8	Действующий
Некоузский муниципальный округ	Ярославская область, Некоузский р-н, д. Боровики, д. 7	Действующий
Некоузский муниципальный округ	Ярославская область, Некоузский р-н, д. Боровики, д. 6	Действующий
Некоузский муниципальный округ	Ярославская область, Некоузский р-н, д. Боровики, д. 5	Действующий
Некоузский муниципальный округ	Ярославская область, Некоузский р-н, д. Боровики, д. 4	Действующий
Некоузский муниципальный округ	Ярославская область, Некоузский р-н, д. Боровики, д. 3	Действующий
Некоузский муниципальный округ	Ярославская область, Некоузский р-н, д. Боровики, д. 2	Действующий
Некоузский муниципальный округ	Ярославская область, Некоузский р-н, д. Боровики, д. 1	Действующий

Некоузский муниципальный округ	Ярославская область, Некоузский р-н, д. Бабаево, д. 23	Действующий
Некоузский муниципальный округ	Ярославская область, Некоузский р-н, д. Бабаево, д. 21	Действующий
Некоузский муниципальный округ	Ярославская область, Некоузский р-н, д. Бабаево, д. 19	Действующий
Некоузский муниципальный округ	Ярославская область, Некоузский р-н, д. Бабаево, д. 17	Действующий
Некоузский муниципальный округ	Ярославская область, Некоузский р-н, д. Бабаево, д. 15	Действующий
Некоузский муниципальный округ	Ярославская область, Некоузский р-н, д. Бабаево, д. 13	Действующий
Некоузский муниципальный округ	Ярославская область, Некоузский р-н, д. Бабаево, д. 11	Действующий
Некоузский муниципальный округ	Ярославская область, Некоузский р-н, д. Бабаево, д. 9	Действующий
Некоузский муниципальный округ	Ярославская область, Некоузский р-н, д. Бабаево, д. 7	Действующий
Некоузский муниципальный округ	Ярославская область, Некоузский р-н, д. Бабаево, д. 6	Действующий
Некоузский муниципальный округ	Ярославская область, Некоузский р-н, д. Бабаево, д. 5	Действующий
Некоузский муниципальный округ	Ярославская область, Некоузский р-н, д. Бабаево, д. 4	Действующий
Некоузский муниципальный округ	Ярославская область, Некоузский р-н, д. Бабаево, д. 3	Действующий
Некоузский муниципальный округ	Ярославская область, Некоузский р-н, д. Бабаево, д. 2	Действующий
Некоузский муниципальный округ	Ярославская область, Некоузский р-н, д. Бабаево, д. 1	Действующий
Некоузский муниципальный округ	Ярославская область, Некоузский р-н, д. Ажерово, д. 34	Действующий
Некоузский муниципальный округ	Ярославская область, Некоузский р-н, д. Ажерово, д. 32	Действующий
Некоузский муниципальный округ	Ярославская область, Некоузский р-н, д. Ажерово, д. 30	Действующий
Некоузский муниципальный округ	Ярославская область, Некоузский р-н, д. Ажерово, д. 28	Действующий
Некоузский муниципальный округ	Ярославская область, Некоузский р-н, д. Ажерово, д. 26	Действующий
Некоузский муниципальный округ	Ярославская область, Некоузский р-н, д. Ажерово, д. 24	Действующий
Некоузский муниципальный округ	Ярославская область, Некоузский р-н, д. Ажерово, д. 22	Действующий
Некоузский муниципальный округ	Ярославская область, Некоузский р-н, д. Ажерово, д. 21	Действующий
Некоузский муниципальный округ	Ярославская область, Некоузский р-н, д. Ажерово, д. 20	Действующий
Некоузский муниципальный округ	Ярославская область, Некоузский р-н, д. Ажерово, д. 19	Действующий
Некоузский муниципальный округ	Ярославская область, Некоузский р-н, д. Ажерово, д. 18	Действующий
Некоузский муниципальный округ	Ярославская область, Некоузский р-н, д. Ажерово, д. 17	Действующий
Некоузский муниципальный округ	Ярославская область, Некоузский р-н, д. Ажерово, д. 16	Действующий
Некоузский муниципальный округ	Ярославская область, Некоузский р-н, д. Ажерово, д. 15	Действующий
Некоузский муниципальный округ	Ярославская область, Некоузский р-н, д. Ажерово, д. 14	Действующий
Некоузский муниципальный округ	Ярославская область, Некоузский р-н, д. Ажерово, д. 13	Действующий
Некоузский муниципальный округ	Ярославская область, Некоузский р-н, д. Ажерово, д. 12	Действующий
Некоузский муниципальный округ	Ярославская область, Некоузский р-н, д. Ажерово, д. 11	Действующий
Некоузский муниципальный округ	Ярославская область, Некоузский р-н, д. Ажерово, д. 10	Действующий
Некоузский муниципальный округ	Ярославская область, Некоузский р-н, д. Ажерово, д. 9	Действующий
Некоузский муниципальный округ	Ярославская область, Некоузский р-н, д. Ажерово, д. 8	Действующий
Некоузский муниципальный округ	Ярославская область, Некоузский р-н, д. Ажерово, д. 7	Действующий
Некоузский муниципальный округ	Ярославская область, Некоузский р-н, д. Ажерово, д. 6	Действующий
Некоузский муниципальный округ	Ярославская область, Некоузский р-н, д. Ажерово, д. 5	Действующий
Некоузский муниципальный округ	Ярославская область, Некоузский р-н, д. Ажерово, д. 4	Действующий
Некоузский муниципальный округ	Ярославская область, Некоузский р-н, д. Ажерово, д. 3	Действующий
Некоузский муниципальный округ	Ярославская область, Некоузский р-н, д. Ажерово, д. 2	Действующий
Некоузский муниципальный округ	Ярославская область, Некоузский р-н, д. Ажерово, д. 1	Действующий
Некоузский муниципальный округ	Ярославская область, Некоузский р-н, д. Аристово,д. 12	Действующий
Некоузский муниципальный округ	Ярославская область, Некоузский р-н, д. Аристово,д. 10	Действующий
Некоузский муниципальный округ	Ярославская область, Некоузский р-н, д. Аристово,д. 8	Действующий
Некоузский муниципальный округ	Ярославская область, Некоузский р-н, д. Аристово,д. 6	Действующий
Некоузский муниципальный округ	Ярославская область, Некоузский р-н, д. Аристово,д. 5	Действующий
Некоузский муниципальный округ	Ярославская область, Некоузский р-н, д. Аристово,д. 4	Действующий
Некоузский муниципальный округ	Ярославская область, Некоузский р-н, д. Аристово,д. 3	Действующий
Некоузский муниципальный округ	Ярославская область, Некоузский р-н, д. Аристово,д. 2	Действующий
Некоузский муниципальный округ	Ярославская область, Некоузский р-н, д. Аристово,д. 1	Действующий
Некоузский муниципальный округ	Ярославская область, Некоузский р-н, д. Азаркино, д. 22	Действующий
Некоузский муниципальный округ	Ярославская область, Некоузский р-н, д. Азаркино, д. 20	Действующий
Некоузский муниципальный округ	Ярославская область, Некоузский р-н, д. Азаркино, д. 18	Действующий
Некоузский муниципальный округ	Ярославская область, Некоузский р-н, д. Азаркино, д. 16	Действующий
Некоузский муниципальный округ	Ярославская область, Некоузский р-н, д. Азаркино, д. 15	Действующий
Некоузский муниципальный округ	Ярославская область, Некоузский р-н, д. Азаркино, д. 14	Действующий
Некоузский муниципальный округ	Ярославская область, Некоузский р-н, д. Азаркино, д. 13	Действующий
Некоузский муниципальный округ	Ярославская область, Некоузский р-н, д. Азаркино, д. 12	Действующий
Некоузский муниципальный округ	Ярославская область, Некоузский р-н, д. Азаркино, д. 11	Действующий
Некоузский муниципальный округ	Ярославская область, Некоузский р-н, д. Азаркино, д. 10	Действующий
Некоузский муниципальный округ	Ярославская область, Некоузский р-н, д. Азаркино, д. 9	Действующий
Некоузский муниципальный округ	Ярославская область, Некоузский р-н, д. Азаркино, д. 8	Действующий
Некоузский муниципальный округ	Ярославская область, Некоузский р-н, д. Азаркино, д. 7	Действующий
Некоузский муниципальный округ	Ярославская область, Некоузский р-н, д. Азаркино, д. 6	Действующий
Некоузский муниципальный округ	Ярославская область, Некоузский р-н, д. Азаркино, д. 5	Действующий
Некоузский муниципальный округ	Ярославская область, Некоузский р-н, д. Азаркино, д. 4	Действующий
Некоузский муниципальный округ	Ярославская область, Некоузский р-н, д. Азаркино, д. 3	Действующий
Некоузский муниципальный округ	Ярославская область, Некоузский р-н, д. Азаркино, д. 2	Действующий
Некоузский муниципальный округ	Ярославская область, Некоузский р-н, д. Азаркино, д. 1	Действующий

Некоузский муниципальный округ	Ярославская область, Некоузский р-н, м. Андреевское, д. 48	Действующий
Некоузский муниципальный округ	Ярославская область, Некоузский р-н, м. Андреевское, д. 27	Действующий
Некоузский муниципальный округ	Ярославская область, Некоузский р-н, м. Андреевское, д. 18	Действующий
Некоузский муниципальный округ	Ярославская область, Некоузский р-н, м. Андреевское, д. 16	Действующий
Некоузский муниципальный округ	Ярославская область, Некоузский р-н, м. Андреевское, д. 14	Действующий
Некоузский муниципальный округ	Ярославская область, Некоузский р-н, м. Андреевское, д. 12	Действующий
Некоузский муниципальный округ	Ярославская область, Некоузский р-н, м. Андреевское, д. 10	Действующий
Некоузский муниципальный округ	Ярославская область, Некоузский р-н, м. Андреевское, д. 8	Действующий
Некоузский муниципальный округ	Ярославская область, Некоузский р-н, м. Андреевское, д. 7	Действующий
Некоузский муниципальный округ	Ярославская область, Некоузский р-н, м. Андреевское, д. 6	Действующий
Некоузский муниципальный округ	Ярославская область, Некоузский р-н, м. Андреевское, д. 5	Действующий
Некоузский муниципальный округ	Ярославская область, Некоузский р-н, м. Андреевское, д. 4	Действующий
Некоузский муниципальный округ	Ярославская область, Некоузский р-н, м. Андреевское, д. 3	Действующий
Некоузский муниципальный округ	Ярославская область, Некоузский р-н, м. Андреевское, д. 2	Действующий
Некоузский муниципальный округ	Ярославская область, Некоузский р-н, м. Андреевское, д. 1	Действующий
Некоузский муниципальный округ	Ярославская область, Некоузский р-н,д. Новая Ура, ул. Полевая, д. 3	Действующий
Некоузский муниципальный округ	Ярославская область, Некоузский р-н,д. Новая Ура, ул. Полевая, д. 2	Действующий
Некоузский муниципальный округ	Ярославская область, Некоузский р-н,д. Новая Ура, ул. Полевая, д. 1	Действующий
Некоузский муниципальный округ	Ярославская область, Некоузский р-н,д. Новая Ура, ул. Центральная, д. 5	Действующий
Некоузский муниципальный округ	Ярославская область, Некоузский р-н,д. Новая Ура, ул. Центральная, д. 4	Действующий
Некоузский муниципальный округ	Ярославская область, Некоузский р-н,д. Новая Ура, ул. Центральная, д. 3	Действующий
Некоузский муниципальный округ	Ярославская область, Некоузский р-н,д. Новая Ура, ул. Центральная, д. 2	Действующий
Некоузский муниципальный округ	Ярославская область, Некоузский р-н,д. Новая Ура, ул. Центральная, д. 1	Действующий
Некоузский муниципальный округ	Ярославская область, Некоузский р-н, п. Шестихино, ул. Озерная, д. 18	Действующий
Некоузский муниципальный округ	Ярославская область, Некоузский р-н, п. Шестихино, пер. Клубный, д. 8	Действующий
Некоузский муниципальный округ	Ярославская область, Некоузский р-н, п. Шестихино, пер. Клубный, д. 6	Действующий
Некоузский муниципальный округ	Ярославская область, Некоузский р-н, п. Шестихино, пер. Клубный, д. 3	Действующий
Некоузский муниципальный округ	Ярославская область, Некоузский р-н, п. Шестихино, ул. Заводская, д. 31	Действующий
Некоузский муниципальный округ	Ярославская область, Некоузский р-н, п. Шестихино, пер. Сосновый, д. 4	Действующий
Некоузский муниципальный округ	Ярославская область, Некоузский р-н, п. Шестихино, пер. Сосновый, д. 3	Действующий
Некоузский муниципальный округ	Ярославская область, Некоузский р-н, п. Шестихино, пер. Сосновый, д 2	Действующий
Некоузский муниципальный округ	Ярославская область, Некоузский р-н, п. Шестихино, пер. Лесной, д. 8	Действующий
Некоузский муниципальный округ	Ярославская область, Некоузский р-н, п. Шестихино, пер. Лесной, д. 4	Действующий
Некоузский муниципальный округ	Ярославская область, Некоузский р-н, п. Шестихино, пер. Лесной, д. 2	Действующий
Некоузский муниципальный округ	Ярославская область, Некоузский р-н, п. Шестихино, пер. Лесной, д. 1	Действующий
Некоузский муниципальный округ	Ярославская область, Некоузский р-н, п. Шестихино, ул. Заречная, д. 23	Действующий
Некоузский муниципальный округ	Ярославская область, Некоузский р-н, п. Шестихино, ул. Дорожная, д. 12	Действующий
Некоузский муниципальный округ	Ярославская область, Некоузский р-н, п. Шестихино, ул. Дорожная, д. 2	Действующий
Некоузский муниципальный округ	Ярославская область, Некоузский р-н, п. Шестихино, ул. Вокзальная, д. 31	Действующий
Некоузский муниципальный округ	Ярославская область, Некоузский р-н, п. Шестихино, ул. Вокзальная, д. 19	Действующий
Некоузский муниципальный округ	Ярославская область, Некоузский р-н, д. Гладышево, д. 26	Действующий
Некоузский муниципальный округ	Ярославская область, Некоузский р-н, д. Гладышево, д. 25	Действующий
Некоузский муниципальный округ	Ярославская область, Некоузский р-н, д. Гладышево, д. 23	Действующий
Некоузский муниципальный округ	Ярославская область, Некоузский р-н, д. Гладышево, д. 22	Действующий
Некоузский муниципальный округ	Ярославская область, Некоузский р-н, д. Гладышево, д. 21	Действующий
Некоузский муниципальный округ	Ярославская область, Некоузский р-н, д. Гладышево, д. 20	Действующий
Некоузский муниципальный округ	Ярославская область, Некоузский р-н, д. Гладышево, д. 19	Действующий
Некоузский муниципальный округ	Ярославская область, Некоузский р-н, д. Гладышево, д. 17	Действующий
Некоузский муниципальный округ	Ярославская область, Некоузский р-н, д. Гладышево, д. 16	Действующий
Некоузский муниципальный округ	Ярославская область, Некоузский р-н, д. Гладышево, д. 15	Действующий
Некоузский муниципальный округ	Ярославская область, Некоузский р-н, д. Гладышево, д. 14	Действующий
Некоузский муниципальный округ	Ярославская область, Некоузский р-н, д. Гладышево, д. 13	Действующий
Некоузский муниципальный округ	Ярославская область, Некоузский р-н, д. Гладышево, д. 11	Действующий
Некоузский муниципальный округ	Ярославская область, Некоузский р-н, д. Гладышево, д. 10	Действующий
Некоузский муниципальный округ	Ярославская область, Некоузский р-н, д. Гладышево, д. 9	Действующий
Некоузский муниципальный округ	Ярославская область, Некоузский р-н, д. Гладышево, д. 8	Действующий
Некоузский муниципальный округ	Ярославская область, Некоузский р-н, п. Волга, ул. Школьная, д. 45	Действующий
Некоузский муниципальный округ	Ярославская область, Некоузский р-н, п. Волга, ул. Школьная, д. 44	Действующий
Некоузский муниципальный округ	Ярославская область, Некоузский р-н, п. Волга, ул. Чкалова, д. 7	Действующий
Некоузский муниципальный округ	Ярославская область, Некоузский р-н, п. Волга, пер. Фабричный, д. 1	Действующий
Некоузский муниципальный округ	Ярославская область, Некоузский р-н, п. Волга, ул. Толстого, д. 6	Действующий
Некоузский муниципальный округ	Ярославская область, Некоузский р-н, п. Волга, ул. Суворова, д. 21	Действующий
Некоузский муниципальный округ	Ярославская область, Некоузский р-н, п. Волга, пер. Советский, д. 1	Действующий
Некоузский муниципальный округ	Ярославская область, Некоузский р-н, п. Волга, ул. Садовая, д. 4	Действующий
Некоузский муниципальный округ	Ярославская область, Некоузский р-н, п. Волга, ул. Почтовая, д. 14	Действующий
Некоузский муниципальный округ	Ярославская область, Некоузский р-н, п. Волга, ул. Полевая, д. 2	Действующий
Некоузский муниципальный округ	Ярославская область, Некоузский р-н, п. Волга, ул. Полевая, д. 1	Действующий
Некоузский муниципальный округ	Ярославская область, Некоузский р-н, п. Волга, ул. Пушкина, д. 37	Действующий
Некоузский муниципальный округ	Ярославская область, Некоузский р-н, п. Волга, ул. Пушкина, д. 12	Действующий
Некоузский муниципальный округ	Ярославская область, Некоузский р-н, п. Волга, ул. Пионерская, д. 1а	Действующий
Некоузский муниципальный округ	Ярославская область, Некоузский р-н, п. Волга, ул. Олега Кошевого, д. 10	Действующий

Некоузский муниципальный округ	Ярославская область, Некоузский р-н, п. Волга, ул. Осипенко, д. 26	Действующий
Некоузский муниципальный округ	Ярославская область, Некоузский р-н, п. Волга, ул. Осипенко, д. 24	Действующий
Некоузский муниципальный округ	Ярославская область, Некоузский р-н, п. Волга, ул. осипенко, д. 23	Действующий
Некоузский муниципальный округ	Ярославская область, Некоузский р-н, п. Волга, ул. Осипенко, д. 20	Действующий
Некоузский муниципальный округ	Ярославская область, Некоузский р-н, п. Волга, ул. Осипенко, д. 19	Действующий
Некоузский муниципальный округ	Ярославская область, Некоузский р-н, п. Волга, ул. Осипенко, д. 18	Действующий
Некоузский муниципальный округ	Ярославская область, Некоузский р-н, п. Волга, ул. Набережная, д. 127	Действующий
Некоузский муниципальный округ	Ярославская область, Некоузский р-н, п. Волга, ул. Мира, д. 15	Действующий
Некоузский муниципальный округ	Ярославская область, Некоузский р-н, п. Волга, ул. Линейная, д. 42	Действующий
Некоузский муниципальный округ	Ярославская область, Некоузский р-н, п. Волга, ул. Линейная, д. 40	Действующий
Некоузский муниципальный округ	Ярославская область, Некоузский р-н, п. Волга, ул. Линейная, д. 14	Действующий
Некоузский муниципальный округ	Ярославская область, Некоузский р-н, п. Волга, ул. Лихачева, д. 10	Действующий
Некоузский муниципальный округ	Ярославская область, Некоузский р-н, п. Волга, ул. Лихачева, д. 9	Действующий
Некоузский муниципальный округ	Ярославская область, Некоузский р-н, п. Волга, ул. Лихачева, д. 8	Действующий
Некоузский муниципальный округ	Ярославская область, Некоузский р-н, п. Волга, ул. Лихачева, д. 7	Действующий
Некоузский муниципальный округ	Ярославская область, Некоузский р-н, п. Волга, ул. Лихачева, д. 6	Действующий
Некоузский муниципальный округ	Ярославская область, Некоузский р-н, п. Волга, ул. Лихачева,д. 5	Действующий
Некоузский муниципальный округ	Ярославская область, Некоузский р-н, п. Волга, ул. Лихачева, д. 4	Действующий
Некоузский муниципальный округ	Ярославская область, Некоузский р-н, п. Волга, ул. Лихачева, д. 3	Действующий
Некоузский муниципальный округ	Ярославская область, Некоузский р-н, п. Волга, ул. Лихачева, д. 2	Действующий
Некоузский муниципальный округ	Ярославская область, Некоузский р-н, п. Волга, ул. Лихачева, д. 1	Действующий
Некоузский муниципальный округ	Ярославская область, Некоузский р-н, п. Волга, ул. Ленина, д. 48	Действующий
Некоузский муниципальный округ	Ярославская область, Некоузский р-н, п. Волга, ул. Ленина, д. 8	Действующий
Некоузский муниципальный округ	Ярославская область, Некоузский р-н, п. Волга, ул. Кирова, д. 1	Действующий
Некоузский муниципальный округ	Ярославская область, Некоузский р-н, п. Волга, ул. Ломоносова, д. 12а	Действующий
Некоузский муниципальный округ	Ярославская область, Некоузский р-н, п. Волга, ул. Ломоносова, д. 8а	Действующий
Некоузский муниципальный округ	Ярославская область, Некоузский р-н, п. Волга, ул. Ломоносова, д. 5	Действующий
Некоузский муниципальный округ	Ярославская область, Некоузский р-н, п. Волга, ул. Комсомольская, д. 29	Действующий
Некоузский муниципальный округ	Ярославская область, Некоузский р-н, п. Волга, ул. Комсомольская, д. 20	Действующий
Некоузский муниципальный округ	Ярославская область, Некоузский р-н, п. Волга, ул. Калинина, д. 26	Действующий
Некоузский муниципальный округ	Ярославская область, Некоузский р-н, п. Волга, ул. Калинина, д. 8	Действующий
Некоузский муниципальный округ	Ярославская область, Некоузский р-н, п. Волга, ул. Калинина, д. 5	Действующий
Некоузский муниципальный округ	Ярославская область, Некоузский р-н, п. Волга, ул. Калинина, д 3	Действующий
Некоузский муниципальный округ	Ярославская область, Некоузский р-н, п. Волга, ул. Калинина, д. 1 г	Действующий
Некоузский муниципальный округ	Ярославская область, Некоузский р-н, п. Волга, ул. Калинина, д. 1 б	Действующий
Некоузский муниципальный округ	Ярославская область, Некоузский р-н, п. Волга, пер. Базарный, д. 5	Действующий
Некоузский муниципальный округ	Ярославская область, Некоузский р-н, д. Гладышево, д. 12	Действующий
Некоузский муниципальный округ	Ярославская область, Некоузский р-н, д. Гладышево, д. 6	Действующий
Некоузский муниципальный округ	Ярославская область, Некоузский район, с. Новый Некоуз, ул. Юбилейная, д. 1-39	Действующий
Некоузский муниципальный округ	Ярославская область, Некоузский район, с. Новый Некоуз, ул. Советская, д. 1-50	Действующий
Некоузский муниципальный округ	Ярославская область, Некоузский район, с. Новый Некоуз, ул. Сельскохозяйственная, д. 2-20	Действующий
Некоузский муниципальный округ	Ярославская область, Некоузский район, с. Новый Некоуз, ул. Северная, д. 2-40	Действующий
Некоузский муниципальный округ	Ярославская область, Некоузский район, с. Новый Некоуз, ул. Свободы, д. 1-30	Действующий
Некоузский муниципальный округ	Ярославская область, Некоузский район, с. Новый Некоуз, ул. Пионерская, д. 1-31	Действующий
Некоузский муниципальный округ	Ярославская область, Некоузский район, с. Новый Некоуз, ул. Новая, д. 3-44	Действующий
Некоузский муниципальный округ	Ярославская область, Некоузский район, с. Новый Некоуз, ул. Некоузская, д. 2-52	Действующий
Некоузский муниципальный округ	Ярославская область, Некоузский район, с. Новый Некоуз, ул. Мелиораторов, д. 2-28	Действующий
Некоузский муниципальный округ	Ярославская область, Некоузский район, с. Новый Некоуз, ул. Лесная, д. 1-39	Действующий
Некоузский муниципальный округ	Ярославская область, Некоузский район, с. Новый Некоуз, ул. Ленина, д. 3-70	Действующий
Некоузский муниципальный округ	Ярославская область, Некоузский район, с. Новый Некоуз, ул. Кооперативная, д. 1а-26	Действующий
Некоузский муниципальный округ	Ярославская область, Некоузский район, с. Новый Некоуз, ул. Комсомольская, д. 1-30	Действующий
Некоузский муниципальный округ	Ярославская область, Некоузский район, с. Новый Некоуз, ул. Колхозная, д. 2-63	Действующий
Некоузский муниципальный округ	Ярославская область, Некоузский район, с. Новый Некоуз, ул. Депутатская, д. 9	Действующий
Некоузский муниципальный округ	Ярославская область, Некоузский район, с. Новый Некоуз, ул. Вокзальная, д. 2-57	Действующий
Некоузский муниципальный округ	Ярославская область, Некоузский район, с. Новый Некоуз, ул. 30 лет Победы, д. 1-45	Действующий

Некоузский муниципальный округ	Ярославская область, Некоузский район, с. Новый Некоуз, пер. Фабричный, д. 1-28	Действующий
Некоузский муниципальный округ	Ярославская область, Некоузский район, с. Новый Некоуз, пер. Тракторный, д. 2-13	Действующий
Некоузский муниципальный округ	Ярославская область, Некоузский район, с. Новый Некоуз, пер. Почтовый, д. 2-8	Действующий
Некоузский муниципальный округ	Ярославская область, Некоузский район, с. Новый Некоуз, пер. Нефтебазы, д. 3-10	Действующий
Некоузский муниципальный округ	Ярославская область, Некоузский район, с. Новый Некоуз, пер. Исаковский, д. 2-17	Действующий
Некоузский муниципальный округ	Ярославская область, Некоузский район, с. Новый Некоуз, пер. Дорожный, д. 1-31	Действующий
Некоузский муниципальный округ	Ярославская область, Некоузский район, с. Новый Некоуз, пер. Больничный, д. 1-10	Действующий
Некоузский муниципальный округ	Ярославская область, Некоузский район, с. Новый Некоуз, пер. Библиотечный, д. 3-35	Действующий
Некоузский муниципальный округ	Ярославская область, Некоузский район, с. Новый Некоуз, ул. Агрохимиков, д. 1-11	Действующий
Некоузский муниципальный округ	Ярославская область, Некоузский район, д. Беловская, д. 3-18	Действующий
Некоузский муниципальный округ	Ярославская область, Некоузский район, д. Беловская, д. 1, 2	Действующий
Некоузский муниципальный округ	Ярославская область, Некоузский район, д. Мышкино, д. 1-42	Действующий
Некоузский муниципальный округ	Ярославская область, Некоузский район, д. Холопово, д. 1-36	Действующий
Некоузский муниципальный округ	Ярославская область, Некоузский район, д. Гнетнево, д. 1-20	Действующий
Некоузский муниципальный округ	Ярославская область, Некоузский район, д. Котово, д. 1-24	Действующий
Некоузский муниципальный округ	Ярославская область, Некоузский район, м. Быково, д. 3-15	Действующий
Некоузский муниципальный округ	Ярославская область, Некоузский район, м. Мольково, д. 1-36	Действующий
Некоузский муниципальный округ	Ярославская область, Некоузский район, д. Данилово, д. 1-30	Действующий
Некоузский муниципальный округ	Ярославская область, Некоузский район, с. Спас-Ильдь, д. 2-11	Действующий
Некоузский муниципальный округ	Ярославская область, Некоузский район, д. Микишево, д. 1-30	Действующий
Некоузский муниципальный округ	Ярославская область, Некоузский район, с. Некоуз, ул. Тракторная, д. 2-25	Действующий
Некоузский муниципальный округ	Ярославская область, Некоузский район, с. Некоуз, ул. Заречная, д. 2-20	Действующий
Некоузский муниципальный округ	Ярославская область, Некоузский район, с. Некоуз, ул. Колхозная, д. 1-28	Действующий
Некоузский муниципальный округ	Ярославская область, Некоузский район, с. Некоуз, ул. Комсомольская, д. 2-31	Действующий
Некоузский муниципальный округ	Ярославская область, Некоузский район, с. Некоуз, ул. Советская, д. 2-48	Действующий
Некоузский муниципальный округ	Ярославская область, Некоузский район, д. Горохово, д. 1-22	Действующий
Некоузский муниципальный округ	Ярославская область, Некоузский район, д. Васино, д. 1-29	Действующий
Некоузский муниципальный округ	Ярославская область, Некоузский район, с. Правдино, д. 1-12	Действующий
Некоузский муниципальный округ	Ярославская область, Некоузский район, д. Правдино, д. 1-69	Действующий
Некоузский муниципальный округ	Ярославская область, Некоузский район, с. Новинское, д. 1-79	Действующий
Некоузский муниципальный округ	Ярославская область, Некоузский район, д. Победа (ст. Маслово, д. Маслово), д. 1-30	Действующий
Некоузский муниципальный округ	Ярославская область, Некоузский район, с. Станилово, д. 1-67	Действующий
Некоузский муниципальный округ	Ярославская область, Некоузский район, д. Горлово, д. 1-30	Действующий
Некоузский муниципальный округ	Ярославская область, Некоузский район, с. Парфеньево, д. 3-83	Действующий
Некоузский муниципальный округ	Ярославская область, Некоузский район, д. Старово, д. 1-34	Действующий
Некоузский муниципальный округ	Ярославская область, Некоузский район, д. Поляна, д. 1-50	Действующий
Некоузский муниципальный округ	Ярославская область, Некоузский район, д. Сафроново, д. 4-43	Действующий
Некоузский муниципальный округ	Ярославская область, Некоузский район, д. Середка, д. 1-35	Действующий
Некоузский муниципальный округ	Ярославская область, Некоузский район, д. Боброво, д. 1-36	Действующий
Некоузский муниципальный округ	Ярославская область, Некоузский район, д. Афонино, д. 1-22	Действующий
Некоузский муниципальный округ	Ярославская обл., Некоузский р-н, д.Боброково, д.31	Действующий
Некоузский муниципальный округ	Ярославская обл., Некоузский р-н, д.Боброково, д.30	Действующий
Некоузский муниципальный округ	Ярославская обл., Некоузский р-н, д.Боброково, д.29	Действующий
Некоузский муниципальный округ	Ярославская обл., Некоузский р-н, д.Боброково, д.28	Действующий
Некоузский муниципальный округ	Ярославская обл., Некоузский р-н, д.Боброково, д.27	Действующий
Некоузский муниципальный округ	Ярославская обл., Некоузский р-н, д.Боброково, д.26	Действующий
Некоузский муниципальный округ	Ярославская обл., Некоузский р-н, д.Боброково, д.25	Действующий
Некоузский муниципальный округ	Ярославская обл., Некоузский р-н, д.Боброково, д.24	Действующий
Некоузский муниципальный округ	Ярославская обл., Некоузский р-н, д.Боброково, д.23	Действующий
Некоузский муниципальный округ	Ярославская обл., Некоузский р-н, д.Боброково, д.22	Действующий
Некоузский муниципальный округ	Ярославская обл., Некоузский р-н, д.Боброково, д.21	Действующий
Некоузский муниципальный округ	Ярославская обл., Некоузский р-н, д.Боброково, д.20	Действующий
Некоузский муниципальный округ	Ярославская обл., Некоузский р-н, д.Боброково, д.18	Действующий
Некоузский муниципальный округ	Ярославская обл., Некоузский р-н, д.Боброково, д.16	Действующий
Некоузский муниципальный округ	Ярославская обл., Некоузский р-н, д.Боброково, д.15	Действующий
Некоузский муниципальный округ	Ярославская обл., Некоузский р-н, д.Боброково, д.14	Действующий
Некоузский муниципальный округ	Ярославская обл., Некоузский р-н, д.Боброково, д.13	Действующий
Некоузский муниципальный округ	Ярославская обл., Некоузский р-н, д.Боброково, д.12	Действующий
Некоузский муниципальный округ	Ярославская обл., Некоузский р-н, д.Боброково, д.11	Действующий
Некоузский муниципальный округ	Ярославская обл., Некоузский р-н, д.Боброково, д.10	Действующий

Некоузский муниципальный округ	Ярославская обл., Некоузский р-н, д.Боброково, д.9	Действующий
Некоузский муниципальный округ	Ярославская обл., Некоузский р-н, д.Боброково, д.8	Действующий
Некоузский муниципальный округ	Ярославская обл., Некоузский р-н, д.Боброково, д.7	Действующий
Некоузский муниципальный округ	Ярославская обл., Некоузский р-н, д.Боброково, д.6	Действующий
Некоузский муниципальный округ	Ярославская обл., Некоузский р-н, д.Боброково, д.5	Действующий
Некоузский муниципальный округ	Ярославская обл., Некоузский р-н, д.Боброково, д.4	Действующий
Некоузский муниципальный округ	Ярославская обл., Некоузский р-н, д.Боброково, д.3	Действующий
Некоузский муниципальный округ	Ярославская обл., Некоузский р-н, д.Боброково, д.2	Действующий
Некоузский муниципальный округ	Ярославская обл., Некоузский р-н, д.Боброково, д.1	Действующий
Некоузский муниципальный округ	Ярославская обл., Некоузский р-н, д.Олисавино, д.44	Действующий
Некоузский муниципальный округ	Ярославская обл., Некоузский р-н, д.Олисавино, д.43	Действующий
Некоузский муниципальный округ	Ярославская обл., Некоузский р-н, д.Олисавино, д.42	Действующий
Некоузский муниципальный округ	Ярославская обл., Некоузский р-н, д.Олисавино, д.41	Действующий
Некоузский муниципальный округ	Ярославская обл., Некоузский р-н, д.Олисавино, д.40	Действующий
Некоузский муниципальный округ	Ярославская обл., Некоузский р-н, д.Олисавино, д.38	Действующий
Некоузский муниципальный округ	Ярославская обл., Некоузский р-н, д.Олисавино, д.37	Действующий
Некоузский муниципальный округ	Ярославская обл., Некоузский р-н, д.Олисавино, д.35	Действующий
Некоузский муниципальный округ	Ярославская обл., Некоузский р-н, д.Олисавино, д.33	Действующий
Некоузский муниципальный округ	Ярославская обл., Некоузский р-н, д.Олисавино, д.32	Действующий
Некоузский муниципальный округ	Ярославская обл., Некоузский р-н, д.Олисавино, д.31	Действующий
Некоузский муниципальный округ	Ярославская обл., Некоузский р-н, д.Олисавино, д.30	Действующий
Некоузский муниципальный округ	Ярославская обл., Некоузский р-н, д.Олисавино, д.29	Действующий
Некоузский муниципальный округ	Ярославская обл., Некоузский р-н, д.Олисавино, д.28	Действующий
Некоузский муниципальный округ	Ярославская обл., Некоузский р-н, д.Олисавино, д.27	Действующий
Некоузский муниципальный округ	Ярославская обл., Некоузский р-н, д.Олисавино, д.26	Действующий
Некоузский муниципальный округ	Ярославская обл., Некоузский р-н, д.Олисавино, д.25	Действующий
Некоузский муниципальный округ	Ярославская обл., Некоузский р-н, д.Олисавино, д.24	Действующий
Некоузский муниципальный округ	Ярославская обл., Некоузский р-н, д.Олисавино, д.22	Действующий
Некоузский муниципальный округ	Ярославская обл., Некоузский р-н, д.Олисавино, д.21	Действующий
Некоузский муниципальный округ	Ярославская обл., Некоузский р-н, д.Олисавино, д.19	Действующий
Некоузский муниципальный округ	Ярославская обл., Некоузский р-н, д.Олисавино, д.18	Действующий
Некоузский муниципальный округ	Ярославская обл., Некоузский р-н, д.Олисавино, д.17	Действующий
Некоузский муниципальный округ	Ярославская обл., Некоузский р-н, д.Олисавино, д.16	Действующий
Некоузский муниципальный округ	Ярославская обл., Некоузский р-н, д.Олисавино, д.15	Действующий
Некоузский муниципальный округ	Ярославская обл., Некоузский р-н, д.Олисавино, д.14	Действующий
Некоузский муниципальный округ	Ярославская обл., Некоузский р-н, д.Олисавино, д.13	Действующий
Некоузский муниципальный округ	Ярославская обл., Некоузский р-н, д.Олисавино, д.12	Действующий
Некоузский муниципальный округ	Ярославская обл., Некоузский р-н, д.Олисавино, д.11	Действующий
Некоузский муниципальный округ	Ярославская обл., Некоузский р-н, д.Олисавино, д.10	Действующий
Некоузский муниципальный округ	Ярославская обл., Некоузский р-н, д.Олисавино, д.9	Действующий
Некоузский муниципальный округ	Ярославская обл., Некоузский р-н, д.Олисавино, д.8	Действующий
Некоузский муниципальный округ	Ярославская обл., Некоузский р-н, д.Олисавино, д.7	Действующий
Некоузский муниципальный округ	Ярославская обл., Некоузский р-н, д.Олисавино, д.6	Действующий
Некоузский муниципальный округ	Ярославская обл., Некоузский р-н, д.Олисавино, д.5	Действующий
Некоузский муниципальный округ	Ярославская обл., Некоузский р-н, д.Олисавино, д.4	Действующий
Некоузский муниципальный округ	Ярославская обл., Некоузский р-н, д.Олисавино, д.3	Действующий
Некоузский муниципальный округ	Ярославская обл., Некоузский р-н, д.Олисавино, д.2	Действующий
Некоузский муниципальный округ	Ярославская обл., Некоузский р-н, д.Олисавино, д.1	Действующий
Некоузский муниципальный округ	Ярославская обл., Некоузский р-н, ст.Родионово, д.50	Действующий
Некоузский муниципальный округ	Ярославская обл., Некоузский р-н, ст.Родионово, д.48	Действующий
Некоузский муниципальный округ	Ярославская обл., Некоузский р-н, ст.Родионово, д.46	Действующий
Некоузский муниципальный округ	Ярославская обл., Некоузский р-н, ст.Родионово, д.44	Действующий
Некоузский муниципальный округ	Ярославская обл., Некоузский р-н, ст.Родионово, д.42	Действующий
Некоузский муниципальный округ	Ярославская обл., Некоузский р-н, ст.Родионово, д.38	Действующий
Некоузский муниципальный округ	Ярославская обл., Некоузский р-н, ст.Родионово, д.32	Действующий
Некоузский муниципальный округ	Ярославская обл., Некоузский р-н, ст.Родионово, д.30	Действующий
Некоузский муниципальный округ	Ярославская обл., Некоузский р-н, ст.Родионово, д.20	Действующий
Некоузский муниципальный округ	Ярославская обл., Некоузский р-н, ст.Родионово, д.18	Действующий
Некоузский муниципальный округ	Ярославская обл., Некоузский р-н, ст.Родионово, д.16	Действующий
Некоузский муниципальный округ	Ярославская обл., Некоузский р-н, ст.Родионово, д.14	Действующий
Некоузский муниципальный округ	Ярославская обл., Некоузский р-н, ст.Родионово, д.12	Действующий
Некоузский муниципальный округ	Ярославская обл., Некоузский р-н, ст.Родионово, д.11	Действующий
Некоузский муниципальный округ	Ярославская обл., Некоузский р-н, ст.Родионово, д.10	Действующий
Некоузский муниципальный округ	Ярославская обл., Некоузский р-н, ст.Родионово, д.9	Действующий
Некоузский муниципальный округ	Ярославская обл., Некоузский р-н, ст.Родионово, д.8	Действующий
Некоузский муниципальный округ	Ярославская обл., Некоузский р-н, ст.Родионово, д.7	Действующий
Некоузский муниципальный округ	Ярославская обл., Некоузский р-н, ст.Родионово, д.5	Действующий
Некоузский муниципальный округ	Ярославская обл., Некоузский р-н, ст.Родионово, д.4	Действующий
Некоузский муниципальный округ	Ярославская обл., Некоузский р-н, ст.Родионово, д.2	Действующий
Некоузский муниципальный округ	Ярославская обл., Некоузский р-н, ст.Родионово, д.1	Действующий
Некоузский муниципальный округ	Ярославская обл., Некоузский р-н, д.Родионово, д.61	Действующий

Некоузский муниципальный округ	Ярославская обл., Некоузский р-н, д.Родионово, д.59	Действующий
Некоузский муниципальный округ	Ярославская обл., Некоузский р-н, д.Родионово, д.57	Действующий
Некоузский муниципальный округ	Ярославская обл., Некоузский р-н, д.Родионово, д.55	Действующий
Некоузский муниципальный округ	Ярославская обл., Некоузский р-н, д.Родионово, д.54	Действующий
Некоузский муниципальный округ	Ярославская обл., Некоузский р-н, д.Родионово, д.53	Действующий
Некоузский муниципальный округ	Ярославская обл., Некоузский р-н, д.Родионово, д.52	Действующий
Некоузский муниципальный округ	Ярославская обл., Некоузский р-н, д.Родионово, д.51	Действующий
Некоузский муниципальный округ	Ярославская обл., Некоузский р-н, д.Родионово, д.50	Действующий
Некоузский муниципальный округ	Ярославская обл., Некоузский р-н, д.Родионово, д.49	Действующий
Некоузский муниципальный округ	Ярославская обл., Некоузский р-н, д.Родионово, д.48	Действующий
Некоузский муниципальный округ	Ярославская обл., Некоузский р-н, д.Родионово, д.47	Действующий
Некоузский муниципальный округ	Ярославская обл., Некоузский р-н, д.Родионово, д.46	Действующий
Некоузский муниципальный округ	Ярославская обл., Некоузский р-н, д.Родионово, д.45	Действующий
Некоузский муниципальный округ	Ярославская обл., Некоузский р-н, д.Родионово, д.44	Действующий
Некоузский муниципальный округ	Ярославская обл., Некоузский р-н, д.Родионово, д.43	Действующий
Некоузский муниципальный округ	Ярославская обл., Некоузский р-н, д.Родионово, д.42	Действующий
Некоузский муниципальный округ	Ярославская обл., Некоузский р-н, д.Родионово, д.41	Действующий
Некоузский муниципальный округ	Ярославская обл., Некоузский р-н, д.Родионово, д.38	Действующий
Некоузский муниципальный округ	Ярославская обл., Некоузский р-н, д.Родионово, д.37	Действующий
Некоузский муниципальный округ	Ярославская обл., Некоузский р-н, д.Родионово, д.36	Действующий
Некоузский муниципальный округ	Ярославская обл., Некоузский р-н, д.Родионово, д.35	Действующий
Некоузский муниципальный округ	Ярославская обл., Некоузский р-н, д.Родионово, д.33	Действующий
Некоузский муниципальный округ	Ярославская обл., Некоузский р-н, д.Родионово, д.32	Действующий
Некоузский муниципальный округ	Ярославская обл., Некоузский р-н, д.Родионово, д.31	Действующий
Некоузский муниципальный округ	Ярославская обл., Некоузский р-н, д.Родионово, д.30	Действующий
Некоузский муниципальный округ	Ярославская обл., Некоузский р-н, д.Родионово, д.29	Действующий
Некоузский муниципальный округ	Ярославская обл., Некоузский р-н, д.Родионово, д.28	Действующий
Некоузский муниципальный округ	Ярославская обл., Некоузский р-н, д.Родионово, д.27	Действующий
Некоузский муниципальный округ	Ярославская обл., Некоузский р-н, д.Родионово, д.26	Действующий
Некоузский муниципальный округ	Ярославская обл., Некоузский р-н, д.Родионово, д.25	Действующий
Некоузский муниципальный округ	Ярославская обл., Некоузский р-н, д.Родионово, д.24	Действующий
Некоузский муниципальный округ	Ярославская обл., Некоузский р-н, д.Родионово, д.23	Действующий
Некоузский муниципальный округ	Ярославская обл., Некоузский р-н, д.Родионово, д.22	Действующий
Некоузский муниципальный округ	Ярославская обл., Некоузский р-н, д.Родионово, д.21	Действующий
Некоузский муниципальный округ	Ярославская обл., Некоузский р-н, д.Родионово, д.20	Действующий
Некоузский муниципальный округ	Ярославская обл., Некоузский р-н, д.Родионово, д.19	Действующий
Некоузский муниципальный округ	Ярославская обл., Некоузский р-н, д.Родионово, д.18	Действующий
Некоузский муниципальный округ	Ярославская обл., Некоузский р-н, д.Родионово, д.16	Действующий
Некоузский муниципальный округ	Ярославская обл., Некоузский р-н, д.Родионово, д.15	Действующий
Некоузский муниципальный округ	Ярославская обл., Некоузский р-н, д.Родионово, д.14	Действующий
Некоузский муниципальный округ	Ярославская обл., Некоузский р-н, д.Родионово, д.13	Действующий
Некоузский муниципальный округ	Ярославская обл., Некоузский р-н, д.Родионово, д.12	Действующий
Некоузский муниципальный округ	Ярославская обл., Некоузский р-н, д.Родионово, д.11	Действующий
Некоузский муниципальный округ	Ярославская обл., Некоузский р-н, д.Родионово, д.10	Действующий
Некоузский муниципальный округ	Ярославская обл., Некоузский р-н, д.Родионово, д.9	Действующий
Некоузский муниципальный округ	Ярославская обл., Некоузский р-н, д.Родионово, д.8	Действующий
Некоузский муниципальный округ	Ярославская обл., Некоузский р-н, д.Родионово, д.7	Действующий
Некоузский муниципальный округ	Ярославская обл., Некоузский р-н, д.Родионово, д.6	Действующий
Некоузский муниципальный округ	Ярославская обл., Некоузский р-н, д.Родионово, д.5	Действующий
Некоузский муниципальный округ	Ярославская обл., Некоузский р-н, д.Родионово, д.4	Действующий
Некоузский муниципальный округ	Ярославская обл., Некоузский р-н, д.Родионово, д.3	Действующий
Некоузский муниципальный округ	Ярославская обл., Некоузский р-н, д.Родионово, д.2	Действующий
Некоузский муниципальный округ	Ярославская обл., Некоузский р-н, д.Родионово, д.1	Действующий
Некоузский муниципальный округ	Ярославская обл.,Некоузский р-н, с.Воскресенское, ул.Береговая, д.5	Действующий
Некоузский муниципальный округ	Ярославская обл.,Некоузский р-н, с.Воскресенское, ул.Солнечная, д.13	Действующий
Некоузский муниципальный округ	Ярославская обл.,Некоузский р-н, с.Воскресенское, ул.Солнечная, д.11	Действующий
Некоузский муниципальный округ	Ярославская обл.,Некоузский р-н, с.Воскресенское, ул.Солнечная, д.7	Действующий
Некоузский муниципальный округ	Ярославская обл.,Некоузский р-н, с.Воскресенское, ул.Солнечная, д.5	Действующий
Некоузский муниципальный округ	Ярославская обл.,Некоузский р-н, с.Воскресенское, ул.Солнечная, д.4	Действующий
Некоузский муниципальный округ	Ярославская обл.,Некоузский р-н, с.Воскресенское, ул.Солнечная, д.3	Действующий
Некоузский муниципальный округ	Ярославская обл.,Некоузский р-н, с.Воскресенское, ул.Солнечная, д.2	Действующий
Некоузский муниципальный округ	Ярославская обл.,Некоузский р-н, с.Воскресенское, ул.Солнечная, д.1	Действующий
Некоузский муниципальный округ	Ярославская обл.,Некоузский р-н, с.Воскресенское, ул.Школьная, д.8	Действующий
Некоузский муниципальный округ	Ярославская обл.,Некоузский р-н, с.Воскресенское, ул.Школьная, д.4	Действующий
Некоузский муниципальный округ	Ярославская обл.,Некоузский р-н, с.Воскресенское, ул.Школьная, д.2	Действующий
Некоузский муниципальный округ	Ярославская обл.,Некоузский р-н, с.Воскресенское, ул.Школьная, д.1	Действующий
Некоузский муниципальный округ	Ярославская обл.,Некоузский р-н, с.Воскресенское, ул.Полевая, д.5	Действующий
Некоузский муниципальный округ	Ярославская обл.,Некоузский р-н, с.Воскресенское, ул.Полевая, д.4	Действующий
Некоузский муниципальный округ	Ярославская обл.,Некоузский р-н, с.Воскресенское, ул.Полевая, д.1	Действующий
Некоузский муниципальный округ	Ярославская обл.,Некоузский р-н, с.Воскресенское, ул.Новая, д.16	Действующий
Некоузский муниципальный округ	Ярославская обл.,Некоузский р-н, с.Воскресенское, ул.Новая, д.15	Действующий

Некоузский муниципальный округ	Ярославская обл.,Некоузский р-н, с.Воскресенское, ул.Новая, д.14	Действующий
Некоузский муниципальный округ	Ярославская обл.,Некоузский р-н, с.Воскресенское, ул.Новая, д.13	Действующий
Некоузский муниципальный округ	Ярославская обл.,Некоузский р-н, с.Воскресенское, ул.Новая, д.12	Действующий
Некоузский муниципальный округ	Ярославская обл.,Некоузский р-н, с.Воскресенское, ул.Новая, д.11а	Действующий
Некоузский муниципальный округ	Ярославская обл.,Некоузский р-н, с.Воскресенское, ул.Новая, д.10	Действующий
Некоузский муниципальный округ	Ярославская обл.,Некоузский р-н, с.Воскресенское, ул.Новая, д.9	Действующий
Некоузский муниципальный округ	Ярославская обл.,Некоузский р-н, с.Воскресенское, ул.Новая, д.8	Действующий
Некоузский муниципальный округ	Ярославская обл.,Некоузский р-н, с.Воскресенское, ул.Новая, д.7	Действующий
Некоузский муниципальный округ	Ярославская обл.,Некоузский р-н, с.Воскресенское, ул.Новая, д.6	Действующий
Некоузский муниципальный округ	Ярославская обл.,Некоузский р-н, с.Воскресенское, ул.Новая, д.5	Действующий
Некоузский муниципальный округ	Ярославская обл.,Некоузский р-н, с.Воскресенское, ул.Новая, д.4	Действующий
Некоузский муниципальный округ	Ярославская обл.,Некоузский р-н, с.Воскресенское, ул.Новая, д.3	Действующий
Некоузский муниципальный округ	Ярославская обл.,Некоузский р-н, с.Воскресенское, ул.Луговая, д.19	Действующий
Некоузский муниципальный округ	Ярославская обл.,Некоузский р-н, с.Воскресенское, ул.Луговая, д.15	Действующий
Некоузский муниципальный округ	Ярославская обл.,Некоузский р-н, с.Воскресенское, ул.Луговая, д.13	Действующий
Некоузский муниципальный округ	Ярославская обл.,Некоузский р-н, с.Воскресенское, ул.Луговая, д.11	Действующий
Некоузский муниципальный округ	Ярославская обл.,Некоузский р-н, с.Воскресенское, ул.Луговая, д.10	Действующий
Некоузский муниципальный округ	Ярославская обл.,Некоузский р-н, с.Воскресенское, ул.Луговая, д.9	Действующий
Некоузский муниципальный округ	Ярославская обл.,Некоузский р-н, с.Воскресенское, ул.Луговая, д.8	Действующий
Некоузский муниципальный округ	Ярославская обл.,Некоузский р-н, с.Воскресенское, ул.Луговая, д.7	Действующий
Некоузский муниципальный округ	Ярославская обл.,Некоузский р-н, с.Воскресенское, ул.Луговая, д.6	Действующий
Некоузский муниципальный округ	Ярославская обл.,Некоузский р-н, с.Воскресенское, ул.Луговая, д.5	Действующий
Некоузский муниципальный округ	Ярославская обл.,Некоузский р-н, с.Воскресенское, ул.Луговая, д.4	Действующий
Некоузский муниципальный округ	Ярославская обл.,Некоузский р-н, с.Воскресенское, ул.Лесная, д.7	Действующий
Некоузский муниципальный округ	Ярославская обл.,Некоузский р-н, с.Воскресенское, ул.Лесная, д.6	Действующий
Некоузский муниципальный округ	Ярославская обл.,Некоузский р-н, с.Воскресенское, ул.Лесная, д.5	Действующий
Некоузский муниципальный округ	Ярославская обл.,Некоузский р-н, с.Воскресенское, ул.Лесная, д.4	Действующий
Некоузский муниципальный округ	Ярославская обл.,Некоузский р-н, с.Воскресенское, ул.Лесная, д.3	Действующий
Некоузский муниципальный округ	Ярославская обл.,Некоузский р-н, с.Воскресенское, ул.Лесная, д.2	Действующий
Некоузский муниципальный округ	Ярославская обл.,Некоузский р-н, с.Воскресенское, ул.Лесная, д.1	Действующий
Некоузский муниципальный округ	Ярославская обл.,Некоузский р-н, с.Воскресенское, ул.Центральная, д.74	Действующий
Некоузский муниципальный округ	Ярославская обл.,Некоузский р-н, с.Воскресенское, ул.Центральная, д.68	Действующий
Некоузский муниципальный округ	Ярославская обл.,Некоузский р-н, с.Воскресенское, ул.Центральная, д.66	Действующий
Некоузский муниципальный округ	Ярославская обл.,Некоузский р-н, с.Воскресенское, ул.Центральная, д.64	Действующий
Некоузский муниципальный округ	Ярославская обл.,Некоузский р-н, с.Воскресенское, ул.Центральная, д.62	Действующий
Некоузский муниципальный округ	Ярославская обл.,Некоузский р-н, с.Воскресенское, ул.Центральная, д.58	Действующий
Некоузский муниципальный округ	Ярославская обл.,Некоузский р-н, с.Воскресенское, ул.Центральная, д.56	Действующий
Некоузский муниципальный округ	Ярославская обл.,Некоузский р-н, с.Воскресенское, ул.Центральная, д.54	Действующий
Некоузский муниципальный округ	Ярославская обл.,Некоузский р-н, с.Воскресенское, ул.Центральная, д.50	Действующий
Некоузский муниципальный округ	Ярославская обл.,Некоузский р-н, с.Воскресенское, ул.Центральная, д.49	Действующий
Некоузский муниципальный округ	Ярославская обл.,Некоузский р-н, с.Воскресенское, ул.Центральная, д.48	Действующий
Некоузский муниципальный округ	Ярославская обл.,Некоузский р-н, с.Воскресенское, ул.Центральная, д.47	Действующий
Некоузский муниципальный округ	Ярославская обл.,Некоузский р-н, с.Воскресенское, ул.Центральная, д.46	Действующий
Некоузский муниципальный округ	Ярославская обл.,Некоузский р-н, с.Воскресенское, ул.Центральная, д.44	Действующий
Некоузский муниципальный округ	Ярославская обл.,Некоузский р-н, с.Воскресенское, ул.Центральная, д.43	Действующий
Некоузский муниципальный округ	Ярославская обл.,Некоузский р-н, с.Воскресенское, ул.Центральная, д.42	Действующий
Некоузский муниципальный округ	Ярославская обл.,Некоузский р-н, с.Воскресенское, ул.Центральная, д.41	Действующий
Некоузский муниципальный округ	Ярославская обл.,Некоузский р-н, с.Воскресенское, ул.Центральная, д.40	Действующий
Некоузский муниципальный округ	Ярославская обл.,Некоузский р-н, с.Воскресенское, ул.Центральная, д.39	Действующий
Некоузский муниципальный округ	Ярославская обл.,Некоузский р-н, с.Воскресенское, ул.Центральная, д.38	Действующий
Некоузский муниципальный округ	Ярославская обл.,Некоузский р-н, с.Воскресенское, ул.Центральная, д.36	Действующий
Некоузский муниципальный округ	Ярославская обл.,Некоузский р-н, с.Воскресенское, ул.Центральная, д.35	Действующий
Некоузский муниципальный округ	Ярославская обл.,Некоузский р-н, с.Воскресенское, ул.Центральная, д.34	Действующий
Некоузский муниципальный округ	Ярославская обл.,Некоузский р-н, с.Воскресенское, ул.Центральная, д.33	Действующий
Некоузский муниципальный округ	Ярославская обл.,Некоузский р-н, с.Воскресенское, ул.Центральная, д.31	Действующий
Некоузский муниципальный округ	Ярославская обл.,Некоузский р-н, с.Воскресенское, ул.Центральная, д.30	Действующий
Некоузский муниципальный округ	Ярославская обл.,Некоузский р-н, с.Воскресенское, ул.Центральная, д.29	Действующий
Некоузский муниципальный округ	Ярославская обл.,Некоузский р-н, с.Воскресенское, ул.Центральная, д.28	Действующий
Некоузский муниципальный округ	Ярославская обл.,Некоузский р-н, с.Воскресенское, ул.Центральная, д.26	Действующий
Некоузский муниципальный округ	Ярославская обл.,Некоузский р-н, с.Воскресенское, ул.Центральная, д.25	Действующий
Некоузский муниципальный округ	Ярославская обл.,Некоузский р-н, с.Воскресенское, ул.Центральная, д.24	Действующий
Некоузский муниципальный округ	Ярославская обл.,Некоузский р-н, с.Воскресенское, ул.Центральная, д.22	Действующий
Некоузский муниципальный округ	Ярославская обл.,Некоузский р-н, с.Воскресенское, ул.Центральная, д.21	Действующий
Некоузский муниципальный округ	Ярославская обл.,Некоузский р-н, с.Воскресенское, ул.Центральная, д.20	Действующий
Некоузский муниципальный округ	Ярославская обл.,Некоузский р-н, с.Воскресенское, ул.Центральная, д.19	Действующий
Некоузский муниципальный округ	Ярославская обл.,Некоузский р-н, с.Воскресенское, ул.Центральная, д.18	Действующий
Некоузский муниципальный округ	Ярославская обл.,Некоузский р-н, с.Воскресенское, ул.Центральная, д.16	Действующий
Некоузский муниципальный округ	Ярославская обл.,Некоузский р-н, с.Воскресенское, ул.Центральная, д.11	Действующий
Некоузский муниципальный округ	Ярославская обл.,Некоузский р-н, с.Воскресенское, ул.Центральная, д.9	Действующий
Некоузский муниципальный округ	Ярославская обл.,Некоузский р-н, с.Воскресенское, ул.Центральная, д.8	Действующий
Некоузский муниципальный округ	Ярославская обл.,Некоузский р-н, с.Воскресенское, ул.Центральная, д.7	Действующий

Некоузский муниципальный округ	Ярославская обл.,Некоузский р-н, с.Воскресенское, ул.Центральная, д.5	Действующий
Некоузский муниципальный округ	Ярославская обл.,Некоузский р-н, с.Воскресенское, ул.Центральная, д.3	Действующий
Некоузский муниципальный округ	Ярославская обл.,Некоузский р-н, с.Воскресенское, ул.Центральная, д.1	Действующий
Некоузский муниципальный округ	Ярославская обл.,Некоузский р-н, с.Мокеиха, ул.Школьная, д.16	Действующий
Некоузский муниципальный округ	Ярославская обл.,Некоузский р-н, с.Мокеиха, ул.Школьная, д.12	Действующий
Некоузский муниципальный округ	Ярославская обл.,Некоузский р-н, с.Мокеиха, ул.Школьная, д.10	Действующий
Некоузский муниципальный округ	Ярославская обл.,Некоузский р-н, с.Мокеиха, ул.Школьная, д.8/4	Действующий
Некоузский муниципальный округ	Ярославская обл.,Некоузский р-н, с.Мокеиха, ул.Пограничная, д.11	Действующий
Некоузский муниципальный округ	Ярославская обл.,Некоузский р-н, с.Мокеиха, ул.Пограничная, д.9	Действующий
Некоузский муниципальный округ	Ярославская обл.,Некоузский р-н, с.Мокеиха, ул.Пограничная, д.5	Действующий
Некоузский муниципальный округ	Ярославская обл.,Некоузский р-н, с.Мокеиха, ул.Пограничная, д.3	Действующий
Некоузский муниципальный округ	Ярославская обл.,Некоузский р-н, с.Мокеиха, ул.Пограничная, д.1	Действующий
Некоузский муниципальный округ	Ярославская обл.,Некоузский р-н, с.Мокеиха, ул.Механическая, д.8	Действующий
Некоузский муниципальный округ	Ярославская обл.,Некоузский р-н, с.Мокеиха, ул.Механическая, д.6	Действующий
Некоузский муниципальный округ	Ярославская обл.,Некоузский р-н, п.Октябрь, ул.Мира д.3	Действующий
Некоузский муниципальный округ	Ярославская обл.,Некоузский р-н, п.Октябрь, ул.Мира д.2	Действующий
Некоузский муниципальный округ	Ярославская обл.,Некоузский р-н, п.Октябрь, ул.Транспортная, д.24	Действующий
Некоузский муниципальный округ	Ярославская обл.,Некоузский р-н, п.Октябрь, ул.Транспортная, д.20/24	Действующий
Некоузский муниципальный округ	Ярославская обл.,Некоузский р-н, п.Октябрь, ул.Транспортная, д.14	Действующий
Некоузский муниципальный округ	Ярославская обл.,Некоузский р-н, п.Октябрь, ул.Транспортная, д.5	Действующий
Некоузский муниципальный округ	Ярославская обл.,Некоузский р-н, п.Октябрь, ул. Техническая, д.13/22	Действующий
Некоузский муниципальный округ	Ярославская обл.,Некоузский р-н, п.Октябрь, ул. Техническая, д.11	Действующий
Некоузский муниципальный округ	Ярославская обл.,Некоузский р-н, п.Октябрь, ул. Техническая, д.9/5	Действующий
Некоузский муниципальный округ	Ярославская обл.,Некоузский р-н, п.Октябрь, ул. Техническая, д.4	Действующий
Некоузский муниципальный округ	Ярославская обл.,Некоузский р-н, п.Октябрь, ул. Техническая, д.2/5	Действующий
Некоузский муниципальный округ	Ярославская обл.,Некоузский р-н, п.Октябрь, ул.Строительная, д. 8	Действующий
Некоузский муниципальный округ	Ярославская обл.,Некоузский р-н, п.Октябрь, ул.Строительная, д. 6	Действующий
Некоузский муниципальный округ	Ярославская обл.,Некоузский р-н, п.Октябрь, ул.Строительная, д. 5	Действующий
Некоузский муниципальный округ	Ярославская обл.,Некоузский р-н, п.Октябрь, ул.Строительная, д. 4	Действующий
Некоузский муниципальный округ	Ярославская обл.,Некоузский р-н, п.Октябрь, ул.Строительная, д. 3	Действующий
Некоузский муниципальный округ	Ярославская обл.,Некоузский р-н, п.Октябрь, ул.Строительная, д. 2	Действующий
Некоузский муниципальный округ	Ярославская обл.,Некоузский р-н, п.Октябрь, ул.Строительная, д. 1	Действующий
Некоузский муниципальный округ	Ярославская обл.,Некоузский р-н, п.Октябрь, ул.Советская, д.17/12	Действующий
Некоузский муниципальный округ	Ярославская обл.,Некоузский р-н, п.Октябрь, ул.Советская, д.15	Действующий
Некоузский муниципальный округ	Ярославская обл.,Некоузский р-н, п.Октябрь, ул.Советская, д.13/15	Действующий
Некоузский муниципальный округ	Ярославская обл.,Некоузский р-н, п.Октябрь, ул.Советская, д.4	Действующий
Некоузский муниципальный округ	Ярославская обл.,Некоузский р-н, п.Октябрь, ул.Садовая, д.24	Действующий
Некоузский муниципальный округ	Ярославская обл.,Некоузский р-н, п.Октябрь, ул.Садовая, д.22	Действующий
Некоузский муниципальный округ	Ярославская обл.,Некоузский р-н, п.Октябрь, ул.Садовая, д.18	Действующий
Некоузский муниципальный округ	Ярославская обл.,Некоузский р-н, п.Октябрь, ул.Садовая, д.16	Действующий
Некоузский муниципальный округ	Ярославская обл.,Некоузский р-н, п.Октябрь, ул.Садовая, д.14	Действующий
Некоузский муниципальный округ	Ярославская обл.,Некоузский р-н, п.Октябрь, ул.Садовая, д.6/6	Действующий
Некоузский муниципальный округ	Ярославская обл.,Некоузский р-н, п.Октябрь, ул.Пионерская, д.18/1	Действующий
Некоузский муниципальный округ	Ярославская обл.,Некоузский р-н, п.Октябрь, ул.Пионерская, д.10	Действующий
Некоузский муниципальный округ	Ярославская обл.,Некоузский р-н, п.Октябрь, ул.Пионерская, д.9	Действующий
Некоузский муниципальный округ	Ярославская обл.,Некоузский р-н, п.Октябрь, ул.Пионерская, д.8	Действующий
Некоузский муниципальный округ	Ярославская обл.,Некоузский р-н, п.Октябрь, ул.Пионерская, д.7	Действующий
Некоузский муниципальный округ	Ярославская обл.,Некоузский р-н, п.Октябрь, ул.Пионерская, д.6	Действующий
Некоузский муниципальный округ	Ярославская обл.,Некоузский р-н, п.Октябрь, ул.Пионерская, д.5	Действующий
Некоузский муниципальный округ	Ярославская обл.,Некоузский р-н, п.Октябрь, ул.Пионерская, д.4	Действующий
Некоузский муниципальный округ	Ярославская обл.,Некоузский р-н, п.Октябрь, ул.Пионерская, д.3	Действующий
Некоузский муниципальный округ	Ярославская обл.,Некоузский р-н, п.Октябрь, ул.Первомайская, д.20	Действующий
Некоузский муниципальный округ	Ярославская обл.,Некоузский р-н, п.Октябрь, ул.Первомайская, д.19	Действующий
Некоузский муниципальный округ	Ярославская обл.,Некоузский р-н, п.Октябрь, ул.Первомайская, д.18	Действующий
Некоузский муниципальный округ	Ярославская обл.,Некоузский р-н, п.Октябрь, ул.Первомайская, д.16	Действующий
Некоузский муниципальный округ	Ярославская обл.,Некоузский р-н, п.Октябрь, ул.Первомайская, д.15/16	Действующий
Некоузский муниципальный округ	Ярославская обл.,Некоузский р-н, п.Октябрь, ул.Первомайская, д.14	Действующий
Некоузский муниципальный округ	Ярославская обл.,Некоузский р-н, п.Октябрь, ул.Первомайская, д.13	Действующий
Некоузский муниципальный округ	Ярославская обл.,Некоузский р-н, п.Октябрь, ул.Первомайская, д.12	Действующий
Некоузский муниципальный округ	Ярославская обл.,Некоузский р-н, п.Октябрь, ул.Первомайская, д.10	Действующий
Некоузский муниципальный округ	Ярославская обл.,Некоузский р-н, п.Октябрь, ул.Первомайская, д.9/12	Действующий
Некоузский муниципальный округ	Ярославская обл.,Некоузский р-н, п.Октябрь, ул.Первомайская, д.8	Действующий
Некоузский муниципальный округ	Ярославская обл.,Некоузский р-н, п.Октябрь, ул.Первомайская, д.7	Действующий
Некоузский муниципальный округ	Ярославская обл.,Некоузский р-н, п.Октябрь, ул.Первомайская, д.6	Действующий
Некоузский муниципальный округ	Ярославская обл.,Некоузский р-н, п.Октябрь, ул.Первомайская, д.4	Действующий
Некоузский муниципальный округ	Ярославская обл.,Некоузский р-н, п.Октябрь, ул.Первомайская, д.2а	Действующий
Некоузский муниципальный округ	Ярославская обл.,Некоузский р-н, п.Октябрь, ул.Первомайская, д.2	Действующий
Некоузский муниципальный округ	Ярославская обл.,Некоузский р-н, п.Октябрь, ул.Первомайская, д.1	Действующий
Некоузский муниципальный округ	Ярославская обл.,Некоузский р-н, п.Октябрь, ул.Октябрьская, д.28/18	Действующий
Некоузский муниципальный округ	Ярославская обл.,Некоузский р-н, п.Октябрь, ул.Октябрьская, д.26	Действующий
Некоузский муниципальный округ	Ярославская обл.,Некоузский р-н, п.Октябрь, ул.Октябрьская, д.22/2	Действующий

Некоузский муниципальный округ	Ярославская обл.,Некоузский р-н, п.Октябрь, ул.Октябрьская, д.20	Действующий
Некоузский муниципальный округ	Ярославская обл.,Некоузский р-н, п.Октябрь, ул.Октябрьская, д.16/2	Действующий
Некоузский муниципальный округ	Ярославская обл.,Некоузский р-н, п.Октябрь, ул.Октябрьская, д.13	Действующий
Некоузский муниципальный округ	Ярославская обл.,Некоузский р-н, п.Октябрь, ул.Октябрьская, д.11/8	Действующий
Некоузский муниципальный округ	Ярославская обл.,Некоузский р-н, п.Октябрь, ул.Октябрьская, д.9	Действующий
Некоузский муниципальный округ	Ярославская обл.,Некоузский р-н, п.Октябрь, ул.Октябрьская, д.8	Действующий
Некоузский муниципальный округ	Ярославская обл.,Некоузский р-н, п.Октябрь, ул.Октябрьская, д.7	Действующий
Некоузский муниципальный округ	Ярославская обл.,Некоузский р-н, п.Октябрь, ул.Октябрьская, д.6	Действующий
Некоузский муниципальный округ	Ярославская обл.,Некоузский р-н, п.Октябрь, ул.Октябрьская, д.4	Действующий
Некоузский муниципальный округ	Ярославская обл.,Некоузский р-н, п.Октябрь, ул.Октябрьская, д.3	Действующий
Некоузский муниципальный округ	Ярославская обл.,Некоузский р-н, п.Октябрь, ул.Октябрьская, д.2	Действующий
Некоузский муниципальный округ	Ярославская обл.,Некоузский р-н, п.Октябрь, ул.Октябрьская, д.1	Действующий
Некоузский муниципальный округ	Ярославская обл.,Некоузский р-н, п.Октябрь, ул.Мичуринская, д.15/17	Действующий
Некоузский муниципальный округ	Ярославская обл.,Некоузский р-н, п.Октябрь, ул.Мичуринская, д.14	Действующий
Некоузский муниципальный округ	Ярославская обл.,Некоузский р-н, п.Октябрь, ул.Мичуринская, д.13	Действующий
Некоузский муниципальный округ	Ярославская обл.,Некоузский р-н, п.Октябрь, ул.Мичуринская, д.12	Действующий
Некоузский муниципальный округ	Ярославская обл.,Некоузский р-н, п.Октябрь, ул.Мичуринская, д.11	Действующий
Некоузский муниципальный округ	Ярославская обл.,Некоузский р-н, п.Октябрь, ул.Мичуринская, д.10	Действующий
Некоузский муниципальный округ	Ярославская обл.,Некоузский р-н, п.Октябрь, ул.Мичуринская, д.9	Действующий
Некоузский муниципальный округ	Ярославская обл.,Некоузский р-н, п.Октябрь, ул.Мичуринская, д.8	Действующий
Некоузский муниципальный округ	Ярославская обл.,Некоузский р-н, п.Октябрь, ул.Мичуринская, д.7	Действующий
Некоузский муниципальный округ	Ярославская обл.,Некоузский р-н, п.Октябрь, ул.Мичуринская, д.6	Действующий
Некоузский муниципальный округ	Ярославская обл.,Некоузский р-н, п.Октябрь, ул.Мичуринская, д.5	Действующий
Некоузский муниципальный округ	Ярославская обл.,Некоузский р-н, п.Октябрь, ул.Мичуринская, д.4	Действующий
Некоузский муниципальный округ	Ярославская обл.,Некоузский р-н, п.Октябрь, ул.Мичуринская, д.3	Действующий
Некоузский муниципальный округ	Ярославская обл.,Некоузский р-н, п.Октябрь, ул. Комсомольская, д.50	Действующий
Некоузский муниципальный округ	Ярославская обл.,Некоузский р-н, п.Октябрь, ул.Комсомольская, д.48	Действующий
Некоузский муниципальный округ	Ярославская обл.,Некоузский р-н, п.Октябрь, ул.Комсомольская, д.46	Действующий
Некоузский муниципальный округ	Ярославская обл.,Некоузский р-н, п.Октябрь, ул.Комсомольская, д.36/21	Действующий
Некоузский муниципальный округ	Ярославская обл.,Некоузский р-н, п.Октябрь, ул.Комсомольская, д.32	Действующий
Некоузский муниципальный округ	Ярославская обл.,Некоузский р-н, п.Октябрь, ул.Комсомольская, д.30	Действующий
Некоузский муниципальный округ	Ярославская обл.,Некоузский р-н, п.Октябрь, ул.Комсомольская, д.28	Действующий
Некоузский муниципальный округ	Ярославская обл.,Некоузский р-н, п.Октябрь, ул.Комсомольская, д.14	Действующий
Некоузский муниципальный округ	Ярославская обл.,Некоузский р-н, п.Октябрь, ул.Комсомольская, д.13	Действующий
Некоузский муниципальный округ	Ярославская обл.,Некоузский р-н, п.Октябрь, ул.Комсомольская, д.12	Действующий
Некоузский муниципальный округ	Ярославская обл.,Некоузский р-н, п.Октябрь, ул.Комсомольская, д.11	Действующий
Некоузский муниципальный округ	Ярославская обл.,Некоузский р-н, п.Октябрь, ул.Комсомольская, д.10	Действующий
Некоузский муниципальный округ	Ярославская обл.,Некоузский р-н, п.Октябрь, ул.Комсомольская, д.9	Действующий
Некоузский муниципальный округ	Ярославская обл.,Некоузский р-н, п.Октябрь, ул.Комсомольская, д.7/20	Действующий
Некоузский муниципальный округ	Ярославская обл.,Некоузский р-н, п.Октябрь, ул.Комсомольская, д.3	Действующий
Некоузский муниципальный округ	Ярославская обл.,Некоузский р-н, п.Октябрь, ул.Комсомольская, д.2	Действующий
Некоузский муниципальный округ	Ярославская обл.,Некоузский р-н, п.Октябрь, ул.Комсомольская, д.1	Действующий
Некоузский муниципальный округ	Ярославская обл.,Некоузский р-н, п.Октябрь, ул.Кирпичная, д.15/1а	Действующий
Некоузский муниципальный округ	Ярославская обл.,Некоузский р-н, п.Октябрь, ул.Кирпичная, д.14	Действующий
Некоузский муниципальный округ	Ярославская обл.,Некоузский р-н, п.Октябрь, ул.Кирпичная, д.13	Действующий
Некоузский муниципальный округ	Ярославская обл.,Некоузский р-н, п.Октябрь, ул.Кирпичная, д.12	Действующий
Некоузский муниципальный округ	Ярославская обл.,Некоузский р-н, п.Октябрь, ул.Кирпичная, д.11	Действующий
Некоузский муниципальный округ	Ярославская обл.,Некоузский р-н, п.Октябрь, ул.Кирпичная, д.10	Действующий
Некоузский муниципальный округ	Ярославская обл.,Некоузский р-н, п.Октябрь, ул.Кирпичная, д.9	Действующий
Некоузский муниципальный округ	Ярославская обл.,Некоузский р-н, п.Октябрь, ул.Кирпичная, д.8	Действующий
Некоузский муниципальный округ	Ярославская обл.,Некоузский р-н, п.Октябрь, ул.Кирпичная, д.7	Действующий
Некоузский муниципальный округ	Ярославская обл.,Некоузский р-н, п.Октябрь, ул.Кирпичная, д.6	Действующий
Некоузский муниципальный округ	Ярославская обл.,Некоузский р-н, п.Октябрь, ул.Кирпичная, д.5	Действующий
Некоузский муниципальный округ	Ярославская обл.,Некоузский р-н, п.Октябрь, ул.Кирпичная, д.4	Действующий
Некоузский муниципальный округ	Ярославская обл.,Некоузский р-н, п.Октябрь, ул.Кирпичная, д.3	Действующий
Мышкинский муниципальный округ	Ярославская обл, Мышкинский р-н, территория Юхоть ул.Центральная д.8	Действующий
Мышкинский муниципальный округ	Ярославская обл, Мышкинский р-н, п.Юхоть ул.Волжская д.23	Действующий
Мышкинский муниципальный округ	Ярославская обл, Мышкинский р-н, п.Юхоть ул.Волжская д.22	Действующий
Мышкинский муниципальный округ	Ярославская обл, Мышкинский р-н, п.Юхоть ул.Волжская д.21	Действующий
Мышкинский муниципальный округ	Ярославская обл, Мышкинский р-н, п.Юхоть ул.Волжская д.20а	Действующий
Мышкинский муниципальный округ	Ярославская обл, Мышкинский р-н, п.Юхоть ул.Волжская д.20	Действующий
Мышкинский муниципальный округ	Ярославская обл, Мышкинский р-н, п.Юхоть ул.Волжская д.19 кв.2	Действующий
Мышкинский муниципальный округ	Ярославская обл, Мышкинский р-н, п.Юхоть ул.Волжская д19 кв.1	Действующий
Мышкинский муниципальный округ	Ярославская обл, Мышкинский р-н, п.Юхоть ул.Волжская д.18	Действующий
Мышкинский муниципальный округ	Ярославская обл, Мышкинский р-н, п.Юхоть ул.Волжская д.17 кв.2	Действующий
Мышкинский муниципальный округ	Ярославская обл, Мышкинский р-н, п.Юхоть ул.Волжская д.17 кв.1	Действующий
Мышкинский муниципальный округ	Ярославская обл, Мышкинский р-н, п.Юхоть ул.Волжская д.16 кв.4	Действующий
Мышкинский муниципальный округ	Ярославская обл, Мышкинский р-н, п.Юхоть ул.Волжская д.16 кв.3	Действующий
Мышкинский муниципальный округ	Ярославская обл, Мышкинский р-н, п.Юхоть ул.Волжская д.16 кв.2	Действующий
Мышкинский муниципальный округ	Ярославская обл, Мышкинский р-н, п.Юхоть ул.Волжская д.16 кв.1	Действующий
Мышкинский муниципальный округ	Ярославская обл, Мышкинский р-н, п.Юхоть ул.Волжская д.15 кв.3	Действующий

Мышкинский муниципальный округ	Ярославская обл, Мышкинский р-н, п.Юхоть ул.Волжская д.15 кв.2	Действующий
Мышкинский муниципальный округ	Ярославская обл, Мышкинский р-н, п.Юхоть ул.Волжская д.15 кв.1	Действующий
Мышкинский муниципальный округ	Ярославская обл, Мышкинский р-н, п.Юхоть ул.Волжская д.14в	Действующий
Мышкинский муниципальный округ	Ярославская обл, Мышкинский р-н, п.Юхоть ул.Волжская д.14 кв.3	Действующий
Мышкинский муниципальный округ	Ярославская обл, Мышкинский р-н, п.Юхоть ул.Волжская д.14 кв.2	Действующий
Мышкинский муниципальный округ	Ярославская обл, Мышкинский р-н, п.Юхоть ул.Волжская д.14 кв.1	Действующий
Мышкинский муниципальный округ	Ярославская обл, Мышкинский р-н, п.Юхоть ул.Волжская д.12б	Действующий
Мышкинский муниципальный округ	Ярославская обл, Мышкинский р-н, п.Юхоть ул.Волжская д.12а	Действующий
Мышкинский муниципальный округ	Ярославская обл, Мышкинский р-н, п.Юхоть ул.Волжская д.12 кв.4	Действующий
Мышкинский муниципальный округ	Ярославская обл, Мышкинский р-н, п.Юхоть ул.Волжская д.12 кв.3	Действующий
Мышкинский муниципальный округ	Ярославская обл, Мышкинский р-н, п.Юхоть ул.Волжская д.12 кв.2	Действующий
Мышкинский муниципальный округ	Ярославская обл, Мышкинский р-н, п.Юхоть ул.Волжская д.12 кв.1	Действующий
Мышкинский муниципальный округ	Ярославская обл, Мышкинский р-н, п.Юхоть ул.Волжская д.11	Действующий
Мышкинский муниципальный округ	Ярославская обл, Мышкинский р-н, п.Юхоть ул.Волжская д.10	Действующий
Мышкинский муниципальный округ	Ярославская обл, Мышкинский р-н, п.Юхоть ул.Волжская д.9	Действующий
Мышкинский муниципальный округ	Ярославская обл, Мышкинский р-н, п.Юхоть ул.Волжская д.7а	Действующий
Мышкинский муниципальный округ	Ярославская обл, Мышкинский р-н, п.Юхоть ул.Волжская д.7	Действующий
Мышкинский муниципальный округ	Ярославская обл, Мышкинский р-н, п.Юхоть ул.Волжская д.6б	Действующий
Мышкинский муниципальный округ	Ярославская обл, Мышкинский р-н, п.Юхоть ул.Волжская д.6а	Действующий
Мышкинский муниципальный округ	Ярославская обл, Мышкинский р-н, п.Юхоть ул.Волжская д.6 кв.4	Действующий
Мышкинский муниципальный округ	Ярославская обл, Мышкинский р-н, п.Юхоть ул.Волжская д.6 кв.3	Действующий
Мышкинский муниципальный округ	Ярославская обл, Мышкинский р-н, п.Юхоть ул.Волжская д.6 кв.2	Действующий
Мышкинский муниципальный округ	Ярославская обл, Мышкинский р-н, п.Юхоть ул.Волжская д.6 кв.1	Действующий
Мышкинский муниципальный округ	Ярославская обл, Мышкинский р-н, п.Юхоть ул.Волжская д.5 кв.4	Действующий
Мышкинский муниципальный округ	Ярославская обл, Мышкинский р-н, п.Юхоть ул.Волжская д.5 кв.3	Действующий
Мышкинский муниципальный округ	Ярославская обл, Мышкинский р-н, п.Юхоть ул.Волжская д.5 кв2	Действующий
Мышкинский муниципальный округ	Ярославская обл, Мышкинский р-н, п.Юхоть ул.Волжская д.5 кв.1	Действующий
Мышкинский муниципальный округ	Ярославская обл, Мышкинский р-н, п.Юхоть ул.Волжская д.4 кв.4	Действующий
Мышкинский муниципальный округ	Ярославская обл, Мышкинский р-н, п.Юхоть ул.Волжская д.4 кв.3	Действующий
Мышкинский муниципальный округ	Ярославская обл, Мышкинский р-н, п.Юхоть ул.Волжская д.4 кв.2	Действующий
Мышкинский муниципальный округ	Ярославская обл, Мышкинский р-н, п.Юхоть ул.Волжская д.4 кв.1	Действующий
Мышкинский муниципальный округ	Ярославская обл, Мышкинский р-н, п.Юхоть ул.Волжская д.3	Действующий
Мышкинский муниципальный округ	Ярославская обл, Мышкинский р-н, п.Юхоть ул.Волжская д.2	Действующий
Мышкинский муниципальный округ	Ярославская обл, Мышкинский р-н, п.Юхоть ул.Волжская д.1	Действующий
Мышкинский муниципальный округ	Ярославская обл, Мышкинский р-н, п.Юхоть ул.Сосновая д.28	Действующий
Мышкинский муниципальный округ	Ярославская обл, Мышкинский р-н, п.Юхоть ул.Сосновая д.26	Действующий
Мышкинский муниципальный округ	Ярославская обл, Мышкинский р-н, п.Юхоть ул.Сосновая д.24 кв.2	Действующий
Мышкинский муниципальный округ	Ярославская обл, Мышкинский р-н, п.Юхоть ул.Сосновая д.24 кв.1	Действующий
Мышкинский муниципальный округ	Ярославская обл, Мышкинский р-н, п.Юхоть ул.Сосновая д.22 кв.4	Действующий
Мышкинский муниципальный округ	Ярославская обл, Мышкинский р-н, п.Юхоть ул.Сосновая д.22 кв.3	Действующий
Мышкинский муниципальный округ	Ярославская обл, Мышкинский р-н, п.Юхоть ул.Сосновая д.22 кв.2	Действующий
Мышкинский муниципальный округ	Ярославская обл, Мышкинский р-н, п.Юхоть ул.Сосновая д.22 кв.1	Действующий
Мышкинский муниципальный округ	Ярославская обл, Мышкинский р-н, п.Юхоть ул.Сосновая д.21	Действующий
Мышкинский муниципальный округ	Ярославская обл, Мышкинский р-н, п.Юхоть ул.Сосновая д.20 кв.4	Действующий
Мышкинский муниципальный округ	Ярославская обл, Мышкинский р-н, п.Юхоть ул.Сосновая д.20 кв.3	Действующий
Мышкинский муниципальный округ	Ярославская обл, Мышкинский р-н, п.Юхоть ул.Сосновая д.20 кв.2	Действующий
Мышкинский муниципальный округ	Ярославская обл, Мышкинский р-н, п.Юхоть ул.Сосновая д.20 кв.1	Действующий
Мышкинский муниципальный округ	Ярославская обл, Мышкинский р-н, п.Юхоть ул.Сосновая д.19 кв.4	Действующий
Мышкинский муниципальный округ	Ярославская обл, Мышкинский р-н, п.Юхоть ул.Сосновая д.19 кв.3	Действующий
Мышкинский муниципальный округ	Ярославская обл, Мышкинский р-н, п.Юхоть ул.Сосновая д.19 кв.2	Действующий
Мышкинский муниципальный округ	Ярославская обл, Мышкинский р-н, п.Юхоть ул.Сосновая д.19 кв.1	Действующий
Мышкинский муниципальный округ	Ярославская обл, Мышкинский р-н, п.Юхоть ул.Сосновая д.17	Действующий
Мышкинский муниципальный округ	Ярославская обл, Мышкинский р-н, п.Юхоть ул.Сосновая д.15 кв.4	Действующий
Мышкинский муниципальный округ	Ярославская обл, Мышкинский р-н, п.Юхоть ул.Сосновая д.15 кв.3	Действующий
Мышкинский муниципальный округ	Ярославская обл, Мышкинский р-н, п.Юхоть ул.Сосновая д.15 кв.2	Действующий
Мышкинский муниципальный округ	Ярославская обл, Мышкинский р-н, п.Юхоть ул.Сосновая д.15 кв.1	Действующий
Мышкинский муниципальный округ	Ярославская обл, Мышкинский р-н, п.Юхоть ул.Сосновая д.14	Действующий
Мышкинский муниципальный округ	Ярославская обл, Мышкинский р-н, п.Юхоть ул.Сосновая д.13 кв.5	Действующий
Мышкинский муниципальный округ	Ярославская обл, Мышкинский р-н, п.Юхоть ул.Сосновая д13 кв.4	Действующий
Мышкинский муниципальный округ	Ярославская обл, Мышкинский р-н, п.Юхоть ул.Сосновая д.13 кв.4	Действующий
Мышкинский муниципальный округ	Ярославская обл, Мышкинский р-н, п.Юхоть ул.Сосновая д.13 кв.2	Действующий
Мышкинский муниципальный округ	Ярославская обл, Мышкинский р-н, п.Юхоть ул.Сосновая д.13 кв.1	Действующий
Мышкинский муниципальный округ	Ярославская обл, Мышкинский р-н, п.Юхоть ул.Сосновая д.12 кв.3	Действующий
Мышкинский муниципальный округ	Ярославская обл, Мышкинский р-н, п.Юхоть ул.Сосновая д.12 кв.2	Действующий
Мышкинский муниципальный округ	Ярославская обл, Мышкинский р-н, п.Юхоть ул.Сосновая д.12 кв.1	Действующий
Мышкинский муниципальный округ	Ярославская обл, Мышкинский р-н, п.Юхоть ул.Сосновая д.10	Действующий
Мышкинский муниципальный округ	Ярославская обл, Мышкинский р-н, п.Юхоть ул.Сосновая д.9 кв.4	Действующий
Мышкинский муниципальный округ	Ярославская обл, Мышкинский р-н, п.Юхоть ул.Сосновая д.9 кв.3	Действующий
Мышкинский муниципальный округ	Ярославская обл, Мышкинский р-н, п.Юхоть ул.Сосновая д.9 кв.2	Действующий
Мышкинский муниципальный округ	Ярославская обл, Мышкинский р-н, п.Юхоть ул.Сосновая д.9 кв.1	Действующий
Мышкинский муниципальный округ	Ярославская обл, Мышкинский р-н, п.Юхоть ул.Сосновая д.8	Действующий

Мышкинский муниципальный округ	Ярославская обл, Мышкинский р-н, п.Юхоть ул.Сосновая д.7 кв.4	Действующий
Мышкинский муниципальный округ	Ярославская обл, Мышкинский р-н, п.Юхоть ул.Сосновая д.7 кв.3	Действующий
Мышкинский муниципальный округ	Ярославская обл, Мышкинский р-н, п.Юхоть ул.Сосновая д.7 кв.2	Действующий
Мышкинский муниципальный округ	Ярославская обл, Мышкинский р-н, п.Юхоть ул.Сосновая д.7 кв.1	Действующий
Мышкинский муниципальный округ	Ярославская обл, Мышкинский р-н, п.Юхоть ул.Сосновая д.6	Действующий
Мышкинский муниципальный округ	Ярославская обл, Мышкинский р-н, п.Юхоть ул.Сосновая д. 5 кв.4	Действующий
Мышкинский муниципальный округ	Ярославская обл, Мышкинский р-н, п.Юхоть ул.Сосновая д.5 кв.3	Действующий
Мышкинский муниципальный округ	Ярославская обл, Мышкинский р-н, п.Юхоть ул.Сосновая д.5 кв.2	Действующий
Мышкинский муниципальный округ	Ярославская обл, Мышкинский р-н, п.Юхоть ул.Сосновая д.5 кв.1	Действующий
Мышкинский муниципальный округ	Ярославская обл, Мышкинский р-н, п.Юхоть ул.Сосновая д.4. кв.4	Действующий
Мышкинский муниципальный округ	Ярославская обл, Мышкинский р-н, п.Юхоть ул.Сосновая д.4 кв.3	Действующий
Мышкинский муниципальный округ	Ярославская обл, Мышкинский р-н, п.Юхоть ул.Сосновая д.4 кв.2	Действующий
Мышкинский муниципальный округ	Ярославская обл, Мышкинский р-н, п.Юхоть ул.Сосновая д.4 кв.1	Действующий
Мышкинский муниципальный округ	Ярославская обл, Мышкинский р-н, п.Юхоть ул.Сосновая д.3 кв.4	Действующий
Мышкинский муниципальный округ	Ярославская обл, Мышкинский р-н, п.Юхоть ул.Сосновая д.3 кв.3	Действующий
Мышкинский муниципальный округ	Ярославская обл, Мышкинский р-н, п.Юхоть ул.Сосновая д.3 кв.2	Действующий
Мышкинский муниципальный округ	Ярославская обл, Мышкинский р-н, п.Юхоть ул.Сосновая д.3 кв.1	Действующий
Мышкинский муниципальный округ	Ярославская обл, Мышкинский р-н, п.Юхоть ул.Сосновая д.2 кв.2	Действующий
Мышкинский муниципальный округ	Ярославская обл, Мышкинский р-н, п.Юхоть ул.Сосновая д.2 кв.1	Действующий
Мышкинский муниципальный округ	Ярославская обл, Мышкинский р-н, п.Юхоть ул.Сосновая д.1 кв.2	Действующий
Мышкинский муниципальный округ	Ярославская обл, Мышкинский р-н, п.Юхоть ул.Сосновая д.1 кв.1	Действующий
Мышкинский муниципальный округ	Ярославская обл, Мышкинский р-н, с.Учма д.56	Действующий
Мышкинский муниципальный округ	Ярославская обл, Мышкинский р-н, с.Учма д.52а	Действующий
Мышкинский муниципальный округ	Ярославская обл, Мышкинский р-н, с.Учма д.52	Действующий
Мышкинский муниципальный округ	Ярославская обл, Мышкинский р-н, с.Учма д.52а	Действующий
Мышкинский муниципальный округ	Ярославская обл, Мышкинский р-н, с.Учма д.52	Действующий
Мышкинский муниципальный округ	Ярославская обл, Мышкинский р-н, с.Учма д.50	Действующий
Мышкинский муниципальный округ	Ярославская обл, Мышкинский р-н, с.Учма д.48	Действующий
Мышкинский муниципальный округ	Ярославская обл, Мышкинский р-н, с.Учма д.46	Действующий
Мышкинский муниципальный округ	Ярославская обл, Мышкинский р-н, с.Учма д.44	Действующий
Мышкинский муниципальный округ	Ярославская обл, Мышкинский р-н, с.Учма д.42	Действующий
Мышкинский муниципальный округ	Ярославская обл, Мышкинский р-н, с.Учма д.40	Действующий
Мышкинский муниципальный округ	Ярославская обл, Мышкинский р-н, с.Учма д.38	Действующий
Мышкинский муниципальный округ	Ярославская обл, Мышкинский р-н, с.Учма д.36	Действующий
Мышкинский муниципальный округ	Ярославская обл, Мышкинский р-н, с.Учма д.35а	Действующий
Мышкинский муниципальный округ	Ярославская обл, Мышкинский р-н, с.Учма д.35	Действующий
Мышкинский муниципальный округ	Ярославская обл, Мышкинский р-н, с.Учма д.34	Действующий
Мышкинский муниципальный округ	Ярославская обл, Мышкинский р-н, с.Учма д.33	Действующий
Мышкинский муниципальный округ	Ярославская обл, Мышкинский р-н, с.Учма д.32а	Действующий
Мышкинский муниципальный округ	Ярославская обл, Мышкинский р-н, с.Учма д.32	Действующий
Мышкинский муниципальный округ	Ярославская обл, Мышкинский р-н, с.Учма д.31	Действующий
Мышкинский муниципальный округ	Ярославская обл, Мышкинский р-н, с.Учма д.30а	Действующий
Мышкинский муниципальный округ	Ярославская обл, Мышкинский р-н, с.Учма д.30	Действующий
Мышкинский муниципальный округ	Ярославская обл, Мышкинский р-н, с.Учма д.29а	Действующий
Мышкинский муниципальный округ	Ярославская обл, Мышкинский р-н, с.Учма д.28	Действующий
Мышкинский муниципальный округ	Ярославская обл, Мышкинский р-н, с.Учма д.27	Действующий
Мышкинский муниципальный округ	Ярославская обл, Мышкинский р-н, с.Учма д.26	Действующий
Мышкинский муниципальный округ	Ярославская обл, Мышкинский р-н, с.Учма д.25	Действующий
Мышкинский муниципальный округ	Ярославская обл, Мышкинский р-н, с.Учма д.23а	Действующий
Мышкинский муниципальный округ	Ярославская обл, Мышкинский р-н, с.Учма д.23	Действующий
Мышкинский муниципальный округ	Ярославская обл, Мышкинский р-н, с.Учма д.22	Действующий
Мышкинский муниципальный округ	Ярославская обл, Мышкинский р-н, с.Учма д.21б	Действующий
Мышкинский муниципальный округ	Ярославская обл, Мышкинский р-н, с.Учма д.21а	Действующий
Мышкинский муниципальный округ	Ярославская обл, Мышкинский р-н, с.Учма д.21	Действующий
Мышкинский муниципальный округ	Ярославская обл, Мышкинский р-н, с.Учма д.20а	Действующий
Мышкинский муниципальный округ	Ярославская обл, Мышкинский р-н, с.Учма д.20	Действующий
Мышкинский муниципальный округ	Ярославская обл, Мышкинский р-н, с.Учма д.19	Действующий
Мышкинский муниципальный округ	Ярославская обл, Мышкинский р-н, с.Учма д.18а	Действующий
Мышкинский муниципальный округ	Ярославская обл, Мышкинский р-н, с.Учма д.17а	Действующий
Мышкинский муниципальный округ	Ярославская обл, Мышкинский р-н, с.Учма д.17	Действующий
Мышкинский муниципальный округ	Ярославская обл, Мышкинский р-н, с.Учма д.16	Действующий
Мышкинский муниципальный округ	Ярославская обл, Мышкинский р-н, с.Учма д.15а	Действующий
Мышкинский муниципальный округ	Ярославская обл, Мышкинский р-н, с.Учма д.15	Действующий
Мышкинский муниципальный округ	Ярославская обл, Мышкинский р-н, с.Учма д.14	Действующий
Мышкинский муниципальный округ	Ярославская обл, Мышкинский р-н, с.Учма д.13	Действующий
Мышкинский муниципальный округ	Ярославская обл, Мышкинский р-н, с.Учма д.12	Действующий
Мышкинский муниципальный округ	Ярославская обл, Мышкинский р-н, с.Учма д11а.	Действующий
Мышкинский муниципальный округ	Ярославская обл, Мышкинский р-н, с.Учма д.11	Действующий
Мышкинский муниципальный округ	Ярославская обл, Мышкинский р-н, с.Учма д.10а	Действующий
Мышкинский муниципальный округ	Ярославская обл, Мышкинский р-н, с.Учма д.10	Действующий
Мышкинский муниципальный округ	Ярославская обл, Мышкинский р-н, с.Учма д.9б	Действующий
Мышкинский муниципальный округ	Ярославская обл, Мышкинский р-н, с.Учма д.9а	Действующий
Мышкинский муниципальный округ	Ярославская обл, Мышкинский р-н, с.Учма д.9	Действующий

Мышкинский муниципальный округ	Ярославская обл, Мышкинский р-н, с.Учма д.8а	Действующий
Мышкинский муниципальный округ	Ярославская обл, Мышкинский р-н, с.Учма д.8	Действующий
Мышкинский муниципальный округ	Ярославская обл, Мышкинский р-н, с.Учма д.7а	Действующий
Мышкинский муниципальный округ	Ярославская обл, Мышкинский р-н, с.Учма д.7	Действующий
Мышкинский муниципальный округ	Ярославская обл, Мышкинский р-н, с.Учма д.5	Действующий
Мышкинский муниципальный округ	Ярославская обл, Мышкинский р-н, с.Учма д.3	Действующий
Мышкинский муниципальный округ	Ярославская обл, Мышкинский р-н, с.Учма д.1а	Действующий
Мышкинский муниципальный округ	Ярославская обл, Мышкинский р-н, с.Учма д.1	Действующий
Мышкинский муниципальный округ	Ярославская обл, Мышкинский р-н, д.Угольники территория Прибрежная д.20	Действующий
Мышкинский муниципальный округ	Ярославская обл, Мышкинский р-н, д.Угольники д.22	Действующий
Мышкинский муниципальный округ	Ярославская обл, Мышкинский р-н, д.Угольники д.20	Действующий
Мышкинский муниципальный округ	Ярославская обл, Мышкинский р-н, д.Угольники д18	Действующий
Мышкинский муниципальный округ	Ярославская обл, Мышкинский р-н, д.Угольники д.17	Действующий
Мышкинский муниципальный округ	Ярославская обл, Мышкинский р-н, д.Угольники д.16	Действующий
Мышкинский муниципальный округ	Ярославская обл, Мышкинский р-н, д.Угольники д.15	Действующий
Мышкинский муниципальный округ	Ярославская обл, Мышкинский р-н, д.Угольники д.14а	Действующий
Мышкинский муниципальный округ	Ярославская обл, Мышкинский р-н, д.Угольники д.14	Действующий
Мышкинский муниципальный округ	Ярославская обл, Мышкинский р-н, д.Угольники д.13а	Действующий
Мышкинский муниципальный округ	Ярославская обл, Мышкинский р-н, д.Угольники д.13	Действующий
Мышкинский муниципальный округ	Ярославская обл, Мышкинский р-н, д.Угольники д.12	Действующий
Мышкинский муниципальный округ	Ярославская обл, Мышкинский р-н, д.Угольники д.11	Действующий
Мышкинский муниципальный округ	Ярославская обл, Мышкинский р-н, д.Угольники д.10а	Действующий
Мышкинский муниципальный округ	Ярославская обл, Мышкинский р-н, д.Угольники д.10	Действующий
Мышкинский муниципальный округ	Ярославская обл, Мышкинский р-н, д.Угольники д.9	Действующий
Мышкинский муниципальный округ	Ярославская обл, Мышкинский р-н, д.Угольники д.8	Действующий
Мышкинский муниципальный округ	Ярославская обл, Мышкинский р-н, д.Угольники д.7	Действующий
Мышкинский муниципальный округ	Ярославская обл, Мышкинский р-н, д.Угольники д.6	Действующий
Мышкинский муниципальный округ	Ярославская обл, Мышкинский р-н, д.Угольники д.5	Действующий
Мышкинский муниципальный округ	Ярославская обл, Мышкинский р-н, д.Угольники д.4	Действующий
Мышкинский муниципальный округ	Ярославская обл, Мышкинский р-н, д.Угольники д.3	Действующий
Мышкинский муниципальный округ	Ярославская обл, Мышкинский р-н, д.Угольники д.1	Действующий
Мышкинский муниципальный округ	Ярославская обл, Мышкинский р-н, д.Сосновец д.18	Действующий
Мышкинский муниципальный округ	Ярославская обл, Мышкинский р-н, д.Сосновец д.17	Действующий
Мышкинский муниципальный округ	Ярославская обл, Мышкинский р-н, д.Сосновец д.16	Действующий
Мышкинский муниципальный округ	Ярославская обл, Мышкинский р-н, д.Сосновец д.15	Действующий
Мышкинский муниципальный округ	Ярославская обл, Мышкинский р-н, д.Сосновец д.13	Действующий
Мышкинский муниципальный округ	Ярославская обл, Мышкинский р-н, д.Сосновец д.11а	Действующий
Мышкинский муниципальный округ	Ярославская обл, Мышкинский р-н, д.Сосновец д.11 кв.2	Действующий
Мышкинский муниципальный округ	Ярославская обл, Мышкинский р-н, д.Сосновец д.11 кв.1	Действующий
Мышкинский муниципальный округ	Ярославская обл, Мышкинский р-н, д.Сосновец д.10	Действующий
Мышкинский муниципальный округ	Ярославская обл, Мышкинский р-н, д.Сосновец д.7	Действующий
Мышкинский муниципальный округ	Ярославская обл, Мышкинский р-н, д.Сосновец д.6	Действующий
Мышкинский муниципальный округ	Ярославская обл, Мышкинский р-н, д.Сосновец д.5	Действующий
Мышкинский муниципальный округ	Ярославская обл, Мышкинский р-н, д.Сосновец д.3а	Действующий
Мышкинский муниципальный округ	Ярославская обл, Мышкинский р-н, д.Сосновец д.2	Действующий
Мышкинский муниципальный округ	Ярославская обл, Мышкинский р-н, д.Сосновец д.1	Действующий
Мышкинский муниципальный округ	Ярославская обл, Мышкинский р-н, д.Рыпы, ул.Заречная, д.2	Действующий
Мышкинский муниципальный округ	Ярославская обл, Мышкинский р-н, д.Рыпы, ул.Рублевка, д.13	Действующий
Мышкинский муниципальный округ	Ярославская обл, Мышкинский р-н, д.Рыпы, ул.Рублевка, д.11	Действующий
Мышкинский муниципальный округ	Ярославская обл, Мышкинский р-н, д.Рыпы, ул.Рублевка, д.6	Действующий
Мышкинский муниципальный округ	Ярославская обл, Мышкинский р-н, д.Рыпы, ул.Рублевка, д.2	Действующий
Мышкинский муниципальный округ	Ярославская обл, Мышкинский р-н, д.Рыпы, ул.Светлая, д.8	Действующий
Мышкинский муниципальный округ	Ярославская обл, Мышкинский р-н, д.Рыпы, ул.Светлая, д.6	Действующий
Мышкинский муниципальный округ	Ярославская обл, Мышкинский р-н, д.Рыпы, ул.Светлая, д.5	Действующий
Мышкинский муниципальный округ	Ярославская обл, Мышкинский р-н, д.Рыпы, ул.Светлая, д.4	Действующий
Мышкинский муниципальный округ	Ярославская обл, Мышкинский р-н, д.Рыпы, ул.Светлая, д.2	Действующий
Мышкинский муниципальный округ	Ярославская обл, Мышкинский р-н, д.Рыпы, ул.Светлая, д.3	Действующий
Мышкинский муниципальный округ	Ярославская обл, Мышкинский р-н, д.Рыпы, ул.Светлая, д.1	Действующий
Мышкинский муниципальный округ	Ярославская обл, Мышкинский р-н, д.Рыпы, ул.Радужная, д.25	Действующий
Мышкинский муниципальный округ	Ярославская обл, Мышкинский р-н, д.Рыпы, ул.Радужная, д.22Б	Действующий
Мышкинский муниципальный округ	Ярославская обл, Мышкинский р-н, д.Рыпы, ул.Радужная, д.22	Действующий
Мышкинский муниципальный округ	Ярославская обл, Мышкинский р-н, д.Рыпы, ул.Радужная, д.20	Действующий
Мышкинский муниципальный округ	Ярославская обл, Мышкинский р-н, д.Рыпы, ул.Радужная, д.19	Действующий
Мышкинский муниципальный округ	Ярославская обл, Мышкинский р-н, д.Рыпы, ул.Радужная, д.17	Действующий
Мышкинский муниципальный округ	Ярославская обл, Мышкинский р-н, д.Рыпы, ул.Радужная, д.16	Действующий
Мышкинский муниципальный округ	Ярославская обл, Мышкинский р-н, д.Рыпы, ул.Радужная, д.15	Действующий
Мышкинский муниципальный округ	Ярославская обл, Мышкинский р-н, д.Рыпы, ул.Радужная, д.14	Действующий
Мышкинский муниципальный округ	Ярославская обл, Мышкинский р-н, д.Рыпы, ул.Радужная, д.13	Действующий
Мышкинский муниципальный округ	Ярославская обл, Мышкинский р-н, д.Рыпы, ул.Радужная, д.11	Действующий
Мышкинский муниципальный округ	Ярославская обл, Мышкинский р-н, д.Рыпы, ул.Радужная, д.10	Действующий

Мышкинский муниципальный округ	Ярославская обл, Мышкинский р-н, д.Рыпы, ул.Радужная, д.9 кв.2	Действующий
Мышкинский муниципальный округ	Ярославская обл, Мышкинский р-н, д.Рыпы, ул.Радужная, д.9 кв.1	Действующий
Мышкинский муниципальный округ	Ярославская обл, Мышкинский р-н, д.Рыпы, ул.Радужная, д.7	Действующий
Мышкинский муниципальный округ	Ярославская обл, Мышкинский р-н, д.Рыпы, ул.Радужная, д.6	Действующий
Мышкинский муниципальный округ	Ярославская обл, Мышкинский р-н, д.Рыпы, ул.Радужная, д.5	Действующий
Мышкинский муниципальный округ	Ярославская обл, Мышкинский р-н, д.Рыпы, ул.Радужная, д.4	Действующий
Мышкинский муниципальный округ	Ярославская обл, Мышкинский р-н, д.Рыпы, ул.Радужная, д.3	Действующий
Мышкинский муниципальный округ	Ярославская обл, Мышкинский р-н, д.Рыпы, ул.Радужная, д.2	Действующий
Мышкинский муниципальный округ	Ярославская обл, Мышкинский р-н, д.Рыпы, ул.Радужная, д.1	Действующий
Мышкинский муниципальный округ	Ярославская обл, Мышкинский р-н, д.Речная д.39	Действующий
Мышкинский муниципальный округ	Ярославская обл, Мышкинский р-н, д.Речная д.25	Действующий
Мышкинский муниципальный округ	Ярославская обл, Мышкинский р-н, д.Речная д.21	Действующий
Мышкинский муниципальный округ	Ярославская обл, Мышкинский р-н, д.Речная д.20	Действующий
Мышкинский муниципальный округ	Ярославская обл, Мышкинский р-н, д.Речная д.14	Действующий
Мышкинский муниципальный округ	Ярославская обл, Мышкинский р-н, д.Речная д.13	Действующий
Мышкинский муниципальный округ	Ярославская обл, Мышкинский р-н, д.Речная д.12	Действующий
Мышкинский муниципальный округ	Ярославская обл, Мышкинский р-н, д.Речная д.11	Действующий
Мышкинский муниципальный округ	Ярославская обл, Мышкинский р-н, д.Речная д.10	Действующий
Мышкинский муниципальный округ	Ярославская обл, Мышкинский р-н, д.Речная д.9	Действующий
Мышкинский муниципальный округ	Ярославская обл, Мышкинский р-н, д.Речная д.8	Действующий
Мышкинский муниципальный округ	Ярославская обл, Мышкинский р-н, д.Речная д.7	Действующий
Мышкинский муниципальный округ	Ярославская обл, Мышкинский р-н, д.Речная д.6	Действующий
Мышкинский муниципальный округ	Ярославская обл, Мышкинский р-н, д.Речная д.5	Действующий
Мышкинский муниципальный округ	Ярославская обл, Мышкинский р-н, д.Речная д.4	Действующий
Мышкинский муниципальный округ	Ярославская обл, Мышкинский р-н, д.Речная д.3	Действующий
Мышкинский муниципальный округ	Ярославская обл, Мышкинский р-н, д.Речная д.2	Действующий
Мышкинский муниципальный округ	Ярославская обл, Мышкинский р-н, д.Речная д.1	Действующий
Мышкинский муниципальный округ	Ярославская обл, Мышкинский р-н, д.Порхачи, д.10	Действующий
Мышкинский муниципальный округ	Ярославская обл, Мышкинский р-н, д.Порхачи, д.9	Действующий
Мышкинский муниципальный округ	Ярославская обл, Мышкинский р-н, д.Порхачи, д.8	Действующий
Мышкинский муниципальный округ	Ярославская обл, Мышкинский р-н, д.Порхачи, д.7	Действующий
Мышкинский муниципальный округ	Ярославская обл, Мышкинский р-н, д.Порхачи, д.3	Действующий
Мышкинский муниципальный округ	Ярославская обл, Мышкинский р-н, д.Порхачи, д.2	Действующий
Мышкинский муниципальный округ	Ярославская обл, Мышкинский р-н, д.Порхачи, д.1	Действующий
Мышкинский муниципальный округ	Ярославская обл, Мышкинский р-н, д.Позиралки, д.16	Действующий
Мышкинский муниципальный округ	Ярославская обл, Мышкинский р-н, д.Позиралки, д.15	Действующий
Мышкинский муниципальный округ	Ярославская обл, Мышкинский р-н, д.Позиралки, д.13	Действующий
Мышкинский муниципальный округ	Ярославская обл, Мышкинский р-н, д.Позиралки, д.11	Действующий
Мышкинский муниципальный округ	Ярославская обл, Мышкинский р-н, д.Позиралки, д.3	Действующий
Мышкинский муниципальный округ	Ярославская обл, Мышкинский р-н, д.Позиралки, д.2	Действующий
Мышкинский муниципальный округ	Ярославская обл, Мышкинский р-н, д.Петровское, д.12	Действующий
Мышкинский муниципальный округ	Ярославская обл, Мышкинский р-н, д.Петровское, д.10	Действующий
Мышкинский муниципальный округ	Ярославская обл, Мышкинский р-н, д.Петровское, д.9	Действующий
Мышкинский муниципальный округ	Ярославская обл, Мышкинский р-н, д.Петровское, д.8	Действующий
Мышкинский муниципальный округ	Ярославская обл, Мышкинский р-н, д.Петровское, д.7	Действующий
Мышкинский муниципальный округ	Ярославская обл, Мышкинский р-н, д.Петровское, д.6	Действующий
Мышкинский муниципальный округ	Ярославская обл, Мышкинский р-н, д.Петровское, д.5	Действующий
Мышкинский муниципальный округ	Ярославская обл, Мышкинский р-н, д.Петровское, д.4	Действующий
Мышкинский муниципальный округ	Ярославская обл, Мышкинский р-н, д.Петровское, д.2	Действующий
Мышкинский муниципальный округ	Ярославская обл, Мышкинский р-н, д.Петровское, д.1	Действующий
Мышкинский муниципальный округ	Ярославская обл, Мышкинский р-н, д.Палюшино ул.Лесная, д.9	Действующий
Мышкинский муниципальный округ	Ярославская обл, Мышкинский р-н, д.Палюшино ул.Дачная, д.7	Действующий
Мышкинский муниципальный округ	Ярославская обл, Мышкинский р-н, д.Палюшино ул.Дачная, д.3	Действующий
Мышкинский муниципальный округ	Ярославская обл, Мышкинский р-н, д.Палюшино ул.Дачная, д.1	Действующий
Мышкинский муниципальный округ	Ярославская обл, Мышкинский р-н, д.Палюшино ул.Полевая, д.22	Действующий
Мышкинский муниципальный округ	Ярославская обл, Мышкинский р-н, д.Палюшино ул.Полевая, д.20	Действующий
Мышкинский муниципальный округ	Ярославская обл, Мышкинский р-н, д.Палюшино ул.Полевая, д.12	Действующий
Мышкинский муниципальный округ	Ярославская обл, Мышкинский р-н, д.Палюшино ул.Полевая, д.11А	Действующий
Мышкинский муниципальный округ	Ярославская обл, Мышкинский р-н, д.Палюшино ул.Полевая, д.11	Действующий
Мышкинский муниципальный округ	Ярославская обл, Мышкинский р-н, д.Палюшино ул.Полевая, д.3	Действующий
Мышкинский муниципальный округ	Ярославская обл, Мышкинский р-н, д.Палюшино ул.Полевая, д.2	Действующий
Мышкинский муниципальный округ	Ярославская обл, Мышкинский р-н, д.Палюшино ул.Полевая, д.1	Действующий
Мышкинский муниципальный округ	Ярославская обл, Мышкинский р-н, д.Палюшино ул.Центральная, д.21 кв.2	Действующий
Мышкинский муниципальный округ	Ярославская обл, Мышкинский р-н, д.Палюшино ул.Центральная, д.21 кв.1	Действующий
Мышкинский муниципальный округ	Ярославская обл, Мышкинский р-н, д.Палюшино ул.Центральная, д.20 кв.2	Действующий
Мышкинский муниципальный округ	Ярославская обл, Мышкинский р-н, д.Палюшино ул.Центральная, д.20 кв.1	Действующий
Мышкинский муниципальный округ	Ярославская обл, Мышкинский р-н, д.Палюшино ул.Центральная, д.19 кв.2	Действующий
Мышкинский муниципальный округ	Ярославская обл, Мышкинский р-н, д.Палюшино ул.Центральная, д.19 кв.1	Действующий
Мышкинский муниципальный округ	Ярославская обл, Мышкинский р-н, д.Палюшино ул.Центральная, д.18 кв.2	Действующий
Мышкинский муниципальный округ	Ярославская обл, Мышкинский р-н, д.Палюшино ул.Центральная, д.18 кв.1	Действующий
Мышкинский муниципальный округ	Ярославская обл, Мышкинский р-н, д.Палюшино ул.Центральная, д.16	Действующий

Мышкинский муниципальный округ	Ярославская обл, Мышкинский р-н, д.Палюшино ул.Центральная, д.14Б	Действующий
Мышкинский муниципальный округ	Ярославская обл, Мышкинский р-н, д.Палюшино ул.Центральная, д.13	Действующий
Мышкинский муниципальный округ	Ярославская обл, Мышкинский р-н, д.Палюшино ул.Центральная, д.12	Действующий
Мышкинский муниципальный округ	Ярославская обл, Мышкинский р-н, д.Палюшино ул.Центральная, д.10 кв.2	Действующий
Мышкинский муниципальный округ	Ярославская обл, Мышкинский р-н, д.Палюшино ул.Центральная, д.10 кв.1	Действующий
Мышкинский муниципальный округ	Ярославская обл, Мышкинский р-н, д.Палюшино ул.Центральная, д.9А	Действующий
Мышкинский муниципальный округ	Ярославская обл, Мышкинский р-н, д.Палюшино ул.Центральная, д.9	Действующий
Мышкинский муниципальный округ	Ярославская обл, Мышкинский р-н, д.Палюшино ул.Центральная, д.8	Действующий
Мышкинский муниципальный округ	Ярославская обл, Мышкинский р-н, д.Палюшино ул.Центральная, д.7	Действующий
Мышкинский муниципальный округ	Ярославская обл, Мышкинский р-н, д.Палюшино ул.Центральная, д.6	Действующий
Мышкинский муниципальный округ	Ярославская обл, Мышкинский р-н, д.Палюшино ул.Центральная, д.5	Действующий
Мышкинский муниципальный округ	Ярославская обл, Мышкинский р-н, д.Палюшино ул.Центральная, д.4	Действующий
Мышкинский муниципальный округ	Ярославская обл, Мышкинский р-н, д.Палюшино ул.Центральная, д.3	Действующий
Мышкинский муниципальный округ	Ярославская обл, Мышкинский р-н, д.Палюшино ул.Центральная, д.2	Действующий
Мышкинский муниципальный округ	Ярославская обл, Мышкинский р-н, д.Палюшино ул.Центральная, д.1	Действующий
Мышкинский муниципальный округ	Ярославская обл, Мышкинский р-н, с.Охотино, ул.Плиговская, д.15	Действующий
Мышкинский муниципальный округ	Ярославская обл, Мышкинский р-н, с.Охотино, ул.Плиговская, д.14	Действующий
Мышкинский муниципальный округ	Ярославская обл, Мышкинский р-н, с.Охотино, ул.Плиговская, д.13	Действующий
Мышкинский муниципальный округ	Ярославская обл, Мышкинский р-н, с.Охотино, ул.Плиговская, д.12А	Действующий
Мышкинский муниципальный округ	Ярославская обл, Мышкинский р-н, с.Охотино, ул.Плиговская, д.9	Действующий
Мышкинский муниципальный округ	Ярославская обл, Мышкинский р-н, с.Охотино, ул.Плиговская, д.8	Действующий
Мышкинский муниципальный округ	Ярославская обл, Мышкинский р-н, с.Охотино, ул.Плиговская, д.7	Действующий
Мышкинский муниципальный округ	Ярославская обл, Мышкинский р-н, с.Охотино, ул.Плиговская, д.6	Действующий
Мышкинский муниципальный округ	Ярославская обл, Мышкинский р-н, с.Охотино, ул.Плиговская, д.5	Действующий
Мышкинский муниципальный округ	Ярославская обл, Мышкинский р-н, с.Охотино, ул.Плиговская, д.4	Действующий
Мышкинский муниципальный округ	Ярославская обл, Мышкинский р-н, с.Охотино, ул.Плиговская, д.2	Действующий
Мышкинский муниципальный округ	Ярославская обл, Мышкинский р-н, с.Охотино, ул.Полевая, д.6	Действующий
Мышкинский муниципальный округ	Ярославская обл, Мышкинский р-н, с.Охотино, ул.Полевая, д.5	Действующий
Мышкинский муниципальный округ	Ярославская обл, Мышкинский р-н, с.Охотино, ул.Полевая, д.2	Действующий
Мышкинский муниципальный округ	Ярославская обл, Мышкинский р-н, с.Охотино, ул.Полевая, д.1	Действующий
Мышкинский муниципальный округ	Ярославская обл, Мышкинский р-н, с.Охотино, ул.Вознесенская, д.22А	Действующий
Мышкинский муниципальный округ	Ярославская обл, Мышкинский р-н, с.Охотино, ул.Вознесенская, д.22	Действующий
Мышкинский муниципальный округ	Ярославская обл, Мышкинский р-н, с.Охотино, ул.Вознесенская, д.20А кв.2	Действующий
Мышкинский муниципальный округ	Ярославская обл, Мышкинский р-н, с.Охотино, ул.Вознесенская, д.20А кв.1	Действующий
Мышкинский муниципальный округ	Ярославская обл, Мышкинский р-н, с.Охотино, ул.Вознесенская, д.20	Действующий
Мышкинский муниципальный округ	Ярославская обл, Мышкинский р-н, с.Охотино, ул.Вознесенская, д.18Б кв.2	Действующий
Мышкинский муниципальный округ	Ярославская обл, Мышкинский р-н, с.Охотино, ул.Вознесенская, д.18Б кв.1	Действующий
Мышкинский муниципальный округ	Ярославская обл, Мышкинский р-н, с.Охотино, ул.Вознесенская, д.18А	Действующий
Мышкинский муниципальный округ	Ярославская обл, Мышкинский р-н, с.Охотино, ул.Вознесенская, д.18	Действующий
Мышкинский муниципальный округ	Ярославская обл, Мышкинский р-н, с.Охотино, ул.Вознесенская, д.14 кв.2	Действующий
Мышкинский муниципальный округ	Ярославская обл, Мышкинский р-н, с.Охотино, ул.Вознесенская, д.14 кв.1	Действующий
Мышкинский муниципальный округ	Ярославская обл, Мышкинский р-н, с.Охотино, ул.Вознесенская, д.12	Действующий
Мышкинский муниципальный округ	Ярославская обл, Мышкинский р-н, с.Охотино, ул.Вознесенская, д.8А	Действующий
Мышкинский муниципальный округ	Ярославская обл, Мышкинский р-н, с.Охотино, ул.Вознесенская, д.8	Действующий
Мышкинский муниципальный округ	Ярославская обл, Мышкинский р-н, с.Охотино, ул.Вознесенская, д.6	Действующий
Мышкинский муниципальный округ	Ярославская обл, Мышкинский р-н, с.Охотино, ул.Вознесенская, д.4А	Действующий
Мышкинский муниципальный округ	Ярославская обл, Мышкинский р-н, с.Охотино, ул.Вознесенская, д.4	Действующий
Мышкинский муниципальный округ	Ярославская обл, Мышкинский р-н, с.Охотино, ул.Вознесенская, д.2А	Действующий
Мышкинский муниципальный округ	Ярославская обл, Мышкинский р-н, с.Охотино, ул.Вознесенская, д.2	Действующий
Мышкинский муниципальный округ	Ярославская обл, Мышкинский р-н, с.Охотино, ул.Вознесенская, д.1	Действующий
Мышкинский муниципальный округ	Ярославская обл, Мышкинский р-н, с.Охотино, ул.Молодежная, д.23	Действующий
Мышкинский муниципальный округ	Ярославская обл, Мышкинский р-н, с.Охотино, ул.Молодежная, д.22	Действующий
Мышкинский муниципальный округ	Ярославская обл, Мышкинский р-н, с.Охотино, ул.Молодежная, д.20	Действующий
Мышкинский муниципальный округ	Ярославская обл, Мышкинский р-н, с.Охотино, ул.Молодежная, д.18 кв.2	Действующий
Мышкинский муниципальный округ	Ярославская обл, Мышкинский р-н, с.Охотино, ул.Молодежная, д.18 кв.1	Действующий
Мышкинский муниципальный округ	Ярославская обл, Мышкинский р-н, с.Охотино, ул.Молодежная, д.16 кв.2	Действующий
Мышкинский муниципальный округ	Ярославская обл, Мышкинский р-н, с.Охотино, ул.Молодежная, д.16 кв.1	Действующий
Мышкинский муниципальный округ	Ярославская обл, Мышкинский р-н, с.Охотино, ул.Молодежная, д.14	Действующий
Мышкинский муниципальный округ	Ярославская обл, Мышкинский р-н, с.Охотино, ул.Молодежная, д.12	Действующий
Мышкинский муниципальный округ	Ярославская обл, Мышкинский р-н, с.Охотино, ул.Молодежная, д.10	Действующий
Мышкинский муниципальный округ	Ярославская обл, Мышкинский р-н, с.Охотино, ул.Молодежная, д.9	Действующий
Мышкинский муниципальный округ	Ярославская обл, Мышкинский р-н, с.Охотино, ул.Молодежная, д.7	Действующий
Мышкинский муниципальный округ	Ярославская обл, Мышкинский р-н, с.Охотино, ул.Молодежная, д.6	Действующий
Мышкинский муниципальный округ	Ярославская обл, Мышкинский р-н, с.Охотино, ул.Молодежная, д.4	Действующий
Мышкинский муниципальный округ	Ярославская обл, Мышкинский р-н, с.Охотино, ул.Молодежная, д.3	Действующий
Мышкинский муниципальный округ	Ярославская обл, Мышкинский р-н, с.Охотино, ул.Молодежная, д.2 кв.2	Действующий
Мышкинский муниципальный округ	Ярославская обл, Мышкинский р-н, с.Охотино, ул.Молодежная, д.2 кв.1	Действующий
Мышкинский муниципальный округ	Ярославская обл, Мышкинский р-н, с.Охотино, ул.Молодежная, д.1	Действующий
Мышкинский муниципальный округ	Ярославская обл, Мышкинский р-н, с.Охотино, ул.Труда, д.43	Действующий
Мышкинский муниципальный округ	Ярославская обл, Мышкинский р-н, с.Охотино, ул.Труда, д.39	Действующий
Мышкинский муниципальный округ	Ярославская обл, Мышкинский р-н, с.Охотино, ул.Труда, д.37 кв.2	Действующий

Мышкинский муниципальный округ	Ярославская обл, Мышкинский р-н, с.Охотино, ул.Труда, д.37 кв.1	Действующий
Мышкинский муниципальный округ	Ярославская обл, Мышкинский р-н, с.Охотино, ул.Труда, д.35	Действующий
Мышкинский муниципальный округ	Ярославская обл, Мышкинский р-н, с.Охотино, ул.Труда, д.33	Действующий
Мышкинский муниципальный округ	Ярославская обл, Мышкинский р-н, с.Охотино, ул.Труда, д.29	Действующий
Мышкинский муниципальный округ	Ярославская обл, Мышкинский р-н, с.Охотино, ул.Труда, д.25	Действующий
Мышкинский муниципальный округ	Ярославская обл, Мышкинский р-н, с.Охотино, ул.Труда, д.23	Действующий
Мышкинский муниципальный округ	Ярославская обл, Мышкинский р-н, с.Охотино, ул.Труда, д.21	Действующий
Мышкинский муниципальный округ	Ярославская обл, Мышкинский р-н, с.Охотино, ул.Труда, д.19	Действующий
Мышкинский муниципальный округ	Ярославская обл, Мышкинский р-н, с.Охотино, ул.Труда, д.18Б	Действующий
Мышкинский муниципальный округ	Ярославская обл, Мышкинский р-н, с.Охотино, ул.Труда, д.18А	Действующий
Мышкинский муниципальный округ	Ярославская обл, Мышкинский р-н, с.Охотино, ул.Труда, д.18	Действующий
Мышкинский муниципальный округ	Ярославская обл, Мышкинский р-н, с.Охотино, ул.Труда, д.15	Действующий
Мышкинский муниципальный округ	Ярославская обл, Мышкинский р-н, с.Охотино, ул.Труда, д.13А	Действующий
Мышкинский муниципальный округ	Ярославская обл, Мышкинский р-н, с.Охотино, ул.Труда, д.13	Действующий
Мышкинский муниципальный округ	Ярославская обл, Мышкинский р-н, с.Охотино, ул.Труда, д.11	Действующий
Мышкинский муниципальный округ	Ярославская обл, Мышкинский р-н, с.Охотино, ул.Труда, д.9	Действующий
Мышкинский муниципальный округ	Ярославская обл, Мышкинский р-н, с.Охотино, ул.Труда, д.6	Действующий
Мышкинский муниципальный округ	Ярославская обл, Мышкинский р-н, с.Охотино, ул.Труда, д.5	Действующий
Мышкинский муниципальный округ	Ярославская обл, Мышкинский р-н, с.Охотино, ул.Труда, д.4	Действующий
Мышкинский муниципальный округ	Ярославская обл, Мышкинский р-н, с.Охотино, ул.Труда, д.3	Действующий
Мышкинский муниципальный округ	Ярославская обл, Мышкинский р-н, с.Охотино, ул.Труда, д.2	Действующий
Мышкинский муниципальный округ	Ярославская обл, Мышкинский р-н, с.Охотино, ул.Лесная, д.15 кв.2	Действующий
Мышкинский муниципальный округ	Ярославская обл, Мышкинский р-н, с.Охотино, ул.Лесная, д.15 кв.1	Действующий
Мышкинский муниципальный округ	Ярославская обл, Мышкинский р-н, с.Охотино, ул.Лесная, д.13 кв.2	Действующий
Мышкинский муниципальный округ	Ярославская обл, Мышкинский р-н, с.Охотино, ул.Лесная, д.13 кв.1	Действующий
Мышкинский муниципальный округ	Ярославская обл, Мышкинский р-н, с.Охотино, ул.Лесная, д.11 кв.2	Действующий
Мышкинский муниципальный округ	Ярославская обл, Мышкинский р-н, с.Охотино, ул.Лесная, д.11 кв.1	Действующий
Мышкинский муниципальный округ	Ярославская обл, Мышкинский р-н, с.Охотино, ул.Лесная, д.6	Действующий
Мышкинский муниципальный округ	Ярославская обл, Мышкинский р-н, с.Охотино, ул.Лесная, д.5 кв.2	Действующий
Мышкинский муниципальный округ	Ярославская обл, Мышкинский р-н, с.Охотино, ул.Лесная, д.5 кв.1	Действующий
Мышкинский муниципальный округ	Ярославская обл, Мышкинский р-н, с.Охотино, ул.Лесная, д.3 кв.2	Действующий
Мышкинский муниципальный округ	Ярославская обл, Мышкинский р-н, с.Охотино, ул.Лесная, д.3 кв.1	Действующий
Мышкинский муниципальный округ	Ярославская обл, Мышкинский р-н, с.Охотино, ул.Лесная, д.1 кв.1	Действующий
Мышкинский муниципальный округ	Ярославская обл, Мышкинский р-н, с.Охотино, ул.Первомайская, д.18	Действующий
Мышкинский муниципальный округ	Ярославская обл, Мышкинский р-н, с.Охотино, ул.Первомайская, д.16 кв.2	Действующий
Мышкинский муниципальный округ	Ярославская обл, Мышкинский р-н, с.Охотино, ул.Первомайская, д.16 кв.1	Действующий
Мышкинский муниципальный округ	Ярославская обл, Мышкинский р-н, с.Охотино, ул.Первомайская, д.15А	Действующий
Мышкинский муниципальный округ	Ярославская обл, Мышкинский р-н, с.Охотино, ул.Первомайская, д.15	Действующий
Мышкинский муниципальный округ	Ярославская обл, Мышкинский р-н, с.Охотино, ул.Первомайская, д.14 кв.2	Действующий
Мышкинский муниципальный округ	Ярославская обл, Мышкинский р-н, с.Охотино, ул.Первомайская, д.14 кв.1	Действующий
Мышкинский муниципальный округ	Ярославская обл, Мышкинский р-н, с.Охотино, ул.Первомайская, д.13 кв.2	Действующий
Мышкинский муниципальный округ	Ярославская обл, Мышкинский р-н, с.Охотино, ул.Первомайская, д.13 кв.1	Действующий
Мышкинский муниципальный округ	Ярославская обл, Мышкинский р-н, с.Охотино, ул.Первомайская, д.12 кв.2	Действующий
Мышкинский муниципальный округ	Ярославская обл, Мышкинский р-н, с.Охотино, ул.Первомайская, д.12 кв.1	Действующий
Мышкинский муниципальный округ	Ярославская обл, Мышкинский р-н, с.Охотино, ул.Первомайская, д.11А	Действующий
Мышкинский муниципальный округ	Ярославская обл, Мышкинский р-н, с.Охотино, ул.Первомайская, д.11 кв.2	Действующий
Мышкинский муниципальный округ	Ярославская обл, Мышкинский р-н, с.Охотино, ул.Первомайская, д.11 кв.1	Действующий
Мышкинский муниципальный округ	Ярославская обл, Мышкинский р-н, с.Охотино, ул.Первомайская, д.10 кв.2	Действующий
Мышкинский муниципальный округ	Ярославская обл, Мышкинский р-н, с.Охотино, ул.Первомайская, д.10 кв.1	Действующий
Мышкинский муниципальный округ	Ярославская обл, Мышкинский р-н, с.Охотино, ул.Первомайская, д.9 кв.2	Действующий
Мышкинский муниципальный округ	Ярославская обл, Мышкинский р-н, с.Охотино, ул.Первомайская, д.9 кв.1	Действующий
Мышкинский муниципальный округ	Ярославская обл, Мышкинский р-н, с.Охотино, ул.Первомайская, д.7А	Действующий
Мышкинский муниципальный округ	Ярославская обл, Мышкинский р-н, с.Охотино, ул.Первомайская, д.7 кв.2	Действующий
Мышкинский муниципальный округ	Ярославская обл, Мышкинский р-н, с.Охотино, ул.Первомайская, д.7 кв.1	Действующий
Мышкинский муниципальный округ	Ярославская обл, Мышкинский р-н, с.Охотино, ул.Первомайская, д.6 кв.2	Действующий
Мышкинский муниципальный округ	Ярославская обл, Мышкинский р-н, с.Охотино, ул.Первомайская, д.6 кв.1	Действующий
Мышкинский муниципальный округ	Ярославская обл, Мышкинский р-н, с.Охотино, ул.Первомайская, д.4 кв.2	Действующий
Мышкинский муниципальный округ	Ярославская обл, Мышкинский р-н, с.Охотино, ул.Первомайская, д.4 кв.1	Действующий
Мышкинский муниципальный округ	Ярославская обл, Мышкинский р-н, с.Охотино, ул.Первомайская, д.2 кв.2	Действующий
Мышкинский муниципальный округ	Ярославская обл, Мышкинский р-н, с.Охотино, ул.Первомайская, д.2 кв.1	Действующий
Мышкинский муниципальный округ	Ярославская обл, Мышкинский р-н, с.Охотино, ул.Солнечная, д.5	Действующий
Мышкинский муниципальный округ	Ярославская обл, Мышкинский р-н, с.Охотино, ул.Солнечная, д.3	Действующий
Мышкинский муниципальный округ	Ярославская обл, Мышкинский р-н, с.Охотино, ул.Солнечная, д.1	Действующий
Мышкинский муниципальный округ	Ярославская обл, Мышкинский р-н, д.Нижние Плостки, д.15	Действующий
Мышкинский муниципальный округ	Ярославская обл, Мышкинский р-н, д.Нижние Плостки, д.13	Действующий
Мышкинский муниципальный округ	Ярославская обл, Мышкинский р-н, д.Нижние Плостки, д.12	Действующий
Мышкинский муниципальный округ	Ярославская обл, Мышкинский р-н, д.Нижние Плостки, д.11	Действующий
Мышкинский муниципальный округ	Ярославская обл, Мышкинский р-н, д.Нижние Плостки, д.10	Действующий
Мышкинский муниципальный округ	Ярославская обл, Мышкинский р-н, д.Нижние Плостки, д.8	Действующий
Мышкинский муниципальный округ	Ярославская обл, Мышкинский р-н, д.Нижние Плостки, д.7	Действующий
Мышкинский муниципальный округ	Ярославская обл, Мышкинский р-н, д.Нижние Плостки, д.6	Действующий

Мышкинский муниципальный округ	Ярославская обл, Мышкинский р-н, д.Нижние Плостки, д.4	Действующий
Мышкинский муниципальный округ	Ярославская обл, Мышкинский р-н, д.Нижние Плостки, д.3	Действующий
Мышкинский муниципальный округ	Ярославская обл, Мышкинский р-н, д.Нижние Плостки, д.2	Действующий
Мышкинский муниципальный округ	Ярославская обл, Мышкинский р-н, д.Нижние Плостки, д.1	Действующий
Мышкинский муниципальный округ	Ярославская обл, Мышкинский р-н, д.Могилицы, д.26	Действующий
Мышкинский муниципальный округ	Ярославская обл, Мышкинский р-н, д.Могилицы, д.24	Действующий
Мышкинский муниципальный округ	Ярославская обл, Мышкинский р-н, д.Могилицы, д.22	Действующий
Мышкинский муниципальный округ	Ярославская обл, Мышкинский р-н, д.Могилицы, д.20	Действующий
Мышкинский муниципальный округ	Ярославская обл, Мышкинский р-н, д.Могилицы, д.18А	Действующий
Мышкинский муниципальный округ	Ярославская обл, Мышкинский р-н, д.Могилицы, д.18	Действующий
Мышкинский муниципальный округ	Ярославская обл, Мышкинский р-н, д.Могилицы, д.16	Действующий
Мышкинский муниципальный округ	Ярославская обл, Мышкинский р-н, д.Могилицы, д.14	Действующий
Мышкинский муниципальный округ	Ярославская обл, Мышкинский р-н, д.Могилицы, д.13	Действующий
Мышкинский муниципальный округ	Ярославская обл, Мышкинский р-н, д.Могилицы, д.12	Действующий
Мышкинский муниципальный округ	Ярославская обл, Мышкинский р-н, д.Могилицы, д.11	Действующий
Мышкинский муниципальный округ	Ярославская обл, Мышкинский р-н, д.Могилицы, д.10/1	Действующий
Мышкинский муниципальный округ	Ярославская обл, Мышкинский р-н, д.Могилицы, д.10	Действующий
Мышкинский муниципальный округ	Ярославская обл, Мышкинский р-н, д.Могилицы, д.9	Действующий
Мышкинский муниципальный округ	Ярославская обл, Мышкинский р-н, д.Могилицы, д.8	Действующий
Мышкинский муниципальный округ	Ярославская обл, Мышкинский р-н, д.Могилицы, д.7	Действующий
Мышкинский муниципальный округ	Ярославская обл, Мышкинский р-н, д.Могилицы, д.6	Действующий
Мышкинский муниципальный округ	Ярославская обл, Мышкинский р-н, д.Могилицы, д.5	Действующий
Мышкинский муниципальный округ	Ярославская обл, Мышкинский р-н, д.Могилицы, д.4	Действующий
Мышкинский муниципальный округ	Ярославская обл, Мышкинский р-н, д.Могилицы, д.3	Действующий
Мышкинский муниципальный округ	Ярославская обл, Мышкинский р-н, д.Могилицы, д.2	Действующий
Мышкинский муниципальный округ	Ярославская обл, Мышкинский р-н, д.Могилицы, д.1	Действующий
Мышкинский муниципальный округ	Ярославская обл, Мышкинский р-н, д.Курзино, д.18	Действующий
Мышкинский муниципальный округ	Ярославская обл, Мышкинский р-н, д.Курзино, д.17	Действующий
Мышкинский муниципальный округ	Ярославская обл, Мышкинский р-н, д.Курзино, д.16	Действующий
Мышкинский муниципальный округ	Ярославская обл, Мышкинский р-н, д.Курзино, д.15	Действующий
Мышкинский муниципальный округ	Ярославская обл, Мышкинский р-н, д.Курзино, д.14	Действующий
Мышкинский муниципальный округ	Ярославская обл, Мышкинский р-н, д.Курзино, д.13	Действующий
Мышкинский муниципальный округ	Ярославская обл, Мышкинский р-н, д.Курзино, д.12	Действующий
Мышкинский муниципальный округ	Ярославская обл, Мышкинский р-н, д.Курзино, д.10	Действующий
Мышкинский муниципальный округ	Ярославская обл, Мышкинский р-н, д.Курзино, д.9	Действующий
Мышкинский муниципальный округ	Ярославская обл, Мышкинский р-н, д.Курзино, д.8	Действующий
Мышкинский муниципальный округ	Ярославская обл, Мышкинский р-н, д.Курзино, д.7	Действующий
Мышкинский муниципальный округ	Ярославская обл, Мышкинский р-н, д.Курзино, д.6	Действующий
Мышкинский муниципальный округ	Ярославская обл, Мышкинский р-н, д.Курзино, д.5 кв.2	Действующий
Мышкинский муниципальный округ	Ярославская обл, Мышкинский р-н, д.Курзино, д.5 кв.1	Действующий
Мышкинский муниципальный округ	Ярославская обл, Мышкинский р-н, д.Курзино, д.4	Действующий
Мышкинский муниципальный округ	Ярославская обл, Мышкинский р-н, д.Курзино, д.3	Действующий
Мышкинский муниципальный округ	Ярославская обл, Мышкинский р-н, д.Курзино, д.2	Действующий
Мышкинский муниципальный округ	Ярославская обл, Мышкинский р-н, д.Кулдычево, ул.Лесная, д.14	Действующий
Мышкинский муниципальный округ	Ярославская обл, Мышкинский р-н, д.Кулдычево, д.17	Действующий
Мышкинский муниципальный округ	Ярославская обл, Мышкинский р-н, д.Кулдычево, д.14	Действующий
Мышкинский муниципальный округ	Ярославская обл, Мышкинский р-н, д.Кулдычево, д.11	Действующий
Мышкинский муниципальный округ	Ярославская обл, Мышкинский р-н, д.Кулдычево, д.9	Действующий
Мышкинский муниципальный округ	Ярославская обл, Мышкинский р-н, д.Кулдычево, д.8	Действующий
Мышкинский муниципальный округ	Ярославская обл, Мышкинский р-н, д.Кулдычево, д.7	Действующий
Мышкинский муниципальный округ	Ярославская обл, Мышкинский р-н, д.Кулдычево, д.5	Действующий
Мышкинский муниципальный округ	Ярославская обл, Мышкинский р-н, д.Кулдычево, д.3	Действующий
Мышкинский муниципальный округ	Ярославская обл, Мышкинский р-н, д.Костюрино, ул.Садовая, д.30	Действующий
Мышкинский муниципальный округ	Ярославская обл, Мышкинский р-н, д.Костюрино, ул.Садовая, д.28	Действующий
Мышкинский муниципальный округ	Ярославская обл, Мышкинский р-н, д.Костюрино, ул.Садовая, д.24	Действующий
Мышкинский муниципальный округ	Ярославская обл, Мышкинский р-н, д.Костюрино, ул.Садовая, д.22	Действующий
Мышкинский муниципальный округ	Ярославская обл, Мышкинский р-н, д.Костюрино, ул.Садовая, д.21	Действующий
Мышкинский муниципальный округ	Ярославская обл, Мышкинский р-н, д.Костюрино, ул.Садовая, д.20	Действующий
Мышкинский муниципальный округ	Ярославская обл, Мышкинский р-н, д.Костюрино, ул.Садовая, д.18	Действующий
Мышкинский муниципальный округ	Ярославская обл, Мышкинский р-н, д.Костюрино, ул.Садовая, д.17	Действующий
Мышкинский муниципальный округ	Ярославская обл, Мышкинский р-н, д.Костюрино, ул.Садовая, д.16 кв.2	Действующий
Мышкинский муниципальный округ	Ярославская обл, Мышкинский р-н, д.Костюрино, ул.Садовая, д.16 кв.1	Действующий
Мышкинский муниципальный округ	Ярославская обл, Мышкинский р-н, д.Костюрино, ул.Садовая, д.15	Действующий
Мышкинский муниципальный округ	Ярославская обл, Мышкинский р-н, д.Костюрино, ул.Садовая, д.14 кв.2	Действующий
Мышкинский муниципальный округ	Ярославская обл, Мышкинский р-н, д.Костюрино, ул.Садовая, д.14 кв.1	Действующий
Мышкинский муниципальный округ	Ярославская обл, Мышкинский р-н, д.Костюрино, ул.Садовая, д.13	Действующий
Мышкинский муниципальный округ	Ярославская обл, Мышкинский р-н, д.Костюрино, ул.Садовая, д.12	Действующий
Мышкинский муниципальный округ	Ярославская обл, Мышкинский р-н, д.Костюрино, ул.Садовая, д.11 кв.2	Действующий
Мышкинский муниципальный округ	Ярославская обл, Мышкинский р-н, д.Костюрино, ул.Садовая, д.11 кв.1	Действующий
Мышкинский муниципальный округ	Ярославская обл, Мышкинский р-н, д.Костюрино, ул.Садовая, д.9 кв.2	Действующий
Мышкинский муниципальный округ	Ярославская обл, Мышкинский р-н, д.Костюрино, ул.Садовая, д.9 кв.1	Действующий

Мышкинский муниципальный округ	Ярославская обл, Мышкинский р-н, д.Костюрино, ул.Садовая, д.8 кв.2	Действующий
Мышкинский муниципальный округ	Ярославская обл, Мышкинский р-н, д.Костюрино, ул.Садовая, д.8 кв.1	Действующий
Мышкинский муниципальный округ	Ярославская обл, Мышкинский р-н, д.Костюрино, ул.Садовая, д.5 кв.2	Действующий
Мышкинский муниципальный округ	Ярославская обл, Мышкинский р-н, д.Костюрино, ул.Садовая, д.5 кв.1	Действующий
Мышкинский муниципальный округ	Ярославская обл, Мышкинский р-н, д.Костюрино, ул.Садовая, д.3	Действующий
Мышкинский муниципальный округ	Ярославская обл, Мышкинский р-н, д.Костюрино, ул.Садовая, д.2	Действующий
Мышкинский муниципальный округ	Ярославская обл, Мышкинский р-н, д.Костюрино, ул.Береговая, д.57	Действующий
Мышкинский муниципальный округ	Ярославская обл, Мышкинский р-н, д.Костюрино, ул.Береговая, д.55	Действующий
Мышкинский муниципальный округ	Ярославская обл, Мышкинский р-н, д.Костюрино, ул.Береговая, д.53	Действующий
Мышкинский муниципальный округ	Ярославская обл, Мышкинский р-н, д.Костюрино, ул.Береговая, д.49	Действующий
Мышкинский муниципальный округ	Ярославская обл, Мышкинский р-н, д.Костюрино, ул.Береговая, д.47	Действующий
Мышкинский муниципальный округ	Ярославская обл, Мышкинский р-н, д.Костюрино, ул.Береговая, д.46	Действующий
Мышкинский муниципальный округ	Ярославская обл, Мышкинский р-н, д.Костюрино, ул.Береговая, д.45	Действующий
Мышкинский муниципальный округ	Ярославская обл, Мышкинский р-н, д.Костюрино, ул.Береговая, д.44А	Действующий
Мышкинский муниципальный округ	Ярославская обл, Мышкинский р-н, д.Костюрино, ул.Береговая, д.44	Действующий
Мышкинский муниципальный округ	Ярославская обл, Мышкинский р-н, д.Костюрино, ул.Береговая, д.43	Действующий
Мышкинский муниципальный округ	Ярославская обл, Мышкинский р-н, д.Костюрино, ул.Береговая, д.42 кв.2	Действующий
Мышкинский муниципальный округ	Ярославская обл, Мышкинский р-н, д.Костюрино, ул.Береговая, д.42 кв.1	Действующий
Мышкинский муниципальный округ	Ярославская обл, Мышкинский р-н, д.Костюрино, ул.Береговая, д.41 кв.2	Действующий
Мышкинский муниципальный округ	Ярославская обл, Мышкинский р-н, д.Костюрино, ул.Береговая, д.41 кв.1	Действующий
Мышкинский муниципальный округ	Ярославская обл, Мышкинский р-н, д.Костюрино, ул.Береговая, д.39	Действующий
Мышкинский муниципальный округ	Ярославская обл, Мышкинский р-н, д.Костюрино, ул.Береговая, д.38 кв.2	Действующий
Мышкинский муниципальный округ	Ярославская обл, Мышкинский р-н, д.Костюрино, ул.Береговая, д.38 кв.1	Действующий
Мышкинский муниципальный округ	Ярославская обл, Мышкинский р-н, д.Костюрино, ул.Береговая, д.37	Действующий
Мышкинский муниципальный округ	Ярославская обл, Мышкинский р-н, д.Костюрино, ул.Береговая, д.36	Действующий
Мышкинский муниципальный округ	Ярославская обл, Мышкинский р-н, д.Костюрино, ул.Береговая, д.35	Действующий
Мышкинский муниципальный округ	Ярославская обл, Мышкинский р-н, д.Костюрино, ул.Береговая, д.34	Действующий
Мышкинский муниципальный округ	Ярославская обл, Мышкинский р-н, д.Костюрино, ул.Береговая, д.33	Действующий
Мышкинский муниципальный округ	Ярославская обл, Мышкинский р-н, д.Костюрино, ул.Береговая, д.32	Действующий
Мышкинский муниципальный округ	Ярославская обл, Мышкинский р-н, д.Костюрино, ул.Береговая, д.31	Действующий
Мышкинский муниципальный округ	Ярославская обл, Мышкинский р-н, д.Костюрино, ул.Береговая, д.30	Действующий
Мышкинский муниципальный округ	Ярославская обл, Мышкинский р-н, д.Костюрино, ул.Береговая, д.28	Действующий
Мышкинский муниципальный округ	Ярославская обл, Мышкинский р-н, д.Костюрино, ул.Береговая, д.27	Действующий
Мышкинский муниципальный округ	Ярославская обл, Мышкинский р-н, д.Костюрино, ул.Береговая, д.26	Действующий
Мышкинский муниципальный округ	Ярославская обл, Мышкинский р-н, д.Костюрино, ул.Береговая, д.25	Действующий
Мышкинский муниципальный округ	Ярославская обл, Мышкинский р-н, д.Костюрино, ул.Береговая, д.24	Действующий
Мышкинский муниципальный округ	Ярославская обл, Мышкинский р-н, д.Костюрино, ул.Береговая, д.23А	Действующий
Мышкинский муниципальный округ	Ярославская обл, Мышкинский р-н, д.Костюрино, ул.Береговая, д.23	Действующий
Мышкинский муниципальный округ	Ярославская обл, Мышкинский р-н, д.Костюрино, ул.Береговая, д.22	Действующий
Мышкинский муниципальный округ	Ярославская обл, Мышкинский р-н, д.Костюрино, ул.Береговая, д.21А	Действующий
Мышкинский муниципальный округ	Ярославская обл, Мышкинский р-н, д.Костюрино, ул.Береговая, д.21	Действующий
Мышкинский муниципальный округ	Ярославская обл, Мышкинский р-н, д.Костюрино, ул.Береговая, д.20	Действующий
Мышкинский муниципальный округ	Ярославская обл, Мышкинский р-н, д.Костюрино, ул.Береговая, д.19	Действующий
Мышкинский муниципальный округ	Ярославская обл, Мышкинский р-н, д.Костюрино, ул.Береговая, д.18	Действующий
Мышкинский муниципальный округ	Ярославская обл, Мышкинский р-н, д.Костюрино, ул.Береговая, д.17	Действующий
Мышкинский муниципальный округ	Ярославская обл, Мышкинский р-н, д.Костюрино, ул.Береговая, д.16	Действующий
Мышкинский муниципальный округ	Ярославская обл, Мышкинский р-н, д.Костюрино, ул.Береговая, д.15	Действующий
Мышкинский муниципальный округ	Ярославская обл, Мышкинский р-н, д.Костюрино, ул.Береговая, д.14	Действующий
Мышкинский муниципальный округ	Ярославская обл, Мышкинский р-н, д.Костюрино, ул.Береговая, д.13	Действующий
Мышкинский муниципальный округ	Ярославская обл, Мышкинский р-н, д.Костюрино, ул.Береговая, д.12	Действующий
Мышкинский муниципальный округ	Ярославская обл, Мышкинский р-н, д.Костюрино, ул.Береговая, д.11	Действующий
Мышкинский муниципальный округ	Ярославская обл, Мышкинский р-н, д.Костюрино, ул.Береговая, д.10	Действующий
Мышкинский муниципальный округ	Ярославская обл, Мышкинский р-н, д.Костюрино, ул.Береговая, д.9Б	Действующий
Мышкинский муниципальный округ	Ярославская обл, Мышкинский р-н, д.Костюрино, ул.Береговая, д.8	Действующий
Мышкинский муниципальный округ	Ярославская обл, Мышкинский р-н, д.Костюрино, ул.Береговая, д.7	Действующий
Мышкинский муниципальный округ	Ярославская обл, Мышкинский р-н, д.Костюрино, ул.Береговая, д.5	Действующий
Мышкинский муниципальный округ	Ярославская обл, Мышкинский р-н, д.Костюрино, ул.Береговая, д.4	Действующий
Мышкинский муниципальный округ	Ярославская обл, Мышкинский р-н, д.Костюрино, ул.Береговая, д.2	Действующий
Мышкинский муниципальный округ	Ярославская обл, Мышкинский р-н, д.Костюрино, ул.Береговая, д.1	Действующий
Мышкинский муниципальный округ	Ярославская обл, Мышкинский р-н, д.Коровино, территория замли СХН, д.38	Действующий
Мышкинский муниципальный округ	Ярославская обл, Мышкинский р-н, д.Коровино, территория замли СХН, д.35А	Действующий
Мышкинский муниципальный округ	Ярославская обл, Мышкинский р-н, д.Коровино, территория замли СХН, д.33А	Действующий
Мышкинский муниципальный округ	Ярославская обл, Мышкинский р-н, д.Коровино, территория замли СХН, д.26А	Действующий
Мышкинский муниципальный округ	Ярославская обл, Мышкинский р-н, д.Коровино, территория замли СХН, д.22В	Действующий
Мышкинский муниципальный округ	Ярославская обл, Мышкинский р-н, д.Коровино, территория замли СХН, д.19	Действующий

Мышкинский муниципальный округ	Ярославская обл, Мышкинский р-н, д.Коровино, территория замли СХН, д.18А	Действующий
Мышкинский муниципальный округ	Ярославская обл, Мышкинский р-н, д.Коровино, территория замли СХН, д.17А	Действующий
Мышкинский муниципальный округ	Ярославская обл, Мышкинский р-н, д.Коровино, территория замли СХН, д.17	Действующий
Мышкинский муниципальный округ	Ярославская обл, Мышкинский р-н, д.Коровино, территория замли СХН, д.15А	Действующий
Мышкинский муниципальный округ	Ярославская обл, Мышкинский р-н, д.Коровино, территория замли СХН, д.15	Действующий
Мышкинский муниципальный округ	Ярославская обл, Мышкинский р-н, д.Коровино, территория замли СХН, д.14Б	Действующий
Мышкинский муниципальный округ	Ярославская обл, Мышкинский р-н, д.Коровино, территория замли СХН, д.12	Действующий
Мышкинский муниципальный округ	Ярославская обл, Мышкинский р-н, д.Коровино, ул.Луговая, д.50	Действующий
Мышкинский муниципальный округ	Ярославская обл, Мышкинский р-н, д.Коровино, ул.Луговая, д.48	Действующий
Мышкинский муниципальный округ	Ярославская обл, Мышкинский р-н, д.Коровино, ул.Луговая, д.46	Действующий
Мышкинский муниципальный округ	Ярославская обл, Мышкинский р-н, д.Коровино, ул.Луговая, д.33А	Действующий
Мышкинский муниципальный округ	Ярославская обл, Мышкинский р-н, д.Коровино, ул.Луговая, д.32	Действующий
Мышкинский муниципальный округ	Ярославская обл, Мышкинский р-н, д.Коровино, ул.Луговая, д.30	Действующий
Мышкинский муниципальный округ	Ярославская обл, Мышкинский р-н, д.Коровино, ул.Луговая, д.28	Действующий
Мышкинский муниципальный округ	Ярославская обл, Мышкинский р-н, д.Коровино, ул.Луговая, д.24	Действующий
Мышкинский муниципальный округ	Ярославская обл, Мышкинский р-н, д.Коровино, ул.Луговая, д.22	Действующий
Мышкинский муниципальный округ	Ярославская обл, Мышкинский р-н, д.Коровино, ул.Луговая, д.16	Действующий
Мышкинский муниципальный округ	Ярославская обл, Мышкинский р-н, д.Коровино, ул.Луговая, д.14	Действующий
Мышкинский муниципальный округ	Ярославская обл, Мышкинский р-н, д.Коровино, ул.Луговая, д.12	Действующий
Мышкинский муниципальный округ	Ярославская обл, Мышкинский р-н, д.Коровино, ул.Луговая, д.4	Действующий
Мышкинский муниципальный округ	Ярославская обл, Мышкинский р-н, д.Коровино, ул.Луговая, д.2	Действующий
Мышкинский муниципальный округ	Ярославская обл, Мышкинский р-н, д.Коровино, ул.Прибрежная, д.71	Действующий
Мышкинский муниципальный округ	Ярославская обл, Мышкинский р-н, д.Коровино, ул.Прибрежная, д.69	Действующий
Мышкинский муниципальный округ	Ярославская обл, Мышкинский р-н, д.Коровино, ул.Прибрежная, д.67	Действующий
Мышкинский муниципальный округ	Ярославская обл, Мышкинский р-н, д.Коровино, ул.Прибрежная, д.65	Действующий
Мышкинский муниципальный округ	Ярославская обл, Мышкинский р-н, д.Коровино, ул.Прибрежная, д.63	Действующий
Мышкинский муниципальный округ	Ярославская обл, Мышкинский р-н, д.Коровино, ул.Прибрежная, д.61	Действующий
Мышкинский муниципальный округ	Ярославская обл, Мышкинский р-н, д.Коровино, ул.Прибрежная, д.59	Действующий
Мышкинский муниципальный округ	Ярославская обл, Мышкинский р-н, д.Коровино, ул.Прибрежная, д.57	Действующий
Мышкинский муниципальный округ	Ярославская обл, Мышкинский р-н, д.Коровино, ул.Прибрежная, д.55	Действующий
Мышкинский муниципальный округ	Ярославская обл, Мышкинский р-н, д.Коровино, ул.Прибрежная, д.53	Действующий
Мышкинский муниципальный округ	Ярославская обл, Мышкинский р-н, д.Коровино, ул.Прибрежная, д.51	Действующий
Мышкинский муниципальный округ	Ярославская обл, Мышкинский р-н, д.Коровино, ул.Прибрежная, д.49	Действующий
Мышкинский муниципальный округ	Ярославская обл, Мышкинский р-н, д.Коровино, ул.Прибрежная, д.47	Действующий
Мышкинский муниципальный округ	Ярославская обл, Мышкинский р-н, д.Коровино, ул.Прибрежная, д.45А	Действующий
Мышкинский муниципальный округ	Ярославская обл, Мышкинский р-н, д.Коровино, ул.Прибрежная, д.45	Действующий
Мышкинский муниципальный округ	Ярославская обл, Мышкинский р-н, д.Коровино, ул.Прибрежная, д.43	Действующий
Мышкинский муниципальный округ	Ярославская обл, Мышкинский р-н, д.Коровино, ул.Прибрежная, д.41	Действующий
Мышкинский муниципальный округ	Ярославская обл, Мышкинский р-н, д.Коровино, ул.Прибрежная, д.39А	Действующий
Мышкинский муниципальный округ	Ярославская обл, Мышкинский р-н, д.Коровино, ул.Прибрежная, д.39	Действующий
Мышкинский муниципальный округ	Ярославская обл, Мышкинский р-н, д.Коровино, ул.Прибрежная, д.37	Действующий
Мышкинский муниципальный округ	Ярославская обл, Мышкинский р-н, д.Коровино, ул.Прибрежная, д.35	Действующий
Мышкинский муниципальный округ	Ярославская обл, Мышкинский р-н, д.Коровино, ул.Прибрежная, д.33	Действующий
Мышкинский муниципальный округ	Ярославская обл, Мышкинский р-н, д.Коровино, ул.Прибрежная, д.31	Действующий
Мышкинский муниципальный округ	Ярославская обл, Мышкинский р-н, д.Коровино, ул.Прибрежная, д.29А	Действующий
Мышкинский муниципальный округ	Ярославская обл, Мышкинский р-н, д.Коровино, ул.Прибрежная, д.29	Действующий
Мышкинский муниципальный округ	Ярославская обл, Мышкинский р-н, д.Коровино, ул.Прибрежная, д.28	Действующий
Мышкинский муниципальный округ	Ярославская обл, Мышкинский р-н, д.Коровино, ул.Прибрежная, д.27	Действующий
Мышкинский муниципальный округ	Ярославская обл, Мышкинский р-н, д.Коровино, ул.Прибрежная, д.26А	Действующий
Мышкинский муниципальный округ	Ярославская обл, Мышкинский р-н, д.Коровино, ул.Прибрежная, д.26	Действующий
Мышкинский муниципальный округ	Ярославская обл, Мышкинский р-н, д.Коровино, ул.Прибрежная, д.25	Действующий
Мышкинский муниципальный округ	Ярославская обл, Мышкинский р-н, д.Коровино, ул.Прибрежная, д.24	Действующий
Мышкинский муниципальный округ	Ярославская обл, Мышкинский р-н, д.Коровино, ул.Прибрежная, д.22	Действующий
Мышкинский муниципальный округ	Ярославская обл, Мышкинский р-н, д.Коровино, ул.Прибрежная, д.21	Действующий
Мышкинский муниципальный округ	Ярославская обл, Мышкинский р-н, д.Коровино, ул.Прибрежная, д.20	Действующий
Мышкинский муниципальный округ	Ярославская обл, Мышкинский р-н, д.Коровино, ул.Прибрежная, д.19	Действующий
Мышкинский муниципальный округ	Ярославская обл, Мышкинский р-н, д.Коровино, ул.Прибрежная, д.18	Действующий
Мышкинский муниципальный округ	Ярославская обл, Мышкинский р-н, д.Коровино, ул.Прибрежная, д.17	Действующий
Мышкинский муниципальный округ	Ярославская обл, Мышкинский р-н, д.Коровино, ул.Прибрежная, д.16	Действующий
Мышкинский муниципальный округ	Ярославская обл, Мышкинский р-н, д.Коровино, ул.Прибрежная, д.15	Действующий
Мышкинский муниципальный округ	Ярославская обл, Мышкинский р-н, д.Коровино, ул.Прибрежная, д.14	Действующий
Мышкинский муниципальный округ	Ярославская обл, Мышкинский р-н, д.Коровино, ул.Прибрежная, д.13	Действующий
Мышкинский муниципальный округ	Ярославская обл, Мышкинский р-н, д.Коровино, ул.Прибрежная, д.12	Действующий
Мышкинский муниципальный округ	Ярославская обл, Мышкинский р-н, д.Коровино, ул.Прибрежная, д.11	Действующий

Мышкинский муниципальный округ	Ярославская обл, Мышкинский р-н, д.Коровино, ул.Прибрежная, д.10	Действующий
Мышкинский муниципальный округ	Ярославская обл, Мышкинский р-н, д.Коровино, ул.Прибрежная, д.8	Действующий
Мышкинский муниципальный округ	Ярославская обл, Мышкинский р-н, д.Коровино, ул.Прибрежная, д.6	Действующий
Мышкинский муниципальный округ	Ярославская обл, Мышкинский р-н, д.Коровино, ул.Прибрежная, д.5	Действующий
Мышкинский муниципальный округ	Ярославская обл, Мышкинский р-н, д.Коровино, ул.Прибрежная, д.4	Действующий
Мышкинский муниципальный округ	Ярославская обл, Мышкинский р-н, д.Коровино, ул.Прибрежная, д.3	Действующий
Мышкинский муниципальный округ	Ярославская обл, Мышкинский р-н, д.Коровино, ул.Прибрежная, д.1	Действующий
Мышкинский муниципальный округ	Ярославская обл, Мышкинский р-н, д.Кирьяново, ул.Весенняя, д.20	Действующий
Мышкинский муниципальный округ	Ярославская обл, Мышкинский р-н, д.Кирьяново, ул.Весенняя, д.18	Действующий
Мышкинский муниципальный округ	Ярославская обл, Мышкинский р-н, д.Кирьяново, ул.Весенняя, д.16	Действующий
Мышкинский муниципальный округ	Ярославская обл, Мышкинский р-н, д.Кирьяново, ул.Весенняя, д.15	Действующий
Мышкинский муниципальный округ	Ярославская обл, Мышкинский р-н, д.Кирьяново, ул.Весенняя, д.14	Действующий
Мышкинский муниципальный округ	Ярославская обл, Мышкинский р-н, д.Кирьяново, ул.Весенняя, д.13А	Действующий
Мышкинский муниципальный округ	Ярославская обл, Мышкинский р-н, д.Кирьяново, ул.Весенняя, д.11	Действующий
Мышкинский муниципальный округ	Ярославская обл, Мышкинский р-н, д.Кирьяново, ул.Весенняя, д.10	Действующий
Мышкинский муниципальный округ	Ярославская обл, Мышкинский р-н, д.Кирьяново, ул.Весенняя, д.9А	Действующий
Мышкинский муниципальный округ	Ярославская обл, Мышкинский р-н, д.Кирьяново, ул.Весенняя, д.9	Действующий
Мышкинский муниципальный округ	Ярославская обл, Мышкинский р-н, д.Кирьяново, ул.Весенняя, д.7	Действующий
Мышкинский муниципальный округ	Ярославская обл, Мышкинский р-н, д.Кирьяново, ул.Весенняя, д.6	Действующий
Мышкинский муниципальный округ	Ярославская обл, Мышкинский р-н, д.Кирьяново, ул.Весенняя, д.5	Действующий
Мышкинский муниципальный округ	Ярославская обл, Мышкинский р-н, д.Кирьяново, ул.Весенняя, д.3	Действующий
Мышкинский муниципальный округ	Ярославская обл, Мышкинский р-н, д.Кирьяново, ул.Центральная, д.16	Действующий
Мышкинский муниципальный округ	Ярославская обл, Мышкинский р-н, д.Кирьяново, ул.Центральная, д.14	Действующий
Мышкинский муниципальный округ	Ярославская обл, Мышкинский р-н, д.Кирьяново, ул.Центральная, д.13	Действующий
Мышкинский муниципальный округ	Ярославская обл, Мышкинский р-н, д.Кирьяново, ул.Центральная, д.11	Действующий
Мышкинский муниципальный округ	Ярославская обл, Мышкинский р-н, д.Кирьяново, ул.Центральная, д.9А	Действующий
Мышкинский муниципальный округ	Ярославская обл, Мышкинский р-н, д.Кирьяново, ул.Центральная, д.8	Действующий
Мышкинский муниципальный округ	Ярославская обл, Мышкинский р-н, д.Кирьяново, ул.Центральная, д.7	Действующий
Мышкинский муниципальный округ	Ярославская обл, Мышкинский р-н, д.Кирьяново, ул.Центральная, д.6	Действующий
Мышкинский муниципальный округ	Ярославская обл, Мышкинский р-н, д.Кирьяново, ул.Центральная, д.5А	Действующий
Мышкинский муниципальный округ	Ярославская обл, Мышкинский р-н, д.Кирьяново, ул.Центральная, д.5	Действующий
Мышкинский муниципальный округ	Ярославская обл, Мышкинский р-н, д.Кирьяново, ул.Центральная, д.3	Действующий
Мышкинский муниципальный округ	Ярославская обл, Мышкинский р-н, д.Кирьяново, ул.Центральная, д.2	Действующий
Мышкинский муниципальный округ	Ярославская обл, Мышкинский р-н, д.Кадочник, д.25	Действующий
Мышкинский муниципальный округ	Ярославская обл, Мышкинский р-н, д.Кадочник, д.24	Действующий
Мышкинский муниципальный округ	Ярославская обл, Мышкинский р-н, д.Кадочник, д.23	Действующий
Мышкинский муниципальный округ	Ярославская обл, Мышкинский р-н, д.Кадочник, д.22	Действующий
Мышкинский муниципальный округ	Ярославская обл, Мышкинский р-н, д.Кадочник, д.21	Действующий
Мышкинский муниципальный округ	Ярославская обл, Мышкинский р-н, д.Кадочник, д.20	Действующий
Мышкинский муниципальный округ	Ярославская обл, Мышкинский р-н, д.Кадочник, д.19	Действующий
Мышкинский муниципальный округ	Ярославская обл, Мышкинский р-н, д.Кадочник, д.18	Действующий
Мышкинский муниципальный округ	Ярославская обл, Мышкинский р-н, д.Кадочник, д.17	Действующий
Мышкинский муниципальный округ	Ярославская обл, Мышкинский р-н, д.Кадочник, д.16	Действующий
Мышкинский муниципальный округ	Ярославская обл, Мышкинский р-н, д.Кадочник, д.15	Действующий
Мышкинский муниципальный округ	Ярославская обл, Мышкинский р-н, д.Кадочник, д.14	Действующий
Мышкинский муниципальный округ	Ярославская обл, Мышкинский р-н, д.Кадочник, д.13	Действующий
Мышкинский муниципальный округ	Ярославская обл, Мышкинский р-н, д.Кадочник, д.12	Действующий
Мышкинский муниципальный округ	Ярославская обл, Мышкинский р-н, д.Кадочник, д.11 кв.2	Действующий
Мышкинский муниципальный округ	Ярославская обл, Мышкинский р-н, д.Кадочник, д.11 кв.1	Действующий
Мышкинский муниципальный округ	Ярославская обл, Мышкинский р-н, д.Кадочник, д.10	Действующий
Мышкинский муниципальный округ	Ярославская обл, Мышкинский р-н, д.Кадочник, д.8	Действующий
Мышкинский муниципальный округ	Ярославская обл, Мышкинский р-н, д.Кадочник, д.7	Действующий
Мышкинский муниципальный округ	Ярославская обл, Мышкинский р-н, д.Кадочник, д.4	Действующий
Мышкинский муниципальный округ	Ярославская обл, Мышкинский р-н, д.Кадочник, д.3	Действующий
Мышкинский муниципальный округ	Ярославская обл, Мышкинский р-н, д.Кадочник, д.2	Действующий
Мышкинский муниципальный округ	Ярославская обл, Мышкинский р-н, д.Кадочник, д.1	Действующий
Мышкинский муниципальный округ	Ярославская обл, Мышкинский р-н, д.Ивцино, д.27	Действующий
Мышкинский муниципальный округ	Ярославская обл, Мышкинский р-н, д.Ивцино, д.21	Действующий
Мышкинский муниципальный округ	Ярославская обл, Мышкинский р-н, д.Ивцино, д.16	Действующий
Мышкинский муниципальный округ	Ярославская обл, Мышкинский р-н, д.Ивцино, д.15	Действующий
Мышкинский муниципальный округ	Ярославская обл, Мышкинский р-н, д.Ивцино, д.14	Действующий
Мышкинский муниципальный округ	Ярославская обл, Мышкинский р-н, д.Ивцино, д.13А	Действующий
Мышкинский муниципальный округ	Ярославская обл, Мышкинский р-н, д.Ивцино, д.13	Действующий
Мышкинский муниципальный округ	Ярославская обл, Мышкинский р-н, д.Ивцино, д.12	Действующий
Мышкинский муниципальный округ	Ярославская обл, Мышкинский р-н, д.Ивцино, д.11	Действующий
Мышкинский муниципальный округ	Ярославская обл, Мышкинский р-н, д.Ивцино, д.10	Действующий
Мышкинский муниципальный округ	Ярославская обл, Мышкинский р-н, д.Ивцино, д.9	Действующий
Мышкинский муниципальный округ	Ярославская обл, Мышкинский р-н, д.Ивцино, д.8	Действующий
Мышкинский муниципальный округ	Ярославская обл, Мышкинский р-н, д.Ивцино, д.7	Действующий
Мышкинский муниципальный округ	Ярославская обл, Мышкинский р-н, д.Ивцино, д.6	Действующий
Мышкинский муниципальный округ	Ярославская обл, Мышкинский р-н, д.Ивцино, д.5А	Действующий

Мышкинский муниципальный округ	Ярославская обл, Мышкинский р-н, д.Ивцино, д.5	Действующий
Мышкинский муниципальный округ	Ярославская обл, Мышкинский р-н, д.Ивцино, д.4	Действующий
Мышкинский муниципальный округ	Ярославская обл, Мышкинский р-н, д.Ивцино, д.3	Действующий
Мышкинский муниципальный округ	Ярославская обл, Мышкинский р-н, д.Ивцино, д.2	Действующий
Мышкинский муниципальный округ	Ярославская обл, Мышкинский р-н, д.Ивцино, д.1	Действующий
Мышкинский муниципальный округ	Ярославская обл, Мышкинский р-н, с.Еремейцево, территория СХН, д.27	Действующий
Мышкинский муниципальный округ	Ярославская обл, Мышкинский р-н, с.Еремейцево, территория СХН, д.26	Действующий
Мышкинский муниципальный округ	Ярославская обл, Мышкинский р-н, с.Еремейцево, территория СХН, д.24	Действующий
Мышкинский муниципальный округ	Ярославская обл, Мышкинский р-н, с.Еремейцево, территория СХН, д.22	Действующий
Мышкинский муниципальный округ	Ярославская обл, Мышкинский р-н, с.Еремейцево, ул.Вишневая, д.6	Действующий
Мышкинский муниципальный округ	Ярославская обл, Мышкинский р-н, с.Еремейцево, ул.Земляничная, д.5	Действующий
Мышкинский муниципальный округ	Ярославская обл, Мышкинский р-н, с.Еремейцево, ул.Земляничная, д.2А	Действующий
Мышкинский муниципальный округ	Ярославская обл, Мышкинский р-н, с.Еремейцево, ул.Земляничная, д.2	Действующий
Мышкинский муниципальный округ	Ярославская обл, Мышкинский р-н, с.Еремейцево, ул.Земляничная, д.1	Действующий
Мышкинский муниципальный округ	Ярославская обл, Мышкинский р-н, с.Еремейцево, д.133	Действующий
Мышкинский муниципальный округ	Ярославская обл, Мышкинский р-н, с.Еремейцево, д.131	Действующий
Мышкинский муниципальный округ	Ярославская обл, Мышкинский р-н, с.Еремейцево, д.129	Действующий
Мышкинский муниципальный округ	Ярославская обл, Мышкинский р-н, с.Еремейцево, д.127А	Действующий
Мышкинский муниципальный округ	Ярославская обл, Мышкинский р-н, с.Еремейцево, д.127	Действующий
Мышкинский муниципальный округ	Ярославская обл, Мышкинский р-н, с.Еремейцево, д.125	Действующий
Мышкинский муниципальный округ	Ярославская обл, Мышкинский р-н, с.Еремейцево, д.123А	Действующий
Мышкинский муниципальный округ	Ярославская обл, Мышкинский р-н, с.Еремейцево, д.121	Действующий
Мышкинский муниципальный округ	Ярославская обл, Мышкинский р-н, с.Еремейцево, д.119	Действующий
Мышкинский муниципальный округ	Ярославская обл, Мышкинский р-н, с.Еремейцево, д.117	Действующий
Мышкинский муниципальный округ	Ярославская обл, Мышкинский р-н, с.Еремейцево, д.115	Действующий
Мышкинский муниципальный округ	Ярославская обл, Мышкинский р-н, с.Еремейцево, д.113	Действующий
Мышкинский муниципальный округ	Ярославская обл, Мышкинский р-н, с.Еремейцево, д.111А	Действующий
Мышкинский муниципальный округ	Ярославская обл, Мышкинский р-н, с.Еремейцево, д.109А	Действующий
Мышкинский муниципальный округ	Ярославская обл, Мышкинский р-н, с.Еремейцево, д.109	Действующий
Мышкинский муниципальный округ	Ярославская обл, Мышкинский р-н, с.Еремейцево, д.107	Действующий
Мышкинский муниципальный округ	Ярославская обл, Мышкинский р-н, с.Еремейцево, д.105	Действующий
Мышкинский муниципальный округ	Ярославская обл, Мышкинский р-н, с.Еремейцево, д.103	Действующий
Мышкинский муниципальный округ	Ярославская обл, Мышкинский р-н, с.Еремейцево, д.101	Действующий
Мышкинский муниципальный округ	Ярославская обл, Мышкинский р-н, с.Еремейцево, д.99	Действующий
Мышкинский муниципальный округ	Ярославская обл, Мышкинский р-н, с.Еремейцево, д.97	Действующий
Мышкинский муниципальный округ	Ярославская обл, Мышкинский р-н, с.Еремейцево, д.95	Действующий
Мышкинский муниципальный округ	Ярославская обл, Мышкинский р-н, с.Еремейцево, д.94	Действующий
Мышкинский муниципальный округ	Ярославская обл, Мышкинский р-н, с.Еремейцево, д.93	Действующий
Мышкинский муниципальный округ	Ярославская обл, Мышкинский р-н, с.Еремейцево, д.91А	Действующий
Мышкинский муниципальный округ	Ярославская обл, Мышкинский р-н, с.Еремейцево, д.91	Действующий
Мышкинский муниципальный округ	Ярославская обл, Мышкинский р-н, с.Еремейцево, д.89А	Действующий
Мышкинский муниципальный округ	Ярославская обл, Мышкинский р-н, с.Еремейцево, д.89	Действующий
Мышкинский муниципальный округ	Ярославская обл, Мышкинский р-н, с.Еремейцево, д.88А	Действующий
Мышкинский муниципальный округ	Ярославская обл, Мышкинский р-н, с.Еремейцево, д.88	Действующий
Мышкинский муниципальный округ	Ярославская обл, Мышкинский р-н, с.Еремейцево, д.87А	Действующий
Мышкинский муниципальный округ	Ярославская обл, Мышкинский р-н, с.Еремейцево, д.87	Действующий
Мышкинский муниципальный округ	Ярославская обл, Мышкинский р-н, с.Еремейцево, д.86А	Действующий
Мышкинский муниципальный округ	Ярославская обл, Мышкинский р-н, с.Еремейцево, д.86	Действующий
Мышкинский муниципальный округ	Ярославская обл, Мышкинский р-н, с.Еремейцево, д.85	Действующий
Мышкинский муниципальный округ	Ярославская обл, Мышкинский р-н, с.Еремейцево, д.84А	Действующий
Мышкинский муниципальный округ	Ярославская обл, Мышкинский р-н, с.Еремейцево, д.84	Действующий
Мышкинский муниципальный округ	Ярославская обл, Мышкинский р-н, с.Еремейцево, д.83	Действующий
Мышкинский муниципальный округ	Ярославская обл, Мышкинский р-н, с.Еремейцево, д.82А	Действующий
Мышкинский муниципальный округ	Ярославская обл, Мышкинский р-н, с.Еремейцево, д.82	Действующий
Мышкинский муниципальный округ	Ярославская обл, Мышкинский р-н, с.Еремейцево, д.81А	Действующий
Мышкинский муниципальный округ	Ярославская обл, Мышкинский р-н, с.Еремейцево, д.81	Действующий
Мышкинский муниципальный округ	Ярославская обл, Мышкинский р-н, с.Еремейцево, д.80	Действующий
Мышкинский муниципальный округ	Ярославская обл, Мышкинский р-н, с.Еремейцево, д.79	Действующий
Мышкинский муниципальный округ	Ярославская обл, Мышкинский р-н, с.Еремейцево, д.78А	Действующий
Мышкинский муниципальный округ	Ярославская обл, Мышкинский р-н, с.Еремейцево, д.78	Действующий
Мышкинский муниципальный округ	Ярославская обл, Мышкинский р-н, с.Еремейцево, д.77А	Действующий
Мышкинский муниципальный округ	Ярославская обл, Мышкинский р-н, с.Еремейцево, д.77	Действующий
Мышкинский муниципальный округ	Ярославская обл, Мышкинский р-н, с.Еремейцево, д.75	Действующий
Мышкинский муниципальный округ	Ярославская обл, Мышкинский р-н, с.Еремейцево, д.74А	Действующий
Мышкинский муниципальный округ	Ярославская обл, Мышкинский р-н, с.Еремейцево, д.74	Действующий
Мышкинский муниципальный округ	Ярославская обл, Мышкинский р-н, с.Еремейцево, д.73А	Действующий
Мышкинский муниципальный округ	Ярославская обл, Мышкинский р-н, с.Еремейцево, д.73	Действующий
Мышкинский муниципальный округ	Ярославская обл, Мышкинский р-н, с.Еремейцево, д.72	Действующий
Мышкинский муниципальный округ	Ярославская обл, Мышкинский р-н, с.Еремейцево, д.71	Действующий
Мышкинский муниципальный округ	Ярославская обл, Мышкинский р-н, с.Еремейцево, д.70А	Действующий
Мышкинский муниципальный округ	Ярославская обл, Мышкинский р-н, с.Еремейцево, д.70	Действующий

Мышкинский муниципальный округ	Ярославская обл, Мышкинский р-н, с.Еремейцево, д.69А	Действующий
Мышкинский муниципальный округ	Ярославская обл, Мышкинский р-н, с.Еремейцево, д.69	Действующий
Мышкинский муниципальный округ	Ярославская обл, Мышкинский р-н, с.Еремейцево, д.68	Действующий
Мышкинский муниципальный округ	Ярославская обл, Мышкинский р-н, с.Еремейцево, д.67	Действующий
Мышкинский муниципальный округ	Ярославская обл, Мышкинский р-н, с.Еремейцево, д.66А	Действующий
Мышкинский муниципальный округ	Ярославская обл, Мышкинский р-н, с.Еремейцево, д.66	Действующий
Мышкинский муниципальный округ	Ярославская обл, Мышкинский р-н, с.Еремейцево, д.65А	Действующий
Мышкинский муниципальный округ	Ярославская обл, Мышкинский р-н, с.Еремейцево, д.65	Действующий
Мышкинский муниципальный округ	Ярославская обл, Мышкинский р-н, с.Еремейцево, д.64	Действующий
Мышкинский муниципальный округ	Ярославская обл, Мышкинский р-н, с.Еремейцево, 63	Действующий
Мышкинский муниципальный округ	Ярославская обл, Мышкинский р-н, с.Еремейцево, д.62А	Действующий
Мышкинский муниципальный округ	Ярославская обл, Мышкинский р-н, с.Еремейцево, д.62	Действующий
Мышкинский муниципальный округ	Ярославская обл, Мышкинский р-н, с.Еремейцево, д.61	Действующий
Мышкинский муниципальный округ	Ярославская обл, Мышкинский р-н, с.Еремейцево, д.60	Действующий
Мышкинский муниципальный округ	Ярославская обл, Мышкинский р-н, с.Еремейцево, д.59	Действующий
Мышкинский муниципальный округ	Ярославская обл, Мышкинский р-н, с.Еремейцево, д.58	Действующий
Мышкинский муниципальный округ	Ярославская обл, Мышкинский р-н, с.Еремейцево, д.57	Действующий
Мышкинский муниципальный округ	Ярославская обл, Мышкинский р-н, с.Еремейцево, д.56А	Действующий
Мышкинский муниципальный округ	Ярославская обл, Мышкинский р-н, с.Еремейцево, д.56	Действующий
Мышкинский муниципальный округ	Ярославская обл, Мышкинский р-н, с.Еремейцево, д.55А	Действующий
Мышкинский муниципальный округ	Ярославская обл, Мышкинский р-н, с.Еремейцево, д.55	Действующий
Мышкинский муниципальный округ	Ярославская обл, Мышкинский р-н, с.Еремейцево, д.54А	Действующий
Мышкинский муниципальный округ	Ярославская обл, Мышкинский р-н, с.Еремейцево, 54	Действующий
Мышкинский муниципальный округ	Ярославская обл, Мышкинский р-н, с.Еремейцево, д.53	Действующий
Мышкинский муниципальный округ	Ярославская обл, Мышкинский р-н, с.Еремейцево, д.52	Действующий
Мышкинский муниципальный округ	Ярославская обл, Мышкинский р-н, с.Еремейцево, д.51	Действующий
Мышкинский муниципальный округ	Ярославская обл, Мышкинский р-н, с.Еремейцево, д.49	Действующий
Мышкинский муниципальный округ	Ярославская обл, Мышкинский р-н, с.Еремейцево, д.48	Действующий
Мышкинский муниципальный округ	Ярославская обл, Мышкинский р-н, с.Еремейцево, д.47Б	Действующий
Мышкинский муниципальный округ	Ярославская обл, Мышкинский р-н, с.Еремейцево, д.47А	Действующий
Мышкинский муниципальный округ	Ярославская обл, Мышкинский р-н, с.Еремейцево, д.47	Действующий
Мышкинский муниципальный округ	Ярославская обл, Мышкинский р-н, с.Еремейцево, д.46А	Действующий
Мышкинский муниципальный округ	Ярославская обл, Мышкинский р-н, с.Еремейцево, д.46	Действующий
Мышкинский муниципальный округ	Ярославская обл, Мышкинский р-н, с.Еремейцево, д.45А	Действующий
Мышкинский муниципальный округ	Ярославская обл, Мышкинский р-н, с.Еремейцево, д.45	Действующий
Мышкинский муниципальный округ	Ярославская обл, Мышкинский р-н, с.Еремейцево, д.44	Действующий
Мышкинский муниципальный округ	Ярославская обл, Мышкинский р-н, с.Еремейцево, д.43	Действующий
Мышкинский муниципальный округ	Ярославская обл, Мышкинский р-н, с.Еремейцево, д.42	Действующий
Мышкинский муниципальный округ	Ярославская обл, Мышкинский р-н, с.Еремейцево, д.41	Действующий
Мышкинский муниципальный округ	Ярославская обл, Мышкинский р-н, с.Еремейцево, д.40	Действующий
Мышкинский муниципальный округ	Ярославская обл, Мышкинский р-н, с.Еремейцево, д.39А	Действующий
Мышкинский муниципальный округ	Ярославская обл, Мышкинский р-н, с.Еремейцево, д.39	Действующий
Мышкинский муниципальный округ	Ярославская обл, Мышкинский р-н, с.Еремейцево, д.38	Действующий
Мышкинский муниципальный округ	Ярославская обл, Мышкинский р-н, с.Еремейцево, д.37	Действующий
Мышкинский муниципальный округ	Ярославская обл, Мышкинский р-н, с.Еремейцево, д.36А	Действующий
Мышкинский муниципальный округ	Ярославская обл, Мышкинский р-н, с.Еремейцево, д.36	Действующий
Мышкинский муниципальный округ	Ярославская обл, Мышкинский р-н, с.Еремейцево, д.35А	Действующий
Мышкинский муниципальный округ	Ярославская обл, Мышкинский р-н, с.Еремейцево, д.35	Действующий
Мышкинский муниципальный округ	Ярославская обл, Мышкинский р-н, с.Еремейцево, д.34	Действующий
Мышкинский муниципальный округ	Ярославская обл, Мышкинский р-н, с.Еремейцево, д.33	Действующий
Мышкинский муниципальный округ	Ярославская обл, Мышкинский р-н, с.Еремейцево, д.32А	Действующий
Мышкинский муниципальный округ	Ярославская обл, Мышкинский р-н, с.Еремейцево, д.32	Действующий
Мышкинский муниципальный округ	Ярославская обл, Мышкинский р-н, с.Еремейцево, д.31	Действующий
Мышкинский муниципальный округ	Ярославская обл, Мышкинский р-н, с.Еремейцево, д.30	Действующий
Мышкинский муниципальный округ	Ярославская обл, Мышкинский р-н, с.Еремейцево, д.29А	Действующий
Мышкинский муниципальный округ	Ярославская обл, Мышкинский р-н, с.Еремейцево, д.29	Действующий
Мышкинский муниципальный округ	Ярославская обл, Мышкинский р-н, с.Еремейцево, д.28	Действующий
Мышкинский муниципальный округ	Ярославская обл, Мышкинский р-н, с.Еремейцево, д.27А	Действующий
Мышкинский муниципальный округ	Ярославская обл, Мышкинский р-н, с.Еремейцево, д.27	Действующий
Мышкинский муниципальный округ	Ярославская обл, Мышкинский р-н, с.Еремейцево, д.26Б	Действующий
Мышкинский муниципальный округ	Ярославская обл, Мышкинский р-н, с.Еремейцево, д.26А	Действующий
Мышкинский муниципальный округ	Ярославская обл, Мышкинский р-н, с.Еремейцево, д.26	Действующий
Мышкинский муниципальный округ	Ярославская обл, Мышкинский р-н, с.Еремейцево, д.25	Действующий
Мышкинский муниципальный округ	Ярославская обл, Мышкинский р-н, с.Еремейцево, д.24В	Действующий
Мышкинский муниципальный округ	Ярославская обл, Мышкинский р-н, с.Еремейцево, д.24Б	Действующий
Мышкинский муниципальный округ	Ярославская обл, Мышкинский р-н, с.Еремейцево, д.24А	Действующий
Мышкинский муниципальный округ	Ярославская обл, Мышкинский р-н, с.Еремейцево, д.24	Действующий
Мышкинский муниципальный округ	Ярославская обл, Мышкинский р-н, с.Еремейцево, д.23А	Действующий
Мышкинский муниципальный округ	Ярославская обл, Мышкинский р-н, с.Еремейцево, д.23	Действующий
Мышкинский муниципальный округ	Ярославская обл, Мышкинский р-н, с.Еремейцево, д.22Б	Действующий
Мышкинский муниципальный округ	Ярославская обл, Мышкинский р-н, с.Еремейцево, д.22А	Действующий

Мышкинский муниципальный округ	Ярославская обл, Мышкинский р-н, с.Еремейцево, д.22	Действующий
Мышкинский муниципальный округ	Ярославская обл, Мышкинский р-н, с.Еремейцево, д.21А	Действующий
Мышкинский муниципальный округ	Ярославская обл, Мышкинский р-н, с.Еремейцево, д.21	Действующий
Мышкинский муниципальный округ	Ярославская обл, Мышкинский р-н, с.Еремейцево, д.20А	Действующий
Мышкинский муниципальный округ	Ярославская обл, Мышкинский р-н, с.Еремейцево, д.20	Действующий
Мышкинский муниципальный округ	Ярославская обл, Мышкинский р-н, с.Еремейцево, д.19А	Действующий
Мышкинский муниципальный округ	Ярославская обл, Мышкинский р-н, с.Еремейцево, д.19	Действующий
Мышкинский муниципальный округ	Ярославская обл, Мышкинский р-н, с.Еремейцево, д.18В	Действующий
Мышкинский муниципальный округ	Ярославская обл, Мышкинский р-н, с.Еремейцево, д.18А	Действующий
Мышкинский муниципальный округ	Ярославская обл, Мышкинский р-н, с.Еремейцево, д.18	Действующий
Мышкинский муниципальный округ	Ярославская обл, Мышкинский р-н, с.Еремейцево, д.17	Действующий
Мышкинский муниципальный округ	Ярославская обл, Мышкинский р-н, с.Еремейцево, д.16А	Действующий
Мышкинский муниципальный округ	Ярославская обл, Мышкинский р-н, с.Еремейцево, д.16 кв.2	Действующий
Мышкинский муниципальный округ	Ярославская обл, Мышкинский р-н, с.Еремейцево, д.16 кв.1	Действующий
Мышкинский муниципальный округ	Ярославская обл, Мышкинский р-н, с.Еремейцево, д.15А	Действующий
Мышкинский муниципальный округ	Ярославская обл, Мышкинский р-н, с.Еремейцево, д.15	Действующий
Мышкинский муниципальный округ	Ярославская обл, Мышкинский р-н, с.Еремейцево, д.14	Действующий
Мышкинский муниципальный округ	Ярославская обл, Мышкинский р-н, с.Еремейцево, д.13	Действующий
Мышкинский муниципальный округ	Ярославская обл, Мышкинский р-н, с.Еремейцево, д.12В	Действующий
Мышкинский муниципальный округ	Ярославская обл, Мышкинский р-н, с.Еремейцево, д.12Б	Действующий
Мышкинский муниципальный округ	Ярославская обл, Мышкинский р-н, с.Еремейцево, д.12А	Действующий
Мышкинский муниципальный округ	Ярославская обл, Мышкинский р-н, с.Еремейцево, д.12	Действующий
Мышкинский муниципальный округ	Ярославская обл, Мышкинский р-н, с.Еремейцево, д.11	Действующий
Мышкинский муниципальный округ	Ярославская обл, Мышкинский р-н, с.Еремейцево, д.10Б	Действующий
Мышкинский муниципальный округ	Ярославская обл, Мышкинский р-н, с.Еремейцево, д.10А	Действующий
Мышкинский муниципальный округ	Ярославская обл, Мышкинский р-н, с.Еремейцево, д.9	Действующий
Мышкинский муниципальный округ	Ярославская обл, Мышкинский р-н, с.Еремейцево, д.8Б	Действующий
Мышкинский муниципальный округ	Ярославская обл, Мышкинский р-н, с.Еремейцево, д.8	Действующий
Мышкинский муниципальный округ	Ярославская обл, Мышкинский р-н, с.Еремейцево, д.7А	Действующий
Мышкинский муниципальный округ	Ярославская обл, Мышкинский р-н, с.Еремейцево, д.7	Действующий
Мышкинский муниципальный округ	Ярославская обл, Мышкинский р-н, с.Еремейцево, д.6Б	Действующий
Мышкинский муниципальный округ	Ярославская обл, Мышкинский р-н, с.Еремейцево, д.6А	Действующий
Мышкинский муниципальный округ	Ярославская обл, Мышкинский р-н, с.Еремейцево, д.6	Действующий
Мышкинский муниципальный округ	Ярославская обл, Мышкинский р-н, с.Еремейцево, д.5	Действующий
Мышкинский муниципальный округ	Ярославская обл, Мышкинский р-н, с.Еремейцево, д.3	Действующий
Мышкинский муниципальный округ	Ярославская обл, Мышкинский р-н, с.Еремейцево, д.1	Действующий
Мышкинский муниципальный округ	Ярославская обл, Мышкинский р-н, д.Дубровки, ул.Береговая, д.23	Действующий
Мышкинский муниципальный округ	Ярославская обл, Мышкинский р-н, д.Дубровки, ул.Береговая, д.22	Действующий
Мышкинский муниципальный округ	Ярославская обл, Мышкинский р-н, д.Дубровки, ул.Береговая, д.21	Действующий
Мышкинский муниципальный округ	Ярославская обл, Мышкинский р-н, д.Дубровки, ул.Береговая, д.17	Действующий
Мышкинский муниципальный округ	Ярославская обл, Мышкинский р-н, д.Дубровки, ул.Береговая, д.15	Действующий
Мышкинский муниципальный округ	Ярославская обл, Мышкинский р-н, д.Дубровки, ул.Береговая, д.13	Действующий
Мышкинский муниципальный округ	Ярославская обл, Мышкинский р-н, д.Дубровки, ул.Береговая, д.12	Действующий
Мышкинский муниципальный округ	Ярославская обл, Мышкинский р-н, д.Дубровки, ул.Береговая, д.11	Действующий
Мышкинский муниципальный округ	Ярославская обл, Мышкинский р-н, д.Дубровки, ул.Береговая, д.10	Действующий
Мышкинский муниципальный округ	Ярославская обл, Мышкинский р-н, д.Дубровки, ул.Береговая, д.9	Действующий
Мышкинский муниципальный округ	Ярославская обл, Мышкинский р-н, д.Дубровки, ул.Береговая, д.8	Действующий
Мышкинский муниципальный округ	Ярославская обл, Мышкинский р-н, д.Дубровки, ул.Береговая, д.5	Действующий
Мышкинский муниципальный округ	Ярославская обл, Мышкинский р-н, д.Дубровки, ул.Береговая, д.3	Действующий
Мышкинский муниципальный округ	Ярославская обл, Мышкинский р-н, д.Дубровки, ул.Центральная, д.19	Действующий
Мышкинский муниципальный округ	Ярославская обл, Мышкинский р-н, д.Дубровки, ул.Центральная, д.17	Действующий
Мышкинский муниципальный округ	Ярославская обл, Мышкинский р-н, д.Дубровки, ул.Центральная, д.15	Действующий
Мышкинский муниципальный округ	Ярославская обл, Мышкинский р-н, д.Дубровки, ул.Центральная, д.13	Действующий
Мышкинский муниципальный округ	Ярославская обл, Мышкинский р-н, д.Дубровки, ул.Центральная, д.12	Действующий
Мышкинский муниципальный округ	Ярославская обл, Мышкинский р-н, д.Дубровки, ул.Центральная, д.11	Действующий
Мышкинский муниципальный округ	Ярославская обл, Мышкинский р-н, д.Дубровки, ул.Центральная, д.10	Действующий
Мышкинский муниципальный округ	Ярославская обл, Мышкинский р-н, д.Дубровки, ул.Центральная, д.9	Действующий
Мышкинский муниципальный округ	Ярославская обл, Мышкинский р-н, д.Дубровки, ул.Центральная, д.7	Действующий
Мышкинский муниципальный округ	Ярославская обл, Мышкинский р-н, д.Дубровки, ул.Центральная, д.6	Действующий
Мышкинский муниципальный округ	Ярославская обл, Мышкинский р-н, д.Дубровки, ул.Центральная, д.5	Действующий
Мышкинский муниципальный округ	Ярославская обл, Мышкинский р-н, д.Дубровки, ул.Центральная, д.4	Действующий
Мышкинский муниципальный округ	Ярославская обл, Мышкинский р-н, д.Дубровки, ул.Центральная, д.3	Действующий
Мышкинский муниципальный округ	Ярославская обл, Мышкинский р-н, д.Дубровки, ул.Центральная, д.2	Действующий
Мышкинский муниципальный округ	Ярославская обл, Мышкинский р-н, д.Высоцкая, д.11	Действующий
Мышкинский муниципальный округ	Ярославская обл, Мышкинский р-н, д.Высоцкая, д.9	Действующий
Мышкинский муниципальный округ	Ярославская обл, Мышкинский р-н, д.Высоцкая, д.8	Действующий
Мышкинский муниципальный округ	Ярославская обл, Мышкинский р-н, д.Высоцкая, д.7	Действующий
Мышкинский муниципальный округ	Ярославская обл, Мышкинский р-н, д.Высоцкая, д.6 кв.2	Действующий
Мышкинский муниципальный округ	Ярославская обл, Мышкинский р-н, д.Высоцкая, д.6 кв.1	Действующий
Мышкинский муниципальный округ	Ярославская обл, Мышкинский р-н, д.Высоцкая, д.5	Действующий
Мышкинский муниципальный округ	Ярославская обл, Мышкинский р-н, д.Высоцкая, д.4	Действующий

Мышкинский муниципальный округ	Ярославская обл, Мышкинский р-н, д.Высоцкая, д.2	Действующий
Мышкинский муниципальный округ	Ярославская обл, Мышкинский р-н, д.Высоцкая, д.1 кв.2	Действующий
Мышкинский муниципальный округ	Ярославская обл, Мышкинский р-н, д.Высоцкая, д.1 кв.1	Действующий
Мышкинский муниципальный округ	Ярославская обл, Мышкинский р-н, д.Володино, ул.Луговая, д.10	Действующий
Мышкинский муниципальный округ	Ярославская обл, Мышкинский р-н, д.Володино, ул.Луговая, д.8	Действующий
Мышкинский муниципальный округ	Ярославская обл, Мышкинский р-н, д.Володино, ул.Луговая, д.7	Действующий
Мышкинский муниципальный округ	Ярославская обл, Мышкинский р-н, д.Володино, ул.Дачная, д.10	Действующий
Мышкинский муниципальный округ	Ярославская обл, Мышкинский р-н, д.Володино, ул.Дачная, д.9	Действующий
Мышкинский муниципальный округ	Ярославская обл, Мышкинский р-н, д.Володино, ул.Дачная, д.8	Действующий
Мышкинский муниципальный округ	Ярославская обл, Мышкинский р-н, д.Володино, ул.Дачная, д.7	Действующий
Мышкинский муниципальный округ	Ярославская обл, Мышкинский р-н, д.Володино, ул.Дачная, д.6А	Действующий
Мышкинский муниципальный округ	Ярославская обл, Мышкинский р-н, д.Володино, ул.Дачная, д.6	Действующий
Мышкинский муниципальный округ	Ярославская обл, Мышкинский р-н, д.Володино, ул.Дачная, д.5	Действующий
Мышкинский муниципальный округ	Ярославская обл, Мышкинский р-н, д.Володино, ул.Дачная, д.4	Действующий
Мышкинский муниципальный округ	Ярославская обл, Мышкинский р-н, д.Володино, ул.Дачная, д.2	Действующий
Мышкинский муниципальный округ	Ярославская обл, Мышкинский р-н, д.Володино, ул.Дачная, д.1	Действующий
Мышкинский муниципальный округ	Ярославская обл, Мышкинский р-н, д.Володино, ул.Заречная, д.33	Действующий
Мышкинский муниципальный округ	Ярославская обл, Мышкинский р-н, д.Володино, ул.Заречная, д.31А	Действующий
Мышкинский муниципальный округ	Ярославская обл, Мышкинский р-н, д.Володино, ул.Заречная, д.31	Действующий
Мышкинский муниципальный округ	Ярославская обл, Мышкинский р-н, д.Володино, ул.Заречная, д.29	Действующий
Мышкинский муниципальный округ	Ярославская обл, Мышкинский р-н, д.Володино, ул.Заречная, д.27	Действующий
Мышкинский муниципальный округ	Ярославская обл, Мышкинский р-н, д.Володино, ул.Заречная, д.25	Действующий
Мышкинский муниципальный округ	Ярославская обл, Мышкинский р-н, д.Володино, ул.Заречная, д.23	Действующий
Мышкинский муниципальный округ	Ярославская обл, Мышкинский р-н, д.Володино, ул.Заречная, д.19	Действующий
Мышкинский муниципальный округ	Ярославская обл, Мышкинский р-н, д.Володино, ул.Заречная, д.17	Действующий
Мышкинский муниципальный округ	Ярославская обл, Мышкинский р-н, д.Володино, ул.Заречная, д.16	Действующий
Мышкинский муниципальный округ	Ярославская обл, Мышкинский р-н, д.Володино, ул.Заречная, д.15	Действующий
Мышкинский муниципальный округ	Ярославская обл, Мышкинский р-н, д.Володино, ул.Заречная, д.14	Действующий
Мышкинский муниципальный округ	Ярославская обл, Мышкинский р-н, д.Володино, ул.Заречная, д.13	Действующий
Мышкинский муниципальный округ	Ярославская обл, Мышкинский р-н, д.Володино, ул.Заречная, д.12	Действующий
Мышкинский муниципальный округ	Ярославская обл, Мышкинский р-н, д.Володино, ул.Заречная, д.11	Действующий
Мышкинский муниципальный округ	Ярославская обл, Мышкинский р-н, д.Володино, ул.Заречная, д.10	Действующий
Мышкинский муниципальный округ	Ярославская обл, Мышкинский р-н, д.Володино, ул.Заречная, д.8	Действующий
Мышкинский муниципальный округ	Ярославская обл, Мышкинский р-н, д.Володино, ул.Заречная, д.7	Действующий
Мышкинский муниципальный округ	Ярославская обл, Мышкинский р-н, д.Володино, ул.Заречная, д.6	Действующий
Мышкинский муниципальный округ	Ярославская обл, Мышкинский р-н, д.Володино, ул.Заречная, д.5	Действующий
Мышкинский муниципальный округ	Ярославская обл, Мышкинский р-н, д.Володино, ул.Заречная, д.4	Действующий
Мышкинский муниципальный округ	Ярославская обл, Мышкинский р-н, д.Володино, ул.Заречная, д.3	Действующий
Мышкинский муниципальный округ	Ярославская обл, Мышкинский р-н, д.Володино, ул.Заречная, д.2	Действующий
Мышкинский муниципальный округ	Ярославская обл, Мышкинский р-н, д.Верхние Плостки, ул.Охотинские дачи, д.26	Действующий
Мышкинский муниципальный округ	Ярославская обл, Мышкинский р-н, д.Верхние Плостки, ул.Охотинские дачи, д.24	Действующий
Мышкинский муниципальный округ	Ярославская обл, Мышкинский р-н, д.Верхние Плостки, ул.Охотинские дачи, д.23А	Действующий
Мышкинский муниципальный округ	Ярославская обл, Мышкинский р-н, д.Верхние Плостки, ул.Охотинские дачи, д.18	Действующий
Мышкинский муниципальный округ	Ярославская обл, Мышкинский р-н, д.Верхние Плостки, ул.Охотинские дачи, д.14	Действующий
Мышкинский муниципальный округ	Ярославская обл, Мышкинский р-н, д.Верхние Плостки, ул.Центральная, д.17	Действующий
Мышкинский муниципальный округ	Ярославская обл, Мышкинский р-н, д.Верхние Плостки, ул.Центральная, д.15	Действующий
Мышкинский муниципальный округ	Ярославская обл, Мышкинский р-н, д.Верхние Плостки, ул.Центральная, д.13	Действующий
Мышкинский муниципальный округ	Ярославская обл, Мышкинский р-н, д.Верхние Плостки, ул.Центральная, д.12А	Действующий
Мышкинский муниципальный округ	Ярославская обл, Мышкинский р-н, д.Верхние Плостки, ул.Центральная, д.12	Действующий
Мышкинский муниципальный округ	Ярославская обл, Мышкинский р-н, д.Верхние Плостки, ул.Центральная, д.11	Действующий
Мышкинский муниципальный округ	Ярославская обл, Мышкинский р-н, д.Верхние Плостки, ул.Центральная, д.10А	Действующий
Мышкинский муниципальный округ	Ярославская обл, Мышкинский р-н, д.Верхние Плостки, ул.Центральная, д.10	Действующий
Мышкинский муниципальный округ	Ярославская обл, Мышкинский р-н, д.Верхние Плостки, ул.Центральная, д.9	Действующий
Мышкинский муниципальный округ	Ярославская обл, Мышкинский р-н, д.Верхние Плостки, ул.Центральная, д.8	Действующий
Мышкинский муниципальный округ	Ярославская обл, Мышкинский р-н, д.Верхние Плостки, ул.Центральная, д.7	Действующий

Мышкинский муниципальный округ	Ярославская обл, Мышкинский р-н, д.Верхние Плостки, ул.Центральная, д.6	Действующий
Мышкинский муниципальный округ	Ярославская обл, Мышкинский р-н, д.Верхние Плостки, ул.Центральная, д.5	Действующий
Мышкинский муниципальный округ	Ярославская обл, Мышкинский р-н, д.Верхние Плостки, ул.Центральная, д.4	Действующий
Мышкинский муниципальный округ	Ярославская обл, Мышкинский р-н, д.Верхние Плостки, ул.Центральная, д.3	Действующий
Мышкинский муниципальный округ	Ярославская обл, Мышкинский р-н, д.Верхние Плостки, ул.Центральная, д.2	Действующий
Мышкинский муниципальный округ	Ярославская обл, Мышкинский р-н, д.Верхние Плостки, ул.Центральная, д.1	Действующий
Мышкинский муниципальный округ	Ярославская обл, Мышкинский р-н, д.Верхние Плостки, ул.Прибрежная, д.21	Действующий
Мышкинский муниципальный округ	Ярославская обл, Мышкинский р-н, д.Верхние Плостки, ул.Прибрежная, д.20	Действующий
Мышкинский муниципальный округ	Ярославская обл, Мышкинский р-н, д.Верхние Плостки, ул.Прибрежная, д.18	Действующий
Мышкинский муниципальный округ	Ярославская обл, Мышкинский р-н, д.Верхние Плостки, ул.Прибрежная, д.16 кв.2	Действующий
Мышкинский муниципальный округ	Ярославская обл, Мышкинский р-н, д.Верхние Плостки, ул.Прибрежная, д.16 кв.1	Действующий
Мышкинский муниципальный округ	Ярославская обл, Мышкинский р-н, д.Верхние Плостки, ул.Прибрежная, д.15	Действующий
Мышкинский муниципальный округ	Ярославская обл, Мышкинский р-н, д.Верхние Плостки, ул.Прибрежная, д.14	Действующий
Мышкинский муниципальный округ	Ярославская обл, Мышкинский р-н, д.Верхние Плостки, ул.Прибрежная, д.13	Действующий
Мышкинский муниципальный округ	Ярославская обл, Мышкинский р-н, д.Верхние Плостки, ул.Прибрежная, д.12	Действующий
Мышкинский муниципальный округ	Ярославская обл, Мышкинский р-н, д.Верхние Плостки, ул.Прибрежная, д.11	Действующий
Мышкинский муниципальный округ	Ярославская обл, Мышкинский р-н, д.Верхние Плостки, ул.Прибрежная, д.9	Действующий
Мышкинский муниципальный округ	Ярославская обл, Мышкинский р-н, д.Верхние Плостки, ул.Прибрежная, д.8	Действующий
Мышкинский муниципальный округ	Ярославская обл, Мышкинский р-н, д.Верхние Плостки, ул.Прибрежная, д.7	Действующий
Мышкинский муниципальный округ	Ярославская обл, Мышкинский р-н, д.Верхние Плостки, ул.Прибрежная, д.6	Действующий
Мышкинский муниципальный округ	Ярославская обл, Мышкинский р-н, д.Верхние Плостки, ул.Прибрежная, д.5	Действующий
Мышкинский муниципальный округ	Ярославская обл, Мышкинский р-н, д.Верхние Плостки, ул.Прибрежная, д.4	Действующий
Мышкинский муниципальный округ	Ярославская обл, Мышкинский р-н, д.Борок, д.24	Действующий
Мышкинский муниципальный округ	Ярославская обл, Мышкинский р-н, д.Борок, д.23	Действующий
Мышкинский муниципальный округ	Ярославская обл, Мышкинский р-н, д.Борок, д.21	Действующий
Мышкинский муниципальный округ	Ярославская обл, Мышкинский р-н, д.Борок, д.20	Действующий
Мышкинский муниципальный округ	Ярославская обл, Мышкинский р-н, д.Борок, д.19	Действующий
Мышкинский муниципальный округ	Ярославская обл, Мышкинский р-н, д.Борок, д.18В	Действующий
Мышкинский муниципальный округ	Ярославская обл, Мышкинский р-н, д.Борок, д.15	Действующий
Мышкинский муниципальный округ	Ярославская обл, Мышкинский р-н, д.Борок, д.13	Действующий
Мышкинский муниципальный округ	Ярославская обл, Мышкинский р-н, д.Борок, д.12	Действующий
Мышкинский муниципальный округ	Ярославская обл, Мышкинский р-н, д.Борок, д.11	Действующий
Мышкинский муниципальный округ	Ярославская обл, Мышкинский р-н, д.Борок, д.10 кв.2	Действующий
Мышкинский муниципальный округ	Ярославская обл, Мышкинский р-н, д.Борок, д.10 кв.1	Действующий
Мышкинский муниципальный округ	Ярославская обл, Мышкинский р-н, д.Борок, д.9	Действующий
Мышкинский муниципальный округ	Ярославская обл, Мышкинский р-н, д.Борок, д.8 кв. 2	Действующий
Мышкинский муниципальный округ	Ярославская обл, Мышкинский р-н, д.Борок, д.8 кв.1	Действующий
Мышкинский муниципальный округ	Ярославская обл, Мышкинский р-н, д.Борок, д.7А	Действующий
Мышкинский муниципальный округ	Ярославская обл, Мышкинский р-н, д.Борок, д.7	Действующий
Мышкинский муниципальный округ	Ярославская обл, Мышкинский р-н, д.Борок, д.6	Действующий
Мышкинский муниципальный округ	Ярославская обл, Мышкинский р-н, д.Борок, д.5	Действующий
Мышкинский муниципальный округ	Ярославская обл, Мышкинский р-н, д.Борок, д.4	Действующий
Мышкинский муниципальный округ	Ярославская обл, Мышкинский р-н, д.Борок, д.3А	Действующий
Мышкинский муниципальный округ	Ярославская обл, Мышкинский р-н, д.Борок, д.3	Действующий
Мышкинский муниципальный округ	Ярославская обл, Мышкинский р-н, д.Борок, д.2	Действующий
Мышкинский муниципальный округ	Ярославская обл, Мышкинский р-н, д.Антеплево, территория земли СХН, д.4	Действующий
Мышкинский муниципальный округ	Ярославская обл, Мышкинский р-н, д.Антеплево, д.53	Действующий
Мышкинский муниципальный округ	Ярославская обл, Мышкинский р-н, д.Антеплево, д.52Б	Действующий

Мышкинский муниципальный округ	Ярославская обл, Мышкинский р-н, д.Антеплево, д.52А	Действующий
Мышкинский муниципальный округ	Ярославская обл, Мышкинский р-н, д.Антеплево, д.52	Действующий
Мышкинский муниципальный округ	Ярославская обл, Мышкинский р-н, д.Антеплево, д.50	Действующий
Мышкинский муниципальный округ	Ярославская обл, Мышкинский р-н, д.Антеплево, д.48	Действующий
Мышкинский муниципальный округ	Ярославская обл, Мышкинский р-н, д.Антеплево, д.46	Действующий
Мышкинский муниципальный округ	Ярославская обл, Мышкинский р-н, д.Антеплево, д.37	Действующий
Мышкинский муниципальный округ	Ярославская обл, Мышкинский р-н, д.Антеплево, д.36	Действующий
Мышкинский муниципальный округ	Ярославская обл, Мышкинский р-н, д.Антеплево, д.35	Действующий
Мышкинский муниципальный округ	Ярославская обл, Мышкинский р-н, д.Антеплево, д.34	Действующий
Мышкинский муниципальный округ	Ярославская обл, Мышкинский р-н, д.Антеплево, д.33	Действующий
Мышкинский муниципальный округ	Ярославская обл, Мышкинский р-н, д.Антеплево, д.32	Действующий
Мышкинский муниципальный округ	Ярославская обл, Мышкинский р-н, д.Антеплево, д.31	Действующий
Мышкинский муниципальный округ	Ярославская обл, Мышкинский р-н, д.Антеплево, д.30	Действующий
Мышкинский муниципальный округ	Ярославская обл, Мышкинский р-н, д.Антеплево, д.29	Действующий
Мышкинский муниципальный округ	Ярославская обл, Мышкинский р-н, д.Антеплево, д.28	Действующий
Мышкинский муниципальный округ	Ярославская обл, Мышкинский р-н, д.Антеплево, д.27	Действующий
Мышкинский муниципальный округ	Ярославская обл, Мышкинский р-н, д.Антеплево, д.26	Действующий
Мышкинский муниципальный округ	Ярославская обл, Мышкинский р-н, д.Антеплево, д.25	Действующий
Мышкинский муниципальный округ	Ярославская обл, Мышкинский р-н, д.Антеплево, д.24	Действующий
Мышкинский муниципальный округ	Ярославская обл, Мышкинский р-н, д.Антеплево, д.23Г	Действующий
Мышкинский муниципальный округ	Ярославская обл, Мышкинский р-н, д.Антеплево, д.23	Действующий
Мышкинский муниципальный округ	Ярославская обл, Мышкинский р-н, д.Антеплево, д.22	Действующий
Мышкинский муниципальный округ	Ярославская обл, Мышкинский р-н, д.Антеплево, д.21А	Действующий
Мышкинский муниципальный округ	Ярославская обл, Мышкинский р-н, д.Антеплево, д.21	Действующий
Мышкинский муниципальный округ	Ярославская обл, Мышкинский р-н, д.Антеплево, д.20	Действующий
Мышкинский муниципальный округ	Ярославская обл, Мышкинский р-н, д.Антеплево, д.19	Действующий
Мышкинский муниципальный округ	Ярославская обл, Мышкинский р-н, д.Антеплево, д.18	Действующий
Мышкинский муниципальный округ	Ярославская обл, Мышкинский р-н, д.Антеплево, д.17	Действующий
Мышкинский муниципальный округ	Ярославская обл, Мышкинский р-н, д.Антеплево, д.16	Действующий
Мышкинский муниципальный округ	Ярославская обл, Мышкинский р-н, д.Антеплево, д.15	Действующий
Мышкинский муниципальный округ	Ярославская обл, Мышкинский р-н, д.Антеплево, д.14	Действующий
Мышкинский муниципальный округ	Ярославская обл, Мышкинский р-н, д.Антеплево, д.13	Действующий
Мышкинский муниципальный округ	Ярославская обл, Мышкинский р-н, д.Антеплево, д.12	Действующий
Мышкинский муниципальный округ	Ярославская обл, Мышкинский р-н, д.Антеплево, д.11	Действующий
Мышкинский муниципальный округ	Ярославская обл, Мышкинский р-н, д.Антеплево, д.10	Действующий
Мышкинский муниципальный округ	Ярославская обл, Мышкинский р-н, д.Антеплево, д.9	Действующий
Мышкинский муниципальный округ	Ярославская обл, Мышкинский р-н, д.Антеплево, д.8	Действующий
Мышкинский муниципальный округ	Ярославская обл, Мышкинский р-н, д.Антеплево, д.7А	Действующий
Мышкинский муниципальный округ	Ярославская обл, Мышкинский р-н, д.Антеплево, д.7	Действующий
Мышкинский муниципальный округ	Ярославская обл, Мышкинский р-н, д.Антеплево, д.6	Действующий
Мышкинский муниципальный округ	Ярославская обл, Мышкинский р-н, д.Антеплево, д.5	Действующий
Мышкинский муниципальный округ	Ярославская обл, Мышкинский р-н, д.Антеплево, д.4	Действующий
Мышкинский муниципальный округ	Ярославская обл, Мышкинский р-н, д.Антеплево, д.3	Действующий
Мышкинский муниципальный округ	Ярославская обл, Мышкинский р-н, д.Антеплево, д.2	Действующий
Мышкинский муниципальный округ	Ярославская обл, Мышкинский р-н, д.Антеплево, д.1	Действующий
Мышкинский муниципальный округ	Ярославская обл., Мышкинский район, с.Кривец, д.33	Действующий
Мышкинский муниципальный округ	Ярославская обл., Мышкинский район, с.Кривец, д.30	Действующий
Мышкинский муниципальный округ	Ярославская обл., Мышкинский район, с.Кривец, д.27	Действующий
Мышкинский муниципальный округ	Ярославская обл., Мышкинский район, с.Кривец, д.26	Действующий
Мышкинский муниципальный округ	Ярославская обл., Мышкинский район, с.Кривец, д.23	Действующий
Мышкинский муниципальный округ	Ярославская обл., Мышкинский район, с.Кривец, д.21	Действующий
Мышкинский муниципальный округ	Ярославская обл., Мышкинский район, с.Кривец, д.20	Действующий
Мышкинский муниципальный округ	Ярославская обл., Мышкинский район, с.Кривец, д.19	Действующий
Мышкинский муниципальный округ	Ярославская обл., Мышкинский район, с.Кривец, д.17	Действующий
Мышкинский муниципальный округ	Ярославская обл., Мышкинский район, с.Кривец, д.16а	Действующий
Мышкинский муниципальный округ	Ярославская обл., Мышкинский район, с.Кривец, д.15	Действующий
Мышкинский муниципальный округ	Ярославская обл., Мышкинский район, с.Кривец, д.14	Действующий
Мышкинский муниципальный округ	Ярославская обл., Мышкинский район, с.Кривец, д.13	Действующий
Мышкинский муниципальный округ	Ярославская обл., Мышкинский район, с.Кривец, д.11	Действующий
Мышкинский муниципальный округ	Ярославская обл., Мышкинский район, с.Кривец, д.9	Действующий
Мышкинский муниципальный округ	Ярославская обл., Мышкинский район, с.Кривец, д.7	Действующий
Мышкинский муниципальный округ	Ярославская обл., Мышкинский район, с.Кривец, д.4	Действующий
Мышкинский муниципальный округ	Ярославская обл., Мышкинский район, с.Кривец, д.3	Действующий
Мышкинский муниципальный округ	Ярославская обл., Мышкинский район, с.Кривец, д.1	Действующий
Мышкинский муниципальный округ	Ярославская обл., Мышкинский район, д. Третьяковка, д. 3	Действующий
Мышкинский муниципальный округ	Ярославская обл., Мышкинский район, д. Третьяковка, д. 2	Действующий
Мышкинский муниципальный округ	Ярославская обл., Мышкинский район, д. Зарубино, д.36	Действующий
Мышкинский муниципальный округ	Ярославская обл., Мышкинский район, д. Зарубино, д.34	Действующий
Мышкинский муниципальный округ	Ярославская обл., Мышкинский район, д. Зарубино, д.33	Действующий
Мышкинский муниципальный округ	Ярославская обл., Мышкинский район, д. Зарубино, д.32	Действующий
Мышкинский муниципальный округ	Ярославская обл., Мышкинский район, д. Зарубино, д.31	Действующий

Мышкинский муниципальный округ	Ярославская обл., Мышкинский район, д. Зарубино, д.30	Действующий
Мышкинский муниципальный округ	Ярославская обл., Мышкинский район, д. Зарубино, д.29	Действующий
Мышкинский муниципальный округ	Ярославская обл., Мышкинский район, д. Зарубино, д.28	Действующий
Мышкинский муниципальный округ	Ярославская обл., Мышкинский район, д. Зарубино, д.27	Действующий
Мышкинский муниципальный округ	Ярославская обл., Мышкинский район, д. Зарубино, д.26	Действующий
Мышкинский муниципальный округ	Ярославская обл., Мышкинский район, д. Зарубино, д.25	Действующий
Мышкинский муниципальный округ	Ярославская обл., Мышкинский район, д. Зарубино, д.24	Действующий
Мышкинский муниципальный округ	Ярославская обл., Мышкинский район, д. Зарубино, д.23	Действующий
Мышкинский муниципальный округ	Ярославская обл., Мышкинский район, д. Зарубино, д.22	Действующий
Мышкинский муниципальный округ	Ярославская обл., Мышкинский район, д. Зарубино, д.21	Действующий
Мышкинский муниципальный округ	Ярославская обл., Мышкинский район, д. Зарубино, д.20	Действующий
Мышкинский муниципальный округ	Ярославская обл., Мышкинский район, д. Зарубино, д.18	Действующий
Мышкинский муниципальный округ	Ярославская обл., Мышкинский район, д. Зарубино, д.17	Действующий
Мышкинский муниципальный округ	Ярославская обл., Мышкинский район, д. Зарубино, д.16	Действующий
Мышкинский муниципальный округ	Ярославская обл., Мышкинский район, д. Зарубино, д.15	Действующий
Мышкинский муниципальный округ	Ярославская обл., Мышкинский район, д. Зарубино, д.12	Действующий
Мышкинский муниципальный округ	Ярославская обл., Мышкинский район, д. Зарубино, д.11	Действующий
Мышкинский муниципальный округ	Ярославская обл., Мышкинский район, д. Зарубино, д.10	Действующий
Мышкинский муниципальный округ	Ярославская обл., Мышкинский район, д. Зарубино, д.9	Действующий
Мышкинский муниципальный округ	Ярославская обл., Мышкинский район, д. Зарубино, д.8	Действующий
Мышкинский муниципальный округ	Ярославская обл., Мышкинский район, д. Зарубино, д.6	Действующий
Мышкинский муниципальный округ	Ярославская обл., Мышкинский район, д. Зарубино, д.5	Действующий
Мышкинский муниципальный округ	Ярославская обл., Мышкинский район, д. Зарубино, д.4	Действующий
Мышкинский муниципальный округ	Ярославская обл., Мышкинский район, д. Зарубино, д.3	Действующий
Мышкинский муниципальный округ	Ярославская обл., Мышкинский район, д. Зарубино, д.2	Действующий
Мышкинский муниципальный округ	Ярославская обл., Мышкинский район, д. Зарубино, д.1	Действующий
Мышкинский муниципальный округ	Ярославская обл., Мышкинский район, д. Романовка, д.39	Действующий
Мышкинский муниципальный округ	Ярославская обл., Мышкинский район, д. Романовка, д.37	Действующий
Мышкинский муниципальный округ	Ярославская обл., Мышкинский район, д. Романовка, д.35	Действующий
Мышкинский муниципальный округ	Ярославская обл., Мышкинский район, д. Романовка, д.33	Действующий
Мышкинский муниципальный округ	Ярославская обл., Мышкинский район, д. Романовка, д.32	Действующий
Мышкинский муниципальный округ	Ярославская обл., Мышкинский район, д. Романовка, д.29	Действующий
Мышкинский муниципальный округ	Ярославская обл., Мышкинский район, д. Романовка, д.28	Действующий
Мышкинский муниципальный округ	Ярославская обл., Мышкинский район, д. Романовка, д.27	Действующий
Мышкинский муниципальный округ	Ярославская обл., Мышкинский район, д. Романовка, д.26	Действующий
Мышкинский муниципальный округ	Ярославская обл., Мышкинский район, д. Романовка, д.25	Действующий
Мышкинский муниципальный округ	Ярославская обл., Мышкинский район, д. Романовка, д.24	Действующий
Мышкинский муниципальный округ	Ярославская обл., Мышкинский район, д. Романовка, д.23	Действующий
Мышкинский муниципальный округ	Ярославская обл., Мышкинский район, д. Романовка, д.22	Действующий
Мышкинский муниципальный округ	Ярославская обл., Мышкинский район, д. Романовка, д.21	Действующий
Мышкинский муниципальный округ	Ярославская обл., Мышкинский район, д. Романовка, д.19	Действующий
Мышкинский муниципальный округ	Ярославская обл., Мышкинский район, д. Романовка, д.18	Действующий
Мышкинский муниципальный округ	Ярославская обл., Мышкинский район, д. Романовка, д.17	Действующий
Мышкинский муниципальный округ	Ярославская обл., Мышкинский район, д. Романовка, д.16	Действующий
Мышкинский муниципальный округ	Ярославская обл., Мышкинский район, д. Романовка, д.15	Действующий
Мышкинский муниципальный округ	Ярославская обл., Мышкинский район, д. Романовка, д.14	Действующий
Мышкинский муниципальный округ	Ярославская обл., Мышкинский район, д. Романовка, д.13	Действующий
Мышкинский муниципальный округ	Ярославская обл., Мышкинский район, д. Романовка, д.12	Действующий
Мышкинский муниципальный округ	Ярославская обл., Мышкинский район, д. Романовка, д.11	Действующий
Мышкинский муниципальный округ	Ярославская обл., Мышкинский район, д. Романовка, д.10	Действующий
Мышкинский муниципальный округ	Ярославская обл., Мышкинский район, д. Романовка, д.8	Действующий
Мышкинский муниципальный округ	Ярославская обл., Мышкинский район, д. Романовка, д.6	Действующий
Мышкинский муниципальный округ	Ярославская обл., Мышкинский район, д. Романовка, д.4	Действующий
Мышкинский муниципальный округ	Ярославская обл., Мышкинский район, д. Романовка, д.1а	Действующий
Мышкинский муниципальный округ	Ярославская обл., Мышкинский район, д. Папоротная, д.30	Действующий
Мышкинский муниципальный округ	Ярославская обл., Мышкинский район, д. Папоротная, д.28	Действующий
Мышкинский муниципальный округ	Ярославская обл., Мышкинский район, д. Папоротная, д.26	Действующий
Мышкинский муниципальный округ	Ярославская обл., Мышкинский район, д. Папоротная, д.24	Действующий
Мышкинский муниципальный округ	Ярославская обл., Мышкинский район, д. Папоротная, д.22	Действующий
Мышкинский муниципальный округ	Ярославская обл., Мышкинский район, д. Папоротная, д.20	Действующий
Мышкинский муниципальный округ	Ярославская обл., Мышкинский район, д. Папоротная, д.18	Действующий
Мышкинский муниципальный округ	Ярославская обл., Мышкинский район, д. Папоротная, д.17	Действующий
Мышкинский муниципальный округ	Ярославская обл., Мышкинский район, д. Папоротная, д.16	Действующий
Мышкинский муниципальный округ	Ярославская обл., Мышкинский район, д. Папоротная, д.15	Действующий
Мышкинский муниципальный округ	Ярославская обл., Мышкинский район, д. Папоротная, д.14	Действующий
Мышкинский муниципальный округ	Ярославская обл., Мышкинский район, д. Папоротная, д.13	Действующий
Мышкинский муниципальный округ	Ярославская обл., Мышкинский район, д. Папоротная, д.12	Действующий
Мышкинский муниципальный округ	Ярославская обл., Мышкинский район, д. Папоротная, д.11	Действующий
Мышкинский муниципальный округ	Ярославская обл., Мышкинский район, д. Папоротная, д.9	Действующий
Мышкинский муниципальный округ	Ярославская обл., Мышкинский район, д. Папоротная, д.8	Действующий
Мышкинский муниципальный округ	Ярославская обл., Мышкинский район, д. Папоротная, д.7	Действующий

Мышкинский муниципальный округ	Ярославская обл., Мышкинский район, д. Папоротная, д.5	Действующий
Мышкинский муниципальный округ	Ярославская обл., Мышкинский район, д. Папоротная, д.4	Действующий
Мышкинский муниципальный округ	Ярославская обл., Мышкинский район, д. Папоротная, д.3	Действующий
Мышкинский муниципальный округ	Ярославская обл., Мышкинский район, д. Папоротная, д.1	Действующий
Мышкинский муниципальный округ	Ярославская обл., Мышкинский район, д. Тараканово, д.71	Действующий
Мышкинский муниципальный округ	Ярославская обл., Мышкинский район, д. Тараканово, д.67	Действующий
Мышкинский муниципальный округ	Ярославская обл., Мышкинский район, д. Тараканово, д.59	Действующий
Мышкинский муниципальный округ	Ярославская обл., Мышкинский район, д. Тараканово, д.49	Действующий
Мышкинский муниципальный округ	Ярославская обл., Мышкинский район, д. Тараканово, д.47	Действующий
Мышкинский муниципальный округ	Ярославская обл., Мышкинский район, д. Тараканово, д.41	Действующий
Мышкинский муниципальный округ	Ярославская обл., Мышкинский район, д. Тараканово, д.39	Действующий
Мышкинский муниципальный округ	Ярославская обл., Мышкинский район, д. Тараканово, д.37	Действующий
Мышкинский муниципальный округ	Ярославская обл., Мышкинский район, д. Тараканово, д.36	Действующий
Мышкинский муниципальный округ	Ярославская обл., Мышкинский район, д. Тараканово, д.35	Действующий
Мышкинский муниципальный округ	Ярославская обл., Мышкинский район, д. Тараканово, д.34	Действующий
Мышкинский муниципальный округ	Ярославская обл., Мышкинский район, д. Тараканово, д.33	Действующий
Мышкинский муниципальный округ	Ярославская обл., Мышкинский район, д. Тараканово, д.31	Действующий
Мышкинский муниципальный округ	Ярославская обл., Мышкинский район, д. Тараканово, д.30	Действующий
Мышкинский муниципальный округ	Ярославская обл., Мышкинский район, д. Тараканово, д.29	Действующий
Мышкинский муниципальный округ	Ярославская обл., Мышкинский район, д. Тараканово, д.28	Действующий
Мышкинский муниципальный округ	Ярославская обл., Мышкинский район, д. Тараканово, д.27	Действующий
Мышкинский муниципальный округ	Ярославская обл., Мышкинский район, д. Тараканово, д.26	Действующий
Мышкинский муниципальный округ	Ярославская обл., Мышкинский район, д. Тараканово, д.25	Действующий
Мышкинский муниципальный округ	Ярославская обл., Мышкинский район, д. Тараканово, д.24	Действующий
Мышкинский муниципальный округ	Ярославская обл., Мышкинский район, д. Тараканово, д.23	Действующий
Мышкинский муниципальный округ	Ярославская обл., Мышкинский район, д. Тараканово, д.22	Действующий
Мышкинский муниципальный округ	Ярославская обл., Мышкинский район, д. Тараканово, д.20	Действующий
Мышкинский муниципальный округ	Ярославская обл., Мышкинский район, д. Тараканово, д.19	Действующий
Мышкинский муниципальный округ	Ярославская обл., Мышкинский район, д. Тараканово, д.18	Действующий
Мышкинский муниципальный округ	Ярославская обл., Мышкинский район, д. Тараканово, д.17	Действующий
Мышкинский муниципальный округ	Ярославская обл., Мышкинский район, д. Тараканово, д.16	Действующий
Мышкинский муниципальный округ	Ярославская обл., Мышкинский район, д. Тараканово, д.15	Действующий
Мышкинский муниципальный округ	Ярославская обл., Мышкинский район, д. Тараканово, д.14	Действующий
Мышкинский муниципальный округ	Ярославская обл., Мышкинский район, д. Тараканово, д.13	Действующий
Мышкинский муниципальный округ	Ярославская обл., Мышкинский район, д. Тараканово, д.12	Действующий
Мышкинский муниципальный округ	Ярославская обл., Мышкинский район, д. Тараканово, д.11	Действующий
Мышкинский муниципальный округ	Ярославская обл., Мышкинский район, д. Тараканово, д.10	Действующий
Мышкинский муниципальный округ	Ярославская обл., Мышкинский район, д. Тараканово, д.9	Действующий
Мышкинский муниципальный округ	Ярославская обл., Мышкинский район, д. Тараканово, д.7	Действующий
Мышкинский муниципальный округ	Ярославская обл., Мышкинский район, д. Тараканово, д.6	Действующий
Мышкинский муниципальный округ	Ярославская обл., Мышкинский район, д. Тараканово, д.4	Действующий
Мышкинский муниципальный округ	Ярославская обл., Мышкинский район, д. Тараканово, д.2	Действующий
Мышкинский муниципальный округ	Ярославская обл., Мышкинский район, д. Крутово, д.28	Действующий
Мышкинский муниципальный округ	Ярославская обл., Мышкинский район, д. Крутово, д.26	Действующий
Мышкинский муниципальный округ	Ярославская обл., Мышкинский район, д. Крутово, д.25	Действующий
Мышкинский муниципальный округ	Ярославская обл., Мышкинский район, д. Крутово, д.24	Действующий
Мышкинский муниципальный округ	Ярославская обл., Мышкинский район, д. Крутово, д.23	Действующий
Мышкинский муниципальный округ	Ярославская обл., Мышкинский район, д. Крутово, д.22	Действующий
Мышкинский муниципальный округ	Ярославская обл., Мышкинский район, д. Крутово, д.21	Действующий
Мышкинский муниципальный округ	Ярославская обл., Мышкинский район, д. Крутово, д.20	Действующий
Мышкинский муниципальный округ	Ярославская обл., Мышкинский район, д. Крутово, д.19	Действующий
Мышкинский муниципальный округ	Ярославская обл., Мышкинский район, д. Крутово, д.18	Действующий
Мышкинский муниципальный округ	Ярославская обл., Мышкинский район, д. Крутово, д.17	Действующий
Мышкинский муниципальный округ	Ярославская обл., Мышкинский район, д. Крутово, д.16	Действующий
Мышкинский муниципальный округ	Ярославская обл., Мышкинский район, д. Крутово, д.14	Действующий
Мышкинский муниципальный округ	Ярославская обл., Мышкинский район, д. Крутово, д.13	Действующий
Мышкинский муниципальный округ	Ярославская обл., Мышкинский район, д. Крутово, д.12	Действующий
Мышкинский муниципальный округ	Ярославская обл., Мышкинский район, д. Крутово, д.11	Действующий
Мышкинский муниципальный округ	Ярославская обл., Мышкинский район, д. Крутово, д.10	Действующий
Мышкинский муниципальный округ	Ярославская обл., Мышкинский район, д. Крутово, д.8	Действующий
Мышкинский муниципальный округ	Ярославская обл., Мышкинский район, д. Крутово, д.7	Действующий
Мышкинский муниципальный округ	Ярославская обл., Мышкинский район, д. Крутово, д.4	Действующий
Мышкинский муниципальный округ	Ярославская обл., Мышкинский район, д. Крутово, д.3	Действующий
Мышкинский муниципальный округ	Ярославская обл., Мышкинский район, д. Крутово, д.2	Действующий
Мышкинский муниципальный округ	Ярославская обл., Мышкинский район, д. Крутово, д.1	Действующий
Мышкинский муниципальный округ	Ярославская обл., Мышкинский район, п. Заря, д.39	Действующий
Мышкинский муниципальный округ	Ярославская обл., Мышкинский район, п. Заря, д.37	Действующий
Мышкинский муниципальный округ	Ярославская обл., Мышкинский район, п. Заря, д.36	Действующий
Мышкинский муниципальный округ	Ярославская обл., Мышкинский район, п. Заря, д.34	Действующий
Мышкинский муниципальный округ	Ярославская обл., Мышкинский район, п. Заря, д.33	Действующий
Мышкинский муниципальный округ	Ярославская обл., Мышкинский район, п. Заря, д.32	Действующий

Мышкинский муниципальный округ	Ярославская обл., Мышкинский район, п. Заря, д.31	Действующий
Мышкинский муниципальный округ	Ярославская обл., Мышкинский район, п. Заря, д.30	Действующий
Мышкинский муниципальный округ	Ярославская обл., Мышкинский район, п. Заря, д.29	Действующий
Мышкинский муниципальный округ	Ярославская обл., Мышкинский район, п. Заря, д.28	Действующий
Мышкинский муниципальный округ	Ярославская обл., Мышкинский район, п. Заря, д.27	Действующий
Мышкинский муниципальный округ	Ярославская обл., Мышкинский район, п. Заря, д.26	Действующий
Мышкинский муниципальный округ	Ярославская обл., Мышкинский район, п. Заря, д.25	Действующий
Мышкинский муниципальный округ	Ярославская обл., Мышкинский район, п. Заря, д.24	Действующий
Мышкинский муниципальный округ	Ярославская обл., Мышкинский район, п. Заря, д.23	Действующий
Мышкинский муниципальный округ	Ярославская обл., Мышкинский район, п. Заря, д.22	Действующий
Мышкинский муниципальный округ	Ярославская обл., Мышкинский район, п. Заря, д.21	Действующий
Мышкинский муниципальный округ	Ярославская обл., Мышкинский район, п. Заря, д.20	Действующий
Мышкинский муниципальный округ	Ярославская обл., Мышкинский район, п. Заря, д.19	Действующий
Мышкинский муниципальный округ	Ярославская обл., Мышкинский район, п. Заря, д.18	Действующий
Мышкинский муниципальный округ	Ярославская обл., Мышкинский район, п. Заря, д.17	Действующий
Мышкинский муниципальный округ	Ярославская обл., Мышкинский район, п. Заря, д.16	Действующий
Мышкинский муниципальный округ	Ярославская обл., Мышкинский район, п. Заря, д.15	Действующий
Мышкинский муниципальный округ	Ярославская обл., Мышкинский район, п. Заря, д.14	Действующий
Мышкинский муниципальный округ	Ярославская обл., Мышкинский район, п. Заря, д.13	Действующий
Мышкинский муниципальный округ	Ярославская обл., Мышкинский район, п. Заря, д.12	Действующий
Мышкинский муниципальный округ	Ярославская обл., Мышкинский район, п. Заря, д.11	Действующий
Мышкинский муниципальный округ	Ярославская обл., Мышкинский район, п. Заря, д.10	Действующий
Мышкинский муниципальный округ	Ярославская обл., Мышкинский район, п. Заря, д.9	Действующий
Мышкинский муниципальный округ	Ярославская обл., Мышкинский район, п. Заря, д.8	Действующий
Мышкинский муниципальный округ	Ярославская обл., Мышкинский район, п. Заря, д.7	Действующий
Мышкинский муниципальный округ	Ярославская обл., Мышкинский район, п. Заря, д.6	Действующий
Мышкинский муниципальный округ	Ярославская обл., Мышкинский район, п. Заря, д.5	Действующий
Мышкинский муниципальный округ	Ярославская обл., Мышкинский район, п. Заря, д.4	Действующий
Мышкинский муниципальный округ	Ярославская обл., Мышкинский район, п. Заря, д.3	Действующий
Мышкинский муниципальный округ	Ярославская обл., Мышкинский район, п. Заря, д.1	Действующий
Мышкинский муниципальный округ	Ярославская обл., Мышкинский район, д.Антипово, д.20	Действующий
Мышкинский муниципальный округ	Ярославская обл., Мышкинский район, д.Антипово, д.18	Действующий
Мышкинский муниципальный округ	Ярославская обл., Мышкинский район, д.Антипово, д.16	Действующий
Мышкинский муниципальный округ	Ярославская обл., Мышкинский район, д.Антипово, д.15	Действующий
Мышкинский муниципальный округ	Ярославская обл., Мышкинский район, д.Антипово, д.12	Действующий
Мышкинский муниципальный округ	Ярославская обл., Мышкинский район, д.Антипово, д.8	Действующий
Мышкинский муниципальный округ	Ярославская обл., Мышкинский район, д.Антипово, д.7	Действующий
Мышкинский муниципальный округ	Ярославская обл., Мышкинский район, д.Антипово, д.6	Действующий
Мышкинский муниципальный округ	Ярославская обл., Мышкинский район, д.Антипово, д.5	Действующий
Мышкинский муниципальный округ	Ярославская обл., Мышкинский район, д.Антипово, д.1	Действующий
Мышкинский муниципальный округ	Ярославская обл., Мышкинский район, д. Коптево, д.68	Действующий
Мышкинский муниципальный округ	Ярославская обл., Мышкинский район, д. Коптево, д.67	Действующий
Мышкинский муниципальный округ	Ярославская обл., Мышкинский район, д. Коптево, д.66	Действующий
Мышкинский муниципальный округ	Ярославская обл., Мышкинский район, д. Коптево, д.65	Действующий
Мышкинский муниципальный округ	Ярославская обл., Мышкинский район, д. Коптево, д.64	Действующий
Мышкинский муниципальный округ	Ярославская обл., Мышкинский район, д. Коптево, д.63	Действующий
Мышкинский муниципальный округ	Ярославская обл., Мышкинский район, д. Коптево, д.62	Действующий
Мышкинский муниципальный округ	Ярославская обл., Мышкинский район, д. Коптево, д.61	Действующий
Мышкинский муниципальный округ	Ярославская обл., Мышкинский район, д. Коптево, д.60	Действующий
Мышкинский муниципальный округ	Ярославская обл., Мышкинский район, д. Коптево, д.59	Действующий
Мышкинский муниципальный округ	Ярославская обл., Мышкинский район, д. Коптево, д.58	Действующий
Мышкинский муниципальный округ	Ярославская обл., Мышкинский район, д. Коптево, д.57	Действующий
Мышкинский муниципальный округ	Ярославская обл., Мышкинский район, д. Коптево, д.56	Действующий
Мышкинский муниципальный округ	Ярославская обл., Мышкинский район, д. Коптево, д.55	Действующий
Мышкинский муниципальный округ	Ярославская обл., Мышкинский район, д. Коптево, д.54	Действующий
Мышкинский муниципальный округ	Ярославская обл., Мышкинский район, д. Коптево, д.50	Действующий
Мышкинский муниципальный округ	Ярославская обл., Мышкинский район, д. Коптево, д.47	Действующий
Мышкинский муниципальный округ	Ярославская обл., Мышкинский район, д. Коптево, д.43	Действующий
Мышкинский муниципальный округ	Ярославская обл., Мышкинский район, д. Коптево, д.42	Действующий
Мышкинский муниципальный округ	Ярославская обл., Мышкинский район, д. Коптево, д.41	Действующий
Мышкинский муниципальный округ	Ярославская обл., Мышкинский район, д. Коптево, д.40	Действующий
Мышкинский муниципальный округ	Ярославская обл., Мышкинский район, д. Коптево, д.39	Действующий
Мышкинский муниципальный округ	Ярославская обл., Мышкинский район, д. Коптево, д.38	Действующий
Мышкинский муниципальный округ	Ярославская обл., Мышкинский район, д. Коптево, д.37	Действующий
Мышкинский муниципальный округ	Ярославская обл., Мышкинский район, д. Коптево, д.36	Действующий
Мышкинский муниципальный округ	Ярославская обл., Мышкинский район, д. Коптево, д.35	Действующий
Мышкинский муниципальный округ	Ярославская обл., Мышкинский район, д. Коптево, д.34	Действующий
Мышкинский муниципальный округ	Ярославская обл., Мышкинский район, д. Коптево, д.32	Действующий
Мышкинский муниципальный округ	Ярославская обл., Мышкинский район, д. Коптево, д.31	Действующий
Мышкинский муниципальный округ	Ярославская обл., Мышкинский район, д. Коптево, д.29	Действующий
Мышкинский муниципальный округ	Ярославская обл., Мышкинский район, д. Коптево, д.27	Действующий

Мышкинский муниципальный округ	Ярославская обл., Мышкинский район, д. Коптево, д.26	Действующий
Мышкинский муниципальный округ	Ярославская обл., Мышкинский район, д. Коптево, д.25	Действующий
Мышкинский муниципальный округ	Ярославская обл., Мышкинский район, д. Коптево, д.24	Действующий
Мышкинский муниципальный округ	Ярославская обл., Мышкинский район, д. Коптево, д.23	Действующий
Мышкинский муниципальный округ	Ярославская обл., Мышкинский район, д. Коптево, д.19	Действующий
Мышкинский муниципальный округ	Ярославская обл., Мышкинский район, д. Коптево, д.17	Действующий
Мышкинский муниципальный округ	Ярославская обл., Мышкинский район, д. Коптево, д.12	Действующий
Мышкинский муниципальный округ	Ярославская обл., Мышкинский район, д. Коптево, д.4	Действующий
Мышкинский муниципальный округ	Ярославская обл., Мышкинский район, д. Синицыно, д.68	Действующий
Мышкинский муниципальный округ	Ярославская обл., Мышкинский район, д. Синицыно, д.66	Действующий
Мышкинский муниципальный округ	Ярославская обл., Мышкинский район, д. Синицыно, д.65	Действующий
Мышкинский муниципальный округ	Ярославская обл., Мышкинский район, д. Синицыно, д.64	Действующий
Мышкинский муниципальный округ	Ярославская обл., Мышкинский район, д. Синицыно, д.63	Действующий
Мышкинский муниципальный округ	Ярославская обл., Мышкинский район, д. Синицыно, д.62	Действующий
Мышкинский муниципальный округ	Ярославская обл., Мышкинский район, д. Синицыно, д.61	Действующий
Мышкинский муниципальный округ	Ярославская обл., Мышкинский район, д. Синицыно, д.60	Действующий
Мышкинский муниципальный округ	Ярославская обл., Мышкинский район, д. Синицыно, д.58	Действующий
Мышкинский муниципальный округ	Ярославская обл., Мышкинский район, д. Синицыно, д.57а	Действующий
Мышкинский муниципальный округ	Ярославская обл., Мышкинский район, д. Синицыно, д.57	Действующий
Мышкинский муниципальный округ	Ярославская обл., Мышкинский район, д. Синицыно, д.56а	Действующий
Мышкинский муниципальный округ	Ярославская обл., Мышкинский район, д. Синицыно, д.56	Действующий
Мышкинский муниципальный округ	Ярославская обл., Мышкинский район, д. Синицыно, д.55	Действующий
Мышкинский муниципальный округ	Ярославская обл., Мышкинский район, д. Синицыно, д.54	Действующий
Мышкинский муниципальный округ	Ярославская обл., Мышкинский район, д. Синицыно, д.53	Действующий
Мышкинский муниципальный округ	Ярославская обл., Мышкинский район, д. Синицыно, д.52	Действующий
Мышкинский муниципальный округ	Ярославская обл., Мышкинский район, д. Синицыно, д.51	Действующий
Мышкинский муниципальный округ	Ярославская обл., Мышкинский район, д. Синицыно, д.50	Действующий
Мышкинский муниципальный округ	Ярославская обл., Мышкинский район, д. Синицыно, д.48	Действующий
Мышкинский муниципальный округ	Ярославская обл., Мышкинский район, д. Синицыно, д.47	Действующий
Мышкинский муниципальный округ	Ярославская обл., Мышкинский район, д. Синицыно, д.46	Действующий
Мышкинский муниципальный округ	Ярославская обл., Мышкинский район, д. Синицыно, д.45	Действующий
Мышкинский муниципальный округ	Ярославская обл., Мышкинский район, д. Синицыно, д.44	Действующий
Мышкинский муниципальный округ	Ярославская обл., Мышкинский район, д. Синицыно, д.43	Действующий
Мышкинский муниципальный округ	Ярославская обл., Мышкинский район, д. Синицыно, д.42	Действующий
Мышкинский муниципальный округ	Ярославская обл., Мышкинский район, д. Синицыно, д.41	Действующий
Мышкинский муниципальный округ	Ярославская обл., Мышкинский район, д. Синицыно, д.40	Действующий
Мышкинский муниципальный округ	Ярославская обл., Мышкинский район, д. Синицыно, д.38	Действующий
Мышкинский муниципальный округ	Ярославская обл., Мышкинский район, д. Синицыно, д.37	Действующий
Мышкинский муниципальный округ	Ярославская обл., Мышкинский район, д. Синицыно, д.36	Действующий
Мышкинский муниципальный округ	Ярославская обл., Мышкинский район, д. Синицыно, д.35	Действующий
Мышкинский муниципальный округ	Ярославская обл., Мышкинский район, д. Синицыно, д.33	Действующий
Мышкинский муниципальный округ	Ярославская обл., Мышкинский район, д. Синицыно, д.32	Действующий
Мышкинский муниципальный округ	Ярославская обл., Мышкинский район, д. Синицыно, д.30	Действующий
Мышкинский муниципальный округ	Ярославская обл., Мышкинский район, д. Синицыно, д.29	Действующий
Мышкинский муниципальный округ	Ярославская обл., Мышкинский район, д. Синицыно, д.27	Действующий
Мышкинский муниципальный округ	Ярославская обл., Мышкинский район, д. Синицыно, д.26	Действующий
Мышкинский муниципальный округ	Ярославская обл., Мышкинский район, д. Синицыно, д.25	Действующий
Мышкинский муниципальный округ	Ярославская обл., Мышкинский район, д. Синицыно, д.19	Действующий
Мышкинский муниципальный округ	Ярославская обл., Мышкинский район, д. Синицыно, д.18	Действующий
Мышкинский муниципальный округ	Ярославская обл., Мышкинский район, д. Синицыно, д.15	Действующий
Мышкинский муниципальный округ	Ярославская обл., Мышкинский район, д. Синицыно, д.14	Действующий
Мышкинский муниципальный округ	Ярославская обл., Мышкинский район, д. Синицыно, д.13	Действующий
Мышкинский муниципальный округ	Ярославская обл., Мышкинский район, д. Синицыно, д.11	Действующий
Мышкинский муниципальный округ	Ярославская обл., Мышкинский район, д. Синицыно, д.10	Действующий
Мышкинский муниципальный округ	Ярославская обл., Мышкинский район, д. Синицыно, д.9	Действующий
Мышкинский муниципальный округ	Ярославская обл., Мышкинский район, д. Синицыно, д.8	Действующий
Мышкинский муниципальный округ	Ярославская обл., Мышкинский район, д. Синицыно, д.7	Действующий
Мышкинский муниципальный округ	Ярославская обл., Мышкинский район, д. Синицыно, д.6	Действующий
Мышкинский муниципальный округ	Ярославская обл., Мышкинский район, д. Синицыно, д.5	Действующий
Мышкинский муниципальный округ	Ярославская обл., Мышкинский район, д. Синицыно, д.3	Действующий
Мышкинский муниципальный округ	Ярославская обл., Мышкинский район, д. Синицыно, д.2	Действующий
Мышкинский муниципальный округ	Ярославская обл., Мышкинский район, д. Синицыно, д.1	Действующий
Мышкинский муниципальный округ	Ярославская обл., Мышкинский район, д. Галачевская, ул. Молодёжная, д.20	Действующий
Мышкинский муниципальный округ	Ярославская обл., Мышкинский район, д. Галачевская, ул. Молодёжная, д.18	Действующий
Мышкинский муниципальный округ	Ярославская обл., Мышкинский район, д. Галачевская, ул. Молодёжная, д.17	Действующий
Мышкинский муниципальный округ	Ярославская обл., Мышкинский район, д. Галачевская, ул. Молодёжная, д.16	Действующий

Мышкинский муниципальный округ	Ярославская обл., Мышкинский район, д. Галачевская, ул. Молодёжная, д.15	Действующий
Мышкинский муниципальный округ	Ярославская обл., Мышкинский район, д. Галачевская, ул. Молодёжная, д.14	Действующий
Мышкинский муниципальный округ	Ярославская обл., Мышкинский район, д. Галачевская, ул. Молодёжная, д.13	Действующий
Мышкинский муниципальный округ	Ярославская обл., Мышкинский район, д. Галачевская, ул. Молодёжная, д.12	Действующий
Мышкинский муниципальный округ	Ярославская обл., Мышкинский район, д. Галачевская, ул. Молодёжная, д.11	Действующий
Мышкинский муниципальный округ	Ярославская обл., Мышкинский район, д. Галачевская, ул. Молодёжная, д.10	Действующий
Мышкинский муниципальный округ	Ярославская обл., Мышкинский район, д. Галачевская, ул. Молодёжная, д.9	Действующий
Мышкинский муниципальный округ	Ярославская обл., Мышкинский район, д. Галачевская, ул. Молодёжная, д.8	Действующий
Мышкинский муниципальный округ	Ярославская обл., Мышкинский район, д. Галачевская, ул. Молодёжная, д.7	Действующий
Мышкинский муниципальный округ	Ярославская обл., Мышкинский район, д. Галачевская, ул. Молодёжная, д.6	Действующий
Мышкинский муниципальный округ	Ярославская обл., Мышкинский район, д. Галачевская, ул. Молодёжная, д.5	Действующий
Мышкинский муниципальный округ	Ярославская обл., Мышкинский район, д. Галачевская, ул. Молодёжная, д.4	Действующий
Мышкинский муниципальный округ	Ярославская обл., Мышкинский район, д. Галачевская, ул. Молодёжная, д.3	Действующий
Мышкинский муниципальный округ	Ярославская обл., Мышкинский район, д. Галачевская, ул. Молодёжная, д.2	Действующий
Мышкинский муниципальный округ	Ярославская обл., Мышкинский район, д. Галачевская, ул. Молодёжная, д.1	Действующий
Мышкинский муниципальный округ	Ярославская обл., Мышкинский район, д. Галачевская, ул. Центральная, д.31	Действующий
Мышкинский муниципальный округ	Ярославская обл., Мышкинский район, д. Галачевская, ул. Центральная, д.30	Действующий
Мышкинский муниципальный округ	Ярославская обл., Мышкинский район, д. Галачевская, ул. Центральная, д.29	Действующий
Мышкинский муниципальный округ	Ярославская обл., Мышкинский район, д. Галачевская, ул. Центральная, д.27	Действующий
Мышкинский муниципальный округ	Ярославская обл., Мышкинский район, д. Галачевская, ул. Центральная, д.25	Действующий
Мышкинский муниципальный округ	Ярославская обл., Мышкинский район, д. Галачевская, ул. Центральная, д.24	Действующий
Мышкинский муниципальный округ	Ярославская обл., Мышкинский район, д. Галачевская, ул. Центральная, д.23	Действующий
Мышкинский муниципальный округ	Ярославская обл., Мышкинский район, д. Галачевская, ул. Центральная, д.21	Действующий
Мышкинский муниципальный округ	Ярославская обл., Мышкинский район, д. Галачевская, ул. Центральная, д.19	Действующий
Мышкинский муниципальный округ	Ярославская обл., Мышкинский район, д. Галачевская, ул. Центральная, д.17	Действующий
Мышкинский муниципальный округ	Ярославская обл., Мышкинский район, д. Галачевская, ул. Центральная, д.16	Действующий
Мышкинский муниципальный округ	Ярославская обл., Мышкинский район, д. Галачевская, ул. Центральная, д.14	Действующий
Мышкинский муниципальный округ	Ярославская обл., Мышкинский район, д. Галачевская, ул. Центральная, д.13	Действующий
Мышкинский муниципальный округ	Ярославская обл., Мышкинский район, д. Галачевская, ул. Центральная, д.12	Действующий
Мышкинский муниципальный округ	Ярославская обл., Мышкинский район, д. Галачевская, ул. Центральная, д.11	Действующий
Мышкинский муниципальный округ	Ярославская обл., Мышкинский район, д. Галачевская, ул. Центральная, д.9	Действующий
Мышкинский муниципальный округ	Ярославская обл., Мышкинский район, д. Галачевская, ул. Центральная, д.8	Действующий
Мышкинский муниципальный округ	Ярославская обл., Мышкинский район, д. Галачевская, ул. Центральная, д.7	Действующий
Мышкинский муниципальный округ	Ярославская обл., Мышкинский район, д. Галачевская, ул. Центральная, д.6	Действующий
Мышкинский муниципальный округ	Ярославская обл., Мышкинский район, д. Галачевская, ул. Центральная, д.5	Действующий
Мышкинский муниципальный округ	Ярославская обл., Мышкинский район, д. Галачевская, ул. Центральная, д.4	Действующий
Мышкинский муниципальный округ	Ярославская обл., Мышкинский район, д. Галачевская, ул. Центральная, д.2	Действующий
Мышкинский муниципальный округ	Ярославская обл., Мышкинский район, д. Галачевская, ул. Центральная, д.1а	Действующий
Мышкинский муниципальный округ	Ярославская обл., Мышкинский район, д. Чебыхино, д.20	Действующий
Мышкинский муниципальный округ	Ярославская обл., Мышкинский район, д. Чебыхино, д.18	Действующий
Мышкинский муниципальный округ	Ярославская обл., Мышкинский район, д. Чебыхино, д.17	Действующий
Мышкинский муниципальный округ	Ярославская обл., Мышкинский район, д. Чебыхино, д.16	Действующий
Мышкинский муниципальный округ	Ярославская обл., Мышкинский район, д. Чебыхино, д.15	Действующий
Мышкинский муниципальный округ	Ярославская обл., Мышкинский район, д. Чебыхино, д.14	Действующий
Мышкинский муниципальный округ	Ярославская обл., Мышкинский район, д. Чебыхино, д.13	Действующий
Мышкинский муниципальный округ	Ярославская обл., Мышкинский район, д. Чебыхино, д.12	Действующий
Мышкинский муниципальный округ	Ярославская обл., Мышкинский район, д. Чебыхино, д.11	Действующий
Мышкинский муниципальный округ	Ярославская обл., Мышкинский район, д. Чебыхино, д.10	Действующий
Мышкинский муниципальный округ	Ярославская обл., Мышкинский район, д. Чебыхино, д.9	Действующий

Мышкинский муниципальный округ	Ярославская обл., Мышкинский район, д. Чебыхино, д.2	Действующий
Мышкинский муниципальный округ	Ярославская обл., Мышкинский район, д. Серково, д.44	Действующий
Мышкинский муниципальный округ	Ярославская обл., Мышкинский район, д. Серково, д.40	Действующий
Мышкинский муниципальный округ	Ярославская обл., Мышкинский район, д. Серково, д.38	Действующий
Мышкинский муниципальный округ	Ярославская обл., Мышкинский район, д. Серково, д.37	Действующий
Мышкинский муниципальный округ	Ярославская обл., Мышкинский район, д. Серково, д.36	Действующий
Мышкинский муниципальный округ	Ярославская обл., Мышкинский район, д. Серково, д.35	Действующий
Мышкинский муниципальный округ	Ярославская обл., Мышкинский район, д. Серково, д.34	Действующий
Мышкинский муниципальный округ	Ярославская обл., Мышкинский район, д. Серково, д.33	Действующий
Мышкинский муниципальный округ	Ярославская обл., Мышкинский район, д. Серково, д.32	Действующий
Мышкинский муниципальный округ	Ярославская обл., Мышкинский район, д. Серково, д.31	Действующий
Мышкинский муниципальный округ	Ярославская обл., Мышкинский район, д. Серково, д.30	Действующий
Мышкинский муниципальный округ	Ярославская обл., Мышкинский район, д. Серково, д.29	Действующий
Мышкинский муниципальный округ	Ярославская обл., Мышкинский район, д. Серково, д.28	Действующий
Мышкинский муниципальный округ	Ярославская обл., Мышкинский район, д. Серково, д.27	Действующий
Мышкинский муниципальный округ	Ярославская обл., Мышкинский район, д. Серково, д.25	Действующий
Мышкинский муниципальный округ	Ярославская обл., Мышкинский район, д. Серково, д.24	Действующий
Мышкинский муниципальный округ	Ярославская обл., Мышкинский район, д. Серково, д.23	Действующий
Мышкинский муниципальный округ	Ярославская обл., Мышкинский район, д. Серково, д.19	Действующий
Мышкинский муниципальный округ	Ярославская обл., Мышкинский район, д. Серково, д.16	Действующий
Мышкинский муниципальный округ	Ярославская обл., Мышкинский район, д. Серково, д.15	Действующий
Мышкинский муниципальный округ	Ярославская обл., Мышкинский район, д. Серково, д.12	Действующий
Мышкинский муниципальный округ	Ярославская обл., Мышкинский район, д. Серково, д.11	Действующий
Мышкинский муниципальный округ	Ярославская обл., Мышкинский район, д. Серково, д.9	Действующий
Мышкинский муниципальный округ	Ярославская обл., Мышкинский район, д. Серково, д.4	Действующий
Мышкинский муниципальный округ	Ярославская обл., Мышкинский район, д. Серково, д.3	Действующий
Мышкинский муниципальный округ	Ярославская обл., Мышкинский район, д. Серково, д.2	Действующий
Мышкинский муниципальный округ	Ярославская обл., Мышкинский район, д. Дворково, д.14	Действующий
Мышкинский муниципальный округ	Ярославская обл., Мышкинский район, д. Дворково, д.12	Действующий
Мышкинский муниципальный округ	Ярославская обл., Мышкинский район, д. Дворково, д.9	Действующий
Мышкинский муниципальный округ	Ярославская обл., Мышкинский район, д. Дворково, д.8	Действующий
Мышкинский муниципальный округ	Ярославская обл., Мышкинский район, д. Дворково, д.7	Действующий
Мышкинский муниципальный округ	Ярославская обл., Мышкинский район, д. Дворково, д.6	Действующий
Мышкинский муниципальный округ	Ярославская обл., Мышкинский район, д. Починок, д.60	Действующий
Мышкинский муниципальный округ	Ярославская обл., Мышкинский район, д. Починок, д.58	Действующий
Мышкинский муниципальный округ	Ярославская обл., Мышкинский район, д. Починок, д.56	Действующий
Мышкинский муниципальный округ	Ярославская обл., Мышкинский район, д. Починок, д.54	Действующий
Мышкинский муниципальный округ	Ярославская обл., Мышкинский район, д. Починок, д.52	Действующий
Мышкинский муниципальный округ	Ярославская обл., Мышкинский район, д. Починок, д.46	Действующий
Мышкинский муниципальный округ	Ярославская обл., Мышкинский район, д. Починок, д.44	Действующий
Мышкинский муниципальный округ	Ярославская обл., Мышкинский район, д. Починок, д.43	Действующий
Мышкинский муниципальный округ	Ярославская обл., Мышкинский район, д. Починок, д.42	Действующий
Мышкинский муниципальный округ	Ярославская обл., Мышкинский район, д. Починок, д.40	Действующий
Мышкинский муниципальный округ	Ярославская обл., Мышкинский район, д. Починок, д.39	Действующий
Мышкинский муниципальный округ	Ярославская обл., Мышкинский район, д. Починок, д.38	Действующий
Мышкинский муниципальный округ	Ярославская обл., Мышкинский район, д. Починок, д.37	Действующий
Мышкинский муниципальный округ	Ярославская обл., Мышкинский район, д. Починок, д.35	Действующий
Мышкинский муниципальный округ	Ярославская обл., Мышкинский район, д. Починок, д.34	Действующий
Мышкинский муниципальный округ	Ярославская обл., Мышкинский район, д. Починок, д.33	Действующий
Мышкинский муниципальный округ	Ярославская обл., Мышкинский район, д. Починок, д.32	Действующий
Мышкинский муниципальный округ	Ярославская обл., Мышкинский район, д. Починок, д.31	Действующий
Мышкинский муниципальный округ	Ярославская обл., Мышкинский район, д. Починок, д.30	Действующий
Мышкинский муниципальный округ	Ярославская обл., Мышкинский район, д. Починок, д.29	Действующий
Мышкинский муниципальный округ	Ярославская обл., Мышкинский район, д. Починок, д.28	Действующий
Мышкинский муниципальный округ	Ярославская обл., Мышкинский район, д. Починок, д.27	Действующий
Мышкинский муниципальный округ	Ярославская обл., Мышкинский район, д. Починок, д.26	Действующий
Мышкинский муниципальный округ	Ярославская обл., Мышкинский район, д. Починок, д.25	Действующий
Мышкинский муниципальный округ	Ярославская обл., Мышкинский район, д. Починок, д.23	Действующий
Мышкинский муниципальный округ	Ярославская обл., Мышкинский район, д. Починок, д.22	Действующий
Мышкинский муниципальный округ	Ярославская обл., Мышкинский район, д. Починок, д.21	Действующий
Мышкинский муниципальный округ	Ярославская обл., Мышкинский район, д. Починок, д.20	Действующий
Мышкинский муниципальный округ	Ярославская обл., Мышкинский район, д. Починок, д.18	Действующий
Мышкинский муниципальный округ	Ярославская обл., Мышкинский район, д. Починок, д.17	Действующий
Мышкинский муниципальный округ	Ярославская обл., Мышкинский район, д. Починок, д.16	Действующий
Мышкинский муниципальный округ	Ярославская обл., Мышкинский район, д. Починок, д.15	Действующий
Мышкинский муниципальный округ	Ярославская обл., Мышкинский район, д. Починок, д.14	Действующий
Мышкинский муниципальный округ	Ярославская обл., Мышкинский район, д. Починок, д.13	Действующий
Мышкинский муниципальный округ	Ярославская обл., Мышкинский район, д. Починок, д.12	Действующий
Мышкинский муниципальный округ	Ярославская обл., Мышкинский район, д. Починок, д.11	Действующий
Мышкинский муниципальный округ	Ярославская обл., Мышкинский район, д. Починок, д.10	Действующий
Мышкинский муниципальный округ	Ярославская обл., Мышкинский район, д. Починок, д.8	Действующий

Мышкинский муниципальный округ	Ярославская обл., Мышкинский район, д. Починок, д.7	Действующий
Мышкинский муниципальный округ	Ярославская обл., Мышкинский район, д. Починок, д.5	Действующий
Мышкинский муниципальный округ	Ярославская обл., Мышкинский район, д. Починок, д.4	Действующий
Мышкинский муниципальный округ	Ярославская обл., Мышкинский район, д. Починок, д.3	Действующий
Мышкинский муниципальный округ	Ярославская обл., Мышкинский район, д. Починок, д.2	Действующий
Мышкинский муниципальный округ	Ярославская обл., Мышкинский район, д. Починок, д.1	Действующий
Мышкинский муниципальный округ	Ярославская обл., Мышкинский район, д.Речково д.19	Действующий
Мышкинский муниципальный округ	Ярославская обл., Мышкинский район, д.Речково д.18	Действующий
Мышкинский муниципальный округ	Ярославская обл., Мышкинский район, д.Речково д.16	Действующий
Мышкинский муниципальный округ	Ярославская обл., Мышкинский район, д.Речково д.15	Действующий
Мышкинский муниципальный округ	Ярославская обл., Мышкинский район, д.Речково д.12	Действующий
Мышкинский муниципальный округ	Ярославская обл., Мышкинский район, д.Речково д.6	Действующий
Мышкинский муниципальный округ	Ярославская обл., Мышкинский район, д.Речково д.2	Действующий
Мышкинский муниципальный округ	Ярославская обл., Мышкинский район, д.Речково д.1	Действующий
Мышкинский муниципальный округ	Ярославская обл., Мышкинский район, д.Блохонка ,д. 14	Действующий
Мышкинский муниципальный округ	Ярославская обл., Мышкинский район, д.Блохонка ,д. 13	Действующий
Мышкинский муниципальный округ	Ярославская обл., Мышкинский район, д.Блохонка ,д. 8	Действующий
Мышкинский муниципальный округ	Ярославская обл., Мышкинский район, д.Блохонка ,д. 6	Действующий
Мышкинский муниципальный округ	Ярославская обл., Мышкинский район, д.Блохонка ,д. 5	Действующий
Мышкинский муниципальный округ	Ярославская обл., Мышкинский район, д.Митинская д. № 6	Действующий
Мышкинский муниципальный округ	Ярославская обл., Мышкинский район, д.Митинская д. № 5	Действующий
Мышкинский муниципальный округ	Ярославская обл., Мышкинский район, д.Митинская д. № 4	Действующий
Мышкинский муниципальный округ	Ярославская обл., Мышкинский район, д.Митинская д. № 3	Действующий
Мышкинский муниципальный округ	Ярославская обл., Мышкинский район, д.Митинская д. № 2	Действующий
Мышкинский муниципальный округ	Ярославская обл., Мышкинский район, д.Митинская д. № 1	Действующий
Мышкинский муниципальный округ	Ярославская обл., Мышкинский район, с.Харинское, ул.Церковная, д № 8	Действующий
Мышкинский муниципальный округ	Ярославская обл., Мышкинский район, с.Харинское, ул.Церковная, д № 7	Действующий
Мышкинский муниципальный округ	Ярославская обл., Мышкинский район, с.Харинское, ул.Церковная, д № 6	Действующий
Мышкинский муниципальный округ	Ярославская обл., Мышкинский район, с.Харинское, ул.Церковная, д № 5	Действующий
Мышкинский муниципальный округ	Ярославская обл., Мышкинский район, с.Харинское, ул.Церковная, д № 3	Действующий
Мышкинский муниципальный округ	Ярославская обл., Мышкинский район, с.Харинское, ул.Церковная, д № 2	Действующий
Мышкинский муниципальный округ	Ярославская обл., Мышкинский район, с.Харинское, ул.Церковная, д № 1	Действующий
Мышкинский муниципальный округ	Ярославская обл., Мышкинский район, с.Харинское, ул.Заречная, д № 21	Действующий
Мышкинский муниципальный округ	Ярославская обл., Мышкинский район, с.Харинское, ул.Заречная, д № 20	Действующий
Мышкинский муниципальный округ	Ярославская обл., Мышкинский район, с.Харинское, ул.Заречная, д № 19	Действующий
Мышкинский муниципальный округ	Ярославская обл., Мышкинский район, с.Харинское, ул.Заречная, д № 18	Действующий
Мышкинский муниципальный округ	Ярославская обл., Мышкинский район, с.Харинское, ул.Заречная, д № 17	Действующий
Мышкинский муниципальный округ	Ярославская обл., Мышкинский район, с.Харинское, ул.Заречная, д № 16	Действующий
Мышкинский муниципальный округ	Ярославская обл., Мышкинский район, с.Харинское, ул.Заречная, д № 15	Действующий
Мышкинский муниципальный округ	Ярославская обл., Мышкинский район, с.Харинское, ул.Заречная, д № 14	Действующий
Мышкинский муниципальный округ	Ярославская обл., Мышкинский район, с.Харинское, ул.Заречная, д № 13	Действующий
Мышкинский муниципальный округ	Ярославская обл., Мышкинский район, с.Харинское, ул.Заречная, д № 12	Действующий
Мышкинский муниципальный округ	Ярославская обл., Мышкинский район, с.Харинское, ул.Заречная, д № 11	Действующий
Мышкинский муниципальный округ	Ярославская обл., Мышкинский район, с.Харинское, ул.Заречная, д № 9	Действующий
Мышкинский муниципальный округ	Ярославская обл., Мышкинский район, с.Харинское, ул.Заречная, д № 8	Действующий
Мышкинский муниципальный округ	Ярославская обл., Мышкинский район, с.Харинское, ул.Заречная, д № 7	Действующий
Мышкинский муниципальный округ	Ярославская обл., Мышкинский район, с.Харинское, ул.Заречная, д № 6	Действующий
Мышкинский муниципальный округ	Ярославская обл., Мышкинский район, с.Харинское, ул.Заречная, д № 5	Действующий
Мышкинский муниципальный округ	Ярославская обл., Мышкинский район, с.Харинское, ул.Заречная, д № 4	Действующий
Мышкинский муниципальный округ	Ярославская обл., Мышкинский район, с.Харинское, ул.Заречная, д № 3	Действующий
Мышкинский муниципальный округ	Ярославская обл., Мышкинский район, с.Харинское, ул.Заречная, д № 2	Действующий
Мышкинский муниципальный округ	Ярославская обл., Мышкинский район, с.Харинское, ул.Заречная, д № 1	Действующий
Мышкинский муниципальный округ	Ярославская обл., Мышкинский район, д.Крюково, ул.Центральная , д.32	Действующий
Мышкинский муниципальный округ	Ярославская обл., Мышкинский район, д.Крюково, ул.Центральная , д.30	Действующий
Мышкинский муниципальный округ	Ярославская обл., Мышкинский район, д.Крюково, ул.Центральная , д.31	Действующий
Мышкинский муниципальный округ	Ярославская обл., Мышкинский район, д.Крюково, ул.Центральная , д.29	Действующий
Мышкинский муниципальный округ	Ярославская обл., Мышкинский район, д.Крюково, ул.Центральная , д.28	Действующий
Мышкинский муниципальный округ	Ярославская обл., Мышкинский район, д.Крюково, ул.Центральная , д.27	Действующий
Мышкинский муниципальный округ	Ярославская обл., Мышкинский район, д.Крюково, ул.Центральная , д.25	Действующий
Мышкинский муниципальный округ	Ярославская область, Мышкинский район, д.Крюково, ул.Олимпийская, д 6	Действующий
Мышкинский муниципальный округ	Ярославская область, Мышкинский район, д.Крюково, ул.Олимпийская, д 5	Действующий
Мышкинский муниципальный округ	Ярославская область, Мышкинский район, д.Крюково, ул.Олимпийская, д 4	Действующий
Мышкинский муниципальный округ	Ярославская область, Мышкинский район, д.Крюково, ул.Олимпийская, д 3	Действующий
Мышкинский муниципальный округ	Ярославская область, Мышкинский район, д.Крюково, ул.Олимпийская, д 2	Действующий
Мышкинский муниципальный округ	Ярославская область, Мышкинский район, д.Крюково, ул.Олимпийская, д 1	Действующий
Мышкинский муниципальный округ	Ярославская область,Мышкинский район, д.Крюково,ул.Центральная, д.34	Действующий
Мышкинский муниципальный округ	Ярославская область, Мышкинский район, д.Крюково,ул.Центральная, д.33	Действующий
Мышкинский муниципальный округ	Ярославская область, Мышкинский район, д.Крюково, ул.Центральная, д.19	Действующий
Мышкинский муниципальный округ	Ярославская область, Мышкинский район, д.Крюково,ул.Центральная, 18	Действующий

Мышкинский муниципальный округ	Ярославская область, Мышкинский район, д.Крюково, ул Центральная, д.13	Действующий
Мышкинский муниципальный округ	Ярославская область, Мышкинский район, д.Крюково, ул. Центральная, д.11	Действующий
Мышкинский муниципальный округ	Ярославская область, Мышкинский район, д.Крюково, ул. Центральная, д.6	Действующий
Мышкинский муниципальный округ	Ярославская обл, Мышкинский р-н, д. Коптюшка, д.№ 17	Действующий
Мышкинский муниципальный округ	Ярославская обл, Мышкинский р-н, д. Коптюшка, д.№ 15	Действующий
Мышкинский муниципальный округ	Ярославская обл, Мышкинский р-н, д. Коптюшка, д.№ 11	Действующий
Мышкинский муниципальный округ	Ярославская обл, Мышкинский р-н, д. Коптюшка, д.№ 10	Действующий
Мышкинский муниципальный округ	Ярославская обл, Мышкинский р-н, д. Коптюшка, д.№ 9	Действующий
Мышкинский муниципальный округ	Ярославская обл, Мышкинский р-н, д. Коптюшка, д.№ 8	Действующий
Мышкинский муниципальный округ	Ярославская обл, Мышкинский р-н, д. Коптюшка, д.№ 7	Действующий
Мышкинский муниципальный округ	Ярославская обл, Мышкинский р-н, д. Коптюшка, д.№ 6	Действующий
Мышкинский муниципальный округ	Ярославская обл, Мышкинский р-н, д. Коптюшка, д.№ 5	Действующий
Мышкинский муниципальный округ	Ярославская обл, Мышкинский р-н, д. Коптюшка, д.№ 4	Действующий
Мышкинский муниципальный округ	Ярославская обл, Мышкинский р-н, д. Коптюшка, д.№ 3	Действующий
Мышкинский муниципальный округ	Ярославская обл, Мышкинский р-н, д. Федюково, д.№ 27	Действующий
Мышкинский муниципальный округ	Ярославская обл, Мышкинский р-н, д. Федюково, д.№ 25	Действующий
Мышкинский муниципальный округ	Ярославская обл, Мышкинский р-н, д. Федюково, д.№ 23	Действующий
Мышкинский муниципальный округ	Ярославская обл, Мышкинский р-н, д. Федюково, д.№ 21	Действующий
Мышкинский муниципальный округ	Ярославская обл, Мышкинский р-н, д. Федюково, д.№ 19	Действующий
Мышкинский муниципальный округ	Ярославская обл, Мышкинский р-н, д. Федюково, д.№ 17	Действующий
Мышкинский муниципальный округ	Ярославская обл, Мышкинский р-н, д. Федюково, д.№ 15	Действующий
Мышкинский муниципальный округ	Ярославская обл, Мышкинский р-н, д. Федюково, д.№ 14	Действующий
Мышкинский муниципальный округ	Ярославская обл, Мышкинский р-н, д. Федюково, д.№ 13	Действующий
Мышкинский муниципальный округ	Ярославская обл, Мышкинский р-н, д. Федюково, д.№ 12	Действующий
Мышкинский муниципальный округ	Ярославская обл, Мышкинский р-н, д. Федюково, д.№ 11	Действующий
Мышкинский муниципальный округ	Ярославская обл, Мышкинский р-н, д. Федюково, д.№ 10	Действующий
Мышкинский муниципальный округ	Ярославская обл, Мышкинский р-н, д. Федюково, д.№ 9	Действующий
Мышкинский муниципальный округ	Ярославская обл, Мышкинский р-н, д. Федюково, д.№ 8	Действующий
Мышкинский муниципальный округ	Ярославская обл, Мышкинский р-н, д. Федюково, д.№ 7а	Действующий
Мышкинский муниципальный округ	Ярославская обл, Мышкинский р-н, д. Федюково, д.№ 7	Действующий
Мышкинский муниципальный округ	Ярославская обл, Мышкинский р-н, д. Федюково, д.№ 6	Действующий
Мышкинский муниципальный округ	Ярославская обл, Мышкинский р-н, д. Федюково, д.№ 5	Действующий
Мышкинский муниципальный округ	Ярославская обл, Мышкинский р-н, д. Федюково, д.№ 4	Действующий
Мышкинский муниципальный округ	Ярославская обл, Мышкинский р-н, д. Федюково, д.№ 3	Действующий
Мышкинский муниципальный округ	Ярославская обл, Мышкинский р-н, д. Федюково, д.№ 1	Действующий
Мышкинский муниципальный округ	Ярославская обл, Мышкинский р-н, д.Крутец, д.№ 40	Действующий
Мышкинский муниципальный округ	Ярославская обл, Мышкинский р-н, д.Крутец, д.№ 39	Действующий
Мышкинский муниципальный округ	Ярославская обл, Мышкинский р-н, д.Крутец, д.№ 38	Действующий
Мышкинский муниципальный округ	Ярославская обл, Мышкинский р-н, д.Крутец, д.№ 37	Действующий
Мышкинский муниципальный округ	Ярославская обл, Мышкинский р-н, д.Крутец, д.№ 36	Действующий
Мышкинский муниципальный округ	Ярославская обл, Мышкинский р-н, д.Крутец, д.№ 35	Действующий
Мышкинский муниципальный округ	Ярославская обл, Мышкинский р-н, д.Крутец, д.№ 34	Действующий
Мышкинский муниципальный округ	Ярославская обл, Мышкинский р-н, д.Крутец, д.№ 33	Действующий
Мышкинский муниципальный округ	Ярославская обл, Мышкинский р-н, д.Крутец, д.№ 32	Действующий
Мышкинский муниципальный округ	Ярославская обл, Мышкинский р-н, д.Крутец, д.№ 30	Действующий
Мышкинский муниципальный округ	Ярославская обл, Мышкинский р-н, д.Крутец, д.№ 29	Действующий
Мышкинский муниципальный округ	Ярославская обл, Мышкинский р-н, д.Крутец, д.№ 28 а	Действующий
Мышкинский муниципальный округ	Ярославская обл, Мышкинский р-н, д.Крутец, д.№ 28	Действующий
Мышкинский муниципальный округ	Ярославская обл, Мышкинский р-н, д.Крутец, д.№ 27	Действующий
Мышкинский муниципальный округ	Ярославская обл, Мышкинский р-н, д.Крутец, д.№ 26	Действующий
Мышкинский муниципальный округ	Ярославская обл, Мышкинский р-н, д.Крутец, д.№ 25	Действующий
Мышкинский муниципальный округ	Ярославская обл, Мышкинский р-н, д.Крутец, д.№ 24	Действующий
Мышкинский муниципальный округ	Ярославская обл, Мышкинский р-н, д.Крутец, д.№ 23	Действующий
Мышкинский муниципальный округ	Ярославская обл, Мышкинский р-н, д.Крутец, д.№ 22	Действующий
Мышкинский муниципальный округ	Ярославская обл, Мышкинский р-н, д.Крутец, д.№ 21	Действующий
Мышкинский муниципальный округ	Ярославская обл, Мышкинский р-н, д.Крутец, д.№ 20	Действующий
Мышкинский муниципальный округ	Ярославская обл, Мышкинский р-н, д.Крутец, д.№ 18	Действующий
Мышкинский муниципальный округ	Ярославская обл, Мышкинский р-н, д.Крутец, д.№ 17	Действующий
Мышкинский муниципальный округ	Ярославская обл, Мышкинский р-н, д.Крутец, д.№ 16	Действующий
Мышкинский муниципальный округ	Ярославская обл, Мышкинский р-н, д.Крутец, д.№ 15	Действующий
Мышкинский муниципальный округ	Ярославская обл, Мышкинский р-н, д.Крутец, д.№ 13	Действующий
Мышкинский муниципальный округ	Ярославская обл, Мышкинский р-н, д.Крутец, д.№ 12	Действующий
Мышкинский муниципальный округ	Ярославская обл, Мышкинский р-н, д.Крутец, д.№ 11	Действующий
Мышкинский муниципальный округ	Ярославская обл, Мышкинский р-н, д.Крутец, д.№ 10	Действующий
Мышкинский муниципальный округ	Ярославская обл, Мышкинский р-н, д.Крутец, д.№ 8	Действующий
Мышкинский муниципальный округ	Ярославская обл, Мышкинский р-н, д.Крутец, д.№ 6	Действующий
Мышкинский муниципальный округ	Ярославская обл, Мышкинский р-н, д.Крутец, д.№ 5а	Действующий
Мышкинский муниципальный округ	Ярославская обл, Мышкинский р-н, д.Крутец, д.№ 5	Действующий
Мышкинский муниципальный округ	Ярославская обл, Мышкинский р-н, д.Крутец, д.№ 4	Действующий

Мышкинский муниципальный округ	Ярославская обл, Мышкинский р-н, д.Крутец, д.№ 3	Действующий
Мышкинский муниципальный округ	Ярославская обл, Мышкинский р-н, д.Крутец, д.№ 1	Действующий
Мышкинский муниципальный округ	Ярославская обл, Мышкинский р-н, д.Старово, д.№ 43	Действующий
Мышкинский муниципальный округ	Ярославская обл, Мышкинский р-н, д.Старово, д.№41	Действующий
Мышкинский муниципальный округ	Ярославская обл, Мышкинский р-н, д.Старово, д.№39	Действующий
Мышкинский муниципальный округ	Ярославская обл, Мышкинский р-н, д.Старово, д.№37	Действующий
Мышкинский муниципальный округ	Ярославская обл, Мышкинский р-н, д.Старово, д.№35	Действующий
Мышкинский муниципальный округ	Ярославская обл, Мышкинский р-н, д.Старово, д.№33	Действующий
Мышкинский муниципальный округ	Ярославская обл, Мышкинский р-н, д.Старово, д.№31	Действующий
Мышкинский муниципальный округ	Ярославская обл, Мышкинский р-н, д.Старово, д.№27	Действующий
Мышкинский муниципальный округ	Ярославская обл, Мышкинский р-н, д.Старово, д.№26	Действующий
Мышкинский муниципальный округ	Ярославская обл, Мышкинский р-н, д.Старово, д.№25	Действующий
Мышкинский муниципальный округ	Ярославская обл, Мышкинский р-н, д.Старово, д.№24	Действующий
Мышкинский муниципальный округ	Ярославская обл, Мышкинский р-н, д.Старово, д.№22	Действующий
Мышкинский муниципальный округ	Ярославская обл, Мышкинский р-н, д.Старово, д.№20	Действующий
Мышкинский муниципальный округ	Ярославская обл, Мышкинский р-н, д.Старово, д.№19	Действующий
Мышкинский муниципальный округ	Ярославская обл, Мышкинский р-н, д.Старово, д.№17	Действующий
Мышкинский муниципальный округ	Ярославская обл, Мышкинский р-н, д.Старово, д.№16	Действующий
Мышкинский муниципальный округ	Ярославская обл, Мышкинский р-н, д.Старово, д.№14	Действующий
Мышкинский муниципальный округ	Ярославская обл, Мышкинский р-н, д.Старово, д.№13	Действующий
Мышкинский муниципальный округ	Ярославская обл, Мышкинский р-н, д.Старово, д.№12	Действующий
Мышкинский муниципальный округ	Ярославская обл, Мышкинский р-н, д.Старово, д.№10	Действующий
Мышкинский муниципальный округ	Ярославская обл, Мышкинский р-н, д.Старово, д.№9	Действующий
Мышкинский муниципальный округ	Ярославская обл, Мышкинский р-н, д.Старово, д.№8	Действующий
Мышкинский муниципальный округ	Ярославская обл, Мышкинский р-н, д.Старово, д.№7	Действующий
Мышкинский муниципальный округ	Ярославская обл, Мышкинский р-н, д.Старово, д.№6	Действующий
Мышкинский муниципальный округ	Ярославская обл, Мышкинский р-н, д.Старово, д.№5	Действующий
Мышкинский муниципальный округ	Ярославская обл, Мышкинский р-н, д.Старово, д.№4	Действующий
Мышкинский муниципальный округ	Ярославская обл, Мышкинский р-н, д.Старово, д.№3	Действующий
Мышкинский муниципальный округ	Ярославская обл, Мышкинский р-н, д.Старово, д.№2	Действующий
Мышкинский муниципальный округ	Ярославская обл, Мышкинский р-н, с.Сера, ул. Нагорная, д.№24	Действующий
Мышкинский муниципальный округ	Ярославская обл, Мышкинский р-н, с.Сера, ул. Нагорная, д.№22	Действующий
Мышкинский муниципальный округ	Ярославская обл, Мышкинский р-н, с.Сера, ул. Нагорная, д.№20	Действующий
Мышкинский муниципальный округ	Ярославская обл, Мышкинский р-н, с.Сера, ул. Нагорная, д.№18	Действующий
Мышкинский муниципальный округ	Ярославская обл, Мышкинский р-н, с.Сера, ул. Нагорная, д.№16	Действующий
Мышкинский муниципальный округ	Ярославская обл, Мышкинский р-н, с.Сера, ул. Нагорная, д.№14	Действующий
Мышкинский муниципальный округ	Ярославская обл, Мышкинский р-н, с.Сера, ул. Нагорная, д.№12	Действующий
Мышкинский муниципальный округ	Ярославская обл, Мышкинский р-н, с.Сера, ул. Нагорная, д.№11	Действующий
Мышкинский муниципальный округ	Ярославская обл, Мышкинский р-н, с.Сера, ул. Нагорная, д.№10	Действующий
Мышкинский муниципальный округ	Ярославская обл, Мышкинский р-н, с.Сера, ул. Нагорная, д.№8	Действующий
Мышкинский муниципальный округ	Ярославская обл, Мышкинский р-н, с.Сера, ул. Нагорная, д.№7	Действующий
Мышкинский муниципальный округ	Ярославская обл, Мышкинский р-н, с.Сера, ул. Нагорная, д.№6	Действующий
Мышкинский муниципальный округ	Ярославская обл, Мышкинский р-н, с.Сера, ул. Нагорная, д.№4	Действующий
Мышкинский муниципальный округ	Ярославская обл, Мышкинский р-н, с.Сера, ул. Нагорная, д.№3	Действующий
Мышкинский муниципальный округ	Ярославская обл, Мышкинский р-н, с.Сера, ул. Нагорная, д.№2	Действующий
Мышкинский муниципальный округ	Ярославская обл, Мышкинский р-н, с.Сера, ул. Нагорная, д.№1	Действующий
Мышкинский муниципальный округ	Ярославская обл, Мышкинский р-н, с.Сера, ул. Волжская, д.№19	Действующий
Мышкинский муниципальный округ	Ярославская обл, Мышкинский р-н, с.Сера, ул. Волжская, д.№18	Действующий
Мышкинский муниципальный округ	Ярославская обл, Мышкинский р-н, с.Сера, ул. Волжская, д.№17	Действующий
Мышкинский муниципальный округ	Ярославская обл, Мышкинский р-н, с.Сера, ул. Волжская, д.№16	Действующий
Мышкинский муниципальный округ	Ярославская обл, Мышкинский р-н, с.Сера, ул. Волжская, д.№15	Действующий
Мышкинский муниципальный округ	Ярославская обл, Мышкинский р-н, с.Сера, ул. Волжская, д.№14	Действующий
Мышкинский муниципальный округ	Ярославская обл, Мышкинский р-н, с.Сера, ул. Волжская, д.№12	Действующий
Мышкинский муниципальный округ	Ярославская обл, Мышкинский р-н, с.Сера, ул. Волжская, д.№ 11	Действующий
Мышкинский муниципальный округ	Ярославская обл, Мышкинский р-н, с.Сера, ул. Волжская, д.№10	Действующий
Мышкинский муниципальный округ	Ярославская обл, Мышкинский р-н, с.Сера, ул. Волжская, д.№9	Действующий
Мышкинский муниципальный округ	Ярославская обл, Мышкинский р-н, с.Сера, ул. Волжская, д.№8	Действующий
Мышкинский муниципальный округ	Ярославская обл, Мышкинский р-н, с.Сера, ул. Волжская, д.№7	Действующий
Мышкинский муниципальный округ	Ярославская обл, Мышкинский р-н, с.Сера, ул. Волжская, д.№4	Действующий
Мышкинский муниципальный округ	Ярославская обл, Мышкинский р-н, с.Сера, ул. Волжская, д.№3	Действующий
Мышкинский муниципальный округ	Ярославская обл, Мышкинский р-н, с.Сера, ул. Волжская, д.№1	Действующий
Мышкинский муниципальный округ	Ярославская обл, Мышкинский р-н, с.Сера, ул. Сидоровская, д.№16	Действующий
Мышкинский муниципальный округ	Ярославская обл, Мышкинский р-н, с.Сера, ул. Сидоровская, д.№14	Действующий
Мышкинский муниципальный округ	Ярославская обл, Мышкинский р-н, с.Сера, ул. Сидоровская, д.№12	Действующий
Мышкинский муниципальный округ	Ярославская обл, Мышкинский р-н, с.Сера, ул. Сидоровская, д.№ 10	Действующий
Мышкинский муниципальный округ	Ярославская обл, Мышкинский р-н, с.Сера, ул. Сидоровская, д.№ 8	Действующий
Мышкинский муниципальный округ	Ярославская обл, Мышкинский р-н, с.Сера, ул. Сидоровская, д.№ 6	Действующий
Мышкинский муниципальный округ	Ярославская обл, Мышкинский р-н, с.Сера, ул. Сидоровская, д.№ 4	Действующий
Мышкинский муниципальный округ	Ярославская обл, Мышкинский р-н, с.Сера, ул. Сидоровская, д.№ 2	Действующий
Мышкинский муниципальный округ	Ярославская обл, Мышкинский р-н, с.Сера, ул.Центральная,д№ 36	Действующий
Мышкинский муниципальный округ	Ярославская обл, Мышкинский р-н, с. Сера, ул.Центральная, д.№34	Действующий

Мышкинский муниципальный округ	Ярославская обл, Мышкинский р-н, с.Сера, ул.Центральная,д№ 33	Действующий
Мышкинский муниципальный округ	Ярославская обл, Мышкинский р-н, с. Сера, ул.Центральная, д.№32	Действующий
Мышкинский муниципальный округ	Ярославская обл, Мышкинский р-н, с.Сера, ул.Центральная,д№26	Действующий
Мышкинский муниципальный округ	Ярославская обл, Мышкинский р-н, с.Сера, ул.Центральная,д№22	Действующий
Мышкинский муниципальный округ	Ярославская обл, Мышкинский р-н, с. Сера, ул.Центральная, д.№16	Действующий
Мышкинский муниципальный округ	Ярославская обл, Мышкинский р-н, с.Сера, ул.Центральная,д№14	Действующий
Мышкинский муниципальный округ	Ярославская обл, Мышкинский р-н, с. Сера, ул.Центральная, д.№12	Действующий
Мышкинский муниципальный округ	Ярославская обл, Мышкинский р-н, с.Сера, ул.Центральная,д№11	Действующий
Мышкинский муниципальный округ	Ярославская обл, Мышкинский р-н, с. Сера, ул.Центральная, д.№10	Действующий
Мышкинский муниципальный округ	Ярославская обл, Мышкинский р-н, с.Сера, ул.Центральная,д№9	Действующий
Мышкинский муниципальный округ	Ярославская обл, Мышкинский р-н, с. Сера, ул.Центральная, д.№7	Действующий
Мышкинский муниципальный округ	Ярославская обл, Мышкинский р-н, с.Сера, ул.Центральная,д№4	Действующий
Мышкинский муниципальный округ	Ярославская обл, Мышкинский р-н, с. Сера, ул.Центральная, д.№3	Действующий
Мышкинский муниципальный округ	Ярославская обл, Мышкинский р-н, с.Сера, ул.Центральная,д№2	Действующий
Мышкинский муниципальный округ	Ярославская обл, Мышкинский р-н, с. Сера, ул.Центральная, д.№1	Действующий
Мышкинский муниципальный округ	Ярославская обл, Мышкинский р-н, с.Поводнево, д.№ 169	Действующий
Мышкинский муниципальный округ	Ярославская обл, Мышкинский р-н, с.Поводнево, д.№96	Действующий
Мышкинский муниципальный округ	Ярославская обл, Мышкинский р-н, с.Поводнево, д.№ 92	Действующий
Мышкинский муниципальный округ	Ярославская обл, Мышкинский р-н, с.Поводнево, д.№ 91	Действующий
Мышкинский муниципальный округ	Ярославская обл, Мышкинский р-н, с.Поводнево, д.№ 90	Действующий
Мышкинский муниципальный округ	Ярославская обл, Мышкинский р-н, с.Поводнево, д.№ 89	Действующий
Мышкинский муниципальный округ	Ярославская обл, Мышкинский р-н, с.Поводнево, д.№ 86	Действующий
Мышкинский муниципальный округ	Ярославская обл, Мышкинский р-н, с.Поводнево, д.№84	Действующий
Мышкинский муниципальный округ	Ярославская обл, Мышкинский р-н, с.Поводнево, д.№ 78	Действующий
Мышкинский муниципальный округ	Ярославская обл, Мышкинский р-н, с.Поводнево, д.№ 71	Действующий
Мышкинский муниципальный округ	Ярославская обл, Мышкинский р-н, с.Поводнево, д.№ 68	Действующий
Мышкинский муниципальный округ	Ярославская обл, Мышкинский р-н, с.Поводнево, д.№66	Действующий
Мышкинский муниципальный округ	Ярославская обл, Мышкинский р-н, с.Поводнево, д.№65	Действующий
Мышкинский муниципальный округ	Ярославская обл, Мышкинский р-н, с.Поводнево, д.№64	Действующий
Мышкинский муниципальный округ	Ярославская обл, Мышкинский р-н, с.Поводнево, д.№ 63	Действующий
Мышкинский муниципальный округ	Ярославская обл, Мышкинский р-н, с.Поводнево, д.№62	Действующий
Мышкинский муниципальный округ	Ярославская обл, Мышкинский р-н, с.Поводнево, д.№61	Действующий
Мышкинский муниципальный округ	Ярославская обл, Мышкинский р-н, с.Поводнево, д.№60	Действующий
Мышкинский муниципальный округ	Ярославская обл, Мышкинский р-н, с.Поводнево, д.№59	Действующий
Мышкинский муниципальный округ	Ярославская обл, Мышкинский р-н, с.Поводнево, д.№58	Действующий
Мышкинский муниципальный округ	Ярославская обл, Мышкинский р-н, с.Поводнево, д.№57	Действующий
Мышкинский муниципальный округ	Ярославская обл, Мышкинский р-н, с.Поводнево, д.№56	Действующий
Мышкинский муниципальный округ	Ярославская обл, Мышкинский р-н, с.Поводнево, д.№55	Действующий
Мышкинский муниципальный округ	Ярославская обл, Мышкинский р-н, с.Поводнево, д.№54	Действующий
Мышкинский муниципальный округ	Ярославская обл, Мышкинский р-н, с.Поводнево, д.№53	Действующий
Мышкинский муниципальный округ	Ярославская обл, Мышкинский р-н, с.Поводнево, д.№52	Действующий
Мышкинский муниципальный округ	Ярославская обл, Мышкинский р-н, с.Поводнево, д.№50	Действующий
Мышкинский муниципальный округ	Ярославская обл, Мышкинский р-н, с.Поводнево, д.№ 49	Действующий
Мышкинский муниципальный округ	Ярославская обл, Мышкинский р-н, с.Поводнево, д.№48	Действующий
Мышкинский муниципальный округ	Ярославская обл, Мышкинский р-н, с.Поводнево, д.№47	Действующий
Мышкинский муниципальный округ	Ярославская обл, Мышкинский р-н, с.Поводнево, д.№46	Действующий
Мышкинский муниципальный округ	Ярославская обл, Мышкинский р-н, с.Поводнево, д.№ 45	Действующий
Мышкинский муниципальный округ	Ярославская обл, Мышкинский р-н, с.Поводнево, д.№44	Действующий
Мышкинский муниципальный округ	Ярославская обл, Мышкинский р-н, с.Поводнево, д.№39	Действующий
Мышкинский муниципальный округ	Ярославская обл, Мышкинский р-н, с.Поводнево, д.№38	Действующий
Мышкинский муниципальный округ	Ярославская обл, Мышкинский р-н, с.Поводнево, д.№37	Действующий
Мышкинский муниципальный округ	Ярославская обл, Мышкинский р-н, с.Поводнево, д.№36а	Действующий
Мышкинский муниципальный округ	Ярославская обл, Мышкинский р-н, с.Поводнево, д.№36	Действующий
Мышкинский муниципальный округ	Ярославская обл, Мышкинский р-н, с.Поводнево, д.№35	Действующий
Мышкинский муниципальный округ	Ярославская обл, Мышкинский р-н, с.Поводнево, д.№34	Действующий
Мышкинский муниципальный округ	Ярославская обл, Мышкинский р-н, с.Поводнево, д.№33	Действующий
Мышкинский муниципальный округ	Ярославская обл, Мышкинский р-н, с.Поводнево, д.№32	Действующий
Мышкинский муниципальный округ	Ярославская обл, Мышкинский р-н, с.Поводнево, д.№31	Действующий
Мышкинский муниципальный округ	Ярославская обл, Мышкинский р-н, с.Поводнево, д.№30	Действующий
Мышкинский муниципальный округ	Ярославская обл, Мышкинский р-н, с.Поводнево, д.№29	Действующий
Мышкинский муниципальный округ	Ярославская обл, Мышкинский р-н, с.Поводнево, д.№28	Действующий
Мышкинский муниципальный округ	Ярославская обл, Мышкинский р-н, с.Поводнево, д.№27	Действующий
Мышкинский муниципальный округ	Ярославская обл, Мышкинский р-н, с.Поводнево, д.№26	Действующий
Мышкинский муниципальный округ	Ярославская обл, Мышкинский р-н, с.Поводнево, д.№25	Действующий
Мышкинский муниципальный округ	Ярославская обл, Мышкинский р-н, с.Поводнево, д.№ 24	Действующий
Мышкинский муниципальный округ	Ярославская обл, Мышкинский р-н, с.Поводнево, д.№ 23	Действующий
Мышкинский муниципальный округ	Ярославская обл, Мышкинский р-н, с.Поводнево, д.№ 22	Действующий
Мышкинский муниципальный округ	Ярославская обл, Мышкинский р-н, с.Поводнево, д.№ 21	Действующий
Мышкинский муниципальный округ	Ярославская обл, Мышкинский р-н, с.Поводнево, д.№ 20	Действующий
Мышкинский муниципальный округ	Ярославская обл, Мышкинский р-н, с.Поводнево, д.№ 18	Действующий
Мышкинский муниципальный округ	Ярославская обл, Мышкинский р-н, с.Поводнево, д.№17	Действующий

Мышкинский муниципальный округ	Ярославская обл, Мышкинский р-н, с.Поводнево, д.№ 15	Действующий
Мышкинский муниципальный округ	Ярославская обл, Мышкинский р-н, с.Поводнево, д.№ 14	Действующий
Мышкинский муниципальный округ	Ярославская обл, Мышкинский р-н, с.Поводнево, д.№ 13	Действующий
Мышкинский муниципальный округ	Ярославская обл, Мышкинский р-н, с.Поводнево, д.№ 9	Действующий
Мышкинский муниципальный округ	Ярославская обл, Мышкинский р-н, с.Поводнево, д.№ 7	Действующий
Мышкинский муниципальный округ	Ярославская обл, Мышкинский р-н, с.Поводнево, д.№5	Действующий
Мышкинский муниципальный округ	Ярославская Область,Мышкинский район, с.Юрьевское дом №33	Действующий
Мышкинский муниципальный округ	Ярославская область,Мышкинский район,с.Юрьевское дом №31	Действующий
Мышкинский муниципальный округ	Ярославская область,Мышкинский Район, сЮрьевское дом №27	Действующий
Мышкинский муниципальный округ	Ярославская область,Мышкинский район,с.Юрьевское дом №25	Действующий
Мышкинский муниципальный округ	Ярославская область,Мышкинский район,с.Юрьевское дом №18	Действующий
Мышкинский муниципальный округ	Ярославская область,Мышкинский район,с.Юрьевское дом №23	Действующий
Мышкинский муниципальный округ	Ярославская область,Мышкинский район ,с.Юрьевское дом №21	Действующий
Мышкинский муниципальный округ	Ярославская область, Мышкинский район,с.Юрьевское дом №17	Действующий
Мышкинский муниципальный округ	Ярославская область,Мышкинский район,с.Юрьевское дом №13	Действующий
Мышкинский муниципальный округ	Ярославская область,Мышкинский район,с.Юрьевское дом №5	Действующий
Мышкинский муниципальный округ	Ярославская область,Мышкинский район,с.Юрьевское дом №14	Действующий
Мышкинский муниципальный округ	Ярославская область,Мышкинский райо,с.Юрьевское дом №12	Действующий
Мышкинский муниципальный округ	Ярославская область,Мышкинский район,с.Юрьевское дом №6	Действующий
Мышкинский муниципальный округ	Ярославская область,Мышкинский район,с.Юрьевское дом №4	Действующий
Мышкинский муниципальный округ	Ярославская область,Мышкинский район, с.Юрьевское дом №3	Действующий
Мышкинский муниципальный округ	Ярославская область,Мышкинский район с.Юрьевское дом №2	Действующий
Мышкинский муниципальный округ	Ярославская область,Мышкинский район с .Юрьевское дом №1	Действующий
Мышкинский муниципальный округ	Ярославская областьМышкинский район,д.Мартыново,ул,Каменка,д№5	Действующий
Мышкинский муниципальный округ	Ярославская область,Мышкинский район ,д.Мартыново,ул.Каменка д№4	Действующий
Мышкинский муниципальный округ	Ярославская область,мышкинский район,д.Мартыново,ул.Каменка д.№3	Действующий
Мышкинский муниципальный округ	Ярославская область,Мышкинский район,д.Мартыново,ул.Школьная дом №7	Действующий
Мышкинский муниципальный округ	Ярославская область,Мышкинский район,д.Мартыново,ул.Школьная дом №4	Действующий
Мышкинский муниципальный округ	Ярославская область,Мышкинский район,д.Мартыново,ул.Музейная дом №11	Действующий
Мышкинский муниципальный округ	Ярославская область,Мышкинский район,д.Мартыново,ул.Музейная дом №1	Действующий
Мышкинский муниципальный округ	Ярославская область,Мышкинский район,д.Мартыново, ул.Прогонная дом №7	Действующий
Мышкинский муниципальный округ	Ярославская область,Мышкинский район,д.Мартыново,ул.Школьная дом №35	Действующий
Мышкинский муниципальный округ	Ярославская область,Мышкинский район,д.Мартыново ул.Школьная дом №34	Действующий
Мышкинский муниципальный округ	Ярославская область,Мышкинский район,д.Мартыново,ул.Школьная дом №33	Действующий
Мышкинский муниципальный округ	Ярославская область,Мышкинский район.д.Мартыново,ул.Школьная дом №32	Действующий
Мышкинский муниципальный округ	Ярославская область,Мышкинский Район,д.Мартыново,ул.Школьная дом №31	Действующий
Мышкинский муниципальный округ	Ярославская область,Мышкинский раион,Д.Мартыновоул.Школьная дом №30	Действующий
Мышкинский муниципальный округ	Ярославская область,Мышкинский район,д.Мартыново,ул.Школьная дом №29	Действующий
Мышкинский муниципальный округ	Ярославская Область,Мышкинский район,д.Мартыново ул.Школьная дом №28	Действующий
Мышкинский муниципальный округ	Ярославская область,Мышкинский район,д.Мартыново ул.Школьная дом №27	Действующий
Мышкинский муниципальный округ	Ярославская область,Мышкинский район,д.Мартыново,ул.Школьная дом №26	Действующий
Мышкинский муниципальный округ	Ярославская область,Мышкинский район,д.Мартыново,ул.Школьная дом№25	Действующий
Мышкинский муниципальный округ	Ярославская область,Мышкинский раион,д.Мартыново,ул.Школьная дом №24	Действующий
Мышкинский муниципальный округ	Ярославская область,Мышкинский Район,д.Мартыново,ул.Школьная дом №23	Действующий
Мышкинский муниципальный округ	Ярославская область,Мышкинский район,д.Мартыново,ул.Школьная дом №21	Действующий
Мышкинский муниципальный округ	Ярославская область,Мышкинский район,д.Мартыново,ул.Школьная дом №19	Действующий
Мышкинский муниципальный округ	Ярославская область,Мышкинский раион,д.Мартыново,ул.Школьная дом №18	Действующий
Мышкинский муниципальный округ	Ярославская область,Мышкинский район,д.Мартыново,ул.Школьная дом №17	Действующий

Мышкинский муниципальный округ	Ярославская область,Мышкинский район,д.Мартыново,ул.Школьная дом №14	Действующий
Мышкинский муниципальный округ	Ярославская область,Мышкинский район,д.Мартыново,ул.Школьная дом №13	Действующий
Мышкинский муниципальный округ	Ярославская область,Мышкинский район,д.Мартыново ул.Школьная дом №12	Действующий
Мышкинский муниципальный округ	Ярославская область,Мышкинский район,д.Мартыново ул.Школьная дом №10	Действующий
Мышкинский муниципальный округ	Ярославская область,Мышкинский район,д.Мартыново,ул.Школьная дом №9	Действующий
Мышкинский муниципальный округ	Ярославская область,Мышкинский район,д.Мартыново,ул.Школьная дом №6	Действующий
Мышкинский муниципальный округ	Ярославская область,Мышкинский район,д.Мартыново,ул.Хуторская дом №1	Действующий
Мышкинский муниципальный округ	Ярославская область,Мышкинский район,д.Мартыново,ул.Музейная дом №33	Действующий
Мышкинский муниципальный округ	Ярославская область,Мышкинский район,д.Мартыново,ул.Музейная дом №31	Действующий
Мышкинский муниципальный округ	Ярославская область,Мышкинский район,д.Мартыново,ул.Музейная дом №28	Действующий
Мышкинский муниципальный округ	Ярославская область,Мышкинский район,д.Мартыново,ул.Музейная дом №25	Действующий
Мышкинский муниципальный округ	Ярославская область,Мышкинский район,д.Мартыново,ул.Музейная дом №24	Действующий
Мышкинский муниципальный округ	Ярославская область ,Мышкинский район,д.Мартыново,улМузейная дом №23	Действующий
Мышкинский муниципальный округ	Ярославская область,Мышкинский район,д.Мартыново ул.Музейная дом №22	Действующий
Мышкинский муниципальный округ	Ярославская область,Мышкинский район,д.Мартыново ул.Музейнаядом №21	Действующий
Мышкинский муниципальный округ	Ярославская область,Мышкинский район,д.Мартыново,ул.Музейная,дом№20	Действующий
Мышкинский муниципальный округ	Ярославская область,Мышкинский район,д.Мартыново,ул.Музейная дом №19	Действующий
Мышкинский муниципальный округ	Ярославская область,Мышкинский район,д.Мартыново,ул.Музейная дом №18	Действующий
Мышкинский муниципальный округ	Ярославская область,Мышкинский район,д.Мартыново,ул.Музейная дом №14	Действующий
Мышкинский муниципальный округ	Ярославская область,Мышкинский район, д.Мартыново, ул.Музейная, дом №13	Действующий
Мышкинский муниципальный округ	Ярославская область,Мышкинский район, д.Мартыново, ул.Музейная, дом №10	Действующий
Мышкинский муниципальный округ	Ярославская область,Мышкинский район,ул.Музейная,дом №6	Действующий
Мышкинский муниципальный округ	Ярославская область,Мышкинский район,д.Мартыново,ул.Музейная дом №4	Действующий
Мышкинский муниципальный округ	ярославская область,Мышкинский район, д.Мартыново, ул.Музейная, дом №3	Действующий
Мышкинский муниципальный округ	Ярославская область,Мышкинский район, д.Мартыново, ул.Музейная, дом №2	Действующий
Мышкинский муниципальный округ	Ярославская облать, Мышкинский район, с. Флоровское, ул. Малкова, д.40	Действующий
Мышкинский муниципальный округ	Ярославская область, Мышкинский район, с. Флоровское, ул. Малкова, д.40	Действующий
Мышкинский муниципальный округ	Ярославская область, Мышкинский район, с. Флоровское, ул. Малкова, д.39	Действующий
Мышкинский муниципальный округ	Ярославская область, Мышкинский район, с. Флоровское, ул. Малкова, д.38	Действующий
Мышкинский муниципальный округ	Ярославская область, Мышкинский район, с. Флоровское, ул. Малкова, д.36. кв.2	Действующий
Мышкинский муниципальный округ	Ярославская область, Мышкинский район, с. Флоровское, ул. Малкова, д.34.кв.2	Действующий
Мышкинский муниципальный округ	Ярославская область, Мышкинский район, с. Флоровское, ул. Малкова, д.33	Действующий
Мышкинский муниципальный округ	Ярославская область, Мышкинский район, с. Флоровское, ул. Малкова.д.30	Действующий
Мышкинский муниципальный округ	Ярославская область, Мышкинский район, с. Флоровское, ул. Цветочная, д.17	Действующий
Мышкинский муниципальный округ	Ярославская область, Мышкинский район, с. Флоровское, ул. Цветочная д.16	Действующий
Мышкинский муниципальный округ	Ярославская область, Мышкинский район, с. Флоровское, ул. Цветочная Д.15	Действующий
Мышкинский муниципальный округ	Ярославская область, Мышкинский район, с. Флоровское, ул. Цветочная Д.13	Действующий
Мышкинский муниципальный округ	Ярославская область, Мышкинский район, с. Флоровское, ул. Цветочная, д.12	Действующий
Мышкинский муниципальный округ	Ярославская область, Мышкинский район, с. Флоровское, ул. Цветочная,д.11	Действующий

Мышкинский муниципальный округ	Ярославская область, Мышкинский район, с. Флоровское, ул. Цветочная , д.10	Действующий
Мышкинский муниципальный округ	Ярославская область, Мышкинский район, с. Флоровское, ул. Цветочная , д.8	Действующий
Мышкинский муниципальный округ	Ярославская область, Мышкинский район, с. Флоровское, ул. Цветочная, д. 9	Действующий
Мышкинский муниципальный округ	Ярославская область, Мышкинский район, с. Флоровское, ул. Цветочная, д.7	Действующий
Мышкинский муниципальный округ	Ярославская область, Мышкинский район, с. Флоровское, ул. Цветочная, д. 6	Действующий
Мышкинский муниципальный округ	Ярославская область, Мышкинский район, с. Флоровское, ул. Цветочная, д. 3	Действующий
Мышкинский муниципальный округ	Ярославская область, Мышкинский район, с. Флолровское, ул. Цветочная ,д.1	Действующий
Мышкинский муниципальный округ	Ярославская область, Мышкинский район, с. Флоровское, ул. Набережная, д. 19 кв.2	Действующий
Мышкинский муниципальный округ	Ярославская область, Мышкинский район, с. Флоровское. Ул. Набережная, д.10 кв.1	Действующий
Мышкинский муниципальный округ	Ярославская область, Мышкинский район. С. Флоровское, ул. Набережная, д.9	Действующий
Мышкинский муниципальный округ	Ярославская область,Мышкинский район, с. Флороское, ул. Набережная ,д.7	Действующий
Мышкинский муниципальный округ	Ярославская область, Мышкинский район, с. Флоровское, ул. Набережная, д.6	Действующий
Мышкинский муниципальный округ	Ярославская область, Мышкинский район, с. Флоровское, ул. Набережная, д.4	Действующий
Мышкинский муниципальный округ	Ярославская область, Мышкинский район,с. Флоровское, ул. Набережная, д.3	Действующий
Мышкинский муниципальный округ	Ярославская область, Мышкинский район, с. Флоровское, ул. Набережная, д.1	Действующий
Мышкинский муниципальный округ	Ярославская область, Мышкинский район, с. Флоровское, ул. Малкова, д.27	Действующий
Мышкинский муниципальный округ	Ярославская область, Мышкинский район, с. Флоровское, ул.Малкова, д.23	Действующий
Мышкинский муниципальный округ	Ярославская область, Мышкинский район, с. Флоровское, ул. Малкова д.20	Действующий
Мышкинский муниципальный округ	Ярославская область, Мышкинский район, с Флоровское, ул. Малкова, д.16	Действующий
Мышкинский муниципальный округ	Ярославская область, Мышкинский район, с. Флоровское, ул. Малкова д.15	Действующий
Мышкинский муниципальный округ	Ярославская область, Мышкинский район, с. Флоровское ул. Малкова, д.9	Действующий
Мышкинский муниципальный округ	Ярославская область, Мышкинский район, с. Флоровское, ул. Малкова, д.8	Действующий
Мышкинский муниципальный округ	Ярославская область, Мышкинский район, с. Флоровское, ул. Малкова, д.5	Действующий
Мышкинский муниципальный округ	Ярославская область, Мышкинский район, с. Флоровское , ул. Малкова , д.4	Действующий
Мышкинский муниципальный округ	Ярославская область, Мышкинский район, с. Флоровское , ул. Малкова , д.3	Действующий
Мышкинский муниципальный округ	Ярославская область, Мышкинский район, д. Шестихино, д.42	Действующий
Мышкинский муниципальный округ	Ярославская область, Мышкинский район, д. Шестихино.д. 44	Действующий
Мышкинский муниципальный округ	Ярославская область.Мышкинский район, д. Шестихино,д. 41	Действующий
Мышкинский муниципальный округ	Ярославская область.Мышкинский район, д. Шестихино,д. 40	Действующий
Мышкинский муниципальный округ	Ярославская область, Мышкинский район, д. Шестихино.д. 36	Действующий
Мышкинский муниципальный округ	Ярославская область, Мышкинский район, д. Шестихино, д.34	Действующий
Мышкинский муниципальный округ	Ярославская область, Мышкинский район, д. Шестихино,д.33	Действующий
Мышкинский муниципальный округ	Ярославская область, Мышкинский район, д. Шестихино, д.30	Действующий
Мышкинский муниципальный округ	Ярославская область, Мышкинский район, д. Шестихино, д.28	Действующий
Мышкинский муниципальный округ	Ярославская область, Мышкинский район, д. Шестихино, д.26	Действующий
Мышкинский муниципальный округ	Ярославская область, Мышкинский район, д. Шестихино, д.25	Действующий
Мышкинский муниципальный округ	Ярославская область, Мышкинский район, д. Шестихино, д.24	Действующий
Мышкинский муниципальный округ	Ярославская область, Мышкинский район, д. Шестихино, д.21	Действующий
Мышкинский муниципальный округ	Ярославская область, Мышкинский район, д. Шестихино, д.20	Действующий
Мышкинский муниципальный округ	Ярославская область, Мышкинский район, д. Шестихино, д.19	Действующий
Мышкинский муниципальный округ	Ярославская область, Мышкинский район, д. Шестихино, д. 17	Действующий
Мышкинский муниципальный округ	Ярославская область, Мышкинский район, д. Шестихино, д.16	Действующий
Мышкинский муниципальный округ	Ярославская область, Мышкинский район, д. Шестихино, д.14	Действующий
Мышкинский муниципальный округ	Ярославская область, Мышкинский район, с. Шестихино, д.12	Действующий
Мышкинский муниципальный округ	Ярославская область, Мышкинский район, д. Шестихино, д.8	Действующий
Мышкинский муниципальный округ	Ярославская область, Мышкинский район, д. Шестихино, д.2	Действующий
Мышкинский муниципальный округ	Ярославская область, Мышкинский район, д. Шестихино, д.41	Действующий
Мышкинский муниципальный округ	Ярославская область, мышкинский район, д. Шестихино,35	Действующий
Мышкинский муниципальный округ	Ярославская область, Мышкинский район, д. Шестихино,д. 27	Действующий
Мышкинский муниципальный округ	Ярославская облать, Мышкинский район, д. Шестихино.д.23	Действующий
Мышкинский муниципальный округ	Ярославская область, Мышкинский район, д. Шестихино, д.15	Действующий
Мышкинский муниципальный округ	Ярославская область, Мышкинский район,д. Шестихино,д.11	Действующий
Мышкинский муниципальный округ	Ярославская область, Мышкинский район, д. Шестихино,д.7	Действующий
Мышкинский муниципальный округ	ярославская область, Мышкинский район, д. Шестихино,д.6	Действующий
Мышкинский муниципальный округ	Ярославская область, Мышкинский район, д. Шестихино,д.5	Действующий
Мышкинский муниципальный округ	Ярославская обл., Мышкинский район, д. Климово, ул. Солнечная, д.28	Действующий

Мышкинский муниципальный округ	Ярославская обл., Мышкинский район, д. Климово, ул. Солнечная, д.20	Действующий
Мышкинский муниципальный округ	Ярославская обл., Мышкинский район, д. Климово, ул. Солнечная, д.19	Действующий
Мышкинский муниципальный округ	Ярославская обл., Мышкинский район, д. Климово, ул. Солнечная, д.17	Действующий
Мышкинский муниципальный округ	Ярославская обл., Мышкинский район, д. Климово, ул. Солнечная, д.14, кв.1	Действующий
Мышкинский муниципальный округ	Ярославская обл., Мышкинский район, д. Климово, ул.Солнечная, д.12,кв.1	Действующий
Мышкинский муниципальный округ	Ярославская обл., Мышкинский район, д. Климово, ул.Солнечная, д.7	Действующий
Мышкинский муниципальный округ	Ярославская обл., Мышкинский район, д. Климово, ул.Солнечная, д.6	Действующий
Мышкинский муниципальный округ	Ярославская обл., Мышкинский район, д. Климово, ул.Солнечная, д.4	Действующий
Мышкинский муниципальный округ	Ярославская обл., Мышкинский район, д. Игнатово, д.21	Действующий
Мышкинский муниципальный округ	Ярославская обл., Мышкинский район, д. Игнатово, д.19	Действующий
Мышкинский муниципальный округ	Ярославская обл., Мышкинский район, д. Игнатово, д.17	Действующий
Мышкинский муниципальный округ	Ярославская обл., Мышкинский район, д. Игнатово, д.16	Действующий
Мышкинский муниципальный округ	Ярославская обл., Мышкинский район, д. Борисовка, д.4	Действующий
Мышкинский муниципальный округ	Ярославская обл., Мышкинский район, д. Борисовка, д.3	Действующий
Мышкинский муниципальный округ	Ярославская обл., Мышкинский район, д. Борисовка, д.1	Действующий
Мышкинский муниципальный округ	Ярославская обл., Мышкинский район, д. Борисовка, д.13	Действующий
Мышкинский муниципальный округ	Ярославская обл., Мышкинский район, д. Борисовка, д.12	Действующий
Мышкинский муниципальный округ	Ярославская обл., Мышкинский район, д. Борисовка, д.10	Действующий
Мышкинский муниципальный округ	Ярославская обл., Мышкинский район, д. Борисовка, д.8	Действующий
Мышкинский муниципальный округ	Ярославская обл., Мышкинский район, д. Морское, д.37	Действующий
Мышкинский муниципальный округ	Ярославская обл., Мышкинский район, д.Морское,д.36	Действующий
Мышкинский муниципальный округ	Ярославская обл., Мышкинский район, д.Морское,д.35	Действующий
Мышкинский муниципальный округ	Ярославская обл., Мышкинский район, д.Морское,д.33	Действующий
Мышкинский муниципальный округ	Ярославская обл., Мышкинский район, д.Морское,д.31	Действующий
Мышкинский муниципальный округ	Ярославская обл., Мышкинский район, д.Морское,д.29	Действующий
Мышкинский муниципальный округ	Ярославская обл., Мышкинский район, д.Морское,д.10	Действующий
Мышкинский муниципальный округ	Ярославская обл., Мышкинский район, д.Морское,д.8	Действующий
Мышкинский муниципальный округ	Ярославская обл., Мышкинский район, д.Морское,д.5	Действующий
Мышкинский муниципальный округ	Ярославская обл., Мышкинский район, д.Морское,д.2	Действующий
Мышкинский муниципальный округ	Ярославская обл., Мышкинский район, д.Морское,д.1	Действующий
Мышкинский муниципальный округ	Ярославская обл., Мышкинский район, д.Морское,д.32	Действующий
Мышкинский муниципальный округ	Ярославская обл., Мышкинский район, д.Морское,д.30	Действующий
Мышкинский муниципальный округ	Ярославская обл., Мышкинский район, д.Морское,д.28	Действующий
Мышкинский муниципальный округ	Ярославская обл., Мышкинский район, д.Морское,д.24	Действующий
Мышкинский муниципальный округ	Ярославская обл., Мышкинский район, д.Морское,д.21	Действующий
Мышкинский муниципальный округ	Ярославская обл., Мышкинский район, д.Морское,д.19	Действующий
Мышкинский муниципальный округ	Ярославская обл., Мышкинский район, д.Морское,д.22	Действующий
Мышкинский муниципальный округ	Ярославская обл., Мышкинский район, д.Морское,д.18	Действующий
Мышкинский муниципальный округ	Ярославская обл., Мышкинский район, д.Морское,д.16	Действующий
Мышкинский муниципальный округ	Ярославская обл., Мышкинский район, д.Морское,д.7	Действующий
Мышкинский муниципальный округ	Ярославская обл., Мышкинский район, д.Федорково,д.35	Действующий
Мышкинский муниципальный округ	Ярославская обл., Мышкинский район, д.Федорково,д.33	Действующий
Мышкинский муниципальный округ	Ярославская обл., Мышкинский район, д.Федорково,д.31	Действующий
Мышкинский муниципальный округ	Ярославская обл., Мышкинский район, д.Федорково,д.29	Действующий
Мышкинский муниципальный округ	Ярославская обл., Мышкинский район, д.Федорково,д.23	Действующий
Мышкинский муниципальный округ	Ярославская обл., Мышкинский район, д.Федорково,д.21	Действующий
Мышкинский муниципальный округ	Ярославская обл., Мышкинский район, д.Федорково,д.15	Действующий
Мышкинский муниципальный округ	Ярославская обл., Мышкинский район, д.Федорково,д.13	Действующий
Мышкинский муниципальный округ	Ярославская обл., Мышкинский район, д.Федорково,д.14	Действующий
Мышкинский муниципальный округ	Ярославская обл., Мышкинский район, д.Федорково,д.12	Действующий
Мышкинский муниципальный округ	Ярославская обл., Мышкинский район, д.Федорково,д.10	Действующий
Мышкинский муниципальный округ	Ярославская обл., Мышкинский район, д.Федорково,д.40	Действующий
Мышкинский муниципальный округ	Ярославская обл., Мышкинский район, д.Федорково,д.38	Действующий
Мышкинский муниципальный округ	Ярославская обл., Мышкинский район, д.Федорково,д.32	Действующий
Мышкинский муниципальный округ	Ярославская обл., Мышкинский район, д.Федорково,д.28	Действующий
Мышкинский муниципальный округ	Ярославская обл., Мышкинский район, д.Федорково,д.22	Действующий
Мышкинский муниципальный округ	Ярославская обл., Мышкинский район, с. Богородское, ул.Центральная, д.46,кв.2	Действующий
Мышкинский муниципальный округ	Ярославская обл., Мышкинский район, с. Богородское, ул.Центральная, д.46,кв.1	Действующий
Мышкинский муниципальный округ	Ярославская обл., Мышкинский район, с. Богородское, ул.Центральная, д.44,кв.1	Действующий
Мышкинский муниципальный округ	Ярославская обл., Мышкинский район, с. Богородское, ул.Центральная, д.42	Действующий
Мышкинский муниципальный округ	Ярославская обл., Мышкинский район, с. Богородское, ул.Центральная, д.40	Действующий
Мышкинский муниципальный округ	Ярославская обл., Мышкинский район, с. Богородское, ул.Центральная, д.39,кв.2	Действующий

Мышкинский муниципальный округ	Ярославская обл., Мышкинский район, с. Богородское, ул.Центральная, д.34	Действующий
Мышкинский муниципальный округ	Ярославская обл., Мышкинский район, с. Богородское, ул.Центральная, д.33	Действующий
Мышкинский муниципальный округ	Ярославская обл., Мышкинский район, с. Богородское, ул.Центральная, д.27	Действующий
Мышкинский муниципальный округ	Ярославская обл., Мышкинский район, с. Богородское, ул.Центральная, д.28	Действующий
Мышкинский муниципальный округ	Ярославская обл., Мышкинский район, с. Богородское, ул.Центральная, д.25	Действующий
Мышкинский муниципальный округ	Ярославская обл., Мышкинский район, с. Богородское, ул.Центральная, д.24	Действующий
Мышкинский муниципальный округ	Ярославская обл., Мышкинский район, с. Богородское, ул.Центральная, д.23	Действующий
Мышкинский муниципальный округ	Ярославская обл., Мышкинский район, с. Богородское, ул.Центральная, д.21	Действующий
Мышкинский муниципальный округ	Ярославская обл., Мышкинский район, с. Богородское, ул.Центральная, д.20	Действующий
Мышкинский муниципальный округ	Ярославская обл., Мышкинский район, с. Богородское, ул.Центральная, д.19	Действующий
Мышкинский муниципальный округ	Ярославская обл., Мышкинский район, с. Богородское, ул.Центральная, д.11	Действующий
Мышкинский муниципальный округ	Ярославская обл., Мышкинский район, с. Богородское, ул.Центральная, д.14	Действующий
Мышкинский муниципальный округ	Ярославская обл., Мышкинский район, с. Богородское, ул.Центральная, д.12	Действующий
Мышкинский муниципальный округ	Ярославская обл., Мышкинский район, с. Богородское, ул.Центральная, д.10	Действующий
Мышкинский муниципальный округ	Ярославская обл., Мышкинский район, с. Богородское, ул.Центральная, д.8	Действующий
Мышкинский муниципальный округ	Ярославская обл., Мышкинский район, с. Богородское, ул.Центральная, д.6	Действующий
Мышкинский муниципальный округ	Ярославская обл., Мышкинский район, с. Богородское, ул.Центральная, д.5	Действующий
Мышкинский муниципальный округ	Ярославская обл., Мышкинский район, с. Богородское, ул.Центральная, д.2	Действующий
Мышкинский муниципальный округ	Ярославская обл., Мышкинский район, с. Богородское, ул.Молодежная, д.17	Действующий
Мышкинский муниципальный округ	Ярославская обл., Мышкинский район, с. Богородское, ул.Молодежная, д.15	Действующий
Мышкинский муниципальный округ	Ярославская обл., Мышкинский район, с. Богородское, ул.Молодежная, д.7	Действующий
Мышкинский муниципальный округ	Ярославская обл., Мышкинский район, с. Богородское, ул.Молодежная, д.5	Действующий
Мышкинский муниципальный округ	Ярославская обл., Мышкинский район, с. Богородское, ул.Новая, д.19	Действующий
Мышкинский муниципальный округ	Ярославская обл., Мышкинский район, с. Богородское, ул.Новая, д.17	Действующий
Мышкинский муниципальный округ	Ярославская обл., Мышкинский район, с. Богородское, ул.Новая, д.15	Действующий
Мышкинский муниципальный округ	Ярославская обл., Мышкинский район, с. Богородское, ул.Молодежная, д.25	Действующий
Мышкинский муниципальный округ	Ярославская обл., Мышкинский район, с. Богородское, ул.Молодежная, д.23	Действующий
Мышкинский муниципальный округ	Ярославская обл., Мышкинский район, с. Богородское, ул.Молодежная, д.21	Действующий
Мышкинский муниципальный округ	Ярославская обл., Мышкинский район, с. Богородское, ул.Молодежная, д.19	Действующий
Мышкинский муниципальный округ	Ярославская обл., Мышкинский район, с. Богородское, ул.Молодежная, д.14	Действующий
Мышкинский муниципальный округ	Ярославская обл., Мышкинский район, с. Богородское, ул.Молодежная, д.12	Действующий
Мышкинский муниципальный округ	Ярославская обл., Мышкинский район, с. Богородское, ул.Молодежная, д.10	Действующий
Мышкинский муниципальный округ	Ярославская обл., Мышкинский район, с. Богородское, ул.Молодежная, д.8	Действующий
Мышкинский муниципальный округ	Ярославская обл., Мышкинский район, с. Богородское, ул. Новая, д.12,кв.2	Действующий
Мышкинский муниципальный округ	Ярославская обл., Мышкинский район, с. Богородское, ул. Новая, д.12,кв.1	Действующий
Мышкинский муниципальный округ	Ярославская обл., Мышкинский район, с. Богородское, ул. Новая, д.11	Действующий
Мышкинский муниципальный округ	Ярославская обл., Мышкинский район, с. Богородское, ул. Новая, д.10,кв.1	Действующий
Мышкинский муниципальный округ	Ярославская обл., Мышкинский район, с. Богородское, ул. Новая, д.9	Действующий
Мышкинский муниципальный округ	Ярославская обл., Мышкинский район, с. Богородское, ул. Новая, д.7	Действующий
Мышкинский муниципальный округ	Ярославская обл., Мышкинский район, с. Богородское, ул. Новая, д.6	Действующий
Мышкинский муниципальный округ	Ярославская обл., Мышкинский район,д.Аристово д.29	Действующий

Мышкинский муниципальный округ	Ярославская обл., Мышкинский район,д.Аристово д.26	Действующий
Мышкинский муниципальный округ	Ярославская обл., Мышкинский район,д.Аристово д.21	Действующий
Мышкинский муниципальный округ	Ярославская обл., Мышкинский район,д.Аристово д.20	Действующий
Мышкинский муниципальный округ	Ярославская обл., Мышкинский район,д.Аристово д.18	Действующий
Мышкинский муниципальный округ	Ярославская обл., Мышкинский район,д.Аристово д.16	Действующий
Мышкинский муниципальный округ	Ярославская обл., Мышкинский район,д.Аристово д.13	Действующий
Мышкинский муниципальный округ	Ярославская обл., Мышкинский район,д.Аристово д.12	Действующий
Мышкинский муниципальный округ	Ярославская обл., Мышкинский район,д.Аристово д.5	Действующий
Мышкинский муниципальный округ	Ярославская обл., Мышкинский район,д.Аристово д.4	Действующий
Мышкинский муниципальный округ	Ярославская обл., Мышкинский район,д.Аристово д.2	Действующий
Мышкинский муниципальный округ	Ярославская обл., Мышкинский район,д.Аристово д.1	Действующий
Мышкинский муниципальный округ	Ярославская обл., Мышкинский район,д.Жуково д.6	Действующий
Мышкинский муниципальный округ	Ярославская обл., Мышкинский район,д.Жуково д.4	Действующий
Мышкинский муниципальный округ	Ярославская обл., Мышкинский район,д.Жуково д.2	Действующий
Мышкинский муниципальный округ	Ярославская обл., Мышкинский район,д.Кологривцево д.11	Действующий
Мышкинский муниципальный округ	Ярославская обл., Мышкинский район,д.Кологривцево д.10	Действующий
Мышкинский муниципальный округ	Ярославская обл., Мышкинский район,д.Кологривцево д.9	Действующий
Мышкинский муниципальный округ	Ярославская обл., Мышкинский район,д.Кологривцево д.8	Действующий
Мышкинский муниципальный округ	Ярославская обл., Мышкинский район,д.Кологривцево д.7	Действующий
Мышкинский муниципальный округ	Ярославская обл., Мышкинский район,д.Кологривцево д.6	Действующий
Мышкинский муниципальный округ	Ярославская обл., Мышкинский район,д.Кологривцево д.5	Действующий
Мышкинский муниципальный округ	Ярославская обл., Мышкинский район,д.Кологривцево д.4	Действующий
Мышкинский муниципальный округ	Ярославская обл., Мышкинский район,д.Кологривцево д.3	Действующий
Мышкинский муниципальный округ	Ярославская обл., Мышкинский район,д.Кологривцево д.2	Действующий
Мышкинский муниципальный округ	Ярославская обл., Мышкинский район,д.Кологривцево д.1	Действующий
Мышкинский муниципальный округ	Ярославская обл., Мышкинский район,п.Мерга д.31	Действующий
Мышкинский муниципальный округ	Ярославская обл., Мышкинский район,п.Мерга д.29	Действующий
Мышкинский муниципальный округ	Ярославская обл., Мышкинский район,п.Мерга д.28	Действующий
Мышкинский муниципальный округ	Ярославская обл., Мышкинский район,п.Мерга д.26	Действующий
Мышкинский муниципальный округ	Ярославская обл., Мышкинский район,п.Мерга д.14	Действующий
Мышкинский муниципальный округ	Ярославская обл., Мышкинский район,п.Мерга д.12	Действующий
Мышкинский муниципальный округ	Ярославская обл., Мышкинский район,п.Мерга д.11	Действующий
Мышкинский муниципальный округ	Ярославская обл., Мышкинский район,п.Мерга д.10	Действующий
Мышкинский муниципальный округ	Ярославская обл., Мышкинский район,п.Мерга д.8	Действующий
Мышкинский муниципальный округ	Ярославская обл., Мышкинский район,п.Мерга д.6	Действующий
Мышкинский муниципальный округ	Ярославская обл., Мышкинский район,п.Мерга д.5	Действующий
Мышкинский муниципальный округ	Ярославская обл., Мышкинский район,с.Рождествено ул.Молодежная,д.29	Действующий
Мышкинский муниципальный округ	Ярославская обл., Мышкинский район,с.Рождествено ул.Молодежная,д.26	Действующий
Мышкинский муниципальный округ	Ярославская обл., Мышкинский район,с.Рождествено ул.Молодежная,д.25	Действующий
Мышкинский муниципальный округ	Ярославская обл., Мышкинский район,с.Рождествено ул.Молодежная,д.24	Действующий
Мышкинский муниципальный округ	Ярославская обл., Мышкинский район,с.Рождествено ул.Молодежная,д.22	Действующий
Мышкинский муниципальный округ	Ярославская обл., Мышкинский район,с.Рождествено ул.Молодежная,д.21	Действующий
Мышкинский муниципальный округ	Ярославская обл., Мышкинский район,с.Рождествено ул.Молодежная,д.20	Действующий
Мышкинский муниципальный округ	Ярославская обл., Мышкинский район,с.Рождествено ул.Молодежная,д.19	Действующий
Мышкинский муниципальный округ	Ярославская обл., Мышкинский район,с.Рождествено ул.Молодежная,д.18	Действующий
Мышкинский муниципальный округ	Ярославская обл., Мышкинский район,с.Рождествено ул.Молодежная,д.17	Действующий
Мышкинский муниципальный округ	Ярославская обл., Мышкинский район,с.Рождествено ул.Молодежная,д.16	Действующий
Мышкинский муниципальный округ	Ярославская обл., Мышкинский район,с.Рождествено ул.Молодежная,д.15	Действующий
Мышкинский муниципальный округ	Ярославская обл., Мышкинский район,с.Рождествено ул.Молодежная,д.14	Действующий
Мышкинский муниципальный округ	Ярославская обл., Мышкинский район,с.Рождествено ул.Молодежная,д.13	Действующий
Мышкинский муниципальный округ	Ярославская обл., Мышкинский район,с.Рождествено ул.Молодежная,д.11	Действующий
Мышкинский муниципальный округ	Ярославская обл., Мышкинский район,с.Рождествено ул.Молодежная,д.10	Действующий
Мышкинский муниципальный округ	Ярославская обл., Мышкинский район,с.Рождествено ул.Молодежная,д.8	Действующий
Мышкинский муниципальный округ	Ярославская обл., Мышкинский район,с.Рождествено ул.Молодежная,д.7	Действующий
Мышкинский муниципальный округ	Ярославская обл., Мышкинский район,с.Рождествено ул.Молодежная,д.6	Действующий
Мышкинский муниципальный округ	Ярославская обл., Мышкинский район,с.Рождествено ул.Молодежная,д.5	Действующий
Мышкинский муниципальный округ	Ярославская обл., Мышкинский район,с.Рождествено ул.Молодежная,д.4	Действующий
Мышкинский муниципальный округ	Ярославская обл., Мышкинский район,с.Рождествено ул.Молодежная,д.3	Действующий
Мышкинский муниципальный округ	Ярославская обл., Мышкинский район,с.Рождествено ул.Молодежная,д.2	Действующий
Мышкинский муниципальный округ	Ярославская обл., Мышкинский район,с.Рождествено ул.Молодежная,д.1	Действующий
Мышкинский муниципальный округ	Ярославская обл., Мышкинский район,с.Рождествено ул.Центраоьная,д.1	Действующий
Мышкинский муниципальный округ	Ярославская обл., Мышкинский район,с.Рождествено ул.Солнечная,д.12	Действующий
Мышкинский муниципальный округ	Ярославская обл., Мышкинский район,с.Рождествено ул.Солнечная,д.11	Действующий
Мышкинский муниципальный округ	Ярославская обл., Мышкинский район,с.Рождествено ул.Солнечная,д.10	Действующий
Мышкинский муниципальный округ	Ярославская обл., Мышкинский район,с.Рождествено ул.Солнечная,д.9	Действующий
Мышкинский муниципальный округ	Ярославская обл., Мышкинский район,с.Рождествено ул.Солнечная,д.8	Действующий
Мышкинский муниципальный округ	Ярославская обл., Мышкинский район,с.Рождествено ул.Солнечная,д.7	Действующий
Мышкинский муниципальный округ	Ярославская обл., Мышкинский район,с.Рождествено ул.Солнечная,д.6	Действующий
Мышкинский муниципальный округ	Ярославская обл., Мышкинский район,с.Рождествено ул.Солнечная,д.4	Действующий
Мышкинский муниципальный округ	Ярославская обл., Мышкинский район,с.Рождествено ул.Солнечная,д.2	Действующий
Мышкинский муниципальный округ	Ярославская обл., Мышкинский район,с.Рождествено ул.Школьная,д.28	Действующий

Мышкинский муниципальный округ	Ярославская обл., Мышкинский район,с.Рождествено ул.Школьная,д.27	Действующий
Мышкинский муниципальный округ	Ярославская обл., Мышкинский район,с.Рождествено ул.Школьная,д.25	Действующий
Мышкинский муниципальный округ	Ярославская обл., Мышкинский район,с.Рождествено ул.Школьная,д.24	Действующий
Мышкинский муниципальный округ	Ярославская обл., Мышкинский район,с.Рождествено ул.Школьная,д.23	Действующий
Мышкинский муниципальный округ	Ярославская обл., Мышкинский район,с.Рождествено ул.Школьная,д.22	Действующий
Мышкинский муниципальный округ	Ярославская обл., Мышкинский район,с.Рождествено ул.Школьная,д.20	Действующий
Мышкинский муниципальный округ	Ярославская обл., Мышкинский район,с.Рождествено ул.Школьная,д.19	Действующий
Мышкинский муниципальный округ	Ярославская обл., Мышкинский район,с.Рождествено ул.Школьная,д.18	Действующий
Мышкинский муниципальный округ	Ярославская обл., Мышкинский район,с.Рождествено ул.Школьная,д.16	Действующий
Мышкинский муниципальный округ	Ярославская обл., Мышкинский район,с.Рождествено ул.Школьная,д.14	Действующий
Мышкинский муниципальный округ	Ярославская обл., Мышкинский район,с.Рождествено ул.Школьная,д.12	Действующий
Мышкинский муниципальный округ	Ярославская обл., Мышкинский район,с.Рождествено ул.Свободы,д.8	Действующий
Мышкинский муниципальный округ	Ярославская обл., Мышкинский район,с.Рождествено ул.Свободы,д.6	Действующий
Мышкинский муниципальный округ	Ярославская обл., Мышкинский район,с.Рождествено ул.Свободы,д.5	Действующий
Мышкинский муниципальный округ	Ярославская обл., Мышкинский район,с.Рождествено ул.Свободы,д.3	Действующий
Мышкинский муниципальный округ	Ярославская обл., Мышкинский район,с.Рождествено ул.Школьная,д.15	Действующий
Мышкинский муниципальный округ	Ярославская обл., Мышкинский район,с.Рождествено ул.Школьная,д.10	Действующий
Мышкинский муниципальный округ	Ярославская обл., Мышкинский район,с.Рождествено ул.Школьная,д.9	Действующий
Мышкинский муниципальный округ	Ярославская обл., Мышкинский район,с.Рождествено ул.Школьная,д.7	Действующий
Мышкинский муниципальный округ	Ярославская обл., Мышкинский район,с.Рождествено ул.Школьная,д.5	Действующий
Мышкинский муниципальный округ	Ярославская обл., Мышкинский район,с.Рождествено ул.Школьная,д.3	Действующий
Мышкинский муниципальный округ	Ярославская обл., Мышкинский район,с.Рождествено ул.Центральная,д.27	Действующий
Мышкинский муниципальный округ	Ярославская обл., Мышкинский район,с.Рождествено ул.Центральная,д.26	Действующий
Мышкинский муниципальный округ	Ярославская обл., Мышкинский район,с.Рождествено ул.Центральная,д.25	Действующий
Мышкинский муниципальный округ	Ярославская обл., Мышкинский район,с.Рождествено ул.Центральная,д.24	Действующий
Мышкинский муниципальный округ	Ярославская обл., Мышкинский район,с.Рождествено ул.Центральная,д.23	Действующий
Мышкинский муниципальный округ	Ярославская обл., Мышкинский район,с.Рождествено ул.Центральная,д.22	Действующий
Мышкинский муниципальный округ	Ярославская обл., Мышкинский район,с.Рождествено ул.Центральная,д.21	Действующий
Мышкинский муниципальный округ	Ярославская обл., Мышкинский район,с.Рождествено ул.Центральная,д.18	Действующий
Мышкинский муниципальный округ	Ярославская обл., Мышкинский район,с.Рождествено ул.Центральная,д.17	Действующий
Мышкинский муниципальный округ	Ярославская обл., Мышкинский район,с.Рождествено ул.Центральная,д.6	Действующий
Мышкинский муниципальный округ	Ярославская обл., Мышкинский район,с.Рождествено ул.Центральная,д.5	Действующий
Мышкинский муниципальный округ	Ярославская обл., Мышкинский район,с.Рождествено ул.Центральная,д.4	Действующий
Мышкинский муниципальный округ	Ярославская обл., Мышкинский район,д.Балакирево ул.Ветеранов,д.18	Действующий
Мышкинский муниципальный округ	Ярославская обл., Мышкинский район,д.Балакирево ул.Ветеранов,д.14	Действующий
Мышкинский муниципальный округ	Ярославская обл., Мышкинский район,д.Балакирево ул.Ветеранов,д.12	Действующий
Мышкинский муниципальный округ	Ярославская обл., Мышкинский район,д.Балакирево ул.Ветеранов,д.10	Действующий
Мышкинский муниципальный округ	Ярославская обл., Мышкинский район,д.Балакирево ул.Ветеранов,д.3	Действующий
Мышкинский муниципальный округ	Ярославская обл., Мышкинский район,д.Балакирево ул.Ветеранов,д.2	Действующий
Мышкинский муниципальный округ	Ярославская обл., Мышкинский район,д.Балакирево ул.Ветеранов,д.1	Действующий
Мышкинский муниципальный округ	Ярославская обл., Мышкинский район,д.Балакирево ул.Центральная,д.27	Действующий
Мышкинский муниципальный округ	Ярославская обл., Мышкинский район,д.Балакирево ул.Центральная,д.23	Действующий
Мышкинский муниципальный округ	Ярославская обл., Мышкинский район,д.Балакирево ул.Центральная,д.14	Действующий
Мышкинский муниципальный округ	Ярославская обл., Мышкинский район,д.Балакирево ул.Центральная,д.12	Действующий
Мышкинский муниципальный округ	Ярославская обл., Мышкинский район,д.Балакирево ул.Центральная,д.11	Действующий
Мышкинский муниципальный округ	Ярославская обл., Мышкинский район,д.Балакирево ул.Центральная,д.10	Действующий
Мышкинский муниципальный округ	Ярославская обл., Мышкинский район,д.Балакирево ул.Центральная,д.8	Действующий
Мышкинский муниципальный округ	Ярославская обл., Мышкинский район,д.Балакирево ул.Центральная,д.2	Действующий
Мышкинский муниципальный округ	Ярославская обл., Мышкинский район,д.Балакирево ул.Центральная,д.1	Действующий
Мышкинский муниципальный округ	Ярославская обл., Мышкинский район,д.Балакирево ул.Заречная д.10	Действующий
Мышкинский муниципальный округ	Ярославская обл., Мышкинский район,д.Балакирево ул.Заречная д.9	Действующий
Мышкинский муниципальный округ	Ярославская обл., Мышкинский район,д.Балакирево ул.Заречная д.8	Действующий
Мышкинский муниципальный округ	Ярославская обл., Мышкинский район,д.Балакирево ул.Заречная д.7	Действующий
Мышкинский муниципальный округ	Ярославская обл., Мышкинский район,д.Балакирево ул.Заречная д.6	Действующий
Мышкинский муниципальный округ	Ярославская обл., Мышкинский район,д.Балакирево ул.Заречная д.4	Действующий
Мышкинский муниципальный округ	Ярославская обл., Мышкинский район,д.Балакирево ул.Заречная д.2	Действующий
Мышкинский муниципальный округ	Ярославская обл., Мышкинский район,д.Балакирево ул.Заречная д.1	Действующий
Мышкинский муниципальный округ	Ярославская обл., Мышкинский район,д.Балакирево ул.Молодежная д.17	Действующий
Мышкинский муниципальный округ	Ярославская обл., Мышкинский район, д.Балакирево ул.Молодежная д.15	Действующий
Мышкинский муниципальный округ	Ярославская обл., Мышкинский район, д.Балакирево ул.Молодежная д.14	Действующий
Мышкинский муниципальный округ	Ярославская обл., Мышкинский район, д.Балакирево ул.Молодежная д.13	Действующий
Мышкинский муниципальный округ	Ярославская обл., Мышкинский район, д.Балакирево ул.Молодежная д.12	Действующий
Мышкинский муниципальный округ	Ярославская обл., Мышкинский район, д.Балакирево ул.Молодежная д.10	Действующий
Мышкинский муниципальный округ	Ярославская обл., Мышкинский район, д.Балакирево ул.Молодежная д.8	Действующий
Мышкинский муниципальный округ	Ярославская обл., Мышкинский район,д.Балакирево ул.Молодежная д.7	Действующий
Мышкинский муниципальный округ	Ярославская обл., Мышкинский район,д.Балакирево ул.Молодежная д.6	Действующий
Мышкинский муниципальный округ	Ярославская обл., Мышкинский район,д.Балакирево ул.Молодежная д.5	Действующий
Мышкинский муниципальный округ	Ярославская обл., Мышкинский район,д.Балакирево ул.Молодежная д.4	Действующий
Мышкинский муниципальный округ	Ярославская обл., Мышкинский район,д.Балакирево ул.Молодежная д.3	Действующий
Мышкинский муниципальный округ	Ярославская обл., Мышкинский район,д.Балакирево ул.Молодежная д.2	Действующий
Мышкинский муниципальный округ	Ярославская обл., Мышкинский район,д.Балакирево ул.Молодежная д.1	Действующий

Мышкинский муниципальный округ	Ярославская обл., Мышкинский район, д.Кокошилово, ул. Садовая, дом 7	Действующий
Мышкинский муниципальный округ	Ярославская обл., Мышкинский район, д.Кокошилово, ул. Садовая, дом 6	Действующий
Мышкинский муниципальный округ	Ярославская обл., Мышкинский район, д.Кокошилово, ул. Садовая, дом 5	Действующий
Мышкинский муниципальный округ	Ярославская обл., Мышкинский район, д.Кокошилово, ул. Садовая, дом 4	Действующий
Мышкинский муниципальный округ	Ярославская обл., Мышкинский район, д.Кокошилово, ул. Садовая, дом 3	Действующий
Мышкинский муниципальный округ	Ярославская обл., Мышкинский район, д.Кокошилово, ул. Садовая, дом 2	Действующий
Мышкинский муниципальный округ	Ярославская обл., Мышкинский район, д.Кокошилово, ул. Солнечная, дом 35	Действующий
Мышкинский муниципальный округ	Ярославская обл., Мышкинский район, д.Кокошилово, ул. Солнечная, дом 34	Действующий
Мышкинский муниципальный округ	Ярославская обл., Мышкинский район, д.Кокошилово, ул. Солнечная, дом 31	Действующий
Мышкинский муниципальный округ	Ярославская обл., Мышкинский район, д.Кокошилово, ул. Солнечная, дом 29	Действующий
Мышкинский муниципальный округ	Ярославская обл., Мышкинский район, д.Кокошилово, ул. Солнечная, дом 28	Действующий
Мышкинский муниципальный округ	Ярославская обл., Мышкинский район, д.Кокошилово, ул. Солнечная, дом 27	Действующий
Мышкинский муниципальный округ	Ярославская обл., Мышкинский район, д.Кокошилово, ул. Солнечная, дом 26	Действующий
Мышкинский муниципальный округ	Ярославская обл., Мышкинский район, д.Кокошилово, ул. Солнечная, дом 24	Действующий
Мышкинский муниципальный округ	Ярославская обл., Мышкинский район, д.Кокошилово, ул. Солнечная, дом 20	Действующий
Мышкинский муниципальный округ	Ярославская обл., Мышкинский район, д.Кокошилово, ул. Солнечная, дом 18	Действующий
Мышкинский муниципальный округ	Ярославская обл., Мышкинский район, д.Кокошилово, ул. Солнечная, дом 25	Действующий
Мышкинский муниципальный округ	Ярославская обл., Мышкинский район, д.Кокошилово, ул. Солнечная, дом 23	Действующий
Мышкинский муниципальный округ	Ярославская обл., Мышкинский район, д.Кокошилово, ул. Солнечная, дом 15	Действующий
Мышкинский муниципальный округ	Ярославская обл., Мышкинский район, д.Кокошилово, ул. Солнечная, дом 14	Действующий
Мышкинский муниципальный округ	Ярославская обл., Мышкинский район, д.Кокошилово, ул. Солнечная, дом 12	Действующий
Мышкинский муниципальный округ	Ярославская обл., Мышкинский район, д.Кокошилово, ул. Солнечная, дом 11	Действующий
Мышкинский муниципальный округ	Ярославская обл., Мышкинский район, д.Кокошилово, ул. Солнечная, дом 8	Действующий
Мышкинский муниципальный округ	Ярославская обл., Мышкинский район, д.Кокошилово, ул. Солнечная, дом 4	Действующий
Мышкинский муниципальный округ	Ярославская обл., Мышкинский район, д.Кокошилово, ул. Солнечная, дом 3	Действующий
Мышкинский муниципальный округ	Ярославская обл., Мышкинский район, д.Кокошилово, ул. Солнечная, дом 2	Действующий
Мышкинский муниципальный округ	Ярославская обл., Мышкинский район, д. Ступино, дом 22	Действующий
Мышкинский муниципальный округ	Ярославская обл., Мышкинский район, д. Ступино, дом 20	Действующий
Мышкинский муниципальный округ	Ярославская обл., Мышкинский район, д. Ступино, дом 19	Действующий
Мышкинский муниципальный округ	Ярославская обл., Мышкинский район, д. Ступино, дом 18	Действующий
Мышкинский муниципальный округ	Ярославская обл., Мышкинский район, д. Ступино, дом 17	Действующий
Мышкинский муниципальный округ	Ярославская обл., Мышкинский район, д. Ступино, дом 15	Действующий
Мышкинский муниципальный округ	Ярославская обл., Мышкинский район, д. Ступино, дом 14	Действующий
Мышкинский муниципальный округ	Ярославская обл., Мышкинский район, д. Ступино, дом 11	Действующий
Мышкинский муниципальный округ	Ярославская обл., Мышкинский район, д. Ступино, дом 10	Действующий
Мышкинский муниципальный округ	Ярославская обл., Мышкинский район, д. Ступино, дом 8	Действующий
Мышкинский муниципальный округ	Ярославская обл., Мышкинский район, д. Ступино, дом 6	Действующий
Мышкинский муниципальный округ	Ярославская обл., Мышкинский район, д. Ступино, дом 3	Действующий
Мышкинский муниципальный округ	Ярославская обл., Мышкинский район, д. Ступино, дом 2	Действующий
Мышкинский муниципальный округ	Ярославская обл., Мышкинский район, д. Борисовская, дом 8	Действующий
Мышкинский муниципальный округ	Ярославская обл., Мышкинский район, д. Борисовская, дом 6	Действующий
Мышкинский муниципальный округ	Ярославская обл., Мышкинский район, д. Борисовская, дом 4	Действующий
Мышкинский муниципальный округ	Ярославская обл., Мышкинский район, д. Борисовская, дом 3	Действующий
Мышкинский муниципальный округ	Ярославская обл., Мышкинский район, д. Борисовская, дом 2	Действующий
Мышкинский муниципальный округ	Ярославская обл., Мышкинский район, д. Борисовская, дом 1	Действующий
Мышкинский муниципальный округ	Ярославская обл., Мышкинский район, д. Левинская, ул. Центральная, дом 9	Действующий
Мышкинский муниципальный округ	Ярославская обл., Мышкинский район, д. Левинская, ул. Центральная, дом 8	Действующий
Мышкинский муниципальный округ	Ярославская обл., Мышкинский район, д. Левинская, ул. Центральная, дом 6	Действующий

Мышкинский муниципальный округ	Ярославская обл., Мышкинский район, д. Левинская, ул. Центральная, дом 5	Действующий
Мышкинский муниципальный округ	Ярославская обл., Мышкинский район, д. Левинская, ул. Центральная, дом 4	Действующий
Мышкинский муниципальный округ	Ярославская обл., Мышкинский район, д. Левинская, ул. Центральная, дом 3	Действующий
Мышкинский муниципальный округ	Ярославская обл., Мышкинский район, д. Левинская, ул. Центральная, дом 2	Действующий
Мышкинский муниципальный округ	Ярославская обл., Мышкинский район, д. Левинская, ул. Центральная, дом 1	Действующий
Мышкинский муниципальный округ	Ярославская обл., Мышкинский район, д. Левинская, ул. Колхозная, дом 19	Действующий
Мышкинский муниципальный округ	Ярославская обл., Мышкинский район, д. Левинская, ул. Колхозная, дом 17	Действующий
Мышкинский муниципальный округ	Ярославская обл., Мышкинский район, д. Левинская, ул. Колхозная, дом 15	Действующий
Мышкинский муниципальный округ	Ярославская обл., Мышкинский район, д. Левинская, ул. Колхозная, дом 12	Действующий
Мышкинский муниципальный округ	Ярославская обл., Мышкинский район, д. Левинская, ул. Колхозная, дом 10	Действующий
Мышкинский муниципальный округ	Ярославская обл., Мышкинский район, д. Левинская, ул. Колхозная, дом 9	Действующий
Мышкинский муниципальный округ	Ярославская обл., Мышкинский район, д. Левинская, ул. Колхозная, дом 6	Действующий
Мышкинский муниципальный округ	Ярославская обл., Мышкинский район, д. Левинская, ул. Колхозная, дом 5	Действующий
Мышкинский муниципальный округ	Ярославская обл., Мышкинский район, д. Левинская, ул. Колхозная, дом 4	Действующий
Мышкинский муниципальный округ	Ярославская обл., Мышкинский район, д. Левинская, ул. Колхозная, дом 2	Действующий
Мышкинский муниципальный округ	Ярославская обл., Мышкинский район, д. Левинская, ул. Центральная, дом 23	Действующий
Мышкинский муниципальный округ	Ярославская обл., Мышкинский район, д. Левинская, ул. Центральная, дом 22	Действующий
Мышкинский муниципальный округ	Ярославская обл., Мышкинский район, д. Левинская, ул. Центральная, дом 20	Действующий
Мышкинский муниципальный округ	Ярославская обл., Мышкинский район, д. Левинская, ул. Центральная, дом 19	Действующий
Мышкинский муниципальный округ	Ярославская обл., Мышкинский район, д. Левинская, ул. Центральная, дом 12	Действующий
Мышкинский муниципальный округ	Ярославская обл., Мышкинский район, д. Левинская, ул. Центральная, дом 11	Действующий
Мышкинский муниципальный округ	Ярославская обл., Мышкинский район, д. Левинская, ул. Центральная, дом 10	Действующий
Мышкинский муниципальный округ	Ярославская обл., Мышкинский район, д. Крестцы, дом 16	Действующий
Мышкинский муниципальный округ	Ярославская обл., Мышкинский район, д. Крестцы, дом 13	Действующий
Мышкинский муниципальный округ	Ярославская обл., Мышкинский район, д. Крестцы, дом 12	Действующий
Мышкинский муниципальный округ	Ярославская обл., Мышкинский район, д. Крестцы, дом 11	Действующий
Мышкинский муниципальный округ	Ярославская обл., Мышкинский район, д. Крестцы, дом 9	Действующий
Мышкинский муниципальный округ	Ярославская обл., Мышкинский район, д. Крестцы, дом 7	Действующий
Мышкинский муниципальный округ	Ярославская обл., Мышкинский район, д. Крестцы, дом 4	Действующий
Мышкинский муниципальный округ	Ярославская обл., Мышкинский район, д. Крестцы, дом 3	Действующий
Мышкинский муниципальный округ	Ярославская обл., Мышкинский район, д. Крестцы, дом 2	Действующий
Мышкинский муниципальный округ	Ярославская обл., Мышкинский район, д. Крестцы, дом 1	Действующий
Мышкинский муниципальный округ	Ярославская обл., Мышкинский район, с. Шипилово, ул. Школьная, дом 3	Действующий
Мышкинский муниципальный округ	Ярославская обл., Мышкинский район, с. Шипилово, ул. Школьная, дом 1а	Действующий
Мышкинский муниципальный округ	Ярославская обл., Мышкинский район, с. Шипилово, ул. Школьная, дом 1	Действующий
Мышкинский муниципальный округ	Ярославская обл., Мышкинский район, с. Шипилово, ул. Центральная, дом 22	Действующий
Мышкинский муниципальный округ	Ярославская обл., Мышкинский район, с. Шипилово, ул. Центральная, дом 21	Действующий
Мышкинский муниципальный округ	Ярославская обл., Мышкинский район, с. Шипилово, ул. Сиреневая, дом 11	Действующий
Мышкинский муниципальный округ	Ярославская обл., Мышкинский район, с. Шипилово, ул. Сиреневая, дом 9	Действующий
Мышкинский муниципальный округ	Ярославская обл., Мышкинский район, с. Шипилово, ул. Сиреневая, дом 7	Действующий
Мышкинский муниципальный округ	Ярославская обл., Мышкинский район, с. Шипилово, ул. Сиреневая, дом 6	Действующий
Мышкинский муниципальный округ	Ярославская обл., Мышкинский район, с. Шипилово, ул. Сиреневая, дом 5	Действующий
Мышкинский муниципальный округ	Ярославская обл., Мышкинский район, с. Шипилово, ул. Сиреневая, дом 4	Действующий
Мышкинский муниципальный округ	Ярославская обл., Мышкинский район, с. Шипилово, ул. Сиреневая, дом 3	Действующий
Мышкинский муниципальный округ	Ярославская обл., Мышкинский район, с. Шипилово, ул. Школьная, дом 9	Действующий

Мышкинский муниципальный округ	Ярославская обл., Мышкинский район, с. Шипилово, ул. Школьная, дом 7	Действующий
Мышкинский муниципальный округ	Ярославская обл., Мышкинский район, с. Шипилово, ул. Центральная, дом 27	Действующий
Мышкинский муниципальный округ	Ярославская обл., Мышкинский район, с. Шипилово, ул. Центральная, дом 19	Действующий
Мышкинский муниципальный округ	Ярославская обл., Мышкинский район, с. Шипилово, ул. Центральная, дом 13	Действующий
Мышкинский муниципальный округ	Ярославская обл., Мышкинский район, с. Шипилово, ул. Школьная, дом 20	Действующий
Мышкинский муниципальный округ	Ярославская обл., Мышкинский район, с. Шипилово, ул. Школьная, дом 19	Действующий
Мышкинский муниципальный округ	Ярославская обл., Мышкинский район, с. Шипилово, ул. Школьная, дом 18	Действующий
Мышкинский муниципальный округ	Ярославская обл., Мышкинский район, с. Шипилово, ул. Школьная, дом 17	Действующий
Мышкинский муниципальный округ	Ярославская обл., Мышкинский район, с. Шипилово, ул. Школьная, дом 15	Действующий
Мышкинский муниципальный округ	Ярославская обл., Мышкинский район, с. Шипилово, ул. Школьная, дом 14	Действующий
Мышкинский муниципальный округ	Ярославская обл., Мышкинский район, с. Шипилово, ул. Школьная, дом 12	Действующий
Мышкинский муниципальный округ	Ярославская обл., Мышкинский район, с. Шипилово, ул. Школьная, дом 10	Действующий
Мышкинский муниципальный округ	Ярославская обл, г. Мышкин, Энергетиков ул, д.44	Действующий
Мышкинский муниципальный округ	Ярославская обл, г. Мышкин, Энергетиков ул, д.42	Действующий
Мышкинский муниципальный округ	Ярославская обл, г. Мышкин, Энергетиков ул, д.40	Действующий
Мышкинский муниципальный округ	Ярославская обл, г. Мышкин, Энергетиков ул, д.36	Действующий
Мышкинский муниципальный округ	Ярославская обл, г. Мышкин, Энергетиков ул, д.26	Действующий
Мышкинский муниципальный округ	Ярославская обл, г. Мышкин, Энергетиков ул, д.23	Действующий
Мышкинский муниципальный округ	Ярославская обл, г. Мышкин, Энергетиков ул, д.21	Действующий
Мышкинский муниципальный округ	Ярославская обл, г. Мышкин, Энергетиков ул, д.19	Действующий
Мышкинский муниципальный округ	Ярославская обл, г. Мышкин, Энергетиков ул, д.17	Действующий
Мышкинский муниципальный округ	Ярославская обл, г. Мышкин, Энергетиков ул, д.15	Действующий
Мышкинский муниципальный округ	Ярославская обл, г. Мышкин, Энергетиков ул, д.13а	Действующий
Мышкинский муниципальный округ	Ярославская обл, г. Мышкин, Энергетиков ул, д.5	Действующий
Мышкинский муниципальный округ	Ярославская обл, г. Мышкин, Штабская ул, д.22	Действующий
Мышкинский муниципальный округ	Ярославская обл, г. Мышкин, Штабская ул, д.18	Действующий
Мышкинский муниципальный округ	Ярославская обл, г. Мышкин, Штабская ул, д.7	Действующий
Мышкинский муниципальный округ	Ярославская обл, г. Мышкин, Школьный пер, д.10а	Действующий
Мышкинский муниципальный округ	Ярославская обл, г. Мышкин, Школьный пер, д.10	Действующий
Мышкинский муниципальный округ	Ярославская обл, г. Мышкин, Школьный пер, д.9	Действующий
Мышкинский муниципальный округ	Ярославская обл, г. Мышкин, Школьный пер, д.8	Действующий
Мышкинский муниципальный округ	Ярославская обл, г. Мышкин, Школьный пер, д.4	Действующий
Мышкинский муниципальный округ	Ярославская обл, г. Мышкин, Школьный пер, д.3	Действующий
Мышкинский муниципальный округ	Ярославская обл, г. Мышкин, Успенская ул, д.21	Действующий
Мышкинский муниципальный округ	Ярославская обл, г. Мышкин, Успенская ул, д.19	Действующий
Мышкинский муниципальный округ	Ярославская обл, г. Мышкин, Успенская ул, д.17	Действующий
Мышкинский муниципальный округ	Ярославская обл, г. Мышкин, Успенская ул, д.15	Действующий
Мышкинский муниципальный округ	Ярославская обл, г. Мышкин, Успенская ул, д.13	Действующий
Мышкинский муниципальный округ	Ярославская обл, г. Мышкин, Успенская ул, д.12	Действующий
Мышкинский муниципальный округ	Ярославская обл, г. Мышкин, Успенская ул, д.9	Действующий
Мышкинский муниципальный округ	Ярославская обл, г. Мышкин, Угличская ул, д.66	Действующий
Мышкинский муниципальный округ	Ярославская обл, г. Мышкин, Угличская ул, д.64	Действующий
Мышкинский муниципальный округ	Ярославская обл, г. Мышкин, Угличская ул, д.62	Действующий
Мышкинский муниципальный округ	Ярославская обл, г. Мышкин, Угличская ул, д.60	Действующий
Мышкинский муниципальный округ	Ярославская обл, г. Мышкин, Угличская ул, д.58	Действующий
Мышкинский муниципальный округ	Ярославская обл, г. Мышкин, Угличская ул, д.56	Действующий
Мышкинский муниципальный округ	Ярославская обл, г. Мышкин, Угличская ул, д.54	Действующий
Мышкинский муниципальный округ	Ярославская обл, г. Мышкин, Угличская ул, д.52	Действующий
Мышкинский муниципальный округ	Ярославская обл, г. Мышкин, Угличская ул, д.50	Действующий
Мышкинский муниципальный округ	Ярославская обл, г. Мышкин, Угличская ул, д.48	Действующий
Мышкинский муниципальный округ	Ярославская обл, г. Мышкин, Угличская ул, д.46	Действующий
Мышкинский муниципальный округ	Ярославская обл, г. Мышкин, Угличская ул, д.45	Действующий
Мышкинский муниципальный округ	Ярославская обл, г. Мышкин, Угличская ул, д.44	Действующий
Мышкинский муниципальный округ	Ярославская обл, г. Мышкин, Угличская ул, д.43	Действующий
Мышкинский муниципальный округ	Ярославская обл, г. Мышкин, Угличская ул, д.42	Действующий
Мышкинский муниципальный округ	Ярославская обл, г. Мышкин, Угличская ул, д.41	Действующий
Мышкинский муниципальный округ	Ярославская обл, г. Мышкин, Угличская ул, д.40	Действующий
Мышкинский муниципальный округ	Ярославская обл, г. Мышкин, Угличская ул, д.39	Действующий
Мышкинский муниципальный округ	Ярославская обл, г. Мышкин, Угличская ул, д.38	Действующий
Мышкинский муниципальный округ	Ярославская обл, г. Мышкин, Угличская ул, д.36	Действующий

Мышкинский муниципальный округ	Ярославская обл, г. Мышкин, Угличская ул, д.35а	Действующий
Мышкинский муниципальный округ	Ярославская обл, г. Мышкин, Угличская ул, д.35	Действующий
Мышкинский муниципальный округ	Ярославская обл, г. Мышкин, Угличская ул, д.34	Действующий
Мышкинский муниципальный округ	Ярославская обл, г. Мышкин, Угличская ул, д.33	Действующий
Мышкинский муниципальный округ	Ярославская обл, г. Мышкин, Угличская ул, д.32	Действующий
Мышкинский муниципальный округ	Ярославская обл, г. Мышкин, Угличская ул, д.30	Действующий
Мышкинский муниципальный округ	Ярославская обл, г. Мышкин, Угличская ул, д.28	Действующий
Мышкинский муниципальный округ	Ярославская обл, г. Мышкин, Угличская ул, д.27	Действующий
Мышкинский муниципальный округ	Ярославская обл, г. Мышкин, Угличская ул, д.10	Действующий
Мышкинский муниципальный округ	Ярославская обл, г. Мышкин, Строителей ул, д.4	Действующий
Мышкинский муниципальный округ	Ярославская обл, г. Мышкин, Солнечная ул, д.111	Действующий
Мышкинский муниципальный округ	Ярославская обл, г. Мышкин, Солнечная ул, д.110	Действующий
Мышкинский муниципальный округ	Ярославская обл, г. Мышкин, Солнечная ул, д.107	Действующий
Мышкинский муниципальный округ	Ярославская обл, г. Мышкин, Солнечная ул, д.105	Действующий
Мышкинский муниципальный округ	Ярославская обл, г. Мышкин, Солнечная ул, д.98	Действующий
Мышкинский муниципальный округ	Ярославская обл, г. Мышкин, Солнечная ул, д.79	Действующий
Мышкинский муниципальный округ	Ярославская обл, г. Мышкин, Солнечная ул, д.76	Действующий
Мышкинский муниципальный округ	Ярославская обл, г. Мышкин, Солнечная ул, д.72	Действующий
Мышкинский муниципальный округ	Ярославская обл, г. Мышкин, Солнечная ул, д.68	Действующий
Мышкинский муниципальный округ	Ярославская обл, г. Мышкин, Солнечная ул, д.67	Действующий
Мышкинский муниципальный округ	Ярославская обл, г. Мышкин, Солнечная ул, д.65	Действующий
Мышкинский муниципальный округ	Ярославская обл, г. Мышкин, Солнечная ул, д.61	Действующий
Мышкинский муниципальный округ	Ярославская обл, г. Мышкин, Солнечная ул, д.59	Действующий
Мышкинский муниципальный округ	Ярославская обл, г. Мышкин, Солнечная ул, д.58	Действующий
Мышкинский муниципальный округ	Ярославская обл, г. Мышкин, Солнечная ул, д.57	Действующий
Мышкинский муниципальный округ	Ярославская обл, г. Мышкин, Солнечная ул, д.56	Действующий
Мышкинский муниципальный округ	Ярославская обл, г. Мышкин, Солнечная ул, д.55	Действующий
Мышкинский муниципальный округ	Ярославская обл, г. Мышкин, Солнечная ул, д.54а	Действующий
Мышкинский муниципальный округ	Ярославская обл, г. Мышкин, Солнечная ул, д.53	Действующий
Мышкинский муниципальный округ	Ярославская обл, г. Мышкин, Солнечная ул, д.52а	Действующий
Мышкинский муниципальный округ	Ярославская обл, г. Мышкин, Солнечная ул, д.50 а	Действующий
Мышкинский муниципальный округ	Ярославская обл, г. Мышкин, Солнечная ул, д.50	Действующий
Мышкинский муниципальный округ	Ярославская обл, г. Мышкин, Солнечная ул, д.49а	Действующий
Мышкинский муниципальный округ	Ярославская обл, г. Мышкин, Солнечная ул, д.48	Действующий
Мышкинский муниципальный округ	Ярославская обл, г. Мышкин, Солнечная ул, д.47 а	Действующий
Мышкинский муниципальный округ	Ярославская обл, г. Мышкин, Солнечная ул, д.47	Действующий
Мышкинский муниципальный округ	Ярославская обл, г. Мышкин, Солнечная ул, д.46	Действующий
Мышкинский муниципальный округ	Ярославская обл, г. Мышкин, Солнечная ул, д.45	Действующий
Мышкинский муниципальный округ	Ярославская обл, г. Мышкин, Солнечная ул, д.42	Действующий
Мышкинский муниципальный округ	Ярославская обл, г. Мышкин, Солнечная ул, д.40	Действующий
Мышкинский муниципальный округ	Ярославская обл, г. Мышкин, Солнечная ул, д.36	Действующий
Мышкинский муниципальный округ	Ярославская обл, г. Мышкин, Солнечная ул, д.35	Действующий
Мышкинский муниципальный округ	Ярославская обл, г. Мышкин, Солнечная ул, д.30	Действующий
Мышкинский муниципальный округ	Ярославская обл, г. Мышкин, Солнечная ул, д.29	Действующий
Мышкинский муниципальный округ	Ярославская обл, г. Мышкин, Солнечная ул, д.25	Действующий
Мышкинский муниципальный округ	Ярославская обл, г. Мышкин, Солнечная ул, д.24	Действующий
Мышкинский муниципальный округ	Ярославская обл, г. Мышкин, Солнечная ул, д.23	Действующий
Мышкинский муниципальный округ	Ярославская обл, г. Мышкин, Солнечная ул, д.20	Действующий
Мышкинский муниципальный округ	Ярославская обл, г. Мышкин, Солнечная ул, д.50а	Действующий
Мышкинский муниципальный округ	Ярославская обл, г. Мышкин, Солнечная ул, д.13	Действующий
Мышкинский муниципальный округ	Ярославская обл, г. Мышкин, Солнечная ул, д.11	Действующий
Мышкинский муниципальный округ	Ярославская обл, г. Мышкин, Солнечная ул, д.9а	Действующий
Мышкинский муниципальный округ	Ярославская обл, г. Мышкин, Солнечная ул, д.9	Действующий
Мышкинский муниципальный округ	Ярославская обл, г. Мышкин, Солнечная ул, д.6	Действующий
Мышкинский муниципальный округ	Ярославская обл, г. Мышкин, Солнечная ул, д.5	Действующий
Мышкинский муниципальный округ	Ярославская обл, г. Мышкин, Солнечная ул, д.4	Действующий
Мышкинский муниципальный округ	Ярославская обл, г. Мышкин, Солнечная ул, д.3	Действующий
Мышкинский муниципальный округ	Ярославская обл, г. Мышкин, Солнечная ул, д.2	Действующий
Мышкинский муниципальный округ	Ярославская обл, г. Мышкин, Солнечная ул, д.1	Действующий
Мышкинский муниципальный округ	Ярославская обл, г. Мышкин, Советская ул, д.22	Действующий
Мышкинский муниципальный округ	Ярославская обл, г. Мышкин, Советская ул, д.20	Действующий
Мышкинский муниципальный округ	Ярославская обл, г. Мышкин, Советская ул, д.16	Действующий
Мышкинский муниципальный округ	Ярославская обл, г. Мышкин, Самкова ул, д.20	Действующий
Мышкинский муниципальный округ	Ярославская обл, г. Мышкин, Самкова ул, д.4	Действующий
Мышкинский муниципальный округ	Ярославская обл, г. Мышкин, Рыболовка ул, д.11	Действующий
Мышкинский муниципальный округ	Ярославская обл, г. Мышкин, Рыболовка ул, д.9	Действующий
Мышкинский муниципальный округ	Ярославская обл, г. Мышкин, Рыболовка ул, д.7	Действующий
Мышкинский муниципальный округ	Ярославская обл, г. Мышкин, Рыболовка ул, д.5	Действующий
Мышкинский муниципальный округ	Ярославская обл, г. Мышкин, Рыболовка ул, д.3	Действующий
Мышкинский муниципальный округ	Ярославская обл, г. Мышкин, Рыболовка ул, д.1	Действующий
Мышкинский муниципальный округ	Ярославская обл, г. Мышкин, Полевая ул, д.10	Действующий

Мышкинский муниципальный округ	Ярославская обл, г. Мышкин, Полевая ул, д.8	Действующий
Мышкинский муниципальный округ	Ярославская обл, г. Мышкин, Полевая ул, д.7	Действующий
Мышкинский муниципальный округ	Ярославская обл, г. Мышкин, Полевая ул, д.6	Действующий
Мышкинский муниципальный округ	Ярославская обл, г. Мышкин, Полевая ул, д.5	Действующий
Мышкинский муниципальный округ	Ярославская обл, г. Мышкин, Полевая ул, д.4	Действующий
Мышкинский муниципальный округ	Ярославская обл, г. Мышкин, Полевая ул, д.3	Действующий
Мышкинский муниципальный округ	Ярославская обл, г. Мышкин, Полевая ул, д.2	Действующий
Мышкинский муниципальный округ	Ярославская обл, г. Мышкин, Полевая ул, д.1	Действующий
Мышкинский муниципальный округ	Ярославская обл, г. Мышкин, Орджоникидзе ул, д.69	Действующий
Мышкинский муниципальный округ	Ярославская обл, г. Мышкин, Орджоникидзе ул, д.65	Действующий
Мышкинский муниципальный округ	Ярославская обл, г. Мышкин, Орджоникидзе ул, д.63	Действующий
Мышкинский муниципальный округ	Ярославская обл, г. Мышкин, Орджоникидзе ул, д.61	Действующий
Мышкинский муниципальный округ	Ярославская обл, г. Мышкин, Орджоникидзе ул, д.57	Действующий
Мышкинский муниципальный округ	Ярославская обл, г. Мышкин, Орджоникидзе ул, д.55	Действующий
Мышкинский муниципальный округ	Ярославская обл, г. Мышкин, Орджоникидзе ул, д.54	Действующий
Мышкинский муниципальный округ	Ярославская обл, г. Мышкин, Орджоникидзе ул, д.53	Действующий
Мышкинский муниципальный округ	Ярославская обл, г. Мышкин, Орджоникидзе ул, д.52	Действующий
Мышкинский муниципальный округ	Ярославская обл, г. Мышкин, Орджоникидзе ул, д.51	Действующий
Мышкинский муниципальный округ	Ярославская обл, г. Мышкин, Орджоникидзе ул, д.50	Действующий
Мышкинский муниципальный округ	Ярославская обл, г. Мышкин, Орджоникидзе ул, д.49	Действующий
Мышкинский муниципальный округ	Ярославская обл, г. Мышкин, Орджоникидзе ул, д.48	Действующий
Мышкинский муниципальный округ	Ярославская обл, г. Мышкин, Орджоникидзе ул, д.47	Действующий
Мышкинский муниципальный округ	Ярославская обл, г. Мышкин, Орджоникидзе ул, д.46	Действующий
Мышкинский муниципальный округ	Ярославская обл, г. Мышкин, Орджоникидзе ул, д.45	Действующий
Мышкинский муниципальный округ	Ярославская обл, г. Мышкин, Орджоникидзе ул, д.44	Действующий
Мышкинский муниципальный округ	Ярославская обл, г. Мышкин, Орджоникидзе ул, д.43	Действующий
Мышкинский муниципальный округ	Ярославская обл, г. Мышкин, Орджоникидзе ул, д.42	Действующий
Мышкинский муниципальный округ	Ярославская обл, г. Мышкин, Орджоникидзе ул, д.41	Действующий
Мышкинский муниципальный округ	Ярославская обл, г. Мышкин, Орджоникидзе ул, д.40	Действующий
Мышкинский муниципальный округ	Ярославская обл, г. Мышкин, Орджоникидзе ул, д.39	Действующий
Мышкинский муниципальный округ	Ярославская обл, г. Мышкин, Орджоникидзе ул, д.36	Действующий
Мышкинский муниципальный округ	Ярославская обл, г. Мышкин, Орджоникидзе ул, д.35	Действующий
Мышкинский муниципальный округ	Ярославская обл, г. Мышкин, Орджоникидзе ул, д.33	Действующий
Мышкинский муниципальный округ	Ярославская обл, г. Мышкин, Орджоникидзе ул, д.32	Действующий
Мышкинский муниципальный округ	Ярославская обл, г. Мышкин, Орджоникидзе ул, д.29	Действующий
Мышкинский муниципальный округ	Ярославская обл, г. Мышкин, Орджоникидзе ул, д.28	Действующий
Мышкинский муниципальный округ	Ярославская обл, г. Мышкин, Орджоникидзе ул, д.27	Действующий
Мышкинский муниципальный округ	Ярославская обл, г. Мышкин, Орджоникидзе ул, д.26	Действующий
Мышкинский муниципальный округ	Ярославская обл, г. Мышкин, Орджоникидзе ул, д.25	Действующий
Мышкинский муниципальный округ	Ярославская обл, г. Мышкин, Орджоникидзе ул, д.24	Действующий
Мышкинский муниципальный округ	Ярославская обл, г. Мышкин, Орджоникидзе ул, д.23	Действующий
Мышкинский муниципальный округ	Ярославская обл, г. Мышкин, Орджоникидзе ул, д.22	Действующий
Мышкинский муниципальный округ	Ярославская обл, г. Мышкин, Орджоникидзе ул, д.20	Действующий
Мышкинский муниципальный округ	Ярославская обл, г. Мышкин, Орджоникидзе ул, д.18	Действующий
Мышкинский муниципальный округ	Ярославская обл, г. Мышкин, Орджоникидзе ул, д.17	Действующий
Мышкинский муниципальный округ	Ярославская обл, г. Мышкин, Орджоникидзе ул, д.15	Действующий
Мышкинский муниципальный округ	Ярославская обл, г. Мышкин, Орджоникидзе ул, д.13	Действующий
Мышкинский муниципальный округ	Ярославская обл, г. Мышкин, Орджоникидзе ул, д.12	Действующий
Мышкинский муниципальный округ	Ярославская обл, г. Мышкин, Орджоникидзе ул, д.11	Действующий
Мышкинский муниципальный округ	Ярославская обл, г. Мышкин, Орджоникидзе ул, д.7	Действующий
Мышкинский муниципальный округ	Ярославская обл, г. Мышкин, Орджоникидзе ул, д.3	Действующий
Мышкинский муниципальный округ	Ярославская обл, г. Мышкин, Окружная ул, д.23	Действующий
Мышкинский муниципальный округ	Ярославская обл, г. Мышкин, Окружная ул, д.1	Действующий
Мышкинский муниципальный округ	Ярославская обл, г. Мышкин, Никольский Ручей ул, д.9	Действующий
Мышкинский муниципальный округ	Ярославская обл, г. Мышкин, Никольский Ручей ул, д.7	Действующий
Мышкинский муниципальный округ	Ярославская обл, г. Мышкин, Никольский Ручей ул, д.3	Действующий
Мышкинский муниципальный округ	Ярославская обл, г. Мышкин, Никольская ул, д.65	Действующий
Мышкинский муниципальный округ	Ярославская обл, г. Мышкин, Никольская ул, д.57	Действующий
Мышкинский муниципальный округ	Ярославская обл, г. Мышкин, Никольская ул, д.55	Действующий
Мышкинский муниципальный округ	Ярославская обл, г. Мышкин, Никольская ул, д.45	Действующий
Мышкинский муниципальный округ	Ярославская обл, г. Мышкин, Никольская ул, д.43	Действующий
Мышкинский муниципальный округ	Ярославская обл, г. Мышкин, Никольская ул, д.41	Действующий
Мышкинский муниципальный округ	Ярославская обл, г. Мышкин, Никольская ул, д.39	Действующий
Мышкинский муниципальный округ	Ярославская обл, г. Мышкин, Никольская ул, д.37	Действующий
Мышкинский муниципальный округ	Ярославская обл, г. Мышкин, Никольская ул, д.35а	Действующий
Мышкинский муниципальный округ	Ярославская обл, г. Мышкин, Никольская ул, д.35	Действующий
Мышкинский муниципальный округ	Ярославская обл, г. Мышкин, Никольская ул, д.34	Действующий
Мышкинский муниципальный округ	Ярославская обл, г. Мышкин, Никольская ул, д.31	Действующий
Мышкинский муниципальный округ	Ярославская обл, г. Мышкин, Никольская ул, д.26	Действующий
Мышкинский муниципальный округ	Ярославская обл, г. Мышкин, Никольская ул, д.24	Действующий
Мышкинский муниципальный округ	Ярославская обл, г. Мышкин, Никольская ул, д.20	Действующий

Мышкинский муниципальный округ	Ярославская обл, г. Мышкин, Никольская ул, д.19	Действующий
Мышкинский муниципальный округ	Ярославская обл, г. Мышкин, Никольская ул, д.17	Действующий
Мышкинский муниципальный округ	Ярославская обл, г. Мышкин, Никольская пл, д.11	Действующий
Мышкинский муниципальный округ	Ярославская обл, г. Мышкин, Никольская пл., д.9а	Действующий
Мышкинский муниципальный округ	Ярославская обл, г. Мышкин, Никольская пл, д.9	Действующий
Мышкинский муниципальный округ	Ярославская обл, г. Мышкин, Никольская пл, д.7	Действующий
Мышкинский муниципальный округ	Ярославская обл, г. Мышкин, Никольская пл., д.4	Действующий
Мышкинский муниципальный округ	Ярославская обл, г. Мышкин, Никольская пл, д.3	Действующий
Мышкинский муниципальный округ	Ярославская обл, г. Мышкин, Нагорная ул, д.31	Действующий
Мышкинский муниципальный округ	Ярославская обл, г. Мышкин, Нагорная ул, д.29	Действующий
Мышкинский муниципальный округ	Ярославская обл, г. Мышкин, Нагорная ул, д.28	Действующий
Мышкинский муниципальный округ	Ярославская обл, г. Мышкин, Нагорная ул, д.27	Действующий
Мышкинский муниципальный округ	Ярославская обл, г. Мышкин, Нагорная ул, д.26	Действующий
Мышкинский муниципальный округ	Ярославская обл, г. Мышкин, Нагорная ул, д.25	Действующий
Мышкинский муниципальный округ	Ярославская обл, г. Мышкин, Нагорная ул, д.24	Действующий
Мышкинский муниципальный округ	Ярославская обл, г. Мышкин, Нагорная ул, д.23	Действующий
Мышкинский муниципальный округ	Ярославская обл, г. Мышкин, Нагорная ул, д.20	Действующий
Мышкинский муниципальный округ	Ярославская обл, г. Мышкин, Нагорная ул, д.19	Действующий
Мышкинский муниципальный округ	Ярославская обл, г. Мышкин, Нагорная ул, д.18	Действующий
Мышкинский муниципальный округ	Ярославская обл, г. Мышкин, Нагорная ул, д.17	Действующий
Мышкинский муниципальный округ	Ярославская обл, г. Мышкин, Нагорная ул, д.16	Действующий
Мышкинский муниципальный округ	Ярославская обл, г. Мышкин, Нагорная ул, д.13	Действующий
Мышкинский муниципальный округ	Ярославская обл, г. Мышкин, Нагорная ул, д.11	Действующий
Мышкинский муниципальный округ	Ярославская обл, г. Мышкин, Нагорная ул, д.5	Действующий
Мышкинский муниципальный округ	Ярославская обл, г. Мышкин, Молодежная ул, д.35	Действующий
Мышкинский муниципальный округ	Ярославская обл, г. Мышкин, Молодежная ул, д.33	Действующий
Мышкинский муниципальный округ	Ярославская обл, г. Мышкин, Молодежная ул, д.32	Действующий
Мышкинский муниципальный округ	Ярославская обл, г. Мышкин, Молодежная ул, д.31	Действующий
Мышкинский муниципальный округ	Ярославская обл, г. Мышкин, Молодежная ул, д.30	Действующий
Мышкинский муниципальный округ	Ярославская обл, г. Мышкин, Молодежная ул, д.29	Действующий
Мышкинский муниципальный округ	Ярославская обл, г. Мышкин, Молодежная ул, д.27	Действующий
Мышкинский муниципальный округ	Ярославская обл, г. Мышкин, Молодежная ул, д.26	Действующий
Мышкинский муниципальный округ	Ярославская обл, г. Мышкин, Молодежная ул, д.24	Действующий
Мышкинский муниципальный округ	Ярославская обл, г. Мышкин, Молодежная ул, д.23	Действующий
Мышкинский муниципальный округ	Ярославская обл, г. Мышкин, Молодежная ул, д.22	Действующий
Мышкинский муниципальный округ	Ярославская обл, г. Мышкин, Молодежная ул, д.21	Действующий
Мышкинский муниципальный округ	Ярославская обл, г. Мышкин, Молодежная ул, д.18	Действующий
Мышкинский муниципальный округ	Ярославская обл, г. Мышкин, Молодежная ул, д.17	Действующий
Мышкинский муниципальный округ	Ярославская обл, г. Мышкин, Молодежная ул, д.16	Действующий
Мышкинский муниципальный округ	Ярославская обл, г. Мышкин, Молодежная ул, д.15	Действующий
Мышкинский муниципальный округ	Ярославская обл, г. Мышкин, Молодежная ул, д.14	Действующий
Мышкинский муниципальный округ	Ярославская обл, г. Мышкин, Молодежная ул, д.13	Действующий
Мышкинский муниципальный округ	Ярославская обл, г. Мышкин, Молодежная ул, д.12	Действующий
Мышкинский муниципальный округ	Ярославская обл, г. Мышкин, Молодежная ул, д.11	Действующий
Мышкинский муниципальный округ	Ярославская обл, г. Мышкин, Молодежная ул, д.10	Действующий
Мышкинский муниципальный округ	Ярославская обл, г. Мышкин, Молодежная ул, д.8	Действующий
Мышкинский муниципальный округ	Ярославская обл, г. Мышкин, Молодежная ул, д.7	Действующий
Мышкинский муниципальный округ	Ярославская обл, г. Мышкин, Молодежная ул, д.5	Действующий
Мышкинский муниципальный округ	Ярославская обл, г. Мышкин, Молодежная ул, д.4	Действующий
Мышкинский муниципальный округ	Ярославская обл, г. Мышкин, Мологская ул, д.101	Действующий
Мышкинский муниципальный округ	Ярославская обл, г. Мышкин, Мологская ул, д.99	Действующий
Мышкинский муниципальный округ	Ярославская обл, г. Мышкин, Мологская ул, д.97	Действующий
Мышкинский муниципальный округ	Ярославская обл, г. Мышкин, Мологская ул, д.95	Действующий
Мышкинский муниципальный округ	Ярославская обл, г. Мышкин, Мологская ул, д.93	Действующий
Мышкинский муниципальный округ	Ярославская обл, г. Мышкин, Мологская ул, д.89	Действующий
Мышкинский муниципальный округ	Ярославская обл, г. Мышкин, Мологская ул, д.87	Действующий
Мышкинский муниципальный округ	Ярославская обл, г. Мышкин, Мологская ул, д.85	Действующий
Мышкинский муниципальный округ	Ярославская обл, г. Мышкин, Мологская ул, д.81	Действующий
Мышкинский муниципальный округ	Ярославская обл, г. Мышкин, Мологская ул, д.80	Действующий
Мышкинский муниципальный округ	Ярославская обл, г. Мышкин, Мологская ул, д.79	Действующий
Мышкинский муниципальный округ	Ярославская обл, г. Мышкин, Мологская ул, д.76	Действующий
Мышкинский муниципальный округ	Ярославская обл, г. Мышкин, Мологская ул, д.75	Действующий
Мышкинский муниципальный округ	Ярославская обл, г. Мышкин, Мологская ул, д.74	Действующий
Мышкинский муниципальный округ	Ярославская обл, г. Мышкин, Мологская ул, д.73	Действующий
Мышкинский муниципальный округ	Ярославская обл, г. Мышкин, Мологская ул, д.72	Действующий
Мышкинский муниципальный округ	Ярославская обл, г. Мышкин, Мологская ул, д.71	Действующий
Мышкинский муниципальный округ	Ярославская обл, г. Мышкин, Мологская ул, д.68	Действующий
Мышкинский муниципальный округ	Ярославская обл, г. Мышкин, Мологская ул, д.66	Действующий
Мышкинский муниципальный округ	Ярославская обл, г. Мышкин, Мологская ул, д.65	Действующий
Мышкинский муниципальный округ	Ярославская обл, г. Мышкин, Мологская ул, д.64	Действующий
Мышкинский муниципальный округ	Ярославская обл, г. Мышкин, Мологская ул, д.63	Действующий

Мышкинский муниципальный округ	Ярославская обл, г. Мышкин, Мологская ул, д.60	Действующий
Мышкинский муниципальный округ	Ярославская обл, г. Мышкин, Мологская ул, д.59	Действующий
Мышкинский муниципальный округ	Ярославская обл, г. Мышкин, Мологская ул, д.58	Действующий
Мышкинский муниципальный округ	Ярославская обл, г. Мышкин, Мологская ул, д.57	Действующий
Мышкинский муниципальный округ	Ярославская обл, г. Мышкин, Мологская ул, д.56	Действующий
Мышкинский муниципальный округ	Ярославская обл, г. Мышкин, Мологская ул, д.54	Действующий
Мышкинский муниципальный округ	Ярославская обл, г. Мышкин, Мологская ул, д.51	Действующий
Мышкинский муниципальный округ	Ярославская обл, г. Мышкин, Мологская ул, д.49	Действующий
Мышкинский муниципальный округ	Ярославская обл, г. Мышкин, Мологская ул, д.48	Действующий
Мышкинский муниципальный округ	Ярославская обл, г. Мышкин, Мологская ул, д.47	Действующий
Мышкинский муниципальный округ	Ярославская обл, г. Мышкин, Мологская ул, д.46	Действующий
Мышкинский муниципальный округ	Ярославская обл, г. Мышкин, Мологская ул, д.41	Действующий
Мышкинский муниципальный округ	Ярославская обл, г. Мышкин, Мологская ул, д.40	Действующий
Мышкинский муниципальный округ	Ярославская обл, г. Мышкин, Мологская ул, д.34	Действующий
Мышкинский муниципальный округ	Ярославская обл, г. Мышкин, Мологская ул, д.33	Действующий
Мышкинский муниципальный округ	Ярославская обл, г. Мышкин, Мологская ул, д.32	Действующий
Мышкинский муниципальный округ	Ярославская обл, г. Мышкин, Мологская ул, д.30	Действующий
Мышкинский муниципальный округ	Ярославская обл, г. Мышкин, Мологская ул, д.29	Действующий
Мышкинский муниципальный округ	Ярославская обл, г. Мышкин, Мологская ул, д.28	Действующий
Мышкинский муниципальный округ	Ярославская обл, г. Мышкин, Мологская ул, д.25	Действующий
Мышкинский муниципальный округ	Ярославская обл, г. Мышкин, Мологская ул, д.22	Действующий
Мышкинский муниципальный округ	Ярославская обл, г. Мышкин, Мологская ул, д.20	Действующий
Мышкинский муниципальный округ	Ярославская обл, г. Мышкин, Мологская ул, д.17	Действующий
Мышкинский муниципальный округ	Ярославская обл, г. Мышкин, Мологская ул, д.16	Действующий
Мышкинский муниципальный округ	Ярославская обл, г. Мышкин, Мологская ул, д.15	Действующий
Мышкинский муниципальный округ	Ярославская обл, г. Мышкин, Мологская ул, д.14	Действующий
Мышкинский муниципальный округ	Ярославская обл, г. Мышкин, Мологская ул, д.13	Действующий
Мышкинский муниципальный округ	Ярославская обл, г. Мышкин, Мологская ул, д.12	Действующий
Мышкинский муниципальный округ	Ярославская обл, г. Мышкин, Мологская ул, д.9	Действующий
Мышкинский муниципальный округ	Ярославская обл, г. Мышкин, Мологская ул, д.8	Действующий
Мышкинский муниципальный округ	Ярославская обл, г. Мышкин, Мологская ул, д.7	Действующий
Мышкинский муниципальный округ	Ярославская обл, г. Мышкин, Мологская ул, д.6	Действующий
Мышкинский муниципальный округ	Ярославская обл, г. Мышкин, Мологская ул, д.5	Действующий
Мышкинский муниципальный округ	Ярославская обл, г. Мышкин, Мологская ул, д.4	Действующий
Мышкинский муниципальный округ	Ярославская обл, г. Мышкин, Мологская ул, д.3	Действующий
Мышкинский муниципальный округ	Ярославская обл, г. Мышкин, Мологская ул, д.2	Действующий
Мышкинский муниципальный округ	Ярославская обл, г. Мышкин, Мологская ул, д.1	Действующий
Мышкинский муниципальный округ	Ярославская обл, г. Мышкин, Мира ул, д.41	Действующий
Мышкинский муниципальный округ	Ярославская обл, г. Мышкин, Мира ул, д.35	Действующий
Мышкинский муниципальный округ	Ярославская обл, г. Мышкин, Мира ул, д.31	Действующий
Мышкинский муниципальный округ	Ярославская обл, г. Мышкин, Мира ул, д.29	Действующий
Мышкинский муниципальный округ	Ярославская обл, г. Мышкин, Мира ул, д.27	Действующий
Мышкинский муниципальный округ	Ярославская обл, г. Мышкин, Мира ул, д.26	Действующий
Мышкинский муниципальный округ	Ярославская обл, г. Мышкин, Мира ул, д.24	Действующий
Мышкинский муниципальный округ	Ярославская обл, г. Мышкин, Мира ул, д.23	Действующий
Мышкинский муниципальный округ	Ярославская обл, г. Мышкин, Мира ул, д.22	Действующий
Мышкинский муниципальный округ	Ярославская обл, г. Мышкин, Мира ул, д.21	Действующий
Мышкинский муниципальный округ	Ярославская обл, г. Мышкин, Мира ул, д.20	Действующий
Мышкинский муниципальный округ	Ярославская обл, г. Мышкин, Мира ул, д.19	Действующий
Мышкинский муниципальный округ	Ярославская обл, г. Мышкин, Мира ул, д.17	Действующий
Мышкинский муниципальный округ	Ярославская обл, г. Мышкин, Мира ул, д.14	Действующий
Мышкинский муниципальный округ	Ярославская обл, г. Мышкин, Мира ул, д.13	Действующий
Мышкинский муниципальный округ	Ярославская обл, г. Мышкин, Мира ул, д.12	Действующий
Мышкинский муниципальный округ	Ярославская обл, г. Мышкин, Мира ул, д.10	Действующий
Мышкинский муниципальный округ	Ярославская обл, г. Мышкин, Мира ул, д.9	Действующий
Мышкинский муниципальный округ	Ярославская обл, г. Мышкин, Мира ул, д.8	Действующий
Мышкинский муниципальный округ	Ярославская обл, г. Мышкин, Мира ул, д.6	Действующий
Мышкинский муниципальный округ	Ярославская обл, г. Мышкин, Мира ул, д.4	Действующий
Мышкинский муниципальный округ	Ярославская обл, г. Мышкин, Мира ул, д.3	Действующий
Мышкинский муниципальный округ	Ярославская обл, г. Мышкин, Мелиораторов ул, д.17	Действующий
Мышкинский муниципальный округ	Ярославская обл, г. Мышкин, Мелиораторов ул, д.11	Действующий
Мышкинский муниципальный округ	Ярославская обл, г. Мышкин, Мелиораторов ул, д.10	Действующий
Мышкинский муниципальный округ	Ярославская обл, г. Мышкин, Мелиораторов ул, д.9	Действующий
Мышкинский муниципальный округ	Ярославская обл, г. Мышкин, М.Горького ул, д.49	Действующий
Мышкинский муниципальный округ	Ярославская обл, г. Мышкин, М.Горького ул, д.47	Действующий
Мышкинский муниципальный округ	Ярославская обл, г. Мышкин, М.Горького ул, д.46	Действующий
Мышкинский муниципальный округ	Ярославская обл, г. Мышкин, М.Горького ул, д.45	Действующий
Мышкинский муниципальный округ	Ярославская обл, г. Мышкин, М.Горького ул, д.44	Действующий
Мышкинский муниципальный округ	Ярославская обл, г. Мышкин, М.Горького ул, д.43	Действующий
Мышкинский муниципальный округ	Ярославская обл, г. Мышкин, М.Горького ул, д.42	Действующий
Мышкинский муниципальный округ	Ярославская обл, г. Мышкин, М.Горького ул, д.41	Действующий

Мышкинский муниципальный округ	Ярославская обл, г. Мышкин, М.Горького ул, д.39	Действующий
Мышкинский муниципальный округ	Ярославская обл, г. Мышкин, М.Горького ул, д.38	Действующий
Мышкинский муниципальный округ	Ярославская обл, г. Мышкин, М.Горького ул, д.37	Действующий
Мышкинский муниципальный округ	Ярославская обл, г. Мышкин, М.Горького ул, д.36	Действующий
Мышкинский муниципальный округ	Ярославская обл, г. Мышкин, М.Горького ул, д.35	Действующий
Мышкинский муниципальный округ	Ярославская обл, г. Мышкин, М.Горького ул, д.34	Действующий
Мышкинский муниципальный округ	Ярославская обл, г. Мышкин, М.Горького ул, д.33	Действующий
Мышкинский муниципальный округ	Ярославская обл, г. Мышкин, М.Горького ул, д.31	Действующий
Мышкинский муниципальный округ	Ярославская обл, г. Мышкин, М.Горького ул, д.30	Действующий
Мышкинский муниципальный округ	Ярославская обл, г. Мышкин, М.Горького ул, д.29	Действующий
Мышкинский муниципальный округ	Ярославская обл, г. Мышкин, М.Горького ул, д.28	Действующий
Мышкинский муниципальный округ	Ярославская обл, г. Мышкин, М.Горького ул, д.26	Действующий
Мышкинский муниципальный округ	Ярославская обл, г. Мышкин, М.Горького ул, д.25	Действующий
Мышкинский муниципальный округ	Ярославская обл, г. Мышкин, М.Горького ул, д.22	Действующий
Мышкинский муниципальный округ	Ярославская обл, г. Мышкин, М.Горького ул, д.21	Действующий
Мышкинский муниципальный округ	Ярославская обл, г. Мышкин, М.Горького ул, д.19	Действующий
Мышкинский муниципальный округ	Ярославская обл, г. Мышкин, М.Горького ул, д.18	Действующий
Мышкинский муниципальный округ	Ярославская обл, г. Мышкин, М.Горького ул, д.17	Действующий
Мышкинский муниципальный округ	Ярославская обл, г. Мышкин, М.Горького ул, д.16	Действующий
Мышкинский муниципальный округ	Ярославская обл, г. Мышкин, М.Горького ул, д.15	Действующий
Мышкинский муниципальный округ	Ярославская обл, г. Мышкин, М.Горького ул, д.14	Действующий
Мышкинский муниципальный округ	Ярославская обл, г. Мышкин, М.Горького ул, д.13	Действующий
Мышкинский муниципальный округ	Ярославская обл, г. Мышкин, М.Горького ул, д.12	Действующий
Мышкинский муниципальный округ	Ярославская обл, г. Мышкин, М.Горького ул, д.11	Действующий
Мышкинский муниципальный округ	Ярославская обл, г. Мышкин, М.Горького ул, д.10	Действующий
Мышкинский муниципальный округ	Ярославская обл, г. Мышкин, М.Горького ул, д.9	Действующий
Мышкинский муниципальный округ	Ярославская обл, г. Мышкин, М.Горького ул, д.8	Действующий
Мышкинский муниципальный округ	Ярославская обл, г. Мышкин, М.Горького ул, д.6	Действующий
Мышкинский муниципальный округ	Ярославская обл, г. Мышкин, М.Горького ул, д.5	Действующий
Мышкинский муниципальный округ	Ярославская обл, г. Мышкин, М.Горького ул, д.4	Действующий
Мышкинский муниципальный округ	Ярославская обл, г. Мышкин, М.Горького ул, д.3	Действующий
Мышкинский муниципальный округ	Ярославская обл, г. Мышкин, М.Горького ул, д.2	Действующий
Мышкинский муниципальный округ	Ярославская обл, г. Мышкин, М.Горького ул, д.1а	Действующий
Мышкинский муниципальный округ	Ярославская обл, г. Мышкин, М.Горького ул, д.1	Действующий
Мышкинский муниципальный округ	Ярославская обл, г. Мышкин, Льва Толстого ул, д.38	Действующий
Мышкинский муниципальный округ	Ярославская обл, г. Мышкин, Льва Толстого ул, д.36	Действующий
Мышкинский муниципальный округ	Ярославская обл, г. Мышкин, Льва Толстого ул, д.34	Действующий
Мышкинский муниципальный округ	Ярославская обл, г. Мышкин, Льва Толстого ул, д.28	Действующий
Мышкинский муниципальный округ	Ярославская обл, г. Мышкин, Льва Толстого ул, д.26	Действующий
Мышкинский муниципальный округ	Ярославская обл, г. Мышкин, Льва Толстого ул, д.24	Действующий
Мышкинский муниципальный округ	Ярославская обл, г. Мышкин, Льва Толстого ул, д.22	Действующий
Мышкинский муниципальный округ	Ярославская обл, г. Мышкин, Льва Толстого ул, д.20	Действующий
Мышкинский муниципальный округ	Ярославская обл, г. Мышкин, Льва Толстого ул, д.18	Действующий
Мышкинский муниципальный округ	Ярославская обл, г. Мышкин, Льва Толстого ул, д.16	Действующий
Мышкинский муниципальный округ	Ярославская обл, г. Мышкин, Льва Толстого ул, д.14	Действующий
Мышкинский муниципальный округ	Ярославская обл, г. Мышкин, Льва Толстого ул, д.12	Действующий
Мышкинский муниципальный округ	Ярославская обл, г. Мышкин, Льва Толстого ул, д.10	Действующий
Мышкинский муниципальный округ	Ярославская обл, г. Мышкин, Льва Толстого ул, д.8	Действующий
Мышкинский муниципальный округ	Ярославская обл, г. Мышкин, Льва Толстого ул, д.6	Действующий
Мышкинский муниципальный округ	Ярославская обл, г. Мышкин, Льва Толстого ул, д.4	Действующий
Мышкинский муниципальный округ	Ярославская обл, г. Мышкин, Льва Толстого ул, д.2	Действующий
Мышкинский муниципальный округ	Ярославская обл, г. Мышкин, Льва Толстого ул, д.1	Действующий
Мышкинский муниципальный округ	Ярославская обл, г. Мышкин, Луговая ул, д.15	Действующий
Мышкинский муниципальный округ	Ярославская обл, г. Мышкин, Луговая ул, д.9	Действующий
Мышкинский муниципальный округ	Ярославская обл, г. Мышкин, Луговая ул, д.5	Действующий
Мышкинский муниципальный округ	Ярославская обл, г. Мышкин, Лесная ул, д.66	Действующий
Мышкинский муниципальный округ	Ярославская обл, г. Мышкин, Лесная ул, д.60	Действующий
Мышкинский муниципальный округ	Ярославская обл, г. Мышкин, Лесная ул, д.58	Действующий
Мышкинский муниципальный округ	Ярославская обл, г. Мышкин, Лесная ул, д.20	Действующий
Мышкинский муниципальный округ	Ярославская обл, г. Мышкин, Лесная ул, д.18	Действующий
Мышкинский муниципальный округ	Ярославская обл, г. Мышкин, Лесная ул, д.16	Действующий
Мышкинский муниципальный округ	Ярославская обл, г. Мышкин, Лесная ул, д.14	Действующий
Мышкинский муниципальный округ	Ярославская обл, г. Мышкин, Лесная ул, д.13	Действующий
Мышкинский муниципальный округ	Ярославская обл, г. Мышкин, Лесная ул, д.12	Действующий
Мышкинский муниципальный округ	Ярославская обл, г. Мышкин, Лесная ул, д.11	Действующий
Мышкинский муниципальный округ	Ярославская обл, г. Мышкин, Лесная ул, д.9	Действующий
Мышкинский муниципальный округ	Ярославская обл, г. Мышкин, Лесная ул, д.8	Действующий
Мышкинский муниципальный округ	Ярославская обл, г. Мышкин, Лесная ул, д.7	Действующий
Мышкинский муниципальный округ	Ярославская обл, г. Мышкин, Лесная ул, д.5	Действующий
Мышкинский муниципальный округ	Ярославская обл, г. Мышкин, Лесная ул, д.4	Действующий
Мышкинский муниципальный округ	Ярославская обл, г. Мышкин, Комсомольская ул, д.14	Действующий

Мышкинский муниципальный округ	Ярославская обл, г. Мышкин, Комсомольская ул, д.8	Действующий
Мышкинский муниципальный округ	Ярославская обл, г. Мышкин, Комсомольская ул, д.1 а	Действующий
Мышкинский муниципальный округ	Ярославская обл, г. Мышкин, Колхозный пер, д.24	Действующий
Мышкинский муниципальный округ	Ярославская обл, г. Мышкин, Колхозный пер, д.23	Действующий
Мышкинский муниципальный округ	Ярославская обл, г. Мышкин, Колхозный пер, д.19	Действующий
Мышкинский муниципальный округ	Ярославская обл, г. Мышкин, Колхозный пер, д.17	Действующий
Мышкинский муниципальный округ	Ярославская обл, г. Мышкин, Колхозный пер, д.15	Действующий
Мышкинский муниципальный округ	Ярославская обл, г. Мышкин, Колхозный пер, д.13	Действующий
Мышкинский муниципальный округ	Ярославская обл, г. Мышкин, Колхозный пер, д.9	Действующий
Мышкинский муниципальный округ	Ярославская обл, г. Мышкин, Колхозный пер, д.7	Действующий
Мышкинский муниципальный округ	Ярославская обл, г. Мышкин, Колхозный пер, д.6	Действующий
Мышкинский муниципальный округ	Ярославская обл, г. Мышкин, Колхозный пер, д.5	Действующий
Мышкинский муниципальный округ	Ярославская обл, г. Мышкин, Колхозный пер, д.4	Действующий
Мышкинский муниципальный округ	Ярославская обл, г. Мышкин, Колхозный пер, д.3	Действующий
Мышкинский муниципальный округ	Ярославская обл, г. Мышкин, Колхозный пер, д.2 а	Действующий
Мышкинский муниципальный округ	Ярославская обл, г. Мышкин, Колхозный пер, д.2	Действующий
Мышкинский муниципальный округ	Ярославская обл, г. Мышкин, Колхозный пер, д.1	Действующий
Мышкинский муниципальный округ	Ярославская обл, г. Мышкин, Ковалева ул, д.36	Действующий
Мышкинский муниципальный округ	Ярославская обл, г. Мышкин, Ковалева ул, д.34	Действующий
Мышкинский муниципальный округ	Ярославская обл, г. Мышкин, Ковалева ул, д.32	Действующий
Мышкинский муниципальный округ	Ярославская обл, г. Мышкин, Ковалева ул, д.30	Действующий
Мышкинский муниципальный округ	Ярославская обл, г. Мышкин, Ковалева ул, д.28	Действующий
Мышкинский муниципальный округ	Ярославская обл, г. Мышкин, Ковалева ул, д.26	Действующий
Мышкинский муниципальный округ	Ярославская обл, г. Мышкин, Ковалева ул, д.23	Действующий
Мышкинский муниципальный округ	Ярославская обл, г. Мышкин, Ковалева ул, д.22	Действующий
Мышкинский муниципальный округ	Ярославская обл, г. Мышкин, Ковалева ул, д.10	Действующий
Мышкинский муниципальный округ	Ярославская обл, г. Мышкин, Ковалева ул, д.9	Действующий
Мышкинский муниципальный округ	Ярославская обл, г. Мышкин, Ковалева ул, д.8	Действующий
Мышкинский муниципальный округ	Ярославская обл, г. Мышкин, Ковалева ул, д.7	Действующий
Мышкинский муниципальный округ	Ярославская обл, г. Мышкин, Ковалева ул, д.6	Действующий
Мышкинский муниципальный округ	Ярославская обл, г. Мышкин, Ковалева ул, д.5	Действующий
Мышкинский муниципальный округ	Ярославская обл, г. Мышкин, Ковалева ул, д.4	Действующий
Мышкинский муниципальный округ	Ярославская обл, г. Мышкин, Ковалева ул, д.2	Действующий
Мышкинский муниципальный округ	Ярославская обл, г. Мышкин, К.Либкнехта ул, д.145	Действующий
Мышкинский муниципальный округ	Ярославская обл, г. Мышкин, К.Либкнехта ул, д.143 а	Действующий
Мышкинский муниципальный округ	Ярославская обл, г. Мышкин, К.Либкнехта ул, д.143	Действующий
Мышкинский муниципальный округ	Ярославская обл, г. Мышкин, К.Либкнехта ул, д.141	Действующий
Мышкинский муниципальный округ	Ярославская обл, г. Мышкин, К.Либкнехта ул, д.139	Действующий
Мышкинский муниципальный округ	Ярославская обл, г. Мышкин, К.Либкнехта ул, д.137	Действующий
Мышкинский муниципальный округ	Ярославская обл, г. Мышкин, К.Либкнехта ул, д.135	Действующий
Мышкинский муниципальный округ	Ярославская обл, г. Мышкин, К.Либкнехта ул, д.133	Действующий
Мышкинский муниципальный округ	Ярославская обл, г. Мышкин, К.Либкнехта ул, д.129	Действующий
Мышкинский муниципальный округ	Ярославская обл, г. Мышкин, К.Либкнехта ул, д.128	Действующий
Мышкинский муниципальный округ	Ярославская обл, г. Мышкин, К.Либкнехта ул, д.126	Действующий
Мышкинский муниципальный округ	Ярославская обл, г. Мышкин, К.Либкнехта ул, д.125	Действующий
Мышкинский муниципальный округ	Ярославская обл, г. Мышкин, К.Либкнехта ул, д.123	Действующий
Мышкинский муниципальный округ	Ярославская обл, г. Мышкин, К.Либкнехта ул, д.122	Действующий
Мышкинский муниципальный округ	Ярославская обл, г. Мышкин, К.Либкнехта ул, д.121	Действующий
Мышкинский муниципальный округ	Ярославская обл, г. Мышкин, К.Либкнехта ул, д.120	Действующий
Мышкинский муниципальный округ	Ярославская обл, г. Мышкин, К.Либкнехта ул, д.119	Действующий
Мышкинский муниципальный округ	Ярославская обл, г. Мышкин, К.Либкнехта ул, д.118	Действующий
Мышкинский муниципальный округ	Ярославская обл, г. Мышкин, К.Либкнехта ул, д.116	Действующий
Мышкинский муниципальный округ	Ярославская обл, г. Мышкин, К.Либкнехта ул, д.115	Действующий
Мышкинский муниципальный округ	Ярославская обл, г. Мышкин, К.Либкнехта ул, д.112	Действующий
Мышкинский муниципальный округ	Ярославская обл, г. Мышкин, К.Либкнехта ул, д.111	Действующий
Мышкинский муниципальный округ	Ярославская обл, г. Мышкин, К.Либкнехта ул, д.110	Действующий
Мышкинский муниципальный округ	Ярославская обл, г. Мышкин, К.Либкнехта ул, д.109	Действующий
Мышкинский муниципальный округ	Ярославская обл, г. Мышкин, К.Либкнехта ул, д.108	Действующий
Мышкинский муниципальный округ	Ярославская обл, г. Мышкин, К.Либкнехта ул, д.107	Действующий
Мышкинский муниципальный округ	Ярославская обл, г. Мышкин, К.Либкнехта ул, д.106	Действующий
Мышкинский муниципальный округ	Ярославская обл, г. Мышкин, К.Либкнехта ул, д.105	Действующий
Мышкинский муниципальный округ	Ярославская обл, г. Мышкин, К.Либкнехта ул, д.102	Действующий
Мышкинский муниципальный округ	Ярославская обл, г. Мышкин, К.Либкнехта ул, д.101	Действующий
Мышкинский муниципальный округ	Ярославская обл, г. Мышкин, К.Либкнехта ул, д.100	Действующий
Мышкинский муниципальный округ	Ярославская обл, г. Мышкин, К.Либкнехта ул, д.99	Действующий
Мышкинский муниципальный округ	Ярославская обл, г. Мышкин, К.Либкнехта ул, д.97	Действующий
Мышкинский муниципальный округ	Ярославская обл, г. Мышкин, К.Либкнехта ул, д.95	Действующий
Мышкинский муниципальный округ	Ярославская обл, г. Мышкин, К.Либкнехта ул, д.94	Действующий
Мышкинский муниципальный округ	Ярославская обл, г. Мышкин, К.Либкнехта ул, д.92	Действующий
Мышкинский муниципальный округ	Ярославская обл, г. Мышкин, К.Либкнехта ул, д.90	Действующий
Мышкинский муниципальный округ	Ярославская обл, г. Мышкин, К.Либкнехта ул, д.89	Действующий

Мышкинский муниципальный округ	Ярославская обл, г. Мышкин, К.Либкнехта ул, д.88	Действующий
Мышкинский муниципальный округ	Ярославская обл, г. Мышкин, К.Либкнехта ул, д.87	Действующий
Мышкинский муниципальный округ	Ярославская обл, г. Мышкин, К.Либкнехта ул, д.86	Действующий
Мышкинский муниципальный округ	Ярославская обл, г. Мышкин, К.Либкнехта ул, д.85	Действующий
Мышкинский муниципальный округ	Ярославская обл, г. Мышкин, К.Либкнехта ул, д.84	Действующий
Мышкинский муниципальный округ	Ярославская обл, г. Мышкин, К.Либкнехта ул, д.82	Действующий
Мышкинский муниципальный округ	Ярославская обл, г. Мышкин, К.Либкнехта ул, д.79	Действующий
Мышкинский муниципальный округ	Ярославская обл, г. Мышкин, К.Либкнехта ул, д.78	Действующий
Мышкинский муниципальный округ	Ярославская обл, г. Мышкин, К.Либкнехта ул, д.77	Действующий
Мышкинский муниципальный округ	Ярославская обл, г. Мышкин, К.Либкнехта ул, д.76	Действующий
Мышкинский муниципальный округ	Ярославская обл, г. Мышкин, К.Либкнехта ул, д.75	Действующий
Мышкинский муниципальный округ	Ярославская обл, г. Мышкин, К.Либкнехта ул, д.73	Действующий
Мышкинский муниципальный округ	Ярославская обл, г. Мышкин, К.Либкнехта ул, д.72	Действующий
Мышкинский муниципальный округ	Ярославская обл, г. Мышкин, К.Либкнехта ул, д.71	Действующий
Мышкинский муниципальный округ	Ярославская обл, г. Мышкин, К.Либкнехта ул, д.69	Действующий
Мышкинский муниципальный округ	Ярославская обл, г. Мышкин, К.Либкнехта ул, д.68	Действующий
Мышкинский муниципальный округ	Ярославская обл, г. Мышкин, К.Либкнехта ул, д.67	Действующий
Мышкинский муниципальный округ	Ярославская обл, г. Мышкин, К.Либкнехта ул, д.65	Действующий
Мышкинский муниципальный округ	Ярославская обл, г. Мышкин, К.Либкнехта ул, д.64	Действующий
Мышкинский муниципальный округ	Ярославская обл, г. Мышкин, К.Либкнехта ул, д.62	Действующий
Мышкинский муниципальный округ	Ярославская обл, г. Мышкин, К.Либкнехта ул, д.61	Действующий
Мышкинский муниципальный округ	Ярославская обл, г. Мышкин, К.Либкнехта ул, д.60	Действующий
Мышкинский муниципальный округ	Ярославская обл, г. Мышкин, К.Либкнехта ул, д.59	Действующий
Мышкинский муниципальный округ	Ярославская обл, г. Мышкин, К.Либкнехта ул, д.57	Действующий
Мышкинский муниципальный округ	Ярославская обл, г. Мышкин, К.Либкнехта ул, д.55	Действующий
Мышкинский муниципальный округ	Ярославская обл, г. Мышкин, К.Либкнехта ул, д.52	Действующий
Мышкинский муниципальный округ	Ярославская обл, г. Мышкин, К.Либкнехта ул, д.50	Действующий
Мышкинский муниципальный округ	Ярославская обл, г. Мышкин, К.Либкнехта ул, д.48	Действующий
Мышкинский муниципальный округ	Ярославская обл, г. Мышкин, К.Либкнехта ул, д.43	Действующий
Мышкинский муниципальный округ	Ярославская обл, г. Мышкин, К.Либкнехта ул, д.36	Действующий
Мышкинский муниципальный округ	Ярославская обл, г. Мышкин, К.Либкнехта ул, д.25	Действующий
Мышкинский муниципальный округ	Ярославская обл, г. Мышкин, К.Либкнехта ул, д. 22а	Действующий
Мышкинский муниципальный округ	Ярославская обл, г. Мышкин, К.Либкнехта ул, д.19	Действующий
Мышкинский муниципальный округ	Ярославская обл, г. Мышкин, К.Либкнехта ул, д.18	Действующий
Мышкинский муниципальный округ	Ярославская обл, г. Мышкин, К.Либкнехта ул, д.15	Действующий
Мышкинский муниципальный округ	Ярославская обл, г. Мышкин, К.Либкнехта ул, д.14	Действующий
Мышкинский муниципальный округ	Ярославская обл, г. Мышкин, К.Либкнехта ул, д.8	Действующий
Мышкинский муниципальный округ	Ярославская обл, г. Мышкин, К.Либкнехта ул, д.7	Действующий
Мышкинский муниципальный округ	Ярославская обл, г. Мышкин, К.Либкнехта ул, д.4	Действующий
Мышкинский муниципальный округ	Ярославская обл, г. Мышкин, К.Либкнехта ул, д.2	Действующий
Мышкинский муниципальный округ	Ярославская обл, г. Мышкин, Загородная ул, д.91	Действующий
Мышкинский муниципальный округ	Ярославская обл, г. Мышкин, Загородная ул, д.89	Действующий
Мышкинский муниципальный округ	Ярославская обл, г. Мышкин, Загородная ул, д.87	Действующий
Мышкинский муниципальный округ	Ярославская обл, г. Мышкин, Загородная ул, д.85	Действующий
Мышкинский муниципальный округ	Ярославская обл, г. Мышкин, Загородная ул, д.83	Действующий
Мышкинский муниципальный округ	Ярославская обл, г. Мышкин, Загородная ул, д.81	Действующий
Мышкинский муниципальный округ	Ярославская обл, г. Мышкин, Загородная ул, д.79	Действующий
Мышкинский муниципальный округ	Ярославская обл, г. Мышкин, Загородная ул, д.77	Действующий
Мышкинский муниципальный округ	Ярославская обл, г. Мышкин, Загородная ул, д.75	Действующий
Мышкинский муниципальный округ	Ярославская обл, г. Мышкин, Загородная ул, д.73	Действующий
Мышкинский муниципальный округ	Ярославская обл, г. Мышкин, Загородная ул, д.72	Действующий
Мышкинский муниципальный округ	Ярославская обл, г. Мышкин, Загородная ул, д.70	Действующий
Мышкинский муниципальный округ	Ярославская обл, г. Мышкин, Загородная ул, д.69	Действующий
Мышкинский муниципальный округ	Ярославская обл, г. Мышкин, Загородная ул, д.67	Действующий
Мышкинский муниципальный округ	Ярославская обл, г. Мышкин, Загородная ул, д.66	Действующий
Мышкинский муниципальный округ	Ярославская обл, г. Мышкин, Загородная ул, д.65	Действующий
Мышкинский муниципальный округ	Ярославская обл, г. Мышкин, Загородная ул, д.63	Действующий
Мышкинский муниципальный округ	Ярославская обл, г. Мышкин, Загородная ул, д.62	Действующий
Мышкинский муниципальный округ	Ярославская обл, г. Мышкин, Загородная ул, д.61	Действующий
Мышкинский муниципальный округ	Ярославская обл, г. Мышкин, Загородная ул, д.60	Действующий
Мышкинский муниципальный округ	Ярославская обл, г. Мышкин, Загородная ул, д.59	Действующий
Мышкинский муниципальный округ	Ярославская обл, г. Мышкин, Загородная ул, д.58А	Действующий
Мышкинский муниципальный округ	Ярославская обл, г. Мышкин, Загородная ул, д.58	Действующий
Мышкинский муниципальный округ	Ярославская обл, г. Мышкин, Загородная ул, д.57	Действующий
Мышкинский муниципальный округ	Ярославская обл, г. Мышкин, Загородная ул, д.55	Действующий
Мышкинский муниципальный округ	Ярославская обл, г. Мышкин, Загородная ул, д.52	Действующий
Мышкинский муниципальный округ	Ярославская обл, г. Мышкин, Загородная ул, д.50	Действующий
Мышкинский муниципальный округ	Ярославская обл, г. Мышкин, Загородная ул, д.48	Действующий
Мышкинский муниципальный округ	Ярославская обл, г. Мышкин, Загородная ул, д.42	Действующий
Мышкинский муниципальный округ	Ярославская обл, г. Мышкин, Загородная ул, д.41	Действующий
Мышкинский муниципальный округ	Ярославская обл, г. Мышкин, Загородная ул, д.39	Действующий

Мышкинский муниципальный округ	Ярославская обл, г. Мышкин, Загородная ул, д.37	Действующий
Мышкинский муниципальный округ	Ярославская обл, г. Мышкин, Загородная ул, д.33	Действующий
Мышкинский муниципальный округ	Ярославская обл, г. Мышкин, Загородная ул, д.32	Действующий
Мышкинский муниципальный округ	Ярославская обл, г. Мышкин, Загородная ул, д.31	Действующий
Мышкинский муниципальный округ	Ярославская обл, г. Мышкин, Загородная ул, д.30	Действующий
Мышкинский муниципальный округ	Ярославская обл, г. Мышкин, Загородная ул, д.29	Действующий
Мышкинский муниципальный округ	Ярославская обл, г. Мышкин, Загородная ул, д.28	Действующий
Мышкинский муниципальный округ	Ярославская обл, г. Мышкин, Загородная ул, д.26	Действующий
Мышкинский муниципальный округ	Ярославская обл, г. Мышкин, Загородная ул, д.24	Действующий
Мышкинский муниципальный округ	Ярославская обл, г. Мышкин, Загородная ул, д.22	Действующий
Мышкинский муниципальный округ	Ярославская обл, г. Мышкин, Загородная ул, д.21	Действующий
Мышкинский муниципальный округ	Ярославская обл, г. Мышкин, Загородная ул, д.20а	Действующий
Мышкинский муниципальный округ	Ярославская обл, г. Мышкин, Загородная ул, д.19	Действующий
Мышкинский муниципальный округ	Ярославская обл, г. Мышкин, Загородная ул, д.17	Действующий
Мышкинский муниципальный округ	Ярославская обл, г. Мышкин, Загородная ул, д.16	Действующий
Мышкинский муниципальный округ	Ярославская обл, г. Мышкин, Загородная ул, д.14	Действующий
Мышкинский муниципальный округ	Ярославская обл, г. Мышкин, Загородная ул, д.13	Действующий
Мышкинский муниципальный округ	Ярославская обл, г. Мышкин, Загородная ул, д.12	Действующий
Мышкинский муниципальный округ	Ярославская обл, г. Мышкин, Загородная ул, д.11	Действующий
Мышкинский муниципальный округ	Ярославская обл, г. Мышкин, Загородная ул, д.10	Действующий
Мышкинский муниципальный округ	Ярославская обл, г. Мышкин, Загородная ул, д.9	Действующий
Мышкинский муниципальный округ	Ярославская обл, г. Мышкин, Загородная ул, д.4	Действующий
Мышкинский муниципальный округ	Ярославская обл, г. Мышкин, Загородная ул, д.3	Действующий
Мышкинский муниципальный округ	Ярославская обл, г. Мышкин, Загородная ул, д.2	Действующий
Мышкинский муниципальный округ	Ярославская обл, г. Мышкин, Загородная ул, д.1 б	Действующий
Мышкинский муниципальный округ	Ярославская обл, г. Мышкин, Загородная ул, д.1 а	Действующий
Мышкинский муниципальный округ	Ярославская обл, г. Мышкин, Загородная ул, д.1	Действующий
Мышкинский муниципальный округ	Ярославская обл, г. Мышкин, Дружбы пер, д.12	Действующий
Мышкинский муниципальный округ	Ярославская обл, г. Мышкин, Дружбы пер, д.11	Действующий
Мышкинский муниципальный округ	Ярославская обл, г. Мышкин, Дружбы пер, д.10	Действующий
Мышкинский муниципальный округ	Ярославская обл, г. Мышкин, Дружбы пер, д.9	Действующий
Мышкинский муниципальный округ	Ярославская обл, г. Мышкин, Дружбы пер, д.8	Действующий
Мышкинский муниципальный округ	Ярославская обл, г. Мышкин, Дружбы пер, д.7	Действующий
Мышкинский муниципальный округ	Ярославская обл, г. Мышкин, Дружбы пер, д.6	Действующий
Мышкинский муниципальный округ	Ярославская обл, г. Мышкин, Дружбы пер, д.5	Действующий
Мышкинский муниципальный округ	Ярославская обл, г. Мышкин, Дружбы пер, д.4	Действующий
Мышкинский муниципальный округ	Ярославская обл, г. Мышкин, Дружбы пер, д.3	Действующий
Мышкинский муниципальный округ	Ярославская обл, г. Мышкин, Дорожный пер, д.6	Действующий
Мышкинский муниципальный округ	Ярославская обл, г. Мышкин, Д.Бедного ул, д.20	Действующий
Мышкинский муниципальный округ	Ярославская обл, г. Мышкин, Д.Бедного ул, д.17	Действующий
Мышкинский муниципальный округ	Ярославская обл, г. Мышкин, Д.Бедного ул, д.15	Действующий
Мышкинский муниципальный округ	Ярославская обл, г. Мышкин, Д.Бедного ул, д.10	Действующий
Мышкинский муниципальный округ	Ярославская обл, г. Мышкин, Д.Бедного ул, д.6	Действующий
Мышкинский муниципальный округ	Ярославская обл, г. Мышкин, Д.Бедного ул, д.4	Действующий
Мышкинский муниципальный округ	Ярославская обл, г. Мышкин, Д.Бедного ул, д.3	Действующий
Мышкинский муниципальный округ	Ярославская обл, г. Мышкин, Гагарина ул, д.5	Действующий
Мышкинский муниципальный округ	Ярославская обл, г. Мышкин, Гагарина ул, д.1	Действующий
Мышкинский муниципальный округ	Ярославская обл, г. Мышкин, Волжский пер, д.11	Действующий
Мышкинский муниципальный округ	Ярославская обл, г. Мышкин, Волжский пер, д.9	Действующий
Мышкинский муниципальный округ	Ярославская обл, г. Мышкин, Волжский пер, д.8	Действующий
Мышкинский муниципальный округ	Ярославская обл, г. Мышкин, Волжский пер, д.7	Действующий
Мышкинский муниципальный округ	Ярославская обл, г. Мышкин, Волжский пер, д.5	Действующий
Мышкинский муниципальный округ	Ярославская обл, г. Мышкин, Волжский пер, д.4	Действующий
Мышкинский муниципальный округ	Ярославская обл, г. Мышкин, Волжский пер, д.3	Действующий
Мышкинский муниципальный округ	Ярославская обл, г. Мышкин, Ананинская ул, д.30	Действующий
Мышкинский муниципальный округ	Ярославская обл, г. Мышкин, Ананинская ул, д.28	Действующий
Мышкинский муниципальный округ	Ярославская обл, г. Мышкин, Ананинская ул, д.26	Действующий
Мышкинский муниципальный округ	Ярославская обл, г. Мышкин, Ананинская ул, д.25	Действующий
Мышкинский муниципальный округ	Ярославская обл, г. Мышкин, Ананинская ул, д.24	Действующий
Мышкинский муниципальный округ	Ярославская обл, г. Мышкин, Ананинская ул, д.23	Действующий
Мышкинский муниципальный округ	Ярославская обл, г. Мышкин, Ананинская ул, д.22	Действующий
Мышкинский муниципальный округ	Ярославская обл, г. Мышкин, Ананинская ул, д.21	Действующий
Мышкинский муниципальный округ	Ярославская обл, г. Мышкин, Ананинская ул, д.20	Действующий
Мышкинский муниципальный округ	Ярославская обл, г. Мышкин, Ананинская ул, д.19	Действующий
Мышкинский муниципальный округ	Ярославская обл, г. Мышкин, Ананинская ул, д.14	Действующий
Мышкинский муниципальный округ	Ярославская обл, г. Мышкин, Ананинская ул, д.12	Действующий
Мышкинский муниципальный округ	Ярославская обл, г. Мышкин, Ананинская ул, д.10	Действующий
Мышкинский муниципальный округ	Ярославская обл, г. Мышкин, Ананинская ул, д.1	Действующий
Мышкинский муниципальный округ	*Ярославская обл, г. Мышкин, Энергетиков ул, д.34	Действующий
Мышкинский муниципальный округ	*Ярославская обл, г. Мышкин, Энергетиков ул, д.32	Действующий
Мышкинский муниципальный округ	*Ярославская обл, г. Мышкин, Энергетиков ул, д.30	Действующий

Мышкинский муниципальный округ	*Ярославская обл, г. Мышкин, Энергетиков ул, д.28	Действующий
Мышкинский муниципальный округ	*Ярославская обл, г. Мышкин, Энергетиков ул, д.18	Действующий
Мышкинский муниципальный округ	*Ярославская обл, г. Мышкин, Энергетиков ул, д.16	Действующий
Мышкинский муниципальный округ	*Ярославская обл, г. Мышкин, Энергетиков ул, д.12	Действующий
Мышкинский муниципальный округ	*Ярославская обл, г. Мышкин, Энергетиков ул, д.8а	Действующий
Мышкинский муниципальный округ	*Ярославская обл, г. Мышкин, Энергетиков ул, д.7	Действующий
Мышкинский муниципальный округ	Ярославская обл, г. Мышкин, Энергетиков ул, д.4	Действующий
Мышкинский муниципальный округ	*Ярославская обл, г. Мышкин, Энергетиков ул, д.3	Действующий
Мышкинский муниципальный округ	*Ярославская обл, г. Мышкин, Энергетиков ул, д.1	Действующий
Мышкинский муниципальный округ	*Ярославская обл, г. Мышкин, Угличская ул, д.90	Действующий
Мышкинский муниципальный округ	*Ярославская обл, г. Мышкин, Угличская ул, д.78	Действующий
Мышкинский муниципальный округ	*Ярославская обл, г. Мышкин, Угличская ул, д.72	Действующий
Мышкинский муниципальный округ	*Ярославская обл, г. Мышкин, Угличская ул, д.22	Действующий
Мышкинский муниципальный округ	*Ярославская обл, г. Мышкин, Строителей ул, д.5	Действующий
Мышкинский муниципальный округ	*Ярославская обл, г. Мышкин, Строителей ул, д.3	Действующий
Мышкинский муниципальный округ	*Ярославская обл, г. Мышкин, Самкова ул, д.36	Действующий
Мышкинский муниципальный округ	*Ярославская обл, г. Мышкин, Самкова ул, д.34	Действующий
Мышкинский муниципальный округ	*Ярославская обл, г. Мышкин, Самкова ул, д.32	Действующий
Мышкинский муниципальный округ	*Ярославская обл, г. Мышкин, Самкова ул, д.30	Действующий
Мышкинский муниципальный округ	*Ярославская обл, г. Мышкин, Самкова ул, д.28	Действующий
Мышкинский муниципальный округ	*Ярославская обл, г. Мышкин, Самкова ул, д.26	Действующий
Мышкинский муниципальный округ	*Ярославская обл, г. Мышкин, Самкова ул, д.24	Действующий
Мышкинский муниципальный округ	*Ярославская обл, г. Мышкин, Самкова ул, д.18	Действующий
Мышкинский муниципальный округ	*Ярославская обл, г. Мышкин, Самкова ул, д.17	Действующий
Мышкинский муниципальный округ	*Ярославская обл, г. Мышкин, Самкова ул, д.16	Действующий
Мышкинский муниципальный округ	*Ярославская обл, г. Мышкин, Самкова ул, д.15	Действующий
Мышкинский муниципальный округ	*Ярославская обл, г. Мышкин, Самкова ул, д.14	Действующий
Мышкинский муниципальный округ	*Ярославская обл, г. Мышкин, Самкова ул, д.13	Действующий
Мышкинский муниципальный округ	*Ярославская обл, г. Мышкин, Самкова ул, д.12	Действующий
Мышкинский муниципальный округ	*Ярославская обл, г. Мышкин, Самкова ул, д.11	Действующий
Мышкинский муниципальный округ	*Ярославская обл, г. Мышкин, Самкова ул, д.10	Действующий
Мышкинский муниципальный округ	*Ярославская обл, г. Мышкин, Самкова ул, д.9	Действующий
Мышкинский муниципальный округ	*Ярославская обл, г. Мышкин, Самкова ул, д.8	Действующий
Мышкинский муниципальный округ	*Ярославская обл, г. Мышкин, Самкова ул, д.7	Действующий
Мышкинский муниципальный округ	*Ярославская обл, г. Мышкин, Самкова ул, д.6	Действующий
Мышкинский муниципальный округ	*Ярославская обл, г. Мышкин, Самкова ул, д.5	Действующий
Мышкинский муниципальный округ	*Ярославская обл, г. Мышкин, Самкова ул, д.3	Действующий
Мышкинский муниципальный округ	Ярославская обл, г. Мышкин, Самкова ул, д.2	Действующий
Мышкинский муниципальный округ	*Ярославская обл, г. Мышкин, Полевая ул, д.9	Действующий
Мышкинский муниципальный округ	*Ярославская обл, г. Мышкин, Орджоникидзе ул, д.31	Действующий
Мышкинский муниципальный округ	*Ярославская обл, г. Мышкин, Орджоникидзе ул, д.8	Действующий
Мышкинский муниципальный округ	Ярославская обл, г. Мышкин, Орджоникидзе ул, д.2	Действующий
Мышкинский муниципальный округ	*Ярославская обл, г. Мышкин, Окружная ул, д.37	Действующий
Мышкинский муниципальный округ	*Ярославская обл, г. Мышкин, Окружная ул, д.35	Действующий
Мышкинский муниципальный округ	*Ярославская обл, г. Мышкин, Окружная ул, д.33	Действующий
Мышкинский муниципальный округ	*Ярославская обл, г. Мышкин, Окружная ул, д.29	Действующий
Мышкинский муниципальный округ	*Ярославская обл, г. Мышкин, Окружная ул, д.25	Действующий
Мышкинский муниципальный округ	*Ярославская обл, г. Мышкин, Окружная ул, д.21	Действующий
Мышкинский муниципальный округ	*Ярославская обл, г. Мышкин, Окружная ул, д.19	Действующий
Мышкинский муниципальный округ	*Ярославская обл, г. Мышкин, Окружная ул, д.17	Действующий
Мышкинский муниципальный округ	*Ярославская обл, г. Мышкин, Окружная ул, д.15	Действующий
Мышкинский муниципальный округ	*Ярославская обл, г. Мышкин, Окружная ул, д.11	Действующий
Мышкинский муниципальный округ	*Ярославская обл, г. Мышкин, Окружная ул, д.9	Действующий
Мышкинский муниципальный округ	*Ярославская обл, г. Мышкин, Окружная ул, д.7	Действующий
Мышкинский муниципальный округ	Ярославская обл, г. Мышкин, Окружная ул, д.3	Действующий
Мышкинский муниципальный округ	*Ярославская обл, г. Мышкин, Никольская ул, д.53	Действующий
Мышкинский муниципальный округ	Ярославская обл, г. Мышкин, Никольская ул, д.51	Действующий
Мышкинский муниципальный округ	*Ярославская обл, г. Мышкин, Никольская ул, д.27	Действующий
Мышкинский муниципальный округ	*Ярославская обл, г. Мышкин, Молодежная ул, д.28	Действующий
Мышкинский муниципальный округ	*Ярославская обл, г. Мышкин, Молодежная ул, д.25	Действующий
Мышкинский муниципальный округ	*Ярославская обл, г. Мышкин, Молодежная ул, д.20	Действующий
Мышкинский муниципальный округ	*Ярославская обл, г. Мышкин, Молодежная ул, д.19	Действующий
Мышкинский муниципальный округ	*Ярославская обл, г. Мышкин, Молодежная ул, д.9	Действующий
Мышкинский муниципальный округ	*Ярославская обл, г. Мышкин, Молодежная ул, д.6	Действующий
Мышкинский муниципальный округ	Ярославская обл, г. Мышкин, Молодежная ул, д.3 6	Действующий
Мышкинский муниципальный округ	Ярославская обл, г. Мышкин, Молодежная ул, д.3 5	Действующий
Мышкинский муниципальный округ	Ярославская обл, г. Мышкин, Молодежная ул, д.3 4	Действующий
Мышкинский муниципальный округ	Ярославская обл, г. Мышкин, Молодежная ул, д.3 3	Действующий
Мышкинский муниципальный округ	Ярославская обл, г. Мышкин, Молодежная ул, д.3 2	Действующий
Мышкинский муниципальный округ	Ярославская обл, г. Мышкин, Молодежная ул, д.3 1	Действующий
Мышкинский муниципальный округ	Ярославская обл, г. Мышкин, Молодежная ул, д.3	Действующий

Мышкинский муниципальный округ	Ярославская обл, г. Мышкин, Молодежная ул, д.2	Действующий
Мышкинский муниципальный округ	*Ярославская обл, г. Мышкин, Молодежная ул, д.1	Действующий
Мышкинский муниципальный округ	Ярославская обл, г. Мышкин, Энергетиков ул, д.6	Действующий
Любимский муниципальный округ	*Ярославская обл, Соколиный, ул Молодежная , 33	Действующий
Любимский муниципальный округ	*Ярославская обл, Соколиный, ул Молодежная , 31	Действующий
Любимский муниципальный округ	*Ярославская обл, Соколиный, ул Молодежная , 29	Действующий
Любимский муниципальный округ	*Ярославская обл, Соколиный, ул Молодежная , 27	Действующий
Любимский муниципальный округ	*Ярославская обл, Соколиный, ул Молодежная , 25	Действующий
Любимский муниципальный округ	*Ярославская обл, Соколиный, ул Молодежная , 23	Действующий
Любимский муниципальный округ	*Ярославская обл, Соколиный, ул Молодежная , 22/46	Действующий
Любимский муниципальный округ	*Ярославская обл, Соколиный, ул Молодежная , 21	Действующий
Любимский муниципальный округ	*Ярославская обл, Соколиный, ул Молодежная , 20/35	Действующий
Любимский муниципальный округ	*Ярославская обл, Соколиный, ул Молодежная , 19	Действующий
Любимский муниципальный округ	*Ярославская обл, Соколиный, ул Молодежная , 18	Действующий
Любимский муниципальный округ	*Ярославская обл, Соколиный, ул Молодежная , 17	Действующий
Любимский муниципальный округ	*Ярославская обл, Соколиный, ул Молодежная , 16	Действующий
Любимский муниципальный округ	*Ярославская обл, Соколиный, ул Молодежная , 15	Действующий
Любимский муниципальный округ	*Ярославская обл, Соколиный, ул Молодежная , 14	Действующий
Любимский муниципальный округ	*Ярославская обл, Соколиный, ул Молодежная , 13	Действующий
Любимский муниципальный округ	*Ярославская обл, Соколиный, ул Молодежная , 12	Действующий
Любимский муниципальный округ	*Ярославская обл, Соколиный, ул Молодежная , 11 кв.2	Действующий
Любимский муниципальный округ	*Ярославская обл, Соколиный, ул Молодежная , 11 кв.1	Действующий
Любимский муниципальный округ	*Ярославская обл, Соколиный, ул Молодежная , 10	Действующий
Любимский муниципальный округ	*Ярославская обл, Соколиный, ул Молодежная , 9 кв.2	Действующий
Любимский муниципальный округ	*Ярославская обл, Соколиный, ул Молодежная , 9 кв.1	Действующий
Любимский муниципальный округ	*Ярославская обл, Соколиный, ул Молодежная , 5	Действующий
Любимский муниципальный округ	*Ярославская обл, Соколиный, ул Солнечная , 44	Действующий
Любимский муниципальный округ	*Ярославская обл, Соколиный, ул Солнечная , 42	Действующий
Любимский муниципальный округ	*Ярославская обл, Соколиный, ул Солнечная , 40	Действующий
Любимский муниципальный округ	*Ярославская обл, Соколиный, ул Солнечная , 38	Действующий
Любимский муниципальный округ	*Ярославская обл, Соколиный, ул Солнечная , 36	Действующий
Любимский муниципальный округ	*Ярославская обл, Соколиный, ул Солнечная , 34	Действующий
Любимский муниципальный округ	*Ярославская обл, Соколиный, ул Солнечная , 33	Действующий
Любимский муниципальный округ	*Ярославская обл, Соколиный, ул Солнечная , 32	Действующий
Любимский муниципальный округ	*Ярославская обл, Соколиный, ул Солнечная , 31	Действующий
Любимский муниципальный округ	*Ярославская обл, Соколиный, ул Солнечная , 30	Действующий
Любимский муниципальный округ	*Ярославская обл, Соколиный, ул Солнечная , 29	Действующий
Любимский муниципальный округ	*Ярославская обл, Соколиный, ул Солнечная , 28	Действующий
Любимский муниципальный округ	*Ярославская обл, Соколиный, ул Солнечная , 27	Действующий
Любимский муниципальный округ	*Ярославская обл, Соколиный, ул Солнечная , 26	Действующий
Любимский муниципальный округ	*Ярославская обл, Соколиный, ул Солнечная , 24	Действующий
Любимский муниципальный округ	*Ярославская обл, Соколиный, ул Солнечная , 23	Действующий
Любимский муниципальный округ	*Ярославская обл, Соколиный, ул Солнечная , 22	Действующий
Любимский муниципальный округ	*Ярославская обл, Соколиный, ул Солнечная , 21	Действующий
Любимский муниципальный округ	*Ярославская обл, Соколиный, ул Солнечная , 20	Действующий
Любимский муниципальный округ	*Ярославская обл, Соколиный, ул Солнечная , 19	Действующий
Любимский муниципальный округ	*Ярославская обл, Соколиный, ул Солнечная , 17 кв.2	Действующий
Любимский муниципальный округ	*Ярославская обл, Соколиный, ул Солнечная , 17 кв.1	Действующий
Любимский муниципальный округ	*Ярославская обл, Соколиный, ул Солнечная , 15 кв.2	Действующий
Любимский муниципальный округ	*Ярославская обл, Соколиный, ул Солнечная , 15 кв.1	Действующий
Любимский муниципальный округ	*Ярославская обл, Соколиный, ул Солнечная , 14	Действующий
Любимский муниципальный округ	*Ярославская обл, Соколиный, ул Солнечная , 13	Действующий
Любимский муниципальный округ	*Ярославская обл, Соколиный, ул Солнечная , 12/1	Действующий
Любимский муниципальный округ	*Ярославская обл, Соколиный, ул Солнечная , 11	Действующий
Любимский муниципальный округ	*Ярославская обл, Соколиный, ул Солнечная , 9/4	Действующий
Любимский муниципальный округ	*Ярославская обл, Соколиный, ул Солнечная , 7/3	Действующий
Любимский муниципальный округ	*Ярославская обл, Соколиный, ул Солнечная , 6	Действующий
Любимский муниципальный округ	*Ярославская обл, Соколиный, ул Солнечная , 5	Действующий
Любимский муниципальный округ	*Ярославская обл, Соколиный, ул Солнечная , 4	Действующий
Любимский муниципальный округ	*Ярославская обл, Соколиный, ул Солнечная , 3	Действующий
Любимский муниципальный округ	*Ярославская обл, Соколиный, ул Солнечная , 1	Действующий
Любимский муниципальный округ	*Ярославская обл, Отрадный , 79	Действующий
Любимский муниципальный округ	*Ярославская обл, Отрадный , 78	Действующий
Любимский муниципальный округ	*Ярославская обл, Отрадный , 77	Действующий
Любимский муниципальный округ	*Ярославская обл, Отрадный , 76	Действующий
Любимский муниципальный округ	*Ярославская обл, Отрадный , 75	Действующий
Любимский муниципальный округ	*Ярославская обл, Отрадный , 74	Действующий
Любимский муниципальный округ	*Ярославская обл, Отрадный , 73	Действующий
Любимский муниципальный округ	*Ярославская обл, Отрадный , 72	Действующий
Любимский муниципальный округ	*Ярославская обл, Отрадный , 71	Действующий
Любимский муниципальный округ	*Ярославская обл, Отрадный , 70	Действующий

Любимский муниципальный округ	*Ярославская обл, Отрадный , 69	Действующий
Любимский муниципальный округ	*Ярославская обл, Отрадный , 68	Действующий
Любимский муниципальный округ	*Ярославская обл, Отрадный , 67	Действующий
Любимский муниципальный округ	*Ярославская обл, Отрадный , 66	Действующий
Любимский муниципальный округ	*Ярославская обл, Отрадный , 65	Действующий
Любимский муниципальный округ	*Ярославская обл, Отрадный , 64	Действующий
Любимский муниципальный округ	*Ярославская обл, Отрадный , 63	Действующий
Любимский муниципальный округ	*Ярославская обл, Отрадный , 62	Действующий
Любимский муниципальный округ	*Ярославская обл, Отрадный , 61	Действующий
Любимский муниципальный округ	*Ярославская обл, Отрадный , 60	Действующий
Любимский муниципальный округ	*Ярославская обл, Отрадный , 59	Действующий
Любимский муниципальный округ	*Ярославская обл, Отрадный , 58	Действующий
Любимский муниципальный округ	*Ярославская обл, Отрадный , 57	Действующий
Любимский муниципальный округ	*Ярославская обл, Отрадный , 56	Действующий
Любимский муниципальный округ	*Ярославская обл, Отрадный , 55	Действующий
Любимский муниципальный округ	*Ярославская обл, Отрадный , 54	Действующий
Любимский муниципальный округ	*Ярославская обл, Отрадный , 53	Действующий
Любимский муниципальный округ	*Ярославская обл, Отрадный , 52	Действующий
Любимский муниципальный округ	*Ярославская обл, Отрадный , 51	Действующий
Любимский муниципальный округ	*Ярославская обл, Отрадный , 50	Действующий
Любимский муниципальный округ	*Ярославская обл, Отрадный , 49	Действующий
Любимский муниципальный округ	*Ярославская обл, Отрадный , 48	Действующий
Любимский муниципальный округ	*Ярославская обл, Отрадный , 47	Действующий
Любимский муниципальный округ	*Ярославская обл, Отрадный , 46	Действующий
Любимский муниципальный округ	*Ярославская обл, Отрадный , 45	Действующий
Любимский муниципальный округ	*Ярославская обл, Отрадный , 44	Действующий
Любимский муниципальный округ	*Ярославская обл, Отрадный , 43	Действующий
Любимский муниципальный округ	*Ярославская обл, Отрадный , 42	Действующий
Любимский муниципальный округ	*Ярославская обл, Отрадный , 41	Действующий
Любимский муниципальный округ	*Ярославская обл, Отрадный , 40	Действующий
Любимский муниципальный округ	*Ярославская обл, Отрадный , 39	Действующий
Любимский муниципальный округ	*Ярославская обл, Отрадный , 38	Действующий
Любимский муниципальный округ	*Ярославская обл, Отрадный , 37	Действующий
Любимский муниципальный округ	*Ярославская обл, Отрадный , 36	Действующий
Любимский муниципальный округ	*Ярославская обл, Отрадный , 35	Действующий
Любимский муниципальный округ	*Ярославская обл, Отрадный , 34	Действующий
Любимский муниципальный округ	*Ярославская обл, Отрадный , 33	Действующий
Любимский муниципальный округ	*Ярославская обл, Отрадный , 32	Действующий
Любимский муниципальный округ	*Ярославская обл, Отрадный , 31	Действующий
Любимский муниципальный округ	*Ярославская обл, Отрадный , 30	Действующий
Любимский муниципальный округ	*Ярославская обл, Отрадный , 29	Действующий
Любимский муниципальный округ	*Ярославская обл, Отрадный , 28	Действующий
Любимский муниципальный округ	*Ярославская обл, Отрадный , 27	Действующий
Любимский муниципальный округ	*Ярославская обл, Отрадный , 26	Действующий
Любимский муниципальный округ	*Ярославская обл, Отрадный , 25	Действующий
Любимский муниципальный округ	*Ярославская обл, Отрадный , 24	Действующий
Любимский муниципальный округ	*Ярославская обл, Отрадный , 23	Действующий
Любимский муниципальный округ	*Ярославская обл, Отрадный , 22	Действующий
Любимский муниципальный округ	*Ярославская обл, Отрадный , 20	Действующий
Любимский муниципальный округ	*Ярославская обл, Отрадный , 19	Действующий
Любимский муниципальный округ	*Ярославская обл, Отрадный , 18	Действующий
Любимский муниципальный округ	*Ярославская обл, Отрадный , 17	Действующий
Любимский муниципальный округ	*Ярославская обл, Отрадный , 16	Действующий
Любимский муниципальный округ	*Ярославская обл, Отрадный , 15	Действующий
Любимский муниципальный округ	*Ярославская обл, Отрадный , 14	Действующий
Любимский муниципальный округ	*Ярославская обл, Отрадный , 13	Действующий
Любимский муниципальный округ	*Ярославская обл, Отрадный , 12 - а	Действующий
Любимский муниципальный округ	*Ярославская обл, Отрадный , 12	Действующий
Любимский муниципальный округ	*Ярославская обл, Отрадный , 11	Действующий
Любимский муниципальный округ	*Ярославская обл, Отрадный , 10	Действующий
Любимский муниципальный округ	*Ярославская обл, Отрадный , 9 - а	Действующий
Любимский муниципальный округ	*Ярославская обл, Отрадный , 9	Действующий
Любимский муниципальный округ	*Ярославская обл, Отрадный , 8	Действующий
Любимский муниципальный округ	*Ярославская обл, Отрадный , 7 - а	Действующий
Любимский муниципальный округ	*Ярославская обл, Отрадный , 7	Действующий
Любимский муниципальный округ	*Ярославская обл, Отрадный , 6	Действующий
Любимский муниципальный округ	*Ярославская обл, Отрадный , 5	Действующий
Любимский муниципальный округ	*Ярославская обл, Отрадный , 4	Действующий
Любимский муниципальный округ	*Ярославская обл, Отрадный , 2	Действующий
Любимский муниципальный округ	*Ярославская обл, Отрадный , 1	Действующий
Любимский муниципальный округ	*Ярославская обл, Шевелево , ул Речная 16	Действующий

Любимский муниципальный округ	*Ярославская обл, Шевелево , ул Речная 12	Действующий
Любимский муниципальный округ	*Ярославская обл, Шевелево , ул Речная 10	Действующий
Любимский муниципальный округ	*Ярославская обл, Шевелево , ул Речная 4	Действующий
Любимский муниципальный округ	*Ярославская обл, Шевелево , ул Речная 3	Действующий
Любимский муниципальный округ	*Ярославская обл, Шевелево , ул Речная 2	Действующий
Любимский муниципальный округ	*Ярославская обл, Шевелево , ул Речная 1	Действующий
Любимский муниципальный округ	*Ярославская обл, Стан , ул Медовая 24	Действующий
Любимский муниципальный округ	*Ярославская обл, Стан , ул Медовая 22	Действующий
Любимский муниципальный округ	*Ярославская обл, Стан , ул Медовая 20	Действующий
Любимский муниципальный округ	*Ярославская обл, Стан , ул Медовая 18	Действующий
Любимский муниципальный округ	*Ярославская обл, Стан , ул Медовая 17	Действующий
Любимский муниципальный округ	*Ярославская обл, Стан , ул Медовая 16	Действующий
Любимский муниципальный округ	*Ярославская обл, Стан , ул Медовая 15	Действующий
Любимский муниципальный округ	*Ярославская обл, Стан , ул Медовая 14	Действующий
Любимский муниципальный округ	*Ярославская обл, Стан , ул Медовая 13	Действующий
Любимский муниципальный округ	*Ярославская обл, Стан , ул Медовая 11	Действующий
Любимский муниципальный округ	*Ярославская обл, Стан , ул Медовая 9	Действующий
Любимский муниципальный округ	*Ярославская обл, Стан , ул Медовая 7	Действующий
Любимский муниципальный округ	*Ярославская обл, Стан , ул Медовая 3 - а	Действующий
Любимский муниципальный округ	*Ярославская обл, Стан , ул Медовая 1 - а	Действующий
Любимский муниципальный округ	*Ярославская обл, Шарна , ул Совхозная 22	Действующий
Любимский муниципальный округ	*Ярославская обл, Шарна , ул Совхозная 20	Действующий
Любимский муниципальный округ	*Ярославская обл, Шарна , ул Совхозная 18	Действующий
Любимский муниципальный округ	*Ярославская обл, Шарна , ул Совхозная 14	Действующий
Любимский муниципальный округ	*Ярославская обл, Шарна , ул Совхозная 12	Действующий
Любимский муниципальный округ	*Ярославская обл, Шарна , ул Совхозная 11	Действующий
Любимский муниципальный округ	*Ярославская обл, Шарна , ул Совхозная 10	Действующий
Любимский муниципальный округ	*Ярославская обл, Шарна , ул Совхозная 9	Действующий
Любимский муниципальный округ	*Ярославская обл, Шарна , ул Совхозная 7	Действующий
Любимский муниципальный округ	*Ярославская обл, Шарна , ул Совхозная 6/13	Действующий
Любимский муниципальный округ	*Ярославская обл, Шарна , ул Совхозная 5	Действующий
Любимский муниципальный округ	*Ярославская обл, Шарна , ул Совхозная 4	Действующий
Любимский муниципальный округ	*Ярославская обл, Шарна , ул Совхозная 3	Действующий
Любимский муниципальный округ	*Ярославская обл, Шарна , ул Совхозная 2	Действующий
Любимский муниципальный округ	*Ярославская обл, Шарна , ул Новая 7	Действующий
Любимский муниципальный округ	*Ярославская обл, Шарна , ул Новая 5	Действующий
Любимский муниципальный округ	*Ярославская обл, Шарна , ул Новая 4 - а	Действующий
Любимский муниципальный округ	*Ярославская обл, Шарна , ул Новая 4	Действующий
Любимский муниципальный округ	*Ярославская обл, Шарна , ул Новая 3	Действующий
Любимский муниципальный округ	*Ярославская обл, Шарна , ул Новая 1	Действующий
Любимский муниципальный округ	*Ярославская обл, Шарна , ул Обнорская 33	Действующий
Любимский муниципальный округ	*Ярославская обл, Шарна , ул Обнорская 31	Действующий
Любимский муниципальный округ	*Ярославская обл, Шарна , ул Обнорская 29	Действующий
Любимский муниципальный округ	*Ярославская обл, Шарна , ул Обнорская 27	Действующий
Любимский муниципальный округ	*Ярославская обл, Шарна , ул Обнорская 23	Действующий
Любимский муниципальный округ	*Ярославская обл, Шарна , ул Обнорская 22/2	Действующий
Любимский муниципальный округ	*Ярославская обл, Шарна , ул Обнорская 21	Действующий
Любимский муниципальный округ	*Ярославская обл, Шарна , ул Обнорская 20	Действующий
Любимский муниципальный округ	*Ярославская обл, Шарна , ул Обнорская 19 - б	Действующий
Любимский муниципальный округ	*Ярославская обл, Шарна , ул Обнорская 19	Действующий
Любимский муниципальный округ	*Ярославская обл, Шарна , ул Обнорская 18	Действующий
Любимский муниципальный округ	*Ярославская обл, Шарна , ул Обнорская 17	Действующий
Любимский муниципальный округ	*Ярославская обл, Шарна , ул Обнорская 16	Действующий
Любимский муниципальный округ	*Ярославская обл, Шарна , ул Обнорская 15	Действующий
Любимский муниципальный округ	*Ярославская обл, Шарна , ул Обнорская 14	Действующий
Любимский муниципальный округ	*Ярославская обл, Шарна , ул Обнорская 12	Действующий
Любимский муниципальный округ	*Ярославская обл, Шарна , ул Обнорская 11	Действующий
Любимский муниципальный округ	*Ярославская обл, Шарна , ул Обнорская 10	Действующий
Любимский муниципальный округ	*Ярославская обл, Шарна , ул Обнорская 9	Действующий
Любимский муниципальный округ	*Ярославская обл, Шарна , ул Обнорская 8	Действующий
Любимский муниципальный округ	*Ярославская обл, Шарна , ул Обнорская 7	Действующий
Любимский муниципальный округ	*Ярославская обл, Шарна , ул Обнорская 6	Действующий
Любимский муниципальный округ	*Ярославская обл, Шарна , ул Обнорская 5	Действующий
Любимский муниципальный округ	*Ярославская обл, Шарна , ул Обнорская 4	Действующий
Любимский муниципальный округ	*Ярославская обл, Шарна , ул Обнорская 3	Действующий
Любимский муниципальный округ	*Ярославская обл, Шарна , ул Обнорская 1	Действующий
Любимский муниципальный округ	*Ярославская обл, Починок-Черепанов, ул Лесная 24	Действующий
Любимский муниципальный округ	*Ярославская обл, Починок-Черепанов, ул Лесная 22	Действующий
Любимский муниципальный округ	*Ярославская обл, Починок-Черепанов, ул Лесная 20	Действующий
Любимский муниципальный округ	*Ярославская обл, Починок-Черепанов, ул Лесная 19	Действующий
Любимский муниципальный округ	*Ярославская обл, Починок-Черепанов, ул Лесная 18	Действующий

Любимский муниципальный округ	*Ярославская обл, Починок-Черепанов, ул Лесная 17	Действующий
Любимский муниципальный округ	*Ярославская обл, Починок-Черепанов, ул Лесная 16	Действующий
Любимский муниципальный округ	*Ярославская обл, Починок-Черепанов, ул Лесная 15	Действующий
Любимский муниципальный округ	*Ярославская обл, Починок-Черепанов, ул Лесная 14	Действующий
Любимский муниципальный округ	*Ярославская обл, Починок-Черепанов, ул Лесная 13	Действующий
Любимский муниципальный округ	*Ярославская обл, Починок-Черепанов, ул Лесная 12 - а	Действующий
Любимский муниципальный округ	*Ярославская обл, Починок-Черепанов, ул Лесная 12	Действующий
Любимский муниципальный округ	*Ярославская обл, Починок-Черепанов, ул Лесная 11	Действующий
Любимский муниципальный округ	*Ярославская обл, Починок-Черепанов, ул Лесная 10	Действующий
Любимский муниципальный округ	*Ярославская обл, Починок-Черепанов, ул Лесная 9	Действующий
Любимский муниципальный округ	*Ярославская обл, Починок-Черепанов, ул Лесная 8	Действующий
Любимский муниципальный округ	*Ярославская обл, Починок-Черепанов, ул Лесная 7	Действующий
Любимский муниципальный округ	*Ярославская обл, Починок-Черепанов, ул Лесная 6	Действующий
Любимский муниципальный округ	*Ярославская обл, Починок-Черепанов, ул Лесная 5	Действующий
Любимский муниципальный округ	*Ярославская обл, Починок-Черепанов, ул Лесная 4	Действующий
Любимский муниципальный округ	*Ярославская обл, Починок-Черепанов, ул Лесная 3	Действующий
Любимский муниципальный округ	*Ярославская обл, Починок-Черепанов, ул Лесная 2	Действующий
Любимский муниципальный округ	*Ярославская обл, Починок-Черепанов, ул Лесная 1	Действующий
Любимский муниципальный округ	*Ярославская обл, Останково, ул Мирная 14	Действующий
Любимский муниципальный округ	*Ярославская обл, Останково, ул Мирная 12	Действующий
Любимский муниципальный округ	*Ярославская обл, Останково, ул Мирная 11	Действующий
Любимский муниципальный округ	*Ярославская обл, Останково, ул Мирная 10	Действующий
Любимский муниципальный округ	*Ярославская обл, Останково, ул Мирная 9	Действующий
Любимский муниципальный округ	*Ярославская обл, Останково, ул Мирная 8	Действующий
Любимский муниципальный округ	*Ярославская обл, Останково, ул Мирная 7	Действующий
Любимский муниципальный округ	*Ярославская обл, Останково, ул Мирная 6	Действующий
Любимский муниципальный округ	*Ярославская обл, Останково, ул Мирная 5	Действующий
Любимский муниципальный округ	*Ярославская обл, Останково, ул Мирная 3	Действующий
Любимский муниципальный округ	*Ярославская обл, Останково, ул Мирная 2	Действующий
Любимский муниципальный округ	*Ярославская обл, Останково, ул Мирная 1	Действующий
Любимский муниципальный округ	*Ярославская обл, Останково, ул Нефтяников 13 кв. 2	Действующий
Любимский муниципальный округ	*Ярославская обл, Останково, ул Нефтяников 13 кв. 1	Действующий
Любимский муниципальный округ	*Ярославская обл, Останково, ул Нефтяников 12	Действующий
Любимский муниципальный округ	*Ярославская обл, Останково, ул Нефтяников 11	Действующий
Любимский муниципальный округ	*Ярославская обл, Останково, ул Нефтяников 10	Действующий
Любимский муниципальный округ	*Ярославская обл, Останково, ул Нефтяников 9 кв. 2	Действующий
Любимский муниципальный округ	*Ярославская обл, Останково, ул Нефтяников 9 кв. 1	Действующий
Любимский муниципальный округ	*Ярославская обл, Останково, ул Нефтяников 8	Действующий
Любимский муниципальный округ	*Ярославская обл, Останково, ул Нефтяников 7	Действующий
Любимский муниципальный округ	*Ярославская обл, Останково, ул Нефтяников 6	Действующий
Любимский муниципальный округ	*Ярославская обл, Останково, ул Нефтяников 5 - б	Действующий
Любимский муниципальный округ	*Ярославская обл, Останково, ул Нефтяников 5 - а	Действующий
Любимский муниципальный округ	*Ярославская обл, Останково, ул Нефтяников 5	Действующий
Любимский муниципальный округ	*Ярославская обл, Останково, ул Нефтяников 4	Действующий
Любимский муниципальный округ	*Ярославская обл, Останково, ул Нефтяников 3 - б	Действующий
Любимский муниципальный округ	*Ярославская обл, Останково, ул Нефтяников 3 - а	Действующий
Любимский муниципальный округ	*Ярославская обл, Останково, ул Нефтяников 3	Действующий
Любимский муниципальный округ	*Ярославская обл, Останково, ул Нефтяников 2	Действующий
Любимский муниципальный округ	*Ярославская обл, Останково, ул Нефтяников 1	Действующий
Любимский муниципальный округ	*Ярославская обл, Останково, ул Светлая 11	Действующий
Любимский муниципальный округ	*Ярославская обл, Останково, ул Светлая 10	Действующий
Любимский муниципальный округ	*Ярославская обл, Останково, ул Светлая 9	Действующий
Любимский муниципальный округ	*Ярославская обл, Останково, ул Светлая 8	Действующий
Любимский муниципальный округ	*Ярославская обл, Останково, ул Светлая 7	Действующий
Любимский муниципальный округ	*Ярославская обл, Останково, ул Светлая 6	Действующий
Любимский муниципальный округ	*Ярославская обл, Останково, ул Светлая 5	Действующий
Любимский муниципальный округ	*Ярославская обл, Останково, ул Светлая 4	Действующий
Любимский муниципальный округ	*Ярославская обл, Останково, ул Светлая 3	Действующий
Любимский муниципальный округ	*Ярославская обл, Останково, ул Светлая 2	Действующий
Любимский муниципальный округ	*Ярославская обл, Останково, ул Светлая 1	Действующий
Любимский муниципальный округ	*Ярославская обл, Останково, ул Полевая 22	Действующий
Любимский муниципальный округ	*Ярославская обл, Останково, ул Полевая 20	Действующий
Любимский муниципальный округ	*Ярославская обл, Останково, ул Полевая 19 - б	Действующий
Любимский муниципальный округ	*Ярославская обл, Останково, ул Полевая 19 - а	Действующий
Любимский муниципальный округ	*Ярославская обл, Останково, ул Полевая 19	Действующий
Любимский муниципальный округ	*Ярославская обл, Останково, ул Полевая 18	Действующий
Любимский муниципальный округ	*Ярославская обл, Останково, ул Полевая 17 - б	Действующий
Любимский муниципальный округ	*Ярославская обл, Останково, ул Полевая 17	Действующий
Любимский муниципальный округ	*Ярославская обл, Останково, ул Полевая 16	Действующий
Любимский муниципальный округ	*Ярославская обл, Останково, ул Полевая 15 кв. 2	Действующий
Любимский муниципальный округ	*Ярославская обл, Останково, ул Полевая 15 кв. 1	Действующий

Любимский муниципальный округ	*Ярославская обл, Останково, ул Полевая 13	Действующий
Любимский муниципальный округ	*Ярославская обл, Останково, ул Полевая 12	Действующий
Любимский муниципальный округ	*Ярославская обл, Останково, ул Полевая 11 - а	Действующий
Любимский муниципальный округ	*Ярославская обл, Останково, ул Полевая 11	Действующий
Любимский муниципальный округ	*Ярославская обл, Останково, ул Полевая 10	Действующий
Любимский муниципальный округ	*Ярославская обл, Останково, ул Полевая 9	Действующий
Любимский муниципальный округ	*Ярославская обл, Останково, ул Полевая 8	Действующий
Любимский муниципальный округ	*Ярославская обл, Останково, ул Полевая 7	Действующий
Любимский муниципальный округ	*Ярославская обл, Останково, ул Полевая 6	Действующий
Любимский муниципальный округ	*Ярославская обл, Останково, ул Полевая 5	Действующий
Любимский муниципальный округ	*Ярославская обл, Останково, ул Полевая 3	Действующий
Любимский муниципальный округ	*Ярославская обл, Останково, ул Полевая 1	Действующий
Любимский муниципальный округ	*Ярославская обл, Останково, ул им. Тихомирова С.М. 29	Действующий
Любимский муниципальный округ	*Ярославская обл, Останково, ул им. Тихомирова С.М. 28	Действующий
Любимский муниципальный округ	*Ярославская обл, Останково, ул им. Тихомирова С.М. 27	Действующий
Любимский муниципальный округ	*Ярославская обл, Останково, ул им. Тихомирова С.М. 26 - а	Действующий
Любимский муниципальный округ	*Ярославская обл, Останково, ул им. Тихомирова С.М. 26	Действующий
Любимский муниципальный округ	*Ярославская обл, Останково, ул им. Тихомирова С.М. 25	Действующий
Любимский муниципальный округ	*Ярославская обл, Останково, ул им. Тихомирова С.М. 24	Действующий
Любимский муниципальный округ	*Ярославская обл, Останково, ул им. Тихомирова С.М. 23	Действующий
Любимский муниципальный округ	*Ярославская обл, Останково, ул им. Тихомирова С.М. 22	Действующий
Любимский муниципальный округ	*Ярославская обл, Останково, ул им. Тихомирова С.М. 20	Действующий
Любимский муниципальный округ	*Ярославская обл, Останково, ул им. Тихомирова С.М. 19 - а	Действующий
Любимский муниципальный округ	*Ярославская обл, Останково, ул им. Тихомирова С.М. 19	Действующий
Любимский муниципальный округ	*Ярославская обл, Останково, ул им. Тихомирова С.М. 18	Действующий
Любимский муниципальный округ	*Ярославская обл, Останково, ул им. Тихомирова С.М. 17	Действующий
Любимский муниципальный округ	*Ярославская обл, Останково, ул им. Тихомирова С.М. 16 - а	Действующий
Любимский муниципальный округ	*Ярославская обл, Останково, ул им. Тихомирова С.М. 16	Действующий
Любимский муниципальный округ	*Ярославская обл, Останково, ул им. Тихомирова С.М. 15	Действующий
Любимский муниципальный округ	*Ярославская обл, Останково, ул им. Тихомирова С.М. 14	Действующий
Любимский муниципальный округ	*Ярославская обл, Останково, ул им. Тихомирова С.М. 13 - а	Действующий
Любимский муниципальный округ	*Ярославская обл, Останково, ул им. Тихомирова С.М. 13	Действующий
Любимский муниципальный округ	*Ярославская обл, Останково, ул им. Тихомирова С.М. 12	Действующий
Любимский муниципальный округ	*Ярославская обл, Останково, ул им. Тихомирова С.М. 11	Действующий
Любимский муниципальный округ	*Ярославская обл, Останково, ул им. Тихомирова С.М. 10	Действующий
Любимский муниципальный округ	*Ярославская обл, Останково, ул им. Тихомирова С.М. 9 - а	Действующий
Любимский муниципальный округ	*Ярославская обл, Останково, ул им. Тихомирова С.М. 9	Действующий
Любимский муниципальный округ	*Ярославская обл, Останково, ул им. Тихомирова С.М. 8 - а	Действующий
Любимский муниципальный округ	*Ярославская обл, Останково, ул им. Тихомирова С.М. 8	Действующий
Любимский муниципальный округ	*Ярославская обл, Останково, ул им. Тихомирова С.М. 7	Действующий
Любимский муниципальный округ	*Ярославская обл, Останково, ул им. Тихомирова С.М. 6	Действующий
Любимский муниципальный округ	*Ярославская обл, Останково, ул им. Тихомирова С.М. 5	Действующий
Любимский муниципальный округ	*Ярославская обл, Останково, ул им. Тихомирова С.М. 4	Действующий
Любимский муниципальный округ	*Ярославская обл, Останково, ул им. Тихомирова С.М. 2	Действующий
Любимский муниципальный округ	*Ярославская обл, Останково, ул им. Тихомирова С.М. 1	Действующий
Любимский муниципальный округ	*Ярославская обл, Останково, ул Заречная 65	Действующий
Любимский муниципальный округ	*Ярославская обл, Останково, ул Заречная 64	Действующий
Любимский муниципальный округ	*Ярославская обл, Останково, ул Заречная 63	Действующий
Любимский муниципальный округ	*Ярославская обл, Останково, ул Заречная 62	Действующий
Любимский муниципальный округ	*Ярославская обл, Останково, ул Заречная 61	Действующий
Любимский муниципальный округ	*Ярославская обл, Останково, ул Заречная 60	Действующий
Любимский муниципальный округ	*Ярославская обл, Останково, ул Заречная 59	Действующий
Любимский муниципальный округ	*Ярославская обл, Останково, ул Заречная 58 - а	Действующий
Любимский муниципальный округ	*Ярославская обл, Останково, ул Заречная 58	Действующий
Любимский муниципальный округ	*Ярославская обл, Останково, ул Заречная 57	Действующий
Любимский муниципальный округ	*Ярославская обл, Останково, ул Заречная 56	Действующий
Любимский муниципальный округ	*Ярославская обл, Останково, ул Заречная 55	Действующий
Любимский муниципальный округ	*Ярославская обл, Останково, ул Заречная 54	Действующий
Любимский муниципальный округ	*Ярославская обл, Останково, ул Заречная 53	Действующий
Любимский муниципальный округ	*Ярославская обл, Останково, ул Заречная 52	Действующий
Любимский муниципальный округ	*Ярославская обл, Останково, ул Заречная 51	Действующий
Любимский муниципальный округ	*Ярославская обл, Останково, ул Заречная 50	Действующий
Любимский муниципальный округ	*Ярославская обл, Останково, ул Заречная 48	Действующий
Любимский муниципальный округ	*Ярославская обл, Останково, ул Заречная 47	Действующий
Любимский муниципальный округ	*Ярославская обл, Останково, ул Заречная 46	Действующий
Любимский муниципальный округ	*Ярославская обл, Останково, ул Заречная 45	Действующий
Любимский муниципальный округ	*Ярославская обл, Останково, ул Заречная 44	Действующий
Любимский муниципальный округ	*Ярославская обл, Останково, ул Заречная 43 - б	Действующий
Любимский муниципальный округ	*Ярославская обл, Останково, ул Заречная 43 - а	Действующий
Любимский муниципальный округ	*Ярославская обл, Останково, ул Заречная 43	Действующий
Любимский муниципальный округ	*Ярославская обл, Останково, ул Заречная 42 - б	Действующий

Любимский муниципальный округ	*Ярославская обл, Останково, ул Заречная 42 - а	Действующий
Любимский муниципальный округ	*Ярославская обл, Останково, ул Заречная 42	Действующий
Любимский муниципальный округ	*Ярославская обл, Останково, ул Заречная 41	Действующий
Любимский муниципальный округ	*Ярославская обл, Останково, ул Заречная 40	Действующий
Любимский муниципальный округ	*Ярославская обл, Останково, ул Заречная 39	Действующий
Любимский муниципальный округ	*Ярославская обл, Останково, ул Заречная 38	Действующий
Любимский муниципальный округ	*Ярославская обл, Останково, ул Заречная 37	Действующий
Любимский муниципальный округ	*Ярославская обл, Останково, ул Заречная 36	Действующий
Любимский муниципальный округ	*Ярославская обл, Останково, ул Заречная 34	Действующий
Любимский муниципальный округ	*Ярославская обл, Останково, ул Заречная 33	Действующий
Любимский муниципальный округ	*Ярославская обл, Останково, ул Заречная 32	Действующий
Любимский муниципальный округ	*Ярославская обл, Останково, ул Заречная 31	Действующий
Любимский муниципальный округ	*Ярославская обл, Останково, ул Заречная 29	Действующий
Любимский муниципальный округ	*Ярославская обл, Останково, ул Заречная 28	Действующий
Любимский муниципальный округ	*Ярославская обл, Останково, ул Заречная 27	Действующий
Любимский муниципальный округ	*Ярославская обл, Останково, ул Заречная 26	Действующий
Любимский муниципальный округ	*Ярославская обл, Останково, ул Заречная 25	Действующий
Любимский муниципальный округ	*Ярославская обл, Останково, ул Заречная 24	Действующий
Любимский муниципальный округ	*Ярославская обл, Останково, ул Заречная 23	Действующий
Любимский муниципальный округ	*Ярославская обл, Останково, ул Заречная 22	Действующий
Любимский муниципальный округ	*Ярославская обл, Останково, ул Заречная 20	Действующий
Любимский муниципальный округ	*Ярославская обл, Останково, ул Заречная 19 кв. 2	Действующий
Любимский муниципальный округ	*Ярославская обл, Останково, ул Заречная 19 кв. 1	Действующий
Любимский муниципальный округ	*Ярославская обл, Останково, ул Заречная 17	Действующий
Любимский муниципальный округ	*Ярославская обл, Останково, ул Заречная 16	Действующий
Любимский муниципальный округ	*Ярославская обл, Останково, ул Заречная 15	Действующий
Любимский муниципальный округ	*Ярославская обл, Останково, ул Заречная 14	Действующий
Любимский муниципальный округ	*Ярославская обл, Останково, ул Заречная 12 кв. 2	Действующий
Любимский муниципальный округ	*Ярославская обл, Останково, ул Заречная 12 кв. 1	Действующий
Любимский муниципальный округ	*Ярославская обл, Останково, ул Заречная 11	Действующий
Любимский муниципальный округ	*Ярославская обл, Останково, ул Заречная 10	Действующий
Любимский муниципальный округ	*Ярославская обл, Останково, ул Заречная 9	Действующий
Любимский муниципальный округ	*Ярославская обл, Останково, ул Заречная 8	Действующий
Любимский муниципальный округ	*Ярославская обл, Останково, ул Заречная 7	Действующий
Любимский муниципальный округ	*Ярославская обл, Останково, ул Заречная 5	Действующий
Любимский муниципальный округ	*Ярославская обл, Останково, ул Заречная 4	Действующий
Любимский муниципальный округ	*Ярославская обл, Останково, ул Заречная 3	Действующий
Любимский муниципальный округ	*Ярославская обл, Останково, ул Заречная 2	Действующий
Любимский муниципальный округ	*Ярославская обл, Останково, ул Заречная 1	Действующий
Любимский муниципальный округ	*Ярославская обл, Назарово, ул Тенистая 13	Действующий
Любимский муниципальный округ	*Ярославская обл, Назарово, ул Тенистая 11	Действующий
Любимский муниципальный округ	*Ярославская обл, Назарово, ул Тенистая 8	Действующий
Любимский муниципальный округ	*Ярославская обл, Назарово, ул Тенистая 5	Действующий
Любимский муниципальный округ	*Ярославская обл, Назарово, ул Тенистая 4	Действующий
Любимский муниципальный округ	*Ярославская обл, Назарово, ул Тенистая 3	Действующий
Любимский муниципальный округ	*Ярославская обл, Назарово, ул Тенистая 1	Действующий
Любимский муниципальный округ	*Ярославская обл, Иваньково, ул Березовая 17	Действующий
Любимский муниципальный округ	*Ярославская обл, Иваньково, ул Березовая 15	Действующий
Любимский муниципальный округ	*Ярославская обл, Иваньково, ул Березовая 14	Действующий
Любимский муниципальный округ	*Ярославская обл, Иваньково, ул Березовая 13	Действующий
Любимский муниципальный округ	*Ярославская обл, Иваньково, ул Березовая 10	Действующий
Любимский муниципальный округ	*Ярославская обл, Иваньково, ул Березовая 9	Действующий
Любимский муниципальный округ	*Ярославская обл, Иваньково, ул Березовая 7	Действующий
Любимский муниципальный округ	*Ярославская обл, Иваньково, ул Березовая 6	Действующий
Любимский муниципальный округ	*Ярославская обл, Иваньково, ул Березовая 3	Действующий
Любимский муниципальный округ	*Ярославская обл, Иваньково, ул Березовая 2	Действующий
Любимский муниципальный округ	*Ярославская обл, Иваньково, ул Березовая 1	Действующий
Любимский муниципальный округ	*Ярославская обл, г. Любим, ул Ярославская 20/31	Действующий
Любимский муниципальный округ	*Ярославская обл, г. Любим, ул Ярославская 19	Действующий
Любимский муниципальный округ	*Ярославская обл, г. Любим, ул Ярославская 17	Действующий
Любимский муниципальный округ	*Ярославская обл, г. Любим, ул Ярославская 16	Действующий
Любимский муниципальный округ	*Ярославская обл, г. Любим, ул Ярославская 15	Действующий
Любимский муниципальный округ	*Ярославская обл, г. Любим, ул Ярославская 14	Действующий
Любимский муниципальный округ	*Ярославская обл, г. Любим, ул Ярославская 12	Действующий
Любимский муниципальный округ	*Ярославская обл, г. Любим, ул Ярославская 11	Действующий
Любимский муниципальный округ	*Ярославская обл, г. Любим, ул Ярославская 10	Действующий
Любимский муниципальный округ	*Ярославская обл, г. Любим, ул Ярославская 9	Действующий
Любимский муниципальный округ	*Ярославская обл, г. Любим, ул Ярославская 8	Действующий
Любимский муниципальный округ	*Ярославская обл, г. Любим, ул Ярославская 7	Действующий
Любимский муниципальный округ	*Ярославская обл, г. Любим, ул Ярославская 6	Действующий
Любимский муниципальный округ	*Ярославская обл, г. Любим, ул Ярославская 5	Действующий

Любимский муниципальный округ	*Ярославская обл, г. Любим, ул Ярославская 4	Действующий
Любимский муниципальный округ	*Ярославская обл, г. Любим, ул Юбилейная 11	Действующий
Любимский муниципальный округ	*Ярославская обл, г. Любим, ул Юбилейная 9	Действующий
Любимский муниципальный округ	*Ярославская обл, г. Любим, ул Юбилейная 7	Действующий
Любимский муниципальный округ	*Ярославская обл, г. Любим, ул Юбилейная 5	Действующий
Любимский муниципальный округ	*Ярославская обл, г. Любим, ул Юбилейная 1	Действующий
Любимский муниципальный округ	*Ярославская обл, г. Любим, ул Шмидта 46	Действующий
Любимский муниципальный округ	*Ярославская обл, г. Любим, ул Шмидта 42/45	Действующий
Любимский муниципальный округ	*Ярославская обл, г. Любим, ул Шмидта 42/44	Действующий
Любимский муниципальный округ	*Ярославская обл, г. Любим, ул Шмидта 40/58	Действующий
Любимский муниципальный округ	*Ярославская обл, г. Любим, ул Шмидта 36	Действующий
Любимский муниципальный округ	*Ярославская обл, г. Любим, ул Шмидта 34	Действующий
Любимский муниципальный округ	*Ярославская обл, г. Любим, ул Шмидта 31	Действующий
Любимский муниципальный округ	*Ярославская обл, г. Любим, ул Шмидта 30	Действующий
Любимский муниципальный округ	*Ярославская обл, г. Любим, ул Шмидта 29	Действующий
Любимский муниципальный округ	*Ярославская обл, г. Любим, ул Шмидта 28	Действующий
Любимский муниципальный округ	*Ярославская обл, г. Любим, ул Шмидта 25	Действующий
Любимский муниципальный округ	*Ярославская обл, г. Любим, ул Шмидта 24	Действующий
Любимский муниципальный округ	*Ярославская обл, г. Любим, ул Шмидта 23	Действующий
Любимский муниципальный округ	*Ярославская обл, г. Любим, ул Шмидта 21	Действующий
Любимский муниципальный округ	*Ярославская обл, г. Любим, ул Шмидта 20	Действующий
Любимский муниципальный округ	*Ярославская обл, г. Любим, ул Шмидта 18	Действующий
Любимский муниципальный округ	*Ярославская обл, г. Любим, ул Шмидта 17	Действующий
Любимский муниципальный округ	*Ярославская обл, г. Любим, ул Шмидта 16	Действующий
Любимский муниципальный округ	*Ярославская обл, г. Любим, ул Шмидта 14	Действующий
Любимский муниципальный округ	*Ярославская обл, г. Любим, ул Шмидта 13	Действующий
Любимский муниципальный округ	*Ярославская обл, г. Любим, ул Шмидта 12	Действующий
Любимский муниципальный округ	*Ярославская обл, г. Любим, ул Шмидта 10	Действующий
Любимский муниципальный округ	*Ярославская обл, г. Любим, ул Шмидта 9	Действующий
Любимский муниципальный округ	*Ярославская обл, г. Любим, ул Шмидта 8	Действующий
Любимский муниципальный округ	*Ярославская обл, г. Любим, ул Шмидта 6	Действующий
Любимский муниципальный округ	*Ярославская обл, г. Любим, ул Шмидта 5	Действующий
Любимский муниципальный округ	*Ярославская обл, г. Любим, ул Шмидта 4	Действующий
Любимский муниципальный округ	*Ярославская обл, г. Любим, ул Шмидта 3	Действующий
Любимский муниципальный округ	*Ярославская обл, г. Любим, ул Шмидта 2	Действующий
Любимский муниципальный округ	*Ярославская обл, г. Любим, ул Шмидта 1 - а	Действующий
Любимский муниципальный округ	*Ярославская обл, г. Любим, ул Шмидта 1	Действующий
Любимский муниципальный округ	*Ярославская обл, г. Любим, ул Трефолева 20	Действующий
Любимский муниципальный округ	*Ярославская обл, г. Любим, ул Трефолева 14	Действующий
Любимский муниципальный округ	*Ярославская обл, г. Любим, ул Трефолева 12	Действующий
Любимский муниципальный округ	*Ярославская обл, г. Любим, ул Трефолева 10	Действующий
Любимский муниципальный округ	*Ярославская обл, г. Любим, ул Трефолева 1/18	Действующий
Любимский муниципальный округ	*Ярославская обл, г. Любим, ул Сусанина 41	Действующий
Любимский муниципальный округ	*Ярославская обл, г. Любим, ул Сусанина 39	Действующий
Любимский муниципальный округ	*Ярославская обл, г. Любим, ул Сусанина 38	Действующий
Любимский муниципальный округ	*Ярославская обл, г. Любим, ул Сусанина 36	Действующий
Любимский муниципальный округ	*Ярославская обл, г. Любим, ул Сусанина 35	Действующий
Любимский муниципальный округ	*Ярославская обл, г. Любим, ул Сусанина 33	Действующий
Любимский муниципальный округ	*Ярославская обл, г. Любим, ул Сусанина 32	Действующий
Любимский муниципальный округ	*Ярославская обл, г. Любим, ул Сусанина 31	Действующий
Любимский муниципальный округ	*Ярославская обл, г. Любим, ул Сусанина 29	Действующий
Любимский муниципальный округ	*Ярославская обл, г. Любим, ул Сусанина 27	Действующий
Любимский муниципальный округ	*Ярославская обл, г. Любим, ул Сусанина 26	Действующий
Любимский муниципальный округ	*Ярославская обл, г. Любим, ул Сусанина 25	Действующий
Любимский муниципальный округ	*Ярославская обл, г. Любим, ул Сусанина 23	Действующий
Любимский муниципальный округ	*Ярославская обл, г. Любим, ул Сусанина 22	Действующий
Любимский муниципальный округ	*Ярославская обл, г. Любим, ул Сусанина 21	Действующий
Любимский муниципальный округ	*Ярославская обл, г. Любим, ул Сусанина 19	Действующий
Любимский муниципальный округ	*Ярославская обл, г. Любим, ул Сусанина 18	Действующий
Любимский муниципальный округ	*Ярославская обл, г. Любим, ул Сусанина 17	Действующий
Любимский муниципальный округ	*Ярославская обл, г. Любим, ул Сусанина 16	Действующий
Любимский муниципальный округ	*Ярославская обл, г. Любим, ул Сусанина 15	Действующий
Любимский муниципальный округ	*Ярославская обл, г. Любим, ул Сусанина 14	Действующий
Любимский муниципальный округ	*Ярославская обл, г. Любим, ул Сусанина 12	Действующий
Любимский муниципальный округ	*Ярославская обл, г. Любим, ул Сусанина 11	Действующий
Любимский муниципальный округ	*Ярославская обл, г. Любим, ул Сусанина 10	Действующий
Любимский муниципальный округ	*Ярославская обл, г. Любим, ул Сусанина 8	Действующий
Любимский муниципальный округ	*Ярославская обл, г. Любим, ул Сусанина 7	Действующий
Любимский муниципальный округ	*Ярославская обл, г. Любим, ул Сусанина 6 - а	Действующий
Любимский муниципальный округ	*Ярославская обл, г. Любим, ул Сусанина 6	Действующий
Любимский муниципальный округ	*Ярославская обл, г. Любим, ул Сусанина 5	Действующий

Любимский муниципальный округ	*Ярославская обл, г. Любим, ул Сусанина 4 - а	Действующий
Любимский муниципальный округ	*Ярославская обл, г. Любим, ул Сусанина 4	Действующий
Любимский муниципальный округ	*Ярославская обл, г. Любим, ул Сусанина 3	Действующий
Любимский муниципальный округ	*Ярославская обл, г. Любим, ул Сусанина 2	Действующий
Любимский муниципальный округ	*Ярославская обл, г. Любим, ул Сусанина 1 - а	Действующий
Любимский муниципальный округ	*Ярославская обл, г. Любим, ул Сусанина 1	Действующий
Любимский муниципальный округ	*Ярославская обл, г. Любим, ул Советская 129 - а	Действующий
Любимский муниципальный округ	*Ярославская обл, г. Любим, ул Советская 129	Действующий
Любимский муниципальный округ	*Ярославская обл, г. Любим, ул Советская 127	Действующий
Любимский муниципальный округ	*Ярославская обл, г. Любим, ул Советская 125	Действующий
Любимский муниципальный округ	*Ярославская обл, г. Любим, ул Советская 123	Действующий
Любимский муниципальный округ	*Ярославская обл, г. Любим, ул Советская 121	Действующий
Любимский муниципальный округ	*Ярославская обл, г. Любим, ул Советская 119	Действующий
Любимский муниципальный округ	*Ярославская обл, г. Любим, ул Советская 117	Действующий
Любимский муниципальный округ	*Ярославская обл, г. Любим, ул Советская 115	Действующий
Любимский муниципальный округ	*Ярославская обл, г. Любим, ул Советская 113	Действующий
Любимский муниципальный округ	*Ярославская обл, г. Любим, ул Советская 111	Действующий
Любимский муниципальный округ	*Ярославская обл, г. Любим, ул Советская 108 - а	Действующий
Любимский муниципальный округ	*Ярославская обл, г. Любим, ул Советская 108	Действующий
Любимский муниципальный округ	*Ярославская обл, г. Любим, ул Советская 107	Действующий
Любимский муниципальный округ	*Ярославская обл, г. Любим, ул Советская 106	Действующий
Любимский муниципальный округ	*Ярославская обл, г. Любим, ул Советская 105	Действующий
Любимский муниципальный округ	*Ярославская обл, г. Любим, ул Советская 103 - а	Действующий
Любимский муниципальный округ	*Ярославская обл, г. Любим, ул Советская 103	Действующий
Любимский муниципальный округ	*Ярославская обл, г. Любим, ул Советская 102	Действующий
Любимский муниципальный округ	*Ярославская обл, г. Любим, ул Советская 101	Действующий
Любимский муниципальный округ	*Ярославская обл, г. Любим, ул Советская 100 - а	Действующий
Любимский муниципальный округ	*Ярославская обл, г. Любим, ул Советская 100	Действующий
Любимский муниципальный округ	*Ярославская обл, г. Любим, ул Советская 99	Действующий
Любимский муниципальный округ	*Ярославская обл, г. Любим, ул Советская 98	Действующий
Любимский муниципальный округ	*Ярославская обл, г. Любим, ул Советская 97 - б	Действующий
Любимский муниципальный округ	*Ярославская обл, г. Любим, ул Советская 97 - а	Действующий
Любимский муниципальный округ	*Ярославская обл, г. Любим, ул Советская 97/1	Действующий
Любимский муниципальный округ	*Ярославская обл, г. Любим, ул Советская 97	Действующий
Любимский муниципальный округ	*Ярославская обл, г. Любим, ул Советская 96	Действующий
Любимский муниципальный округ	*Ярославская обл, г. Любим, ул Советская 95 - а	Действующий
Любимский муниципальный округ	*Ярославская обл, г. Любим, ул Советская 95	Действующий
Любимский муниципальный округ	*Ярославская обл, г. Любим, ул Советская 93 - а	Действующий
Любимский муниципальный округ	*Ярославская обл, г. Любим, ул Советская 93	Действующий
Любимский муниципальный округ	*Ярославская обл, г. Любим, ул Советская 92	Действующий
Любимский муниципальный округ	*Ярославская обл, г. Любим, ул Советская 90	Действующий
Любимский муниципальный округ	*Ярославская обл, г. Любим, ул Советская 88	Действующий
Любимский муниципальный округ	*Ярославская обл, г. Любим, ул Советская 86	Действующий
Любимский муниципальный округ	*Ярославская обл, г. Любим, ул Советская 79 - а	Действующий
Любимский муниципальный округ	*Ярославская обл, г. Любим, ул Советская 79	Действующий
Любимский муниципальный округ	*Ярославская обл, г. Любим, ул Советская 78	Действующий
Любимский муниципальный округ	*Ярославская обл, г. Любим, ул Советская 77	Действующий
Любимский муниципальный округ	*Ярославская обл, г. Любим, ул Советская 76	Действующий
Любимский муниципальный округ	*Ярославская обл, г. Любим, ул Советская 75 - а	Действующий
Любимский муниципальный округ	*Ярославская обл, г. Любим, ул Советская 75	Действующий
Любимский муниципальный округ	*Ярославская обл, г. Любим, ул Советская 74	Действующий
Любимский муниципальный округ	*Ярославская обл, г. Любим, ул Советская 73	Действующий
Любимский муниципальный округ	*Ярославская обл, г. Любим, ул Советская 72	Действующий
Любимский муниципальный округ	*Ярославская обл, г. Любим, ул Советская 71	Действующий
Любимский муниципальный округ	*Ярославская обл, г. Любим, ул Советская 70	Действующий
Любимский муниципальный округ	*Ярославская обл, г. Любим, ул Советская 69	Действующий
Любимский муниципальный округ	*Ярославская обл, г. Любим, ул Советская 68	Действующий
Любимский муниципальный округ	*Ярославская обл, г. Любим, ул Советская 67	Действующий
Любимский муниципальный округ	*Ярославская обл, г. Любим, ул Советская 66	Действующий
Любимский муниципальный округ	*Ярославская обл, г. Любим, ул Советская 65	Действующий
Любимский муниципальный округ	*Ярославская обл, г. Любим, ул Советская 64	Действующий
Любимский муниципальный округ	*Ярославская обл, г. Любим, ул Советская 63	Действующий
Любимский муниципальный округ	*Ярославская обл, г. Любим, ул Советская 62	Действующий
Любимский муниципальный округ	*Ярославская обл, г. Любим, ул Советская 61	Действующий
Любимский муниципальный округ	*Ярославская обл, г. Любим, ул Советская 59	Действующий
Любимский муниципальный округ	*Ярославская обл, г. Любим, ул Советская 58	Действующий
Любимский муниципальный округ	*Ярославская обл, г. Любим, ул Советская 57	Действующий
Любимский муниципальный округ	*Ярославская обл, г. Любим, ул Советская 56	Действующий
Любимский муниципальный округ	*Ярославская обл, г. Любим, ул Советская 54	Действующий
Любимский муниципальный округ	*Ярославская обл, г. Любим, ул Советская 53	Действующий
Любимский муниципальный округ	*Ярославская обл, г. Любим, ул Советская 52	Действующий

Любимский муниципальный округ	*Ярославская обл, г. Любим, ул Советская 51	Действующий
Любимский муниципальный округ	*Ярославская обл, г. Любим, ул Советская 50	Действующий
Любимский муниципальный округ	*Ярославская обл, г. Любим, ул Советская 49	Действующий
Любимский муниципальный округ	*Ярославская обл, г. Любим, ул Советская 48	Действующий
Любимский муниципальный округ	*Ярославская обл, г. Любим, ул Советская 47	Действующий
Любимский муниципальный округ	*Ярославская обл, г. Любим, ул Советская 46	Действующий
Любимский муниципальный округ	*Ярославская обл, г. Любим, ул Советская 45	Действующий
Любимский муниципальный округ	*Ярославская обл, г. Любим, ул Советская 44	Действующий
Любимский муниципальный округ	*Ярославская обл, г. Любим, ул Советская 43	Действующий
Любимский муниципальный округ	*Ярославская обл, г. Любим, ул Советская 42	Действующий
Любимский муниципальный округ	*Ярославская обл, г. Любим, ул Советская 41	Действующий
Любимский муниципальный округ	*Ярославская обл, г. Любим, ул Советская 40	Действующий
Любимский муниципальный округ	*Ярославская обл, г. Любим, ул Советская 39	Действующий
Любимский муниципальный округ	*Ярославская обл, г. Любим, ул Советская 38	Действующий
Любимский муниципальный округ	*Ярославская обл, г. Любим, ул Советская 36	Действующий
Любимский муниципальный округ	*Ярославская обл, г. Любим, ул Советская 35	Действующий
Любимский муниципальный округ	*Ярославская обл, г. Любим, ул Советская 33	Действующий
Любимский муниципальный округ	*Ярославская обл, г. Любим, ул Советская 32	Действующий
Любимский муниципальный округ	*Ярославская обл, г. Любим, ул Советская 30	Действующий
Любимский муниципальный округ	*Ярославская обл, г. Любим, ул Советская 28	Действующий
Любимский муниципальный округ	*Ярославская обл, г. Любим, ул Советская 27	Действующий
Любимский муниципальный округ	*Ярославская обл, г. Любим, ул Советская 26	Действующий
Любимский муниципальный округ	*Ярославская обл, г. Любим, ул Советская 25	Действующий
Любимский муниципальный округ	*Ярославская обл, г. Любим, ул Советская 24	Действующий
Любимский муниципальный округ	*Ярославская обл, г. Любим, ул Советская 23	Действующий
Любимский муниципальный округ	*Ярославская обл, г. Любим, ул Советская 22	Действующий
Любимский муниципальный округ	*Ярославская обл, г. Любим, ул Советская 20	Действующий
Любимский муниципальный округ	*Ярославская обл, г. Любим, ул Советская 19/41	Действующий
Любимский муниципальный округ	*Ярославская обл, г. Любим, ул Советская 18	Действующий
Любимский муниципальный округ	*Ярославская обл, г. Любим, ул Советская 17	Действующий
Любимский муниципальный округ	*Ярославская обл, г. Любим, ул Советская 14	Действующий
Любимский муниципальный округ	*Ярославская обл, г. Любим, ул Советская 13	Действующий
Любимский муниципальный округ	*Ярославская обл, г. Любим, ул Советская 10	Действующий
Любимский муниципальный округ	*Ярославская обл, г. Любим, ул Советская 9	Действующий
Любимский муниципальный округ	*Ярославская обл, г. Любим, ул Советская 8	Действующий
Любимский муниципальный округ	*Ярославская обл, г. Любим, ул Советская 7	Действующий
Любимский муниципальный округ	*Ярославская обл, г. Любим, ул Советская 5	Действующий
Любимский муниципальный округ	*Ярославская обл, г. Любим, ул Советская 3	Действующий
Любимский муниципальный округ	*Ярославская обл, г. Любим, ул Советская 2	Действующий
Любимский муниципальный округ	*Ярославская обл, г. Любим, ул Смирнова 23	Действующий
Любимский муниципальный округ	*Ярославская обл, г. Любим, ул Смирнова 22	Действующий
Любимский муниципальный округ	*Ярославская обл, г. Любим, ул Смирнова 21	Действующий
Любимский муниципальный округ	*Ярославская обл, г. Любим, ул Смирнова 20	Действующий
Любимский муниципальный округ	*Ярославская обл, г. Любим, ул Смирнова 18 - а	Действующий
Любимский муниципальный округ	*Ярославская обл, г. Любим, ул Смирнова 18	Действующий
Любимский муниципальный округ	*Ярославская обл, г. Любим, ул Смирнова 17	Действующий
Любимский муниципальный округ	*Ярославская обл, г. Любим, ул Смирнова 16	Действующий
Любимский муниципальный округ	*Ярославская обл, г. Любим, ул Смирнова 15	Действующий
Любимский муниципальный округ	*Ярославская обл, г. Любим, ул Смирнова 14	Действующий
Любимский муниципальный округ	*Ярославская обл, г. Любим, ул Смирнова 13	Действующий
Любимский муниципальный округ	*Ярославская обл, г. Любим, ул Смирнова 12 - а	Действующий
Любимский муниципальный округ	*Ярославская обл, г. Любим, ул Смирнова 12	Действующий
Любимский муниципальный округ	*Ярославская обл, г. Любим, ул Смирнова 11	Действующий
Любимский муниципальный округ	*Ярославская обл, г. Любим, ул Смирнова 10 - а	Действующий
Любимский муниципальный округ	*Ярославская обл, г. Любим, ул Смирнова 10	Действующий
Любимский муниципальный округ	*Ярославская обл, г. Любим, ул Смирнова 9	Действующий
Любимский муниципальный округ	*Ярославская обл, г. Любим, ул Смирнова 8	Действующий
Любимский муниципальный округ	*Ярославская обл, г. Любим, ул Смирнова 7	Действующий
Любимский муниципальный округ	*Ярославская обл, г. Любим, ул Смирнова 6	Действующий
Любимский муниципальный округ	*Ярославская обл, г. Любим, ул Смирнова 4	Действующий
Любимский муниципальный округ	*Ярославская обл, г. Любим, ул Смирнова 3 - а	Действующий
Любимский муниципальный округ	*Ярославская обл, г. Любим, ул Смирнова 2	Действующий
Любимский муниципальный округ	*Ярославская обл, г. Любим, ул Смирнова 1	Действующий
Любимский муниципальный округ	*Ярославская обл, г. Любим, ул Садовая 28	Действующий
Любимский муниципальный округ	*Ярославская обл, г. Любим, ул Садовая 27	Действующий
Любимский муниципальный округ	*Ярославская обл, г. Любим, ул Садовая 26	Действующий
Любимский муниципальный округ	*Ярославская обл, г. Любим, ул Садовая 25	Действующий
Любимский муниципальный округ	*Ярославская обл, г. Любим, ул Садовая 24	Действующий
Любимский муниципальный округ	*Ярославская обл, г. Любим, ул Садовая 23	Действующий
Любимский муниципальный округ	*Ярославская обл, г. Любим, ул Садовая 22	Действующий
Любимский муниципальный округ	*Ярославская обл, г. Любим, ул Садовая 21	Действующий

Любимский муниципальный округ	*Ярославская обл, г. Любим, ул Садовая 20	Действующий
Любимский муниципальный округ	*Ярославская обл, г. Любим, ул Садовая 19	Действующий
Любимский муниципальный округ	*Ярославская обл, г. Любим, ул Садовая 18	Действующий
Любимский муниципальный округ	*Ярославская обл, г. Любим, ул Садовая 17	Действующий
Любимский муниципальный округ	*Ярославская обл, г. Любим, ул Садовая 16	Действующий
Любимский муниципальный округ	*Ярославская обл, г. Любим, ул Садовая 15	Действующий
Любимский муниципальный округ	*Ярославская обл, г. Любим, ул Садовая 14	Действующий
Любимский муниципальный округ	*Ярославская обл, г. Любим, ул Садовая 13	Действующий
Любимский муниципальный округ	*Ярославская обл, г. Любим, ул Садовая 12	Действующий
Любимский муниципальный округ	*Ярославская обл, г. Любим, ул Садовая 11	Действующий
Любимский муниципальный округ	*Ярославская обл, г. Любим, ул Садовая 10	Действующий
Любимский муниципальный округ	*Ярославская обл, г. Любим, ул Садовая 9	Действующий
Любимский муниципальный округ	*Ярославская обл, г. Любим, ул Садовая 8	Действующий
Любимский муниципальный округ	*Ярославская обл, г. Любим, ул Садовая 7	Действующий
Любимский муниципальный округ	*Ярославская обл, г. Любим, ул Садовая 6	Действующий
Любимский муниципальный округ	*Ярославская обл, г. Любим, ул Садовая 5	Действующий
Любимский муниципальный округ	*Ярославская обл, г. Любим, ул Садовая 4	Действующий
Любимский муниципальный округ	*Ярославская обл, г. Любим, ул Садовая 3	Действующий
Любимский муниципальный округ	*Ярославская обл, г. Любим, ул Садовая 2 - д	Действующий
Любимский муниципальный округ	*Ярославская обл, г. Любим, ул Садовая 2 - в	Действующий
Любимский муниципальный округ	*Ярославская обл, г. Любим, ул Садовая 2 - б	Действующий
Любимский муниципальный округ	*Ярославская обл, г. Любим, ул Садовая 2 - а	Действующий
Любимский муниципальный округ	*Ярославская обл, г. Любим, ул Садовая 2	Действующий
Любимский муниципальный округ	*Ярославская обл, г. Любим, ул Садовая 1 - а	Действующий
Любимский муниципальный округ	*Ярославская обл, г. Любим, ул Садовая 1	Действующий
Любимский муниципальный округ	*Ярославская обл, г. Любим, ул Розы Люксембург 20	Действующий
Любимский муниципальный округ	*Ярославская обл, г. Любим, ул Розы Люксембург 18	Действующий
Любимский муниципальный округ	*Ярославская обл, г. Любим, ул Розы Люксембург 16	Действующий
Любимский муниципальный округ	*Ярославская обл, г. Любим, ул Розы Люксембург 15	Действующий
Любимский муниципальный округ	*Ярославская обл, г. Любим, ул Розы Люксембург 13	Действующий
Любимский муниципальный округ	*Ярославская обл, г. Любим, ул Розы Люксембург 11	Действующий
Любимский муниципальный округ	*Ярославская обл, г. Любим, ул Розы Люксембург 9	Действующий
Любимский муниципальный округ	*Ярославская обл, г. Любим, ул Розы Люксембург 8	Действующий
Любимский муниципальный округ	*Ярославская обл, г. Любим, ул Розы Люксембург 7	Действующий
Любимский муниципальный округ	*Ярославская обл, г. Любим, ул Розы Люксембург 6	Действующий
Любимский муниципальный округ	*Ярославская обл, г. Любим, ул Розы Люксембург 5	Действующий
Любимский муниципальный округ	*Ярославская обл, г. Любим, ул Розы Люксембург 4	Действующий
Любимский муниципальный округ	*Ярославская обл, г. Любим, ул Розы Люксембург 3	Действующий
Любимский муниципальный округ	*Ярославская обл, г. Любим, ул Республиканская 42 - а	Действующий
Любимский муниципальный округ	*Ярославская обл, г. Любим, ул Республиканская 42	Действующий
Любимский муниципальный округ	*Ярославская обл, г. Любим, ул Республиканская 40	Действующий
Любимский муниципальный округ	*Ярославская обл, г. Любим, ул Республиканская 39	Действующий
Любимский муниципальный округ	*Ярославская обл, г. Любим, ул Республиканская 38	Действующий
Любимский муниципальный округ	*Ярославская обл, г. Любим, ул Республиканская 37 - а	Действующий
Любимский муниципальный округ	*Ярославская обл, г. Любим, ул Республиканская 37	Действующий
Любимский муниципальный округ	*Ярославская обл, г. Любим, ул Республиканская 35 - а	Действующий
Любимский муниципальный округ	*Ярославская обл, г. Любим, ул Республиканская 35	Действующий
Любимский муниципальный округ	*Ярославская обл, г. Любим, ул Республиканская 34	Действующий
Любимский муниципальный округ	*Ярославская обл, г. Любим, ул Республиканская 33	Действующий
Любимский муниципальный округ	*Ярославская обл, г. Любим, ул Республиканская 32	Действующий
Любимский муниципальный округ	*Ярославская обл, г. Любим, ул Республиканская 31	Действующий
Любимский муниципальный округ	*Ярославская обл, г. Любим, ул Республиканская 30	Действующий
Любимский муниципальный округ	*Ярославская обл, г. Любим, ул Республиканская 29	Действующий
Любимский муниципальный округ	*Ярославская обл, г. Любим, ул Республиканская 28	Действующий
Любимский муниципальный округ	*Ярославская обл, г. Любим, ул Республиканская 27	Действующий
Любимский муниципальный округ	*Ярославская обл, г. Любим, ул Республиканская 26	Действующий
Любимский муниципальный округ	*Ярославская обл, г. Любим, ул Республиканская 25	Действующий
Любимский муниципальный округ	*Ярославская обл, г. Любим, ул Республиканская 24	Действующий
Любимский муниципальный округ	*Ярославская обл, г. Любим, ул Республиканская 23	Действующий
Любимский муниципальный округ	*Ярославская обл, г. Любим, ул Республиканская 22	Действующий
Любимский муниципальный округ	*Ярославская обл, г. Любим, ул Республиканская 21	Действующий
Любимский муниципальный округ	*Ярославская обл, г. Любим, ул Республиканская 20	Действующий
Любимский муниципальный округ	*Ярославская обл, г. Любим, ул Республиканская 19	Действующий
Любимский муниципальный округ	*Ярославская обл, г. Любим, ул Республиканская 18	Действующий
Любимский муниципальный округ	*Ярославская обл, г. Любим, ул Республиканская 17	Действующий
Любимский муниципальный округ	*Ярославская обл, г. Любим, ул Республиканская 16	Действующий
Любимский муниципальный округ	*Ярославская обл, г. Любим, ул Республиканская 15	Действующий
Любимский муниципальный округ	*Ярославская обл, г. Любим, ул Республиканская 14	Действующий
Любимский муниципальный округ	*Ярославская обл, г. Любим, ул Республиканская 13	Действующий
Любимский муниципальный округ	*Ярославская обл, г. Любим, ул Республиканская 12	Действующий
Любимский муниципальный округ	*Ярославская обл, г. Любим, ул Республиканская 11	Действующий

Любимский муниципальный округ	*Ярославская обл, г. Любим, ул Республиканская 10	Действующий
Любимский муниципальный округ	*Ярославская обл, г. Любим, ул Республиканская 9	Действующий
Любимский муниципальный округ	*Ярославская обл, г. Любим, ул Республиканская 8	Действующий
Любимский муниципальный округ	*Ярославская обл, г. Любим, ул Республиканская 7	Действующий
Любимский муниципальный округ	*Ярославская обл, г. Любим, ул Республиканская 5	Действующий
Любимский муниципальный округ	*Ярославская обл, г. Любим, ул Республиканская 4	Действующий
Любимский муниципальный округ	*Ярославская обл, г. Любим, ул Республиканская 3	Действующий
Любимский муниципальный округ	*Ярославская обл, г. Любим, ул Республиканская 2	Действующий
Любимский муниципальный округ	*Ярославская обл, г. Любим, ул Республиканская 1	Действующий
Любимский муниципальный округ	*Ярославская обл, г. Любим, ул Раевского 42	Действующий
Любимский муниципальный округ	*Ярославская обл, г. Любим, ул Раевского 40	Действующий
Любимский муниципальный округ	*Ярославская обл, г. Любим, ул Раевского 38	Действующий
Любимский муниципальный округ	*Ярославская обл, г. Любим, ул Раевского 36	Действующий
Любимский муниципальный округ	*Ярославская обл, г. Любим, ул Раевского 31	Действующий
Любимский муниципальный округ	*Ярославская обл, г. Любим, ул Раевского 28	Действующий
Любимский муниципальный округ	*Ярославская обл, г. Любим, ул Раевского 27	Действующий
Любимский муниципальный округ	*Ярославская обл, г. Любим, ул Раевского 25	Действующий
Любимский муниципальный округ	*Ярославская обл, г. Любим, ул Раевского 24	Действующий
Любимский муниципальный округ	*Ярославская обл, г. Любим, ул Раевского 23	Действующий
Любимский муниципальный округ	*Ярославская обл, г. Любим, ул Раевского 22	Действующий
Любимский муниципальный округ	*Ярославская обл, г. Любим, ул Раевского 20	Действующий
Любимский муниципальный округ	*Ярославская обл, г. Любим, ул Раевского 19	Действующий
Любимский муниципальный округ	*Ярославская обл, г. Любим, ул Раевского 18	Действующий
Любимский муниципальный округ	*Ярославская обл, г. Любим, ул Раевского 17	Действующий
Любимский муниципальный округ	*Ярославская обл, г. Любим, ул Раевского 16	Действующий
Любимский муниципальный округ	*Ярославская обл, г. Любим, ул Раевского 15	Действующий
Любимский муниципальный округ	*Ярославская обл, г. Любим, ул Раевского 14	Действующий
Любимский муниципальный округ	*Ярославская обл, г. Любим, ул Раевского 13	Действующий
Любимский муниципальный округ	*Ярославская обл, г. Любим, ул Раевского 12	Действующий
Любимский муниципальный округ	*Ярославская обл, г. Любим, ул Раевского 11	Действующий
Любимский муниципальный округ	*Ярославская обл, г. Любим, ул Раевского 10	Действующий
Любимский муниципальный округ	*Ярославская обл, г. Любим, ул Раевского 9	Действующий
Любимский муниципальный округ	*Ярославская обл, г. Любим, ул Раевского 7	Действующий
Любимский муниципальный округ	*Ярославская обл, г. Любим, ул Раевского 5	Действующий
Любимский муниципальный округ	*Ярославская обл, г. Любим, ул Раевского 4 - а	Действующий
Любимский муниципальный округ	*Ярославская обл, г. Любим, ул Раевского 4	Действующий
Любимский муниципальный округ	*Ярославская обл, г. Любим, ул Раевского 3	Действующий
Любимский муниципальный округ	*Ярославская обл, г. Любим, ул Пролетарская 33/63	Действующий
Любимский муниципальный округ	*Ярославская обл, г. Любим, ул Пролетарская 31	Действующий
Любимский муниципальный округ	*Ярославская обл, г. Любим, ул Пролетарская 29	Действующий
Любимский муниципальный округ	*Ярославская обл, г. Любим, ул Пролетарская 28	Действующий
Любимский муниципальный округ	*Ярославская обл, г. Любим, ул Пролетарская 26	Действующий
Любимский муниципальный округ	*Ярославская обл, г. Любим, ул Пролетарская 25	Действующий
Любимский муниципальный округ	*Ярославская обл, г. Любим, ул Пролетарская 24	Действующий
Любимский муниципальный округ	*Ярославская обл, г. Любим, ул Пролетарская 22	Действующий
Любимский муниципальный округ	*Ярославская обл, г. Любим, ул Пролетарская 21	Действующий
Любимский муниципальный округ	*Ярославская обл, г. Любим, ул Пролетарская 19	Действующий
Любимский муниципальный округ	*Ярославская обл, г. Любим, ул Пролетарская 18	Действующий
Любимский муниципальный округ	*Ярославская обл, г. Любим, ул Пролетарская 17	Действующий
Любимский муниципальный округ	*Ярославская обл, г. Любим, ул Пролетарская 16	Действующий
Любимский муниципальный округ	*Ярославская обл, г. Любим, ул Пролетарская 11	Действующий
Любимский муниципальный округ	*Ярославская обл, г. Любим, ул Пролетарская 9	Действующий
Любимский муниципальный округ	*Ярославская обл, г. Любим, ул Пролетарская 8	Действующий
Любимский муниципальный округ	*Ярославская обл, г. Любим, ул Пролетарская 7	Действующий
Любимский муниципальный округ	*Ярославская обл, г. Любим, ул Пролетарская 5	Действующий
Любимский муниципальный округ	*Ярославская обл, г. Любим, ул Пролетарская 4	Действующий
Любимский муниципальный округ	*Ярославская обл, г. Любим, ул Пролетарская 3	Действующий
Любимский муниципальный округ	*Ярославская обл, г. Любим, ул Пролетарская 1	Действующий
Любимский муниципальный округ	*Ярославская обл, г. Любим, ул Пригородная 12	Действующий
Любимский муниципальный округ	*Ярославская обл, г. Любим, ул Пригородная 10	Действующий
Любимский муниципальный округ	*Ярославская обл, г. Любим, ул Пригородная 8	Действующий
Любимский муниципальный округ	*Ярославская обл, г. Любим, ул Пригородная 4	Действующий
Любимский муниципальный округ	*Ярославская обл, г. Любим, ул Пригородная 3	Действующий
Любимский муниципальный округ	*Ярославская обл, г. Любим, ул Пригородная 2	Действующий
Любимский муниципальный округ	*Ярославская обл, г. Любим, ул Полевая 28	Действующий
Любимский муниципальный округ	*Ярославская обл, г. Любим, ул Полевая 26	Действующий
Любимский муниципальный округ	*Ярославская обл, г. Любим, ул Полевая 25	Действующий
Любимский муниципальный округ	*Ярославская обл, г. Любим, ул Полевая 24	Действующий
Любимский муниципальный округ	*Ярославская обл, г. Любим, ул Полевая 23	Действующий
Любимский муниципальный округ	*Ярославская обл, г. Любим, ул Полевая 22	Действующий
Любимский муниципальный округ	*Ярославская обл, г. Любим, ул Полевая 21	Действующий

Любимский муниципальный округ	*Ярославская обл, г. Любим, ул Полевая 20	Действующий
Любимский муниципальный округ	*Ярославская обл, г. Любим, ул Полевая 19	Действующий
Любимский муниципальный округ	*Ярославская обл, г. Любим, ул Полевая 18	Действующий
Любимский муниципальный округ	*Ярославская обл, г. Любим, ул Полевая 17	Действующий
Любимский муниципальный округ	*Ярославская обл, г. Любим, ул Полевая 16	Действующий
Любимский муниципальный округ	*Ярославская обл, г. Любим, ул Полевая 15	Действующий
Любимский муниципальный округ	*Ярославская обл, г. Любим, ул Полевая 14	Действующий
Любимский муниципальный округ	*Ярославская обл, г. Любим, ул Полевая 13	Действующий
Любимский муниципальный округ	*Ярославская обл, г. Любим, ул Полевая 12	Действующий
Любимский муниципальный округ	*Ярославская обл, г. Любим, ул Полевая 11	Действующий
Любимский муниципальный округ	*Ярославская обл, г. Любим, ул Полевая 10	Действующий
Любимский муниципальный округ	*Ярославская обл, г. Любим, ул Полевая 9	Действующий
Любимский муниципальный округ	*Ярославская обл, г. Любим, ул Полевая 8	Действующий
Любимский муниципальный округ	*Ярославская обл, г. Любим, ул Полевая 7	Действующий
Любимский муниципальный округ	*Ярославская обл, г. Любим, ул Полевая 6	Действующий
Любимский муниципальный округ	*Ярославская обл, г. Любим, ул Полевая 5	Действующий
Любимский муниципальный округ	*Ярославская обл, г. Любим, ул Полевая 4	Действующий
Любимский муниципальный округ	*Ярославская обл, г. Любим, ул Полевая 3	Действующий
Любимский муниципальный округ	*Ярославская обл, г. Любим, ул Полевая 2 - а	Действующий
Любимский муниципальный округ	*Ярославская обл, г. Любим, ул Полевая 2	Действующий
Любимский муниципальный округ	*Ярославская обл, г. Любим, ул Полевая 1 - а	Действующий
Любимский муниципальный округ	*Ярославская обл, г. Любим, ул Полевая 1	Действующий
Любимский муниципальный округ	*Ярославская обл, г. Любим, ул Октябрьская 67	Действующий
Любимский муниципальный округ	*Ярославская обл, г. Любим, ул Октябрьская 65	Действующий
Любимский муниципальный округ	*Ярославская обл, г. Любим, ул Октябрьская 27	Действующий
Любимский муниципальный округ	*Ярославская обл, г. Любим, ул Октябрьская 25	Действующий
Любимский муниципальный округ	*Ярославская обл, г. Любим, ул Октябрьская 23	Действующий
Любимский муниципальный округ	*Ярославская обл, г. Любим, ул Октябрьская 15	Действующий
Любимский муниципальный округ	*Ярославская обл, г. Любим, ул Октябрьская 14	Действующий
Любимский муниципальный округ	*Ярославская обл, г. Любим, ул Октябрьская 1	Действующий
Любимский муниципальный округ	*Ярославская обл, г. Любим, ул Октябрьская 11	Действующий
Любимский муниципальный округ	*Ярославская обл, г. Любим, ул Октябрьская 9	Действующий
Любимский муниципальный округ	*Ярославская обл, г. Любим, ул Октябрьская 7	Действующий
Любимский муниципальный округ	*Ярославская обл, г. Любим, ул Октябрьская 5	Действующий
Любимский муниципальный округ	*Ярославская обл, г. Любим, ул Октябрьская 4 - а	Действующий
Любимский муниципальный округ	*Ярославская обл, г. Любим, ул Октябрьская 3	Действующий
Любимский муниципальный округ	*Ярославская обл, г. Любим, ул Октябрьская 77	Действующий
Любимский муниципальный округ	*Ярославская обл, г. Любим, ул Октябрьская 76	Действующий
Любимский муниципальный округ	*Ярославская обл, г. Любим, ул Октябрьская 75	Действующий
Любимский муниципальный округ	*Ярославская обл, г. Любим, ул Октябрьская 74	Действующий
Любимский муниципальный округ	*Ярославская обл, г. Любим, ул Октябрьская 73	Действующий
Любимский муниципальный округ	*Ярославская обл, г. Любим, ул Октябрьская 72 - а	Действующий
Любимский муниципальный округ	*Ярославская обл, г. Любим, ул Октябрьская 72	Действующий
Любимский муниципальный округ	*Ярославская обл, г. Любим, ул Октябрьская 71	Действующий
Любимский муниципальный округ	*Ярославская обл, г. Любим, ул Октябрьская 70	Действующий
Любимский муниципальный округ	*Ярославская обл, г. Любим, ул Октябрьская 69	Действующий
Любимский муниципальный округ	*Ярославская обл, г. Любим, ул Октябрьская 68	Действующий
Любимский муниципальный округ	*Ярославская обл, г. Любим, ул Октябрьская 66 - а	Действующий
Любимский муниципальный округ	*Ярославская обл, г. Любим, ул Октябрьская 66	Действующий
Любимский муниципальный округ	*Ярославская обл, г. Любим, ул Октябрьская 64	Действующий
Любимский муниципальный округ	*Ярославская обл, г. Любим, ул Октябрьская 63	Действующий
Любимский муниципальный округ	*Ярославская обл, г. Любим, ул Октябрьская 62	Действующий
Любимский муниципальный округ	*Ярославская обл, г. Любим, ул Октябрьская 61	Действующий
Любимский муниципальный округ	*Ярославская обл, г. Любим, ул Октябрьская 60 - а	Действующий
Любимский муниципальный округ	*Ярославская обл, г. Любим, ул Октябрьская 60	Действующий
Любимский муниципальный округ	*Ярославская обл, г. Любим, ул Октябрьская 59	Действующий
Любимский муниципальный округ	*Ярославская обл, г. Любим, ул Октябрьская 57	Действующий
Любимский муниципальный округ	*Ярославская обл, г. Любим, ул Октябрьская 56	Действующий
Любимский муниципальный округ	*Ярославская обл, г. Любим, ул Октябрьская 54	Действующий
Любимский муниципальный округ	*Ярославская обл, г. Любим, ул Октябрьская 53	Действующий
Любимский муниципальный округ	*Ярославская обл, г. Любим, ул Октябрьская 52	Действующий
Любимский муниципальный округ	*Ярославская обл, г. Любим, ул Октябрьская 51	Действующий
Любимский муниципальный округ	*Ярославская обл, г. Любим, ул Октябрьская 50	Действующий
Любимский муниципальный округ	*Ярославская обл, г. Любим, ул Октябрьская 49	Действующий
Любимский муниципальный округ	*Ярославская обл, г. Любим, ул Октябрьская 48	Действующий
Любимский муниципальный округ	*Ярославская обл, г. Любим, ул Октябрьская 47	Действующий
Любимский муниципальный округ	*Ярославская обл, г. Любим, ул Октябрьская 46	Действующий
Любимский муниципальный округ	*Ярославская обл, г. Любим, ул Октябрьская 45	Действующий
Любимский муниципальный округ	*Ярославская обл, г. Любим, ул Октябрьская 44	Действующий
Любимский муниципальный округ	*Ярославская обл, г. Любим, ул Октябрьская 43	Действующий
Любимский муниципальный округ	*Ярославская обл, г. Любим, ул Октябрьская 41	Действующий

Любимский муниципальный округ	*Ярославская обл, г. Любим, ул Октябрьская 40	Действующий
Любимский муниципальный округ	*Ярославская обл, г. Любим, ул Октябрьская 39	Действующий
Любимский муниципальный округ	*Ярославская обл, г. Любим, ул Октябрьская 36	Действующий
Любимский муниципальный округ	*Ярославская обл, г. Любим, ул Октябрьская 35	Действующий
Любимский муниципальный округ	*Ярославская обл, г. Любим, ул Октябрьская 33	Действующий
Любимский муниципальный округ	*Ярославская обл, г. Любим, ул Октябрьская 32	Действующий
Любимский муниципальный округ	*Ярославская обл, г. Любим, ул Октябрьская 31	Действующий
Любимский муниципальный округ	*Ярославская обл, г. Любим, ул Октябрьская 30	Действующий
Любимский муниципальный округ	*Ярославская обл, г. Любим, ул Октябрьская 29	Действующий
Любимский муниципальный округ	*Ярославская обл, г. Любим, ул Октябрьская 28	Действующий
Любимский муниципальный округ	*Ярославская обл, г. Любим, ул Октябрьская 26	Действующий
Любимский муниципальный округ	*Ярославская обл, г. Любим, ул Октябрьская 25/15	Действующий
Любимский муниципальный округ	*Ярославская обл, г. Любим, ул Октябрьская 24	Действующий
Любимский муниципальный округ	*Ярославская обл, г. Любим, ул Октябрьская 22	Действующий
Любимский муниципальный округ	*Ярославская обл, г. Любим, ул Октябрьская 21	Действующий
Любимский муниципальный округ	*Ярославская обл, г. Любим, ул Октябрьская 20	Действующий
Любимский муниципальный округ	*Ярославская обл, г. Любим, ул Октябрьская 19	Действующий
Любимский муниципальный округ	*Ярославская обл, г. Любим, ул Октябрьская 17	Действующий
Любимский муниципальный округ	*Ярославская обл, г. Любим, ул Октябрьская 13	Действующий
Любимский муниципальный округ	*Ярославская обл, г. Любим, ул Октябрьская 12	Действующий
Любимский муниципальный округ	*Ярославская обл, г. Любим, ул Октябрьская 6	Действующий
Любимский муниципальный округ	*Ярославская обл, г. Любим, ул Октябрьская 4	Действующий
Любимский муниципальный округ	*Ярославская обл, г. Любим, ул Октябрьская 2	Действующий
Любимский муниципальный округ	*Ярославская обл, г. Любим, ул Обнорская 59	Действующий
Любимский муниципальный округ	*Ярославская обл, г. Любим, ул Обнорская 57	Действующий
Любимский муниципальный округ	*Ярославская обл, г. Любим, ул Обнорская 55	Действующий
Любимский муниципальный округ	*Ярославская обл, г. Любим, ул Обнорская 53	Действующий
Любимский муниципальный округ	*Ярославская обл, г. Любим, ул Обнорская 51	Действующий
Любимский муниципальный округ	*Ярославская обл, г. Любим, ул Обнорская 49	Действующий
Любимский муниципальный округ	*Ярославская обл, г. Любим, ул Обнорская 47	Действующий
Любимский муниципальный округ	*Ярославская обл, г. Любим, ул Обнорская 45	Действующий
Любимский муниципальный округ	*Ярославская обл, г. Любим, ул Обнорская 43	Действующий
Любимский муниципальный округ	*Ярославская обл, г. Любим, ул Обнорская 41	Действующий
Любимский муниципальный округ	*Ярославская обл, г. Любим, ул Обнорская 39	Действующий
Любимский муниципальный округ	*Ярославская обл, г. Любим, ул Обнорская 37	Действующий
Любимский муниципальный округ	*Ярославская обл, г. Любим, ул Обнорская 35 - а	Действующий
Любимский муниципальный округ	*Ярославская обл, г. Любим, ул Обнорская 33 - в	Действующий
Любимский муниципальный округ	*Ярославская обл, г. Любим, ул Обнорская 33 - б	Действующий
Любимский муниципальный округ	*Ярославская обл, г. Любим, ул Обнорская 33 - а	Действующий
Любимский муниципальный округ	*Ярославская обл, г. Любим, ул Обнорская 33	Действующий
Любимский муниципальный округ	*Ярославская обл, г. Любим, ул Обнорская 31	Действующий
Любимский муниципальный округ	*Ярославская обл, г. Любим, ул Обнорская 29	Действующий
Любимский муниципальный округ	*Ярославская обл, г. Любим, ул Обнорская 27	Действующий
Любимский муниципальный округ	*Ярославская обл, г. Любим, ул Обнорская 7	Действующий
Любимский муниципальный округ	*Ярославская обл, г. Любим, ул Обнорская 1 - а	Действующий
Любимский муниципальный округ	*Ярославская обл, г. Любим, ул Обнорская 1	Действующий
Любимский муниципальный округ	*Ярославская обл, г. Любим, ул Некрасова 56	Действующий
Любимский муниципальный округ	*Ярославская обл, г. Любим, ул Некрасова 52	Действующий
Любимский муниципальный округ	*Ярославская обл, г. Любим, ул Некрасова 50	Действующий
Любимский муниципальный округ	*Ярославская обл, г. Любим, ул Некрасова 48	Действующий
Любимский муниципальный округ	*Ярославская обл, г. Любим, ул Некрасова 46 - а	Действующий
Любимский муниципальный округ	*Ярославская обл, г. Любим, ул Некрасова 46	Действующий
Любимский муниципальный округ	*Ярославская обл, г. Любим, ул Некрасова 44	Действующий
Любимский муниципальный округ	*Ярославская обл, г. Любим, ул Некрасова 42	Действующий
Любимский муниципальный округ	*Ярославская обл, г. Любим, ул Некрасова 40	Действующий
Любимский муниципальный округ	*Ярославская обл, г. Любим, ул Некрасова 38	Действующий
Любимский муниципальный округ	*Ярославская обл, г. Любим, ул Некрасова 37	Действующий
Любимский муниципальный округ	*Ярославская обл, г. Любим, ул Некрасова 36	Действующий
Любимский муниципальный округ	*Ярославская обл, г. Любим, ул Некрасова 35 - б	Действующий
Любимский муниципальный округ	*Ярославская обл, г. Любим, ул Некрасова 35 - а	Действующий
Любимский муниципальный округ	*Ярославская обл, г. Любим, ул Некрасова 35	Действующий
Любимский муниципальный округ	*Ярославская обл, г. Любим, ул Некрасова 34	Действующий
Любимский муниципальный округ	*Ярославская обл, г. Любим, ул Некрасова 33 - а	Действующий
Любимский муниципальный округ	*Ярославская обл, г. Любим, ул Некрасова 33	Действующий
Любимский муниципальный округ	*Ярославская обл, г. Любим, ул Некрасова 32	Действующий
Любимский муниципальный округ	*Ярославская обл, г. Любим, ул Некрасова 31	Действующий
Любимский муниципальный округ	*Ярославская обл, г. Любим, ул Некрасова 30/41	Действующий
Любимский муниципальный округ	*Ярославская обл, г. Любим, ул Некрасова 29	Действующий
Любимский муниципальный округ	*Ярославская обл, г. Любим, ул Некрасова 28	Действующий
Любимский муниципальный округ	*Ярославская обл, г. Любим, ул Некрасова 27	Действующий
Любимский муниципальный округ	*Ярославская обл, г. Любим, ул Некрасова 26	Действующий

Любимский муниципальный округ	*Ярославская обл, г. Любим, ул Некрасова 25	Действующий
Любимский муниципальный округ	*Ярославская обл, г. Любим, ул Некрасова 24	Действующий
Любимский муниципальный округ	*Ярославская обл, г. Любим, ул Некрасова 23	Действующий
Любимский муниципальный округ	*Ярославская обл, г. Любим, ул Некрасова 22	Действующий
Любимский муниципальный округ	*Ярославская обл, г. Любим, ул Некрасова 21 - а	Действующий
Любимский муниципальный округ	*Ярославская обл, г. Любим, ул Некрасова 20	Действующий
Любимский муниципальный округ	*Ярославская обл, г. Любим, ул Некрасова 19	Действующий
Любимский муниципальный округ	*Ярославская обл, г. Любим, ул Некрасова 18	Действующий
Любимский муниципальный округ	*Ярославская обл, г. Любим, ул Некрасова 17	Действующий
Любимский муниципальный округ	*Ярославская обл, г. Любим, ул Некрасова 16	Действующий
Любимский муниципальный округ	*Ярославская обл, г. Любим, ул Некрасова 15	Действующий
Любимский муниципальный округ	*Ярославская обл, г. Любим, ул Некрасова 14	Действующий
Любимский муниципальный округ	*Ярославская обл, г. Любим, ул Некрасова 13	Действующий
Любимский муниципальный округ	*Ярославская обл, г. Любим, ул Некрасова 12	Действующий
Любимский муниципальный округ	*Ярославская обл, г. Любим, ул Некрасова 11	Действующий
Любимский муниципальный округ	*Ярославская обл, г. Любим, ул Некрасова 10	Действующий
Любимский муниципальный округ	*Ярославская обл, г. Любим, ул Некрасова 9	Действующий
Любимский муниципальный округ	*Ярославская обл, г. Любим, ул Некрасова 8	Действующий
Любимский муниципальный округ	*Ярославская обл, г. Любим, ул Некрасова 7	Действующий
Любимский муниципальный округ	*Ярославская обл, г. Любим, ул Некрасова 6	Действующий
Любимский муниципальный округ	*Ярославская обл, г. Любим, ул Некрасова 5	Действующий
Любимский муниципальный округ	*Ярославская обл, г. Любим, ул Некрасова 3	Действующий
Любимский муниципальный округ	*Ярославская обл, г. Любим, ул Некрасова 2	Действующий
Любимский муниципальный округ	*Ярославская обл, г. Любим, ул Некрасова 1	Действующий
Любимский муниципальный округ	*Ярославская обл, г. Любим, ул Набережная реки Учи 64	Действующий
Любимский муниципальный округ	*Ярославская обл, г. Любим, ул Набережная реки Учи 62	Действующий
Любимский муниципальный округ	*Ярославская обл, г. Любим, ул Набережная реки Учи 60	Действующий
Любимский муниципальный округ	*Ярославская обл, г. Любим, ул Набережная реки Учи 58	Действующий
Любимский муниципальный округ	*Ярославская обл, г. Любим, ул Набережная реки Учи 56	Действующий
Любимский муниципальный округ	*Ярославская обл, г. Любим, ул Набережная реки Учи 54	Действующий
Любимский муниципальный округ	*Ярославская обл, г. Любим, ул Набережная реки Учи 52	Действующий
Любимский муниципальный округ	*Ярославская обл, г. Любим, ул Набережная реки Учи 50	Действующий
Любимский муниципальный округ	*Ярославская обл, г. Любим, ул Набережная реки Учи 48	Действующий
Любимский муниципальный округ	*Ярославская обл, г. Любим, ул Набережная реки Учи 44	Действующий
Любимский муниципальный округ	*Ярославская обл, г. Любим, ул Набережная реки Учи 42	Действующий
Любимский муниципальный округ	*Ярославская обл, г. Любим, ул Набережная реки Учи 40	Действующий
Любимский муниципальный округ	*Ярославская обл, г. Любим, ул Набережная реки Учи 38	Действующий
Любимский муниципальный округ	*Ярославская обл, г. Любим, ул Набережная реки Учи 36	Действующий
Любимский муниципальный округ	*Ярославская обл, г. Любим, ул Набережная реки Учи 34	Действующий
Любимский муниципальный округ	*Ярославская обл, г. Любим, ул Набережная реки Учи 32	Действующий
Любимский муниципальный округ	*Ярославская обл, г. Любим, ул Набережная реки Учи 30	Действующий
Любимский муниципальный округ	*Ярославская обл, г. Любим, ул Набережная реки Учи 28	Действующий
Любимский муниципальный округ	*Ярославская обл, г. Любим, ул Набережная реки Учи 26	Действующий
Любимский муниципальный округ	*Ярославская обл, г. Любим, ул Набережная реки Учи 25	Действующий
Любимский муниципальный округ	*Ярославская обл, г. Любим, ул Набережная реки Учи 22	Действующий
Любимский муниципальный округ	*Ярославская обл, г. Любим, ул Набережная реки Учи 21	Действующий
Любимский муниципальный округ	*Ярославская обл, г. Любим, ул Набережная реки Учи 20	Действующий
Любимский муниципальный округ	*Ярославская обл, г. Любим, ул Набережная реки Учи 19	Действующий
Любимский муниципальный округ	*Ярославская обл, г. Любим, ул Набережная реки Учи 17 - б	Действующий
Любимский муниципальный округ	*Ярославская обл, г. Любим, ул Набережная реки Учи 17 - а	Действующий
Любимский муниципальный округ	*Ярославская обл, г. Любим, ул Набережная реки Учи 17	Действующий
Любимский муниципальный округ	*Ярославская обл, г. Любим, ул Набережная реки Учи 16	Действующий
Любимский муниципальный округ	*Ярославская обл, г. Любим, ул Набережная реки Учи 14	Действующий
Любимский муниципальный округ	*Ярославская обл, г. Любим, ул Набережная реки Учи 13	Действующий
Любимский муниципальный округ	*Ярославская обл, г. Любим, ул Набережная реки Учи 12	Действующий
Любимский муниципальный округ	*Ярославская обл, г. Любим, ул Набережная реки Учи 11	Действующий
Любимский муниципальный округ	*Ярославская обл, г. Любим, ул Набережная реки Учи 10	Действующий
Любимский муниципальный округ	*Ярославская обл, г. Любим, ул Набережная реки Учи 9	Действующий
Любимский муниципальный округ	*Ярославская обл, г. Любим, ул Набережная реки Учи 8	Действующий
Любимский муниципальный округ	*Ярославская обл, г. Любим, ул Набережная реки Учи 7	Действующий
Любимский муниципальный округ	*Ярославская обл, г. Любим, ул Набережная реки Учи 6	Действующий
Любимский муниципальный округ	*Ярославская обл, г. Любим, ул Набережная реки Учи 5	Действующий
Любимский муниципальный округ	*Ярославская обл, г. Любим, ул Набережная реки Учи 4	Действующий
Любимский муниципальный округ	*Ярославская обл, г. Любим, ул Набережная реки Учи 3	Действующий
Любимский муниципальный округ	*Ярославская обл, г. Любим, ул Набережная реки Учи 2 - а	Действующий
Любимский муниципальный округ	*Ярославская обл, г. Любим, ул Набережная реки Учи 2	Действующий
Любимский муниципальный округ	*Ярославская обл, г. Любим, ул Набережная реки Учи 1	Действующий
Любимский муниципальный округ	*Ярославская обл, г. Любим, ул. Набережная реки Обноры 56	Действующий
Любимский муниципальный округ	*Ярославская обл, г. Любим, ул. Набережная реки Обноры 52	Действующий
Любимский муниципальный округ	*Ярославская обл, г. Любим, ул. Набережная реки Обноры 50/99	Действующий
Любимский муниципальный округ	*Ярославская обл, г. Любим, ул. Набережная реки Обноры 48	Действующий

Любимский муниципальный округ	*Ярославская обл, г. Любим, ул. Набережная реки Обноры 38	Действующий
Любимский муниципальный округ	*Ярославская обл, г. Любим, ул. Набережная реки Обноры 36	Действующий
Любимский муниципальный округ	*Ярославская обл, г. Любим, ул. Набережная реки Обноры 35	Действующий
Любимский муниципальный округ	*Ярославская обл, г. Любим, ул. Набережная реки Обноры 34	Действующий
Любимский муниципальный округ	*Ярославская обл, г. Любим, ул. Набережная реки Обноры 32	Действующий
Любимский муниципальный округ	*Ярославская обл, г. Любим, ул. Набережная реки Обноры 31	Действующий
Любимский муниципальный округ	*Ярославская обл, г. Любим, ул. Набережная реки Обноры 29	Действующий
Любимский муниципальный округ	*Ярославская обл, г. Любим, ул. Набережная реки Обноры 24	Действующий
Любимский муниципальный округ	*Ярославская обл, г. Любим, ул. Набережная реки Обноры 23	Действующий
Любимский муниципальный округ	*Ярославская обл, г. Любим, ул. Набережная реки Обноры 22	Действующий
Любимский муниципальный округ	*Ярославская обл, г. Любим, ул. Набережная реки Обноры 20	Действующий
Любимский муниципальный округ	*Ярославская обл, г. Любим, ул. Набережная реки Обноры 17	Действующий
Любимский муниципальный округ	*Ярославская обл, г. Любим, ул. Набережная реки Обноры 14	Действующий
Любимский муниципальный округ	*Ярославская обл, г. Любим, ул. Набережная реки Обноры	Действующий
Любимский муниципальный округ	*Ярославская обл, г. Любим, ул. Набережная реки Обноры 10	Действующий
Любимский муниципальный округ	*Ярославская обл, г. Любим, ул. Набережная реки Обноры 8	Действующий
Любимский муниципальный округ	*Ярославская обл, г. Любим, ул. Набережная реки Обноры 6	Действующий
Любимский муниципальный округ	*Ярославская обл, г. Любим, ул. Набережная реки Обноры 5	Действующий
Любимский муниципальный округ	*Ярославская обл, г. Любим, ул. Набережная реки Обноры 4	Действующий
Любимский муниципальный округ	*Ярославская обл, г. Любим, ул. Набережная реки Обноры 3	Действующий
Любимский муниципальный округ	*Ярославская обл, г. Любим, ул. Набережная реки Обноры 2	Действующий
Любимский муниципальный округ	*Ярославская обл, г. Любим, ул. Набережная реки Обноры 1	Действующий
Любимский муниципальный округ	*Ярославская обл, г. Любим, ул. Московская 41	Действующий
Любимский муниципальный округ	*Ярославская обл, г. Любим, ул. Московская 39	Действующий
Любимский муниципальный округ	*Ярославская обл, г. Любим, ул. Московская 31 - а	Действующий
Любимский муниципальный округ	*Ярославская обл, г. Любим, ул. Московская 31	Действующий
Любимский муниципальный округ	*Ярославская обл, г. Любим, ул. Московская 29	Действующий
Любимский муниципальный округ	*Ярославская обл, г. Любим, ул. Московская 27 - а	Действующий
Любимский муниципальный округ	*Ярославская обл, г. Любим, ул. Московская 25	Действующий
Любимский муниципальный округ	*Ярославская обл, г. Любим, ул. Московская 21	Действующий
Любимский муниципальный округ	*Ярославская обл, г. Любим, ул. Московская 20	Действующий
Любимский муниципальный округ	*Ярославская обл, г. Любим, ул. Московская 17	Действующий
Любимский муниципальный округ	*Ярославская обл, г. Любим, ул. Московская 5	Действующий
Любимский муниципальный округ	*Ярославская обл, г. Любим, ул. Московская 2	Действующий
Любимский муниципальный округ	*Ярославская обл, г. Любим, ул. Московская 1 - а	Действующий
Любимский муниципальный округ	*Ярославская обл, г. Любим, ул. Мелиоративная 22	Действующий
Любимский муниципальный округ	*Ярославская обл, г. Любим, ул. Мелиоративная 20	Действующий
Любимский муниципальный округ	*Ярославская обл, г. Любим, ул. Мелиоративная 18	Действующий
Любимский муниципальный округ	*Ярославская обл, г. Любим, ул. Мелиоративная 16	Действующий
Любимский муниципальный округ	*Ярославская обл, г. Любим, ул. Мелиоративная 14	Действующий
Любимский муниципальный округ	*Ярославская обл, г. Любим, ул. Мелиоративная 12	Действующий
Любимский муниципальный округ	*Ярославская обл, г. Любим, ул. Мелиоративная 10	Действующий
Любимский муниципальный округ	*Ярославская обл, г. Любим, ул. Мелиоративная 9	Действующий
Любимский муниципальный округ	*Ярославская обл, г. Любим, ул. Мелиоративная 8	Действующий
Любимский муниципальный округ	*Ярославская обл, г. Любим, ул. Мелиоративная 7	Действующий
Любимский муниципальный округ	*Ярославская обл, г. Любим, ул. Мелиоративная 6	Действующий
Любимский муниципальный округ	*Ярославская обл, г. Любим, ул. Мелиоративная 5	Действующий
Любимский муниципальный округ	*Ярославская обл, г. Любим, ул. Мелиоративная 4	Действующий
Любимский муниципальный округ	*Ярославская обл, г. Любим, ул. Мелиоративная 3	Действующий
Любимский муниципальный округ	*Ярославская обл, г. Любим, ул. Мелиоративная 2 - а	Действующий
Любимский муниципальный округ	*Ярославская обл, г. Любим, ул. Мелиоративная 2	Действующий
Любимский муниципальный округ	*Ярославская обл, г. Любим, ул. Мелиоративная 1	Действующий
Любимский муниципальный округ	*Ярославская обл, г. Любим, ул. Медовая 16	Действующий
Любимский муниципальный округ	*Ярославская обл, г. Любим, ул. Медовая 15	Действующий
Любимский муниципальный округ	*Ярославская обл, г. Любим, ул. Медовая 14	Действующий
Любимский муниципальный округ	*Ярославская обл, г. Любим, ул. Медовая 13	Действующий
Любимский муниципальный округ	*Ярославская обл, г. Любим, ул. Медовая 11	Действующий
Любимский муниципальный округ	*Ярославская обл, г. Любим, ул. Медовая 10	Действующий
Любимский муниципальный округ	*Ярославская обл, г. Любим, ул. Медовая 9	Действующий
Любимский муниципальный округ	*Ярославская обл, г. Любим, ул. Медовая 8	Действующий
Любимский муниципальный округ	*Ярославская обл, г. Любим, ул. Медовая 7	Действующий
Любимский муниципальный округ	*Ярославская обл, г. Любим, ул. Медовая 6	Действующий
Любимский муниципальный округ	*Ярославская обл, г. Любим, ул. Медовая 5	Действующий
Любимский муниципальный округ	*Ярославская обл, г. Любим, ул. Медовая 4	Действующий
Любимский муниципальный округ	*Ярославская обл, г. Любим, ул. Медовая 3	Действующий
Любимский муниципальный округ	*Ярославская обл, г. Любим, ул. Медовая 2	Действующий
Любимский муниципальный округ	*Ярославская обл, г. Любим, ул. Медовая 1 - б	Действующий
Любимский муниципальный округ	*Ярославская обл, г. Любим, ул. Медовая 1 - а	Действующий
Любимский муниципальный округ	*Ярославская обл, г. Любим, ул. Медовая 1	Действующий
Любимский муниципальный округ	*Ярославская обл, г. Любим, ул. Любимская 45	Действующий
Любимский муниципальный округ	*Ярославская обл, г. Любим, ул. Любимская 39	Действующий

Любимский муниципальный округ	*Ярославская обл, г. Любим, ул. Любимская 37	Действующий
Любимский муниципальный округ	*Ярославская обл, г. Любим, ул. Любимская 36/3	Действующий
Любимский муниципальный округ	*Ярославская обл, г. Любим, ул. Любимская 35	Действующий
Любимский муниципальный округ	*Ярославская обл, г. Любим, ул. Любимская 34	Действующий
Любимский муниципальный округ	*Ярославская обл, г. Любим, ул. Любимская 33	Действующий
Любимский муниципальный округ	*Ярославская обл, г. Любим, ул. Любимская 32	Действующий
Любимский муниципальный округ	*Ярославская обл, г. Любим, ул. Любимская 30	Действующий
Любимский муниципальный округ	*Ярославская обл, г. Любим, ул. Любимская 29	Действующий
Любимский муниципальный округ	*Ярославская обл, г. Любим, ул. Любимская 28	Действующий
Любимский муниципальный округ	*Ярославская обл, г. Любим, ул. Любимская 26	Действующий
Любимский муниципальный округ	*Ярославская обл, г. Любим, ул. Любимская 24	Действующий
Любимский муниципальный округ	*Ярославская обл, г. Любим, ул. Любимская 23	Действующий
Любимский муниципальный округ	*Ярославская обл, г. Любим, ул. Любимская 22	Действующий
Любимский муниципальный округ	*Ярославская обл, г. Любим, ул. Любимская 18	Действующий
Любимский муниципальный округ	*Ярославская обл, г. Любим, ул. Любимская 17	Действующий
Любимский муниципальный округ	*Ярославская обл, г. Любим, ул. Любимская 15	Действующий
Любимский муниципальный округ	*Ярославская обл, г. Любим, ул. Любимская 14	Действующий
Любимский муниципальный округ	*Ярославская обл, г. Любим, ул. Любимская 13	Действующий
Любимский муниципальный округ	*Ярославская обл, г. Любим, ул. Любимская 11	Действующий
Любимский муниципальный округ	*Ярославская обл, г. Любим, ул. Любимская 10	Действующий
Любимский муниципальный округ	*Ярославская обл, г. Любим, ул. Любимская 9	Действующий
Любимский муниципальный округ	*Ярославская обл, г. Любим, ул. Любимская 8	Действующий
Любимский муниципальный округ	*Ярославская обл, г. Любим, ул. Любимская 7	Действующий
Любимский муниципальный округ	*Ярославская обл, г. Любим, ул. Любимская 6	Действующий
Любимский муниципальный округ	*Ярославская обл, г. Любим, ул. Любимская 5	Действующий
Любимский муниципальный округ	*Ярославская обл, г. Любим, ул. Любимская 4	Действующий
Любимский муниципальный округ	*Ярославская обл, г. Любим, ул. Любимская 3	Действующий
Любимский муниципальный округ	*Ярославская обл, г. Любим, ул. Любимская 2	Действующий
Любимский муниципальный округ	*Ярославская обл, г. Любим, ул. Луначарского 25	Действующий
Любимский муниципальный округ	*Ярославская обл, г. Любим, ул. Луначарского 24	Действующий
Любимский муниципальный округ	*Ярославская обл, г. Любим, ул. Луначарского 23	Действующий
Любимский муниципальный округ	*Ярославская обл, г. Любим, ул. Луначарского 22	Действующий
Любимский муниципальный округ	*Ярославская обл, г. Любим, ул. Луначарского 21	Действующий
Любимский муниципальный округ	*Ярославская обл, г. Любим, ул. Луначарского 20	Действующий
Любимский муниципальный округ	*Ярославская обл, г. Любим, ул. Луначарского 19	Действующий
Любимский муниципальный округ	*Ярославская обл, г. Любим, ул. Луначарского 18	Действующий
Любимский муниципальный округ	*Ярославская обл, г. Любим, ул. Луначарского 17	Действующий
Любимский муниципальный округ	*Ярославская обл, г. Любим, ул. Луначарского 15	Действующий
Любимский муниципальный округ	*Ярославская обл, г. Любим, ул. Луначарского 12	Действующий
Любимский муниципальный округ	*Ярославская обл, г. Любим, ул. Луначарского 11	Действующий
Любимский муниципальный округ	*Ярославская обл, г. Любим, ул. Луначарского 10	Действующий
Любимский муниципальный округ	*Ярославская обл, г. Любим, ул. Луначарского 9	Действующий
Любимский муниципальный округ	*Ярославская обл, г. Любим, ул. Луначарского 7	Действующий
Любимский муниципальный округ	*Ярославская обл, г. Любим, ул. Луначарского 6	Действующий
Любимский муниципальный округ	*Ярославская обл, г. Любим, ул. Луначарского 5	Действующий
Любимский муниципальный округ	*Ярославская обл, г. Любим, ул. Луначарского 4	Действующий
Любимский муниципальный округ	*Ярославская обл, г. Любим, ул. Луначарского 3	Действующий
Любимский муниципальный округ	*Ярославская обл, г. Любим, ул. Луначарского 2	Действующий
Любимский муниципальный округ	*Ярославская обл, г. Любим, ул. Луговая 20	Действующий
Любимский муниципальный округ	*Ярославская обл, г. Любим, ул. Луговая 18	Действующий
Любимский муниципальный округ	*Ярославская обл, г. Любим, ул. Луговая 17	Действующий
Любимский муниципальный округ	*Ярославская обл, г. Любим, ул. Луговая 16	Действующий
Любимский муниципальный округ	*Ярославская обл, г. Любим, ул. Луговая 15	Действующий
Любимский муниципальный округ	*Ярославская обл, г. Любим, ул. Луговая 14	Действующий
Любимский муниципальный округ	*Ярославская обл, г. Любим, ул. Луговая 13	Действующий
Любимский муниципальный округ	*Ярославская обл, г. Любим, ул. Луговая 12	Действующий
Любимский муниципальный округ	*Ярославская обл, г. Любим, ул. Луговая 11	Действующий
Любимский муниципальный округ	*Ярославская обл, г. Любим, ул. Луговая 10	Действующий
Любимский муниципальный округ	*Ярославская обл, г. Любим, ул. Луговая 9	Действующий
Любимский муниципальный округ	*Ярославская обл, г. Любим, ул. Луговая 8	Действующий
Любимский муниципальный округ	*Ярославская обл, г. Любим, ул. Луговая 7	Действующий
Любимский муниципальный округ	*Ярославская обл, г. Любим, ул. Луговая 6	Действующий
Любимский муниципальный округ	*Ярославская обл, г. Любим, ул. Луговая 5	Действующий
Любимский муниципальный округ	*Ярославская обл, г. Любим, ул. Луговая 4	Действующий
Любимский муниципальный округ	*Ярославская обл, г. Любим, ул. Луговая 3	Действующий
Любимский муниципальный округ	*Ярославская обл, г. Любим, ул. Луговая 2 - в	Действующий
Любимский муниципальный округ	*Ярославская обл, г. Любим, ул. Луговая 2 - б	Действующий
Любимский муниципальный округ	*Ярославская обл, г. Любим, ул. Луговая 2 - а	Действующий
Любимский муниципальный округ	*Ярославская обл, г. Любим, ул. Луговая 2	Действующий
Любимский муниципальный округ	*Ярославская обл, г. Любим, ул. Луговая 1 - в	Действующий
Любимский муниципальный округ	*Ярославская обл, г. Любим, ул. Луговая 1 - б	Действующий

Любимский муниципальный округ	*Ярославская обл, г. Любим, ул. Луговая 1 - а	Действующий
Любимский муниципальный округ	*Ярославская обл, г. Любим, ул. Луговая 1	Действующий
Любимский муниципальный округ	*Ярославская обл, г. Любим, ул. Лесная 12	Действующий
Любимский муниципальный округ	*Ярославская обл, г. Любим, ул. Лесная 10	Действующий
Любимский муниципальный округ	*Ярославская обл, г. Любим, ул. Лесная 8	Действующий
Любимский муниципальный округ	*Ярославская обл, г. Любим, ул. Лесная 4	Действующий
Любимский муниципальный округ	*Ярославская обл, г. Любим, ул. Ленина 54	Действующий
Любимский муниципальный округ	*Ярославская обл, г. Любим, ул. Ленина 52	Действующий
Любимский муниципальный округ	*Ярославская обл, г. Любим, ул. Ленина 50	Действующий
Любимский муниципальный округ	*Ярославская обл, г. Любим, ул. Ленина 48	Действующий
Любимский муниципальный округ	*Ярославская обл, г. Любим, ул. Ленина 47	Действующий
Любимский муниципальный округ	*Ярославская обл, г. Любим, ул. Ленина 46	Действующий
Любимский муниципальный округ	*Ярославская обл, г. Любим, ул. Ленина 45/11	Действующий
Любимский муниципальный округ	*Ярославская обл, г. Любим, ул. Ленина 43	Действующий
Любимский муниципальный округ	*Ярославская обл, г. Любим, ул. Ленина 41	Действующий
Любимский муниципальный округ	*Ярославская обл, г. Любим, ул. Ленина 40 - а	Действующий
Любимский муниципальный округ	*Ярославская обл, г. Любим, ул. Ленина 40	Действующий
Любимский муниципальный округ	*Ярославская обл, г. Любим, ул. Ленина 38	Действующий
Любимский муниципальный округ	*Ярославская обл, г. Любим, ул. Ленина 34	Действующий
Любимский муниципальный округ	*Ярославская обл, г. Любим, ул. Ленина 33	Действующий
Любимский муниципальный округ	*Ярославская обл, г. Любим, ул. Ленина 32	Действующий
Любимский муниципальный округ	*Ярославская обл, г. Любим, ул. Ленина 31	Действующий
Любимский муниципальный округ	*Ярославская обл, г. Любим, ул. Ленина 30	Действующий
Любимский муниципальный округ	*Ярославская обл, г. Любим, ул. Ленина 29	Действующий
Любимский муниципальный округ	*Ярославская обл, г. Любим, ул. Ленина 28	Действующий
Любимский муниципальный округ	*Ярославская обл, г. Любим, ул. Ленина 27	Действующий
Любимский муниципальный округ	*Ярославская обл, г. Любим, ул. Ленина 25	Действующий
Любимский муниципальный округ	*Ярославская обл, г. Любим, ул. Ленина 24/16	Действующий
Любимский муниципальный округ	*Ярославская обл, г. Любим, ул. Ленина 22	Действующий
Любимский муниципальный округ	*Ярославская обл, г. Любим, ул. Ленина 20	Действующий
Любимский муниципальный округ	*Ярославская обл, г. Любим, ул. Ленина 19 - а	Действующий
Любимский муниципальный округ	*Ярославская обл, г. Любим, ул. Ленина 19	Действующий
Любимский муниципальный округ	*Ярославская обл, г. Любим, ул. Ленина 18	Действующий
Любимский муниципальный округ	*Ярославская обл, г. Любим, ул. Ленина 16 - а	Действующий
Любимский муниципальный округ	*Ярославская обл, г. Любим, ул. Ленина 16	Действующий
Любимский муниципальный округ	*Ярославская обл, г. Любим, ул. Ленина 13	Действующий
Любимский муниципальный округ	*Ярославская обл, г. Любим, ул. Ленина 6	Действующий
Любимский муниципальный округ	*Ярославская обл, г. Любим, ул. Крестьянская 57	Действующий
Любимский муниципальный округ	*Ярославская обл, г. Любим, ул. Крестьянская 54	Действующий
Любимский муниципальный округ	*Ярославская обл, г. Любим, ул. Крестьянская 52	Действующий
Любимский муниципальный округ	*Ярославская обл, г. Любим, ул. Крестьянская 51	Действующий
Любимский муниципальный округ	*Ярославская обл, г. Любим, ул. Крестьянская 50	Действующий
Любимский муниципальный округ	*Ярославская обл, г. Любим, ул. Крестьянская 49	Действующий
Любимский муниципальный округ	*Ярославская обл, г. Любим, ул. Крестьянская 48	Действующий
Любимский муниципальный округ	*Ярославская обл, г. Любим, ул. Крестьянская 47	Действующий
Любимский муниципальный округ	*Ярославская обл, г. Любим, ул. Крестьянская 46	Действующий
Любимский муниципальный округ	*Ярославская обл, г. Любим, ул. Крестьянская 45	Действующий
Любимский муниципальный округ	*Ярославская обл, г. Любим, ул. Крестьянская 44	Действующий
Любимский муниципальный округ	*Ярославская обл, г. Любим, ул. Крестьянская 43	Действующий
Любимский муниципальный округ	*Ярославская обл, г. Любим, ул. Крестьянская 42	Действующий
Любимский муниципальный округ	*Ярославская обл, г. Любим, ул. Крестьянская 41	Действующий
Любимский муниципальный округ	*Ярославская обл, г. Любим, ул. Крестьянская 40	Действующий
Любимский муниципальный округ	*Ярославская обл, г. Любим, ул. Крестьянская 39	Действующий
Любимский муниципальный округ	*Ярославская обл, г. Любим, ул. Крестьянская 38	Действующий
Любимский муниципальный округ	*Ярославская обл, г. Любим, ул. Крестьянская 36	Действующий
Любимский муниципальный округ	*Ярославская обл, г. Любим, ул. Крестьянская 35	Действующий
Любимский муниципальный округ	*Ярославская обл, г. Любим, ул. Крестьянская 34	Действующий
Любимский муниципальный округ	*Ярославская обл, г. Любим, ул. Крестьянская 33	Действующий
Любимский муниципальный округ	*Ярославская обл, г. Любим, ул. Крестьянская 32	Действующий
Любимский муниципальный округ	*Ярославская обл, г. Любим, ул. Крестьянская 31	Действующий
Любимский муниципальный округ	*Ярославская обл, г. Любим, ул. Крестьянская 27	Действующий
Любимский муниципальный округ	*Ярославская обл, г. Любим, ул. Крестьянская 25	Действующий
Любимский муниципальный округ	*Ярославская обл, г. Любим, ул. Крестьянская 23	Действующий
Любимский муниципальный округ	*Ярославская обл, г. Любим, ул. Крестьянская 21	Действующий
Любимский муниципальный округ	*Ярославская обл, г. Любим, ул. Крестьянская 18/53	Действующий
Любимский муниципальный округ	*Ярославская обл, г. Любим, ул. Крестьянская 17	Действующий
Любимский муниципальный округ	*Ярославская обл, г. Любим, ул. Крестьянская 16	Действующий
Любимский муниципальный округ	*Ярославская обл, г. Любим, ул. Крестьянская 15	Действующий
Любимский муниципальный округ	*Ярославская обл, г. Любим, ул. Крестьянская 13	Действующий
Любимский муниципальный округ	*Ярославская обл, г. Любим, ул. Крестьянская 12	Действующий
Любимский муниципальный округ	*Ярославская обл, г. Любим, ул. Крестьянская 11	Действующий

Любимский муниципальный округ	*Ярославская обл, г. Любим, ул. Крестьянская 10	Действующий
Любимский муниципальный округ	*Ярославская обл, г. Любим, ул. Крестьянская 9	Действующий
Любимский муниципальный округ	*Ярославская обл, г. Любим, ул. Крестьянская 8	Действующий
Любимский муниципальный округ	*Ярославская обл, г. Любим, ул. Крестьянская 7	Действующий
Любимский муниципальный округ	*Ярославская обл, г. Любим, ул. Крестьянская 6	Действующий
Любимский муниципальный округ	*Ярославская обл, г. Любим, ул. Крестьянская 5	Действующий
Любимский муниципальный округ	*Ярославская обл, г. Любим, ул. Крестьянская 4	Действующий
Любимский муниципальный округ	*Ярославская обл, г. Любим, ул. Крестьянская 3	Действующий
Любимский муниципальный округ	*Ярославская обл, г. Любим, ул. Крестьянская 1	Действующий
Любимский муниципальный округ	*Ярославская обл, г. Любим, ул. Красноармейская 100	Действующий
Любимский муниципальный округ	*Ярославская обл, г. Любим, ул. Красноармейская 98	Действующий
Любимский муниципальный округ	*Ярославская обл, г. Любим, ул. Красноармейская 96	Действующий
Любимский муниципальный округ	*Ярославская обл, г. Любим, ул. Красноармейская 94	Действующий
Любимский муниципальный округ	*Ярославская обл, г. Любим, ул. Красноармейская 90	Действующий
Любимский муниципальный округ	*Ярославская обл, г. Любим, ул. Красноармейская 88	Действующий
Любимский муниципальный округ	*Ярославская обл, г. Любим, ул. Красноармейская 86	Действующий
Любимский муниципальный округ	*Ярославская обл, г. Любим, ул. Красноармейская 82	Действующий
Любимский муниципальный округ	*Ярославская обл, г. Любим, ул. Красноармейская 80	Действующий
Любимский муниципальный округ	*Ярославская обл, г. Любим, ул. Красноармейская 78	Действующий
Любимский муниципальный округ	*Ярославская обл, г. Любим, ул. Красноармейская 76	Действующий
Любимский муниципальный округ	*Ярославская обл, г. Любим, ул. Красноармейская 74	Действующий
Любимский муниципальный округ	*Ярославская обл, г. Любим, ул. Красноармейская 72	Действующий
Любимский муниципальный округ	*Ярославская обл, г. Любим, ул. Красноармейская 70	Действующий
Любимский муниципальный округ	*Ярославская обл, г. Любим, ул. Красноармейская 68	Действующий
Любимский муниципальный округ	*Ярославская обл, г. Любим, ул. Красноармейская 66	Действующий
Любимский муниципальный округ	*Ярославская обл, г. Любим, ул. Красноармейская 63	Действующий
Любимский муниципальный округ	*Ярославская обл, г. Любим, ул. Красноармейская 62	Действующий
Любимский муниципальный округ	*Ярославская обл, г. Любим, ул. Красноармейская 60	Действующий
Любимский муниципальный округ	*Ярославская обл, г. Любим, ул. Красноармейская 59	Действующий
Любимский муниципальный округ	*Ярославская обл, г. Любим, ул. Красноармейская 58 - а	Действующий
Любимский муниципальный округ	*Ярославская обл, г. Любим, ул. Красноармейская 58	Действующий
Любимский муниципальный округ	*Ярославская обл, г. Любим, ул. Красноармейская 57	Действующий
Любимский муниципальный округ	*Ярославская обл, г. Любим, ул. Красноармейская 56	Действующий
Любимский муниципальный округ	*Ярославская обл, г. Любим, ул. Красноармейская 55	Действующий
Любимский муниципальный округ	*Ярославская обл, г. Любим, ул. Красноармейская 54	Действующий
Любимский муниципальный округ	*Ярославская обл, г. Любим, ул. Красноармейская 53	Действующий
Любимский муниципальный округ	*Ярославская обл, г. Любим, ул. Красноармейская 52	Действующий
Любимский муниципальный округ	*Ярославская обл, г. Любим, ул. Красноармейская 51	Действующий
Любимский муниципальный округ	*Ярославская обл, г. Любим, ул. Красноармейская 50 - а	Действующий
Любимский муниципальный округ	*Ярославская обл, г. Любим, ул. Красноармейская 50	Действующий
Любимский муниципальный округ	*Ярославская обл, г. Любим, ул. Красноармейская 49	Действующий
Любимский муниципальный округ	*Ярославская обл, г. Любим, ул. Красноармейская 48	Действующий
Любимский муниципальный округ	*Ярославская обл, г. Любим, ул. Красноармейская 47	Действующий
Любимский муниципальный округ	*Ярославская обл, г. Любим, ул. Красноармейская 46	Действующий
Любимский муниципальный округ	*Ярославская обл, г. Любим, ул. Красноармейская 45	Действующий
Любимский муниципальный округ	*Ярославская обл, г. Любим, ул. Красноармейская 43	Действующий
Любимский муниципальный округ	*Ярославская обл, г. Любим, ул. Красноармейская 42/5	Действующий
Любимский муниципальный округ	*Ярославская обл, г. Любим, ул. Красноармейская 41	Действующий
Любимский муниципальный округ	*Ярославская обл, г. Любим, ул. Красноармейская 40	Действующий
Любимский муниципальный округ	*Ярославская обл, г. Любим, ул. Красноармейская 39	Действующий
Любимский муниципальный округ	*Ярославская обл, г. Любим, ул. Красноармейская 38	Действующий
Любимский муниципальный округ	*Ярославская обл, г. Любим, ул. Красноармейская 37	Действующий
Любимский муниципальный округ	*Ярославская обл, г. Любим, ул. Красноармейская 35	Действующий
Любимский муниципальный округ	*Ярославская обл, г. Любим, ул. Красноармейская 34	Действующий
Любимский муниципальный округ	*Ярославская обл, г. Любим, ул. Красноармейская 33	Действующий
Любимский муниципальный округ	*Ярославская обл, г. Любим, ул. Красноармейская 32	Действующий
Любимский муниципальный округ	*Ярославская обл, г. Любим, ул. Красноармейская 31	Действующий
Любимский муниципальный округ	*Ярославская обл, г. Любим, ул. Красноармейская 30	Действующий
Любимский муниципальный округ	*Ярославская обл, г. Любим, ул. Красноармейская 29	Действующий
Любимский муниципальный округ	*Ярославская обл, г. Любим, ул. Красноармейская 28	Действующий
Любимский муниципальный округ	*Ярославская обл, г. Любим, ул. Красноармейская 27	Действующий
Любимский муниципальный округ	*Ярославская обл, г. Любим, ул. Красноармейская 26	Действующий
Любимский муниципальный округ	*Ярославская обл, г. Любим, ул. Красноармейская 25	Действующий
Любимский муниципальный округ	*Ярославская обл, г. Любим, ул. Красноармейская 24	Действующий
Любимский муниципальный округ	*Ярославская обл, г. Любим, ул. Красноармейская 23	Действующий
Любимский муниципальный округ	*Ярославская обл, г. Любим, ул. Красноармейская 22	Действующий
Любимский муниципальный округ	*Ярославская обл, г. Любим, ул. Красноармейская 21	Действующий
Любимский муниципальный округ	*Ярославская обл, г. Любим, ул. Красноармейская 20	Действующий
Любимский муниципальный округ	*Ярославская обл, г. Любим, ул. Красноармейская 19	Действующий
Любимский муниципальный округ	*Ярославская обл, г. Любим, ул. Красноармейская 17	Действующий
Любимский муниципальный округ	*Ярославская обл, г. Любим, ул. Красноармейская 15	Действующий

Любимский муниципальный округ	*Ярославская обл, г. Любим, ул. Красноармейская 14	Действующий
Любимский муниципальный округ	*Ярославская обл, г. Любим, ул. Красноармейская 13	Действующий
Любимский муниципальный округ	*Ярославская обл, г. Любим, ул. Красноармейская 12	Действующий
Любимский муниципальный округ	*Ярославская обл, г. Любим, ул. Красноармейская 10	Действующий
Любимский муниципальный округ	*Ярославская обл, г. Любим, ул. Красноармейская 8	Действующий
Любимский муниципальный округ	*Ярославская обл, г. Любим, ул. Красноармейская 7	Действующий
Любимский муниципальный округ	*Ярославская обл, г. Любим, ул. Красноармейская 6	Действующий
Любимский муниципальный округ	*Ярославская обл, г. Любим, ул. Красноармейская 4	Действующий
Любимский муниципальный округ	*Ярославская обл, г. Любим, ул. Красноармейская 2	Действующий
Любимский муниципальный округ	*Ярославская обл, г. Любим, ул. Костромская 52 - а	Действующий
Любимский муниципальный округ	*Ярославская обл, г. Любим, ул. Костромская 52	Действующий
Любимский муниципальный округ	*Ярославская обл, г. Любим, ул. Костромская 50	Действующий
Любимский муниципальный округ	*Ярославская обл, г. Любим, ул. Костромская 48	Действующий
Любимский муниципальный округ	*Ярославская обл, г. Любим, ул. Костромская 44	Действующий
Любимский муниципальный округ	*Ярославская обл, г. Любим, ул. Костромская 42	Действующий
Любимский муниципальный округ	*Ярославская обл, г. Любим, ул. Костромская 40	Действующий
Любимский муниципальный округ	*Ярославская обл, г. Любим, ул. Костромская 38	Действующий
Любимский муниципальный округ	*Ярославская обл, г. Любим, ул. Костромская 36	Действующий
Любимский муниципальный округ	*Ярославская обл, г. Любим, ул. Костромская 34	Действующий
Любимский муниципальный округ	*Ярославская обл, г. Любим, ул. Костромская 32	Действующий
Любимский муниципальный округ	*Ярославская обл, г. Любим, ул. Костромская 30	Действующий
Любимский муниципальный округ	*Ярославская обл, г. Любим, ул. Костромская 28	Действующий
Любимский муниципальный округ	*Ярославская обл, г. Любим, ул. Костромская 26	Действующий
Любимский муниципальный округ	*Ярославская обл, г. Любим, ул. Костромская 20	Действующий
Любимский муниципальный округ	*Ярославская обл, г. Любим, ул. Костромская 18	Действующий
Любимский муниципальный округ	*Ярославская обл, г. Любим, ул. Костромская 16	Действующий
Любимский муниципальный округ	*Ярославская обл, г. Любим, ул. Костромская 15	Действующий
Любимский муниципальный округ	*Ярославская обл, г. Любим, ул. Костромская 14	Действующий
Любимский муниципальный округ	*Ярославская обл, г. Любим, ул. Костромская 12	Действующий
Любимский муниципальный округ	*Ярославская обл, г. Любим, ул. Костромская 11	Действующий
Любимский муниципальный округ	*Ярославская обл, г. Любим, ул. Костромская 10	Действующий
Любимский муниципальный округ	*Ярославская обл, г. Любим, ул. Костромская 9	Действующий
Любимский муниципальный округ	*Ярославская обл, г. Любим, ул. Костромская 8	Действующий
Любимский муниципальный округ	*Ярославская обл, г. Любим, ул. Костромская 7	Действующий
Любимский муниципальный округ	*Ярославская обл, г. Любим, ул. Костромская 6	Действующий
Любимский муниципальный округ	*Ярославская обл, г. Любим, ул. Костромская 5	Действующий
Любимский муниципальный округ	*Ярославская обл, г. Любим, ул. Костромская 4	Действующий
Любимский муниципальный округ	*Ярославская обл, г. Любим, ул. Костромская 3	Действующий
Любимский муниципальный округ	*Ярославская обл, г. Любим, ул. Костромская 2	Действующий
Любимский муниципальный округ	*Ярославская обл, г. Любим, ул. Костромская 1	Действующий
Любимский муниципальный округ	*Ярославская обл, г. Любим, ул. Кооперативная 18	Действующий
Любимский муниципальный округ	*Ярославская обл, г. Любим, ул. Кооперативная 16	Действующий
Любимский муниципальный округ	*Ярославская обл, г. Любим, ул. Кооперативная 14	Действующий
Любимский муниципальный округ	*Ярославская обл, г. Любим, ул. Кооперативная 12	Действующий
Любимский муниципальный округ	*Ярославская обл, г. Любим, ул. Кооперативная 10 - а	Действующий
Любимский муниципальный округ	*Ярославская обл, г. Любим, ул. Кооперативная 10	Действующий
Любимский муниципальный округ	*Ярославская обл, г. Любим, ул. Кооперативная 7	Действующий
Любимский муниципальный округ	*Ярославская обл, г. Любим, ул. Кооперативная 6	Действующий
Любимский муниципальный округ	*Ярославская обл, г. Любим, ул. Комсомольская 26	Действующий
Любимский муниципальный округ	*Ярославская обл, г. Любим, ул. Комсомольская 24	Действующий
Любимский муниципальный округ	*Ярославская обл, г. Любим, ул. Комсомольская 22	Действующий
Любимский муниципальный округ	*Ярославская обл, г. Любим, ул. Комсомольская 20	Действующий
Любимский муниципальный округ	*Ярославская обл, г. Любим, ул. Комсомольская 18	Действующий
Любимский муниципальный округ	*Ярославская обл, г. Любим, ул. Комсомольская 16	Действующий
Любимский муниципальный округ	*Ярославская обл, г. Любим, ул. Комсомольская 14	Действующий
Любимский муниципальный округ	*Ярославская обл, г. Любим, ул. Комсомольская 12	Действующий
Любимский муниципальный округ	*Ярославская обл, г. Любим, ул. Комсомольская 11	Действующий
Любимский муниципальный округ	*Ярославская обл, г. Любим, ул. Комсомольская 10	Действующий
Любимский муниципальный округ	*Ярославская обл, г. Любим, ул. Комсомольская 9	Действующий
Любимский муниципальный округ	*Ярославская обл, г. Любим, ул. Комсомольская 7	Действующий
Любимский муниципальный округ	*Ярославская обл, г. Любим, ул. Комсомольская 6	Действующий
Любимский муниципальный округ	*Ярославская обл, г. Любим, ул. Комсомольская 4	Действующий
Любимский муниципальный округ	*Ярославская обл, г. Любим, ул. Комсомольская 3	Действующий
Любимский муниципальный округ	*Ярославская обл, г. Любим, ул. Комсомольская 2	Действующий
Любимский муниципальный округ	*Ярославская обл, г. Любим, ул. Комитетская 19	Действующий
Любимский муниципальный округ	*Ярославская обл, г. Любим, ул. Комитетская 17	Действующий
Любимский муниципальный округ	*Ярославская обл, г. Любим, ул. Комитетская 15	Действующий
Любимский муниципальный округ	*Ярославская обл, г. Любим, ул. Комитетская 13	Действующий
Любимский муниципальный округ	*Ярославская обл, г. Любим, ул. Комитетская 11	Действующий
Любимский муниципальный округ	*Ярославская обл, г. Любим, ул. Комитетская 9	Действующий
Любимский муниципальный округ	*Ярославская обл, г. Любим, ул. Комитетская 7	Действующий

Любимский муниципальный округ	*Ярославская обл, г. Любим, ул. Комитетская 6	Действующий
Любимский муниципальный округ	*Ярославская обл, г. Любим, ул. Комитетская 5	Действующий
Любимский муниципальный округ	*Ярославская обл, г. Любим, ул. Комитетская 4	Действующий
Любимский муниципальный округ	*Ярославская обл, г. Любим, ул. Комитетская 3	Действующий
Любимский муниципальный округ	*Ярославская обл, г. Любим, ул. Комитетская 2	Действующий
Любимский муниципальный округ	*Ярославская обл, г. Любим, ул. Комитетская 1 - а	Действующий
Любимский муниципальный округ	*Ярославская обл, г. Любим, ул. Карла Маркса 114	Действующий
Любимский муниципальный округ	*Ярославская обл, г. Любим, ул. Карла Маркса 112	Действующий
Любимский муниципальный округ	*Ярославская обл, г. Любим, ул. Карла Маркса 110	Действующий
Любимский муниципальный округ	*Ярославская обл, г. Любим, ул. Карла Маркса 108	Действующий
Любимский муниципальный округ	*Ярославская обл, г. Любим, ул. Карла Маркса 106	Действующий
Любимский муниципальный округ	*Ярославская обл, г. Любим, ул. Карла Маркса 104	Действующий
Любимский муниципальный округ	*Ярославская обл, г. Любим, ул. Карла Маркса 102 - а	Действующий
Любимский муниципальный округ	*Ярославская обл, г. Любим, ул. Карла Маркса 102	Действующий
Любимский муниципальный округ	*Ярославская обл, г. Любим, ул. Карла Маркса 96	Действующий
Любимский муниципальный округ	*Ярославская обл, г. Любим, ул. Карла Маркса 94	Действующий
Любимский муниципальный округ	*Ярославская обл, г. Любим, ул. Карла Маркса 92	Действующий
Любимский муниципальный округ	*Ярославская обл, г. Любим, ул. Карла Маркса 88	Действующий
Любимский муниципальный округ	*Ярославская обл, г. Любим, ул. Карла Маркса 84	Действующий
Любимский муниципальный округ	*Ярославская обл, г. Любим, ул. Карла Маркса 82	Действующий
Любимский муниципальный округ	*Ярославская обл, г. Любим, ул. Карла Маркса 80	Действующий
Любимский муниципальный округ	*Ярославская обл, г. Любим, ул. Карла Маркса 78	Действующий
Любимский муниципальный округ	*Ярославская обл, г. Любим, ул. Карла Маркса 76	Действующий
Любимский муниципальный округ	*Ярославская обл, г. Любим, ул. Карла Маркса 75/28	Действующий
Любимский муниципальный округ	*Ярославская обл, г. Любим, ул. Карла Маркса 74	Действующий
Любимский муниципальный округ	*Ярославская обл, г. Любим, ул. Карла Маркса 73	Действующий
Любимский муниципальный округ	*Ярославская обл, г. Любим, ул. Карла Маркса 72	Действующий
Любимский муниципальный округ	*Ярославская обл, г. Любим, ул. Карла Маркса 71	Действующий
Любимский муниципальный округ	*Ярославская обл, г. Любим, ул. Карла Маркса 70/15	Действующий
Любимский муниципальный округ	*Ярославская обл, г. Любим, ул. Карла Маркса 68	Действующий
Любимский муниципальный округ	*Ярославская обл, г. Любим, ул. Карла Маркса 66	Действующий
Любимский муниципальный округ	*Ярославская обл, г. Любим, ул. Карла Маркса 65	Действующий
Любимский муниципальный округ	*Ярославская обл, г. Любим, ул. Карла Маркса 64	Действующий
Любимский муниципальный округ	*Ярославская обл, г. Любим, ул. Карла Маркса 63	Действующий
Любимский муниципальный округ	*Ярославская обл, г. Любим, ул. Карла Маркса 62	Действующий
Любимский муниципальный округ	*Ярославская обл, г. Любим, ул. Карла Маркса 60	Действующий
Любимский муниципальный округ	*Ярославская обл, г. Любим, ул. Карла Маркса 59	Действующий
Любимский муниципальный округ	*Ярославская обл, г. Любим, ул. Карла Маркса 57	Действующий
Любимский муниципальный округ	*Ярославская обл, г. Любим, ул. Карла Маркса 56	Действующий
Любимский муниципальный округ	*Ярославская обл, г. Любим, ул. Карла Маркса 55 - а	Действующий
Любимский муниципальный округ	*Ярославская обл, г. Любим, ул. Карла Маркса 55	Действующий
Любимский муниципальный округ	*Ярославская обл, г. Любим, ул. Карла Маркса 53	Действующий
Любимский муниципальный округ	*Ярославская обл, г. Любим, ул. Карла Маркса 52	Действующий
Любимский муниципальный округ	*Ярославская обл, г. Любим, ул. Карла Маркса 49	Действующий
Любимский муниципальный округ	*Ярославская обл, г. Любим, ул. Карла Маркса 47/14	Действующий
Любимский муниципальный округ	*Ярославская обл, г. Любим, ул. Карла Маркса 45	Действующий
Любимский муниципальный округ	*Ярославская обл, г. Любим, ул. Карла Маркса 43	Действующий
Любимский муниципальный округ	*Ярославская обл, г. Любим, ул. Карла Маркса 42	Действующий
Любимский муниципальный округ	*Ярославская обл, г. Любим, ул. Карла Маркса 41 - б	Действующий
Любимский муниципальный округ	*Ярославская обл, г. Любим, ул. Карла Маркса 40	Действующий
Любимский муниципальный округ	*Ярославская обл, г. Любим, ул. Карла Маркса 39	Действующий
Любимский муниципальный округ	*Ярославская обл, г. Любим, ул. Карла Маркса 38	Действующий
Любимский муниципальный округ	*Ярославская обл, г. Любим, ул. Карла Маркса 36	Действующий
Любимский муниципальный округ	*Ярославская обл, г. Любим, ул. Карла Маркса 34	Действующий
Любимский муниципальный округ	*Ярославская обл, г. Любим, ул. Карла Маркса 33	Действующий
Любимский муниципальный округ	*Ярославская обл, г. Любим, ул. Карла Маркса 32/18	Действующий
Любимский муниципальный округ	*Ярославская обл, г. Любим, ул. Карла Маркса 31	Действующий
Любимский муниципальный округ	*Ярославская обл, г. Любим, ул. Карла Маркса 29/16	Действующий
Любимский муниципальный округ	*Ярославская обл, г. Любим, ул. Карла Маркса 27	Действующий
Любимский муниципальный округ	*Ярославская обл, г. Любим, ул. Карла Маркса 26	Действующий
Любимский муниципальный округ	*Ярославская обл, г. Любим, ул. Карла Маркса 25	Действующий
Любимский муниципальный округ	*Ярославская обл, г. Любим, ул. Карла Маркса 24	Действующий
Любимский муниципальный округ	*Ярославская обл, г. Любим, ул. Карла Маркса 22	Действующий
Любимский муниципальный округ	*Ярославская обл, г. Любим, ул. Карла Маркса 20	Действующий
Любимский муниципальный округ	*Ярославская обл, г. Любим, ул. Карла Маркса 19	Действующий
Любимский муниципальный округ	*Ярославская обл, г. Любим, ул. Карла Маркса 18	Действующий
Любимский муниципальный округ	*Ярославская обл, г. Любим, ул. Карла Маркса 17	Действующий
Любимский муниципальный округ	*Ярославская обл, г. Любим, ул. Карла Маркса 16	Действующий
Любимский муниципальный округ	*Ярославская обл, г. Любим, ул. Карла Маркса 14	Действующий
Любимский муниципальный округ	*Ярославская обл, г. Любим, ул. Карла Маркса 11	Действующий
Любимский муниципальный округ	*Ярославская обл, г. Любим, ул. Карла Маркса 9	Действующий

Любимский муниципальный округ	*Ярославская обл, г. Любим, ул. Карла Маркса 8 - а	Действующий
Любимский муниципальный округ	*Ярославская обл, г. Любим, ул. Карла Маркса 8	Действующий
Любимский муниципальный округ	*Ярославская обл, г. Любим, ул. Карла Маркса 7	Действующий
Любимский муниципальный округ	*Ярославская обл, г. Любим, ул. Карла Маркса 6	Действующий
Любимский муниципальный округ	*Ярославская обл, г. Любим, ул. Карла Маркса 4	Действующий
Любимский муниципальный округ	*Ярославская обл, г. Любим, ул. Карла Маркса 3	Действующий
Любимский муниципальный округ	*Ярославская обл, г. Любим, ул. Карла Маркса 2 - а	Действующий
Любимский муниципальный округ	*Ярославская обл, г. Любим, ул. Карла Маркса 2	Действующий
Любимский муниципальный округ	*Ярославская обл, г. Любим, ул. Карла Маркса 1	Действующий
Любимский муниципальный округ	*Ярославская обл, г. Любим, ул. Карла Либкнехта 56/12	Действующий
Любимский муниципальный округ	*Ярославская обл, г. Любим, ул. Карла Либкнехта 51	Действующий
Любимский муниципальный округ	*Ярославская обл, г. Любим, ул. Карла Либкнехта 49	Действующий
Любимский муниципальный округ	*Ярославская обл, г. Любим, ул. Карла Либкнехта 47	Действующий
Любимский муниципальный округ	*Ярославская обл, г. Любим, ул. Карла Либкнехта 45	Действующий
Любимский муниципальный округ	*Ярославская обл, г. Любим, ул. Карла Либкнехта 44	Действующий
Любимский муниципальный округ	*Ярославская обл, г. Любим, ул. Карла Либкнехта 41	Действующий
Любимский муниципальный округ	*Ярославская обл, г. Любим, ул. Карла Либкнехта 40	Действующий
Любимский муниципальный округ	*Ярославская обл, г. Любим, ул. Карла Либкнехта 39	Действующий
Любимский муниципальный округ	*Ярославская обл, г. Любим, ул. Карла Либкнехта 37	Действующий
Любимский муниципальный округ	*Ярославская обл, г. Любим, ул. Карла Либкнехта 34	Действующий
Любимский муниципальный округ	*Ярославская обл, г. Любим, ул. Карла Либкнехта 33	Действующий
Любимский муниципальный округ	*Ярославская обл, г. Любим, ул. Карла Либкнехта 32	Действующий
Любимский муниципальный округ	*Ярославская обл, г. Любим, ул. Карла Либкнехта 31	Действующий
Любимский муниципальный округ	*Ярославская обл, г. Любим, ул. Карла Либкнехта 29	Действующий
Любимский муниципальный округ	*Ярославская обл, г. Любим, ул. Карла Либкнехта 26	Действующий
Любимский муниципальный округ	*Ярославская обл, г. Любим, ул. Карла Либкнехта 25	Действующий
Любимский муниципальный округ	*Ярославская обл, г. Любим, ул. Карла Либкнехта 24	Действующий
Любимский муниципальный округ	*Ярославская обл, г. Любим, ул. Карла Либкнехта 23	Действующий
Любимский муниципальный округ	*Ярославская обл, г. Любим, ул. Карла Либкнехта 22	Действующий
Любимский муниципальный округ	*Ярославская обл, г. Любим, ул. Карла Либкнехта 21	Действующий
Любимский муниципальный округ	*Ярославская обл, г. Любим, ул. Карла Либкнехта 20	Действующий
Любимский муниципальный округ	*Ярославская обл, г. Любим, ул. Карла Либкнехта 18	Действующий
Любимский муниципальный округ	*Ярославская обл, г. Любим, ул. Карла Либкнехта 16	Действующий
Любимский муниципальный округ	*Ярославская обл, г. Любим, ул. Карла Либкнехта 15	Действующий
Любимский муниципальный округ	*Ярославская обл, г. Любим, ул. Карла Либкнехта 13	Действующий
Любимский муниципальный округ	*Ярославская обл, г. Любим, ул. Карла Либкнехта 10	Действующий
Любимский муниципальный округ	*Ярославская обл, г. Любим, ул. Карла Либкнехта 9	Действующий
Любимский муниципальный округ	*Ярославская обл, г. Любим, ул. Карла Либкнехта 8	Действующий
Любимский муниципальный округ	*Ярославская обл, г. Любим, ул. Карла Либкнехта 7	Действующий
Любимский муниципальный округ	*Ярославская обл, г. Любим, ул. Карла Либкнехта 5	Действующий
Любимский муниципальный округ	*Ярославская обл, г. Любим, ул. Карла Либкнехта 4	Действующий
Любимский муниципальный округ	*Ярославская обл, г. Любим, ул. Карла Либкнехта 3	Действующий
Любимский муниципальный округ	*Ярославская обл, г. Любим, ул. Заовражная 16	Действующий
Любимский муниципальный округ	*Ярославская обл, г. Любим, ул. Заовражная 14	Действующий
Любимский муниципальный округ	*Ярославская обл, г. Любим, ул. Заовражная 13	Действующий
Любимский муниципальный округ	*Ярославская обл, г. Любим, ул. Заовражная 12	Действующий
Любимский муниципальный округ	*Ярославская обл, г. Любим, ул. Заовражная 11	Действующий
Любимский муниципальный округ	*Ярославская обл, г. Любим, ул. Заовражная 10	Действующий
Любимский муниципальный округ	*Ярославская обл, г. Любим, ул. Заовражная 9	Действующий
Любимский муниципальный округ	*Ярославская обл, г. Любим, ул. Заовражная 8	Действующий
Любимский муниципальный округ	*Ярославская обл, г. Любим, ул. Заовражная 7	Действующий
Любимский муниципальный округ	*Ярославская обл, г. Любим, ул. Заовражная 6	Действующий
Любимский муниципальный округ	*Ярославская обл, г. Любим, ул. Заовражная 5	Действующий
Любимский муниципальный округ	*Ярославская обл, г. Любим, ул. Заовражная 4	Действующий
Любимский муниципальный округ	*Ярославская обл, г. Любим, ул. Заовражная 1	Действующий
Любимский муниципальный округ	*Ярославская обл, г. Любим, ул. Заводская 43	Действующий
Любимский муниципальный округ	*Ярославская обл, г. Любим, ул. Заводская 41	Действующий
Любимский муниципальный округ	*Ярославская обл, г. Любим, ул. Заводская 40	Действующий
Любимский муниципальный округ	*Ярославская обл, г. Любим, ул. Заводская 39	Действующий
Любимский муниципальный округ	*Ярославская обл, г. Любим, ул. Заводская 38	Действующий
Любимский муниципальный округ	*Ярославская обл, г. Любим, ул. Заводская 37	Действующий
Любимский муниципальный округ	*Ярославская обл, г. Любим, ул. Заводская 35	Действующий
Любимский муниципальный округ	*Ярославская обл, г. Любим, ул. Заводская 34	Действующий
Любимский муниципальный округ	*Ярославская обл, г. Любим, ул. Заводская 33	Действующий
Любимский муниципальный округ	*Ярославская обл, г. Любим, ул. Заводская 32	Действующий
Любимский муниципальный округ	*Ярославская обл, г. Любим, ул. Заводская 31	Действующий
Любимский муниципальный округ	*Ярославская обл, г. Любим, ул. Заводская 30	Действующий
Любимский муниципальный округ	*Ярославская обл, г. Любим, ул. Заводская 29	Действующий
Любимский муниципальный округ	*Ярославская обл, г. Любим, ул. Заводская 28	Действующий
Любимский муниципальный округ	*Ярославская обл, г. Любим, ул. Заводская 27	Действующий
Любимский муниципальный округ	*Ярославская обл, г. Любим, ул. Заводская 26	Действующий

Любимский муниципальный округ	*Ярославская обл, г. Любим, ул. Заводская 25	Действующий
Любимский муниципальный округ	*Ярославская обл, г. Любим, ул. Заводская 24	Действующий
Любимский муниципальный округ	*Ярославская обл, г. Любим, ул. Заводская 23	Действующий
Любимский муниципальный округ	*Ярославская обл, г. Любим, ул. Заводская 22	Действующий
Любимский муниципальный округ	*Ярославская обл, г. Любим, ул. Заводская 21	Действующий
Любимский муниципальный округ	*Ярославская обл, г. Любим, ул. Заводская 20	Действующий
Любимский муниципальный округ	*Ярославская обл, г. Любим, ул. Заводская 19 - а	Действующий
Любимский муниципальный округ	*Ярославская обл, г. Любим, ул. Заводская 19	Действующий
Любимский муниципальный округ	*Ярославская обл, г. Любим, ул. Заводская 18	Действующий
Любимский муниципальный округ	*Ярославская обл, г. Любим, ул. Заводская 17	Действующий
Любимский муниципальный округ	*Ярославская обл, г. Любим, ул. Заводская 16	Действующий
Любимский муниципальный округ	*Ярославская обл, г. Любим, ул. Заводская 15	Действующий
Любимский муниципальный округ	*Ярославская обл, г. Любим, ул. Заводская 14	Действующий
Любимский муниципальный округ	*Ярославская обл, г. Любим, ул. Заводская 13	Действующий
Любимский муниципальный округ	*Ярославская обл, г. Любим, ул. Заводская 12	Действующий
Любимский муниципальный округ	*Ярославская обл, г. Любим, ул. Заводская 11	Действующий
Любимский муниципальный округ	*Ярославская обл, г. Любим, ул. Заводская 10	Действующий
Любимский муниципальный округ	*Ярославская обл, г. Любим, ул. Заводская 9	Действующий
Любимский муниципальный округ	*Ярославская обл, г. Любим, ул. Заводская 8	Действующий
Любимский муниципальный округ	*Ярославская обл, г. Любим, ул. Заводская 7	Действующий
Любимский муниципальный округ	*Ярославская обл, г. Любим, ул. Заводская 6	Действующий
Любимский муниципальный округ	*Ярославская обл, г. Любим, ул. Заводская 5	Действующий
Любимский муниципальный округ	*Ярославская обл, г. Любим, ул. Заводская 4	Действующий
Любимский муниципальный округ	*Ярославская обл, г. Любим, ул. Заводская 3	Действующий
Любимский муниципальный округ	*Ярославская обл, г. Любим, ул. Заводская 2	Действующий
Любимский муниципальный округ	*Ярославская обл, г. Любим, ул. Заводская 1	Действующий
Любимский муниципальный округ	*Ярославская обл, г. Любим, ул. Железнодорожная 86	Действующий
Любимский муниципальный округ	*Ярославская обл, г. Любим, ул. Железнодорожная 84	Действующий
Любимский муниципальный округ	*Ярославская обл, г. Любим, ул. Железнодорожная 82	Действующий
Любимский муниципальный округ	*Ярославская обл, г. Любим, ул. Железнодорожная 80	Действующий
Любимский муниципальный округ	*Ярославская обл, г. Любим, ул. Железнодорожная 78	Действующий
Любимский муниципальный округ	*Ярославская обл, г. Любим, ул. Железнодорожная 76	Действующий
Любимский муниципальный округ	*Ярославская обл, г. Любим, ул. Железнодорожная 74	Действующий
Любимский муниципальный округ	*Ярославская обл, г. Любим, ул. Железнодорожная 72	Действующий
Любимский муниципальный округ	*Ярославская обл, г. Любим, ул. Железнодорожная 70	Действующий
Любимский муниципальный округ	*Ярославская обл, г. Любим, ул. Железнодорожная 68	Действующий
Любимский муниципальный округ	*Ярославская обл, г. Любим, ул. Железнодорожная 66	Действующий
Любимский муниципальный округ	*Ярославская обл, г. Любим, ул. Железнодорожная 64	Действующий
Любимский муниципальный округ	*Ярославская обл, г. Любим, ул. Железнодорожная 60	Действующий
Любимский муниципальный округ	*Ярославская обл, г. Любим, ул. Железнодорожная 58	Действующий
Любимский муниципальный округ	*Ярославская обл, г. Любим, ул. Железнодорожная 56	Действующий
Любимский муниципальный округ	*Ярославская обл, г. Любим, ул. Железнодорожная 54	Действующий
Любимский муниципальный округ	*Ярославская обл, г. Любим, ул. Железнодорожная 52	Действующий
Любимский муниципальный округ	*Ярославская обл, г. Любим, ул. Железнодорожная 50	Действующий
Любимский муниципальный округ	*Ярославская обл, г. Любим, ул. Железнодорожная 48	Действующий
Любимский муниципальный округ	*Ярославская обл, г. Любим, ул. Железнодорожная 46	Действующий
Любимский муниципальный округ	*Ярославская обл, г. Любим, ул. Железнодорожная 44	Действующий
Любимский муниципальный округ	*Ярославская обл, г. Любим, ул. Железнодорожная 42	Действующий
Любимский муниципальный округ	*Ярославская обл, г. Любим, ул. Железнодорожная 40	Действующий
Любимский муниципальный округ	*Ярославская обл, г. Любим, ул. Железнодорожная 38	Действующий
Любимский муниципальный округ	*Ярославская обл, г. Любим, ул. Железнодорожная 36	Действующий
Любимский муниципальный округ	*Ярославская обл, г. Любим, ул. Железнодорожная 34	Действующий
Любимский муниципальный округ	*Ярославская обл, г. Любим, ул. Железнодорожная 32	Действующий
Любимский муниципальный округ	*Ярославская обл, г. Любим, ул. Железнодорожная 30	Действующий
Любимский муниципальный округ	*Ярославская обл, г. Любим, ул. Железнодорожная 28	Действующий
Любимский муниципальный округ	*Ярославская обл, г. Любим, ул. Железнодорожная 26	Действующий
Любимский муниципальный округ	*Ярославская обл, г. Любим, ул. Железнодорожная 24	Действующий
Любимский муниципальный округ	*Ярославская обл, г. Любим, ул. Железнодорожная 22	Действующий
Любимский муниципальный округ	*Ярославская обл, г. Любим, ул. Железнодорожная 20	Действующий
Любимский муниципальный округ	*Ярославская обл, г. Любим, ул. Железнодорожная 18	Действующий
Любимский муниципальный округ	*Ярославская обл, г. Любим, ул. Железнодорожная 16	Действующий
Любимский муниципальный округ	*Ярославская обл, г. Любим, ул. Железнодорожная 15 - а	Действующий
Любимский муниципальный округ	*Ярославская обл, г. Любим, ул. Железнодорожная 15	Действующий
Любимский муниципальный округ	*Ярославская обл, г. Любим, ул. Железнодорожная 14	Действующий
Любимский муниципальный округ	*Ярославская обл, г. Любим, ул. Железнодорожная 13	Действующий
Любимский муниципальный округ	*Ярославская обл, г. Любим, ул. Железнодорожная 11	Действующий
Любимский муниципальный округ	*Ярославская обл, г. Любим, ул. Железнодорожная 10	Действующий
Любимский муниципальный округ	*Ярославская обл, г. Любим, ул. Железнодорожная 9	Действующий
Любимский муниципальный округ	*Ярославская обл, г. Любим, ул. Железнодорожная 8	Действующий
Любимский муниципальный округ	*Ярославская обл, г. Любим, ул. Железнодорожная 7 - б	Действующий
Любимский муниципальный округ	*Ярославская обл, г. Любим, ул. Железнодорожная 7 - а	Действующий

Любимский муниципальный округ	*Ярославская обл, г. Любим, ул. Железнодорожная 7	Действующий
Любимский муниципальный округ	*Ярославская обл, г. Любим, ул. Железнодорожная 6	Действующий
Любимский муниципальный округ	*Ярославская обл, г. Любим, ул. Железнодорожная 5	Действующий
Любимский муниципальный округ	*Ярославская обл, г. Любим, ул. Железнодорожная 4	Действующий
Любимский муниципальный округ	*Ярославская обл, г. Любим, ул. Железнодорожная 3	Действующий
Любимский муниципальный округ	*Ярославская обл, г. Любим, ул. Железнодорожная 2	Действующий
Любимский муниципальный округ	*Ярославская обл, г. Любим, ул. Железнодорожная 1 - а	Действующий
Любимский муниципальный округ	*Ярославская обл, г. Любим, ул. Железнодорожная 1	Действующий
Любимский муниципальный округ	*Ярославская обл, г. Любим, ул. Дачная 13	Действующий
Любимский муниципальный округ	*Ярославская обл, г. Любим, ул. Дачная 11	Действующий
Любимский муниципальный округ	*Ярославская обл, г. Любим, ул. Дачная 9	Действующий
Любимский муниципальный округ	*Ярославская обл, г. Любим, ул. Дачная 7	Действующий
Любимский муниципальный округ	*Ярославская обл, г. Любим, ул. Дачная 5	Действующий
Любимский муниципальный округ	*Ярославская обл, г. Любим, ул. Дачная 3	Действующий
Любимский муниципальный округ	*Ярославская обл, г. Любим, ул. Даниловская 116	Действующий
Любимский муниципальный округ	*Ярославская обл, г. Любим, ул. Даниловская 114	Действующий
Любимский муниципальный округ	*Ярославская обл, г. Любим, ул. Даниловская 112	Действующий
Любимский муниципальный округ	*Ярославская обл, г. Любим, ул. Даниловская 110	Действующий
Любимский муниципальный округ	*Ярославская обл, г. Любим, ул. Даниловская 108	Действующий
Любимский муниципальный округ	*Ярославская обл, г. Любим, ул. Даниловская 106	Действующий
Любимский муниципальный округ	*Ярославская обл, г. Любим, ул. Даниловская 104	Действующий
Любимский муниципальный округ	*Ярославская обл, г. Любим, ул. Даниловская 102	Действующий
Любимский муниципальный округ	*Ярославская обл, г. Любим, ул. Даниловская 100	Действующий
Любимский муниципальный округ	*Ярославская обл, г. Любим, ул. Даниловская 98	Действующий
Любимский муниципальный округ	*Ярославская обл, г. Любим, ул. Даниловская 97	Действующий
Любимский муниципальный округ	*Ярославская обл, г. Любим, ул. Даниловская 96	Действующий
Любимский муниципальный округ	*Ярославская обл, г. Любим, ул. Даниловская 91	Действующий
Любимский муниципальный округ	*Ярославская обл, г. Любим, ул. Даниловская 90	Действующий
Любимский муниципальный округ	*Ярославская обл, г. Любим, ул. Даниловская 89 - а	Действующий
Любимский муниципальный округ	*Ярославская обл, г. Любим, ул. Даниловская 89	Действующий
Любимский муниципальный округ	*Ярославская обл, г. Любим, ул. Даниловская 88	Действующий
Любимский муниципальный округ	*Ярославская обл, г. Любим, ул. Даниловская 87 - а	Действующий
Любимский муниципальный округ	*Ярославская обл, г. Любим, ул. Даниловская 87	Действующий
Любимский муниципальный округ	*Ярославская обл, г. Любим, ул. Даниловская 86 - а	Действующий
Любимский муниципальный округ	*Ярославская обл, г. Любим, ул. Даниловская 86	Действующий
Любимский муниципальный округ	*Ярославская обл, г. Любим, ул. Даниловская 85 - а	Действующий
Любимский муниципальный округ	*Ярославская обл, г. Любим, ул. Даниловская 85	Действующий
Любимский муниципальный округ	*Ярославская обл, г. Любим, ул. Даниловская 84 - б	Действующий
Любимский муниципальный округ	*Ярославская обл, г. Любим, ул. Даниловская 84	Действующий
Любимский муниципальный округ	*Ярославская обл, г. Любим, ул. Даниловская 83 - а	Действующий
Любимский муниципальный округ	*Ярославская обл, г. Любим, ул. Даниловская 83	Действующий
Любимский муниципальный округ	*Ярославская обл, г. Любим, ул. Даниловская 82 - а	Действующий
Любимский муниципальный округ	*Ярославская обл, г. Любим, ул. Даниловская 82	Действующий
Любимский муниципальный округ	*Ярославская обл, г. Любим, ул. Даниловская 81 - а	Действующий
Любимский муниципальный округ	*Ярославская обл, г. Любим, ул. Даниловская 81/43	Действующий
Любимский муниципальный округ	*Ярославская обл, г. Любим, ул. Даниловская 80 - а	Действующий
Любимский муниципальный округ	*Ярославская обл, г. Любим, ул. Даниловская 80	Действующий
Любимский муниципальный округ	*Ярославская обл, г. Любим, ул. Даниловская 78 - а	Действующий
Любимский муниципальный округ	*Ярославская обл, г. Любим, ул. Даниловская 78	Действующий
Любимский муниципальный округ	*Ярославская обл, г. Любим, ул. Даниловская 76 - а	Действующий
Любимский муниципальный округ	*Ярославская обл, г. Любим, ул. Даниловская 75	Действующий
Любимский муниципальный округ	*Ярославская обл, г. Любим, ул. Даниловская 74	Действующий
Любимский муниципальный округ	*Ярославская обл, г. Любим, ул. Даниловская 73	Действующий
Любимский муниципальный округ	*Ярославская обл, г. Любим, ул. Даниловская 72	Действующий
Любимский муниципальный округ	*Ярославская обл, г. Любим, ул. Даниловская 70	Действующий
Любимский муниципальный округ	*Ярославская обл, г. Любим, ул. Даниловская 67	Действующий
Любимский муниципальный округ	*Ярославская обл, г. Любим, ул. Даниловская 65	Действующий
Любимский муниципальный округ	*Ярославская обл, г. Любим, ул. Даниловская 64	Действующий
Любимский муниципальный округ	*Ярославская обл, г. Любим, ул. Даниловская 62	Действующий
Любимский муниципальный округ	*Ярославская обл, г. Любим, ул. Даниловская 60	Действующий
Любимский муниципальный округ	*Ярославская обл, г. Любим, ул. Даниловская 59	Действующий
Любимский муниципальный округ	*Ярославская обл, г. Любим, ул. Даниловская 58	Действующий
Любимский муниципальный округ	*Ярославская обл, г. Любим, ул. Даниловская 57	Действующий
Любимский муниципальный округ	*Ярославская обл, г. Любим, ул. Даниловская 56	Действующий
Любимский муниципальный округ	*Ярославская обл, г. Любим, ул. Даниловская 54	Действующий
Любимский муниципальный округ	*Ярославская обл, г. Любим, ул. Даниловская 52	Действующий
Любимский муниципальный округ	*Ярославская обл, г. Любим, ул. Даниловская 51	Действующий
Любимский муниципальный округ	*Ярославская обл, г. Любим, ул. Даниловская 49	Действующий
Любимский муниципальный округ	*Ярославская обл, г. Любим, ул. Даниловская 47	Действующий
Любимский муниципальный округ	*Ярославская обл, г. Любим, ул. Даниловская 46	Действующий
Любимский муниципальный округ	*Ярославская обл, г. Любим, ул. Даниловская 45	Действующий

Любимский муниципальный округ	*Ярославская обл, г. Любим, ул. Даниловская 44	Действующий
Любимский муниципальный округ	*Ярославская обл, г. Любим, ул. Даниловская 42	Действующий
Любимский муниципальный округ	*Ярославская обл, г. Любим, ул. Даниловская 39	Действующий
Любимский муниципальный округ	*Ярославская обл, г. Любим, ул. Даниловская 38	Действующий
Любимский муниципальный округ	*Ярославская обл, г. Любим, ул. Даниловская 37	Действующий
Любимский муниципальный округ	*Ярославская обл, г. Любим, ул. Даниловская 36	Действующий
Любимский муниципальный округ	*Ярославская обл, г. Любим, ул. Даниловская 35	Действующий
Любимский муниципальный округ	*Ярославская обл, г. Любим, ул. Даниловская 34	Действующий
Любимский муниципальный округ	*Ярославская обл, г. Любим, ул. Даниловская 33	Действующий
Любимский муниципальный округ	*Ярославская обл, г. Любим, ул. Даниловская 32	Действующий
Любимский муниципальный округ	*Ярославская обл, г. Любим, ул. Даниловская 30	Действующий
Любимский муниципальный округ	*Ярославская обл, г. Любим, ул. Даниловская 29	Действующий
Любимский муниципальный округ	*Ярославская обл, г. Любим, ул. Даниловская 28	Действующий
Любимский муниципальный округ	*Ярославская обл, г. Любим, ул. Даниловская 27	Действующий
Любимский муниципальный округ	*Ярославская обл, г. Любим, ул. Даниловская 26	Действующий
Любимский муниципальный округ	*Ярославская обл, г. Любим, ул. Даниловская 24	Действующий
Любимский муниципальный округ	*Ярославская обл, г. Любим, ул. Даниловская 22	Действующий
Любимский муниципальный округ	*Ярославская обл, г. Любим, ул. Даниловская 21	Действующий
Любимский муниципальный округ	*Ярославская обл, г. Любим, ул. Даниловская 20	Действующий
Любимский муниципальный округ	*Ярославская обл, г. Любим, ул. Даниловская 19	Действующий
Любимский муниципальный округ	*Ярославская обл, г. Любим, ул. Даниловская 18	Действующий
Любимский муниципальный округ	*Ярославская обл, г. Любим, ул. Даниловская 17	Действующий
Любимский муниципальный округ	*Ярославская обл, г. Любим, ул. Даниловская 16	Действующий
Любимский муниципальный округ	*Ярославская обл, г. Любим, ул. Даниловская 15	Действующий
Любимский муниципальный округ	*Ярославская обл, г. Любим, ул. Даниловская 14	Действующий
Любимский муниципальный округ	*Ярославская обл, г. Любим, ул. Даниловская 13	Действующий
Любимский муниципальный округ	*Ярославская обл, г. Любим, ул. Даниловская 12	Действующий
Любимский муниципальный округ	*Ярославская обл, г. Любим, ул. Даниловская 10	Действующий
Любимский муниципальный округ	*Ярославская обл, г. Любим, ул. Даниловская 9	Действующий
Любимский муниципальный округ	*Ярославская обл, г. Любим, ул. Даниловская 8	Действующий
Любимский муниципальный округ	*Ярославская обл, г. Любим, ул. Даниловская 7	Действующий
Любимский муниципальный округ	*Ярославская обл, г. Любим, ул. Даниловская 5	Действующий
Любимский муниципальный округ	*Ярославская обл, г. Любим, ул. Даниловская 4	Действующий
Любимский муниципальный округ	*Ярославская обл, г. Любим, ул. Даниловская 3	Действующий
Любимский муниципальный округ	*Ярославская обл, г. Любим, ул. Даниловская 2 - а	Действующий
Любимский муниципальный округ	*Ярославская обл, г. Любим, ул. Даниловская 2	Действующий
Любимский муниципальный округ	*Ярославская обл, г. Любим, ул. Даниловская 1	Действующий
Любимский муниципальный округ	*Ярославская обл, г. Любим, ул. Гражданская 17	Действующий
Любимский муниципальный округ	*Ярославская обл, г. Любим, ул. Гражданская 15	Действующий
Любимский муниципальный округ	*Ярославская обл, г. Любим, ул. Гражданская 14	Действующий
Любимский муниципальный округ	*Ярославская обл, г. Любим, ул. Гражданская 13	Действующий
Любимский муниципальный округ	*Ярославская обл, г. Любим, ул. Гражданская 12	Действующий
Любимский муниципальный округ	*Ярославская обл, г. Любим, ул. Гражданская 11	Действующий
Любимский муниципальный округ	*Ярославская обл, г. Любим, ул. Гражданская 10 - а	Действующий
Любимский муниципальный округ	*Ярославская обл, г. Любим, ул. Гражданская 10	Действующий
Любимский муниципальный округ	*Ярославская обл, г. Любим, ул. Гражданская 9	Действующий
Любимский муниципальный округ	*Ярославская обл, г. Любим, ул. Гражданская 8	Действующий
Любимский муниципальный округ	*Ярославская обл, г. Любим, ул. Гражданская 7	Действующий
Любимский муниципальный округ	*Ярославская обл, г. Любим, ул. Гражданская 6	Действующий
Любимский муниципальный округ	*Ярославская обл, г. Любим, ул. Гражданская 5 - а	Действующий
Любимский муниципальный округ	*Ярославская обл, г. Любим, ул. Гражданская 5	Действующий
Любимский муниципальный округ	*Ярославская обл, г. Любим, ул. Гражданская 4	Действующий
Любимский муниципальный округ	*Ярославская обл, г. Любим, ул. Гражданская 3	Действующий
Любимский муниципальный округ	*Ярославская обл, г. Любим, ул. Гражданская 2	Действующий
Любимский муниципальный округ	*Ярославская обл, г. Любим, ул. Гражданская 1 - а	Действующий
Любимский муниципальный округ	*Ярославская обл, г. Любим, ул. Гражданская 1	Действующий
Любимский муниципальный округ	*Ярославская обл, г. Любим, ул. Воронина 37	Действующий
Любимский муниципальный округ	*Ярославская обл, г. Любим, ул. Воронина 36	Действующий
Любимский муниципальный округ	*Ярославская обл, г. Любим, ул. Воронина 35	Действующий
Любимский муниципальный округ	*Ярославская обл, г. Любим, ул. Воронина 33	Действующий
Любимский муниципальный округ	*Ярославская обл, г. Любим, ул. Воронина 31	Действующий
Любимский муниципальный округ	*Ярославская обл, г. Любим, ул. Воронина 30	Действующий
Любимский муниципальный округ	*Ярославская обл, г. Любим, ул. Воронина 29	Действующий
Любимский муниципальный округ	*Ярославская обл, г. Любим, ул. Воронина 28	Действующий
Любимский муниципальный округ	*Ярославская обл, г. Любим, ул. Воронина 27	Действующий
Любимский муниципальный округ	*Ярославская обл, г. Любим, ул. Воронина 26	Действующий
Любимский муниципальный округ	*Ярославская обл, г. Любим, ул. Воронина 25	Действующий
Любимский муниципальный округ	*Ярославская обл, г. Любим, ул. Воронина 24	Действующий
Любимский муниципальный округ	*Ярославская обл, г. Любим, ул. Воронина 23	Действующий
Любимский муниципальный округ	*Ярославская обл, г. Любим, ул. Воронина 22	Действующий
Любимский муниципальный округ	*Ярославская обл, г. Любим, ул. Воронина 21	Действующий

Любимский муниципальный округ	*Ярославская обл, г. Любим, ул. Воронина 20	Действующий
Любимский муниципальный округ	*Ярославская обл, г. Любим, ул. Воронина 17 - а	Действующий
Любимский муниципальный округ	*Ярославская обл, г. Любим, ул. Воронина	Действующий
Любимский муниципальный округ	*Ярославская обл, г. Любим, ул. Воронина 17	Действующий
Любимский муниципальный округ	*Ярославская обл, г. Любим, ул. Воронина 15	Действующий
Любимский муниципальный округ	*Ярославская обл, г. Любим, ул. Воронина 14	Действующий
Любимский муниципальный округ	*Ярославская обл, г. Любим, ул. Воронина 13	Действующий
Любимский муниципальный округ	*Ярославская обл, г. Любим, ул. Воронина 11	Действующий
Любимский муниципальный округ	*Ярославская обл, г. Любим, ул. Воронина 10	Действующий
Любимский муниципальный округ	*Ярославская обл, г. Любим, ул. Воронина 9	Действующий
Любимский муниципальный округ	*Ярославская обл, г. Любим, ул. Воронина 8	Действующий
Любимский муниципальный округ	*Ярославская обл, г. Любим, ул. Воронина 7	Действующий
Любимский муниципальный округ	*Ярославская обл, г. Любим, ул. Володарского 56	Действующий
Любимский муниципальный округ	*Ярославская обл, г. Любим, ул. Володарского 54 - а	Действующий
Любимский муниципальный округ	*Ярославская обл, г. Любим, ул. Володарского 52	Действующий
Любимский муниципальный округ	*Ярославская обл, г. Любим, ул. Володарского 51	Действующий
Любимский муниципальный округ	*Ярославская обл, г. Любим, ул. Володарского 50	Действующий
Любимский муниципальный округ	*Ярославская обл, г. Любим, ул. Володарского 49	Действующий
Любимский муниципальный округ	*Ярославская обл, г. Любим, ул. Володарского 47	Действующий
Любимский муниципальный округ	*Ярославская обл, г. Любим, ул. Володарского 46	Действующий
Любимский муниципальный округ	*Ярославская обл, г. Любим, ул. Володарского 44	Действующий
Любимский муниципальный округ	*Ярославская обл, г. Любим, ул. Володарского 43	Действующий
Любимский муниципальный округ	*Ярославская обл, г. Любим, ул. Володарского 42	Действующий
Любимский муниципальный округ	*Ярославская обл, г. Любим, ул. Володарского 41	Действующий
Любимский муниципальный округ	*Ярославская обл, г. Любим, ул. Володарского 41	Действующий
Любимский муниципальный округ	*Ярославская обл, г. Любим, ул. Володарского 40	Действующий
Любимский муниципальный округ	*Ярославская обл, г. Любим, ул. Володарского 39	Действующий
Любимский муниципальный округ	*Ярославская обл, г. Любим, ул. Володарского 38	Действующий
Любимский муниципальный округ	*Ярославская обл, г. Любим, ул. Володарского 37	Действующий
Любимский муниципальный округ	*Ярославская обл, г. Любим, ул. Володарского 36	Действующий
Любимский муниципальный округ	*Ярославская обл, г. Любим, ул. Володарского 35	Действующий
Любимский муниципальный округ	*Ярославская обл, г. Любим, ул. Володарского 34	Действующий
Любимский муниципальный округ	*Ярославская обл, г. Любим, ул. Володарского 33	Действующий
Любимский муниципальный округ	*Ярославская обл, г. Любим, ул. Володарского 32	Действующий
Любимский муниципальный округ	*Ярославская обл, г. Любим, ул. Володарского 30	Действующий
Любимский муниципальный округ	*Ярославская обл, г. Любим, ул. Володарского 27	Действующий
Любимский муниципальный округ	*Ярославская обл, г. Любим, ул. Володарского 26	Действующий
Любимский муниципальный округ	*Ярославская обл, г. Любим, ул. Володарского 25	Действующий
Любимский муниципальный округ	*Ярославская обл, г. Любим, ул. Володарского 24	Действующий
Любимский муниципальный округ	*Ярославская обл, г. Любим, ул. Володарского 22	Действующий
Любимский муниципальный округ	*Ярославская обл, г. Любим, ул. Володарского 21	Действующий
Любимский муниципальный округ	*Ярославская обл, г. Любим, ул. Володарского 20	Действующий
Любимский муниципальный округ	*Ярославская обл, г. Любим, ул. Володарского 19	Действующий
Любимский муниципальный округ	*Ярославская обл, г. Любим, ул. Володарского 16	Действующий
Любимский муниципальный округ	*Ярославская обл, г. Любим, ул. Володарского 15	Действующий
Любимский муниципальный округ	*Ярославская обл, г. Любим, ул. Володарского 13	Действующий
Любимский муниципальный округ	*Ярославская обл, г. Любим, ул. Володарского 12	Действующий
Любимский муниципальный округ	*Ярославская обл, г. Любим, ул. Володарского 9	Действующий
Любимский муниципальный округ	*Ярославская обл, г. Любим, ул. Володарского 7	Действующий
Любимский муниципальный округ	*Ярославская обл, г. Любим, ул. Володарского 6	Действующий
Любимский муниципальный округ	*Ярославская обл, г. Любим, ул. Володарского 5	Действующий
Любимский муниципальный округ	*Ярославская обл, г. Любим, ул. Володарского 4	Действующий
Любимский муниципальный округ	*Ярославская обл, г. Любим, ул. Володарского 3	Действующий
Любимский муниципальный округ	*Ярославская обл, г. Любим, ул. Володарского 2	Действующий
Любимский муниципальный округ	*Ярославская обл, г. Любим, ул. Володарского 1 - а	Действующий
Любимский муниципальный округ	*Ярославская обл, г. Любим, ул. Володарского 1	Действующий
Любимский муниципальный округ	*Ярославская обл, г. Любим, ул. Вологодская 63	Действующий
Любимский муниципальный округ	*Ярославская обл, г. Любим, ул. Вологодская 61	Действующий
Любимский муниципальный округ	*Ярославская обл, г. Любим, ул. Вологодская 59	Действующий
Любимский муниципальный округ	*Ярославская обл, г. Любим, ул. Вологодская 58	Действующий
Любимский муниципальный округ	*Ярославская обл, г. Любим, ул. Вологодская 57	Действующий
Любимский муниципальный округ	*Ярославская обл, г. Любим, ул. Вологодская 56	Действующий
Любимский муниципальный округ	*Ярославская обл, г. Любим, ул. Вологодская 55	Действующий
Любимский муниципальный округ	*Ярославская обл, г. Любим, ул. Вологодская 39	Действующий
Любимский муниципальный округ	*Ярославская обл, г. Любим, ул. Вологодская 38	Действующий
Любимский муниципальный округ	*Ярославская обл, г. Любим, ул. Вологодская 36	Действующий
Любимский муниципальный округ	*Ярославская обл, г. Любим, ул. Вологодская 35	Действующий
Любимский муниципальный округ	*Ярославская обл, г. Любим, ул. Вологодская 34	Действующий
Любимский муниципальный округ	*Ярославская обл, г. Любим, ул. Вологодская 33	Действующий
Любимский муниципальный округ	*Ярославская обл, г. Любим, ул. Вологодская 32	Действующий
Любимский муниципальный округ	*Ярославская обл, г. Любим, ул. Вологодская 31	Действующий
Любимский муниципальный округ	*Ярославская обл, г. Любим, ул. Вологодская 30	Действующий

Любимский муниципальный округ	*Ярославская обл, г. Любим, ул. Вологодская 29	Действующий
Любимский муниципальный округ	*Ярославская обл, г. Любим, ул. Вологодская 28	Действующий
Любимский муниципальный округ	*Ярославская обл, г. Любим, ул. Вологодская 27	Действующий
Любимский муниципальный округ	*Ярославская обл, г. Любим, ул. Вологодская 25	Действующий
Любимский муниципальный округ	*Ярославская обл, г. Любим, ул. Вологодская 23	Действующий
Любимский муниципальный округ	*Ярославская обл, г. Любим, ул. Вологодская 22	Действующий
Любимский муниципальный округ	*Ярославская обл, г. Любим, ул. Вологодская 21	Действующий
Любимский муниципальный округ	*Ярославская обл, г. Любим, ул. Вологодская 20	Действующий
Любимский муниципальный округ	*Ярославская обл, г. Любим, ул. Вологодская 19	Действующий
Любимский муниципальный округ	*Ярославская обл, г. Любим, ул. Вологодская 18	Действующий
Любимский муниципальный округ	*Ярославская обл, г. Любим, ул. Вологодская 17	Действующий
Любимский муниципальный округ	*Ярославская обл, г. Любим, ул. Вологодская 13/19	Действующий
Любимский муниципальный округ	*Ярославская обл, г. Любим, ул. Вологодская 12	Действующий
Любимский муниципальный округ	*Ярославская обл, г. Любим, ул. Вологодская	Действующий
Любимский муниципальный округ	*Ярославская обл, г. Любим, ул. Вологодская 10	Действующий
Любимский муниципальный округ	*Ярославская обл, г. Любим, ул. Вологодская 9	Действующий
Любимский муниципальный округ	*Ярославская обл, г. Любим, ул. Вологодская 8	Действующий
Любимский муниципальный округ	*Ярославская обл, г. Любим, ул. Вологодская 7	Действующий
Любимский муниципальный округ	*Ярославская обл, г. Любим, ул. Вологодская 6	Действующий
Любимский муниципальный округ	*Ярославская обл, г. Любим, ул. Вологодская 5	Действующий
Любимский муниципальный округ	*Ярославская обл, г. Любим, ул. Вологодская 3	Действующий
Любимский муниципальный округ	*Ярославская обл, г. Любим, ул. Вологодская 2	Действующий
Любимский муниципальный округ	*Ярославская обл, г. Любим, ул. Вологодская 1	Действующий
Любимский муниципальный округ	*Ярославская обл, г. Любим, ул. Буйская 41	Действующий
Любимский муниципальный округ	*Ярославская обл, г. Любим, ул. Буйская 39	Действующий
Любимский муниципальный округ	*Ярославская обл, г. Любим, ул. Буйская 35	Действующий
Любимский муниципальный округ	*Ярославская обл, г. Любим, ул. Буйская 33	Действующий
Любимский муниципальный округ	*Ярославская обл, г. Любим, ул. Буйская 31	Действующий
Любимский муниципальный округ	*Ярославская обл, г. Любим, ул. Буйская 29	Действующий
Любимский муниципальный округ	*Ярославская обл, г. Любим, ул. Буйская 27	Действующий
Любимский муниципальный округ	*Ярославская обл, г. Любим, ул. Буйская 24	Действующий
Любимский муниципальный округ	*Ярославская обл, г. Любим, ул. Буйская 23	Действующий
Любимский муниципальный округ	*Ярославская обл, г. Любим, ул. Буйская 22	Действующий
Любимский муниципальный округ	*Ярославская обл, г. Любим, ул. Буйская 21	Действующий
Любимский муниципальный округ	*Ярославская обл, г. Любим, ул. Буйская 20	Действующий
Любимский муниципальный округ	*Ярославская обл, г. Любим, ул. Буйская 19	Действующий
Любимский муниципальный округ	*Ярославская обл, г. Любим, ул. Буйская 18	Действующий
Любимский муниципальный округ	*Ярославская обл, г. Любим, ул. Буйская 17	Действующий
Любимский муниципальный округ	*Ярославская обл, г. Любим, ул. Буйская 16	Действующий
Любимский муниципальный округ	*Ярославская обл, г. Любим, ул. Буйская 14	Действующий
Любимский муниципальный округ	*Ярославская обл, г. Любим, ул. Буйская 10	Действующий
Любимский муниципальный округ	*Ярославская обл, г. Любим, ул. Буйская 9	Действующий
Любимский муниципальный округ	*Ярославская обл, г. Любим, ул. Буйская 8	Действующий
Любимский муниципальный округ	*Ярославская обл, г. Любим, ул. Буйская 7	Действующий
Любимский муниципальный округ	*Ярославская обл, г. Любим, ул. Буйская 6	Действующий
Любимский муниципальный округ	*Ярославская обл, г. Любим, ул. Буйская 5	Действующий
Любимский муниципальный округ	*Ярославская обл, г. Любим, ул. Буйская 4	Действующий
Любимский муниципальный округ	*Ярославская обл, г. Любим, ул. Буйская 3	Действующий
Любимский муниципальный округ	*Ярославская обл, г. Любим, ул. Буйская 2 - б	Действующий
Любимский муниципальный округ	*Ярославская обл, г. Любим, ул. Буйская 2 - а	Действующий
Любимский муниципальный округ	*Ярославская обл, г. Любим, ул. Буйская 2	Действующий
Любимский муниципальный округ	*Ярославская обл, г. Любим, ул. Буйская 1 - в	Действующий
Любимский муниципальный округ	*Ярославская обл, г. Любим, ул. Буйская 1 - б	Действующий
Любимский муниципальный округ	*Ярославская обл, г. Любим, ул. Буйская 1	Действующий
Любимский муниципальный округ	Ярославская обл, деревня Чернышево, Костромская, д. 22	Действующий
Любимский муниципальный округ	Ярославская обл, деревня Чернышево, Костромская, д. 10А	Действующий
Любимский муниципальный округ	Ярославская обл, деревня Ченцово, ул. Придорожная, д. 8	Действующий
Любимский муниципальный округ	Ярославская обл, деревня Харино, ул. Садовая, д.12	Действующий
Любимский муниципальный округ	Ярославская обл, деревня Харино, ул. Садовая, д.11	Действующий
Любимский муниципальный округ	Ярославская обл, деревня Харино, ул. Садовая, д.10	Действующий
Любимский муниципальный округ	Ярославская обл, деревня Харино, ул. Садовая, д.6	Действующий
Любимский муниципальный округ	Ярославская обл, деревня Харино, ул. Садовая, д.4а	Действующий
Любимский муниципальный округ	Ярославская обл, деревня Харино, ул. Садовая, д.4	Действующий
Любимский муниципальный округ	Ярославская обл, деревня Харино, ул. Садовая, д.2а	Действующий
Любимский муниципальный округ	Ярославская обл, деревня Харино, ул. Садовая, д.2	Действующий
Любимский муниципальный округ	Ярославская обл, деревня Филиппово, ул. Марьинская, д. 12	Действующий
Любимский муниципальный округ	Ярославская обл, деревня Филиппово, ул. Давыдовская, д. 6	Действующий
Любимский муниципальный округ	Ярославская обл, деревня Тимонино, ул. Набережная, д. 18	Действующий
Любимский муниципальный округ	Ярославская обл, деревня Тимонино, ул. Набережная, д. 2	Действующий
Любимский муниципальный округ	Ярославская обл, деревня Тимино, ул. Родниковая, д. 26	Действующий
Любимский муниципальный округ	Ярославская обл, деревня Тимино, ул. Родниковая, д. 25а	Действующий

Любимский муниципальный округ	Ярославская обл, деревня Тимино, ул. Родниковая, д. 23б	Действующий
Любимский муниципальный округ	Ярославская обл, деревня Тимино, ул. Родниковая, д. 23а	Действующий
Любимский муниципальный округ	Ярославская обл, деревня Тимино, ул. Родниковая, д. 8	Действующий
Любимский муниципальный округ	Ярославская обл, деревня Тимино, ул. Родниковая, д. 6	Действующий
Любимский муниципальный округ	Ярославская обл, деревня Тимино, ул. Родниковая, д. 1	Действующий
Любимский муниципальный округ	Ярославская обл, деревня Тимино, ул. Молодежная, д. 10	Действующий
Любимский муниципальный округ	Ярославская обл, деревня Тимино, ул. Молодежная, д. 9	Действующий
Любимский муниципальный округ	Ярославская обл, деревня Тимино, ул. Молодежная, д. 8	Действующий
Любимский муниципальный округ	Ярославская обл, деревня Тимино, ул. Молодежная, д. 7	Действующий
Любимский муниципальный округ	Ярославская обл, деревня Тимино, ул. Молодежная, д. 6	Действующий
Любимский муниципальный округ	Ярославская обл, деревня Тимино, ул. Молодежная, д. 5	Действующий
Любимский муниципальный округ	Ярославская обл, деревня Тимино, ул. Молодежная, д. 3	Действующий
Любимский муниципальный округ	Ярославская обл, деревня Тимино, ул. Молодежная, д. 1	Действующий
Любимский муниципальный округ	Ярославская обл, деревня Тетерино, ул. Луговая, д. 1	Действующий
Любимский муниципальный округ	Ярославская обл, деревня Малое Семенково, улица Северная, д.3	Действующий
Любимский муниципальный округ	Ярославская обл, деревня Малое Семенково, улица Северная, д.2	Действующий
Любимский муниципальный округ	Ярославская обл, деревня Большое Семенково, улица Кудрявцева, д.6	Действующий
Любимский муниципальный округ	Ярославская обл, деревня Слобода, ул. Сурбская, д. 16	Действующий
Любимский муниципальный округ	Ярославская обл, деревня Слобода, ул. Сурбская, д. 12	Действующий
Любимский муниципальный округ	Ярославская обл, деревня Слобода, ул. Сурбская, д. 6	Действующий
Любимский муниципальный округ	Ярославская обл, деревня Слобода, ул. Монастырская, д. 29	Действующий
Любимский муниципальный округ	Ярославская обл, деревня Слобода, ул. Монастырская, д. 27	Действующий
Любимский муниципальный округ	Ярославская обл, деревня Слобода, ул. Монастырская, д. 21	Действующий
Любимский муниципальный округ	Ярославская обл, деревня Слобода, ул. Монастырская, д. 25	Действующий
Любимский муниципальный округ	Ярославская обл, деревня Слобода, ул. Монастырская, д. 23	Действующий
Любимский муниципальный округ	Ярославская обл, деревня Слобода, ул. Монастырская, д. 18Б	Действующий
Любимский муниципальный округ	Ярославская обл, деревня Слобода, ул. Монастырская, д. 18А	Действующий
Любимский муниципальный округ	Ярославская обл, деревня Слобода, ул. Монастырская, д. 18	Действующий
Любимский муниципальный округ	Ярославская обл, деревня Слобода, ул. Монастырская, д. 12	Действующий
Любимский муниципальный округ	Ярославская обл, деревня Слобода, ул. Монастырская, д. 2	Действующий
Любимский муниципальный округ	Ярославская обл, деревня Сумароково, ул. Полевая, д. 23	Действующий
Любимский муниципальный округ	Ярославская обл, деревня Сумароково, ул. Полевая, д. 3	Действующий
Любимский муниципальный округ	Ярославская обл, деревня Родники, улица Придорожная, д.4	Действующий
Любимский муниципальный округ	Ярославская обл, деревня Палагино, улица Заводская, д.3	Действующий
Любимский муниципальный округ	Ярославская обл, село Покров, улица Школьная, д.22	Действующий
Любимский муниципальный округ	Ярославская обл, село Покров, улица Школьная, д.20	Действующий
Любимский муниципальный округ	Ярославская обл, село Покров, улица Школьная, д.18	Действующий
Любимский муниципальный округ	Ярославская обл, село Покров, улица Школьная, д.16	Действующий
Любимский муниципальный округ	Ярославская обл, село Покров, улица Школьная, д.3	Действующий
Любимский муниципальный округ	Ярославская обл, село Покров, улица Школьная, д.10	Действующий
Любимский муниципальный округ	Ярославская обл, село Покров, улица Заречная, д.3	Действующий
Любимский муниципальный округ	Ярославская обл, село Покров, улица Заречная, д.1	Действующий
Любимский муниципальный округ	Ярославская обл, село Покров, улица Покровская,д.1/13	Действующий
Любимский муниципальный округ	Ярославская обл, село Покров, улица Покровская, д.4	Действующий
Любимский муниципальный округ	Ярославская обл, село Покров, улица Полевая, д.10	Действующий
Любимский муниципальный округ	Ярославская обл, село Покров, улица Полевая, д.5	Действующий
Любимский муниципальный округ	Ярославская обл, село Покров, улица Полевая, д.3	Действующий
Любимский муниципальный округ	Ярославская обл, село Покров, улица Центральная, д.14	Действующий
Любимский муниципальный округ	Ярославская обл, село Покров, улица Центральная, д.12	Действующий
Любимский муниципальный округ	Ярославская обл, село Покров, улица центральная, д.33	Действующий
Любимский муниципальный округ	Ярославская обл, село Покров, улица Центральная, д.15	Действующий
Любимский муниципальный округ	Ярославская обл, село Покров, улица Центральная, д.13	Действующий
Любимский муниципальный округ	Ярославская обл, село Покров, улица Центральная, д.11	Действующий
Любимский муниципальный округ	Ярославская обл, село Покров, улица Центральная, д.9	Действующий
Любимский муниципальный округ	Ярославская обл, село Покров, улица Центральная, д.7	Действующий
Любимский муниципальный округ	Ярославская обл, деревня Починок-Шумилов, ул. Заречная, д. 2	Действующий
Любимский муниципальный округ	Ярославская обл, деревня Починок-Усанов, ул. Лесная, д. 6	Действующий
Любимский муниципальный округ	Ярославская обл, деревня Починок-Усанов, ул. Лесная, д. 5	Действующий
Любимский муниципальный округ	Ярославская обл, деревня Починок-Ананьев, ул. Набережная, д. 24	Действующий
Любимский муниципальный округ	Ярославская обл, деревня Починок-Ананьев, ул. Набережная, д. 17	Действующий
Любимский муниципальный округ	Ярославская обл, деревня Починок-Ананьев, ул. Набережная, д. 9	Действующий
Любимский муниципальный округ	Ярославская обл, деревня Пигалево, ул. Центральная, д. 6	Действующий
Любимский муниципальный округ	Ярославская обл, деревня Пигалево, ул. Центральная, д. 21	Действующий
Любимский муниципальный округ	Ярославская обл, деревня Пигалево, ул. Центральная, д. 8	Действующий
Любимский муниципальный округ	Ярославская обл, деревня Пигалево, ул. Заречная, д. 1	Действующий
Любимский муниципальный округ	Ярославская обл, деревня Павловка, ул. Введенская, д.21	Действующий
Любимский муниципальный округ	Ярославская обл, деревня Павловка, ул. Введенская, д.20	Действующий
Любимский муниципальный округ	Ярославская обл, деревня Павловка, ул. Введенская, д.19	Действующий
Любимский муниципальный округ	Ярославская обл, деревня Павловка, ул. Введенская, д.18	Действующий
Любимский муниципальный округ	Ярославская обл, деревня Павловка, ул. Введенская, д.11а	Действующий
Любимский муниципальный округ	Ярославская обл, деревня Павловка, ул. Введенская, д.10а	Действующий

Любимский муниципальный округ	Ярославская обл, деревня Павловка, ул. Введенская, д.9	Действующий
Любимский муниципальный округ	Ярославская обл, деревня Павловка, ул. Введенская, д.8	Действующий
Любимский муниципальный округ	Ярославская обл, деревня Прокунино, ул. Садовая, д. 12а	Действующий
Любимский муниципальный округ	Ярославская обл, деревня Поторочино, Нагорная, д. 25	Действующий
Любимский муниципальный округ	Ярославская обл, деревня Поторочино, Нагорная, д. 11	Действующий
Любимский муниципальный округ	Ярославская обл, деревня Поторочино, Нагорная, д. 6	Действующий
Любимский муниципальный округ	Ярославская обл, деревня Поторочино, Нагорная, д. 1	Действующий
Любимский муниципальный округ	Ярославская обл, деревня Пальцево, ул. Солнечная, д.8	Действующий
Любимский муниципальный округ	Ярославская обл, деревня Починок, ул. Подгорная, д. 31/4	Действующий
Любимский муниципальный округ	Ярославская обл, деревня Починок, ул. Подгорная, д. 29/3	Действующий
Любимский муниципальный округ	Ярославская обл, деревня Починок, ул. Подгорная, д. 21	Действующий
Любимский муниципальный округ	Ярославская обл, деревня Починок, ул. Подгорная, д. 19	Действующий
Любимский муниципальный округ	Ярославская обл, деревня Починок, ул. Подгорная, д. 13	Действующий
Любимский муниципальный округ	Ярославская обл, деревня Починок, ул. Подгорная, д. 7	Действующий
Любимский муниципальный округ	Ярославская обл, деревня Починок, ул. Подгорная, д. 6/2	Действующий
Любимский муниципальный округ	Ярославская обл, деревня Починок, ул. Подгорная, д. 5	Действующий
Любимский муниципальный округ	Ярославская обл, деревня Починок, ул. Подгорная, д. 4/1	Действующий
Любимский муниципальный округ	Ярославская обл, деревня Починок, ул. Подгорная, д. 2	Действующий
Любимский муниципальный округ	Ярославская обл, деревня Починок, ул. Запольная, д. 10	Действующий
Любимский муниципальный округ	Ярославская обл, деревня Починок, ул. Запольная, д. 8	Действующий
Любимский муниципальный округ	Ярославская обл, деревня Починок, ул. Запольная, д. 6	Действующий
Любимский муниципальный округ	Ярославская обл, деревня Панфилово (Ермаковское с/о), ул. Северная, д. 14	Действующий
Любимский муниципальный округ	Ярославская обл, деревня Панфилово (Ермаковское с/о), ул. Северная, д. 7	Действующий
Любимский муниципальный округ	Ярославская обл, деревня Панфилово (Ермаковское с/о), ул. Северная, д. 5	Действующий
Любимский муниципальный округ	Ярославская обл, деревня Панфилово (Ермаковское с/о), ул. Северная, д. 3	Действующий
Любимский муниципальный округ	Ярославская обл, деревня Обнорское, ул. Сельская, д. 19	Действующий
Любимский муниципальный округ	Ярославская обл, деревня Обнорское, ул. Сельская, д. 18	Действующий
Любимский муниципальный округ	Ярославская обл, деревня Обнорское, ул. Сельская, д. 17	Действующий
Любимский муниципальный округ	Ярославская обл, деревня Обнорское, ул. Сельская, д. 11	Действующий
Любимский муниципальный округ	Ярославская обл, деревня Обнорское, ул. Сельская, д. 9	Действующий
Любимский муниципальный округ	Ярославская обл, деревня Обнорское, ул. Сельская, д. 8	Действующий
Любимский муниципальный округ	Ярославская обл, деревня Обнорское, ул. Сельская, д. 5	Действующий
Любимский муниципальный округ	Ярославская обл, деревня Обнорское, ул. Сельская, д. 4	Действующий
Любимский муниципальный округ	Ярославская обл, деревня Обнорское, ул. Сельская, д. 3	Действующий
Любимский муниципальный округ	Ярославская обл, деревня Обнорское, ул. Набережная, д. 15	Действующий
Любимский муниципальный округ	Ярославская обл, деревня Обнорское, ул. Набережная, д. 12	Действующий
Любимский муниципальный округ	Ярославская обл, деревня Обнорское, ул. Набережная, д. 10	Действующий
Любимский муниципальный округ	Ярославская обл, деревня Обнорское, ул. Набережная, д. 9	Действующий
Любимский муниципальный округ	Ярославская обл, деревня Обнорское, ул. Набережная, д. 8	Действующий
Любимский муниципальный округ	Ярославская обл, деревня Обнорское, ул. Набережная, д. 6	Действующий
Любимский муниципальный округ	Ярославская обл, деревня Обнорское, ул. Набережная, д. 5	Действующий
Любимский муниципальный округ	Ярославская обл, деревня Обнорское, ул. Набережная, д. 1	Действующий
Любимский муниципальный округ	Ярославская обл, деревня Обнорское, ул. Молодежная, д.7	Действующий
Любимский муниципальный округ	Ярославская обл, деревня Обнорское, ул. Молодежная, д.4	Действующий
Любимский муниципальный округ	Ярославская обл, деревня Настасьино, ул. Садовая, д. 25	Действующий
Любимский муниципальный округ	Ярославская обл, деревня Настасьино, ул. Садовая, д. 17	Действующий
Любимский муниципальный округ	Ярославская обл, деревня Настасьино, ул. Садовая, д. 14	Действующий
Любимский муниципальный округ	Ярославская обл, деревня Настасьино, ул. Садовая, д. 11	Действующий
Любимский муниципальный округ	Ярославская обл, деревня Настасьино, ул. Садовая, д. 10	Действующий
Любимский муниципальный округ	Ярославская обл, деревня Настасьино, ул. Садовая, д. 7	Действующий
Любимский муниципальный округ	Ярославская обл, деревня Наумово, ул. Линейная, д. 23	Действующий
Любимский муниципальный округ	Ярославская обл, деревня Наумово, ул. Линейная, д. 22	Действующий
Любимский муниципальный округ	Ярославская обл, деревня Наумово, ул. Линейная, д. 5	Действующий
Любимский муниципальный округ	Ярославская обл, деревня Наумово, ул. Линейная, д. 3	Действующий
Любимский муниципальный округ	Ярославская обл, деревня Митино, улица Луговая, д. 1	Действующий
Любимский муниципальный округ	Ярославская обл, деревня Минино, ул. Центральная, д. 50	Действующий
Любимский муниципальный округ	Ярославская обл, деревня Минино, ул. Центральная, д. 48	Действующий
Любимский муниципальный округ	Ярославская обл, деревня Минино, ул. Центральная, д. 40	Действующий
Любимский муниципальный округ	Ярославская обл, деревня Минино, ул. Центральная, д. 31	Действующий
Любимский муниципальный округ	Ярославская обл, деревня Минино, ул. Центральная, д. 30	Действующий
Любимский муниципальный округ	Ярославская обл, деревня Минино, ул. Центральная, д. 22	Действующий
Любимский муниципальный округ	Ярославская обл, деревня Минино, ул. Центральная, д. 20	Действующий
Любимский муниципальный округ	Ярославская обл, деревня Минино, ул. Центральная, д. 18	Действующий
Любимский муниципальный округ	Ярославская обл, деревня Минино, ул. Центральная, д. 14	Действующий
Любимский муниципальный округ	Ярославская обл, деревня Минино, ул. Центральная, д. 13	Действующий
Любимский муниципальный округ	Ярославская обл, деревня Минино, ул. Центральная, д. 6	Действующий
Любимский муниципальный округ	Ярославская обл, деревня Минино, ул. Центральная, д. 1	Действующий
Любимский муниципальный округ	Ярославская обл, деревня Минино, ул. Молодежная, д. 3	Действующий
Любимский муниципальный округ	Ярославская обл, деревня Минино, ул. Молодежная, д. 2	Действующий
Любимский муниципальный округ	Ярославская обл, деревня Минино, ул. Молодежная, д. 1	Действующий
Любимский муниципальный округ	Ярославская обл, деревня Минино, ул. Знаменская, д. 14	Действующий

Любимский муниципальный округ	Ярославская обл, деревня Минино, ул. Знаменская, д. 12	Действующий
Любимский муниципальный округ	Ярославская обл, деревня Минино, ул. Знаменская, д. 10	Действующий
Любимский муниципальный округ	Ярославская обл, деревня Минино, ул. Знаменская, д. 8	Действующий
Любимский муниципальный округ	Ярославская обл, деревня Минино, ул. Знаменская, д. 6	Действующий
Любимский муниципальный округ	Ярославская обл, деревня Минино, ул. Знаменская, д. 5	Действующий
Любимский муниципальный округ	Ярославская обл, деревня Минино, ул. Знаменская, д. 4	Действующий
Любимский муниципальный округ	Ярославская обл, деревня Карганово, ул. Школьная, д. 33	Действующий
Любимский муниципальный округ	Ярославская обл, деревня Карганово, ул. Школьная, д. 22	Действующий
Любимский муниципальный округ	Ярославская обл, деревня Карганово, ул. Школьная, д. 17	Действующий
Любимский муниципальный округ	Ярославская обл, деревня Карганово, ул. Школьная, д. 2	Действующий
Любимский муниципальный округ	Ярославская обл, деревня Карганово, ул. Слободская, д. 6	Действующий
Любимский муниципальный округ	Ярославская обл, деревня Карганово, ул. Слободская, д. 5	Действующий
Любимский муниципальный округ	Ярославская обл, деревня Кощеево, ул. Полевая, д.12	Действующий
Любимский муниципальный округ	Ярославская обл, деревня Кощеево, ул. Полевая, д.7	Действующий
Любимский муниципальный округ	Ярославская обл, деревня Кощеево, ул. Полевая, д.6	Действующий
Любимский муниципальный округ	Ярославская обл, деревня Кириллово, улица Заречная, д.1	Действующий
Любимский муниципальный округ	Ярославская обл, деревня Кириллово, улица Центральная, 4	Действующий
Любимский муниципальный округ	Ярославская обл, деревня Кириллово, улица Центральная, д.6	Действующий
Любимский муниципальный округ	Ярославская обл, деревня Кириллово, улица Центральная, д.8	Действующий
Любимский муниципальный округ	Ярославская обл, деревня Кириллово, улица Центральная, д.10	Действующий
Любимский муниципальный округ	Ярославская обл, деревня Кириллово, улица Центральная, д.18	Действующий
Любимский муниципальный округ	Ярославская обл, деревня Кириллово, улица Центральная, д.30	Действующий
Любимский муниципальный округ	Ярославская обл, деревня Кирилллово, улица Центральная, д.34	Действующий
Любимский муниципальный округ	Ярославская обл, деревня Кириллово, улица Центральная, д.38	Действующий
Любимский муниципальный округ	Ярославская обл, деревня Кириллово, улица Центральная, д. 49	Действующий
Любимский муниципальный округ	Ярославская обл, деревня Кириллово, улица Центральная, д.41	Действующий
Любимский муниципальный округ	Ярославская обл, деревня Кириллово, улица Центральная, д.33	Действующий
Любимский муниципальный округ	Ярославская обл, деревня Кириллово, улица Центральная, д.17	Действующий
Любимский муниципальный округ	Ярославская обл, деревня Кириллово, улица Центральная, д.7	Действующий
Любимский муниципальный округ	Ярославская обл, деревня Кириллово, улица Центральная, д.5	Действующий
Любимский муниципальный округ	Ярославская обл, деревня Кинтаново, ул. Центральная, д. 34	Действующий
Любимский муниципальный округ	Ярославская обл, деревня Кинтаново, ул. Центральная, д. 30	Действующий
Любимский муниципальный округ	Ярославская обл, деревня Кинтаново, ул. Центральная, д. 26	Действующий
Любимский муниципальный округ	Ярославская обл, деревня Кинтаново, ул. Центральная, д. 22	Действующий
Любимский муниципальный округ	Ярославская обл, деревня Кинтаново, ул. Центральная, д. 14	Действующий
Любимский муниципальный округ	Ярославская обл, деревня Кинтаново, ул. Центральная, д. 12	Действующий
Любимский муниципальный округ	Ярославская обл, деревня Кинтаново, ул. Центральная, д. 11	Действующий
Любимский муниципальный округ	Ярославская обл, деревня Кинтаново, ул. Центральная, д. 10	Действующий
Любимский муниципальный округ	Ярославская обл, деревня Кинтаново, ул. Центральная, д. 6	Действующий
Любимский муниципальный округ	Ярославская обл, деревня Кинтаново, ул. Цветочная, д. 3	Действующий
Любимский муниципальный округ	Ярославская обл, деревня Ключевая, ул. Элнотская, д. 15	Действующий
Любимский муниципальный округ	Ярославская обл, деревня Ключевая, ул. Элнотская, д. 11	Действующий
Любимский муниципальный округ	Ярославская обл, деревня Кипино, ул. Заречная, д. 6	Действующий
Любимский муниципальный округ	Ярославская обл, деревня Кипино, ул. Заречная, д. 4	Действующий
Любимский муниципальный округ	Ярославская обл, хутор Заповедник, ул. Полевая, д. 5	Действующий
Любимский муниципальный округ	Ярославская обл, хутор Заповедник, ул. Полевая, д. 2	Действующий
Любимский муниципальный округ	Ярославская обл, деоевня Железово, улица Набережная р. Пеноус, д.1	Действующий
Любимский муниципальный округ	Ярославская обл, деревня Ермаково, ул. Центральная, д.44	Действующий
Любимский муниципальный округ	Ярославская обл, деревня Ермаково, ул. Центральная, д.42	Действующий
Любимский муниципальный округ	Ярославская обл, деревня Ермаково, ул. Центральная, д.40	Действующий
Любимский муниципальный округ	Ярославская обл, деревня Ермаково, ул. Центральная, д.38	Действующий
Любимский муниципальный округ	Ярославская обл, деревня Ермаково, ул. Центральная, д.36	Действующий
Любимский муниципальный округ	Ярославская обл, деревня Ермаково, ул. Центральная, д.34	Действующий
Любимский муниципальный округ	Ярославская обл, деревня Ермаково, ул. Центральная, д.32	Действующий
Любимский муниципальный округ	Ярославская обл, деревня Ермаково, ул. Центральная, д.30	Действующий
Любимский муниципальный округ	Ярославская обл, деревня Ермаково, ул. Центральная, д.29/1	Действующий
Любимский муниципальный округ	Ярославская обл, деревня Ермаково, ул. Центральная, д.25	Действующий
Любимский муниципальный округ	Ярославская обл, деревня Ермаково, ул. Центральная, д.24	Действующий
Любимский муниципальный округ	Ярославская обл, деревня Ермаково, ул. Центральная, д.23	Действующий
Любимский муниципальный округ	Ярославская обл, деревня Ермаково, ул. Центральная, д.21	Действующий
Любимский муниципальный округ	Ярославская обл, деревня Ермаково, ул. Центральная, д.20	Действующий
Любимский муниципальный округ	Ярославская обл, деревня Ермаково, ул. Центральная, д.19/2	Действующий
Любимский муниципальный округ	Ярославская обл, деревня Ермаково, ул. Центральная, д.18/10	Действующий
Любимский муниципальный округ	Ярославская обл, деревня Ермаково, ул. Центральная, д.16	Действующий
Любимский муниципальный округ	Ярославская обл, деревня Ермаково, ул. Центральная, д.7/22	Действующий
Любимский муниципальный округ	Ярославская обл, деревня Ермаково, ул. Центральная, д.5/17	Действующий
Любимский муниципальный округ	Ярославская обл, деревня Ермаково, ул. Центральная, д.4/20	Действующий
Любимский муниципальный округ	Ярославская обл, деревня Ермаково, ул. Центральная, д.2/15	Действующий
Любимский муниципальный округ	Ярославская обл, деревня Ермаково, ул. Солнечная, д. 5	Действующий
Любимский муниципальный округ	Ярославская обл, деревня Ермаково, ул. Солнечная, д. 3	Действующий
Любимский муниципальный округ	Ярославская обл, деревня Ермаково, ул. Солнечная, д. 1	Действующий

Любимский муниципальный округ	Ярославская обл, деревня Ермаково, ул. Полевая, д. 14	Действующий
Любимский муниципальный округ	Ярославская обл, деревня Ермаково, ул. Полевая, д. 12	Действующий
Любимский муниципальный округ	Ярославская обл, деревня Ермаково, ул. Полевая, д. 10	Действующий
Любимский муниципальный округ	Ярославская обл, деревня Ермаково, ул. Полевая, д. 8	Действующий
Любимский муниципальный округ	Ярославская обл, деревня Ермаково, ул. Полевая, д. 7	Действующий
Любимский муниципальный округ	Ярославская обл, деревня Ермаково, ул. Полевая, д. 6	Действующий
Любимский муниципальный округ	Ярославская обл, деревня Ермаково, ул. Полевая, д. 5	Действующий
Любимский муниципальный округ	Ярославская обл, деревня Ермаково, ул. Полевая, д. 4	Действующий
Любимский муниципальный округ	Ярославская обл, деревня Ермаково, ул. Полевая, д. 3/2	Действующий
Любимский муниципальный округ	Ярославская обл, деревня Ермаково, ул. Полевая, д. 1/1	Действующий
Любимский муниципальный округ	Ярославская обл, деревня Ермаково, ул. Победы, д. 30	Действующий
Любимский муниципальный округ	Ярославская обл, деревня Ермаково, ул. Победы, д. 29	Действующий
Любимский муниципальный округ	Ярославская обл, деревня Ермаково, ул. Победы, д. 27	Действующий
Любимский муниципальный округ	Ярославская обл, деревня Ермаково, ул. Победы, д. 26	Действующий
Любимский муниципальный округ	Ярославская обл, деревня Ермаково, ул. Победы, д. 25	Действующий
Любимский муниципальный округ	Ярославская обл, деревня Ермаково, ул. Победы, д. 18	Действующий
Любимский муниципальный округ	Ярославская обл, деревня Ермаково, ул. Победы, д. 16	Действующий
Любимский муниципальный округ	Ярославская обл, деревня Ермаково, ул. Победы, д. 14	Действующий
Любимский муниципальный округ	Ярославская обл, деревня Ермаково, ул. Победы, д. 13	Действующий
Любимский муниципальный округ	Ярославская обл, деревня Ермаково, ул. Победы, д. 11	Действующий
Любимский муниципальный округ	Ярославская обл, деревня Ермаково, ул. Победы, д. 10	Действующий
Любимский муниципальный округ	Ярославская обл, деревня Ермаково, ул. Победы, д. 9	Действующий
Любимский муниципальный округ	Ярославская обл, деревня Ермаково, ул. Победы, д. 8	Действующий
Любимский муниципальный округ	Ярославская обл, деревня Ермаково, ул. Победы, д. 7	Действующий
Любимский муниципальный округ	Ярославская обл, деревня Ермаково, ул. Победы, д. 6	Действующий
Любимский муниципальный округ	Ярославская обл, деревня Ермаково, ул. Победы, д. 4	Действующий
Любимский муниципальный округ	Ярославская обл, деревня Ермаково, ул. Победы, д. 3	Действующий
Любимский муниципальный округ	Ярославская обл, деревня Ермаково, ул. Луговая, д. 10	Действующий
Любимский муниципальный округ	Ярославская обл, деревня Ермаково, ул. Луговая, д. 8	Действующий
Любимский муниципальный округ	Ярославская обл, деревня Ермаково, ул. Луговая, д. 6	Действующий
Любимский муниципальный округ	Ярославская обл, деревня Ермаково, ул. Луговая, д. 4	Действующий
Любимский муниципальный округ	Ярославская обл, деревня Ермаково, пер. Заречный, д. 6	Действующий
Любимский муниципальный округ	Ярославская обл, деревня Ермаково, пер. Заречный, д. 4	Действующий
Любимский муниципальный округ	Ярославская обл, деревня Ермаково, пер. Заречный, д. 2	Действующий
Любимский муниципальный округ	Ярославская обл, деревня Ермаково, пер. Заречный, д. 1	Действующий
Любимский муниципальный округ	Ярославская обл, деревня Ермаково, ул. Заречная, д. 51	Действующий
Любимский муниципальный округ	Ярославская обл, деревня Ермаково, ул. Заречная, д. 49	Действующий
Любимский муниципальный округ	Ярославская обл, деревня Ермаково, ул. Заречная, д. 47	Действующий
Любимский муниципальный округ	Ярославская обл, деревня Ермаково, ул. Заречная, д. 46	Действующий
Любимский муниципальный округ	Ярославская обл, деревня Ермаково, ул. Заречная, д. 45	Действующий
Любимский муниципальный округ	Ярославская обл, деревня Ермаково, ул. Заречная, д. 44	Действующий
Любимский муниципальный округ	Ярославская обл, деревня Ермаково, ул. Заречная, д. 43	Действующий
Любимский муниципальный округ	Ярославская обл, деревня Ермаково, ул. Заречная, д. 40	Действующий
Любимский муниципальный округ	Ярославская обл, деревня Ермаково, ул. Заречная, д. 38	Действующий
Любимский муниципальный округ	Ярославская обл, деревня Ермаково, ул. Заречная, д. 34	Действующий
Любимский муниципальный округ	Ярославская обл, деревня Ермаково, ул. Заречная, д. 33	Действующий
Любимский муниципальный округ	Ярославская обл, деревня Ермаково, ул. Заречная, д. 32	Действующий
Любимский муниципальный округ	Ярославская обл, деревня Ермаково, ул. Заречная, д. 30	Действующий
Любимский муниципальный округ	Ярославская обл, деревня Ермаково, ул. Заречная, д. 27	Действующий
Любимский муниципальный округ	Ярославская обл, деревня Ермаково, ул. Заречная, д. 26	Действующий
Любимский муниципальный округ	Ярославская обл, деревня Ермаково, ул. Заречная, д. 25	Действующий
Любимский муниципальный округ	Ярославская обл, деревня Ермаково, ул. Заречная, д. 24	Действующий
Любимский муниципальный округ	Ярославская обл, деревня Ермаково, ул. Заречная, д. 23	Действующий
Любимский муниципальный округ	Ярославская обл, деревня Ермаково, ул. Заречная, д. 21	Действующий
Любимский муниципальный округ	Ярославская обл, деревня Ермаково, ул. Заречная, д. 19	Действующий
Любимский муниципальный округ	Ярославская обл, деревня Ермаково, ул. Заречная, д. 18	Действующий
Любимский муниципальный округ	Ярославская обл, деревня Ермаково, ул. Заречная, д. 17	Действующий
Любимский муниципальный округ	Ярославская обл, деревня Ермаково, ул. Заречная, д. 13	Действующий
Любимский муниципальный округ	Ярославская обл, деревня Ермаково, ул. Заречная, д. 5	Действующий
Любимский муниципальный округ	Ярославская обл, деревня Ермаково, ул. Заречная, д. 2а	Действующий
Любимский муниципальный округ	Ярославская обл, деревня Ермолино, улица Береговая, д.1	Действующий
Любимский муниципальный округ	Ярославская обл, деревня Ермолино, улица Береговая, д.4	Действующий
Любимский муниципальный округ	Ярославская обл, деревня Дор, ул. Дорская, д. 13	Действующий
Любимский муниципальный округ	Ярославская обл, деревня Варлыгино, улица Заречная, д. 5	Действующий
Любимский муниципальный округ	Ярославская обл, деревня Болваново, ул. Луговая, д. 12	Действующий
Любимский муниципальный округ	Ярославская обл, деревня Болваново, ул. Луговая, д. 10	Действующий
Любимский муниципальный округ	Ярославская обл, деревня Болваново, ул. Луговая, д. 1	Действующий
Любимский муниципальный округ	Ярославская обл, деревня Алешино, ул. Луговая, д. 8	Действующий
Любимский муниципальный округ	Ярославская обл, Любимский р-н, д. Язвицево, ул. Овинная, д. 19	Действующий
Любимский муниципальный округ	Ярославская обл, Любимский р-н, д. Язвицево, ул. Овинная, д. 16	Действующий
Любимский муниципальный округ	Ярославская обл, Любимский р-н, д. Язвицево, ул. Овинная, д. 14	Действующий

Любимский муниципальный округ	Ярославская обл, Любимский р-н, д. Язвицево, ул. Овинная, д. 12	Действующий
Любимский муниципальный округ	Ярославская обл, Любимский р-н, д. Язвицево, ул. Овинная, д. 4	Действующий
Любимский муниципальный округ	Ярославская обл, Любимский р-н, д. Язвицево, ул. Медовая, д. 4	Действующий
Любимский муниципальный округ	Ярославская обл, Любимский р-н, д. Язвицево, ул. Медовая, д. 3	Действующий
Любимский муниципальный округ	Ярославская обл, Любимский р-н, д. Язвицево, ул. Медовая, д. 1	Действующий
Любимский муниципальный округ	Ярославская обл, Любимский р-н, д. Фрольцево, ул. Полевая, д. 7	Действующий
Любимский муниципальный округ	Ярославская обл, Любимский р-н, д. Фрольцево, ул. Школьная, д. 12	Действующий
Любимский муниципальный округ	Ярославская обл, Любимский р-н, д. Фрольцево, ул. Школьная, д. 10	Действующий
Любимский муниципальный округ	Ярославская обл, Любимский р-н, д. Фрольцево, ул. Школьная, д. 4	Действующий
Любимский муниципальный округ	Ярославская обл, Любимский р-н, д. Фрольцево, ул. Школьная, д. 2	Действующий
Любимский муниципальный округ	Ярославская обл, Любимский р-н, д. Фрольцево, ул. Центральная, д. 59/13	Действующий
Любимский муниципальный округ	Ярославская обл, Любимский р-н, д. Фрольцево, ул. Центральная, д. 53	Действующий
Любимский муниципальный округ	Ярославская обл, Любимский р-н, д. Фрольцево, ул. Центральная, д. 51	Действующий
Любимский муниципальный округ	Ярославская обл, Любимский р-н, д. Фрольцево, ул. Центральная, д. 49	Действующий
Любимский муниципальный округ	Ярославская обл, Любимский р-н, д. Фрольцево, ул. Центральная, д. 47	Действующий
Любимский муниципальный округ	Ярославская обл, Любимский р-н, д. Фрольцево, ул. Центральная, д. 31	Действующий
Любимский муниципальный округ	Ярославская обл, Любимский р-н, д. Фрольцево, ул. Центральная, д. 29	Действующий
Любимский муниципальный округ	Ярославская обл, Любимский р-н, д. Фрольцево, ул. Центральная, д. 27	Действующий
Любимский муниципальный округ	Ярославская обл, Любимский р-н, д. Фрольцево, ул. Центральная, д. 25	Действующий
Любимский муниципальный округ	Ярославская обл, Любимский р-н, д. Фрольцево, ул. Центральная, д. 23	Действующий
Любимский муниципальный округ	Ярославская обл, Любимский р-н, д. Фрольцево, ул. Центральная, д. 21	Действующий
Любимский муниципальный округ	Ярославская обл, Любимский р-н, д. Фрольцево, ул. Центральная, д. 18	Действующий
Любимский муниципальный округ	Ярославская обл, Любимский р-н, д. Фрольцево, ул. Центральная, д. 17	Действующий
Любимский муниципальный округ	Ярославская обл, Любимский р-н, д. Фрольцево, ул. Центральная, д. 16	Действующий
Любимский муниципальный округ	Ярославская обл, Любимский р-н, д. Фрольцево, ул. Центральная, д. 15	Действующий
Любимский муниципальный округ	Ярославская обл, Любимский р-н, д. Фрольцево, ул. Центральная, д. 14	Действующий
Любимский муниципальный округ	Ярославская обл, Любимский р-н, д. Фрольцево, ул. Центральная, д. 13	Действующий
Любимский муниципальный округ	Ярославская обл, Любимский р-н, д. Фрольцево, ул. Центральная, д. 11	Действующий
Любимский муниципальный округ	Ярославская обл, Любимский р-н, д. Фрольцево, ул. Центральная, д. 10	Действующий
Любимский муниципальный округ	Ярославская обл, Любимский р-н, д. Фрольцево, ул. Центральная, д. 7/14	Действующий
Любимский муниципальный округ	Ярославская обл, Любимский р-н, д. Фрольцево, ул. Центральная, д. 3	Действующий
Любимский муниципальный округ	Ярославская обл, Любимский р-н, д. Фрольцево, ул. Центральная, д. 1	Действующий
Любимский муниципальный округ	Ярославская обл, Любимский р-н, с. Троица, ул. Заовражная, д. 1	Действующий
Любимский муниципальный округ	Ярославская обл, Любимский р-н, с. Троица, ул. Зеленая, д. 14	Действующий
Любимский муниципальный округ	Ярославская обл, Любимский р-н, с. Троица, ул. Зеленая, д. 13	Действующий
Любимский муниципальный округ	Ярославская обл, Любимский р-н, с. Троица, ул. Зеленая, д. 12	Действующий
Любимский муниципальный округ	Ярославская обл, Любимский р-н, с. Троица, ул. Зеленая, д. 11	Действующий
Любимский муниципальный округ	Ярославская обл, Любимский р-н, с. Троица, ул. Зеленая, д. 10	Действующий
Любимский муниципальный округ	Ярославская обл, Любимский р-н, с. Троица, ул. Зеленая, д. 9	Действующий
Любимский муниципальный округ	Ярославская обл, Любимский р-н, с. Троица, ул. Зеленая, д. 7	Действующий
Любимский муниципальный округ	Ярославская обл, Любимский р-н, с. Троица, ул. Зеленая, д. 5	Действующий
Любимский муниципальный округ	Ярославская обл, Любимский р-н, с. Троица, ул. Зеленая, д. 4	Действующий
Любимский муниципальный округ	Ярославская обл, Любимский р-н, с. Троица, ул. Зеленая, д. 3	Действующий
Любимский муниципальный округ	Ярославская обл, Любимский р-н, с. Троица, ул. Зеленая, д. 2	Действующий
Любимский муниципальный округ	Ярославская обл, Любимский р-н, с. Троица, ул. Зеленая, д. 1	Действующий
Любимский муниципальный округ	Ярославская обл, Любимский р-н, с. Троица, ул. Молодежная, д. 13	Действующий
Любимский муниципальный округ	Ярославская обл, Любимский р-н, с. Троица, ул. Молодежная, д. 12	Действующий
Любимский муниципальный округ	Ярославская обл, Любимский р-н, с. Троица, ул. Молодежная, д. 10	Действующий
Любимский муниципальный округ	Ярославская обл, Любимский р-н, с. Троица, ул. Молодежная, д. 8	Действующий
Любимский муниципальный округ	Ярославская обл, Любимский р-н, с. Троица, пер. Молодежный, д. 8	Действующий
Любимский муниципальный округ	Ярославская обл, Любимский р-н, с. Троица, пер. Молодежный, д. 6	Действующий
Любимский муниципальный округ	Ярославская обл, Любимский р-н, с. Троица, пер. Молодежный, д. 4	Действующий
Любимский муниципальный округ	Ярославская обл, Любимский р-н, с. Троица, пер. Молодежный, д. 2	Действующий
Любимский муниципальный округ	Ярославская обл, Любимский р-н, с. Троица, ул. Центральная, д. 48	Действующий
Любимский муниципальный округ	Ярославская обл, Любимский р-н, с. Троица, ул. Центральная, д. 46	Действующий
Любимский муниципальный округ	Ярославская обл, Любимский р-н, с. Троица, ул. Центральная, д. 44	Действующий
Любимский муниципальный округ	Ярославская обл, Любимский р-н, с. Троица, ул. Центральная, д. 43	Действующий
Любимский муниципальный округ	Ярославская обл, Любимский р-н, с. Троица, ул. Центральная, д. 42	Действующий
Любимский муниципальный округ	Ярославская обл, Любимский р-н, с. Троица, ул. Центральная, д. 41	Действующий
Любимский муниципальный округ	Ярославская обл, Любимский р-н, с. Троица, ул. Центральная, д. 40	Действующий
Любимский муниципальный округ	Ярославская обл, Любимский р-н, с. Троица, ул. Центральная, д. 39	Действующий
Любимский муниципальный округ	Ярославская обл, Любимский р-н, с. Троица, ул. Центральная, д. 38	Действующий
Любимский муниципальный округ	Ярославская обл, Любимский р-н, с. Троица, ул. Центральная, д. 37	Действующий
Любимский муниципальный округ	Ярославская обл, Любимский р-н, с. Троица, ул. Центральная, д. 36	Действующий
Любимский муниципальный округ	Ярославская обл, Любимский р-н, с. Троица, ул. Центральная, д. 34	Действующий
Любимский муниципальный округ	Ярославская обл, Любимский р-н, с. Троица, ул. Центральная, д. 33	Действующий
Любимский муниципальный округ	Ярославская обл, Любимский р-н, с. Троица, ул. Центральная, д. 32	Действующий
Любимский муниципальный округ	Ярославская обл, Любимский р-н, с. Троица, ул. Центральная, д. 30	Действующий
Любимский муниципальный округ	Ярославская обл, Любимский р-н, с. Троица, ул. Центральная, д. 27	Действующий
Любимский муниципальный округ	Ярославская обл, Любимский р-н, с. Троица, ул. Центральная, д. 25	Действующий
Любимский муниципальный округ	Ярославская обл, Любимский р-н, с. Троица, ул. Центральная, д. 16	Действующий

Любимский муниципальный округ	Ярославская обл, Любимский р-н, с. Троица, ул. Центральная, д. 12	Действующий
Любимский муниципальный округ	Ярославская обл, Любимский р-н, с. Троица, ул. Центральная, д. 8	Действующий
Любимский муниципальный округ	Ярославская обл, Любимский р-н, с. Троица, ул. Центральная, д. 4	Действующий
Любимский муниципальный округ	Ярославская обл, Любимский р-н, д. Стряпово, ул. Высокая, д. 12	Действующий
Любимский муниципальный округ	Ярославская обл, Любимский р-н, д. Стряпово, ул. Высокая, д. 11	Действующий
Любимский муниципальный округ	Ярославская обл, Любимский р-н, д. Стряпово, ул. Высокая, д. 10	Действующий
Любимский муниципальный округ	Ярославская обл, Любимский р-н, д. Стряпово, ул. Высокая, д. 8	Действующий
Любимский муниципальный округ	Ярославская обл, Любимский р-н, д. Стряпово, ул. Высокая, д. 7	Действующий
Любимский муниципальный округ	Ярославская обл, Любимский р-н, д. Стряпово, ул. Высокая, д. 6	Действующий
Любимский муниципальный округ	Ярославская обл, Любимский р-н, д. Стряпово, ул. Высокая, д. 5	Действующий
Любимский муниципальный округ	Ярославская обл, Любимский р-н, д. Стряпово, ул. Высокая, д. 4	Действующий
Любимский муниципальный округ	Ярославская обл, Любимский р-н, д. Стряпово, ул. Высокая, д. 3	Действующий
Любимский муниципальный округ	Ярославская обл, Любимский р-н, д. Стряпово, ул. Красноармейская, д. 126	Действующий
Любимский муниципальный округ	Ярославская обл, Любимский р-н, д. Стряпово, ул. Красноармейская, д. 124	Действующий
Любимский муниципальный округ	Ярославская обл, Любимский р-н, д. Стряпово, ул. Красноармейская, д. 122	Действующий
Любимский муниципальный округ	Ярославская обл, Любимский р-н, д. Стряпово, ул. Красноармейская, д. 120	Действующий
Любимский муниципальный округ	Ярославская обл, Любимский р-н, д. Стряпово, ул. Красноармейская, д. 118 а	Действующий
Любимский муниципальный округ	Ярославская обл, Любимский р-н, д. Стряпово, ул. Красноармейская, д. 118	Действующий
Любимский муниципальный округ	Ярославская обл, Любимский р-н, д. Стряпово, ул. Красноармейская, д. 116	Действующий
Любимский муниципальный округ	Ярославская обл, Любимский р-н, д. Стряпово, ул. Красноармейская, д. 114	Действующий
Любимский муниципальный округ	Ярославская обл, Любимский р-н, д. Стряпово, ул. Красноармейская, д. 110	Действующий
Любимский муниципальный округ	Ярославская обл, Любимский р-н, д. Стряпово, ул. Красноармейская, д. 108	Действующий
Любимский муниципальный округ	Ярославская обл, Любимский р-н, д. Стряпово, ул. Красноармейская, д. 106	Действующий
Любимский муниципальный округ	Ярославская обл, Любимский р-н, д. Стряпово, ул. Красноармейская, д. 104	Действующий
Любимский муниципальный округ	Ярославская обл, Любимский р-н, д. Стряпово, ул. Красноармейская, д. 102	Действующий
Любимский муниципальный округ	Ярославская обл, Любимский р-н, д. Стряпово, ул. Красноармейская, д. 101	Действующий
Любимский муниципальный округ	Ярославская обл, Любимский р-н, д. Стряпово, ул. Красноармейская, д. 97	Действующий
Любимский муниципальный округ	Ярославская обл, Любимский р-н, д. Стряпово, ул. Красноармейская, д. 95/2	Действующий
Любимский муниципальный округ	Ярославская обл, Любимский р-н, д. Стряпово, ул. Красноармейская, д. 91	Действующий
Любимский муниципальный округ	Ярославская обл, Любимский р-н, д. Стряпово, ул. Красноармейская, д. 89	Действующий
Любимский муниципальный округ	Ярославская обл, Любимский р-н, д. Стряпово, ул. Красноармейская, д. 87	Действующий
Любимский муниципальный округ	Ярославская обл, Любимский р-н, д. Стряпово, ул. Красноармейская, д. 85	Действующий
Любимский муниципальный округ	Ярославская обл, Любимский р-н, д. Стряпово, ул. Красноармейская, д. 73	Действующий
Любимский муниципальный округ	Ярославская обл, Любимский р-н, д. Стряпово, ул. Красноармейская, д. 71	Действующий
Любимский муниципальный округ	Ярославская обл, Любимский р-н, д. Стряпово, ул. Красноармейская, д. 67	Действующий
Любимский муниципальный округ	Ярославская обл, Любимский р-н, д. Стряпово, ул. Красноармейская, д. 63	Действующий
Любимский муниципальный округ	Ярославская обл, Любимский р-н, д. Стряпово, ул. Красноармейская, д. 61 а	Действующий
Любимский муниципальный округ	Ярославская обл, Любимский р-н, д. Стряпово, ул. Красноармейская, д. 61	Действующий
Любимский муниципальный округ	Ярославская обл, Любимский р-н, д. Стряпово, ул. Новоармейская, д. 12	Действующий
Любимский муниципальный округ	Ярославская обл, Любимский р-н, д. Стряпово, ул. Новоармейская, д. 4	Действующий
Любимский муниципальный округ	Ярославская обл, Любимский р-н, д. Стряпово, ул. Новоармейская, д. 1а	Действующий
Любимский муниципальный округ	Ярославская обл, Любимский р-н, д. Страшево, ул. Родниковая, д. 17	Действующий
Любимский муниципальный округ	Ярославская обл, Любимский р-н, д. Страшево, ул. Садовая, д. 21	Действующий
Любимский муниципальный округ	Ярославская обл, Любимский р-н, д. Страшево, ул. Садовая, д. 20	Действующий
Любимский муниципальный округ	Ярославская обл, Любимский р-н, д. Страшево, ул. Садовая, д. 18	Действующий
Любимский муниципальный округ	Ярославская обл, Любимский р-н, д. Страшево, ул. Садовая, д. 16	Действующий
Любимский муниципальный округ	Ярославская обл, Любимский р-н, д. Страшево, ул. Садовая, д. 15	Действующий
Любимский муниципальный округ	Ярославская обл, Любимский р-н, д. Страшево, ул. Садовая, д. 14	Действующий
Любимский муниципальный округ	Ярославская обл, Любимский р-н, д. Страшево, ул. Садовая, д. 13	Действующий
Любимский муниципальный округ	Ярославская обл, Любимский р-н, д. Страшево, ул. Садовая, д. 12	Действующий
Любимский муниципальный округ	Ярославская обл, Любимский р-н, д. Страшево, ул. Садовая, д. 11	Действующий
Любимский муниципальный округ	Ярославская обл, Любимский р-н, д. Страшево, ул. Садовая, д. 9	Действующий
Любимский муниципальный округ	Ярославская обл, Любимский р-н, д. Страшево, ул. Садовая, д. 8	Действующий
Любимский муниципальный округ	Ярославская обл, Любимский р-н, д. Страшево, ул. Садовая, д. 6	Действующий
Любимский муниципальный округ	Ярославская обл, Любимский р-н, д. Страшево, ул. Садовая, д. 3	Действующий
Любимский муниципальный округ	Ярославская обл, Любимский р-н, д. Страшево, ул. Трудовая, д. 22	Действующий
Любимский муниципальный округ	Ярославская обл, Любимский р-н, д. Страшево, ул. Трудовая, д. 20	Действующий
Любимский муниципальный округ	Ярославская обл, Любимский р-н, д. Страшево, ул. Трудовая, д. 14	Действующий
Любимский муниципальный округ	Ярославская обл, Любимский р-н, д. Страшево, ул. Трудовая, д. 12	Действующий
Любимский муниципальный округ	Ярославская обл, Любимский р-н, д. Страшево, ул. Трудовая, д. 11/2	Действующий
Любимский муниципальный округ	Ярославская обл, Любимский р-н, д. Страшево, ул. Трудовая, д. 10	Действующий
Любимский муниципальный округ	Ярославская обл, Любимский р-н, д. Страшево, ул. Трудовая, д. 9/1	Действующий
Любимский муниципальный округ	Ярославская обл, Любимский р-н, д. Страшево, ул. Трудовая, д. 6	Действующий
Любимский муниципальный округ	Ярославская обл, Любимский р-н, д. Страшево, ул. Трудовая, д. 5	Действующий
Любимский муниципальный округ	Ярославская обл, Любимский р-н, д. Страшево, ул. Трудовая, д. 4	Действующий
Любимский муниципальный округ	Ярославская обл, Любимский р-н, д. Страшево, ул. Трудовая, д. 1	Действующий
Любимский муниципальный округ	Ярославская обл, Любимский р-н, д. Романцево, ул. Заовинная, д. 6	Действующий
Любимский муниципальный округ	Ярославская обл, Любимский р-н, д. Романцево, ул. Заовинная, д. 4	Действующий

Любимский муниципальный округ	Ярославская обл, Любимский р-н, д. Романцево, ул. Юности, д. 9а	Действующий
Любимский муниципальный округ	Ярославская обл, Любимский р-н, д. Романцево, ул. Юности, д. 7	Действующий
Любимский муниципальный округ	Ярославская обл, Любимский р-н, д. Романцево, ул. Юности, д. 5	Действующий
Любимский муниципальный округ	Ярославская обл, Любимский р-н, д. Романцево, ул. Юности, д. 3/2	Действующий
Любимский муниципальный округ	Ярославская обл, Любимский р-н, д. Нестерково, ул. Дружная, д. 8	Действующий
Любимский муниципальный округ	Ярославская обл, Любимский р-н, д. Нестерково, ул. Дружная, д. 5	Действующий
Любимский муниципальный округ	Ярославская обл, Любимский р-н, д. Нестерково, ул. Дружная, д. 2	Действующий
Любимский муниципальный округ	Ярославская обл, Любимский р-н, д. Нестерково, ул. Дружная, д. 1	Действующий
Любимский муниципальный округ	Ярославская обл, Любимский р-н, д. Накоступово, ул. Береговая, д. 30	Действующий
Любимский муниципальный округ	Ярославская обл, Любимский р-н, д. Накоступово, ул. Береговая, д. 24	Действующий
Любимский муниципальный округ	Ярославская обл, Любимский р-н, д. Накоступово, ул. Береговая, д. 18	Действующий
Любимский муниципальный округ	Ярославская обл, Любимский р-н, д. Накоступово, ул. Береговая, д. 5	Действующий
Любимский муниципальный округ	Ярославская обл, Любимский р-н, д. Накоступово, ул. Береговая, д. 3	Действующий
Любимский муниципальный округ	Ярославская обл, Любимский р-н, д. Накоступово, ул. Береговая, д. 1	Действующий
Любимский муниципальный округ	Ярославская обл, Любимский р-н, д. Михаил Архангел, ул. Заречная, д. 32	Действующий
Любимский муниципальный округ	Ярославская обл, Любимский р-н, д. Михаил Архангел, ул. Заречная, д. 26	Действующий
Любимский муниципальный округ	Ярославская обл, Любимский р-н, д. Михаил Архангел, ул. Заречная, д. 18	Действующий
Любимский муниципальный округ	Ярославская обл, Любимский р-н, д. Михаил Архангел, ул. Заречная, д. 14	Действующий
Любимский муниципальный округ	Ярославская обл, Любимский р-н, д. Дорское, ул. Новая, д. 14	Действующий
Любимский муниципальный округ	Ярославская обл, Любимский р-н, д. Дорское, ул. Новая, д. 3	Действующий
Любимский муниципальный округ	Ярославская обл, Любимский р-н, д. Дорское, ул. Новая, д. 2	Действующий
Любимский муниципальный округ	Ярославская обл, Любимский р-н, д. Гузыцино, ул. Родная, д. 35	Действующий
Любимский муниципальный округ	Ярославская обл, Любимский р-н, д. Гузыцино, ул. Родная, д. 33	Действующий
Любимский муниципальный округ	Ярославская обл, Любимский р-н, д. Гузыцино, ул. Родная, д. 29	Действующий
Любимский муниципальный округ	Ярославская обл, Любимский р-н, д. Гузыцино, ул. Родная, д. 27	Действующий
Любимский муниципальный округ	Ярославская обл, Любимский р-н, д. Гузыцино, ул. Родная, д. 22	Действующий
Любимский муниципальный округ	Ярославская обл, Любимский р-н, д. Гузыцино, ул. Родная, д. 21	Действующий
Любимский муниципальный округ	Ярославская обл, Любимский р-н, д. Гузыцино, ул. Родная, д. 20	Действующий
Любимский муниципальный округ	Ярославская обл, Любимский р-н, д. Гузыцино, ул. Родная, д. 19	Действующий
Любимский муниципальный округ	Ярославская обл, Любимский р-н, д. Гузыцино, ул. Родная, д. 18	Действующий
Любимский муниципальный округ	Ярославская обл, Любимский р-н, д. Гузыцино, ул. Родная, д. 17	Действующий
Любимский муниципальный округ	Ярославская обл, Любимский р-н, д. Гузыцино, ул. Родная, д. 16	Действующий
Любимский муниципальный округ	Ярославская обл, Любимский р-н, д. Гузыцино, ул. Родная, д. 15	Действующий
Любимский муниципальный округ	Ярославская обл, Любимский р-н, д. Гузыцино, ул. Родная, д. 14	Действующий
Любимский муниципальный округ	Ярославская обл, Любимский р-н, д. Гузыцино, ул. Родная, д. 13	Действующий
Любимский муниципальный округ	Ярославская обл, Любимский р-н, д. Гузыцино, ул. Родная, д. 12	Действующий
Любимский муниципальный округ	Ярославская обл, Любимский р-н, д. Гузыцино, ул. Родная, д. 11	Действующий
Любимский муниципальный округ	Ярославская обл, Любимский р-н, д. Гузыцино, ул. Родная, д. 10	Действующий
Любимский муниципальный округ	Ярославская обл, Любимский р-н, д. Гузыцино, ул. Родная, д. 9	Действующий
Любимский муниципальный округ	Ярославская обл, Любимский р-н, д. Гузыцино, ул. Родная, д. 8	Действующий
Любимский муниципальный округ	Ярославская обл, Любимский р-н, д. Гузыцино, ул. Родная, д. 7	Действующий
Любимский муниципальный округ	Ярославская обл, Любимский р-н, д. Гузыцино, ул. Родная, д. 6	Действующий
Любимский муниципальный округ	Ярославская обл, Любимский р-н, д. Гузыцино, ул. Родная, д. 5	Действующий
Любимский муниципальный округ	Ярославская обл, Любимский р-н, д. Гузыцино, ул. Родная, д. 3	Действующий
Любимский муниципальный округ	Ярославская обл, Любимский р-н, д. Гузыцино, ул. Родная, д. 1	Действующий
Любимский муниципальный округ	Ярославская обл, Любимский р-н, д. Гузыцино, ул Центральная, д. 35	Действующий
Любимский муниципальный округ	Ярославская обл, Любимский р-н, д. Гузыцино, ул Центральная, д. 33	Действующий
Любимский муниципальный округ	Ярославская обл, Любимский р-н, д. Гузыцино, ул Центральная, д . 26	Действующий
Любимский муниципальный округ	Ярославская обл, Любимский р-н, д. Гузыцино, ул Центральная, д . 25	Действующий
Любимский муниципальный округ	Ярославская обл, Любимский р-н, д. Гузыцино, ул Центральная, д . 22	Действующий
Любимский муниципальный округ	Ярославская обл, Любимский р-н, д. Гузыцино, ул Центральная, д . 17	Действующий
Любимский муниципальный округ	Ярославская обл, Любимский р-н, д. Гузыцино, ул Центральная, д . 15	Действующий
Любимский муниципальный округ	Ярославская обл, Любимский р-н, д. Гузыцино, ул Центральная, д . 13	Действующий
Любимский муниципальный округ	Ярославская обл, Любимский р-н, д. Гузыцино, ул Центральная, д . 12	Действующий
Любимский муниципальный округ	Ярославская обл, Любимский р-н, д. Гузыцино, ул Центральная, д . 11	Действующий
Любимский муниципальный округ	Ярославская обл, Любимский р-н, д. Гузыцино, ул Центральная, д . 10	Действующий
Любимский муниципальный округ	Ярославская обл, Любимский р-н, д. Гузыцино, ул Центральная, д . 9	Действующий
Любимский муниципальный округ	Ярославская обл, Любимский р-н, д. Гузыцино, ул Центральная, д . 8	Действующий
Любимский муниципальный округ	Ярославская обл, Любимский р-н, д. Гузыцино, ул Центральная, д . 7	Действующий
Любимский муниципальный округ	Ярославская обл, Любимский р-н, д. Гузыцино, ул Центральная, д . 6	Действующий
Любимский муниципальный округ	Ярославская обл, Любимский р-н, д. Гузыцино, ул Центральная, д . 5	Действующий
Любимский муниципальный округ	Ярославская обл, Любимский р-н, д. Гузыцино, ул Центральная, д 4	Действующий
Любимский муниципальный округ	Ярославская обл, Любимский р-н, д. Гузыцино, ул Центральная, д 3	Действующий
Любимский муниципальный округ	Ярославская обл, Любимский р-н, д. Губино, ул. Луговая, д. 13	Действующий
Любимский муниципальный округ	Ярославская обл, Любимский р-н, д. Губино, ул. Луговая, д. 6	Действующий
Любимский муниципальный округ	Ярославская обл, Любимский р-н, д. Губино, ул. Луговая, д. 5	Действующий
Любимский муниципальный округ	Ярославская обл, Любимский р-н, д. Губино, ул. Луговая, д. 3	Действующий
Любимский муниципальный округ	Ярославская обл, Любимский р-н, с. Воскресенское, ул. Лесная, д. 16	Действующий
Любимский муниципальный округ	Ярославская обл, Любимский р-н, с. Воскресенское, ул. Лесная, д. 13/8	Действующий
Любимский муниципальный округ	Ярославская обл, Любимский р-н, с. Воскресенское, ул. Лесная, д. 12	Действующий
Любимский муниципальный округ	Ярославская обл, Любимский р-н, с. Воскресенское, ул. Лесная, д. 11	Действующий

Любимский муниципальный округ	Ярославская обл, Любимский р-н, с. Воскресенское, ул. Лесная, д. 10	Действующий
Любимский муниципальный округ	Ярославская обл, Любимский р-н, с. Воскресенское, ул. Лесная, д. 8	Действующий
Любимский муниципальный округ	Ярославская обл, Любимский р-н, с. Воскресенское, ул. Лесная, д. 7	Действующий
Любимский муниципальный округ	Ярославская обл, Любимский р-н, с. Воскресенское, ул. Лесная, д. 4	Действующий
Любимский муниципальный округ	Ярославская обл, Любимский р-н, с. Воскресенское, ул. Лесная, д. 2	Действующий
Любимский муниципальный округ	Ярославская обл, Любимский р-н, с. Воскресенское, ул. Кооперативная, д. 3	Действующий
Любимский муниципальный округ	Ярославская обл, Любимский р-н, д. Вахромейка, ул Молодежная, д 25	Действующий
Любимский муниципальный округ	Ярославская обл, Любимский р-н, д. Вахромейка, ул Молодежная, д 23	Действующий
Любимский муниципальный округ	Ярославская обл, Любимский р-н, д. Вахромейка, ул Молодежная, д 21	Действующий
Любимский муниципальный округ	Ярославская обл, Любимский р-н, д. Вахромейка, ул Молодежная, д 17	Действующий
Любимский муниципальный округ	Ярославская обл, Любимский р-н, д. Вахромейка, ул Молодежная, д 16	Действующий
Любимский муниципальный округ	Ярославская обл, Любимский р-н, д. Вахромейка, ул Молодежная, д 15	Действующий
Любимский муниципальный округ	Ярославская обл, Любимский р-н, д. Вахромейка, ул Молодежная, д 13	Действующий
Любимский муниципальный округ	Ярославская обл, Любимский р-н, д. Вахромейка, ул Молодежная, д 11	Действующий
Любимский муниципальный округ	Ярославская обл, Любимский р-н, д. Вахромейка, ул Молодежная, д 10	Действующий
Любимский муниципальный округ	Ярославская обл, Любимский р-н, д. Вахромейка, ул Молодежная, д 9	Действующий
Любимский муниципальный округ	Ярославская обл, Любимский р-н, д. Вахромейка, ул Молодежная, д 8	Действующий
Любимский муниципальный округ	Ярославская обл, Любимский р-н, д. Вахромейка, ул Молодежная, д 7	Действующий
Любимский муниципальный округ	Ярославская обл, Любимский р-н, д. Вахромейка, ул Молодежная, д 5	Действующий
Любимский муниципальный округ	Ярославская обл, Любимский р-н, д. Вахромейка, ул Почтовая, д 26	Действующий
Любимский муниципальный округ	Ярославская обл, Любимский р-н, д. Вахромейка, ул Почтовая, д 24 а	Действующий
Любимский муниципальный округ	Ярославская обл, Любимский р-н, д. Вахромейка, ул Почтовая, д 22	Действующий
Любимский муниципальный округ	Ярославская обл, Любимский р-н, д. Вахромейка, ул Почтовая, д 18	Действующий
Любимский муниципальный округ	Ярославская обл, Любимский р-н, д. Вахромейка, ул Почтовая, д 17	Действующий
Любимский муниципальный округ	Ярославская обл, Любимский р-н, д. Вахромейка, ул Почтовая, д 11	Действующий
Любимский муниципальный округ	Ярославская обл, Любимский р-н, д. Вахромейка, ул Почтовая, д 6	Действующий
Любимский муниципальный округ	Ярославская обл, Любимский р-н, д. Вахромейка, ул Почтовая, д 3	Действующий
Любимский муниципальный округ	Ярославская обл, Любимский р-н, д. Вахромейка, ул Почтовая, д 2	Действующий
Любимский муниципальный округ	Ярославская обл, Любимский р-н, д. Вахромейка, ул Ярославская, д 11	Действующий
Любимский муниципальный округ	Ярославская обл, Любимский р-н, д. Вахромейка, ул Ярославская, д 10	Действующий
Любимский муниципальный округ	Ярославская обл, Любимский р-н, д. Вахромейка, ул Ярославская, д 7 а	Действующий
Любимский муниципальный округ	Ярославская обл, Любимский р-н, д. Вахромейка, ул Ярославская, д 7	Действующий
Любимский муниципальный округ	Ярославская обл, Любимский р-н, д. Вахромейка, ул Ярославская, д 6	Действующий
Любимский муниципальный округ	Ярославская обл, Любимский р-н, д. Вахромейка, ул Ярославская, д 3	Действующий
Любимский муниципальный округ	Ярославская обл, Любимский р-н, д. Вахромейка, ул Ярославская, д 2	Действующий
Любимский муниципальный округ	Ярославская обл, Любимский р-н, д. Вахромейка, ул Новая, д 4	Действующий
Любимский муниципальный округ	Ярославская обл, Любимский р-н, д. Вахромейка, ул Новая, д 3	Действующий
Любимский муниципальный округ	Ярославская обл, Любимский р-н, д. Вахромейка, ул Новая, д 2	Действующий
Любимский муниципальный округ	Ярославская обл, Любимский р-н, д. Вахромейка, ул Новая, д 1	Действующий
Любимский муниципальный округ	Ярославская обл., Любимский р-он, д. Андрюково, пер. Весёлый, д.2	Действующий
Любимский муниципальный округ	Ярославская обл., Любимский р-он, д. Андрюково, пер. Весёлый, д.1	Действующий
Любимский муниципальный округ	Ярославская обл., Любимский р-он, д. Андрюково, ул. Берёзовая, д.40	Действующий
Любимский муниципальный округ	Ярославская обл., Любимский р-он, д. Андрюково, ул. Берёзовая, д.39	Действующий
Любимский муниципальный округ	Ярославская обл., Любимский р-он, д. Андрюково, ул. Берёзовая, д.37	Действующий
Любимский муниципальный округ	Ярославская обл., Любимский р-он, д. Андрюково, ул. Берёзовая, д.36	Действующий
Любимский муниципальный округ	Ярославская обл., Любимский р-он, д. Андрюково, ул. Берёзовая, д.35	Действующий
Любимский муниципальный округ	Ярославская обл., Любимский р-он, д. Андрюково, ул. Берёзовая, д.33	Действующий
Любимский муниципальный округ	Ярославская обл., Любимский р-он, д. Андрюково, ул. Берёзовая, д.34,кв2	Действующий
Любимский муниципальный округ	Ярославская обл., Любимский р-он, д. Андрюково, ул. Берёзовая, д.34,кв1	Действующий
Любимский муниципальный округ	Ярославская обл., Любимский р-он, д. Андрюково, ул. Берёзовая, д.32	Действующий
Любимский муниципальный округ	Ярославская обл., Любимский р-он, д. Андрюково, ул. Берёзовая, д.31	Действующий
Любимский муниципальный округ	Ярославская обл., Любимский р-он, д. Андрюково, ул. Берёзовая, д.29	Действующий
Любимский муниципальный округ	Ярославская обл., Любимский р-он, д. Андрюково, ул. Берёзовая, д.28	Действующий
Любимский муниципальный округ	Ярославская обл., Любимский р-он, д. Андрюково, ул. Берёзовая, д.27	Действующий
Любимский муниципальный округ	Ярославская обл., Любимский р-он, д. Андрюково, ул. Берёзовая, д.26	Действующий
Любимский муниципальный округ	Ярославская обл., Любимский р-он, д. Андрюково, ул. Берёзовая, д.25	Действующий
Любимский муниципальный округ	Ярославская обл., Любимский р-он, д. Андрюково, ул. Берёзовая, д.24,кв2	Действующий
Любимский муниципальный округ	Ярославская обл., Любимский р-он, д. Андрюково, ул. Берёзовая, д.24.кв1	Действующий
Любимский муниципальный округ	Ярославская обл., Любимский р-он, д. Андрюково, ул. Берёзовая, д.23	Действующий
Любимский муниципальный округ	Ярославская обл., Любимский р-он, д. Андрюково, ул. Берёзовая, д.21	Действующий
Любимский муниципальный округ	Ярославская обл., Любимский р-он, д. Андрюково, ул. Берёзовая, д.20/1	Действующий
Любимский муниципальный округ	Ярославская обл., Любимский р-он, д. Андрюково, ул. Берёзовая, д.19	Действующий
Любимский муниципальный округ	Ярославская обл., Любимский р-он, д. Андрюково, ул. Берёзовая, д.18	Действующий
Любимский муниципальный округ	Ярославская обл., Любимский р-он, д. Андрюково, ул. Берёзовая, д.17,кв.2	Действующий
Любимский муниципальный округ	Ярославская обл., Любимский р-он, д. Андрюково, ул. Берёзовая, д.17,кв.1	Действующий
Любимский муниципальный округ	Ярославская обл., Любимский р-он, д. Андрюково, ул. Берёзовая, д.16	Действующий
Любимский муниципальный округ	Ярославская обл., Любимский р-он, д. Андрюково, ул. Берёзовая, д.15,кв.2	Действующий
Любимский муниципальный округ	Ярославская обл., Любимский р-он, д. Андрюково, ул. Берёзовая, д.15,кв.1	Действующий
Любимский муниципальный округ	Ярославская обл., Любимский р-он, д. Андрюково, ул. Берёзовая, д.14	Действующий
Любимский муниципальный округ	Ярославская обл., Любимский р-он, д. Андрюково, ул. Берёзовая, д.13,кв2	Действующий

Любимский муниципальный округ	Ярославская обл., Любимский р-он, д. Андрюково, ул. Берёзовая, д.13,кв.1	Действующий
Любимский муниципальный округ	Ярославская обл., Любимский р-он, д. Андрюково, ул. Берёзовая, д.12	Действующий
Любимский муниципальный округ	Ярославская обл., Любимский р-он, д. Андрюково, ул. Берёзовая, д.10	Действующий
Любимский муниципальный округ	Ярославская обл., Любимский р-он, д. Андрюково, ул. Берёзовая, д.8	Действующий
Любимский муниципальный округ	Ярославская обл., Любимский р-он, д. Крутик, ул. Раздольная, д.41	Действующий
Любимский муниципальный округ	Ярославская обл., Любимский р-он, д. Крутик, ул. Раздольная, д.62	Действующий
Любимский муниципальный округ	Ярославская обл., Любимский р-он, д. Крутик, ул. Раздольная, д.60а	Действующий
Любимский муниципальный округ	Ярославская обл., Любимский р-он, д. Крутик, ул. Раздольная, д.60	Действующий
Любимский муниципальный округ	Ярославская обл., Любимский р-он, д. Крутик, ул. Раздольная, д.57	Действующий
Любимский муниципальный округ	Ярославская обл., Любимский р-он, д. Крутик, ул. Раздольная, д.58	Действующий
Любимский муниципальный округ	Ярославская обл., Любимский р-он, д. Крутик, ул. Раздольная, д.56	Действующий
Любимский муниципальный округ	Ярославская обл., Любимский р-он, д. Крутик, ул. Раздольная, д.55	Действующий
Любимский муниципальный округ	Ярославская обл., Любимский р-он, д. Крутик, ул. Раздольная, д.54	Действующий
Любимский муниципальный округ	Ярославская обл., Любимский р-он, д. Крутик, ул. Раздольная, д.53	Действующий
Любимский муниципальный округ	Ярославская обл., Любимский р-он, д. Крутик, ул. Раздольная, д.52	Действующий
Любимский муниципальный округ	Ярославская обл., Любимский р-он, д. Крутик, ул. Раздольная, д.51	Действующий
Любимский муниципальный округ	Ярославская обл., Любимский р-он, д. Крутик, ул. Раздольная, д.49	Действующий
Любимский муниципальный округ	Ярославская обл., Любимский р-он, д. Крутик, ул. Раздольная, д.48	Действующий
Любимский муниципальный округ	Ярославская обл., Любимский р-он, д. Крутик, ул. Раздольная, д.46	Действующий
Любимский муниципальный округ	Ярославская обл., Любимский р-он, д. Крутик, ул. Раздольная, д.45	Действующий
Любимский муниципальный округ	Ярославская обл., Любимский р-он, д. Крутик, ул. Раздольная, д.44	Действующий
Любимский муниципальный округ	Ярославская обл., Любимский р-он, д. Крутик, ул. Раздольная, д.42	Действующий
Любимский муниципальный округ	Ярославская обл., Любимский р-он, д. Крутик, ул. Раздольная, д.40	Действующий
Любимский муниципальный округ	Ярославская обл., Любимский р-он, д. Крутик, ул. Раздольная, д.39	Действующий
Любимский муниципальный округ	Ярославская обл., Любимский р-он, д. Крутик, ул. Раздольная, д.37.кв2	Действующий
Любимский муниципальный округ	Ярославская обл., Любимский р-он, д. Крутик, ул. Раздольная, д.37.кв.1	Действующий
Любимский муниципальный округ	Ярославская обл., Любимский р-он, д. Крутик, ул. Раздольная, д.35	Действующий
Любимский муниципальный округ	Ярославская обл., Любимский р-он, д. Крутик, ул. Раздольная, д.34	Действующий
Любимский муниципальный округ	Ярославская обл., Любимский р-он, д. Крутик, ул. Раздольная, д.33	Действующий
Любимский муниципальный округ	Ярославская обл., Любимский р-он, д. Крутик, ул. Раздольная, д.28	Действующий
Любимский муниципальный округ	Ярославская обл., Любимский р-он, д. Крутик, ул. Раздольная, д.30,кв2	Действующий
Любимский муниципальный округ	Ярославская обл., Любимский р-он, д. Крутик, ул. Раздольная, д.30,кв1	Действующий
Любимский муниципальный округ	Ярославская обл., Любимский р-он, д. Крутик, ул. Раздольная, д.25,кв2	Действующий
Любимский муниципальный округ	Ярославская обл., Любимский р-он, д. Крутик, ул. Раздольная, д.25,кв1	Действующий
Любимский муниципальный округ	Ярославская обл., Любимский р-он, д. Крутик, ул. Раздольная, д.24	Действующий
Любимский муниципальный округ	Ярославская обл., Любимский р-он, д. Крутик, ул. Раздольная, д.23	Действующий
Любимский муниципальный округ	Ярославская обл., Любимский р-он, д. Крутик, ул. Раздольная, д.22	Действующий
Любимский муниципальный округ	Ярославская обл., Любимский р-он, д. Крутик, ул. Раздольная, д.21	Действующий
Любимский муниципальный округ	Ярославская обл., Любимский р-он, д. Крутик, ул. Раздольная, д.20	Действующий
Любимский муниципальный округ	Ярославская обл., Любимский р-он, д. Крутик, ул. Раздольная, д.19	Действующий
Любимский муниципальный округ	Ярославская обл., Любимский р-он, д. Крутик, ул. Раздольная, д.17	Действующий
Любимский муниципальный округ	Ярославская обл., Любимский р-он, д. Крутик, ул. Раздольная, д.16	Действующий
Любимский муниципальный округ	Ярославская обл., Любимский р-он, д. Крутик, ул. Раздольная, д.12	Действующий
Любимский муниципальный округ	Ярославская обл., Любимский р-он, д. Крутик, ул. Раздольная, д.11	Действующий
Любимский муниципальный округ	Ярославская обл., Любимский р-он, д. Крутик, ул. Раздольная, д.10	Действующий
Любимский муниципальный округ	Ярославская обл., Любимский р-он, д. Крутик, ул. Раздольная, д.9	Действующий
Любимский муниципальный округ	Ярославская обл., Любимский р-он, д. Крутик, ул. Раздольная, д.8	Действующий
Любимский муниципальный округ	Ярославская обл., Любимский р-он, д. Крутик, ул. Раздольная, д.7	Действующий
Любимский муниципальный округ	Ярославская обл., Любимский р-он, д. Крутик, ул. Раздольная, д.6	Действующий
Любимский муниципальный округ	Ярославская обл., Любимский р-он, д. Крутик, ул. Раздольная, д.4,кв2	Действующий
Любимский муниципальный округ	Ярославская обл., Любимский р-он, д. Крутик, ул. Раздольная, д.4,кв1	Действующий
Любимский муниципальный округ	Ярославская обл., Любимский р-он, д. Крутик, ул. Раздольная, д.2	Действующий
Любимский муниципальный округ	Ярославская обл., Любимский р-он, д. Крутик, ул. Раздольная, д.1	Действующий
Любимский муниципальный округ	Ярославская обл, Любимский р-н, деревня Павлигино, ул Придорожная, д 4	Действующий
Любимский муниципальный округ	Ярославская обл, Любимский р-н, деревня Павлигино, ул Придорожная, д 38	Действующий
Любимский муниципальный округ	Ярославская обл, Любимский р-н, деревня Павлигино, ул Придорожная, д 36	Действующий
Любимский муниципальный округ	Ярославская обл, Любимский р-н, деревня Павлигино, ул Придорожная, д 34	Действующий
Любимский муниципальный округ	Ярославская обл, Любимский р-н, деревня Павлигино, ул Придорожная, д 33	Действующий
Любимский муниципальный округ	Ярославская обл, Любимский р-н, деревня Павлигино, ул Придорожная, д 32	Действующий
Любимский муниципальный округ	Ярославская обл, Любимский р-н, деревня Павлигино, ул Придорожная, д 31	Действующий
Любимский муниципальный округ	Ярославская обл, Любимский р-н, деревня Павлигино, ул Придорожная, д 30	Действующий
Любимский муниципальный округ	Ярославская обл, Любимский р-н, деревня Павлигино, ул Придорожная, д 29	Действующий

Любимский муниципальный округ	Ярославская обл, Любимский р-н, деревня Павлигино, ул Придорожная, д 28	Действующий
Любимский муниципальный округ	Ярославская обл, Любимский р-н, деревня Павлигино, ул Придорожная, д 27	Действующий
Любимский муниципальный округ	Ярославская обл, Любимский р-н, деревня Павлигино, ул Придорожная, д 26	Действующий
Любимский муниципальный округ	Ярославская обл, Любимский р-н, деревня Павлигино, ул Придорожная, д 25	Действующий
Любимский муниципальный округ	Ярославская обл, Любимский р-н, деревня Павлигино, ул Придорожная, д 24, кв 2	Действующий
Любимский муниципальный округ	Ярославская обл, Любимский р-н, деревня Павлигино, ул Придорожная, д 24, кв 1	Действующий
Любимский муниципальный округ	Ярославская обл, Любимский р-н, деревня Павлигино, ул Придорожная, д 23, кв 2	Действующий
Любимский муниципальный округ	Ярославская обл, Любимский р-н, деревня Павлигино, ул Придорожная, д 23, кв 1	Действующий
Любимский муниципальный округ	Ярославская обл, Любимский р-н, деревня Павлигино, ул Придорожная, д 22	Действующий
Любимский муниципальный округ	Ярославская обл, Любимский р-н, деревня Павлигино, ул Придорожная, д 21	Действующий
Любимский муниципальный округ	Ярославская обл, Любимский р-н, деревня Павлигино, ул Придорожная, д 18	Действующий
Любимский муниципальный округ	Ярославская обл, Любимский р-н, деревня Павлигино, ул Придорожная, д 17	Действующий
Любимский муниципальный округ	Ярославская обл, Любимский р-н, деревня Павлигино, ул Придорожная, д 16	Действующий
Любимский муниципальный округ	Ярославская обл, Любимский р-н, деревня Павлигино, ул Придорожная, д 15	Действующий
Любимский муниципальный округ	Ярославская обл, Любимский р-н, деревня Павлигино, ул Придорожная, д 13, кв 2	Действующий
Любимский муниципальный округ	Ярославская обл, Любимский р-н, деревня Павлигино, ул Придорожная, д 13, кв 1	Действующий
Любимский муниципальный округ	Ярославская обл, Любимский р-н, деревня Павлигино, ул Придорожная, д 12	Действующий
Любимский муниципальный округ	Ярославская обл, Любимский р-н, деревня Павлигино, ул Придорожная, д 11	Действующий
Любимский муниципальный округ	Ярославская обл, Любимский р-н, деревня Павлигино, ул Придорожная, д 10	Действующий
Любимский муниципальный округ	Ярославская обл, Любимский р-н, деревня Павлигино, ул Придорожная, д 9	Действующий
Любимский муниципальный округ	Ярославская обл, Любимский р-н, деревня Павлигино, ул Придорожная, д 8	Действующий
Любимский муниципальный округ	Ярославская обл, Любимский р-н, деревня Павлигино, ул Придорожная, д 7	Действующий
Любимский муниципальный округ	Ярославская обл, Любимский р-н, деревня Павлигино, ул Придорожная, д 5, кв 2	Действующий
Любимский муниципальный округ	Ярославская обл, Любимский р-н, деревня Павлигино, ул Придорожная, д 5, кв 1	Действующий
Любимский муниципальный округ	Ярославская обл, Любимский р-н, деревня Павлигино, ул Придорожная, д 3	Действующий
Любимский муниципальный округ	Ярославская обл, Любимский р-н, деревня Павлигино, ул Придорожная, д 2	Действующий
Любимский муниципальный округ	Ярославская обл, Любимский р-н, деревня Павлигино, ул Придорожная, д 1	Действующий
Любимский муниципальный округ	Ярославская обл., Любимский р-он, д. Стругуново, ул. Привольная д.45,кв.2	Действующий
Любимский муниципальный округ	Ярославская обл., Любимский р-он, д. Стругуново, ул. Привольная д.45,кв.1	Действующий
Любимский муниципальный округ	Ярославская обл., Любимский р-он, д. Стругуново, ул. Привольная д.44	Действующий
Любимский муниципальный округ	Ярославская обл., Любимский р-он, д. Стругуново, ул. Привольная д.43	Действующий
Любимский муниципальный округ	Ярославская обл., Любимский р-он, д. Стругуново, ул. Привольная д.42	Действующий
Любимский муниципальный округ	Ярославская обл., Любимский р-он, д. Стругуново, ул. Привольная д.41	Действующий
Любимский муниципальный округ	Ярославская обл., Любимский р-он, д. Стругуново, ул. Привольная д.40	Действующий
Любимский муниципальный округ	Ярославская обл., Любимский р-он, д. Стругуново, ул. Привольная д.39	Действующий
Любимский муниципальный округ	Ярославская обл., Любимский р-он, д. Стругуново, ул. Привольная д.38	Действующий
Любимский муниципальный округ	Ярославская обл., Любимский р-он, д. Стругуново, ул. Привольная д.37	Действующий
Любимский муниципальный округ	Ярославская обл., Любимский р-он, д. Стругуново, ул. Привольная д.36	Действующий
Любимский муниципальный округ	Ярославская обл., Любимский р-он, д. Стругуново, ул. Привольная д.35	Действующий
Любимский муниципальный округ	Ярославская обл., Любимский р-он, д. Стругуново, ул. Привольная д.34	Действующий
Любимский муниципальный округ	Ярославская обл., Любимский р-он, д. Стругуново, ул. Привольная д.33	Действующий

Любимский муниципальный округ	Ярославская обл., Любимский р-он, д. Стругуново, ул. Привольная д.32,кв.2	Действующий
Любимский муниципальный округ	Ярославская обл., Любимский р-он, д. Стругуново, ул. Привольная д.32,кв.1	Действующий
Любимский муниципальный округ	Ярославская обл., Любимский р-он, д. Стругуново, ул. Привольная д.31	Действующий
Любимский муниципальный округ	Ярославская обл., Любимский р-он, д. Стругуново, ул. Привольная д.30	Действующий
Любимский муниципальный округ	Ярославская обл., Любимский р-он, д. Стругуново, ул. Привольная д.29	Действующий
Любимский муниципальный округ	Ярославская обл., Любимский р-он, д. Стругуново, ул. Привольная д.28	Действующий
Любимский муниципальный округ	Ярославская обл., Любимский р-он, д. Стругуново, ул. Привольная д.27	Действующий
Любимский муниципальный округ	Ярославская обл., Любимский р-он, д. Стругуново, ул. Привольная д.26	Действующий
Любимский муниципальный округ	Ярославская обл., Любимский р-он, д. Стругуново, ул. Привольная д.25	Действующий
Любимский муниципальный округ	Ярославская обл., Любимский р-он, д. Стругуново, ул. Привольная д.24	Действующий
Любимский муниципальный округ	Ярославская обл., Любимский р-он, д. Стругуново, ул. Привольная д.23	Действующий
Любимский муниципальный округ	Ярославская обл., Любимский р-он, д. Стругуново, ул. Привольная д.22	Действующий
Любимский муниципальный округ	Ярославская обл., Любимский р-он, д. Стругуново, ул. Привольная д.21	Действующий
Любимский муниципальный округ	Ярославская обл., Любимский р-он, д. Стругуново, ул. Привольная д.20	Действующий
Любимский муниципальный округ	Ярославская обл., Любимский р-он, д. Стругуново, ул. Привольная д.19	Действующий
Любимский муниципальный округ	Ярославская обл., Любимский р-он, д. Стругуново, ул. Привольная д.18	Действующий
Любимский муниципальный округ	Ярославская обл., Любимский р-он, д. Стругуново, ул. Привольная д.17	Действующий
Любимский муниципальный округ	Ярославская обл., Любимский р-он, д. Стругуново, ул. Привольная д.15	Действующий
Любимский муниципальный округ	Ярославская обл., Любимский р-он, д. Стругуново, ул. Привольная д.14	Действующий
Любимский муниципальный округ	Ярославская обл., Любимский р-он, д. Стругуново, ул. Привольная д.13	Действующий
Любимский муниципальный округ	Ярославская обл., Любимский р-он, д. Стругуново, ул. Привольная д.12	Действующий
Любимский муниципальный округ	Ярославская обл., Любимский р-он, д. Стругуново, ул. Привольная д.11	Действующий
Любимский муниципальный округ	Ярославская обл., Любимский р-он, д. Стругуново, ул. Привольная д.10.кв2	Действующий
Любимский муниципальный округ	Ярославская обл., Любимский р-он, д. Стругуново, ул. Привольная д.10.кв.1	Действующий
Любимский муниципальный округ	Ярославская обл., Любимский р-он, д. Стругуново, ул. Привольная д.9	Действующий
Любимский муниципальный округ	Ярославская обл., Любимский р-он, д. Стругуново, ул. Привольная д.8	Действующий
Любимский муниципальный округ	Ярославская обл., Любимский р-он, д. Стругуново, ул. Привольная д.7	Действующий
Любимский муниципальный округ	Ярославская обл., Любимский р-он, д. Стругуново, ул. Привольная д.6	Действующий
Любимский муниципальный округ	Ярославская обл., Любимский р-он, д. Стругуново, ул. Привольная д.5	Действующий
Любимский муниципальный округ	Ярославская обл., Любимский р-он, д. Стругуново, ул. Привольная д.4	Действующий
Любимский муниципальный округ	Ярославская обл., Любимский р-он, д. Стругуново, ул. Привольная д.3	Действующий
Любимский муниципальный округ	Ярославская обл., Любимский р-он, д. Рудниково, ул. Дорожная, д.31	Действующий
Любимский муниципальный округ	Ярославская обл., Любимский р-он, д. Рудниково, ул. Дорожная, д.26	Действующий
Любимский муниципальный округ	Ярославская обл., Любимский р-он, д. Рудниково, ул. Дорожная, д.24а	Действующий
Любимский муниципальный округ	Ярославская обл., Любимский р-он, д. Рудниково, ул. Дорожная, д.21	Действующий
Любимский муниципальный округ	Ярославская обл., Любимский р-он, д. Рудниково, ул. Дорожная, д.20	Действующий
Любимский муниципальный округ	Ярославская обл., Любимский р-он, д. Рудниково, ул. Дорожная, д.18	Действующий
Любимский муниципальный округ	Ярославская обл., Любимский р-он, д. Рудниково, ул. Дорожная, д.17	Действующий
Любимский муниципальный округ	Ярославская обл., Любимский р-он, д. Рудниково, ул. Дорожная, д.16	Действующий
Любимский муниципальный округ	Ярославская обл., Любимский р-он, д. Рудниково, ул. Дорожная, д.15,кв.2	Действующий
Любимский муниципальный округ	Ярославская обл., Любимский р-он, д. Рудниково, ул. Дорожная, д.15,кв.1	Действующий
Любимский муниципальный округ	Ярославская обл., Любимский р-он, д. Рудниково, ул. Дорожная, д.14	Действующий
Любимский муниципальный округ	Ярославская обл., Любимский р-он, д. Рудниково, ул. Дорожная, д.13	Действующий
Любимский муниципальный округ	Ярославская обл., Любимский р-он, д. Рудниково, ул. Дорожная, д.12	Действующий
Любимский муниципальный округ	Ярославская обл., Любимский р-он, д. Рудниково, ул. Дорожная, д.11	Действующий
Любимский муниципальный округ	Ярославская обл., Любимский р-он, д. Рудниково, ул. Дорожная, д.10	Действующий
Любимский муниципальный округ	Ярославская обл., Любимский р-он, д. Рудниково, ул. Дорожная, д.9	Действующий
Любимский муниципальный округ	Ярославская обл., Любимский р-он, д. Рудниково, ул. Дорожная, д.8	Действующий
Любимский муниципальный округ	Ярославская обл., Любимский р-он, д. Рудниково, ул. Дорожная, д.7	Действующий
Любимский муниципальный округ	Ярославская обл., Любимский р-он, д. Рудниково, ул. Дорожная, д.5	Действующий
Любимский муниципальный округ	Ярославская обл., Любимский р-он, д. Рудниково, ул. Дорожная, д.4	Действующий
Любимский муниципальный округ	Ярославская обл., Любимский р-он, д. Рудниково, ул. Дорожная, д.2	Действующий
Любимский муниципальный округ	Ярославская обл., Любимский р-он, д. Исады, пер. Береговой, д.21	Действующий
Любимский муниципальный округ	Ярославская обл., Любимский р-он, д. Исады, пер. Береговой, д.20	Действующий
Любимский муниципальный округ	Ярославская обл., Любимский р-он, д. Исады, пер. Береговой, д.19	Действующий
Любимский муниципальный округ	Ярославская обл., Любимский р-он, д. Исады, пер. Береговой, д.18	Действующий
Любимский муниципальный округ	Ярославская обл., Любимский р-он, д. Исады, пер. Береговой, д.17	Действующий
Любимский муниципальный округ	Ярославская обл., Любимский р-он, д. Исады, пер. Береговой, д.16	Действующий
Любимский муниципальный округ	Ярославская обл., Любимский р-он, д. Исады, пер. Береговой, д.15	Действующий
Любимский муниципальный округ	Ярославская обл., Любимский р-он, д. Исады, пер. Береговой, д.14	Действующий
Любимский муниципальный округ	Ярославская обл., Любимский р-он, д. Исады, пер. Береговой, д.13	Действующий
Любимский муниципальный округ	Ярославская обл., Любимский р-он, д. Исады, пер. Береговой, д.12	Действующий
Любимский муниципальный округ	Ярославская обл., Любимский р-он, д. Исады, пер. Береговой, д.11	Действующий
Любимский муниципальный округ	Ярославская обл., Любимский р-он, д. Исады, пер. Береговой, д.11а	Действующий
Любимский муниципальный округ	Ярославская обл., Любимский р-он, д. Исады, пер. Береговой, д.8а	Действующий
Любимский муниципальный округ	Ярославская обл., Любимский р-он, д. Исады, пер. Береговой, д.8	Действующий
Любимский муниципальный округ	Ярославская обл., Любимский р-он, д. Исады, пер. Береговой, д.7	Действующий
Любимский муниципальный округ	Ярославская обл., Любимский р-он, д. Исады, пер. Береговой, д.6	Действующий

Любимский муниципальный округ	Ярославская обл., Любимский р-он, д. Исады, пер. Береговой, д.5	Действующий
Любимский муниципальный округ	Ярославская обл., Любимский р-он, д. Исады, пер. Береговой, д.4	Действующий
Любимский муниципальный округ	Ярославская обл., Любимский р-он, д. Исады, пер. Береговой, д.3	Действующий
Любимский муниципальный округ	Ярославская обл., Любимский р-он, д. Исады, пер. Береговой, д.1а	Действующий
Любимский муниципальный округ	Ярославская обл., Любимский р-он, д. Исады, пер. Береговой, д.1	Действующий
Любимский муниципальный округ	Ярославская обл., Любимский р-он, д. Исады, ул. Костромская, д.25/1	Действующий
Любимский муниципальный округ	Ярославская обл., Любимский р-он, д. Исады, ул. Костромская, д.24	Действующий
Любимский муниципальный округ	Ярославская обл., Любимский р-он, д. Исады, ул. Костромская, д.23	Действующий
Любимский муниципальный округ	Ярославская обл., Любимский р-он, д. Исады, ул. Костромская, д.22	Действующий
Любимский муниципальный округ	Ярославская обл., Любимский р-он, д. Исады, ул. Костромская, д.21	Действующий
Любимский муниципальный округ	Ярославская обл., Любимский р-он, д. Исады, ул. Костромская, д.20	Действующий
Любимский муниципальный округ	Ярославская обл., Любимский р-он, д. Исады, ул. Костромская, д.19	Действующий
Любимский муниципальный округ	Ярославская обл., Любимский р-он, д. Исады, ул. Костромская, д.18а	Действующий
Любимский муниципальный округ	Ярославская обл., Любимский р-он, д. Исады, ул. Костромская, д.18	Действующий
Любимский муниципальный округ	Ярославская обл., Любимский р-он, д. Исады, ул. Костромская, д.17	Действующий
Любимский муниципальный округ	Ярославская обл., Любимский р-он, д. Исады, ул. Костромская, д.16	Действующий
Любимский муниципальный округ	Ярославская обл., Любимский р-он, д. Исады, ул. Костромская, д.15	Действующий
Любимский муниципальный округ	Ярославская обл., Любимский р-он, д. Исады, ул. Костромская, д.14	Действующий
Любимский муниципальный округ	Ярославская обл., Любимский р-он, д. Исады, ул. Костромская, д.13	Действующий
Любимский муниципальный округ	Ярославская обл., Любимский р-он, д. Исады, ул. Костромская, д.12	Действующий
Любимский муниципальный округ	Ярославская обл., Любимский р-он, д. Исады, ул. Костромская, д.11	Действующий
Любимский муниципальный округ	Ярославская обл., Любимский р-он, д. Исады, ул. Костромская, д.10	Действующий
Любимский муниципальный округ	Ярославская обл., Любимский р-он, д. Исады, ул. Костромская, д.9	Действующий
Любимский муниципальный округ	Ярославская обл., Любимский р-он, д. Исады, ул. Костромская, д.8	Действующий
Любимский муниципальный округ	Ярославская обл., Любимский р-он, д. Исады, ул. Костромская, д.7	Действующий
Любимский муниципальный округ	Ярославская обл., Любимский р-он, д. Исады, ул. Костромская, д.6	Действующий
Любимский муниципальный округ	Ярославская обл., Любимский р-он, д. Исады, ул. Костромская, д.5	Действующий
Любимский муниципальный округ	Ярославская обл., Любимский р-он, д. Исады, ул. Костромская, д.4	Действующий
Любимский муниципальный округ	Ярославская обл., Любимский р-он, д. Исады, ул. Костромская, д.1а	Действующий
Любимский муниципальный округ	Ярославская обл., Любимский р-он, д. Исады, ул. Костромская, д.3	Действующий
Любимский муниципальный округ	Ярославская обл., Любимский р-он, д. Исады, ул. Костромская, д. 2	Действующий
Любимский муниципальный округ	Ярославская обл., Любимский р-он, д. Исады, ул. Костромская,д.1	Действующий
Любимский муниципальный округ	Ярославская обл., Любимский р-он, с. Закобякино, пер. Яблоневый, д.7а	Действующий
Любимский муниципальный округ	Ярославская обл., Любимский р-он, с. Закобякино, пер. Яблоневый, д.7,кв.2	Действующий
Любимский муниципальный округ	Ярославская обл., Любимский р-он, с. Закобякино, пер. Яблоневый, д.6	Действующий
Любимский муниципальный округ	Ярославская обл., Любимский р-он, с. Закобякино, пер. Яблоневый, д.5,кв.2	Действующий
Любимский муниципальный округ	Ярославская обл., Любимский р-он, с. Закобякино, пер. Яблоневый, д.5,кв.1	Действующий
Любимский муниципальный округ	Ярославская обл., Любимский р-он, с. Закобякино, пер. Яблоневый, д.4	Действующий
Любимский муниципальный округ	Ярославская обл., Любимский р-он, с. Закобякино, пер. Яблоневый, д.3	Действующий
Любимский муниципальный округ	Ярославская обл., Любимский р-он, с. Закобякино, пер. Яблоневый, д.	Действующий
Любимский муниципальный округ	Ярославская обл., Любимский р-он, с. Закобякино, ул. Зелёная, д.8	Действующий
Любимский муниципальный округ	Ярославская обл., Любимский р-он, с. Закобякино, ул. Зелёная, д.7	Действующий
Любимский муниципальный округ	Ярославская обл., Любимский р-он, с. Закобякино, ул. Зелёная, д.6	Действующий
Любимский муниципальный округ	Ярославская обл., Любимский р-он, с. Закобякино, ул. Зелёная, д.5	Действующий
Любимский муниципальный округ	Ярославская обл., Любимский р-он, с. Закобякино, ул. Зелёная, д.4	Действующий
Любимский муниципальный округ	Ярославская обл., Любимский р-он, с. Закобякино, ул. Зелёная, д.3	Действующий
Любимский муниципальный округ	Ярославская обл., Любимский р-он, с. Закобякино, ул. Зелёная, д.2	Действующий
Любимский муниципальный округ	Ярославская обл., Любимский р-он, с. Закобякино, ул. Зелёная, д.1	Действующий
Любимский муниципальный округ	Ярославская обл., Любимский р-он, с. Закобякино, ул. Школьная, д.4,кв.2	Действующий
Любимский муниципальный округ	Ярославская обл., Любимский р-он, с. Закобякино, ул. Школьная, д.4,кв1	Действующий
Любимский муниципальный округ	Ярославская обл., Любимский р-он, с. Закобякино, ул. Школьная, д.3а	Действующий
Любимский муниципальный округ	Ярославская обл., Любимский р-он, с. Закобякино, ул. Школьная, д.3	Действующий
Любимский муниципальный округ	Ярославская обл., Любимский р-он, с. Закобякино, ул. Школьная, д.2	Действующий
Любимский муниципальный округ	Ярославская обл., Любимский р-он, с. Закобякино, ул. Школьная, д1а	Действующий
Любимский муниципальный округ	Ярославская обл., Любимский р-он, с. Закобякино, ул. Школьная, д.1	Действующий
Любимский муниципальный округ	Ярославская обл., Любимский р-он, с. Закобякино, ул. Юбилейная, д.8	Действующий
Любимский муниципальный округ	Ярославская обл., Любимский р-он, с. Закобякино, ул. Юбилейная, д.7	Действующий
Любимский муниципальный округ	Ярославская обл., Любимский р-он, с. Закобякино, ул. Юбилейная, д.6	Действующий
Любимский муниципальный округ	Ярославская обл., Любимский р-он, с. Закобякино, ул. Юбилейная, д.5	Действующий
Любимский муниципальный округ	Ярославская обл., Любимский р-он, с. Закобякино, ул. Юбилейная, д.4	Действующий
Любимский муниципальный округ	Ярославская обл., Любимский р-он, с. Закобякино, ул. Юбилейная, д.3	Действующий
Любимский муниципальный округ	Ярославская обл., Любимский р-он, с. Закобякино, ул. Юбилейная, д.2	Действующий
Любимский муниципальный округ	Ярославская обл., Любимский р-он, с. Закобякино, ул. Юбилейная, д.1	Действующий
Любимский муниципальный округ	Ярославская обл., Любимский р-он, с. Закобякино, ул. Парковая, д.23	Действующий
Любимский муниципальный округ	Ярославская обл., Любимский р-он, с. Закобякино, ул. Парковая, д.22	Действующий
Любимский муниципальный округ	Ярославская обл., Любимский р-он, с. Закобякино, ул. Парковая, д.21а	Действующий
Любимский муниципальный округ	Ярославская обл., Любимский р-он, с. Закобякино, ул. Парковая, д.19	Действующий
Любимский муниципальный округ	Ярославская обл., Любимский р-он, с. Закобякино, ул. Парковая, д.18	Действующий

Любимский муниципальный округ	Ярославская обл., Любимский р-он, с. Закобякино, ул. Парковая, д.17	Действующий
Любимский муниципальный округ	Ярославская обл., Любимский р-он, с. Закобякино, ул. Парковая, д.16	Действующий
Любимский муниципальный округ	Ярославская обл., Любимский р-он, с. Закобякино, ул. Парковая, д.13	Действующий
Любимский муниципальный округ	Ярославская обл., Любимский р-он, с. Закобякино, ул. Парковая, д.12	Действующий
Любимский муниципальный округ	Ярославская обл., Любимский р-он, с. Закобякино, ул. Парковая, д.11	Действующий
Любимский муниципальный округ	Ярославская обл., Любимский р-он, с. Закобякино, ул. Парковая, д.10	Действующий
Любимский муниципальный округ	Ярославская обл., Любимский р-он, с. Закобякино, ул. Парковая, д.9	Действующий
Любимский муниципальный округ	Ярославская обл., Любимский р-он, с. Закобякино, ул. Парковая, д.7	Действующий
Любимский муниципальный округ	Ярославская обл., Любимский р-он, с. Закобякино, ул. Парковая, д. 3	Действующий
Любимский муниципальный округ	Ярославская обл., Любимский р-он, с.Закобякино, ул. Кудрявцева,д.25	Действующий
Любимский муниципальный округ	Ярославская обл., Любимский р-он, с.Закобякино, ул. Кудрявцева,д.24	Действующий
Любимский муниципальный округ	Ярославская обл., Любимский р-он, с.Закобякино, ул. Кудрявцева,д.20	Действующий
Любимский муниципальный округ	Ярославская обл., Любимский р-он, с.Закобякино, ул. Кудрявцева,д.19	Действующий
Любимский муниципальный округ	Ярославская обл., Любимский р-он, с.Закобякино, ул. Кудрявцева,д.18	Действующий
Любимский муниципальный округ	Ярославская обл., Любимский р-он, с.Закобякино, ул. Кудрявцева,д.17	Действующий
Любимский муниципальный округ	Ярославская обл., Любимский р-он, с.Закобякино, ул. Кудрявцева,д.16/1	Действующий
Любимский муниципальный округ	Ярославская обл., Любимский р-он, с.Закобякино, ул. Кудрявцева,д.14	Действующий
Любимский муниципальный округ	Ярославская обл., Любимский р-он, с.Закобякино, ул. Кудрявцева,д.13	Действующий
Любимский муниципальный округ	Ярославская обл., Любимский р-он, с.Закобякино, ул. Кудрявцева,д.12	Действующий
Любимский муниципальный округ	Ярославская обл., Любимский р-он, с.Закобякино, ул. Кудрявцева,д.11	Действующий
Любимский муниципальный округ	Ярославская обл., Любимский р-он, с. Закобякино, ул. Кудрявцева,д.7,кв.2	Действующий
Любимский муниципальный округ	Ярославская обл., Любимский р-он, с.Закобякино, ул. Кудрявцева,д.7,кв.1	Действующий
Любимский муниципальный округ	Ярославская обл., Любимский р-он, с.Закобякино, ул. Кудрявцева,д.4б	Действующий
Любимский муниципальный округ	Ярославская обл., Любимский р-он, с.Закобякино, ул. Кудрявцева,д.4а	Действующий
Любимский муниципальный округ	Ярославская обл., Любимский р-он, с.Закобякино, ул. Кудрявцева,д.2а	Действующий
Любимский муниципальный округ	Ярославская обл., Любимский р-он, с.Закобякино, ул. Кудрявцева,д.2,кв.2	Действующий
Любимский муниципальный округ	Ярославская обл., Любимский р-он, с.Закобякино, ул. Кудрявцева,д.2,кв.1	Действующий
Любимский муниципальный округ	Ярославская обл, Любимский р-н д. Раслово- Монастырское ул. Луговая д.12	Действующий
Любимский муниципальный округ	Ярославская обл, Любимский р-н д. Раслово- Монастырское ул. Луговая д.8 кв.3	Действующий
Любимский муниципальный округ	Ярославская обл, Любимский р-н д. Раслово- Монастырское ул. Полевая д.6	Действующий
Любимский муниципальный округ	Ярославская обл, Любимский р-н д. Раслово- Монастырское ул. Полевая д.5	Действующий
Любимский муниципальный округ	Ярославская обл, Любимский р-н д. Раслово- Монастырское ул. Полевая д.4 кв.2	Действующий
Любимский муниципальный округ	Ярославская обл, Любимский р-н д. Раслово- Монастырское ул. Полевая д.4 кв.1	Действующий
Любимский муниципальный округ	Ярославская обл, Любимский р-н д. Раслово- Монастырское ул. Полевая д.3	Действующий
Любимский муниципальный округ	Ярославская обл, Любимский р-н д. Раслово- Монастырское ул. Полевая д.2 кв.2	Действующий
Любимский муниципальный округ	Ярославская обл, Любимский р-н д. Раслово- Монастырское ул. Полевая д.2 кв.1	Действующий
Любимский муниципальный округ	Ярославская обл, Любимский р-н д. Раслово- Монастырское ул. Полевая д.1 кв.2	Действующий
Любимский муниципальный округ	Ярославская обл, Любимский р-н д. Раслово- Монастырское ул. Полевая д.1 кв.1	Действующий
Любимский муниципальный округ	Ярославская обл., Любимский р-н, д. Раслово- Монастырское ул. Цетральная д.29/9	Действующий
Любимский муниципальный округ	Ярославская обл, Любимский р-н д. Раслово- Монастырское ул. Центральная д.27	Действующий
Любимский муниципальный округ	Ярославская обл, Любимский р-н, д. Раслово- Монастырское ул. Центральная д. 24	Действующий
Любимский муниципальный округ	Ярославская обл, Любимский р-н д. Раслово- Монастырское ул. Центральная д.22	Действующий
Любимский муниципальный округ	Ярославская обл, Любимский р-н д. Раслово - Монастырское ул. Центральная д.18	Действующий
Любимский муниципальный округ	Ярославская обл, Любимский р-н д. Раслово- Монастырское ул. Центральная д.16	Действующий
Любимский муниципальный округ	Ярославская обл, Любимский р-н д. Раслово- Монастырское ул. Центральная д.15/15	Действующий
Любимский муниципальный округ	Ярославская обл, Любимский р-н, д. Раслово- Монастырское ул. Центральная д.14	Действующий
Любимский муниципальный округ	Ярославская обл, Любимский р-н, д. Раслово- Монастырское ул. Центральная д.11	Действующий
Любимский муниципальный округ	Ярославская обл, Любимский р-н, д. Раслово- Монастырское, ул. Цетральная д9	Действующий
Любимский муниципальный округ	Ярославская обл, Любимский р-н, д. Раслово- Монастырское, ул. Цетральная д8	Действующий

Любимский муниципальный округ	Ярославская обл, Любимский р-н д. Потепеньки ул.Дубовка д.9	Действующий
Любимский муниципальный округ	Ярославская обл, Любимский р-н, д. Потепеньки ул. Дубовка д.7	Действующий
Любимский муниципальный округ	Ярославская обл. Любимский р-н, д. Потепеньки ул. Дубовка д.5	Действующий
Любимский муниципальный округ	Ярославская обл, Любимский р-н д. Потепеньки ул. Дубовка д.3 кв.2	Действующий
Любимский муниципальный округ	Ярославская обл, Любимский р-н д. Потепеньки ул. Дубовка д.3 кв.1	Действующий
Любимский муниципальный округ	Ярославская обл, Любимский р-н д. Потепеньки ул. Пионерская д. 19	Действующий
Любимский муниципальный округ	Ярославская обл, Любимский р-н, д. Потепеньки ул. Пионерская д.18 кв.1	Действующий
Любимский муниципальный округ	Ярославская обл, Любимский р-н, д. Потепеньки ул. Пионерская д.15	Действующий
Любимский муниципальный округ	Ярославская обл, Любимский р-н, д. Потепеньки ул. Пионерская д 13 кв.1	Действующий
Любимский муниципальный округ	Ярославская обл, Любимский р-н, д. Потепеньки ул. Пионерская д.12	Действующий
Любимский муниципальный округ	Ярославская обл, Любимский р-н д. Потепеньки ул. Пионерская д.4/1	Действующий
Любимский муниципальный округ	Ярославская обл, Любимский р-н, д. Потепеньки ул. Пионерская д.2/2	Действующий
Любимский муниципальный округ	Ярославская обл, Любимский р-н д. Потепеньки ул. Пионерская д.1 кв.1	Действующий
Любимский муниципальный округ	Ярославская обл, Любимский р-н д. Семендяево ул. Клубная д.30	Действующий
Любимский муниципальный округ	Ярославская обл, Любимский р-н, д. Семендяево,ул. Клубная д.28	Действующий
Любимский муниципальный округ	Ярославская обл, Любимский р-н,д. Семендяево, ул. Клубная д.26	Действующий
Любимский муниципальный округ	Ярославская обл, Любимский р-н, Д. Семендяево, ул. Клубная д.24	Действующий
Любимский муниципальный округ	Ярославская обл,Любимский р-н, д. Семендяево, ул. Клубная д.22	Действующий
Любимский муниципальный округ	Ярославская обл, Любимский р-н, д. Семендяево ул. Клубная д.20	Действующий
Любимский муниципальный округ	Ярославская обл, Любимский р-н, д. Семендяево ул. Клубная д.14	Действующий
Любимский муниципальный округ	Ярославская обл, Любимский р-н д. Семендяево ул. Клубная д.8	Действующий
Любимский муниципальный округ	Ярославская обл, Любимский р-н, д. Семендяево, ул. Торговая д.23	Действующий
Любимский муниципальный округ	Ярославская обл, Любимский р-н, д. Семендяево ул. Троговая д.22	Действующий
Любимский муниципальный округ	Ярославская обл, Любимский р-н, д. Семендяево ул. Торговая д.21	Действующий
Любимский муниципальный округ	Ярославская обл, Любимский р-н, д. Семендяево ул. Торговая д.20	Действующий
Любимский муниципальный округ	Ярославская обл, Любимский р-н, д. Семендяево ул. Торговая д.19	Действующий
Любимский муниципальный округ	Ярославская обл, Любимский р-н, д. Семендяево, ул. Торговая д.18	Действующий
Любимский муниципальный округ	Ярославская обл, Любимский р-н, д.Семендяево ул. Торговая д.17 кв.2	Действующий
Любимский муниципальный округ	Ярославская обл, Любимский р-н, д. Семендяево ул. Торговая д.17 кв.1	Действующий
Любимский муниципальный округ	Ярославская обл, Любимский р-н, д. Семендяево, ул. Торговая д.14	Действующий
Любимский муниципальный округ	Ярославская обл, Любимский р-н д. Семндяево ул. Торговая д.13	Действующий
Любимский муниципальный округ	Ярославская обл, Любимский р-н, д. Семендяево, ул. Торговая д.12	Действующий
Любимский муниципальный округ	Ярославская обл, Любимский р-н.д. Семендяево, ул. Торговая д.8	Действующий
Любимский муниципальный округ	Ярославская обл, Любимский р-н, д.Семендяево, ул. Торговая д.4а кв.1	Действующий
Любимский муниципальный округ	Ярославская обл, Любимский р-н, д.Семендяево, ул. Центральная д.1 кв.2	Действующий
Любимский муниципальный округ	Ярославская обл, Люимский р-н, д. Семендяево, ул. Центральная д.1 кв.1	Действующий
Любимский муниципальный округ	Ярославская обл, Любимский р-н, д. Касьяново, ул. Заречная д.7	Действующий
Любимский муниципальный округ	Ярославская обл, Любимский р-н, д. Касьяново, ул. Заречная д.5	Действующий
Любимский муниципальный округ	Ярославская обл, Любимский р-н, д. Касьяново, ул. Заречная д.3	Действующий
Любимский муниципальный округ	Ярославская обл, Любимский р-н, д. Касьяново ул. Школьная д.38	Действующий
Любимский муниципальный округ	Ярославская обл, Любимский р-н, д. Касьяново, ул. Школьнаяд.34	Действующий
Любимский муниципальный округ	Ярославская обл, Любимский р-н, д.Касьяново, ул. Школьная д.33	Действующий
Любимский муниципальный округ	Ярославскеая обл, Любимский р-н, д. Касьяново, ул.Школьная, д.29	Действующий
Любимский муниципальный округ	Ярославская обл, Любимский р-н, д. Касьяново, ул. Школьная, д.28	Действующий
Любимский муниципальный округ	Ярославская обл., Любимский р-н, д. Касьяново, ул. Школьная.д.26	Действующий
Любимский муниципальный округ	Ярославская обл, Любимский р-н, д. Касьяново, ул. Школьная, д.25	Действующий
Любимский муниципальный округ	Ярославская обл, Любимский р-н, д. Касьяново, ул. Школьная, д.23	Действующий
Любимский муниципальный округ	Ярославаская обл, Любимский р-н, д. Касьяново, ул. Школьная, д.22	Действующий
Любимский муниципальный округ	Ярославская обл, Любимский р-н, д. Касьяново, ул. Школьная, д.21	Действующий
Любимский муниципальный округ	Ярославская обл.,Любимский р-н, д. Касьяново, ул. Школьная д.20	Действующий
Любимский муниципальный округ	Ярославская обл.,Любимский р-н, д. Касьяново, ул. Школьная д.18	Действующий
Любимский муниципальный округ	Ярославская обл, Любимский р-н, д. Касьяново, ул. Школьная, д.16 кв.2	Действующий
Любимский муниципальный округ	Ярославская обл.,Любимский р-н, д.Касьяново, ул. Школьная, д.12 кв.2	Действующий
Любимский муниципальный округ	Ярославская обл.,Любимский р-н, д.Касьяново, ул. Школьная, д.12 кв.1	Действующий
Любимский муниципальный округ	Ярославская обл., Любимский р-н, д. Касьяново, ул. Школьная.д.10	Действующий
Любимский муниципальный округ	Ярославская обл, Любимский р-н, д. Ивановское, ул. Луговая, д.21	Действующий
Любимский муниципальный округ	Ярославская обл, Любимский р-н, д. Ивановское, ул. луговая, д.19	Действующий
Любимский муниципальный округ	Ярославская обл, Любимский р-н, д. Ивановское, ул. Луговая, д.15	Действующий
Любимский муниципальный округ	Ярославская обл, Любимский р-н, д. Ивановское, ул. Луговая, д.14 кв.2	Действующий
Любимский муниципальный округ	Ярославская обл,Любимский р-н, д. Иванолвское, ул. Луговая д.14 кв.1	Действующий
Любимский муниципальный округ	Ярославская обл,Любимский р-н,д.Ивановское, д.11	Действующий
Любимский муниципальный округ	Ярославская обл, Любимский р-н,д. Ивановское, ул. Луговаяд.9	Действующий
Любимский муниципальный округ	Ярославская обл, Любимский р-н, д. Ивановское, ул. Луговая д.8	Действующий
Любимский муниципальный округ	Ярославская обл, Любимский р-н, д. Ивановское ул. Луговая д.7	Действующий
Любимский муниципальный округ	Ярославская обл, Любимский р-н, д. Ивановское ул.Луговая д.6а	Действующий
Любимский муниципальный округ	Ярославская обл, Любимский р-н, д. Ивановское, ул. Луговая д.3	Действующий
Любимский муниципальный округ	Ярославская обл, Любимский р-н, д. Ивановское ул.Луговая д.1	Действующий
Любимский муниципальный округ	Ярославская обл, Любимский р-н, д. Ивановское, ул. Раздольная д. 30/2	Действующий
Любимский муниципальный округ	Ярославская обл,Любимский р-н, д. Ивановское, ул. Раздольная д.26	Действующий
Любимский муниципальный округ	Ярославская обл, Любимский р-н, д. Ивановское, ул. Раздольная, д.24	Действующий
Любимский муниципальный округ	Ярославская обл, Любимский р-н, д. Ивановское, ул. Раздольная д.20	Действующий

Любимский муниципальный округ	Ярославская обл, Любимский р-н, д. Ивановское, ул. Раздольная д.17	Действующий
Любимский муниципальный округ	Ярославская обл, Любимский р-н, д. Ивановское, ул. Раздольная д.16	Действующий
Любимский муниципальный округ	Ярославская обл, Любимский р-н, д. Ивановское, ул.Раздольная д.15	Действующий
Любимский муниципальный округ	Ярославская обл, Любимский р-н, д.Ивановское, д.13	Действующий
Любимский муниципальный округ	Ярославская обл, Любимский р-н, д. Ивановское, ул. Раздольная д.12	Действующий
Любимский муниципальный округ	Ярославская обл, Любимский р-н, д. Ивановское, ул. Раздольная д.11	Действующий
Любимский муниципальный округ	Ярославская обл, Любимский р-н д. Ивановское ул. Раздольная д.10	Действующий
Любимский муниципальный округ	Ярославская обл, Любимский р-н, д. Ивановское, ул. Раздольная, д.8	Действующий
Любимский муниципальный округ	Ярославская обл, Любимский р-н, д.Ивановское ул. Раздольная д.7	Действующий
Любимский муниципальный округ	Ярославская обл, Любимский р-н, д. Ивановское, ул. Разольная	Действующий
Любимский муниципальный округ	Ярославская обл, Любимский р-н, д.Ивановское, ул. Раздольная д.5	Действующий
Любимский муниципальный округ	Ярославская обл, Любимский р-н, д. Ивановское, ул. Раздольная д..2	Действующий
Любимский муниципальный округ	Ярославская обл, Любимский р-н, д. Ивановское, ул. Раздольная д.1 кв.2	Действующий
Любимский муниципальный округ	Ярославская обл,Любимский р-н, д. Ивановское, ул. Раздольная д.1 кв.1	Действующий
Любимский муниципальный округ	Ярославская обл.Любимский р-н, д.Пречистое, ул. Дачная д.3	Действующий
Любимский муниципальный округ	Ярославская обл.Любимский р-н, д. Пречистое, ул. Дачная д1	Действующий
Любимский муниципальный округ	Ярославская обл.Любимский р-н, д. Пречистое, ул. Цветочная, д.13	Действующий
Любимский муниципальный округ	Ярославская обл,Любимский р-н, ул.Цветочная д.11	Действующий
Любимский муниципальный округ	Ярославская обл, Любимский р-н, д. Пречистое, ул. Цветочная, д.9	Действующий
Любимский муниципальный округ	Ярославская обл,Любимский р-н,д.Пречистое, ул. Цветочная, д.8	Действующий
Любимский муниципальный округ	Ярославская обл,Любимский р-н,д.Пречистое, ул. Цветочная, д.6	Действующий
Любимский муниципальный округ	Ярославская обл, Любимский р-н, д. Пречистое, ул. Цветочная, д.7	Действующий
Любимский муниципальный округ	Ярославская обл,Любимский р-н, д. Пречистое, ул. Цветочная, д.5	Действующий
Любимский муниципальный округ	Ярославская обл, Любимкий р-н,д.Пречистое, ул.Цветочная д.4	Действующий
Любимский муниципальный округ	Ярославская обл,Любимский р-н, д.Пречистое ул.Придорожная д.7/1	Действующий
Любимский муниципальный округ	Ярославская обл, Любимский р-н,д. Пречистое, ул. Придорожная, д.3	Действующий
Любимский муниципальный округ	Ярославская обл,Любимский р-н, д.Пречистое ул.Придорожная д.1	Действующий
Любимский муниципальный округ	Ярослвская обл, Любимский р-н, д.Глебово, ул. Лесная д.16	Действующий
Любимский муниципальный округ	Ярославская обл, Любимский р-н, д. Глебово, ул. Лесная, д.13	Действующий
Любимский муниципальный округ	Ярославская обл,Любимский р-н,д. Глебово, ул.Лесная, д.11	Действующий
Любимский муниципальный округ	Ярославская обл, Любимский р-н, д. Глебово, ул.Лесная д.8	Действующий
Любимский муниципальный округ	Ярославская обл,Любимский р-н,д. Глебово, ул.Лесная, д.7	Действующий
Любимский муниципальный округ	Ярослаская обл, Любимский р-н д. Глебово ул. Лесная д.6	Действующий
Любимский муниципальный округ	Ярославская обл, Любимский р-н, д. Глебово ул. Лесная д.4	Действующий
Любимский муниципальный округ	Ярославская обл, Любимский р-н, д. Глебовоул. Лесная д.1	Действующий
Любимский муниципальный округ	Ярославская обл. Л.юбимский р-н, с. Михайловское,ул.Придорожная, д.1	Действующий
Любимский муниципальный округ	Ярославская обл. Л.юбимский р-н, с. Михайловское,ул.Заречная д.7, кв.1	Действующий
Любимский муниципальный округ	Ярославская обл. Л.юбимский р-н, с. Михайловское,ул.Заречная д.8а	Действующий
Любимский муниципальный округ	Ярославская обл. Л.юбимский р-н, с. Михайловское,ул.Заречная д.6	Действующий
Любимский муниципальный округ	Ярославская обл. Л.юбимский р-н, с. Михайловское, ул.Заречная д.2	Действующий
Любимский муниципальный округ	Ярославская обл., Любимский р-н, д. Бобарнево, ул.Солнечная д.17	Действующий
Любимский муниципальный округ	Ярославская обл., Любимский р-н, д. Бобарнево, ул.Солнечная д.15	Действующий
Любимский муниципальный округ	Ярославская обл., Любимский р-н, д. Бобарнево, ул.Солнечная д.3	Действующий
Любимский муниципальный округ	Ярославская обл., Любимский р-н, д. Бобарнево, ул.Солнечная д.1	Действующий
Любимский муниципальный округ	Ярославская обл., Любимский р-н, д. Бобарнево, ул.Солнечная д.6	Действующий
Любимский муниципальный округ	Ярославская обл., Любимский р-н.,д. Назимово, ул.Набережная реки Соть, д.15а	Действующий
Любимский муниципальный округ	Ярославская обл., Любимский р-н.,д. Назимово, ул.Набережная реки Соть, д.15	Действующий
Любимский муниципальный округ	Ярославская обл., Любимский р-н.,д. Назимово, ул.Набережная реки Соть, д.21	Действующий
Любимский муниципальный округ	Ярославская обл., Любимский р-н.,д. Назимово, ул.Набережная реки Соть, д.19	Действующий
Любимский муниципальный округ	Ярославская обл., Любимский р-н.,д. Назимово, ул.Набережная реки Соть, д.12	Действующий
Любимский муниципальный округ	Ярославская обл., Любимский р-н.,д. Назимово, ул.Набережная реки Соть, д.11	Действующий
Любимский муниципальный округ	Ярославская обл., Любимский р-н.,д. Назимово, ул.Набережная реки Соть, д.9	Действующий
Любимский муниципальный округ	Ярославская обл., Любимский р-н.,д. Назимово, ул.Набережная реки Соть, д.8	Действующий
Любимский муниципальный округ	Ярославская обл., Любимский р-н.,д. Назимово, ул.Набережная реки Соть, д.7	Действующий
Любимский муниципальный округ	Ярославская обл., Любимский р-н.,д. Назимово, ул.Набережная реки Соть, д.4а	Действующий
Любимский муниципальный округ	Ярославская обл., Любимский р-н.,д. Назимово, ул.Набережная реки Соть, д.4	Действующий
Любимский муниципальный округ	Ярославская обл., Любимский р-н.,д. Назимово, ул.Набережная реки Соть, д.3	Действующий
Любимский муниципальный округ	Ярославская обл., Любимский р-н.,д. Назимово, ул.Набережная реки Соть, д.2	Действующий

Любимский муниципальный округ	Ярославская обл., Любимский р-н.,д. Назимово, ул.Набережная реки соть д.1	Действующий
Любимский муниципальный округ	Ярославская обл., Любимский р-н, д. Мясниково, ул.Крестьянская д.15	Действующий
Любимский муниципальный округ	Ярославская обл., Любимский р-н, д. Мясниково, ул.Крестьянская д.17	Действующий
Любимский муниципальный округ	Ярославская обл., Любимский р-н, д. Мясниково, ул.Крестьянская д.19	Действующий
Любимский муниципальный округ	Ярославская обл., Любимский р-н, д. Мясниково, ул.Крестьянская д.22	Действующий
Любимский муниципальный округ	Ярославская обл., Любимский р-н, д. Мясниково, Ул.Крестьянская, д.10	Действующий
Любимский муниципальный округ	Ярославская обл., Любимский р-н, д. Мясниково, ул.Крестьянская д.9	Действующий
Любимский муниципальный округ	Ярославская обл., Любимский р-н, д. Мясниково, ул.Крестьянская д.7	Действующий
Любимский муниципальный округ	Ярославская обл., Любимский р-н, д. Мясниково, ул.Крестьянская, д.4	Действующий
Любимский муниципальный округ	Ярославская обл., Любимский р-н,д. Михеево,Ул.Полевая д.2	Действующий
Любимский муниципальный округ	Ярославская обл., Любимский р-н,д. Михеево,Ул.Полевая д.11	Действующий
Любимский муниципальный округ	Ярославская обл., Любимский р-н,д. Михеево,ул.Зеленая д.9	Действующий
Любимский муниципальный округ	Ярославская обл., Любимский р-н,д. Михеево,ул.Зеленая д.14	Действующий
Любимский муниципальный округ	Ярославская обл., Любимский р-н,д. Михеево,ул.Зеленая д.12	Действующий
Любимский муниципальный округ	Ярославская обл., Любимский р-н,д. Михеево,ул.Зеленая д.5	Действующий
Любимский муниципальный округ	Ярославская обл., Любимский р-н,д. Михеево,ул.Зеленая д.8	Действующий
Любимский муниципальный округ	Ярославская обл., Любимский р-н,д. Михеево,ул.Зеленая д.1	Действующий
Любимский муниципальный округ	Ярославская обл., Любимский р-н,д. Михеево,ул.Полевая д.19	Действующий
Любимский муниципальный округ	Ярославская обл., Любимский р-н,д. Михеево,ул.Полевая д.18	Действующий
Любимский муниципальный округ	Ярославская обл., Любимский р-н,д. Михеево,ул.Полевая д.17	Действующий
Любимский муниципальный округ	Ярославская обл., Любимский р-н,д. Михеево,ул.Полевая д.16	Действующий
Любимский муниципальный округ	Ярославская обл., Любимский р-н,д. Михеево,ул.полевая д.15	Действующий
Любимский муниципальный округ	Ярославская обл., Любимский р-н,д. Михеево	Действующий
Любимский муниципальный округ	Ярославская обл., Любимский р-н,д. Михеево,ул.Полевая д.13	Действующий
Любимский муниципальный округ	Ярославская обл., Любимский р-н,д. Михеево,ул.Полевая д.12	Действующий
Любимский муниципальный округ	Ярославская обл., Любимский р-н,д. Михеево,ул.Полевая д.11	Действующий
Любимский муниципальный округ	Ярославская обл., Любимский р-н,д. Михеево,ул.Полевая д.10	Действующий
Любимский муниципальный округ	Ярославская обл., Любимский р-н,д. Михеево,ул.Полевая д.9	Действующий
Любимский муниципальный округ	Ярославская обл., Любимский р-н,д. Михеево,ул.Полевая д.8	Действующий
Любимский муниципальный округ	Ярославская обл., Любимский р-н,д. Михеево,ул.Полевая д.7	Действующий
Любимский муниципальный округ	Ярославская обл., Любимский р-н,д. Михеево,ул.Полевая д.6	Действующий
Любимский муниципальный округ	Ярославская обл., Любимский р-н,д. Михеево,ул.Полевая д.4	Действующий
Любимский муниципальный округ	Ярославская обл., Любимский р-н,д. Михеево,ул.Полевая д.5	Действующий
Любимский муниципальный округ	Ярославская обл., Любимский р-н,д. Михеево,ул.Полевая д.3	Действующий
Любимский муниципальный округ	Ярославская обл., Любимский р-н,д. Михеево,ул.Полевая д.1	Действующий
Любимский муниципальный округ	Ярославская обл., Любимский р-н, с. Филиппово,ул.Центральная, д.2/10,кв.7	Действующий
Любимский муниципальный округ	Ярославская обл., Любимский р-н, с. Филиппово,Ул.Садовая д.14	Действующий
Любимский муниципальный округ	Ярославская обл., Любимский р-н, с. Филиппово,ул.Центральная, д.2/10, кв.5	Действующий
Любимский муниципальный округ	Ярославская обл., Любимский р-н, с. Филиппово,ул. Центральная, д.2/10, кв.4	Действующий
Любимский муниципальный округ	Ярославская обл., Любимский р-н, с. Филиппово,ул.Центральная, д.2/10кв.3	Действующий
Любимский муниципальный округ	Ярославская обл., Любимский р-н, с. Филиппово,ул.Центральная, д.2/10 кв.2	Действующий
Любимский муниципальный округ	Ярославская обл., Любимский р-н, с. Филиппово,ул.Центральнавя, д.6	Действующий
Любимский муниципальный округ	Ярославская обл., Любимский р-н, с. Филиппово,ул. Центральная, д.14	Действующий
Любимский муниципальный округ	Ярославская обл., Любимский р-н, с. Филиппово,Ул.Запрудная д.11	Действующий
Любимский муниципальный округ	Ярославская обл., Любимский р-н, с. Филиппово,Ул.Запрудная д.8а	Действующий
Любимский муниципальный округ	Ярославская обл., Любимский р-н, с. Филиппово,Ул.Запрудная д.8	Действующий
Любимский муниципальный округ	Ярославская обл., Любимский р-н, с. Филиппово,Ул.Запрудная д.7	Действующий
Любимский муниципальный округ	Ярославская обл., Любимский р-н, с. Филиппово,Ул.Запрудная д.4	Действующий
Любимский муниципальный округ	Ярославская обл., Любимский р-н, с. Филиппово,ул.Запрудная, д.6, кв.2	Действующий
Любимский муниципальный округ	Ярославская обл., Любимский р-н, с. Филиппово,ул.Запрудная, д.6, кв.1	Действующий
Любимский муниципальный округ	Ярославская обл., Любимский р-н, с. Филиппово,ул.Запрудная, д.25	Действующий
Любимский муниципальный округ	Ярославская обл., Любимский р-н, с. Филиппово,ул.Запрудная, д.23, кв.2	Действующий
Любимский муниципальный округ	Ярославская обл., Любимский р-н, с. Филиппово,ул.Запрудная, 23, кв.1	Действующий
Любимский муниципальный округ	Ярославская обл., Любимский р-н, с. Филиппово,Ул.Запрудная, д.17	Действующий
Любимский муниципальный округ	Ярославская обл., Любимский р-н, с. Филиппово,ул.Запрудная, д.15	Действующий
Любимский муниципальный округ	Ярославская обл., Любимский р-н, с. Филиппово,ул.Запрудная, д.13	Действующий
Любимский муниципальный округ	Ярославская обл., Любимский р-н, с. Филиппово,Ул.Молодежная, д.6/16	Действующий
Любимский муниципальный округ	Ярославская обл., Любимский р-н, с. Филиппово,ул.Молодежная, д.8	Действующий
Любимский муниципальный округ	Ярославская обл., Любимский р-н, с. Филиппово,ул.Молодежная, д.10	Действующий
Любимский муниципальный округ	Ярославская обл., Любимский р-н, с. Филиппово,ул.Молодежная, д.12	Действующий
Любимский муниципальный округ	Ярославская обл., Любимский р-н, с. Филиппово,ул.Молодежная, д.14	Действующий
Любимский муниципальный округ	Ярославская обл., Любимский р-н, с. Филиппово,ул.Молодежная, д.16	Действующий
Любимский муниципальный округ	Ярославская обл., Любимский р-н, с. Филиппово,ул.Молодежная, д.18, кв.2	Действующий
Любимский муниципальный округ	Ярославская обл., Любимский р-н, с. Филиппово,ул.Молодежная, д.20	Действующий

Любимский муниципальный округ	Ярославская обл., Любимский р-н, с. Филиппово	Действующий
Любимский муниципальный округ	Ярославская обл., Любимский р-н, с. Филиппово,ул.Молодежная, д.22а	Действующий
Любимский муниципальный округ	Ярославская обл., Любимский р-н, с. Филиппово,ул.Молодежная, д.24б	Действующий
Любимский муниципальный округ	Ярославская обл., Любимский р-н, с. Филиппово,ул.Молодежная, д.24а	Действующий
Любимский муниципальный округ	Ярославская обл., Любимский р-н, с. Филиппово,ул.Молодежная, д.24	Действующий
Любимский муниципальный округ	Ярославская обл., Любимский р-н, с. Филиппово,ул.Молодежная, д.26	Действующий
Любимский муниципальный округ	Ярославская обл., Любимский р-н, с. Филиппово,ул.Молодежная, д.26а	Действующий
Любимский муниципальный округ	Ярославская обл., Любимский р-н, с. Филиппово,ул.Молодежная, д.26б	Действующий
Любимский муниципальный округ	Ярославская обл., Любимский р-н, с. Филиппово,ул.Молодежная, д.30а	Действующий
Любимский муниципальный округ	Ярославская обл., Любимский р-н, с. Филиппово,ул.Молодежная, д.28	Действующий
Любимский муниципальный округ	Ярославская обл., Любимский р-н, с. Филиппово,ул.Молодежная, д.30	Действующий
Любимский муниципальный округ	Ярославская обл., Любимский р-н, с. Филиппово,ул.Молодежная, д.31	Действующий
Любимский муниципальный округ	Ярославская обл., Любимский р-н, с. Филиппово,ул.Молодежная д.29	Действующий
Любимский муниципальный округ	Ярославская обл., Любимский р-н, с. Филиппово,ул.Молодежная, д.27	Действующий
Любимский муниципальный округ	Ярославская обл., Любимский р-н, с. Филиппово,ул.Молодежная, д.25	Действующий
Любимский муниципальный округ	Ярославская обл., Любимский р-н, с. Филиппово,ул.Молодежная, д.23	Действующий
Любимский муниципальный округ	Ярославская обл., Любимский р-н, с. Филиппово,ул.Молодежная, д.21	Действующий
Любимский муниципальный округ	Ярославская обл., Любимский р-н, с. Филиппово,ул.Молодежная, д.19	Действующий
Любимский муниципальный округ	Ярославская обл., Любимский р-н, с. Филиппово,ул.Молодежная, д.15	Действующий
Любимский муниципальный округ	Ярославская обл., Любимский р-н, с. Филиппово,ул.Молодежная, д.13	Действующий
Любимский муниципальный округ	Ярославская обл., Любимский р-н, с. Филиппово,ул.Молодежная, д.11	Действующий
Любимский муниципальный округ	Ярославская обл., Любимский р-н, с. Филиппово,ул.Молодежная д.7	Действующий
Любимский муниципальный округ	Ярославская обл., Любимский р-н, с. Филиппово,ул.Молодежная, д.5/18	Действующий
Любимский муниципальный округ	Ярославская обл., Любимский р-н, с. Филиппово,ул.Молодежная, д.3/23	Действующий
Любимский муниципальный округ	Ярославская обл., Любимский р-н, с. Филиппово,ул.Молодежная, д.4/21	Действующий
Любимский муниципальный округ	Ярославская обл., Любимский р-н, с. Филиппово,ул.Молодежная, д.17	Действующий
Любимский муниципальный округ	Ярославская обл., Любимский р-н, с. Филиппово,ул.Садовая д.19	Действующий
Любимский муниципальный округ	Ярославская обл., Любимский р-н, с. Филиппово,ул.Садовая д.12. кв.1	Действующий
Любимский муниципальный округ	Ярославская обл., Любимский р-н, с. Филиппово,ул.Садовая д.17, кв.1	Действующий
Любимский муниципальный округ	Ярославская обл., Любимский р-н, с. Филиппово,ул.Садовая д.10	Действующий
Любимский муниципальный округ	Ярославская обл., Любимский р-н, с. Филиппово,ул.Садовая д.8	Действующий
Любимский муниципальный округ	Ярославская обл., Любимский р-н, с. Филиппово,ул.Садовая д.7	Действующий
Любимский муниципальный округ	Ярославская обл., Любимский р-н, с. Филиппово,ул.Садовая д.5	Действующий
Любимский муниципальный округ	Ярославская обл., Любимский р-н, с. Филиппово,ул.Садовая д.3	Действующий
Любимский муниципальный округ	Ярославская обл., Любимский р-н, с. Филиппово,ул.Садовая д.1	Действующий
Любимский муниципальный округ	Ярославская обл., Любимский р-н, д. Понизовки,Пер. Заречный Д.12	Действующий
Любимский муниципальный округ	Ярославская обл., Любимский р-н, д. Понизовки,Пер. Заречный Д.10	Действующий
Любимский муниципальный округ	Ярославская обл., Любимский р-н, д. Понизовки,Пер. Заречный Д.8	Действующий
Любимский муниципальный округ	Ярославская обл., Любимский р-н, д. Понизовки,Пер. Заречный Д.6	Действующий
Любимский муниципальный округ	Ярославская обл., Любимский р-н, д. Понизовки,Пер. Заречный Д.4	Действующий
Любимский муниципальный округ	Ярославская обл., Любимский р-н, д. Понизовки,Пер. Заречный Д.3а	Действующий
Любимский муниципальный округ	Ярославская обл., Любимский р-н, д. Понизовки, Пер. Заречный Д.3	Действующий
Любимский муниципальный округ	Ярославская обл., Любимский р-н, д. Понизовки, ул.Заовражная,д.16а	Действующий
Любимский муниципальный округ	Ярославская обл., Любимский р-н, д. Понизовки, ул.Заовражная,д.16	Действующий
Любимский муниципальный округ	Ярославская обл., Любимский р-н, д. Понизовки, ул.Заовражная,д.14	Действующий
Любимский муниципальный округ	Ярославская обл., Любимский р-н, д. Понизовки, ул.Заовражная,д.12	Действующий
Любимский муниципальный округ	Ярославская обл., Любимский р-н, д. Понизовки, ул.Заовражная,д.11	Действующий
Любимский муниципальный округ	Ярославская обл., Любимский р-н, д. Понизовки, ул.Заовражная,д.10/1	Действующий
Любимский муниципальный округ	Ярославская обл., Любимский р-н, д. Понизовки, ул.Заовражная, д.9	Действующий
Любимский муниципальный округ	Ярославская обл., Любимский р-н, д. Понизовки, ул.Заовражная,д.8/2	Действующий
Любимский муниципальный округ	Ярославская обл., Любимский р-н, д. Понизовки, ул.Заовражная,д.7	Действующий
Любимский муниципальный округ	Ярославская обл., Любимский р-н, д. Понизовки, ул.Заовражная,д.6	Действующий
Любимский муниципальный округ	Ярославская обл., Любимский р-н, д. Понизовки, ул.Заовражная,д.5	Действующий
Любимский муниципальный округ	Ярославская обл., Любимский р-н, д. Понизовки, ул.Заовражная,д.4	Действующий
Любимский муниципальный округ	Ярославская обл., Любимский р-н, д. Понизовки, ул.Заовражная,д.3	Действующий
Любимский муниципальный округ	Ярославская обл., Любимский р-н, д. Понизовки, ул.Заовражная,д.2	Действующий
Любимский муниципальный округ	Ярославская обл., Любимский р-н, д. Понизовки, ул.Заовражная, д.1	Действующий
Любимский муниципальный округ	Ярославская обл., Любимский р-н, д. Высоково,Нагорная,д.12	Действующий
Любимский муниципальный округ	Ярославская обл., Любимский р-н, д. Высоково,Пер-к Дачный ,д.10	Действующий
Любимский муниципальный округ	Ярославская обл., Любимский р-н, д. Высоково,Пер –к Дачный, Д.8	Действующий
Любимский муниципальный округ	Ярославская обл., Любимский р-н, д. Высоково,Пер –к Дачный, Д.6кв.2	Действующий
Любимский муниципальный округ	Ярославская обл., Любимский р-н, д. Высоково,Пер –к Дачный, Д.6кв.1	Действующий
Любимский муниципальный округ	Ярославская обл., Любимский р-н, д. Высоково,Пер –к Дачный, Д.4	Действующий
Любимский муниципальный округ	Ярославская обл., Любимский р-н, д. Высоково,Пер –к Дачный, Д.3	Действующий
Любимский муниципальный округ	Ярославская обл., Любимский р-н, д. Высоково, пер –к Дачный, Д.2	Действующий
Любимский муниципальный округ	Нагорная, д.9	Действующий
Любимский муниципальный округ	Ярославская обл., Любимский р-н, д. Высоково, ул.Нагорная ,д.8	Действующий
Любимский муниципальный округ	Ярославская обл., Любимский р-н, д. Высоково, ул.Нагорная.д.7	Действующий
Любимский муниципальный округ	Ярославская обл., Любимский р-н, д. Высоково, ул.Нагорная,д.6	Действующий
Любимский муниципальный округ	Ярославская обл., Любимский р-н, д. Высоково, ул.Нагорная,д.5	Действующий
Любимский муниципальный округ	Ярославская обл., Любимский р-н, д. Высоково, ул.Нагорная,д.4	Действующий

Любимский муниципальный округ	Ярославская обл., Любимский р-н, д. Высоково, ул.Нагорная,д.3	Действующий
Любимский муниципальный округ	Ярославская обл., Любимский р-н, д. Высоково, ул.Нагорная,д.1	Действующий
Любимский муниципальный округ	Ярославская обл., Любимский р-н, д. Юрьево, ул.Забелинская,д.17	Действующий
Любимский муниципальный округ	Ярославская обл., Любимский р-н, д. , Юрьево, ул.Забелинская,д.15	Действующий
Любимский муниципальный округ	Ярославская обл., Любимский р-н, д. Юрьево, ул.Забелинская,д.13	Действующий
Любимский муниципальный округ	Ярославская обл., Любимский р-н, д. Юрьево, ул.Забелинская,д.11	Действующий
Любимский муниципальный округ	Ярославская обл., Любимский р-н, д. Юрьево, ул.Забелинская,д.9, кВ.2	Действующий
Любимский муниципальный округ	Ярославская обл., Любимский р-н, д. Юрьево, ул.Забелинская,д.9, кВ.1	Действующий
Любимский муниципальный округ	Ярославская обл., Любимский р-н, д. Юрьево, ул.Забелинская,д.7	Действующий
Любимский муниципальный округ	Ярославская обл., Любимский р-н, д. Юрьево, ул.Забелинская,д.6	Действующий
Любимский муниципальный округ	Ярославская обл., Любимский р-н, д. Юрьево, ул.Забелинская,д.5	Действующий
Любимский муниципальный округ	Ярославская обл., Любимский р-н, д. Юрьево, ул.Забелинская,д.3	Действующий
Любимский муниципальный округ	Ярославская обл., Любимский р-н, д. Юрьево, ул.Забелинская,д.2	Действующий
Любимский муниципальный округ	Ярославская обл., Любимский р-н, д. Юрьево, ул.Забелинская,д.1	Действующий
Любимский муниципальный округ	Ярославская обл., Любимский р-н, д. Поддубново, ул.Зеленая,д.24	Действующий
Любимский муниципальный округ	Ярославская обл., Любимский р-н, д. Поддубново, ул.Зеленая,д.22	Действующий
Любимский муниципальный округ	Ярославская обл., Любимский р-н, д. Поддубново, ул.Зеленая,д.20	Действующий
Любимский муниципальный округ	Ярославская обл., Любимский р-н, д. Поддубново, ул.Зеленая,д.19	Действующий
Любимский муниципальный округ	Ярославская обл., Любимский р-н, д. Поддубново, ул.Зеленая.д.18	Действующий
Любимский муниципальный округ	Ярославская обл., Любимский р-н, д. Поддубново, ул.Зеленая,д.17	Действующий
Любимский муниципальный округ	Ярославская обл., Любимский р-н, д. Поддубново, ул.Зеленая,д.16	Действующий
Любимский муниципальный округ	Ярославская обл., Любимский р-н, д. Поддубново, ул.Зеленая.д.15	Действующий
Любимский муниципальный округ	Ярославская обл., Любимский р-н, д. Поддубново, ул.Зеленая,д.14	Действующий
Любимский муниципальный округ	Ярославская обл., Любимский р-н, д. Поддубново, ул.Зеленая,д.13	Действующий
Любимский муниципальный округ	Ярославская обл., Любимский р-н, д. Поддубново, ул.Зеленая,д.12	Действующий
Любимский муниципальный округ	Ярославская обл., Любимский р-н, д. Поддубново, ул.Зеленая,д.10	Действующий
Любимский муниципальный округ	Ярославская обл., Любимский р-н, д. Поддубново, ул.Зеленая,д.9	Действующий
Любимский муниципальный округ	Ярославская обл., Любимский р-н, д. Поддубново, ул.Зеленая.д.7	Действующий
Любимский муниципальный округ	Ярославская обл., Любимский р-н, д. Поддубново, ул.Зеленая,д.6	Действующий
Любимский муниципальный округ	Ярославская обл., Любимский р-н, д. Поддубново, ул.Зеленая,д.5 кв. 2	Действующий
Любимский муниципальный округ	Ярославская обл., Любимский р-н, д. Поддубново, ул.Зеленая,д.5 кв.1	Действующий
Любимский муниципальный округ	Ярославская обл., Любимский р-н, д. Поддубново, ул.Зеленая.д.4	Действующий
Любимский муниципальный округ	Ярославская обл., Любимский р-н, д. Поддубново, ул.Зеленая,д.3	Действующий
Любимский муниципальный округ	Ярославская обл., Любимский р-н, д. Черново, ул.Клубная ,д.23	Действующий
Любимский муниципальный округ	Ярославская обл., Любимский р-н, д. Черново, ул.Клубная ,д.21	Действующий
Любимский муниципальный округ	Ярославская обл., Любимский р-н, д. Черново, ул.Клубная ,д.19	Действующий
Любимский муниципальный округ	Ярославская обл., Любимский р-н, д. Черново, ул.Клубная ,д.17	Действующий
Любимский муниципальный округ	Ярославская обл., Любимский р-н, д. Черново, ул.Клубная ,д.16	Действующий
Любимский муниципальный округ	Ярославская обл., Любимский р-н, д. Черново, ул.Клубная ,д.15	Действующий
Любимский муниципальный округ	Ярославская обл., Любимский р-н, д. Черново, ул.Клубная ,д.14	Действующий
Любимский муниципальный округ	Ярославская обл., Любимский р-н, д. Черново, ул.Клубная ,д.13	Действующий
Любимский муниципальный округ	Ярославская обл., Любимский р-н, д. Черново, ул.Клубная ,д.12	Действующий
Любимский муниципальный округ	Ярославская обл., Любимский р-н, д. Черново, ул.Клубная ,д.11	Действующий
Любимский муниципальный округ	Ярославская обл., Любимский р-н, д. Черново, ул.Клубная ,д.10	Действующий
Любимский муниципальный округ	Ярославская обл., Любимский р-н, д. Черново, ул.Клубная ,д.9	Действующий
Любимский муниципальный округ	Ярославская обл., Любимский р-н, д. Черново, ул.Клубная ,д.8	Действующий
Любимский муниципальный округ	Ярославская обл., Любимский р-н, д. Черново, ул.Клубная ,д.7 Кв.2	Действующий
Любимский муниципальный округ	Ярославская обл., Любимский р-н, д. Черново, ул.Клубная ,д.7 Кв.1	Действующий
Любимский муниципальный округ	Ярославская обл., Любимский р-н, д. Черново, ул.Клубная ,д.5	Действующий
Любимский муниципальный округ	Ярославская обл., Любимский р-н, д. Черново, ул.Клубная ,д.4	Действующий
Любимский муниципальный округ	Ярославская обл., Любимский р-н, д. Черново, ул.Молодежная ,д.29	Действующий
Любимский муниципальный округ	Ярославская обл., Любимский р-н, д. Черново, ул.Молодежная 28	Действующий
Любимский муниципальный округ	Ярославская обл., Любимский р-н, д. Черново, ул.Молодежная 26	Действующий
Любимский муниципальный округ	Ярославская обл., Любимский р-н, д. Черново, ул.Молодежная 24	Действующий
Любимский муниципальный округ	Ярославская обл., Любимский р-н, д. Черново, ул.Молодежная 22	Действующий
Любимский муниципальный округ	Ярославская обл., Любимский р-н, д. Черново, ул.Молодежная 20	Действующий
Любимский муниципальный округ	Ярославская обл., Любимский р-н, д. Черново, ул.Молодежная 19	Действующий
Любимский муниципальный округ	Ярославская обл., Любимский р-н, д. Черново, ул.Молодежная 18	Действующий
Любимский муниципальный округ	Ярославская обл., Любимский р-н, д. Черново, ул.Молодежная 17	Действующий
Любимский муниципальный округ	Ярославская обл., Любимский р-н, д. Черново, ул.Молодежная 16	Действующий
Любимский муниципальный округ	Ярославская обл., Любимский р-н, д. Черново, ул.Молодежная 15	Действующий
Любимский муниципальный округ	Ярославская обл., Любимский р-н, д. Черново, ул.Молодежная 14	Действующий
Любимский муниципальный округ	Ярославская обл., Любимский р-н, д. Черново, ул.Молодежная 13	Действующий
Любимский муниципальный округ	Ярославская обл., Любимский р-н, д. Черново, ул.Молодежная 12	Действующий
Любимский муниципальный округ	Ярославская обл., Любимский р-н, д. Черново, ул.Молодежная 11, кВ.2	Действующий
Любимский муниципальный округ	Ярославская обл., Любимский р-н, д. Черново, ул.Молодежная 11,кВ.1	Действующий
Любимский муниципальный округ	Ярославская обл., Любимский р-н, д. Черново, ул.Молодежная 10	Действующий
Любимский муниципальный округ	Ярославская обл., Любимский р-н, д. Черново, ул.Молодежная 9	Действующий
Любимский муниципальный округ	Ярославская обл., Любимский р-н, д. Черново, ул.Молодежная 8	Действующий
Любимский муниципальный округ	Ярославская обл., Любимский р-н, д. Черново, ул.Молодежная 7	Действующий
Любимский муниципальный округ	Ярославская обл., Любимский р-н, д. Черново, ул.Молодежная 6	Действующий

Любимский муниципальный округ	Ярославская обл., Любимский р-н, д. Черново, ул.Молодежная 5	Действующий
Любимский муниципальный округ	Ярославская обл., Любимский р-н, д. Черново, ул.Молодежная 4	Действующий
Любимский муниципальный округ	Ярославская обл., Любимский р-н, д. Черново, ул.Молодежная 2	Действующий
Любимский муниципальный округ	Ярославская обл., Любимский р-н, д. Черново, ул.Липовая ,д.13	Действующий
Любимский муниципальный округ	Ярославская обл., Любимский р-н, д. Черново, ул.Липовая ,д.12	Действующий
Любимский муниципальный округ	Ярославская обл., Любимский р-н, д. Черново, ул.Липовая ,д.11	Действующий
Любимский муниципальный округ	Ярославская обл., Любимский р-н, д. Черново, ул.Липовая ,д.10	Действующий
Любимский муниципальный округ	Ярославская обл., Любимский р-н, д. Черново, ул.Липовая ,д.7	Действующий
Любимский муниципальный округ	Ярославская обл., Любимский р-н, д. Черново, ул.Липовая ,д.6/1	Действующий
Любимский муниципальный округ	Ярославская обл., Любимский р-н, д. Черново, ул.Липовая ,д.5	Действующий
Любимский муниципальный округ	Ярославская обл., Любимский р-н, д. Черново, ул.Липовая ,д.3	Действующий
Любимский муниципальный округ	Ярославская обл., Любимский р-н, д. Черново, ул. Липовая ,д.1	Действующий
Любимский муниципальный округ	Ярославская обл., Любимский р-н, д. Пореево, ул.Боголюбская 3б	Действующий
Любимский муниципальный округ	Ярославская обл., Любимский р-н, д. Пореево, ул.Боголюбская 15	Действующий
Любимский муниципальный округ	Ярославская обл., Любимский р-н, д. Пореево, ул.Боголюбская 14а	Действующий
Любимский муниципальный округ	Ярославская обл., Любимский р-н, д. Пореево, ул.Боголюбская,д.10	Действующий
Любимский муниципальный округ	Ярославская обл., Любимский р-н, д. Пореево, ул.Боголюбская,д.9	Действующий
Любимский муниципальный округ	Ярославская обл., Любимский р-н, д. Пореево, ул.Боголюбская,д.8	Действующий
Любимский муниципальный округ	Ярославская обл., Любимский р-н, д. Пореево, ул.Боголюбская,д.7	Действующий
Любимский муниципальный округ	Ярославская обл., Любимский р-н, д. Пореево, ул.Боголюбская,д.6	Действующий
Любимский муниципальный округ	Ярославская обл., Любимский р-н, д. Пореево, ул.Боголюбская,д.5	Действующий
Любимский муниципальный округ	Ярославская обл., Любимский р-н, д. Пореево, ул.Боголюбская,д.4	Действующий
Любимский муниципальный округ	Ярославская обл., Любимский р-н, д. Пореево, ул.Боголюбская,д.3	Действующий
Любимский муниципальный округ	Ярославская обл., Любимский р-н, д. Пореево, ул.Боголюбская,д.2	Действующий
Любимский муниципальный округ	Ярославская обл., Любимский р-н, д. Пореево, ул.Боголюбская,д.1а	Действующий
Любимский муниципальный округ	Ярославская обл., Любимский р-н, д. Пореево, ул.Боголюбская,д.1	Действующий
Любимский муниципальный округ	Ярославская обл., Любимский р-н, д. Булаково, ул. Школьная.д.47	Действующий
Любимский муниципальный округ	Ярославская обл., Любимский р-н, д. Булаково, Ул.Школьная,д.50	Действующий
Любимский муниципальный округ	Ярославская обл., Любимский р-н, д. Булаково, Ул.Школьная,д.48 а	Действующий
Любимский муниципальный округ	Ярославская обл., Любимский р-н, д. Булаково, Ул.Школьная,д.48	Действующий
Любимский муниципальный округ	Ярославская обл., Любимский р-н, д. Булаково, Ул.Школьная,д.46	Действующий
Любимский муниципальный округ	Ярославская обл., Любимский р-н, д. Булаково, Ул.Школьная,д.45	Действующий
Любимский муниципальный округ	Ярославская обл., Любимский р-н, д. Булаково, Ул.Школьная,д.44	Действующий
Любимский муниципальный округ	Ярославская обл., Любимский р-н, д. Булаково, Ул.Школьная,д.43	Действующий
Любимский муниципальный округ	Ярославская обл., Любимский р-н, д. Булаково, Ул.Школьная,д.42	Действующий
Любимский муниципальный округ	Ярославская обл., Любимский р-н, д. Булаково, Ул.Школьная,д.41	Действующий
Любимский муниципальный округ	Ярославская обл., Любимский р-н, д. Булаково, Ул.школьная ,д.40	Действующий
Любимский муниципальный округ	Ярославская обл., Любимский р-н, д. Булаково, Ул.Школьная ,д.39	Действующий
Любимский муниципальный округ	Ярославская обл., Любимский р-н, д. Булаково, Ул.Школьная.д.38	Действующий
Любимский муниципальный округ	Ярославская обл., Любимский р-н, д. Булаково, Ул.Школьная,д.36	Действующий
Любимский муниципальный округ	Ярославская обл., Любимский р-н, д. Булаково, Ул.Школьная Д.34	Действующий
Любимский муниципальный округ	Ярославская обл., Любимский р-н, д. Булаково, Школьная, д.35	Действующий
Любимский муниципальный округ	Ярославская обл., Любимский р-н, д. Булаково, Ул. Школьная, д.32	Действующий
Любимский муниципальный округ	Ярославская обл., Любимский р-н, д. Булаково, Ул.школьная,д.31	Действующий
Любимский муниципальный округ	Ярославская обл., Любимский р-н, д. Булаково, Ул.Школьная ,д.30	Действующий
Любимский муниципальный округ	Ярославская обл., Любимский р-н, д. Булаково, Ул.Школьная ,д.29	Действующий
Любимский муниципальный округ	Ярославская обл., Любимский р-н, д. Булаково, Ул.Школьная ,д.28	Действующий
Любимский муниципальный округ	Ярославская обл., Любимский р-н, д. Булаково, Ул. Школьная ,д.26	Действующий
Любимский муниципальный округ	Ярославская обл., Любимский р-н, д. Булаково, Ул.Школьная ,д25	Действующий
Любимский муниципальный округ	Ярославская обл., Любимский р-н, д. Булаково, Ул.Школьная ,д.24	Действующий
Любимский муниципальный округ	Ярославская обл., Любимский р-н, д. Булаково, Ул. Школьная ,д.21	Действующий
Любимский муниципальный округ	Ярославская обл., Любимский р-н, д. Булаково, Ул.Школьная ,д.20	Действующий
Любимский муниципальный округ	Ярославская обл., Любимский р-н, д. Булаково, Ул.Школьная ,д.15	Действующий
Любимский муниципальный округ	Ярославская обл., Любимский р-н, д. Булаково, Ул. Школьная ,д.14	Действующий
Любимский муниципальный округ	Ярославская обл., Любимский р-н, д. Булаково, Ул.Школьная.д.12	Действующий
Любимский муниципальный округ	Ярославская обл., Любимский р-н, д. Булаково, Ул.Шкльная,д.11	Действующий
Любимский муниципальный округ	Ярославская обл., Любимский р-н, д. Булаково, Ул.Школьная ,д.10	Действующий
Любимский муниципальный округ	Ярославская обл., Любимский р-н, д. Булаково, Ул.Школьная ,д.8	Действующий
Любимский муниципальный округ	Ярославская обл., Любимский р-н, д. Булаково, Ул.Школьная ,д.6	Действующий
Любимский муниципальный округ	Ярославская обл., Любимский р-н, д. Булаково, ул. Школьная ,д.4	Действующий
Любимский муниципальный округ	Ярославская обл., Любимский р-н, д. Булаково, ул.Школьная ,д.2	Действующий
Любимский муниципальный округ	Ярославская обл., Любимский р-н, д. Яковлевское, ул.Солнечна я, д.22	Действующий
Любимский муниципальный округ	Ярославская обл., Любимский р-н, д. Яковлевское, ул.Солнечна я, д.20	Действующий
Любимский муниципальный округ	Ярославская обл., Любимский р-н, д. Яковлевское, ул.Солнечна я, д.15	Действующий
Любимский муниципальный округ	Ярославская обл., Любимский р-н, д. Яковлевское, ул.Солнечна я, д.14	Действующий
Любимский муниципальный округ	Ярославская обл., Любимский р-н, д. Яковлевское, ул.Солнечна я, д.13	Действующий
Любимский муниципальный округ	Ярославская обл., Любимский р-н, д. Яковлевское, ул.Солнечна я, д.12а	Действующий
Любимский муниципальный округ	Ярославская обл., Любимский р-н, д. Яковлевское, ул.Солнечна я, д.12 , кВ.1	Действующий
Любимский муниципальный округ	Ярославская обл., Любимский р-н, д. Яковлевское, ул.Солнечна я, д.11	Действующий
Любимский муниципальный округ	Ярославская обл., Любимский р-н, д. Яковлевское, ул.Солнечна я, д.9	Действующий

Любимский муниципальный округ	Ярославская обл., Любимский р-н, д. Яковлевское, ул.Солнечна я, д.8	Действующий
Любимский муниципальный округ	Ярославская обл., Любимский р-н, д. Яковлевское, ул.Солнечна я, д.7	Действующий
Любимский муниципальный округ	Ярославская обл., Любимский р-н, д. Яковлевское, ул.Солнечна я, д.5	Действующий
Любимский муниципальный округ	Ярославская обл., Любимский р-н, д. Яковлевское, ул.Солнечная, д.2	Действующий
Любимский муниципальный округ	Ярославская обл., Любимский р-н, д. Яковлевское, ул.Солнечная, д.1	Действующий
Любимский муниципальный округ	Ярославская обл., Любимский р-н,д. Шигино, ул.Заречная ,д.27	Действующий
Любимский муниципальный округ	Ярославская обл., Любимский р-н,д. Шигино, ул.Заречная,д.25	Действующий
Любимский муниципальный округ	Ярославская обл., Любимский р-н,д. Шигино, ул.Заречная ,д.23	Действующий
Любимский муниципальный округ	Ярославская обл., Любимский р-н,д. Шигино, ул.Заречная ,д21	Действующий
Любимский муниципальный округ	Ярославская обл., Любимский р-н,д. Шигино, ул.Заречная ,д20	Действующий
Любимский муниципальный округ	Ярославская обл., Любимский р-н,д. Шигино, ул.Заречная ,д.19	Действующий
Любимский муниципальный округ	Ярославская обл., Любимский р-н,д. Шигино, ул.Заречная ,д.18	Действующий
Любимский муниципальный округ	Ярославская обл., Любимский р-н,д. Шигино, ул.Заречная ,д.17	Действующий
Любимский муниципальный округ	Ярославская обл., Любимский р-н,д. Шигино, ул.Заречная,д.16	Действующий
Любимский муниципальный округ	Ярославская обл., Любимский р-н,д. Шигино, ул.Заречная ,д.15	Действующий
Любимский муниципальный округ	Ярославская обл., Любимский р-н,д. Шигино, ул.Заречная ,д.12	Действующий
Любимский муниципальный округ	Ярославская обл., Любимский р-н,д. Шигино, ул.Заречная ,д9	Действующий
Любимский муниципальный округ	Ярославская обл., Любимский р-н,д. Шигино, ул.Заречная ,д8	Действующий
Любимский муниципальный округ	Ярославская обл., Любимский р-н,д. Шигино, ул.Заречная,д.7 кв.2	Действующий
Любимский муниципальный округ	Ярославская обл., Любимский р-н,д. Шигино, ул.Заречная,д.7 кв.1	Действующий
Любимский муниципальный округ	Ярославская обл., Любимский р-н,д. Шигино, ул.Заречная ,д.6	Действующий
Любимский муниципальный округ	Ярославская обл., Любимский р-н,д. Шигино, ул.Заречная ,д.5	Действующий
Любимский муниципальный округ	Ярославская обл., Любимский р-н,д. Шигино, ул.Заречная ,д.4	Действующий
Любимский муниципальный округ	Ярославская обл., Любимский р-н,д. Шигино, ул.Заречная ,д.3	Действующий
Любимский муниципальный округ	Ярославская обл., Любимский р-н,д. Шигино, ул.Заречная ,д.2	Действующий
Любимский муниципальный округ	Ярославская обл., Любимский р-н,д. Шигино, ул.Заречная ,д.1	Действующий
Любимский муниципальный округ	Ярославская обл., Любимский р-н, д. Иванниково, ул.Лесная ,д.21	Действующий
Любимский муниципальный округ	Ярославская обл., Любимский р-н, д. Иванниково, ул.Лесная ,д.19	Действующий
Любимский муниципальный округ	Ярославская обл., Любимский р-н, д. Иванниково, ул.Лесная,д.18	Действующий
Любимский муниципальный округ	Ярославская обл., Любимский р-н, д. Иванниково, ул.Лесная,д.17	Действующий
Любимский муниципальный округ	Ярославская обл., Любимский р-н, д. Иванниково, ул.Лесная,д.15	Действующий
Любимский муниципальный округ	Ярославская обл., Любимский р-н, д. Иванниково, ул.Лесная ,д.14	Действующий
Любимский муниципальный округ	Ярославская обл., Любимский р-н, д. Иванниково, ул.Лесная ,д.13	Действующий
Любимский муниципальный округ	Ярославская обл., Любимский р-н, д. Иванниково, ул.Лесная,д.12	Действующий
Любимский муниципальный округ	Ярославская обл., Любимский р-н, д. Иванниково, ул.Лесная,д.11	Действующий
Любимский муниципальный округ	Ярославская обл., Любимский р-н, д. Иванниково, ул.Лесная ,д.10	Действующий
Любимский муниципальный округ	Ярославская обл., Любимский р-н, д. Иванниково, ул.Лесная,д.9	Действующий
Любимский муниципальный округ	Ярославская обл., Любимский р-н, д. Иванниково, ул.Лесная ,д.8	Действующий
Любимский муниципальный округ	Ярославская обл., Любимский р-н, д. Иванниково, ул.Лесная,д.7	Действующий
Любимский муниципальный округ	Ярославская обл., Любимский р-н, д. Иванниково, ул.Лесная Д.6	Действующий
Любимский муниципальный округ	Ярославская обл., Любимский р-н, д. Иванниково, ул.Лесная Д.5	Действующий
Любимский муниципальный округ	Ярославская обл., Любимский р-н, д. Иванниково, ул.Лесная д.4, кВ.2	Действующий
Любимский муниципальный округ	Ярославская обл., Любимский р-н, д. Иванниково, ул.Лесная,д.4,кВ.1	Действующий
Любимский муниципальный округ	Ярославская обл., Любимский р-н, д. Иванниково, ул.Лесная,д.1	Действующий
Любимский муниципальный округ	Ярославская обл., Любимский р-н, д. Лилицино, ул.Конечна я,д.45	Действующий
Любимский муниципальный округ	Ярославская обл., Любимский р-н, д. Лилицино, ул.Конечна ,д.43	Действующий
Любимский муниципальный округ	Ярославская обл., Любимский р-н, д. Лилицино, ул.Конечна я,д.42	Действующий
Любимский муниципальный округ	Ярославская обл., Любимский р-н, д. Лилицино, ул.Конечна я,д.41	Действующий
Любимский муниципальный округ	Ярославская обл., Любимский р-н, д. Лилицино, ул.Конечна я,д.39	Действующий
Любимский муниципальный округ	Ярославская обл., Любимский р-н, д. Лилицино, ул.Конечна я,д.38	Действующий
Любимский муниципальный округ	Ярославская обл., Любимский р-н, д. Лилицино, ул.Конечна ,д.37	Действующий
Любимский муниципальный округ	Ярославская обл., Любимский р-н, д. Лилицино, ул.Конечна я,д.36	Действующий
Любимский муниципальный округ	Ярославская обл., Любимский р-н, д. Лилицино, ул.Конечна ,д.35	Действующий
Любимский муниципальный округ	Ярославская обл., Любимский р-н, д. Лилицино, ул.Конечна я,д.34	Действующий
Любимский муниципальный округ	Ярославская обл., Любимский р-н, д. Лилицино, ул.Конечна я,д.33	Действующий
Любимский муниципальный округ	Ярославская обл., Любимский р-н, д. Лилицино, ул.Конечна я,д.31	Действующий
Любимский муниципальный округ	Ярославская обл., Любимский р-н, д. Лилицино, ул.Конечна я,д.29	Действующий
Любимский муниципальный округ	Ярославская обл., Любимский р-н, д. Лилицино, ул.Конечна ,д.28	Действующий
Любимский муниципальный округ	Ярославская обл., Любимский р-н, д. Лилицино, ул.Конечна я,д.27,кВ.2	Действующий
Любимский муниципальный округ	Ярославская обл., Любимский р-н, д. Лилицино, ул.Конечна я,д.27,кВ.1	Действующий
Любимский муниципальный округ	Ярославская обл., Любимский р-н, д. Лилицино, ул.Конечна ,д.26	Действующий
Любимский муниципальный округ	Ярославская обл., Любимский р-н, д. Лилицино, ул.Конечна я,д.25	Действующий
Любимский муниципальный округ	Ярославская обл., Любимский р-н, д. Лилицино, ул.Конечна ,д.24	Действующий
Любимский муниципальный округ	Ярославская обл., Любимский р-н, д. Лилицино, ул.Конечна ,д.20	Действующий
Любимский муниципальный округ	Ярославская обл., Любимский р-н, д. Лилицино, ул.Конечна я,д.19	Действующий
Любимский муниципальный округ	Ярославская обл., Любимский р-н, д. Лилицино, ул.Конечна ,д.17	Действующий
Любимский муниципальный округ	Ярославская обл., Любимский р-н, д. Лилицино, ул.Конечна я,д.14, кВ.2	Действующий
Любимский муниципальный округ	Ярославская обл., Любимский р-н, д. Лилицино, ул.Конечна ,д.14. кВ. 1	Действующий
Любимский муниципальный округ	Ярославская обл., Любимский р-н, д. Лилицино, ул.Конечна ,д.11	Действующий
Любимский муниципальный округ	Ярославская обл., Любимский р-н, д. Лилицино, ул.Конечна ,д.9	Действующий
Любимский муниципальный округ	Ярославская обл., Любимский р-н, д. Лилицино, ул.Конечна , д.7	Действующий

Любимский муниципальный округ	Ярославская обл., Любимский р-н, д. Лилицино, ул.Конечна я,д.6	Действующий
Любимский муниципальный округ	Ярославская обл., Любимский р-н, д. Лилицино, ул.Конечна ,д.3	Действующий
Любимский муниципальный округ	Ярославская обл., Любимский р-н, д. Лилицино, ул.Конечна я,д.2	Действующий
Любимский муниципальный округ	Ярославская обл., Любимский р-н, д. Лилицино, ул.Конечна , д.1	Действующий
Любимский муниципальный округ	Ярославская обл., Любимский р-н, д. Хлестово,Лесной пер. д.11	Действующий
Любимский муниципальный округ	Ярославская обл., Любимский р-н, д. Хлестово,Лесной пер. д.7	Действующий
Любимский муниципальный округ	Ярославская обл., Любимский р-н, д. Хлестово,Лесной пер. д.6	Действующий
Любимский муниципальный округ	Ярославская обл., Любимский р-н, д. Хлестово,Лесной пер. д.5	Действующий
Любимский муниципальный округ	Ярославская обл., Любимский р-н, д. Хлестово,Лесной пер. д.3 ,кВ.2	Действующий
Любимский муниципальный округ	Ярославская обл., Любимский р-н, д. Хлестово,Лесной пер. д.3 кв.1	Действующий
Любимский муниципальный округ	Ярославская обл., Любимский р-н, д. Хлестово,Луговой пер. д.8	Действующий
Любимский муниципальный округ	Ярославская обл., Любимский р-н, д. Хлестово,Луговой пер. д.6	Действующий
Любимский муниципальный округ	Ярославская обл., Любимский р-н, д. Хлестово, Луговой пер. д.3	Действующий
Любимский муниципальный округ	Ярославская обл., Любимский р-н, д. Хлестово, ул.Центральная, д.45	Действующий
Любимский муниципальный округ	Ярославская обл., Любимский р-н, д. Хлестово, ул.Центральная, д.44	Действующий
Любимский муниципальный округ	Ярославская обл., Любимский р-н, д. Хлестово, ул.Центральная, д.43, кВ.2	Действующий
Любимский муниципальный округ	Ярославская обл., Любимский р-н, д. Хлестово, ул.Центральная, д.43, кВ.1	Действующий
Любимский муниципальный округ	Ярославская обл., Любимский р-н, д. Хлестово, ул.Центральная, д.38, кВ.2	Действующий
Любимский муниципальный округ	Ярославская обл., Любимский р-н, д. Хлестово, ул.Центральная, д.38, кВ.1	Действующий
Любимский муниципальный округ	Ярославская обл., Любимский р-н, д. Хлестово, ул.Центральная, д.37	Действующий
Любимский муниципальный округ	Ярославская обл., Любимский р-н, д. Хлестово, ул.Центральная, д.35	Действующий
Любимский муниципальный округ	Ярославская обл., Любимский р-н, д. Хлестово, ул.Центральная, д.33	Действующий
Любимский муниципальный округ	Ярославская обл., Любимский р-н, д. Хлестово, ул.Центральная, д.31	Действующий
Любимский муниципальный округ	Ярославская обл., Любимский р-н, д. Хлестово, ул.Центральная, д.30	Действующий
Любимский муниципальный округ	Ярославская обл., Любимский р-н, д. Хлестово, ул.Центральная, д.24	Действующий
Любимский муниципальный округ	Ярославская обл., Любимский р-н, д. Хлестово, ул.Центральная, д.23	Действующий
Любимский муниципальный округ	Ярославская обл., Любимский р-н, д. Хлестово, ул.Центральная, д.22	Действующий
Любимский муниципальный округ	Ярославская обл., Любимский р-н, д. Хлестово, ул.Центральная, д.19	Действующий
Любимский муниципальный округ	Ярославская обл., Любимский р-н, д. Хлестово, ул.Центральная, д.18	Действующий
Любимский муниципальный округ	Ярославская обл., Любимский р-н, д. Хлестово, ул.Центральная, д.17	Действующий
Любимский муниципальный округ	Ярославская обл., Любимский р-н, д. Хлестово, ул.Центральная, д.16	Действующий
Любимский муниципальный округ	Ярославская обл., Любимский р-н, д. Хлестово, ул.Центральная, д.15а	Действующий
Любимский муниципальный округ	Ярославская обл., Любимский р-н, д. Хлестово, ул.Центральная, д.15	Действующий
Любимский муниципальный округ	Ярославская обл., Любимский р-н, д. Хлестово, ул.Центральная, д.14	Действующий
Любимский муниципальный округ	Ярославская обл., Любимский р-н, д. Хлестово, ул.Центральная, д.13	Действующий
Любимский муниципальный округ	Ярославская обл., Любимский р-н, д. Хлестово, ул.Центральная, д.12	Действующий
Любимский муниципальный округ	Ярославская обл., Любимский р-н, д. Хлестово, ул.Центральная, д.11	Действующий
Любимский муниципальный округ	Ярославская обл., Любимский р-н, д. Хлестово, ул.Центральная, д.9	Действующий
Любимский муниципальный округ	Ярославская обл., Любимский р-н, д. Хлестово, ул.Центральная, д.8	Действующий
Любимский муниципальный округ	Ярославская обл., Любимский р-н, д. Хлестово, ул.Центральная ,д.7	Действующий
Любимский муниципальный округ	Ярославская обл., Любимский р-н, д. Хлестово, ул.Центральная, д.5/2	Действующий
Любимский муниципальный округ	Ярославская обл., Любимский р-н, д. Хлестово, ул.Центральная, д.4	Действующий
Любимский муниципальный округ	Ярославская обл., Любимский р-н, д. Хлестово, ул.Центральная, д.2	Действующий
Любимский муниципальный округ	Ярославская обл., Любимский р-н, д. Хлестово, ул.Центральная, д.1	Действующий
Любимский муниципальный округ	Ярославская обл, Любимский р-н,д. Тильбугино, ул.Малая ,д.24	Действующий
Любимский муниципальный округ	Ярославская обл, Любимский р-н,д. Тильбугино, ул.Малая Д.22	Действующий
Любимский муниципальный округ	Ярославская обл, Любимский р-н,д. Тильбугино, ул.Малая,д.20	Действующий
Любимский муниципальный округ	Ярославская обл, Любимский р-н,д. Тильбугино, ул.Малая, д.18	Действующий
Любимский муниципальный округ	Ярославская обл, Любимский р-н,д. Тильбугино, ул.Малая,д.16	Действующий
Любимский муниципальный округ	Ярославская обл, Любимский р-н,д. Тильбугино, ул.Малая ,д.14,кВ.2	Действующий
Любимский муниципальный округ	Ярославская обл, Любимский р-н,д. Тильбугино, ул.Малая Д.14, кВ.1	Действующий
Любимский муниципальный округ	Ярославская обл, Любимский р-н,д. Тильбугино, ул.Малая ,д.12	Действующий
Любимский муниципальный округ	Ярославская обл, Любимский р-н,д. Тильбугино, ул.Малая,д.10	Действующий
Любимский муниципальный округ	Ярославская обл, Любимский р-н,д. Тильбугино, ул.Малая,д.8	Действующий
Любимский муниципальный округ	Ярославская обл, Любимский р-н,д. Тильбугино, ул.Малая,д.6	Действующий
Любимский муниципальный округ	Ярославская обл, Любимский р-н,д. Тильбугино, ул.Малая,д.4	Действующий
Любимский муниципальный округ	Ярославская обл, Любимский р-н,д. Тильбугино, ул.Малая,д.3	Действующий
Любимский муниципальный округ	Ярославская обл, Любимский р-н,д. Тильбугино, ул.Малая, д.2	Действующий
Любимский муниципальный округ	Ярославская обл., Любимский р-н,д. Степанково, ул.Успенская,д.3	Действующий
Любимский муниципальный округ	Ярославская обл., Любимский р-н,д. Степанково, ул.Успенская ,д.20	Действующий
Любимский муниципальный округ	Ярославская обл., Любимский р-н,д. Степанково, ул.Успенская .д.18	Действующий
Любимский муниципальный округ	Ярославская обл., Любимский р-н,д. Степанково, ул.Успенская .д.17	Действующий
Любимский муниципальный округ	Ярославская обл., Любимский р-н,д. Степанково, ул.Успенская Д.16	Действующий
Любимский муниципальный округ	Ярославская обл., Любимский р-н,д. Степанково, ул.Успенская ,д.15	Действующий
Любимский муниципальный округ	Ярославская обл., Любимский р-н,д. Степанково, ул.Успенская ,д.14	Действующий
Любимский муниципальный округ	Ярославская обл., Любимский р-н,д. Степанково, ул.Успенская ,д.13,кВ.2	Действующий
Любимский муниципальный округ	Ярославская обл., Любимский р-н,д. Степанково, ул.Успенская ,д.13,кВ.1	Действующий
Любимский муниципальный округ	Ярославская обл., Любимский р-н,д. Степанково, ул.Успенская ,д.12	Действующий
Любимский муниципальный округ	Ярославская обл., Любимский р-н,д. Степанково, ул.Успенская Д.11	Действующий
Любимский муниципальный округ	Ярославская обл., Любимский р-н,д. Степанково, ул.Успенская ,д.10	Действующий
Любимский муниципальный округ	Ярославская обл., Любимский р-н,д. Степанково, ул.Успенская ,д.8	Действующий

Любимский муниципальный округ	Ярославская обл., Любимский р-н,д. Степанково, ул.Успенская,д.7	Действующий
Любимский муниципальный округ	Ярославская обл., Любимский р-н,д. Степанково, ул.Успенская ,д.2	Действующий
Любимский муниципальный округ	Ярославская обл., Любимский р-н,д. Степанково, ул.Успенская ,д.1	Действующий
Любимский муниципальный округ	Ярославская обл, Любимский р-н, д. Рузбугино, Школьный пер.,д.6а ,кв2	Действующий
Любимский муниципальный округ	Ярославская обл, Любимский р-н, д. Рузбугино, Школьный пер.д.6а кв1	Действующий
Любимский муниципальный округ	Ярославская обл, Любимский р-н, д. Рузбугино,Центральная ,д.40	Действующий
Любимский муниципальный округ	Ярославская обл, Любимский р-н, д. Рузбугино, Центральная,д.38	Действующий
Любимский муниципальный округ	Ярославская обл, Любимский р-н, д. Рузбугино, Центральная,д.37	Действующий
Любимский муниципальный округ	Ярославская обл, Любимский р-н, д. Рузбугино, Центральная,д.35	Действующий
Любимский муниципальный округ	Ярославская обл, Любимский р-н, д. Рузбугино, Центральная,д.34	Действующий
Любимский муниципальный округ	Ярославская обл, Любимский р-н, д. Рузбугино, Центральная,д.33	Действующий
Любимский муниципальный округ	Ярославская обл, Любимский р-н, д. Рузбугино, Центральная,д.32	Действующий
Любимский муниципальный округ	Ярославская обл, Любимский р-н, д. Рузбугино, Центральная,д.31	Действующий
Любимский муниципальный округ	Ярославская обл, Любимский р-н, д. Рузбугино, Центральная,д.30	Действующий
Любимский муниципальный округ	Ярославская обл, Любимский р-н, д. Рузбугино, Центральная,д.29	Действующий
Любимский муниципальный округ	Ярославская обл, Любимский р-н, д. Рузбугино, Центральная,д.27	Действующий
Любимский муниципальный округ	Ярославская обл, Любимский р-н, д. Рузбугино, Центральная,д.26	Действующий
Любимский муниципальный округ	Ярославская обл, Любимский р-н, д. Рузбугино, Центральная,д.23/1	Действующий
Любимский муниципальный округ	Ярославская обл, Любимский р-н, д. Рузбугино, Центральная,д.22	Действующий
Любимский муниципальный округ	Ярославская обл, Любимский р-н, д. Рузбугино, Центральная,д.19	Действующий
Любимский муниципальный округ	Ярославская обл, Любимский р-н, д. Рузбугино, Центральная,д.17	Действующий
Любимский муниципальный округ	Ярославская обл, Любимский р-н, д. Рузбугино, Центральная,д.16	Действующий
Любимский муниципальный округ	Ярославская обл, Любимский р-н, д. Рузбугино, Центральная,д.15	Действующий
Любимский муниципальный округ	Ярославская обл, Любимский р-н, д. Рузбугино, Центральная,д.11,кВ.2	Действующий
Любимский муниципальный округ	Ярославская обл, Любимский р-н, д. Рузбугино, Центральная,д.11,кВ.2	Действующий
Любимский муниципальный округ	Ярославская обл, Любимский р-н, д. Рузбугино, Центральная,д.11,кВ.1	Действующий
Любимский муниципальный округ	Ярославская обл, Любимский р-н, д. Рузбугино, Центральная,д.10	Действующий
Любимский муниципальный округ	Ярославская обл, Любимский р-н, д. Рузбугино, Центральная,д.9	Действующий
Любимский муниципальный округ	Ярославская обл, Любимский р-н, д. Рузбугино, Центральная,д.6	Действующий
Любимский муниципальный округ	Ярославская обл, Любимский р-н, д. Рузбугино, Центральная,д.4	Действующий
Любимский муниципальный округ	Ярославская обл, Любимский р-н, д. Рузбугино, Центральная,д.3	Действующий
Любимский муниципальный округ	Ярославская обл, Любимский р-н, д. Рузбугино, Центральная,д.2	Действующий
Любимский муниципальный округ	Ярославская обл, Любимский р-н, д. Рузбугино, Зеленая ,д.43	Действующий
Любимский муниципальный округ	Ярославская обл, Любимский р-н, д. Рузбугино, Зеленая ,д.41	Действующий
Любимский муниципальный округ	Ярославская обл, Любимский р-н, д. Рузбугино, Зеленая,д.39	Действующий
Любимский муниципальный округ	Ярославская обл, Любимский р-н, д. Рузбугино, Зеленая ,д.37	Действующий
Любимский муниципальный округ	Ярославская обл, Любимский р-н, д. Рузбугино, Зеленая,д.36	Действующий
Любимский муниципальный округ	Ярославская обл, Любимский р-н, д. Рузбугино, Зеленая ,д.35	Действующий
Любимский муниципальный округ	Ярославская обл, Любимский р-н, д. Рузбугино, Зеленая ,д.33	Действующий
Любимский муниципальный округ	Ярославская обл, Любимский р-н, д. Рузбугино, Зеленая ,д.32	Действующий
Любимский муниципальный округ	Ярославская обл, Любимский р-н, д. Рузбугино,Зеленая ,д.29	Действующий
Любимский муниципальный округ	Ярославская обл, Любимский р-н, д. Рузбугино, Зеленая ,д.28	Действующий
Любимский муниципальный округ	Ярославская обл, Любимский р-н, д. Рузбугино, Зеленая ,д27	Действующий
Любимский муниципальный округ	Ярославская обл, Любимский р-н, д. Рузбугино, Зеленая ,д.26	Действующий
Любимский муниципальный округ	Ярославская обл, Любимский р-н, д. Рузбугино, Зеленая ,д.25	Действующий
Любимский муниципальный округ	Ярославская обл, Любимский р-н, д. Рузбугино, Зеленая ,д.23	Действующий
Любимский муниципальный округ	Ярославская обл, Любимский р-н, д. Рузбугино, Зеленая , д.21	Действующий
Любимский муниципальный округ	Ярославская обл, Любимский р-н, д. Рузбугино, Зеленая ,д.20	Действующий
Любимский муниципальный округ	Ярославская обл, Любимский р-н, д. Рузбугино,Зеленая ,д.19	Действующий
Любимский муниципальный округ	Ярославская обл, Любимский р-н, д. Рузбугино, Зеленая ,д.18	Действующий
Любимский муниципальный округ	Ярославская обл, Любимский р-н, д. Рузбугино, Зеленая ,д.17	Действующий
Любимский муниципальный округ	Ярославская обл, Любимский р-н, д. Рузбугино, Зеленая.д.16	Действующий
Любимский муниципальный округ	Ярославская обл, Любимский р-н, д. Рузбугино, Зеленая ,д.15	Действующий
Любимский муниципальный округ	Ярославская обл, Любимский р-н, д. Рузбугино, Зеленая,д.14	Действующий
Любимский муниципальный округ	Ярославская обл, Любимский р-н, д. Рузбугино, Зеленая,д.12	Действующий
Любимский муниципальный округ	Ярославская обл, Любимский р-н, д. Рузбугино, Зеленая,д.10	Действующий
Любимский муниципальный округ	Ярославская обл, Любимский р-н, д. Рузбугино, Зеленая ,д.8	Действующий
Любимский муниципальный округ	Ярославская обл, Любимский р-н, д. Рузбугино, Зеленая , д.6,кВ.2	Действующий
Любимский муниципальный округ	Ярославская обл, Любимский р-н, д. Рузбугино, Зеленая Д.6,кВ.1	Действующий
Любимский муниципальный округ	Ярославская обл, Любимский р-н, д. Рузбугино, Зеленая, д.5	Действующий
Любимский муниципальный округ	Ярославская обл, Любимский р-н, д. РузбугиноЗеленая, д.3	Действующий
Любимский муниципальный округ	Ярославская обл, Любимский р-н, д. Рузбугино, ул. Зеленая, д.1	Действующий
Любимский муниципальный округ	Ярославская обл, Любимский р-н, д. Рузбугино ул. Молодежная д.13	Действующий
Любимский муниципальный округ	Ярославская обл, Любимский р-н, д. Рузбугино ул. Молодежная д.12	Действующий
Любимский муниципальный округ	Ярославская обл, Любимский р-н, д. Рузбугино ул. Молодежная д.11	Действующий
Любимский муниципальный округ	Ярославская обл, Любимский р-н, д. Рузбугино ул. Молодежная д.10 кв.2	Действующий
Любимский муниципальный округ	Ярославская обл, Любимский р-н, д. Рузбугино ул. Молодежная д.10 кв.1	Действующий
Любимский муниципальный округ	Ярославская обл, Любимский р-н, д. Рузбугино ул. Молодежная д.9 кв.2	Действующий
Любимский муниципальный округ	Ярославская обл, Любимский р-н, д. Рузбугино ул. Молодежная д.9 кв.1	Действующий
Любимский муниципальный округ	Ярославская обл, Любимский р-н, д. Рузбугино ул. Молодежная д.8 кв.4	Действующий
Любимский муниципальный округ	Ярославская обл, Любимский р-н, д. Рузбугино ул. Молодежная д.8 кв.3	Действующий
Любимский муниципальный округ	Ярославская обл, Любимский р-н, д. Рузбугино ул. Молодежная д.8 кв.2	Действующий

Любимский муниципальный округ	Ярославская обл, Любимский р-н, д. Рузбугино ул. Молодежная д.8 кв.1	Действующий
Любимский муниципальный округ	Ярославская обл, Любимский р-н, д. Рузбугино ул. Молодежная д.7 кв.2	Действующий
Любимский муниципальный округ	Ярославская обл, Любимский р-н, д. Рузбугино ул. Молодежная д.7 кв.1	Действующий
Любимский муниципальный округ	Ярославская обл, Любимский р-н, д. Рузбугино ул. Молодежная д.6 кв.2	Действующий
Любимский муниципальный округ	Ярославская обл, Любимский р-н, д. Рузбугино ул. Молодежная д.6 кв.1	Действующий
Любимский муниципальный округ	Ярославская обл, Любимский р-н, д. Рузбугино ул. Молодежная д.5 кв.2	Действующий
Любимский муниципальный округ	Ярославская обл, Любимский р-н, д. Рузбугино ул. Молодежная д.5 кв.1	Действующий
Любимский муниципальный округ	Ярославская обл, Любимский р-н, д. Рузбугино ул. Молодежная д.4 кв.2	Действующий
Любимский муниципальный округ	Ярославская обл, Любимский р-н, д. Рузбугино ул. Молодежная д.4 кв.1	Действующий
Любимский муниципальный округ	Ярославская обл, Любимский р-н, д. Рузбугино ул. Молодежная д.3 кв.2	Действующий
Любимский муниципальный округ	Ярославская обл, Любимский р-н, д. Рузбугино ул. Молодежная д.3 кв.1	Действующий
Любимский муниципальный округ	Ярославская обл, Любимский р-н, д. Рузбугино ул. Молодежная д.2 кв.2	Действующий
Любимский муниципальный округ	Ярославская обл, Любимский р-н, д. Рузбугино ул. Молодежная д.2 кв.1	Действующий
Любимский муниципальный округ	Ярославская обл, Любимский р-н, д. Рузбугино ул. Молодежная д.1 кв.2	Действующий
Любимский муниципальный округ	Ярославская обл, Любимский р-н, д. Рузбугино, ул. Молодежная д.1 кв.1	Действующий
Даниловский муниципальный округ	Ярославская обл р-н.Даниловский г.Данилов ул.Петровская д.65	Действующий
Даниловский муниципальный округ	Ярославская обл р-н.Даниловский г.Данилов ул.Петровская д.64	Действующий
Даниловский муниципальный округ	Ярославская обл р-н.Даниловский г.Данилов ул.Петровская д.63	Действующий
Даниловский муниципальный округ	Ярославская обл р-н.Даниловский г.Данилов ул.Петровская д.62	Действующий
Даниловский муниципальный округ	Ярославская обл р-н.Даниловский г.Данилов ул.Петровская д.61	Действующий
Даниловский муниципальный округ	Ярославская обл р-н.Даниловский г.Данилов ул.Петровская д.59	Действующий
Даниловский муниципальный округ	Ярославская обл р-н.Даниловский г.Данилов ул.Петровская д.58	Действующий
Даниловский муниципальный округ	Ярославская обл р-н.Даниловский г.Данилов ул.Петровская д.57	Действующий
Даниловский муниципальный округ	Ярославская обл р-н.Даниловский г.Данилов ул.Петровская д.56	Действующий
Даниловский муниципальный округ	Ярославская обл р-н.Даниловский г.Данилов ул.Петровская д.55	Действующий
Даниловский муниципальный округ	Ярославская обл р-н.Даниловский г.Данилов ул.Петровская д.54	Действующий
Даниловский муниципальный округ	Ярославская обл р-н.Даниловский г.Данилов ул.Петровская д.53	Действующий
Даниловский муниципальный округ	Ярославская обл р-н.Даниловский г.Данилов ул.Петровская д.52/90	Действующий
Даниловский муниципальный округ	Ярославская обл р-н.Даниловский г.Данилов ул.Петровская д.48	Действующий
Даниловский муниципальный округ	Ярославская обл р-н.Даниловский г.Данилов ул.Петровская д.47	Действующий
Даниловский муниципальный округ	Ярославская обл р-н.Даниловский г.Данилов ул.Петровская д.46	Действующий
Даниловский муниципальный округ	Ярославская обл р-н.Даниловский г.Данилов ул.Петровская д.45	Действующий
Даниловский муниципальный округ	Ярославская обл р-н.Даниловский г.Данилов ул.Петровская д.44	Действующий
Даниловский муниципальный округ	Ярославская обл р-н.Даниловский г.Данилов ул.Петровская д.43	Действующий
Даниловский муниципальный округ	Ярославская обл р-н.Даниловский г.Данилов ул.Петровская д.42	Действующий
Даниловский муниципальный округ	Ярославская обл р-н.Даниловский г.Данилов ул.Петровская д.40	Действующий
Даниловский муниципальный округ	Ярославская обл р-н.Даниловский г.Данилов ул.Петровская д.39	Действующий
Даниловский муниципальный округ	Ярославская обл р-н.Даниловский г.Данилов ул.Петровская д.38	Действующий
Даниловский муниципальный округ	Ярославская обл р-н.Даниловский г.Данилов ул.Петровская д.37	Действующий
Даниловский муниципальный округ	Ярославская обл р-н.Даниловский г.Данилов ул.Петровская д.36	Действующий
Даниловский муниципальный округ	Ярославская обл р-н.Даниловский г.Данилов ул.Петровская д.35	Действующий
Даниловский муниципальный округ	Ярославская обл р-н.Даниловский г.Данилов ул.Петровская д.34а	Действующий
Даниловский муниципальный округ	Ярославская обл р-н.Даниловский г.Данилов ул.Петровская д.33	Действующий
Даниловский муниципальный округ	Ярославская обл р-н.Даниловский г.Данилов ул.Петровская д.32а	Действующий
Даниловский муниципальный округ	Ярославская обл р-н.Даниловский г.Данилов ул.Петровская д.31	Действующий
Даниловский муниципальный округ	Ярославская обл р-н.Даниловский г.Данилов ул.Петровская д.30	Действующий
Даниловский муниципальный округ	Ярославская обл р-н.Даниловский г.Данилов ул.Петровская д.29	Действующий
Даниловский муниципальный округ	Ярославская обл р-н.Даниловский г.Данилов ул.Петровская д.28	Действующий
Даниловский муниципальный округ	Ярославская обл р-н.Даниловский г.Данилов ул.Петровская д.26	Действующий
Даниловский муниципальный округ	Ярославская обл р-н.Даниловский г.Данилов ул.Петровская д.25а	Действующий
Даниловский муниципальный округ	Ярославская обл р-н.Даниловский г.Данилов ул.Петровская д.25	Действующий
Даниловский муниципальный округ	Ярославская обл р-н.Даниловский г.Данилов ул.Петровская д.24	Действующий
Даниловский муниципальный округ	Ярославская обл р-н.Даниловский г.Данилов ул.Петровская д.23а	Действующий
Даниловский муниципальный округ	Ярославская обл р-н.Даниловский г.Данилов ул.Петровская д.23	Действующий
Даниловский муниципальный округ	Ярославская обл р-н.Даниловский г.Данилов ул.Петровская д.22А	Действующий
Даниловский муниципальный округ	Ярославская обл р-н.Даниловский г.Данилов ул.Петровская д.22	Действующий
Даниловский муниципальный округ	Ярославская обл р-н.Даниловский г.Данилов ул.Петровская д.21а	Действующий
Даниловский муниципальный округ	Ярославская обл р-н.Даниловский г.Данилов ул.Петровская д.21	Действующий
Даниловский муниципальный округ	Ярославская обл р-н.Даниловский г.Данилов ул.Петровская д.20	Действующий
Даниловский муниципальный округ	Ярославская обл р-н.Даниловский г.Данилов ул.Петровская д.19	Действующий
Даниловский муниципальный округ	Ярославская обл р-н.Даниловский г.Данилов ул.Петровская д.18	Действующий
Даниловский муниципальный округ	Ярославская обл р-н.Даниловский г.Данилов ул.Петровская д.17	Действующий
Даниловский муниципальный округ	Ярославская обл р-н.Даниловский г.Данилов ул.Петровская д.16	Действующий
Даниловский муниципальный округ	Ярославская обл р-н.Даниловский г.Данилов ул.Петровская д.15	Действующий
Даниловский муниципальный округ	Ярославская обл р-н.Даниловский г.Данилов ул.Петровская д.14а	Действующий
Даниловский муниципальный округ	Ярославская обл р-н.Даниловский г.Данилов ул.Петровская д.13/62	Действующий
Даниловский муниципальный округ	Ярославская обл р-н.Даниловский г.Данилов ул.Петровская д.12а	Действующий
Даниловский муниципальный округ	Ярославская обл р-н.Даниловский г.Данилов ул.Петровская д.12	Действующий
Даниловский муниципальный округ	Ярославская обл р-н.Даниловский г.Данилов ул.Петровская д.10	Действующий
Даниловский муниципальный округ	Ярославская обл р-н.Даниловский г.Данилов ул.Петровская д.9	Действующий
Даниловский муниципальный округ	Ярославская обл р-н.Даниловский г.Данилов ул.Петровская д.8	Действующий

Даниловский муниципальный округ	Ярославская обл р-н.Даниловский г.Данилов ул.Петровская д.6	Действующий
Даниловский муниципальный округ	Ярославская обл р-н.Даниловский г.Данилов ул.Петровская д.4	Действующий
Даниловский муниципальный округ	Ярославская обл р-н.Даниловский г.Данилов ул.Петровская д.2в	Действующий
Даниловский муниципальный округ	Ярославская обл р-н.Даниловский г.Данилов ул.Петровская д.2б	Действующий
Даниловский муниципальный округ	Ярославская обл р-н.Даниловский г.Данилов ул.Петровская д.2	Действующий
Даниловский муниципальный округ	Ярославская обл р-н.Даниловский г.Данилов пер.Вологодский д.23	Действующий
Даниловский муниципальный округ	Ярославская обл р-н.Даниловский г.Данилов пер.Вологодский д.21	Действующий
Даниловский муниципальный округ	Ярославская обл р-н.Даниловский г.Данилов пер.Вологодский д.19	Действующий
Даниловский муниципальный округ	Ярославская обл р-н.Даниловский г.Данилов пер.Вологодский д.17	Действующий
Даниловский муниципальный округ	Ярославская обл р-н.Даниловский г.Данилов пер.Вологодский д.15	Действующий
Даниловский муниципальный округ	Ярославская обл р-н.Даниловский г.Данилов пер.Вологодский д.13	Действующий
Даниловский муниципальный округ	Ярославская обл р-н.Даниловский г.Данилов пер.Вологодский д.11	Действующий
Даниловский муниципальный округ	Ярославская обл р-н.Даниловский г.Данилов пер.Вологодский д.10	Действующий
Даниловский муниципальный округ	Ярославская обл р-н.Даниловский г.Данилов пер.Вологодский д.9	Действующий
Даниловский муниципальный округ	Ярославская обл р-н.Даниловский г.Данилов пер.Вологодский д.8	Действующий
Даниловский муниципальный округ	Ярославская обл р-н.Даниловский г.Данилов пер.Вологодский д.7	Действующий
Даниловский муниципальный округ	Ярославская обл р-н.Даниловский г.Данилов пер.Вологодский д.6	Действующий
Даниловский муниципальный округ	Ярославская обл р-н.Даниловский г.Данилов пер.Вологодский д.5	Действующий
Даниловский муниципальный округ	Ярославская обл р-н.Даниловский г.Данилов пер.Вологодский д.4	Действующий
Даниловский муниципальный округ	Ярославская обл р-н.Даниловский г.Данилов пер.Вологодский д.3	Действующий
Даниловский муниципальный округ	Ярославская обл р-н.Даниловский г.Данилов пер.Вологодский д.1а	Действующий
Даниловский муниципальный округ	Ярославская обл р-н.Даниловский г.Данилов ул.Менделеева д.15	Действующий
Даниловский муниципальный округ	Ярославская обл р-н.Даниловский г.Данилов ул.Менделеева д.14	Действующий
Даниловский муниципальный округ	Ярославская обл р-н.Даниловский г.Данилов ул.Менделеева д.13	Действующий
Даниловский муниципальный округ	Ярославская обл р-н.Даниловский г.Данилов ул.Менделеева д.12	Действующий
Даниловский муниципальный округ	Ярославская обл р-н.Даниловский г.Данилов ул.Менделеева д.11	Действующий
Даниловский муниципальный округ	Ярославская обл р-н.Даниловский г.Данилов ул.Менделеева д.10	Действующий
Даниловский муниципальный округ	Ярославская обл р-н.Даниловский г.Данилов ул.Менделеева д.9	Действующий
Даниловский муниципальный округ	Ярославская обл р-н.Даниловский г.Данилов ул.Менделеева д.8	Действующий
Даниловский муниципальный округ	Ярославская обл р-н.Даниловский г.Данилов ул.Менделеева д.7	Действующий
Даниловский муниципальный округ	Ярославская обл р-н.Даниловский г.Данилов ул.Менделеева д.6	Действующий
Даниловский муниципальный округ	Ярославская обл р-н.Даниловский г.Данилов ул.Менделеева д.5	Действующий
Даниловский муниципальный округ	Ярославская обл р-н.Даниловский г.Данилов ул.Менделеева д.4	Действующий
Даниловский муниципальный округ	Ярославская обл р-н.Даниловский г.Данилов ул.Менделеева д.3	Действующий
Даниловский муниципальный округ	Ярославская обл р-н.Даниловский г.Данилов ул.Менделеева д.1а	Действующий
Даниловский муниципальный округ	Ярославская обл р-н.Даниловский г.Данилов ул.Менделеева д.1	Действующий
Даниловский муниципальный округ	Ярославская обл р-н.Даниловский г.Данилов ул.Тутаевская д.38	Действующий
Даниловский муниципальный округ	Ярославская обл р-н.Даниловский г.Данилов ул.Тутаевская д.36	Действующий
Даниловский муниципальный округ	Ярославская обл р-н.Даниловский г.Данилов ул.Тутаевская д.34	Действующий
Даниловский муниципальный округ	Ярославская обл р-н.Даниловский г.Данилов ул.Тутаевская д.32	Действующий
Даниловский муниципальный округ	Ярославская обл р-н.Даниловский г.Данилов ул.Тутаевская д.30	Действующий
Даниловский муниципальный округ	Ярославская обл р-н.Даниловский г.Данилов ул.Тутаевская д.28	Действующий
Даниловский муниципальный округ	Ярославская обл р-н.Даниловский г.Данилов ул.Тутаевская д.26	Действующий
Даниловский муниципальный округ	Ярославская обл р-н.Даниловский г.Данилов ул.Тутаевская д.24	Действующий
Даниловский муниципальный округ	Ярославская обл р-н.Даниловский г.Данилов ул.Тутаевская д.22	Действующий
Даниловский муниципальный округ	Ярославская обл р-н.Даниловский г.Данилов ул.Тутаевская д.20	Действующий
Даниловский муниципальный округ	Ярославская обл р-н.Даниловский г.Данилов ул.Тутаевская д.18	Действующий
Даниловский муниципальный округ	Ярославская обл р-н.Даниловский г.Данилов ул.Тутаевская д.16	Действующий
Даниловский муниципальный округ	Ярославская обл р-н.Даниловский г.Данилов ул.Тутаевская д.14	Действующий
Даниловский муниципальный округ	Ярославская обл р-н.Даниловский г.Данилов ул.Тутаевская д.12	Действующий
Даниловский муниципальный округ	Ярославская обл р-н.Даниловский г.Данилов ул.Тутаевская д.11	Действующий
Даниловский муниципальный округ	Ярославская обл р-н.Даниловский г.Данилов ул.Тутаевская д.10	Действующий
Даниловский муниципальный округ	Ярославская обл р-н.Даниловский г.Данилов ул.Тутаевская д.9	Действующий
Даниловский муниципальный округ	Ярославская обл р-н.Даниловский г.Данилов ул.Тутаевская д.8	Действующий
Даниловский муниципальный округ	Ярославская обл р-н.Даниловский г.Данилов ул.Тутаевская д.7	Действующий
Даниловский муниципальный округ	Ярославская обл р-н.Даниловский г.Данилов ул.Тутаевская д.6	Действующий
Даниловский муниципальный округ	Ярославская обл р-н.Даниловский г.Данилов ул.Тутаевская д.5	Действующий
Даниловский муниципальный округ	Ярославская обл р-н.Даниловский г.Данилов ул.Тутаевская д.4	Действующий
Даниловский муниципальный округ	Ярославская обл р-н.Даниловский г.Данилов ул.Тутаевская д.3	Действующий
Даниловский муниципальный округ	Ярославская обл р-н.Даниловский г.Данилов ул.Тутаевская д.2а	Действующий
Даниловский муниципальный округ	Ярославская обл р-н.Даниловский г.Данилов ул.Тутаевская д.2	Действующий
Даниловский муниципальный округ	Ярославская обл р-н.Даниловский г.Данилов ул.Тутаевская д.1Б	Действующий
Даниловский муниципальный округ	Ярославская обл р-н.Даниловский г.Данилов ул.Тутаевская д.1	Действующий
Даниловский муниципальный округ	Ярославская обл р-н.Даниловский г.Данилов ул.Карла Маркса д.96	Действующий
Даниловский муниципальный округ	Ярославская обл р-н.Даниловский г.Данилов ул.Карла Маркса д.95/29	Действующий
Даниловский муниципальный округ	Ярославская обл р-н.Даниловский г.Данилов ул.Карла Маркса д.92	Действующий
Даниловский муниципальный округ	Ярославская обл р-н.Даниловский г.Данилов ул.Карла Маркса д.90	Действующий
Даниловский муниципальный округ	Ярославская обл р-н.Даниловский г.Данилов ул.Карла Маркса д.89	Действующий
Даниловский муниципальный округ	Ярославская обл р-н.Даниловский г.Данилов ул.Карла Маркса д.86	Действующий
Даниловский муниципальный округ	Ярославская обл р-н.Даниловский г.Данилов ул.Карла Маркса д.85	Действующий
Даниловский муниципальный округ	Ярославская обл р-н.Даниловский г.Данилов ул.Карла Маркса д.84	Действующий

Даниловский муниципальный округ	Ярославская обл р-н.Даниловский г.Данилов ул.Карла Маркса д.83	Действующий
Даниловский муниципальный округ	Ярославская обл р-н.Даниловский г.Данилов ул.Карла Маркса д.79	Действующий
Даниловский муниципальный округ	Ярославская обл р-н.Даниловский г.Данилов ул.Карла Маркса д.78	Действующий
Даниловский муниципальный округ	Ярославская обл р-н.Даниловский г.Данилов ул.Карла Маркса д.77а	Действующий
Даниловский муниципальный округ	Ярославская обл р-н.Даниловский г.Данилов ул.Карла Маркса д.77	Действующий
Даниловский муниципальный округ	Ярославская обл р-н.Даниловский г.Данилов ул.Карла Маркса д.76	Действующий
Даниловский муниципальный округ	Ярославская обл р-н.Даниловский г.Данилов ул.Карла Маркса д.75	Действующий
Даниловский муниципальный округ	Ярославская обл р-н.Даниловский г.Данилов ул.Карла Маркса д.74	Действующий
Даниловский муниципальный округ	Ярославская обл р-н.Даниловский г.Данилов ул.Карла Маркса д.71/15	Действующий
Даниловский муниципальный округ	Ярославская обл р-н.Даниловский г.Данилов ул.Карла Маркса д.70	Действующий
Даниловский муниципальный округ	Ярославская обл р-н.Даниловский г.Данилов ул.Карла Маркса д.69	Действующий
Даниловский муниципальный округ	Ярославская обл р-н.Даниловский г.Данилов ул.Карла Маркса д.68	Действующий
Даниловский муниципальный округ	Ярославская обл р-н.Даниловский г.Данилов ул.Карла Маркса д.67	Действующий
Даниловский муниципальный округ	Ярославская обл р-н.Даниловский г.Данилов ул.Карла Маркса д.62	Действующий
Даниловский муниципальный округ	Ярославская обл р-н.Даниловский г.Данилов ул.Карла Маркса д.61	Действующий
Даниловский муниципальный округ	Ярославская обл р-н.Даниловский г.Данилов ул.Карла Маркса д.59	Действующий
Даниловский муниципальный округ	Ярославская обл р-н.Даниловский г.Данилов ул.Карла Маркса д.57	Действующий
Даниловский муниципальный округ	Ярославская обл р-н.Даниловский г.Данилов ул.Карла Маркса д.53/23	Действующий
Даниловский муниципальный округ	Ярославская обл р-н.Даниловский г.Данилов ул.Карла Маркса д.51а	Действующий
Даниловский муниципальный округ	Ярославская обл р-н.Даниловский г.Данилов ул.Карла Маркса д.51	Действующий
Даниловский муниципальный округ	Ярославская обл р-н.Даниловский г.Данилов ул.Карла Маркса д.49	Действующий
Даниловский муниципальный округ	Ярославская обл р-н.Даниловский г.Данилов ул.Карла Маркса д.47	Действующий
Даниловский муниципальный округ	Ярославская обл р-н.Даниловский г.Данилов ул.Карла Маркса д.46А	Действующий
Даниловский муниципальный округ	Ярославская обл р-н.Даниловский г.Данилов ул.Карла Маркса д.45	Действующий
Даниловский муниципальный округ	Ярославская обл р-н.Даниловский г.Данилов ул.Карла Маркса д.43а	Действующий
Даниловский муниципальный округ	Ярославская обл р-н.Даниловский г.Данилов ул.Карла Маркса д.43	Действующий
Даниловский муниципальный округ	Ярославская обл р-н.Даниловский г.Данилов ул.Карла Маркса д.42	Действующий
Даниловский муниципальный округ	Ярославская обл р-н.Даниловский г.Данилов ул.Карла Маркса д.41	Действующий
Даниловский муниципальный округ	Ярославская обл р-н.Даниловский г.Данилов ул.Карла Маркса д.40	Действующий
Даниловский муниципальный округ	Ярославская обл р-н.Даниловский г.Данилов ул.Карла Маркса д.33	Действующий
Даниловский муниципальный округ	Ярославская обл р-н.Даниловский г.Данилов ул.Карла Маркса д.31	Действующий
Даниловский муниципальный округ	Ярославская обл р-н.Даниловский г.Данилов ул.Карла Маркса д.16	Действующий
Даниловский муниципальный округ	Ярославская обл р-н.Даниловский г.Данилов ул.Карла Маркса д.10А	Действующий
Даниловский муниципальный округ	Ярославская обл р-н.Даниловский г.Данилов ул.Карла Маркса д.8	Действующий
Даниловский муниципальный округ	Ярославская обл р-н.Даниловский г.Данилов ул.Карла Маркса д.7а	Действующий
Даниловский муниципальный округ	Ярославская обл р-н.Даниловский г.Данилов ул.Карла Маркса д.7	Действующий
Даниловский муниципальный округ	Ярославская обл р-н.Даниловский г.Данилов ул.Карла Маркса д.6а	Действующий
Даниловский муниципальный округ	Ярославская обл р-н.Даниловский г.Данилов ул.Карла Маркса д.6	Действующий
Даниловский муниципальный округ	Ярославская обл р-н.Даниловский г.Данилов ул.Карла Маркса д.5	Действующий
Даниловский муниципальный округ	Ярославская обл р-н.Даниловский г.Данилов ул.Карла Маркса д.4	Действующий
Даниловский муниципальный округ	Ярославская обл р-н.Даниловский г.Данилов ул.Сосновая д.27	Действующий
Даниловский муниципальный округ	Ярославская обл р-н.Даниловский г.Данилов ул.Сосновая д.26А	Действующий
Даниловский муниципальный округ	Ярославская обл р-н.Даниловский г.Данилов ул.Сосновая д.26	Действующий
Даниловский муниципальный округ	Ярославская обл р-н.Даниловский г.Данилов ул.Сосновая д.25	Действующий
Даниловский муниципальный округ	Ярославская обл р-н.Даниловский г.Данилов ул.Сосновая д.24	Действующий
Даниловский муниципальный округ	Ярославская обл р-н.Даниловский г.Данилов ул.Сосновая д.22	Действующий
Даниловский муниципальный округ	Ярославская обл р-н.Даниловский г.Данилов ул.Сосновая д.21	Действующий
Даниловский муниципальный округ	Ярославская обл р-н.Даниловский г.Данилов ул.Сосновая д.20	Действующий
Даниловский муниципальный округ	Ярославская обл р-н.Даниловский г.Данилов ул.Сосновая д.19	Действующий
Даниловский муниципальный округ	Ярославская обл р-н.Даниловский г.Данилов ул.Сосновая д.18	Действующий
Даниловский муниципальный округ	Ярославская обл р-н.Даниловский г.Данилов ул.Сосновая д.17	Действующий
Даниловский муниципальный округ	Ярославская обл р-н.Даниловский г.Данилов ул.Сосновая д.16	Действующий
Даниловский муниципальный округ	Ярославская обл р-н.Даниловский г.Данилов ул.Сосновая д.15	Действующий
Даниловский муниципальный округ	Ярославская обл р-н.Даниловский г.Данилов ул.Сосновая д.14	Действующий
Даниловский муниципальный округ	Ярославская обл р-н.Даниловский г.Данилов ул.Сосновая д.13	Действующий
Даниловский муниципальный округ	Ярославская обл р-н.Даниловский г.Данилов ул.Сосновая д.12	Действующий
Даниловский муниципальный округ	Ярославская обл р-н.Даниловский г.Данилов ул.Сосновая д.11	Действующий
Даниловский муниципальный округ	Ярославская обл р-н.Даниловский г.Данилов ул.Сосновая д.10	Действующий
Даниловский муниципальный округ	Ярославская обл р-н.Даниловский г.Данилов ул.Сосновая д.9	Действующий
Даниловский муниципальный округ	Ярославская обл р-н.Даниловский г.Данилов ул.Сосновая д.8	Действующий
Даниловский муниципальный округ	Ярославская обл р-н.Даниловский г.Данилов ул.Сосновая д.7	Действующий
Даниловский муниципальный округ	Ярославская обл р-н.Даниловский г.Данилов ул.Сосновая д.6	Действующий
Даниловский муниципальный округ	Ярославская обл р-н.Даниловский г.Данилов ул.Сосновая д.5	Действующий
Даниловский муниципальный округ	Ярославская обл р-н.Даниловский г.Данилов ул.Сосновая д.4	Действующий
Даниловский муниципальный округ	Ярославская обл р-н.Даниловский г.Данилов ул.Сосновая д.3	Действующий
Даниловский муниципальный округ	Ярославская обл р-н.Даниловский г.Данилов ул.Сосновая д.2	Действующий
Даниловский муниципальный округ	Ярославская обл р-н.Даниловский г.Данилов ул.Сосновая д.1	Действующий
Даниловский муниципальный округ	Ярославская обл р-н.Даниловский г.Данилов ул.Мелиораторов д.21	Действующий
Даниловский муниципальный округ	Ярославская обл р-н.Даниловский г.Данилов ул.Мелиораторов д.20	Действующий
Даниловский муниципальный округ	Ярославская обл р-н.Даниловский г.Данилов ул.Мелиораторов д.19	Действующий
Даниловский муниципальный округ	Ярославская обл р-н.Даниловский г.Данилов ул.Мелиораторов д.18	Действующий

Даниловский муниципальный округ	Ярославская обл р-н.Даниловский г.Данилов ул.Мелиораторов д.17	Действующий
Даниловский муниципальный округ	Ярославская обл р-н.Даниловский г.Данилов ул.Мелиораторов д.16	Действующий
Даниловский муниципальный округ	Ярославская обл р-н.Даниловский г.Данилов ул.Мелиораторов д.15	Действующий
Даниловский муниципальный округ	Ярославская обл р-н.Даниловский г.Данилов ул.Мелиораторов д.14	Действующий
Даниловский муниципальный округ	Ярославская обл р-н.Даниловский г.Данилов ул.Мелиораторов д.12	Действующий
Даниловский муниципальный округ	Ярославская обл р-н.Даниловский г.Данилов ул.Мелиораторов д.11	Действующий
Даниловский муниципальный округ	Ярославская обл р-н.Даниловский г.Данилов ул.Мелиораторов д.10	Действующий
Даниловский муниципальный округ	Ярославская обл р-н.Даниловский г.Данилов ул.Мелиораторов д.9	Действующий
Даниловский муниципальный округ	Ярославская обл р-н.Даниловский г.Данилов ул.Мелиораторов д.8	Действующий
Даниловский муниципальный округ	Ярославская обл р-н.Даниловский г.Данилов ул.Мелиораторов д.7	Действующий
Даниловский муниципальный округ	Ярославская обл р-н.Даниловский г.Данилов ул.Мелиораторов д.6	Действующий
Даниловский муниципальный округ	Ярославская обл р-н.Даниловский г.Данилов ул.Мелиораторов д.5	Действующий
Даниловский муниципальный округ	Ярославская обл р-н.Даниловский г.Данилов ул.Мелиораторов д.4	Действующий
Даниловский муниципальный округ	Ярославская обл р-н.Даниловский г.Данилов ул.Мелиораторов д.3	Действующий
Даниловский муниципальный округ	Ярославская обл р-н.Даниловский г.Данилов ул.Мелиораторов д.2	Действующий
Даниловский муниципальный округ	Ярославская обл р-н.Даниловский г.Данилов ул.Мелиораторов д.1	Действующий
Даниловский муниципальный округ	Ярославская обл р-н.Даниловский г.Данилов ул.Некрасова д.36	Действующий
Даниловский муниципальный округ	Ярославская обл р-н.Даниловский г.Данилов ул.Некрасова д.35/2	Действующий
Даниловский муниципальный округ	Ярославская обл р-н.Даниловский г.Данилов ул.Некрасова д.34	Действующий
Даниловский муниципальный округ	Ярославская обл р-н.Даниловский г.Данилов ул.Некрасова д.33	Действующий
Даниловский муниципальный округ	Ярославская обл р-н.Даниловский г.Данилов ул.Некрасова д.32	Действующий
Даниловский муниципальный округ	Ярославская обл р-н.Даниловский г.Данилов ул.Некрасова д.31	Действующий
Даниловский муниципальный округ	Ярославская обл р-н.Даниловский г.Данилов ул.Некрасова д.30	Действующий
Даниловский муниципальный округ	Ярославская обл р-н.Даниловский г.Данилов ул.Некрасова д.29	Действующий
Даниловский муниципальный округ	Ярославская обл р-н.Даниловский г.Данилов ул.Некрасова д.28	Действующий
Даниловский муниципальный округ	Ярославская обл р-н.Даниловский г.Данилов ул.Некрасова д.27	Действующий
Даниловский муниципальный округ	Ярославская обл р-н.Даниловский г.Данилов ул.Некрасова д.26	Действующий
Даниловский муниципальный округ	Ярославская обл р-н.Даниловский г.Данилов ул.Некрасова д.24	Действующий
Даниловский муниципальный округ	Ярославская обл р-н.Даниловский г.Данилов ул.Некрасова д.23	Действующий
Даниловский муниципальный округ	Ярославская обл р-н.Даниловский г.Данилов ул.Некрасова д.22	Действующий
Даниловский муниципальный округ	Ярославская обл р-н.Даниловский г.Данилов ул.Некрасова д.21	Действующий
Даниловский муниципальный округ	Ярославская обл р-н.Даниловский г.Данилов ул.Некрасова д.17	Действующий
Даниловский муниципальный округ	Ярославская обл р-н.Даниловский г.Данилов ул.Некрасова д.16	Действующий
Даниловский муниципальный округ	Ярославская обл р-н.Даниловский г.Данилов ул.Некрасова д.15а	Действующий
Даниловский муниципальный округ	Ярославская обл р-н.Даниловский г.Данилов ул.Некрасова д.15	Действующий
Даниловский муниципальный округ	Ярославская обл р-н.Даниловский г.Данилов ул.Некрасова д.14	Действующий
Даниловский муниципальный округ	Ярославская обл р-н.Даниловский г.Данилов ул.Некрасова д.13а	Действующий
Даниловский муниципальный округ	Ярославская обл р-н.Даниловский г.Данилов ул.Некрасова д.13	Действующий
Даниловский муниципальный округ	Ярославская обл р-н.Даниловский г.Данилов ул.Некрасова д.12	Действующий
Даниловский муниципальный округ	Ярославская обл р-н.Даниловский г.Данилов ул.Некрасова д.11	Действующий
Даниловский муниципальный округ	Ярославская обл р-н.Даниловский г.Данилов ул.Некрасова д.10	Действующий
Даниловский муниципальный округ	Ярославская обл р-н.Даниловский г.Данилов ул.Некрасова д.9	Действующий
Даниловский муниципальный округ	Ярославская обл р-н.Даниловский г.Данилов ул.Некрасова д.8	Действующий
Даниловский муниципальный округ	Ярославская обл р-н.Даниловский г.Данилов ул.Некрасова д.7	Действующий
Даниловский муниципальный округ	Ярославская обл р-н.Даниловский г.Данилов ул.Некрасова д.6	Действующий
Даниловский муниципальный округ	Ярославская обл р-н.Даниловский г.Данилов ул.Некрасова д.5	Действующий
Даниловский муниципальный округ	Ярославская обл р-н.Даниловский г.Данилов ул.Некрасова д.4	Действующий
Даниловский муниципальный округ	Ярославская обл р-н.Даниловский г.Данилов ул.Некрасова д.3	Действующий
Даниловский муниципальный округ	Ярославская обл р-н.Даниловский г.Данилов ул.Некрасова д.1	Действующий
Даниловский муниципальный округ	Ярославская обл р-н.Даниловский г.Данилов пер.Дорожный д.3	Действующий
Даниловский муниципальный округ	Ярославская обл р-н.Даниловский г.Данилов ул.Восточная д.42	Действующий
Даниловский муниципальный округ	Ярославская обл р-н.Даниловский г.Данилов ул.Восточная д.40а	Действующий
Даниловский муниципальный округ	Ярославская обл р-н.Даниловский г.Данилов ул.Восточная д.40	Действующий
Даниловский муниципальный округ	Ярославская обл р-н.Даниловский г.Данилов ул.Восточная д.38	Действующий
Даниловский муниципальный округ	Ярославская обл р-н.Даниловский г.Данилов ул.Восточная д.36	Действующий
Даниловский муниципальный округ	Ярославская обл р-н.Даниловский г.Данилов ул.Восточная д.35	Действующий
Даниловский муниципальный округ	Ярославская обл р-н.Даниловский г.Данилов ул.Восточная д.34	Действующий
Даниловский муниципальный округ	Ярославская обл р-н.Даниловский г.Данилов ул.Восточная д.33	Действующий
Даниловский муниципальный округ	Ярославская обл р-н.Даниловский г.Данилов ул.Восточная д.32	Действующий
Даниловский муниципальный округ	Ярославская обл р-н.Даниловский г.Данилов ул.Восточная д.31	Действующий
Даниловский муниципальный округ	Ярославская обл р-н.Даниловский г.Данилов ул.Восточная д.30	Действующий
Даниловский муниципальный округ	Ярославская обл р-н.Даниловский г.Данилов ул.Восточная д.29	Действующий
Даниловский муниципальный округ	Ярославская обл р-н.Даниловский г.Данилов ул.Восточная д.28	Действующий
Даниловский муниципальный округ	Ярославская обл р-н.Даниловский г.Данилов ул.Восточная д.26	Действующий
Даниловский муниципальный округ	Ярославская обл р-н.Даниловский г.Данилов ул.Восточная д.25	Действующий
Даниловский муниципальный округ	Ярославская обл р-н.Даниловский г.Данилов ул.Восточная д.24	Действующий
Даниловский муниципальный округ	Ярославская обл р-н.Даниловский г.Данилов ул.Восточная д.23	Действующий
Даниловский муниципальный округ	Ярославская обл р-н.Даниловский г.Данилов ул.Восточная д.22	Действующий
Даниловский муниципальный округ	Ярославская обл р-н.Даниловский г.Данилов ул.Восточная д.21	Действующий
Даниловский муниципальный округ	Ярославская обл р-н.Даниловский г.Данилов ул.Восточная д.20	Действующий
Даниловский муниципальный округ	Ярославская обл р-н.Даниловский г.Данилов ул.Восточная д.19	Действующий

Даниловский муниципальный округ	Ярославская обл р-н.Даниловский г.Данилов ул.Восточная д.18	Действующий
Даниловский муниципальный округ	Ярославская обл р-н.Даниловский г.Данилов ул.Восточная д.17	Действующий
Даниловский муниципальный округ	Ярославская обл р-н.Даниловский г.Данилов ул.Восточная д.16	Действующий
Даниловский муниципальный округ	Ярославская обл р-н.Даниловский г.Данилов ул.Восточная д.15	Действующий
Даниловский муниципальный округ	Ярославская обл р-н.Даниловский г.Данилов ул.Восточная д.14	Действующий
Даниловский муниципальный округ	Ярославская обл р-н.Даниловский г.Данилов ул.Восточная д.13	Действующий
Даниловский муниципальный округ	Ярославская обл р-н.Даниловский г.Данилов ул.Восточная д.12	Действующий
Даниловский муниципальный округ	Ярославская обл р-н.Даниловский г.Данилов ул.Восточная д.11	Действующий
Даниловский муниципальный округ	Ярославская обл р-н.Даниловский г.Данилов ул.Восточная д.10	Действующий
Даниловский муниципальный округ	Ярославская обл р-н.Даниловский г.Данилов ул.Восточная д.9	Действующий
Даниловский муниципальный округ	Ярославская обл р-н.Даниловский г.Данилов ул.Восточная д.8	Действующий
Даниловский муниципальный округ	Ярославская обл р-н.Даниловский г.Данилов ул.Восточная д.7	Действующий
Даниловский муниципальный округ	Ярославская обл р-н.Даниловский г.Данилов ул.Восточная д.6	Действующий
Даниловский муниципальный округ	Ярославская обл р-н.Даниловский г.Данилов ул.Восточная д.5	Действующий
Даниловский муниципальный округ	Ярославская обл р-н.Даниловский г.Данилов ул.Восточная д.4	Действующий
Даниловский муниципальный округ	Ярославская обл р-н.Даниловский г.Данилов ул.Восточная д.3	Действующий
Даниловский муниципальный округ	Ярославская обл р-н.Даниловский г.Данилов ул.Восточная д.2	Действующий
Даниловский муниципальный округ	Ярославская обл р-н.Даниловский г.Данилов ул.Восточная д.1	Действующий
Даниловский муниципальный округ	Ярославская обл р-н.Даниловский г.Данилов ул.Коммунальная д.26	Действующий
Даниловский муниципальный округ	Ярославская обл р-н.Даниловский г.Данилов ул.Коммунальная д.24	Действующий
Даниловский муниципальный округ	Ярославская обл р-н.Даниловский г.Данилов ул.Коммунальная д.22	Действующий
Даниловский муниципальный округ	Ярославская обл р-н.Даниловский г.Данилов ул.Коммунальная д.21	Действующий
Даниловский муниципальный округ	Ярославская обл р-н.Даниловский г.Данилов ул.Коммунальная д.20	Действующий
Даниловский муниципальный округ	Ярославская обл р-н.Даниловский г.Данилов ул.Коммунальная д.19а	Действующий
Даниловский муниципальный округ	Ярославская обл р-н.Даниловский г.Данилов ул.Коммунальная д.19	Действующий
Даниловский муниципальный округ	Ярославская обл р-н.Даниловский г.Данилов ул.Коммунальная д.18	Действующий
Даниловский муниципальный округ	Ярославская обл р-н.Даниловский г.Данилов ул.Коммунальная д.17	Действующий
Даниловский муниципальный округ	Ярославская обл р-н.Даниловский г.Данилов ул.Коммунальная д.16	Действующий
Даниловский муниципальный округ	Ярославская обл р-н.Даниловский г.Данилов ул.Коммунальная д.15	Действующий
Даниловский муниципальный округ	Ярославская обл р-н.Даниловский г.Данилов ул.Коммунальная д.14	Действующий
Даниловский муниципальный округ	Ярославская обл р-н.Даниловский г.Данилов ул.Коммунальная д.13	Действующий
Даниловский муниципальный округ	Ярославская обл р-н.Даниловский г.Данилов ул.Коммунальная д.12	Действующий
Даниловский муниципальный округ	Ярославская обл р-н.Даниловский г.Данилов ул.Коммунальная д.11	Действующий
Даниловский муниципальный округ	Ярославская обл р-н.Даниловский г.Данилов ул.Коммунальная д.10	Действующий
Даниловский муниципальный округ	Ярославская обл р-н.Даниловский г.Данилов ул.Коммунальная д.9	Действующий
Даниловский муниципальный округ	Ярославская обл р-н.Даниловский г.Данилов ул.Коммунальная д.8	Действующий
Даниловский муниципальный округ	Ярославская обл р-н.Даниловский г.Данилов ул.Коммунальная д.7	Действующий
Даниловский муниципальный округ	Ярославская обл р-н.Даниловский г.Данилов ул.Коммунальная д.6	Действующий
Даниловский муниципальный округ	Ярославская обл р-н.Даниловский г.Данилов ул.Коммунальная д.5	Действующий
Даниловский муниципальный округ	Ярославская обл р-н.Даниловский г.Данилов ул.Коммунальная д.4	Действующий
Даниловский муниципальный округ	Ярославская обл р-н.Даниловский г.Данилов ул.Коммунальная д.3	Действующий
Даниловский муниципальный округ	Ярославская обл р-н.Даниловский г.Данилов ул.Коммунальная д.2	Действующий
Даниловский муниципальный округ	Ярославская обл р-н.Даниловский г.Данилов ул.Коммунальная д.1В	Действующий
Даниловский муниципальный округ	Ярославская обл р-н.Даниловский г.Данилов ул.Коммунальная д.1а	Действующий
Даниловский муниципальный округ	Ярославская обл р-н.Даниловский г.Данилов ул.Коммунальная д.1	Действующий
Даниловский муниципальный округ	Ярославская обл р-н.Даниловский г.Данилов ул.Первомайская д.63	Действующий
Даниловский муниципальный округ	Ярославская обл р-н.Даниловский г.Данилов ул.Первомайская д.61Б	Действующий
Даниловский муниципальный округ	Ярославская обл р-н.Даниловский г.Данилов ул.Первомайская д.59	Действующий
Даниловский муниципальный округ	Ярославская обл р-н.Даниловский г.Данилов ул.Первомайская д.57	Действующий
Даниловский муниципальный округ	Ярославская обл р-н.Даниловский г.Данилов ул.Первомайская д.55	Действующий
Даниловский муниципальный округ	Ярославская обл р-н.Даниловский г.Данилов ул.Первомайская д.53	Действующий
Даниловский муниципальный округ	Ярославская обл р-н.Даниловский г.Данилов ул.Первомайская д.51	Действующий
Даниловский муниципальный округ	Ярославская обл р-н.Даниловский г.Данилов ул.Первомайская д.46	Действующий
Даниловский муниципальный округ	Ярославская обл р-н.Даниловский г.Данилов ул.Первомайская д.45	Действующий
Даниловский муниципальный округ	Ярославская обл р-н.Даниловский г.Данилов ул.Первомайская д.44	Действующий
Даниловский муниципальный округ	Ярославская обл р-н.Даниловский г.Данилов ул.Первомайская д.43	Действующий
Даниловский муниципальный округ	Ярославская обл р-н.Даниловский г.Данилов ул.Первомайская д.41	Действующий
Даниловский муниципальный округ	Ярославская обл р-н.Даниловский г.Данилов ул.Первомайская д.39	Действующий
Даниловский муниципальный округ	Ярославская обл р-н.Даниловский г.Данилов ул.Первомайская д.38	Действующий
Даниловский муниципальный округ	Ярославская обл р-н.Даниловский г.Данилов ул.Первомайская д.37	Действующий
Даниловский муниципальный округ	Ярославская обл р-н.Даниловский г.Данилов ул.Первомайская д.36	Действующий
Даниловский муниципальный округ	Ярославская обл р-н.Даниловский г.Данилов ул.Первомайская д.35	Действующий
Даниловский муниципальный округ	Ярославская обл р-н.Даниловский г.Данилов ул.Первомайская д.33	Действующий
Даниловский муниципальный округ	Ярославская обл р-н.Даниловский г.Данилов ул.Первомайская д.32	Действующий
Даниловский муниципальный округ	Ярославская обл р-н.Даниловский г.Данилов ул.Первомайская д.31	Действующий
Даниловский муниципальный округ	Ярославская обл р-н.Даниловский г.Данилов ул.Первомайская д.30	Действующий
Даниловский муниципальный округ	Ярославская обл р-н.Даниловский г.Данилов ул.Первомайская д.29	Действующий
Даниловский муниципальный округ	Ярославская обл р-н.Даниловский г.Данилов ул.Первомайская д.27	Действующий
Даниловский муниципальный округ	Ярославская обл р-н.Даниловский г.Данилов ул.Первомайская д.26	Действующий
Даниловский муниципальный округ	Ярославская обл р-н.Даниловский г.Данилов ул.Первомайская д.24	Действующий
Даниловский муниципальный округ	Ярославская обл р-н.Даниловский г.Данилов ул.Первомайская д.22	Действующий

Даниловский муниципальный округ	Ярославская обл р-н.Даниловский г.Данилов ул.Первомайская д.20	Действующий
Даниловский муниципальный округ	Ярославская обл р-н.Даниловский г.Данилов ул.Первомайская д.19	Действующий
Даниловский муниципальный округ	Ярославская обл р-н.Даниловский г.Данилов ул.Первомайская д.18	Действующий
Даниловский муниципальный округ	Ярославская обл р-н.Даниловский г.Данилов ул.Первомайская д.16	Действующий
Даниловский муниципальный округ	Ярославская обл р-н.Даниловский г.Данилов ул.Первомайская д.15	Действующий
Даниловский муниципальный округ	Ярославская обл р-н.Даниловский г.Данилов ул.Первомайская д.14	Действующий
Даниловский муниципальный округ	Ярославская обл р-н.Даниловский г.Данилов ул.Первомайская д.13	Действующий
Даниловский муниципальный округ	Ярославская обл р-н.Даниловский г.Данилов ул.Первомайская д.12	Действующий
Даниловский муниципальный округ	Ярославская обл р-н.Даниловский г.Данилов ул.Первомайская д.11	Действующий
Даниловский муниципальный округ	Ярославская обл р-н.Даниловский г.Данилов ул.Первомайская д.10	Действующий
Даниловский муниципальный округ	Ярославская обл р-н.Даниловский г.Данилов ул.Первомайская д.8	Действующий
Даниловский муниципальный округ	Ярославская обл р-н.Даниловский г.Данилов ул.Первомайская д.7	Действующий
Даниловский муниципальный округ	Ярославская обл р-н.Даниловский г.Данилов ул.Первомайская д.6	Действующий
Даниловский муниципальный округ	Ярославская обл р-н.Даниловский г.Данилов ул.Первомайская д.5	Действующий
Даниловский муниципальный округ	Ярославская обл р-н.Даниловский г.Данилов ул.Первомайская д.4	Действующий
Даниловский муниципальный округ	Ярославская обл р-н.Даниловский г.Данилов ул.Первомайская д.3	Действующий
Даниловский муниципальный округ	Ярославская обл р-н.Даниловский г.Данилов ул.Первомайская д.2в	Действующий
Даниловский муниципальный округ	Ярославская обл р-н.Даниловский г.Данилов ул.Первомайская д.2б	Действующий
Даниловский муниципальный округ	Ярославская обл р-н.Даниловский г.Данилов ул.Первомайская д.2а	Действующий
Даниловский муниципальный округ	Ярославская обл р-н.Даниловский г.Данилов ул.Первомайская д.2	Действующий
Даниловский муниципальный округ	Ярославская обл р-н.Даниловский г.Данилов ул.Первомайская д.1в	Действующий
Даниловский муниципальный округ	Ярославская обл р-н.Даниловский г.Данилов ул.Первомайская д.1б	Действующий
Даниловский муниципальный округ	Ярославская обл р-н.Даниловский г.Данилов ул.Первомайская д.1а	Действующий
Даниловский муниципальный округ	Ярославская обл р-н.Даниловский г.Данилов ул.Первомайская д.1	Действующий
Даниловский муниципальный округ	Ярославская обл р-н.Даниловский г.Данилов ул.Спортивная д.60	Действующий
Даниловский муниципальный округ	Ярославская обл р-н.Даниловский г.Данилов ул.Спортивная д.58	Действующий
Даниловский муниципальный округ	Ярославская обл р-н.Даниловский г.Данилов ул.Спортивная д.56	Действующий
Даниловский муниципальный округ	Ярославская обл р-н.Даниловский г.Данилов ул.Спортивная д.55	Действующий
Даниловский муниципальный округ	Ярославская обл р-н.Даниловский г.Данилов ул.Спортивная д.54	Действующий
Даниловский муниципальный округ	Ярославская обл р-н.Даниловский г.Данилов ул.Спортивная д.53	Действующий
Даниловский муниципальный округ	Ярославская обл р-н.Даниловский г.Данилов ул.Спортивная д.52	Действующий
Даниловский муниципальный округ	Ярославская обл р-н.Даниловский г.Данилов ул.Спортивная д.51	Действующий
Даниловский муниципальный округ	Ярославская обл р-н.Даниловский г.Данилов ул.Спортивная д.50	Действующий
Даниловский муниципальный округ	Ярославская обл р-н.Даниловский г.Данилов ул.Спортивная д.49	Действующий
Даниловский муниципальный округ	Ярославская обл р-н.Даниловский г.Данилов ул.Спортивная д.48	Действующий
Даниловский муниципальный округ	Ярославская обл р-н.Даниловский г.Данилов ул.Спортивная д.47	Действующий
Даниловский муниципальный округ	Ярославская обл р-н.Даниловский г.Данилов ул.Спортивная д.46	Действующий
Даниловский муниципальный округ	Ярославская обл р-н.Даниловский г.Данилов ул.Спортивная д.45	Действующий
Даниловский муниципальный округ	Ярославская обл р-н.Даниловский г.Данилов ул.Спортивная д.44	Действующий
Даниловский муниципальный округ	Ярославская обл р-н.Даниловский г.Данилов ул.Спортивная д.43	Действующий
Даниловский муниципальный округ	Ярославская обл р-н.Даниловский г.Данилов ул.Спортивная д.42	Действующий
Даниловский муниципальный округ	Ярославская обл р-н.Даниловский г.Данилов ул.Спортивная д.40	Действующий
Даниловский муниципальный округ	Ярославская обл р-н.Даниловский г.Данилов ул.Спортивная д.39	Действующий
Даниловский муниципальный округ	Ярославская обл р-н.Даниловский г.Данилов ул.Спортивная д.38	Действующий
Даниловский муниципальный округ	Ярославская обл р-н.Даниловский г.Данилов ул.Спортивная д.37	Действующий
Даниловский муниципальный округ	Ярославская обл р-н.Даниловский г.Данилов ул.Спортивная д.36	Действующий
Даниловский муниципальный округ	Ярославская обл р-н.Даниловский г.Данилов ул.Спортивная д.35	Действующий
Даниловский муниципальный округ	Ярославская обл р-н.Даниловский г.Данилов ул.Спортивная д.33	Действующий
Даниловский муниципальный округ	Ярославская обл р-н.Даниловский г.Данилов ул.Спортивная д.32	Действующий
Даниловский муниципальный округ	Ярославская обл р-н.Даниловский г.Данилов ул.Спортивная д.31	Действующий
Даниловский муниципальный округ	Ярославская обл р-н.Даниловский г.Данилов ул.Спортивная д.30/93	Действующий
Даниловский муниципальный округ	Ярославская обл р-н.Даниловский г.Данилов ул.Спортивная д.29	Действующий
Даниловский муниципальный округ	Ярославская обл р-н.Даниловский г.Данилов ул.Спортивная д.28/94	Действующий
Даниловский муниципальный округ	Ярославская обл р-н.Даниловский г.Данилов ул.Спортивная д.26	Действующий
Даниловский муниципальный округ	Ярославская обл р-н.Даниловский г.Данилов ул.Спортивная д.24	Действующий
Даниловский муниципальный округ	Ярославская обл р-н.Даниловский г.Данилов ул.Спортивная д.22	Действующий
Даниловский муниципальный округ	Ярославская обл р-н.Даниловский г.Данилов ул.Спортивная д.21	Действующий
Даниловский муниципальный округ	Ярославская обл р-н.Даниловский г.Данилов ул.Спортивная д.20	Действующий
Даниловский муниципальный округ	Ярославская обл р-н.Даниловский г.Данилов ул.Спортивная д.19	Действующий
Даниловский муниципальный округ	Ярославская обл р-н.Даниловский г.Данилов ул.Спортивная д.18	Действующий
Даниловский муниципальный округ	Ярославская обл р-н.Даниловский г.Данилов ул.Спортивная д.17	Действующий
Даниловский муниципальный округ	Ярославская обл р-н.Даниловский г.Данилов ул.Спортивная д.16	Действующий
Даниловский муниципальный округ	Ярославская обл р-н.Даниловский г.Данилов ул.Спортивная д.15	Действующий
Даниловский муниципальный округ	Ярославская обл р-н.Даниловский г.Данилов ул.Спортивная д.14	Действующий
Даниловский муниципальный округ	Ярославская обл р-н.Даниловский г.Данилов ул.Спортивная д.13	Действующий
Даниловский муниципальный округ	Ярославская обл р-н.Даниловский г.Данилов ул.Спортивная д.12	Действующий
Даниловский муниципальный округ	Ярославская обл р-н.Даниловский г.Данилов ул.Спортивная д.10	Действующий
Даниловский муниципальный округ	Ярославская обл р-н.Даниловский г.Данилов ул.Спортивная д.9	Действующий
Даниловский муниципальный округ	Ярославская обл р-н.Даниловский г.Данилов ул.Спортивная д.8	Действующий
Даниловский муниципальный округ	Ярославская обл р-н.Даниловский г.Данилов ул.Спортивная д.7	Действующий
Даниловский муниципальный округ	Ярославская обл р-н.Даниловский г.Данилов ул.Спортивная д.6	Действующий

Даниловский муниципальный округ	Ярославская обл р-н.Даниловский г.Данилов ул.Спортивная д.4	Действующий
Даниловский муниципальный округ	Ярославская обл р-н.Даниловский г.Данилов ул.Спортивная д.3	Действующий
Даниловский муниципальный округ	Ярославская обл р-н.Даниловский г.Данилов ул.Спортивная д.2	Действующий
Даниловский муниципальный округ	Ярославская обл р-н.Даниловский г.Данилов ул.Спортивная д.1	Действующий
Даниловский муниципальный округ	Ярославская обл р-н.Даниловский г.Данилов ул.Пионерская д.32	Действующий
Даниловский муниципальный округ	Ярославская обл р-н.Даниловский г.Данилов ул.Пионерская д.30	Действующий
Даниловский муниципальный округ	Ярославская обл р-н.Даниловский г.Данилов ул.Пионерская д.28	Действующий
Даниловский муниципальный округ	Ярославская обл р-н.Даниловский г.Данилов ул.Пионерская д.27	Действующий
Даниловский муниципальный округ	Ярославская обл р-н.Даниловский г.Данилов ул.Пионерская д.26	Действующий
Даниловский муниципальный округ	Ярославская обл р-н.Даниловский г.Данилов ул.Пионерская д.25	Действующий
Даниловский муниципальный округ	Ярославская обл р-н.Даниловский г.Данилов ул.Пионерская д.24	Действующий
Даниловский муниципальный округ	Ярославская обл р-н.Даниловский г.Данилов ул.Пионерская д.23	Действующий
Даниловский муниципальный округ	Ярославская обл р-н.Даниловский г.Данилов ул.Пионерская д.22	Действующий
Даниловский муниципальный округ	Ярославская обл р-н.Даниловский г.Данилов ул.Пионерская д.21	Действующий
Даниловский муниципальный округ	Ярославская обл р-н.Даниловский г.Данилов ул.Пионерская д.20	Действующий
Даниловский муниципальный округ	Ярославская обл р-н.Даниловский г.Данилов ул.Пионерская д.19	Действующий
Даниловский муниципальный округ	Ярославская обл р-н.Даниловский г.Данилов ул.Пионерская д.18	Действующий
Даниловский муниципальный округ	Ярославская обл р-н.Даниловский г.Данилов ул.Пионерская д.17	Действующий
Даниловский муниципальный округ	Ярославская обл р-н.Даниловский г.Данилов ул.Пионерская д.16	Действующий
Даниловский муниципальный округ	Ярославская обл р-н.Даниловский г.Данилов ул.Пионерская д.15	Действующий
Даниловский муниципальный округ	Ярославская обл р-н.Даниловский г.Данилов ул.Пионерская д.14	Действующий
Даниловский муниципальный округ	Ярославская обл р-н.Даниловский г.Данилов ул.Пионерская д.13	Действующий
Даниловский муниципальный округ	Ярославская обл р-н.Даниловский г.Данилов ул.Пионерская д.12	Действующий
Даниловский муниципальный округ	Ярославская обл р-н.Даниловский г.Данилов ул.Пионерская д.11	Действующий
Даниловский муниципальный округ	Ярославская обл р-н.Даниловский г.Данилов ул.Пионерская д.10	Действующий
Даниловский муниципальный округ	Ярославская обл р-н.Даниловский г.Данилов ул.Пионерская д.9	Действующий
Даниловский муниципальный округ	Ярославская обл р-н.Даниловский г.Данилов ул.Пионерская д.8	Действующий
Даниловский муниципальный округ	Ярославская обл р-н.Даниловский г.Данилов ул.Пионерская д.7	Действующий
Даниловский муниципальный округ	Ярославская обл р-н.Даниловский г.Данилов ул.Пионерская д.6	Действующий
Даниловский муниципальный округ	Ярославская обл р-н.Даниловский г.Данилов ул.Пионерская д.5	Действующий
Даниловский муниципальный округ	Ярославская обл р-н.Даниловский г.Данилов ул.Пионерская д.3	Действующий
Даниловский муниципальный округ	Ярославская обл р-н.Даниловский г.Данилов ул.Пионерская д.2а	Действующий
Даниловский муниципальный округ	Ярославская обл р-н.Даниловский г.Данилов ул.Пионерская д.2	Действующий
Даниловский муниципальный округ	Ярославская обл р-н.Даниловский г.Данилов ул.Пионерская д.1а	Действующий
Даниловский муниципальный округ	Ярославская обл р-н.Даниловский г.Данилов ул.Пионерская д.1	Действующий
Даниловский муниципальный округ	Ярославская обл р-н.Даниловский г.Данилов ул.Деповская д.53	Действующий
Даниловский муниципальный округ	Ярославская обл р-н.Даниловский г.Данилов ул.Деповская д.51	Действующий
Даниловский муниципальный округ	Ярославская обл р-н.Даниловский г.Данилов ул.Деповская д.47	Действующий
Даниловский муниципальный округ	Ярославская обл р-н.Даниловский г.Данилов ул.Деповская д.45	Действующий
Даниловский муниципальный округ	Ярославская обл р-н.Даниловский г.Данилов ул.Деповская д.43	Действующий
Даниловский муниципальный округ	Ярославская обл р-н.Даниловский г.Данилов ул.Деповская д.41	Действующий
Даниловский муниципальный округ	Ярославская обл р-н.Даниловский г.Данилов ул.Деповская д.39	Действующий
Даниловский муниципальный округ	Ярославская обл р-н.Даниловский г.Данилов ул.Деповская д.37	Действующий
Даниловский муниципальный округ	Ярославская обл р-н.Даниловский г.Данилов ул.Деповская д.35	Действующий
Даниловский муниципальный округ	Ярославская обл р-н.Даниловский г.Данилов ул.Деповская д.33	Действующий
Даниловский муниципальный округ	Ярославская обл р-н.Даниловский г.Данилов ул.Деповская д.31	Действующий
Даниловский муниципальный округ	Ярославская обл р-н.Даниловский г.Данилов ул.Деповская д.29	Действующий
Даниловский муниципальный округ	Ярославская обл р-н.Даниловский г.Данилов ул.Деповская д.27	Действующий
Даниловский муниципальный округ	Ярославская обл р-н.Даниловский г.Данилов ул.Деповская д.25	Действующий
Даниловский муниципальный округ	Ярославская обл р-н.Даниловский г.Данилов ул.Деповская д.23	Действующий
Даниловский муниципальный округ	Ярославская обл р-н.Даниловский г.Данилов ул.Деповская д.21	Действующий
Даниловский муниципальный округ	Ярославская обл р-н.Даниловский г.Данилов ул.Деповская д.19а	Действующий
Даниловский муниципальный округ	Ярославская обл р-н.Даниловский г.Данилов ул.Деповская д.19	Действующий
Даниловский муниципальный округ	Ярославская обл р-н.Даниловский г.Данилов ул.Деповская д.17	Действующий
Даниловский муниципальный округ	Ярославская обл р-н.Даниловский г.Данилов ул.Деповская д.15	Действующий
Даниловский муниципальный округ	Ярославская обл р-н.Даниловский г.Данилов ул.Деповская д.13	Действующий
Даниловский муниципальный округ	Ярославская обл р-н.Даниловский г.Данилов ул.Деповская д.12в	Действующий
Даниловский муниципальный округ	Ярославская обл р-н.Даниловский г.Данилов ул.Деповская д.12	Действующий
Даниловский муниципальный округ	Ярославская обл р-н.Даниловский г.Данилов ул.Деповская д.11	Действующий
Даниловский муниципальный округ	Ярославская обл р-н.Даниловский г.Данилов ул.Деповская д.10	Действующий
Даниловский муниципальный округ	Ярославская обл р-н.Даниловский г.Данилов ул.Деповская д.9	Действующий
Даниловский муниципальный округ	Ярославская обл р-н.Даниловский г.Данилов ул.Деповская д.8а	Действующий
Даниловский муниципальный округ	Ярославская обл р-н.Даниловский г.Данилов ул.Деповская д.8	Действующий
Даниловский муниципальный округ	Ярославская обл р-н.Даниловский г.Данилов ул.Деповская д.3	Действующий
Даниловский муниципальный округ	Ярославская обл р-н.Даниловский г.Данилов ул.Загородная д.43	Действующий
Даниловский муниципальный округ	Ярославская обл р-н.Даниловский г.Данилов ул.Загородная д.33	Действующий
Даниловский муниципальный округ	Ярославская обл р-н.Даниловский г.Данилов ул.Загородная д.32а	Действующий
Даниловский муниципальный округ	Ярославская обл р-н.Даниловский г.Данилов ул.Загородная д.32	Действующий
Даниловский муниципальный округ	Ярославская обл р-н.Даниловский г.Данилов ул.Загородная д.31	Действующий
Даниловский муниципальный округ	Ярославская обл р-н.Даниловский г.Данилов ул.Загородная д.30	Действующий
Даниловский муниципальный округ	Ярославская обл р-н.Даниловский г.Данилов ул.Загородная д.29	Действующий

Даниловский муниципальный округ	Ярославская обл р-н.Даниловский г.Данилов ул.Загородная д.28	Действующий
Даниловский муниципальный округ	Ярославская обл р-н.Даниловский г.Данилов ул.Загородная д.27	Действующий
Даниловский муниципальный округ	Ярославская обл р-н.Даниловский г.Данилов ул.Загородная д.26	Действующий
Даниловский муниципальный округ	Ярославская обл р-н.Даниловский г.Данилов ул.Загородная д.25	Действующий
Даниловский муниципальный округ	Ярославская обл р-н.Даниловский г.Данилов ул.Загородная д.24	Действующий
Даниловский муниципальный округ	Ярославская обл р-н.Даниловский г.Данилов ул.Загородная д.23	Действующий
Даниловский муниципальный округ	Ярославская обл р-н.Даниловский г.Данилов ул.Загородная д.22б	Действующий
Даниловский муниципальный округ	Ярославская обл р-н.Даниловский г.Данилов ул.Загородная д.22а	Действующий
Даниловский муниципальный округ	Ярославская обл р-н.Даниловский г.Данилов ул.Загородная д.22	Действующий
Даниловский муниципальный округ	Ярославская обл р-н.Даниловский г.Данилов ул.Загородная д.21	Действующий
Даниловский муниципальный округ	Ярославская обл р-н.Даниловский г.Данилов ул.Загородная д.19	Действующий
Даниловский муниципальный округ	Ярославская обл р-н.Даниловский г.Данилов ул.Загородная д.18	Действующий
Даниловский муниципальный округ	Ярославская обл р-н.Даниловский г.Данилов ул.Загородная д.17	Действующий
Даниловский муниципальный округ	Ярославская обл р-н.Даниловский г.Данилов ул.Загородная д.16	Действующий
Даниловский муниципальный округ	Ярославская обл р-н.Даниловский г.Данилов ул.Загородная д.14	Действующий
Даниловский муниципальный округ	Ярославская обл р-н.Даниловский г.Данилов ул.Загородная д.12/66	Действующий
Даниловский муниципальный округ	Ярославская обл р-н.Даниловский г.Данилов ул.Загородная д.11	Действующий
Даниловский муниципальный округ	Ярославская обл р-н.Даниловский г.Данилов ул.Загородная д.10	Действующий
Даниловский муниципальный округ	Ярославская обл р-н.Даниловский г.Данилов ул.Загородная д.9	Действующий
Даниловский муниципальный округ	Ярославская обл р-н.Даниловский г.Данилов ул.Загородная д.8	Действующий
Даниловский муниципальный округ	Ярославская обл р-н.Даниловский г.Данилов ул.Загородная д.7	Действующий
Даниловский муниципальный округ	Ярославская обл р-н.Даниловский г.Данилов ул.Загородная д.6	Действующий
Даниловский муниципальный округ	Ярославская обл р-н.Даниловский г.Данилов ул.Загородная д.5	Действующий
Даниловский муниципальный округ	Ярославская обл р-н.Даниловский г.Данилов ул.Загородная д.4	Действующий
Даниловский муниципальный округ	Ярославская обл р-н.Даниловский г.Данилов ул.Загородная д.3	Действующий
Даниловский муниципальный округ	Ярославская обл р-н.Даниловский г.Данилов ул.Загородная д.2	Действующий
Даниловский муниципальный округ	Ярославская обл р-н.Даниловский г.Данилов ул.Загородная д.1а/60	Действующий
Даниловский муниципальный округ	Ярославская обл р-н.Даниловский г.Данилов ул.Урицкого д.98	Действующий
Даниловский муниципальный округ	Ярославская обл р-н.Даниловский г.Данилов ул.Урицкого д.94/34	Действующий
Даниловский муниципальный округ	Ярославская обл р-н.Даниловский г.Данилов ул.Урицкого д.92	Действующий
Даниловский муниципальный округ	Ярославская обл р-н.Даниловский г.Данилов ул.Урицкого д.90	Действующий
Даниловский муниципальный округ	Ярославская обл р-н.Даниловский г.Данилов ул.Урицкого д.88	Действующий
Даниловский муниципальный округ	Ярославская обл р-н.Даниловский г.Данилов ул.Урицкого д.86	Действующий
Даниловский муниципальный округ	Ярославская обл р-н.Даниловский г.Данилов ул.Урицкого д.84	Действующий
Даниловский муниципальный округ	Ярославская обл р-н.Даниловский г.Данилов ул.Урицкого д.82	Действующий
Даниловский муниципальный округ	Ярославская обл р-н.Даниловский г.Данилов ул.Урицкого д.81	Действующий
Даниловский муниципальный округ	Ярославская обл р-н.Даниловский г.Данилов ул.Урицкого д.80/37	Действующий
Даниловский муниципальный округ	Ярославская обл р-н.Даниловский г.Данилов ул.Урицкого д.79	Действующий
Даниловский муниципальный округ	Ярославская обл р-н.Даниловский г.Данилов ул.Урицкого д.78	Действующий
Даниловский муниципальный округ	Ярославская обл р-н.Даниловский г.Данилов ул.Урицкого д.76	Действующий
Даниловский муниципальный округ	Ярославская обл р-н.Даниловский г.Данилов ул.Урицкого д.74	Действующий
Даниловский муниципальный округ	Ярославская обл р-н.Даниловский г.Данилов ул.Урицкого д.73	Действующий
Даниловский муниципальный округ	Ярославская обл р-н.Даниловский г.Данилов ул.Урицкого д.72	Действующий
Даниловский муниципальный округ	Ярославская обл р-н.Даниловский г.Данилов ул.Урицкого д.70	Действующий
Даниловский муниципальный округ	Ярославская обл р-н.Даниловский г.Данилов ул.Урицкого д.69/32	Действующий
Даниловский муниципальный округ	Ярославская обл р-н.Даниловский г.Данилов ул.Урицкого д.68	Действующий
Даниловский муниципальный округ	Ярославская обл р-н.Даниловский г.Данилов ул.Урицкого д.67	Действующий
Даниловский муниципальный округ	Ярославская обл р-н.Даниловский г.Данилов ул.Урицкого д.66	Действующий
Даниловский муниципальный округ	Ярославская обл р-н.Даниловский г.Данилов ул.Урицкого д.65а	Действующий
Даниловский муниципальный округ	Ярославская обл р-н.Даниловский г.Данилов ул.Урицкого д.65	Действующий
Даниловский муниципальный округ	Ярославская обл р-н.Даниловский г.Данилов ул.Урицкого д.64	Действующий
Даниловский муниципальный округ	Ярославская обл р-н.Даниловский г.Данилов ул.Урицкого д.61а	Действующий
Даниловский муниципальный округ	Ярославская обл р-н.Даниловский г.Данилов ул.Урицкого д.59/36	Действующий
Даниловский муниципальный округ	Ярославская обл р-н.Даниловский г.Данилов ул.Урицкого д.58	Действующий
Даниловский муниципальный округ	Ярославская обл р-н.Даниловский г.Данилов ул.Урицкого д.56	Действующий
Даниловский муниципальный округ	Ярославская обл р-н.Даниловский г.Данилов ул.Урицкого д.55	Действующий
Даниловский муниципальный округ	Ярославская обл р-н.Даниловский г.Данилов ул.Урицкого д.53	Действующий
Даниловский муниципальный округ	Ярославская обл р-н.Даниловский г.Данилов ул.Урицкого д.50/62	Действующий
Даниловский муниципальный округ	Ярославская обл р-н.Даниловский г.Данилов ул.Урицкого д.49А	Действующий
Даниловский муниципальный округ	Ярославская обл р-н.Даниловский г.Данилов ул.Урицкого д.48	Действующий
Даниловский муниципальный округ	Ярославская обл р-н.Даниловский г.Данилов ул.Урицкого д.47а	Действующий
Даниловский муниципальный округ	Ярославская обл р-н.Даниловский г.Данилов ул.Урицкого д.44	Действующий
Даниловский муниципальный округ	Ярославская обл р-н.Даниловский г.Данилов ул.Урицкого д.43а	Действующий
Даниловский муниципальный округ	Ярославская обл р-н.Даниловский г.Данилов ул.Урицкого д.42	Действующий
Даниловский муниципальный округ	Ярославская обл р-н.Даниловский г.Данилов ул.Урицкого д.41	Действующий
Даниловский муниципальный округ	Ярославская обл р-н.Даниловский г.Данилов ул.Урицкого д.40	Действующий
Даниловский муниципальный округ	Ярославская обл р-н.Даниловский г.Данилов ул.Урицкого д.38	Действующий
Даниловский муниципальный округ	Ярославская обл р-н.Даниловский г.Данилов ул.Урицкого д.36/54	Действующий
Даниловский муниципальный округ	Ярославская обл р-н.Даниловский г.Данилов ул.Урицкого д.34	Действующий
Даниловский муниципальный округ	Ярославская обл р-н.Даниловский г.Данилов ул.Урицкого д.33	Действующий
Даниловский муниципальный округ	Ярославская обл р-н.Даниловский г.Данилов ул.Урицкого д.29	Действующий

Даниловский муниципальный округ	Ярославская обл р-н.Даниловский г.Данилов ул.Урицкого д.27	Действующий
Даниловский муниципальный округ	Ярославская обл р-н.Даниловский г.Данилов ул.Урицкого д.25	Действующий
Даниловский муниципальный округ	Ярославская обл р-н.Даниловский г.Данилов ул.Урицкого д.22	Действующий
Даниловский муниципальный округ	Ярославская обл р-н.Даниловский г.Данилов ул.Урицкого д.21	Действующий
Даниловский муниципальный округ	Ярославская обл р-н.Даниловский г.Данилов ул.Урицкого д.20	Действующий
Даниловский муниципальный округ	Ярославская обл р-н.Даниловский г.Данилов ул.Урицкого д.18	Действующий
Даниловский муниципальный округ	Ярославская обл р-н.Даниловский г.Данилов ул.Урицкого д.16	Действующий
Даниловский муниципальный округ	Ярославская обл р-н.Даниловский г.Данилов ул.Урицкого д.15	Действующий
Даниловский муниципальный округ	Ярославская обл р-н.Даниловский г.Данилов ул.Урицкого д.14	Действующий
Даниловский муниципальный округ	Ярославская обл р-н.Даниловский г.Данилов ул.Урицкого д.13	Действующий
Даниловский муниципальный округ	Ярославская обл р-н.Даниловский г.Данилов ул.Урицкого д.11	Действующий
Даниловский муниципальный округ	Ярославская обл р-н.Даниловский г.Данилов ул.Урицкого д.10а/54	Действующий
Даниловский муниципальный округ	Ярославская обл р-н.Даниловский г.Данилов ул.Урицкого д.10	Действующий
Даниловский муниципальный округ	Ярославская обл р-н.Даниловский г.Данилов ул.Урицкого д.8	Действующий
Даниловский муниципальный округ	Ярославская обл р-н.Даниловский г.Данилов ул.Урицкого д.6	Действующий
Даниловский муниципальный округ	Ярославская обл р-н.Даниловский г.Данилов ул.Урицкого д.5а	Действующий
Даниловский муниципальный округ	Ярославская обл р-н.Даниловский г.Данилов ул.Урицкого д.5	Действующий
Даниловский муниципальный округ	Ярославская обл р-н.Даниловский г.Данилов ул.Урицкого д.4	Действующий
Даниловский муниципальный округ	Ярославская обл р-н.Даниловский г.Данилов ул.Урицкого д.3	Действующий
Даниловский муниципальный округ	Ярославская обл р-н.Даниловский г.Данилов ул.Урицкого д.2	Действующий
Даниловский муниципальный округ	Ярославская обл р-н.Даниловский г.Данилов ул.Урицкого д.1а	Действующий
Даниловский муниципальный округ	Ярославская обл р-н.Даниловский г.Данилов пер.Восточный д.52	Действующий
Даниловский муниципальный округ	Ярославская обл р-н.Даниловский г.Данилов пер.Восточный д.50	Действующий
Даниловский муниципальный округ	Ярославская обл р-н.Даниловский г.Данилов пер.Восточный д.48	Действующий
Даниловский муниципальный округ	Ярославская обл р-н.Даниловский г.Данилов пер.Восточный д.46	Действующий
Даниловский муниципальный округ	Ярославская обл р-н.Даниловский г.Данилов пер.Восточный д.43	Действующий
Даниловский муниципальный округ	Ярославская обл р-н.Даниловский г.Данилов пер.Восточный д.41	Действующий
Даниловский муниципальный округ	Ярославская обл р-н.Даниловский г.Данилов пер.Восточный д.39	Действующий
Даниловский муниципальный округ	Ярославская обл р-н.Даниловский г.Данилов пер.Восточный д.37	Действующий
Даниловский муниципальный округ	Ярославская обл р-н.Даниловский г.Данилов пер.Восточный д.35	Действующий
Даниловский муниципальный округ	Ярославская обл р-н.Даниловский г.Данилов пер.Восточный д.33	Действующий
Даниловский муниципальный округ	Ярославская обл р-н.Даниловский г.Данилов ул.Комсомольская д.48	Действующий
Даниловский муниципальный округ	Ярославская обл р-н.Даниловский г.Данилов ул.Комсомольская д.46	Действующий
Даниловский муниципальный округ	Ярославская обл р-н.Даниловский г.Данилов ул.Комсомольская д.44	Действующий
Даниловский муниципальный округ	Ярославская обл р-н.Даниловский г.Данилов ул.Комсомольская д.42	Действующий
Даниловский муниципальный округ	Ярославская обл р-н.Даниловский г.Данилов ул.Комсомольская д.41	Действующий
Даниловский муниципальный округ	Ярославская обл р-н.Даниловский г.Данилов ул.Комсомольская д.39	Действующий
Даниловский муниципальный округ	Ярославская обл р-н.Даниловский г.Данилов ул.Комсомольская д.38	Действующий
Даниловский муниципальный округ	Ярославская обл р-н.Даниловский г.Данилов ул.Комсомольская д.37	Действующий
Даниловский муниципальный округ	Ярославская обл р-н.Даниловский г.Данилов ул.Комсомольская д.36	Действующий
Даниловский муниципальный округ	Ярославская обл р-н.Даниловский г.Данилов ул.Комсомольская д.34	Действующий
Даниловский муниципальный округ	Ярославская обл р-н.Даниловский г.Данилов ул.Комсомольская д.33а	Действующий
Даниловский муниципальный округ	Ярославская обл р-н.Даниловский г.Данилов ул.Комсомольская д.33	Действующий
Даниловский муниципальный округ	Ярославская обл р-н.Даниловский г.Данилов ул.Комсомольская д.32	Действующий
Даниловский муниципальный округ	Ярославская обл р-н.Даниловский г.Данилов ул.Комсомольская д.31	Действующий
Даниловский муниципальный округ	Ярославская обл р-н.Даниловский г.Данилов ул.Комсомольская д.30	Действующий
Даниловский муниципальный округ	Ярославская обл р-н.Даниловский г.Данилов ул.Комсомольская д.29	Действующий
Даниловский муниципальный округ	Ярославская обл р-н.Даниловский г.Данилов ул.Комсомольская д.27	Действующий
Даниловский муниципальный округ	Ярославская обл р-н.Даниловский г.Данилов ул.Комсомольская д.26	Действующий
Даниловский муниципальный округ	Ярославская обл р-н.Даниловский г.Данилов ул.Комсомольская д.25	Действующий
Даниловский муниципальный округ	Ярославская обл р-н.Даниловский г.Данилов ул.Комсомольская д.24	Действующий
Даниловский муниципальный округ	Ярославская обл р-н.Даниловский г.Данилов ул.Комсомольская д.23	Действующий
Даниловский муниципальный округ	Ярославская обл р-н.Даниловский г.Данилов ул.Комсомольская д.22	Действующий
Даниловский муниципальный округ	Ярославская обл р-н.Даниловский г.Данилов ул.Комсомольская д.21	Действующий
Даниловский муниципальный округ	Ярославская обл р-н.Даниловский г.Данилов ул.Комсомольская д.20	Действующий
Даниловский муниципальный округ	Ярославская обл р-н.Даниловский г.Данилов ул.Комсомольская д.19	Действующий
Даниловский муниципальный округ	Ярославская обл р-н.Даниловский г.Данилов ул.Комсомольская д.18	Действующий
Даниловский муниципальный округ	Ярославская обл р-н.Даниловский г.Данилов ул.Комсомольская д.17	Действующий
Даниловский муниципальный округ	Ярославская обл р-н.Даниловский г.Данилов ул.Комсомольская д.16	Действующий
Даниловский муниципальный округ	Ярославская обл р-н.Даниловский г.Данилов ул.Комсомольская д.15	Действующий
Даниловский муниципальный округ	Ярославская обл р-н.Даниловский г.Данилов ул.Комсомольская д.14	Действующий
Даниловский муниципальный округ	Ярославская обл р-н.Даниловский г.Данилов ул.Комсомольская д.13	Действующий
Даниловский муниципальный округ	Ярославская обл р-н.Даниловский г.Данилов ул.Комсомольская д.12	Действующий
Даниловский муниципальный округ	Ярославская обл р-н.Даниловский г.Данилов ул.Комсомольская д.11	Действующий
Даниловский муниципальный округ	Ярославская обл р-н.Даниловский г.Данилов ул.Комсомольская д.10	Действующий
Даниловский муниципальный округ	Ярославская обл р-н.Даниловский г.Данилов ул.Комсомольская д.9	Действующий
Даниловский муниципальный округ	Ярославская обл р-н.Даниловский г.Данилов ул.Комсомольская д.8	Действующий
Даниловский муниципальный округ	Ярославская обл р-н.Даниловский г.Данилов ул.Комсомольская д.7	Действующий
Даниловский муниципальный округ	Ярославская обл р-н.Даниловский г.Данилов ул.Комсомольская д.6	Действующий
Даниловский муниципальный округ	Ярославская обл р-н.Даниловский г.Данилов ул.Комсомольская д.5	Действующий
Даниловский муниципальный округ	Ярославская обл р-н.Даниловский г.Данилов ул.Комсомольская д.4	Действующий

Даниловский муниципальный округ	Ярославская обл р-н.Даниловский г.Данилов ул.Комсомольская д.3	Действующий
Даниловский муниципальный округ	Ярославская обл р-н.Даниловский г.Данилов ул.Комсомольская д.2	Действующий
Даниловский муниципальный округ	Ярославская обл р-н.Даниловский г.Данилов ул.Комсомольская д.1	Действующий
Даниловский муниципальный округ	Ярославская обл р-н.Даниловский г.Данилов пер.Некрасова д.11	Действующий
Даниловский муниципальный округ	Ярославская обл р-н.Даниловский г.Данилов пер.Некрасова д.10	Действующий
Даниловский муниципальный округ	Ярославская обл р-н.Даниловский г.Данилов пер.Некрасова д.9	Действующий
Даниловский муниципальный округ	Ярославская обл р-н.Даниловский г.Данилов пер.Некрасова д.8	Действующий
Даниловский муниципальный округ	Ярославская обл р-н.Даниловский г.Данилов пер.Некрасова д.7	Действующий
Даниловский муниципальный округ	Ярославская обл р-н.Даниловский г.Данилов пер.Некрасова д.6	Действующий
Даниловский муниципальный округ	Ярославская обл р-н.Даниловский г.Данилов пер.Некрасова д.5	Действующий
Даниловский муниципальный округ	Ярославская обл р-н.Даниловский г.Данилов пер.Некрасова д.4	Действующий
Даниловский муниципальный округ	Ярославская обл р-н.Даниловский г.Данилов пер.Некрасова д.3	Действующий
Даниловский муниципальный округ	Ярославская обл р-н.Даниловский г.Данилов пер.Некрасова д.1	Действующий
Даниловский муниципальный округ	Ярославская обл р-н.Даниловский г.Данилов пер.Садовый д.1	Действующий
Даниловский муниципальный округ	Ярославская обл р-н.Даниловский г.Данилов пер.Садовый д.2	Действующий
Даниловский муниципальный округ	Ярославская обл р-н.Даниловский г.Данилов ул.Рабочая д.22а	Действующий
Даниловский муниципальный округ	Ярославская обл р-н.Даниловский г.Данилов ул.Рабочая д.22	Действующий
Даниловский муниципальный округ	Ярославская обл р-н.Даниловский г.Данилов ул.Рабочая д.21	Действующий
Даниловский муниципальный округ	Ярославская обл р-н.Даниловский г.Данилов ул.Рабочая д.20	Действующий
Даниловский муниципальный округ	Ярославская обл р-н.Даниловский г.Данилов ул.Рабочая д.19	Действующий
Даниловский муниципальный округ	Ярославская обл р-н.Даниловский г.Данилов ул.Рабочая д.18	Действующий
Даниловский муниципальный округ	Ярославская обл р-н.Даниловский г.Данилов ул.Рабочая д.17	Действующий
Даниловский муниципальный округ	Ярославская обл р-н.Даниловский г.Данилов ул.Рабочая д.16	Действующий
Даниловский муниципальный округ	Ярославская обл р-н.Даниловский г.Данилов ул.Рабочая д.15	Действующий
Даниловский муниципальный округ	Ярославская обл р-н.Даниловский г.Данилов ул.Рабочая д.14	Действующий
Даниловский муниципальный округ	Ярославская обл р-н.Даниловский г.Данилов ул.Рабочая д.13	Действующий
Даниловский муниципальный округ	Ярославская обл р-н.Даниловский г.Данилов ул.Рабочая д.12	Действующий
Даниловский муниципальный округ	Ярославская обл р-н.Даниловский г.Данилов ул.Рабочая д.11	Действующий
Даниловский муниципальный округ	Ярославская обл р-н.Даниловский г.Данилов ул.Рабочая д.10	Действующий
Даниловский муниципальный округ	Ярославская обл р-н.Даниловский г.Данилов ул.Рабочая д.9	Действующий
Даниловский муниципальный округ	Ярославская обл р-н.Даниловский г.Данилов ул.Рабочая д.8	Действующий
Даниловский муниципальный округ	Ярославская обл р-н.Даниловский г.Данилов ул.Рабочая д.7	Действующий
Даниловский муниципальный округ	Ярославская обл р-н.Даниловский г.Данилов ул.Рабочая д.6	Действующий
Даниловский муниципальный округ	Ярославская обл р-н.Даниловский г.Данилов ул.Рабочая д.5	Действующий
Даниловский муниципальный округ	Ярославская обл р-н.Даниловский г.Данилов ул.Рабочая д.4	Действующий
Даниловский муниципальный округ	Ярославская обл р-н.Даниловский г.Данилов ул.Рабочая д.3	Действующий
Даниловский муниципальный округ	Ярославская обл р-н.Даниловский г.Данилов ул.Свердлова д.82/2б	Действующий
Даниловский муниципальный округ	Ярославская обл р-н.Даниловский г.Данилов ул.Свердлова д.80	Действующий
Даниловский муниципальный округ	Ярославская обл р-н.Даниловский г.Данилов ул.Свердлова д.79	Действующий
Даниловский муниципальный округ	Ярославская обл р-н.Даниловский г.Данилов ул.Свердлова д.78	Действующий
Даниловский муниципальный округ	Ярославская обл р-н.Даниловский г.Данилов ул.Свердлова д.77	Действующий
Даниловский муниципальный округ	Ярославская обл р-н.Даниловский г.Данилов ул.Свердлова д.76	Действующий
Даниловский муниципальный округ	Ярославская обл р-н.Даниловский г.Данилов ул.Свердлова д.75	Действующий
Даниловский муниципальный округ	Ярославская обл р-н.Даниловский г.Данилов ул.Свердлова д.73	Действующий
Даниловский муниципальный округ	Ярославская обл р-н.Даниловский г.Данилов ул.Свердлова д.71	Действующий
Даниловский муниципальный округ	Ярославская обл р-н.Даниловский г.Данилов ул.Свердлова д.69	Действующий
Даниловский муниципальный округ	Ярославская обл р-н.Даниловский г.Данилов ул.Свердлова д.68	Действующий
Даниловский муниципальный округ	Ярославская обл р-н.Даниловский г.Данилов ул.Свердлова д.66	Действующий
Даниловский муниципальный округ	Ярославская обл р-н.Даниловский г.Данилов ул.Свердлова д.64	Действующий
Даниловский муниципальный округ	Ярославская обл р-н.Даниловский г.Данилов ул.Свердлова д.63	Действующий
Даниловский муниципальный округ	Ярославская обл р-н.Даниловский г.Данилов ул.Свердлова д.62	Действующий
Даниловский муниципальный округ	Ярославская обл р-н.Даниловский г.Данилов ул.Свердлова д.59	Действующий
Даниловский муниципальный округ	Ярославская обл р-н.Даниловский г.Данилов ул.Свердлова д.56а	Действующий
Даниловский муниципальный округ	Ярославская обл р-н.Даниловский г.Данилов ул.Свердлова д.55	Действующий
Даниловский муниципальный округ	Ярославская обл р-н.Даниловский г.Данилов ул.Свердлова д.54	Действующий
Даниловский муниципальный округ	Ярославская обл р-н.Даниловский г.Данилов ул.Свердлова д.53	Действующий
Даниловский муниципальный округ	Ярославская обл р-н.Даниловский г.Данилов ул.Свердлова д.52	Действующий
Даниловский муниципальный округ	Ярославская обл р-н.Даниловский г.Данилов ул.Свердлова д.51а	Действующий
Даниловский муниципальный округ	Ярославская обл р-н.Даниловский г.Данилов ул.Свердлова д.51	Действующий
Даниловский муниципальный округ	Ярославская обл р-н.Даниловский г.Данилов ул.Свердлова д.50	Действующий
Даниловский муниципальный округ	Ярославская обл р-н.Даниловский г.Данилов ул.Свердлова д.45а	Действующий
Даниловский муниципальный округ	Ярославская обл р-н.Даниловский г.Данилов ул.Свердлова д.45	Действующий
Даниловский муниципальный округ	Ярославская обл р-н.Даниловский г.Данилов ул.Свердлова д.44	Действующий
Даниловский муниципальный округ	Ярославская обл р-н.Даниловский г.Данилов ул.Свердлова д.43	Действующий
Даниловский муниципальный округ	Ярославская обл р-н.Даниловский г.Данилов ул.Свердлова д.42	Действующий
Даниловский муниципальный округ	Ярославская обл р-н.Даниловский г.Данилов ул.Свердлова д.41	Действующий
Даниловский муниципальный округ	Ярославская обл р-н.Даниловский г.Данилов ул.Свердлова д.40	Действующий
Даниловский муниципальный округ	Ярославская обл р-н.Даниловский г.Данилов ул.Свердлова д.39/9	Действующий
Даниловский муниципальный округ	Ярославская обл р-н.Даниловский г.Данилов ул.Свердлова д.38/11	Действующий
Даниловский муниципальный округ	Ярославская обл р-н.Даниловский г.Данилов ул.Свердлова д.37	Действующий
Даниловский муниципальный округ	Ярославская обл р-н.Даниловский г.Данилов ул.Свердлова д.36	Действующий

Даниловский муниципальный округ	Ярославская обл р-н.Даниловский г.Данилов ул.Свердлова д.35	Действующий
Даниловский муниципальный округ	Ярославская обл р-н.Даниловский г.Данилов ул.Свердлова д.34	Действующий
Даниловский муниципальный округ	Ярославская обл р-н.Даниловский г.Данилов ул.Свердлова д.33	Действующий
Даниловский муниципальный округ	Ярославская обл р-н.Даниловский г.Данилов ул.Свердлова д.32	Действующий
Даниловский муниципальный округ	Ярославская обл р-н.Даниловский г.Данилов ул.Свердлова д.31	Действующий
Даниловский муниципальный округ	Ярославская обл р-н.Даниловский г.Данилов ул.Свердлова д.28	Действующий
Даниловский муниципальный округ	Ярославская обл р-н.Даниловский г.Данилов ул.Свердлова д.27	Действующий
Даниловский муниципальный округ	Ярославская обл р-н.Даниловский г.Данилов ул.Свердлова д.23	Действующий
Даниловский муниципальный округ	Ярославская обл р-н.Даниловский г.Данилов ул.Свердлова д.21	Действующий
Даниловский муниципальный округ	Ярославская обл р-н.Даниловский г.Данилов ул.Свердлова д.20	Действующий
Даниловский муниципальный округ	Ярославская обл р-н.Даниловский г.Данилов ул.Свердлова д.19	Действующий
Даниловский муниципальный округ	Ярославская обл р-н.Даниловский г.Данилов ул.Свердлова д.18	Действующий
Даниловский муниципальный округ	Ярославская обл р-н.Даниловский г.Данилов ул.Свердлова д.17	Действующий
Даниловский муниципальный округ	Ярославская обл р-н.Даниловский г.Данилов ул.Свердлова д.16	Действующий
Даниловский муниципальный округ	Ярославская обл р-н.Даниловский г.Данилов ул.Свердлова д.14	Действующий
Даниловский муниципальный округ	Ярославская обл р-н.Даниловский г.Данилов ул.Свердлова д.12	Действующий
Даниловский муниципальный округ	Ярославская обл р-н.Даниловский г.Данилов ул.Свердлова д.11	Действующий
Даниловский муниципальный округ	Ярославская обл р-н.Даниловский г.Данилов ул.Свердлова д.9	Действующий
Даниловский муниципальный округ	Ярославская обл р-н.Даниловский г.Данилов ул.Свердлова д.7	Действующий
Даниловский муниципальный округ	Ярославская обл р-н.Даниловский г.Данилов ул.Свердлова д.6	Действующий
Даниловский муниципальный округ	Ярославская обл р-н.Даниловский г.Данилов ул.Свердлова д.5	Действующий
Даниловский муниципальный округ	Ярославская обл р-н.Даниловский г.Данилов ул.Свердлова д.4	Действующий
Даниловский муниципальный округ	Ярославская обл р-н.Даниловский г.Данилов ул.Свердлова д.3а	Действующий
Даниловский муниципальный округ	Ярославская обл р-н.Даниловский г.Данилов ул.Свердлова д.2б	Действующий
Даниловский муниципальный округ	Ярославская обл р-н.Даниловский г.Данилов ул.Свердлова д.1г	Действующий
Даниловский муниципальный округ	Ярославская обл р-н.Даниловский г.Данилов ул.Свердлова д.1в	Действующий
Даниловский муниципальный округ	Ярославская обл р-н.Даниловский г.Данилов ул.Свердлова д.1б	Действующий
Даниловский муниципальный округ	Ярославская обл р-н.Даниловский г.Данилов ул.Вологодская д.43	Действующий
Даниловский муниципальный округ	Ярославская обл р-н.Даниловский г.Данилов ул.Вологодская д.36	Действующий
Даниловский муниципальный округ	Ярославская обл р-н.Даниловский г.Данилов ул.Вологодская д.34	Действующий
Даниловский муниципальный округ	Ярославская обл р-н.Даниловский г.Данилов ул.Вологодская д.32	Действующий
Даниловский муниципальный округ	Ярославская обл р-н.Даниловский г.Данилов ул.Вологодская д.31	Действующий
Даниловский муниципальный округ	Ярославская обл р-н.Даниловский г.Данилов ул.Вологодская д.30	Действующий
Даниловский муниципальный округ	Ярославская обл р-н.Даниловский г.Данилов ул.Вологодская д.29	Действующий
Даниловский муниципальный округ	Ярославская обл р-н.Даниловский г.Данилов ул.Вологодская д.28в	Действующий
Даниловский муниципальный округ	Ярославская обл р-н.Даниловский г.Данилов ул.Вологодская д.28	Действующий
Даниловский муниципальный округ	Ярославская обл р-н.Даниловский г.Данилов ул.Вологодская д.27/2	Действующий
Даниловский муниципальный округ	Ярославская обл р-н.Даниловский г.Данилов ул.Вологодская д.26	Действующий
Даниловский муниципальный округ	Ярославская обл р-н.Даниловский г.Данилов ул.Вологодская д.25/1	Действующий
Даниловский муниципальный округ	Ярославская обл р-н.Даниловский г.Данилов ул.Вологодская д.24	Действующий
Даниловский муниципальный округ	Ярославская обл р-н.Даниловский г.Данилов ул.Вологодская д.23	Действующий
Даниловский муниципальный округ	Ярославская обл р-н.Даниловский г.Данилов ул.Вологодская д.22	Действующий
Даниловский муниципальный округ	Ярославская обл р-н.Даниловский г.Данилов ул.Вологодская д.20	Действующий
Даниловский муниципальный округ	Ярославская обл р-н.Даниловский г.Данилов ул.Вологодская д.19	Действующий
Даниловский муниципальный округ	Ярославская обл р-н.Даниловский г.Данилов ул.Вологодская д.18б	Действующий
Даниловский муниципальный округ	Ярославская обл р-н.Даниловский г.Данилов ул.Вологодская д.18	Действующий
Даниловский муниципальный округ	Ярославская обл р-н.Даниловский г.Данилов ул.Вологодская д.17	Действующий
Даниловский муниципальный округ	Ярославская обл р-н.Даниловский г.Данилов ул.Вологодская д.16	Действующий
Даниловский муниципальный округ	Ярославская обл р-н.Даниловский г.Данилов ул.Вологодская д.15	Действующий
Даниловский муниципальный округ	Ярославская обл р-н.Даниловский г.Данилов ул.Вологодская д.14	Действующий
Даниловский муниципальный округ	Ярославская обл р-н.Даниловский г.Данилов ул.Вологодская д.13	Действующий
Даниловский муниципальный округ	Ярославская обл р-н.Даниловский г.Данилов ул.Вологодская д.12	Действующий
Даниловский муниципальный округ	Ярославская обл р-н.Даниловский г.Данилов ул.Вологодская д.10	Действующий
Даниловский муниципальный округ	Ярославская обл р-н.Даниловский г.Данилов ул.Вологодская д.8	Действующий
Даниловский муниципальный округ	Ярославская обл р-н.Даниловский г.Данилов ул.Вологодская д.7	Действующий
Даниловский муниципальный округ	Ярославская обл р-н.Даниловский г.Данилов ул.Вологодская д.6	Действующий
Даниловский муниципальный округ	Ярославская обл р-н.Даниловский г.Данилов ул.Вологодская д.5	Действующий
Даниловский муниципальный округ	Ярославская обл р-н.Даниловский г.Данилов ул.Вологодская д.4	Действующий
Даниловский муниципальный округ	Ярославская обл р-н.Даниловский г.Данилов ул.Вологодская д.3	Действующий
Даниловский муниципальный округ	Ярославская обл р-н.Даниловский г.Данилов ул.Вологодская д.2б	Действующий
Даниловский муниципальный округ	Ярославская обл р-н.Даниловский г.Данилов ул.Вологодская д.2а	Действующий
Даниловский муниципальный округ	Ярославская обл р-н.Даниловский г.Данилов ул.Вологодская д.2	Действующий
Даниловский муниципальный округ	Ярославская обл р-н.Даниловский г.Данилов ул.Кирова д.114	Действующий
Даниловский муниципальный округ	Ярославская обл р-н.Даниловский г.Данилов ул.Кирова д.110	Действующий
Даниловский муниципальный округ	Ярославская обл р-н.Даниловский г.Данилов ул.Кирова д.108	Действующий
Даниловский муниципальный округ	Ярославская обл р-н.Даниловский г.Данилов ул.Кирова д.106	Действующий
Даниловский муниципальный округ	Ярославская обл р-н.Даниловский г.Данилов ул.Кирова д.104	Действующий
Даниловский муниципальный округ	Ярославская обл р-н.Даниловский г.Данилов ул.Кирова д.102	Действующий
Даниловский муниципальный округ	Ярославская обл р-н.Даниловский г.Данилов ул.Кирова д.88	Действующий
Даниловский муниципальный округ	Ярославская обл р-н.Даниловский г.Данилов ул.Кирова д.86	Действующий
Даниловский муниципальный округ	Ярославская обл р-н.Даниловский г.Данилов ул.Кирова д.84	Действующий

Даниловский муниципальный округ	Ярославская обл р-н.Даниловский г.Данилов ул.Кирова д.83	Действующий
Даниловский муниципальный округ	Ярославская обл р-н.Даниловский г.Данилов ул.Кирова д.80	Действующий
Даниловский муниципальный округ	Ярославская обл р-н.Даниловский г.Данилов ул.Кирова д.79	Действующий
Даниловский муниципальный округ	Ярославская обл р-н.Даниловский г.Данилов ул.Кирова д.78	Действующий
Даниловский муниципальный округ	Ярославская обл р-н.Даниловский г.Данилов ул.Кирова д.77	Действующий
Даниловский муниципальный округ	Ярославская обл р-н.Даниловский г.Данилов ул.Кирова д.76	Действующий
Даниловский муниципальный округ	Ярославская обл р-н.Даниловский г.Данилов ул.Кирова д.74	Действующий
Даниловский муниципальный округ	Ярославская обл р-н.Даниловский г.Данилов ул.Кирова д.73	Действующий
Даниловский муниципальный округ	Ярославская обл р-н.Даниловский г.Данилов ул.Кирова д.72	Действующий
Даниловский муниципальный округ	Ярославская обл р-н.Даниловский г.Данилов ул.Кирова д.71	Действующий
Даниловский муниципальный округ	Ярославская обл р-н.Даниловский г.Данилов ул.Кирова д.70	Действующий
Даниловский муниципальный округ	Ярославская обл р-н.Даниловский г.Данилов ул.Кирова д.69	Действующий
Даниловский муниципальный округ	Ярославская обл р-н.Даниловский г.Данилов ул.Кирова д.68	Действующий
Даниловский муниципальный округ	Ярославская обл р-н.Даниловский г.Данилов ул.Кирова д.67/1	Действующий
Даниловский муниципальный округ	Ярославская обл р-н.Даниловский г.Данилов ул.Кирова д.65	Действующий
Даниловский муниципальный округ	Ярославская обл р-н.Даниловский г.Данилов ул.Кирова д.60	Действующий
Даниловский муниципальный округ	Ярославская обл р-н.Даниловский г.Данилов ул.Кирова д.58	Действующий
Даниловский муниципальный округ	Ярославская обл р-н.Даниловский г.Данилов ул.Кирова д.56	Действующий
Даниловский муниципальный округ	Ярославская обл р-н.Даниловский г.Данилов ул.Кирова д.54	Действующий
Даниловский муниципальный округ	Ярославская обл р-н.Даниловский г.Данилов ул.Кирова д.51	Действующий
Даниловский муниципальный округ	Ярославская обл р-н.Даниловский г.Данилов ул.Кирова д.49	Действующий
Даниловский муниципальный округ	Ярославская обл р-н.Даниловский г.Данилов ул.Кирова д.48	Действующий
Даниловский муниципальный округ	Ярославская обл р-н.Даниловский г.Данилов ул.Кирова д.47	Действующий
Даниловский муниципальный округ	Ярославская обл р-н.Даниловский г.Данилов ул.Кирова д.46	Действующий
Даниловский муниципальный округ	Ярославская обл р-н.Даниловский г.Данилов ул.Кирова д.44	Действующий
Даниловский муниципальный округ	Ярославская обл р-н.Даниловский г.Данилов ул.Кирова д.36	Действующий
Даниловский муниципальный округ	Ярославская обл р-н.Даниловский г.Данилов ул.Кирова д.30	Действующий
Даниловский муниципальный округ	Ярославская обл р-н.Даниловский г.Данилов ул.Кирова д.28	Действующий
Даниловский муниципальный округ	Ярославская обл р-н.Даниловский г.Данилов ул.Кирова д.26	Действующий
Даниловский муниципальный округ	Ярославская обл р-н.Даниловский г.Данилов ул.Кирова д.25б	Действующий
Даниловский муниципальный округ	Ярославская обл р-н.Даниловский г.Данилов ул.Кирова д.24	Действующий
Даниловский муниципальный округ	Ярославская обл р-н.Даниловский г.Данилов ул.Кирова д.23	Действующий
Даниловский муниципальный округ	Ярославская обл р-н.Даниловский г.Данилов ул.Кирова д.22	Действующий
Даниловский муниципальный округ	Ярославская обл р-н.Даниловский г.Данилов ул.Кирова д.21	Действующий
Даниловский муниципальный округ	Ярославская обл р-н.Даниловский г.Данилов ул.Кирова д.19	Действующий
Даниловский муниципальный округ	Ярославская обл р-н.Даниловский г.Данилов ул.Кирова д.18	Действующий
Даниловский муниципальный округ	Ярославская обл р-н.Даниловский г.Данилов ул.Кирова д.17	Действующий
Даниловский муниципальный округ	Ярославская обл р-н.Даниловский г.Данилов ул.Кирова д.16	Действующий
Даниловский муниципальный округ	Ярославская обл р-н.Даниловский г.Данилов ул.Кирова д.15	Действующий
Даниловский муниципальный округ	Ярославская обл р-н.Даниловский г.Данилов ул.Кирова д.14а	Действующий
Даниловский муниципальный округ	Ярославская обл р-н.Даниловский г.Данилов ул.Кирова д.13	Действующий
Даниловский муниципальный округ	Ярославская обл р-н.Даниловский г.Данилов ул.Кирова д.12	Действующий
Даниловский муниципальный округ	Ярославская обл р-н.Даниловский г.Данилов ул.Кирова д.11/38	Действующий
Даниловский муниципальный округ	Ярославская обл р-н.Даниловский г.Данилов ул.Кирова д.10/22	Действующий
Даниловский муниципальный округ	Ярославская обл р-н.Даниловский г.Данилов ул.Кирова д.8а	Действующий
Даниловский муниципальный округ	Ярославская обл р-н.Даниловский г.Данилов ул.Кирова д.8	Действующий
Даниловский муниципальный округ	Ярославская обл р-н.Даниловский г.Данилов ул.Кирова д.7	Действующий
Даниловский муниципальный округ	Ярославская обл р-н.Даниловский г.Данилов ул.Кирова д.6а	Действующий
Даниловский муниципальный округ	Ярославская обл р-н.Даниловский г.Данилов ул.Кирова д.6	Действующий
Даниловский муниципальный округ	Ярославская обл р-н.Даниловский г.Данилов ул.Кирова д.5	Действующий
Даниловский муниципальный округ	Ярославская обл р-н.Даниловский г.Данилов ул.Кирова д.4	Действующий
Даниловский муниципальный округ	Ярославская обл р-н.Даниловский г.Данилов ул.Кирова д.3	Действующий
Даниловский муниципальный округ	Ярославская обл р-н.Даниловский г.Данилов ул.Кирова д.2	Действующий
Даниловский муниципальный округ	Ярославская обл р-н.Даниловский г.Данилов ул.Кирова д.1К	Действующий
Даниловский муниципальный округ	Ярославская обл р-н.Даниловский г.Данилов ул.Кирова д.1ж	Действующий
Даниловский муниципальный округ	Ярославская обл р-н.Даниловский г.Данилов ул.Кирова д.1е	Действующий
Даниловский муниципальный округ	Ярославская обл р-н.Даниловский г.Данилов ул.Кирова д.1д	Действующий
Даниловский муниципальный округ	Ярославская обл р-н.Даниловский г.Данилов ул.Кирова д.1г	Действующий
Даниловский муниципальный округ	Ярославская обл р-н.Даниловский г.Данилов ул.Кирова д.1в	Действующий
Даниловский муниципальный округ	Ярославская обл р-н.Даниловский г.Данилов ул.Кирова д.1б	Действующий
Даниловский муниципальный округ	Ярославская обл р-н.Даниловский г.Данилов ул.Кирова д.1А	Действующий
Даниловский муниципальный округ	Ярославская обл р-н.Даниловский г.Данилов переезд.Раменский д.6	Действующий
Даниловский муниципальный округ	Ярославская обл р-н.Даниловский г.Данилов переезд.Раменский д.4	Действующий
Даниловский муниципальный округ	Ярославская обл р-н.Даниловский г.Данилов ул.Новая д.26	Действующий
Даниловский муниципальный округ	Ярославская обл р-н.Даниловский г.Данилов ул.Новая д.25	Действующий
Даниловский муниципальный округ	Ярославская обл р-н.Даниловский г.Данилов ул.Новая д.24	Действующий
Даниловский муниципальный округ	Ярославская обл р-н.Даниловский г.Данилов ул.Новая д.23	Действующий
Даниловский муниципальный округ	Ярославская обл р-н.Даниловский г.Данилов ул.Новая д.22	Действующий
Даниловский муниципальный округ	Ярославская обл р-н.Даниловский г.Данилов ул.Новая д.21	Действующий
Даниловский муниципальный округ	Ярославская обл р-н.Даниловский г.Данилов ул.Новая д.19	Действующий
Даниловский муниципальный округ	Ярославская обл р-н.Даниловский г.Данилов ул.Новая д.18	Действующий

Даниловский муниципальный округ	Ярославская обл р-н.Даниловский г.Данилов ул.Новая д.17	Действующий
Даниловский муниципальный округ	Ярославская обл р-н.Даниловский г.Данилов ул.Новая д.16/73	Действующий
Даниловский муниципальный округ	Ярославская обл р-н.Даниловский г.Данилов ул.Новая д.12	Действующий
Даниловский муниципальный округ	Ярославская обл р-н.Даниловский г.Данилов ул.Новая д.11	Действующий
Даниловский муниципальный округ	Ярославская обл р-н.Даниловский г.Данилов ул.Новая д.10	Действующий
Даниловский муниципальный округ	Ярославская обл р-н.Даниловский г.Данилов ул.Новая д.9	Действующий
Даниловский муниципальный округ	Ярославская обл р-н.Даниловский г.Данилов ул.Новая д.8	Действующий
Даниловский муниципальный округ	Ярославская обл р-н.Даниловский г.Данилов ул.Новая д.7	Действующий
Даниловский муниципальный округ	Ярославская обл р-н.Даниловский г.Данилов ул.Новая д.6	Действующий
Даниловский муниципальный округ	Ярославская обл р-н.Даниловский г.Данилов ул.Новая д.5	Действующий
Даниловский муниципальный округ	Ярославская обл р-н.Даниловский г.Данилов ул.Новая д.4	Действующий
Даниловский муниципальный округ	Ярославская обл р-н.Даниловский г.Данилов ул.Новая д.3	Действующий
Даниловский муниципальный округ	Ярославская обл р-н.Даниловский г.Данилов ул.Циммервальда д.124	Действующий
Даниловский муниципальный округ	Ярославская обл р-н.Даниловский г.Данилов ул.Циммервальда д.123	Действующий
Даниловский муниципальный округ	Ярославская обл р-н.Даниловский г.Данилов ул.Циммервальда д.122	Действующий
Даниловский муниципальный округ	Ярославская обл р-н.Даниловский г.Данилов ул.Циммервальда д.121	Действующий
Даниловский муниципальный округ	Ярославская обл р-н.Даниловский г.Данилов ул.Циммервальда д.120	Действующий
Даниловский муниципальный округ	Ярославская обл р-н.Даниловский г.Данилов ул.Циммервальда д.119	Действующий
Даниловский муниципальный округ	Ярославская обл р-н.Даниловский г.Данилов ул.Циммервальда д.117	Действующий
Даниловский муниципальный округ	Ярославская обл р-н.Даниловский г.Данилов ул.Циммервальда д.115	Действующий
Даниловский муниципальный округ	Ярославская обл р-н.Даниловский г.Данилов ул.Циммервальда д.113	Действующий
Даниловский муниципальный округ	Ярославская обл р-н.Даниловский г.Данилов ул.Циммервальда д.112	Действующий
Даниловский муниципальный округ	Ярославская обл р-н.Даниловский г.Данилов ул.Циммервальда д.111	Действующий
Даниловский муниципальный округ	Ярославская обл р-н.Даниловский г.Данилов ул.Циммервальда д.108	Действующий
Даниловский муниципальный округ	Ярославская обл р-н.Даниловский г.Данилов ул.Циммервальда д.107	Действующий
Даниловский муниципальный округ	Ярославская обл р-н.Даниловский г.Данилов ул.Циммервальда д.106	Действующий
Даниловский муниципальный округ	Ярославская обл р-н.Даниловский г.Данилов ул.Циммервальда д.105	Действующий
Даниловский муниципальный округ	Ярославская обл р-н.Даниловский г.Данилов ул.Циммервальда д.104	Действующий
Даниловский муниципальный округ	Ярославская обл р-н.Даниловский г.Данилов ул.Циммервальда д.102	Действующий
Даниловский муниципальный округ	Ярославская обл р-н.Даниловский г.Данилов ул.Циммервальда д.101	Действующий
Даниловский муниципальный округ	Ярославская обл р-н.Даниловский г.Данилов ул.Циммервальда д.100	Действующий
Даниловский муниципальный округ	Ярославская обл р-н.Даниловский г.Данилов ул.Циммервальда д.99	Действующий
Даниловский муниципальный округ	Ярославская обл р-н.Даниловский г.Данилов ул.Циммервальда д.98	Действующий
Даниловский муниципальный округ	Ярославская обл р-н.Даниловский г.Данилов ул.Циммервальда д.97	Действующий
Даниловский муниципальный округ	Ярославская обл р-н.Даниловский г.Данилов ул.Циммервальда д.95	Действующий
Даниловский муниципальный округ	Ярославская обл р-н.Даниловский г.Данилов ул.Циммервальда д.94	Действующий
Даниловский муниципальный округ	Ярославская обл р-н.Даниловский г.Данилов ул.Циммервальда д.93	Действующий
Даниловский муниципальный округ	Ярославская обл р-н.Даниловский г.Данилов ул.Циммервальда д.91	Действующий
Даниловский муниципальный округ	Ярославская обл р-н.Даниловский г.Данилов ул.Циммервальда д.89	Действующий
Даниловский муниципальный округ	Ярославская обл р-н.Даниловский г.Данилов ул.Циммервальда д.88	Действующий
Даниловский муниципальный округ	Ярославская обл р-н.Даниловский г.Данилов ул.Циммервальда д.87	Действующий
Даниловский муниципальный округ	Ярославская обл р-н.Даниловский г.Данилов ул.Циммервальда д.86	Действующий
Даниловский муниципальный округ	Ярославская обл р-н.Даниловский г.Данилов ул.Циммервальда д.85	Действующий
Даниловский муниципальный округ	Ярославская обл р-н.Даниловский г.Данилов ул.Циммервальда д.84	Действующий
Даниловский муниципальный округ	Ярославская обл р-н.Даниловский г.Данилов ул.Циммервальда д.83	Действующий
Даниловский муниципальный округ	Ярославская обл р-н.Даниловский г.Данилов ул.Циммервальда д.81	Действующий
Даниловский муниципальный округ	Ярославская обл р-н.Даниловский г.Данилов ул.Циммервальда д.80/35а	Действующий
Даниловский муниципальный округ	Ярославская обл р-н.Даниловский г.Данилов ул.Циммервальда д.78	Действующий
Даниловский муниципальный округ	Ярославская обл р-н.Даниловский г.Данилов ул.Циммервальда д.77/52	Действующий
Даниловский муниципальный округ	Ярославская обл р-н.Даниловский г.Данилов ул.Циммервальда д.76	Действующий
Даниловский муниципальный округ	Ярославская обл р-н.Даниловский г.Данилов ул.Циммервальда д.75	Действующий
Даниловский муниципальный округ	Ярославская обл р-н.Даниловский г.Данилов ул.Циммервальда д.74	Действующий
Даниловский муниципальный округ	Ярославская обл р-н.Даниловский г.Данилов ул.Циммервальда д.72	Действующий
Даниловский муниципальный округ	Ярославская обл р-н.Даниловский г.Данилов ул.Циммервальда д.71	Действующий
Даниловский муниципальный округ	Ярославская обл р-н.Даниловский г.Данилов ул.Циммервальда д.70	Действующий
Даниловский муниципальный округ	Ярославская обл р-н.Даниловский г.Данилов ул.Циммервальда д.68	Действующий
Даниловский муниципальный округ	Ярославская обл р-н.Даниловский г.Данилов ул.Циммервальда д.65	Действующий
Даниловский муниципальный округ	Ярославская обл р-н.Даниловский г.Данилов ул.Циммервальда д.64	Действующий
Даниловский муниципальный округ	Ярославская обл р-н.Даниловский г.Данилов ул.Циммервальда д.62а	Действующий
Даниловский муниципальный округ	Ярославская обл р-н.Даниловский г.Данилов ул.Циммервальда д.60/43	Действующий
Даниловский муниципальный округ	Ярославская обл р-н.Даниловский г.Данилов ул.Циммервальда д.59	Действующий
Даниловский муниципальный округ	Ярославская обл р-н.Даниловский г.Данилов ул.Циммервальда д.58	Действующий
Даниловский муниципальный округ	Ярославская обл р-н.Даниловский г.Данилов ул.Циммервальда д.56	Действующий
Даниловский муниципальный округ	Ярославская обл р-н.Даниловский г.Данилов ул.Циммервальда д.54	Действующий
Даниловский муниципальный округ	Ярославская обл р-н.Даниловский г.Данилов ул.Циммервальда д.52	Действующий
Даниловский муниципальный округ	Ярославская обл р-н.Даниловский г.Данилов ул.Циммервальда д.50	Действующий
Даниловский муниципальный округ	Ярославская обл р-н.Даниловский г.Данилов ул.Циммервальда д.47	Действующий
Даниловский муниципальный округ	Ярославская обл р-н.Даниловский г.Данилов ул.Циммервальда д.42	Действующий
Даниловский муниципальный округ	Ярославская обл р-н.Даниловский г.Данилов ул.Циммервальда д.41	Действующий
Даниловский муниципальный округ	Ярославская обл р-н.Даниловский г.Данилов ул.Циммервальда д.40	Действующий
Даниловский муниципальный округ	Ярославская обл р-н.Даниловский г.Данилов ул.Циммервальда д.39	Действующий

Даниловский муниципальный округ	Ярославская обл р-н.Даниловский г.Данилов ул.Циммервальда д.38	Действующий
Даниловский муниципальный округ	Ярославская обл р-н.Даниловский г.Данилов ул.Циммервальда д.37	Действующий
Даниловский муниципальный округ	Ярославская обл р-н.Даниловский г.Данилов ул.Циммервальда д.36а	Действующий
Даниловский муниципальный округ	Ярославская обл р-н.Даниловский г.Данилов ул.Циммервальда д.28	Действующий
Даниловский муниципальный округ	Ярославская обл р-н.Даниловский г.Данилов ул.Циммервальда д.27	Действующий
Даниловский муниципальный округ	Ярославская обл р-н.Даниловский г.Данилов ул.Циммервальда д.26	Действующий
Даниловский муниципальный округ	Ярославская обл р-н.Даниловский г.Данилов ул.Циммервальда д.25	Действующий
Даниловский муниципальный округ	Ярославская обл р-н.Даниловский г.Данилов ул.Циммервальда д.24/32	Действующий
Даниловский муниципальный округ	Ярославская обл р-н.Даниловский г.Данилов ул.Циммервальда д.23	Действующий
Даниловский муниципальный округ	Ярославская обл р-н.Даниловский г.Данилов ул.Циммервальда д.21	Действующий
Даниловский муниципальный округ	Ярославская обл р-н.Даниловский г.Данилов ул.Циммервальда д.20	Действующий
Даниловский муниципальный округ	Ярославская обл р-н.Даниловский г.Данилов ул.Циммервальда д.18	Действующий
Даниловский муниципальный округ	Ярославская обл р-н.Даниловский г.Данилов ул.Циммервальда д.17	Действующий
Даниловский муниципальный округ	Ярославская обл р-н.Даниловский г.Данилов ул.Циммервальда д.16	Действующий
Даниловский муниципальный округ	Ярославская обл р-н.Даниловский г.Данилов ул.Циммервальда д.14	Действующий
Даниловский муниципальный округ	Ярославская обл р-н.Даниловский г.Данилов ул.Циммервальда д.13а	Действующий
Даниловский муниципальный округ	Ярославская обл р-н.Даниловский г.Данилов ул.Циммервальда д.13	Действующий
Даниловский муниципальный округ	Ярославская обл р-н.Даниловский г.Данилов ул.Циммервальда д.11	Действующий
Даниловский муниципальный округ	Ярославская обл р-н.Даниловский г.Данилов ул.Циммервальда д.10	Действующий
Даниловский муниципальный округ	Ярославская обл р-н.Даниловский г.Данилов ул.Циммервальда д.8	Действующий
Даниловский муниципальный округ	Ярославская обл р-н.Даниловский г.Данилов ул.Циммервальда д.7	Действующий
Даниловский муниципальный округ	Ярославская обл р-н.Даниловский г.Данилов ул.Циммервальда д.6	Действующий
Даниловский муниципальный округ	Ярославская обл р-н.Даниловский г.Данилов ул.Циммервальда д.5	Действующий
Даниловский муниципальный округ	Ярославская обл р-н.Даниловский г.Данилов ул.Циммервальда д.4	Действующий
Даниловский муниципальный округ	Ярославская обл р-н.Даниловский г.Данилов ул.Циммервальда д.3	Действующий
Даниловский муниципальный округ	Ярославская обл р-н.Даниловский г.Данилов ул.Циммервальда д.2	Действующий
Даниловский муниципальный округ	Ярославская обл р-н.Даниловский г.Данилов ул.Циммервальда д.1	Действующий
Даниловский муниципальный округ	Ярославская обл р-н.Даниловский г.Данилов ул.Петербургская д.76	Действующий
Даниловский муниципальный округ	Ярославская обл р-н.Даниловский г.Данилов ул.Петербургская д.74	Действующий
Даниловский муниципальный округ	Ярославская обл р-н.Даниловский г.Данилов ул.Петербургская д.72	Действующий
Даниловский муниципальный округ	Ярославская обл р-н.Даниловский г.Данилов ул.Петербургская д.70	Действующий
Даниловский муниципальный округ	Ярославская обл р-н.Даниловский г.Данилов ул.Петербургская д.63а	Действующий
Даниловский муниципальный округ	Ярославская обл р-н.Даниловский г.Данилов ул.Петербургская д.61а	Действующий
Даниловский муниципальный округ	Ярославская обл р-н.Даниловский г.Данилов ул.Петербургская д.61	Действующий
Даниловский муниципальный округ	Ярославская обл р-н.Даниловский г.Данилов ул.Петербургская д.59а	Действующий
Даниловский муниципальный округ	Ярославская обл р-н.Даниловский г.Данилов ул.Петербургская д.59	Действующий
Даниловский муниципальный округ	Ярославская обл р-н.Даниловский г.Данилов ул.Петербургская д.57	Действующий
Даниловский муниципальный округ	Ярославская обл р-н.Даниловский г.Данилов ул.Петербургская д.56	Действующий
Даниловский муниципальный округ	Ярославская обл р-н.Даниловский г.Данилов ул.Петербургская д.55	Действующий
Даниловский муниципальный округ	Ярославская обл р-н.Даниловский г.Данилов ул.Петербургская д.53а	Действующий
Даниловский муниципальный округ	Ярославская обл р-н.Даниловский г.Данилов ул.Петербургская д.50	Действующий
Даниловский муниципальный округ	Ярославская обл р-н.Даниловский г.Данилов ул.Петербургская д.48	Действующий
Даниловский муниципальный округ	Ярославская обл р-н.Даниловский г.Данилов ул.Петербургская д.46	Действующий
Даниловский муниципальный округ	Ярославская обл р-н.Даниловский г.Данилов ул.Петербургская д.45	Действующий
Даниловский муниципальный округ	Ярославская обл р-н.Даниловский г.Данилов ул.Петербургская д.44	Действующий
Даниловский муниципальный округ	Ярославская обл р-н.Даниловский г.Данилов ул.Петербургская д.43	Действующий
Даниловский муниципальный округ	Ярославская обл р-н.Даниловский г.Данилов ул.Петербургская д.42	Действующий
Даниловский муниципальный округ	Ярославская обл р-н.Даниловский г.Данилов ул.Петербургская д.41а	Действующий
Даниловский муниципальный округ	Ярославская обл р-н.Даниловский г.Данилов ул.Петербургская д.41	Действующий
Даниловский муниципальный округ	Ярославская обл р-н.Даниловский г.Данилов ул.Петербургская д.40	Действующий
Даниловский муниципальный округ	Ярославская обл р-н.Даниловский г.Данилов ул.Петербургская д.37	Действующий
Даниловский муниципальный округ	Ярославская обл р-н.Даниловский г.Данилов ул.Петербургская д.36	Действующий
Даниловский муниципальный округ	Ярославская обл р-н.Даниловский г.Данилов ул.Петербургская д.35	Действующий
Даниловский муниципальный округ	Ярославская обл р-н.Даниловский г.Данилов ул.Петербургская д.34	Действующий
Даниловский муниципальный округ	Ярославская обл р-н.Даниловский г.Данилов ул.Петербургская д.33а	Действующий
Даниловский муниципальный округ	Ярославская обл р-н.Даниловский г.Данилов ул.Петербургская д.33	Действующий
Даниловский муниципальный округ	Ярославская обл р-н.Даниловский г.Данилов ул.Петербургская д.30	Действующий
Даниловский муниципальный округ	Ярославская обл р-н.Даниловский г.Данилов ул.Петербургская д.27	Действующий
Даниловский муниципальный округ	Ярославская обл р-н.Даниловский г.Данилов ул.Петербургская д.24	Действующий
Даниловский муниципальный округ	Ярославская обл р-н.Даниловский г.Данилов ул.Петербургская д.20	Действующий
Даниловский муниципальный округ	Ярославская обл р-н.Даниловский г.Данилов ул.Петербургская д.19	Действующий
Даниловский муниципальный округ	Ярославская обл р-н.Даниловский г.Данилов ул.Петербургская д.18	Действующий
Даниловский муниципальный округ	Ярославская обл р-н.Даниловский г.Данилов ул.Петербургская д.17	Действующий
Даниловский муниципальный округ	Ярославская обл р-н.Даниловский г.Данилов ул.Петербургская д.15	Действующий
Даниловский муниципальный округ	Ярославская обл р-н.Даниловский г.Данилов ул.Петербургская д.10	Действующий
Даниловский муниципальный округ	Ярославская обл р-н.Даниловский г.Данилов ул.Петербургская д.9	Действующий
Даниловский муниципальный округ	Ярославская обл р-н.Даниловский г.Данилов ул.Петербургская д.8	Действующий
Даниловский муниципальный округ	Ярославская обл р-н.Даниловский г.Данилов ул.Петербургская д.7	Действующий
Даниловский муниципальный округ	Ярославская обл р-н.Даниловский г.Данилов ул.Петербургская д.6	Действующий
Даниловский муниципальный округ	Ярославская обл р-н.Даниловский г.Данилов ул.Петербургская д.5а	Действующий
Даниловский муниципальный округ	Ярославская обл р-н.Даниловский г.Данилов ул.Петербургская д.5	Действующий

Даниловский муниципальный округ	Ярославская обл р-н.Даниловский г.Данилов ул.Петербургская д.4	Действующий
Даниловский муниципальный округ	Ярославская обл р-н.Даниловский г.Данилов ул.Петербургская д.3	Действующий
Даниловский муниципальный округ	Ярославская обл р-н.Даниловский г.Данилов ул.Петербургская д.2а	Действующий
Даниловский муниципальный округ	Ярославская обл р-н.Даниловский г.Данилов ул.Петербургская д.2	Действующий
Даниловский муниципальный округ	Ярославская обл р-н.Даниловский г.Данилов ул.Петербургская д.1	Действующий
Даниловский муниципальный округ	Ярославская обл р-н.Даниловский г.Данилов ул.Вишневая д.20	Действующий
Даниловский муниципальный округ	Ярославская обл р-н.Даниловский г.Данилов ул.Вишневая д.18	Действующий
Даниловский муниципальный округ	Ярославская обл р-н.Даниловский г.Данилов ул.Вишневая д.17	Действующий
Даниловский муниципальный округ	Ярославская обл р-н.Даниловский г.Данилов ул.Вишневая д.16	Действующий
Даниловский муниципальный округ	Ярославская обл р-н.Даниловский г.Данилов ул.Вишневая д.15	Действующий
Даниловский муниципальный округ	Ярославская обл р-н.Даниловский г.Данилов ул.Вишневая д.14	Действующий
Даниловский муниципальный округ	Ярославская обл р-н.Даниловский г.Данилов ул.Вишневая д.13	Действующий
Даниловский муниципальный округ	Ярославская обл р-н.Даниловский г.Данилов ул.Вишневая д.12	Действующий
Даниловский муниципальный округ	Ярославская обл р-н.Даниловский г.Данилов ул.Вишневая д.11	Действующий
Даниловский муниципальный округ	Ярославская обл р-н.Даниловский г.Данилов ул.Вишневая д.10	Действующий
Даниловский муниципальный округ	Ярославская обл р-н.Даниловский г.Данилов ул.Вишневая д.9	Действующий
Даниловский муниципальный округ	Ярославская обл р-н.Даниловский г.Данилов ул.Вишневая д.8	Действующий
Даниловский муниципальный округ	Ярославская обл р-н.Даниловский г.Данилов ул.Вишневая д.7	Действующий
Даниловский муниципальный округ	Ярославская обл р-н.Даниловский г.Данилов ул.Вишневая д.6	Действующий
Даниловский муниципальный округ	Ярославская обл р-н.Даниловский г.Данилов ул.Вишневая д.5	Действующий
Даниловский муниципальный округ	Ярославская обл р-н.Даниловский г.Данилов ул.Вишневая д.4	Действующий
Даниловский муниципальный округ	Ярославская обл р-н.Даниловский г.Данилов ул.Вишневая д.3	Действующий
Даниловский муниципальный округ	Ярославская обл р-н.Даниловский г.Данилов ул.Вишневая д.2	Действующий
Даниловский муниципальный округ	Ярославская обл р-н.Даниловский г.Данилов ул.Вишневая д.1	Действующий
Даниловский муниципальный округ	Ярославская обл р-н.Даниловский г.Данилов пер.Тутаевский д.4	Действующий
Даниловский муниципальный округ	Ярославская обл р-н.Даниловский г.Данилов пер.Тутаевский д.3	Действующий
Даниловский муниципальный округ	Ярославская обл р-н.Даниловский г.Данилов ул.Железнодорожная д.59/12	Действующий
Даниловский муниципальный округ	Ярославская обл р-н.Даниловский г.Данилов ул.Железнодорожная д.57	Действующий
Даниловский муниципальный округ	Ярославская обл р-н.Даниловский г.Данилов ул.Железнодорожная д.55	Действующий
Даниловский муниципальный округ	Ярославская обл р-н.Даниловский г.Данилов ул.Железнодорожная д.53	Действующий
Даниловский муниципальный округ	Ярославская обл р-н.Даниловский г.Данилов ул.Железнодорожная д.51	Действующий
Даниловский муниципальный округ	Ярославская обл р-н.Даниловский г.Данилов ул.Железнодорожная д.50	Действующий
Даниловский муниципальный округ	Ярославская обл р-н.Даниловский г.Данилов ул.Железнодорожная д.49	Действующий
Даниловский муниципальный округ	Ярославская обл р-н.Даниловский г.Данилов ул.Железнодорожная д.48	Действующий
Даниловский муниципальный округ	Ярославская обл р-н.Даниловский г.Данилов ул.Железнодорожная д.47	Действующий
Даниловский муниципальный округ	Ярославская обл р-н.Даниловский г.Данилов ул.Железнодорожная д.46	Действующий
Даниловский муниципальный округ	Ярославская обл р-н.Даниловский г.Данилов ул.Железнодорожная д.45	Действующий
Даниловский муниципальный округ	Ярославская обл р-н.Даниловский г.Данилов ул.Железнодорожная д.44	Действующий
Даниловский муниципальный округ	Ярославская обл р-н.Даниловский г.Данилов ул.Железнодорожная д.43	Действующий
Даниловский муниципальный округ	Ярославская обл р-н.Даниловский г.Данилов ул.Железнодорожная д.42	Действующий
Даниловский муниципальный округ	Ярославская обл р-н.Даниловский г.Данилов ул.Железнодорожная д.41	Действующий
Даниловский муниципальный округ	Ярославская обл р-н.Даниловский г.Данилов ул.Железнодорожная д.40	Действующий
Даниловский муниципальный округ	Ярославская обл р-н.Даниловский г.Данилов ул.Железнодорожная д.39	Действующий
Даниловский муниципальный округ	Ярославская обл р-н.Даниловский г.Данилов ул.Железнодорожная д.37	Действующий
Даниловский муниципальный округ	Ярославская обл р-н.Даниловский г.Данилов ул.Железнодорожная д.36	Действующий
Даниловский муниципальный округ	Ярославская обл р-н.Даниловский г.Данилов ул.Железнодорожная д.35	Действующий
Даниловский муниципальный округ	Ярославская обл р-н.Даниловский г.Данилов ул.Железнодорожная д.34	Действующий
Даниловский муниципальный округ	Ярославская обл р-н.Даниловский г.Данилов ул.Железнодорожная д.33	Действующий
Даниловский муниципальный округ	Ярославская обл р-н.Даниловский г.Данилов ул.Железнодорожная д.32	Действующий
Даниловский муниципальный округ	Ярославская обл р-н.Даниловский г.Данилов ул.Железнодорожная д.31	Действующий
Даниловский муниципальный округ	Ярославская обл р-н.Даниловский г.Данилов ул.Железнодорожная д.30	Действующий
Даниловский муниципальный округ	Ярославская обл р-н.Даниловский г.Данилов ул.Железнодорожная д.29	Действующий
Даниловский муниципальный округ	Ярославская обл р-н.Даниловский г.Данилов ул.Железнодорожная д.28	Действующий
Даниловский муниципальный округ	Ярославская обл р-н.Даниловский г.Данилов ул.Железнодорожная д.27	Действующий
Даниловский муниципальный округ	Ярославская обл р-н.Даниловский г.Данилов ул.Железнодорожная д.26	Действующий
Даниловский муниципальный округ	Ярославская обл р-н.Даниловский г.Данилов ул.Железнодорожная д.25	Действующий
Даниловский муниципальный округ	Ярославская обл р-н.Даниловский г.Данилов ул.Железнодорожная д.24	Действующий
Даниловский муниципальный округ	Ярославская обл р-н.Даниловский г.Данилов ул.Железнодорожная д.23	Действующий
Даниловский муниципальный округ	Ярославская обл р-н.Даниловский г.Данилов ул.Железнодорожная д.22	Действующий
Даниловский муниципальный округ	Ярославская обл р-н.Даниловский г.Данилов ул.Железнодорожная д.21	Действующий
Даниловский муниципальный округ	Ярославская обл р-н.Даниловский г.Данилов ул.Железнодорожная д.20	Действующий
Даниловский муниципальный округ	Ярославская обл р-н.Даниловский г.Данилов ул.Железнодорожная д.19	Действующий
Даниловский муниципальный округ	Ярославская обл р-н.Даниловский г.Данилов ул.Железнодорожная д.18	Действующий
Даниловский муниципальный округ	Ярославская обл р-н.Даниловский г.Данилов ул.Железнодорожная д.17	Действующий
Даниловский муниципальный округ	Ярославская обл р-н.Даниловский г.Данилов ул.Железнодорожная д.16	Действующий
Даниловский муниципальный округ	Ярославская обл р-н.Даниловский г.Данилов ул.Железнодорожная д.15	Действующий
Даниловский муниципальный округ	Ярославская обл р-н.Даниловский г.Данилов ул.Железнодорожная д.14	Действующий
Даниловский муниципальный округ	Ярославская обл р-н.Даниловский г.Данилов ул.Железнодорожная д.12	Действующий
Даниловский муниципальный округ	Ярославская обл р-н.Даниловский г.Данилов ул.Железнодорожная д.11	Действующий
Даниловский муниципальный округ	Ярославская обл р-н.Даниловский г.Данилов ул.Железнодорожная д.10	Действующий
Даниловский муниципальный округ	Ярославская обл р-н.Даниловский г.Данилов ул.Железнодорожная д.9	Действующий

Даниловский муниципальный округ	Ярославская обл р-н.Даниловский г.Данилов ул.Железнодорожная д.8	Действующий
Даниловский муниципальный округ	Ярославская обл р-н.Даниловский г.Данилов ул.Железнодорожная д.6	Действующий
Даниловский муниципальный округ	Ярославская обл р-н.Даниловский г.Данилов ул.Железнодорожная д.4	Действующий
Даниловский муниципальный округ	Ярославская обл р-н.Даниловский г.Данилов ул.Железнодорожная д.3	Действующий
Даниловский муниципальный округ	Ярославская обл р-н.Даниловский г.Данилов ул.Железнодорожная д.2б	Действующий
Даниловский муниципальный округ	Ярославская обл р-н.Даниловский г.Данилов ул.Железнодорожная д.2	Действующий
Даниловский муниципальный округ	Ярославская обл р-н.Даниловский г.Данилов ул.Железнодорожная д.1	Действующий
Даниловский муниципальный округ	Ярославская обл р-н.Даниловский г.Данилов пл.Соборная д.17а	Действующий
Даниловский муниципальный округ	Ярославская обл р-н.Даниловский г.Данилов пл.Соборная д.16б	Действующий
Даниловский муниципальный округ	Ярославская обл р-н.Даниловский г.Данилов пл.Соборная д.16а	Действующий
Даниловский муниципальный округ	Ярославская обл р-н.Даниловский г.Данилов пл.Соборная д.13а	Действующий
Даниловский муниципальный округ	Ярославская обл р-н.Даниловский г.Данилов пл.Соборная д.13	Действующий
Даниловский муниципальный округ	Ярославская обл р-н.Даниловский г.Данилов пл.Соборная д.11	Действующий
Даниловский муниципальный округ	Ярославская обл р-н.Даниловский г.Данилов пл.Соборная д.8	Действующий
Даниловский муниципальный округ	Ярославская обл р-н.Даниловский г.Данилов пл.Соборная д.7А	Действующий
Даниловский муниципальный округ	Ярославская обл р-н.Даниловский г.Данилов пл.Соборная д.7	Действующий
Даниловский муниципальный округ	Ярославская обл р-н.Даниловский г.Данилов пл.Соборная д.6	Действующий
Даниловский муниципальный округ	Ярославская обл р-н.Даниловский г.Данилов пл.Соборная д.4	Действующий
Даниловский муниципальный округ	Ярославская обл р-н.Даниловский г.Данилов ул.Раменская д.68	Действующий
Даниловский муниципальный округ	Ярославская обл р-н.Даниловский г.Данилов ул.Раменская д.66	Действующий
Даниловский муниципальный округ	Ярославская обл р-н.Даниловский г.Данилов ул.Раменская д.64а	Действующий
Даниловский муниципальный округ	Ярославская обл р-н.Даниловский г.Данилов ул.Раменская д.64	Действующий
Даниловский муниципальный округ	Ярославская обл р-н.Даниловский г.Данилов ул.Раменская д.62	Действующий
Даниловский муниципальный округ	Ярославская обл р-н.Даниловский г.Данилов ул.Раменская д.60а	Действующий
Даниловский муниципальный округ	Ярославская обл р-н.Даниловский г.Данилов ул.Раменская д.60	Действующий
Даниловский муниципальный округ	Ярославская обл р-н.Даниловский г.Данилов ул.Раменская д.58В	Действующий
Даниловский муниципальный округ	Ярославская обл р-н.Даниловский г.Данилов ул.Раменская д.58	Действующий
Даниловский муниципальный округ	Ярославская обл р-н.Даниловский г.Данилов ул.Раменская д.56	Действующий
Даниловский муниципальный округ	Ярославская обл р-н.Даниловский г.Данилов ул.Раменская д.54	Действующий
Даниловский муниципальный округ	Ярославская обл р-н.Даниловский г.Данилов ул.Раменская д.52	Действующий
Даниловский муниципальный округ	Ярославская обл р-н.Даниловский г.Данилов ул.Раменская д.50	Действующий
Даниловский муниципальный округ	Ярославская обл р-н.Даниловский г.Данилов ул.Раменская д.48	Действующий
Даниловский муниципальный округ	Ярославская обл р-н.Даниловский г.Данилов ул.Раменская д.46	Действующий
Даниловский муниципальный округ	Ярославская обл р-н.Даниловский г.Данилов ул.Раменская д.44	Действующий
Даниловский муниципальный округ	Ярославская обл р-н.Даниловский г.Данилов ул.Раменская д.42	Действующий
Даниловский муниципальный округ	Ярославская обл р-н.Даниловский г.Данилов ул.Раменская д.40	Действующий
Даниловский муниципальный округ	Ярославская обл р-н.Даниловский г.Данилов ул.Раменская д.39	Действующий
Даниловский муниципальный округ	Ярославская обл р-н.Даниловский г.Данилов ул.Раменская д.38	Действующий
Даниловский муниципальный округ	Ярославская обл р-н.Даниловский г.Данилов ул.Раменская д.37	Действующий
Даниловский муниципальный округ	Ярославская обл р-н.Даниловский г.Данилов ул.Раменская д.36	Действующий
Даниловский муниципальный округ	Ярославская обл р-н.Даниловский г.Данилов ул.Раменская д.35	Действующий
Даниловский муниципальный округ	Ярославская обл р-н.Даниловский г.Данилов ул.Раменская д.34	Действующий
Даниловский муниципальный округ	Ярославская обл р-н.Даниловский г.Данилов ул.Раменская д.32	Действующий
Даниловский муниципальный округ	Ярославская обл р-н.Даниловский г.Данилов ул.Раменская д.31	Действующий
Даниловский муниципальный округ	Ярославская обл р-н.Даниловский г.Данилов ул.Раменская д.30	Действующий
Даниловский муниципальный округ	Ярославская обл р-н.Даниловский г.Данилов ул.Раменская д.29	Действующий
Даниловский муниципальный округ	Ярославская обл р-н.Даниловский г.Данилов ул.Раменская д.28	Действующий
Даниловский муниципальный округ	Ярославская обл р-н.Даниловский г.Данилов ул.Раменская д.27	Действующий
Даниловский муниципальный округ	Ярославская обл р-н.Даниловский г.Данилов ул.Раменская д.26	Действующий
Даниловский муниципальный округ	Ярославская обл р-н.Даниловский г.Данилов ул.Раменская д.25	Действующий
Даниловский муниципальный округ	Ярославская обл р-н.Даниловский г.Данилов ул.Раменская д.24	Действующий
Даниловский муниципальный округ	Ярославская обл р-н.Даниловский г.Данилов ул.Раменская д.23б	Действующий
Даниловский муниципальный округ	Ярославская обл р-н.Даниловский г.Данилов ул.Раменская д.23а	Действующий
Даниловский муниципальный округ	Ярославская обл р-н.Даниловский г.Данилов ул.Раменская д.23	Действующий
Даниловский муниципальный округ	Ярославская обл р-н.Даниловский г.Данилов ул.Раменская д.22	Действующий
Даниловский муниципальный округ	Ярославская обл р-н.Даниловский г.Данилов ул.Раменская д.21	Действующий
Даниловский муниципальный округ	Ярославская обл р-н.Даниловский г.Данилов ул.Раменская д.20	Действующий
Даниловский муниципальный округ	Ярославская обл р-н.Даниловский г.Данилов ул.Раменская д.19	Действующий
Даниловский муниципальный округ	Ярославская обл р-н.Даниловский г.Данилов ул.Раменская д.18	Действующий
Даниловский муниципальный округ	Ярославская обл р-н.Даниловский г.Данилов ул.Раменская д.17	Действующий
Даниловский муниципальный округ	Ярославская обл р-н.Даниловский г.Данилов ул.Раменская д.16	Действующий
Даниловский муниципальный округ	Ярославская обл р-н.Даниловский г.Данилов ул.Раменская д.15	Действующий
Даниловский муниципальный округ	Ярославская обл р-н.Даниловский г.Данилов ул.Раменская д.14	Действующий
Даниловский муниципальный округ	Ярославская обл р-н.Даниловский г.Данилов ул.Раменская д.13	Действующий
Даниловский муниципальный округ	Ярославская обл р-н.Даниловский г.Данилов ул.Раменская д.11	Действующий
Даниловский муниципальный округ	Ярославская обл р-н.Даниловский г.Данилов ул.Раменская д.10	Действующий
Даниловский муниципальный округ	Ярославская обл р-н.Даниловский г.Данилов ул.Раменская д.9	Действующий
Даниловский муниципальный округ	Ярославская обл р-н.Даниловский г.Данилов ул.Раменская д.8	Действующий
Даниловский муниципальный округ	Ярославская обл р-н.Даниловский г.Данилов ул.Раменская д.7	Действующий
Даниловский муниципальный округ	Ярославская обл р-н.Даниловский г.Данилов ул.Раменская д.6	Действующий
Даниловский муниципальный округ	Ярославская обл р-н.Даниловский г.Данилов ул.Раменская д.5	Действующий

Даниловский муниципальный округ	Ярославская обл р-н.Даниловский г.Данилов ул.Раменская д.4	Действующий
Даниловский муниципальный округ	Ярославская обл р-н.Даниловский г.Данилов ул.Раменская д.2а	Действующий
Даниловский муниципальный округ	Ярославская обл р-н.Даниловский г.Данилов ул.Раменская д.1д	Действующий
Даниловский муниципальный округ	Ярославская обл р-н.Даниловский г.Данилов ул.Раменская д.1б	Действующий
Даниловский муниципальный округ	Ярославская обл р-н.Даниловский г.Данилов ул.Мира д.41	Действующий
Даниловский муниципальный округ	Ярославская обл р-н.Даниловский г.Данилов ул.Мира д.39	Действующий
Даниловский муниципальный округ	Ярославская обл р-н.Даниловский г.Данилов ул.Мира д.38	Действующий
Даниловский муниципальный округ	Ярославская обл р-н.Даниловский г.Данилов ул.Мира д.37	Действующий
Даниловский муниципальный округ	Ярославская обл р-н.Даниловский г.Данилов ул.Мира д.36	Действующий
Даниловский муниципальный округ	Ярославская обл р-н.Даниловский г.Данилов ул.Мира д.35	Действующий
Даниловский муниципальный округ	Ярославская обл р-н.Даниловский г.Данилов ул.Мира д.34	Действующий
Даниловский муниципальный округ	Ярославская обл р-н.Даниловский г.Данилов ул.Мира д.33	Действующий
Даниловский муниципальный округ	Ярославская обл р-н.Даниловский г.Данилов ул.Мира д.32	Действующий
Даниловский муниципальный округ	Ярославская обл р-н.Даниловский г.Данилов ул.Мира д.31	Действующий
Даниловский муниципальный округ	Ярославская обл р-н.Даниловский г.Данилов ул.Мира д.30А	Действующий
Даниловский муниципальный округ	Ярославская обл р-н.Даниловский г.Данилов ул.Мира д.30	Действующий
Даниловский муниципальный округ	Ярославская обл р-н.Даниловский г.Данилов ул.Мира д.29	Действующий
Даниловский муниципальный округ	Ярославская обл р-н.Даниловский г.Данилов ул.Мира д.28	Действующий
Даниловский муниципальный округ	Ярославская обл р-н.Даниловский г.Данилов ул.Мира д.27	Действующий
Даниловский муниципальный округ	Ярославская обл р-н.Даниловский г.Данилов ул.Мира д.25	Действующий
Даниловский муниципальный округ	Ярославская обл р-н.Даниловский г.Данилов ул.Мира д.23	Действующий
Даниловский муниципальный округ	Ярославская обл р-н.Даниловский г.Данилов ул.Мира д.22	Действующий
Даниловский муниципальный округ	Ярославская обл р-н.Даниловский г.Данилов ул.Мира д.21	Действующий
Даниловский муниципальный округ	Ярославская обл р-н.Даниловский г.Данилов ул.Мира д.20	Действующий
Даниловский муниципальный округ	Ярославская обл р-н.Даниловский г.Данилов ул.Мира д.19	Действующий
Даниловский муниципальный округ	Ярославская обл р-н.Даниловский г.Данилов ул.Мира д.18	Действующий
Даниловский муниципальный округ	Ярославская обл р-н.Даниловский г.Данилов ул.Мира д.17	Действующий
Даниловский муниципальный округ	Ярославская обл р-н.Даниловский г.Данилов ул.Мира д.16	Действующий
Даниловский муниципальный округ	Ярославская обл р-н.Даниловский г.Данилов ул.Мира д.15	Действующий
Даниловский муниципальный округ	Ярославская обл р-н.Даниловский г.Данилов ул.Мира д.14	Действующий
Даниловский муниципальный округ	Ярославская обл р-н.Даниловский г.Данилов ул.Мира д.13	Действующий
Даниловский муниципальный округ	Ярославская обл р-н.Даниловский г.Данилов ул.Мира д.12	Действующий
Даниловский муниципальный округ	Ярославская обл р-н.Даниловский г.Данилов ул.Мира д.11	Действующий
Даниловский муниципальный округ	Ярославская обл р-н.Даниловский г.Данилов ул.Мира д.10	Действующий
Даниловский муниципальный округ	Ярославская обл р-н.Даниловский г.Данилов ул.Мира д.9	Действующий
Даниловский муниципальный округ	Ярославская обл р-н.Даниловский г.Данилов ул.Мира д.8	Действующий
Даниловский муниципальный округ	Ярославская обл р-н.Даниловский г.Данилов ул.Мира д.7	Действующий
Даниловский муниципальный округ	Ярославская обл р-н.Даниловский г.Данилов ул.Мира д.6	Действующий
Даниловский муниципальный округ	Ярославская обл р-н.Даниловский г.Данилов ул.Мира д.5	Действующий
Даниловский муниципальный округ	Ярославская обл р-н.Даниловский г.Данилов ул.Мира д.4	Действующий
Даниловский муниципальный округ	Ярославская обл р-н.Даниловский г.Данилов ул.Мира д.3	Действующий
Даниловский муниципальный округ	Ярославская обл р-н.Даниловский г.Данилов ул.Мира д.1	Действующий
Даниловский муниципальный округ	Ярославская обл р-н.Даниловский г.Данилов ул.Ивановская д.16/2	Действующий
Даниловский муниципальный округ	Ярославская обл р-н.Даниловский г.Данилов ул.Ивановская д.14	Действующий
Даниловский муниципальный округ	Ярославская обл р-н.Даниловский г.Данилов ул.Ивановская д.12	Действующий
Даниловский муниципальный округ	Ярославская обл р-н.Даниловский г.Данилов ул.Ивановская д.10	Действующий
Даниловский муниципальный округ	Ярославская обл р-н.Даниловский г.Данилов ул.Ивановская д.9	Действующий
Даниловский муниципальный округ	Ярославская обл р-н.Даниловский г.Данилов ул.Ивановская д.8	Действующий
Даниловский муниципальный округ	Ярославская обл р-н.Даниловский г.Данилов ул.Ивановская д.7	Действующий
Даниловский муниципальный округ	Ярославская обл р-н.Даниловский г.Данилов ул.Ивановская д.6	Действующий
Даниловский муниципальный округ	Ярославская обл р-н.Даниловский г.Данилов ул.Ивановская д.4	Действующий
Даниловский муниципальный округ	Ярославская обл р-н.Даниловский г.Данилов ул.Ивановская д.1а	Действующий
Даниловский муниципальный округ	Ярославская обл р-н.Даниловский г.Данилов ул.Ивановская д.1	Действующий
Даниловский муниципальный округ	Ярославская обл р-н.Даниловский г.Данилов ул.Сенная д.44	Действующий
Даниловский муниципальный округ	Ярославская обл р-н.Даниловский г.Данилов ул.Сенная д.42	Действующий
Даниловский муниципальный округ	Ярославская обл р-н.Даниловский г.Данилов ул.Сенная д.40	Действующий
Даниловский муниципальный округ	Ярославская обл р-н.Даниловский г.Данилов ул.Сенная д.38	Действующий
Даниловский муниципальный округ	Ярославская обл р-н.Даниловский г.Данилов ул.Сенная д.36	Действующий
Даниловский муниципальный округ	Ярославская обл р-н.Даниловский г.Данилов ул.Сенная д.34	Действующий
Даниловский муниципальный округ	Ярославская обл р-н.Даниловский г.Данилов ул.Сенная д.33	Действующий
Даниловский муниципальный округ	Ярославская обл р-н.Даниловский г.Данилов ул.Сенная д.32	Действующий
Даниловский муниципальный округ	Ярославская обл р-н.Даниловский г.Данилов ул.Сенная д.31	Действующий
Даниловский муниципальный округ	Ярославская обл р-н.Даниловский г.Данилов ул.Сенная д.30	Действующий
Даниловский муниципальный округ	Ярославская обл р-н.Даниловский г.Данилов ул.Сенная д.29	Действующий
Даниловский муниципальный округ	Ярославская обл р-н.Даниловский г.Данилов ул.Сенная д.28	Действующий
Даниловский муниципальный округ	Ярославская обл р-н.Даниловский г.Данилов ул.Сенная д.27	Действующий
Даниловский муниципальный округ	Ярославская обл р-н.Даниловский г.Данилов ул.Сенная д.26	Действующий
Даниловский муниципальный округ	Ярославская обл р-н.Даниловский г.Данилов ул.Сенная д.25	Действующий
Даниловский муниципальный округ	Ярославская обл р-н.Даниловский г.Данилов ул.Сенная д.24	Действующий
Даниловский муниципальный округ	Ярославская обл р-н.Даниловский г.Данилов ул.Сенная д.23	Действующий
Даниловский муниципальный округ	Ярославская обл р-н.Даниловский г.Данилов ул.Сенная д.22	Действующий

Даниловский муниципальный округ	Ярославская обл р-н.Даниловский г.Данилов ул.Сенная д.21	Действующий
Даниловский муниципальный округ	Ярославская обл р-н.Даниловский г.Данилов ул.Сенная д.20	Действующий
Даниловский муниципальный округ	Ярославская обл р-н.Даниловский г.Данилов ул.Сенная д.19	Действующий
Даниловский муниципальный округ	Ярославская обл р-н.Даниловский г.Данилов ул.Сенная д.18	Действующий
Даниловский муниципальный округ	Ярославская обл р-н.Даниловский г.Данилов ул.Сенная д.17	Действующий
Даниловский муниципальный округ	Ярославская обл р-н.Даниловский г.Данилов ул.Сенная д.16	Действующий
Даниловский муниципальный округ	Ярославская обл р-н.Даниловский г.Данилов ул.Сенная д.15	Действующий
Даниловский муниципальный округ	Ярославская обл р-н.Даниловский г.Данилов ул.Сенная д.14	Действующий
Даниловский муниципальный округ	Ярославская обл р-н.Даниловский г.Данилов ул.Сенная д.13	Действующий
Даниловский муниципальный округ	Ярославская обл р-н.Даниловский г.Данилов ул.Сенная д.12	Действующий
Даниловский муниципальный округ	Ярославская обл р-н.Даниловский г.Данилов ул.Сенная д.11	Действующий
Даниловский муниципальный округ	Ярославская обл р-н.Даниловский г.Данилов ул.Сенная д.10	Действующий
Даниловский муниципальный округ	Ярославская обл р-н.Даниловский г.Данилов ул.Сенная д.9	Действующий
Даниловский муниципальный округ	Ярославская обл р-н.Даниловский г.Данилов ул.Сенная д.8	Действующий
Даниловский муниципальный округ	Ярославская обл р-н.Даниловский г.Данилов ул.Сенная д.7а	Действующий
Даниловский муниципальный округ	Ярославская обл р-н.Даниловский г.Данилов ул.Сенная д.7	Действующий
Даниловский муниципальный округ	Ярославская обл р-н.Даниловский г.Данилов ул.Сенная д.6	Действующий
Даниловский муниципальный округ	Ярославская обл р-н.Даниловский г.Данилов ул.Сенная д.5	Действующий
Даниловский муниципальный округ	Ярославская обл р-н.Даниловский г.Данилов ул.Сенная д.4	Действующий
Даниловский муниципальный округ	Ярославская обл р-н.Даниловский г.Данилов ул.Сенная д.3	Действующий
Даниловский муниципальный округ	Ярославская обл р-н.Даниловский г.Данилов ул.Сенная д.1	Действующий
Даниловский муниципальный округ	Ярославская обл р-н.Даниловский г.Данилов пер.Полевой д.6	Действующий
Даниловский муниципальный округ	Ярославская обл р-н.Даниловский г.Данилов пер.Полевой д.5	Действующий
Даниловский муниципальный округ	Ярославская обл р-н.Даниловский г.Данилов пер.Полевой д.4	Действующий
Даниловский муниципальный округ	Ярославская обл р-н.Даниловский г.Данилов пер.Полевой д.2	Действующий
Даниловский муниципальный округ	Ярославская обл р-н.Даниловский г.Данилов ул.Новокузнечная д.16	Действующий
Даниловский муниципальный округ	Ярославская обл р-н.Даниловский г.Данилов ул.Новокузнечная д.14	Действующий
Даниловский муниципальный округ	Ярославская обл р-н.Даниловский г.Данилов ул.Новокузнечная д.12а	Действующий
Даниловский муниципальный округ	Ярославская обл р-н.Даниловский г.Данилов ул.Новокузнечная д.12	Действующий
Даниловский муниципальный округ	Ярославская обл р-н.Даниловский г.Данилов ул.Новокузнечная д.11	Действующий
Даниловский муниципальный округ	Ярославская обл р-н.Даниловский г.Данилов ул.Новокузнечная д.10а	Действующий
Даниловский муниципальный округ	Ярославская обл р-н.Даниловский г.Данилов ул.Новокузнечная д.10	Действующий
Даниловский муниципальный округ	Ярославская обл р-н.Даниловский г.Данилов ул.Новокузнечная д.9	Действующий
Даниловский муниципальный округ	Ярославская обл р-н.Даниловский г.Данилов ул.Новокузнечная д.8Б/1А	Действующий
Даниловский муниципальный округ	Ярославская обл р-н.Даниловский г.Данилов ул.Новокузнечная д.8б	Действующий
Даниловский муниципальный округ	Ярославская обл р-н.Даниловский г.Данилов ул.Новокузнечная д.8а	Действующий
Даниловский муниципальный округ	Ярославская обл р-н.Даниловский г.Данилов ул.Новокузнечная д.8	Действующий
Даниловский муниципальный округ	Ярославская обл р-н.Даниловский г.Данилов ул.Новокузнечная д.7	Действующий
Даниловский муниципальный округ	Ярославская обл р-н.Даниловский г.Данилов ул.Новокузнечная д.6/2	Действующий
Даниловский муниципальный округ	Ярославская обл р-н.Даниловский г.Данилов ул.Новокузнечная д.5а	Действующий
Даниловский муниципальный округ	Ярославская обл р-н.Даниловский г.Данилов ул.Новокузнечная д.4	Действующий
Даниловский муниципальный округ	Ярославская обл р-н.Даниловский г.Данилов ул.Новокузнечная д.3а	Действующий
Даниловский муниципальный округ	Ярославская обл р-н.Даниловский г.Данилов ул.Новокузнечная д.3	Действующий
Даниловский муниципальный округ	Ярославская обл р-н.Даниловский г.Данилов ул.Новокузнечная д.1в	Действующий
Даниловский муниципальный округ	Ярославская обл р-н.Даниловский г.Данилов ул.Новокузнечная д.1А	Действующий
Даниловский муниципальный округ	Ярославская обл р-н.Даниловский г.Данилов ул.Новокузнечная д.1	Действующий
Даниловский муниципальный округ	Ярославская обл р-н.Даниловский г.Данилов ул.Депутатская д.89	Действующий
Даниловский муниципальный округ	Ярославская обл р-н.Даниловский г.Данилов ул.Депутатская д.87	Действующий
Даниловский муниципальный округ	Ярославская обл р-н.Даниловский г.Данилов ул.Депутатская д.85	Действующий
Даниловский муниципальный округ	Ярославская обл р-н.Даниловский г.Данилов ул.Депутатская д.83	Действующий
Даниловский муниципальный округ	Ярославская обл р-н.Даниловский г.Данилов ул.Депутатская д.81	Действующий
Даниловский муниципальный округ	Ярославская обл р-н.Даниловский г.Данилов ул.Депутатская д.79в	Действующий
Даниловский муниципальный округ	Ярославская обл р-н.Даниловский г.Данилов ул.Депутатская д.79б	Действующий
Даниловский муниципальный округ	Ярославская обл р-н.Даниловский г.Данилов ул.Депутатская д.77	Действующий
Даниловский муниципальный округ	Ярославская обл р-н.Даниловский г.Данилов ул.Депутатская д.73б	Действующий
Даниловский муниципальный округ	Ярославская обл р-н.Даниловский г.Данилов ул.Депутатская д.73а	Действующий
Даниловский муниципальный округ	Ярославская обл р-н.Даниловский г.Данилов ул.Депутатская д.73	Действующий
Даниловский муниципальный округ	Ярославская обл р-н.Даниловский г.Данилов ул.Депутатская д.71а	Действующий
Даниловский муниципальный округ	Ярославская обл р-н.Даниловский г.Данилов ул.Депутатская д.71	Действующий
Даниловский муниципальный округ	Ярославская обл р-н.Даниловский г.Данилов ул.Депутатская д.69	Действующий
Даниловский муниципальный округ	Ярославская обл р-н.Даниловский г.Данилов ул.Депутатская д.67	Действующий
Даниловский муниципальный округ	Ярославская обл р-н.Даниловский г.Данилов ул.Депутатская д.63	Действующий
Даниловский муниципальный округ	Ярославская обл р-н.Даниловский г.Данилов ул.Депутатская д.61	Действующий
Даниловский муниципальный округ	Ярославская обл р-н.Даниловский г.Данилов ул.Депутатская д.59	Действующий
Даниловский муниципальный округ	Ярославская обл р-н.Даниловский г.Данилов ул.Депутатская д.58Б	Действующий
Даниловский муниципальный округ	Ярославская обл р-н.Даниловский г.Данилов ул.Депутатская д.58А	Действующий
Даниловский муниципальный округ	Ярославская обл р-н.Даниловский г.Данилов ул.Депутатская д.58	Действующий
Даниловский муниципальный округ	Ярославская обл р-н.Даниловский г.Данилов ул.Депутатская д.57	Действующий
Даниловский муниципальный округ	Ярославская обл р-н.Даниловский г.Данилов ул.Депутатская д.55	Действующий
Даниловский муниципальный округ	Ярославская обл р-н.Даниловский г.Данилов ул.Депутатская д.53	Действующий
Даниловский муниципальный округ	Ярославская обл р-н.Даниловский г.Данилов ул.Депутатская д.51	Действующий

Даниловский муниципальный округ	Ярославская обл р-н.Даниловский г.Данилов ул.Депутатская д.49	Действующий
Даниловский муниципальный округ	Ярославская обл р-н.Даниловский г.Данилов ул.Депутатская д.48а	Действующий
Даниловский муниципальный округ	Ярославская обл р-н.Даниловский г.Данилов ул.Депутатская д.47	Действующий
Даниловский муниципальный округ	Ярославская обл р-н.Даниловский г.Данилов ул.Депутатская д.46	Действующий
Даниловский муниципальный округ	Ярославская обл р-н.Даниловский г.Данилов ул.Депутатская д.45	Действующий
Даниловский муниципальный округ	Ярославская обл р-н.Даниловский г.Данилов ул.Депутатская д.44	Действующий
Даниловский муниципальный округ	Ярославская обл р-н.Даниловский г.Данилов ул.Депутатская д.43	Действующий
Даниловский муниципальный округ	Ярославская обл р-н.Даниловский г.Данилов ул.Депутатская д.42г	Действующий
Даниловский муниципальный округ	Ярославская обл р-н.Даниловский г.Данилов ул.Депутатская д.42в	Действующий
Даниловский муниципальный округ	Ярославская обл р-н.Даниловский г.Данилов ул.Депутатская д.42б	Действующий
Даниловский муниципальный округ	Ярославская обл р-н.Даниловский г.Данилов ул.Депутатская д.42а	Действующий
Даниловский муниципальный округ	Ярославская обл р-н.Даниловский г.Данилов ул.Депутатская д.42	Действующий
Даниловский муниципальный округ	Ярославская обл р-н.Даниловский г.Данилов ул.Депутатская д.41	Действующий
Даниловский муниципальный округ	Ярославская обл р-н.Даниловский г.Данилов ул.Депутатская д.39	Действующий
Даниловский муниципальный округ	Ярославская обл р-н.Даниловский г.Данилов ул.Депутатская д.38	Действующий
Даниловский муниципальный округ	Ярославская обл р-н.Даниловский г.Данилов ул.Депутатская д.37б	Действующий
Даниловский муниципальный округ	Ярославская обл р-н.Даниловский г.Данилов ул.Депутатская д.37а	Действующий
Даниловский муниципальный округ	Ярославская обл р-н.Даниловский г.Данилов ул.Депутатская д.37	Действующий
Даниловский муниципальный округ	Ярославская обл р-н.Даниловский г.Данилов ул.Депутатская д.36	Действующий
Даниловский муниципальный округ	Ярославская обл р-н.Даниловский г.Данилов ул.Депутатская д.35	Действующий
Даниловский муниципальный округ	Ярославская обл р-н.Даниловский г.Данилов ул.Депутатская д.34	Действующий
Даниловский муниципальный округ	Ярославская обл р-н.Даниловский г.Данилов ул.Депутатская д.33	Действующий
Даниловский муниципальный округ	Ярославская обл р-н.Даниловский г.Данилов ул.Депутатская д.32	Действующий
Даниловский муниципальный округ	Ярославская обл р-н.Даниловский г.Данилов ул.Депутатская д.31	Действующий
Даниловский муниципальный округ	Ярославская обл р-н.Даниловский г.Данилов ул.Депутатская д.30	Действующий
Даниловский муниципальный округ	Ярославская обл р-н.Даниловский г.Данилов ул.Депутатская д.29	Действующий
Даниловский муниципальный округ	Ярославская обл р-н.Даниловский г.Данилов ул.Депутатская д.28а	Действующий
Даниловский муниципальный округ	Ярославская обл р-н.Даниловский г.Данилов ул.Депутатская д.27	Действующий
Даниловский муниципальный округ	Ярославская обл р-н.Даниловский г.Данилов ул.Депутатская д.26	Действующий
Даниловский муниципальный округ	Ярославская обл р-н.Даниловский г.Данилов ул.Депутатская д.25	Действующий
Даниловский муниципальный округ	Ярославская обл р-н.Даниловский г.Данилов ул.Депутатская д.24б	Действующий
Даниловский муниципальный округ	Ярославская обл р-н.Даниловский г.Данилов ул.Депутатская д.24	Действующий
Даниловский муниципальный округ	Ярославская обл р-н.Даниловский г.Данилов ул.Депутатская д.23	Действующий
Даниловский муниципальный округ	Ярославская обл р-н.Даниловский г.Данилов ул.Депутатская д.22	Действующий
Даниловский муниципальный округ	Ярославская обл р-н.Даниловский г.Данилов ул.Депутатская д.21	Действующий
Даниловский муниципальный округ	Ярославская обл р-н.Даниловский г.Данилов ул.Депутатская д.20	Действующий
Даниловский муниципальный округ	Ярославская обл р-н.Даниловский г.Данилов ул.Депутатская д.19	Действующий
Даниловский муниципальный округ	Ярославская обл р-н.Даниловский г.Данилов ул.Депутатская д.18	Действующий
Даниловский муниципальный округ	Ярославская обл р-н.Даниловский г.Данилов ул.Депутатская д.17	Действующий
Даниловский муниципальный округ	Ярославская обл р-н.Даниловский г.Данилов ул.Депутатская д.16	Действующий
Даниловский муниципальный округ	Ярославская обл р-н.Даниловский г.Данилов ул.Депутатская д.15	Действующий
Даниловский муниципальный округ	Ярославская обл р-н.Даниловский г.Данилов ул.Депутатская д.14	Действующий
Даниловский муниципальный округ	Ярославская обл р-н.Даниловский г.Данилов ул.Депутатская д.13	Действующий
Даниловский муниципальный округ	Ярославская обл р-н.Даниловский г.Данилов ул.Депутатская д.12	Действующий
Даниловский муниципальный округ	Ярославская обл р-н.Даниловский г.Данилов ул.Депутатская д.11	Действующий
Даниловский муниципальный округ	Ярославская обл р-н.Даниловский г.Данилов ул.Депутатская д.10а	Действующий
Даниловский муниципальный округ	Ярославская обл р-н.Даниловский г.Данилов ул.Депутатская д.10	Действующий
Даниловский муниципальный округ	Ярославская обл р-н.Даниловский г.Данилов ул.Депутатская д.9	Действующий
Даниловский муниципальный округ	Ярославская обл р-н.Даниловский г.Данилов ул.Депутатская д.8а	Действующий
Даниловский муниципальный округ	Ярославская обл р-н.Даниловский г.Данилов ул.Депутатская д.8	Действующий
Даниловский муниципальный округ	Ярославская обл р-н.Даниловский г.Данилов ул.Депутатская д.7	Действующий
Даниловский муниципальный округ	Ярославская обл р-н.Даниловский г.Данилов ул.Депутатская д.6	Действующий
Даниловский муниципальный округ	Ярославская обл р-н.Даниловский г.Данилов ул.Депутатская д.5	Действующий
Даниловский муниципальный округ	Ярославская обл р-н.Даниловский г.Данилов ул.Депутатская д.4	Действующий
Даниловский муниципальный округ	Ярославская обл р-н.Даниловский г.Данилов ул.Депутатская д.3	Действующий
Даниловский муниципальный округ	Ярославская обл р-н.Даниловский г.Данилов ул.Депутатская д.2	Действующий
Даниловский муниципальный округ	Ярославская обл р-н.Даниловский г.Данилов ул.Депутатская д.1	Действующий
Даниловский муниципальный округ	Ярославская обл р-н.Даниловский г.Данилов пер.Заводской д.14	Действующий
Даниловский муниципальный округ	Ярославская обл р-н.Даниловский г.Данилов пер.Заводской д.12	Действующий
Даниловский муниципальный округ	Ярославская обл р-н.Даниловский г.Данилов пер.Заводской д.10	Действующий
Даниловский муниципальный округ	Ярославская обл р-н.Даниловский г.Данилов пер.Заводской д.9/8	Действующий
Даниловский муниципальный округ	Ярославская обл р-н.Даниловский г.Данилов пер.Заводской д.8	Действующий
Даниловский муниципальный округ	Ярославская обл р-н.Даниловский г.Данилов пер.Заводской д.6	Действующий
Даниловский муниципальный округ	Ярославская обл р-н.Даниловский г.Данилов пер.Заводской д.5	Действующий
Даниловский муниципальный округ	Ярославская обл р-н.Даниловский г.Данилов пер.Заводской д.4	Действующий
Даниловский муниципальный округ	Ярославская обл р-н.Даниловский г.Данилов пер.Заводской д.3	Действующий
Даниловский муниципальный округ	Ярославская обл р-н.Даниловский г.Данилов ул.Молодежная д.59	Действующий
Даниловский муниципальный округ	Ярославская обл р-н.Даниловский г.Данилов ул.Молодежная д.57	Действующий
Даниловский муниципальный округ	Ярославская обл р-н.Даниловский г.Данилов ул.Молодежная д.55	Действующий
Даниловский муниципальный округ	Ярославская обл р-н.Даниловский г.Данилов ул.Молодежная д.53	Действующий
Даниловский муниципальный округ	Ярославская обл р-н.Даниловский г.Данилов ул.Молодежная д.51	Действующий

Даниловский муниципальный округ	Ярославская обл р-н.Даниловский г.Данилов ул.Молодежная д.49	Действующий
Даниловский муниципальный округ	Ярославская обл р-н.Даниловский г.Данилов ул.Молодежная д.47	Действующий
Даниловский муниципальный округ	Ярославская обл р-н.Даниловский г.Данилов ул.Молодежная д.45	Действующий
Даниловский муниципальный округ	Ярославская обл р-н.Даниловский г.Данилов ул.Молодежная д.43	Действующий
Даниловский муниципальный округ	Ярославская обл р-н.Даниловский г.Данилов ул.Молодежная д.41	Действующий
Даниловский муниципальный округ	Ярославская обл р-н.Даниловский г.Данилов ул.Молодежная д.39	Действующий
Даниловский муниципальный округ	Ярославская обл р-н.Даниловский г.Данилов ул.Молодежная д.37	Действующий
Даниловский муниципальный округ	Ярославская обл р-н.Даниловский г.Данилов ул.Молодежная д.35	Действующий
Даниловский муниципальный округ	Ярославская обл р-н.Даниловский г.Данилов ул.Молодежная д.33	Действующий
Даниловский муниципальный округ	Ярославская обл р-н.Даниловский г.Данилов ул.Молодежная д.31	Действующий
Даниловский муниципальный округ	Ярославская обл р-н.Даниловский г.Данилов ул.Молодежная д.27/96	Действующий
Даниловский муниципальный округ	Ярославская обл р-н.Даниловский г.Данилов ул.Молодежная д.25	Действующий
Даниловский муниципальный округ	Ярославская обл р-н.Даниловский г.Данилов ул.Молодежная д.23	Действующий
Даниловский муниципальный округ	Ярославская обл р-н.Даниловский г.Данилов ул.Молодежная д.21	Действующий
Даниловский муниципальный округ	Ярославская обл р-н.Даниловский г.Данилов ул.Молодежная д.19	Действующий
Даниловский муниципальный округ	Ярославская обл р-н.Даниловский г.Данилов ул.Молодежная д.17	Действующий
Даниловский муниципальный округ	Ярославская обл р-н.Даниловский г.Данилов ул.Молодежная д.15	Действующий
Даниловский муниципальный округ	Ярославская обл р-н.Даниловский г.Данилов ул.Молодежная д.13/87	Действующий
Даниловский муниципальный округ	Ярославская обл р-н.Даниловский г.Данилов ул.Молодежная д.11	Действующий
Даниловский муниципальный округ	Ярославская обл р-н.Даниловский г.Данилов ул.Молодежная д.9	Действующий
Даниловский муниципальный округ	Ярославская обл р-н.Даниловский г.Данилов ул.Молодежная д.7	Действующий
Даниловский муниципальный округ	Ярославская обл р-н.Даниловский г.Данилов ул.Молодежная д.5	Действующий
Даниловский муниципальный округ	Ярославская обл р-н.Даниловский г.Данилов ул.Молодежная д.3	Действующий
Даниловский муниципальный округ	Ярославская обл р-н.Даниловский г.Данилов пер.Сенной д.12	Действующий
Даниловский муниципальный округ	Ярославская обл р-н.Даниловский г.Данилов пер.Сенной д.10а	Действующий
Даниловский муниципальный округ	Ярославская обл р-н.Даниловский г.Данилов пер.Сенной д.8б	Действующий
Даниловский муниципальный округ	Ярославская обл р-н.Даниловский г.Данилов пер.Сенной д.8а	Действующий
Даниловский муниципальный округ	Ярославская обл р-н.Даниловский г.Данилов пер.Сенной д.8	Действующий
Даниловский муниципальный округ	Ярославская обл р-н.Даниловский г.Данилов пер.Сенной д.6	Действующий
Даниловский муниципальный округ	Ярославская обл р-н.Даниловский г.Данилов пер.Сенной д.5	Действующий
Даниловский муниципальный округ	Ярославская обл р-н.Даниловский г.Данилов пер.Сенной д.4	Действующий
Даниловский муниципальный округ	Ярославская обл р-н.Даниловский г.Данилов ул.Северная д.62	Действующий
Даниловский муниципальный округ	Ярославская обл р-н.Даниловский г.Данилов ул.Северная д.60	Действующий
Даниловский муниципальный округ	Ярославская обл р-н.Даниловский г.Данилов ул.Северная д.59	Действующий
Даниловский муниципальный округ	Ярославская обл р-н.Даниловский г.Данилов ул.Северная д.58	Действующий
Даниловский муниципальный округ	Ярославская обл р-н.Даниловский г.Данилов ул.Северная д.57а	Действующий
Даниловский муниципальный округ	Ярославская обл р-н.Даниловский г.Данилов ул.Северная д.57	Действующий
Даниловский муниципальный округ	Ярославская обл р-н.Даниловский г.Данилов ул.Северная д.56	Действующий
Даниловский муниципальный округ	Ярославская обл р-н.Даниловский г.Данилов ул.Северная д.55	Действующий
Даниловский муниципальный округ	Ярославская обл р-н.Даниловский г.Данилов ул.Северная д.54	Действующий
Даниловский муниципальный округ	Ярославская обл р-н.Даниловский г.Данилов ул.Северная д.53	Действующий
Даниловский муниципальный округ	Ярославская обл р-н.Даниловский г.Данилов ул.Северная д.52	Действующий
Даниловский муниципальный округ	Ярославская обл р-н.Даниловский г.Данилов ул.Северная д.51	Действующий
Даниловский муниципальный округ	Ярославская обл р-н.Даниловский г.Данилов ул.Северная д.50	Действующий
Даниловский муниципальный округ	Ярославская обл р-н.Даниловский г.Данилов ул.Северная д.49	Действующий
Даниловский муниципальный округ	Ярославская обл р-н.Даниловский г.Данилов ул.Северная д.48	Действующий
Даниловский муниципальный округ	Ярославская обл р-н.Даниловский г.Данилов ул.Северная д.47	Действующий
Даниловский муниципальный округ	Ярославская обл р-н.Даниловский г.Данилов ул.Северная д.45	Действующий
Даниловский муниципальный округ	Ярославская обл р-н.Даниловский г.Данилов ул.Северная д.44	Действующий
Даниловский муниципальный округ	Ярославская обл р-н.Даниловский г.Данилов ул.Северная д.43	Действующий
Даниловский муниципальный округ	Ярославская обл р-н.Даниловский г.Данилов ул.Северная д.42	Действующий
Даниловский муниципальный округ	Ярославская обл р-н.Даниловский г.Данилов ул.Северная д.40	Действующий
Даниловский муниципальный округ	Ярославская обл р-н.Даниловский г.Данилов ул.Северная д.39	Действующий
Даниловский муниципальный округ	Ярославская обл р-н.Даниловский г.Данилов ул.Северная д.38	Действующий
Даниловский муниципальный округ	Ярославская обл р-н.Даниловский г.Данилов ул.Северная д.37	Действующий
Даниловский муниципальный округ	Ярославская обл р-н.Даниловский г.Данилов ул.Северная д.36	Действующий
Даниловский муниципальный округ	Ярославская обл р-н.Даниловский г.Данилов ул.Северная д.35	Действующий
Даниловский муниципальный округ	Ярославская обл р-н.Даниловский г.Данилов ул.Северная д.34	Действующий
Даниловский муниципальный округ	Ярославская обл р-н.Даниловский г.Данилов ул.Северная д.33	Действующий
Даниловский муниципальный округ	Ярославская обл р-н.Даниловский г.Данилов ул.Северная д.32	Действующий
Даниловский муниципальный округ	Ярославская обл р-н.Даниловский г.Данилов ул.Северная д.31	Действующий
Даниловский муниципальный округ	Ярославская обл р-н.Даниловский г.Данилов ул.Северная д.30/87	Действующий
Даниловский муниципальный округ	Ярославская обл р-н.Даниловский г.Данилов ул.Северная д.29	Действующий
Даниловский муниципальный округ	Ярославская обл р-н.Даниловский г.Данилов ул.Северная д.28	Действующий
Даниловский муниципальный округ	Ярославская обл р-н.Даниловский г.Данилов ул.Северная д.27	Действующий
Даниловский муниципальный округ	Ярославская обл р-н.Даниловский г.Данилов ул.Северная д.26	Действующий
Даниловский муниципальный округ	Ярославская обл р-н.Даниловский г.Данилов ул.Северная д.24	Действующий
Даниловский муниципальный округ	Ярославская обл р-н.Даниловский г.Данилов ул.Северная д.22	Действующий
Даниловский муниципальный округ	Ярославская обл р-н.Даниловский г.Данилов ул.Северная д.21	Действующий
Даниловский муниципальный округ	Ярославская обл р-н.Даниловский г.Данилов ул.Северная д.20	Действующий
Даниловский муниципальный округ	Ярославская обл р-н.Даниловский г.Данилов ул.Северная д.19	Действующий

Даниловский муниципальный округ	Ярославская обл р-н.Даниловский г.Данилов ул.Северная д.18	Действующий
Даниловский муниципальный округ	Ярославская обл р-н.Даниловский г.Данилов ул.Северная д.17	Действующий
Даниловский муниципальный округ	Ярославская обл р-н.Даниловский г.Данилов ул.Северная д.16	Действующий
Даниловский муниципальный округ	Ярославская обл р-н.Даниловский г.Данилов ул.Северная д.15	Действующий
Даниловский муниципальный округ	Ярославская обл р-н.Даниловский г.Данилов ул.Северная д.14/81	Действующий
Даниловский муниципальный округ	Ярославская обл р-н.Даниловский г.Данилов ул.Северная д.13	Действующий
Даниловский муниципальный округ	Ярославская обл р-н.Даниловский г.Данилов ул.Северная д.12	Действующий
Даниловский муниципальный округ	Ярославская обл р-н.Даниловский г.Данилов ул.Северная д.11	Действующий
Даниловский муниципальный округ	Ярославская обл р-н.Даниловский г.Данилов ул.Северная д.10	Действующий
Даниловский муниципальный округ	Ярославская обл р-н.Даниловский г.Данилов ул.Северная д.8	Действующий
Даниловский муниципальный округ	Ярославская обл р-н.Даниловский г.Данилов ул.Северная д.7/116	Действующий
Даниловский муниципальный округ	Ярославская обл р-н.Даниловский г.Данилов ул.Северная д.6	Действующий
Даниловский муниципальный округ	Ярославская обл р-н.Даниловский г.Данилов ул.Северная д.5	Действующий
Даниловский муниципальный округ	Ярославская обл р-н.Даниловский г.Данилов ул.Северная д.4	Действующий
Даниловский муниципальный округ	Ярославская обл р-н.Даниловский г.Данилов ул.Северная д.3	Действующий
Даниловский муниципальный округ	Ярославская обл р-н.Даниловский г.Данилов ул.Северная д.2	Действующий
Даниловский муниципальный округ	Ярославская обл р-н.Даниловский г.Данилов ул.Северная д.1	Действующий
Даниловский муниципальный округ	Ярославская обл р-н.Даниловский г.Данилов ул.Парковая д.13	Действующий
Даниловский муниципальный округ	Ярославская обл р-н.Даниловский г.Данилов ул.Парковая д.11	Действующий
Даниловский муниципальный округ	Ярославская обл р-н.Даниловский г.Данилов ул.Парковая д.9	Действующий
Даниловский муниципальный округ	Ярославская обл р-н.Даниловский г.Данилов ул.Парковая д.5	Действующий
Даниловский муниципальный округ	Ярославская обл р-н.Даниловский г.Данилов ул.Парковая д.3	Действующий
Даниловский муниципальный округ	Ярославская обл р-н.Даниловский г.Данилов ул.Земляной Вал д.92а	Действующий
Даниловский муниципальный округ	Ярославская обл р-н.Даниловский г.Данилов ул.Земляной Вал д.88	Действующий
Даниловский муниципальный округ	Ярославская обл р-н.Даниловский г.Данилов ул.Земляной Вал д.86	Действующий
Даниловский муниципальный округ	Ярославская обл р-н.Даниловский г.Данилов ул.Земляной Вал д.84	Действующий
Даниловский муниципальный округ	Ярославская обл р-н.Даниловский г.Данилов ул.Земляной Вал д.82	Действующий
Даниловский муниципальный округ	Ярославская обл р-н.Даниловский г.Данилов ул.Земляной Вал д.80	Действующий
Даниловский муниципальный округ	Ярославская обл р-н.Даниловский г.Данилов ул.Земляной Вал д.76	Действующий
Даниловский муниципальный округ	Ярославская обл р-н.Даниловский г.Данилов ул.Земляной Вал д.74	Действующий
Даниловский муниципальный округ	Ярославская обл р-н.Даниловский г.Данилов ул.Земляной Вал д.72	Действующий
Даниловский муниципальный округ	Ярославская обл р-н.Даниловский г.Данилов ул.Земляной Вал д.71	Действующий
Даниловский муниципальный округ	Ярославская обл р-н.Даниловский г.Данилов ул.Земляной Вал д.70	Действующий
Даниловский муниципальный округ	Ярославская обл р-н.Даниловский г.Данилов ул.Земляной Вал д.69	Действующий
Даниловский муниципальный округ	Ярославская обл р-н.Даниловский г.Данилов ул.Земляной Вал д.68	Действующий
Даниловский муниципальный округ	Ярославская обл р-н.Даниловский г.Данилов ул.Земляной Вал д.67	Действующий
Даниловский муниципальный округ	Ярославская обл р-н.Даниловский г.Данилов ул.Земляной Вал д.66	Действующий
Даниловский муниципальный округ	Ярославская обл р-н.Даниловский г.Данилов ул.Земляной Вал д.65	Действующий
Даниловский муниципальный округ	Ярославская обл р-н.Даниловский г.Данилов ул.Земляной Вал д.63б	Действующий
Даниловский муниципальный округ	Ярославская обл р-н.Даниловский г.Данилов ул.Земляной Вал д.63а	Действующий
Даниловский муниципальный округ	Ярославская обл р-н.Даниловский г.Данилов ул.Земляной Вал д.62/50	Действующий
Даниловский муниципальный округ	Ярославская обл р-н.Даниловский г.Данилов ул.Земляной Вал д.60	Действующий
Даниловский муниципальный округ	Ярославская обл р-н.Даниловский г.Данилов ул.Земляной Вал д.59	Действующий
Даниловский муниципальный округ	Ярославская обл р-н.Даниловский г.Данилов ул.Земляной Вал д.58	Действующий
Даниловский муниципальный округ	Ярославская обл р-н.Даниловский г.Данилов ул.Земляной Вал д.57	Действующий
Даниловский муниципальный округ	Ярославская обл р-н.Даниловский г.Данилов ул.Земляной Вал д.56	Действующий
Даниловский муниципальный округ	Ярославская обл р-н.Даниловский г.Данилов ул.Земляной Вал д.55а	Действующий
Даниловский муниципальный округ	Ярославская обл р-н.Даниловский г.Данилов ул.Земляной Вал д.55	Действующий
Даниловский муниципальный округ	Ярославская обл р-н.Даниловский г.Данилов ул.Земляной Вал д.54	Действующий
Даниловский муниципальный округ	Ярославская обл р-н.Даниловский г.Данилов ул.Земляной Вал д.53	Действующий
Даниловский муниципальный округ	Ярославская обл р-н.Даниловский г.Данилов ул.Земляной Вал д.52	Действующий
Даниловский муниципальный округ	Ярославская обл р-н.Даниловский г.Данилов ул.Земляной Вал д.51	Действующий
Даниловский муниципальный округ	Ярославская обл р-н.Даниловский г.Данилов ул.Земляной Вал д.50	Действующий
Даниловский муниципальный округ	Ярославская обл р-н.Даниловский г.Данилов ул.Земляной Вал д.49	Действующий
Даниловский муниципальный округ	Ярославская обл р-н.Даниловский г.Данилов ул.Земляной Вал д.46	Действующий
Даниловский муниципальный округ	Ярославская обл р-н.Даниловский г.Данилов ул.Земляной Вал д.45	Действующий
Даниловский муниципальный округ	Ярославская обл р-н.Даниловский г.Данилов ул.Земляной Вал д.44	Действующий
Даниловский муниципальный округ	Ярославская обл р-н.Даниловский г.Данилов ул.Земляной Вал д.43	Действующий
Даниловский муниципальный округ	Ярославская обл р-н.Даниловский г.Данилов ул.Земляной Вал д.42	Действующий
Даниловский муниципальный округ	Ярославская обл р-н.Даниловский г.Данилов ул.Земляной Вал д.41	Действующий
Даниловский муниципальный округ	Ярославская обл р-н.Даниловский г.Данилов ул.Земляной Вал д.40	Действующий
Даниловский муниципальный округ	Ярославская обл р-н.Даниловский г.Данилов ул.Земляной Вал д.39а	Действующий
Даниловский муниципальный округ	Ярославская обл р-н.Даниловский г.Данилов ул.Земляной Вал д.39	Действующий
Даниловский муниципальный округ	Ярославская обл р-н.Даниловский г.Данилов ул.Земляной Вал д.36	Действующий
Даниловский муниципальный округ	Ярославская обл р-н.Даниловский г.Данилов ул.Земляной Вал д.35	Действующий
Даниловский муниципальный округ	Ярославская обл р-н.Даниловский г.Данилов ул.Земляной Вал д.34	Действующий
Даниловский муниципальный округ	Ярославская обл р-н.Даниловский г.Данилов ул.Земляной Вал д.33	Действующий
Даниловский муниципальный округ	Ярославская обл р-н.Даниловский г.Данилов ул.Земляной Вал д.32	Действующий
Даниловский муниципальный округ	Ярославская обл р-н.Даниловский г.Данилов ул.Земляной Вал д.31	Действующий
Даниловский муниципальный округ	Ярославская обл р-н.Даниловский г.Данилов ул.Земляной Вал д.30	Действующий
Даниловский муниципальный округ	Ярославская обл р-н.Даниловский г.Данилов ул.Земляной Вал д.29	Действующий

Даниловский муниципальный округ	Ярославская обл р-н.Даниловский г.Данилов ул.Земляной Вал д.27	Действующий
Даниловский муниципальный округ	Ярославская обл р-н.Даниловский г.Данилов ул.Земляной Вал д.25	Действующий
Даниловский муниципальный округ	Ярославская обл р-н.Даниловский г.Данилов ул.Земляной Вал д.24/82	Действующий
Даниловский муниципальный округ	Ярославская обл р-н.Даниловский г.Данилов ул.Земляной Вал д.22а	Действующий
Даниловский муниципальный округ	Ярославская обл р-н.Даниловский г.Данилов ул.Земляной Вал д.22	Действующий
Даниловский муниципальный округ	Ярославская обл р-н.Даниловский г.Данилов ул.Земляной Вал д.21б	Действующий
Даниловский муниципальный округ	Ярославская обл р-н.Даниловский г.Данилов ул.Земляной Вал д.21а	Действующий
Даниловский муниципальный округ	Ярославская обл р-н.Даниловский г.Данилов ул.Земляной Вал д.20	Действующий
Даниловский муниципальный округ	Ярославская обл р-н.Даниловский г.Данилов ул.Земляной Вал д.18	Действующий
Даниловский муниципальный округ	Ярославская обл р-н.Даниловский г.Данилов ул.Земляной Вал д.17	Действующий
Даниловский муниципальный округ	Ярославская обл р-н.Даниловский г.Данилов ул.Земляной Вал д.7б	Действующий
Даниловский муниципальный округ	Ярославская обл р-н.Даниловский г.Данилов ул.Земляной Вал д.7а	Действующий
Даниловский муниципальный округ	Ярославская обл р-н.Даниловский г.Данилов ул.Земляной Вал д.4	Действующий
Даниловский муниципальный округ	Ярославская обл р-н.Даниловский г.Данилов ул.Земляной Вал д.3б	Действующий
Даниловский муниципальный округ	Ярославская обл р-н.Даниловский г.Данилов ул.Земляной Вал д.3а	Действующий
Даниловский муниципальный округ	Ярославская обл р-н.Даниловский г.Данилов ул.Земляной Вал д.2а	Действующий
Даниловский муниципальный округ	Ярославская обл р-н.Даниловский г.Данилов ул.Земляной Вал д.2	Действующий
Даниловский муниципальный округ	Ярославская обл р-н.Даниловский г.Данилов ул.Земляной Вал д.1б	Действующий
Даниловский муниципальный округ	Ярославская обл р-н.Даниловский г.Данилов ул.Земляной Вал д.1а	Действующий
Даниловский муниципальный округ	Ярославская обл р-н.Даниловский г.Данилов ул.Вятская д.67	Действующий
Даниловский муниципальный округ	Ярославская обл р-н.Даниловский г.Данилов ул.Вятская д.65	Действующий
Даниловский муниципальный округ	Ярославская обл р-н.Даниловский г.Данилов ул.Вятская д.63/59	Действующий
Даниловский муниципальный округ	Ярославская обл р-н.Даниловский г.Данилов ул.Вятская д.56	Действующий
Даниловский муниципальный округ	Ярославская обл р-н.Даниловский г.Данилов ул.Вятская д.55а	Действующий
Даниловский муниципальный округ	Ярославская обл р-н.Даниловский г.Данилов ул.Вятская д.55	Действующий
Даниловский муниципальный округ	Ярославская обл р-н.Даниловский г.Данилов ул.Вятская д.54/57	Действующий
Даниловский муниципальный округ	Ярославская обл р-н.Даниловский г.Данилов ул.Вятская д.53	Действующий
Даниловский муниципальный округ	Ярославская обл р-н.Даниловский г.Данилов ул.Вятская д.51	Действующий
Даниловский муниципальный округ	Ярославская обл р-н.Даниловский г.Данилов ул.Вятская д.49	Действующий
Даниловский муниципальный округ	Ярославская обл р-н.Даниловский г.Данилов ул.Вятская д.48	Действующий
Даниловский муниципальный округ	Ярославская обл р-н.Даниловский г.Данилов ул.Вятская д.47	Действующий
Даниловский муниципальный округ	Ярославская обл р-н.Даниловский г.Данилов ул.Вятская д.45	Действующий
Даниловский муниципальный округ	Ярославская обл р-н.Даниловский г.Данилов ул.Вятская д.44	Действующий
Даниловский муниципальный округ	Ярославская обл р-н.Даниловский г.Данилов ул.Вятская д.42	Действующий
Даниловский муниципальный округ	Ярославская обл р-н.Даниловский г.Данилов ул.Вятская д.41	Действующий
Даниловский муниципальный округ	Ярославская обл р-н.Даниловский г.Данилов ул.Вятская д.40	Действующий
Даниловский муниципальный округ	Ярославская обл р-н.Даниловский г.Данилов ул.Вятская д.39а	Действующий
Даниловский муниципальный округ	Ярославская обл р-н.Даниловский г.Данилов ул.Вятская д.39	Действующий
Даниловский муниципальный округ	Ярославская обл р-н.Даниловский г.Данилов ул.Вятская д.38	Действующий
Даниловский муниципальный округ	Ярославская обл р-н.Даниловский г.Данилов ул.Вятская д.37	Действующий
Даниловский муниципальный округ	Ярославская обл р-н.Даниловский г.Данилов ул.Вятская д.36б	Действующий
Даниловский муниципальный округ	Ярославская обл р-н.Даниловский г.Данилов ул.Вятская д.35	Действующий
Даниловский муниципальный округ	Ярославская обл р-н.Даниловский г.Данилов ул.Вятская д.34	Действующий
Даниловский муниципальный округ	Ярославская обл р-н.Даниловский г.Данилов ул.Вятская д.32	Действующий
Даниловский муниципальный округ	Ярославская обл р-н.Даниловский г.Данилов ул.Вятская д.31	Действующий
Даниловский муниципальный округ	Ярославская обл р-н.Даниловский г.Данилов ул.Вятская д.30	Действующий
Даниловский муниципальный округ	Ярославская обл р-н.Даниловский г.Данилов ул.Вятская д.29	Действующий
Даниловский муниципальный округ	Ярославская обл р-н.Даниловский г.Данилов ул.Вятская д.27	Действующий
Даниловский муниципальный округ	Ярославская обл р-н.Даниловский г.Данилов ул.Вятская д.26	Действующий
Даниловский муниципальный округ	Ярославская обл р-н.Даниловский г.Данилов ул.Вятская д.25	Действующий
Даниловский муниципальный округ	Ярославская обл р-н.Даниловский г.Данилов ул.Вятская д.24	Действующий
Даниловский муниципальный округ	Ярославская обл р-н.Даниловский г.Данилов ул.Вятская д.23а	Действующий
Даниловский муниципальный округ	Ярославская обл р-н.Даниловский г.Данилов ул.Вятская д.22	Действующий
Даниловский муниципальный округ	Ярославская обл р-н.Даниловский г.Данилов ул.Вятская д.20	Действующий
Даниловский муниципальный округ	Ярославская обл р-н.Даниловский г.Данилов ул.Вятская д.19	Действующий
Даниловский муниципальный округ	Ярославская обл р-н.Даниловский г.Данилов ул.Вятская д.17а	Действующий
Даниловский муниципальный округ	Ярославская обл р-н.Даниловский г.Данилов ул.Вятская д.17	Действующий
Даниловский муниципальный округ	Ярославская обл р-н.Даниловский г.Данилов ул.Вятская д.16б	Действующий
Даниловский муниципальный округ	Ярославская обл р-н.Даниловский г.Данилов ул.Вятская д.16а	Действующий
Даниловский муниципальный округ	Ярославская обл р-н.Даниловский г.Данилов ул.Вятская д.15	Действующий
Даниловский муниципальный округ	Ярославская обл р-н.Даниловский г.Данилов ул.Вятская д.13	Действующий
Даниловский муниципальный округ	Ярославская обл р-н.Даниловский г.Данилов ул.Вятская д.11а	Действующий
Даниловский муниципальный округ	Ярославская обл р-н.Даниловский г.Данилов ул.Вятская д.11	Действующий
Даниловский муниципальный округ	Ярославская обл р-н.Даниловский г.Данилов ул.Вятская д.2	Действующий
Даниловский муниципальный округ	Ярославская обл р-н.Даниловский г.Данилов ул.Володарского д.141	Действующий
Даниловский муниципальный округ	Ярославская обл р-н.Даниловский г.Данилов ул.Володарского д.139	Действующий
Даниловский муниципальный округ	Ярославская обл р-н.Даниловский г.Данилов ул.Володарского д.137	Действующий
Даниловский муниципальный округ	Ярославская обл р-н.Даниловский г.Данилов ул.Володарского д.133	Действующий
Даниловский муниципальный округ	Ярославская обл р-н.Даниловский г.Данилов ул.Володарского д.127	Действующий
Даниловский муниципальный округ	Ярославская обл р-н.Даниловский г.Данилов ул.Володарского д.125	Действующий
Даниловский муниципальный округ	Ярославская обл р-н.Даниловский г.Данилов ул.Володарского д.123	Действующий

Даниловский муниципальный округ	Ярославская обл р-н.Даниловский г.Данилов ул.Володарского д.119	Действующий
Даниловский муниципальный округ	Ярославская обл р-н.Даниловский г.Данилов ул.Володарского д.117/2	Действующий
Даниловский муниципальный округ	Ярославская обл р-н.Даниловский г.Данилов ул.Володарского д.115/1	Действующий
Даниловский муниципальный округ	Ярославская обл р-н.Даниловский г.Данилов ул.Володарского д.113	Действующий
Даниловский муниципальный округ	Ярославская обл р-н.Даниловский г.Данилов ул.Володарского д.111	Действующий
Даниловский муниципальный округ	Ярославская обл р-н.Даниловский г.Данилов ул.Володарского д.105	Действующий
Даниловский муниципальный округ	Ярославская обл р-н.Даниловский г.Данилов ул.Володарского д.103/1а	Действующий
Даниловский муниципальный округ	Ярославская обл р-н.Даниловский г.Данилов ул.Володарского д.93	Действующий
Даниловский муниципальный округ	Ярославская обл р-н.Даниловский г.Данилов ул.Володарского д.90	Действующий
Даниловский муниципальный округ	Ярославская обл р-н.Даниловский г.Данилов ул.Володарского д.79	Действующий
Даниловский муниципальный округ	Ярославская обл р-н.Даниловский г.Данилов ул.Володарского д.77	Действующий
Даниловский муниципальный округ	Ярославская обл р-н.Даниловский г.Данилов ул.Володарского д.75	Действующий
Даниловский муниципальный округ	Ярославская обл р-н.Даниловский г.Данилов ул.Володарского д.71	Действующий
Даниловский муниципальный округ	Ярославская обл р-н.Даниловский г.Данилов ул.Володарского д.69	Действующий
Даниловский муниципальный округ	Ярославская обл р-н.Даниловский г.Данилов ул.Володарского д.67	Действующий
Даниловский муниципальный округ	Ярославская обл р-н.Даниловский г.Данилов ул.Володарского д.63	Действующий
Даниловский муниципальный округ	Ярославская обл р-н.Даниловский г.Данилов ул.Володарского д.62	Действующий
Даниловский муниципальный округ	Ярославская обл р-н.Даниловский г.Данилов ул.Володарского д.58	Действующий
Даниловский муниципальный округ	Ярославская обл р-н.Даниловский г.Данилов ул.Володарского д.55	Действующий
Даниловский муниципальный округ	Ярославская обл р-н.Даниловский г.Данилов ул.Володарского д.54	Действующий
Даниловский муниципальный округ	Ярославская обл р-н.Даниловский г.Данилов ул.Володарского д.53	Действующий
Даниловский муниципальный округ	Ярославская обл р-н.Даниловский г.Данилов ул.Володарского д.52	Действующий
Даниловский муниципальный округ	Ярославская обл р-н.Даниловский г.Данилов ул.Володарского д.50	Действующий
Даниловский муниципальный округ	Ярославская обл р-н.Даниловский г.Данилов ул.Володарского д.47	Действующий
Даниловский муниципальный округ	Ярославская обл р-н.Даниловский г.Данилов ул.Володарского д.46	Действующий
Даниловский муниципальный округ	Ярославская обл р-н.Даниловский г.Данилов ул.Володарского д.42	Действующий
Даниловский муниципальный округ	Ярославская обл р-н.Даниловский г.Данилов ул.Володарского д.41/9	Действующий
Даниловский муниципальный округ	Ярославская обл р-н.Даниловский г.Данилов ул.Володарского д.39	Действующий
Даниловский муниципальный округ	Ярославская обл р-н.Даниловский г.Данилов ул.Володарского д.37	Действующий
Даниловский муниципальный округ	Ярославская обл р-н.Даниловский г.Данилов ул.Володарского д.35	Действующий
Даниловский муниципальный округ	Ярославская обл р-н.Даниловский г.Данилов ул.Володарского д.34	Действующий
Даниловский муниципальный округ	Ярославская обл р-н.Даниловский г.Данилов ул.Володарского д.33	Действующий
Даниловский муниципальный округ	Ярославская обл р-н.Даниловский г.Данилов ул.Володарского д.32	Действующий
Даниловский муниципальный округ	Ярославская обл р-н.Даниловский г.Данилов ул.Володарского д.31	Действующий
Даниловский муниципальный округ	Ярославская обл р-н.Даниловский г.Данилов ул.Володарского д.26	Действующий
Даниловский муниципальный округ	Ярославская обл р-н.Даниловский г.Данилов ул.Володарского д.24	Действующий
Даниловский муниципальный округ	Ярославская обл р-н.Даниловский г.Данилов ул.Володарского д.23а	Действующий
Даниловский муниципальный округ	Ярославская обл р-н.Даниловский г.Данилов ул.Володарского д.23	Действующий
Даниловский муниципальный округ	Ярославская обл р-н.Даниловский г.Данилов ул.Володарского д.22а	Действующий
Даниловский муниципальный округ	Ярославская обл р-н.Даниловский г.Данилов ул.Володарского д.22	Действующий
Даниловский муниципальный округ	Ярославская обл р-н.Даниловский г.Данилов ул.Володарского д.21	Действующий
Даниловский муниципальный округ	Ярославская обл р-н.Даниловский г.Данилов ул.Володарского д.20а	Действующий
Даниловский муниципальный округ	Ярославская обл р-н.Даниловский г.Данилов ул.Володарского д.20	Действующий
Даниловский муниципальный округ	Ярославская обл р-н.Даниловский г.Данилов ул.Володарского д.18	Действующий
Даниловский муниципальный округ	Ярославская обл р-н.Даниловский г.Данилов ул.Володарского д.17	Действующий
Даниловский муниципальный округ	Ярославская обл р-н.Даниловский г.Данилов ул.Володарского д.15	Действующий
Даниловский муниципальный округ	Ярославская обл р-н.Даниловский г.Данилов ул.Володарского д.14	Действующий
Даниловский муниципальный округ	Ярославская обл р-н.Даниловский г.Данилов ул.Володарского д.13	Действующий
Даниловский муниципальный округ	Ярославская обл р-н.Даниловский г.Данилов ул.Володарского д.12	Действующий
Даниловский муниципальный округ	Ярославская обл р-н.Даниловский г.Данилов ул.Володарского д.11	Действующий
Даниловский муниципальный округ	Ярославская обл р-н.Даниловский г.Данилов ул.Володарского д.10	Действующий
Даниловский муниципальный округ	Ярославская обл р-н.Даниловский г.Данилов ул.Володарского д.9	Действующий
Даниловский муниципальный округ	Ярославская обл р-н.Даниловский г.Данилов ул.Володарского д.8	Действующий
Даниловский муниципальный округ	Ярославская обл р-н.Даниловский г.Данилов ул.Володарского д.7	Действующий
Даниловский муниципальный округ	Ярославская обл р-н.Даниловский г.Данилов ул.Володарского д.6	Действующий
Даниловский муниципальный округ	Ярославская обл р-н.Даниловский г.Данилов ул.Володарского д.5	Действующий
Даниловский муниципальный округ	Ярославская обл р-н.Даниловский г.Данилов ул.Володарского д.4	Действующий
Даниловский муниципальный округ	Ярославская обл р-н.Даниловский г.Данилов ул.Володарского д.2а	Действующий
Даниловский муниципальный округ	Ярославская обл р-н.Даниловский г.Данилов ул.Володарского д.2	Действующий
Даниловский муниципальный округ	Ярославская обл р-н.Даниловский г.Данилов ул.Зеленая д.70	Действующий
Даниловский муниципальный округ	Ярославская обл р-н.Даниловский г.Данилов ул.Зеленая д.68	Действующий
Даниловский муниципальный округ	Ярославская обл р-н.Даниловский г.Данилов ул.Зеленая д.66	Действующий
Даниловский муниципальный округ	Ярославская обл р-н.Даниловский г.Данилов ул.Зеленая д.65	Действующий
Даниловский муниципальный округ	Ярославская обл р-н.Даниловский г.Данилов ул.Зеленая д.64	Действующий
Даниловский муниципальный округ	Ярославская обл р-н.Даниловский г.Данилов ул.Зеленая д.62	Действующий
Даниловский муниципальный округ	Ярославская обл р-н.Даниловский г.Данилов ул.Зеленая д.60	Действующий
Даниловский муниципальный округ	Ярославская обл р-н.Даниловский г.Данилов ул.Зеленая д.59	Действующий
Даниловский муниципальный округ	Ярославская обл р-н.Даниловский г.Данилов ул.Зеленая д.58	Действующий
Даниловский муниципальный округ	Ярославская обл р-н.Даниловский г.Данилов ул.Зеленая д.57	Действующий
Даниловский муниципальный округ	Ярославская обл р-н.Даниловский г.Данилов ул.Зеленая д.56	Действующий
Даниловский муниципальный округ	Ярославская обл р-н.Даниловский г.Данилов ул.Зеленая д.55	Действующий

Даниловский муниципальный округ	Ярославская обл р-н.Даниловский г.Данилов ул.Зеленая д.54	Действующий
Даниловский муниципальный округ	Ярославская обл р-н.Даниловский г.Данилов ул.Зеленая д.53	Действующий
Даниловский муниципальный округ	Ярославская обл р-н.Даниловский г.Данилов ул.Зеленая д.52а	Действующий
Даниловский муниципальный округ	Ярославская обл р-н.Даниловский г.Данилов ул.Зеленая д.52	Действующий
Даниловский муниципальный округ	Ярославская обл р-н.Даниловский г.Данилов ул.Зеленая д.51	Действующий
Даниловский муниципальный округ	Ярославская обл р-н.Даниловский г.Данилов ул.Зеленая д.50а	Действующий
Даниловский муниципальный округ	Ярославская обл р-н.Даниловский г.Данилов ул.Набережная д.87	Действующий
Даниловский муниципальный округ	Ярославская обл р-н.Даниловский г.Данилов ул.Набережная д.85	Действующий
Даниловский муниципальный округ	Ярославская обл р-н.Даниловский г.Данилов ул.Набережная д.81	Действующий
Даниловский муниципальный округ	Ярославская обл р-н.Даниловский г.Данилов ул.Набережная д.79	Действующий
Даниловский муниципальный округ	Ярославская обл р-н.Даниловский г.Данилов ул.Набережная д.77	Действующий
Даниловский муниципальный округ	Ярославская обл р-н.Даниловский г.Данилов ул.Набережная д.75	Действующий
Даниловский муниципальный округ	Ярославская обл р-н.Даниловский г.Данилов ул.Набережная д.73	Действующий
Даниловский муниципальный округ	Ярославская обл р-н.Даниловский г.Данилов ул.Набережная д.71	Действующий
Даниловский муниципальный округ	Ярославская обл р-н.Даниловский г.Данилов ул.Набережная д.69	Действующий
Даниловский муниципальный округ	Ярославская обл р-н.Даниловский г.Данилов ул.Набережная д.67	Действующий
Даниловский муниципальный округ	Ярославская обл р-н.Даниловский г.Данилов ул.Набережная д.63	Действующий
Даниловский муниципальный округ	Ярославская обл р-н.Даниловский г.Данилов ул.Набережная д.61	Действующий
Даниловский муниципальный округ	Ярославская обл р-н.Даниловский г.Данилов ул.Набережная д.59	Действующий
Даниловский муниципальный округ	Ярославская обл р-н.Даниловский г.Данилов ул.Набережная д.57	Действующий
Даниловский муниципальный округ	Ярославская обл р-н.Даниловский г.Данилов ул.Набережная д.56	Действующий
Даниловский муниципальный округ	Ярославская обл р-н.Даниловский г.Данилов ул.Набережная д.55	Действующий
Даниловский муниципальный округ	Ярославская обл р-н.Даниловский г.Данилов ул.Набережная д.54	Действующий
Даниловский муниципальный округ	Ярославская обл р-н.Даниловский г.Данилов ул.Набережная д.53	Действующий
Даниловский муниципальный округ	Ярославская обл р-н.Даниловский г.Данилов ул.Набережная д.54	Действующий
Даниловский муниципальный округ	Ярославская обл р-н.Даниловский г.Данилов ул.Набережная д.53	Действующий
Даниловский муниципальный округ	Ярославская обл р-н.Даниловский г.Данилов ул.Набережная д.52	Действующий
Даниловский муниципальный округ	Ярославская обл р-н.Даниловский г.Данилов ул.Набережная д.51	Действующий
Даниловский муниципальный округ	Ярославская обл р-н.Даниловский г.Данилов ул.Набережная д.50	Действующий
Даниловский муниципальный округ	Ярославская обл р-н.Даниловский г.Данилов ул.Набережная д.49	Действующий
Даниловский муниципальный округ	Ярославская обл р-н.Даниловский г.Данилов ул.Набережная д.48/6	Действующий
Даниловский муниципальный округ	Ярославская обл р-н.Даниловский г.Данилов ул.Набережная д.47	Действующий
Даниловский муниципальный округ	Ярославская обл р-н.Даниловский г.Данилов ул.Набережная д.46	Действующий
Даниловский муниципальный округ	Ярославская обл р-н.Даниловский г.Данилов ул.Набережная д.45а	Действующий
Даниловский муниципальный округ	Ярославская обл р-н.Даниловский г.Данилов ул.Набережная д.44	Действующий
Даниловский муниципальный округ	Ярославская обл р-н.Даниловский г.Данилов ул.Набережная д.42	Действующий
Даниловский муниципальный округ	Ярославская обл р-н.Даниловский г.Данилов ул.Набережная д.41	Действующий
Даниловский муниципальный округ	Ярославская обл р-н.Даниловский г.Данилов ул.Набережная д.40г	Действующий
Даниловский муниципальный округ	Ярославская обл р-н.Даниловский г.Данилов ул.Набережная д.40в	Действующий
Даниловский муниципальный округ	Ярославская обл р-н.Даниловский г.Данилов ул.Набережная д.40б	Действующий
Даниловский муниципальный округ	Ярославская обл р-н.Даниловский г.Данилов ул.Набережная д.40а	Действующий
Даниловский муниципальный округ	Ярославская обл р-н.Даниловский г.Данилов ул.Набережная д.40	Действующий
Даниловский муниципальный округ	Ярославская обл р-н.Даниловский г.Данилов ул.Набережная д.39	Действующий
Даниловский муниципальный округ	Ярославская обл р-н.Даниловский г.Данилов ул.Набережная д.38а	Действующий
Даниловский муниципальный округ	Ярославская обл р-н.Даниловский г.Данилов ул.Набережная д.37	Действующий
Даниловский муниципальный округ	Ярославская обл р-н.Даниловский г.Данилов ул.Набережная д.36	Действующий
Даниловский муниципальный округ	Ярославская обл р-н.Даниловский г.Данилов ул.Набережная д.35	Действующий
Даниловский муниципальный округ	Ярославская обл р-н.Даниловский г.Данилов ул.Набережная д.34	Действующий
Даниловский муниципальный округ	Ярославская обл р-н.Даниловский г.Данилов ул.Набережная д.33	Действующий
Даниловский муниципальный округ	Ярославская обл р-н.Даниловский г.Данилов ул.Набережная д.32	Действующий
Даниловский муниципальный округ	Ярославская обл р-н.Даниловский г.Данилов ул.Набережная д.31	Действующий
Даниловский муниципальный округ	Ярославская обл р-н.Даниловский г.Данилов ул.Набережная д.30	Действующий
Даниловский муниципальный округ	Ярославская обл р-н.Даниловский г.Данилов ул.Набережная д.29	Действующий
Даниловский муниципальный округ	Ярославская обл р-н.Даниловский г.Данилов ул.Набережная д.28	Действующий
Даниловский муниципальный округ	Ярославская обл р-н.Даниловский г.Данилов ул.Набережная д.27	Действующий
Даниловский муниципальный округ	Ярославская обл р-н.Даниловский г.Данилов ул.Набережная д.26	Действующий
Даниловский муниципальный округ	Ярославская обл р-н.Даниловский г.Данилов ул.Набережная д.25	Действующий
Даниловский муниципальный округ	Ярославская обл р-н.Даниловский г.Данилов ул.Набережная д.24	Действующий
Даниловский муниципальный округ	Ярославская обл р-н.Даниловский г.Данилов ул.Набережная д.23а	Действующий
Даниловский муниципальный округ	Ярославская обл р-н.Даниловский г.Данилов ул.Набережная д.23	Действующий
Даниловский муниципальный округ	Ярославская обл р-н.Даниловский г.Данилов ул.Набережная д.22	Действующий
Даниловский муниципальный округ	Ярославская обл р-н.Даниловский г.Данилов ул.Набережная д.21	Действующий
Даниловский муниципальный округ	Ярославская обл р-н.Даниловский г.Данилов ул.Набережная д.20	Действующий
Даниловский муниципальный округ	Ярославская обл р-н.Даниловский г.Данилов ул.Набережная д.18	Действующий
Даниловский муниципальный округ	Ярославская обл р-н.Даниловский г.Данилов ул.Набережная д.16	Действующий
Даниловский муниципальный округ	Ярославская обл р-н.Даниловский г.Данилов ул.Набережная д.15а	Действующий
Даниловский муниципальный округ	Ярославская обл р-н.Даниловский г.Данилов ул.Набережная д.15	Действующий
Даниловский муниципальный округ	Ярославская обл р-н.Даниловский г.Данилов ул.Набережная д.14	Действующий
Даниловский муниципальный округ	Ярославская обл р-н.Даниловский г.Данилов ул.Набережная д.13	Действующий
Даниловский муниципальный округ	Ярославская обл р-н.Даниловский г.Данилов ул.Набережная д.12	Действующий
Даниловский муниципальный округ	Ярославская обл р-н.Даниловский г.Данилов ул.Набережная д.11	Действующий
Даниловский муниципальный округ	Ярославская обл р-н.Даниловский г.Данилов ул.Набережная д.10	Действующий
Даниловский муниципальный округ	Ярославская обл р-н.Даниловский г.Данилов ул.Набережная д.9	Действующий

Даниловский муниципальный округ	Ярославская обл р-н.Даниловский г.Данилов ул.Набережная д.8	Действующий
Даниловский муниципальный округ	Ярославская обл р-н.Даниловский г.Данилов ул.Набережная д.7	Действующий
Даниловский муниципальный округ	Ярославская обл р-н.Даниловский г.Данилов ул.Набережная д.6	Действующий
Даниловский муниципальный округ	Ярославская обл р-н.Даниловский г.Данилов ул.Набережная д.5а	Действующий
Даниловский муниципальный округ	Ярославская обл р-н.Даниловский г.Данилов ул.Набережная д.4	Действующий
Даниловский муниципальный округ	Ярославская обл р-н.Даниловский г.Данилов ул.Набережная д.2/1а	Действующий
Даниловский муниципальный округ	Ярославская обл р-н.Даниловский г.Данилов ул.Набережная д.2в	Действующий
Даниловский муниципальный округ	Ярославская обл р-н.Даниловский г.Данилов ул.Набережная д.2б	Действующий
Даниловский муниципальный округ	Ярославская обл р-н.Даниловский г.Данилов ул.Набережная д.2а	Действующий
Даниловский муниципальный округ	Ярославская обл р-н.Даниловский г.Данилов ул.Набережная д.1а	Действующий
Даниловский муниципальный округ	Ярославская обл р-н.Даниловский г.Данилов ул.Набережная д.1	Действующий
Даниловский муниципальный округ	Ярославская обл р-н.Даниловский г.Данилов ул.Полевая д.26	Действующий
Даниловский муниципальный округ	Ярославская обл р-н.Даниловский г.Данилов ул.Полевая д.24а	Действующий
Даниловский муниципальный округ	Ярославская обл р-н.Даниловский г.Данилов ул.Полевая д.24	Действующий
Даниловский муниципальный округ	Ярославская обл р-н.Даниловский г.Данилов ул.Полевая д.22	Действующий
Даниловский муниципальный округ	Ярославская обл р-н.Даниловский г.Данилов ул.Полевая д.20	Действующий
Даниловский муниципальный округ	Ярославская обл р-н.Даниловский г.Данилов ул.Полевая д.18	Действующий
Даниловский муниципальный округ	Ярославская обл р-н.Даниловский г.Данилов ул.Полевая д.16	Действующий
Даниловский муниципальный округ	Ярославская обл р-н.Даниловский г.Данилов ул.Полевая д.10	Действующий
Даниловский муниципальный округ	Ярославская обл р-н.Даниловский г.Данилов ул.Полевая д.8	Действующий
Даниловский муниципальный округ	Ярославская обл р-н.Даниловский г.Данилов ул.Полевая д.6	Действующий
Даниловский муниципальный округ	Ярославская обл р-н.Даниловский г.Данилов ул.Полевая д.4	Действующий
Даниловский муниципальный округ	Ярославская обл р-н.Даниловский г.Данилов пер.Деповской д.27	Действующий
Даниловский муниципальный округ	Ярославская обл р-н.Даниловский г.Данилов пер.Деповской д.26	Действующий
Даниловский муниципальный округ	Ярославская обл р-н.Даниловский г.Данилов пер.Деповской д.25	Действующий
Даниловский муниципальный округ	Ярославская обл р-н.Даниловский г.Данилов пер.Деповской д.24	Действующий
Даниловский муниципальный округ	Ярославская обл р-н.Даниловский г.Данилов пер.Деповской д.23	Действующий
Даниловский муниципальный округ	Ярославская обл р-н.Даниловский г.Данилов пер.Деповской д.22	Действующий
Даниловский муниципальный округ	Ярославская обл р-н.Даниловский г.Данилов пер.Деповской д.21	Действующий
Даниловский муниципальный округ	Ярославская обл р-н.Даниловский г.Данилов пер.Деповской д.20	Действующий
Даниловский муниципальный округ	Ярославская обл р-н.Даниловский г.Данилов пер.Деповской д.19	Действующий
Даниловский муниципальный округ	Ярославская обл р-н.Даниловский г.Данилов пер.Деповской д.18	Действующий
Даниловский муниципальный округ	Ярославская обл р-н.Даниловский г.Данилов пер.Деповской д.17	Действующий
Даниловский муниципальный округ	Ярославская обл р-н.Даниловский г.Данилов пер.Деповской д.16	Действующий
Даниловский муниципальный округ	Ярославская обл р-н.Даниловский г.Данилов пер.Деповской д.14	Действующий
Даниловский муниципальный округ	Ярославская обл р-н.Даниловский г.Данилов пер.Деповской д.13/24	Действующий
Даниловский муниципальный округ	Ярославская обл р-н.Даниловский г.Данилов пер.Деповской д.11	Действующий
Даниловский муниципальный округ	Ярославская обл р-н.Даниловский г.Данилов пер.Деповской д.9	Действующий
Даниловский муниципальный округ	Ярославская обл р-н.Даниловский г.Данилов пер.Деповской д.8	Действующий
Даниловский муниципальный округ	Ярославская обл р-н.Даниловский г.Данилов пер.Деповской д.7	Действующий
Даниловский муниципальный округ	Ярославская обл р-н.Даниловский г.Данилов пер.Деповской д.6	Действующий
Даниловский муниципальный округ	Ярославская обл р-н.Даниловский г.Данилов пер.Деповской д.5	Действующий
Даниловский муниципальный округ	Ярославская обл р-н.Даниловский г.Данилов пер.Деповской д.4	Действующий
Даниловский муниципальный округ	Ярославская обл р-н.Даниловский г.Данилов пер.Деповской д.3	Действующий
Даниловский муниципальный округ	Ярославская обл р-н.Даниловский г.Данилов пер.Деповской д.1	Действующий
Даниловский муниципальный округ	Ярославская обл р-н.Даниловский г.Данилов ул.Ленина д.66	Действующий
Даниловский муниципальный округ	Ярославская обл р-н.Даниловский г.Данилов ул.Ленина д.64	Действующий
Даниловский муниципальный округ	Ярославская обл р-н.Даниловский г.Данилов ул.Ленина д.63	Действующий
Даниловский муниципальный округ	Ярославская обл р-н.Даниловский г.Данилов ул.Ленина д.62а	Действующий
Даниловский муниципальный округ	Ярославская обл р-н.Даниловский г.Данилов ул.Ленина д.61	Действующий
Даниловский муниципальный округ	Ярославская обл р-н.Даниловский г.Данилов ул.Ленина д.60	Действующий
Даниловский муниципальный округ	Ярославская обл р-н.Даниловский г.Данилов ул.Ленина д.58	Действующий
Даниловский муниципальный округ	Ярославская обл р-н.Даниловский г.Данилов ул.Ленина д.56	Действующий
Даниловский муниципальный округ	Ярославская обл р-н.Даниловский г.Данилов ул.Ленина д.55а	Действующий
Даниловский муниципальный округ	Ярославская обл р-н.Даниловский г.Данилов ул.Ленина д.55	Действующий
Даниловский муниципальный округ	Ярославская обл р-н.Даниловский г.Данилов ул.Ленина д.54	Действующий
Даниловский муниципальный округ	Ярославская обл р-н.Даниловский г.Данилов ул.Ленина д.53	Действующий
Даниловский муниципальный округ	Ярославская обл р-н.Даниловский г.Данилов ул.Ленина д.52а	Действующий
Даниловский муниципальный округ	Ярославская обл р-н.Даниловский г.Данилов ул.Ленина д.52	Действующий
Даниловский муниципальный округ	Ярославская обл р-н.Даниловский г.Данилов ул.Ленина д.51	Действующий
Даниловский муниципальный округ	Ярославская обл р-н.Даниловский г.Данилов ул.Ленина д.50/15	Действующий
Даниловский муниципальный округ	Ярославская обл р-н.Даниловский г.Данилов ул.Ленина д.49/13	Действующий
Даниловский муниципальный округ	Ярославская обл р-н.Даниловский г.Данилов ул.Ленина д.48А	Действующий
Даниловский муниципальный округ	Ярославская обл р-н.Даниловский г.Данилов ул.Ленина д.48	Действующий
Даниловский муниципальный округ	Ярославская обл р-н.Даниловский г.Данилов ул.Ленина д.47/14	Действующий
Даниловский муниципальный округ	Ярославская обл р-н.Даниловский г.Данилов ул.Ленина д.46	Действующий
Даниловский муниципальный округ	Ярославская обл р-н.Даниловский г.Данилов ул.Ленина д.45	Действующий
Даниловский муниципальный округ	Ярославская обл р-н.Даниловский г.Данилов ул.Ленина д.44	Действующий
Даниловский муниципальный округ	Ярославская обл р-н.Даниловский г.Данилов ул.Ленина д.43	Действующий
Даниловский муниципальный округ	Ярославская обл р-н.Даниловский г.Данилов ул.Ленина д.42а	Действующий
Даниловский муниципальный округ	Ярославская обл р-н.Даниловский г.Данилов ул.Ленина д.42	Действующий

Даниловский муниципальный округ	Ярославская обл р-н.Даниловский г.Данилов ул.Ленина д.41	Действующий
Даниловский муниципальный округ	Ярославская обл р-н.Даниловский г.Данилов ул.Ленина д.37/21	Действующий
Даниловский муниципальный округ	Ярославская обл р-н.Даниловский г.Данилов ул.Ленина д.36/18	Действующий
Даниловский муниципальный округ	Ярославская обл р-н.Даниловский г.Данилов ул.Ленина д.34	Действующий
Даниловский муниципальный округ	Ярославская обл р-н.Даниловский г.Данилов ул.Ленина д.32	Действующий
Даниловский муниципальный округ	Ярославская обл р-н.Даниловский г.Данилов ул.Ленина д.31	Действующий
Даниловский муниципальный округ	Ярославская обл р-н.Даниловский г.Данилов ул.Ленина д.20г	Действующий
Даниловский муниципальный округ	Ярославская обл р-н.Даниловский г.Данилов ул.Ленина д.20б	Действующий
Даниловский муниципальный округ	Ярославская обл р-н.Даниловский г.Данилов ул.Ленина д.20а	Действующий
Даниловский муниципальный округ	Ярославская обл р-н.Даниловский г.Данилов ул.Ленина д.18	Действующий
Даниловский муниципальный округ	Ярославская обл р-н.Даниловский г.Данилов ул.Ленина д.11/1	Действующий
Даниловский муниципальный округ	Ярославская обл р-н.Даниловский г.Данилов ул.Ленина д.10А/31	Действующий
Даниловский муниципальный округ	Ярославская обл р-н.Даниловский г.Данилов ул.Ленина д.9	Действующий
Даниловский муниципальный округ	Ярославская обл р-н.Даниловский г.Данилов ул.Ленина д.5	Действующий
Даниловский муниципальный округ	Ярославская обл р-н.Даниловский г.Данилов ул.Ленина д.4	Действующий
Даниловский муниципальный округ	Ярославская обл р-н.Даниловский г.Данилов ул.Ленина д.3	Действующий
Даниловский муниципальный округ	Ярославская обл р-н.Даниловский г.Данилов ул.Ленина д.2б	Действующий
Даниловский муниципальный округ	Ярославская обл р-н.Даниловский г.Данилов ул.Ленина д.1	Действующий
Даниловский муниципальный округ	Ярославская обл р-н.Даниловский г.Данилов ул.Свободы д.62а	Действующий
Даниловский муниципальный округ	Ярославская обл р-н.Даниловский г.Данилов ул.Свободы д.62	Действующий
Даниловский муниципальный округ	Ярославская обл р-н.Даниловский г.Данилов ул.Свободы д.61	Действующий
Даниловский муниципальный округ	Ярославская обл р-н.Даниловский г.Данилов ул.Свободы д.55	Действующий
Даниловский муниципальный округ	Ярославская обл р-н.Даниловский г.Данилов ул.Свободы д.53/78	Действующий
Даниловский муниципальный округ	Ярославская обл р-н.Даниловский г.Данилов ул.Свободы д.52	Действующий
Даниловский муниципальный округ	Ярославская обл р-н.Даниловский г.Данилов ул.Свободы д.50	Действующий
Даниловский муниципальный округ	Ярославская обл р-н.Даниловский г.Данилов ул.Свободы д.49	Действующий
Даниловский муниципальный округ	Ярославская обл р-н.Даниловский г.Данилов ул.Свободы д.48	Действующий
Даниловский муниципальный округ	Ярославская обл р-н.Даниловский г.Данилов ул.Свободы д.47	Действующий
Даниловский муниципальный округ	Ярославская обл р-н.Даниловский г.Данилов ул.Свободы д.46	Действующий
Даниловский муниципальный округ	Ярославская обл р-н.Даниловский г.Данилов ул.Свободы д.45	Действующий
Даниловский муниципальный округ	Ярославская обл р-н.Даниловский г.Данилов ул.Свободы д.44	Действующий
Даниловский муниципальный округ	Ярославская обл р-н.Даниловский г.Данилов ул.Свободы д.43	Действующий
Даниловский муниципальный округ	Ярославская обл р-н.Даниловский г.Данилов ул.Свободы д.42	Действующий
Даниловский муниципальный округ	Ярославская обл р-н.Даниловский г.Данилов ул.Свободы д.41	Действующий
Даниловский муниципальный округ	Ярославская обл р-н.Даниловский г.Данилов ул.Свободы д.40	Действующий
Даниловский муниципальный округ	Ярославская обл р-н.Даниловский г.Данилов ул.Свободы д.39	Действующий
Даниловский муниципальный округ	Ярославская обл р-н.Даниловский г.Данилов ул.Свободы д.38	Действующий
Даниловский муниципальный округ	Ярославская обл р-н.Даниловский г.Данилов ул.Свободы д.37б	Действующий
Даниловский муниципальный округ	Ярославская обл р-н.Даниловский г.Данилов ул.Свободы д.37а	Действующий
Даниловский муниципальный округ	Ярославская обл р-н.Даниловский г.Данилов ул.Свободы д.36Б	Действующий
Даниловский муниципальный округ	Ярославская обл р-н.Даниловский г.Данилов ул.Свободы д.36а	Действующий
Даниловский муниципальный округ	Ярославская обл р-н.Даниловский г.Данилов ул.Свободы д.35	Действующий
Даниловский муниципальный округ	Ярославская обл р-н.Даниловский г.Данилов ул.Свободы д.34	Действующий
Даниловский муниципальный округ	Ярославская обл р-н.Даниловский г.Данилов ул.Свободы д.33а	Действующий
Даниловский муниципальный округ	Ярославская обл р-н.Даниловский г.Данилов ул.Свободы д.33	Действующий
Даниловский муниципальный округ	Ярославская обл р-н.Даниловский г.Данилов ул.Свободы д.32	Действующий
Даниловский муниципальный округ	Ярославская обл р-н.Даниловский г.Данилов ул.Свободы д.31	Действующий
Даниловский муниципальный округ	Ярославская обл р-н.Даниловский г.Данилов ул.Свободы д.30	Действующий
Даниловский муниципальный округ	Ярославская обл р-н.Даниловский г.Данилов ул.Свободы д.28	Действующий
Даниловский муниципальный округ	Ярославская обл р-н.Даниловский г.Данилов ул.Свободы д.27	Действующий
Даниловский муниципальный округ	Ярославская обл р-н.Даниловский г.Данилов ул.Свободы д.26	Действующий
Даниловский муниципальный округ	Ярославская обл р-н.Даниловский г.Данилов ул.Свободы д.25	Действующий
Даниловский муниципальный округ	Ярославская обл р-н.Даниловский г.Данилов ул.Свободы д.24	Действующий
Даниловский муниципальный округ	Ярославская обл р-н.Даниловский г.Данилов ул.Свободы д.23	Действующий
Даниловский муниципальный округ	Ярославская обл р-н.Даниловский г.Данилов ул.Свободы д.22	Действующий
Даниловский муниципальный округ	Ярославская обл р-н.Даниловский г.Данилов ул.Свободы д.20	Действующий
Даниловский муниципальный округ	Ярославская обл р-н.Даниловский г.Данилов ул.Свободы д.19	Действующий
Даниловский муниципальный округ	Ярославская обл р-н.Даниловский г.Данилов ул.Свободы д.18А	Действующий
Даниловский муниципальный округ	Ярославская обл р-н.Даниловский г.Данилов ул.Свободы д.18	Действующий
Даниловский муниципальный округ	Ярославская обл р-н.Даниловский г.Данилов ул.Свободы д.17	Действующий
Даниловский муниципальный округ	Ярославская обл р-н.Даниловский г.Данилов ул.Свободы д.16	Действующий
Даниловский муниципальный округ	Ярославская обл р-н.Даниловский г.Данилов ул.Свободы д.14а	Действующий
Даниловский муниципальный округ	Ярославская обл р-н.Даниловский г.Данилов ул.Свободы д.11а	Действующий
Даниловский муниципальный округ	Ярославская обл р-н.Даниловский г.Данилов ул.Свободы д.9а	Действующий
Даниловский муниципальный округ	Ярославская обл р-н.Даниловский г.Данилов ул.Свободы д.6	Действующий
Даниловский муниципальный округ	Ярославская обл р-н.Даниловский г.Данилов ул.Свободы д.4	Действующий
Даниловский муниципальный округ	Ярославская обл р-н.Даниловский г.Данилов ул.Свободы д.3	Действующий
Даниловский муниципальный округ	Ярославская обл р-н.Даниловский г.Данилов ул.Свободы д.2г	Действующий
Даниловский муниципальный округ	Ярославская обл р-н.Даниловский г.Данилов ул.Свободы д.2а	Действующий
Даниловский муниципальный округ	Ярославская обл р-н.Даниловский г.Данилов пер.Любимский д.30	Действующий
Даниловский муниципальный округ	Ярославская обл р-н.Даниловский г.Данилов пер.Любимский д.28	Действующий

Даниловский муниципальный округ	Ярославская обл р-н.Даниловский г.Данилов пер.Любимский д.26	Действующий
Даниловский муниципальный округ	Ярославская обл р-н.Даниловский г.Данилов пер.Любимский д.22/37	Действующий
Даниловский муниципальный округ	Ярославская обл р-н.Даниловский г.Данилов пер.Любимский д.20	Действующий
Даниловский муниципальный округ	Ярославская обл р-н.Даниловский г.Данилов пер.Любимский д.18	Действующий
Даниловский муниципальный округ	Ярославская обл р-н.Даниловский г.Данилов пер.Любимский д.13	Действующий
Даниловский муниципальный округ	Ярославская обл р-н.Даниловский г.Данилов пер.Любимский д.11а	Действующий
Даниловский муниципальный округ	Ярославская обл р-н.Даниловский г.Данилов пер.Любимский д.10	Действующий
Даниловский муниципальный округ	Ярославская обл р-н.Даниловский г.Данилов пер.Любимский д.8	Действующий
Даниловский муниципальный округ	Ярославская обл р-н.Даниловский г.Данилов пер.Любимский д.7	Действующий
Даниловский муниципальный округ	Ярославская обл р-н.Даниловский г.Данилов пер.Любимский д.6	Действующий
Даниловский муниципальный округ	Ярославская обл р-н.Даниловский г.Данилов пер.Любимский д.5	Действующий
Даниловский муниципальный округ	Ярославская обл р-н.Даниловский г.Данилов пер.Любимский д.4	Действующий
Даниловский муниципальный округ	Ярославская обл р-н.Даниловский г.Данилов пер.Любимский д.2/13	Действующий
Даниловский муниципальный округ	Ярославская обл р-н.Даниловский г.Данилов ул.Путейская д.1	Действующий
Даниловский муниципальный округ	Ярославская обл р-н.Даниловский г.Данилов ул.Луговая д.48	Действующий
Даниловский муниципальный округ	Ярославская обл р-н.Даниловский г.Данилов ул.Луговая д.42	Действующий
Даниловский муниципальный округ	Ярославская обл р-н.Даниловский г.Данилов ул.Луговая д.41	Действующий
Даниловский муниципальный округ	Ярославская обл р-н.Даниловский г.Данилов ул.Луговая д.40	Действующий
Даниловский муниципальный округ	Ярославская обл р-н.Даниловский г.Данилов ул.Луговая д.39	Действующий
Даниловский муниципальный округ	Ярославская обл р-н.Даниловский г.Данилов ул.Луговая д.38	Действующий
Даниловский муниципальный округ	Ярославская обл р-н.Даниловский г.Данилов ул.Луговая д.37	Действующий
Даниловский муниципальный округ	Ярославская обл р-н.Даниловский г.Данилов ул.Луговая д.36	Действующий
Даниловский муниципальный округ	Ярославская обл р-н.Даниловский г.Данилов ул.Луговая д.35	Действующий
Даниловский муниципальный округ	Ярославская обл р-н.Даниловский г.Данилов ул.Луговая д.34а	Действующий
Даниловский муниципальный округ	Ярославская обл р-н.Даниловский г.Данилов ул.Луговая д.33	Действующий
Даниловский муниципальный округ	Ярославская обл р-н.Даниловский г.Данилов ул.Луговая д.32б	Действующий
Даниловский муниципальный округ	Ярославская обл р-н.Даниловский г.Данилов ул.Луговая д.32а	Действующий
Даниловский муниципальный округ	Ярославская обл р-н.Даниловский г.Данилов ул.Луговая д.31	Действующий
Даниловский муниципальный округ	Ярославская обл р-н.Даниловский г.Данилов ул.Луговая д.29	Действующий
Даниловский муниципальный округ	Ярославская обл р-н.Даниловский г.Данилов ул.Луговая д.28а	Действующий
Даниловский муниципальный округ	Ярославская обл р-н.Даниловский г.Данилов ул.Луговая д.26	Действующий
Даниловский муниципальный округ	Ярославская обл р-н.Даниловский г.Данилов ул.Луговая д.25	Действующий
Даниловский муниципальный округ	Ярославская обл р-н.Даниловский г.Данилов ул.Луговая д.24	Действующий
Даниловский муниципальный округ	Ярославская обл р-н.Даниловский г.Данилов ул.Луговая д.22б	Действующий
Даниловский муниципальный округ	Ярославская обл р-н.Даниловский г.Данилов ул.Луговая д.22а	Действующий
Даниловский муниципальный округ	Ярославская обл р-н.Даниловский г.Данилов ул.Луговая д.22	Действующий
Даниловский муниципальный округ	Ярославская обл р-н.Даниловский г.Данилов ул.Луговая д.21а	Действующий
Даниловский муниципальный округ	Ярославская обл р-н.Даниловский г.Данилов ул.Луговая д.21	Действующий
Даниловский муниципальный округ	Ярославская обл р-н.Даниловский г.Данилов ул.Луговая д.20	Действующий
Даниловский муниципальный округ	Ярославская обл р-н.Даниловский г.Данилов ул.Луговая д.19	Действующий
Даниловский муниципальный округ	Ярославская обл р-н.Даниловский г.Данилов ул.Луговая д.18	Действующий
Даниловский муниципальный округ	Ярославская обл р-н.Даниловский г.Данилов ул.Луговая д.16	Действующий
Даниловский муниципальный округ	Ярославская обл р-н.Даниловский г.Данилов ул.Луговая д.13	Действующий
Даниловский муниципальный округ	Ярославская обл р-н.Даниловский г.Данилов ул.Луговая д.11	Действующий
Даниловский муниципальный округ	Ярославская обл р-н.Даниловский г.Данилов ул.Луговая д.9	Действующий
Даниловский муниципальный округ	Ярославская обл р-н.Даниловский г.Данилов ул.Луговая д.7	Действующий
Даниловский муниципальный округ	Ярославская обл р-н.Даниловский г.Данилов ул.Луговая д.6	Действующий
Даниловский муниципальный округ	Ярославская обл р-н.Даниловский г.Данилов ул.Луговая д.5а	Действующий
Даниловский муниципальный округ	Ярославская обл р-н.Даниловский г.Данилов ул.Луговая д.4	Действующий
Даниловский муниципальный округ	Ярославская обл р-н.Даниловский г.Данилов ул.Луговая д.3д	Действующий
Даниловский муниципальный округ	Ярославская обл р-н.Даниловский г.Данилов ул.Луговая д.3г	Действующий
Даниловский муниципальный округ	Ярославская обл р-н.Даниловский г.Данилов ул.Луговая д.3в	Действующий
Даниловский муниципальный округ	Ярославская обл р-н.Даниловский г.Данилов ул.Луговая д.3б	Действующий
Даниловский муниципальный округ	Ярославская обл р-н.Даниловский г.Данилов ул.Луговая д.3а	Действующий
Даниловский муниципальный округ	Ярославская обл р-н.Даниловский г.Данилов ул.Луговая д.2д	Действующий
Даниловский муниципальный округ	Ярославская обл р-н.Даниловский г.Данилов ул.Луговая д.2г	Действующий
Даниловский муниципальный округ	Ярославская обл р-н.Даниловский г.Данилов ул.Луговая д.2а	Действующий
Даниловский муниципальный округ	Ярославская обл р-н.Даниловский г.Данилов ул.Луговая д.2	Действующий
Даниловский муниципальный округ	Ярославская обл р-н.Даниловский г.Данилов ул.Луговая д.1Ж	Действующий
Даниловский муниципальный округ	Ярославская обл р-н.Даниловский г.Данилов ул.Луговая д.1д	Действующий
Даниловский муниципальный округ	Ярославская обл р-н.Даниловский г.Данилов ул.Луговая д.1г	Действующий
Даниловский муниципальный округ	Ярославская обл р-н.Даниловский г.Данилов ул.Луговая д.1В	Действующий
Даниловский муниципальный округ	Ярославская обл р-н.Даниловский г.Данилов ул.Луговая д.1	Действующий
Даниловский муниципальный округ	Ярославская обл р-н.Даниловский г.Данилов ул.Заречная д.33	Действующий
Даниловский муниципальный округ	Ярославская обл р-н.Даниловский г.Данилов ул.Заречная д.31	Действующий
Даниловский муниципальный округ	Ярославская обл р-н.Даниловский г.Данилов ул.Заречная д.29	Действующий
Даниловский муниципальный округ	Ярославская обл р-н.Даниловский г.Данилов ул.Заречная д.27	Действующий
Даниловский муниципальный округ	Ярославская обл р-н.Даниловский г.Данилов ул.Заречная д.25	Действующий
Даниловский муниципальный округ	Ярославская обл р-н.Даниловский г.Данилов ул.Заречная д.23	Действующий
Даниловский муниципальный округ	Ярославская обл р-н.Даниловский г.Данилов ул.Заречная д.21	Действующий
Даниловский муниципальный округ	Ярославская обл р-н.Даниловский г.Данилов ул.Заречная д.19	Действующий

Даниловский муниципальный округ	Ярославская обл р-н.Даниловский г.Данилов ул.Заречная д.17	Действующий
Даниловский муниципальный округ	Ярославская обл р-н.Даниловский г.Данилов ул.Заречная д.15/9	Действующий
Даниловский муниципальный округ	Ярославская обл р-н.Даниловский г.Данилов ул.Заречная д.13	Действующий
Даниловский муниципальный округ	Ярославская обл р-н.Даниловский г.Данилов ул.Заречная д.11	Действующий
Даниловский муниципальный округ	Ярославская обл р-н.Даниловский г.Данилов ул.Заречная д.9	Действующий
Даниловский муниципальный округ	Ярославская обл р-н.Даниловский г.Данилов ул.Заречная д.7	Действующий
Даниловский муниципальный округ	Ярославская обл р-н.Даниловский г.Данилов ул.Заречная д.5	Действующий
Даниловский муниципальный округ	Ярославская обл р-н.Даниловский г.Данилов ул.Заречная д.3	Действующий
Даниловский муниципальный округ	Ярославская обл р-н.Даниловский г.Данилов ул.Заречная д.1б	Действующий
Даниловский муниципальный округ	Ярославская обл р-н.Даниловский г.Данилов ул.Заречная д.1а	Действующий
Даниловский муниципальный округ	Ярославская обл р-н.Даниловский г.Данилов ул.Заречная д.1	Действующий
Даниловский муниципальный округ	Ярославская обл р-н.Даниловский г.Данилов ул.Садовая д.1/13	Действующий
Даниловский муниципальный округ	Ярославская обл р-н.Даниловский г.Данилов пер.Депутатский д.23	Действующий
Даниловский муниципальный округ	Ярославская обл р-н.Даниловский г.Данилов пер.Депутатский д.17	Действующий
Даниловский муниципальный округ	Ярославская обл р-н.Даниловский г.Данилов пер.Депутатский д.15	Действующий
Даниловский муниципальный округ	Ярославская обл р-н.Даниловский г.Данилов пер.Депутатский д.14	Действующий
Даниловский муниципальный округ	Ярославская обл р-н.Даниловский г.Данилов пер.Депутатский д.12	Действующий
Даниловский муниципальный округ	Ярославская обл р-н.Даниловский г.Данилов пер.Депутатский д.10	Действующий
Даниловский муниципальный округ	Ярославская обл р-н.Даниловский г.Данилов пер.Депутатский д.8	Действующий
Даниловский муниципальный округ	Ярославская обл р-н.Даниловский г.Данилов пер.Депутатский д.6	Действующий
Даниловский муниципальный округ	Ярославская обл р-н.Даниловский г.Данилов пер.Депутатский д.4	Действующий
Даниловский муниципальный округ	Ярославская обл р-н.Даниловский г.Данилов пер.Депутатский д.2	Действующий
Даниловский муниципальный округ	Ярославская обл р-н.Даниловский г.Данилов ул.Щелокова д.47	Действующий
Даниловский муниципальный округ	Ярославская обл р-н.Даниловский г.Данилов ул.Щелокова д.45	Действующий
Даниловский муниципальный округ	Ярославская обл р-н.Даниловский г.Данилов ул.Щелокова д.43	Действующий
Даниловский муниципальный округ	Ярославская обл р-н.Даниловский г.Данилов ул.Щелокова д.41а	Действующий
Даниловский муниципальный округ	Ярославская обл р-н.Даниловский г.Данилов ул.Щелокова д.39	Действующий
Даниловский муниципальный округ	Ярославская обл р-н.Даниловский г.Данилов ул.Щелокова д.37	Действующий
Даниловский муниципальный округ	Ярославская обл р-н.Даниловский г.Данилов ул.Щелокова д.35	Действующий
Даниловский муниципальный округ	Ярославская обл р-н.Даниловский г.Данилов ул.Щелокова д.34	Действующий
Даниловский муниципальный округ	Ярославская обл р-н.Даниловский г.Данилов ул.Щелокова д.33	Действующий
Даниловский муниципальный округ	Ярославская обл р-н.Даниловский г.Данилов ул.Щелокова д.32	Действующий
Даниловский муниципальный округ	Ярославская обл р-н.Даниловский г.Данилов ул.Щелокова д.31	Действующий
Даниловский муниципальный округ	Ярославская обл р-н.Даниловский г.Данилов ул.Щелокова д.30а	Действующий
Даниловский муниципальный округ	Ярославская обл р-н.Даниловский г.Данилов ул.Щелокова д.30	Действующий
Даниловский муниципальный округ	Ярославская обл р-н.Даниловский г.Данилов ул.Щелокова д.29	Действующий
Даниловский муниципальный округ	Ярославская обл р-н.Даниловский г.Данилов ул.Щелокова д.28	Действующий
Даниловский муниципальный округ	Ярославская обл р-н.Даниловский г.Данилов ул.Щелокова д.27	Действующий
Даниловский муниципальный округ	Ярославская обл р-н.Даниловский г.Данилов ул.Щелокова д.25	Действующий
Даниловский муниципальный округ	Ярославская обл р-н.Даниловский г.Данилов ул.Щелокова д.23	Действующий
Даниловский муниципальный округ	Ярославская обл р-н.Даниловский г.Данилов ул.Щелокова д.21	Действующий
Даниловский муниципальный округ	Ярославская обл р-н.Даниловский г.Данилов ул.Щелокова д.19	Действующий
Даниловский муниципальный округ	Ярославская обл р-н.Даниловский г.Данилов ул.Щелокова д.17	Действующий
Даниловский муниципальный округ	Ярославская обл р-н.Даниловский г.Данилов ул.Щелокова д.15	Действующий
Даниловский муниципальный округ	Ярославская обл р-н.Даниловский г.Данилов ул.Щелокова д.11	Действующий
Даниловский муниципальный округ	Ярославская обл р-н.Даниловский г.Данилов ул.Щелокова д.9	Действующий
Даниловский муниципальный округ	Ярославская обл р-н.Даниловский г.Данилов ул.Щелокова д.6	Действующий
Даниловский муниципальный округ	Ярославская обл р-н.Даниловский г.Данилов ул.Щелокова д.5	Действующий
Даниловский муниципальный округ	Ярославская обл р-н.Даниловский г.Данилов ул.Щелокова д.4	Действующий
Даниловский муниципальный округ	Ярославская обл р-н.Даниловский г.Данилов ул.Щелокова д.3	Действующий
Даниловский муниципальный округ	Ярославская обл р-н.Даниловский г.Данилов ул.Щелокова д.2г	Действующий
Даниловский муниципальный округ	Ярославская обл р-н.Даниловский г.Данилов ул.Щелокова д.2в	Действующий
Даниловский муниципальный округ	Ярославская обл р-н.Даниловский г.Данилов ул.Щелокова д.2	Действующий
Даниловский муниципальный округ	Ярославская обл р-н.Даниловский г.Данилов ул.Щелокова д.1	Действующий
Даниловский муниципальный округ	Ярославская обл р-н.Даниловский г.Данилов ул.Шарохина д.96	Действующий
Даниловский муниципальный округ	Ярославская обл р-н.Даниловский г.Данилов ул.Шарохина д.94	Действующий
Даниловский муниципальный округ	Ярославская обл р-н.Даниловский г.Данилов ул.Шарохина д.92	Действующий
Даниловский муниципальный округ	Ярославская обл р-н.Даниловский г.Данилов ул.Шарохина д.90а	Действующий
Даниловский муниципальный округ	Ярославская обл р-н.Даниловский г.Данилов ул.Шарохина д.90	Действующий
Даниловский муниципальный округ	Ярославская обл р-н.Даниловский г.Данилов ул.Шарохина д.84/60	Действующий
Даниловский муниципальный округ	Ярославская обл р-н.Даниловский г.Данилов ул.Шарохина д.82	Действующий
Даниловский муниципальный округ	Ярославская обл р-н.Даниловский г.Данилов ул.Шарохина д.81	Действующий
Даниловский муниципальный округ	Ярославская обл р-н.Даниловский г.Данилов ул.Шарохина д.80	Действующий
Даниловский муниципальный округ	Ярославская обл р-н.Даниловский г.Данилов ул.Шарохина д.79	Действующий
Даниловский муниципальный округ	Ярославская обл р-н.Даниловский г.Данилов ул.Шарохина д.78	Действующий
Даниловский муниципальный округ	Ярославская обл р-н.Даниловский г.Данилов ул.Шарохина д.77	Действующий
Даниловский муниципальный округ	Ярославская обл р-н.Даниловский г.Данилов ул.Шарохина д.76	Действующий
Даниловский муниципальный округ	Ярославская обл р-н.Даниловский г.Данилов ул.Шарохина д.75	Действующий
Даниловский муниципальный округ	Ярославская обл р-н.Даниловский г.Данилов ул.Шарохина д.74	Действующий
Даниловский муниципальный округ	Ярославская обл р-н.Даниловский г.Данилов ул.Шарохина д.71	Действующий
Даниловский муниципальный округ	Ярославская обл р-н.Даниловский г.Данилов ул.Шарохина д.69	Действующий

Даниловский муниципальный округ	Ярославская обл р-н.Даниловский г.Данилов ул.Шарохина д.68	Действующий
Даниловский муниципальный округ	Ярославская обл р-н.Даниловский г.Данилов ул.Шарохина д.67	Действующий
Даниловский муниципальный округ	Ярославская обл р-н.Даниловский г.Данилов ул.Шарохина д.66А/1	Действующий
Даниловский муниципальный округ	Ярославская обл р-н.Даниловский г.Данилов ул.Шарохина д.66	Действующий
Даниловский муниципальный округ	Ярославская обл р-н.Даниловский г.Данилов ул.Шарохина д.65	Действующий
Даниловский муниципальный округ	Ярославская обл р-н.Даниловский г.Данилов ул.Шарохина д.63	Действующий
Даниловский муниципальный округ	Ярославская обл р-н.Даниловский г.Данилов ул.Шарохина д.62	Действующий
Даниловский муниципальный округ	Ярославская обл р-н.Даниловский г.Данилов ул.Шарохина д.61	Действующий
Даниловский муниципальный округ	Ярославская обл р-н.Даниловский г.Данилов ул.Шарохина д.60	Действующий
Даниловский муниципальный округ	Ярославская обл р-н.Даниловский г.Данилов ул.Шарохина д.58	Действующий
Даниловский муниципальный округ	Ярославская обл р-н.Даниловский г.Данилов ул.Шарохина д.56	Действующий
Даниловский муниципальный округ	Ярославская обл р-н.Даниловский г.Данилов ул.Шарохина д.55	Действующий
Даниловский муниципальный округ	Ярославская обл р-н.Даниловский г.Данилов ул.Шарохина д.54	Действующий
Даниловский муниципальный округ	Ярославская обл р-н.Даниловский г.Данилов ул.Шарохина д.53	Действующий
Даниловский муниципальный округ	Ярославская обл р-н.Даниловский г.Данилов ул.Шарохина д.52	Действующий
Даниловский муниципальный округ	Ярославская обл р-н.Даниловский г.Данилов ул.Шарохина д.48/72	Действующий
Даниловский муниципальный округ	Ярославская обл р-н.Даниловский г.Данилов ул.Шарохина д.46	Действующий
Даниловский муниципальный округ	Ярославская обл р-н.Даниловский г.Данилов ул.Шарохина д.16	Действующий
Даниловский муниципальный округ	Ярославская обл р-н.Даниловский г.Данилов ул.Шарохина д.14	Действующий
Даниловский муниципальный округ	Ярославская обл р-н.Даниловский г.Данилов ул.Шарохина д.12	Действующий
Даниловский муниципальный округ	Ярославская обл р-н.Даниловский г.Данилов пл.Советская д.6а	Действующий
Даниловский муниципальный округ	Ярославская обл р-н.Даниловский г.Данилов ул.Дорожная д.28	Действующий
Даниловский муниципальный округ	Ярославская обл р-н.Даниловский г.Данилов ул.Дорожная д.23	Действующий
Даниловский муниципальный округ	Ярославская обл р-н.Даниловский г.Данилов ул.Дорожная д.21	Действующий
Даниловский муниципальный округ	Ярославская обл р-н.Даниловский г.Данилов ул.Дорожная д.15	Действующий
Даниловский муниципальный округ	Ярославская обл р-н.Даниловский г.Данилов ул.Дорожная д.14	Действующий
Даниловский муниципальный округ	Ярославская обл р-н.Даниловский г.Данилов ул.Дорожная д.13	Действующий
Даниловский муниципальный округ	Ярославская обл р-н.Даниловский г.Данилов ул.Дорожная д.12	Действующий
Даниловский муниципальный округ	Ярославская обл р-н.Даниловский г.Данилов ул.Дорожная д.11	Действующий
Даниловский муниципальный округ	Ярославская обл р-н.Даниловский г.Данилов ул.Дорожная д.10	Действующий
Даниловский муниципальный округ	Ярославская обл р-н.Даниловский г.Данилов ул.Дорожная д.9	Действующий
Даниловский муниципальный округ	Ярославская обл р-н.Даниловский г.Данилов ул.Дорожная д.8	Действующий
Даниловский муниципальный округ	Ярославская обл р-н.Даниловский г.Данилов ул.Дорожная д.7	Действующий
Даниловский муниципальный округ	Ярославская обл р-н.Даниловский г.Данилов ул.Дорожная д.6	Действующий
Даниловский муниципальный округ	Ярославская обл р-н.Даниловский г.Данилов ул.Дорожная д.5	Действующий
Даниловский муниципальный округ	Ярославская обл р-н.Даниловский г.Данилов ул.Дорожная д.4	Действующий
Даниловский муниципальный округ	Ярославская обл р-н.Даниловский г.Данилов ул.Дорожная д.3	Действующий
Даниловский муниципальный округ	Ярославская обл р-н.Даниловский г.Данилов ул.Дорожная д.2а	Действующий
Даниловский муниципальный округ	Ярославская обл р-н.Даниловский г.Данилов ул.Дорожная д.2	Действующий
Даниловский муниципальный округ	Ярославская обл р-н.Даниловский г.Данилов ул.Дорожная д.1а	Действующий
Даниловский муниципальный округ	Ярославская обл р-н.Даниловский г.Данилов ул.Дорожная д.1	Действующий
Даниловский муниципальный округ	Ярославская обл р-н.Даниловский г.Данилов ул.Новорыбинская д.21	Действующий
Даниловский муниципальный округ	Ярославская обл р-н.Даниловский г.Данилов ул.Новорыбинская д.19	Действующий
Даниловский муниципальный округ	Ярославская обл р-н.Даниловский г.Данилов ул.Новорыбинская д.14	Действующий
Даниловский муниципальный округ	Ярославская обл р-н.Даниловский г.Данилов ул.Новорыбинская д.11	Действующий
Даниловский муниципальный округ	Ярославская обл р-н.Даниловский г.Данилов ул.Новорыбинская д.10	Действующий
Даниловский муниципальный округ	Ярославская обл р-н.Даниловский г.Данилов ул.Новорыбинская д.9	Действующий
Даниловский муниципальный округ	Ярославская обл р-н.Даниловский г.Данилов ул.Новорыбинская д.8	Действующий
Даниловский муниципальный округ	Ярославская обл р-н.Даниловский г.Данилов ул.Новорыбинская д.7а	Действующий
Даниловский муниципальный округ	Ярославская обл р-н.Даниловский г.Данилов ул.Новорыбинская д.7	Действующий
Даниловский муниципальный округ	Ярославская обл р-н.Даниловский г.Данилов ул.Новорыбинская д.6	Действующий
Даниловский муниципальный округ	Ярославская обл р-н.Даниловский г.Данилов ул.Новорыбинская д.5	Действующий
Даниловский муниципальный округ	Ярославская обл р-н.Даниловский г.Данилов ул.Новорыбинская д.4	Действующий
Даниловский муниципальный округ	Ярославская обл р-н.Даниловский г.Данилов ул.Новорыбинская д.3	Действующий
Даниловский муниципальный округ	Ярославская обл р-н.Даниловский г.Данилов ул.Новорыбинская д.1а	Действующий
Даниловский муниципальный округ	Ярославская обл р-н.Даниловский г.Данилов ул.Новорыбинская д.1	Действующий
Даниловский муниципальный округ	Ярославская обл р-н.Даниловский г.Данилов ул.Калинина д.61	Действующий
Даниловский муниципальный округ	Ярославская обл р-н.Даниловский г.Данилов ул.Калинина д.59	Действующий
Даниловский муниципальный округ	Ярославская обл р-н.Даниловский г.Данилов ул.Калинина д.58/35	Действующий
Даниловский муниципальный округ	Ярославская обл р-н.Даниловский г.Данилов ул.Калинина д.57	Действующий
Даниловский муниципальный округ	Ярославская обл р-н.Даниловский г.Данилов ул.Калинина д.56	Действующий
Даниловский муниципальный округ	Ярославская обл р-н.Даниловский г.Данилов ул.Калинина д.55	Действующий
Даниловский муниципальный округ	Ярославская обл р-н.Даниловский г.Данилов ул.Калинина д.54	Действующий
Даниловский муниципальный округ	Ярославская обл р-н.Даниловский г.Данилов ул.Калинина д.53/98в	Действующий
Даниловский муниципальный округ	Ярославская обл р-н.Даниловский г.Данилов ул.Калинина д.52	Действующий
Даниловский муниципальный округ	Ярославская обл р-н.Даниловский г.Данилов ул.Калинина д.50/98б	Действующий
Даниловский муниципальный округ	Ярославская обл р-н.Даниловский г.Данилов ул.Калинина д.49	Действующий
Даниловский муниципальный округ	Ярославская обл р-н.Даниловский г.Данилов ул.Калинина д.48	Действующий
Даниловский муниципальный округ	Ярославская обл р-н.Даниловский г.Данилов ул.Калинина д.47	Действующий
Даниловский муниципальный округ	Ярославская обл р-н.Даниловский г.Данилов ул.Калинина д.46	Действующий
Даниловский муниципальный округ	Ярославская обл р-н.Даниловский г.Данилов ул.Калинина д.45	Действующий

Даниловский муниципальный округ	Ярославская обл р-н.Даниловский г.Данилов ул.Калинина д.44	Действующий
Даниловский муниципальный округ	Ярославская обл р-н.Даниловский г.Данилов ул.Калинина д.43	Действующий
Даниловский муниципальный округ	Ярославская обл р-н.Даниловский г.Данилов ул.Калинина д.42	Действующий
Даниловский муниципальный округ	Ярославская обл р-н.Даниловский г.Данилов ул.Калинина д.41/75	Действующий
Даниловский муниципальный округ	Ярославская обл р-н.Даниловский г.Данилов ул.Калинина д.40/73	Действующий
Даниловский муниципальный округ	Ярославская обл р-н.Даниловский г.Данилов ул.Калинина д.39	Действующий
Даниловский муниципальный округ	Ярославская обл р-н.Даниловский г.Данилов ул.Калинина д.38	Действующий
Даниловский муниципальный округ	Ярославская обл р-н.Даниловский г.Данилов ул.Калинина д.37	Действующий
Даниловский муниципальный округ	Ярославская обл р-н.Даниловский г.Данилов ул.Калинина д.36	Действующий
Даниловский муниципальный округ	Ярославская обл р-н.Даниловский г.Данилов ул.Калинина д.35	Действующий
Даниловский муниципальный округ	Ярославская обл р-н.Даниловский г.Данилов ул.Калинина д.34	Действующий
Даниловский муниципальный округ	Ярославская обл р-н.Даниловский г.Данилов ул.Калинина д.33	Действующий
Даниловский муниципальный округ	Ярославская обл р-н.Даниловский г.Данилов ул.Калинина д.32	Действующий
Даниловский муниципальный округ	Ярославская обл р-н.Даниловский г.Данилов ул.Калинина д.31	Действующий
Даниловский муниципальный округ	Ярославская обл р-н.Даниловский г.Данилов ул.Калинина д.30	Действующий
Даниловский муниципальный округ	Ярославская обл р-н.Даниловский г.Данилов ул.Калинина д.29	Действующий
Даниловский муниципальный округ	Ярославская обл р-н.Даниловский г.Данилов ул.Калинина д.28	Действующий
Даниловский муниципальный округ	Ярославская обл р-н.Даниловский г.Данилов ул.Калинина д.27	Действующий
Даниловский муниципальный округ	Ярославская обл р-н.Даниловский г.Данилов ул.Калинина д.26	Действующий
Даниловский муниципальный округ	Ярославская обл р-н.Даниловский г.Данилов ул.Калинина д.25	Действующий
Даниловский муниципальный округ	Ярославская обл р-н.Даниловский г.Данилов ул.Калинина д.24	Действующий
Даниловский муниципальный округ	Ярославская обл р-н.Даниловский г.Данилов ул.Калинина д.23	Действующий
Даниловский муниципальный округ	Ярославская обл р-н.Даниловский г.Данилов ул.Калинина д.22	Действующий
Даниловский муниципальный округ	Ярославская обл р-н.Даниловский г.Данилов ул.Калинина д.21	Действующий
Даниловский муниципальный округ	Ярославская обл р-н.Даниловский г.Данилов ул.Калинина д.19/77	Действующий
Даниловский муниципальный округ	Ярославская обл р-н.Даниловский г.Данилов ул.Калинина д.18/75	Действующий
Даниловский муниципальный округ	Ярославская обл р-н.Даниловский г.Данилов ул.Калинина д.17	Действующий
Даниловский муниципальный округ	Ярославская обл р-н.Даниловский г.Данилов ул.Калинина д.16	Действующий
Даниловский муниципальный округ	Ярославская обл р-н.Даниловский г.Данилов ул.Калинина д.15	Действующий
Даниловский муниципальный округ	Ярославская обл р-н.Даниловский г.Данилов ул.Калинина д.14	Действующий
Даниловский муниципальный округ	Ярославская обл р-н.Даниловский г.Данилов ул.Калинина д.13	Действующий
Даниловский муниципальный округ	Ярославская обл р-н.Даниловский г.Данилов ул.Калинина д.12	Действующий
Даниловский муниципальный округ	Ярославская обл р-н.Даниловский г.Данилов ул.Калинина д.11	Действующий
Даниловский муниципальный округ	Ярославская обл р-н.Даниловский г.Данилов ул.Калинина д.10	Действующий
Даниловский муниципальный округ	Ярославская обл р-н.Даниловский г.Данилов ул.Калинина д.9	Действующий
Даниловский муниципальный округ	Ярославская обл р-н.Даниловский г.Данилов ул.Калинина д.8	Действующий
Даниловский муниципальный округ	Ярославская обл р-н.Даниловский г.Данилов ул.Калинина д.7	Действующий
Даниловский муниципальный округ	Ярославская обл р-н.Даниловский г.Данилов ул.Калинина д.6	Действующий
Даниловский муниципальный округ	Ярославская обл р-н.Даниловский г.Данилов ул.Калинина д.5	Действующий
Даниловский муниципальный округ	Ярославская обл р-н.Даниловский г.Данилов ул.Калинина д.4	Действующий
Даниловский муниципальный округ	Ярославская обл р-н.Даниловский г.Данилов ул.Калинина д.2а	Действующий
Даниловский муниципальный округ	Ярославская обл р-н.Даниловский г.Данилов ул.Запрудная д.9	Действующий
Даниловский муниципальный округ	Ярославская обл р-н.Даниловский г.Данилов ул.Запрудная д.8	Действующий
Даниловский муниципальный округ	Ярославская обл р-н.Даниловский г.Данилов ул.Запрудная д.7	Действующий
Даниловский муниципальный округ	Ярославская обл р-н.Даниловский г.Данилов ул.Запрудная д.6	Действующий
Даниловский муниципальный округ	Ярославская обл р-н.Даниловский г.Данилов ул.Запрудная д.5	Действующий
Даниловский муниципальный округ	Ярославская обл р-н.Даниловский г.Данилов ул.Островского д.36	Действующий
Даниловский муниципальный округ	Ярославская обл р-н.Даниловский г.Данилов ул.Островского д.34	Действующий
Даниловский муниципальный округ	Ярославская обл р-н.Даниловский г.Данилов ул.Островского д.33	Действующий
Даниловский муниципальный округ	Ярославская обл р-н.Даниловский г.Данилов ул.Островского д.32	Действующий
Даниловский муниципальный округ	Ярославская обл р-н.Даниловский г.Данилов ул.Островского д.31	Действующий
Даниловский муниципальный округ	Ярославская обл р-н.Даниловский г.Данилов ул.Островского д.30	Действующий
Даниловский муниципальный округ	Ярославская обл р-н.Даниловский г.Данилов ул.Островского д.29	Действующий
Даниловский муниципальный округ	Ярославская обл р-н.Даниловский г.Данилов ул.Островского д.28	Действующий
Даниловский муниципальный округ	Ярославская обл р-н.Даниловский г.Данилов ул.Островского д.26	Действующий
Даниловский муниципальный округ	Ярославская обл р-н.Даниловский г.Данилов ул.Островского д.25	Действующий
Даниловский муниципальный округ	Ярославская обл р-н.Даниловский г.Данилов ул.Островского д.23	Действующий
Даниловский муниципальный округ	Ярославская обл р-н.Даниловский г.Данилов ул.Островского д.22/10	Действующий
Даниловский муниципальный округ	Ярославская обл р-н.Даниловский г.Данилов ул.Островского д.21	Действующий
Даниловский муниципальный округ	Ярославская обл р-н.Даниловский г.Данилов ул.Островского д.20	Действующий
Даниловский муниципальный округ	Ярославская обл р-н.Даниловский г.Данилов ул.Островского д.19	Действующий
Даниловский муниципальный округ	Ярославская обл р-н.Даниловский г.Данилов ул.Островского д.18а	Действующий
Даниловский муниципальный округ	Ярославская обл р-н.Даниловский г.Данилов ул.Островского д.18	Действующий
Даниловский муниципальный округ	Ярославская обл р-н.Даниловский г.Данилов ул.Островского д.17	Действующий
Даниловский муниципальный округ	Ярославская обл р-н.Даниловский г.Данилов ул.Островского д.16	Действующий
Даниловский муниципальный округ	Ярославская обл р-н.Даниловский г.Данилов ул.Островского д.15	Действующий
Даниловский муниципальный округ	Ярославская обл р-н.Даниловский г.Данилов ул.Островского д.14	Действующий
Даниловский муниципальный округ	Ярославская обл р-н.Даниловский г.Данилов ул.Островского д.13	Действующий
Даниловский муниципальный округ	Ярославская обл р-н.Даниловский г.Данилов ул.Островского д.12	Действующий
Даниловский муниципальный округ	Ярославская обл р-н.Даниловский г.Данилов ул.Островского д.11	Действующий
Даниловский муниципальный округ	Ярославская обл р-н.Даниловский г.Данилов ул.Островского д.10	Действующий

Даниловский муниципальный округ	Ярославская обл р-н.Даниловский г.Данилов ул.Островского д.9	Действующий
Даниловский муниципальный округ	Ярославская обл р-н.Даниловский г.Данилов ул.Островского д.6	Действующий
Даниловский муниципальный округ	Ярославская обл р-н.Даниловский г.Данилов ул.Островского д.5	Действующий
Даниловский муниципальный округ	Ярославская обл р-н.Даниловский г.Данилов ул.Островского д.4	Действующий
Даниловский муниципальный округ	Ярославская обл р-н.Даниловский г.Данилов ул.Островского д.3	Действующий
Даниловский муниципальный округ	Ярославская обл р-н.Даниловский г.Данилов ул.Островского д.2	Действующий
Даниловский муниципальный округ	Ярославская обл р-н.Даниловский г.Данилов ул.Островского д.1	Действующий
Даниловский муниципальный округ	Ярославская обл р-н.Даниловский г.Данилов ул.Дубравная д.14Ж	Действующий
Даниловский муниципальный округ	Ярославская обл р-н.Даниловский г.Данилов ул.Дубравная д.14Д	Действующий
Даниловский муниципальный округ	Ярославская обл р-н.Даниловский г.Данилов ул.Дубравная д.14В	Действующий
Даниловский муниципальный округ	Ярославская обл р-н.Даниловский г.Данилов ул.Дубравная д.12Д	Действующий
Даниловский муниципальный округ	Ярославская обл р-н.Даниловский г.Данилов ул.Дубравная д.12Г	Действующий
Даниловский муниципальный округ	Ярославская обл р-н.Даниловский г.Данилов ул.Дубравная д.12Б	Действующий
Даниловский муниципальный округ	Ярославская обл р-н.Даниловский г.Данилов ул.Дубравная д.10Д	Действующий
Даниловский муниципальный округ	Ярославская обл р-н.Даниловский г.Данилов ул.Дубравная д.10В	Действующий
Даниловский муниципальный округ	Ярославская обл р-н.Даниловский г.Данилов ул.Дубравная д.10А	Действующий
Даниловский муниципальный округ	Ярославская обл р-н.Даниловский г.Данилов ул.Дубравная д.9	Действующий
Даниловский муниципальный округ	Ярославская обл р-н.Даниловский г.Данилов ул.Дубравная д.8	Действующий
Даниловский муниципальный округ	Ярославская обл р-н.Даниловский г.Данилов ул.Дубравная д.7	Действующий
Даниловский муниципальный округ	Ярославская обл р-н.Даниловский г.Данилов ул.Дубравная д.6	Действующий
Даниловский муниципальный округ	Ярославская обл р-н.Даниловский г.Данилов ул.Дубравная д.5	Действующий
Даниловский муниципальный округ	Ярославская обл р-н.Даниловский г.Данилов ул.Дубравная д.4	Действующий
Даниловский муниципальный округ	Ярославская обл р-н.Даниловский г.Данилов ул.Дубравная д.3	Действующий
Даниловский муниципальный округ	Ярославская обл р-н.Даниловский г.Данилов ул.Дубравная д.2	Действующий
Даниловский муниципальный округ	Ярославская обл р-н.Даниловский г.Данилов ул.Дубравная д.1а	Действующий
Даниловский муниципальный округ	Ярославская обл р-н.Даниловский г.Данилов ул.Дубравная д.1	Действующий
Даниловский муниципальный округ	Ярославская обл р-н.Даниловский г.Данилов пл.Преображенская д.3	Действующий
Даниловский муниципальный округ	Ярославская обл р-н.Даниловский г.Данилов пл.Преображенская д.2а	Действующий
Даниловский муниципальный округ	Ярославская обл р-н.Даниловский г.Данилов пл.Преображенская д.1	Действующий
Даниловский муниципальный округ	Ярославская обл р-н.Даниловский г.Данилов ул.Ярославская д.73а	Действующий
Даниловский муниципальный округ	Ярославская обл р-н.Даниловский г.Данилов ул.Ярославская д.73	Действующий
Даниловский муниципальный округ	Ярославская обл р-н.Даниловский г.Данилов ул.Ярославская д.71	Действующий
Даниловский муниципальный округ	Ярославская обл р-н.Даниловский г.Данилов ул.Ярославская д.69	Действующий
Даниловский муниципальный округ	Ярославская обл р-н.Даниловский г.Данилов ул.Ярославская д.67	Действующий
Даниловский муниципальный округ	Ярославская обл р-н.Даниловский г.Данилов ул.Ярославская д.65	Действующий
Даниловский муниципальный округ	Ярославская обл р-н.Даниловский г.Данилов ул.Ярославская д.64	Действующий
Даниловский муниципальный округ	Ярославская обл р-н.Даниловский г.Данилов ул.Ярославская д.63	Действующий
Даниловский муниципальный округ	Ярославская обл р-н.Даниловский г.Данилов ул.Ярославская д.62	Действующий
Даниловский муниципальный округ	Ярославская обл р-н.Даниловский г.Данилов ул.Ярославская д.61	Действующий
Даниловский муниципальный округ	Ярославская обл р-н.Даниловский г.Данилов ул.Ярославская д.60	Действующий
Даниловский муниципальный округ	Ярославская обл р-н.Даниловский г.Данилов ул.Ярославская д.59	Действующий
Даниловский муниципальный округ	Ярославская обл р-н.Даниловский г.Данилов ул.Ярославская д.58б	Действующий
Даниловский муниципальный округ	Ярославская обл р-н.Даниловский г.Данилов ул.Ярославская д.58а	Действующий
Даниловский муниципальный округ	Ярославская обл р-н.Даниловский г.Данилов ул.Ярославская д.58	Действующий
Даниловский муниципальный округ	Ярославская обл р-н.Даниловский г.Данилов ул.Ярославская д.56а	Действующий
Даниловский муниципальный округ	Ярославская обл р-н.Даниловский г.Данилов ул.Ярославская д.56	Действующий
Даниловский муниципальный округ	Ярославская обл р-н.Даниловский г.Данилов ул.Ярославская д.54Б	Действующий
Даниловский муниципальный округ	Ярославская обл р-н.Даниловский г.Данилов ул.Ярославская д.54а	Действующий
Даниловский муниципальный округ	Ярославская обл р-н.Даниловский г.Данилов ул.Ярославская д.52г	Действующий
Даниловский муниципальный округ	Ярославская обл р-н.Даниловский г.Данилов ул.Ярославская д.52в	Действующий
Даниловский муниципальный округ	Ярославская обл р-н.Даниловский г.Данилов ул.Ярославская д.52	Действующий
Даниловский муниципальный округ	Ярославская обл р-н.Даниловский г.Данилов ул.Ярославская д.51	Действующий
Даниловский муниципальный округ	Ярославская обл р-н.Даниловский г.Данилов ул.Ярославская д.50	Действующий
Даниловский муниципальный округ	Ярославская обл р-н.Даниловский г.Данилов ул.Ярославская д.49	Действующий
Даниловский муниципальный округ	Ярославская обл р-н.Даниловский г.Данилов ул.Ярославская д.47	Действующий
Даниловский муниципальный округ	Ярославская обл р-н.Даниловский г.Данилов ул.Ярославская д.45	Действующий
Даниловский муниципальный округ	Ярославская обл р-н.Даниловский г.Данилов ул.Ярославская д.44	Действующий
Даниловский муниципальный округ	Ярославская обл р-н.Даниловский г.Данилов ул.Ярославская д.41	Действующий
Даниловский муниципальный округ	Ярославская обл р-н.Даниловский г.Данилов ул.Ярославская д.39	Действующий
Даниловский муниципальный округ	Ярославская обл р-н.Даниловский г.Данилов ул.Ярославская д.37	Действующий
Даниловский муниципальный округ	Ярославская обл р-н.Даниловский г.Данилов ул.Ярославская д.35	Действующий
Даниловский муниципальный округ	Ярославская обл р-н.Даниловский г.Данилов ул.Ярославская д.33	Действующий
Даниловский муниципальный округ	Ярославская обл р-н.Даниловский г.Данилов ул.Ярославская д.30	Действующий
Даниловский муниципальный округ	Ярославская обл р-н.Даниловский г.Данилов ул.Ярославская д.29	Действующий
Даниловский муниципальный округ	Ярославская обл р-н.Даниловский г.Данилов ул.Ярославская д.27	Действующий
Даниловский муниципальный округ	Ярославская обл р-н.Даниловский г.Данилов ул.Ярославская д.26	Действующий
Даниловский муниципальный округ	Ярославская обл р-н.Даниловский г.Данилов ул.Ярославская д.25а	Действующий
Даниловский муниципальный округ	Ярославская обл р-н.Даниловский г.Данилов ул.Ярославская д.25	Действующий
Даниловский муниципальный округ	Ярославская обл р-н.Даниловский г.Данилов ул.Ярославская д.23г	Действующий
Даниловский муниципальный округ	Ярославская обл р-н.Даниловский г.Данилов ул.Ярославская д.23в	Действующий
Даниловский муниципальный округ	Ярославская обл р-н.Даниловский г.Данилов ул.Ярославская д.23б	Действующий

Даниловский муниципальный округ	Ярославская обл р-н.Даниловский г.Данилов ул.Ярославская д.23а	Действующий
Даниловский муниципальный округ	Ярославская обл р-н.Даниловский г.Данилов ул.Ярославская д.23	Действующий
Даниловский муниципальный округ	Ярославская обл р-н.Даниловский г.Данилов ул.Ярославская д.22	Действующий
Даниловский муниципальный округ	Ярославская обл р-н.Даниловский г.Данилов ул.Ярославская д.21	Действующий
Даниловский муниципальный округ	Ярославская обл р-н.Даниловский г.Данилов ул.Ярославская д.20	Действующий
Даниловский муниципальный округ	Ярославская обл р-н.Даниловский г.Данилов ул.Ярославская д.19	Действующий
Даниловский муниципальный округ	Ярославская обл р-н.Даниловский г.Данилов ул.Ярославская д.18	Действующий
Даниловский муниципальный округ	Ярославская обл р-н.Даниловский г.Данилов ул.Ярославская д.17а	Действующий
Даниловский муниципальный округ	Ярославская обл р-н.Даниловский г.Данилов ул.Ярославская д.17	Действующий
Даниловский муниципальный округ	Ярославская обл р-н.Даниловский г.Данилов ул.Ярославская д.15а	Действующий
Даниловский муниципальный округ	Ярославская обл р-н.Даниловский г.Данилов ул.Ярославская д.15	Действующий
Даниловский муниципальный округ	Ярославская обл р-н.Даниловский г.Данилов ул.Ярославская д.14	Действующий
Даниловский муниципальный округ	Ярославская обл р-н.Даниловский г.Данилов ул.Ярославская д.13а	Действующий
Даниловский муниципальный округ	Ярославская обл р-н.Даниловский г.Данилов ул.Ярославская д.13	Действующий
Даниловский муниципальный округ	Ярославская обл р-н.Даниловский г.Данилов ул.Ярославская д.12	Действующий
Даниловский муниципальный округ	Ярославская обл р-н.Даниловский г.Данилов ул.Ярославская д.11	Действующий
Даниловский муниципальный округ	Ярославская обл р-н.Даниловский г.Данилов ул.Ярославская д.10	Действующий
Даниловский муниципальный округ	Ярославская обл р-н.Даниловский г.Данилов ул.Ярославская д.9	Действующий
Даниловский муниципальный округ	Ярославская обл р-н.Даниловский г.Данилов ул.Ярославская д.7а	Действующий
Даниловский муниципальный округ	Ярославская обл р-н.Даниловский г.Данилов ул.Ярославская д.5	Действующий
Даниловский муниципальный округ	Ярославская обл р-н.Даниловский г.Данилов ул.Ярославская д.4а	Действующий
Даниловский муниципальный округ	Ярославская обл р-н.Даниловский г.Данилов ул.Ярославская д.3а	Действующий
Даниловский муниципальный округ	Ярославская обл р-н.Даниловский г.Данилов ул.Ярославская д.3	Действующий
Даниловский муниципальный округ	Ярославская обл р-н.Даниловский г.Данилов ул.Ломоносова д.15	Действующий
Даниловский муниципальный округ	Ярославская обл р-н.Даниловский г.Данилов ул.Ломоносова д.15	Действующий
Даниловский муниципальный округ	Ярославская обл р-н.Даниловский г.Данилов ул.Ломоносова д.14	Действующий
Даниловский муниципальный округ	Ярославская обл р-н.Даниловский г.Данилов ул.Ломоносова д.13	Действующий
Даниловский муниципальный округ	Ярославская обл р-н.Даниловский г.Данилов ул.Ломоносова д.12	Действующий
Даниловский муниципальный округ	Ярославская обл р-н.Даниловский г.Данилов ул.Ломоносова д.11	Действующий
Даниловский муниципальный округ	Ярославская обл р-н.Даниловский г.Данилов ул.Ломоносова д.10	Действующий
Даниловский муниципальный округ	Ярославская обл р-н.Даниловский г.Данилов ул.Ломоносова д.9	Действующий
Даниловский муниципальный округ	Ярославская обл р-н.Даниловский г.Данилов ул.Ломоносова д.8а	Действующий
Даниловский муниципальный округ	Ярославская обл р-н.Даниловский г.Данилов ул.Ломоносова д.8	Действующий
Даниловский муниципальный округ	Ярославская обл р-н.Даниловский г.Данилов ул.Ломоносова д.7	Действующий
Даниловский муниципальный округ	Ярославская обл р-н.Даниловский г.Данилов ул.Ломоносова д.6	Действующий
Даниловский муниципальный округ	Ярославская обл р-н.Даниловский г.Данилов ул.Ломоносова д.5	Действующий
Даниловский муниципальный округ	Ярославская обл р-н.Даниловский г.Данилов ул.Ломоносова д.4	Действующий
Даниловский муниципальный округ	Ярославская обл р-н.Даниловский г.Данилов ул.Ломоносова д.3	Действующий
Даниловский муниципальный округ	Ярославская обл р-н.Даниловский г.Данилов ул.Ломоносова д.2	Действующий
Даниловский муниципальный округ	Ярославская обл р-н.Даниловский г.Данилов пер.Ветеринарный д.9	Действующий
Даниловский муниципальный округ	Ярославская обл р-н.Даниловский г.Данилов пер.Ветеринарный д.7	Действующий
Даниловский муниципальный округ	Ярославская обл р-н.Даниловский г.Данилов пер.Ветеринарный д.6а	Действующий
Даниловский муниципальный округ	Ярославская обл р-н.Даниловский г.Данилов пер.Ветеринарный д.5	Действующий
Даниловский муниципальный округ	Ярославская обл р-н.Даниловский г.Данилов пер.Ветеринарный д.4	Действующий
Даниловский муниципальный округ	Ярославская обл р-н.Даниловский г.Данилов пер.Ветеринарный д.3	Действующий
Даниловский муниципальный округ	Ярославская обл р-н.Даниловский г.Данилов ул.Южная д.4	Действующий
Даниловский муниципальный округ	Ярославская обл р-н.Даниловский г.Данилов ул.Привокзальная д.13	Действующий
Даниловский муниципальный округ	Ярославская обл р-н.Даниловский г.Данилов ул.Любимская д.32	Действующий
Даниловский муниципальный округ	Ярославская обл р-н.Даниловский г.Данилов ул.Любимская д.30	Действующий
Даниловский муниципальный округ	Ярославская обл р-н.Даниловский г.Данилов ул.Любимская д.28	Действующий
Даниловский муниципальный округ	Ярославская обл р-н.Даниловский г.Данилов ул.Любимская д.26	Действующий
Даниловский муниципальный округ	Ярославская обл р-н.Даниловский г.Данилов ул.Любимская д.24	Действующий
Даниловский муниципальный округ	Ярославская обл р-н.Даниловский г.Данилов ул.Любимская д.22	Действующий
Даниловский муниципальный округ	Ярославская обл р-н.Даниловский г.Данилов ул.Любимская д.20а	Действующий
Даниловский муниципальный округ	Ярославская обл р-н.Даниловский г.Данилов ул.Любимская д.20	Действующий
Даниловский муниципальный округ	Ярославская обл р-н.Даниловский г.Данилов ул.Любимская д.18	Действующий
Даниловский муниципальный округ	Ярославская обл р-н.Даниловский г.Данилов ул.Любимская д.16	Действующий
Даниловский муниципальный округ	Ярославская обл р-н.Даниловский г.Данилов ул.Любимская д.15а	Действующий
Даниловский муниципальный округ	Ярославская обл р-н.Даниловский г.Данилов ул.Любимская д.14	Действующий
Даниловский муниципальный округ	Ярославская обл р-н.Даниловский г.Данилов ул.Любимская д.12	Действующий
Даниловский муниципальный округ	Ярославская обл р-н.Даниловский г.Данилов ул.Любимская д.11/1	Действующий
Даниловский муниципальный округ	Ярославская обл р-н.Даниловский г.Данилов ул.Любимская д.10	Действующий
Даниловский муниципальный округ	Ярославская обл р-н.Даниловский г.Данилов ул.Любимская д.9	Действующий
Даниловский муниципальный округ	Ярославская обл р-н.Даниловский г.Данилов ул.Любимская д.8	Действующий
Даниловский муниципальный округ	Ярославская обл р-н.Даниловский г.Данилов ул.Любимская д.7	Действующий
Даниловский муниципальный округ	Ярославская обл р-н.Даниловский г.Данилов ул.Любимская д.6	Действующий
Даниловский муниципальный округ	Ярославская обл р-н.Даниловский г.Данилов ул.Любимская д.5	Действующий
Даниловский муниципальный округ	Ярославская обл р-н.Даниловский г.Данилов ул.Любимская д.4	Действующий
Даниловский муниципальный округ	Ярославская обл р-н.Даниловский г.Данилов ул.Любимская д.3	Действующий
Даниловский муниципальный округ	Ярославская обл р-н.Даниловский г.Данилов ул.Любимская д.1	Действующий
Даниловский муниципальный округ	Ярославская обл р-н.Даниловский г.Данилов ул.Гражданская д.47	Действующий
Даниловский муниципальный округ	Ярославская обл р-н.Даниловский г.Данилов ул.Гражданская д.43	Действующий

Даниловский муниципальный округ	Ярославская обл р-н.Даниловский г.Данилов ул.Гражданская д.42	Действующий
Даниловский муниципальный округ	Ярославская обл р-н.Даниловский г.Данилов ул.Гражданская д.41	Действующий
Даниловский муниципальный округ	Ярославская обл р-н.Даниловский г.Данилов ул.Гражданская д.40	Действующий
Даниловский муниципальный округ	Ярославская обл р-н.Даниловский г.Данилов ул.Гражданская д.39	Действующий
Даниловский муниципальный округ	Ярославская обл р-н.Даниловский г.Данилов ул.Гражданская д.38	Действующий
Даниловский муниципальный округ	Ярославская обл р-н.Даниловский г.Данилов ул.Гражданская д.36	Действующий
Даниловский муниципальный округ	Ярославская обл р-н.Даниловский г.Данилов ул.Гражданская д.34	Действующий
Даниловский муниципальный округ	Ярославская обл р-н.Даниловский г.Данилов ул.Гражданская д.33	Действующий
Даниловский муниципальный округ	Ярославская обл р-н.Даниловский г.Данилов ул.Гражданская д.32	Действующий
Даниловский муниципальный округ	Ярославская обл р-н.Даниловский г.Данилов ул.Гражданская д.29	Действующий
Даниловский муниципальный округ	Ярославская обл р-н.Даниловский г.Данилов ул.Гражданская д.28	Действующий
Даниловский муниципальный округ	Ярославская обл р-н.Даниловский г.Данилов ул.Гражданская д.27	Действующий
Даниловский муниципальный округ	Ярославская обл р-н.Даниловский г.Данилов ул.Гражданская д.26	Действующий
Даниловский муниципальный округ	Ярославская обл р-н.Даниловский г.Данилов ул.Гражданская д.25	Действующий
Даниловский муниципальный округ	Ярославская обл р-н.Даниловский г.Данилов ул.Гражданская д.24	Действующий
Даниловский муниципальный округ	Ярославская обл р-н.Даниловский г.Данилов ул.Гражданская д.23	Действующий
Даниловский муниципальный округ	Ярославская обл р-н.Даниловский г.Данилов ул.Гражданская д.22	Действующий
Даниловский муниципальный округ	Ярославская обл р-н.Даниловский г.Данилов ул.Гражданская д.21	Действующий
Даниловский муниципальный округ	Ярославская обл р-н.Даниловский г.Данилов ул.Гражданская д.20	Действующий
Даниловский муниципальный округ	Ярославская обл р-н.Даниловский г.Данилов ул.Гражданская д.19	Действующий
Даниловский муниципальный округ	Ярославская обл р-н.Даниловский г.Данилов ул.Гражданская д.18	Действующий
Даниловский муниципальный округ	Ярославская обл р-н.Даниловский г.Данилов ул.Гражданская д.17	Действующий
Даниловский муниципальный округ	Ярославская обл р-н.Даниловский г.Данилов ул.Гражданская д.16	Действующий
Даниловский муниципальный округ	Ярославская обл р-н.Даниловский г.Данилов ул.Гражданская д.15	Действующий
Даниловский муниципальный округ	Ярославская обл р-н.Даниловский г.Данилов ул.Гражданская д.16	Действующий
Даниловский муниципальный округ	Ярославская обл р-н.Даниловский г.Данилов ул.Гражданская д.15	Действующий
Даниловский муниципальный округ	Ярославская обл р-н.Даниловский г.Данилов ул.Гражданская д.14	Действующий
Даниловский муниципальный округ	Ярославская обл р-н.Даниловский г.Данилов ул.Гражданская д.13	Действующий
Даниловский муниципальный округ	Ярославская обл р-н.Даниловский г.Данилов ул.Гражданская д.12	Действующий
Даниловский муниципальный округ	Ярославская обл р-н.Даниловский г.Данилов ул.Гражданская д.11	Действующий
Даниловский муниципальный округ	Ярославская обл р-н.Даниловский г.Данилов ул.Гражданская д.10	Действующий
Даниловский муниципальный округ	Ярославская обл р-н.Даниловский г.Данилов ул.Гражданская д.9	Действующий
Даниловский муниципальный округ	Ярославская обл р-н.Даниловский г.Данилов ул.Гражданская д.8	Действующий
Даниловский муниципальный округ	Ярославская обл р-н.Даниловский г.Данилов ул.Гражданская д.7	Действующий
Даниловский муниципальный округ	Ярославская обл р-н.Даниловский г.Данилов ул.Гражданская д.6	Действующий
Даниловский муниципальный округ	Ярославская обл р-н.Даниловский г.Данилов ул.Гражданская д.5	Действующий
Даниловский муниципальный округ	Ярославская обл р-н.Даниловский г.Данилов ул.Гражданская д.4	Действующий
Даниловский муниципальный округ	Ярославская обл р-н.Даниловский г.Данилов ул.Гражданская д.3	Действующий
Даниловский муниципальный округ	Ярославская обл р-н.Даниловский г.Данилов ул.Гражданская д.1В	Действующий
Даниловский муниципальный округ	Ярославская обл р-н.Даниловский г.Данилов ул.Гражданская д.1б	Действующий
Даниловский муниципальный округ	Ярославская обл р-н.Даниловский г.Данилов ул.Гражданская д.1а	Действующий
Даниловский муниципальный округ	Ярославская обл р-н.Даниловский г.Данилов ул.Гражданская д.1	Действующий
Даниловский муниципальный округ	Ярославская обл р-н.Даниловский г.Данилов ул.Лесная д.32	Действующий
Даниловский муниципальный округ	Ярославская обл р-н.Даниловский г.Данилов ул.Лесная д.30	Действующий
Даниловский муниципальный округ	Ярославская обл р-н.Даниловский г.Данилов ул.Лесная д.28	Действующий
Даниловский муниципальный округ	Ярославская обл р-н.Даниловский г.Данилов ул.Лесная д.27	Действующий
Даниловский муниципальный округ	Ярославская обл р-н.Даниловский г.Данилов ул.Лесная д.26	Действующий
Даниловский муниципальный округ	Ярославская обл р-н.Даниловский г.Данилов ул.Лесная д.25	Действующий
Даниловский муниципальный округ	Ярославская обл р-н.Даниловский г.Данилов ул.Лесная д.24	Действующий
Даниловский муниципальный округ	Ярославская обл р-н.Даниловский г.Данилов ул.Лесная д.23	Действующий
Даниловский муниципальный округ	Ярославская обл р-н.Даниловский г.Данилов ул.Лесная д.22	Действующий
Даниловский муниципальный округ	Ярославская обл р-н.Даниловский г.Данилов ул.Лесная д.21	Действующий
Даниловский муниципальный округ	Ярославская обл р-н.Даниловский г.Данилов ул.Лесная д.20	Действующий
Даниловский муниципальный округ	Ярославская обл р-н.Даниловский г.Данилов ул.Лесная д.19	Действующий
Даниловский муниципальный округ	Ярославская обл р-н.Даниловский г.Данилов ул.Лесная д.18	Действующий
Даниловский муниципальный округ	Ярославская обл р-н.Даниловский г.Данилов ул.Лесная д.17	Действующий
Даниловский муниципальный округ	Ярославская обл р-н.Даниловский г.Данилов ул.Лесная д.16	Действующий
Даниловский муниципальный округ	Ярославская обл р-н.Даниловский г.Данилов ул.Лесная д.15	Действующий
Даниловский муниципальный округ	Ярославская обл р-н.Даниловский г.Данилов ул.Лесная д.14	Действующий
Даниловский муниципальный округ	Ярославская обл р-н.Даниловский г.Данилов ул.Лесная д.13	Действующий
Даниловский муниципальный округ	Ярославская обл р-н.Даниловский г.Данилов ул.Лесная д.12	Действующий
Даниловский муниципальный округ	Ярославская обл р-н.Даниловский г.Данилов ул.Лесная д.11	Действующий
Даниловский муниципальный округ	Ярославская обл р-н.Даниловский г.Данилов ул.Лесная д.10	Действующий
Даниловский муниципальный округ	обл Ярославская р-н Даниловский г Данилов ул Лесная д. 9	Действующий
Даниловский муниципальный округ	обл Ярославская р-н Даниловский г Данилов ул Лесная д. 8	Действующий
Даниловский муниципальный округ	обл Ярославская р-н Даниловский г Данилов ул Лесная д. 7	Действующий
Даниловский муниципальный округ	обл Ярославская р-н Даниловский г Данилов ул Лесная д. 6	Действующий
Даниловский муниципальный округ	обл Ярославская р-н Даниловский г Данилов ул Лесная д. 5	Действующий
Даниловский муниципальный округ	обл Ярославская р-н Даниловский г Данилов ул Лесная д. 4	Действующий
Даниловский муниципальный округ	обл Ярославская р-н Даниловский г Данилов ул Лесная д. 3	Действующий
Даниловский муниципальный округ	*Ярославская обл, Даниловский р-н, ст. Пантелеево, ул. Залинейная, д. 17	Действующий
Даниловский муниципальный округ	*Ярославская обл, Даниловский р-н, ст. Пантелеево, ул. Залинейная, д. 15	Действующий
Даниловский муниципальный округ	*Ярославская обл, Даниловский р-н, ст. Пантелеево, ул. Залинейная, д. 13	Действующий

Даниловский муниципальный округ	*Ярославская обл, Даниловский р-н, ст. Пантелеево, ул. Залинейная, д. 11	Действующий
Даниловский муниципальный округ	*Ярославская обл, Даниловский р-н, ст. Пантелеево, ул. Залинейная, д. 10	Действующий
Даниловский муниципальный округ	*Ярославская обл, Даниловский р-н, ст. Пантелеево, ул. Залинейная, д. 9	Действующий
Даниловский муниципальный округ	*Ярославская обл, Даниловский р-н, ст. Пантелеево, ул. Залинейная, д. 8	Действующий
Даниловский муниципальный округ	*Ярославская обл, Даниловский р-н, ст. Пантелеево, ул. Залинейная, д. 7	Действующий
Даниловский муниципальный округ	*Ярославская обл, Даниловский р-н, ст. Пантелеево, ул. Залинейная, д. 6	Действующий
Даниловский муниципальный округ	*Ярославская обл, Даниловский р-н, ст. Пантелеево, ул. Залинейная, д. 5	Действующий
Даниловский муниципальный округ	*Ярославская обл, Даниловский р-н, ст. Пантелеево, ул. Залинейная, д. 4	Действующий
Даниловский муниципальный округ	*Ярославская обл, Даниловский р-н, ст. Пантелеево, ул. Залинейная, д. 3	Действующий
Даниловский муниципальный округ	*Ярославская обл, Даниловский р-н, ст. Пантелеево, ул. Залинейная, д. 2	Действующий
Даниловский муниципальный округ	*Ярославская обл, Даниловский р-н, ст. Пантелеево, ул. Залинейная, д. 1	Действующий
Даниловский муниципальный округ	*Ярославская обл, Даниловский р-н, ст. Пантелеево, ул. Привокзальная, д. 5	Действующий
Даниловский муниципальный округ	*Ярославская обл, Даниловский р-н, ст. Пантелеево, ул. Привокзальная, д. 4	Действующий
Даниловский муниципальный округ	*Ярославская обл, Даниловский р-н, ст. Пантелеево, ул. Привокзальная, д. 3	Действующий
Даниловский муниципальный округ	*Ярославская обл, Даниловский р-н, ст. Пантелеево, ул. Привокзальная, д. 2	Действующий
Даниловский муниципальный округ	*Ярославская обл, Даниловский р-н, ст. Пантелеево, ул. Привокзальная, д. 1	Действующий
Даниловский муниципальный округ	*Ярославская обл, Даниловский р-н, д. Волково, ул. Волковская, д. 18	Действующий
Даниловский муниципальный округ	*Ярославская обл, Даниловский р-н, д. Волково, ул. Волковская, д. 17	Действующий
Даниловский муниципальный округ	*Ярославская обл, Даниловский р-н, д. Волково, ул. Волковская, д. 16	Действующий
Даниловский муниципальный округ	*Ярославская обл, Даниловский р-н, д. Волково, ул. Волковская, д. 15	Действующий
Даниловский муниципальный округ	*Ярославская обл, Даниловский р-н, д. Волково, ул. Волковская, д. 14	Действующий
Даниловский муниципальный округ	*Ярославская обл, Даниловский р-н, д. Волково, ул. Волковская, д. 13	Действующий
Даниловский муниципальный округ	*Ярославская обл, Даниловский р-н, д. Волково, ул. Волковская, д. 12	Действующий
Даниловский муниципальный округ	*Ярославская обл, Даниловский р-н, д. Волково, ул. Волковская, д. 11	Действующий
Даниловский муниципальный округ	*Ярославская обл, Даниловский р-н, д. Волково, ул. Волковская, д. 10	Действующий
Даниловский муниципальный округ	*Ярославская обл, Даниловский р-н, д. Волково, ул. Волковская, д. 9А	Действующий
Даниловский муниципальный округ	*Ярославская обл, Даниловский р-н, д. Волково, ул. Волковская, д. 9	Действующий
Даниловский муниципальный округ	*Ярославская обл, Даниловский р-н, д. Волково, ул. Волковская, д. 8	Действующий
Даниловский муниципальный округ	*Ярославская обл, Даниловский р-н, д. Волково, ул. Волковская, д. 7	Действующий
Даниловский муниципальный округ	*Ярославская обл, Даниловский р-н, д. Волково, ул. Волковская, д. 6	Действующий
Даниловский муниципальный округ	*Ярославская обл, Даниловский р-н, д. Волково, ул. Волковская, д. 5	Действующий
Даниловский муниципальный округ	*Ярославская обл, Даниловский р-н, д. Волково, ул. Волковская, д. 4	Действующий
Даниловский муниципальный округ	*Ярославская обл, Даниловский р-н, д. Волково, ул. Волковская, д. 3	Действующий
Даниловский муниципальный округ	*Ярославская обл, Даниловский р-н, д. Волково, ул. Волковская, д. 2	Действующий
Даниловский муниципальный округ	*Ярославская обл, Даниловский р-н, д. Волково, ул. Волковская, д. 1	Действующий
Даниловский муниципальный округ	Ярославская обл, Даниловский р-н, д. Ростилово, ул. Свободы, д. 8	Действующий
Даниловский муниципальный округ	Ярославская обл, Даниловский р-н, д. Ростилово, ул. Свободы, д. 7	Действующий
Даниловский муниципальный округ	Ярославская обл, Даниловский р-н, д. Ростилово, ул. Свободы, д. 6	Действующий
Даниловский муниципальный округ	Ярославская обл, Даниловский р-н, д. Ростилово, ул. Свободы, д. 5А	Действующий
Даниловский муниципальный округ	Ярославская обл, Даниловский р-н, д. Ростилово, ул. Свободы, д. 5	Действующий
Даниловский муниципальный округ	Ярославская обл, Даниловский р-н, д. Ростилово, ул. Свободы, д. 4	Действующий
Даниловский муниципальный округ	Ярославская обл, Даниловский р-н, д. Ростилово, ул. Свободы, д. 3	Действующий
Даниловский муниципальный округ	Ярославская обл, Даниловский р-н, д. Ростилово, ул. Свободы, д. 2	Действующий
Даниловский муниципальный округ	Ярославская обл, Даниловский р-н, д. Ростилово, ул. Свободы, д. 1А	Действующий
Даниловский муниципальный округ	Ярославская обл, Даниловский р-н, д. Ростилово, ул. Свободы, д. 1	Действующий
Даниловский муниципальный округ	Ярославская обл, Даниловский р-н, д. Кузьмино, ул. Лесная, д. 19	Действующий
Даниловский муниципальный округ	Ярославская обл, Даниловский р-н, д. Кузьмино, ул. Лесная, д. 17	Действующий
Даниловский муниципальный округ	Ярославская обл, Даниловский р-н, д. Кузьмино, ул. Лесная, д. 16	Действующий
Даниловский муниципальный округ	Ярославская обл, Даниловский р-н, д. Кузьмино, ул. Лесная, д. 15	Действующий
Даниловский муниципальный округ	Ярославская обл, Даниловский р-н, д. Кузьмино, ул. Лесная, д. 14	Действующий
Даниловский муниципальный округ	Ярославская обл, Даниловский р-н, д. Кузьмино, ул. Лесная, д. 13	Действующий
Даниловский муниципальный округ	Ярославская обл, Даниловский р-н, д. Кузьмино, ул. Лесная, д. 12	Действующий
Даниловский муниципальный округ	Ярославская обл, Даниловский р-н, д. Кузьмино, ул. Лесная, д. 11	Действующий
Даниловский муниципальный округ	Ярославская обл, Даниловский р-н, д. Кузьмино, ул. Лесная, д. 10	Действующий
Даниловский муниципальный округ	Ярославская обл, Даниловский р-н, д. Кузьмино, ул. Лесная, д. 9	Действующий
Даниловский муниципальный округ	Ярославская обл, Даниловский р-н, д. Кузьмино, ул. Лесная, д. 8	Действующий
Даниловский муниципальный округ	Ярославская обл, Даниловский р-н, д. Кузьмино, ул. Лесная, д. 7	Действующий
Даниловский муниципальный округ	Ярославская обл, Даниловский р-н, д. Кузьмино, ул. Лесная, д. 6	Действующий
Даниловский муниципальный округ	Ярославская обл, Даниловский р-н, д. Кузьмино, ул. Лесная, д. 5	Действующий
Даниловский муниципальный округ	Ярославская обл, Даниловский р-н, д. Кузьмино, ул. Лесная, д. 4	Действующий
Даниловский муниципальный округ	Ярославская обл, Даниловский р-н, д. Кузьмино, ул. Лесная, д. 3	Действующий
Даниловский муниципальный округ	Ярославская обл, Даниловский р-н, д. Кузьмино, ул. Лесная, д. 2	Действующий
Даниловский муниципальный округ	Ярославская обл, Даниловский р-н, д. Кузьмино, ул. Лесная, д. 1	Действующий
Даниловский муниципальный округ	Ярославская обл, Даниловский р-н, д. Кузьмино, ул. Ярославская, д. 36	Действующий
Даниловский муниципальный округ	Ярославская обл, Даниловский р-н, д. Кузьмино, ул. Ярославская, д. 34	Действующий
Даниловский муниципальный округ	Ярославская обл, Даниловский р-н, д. Кузьмино, ул. Ярославская, д. 33	Действующий

Даниловский муниципальный округ	Ярославская обл, Даниловский р-н, д. Кузьмино, ул. Ярославская, д. 32	Действующий
Даниловский муниципальный округ	Ярославская обл, Даниловский р-н, д. Кузьмино, ул. Ярославская, д. 31	Действующий
Даниловский муниципальный округ	Ярославская обл, Даниловский р-н, д. Кузьмино, ул. Ярославская, д. 30	Действующий
Даниловский муниципальный округ	Ярославская обл, Даниловский р-н, д. Кузьмино, ул. Ярославская, д. 29	Действующий
Даниловский муниципальный округ	Ярославская обл, Даниловский р-н, д. Кузьмино, ул. Ярославская, д. 28	Действующий
Даниловский муниципальный округ	Ярославская обл, Даниловский р-н, д. Кузьмино, ул. Ярославская, д. 27	Действующий
Даниловский муниципальный округ	Ярославская обл, Даниловский р-н, д. Кузьмино, ул. Ярославская, д. 26	Действующий
Даниловский муниципальный округ	Ярославская обл, Даниловский р-н, д. Кузьмино, ул. Ярославская, д. 25	Действующий
Даниловский муниципальный округ	Ярославская обл, Даниловский р-н, д. Кузьмино, ул. Ярославская, д. 24	Действующий
Даниловский муниципальный округ	Ярославская обл, Даниловский р-н, д. Кузьмино, ул. Ярославская, д. 23	Действующий
Даниловский муниципальный округ	Ярославская обл, Даниловский р-н, д. Кузьмино, ул. Ярославская, д. 22	Действующий
Даниловский муниципальный округ	Ярославская обл, Даниловский р-н, д. Кузьмино, ул. Ярославская, д. 21	Действующий
Даниловский муниципальный округ	Ярославская обл, Даниловский р-н, д. Кузьмино, ул. Ярославская, д. 20	Действующий
Даниловский муниципальный округ	Ярославская обл, Даниловский р-н, д. Кузьмино, ул. Ярославская, д. 19	Действующий
Даниловский муниципальный округ	Ярославская обл, Даниловский р-н, д. Кузьмино, ул. Ярославская, д. 17	Действующий
Даниловский муниципальный округ	Ярославская обл, Даниловский р-н, д. Кузьмино, ул. Ярославская, д. 15	Действующий
Даниловский муниципальный округ	Ярославская обл, Даниловский р-н, д. Кузьмино, ул. Ярославская, д. 14	Действующий
Даниловский муниципальный округ	Ярославская обл, Даниловский р-н, д. Кузьмино, ул. Ярославская, д. 13	Действующий
Даниловский муниципальный округ	Ярославская обл, Даниловский р-н, д. Кузьмино, ул. Ярославская, д. 12	Действующий
Даниловский муниципальный округ	Ярославская обл, Даниловский р-н, д. Кузьмино, ул. Ярославская, д. 11	Действующий
Даниловский муниципальный округ	Ярославская обл, Даниловский р-н, д. Кузьмино, ул. Ярославская, д. 10	Действующий
Даниловский муниципальный округ	Ярославская обл, Даниловский р-н, д. Кузьмино, ул. Ярославская, д. 9	Действующий
Даниловский муниципальный округ	Ярославская обл, Даниловский р-н, д. Кузьмино, ул. Ярославская, д. 8	Действующий
Даниловский муниципальный округ	Ярославская обл, Даниловский р-н, д. Кузьмино, ул. Ярославская, д. 7	Действующий
Даниловский муниципальный округ	Ярославская обл, Даниловский р-н, д. Кузьмино, ул. Ярославская, д. 6	Действующий
Даниловский муниципальный округ	Ярославская обл, Даниловский р-н, д. Кузьмино, ул. Ярославская, д. 5	Действующий
Даниловский муниципальный округ	Ярославская обл, Даниловский р-н, д. Кузьмино, ул. Ярославская, д. 4	Действующий
Даниловский муниципальный округ	Ярославская обл, Даниловский р-н, д. Кузьмино, ул. Ярославская, д. 3	Действующий
Даниловский муниципальный округ	Ярославская обл, Даниловский р-н, д. Кузьмино, ул. Ярославская, д. 2	Действующий
Даниловский муниципальный округ	Ярославская обл, Даниловский р-н, д. Кузьмино, ул. Ярославская, д. 1	Действующий
Даниловский муниципальный округ	*Ярославская обл, Даниловский р-н, д. Звонкая, ул. Зеленая, д. 12	Действующий
Даниловский муниципальный округ	*Ярославская обл, Даниловский р-н, д. Звонкая, ул. Зеленая, д. 10	Действующий
Даниловский муниципальный округ	*Ярославская обл, Даниловский р-н, д. Звонкая, ул. Зеленая, д. 8	Действующий
Даниловский муниципальный округ	*Ярославская обл, Даниловский р-н, д. Звонкая, ул. Зеленая, д. 7	Действующий
Даниловский муниципальный округ	*Ярославская обл, Даниловский р-н, д. Звонкая, ул. Зеленая, д. 6	Действующий
Даниловский муниципальный округ	*Ярославская обл, Даниловский р-н, д. Звонкая, ул. Зеленая, д. 5	Действующий
Даниловский муниципальный округ	*Ярославская обл, Даниловский р-н, д. Звонкая, ул. Зеленая, д. 4	Действующий
Даниловский муниципальный округ	*Ярославская обл, Даниловский р-н, д. Звонкая, ул. Зеленая, д. 3	Действующий
Даниловский муниципальный округ	*Ярославская обл, Даниловский р-н, д. Звонкая, ул. Зеленая, д. 2	Действующий
Даниловский муниципальный округ	*Ярославская обл, Даниловский р-н, д. Звонкая, ул. Зеленая, д. 1	Действующий
Даниловский муниципальный округ	*Ярославская обл, Даниловский р-н, д. Субаево, ул. М.И. Коптева, д. 13	Действующий
Даниловский муниципальный округ	*Ярославская обл, Даниловский р-н, д. Субаево, ул. М.И. Коптева, д. 11	Действующий
Даниловский муниципальный округ	*Ярославская обл, Даниловский р-н, д. Субаево, ул. М.И. Коптева, д. 9	Действующий
Даниловский муниципальный округ	*Ярославская обл, Даниловский р-н, д. Субаево, ул. М.И. Коптева, д. 8	Действующий
Даниловский муниципальный округ	*Ярославская обл, Даниловский р-н, д. Субаево, ул. М.И. Коптева, д. 7	Действующий
Даниловский муниципальный округ	*Ярославская обл, Даниловский р-н, д. Субаево, ул. М.И. Коптева, д. 6	Действующий
Даниловский муниципальный округ	*Ярославская обл, Даниловский р-н, д. Субаево, ул. М.И. Коптева, д. 5	Действующий
Даниловский муниципальный округ	*Ярославская обл, Даниловский р-н, д. Субаево, ул. М.И. Коптева, д. 4	Действующий
Даниловский муниципальный округ	*Ярославская обл, Даниловский р-н, д. Субаево, ул. М.И. Коптева, д. 3	Действующий
Даниловский муниципальный округ	*Ярославская обл, Даниловский р-н, д. Субаево, ул. М.И. Коптева, д. 2	Действующий
Даниловский муниципальный округ	*Ярославская обл, Даниловский р-н, д. Субаево, ул. М.И. Коптева, д. 1	Действующий
Даниловский муниципальный округ	Ярославская обл, Даниловский р-н, д. Бабаево, ул. Черемушки, д. 23	Действующий
Даниловский муниципальный округ	Ярославская обл, Даниловский р-н, д. Бабаево, ул. Черемушки, д. 21	Действующий
Даниловский муниципальный округ	Ярославская обл, Даниловский р-н, д. Бабаево, ул. Черемушки, д. 20	Действующий
Даниловский муниципальный округ	Ярославская обл, Даниловский р-н, д. Бабаево, ул. Черемушки, д. 19	Действующий
Даниловский муниципальный округ	Ярославская обл, Даниловский р-н, д. Бабаево, ул. Черемушки, д. 18	Действующий
Даниловский муниципальный округ	Ярославская обл, Даниловский р-н, д. Бабаево, ул. Черемушки, д. 17	Действующий
Даниловский муниципальный округ	Ярославская обл, Даниловский р-н, д. Бабаево, ул. Черемушки, д. 16	Действующий
Даниловский муниципальный округ	Ярославская обл, Даниловский р-н, д. Бабаево, ул. Черемушки, д. 15	Действующий
Даниловский муниципальный округ	Ярославская обл, Даниловский р-н, д. Бабаево, ул. Черемушки, д. 14	Действующий
Даниловский муниципальный округ	Ярославская обл, Даниловский р-н, д. Бабаево, ул. Черемушки, д. 13	Действующий
Даниловский муниципальный округ	Ярославская обл, Даниловский р-н, д. Бабаево, ул. Черемушки, д. 12	Действующий
Даниловский муниципальный округ	Ярославская обл, Даниловский р-н, д. Бабаево, ул. Черемушки, д. 11	Действующий
Даниловский муниципальный округ	Ярославская обл, Даниловский р-н, д. Бабаево, ул. Черемушки, д. 10	Действующий
Даниловский муниципальный округ	Ярославская обл, Даниловский р-н, д. Бабаево, ул. Черемушки, д. 9	Действующий
Даниловский муниципальный округ	Ярославская обл, Даниловский р-н, д. Бабаево, ул. Черемушки, д. 8	Действующий
Даниловский муниципальный округ	Ярославская обл, Даниловский р-н, д. Бабаево, ул. Черемушки, д. 7	Действующий
Даниловский муниципальный округ	Ярославская обл, Даниловский р-н, д. Бабаево, ул. Черемушки, д. 6	Действующий
Даниловский муниципальный округ	Ярославская обл, Даниловский р-н, д. Бабаево, ул. Черемушки, д. 5	Действующий
Даниловский муниципальный округ	Ярославская обл, Даниловский р-н, д. Бабаево, ул. Черемушки, д. 4	Действующий
Даниловский муниципальный округ	Ярославская обл, Даниловский р-н, д. Бабаево, ул. Черемушки, д. 3	Действующий

Даниловский муниципальный округ	Ярославская обл, Даниловский р-н, д. Бабаево, ул. Черемушки, д. 2	Действующий
Даниловский муниципальный округ	Ярославская обл, Даниловский р-н, д. Бабаево, ул. Черемушки, д. 1	Действующий
Даниловский муниципальный округ	Ярославская обл, Даниловский р-н, д. Бабаево, ул. Центральная, д. 27	Действующий
Даниловский муниципальный округ	*Ярославская обл, Даниловский р-н, д. Бабаево, ул. Центральная, д. 25	Действующий
Даниловский муниципальный округ	*Ярославская обл, Даниловский р-н, д. Бабаево, ул. Центральная, д. 23	Действующий
Даниловский муниципальный округ	*Ярославская обл, Даниловский р-н, д. Бабаево, ул. Центральная, д. 22	Действующий
Даниловский муниципальный округ	*Ярославская обл, Даниловский р-н, д. Бабаево, ул. Центральная, д. 21	Действующий
Даниловский муниципальный округ	Ярославская обл, Даниловский р-н, д. Бабаево, ул. Центральная, д. 20	Действующий
Даниловский муниципальный округ	*Ярославская обл, Даниловский р-н, д. Бабаево, ул. Центральная, д. 19	Действующий
Даниловский муниципальный округ	Ярославская обл, Даниловский р-н, д. Бабаево, ул. Центральная, д. 18	Действующий
Даниловский муниципальный округ	*Ярославская обл, Даниловский р-н, д. Бабаево, ул. Центральная, д. 17	Действующий
Даниловский муниципальный округ	*Ярославская обл, Даниловский р-н, д. Бабаево, ул. Центральная, д. 15	Действующий
Даниловский муниципальный округ	*Ярославская обл, Даниловский р-н, д. Бабаево, ул. Центральная, д. 14	Действующий
Даниловский муниципальный округ	*Ярославская обл, Даниловский р-н, д. Бабаево, ул. Центральная, д. 13А	Действующий
Даниловский муниципальный округ	*Ярославская обл, Даниловский р-н, д. Бабаево, ул. Центральная, д. 13	Действующий
Даниловский муниципальный округ	Ярославская обл, Даниловский р-н, д. Бабаево, ул. Центральная, д. 12	Действующий
Даниловский муниципальный округ	Ярославская обл, Даниловский р-н, д. Бабаево, ул. Центральная, д. 11	Действующий
Даниловский муниципальный округ	*Ярославская обл, Даниловский р-н, д. Бабаево, ул. Центральная, д. 10	Действующий
Даниловский муниципальный округ	*Ярославская обл, Даниловский р-н, д. Бабаево, ул. Центральная, д. 9	Действующий
Даниловский муниципальный округ	*Ярославская обл, Даниловский р-н, д. Бабаево, ул. Центральная, д. 8	Действующий
Даниловский муниципальный округ	*Ярославская обл, Даниловский р-н, д. Бабаево, ул. Центральная, д. 7	Действующий
Даниловский муниципальный округ	*Ярославская обл, Даниловский р-н, д. Бабаево, ул. Центральная, д. 6	Действующий
Даниловский муниципальный округ	*Ярославская обл, Даниловский р-н, д. Бабаево, ул. Центральная, д. 5	Действующий
Даниловский муниципальный округ	*Ярославская обл, Даниловский р-н, д. Бабаево, ул. Центральная, д. 4	Действующий
Даниловский муниципальный округ	*Ярославская обл, Даниловский р-н, д. Бабаево, ул. Центральная, д. 3	Действующий
Даниловский муниципальный округ	*Ярославская обл, Даниловский р-н, д. Бабаево, ул. Центральная, д. 2	Действующий
Даниловский муниципальный округ	*Ярославская обл, Даниловский р-н, д. Бабаево, ул. Центральная, д. 1	Действующий
Даниловский муниципальный округ	Ярославская обл, Даниловский р-н, д. Бабаево, ул. Запрудная, д. 19	Действующий
Даниловский муниципальный округ	*Ярославская обл, Даниловский р-н, д. Бабаево, ул. Запрудная, д. 18	Действующий
Даниловский муниципальный округ	*Ярославская обл, Даниловский р-н, д. Бабаево, ул. Запрудная, д. 17	Действующий
Даниловский муниципальный округ	Ярославская обл, Даниловский р-н, д. Бабаево, ул. Запрудная, д. 16	Действующий
Даниловский муниципальный округ	*Ярославская обл, Даниловский р-н, д. Бабаево, ул. Запрудная, д. 15	Действующий
Даниловский муниципальный округ	Ярославская обл, Даниловский р-н, д. Бабаево, ул. Запрудная, д. 14	Действующий
Даниловский муниципальный округ	*Ярославская обл, Даниловский р-н, д. Бабаево, ул. Запрудная, д. 13	Действующий
Даниловский муниципальный округ	*Ярославская обл, Даниловский р-н, д. Бабаево, ул. Запрудная, д. 12	Действующий
Даниловский муниципальный округ	*Ярославская обл, Даниловский р-н, д. Бабаево, ул. Запрудная, д. 11	Действующий
Даниловский муниципальный округ	*Ярославская обл, Даниловский р-н, д. Бабаево, ул. Запрудная, д. 10	Действующий
Даниловский муниципальный округ	*Ярославская обл, Даниловский р-н, д. Бабаево, ул. Запрудная, д. 9	Действующий
Даниловский муниципальный округ	*Ярославская обл, Даниловский р-н, д. Бабаево, ул. Запрудная, д. 8	Действующий
Даниловский муниципальный округ	*Ярославская обл, Даниловский р-н, д. Бабаево, ул. Запрудная, д. 7	Действующий
Даниловский муниципальный округ	*Ярославская обл, Даниловский р-н, д. Бабаево, ул. Запрудная, д. 6А	Действующий
Даниловский муниципальный округ	*Ярославская обл, Даниловский р-н, д. Бабаево, ул. Запрудная, д. 6	Действующий
Даниловский муниципальный округ	*Ярославская обл, Даниловский р-н, д. Бабаево, ул. Запрудная, д. 5	Действующий
Даниловский муниципальный округ	*Ярославская обл, Даниловский р-н, д. Бабаево, ул. Запрудная, д. 4	Действующий
Даниловский муниципальный округ	Ярославская обл, Даниловский р-н, д. Бабаево, ул. Запрудная, д. 3	Действующий
Даниловский муниципальный округ	*Ярославская обл, Даниловский р-н, д. Бабаево, ул. Запрудная, д. 2	Действующий
Даниловский муниципальный округ	Ярославская обл, Даниловский р-н, д. Бабаево, ул. Запрудная, д. 1	Действующий
Даниловский муниципальный округ	*Ярославская обл, Даниловский р-н, д. Бабаево, ул. Лесная, д. 12	Действующий
Даниловский муниципальный округ	*Ярославская обл, Даниловский р-н, д. Бабаево, ул. Лесная, д. 11	Действующий
Даниловский муниципальный округ	*Ярославская обл, Даниловский р-н, д. Бабаево, ул. Лесная, д. 10	Действующий
Даниловский муниципальный округ	*Ярославская обл, Даниловский р-н, д. Бабаево, ул. Лесная, д. 9	Действующий
Даниловский муниципальный округ	*Ярославская обл, Даниловский р-н, д. Бабаево, ул. Лесная, д. 8	Действующий
Даниловский муниципальный округ	*Ярославская обл, Даниловский р-н, д. Бабаево, ул. Лесная, д. 7	Действующий
Даниловский муниципальный округ	*Ярославская обл, Даниловский р-н, д. Бабаево, ул. Лесная, д. 6	Действующий
Даниловский муниципальный округ	*Ярославская обл, Даниловский р-н, д. Бабаево, ул. Лесная, д. 5	Действующий
Даниловский муниципальный округ	*Ярославская обл, Даниловский р-н, д. Бабаево, ул. Лесная, д. 4	Действующий
Даниловский муниципальный округ	*Ярославская обл, Даниловский р-н, д. Бабаево, ул. Лесная, д. 3	Действующий
Даниловский муниципальный округ	*Ярославская обл, Даниловский р-н, д. Бабаево, ул. Лесная, д. 2	Действующий
Даниловский муниципальный округ	Ярославская обл, Даниловский р-н, Бабаевский с/о, д. Подольново, ул. Дорожная, д. 4	Действующий
Даниловский муниципальный округ	Ярославская обл, Даниловский р-н, Бабаевский с/о, д. Григорково, ул. Зеленая, д. 15	Действующий
Даниловский муниципальный округ	Ярославская обл, Даниловский р-н, Бабаевский с/о, д. Григорково, ул. Зеленая, д. 13	Действующий
Даниловский муниципальный округ	Ярославская обл, Даниловский р-н, Бабаевский с/о, д. Григорково, ул. Зеленая, д. 11	Действующий
Даниловский муниципальный округ	Ярославская обл, Даниловский р-н, Бабаевский с/о, д. Григорково, ул. Зеленая, д. 9	Действующий
Даниловский муниципальный округ	Ярославская обл, Даниловский р-н, Бабаевский с/о, д. Григорково, ул. Зеленая, д. 8	Действующий

Даниловский муниципальный округ	Ярославская обл, Даниловский р-н, Бабаевский с/о, д. Григорково, ул. Зеленая, д. 7	Действующий
Даниловский муниципальный округ	Ярославская обл, Даниловский р-н, Бабаевский с/о, д. Григорково, ул. Зеленая, д. 6	Действующий
Даниловский муниципальный округ	Ярославская обл, Даниловский р-н, Бабаевский с/о, д. Григорково, ул. Зеленая, д. 5	Действующий
Даниловский муниципальный округ	Ярославская обл, Даниловский р-н, Бабаевский с/о, д. Григорково, ул. Зеленая, д. 4	Действующий
Даниловский муниципальный округ	Ярославская обл, Даниловский р-н, Бабаевский с/о, д. Григорково, ул. Зеленая, д. 3	Действующий
Даниловский муниципальный округ	Ярославская обл, Даниловский р-н, Бабаевский с/о, д. Григорково, ул. Зеленая, д. 2	Действующий
Даниловский муниципальный округ	Ярославская обл, Даниловский р-н, Бабаевский с/о, д. Григорково, ул. Зеленая, д. 1	Действующий
Даниловский муниципальный округ	Ярославская обл, Даниловский р-н, д. Пасынково, ул. Центральная, д. 37	Действующий
Даниловский муниципальный округ	Ярославская обл, Даниловский р-н, д. Пасынково, ул. Центральная, д. 35	Действующий
Даниловский муниципальный округ	Ярославская обл, Даниловский р-н, д. Пасынково, ул. Центральная, д. 31	Действующий
Даниловский муниципальный округ	Ярославская обл, Даниловский р-н, д. Пасынково, ул. Центральная, д. 29	Действующий
Даниловский муниципальный округ	Ярославская обл, Даниловский р-н, д. Пасынково, ул. Центральная, д. 27	Действующий
Даниловский муниципальный округ	Ярославская обл, Даниловский р-н, д. Пасынково, ул. Центральная, д. 26	Действующий
Даниловский муниципальный округ	Ярославская обл, Даниловский р-н, д. Пасынково, ул. Центральная, д. 25	Действующий
Даниловский муниципальный округ	Ярославская обл, Даниловский р-н, д. Пасынково, ул. Центральная, д. 24	Действующий
Даниловский муниципальный округ	Ярославская обл, Даниловский р-н, д. Пасынково, ул. Центральная, д. 22	Действующий
Даниловский муниципальный округ	Ярославская обл, Даниловский р-н, д. Пасынково, ул. Центральная, д. 21	Действующий
Даниловский муниципальный округ	*Ярославская обл, Даниловский р-н, д. Пасынково, ул. Центральная, д. 20	Действующий
Даниловский муниципальный округ	Ярославская обл, Даниловский р-н, д. Пасынково, ул. Центральная, д. 19	Действующий
Даниловский муниципальный округ	*Ярославская обл, Даниловский р-н, д. Пасынково, ул. Центральная, д. 18	Действующий
Даниловский муниципальный округ	Ярославская обл, Даниловский р-н, д. Пасынково, ул. Центральная, д. 17	Действующий
Даниловский муниципальный округ	*Ярославская обл, Даниловский р-н, д. Пасынково, ул. Центральная, д. 16	Действующий
Даниловский муниципальный округ	Ярославская обл, Даниловский р-н, д. Пасынково, ул. Центральная, д. 15	Действующий
Даниловский муниципальный округ	Ярославская обл, Даниловский р-н, д. Пасынково, ул. Центральная, д. 14	Действующий
Даниловский муниципальный округ	Ярославская обл, Даниловский р-н, д. Пасынково, ул. Центральная, д. 13	Действующий
Даниловский муниципальный округ	Ярославская обл, Даниловский р-н, д. Пасынково, ул. Центральная, д. 12	Действующий
Даниловский муниципальный округ	Ярославская обл, Даниловский р-н, д. Пасынково, ул. Центральная, д. 11	Действующий
Даниловский муниципальный округ	*Ярославская обл, Даниловский р-н, д. Пасынково, ул. Центральная, д. 10	Действующий
Даниловский муниципальный округ	*Ярославская обл, Даниловский р-н, д. Пасынково, ул. Центральная, д. 9	Действующий
Даниловский муниципальный округ	Ярославская обл, Даниловский р-н, д. Пасынково, ул. Центральная, д. 8	Действующий
Даниловский муниципальный округ	*Ярославская обл, Даниловский р-н, д. Пасынково, ул. Центральная, д. 7	Действующий
Даниловский муниципальный округ	Ярославская обл, Даниловский р-н, д. Пасынково, ул. Центральная, д. 6	Действующий
Даниловский муниципальный округ	*Ярославская обл, Даниловский р-н, д. Пасынково, ул. Центральная, д. 5	Действующий
Даниловский муниципальный округ	Ярославская обл, Даниловский р-н, д. Пасынково, ул. Центральная, д. 4	Действующий
Даниловский муниципальный округ	Ярославская обл, Даниловский р-н, д. Пасынково, ул. Центральная, д. 3	Действующий
Даниловский муниципальный округ	Ярославская обл, Даниловский р-н, д. Пасынково, ул. Центральная, д. 2	Действующий
Даниловский муниципальный округ	Ярославская обл, Даниловский р-н, д. Пасынково, ул. Центральная, д. 1	Действующий
Даниловский муниципальный округ	*Ярославская обл, Даниловский р-н, д. Усолкино, ул. Садовая, д. 17	Действующий
Даниловский муниципальный округ	*Ярославская обл, Даниловский р-н, д. Усолкино, ул. Садовая, д. 15	Действующий
Даниловский муниципальный округ	*Ярославская обл, Даниловский р-н, д. Усолкино, ул. Садовая, д. 13	Действующий
Даниловский муниципальный округ	*Ярославская обл, Даниловский р-н, д. Усолкино, ул. Садовая, д. 11	Действующий
Даниловский муниципальный округ	*Ярославская обл, Даниловский р-н, д. Усолкино, ул. Садовая, д. 9	Действующий
Даниловский муниципальный округ	*Ярославская обл, Даниловский р-н, д. Усолкино, ул. Садовая, д. 8	Действующий
Даниловский муниципальный округ	*Ярославская обл, Даниловский р-н, д. Усолкино, ул. Садовая, д. 7	Действующий
Даниловский муниципальный округ	*Ярославская обл, Даниловский р-н, д. Усолкино, ул. Садовая, д. 6	Действующий
Даниловский муниципальный округ	*Ярославская обл, Даниловский р-н, д. Усолкино, ул. Садовая, д. 5	Действующий
Даниловский муниципальный округ	Ярославская обл, Даниловский р-н, д. Усолкино, ул. Садовая, д. 4	Действующий
Даниловский муниципальный округ	Ярославская обл, Даниловский р-н, д. Усолкино, ул. Садовая, д. 3	Действующий
Даниловский муниципальный округ	Ярославская обл, Даниловский р-н, д. Усолкино, ул. Садовая, д. 2	Действующий
Даниловский муниципальный округ	Ярославская обл, Даниловский р-н, д. Усолкино, ул. Садовая, д. 1	Действующий
Даниловский муниципальный округ	Ярославская обл, Даниловский р-н, с. Рыжиково, ул. Цветочная, д. 8	Действующий
Даниловский муниципальный округ	Ярославская обл, Даниловский р-н, с. Рыжиково, ул. Цветочная, д. 7	Действующий
Даниловский муниципальный округ	Ярославская обл, Даниловский р-н, с. Рыжиково, ул. Цветочная, д. 6	Действующий
Даниловский муниципальный округ	Ярославская обл, Даниловский р-н, с. Рыжиково, ул. Цветочная, д. 5	Действующий
Даниловский муниципальный округ	Ярославская обл, Даниловский р-н, с. Рыжиково, ул. Цветочная, д. 4	Действующий
Даниловский муниципальный округ	Ярославская обл, Даниловский р-н, с. Рыжиково, ул. Цветочная, д. 3	Действующий
Даниловский муниципальный округ	Ярославская обл, Даниловский р-н, с. Рыжиково, ул. Цветочная, д. 2	Действующий
Даниловский муниципальный округ	Ярославская обл, Даниловский р-н, с. Рыжиково, ул. Цветочная, д. 1	Действующий
Даниловский муниципальный округ	Ярославская обл, Даниловский р-н, с. Рыжиково, ул. Школьная, д. 8	Действующий
Даниловский муниципальный округ	Ярославская обл, Даниловский р-н, с. Рыжиково, ул. Школьная, д. 7	Действующий
Даниловский муниципальный округ	Ярославская обл, Даниловский р-н, с. Рыжиково, ул. Школьная, д. 6	Действующий
Даниловский муниципальный округ	Ярославская обл, Даниловский р-н, с. Рыжиково, ул. Школьная, д. 5	Действующий
Даниловский муниципальный округ	Ярославская обл, Даниловский р-н, с. Рыжиково, ул. Школьная, д. 4	Действующий
Даниловский муниципальный округ	Ярославская обл, Даниловский р-н, с. Рыжиково, ул. Школьная, д. 3	Действующий

Даниловский муниципальный округ	Ярославская обл, Даниловский р-н, с. Рыжиково, ул. Школьная, д. 2	Действующий
Даниловский муниципальный округ	Ярославская обл, Даниловский р-н, с. Рыжиково, ул. Школьная, д. 1	Действующий
Даниловский муниципальный округ	Ярославская обл, Даниловский р-н, с. Рыжиково, ул. Зеленая, д. 14	Действующий
Даниловский муниципальный округ	*Ярославская обл, Даниловский р-н, с. Рыжиково, ул. Зеленая, д. 13	Действующий
Даниловский муниципальный округ	Ярославская обл, Даниловский р-н, с. Рыжиково, ул. Зеленая, д. 12	Действующий
Даниловский муниципальный округ	*Ярославская обл, Даниловский р-н, с. Рыжиково, ул. Зеленая, д. 11	Действующий
Даниловский муниципальный округ	Ярославская обл, Даниловский р-н, с. Рыжиково, ул. Зеленая, д. 10	Действующий
Даниловский муниципальный округ	*Ярославская обл, Даниловский р-н, с. Рыжиково, ул. Зеленая, д. 9	Действующий
Даниловский муниципальный округ	Ярославская обл, Даниловский р-н, с. Рыжиково, ул. Зеленая, д. 8	Действующий
Даниловский муниципальный округ	Ярославская обл, Даниловский р-н, с. Рыжиково, ул. Зеленая, д. 7	Действующий
Даниловский муниципальный округ	Ярославская обл, Даниловский р-н, с. Рыжиково, ул. Зеленая, д. 6	Действующий
Даниловский муниципальный округ	Ярославская обл, Даниловский р-н, с. Рыжиково, ул. Зеленая, д. 5	Действующий
Даниловский муниципальный округ	*Ярославская обл, Даниловский р-н, с. Рыжиково, ул. Зеленая, д. 4	Действующий
Даниловский муниципальный округ	*Ярославская обл, Даниловский р-н, с. Рыжиково, ул. Зеленая, д. 3	Действующий
Даниловский муниципальный округ	*Ярославская обл, Даниловский р-н, с. Рыжиково, ул. Зеленая, д. 2	Действующий
Даниловский муниципальный округ	*Ярославская обл, Даниловский р-н, с. Рыжиково, ул. Зеленая, д. 1	Действующий
Даниловский муниципальный округ	Ярославская обл, Даниловский р-н, с. Рыжиково, ул. Строителей, д. 14	Действующий
Даниловский муниципальный округ	*Ярославская обл, Даниловский р-н, с. Рыжиково, ул. Строителей, д. 13	Действующий
Даниловский муниципальный округ	Ярославская обл, Даниловский р-н, с. Рыжиково, ул. Строителей, д. 12	Действующий
Даниловский муниципальный округ	Ярославская обл, Даниловский р-н, с. Рыжиково, ул. Строителей, д. 11	Действующий
Даниловский муниципальный округ	Ярославская обл, Даниловский р-н, с. Рыжиково, ул. Строителей, д. 10	Действующий
Даниловский муниципальный округ	Ярославская обл, Даниловский р-н, с. Рыжиково, ул. Строителей, д. 9	Действующий
Даниловский муниципальный округ	Ярославская обл, Даниловский р-н, с. Рыжиково, ул. Строителей, д. 8	Действующий
Даниловский муниципальный округ	Ярославская обл, Даниловский р-н, с. Рыжиково, ул. Строителей, д. 7	Действующий
Даниловский муниципальный округ	Ярославская обл, Даниловский р-н, с. Рыжиково, ул. Строителей, д. 6	Действующий
Даниловский муниципальный округ	Ярославская обл, Даниловский р-н, с. Рыжиково, ул. Строителей, д. 5	Действующий
Даниловский муниципальный округ	Ярославская обл, Даниловский р-н, с. Рыжиково, ул. Строителей, д. 4	Действующий
Даниловский муниципальный округ	Ярославская обл, Даниловский р-н, с. Рыжиково, ул. Строителей, д. 3	Действующий
Даниловский муниципальный округ	Ярославская обл, Даниловский р-н, с. Рыжиково, ул. Строителей, д. 2	Действующий
Даниловский муниципальный округ	Ярославская обл, Даниловский р-н, с. Рыжиково, ул. Строителей, д. 1	Действующий
Даниловский муниципальный округ	Ярославская обл, Даниловский р-н, с. Рыжиково, ул. Почтовая, д. 8	Действующий
Даниловский муниципальный округ	Ярославская обл, Даниловский р-н, с. Рыжиково, ул. Почтовая, д. 7	Действующий
Даниловский муниципальный округ	Ярославская обл, Даниловский р-н, с. Рыжиково, ул. Почтовая, д. 6	Действующий
Даниловский муниципальный округ	Ярославская обл, Даниловский р-н, с. Рыжиково, ул. Почтовая, д. 5	Действующий
Даниловский муниципальный округ	Ярославская обл, Даниловский р-н, с. Рыжиково, ул. Почтовая, д. 4	Действующий
Даниловский муниципальный округ	Ярославская обл, Даниловский р-н, с. Рыжиково, ул. Почтовая, д. 3	Действующий
Даниловский муниципальный округ	Ярославская обл, Даниловский р-н, с. Рыжиково, ул. Почтовая, д. 2	Действующий
Даниловский муниципальный округ	Ярославская обл, Даниловский р-н, с. Рыжиково, ул. Почтовая, д. 1	Действующий
Даниловский муниципальный округ	*Ярославская обл, Даниловский р-н, с. Рыжиково, ул. Дачная, д. 13	Действующий
Даниловский муниципальный округ	*Ярославская обл, Даниловский р-н, с. Рыжиково, ул. Дачная, д. 12	Действующий
Даниловский муниципальный округ	*Ярославская обл, Даниловский р-н, с. Рыжиково, ул. Дачная, д. 11	Действующий
Даниловский муниципальный округ	*Ярославская обл, Даниловский р-н, с. Рыжиково, ул. Дачная, д. 10	Действующий
Даниловский муниципальный округ	Ярославская обл, Даниловский р-н, с. Рыжиково, ул. Дачная, д. 9	Действующий
Даниловский муниципальный округ	*Ярославская обл, Даниловский р-н, с. Рыжиково, ул. Дачная, д. 8	Действующий
Даниловский муниципальный округ	*Ярославская обл, Даниловский р-н, с. Рыжиково, ул. Дачная, д. 7	Действующий
Даниловский муниципальный округ	*Ярославская обл, Даниловский р-н, с. Рыжиково, ул. Дачная, д. 6	Действующий
Даниловский муниципальный округ	*Ярославская обл, Даниловский р-н, с. Рыжиково, ул. Дачная, д. 5	Действующий
Даниловский муниципальный округ	Ярославская обл, Даниловский р-н, с. Рыжиково, ул. Дачная, д. 4	Действующий
Даниловский муниципальный округ	*Ярославская обл, Даниловский р-н, с. Рыжиково, ул. Дачная, д. 3	Действующий
Даниловский муниципальный округ	Ярославская обл, Даниловский р-н, с. Рыжиково, ул. Дачная, д. 2	Действующий
Даниловский муниципальный округ	*Ярославская обл, Даниловский р-н, с. Рыжиково, ул. Дачная, д. 1	Действующий
Даниловский муниципальный округ	*Ярославская обл, Даниловский р-н, с. Рыжиково, ул. Садовая, д. 4	Действующий
Даниловский муниципальный округ	*Ярославская обл, Даниловский р-н, с. Рыжиково, ул. Садовая, д. 3	Действующий
Даниловский муниципальный округ	*Ярославская обл, Даниловский р-н, с. Рыжиково, ул. Садовая, д. 2	Действующий
Даниловский муниципальный округ	*Ярославская обл, Даниловский р-н, с. Рыжиково, ул. Садовая, д. 1	Действующий
Даниловский муниципальный округ	*Ярославская обл, Даниловский р-н, с. Рыжиково, ул. Центральная, д. 18	Действующий
Даниловский муниципальный округ	*Ярославская обл, Даниловский р-н, с. Рыжиково, ул. Центральная, д. 17	Действующий
Даниловский муниципальный округ	*Ярославская обл, Даниловский р-н, с. Рыжиково, ул. Центральная, д. 16	Действующий
Даниловский муниципальный округ	*Ярославская обл, Даниловский р-н, с. Рыжиково, ул. Центральная, д. 15	Действующий
Даниловский муниципальный округ	*Ярославская обл, Даниловский р-н, с. Рыжиково, ул. Центральная, д. 14	Действующий
Даниловский муниципальный округ	*Ярославская обл, Даниловский р-н, с. Рыжиково, ул. Центральная, д. 13	Действующий
Даниловский муниципальный округ	*Ярославская обл, Даниловский р-н, с. Рыжиково, ул. Центральная, д. 12	Действующий
Даниловский муниципальный округ	Ярославская обл, Даниловский р-н, с. Рыжиково, ул. Центральная, д. 11	Действующий
Даниловский муниципальный округ	*Ярославская обл, Даниловский р-н, с. Рыжиково, ул. Центральная, д. 10	Действующий
Даниловский муниципальный округ	*Ярославская обл, Даниловский р-н, с. Рыжиково, ул. Центральная, д. 9	Действующий
Даниловский муниципальный округ	*Ярославская обл, Даниловский р-н, с. Рыжиково, ул. Центральная, д. 8	Действующий
Даниловский муниципальный округ	*Ярославская обл, Даниловский р-н, с. Рыжиково, ул. Центральная, д. 7	Действующий
Даниловский муниципальный округ	*Ярославская обл, Даниловский р-н, с. Рыжиково, ул. Центральная, д. 6	Действующий
Даниловский муниципальный округ	*Ярославская обл, Даниловский р-н, с. Рыжиково, ул. Центральная, д. 5	Действующий
Даниловский муниципальный округ	*Ярославская обл, Даниловский р-н, с. Рыжиково, ул. Центральная, д. 4	Действующий
Даниловский муниципальный округ	*Ярославская обл, Даниловский р-н, с. Рыжиково, ул. Центральная, д. 3	Действующий

Даниловский муниципальный округ	*Ярославская обл, Даниловский р-н, с. Рыжиково, ул. Центральная, д. 2	Действующий
Даниловский муниципальный округ	Ярославская обл, Даниловский р-н, с. Рыжиково, ул. Центральная, д. 1	Действующий
Даниловский муниципальный округ	*Ярославская обл, Даниловский р-н, д. Осташево, ул. Дружная, д. 35	Действующий
Даниловский муниципальный округ	*Ярославская обл, Даниловский р-н, д. Осташево, ул. Дружная, д. 34	Действующий
Даниловский муниципальный округ	*Ярославская обл, Даниловский р-н, д. Осташево, ул. Дружная, д. 33	Действующий
Даниловский муниципальный округ	*Ярославская обл, Даниловский р-н, д. Осташево, ул. Дружная, д. 32	Действующий
Даниловский муниципальный округ	*Ярославская обл, Даниловский р-н, д. Осташево, ул. Дружная, д. 31	Действующий
Даниловский муниципальный округ	*Ярославская обл, Даниловский р-н, д. Осташево, ул. Дружная, д. 30	Действующий
Даниловский муниципальный округ	*Ярославская обл, Даниловский р-н, д. Осташево, ул. Дружная, д. 29	Действующий
Даниловский муниципальный округ	*Ярославская обл, Даниловский р-н, д. Осташево, ул. Дружная, д. 28	Действующий
Даниловский муниципальный округ	*Ярославская обл, Даниловский р-н, д. Осташево, ул. Дружная, д. 27	Действующий
Даниловский муниципальный округ	*Ярославская обл, Даниловский р-н, д. Осташево, ул. Дружная, д. 26	Действующий
Даниловский муниципальный округ	*Ярославская обл, Даниловский р-н, д. Осташево, ул. Дружная, д. 25	Действующий
Даниловский муниципальный округ	*Ярославская обл, Даниловский р-н, д. Осташево, ул. Дружная, д. 24	Действующий
Даниловский муниципальный округ	*Ярославская обл, Даниловский р-н, д. Осташево, ул. Дружная, д. 23	Действующий
Даниловский муниципальный округ	*Ярославская обл, Даниловский р-н, д. Осташево, ул. Дружная, д. 22	Действующий
Даниловский муниципальный округ	*Ярославская обл, Даниловский р-н, д. Осташево, ул. Дружная, д. 21	Действующий
Даниловский муниципальный округ	*Ярославская обл, Даниловский р-н, д. Осташево, ул. Дружная, д. 20	Действующий
Даниловский муниципальный округ	*Ярославская обл, Даниловский р-н, д. Осташево, ул. Дружная, д. 19	Действующий
Даниловский муниципальный округ	*Ярославская обл, Даниловский р-н, д. Осташево, ул. Дружная, д. 18	Действующий
Даниловский муниципальный округ	*Ярославская обл, Даниловский р-н, д. Осташево, ул. Дружная, д. 17	Действующий
Даниловский муниципальный округ	*Ярославская обл, Даниловский р-н, д. Осташево, ул. Дружная, д. 16	Действующий
Даниловский муниципальный округ	*Ярославская обл, Даниловский р-н, д. Осташево, ул. Дружная, д. 15	Действующий
Даниловский муниципальный округ	*Ярославская обл, Даниловский р-н, д. Осташево, ул. Дружная, д. 14	Действующий
Даниловский муниципальный округ	*Ярославская обл, Даниловский р-н, д. Осташево, ул. Дружная, д. 13	Действующий
Даниловский муниципальный округ	*Ярославская обл, Даниловский р-н, д. Осташево, ул. Дружная, д. 12	Действующий
Даниловский муниципальный округ	*Ярославская обл, Даниловский р-н, д. Осташево, ул. Дружная, д. 11	Действующий
Даниловский муниципальный округ	*Ярославская обл, Даниловский р-н, д. Осташево, ул. Дружная, д. 10	Действующий
Даниловский муниципальный округ	*Ярославская обл, Даниловский р-н, д. Осташево, ул. Дружная, д. 9	Действующий
Даниловский муниципальный округ	*Ярославская обл, Даниловский р-н, д. Осташево, ул. Дружная, д. 8	Действующий
Даниловский муниципальный округ	*Ярославская обл, Даниловский р-н, д. Осташево, ул. Дружная, д. 7	Действующий
Даниловский муниципальный округ	*Ярославская обл, Даниловский р-н, д. Осташево, ул. Дружная, д. 6	Действующий
Даниловский муниципальный округ	*Ярославская обл, Даниловский р-н, д. Осташево, ул. Дружная, д. 5	Действующий
Даниловский муниципальный округ	Ярославская обл, Даниловский р-н, д. Осташево, ул. Дружная, д. 4	Действующий
Даниловский муниципальный округ	*Ярославская обл, Даниловский р-н, д. Осташево, ул. Дружная, д. 3	Действующий
Даниловский муниципальный округ	*Ярославская обл, Даниловский р-н, д. Осташево, ул. Дружная, д. 2	Действующий
Даниловский муниципальный округ	*Ярославская обл, Даниловский р-н, д. Осташево, ул. Дружная, д. 1	Действующий
Даниловский муниципальный округ	*Ярославская обл, Даниловский р-н, д. Борисово, ул. Дубравная, д. 12	Действующий
Даниловский муниципальный округ	Ярославская обл, Даниловский р-н, д. Борисово, ул. Дубравная, д. 11	Действующий
Даниловский муниципальный округ	Ярославская обл, Даниловский р-н, д. Борисово, ул. Дубравная, д. 10	Действующий
Даниловский муниципальный округ	Ярославская обл, Даниловский р-н, д. Борисово, ул. Дубравная, д. 9	Действующий
Даниловский муниципальный округ	Ярославская обл, Даниловский р-н, д. Борисово, ул. Дубравная, д. 8	Действующий
Даниловский муниципальный округ	Ярославская обл, Даниловский р-н, д. Борисово, ул. Дубравная, д. 7	Действующий
Даниловский муниципальный округ	Ярославская обл, Даниловский р-н, д. Борисово, ул. Дубравная, д. 6	Действующий
Даниловский муниципальный округ	*Ярославская обл, Даниловский р-н, д. Борисово, ул. Дубравная, д. 5А	Действующий
Даниловский муниципальный округ	Ярославская обл, Даниловский р-н, д. Борисово, ул. Дубравная, д. 5	Действующий
Даниловский муниципальный округ	*Ярославская обл, Даниловский р-н, д. Борисово, ул. Дубравная, д. 4	Действующий
Даниловский муниципальный округ	*Ярославская обл, Даниловский р-н, д. Борисово, ул. Дубравная, д. 3А	Действующий
Даниловский муниципальный округ	*Ярославская обл, Даниловский р-н, д. Борисово, ул. Дубравная, д. 3	Действующий
Даниловский муниципальный округ	*Ярославская обл, Даниловский р-н, д. Борисово, ул. Дубравная, д. 2	Действующий
Даниловский муниципальный округ	*Ярославская обл, Даниловский р-н, д. Борисово, ул. Дубравная, д. 1	Действующий
Даниловский муниципальный округ	Ярославская обл, Даниловский р-н, д. Сендерево, ул. Школьная, д. 20	Действующий
Даниловский муниципальный округ	Ярославская обл, Даниловский р-н, д. Сендерево, ул. Школьная, д. 18	Действующий
Даниловский муниципальный округ	Ярославская обл, Даниловский р-н, д. Сендерево, ул. Школьная, д. 16	Действующий
Даниловский муниципальный округ	Ярославская обл, Даниловский р-н, д. Сендерево, ул. Школьная, д. 14	Действующий
Даниловский муниципальный округ	Ярославская обл, Даниловский р-н, д. Сендерево, ул. Школьная, д. 12	Действующий
Даниловский муниципальный округ	Ярославская обл, Даниловский р-н, д. Сендерево, ул. Школьная, д. 10	Действующий
Даниловский муниципальный округ	Ярославская обл, Даниловский р-н, д. Сендерево, ул. Школьная, д. 8	Действующий
Даниловский муниципальный округ	Ярославская обл, Даниловский р-н, д. Сендерево, ул. Школьная, д. 7	Действующий
Даниловский муниципальный округ	Ярославская обл, Даниловский р-н, д. Сендерево, ул. Школьная, д. 6	Действующий
Даниловский муниципальный округ	Ярославская обл, Даниловский р-н, д. Сендерево, ул. Школьная, д. 5	Действующий
Даниловский муниципальный округ	Ярославская обл, Даниловский р-н, д. Сендерево, ул. Школьная, д. 4	Действующий
Даниловский муниципальный округ	Ярославская обл, Даниловский р-н, д. Сендерево, ул. Школьная, д. 3	Действующий
Даниловский муниципальный округ	Ярославская обл, Даниловский р-н, д. Сендерево, ул. Школьная, д. 2	Действующий
Даниловский муниципальный округ	Ярославская обл, Даниловский р-н, д. Сендерево, ул. Школьная, д. 1	Действующий
Даниловский муниципальный округ	Ярославская обл, Даниловский р-н, д. Антоново, ул. Калиновая, д. 6	Действующий
Даниловский муниципальный округ	Ярославская обл, Даниловский р-н, д. Антоново, ул. Калиновая, д. 5	Действующий
Даниловский муниципальный округ	Ярославская обл, Даниловский р-н, д. Антоново, ул. Калиновая, д. 4	Действующий
Даниловский муниципальный округ	Ярославская обл, Даниловский р-н, д. Антоново, ул. Калиновая, д. 3	Действующий
Даниловский муниципальный округ	Ярославская обл, Даниловский р-н, д. Антоново, ул. Калиновая, д. 2	Действующий
Даниловский муниципальный округ	Ярославская обл, Даниловский р-н, д. Антоново, ул. Калиновая, д. 1	Действующий

Даниловский муниципальный округ	Ярославская обл, Даниловский р-н, д. Федяково, ул. Воскресенская, д. 32	Действующий
Даниловский муниципальный округ	Ярославская обл, Даниловский р-н, д. Федяково, ул. Воскресенская, д. 31	Действующий
Даниловский муниципальный округ	Ярославская обл, Даниловский р-н, д. Федяково, ул. Воскресенская, д. 30	Действующий
Даниловский муниципальный округ	Ярославская обл, Даниловский р-н, д. Федяково, ул. Воскресенская, д. 29	Действующий
Даниловский муниципальный округ	Ярославская обл, Даниловский р-н, д. Федяково, ул. Воскресенская, д. 28	Действующий
Даниловский муниципальный округ	Ярославская обл, Даниловский р-н, д. Федяково, ул. Воскресенская, д. 27	Действующий
Даниловский муниципальный округ	Ярославская обл, Даниловский р-н, д. Федяково, ул. Воскресенская, д. 26	Действующий
Даниловский муниципальный округ	Ярославская обл, Даниловский р-н, д. Федяково, ул. Воскресенская, д. 25	Действующий
Даниловский муниципальный округ	Ярославская обл, Даниловский р-н, д. Федяково, ул. Воскресенская, д. 24	Действующий
Даниловский муниципальный округ	Ярославская обл, Даниловский р-н, д. Федяково, ул. Воскресенская, д. 23	Действующий
Даниловский муниципальный округ	Ярославская обл, Даниловский р-н, д. Федяково, ул. Воскресенская, д. 22	Действующий
Даниловский муниципальный округ	Ярославская обл, Даниловский р-н, д. Федяково, ул. Воскресенская, д. 21	Действующий
Даниловский муниципальный округ	Ярославская обл, Даниловский р-н, д. Федяково, ул. Воскресенская, д. 20	Действующий
Даниловский муниципальный округ	Ярославская обл, Даниловский р-н, д. Федяково, ул. Воскресенская, д. 19	Действующий
Даниловский муниципальный округ	Ярославская обл, Даниловский р-н, д. Федяково, ул. Воскресенская, д. 18	Действующий
Даниловский муниципальный округ	Ярославская обл, Даниловский р-н, д. Федяково, ул. Воскресенская, д. 17	Действующий
Даниловский муниципальный округ	Ярославская обл, Даниловский р-н, д. Федяково, ул. Воскресенская, д. 16	Действующий
Даниловский муниципальный округ	Ярославская обл, Даниловский р-н, д. Федяково, ул. Воскресенская, д. 15	Действующий
Даниловский муниципальный округ	Ярославская обл, Даниловский р-н, д. Федяково, ул. Воскресенская, д. 14	Действующий
Даниловский муниципальный округ	Ярославская обл, Даниловский р-н, д. Федяково, ул. Воскресенская, д. 13	Действующий
Даниловский муниципальный округ	Ярославская обл, Даниловский р-н, д. Федяково, ул. Воскресенская, д. 12	Действующий
Даниловский муниципальный округ	Ярославская обл, Даниловский р-н, д. Федяково, ул. Воскресенская, д. 11	Действующий
Даниловский муниципальный округ	Ярославская обл, Даниловский р-н, д. Федяково, ул. Воскресенская, д. 10	Действующий
Даниловский муниципальный округ	Ярославская обл, Даниловский р-н, д. Федяково, ул. Воскресенская, д. 9	Действующий
Даниловский муниципальный округ	Ярославская обл, Даниловский р-н, д. Федяково, ул. Воскресенская, д. 8	Действующий
Даниловский муниципальный округ	Ярославская обл, Даниловский р-н, д. Федяково, ул. Воскресенская, д. 7	Действующий
Даниловский муниципальный округ	Ярославская обл, Даниловский р-н, д. Федяково, ул. Воскресенская, д. 6	Действующий
Даниловский муниципальный округ	Ярославская обл, Даниловский р-н, д. Федяково, ул. Воскресенская, д. 5	Действующий
Даниловский муниципальный округ	Ярославская обл, Даниловский р-н, д. Федяково, ул. Воскресенская, д. 4	Действующий
Даниловский муниципальный округ	Ярославская обл, Даниловский р-н, д. Федяково, ул. Воскресенская, д. 3	Действующий
Даниловский муниципальный округ	Ярославская обл, Даниловский р-н, д. Федяково, ул. Воскресенская, д. 2	Действующий
Даниловский муниципальный округ	Ярославская обл, Даниловский р-н, д. Федяково, ул. Воскресенская, д. 1	Действующий
Даниловский муниципальный округ	Ярославская обл, Даниловский р-н, д. Назарово, ул. Юбилейная, д. 9	Действующий
Даниловский муниципальный округ	Ярославская обл, Даниловский р-н, д. Назарово, ул. Юбилейная, д. 8	Действующий
Даниловский муниципальный округ	Ярославская обл, Даниловский р-н, д. Назарово, ул. Юбилейная, д. 7	Действующий
Даниловский муниципальный округ	Ярославская обл, Даниловский р-н, д. Назарово, ул. Юбилейная, д. 6	Действующий
Даниловский муниципальный округ	Ярославская обл, Даниловский р-н, д. Назарово, ул. Юбилейная, д. 5	Действующий
Даниловский муниципальный округ	Ярославская обл, Даниловский р-н, д. Назарово, ул. Юбилейная, д. 4	Действующий
Даниловский муниципальный округ	Ярославская обл, Даниловский р-н, д. Назарово, ул. Юбилейная, д. 3	Действующий
Даниловский муниципальный округ	Ярославская обл, Даниловский р-н, д. Назарово, ул. Юбилейная, д. 2	Действующий
Даниловский муниципальный округ	Ярославская обл, Даниловский р-н, д. Назарово, ул. Юбилейная, д. 1	Действующий
Даниловский муниципальный округ	*Ярославская обл, Даниловский р-н, д. Захарцево, ул. Дорожная, д. 10	Действующий
Даниловский муниципальный округ	*Ярославская обл, Даниловский р-н, д. Захарцево, ул. Дорожная, д. 9	Действующий
Даниловский муниципальный округ	*Ярославская обл, Даниловский р-н, д. Захарцево, ул. Дорожная, д. 8	Действующий
Даниловский муниципальный округ	*Ярославская обл, Даниловский р-н, д. Захарцево, ул. Дорожная, д. 7	Действующий
Даниловский муниципальный округ	*Ярославская обл, Даниловский р-н, д. Захарцево, ул. Дорожная, д. 6	Действующий
Даниловский муниципальный округ	*Ярославская обл, Даниловский р-н, д. Захарцево, ул. Дорожная, д. 5	Действующий
Даниловский муниципальный округ	*Ярославская обл, Даниловский р-н, д. Захарцево, ул. Дорожная, д. 4	Действующий
Даниловский муниципальный округ	*Ярославская обл, Даниловский р-н, д. Захарцево, ул. Дорожная, д. 3	Действующий
Даниловский муниципальный округ	*Ярославская обл, Даниловский р-н, д. Захарцево, ул. Дорожная, д. 2	Действующий
Даниловский муниципальный округ	*Ярославская обл, Даниловский р-н, д. Захарцево, ул. Дорожная, д. 1	Действующий
Даниловский муниципальный округ	*Ярославская обл, Даниловский р-н, д. Захарцево, ул. Главная, д. 14	Действующий
Даниловский муниципальный округ	*Ярославская обл, Даниловский р-н, д. Захарцево, ул. Главная, д. 13	Действующий
Даниловский муниципальный округ	*Ярославская обл, Даниловский р-н, д. Захарцево, ул. Главная, д. 12	Действующий
Даниловский муниципальный округ	*Ярославская обл, Даниловский р-н, д. Захарцево, ул. Главная, д. 11	Действующий
Даниловский муниципальный округ	*Ярославская обл, Даниловский р-н, д. Захарцево, ул. Главная, д. 10	Действующий
Даниловский муниципальный округ	*Ярославская обл, Даниловский р-н, д. Захарцево, ул. Главная, д. 9	Действующий
Даниловский муниципальный округ	*Ярославская обл, Даниловский р-н, д. Захарцево, ул. Главная, д. 8	Действующий
Даниловский муниципальный округ	*Ярославская обл, Даниловский р-н, д. Захарцево, ул. Главная, д. 7	Действующий
Даниловский муниципальный округ	*Ярославская обл, Даниловский р-н, д. Захарцево, ул. Главная, д. 6	Действующий
Даниловский муниципальный округ	*Ярославская обл, Даниловский р-н, д. Захарцево, ул. Главная, д. 5	Действующий
Даниловский муниципальный округ	*Ярославская обл, Даниловский р-н, д. Захарцево, ул. Главная, д. 4	Действующий
Даниловский муниципальный округ	*Ярославская обл, Даниловский р-н, д. Захарцево, ул. Главная, д. 3	Действующий
Даниловский муниципальный округ	*Ярославская обл, Даниловский р-н, д. Захарцево, ул. Главная, д. 2	Действующий
Даниловский муниципальный округ	*Ярославская обл, Даниловский р-н, д. Захарцево, ул. Главная, д. 1	Действующий
Даниловский муниципальный округ	Ярославская обл, Даниловский р-н, д. Костюшино, ул. Лесная, д. 7	Действующий
Даниловский муниципальный округ	Ярославская обл, Даниловский р-н, д. Костюшино, ул. Лесная, д. 6	Действующий
Даниловский муниципальный округ	Ярославская обл, Даниловский р-н, д. Костюшино, ул. Лесная, д. 5А	Действующий
Даниловский муниципальный округ	Ярославская обл, Даниловский р-н, д. Костюшино, ул. Лесная, д. 5	Действующий
Даниловский муниципальный округ	Ярославская обл, Даниловский р-н, д. Костюшино, ул. Лесная, д. 4	Действующий
Даниловский муниципальный округ	Ярославская обл, Даниловский р-н, д. Костюшино, ул. Лесная, д. 3	Действующий

Даниловский муниципальный округ	Ярославская обл, Даниловский р-н, д. Костюшино, ул. Лесная, д. 2	Действующий
Даниловский муниципальный округ	Ярославская обл, Даниловский р-н, д. Костюшино, ул. Лесная, д. 1	Действующий
Даниловский муниципальный округ	Ярославская обл, Даниловский р-н, д. Костюшино, ул. Молодежная, д. 19	Действующий
Даниловский муниципальный округ	Ярославская обл, Даниловский р-н, д. Костюшино, ул. Молодежная, д. 17	Действующий
Даниловский муниципальный округ	Ярославская обл, Даниловский р-н, д. Костюшино, ул. Молодежная, д. 15	Действующий
Даниловский муниципальный округ	Ярославская обл, Даниловский р-н, д. Костюшино, ул. Молодежная, д. 13	Действующий
Даниловский муниципальный округ	Ярославская обл, Даниловский р-н, д. Костюшино, ул. Молодежная, д. 12	Действующий
Даниловский муниципальный округ	Ярославская обл, Даниловский р-н, д. Костюшино, ул. Молодежная, д. 11	Действующий
Даниловский муниципальный округ	Ярославская обл, Даниловский р-н, д. Костюшино, ул. Молодежная, д. 10	Действующий
Даниловский муниципальный округ	Ярославская обл, Даниловский р-н, д. Костюшино, ул. Молодежная, д. 9	Действующий
Даниловский муниципальный округ	Ярославская обл, Даниловский р-н, д. Костюшино, ул. Молодежная, д. 8	Действующий
Даниловский муниципальный округ	Ярославская обл, Даниловский р-н, д. Костюшино, ул. Молодежная, д. 7	Действующий
Даниловский муниципальный округ	Ярославская обл, Даниловский р-н, д. Костюшино, ул. Молодежная, д. 6	Действующий
Даниловский муниципальный округ	Ярославская обл, Даниловский р-н, д. Костюшино, ул. Молодежная, д. 5	Действующий
Даниловский муниципальный округ	Ярославская обл, Даниловский р-н, д. Костюшино, ул. Молодежная, д. 4	Действующий
Даниловский муниципальный округ	Ярославская обл, Даниловский р-н, д. Костюшино, ул. Молодежная, д. 3	Действующий
Даниловский муниципальный округ	Ярославская обл, Даниловский р-н, д. Костюшино, ул. Молодежная, д. 2	Действующий
Даниловский муниципальный округ	Ярославская обл, Даниловский р-н, д. Костюшино, ул. Молодежная, д. 1	Действующий
Даниловский муниципальный округ	*Ярославская обл, Даниловский р-н, д. Костюшино, ул. Комсомольская, д. 20	Действующий
Даниловский муниципальный округ	*Ярославская обл, Даниловский р-н, д. Костюшино, ул. Комсомольская, д. 18	Действующий
Даниловский муниципальный округ	*Ярославская обл, Даниловский р-н, д. Костюшино, ул. Комсомольская, д. 16	Действующий
Даниловский муниципальный округ	*Ярославская обл, Даниловский р-н, д. Костюшино, ул. Комсомольская, д. 15	Действующий
Даниловский муниципальный округ	*Ярославская обл, Даниловский р-н, д. Костюшино, ул. Комсомольская, д. 14	Действующий
Даниловский муниципальный округ	*Ярославская обл, Даниловский р-н, д. Костюшино, ул. Комсомольская, д. 13	Действующий
Даниловский муниципальный округ	*Ярославская обл, Даниловский р-н, д. Костюшино, ул. Комсомольская, д. 12	Действующий
Даниловский муниципальный округ	*Ярославская обл, Даниловский р-н, д. Костюшино, ул. Комсомольская, д. 11	Действующий
Даниловский муниципальный округ	*Ярославская обл, Даниловский р-н, д. Костюшино, ул. Комсомольская, д. 10	Действующий
Даниловский муниципальный округ	*Ярославская обл, Даниловский р-н, д. Костюшино, ул. Комсомольская, д. 9	Действующий
Даниловский муниципальный округ	*Ярославская обл, Даниловский р-н, д. Костюшино, ул. Комсомольская, д. 8	Действующий
Даниловский муниципальный округ	*Ярославская обл, Даниловский р-н, д. Костюшино, ул. Комсомольская, д. 7	Действующий
Даниловский муниципальный округ	*Ярославская обл, Даниловский р-н, д. Костюшино, ул. Комсомольская, д. 6	Действующий
Даниловский муниципальный округ	*Ярославская обл, Даниловский р-н, д. Костюшино, ул. Комсомольская, д. 5	Действующий
Даниловский муниципальный округ	*Ярославская обл, Даниловский р-н, д. Костюшино, ул. Комсомольская, д. 3	Действующий
Даниловский муниципальный округ	*Ярославская обл, Даниловский р-н, д. Костюшино, ул. Комсомольская, д. 2	Действующий
Даниловский муниципальный округ	*Ярославская обл, Даниловский р-н, д. Костюшино, ул. Комсомольская, д. 1	Действующий
Даниловский муниципальный округ	*Ярославская обл, Даниловский р-н, д. Костюшино, ул. Ярославская, д. 12	Действующий
Даниловский муниципальный округ	*Ярославская обл, Даниловский р-н, д. Костюшино, ул. Ярославская, д. 10	Действующий
Даниловский муниципальный округ	*Ярославская обл, Даниловский р-н, д. Костюшино, ул. Ярославская, д. 8	Действующий
Даниловский муниципальный округ	*Ярославская обл, Даниловский р-н, д. Костюшино, ул. Ярославская, д. 6	Действующий
Даниловский муниципальный округ	*Ярославская обл, Даниловский р-н, д. Костюшино, ул. Ярославская, д. 4	Действующий
Даниловский муниципальный округ	Ярославская обл, Даниловский р-н, д. Костюшино, ул. Ярославская, д. 2	Действующий
Даниловский муниципальный округ	Ярославская обл, Даниловский р-н, д. Костюшино, ул. Центральная, д. 20	Действующий
Даниловский муниципальный округ	Ярославская обл, Даниловский р-н, д. Костюшино, ул. Центральная, д. 18	Действующий
Даниловский муниципальный округ	Ярославская обл, Даниловский р-н, д. Костюшино, ул. Центральная, д. 16	Действующий
Даниловский муниципальный округ	Ярославская обл, Даниловский р-н, д. Костюшино, ул. Центральная, д. 12	Действующий
Даниловский муниципальный округ	Ярославская обл, Даниловский р-н, д. Костюшино, ул. Центральная, д. 10	Действующий
Даниловский муниципальный округ	Ярославская обл, Даниловский р-н, д. Костюшино, ул. Центральная, д. 8	Действующий
Даниловский муниципальный округ	Ярославская обл, Даниловский р-н, д. Костюшино, ул. Центральная, д. 6	Действующий
Даниловский муниципальный округ	*Ярославская обл, Даниловский р-н, д. Костюшино, ул. Центральная, д. 2	Действующий
Даниловский муниципальный округ	*Ярославская обл, Даниловский р-н, д. Костюшино, ул. Центральная, д. 1	Действующий
Даниловский муниципальный округ	*Ярославская обл, Даниловский р-н, д. Костюшино, ул. Набережная, д. 16	Действующий
Даниловский муниципальный округ	*Ярославская обл, Даниловский р-н, д. Костюшино, ул. Набережная, д. 14	Действующий
Даниловский муниципальный округ	*Ярославская обл, Даниловский р-н, д. Костюшино, ул. Набережная, д. 13	Действующий
Даниловский муниципальный округ	*Ярославская обл, Даниловский р-н, д. Костюшино, ул. Набережная, д. 12	Действующий

Даниловский муниципальный округ	*Ярославская обл, Даниловский р-н, д. Костюшино, ул. Набережная, д. 11	Действующий
Даниловский муниципальный округ	*Ярославская обл, Даниловский р-н, д. Костюшино, ул. Набережная, д. 10	Действующий
Даниловский муниципальный округ	*Ярославская обл, Даниловский р-н, д. Костюшино, ул. Набережная, д. 9	Действующий
Даниловский муниципальный округ	*Ярославская обл, Даниловский р-н, д. Костюшино, ул. Набережная, д. 8	Действующий
Даниловский муниципальный округ	*Ярославская обл, Даниловский р-н, д. Костюшино, ул. Набережная, д. 7	Действующий
Даниловский муниципальный округ	*Ярославская обл, Даниловский р-н, д. Костюшино, ул. Набережная, д. 6	Действующий
Даниловский муниципальный округ	Ярославская обл, Даниловский р-н, д. Костюшино, ул. Набережная, д. 5	Действующий
Даниловский муниципальный округ	*Ярославская обл, Даниловский р-н, д. Костюшино, ул. Набережная, д. 4	Действующий
Даниловский муниципальный округ	*Ярославская обл, Даниловский р-н, д. Костюшино, ул. Набережная, д. 3	Действующий
Даниловский муниципальный округ	*Ярославская обл, Даниловский р-н, д. Костюшино, ул. Набережная, д. 2	Действующий
Даниловский муниципальный округ	*Ярославская обл, Даниловский р-н, д. Костюшино, ул. Набережная, д. 1	Действующий
Даниловский муниципальный округ	*Ярославская обл, Даниловский р-н, д. Аголинское, ул. Хутор, д. 4	Действующий
Даниловский муниципальный округ	*Ярославская обл, Даниловский р-н, д. Аголинское, ул. Хутор, д. 2	Действующий
Даниловский муниципальный округ	*Ярославская обл, Даниловский р-н, д. Аголинское, ул. Запрудная, д. 19	Действующий
Даниловский муниципальный округ	*Ярославская обл, Даниловский р-н, д. Аголинское, ул. Запрудная, д. 17	Действующий
Даниловский муниципальный округ	*Ярославская обл, Даниловский р-н, д. Аголинское, ул. Запрудная, д. 16	Действующий
Даниловский муниципальный округ	*Ярославская обл, Даниловский р-н, д. Аголинское, ул. Запрудная, д. 15	Действующий
Даниловский муниципальный округ	*Ярославская обл, Даниловский р-н, д. Аголинское, ул. Запрудная, д. 14	Действующий
Даниловский муниципальный округ	*Ярославская обл, Даниловский р-н, д. Аголинское, ул. Запрудная, д. 13	Действующий
Даниловский муниципальный округ	*Ярославская обл, Даниловский р-н, д. Аголинское, ул. Запрудная, д. 12	Действующий
Даниловский муниципальный округ	*Ярославская обл, Даниловский р-н, д. Аголинское, ул. Запрудная, д. 11	Действующий
Даниловский муниципальный округ	*Ярославская обл, Даниловский р-н, д. Аголинское, ул. Запрудная, д. 10	Действующий
Даниловский муниципальный округ	*Ярославская обл, Даниловский р-н, д. Аголинское, ул. Запрудная, д. 9	Действующий
Даниловский муниципальный округ	*Ярославская обл, Даниловский р-н, д. Аголинское, ул. Запрудная, д. 8	Действующий
Даниловский муниципальный округ	*Ярославская обл, Даниловский р-н, д. Аголинское, ул. Запрудная, д. 7	Действующий
Даниловский муниципальный округ	*Ярославская обл, Даниловский р-н, д. Аголинское, ул. Запрудная, д. 6А	Действующий
Даниловский муниципальный округ	*Ярославская обл, Даниловский р-н, д. Аголинское, ул. Запрудная, д. 6	Действующий
Даниловский муниципальный округ	*Ярославская обл, Даниловский р-н, д. Аголинское, ул. Запрудная, д. 5	Действующий
Даниловский муниципальный округ	*Ярославская обл, Даниловский р-н, д. Аголинское, ул. Запрудная, д. 4	Действующий
Даниловский муниципальный округ	*Ярославская обл, Даниловский р-н, д. Аголинское, ул. Запрудная, д. 3	Действующий
Даниловский муниципальный округ	*Ярославская обл, Даниловский р-н, д. Аголинское, ул. Запрудная, д. 2	Действующий
Даниловский муниципальный округ	*Ярославская обл, Даниловский р-н, д. Аголинское, ул. Запрудная, д. 1	Действующий
Даниловский муниципальный округ	Ярославская обл, Даниловский р-н, д. Решетники, ул. Александровская, д. 24	Действующий
Даниловский муниципальный округ	Ярославская обл, Даниловский р-н, д. Решетники, ул. Александровская, д. 18	Действующий
Даниловский муниципальный округ	Ярославская обл, Даниловский р-н, д. Решетники, ул. Александровская, д. 16	Действующий
Даниловский муниципальный округ	Ярославская обл, Даниловский р-н, д. Решетники, ул. Александровская, д. 14	Действующий
Даниловский муниципальный округ	Ярославская обл, Даниловский р-н, д. Решетники, ул. Александровская, д. 12	Действующий
Даниловский муниципальный округ	*Ярославская обл, Даниловский р-н, д. Решетники, ул. Александровская, д. 11	Действующий
Даниловский муниципальный округ	Ярославская обл, Даниловский р-н, д. Решетники, ул. Александровская, д. 10	Действующий
Даниловский муниципальный округ	*Ярославская обл, Даниловский р-н, д. Решетники, ул. Александровская, д. 9	Действующий
Даниловский муниципальный округ	Ярославская обл, Даниловский р-н, д. Решетники, ул. Александровская, д. 8	Действующий
Даниловский муниципальный округ	*Ярославская обл, Даниловский р-н, д. Решетники, ул. Александровская, д. 7	Действующий
Даниловский муниципальный округ	Ярославская обл, Даниловский р-н, д. Решетники, ул. Александровская, д. 6	Действующий
Даниловский муниципальный округ	*Ярославская обл, Даниловский р-н, д. Решетники, ул. Александровская, д. 5	Действующий
Даниловский муниципальный округ	Ярославская обл, Даниловский р-н, д. Решетники, ул. Александровская, д. 4	Действующий
Даниловский муниципальный округ	*Ярославская обл, Даниловский р-н, д. Решетники, ул. Александровская, д. 3	Действующий
Даниловский муниципальный округ	Ярославская обл, Даниловский р-н, д. Решетники, ул. Александровская, д. 2	Действующий
Даниловский муниципальный округ	Ярославская обл, Даниловский р-н, д. Решетники, ул. Александровская, д. 1	Действующий
Даниловский муниципальный округ	Ярославская обл, Даниловский р-н, д. Бокарево, ул. Западная, д. 10	Действующий
Даниловский муниципальный округ	Ярославская обл, Даниловский р-н, д. Бокарево, ул. Западная, д. 8	Действующий
Даниловский муниципальный округ	Ярославская обл, Даниловский р-н, д. Бокарево, ул. Западная, д. 6	Действующий
Даниловский муниципальный округ	Ярославская обл, Даниловский р-н, д. Бокарево, ул. Западная, д. 4	Действующий
Даниловский муниципальный округ	Ярославская обл, Даниловский р-н, д. Бокарево, ул. Западная, д. 2	Действующий
Даниловский муниципальный округ	Ярославская обл, Даниловский р-н, д. Бокарево, ул. Центральная, д. 16	Действующий
Даниловский муниципальный округ	Ярославская обл, Даниловский р-н, д. Бокарево, ул. Центральная, д. 15	Действующий
Даниловский муниципальный округ	Ярославская обл, Даниловский р-н, д. Бокарево, ул. Центральная, д. 14	Действующий
Даниловский муниципальный округ	Ярославская обл, Даниловский р-н, д. Бокарево, ул. Центральная, д. 13	Действующий
Даниловский муниципальный округ	Ярославская обл, Даниловский р-н, д. Бокарево, ул. Центральная, д. 12	Действующий
Даниловский муниципальный округ	Ярославская обл, Даниловский р-н, д. Бокарево, ул. Центральная, д. 11	Действующий
Даниловский муниципальный округ	Ярославская обл, Даниловский р-н, д. Бокарево, ул. Центральная, д. 10	Действующий

Даниловский муниципальный округ	Ярославская обл, Даниловский р-н, д. Бокарево, ул. Центральная, д. 9	Действующий
Даниловский муниципальный округ	Ярославская обл, Даниловский р-н, д. Бокарево, ул. Центральная, д. 8	Действующий
Даниловский муниципальный округ	Ярославская обл, Даниловский р-н, д. Бокарево, ул. Центральная, д. 7	Действующий
Даниловский муниципальный округ	Ярославская обл, Даниловский р-н, д. Бокарево, ул. Центральная, д. 6	Действующий
Даниловский муниципальный округ	Ярославская обл, Даниловский р-н, д. Бокарево, ул. Центральная, д. 5	Действующий
Даниловский муниципальный округ	Ярославская обл, Даниловский р-н, д. Бокарево, ул. Центральная, д. 4	Действующий
Даниловский муниципальный округ	Ярославская обл, Даниловский р-н, д. Бокарево, ул. Центральная, д. 3	Действующий
Даниловский муниципальный округ	Ярославская обл, Даниловский р-н, д. Бокарево, ул. Центральная, д. 2	Действующий
Даниловский муниципальный округ	Ярославская обл, Даниловский р-н, д. Бокарево, ул. Центральная, д. 1	Действующий
Даниловский муниципальный округ	Ярославская обл, Даниловский р-н, д. Скоково, ул. Центральная, д. 69	Действующий
Даниловский муниципальный округ	Ярославская обл, Даниловский р-н, д. Скоково, ул. Центральная, д. 67	Действующий
Даниловский муниципальный округ	Ярославская обл, Даниловский р-н, д. Скоково, ул. Центральная, д. 65	Действующий
Даниловский муниципальный округ	Ярославская обл, Даниловский р-н, д. Скоково, ул. Центральная, д. 63	Действующий
Даниловский муниципальный округ	Ярославская обл, Даниловский р-н, д. Скоково, ул. Центральная, д. 61	Действующий
Даниловский муниципальный округ	Ярославская обл, Даниловский р-н, д. Скоково, ул. Центральная, д. 59	Действующий
Даниловский муниципальный округ	Ярославская обл, Даниловский р-н, д. Скоково, ул. Центральная, д. 57	Действующий
Даниловский муниципальный округ	Ярославская обл, Даниловский р-н, д. Скоково, ул. Центральная, д. 55	Действующий
Даниловский муниципальный округ	Ярославская обл, Даниловский р-н, д. Скоково, ул. Центральная, д. 54	Действующий
Даниловский муниципальный округ	Ярославская обл, Даниловский р-н, д. Скоково, ул. Центральная, д. 53	Действующий
Даниловский муниципальный округ	Ярославская обл, Даниловский р-н, д. Скоково, ул. Центральная, д. 52	Действующий
Даниловский муниципальный округ	Ярославская обл, Даниловский р-н, д. Скоково, ул. Центральная, д. 51	Действующий
Даниловский муниципальный округ	Ярославская обл, Даниловский р-н, д. Скоково, ул. Центральная, д. 50	Действующий
Даниловский муниципальный округ	Ярославская обл, Даниловский р-н, д. Скоково, ул. Центральная, д. 49	Действующий
Даниловский муниципальный округ	Ярославская обл, Даниловский р-н, д. Скоково, ул. Центральная, д. 48	Действующий
Даниловский муниципальный округ	Ярославская обл, Даниловский р-н, д. Скоково, ул. Центральная, д. 47	Действующий
Даниловский муниципальный округ	Ярославская обл, Даниловский р-н, д. Скоково, ул. Центральная, д. 46	Действующий
Даниловский муниципальный округ	Ярославская обл, Даниловский р-н, д. Скоково, ул. Центральная, д. 45	Действующий
Даниловский муниципальный округ	Ярославская обл, Даниловский р-н, д. Скоково, ул. Центральная, д. 44	Действующий
Даниловский муниципальный округ	Ярославская обл, Даниловский р-н, д. Скоково, ул. Центральная, д. 43	Действующий
Даниловский муниципальный округ	Ярославская обл, Даниловский р-н, д. Скоково, ул. Центральная, д. 42	Действующий
Даниловский муниципальный округ	Ярославская обл, Даниловский р-н, д. Скоково, ул. Центральная, д. 41	Действующий
Даниловский муниципальный округ	Ярославская обл, Даниловский р-н, д. Скоково, ул. Центральная, д. 40	Действующий
Даниловский муниципальный округ	Ярославская обл, Даниловский р-н, д. Скоково, ул. Центральная, д. 39	Действующий
Даниловский муниципальный округ	Ярославская обл, Даниловский р-н, д. Скоково, ул. Центральная, д. 38	Действующий
Даниловский муниципальный округ	Ярославская обл, Даниловский р-н, д. Скоково, ул. Центральная, д. 37	Действующий
Даниловский муниципальный округ	Ярославская обл, Даниловский р-н, д. Скоково, ул. Центральная, д. 36	Действующий
Даниловский муниципальный округ	Ярославская обл, Даниловский р-н, д. Скоково, ул. Центральная, д. 35	Действующий
Даниловский муниципальный округ	Ярославская обл, Даниловский р-н, д. Скоково, ул. Центральная, д. 34	Действующий
Даниловский муниципальный округ	Ярославская обл, Даниловский р-н, д. Скоково, ул. Центральная, д. 33	Действующий
Даниловский муниципальный округ	Ярославская обл, Даниловский р-н, д. Скоково, ул. Центральная, д. 32	Действующий
Даниловский муниципальный округ	Ярославская обл, Даниловский р-н, д. Скоково, ул. Центральная, д. 31	Действующий
Даниловский муниципальный округ	Ярославская обл, Даниловский р-н, д. Скоково, ул. Центральная, д. 30	Действующий
Даниловский муниципальный округ	Ярославская обл, Даниловский р-н, д. Скоково, ул. Центральная, д. 29	Действующий
Даниловский муниципальный округ	Ярославская обл, Даниловский р-н, д. Скоково, ул. Центральная, д. 28	Действующий
Даниловский муниципальный округ	Ярославская обл, Даниловский р-н, д. Скоково, ул. Центральная, д. 27	Действующий
Даниловский муниципальный округ	Ярославская обл, Даниловский р-н, д. Скоково, ул. Центральная, д. 26	Действующий
Даниловский муниципальный округ	Ярославская обл, Даниловский р-н, д. Скоково, ул. Центральная, д. 25	Действующий
Даниловский муниципальный округ	Ярославская обл, Даниловский р-н, д. Скоково, ул. Центральная, д. 24	Действующий
Даниловский муниципальный округ	Ярославская обл, Даниловский р-н, д. Скоково, ул. Центральная, д. 23	Действующий
Даниловский муниципальный округ	Ярославская обл, Даниловский р-н, д. Скоково, ул. Центральная, д. 22	Действующий
Даниловский муниципальный округ	Ярославская обл, Даниловский р-н, д. Скоково, ул. Центральная, д. 21	Действующий
Даниловский муниципальный округ	Ярославская обл, Даниловский р-н, д. Скоково, ул. Центральная, д. 20	Действующий
Даниловский муниципальный округ	Ярославская обл, Даниловский р-н, д. Скоково, ул. Центральная, д. 19	Действующий
Даниловский муниципальный округ	Ярославская обл, Даниловский р-н, д. Скоково, ул. Центральная, д. 18	Действующий
Даниловский муниципальный округ	*Ярославская обл, Даниловский р-н, д. Скоково, ул. Центральная, д. 17	Действующий
Даниловский муниципальный округ	Ярославская обл, Даниловский р-н, д. Скоково, ул. Центральная, д. 16	Действующий
Даниловский муниципальный округ	Ярославская обл, Даниловский р-н, д. Скоково, ул. Центральная, д. 15	Действующий
Даниловский муниципальный округ	Ярославская обл, Даниловский р-н, д. Скоково, ул. Центральная, д. 14	Действующий
Даниловский муниципальный округ	Ярославская обл, Даниловский р-н, д. Скоково, ул. Центральная, д. 13	Действующий
Даниловский муниципальный округ	Ярославская обл, Даниловский р-н, д. Скоково, ул. Центральная, д. 12	Действующий
Даниловский муниципальный округ	Ярославская обл, Даниловский р-н, д. Скоково, ул. Центральная, д. 11	Действующий
Даниловский муниципальный округ	Ярославская обл, Даниловский р-н, д. Скоково, ул. Центральная, д. 9	Действующий
Даниловский муниципальный округ	Ярославская обл, Даниловский р-н, д. Скоково, ул. Центральная, д. 7	Действующий
Даниловский муниципальный округ	Ярославская обл, Даниловский р-н, д. Скоково, ул. Центральная, д. 6	Действующий
Даниловский муниципальный округ	Ярославская обл, Даниловский р-н, д. Скоково, ул. Центральная, д. 5	Действующий
Даниловский муниципальный округ	Ярославская обл, Даниловский р-н, д. Скоково, ул. Центральная, д. 4	Действующий
Даниловский муниципальный округ	Ярославская обл, Даниловский р-н, д. Скоково, ул. Центральная, д. 3	Действующий
Даниловский муниципальный округ	Ярославская обл, Даниловский р-н, д. Скоково, ул. Центральная, д. 2	Действующий
Даниловский муниципальный округ	*Ярославская обл, Даниловский р-н, д. Скоково, ул. Центральная, д. 1	Действующий
Даниловский муниципальный округ	Ярославская обл, Даниловский р-н, д. Туфаново, ул. Новая, д. 18	Действующий
Даниловский муниципальный округ	Ярославская обл, Даниловский р-н, д. Туфаново, ул. Новая, д. 17	Действующий

Даниловский муниципальный округ	Ярославская обл, Даниловский р-н, д. Туфаново, ул. Новая, д. 16	Действующий
Даниловский муниципальный округ	Ярославская обл, Даниловский р-н, д. Туфаново, ул. Новая, д. 15	Действующий
Даниловский муниципальный округ	Ярославская обл, Даниловский р-н, д. Туфаново, ул. Новая, д. 14	Действующий
Даниловский муниципальный округ	Ярославская обл, Даниловский р-н, д. Туфаново, ул. Новая, д. 13	Действующий
Даниловский муниципальный округ	Ярославская обл, Даниловский р-н, д. Туфаново, ул. Новая, д. 12	Действующий
Даниловский муниципальный округ	Ярославская обл, Даниловский р-н, д. Туфаново, ул. Новая, д. 11	Действующий
Даниловский муниципальный округ	Ярославская обл, Даниловский р-н, д. Туфаново, ул. Новая, д. 10	Действующий
Даниловский муниципальный округ	Ярославская обл, Даниловский р-н, д. Туфаново, ул. Новая, д. 9	Действующий
Даниловский муниципальный округ	Ярославская обл, Даниловский р-н, д. Туфаново, ул. Новая, д. 8	Действующий
Даниловский муниципальный округ	Ярославская обл, Даниловский р-н, д. Туфаново, ул. Новая, д. 7	Действующий
Даниловский муниципальный округ	Ярославская обл, Даниловский р-н, д. Туфаново, ул. Новая, д. 6	Действующий
Даниловский муниципальный округ	Ярославская обл, Даниловский р-н, д. Туфаново, ул. Новая, д. 5	Действующий
Даниловский муниципальный округ	Ярославская обл, Даниловский р-н, д. Туфаново, ул. Новая, д. 4	Действующий
Даниловский муниципальный округ	Ярославская обл, Даниловский р-н, д. Туфаново, ул. Новая, д. 3	Действующий
Даниловский муниципальный округ	Ярославская обл, Даниловский р-н, д. Туфаново, ул. Новая, д. 2	Действующий
Даниловский муниципальный округ	Ярославская обл, Даниловский р-н, д. Туфаново, ул. Новая, д. 1А	Действующий
Даниловский муниципальный округ	Ярославская обл, Даниловский р-н, д. Туфаново, ул. Колхозная, д. 30	Действующий
Даниловский муниципальный округ	Ярославская обл, Даниловский р-н, д. Туфаново, ул. Колхозная, д. 28	Действующий
Даниловский муниципальный округ	Ярославская обл, Даниловский р-н, д. Туфаново, ул. Колхозная, д. 26	Действующий
Даниловский муниципальный округ	Ярославская обл, Даниловский р-н, д. Туфаново, ул. Колхозная, д. 24	Действующий
Даниловский муниципальный округ	Ярославская обл, Даниловский р-н, д. Туфаново, ул. Колхозная, д. 20	Действующий
Даниловский муниципальный округ	Ярославская обл, Даниловский р-н, д. Туфаново, ул. Колхозная, д. 17	Действующий
Даниловский муниципальный округ	Ярославская обл, Даниловский р-н, д. Туфаново, ул. Колхозная, д. 16	Действующий
Даниловский муниципальный округ	Ярославская обл, Даниловский р-н, д. Туфаново, ул. Колхозная, д. 15	Действующий
Даниловский муниципальный округ	Ярославская обл, Даниловский р-н, д. Туфаново, ул. Колхозная, д. 14	Действующий
Даниловский муниципальный округ	Ярославская обл, Даниловский р-н, д. Туфаново, ул. Колхозная, д. 13	Действующий
Даниловский муниципальный округ	Ярославская обл, Даниловский р-н, д. Туфаново, ул. Колхозная, д. 12	Действующий
Даниловский муниципальный округ	Ярославская обл, Даниловский р-н, д. Туфаново, ул. Колхозная, д. 10	Действующий
Даниловский муниципальный округ	Ярославская обл, Даниловский р-н, д. Туфаново, ул. Колхозная, д. 8	Действующий
Даниловский муниципальный округ	Ярославская обл, Даниловский р-н, д. Туфаново, ул. Колхозная, д. 6	Действующий
Даниловский муниципальный округ	Ярославская обл, Даниловский р-н, д. Туфаново, ул. Колхозная, д. 5	Действующий
Даниловский муниципальный округ	Ярославская обл, Даниловский р-н, д. Туфаново, ул. Колхозная, д. 4	Действующий
Даниловский муниципальный округ	Ярославская обл, Даниловский р-н, д. Путятино, ул. Осенняя, д. 42	Действующий
Даниловский муниципальный округ	Ярославская обл, Даниловский р-н, д. Путятино, ул. Осенняя, д. 41	Действующий
Даниловский муниципальный округ	Ярославская обл, Даниловский р-н, д. Путятино, ул. Осенняя, д. 40	Действующий
Даниловский муниципальный округ	Ярославская обл, Даниловский р-н, д. Путятино, ул. Осенняя, д. 39	Действующий
Даниловский муниципальный округ	Ярославская обл, Даниловский р-н, д. Путятино, ул. Осенняя, д. 38	Действующий
Даниловский муниципальный округ	Ярославская обл, Даниловский р-н, д. Путятино, ул. Осенняя, д. 37	Действующий
Даниловский муниципальный округ	Ярославская обл, Даниловский р-н, д. Путятино, ул. Осенняя, д. 36	Действующий
Даниловский муниципальный округ	Ярославская обл, Даниловский р-н, д. Путятино, ул. Осенняя, д. 35	Действующий
Даниловский муниципальный округ	Ярославская обл, Даниловский р-н, д. Путятино, ул. Осенняя, д. 34	Действующий
Даниловский муниципальный округ	Ярославская обл, Даниловский р-н, д. Путятино, ул. Осенняя, д. 33	Действующий
Даниловский муниципальный округ	Ярославская обл, Даниловский р-н, д. Путятино, ул. Осенняя, д. 32	Действующий
Даниловский муниципальный округ	Ярославская обл, Даниловский р-н, д. Путятино, ул. Осенняя, д. 31	Действующий
Даниловский муниципальный округ	Ярославская обл, Даниловский р-н, д. Путятино, ул. Осенняя, д. 30	Действующий
Даниловский муниципальный округ	Ярославская обл, Даниловский р-н, д. Путятино, ул. Осенняя, д. 29	Действующий
Даниловский муниципальный округ	Ярославская обл, Даниловский р-н, д. Путятино, ул. Осенняя, д. 28	Действующий
Даниловский муниципальный округ	Ярославская обл, Даниловский р-н, д. Путятино, ул. Осенняя, д. 27	Действующий
Даниловский муниципальный округ	Ярославская обл, Даниловский р-н, д. Путятино, ул. Осенняя, д. 26	Действующий
Даниловский муниципальный округ	Ярославская обл, Даниловский р-н, д. Путятино, ул. Осенняя, д. 25	Действующий
Даниловский муниципальный округ	Ярославская обл, Даниловский р-н, д. Путятино, ул. Осенняя, д. 24	Действующий
Даниловский муниципальный округ	Ярославская обл, Даниловский р-н, д. Путятино, ул. Осенняя, д. 23	Действующий
Даниловский муниципальный округ	Ярославская обл, Даниловский р-н, д. Путятино, ул. Осенняя, д. 22	Действующий
Даниловский муниципальный округ	Ярославская обл, Даниловский р-н, д. Путятино, ул. Осенняя, д. 21	Действующий
Даниловский муниципальный округ	Ярославская обл, Даниловский р-н, д. Путятино, ул. Осенняя, д. 20	Действующий
Даниловский муниципальный округ	Ярославская обл, Даниловский р-н, д. Путятино, ул. Осенняя, д. 19	Действующий
Даниловский муниципальный округ	Ярославская обл, Даниловский р-н, д. Путятино, ул. Осенняя, д. 18	Действующий
Даниловский муниципальный округ	Ярославская обл, Даниловский р-н, д. Путятино, ул. Осенняя, д. 17	Действующий
Даниловский муниципальный округ	Ярославская обл, Даниловский р-н, д. Путятино, ул. Осенняя, д. 16	Действующий
Даниловский муниципальный округ	Ярославская обл, Даниловский р-н, д. Путятино, ул. Осенняя, д. 15	Действующий
Даниловский муниципальный округ	Ярославская обл, Даниловский р-н, д. Путятино, ул. Осенняя, д. 14	Действующий
Даниловский муниципальный округ	Ярославская обл, Даниловский р-н, д. Путятино, ул. Осенняя, д. 13	Действующий
Даниловский муниципальный округ	Ярославская обл, Даниловский р-н, д. Путятино, ул. Осенняя, д. 12	Действующий
Даниловский муниципальный округ	Ярославская обл, Даниловский р-н, д. Путятино, ул. Осенняя, д. 11	Действующий
Даниловский муниципальный округ	Ярославская обл, Даниловский р-н, д. Путятино, ул. Осенняя, д. 10	Действующий
Даниловский муниципальный округ	Ярославская обл, Даниловский р-н, д. Путятино, ул. Осенняя, д. 9	Действующий
Даниловский муниципальный округ	Ярославская обл, Даниловский р-н, д. Путятино, ул. Осенняя, д. 8	Действующий
Даниловский муниципальный округ	Ярославская обл, Даниловский р-н, д. Путятино, ул. Осенняя, д. 7	Действующий
Даниловский муниципальный округ	Ярославская обл, Даниловский р-н, д. Путятино, ул. Осенняя, д. 6	Действующий
Даниловский муниципальный округ	Ярославская обл, Даниловский р-н, д. Путятино, ул. Осенняя, д. 5	Действующий
Даниловский муниципальный округ	Ярославская обл, Даниловский р-н, д. Путятино, ул. Осенняя, д. 4	Действующий

Даниловский муниципальный округ	Ярославская обл, Даниловский р-н, д. Путятино, ул. Осенняя, д. 3	Действующий
Даниловский муниципальный округ	Ярославская обл, Даниловский р-н, д. Путятино, ул. Осенняя, д. 2	Действующий
Даниловский муниципальный округ	Ярославская обл, Даниловский р-н, д. Путятино, ул. Осенняя, д. 1	Действующий
Даниловский муниципальный округ	*Ярославская обл, Даниловский р-н, д. Кожевники, ул. Рабочая, д. 32	Действующий
Даниловский муниципальный округ	*Ярославская обл, Даниловский р-н, д. Кожевники, ул. Рабочая, д. 30	Действующий
Даниловский муниципальный округ	*Ярославская обл, Даниловский р-н, д. Кожевники, ул. Рабочая, д. 28	Действующий
Даниловский муниципальный округ	*Ярославская обл, Даниловский р-н, д. Кожевники, ул. Рабочая, д. 26	Действующий
Даниловский муниципальный округ	*Ярославская обл, Даниловский р-н, д. Кожевники, ул. Рабочая, д. 24	Действующий
Даниловский муниципальный округ	*Ярославская обл, Даниловский р-н, д. Кожевники, ул. Рабочая, д. 23	Действующий
Даниловский муниципальный округ	*Ярославская обл, Даниловский р-н, д. Кожевники, ул. Рабочая, д. 22	Действующий
Даниловский муниципальный округ	*Ярославская обл, Даниловский р-н, д. Кожевники, ул. Рабочая, д. 21	Действующий
Даниловский муниципальный округ	*Ярославская обл, Даниловский р-н, д. Кожевники, ул. Рабочая, д. 20	Действующий
Даниловский муниципальный округ	*Ярославская обл, Даниловский р-н, д. Кожевники, ул. Рабочая, д. 19	Действующий
Даниловский муниципальный округ	*Ярославская обл, Даниловский р-н, д. Кожевники, ул. Рабочая, д. 18	Действующий
Даниловский муниципальный округ	*Ярославская обл, Даниловский р-н, д. Кожевники, ул. Рабочая, д. 17	Действующий
Даниловский муниципальный округ	*Ярославская обл, Даниловский р-н, д. Кожевники, ул. Рабочая, д. 16	Действующий
Даниловский муниципальный округ	*Ярославская обл, Даниловский р-н, д. Кожевники, ул. Рабочая, д. 15	Действующий
Даниловский муниципальный округ	*Ярославская обл, Даниловский р-н, д. Кожевники, ул. Рабочая, д. 14	Действующий
Даниловский муниципальный округ	*Ярославская обл, Даниловский р-н, д. Кожевники, ул. Рабочая, д. 13	Действующий
Даниловский муниципальный округ	*Ярославская обл, Даниловский р-н, д. Кожевники, ул. Рабочая, д. 12	Действующий
Даниловский муниципальный округ	*Ярославская обл, Даниловский р-н, д. Кожевники, ул. Рабочая, д. 11	Действующий
Даниловский муниципальный округ	*Ярославская обл, Даниловский р-н, д. Кожевники, ул. Рабочая, д. 10	Действующий
Даниловский муниципальный округ	*Ярославская обл, Даниловский р-н, д. Кожевники, ул. Рабочая, д. 9	Действующий
Даниловский муниципальный округ	*Ярославская обл, Даниловский р-н, д. Кожевники, ул. Рабочая, д. 8	Действующий
Даниловский муниципальный округ	*Ярославская обл, Даниловский р-н, д. Кожевники, ул. Рабочая, д. 7	Действующий
Даниловский муниципальный округ	*Ярославская обл, Даниловский р-н, д. Кожевники, ул. Рабочая, д. 6	Действующий
Даниловский муниципальный округ	*Ярославская обл, Даниловский р-н, д. Кожевники, ул. Рабочая, д. 5	Действующий
Даниловский муниципальный округ	*Ярославская обл, Даниловский р-н, д. Кожевники, ул. Рабочая, д. 4	Действующий
Даниловский муниципальный округ	*Ярославская обл, Даниловский р-н, д. Кожевники, ул. Рабочая, д. 3	Действующий
Даниловский муниципальный округ	*Ярославская обл, Даниловский р-н, д. Кожевники, ул. Рабочая, д. 2	Действующий
Даниловский муниципальный округ	*Ярославская обл, Даниловский р-н, д. Кожевники, ул. Рабочая, д. 1	Действующий
Даниловский муниципальный округ	*Ярославская обл, Даниловский р-н, д. Остроносово, ул. Дачная, д. 17	Действующий
Даниловский муниципальный округ	*Ярославская обл, Даниловский р-н, д. Остроносово, ул. Дачная, д. 16	Действующий
Даниловский муниципальный округ	*Ярославская обл, Даниловский р-н, д. Остроносово, ул. Дачная, д. 15	Действующий
Даниловский муниципальный округ	*Ярославская обл, Даниловский р-н, д. Остроносово, ул. Дачная, д. 14	Действующий
Даниловский муниципальный округ	*Ярославская обл, Даниловский р-н, д. Остроносово, ул. Дачная, д. 13	Действующий
Даниловский муниципальный округ	*Ярославская обл, Даниловский р-н, д. Остроносово, ул. Дачная, д. 12	Действующий
Даниловский муниципальный округ	*Ярославская обл, Даниловский р-н, д. Остроносово, ул. Дачная, д. 11	Действующий
Даниловский муниципальный округ	*Ярославская обл, Даниловский р-н, д. Остроносово, ул. Дачная, д. 10	Действующий
Даниловский муниципальный округ	*Ярославская обл, Даниловский р-н, д. Остроносово, ул. Дачная, д. 9	Действующий
Даниловский муниципальный округ	*Ярославская обл, Даниловский р-н, д. Остроносово, ул. Дачная, д. 8	Действующий
Даниловский муниципальный округ	*Ярославская обл, Даниловский р-н, д. Остроносово, ул. Дачная, д. 7	Действующий
Даниловский муниципальный округ	*Ярославская обл, Даниловский р-н, д. Остроносово, ул. Дачная, д. 6	Действующий
Даниловский муниципальный округ	*Ярославская обл, Даниловский р-н, д. Остроносово, ул. Дачная, д. 5	Действующий
Даниловский муниципальный округ	*Ярославская обл, Даниловский р-н, д. Остроносово, ул. Дачная, д. 4	Действующий
Даниловский муниципальный округ	*Ярославская обл, Даниловский р-н, д. Остроносово, ул. Дачная, д. 3	Действующий
Даниловский муниципальный округ	*Ярославская обл, Даниловский р-н, д. Остроносово, ул. Дачная, д. 2	Действующий
Даниловский муниципальный округ	*Ярославская обл, Даниловский р-н, д. Остроносово, ул. Дачная, д. 1	Действующий
Даниловский муниципальный округ	*Ярославская обл, Даниловский р-н, д. Дубровки, ул. Цветочная, д. 18	Действующий
Даниловский муниципальный округ	*Ярославская обл, Даниловский р-н, д. Дубровки, ул. Цветочная, д. 17	Действующий
Даниловский муниципальный округ	*Ярославская обл, Даниловский р-н, д. Дубровки, ул. Цветочная, д. 16	Действующий
Даниловский муниципальный округ	*Ярославская обл, Даниловский р-н, д. Дубровки, ул. Цветочная, д. 15	Действующий
Даниловский муниципальный округ	*Ярославская обл, Даниловский р-н, д. Дубровки, ул. Цветочная, д. 14	Действующий
Даниловский муниципальный округ	*Ярославская обл, Даниловский р-н, д. Дубровки, ул. Цветочная, д. 13	Действующий
Даниловский муниципальный округ	*Ярославская обл, Даниловский р-н, д. Дубровки, ул. Цветочная, д. 12	Действующий
Даниловский муниципальный округ	*Ярославская обл, Даниловский р-н, д. Дубровки, ул. Цветочная, д. 11	Действующий
Даниловский муниципальный округ	*Ярославская обл, Даниловский р-н, д. Дубровки, ул. Цветочная, д. 10	Действующий
Даниловский муниципальный округ	*Ярославская обл, Даниловский р-н, д. Дубровки, ул. Цветочная, д. 9	Действующий
Даниловский муниципальный округ	*Ярославская обл, Даниловский р-н, д. Дубровки, ул. Цветочная, д. 8	Действующий
Даниловский муниципальный округ	*Ярославская обл, Даниловский р-н, д. Дубровки, ул. Цветочная, д. 7	Действующий
Даниловский муниципальный округ	*Ярославская обл, Даниловский р-н, д. Дубровки, ул. Цветочная, д. 6	Действующий
Даниловский муниципальный округ	*Ярославская обл, Даниловский р-н, д. Дубровки, ул. Цветочная, д. 5	Действующий
Даниловский муниципальный округ	*Ярославская обл, Даниловский р-н, д. Дубровки, ул. Цветочная, д. 4	Действующий
Даниловский муниципальный округ	*Ярославская обл, Даниловский р-н, д. Дубровки, ул. Цветочная, д. 3	Действующий
Даниловский муниципальный округ	*Ярославская обл, Даниловский р-н, д. Дубровки, ул. Цветочная, д. 2	Действующий
Даниловский муниципальный округ	*Ярославская обл, Даниловский р-н, д. Дубровки, ул. Цветочная, д. 1	Действующий
Даниловский муниципальный округ	*Ярославская обл, Даниловский р-н, ст. Путятино, ул. Привокзальная, д. 18	Действующий
Даниловский муниципальный округ	*Ярославская обл, Даниловский р-н, ст. Путятино, ул. Привокзальная, д. 14	Действующий
Даниловский муниципальный округ	*Ярославская обл, Даниловский р-н, ст. Путятино, ул. Привокзальная, д. 13	Действующий
Даниловский муниципальный округ	*Ярославская обл, Даниловский р-н, ст. Путятино, ул. Привокзальная, д. 12	Действующий
Даниловский муниципальный округ	*Ярославская обл, Даниловский р-н, ст. Путятино, ул. Привокзальная, д. 11	Действующий

Даниловский муниципальный округ	*Ярославская обл, Даниловский р-н, ст. Путятино, ул. Привокзальная, д. 10	Действующий
Даниловский муниципальный округ	*Ярославская обл, Даниловский р-н, ст. Путятино, ул. Привокзальная, д. 9	Действующий
Даниловский муниципальный округ	*Ярославская обл, Даниловский р-н, ст. Путятино, ул. Привокзальная, д. 8	Действующий
Даниловский муниципальный округ	*Ярославская обл, Даниловский р-н, ст. Путятино, ул. Привокзальная, д. 7	Действующий
Даниловский муниципальный округ	*Ярославская обл, Даниловский р-н, ст. Путятино, ул. Привокзальная, д. 6	Действующий
Даниловский муниципальный округ	*Ярославская обл, Даниловский р-н, ст. Путятино, ул. Привокзальная, д. 3	Действующий
Даниловский муниципальный округ	*Ярославская обл, Даниловский р-н, ст. Путятино, ул. Привокзальная, д. 2	Действующий
Даниловский муниципальный округ	*Ярославская обл, Даниловский р-н, ст. Путятино, ул. Привокзальная, д. 1	Действующий
Даниловский муниципальный округ	*Ярославская обл, Даниловский р-н, д. Миглеево, ул. Придорожная, д. 17	Действующий
Даниловский муниципальный округ	*Ярославская обл, Даниловский р-н, д. Миглеево, ул. Придорожная, д. 16	Действующий
Даниловский муниципальный округ	*Ярославская обл, Даниловский р-н, д. Миглеево, ул. Придорожная, д. 15	Действующий
Даниловский муниципальный округ	*Ярославская обл, Даниловский р-н, д. Миглеево, ул. Придорожная, д. 14	Действующий
Даниловский муниципальный округ	*Ярославская обл, Даниловский р-н, д. Миглеево, ул. Придорожная, д. 13	Действующий
Даниловский муниципальный округ	*Ярославская обл, Даниловский р-н, д. Миглеево, ул. Придорожная, д. 12	Действующий
Даниловский муниципальный округ	*Ярославская обл, Даниловский р-н, д. Миглеево, ул. Придорожная, д. 11	Действующий
Даниловский муниципальный округ	*Ярославская обл, Даниловский р-н, д. Миглеево, ул. Придорожная, д. 10	Действующий
Даниловский муниципальный округ	*Ярославская обл, Даниловский р-н, д. Миглеево, ул. Придорожная, д. 9	Действующий
Даниловский муниципальный округ	*Ярославская обл, Даниловский р-н, д. Миглеево, ул. Придорожная, д. 8	Действующий
Даниловский муниципальный округ	*Ярославская обл, Даниловский р-н, д. Миглеево, ул. Придорожная, д. 7	Действующий
Даниловский муниципальный округ	*Ярославская обл, Даниловский р-н, д. Миглеево, ул. Придорожная, д. 6	Действующий
Даниловский муниципальный округ	*Ярославская обл, Даниловский р-н, д. Миглеево, ул. Придорожная, д. 5	Действующий
Даниловский муниципальный округ	*Ярославская обл, Даниловский р-н, д. Миглеево, ул. Придорожная, д. 4	Действующий
Даниловский муниципальный округ	*Ярославская обл, Даниловский р-н, д. Миглеево, ул. Придорожная, д. 3	Действующий
Даниловский муниципальный округ	*Ярославская обл, Даниловский р-н, д. Миглеево, ул. Придорожная, д. 2	Действующий
Даниловский муниципальный округ	*Ярославская обл, Даниловский р-н, д. Миглеево, ул. Придорожная, д. 1	Действующий
Даниловский муниципальный округ	*Ярославская обл, Даниловский р-н, д. Хрипуново, ул. Памяти Ветеранов, д. 9	Действующий
Даниловский муниципальный округ	*Ярославская обл, Даниловский р-н, д. Хрипуново, ул. Памяти Ветеранов, д. 8	Действующий
Даниловский муниципальный округ	*Ярославская обл, Даниловский р-н, д. Хрипуново, ул. Памяти Ветеранов, д. 7	Действующий
Даниловский муниципальный округ	*Ярославская обл, Даниловский р-н, д. Хрипуново, ул. Памяти Ветеранов, д. 6	Действующий
Даниловский муниципальный округ	*Ярославская обл, Даниловский р-н, д. Хрипуново, ул. Памяти Ветеранов, д. 5	Действующий
Даниловский муниципальный округ	*Ярославская обл, Даниловский р-н, д. Хрипуново, ул. Памяти Ветеранов, д. 4	Действующий
Даниловский муниципальный округ	*Ярославская обл, Даниловский р-н, д. Хрипуново, ул. Памяти Ветеранов, д. 3	Действующий
Даниловский муниципальный округ	*Ярославская обл, Даниловский р-н, д. Хрипуново, ул. Памяти Ветеранов, д. 2	Действующий
Даниловский муниципальный округ	*Ярославская обл, Даниловский р-н, д. Хрипуново, ул. Памяти Ветеранов, д. 1	Действующий
Даниловский муниципальный округ	*Ярославская обл, Даниловский р-н, д. Ольховка, ул. Светлая, д. 14	Действующий
Даниловский муниципальный округ	*Ярославская обл, Даниловский р-н, д. Ольховка, ул. Светлая, д. 13	Действующий
Даниловский муниципальный округ	*Ярославская обл, Даниловский р-н, д. Ольховка, ул. Светлая, д. 12	Действующий
Даниловский муниципальный округ	*Ярославская обл, Даниловский р-н, д. Ольховка, ул. Светлая, д. 11	Действующий
Даниловский муниципальный округ	*Ярославская обл, Даниловский р-н, д. Ольховка, ул. Светлая, д. 10	Действующий
Даниловский муниципальный округ	*Ярославская обл, Даниловский р-н, д. Ольховка, ул. Светлая, д. 9	Действующий
Даниловский муниципальный округ	*Ярославская обл, Даниловский р-н, д. Ольховка, ул. Светлая, д. 8	Действующий
Даниловский муниципальный округ	*Ярославская обл, Даниловский р-н, д. Ольховка, ул. Светлая, д. 7	Действующий
Даниловский муниципальный округ	*Ярославская обл, Даниловский р-н, д. Ольховка, ул. Светлая, д. 6	Действующий
Даниловский муниципальный округ	*Ярославская обл, Даниловский р-н, д. Ольховка, ул. Светлая, д. 5	Действующий
Даниловский муниципальный округ	*Ярославская обл, Даниловский р-н, д. Ольховка, ул. Светлая, д. 4	Действующий
Даниловский муниципальный округ	*Ярославская обл, Даниловский р-н, д. Ольховка, ул. Светлая, д. 3	Действующий
Даниловский муниципальный округ	*Ярославская обл, Даниловский р-н, д. Ольховка, ул. Светлая, д. 2	Действующий
Даниловский муниципальный округ	*Ярославская обл, Даниловский р-н, д. Ольховка, ул. Светлая, д. 1	Действующий
Даниловский муниципальный округ	Ярославская обл, Даниловский р-н, д. Глуховки, ул. Придорожная, д. 24	Действующий
Даниловский муниципальный округ	Ярославская обл, Даниловский р-н, д. Глуховки, ул. Придорожная, д. 23	Действующий
Даниловский муниципальный округ	Ярославская обл, Даниловский р-н, д. Глуховки, ул. Придорожная, д. 22	Действующий
Даниловский муниципальный округ	Ярославская обл, Даниловский р-н, д. Глуховки, ул. Придорожная, д. 21	Действующий
Даниловский муниципальный округ	Ярославская обл, Даниловский р-н, д. Глуховки, ул. Придорожная, д. 20	Действующий
Даниловский муниципальный округ	Ярославская обл, Даниловский р-н, д. Глуховки, ул. Придорожная, д. 19	Действующий
Даниловский муниципальный округ	Ярославская обл, Даниловский р-н, д. Глуховки, ул. Придорожная, д. 18	Действующий
Даниловский муниципальный округ	Ярославская обл, Даниловский р-н, д. Глуховки, ул. Придорожная, д. 17	Действующий
Даниловский муниципальный округ	Ярославская обл, Даниловский р-н, д. Глуховки, ул. Придорожная, д. 16	Действующий
Даниловский муниципальный округ	Ярославская обл, Даниловский р-н, д. Глуховки, ул. Придорожная, д. 14	Действующий
Даниловский муниципальный округ	Ярославская обл, Даниловский р-н, д. Глуховки, ул. Придорожная, д. 13	Действующий
Даниловский муниципальный округ	Ярославская обл, Даниловский р-н, д. Глуховки, ул. Придорожная, д. 12	Действующий
Даниловский муниципальный округ	Ярославская обл, Даниловский р-н, д. Глуховки, ул. Придорожная, д. 11	Действующий
Даниловский муниципальный округ	Ярославская обл, Даниловский р-н, д. Глуховки, ул. Придорожная, д. 10	Действующий

Даниловский муниципальный округ	Ярославская обл, Даниловский р-н, д. Глуховки, ул. Придорожная, д. 9	Действующий
Даниловский муниципальный округ	Ярославская обл, Даниловский р-н, д. Глуховки, ул. Придорожная, д. 8	Действующий
Даниловский муниципальный округ	Ярославская обл, Даниловский р-н, д. Глуховки, ул. Придорожная, д. 7	Действующий
Даниловский муниципальный округ	Ярославская обл, Даниловский р-н, д. Глуховки, ул. Придорожная, д. 6	Действующий
Даниловский муниципальный округ	Ярославская обл, Даниловский р-н, д. Глуховки, ул. Придорожная, д. 5	Действующий
Даниловский муниципальный округ	Ярославская обл, Даниловский р-н, д. Глуховки, ул. Придорожная, д. 4	Действующий
Даниловский муниципальный округ	Ярославская обл, Даниловский р-н, д. Глуховки, ул. Придорожная, д. 3	Действующий
Даниловский муниципальный округ	Ярославская обл, Даниловский р-н, д. Глуховки, ул. Придорожная, д. 2	Действующий
Даниловский муниципальный округ	Ярославская обл, Даниловский р-н, д. Глуховки, ул. Придорожная, д. 1	Действующий
Даниловский муниципальный округ	Ярославская обл, Даниловский р-н, д. Пономарево, ул. Веселая Горка, д. 5	Действующий
Даниловский муниципальный округ	Ярославская обл, Даниловский р-н, д. Пономарево, ул. Веселая Горка, д. 4	Действующий
Даниловский муниципальный округ	Ярославская обл, Даниловский р-н, д. Пономарево, ул. Веселая Горка, д. 3	Действующий
Даниловский муниципальный округ	Ярославская обл, Даниловский р-н, д. Пономарево, ул. Веселая Горка, д. 2	Действующий
Даниловский муниципальный округ	Ярославская обл, Даниловский р-н, д. Пономарево, ул. Веселая Горка, д. 1	Действующий
Даниловский муниципальный округ	*Ярославская обл, Даниловский р-н, д. Богданово, ул. Луговая, д. 18	Действующий
Даниловский муниципальный округ	*Ярославская обл, Даниловский р-н, д. Богданово, ул. Луговая, д. 17	Действующий
Даниловский муниципальный округ	*Ярославская обл, Даниловский р-н, д. Богданово, ул. Луговая, д. 16	Действующий
Даниловский муниципальный округ	*Ярославская обл, Даниловский р-н, д. Богданово, ул. Луговая, д. 15	Действующий
Даниловский муниципальный округ	*Ярославская обл, Даниловский р-н, д. Богданово, ул. Луговая, д. 14	Действующий
Даниловский муниципальный округ	*Ярославская обл, Даниловский р-н, д. Богданово, ул. Луговая, д. 13	Действующий
Даниловский муниципальный округ	*Ярославская обл, Даниловский р-н, д. Богданово, ул. Луговая, д. 12	Действующий
Даниловский муниципальный округ	*Ярославская обл, Даниловский р-н, д. Богданово, ул. Луговая, д. 11	Действующий
Даниловский муниципальный округ	*Ярославская обл, Даниловский р-н, д. Богданово, ул. Луговая, д. 10	Действующий
Даниловский муниципальный округ	*Ярославская обл, Даниловский р-н, д. Богданово, ул. Луговая, д. 9	Действующий
Даниловский муниципальный округ	*Ярославская обл, Даниловский р-н, д. Богданово, ул. Луговая, д. 8	Действующий
Даниловский муниципальный округ	*Ярославская обл, Даниловский р-н, д. Богданово, ул. Луговая, д. 7	Действующий
Даниловский муниципальный округ	*Ярославская обл, Даниловский р-н, д. Богданово, ул. Луговая, д. 6	Действующий
Даниловский муниципальный округ	*Ярославская обл, Даниловский р-н, д. Богданово, ул. Луговая, д. 5	Действующий
Даниловский муниципальный округ	*Ярославская обл, Даниловский р-н, д. Богданово, ул. Луговая, д. 4	Действующий
Даниловский муниципальный округ	*Ярославская обл, Даниловский р-н, д. Богданово, ул. Луговая, д. 3	Действующий
Даниловский муниципальный округ	*Ярославская обл, Даниловский р-н, д. Богданово, ул. Луговая, д. 2	Действующий
Даниловский муниципальный округ	*Ярославская обл, Даниловский р-н, д. Богданово, ул. Луговая, д. 1	Действующий
Даниловский муниципальный округ	*Ярославская обл, Даниловский р-н, д. Башенки, ул. Запрудная, д. 18	Действующий
Даниловский муниципальный округ	*Ярославская обл, Даниловский р-н, д. Башенки, ул. Запрудная, д. 17	Действующий
Даниловский муниципальный округ	*Ярославская обл, Даниловский р-н, д. Башенки, ул. Запрудная, д. 16	Действующий
Даниловский муниципальный округ	*Ярославская обл, Даниловский р-н, д. Башенки, ул. Запрудная, д. 15	Действующий
Даниловский муниципальный округ	*Ярославская обл, Даниловский р-н, д. Башенки, ул. Запрудная, д. 14	Действующий
Даниловский муниципальный округ	*Ярославская обл, Даниловский р-н, д. Башенки, ул. Запрудная, д. 13	Действующий
Даниловский муниципальный округ	*Ярославская обл, Даниловский р-н, д. Башенки, ул. Запрудная, д. 12	Действующий
Даниловский муниципальный округ	*Ярославская обл, Даниловский р-н, д. Башенки, ул. Запрудная, д. 11	Действующий
Даниловский муниципальный округ	*Ярославская обл, Даниловский р-н, д. Башенки, ул. Запрудная, д. 10	Действующий
Даниловский муниципальный округ	*Ярославская обл, Даниловский р-н, д. Башенки, ул. Запрудная, д. 9	Действующий
Даниловский муниципальный округ	*Ярославская обл, Даниловский р-н, д. Башенки, ул. Запрудная, д. 8	Действующий
Даниловский муниципальный округ	*Ярославская обл, Даниловский р-н, д. Башенки, ул. Запрудная, д. 7	Действующий
Даниловский муниципальный округ	*Ярославская обл, Даниловский р-н, д. Башенки, ул. Запрудная, д. 6	Действующий
Даниловский муниципальный округ	*Ярославская обл, Даниловский р-н, д. Башенки, ул. Запрудная, д. 5	Действующий
Даниловский муниципальный округ	*Ярославская обл, Даниловский р-н, д. Башенки, ул. Запрудная, д. 4	Действующий
Даниловский муниципальный округ	*Ярославская обл, Даниловский р-н, д. Башенки, ул. Запрудная, д. 3	Действующий
Даниловский муниципальный округ	*Ярославская обл, Даниловский р-н, д. Башенки, ул. Запрудная, д. 2	Действующий
Даниловский муниципальный округ	*Ярославская обл, Даниловский р-н, д. Башенки, ул. Запрудная, д. 1	Действующий
Даниловский муниципальный округ	*Ярославская обл, Даниловский р-н, д. Чебаково, ул. Огородная, д. 15	Действующий
Даниловский муниципальный округ	*Ярославская обл, Даниловский р-н, д. Чебаково, ул. Огородная, д. 14	Действующий
Даниловский муниципальный округ	*Ярославская обл, Даниловский р-н, д. Чебаково, ул. Огородная, д. 13	Действующий
Даниловский муниципальный округ	*Ярославская обл, Даниловский р-н, д. Чебаково, ул. Огородная, д. 12	Действующий
Даниловский муниципальный округ	*Ярославская обл, Даниловский р-н, д. Чебаково, ул. Огородная, д. 11	Действующий
Даниловский муниципальный округ	*Ярославская обл, Даниловский р-н, д. Чебаково, ул. Огородная, д. 10	Действующий
Даниловский муниципальный округ	*Ярославская обл, Даниловский р-н, д. Чебаково, ул. Огородная, д. 9	Действующий
Даниловский муниципальный округ	*Ярославская обл, Даниловский р-н, д. Чебаково, ул. Огородная, д. 8	Действующий
Даниловский муниципальный округ	*Ярославская обл, Даниловский р-н, д. Чебаково, ул. Огородная, д. 7	Действующий
Даниловский муниципальный округ	*Ярославская обл, Даниловский р-н, д. Чебаково, ул. Огородная, д. 6	Действующий
Даниловский муниципальный округ	*Ярославская обл, Даниловский р-н, д. Чебаково, ул. Огородная, д. 5	Действующий
Даниловский муниципальный округ	*Ярославская обл, Даниловский р-н, д. Чебаково, ул. Огородная, д. 4	Действующий
Даниловский муниципальный округ	*Ярославская обл, Даниловский р-н, д. Чебаково, ул. Огородная, д. 3	Действующий
Даниловский муниципальный округ	*Ярославская обл, Даниловский р-н, д. Чебаково, ул. Огородная, д. 2	Действующий
Даниловский муниципальный округ	*Ярославская обл, Даниловский р-н, д. Чебаково, ул. Огородная, д. 1	Действующий
Даниловский муниципальный округ	*Ярославская обл, Даниловский р-н, д. Шалахино, ул. Памяти Ветеранов, д. 14	Действующий
Даниловский муниципальный округ	*Ярославская обл, Даниловский р-н, д. Шалахино, ул. Памяти Ветеранов, д. 13	Действующий
Даниловский муниципальный округ	*Ярославская обл, Даниловский р-н, д. Шалахино, ул. Памяти Ветеранов, д. 12	Действующий

Даниловский муниципальный округ	*Ярославская обл, Даниловский р-н, д. Шалахино, ул. Памяти Ветеранов, д. 11	Действующий
Даниловский муниципальный округ	*Ярославская обл, Даниловский р-н, д. Шалахино, ул. Памяти Ветеранов, д. 10	Действующий
Даниловский муниципальный округ	*Ярославская обл, Даниловский р-н, д. Шалахино, ул. Памяти Ветеранов, д. 9	Действующий
Даниловский муниципальный округ	*Ярославская обл, Даниловский р-н, д. Шалахино, ул. Памяти Ветеранов, д. 8	Действующий
Даниловский муниципальный округ	*Ярославская обл, Даниловский р-н, д. Шалахино, ул. Памяти Ветеранов, д. 7	Действующий
Даниловский муниципальный округ	*Ярославская обл, Даниловский р-н, д. Шалахино, ул. Памяти Ветеранов, д. 6	Действующий
Даниловский муниципальный округ	*Ярославская обл, Даниловский р-н, д. Шалахино, ул. Памяти Ветеранов, д. 5	Действующий
Даниловский муниципальный округ	*Ярославская обл, Даниловский р-н, д. Шалахино, ул. Памяти Ветеранов, д. 4	Действующий
Даниловский муниципальный округ	*Ярославская обл, Даниловский р-н, д. Шалахино, ул. Памяти Ветеранов, д. 3	Действующий
Даниловский муниципальный округ	*Ярославская обл, Даниловский р-н, д. Шалахино, ул. Памяти Ветеранов, д. 2	Действующий
Даниловский муниципальный округ	*Ярославская обл, Даниловский р-н, д. Шалахино, ул. Памяти Ветеранов, д. 1	Действующий
Даниловский муниципальный округ	*Ярославская обл, Даниловский р-н, д. Суетино, ул. Мираная, д. 9	Действующий
Даниловский муниципальный округ	*Ярославская обл, Даниловский р-н, д. Суетино, ул. Мираная, д. 8	Действующий
Даниловский муниципальный округ	*Ярославская обл, Даниловский р-н, д. Суетино, ул. Мираная, д. 7	Действующий
Даниловский муниципальный округ	*Ярославская обл, Даниловский р-н, д. Суетино, ул. Мираная, д. 6	Действующий
Даниловский муниципальный округ	*Ярославская обл, Даниловский р-н, д. Суетино, ул. Мираная, д. 5	Действующий
Даниловский муниципальный округ	*Ярославская обл, Даниловский р-н, д. Суетино, ул. Мираная, д. 4	Действующий
Даниловский муниципальный округ	*Ярославская обл, Даниловский р-н, д. Суетино, ул. Мираная, д. 3	Действующий
Даниловский муниципальный округ	*Ярославская обл, Даниловский р-н, д. Суетино, ул. Мираная, д. 2	Действующий
Даниловский муниципальный округ	*Ярославская обл, Даниловский р-н, д. Суетино, ул. Мираная, д. 1	Действующий
Даниловский муниципальный округ	*Ярославская обл, Даниловский р-н, с. Дмитриевское, ул. Молодежная, д. 32	Действующий
Даниловский муниципальный округ	*Ярославская обл, Даниловский р-н, с. Дмитриевское, ул. Молодежная, д. 31	Действующий
Даниловский муниципальный округ	*Ярославская обл, Даниловский р-н, с. Дмитриевское, ул. Молодежная, д. 30А	Действующий
Даниловский муниципальный округ	*Ярославская обл, Даниловский р-н, с. Дмитриевское, ул. Молодежная, д. 30	Действующий
Даниловский муниципальный округ	*Ярославская обл, Даниловский р-н, с. Дмитриевское, ул. Молодежная, д. 29	Действующий
Даниловский муниципальный округ	*Ярославская обл, Даниловский р-н, с. Дмитриевское, ул. Молодежная, д. 28	Действующий
Даниловский муниципальный округ	*Ярославская обл, Даниловский р-н, с. Дмитриевское, ул. Молодежная, д. 27	Действующий
Даниловский муниципальный округ	*Ярославская обл, Даниловский р-н, с. Дмитриевское, ул. Молодежная, д. 26	Действующий
Даниловский муниципальный округ	*Ярославская обл, Даниловский р-н, с. Дмитриевское, ул. Молодежная, д. 25	Действующий
Даниловский муниципальный округ	*Ярославская обл, Даниловский р-н, с. Дмитриевское, ул. Молодежная, д. 24	Действующий
Даниловский муниципальный округ	*Ярославская обл, Даниловский р-н, с. Дмитриевское, ул. Молодежная, д. 23	Действующий
Даниловский муниципальный округ	*Ярославская обл, Даниловский р-н, с. Дмитриевское, ул. Молодежная, д. 22	Действующий
Даниловский муниципальный округ	*Ярославская обл, Даниловский р-н, с. Дмитриевское, ул. Молодежная, д. 21	Действующий
Даниловский муниципальный округ	*Ярославская обл, Даниловский р-н, с. Дмитриевское, ул. Молодежная, д. 8	Действующий
Даниловский муниципальный округ	*Ярославская обл, Даниловский р-н, с. Дмитриевское, ул. Молодежная, д. 6	Действующий
Даниловский муниципальный округ	*Ярославская обл, Даниловский р-н, с. Дмитриевское, ул. Молодежная, д. 5	Действующий
Даниловский муниципальный округ	Ярославская обл, Даниловский р-н, с. Дмитриевское, ул. Молодежная, д. 4	Действующий
Даниловский муниципальный округ	Ярославская обл, Даниловский р-н, с. Дмитриевское, ул. Молодежная, д. 3	Действующий
Даниловский муниципальный округ	Ярославская обл, Даниловский р-н, с. Дмитриевское, ул. Молодежная, д. 2	Действующий
Даниловский муниципальный округ	Ярославская обл, Даниловский р-н, с. Дмитриевское, ул. Молодежная, д. 1	Действующий
Даниловский муниципальный округ	Ярославская обл, Даниловский р-н, с. Дмитриевское, ул. Луговая, д. 30	Действующий
Даниловский муниципальный округ	Ярославская обл, Даниловский р-н, с. Дмитриевское, ул. Луговая, д. 29	Действующий
Даниловский муниципальный округ	Ярославская обл, Даниловский р-н, с. Дмитриевское, ул. Луговая, д. 28	Действующий
Даниловский муниципальный округ	Ярославская обл, Даниловский р-н, с. Дмитриевское, ул. Луговая, д. 27	Действующий

Даниловский муниципальный округ	Ярославская обл, Даниловский р-н, с. Дмитриевское, ул. Луговая, д. 26	Действующий
Даниловский муниципальный округ	Ярославская обл, Даниловский р-н, с. Дмитриевское, ул. Луговая, д. 25	Действующий
Даниловский муниципальный округ	Ярославская обл, Даниловский р-н, с. Дмитриевское, ул. Луговая, д. 24	Действующий
Даниловский муниципальный округ	Ярославская обл, Даниловский р-н, с. Дмитриевское, ул. Луговая, д. 23	Действующий
Даниловский муниципальный округ	Ярославская обл, Даниловский р-н, с. Дмитриевское, ул. Луговая, д. 22А	Действующий
Даниловский муниципальный округ	Ярославская обл, Даниловский р-н, с. Дмитриевское, ул. Луговая, д. 22	Действующий
Даниловский муниципальный округ	Ярославская обл, Даниловский р-н, с. Дмитриевское, ул. Луговая, д. 21	Действующий
Даниловский муниципальный округ	Ярославская обл, Даниловский р-н, с. Дмитриевское, ул. Луговая, д. 20	Действующий
Даниловский муниципальный округ	Ярославская обл, Даниловский р-н, с. Дмитриевское, ул. Луговая, д. 19	Действующий
Даниловский муниципальный округ	Ярославская обл, Даниловский р-н, с. Дмитриевское, ул. Луговая, д. 18А	Действующий
Даниловский муниципальный округ	Ярославская обл, Даниловский р-н, с. Дмитриевское, ул. Луговая, д. 18	Действующий
Даниловский муниципальный округ	Ярославская обл, Даниловский р-н, с. Дмитриевское, ул. Луговая, д. 17А	Действующий
Даниловский муниципальный округ	Ярославская обл, Даниловский р-н, с. Дмитриевское, ул. Луговая, д. 17	Действующий
Даниловский муниципальный округ	Ярославская обл, Даниловский р-н, с. Дмитриевское, ул. Луговая, д. 16	Действующий
Даниловский муниципальный округ	Ярославская обл, Даниловский р-н, с. Дмитриевское, ул. Луговая, д. 15	Действующий
Даниловский муниципальный округ	Ярославская обл, Даниловский р-н, с. Дмитриевское, ул. Луговая, д. 14	Действующий
Даниловский муниципальный округ	Ярославская обл, Даниловский р-н, с. Дмитриевское, ул. Луговая, д. 13	Действующий
Даниловский муниципальный округ	Ярославская обл, Даниловский р-н, с. Дмитриевское, ул. Луговая, д. 12	Действующий
Даниловский муниципальный округ	Ярославская обл, Даниловский р-н, с. Дмитриевское, ул. Луговая, д. 11	Действующий
Даниловский муниципальный округ	Ярославская обл, Даниловский р-н, с. Дмитриевское, ул. Луговая, д. 10	Действующий
Даниловский муниципальный округ	Ярославская обл, Даниловский р-н, с. Дмитриевское, ул. Луговая, д. 9	Действующий
Даниловский муниципальный округ	Ярославская обл, Даниловский р-н, с. Дмитриевское, ул. Луговая, д. 8	Действующий
Даниловский муниципальный округ	Ярославская обл, Даниловский р-н, с. Дмитриевское, ул. Луговая, д. 7	Действующий
Даниловский муниципальный округ	Ярославская обл, Даниловский р-н, с. Дмитриевское, ул. Луговая, д. 6	Действующий
Даниловский муниципальный округ	Ярославская обл, Даниловский р-н, с. Дмитриевское, ул. Луговая, д. 5	Действующий
Даниловский муниципальный округ	Ярославская обл, Даниловский р-н, с. Дмитриевское, ул. Луговая, д. 4	Действующий
Даниловский муниципальный округ	Ярославская обл, Даниловский р-н, с. Дмитриевское, ул. Луговая, д. 3	Действующий
Даниловский муниципальный округ	Ярославская обл, Даниловский р-н, с. Дмитриевское, ул. Луговая, д. 2	Действующий
Даниловский муниципальный округ	Ярославская обл, Даниловский р-н, с. Дмитриевское, ул. Луговая, д. 1	Действующий
Даниловский муниципальный округ	Ярославская обл, Даниловский р-н, с. Дмитриевское, ул. Южная, д. 27	Действующий
Даниловский муниципальный округ	Ярославская обл, Даниловский р-н, с. Дмитриевское, ул. Южная, д. 26	Действующий
Даниловский муниципальный округ	Ярославская обл, Даниловский р-н, с. Дмитриевское, ул. Южная, д. 25	Действующий
Даниловский муниципальный округ	Ярославская обл, Даниловский р-н, с. Дмитриевское, ул. Южная, д. 24	Действующий
Даниловский муниципальный округ	Ярославская обл, Даниловский р-н, с. Дмитриевское, ул. Южная, д. 23	Действующий
Даниловский муниципальный округ	Ярославская обл, Даниловский р-н, с. Дмитриевское, ул. Южная, д. 22	Действующий
Даниловский муниципальный округ	Ярославская обл, Даниловский р-н, с. Дмитриевское, ул. Южная, д. 21	Действующий
Даниловский муниципальный округ	Ярославская обл, Даниловский р-н, с. Дмитриевское, ул. Южная, д. 20	Действующий
Даниловский муниципальный округ	Ярославская обл, Даниловский р-н, с. Дмитриевское, ул. Южная, д. 19	Действующий
Даниловский муниципальный округ	Ярославская обл, Даниловский р-н, с. Дмитриевское, ул. Южная, д. 18	Действующий
Даниловский муниципальный округ	Ярославская обл, Даниловский р-н, с. Дмитриевское, ул. Южная, д. 17	Действующий
Даниловский муниципальный округ	Ярославская обл, Даниловский р-н, с. Дмитриевское, ул. Южная, д. 16	Действующий
Даниловский муниципальный округ	Ярославская обл, Даниловский р-н, с. Дмитриевское, ул. Южная, д. 15	Действующий
Даниловский муниципальный округ	Ярославская обл, Даниловский р-н, с. Дмитриевское, ул. Южная, д. 14А	Действующий
Даниловский муниципальный округ	Ярославская обл, Даниловский р-н, с. Дмитриевское, ул. Южная, д. 14	Действующий
Даниловский муниципальный округ	Ярославская обл, Даниловский р-н, с. Дмитриевское, ул. Южная, д. 13	Действующий
Даниловский муниципальный округ	Ярославская обл, Даниловский р-н, с. Дмитриевское, ул. Южная, д. 12	Действующий
Даниловский муниципальный округ	Ярославская обл, Даниловский р-н, с. Дмитриевское, ул. Южная, д. 11	Действующий
Даниловский муниципальный округ	Ярославская обл, Даниловский р-н, с. Дмитриевское, ул. Южная, д. 10	Действующий
Даниловский муниципальный округ	Ярославская обл, Даниловский р-н, с. Дмитриевское, ул. Южная, д. 9	Действующий
Даниловский муниципальный округ	Ярославская обл, Даниловский р-н, с. Дмитриевское, ул. Южная, д. 8	Действующий
Даниловский муниципальный округ	Ярославская обл, Даниловский р-н, с. Дмитриевское, ул. Южная, д. 7	Действующий
Даниловский муниципальный округ	Ярославская обл, Даниловский р-н, с. Дмитриевское, ул. Южная, д. 6	Действующий
Даниловский муниципальный округ	Ярославская обл, Даниловский р-н, с. Дмитриевское, ул. Южная, д. 5	Действующий
Даниловский муниципальный округ	Ярославская обл, Даниловский р-н, с. Дмитриевское, ул. Южная, д. 4	Действующий
Даниловский муниципальный округ	Ярославская обл, Даниловский р-н, с. Дмитриевское, ул. Южная, д. 2	Действующий
Даниловский муниципальный округ	*Ярославская обл, Даниловский р-н, с. Дмитриевское, ул. Свободы, д. 70	Действующий
Даниловский муниципальный округ	*Ярославская обл, Даниловский р-н, с. Дмитриевское, ул. Свободы, д. 69А	Действующий
Даниловский муниципальный округ	*Ярославская обл, Даниловский р-н, с. Дмитриевское, ул. Свободы, д. 69	Действующий
Даниловский муниципальный округ	Ярославская обл, Даниловский р-н, с. Дмитриевское, ул. Свободы, д. 68Б	Действующий
Даниловский муниципальный округ	Ярославская обл, Даниловский р-н, с. Дмитриевское, ул. Свободы, д. 68А	Действующий
Даниловский муниципальный округ	*Ярославская обл, Даниловский р-н, с. Дмитриевское, ул. Свободы, д. 68	Действующий
Даниловский муниципальный округ	Ярославская обл, Даниловский р-н, с. Дмитриевское, ул. Свободы, д. 67	Действующий
Даниловский муниципальный округ	*Ярославская обл, Даниловский р-н, с. Дмитриевское, ул. Свободы, д. 65	Действующий
Даниловский муниципальный округ	*Ярославская обл, Даниловский р-н, с. Дмитриевское, ул. Свободы, д. 64	Действующий
Даниловский муниципальный округ	*Ярославская обл, Даниловский р-н, с. Дмитриевское, ул. Свободы, д. 63	Действующий
Даниловский муниципальный округ	*Ярославская обл, Даниловский р-н, с. Дмитриевское, ул. Свободы, д. 62	Действующий
Даниловский муниципальный округ	*Ярославская обл, Даниловский р-н, с. Дмитриевское, ул. Свободы, д. 61	Действующий
Даниловский муниципальный округ	*Ярославская обл, Даниловский р-н, с. Дмитриевское, ул. Свободы, д. 60	Действующий
Даниловский муниципальный округ	Ярославская обл, Даниловский р-н, с. Дмитриевское, ул. Свободы, д. 59	Действующий
Даниловский муниципальный округ	*Ярославская обл, Даниловский р-н, с. Дмитриевское, ул. Свободы, д. 58	Действующий
Даниловский муниципальный округ	Ярославская обл, Даниловский р-н, с. Дмитриевское, ул. Свободы, д. 57	Действующий

Даниловский муниципальный округ	*Ярославская обл, Даниловский р-н, с. Дмитриевское, ул. Свободы, д. 56	Действующий
Даниловский муниципальный округ	Ярославская обл, Даниловский р-н, с. Дмитриевское, ул. Свободы, д. 55	Действующий
Даниловский муниципальный округ	Ярославская обл, Даниловский р-н, с. Дмитриевское, ул. Свободы, д. 54	Действующий
Даниловский муниципальный округ	Ярославская обл, Даниловский р-н, с. Дмитриевское, ул. Свободы, д. 53	Действующий
Даниловский муниципальный округ	Ярославская обл, Даниловский р-н, с. Дмитриевское, ул. Свободы, д. 51	Действующий
Даниловский муниципальный округ	*Ярославская обл, Даниловский р-н, с. Дмитриевское, ул. Свободы, д. 42	Действующий
Даниловский муниципальный округ	*Ярославская обл, Даниловский р-н, с. Дмитриевское, ул. Свободы, д. 41	Действующий
Даниловский муниципальный округ	Ярославская обл, Даниловский р-н, с. Дмитриевское, ул. Свободы, д. 40	Действующий
Даниловский муниципальный округ	*Ярославская обл, Даниловский р-н, с. Дмитриевское, ул. Свободы, д. 39	Действующий
Даниловский муниципальный округ	Ярославская обл, Даниловский р-н, с. Дмитриевское, ул. Свободы, д. 38	Действующий
Даниловский муниципальный округ	*Ярославская обл, Даниловский р-н, с. Дмитриевское, ул. Свободы, д. 37	Действующий
Даниловский муниципальный округ	*Ярославская обл, Даниловский р-н, с. Дмитриевское, ул. Свободы, д. 36	Действующий
Даниловский муниципальный округ	*Ярославская обл, Даниловский р-н, с. Дмитриевское, ул. Свободы, д. 35	Действующий
Даниловский муниципальный округ	Ярославская обл, Даниловский р-н, с. Дмитриевское, ул. Свободы, д. 29	Действующий
Даниловский муниципальный округ	Ярославская обл, Даниловский р-н, с. Дмитриевское, ул. Свободы, д. 28	Действующий
Даниловский муниципальный округ	Ярославская обл, Даниловский р-н, с. Дмитриевское, ул. Свободы, д. 27	Действующий
Даниловский муниципальный округ	Ярославская обл, Даниловский р-н, с. Дмитриевское, ул. Свободы, д. 26	Действующий
Даниловский муниципальный округ	Ярославская обл, Даниловский р-н, с. Дмитриевское, ул. Свободы, д. 25	Действующий
Даниловский муниципальный округ	Ярославская обл, Даниловский р-н, с. Дмитриевское, ул. Свободы, д. 23	Действующий
Даниловский муниципальный округ	Ярославская обл, Даниловский р-н, с. Дмитриевское, ул. Свободы, д. 21	Действующий
Даниловский муниципальный округ	Ярославская обл, Даниловский р-н, с. Дмитриевское, ул. Свободы, д. 20	Действующий
Даниловский муниципальный округ	Ярославская обл, Даниловский р-н, с. Дмитриевское, ул. Свободы, д. 19	Действующий
Даниловский муниципальный округ	Ярославская обл, Даниловский р-н, с. Дмитриевское, ул. Свободы, д. 18	Действующий
Даниловский муниципальный округ	Ярославская обл, Даниловский р-н, с. Дмитриевское, ул. Свободы, д. 17	Действующий
Даниловский муниципальный округ	Ярославская обл, Даниловский р-н, с. Дмитриевское, ул. Свободы, д. 16	Действующий
Даниловский муниципальный округ	Ярославская обл, Даниловский р-н, с. Дмитриевское, ул. Свободы, д. 15	Действующий
Даниловский муниципальный округ	Ярославская обл, Даниловский р-н, с. Дмитриевское, ул. Свободы, д. 14	Действующий
Даниловский муниципальный округ	Ярославская обл, Даниловский р-н, с. Дмитриевское, ул. Свободы, д. 13	Действующий
Даниловский муниципальный округ	Ярославская обл, Даниловский р-н, с. Дмитриевское, ул. Свободы, д. 11а	Действующий
Даниловский муниципальный округ	Ярославская обл, Даниловский р-н, с. Дмитриевское, ул. Свободы, д. 11	Действующий
Даниловский муниципальный округ	Ярославская обл, Даниловский р-н, с. Дмитриевское, ул. Свободы, д. 10	Действующий
Даниловский муниципальный округ	Ярославская обл, Даниловский р-н, с. Дмитриевское, ул. Свободы, д. 9А	Действующий
Даниловский муниципальный округ	Ярославская обл, Даниловский р-н, с. Дмитриевское, ул. Свободы, д. 8А	Действующий
Даниловский муниципальный округ	Ярославская обл, Даниловский р-н, с. Дмитриевское, ул. Свободы, д. 5	Действующий
Даниловский муниципальный округ	Ярославская обл, Даниловский р-н, с. Дмитриевское, ул. Свободы, д. 2	Действующий
Даниловский муниципальный округ	Ярославская обл, Даниловский р-н, д. Яскино, ул.Центральная д.34	Действующий
Даниловский муниципальный округ	Ярославская обл, Даниловский р-н, д. Яскино, ул.Центральная д.32	Действующий
Даниловский муниципальный округ	Ярославская обл, Даниловский р-н, д. Яскино, ул.Центральная д.30	Действующий
Даниловский муниципальный округ	Ярославская обл, Даниловский р-н, д. Яскино, ул.Центральная д.28	Действующий
Даниловский муниципальный округ	Ярославская обл, Даниловский р-н, д. Яскино, ул.Центральная д.26	Действующий
Даниловский муниципальный округ	Ярославская обл, Даниловский р-н, д. Яскино, ул.Центральная д.24	Действующий
Даниловский муниципальный округ	Ярославская обл, Даниловский р-н, д. Яскино, ул.Центральная д.22	Действующий
Даниловский муниципальный округ	Ярославская обл, Даниловский р-н, д. Яскино, ул.Центральная д.20	Действующий
Даниловский муниципальный округ	Ярославская обл, Даниловский р-н, д. Яскино, ул.Центральная д.18	Действующий
Даниловский муниципальный округ	Ярославская обл, Даниловский р-н, д. Яскино, ул.Центральная д. 16	Действующий
Даниловский муниципальный округ	Ярославская обл, Даниловский р-н, д. Яскино, ул.Центральная д.14	Действующий
Даниловский муниципальный округ	Ярославская обл, Даниловский р-н, д. Яскино, ул.Центральная д.12а	Действующий
Даниловский муниципальный округ	Ярославская обл, Даниловский р-н, д. Яскино, ул.Центральная д.12	Действующий
Даниловский муниципальный округ	Ярославская обл, Даниловский р-н, д. Яскино, ул.Центральная д.11	Действующий
Даниловский муниципальный округ	Ярославская обл, Даниловский р-н, д. Яскино, ул.Центральная д.10	Действующий
Даниловский муниципальный округ	Ярославская обл, Даниловский р-н, д. Яскино, ул.Центральная д.9	Действующий
Даниловский муниципальный округ	Ярославская обл, Даниловский р-н, д. Яскино, ул.Центральная д.8	Действующий
Даниловский муниципальный округ	Ярославская обл, Даниловский р-н, д. Яскино, ул.Центральная д.7 кв.2	Действующий
Даниловский муниципальный округ	Ярославская обл, Даниловский р-н, д. Яскино, ул.Центральная д.7 кв.1	Действующий
Даниловский муниципальный округ	Ярославская обл, Даниловский р-н, д. Яскино, ул.Центральная д.6	Действующий
Даниловский муниципальный округ	Ярославская обл, Даниловский р-н, д. Яскино, ул.Центральная д.5	Действующий
Даниловский муниципальный округ	Ярославская обл, Даниловский р-н, д. Яскино, ул.Центральная д.4	Действующий
Даниловский муниципальный округ	Ярославская обл, Даниловский р-н, д. Яскино, ул.Центральная д.3	Действующий
Даниловский муниципальный округ	Ярославская обл, Даниловский р-н, д. Яскино, ул.Центральная д.2	Действующий
Даниловский муниципальный округ	Ярославская обл, Даниловский р-н, д. Яскино, ул.Центральная д.1	Действующий
Даниловский муниципальный округ	Ярославская обл, Даниловский р-н, д. Язвицево, ул.Центральная д.14	Действующий
Даниловский муниципальный округ	Ярославская обл, Даниловский р-н, д. Язвицево, ул.Центральная д.12	Действующий
Даниловский муниципальный округ	Ярославская обл, Даниловский р-н, д. Язвицево, ул.Заречная д.10	Действующий
Даниловский муниципальный округ	Ярославская обл, Даниловский р-н, д. Язвицево, ул.Заречная д.8	Действующий
Даниловский муниципальный округ	Ярославская обл, Даниловский р-н, д. Язвицево, ул.Заречная д.6	Действующий
Даниловский муниципальный округ	Ярославская обл, Даниловский р-н, д. Язвицево, ул.Заречная д.5	Действующий
Даниловский муниципальный округ	Ярославская обл, Даниловский р-н, д. Язвицево, ул.Заречная д.4	Действующий
Даниловский муниципальный округ	Ярославская обл, Даниловский р-н, д. Язвицево, ул.Заречная д.3	Действующий
Даниловский муниципальный округ	Ярославская обл, Даниловский р-н, д. Язвицево, ул.Заречная д.2	Действующий
Даниловский муниципальный округ	Ярославская обл, Даниловский р-н, д. Язвицево, ул.Заречная д.1	Действующий
Даниловский муниципальный округ	Ярославская обл, Даниловский р-н, д. Язвицево, ул. Дачная д.19	Действующий

Даниловский муниципальный округ	Ярославская обл, Даниловский р-н, д. Язвицево, ул. Дачная д.17	Действующий
Даниловский муниципальный округ	Ярославская обл, Даниловский р-н, д. Язвицево, ул. Дачная д.16	Действующий
Даниловский муниципальный округ	Ярославская обл, Даниловский р-н, д. Язвицево, ул. Дачная д.15	Действующий
Даниловский муниципальный округ	Ярославская обл, Даниловский р-н, д. Язвицево, ул. Дачная д.13	Действующий
Даниловский муниципальный округ	Ярославская обл, Даниловский р-н, д. Язвицево, ул. Дачная д.12	Действующий
Даниловский муниципальный округ	Ярославская обл, Даниловский р-н, д. Язвицево, ул. Дачная д.11	Действующий
Даниловский муниципальный округ	Ярославская обл, Даниловский р-н, д. Язвицево, ул. Дачная д.10	Действующий
Даниловский муниципальный округ	Ярославская обл, Даниловский р-н, д. Язвицево, ул. Дачная д.9	Действующий
Даниловский муниципальный округ	Ярославская обл, Даниловский р-н, д. Язвицево, ул. Дачная д.8	Действующий
Даниловский муниципальный округ	Ярославская обл, Даниловский р-н, д. Язвицево, ул. Дачная д.7	Действующий
Даниловский муниципальный округ	Ярославская обл, Даниловский р-н, д. Язвицево, ул. Дачная д.6	Действующий
Даниловский муниципальный округ	Ярославская обл, Даниловский р-н, д. Язвицево, ул. Дачная д.5	Действующий
Даниловский муниципальный округ	Ярославская обл, Даниловский р-н, д. Язвицево, ул. Дачная д.4	Действующий
Даниловский муниципальный округ	Ярославская обл, Даниловский р-н, д. Язвицево, ул. Дачная д.3	Действующий
Даниловский муниципальный округ	Ярославская обл, Даниловский р-н, д. Язвицево, ул. Дачная д.2	Действующий
Даниловский муниципальный округ	Ярославская обл, Даниловский р-н, д. Язвицево, ул. Дачная д.1	Действующий
Даниловский муниципальный округ	8 Ярославская обл, Даниловский р-н, д. Ямушино, ул. Лесная д.8	Действующий
Даниловский муниципальный округ	Ярославская обл, Даниловский р-н, д. Ямушино, ул. Лесная д.6	Действующий
Даниловский муниципальный округ	Ярославская обл, Даниловский р-н, д. Ямушино, ул. Лесная д.5	Действующий
Даниловский муниципальный округ	Ярославская обл, Даниловский р-н, д. Ямушино, ул. Лесная д.4	Действующий
Даниловский муниципальный округ	Ярославская обл, Даниловский р-н, д. Ямушино, ул. Лесная д.3	Действующий
Даниловский муниципальный округ	Ярославская обл, Даниловский р-н, д. Ямушино, ул. Лесная д.2	Действующий
Даниловский муниципальный округ	Ярославская обл, Даниловский р-н, д. Ямушино, ул. Лесная д.1	Действующий
Даниловский муниципальный округ	Ярославская обл, Даниловский р-н, д. Шубино, ул. Речная д.11	Действующий
Даниловский муниципальный округ	Ярославская обл, Даниловский р-н, д. Шубино, ул. Речная д.9	Действующий
Даниловский муниципальный округ	Ярославская обл, Даниловский р-н, д. Шубино, ул. Речная д.7	Действующий
Даниловский муниципальный округ	Ярославская обл, Даниловский р-н, д. Шубино, ул. Речная д.5	Действующий
Даниловский муниципальный округ	Ярославская обл, Даниловский р-н, д. Шубино, ул. Речная д.4	Действующий
Даниловский муниципальный округ	Ярославская обл, Даниловский р-н, д. Шубино, ул. Речная д.3	Действующий
Даниловский муниципальный округ	Ярославская обл, Даниловский р-н, д. Шубино, ул. Речная д.2	Действующий
Даниловский муниципальный округ	Ярославская обл, Даниловский р-н, д. Шубино, ул. Речная д.1	Действующий
Даниловский муниципальный округ	Ярославская обл, Даниловский р-н, д. Черницино, ул. Луговая д.19	Действующий
Даниловский муниципальный округ	Ярославская обл, Даниловский р-н, д. Черницино, ул. Луговая д.18	Действующий
Даниловский муниципальный округ	Ярославская обл, Даниловский р-н, д. Черницино, ул. Луговая д.16	Действующий
Даниловский муниципальный округ	Ярославская обл, Даниловский р-н, д. Черницино, ул. Луговая д.14	Действующий
Даниловский муниципальный округ	Ярославская обл, Даниловский р-н, д. Черницино, ул. Луговая д.13	Действующий
Даниловский муниципальный округ	Ярославская обл, Даниловский р-н, д. Черницино, ул. Луговая д.12	Действующий
Даниловский муниципальный округ	Ярославская обл, Даниловский р-н, д. Черницино, ул. Луговая д.11	Действующий
Даниловский муниципальный округ	Ярославская обл, Даниловский р-н, д. Черницино, ул. Луговая д.10	Действующий
Даниловский муниципальный округ	Ярославская обл, Даниловский р-н, д. Черницино, ул. Луговая д.9	Действующий
Даниловский муниципальный округ	Ярославская обл, Даниловский р-н, д. Черницино, ул. Луговая д.8	Действующий
Даниловский муниципальный округ	Ярославская обл, Даниловский р-н, д. Черницино, ул. Луговая д.7	Действующий
Даниловский муниципальный округ	Ярославская обл, Даниловский р-н, д. Черницино, ул. Луговая д.6	Действующий
Даниловский муниципальный округ	Ярославская обл, Даниловский р-н, д. Черницино, ул. Луговая д.5	Действующий
Даниловский муниципальный округ	Ярославская обл, Даниловский р-н, д. Черницино, ул. Луговая д.4	Действующий
Даниловский муниципальный округ	Ярославская обл, Даниловский р-н, д. Черницино, ул. Луговая д.2	Действующий
Даниловский муниципальный округ	Ярославская обл, Даниловский р-н, д. Черницино, ул. Луговая д.1	Действующий
Даниловский муниципальный округ	Ярославская обл, Даниловский р-н, д. Черницино, ул. Луговая д.	Действующий
Даниловский муниципальный округ	Ярославская обл, Даниловский р-н, д. Филино, ул. Дорожная д.24	Действующий
Даниловский муниципальный округ	Ярославская обл, Даниловский р-н, д. Филино, ул. Дорожная д.23	Действующий
Даниловский муниципальный округ	Ярославская обл, Даниловский р-н, д. Филино, ул. Дорожная д.22	Действующий
Даниловский муниципальный округ	Ярославская обл, Даниловский р-н, д. Филино, ул. Дорожная д.21	Действующий
Даниловский муниципальный округ	Ярославская обл, Даниловский р-н, д. Филино, ул. Дорожная д.20	Действующий
Даниловский муниципальный округ	Ярославская обл, Даниловский р-н, д. Филино, ул. Дорожная д.19	Действующий
Даниловский муниципальный округ	Ярославская обл, Даниловский р-н, д. Филино, ул. Дорожная д.18	Действующий
Даниловский муниципальный округ	Ярославская обл, Даниловский р-н, д. Филино, ул. Дорожная д.17	Действующий
Даниловский муниципальный округ	Ярославская обл, Даниловский р-н, д. Филино, ул. Дорожная д.16	Действующий
Даниловский муниципальный округ	Ярославская обл, Даниловский р-н, д. Филино, ул. Дорожная д.15	Действующий
Даниловский муниципальный округ	Ярославская обл, Даниловский р-н, д. Филино, ул. Дорожная д.14	Действующий
Даниловский муниципальный округ	Ярославская обл, Даниловский р-н, д. Филино, ул. Дорожная д.13	Действующий
Даниловский муниципальный округ	Ярославская обл, Даниловский р-н, д. Филино, ул. Дорожная д.12	Действующий
Даниловский муниципальный округ	Ярославская обл, Даниловский р-н, д. Филино, ул. Дорожная д.11	Действующий
Даниловский муниципальный округ	Ярославская обл, Даниловский р-н, д. Филино, ул. Дорожная д.10	Действующий
Даниловский муниципальный округ	Ярославская обл, Даниловский р-н, д. Филино, ул. Дорожная д.9	Действующий
Даниловский муниципальный округ	Ярославская обл, Даниловский р-н, д. Филино, ул. Дорожная д.8	Действующий
Даниловский муниципальный округ	Ярославская обл, Даниловский р-н, д. Филино, ул. Дорожная д.7	Действующий
Даниловский муниципальный округ	Ярославская обл, Даниловский р-н, д. Филино, ул. Дорожная д.6	Действующий
Даниловский муниципальный округ	Ярославская обл, Даниловский р-н, д. Филино, ул. Дорожная д.5	Действующий
Даниловский муниципальный округ	Ярославская обл, Даниловский р-н, д. Филино, ул. Дорожная д.4	Действующий
Даниловский муниципальный округ	Ярославская обл, Даниловский р-н, д. Филино, ул. Дорожная д.3	Действующий
Даниловский муниципальный округ	Ярославская обл, Даниловский р-н, д. Филино, ул. Дорожная д.2	Действующий

Даниловский муниципальный округ	Ярославская обл, Даниловский р-н, д. Филино, ул. Дорожная д.1	Действующий
Даниловский муниципальный округ	Ярославская обл, Даниловский р-н, д. Федчино, ул. Лесная д.18	Действующий
Даниловский муниципальный округ	Ярославская обл, Даниловский р-н, д. Федчино, ул. Лесная д.17	Действующий
Даниловский муниципальный округ	Ярославская обл, Даниловский р-н, д. Федчино, ул. Лесная д.16	Действующий
Даниловский муниципальный округ	Ярославская обл, Даниловский р-н, д. Федчино, ул. Лесная д.15	Действующий
Даниловский муниципальный округ	Ярославская обл, Даниловский р-н, д. Федчино, ул. Лесная д.14	Действующий
Даниловский муниципальный округ	Ярославская обл, Даниловский р-н, д. Федчино, ул. Лесная д.13	Действующий
Даниловский муниципальный округ	Ярославская обл, Даниловский р-н, д. Федчино, ул. Лесная д.12	Действующий
Даниловский муниципальный округ	Ярославская обл, Даниловский р-н, д. Федчино, ул. Лесная д.11	Действующий
Даниловский муниципальный округ	Ярославская обл, Даниловский р-н, д. Федчино, ул. Лесная д.10	Действующий
Даниловский муниципальный округ	Ярославская обл, Даниловский р-н, д. Федчино, ул. Лесная д.9	Действующий
Даниловский муниципальный округ	Ярославская обл, Даниловский р-н, д. Федчино, ул. Лесная д.8	Действующий
Даниловский муниципальный округ	Ярославская обл, Даниловский р-н, д. Федчино, ул. Лесная д.7	Действующий
Даниловский муниципальный округ	Ярославская обл, Даниловский р-н, д. Федчино, ул. Лесная д.6	Действующий
Даниловский муниципальный округ	Ярославская обл, Даниловский р-н, д. Федчино, ул. Лесная д.5	Действующий
Даниловский муниципальный округ	Ярославская обл, Даниловский р-н, д. Федчино, ул. Лесная д.4	Действующий
Даниловский муниципальный округ	Ярославская обл, Даниловский р-н, д. Федчино, ул. Лесная д.3	Действующий
Даниловский муниципальный округ	Ярославская обл, Даниловский р-н, д. Федчино, ул. Лесная д.2	Действующий
Даниловский муниципальный округ	Ярославская обл, Даниловский р-н, д. Федчино, ул. Лесная д.1	Действующий
Даниловский муниципальный округ	Ярославская обл, Даниловский р-н, д. Бурцево, ул. Зеленая д.6а	Действующий
Даниловский муниципальный округ	Ярославская обл, Даниловский р-н, д. Бурцево, ул. Зеленая д.5	Действующий
Даниловский муниципальный округ	Ярославская обл, Даниловский р-н, д. Бурцево, ул. Зеленая д.4	Действующий
Даниловский муниципальный округ	Ярославская обл, Даниловский р-н, д. Бурцево, ул. Зеленая д.3	Действующий
Даниловский муниципальный округ	Ярославская обл, Даниловский р-н, д. Бурцево, ул. Зеленая д.2	Действующий
Даниловский муниципальный округ	Ярославская обл, Даниловский р-н, д. Бурцево, ул. Зеленая д.1	Действующий
Даниловский муниципальный округ	Ярославская обл, Даниловский р-н, д. Терентьево, ул. Лесная д.17	Действующий
Даниловский муниципальный округ	Ярославская обл, Даниловский р-н, д. Терентьево, ул. Лесная д.15	Действующий
Даниловский муниципальный округ	Ярославская обл, Даниловский р-н, д. Терентьево, ул. Лесная д.13	Действующий
Даниловский муниципальный округ	Ярославская обл, Даниловский р-н, д. Терентьево, ул. Лесная д.9	Действующий
Даниловский муниципальный округ	Ярославская обл, Даниловский р-н, д. Терентьево, ул. Лесная д.8	Действующий
Даниловский муниципальный округ	Ярославская обл, Даниловский р-н, д. Терентьево, ул. Лесная д.7	Действующий
Даниловский муниципальный округ	Ярославская обл, Даниловский р-н, д. Терентьево, ул. Лесная д.6	Действующий
Даниловский муниципальный округ	Ярославская обл, Даниловский р-н, д. Терентьево, ул. Лесная д.5а	Действующий
Даниловский муниципальный округ	Ярославская обл, Даниловский р-н, д. Терентьево, ул. Лесная д.5	Действующий
Даниловский муниципальный округ	Ярославская обл, Даниловский р-н, д. Терентьево, ул. Лесная д.4а	Действующий
Даниловский муниципальный округ	Ярославская обл, Даниловский р-н, д. Терентьево, ул. Лесная д.4	Действующий
Даниловский муниципальный округ	Ярославская обл, Даниловский р-н, д. Терентьево, ул. Лесная д.3	Действующий
Даниловский муниципальный округ	Ярославская обл, Даниловский р-н, д. Терентьево, ул. Лесная д.2	Действующий
Даниловский муниципальный округ	Ярославская обл, Даниловский р-н, д. Терентьево, ул. Лесная д.1а	Действующий
Даниловский муниципальный округ	Ярославская обл, Даниловский р-н, д. Терентьево, ул. Лесная д.1	Действующий
Даниловский муниципальный округ	Ярославская обл, Даниловский р-н, д. Телицино, ул. Хуторская д.1	Действующий
Даниловский муниципальный округ	Ярославская обл, Даниловский р-н, д. Телицино, ул. Строителей д.10	Действующий
Даниловский муниципальный округ	Ярославская обл, Даниловский р-н, д. Телицино, ул. Строителей д.6	Действующий
Даниловский муниципальный округ	Ярославская обл, Даниловский р-н, д. Телицино, ул. Строителей д.4	Действующий
Даниловский муниципальный округ	Ярославская обл, Даниловский р-н, д. Телицино, ул. Строителей д.3	Действующий
Даниловский муниципальный округ	Ярославская обл, Даниловский р-н, д. Телицино, ул. Строителей д.2	Действующий
Даниловский муниципальный округ	Ярославская обл, Даниловский р-н, д. Телицино, ул. Строителей д.1 кв.2	Действующий
Даниловский муниципальный округ	Ярославская обл, Даниловский р-н, д. Телицино, ул. Строителей д.1 кв.1	Действующий
Даниловский муниципальный округ	Ярославская обл, Даниловский р-н, д. Телицино, ул. Лесная д.22	Действующий
Даниловский муниципальный округ	Ярославская обл, Даниловский р-н, д. Телицино, ул. Лесная д.20	Действующий
Даниловский муниципальный округ	Ярославская обл, Даниловский р-н, д. Телицино, ул. Лесная д.18	Действующий
Даниловский муниципальный округ	Ярославская обл, Даниловский р-н, д. Телицино, ул. Лесная д.16	Действующий
Даниловский муниципальный округ	Ярославская обл, Даниловский р-н, д. Телицино, ул. Лесная д.14	Действующий
Даниловский муниципальный округ	Ярославская обл, Даниловский р-н, д. Телицино, ул. Лесная д.13	Действующий
Даниловский муниципальный округ	Ярославская обл, Даниловский р-н, д. Телицино, ул. Лесная д.12	Действующий
Даниловский муниципальный округ	Ярославская обл, Даниловский р-н, д. Телицино, ул. Лесная д.11	Действующий
Даниловский муниципальный округ	Ярославская обл, Даниловский р-н, д. Телицино, ул. Лесная д.10	Действующий
Даниловский муниципальный округ	Ярославская обл, Даниловский р-н, д. Телицино, ул. Лесная д.9	Действующий
Даниловский муниципальный округ	Ярославская обл, Даниловский р-н, д. Телицино, ул. Лесная д.8	Действующий
Даниловский муниципальный округ	Ярославская обл, Даниловский р-н, д. Телицино, ул. Лесная д.7	Действующий
Даниловский муниципальный округ	Ярославская обл, Даниловский р-н, д. Телицино, ул. Лесная д.6	Действующий
Даниловский муниципальный округ	Ярославская обл, Даниловский р-н, д. Телицино, ул. Лесная д.5	Действующий
Даниловский муниципальный округ	Ярославская обл, Даниловский р-н, д. Телицино, ул. Лесная д.4	Действующий
Даниловский муниципальный округ	Ярославская обл, Даниловский р-н, д. Телицино, ул. Лесная д.3	Действующий
Даниловский муниципальный округ	Ярославская обл, Даниловский р-н, д. Телицино, ул. Лесная д.2	Действующий
Даниловский муниципальный округ	Ярославская обл, Даниловский р-н, д. Телицино, ул. Лесная д.1	Действующий
Даниловский муниципальный округ	Ярославская обл, Даниловский р-н, д. Телицино, ул.Мира д.19 кв.2	Действующий
Даниловский муниципальный округ	Ярославская обл, Даниловский р-н, д. Телицино, ул.Мира д.19 кв.1	Действующий
Даниловский муниципальный округ	Ярославская обл, Даниловский р-н, д. Телицино, ул.Мира д.18 кв.2	Действующий
Даниловский муниципальный округ	Ярославская обл, Даниловский р-н, д. Телицино, ул.Мира д.18 кв.1	Действующий
Даниловский муниципальный округ	Ярославская обл, Даниловский р-н, д. Телицино, ул.Мира д.17	Действующий

Даниловский муниципальный округ	Ярославская обл, Даниловский р-н, д. Телицино, ул.Мира д.15	Действующий
Даниловский муниципальный округ	Ярославская обл, Даниловский р-н, д. Телицино, ул.Мира д.14 кв.2	Действующий
Даниловский муниципальный округ	Ярославская обл, Даниловский р-н, д. Телицино, ул.Мира д.14 кв.1	Действующий
Даниловский муниципальный округ	Ярославская обл, Даниловский р-н, д. Телицино, ул.Мира д.13	Действующий
Даниловский муниципальный округ	Ярославская обл, Даниловский р-н, д. Телицино, ул.Мира д.11	Действующий
Даниловский муниципальный округ	Ярославская обл, Даниловский р-н, д. Телицино, ул.Мира д.10	Действующий
Даниловский муниципальный округ	Ярославская обл, Даниловский р-н, д. Телицино, ул.Мира д.9	Действующий
Даниловский муниципальный округ	Ярославская обл, Даниловский р-н, д. Телицино, ул.Мира д.8	Действующий
Даниловский муниципальный округ	Ярославская обл, Даниловский р-н, д. Телицино, ул.Мира д.7	Действующий
Даниловский муниципальный округ	Ярославская обл, Даниловский р-н, д. Телицино, ул.Мира д.6	Действующий
Даниловский муниципальный округ	Ярославская обл, Даниловский р-н, д. Телицино, ул.Мира д.5	Действующий
Даниловский муниципальный округ	Ярославская обл, Даниловский р-н, д. Телицино, ул.Мира д.4	Действующий
Даниловский муниципальный округ	Ярославская обл, Даниловский р-н, д. Телицино, ул.Мира д.3А	Действующий
Даниловский муниципальный округ	Ярославская обл, Даниловский р-н, д. Телицино, ул.Мира д.2	Действующий
Даниловский муниципальный округ	Ярославская обл, Даниловский р-н, д. Телицино, ул.Мира д.1 Б	Действующий
Даниловский муниципальный округ	Ярославская обл, Даниловский р-н, д. Телицино, ул.Мира д.1	Действующий
Даниловский муниципальный округ	Ярославская обл, Даниловский р-н, д. Телицино, ул.Дорожная д.15	Действующий
Даниловский муниципальный округ	Ярославская обл, Даниловский р-н, д. Телицино, ул.Дорожная д.12	Действующий
Даниловский муниципальный округ	Ярославская обл, Даниловский р-н, д. Телицино, ул.Дорожная д.11	Действующий
Даниловский муниципальный округ	Ярославская обл, Даниловский р-н, д. Телицино, ул.Дорожная д.10	Действующий
Даниловский муниципальный округ	Ярославская обл, Даниловский р-н, д. Телицино, ул.Дорожная д.9	Действующий
Даниловский муниципальный округ	Ярославская обл, Даниловский р-н, д. Телицино, ул.Дорожная д.8	Действующий
Даниловский муниципальный округ	Ярославская обл, Даниловский р-н, д. Телицино, ул.Дорожная д.7а	Действующий
Даниловский муниципальный округ	Ярославская обл, Даниловский р-н, д. Телицино, ул.Дорожная д.7	Действующий
Даниловский муниципальный округ	Ярославская обл, Даниловский р-н, д. Телицино, ул.Дорожная д.6	Действующий
Даниловский муниципальный округ	Ярославская обл, Даниловский р-н, д. Телицино, ул.Дорожная д.5	Действующий
Даниловский муниципальный округ	Ярославская обл, Даниловский р-н, д. Телицино, ул.Дорожная д.4	Действующий
Даниловский муниципальный округ	Ярославская обл, Даниловский р-н, д. Телицино, ул.Дорожная д.3	Действующий
Даниловский муниципальный округ	Ярославская обл, Даниловский р-н, д. Телицино, ул.Дорожная д.2а	Действующий
Даниловский муниципальный округ	Ярославская обл, Даниловский р-н, д. Телицино, ул.Дорожная д.2	Действующий
Даниловский муниципальный округ	Ярославская обл, Даниловский р-н, д. Телицино, ул.Дорожная д.1	Действующий
Даниловский муниципальный округ	Ярославская обл, Даниловский р-н, д. Семёновское, ул.Речная д.14	Действующий
Даниловский муниципальный округ	Ярославская обл, Даниловский р-н, д. Семёновское, ул.Речная д.13	Действующий
Даниловский муниципальный округ	Ярославская обл, Даниловский р-н, д. Семёновское, ул.Речная д.12	Действующий
Даниловский муниципальный округ	Ярославская обл, Даниловский р-н, д. Семёновское, ул.Речная д.11	Действующий
Даниловский муниципальный округ	Ярославская обл, Даниловский р-н, д. Семёновское, ул.Речная д.10	Действующий
Даниловский муниципальный округ	Ярославская обл, Даниловский р-н, д. Семёновское, ул.Речная д.9	Действующий
Даниловский муниципальный округ	Ярославская обл, Даниловский р-н, д. Семёновское, ул.Речная д.8	Действующий
Даниловский муниципальный округ	Ярославская обл, Даниловский р-н, д. Семёновское, ул.Речная д.7	Действующий
Даниловский муниципальный округ	Ярославская обл, Даниловский р-н, д. Семёновское, ул.Речная д.6	Действующий
Даниловский муниципальный округ	Ярославская обл, Даниловский р-н, д. Семёновское, ул.Речная д.5	Действующий
Даниловский муниципальный округ	Ярославская обл, Даниловский р-н, д. Семёновское, ул.Речная д.4	Действующий
Даниловский муниципальный округ	Ярославская обл, Даниловский р-н, д. Семёновское, ул.Речная д.3	Действующий
Даниловский муниципальный округ	Ярославская обл, Даниловский р-н, д. Семёновское, ул.Речная д.2	Действующий
Даниловский муниципальный округ	Ярославская обл, Даниловский р-н, д. Семёновское, ул.Речная д.1	Действующий
Даниловский муниципальный округ	Ярославская обл, Даниловский р-н, д. Сосновки, ул.Сосновая д.3	Действующий
Даниловский муниципальный округ	Ярославская обл, Даниловский р-н, д. Сосновки, ул.Сосновая д.2	Действующий
Даниловский муниципальный округ	Ярославская обл, Даниловский р-н, д. Сосновки, ул.Сосновая д.1	Действующий
Даниловский муниципальный округ	Ярославская обл, Даниловский р-н, д. Свиткино, ул.Богословская д.8 кв.2	Действующий
Даниловский муниципальный округ	Ярославская обл, Даниловский р-н, д. Свиткино, ул.Богословская д.17	Действующий
Даниловский муниципальный округ	Ярославская обл, Даниловский р-н, д. Свиткино, ул.Богословская д.16	Действующий
Даниловский муниципальный округ	Ярославская обл, Даниловский р-н, д. Свиткино, ул.Богословская д.15	Действующий
Даниловский муниципальный округ	Ярославская обл, Даниловский р-н, д. Свиткино, ул.Богословская д.14	Действующий
Даниловский муниципальный округ	Ярославская обл, Даниловский р-н, д. Свиткино, ул.Богословская д.13	Действующий
Даниловский муниципальный округ	Ярославская обл, Даниловский р-н, д. Свиткино, ул.Богословская д.12	Действующий
Даниловский муниципальный округ	Ярославская обл, Даниловский р-н, д. Свиткино, ул.Богословская д.11	Действующий
Даниловский муниципальный округ	Ярославская обл, Даниловский р-н, д. Свиткино, ул.Богословская д.10	Действующий
Даниловский муниципальный округ	Ярославская обл, Даниловский р-н, д. Свиткино, ул.Богословская д.9	Действующий
Даниловский муниципальный округ	Ярославская обл, Даниловский р-н, д. Свиткино, ул.Богословская д.8 кв.1	Действующий
Даниловский муниципальный округ	Ярославская обл, Даниловский р-н, д. Свиткино, ул.Богословская д.7	Действующий
Даниловский муниципальный округ	Ярославская обл, Даниловский р-н, д. Свиткино, ул.Богословская д.6	Действующий
Даниловский муниципальный округ	Ярославская обл, Даниловский р-н, д. Свиткино, ул.Богословская д.5	Действующий
Даниловский муниципальный округ	Ярославская обл, Даниловский р-н, д. Свиткино, ул.Богословская д.4	Действующий
Даниловский муниципальный округ	Ярославская обл, Даниловский р-н, д. Свиткино, ул.Богословская д.3	Действующий
Даниловский муниципальный округ	Ярославская обл, Даниловский р-н, д. Свиткино, ул.Богословская д.2	Действующий
Даниловский муниципальный округ	Ярославская обл, Даниловский р-н, д. Свиткино, ул.Богословская д.1	Действующий
Даниловский муниципальный округ	Ярославская обл, Даниловский р-н, д. Починок, ул.Луговая д.6	Действующий
Даниловский муниципальный округ	Ярославская обл, Даниловский р-н, д. Починок, ул.Луговая д.5	Действующий
Даниловский муниципальный округ	Ярославская обл, Даниловский р-н, д. Починок, ул.Луговая д.4	Действующий
Даниловский муниципальный округ	Ярославская обл, Даниловский р-н, д. Починок, ул.Луговая д.3	Действующий
Даниловский муниципальный округ	Ярославская обл, Даниловский р-н, д. Починок, ул.Луговая д.1	Действующий

Даниловский муниципальный округ	Ярославская обл, Даниловский р-н, д. Починок, ул.Заречная д.1	Действующий
Даниловский муниципальный округ	Ярославская обл, Даниловский р-н, д. Полтинино, ул.Светлая д.9	Действующий
Даниловский муниципальный округ	Ярославская обл, Даниловский р-н, д. Полтинино, ул.Светлая д.8	Действующий
Даниловский муниципальный округ	Ярославская обл, Даниловский р-н, д. Полтинино, ул.Светлая д.7	Действующий
Даниловский муниципальный округ	Ярославская обл, Даниловский р-н, д. Полтинино, ул.Светлая д.6	Действующий
Даниловский муниципальный округ	Ярославская обл, Даниловский р-н, д. Полтинино, ул.Светлая д.5	Действующий
Даниловский муниципальный округ	Ярославская обл, Даниловский р-н, д. Полтинино, ул.Светлая д.4	Действующий
Даниловский муниципальный округ	Ярославская обл, Даниловский р-н, д. Полтинино, ул.Светлая д.3	Действующий
Даниловский муниципальный округ	Ярославская обл, Даниловский р-н, д. Полтинино, ул.Светлая д.2	Действующий
Даниловский муниципальный округ	Ярославская обл, Даниловский р-н, д. Полтинино, ул.Светлая д.1	Действующий
Даниловский муниципальный округ	Ярославская обл, Даниловский р-н, д. Погорелки, ул.Дачная д.10	Действующий
Даниловский муниципальный округ	Ярославская обл, Даниловский р-н, д. Погорелки, ул.Дачная д.9	Действующий
Даниловский муниципальный округ	Ярославская обл, Даниловский р-н, д. Погорелки, ул.Дачная д.8	Действующий
Даниловский муниципальный округ	Ярославская обл, Даниловский р-н, д. Погорелки, ул.Дачная д.7	Действующий
Даниловский муниципальный округ	Ярославская обл, Даниловский р-н, д. Погорелки, ул.Дачная д.6	Действующий
Даниловский муниципальный округ	Ярославская обл, Даниловский р-н, д. Погорелки, ул.Дачная д.5	Действующий
Даниловский муниципальный округ	Ярославская обл, Даниловский р-н, д. Погорелки, ул.Дачная д.4	Действующий
Даниловский муниципальный округ	Ярославская обл, Даниловский р-н, д. Погорелки, ул.Дачная д.3	Действующий
Даниловский муниципальный округ	Ярославская обл, Даниловский р-н, д. Погорелки, ул.Дачная д.2А	Действующий
Даниловский муниципальный округ	Ярославская обл, Даниловский р-н, д. Погорелки, ул.Дачная д.2	Действующий
Даниловский муниципальный округ	Ярославская обл, Даниловский р-н, д. Погорелки, ул.Дачная д.1	Действующий
Даниловский муниципальный округ	Ярославская обл, Даниловский р-н, д. Петровское, ул.Луговая д.24	Действующий
Даниловский муниципальный округ	Ярославская обл, Даниловский р-н, д. Петровское, ул.Луговая д.22	Действующий
Даниловский муниципальный округ	Ярославская обл, Даниловский р-н, д. Петровское, ул.Луговая д.20	Действующий
Даниловский муниципальный округ	Ярославская обл, Даниловский р-н, д. Петровское, ул.Луговая д.18	Действующий
Даниловский муниципальный округ	Ярославская обл, Даниловский р-н, д. Петровское, ул.Луговая д.17	Действующий
Даниловский муниципальный округ	Ярославская обл, Даниловский р-н, д. Петровское, ул.Луговая д.16	Действующий
Даниловский муниципальный округ	Ярославская обл, Даниловский р-н, д. Петровское, ул.Луговая д.15А	Действующий
Даниловский муниципальный округ	Ярославская обл, Даниловский р-н, д. Петровское, ул.Луговая д.15	Действующий
Даниловский муниципальный округ	Ярославская обл, Даниловский р-н, д. Петровское, ул.Луговая д.14	Действующий
Даниловский муниципальный округ	Ярославская обл, Даниловский р-н, д. Петровское, ул.Луговая д.13	Действующий
Даниловский муниципальный округ	Ярославская обл, Даниловский р-н, д. Петровское, ул.Луговая д.12	Действующий
Даниловский муниципальный округ	Ярославская обл, Даниловский р-н, д. Петровское, ул.Луговая д.11	Действующий
Даниловский муниципальный округ	Ярославская обл, Даниловский р-н, д. Петровское, ул.Луговая д.10	Действующий
Даниловский муниципальный округ	Ярославская обл, Даниловский р-н, д. Петровское, ул.Луговая д.9	Действующий
Даниловский муниципальный округ	Ярославская обл, Даниловский р-н, д. Петровское, ул.Луговая д.8	Действующий
Даниловский муниципальный округ	Ярославская обл, Даниловский р-н, д. Петровское, ул.Луговая д.7	Действующий
Даниловский муниципальный округ	Ярославская обл, Даниловский р-н, д. Петровское, ул.Луговая д.6	Действующий
Даниловский муниципальный округ	Ярославская обл, Даниловский р-н, д. Петровское, ул.Луговая д.5	Действующий
Даниловский муниципальный округ	Ярославская обл, Даниловский р-н, д. Петровское, ул.Луговая д.4	Действующий
Даниловский муниципальный округ	Ярославская обл, Даниловский р-н, д. Петровское, ул.Луговая д.3	Действующий
Даниловский муниципальный округ	Ярославская обл, Даниловский р-н, д. Петровское, ул.Луговая д.1	Действующий
Даниловский муниципальный округ	Ярославская обл, Даниловский р-н, с. Новое, ул.Дачная д.10	Действующий
Даниловский муниципальный округ	Ярославская обл, Даниловский р-н, с. Новое, ул.Дачная д.8	Действующий
Даниловский муниципальный округ	Ярославская обл, Даниловский р-н, с. Новое, ул.Дачная д.6	Действующий
Даниловский муниципальный округ	Ярославская обл, Даниловский р-н, с. Новое, ул.Дачная д.3	Действующий
Даниловский муниципальный округ	Ярославская обл, Даниловский р-н, с. Новое, ул.Дачная д.2	Действующий
Даниловский муниципальный округ	Ярославская обл, Даниловский р-н, с. Новое, ул.Дачная д.1	Действующий
Даниловский муниципальный округ	Ярославская обл, Даниловский р-н, д. Николо- Отводное, ул.Лесная д.5	Действующий
Даниловский муниципальный округ	Ярославская обл, Даниловский р-н, д. Николо- Отводное, ул.Лесная д.4	Действующий
Даниловский муниципальный округ	Ярославская обл, Даниловский р-н, д. Николо- Отводное, ул.Лесная д.3	Действующий
Даниловский муниципальный округ	Ярославская обл, Даниловский р-н, д. Николо- Отводное, ул.Лесная д.2	Действующий
Даниловский муниципальный округ	Ярославская обл, Даниловский р-н, д. Николо- Отводное, ул.Лесная д.1	Действующий
Даниловский муниципальный округ	Ярославская обл, Даниловский р-н, д. Нижний Починок, ул.Дачная д.7	Действующий
Даниловский муниципальный округ	Ярославская обл, Даниловский р-н, д. Нижний Починок, ул.Дачная д.5	Действующий
Даниловский муниципальный округ	Ярославская обл, Даниловский р-н, д. Нижний Починок, ул.Дачная д.3	Действующий
Даниловский муниципальный округ	Ярославская обл, Даниловский р-н, д. Нижний Починок, ул.Дачная д.2	Действующий
Даниловский муниципальный округ	Ярославская обл, Даниловский р-н, д. Нижний Починок, ул.Дачная д.1	Действующий
Даниловский муниципальный округ	Ярославская обл, Даниловский р-н, д. Напрудское, ул. д.5	Действующий
Даниловский муниципальный округ	Ярославская обл, Даниловский р-н, д. Напрудское, ул. д.4	Действующий
Даниловский муниципальный округ	Ярославская обл, Даниловский р-н, д. Напрудское, ул. д.3	Действующий
Даниловский муниципальный округ	Ярославская обл, Даниловский р-н, д. Напрудское, ул. д.2	Действующий
Даниловский муниципальный округ	Ярославская обл, Даниловский р-н, д. Напрудское, ул. д.1	Действующий
Даниловский муниципальный округ	Ярославская обл, Даниловский р-н, д. Морщихино, ул. Крестьянская д.11	Действующий
Даниловский муниципальный округ	Ярославская обл, Даниловский р-н, д. Морщихино, ул. Крестьянская д.10	Действующий
Даниловский муниципальный округ	Ярославская обл, Даниловский р-н, д. Морщихино, ул. Крестьянская д.9	Действующий
Даниловский муниципальный округ	Ярославская обл, Даниловский р-н, д. Морщихино, ул. Крестьянская д.8	Действующий
Даниловский муниципальный округ	Ярославская обл, Даниловский р-н, д. Морщихино, ул. Крестьянская д.7	Действующий
Даниловский муниципальный округ	Ярославская обл, Даниловский р-н, д. Морщихино, ул. Крестьянская д.6	Действующий
Даниловский муниципальный округ	Ярославская обл, Даниловский р-н, д. Морщихино, ул. Крестьянская д.5	Действующий
Даниловский муниципальный округ	Ярославская обл, Даниловский р-н, д. Морщихино, ул. Крестьянская д.4	Действующий

Даниловский муниципальный округ	Ярославская обл, Даниловский р-н, д. Морщихино, ул. Крестьянская д.3	Действующий
Даниловский муниципальный округ	Ярославская обл, Даниловский р-н, д. Морщихино, ул. Крестьянская д.2	Действующий
Даниловский муниципальный округ	Ярославская обл, Даниловский р-н, д. Морщихино, ул. Крестьянская д.1	Действующий
Даниловский муниципальный округ	Ярославская обл, Даниловский р-н, д. Морщихино, ул. Крестьянская д.	Действующий
Даниловский муниципальный округ	Ярославская обл, Даниловский р-н, д. Маурино, ул. Центральная д.21	Действующий
Даниловский муниципальный округ	Ярославская обл, Даниловский р-н, д. Маурино, ул. Центральная д.19	Действующий
Даниловский муниципальный округ	Ярославская обл, Даниловский р-н, д. Маурино, ул. Центральная д.17	Действующий
Даниловский муниципальный округ	Ярославская обл, Даниловский р-н, д. Маурино, ул. Центральная д.15	Действующий
Даниловский муниципальный округ	Ярославская обл, Даниловский р-н, д. Маурино, ул. Центральная д.14	Действующий
Даниловский муниципальный округ	Ярославская обл, Даниловский р-н, д. Маурино, ул. Центральная д.13	Действующий
Даниловский муниципальный округ	Ярославская обл, Даниловский р-н, д. Маурино, ул. Центральная д.12	Действующий
Даниловский муниципальный округ	Ярославская обл, Даниловский р-н, д. Маурино, ул. Центральная д.11	Действующий
Даниловский муниципальный округ	Ярославская обл, Даниловский р-н, д. Маурино, ул. Центральная д.10	Действующий
Даниловский муниципальный округ	Ярославская обл, Даниловский р-н, д. Маурино, ул. Центральная д.9	Действующий
Даниловский муниципальный округ	Ярославская обл, Даниловский р-н, д. Маурино, ул. Центральная д.8	Действующий
Даниловский муниципальный округ	Ярославская обл, Даниловский р-н, д. Маурино, ул. Центральная д.7	Действующий
Даниловский муниципальный округ	Ярославская обл, Даниловский р-н, д. Маурино, ул. Центральная д.6	Действующий
Даниловский муниципальный округ	Ярославская обл, Даниловский р-н, д. Маурино, ул. Центральная д.5	Действующий
Даниловский муниципальный округ	Ярославская обл, Даниловский р-н, д. Маурино, ул. Центральная д.4	Действующий
Даниловский муниципальный округ	Ярославская обл, Даниловский р-н, д. Маурино, ул. Центральная д.3	Действующий
Даниловский муниципальный округ	Ярославская обл, Даниловский р-н, д. Маурино, ул. Центральная д.2	Действующий
Даниловский муниципальный округ	Ярославская обл, Даниловский р-н, д. Маурино, ул. Центральная д.1	Действующий
Даниловский муниципальный округ	Ярославская обл, Даниловский р-н, д. Марково, ул.Дорожная д.14	Действующий
Даниловский муниципальный округ	Ярославская обл, Даниловский р-н, д. Марково, ул.Дорожная д.12	Действующий
Даниловский муниципальный округ	Ярославская обл, Даниловский р-н, д. Марково, ул.Дорожная д.10	Действующий
Даниловский муниципальный округ	Ярославская обл, Даниловский р-н, д. Марково, ул.Дорожная д.8	Действующий
Даниловский муниципальный округ	Ярославская обл, Даниловский р-н, д. Марково, ул.Дорожная д.7	Действующий
Даниловский муниципальный округ	Ярославская обл, Даниловский р-н, д. Марково, ул.Дорожная д.5	Действующий
Даниловский муниципальный округ	Ярославская обл, Даниловский р-н, д. Марково, ул.Дорожная д.4	Действующий
Даниловский муниципальный округ	Ярославская обл, Даниловский р-н, д. Марково, ул.Дорожная д.3	Действующий
Даниловский муниципальный округ	Ярославская обл, Даниловский р-н, д. Марково, ул.Дорожная д.2	Действующий
Даниловский муниципальный округ	Ярославская обл, Даниловский р-н, д. Марково, ул.Дорожная д.1	Действующий
Даниловский муниципальный округ	Ярославская обл, Даниловский р-н, д. Манжаково, ул.Хуторская д.2 кв.1	Действующий
Даниловский муниципальный округ	Ярославская обл, Даниловский р-н, д. Манжаково, ул.Хуторская д.1кв.4	Действующий
Даниловский муниципальный округ	Ярославская обл, Даниловский р-н, д. Манжаково, ул.Хуторская д.1кв.3	Действующий
Даниловский муниципальный округ	Ярославская обл, Даниловский р-н, д. Манжаково, ул.Хуторская д.1 кв.2	Действующий
Даниловский муниципальный округ	Ярославская обл, Даниловский р-н, д. Манжаково, ул.Хуторская д.1 кв.1	Действующий
Даниловский муниципальный округ	Ярославская обл, Даниловский р-н, д. Манжаково, ул. Молодежная д.14	Действующий
Даниловский муниципальный округ	Ярославская обл, Даниловский р-н, д. Манжаково, ул. Молодежная д.12	Действующий
Даниловский муниципальный округ	Ярославская обл, Даниловский р-н, д. Манжаково, ул. Молодежная д.11 кв.2	Действующий
Даниловский муниципальный округ	Ярославская обл, Даниловский р-н, д. Манжаково, ул. Молодежная д.11 кв.1	Действующий
Даниловский муниципальный округ	Ярославская обл, Даниловский р-н, д. Манжаково, ул. Молодежная д.10	Действующий
Даниловский муниципальный округ	Ярославская обл, Даниловский р-н, д. Манжаково, ул. Молодежная д.9	Действующий
Даниловский муниципальный округ	Ярославская обл, Даниловский р-н, д. Манжаково, ул. Молодежная д.8	Действующий
Даниловский муниципальный округ	Ярославская обл, Даниловский р-н, д. Манжаково, ул. Молодежная д.7	Действующий
Даниловский муниципальный округ	Ярославская обл, Даниловский р-н, д. Манжаково, ул. Молодежная д.6	Действующий
Даниловский муниципальный округ	Ярославская обл, Даниловский р-н, д. Манжаково, ул. Молодежная д.5	Действующий
Даниловский муниципальный округ	Ярославская обл, Даниловский р-н, д. Манжаково, ул. Молодежная д.4	Действующий
Даниловский муниципальный округ	Ярославская обл, Даниловский р-н, д. Манжаково, ул. Молодежная д.3	Действующий
Даниловский муниципальный округ	Ярославская обл, Даниловский р-н, д. Манжаково, ул. Молодежная д.2	Действующий
Даниловский муниципальный округ	Ярославская обл, Даниловский р-н, д. Манжаково, ул. Молодежная д.1	Действующий
Даниловский муниципальный округ	Ярославская обл, Даниловский р-н, д. Манжаково, ул. Солнечная д.22	Действующий
Даниловский муниципальный округ	Ярославская обл, Даниловский р-н, д. Манжаково, ул. Солнечная д.21	Действующий
Даниловский муниципальный округ	Ярославская обл, Даниловский р-н, д. Манжаково, ул. Солнечная д.20	Действующий
Даниловский муниципальный округ	Ярославская обл, Даниловский р-н, д. Манжаково, ул. Солнечная д.19	Действующий
Даниловский муниципальный округ	Ярославская обл, Даниловский р-н, д. Манжаково, ул. Солнечная д.18	Действующий
Даниловский муниципальный округ	Ярославская обл, Даниловский р-н, д. Манжаково, ул. Солнечная д.17	Действующий
Даниловский муниципальный округ	Ярославская обл, Даниловский р-н, д. Манжаково, ул. Солнечная д.16	Действующий
Даниловский муниципальный округ	Ярославская обл, Даниловский р-н, д. Манжаково, ул. Солнечная д.15	Действующий
Даниловский муниципальный округ	Ярославская обл, Даниловский р-н, д. Манжаково, ул. Солнечная д.13	Действующий
Даниловский муниципальный округ	Ярославская обл, Даниловский р-н, д. Манжаково, ул. Солнечная д.12	Действующий
Даниловский муниципальный округ	Ярославская обл, Даниловский р-н, д. Манжаково, ул. Солнечная д.11	Действующий
Даниловский муниципальный округ	Ярославская обл, Даниловский р-н, д. Манжаково, ул. Солнечная д.10А	Действующий
Даниловский муниципальный округ	Ярославская обл, Даниловский р-н, д. Манжаково, ул. Солнечная д.10	Действующий
Даниловский муниципальный округ	Ярославская обл, Даниловский р-н, д. Манжаково, ул. Солнечная д.9	Действующий
Даниловский муниципальный округ	Ярославская обл, Даниловский р-н, д. Манжаково, ул. Солнечная д.8	Действующий
Даниловский муниципальный округ	Ярославская обл, Даниловский р-н, д. Манжаково, ул. Солнечная д.7	Действующий
Даниловский муниципальный округ	Ярославская обл, Даниловский р-н, д. Манжаково, ул. Солнечная д.6 кв.2	Действующий
Даниловский муниципальный округ	Ярославская обл, Даниловский р-н, д. Манжаково, ул. Солнечная д.6 кв.1	Действующий

Даниловский муниципальный округ	Ярославская обл, Даниловский р-н, д. Манжаково, ул. Солнечная д.5	Действующий
Даниловский муниципальный округ	Ярославская обл, Даниловский р-н, д. Манжаково, ул. Солнечная д.4 кв.2	Действующий
Даниловский муниципальный округ	Ярославская обл, Даниловский р-н, д. Манжаково, ул. Солнечная д.4 кв.1	Действующий
Даниловский муниципальный округ	Ярославская обл, Даниловский р-н, д. Манжаково, ул. Солнечная д.3	Действующий
Даниловский муниципальный округ	Ярославская обл, Даниловский р-н, д. Манжаково, ул. Солнечная д.2 кв.2	Действующий
Даниловский муниципальный округ	Ярославская обл, Даниловский р-н, д. Манжаково, ул. Солнечная д.2 кв.1	Действующий
Даниловский муниципальный округ	Ярославская обл, Даниловский р-н, д. Манжаково, ул. Солнечная д.1	Действующий
Даниловский муниципальный округ	Ярославская обл, Даниловский р-н, д. Малыгино Малыгинский проспект д.8	Действующий
Даниловский муниципальный округ	Ярославская обл, Даниловский р-н, д. Малыгино Малыгинский проспект д.6	Действующий
Даниловский муниципальный округ	Ярославская обл, Даниловский р-н, д. Малыгино Малыгинский проспект д.4	Действующий
Даниловский муниципальный округ	Ярославская обл, Даниловский р-н, д. Малыгино Малыгинский проспект д.3	Действующий
Даниловский муниципальный округ	Ярославская обл, Даниловский р-н, д. Малыгино Малыгинский проспект д.2	Действующий
Даниловский муниципальный округ	Ярославская обл, Даниловский р-н, д. Малыгино Малыгинский проспект д.1	Действующий
Даниловский муниципальный округ	Ярославская обл, Даниловский р-н, д. Малое Левашово ул.Дачная д.9	Действующий
Даниловский муниципальный округ	Ярославская обл, Даниловский р-н, д. Малое Левашово ул.Дачная д.8	Действующий
Даниловский муниципальный округ	Ярославская обл, Даниловский р-н, д. Малое Левашово ул.Дачная д.7	Действующий
Даниловский муниципальный округ	Ярославская обл, Даниловский р-н, д. Малое Левашово ул.Дачная д.6	Действующий
Даниловский муниципальный округ	Ярославская обл, Даниловский р-н, д. Малое Левашово ул.Дачная д.5	Действующий
Даниловский муниципальный округ	Ярославская обл, Даниловский р-н, д. Малое Левашово ул.Дачная д.4	Действующий
Даниловский муниципальный округ	Ярославская обл, Даниловский р-н, д. Малое Левашово ул.Дачная д.3	Действующий
Даниловский муниципальный округ	Ярославская обл, Даниловский р-н, д. Малое Левашово ул.Дачная д.2	Действующий
Даниловский муниципальный округ	Ярославская обл, Даниловский р-н, д. Малое Левашово ул.Дачная д.1	Действующий
Даниловский муниципальный округ	Ярославская обл, Даниловский р-н, д. Лычово ул.Лесная д.40	Действующий
Даниловский муниципальный округ	Ярославская обл, Даниловский р-н, д. Лычово ул.Лесная д.38	Действующий
Даниловский муниципальный округ	Ярославская обл, Даниловский р-н, д. Лычово ул.Лесная д.36	Действующий
Даниловский муниципальный округ	Ярославская обл, Даниловский р-н, д. Лычово ул.Лесная д.34	Действующий
Даниловский муниципальный округ	Ярославская обл, Даниловский р-н, д. Лычово ул.Лесная д.32	Действующий
Даниловский муниципальный округ	Ярославская обл, Даниловский р-н, д. Лычово ул.Лесная д.31	Действующий
Даниловский муниципальный округ	Ярославская обл, Даниловский р-н, д. Лычово ул.Лесная д.30	Действующий
Даниловский муниципальный округ	Ярославская обл, Даниловский р-н, д. Лычово ул.Лесная д.29а	Действующий
Даниловский муниципальный округ	Ярославская обл, Даниловский р-н, д. Лычово ул.Лесная д.29	Действующий
Даниловский муниципальный округ	Ярославская обл, Даниловский р-н, д. Лычово ул.Лесная д.28	Действующий
Даниловский муниципальный округ	Ярославская обл, Даниловский р-н, д. Лычово ул.Лесная д.	Действующий
Даниловский муниципальный округ	Ярославская обл, Даниловский р-н, д. Лычово ул.Лесная д.27	Действующий
Даниловский муниципальный округ	Ярославская обл, Даниловский р-н, д. Лычово ул.Лесная д.26	Действующий
Даниловский муниципальный округ	Ярославская обл, Даниловский р-н, д. Лычово ул.Лесная д.25	Действующий
Даниловский муниципальный округ	Ярославская обл, Даниловский р-н, д. Лычово ул.Лесная д. 24	Действующий
Даниловский муниципальный округ	Ярославская обл, Даниловский р-н, д. Лычово ул.Лесная д. 22	Действующий
Даниловский муниципальный округ	Ярославская обл, Даниловский р-н, д. Лычово ул.Лесная д. 21	Действующий
Даниловский муниципальный округ	Ярославская обл, Даниловский р-н, д. Лычово ул.Лесная д. 20	Действующий
Даниловский муниципальный округ	Ярославская обл, Даниловский р-н, д. Лычово ул.Лесная д. 19	Действующий
Даниловский муниципальный округ	Ярославская обл, Даниловский р-н, д. Лычово ул.Лесная д. 18	Действующий
Даниловский муниципальный округ	Ярославская обл, Даниловский р-н, д. Лычово ул.Лесная д. 17	Действующий
Даниловский муниципальный округ	Ярославская обл, Даниловский р-н, д. Лычово ул.Лесная д. 16	Действующий
Даниловский муниципальный округ	Ярославская обл, Даниловский р-н, д. Лычово ул.Лесная д.15	Действующий
Даниловский муниципальный округ	Ярославская обл, Даниловский р-н, д. Лычово ул.Лесная д. 15	Действующий
Даниловский муниципальный округ	Ярославская обл, Даниловский р-н, д. Лычово ул.Лесная д. 14	Действующий
Даниловский муниципальный округ	Ярославская обл, Даниловский р-н, д. Лычово ул.Лесная д. 13	Действующий
Даниловский муниципальный округ	Ярославская обл, Даниловский р-н, д. Лычово ул.Лесная д. 12	Действующий
Даниловский муниципальный округ	Ярославская обл, Даниловский р-н, д. Лычово ул.Лесная д. 11	Действующий
Даниловский муниципальный округ	Ярославская обл, Даниловский р-н, д. Лычово ул.Лесная д. 10	Действующий
Даниловский муниципальный округ	Ярославская обл, Даниловский р-н, д. Лычово ул.Лесная д. 9	Действующий
Даниловский муниципальный округ	Ярославская обл, Даниловский р-н, д. Лычово ул.Лесная д. 8	Действующий
Даниловский муниципальный округ	Ярославская обл, Даниловский р-н, д. Лычово ул.Лесная д. 7	Действующий
Даниловский муниципальный округ	Ярославская обл, Даниловский р-н, д. Лычово ул.Лесная д. 6	Действующий
Даниловский муниципальный округ	Ярославская обл, Даниловский р-н, д. Лычово ул.Лесная д. 4	Действующий
Даниловский муниципальный округ	Ярославская обл, Даниловский р-н, д. Лычово ул.Лесная д. 3	Действующий
Даниловский муниципальный округ	Ярославская обл, Даниловский р-н, д. Лычово ул.Лесная д. 2А	Действующий
Даниловский муниципальный округ	Ярославская обл, Даниловский р-н, д. Лычово ул.Лесная д. 2	Действующий
Даниловский муниципальный округ	Ярославская обл, Даниловский р-н, д. Косково ул.Малая Крестьянская д. 4	Действующий
Даниловский муниципальный округ	Ярославская обл, Даниловский р-н, д. Косково ул.Малая Крестьянская д. 3	Действующий
Даниловский муниципальный округ	Ярославская обл, Даниловский р-н, д. Косково ул.Малая Крестьянская д. 2	Действующий
Даниловский муниципальный округ	Ярославская обл, Даниловский р-н, д. Косково ул.Малая Крестьянская д. 1	Действующий
Даниловский муниципальный округ	Ярославская обл, Даниловский р-н, д. Косково ул.Большая Крестьянская д. 21	Действующий

Даниловский муниципальный округ	Ярославская обл, Даниловский р-н, д. Косково ул.Большая Крестьянская д. 19	Действующий
Даниловский муниципальный округ	Ярославская обл, Даниловский р-н, д. Косково ул.Большая Крестьянская д. 18	Действующий
Даниловский муниципальный округ	Ярославская обл, Даниловский р-н, д. Косково ул.Большая Крестьянская д. 17	Действующий
Даниловский муниципальный округ	Ярославская обл, Даниловский р-н, д. Косково ул.Большая Крестьянская д. 16	Действующий
Даниловский муниципальный округ	Ярославская обл, Даниловский р-н, д. Косково ул.Большая Крестьянская д. 15	Действующий
Даниловский муниципальный округ	Ярославская обл, Даниловский р-н, д. Косково ул.Большая Крестьянская д. 14	Действующий
Даниловский муниципальный округ	Ярославская обл, Даниловский р-н, д. Косково ул.Большая Крестьянская д. 13	Действующий
Даниловский муниципальный округ	Ярославская обл, Даниловский р-н, д. Косково ул.Большая Крестьянская д. 11	Действующий
Даниловский муниципальный округ	Ярославская обл, Даниловский р-н, д. Косково ул.Большая Крестьянская д. 10	Действующий
Даниловский муниципальный округ	Ярославская обл, Даниловский р-н, д. Косково ул.Большая Крестьянская д. 9	Действующий
Даниловский муниципальный округ	Ярославская обл, Даниловский р-н, д. Косково ул.Большая Крестьянская д. 8	Действующий
Даниловский муниципальный округ	Ярославская обл, Даниловский р-н, д. Косково ул.Большая Крестьянская д. 7	Действующий
Даниловский муниципальный округ	Ярославская обл, Даниловский р-н, д. Косково ул.Большая Крестьянская д. 6	Действующий
Даниловский муниципальный округ	Ярославская обл, Даниловский р-н, д. Косково ул.Большая Крестьянская д. 5	Действующий
Даниловский муниципальный округ	Ярославская обл, Даниловский р-н, д. Косково ул.Большая Крестьянская д. 4	Действующий
Даниловский муниципальный округ	Ярославская обл, Даниловский р-н, д. Косково ул.Большая Крестьянская д. 3	Действующий
Даниловский муниципальный округ	Ярославская обл, Даниловский р-н, д. Косково ул.Большая Крестьянская д. 2	Действующий
Даниловский муниципальный округ	Ярославская обл, Даниловский р-н, д. Косково ул.Большая Крестьянская д. 1	Действующий
Даниловский муниципальный округ	Ярославская обл, Даниловский р-н, д. Клоково ул.Луговая д. 14	Действующий
Даниловский муниципальный округ	Ярославская обл, Даниловский р-н, д. Клоково ул.Луговая д. 13	Действующий
Даниловский муниципальный округ	Ярославская обл, Даниловский р-н, д. Клоково ул.Луговая д. 12	Действующий
Даниловский муниципальный округ	Ярославская обл, Даниловский р-н, д. Клоково ул.Луговая д. 11	Действующий
Даниловский муниципальный округ	Ярославская обл, Даниловский р-н, д. Клоково ул.Луговая д. 10	Действующий
Даниловский муниципальный округ	Ярославская обл, Даниловский р-н, д. Клоково ул.Луговая д. 9	Действующий
Даниловский муниципальный округ	Ярославская обл, Даниловский р-н, д. Клоково ул.Луговая д. 8	Действующий
Даниловский муниципальный округ	Ярославская обл, Даниловский р-н, д. Клоково ул.Луговая д. 7	Действующий
Даниловский муниципальный округ	Ярославская обл, Даниловский р-н, д. Клоково ул.Луговая д. 6	Действующий
Даниловский муниципальный округ	Ярославская обл, Даниловский р-н, д. Клоково ул.Луговая д. 5	Действующий
Даниловский муниципальный округ	Ярославская обл, Даниловский р-н, д. Клоково ул.Луговая д. 4	Действующий
Даниловский муниципальный округ	Ярославская обл, Даниловский р-н, д. Клоково ул.Луговая д. 3	Действующий
Даниловский муниципальный округ	Ярославская обл, Даниловский р-н, д. Клоково ул.Луговая д. 2	Действующий
Даниловский муниципальный округ	Ярославская обл, Даниловский р-н, д. Клоково ул.Луговая д. 1	Действующий
Даниловский муниципальный округ	Ярославская обл, Даниловский р-н, д. Кишаново ул.Родниковая д. 10	Действующий
Даниловский муниципальный округ	Ярославская обл, Даниловский р-н, д. Кишаново ул.Родниковая д. 9	Действующий
Даниловский муниципальный округ	Ярославская обл, Даниловский р-н, д. Кишаново ул.Родниковая д. 8	Действующий
Даниловский муниципальный округ	Ярославская обл, Даниловский р-н, д. Кишаново ул.Родниковая д. 7	Действующий
Даниловский муниципальный округ	Ярославская обл, Даниловский р-н, д. Кишаново ул.Родниковая д. 6	Действующий
Даниловский муниципальный округ	Ярославская обл, Даниловский р-н, д. Кишаново ул.Родниковая д. 5	Действующий
Даниловский муниципальный округ	4Ярославская обл, Даниловский р-н, д. Кишаново ул.Родниковая д. 4	Действующий
Даниловский муниципальный округ	Ярославская обл, Даниловский р-н, д. Кишаново ул.Родниковая д. 3	Действующий
Даниловский муниципальный округ	Ярославская обл, Даниловский р-н, д. Кишаново ул.Родниковая д. 2	Действующий
Даниловский муниципальный округ	Ярославская обл, Даниловский р-н, д. Кишаново ул.Родниковая д. 1	Действующий
Даниловский муниципальный округ	Ярославская обл, Даниловский р-н, д. Карачино ул.Дачная д. 6	Действующий
Даниловский муниципальный округ	Ярославская обл, Даниловский р-н, д. Карачино ул.Дачная д. 5	Действующий
Даниловский муниципальный округ	Ярославская обл, Даниловский р-н, д. Карачино ул.Дачная д. 4	Действующий
Даниловский муниципальный округ	Ярославская обл, Даниловский р-н, д. Карачино ул.Дачная д. 3	Действующий
Даниловский муниципальный округ	Ярославская обл, Даниловский р-н, д. Карачино ул.Дачная д. 2	Действующий
Даниловский муниципальный округ	Ярославская обл, Даниловский р-н, д. Карачино ул.Дачная д. 1	Действующий
Даниловский муниципальный округ	Ярославская обл, Даниловский р-н, д. Ильинское ул.Ильинская д. 9	Действующий
Даниловский муниципальный округ	Ярославская обл, Даниловский р-н, д. Ильинское ул.Ильинская д. 8	Действующий
Даниловский муниципальный округ	Ярославская обл, Даниловский р-н, д. Ильинское ул.Ильинская д. 7	Действующий
Даниловский муниципальный округ	Ярославская обл, Даниловский р-н, д. Ильинское ул.Ильинская д. 6	Действующий
Даниловский муниципальный округ	Ярославская обл, Даниловский р-н, д. Ильинское ул.Ильинская д. 5	Действующий

Даниловский муниципальный округ	Ярославская обл, Даниловский р-н, д. Ильинское ул.Ильинская д. 4	Действующий
Даниловский муниципальный округ	Ярославская обл, Даниловский р-н, д. Ильинское ул.Ильинская д. 3	Действующий
Даниловский муниципальный округ	Ярославская обл, Даниловский р-н, д. Ильинское ул.Ильинская д. 2	Действующий
Даниловский муниципальный округ	Ярославская обл, Даниловский р-н, д. Ильинское ул.Ильинская д. 1	Действующий
Даниловский муниципальный округ	Ярославская обл, Даниловский р-н, д. Кабачарово ул.Родниковая д. 8	Действующий
Даниловский муниципальный округ	Ярославская обл, Даниловский р-н, д. Кабачарово ул.Родниковая д. 7	Действующий
Даниловский муниципальный округ	Ярославская обл, Даниловский р-н, д. Кабачарово ул.Родниковая д. 6	Действующий
Даниловский муниципальный округ	Ярославская обл, Даниловский р-н, д. Кабачарово ул.Родниковая д. 5	Действующий
Даниловский муниципальный округ	Ярославская обл, Даниловский р-н, д. Кабачарово ул.Родниковая д. 4	Действующий
Даниловский муниципальный округ	Ярославская обл, Даниловский р-н, д. Кабачарово ул.Родниковая д. 3	Действующий
Даниловский муниципальный округ	Ярославская обл, Даниловский р-н, д. Кабачарово ул.Родниковая д. 2	Действующий
Даниловский муниципальный округ	Ярославская обл, Даниловский р-н, д. Кабачарово ул.Родниковая д. 1	Действующий
Даниловский муниципальный округ	Ярославская обл, Даниловский р-н, д. Избино ул.Избинская д.15	Действующий
Даниловский муниципальный округ	Ярославская обл, Даниловский р-н, д. Избино ул.Избинская д.13	Действующий
Даниловский муниципальный округ	Ярославская обл, Даниловский р-н, д. Избино ул.Избинская д.11	Действующий
Даниловский муниципальный округ	Ярославская обл, Даниловский р-н, д. Избино ул.Избинская д.10	Действующий
Даниловский муниципальный округ	Ярославская обл, Даниловский р-н, д. Избино ул.Избинская д.9	Действующий
Даниловский муниципальный округ	Ярославская обл, Даниловский р-н, д. Избино ул.Избинская д.8	Действующий
Даниловский муниципальный округ	Ярославская обл, Даниловский р-н, д. Избино ул.Избинская д.7	Действующий
Даниловский муниципальный округ	Ярославская обл, Даниловский р-н, д. Избино ул.Избинская д.6	Действующий
Даниловский муниципальный округ	Ярославская обл, Даниловский р-н, д. Избино ул.Избинская д.5	Действующий
Даниловский муниципальный округ	Ярославская обл, Даниловский р-н, д. Избино ул.Избинская д.4	Действующий
Даниловский муниципальный округ	Ярославская обл, Даниловский р-н, д. Избино ул.Избинская д.3	Действующий
Даниловский муниципальный округ	Ярославская обл, Даниловский р-н, д. Избино ул.Избинская д.2	Действующий
Даниловский муниципальный округ	Ярославская обл, Даниловский р-н, д. Избино ул.Избинская д.1	Действующий
Даниловский муниципальный округ	Ярославская обл, Даниловский р-н, д. Заречье ул.Совхознаяд.5	Действующий
Даниловский муниципальный округ	Ярославская обл, Даниловский р-н, д. Заречье ул.Совхознаяд.4	Действующий
Даниловский муниципальный округ	Ярославская обл, Даниловский р-н, д. Заречье ул.Совхознаяд.1 кв.3	Действующий
Даниловский муниципальный округ	Ярославская обл, Даниловский р-н, д. Заречье ул.Совхознаяд.2 кв.1	Действующий
Даниловский муниципальный округ	Ярославская обл, Даниловский р-н, д. Заречье ул.Совхознаяд.1 кв.4	Действующий
Даниловский муниципальный округ	Ярославская обл, Даниловский р-н, д. Заречье ул.Совхознаяд.1кв.3	Действующий
Даниловский муниципальный округ	Ярославская обл, Даниловский р-н, д. Заречье ул.Совхознаяд.1 кв.2	Действующий
Даниловский муниципальный округ	Ярославская обл, Даниловский р-н, д. Заречье ул.Совхознаяд.1 кв.1	Действующий
Даниловский муниципальный округ	Ярославская обл, Даниловский р-н, д. Заречье ул.Заречная д.1	Действующий
Даниловский муниципальный округ	Ярославская обл, Даниловский р-н, д. Заречье ул.Дачная д.1	Действующий
Даниловский муниципальный округ	Ярославская обл, Даниловский р-н, д. Заречье ул.Дачная д.2	Действующий
Даниловский муниципальный округ	Ярославская обл, Даниловский р-н, д. Заречье ул.Магистральная д.4	Действующий
Даниловский муниципальный округ	Ярославская обл, Даниловский р-н, д. Заречье ул.Магистральная д.3	Действующий
Даниловский муниципальный округ	Ярославская обл, Даниловский р-н, д. Заречье ул.Магистральная д.2	Действующий
Даниловский муниципальный округ	Ярославская обл, Даниловский р-н, д. Заречье ул.Магистральная д.1	Действующий
Даниловский муниципальный округ	Ярославская обл, Даниловский р-н, д. Захарьино ул.Сосновая д.7	Действующий
Даниловский муниципальный округ	Ярославская обл, Даниловский р-н, д. Захарьино ул.Сосновая д.6	Действующий
Даниловский муниципальный округ	Ярославская обл, Даниловский р-н, д. Захарьино ул.Сосновая д.5	Действующий
Даниловский муниципальный округ	Ярославская обл, Даниловский р-н, д. Захарьино ул.Сосновая д.4	Действующий
Даниловский муниципальный округ	Ярославская обл, Даниловский р-н, д. Захарьино ул.Сосновая д.3	Действующий
Даниловский муниципальный округ	Ярославская обл, Даниловский р-н, д. Захарьино ул.Сосновая д.2	Действующий
Даниловский муниципальный округ	Ярославская обл, Даниловский р-н, д. Захарьино ул.Сосновая д.1	Действующий
Даниловский муниципальный округ	Ярославская обл, Даниловский р-н, д. Жолнино ул.Жолнинская д.26	Действующий
Даниловский муниципальный округ	Ярославская обл, Даниловский р-н, д. Жолнино ул.Жолнинская д.24	Действующий
Даниловский муниципальный округ	Ярославская обл, Даниловский р-н, д. Жолнино ул.Жолнинская д.22	Действующий
Даниловский муниципальный округ	Ярославская обл, Даниловский р-н, д. Жолнино ул.Жолнинская д.20	Действующий
Даниловский муниципальный округ	Ярославская обл, Даниловский р-н, д. Жолнино ул.Жолнинская д.18	Действующий
Даниловский муниципальный округ	Ярославская обл, Даниловский р-н, д. Жолнино ул.Жолнинская д.16	Действующий
Даниловский муниципальный округ	Ярославская обл, Даниловский р-н, д. Жолнино ул.Жолнинская д.14	Действующий
Даниловский муниципальный округ	Ярославская обл, Даниловский р-н, д. Жолнино ул.Жолнинская д.12	Действующий
Даниловский муниципальный округ	Ярославская обл, Даниловский р-н, д. Жолнино ул.Жолнинская д.10	Действующий
Даниловский муниципальный округ	Ярославская обл, Даниловский р-н, д. Жолнино ул.Жолнинская д.6	Действующий
Даниловский муниципальный округ	Ярославская обл, Даниловский р-н, д. Жолнино ул.Жолнинская д.4	Действующий
Даниловский муниципальный округ	Ярославская обл, Даниловский р-н, д. Жолнино ул.Жолнинская д.3	Действующий
Даниловский муниципальный округ	Ярославская обл, Даниловский р-н, д. Жолнино ул.Жолнинская д.2	Действующий
Даниловский муниципальный округ	Ярославская обл, Даниловский р-н, д. Жолнино ул.Жолнинская д.1	Действующий
Даниловский муниципальный округ	Ярославская обл, Даниловский р-н, д. Еремеево ул.Дорожная д.6	Действующий
Даниловский муниципальный округ	Ярославская обл, Даниловский р-н, д. Еремеево ул.Дорожная д.5	Действующий
Даниловский муниципальный округ	Ярославская обл, Даниловский р-н, д. Еремеево ул.Дорожная д.4	Действующий
Даниловский муниципальный округ	Ярославская обл, Даниловский р-н, д. Еремеево ул.Дорожная д.3	Действующий
Даниловский муниципальный округ	Ярославская обл, Даниловский р-н, д. Еремеево ул.Дорожная д.2	Действующий
Даниловский муниципальный округ	Ярославская обл, Даниловский р-н, д. Еремеево ул.Дорожная д.1	Действующий
Даниловский муниципальный округ	Ярославская обл, Даниловский р-н, ст. Догадцево ул.Железнодорожная д.10	Действующий
Даниловский муниципальный округ	Ярославская обл, Даниловский р-н, ст. Догадцево ул.Железнодорожная д.9	Действующий
Даниловский муниципальный округ	Ярославская обл, Даниловский р-н, ст. Догадцево ул.Железнодорожная д.8	Действующий

Даниловский муниципальный округ	Ярославская обл, Даниловский р-н, ст. Догадцево ул.Железнодорожная д.7	Действующий
Даниловский муниципальный округ	Ярославская обл, Даниловский р-н, ст. Догадцево ул.Железнодорожная д.6	Действующий
Даниловский муниципальный округ	Ярославская обл, Даниловский р-н, ст. Догадцево ул.Железнодорожная д.5	Действующий
Даниловский муниципальный округ	Ярославская обл, Даниловский р-н, ст. Догадцево ул.Железнодорожная д.4а	Действующий
Даниловский муниципальный округ	Ярославская обл, Даниловский р-н, ст. Догадцево ул.Железнодорожная д.4 кв.4	Действующий
Даниловский муниципальный округ	Ярославская обл, Даниловский р-н, ст. Догадцево ул.Железнодорожная д.4 кв.3	Действующий
Даниловский муниципальный округ	Ярославская обл, Даниловский р-н, ст. Догадцево ул.Железнодорожная д.4 кв.2	Действующий
Даниловский муниципальный округ	Ярославская обл, Даниловский р-н, ст. Догадцево ул.Железнодорожная д.4 кв.1	Действующий
Даниловский муниципальный округ	Ярославская обл, Даниловский р-н, ст. Догадцево ул.Железнодорожная д.3	Действующий
Даниловский муниципальный округ	Ярославская обл, Даниловский р-н, ст. Догадцево ул.Железнодорожная д.2	Действующий
Даниловский муниципальный округ	Ярославская обл, Даниловский р-н, ст. Догадцево ул.Железнодорожная д.1	Действующий
Даниловский муниципальный округ	Ярославская обл, Даниловский р-н, ст. Догадцево ул.Привокзальная д.16А	Действующий
Даниловский муниципальный округ	Ярославская обл, Даниловский р-н, ст. Догадцево ул.Привокзальная д.16	Действующий
Даниловский муниципальный округ	Ярославская обл, Даниловский р-н, ст. Догадцево ул.Привокзальная д.15	Действующий
Даниловский муниципальный округ	Ярославская обл, Даниловский р-н, ст. Догадцево ул.Привокзальная д.14	Действующий
Даниловский муниципальный округ	Ярославская обл, Даниловский р-н, ст. Догадцево ул.Привокзальная д.13	Действующий
Даниловский муниципальный округ	Ярославская обл, Даниловский р-н, ст. Догадцево ул.Привокзальная д.12	Действующий
Даниловский муниципальный округ	Ярославская обл, Даниловский р-н, ст. Догадцево ул.Привокзальная д.11	Действующий
Даниловский муниципальный округ	Ярославская обл, Даниловский р-н, ст. Догадцево ул.Привокзальная д.10	Действующий
Даниловский муниципальный округ	Ярославская обл, Даниловский р-н, ст. Догадцево ул.Привокзальная д.9	Действующий
Даниловский муниципальный округ	Ярославская обл, Даниловский р-н, ст. Догадцево ул.Привокзальная д.8	Действующий
Даниловский муниципальный округ	Ярославская обл, Даниловский р-н, ст. Догадцево ул.Привокзальная д.7	Действующий
Даниловский муниципальный округ	Ярославская обл, Даниловский р-н, ст. Догадцево ул.Привокзальная д.6 кв.4	Действующий
Даниловский муниципальный округ	Ярославская обл, Даниловский р-н, ст. Догадцево ул.Привокзальная д.6 кв.3	Действующий
Даниловский муниципальный округ	Ярославская обл, Даниловский р-н, ст. Догадцево ул.Привокзальная д.6 кв.2	Действующий
Даниловский муниципальный округ	Ярославская обл, Даниловский р-н, ст. Догадцево ул.Привокзальная д.6 кв.1	Действующий
Даниловский муниципальный округ	Ярославская обл, Даниловский р-н, ст. Догадцево ул.Привокзальная д.5 кв.4	Действующий
Даниловский муниципальный округ	Ярославская обл, Даниловский р-н, ст. Догадцево ул.Привокзальная д.5 кв.3	Действующий
Даниловский муниципальный округ	Ярославская обл, Даниловский р-н, ст. Догадцево ул.Привокзальная д.5 кв.2	Действующий
Даниловский муниципальный округ	Ярославская обл, Даниловский р-н, ст. Догадцево ул.Привокзальная д.5 кв.1	Действующий
Даниловский муниципальный округ	Ярославская обл, Даниловский р-н, ст. Догадцево ул.Привокзальная д.4	Действующий
Даниловский муниципальный округ	Ярославская обл, Даниловский р-н, ст. Догадцево ул.Привокзальная д.3	Действующий
Даниловский муниципальный округ	Ярославская обл, Даниловский р-н, ст. Догадцево ул.Привокзальная д.1 кв.4	Действующий
Даниловский муниципальный округ	Ярославская обл, Даниловский р-н, ст. Догадцево ул.Привокзальная д.1 кв.3	Действующий
Даниловский муниципальный округ	Ярославская обл, Даниловский р-н, ст. Догадцево ул.Привокзальная д.1 кв.2	Действующий
Даниловский муниципальный округ	Ярославская обл, Даниловский р-н, ст. Догадцево ул.Привокзальная д.1 кв.1	Действующий
Даниловский муниципальный округ	Ярославская обл, Даниловский р-н, ст. Догадцево ул.Привокзальная д.	Действующий
Даниловский муниципальный округ	Ярославская обл, Даниловский р-н, д. Волосово ул.Строителей д.4	Действующий
Даниловский муниципальный округ	Ярославская обл, Даниловский р-н, д. Волосово ул.Строителей д.3	Действующий
Даниловский муниципальный округ	Ярославская обл, Даниловский р-н, д. Волосово ул.Строителей д.2	Действующий
Даниловский муниципальный округ	Ярославская обл, Даниловский р-н, д. Волосово ул.Строителей д.1	Действующий
Даниловский муниципальный округ	Ярославская обл, Даниловский р-н, д. Волосово ул.Лесная, д.11	Действующий
Даниловский муниципальный округ	Ярославская обл, Даниловский р-н, д. Волосово ул.Лесная, д.10	Действующий
Даниловский муниципальный округ	Ярославская обл, Даниловский р-н, д. Волосово ул.Лесная, д.9	Действующий
Даниловский муниципальный округ	Ярославская обл, Даниловский р-н, д. Волосово ул.Лесная, д.8	Действующий
Даниловский муниципальный округ	Ярославская обл, Даниловский р-н, д. Волосово ул.Лесная, д.7	Действующий
Даниловский муниципальный округ	Ярославская обл, Даниловский р-н, д. Волосово ул.Лесная, д.6	Действующий
Даниловский муниципальный округ	Ярославская обл, Даниловский р-н, д. Волосово ул.Лесная, д.5	Действующий
Даниловский муниципальный округ	Ярославская обл, Даниловский р-н, д. Волосово ул.Лесная, д.4	Действующий
Даниловский муниципальный округ	Ярославская обл, Даниловский р-н, д. Волосово ул.Лесная, д.3	Действующий
Даниловский муниципальный округ	Ярославская обл, Даниловский р-н, д. Волосово ул.Лесная, д.2	Действующий
Даниловский муниципальный округ	Ярославская обл, Даниловский р-н, д. Волосово ул.Лесная, д.1	Действующий
Даниловский муниципальный округ	Ярославская обл, Даниловский р-н, д. Догадцево ул.Луговая, д.8	Действующий
Даниловский муниципальный округ	Ярославская обл, Даниловский р-н, д. Догадцево ул.Луговая, д.7	Действующий

Даниловский муниципальный округ	Ярославская обл, Даниловский р-н, д. Догадцево ул.Луговая, д.6	Действующий
Даниловский муниципальный округ	Ярославская обл, Даниловский р-н, д. Догадцево ул.Луговая, д.5А	Действующий
Даниловский муниципальный округ	Ярославская обл, Даниловский р-н, д. Догадцево ул.Луговая, д.5	Действующий
Даниловский муниципальный округ	Ярославская обл, Даниловский р-н, д. Догадцево ул.Луговая, д.4	Действующий
Даниловский муниципальный округ	Ярославская обл, Даниловский р-н, д. Догадцево ул.Луговая, д.3	Действующий
Даниловский муниципальный округ	Ярославская обл, Даниловский р-н, д. Догадцево ул.Луговая, д.2	Действующий
Даниловский муниципальный округ	Ярославская обл, Даниловский р-н, д. Догадцево ул.Луговая, д.1	Действующий
Даниловский муниципальный округ	Ярославская обл, Даниловский р-н, д. Догадцево ул.Лесная, д.8А	Действующий
Даниловский муниципальный округ	Ярославская обл, Даниловский р-н, д. Догадцево ул.Лесная, д.8	Действующий
Даниловский муниципальный округ	Ярославская обл, Даниловский р-н, д. Догадцево ул.Лесная, д.7	Действующий
Даниловский муниципальный округ	Ярославская обл, Даниловский р-н, д. Догадцево ул.Лесная, д.6а	Действующий
Даниловский муниципальный округ	Ярославская обл, Даниловский р-н, д. Догадцево ул.Лесная, д.6	Действующий
Даниловский муниципальный округ	Ярославская обл, Даниловский р-н, д. Догадцево ул.Лесная, д.5	Действующий
Даниловский муниципальный округ	Ярославская обл, Даниловский р-н, д. Догадцево ул.Лесная, д.4	Действующий
Даниловский муниципальный округ	Ярославская обл, Даниловский р-н, д. Догадцево ул.Лесная, д.3	Действующий
Даниловский муниципальный округ	Ярославская обл, Даниловский р-н, д. Догадцево ул.Лесная, д.2	Действующий
Даниловский муниципальный округ	Ярославская обл, Даниловский р-н, д. Догадцево ул.Лесная, д.1	Действующий
Даниловский муниципальный округ	Ярославская обл, Даниловский р-н, д. Догадцево ул.Лесная, д.	Действующий
Даниловский муниципальный округ	Ярославская обл, Даниловский р-н, д. Голодяево ул.Садовая, д.34	Действующий
Даниловский муниципальный округ	Ярославская обл, Даниловский р-н, д. Голодяево ул.Садовая, д.33	Действующий
Даниловский муниципальный округ	Ярославская обл, Даниловский р-н, д. Голодяево ул.Садовая, д.31	Действующий
Даниловский муниципальный округ	Ярославская обл, Даниловский р-н, д. Голодяево ул.Садовая, д.30	Действующий
Даниловский муниципальный округ	Ярославская обл, Даниловский р-н, д. Голодяево ул.Садовая, д.29	Действующий
Даниловский муниципальный округ	Ярославская обл, Даниловский р-н, д. Голодяево ул.Садовая, д.28	Действующий
Даниловский муниципальный округ	Ярославская обл, Даниловский р-н, д. Голодяево ул.Садовая, д.27	Действующий
Даниловский муниципальный округ	Ярославская обл, Даниловский р-н, д. Голодяево ул.Садовая, д.26	Действующий
Даниловский муниципальный округ	Ярославская обл, Даниловский р-н, д. Голодяево ул.Садовая, д.25	Действующий
Даниловский муниципальный округ	Ярославская обл, Даниловский р-н, д. Голодяево ул.Садовая, д.24	Действующий
Даниловский муниципальный округ	Ярославская обл, Даниловский р-н, д. Голодяево ул.Садовая, д.23	Действующий
Даниловский муниципальный округ	Ярославская обл, Даниловский р-н, д. Голодяево ул.Садовая, д.22	Действующий
Даниловский муниципальный округ	Ярославская обл, Даниловский р-н, д. Голодяево ул.Садовая, д.21	Действующий
Даниловский муниципальный округ	Ярославская обл, Даниловский р-н, д. Голодяево ул.Садовая, д.20	Действующий
Даниловский муниципальный округ	Ярославская обл, Даниловский р-н, д. Голодяево ул.Садовая, д.19	Действующий
Даниловский муниципальный округ	Ярославская обл, Даниловский р-н, д. Голодяево ул.Садовая, д.18	Действующий
Даниловский муниципальный округ	Ярославская обл, Даниловский р-н, д. Голодяево ул.Садовая, д.17	Действующий
Даниловский муниципальный округ	Ярославская обл, Даниловский р-н, д. Голодяево ул.Садовая, д.16	Действующий
Даниловский муниципальный округ	Ярославская обл, Даниловский р-н, д. Голодяево ул.Садовая, д.15	Действующий
Даниловский муниципальный округ	Ярославская обл, Даниловский р-н, д. Голодяево ул.Садовая, д.13	Действующий
Даниловский муниципальный округ	Ярославская обл, Даниловский р-н, д. Голодяево ул.Садовая, д.12	Действующий
Даниловский муниципальный округ	Ярославская обл, Даниловский р-н, д. Голодяево ул.Садовая, д.11	Действующий
Даниловский муниципальный округ	Ярославская обл, Даниловский р-н, д. Голодяево ул.Садовая, д.10	Действующий
Даниловский муниципальный округ	Ярославская обл, Даниловский р-н, д. Голодяево ул.Садовая, д.9	Действующий
Даниловский муниципальный округ	Ярославская обл, Даниловский р-н, д. Голодяево ул.Садовая, д.8	Действующий
Даниловский муниципальный округ	Ярославская обл, Даниловский р-н, д. Голодяево ул.Садовая, д.7	Действующий
Даниловский муниципальный округ	Ярославская обл, Даниловский р-н, д. Голодяево ул.Садовая, д.6	Действующий
Даниловский муниципальный округ	Ярославская обл, Даниловский р-н, д. Голодяево ул.Садовая, д.5	Действующий
Даниловский муниципальный округ	Ярославская обл, Даниловский р-н, д. Голодяево ул.Садовая, д.4	Действующий
Даниловский муниципальный округ	Ярославская обл, Даниловский р-н, д. Голодяево ул.Садовая, д.3	Действующий
Даниловский муниципальный округ	Ярославская обл, Даниловский р-н, д. Голодяево ул.Садовая, д.2а	Действующий
Даниловский муниципальный округ	Ярославская обл, Даниловский р-н, д. Голодяево ул.Садовая, д.1а	Действующий
Даниловский муниципальный округ	Ярославская обл, Даниловский р-н, д. Голодяево ул.Садовая, д.2	Действующий
Даниловский муниципальный округ	Ярославская обл, Даниловский р-н, д. Голодяево ул.Садовая, д.1	Действующий
Даниловский муниципальный округ	Ярославская обл, Даниловский р-н, д. Гаврильцево ул.Зеленая, д.28	Действующий
Даниловский муниципальный округ	Ярославская обл, Даниловский р-н, д. Гаврильцево ул.Зеленая, д.26	Действующий
Даниловский муниципальный округ	Ярославская обл, Даниловский р-н, д. Гаврильцево ул.Зеленая, д.24	Действующий
Даниловский муниципальный округ	Ярославская обл, Даниловский р-н, д. Гаврильцево ул.Зеленая, д.22	Действующий
Даниловский муниципальный округ	Ярославская обл, Даниловский р-н, д. Гаврильцево ул.Зеленая, д.20	Действующий
Даниловский муниципальный округ	Ярославская обл, Даниловский р-н, д. Гаврильцево ул.Зеленая, д18	Действующий
Даниловский муниципальный округ	Ярославская обл, Даниловский р-н, д. Гаврильцево ул.Зеленая, д.16	Действующий
Даниловский муниципальный округ	Ярославская обл, Даниловский р-н, д. Гаврильцево ул.Зеленая, д.14	Действующий
Даниловский муниципальный округ	Ярославская обл, Даниловский р-н, д. Гаврильцево ул.Зеленая, д.12	Действующий
Даниловский муниципальный округ	Ярославская обл, Даниловский р-н, д. Гаврильцево ул.Зеленая, д.10	Действующий
Даниловский муниципальный округ	Ярославская обл, Даниловский р-н, д. Гаврильцево ул.Зеленая, д.9	Действующий
Даниловский муниципальный округ	Ярославская обл, Даниловский р-н, д. Гаврильцево ул.Зеленая, д.7	Действующий
Даниловский муниципальный округ	Ярославская обл, Даниловский р-н, д. Гаврильцево ул.Зеленая, д.6а	Действующий
Даниловский муниципальный округ	Ярославская обл, Даниловский р-н, д. Гаврильцево ул.Зеленая, д.6	Действующий
Даниловский муниципальный округ	Ярославская обл, Даниловский р-н, д. Гаврильцево ул.Зеленая, д.5	Действующий
Даниловский муниципальный округ	Ярославская обл, Даниловский р-н, д. Гаврильцево ул.Зеленая, д.4	Действующий
Даниловский муниципальный округ	Ярославская обл, Даниловский р-н, д. Гаврильцево ул.Зеленая, д.3	Действующий
Даниловский муниципальный округ	Ярославская обл, Даниловский р-н, д. Гаврильцево ул.Зеленая, д.2	Действующий
Даниловский муниципальный округ	Ярославская обл, Даниловский р-н, д. Гаврильцево ул.Зеленая, д.1	Действующий

Даниловский муниципальный округ	Ярославская обл, Даниловский р-н, д. Бурцево ул.Зеленая, д.6а	Действующий
Даниловский муниципальный округ	Ярославская обл, Даниловский р-н, д. Бурцево ул.Зеленая, д.6	Действующий
Даниловский муниципальный округ	Ярославская обл, Даниловский р-н, д. Бурцево ул.Зеленая, д.5	Действующий
Даниловский муниципальный округ	Ярославская обл, Даниловский р-н, д. Бурцево ул.Зеленая, д.4	Действующий
Даниловский муниципальный округ	Ярославская обл, Даниловский р-н, д. Бурцево ул.Зеленая, д.3	Действующий
Даниловский муниципальный округ	Ярославская обл, Даниловский р-н, д. Бурцево ул.Зеленая, д.2	Действующий
Даниловский муниципальный округ	Ярославская обл, Даниловский р-н, д. Бурцево ул.Зеленая, д.1	Действующий
Даниловский муниципальный округ	Ярославская обл, Даниловский р-н, д. Большое Левашово ул.Левашовская, д.16	Действующий
Даниловский муниципальный округ	Ярославская обл, Даниловский р-н, д. Большое Левашово ул.Левашовская, д.15	Действующий
Даниловский муниципальный округ	Ярославская обл, Даниловский р-н, д. Большое Левашово ул.Левашовская, д.14	Действующий
Даниловский муниципальный округ	Ярославская обл, Даниловский р-н, д. Большое Левашово ул.Левашовская, д.13	Действующий
Даниловский муниципальный округ	Ярославская обл, Даниловский р-н, д. Большое Левашово ул.Левашовская, д.12	Действующий
Даниловский муниципальный округ	Ярославская обл, Даниловский р-н, д. Большое Левашово ул.Левашовская, д.11	Действующий
Даниловский муниципальный округ	Ярославская обл, Даниловский р-н, д. Большое Левашово ул.Левашовская, д.10	Действующий
Даниловский муниципальный округ	Ярославская обл, Даниловский р-н, д. Большое Левашово ул.Левашовская, д.9	Действующий
Даниловский муниципальный округ	Ярославская обл, Даниловский р-н, д. Большое Левашово ул.Левашовская, д.8	Действующий
Даниловский муниципальный округ	Ярославская обл, Даниловский р-н, д. Большое Левашово ул.Левашовская, д.7	Действующий
Даниловский муниципальный округ	Ярославская обл, Даниловский р-н, д. Большое Левашово ул.Левашовская, д.6	Действующий
Даниловский муниципальный округ	Ярославская обл, Даниловский р-н, д. Большое Левашово ул.Левашовская, д.5а	Действующий
Даниловский муниципальный округ	Ярославская обл, Даниловский р-н, д. Большое Левашово ул.Левашовская, д.5	Действующий
Даниловский муниципальный округ	Ярославская обл, Даниловский р-н, д. Большое Левашово ул.Левашовская, д.4	Действующий
Даниловский муниципальный округ	Ярославская обл, Даниловский р-н, д. Большое Левашово ул.Левашовская, д.3	Действующий
Даниловский муниципальный округ	Ярославская обл, Даниловский р-н, д. Большое Левашово ул.Левашовская, д.2	Действующий
Даниловский муниципальный округ	Ярославская обл, Даниловский р-н, д. Большое Левашово ул.Левашовская, д.1	Действующий
Даниловский муниципальный округ	Ярославская обл, Даниловский р-н, д. Алексеево ул.Алексеевская, д.25	Действующий
Даниловский муниципальный округ	Ярославская обл, Даниловский р-н, д. Алексеево ул.Алексеевская, д.24	Действующий
Даниловский муниципальный округ	Ярославская обл, Даниловский р-н, д. Алексеево ул.Алексеевская, д.21	Действующий
Даниловский муниципальный округ	Ярославская обл, Даниловский р-н, д. Алексеево ул.Алексеевская, д.20	Действующий
Даниловский муниципальный округ	Ярославская обл, Даниловский р-н, д. Алексеево ул.Алексеевская, д.19	Действующий
Даниловский муниципальный округ	Ярославская обл, Даниловский р-н, д. Алексеево ул.Алексеевская, д.18	Действующий
Даниловский муниципальный округ	Ярославская обл, Даниловский р-н, д. Алексеево ул.Алексеевская, д.17	Действующий
Даниловский муниципальный округ	Ярославская обл, Даниловский р-н, д. Алексеево ул.Алексеевская, д.16	Действующий
Даниловский муниципальный округ	Ярославская обл, Даниловский р-н, д. Алексеево ул.Алексеевская, д.15	Действующий
Даниловский муниципальный округ	Ярославская обл, Даниловский р-н, д. Алексеево ул.Алексеевская, д.14	Действующий
Даниловский муниципальный округ	Ярославская обл, Даниловский р-н, д. Алексеево ул.Алексеевская, д.13	Действующий
Даниловский муниципальный округ	Ярославская обл, Даниловский р-н, д. Алексеево ул.Алексеевская, д.12	Действующий
Даниловский муниципальный округ	Ярославская обл, Даниловский р-н, д. Алексеево ул.Алексеевская, д.11	Действующий
Даниловский муниципальный округ	Ярославская обл, Даниловский р-н, д. Алексеево ул.Алексеевская, д.10	Действующий
Даниловский муниципальный округ	Ярославская обл, Даниловский р-н, д. Алексеево ул.Алексеевская, д.9	Действующий
Даниловский муниципальный округ	Ярославская обл, Даниловский р-н, д. Алексеево ул.Алексеевская, д.8а	Действующий
Даниловский муниципальный округ	Ярославская обл, Даниловский р-н, д. Алексеево ул.Алексеевская, д.8	Действующий
Даниловский муниципальный округ	Ярославская обл, Даниловский р-н, д. Алексеево ул.Алексеевская, д.7	Действующий
Даниловский муниципальный округ	Ярославская обл, Даниловский р-н, д. Алексеево ул.Алексеевская, д.6	Действующий
Даниловский муниципальный округ	Ярославская обл, Даниловский р-н, д. Алексеево ул.Алексеевская, д.5	Действующий
Даниловский муниципальный округ	Ярославская обл, Даниловский р-н, д. Алексеево ул.Алексеевская, д.4	Действующий
Даниловский муниципальный округ	Ярославская обл, Даниловский р-н, д. Алексеево ул.Алексеевская, д.3	Действующий
Даниловский муниципальный округ	Ярославская обл, Даниловский р-н, д. Алексеево ул.Алексеевская, д.2	Действующий
Даниловский муниципальный округ	Ярославская обл, Даниловский р-н, д. Алексеево ул.Алексеевская, д.1а	Действующий
Даниловский муниципальный округ	Ярославская обл, Даниловский р-н, д. Алексеево ул.Алексеевская, д.1	Действующий
Даниловский муниципальный округ	Ярославская обл, Даниловский р-н, д. Акуловское ул.Садовая, д.12	Действующий
Даниловский муниципальный округ	Ярославская обл, Даниловский р-н, д. Акуловское ул.Садовая, д.10	Действующий
Даниловский муниципальный округ	Ярославская обл, Даниловский р-н, д. Акуловское ул.Садовая, д.8	Действующий
Даниловский муниципальный округ	Ярославская обл, Даниловский р-н, д. Акуловское ул.Садовая, д.6	Действующий
Даниловский муниципальный округ	Ярославская обл, Даниловский р-н, д. Акуловское ул.Садовая, д.4	Действующий

Даниловский муниципальный округ	Ярославская обл, Даниловский р-н, д. Акуловское ул.Садовая, д.2	Действующий
Даниловский муниципальный округ	Ярославская обл, Даниловский р-н, д. Акуловское ул.Садовая, д.	Действующий
Даниловский муниципальный округ	Ярославская обл, Даниловский р-н, д. Акуловское ул.Лесная, д.34	Действующий
Даниловский муниципальный округ	Ярославская обл, Даниловский р-н, д. Акуловское ул.Лесная, д.32	Действующий
Даниловский муниципальный округ	Ярославская обл, Даниловский р-н, д. Акуловское ул.Лесная, д.30	Действующий
Даниловский муниципальный округ	Ярославская обл, Даниловский р-н, д. Акуловское ул.Лесная, д.28	Действующий
Даниловский муниципальный округ	Ярославская обл, Даниловский р-н, д. Акуловское ул.Лесная, д.26	Действующий
Даниловский муниципальный округ	Ярославская обл, Даниловский р-н, д. Акуловское ул.Лесная, д. 22	Действующий
Даниловский муниципальный округ	Ярославская обл, Даниловский р-н, д. Акуловское ул.Лесная, д.21	Действующий
Даниловский муниципальный округ	Ярославская обл, Даниловский р-н, д. Акуловское ул.Лесная, д.20	Действующий
Даниловский муниципальный округ	Ярославская обл, Даниловский р-н, д. Акуловское ул.Лесная, д.19	Действующий
Даниловский муниципальный округ	Ярославская обл, Даниловский р-н, д. Акуловское ул.Лесная, д.18	Действующий
Даниловский муниципальный округ	Ярославская обл, Даниловский р-н, д. Акуловское ул.Лесная, д.17	Действующий
Даниловский муниципальный округ	Ярославская обл, Даниловский р-н, д. Акуловское ул.Лесная, д.16	Действующий
Даниловский муниципальный округ	Ярославская обл, Даниловский р-н, д. Акуловское ул.Лесная, д.15	Действующий
Даниловский муниципальный округ	Ярославская обл, Даниловский р-н, д. Акуловское ул.Лесная, д.14	Действующий
Даниловский муниципальный округ	Ярославская обл, Даниловский р-н, д. Акуловское ул.Лесная, д.13	Действующий
Даниловский муниципальный округ	Ярославская обл, Даниловский р-н, д. Акуловское ул.Лесная, д.12	Действующий
Даниловский муниципальный округ	Ярославская обл, Даниловский р-н, д. Акуловское ул.Лесная, д.11	Действующий
Даниловский муниципальный округ	Ярославская обл, Даниловский р-н, д. Акуловское ул.Лесная, д.10	Действующий
Даниловский муниципальный округ	Ярославская обл, Даниловский р-н, д. Акуловское ул.Лесная, д.9	Действующий
Даниловский муниципальный округ	Ярославская обл, Даниловский р-н, д. Акуловское ул.Лесная, д.8	Действующий
Даниловский муниципальный округ	Ярославская обл, Даниловский р-н, д. Акуловское ул.Лесная, д.7	Действующий
Даниловский муниципальный округ	Ярославская обл, Даниловский р-н, д. Акуловское ул.Лесная, д.6	Действующий
Даниловский муниципальный округ	Ярославская обл, Даниловский р-н, д. Акуловское ул.Лесная, д.5	Действующий
Даниловский муниципальный округ	Ярославская обл, Даниловский р-н, д. Акуловское ул.Лесная, д.4	Действующий
Даниловский муниципальный округ	Ярославская обл, Даниловский р-н, д. Акуловское ул.Лесная, д.3	Действующий
Даниловский муниципальный округ	Ярославская обл, Даниловский р-н, д. Акуловское ул.Лесная, д.2	Действующий
Даниловский муниципальный округ	Ярославская обл, Даниловский р-н, д. Акуловское ул.Лесная, д.1	Действующий
Даниловский муниципальный округ	Ярославская обл, Даниловский р-н, д. Трофимово ул.Набережная, д.6	Действующий
Даниловский муниципальный округ	Ярославская обл, Даниловский р-н, д. Трофимово ул.Набережная, д.5	Действующий
Даниловский муниципальный округ	Ярославская обл, Даниловский р-н, д. Трофимово ул.Набережная, д.4	Действующий
Даниловский муниципальный округ	Ярославская обл, Даниловский р-н, д. Трофимово ул.Набережная, д.3	Действующий
Даниловский муниципальный округ	Ярославская обл, Даниловский р-н, д. Трофимово ул.Набережная, д.1	Действующий
Даниловский муниципальный округ	Ярославская обл, Даниловский р-н, д. Хорошавино ул. Березовая, д.2	Действующий
Даниловский муниципальный округ	Ярославская обл, Даниловский р-н, д. Хорошавино ул. Березовая, д.1	Действующий
Даниловский муниципальный округ	Ярославская обл, Даниловский р-н, д. Новополево ул. Розовая, д.2	Действующий
Даниловский муниципальный округ	Ярославская обл, Даниловский р-н, д. Новополево ул. Розовая, д.1	Действующий
Даниловский муниципальный округ	Ярославская обл, Даниловский р-н, д. Борщевки ул. Хуторская, д.1	Действующий
Даниловский муниципальный округ	Ярославская обл, Даниловский р-н, д. Таганово ул. Кедровая, д.9	Действующий
Даниловский муниципальный округ	Ярославская обл, Даниловский р-н, д. Таганово ул. Кедровая, д.8	Действующий
Даниловский муниципальный округ	Ярославская обл, Даниловский р-н, д. Таганово ул. Кедровая, д.7	Действующий
Даниловский муниципальный округ	Ярославская обл, Даниловский р-н, д. Таганово ул. Кедровая, д.6	Действующий
Даниловский муниципальный округ	Ярославская обл, Даниловский р-н, д. Таганово ул. Кедровая, д.5	Действующий
Даниловский муниципальный округ	Ярославская обл, Даниловский р-н, д. Таганово ул. Кедровая, д.4	Действующий
Даниловский муниципальный округ	Ярославская обл, Даниловский р-н, д. Таганово ул. Кедровая, д.3	Действующий
Даниловский муниципальный округ	Ярославская обл, Даниловский р-н, д. Таганово ул. Кедровая, д.2	Действующий
Даниловский муниципальный округ	Ярославская обл, Даниловский р-н, д. Таганово ул. Кедровая, д.1	Действующий
Даниловский муниципальный округ	Ярославская обл, Даниловский р-н, д. Лучицево ул. Радужная, д.14	Действующий
Даниловский муниципальный округ	Ярославская обл, Даниловский р-н, д. Лучицево ул. Радужная, д.12	Действующий
Даниловский муниципальный округ	Ярославская обл, Даниловский р-н, д. Лучицево ул. Радужная, д.10	Действующий
Даниловский муниципальный округ	Ярославская обл, Даниловский р-н, д. Лучицево ул. Радужная, д.8	Действующий
Даниловский муниципальный округ	Ярославская обл, Даниловский р-н, д. Лучицево ул. Радужная, д.6	Действующий
Даниловский муниципальный округ	Ярославская обл, Даниловский р-н, д. Лучицево ул. Радужная, д.4	Действующий
Даниловский муниципальный округ	Ярославская обл, Даниловский р-н, д. Лучицево ул. Радужная, д.2	Действующий
Даниловский муниципальный округ	Ярославская обл, Даниловский р-н, д. Лучицево ул. Радужная, д.37	Действующий
Даниловский муниципальный округ	Ярославская обл, Даниловский р-н, д. Лучицево ул. Радужная, д.35	Действующий
Даниловский муниципальный округ	Ярославская обл, Даниловский р-н, д. Лучицево ул. Радужная, д.33	Действующий
Даниловский муниципальный округ	Ярославская обл, Даниловский р-н, д. Лучицево ул. Радужная, д.31	Действующий
Даниловский муниципальный округ	Ярославская обл, Даниловский р-н, д. Лучицево ул. Радужная, д.29	Действующий
Даниловский муниципальный округ	Ярославская обл, Даниловский р-н, д. Лучицево ул. Радужная, д.27	Действующий
Даниловский муниципальный округ	Ярославская обл, Даниловский р-н, д. Лучицево ул. Радужная, д.25	Действующий
Даниловский муниципальный округ	Ярославская обл, Даниловский р-н, д. Лучицево ул. Радужная, д.23	Действующий
Даниловский муниципальный округ	Ярославская обл, Даниловский р-н, д. Лучицево ул. Радужная, д.21	Действующий
Даниловский муниципальный округ	Ярославская обл, Даниловский р-н, д. Лучицево ул. Радужная, д.19	Действующий
Даниловский муниципальный округ	Ярославская обл, Даниловский р-н, д. Лучицево ул. Радужная, д.17	Действующий
Даниловский муниципальный округ	Ярославская обл, Даниловский р-н, д. Лучицево ул. Радужная, д.15	Действующий
Даниловский муниципальный округ	Ярославская обл, Даниловский р-н, д. Лучицево ул. Радужная, д.13	Действующий
Даниловский муниципальный округ	Ярославская обл, Даниловский р-н, д. Лучицево ул. Радужная, д.11	Действующий
Даниловский муниципальный округ	Ярославская обл, Даниловский р-н, д. Лучицево ул. Радужная, д.9	Действующий
Даниловский муниципальный округ	Ярославская обл, Даниловский р-н, д. Лучицево ул. Радужная, д.7	Действующий

Даниловский муниципальный округ	Ярославская обл, Даниловский р-н, д. Лучицево ул. Радужная, д.5	Действующий
Даниловский муниципальный округ	Ярославская обл, Даниловский р-н, д. Лучицево ул. Радужная, д.3	Действующий
Даниловский муниципальный округ	Ярославская обл, Даниловский р-н, д. Лучицево ул. Радужная, д.1	Действующий
Даниловский муниципальный округ	Ярославская обл, Даниловский р-н, д. Лучицево ул. Алмазная, д.	Действующий
Даниловский муниципальный округ	Ярославская обл, Даниловский р-н, д. Лучицево ул. Алмазная, д.10	Действующий
Даниловский муниципальный округ	Ярославская обл, Даниловский р-н, д. Лучицево ул. Алмазная, д.9	Действующий
Даниловский муниципальный округ	Ярославская обл, Даниловский р-н, д. Лучицево ул. Алмазная, д.8	Действующий
Даниловский муниципальный округ	Ярославская обл, Даниловский р-н, д. Лучицево ул. Алмазная, д.7	Действующий
Даниловский муниципальный округ	Ярославская обл, Даниловский р-н, д. Лучицево ул. Алмазная, д.6	Действующий
Даниловский муниципальный округ	Ярославская обл, Даниловский р-н, д. Лучицево ул. Алмазная, д.5	Действующий
Даниловский муниципальный округ	Ярославская обл, Даниловский р-н, д. Лучицево ул. Алмазная, д.4	Действующий
Даниловский муниципальный округ	Ярославская обл, Даниловский р-н, д. Лучицево ул. Алмазная, д.3	Действующий
Даниловский муниципальный округ	Ярославская обл, Даниловский р-н, д. Лучицево ул. Алмазная, д.2	Действующий
Даниловский муниципальный округ	Ярославская обл, Даниловский р-н, д. Лучицево ул. Алмазная, д.1	Действующий
Даниловский муниципальный округ	Ярославская обл, Даниловский р-н, д. Малые Дворишки, ул. Ранняя, д.13	Действующий
Даниловский муниципальный округ	Ярославская обл, Даниловский р-н, д. Малые Дворишки, ул. Ранняя, д.12	Действующий
Даниловский муниципальный округ	Ярославская обл, Даниловский р-н, д. Малые Дворишки, ул. Ранняя, д.11	Действующий
Даниловский муниципальный округ	Ярославская обл, Даниловский р-н, д. Малые Дворишки, ул. Ранняя, д.10	Действующий
Даниловский муниципальный округ	Ярославская обл, Даниловский р-н, д. Малые Дворишки, ул. Ранняя, д.9	Действующий
Даниловский муниципальный округ	Ярославская обл, Даниловский р-н, д. Малые Дворишки, ул. Ранняя, д.8	Действующий
Даниловский муниципальный округ	Ярославская обл, Даниловский р-н, д. Малые Дворишки, ул. Ранняя, д.7	Действующий
Даниловский муниципальный округ	Ярославская обл, Даниловский р-н, д. Малые Дворишки, ул. Ранняя, д.6	Действующий
Даниловский муниципальный округ	Ярославская обл, Даниловский р-н, д. Малые Дворишки, ул. Ранняя, д.5	Действующий
Даниловский муниципальный округ	Ярославская обл, Даниловский р-н, д. Малые Дворишки, ул. Ранняя, д.4	Действующий
Даниловский муниципальный округ	Ярославская обл, Даниловский р-н, д. Малые Дворишки, ул. Ранняя, д.3	Действующий
Даниловский муниципальный округ	Ярославская обл, Даниловский р-н, д. Малые Дворишки, ул. Ранняя, д.2	Действующий
Даниловский муниципальный округ	Ярославская обл, Даниловский р-н, д. Малые Дворишки, ул. Ранняя, д.1	Действующий
Даниловский муниципальный округ	Ярославская обл, Даниловский р-н, д. Будилово, ул. Ветеранов, д.10	Действующий
Даниловский муниципальный округ	Ярославская обл, Даниловский р-н, д. Будилово, ул. Ветеранов, д.9	Действующий
Даниловский муниципальный округ	Ярославская обл, Даниловский р-н, д. Будилово, ул. Ветеранов, д.8	Действующий
Даниловский муниципальный округ	Ярославская обл, Даниловский р-н, д. Будилово, ул. Ветеранов, д.7	Действующий
Даниловский муниципальный округ	Ярославская обл, Даниловский р-н, д. Будилово, ул. Ветеранов, д.6	Действующий
Даниловский муниципальный округ	Ярославская обл, Даниловский р-н, д. Будилово, ул. Ветеранов, д.5	Действующий
Даниловский муниципальный округ	Ярославская обл, Даниловский р-н, д. Будилово, ул. Ветеранов, д.4	Действующий
Даниловский муниципальный округ	Ярославская обл, Даниловский р-н, д. Будилово, ул. Ветеранов, д.3	Действующий
Даниловский муниципальный округ	Ярославская обл, Даниловский р-н, д. Будилово, ул. Ветеранов, д.2	Действующий
Даниловский муниципальный округ	Ярославская обл, Даниловский р-н, д. Будилово, ул. Ветеранов, д.1	Действующий
Даниловский муниципальный округ	Ярославская обл, Даниловский р-н, д. Подольново, ул. Нагорная, д.8	Действующий
Даниловский муниципальный округ	Ярославская обл, Даниловский р-н, д. Подольново, ул. Нагорная, д.6	Действующий
Даниловский муниципальный округ	Ярославская обл, Даниловский р-н, д. Подольново, ул. Нагорная, д.4	Действующий
Даниловский муниципальный округ	Ярославская обл, Даниловский р-н, д. Подольново, ул. Нагорная, д.2	Действующий
Даниловский муниципальный округ	Ярославская обл, Даниловский р-н, д. Подольново, ул. Нагорная, д.19	Действующий
Даниловский муниципальный округ	Ярославская обл, Даниловский р-н, д. Подольново, ул. Нагорная, д.17	Действующий
Даниловский муниципальный округ	Ярославская обл, Даниловский р-н, д. Подольново, ул. Нагорная, д.15	Действующий
Даниловский муниципальный округ	Ярославская обл, Даниловский р-н, д. Подольново, ул. Нагорная, д.13	Действующий
Даниловский муниципальный округ	Ярославская обл, Даниловский р-н, д. Подольново, ул. Нагорная, д.11	Действующий
Даниловский муниципальный округ	Ярославская обл, Даниловский р-н, д. Подольново, ул. Нагорная, д.9	Действующий
Даниловский муниципальный округ	Ярославская обл, Даниловский р-н, д. Подольново, ул. Нагорная, д.7	Действующий
Даниловский муниципальный округ	Ярославская обл, Даниловский р-н, д. Подольново, ул. Нагорная, д.5	Действующий
Даниловский муниципальный округ	Ярославская обл, Даниловский р-н, д. Подольново, ул. Нагорная, д.3	Действующий
Даниловский муниципальный округ	Ярославская обл, Даниловский р-н, д. Подольново, ул. Нагорная, д.1	Действующий
Даниловский муниципальный округ	Ярославская обл, Даниловский р-н, д. Зимёнки, ул. Ясеневая, д.4	Действующий
Даниловский муниципальный округ	Ярославская обл, Даниловский р-н, д. Зимёнки, ул. Ясеневая, д.2	Действующий
Даниловский муниципальный округ	Ярославская обл, Даниловский р-н, д. Зимёнки, ул. Ясеневая, д.15	Действующий
Даниловский муниципальный округ	Ярославская обл, Даниловский р-н, д. Зимёнки, ул. Ясеневая, д.13	Действующий
Даниловский муниципальный округ	Ярославская обл, Даниловский р-н, д. Зимёнки, ул. Ясеневая, д.11	Действующий
Даниловский муниципальный округ	Ярославская обл, Даниловский р-н, д. Зимёнки, ул. Ясеневая, д.9	Действующий
Даниловский муниципальный округ	Ярославская обл, Даниловский р-н, д. Зимёнки, ул. Ясеневая, д.7	Действующий
Даниловский муниципальный округ	Ярославская обл, Даниловский р-н, д. Зимёнки, ул. Ясеневая, д.5	Действующий
Даниловский муниципальный округ	Ярославская обл, Даниловский р-н, д. Зимёнки, ул. Ясеневая, д.3	Действующий
Даниловский муниципальный округ	Ярославская обл, Даниловский р-н, д. Зимёнки, ул. Ясеневая, д.1	Действующий
Даниловский муниципальный округ	Ярославская обл, Даниловский р-н, д. Коровино, ул. Широкая, д.18	Действующий
Даниловский муниципальный округ	Ярославская обл, Даниловский р-н, д. Коровино, ул. Широкая, д.16	Действующий
Даниловский муниципальный округ	Ярославская обл, Даниловский р-н, д. Коровино, ул. Широкая, д.14	Действующий
Даниловский муниципальный округ	Ярославская обл, Даниловский р-н, д. Коровино, ул. Широкая, д.12а	Действующий
Даниловский муниципальный округ	Ярославская обл, Даниловский р-н, д. Коровино, ул. Широкая, д.12	Действующий
Даниловский муниципальный округ	Ярославская обл, Даниловский р-н, д. Коровино, ул. Широкая, д.10	Действующий
Даниловский муниципальный округ	Ярославская обл, Даниловский р-н, д. Коровино, ул. Широкая, д.8	Действующий
Даниловский муниципальный округ	Ярославская обл, Даниловский р-н, д. Коровино, ул. Широкая, д.6а	Действующий
Даниловский муниципальный округ	Ярославская обл, Даниловский р-н, д. Коровино, ул. Широкая, д.6	Действующий
Даниловский муниципальный округ	Ярославская обл, Даниловский р-н, д. Коровино, ул. Широкая, д.4	Действующий

Даниловский муниципальный округ	Ярославская обл, Даниловский р-н, д. Коровино, ул. Широкая, д.2	Действующий
Даниловский муниципальный округ	Ярославская обл, Даниловский р-н, д. Коровино, ул. Широкая, д.17	Действующий
Даниловский муниципальный округ	Ярославская обл, Даниловский р-н, д. Коровино, ул. Широкая, д.15	Действующий
Даниловский муниципальный округ	Ярославская обл, Даниловский р-н, д. Коровино, ул. Широкая, д.13	Действующий
Даниловский муниципальный округ	Ярославская обл, Даниловский р-н, д. Коровино, ул. Широкая, д.11	Действующий
Даниловский муниципальный округ	Ярославская обл, Даниловский р-н, д. Коровино, ул. Широкая, д.9	Действующий
Даниловский муниципальный округ	Ярославская обл, Даниловский р-н, д. Коровино, ул. Широкая, д.7	Действующий
Даниловский муниципальный округ	Ярославская обл, Даниловский р-н, д. Коровино, ул. Широкая, д.5	Действующий
Даниловский муниципальный округ	Ярославская обл, Даниловский р-н, д. Коровино, ул. Широкая, д.3	Действующий
Даниловский муниципальный округ	Ярославская обл, Даниловский р-н, д. Коровино, ул. Широкая, д.1	Действующий
Даниловский муниципальный округ	Ярославская обл, Даниловский р-н, д. Терехино, ул. Ромашковая, д.16	Действующий
Даниловский муниципальный округ	Ярославская обл, Даниловский р-н, д. Терехино, ул. Ромашковая, д.14	Действующий
Даниловский муниципальный округ	Ярославская обл, Даниловский р-н, д. Терехино, ул. Ромашковая, д.12	Действующий
Даниловский муниципальный округ	Ярославская обл, Даниловский р-н, д. Терехино, ул. Ромашковая, д.10	Действующий
Даниловский муниципальный округ	Ярославская обл, Даниловский р-н, д. Терехино, ул. Ромашковая, д.8	Действующий
Даниловский муниципальный округ	Ярославская обл, Даниловский р-н, д. Терехино, ул. Ромашковая, д.6	Действующий
Даниловский муниципальный округ	Ярославская обл, Даниловский р-н, д. Терехино, ул. Ромашковая, д.4	Действующий
Даниловский муниципальный округ	Ярославская обл, Даниловский р-н, д. Терехино, ул. Ромашковая, д.2	Действующий
Даниловский муниципальный округ	Ярославская обл, Даниловский р-н, д. Терехино, ул. Ромашковая, д.9	Действующий
Даниловский муниципальный округ	Ярославская обл, Даниловский р-н, д. Терехино, ул. Ромашковая, д.7	Действующий
Даниловский муниципальный округ	Ярославская обл, Даниловский р-н, д. Терехино, ул. Ромашковая, д.5	Действующий
Даниловский муниципальный округ	Ярославская обл, Даниловский р-н, д. Терехино, ул. Ромашковая, д.3	Действующий
Даниловский муниципальный округ	Ярославская обл, Даниловский р-н, д. Терехино, ул. Ромашковая, д.1а	Действующий
Даниловский муниципальный округ	Ярославская обл, Даниловский р-н, д. Терехино, ул. Ромашковая, д.1	Действующий
Даниловский муниципальный округ	Ярославская обл, Даниловский р-н, д. Тёсы, ул. Овражная, д.3	Действующий
Даниловский муниципальный округ	Ярославская обл, Даниловский р-н, д. Тёсы, ул. Овражная, д.2	Действующий
Даниловский муниципальный округ	Ярославская обл, Даниловский р-н, д. Тёсы, ул. Овражная, д.1	Действующий
Даниловский муниципальный округ	Ярославская обл, Даниловский р-н, д. Великодворье, ул. Раздольная, д.3а	Действующий
Даниловский муниципальный округ	Ярославская обл, Даниловский р-н, д. Великодворье, ул. Раздольная, д.7	Действующий
Даниловский муниципальный округ	Ярославская обл, Даниловский р-н, д. Великодворье, ул. Раздольная, д.6	Действующий
Даниловский муниципальный округ	Ярославская обл, Даниловский р-н, д. Великодворье, ул. Раздольная, д.5	Действующий
Даниловский муниципальный округ	Ярославская обл, Даниловский р-н, д. Великодворье, ул. Раздольная, д.4	Действующий
Даниловский муниципальный округ	Ярославская обл, Даниловский р-н, д. Великодворье, ул. Раздольная, д.3	Действующий
Даниловский муниципальный округ	Ярославская обл, Даниловский р-н, д. Великодворье, ул. Раздольная, д.2	Действующий
Даниловский муниципальный округ	Ярославская обл, Даниловский р-н, д. Великодворье, ул. Раздольная, д.1	Действующий
Даниловский муниципальный округ	Ярославская обл, Даниловский р-н, д. Калиты, ул. Южная, д.22	Действующий
Даниловский муниципальный округ	Ярославская обл, Даниловский р-н, д. Калиты, ул. Южная, д.20	Действующий
Даниловский муниципальный округ	Ярославская обл, Даниловский р-н, д. Калиты, ул. Южная, д.18	Действующий
Даниловский муниципальный округ	Ярославская обл, Даниловский р-н, д. Калиты, ул. Южная, д.16	Действующий
Даниловский муниципальный округ	Ярославская обл, Даниловский р-н, д. Калиты, ул. Южная, д.14	Действующий
Даниловский муниципальный округ	Ярославская обл, Даниловский р-н, д. Калиты, ул. Южная, д.10	Действующий
Даниловский муниципальный округ	Ярославская обл, Даниловский р-н, д. Калиты, ул. Южная, д.8	Действующий
Даниловский муниципальный округ	Ярославская обл, Даниловский р-н, д. Калиты, ул. Южная, д.6	Действующий
Даниловский муниципальный округ	Ярославская обл, Даниловский р-н, д. Калиты, ул. Южная, д.4	Действующий
Даниловский муниципальный округ	Ярославская обл, Даниловский р-н, д. Калиты, ул. Южная, д.17	Действующий
Даниловский муниципальный округ	Ярославская обл, Даниловский р-н, д. Калиты, ул. Южная, д.15	Действующий
Даниловский муниципальный округ	Ярославская обл, Даниловский р-н, д. Калиты, ул. Южная, д.13	Действующий
Даниловский муниципальный округ	Ярославская обл, Даниловский р-н, д. Калиты, ул. Южная, д.11	Действующий
Даниловский муниципальный округ	Ярославская обл, Даниловский р-н, д. Калиты, ул. Южная, д.9	Действующий
Даниловский муниципальный округ	Ярославская обл, Даниловский р-н, д. Калиты, ул. Южная, д.7	Действующий
Даниловский муниципальный округ	Ярославская обл, Даниловский р-н, д. Калиты, ул. Южная, д.5	Действующий
Даниловский муниципальный округ	Ярославская обл, Даниловский р-н, д. Калиты, ул. Южная, д.3	Действующий
Даниловский муниципальный округ	Ярославская обл, Даниловский р-н, д. Калиты, ул. Южная, д.1	Действующий
Даниловский муниципальный округ	Ярославская обл, Даниловский р-н, д. Язово, ул. Просторная, д.4	Действующий
Даниловский муниципальный округ	Ярославская обл, Даниловский р-н, д. Язово, ул. Просторная, д.3	Действующий
Даниловский муниципальный округ	Ярославская обл, Даниловский р-н, д. Язово, ул. Просторная, д.2	Действующий
Даниловский муниципальный округ	Ярославская обл, Даниловский р-н, д. Язово, ул. Просторная, д.1	Действующий
Даниловский муниципальный округ	Ярославская обл, Даниловский р-н, д. Меленки, ул. Приречная , д.4	Действующий
Даниловский муниципальный округ	Ярославская обл, Даниловский р-н, д. Меленки, ул. Приречная , д.3	Действующий
Даниловский муниципальный округ	Ярославская обл, Даниловский р-н, д. Меленки, ул. Приречная , д.2	Действующий
Даниловский муниципальный округ	Ярославская обл, Даниловский р-н, д. Меленки, ул. Приречная , д.1	Действующий
Даниловский муниципальный округ	Ярославская обл, Даниловский р-н, д. Высоково, ул. Светлая , д.8	Действующий
Даниловский муниципальный округ	Ярославская обл, Даниловский р-н, д. Высоково, ул. Светлая , д.7	Действующий
Даниловский муниципальный округ	Ярославская обл, Даниловский р-н, д. Высоково, ул. Светлая , д.6	Действующий
Даниловский муниципальный округ	Ярославская обл, Даниловский р-н, д. Высоково, ул. Светлая , д.5	Действующий
Даниловский муниципальный округ	Ярославская обл, Даниловский р-н, д. Высоково, ул. Светлая , д.4	Действующий
Даниловский муниципальный округ	Ярославская обл, Даниловский р-н, д. Высоково, ул. Светлая , д.3	Действующий
Даниловский муниципальный округ	Ярославская обл, Даниловский р-н, д. Высоково, ул. Светлая , д.2	Действующий
Даниловский муниципальный округ	Ярославская обл, Даниловский р-н, д. Высоково, ул. Светлая , д.1	Действующий
Даниловский муниципальный округ	Ярославская обл, Даниловский р-н, д. Поташево, ул. Цветочная , д.28	Действующий
Даниловский муниципальный округ	Ярославская обл, Даниловский р-н, д. Поташево, ул. Цветочная , д. 26	Действующий

Даниловский муниципальный округ	Ярославская обл, Даниловский р-н, д. Поташево, ул. Цветочная , д.24	Действующий
Даниловский муниципальный округ	Ярославская обл, Даниловский р-н, д. Поташево, ул. Цветочная , д.22	Действующий
Даниловский муниципальный округ	Ярославская обл, Даниловский р-н, д. Поташево, ул. Цветочная , д.20	Действующий
Даниловский муниципальный округ	Ярославская обл, Даниловский р-н, д. Поташево, ул. Цветочная , д.18	Действующий
Даниловский муниципальный округ	Ярославская обл, Даниловский р-н, д. Поташево, ул. Цветочная , д.16	Действующий
Даниловский муниципальный округ	Ярославская обл, Даниловский р-н, д. Поташево, ул. Цветочная , д.14	Действующий
Даниловский муниципальный округ	Ярославская обл, Даниловский р-н, д. Поташево, ул. Цветочная , д.12	Действующий
Даниловский муниципальный округ	Ярославская обл, Даниловский р-н, д. Поташево, ул. Цветочная , д.10	Действующий
Даниловский муниципальный округ	Ярославская обл, Даниловский р-н, д. Поташево, ул. Цветочная , д.8	Действующий
Даниловский муниципальный округ	Ярославская обл, Даниловский р-н, д. Поташево, ул. Цветочная , д.6	Действующий
Даниловский муниципальный округ	Ярославская обл, Даниловский р-н, д. Поташево, ул. Цветочная , д.4	Действующий
Даниловский муниципальный округ	Ярославская обл, Даниловский р-н, д. Поташево, ул. Цветочная , д.2	Действующий
Даниловский муниципальный округ	Ярославская обл, Даниловский р-н, д. Поташево, ул. Цветочная , д.17	Действующий
Даниловский муниципальный округ	Ярославская обл, Даниловский р-н, д. Поташево, ул. Цветочная , д.15	Действующий
Даниловский муниципальный округ	Ярославская обл, Даниловский р-н, д. Поташево, ул. Цветочная , д.13	Действующий
Даниловский муниципальный округ	Ярославская обл, Даниловский р-н, д. Поташево, ул. Цветочная , д.11	Действующий
Даниловский муниципальный округ	Ярославская обл, Даниловский р-н, д. Поташево, ул. Цветочная , д.9	Действующий
Даниловский муниципальный округ	Ярославская обл, Даниловский р-н, д. Поташево, ул. Цветочная , д.7	Действующий
Даниловский муниципальный округ	Ярославская обл, Даниловский р-н, д. Поташево, ул. Цветочная , д.5	Действующий
Даниловский муниципальный округ	Ярославская обл, Даниловский р-н, д. Поташево, ул. Цветочная , д.3	Действующий
Даниловский муниципальный округ	Ярославская обл, Даниловский р-н, д. Поташево, ул. Цветочная , д.1	Действующий
Даниловский муниципальный округ	Ярославская обл, Даниловский р-н, д. Поташево, ул. Цветочная , д. 1а	Действующий
Даниловский муниципальный округ	Ярославская обл, Даниловский р-н, д. Бабурино, ул. Церковная , д.17	Действующий
Даниловский муниципальный округ	Ярославская обл, Даниловский р-н, д. Бабурино, ул. Церковная , д.16	Действующий
Даниловский муниципальный округ	Ярославская обл, Даниловский р-н, д. Бабурино, ул. Церковная , д.14	Действующий
Даниловский муниципальный округ	Ярославская обл, Даниловский р-н, д. Бабурино, ул. Церковная , д.12	Действующий
Даниловский муниципальный округ	Ярославская обл, Даниловский р-н, д. Бабурино, ул. Церковная , д.10	Действующий
Даниловский муниципальный округ	Ярославская обл, Даниловский р-н, д. Бабурино, ул. Церковная , д.8	Действующий
Даниловский муниципальный округ	Ярославская обл, Даниловский р-н, д. Бабурино, ул. Церковная , д.6	Действующий
Даниловский муниципальный округ	Ярославская обл, Даниловский р-н, д. Бабурино, ул. Церковная , д.4	Действующий
Даниловский муниципальный округ	Ярославская обл, Даниловский р-н, д. Бабурино, ул. Церковная , д.2	Действующий
Даниловский муниципальный округ	Ярославская обл, Даниловский р-н, д. Бабурино, ул. Церковная , д.21	Действующий
Даниловский муниципальный округ	Ярославская обл, Даниловский р-н, д. Бабурино, ул. Церковная , д.19	Действующий
Даниловский муниципальный округ	Ярославская обл, Даниловский р-н, д. Бабурино, ул. Церковная , д.13	Действующий
Даниловский муниципальный округ	Ярославская обл, Даниловский р-н, д. Бабурино, ул. Церковная , д.11а	Действующий
Даниловский муниципальный округ	Ярославская обл, Даниловский р-н, д. Бабурино, ул. Церковная , д.11	Действующий
Даниловский муниципальный округ	Ярославская обл, Даниловский р-н, д. Бабурино, ул. Церковная , д.9	Действующий
Даниловский муниципальный округ	Ярославская обл, Даниловский р-н, д. Бабурино, ул. Церковная , д.7	Действующий
Даниловский муниципальный округ	Ярославская обл, Даниловский р-н, д. Бабурино, ул. Церковная , д.5	Действующий
Даниловский муниципальный округ	Ярославская обл, Даниловский р-н, д. Бабурино, ул. Церковная , д.3	Действующий
Даниловский муниципальный округ	Ярославская обл, Даниловский р-н, д. Бабурино, ул. Церковная , д.1	Действующий
Даниловский муниципальный округ	Ярославская обл, Даниловский р-н, д. Бабурино, ул. Церковная , д.	Действующий
Даниловский муниципальный округ	Ярославская обл, Даниловский р-н, д. Копанцы, ул. Придорожная , д.4	Действующий
Даниловский муниципальный округ	Ярославская обл, Даниловский р-н, д. Копанцы, ул. Придорожная , д.3	Действующий
Даниловский муниципальный округ	Ярославская обл, Даниловский р-н, д. Копанцы, ул. Придорожная , д.2	Действующий
Даниловский муниципальный округ	Ярославская обл, Даниловский р-н, д. Копанцы, ул. Придорожная , д.1	Действующий
Даниловский муниципальный округ	Ярославская обл, Даниловский р-н, д. Фоминское, ул. Лесная , д.20	Действующий
Даниловский муниципальный округ	Ярославская обл, Даниловский р-н, д. Фоминское, ул. Лесная , д.18	Действующий
Даниловский муниципальный округ	Ярославская обл, Даниловский р-н, д. Фоминское, ул. Лесная , д.16	Действующий
Даниловский муниципальный округ	Ярославская обл, Даниловский р-н, д. Фоминское, ул. Лесная , д.14	Действующий
Даниловский муниципальный округ	Ярославская обл, Даниловский р-н, д. Фоминское, ул. Лесная , д.12	Действующий
Даниловский муниципальный округ	Ярославская обл, Даниловский р-н, д. Фоминское, ул. Лесная , д.10	Действующий
Даниловский муниципальный округ	Ярославская обл, Даниловский р-н, д. Фоминское, ул. Лесная , д.8	Действующий
Даниловский муниципальный округ	Ярославская обл, Даниловский р-н, д. Фоминское, ул. Лесная , д.6	Действующий
Даниловский муниципальный округ	Ярославская обл, Даниловский р-н, д. Фоминское, ул. Лесная , д.4	Действующий
Даниловский муниципальный округ	Ярославская обл, Даниловский р-н, д. Фоминское, ул. Лесная , д.2	Действующий
Даниловский муниципальный округ	Ярославская обл, Даниловский р-н, д. Фоминское, ул. Лесная , д.13	Действующий
Даниловский муниципальный округ	Ярославская обл, Даниловский р-н, д. Фоминское, ул. Лесная , д.11	Действующий
Даниловский муниципальный округ	Ярославская обл, Даниловский р-н, д. Фоминское, ул. Лесная , д.9а	Действующий
Даниловский муниципальный округ	Ярославская обл, Даниловский р-н, д. Фоминское, ул. Лесная , д.9	Действующий
Даниловский муниципальный округ	Ярославская обл, Даниловский р-н, д. Фоминское, ул. Лесная , д.7	Действующий
Даниловский муниципальный округ	Ярославская обл, Даниловский р-н, д. Фоминское, ул. Лесная , д.5	Действующий
Даниловский муниципальный округ	Ярославская обл, Даниловский р-н, д. Фоминское, ул. Лесная , д.3	Действующий
Даниловский муниципальный округ	Ярославская обл, Даниловский р-н, д. Фоминское, ул. Лесная , д.1	Действующий
Даниловский муниципальный округ	Ярославская обл, Даниловский р-н, д. Самсоново, ул. Привольная , д.12	Действующий
Даниловский муниципальный округ	Ярославская обл, Даниловский р-н, д. Самсоново, ул. Привольная , д.10	Действующий
Даниловский муниципальный округ	Ярославская обл, Даниловский р-н, д. Самсоново, ул. Привольная , д.8	Действующий
Даниловский муниципальный округ	Ярославская обл, Даниловский р-н, д. Самсоново, ул. Привольная , д.6	Действующий
Даниловский муниципальный округ	Ярославская обл, Даниловский р-н, д. Самсоново, ул. Привольная , д.4	Действующий
Даниловский муниципальный округ	Ярославская обл, Даниловский р-н, д. Самсоново, ул. Привольная , д.2	Действующий
Даниловский муниципальный округ	Ярославская обл, Даниловский р-н, д. Самсоново, ул. Привольная , д.11	Действующий

Даниловский муниципальный округ	Ярославская обл, Даниловский р-н, д. Самсоново, ул. Привольная , д.9	Действующий
Даниловский муниципальный округ	Ярославская обл, Даниловский р-н, д. Самсоново, ул. Привольная , д.7	Действующий
Даниловский муниципальный округ	Ярославская обл, Даниловский р-н, д. Самсоново, ул. Привольная , д.5	Действующий
Даниловский муниципальный округ	Ярославская обл, Даниловский р-н, д. Самсоново, ул. Привольная , д.3	Действующий
Даниловский муниципальный округ	Ярославская обл, Даниловский р-н, д. Самсоново, ул. Привольная , д. 1	Действующий
Даниловский муниципальный округ	Ярославская обл, Даниловский р-н, д. Неклюдцево, ул. Ямская , д.20	Действующий
Даниловский муниципальный округ	Ярославская обл, Даниловский р-н, д. Неклюдцево, ул. Ямская , д.18	Действующий
Даниловский муниципальный округ	Ярославская обл, Даниловский р-н, д. Неклюдцево, ул. Ямская , д.16	Действующий
Даниловский муниципальный округ	Ярославская обл, Даниловский р-н, д. Неклюдцево, ул. Ямская , д.14	Действующий
Даниловский муниципальный округ	Ярославская обл, Даниловский р-н, д. Неклюдцево, ул. Ямская , д.12а	Действующий
Даниловский муниципальный округ	Ярославская обл, Даниловский р-н, д. Неклюдцево, ул. Ямская , д.12	Действующий
Даниловский муниципальный округ	Ярославская обл, Даниловский р-н, д. Неклюдцево, ул. Ямская , д.10	Действующий
Даниловский муниципальный округ	Ярославская обл, Даниловский р-н, д. Неклюдцево, ул. Ямская , д.8	Действующий
Даниловский муниципальный округ	Ярославская обл, Даниловский р-н, д. Неклюдцево, ул. Ямская , д.6	Действующий
Даниловский муниципальный округ	Ярославская обл, Даниловский р-н, д. Неклюдцево, ул. Ямская , д.2а	Действующий
Даниловский муниципальный округ	Ярославская обл, Даниловский р-н, д. Неклюдцево, ул. Ямская , д.2	Действующий
Даниловский муниципальный округ	Ярославская обл, Даниловский р-н, д. Неклюдцево, ул. Ямская , д.19	Действующий
Даниловский муниципальный округ	Ярославская обл, Даниловский р-н, д. Неклюдцево, ул. Ямская , д.17	Действующий
Даниловский муниципальный округ	Ярославская обл, Даниловский р-н, д. Неклюдцево, ул. Ямская , д.15	Действующий
Даниловский муниципальный округ	Ярославская обл, Даниловский р-н, д. Неклюдцево, ул. Ямская , д.13	Действующий
Даниловский муниципальный округ	Ярославская обл, Даниловский р-н, д. Неклюдцево, ул. Ямская , д.11а	Действующий
Даниловский муниципальный округ	Ярославская обл, Даниловский р-н, д. Неклюдцево, ул. Ямская , д.11	Действующий
Даниловский муниципальный округ	Ярославская обл, Даниловский р-н, д. Неклюдцево, ул. Ямская , д.9	Действующий
Даниловский муниципальный округ	Ярославская обл, Даниловский р-н, д. Неклюдцево, ул. Ямская , д.7а	Действующий
Даниловский муниципальный округ	Ярославская обл, Даниловский р-н, д. Неклюдцево, ул. Ямская , д.7	Действующий
Даниловский муниципальный округ	Ярославская обл, Даниловский р-н, д. Неклюдцево, ул. Ямская , д. 5	Действующий
Даниловский муниципальный округ	Ярославская обл, Даниловский р-н, д. Неклюдцево, ул. Ямская , д.3	Действующий
Даниловский муниципальный округ	Ярославская обл, Даниловский р-н, д. Неклюдцево, ул. Ямская , д.1а	Действующий
Даниловский муниципальный округ	Ярославская обл, Даниловский р-н, д. Неклюдцево, ул. Ямская , д.1	Действующий
Даниловский муниципальный округ	Ярославская обл, Даниловский р-н, д. Бухтарицы, ул. Молодежная ,д.21	Действующий
Даниловский муниципальный округ	Ярославская обл, Даниловский р-н, д. Бухтарицы, ул. Молодежная ,д.19	Действующий
Даниловский муниципальный округ	Ярославская обл, Даниловский р-н, д. Бухтарицы, ул. Молодежная ,д.17	Действующий
Даниловский муниципальный округ	Ярославская обл, Даниловский р-н, д. Бухтарицы, ул. Молодежная ,д.15	Действующий
Даниловский муниципальный округ	Ярославская обл, Даниловский р-н, д. Бухтарицы, ул. Молодежная ,д.13	Действующий
Даниловский муниципальный округ	Ярославская обл, Даниловский р-н, д. Бухтарицы, ул. Молодежная ,д.11	Действующий
Даниловский муниципальный округ	Ярославская обл, Даниловский р-н, д. Бухтарицы, ул. Молодежная ,д.9	Действующий
Даниловский муниципальный округ	Ярославская обл, Даниловский р-н, д. Бухтарицы, ул. Молодежная ,д.7	Действующий
Даниловский муниципальный округ	Ярославская обл, Даниловский р-н, д. Бухтарицы, ул. Молодежная ,д.5	Действующий
Даниловский муниципальный округ	Ярославская обл, Даниловский р-н, д. Бухтарицы, ул. Молодежная ,д.3	Действующий
Даниловский муниципальный округ	Ярославская обл, Даниловский р-н, д. Бухтарицы, ул. Молодежная ,д.1	Действующий
Даниловский муниципальный округ	Ярославская обл, Даниловский р-н, д. Никиткино, ул . Зеленая д. 8	Действующий
Даниловский муниципальный округ	Ярославская обл, Даниловский р-н, д. Никиткино, ул . Зеленая д. 6	Действующий
Даниловский муниципальный округ	Ярославская обл, Даниловский р-н, д. Никиткино, ул . Зеленая д. 4	Действующий
Даниловский муниципальный округ	Ярославская обл, Даниловский р-н, д. Никиткино, ул . Зеленаяд. 2	Действующий
Даниловский муниципальный округ	Ярославская обл, Даниловский р-н, д. Никиткино, ул . Зеленаяд. 21	Действующий
Даниловский муниципальный округ	Ярославская обл, Даниловский р-н, д. Никиткино, ул . Зеленая д. 19	Действующий
Даниловский муниципальный округ	Ярославская обл, Даниловский р-н, д. Никиткино, ул . Зеленаяд. 17	Действующий
Даниловский муниципальный округ	Ярославская обл, Даниловский р-н, д. Никиткино, ул . Зеленаяд. 15	Действующий
Даниловский муниципальный округ	Ярославская обл, Даниловский р-н, д. Никиткино, ул . Зеленая д. 13	Действующий
Даниловский муниципальный округ	Ярославская обл, Даниловский р-н, д. Никиткино, ул . Зеленая д. 11	Действующий
Даниловский муниципальный округ	Ярославская обл, Даниловский р-н, д. Никиткино, ул . Зеленая д. 9	Действующий
Даниловский муниципальный округ	Ярославская обл, Даниловский р-н, д. Никиткино, ул . Зеленая д.7	Действующий
Даниловский муниципальный округ	Ярославская обл, Даниловский р-н, д. Никиткино, ул . Зеленая д. 5	Действующий
Даниловский муниципальный округ	Ярославская обл, Даниловский р-н, д. Никиткино, ул . Зеленая д. 3	Действующий
Даниловский муниципальный округ	Ярославская обл, Даниловский р-н, д. Никиткино, ул . Зеленая д. 1	Действующий
Даниловский муниципальный округ	Ярославская обл, Даниловский р-н, д. Лыкошино, ул . Центральная, д.28	Действующий
Даниловский муниципальный округ	Ярославская обл, Даниловский р-н, д. Лыкошино, ул . Центральная, д.26	Действующий
Даниловский муниципальный округ	Ярославская обл, Даниловский р-н, д. Лыкошино, ул . Центральная, д.24	Действующий
Даниловский муниципальный округ	Ярославская обл, Даниловский р-н, д. Лыкошино, ул . Центральная, д.22	Действующий
Даниловский муниципальный округ	Ярославская обл, Даниловский р-н, д. Лыкошино, ул . Центральная, д.20	Действующий
Даниловский муниципальный округ	Ярославская обл, Даниловский р-н, д. Лыкошино, ул . Центральная, д.18	Действующий
Даниловский муниципальный округ	Ярославская обл, Даниловский р-н, д. Лыкошино, ул . Центральная, д.16	Действующий
Даниловский муниципальный округ	Ярославская обл, Даниловский р-н, д. Лыкошино, ул . Центральная, д.14	Действующий
Даниловский муниципальный округ	Ярославская обл, Даниловский р-н, д. Лыкошино, ул . Центральная, д.12	Действующий
Даниловский муниципальный округ	Ярославская обл, Даниловский р-н, д. Лыкошино, ул . Центральная, д.10	Действующий
Даниловский муниципальный округ	Ярославская обл, Даниловский р-н, д. Лыкошино, ул . Центральная, д.8	Действующий
Даниловский муниципальный округ	Ярославская обл, Даниловский р-н, д. Лыкошино, ул . Центральная, д.6	Действующий
Даниловский муниципальный округ	Ярославская обл, Даниловский р-н, д. Лыкошино, ул . Центральная, д.4а	Действующий
Даниловский муниципальный округ	Ярославская обл, Даниловский р-н, д. Лыкошино, ул . Центральная, д.4	Действующий
Даниловский муниципальный округ	Ярославская обл, Даниловский р-н, д. Лыкошино, ул . Центральная, д.2а	Действующий
Даниловский муниципальный округ	Ярославская обл, Даниловский р-н, д. Лыкошино, ул . Центральная, д.25	Действующий

Даниловский муниципальный округ	Ярославская обл, Даниловский р-н, д. Лыкошино, ул . Центральная, д.23	Действующий
Даниловский муниципальный округ	Ярославская обл, Даниловский р-н, д. Лыкошино, ул . Центральная, д.21	Действующий
Даниловский муниципальный округ	Ярославская обл, Даниловский р-н, д. Лыкошино, ул . Центральная, д.19	Действующий
Даниловский муниципальный округ	Ярославская обл, Даниловский р-н, д. Лыкошино, ул . Центральная, д.17	Действующий
Даниловский муниципальный округ	Ярославская обл, Даниловский р-н, д. Лыкошино, ул . Центральная, д.15	Действующий
Даниловский муниципальный округ	Ярославская обл, Даниловский р-н, д. Лыкошино, ул . Центральная, д.13	Действующий
Даниловский муниципальный округ	Ярославская обл, Даниловский р-н, д. Лыкошино, ул . Центральная, д.11	Действующий
Даниловский муниципальный округ	Ярославская обл, Даниловский р-н, д. Лыкошино, ул . Центральная, д.9	Действующий
Даниловский муниципальный округ	Ярославская обл, Даниловский р-н, д. Лыкошино, ул . Центральная, д.7	Действующий
Даниловский муниципальный округ	Ярославская обл, Даниловский р-н, д. Лыкошино, ул . Центральная, д.5	Действующий
Даниловский муниципальный округ	Ярославская обл, Даниловский р-н, д. Лыкошино, ул . Центральная, д.3	Действующий
Даниловский муниципальный округ	Ярославская обл, Даниловский р-н, д. Лыкошино, ул . Центральная, д.а	Действующий
Даниловский муниципальный округ	Ярославская обл, Даниловский р-н, д. Лыкошино, ул . Центральная, д.1	Действующий
Даниловский муниципальный округ	Ярославская обл, Даниловский р-н, д. Хмельничново, ул Садовая, д.16	Действующий
Даниловский муниципальный округ	Ярославская обл, Даниловский р-н, д. Хмельничново, ул Садовая, д.15	Действующий
Даниловский муниципальный округ	Ярославская обл, Даниловский р-н, д. Хмельничново, ул Садовая, д.14	Действующий
Даниловский муниципальный округ	Ярославская обл, Даниловский р-н, д. Хмельничново, ул Садовая, д.13	Действующий
Даниловский муниципальный округ	Ярославская обл, Даниловский р-н, д. Хмельничново, ул Садовая, д.12	Действующий
Даниловский муниципальный округ	Ярославская обл, Даниловский р-н, д. Хмельничново, ул Садовая, д.11	Действующий
Даниловский муниципальный округ	Ярославская обл, Даниловский р-н, д. Хмельничново, ул Садовая, д.10	Действующий
Даниловский муниципальный округ	Ярославская обл, Даниловский р-н, д. Хмельничново, ул Садовая, д.9	Действующий
Даниловский муниципальный округ	Ярославская обл, Даниловский р-н, д. Хмельничново, ул Садовая, д.8	Действующий
Даниловский муниципальный округ	Ярославская обл, Даниловский р-н, д. Хмельничново, ул Садовая, д.7	Действующий
Даниловский муниципальный округ	Ярославская обл, Даниловский р-н, д. Хмельничново, ул Садовая, д.6а	Действующий
Даниловский муниципальный округ	Ярославская обл, Даниловский р-н, д. Хмельничново, ул Садовая, д.6	Действующий
Даниловский муниципальный округ	Ярославская обл, Даниловский р-н, д. Хмельничново, ул Садовая, д.5	Действующий
Даниловский муниципальный округ	Ярославская обл, Даниловский р-н, д. Хмельничново, ул Садовая, д.4	Действующий
Даниловский муниципальный округ	Ярославская обл, Даниловский р-н, д. Хмельничново, ул Садовая, д.3	Действующий
Даниловский муниципальный округ	Ярославская обл, Даниловский р-н, д. Хмельничново, ул Садовая, д.2	Действующий
Даниловский муниципальный округ	Ярославская обл, Даниловский р-н, д. Хмельничново, ул Садовая, д.1	Действующий
Даниловский муниципальный округ	Ярославская обл, Даниловский р-н, д. Шиловское, ул. Заречная, д.5	Действующий
Даниловский муниципальный округ	Ярославская обл, Даниловский р-н, д. Шиловское, ул. Заречная, д.4 кв. 1, кв. 2	Действующий
Даниловский муниципальный округ	Ярославская обл, Даниловский р-н, д. Шиловское, ул. Заречная, д.3	Действующий
Даниловский муниципальный округ	Ярославская обл, Даниловский р-н, д. Шиловское, ул. Заречная, д.2	Действующий
Даниловский муниципальный округ	Ярославская обл, Даниловский р-н, д. Шиловское, ул. Заречная, д.1	Действующий
Даниловский муниципальный округ	Ярославская обл, Даниловский р-н, д. Фетинкино, ул. Дачная, д.7	Действующий
Даниловский муниципальный округ	Ярославская обл, Даниловский р-н, д. Фетинкино, ул. Дачная, д.6	Действующий
Даниловский муниципальный округ	Ярославская обл, Даниловский р-н, д. Фетинкино, ул. Дачная, д.5	Действующий
Даниловский муниципальный округ	Ярославская обл, Даниловский р-н, д. Фетинкино, ул. Дачная, д.4	Действующий
Даниловский муниципальный округ	Ярославская обл, Даниловский р-н, д. Фетинкино, ул. Дачная, д.3	Действующий
Даниловский муниципальный округ	Ярославская обл, Даниловский р-н, д. Фетинкино, ул. Дачная, д.2	Действующий
Даниловский муниципальный округ	Ярославская обл, Даниловский р-н, д. Фетинкино, ул. Дачная, д.1	Действующий
Даниловский муниципальный округ	Ярославская обл, Даниловский р-н, д. Филинское, ул. Филинское, д.5 кв. 1, кв. 2	Действующий
Даниловский муниципальный округ	Ярославская обл, Даниловский р-н, д. Филинское, ул. Филинское, д.3	Действующий
Даниловский муниципальный округ	Ярославская обл, Даниловский р-н, д. Филинское, ул. Филинское, д.1	Действующий
Даниловский муниципальный округ	Ярославская обл, Даниловский р-н, д. Тиманово, ул. Овражная, д.3	Действующий
Даниловский муниципальный округ	Ярославская обл, Даниловский р-н, д. Тиманово, ул. Овражная, д.1	Действующий
Даниловский муниципальный округ	Ярославская обл, Даниловский р-н, д. Татарское, ул. Лесная, д.9	Действующий
Даниловский муниципальный округ	Ярославская обл, Даниловский р-н, д. Татарское, ул. Лесная, д.8 кв. 1, кв.2	Действующий
Даниловский муниципальный округ	Ярославская обл, Даниловский р-н, д. Татарское, ул. Лесная, д.7	Действующий
Даниловский муниципальный округ	Ярославская обл, Даниловский р-н, д. Татарское, ул. Лесная, д.6	Действующий
Даниловский муниципальный округ	Ярославская обл, Даниловский р-н, д. Татарское, ул. Лесная, д.5	Действующий
Даниловский муниципальный округ	Ярославская обл, Даниловский р-н, д. Татарское, ул. Лесная, д.3	Действующий
Даниловский муниципальный округ	Ярославская обл, Даниловский р-н, д. Татарское, ул. Лесная, д.2	Действующий
Даниловский муниципальный округ	Ярославская обл, Даниловский р-н, д. Татарское, ул. Лесная, д.1	Действующий
Даниловский муниципальный округ	Ярославская обл, Даниловский р-н, д. Рудлево, ул. Полевая, д.9	Действующий
Даниловский муниципальный округ	Ярославская обл, Даниловский р-н, д. Рудлево, ул. Полевая, д.7	Действующий
Даниловский муниципальный округ	Ярославская обл, Даниловский р-н, д. Рудлево, ул. Полевая, д.5 кв. 1, кв.2	Действующий
Даниловский муниципальный округ	Ярославская обл, Даниловский р-н, д. Рудлево, ул. Полевая, д.3	Действующий

Даниловский муниципальный округ	Ярославская обл, Даниловский р-н,	д. Рудлево, ул. Полевая, д.1	Действующий
Даниловский муниципальный округ	Ярославская обл, Даниловский р-н,	д. Посирово, ул. Посировская, д.16	Действующий
Даниловский муниципальный округ	Ярославская обл, Даниловский р-н,	д. Посирово, ул. Посировская, д.14	Действующий
Даниловский муниципальный округ	Ярославская обл, Даниловский р-н,	д. Посирово, ул. Посировская, д.13	Действующий
Даниловский муниципальный округ	Ярославская обл, Даниловский р-н,	д. Посирово, ул. Посировская, д.12	Действующий
Даниловский муниципальный округ	Ярославская обл, Даниловский р-н,	д. Посирово, ул. Посировская, д.11 кв. 1, кв.2	Действующий
Даниловский муниципальный округ	Ярославская обл, Даниловский р-н,	д. Посирово, ул. Посировская, д.10	Действующий
Даниловский муниципальный округ	Ярославская обл, Даниловский р-н,	д. Посирово, ул. Посировская, д.9	Действующий
Даниловский муниципальный округ	Ярославская обл, Даниловский р-н,	д. Посирово, ул. Посировская, д.8	Действующий
Даниловский муниципальный округ	Ярославская обл, Даниловский р-н,	д. Посирово, ул. Посировская, д.7	Действующий
Даниловский муниципальный округ	Ярославская обл, Даниловский р-н,	д. Посирово, ул. Посировская, д.6	Действующий
Даниловский муниципальный округ	Ярославская обл, Даниловский р-н,	д. Посирово, ул. Посировская, д.5	Действующий
Даниловский муниципальный округ	Ярославская обл, Даниловский р-н,	д. Посирово, ул. Посировская, д.4	Действующий
Даниловский муниципальный округ	Ярославская обл, Даниловский р-н,	д. Посирово, ул. Посировская, д.3	Действующий
Даниловский муниципальный округ	Ярославская обл, Даниловский р-н,	д. Посирово, ул. Посировская, д.2	Действующий
Даниловский муниципальный округ	Ярославская обл, Даниловский р-н,	д. Посирово, ул. Посировская, д.1 кв. 1, кв. 2	Действующий
Даниловский муниципальный округ	Ярославская обл, Даниловский р-н,	д. Стокшино, ул. Садовая, д.14	Действующий
Даниловский муниципальный округ	Ярославская обл, Даниловский р-н,	д. Стокшино, ул. Садовая, д.13 кв.1 , кв. 2	Действующий
Даниловский муниципальный округ	Ярославская обл, Даниловский р-н,	д. Стокшино, ул. Садовая, д.12	Действующий
Даниловский муниципальный округ	Ярославская обл, Даниловский р-н,	д. Стокшино, ул. Садовая, д.11	Действующий
Даниловский муниципальный округ	Ярославская обл, Даниловский р-н,	д. Стокшино, ул. Садовая, д.10	Действующий
Даниловский муниципальный округ	Ярославская обл, Даниловский р-н,	д. Стокшино, ул. Садовая, д.9	Действующий
Даниловский муниципальный округ	Ярославская обл, Даниловский р-н,	д. Стокшино, ул. Садовая, д.8	Действующий
Даниловский муниципальный округ	Ярославская обл, Даниловский р-н,	д. Стокшино, ул. Садовая, д.7	Действующий
Даниловский муниципальный округ	Ярославская обл, Даниловский р-н,	д. Стокшино, ул. Садовая, д.6	Действующий
Даниловский муниципальный округ	Ярославская обл, Даниловский р-н,	д. Стокшино, ул. Садовая, д.5	Действующий
Даниловский муниципальный округ	Ярославская обл, Даниловский р-н,	д. Стокшино, ул. Садовая, д.4	Действующий
Даниловский муниципальный округ	Ярославская обл, Даниловский р-н,	д. Стокшино, ул. Садовая, д.3	Действующий
Даниловский муниципальный округ	Ярославская обл, Даниловский р-н,	д. Стокшино, ул. Садовая, д.2	Действующий
Даниловский муниципальный округ	Ярославская обл, Даниловский р-н,	д. Стокшино, ул. Садовая, д.1	Действующий
Даниловский муниципальный округ	Ярославская обл, Даниловский р-н,	д. Сидорово, ул. Школьная, д.11	Действующий
Даниловский муниципальный округ	Ярославская обл, Даниловский р-н,	д. Сидорово, ул. Школьная, д.9	Действующий
Даниловский муниципальный округ	Ярославская обл, Даниловский р-н,	д. Сидорово, ул. Школьная, д.7	Действующий
Даниловский муниципальный округ	Ярославская обл, Даниловский р-н,	д. Сидорово, ул. Школьная, д.5	Действующий
Даниловский муниципальный округ	Ярославская обл, Даниловский р-н,	д. Сидорово, ул. Сидоровская, д.41	Действующий
Даниловский муниципальный округ	Ярославская обл, Даниловский р-н,	д. Сидорово, ул. Сидоровская, д.39	Действующий
Даниловский муниципальный округ	Ярославская обл, Даниловский р-н,	д. Сидорово, ул. Сидоровская, д.37	Действующий
Даниловский муниципальный округ	Ярославская обл, Даниловский р-н,	д. Сидорово, ул. Сидоровская, д.35	Действующий
Даниловский муниципальный округ	Ярославская обл, Даниловский р-н,	д. Сидорово, ул. Сидоровская, д.33	Действующий
Даниловский муниципальный округ	Ярославская обл, Даниловский р-н,	д. Сидорово, ул. Сидоровская, д.31	Действующий

Даниловский муниципальный округ	Ярославская обл, Даниловский р-н, д. Сидорово, ул. Сидоровская, д.29	Действующий
Даниловский муниципальный округ	Ярославская обл, Даниловский р-н, д. Сидорово, ул. Сидоровская, д.27	Действующий
Даниловский муниципальный округ	Ярославская обл, Даниловский р-н, д. Сидорово, ул. Сидоровская, д.25	Действующий
Даниловский муниципальный округ	Ярославская обл, Даниловский р-н, д. Сидорово, ул. Сидоровская, д.24 кв. 1 кв. 2	Действующий
Даниловский муниципальный округ	Ярославская обл, Даниловский р-н, д. Сидорово, ул. Сидоровская, д.23	Действующий
Даниловский муниципальный округ	Ярославская обл, Даниловский р-н, д. Сидорово, ул. Сидоровская, д.22	Действующий
Даниловский муниципальный округ	Ярославская обл, Даниловский р-н, д. Сидорово, ул. Сидоровская, д. 21	Действующий
Даниловский муниципальный округ	Ярославская обл, Даниловский р-н, д. Сидорово, ул. Сидоровская, д.20 кв. 1, кв. 2	Действующий
Даниловский муниципальный округ	Ярославская обл, Даниловский р-н, д. Сидорово, ул. Сидоровская, д.19	Действующий
Даниловский муниципальный округ	Ярославская обл, Даниловский р-н, д. Сидорово, ул. Сидоровская, д.18	Действующий
Даниловский муниципальный округ	Ярославская обл, Даниловский р-н, д. Сидорово, ул. Сидоровская, д.17	Действующий
Даниловский муниципальный округ	Ярославская обл, Даниловский р-н, д. Сидорово, ул. Сидоровская, д.16	Действующий
Даниловский муниципальный округ	Ярославская обл, Даниловский р-н, д. Сидорово, ул. Сидоровская, д.15	Действующий
Даниловский муниципальный округ	Ярославская обл, Даниловский р-н, д. Сидорово, ул. Сидоровская, д.14	Действующий
Даниловский муниципальный округ	Ярославская обл, Даниловский р-н, д. Сидорово, ул. Сидоровская, д.13	Действующий
Даниловский муниципальный округ	Ярославская обл, Даниловский р-н, д. Сидорово, ул. Сидоровская, д.12	Действующий
Даниловский муниципальный округ	Ярославская обл, Даниловский р-н, д. Сидорово, ул. Сидоровская, д.11	Действующий
Даниловский муниципальный округ	Ярославская обл, Даниловский р-н, д. Сидорово, ул. Сидоровская, д.10	Действующий
Даниловский муниципальный округ	Ярославская обл, Даниловский р-н, д. Сидорово, ул. Сидоровская, д.9	Действующий
Даниловский муниципальный округ	Ярославская обл, Даниловский р-н, д. Сидорово, ул. Сидоровская, д.8	Действующий
Даниловский муниципальный округ	Ярославская обл, Даниловский р-н, д. Сидорово, ул. Сидоровская, д.7	Действующий
Даниловский муниципальный округ	Ярославская обл, Даниловский р-н, д. Сидорово, ул. Сидоровская, д.6	Действующий
Даниловский муниципальный округ	Ярославская обл, Даниловский р-н, д. Сидорово, ул. Сидоровская, д.5	Действующий
Даниловский муниципальный округ	Ярославская обл, Даниловский р-н, д. Сидорово, ул. Сидоровская, д.4	Действующий
Даниловский муниципальный округ	Ярославская обл, Даниловский р-н, д. Сидорово, ул. Сидоровская, д.3	Действующий
Даниловский муниципальный округ	Ярославская обл, Даниловский р-н, д. Сидорово, ул. Сидоровская, д.1	Действующий
Даниловский муниципальный округ	Ярославская обл, Даниловский р-н, д. Старово, ул. Старосельская, д.21	Действующий
Даниловский муниципальный округ	Ярославская обл, Даниловский р-н, д. Старово, ул. Старосельская, д.19	Действующий
Даниловский муниципальный округ	Ярославская обл, Даниловский р-н, д. Старово, ул. Старосельская, д.17А	Действующий
Даниловский муниципальный округ	Ярославская обл, Даниловский р-н, д. Старово, ул. Старосельская, д.17	Действующий
Даниловский муниципальный округ	Ярославская обл, Даниловский р-н, д. Старово, ул. Старосельская, д.15	Действующий
Даниловский муниципальный округ	Ярославская обл, Даниловский р-н, д. Старово, ул. Старосельская, д.13	Действующий
Даниловский муниципальный округ	Ярославская обл, Даниловский р-н, д. Старово, ул. Старосельская, д.11	Действующий
Даниловский муниципальный округ	Ярославская обл, Даниловский р-н, д. Старово, ул. Старосельская, д.9	Действующий
Даниловский муниципальный округ	Ярославская обл, Даниловский р-н, д. Старово, ул. Старосельская, д.8	Действующий

Даниловский муниципальный округ	Ярославская обл, Даниловский р-н,	д. Старово, ул. Старосельская, д.7	Действующий
Даниловский муниципальный округ	Ярославская обл, Даниловский р-н,	д. Старово, ул. Старосельская, д.6	Действующий
Даниловский муниципальный округ	Ярославская обл, Даниловский р-н,	д. Старово, ул. Старосельская, д.5	Действующий
Даниловский муниципальный округ	Ярославская обл, Даниловский р-н,	д. Старово, ул. Старосельская, д.4	Действующий
Даниловский муниципальный округ	Ярославская обл, Даниловский р-н,	д. Старово, ул. Старосельская, д.3	Действующий
Даниловский муниципальный округ	Ярославская обл, Даниловский р-н,	д. Старово, ул. Старосельская, д.2	Действующий
Даниловский муниципальный округ	Ярославская обл, Даниловский р-н,	д. Старово, ул. Старосельская, д.1	Действующий
Даниловский муниципальный округ	Ярославская обл, Даниловский р-н,	д. Сошкино, ул. Рыбацкая, д.4, кв. 1, кв.2	Действующий
Даниловский муниципальный округ	Ярославская обл, Даниловский р-н,	д. Сошкино, ул. Рыбацкая, д.3	Действующий
Даниловский муниципальный округ	Ярославская обл, Даниловский р-н,	д. Сошкино, ул. Рыбацкая, д.2	Действующий
Даниловский муниципальный округ	Ярославская обл, Даниловский р-н,	д. Сошкино, ул. Рыбацкая, д.1	Действующий
Даниловский муниципальный округ	Ярославская обл, Даниловский р-н,	д. Слоново ул. Слоновская д.6	Действующий
Даниловский муниципальный округ	Ярославская обл, Даниловский р-н,	д. Слоново ул. Слоновская д.4	Действующий
Даниловский муниципальный округ	Ярославская обл, Даниловский р-н,	д. Слоново ул. Слоновская д.2	Действующий
Даниловский муниципальный округ	Ярославская обл, Даниловский р-н,	д. Слоново ул. Слоновская д.1	Действующий
Даниловский муниципальный округ	Ярославская обл, Даниловский р-н,	д. Привало, ул. Приваловская д.4	Действующий
Даниловский муниципальный округ	Ярославская обл, Даниловский р-н,	д. Привало, ул. Приваловская д.3	Действующий
Даниловский муниципальный округ	Ярославская обл, Даниловский р-н,	д. Привало, ул. Приваловская д.2	Действующий
Даниловский муниципальный округ	Ярославская обл, Даниловский р-н, д.1, кв. 1, кв. 2	д. Привало, ул. Приваловская	Действующий
Даниловский муниципальный округ	Ярославская обл, Даниловский р-н, Поддубновская д.12	д. Поддубново, ул.	Действующий
Даниловский муниципальный округ	Ярославская обл, Даниловский р-н, Поддубновская д.10	д. Поддубново, ул.	Действующий
Даниловский муниципальный округ	Ярославская обл, Даниловский р-н, Поддубновская д.8	д. Поддубново, ул.	Действующий
Даниловский муниципальный округ	Ярославская обл, Даниловский р-н, Поддубновская д.6	д. Поддубново, ул.	Действующий
Даниловский муниципальный округ	Ярославская обл, Даниловский р-н, Поддубновская д.5 кв. 1, кв. 2	д. Поддубново, ул.	Действующий
Даниловский муниципальный округ	Ярославская обл, Даниловский р-н, Поддубновская д.4	д. Поддубново, ул.	Действующий
Даниловский муниципальный округ	Ярославская обл, Даниловский р-н, Поддубновская д.3	д. Поддубново, ул.	Действующий
Даниловский муниципальный округ	Ярославская обл, Даниловский р-н, Поддубновская д.2А	д. Поддубново, ул.	Действующий
Даниловский муниципальный округ	Ярославская обл, Даниловский р-н, Поддубновская д.2	д. Поддубново, ул.	Действующий
Даниловский муниципальный округ	Ярославская обл, Даниловский р-н, Поддубновская д.1	д. Поддубново, ул.	Действующий
Даниловский муниципальный округ	Ярославская обл, Даниловский р-н,	д. Плосково, ул. Плосковская д. 5	Действующий
Даниловский муниципальный округ	Ярославская обл, Даниловский р-н,	д. Плосково, ул. Плосковская д. 4	Действующий
Даниловский муниципальный округ	Ярославская обл, Даниловский р-н,	д. Плосково, ул. Плосковская д. 3	Действующий
Даниловский муниципальный округ	Ярославская обл, Даниловский р-н,	д. Плосково, ул. Плосковская д. 2	Действующий
Даниловский муниципальный округ	Ярославская обл, Даниловский р-н,	д. Плосково, ул. Плосковская д. 1	Действующий
Даниловский муниципальный округ	Ярославская обл, Даниловский р-н,	с. Никольское, ул Никольская д. 16	Действующий
Даниловский муниципальный округ	Ярославская обл, Даниловский р-н,	с. Никольское, ул Никольская д. 14	Действующий
Даниловский муниципальный округ	Ярославская обл, Даниловский р-н,	с. Никольское, ул Никольская д. 12	Действующий
Даниловский муниципальный округ	Ярославская обл, Даниловский р-н,	с. Никольское, ул Никольская д. 10	Действующий
Даниловский муниципальный округ	Ярославская обл, Даниловский р-н,	с. Никольское, ул Никольская д. 7	Действующий

Даниловский муниципальный округ	Ярославская обл, Даниловский р-н, с. Никольское, ул Никольская д. 6	Действующий
Даниловский муниципальный округ	Ярославская обл, Даниловский р-н, с. Никольское, ул Никольская д. 5	Действующий
Даниловский муниципальный округ	Ярославская обл, Даниловский р-н, с. Никольское, ул Никольская д. 4 кв. 1, кв. 2	Действующий
Даниловский муниципальный округ	Ярославская обл, Даниловский р-н, с. Никольское, ул Никольская д. 3	Действующий
Даниловский муниципальный округ	Ярославская обл, Даниловский р-н, с. Никольское, ул Никольская д. 2	Действующий
Даниловский муниципальный округ	Ярославская обл, Даниловский р-н, с. Никольское, ул Никольская д. 1 кв. 1, кв. 2	Действующий
Даниловский муниципальный округ	Ярославская обл, Даниловский р-н, с. Никольское, ул Никольская д. 1	Действующий
Даниловский муниципальный округ	Ярославская обл, Даниловский р-н, д.Завражново, ул Завражная д. 11	Действующий
Даниловский муниципальный округ	Ярославская обл, Даниловский р-н, д.Завражново, ул Завражная д.9	Действующий
Даниловский муниципальный округ	Ярославская обл, Даниловский р-н, д.Завражново, ул Завражная д.7 кв. 1, кв. 2	Действующий
Даниловский муниципальный округ	Ярославская обл, Даниловский р-н, д.Завражново, ул Завражная д.5 кв. 1 кв. 2	Действующий
Даниловский муниципальный округ	Ярославская обл, Даниловский р-н, д.Завражново, ул Завражная д.3	Действующий
Даниловский муниципальный округ	Ярославская обл, Даниловский р-н, д.Завражново, ул Завражная д.2	Действующий
Даниловский муниципальный округ	Ярославская обл, Даниловский р-н, д.Завражново, ул Завражная д.1	Действующий
Даниловский муниципальный округ	Ярославская обл, Даниловский р-н, д.Нефёдово, ул Нефёдовская д.1А	Действующий
Даниловский муниципальный округ	Ярославская обл, Даниловский р-н, д.Нефёдово, ул Нефёдовская д.36	Действующий
Даниловский муниципальный округ	Ярославская обл, Даниловский р-н, д.Нефёдово, ул Нефёдовская д.34	Действующий
Даниловский муниципальный округ	Ярославская обл, Даниловский р-н, д.Нефёдово, ул Нефёдовская д.32	Действующий
Даниловский муниципальный округ	Ярославская обл, Даниловский р-н, д.Нефёдово, ул Нефёдовская д.30	Действующий
Даниловский муниципальный округ	Ярославская обл, Даниловский р-н, д.Нефёдово, ул Нефёдовская д.28	Действующий
Даниловский муниципальный округ	Ярославская обл, Даниловский р-н, д.Нефёдово, ул Нефёдовская д.26	Действующий
Даниловский муниципальный округ	Ярославская обл, Даниловский р-н, д.Нефёдово, ул Нефёдовская д.24	Действующий
Даниловский муниципальный округ	Ярославская обл, Даниловский р-н, д.Нефёдово, ул Нефёдовская д.23	Действующий
Даниловский муниципальный округ	Ярославская обл, Даниловский р-н, д.Нефёдово, ул Нефёдовская д.22	Действующий
Даниловский муниципальный округ	Ярославская обл, Даниловский р-н, д.Нефёдово, ул Нефёдовская д.21	Действующий
Даниловский муниципальный округ	Ярославская обл, Даниловский р-н, д.Нефёдово, ул Нефёдовская д.20	Действующий
Даниловский муниципальный округ	Ярославская обл, Даниловский р-н, д.Нефёдово, ул Нефёдовская д.19	Действующий
Даниловский муниципальный округ	Ярославская обл, Даниловский р-н, д.Нефёдово, ул Нефёдовская д.18	Действующий
Даниловский муниципальный округ	Ярославская обл, Даниловский р-н, д.Нефёдово, ул Нефёдовская д.17	Действующий
Даниловский муниципальный округ	Ярославская обл, Даниловский р-н, д.Нефёдово, ул Нефёдовская д.16	Действующий
Даниловский муниципальный округ	Ярославская обл, Даниловский р-н, д.Нефёдово, ул Нефёдовская д.15	Действующий
Даниловский муниципальный округ	Ярославская обл, Даниловский р-н, д.Нефёдово, ул Нефёдовская д.14	Действующий
Даниловский муниципальный округ	Ярославская обл, Даниловский р-н, д.Нефёдово, ул Нефёдовская д.13	Действующий
Даниловский муниципальный округ	Ярославская обл, Даниловский р-н, д.Нефёдово, ул Нефёдовская д.12	Действующий
Даниловский муниципальный округ	Ярославская обл, Даниловский р-н, д.Нефёдово, ул Нефёдовская д.11	Действующий
Даниловский муниципальный округ	Ярославская обл, Даниловский р-н, д.Нефёдово, ул Нефёдовская д.10	Действующий
Даниловский муниципальный округ	Ярославская обл, Даниловский р-н, д.Нефёдово, ул Нефёдовская д.9	Действующий
Даниловский муниципальный округ	Ярославская обл, Даниловский р-н, д.Нефёдово, ул Нефёдовская д.8	Действующий
Даниловский муниципальный округ	Ярославская обл, Даниловский р-н, д.Нефёдово, ул Нефёдовская д.7	Действующий
Даниловский муниципальный округ	Ярославская обл, Даниловский р-н, д.Нефёдово, ул Нефёдовская д.5	Действующий
Даниловский муниципальный округ	Ярославская обл, Даниловский р-н, д.Нефёдово, ул Нефёдовская д.4	Действующий
Даниловский муниципальный округ	Ярославская обл, Даниловский р-н, д.Нефёдово, ул Нефёдовская д.3	Действующий
Даниловский муниципальный округ	Ярославская обл, Даниловский р-н, д.Нефёдово, ул Нефёдовская д.2	Действующий
Даниловский муниципальный округ	Ярославская обл, Даниловский р-н, д.Нефёдово, ул Нефёдовская д.1	Действующий
Даниловский муниципальный округ	Ярославская обл, Даниловский р-н, д.Мохоньково, ул Мохоньковская д.28	Действующий
Даниловский муниципальный округ	Ярославская обл, Даниловский р-н, д.Мохоньково, ул Мохоньковская д.26	Действующий
Даниловский муниципальный округ	Ярославская обл, Даниловский р-н, д.Мохоньково, ул Мохоньковская д.24	Действующий
Даниловский муниципальный округ	Ярославская обл, Даниловский р-н, д.Мохоньково, ул Мохоньковская д.22	Действующий
Даниловский муниципальный округ	Ярославская обл, Даниловский р-н, д.Мохоньково, ул Мохоньковская д.21	Действующий
Даниловский муниципальный округ	Ярославская обл, Даниловский р-н, д.Мохоньково, ул Мохоньковская д.20	Действующий
Даниловский муниципальный округ	Ярославская обл, Даниловский р-н, д.Мохоньково, ул Мохоньковская д.19	Действующий
Даниловский муниципальный округ	Ярославская обл, Даниловский р-н, д.Мохоньково, ул Мохоньковская д.18	Действующий
Даниловский муниципальный округ	Ярославская обл, Даниловский р-н, д.Мохоньково, ул Мохоньковская д.17	Действующий
Даниловский муниципальный округ	Ярославская обл, Даниловский р-н, д.Мохоньково, ул Мохоньковская д. 16	Действующий
Даниловский муниципальный округ	Ярославская обл, Даниловский р-н, д.Мохоньково, ул Мохоньковская д.15	Действующий
Даниловский муниципальный округ	Ярославская обл, Даниловский р-н, д.Мохоньково, ул Мохоньковская д.14	Действующий
Даниловский муниципальный округ	Ярославская обл, Даниловский р-н, д.Мохоньково, ул Мохоньковская д.13	Действующий
Даниловский муниципальный округ	Ярославская обл, Даниловский р-н, д.Мохоньково, ул Мохоньковская д.12	Действующий
Даниловский муниципальный округ	Ярославская обл, Даниловский р-н, д.Мохоньково, ул Мохоньковская д.11	Действующий
Даниловский муниципальный округ	Ярославская обл, Даниловский р-н, д.Мохоньково, ул Мохоньковская д.10	Действующий
Даниловский муниципальный округ	Ярославская обл, Даниловский р-н, д.Мохоньково, ул Мохоньковская д.9	Действующий
Даниловский муниципальный округ	Ярославская обл, Даниловский р-н, д.Мохоньково, ул Мохоньковская д.8	Действующий

Даниловский муниципальный округ	Ярославская обл, Даниловский р-н, д.Мохоньково, ул Мохоньковская д.7	Действующий
Даниловский муниципальный округ	Ярославская обл, Даниловский р-н, д.Мохоньково, ул Мохоньковская д.6	Действующий
Даниловский муниципальный округ	Ярославская обл, Даниловский р-н, д.Мохоньково, ул Мохоньковская д.5	Действующий
Даниловский муниципальный округ	Ярославская обл, Даниловский р-н, д.Мохоньково, ул Мохоньковская д.4	Действующий
Даниловский муниципальный округ	Ярославская обл, Даниловский р-н, д.Мохоньково, ул Мохоньковская д.3	Действующий
Даниловский муниципальный округ	Ярославская обл, Даниловский р-н, д.Мохоньково, ул Мохоньковская д.2	Действующий
Даниловский муниципальный округ	Ярославская обл, Даниловский р-н, д.Мохоньково, ул Мохоньковская д.1 кв. 1 кв.2	Действующий
Даниловский муниципальный округ	Ярославская обл, Даниловский р-н, д.Владычново, ул Придорожная, д.7	Действующий
Даниловский муниципальный округ	Ярославская обл, Даниловский р-н, д.Владычново, ул Придорожная, д.5	Действующий
Даниловский муниципальный округ	Ярославская обл, Даниловский р-н, д.Владычново, ул Придорожная, д.3	Действующий
Даниловский муниципальный округ	Ярославская обл, Даниловский р-н, д.Владычново, ул Придорожная, д.1	Действующий
Даниловский муниципальный округ	Ярославская обл, Даниловский р-н, д. Василево, ул Василёвская, д 14	Действующий
Даниловский муниципальный округ	Ярославская обл, Даниловский р-н, д. Василево, ул Василёвская, д 12	Действующий
Даниловский муниципальный округ	Ярославская обл, Даниловский р-н, д. Василево, ул Василёвская, д 10	Действующий
Даниловский муниципальный округ	Ярославская обл, Даниловский р-н, д. Василево, ул Василёвская, д 9	Действующий
Даниловский муниципальный округ	Ярославская обл, Даниловский р-н, д. Василево, ул Василёвская, д 8	Действующий
Даниловский муниципальный округ	Ярославская обл, Даниловский р-н, д. Василево, ул Василёвская, д 7	Действующий
Даниловский муниципальный округ	Ярославская обл, Даниловский р-н, д. Василево, ул Василёвская, д 6	Действующий
Даниловский муниципальный округ	Ярославская обл, Даниловский р-н, д. Василево, ул Василёвская, д 5	Действующий
Даниловский муниципальный округ	Ярославская обл, Даниловский р-н, д. Василево, ул Василёвская, д 4	Действующий
Даниловский муниципальный округ	Ярославская обл, Даниловский р-н, д. Василево, ул Василёвская, д 3	Действующий
Даниловский муниципальный округ	Ярославская обл, Даниловский р-н, д. Василево, ул Василёвская, д 2	Действующий
Даниловский муниципальный округ	Ярославская обл, Даниловский р-н, д. Василево, ул Василёвская, д 1	Действующий
Даниловский муниципальный округ	Ярославская обл, Даниловский р-н, д. Быкуши, ул Заливная, д 3	Действующий
Даниловский муниципальный округ	Ярославская обл, Даниловский р-н, д. Быкуши, ул Заливная, д 1	Действующий
Даниловский муниципальный округ	Ярославская обл, Даниловский р-н, д. Бреднево, ул Бредневская, д 7	Действующий
Даниловский муниципальный округ	Ярославская обл, Даниловский р-н, д. Бреднево, ул Бредневская, д 6	Действующий
Даниловский муниципальный округ	Ярославская обл, Даниловский р-н, д. Бреднево, ул Бредневская, д 5	Действующий
Даниловский муниципальный округ	Ярославская обл, Даниловский р-н, д. Бреднево, ул Бредневская, д 4	Действующий
Даниловский муниципальный округ	Ярославская обл, Даниловский р-н, д. Бреднево, ул Бредневская, д 3	Действующий
Даниловский муниципальный округ	Ярославская обл, Даниловский р-н, д. Бреднево, ул Бредневская, д 2	Действующий
Даниловский муниципальный округ	Ярославская обл, Даниловский р-н, д. Бреднево, ул Бредневская, д 1	Действующий
Даниловский муниципальный округ	Ярославская обл, Даниловский р-н, д. Борисцево, ул Борисцевская, д 17	Действующий
Даниловский муниципальный округ	Ярославская обл, Даниловский р-н, д. Борисцево, ул Борисцевская, д 15	Действующий
Даниловский муниципальный округ	Ярославская обл, Даниловский р-н, д. Борисцево, ул Борисцевская, д 13	Действующий
Даниловский муниципальный округ	Ярославская обл, Даниловский р-н, д. Борисцево, ул Борисцевская, д 11А	Действующий
Даниловский муниципальный округ	Ярославская обл, Даниловский р-н, д. Борисцево, ул Борисцевская, д 11 кв.1, кв. 2	Действующий
Даниловский муниципальный округ	Ярославская обл, Даниловский р-н, д. Борисцево, ул Борисцевская, д 10	Действующий
Даниловский муниципальный округ	Ярославская обл, Даниловский р-н, д. Борисцево, ул Борисцевская, д 9	Действующий
Даниловский муниципальный округ	Ярославская обл, Даниловский р-н, д. Борисцево, ул Борисцевская, д 8	Действующий
Даниловский муниципальный округ	Ярославская обл, Даниловский р-н, д. Борисцево, ул Борисцевская, д 7А	Действующий
Даниловский муниципальный округ	Ярославская обл, Даниловский р-н, д. Борисцево, ул Борисцевская, д 7 кв. 1, кв. 2	Действующий
Даниловский муниципальный округ	Ярославская обл, Даниловский р-н, д. Борисцево, ул Борисцевская, д 6	Действующий
Даниловский муниципальный округ	Ярославская обл, Даниловский р-н, д. Борисцево, ул Борисцевская, д 5	Действующий
Даниловский муниципальный округ	Ярославская обл, Даниловский р-н, д. Борисцево, ул Борисцевская, д 4	Действующий
Даниловский муниципальный округ	Ярославская обл, Даниловский р-н, д. Борисцево, ул Борисцевская, д 3	Действующий
Даниловский муниципальный округ	Ярославская обл, Даниловский р-н, д. Борисцево, ул Борисцевская, д 2	Действующий
Даниловский муниципальный округ	Ярославская обл, Даниловский р-н, д. Борисцево, ул Борисцевская, д 1	Действующий
Даниловский муниципальный округ	Ярославская обл, Даниловский р-н, с. Бухалово, ул Бабинская, д 19	Действующий
Даниловский муниципальный округ	Ярославская обл, Даниловский р-н, с. Бухалово, ул Бабинская, д 17	Действующий
Даниловский муниципальный округ	Ярославская обл, Даниловский р-н, с. Бухалово, ул Бабинская, д 15	Действующий
Даниловский муниципальный округ	Ярославская обл, Даниловский р-н, с. Бухалово, ул Бабинская, д 13	Действующий
Даниловский муниципальный округ	Ярославская обл, Даниловский р-н, с. Бухалово, ул Бабинская, д 11	Действующий
Даниловский муниципальный округ	Ярославская обл, Даниловский р-н, с. Бухалово, ул Бабинская, д 9	Действующий
Даниловский муниципальный округ	Ярославская обл, Даниловский р-н, с. Бухалово, ул Бабинская, д 7	Действующий
Даниловский муниципальный округ	Ярославская обл, Даниловский р-н, с. Бухалово, ул Бабинская, д 5	Действующий
Даниловский муниципальный округ	Ярославская обл, Даниловский р-н, с. Бухалово, ул Бабинская, д 3	Действующий
Даниловский муниципальный округ	Ярославская обл, Даниловский р-н, с. Бухалово, ул Бабинская, д 1	Действующий
Даниловский муниципальный округ	Ярославская обл, Даниловский р-н, с. Бухалово, ул Приморская, д 52	Действующий
Даниловский муниципальный округ	Ярославская обл, Даниловский р-н, с. Бухалово, ул Приморская, д 50	Действующий
Даниловский муниципальный округ	Ярославская обл, Даниловский р-н, с. Бухалово, ул Приморская, д 48	Действующий
Даниловский муниципальный округ	Ярославская обл, Даниловский р-н, с. Бухалово, ул Приморская, д 46	Действующий
Даниловский муниципальный округ	Ярославская обл, Даниловский р-н, с. Бухалово, ул Приморская, д 44	Действующий
Даниловский муниципальный округ	Ярославская обл, Даниловский р-н, с. Бухалово, ул Приморская, д 43	Действующий
Даниловский муниципальный округ	Ярославская обл, Даниловский р-н, с. Бухалово, ул Приморская, д 42А	Действующий
Даниловский муниципальный округ	Ярославская обл, Даниловский р-н, с. Бухалово, ул Приморская, д 42	Действующий
Даниловский муниципальный округ	Ярославская обл, Даниловский р-н, с. Бухалово, ул Приморская, д 41	Действующий
Даниловский муниципальный округ	Ярославская обл, Даниловский р-н, с. Бухалово, ул Приморская, д 40	Действующий

Даниловский муниципальный округ	Ярославская обл, Даниловский р-н, с. Бухалово, ул Приморская, д 39	Действующий
Даниловский муниципальный округ	Ярославская обл, Даниловский р-н, с. Бухалово, ул Приморская, д 38	Действующий
Даниловский муниципальный округ	Ярославская обл, Даниловский р-н, с. Бухалово, ул Приморская, д 37	Действующий
Даниловский муниципальный округ	Ярославская обл, Даниловский р-н, с. Бухалово, ул Приморская, д 36	Действующий
Даниловский муниципальный округ	Ярославская обл, Даниловский р-н, с. Бухалово, ул Приморская, д 35	Действующий
Даниловский муниципальный округ	Ярославская обл, Даниловский р-н, с. Бухалово, ул Приморская, д 34	Действующий
Даниловский муниципальный округ	Ярославская обл, Даниловский р-н, с. Бухалово, ул Приморская, д 33	Действующий
Даниловский муниципальный округ	Ярославская обл, Даниловский р-н, с. Бухалово, ул Приморская, д 32	Действующий
Даниловский муниципальный округ	Ярославская обл, Даниловский р-н, с. Бухалово, ул Приморская, д 31	Действующий
Даниловский муниципальный округ	Ярославская обл, Даниловский р-н, с. Бухалово, ул Приморская, д 30	Действующий
Даниловский муниципальный округ	Ярославская обл, Даниловский р-н, с. Бухалово, ул Приморская, д 29	Действующий
Даниловский муниципальный округ	Ярославская обл, Даниловский р-н, с. Бухалово, ул Приморская, д 28	Действующий
Даниловский муниципальный округ	Ярославская обл, Даниловский р-н, с. Бухалово, ул Приморская, д 27	Действующий
Даниловский муниципальный округ	Ярославская обл, Даниловский р-н, с. Бухалово, ул Приморская, д 26	Действующий
Даниловский муниципальный округ	Ярославская обл, Даниловский р-н, с. Бухалово, ул Приморская, д 25	Действующий
Даниловский муниципальный округ	Ярославская обл, Даниловский р-н, с. Бухалово, ул Приморская, д 24	Действующий
Даниловский муниципальный округ	Ярославская обл, Даниловский р-н, с. Бухалово, ул Приморская, д 23	Действующий
Даниловский муниципальный округ	Ярославская обл, Даниловский р-н, с. Бухалово, ул Приморская, д 22	Действующий
Даниловский муниципальный округ	Ярославская обл, Даниловский р-н, с. Бухалово, ул Приморская, д 21	Действующий
Даниловский муниципальный округ	Ярославская обл, Даниловский р-н, с. Бухалово, ул Приморская, д 20	Действующий
Даниловский муниципальный округ	Ярославская обл, Даниловский р-н, с. Бухалово, ул Приморская, д 19	Действующий
Даниловский муниципальный округ	Ярославская обл, Даниловский р-н, с. Бухалово, ул Приморская, д 18	Действующий
Даниловский муниципальный округ	Ярославская обл, Даниловский р-н, с. Бухалово, ул Приморская, д 17	Действующий
Даниловский муниципальный округ	Ярославская обл, Даниловский р-н, с. Бухалово, ул Приморская, д 16	Действующий
Даниловский муниципальный округ	Ярославская обл, Даниловский р-н, с. Бухалово, ул Приморская, д 15	Действующий
Даниловский муниципальный округ	Ярославская обл, Даниловский р-н, с. Бухалово, ул Приморская, д 14 кв. 1, кв. 2	Действующий
Даниловский муниципальный округ	Ярославская обл, Даниловский р-н, с. Бухалово, ул Приморская, д 13	Действующий
Даниловский муниципальный округ	Ярославская обл, Даниловский р-н, с. Бухалово, ул Приморская, д 12	Действующий
Даниловский муниципальный округ	Ярославская обл, Даниловский р-н, с. Бухалово, ул Приморская, д 11	Действующий
Даниловский муниципальный округ	Ярославская обл, Даниловский р-н, с. Бухалово, ул Приморская, д 10	Действующий
Даниловский муниципальный округ	Ярославская обл, Даниловский р-н, с. Бухалово, ул Приморская, д 8	Действующий
Даниловский муниципальный округ	Ярославская обл, Даниловский р-н, с. Бухалово, ул Приморская, д 7	Действующий
Даниловский муниципальный округ	Ярославская обл, Даниловский р-н, с. Бухалово, ул Приморская, д 6	Действующий
Даниловский муниципальный округ	Ярославская обл, Даниловский р-н, с. Бухалово, ул Приморская, д 5	Действующий
Даниловский муниципальный округ	Ярославская обл, Даниловский р-н, с. Бухалово, ул Приморская, д 4	Действующий
Даниловский муниципальный округ	Ярославская обл, Даниловский р-н, с. Бухалово, ул Приморская, д 3	Действующий
Даниловский муниципальный округ	Ярославская обл, Даниловский р-н, с. Бухалово, ул Приморская, д 2	Действующий
Даниловский муниципальный округ	Ярославская обл, Даниловский р-н, д. Чурьяково, ул Зелёная, д 25	Действующий
Даниловский муниципальный округ	Ярославская обл, Даниловский р-н, д. Чурьяково, ул Зелёная, д 23	Действующий
Даниловский муниципальный округ	Ярославская обл, Даниловский р-н, д. Чурьяково, ул Зелёная, д. 21	Действующий
Даниловский муниципальный округ	Ярославская обл, Даниловский р-н, д. Чурьяково, ул Зелёная, д 19	Действующий
Даниловский муниципальный округ	Ярославская обл, Даниловский р-н, д. Чурьяково, ул Зелёная, д 17	Действующий
Даниловский муниципальный округ	Ярославская обл, Даниловский р-н, д. Чурьяково, ул Зелёная, д 15 кв. 1, кв.2.	Действующий
Даниловский муниципальный округ	Ярославская обл, Даниловский р-н, д. Чурьяково, ул Зелёная, д 13	Действующий
Даниловский муниципальный округ	Ярославская обл, Даниловский р-н, д. Чурьяково, ул Зелёная, д 11	Действующий
Даниловский муниципальный округ	Ярославская обл, Даниловский р-н, д. Чурьяково, ул Зелёная, д 7	Действующий
Даниловский муниципальный округ	Ярославская обл, Даниловский р-н, д. Чурьяково, ул Зелёная, д 5	Действующий
Даниловский муниципальный округ	Ярославская обл, Даниловский р-н, д. Чурьяково, ул Зелёная, д 3	Действующий
Даниловский муниципальный округ	Ярославская обл, Даниловский р-н, д. Чурьяково, ул Зелёная, д 1	Действующий
Даниловский муниципальный округ	Ярославская обл, Даниловский р-н, д. Чурьяково, ул Молодежная, д 33	Действующий
Даниловский муниципальный округ	Ярославская обл, Даниловский р-н, д. Чурьяково, ул Молодежная, д 32	Действующий
Даниловский муниципальный округ	Ярославская обл, Даниловский р-н, д. Чурьяково, ул Молодежная, д 31	Действующий
Даниловский муниципальный округ	Ярославская обл, Даниловский р-н, д. Чурьяково, ул Молодежная, д 30	Действующий
Даниловский муниципальный округ	Ярославская обл, Даниловский р-н, д. Чурьяково, ул Молодежная, д 29	Действующий
Даниловский муниципальный округ	Ярославская обл, Даниловский р-н, д. Чурьяково, ул Молодежная, д 28	Действующий
Даниловский муниципальный округ	Ярославская обл, Даниловский р-н, д. Чурьяково, ул Молодежная, д 27	Действующий
Даниловский муниципальный округ	Ярославская обл, Даниловский р-н, д. Чурьяково, ул Молодежная, д 26	Действующий
Даниловский муниципальный округ	Ярославская обл, Даниловский р-н, д. Чурьяково, ул Молодежная, д 25	Действующий
Даниловский муниципальный округ	Ярославская обл, Даниловский р-н, д. Чурьяково, ул Молодежная, д 24	Действующий
Даниловский муниципальный округ	Ярославская обл, Даниловский р-н, д. Чурьяково, ул Молодежная, д 23	Действующий
Даниловский муниципальный округ	Ярославская обл, Даниловский р-н, д. Чурьяково, ул Молодежная, д 22	Действующий
Даниловский муниципальный округ	Ярославская обл, Даниловский р-н, д. Чурьяково, ул Молодежная, д 21 кв. 1, кв. 2	Действующий
Даниловский муниципальный округ	Ярославская обл, Даниловский р-н, д. Чурьяково, ул Молодежная, д 19	Действующий
Даниловский муниципальный округ	Ярославская обл, Даниловский р-н, д. Чурьяково, ул Молодежная, д 17	Действующий
Даниловский муниципальный округ	Ярославская обл, Даниловский р-н, д. Чурьяково, ул Молодежная, д 16	Действующий
Даниловский муниципальный округ	Ярославская обл, Даниловский р-н, д. Чурьяково, ул Молодежная, д 14	Действующий
Даниловский муниципальный округ	Ярославская обл, Даниловский р-н, д. Чурьяково, ул Молодежная, д 13	Действующий
Даниловский муниципальный округ	Ярославская обл, Даниловский р-н, д. Чурьяково, ул Молодежная, д 12	Действующий

Даниловский муниципальный округ	Ярославская обл, Даниловский р-н, д. Чурьяково, ул Молодежная, д 11	Действующий
Даниловский муниципальный округ	Ярославская обл, Даниловский р-н, д. Чурьяково, ул Молодежная, д 10	Действующий
Даниловский муниципальный округ	Ярославская обл, Даниловский р-н, д. Чурьяково, ул Молодежная, д 9	Действующий
Даниловский муниципальный округ	Ярославская обл, Даниловский р-н, д. Чурьяково, ул Молодежная, д 8	Действующий
Даниловский муниципальный округ	Ярославская обл, Даниловский р-н, д. Чурьяково, ул Молодежная, д 7 кв. 1, кв.2	Действующий
Даниловский муниципальный округ	Ярославская обл, Даниловский р-н, д. Чурьяково, ул Молодежная, д 6	Действующий
Даниловский муниципальный округ	Ярославская обл, Даниловский р-н, д. Чурьяково, ул Молодежная, д 5	Действующий
Даниловский муниципальный округ	Ярославская обл, Даниловский р-н, д. Чурьяково, ул Молодежная, д 4	Действующий
Даниловский муниципальный округ	Ярославская обл, Даниловский р-н, д. Чурьяково, ул Молодежная, д 3	Действующий
Даниловский муниципальный округ	Ярославская обл, Даниловский р-н, д. Чурьяково, ул Молодежная, д 2	Действующий
Даниловский муниципальный округ	Ярославская обл, Даниловский р-н, д. Чурьяково, ул Молодежная, д 1	Действующий
Даниловский муниципальный округ	Ярославская обл, Даниловский р-н, с.Середа, ул.Дзержинского, д.21	Действующий
Даниловский муниципальный округ	Ярославская обл, Даниловский р-н, с.Середа, ул.Дзержинского, д.19а	Действующий
Даниловский муниципальный округ	Ярославская обл, Даниловский р-н, с.Середа, ул.Дзержинского, д.17	Действующий
Даниловский муниципальный округ	Ярославская обл, Даниловский р-н, с.Середа, ул.Дзержинского, д.16	Действующий
Даниловский муниципальный округ	Ярославская обл, Даниловский р-н, с.Середа, ул.Дзержинского, д.14/31.	Действующий
Даниловский муниципальный округ	Ярославская обл, Даниловский р-н, с.Середа, ул.Дзержинского, д.13/29	Действующий
Даниловский муниципальный округ	Ярославская обл, Даниловский р-н, с.Середа, ул.Дзержинского, д12/16.	Действующий
Даниловский муниципальный округ	Ярославская обл, Даниловский р-н, с.Середа, ул.Дзержинского, д. 11/14	Действующий
Даниловский муниципальный округ	Ярославская обл, Даниловский р-н, с.Середа, ул.Дзержинского, д.10	Действующий
Даниловский муниципальный округ	Ярославская обл, Даниловский р-н, с.Середа, ул.Дзержинского, д.8	Действующий
Даниловский муниципальный округ	Ярославская обл, Даниловский р-н, с.Середа, ул.Дзержинского, д. 5	Действующий
Даниловский муниципальный округ	Ярославская обл, Даниловский р-н, с.Середа, ул.Молодёжная, д.10	Действующий
Даниловский муниципальный округ	Ярославская обл, Даниловский р-н, с.Середа, ул.Молодёжная, д.9	Действующий
Даниловский муниципальный округ	Ярославская обл, Даниловский р-н, с.Середа, ул.Молодёжная, д. 8	Действующий
Даниловский муниципальный округ	Ярославская обл, Даниловский р-н, с.Середа, ул.Молодёжная, д.7	Действующий
Даниловский муниципальный округ	Ярославская обл, Даниловский р-н, с.Середа, ул.Молодёжная, д.6	Действующий
Даниловский муниципальный округ	Ярославская обл, Даниловский р-н, с.Середа, ул.Молодёжная, д.5	Действующий
Даниловский муниципальный округ	Ярославская обл, Даниловский р-н, с.Середа, ул.Молодёжная, д.4	Действующий
Даниловский муниципальный округ	Ярославская обл, Даниловский р-н, с.Середа, ул.Молодёжная, д. 3	Действующий
Даниловский муниципальный округ	Ярославская обл, Даниловский р-н, с.Середа, ул.Молодёжная, д.2а	Действующий
Даниловский муниципальный округ	Ярославская обл, Даниловский р-н, с.Середа, ул.Молодёжная, д.2	Действующий
Даниловский муниципальный округ	Ярославская обл, Даниловский р-н, с.Середа, ул.Молодёжная, д.1	Действующий
Даниловский муниципальный округ	Ярославская обл, Даниловский р-н, с.Середа, ул.Юбилейная, д.20	Действующий
Даниловский муниципальный округ	Ярославская обл, Даниловский р-н, с.Середа, ул.Юбилейная, д. 18	Действующий
Даниловский муниципальный округ	Ярославская обл, Даниловский р-н, с.Середа, ул.Юбилейная, д. 17	Действующий
Даниловский муниципальный округ	Ярославская обл, Даниловский р-н, с.Середа, ул.Юбилейная, д. 16	Действующий
Даниловский муниципальный округ	Ярославская обл, Даниловский р-н, с.Середа, ул.Юбилейная, д.15	Действующий
Даниловский муниципальный округ	Ярославская обл, Даниловский р-н, с.Середа, ул.Юбилейная, д. 14	Действующий
Даниловский муниципальный округ	Ярославская обл, Даниловский р-н, с.Середа, ул.Юбилейная, д13.	Действующий
Даниловский муниципальный округ	Ярославская обл, Даниловский р-н, с.Середа, ул.Юбилейная, д.12	Действующий
Даниловский муниципальный округ	Ярославская обл, Даниловский р-н, с.Середа, ул.Юбилейная, д.11	Действующий
Даниловский муниципальный округ	Ярославская обл, Даниловский р-н, с.Середа, ул.Юбилейная, д.10	Действующий
Даниловский муниципальный округ	Ярославская обл, Даниловский р-н, с.Середа, ул.Юбилейная, д.9	Действующий
Даниловский муниципальный округ	Ярославская обл, Даниловский р-н, с.Середа, ул.Юбилейная, д.8	Действующий
Даниловский муниципальный округ	Ярославская обл, Даниловский р-н, с.Середа, ул.Юбилейная, д. 7	Действующий
Даниловский муниципальный округ	Ярославская обл, Даниловский р-н, с.Середа, ул.Юбилейная, д. 6	Действующий
Даниловский муниципальный округ	Ярославская обл, Даниловский р-н, с.Середа, ул.Юбилейная, д.5	Действующий
Даниловский муниципальный округ	Ярославская обл, Даниловский р-н, с.Середа, ул.Юбилейная, д. 4	Действующий
Даниловский муниципальный округ	Ярославская обл, Даниловский р-н, с.Середа, ул.Юбилейная, д. 3	Действующий
Даниловский муниципальный округ	Ярославская обл, Даниловский р-н, с.Середа, ул.Победы, д.16	Действующий
Даниловский муниципальный округ	Ярославская обл, Даниловский р-н, с.Середа, ул.Победы, д. 15	Действующий
Даниловский муниципальный округ	Ярославская обл, Даниловский р-н, с.Середа, ул.Победы, д.14	Действующий
Даниловский муниципальный округ	Ярославская обл, Даниловский р-н, с.Середа, ул.Победы, д. 13	Действующий
Даниловский муниципальный округ	Ярославская обл, Даниловский р-н, с.Середа, ул.Победы, д.12	Действующий
Даниловский муниципальный округ	Ярославская обл, Даниловский р-н, с.Середа, ул.Победы, д.11	Действующий
Даниловский муниципальный округ	Ярославская обл, Даниловский р-н, с.Середа, ул.Победы, д10.	Действующий
Даниловский муниципальный округ	Ярославская обл, Даниловский р-н, с.Середа, ул.Победы, д.9	Действующий
Даниловский муниципальный округ	Ярославская обл, Даниловский р-н, с.Середа, ул.Победы, д.8	Действующий
Даниловский муниципальный округ	Ярославская обл, Даниловский р-н, с.Середа, ул.Победы, д. 7	Действующий
Даниловский муниципальный округ	Ярославская обл, Даниловский р-н, с.Середа, ул.Победы, д. 6	Действующий
Даниловский муниципальный округ	Ярославская обл, Даниловский р-н, с.Середа, ул.Победы, д. 5	Действующий
Даниловский муниципальный округ	Ярославская обл, Даниловский р-н, с.Середа, ул.Победы, д. 4	Действующий
Даниловский муниципальный округ	Ярославская обл, Даниловский р-н, с.Середа, ул.Победы, д.3	Действующий
Даниловский муниципальный округ	Ярославская обл, Даниловский р-н, с.Середа, ул.Победы, д. 2	Действующий
Даниловский муниципальный округ	Ярославская обл, Даниловский р-н, с.Середа, ул.Победы, д.1	Действующий
Даниловский муниципальный округ	Ярославская обл, Даниловский р-н, с.Середа, ул.Даниловская, д.12	Действующий
Даниловский муниципальный округ	Ярославская обл, Даниловский р-н, с.Середа, ул.Даниловская, д.10	Действующий
Даниловский муниципальный округ	Ярославская обл, Даниловский р-н, с.Середа, ул.Даниловская, д.4	Действующий
Даниловский муниципальный округ	Ярославская обл, Даниловский р-н, с.Середа, ул.Даниловская, д.3	Действующий

Даниловский муниципальный округ	Ярославская обл, Даниловский р-н, с.Середа, ул.Даниловская, д. 2	Действующий
Даниловский муниципальный округ	Ярославская обл, Даниловский р-н, с.Середа, ул.Даниловская, д.1	Действующий
Даниловский муниципальный округ	Ярославская обл, Даниловский р-н, с.Середа, ул.Мира, д.14	Действующий
Даниловский муниципальный округ	Ярославская обл, Даниловский р-н, с.Середа, ул.Мира, д. 14а	Действующий
Даниловский муниципальный округ	Ярославская обл, Даниловский р-н, с.Середа, ул.Мира, д.13	Действующий
Даниловский муниципальный округ	Ярославская обл, Даниловский р-н, с.Середа, ул.Мира, д. 12а	Действующий
Даниловский муниципальный округ	Ярославская обл, Даниловский р-н, с.Середа, ул.Мира, д.12	Действующий
Даниловский муниципальный округ	Ярославская обл, Даниловский р-н, с.Середа, ул.Мира, д. 11	Действующий
Даниловский муниципальный округ	Ярославская обл, Даниловский р-н, с.Середа, ул.Мира, д. 10	Действующий
Даниловский муниципальный округ	Ярославская обл, Даниловский р-н, с.Середа, ул.Мира, д. 9	Действующий
Даниловский муниципальный округ	Ярославская обл, Даниловский р-н, с.Середа, ул.Мира, д.8	Действующий
Даниловский муниципальный округ	Ярославская обл, Даниловский р-н, с.Середа, ул.Мира, д.7	Действующий
Даниловский муниципальный округ	Ярославская обл, Даниловский р-н, с.Середа, ул.Мира, д.6	Действующий
Даниловский муниципальный округ	Ярославская обл, Даниловский р-н, с.Середа, ул.Мира, д.5	Действующий
Даниловский муниципальный округ	Ярославская обл, Даниловский р-н, с.Середа, ул.Мира, д. 4	Действующий
Даниловский муниципальный округ	Ярославская обл, Даниловский р-н, с.Середа, ул.Мира, д.3	Действующий
Даниловский муниципальный округ	Ярославская обл, Даниловский р-н, с.Середа, ул.Мира, д.2	Действующий
Даниловский муниципальный округ	Ярославская обл, Даниловский р-н, с.Середа, ул.Мира, д.1а	Действующий
Даниловский муниципальный округ	Ярославская обл, Даниловский р-н, с.Середа, ул.Мира, д. 1	Действующий
Даниловский муниципальный округ	Ярославская обл, Даниловский р-н, с.Середа, ул.Садовая, д. 17	Действующий
Даниловский муниципальный округ	Ярославская обл, Даниловский р-н, с.Середа, ул.Садовая, д.15	Действующий
Даниловский муниципальный округ	Ярославская обл, Даниловский р-н, с.Середа, ул.Садовая, д. 13	Действующий
Даниловский муниципальный округ	Ярославская обл, Даниловский р-н, с.Середа, ул.Садовая, д.11	Действующий
Даниловский муниципальный округ	Ярославская обл, Даниловский р-н, с.Середа, ул.Садовая, д. 10	Действующий
Даниловский муниципальный округ	Ярославская обл, Даниловский р-н, с.Середа, ул.Садовая, д.9	Действующий
Даниловский муниципальный округ	Ярославская обл, Даниловский р-н, с.Середа, ул.Садовая, д.8	Действующий
Даниловский муниципальный округ	Ярославская обл, Даниловский р-н, с.Середа, ул.Садовая, д. 7	Действующий
Даниловский муниципальный округ	Ярославская обл, Даниловский р-н, с.Середа, ул.Садовая, д.6	Действующий
Даниловский муниципальный округ	Ярославская обл, Даниловский р-н, с.Середа, ул.Садовая, д.5	Действующий
Даниловский муниципальный округ	Ярославская обл, Даниловский р-н, с.Середа, ул.Садовая, д.4	Действующий
Даниловский муниципальный округ	Ярославская обл, Даниловский р-н, с.Середа, ул.Садовая, д. 2	Действующий
Даниловский муниципальный округ	Ярославская обл, Даниловский р-н, с.Середа, ул.Садовая, д.1а	Действующий
Даниловский муниципальный округ	Ярославская обл, Даниловский р-н, с.Середа, ул.Садовая, д. 1	Действующий
Даниловский муниципальный округ	Ярославская обл, Даниловский р-н, с.Середа, ул.Горького, д. 18	Действующий
Даниловский муниципальный округ	Ярославская обл, Даниловский р-н, с.Середа, ул.Горького, д. 12	Действующий
Даниловский муниципальный округ	Ярославская обл, Даниловский р-н, с.Середа, ул.Горького, д.10	Действующий
Даниловский муниципальный округ	Ярославская обл, Даниловский р-н, с.Середа, ул.Горького, д.9	Действующий
Даниловский муниципальный округ	Ярославская обл, Даниловский р-н, с.Середа, ул.Горького, д.8	Действующий
Даниловский муниципальный округ	Ярославская обл, Даниловский р-н, с.Середа, ул.Горького, д. 7	Действующий
Даниловский муниципальный округ	Ярославская обл, Даниловский р-н, с.Середа, ул.Горького, д.6	Действующий
Даниловский муниципальный округ	Ярославская обл, Даниловский р-н, с.Середа, ул.Горького, д.5	Действующий
Даниловский муниципальный округ	Ярославская обл, Даниловский р-н, с.Середа, ул.Горького, д. 4	Действующий
Даниловский муниципальный округ	Ярославская обл, Даниловский р-н, с.Середа, ул.Ленина, д.42	Действующий
Даниловский муниципальный округ	Ярославская обл, Даниловский р-н, с.Середа, ул.Ленина, д.39	Действующий
Даниловский муниципальный округ	Ярославская обл, Даниловский р-н, с.Середа, ул.Ленина, д. 38	Действующий
Даниловский муниципальный округ	Ярославская обл, Даниловский р-н, с.Середа, ул.Ленина, д. 37	Действующий
Даниловский муниципальный округ	Ярославская обл, Даниловский р-н, с.Середа, ул.Ленина, д.36	Действующий
Даниловский муниципальный округ	Ярославская обл, Даниловский р-н, с.Середа, ул.Ленина, д.35	Действующий
Даниловский муниципальный округ	Ярославская обл, Даниловский р-н, с.Середа, ул.Ленина, д.34	Действующий
Даниловский муниципальный округ	Ярославская обл, Даниловский р-н, с.Середа, ул.Ленина, д.32	Действующий
Даниловский муниципальный округ	Ярославская обл, Даниловский р-н, с.Середа, ул.Ленина, д.31	Действующий
Даниловский муниципальный округ	Ярославская обл, Даниловский р-н, с.Середа, ул.Ленина, д.30	Действующий
Даниловский муниципальный округ	Ярославская обл, Даниловский р-н, с.Середа, ул.Ленина, д.29	Действующий
Даниловский муниципальный округ	Ярославская обл, Даниловский р-н, с.Середа, ул.Ленина, д. 27	Действующий
Даниловский муниципальный округ	Ярославская обл, Даниловский р-н, с.Середа, ул.Ленина, д.26	Действующий
Даниловский муниципальный округ	Ярославская обл, Даниловский р-н, с.Середа, ул.Ленина, д.25	Действующий
Даниловский муниципальный округ	Ярославская обл, Даниловский р-н, с.Середа, ул.Ленина, д.23	Действующий
Даниловский муниципальный округ	Ярославская обл, Даниловский р-н, с.Середа, ул.Ленина, д. 21	Действующий
Даниловский муниципальный округ	Ярославская обл, Даниловский р-н, с.Середа, ул.Ленина, д. 20	Действующий
Даниловский муниципальный округ	Ярославская обл, Даниловский р-н, с.Середа, ул.Ленина, д.19	Действующий
Даниловский муниципальный округ	Ярославская обл, Даниловский р-н, с.Середа, ул.Ленина, д. 18	Действующий
Даниловский муниципальный округ	Ярославская обл, Даниловский р-н, с.Середа, ул.Ленина, д.16	Действующий
Даниловский муниципальный округ	Ярославская обл, Даниловский р-н, с.Середа, ул.Ленина, д. 15	Действующий
Даниловский муниципальный округ	Ярославская обл, Даниловский р-н, с.Середа, ул.Ленина, д. 14	Действующий
Даниловский муниципальный округ	Ярославская обл, Даниловский р-н, с.Середа, ул.Ленина, д. 13	Действующий
Даниловский муниципальный округ	Ярославская обл, Даниловский р-н, с.Середа, ул.Ленина, д.12	Действующий
Даниловский муниципальный округ	Ярославская обл, Даниловский р-н, с.Середа, ул.Ленина, д. 11	Действующий
Даниловский муниципальный округ	Ярославская обл, Даниловский р-н, с.Середа, ул.Ленина, д. 10	Действующий
Даниловский муниципальный округ	Ярославская обл, Даниловский р-н, с.Середа, ул.Ленина, д. 9	Действующий
Даниловский муниципальный округ	Ярославская обл, Даниловский р-н, с.Середа, ул.Ленина, д.8	Действующий
Даниловский муниципальный округ	Ярославская обл, Даниловский р-н, с.Середа, ул.Ленина, д. 7	Действующий

Даниловский муниципальный округ	Ярославская обл, Даниловский р-н, с.Середа, ул.Ленина, д. 5	Действующий
Даниловский муниципальный округ	Ярославская обл, Даниловский р-н, с.Середа, ул.Ленина, д. 3а	Действующий
Даниловский муниципальный округ	Ярославская обл, Даниловский р-н, с.Середа, ул.Октябрьская, д. 77	Действующий
Даниловский муниципальный округ	Ярославская обл, Даниловский р-н, с.Середа, ул.Октябрьская, д. 75	Действующий
Даниловский муниципальный округ	Ярославская обл, Даниловский р-н, с.Середа, ул.Октябрьская, д.73	Действующий
Даниловский муниципальный округ	Ярославская обл, Даниловский р-н, с.Середа, ул.Октябрьская, д. 71	Действующий
Даниловский муниципальный округ	Ярославская обл, Даниловский р-н, с.Середа, ул.Октябрьская, д. 67	Действующий
Даниловский муниципальный округ	Ярославская обл, Даниловский р-н, с.Середа, ул.Октябрьская, д. 65	Действующий
Даниловский муниципальный округ	Ярославская обл, Даниловский р-н, с.Середа, ул.Октябрьская, д. 63	Действующий
Даниловский муниципальный округ	Ярославская обл, Даниловский р-н, с.Середа, ул.Октябрьская, д. 61	Действующий
Даниловский муниципальный округ	Ярославская обл, Даниловский р-н, с.Середа, ул.Октябрьская, д.59	Действующий
Даниловский муниципальный округ	Ярославская обл, Даниловский р-н, с.Середа, ул.Октябрьская, д.55	Действующий
Даниловский муниципальный округ	Ярославская обл, Даниловский р-н, с.Середа, ул.Октябрьская, д. 53	Действующий
Даниловский муниципальный округ	Ярославская обл, Даниловский р-н, с.Середа, ул.Октябрьская, д. 51а	Действующий
Даниловский муниципальный округ	Ярославская обл, Даниловский р-н, с.Середа, ул.Октябрьская, д. 51	Действующий
Даниловский муниципальный округ	Ярославская обл, Даниловский р-н, с.Середа, ул.Октябрьская, д. 49	Действующий
Даниловский муниципальный округ	Ярославская обл, Даниловский р-н, с.Середа, ул.Октябрьская, д. 47	Действующий
Даниловский муниципальный округ	Ярославская обл, Даниловский р-н, с.Середа, ул.Октябрьская, д. 45	Действующий
Даниловский муниципальный округ	Ярославская обл, Даниловский р-н, с.Середа, ул.Октябрьская, д. 43	Действующий
Даниловский муниципальный округ	Ярославская обл, Даниловский р-н, с.Середа, ул.Октябрьская, д. 42	Действующий
Даниловский муниципальный округ	Ярославская обл, Даниловский р-н, с.Середа, ул.Октябрьская, д. 40	Действующий
Даниловский муниципальный округ	Ярославская обл, Даниловский р-н, с.Середа, ул.Октябрьская, д. 38	Действующий
Даниловский муниципальный округ	Ярославская обл, Даниловский р-н, с.Середа, ул.Октябрьская, д.37	Действующий
Даниловский муниципальный округ	Ярославская обл, Даниловский р-н, с.Середа, ул.Октябрьская, д. 35	Действующий
Даниловский муниципальный округ	Ярославская обл, Даниловский р-н, с.Середа, ул.Октябрьская, д.33	Действующий
Даниловский муниципальный округ	Ярославская обл, Даниловский р-н, с.Середа, ул.Октябрьская, д. 31	Действующий
Даниловский муниципальный округ	Ярославская обл, Даниловский р-н, с.Середа, ул.Октябрьская, д.30	Действующий
Даниловский муниципальный округ	Ярославская обл, Даниловский р-н, с.Середа, ул.Октябрьская, д. 29	Действующий
Даниловский муниципальный округ	Ярославская обл, Даниловский р-н, с.Середа, ул.Октябрьская, д. 28	Действующий
Даниловский муниципальный округ	Ярославская обл, Даниловский р-н, с.Середа, ул.Октябрьская, д. 25	Действующий
Даниловский муниципальный округ	Ярославская обл, Даниловский р-н, с.Середа, ул.Октябрьская, д.24	Действующий
Даниловский муниципальный округ	Ярославская обл, Даниловский р-н, с.Середа, ул.Октябрьская, д. 23	Действующий
Даниловский муниципальный округ	Ярославская обл, Даниловский р-н, с.Середа, ул.Октябрьская, д. 22	Действующий
Даниловский муниципальный округ	Ярославская обл, Даниловский р-н, с.Середа, ул.Октябрьская, д. 21	Действующий
Даниловский муниципальный округ	Ярославская обл, Даниловский р-н, с.Середа, ул.Октябрьская, д.20	Действующий
Даниловский муниципальный округ	Ярославская обл, Даниловский р-н, с.Середа, ул.Октябрьская, д. 19	Действующий
Даниловский муниципальный округ	Ярославская обл, Даниловский р-н, с.Середа, ул.Октябрьская, д. 18	Действующий
Даниловский муниципальный округ	Ярославская обл, Даниловский р-н, с.Середа, ул.Октябрьская, д. 17	Действующий
Даниловский муниципальный округ	Ярославская обл, Даниловский р-н, с.Середа, ул.Октябрьская, д.16	Действующий
Даниловский муниципальный округ	Ярославская обл, Даниловский р-н, с.Середа, ул.Октябрьская, д.15	Действующий
Даниловский муниципальный округ	Ярославская обл, Даниловский р-н, с.Середа, ул.Октябрьская, д.14	Действующий
Даниловский муниципальный округ	Ярославская обл, Даниловский р-н, с.Середа, ул.Октябрьская, д.13	Действующий
Даниловский муниципальный округ	Ярославская обл, Даниловский р-н, с.Середа, ул.Октябрьская, д.12	Действующий
Даниловский муниципальный округ	Ярославская обл, Даниловский р-н, с.Середа, ул.Октябрьская, д.11	Действующий
Даниловский муниципальный округ	Ярославская обл, Даниловский р-н, с.Середа, ул.Октябрьская, д.9	Действующий
Даниловский муниципальный округ	Ярославская обл, Даниловский р-н, с.Середа, ул.Октябрьская, д.6а	Действующий
Даниловский муниципальный округ	Ярославская обл, Даниловский р-н, с.Середа, ул.Октябрьская, д. 5	Действующий
Даниловский муниципальный округ	Ярославская обл, Даниловский р-н, с.Середа, ул.Октябрьская, д. 3	Действующий
Даниловский муниципальный округ	Ярославская обл, Даниловский р-н, с.Середа, ул.Октябрьская, д.1а	Действующий
Даниловский муниципальный округ	Ярославская обл, Даниловский р-н, с.Середа, ул.Заводская, д.19	Действующий
Даниловский муниципальный округ	Ярославская обл, Даниловский р-н, с.Середа, ул.Заводская, д.18	Действующий
Даниловский муниципальный округ	Ярославская обл, Даниловский р-н, с.Середа, ул.Заводская, д. 17	Действующий
Даниловский муниципальный округ	Ярославская обл, Даниловский р-н, с.Середа, ул.Заводская, д. 16	Действующий
Даниловский муниципальный округ	Ярославская обл, Даниловский р-н, с.Середа, ул.Заводская, д. 15	Действующий
Даниловский муниципальный округ	Ярославская обл, Даниловский р-н, с.Середа, ул.Заводская, д. 14	Действующий
Даниловский муниципальный округ	Ярославская обл, Даниловский р-н, с.Середа, ул.Заводская, д. 13	Действующий
Даниловский муниципальный округ	Ярославская обл, Даниловский р-н, с.Середа, ул.Заводская, д. 12	Действующий
Даниловский муниципальный округ	Ярославская обл, Даниловский р-н, с.Середа, ул.Заводская, д. 11	Действующий
Даниловский муниципальный округ	Ярославская обл, Даниловский р-н, с.Середа, ул.Заводская, д.10	Действующий
Даниловский муниципальный округ	Ярославская обл, Даниловский р-н, с.Середа, ул.Заводская, д.9	Действующий
Даниловский муниципальный округ	Ярославская обл, Даниловский р-н, с.Середа, ул.Заводская, д. 8	Действующий
Даниловский муниципальный округ	Ярославская обл, Даниловский р-н, с.Середа, ул.Заводская, д. 7	Действующий
Даниловский муниципальный округ	Ярославская обл, Даниловский р-н, с.Середа, ул.Заводская, д.5	Действующий
Даниловский муниципальный округ	Ярославская обл, Даниловский р-н, с.Середа, ул.Заводская, д. 2	Действующий
Даниловский муниципальный округ	Ярославская обл, Даниловский р-н, с.Середа, ул.Заводская, д. 1	Действующий
Даниловский муниципальный округ	Ярославская обл, Даниловский р-н, с.Середа, ул.Свободы, д. 61	Действующий
Даниловский муниципальный округ	Ярославская обл, Даниловский р-н, с.Середа, ул.Свободы, д. 59	Действующий
Даниловский муниципальный округ	Ярославская обл, Даниловский р-н, с.Середа, ул.Свободы, д. 57	Действующий
Даниловский муниципальный округ	Ярославская обл, Даниловский р-н, с.Середа, ул.Свободы, д. 55	Действующий
Даниловский муниципальный округ	Ярославская обл, Даниловский р-н, с.Середа, ул.Свободы, д. 53	Действующий
Даниловский муниципальный округ	Ярославская обл, Даниловский р-н, с.Середа, ул.Свободы, д. 51	Действующий

Даниловский муниципальный округ	Ярославская обл, Даниловский р-н, с.Середа, ул.Свободы, д. 49	Действующий
Даниловский муниципальный округ	Ярославская обл, Даниловский р-н, с.Середа, ул.Свободы, д.48	Действующий
Даниловский муниципальный округ	Ярославская обл, Даниловский р-н, с.Середа, ул.Свободы, д. 47	Действующий
Даниловский муниципальный округ	Ярославская обл, Даниловский р-н, с.Середа, ул.Свободы, д.46	Действующий
Даниловский муниципальный округ	Ярославская обл, Даниловский р-н, с.Середа, ул.Свободы, д. 45	Действующий
Даниловский муниципальный округ	Ярославская обл, Даниловский р-н, с.Середа, ул.Свободы, д. 44	Действующий
Даниловский муниципальный округ	Ярославская обл, Даниловский р-н, с.Середа, ул.Свободы, д. 43	Действующий
Даниловский муниципальный округ	Ярославская обл, Даниловский р-н, с.Середа, ул.Свободы, д. 42	Действующий
Даниловский муниципальный округ	Ярославская обл, Даниловский р-н, с.Середа, ул.Свободы, д. 41	Действующий
Даниловский муниципальный округ	Ярославская обл, Даниловский р-н, с.Середа, ул.Свободы, д. 40	Действующий
Даниловский муниципальный округ	Ярославская обл, Даниловский р-н, с.Середа, ул.Свободы, д. 39/6	Действующий
Даниловский муниципальный округ	Ярославская обл, Даниловский р-н, с.Середа, ул.Свободы, д. 38	Действующий
Даниловский муниципальный округ	Ярославская обл, Даниловский р-н, с.Середа, ул.Свободы, д.37/3	Действующий
Даниловский муниципальный округ	Ярославская обл, Даниловский р-н, с.Середа, ул.Свободы, д. 36	Действующий
Даниловский муниципальный округ	Ярославская обл, Даниловский р-н, с.Середа, ул.Свободы, д. 35	Действующий
Даниловский муниципальный округ	Ярославская обл, Даниловский р-н, с.Середа, ул.Свободы, д.34	Действующий
Даниловский муниципальный округ	Ярославская обл, Даниловский р-н, с.Середа, ул.Свободы, д. 33	Действующий
Даниловский муниципальный округ	Ярославская обл, Даниловский р-н, с.Середа, ул.Свободы, д.32	Действующий
Даниловский муниципальный округ	Ярославская обл, Даниловский р-н, с.Середа, ул.Свободы, д. 30	Действующий
Даниловский муниципальный округ	Ярославская обл, Даниловский р-н, с.Середа, ул.Свободы, д. 28	Действующий
Даниловский муниципальный округ	Ярославская обл, Даниловский р-н, с.Середа, ул.Свободы, д. 27	Действующий
Даниловский муниципальный округ	Ярославская обл, Даниловский р-н, с.Середа, ул.Свободы, д.26	Действующий
Даниловский муниципальный округ	Ярославская обл, Даниловский р-н, с.Середа, ул.Свободы, д. 25	Действующий
Даниловский муниципальный округ	Ярославская обл, Даниловский р-н, с.Середа, ул.Свободы, д. 24/4	Действующий
Даниловский муниципальный округ	Ярославская обл, Даниловский р-н, с.Середа, ул.Свободы, д. 23	Действующий
Даниловский муниципальный округ	Ярославская обл, Даниловский р-н, с.Середа, ул.Свободы, д. 22	Действующий
Даниловский муниципальный округ	Ярославская обл, Даниловский р-н, с.Середа, ул.Свободы, д.21	Действующий
Даниловский муниципальный округ	Ярославская обл, Даниловский р-н, с.Середа, ул.Свободы, д.20	Действующий
Даниловский муниципальный округ	Ярославская обл, Даниловский р-н, с.Середа, ул.Свободы, д. 19/2	Действующий
Даниловский муниципальный округ	Ярославская обл, Даниловский р-н, с.Середа, ул.Свободы, д. 18	Действующий
Даниловский муниципальный округ	Ярославская обл, Даниловский р-н, с.Середа, ул.Свободы, д. 17	Действующий
Даниловский муниципальный округ	Ярославская обл, Даниловский р-н, с.Середа, ул.Свободы, д.15	Действующий
Даниловский муниципальный округ	Ярославская обл, Даниловский р-н, с.Середа, ул.Свободы, д. 13	Действующий
Даниловский муниципальный округ	Ярославская обл, Даниловский р-н, с.Середа, ул.Свободы, д. 12	Действующий
Даниловский муниципальный округ	Ярославская обл, Даниловский р-н, с.Середа, ул.Свободы, д. 11	Действующий
Даниловский муниципальный округ	Ярославская обл, Даниловский р-н, с.Середа, ул.Свободы, д.10	Действующий
Даниловский муниципальный округ	Ярославская обл, Даниловский р-н, с.Середа, ул.Свободы, д.9	Действующий
Даниловский муниципальный округ	Ярославская обл, Даниловский р-н, с.Середа, ул.Свободы, д. 8а	Действующий
Даниловский муниципальный округ	Ярославская обл, Даниловский р-н, с.Середа, ул.Свободы, д. 8	Действующий
Даниловский муниципальный округ	Ярославская обл, Даниловский р-н, с.Середа, ул.Свободы, д. 7	Действующий
Даниловский муниципальный округ	Ярославская обл, Даниловский р-н, с.Середа, ул.Свободы, д. 6а	Действующий
Даниловский муниципальный округ	Ярославская обл, Даниловский р-н, с.Середа, ул.Свободы, д.6	Действующий
Даниловский муниципальный округ	Ярославская обл, Даниловский р-н, с.Середа, ул.Свободы, д.5	Действующий
Даниловский муниципальный округ	Ярославская обл, Даниловский р-н, с.Середа, ул.Свободы, д.4	Действующий
Даниловский муниципальный округ	Ярославская обл, Даниловский р-н, с.Середа, ул.Свободы, д. 3	Действующий
Даниловский муниципальный округ	Ярославская обл, Даниловский р-н, с.Середа, ул.Свободы, д. 2	Действующий
Даниловский муниципальный округ	Ярославская обл, Даниловский р-н, с.Середа, ул.Свободы, д. 1	Действующий
Даниловский муниципальный округ	Ярославская обл, Даниловский р-н, с.Середа, ул.Дачная, д. 1	Действующий
Даниловский муниципальный округ	Ярославская обл, Даниловский р-н, с.Середа, ул.Ярославская, д.21	Действующий
Даниловский муниципальный округ	Ярославская обл, Даниловский р-н, с.Середа, ул.Ярославская, д. 19	Действующий
Даниловский муниципальный округ	Ярославская обл, Даниловский р-н, с.Середа, ул.Ярославская, д. 17	Действующий
Даниловский муниципальный округ	Ярославская обл, Даниловский р-н, с.Середа, ул.Ярославская, д. 15	Действующий
Даниловский муниципальный округ	Ярославская обл, Даниловский р-н, с.Середа, ул.Ярославская, д.14	Действующий
Даниловский муниципальный округ	Ярославская обл, Даниловский р-н, с.Середа, ул.Ярославская, д.13	Действующий
Даниловский муниципальный округ	Ярославская обл, Даниловский р-н, с.Середа, ул.Ярославская, д. 12	Действующий
Даниловский муниципальный округ	Ярославская обл, Даниловский р-н, с.Середа, ул.Ярославская, д. 11	Действующий
Даниловский муниципальный округ	Ярославская обл, Даниловский р-н, с.Середа, ул.Ярославская, д.10	Действующий
Даниловский муниципальный округ	Ярославская обл, Даниловский р-н, с.Середа, ул.Ярославская, д.9	Действующий
Даниловский муниципальный округ	Ярославская обл, Даниловский р-н, с.Середа, ул.Ярославская, д. 8	Действующий
Даниловский муниципальный округ	Ярославская обл, Даниловский р-н, с.Середа, ул.Ярославская, д.7а	Действующий
Даниловский муниципальный округ	Ярославская обл, Даниловский р-н, с.Середа, ул.Ярославская, д.7	Действующий
Даниловский муниципальный округ	Ярославская обл, Даниловский р-н, с.Середа, ул.Ярославская, д.6	Действующий
Даниловский муниципальный округ	Ярославская обл, Даниловский р-н, с.Середа, ул.Ярославская, д. 5	Действующий
Даниловский муниципальный округ	Ярославская обл, Даниловский р-н, с.Середа, ул.Ярославская, д.4	Действующий
Даниловский муниципальный округ	Ярославская обл, Даниловский р-н, с.Середа, ул.Ярославская, д.3	Действующий
Даниловский муниципальный округ	Ярославская обл, Даниловский р-н, с.Середа, ул.Ярославская, д.2	Действующий
Даниловский муниципальный округ	Ярославская обл, Даниловский р-н, с.Середа, ул.Ярославская, д. 1	Действующий
Даниловский муниципальный округ	Ярославская обл, Даниловский р-н, с.Середа, ул.Любимская, д.8	Действующий
Даниловский муниципальный округ	Ярославская обл, Даниловский р-н, с.Середа, ул.Любимская, д. 6	Действующий
Даниловский муниципальный округ	Ярославская обл, Даниловский р-н, с.Середа, ул.Любимская, д.4	Действующий
Даниловский муниципальный округ	Ярославская обл, Даниловский р-н, с.Середа, ул.Любимская, д. 2	Действующий

Даниловский муниципальный округ	Ярославская обл, Даниловский р-н, с.Середа, ул.Любимская, д. 2б	Действующий
Даниловский муниципальный округ	Ярославская обл, Даниловский р-н, с.Середа, ул.Любимская, д. 2а	Действующий
Даниловский муниципальный округ	Ярославская обл, Даниловский р-н, с.Середа, ул.Школьная, д. 16	Действующий
Даниловский муниципальный округ	Ярославская обл, Даниловский р-н, с.Середа, ул.Школьная, д. 15	Действующий
Даниловский муниципальный округ	Ярославская обл, Даниловский р-н, с.Середа, ул.Школьная, д. 14	Действующий
Даниловский муниципальный округ	Ярославская обл, Даниловский р-н, с.Середа, ул.Школьная, д. 13	Действующий
Даниловский муниципальный округ	Ярославская обл, Даниловский р-н, с.Середа, ул.Школьная, д.12	Действующий
Даниловский муниципальный округ	Ярославская обл, Даниловский р-н, с.Середа, ул.Школьная, д. 11	Действующий
Даниловский муниципальный округ	Ярославская обл, Даниловский р-н, с.Середа, ул.Школьная, д. 10	Действующий
Даниловский муниципальный округ	Ярославская обл, Даниловский р-н, с.Середа, ул.Школьная, д. 9	Действующий
Даниловский муниципальный округ	Ярославская обл, Даниловский р-н, с.Середа, ул.Школьная, д. 8	Действующий
Даниловский муниципальный округ	Ярославская обл, Даниловский р-н, с.Середа, ул.Школьная, д. 7	Действующий
Даниловский муниципальный округ	Ярославская обл, Даниловский р-н, с.Середа, ул.Школьная, д. 6	Действующий
Даниловский муниципальный округ	Ярославская обл, Даниловский р-н, с.Середа, ул.Школьная, д. 5	Действующий
Даниловский муниципальный округ	Ярославская обл, Даниловский р-н, с.Середа, ул.Школьная, д.4	Действующий
Даниловский муниципальный округ	Ярославская обл, Даниловский р-н, с.Середа, ул.Школьная, д. 3	Действующий
Даниловский муниципальный округ	Ярославская обл, Даниловский р-н, с.Середа, ул.Школьная, д. 2а	Действующий
Даниловский муниципальный округ	Ярославская обл, Даниловский р-н, с.Середа, ул.Школьная, д. 2	Действующий
Даниловский муниципальный округ	Ярославская обл, Даниловский р-н, с.Середа, ул.Школьная, д.1а	Действующий
Даниловский муниципальный округ	Ярославская обл, Даниловский р-н, с.Середа, ул.Школьная, д.1	Действующий
Даниловский муниципальный округ	Ярославская обл, Даниловский р-н, д.Михальцево, ул.Обводная, д.14	Действующий
Даниловский муниципальный округ	Ярославская обл, Даниловский р-н, д.Михальцево, ул.Обводная, д.12	Действующий
Даниловский муниципальный округ	Ярославская обл, Даниловский р-н, д.Михальцево, ул.Обводная, д.10	Действующий
Даниловский муниципальный округ	Ярославская обл, Даниловский р-н, д.Михальцево, ул.Обводная, д.9	Действующий
Даниловский муниципальный округ	Ярославская обл, Даниловский р-н, д.Михальцево, ул.Обводная, д. 8	Действующий
Даниловский муниципальный округ	Ярославская обл, Даниловский р-н, д.Михальцево, ул.Обводная, д.6а	Действующий
Даниловский муниципальный округ	Ярославская обл, Даниловский р-н, д.Михальцево, ул.Обводная, д. 6	Действующий
Даниловский муниципальный округ	Ярославская обл, Даниловский р-н, д.Михальцево, ул.Обводная, д. 5	Действующий
Даниловский муниципальный округ	Ярославская обл, Даниловский р-н, д.Михальцево, ул.Обводная, д.4	Действующий
Даниловский муниципальный округ	Ярославская обл, Даниловский р-н, д.Михальцево, ул.Обводная, д.2	Действующий
Даниловский муниципальный округ	Ярославская обл, Даниловский р-н, д.Михальцево, ул.Обводная, д.1	Действующий
Даниловский муниципальный округ	Ярославская обл, Даниловский р-н, д.Высоково(к), ул.Склонная, д.13	Действующий
Даниловский муниципальный округ	Ярославская обл, Даниловский р-н, д.Высоково(к), ул.Склонная, д. 11	Действующий
Даниловский муниципальный округ	Ярославская обл, Даниловский р-н, д.Высоково(к), ул.Склонная, д. 9	Действующий
Даниловский муниципальный округ	Ярославская обл, Даниловский р-н, д.Высоково(к), ул.Склонная, д. 7	Действующий
Даниловский муниципальный округ	Ярославская обл, Даниловский р-н, д.Высоково(к), ул.Склонная, д.6	Действующий
Даниловский муниципальный округ	Ярославская обл, Даниловский р-н, д.Высоково(к), ул.Склонная, д.5	Действующий
Даниловский муниципальный округ	Ярославская обл, Даниловский р-н, д.Высоково(к), ул.Склонная, д.4	Действующий
Даниловский муниципальный округ	Ярославская обл, Даниловский р-н, д.Высоково(к), ул.Склонная, д.3	Действующий
Даниловский муниципальный округ	Ярославская обл, Даниловский р-н, д.Высоково(к), ул.Склонная, д.2	Действующий
Даниловский муниципальный округ	Ярославская обл, Даниловский р-н, д.Высоково(к), ул.Склонная, д.1	Действующий
Даниловский муниципальный округ	Ярославская обл, Даниловский р-н, д.Исаево, ул.Магистральная, д. 18	Действующий
Даниловский муниципальный округ	Ярославская обл, Даниловский р-н, д.Исаево, ул.Магистральная, д. 17	Действующий
Даниловский муниципальный округ	Ярославская обл, Даниловский р-н, д.Исаево, ул.Магистральная, д. 16	Действующий
Даниловский муниципальный округ	Ярославская обл, Даниловский р-н, д.Исаево, ул.Магистральная, д. 15	Действующий
Даниловский муниципальный округ	Ярославская обл, Даниловский р-н, д.Исаево, ул.Магистральная, д. 14	Действующий
Даниловский муниципальный округ	Ярославская обл, Даниловский р-н, д.Исаево, ул.Магистральная, д. 12	Действующий
Даниловский муниципальный округ	Ярославская обл, Даниловский р-н, д.Исаево, ул.Магистральная, д. 11	Действующий
Даниловский муниципальный округ	Ярославская обл, Даниловский р-н, д.Исаево, ул.Магистральная, д. 10	Действующий
Даниловский муниципальный округ	Ярославская обл, Даниловский р-н, д.Исаево, ул.Магистральная, д.9	Действующий
Даниловский муниципальный округ	Ярославская обл, Даниловский р-н, д.Исаево, ул.Магистральная, д.8	Действующий
Даниловский муниципальный округ	Ярославская обл, Даниловский р-н, д.Исаево, ул.Магистральная, д. 7	Действующий
Даниловский муниципальный округ	Ярославская обл, Даниловский р-н, д.Исаево, ул.Магистральная, д.6	Действующий
Даниловский муниципальный округ	Ярославская обл, Даниловский р-н, д.Исаево, ул.Магистральная, д.5	Действующий
Даниловский муниципальный округ	Ярославская обл, Даниловский р-н, д.Исаево, ул.Магистральная, д.4	Действующий
Даниловский муниципальный округ	Ярославская обл, Даниловский р-н, д.Исаево, ул.Магистральная, д.3	Действующий
Даниловский муниципальный округ	Ярославская обл, Даниловский р-н, д.Исаево, ул.Магистральная, д.2	Действующий
Даниловский муниципальный округ	Ярославская обл, Даниловский р-н, д.Исаево, ул.Магистральная, д.1	Действующий
Даниловский муниципальный округ	Ярославская обл, Даниловский р-н, д.Исаево, ул.Магистральная, д.	Действующий
Даниловский муниципальный округ	Ярославская обл, Даниловский р-н, д.Абрамово, ул.Заречная, д. 15	Действующий
Даниловский муниципальный округ	Ярославская обл, Даниловский р-н, д.Абрамово, ул.Заречная, д.13	Действующий
Даниловский муниципальный округ	Ярославская обл, Даниловский р-н, д.Абрамово, ул.Заречная, д. 10	Действующий
Даниловский муниципальный округ	Ярославская обл, Даниловский р-н, д.Абрамово, ул.Заречная, д.9	Действующий
Даниловский муниципальный округ	Ярославская обл, Даниловский р-н, д.Абрамово, ул.Заречная, д. 8	Действующий
Даниловский муниципальный округ	Ярославская обл, Даниловский р-н, д.Абрамово, ул.Заречная, д.6	Действующий
Даниловский муниципальный округ	Ярославская обл, Даниловский р-н, д.Абрамово, ул.Заречная, д.5	Действующий
Даниловский муниципальный округ	Ярославская обл, Даниловский р-н, д.Абрамово, ул.Заречная, д.3	Действующий
Даниловский муниципальный округ	Ярославская обл, Даниловский р-н, д.Абрамово, ул.Заречная, д. 2	Действующий
Даниловский муниципальный округ	Ярославская обл, Даниловский р-н, д.Абрамово, ул.Заречная, д. 1	Действующий
Даниловский муниципальный округ	Ярославская обл, Даниловский р-н, д.Стройково, ул.Северная, д17.	Действующий
Даниловский муниципальный округ	Ярославская обл, Даниловский р-н, д.Стройково, ул.Северная, д. 16	Действующий

Даниловский муниципальный округ	Ярославская обл, Даниловский р-н, д.Стройково, ул.Северная, д. 15	Действующий
Даниловский муниципальный округ	Ярославская обл, Даниловский р-н, д.Стройково, ул.Северная, д.14	Действующий
Даниловский муниципальный округ	Ярославская обл, Даниловский р-н, д.Стройково, ул.Северная, д. 13	Действующий
Даниловский муниципальный округ	Ярославская обл, Даниловский р-н, д.Стройково, ул.Северная, д.12	Действующий
Даниловский муниципальный округ	Ярославская обл, Даниловский р-н, д.Стройково, ул.Северная, д.11	Действующий
Даниловский муниципальный округ	Ярославская обл, Даниловский р-н, д.Стройково, ул.Северная, д. 10	Действующий
Даниловский муниципальный округ	Ярославская обл, Даниловский р-н, д.Стройково, ул.Северная, д. 9	Действующий
Даниловский муниципальный округ	Ярославская обл, Даниловский р-н, д.Стройково, ул.Северная, д. 8	Действующий
Даниловский муниципальный округ	Ярославская обл, Даниловский р-н, д.Стройково, ул.Северная, д.7	Действующий
Даниловский муниципальный округ	Ярославская обл, Даниловский р-н, д.Стройково, ул.Северная, д. 5	Действующий
Даниловский муниципальный округ	Ярославская обл, Даниловский р-н, д.Стройково, ул.Северная, д.4	Действующий
Даниловский муниципальный округ	Ярославская обл, Даниловский р-н, д.Стройково, ул.Северная, д.3	Действующий
Даниловский муниципальный округ	Ярославская обл, Даниловский р-н, д.Стройково, ул.Северная, д.2а	Действующий
Даниловский муниципальный округ	Ярославская обл, Даниловский р-н, д.Стройково, ул.Северная, д. 2	Действующий
Даниловский муниципальный округ	Ярославская обл, Даниловский р-н, д.Стройково, ул.Северная, д1.	Действующий
Даниловский муниципальный округ	Ярославская обл, Даниловский р-н, д.Стратилат, ул.Сосновая, д. 2	Действующий
Даниловский муниципальный округ	Ярославская обл, Даниловский р-н, д.Каликино, ул.Залесная, д. 10	Действующий
Даниловский муниципальный округ	Ярославская обл, Даниловский р-н, д.Каликино, ул.Залесная, д. 8	Действующий
Даниловский муниципальный округ	Ярославская обл, Даниловский р-н, д.Каликино, ул.Залесная, д. 7	Действующий
Даниловский муниципальный округ	Ярославская обл, Даниловский р-н, д.Каликино, ул.Залесная, д. 6	Действующий
Даниловский муниципальный округ	Ярославская обл, Даниловский р-н, д.Каликино, ул.Залесная, д.3	Действующий
Даниловский муниципальный округ	Ярославская обл, Даниловский р-н, д.Каликино, ул.Залесная, д. 2	Действующий
Даниловский муниципальный округ	Ярославская обл, Даниловский р-н, д.Каликино, ул.Залесная, д.	Действующий
Даниловский муниципальный округ	Ярославская обл, Даниловский р-н, д.Коровино, ул.Ясная, д. 15	Действующий
Даниловский муниципальный округ	Ярославская обл, Даниловский р-н, д.Коровино, ул.Ясная, д. 13	Действующий
Даниловский муниципальный округ	Ярославская обл, Даниловский р-н, д.Коровино, ул.Ясная, д. 11	Действующий
Даниловский муниципальный округ	Ярославская обл, Даниловский р-н, д.Коровино, ул.Ясная, д.10	Действующий
Даниловский муниципальный округ	Ярославская обл, Даниловский р-н, д.Коровино, ул.Ясная, д. 9	Действующий
Даниловский муниципальный округ	Ярославская обл, Даниловский р-н, д.Коровино, ул.Ясная, д. 8	Действующий
Даниловский муниципальный округ	Ярославская обл, Даниловский р-н, д.Коровино, ул.Ясная, д. 7	Действующий
Даниловский муниципальный округ	Ярославская обл, Даниловский р-н, д.Коровино, ул.Ясная, д. 6	Действующий
Даниловский муниципальный округ	Ярославская обл, Даниловский р-н, д.Коровино, ул.Ясная, д.5	Действующий
Даниловский муниципальный округ	Ярославская обл, Даниловский р-н, д.Коровино, ул.Ясная, д. 4	Действующий
Даниловский муниципальный округ	Ярославская обл, Даниловский р-н, д.Коровино, ул.Ясная, д.3	Действующий
Даниловский муниципальный округ	Ярославская обл, Даниловский р-н, д.Коровино, ул.Ясная, д. 2	Действующий
Даниловский муниципальный округ	Ярославская обл, Даниловский р-н, д.Коровино, ул.Ясная, д. 1	Действующий
Даниловский муниципальный округ	Ярославская обл, Даниловский р-н, д.Починок, ул.Лесная, д. 7	Действующий
Даниловский муниципальный округ	Ярославская обл, Даниловский р-н, д.Починок, ул.Лесная, д.5	Действующий
Даниловский муниципальный округ	Ярославская обл, Даниловский р-н, д.Починок, ул.Лесная, д.3	Действующий
Даниловский муниципальный округ	Ярославская обл, Даниловский р-н, д.Починок, ул.Лесная, д.2	Действующий
Даниловский муниципальный округ	Ярославская обл, Даниловский р-н, д.Октябрёво, ул.Образцовая, д. 6	Действующий
Даниловский муниципальный округ	Ярославская обл, Даниловский р-н, д.Октябрёво, ул.Образцовая, д. 5	Действующий
Даниловский муниципальный округ	Ярославская обл, Даниловский р-н, д.Октябрёво, ул.Образцовая, д. 4	Действующий
Даниловский муниципальный округ	Ярославская обл, Даниловский р-н, д.Октябрёво, ул.Образцовая, д.3	Действующий
Даниловский муниципальный округ	Ярославская обл, Даниловский р-н, д.Октябрёво, ул.Образцовая, д. 2	Действующий
Даниловский муниципальный округ	Ярославская обл, Даниловский р-н, д.Октябрёво, ул.Образцовая, д.1.	Действующий
Даниловский муниципальный округ	Ярославская обл, Даниловский р-н, д.Частилово, ул.Дальняя, д.10	Действующий
Даниловский муниципальный округ	Ярославская обл, Даниловский р-н, д.Частилово, ул.Дальняя, д. 8	Действующий
Даниловский муниципальный округ	Ярославская обл, Даниловский р-н, д.Частилово, ул.Дальняя, д.9	Действующий
Даниловский муниципальный округ	Ярославская обл, Даниловский р-н, д.Частилово, ул.Дальняя, д.6	Действующий
Даниловский муниципальный округ	Ярославская обл, Даниловский р-н, д.Частилово, ул.Дальняя, д.5	Действующий
Даниловский муниципальный округ	Ярославская обл, Даниловский р-н, д.Частилово, ул.Дальняя, д. 4	Действующий
Даниловский муниципальный округ	Ярославская обл, Даниловский р-н, д.Частилово, ул.Дальняя, д.3	Действующий
Даниловский муниципальный округ	Ярославская обл, Даниловский р-н, д.Частилово, ул.Дальняя, д.2	Действующий
Даниловский муниципальный округ	Ярославская обл, Даниловский р-н, д.Частилово, ул.Дальняя, д.1	Действующий
Даниловский муниципальный округ	Ярославская обл, Даниловский р-н, д.Частилово, ул.Дальняя, д.	Действующий
Даниловский муниципальный округ	Ярославская обл, Даниловский р-н, д.Илькино, ул.Родниковая, д. 11	Действующий
Даниловский муниципальный округ	Ярославская обл, Даниловский р-н, д.Илькино, ул.Родниковая, д10.	Действующий
Даниловский муниципальный округ	Ярославская обл, Даниловский р-н, д.Илькино, ул.Родниковая, д.9	Действующий
Даниловский муниципальный округ	Ярославская обл, Даниловский р-н, д.Илькино, ул.Родниковая, д. 8	Действующий
Даниловский муниципальный округ	Ярославская обл, Даниловский р-н, д.Илькино, ул.Родниковая, д.7	Действующий
Даниловский муниципальный округ	Ярославская обл, Даниловский р-н, д.Илькино, ул.Родниковая, д. 6	Действующий
Даниловский муниципальный округ	Ярославская обл, Даниловский р-н, д.Илькино, ул.Родниковая, д.4	Действующий
Даниловский муниципальный округ	Ярославская обл, Даниловский р-н, д.Илькино, ул.Родниковая, д.3	Действующий
Даниловский муниципальный округ	Ярославская обл, Даниловский р-н, д.Илькино, ул.Родниковая, д.2	Действующий
Даниловский муниципальный округ	Ярославская обл, Даниловский р-н, д.Илькино, ул.Родниковая, д. 1	Действующий
Даниловский муниципальный округ	Ярославская обл, Даниловский р-н, д.Павликово, ул.Нагорная, д.10	Действующий
Даниловский муниципальный округ	Ярославская обл, Даниловский р-н, д.Павликово, ул.Нагорная, д.9	Действующий
Даниловский муниципальный округ	Ярославская обл, Даниловский р-н, д.Павликово, ул.Нагорная, д.8	Действующий
Даниловский муниципальный округ	Ярославская обл, Даниловский р-н, д.Павликово, ул.Нагорная, д.7	Действующий
Даниловский муниципальный округ	Ярославская обл, Даниловский р-н, д.Павликово, ул.Нагорная, д.6	Действующий

Даниловский муниципальный округ	Ярославская обл, Даниловский р-н, д.Павликово, ул.Нагорная, д.5	Действующий
Даниловский муниципальный округ	Ярославская обл, Даниловский р-н, д.Павликово, ул.Нагорная, д.4	Действующий
Даниловский муниципальный округ	Ярославская обл, Даниловский р-н, д.Павликово, ул.Нагорная, д.1	Действующий
Даниловский муниципальный округ	Ярославская обл, Даниловский р-н, д.Озёрки, ул.Полевая, д. 4	Действующий
Даниловский муниципальный округ	Ярославская обл, Даниловский р-н, д.Озёрки, ул.Полевая, д. 3	Действующий
Даниловский муниципальный округ	Ярославская обл, Даниловский р-н, д.Озёрки, ул.Полевая, д.2	Действующий
Даниловский муниципальный округ	Ярославская обл, Даниловский р-н, д.Озёрки, ул.Полевая, д. 1	Действующий
Даниловский муниципальный округ	Ярославская обл, Даниловский р-н, д.Озёрки, ул.Парковая, д.5	Действующий
Даниловский муниципальный округ	Ярославская обл, Даниловский р-н, д.Озёрки, ул.Парковая, д.4	Действующий
Даниловский муниципальный округ	Ярославская обл, Даниловский р-н, д.Озёрки, ул.Парковая, д.3	Действующий
Даниловский муниципальный округ	Ярославская обл, Даниловский р-н, д.Лупачево, ул.Огородная, д.13а	Действующий
Даниловский муниципальный округ	Ярославская обл, Даниловский р-н, д.Лупачево, ул.Огородная, д. 13	Действующий
Даниловский муниципальный округ	Ярославская обл, Даниловский р-н, д.Лупачево, ул.Огородная, д.12	Действующий
Даниловский муниципальный округ	Ярославская обл, Даниловский р-н, д.Лупачево, ул.Огородная, д.11	Действующий
Даниловский муниципальный округ	Ярославская обл, Даниловский р-н, д.Лупачево, ул.Огородная, д.10	Действующий
Даниловский муниципальный округ	Ярославская обл, Даниловский р-н, д.Лупачево, ул.Огородная, д.8	Действующий
Даниловский муниципальный округ	Ярославская обл, Даниловский р-н, д.Лупачево, ул.Огородная, д.7	Действующий
Даниловский муниципальный округ	Ярославская обл, Даниловский р-н, д.Лупачево, ул.Огородная, д.6	Действующий
Даниловский муниципальный округ	Ярославская обл, Даниловский р-н, д.Лупачево, ул.Огородная, д. 4	Действующий
Даниловский муниципальный округ	Ярославская обл, Даниловский р-н, д.Лупачево, ул.Огородная, д.3	Действующий
Даниловский муниципальный округ	Ярославская обл, Даниловский р-н, д.Лупачево, ул.Огородная, д.2	Действующий
Даниловский муниципальный округ	Ярославская обл, Даниловский р-н, д.Лупачево, ул.Огородная, д. 1	Действующий
Даниловский муниципальный округ	Ярославская обл, Даниловский р-н, д.Кондраково, ул.Светлая, д.5	Действующий
Даниловский муниципальный округ	Ярославская обл, Даниловский р-н, д.Кондраково, ул.Светлая, д.4	Действующий
Даниловский муниципальный округ	Ярославская обл, Даниловский р-н, д.Кондраково, ул.Светлая, д.3	Действующий
Даниловский муниципальный округ	Ярославская обл, Даниловский р-н, д.Кондраково, ул.Светлая, д.2	Действующий
Даниловский муниципальный округ	Ярославская обл, Даниловский р-н, д.Кондраково, ул.Светлая, д.1	Действующий
Даниловский муниципальный округ	Ярославская обл, Даниловский р-н, д.Севастьяново, ул.Широкая, д.17	Действующий
Даниловский муниципальный округ	Ярославская обл, Даниловский р-н, д.Севастьяново, ул.Широкая, д. 13	Действующий
Даниловский муниципальный округ	Ярославская обл, Даниловский р-н, д.Севастьяново, ул.Широкая, д. 11	Действующий
Даниловский муниципальный округ	Ярославская обл, Даниловский р-н, д.Севастьяново, ул.Широкая, д.9	Действующий
Даниловский муниципальный округ	Ярославская обл, Даниловский р-н, д.Севастьяново, ул.Широкая, д.7	Действующий
Даниловский муниципальный округ	Ярославская обл, Даниловский р-н, д.Севастьяново, ул.Широкая, д.5	Действующий
Даниловский муниципальный округ	Ярославская обл, Даниловский р-н, д.Севастьяново, ул.Широкая, д.4	Действующий
Даниловский муниципальный округ	Ярославская обл, Даниловский р-н, д.Севастьяново, ул.Широкая, д. 3	Действующий
Даниловский муниципальный округ	Ярославская обл, Даниловский р-н, д.Севастьяново, ул.Широкая, д.2	Действующий
Даниловский муниципальный округ	Ярославская обл, Даниловский р-н, д.Севастьяново, ул.Широкая, д. 1	Действующий
Даниловский муниципальный округ	Ярославская обл, Даниловский р-н, д.Козлово, ул. Лесная, д. 20	Действующий
Даниловский муниципальный округ	Ярославская обл, Даниловский р-н, д.Козлово, ул. Лесная, д. 18	Действующий
Даниловский муниципальный округ	Ярославская обл, Даниловский р-н, д.Козлово, ул. Лесная, д.17	Действующий
Даниловский муниципальный округ	Ярославская обл, Даниловский р-н, д.Козлово, ул. Лесная, д.16	Действующий
Даниловский муниципальный округ	Ярославская обл, Даниловский р-н, д.Козлово, ул. Лесная, д.15	Действующий
Даниловский муниципальный округ	Ярославская обл, Даниловский р-н, д.Козлово, ул. Лесная, д.14	Действующий
Даниловский муниципальный округ	Ярославская обл, Даниловский р-н, д.Козлово, ул. Лесная, д. 13	Действующий
Даниловский муниципальный округ	Ярославская обл, Даниловский р-н, д.Козлово, ул. Лесная, д.12	Действующий
Даниловский муниципальный округ	Ярославская обл, Даниловский р-н, д.Козлово, ул. Лесная, д.10	Действующий
Даниловский муниципальный округ	Ярославская обл, Даниловский р-н, д.Козлово, ул. Лесная, д. 8	Действующий
Даниловский муниципальный округ	Ярославская обл, Даниловский р-н, д.Козлово, ул. Лесная, д. 7	Действующий
Даниловский муниципальный округ	Ярославская обл, Даниловский р-н, д.Козлово, ул. Лесная, д. 6	Действующий
Даниловский муниципальный округ	Ярославская обл, Даниловский р-н, д.Козлово, ул. Лесная, д. 4	Действующий
Даниловский муниципальный округ	Ярославская обл, Даниловский р-н, д.Козлово, ул. Лесная, д 2	Действующий
Даниловский муниципальный округ	Ярославская обл, Даниловский р-н, д.Козлово, ул. Молодежная, д.36	Действующий
Даниловский муниципальный округ	Ярославская обл, Даниловский р-н, д.Козлово, ул. Молодежная, д.34	Действующий
Даниловский муниципальный округ	Ярославская обл, Даниловский р-н, д.Козлово, ул. Молодежная, д.33	Действующий
Даниловский муниципальный округ	Ярославская обл, Даниловский р-н, д.Козлово, ул. Молодежная, д.32	Действующий
Даниловский муниципальный округ	Ярославская обл, Даниловский р-н, д.Козлово, ул. Молодежная, д.31	Действующий
Даниловский муниципальный округ	Ярославская обл, Даниловский р-н, д.Козлово, ул. Молодежная, д.30	Действующий
Даниловский муниципальный округ	Ярославская обл, Даниловский р-н, д.Козлово, ул. Молодежная, д.29	Действующий
Даниловский муниципальный округ	Ярославская обл, Даниловский р-н, д.Козлово, ул. Молодежная, д.28	Действующий
Даниловский муниципальный округ	Ярославская обл, Даниловский р-н, д.Козлово, ул. Молодежная, д.27	Действующий
Даниловский муниципальный округ	Ярославская обл, Даниловский р-н, д.Козлово, ул. Молодежная, д.26	Действующий
Даниловский муниципальный округ	Ярославская обл, Даниловский р-н, д.Козлово, ул. Молодежная, д.24	Действующий
Даниловский муниципальный округ	Ярославская обл, Даниловский р-н, д.Козлово, ул. Молодежная, д.23	Действующий
Даниловский муниципальный округ	Ярославская обл, Даниловский р-н, д.Козлово, ул. Молодежная, д.22	Действующий
Даниловский муниципальный округ	Ярославская обл, Даниловский р-н, д.Козлово, ул. Молодежная, д.21	Действующий
Даниловский муниципальный округ	Ярославская обл, Даниловский р-н, д.Козлово, ул. Молодежная, д.20	Действующий
Даниловский муниципальный округ	Ярославская обл, Даниловский р-н, д.Козлово, ул. Молодежная, д.19	Действующий
Даниловский муниципальный округ	Ярославская обл, Даниловский р-н, д.Козлово, ул. Молодежная, д.18	Действующий
Даниловский муниципальный округ	Ярославская обл, Даниловский р-н, д.Козлово, ул. Молодежная, д.17	Действующий
Даниловский муниципальный округ	Ярославская обл, Даниловский р-н, д.Козлово, ул. Молодежная, д.16	Действующий
Даниловский муниципальный округ	Ярославская обл, Даниловский р-н, д.Козлово, ул. Молодежная, д.14	Действующий

Даниловский муниципальный округ	Ярославская обл, Даниловский р-н, д.Козлово, ул. Молодежная, д.13 кв. 1, кв. 2	Действующий
Даниловский муниципальный округ	Ярославская обл, Даниловский р-н, д.Козлово, ул. Молодежная, д.12	Действующий
Даниловский муниципальный округ	Ярославская обл, Даниловский р-н, д.Козлово, ул. Молодежная, д.11 кв. 1, кв. 2	Действующий
Даниловский муниципальный округ	Ярославская обл, Даниловский р-н, д.Козлово, ул. Молодежная, д.10	Действующий
Даниловский муниципальный округ	Ярославская обл, Даниловский р-н, д.Козлово, ул. Молодежная, д.9 кв. 1, кв. 2	Действующий
Даниловский муниципальный округ	Ярославская обл, Даниловский р-н, д.Козлово, ул. Молодежная, д.8	Действующий
Даниловский муниципальный округ	Ярославская обл, Даниловский р-н, д.Козлово, ул. Молодежная, д.7	Действующий
Даниловский муниципальный округ	Ярославская обл, Даниловский р-н, д.Козлово, ул. Молодежная, д.6	Действующий
Даниловский муниципальный округ	Ярославская обл, Даниловский р-н, д.Козлово, ул. Молодежная, д.5	Действующий
Даниловский муниципальный округ	Ярославская обл, Даниловский р-н, д.Козлово, ул. Молодежная, д.4	Действующий
Даниловский муниципальный округ	Ярославская обл, Даниловский р-н, д.Козлово, ул. Молодежная, д.3	Действующий
Даниловский муниципальный округ	Ярославская обл, Даниловский р-н, д.Козлово, ул. Молодежная, д.2	Действующий
Даниловский муниципальный округ	Ярославская обл, Даниловский р-н, д.Козлово, ул Южная, д. 27	Действующий
Даниловский муниципальный округ	Ярославская обл, Даниловский р-н, д.Козлово, ул Южная, д. 25	Действующий
Даниловский муниципальный округ	Ярославская обл, Даниловский р-н, д.Козлово, ул Южная, д. 21 кв. 1, кв. 2	Действующий
Даниловский муниципальный округ	Ярославская обл, Даниловский р-н, д.Козлово, ул Южная, д. 20	Действующий
Даниловский муниципальный округ	Ярославская обл, Даниловский р-н, д.Козлово, ул Южная, д. 19	Действующий
Даниловский муниципальный округ	Ярославская обл, Даниловский р-н, д.Козлово, ул Южная, д. 18	Действующий
Даниловский муниципальный округ	Ярославская обл, Даниловский р-н, д.Козлово, ул Южная, д. 17	Действующий
Даниловский муниципальный округ	Ярославская обл, Даниловский р-н, д.Козлово, ул Южная, д. 16	Действующий
Даниловский муниципальный округ	Ярославская обл, Даниловский р-н, д.Козлово, ул Южная, д. 15	Действующий
Даниловский муниципальный округ	Ярославская обл, Даниловский р-н, д.Козлово, ул Южная, д. 14	Действующий
Даниловский муниципальный округ	Ярославская обл, Даниловский р-н, д.Козлово, ул Южная, д. 13	Действующий
Даниловский муниципальный округ	Ярославская обл, Даниловский р-н, д.Козлово, ул Южная, д. 11	Действующий
Даниловский муниципальный округ	Ярославская обл, Даниловский р-н, д.Козлово, ул Южная, д. 10а	Действующий
Даниловский муниципальный округ	Ярославская обл, Даниловский р-н, д.Козлово, ул Южная, д. 10	Действующий
Даниловский муниципальный округ	Ярославская обл, Даниловский р-н, д.Козлово, ул Южная, д. 9	Действующий
Даниловский муниципальный округ	Ярославская обл, Даниловский р-н, д.Козлово, ул Южная, д. 8	Действующий
Даниловский муниципальный округ	Ярославская обл, Даниловский р-н, д.Козлово, ул Южная, д. 7	Действующий
Даниловский муниципальный округ	Ярославская обл, Даниловский р-н, д.Козлово, ул Южная, д. 6	Действующий
Даниловский муниципальный округ	Ярославская обл, Даниловский р-н, д.Козлово, ул Южная, д. 5	Действующий
Даниловский муниципальный округ	Ярославская обл, Даниловский р-н, д.Козлово, ул Южная, д. 4	Действующий
Даниловский муниципальный округ	Ярославская обл, Даниловский р-н, д.Выгорь , д. 8	Действующий
Даниловский муниципальный округ	Ярославская обл, Даниловский р-н, д.Выгорь , д. 7	Действующий
Даниловский муниципальный округ	Ярославская обл, Даниловский р-н, д.Выгорь , д. 6	Действующий
Даниловский муниципальный округ	Ярославская обл, Даниловский р-н, д.Выгорь , д. 5	Действующий
Даниловский муниципальный округ	Ярославская обл, Даниловский р-н, д.Выгорь , д. 4	Действующий
Даниловский муниципальный округ	Ярославская обл, Даниловский р-н, д.Выгорь , д. 3	Действующий
Даниловский муниципальный округ	Ярославская обл, Даниловский р-н, д.Выгорь , д. 2	Действующий
Даниловский муниципальный округ	Ярославская обл, Даниловский р-н, д.Выгорь , д. 1а	Действующий
Даниловский муниципальный округ	Ярославская обл, Даниловский р-н, д.Выгорь , д. 1	Действующий
Даниловский муниципальный округ	Ярославская обл, Даниловский р-н, д.Задорино, ул Луговая, д. 7	Действующий
Даниловский муниципальный округ	Ярославская обл, Даниловский р-н, д.Задорино, ул Луговая, д. 5	Действующий
Даниловский муниципальный округ	Ярославская обл, Даниловский р-н, д.Задорино, ул Луговая, д. 3 кв. 1, кв. 2	Действующий
Даниловский муниципальный округ	Ярославская обл, Даниловский р-н, д.Задорино, ул Луговая, д. 1 кв. 1, кв. 2, кв. 3, кв. 4	Действующий
Даниловский муниципальный округ	Ярославская обл, Даниловский р-н, д.Кузнецово, ул Родниковая, д. 26	Действующий
Даниловский муниципальный округ	Ярославская обл, Даниловский р-н, д.Кузнецово, ул Родниковая, д. 24	Действующий
Даниловский муниципальный округ	Ярославская обл, Даниловский р-н, д.Кузнецово, ул Родниковая, д. 22	Действующий
Даниловский муниципальный округ	Ярославская обл, Даниловский р-н, д.Кузнецово, ул Родниковая, д. 20	Действующий
Даниловский муниципальный округ	Ярославская обл, Даниловский р-н, д.Кузнецово, ул Родниковая, д. 18а	Действующий
Даниловский муниципальный округ	Ярославская обл, Даниловский р-н, д.Кузнецово, ул Родниковая, д. 18	Действующий
Даниловский муниципальный округ	Ярославская обл, Даниловский р-н, д.Кузнецово, ул Родниковая, д. 16	Действующий
Даниловский муниципальный округ	Ярославская обл, Даниловский р-н, д.Кузнецово, ул Родниковая, д. 14	Действующий
Даниловский муниципальный округ	Ярославская обл, Даниловский р-н, д.Кузнецово, ул Родниковая, д. 13 кв. 1, кв. 2	Действующий
Даниловский муниципальный округ	Ярославская обл, Даниловский р-н, д.Кузнецово, ул Родниковая, д. 12	Действующий
Даниловский муниципальный округ	Ярославская обл, Даниловский р-н, д.Кузнецово, ул Родниковая, д. 11	Действующий
Даниловский муниципальный округ	Ярославская обл, Даниловский р-н, д.Кузнецово, ул Родниковая, д. 10	Действующий
Даниловский муниципальный округ	Ярославская обл, Даниловский р-н, д.Кузнецово, ул Родниковая, д. 9	Действующий
Даниловский муниципальный округ	Ярославская обл, Даниловский р-н, д.Кузнецово, ул Родниковая, д. 8	Действующий
Даниловский муниципальный округ	Ярославская обл, Даниловский р-н, д.Кузнецово, ул Родниковая, д. 7	Действующий
Даниловский муниципальный округ	Ярославская обл, Даниловский р-н, д.Кузнецово, ул Родниковая, д. 5	Действующий
Даниловский муниципальный округ	Ярославская обл, Даниловский р-н, д.Кузнецово, ул Родниковая, д. 4	Действующий
Даниловский муниципальный округ	Ярославская обл, Даниловский р-н, д.Кузнецово, ул Родниковая, д. 3	Действующий
Даниловский муниципальный округ	Ярославская обл, Даниловский р-н, д.Кузнецово, ул Родниковая, д. 2	Действующий

Даниловский муниципальный округ	Ярославская обл, Даниловский р-н, д.Кузнецово, ул Родниковая, д. 1	Действующий
Даниловский муниципальный округ	Ярославская обл, Даниловский р-н, д.Зубцово, ул Окружная, д. 16	Действующий
Даниловский муниципальный округ	Ярославская обл, Даниловский р-н, д.Зубцово, ул Окружная, д. 14	Действующий
Даниловский муниципальный округ	Ярославская обл, Даниловский р-н, д.Зубцово, ул Окружная, д. 12	Действующий
Даниловский муниципальный округ	Ярославская обл, Даниловский р-н, д.Зубцово, ул Окружная, д. 10а	Действующий
Даниловский муниципальный округ	Ярославская обл, Даниловский р-н, д.Зубцово, ул Окружная, д. 10	Действующий
Даниловский муниципальный округ	Ярославская обл, Даниловский р-н, д.Зубцово, ул Окружная, д. 8	Действующий
Даниловский муниципальный округ	Ярославская обл, Даниловский р-н, д.Зубцово, ул Окружная, д. 7	Действующий
Даниловский муниципальный округ	Ярославская обл, Даниловский р-н, д.Зубцово, ул Окружная, д. 6а	Действующий
Даниловский муниципальный округ	Ярославская обл, Даниловский р-н, д.Зубцово, ул Окружная, д. 6	Действующий
Даниловский муниципальный округ	Ярославская обл, Даниловский р-н, д.Зубцово, ул Окружная, д. 5	Действующий
Даниловский муниципальный округ	Ярославская обл, Даниловский р-н, д.Зубцово, ул Окружная, д. 4	Действующий
Даниловский муниципальный округ	Ярославская обл, Даниловский р-н, д.Зубцово, ул Окружная, д. 3	Действующий
Даниловский муниципальный округ	Ярославская обл, Даниловский р-н, д.Зубцово, ул Окружная, д. 2	Действующий
Даниловский муниципальный округ	Ярославская обл, Даниловский р-н, д.Зубцово, ул Окружная, д. 1	Действующий
Даниловский муниципальный округ	Ярославская обл, Даниловский р-н, д.Вороново, ул Точенская, д. 8	Действующий
Даниловский муниципальный округ	Ярославская обл, Даниловский р-н, д.Вороново, ул Точенская, д. 7	Действующий
Даниловский муниципальный округ	Ярославская обл, Даниловский р-н, д.Вороново, ул Точенская, д. 6	Действующий
Даниловский муниципальный округ	Ярославская обл, Даниловский р-н, д.Вороново, ул Точенская, д. 5	Действующий
Даниловский муниципальный округ	Ярославская обл, Даниловский р-н, д.Вороново, ул Точенская, д. 4	Действующий
Даниловский муниципальный округ	Ярославская обл, Даниловский р-н, д.Вороново, ул Точенская, д. 3а	Действующий
Даниловский муниципальный округ	Ярославская обл, Даниловский р-н, д.Вороново, ул Точенская, д. 3 кв. 1, кв. 2	Действующий
Даниловский муниципальный округ	Ярославская обл, Даниловский р-н, д.Вороново, ул Точенская, д. 2	Действующий
Даниловский муниципальный округ	Ярославская обл, Даниловский р-н, д.Вороново, ул Точенская, д. 1а	Действующий
Даниловский муниципальный округ	Ярославская обл, Даниловский р-н, д.Вороново, ул Точенская, д. 1	Действующий
Даниловский муниципальный округ	Ярославская обл, Даниловский р-н, д.Окунево, ул Заречная, д. 9	Действующий
Даниловский муниципальный округ	Ярославская обл, Даниловский р-н, д.Окунево, ул Заречная, д. 8	Действующий
Даниловский муниципальный округ	Ярославская обл, Даниловский р-н, д.Окунево, ул Заречная, д. 7	Действующий
Даниловский муниципальный округ	Ярославская обл, Даниловский р-н, д.Окунево, ул Заречная, д. 6	Действующий
Даниловский муниципальный округ	Ярославская обл, Даниловский р-н, д.Окунево, ул Заречная, д. 5 кв. 1, кв.2	Действующий
Даниловский муниципальный округ	Ярославская обл, Даниловский р-н, д.Окунево, ул Заречная, д. 4а	Действующий
Даниловский муниципальный округ	Ярославская обл, Даниловский р-н, д.Окунево, ул Заречная, д. 4	Действующий
Даниловский муниципальный округ	Ярославская обл, Даниловский р-н, д.Окунево, ул Заречная, д. 3	Действующий
Даниловский муниципальный округ	Ярославская обл, Даниловский р-н, д.Окунево, ул Заречная, д. 2	Действующий
Даниловский муниципальный округ	Ярославская обл, Даниловский р-н, д.Окунево, ул Заречная, д. 1	Действующий
Даниловский муниципальный округ	Ярославская обл, Даниловский р-н, д.Окунево, ул Дорожная, д. 29	Действующий
Даниловский муниципальный округ	Ярославская обл, Даниловский р-н, д.Окунево, ул Дорожная, д. 27	Действующий
Даниловский муниципальный округ	Ярославская обл, Даниловский р-н, д.Окунево, ул Дорожная, д. 25	Действующий
Даниловский муниципальный округ	Ярославская обл, Даниловский р-н, д.Окунево, ул Дорожная, д. 23а	Действующий
Даниловский муниципальный округ	Ярославская обл, Даниловский р-н, д.Окунево, ул Дорожная, д. 23	Действующий
Даниловский муниципальный округ	Ярославская обл, Даниловский р-н, д.Окунево, ул Дорожная, д. 21 кв. 1, кв. 2	Действующий
Даниловский муниципальный округ	Ярославская обл, Даниловский р-н, д.Окунево, ул Дорожная, д. 19	Действующий
Даниловский муниципальный округ	Ярославская обл, Даниловский р-н, д.Окунево, ул Дорожная, д. 17 кв. 1, кв.2	Действующий
Даниловский муниципальный округ	Ярославская обл, Даниловский р-н, д.Окунево, ул Дорожная, д. 15	Действующий
Даниловский муниципальный округ	Ярославская обл, Даниловский р-н, д.Окунево, ул Дорожная, д. 14	Действующий
Даниловский муниципальный округ	Ярославская обл, Даниловский р-н, д.Окунево, ул Дорожная, д. 13 кв. 1, кв. 2, кв.3	Действующий
Даниловский муниципальный округ	Ярославская обл, Даниловский р-н, д.Окунево, ул Дорожная, д. 12 кв. 1, кв. 2	Действующий
Даниловский муниципальный округ	Ярославская обл, Даниловский р-н, д.Окунево, ул Дорожная, д. 11	Действующий
Даниловский муниципальный округ	Ярославская обл, Даниловский р-н, д.Окунево, ул Дорожная, д. 10	Действующий
Даниловский муниципальный округ	Ярославская обл, Даниловский р-н, д.Окунево, ул Дорожная, д. 9	Действующий
Даниловский муниципальный округ	Ярославская обл, Даниловский р-н, д.Окунево, ул Дорожная, д. 8а	Действующий
Даниловский муниципальный округ	Ярославская обл, Даниловский р-н, д.Окунево, ул Дорожная, д. 8	Действующий
Даниловский муниципальный округ	Ярославская обл, Даниловский р-н, д.Окунево, ул Дорожная, д. 7	Действующий
Даниловский муниципальный округ	Ярославская обл, Даниловский р-н, д.Окунево, ул Дорожная, д. 6	Действующий
Даниловский муниципальный округ	Ярославская обл, Даниловский р-н, д.Окунево, ул Дорожная, д. 5	Действующий
Даниловский муниципальный округ	Ярославская обл, Даниловский р-н, д.Окунево, ул Дорожная, д. 4	Действующий
Даниловский муниципальный округ	Ярославская обл, Даниловский р-н, д.Окунево, ул Дорожная, д. 3 кв. 1, кв. 2	Действующий
Даниловский муниципальный округ	Ярославская обл, Даниловский р-н, д.Окунево, ул Дорожная, д. 2	Действующий
Даниловский муниципальный округ	Ярославская обл, Даниловский р-н, д.Окунево, ул Дорожная, д. 1	Действующий
Даниловский муниципальный округ	Ярославская обл, Даниловский р-н, д.Рахманово, ул Урожайная, д.18 кв. 1, кв. 2	Действующий
Даниловский муниципальный округ	Ярославская обл, Даниловский р-н, д.Рахманово, ул Урожайная, д.16	Действующий
Даниловский муниципальный округ	Ярославская обл, Даниловский р-н, д.Рахманово, ул Урожайная, д.15	Действующий
Даниловский муниципальный округ	Ярославская обл, Даниловский р-н, д.Рахманово, ул Урожайная, д.14	Действующий

Даниловский муниципальный округ	Ярославская обл, Даниловский р-н, д.Рахманово, ул Урожайная, д.13	Действующий
Даниловский муниципальный округ	Ярославская обл, Даниловский р-н, д.Рахманово, ул Урожайная, д.12	Действующий
Даниловский муниципальный округ	Ярославская обл, Даниловский р-н, д.Рахманово, ул Урожайная, д.11	Действующий
Даниловский муниципальный округ	Ярославская обл, Даниловский р-н, д.Рахманово, ул Урожайная, д.10	Действующий
Даниловский муниципальный округ	Ярославская обл, Даниловский р-н, д.Рахманово, ул Урожайная, д.9	Действующий
Даниловский муниципальный округ	Ярославская обл, Даниловский р-н, д.Рахманово, ул Урожайная, д.8	Действующий
Даниловский муниципальный округ	Ярославская обл, Даниловский р-н, д.Рахманово, ул Урожайная, д.7	Действующий
Даниловский муниципальный округ	Ярославская обл, Даниловский р-н, д.Рахманово, ул Урожайная, д.6	Действующий
Даниловский муниципальный округ	Ярославская обл, Даниловский р-н, д.Рахманово, ул Урожайная, д.5	Действующий
Даниловский муниципальный округ	Ярославская обл, Даниловский р-н, д.Рахманово, ул Урожайная, д.4	Действующий
Даниловский муниципальный округ	Ярославская обл, Даниловский р-н, д.Рахманово, ул Урожайная, д.3	Действующий
Даниловский муниципальный округ	Ярославская обл, Даниловский р-н, д.Рахманово, ул Урожайная, д.2	Действующий
Даниловский муниципальный округ	Ярославская обл, Даниловский р-н, д.Рахманово, ул Урожайная, д.1	Действующий
Даниловский муниципальный округ	Ярославская обл, Даниловский р-н, д.Чурьяково, ул Медовая, д.7	Действующий
Даниловский муниципальный округ	Ярославская обл, Даниловский р-н, д.Чурьяково, ул Медовая, д.6	Действующий
Даниловский муниципальный округ	Ярославская обл, Даниловский р-н, д.Чурьяково, ул Медовая, д.5	Действующий
Даниловский муниципальный округ	Ярославская обл, Даниловский р-н, д.Чурьяково, ул Медовая, д.4	Действующий
Даниловский муниципальный округ	Ярославская обл, Даниловский р-н, д.Чурьяково, ул Медовая, д.3	Действующий
Даниловский муниципальный округ	Ярославская обл, Даниловский р-н, д.Чурьяково, ул Медовая, д.2	Действующий
Даниловский муниципальный округ	Ярославская обл, Даниловский р-н, д.Чурьяково, ул Медовая, д.1	Действующий
Даниловский муниципальный округ	Ярославская обл, Даниловский р-н, д.Хохлово, ул Середская, д.15	Действующий
Даниловский муниципальный округ	Ярославская обл, Даниловский р-н, д.Хохлово, ул Середская, д.13	Действующий
Даниловский муниципальный округ	Ярославская обл, Даниловский р-н, д.Хохлово, ул Середская, д.11	Действующий
Даниловский муниципальный округ	Ярославская обл, Даниловский р-н, д.Хохлово, ул Середская, д.10	Действующий
Даниловский муниципальный округ	Ярославская обл, Даниловский р-н, д.Хохлово, ул Середская, д.9	Действующий
Даниловский муниципальный округ	Ярославская обл, Даниловский р-н, д.Хохлово, ул Середская, д.8	Действующий
Даниловский муниципальный округ	Ярославская обл, Даниловский р-н, д.Хохлово, ул Середская, д.7а	Действующий
Даниловский муниципальный округ	Ярославская обл, Даниловский р-н, д.Хохлово, ул Середская, д.7 кв.1, кв. 2	Действующий
Даниловский муниципальный округ	Ярославская обл, Даниловский р-н, д.Хохлово, ул Середская, д.6	Действующий
Даниловский муниципальный округ	Ярославская обл, Даниловский р-н, д.Хохлово, ул Середская, д.5	Действующий
Даниловский муниципальный округ	Ярославская обл, Даниловский р-н, д.Хохлово, ул Середская, д.4	Действующий
Даниловский муниципальный округ	Ярославская обл, Даниловский р-н, д.Хохлово, ул Середская, д.3	Действующий
Даниловский муниципальный округ	Ярославская обл, Даниловский р-н, д.Хохлово, ул Середская, д.2	Действующий
Даниловский муниципальный округ	Ярославская обл, Даниловский р-н, д.Хохлово, ул Середская, д.1	Действующий
Даниловский муниципальный округ	Ярославская обл, Даниловский р-н, д.Юрилы, ул Рыбинская, д.9	Действующий
Даниловский муниципальный округ	Ярославская обл, Даниловский р-н, д.Юрилы, ул Рыбинская, д.7	Действующий
Даниловский муниципальный округ	Ярославская обл, Даниловский р-н, д.Юрилы, ул Рыбинская, д.5а	Действующий
Даниловский муниципальный округ	Ярославская обл, Даниловский р-н, д.Юрилы, ул Рыбинская, д.5	Действующий
Даниловский муниципальный округ	Ярославская обл, Даниловский р-н, д.Юрилы, ул Рыбинская, д.3	Действующий
Даниловский муниципальный округ	Ярославская обл, Даниловский р-н, д.Юрилы, ул Рыбинская, д.2	Действующий
Даниловский муниципальный округ	Ярославская обл, Даниловский р-н, д.Юрилы, ул Рыбинская, д.1	Действующий
Даниловский муниципальный округ	Ярославская обл, Даниловский р-н, д.Щербины, ул Источная, д.16	Действующий
Даниловский муниципальный округ	Ярославская обл, Даниловский р-н, д.Щербины, ул Источная, д.14	Действующий
Даниловский муниципальный округ	Ярославская обл, Даниловский р-н, д.Щербины, ул Источная, д.13 кв. 1, кв.2	Действующий
Даниловский муниципальный округ	Ярославская обл, Даниловский р-н, д.Щербины, ул Источная, д.12	Действующий
Даниловский муниципальный округ	Ярославская обл, Даниловский р-н, д.Щербины, ул Источная, д.9	Действующий
Даниловский муниципальный округ	Ярославская обл, Даниловский р-н, д.Щербины, ул Источная, д.8 кв. 1, кв.2	Действующий
Даниловский муниципальный округ	Ярославская обл, Даниловский р-н, д.Щербины, ул Источная, д.7	Действующий
Даниловский муниципальный округ	Ярославская обл, Даниловский р-н, д.Щербины, ул Источная, д.6	Действующий
Даниловский муниципальный округ	Ярославская обл, Даниловский р-н, д.Щербины, ул Источная, д.5	Действующий
Даниловский муниципальный округ	Ярославская обл, Даниловский р-н, д.Щербины, ул Источная, д.4	Действующий
Даниловский муниципальный округ	Ярославская обл, Даниловский р-н, д.Щербины, ул Источная, д.3	Действующий
Даниловский муниципальный округ	Ярославская обл, Даниловский р-н, д.Щербины, ул Источная, д.2	Действующий
Даниловский муниципальный округ	Ярославская обл, Даниловский р-н, д.Щербины, ул Источная, д.1	Действующий
Даниловский муниципальный округ	Ярославская обл, Даниловский р-н, д.Хотеново, ул Луговая, д.15	Действующий
Даниловский муниципальный округ	Ярославская обл, Даниловский р-н, д.Хотеново, ул Луговая, д.13	Действующий
Даниловский муниципальный округ	Ярославская обл, Даниловский р-н, д.Хотеново, ул Луговая, д.11	Действующий
Даниловский муниципальный округ	Ярославская обл, Даниловский р-н, д.Хотеново, ул Луговая, д.9	Действующий
Даниловский муниципальный округ	Ярославская обл, Даниловский р-н, д.Хотеново, ул Луговая, д.7	Действующий
Даниловский муниципальный округ	Ярославская обл, Даниловский р-н, д.Хотеново, ул Луговая, д.6	Действующий
Даниловский муниципальный округ	Ярославская обл, Даниловский р-н, д.Хотеново, ул Луговая, д.5	Действующий
Даниловский муниципальный округ	Ярославская обл, Даниловский р-н, д.Хотеново, ул Луговая, д.4	Действующий
Даниловский муниципальный округ	Ярославская обл, Даниловский р-н, д.Хотеново, ул Луговая, д.3	Действующий
Даниловский муниципальный округ	Ярославская обл, Даниловский р-н, д.Хотеново, ул Луговая, д.2	Действующий
Даниловский муниципальный округ	Ярославская обл, Даниловский р-н, д.Хотеново, ул Луговая, д.1	Действующий
Даниловский муниципальный округ	Ярославская обл, Даниловский р-н, д.Верховины, ул Родниковая, д.5	Действующий
Даниловский муниципальный округ	Ярославская обл, Даниловский р-н, д.Верховины, ул Родниковая, д.4	Действующий
Даниловский муниципальный округ	Ярославская обл, Даниловский р-н, д.Верховины, ул Родниковая, д.3	Действующий

Даниловский муниципальный округ	Ярославская обл, Даниловский р-н, д.Верховины, ул Родниковая, д.2	Действующий
Даниловский муниципальный округ	Ярославская обл, Даниловский р-н, д.Верховины, ул Родниковая, д.1	Действующий
Даниловский муниципальный округ	Ярославская обл, Даниловский р-н, д.Воробьево, ул Низинная, д.2	Действующий
Даниловский муниципальный округ	Ярославская обл, Даниловский р-н, д.Воробьево, ул Низинная, д.1	Действующий
Даниловский муниципальный округ	Ярославская обл, Даниловский р-н, д.Баскаково, ул Городищенская, д.9	Действующий
Даниловский муниципальный округ	Ярославская обл, Даниловский р-н, д.Баскаково, ул Городищенская, д.8	Действующий
Даниловский муниципальный округ	Ярославская обл, Даниловский р-н, д.Баскаково, ул Городищенская, д.7	Действующий
Даниловский муниципальный округ	Ярославская обл, Даниловский р-н, д.Баскаково, ул Городищенская, д.6	Действующий
Даниловский муниципальный округ	Ярославская обл, Даниловский р-н, д.Баскаково, ул Городищенская, д.5	Действующий
Даниловский муниципальный округ	Ярославская обл, Даниловский р-н, д.Баскаково, ул Городищенская, д.4	Действующий
Даниловский муниципальный округ	Ярославская обл, Даниловский р-н, д.Баскаково, ул Городищенская, д.3	Действующий
Даниловский муниципальный округ	Ярославская обл, Даниловский р-н, д.Баскаково, ул Городищенская, д.2	Действующий
Даниловский муниципальный округ	Ярославская обл, Даниловский р-н, д.Баскаково, ул Городищенская, д.1	Действующий
Даниловский муниципальный округ	Ярославская обл, Даниловский р-н, д. Ездино, ул Марьинская, д. 11	Действующий
Даниловский муниципальный округ	Ярославская обл, Даниловский р-н, д. Ездино, ул Марьинская, д. 9	Действующий
Даниловский муниципальный округ	Ярославская обл, Даниловский р-н, д. Ездино, ул Марьинская, д. 7	Действующий
Даниловский муниципальный округ	Ярославская обл, Даниловский р-н, д. Ездино, ул Марьинская, д. 5	Действующий
Даниловский муниципальный округ	Ярославская обл, Даниловский р-н, д. Ездино, ул Марьинская, д. 3	Действующий
Даниловский муниципальный округ	Ярославская обл, Даниловский р-н, д. Ездино, ул Марьинская, д. 2	Действующий
Даниловский муниципальный округ	Ярославская обл, Даниловский р-н, д. Ездино, ул Марьинская, д. 1	Действующий
Даниловский муниципальный округ	Ярославская обл, Даниловский р-н, д. Дякино, ул Вологодская, д. 30	Действующий
Даниловский муниципальный округ	Ярославская обл, Даниловский р-н, д. Дякино, ул Вологодская, д. 28	Действующий
Даниловский муниципальный округ	Ярославская обл, Даниловский р-н, д. Дякино, ул Вологодская, д. 26	Действующий
Даниловский муниципальный округ	Ярославская обл, Даниловский р-н, д. Дякино, ул Вологодская, д. 24	Действующий
Даниловский муниципальный округ	Ярославская обл, Даниловский р-н, д. Дякино, ул Вологодская, д. 22	Действующий
Даниловский муниципальный округ	Ярославская обл, Даниловский р-н, д. Дякино, ул Вологодская, д. 20	Действующий
Даниловский муниципальный округ	Ярославская обл, Даниловский р-н, д. Дякино, ул Вологодская, д. 18	Действующий
Даниловский муниципальный округ	Ярославская обл, Даниловский р-н, д. Дякино, ул Вологодская, д. 17	Действующий
Даниловский муниципальный округ	Ярославская обл, Даниловский р-н, д. Дякино, ул Вологодская, д. 16а	Действующий
Даниловский муниципальный округ	Ярославская обл, Даниловский р-н, д. Дякино, ул Вологодская, д. 16	Действующий
Даниловский муниципальный округ	Ярославская обл, Даниловский р-н, д. Дякино, ул Вологодская, д. 15 кв. 1, кв. 2	Действующий
Даниловский муниципальный округ	Ярославская обл, Даниловский р-н, д. Дякино, ул Вологодская, д. 14	Действующий
Даниловский муниципальный округ	Ярославская обл, Даниловский р-н, д. Дякино, ул Вологодская, д. 13а	Действующий
Даниловский муниципальный округ	Ярославская обл, Даниловский р-н, д. Дякино, ул Вологодская, д. 13	Действующий
Даниловский муниципальный округ	Ярославская обл, Даниловский р-н, д. Дякино, ул Вологодская, д. 12	Действующий
Даниловский муниципальный округ	Ярославская обл, Даниловский р-н, д. Дякино, ул Вологодская, д. 11	Действующий
Даниловский муниципальный округ	Ярославская обл, Даниловский р-н, д. Дякино, ул Вологодская, д. 10	Действующий
Даниловский муниципальный округ	Ярославская обл, Даниловский р-н, д. Дякино, ул Вологодская, д. 9	Действующий
Даниловский муниципальный округ	Ярославская обл, Даниловский р-н, д. Дякино, ул Вологодская, д. 8	Действующий
Даниловский муниципальный округ	Ярославская обл, Даниловский р-н, д. Дякино, ул Вологодская, д. 7	Действующий
Даниловский муниципальный округ	Ярославская обл, Даниловский р-н, д. Дякино, ул Вологодская, д. 6	Действующий
Даниловский муниципальный округ	Ярославская обл, Даниловский р-н, д. Дякино, ул Вологодская, д. 5	Действующий
Даниловский муниципальный округ	Ярославская обл, Даниловский р-н, д. Дякино, ул Вологодская, д. 4	Действующий
Даниловский муниципальный округ	Ярославская обл, Даниловский р-н, д. Дякино, ул Вологодская, д. 3	Действующий
Даниловский муниципальный округ	Ярославская обл, Даниловский р-н, д. Дякино, ул Вологодская, д. 2	Действующий
Даниловский муниципальный округ	Ярославская обл, Даниловский р-н, д. Дякино, ул Вологодская, д. 1	Действующий
Даниловский муниципальный округ	Ярославская обл, Даниловский р-н, д. Слободищи, ул Живописная, д. 26	Действующий
Даниловский муниципальный округ	Ярославская обл, Даниловский р-н, д. Слободищи, ул Живописная, д. 24	Действующий
Даниловский муниципальный округ	Ярославская обл, Даниловский р-н, д. Слободищи, ул Живописная, д. 22	Действующий
Даниловский муниципальный округ	Ярославская обл, Даниловский р-н, д. Слободищи, ул Живописная, д. 20	Действующий
Даниловский муниципальный округ	Ярославская обл, Даниловский р-н, д. Слободищи, ул Живописная, д. 18 кв.1, кв. 2	Действующий
Даниловский муниципальный округ	Ярославская обл, Даниловский р-н, д. Слободищи, ул Живописная, д. 16	Действующий
Даниловский муниципальный округ	Ярославская обл, Даниловский р-н, д. Слободищи, ул Живописная, д. 15	Действующий
Даниловский муниципальный округ	Ярославская обл, Даниловский р-н, д. Слободищи, ул Живописная, д. 14	Действующий
Даниловский муниципальный округ	Ярославская обл, Даниловский р-н, д. Слободищи, ул Живописная, д. 13	Действующий
Даниловский муниципальный округ	Ярославская обл, Даниловский р-н, д. Слободищи, ул Живописная, д. 12	Действующий
Даниловский муниципальный округ	Ярославская обл, Даниловский р-н, д. Слободищи, ул Живописная, д. 11	Действующий
Даниловский муниципальный округ	Ярославская обл, Даниловский р-н, д. Слободищи, ул Живописная, д. 10	Действующий
Даниловский муниципальный округ	Ярославская обл, Даниловский р-н, д. Слободищи, ул Живописная, д. 9	Действующий
Даниловский муниципальный округ	Ярославская обл, Даниловский р-н, д. Слободищи, ул Живописная, д. 8	Действующий
Даниловский муниципальный округ	Ярославская обл, Даниловский р-н, д. Слободищи, ул Живописная, д. 7	Действующий
Даниловский муниципальный округ	Ярославская обл, Даниловский р-н, д. Слободищи, ул Живописная, д. 5а	Действующий
Даниловский муниципальный округ	Ярославская обл, Даниловский р-н, д. Слободищи, ул Живописная, д. 5	Действующий
Даниловский муниципальный округ	Ярославская обл, Даниловский р-н, д. Слободищи, ул Живописная, д. 4	Действующий
Даниловский муниципальный округ	Ярославская обл, Даниловский р-н, д. Слободищи, ул Живописная, д. 3а	Действующий
Даниловский муниципальный округ	Ярославская обл, Даниловский р-н, д. Слободищи, ул Живописная, д. 3 кв. 1, кв. 2	Действующий
Даниловский муниципальный округ	Ярославская обл, Даниловский р-н, д. Слободищи, ул Живописная, д. 2	Действующий
Даниловский муниципальный округ	Ярославская обл, Даниловский р-н, д. Слободищи, ул Живописная, д. 1	Действующий

Даниловский муниципальный округ	Ярославская обл, Даниловский р-н, д. Лытино, ул Набережная, д. 19	Действующий
Даниловский муниципальный округ	Ярославская обл, Даниловский р-н, д. Лытино, ул Набережная, д. 18	Действующий
Даниловский муниципальный округ	Ярославская обл, Даниловский р-н, д. Лытино, ул Набережная, д. 17	Действующий
Даниловский муниципальный округ	Ярославская обл, Даниловский р-н, д. Лытино, ул Набережная, д. 16	Действующий
Даниловский муниципальный округ	Ярославская обл, Даниловский р-н, д. Лытино, ул Набережная, д. 15	Действующий
Даниловский муниципальный округ	Ярославская обл, Даниловский р-н, д. Лытино, ул Набережная, д. 14	Действующий
Даниловский муниципальный округ	Ярославская обл, Даниловский р-н, д. Лытино, ул Набережная, д. 13а	Действующий
Даниловский муниципальный округ	Ярославская обл, Даниловский р-н, д. Лытино, ул Набережная, д. 13	Действующий
Даниловский муниципальный округ	Ярославская обл, Даниловский р-н, д. Лытино, ул Набережная, д. 12	Действующий
Даниловский муниципальный округ	Ярославская обл, Даниловский р-н, д. Лытино, ул Набережная, д. 11 кв.1, кв.2	Действующий
Даниловский муниципальный округ	Ярославская обл, Даниловский р-н, д. Лытино, ул Набережная, д. 10	Действующий
Даниловский муниципальный округ	Ярославская обл, Даниловский р-н, д. Лытино, ул Набережная, д. 9	Действующий
Даниловский муниципальный округ	Ярославская обл, Даниловский р-н, д. Лытино, ул Набережная, д. 8	Действующий
Даниловский муниципальный округ	Ярославская обл, Даниловский р-н, д. Лытино, ул Набережная, д. 7	Действующий
Даниловский муниципальный округ	Ярославская обл, Даниловский р-н, д. Лытино, ул Набережная, д. 6	Действующий
Даниловский муниципальный округ	Ярославская обл, Даниловский р-н, д. Лытино, ул Набережная, д. 5	Действующий
Даниловский муниципальный округ	Ярославская обл, Даниловский р-н, д. Лытино, ул Набережная, д. 4	Действующий
Даниловский муниципальный округ	Ярославская обл, Даниловский р-н, д. Лытино, ул Набережная, д. 3а	Действующий
Даниловский муниципальный округ	Ярославская обл, Даниловский р-н, д. Лытино, ул Набережная, д. 3	Действующий
Даниловский муниципальный округ	Ярославская обл, Даниловский р-н, д. Лытино, ул Набережная, д. 2а	Действующий
Даниловский муниципальный округ	Ярославская обл, Даниловский р-н, д. Лытино, ул Набережная, д. 2	Действующий
Даниловский муниципальный округ	Ярославская обл, Даниловский р-н, д. Лытино, ул Набережная, д. 1а	Действующий
Даниловский муниципальный округ	Ярославская обл, Даниловский р-н, д. Лытино, ул Набережная, д. 1 кв. 1, кв. 2	Действующий
Даниловский муниципальный округ	Ярославская обл, Даниловский р-н, д. Рылово, ул Дачная, д 27	Действующий
Даниловский муниципальный округ	Ярославская обл, Даниловский р-н, д. Рылово, ул Дачная, д 25	Действующий
Даниловский муниципальный округ	Ярославская обл, Даниловский р-н, д. Рылово, ул Дачная, д 23	Действующий
Даниловский муниципальный округ	Ярославская обл, Даниловский р-н, д. Рылово, ул Дачная, д 21 кв .1 кв. 2	Действующий
Даниловский муниципальный округ	Ярославская обл, Даниловский р-н, д. Рылово, ул Дачная, д 19	Действующий
Даниловский муниципальный округ	Ярославская обл, Даниловский р-н, д. Рылово, ул Дачная, д 17	Действующий
Даниловский муниципальный округ	Ярославская обл, Даниловский р-н, д. Рылово, ул Дачная, д 15	Действующий
Даниловский муниципальный округ	Ярославская обл, Даниловский р-н, д. Рылово, ул Дачная, д 13	Действующий
Даниловский муниципальный округ	Ярославская обл, Даниловский р-н, д. Рылово, ул Дачная, д 6Б	Действующий
Даниловский муниципальный округ	Ярославская обл, Даниловский р-н, д. Рылово, ул Дачная, д 11 кв. 1, кв.2, кв. 3	Действующий
Даниловский муниципальный округ	Ярославская обл, Даниловский р-н, д. Рылово, ул Дачная, д 9	Действующий
Даниловский муниципальный округ	Ярославская обл, Даниловский р-н, д. Рылово, ул Дачная, д 8	Действующий
Даниловский муниципальный округ	Ярославская обл, Даниловский р-н, д. Рылово, ул Дачная, д 7	Действующий
Даниловский муниципальный округ	Ярославская обл, Даниловский р-н, д. Рылово, ул Дачная, д 6а	Действующий
Даниловский муниципальный округ	Ярославская обл, Даниловский р-н, д. Рылово, ул Дачная, д 6	Действующий
Даниловский муниципальный округ	Ярославская обл, Даниловский р-н, д. Рылово, ул Дачная, д 5	Действующий
Даниловский муниципальный округ	Ярославская обл, Даниловский р-н, д. Рылово, ул Дачная, д 4	Действующий
Даниловский муниципальный округ	Ярославская обл, Даниловский р-н, д. Рылово, ул Дачная, д 3	Действующий
Даниловский муниципальный округ	Ярославская обл, Даниловский р-н, д. Рылово, ул Дачная, д 2	Действующий
Даниловский муниципальный округ	Ярославская обл, Даниловский р-н, д. Рылово, ул Дачная, д 1	Действующий
Даниловский муниципальный округ	Ярославская обл, Даниловский р-н, д. Марьино, ул Заручейная, д 12	Действующий
Даниловский муниципальный округ	Ярославская обл, Даниловский р-н, д. Марьино, ул Заручейная, д 10	Действующий
Даниловский муниципальный округ	Ярославская обл, Даниловский р-н, д. Марьино, ул Заручейная, д 8	Действующий
Даниловский муниципальный округ	Ярославская обл, Даниловский р-н, д. Марьино, ул Заручейная, д 6	Действующий
Даниловский муниципальный округ	Ярославская обл, Даниловский р-н, д. Марьино, ул Заручейная, д 5	Действующий
Даниловский муниципальный округ	Ярославская обл, Даниловский р-н, д. Марьино, ул Заручейная, д 4	Действующий
Даниловский муниципальный округ	Ярославская обл, Даниловский р-н, д. Марьино, ул Заручейная, д 3	Действующий
Даниловский муниципальный округ	Ярославская обл, Даниловский р-н, д. Марьино, ул Заручейная, д 2	Действующий
Даниловский муниципальный округ	Ярославская обл, Даниловский р-н, д. Марьино, ул Заручейная, д 1	Действующий
Даниловский муниципальный округ	Ярославская обл, Даниловский р-н, д. Матвейцево, ул Ремесленная, д 6	Действующий
Даниловский муниципальный округ	Ярославская обл, Даниловский р-н, д. Матвейцево, ул Ремесленная, д. 5	Действующий
Даниловский муниципальный округ	Ярославская обл, Даниловский р-н, д. Матвейцево, ул Ремесленная, д 4	Действующий
Даниловский муниципальный округ	Ярославская обл, Даниловский р-н, д. Матвейцево, ул Ремесленная, д 3	Действующий
Даниловский муниципальный округ	Ярославская обл, Даниловский р-н, д. Матвейцево, ул Ремесленная, д 2	Действующий
Даниловский муниципальный округ	Ярославская обл, Даниловский р-н, д. Матвейцево, ул Ремесленная, д 1	Действующий
Даниловский муниципальный округ	Ярославская обл, Даниловский р-н, д. Старово, ул Новая, д 11	Действующий
Даниловский муниципальный округ	Ярославская обл, Даниловский р-н, д. Старово, ул Новая, д 9	Действующий
Даниловский муниципальный округ	Ярославская обл, Даниловский р-н, д. Старово, ул Новая, д 8	Действующий
Даниловский муниципальный округ	Ярославская обл, Даниловский р-н, д. Старово, ул Новая, д 5	Действующий
Даниловский муниципальный округ	Ярославская обл, Даниловский р-н, д. Старово, ул Новая, д 4	Действующий
Даниловский муниципальный округ	Ярославская обл, Даниловский р-н, д. Старово, ул Новая, д 3	Действующий
Даниловский муниципальный округ	Ярославская обл, Даниловский р-н, д. Старово, ул Новая, д 1	Действующий
Даниловский муниципальный округ	Ярославская обл, Даниловский р-н, д. Степаново, ул Колхозная, д 16б	Действующий
Даниловский муниципальный округ	Ярославская обл, Даниловский р-н, д. Степаново, ул Колхозная, д 22	Действующий

Даниловский муниципальный округ	Ярославская обл, Даниловский р-н, д. Степаново, ул Колхозная, д 20	Действующий
Даниловский муниципальный округ	Ярославская обл, Даниловский р-н, д. Степаново, ул Колхозная, д 19	Действующий
Даниловский муниципальный округ	Ярославская обл, Даниловский р-н, д. Степаново, ул Колхозная, д 18	Действующий
Даниловский муниципальный округ	Ярославская обл, Даниловский р-н, д. Степаново, ул Колхозная, д 17	Действующий
Даниловский муниципальный округ	Ярославская обл, Даниловский р-н, д. Степаново, ул Колхозная, д 16а	Действующий
Даниловский муниципальный округ	Ярославская обл, Даниловский р-н, д. Степаново, ул Колхозная, д 16	Действующий
Даниловский муниципальный округ	Ярославская обл, Даниловский р-н, д. Степаново, ул Колхозная, д 15	Действующий
Даниловский муниципальный округ	Ярославская обл, Даниловский р-н, д. Степаново, ул Колхозная, д 14	Действующий
Даниловский муниципальный округ	Ярославская обл, Даниловский р-н, д. Степаново, ул Колхозная, д 13	Действующий
Даниловский муниципальный округ	Ярославская обл, Даниловский р-н, д. Степаново, ул Колхозная, д 11	Действующий
Даниловский муниципальный округ	Ярославская обл, Даниловский р-н, д. Степаново, ул Колхозная, д 10	Действующий
Даниловский муниципальный округ	Ярославская обл, Даниловский р-н, д. Степаново, ул Колхозная, д 9	Действующий
Даниловский муниципальный округ	Ярославская обл, Даниловский р-н, д. Степаново, ул Колхозная, д 7	Действующий
Даниловский муниципальный округ	Ярославская обл, Даниловский р-н, д. Степаново, ул Колхозная, д 6	Действующий
Даниловский муниципальный округ	Ярославская обл, Даниловский р-н, д. Степаново, ул Колхозная, д 5	Действующий
Даниловский муниципальный округ	Ярославская обл, Даниловский р-н, д. Степаново, ул Колхозная, д 3а	Действующий
Даниловский муниципальный округ	Ярославская обл, Даниловский р-н, д. Степаново, ул Колхозная, д 3	Действующий
Даниловский муниципальный округ	Ярославская обл, Даниловский р-н, д. Степаново, ул Колхозная, д 2 кв. 1, кв.2	Действующий
Даниловский муниципальный округ	Ярославская обл, Даниловский р-н, д. Степаново, ул Колхозная, д 1	Действующий
Даниловский муниципальный округ	Ярославская обл, Даниловский р-н, д. Высоково, ул Путятинская, д 45	Действующий
Даниловский муниципальный округ	Ярославская обл, Даниловский р-н, д. Высоково, ул Путятинская, д 41	Действующий
Даниловский муниципальный округ	Ярославская обл, Даниловский р-н, д. Высоково, ул Путятинская, д 39	Действующий
Даниловский муниципальный округ	Ярославская обл, Даниловский р-н, д. Высоково, ул Путятинская, д 37	Действующий
Даниловский муниципальный округ	Ярославская обл, Даниловский р-н, д. Высоково, ул Путятинская, д 36	Действующий
Даниловский муниципальный округ	Ярославская обл, Даниловский р-н, д. Высоково, ул Путятинская, д 35	Действующий
Даниловский муниципальный округ	Ярославская обл, Даниловский р-н, д. Высоково, ул Путятинская, д 34	Действующий
Даниловский муниципальный округ	Ярославская обл, Даниловский р-н, д. Высоково, ул Путятинская, д 33	Действующий
Даниловский муниципальный округ	Ярославская обл, Даниловский р-н, д. Высоково, ул Путятинская, д 32	Действующий
Даниловский муниципальный округ	Ярославская обл, Даниловский р-н, д. Высоково, ул Путятинская, д 31	Действующий
Даниловский муниципальный округ	Ярославская обл, Даниловский р-н, д. Высоково, ул Путятинская, д 30	Действующий
Даниловский муниципальный округ	Ярославская обл, Даниловский р-н, д. Высоково, ул Путятинская, д 29	Действующий
Даниловский муниципальный округ	Ярославская обл, Даниловский р-н, д. Высоково, ул Путятинская, д 28	Действующий
Даниловский муниципальный округ	Ярославская обл, Даниловский р-н, д. Высоково, ул Путятинская, д 27	Действующий
Даниловский муниципальный округ	Ярославская обл, Даниловский р-н, д. Высоково, ул Путятинская, д 26	Действующий
Даниловский муниципальный округ	Ярославская обл, Даниловский р-н, д. Высоково, ул Путятинская, д 25	Действующий
Даниловский муниципальный округ	Ярославская обл, Даниловский р-н, д. Высоково, ул Путятинская, д 24	Действующий
Даниловский муниципальный округ	Ярославская обл, Даниловский р-н, д. Высоково, ул Путятинская, д 23 кв. 1, кв. 2, кв.3, кв.4	Действующий
Даниловский муниципальный округ	Ярославская обл, Даниловский р-н, д. Высоково, ул Путятинская, д 22 кв. 1, кв.2	Действующий
Даниловский муниципальный округ	Ярославская обл, Даниловский р-н, д. Высоково, ул Путятинская, д 21	Действующий
Даниловский муниципальный округ	Ярославская обл, Даниловский р-н, д. Высоково, ул Путятинская, д. 20	Действующий
Даниловский муниципальный округ	Ярославская обл, Даниловский р-н, д. Высоково, ул Путятинская, д 19	Действующий
Даниловский муниципальный округ	Ярославская обл, Даниловский р-н, д. Высоково, ул Путятинская, д 18	Действующий
Даниловский муниципальный округ	Ярославская обл, Даниловский р-н, д. Высоково, ул Путятинская, д 17	Действующий
Даниловский муниципальный округ	Ярославская обл, Даниловский р-н, д. Высоково, ул Путятинская, д 16	Действующий
Даниловский муниципальный округ	Ярославская обл, Даниловский р-н, д. Высоково, ул Путятинская, д 15	Действующий
Даниловский муниципальный округ	Ярославская обл, Даниловский р-н, д. Высоково, ул Путятинская, д 14	Действующий
Даниловский муниципальный округ	Ярославская обл, Даниловский р-н, д. Высоково, ул Путятинская, д 13	Действующий
Даниловский муниципальный округ	Ярославская обл, Даниловский р-н, д. Высоково, ул Путятинская, д 12 кв . 1, кв. 2	Действующий
Даниловский муниципальный округ	Ярославская обл, Даниловский р-н, д. Высоково, ул Путятинская, д 11	Действующий
Даниловский муниципальный округ	Ярославская обл, Даниловский р-н, д. Высоково, ул Путятинская, д 10	Действующий
Даниловский муниципальный округ	Ярославская обл, Даниловский р-н, д. Высоково, ул Путятинская, д 9	Действующий
Даниловский муниципальный округ	Ярославская обл, Даниловский р-н, д. Высоково, ул Путятинская, д 8	Действующий
Даниловский муниципальный округ	Ярославская обл, Даниловский р-н, д. Высоково, ул Путятинская, д 7	Действующий
Даниловский муниципальный округ	Ярославская обл, Даниловский р-н, д. Высоково, ул Путятинская, д 6	Действующий
Даниловский муниципальный округ	Ярославская обл, Даниловский р-н, д. Высоково, ул Путятинская, д 5 кв. 1, кв.2	Действующий
Даниловский муниципальный округ	Ярославская обл, Даниловский р-н, д. Высоково, ул Путятинская, д 4	Действующий
Даниловский муниципальный округ	Ярославская обл, Даниловский р-н, д. Высоково, ул Путятинская, д 3	Действующий
Даниловский муниципальный округ	Ярославская обл, Даниловский р-н, д. Высоково, ул Путятинская, д 2а	Действующий
Даниловский муниципальный округ	Ярославская обл, Даниловский р-н, д. Высоково, ул Путятинская, д 2	Действующий
Даниловский муниципальный округ	Ярославская обл, Даниловский р-н, д. Высоково, ул Путятинская, д 1	Действующий
Даниловский муниципальный округ	Ярославская обл, Даниловский р-н, д. Никитино, ул Прудовая, д 10	Действующий
Даниловский муниципальный округ	Ярославская обл, Даниловский р-н, д. Никитино, ул Прудовая, д 6	Действующий
Даниловский муниципальный округ	Ярославская обл, Даниловский р-н, д. Никитино, ул Прудовая, д 5	Действующий
Даниловский муниципальный округ	Ярославская обл, Даниловский р-н, д. Никитино, ул Прудовая, д 4	Действующий
Даниловский муниципальный округ	Ярославская обл, Даниловский р-н, д. Никитино, ул Прудовая, д 3	Действующий
Даниловский муниципальный округ	Ярославская обл, Даниловский р-н, д. Никитино, ул Прудовая, д 1	Действующий

Даниловский муниципальный округ	Ярославская обл,Даниловский р-н, д.Попадьино, ул.Дачная, д .6	Действующий
Даниловский муниципальный округ	Ярославская обл,Даниловский р-н, д.Попадьино, ул.Дачная, д .4	Действующий
Даниловский муниципальный округ	Ярославская обл,Даниловский р-н, д.Попадьино, ул.Дачная, д .3	Действующий
Даниловский муниципальный округ	Ярославская обл,Даниловский р-н, д.Попадьино, ул.Дачная, д .2	Действующий
Даниловский муниципальный округ	Ярославская обл,Даниловский р-н, д.Попадьино, ул.Дачная, д .1	Действующий
Даниловский муниципальный округ	Ярославская обл,Даниловский р-н, д.Ивановское, ул.Ивановская, д .8	Действующий
Даниловский муниципальный округ	Ярославская обл,Даниловский р-н, д.Ивановское, ул.Ивановская, д .3	Действующий
Даниловский муниципальный округ	Ярославская обл,Даниловский р-н, д.Ивановское, ул.Ивановская, д .2	Действующий
Даниловский муниципальный округ	Ярославская обл,Даниловский р-н, д.Ивановское, ул.Ивановская, д .1	Действующий
Даниловский муниципальный округ	Ярославская обл,Даниловский р-н, д.Баскаково, ул.Победа, д .12	Действующий
Даниловский муниципальный округ	Ярославская обл,Даниловский р-н, д.Баскаково, ул.Победа, д .10	Действующий
Даниловский муниципальный округ	Ярославская обл,Даниловский р-н, д.Баскаково, ул.Победа, д .6	Действующий
Даниловский муниципальный округ	Ярославская обл,Даниловский р-н, д.Баскаково, ул.Победа, д .5	Действующий
Даниловский муниципальный округ	Ярославская обл,Даниловский р-н, д.Баскаково, ул.Победа, д .4	Действующий
Даниловский муниципальный округ	Ярославская обл,Даниловский р-н, д.Баскаково, ул.Победа, д .3	Действующий
Даниловский муниципальный округ	Ярославская обл,Даниловский р-н, д.Баскаково, ул.Победа, д .2	Действующий
Даниловский муниципальный округ	Ярославская обл,Даниловский р-н, д.Баскаково, ул.Победа, д .1	Действующий
Даниловский муниципальный округ	Ярославская обл,Даниловский р-н, д.Косково, ул.Набережная, д .12	Действующий
Даниловский муниципальный округ	Ярославская обл,Даниловский р-н, д.Косково, ул.Набережная, д .11	Действующий
Даниловский муниципальный округ	Ярославская обл,Даниловский р-н, д.Косково, ул.Набережная, д .10	Действующий
Даниловский муниципальный округ	Ярославская обл,Даниловский р-н, д.Косково, ул.Набережная, д .9	Действующий
Даниловский муниципальный округ	Ярославская обл,Даниловский р-н, д.Косково, ул.Набережная, д .7	Действующий
Даниловский муниципальный округ	Ярославская обл,Даниловский р-н, д.Косково, ул.Набережная, д .6	Действующий
Даниловский муниципальный округ	Ярославская обл,Даниловский р-н, д.Косково, ул.Набережная, д .5	Действующий
Даниловский муниципальный округ	Ярославская обл,Даниловский р-н, д.Диделово, ул.Заречная, д .6	Действующий
Даниловский муниципальный округ	Ярославская обл,Даниловский р-н, д.Диделово, ул.Заречная, д .4	Действующий
Даниловский муниципальный округ	Ярославская обл,Даниловский р-н, д.Диделово, ул.Заречная, д .3	Действующий
Даниловский муниципальный округ	Ярославская обл,Даниловский р-н, д.Диделово, ул.Заречная, д .2	Действующий
Даниловский муниципальный округ	Ярославская обл,Даниловский р-н, д.Диделово, ул.Заречная, д .1	Действующий
Даниловский муниципальный округ	Ярославская обл,Даниловский р-н, д.Гридино, ул.Луговая, д .3	Действующий
Даниловский муниципальный округ	Ярославская обл,Даниловский р-н, д.Гридино, ул.Луговая, д .1	Действующий
Даниловский муниципальный округ	Ярославская обл,Даниловский р-н, д.Евсевьево, ул.Лесная, д .1	Действующий
Даниловский муниципальный округ	Ярославская обл,Даниловский р-н, д.Богородское, ул.Свободы, д .12	Действующий
Даниловский муниципальный округ	Ярославская обл,Даниловский р-н, д.Богородское, ул.Свободы, д .11	Действующий
Даниловский муниципальный округ	Ярославская обл,Даниловский р-н, д.Богородское, ул.Свободы, д .10	Действующий
Даниловский муниципальный округ	Ярославская обл,Даниловский р-н, д.Богородское, ул.Свободы, д .9	Действующий
Даниловский муниципальный округ	Ярославская обл,Даниловский р-н, д.Богородское, ул.Свободы, д .7	Действующий
Даниловский муниципальный округ	Ярославская обл,Даниловский р-н, д.Богородское, ул.Свободы, д .6	Действующий
Даниловский муниципальный округ	Ярославская обл,Даниловский р-н, д.Богородское, ул.Свободы, д .5	Действующий
Даниловский муниципальный округ	Ярославская обл,Даниловский р-н, д.Богородское, ул.Свободы, д .4	Действующий
Даниловский муниципальный округ	Ярославская обл,Даниловский р-н, д.Богородское, ул.Свободы, д .2	Действующий
Даниловский муниципальный округ	Ярославская обл,Даниловский р-н, д.Богородское, ул.Свободы, д .1	Действующий
Даниловский муниципальный округ	Ярославская обл,Даниловский р-н, д.Качаево, ул.Зелёная, д .9	Действующий
Даниловский муниципальный округ	Ярославская обл,Даниловский р-н, д.Качаево, ул.Зелёная, д .7	Действующий
Даниловский муниципальный округ	Ярославская обл,Даниловский р-н, д.Качаево, ул.Зелёная, д .5	Действующий
Даниловский муниципальный округ	Ярославская обл,Даниловский р-н, д.Качаево, ул.Зелёная, д .2	Действующий
Даниловский муниципальный округ	Ярославская обл,Даниловский р-н, д.Спицино, ул.Северная, д .6	Действующий
Даниловский муниципальный округ	Ярославская обл,Даниловский р-н, д.Спицино, ул.Северная, д .4	Действующий
Даниловский муниципальный округ	Ярославская обл,Даниловский р-н, д.Спицино, ул.Северная, д .2	Действующий
Даниловский муниципальный округ	Ярославская обл,Даниловский р-н, д.Сафроново, ул.Набережная, д .7	Действующий
Даниловский муниципальный округ	Ярославская обл,Даниловский р-н, д.Поповское, ул.Ильинская, д .15	Действующий
Даниловский муниципальный округ	Ярославская обл,Даниловский р-н, д.Поповское, ул.Ильинская, д .13	Действующий
Даниловский муниципальный округ	Ярославская обл,Даниловский р-н, д.Поповское, ул.Ильинская, д .11	Действующий
Даниловский муниципальный округ	Ярославская обл,Даниловский р-н, д.Поповское, ул.Ильинская, д .9	Действующий
Даниловский муниципальный округ	Ярославская обл,Даниловский р-н, д.Поповское, ул.Ильинская, д .3	Действующий
Даниловский муниципальный округ	Ярославская обл,Даниловский р-н, д.Поповское, ул.Ильинская, д .1	Действующий
Даниловский муниципальный округ	Ярославская обл,Даниловский р-н, д.Дмитриевское,ул. Садовая, д .16	Действующий
Даниловский муниципальный округ	Ярославская обл,Даниловский р-н, д.Дмитриевское,ул. Садовая, д .14	Действующий
Даниловский муниципальный округ	Ярославская обл,Даниловский р-н, д.Дмитриевское,ул. Садовая, д .12	Действующий
Даниловский муниципальный округ	Ярославская обл,Даниловский р-н, д.Дмитриевское,ул. Садовая, д .9	Действующий
Даниловский муниципальный округ	Ярославская обл,Даниловский р-н, д.Дмитриевское,ул. Садовая, д .8	Действующий
Даниловский муниципальный округ	Ярославская обл,Даниловский р-н, д.Дмитриевское,ул. Садовая, д .5	Действующий
Даниловский муниципальный округ	Ярославская обл,Даниловский р-н, д.Дмитриевское,ул. Садовая, д .1	Действующий
Даниловский муниципальный округ	Ярославская обл,Даниловский р-н, д.Романцево-1 ул. Речная, д .16	Действующий
Даниловский муниципальный округ	Ярославская обл,Даниловский р-н, д.Романцево-1 ул. Речная, д .12	Действующий
Даниловский муниципальный округ	Ярославская обл,Даниловский р-н, д.Романцево-1 ул. Речная, д .10	Действующий
Даниловский муниципальный округ	Ярославская обл,Даниловский р-н, д.Романцево-1 ул. Речная, д .8	Действующий
Даниловский муниципальный округ	Ярославская обл,Даниловский р-н, д.Романцево-1 ул. Речная, д .6	Действующий
Даниловский муниципальный округ	Ярославская обл,Даниловский р-н, д.Романцево-1 ул. Речная, д .14	Действующий
Даниловский муниципальный округ	Ярославская обл,Даниловский р-н, д.Романцево-1 ул. Речная, д .3	Действующий
Даниловский муниципальный округ	Ярославская обл,Даниловский р-н, д.Романцево-1 ул. Речная, д .2	Действующий

Даниловский муниципальный округ	Ярославская обл,Даниловский р-н, д.Ломки ул. Восточная, д .18	Действующий
Даниловский муниципальный округ	Ярославская обл,Даниловский р-н, д.Ломки ул. Восточная, д .17	Действующий
Даниловский муниципальный округ	Ярославская обл,Даниловский р-н, д.Ломки ул. Восточная, д .16	Действующий
Даниловский муниципальный округ	Ярославская обл,Даниловский р-н, д.Ломки ул. Восточная, д .15	Действующий
Даниловский муниципальный округ	Ярославская обл,Даниловский р-н, д.Ломки ул. Восточная, д .14	Действующий
Даниловский муниципальный округ	Ярославская обл,Даниловский р-н, д.Ломки ул. Восточная, д .13	Действующий
Даниловский муниципальный округ	Ярославская обл,Даниловский р-н, д.Ломки ул. Восточная, д .12	Действующий
Даниловский муниципальный округ	Ярославская обл,Даниловский р-н, д.Ломки ул. Восточная, д .11	Действующий
Даниловский муниципальный округ	Ярославская обл,Даниловский р-н, д.Ломки ул. Восточная, д .10	Действующий
Даниловский муниципальный округ	Ярославская обл,Даниловский р-н, д.Ломки ул. Восточная, д .9	Действующий
Даниловский муниципальный округ	Ярославская обл,Даниловский р-н, д.Ломки ул. Восточная, д .8	Действующий
Даниловский муниципальный округ	Ярославская обл,Даниловский р-н, д.Ломки ул. Восточная, д .6	Действующий
Даниловский муниципальный округ	Ярославская обл,Даниловский р-н, д.Ломки ул. Восточная, д .3	Действующий
Даниловский муниципальный округ	Ярославская обл,Даниловский р-н, д.Марково ул. Даниловская, д .1	Действующий
Даниловский муниципальный округ	Ярославская обл,Даниловский р-н, д.Марково ул. Садовая, д .14	Действующий
Даниловский муниципальный округ	Ярославская обл,Даниловский р-н, д.Марково ул. Садовая, д .10	Действующий
Даниловский муниципальный округ	Ярославская обл,Даниловский р-н, д.Марково ул. Садовая, д .8	Действующий
Даниловский муниципальный округ	Ярославская обл,Даниловский р-н, д.Марково ул. Садовая, д .6	Действующий
Даниловский муниципальный округ	Ярославская обл,Даниловский р-н, д.Марково ул. Садовая, д .4	Действующий
Даниловский муниципальный округ	Ярославская обл,Даниловский р-н, д.Марково ул. Садовая, д .3	Действующий
Даниловский муниципальный округ	Ярославская обл,Даниловский р-н, д.Марково ул. Садовая, д .2	Действующий
Даниловский муниципальный округ	Ярославская обл,Даниловский р-н, д.Марково ул. Садовая, д .1	Действующий
Даниловский муниципальный округ	Ярославская обл,Даниловский р-н, д.Токарево ул. Мира, д .1	Действующий
Даниловский муниципальный округ	Ярославская обл,Даниловский р-н, д.Беклюшки ул. Полевая, д .20	Действующий
Даниловский муниципальный округ	Ярославская обл,Даниловский р-н, д.Беклюшки ул. Полевая, д .18	Действующий
Даниловский муниципальный округ	Ярославская обл,Даниловский р-н, д.Беклюшки ул. Полевая, д .16	Действующий
Даниловский муниципальный округ	Ярославская обл,Даниловский р-н, д.Беклюшки ул. Полевая, д .12	Действующий
Даниловский муниципальный округ	Ярославская обл,Даниловский р-н, д.Беклюшки ул. Полевая, д .10	Действующий
Даниловский муниципальный округ	Ярославская обл,Даниловский р-н, д.Беклюшки ул. Полевая, д .8	Действующий
Даниловский муниципальный округ	Ярославская обл,Даниловский р-н, д.Беклюшки ул. Полевая, д .6	Действующий
Даниловский муниципальный округ	Ярославская обл,Даниловский р-н, д.Беклюшки ул. Полевая, д .1	Действующий
Даниловский муниципальный округ	Ярославская обл,Даниловский р-н, д.Псарёво ул. Свободы, д .10	Действующий
Даниловский муниципальный округ	Ярославская обл,Даниловский р-н, д.Псарёво ул. Свободы, д .9	Действующий
Даниловский муниципальный округ	Ярославская обл,Даниловский р-н, д.Псарёво ул. Свободы, д .8	Действующий
Даниловский муниципальный округ	Ярославская обл,Даниловский р-н, д.Псарёво ул. Свободы, д .7	Действующий
Даниловский муниципальный округ	Ярославская обл,Даниловский р-н, д.Псарёво ул. Свободы, д .6	Действующий
Даниловский муниципальный округ	Ярославская обл,Даниловский р-н, д.Псарёво ул. Свободы, д .5	Действующий
Даниловский муниципальный округ	Ярославская обл,Даниловский р-н, д.Псарёво ул. Свободы, д .3	Действующий
Даниловский муниципальный округ	Ярославская обл,Даниловский р-н, д.Псарёво ул. Свободы, д .2	Действующий
Даниловский муниципальный округ	Ярославская обл,Даниловский р-н, д.Псарёво ул. Свободы, д .1	Действующий
Даниловский муниципальный округ	Ярославская обл,Даниловский р-н, д.Серково ул. Садовая, д .16	Действующий
Даниловский муниципальный округ	Ярославская обл,Даниловский р-н, д.Серково ул. Садовая, д .15	Действующий
Даниловский муниципальный округ	Ярославская обл,Даниловский р-н, д.Серково ул. Садовая, д .13	Действующий
Даниловский муниципальный округ	Ярославская обл,Даниловский р-н, д.Серково ул. Садовая, д .11	Действующий
Даниловский муниципальный округ	Ярославская обл,Даниловский р-н, д.Серково ул. Садовая, д .10	Действующий
Даниловский муниципальный округ	Ярославская обл,Даниловский р-н, д.Серково ул. Садовая, д .9а	Действующий
Даниловский муниципальный округ	Ярославская обл,Даниловский р-н, д.Серково ул. Садовая, д .9	Действующий
Даниловский муниципальный округ	Ярославская обл,Даниловский р-н, д.Серково ул. Садовая, д .7а	Действующий
Даниловский муниципальный округ	Ярославская обл,Даниловский р-н, д.Серково ул. Садовая, д .7	Действующий
Даниловский муниципальный округ	Ярославская обл,Даниловский р-н, д.Серково ул. Садовая, д .6	Действующий
Даниловский муниципальный округ	Ярославская обл,Даниловский р-н, д.Серково ул. Садовая, д .5	Действующий
Даниловский муниципальный округ	Ярославская обл,Даниловский р-н, д.Серково ул. Садовая, д .4	Действующий
Даниловский муниципальный округ	Ярославская обл,Даниловский р-н, д.Серково ул. Садовая, д .3	Действующий
Даниловский муниципальный округ	Ярославская обл,Даниловский р-н, д.Серково ул. Садовая, д .2	Действующий
Даниловский муниципальный округ	Ярославская обл,Даниловский р-н, д.Серково ул. Садовая, д .1	Действующий
Даниловский муниципальный округ	Ярославская обл,Даниловский р-н, д.Скипино ул. Дачная, д .28	Действующий
Даниловский муниципальный округ	Ярославская обл,Даниловский р-н, д.Скипино ул. Дачная, д .26	Действующий
Даниловский муниципальный округ	Ярославская обл,Даниловский р-н, д.Скипино ул. Дачная, д 22	Действующий
Даниловский муниципальный округ	Ярославская обл,Даниловский р-н, д.Скипино ул. Дачная, д .20	Действующий
Даниловский муниципальный округ	Ярославская обл,Даниловский р-н, д.Скипино ул. Дачная, д .18	Действующий
Даниловский муниципальный округ	Ярославская обл,Даниловский р-н, д.Скипино ул. Дачная, д .16	Действующий
Даниловский муниципальный округ	Ярославская обл,Даниловский р-н, д.Скипино ул. Дачная, д .14	Действующий
Даниловский муниципальный округ	Ярославская обл,Даниловский р-н, д.Скипино ул. Дачная, д .13	Действующий
Даниловский муниципальный округ	Ярославская обл,Даниловский р-н, д.Скипино ул. Дачная, д .12	Действующий
Даниловский муниципальный округ	Ярославская обл,Даниловский р-н, д.Скипино ул. Дачная, д .11	Действующий
Даниловский муниципальный округ	Ярославская обл,Даниловский р-н, д.Скипино ул. Дачная, д .9	Действующий
Даниловский муниципальный округ	Ярославская обл,Даниловский р-н, д.Скипино ул. Дачная, д .8	Действующий
Даниловский муниципальный округ	Ярославская обл,Даниловский р-н, д.Скипино ул. Дачная, д .7	Действующий
Даниловский муниципальный округ	Ярославская обл,Даниловский р-н, д.Скипино ул. Дачная, д .6	Действующий
Даниловский муниципальный округ	Ярославская обл,Даниловский р-н, д.Скипино ул. Дачная, д .5	Действующий
Даниловский муниципальный округ	Ярославская обл,Даниловский р-н, д.Скипино ул. Дачная, д .4	Действующий

Даниловский муниципальный округ	Ярославская обл,Даниловский р-н, д.Скипино ул. Дачная, д .3	Действующий
Даниловский муниципальный округ	Ярославская обл,Даниловский р-н, д.Скипино ул. Дачная, д .1	Действующий
Даниловский муниципальный округ	Ярославская обл,Даниловский р-н, д.Титово ул. Набережная, д .8	Действующий
Даниловский муниципальный округ	Ярославская обл,Даниловский р-н, д.Титово ул. Набережная, д .7	Действующий
Даниловский муниципальный округ	Ярославская обл,Даниловский р-н, д.Титово ул. Набережная, д .6	Действующий
Даниловский муниципальный округ	Ярославская обл,Даниловский р-н, д.Титово ул. Набережная, д .5	Действующий
Даниловский муниципальный округ	Ярославская обл,Даниловский р-н, д.Титово ул. Набережная, д .4	Действующий
Даниловский муниципальный округ	Ярославская обл,Даниловский р-н, д.Титово ул. Набережная, д .3а	Действующий
Даниловский муниципальный округ	Ярославская обл,Даниловский р-н, д.Титово ул. Набережная, д .2	Действующий
Даниловский муниципальный округ	Ярославская обл,Даниловский р-н, д.Титово ул. Набережная, д .1	Действующий
Даниловский муниципальный округ	Ярославская обл,Даниловский р-н, д.Титово ул. Речной переулок, д .9	Действующий
Даниловский муниципальный округ	Ярославская обл,Даниловский р-н, д.Титово ул. Речной переулок, д .7	Действующий
Даниловский муниципальный округ	Ярославская обл,Даниловский р-н, д.Титово ул. Речной переулок, д .3	Действующий
Даниловский муниципальный округ	Ярославская обл,Даниловский р-н, д.Титово ул. Речной переулок, д .1	Действующий
Даниловский муниципальный округ	Ярославская обл,Даниловский р-н, д.Титово ул. Лесная, д .8	Действующий
Даниловский муниципальный округ	Ярославская обл,Даниловский р-н, д.Титово ул. Лесная, д .7	Действующий
Даниловский муниципальный округ	Ярославская обл,Даниловский р-н, д.Титово ул. Лесная, д .6	Действующий
Даниловский муниципальный округ	Ярославская обл,Даниловский р-н, д.Титово ул. Лесная, д .4	Действующий
Даниловский муниципальный округ	Ярославская обл,Даниловский р-н, д.Титово ул. Лесная, д .3	Действующий
Даниловский муниципальный округ	Ярославская обл,Даниловский р-н, д.Титово ул. Лесная, д .2	Действующий
Даниловский муниципальный округ	Ярославская обл,Даниловский р-н, д.Титово ул. Мира, д .19	Действующий
Даниловский муниципальный округ	Ярославская обл,Даниловский р-н, д.Титово ул. Мира, д .18	Действующий
Даниловский муниципальный округ	Ярославская обл,Даниловский р-н, д.Титово ул. Мира, д .17	Действующий
Даниловский муниципальный округ	Ярославская обл,Даниловский р-н, д.Титово ул. Мира, д .16а	Действующий
Даниловский муниципальный округ	Ярославская обл,Даниловский р-н, д.Титово ул. Мира, д .16	Действующий
Даниловский муниципальный округ	Ярославская обл,Даниловский р-н, д.Титово ул. Мира, д .15	Действующий
Даниловский муниципальный округ	Ярославская обл,Даниловский р-н, д.Титово ул. Мира, д .13	Действующий
Даниловский муниципальный округ	Ярославская обл,Даниловский р-н, д.Титово ул. Мира, д .12	Действующий
Даниловский муниципальный округ	Ярославская обл,Даниловский р-н, д.Титово ул. Мира, д .11	Действующий
Даниловский муниципальный округ	Ярославская обл,Даниловский р-н, д.Титово ул. Мира, д .10	Действующий
Даниловский муниципальный округ	Ярославская обл,Даниловский р-н, д.Титово ул. Мира, д .9	Действующий
Даниловский муниципальный округ	Ярославская обл,Даниловский р-н, д.Титово ул. Мира, д .8	Действующий
Даниловский муниципальный округ	Ярославская обл,Даниловский р-н, д.Титово ул. Мира, д .7	Действующий
Даниловский муниципальный округ	Ярославская обл,Даниловский р-н, д.Титово ул. Мира, д .6	Действующий
Даниловский муниципальный округ	Ярославская обл,Даниловский р-н, д.Титово ул. Мира, д .5	Действующий
Даниловский муниципальный округ	Ярославская обл,Даниловский р-н, д.Титово ул. Мира, д .2	Действующий
Даниловский муниципальный округ	Ярославская обл,Даниловский р-н, д.Титово ул. Мира, д .1	Действующий
Даниловский муниципальный округ	Ярославская обл,Даниловский р-н, д.Большое Марьино ул. Дорожная, д .6	Действующий
Даниловский муниципальный округ	Ярославская обл,Даниловский р-н, д.Большое Марьино ул. Дорожная, д .4	Действующий
Даниловский муниципальный округ	Ярославская обл,Даниловский р-н, д.Большое Марьино ул. Дорожная, д .2	Действующий
Даниловский муниципальный округ	Ярославская обл,Даниловский р-н, д.Большое Марьино ул. Новая, д .19	Действующий
Даниловский муниципальный округ	Ярославская обл,Даниловский р-н, д.Большое Марьино ул. Новая, д .17	Действующий
Даниловский муниципальный округ	Ярославская обл,Даниловский р-н, д.Большое Марьино ул. Новая, д .15	Действующий
Даниловский муниципальный округ	Ярославская обл,Даниловский р-н, д.Большое Марьино ул. Новая, д .13	Действующий
Даниловский муниципальный округ	Ярославская обл,Даниловский р-н, д.Большое Марьино ул. Новая, д .11	Действующий
Даниловский муниципальный округ	Ярославская обл,Даниловский р-н, д.Большое Марьино ул. Новая, д .9	Действующий
Даниловский муниципальный округ	Ярославская обл,Даниловский р-н, д.Большое Марьино ул. Новая, д .5	Действующий
Даниловский муниципальный округ	Ярославская обл,Даниловский р-н, д.Большое Марьино ул. Новая, д .3	Действующий
Даниловский муниципальный округ	Ярославская обл,Даниловский р-н, д.Большое Марьино ул. Новая, д .1	Действующий
Даниловский муниципальный округ	Ярославская обл,Даниловский р-н, д.Большое Марьино ул. Полевая, д .24	Действующий
Даниловский муниципальный округ	Ярославская обл,Даниловский р-н, д.Большое Марьино ул. Полевая, д .22	Действующий
Даниловский муниципальный округ	Ярославская обл,Даниловский р-н, д.Большое Марьино ул. Полевая, д .18	Действующий
Даниловский муниципальный округ	Ярославская обл,Даниловский р-н, д.Большое Марьино ул. Полевая, д .17	Действующий
Даниловский муниципальный округ	Ярославская обл,Даниловский р-н, д.Большое Марьино ул. Полевая, д .16	Действующий
Даниловский муниципальный округ	Ярославская обл,Даниловский р-н, д.Большое Марьино ул. Полевая, д .15	Действующий
Даниловский муниципальный округ	Ярославская обл,Даниловский р-н, д.Большое Марьино ул. Полевая, д .14	Действующий
Даниловский муниципальный округ	Ярославская обл,Даниловский р-н, д.Большое Марьино ул. Полевая, д .11	Действующий
Даниловский муниципальный округ	Ярославская обл,Даниловский р-н, д.Большое Марьино ул. Полевая, д .6	Действующий
Даниловский муниципальный округ	Ярославская обл,Даниловский р-н, д.Ташаново ул. Тихая, д .11	Действующий
Даниловский муниципальный округ	Ярославская обл,Даниловский р-н, д.Ташаново ул. Тихая, д .5	Действующий
Даниловский муниципальный округ	Ярославская обл,Даниловский р-н, д.Ташаново ул. Тихая, д .4	Действующий
Даниловский муниципальный округ	Ярославская обл,Даниловский р-н, д.Ташаново ул. Тихая, д .2	Действующий
Даниловский муниципальный округ	Ярославская обл,Даниловский р-н, д.Ташаново ул. Молодёжная, д .11	Действующий
Даниловский муниципальный округ	Ярославская обл,Даниловский р-н, д.Ташаново ул. Молодёжная, д .10	Действующий
Даниловский муниципальный округ	Ярославская обл,Даниловский р-н, д.Ташаново ул. Молодёжная, д .9	Действующий
Даниловский муниципальный округ	Ярославская обл,Даниловский р-н, д.Ташаново ул. Молодёжная, д .8	Действующий
Даниловский муниципальный округ	Ярославская обл,Даниловский р-н, д.Ташаново ул. Молодёжная, д .7	Действующий
Даниловский муниципальный округ	Ярославская обл,Даниловский р-н, д.Ташаново ул. Молодёжная, д .6	Действующий
Даниловский муниципальный округ	Ярославская обл,Даниловский р-н, д.Ташаново ул. Молодёжная, д .5	Действующий
Даниловский муниципальный округ	Ярославская обл,Даниловский р-н, д.Ташаново ул. Молодёжная, д .4	Действующий
Даниловский муниципальный округ	Ярославская обл,Даниловский р-н, д.Ташаново ул. Молодёжная, д .3	Действующий

Даниловский муниципальный округ	Ярославская обл,Даниловский р-н, д.Ташаново ул. Молодёжная, д .2	Действующий
Даниловский муниципальный округ	Ярославская обл,Даниловский р-н, д.Ташаново ул. Молодёжная, д .1	Действующий
Даниловский муниципальный округ	Ярославская обл,Даниловский р-н, д.Семлово ул. Зелёная, д .33	Действующий
Даниловский муниципальный округ	Ярославская обл,Даниловский р-н, д.Семлово ул. Зелёная, д .31	Действующий
Даниловский муниципальный округ	Ярославская обл,Даниловский р-н, д.Семлово ул. Зелёная, д .29	Действующий
Даниловский муниципальный округ	Ярославская обл,Даниловский р-н, д.Семлово ул. Зелёная, д .28	Действующий
Даниловский муниципальный округ	Ярославская обл,Даниловский р-н, д.Семлово ул. Зелёная, д .27	Действующий
Даниловский муниципальный округ	Ярославская обл,Даниловский р-н, д.Семлово ул. Зелёная, д .26	Действующий
Даниловский муниципальный округ	Ярославская обл,Даниловский р-н, д.Семлово ул. Зелёная, д .25	Действующий
Даниловский муниципальный округ	Ярославская обл,Даниловский р-н, д.Семлово ул. Зелёная, д .23	Действующий
Даниловский муниципальный округ	Ярославская обл,Даниловский р-н, д.Семлово ул. Зелёная, д .22	Действующий
Даниловский муниципальный округ	Ярославская обл,Даниловский р-н, д.Семлово ул. Зелёная, д .21	Действующий
Даниловский муниципальный округ	Ярославская обл,Даниловский р-н, д.Семлово ул. Зелёная, д .20	Действующий
Даниловский муниципальный округ	Ярославская обл,Даниловский р-н, д.Семлово ул. Зелёная, д .19	Действующий
Даниловский муниципальный округ	Ярославская обл,Даниловский р-н, д.Семлово ул. Зелёная, д .18	Действующий
Даниловский муниципальный округ	Ярославская обл,Даниловский р-н, д.Семлово ул. Зелёная, д .17	Действующий
Даниловский муниципальный округ	Ярославская обл,Даниловский р-н, д.Семлово ул. Зелёная, д .16	Действующий
Даниловский муниципальный округ	Ярославская обл,Даниловский р-н, д.Семлово ул. Зелёная, д .12	Действующий
Даниловский муниципальный округ	Ярославская обл,Даниловский р-н, д.Семлово ул. Зелёная, д .11	Действующий
Даниловский муниципальный округ	Ярославская обл,Даниловский р-н, д.Семлово ул. Зелёная, д .9	Действующий
Даниловский муниципальный округ	Ярославская обл,Даниловский р-н, д.Семлово ул. Зелёная, д .7	Действующий
Даниловский муниципальный округ	Ярославская обл,Даниловский р-н, д.Семлово ул. Зелёная, д .5	Действующий
Даниловский муниципальный округ	Ярославская обл,Даниловский р-н, д.Семлово ул. Зелёная, д .3	Действующий
Даниловский муниципальный округ	Ярославская обл,Даниловский р-н, д.Семлово ул. Зелёная, д .1	Действующий
Даниловский муниципальный округ	Ярославская обл,Даниловский р-н, д.Семлово ул Центральная, д .45	Действующий
Даниловский муниципальный округ	Ярославская обл,Даниловский р-н, д.Семлово ул Центральная, д .41	Действующий
Даниловский муниципальный округ	Ярославская обл,Даниловский р-н, д.Семлово ул Центральная, д .39	Действующий
Даниловский муниципальный округ	Ярославская обл,Даниловский р-н, д.Семлово ул Центральная, д .38	Действующий
Даниловский муниципальный округ	Ярославская обл,Даниловский р-н, д.Семлово ул Центральная, д .37	Действующий
Даниловский муниципальный округ	Ярославская обл,Даниловский р-н, д.Семлово ул Центральная, д .35	Действующий
Даниловский муниципальный округ	Ярославская обл,Даниловский р-н, д.Семлово ул Центральная, д .34	Действующий
Даниловский муниципальный округ	Ярославская обл,Даниловский р-н, д.Семлово ул Центральная, д .33	Действующий
Даниловский муниципальный округ	Ярославская обл,Даниловский р-н, д.Семлово ул Центральная, д .32	Действующий
Даниловский муниципальный округ	Ярославская обл,Даниловский р-н, д.Семлово ул Центральная, д .30	Действующий
Даниловский муниципальный округ	Ярославская обл,Даниловский р-н, д.Семлово ул Центральная, д .29	Действующий
Даниловский муниципальный округ	Ярославская обл,Даниловский р-н, д.Семлово ул Центральная, д .28	Действующий
Даниловский муниципальный округ	Ярославская обл,Даниловский р-н, д.Семлово ул Центральная, д .27	Действующий
Даниловский муниципальный округ	Ярославская обл,Даниловский р-н, д.Семлово ул Центральная, д .26	Действующий
Даниловский муниципальный округ	Ярославская обл,Даниловский р-н, д.Семлово ул Центральная, д .25	Действующий
Даниловский муниципальный округ	Ярославская обл,Даниловский р-н, д.Семлово ул Центральная, д .24	Действующий
Даниловский муниципальный округ	Ярославская обл,Даниловский р-н, д.Семлово ул Центральнаяя, д .23	Действующий
Даниловский муниципальный округ	Ярославская обл,Даниловский р-н, д.Семлово ул Центральная, д .22	Действующий
Даниловский муниципальный округ	Ярославская обл,Даниловский р-н, д.Семлово ул Центральная, д .20	Действующий
Даниловский муниципальный округ	Ярославская обл,Даниловский р-н, д.Семлово ул Центральная, д .18	Действующий
Даниловский муниципальный округ	Ярославская обл,Даниловский р-н, д.Семлово улЦентральная, д .17	Действующий
Даниловский муниципальный округ	Ярославская обл,Даниловский р-н, д.Семлово ул Центральная, д .16	Действующий
Даниловский муниципальный округ	Ярославская обл,Даниловский р-н, д.Семлово улЦентральная, д .15	Действующий
Даниловский муниципальный округ	Ярославская обл,Даниловский р-н, д.Семлово ул Центральная, д .14	Действующий
Даниловский муниципальный округ	Ярославская обл,Даниловский р-н, д.Семлово ул Центральная, д .13	Действующий
Даниловский муниципальный округ	Ярославская обл,Даниловский р-н, д.Семлово ул Центральная, д .11	Действующий
Даниловский муниципальный округ	Ярославская обл,Даниловский р-н, д.Семлово ул Центральная, д .9	Действующий
Даниловский муниципальный округ	Ярославская обл,Даниловский р-н, д.Семлово ул Центральная, д .8	Действующий
Даниловский муниципальный округ	Ярославская обл,Даниловский р-н, д.Семлово ул Центральная, д .6	Действующий
Даниловский муниципальный округ	Ярославская обл,Даниловский р-н, д.Семлово ул Новая, д .2	Действующий
Даниловский муниципальный округ	Ярославская обл,Даниловский р-н, д.Семлово ул Новая, д.1	Действующий
Даниловский муниципальный округ	Ярославская обл,Даниловский р-н, д.Семлово ул Школьная, д .1а	Действующий
Даниловский муниципальный округ	Ярославская обл, Даниловский район, д.Тюляфтино , ул.Никольская, д.21	Действующий
Даниловский муниципальный округ	Ярославская обл, Даниловский район, д.Тюляфтино , ул.Никольская, д.19	Действующий
Даниловский муниципальный округ	Ярославская обл, Даниловский район, д.Тюляфтино , ул.Никольская, д.17	Действующий
Даниловский муниципальный округ	Ярославская обл, Даниловский район, д.Тюляфтино , ул.Никольская, д.16	Действующий
Даниловский муниципальный округ	Ярославская обл, Даниловский район, д.Тюляфтино , ул.Никольская, д.15	Действующий
Даниловский муниципальный округ	Ярославская обл, Даниловский район, д.Тюляфтино , ул.Никольская, д.13	Действующий
Даниловский муниципальный округ	Ярославская обл, Даниловский район, д.Тюляфтино , ул.Никольская, д.11	Действующий
Даниловский муниципальный округ	Ярославская обл, Даниловский район, д.Тюляфтино , ул.Никольская, д.9	Действующий
Даниловский муниципальный округ	Ярославская обл, Даниловский район, д.Тюляфтино , ул.Никольская, д.7	Действующий
Даниловский муниципальный округ	Ярославская обл, Даниловский район, д.Тюляфтино , ул.Никольская, д.6	Действующий
Даниловский муниципальный округ	Ярославская обл, Даниловский район, д.Тюляфтино , ул.Никольская, д.3	Действующий
Даниловский муниципальный округ	Ярославская обл, Даниловский район, д.Тюляфтино , ул.Никольская, д.2	Действующий
Даниловский муниципальный округ	Ярославская обл, Даниловский район, д.Тюляфтино , ул.Петриловская, д.9	Действующий
Даниловский муниципальный округ	Ярославская обл, Даниловский район, д.Тюляфтино , ул.Петриловская, д.7	Действующий
Даниловский муниципальный округ	Ярославская обл, Даниловский район, д.Тюляфтино , ул.Петриловская, д.5	Действующий

Даниловский муниципальный округ	Ярославская обл, Даниловский район, д.Тюляфтино , ул.Петриловская, д.3	Действующий
Даниловский муниципальный округ	Ярославская обл, Даниловский район, д.Тюляфтино , ул.Петриловская, д.2	Действующий
Даниловский муниципальный округ	Ярославская обл, Даниловский район, д.Тюляфтино , ул.Петриловская, д.1	Действующий
Даниловский муниципальный округ	Ярославская обл, Даниловский район, д.Троица , ул.Луговая, д.9	Действующий
Даниловский муниципальный округ	Ярославская обл, Даниловский район, д.Троица , ул.Луговая, д.7	Действующий
Даниловский муниципальный округ	Ярославская обл, Даниловский район, д.Троица , ул.Луговая, д.5	Действующий
Даниловский муниципальный округ	Ярославская обл, Даниловский район, д.Троица , ул.Луговая, д.3	Действующий
Даниловский муниципальный округ	Ярославская обл, Даниловский район, д.Троица , ул.Луговая, д.1	Действующий
Даниловский муниципальный округ	Ярославская обл, Даниловский район, д.Троица , ул.Никольская, д.9	Действующий
Даниловский муниципальный округ	Ярославская обл, Даниловский район, д.Троица , ул.Никольская, д.8	Действующий
Даниловский муниципальный округ	Ярославская обл, Даниловский район, д.Троица , ул.Никольская, д.2	Действующий
Даниловский муниципальный округ	Ярославская обл, Даниловский район, д.Троица , ул.Никольская, д.1	Действующий
Даниловский муниципальный округ	Ярославская обл, Даниловский район, д.Троица , ул.Покровская, д.8	Действующий
Даниловский муниципальный округ	Ярославская обл, Даниловский район, д.Троица , ул.Покровская, д.17а	Действующий
Даниловский муниципальный округ	Ярославская обл, Даниловский район, д.Троица , ул.Покровская, д.7	Действующий
Даниловский муниципальный округ	Ярославская обл, Даниловский район, д.Троица , ул.Покровская, д.6	Действующий
Даниловский муниципальный округ	Ярославская обл, Даниловский район, д.Троица , ул.Покровская, д.5	Действующий
Даниловский муниципальный округ	Ярославская обл, Даниловский район, д.Троица , ул.Покровская, д.4а	Действующий
Даниловский муниципальный округ	Ярославская обл, Даниловский район, д.Троица , ул.Покровская, д.4	Действующий
Даниловский муниципальный округ	Ярославская обл, Даниловский район, д.Троица , ул.Покровская, д.3	Действующий
Даниловский муниципальный округ	Ярославская обл, Даниловский район, д.Троица , ул.Покровская, д.1	Действующий
Даниловский муниципальный округ	Ярославская обл, Даниловский район, д.Михалево , ул.Придорожная, д.1	Действующий
Даниловский муниципальный округ	Ярославская обл, Даниловский район, д.Юркино , ул.Дачная, д.7	Действующий
Даниловский муниципальный округ	Ярославская обл, Даниловский район, д.Юркино , ул.Дачная, д.5	Действующий
Даниловский муниципальный округ	Ярославская обл, Даниловский район, д.Юркино , ул.Дачная, д.4	Действующий
Даниловский муниципальный округ	Ярославская обл, Даниловский район, д.Юркино , ул.Дачная, д.3а	Действующий
Даниловский муниципальный округ	Ярославская обл, Даниловский район, д.Юркино , ул.Дачная, д.3	Действующий
Даниловский муниципальный округ	Ярославская обл, Даниловский район, д.Юркино , ул.Дачная, д.2	Действующий
Даниловский муниципальный округ	Ярославская обл, Даниловский район, д.Филипповское , ул.Ильинская, д.9	Действующий
Даниловский муниципальный округ	Ярославская обл, Даниловский район, д.Филипповское , ул.Ильинская, д.8	Действующий
Даниловский муниципальный округ	Ярославская обл, Даниловский район, д.Филипповское , ул.Ильинская, д.7	Действующий
Даниловский муниципальный округ	Ярославская обл, Даниловский район, д.Филипповское , ул.Ильинская, д.6	Действующий
Даниловский муниципальный округ	Ярославская обл, Даниловский район, д.Филипповское , ул.Ильинская, д.5	Действующий
Даниловский муниципальный округ	Ярославская обл, Даниловский район, д.Филипповское , ул.Ильинская, д.4	Действующий
Даниловский муниципальный округ	Ярославская обл, Даниловский район, д.Филипповское , ул.Ильинская, д.3	Действующий
Даниловский муниципальный округ	Ярославская обл, Даниловский район, д.Филипповское , ул.Ильинская, д.1	Действующий
Даниловский муниципальный округ	Ярославская обл, Даниловский район, д.Маликово , ул.Черемушки, д.3	Действующий
Даниловский муниципальный округ	Ярославская обл, Даниловский район, д.Маликово , ул.Черемушки, д.2	Действующий
Даниловский муниципальный округ	Ярославская обл, Даниловский район, д.Маликово , ул.Черемушки, д.1	Действующий
Даниловский муниципальный округ	Ярославская обл, Даниловский район, д.Максимцево , ул.Ильинская, д.9	Действующий
Даниловский муниципальный округ	Ярославская обл, Даниловский район, д.Максимцево , ул.Ильинская, д.8	Действующий
Даниловский муниципальный округ	Ярославская обл, Даниловский район, д.Максимцево , ул.Ильинская, д.7	Действующий
Даниловский муниципальный округ	Ярославская обл, Даниловский район, д.Максимцево , ул.Ильинская, д.5	Действующий
Даниловский муниципальный округ	Ярославская обл, Даниловский район, д.Максимцево , ул.Ильинская, д.3	Действующий
Даниловский муниципальный округ	Ярославская обл, Даниловский район, д.Максимцево , ул.Ильинская, д.2	Действующий
Даниловский муниципальный округ	Ярославская обл, Даниловский район, д.Максимцево , ул.Ильинская, д.1	Действующий
Даниловский муниципальный округ	Ярославская обл, Даниловский район, д.Мыс , ул.Троицкая, д.14	Действующий
Даниловский муниципальный округ	Ярославская обл, Даниловский район, д.Мыс , ул.Троицкая, д.13	Действующий
Даниловский муниципальный округ	Ярославская обл, Даниловский район, д.Мыс , ул.Троицкая, д.12	Действующий
Даниловский муниципальный округ	Ярославская обл, Даниловский район, д.Мыс , ул.Троицкая, д.11	Действующий
Даниловский муниципальный округ	Ярославская обл, Даниловский район, д.Мыс , ул.Троицкая, д.10	Действующий
Даниловский муниципальный округ	Ярославская обл, Даниловский район, д.Мыс , ул.Троицкая, д.9	Действующий
Даниловский муниципальный округ	Ярославская обл, Даниловский район, д.Мыс , ул.Троицкая, д.8	Действующий
Даниловский муниципальный округ	Ярославская обл, Даниловский район, д.Мыс , ул.Троицкая, д.7	Действующий
Даниловский муниципальный округ	Ярославская обл, Даниловский район, д.Мыс , ул.Троицкая, д.6	Действующий
Даниловский муниципальный округ	Ярославская обл, Даниловский район, д.Мыс , ул.Троицкая, д.5	Действующий
Даниловский муниципальный округ	Ярославская обл, Даниловский район, д.Мыс , ул.Троицкая, д.4	Действующий
Даниловский муниципальный округ	Ярославская обл, Даниловский район, д.Мыс , ул.Троицкая, д.3	Действующий
Даниловский муниципальный округ	Ярославская обл, Даниловский район, д.Мыс , ул.Троицкая, д.2	Действующий
Даниловский муниципальный округ	Ярославская обл, Даниловский район, д.Мыс , ул.Троицкая, д.1	Действующий
Даниловский муниципальный округ	Ярославская обл, Даниловский район, д.Петрилово , ул.Надежда, д.7	Действующий
Даниловский муниципальный округ	Ярославская обл, Даниловский район, д.Петрилово , ул.Надежда, д.5	Действующий
Даниловский муниципальный округ	Ярославская обл, Даниловский район, д.Петрилово , ул.Надежда, д.3	Действующий
Даниловский муниципальный округ	Ярославская обл, Даниловский район, д.Петрилово , ул.Надежда, д.1	Действующий
Даниловский муниципальный округ	Ярославская обл, Даниловский район, д.Покров , ул.Покровская, д.3	Действующий
Даниловский муниципальный округ	Ярославская обл, Даниловский район, д.Покров , ул.Покровская, д.2,кв.2	Действующий
Даниловский муниципальный округ	Ярославская обл, Даниловский район, д.Покров , ул.Покровская, д.2,кв.1	Действующий
Даниловский муниципальный округ	Ярославская обл, Даниловский район, д.Спирково , ул.Луговая, д.10	Действующий
Даниловский муниципальный округ	Ярославская обл, Даниловский район, д.Спирково , ул.Луговая, д.9	Действующий
Даниловский муниципальный округ	Ярославская обл, Даниловский район, д.Спирково , ул.Луговая, д.7а	Действующий
Даниловский муниципальный округ	Ярославская обл, Даниловский район, д.Спирково , ул.Луговая, д.7	Действующий

Даниловский муниципальный округ	Ярославская обл, Даниловский район, д.Спирково , ул.Луговая, д.6а	Действующий
Даниловский муниципальный округ	Ярославская обл, Даниловский район, д.Спирково , ул.Луговая, д.6	Действующий
Даниловский муниципальный округ	Ярославская обл, Даниловский район, д.Спирково , ул.Луговая, д.5	Действующий
Даниловский муниципальный округ	Ярославская обл, Даниловский район, д.Спирково , ул.Луговая, д.4	Действующий
Даниловский муниципальный округ	Ярославская обл, Даниловский район, д.Спирково , ул.Луговая, д.3	Действующий
Даниловский муниципальный округ	Ярославская обл, Даниловский район, д.Спирково , ул.Луговая, д.2	Действующий
Даниловский муниципальный округ	Ярославская обл, Даниловский район, д.Спирково , ул.Луговая, д.1	Действующий
Даниловский муниципальный округ	Ярославская обл, Даниловский район, д.Семенцево , ул.Южная, д.3	Действующий
Даниловский муниципальный округ	Ярославская обл, Даниловский район, д.Семенцево , ул.Южная, д.2	Действующий
Даниловский муниципальный округ	Ярославская обл, Даниловский район, д.Семенцево , ул.Южная, д.1	Действующий
Даниловский муниципальный округ	Ярославская обл, Даниловский район, д.Семенцево , ул.Заречная, д.13	Действующий
Даниловский муниципальный округ	Ярославская обл, Даниловский район, д.Семенцево , ул.Заречная, д.12	Действующий
Даниловский муниципальный округ	Ярославская обл, Даниловский район, д.Семенцево , ул.Заречная, д.11	Действующий
Даниловский муниципальный округ	Ярославская обл, Даниловский район, д.Семенцево , ул.Заречная, д.10	Действующий
Даниловский муниципальный округ	Ярославская обл, Даниловский район, д.Семенцево , ул.Заречная, д.9	Действующий
Даниловский муниципальный округ	Ярославская обл, Даниловский район, д.Семенцево , ул.Заречная, д.7	Действующий
Даниловский муниципальный округ	Ярославская обл, Даниловский район, д.Семенцево , ул.Заречная, д.6	Действующий
Даниловский муниципальный округ	Ярославская обл, Даниловский район, д.Семенцево , ул.Заречная, д.3	Действующий
Даниловский муниципальный округ	Ярославская обл, Даниловский район, д.Семенцево , ул.Заречная, д.1	Действующий
Даниловский муниципальный округ	Ярославская обл, Даниловский район, д.Теперское , ул.Зеленая, д.22а	Действующий
Даниловский муниципальный округ	Ярославская обл, Даниловский район, д.Теперское , ул.Зеленая, д.22	Действующий
Даниловский муниципальный округ	Ярославская обл, Даниловский район, д.Теперское , ул.Зеленая, д.20	Действующий
Даниловский муниципальный округ	Ярославская обл, Даниловский район, д.Теперское , ул.Зеленая, д.16	Действующий
Даниловский муниципальный округ	Ярославская обл, Даниловский район, д.Теперское , ул.Зеленая, д.15	Действующий
Даниловский муниципальный округ	Ярославская обл, Даниловский район, д.Теперское , ул.Зеленая, д.14	Действующий
Даниловский муниципальный округ	Ярославская обл, Даниловский район, д.Теперское , ул.Зеленая, д.13	Действующий
Даниловский муниципальный округ	Ярославская обл, Даниловский район, д.Теперское , ул.Зеленая, д.12	Действующий
Даниловский муниципальный округ	Ярославская обл, Даниловский район, д.Теперское , ул.Зеленая, д.11	Действующий
Даниловский муниципальный округ	Ярославская обл, Даниловский район, д.Теперское , ул.Зеленая, д.10	Действующий
Даниловский муниципальный округ	Ярославская обл, Даниловский район, д.Теперское , ул.Зеленая, д.9	Действующий
Даниловский муниципальный округ	Ярославская обл, Даниловский район, д.Теперское , ул.Зеленая, д.8а	Действующий
Даниловский муниципальный округ	Ярославская обл, Даниловский район, д.Теперское , ул.Зеленая, д.8	Действующий
Даниловский муниципальный округ	Ярославская обл, Даниловский район, д.Теперское , ул.Зеленая, д.7	Действующий
Даниловский муниципальный округ	Ярославская обл, Даниловский район, д.Теперское , ул.Зеленая, д.6	Действующий
Даниловский муниципальный округ	Ярославская обл, Даниловский район, д.Теперское , ул.Зеленая, д.5	Действующий
Даниловский муниципальный округ	Ярославская обл, Даниловский район, д.Теперское , ул.Зеленая, д.4	Действующий
Даниловский муниципальный округ	Ярославская обл, Даниловский район, д.Теперское , ул.Зеленая, д.3	Действующий
Даниловский муниципальный округ	Ярославская обл, Даниловский район, д.Теперское , ул.Зеленая, д.2	Действующий
Даниловский муниципальный округ	Ярославская обл, Даниловский район, д.Сухарево , ул.Ильинская, д.9	Действующий
Даниловский муниципальный округ	Ярославская обл, Даниловский район, д.Сухарево , ул.Ильинская, д.8	Действующий
Даниловский муниципальный округ	Ярославская обл, Даниловский район, д.Сухарево , ул.Ильинская, д.7	Действующий
Даниловский муниципальный округ	Ярославская обл, Даниловский район, д.Сухарево , ул.Ильинская, д.6	Действующий
Даниловский муниципальный округ	Ярославская обл, Даниловский район, д.Сухарево , ул.Ильинская, д.5	Действующий
Даниловский муниципальный округ	Ярославская обл, Даниловский район, д.Сухарево , ул.Ильинская, д.4	Действующий
Даниловский муниципальный округ	Ярославская обл, Даниловский район, д.Сухарево , ул.Ильинская, д.3	Действующий
Даниловский муниципальный округ	Ярославская обл, Даниловский район, д.Сухарево , ул.Ильинская, д.2	Действующий
Даниловский муниципальный округ	Ярославская обл, Даниловский район, д.Сухарево , ул.Ильинская, д.1	Действующий
Даниловский муниципальный округ	Ярославская обл, Даниловский район, д.Сухарево , ул.Заовражная, д.8а	Действующий
Даниловский муниципальный округ	Ярославская обл, Даниловский район, д.Сухарево , ул.Заовражная, д.8	Действующий
Даниловский муниципальный округ	Ярославская обл, Даниловский район, д.Сухарево , ул.Заовражная, д.7	Действующий
Даниловский муниципальный округ	Ярославская обл, Даниловский район, д.Сухарево , ул.Заовражная, д.6	Действующий
Даниловский муниципальный округ	Ярославская обл, Даниловский район, д.Сухарево , ул.Заовражная, д.5	Действующий
Даниловский муниципальный округ	Ярославская обл, Даниловский район, д.Сухарево , ул.Заовражная, д.4	Действующий
Даниловский муниципальный округ	Ярославская обл, Даниловский район, д.Сухарево , ул.Заовражная, д.3	Действующий
Даниловский муниципальный округ	Ярославская обл, Даниловский район, д.Сухарево , ул.Заовражная, д2	Действующий
Даниловский муниципальный округ	Ярославская обл, Даниловский район, д.Сухарево , ул.Заовражная, д.1	Действующий
Даниловский муниципальный округ	Ярославская обл, Даниловский район, д.Любимцево , ул.Казанская, д.13	Действующий
Даниловский муниципальный округ	Ярославская обл, Даниловский район, д.Любимцево , ул.Казанская, д.12	Действующий
Даниловский муниципальный округ	Ярославская обл, Даниловский район, д.Любимцево , ул.Казанская, д.11а	Действующий
Даниловский муниципальный округ	Ярославская обл, Даниловский район, д.Любимцево , ул.Казанская, д.10	Действующий
Даниловский муниципальный округ	Ярославская обл, Даниловский район, д.Любимцево , ул.Казанская, д.9	Действующий
Даниловский муниципальный округ	Ярославская обл, Даниловский район, д.Любимцево , ул.Казанская, д.8а	Действующий
Даниловский муниципальный округ	Ярославская обл, Даниловский район, д.Любимцево , ул.Казанская, д.8	Действующий
Даниловский муниципальный округ	Ярославская обл, Даниловский район, д.Любимцево , ул.Казанская, д.7	Действующий
Даниловский муниципальный округ	Ярославская обл, Даниловский район, д.Любимцево , ул.Казанская, д.6	Действующий
Даниловский муниципальный округ	Ярославская обл, Даниловский район, д.Любимцево , ул.Казанская, д.5	Действующий
Даниловский муниципальный округ	Ярославская обл, Даниловский район, д.Любимцево , ул.Казанская, д.4	Действующий
Даниловский муниципальный округ	Ярославская обл, Даниловский район, д.Любимцево , ул.Казанская, д.3	Действующий
Даниловский муниципальный округ	Ярославская обл, Даниловский район, д.Любимцево , ул.Казанская, д.2	Действующий
Даниловский муниципальный округ	Ярославская обл, Даниловский район, д.Любимцево , ул.Казанская, д.1б	Действующий
Даниловский муниципальный округ	Ярославская обл, Даниловский район, д.Любимцево , ул.Казанская, д.1	Действующий

Даниловский муниципальный округ	Ярославская обл, Даниловский район, д.Бисерово , ул.Лесная, д.14	Действующий
Даниловский муниципальный округ	Ярославская обл, Даниловский район, д.Бисерово , ул.Лесная, д.13	Действующий
Даниловский муниципальный округ	Ярославская обл, Даниловский район, д.Бисерово , ул.Лесная, д.11	Действующий
Даниловский муниципальный округ	Ярославская обл, Даниловский район, д.Бисерово , ул.Лесная, д.10	Действующий
Даниловский муниципальный округ	Ярославская обл, Даниловский район, д.Бисерово , ул.Лесная, д.9	Действующий
Даниловский муниципальный округ	Ярославская обл, Даниловский район, д.Бисерово , ул.Лесная, д.8	Действующий
Даниловский муниципальный округ	Ярославская обл, Даниловский район, д.Бисерово , ул.Лесная, д.7	Действующий
Даниловский муниципальный округ	Ярославская обл, Даниловский район, д.Бисерово , ул.Лесная, д.6	Действующий
Даниловский муниципальный округ	Ярославская обл, Даниловский район, д.Бисерово , ул.Лесная, д.5	Действующий
Даниловский муниципальный округ	Ярославская обл, Даниловский район, д.Бисерово , ул.Лесная, д.4	Действующий
Даниловский муниципальный округ	Ярославская обл, Даниловский район, д.Бисерово , ул.Лесная, д.3	Действующий
Даниловский муниципальный округ	Ярославская обл, Даниловский район, д.Бисерово , ул.Лесная, д.2	Действующий
Даниловский муниципальный округ	Ярославская обл, Даниловский район, д.Бисерово , ул.Лесная, д.1	Действующий
Даниловский муниципальный округ	Ярославская обл, Даниловский район, д.Корягино , ул.Дачная, д.6	Действующий
Даниловский муниципальный округ	Ярославская обл, Даниловский район, д.Корягино , ул.Дачная, д.5	Действующий
Даниловский муниципальный округ	Ярославская обл, Даниловский район, д.Корягино , ул.Дачная, д.4	Действующий
Даниловский муниципальный округ	Ярославская обл, Даниловский район, д.Корягино , ул.Дачная, д.3	Действующий
Даниловский муниципальный округ	Ярославская обл, Даниловский район, д.Корягино , ул.Дачная, д.2	Действующий
Даниловский муниципальный округ	Ярославская обл, Даниловский район, д.Корягино , ул.Дачная, д.1	Действующий
Даниловский муниципальный округ	Ярославская обл, Даниловский район, д.Курилово , ул.Дубенская, д.13	Действующий
Даниловский муниципальный округ	Ярославская обл, Даниловский район, д.Курилово , ул.Дубенская, д.12	Действующий
Даниловский муниципальный округ	Ярославская обл, Даниловский район, д.Курилово , ул.Дубенская, д.11	Действующий
Даниловский муниципальный округ	Ярославская обл, Даниловский район, д.Курилово , ул.Дубенская, д.10	Действующий
Даниловский муниципальный округ	Ярославская обл, Даниловский район, д.Курилово , ул.Дубенская, д.9	Действующий
Даниловский муниципальный округ	Ярославская обл, Даниловский район, д.Курилово , ул.Дубенская, д.8	Действующий
Даниловский муниципальный округ	Ярославская обл, Даниловский район, д.Курилово , ул.Дубенская, д.7	Действующий
Даниловский муниципальный округ	Ярославская обл, Даниловский район, д.Курилово , ул.Дубенская, д.6	Действующий
Даниловский муниципальный округ	Ярославская обл, Даниловский район, д.Курилово , ул.Дубенская, д.5	Действующий
Даниловский муниципальный округ	Ярославская обл, Даниловский район, д.Курилово , ул.Дубенская, д.4	Действующий
Даниловский муниципальный округ	Ярославская обл, Даниловский район, д.Курилово , ул.Дубенская, д.3	Действующий
Даниловский муниципальный округ	Ярославская обл, Даниловский район, д.Курилово , ул.Дубенская, д.2	Действующий
Даниловский муниципальный округ	Ярославская обл, Даниловский район, д.Курилово , ул.Дубенская, д.1	Действующий
Даниловский муниципальный округ	Ярославская обл, Даниловский район, д.Косково , ул.Ивановская, д.23	Действующий
Даниловский муниципальный округ	Ярославская обл, Даниловский район, д.Косково , ул.Ивановская, д.21	Действующий
Даниловский муниципальный округ	Ярославская обл, Даниловский район, д.Косково , ул.Ивановская, д.19	Действующий
Даниловский муниципальный округ	Ярославская обл, Даниловский район, д.Косково , ул.Ивановская, д.18	Действующий
Даниловский муниципальный округ	Ярославская обл, Даниловский район, д.Косково , ул.Ивановская, д.17	Действующий
Даниловский муниципальный округ	Ярославская обл, Даниловский район, д.Косково , ул.Ивановская, д.16	Действующий
Даниловский муниципальный округ	Ярославская обл, Даниловский район, д.Косково , ул.Ивановская, д.15	Действующий
Даниловский муниципальный округ	Ярославская обл, Даниловский район, д.Косково , ул.Ивановская, д.14	Действующий
Даниловский муниципальный округ	Ярославская обл, Даниловский район, д.Косково , ул.Ивановская, д.12	Действующий
Даниловский муниципальный округ	Ярославская обл, Даниловский район, д.Косково , ул.Ивановская, д.11	Действующий
Даниловский муниципальный округ	Ярославская обл, Даниловский район, д.Косково , ул.Ивановская, д.10	Действующий
Даниловский муниципальный округ	Ярославская обл, Даниловский район, д.Косково , ул.Ивановская, д.9	Действующий
Даниловский муниципальный округ	Ярославская обл, Даниловский район, д.Косково , ул.Ивановская, д.8	Действующий
Даниловский муниципальный округ	Ярославская обл, Даниловский район, д.Косково , ул.Ивановская, д.7	Действующий
Даниловский муниципальный округ	Ярославская обл, Даниловский район, д.Косково , ул.Ивановская, д.6	Действующий
Даниловский муниципальный округ	Ярославская обл, Даниловский район, д.Косково , ул.Ивановская, д.5	Действующий
Даниловский муниципальный округ	Ярославская обл, Даниловский район, д.Косково , ул.Ивановская, д.3	Действующий
Даниловский муниципальный округ	Ярославская обл, Даниловский район, д.Косково , ул.Ивановская, д.2	Действующий
Даниловский муниципальный округ	Ярославская обл, Даниловский район, д.Косково , ул.Ивановская, д.1а	Действующий
Даниловский муниципальный округ	Ярославская обл, Даниловский район, д.Косково , ул.Ивановская, д.1	Действующий
Даниловский муниципальный округ	Ярославская обл, Даниловский район, д.Копнинское , ул.Петровская, д.18	Действующий
Даниловский муниципальный округ	Ярославская обл, Даниловский район, д.Копнинское , ул.Петровская, д.17	Действующий
Даниловский муниципальный округ	Ярославская обл, Даниловский район, д.Копнинское , ул.Петровская, д.16	Действующий
Даниловский муниципальный округ	Ярославская обл, Даниловский район, д.Копнинское , ул.Петровская, д.15	Действующий
Даниловский муниципальный округ	Ярославская обл, Даниловский район, д.Копнинское , ул.Петровская, д.12а	Действующий
Даниловский муниципальный округ	Ярославская обл, Даниловский район, д.Копнинское , ул.Петровская, д.12	Действующий
Даниловский муниципальный округ	Ярославская обл, Даниловский район, д.Копнинское , ул.Петровская, д.11	Действующий
Даниловский муниципальный округ	Ярославская обл, Даниловский район, д.Копнинское , ул.Петровская, д.10	Действующий
Даниловский муниципальный округ	Ярославская обл, Даниловский район, д.Копнинское , ул.Петровская, д.9	Действующий
Даниловский муниципальный округ	Ярославская обл, Даниловский район, д.Копнинское , ул.Петровская, д.8	Действующий
Даниловский муниципальный округ	Ярославская обл, Даниловский район, д.Копнинское , ул.Петровская, д.7	Действующий
Даниловский муниципальный округ	Ярославская обл, Даниловский район, д.Копнинское , ул.Петровская, д.6	Действующий
Даниловский муниципальный округ	Ярославская обл, Даниловский район, д.Копнинское , ул.Петровская, д.5	Действующий
Даниловский муниципальный округ	Ярославская обл, Даниловский район, д.Копнинское , ул.Петровская, д.4	Действующий
Даниловский муниципальный округ	Ярославская обл, Даниловский район, д.Копнинское , ул.Петровская, д.3	Действующий
Даниловский муниципальный округ	Ярославская обл, Даниловский район, д.Копнинское , ул.Петровская, д.2	Действующий
Даниловский муниципальный округ	Ярославская обл, Даниловский район, д.Копнинское , ул.Петровская, д.1	Действующий
Даниловский муниципальный округ	Ярославская обл, Даниловский район, д.Дубня , ул.Куриловская, д.16	Действующий
Даниловский муниципальный округ	Ярославская обл, Даниловский район, д.Дубня , ул.Куриловская, д.14	Действующий

Даниловский муниципальный округ	Ярославская обл, Даниловский район, д.Дубня , ул.Куриловская, д.12	Действующий
Даниловский муниципальный округ	Ярославская обл, Даниловский район, д.Дубня , ул.Куриловская, д.10	Действующий
Даниловский муниципальный округ	Ярославская обл, Даниловский район, д.Дубня , ул.Куриловская, д.8	Действующий
Даниловский муниципальный округ	Ярославская обл, Даниловский район, д.Дубня , ул.Куриловская, д.7	Действующий
Даниловский муниципальный округ	Ярославская обл, Даниловский район, д.Дубня , ул.Куриловская, д.6	Действующий
Даниловский муниципальный округ	Ярославская обл, Даниловский район, д.Дубня , ул.Куриловская, д.5а	Действующий
Даниловский муниципальный округ	Ярославская обл, Даниловский район, д.Дубня , ул.Куриловская, д.5	Действующий
Даниловский муниципальный округ	Ярославская обл, Даниловский район, д.Дубня , ул.Куриловская, д.4	Действующий
Даниловский муниципальный округ	Ярославская обл, Даниловский район, д.Дубня , ул.Куриловская, д.3	Действующий
Даниловский муниципальный округ	Ярославская обл, Даниловский район, д.Дубня , ул.Куриловская, д.2	Действующий
Даниловский муниципальный округ	Ярославская обл, Даниловский район, д.Дубня , ул.Куриловская, д.1	Действующий
Даниловский муниципальный округ	Ярославская обл, Даниловский район, д.Баловино , ул.Илейцинская, д.5	Действующий
Даниловский муниципальный округ	Ярославская обл, Даниловский район, д.Баловино , ул.Илейцинская, д.4,кв.2	Действующий
Даниловский муниципальный округ	Ярославская обл, Даниловский район, д.Баловино , ул.Илейцинская, д.4,кв.1	Действующий
Даниловский муниципальный округ	Ярославская обл, Даниловский район, д.Баловино , ул.Илейцинская, д.3	Действующий
Даниловский муниципальный округ	Ярославская обл, Даниловский район, д.Баловино , ул.Илейцинская, д.2	Действующий
Даниловский муниципальный округ	Ярославская обл, Даниловский район, д.Баловино , ул.Илейцинская, д.1,кв.2	Действующий
Даниловский муниципальный округ	Ярославская обл, Даниловский район, д.Баловино , ул.Илейцинская, д.1,кв.1	Действующий
Даниловский муниципальный округ	Ярославская обл, Даниловский район, д.Баловино , ул.Владимирская, д.27	Действующий
Даниловский муниципальный округ	Ярославская обл, Даниловский район, д.Баловино , ул.Владимирская, д.25	Действующий
Даниловский муниципальный округ	Ярославская обл, Даниловский район, д.Баловино , ул.Владимирская, д.23	Действующий
Даниловский муниципальный округ	Ярославская обл, Даниловский район, д.Баловино , ул.Владимирская, д.22	Действующий
Даниловский муниципальный округ	Ярославская обл, Даниловский район, д.Баловино , ул.Владимирская, д.21	Действующий
Даниловский муниципальный округ	Ярославская обл, Даниловский район, д.Баловино , ул.Владимирская, д.20	Действующий
Даниловский муниципальный округ	Ярославская обл, Даниловский район, д.Баловино , ул.Владимирская, д.19	Действующий
Даниловский муниципальный округ	Ярославская обл, Даниловский район, д.Баловино , ул.Владимирская, д.18	Действующий
Даниловский муниципальный округ	Ярославская обл, Даниловский район, д.Баловино , ул.Владимирская, д.17	Действующий
Даниловский муниципальный округ	Ярославская обл, Даниловский район, д.Баловино , ул.Владимирская, д.16	Действующий
Даниловский муниципальный округ	Ярославская обл, Даниловский район, д.Баловино , ул.Владимирская, д.15	Действующий
Даниловский муниципальный округ	4Ярославская обл, Даниловский район, д.Баловино , ул.Владимирская, д.14	Действующий
Даниловский муниципальный округ	Ярославская обл, Даниловский район, д.Баловино , ул.Владимирская, д.13	Действующий
Даниловский муниципальный округ	Ярославская обл, Даниловский район, д.Баловино , ул.Владимирская, д.12	Действующий
Даниловский муниципальный округ	Ярославская обл, Даниловский район, д.Баловино , ул.Владимирская, д.11	Действующий
Даниловский муниципальный округ	Ярославская обл, Даниловский район, д.Баловино , ул.Владимирская, д.10	Действующий
Даниловский муниципальный округ	Ярославская обл, Даниловский район, д.Баловино , ул.Владимирская, д.9	Действующий
Даниловский муниципальный округ	Ярославская обл, Даниловский район, д.Баловино , ул.Владимирская, д.8	Действующий
Даниловский муниципальный округ	Ярославская обл, Даниловский район, д.Баловино , ул.Владимирская, д.7	Действующий
Даниловский муниципальный округ	Ярославская обл, Даниловский район, д.Баловино , ул.Владимирская, д.6	Действующий
Даниловский муниципальный округ	Ярославская обл, Даниловский район, д.Баловино , ул.Владимирская, д.5	Действующий
Даниловский муниципальный округ	Ярославская обл, Даниловский район, д.Баловино , ул.Владимирская, д.4	Действующий
Даниловский муниципальный округ	Ярославская обл, Даниловский район, д.Баловино , ул.Владимирская, д.3	Действующий
Даниловский муниципальный округ	Ярославская обл, Даниловский район, д.Баловино , ул.Владимирская, д.2	Действующий
Даниловский муниципальный округ	Ярославская обл, Даниловский район, д.Баловино , ул.Владимирская, д.1	Действующий
Даниловский муниципальный округ	Ярославская обл, Даниловский район, д.Давыдовское , ул.Лесная, д.5	Действующий
Даниловский муниципальный округ	Ярославская обл, Даниловский район, д.Давыдовское , ул.Лесная, д.4	Действующий
Даниловский муниципальный округ	Ярославская обл, Даниловский район, д.Давыдовское , ул.Лесная, д.3	Действующий
Даниловский муниципальный округ	Ярославская обл, Даниловский район, д.Давыдовское , ул.Лесная, д.2	Действующий
Даниловский муниципальный округ	Ярославская обл, Даниловский район, д.Давыдовское , ул.Лесная, д.1	Действующий
Даниловский муниципальный округ	Ярославская обл, Даниловский район, д.Горбово , ул.Ильинская, д.19	Действующий
Даниловский муниципальный округ	Ярославская обл, Даниловский район, д.Горбово , ул.Ильинская, д.12	Действующий
Даниловский муниципальный округ	Ярославская обл, Даниловский район, д.Горбово , ул.Ильинская, д.10	Действующий
Даниловский муниципальный округ	Ярославская обл, Даниловский район, д.Горбово , ул.Ильинская, д.9	Действующий
Даниловский муниципальный округ	Ярославская обл, Даниловский район, д.Горбово , ул.Ильинская, д.8	Действующий
Даниловский муниципальный округ	Ярославская обл, Даниловский район, д.Горбово , ул.Ильинская, д.7	Действующий
Даниловский муниципальный округ	Ярославская обл, Даниловский район, д.Горбово , ул.Ильинская, д.6	Действующий
Даниловский муниципальный округ	Ярославская обл, Даниловский район, д.Горбово , ул.Ильинская, д.5	Действующий
Даниловский муниципальный округ	Ярославская обл, Даниловский район, д.Горбово , ул.Ильинская, д.4	Действующий
Даниловский муниципальный округ	Ярославская обл, Даниловский район, д.Горбово , ул.Ильинская, д.3	Действующий
Даниловский муниципальный округ	Ярославская обл, Даниловский район, д.Горбово , ул.Ильинская, д.2	Действующий
Даниловский муниципальный округ	Ярославская обл, Даниловский район, д.Горбово , ул.Ильинская, д.1	Действующий
Даниловский муниципальный округ	Ярославская обл, Даниловский район, д.Варганово , ул.Дачная, д.14	Действующий
Даниловский муниципальный округ	Ярославская обл, Даниловский район, д.Варганово , ул.Дачная, д.12	Действующий
Даниловский муниципальный округ	Ярославская обл, Даниловский район, д.Варганово , ул.Дачная, д.10	Действующий
Даниловский муниципальный округ	Ярославская обл, Даниловский район, д.Варганово , ул.Дачная, д.9	Действующий
Даниловский муниципальный округ	Ярославская обл, Даниловский район, д.Варганово , ул.Дачная, д.8	Действующий
Даниловский муниципальный округ	Ярославская обл, Даниловский район, д.Варганово , ул.Дачная, д.7а	Действующий
Даниловский муниципальный округ	Ярославская обл, Даниловский район, д.Варганово , ул.Дачная, д.7	Действующий

Даниловский муниципальный округ	Ярославская обл, Даниловский район, д.Варганово , ул.Дачная, д.6	Действующий
Даниловский муниципальный округ	Ярославская обл, Даниловский район, д.Варганово , ул.Дачная, д.5	Действующий
Даниловский муниципальный округ	Ярославская обл, Даниловский район, д.Варганово , ул.Дачная, д.4	Действующий
Даниловский муниципальный округ	Ярославская обл, Даниловский район, д.Варганово , ул.Дачная, д.2а	Действующий
Даниловский муниципальный округ	Ярославская обл, Даниловский район, д.Варганово , ул.Дачная, д.2	Действующий
Даниловский муниципальный округ	Ярославская обл, Даниловский район, д.Варганово , ул.Дачная, д.1	Действующий
Даниловский муниципальный округ	Ярославская обл, Даниловский район, д.Глазово , ул.Кордон, д.4	Действующий
Даниловский муниципальный округ	Ярославская обл, Даниловский район, д.Глазово , ул.Кордон, д.3а	Действующий
Даниловский муниципальный округ	Ярославская обл, Даниловский район, д.Глазово , ул.Кордон, д.3	Действующий
Даниловский муниципальный округ	Ярославская обл, Даниловский район, д.Глазово , ул.Кордон, д.2б	Действующий
Даниловский муниципальный округ	Ярославская обл, Даниловский район, д.Глазово , ул.Кордон, д.2а	Действующий
Даниловский муниципальный округ	Ярославская обл, Даниловский район, д.Глазово , ул.Кордон, д.2	Действующий
Даниловский муниципальный округ	Ярославская обл, Даниловский район, д.Глазово , ул.Кордон, д.1б	Действующий
Даниловский муниципальный округ	Ярославская обл, Даниловский район, д.Глазово , ул.Кордон, д.1а	Действующий
Даниловский муниципальный округ	Ярославская обл, Даниловский район, д.Глазово , ул.Лесная, д.7	Действующий
Даниловский муниципальный округ	Ярославская обл, Даниловский район, д.Глазово , ул.Лесная, д.6	Действующий
Даниловский муниципальный округ	Ярославская обл, Даниловский район, д.Глазово , ул.Лесная, д.5б	Действующий
Даниловский муниципальный округ	Ярославская обл, Даниловский район, д.Глазово , ул.Лесная, д.5а	Действующий
Даниловский муниципальный округ	Ярославская обл, Даниловский район, д.Глазово , ул.Лесная, д.5	Действующий
Даниловский муниципальный округ	Ярославская обл, Даниловский район, д.Глазово , ул.Лесная, д.4	Действующий
Даниловский муниципальный округ	Ярославская обл, Даниловский район, д.Глазово , ул.Лесная, д.3а	Действующий
Даниловский муниципальный округ	Ярославская обл, Даниловский район, д.Глазово , ул.Лесная, д.3	Действующий
Даниловский муниципальный округ	Ярославская обл, Даниловский район, д.Глазово , ул.Лесная, д.2	Действующий
Даниловский муниципальный округ	Ярославская обл, Даниловский район, д.Глазово , ул.Лесная, д.1	Действующий
Даниловский муниципальный округ	Ярославская обл, Даниловский район, д.Глазово , ул.Никольская, д.22	Действующий
Даниловский муниципальный округ	Ярославская обл, Даниловский район, д.Глазово , ул.Никольская, д.17	Действующий
Даниловский муниципальный округ	Ярославская обл, Даниловский район, д.Глазово , ул.Никольская, д.15	Действующий
Даниловский муниципальный округ	Ярославская обл, Даниловский район, д.Глазово , ул.Никольская, д.13	Действующий
Даниловский муниципальный округ	Ярославская обл, Даниловский район, д.Глазово , ул.Никольская, д.11	Действующий
Даниловский муниципальный округ	Ярославская обл, Даниловский район, д.Глазово , ул.Никольская, д.9	Действующий
Даниловский муниципальный округ	Ярославская обл, Даниловский район, д.Глазово , ул.Никольская, д.8	Действующий
Даниловский муниципальный округ	Ярославская обл, Даниловский район, д.Глазово , ул.Никольская, д.7а	Действующий
Даниловский муниципальный округ	Ярославская обл, Даниловский район, д.Глазово , ул.Никольская, д.7	Действующий
Даниловский муниципальный округ	Ярославская обл, Даниловский район, д.Глазово , ул.Никольская, д.2	Действующий
Даниловский муниципальный округ	Ярославская обл, Даниловский район, д.Глазово , ул.Никольская, д.3	Действующий
Даниловский муниципальный округ	*Ярославская обл, Даниловский район, д.Глазово , ул.Никольская, д.1а	Действующий
Даниловский муниципальный округ	*Ярославская обл, Даниловский район, д.Глазово , ул.Никольская, д.1	Действующий
Даниловский муниципальный округ	Ярославская обл, Даниловский район, д.Глазово , ул.Троицкая, д.20	Действующий
Даниловский муниципальный округ	Ярославская обл, Даниловский район, д.Глазово , ул.Троицкая, д.18	Действующий
Даниловский муниципальный округ	Ярославская обл, Даниловский район, д.Глазово , ул.Троицкая, д.16	Действующий
Даниловский муниципальный округ	Ярославская обл, Даниловский район, д.Глазово , ул.Троицкая, д.14	Действующий
Даниловский муниципальный округ	Ярославская обл, Даниловский район, д.Глазово , ул.Троицкая, д.12	Действующий
Даниловский муниципальный округ	Ярославская обл, Даниловский район, д.Глазово , ул.Троицкая, д.10	Действующий
Даниловский муниципальный округ	Ярославская обл, Даниловский район, д.Глазово , ул.Троицкая, д.8	Действующий
Даниловский муниципальный округ	Ярославская обл, Даниловский район, д.Глазово , ул.Троицкая, д.6	Действующий
Даниловский муниципальный округ	Ярославская обл, Даниловский район, д.Глазово , ул.Троицкая, д.5	Действующий
Даниловский муниципальный округ	Ярославская обл, Даниловский район, д.Глазово , ул.Троицкая, д.4	Действующий
Даниловский муниципальный округ	Ярославская обл, Даниловский район, д.Глазово , ул.Троицкая, д.3	Действующий
Даниловский муниципальный округ	Ярославская обл, Даниловский район, д.Глазово , ул.Троицкая, д.2а	Действующий
Даниловский муниципальный округ	Ярославская обл, Даниловский район, д.Глазово , ул.Троицкая, д.2	Действующий
Даниловский муниципальный округ	Ярославская обл, Даниловский район, д.Глазово , ул.Троицкая, д.1а	Действующий
Даниловский муниципальный округ	Ярославская обл, Даниловский район, д.Вернево , ул.Дачная, д.1	Действующий
Даниловский муниципальный округ	Ярославская обл, Даниловский район, д.Бедниково , ул.Покровская, д.12	Действующий
Даниловский муниципальный округ	Ярославская обл, Даниловский район, д.Бедниково , ул.Покровская, д.11	Действующий
Даниловский муниципальный округ	Ярославская обл, Даниловский район, д.Бедниково , ул.Покровская, д.10	Действующий
Даниловский муниципальный округ	Ярославская обл, Даниловский район, д.Бедниково , ул.Покровская, д.9	Действующий
Даниловский муниципальный округ	Ярославская обл, Даниловский район, д.Бедниково , ул.Покровская, д.8	Действующий
Даниловский муниципальный округ	Ярославская обл, Даниловский район, д.Бедниково , ул.Покровская, д.7	Действующий
Даниловский муниципальный округ	Ярославская обл, Даниловский район, д.Бедниково , ул.Покровская, д.6	Действующий
Даниловский муниципальный округ	Ярославская обл, Даниловский район, д.Бедниково , ул.Покровская, д.5а	Действующий
Даниловский муниципальный округ	Ярославская обл, Даниловский район, д.Бедниково , ул.Покровская, д.5	Действующий
Даниловский муниципальный округ	Ярославская обл, Даниловский район, д.Бедниково , ул.Покровская, д.4	Действующий
Даниловский муниципальный округ	Ярославская обл, Даниловский район, д.Бедниково , ул.Покровская, д.3	Действующий
Даниловский муниципальный округ	Ярославская обл, Даниловский район, д.Бедниково , ул.Покровская, д.2	Действующий
Даниловский муниципальный округ	Ярославская обл, Даниловский район, д.Бедниково , ул.Покровская, д.1	Действующий
Даниловский муниципальный округ	*Ярославская обл, Даниловский район, д.Акуловское , ул.Покровская, д.12	Действующий
Даниловский муниципальный округ	*Ярославская обл, Даниловский район, д.Акуловское , ул.Покровская, д.11	Действующий
Даниловский муниципальный округ	*Ярославская обл, Даниловский район, д.Акуловское , ул.Покровская, д.10	Действующий
Даниловский муниципальный округ	*Ярославская обл, Даниловский район, д.Акуловское , ул.Покровская, д.9	Действующий
Даниловский муниципальный округ	Ярославская обл, Даниловский район, д.Акуловское , ул.Покровская, д.8	Действующий
Даниловский муниципальный округ	Ярославская обл, Даниловский район, д.Акуловское , ул.Покровская, д.7	Действующий

Даниловский муниципальный округ	Ярославская обл, Даниловский район, д.Акуловское , ул.Покровская, д.6	Действующий
Даниловский муниципальный округ	Ярославская обл, Даниловский район, д.Акуловское , ул.Покровская, д.5	Действующий
Даниловский муниципальный округ	Ярославская обл, Даниловский район, д.Акуловское , ул.Покровская, д.4	Действующий
Даниловский муниципальный округ	Ярославская обл, Даниловский район, д.Акуловское , ул.Покровская, д.3	Действующий
Даниловский муниципальный округ	Ярославская обл, Даниловский район, д.Акуловское , ул.Покровская, д.2	Действующий
Даниловский муниципальный округ	Ярославская обл, Даниловский район, д.Акуловское , ул.Покровская, д.1	Действующий
Даниловский муниципальный округ	Ярославская обл, Даниловский район, д.Федурино , улПолевая, д.7	Действующий
Даниловский муниципальный округ	Ярославская обл, Даниловский район, д.Федурино , улПолевая, д.6	Действующий
Даниловский муниципальный округ	Ярославская обл, Даниловский район, д.Федурино , улПолевая, д.5	Действующий
Даниловский муниципальный округ	Ярославская обл, Даниловский район, д.Федурино , улПолевая, д4,кв.4	Действующий
Даниловский муниципальный округ	Ярославская обл, Даниловский район, д.Федурино , улПолевая, д4,кв.3	Действующий
Даниловский муниципальный округ	Ярославская обл, Даниловский район, д.Федурино , улПолевая, д4,кв.2	Действующий
Даниловский муниципальный округ	Ярославская обл, Даниловский район, д.Федурино , улПолевая, д4,кв.1	Действующий
Даниловский муниципальный округ	Ярославская обл, Даниловский район, д.Федурино , улПолевая, д.3,кв.2	Действующий
Даниловский муниципальный округ	Ярославская обл, Даниловский район, д.Федурино , улПолевая, д.3,кв.1	Действующий
Даниловский муниципальный округ	Ярославская обл, Даниловский район, д.Федурино , улПолевая, д.2	Действующий
Даниловский муниципальный округ	Ярославская обл, Даниловский район, д.Федурино , улПолевая, д.1	Действующий
Даниловский муниципальный округ	Ярославская обл, Даниловский район, д.Федурино , ул.Орлово, д.5	Действующий
Даниловский муниципальный округ	Ярославская обл, Даниловский район, д.Федурино , ул.Молодежная, д.12	Действующий
Даниловский муниципальный округ	Ярославская обл, Даниловский район, д.Федурино , ул.Молодежная, д.10	Действующий
Даниловский муниципальный округ	Ярославская обл, Даниловский район, д.Федурино , ул.Молодежная, д.8	Действующий
Даниловский муниципальный округ	Ярославская обл, Даниловский район, д.Федурино , ул.Молодежная, д.6	Действующий
Даниловский муниципальный округ	Ярославская обл, Даниловский район, д.Федурино , ул.Молодежная, д.4	Действующий
Даниловский муниципальный округ	Ярославская обл, Даниловский район, д.Федурино , ул.Молодежная, д.2	Действующий
Даниловский муниципальный округ	Ярославская обл, Даниловский район, д.Федурино , ул.Молодежная, д.9	Действующий
Даниловский муниципальный округ	Ярославская обл, Даниловский район, д.Федурино , ул.Молодежная, д.7	Действующий
Даниловский муниципальный округ	Ярославская обл, Даниловский район, д.Федурино , ул.Молодежная, д.5	Действующий
Даниловский муниципальный округ	Ярославская обл, Даниловский район, д.Федурино , ул.Молодежная, д.3	Действующий
Даниловский муниципальный округ	Ярославская обл, Даниловский район, д.Федурино , улКуриловская, д8	Действующий
Даниловский муниципальный округ	Ярославская обл, Даниловский район, д.Федурино , улКуриловская, д6	Действующий
Даниловский муниципальный округ	Ярославская обл, Даниловский район, д.Федурино , улКуриловская, д4	Действующий
Даниловский муниципальный округ	Ярославская обл, Даниловский район, д.Федурино , улКуриловская, д2	Действующий
Даниловский муниципальный округ	Ярославская обл, Даниловский район, д.Федурино , улКуриловская, д13	Действующий
Даниловский муниципальный округ	Ярославская обл, Даниловский район, д.Федурино , улКуриловская, д11	Действующий
Даниловский муниципальный округ	Ярославская обл, Даниловский район, д.Федурино , улКуриловская, д9	Действующий
Даниловский муниципальный округ	Ярославская обл, Даниловский район, д.Федурино , улКуриловская, д7	Действующий
Даниловский муниципальный округ	Ярославская обл, Даниловский район, д.Федурино , улКуриловская, д5	Действующий
Даниловский муниципальный округ	Ярославская обл, Даниловский район, д.Федурино , улКуриловская, д3	Действующий
Даниловский муниципальный округ	Ярославская обл, Даниловский район, д.Федурино , улКуриловская, д1	Действующий
Даниловский муниципальный округ	Ярославская обл, Даниловский район, д.Федурино , ул Нижняя, д6	Действующий
Даниловский муниципальный округ	Ярославская обл, Даниловский район, д.Федурино , ул Нижняя, д5	Действующий
Даниловский муниципальный округ	Ярославская обл, Даниловский район, д.Федурино , ул Нижняя, д4	Действующий
Даниловский муниципальный округ	Ярославская обл, Даниловский район, д.Федурино , ул Нижняя, д3	Действующий
Даниловский муниципальный округ	Ярославская обл, Даниловский район, д.Федурино , ул Нижняя, д2	Действующий
Даниловский муниципальный округ	Ярославская обл, Даниловский район, д.Федурино , ул Нижняя, д1	Действующий
Даниловский муниципальный округ	Ярославская обл, Даниловский район, д.Федурино , ул Дубенская, д6	Действующий
Даниловский муниципальный округ	Ярославская обл, Даниловский район, д.Федурино , ул Дубенская, д4	Действующий
Даниловский муниципальный округ	Ярославская обл, Даниловский район, д.Федурино , ул Дубенская, д2	Действующий
Даниловский муниципальный округ	Ярославская обл, Даниловский район, д.Федурино , ул Дубенская, д5	Действующий
Даниловский муниципальный округ	Ярославская обл, Даниловский район, д.Федурино , ул Дубенская, д3	Действующий
Даниловский муниципальный округ	Ярославская обл, Даниловский район, д.Федурино , ул Дубенская, д1	Действующий
Даниловский муниципальный округ	Ярославская обл, Даниловский район, д.Федурино , ул Покровская, д46	Действующий
Даниловский муниципальный округ	Ярославская обл, Даниловский район, д.Федурино , ул Покровская, д44	Действующий
Даниловский муниципальный округ	*Ярославская обл, Даниловский район, д.Федурино , ул Покровская, д42	Действующий
Даниловский муниципальный округ	*Ярославская обл, Даниловский район, д.Федурино , ул Покровская, д40	Действующий
Даниловский муниципальный округ	Ярославская обл, Даниловский район, д.Федурино , ул Покровская, д38	Действующий
Даниловский муниципальный округ	*Ярославская обл, Даниловский район, д.Федурино , ул Покровская, д36	Действующий
Даниловский муниципальный округ	Ярославская обл, Даниловский район, д.Федурино , ул Покровская, д34	Действующий
Даниловский муниципальный округ	Ярославская обл, Даниловский район, д.Федурино , ул Покровская, д32	Действующий
Даниловский муниципальный округ	Ярославская обл, Даниловский район, д.Федурино , ул Покровская, д30	Действующий
Даниловский муниципальный округ	Ярославская обл, Даниловский район, д.Федурино , ул Покровская, д28	Действующий
Даниловский муниципальный округ	Ярославская обл, Даниловский район, д.Федурино , ул Покровская, д26	Действующий
Даниловский муниципальный округ	Ярославская обл, Даниловский район, д.Федурино , ул Покровская, д24	Действующий
Даниловский муниципальный округ	Ярославская обл, Даниловский район, д.Федурино , ул Покровская, д22	Действующий
Даниловский муниципальный округ	Ярославская обл, Даниловский район, д.Федурино , ул Покровская, д20	Действующий
Даниловский муниципальный округ	Ярославская обл, Даниловский район, д.Федурино , ул Покровская, д18	Действующий
Даниловский муниципальный округ	Ярославская обл, Даниловский район, д.Федурино , ул Покровская, д16	Действующий
Даниловский муниципальный округ	Ярославская обл, Даниловский район, д.Федурино , ул Покровская, д14	Действующий
Даниловский муниципальный округ	Ярославская обл, Даниловский район, д.Федурино , ул Покровская, д12	Действующий
Даниловский муниципальный округ	Ярославская обл, Даниловский район, д.Федурино , ул Покровская, д10	Действующий
Даниловский муниципальный округ	Ярославская обл, Даниловский район, д.Федурино , ул Покровская, д8	Действующий

Даниловский муниципальный округ	Ярославская обл, Даниловский район, д.Федурино , ул Покровская, д6	Действующий
Даниловский муниципальный округ	Ярославская обл, Даниловский район, д.Федурино , ул Покровская, д4	Действующий
Даниловский муниципальный округ	Ярославская обл, Даниловский район, д.Федурино , ул Покровская, д2	Действующий
Даниловский муниципальный округ	Ярославская обл, Даниловский район, д.Федурино , ул Покровская, д41	Действующий
Даниловский муниципальный округ	Ярославская обл, Даниловский район, д.Федурино , ул Покровская, д39	Действующий
Даниловский муниципальный округ	Ярославская обл, Даниловский район, д.Федурино , ул Покровская, д37	Действующий
Даниловский муниципальный округ	Ярославская обл, Даниловский район, д.Федурино , ул Покровская, д35	Действующий
Даниловский муниципальный округ	Ярославская обл, Даниловский район, д.Федурино , ул Покровская, д33	Действующий
Даниловский муниципальный округ	Ярославская обл, Даниловский район, д.Федурино , ул Покровская, д31	Действующий
Даниловский муниципальный округ	Ярославская обл, Даниловский район, д.Федурино , ул Покровская, д29	Действующий
Даниловский муниципальный округ	Ярославская обл, Даниловский район, д.Федурино , ул Покровская, д27	Действующий
Даниловский муниципальный округ	Ярославская обл, Даниловский район, д.Федурино , ул Покровская, д23	Действующий
Даниловский муниципальный округ	*Ярославская обл, Даниловский район, д.Федурино , ул Покровская, д19	Действующий
Даниловский муниципальный округ	Ярославская обл, Даниловский район, д.Федурино , ул Покровская, д21	Действующий
Даниловский муниципальный округ	*Ярославская обл, Даниловский район, д.Федурино , ул Покровская, д17	Действующий
Даниловский муниципальный округ	Ярославская обл, Даниловский район, д.Федурино , ул Покровская, д 15	Действующий
Даниловский муниципальный округ	Ярославская обл, Даниловский район, д.Федурино , ул Покровская, д13	Действующий
Даниловский муниципальный округ	Ярославская обл, Даниловский район, д.Федурино , ул Покровская, д11	Действующий
Даниловский муниципальный округ	Ярославская обл, Даниловский район, д.Федурино , ул Покровская, д9	Действующий
Даниловский муниципальный округ	*Ярославская обл, Даниловский район, д.Федурино , ул Покровская, д7	Действующий
Даниловский муниципальный округ	Ярославская обл, Даниловский район, д.Федурино , ул Покровская, д5	Действующий
Даниловский муниципальный округ	Ярославская обл, Даниловский район, д.Федурино , ул Покровская, д3	Действующий
Даниловский муниципальный округ	Ярославская обл, Даниловский район, д.Федурино , ул Покровская, д 1	Действующий
Даниловский муниципальный округ	Ярославская область, Даниловский р-н, д. Мутыкалово,ул.Грибная,д11	Действующий
Даниловский муниципальный округ	Ярославская область, Даниловский р-н, д. Мутыкалово,ул.Грибная,д 8	Действующий
Даниловский муниципальный округ	Ярославская область, Даниловский р-н, д. Мутыкалово,ул.Грибная,д 19	Действующий
Даниловский муниципальный округ	Ярославская область, Даниловский р-н, д. Мутыкалово,ул.Грибная,д25	Действующий
Даниловский муниципальный округ	Ярославская область, Даниловский р-н, д. Мутыкалово,ул.Грибная,д 14	Действующий
Даниловский муниципальный округ	Ярославская область, Даниловский р-н, д. Мутыкалово,ул.Грибная,д 5	Действующий
Даниловский муниципальный округ	Ярославская область, Даниловский р-н, д. Мутыкалово,ул.Грибная,д 3	Действующий
Даниловский муниципальный округ	Ярославская область, Даниловский р-н, д. Мутыкалово,ул.Грибная,д 12	Действующий
Даниловский муниципальный округ	Ярославская область, Даниловский р-н, д. Мутыкалово,ул.Грибная,д 1	Действующий
Даниловский муниципальный округ	Ярославская область, Даниловский р-н, д. Мутыкалово,ул.Грибная,д11б	Действующий
Даниловский муниципальный округ	Ярославская область, Даниловский р-н, д. Мутыкалово,ул.Грибная,д16	Действующий
Даниловский муниципальный округ	Ярославская область, Даниловский р-н, д. Мутыкалово,ул.Грибная,д7	Действующий
Даниловский муниципальный округ	Ярославская область, Даниловский р-н, д. Мутыкалово,ул.Грибная,д18	Действующий
Даниловский муниципальный округ	Ярославская область, Даниловский р-н, д. Мутыкалово,ул.Грибная,д9	Действующий
Даниловский муниципальный округ	Ярославская область, Даниловский р-н, д. Сосновка,ул.Цветочная,д2	Действующий
Даниловский муниципальный округ	Ярославская область, Даниловский р-н, д. Сосновка,ул.Цветочная,д 5	Действующий
Даниловский муниципальный округ	Ярославская область, Даниловский р-н, д. Сосновка,ул.Цветочная,д 10	Действующий
Даниловский муниципальный округ	Ярославская область, Даниловский р-н, д. Сосновка,ул.Цветочная,д 8	Действующий
Даниловский муниципальный округ	Ярославская область, Даниловский р-н, д. Сосновка,ул.Цветочная,д6	Действующий
Даниловский муниципальный округ	Ярославская область, Даниловский р-н, д. Сосновка,ул.Цветочная,д2а	Действующий
Даниловский муниципальный округ	Ярославская область, Даниловский р-н, д. Сосновка,ул.Цветочная,д3	Действующий
Даниловский муниципальный округ	Ярославская область, Даниловский р-н, д. Сосновка,ул.Цветочная,д4	Действующий
Даниловский муниципальный округ	Ярославская область, Даниловский р-н, д.Лом,ул.Пошехонская,д 10	Действующий
Даниловский муниципальный округ	Ярославская область, Даниловский р-н, д.Лом,ул.Пошехонская,д5	Действующий
Даниловский муниципальный округ	Ярославская область, Даниловский р-н, д.Лом,ул.Пошехонская,д 1	Действующий
Даниловский муниципальный округ	Ярославская область, Даниловский р-н, д.Лом,ул.Пошехонская,д4	Действующий
Даниловский муниципальный округ	Ярославская область, Даниловский р-н, д.Лом,ул.Пошехонская,д6	Действующий
Даниловский муниципальный округ	Ярославская область, Даниловский р-н, д.Лом,ул.Пошехонская,д8	Действующий
Даниловский муниципальный округ	Ярославская область, Даниловский р-н, д.Лом,ул.Пошехонская,д15	Действующий
Даниловский муниципальный округ	Ярославская область, Даниловский р-н, д.Лом,ул.Пошехонская,д7	Действующий
Даниловский муниципальный округ	Ярославская область, Даниловский р-н, д.Лом,ул.Пошехонская,д17	Действующий
Даниловский муниципальный округ	Ярославская область, Даниловский р-н, д.Лом,ул.Пошехонская,д11	Действующий
Даниловский муниципальный округ	Ярославская область, Даниловский р-н, д.Лом,ул.Пошехонская,д14	Действующий
Даниловский муниципальный округ	Ярославская область, Даниловский р-н, д.Лом,ул.Пошехонская,д23	Действующий
Даниловский муниципальный округ	Ярославская область, Даниловский р-н, д.Лом,ул.Пошехонская,д 2	Действующий
Даниловский муниципальный округ	Ярославская область, Даниловский р-н, д.Лом,ул.Пошехонская,д18	Действующий
Даниловский муниципальный округ	Ярославская область, Даниловский р-н, д.Лом,ул.Пошехонская,д12	Действующий
Даниловский муниципальный округ	Ярославская область, Даниловский р-н, д.Лом,ул.Пошехонская,д9	Действующий
Даниловский муниципальный округ	Ярославская область, Даниловский р-н, д.Лом,ул.Пошехонская,д3	Действующий
Даниловский муниципальный округ	Ярославская область, Даниловский р-н, д.Востриково,ул.Купеческая,д5	Действующий
Даниловский муниципальный округ	Ярославская область, Даниловский р-н, д.Востриково,ул.Купеческая,д2	Действующий
Даниловский муниципальный округ	Ярославская область, Даниловский р-н, д.Востриково,ул.Купеческая,д6	Действующий
Даниловский муниципальный округ	Ярославская область, Даниловский р-н, д.Востриково,ул.Купеческая,д11	Действующий
Даниловский муниципальный округ	Ярославская область, Даниловский р-н, д.Востриково,ул.Купеческая,д9	Действующий
Даниловский муниципальный округ	Ярославская область, Даниловский р-н, д.Востриково,ул.Купеческая,д7	Действующий
Даниловский муниципальный округ	Ярославская область, Даниловский р-н, д.Иваники,ул.Дорожная,д10а	Действующий
Даниловский муниципальный округ	Ярославская область, Даниловский р-н, д.Иваники,ул.Дорожная,д 2а	Действующий
Даниловский муниципальный округ	Ярославская область, Даниловский р-н, д.Иваники,ул.Дорожная,д33	Действующий

Даниловский муниципальный округ	Ярославская область, Даниловский р-н, д.Иваники,ул.Дорожная,д6	Действующий
Даниловский муниципальный округ	Ярославская область, Даниловский р-н, д.Иваники,ул.Дорожная,д16	Действующий
Даниловский муниципальный округ	Ярославская область, Даниловский р-н, д.Иваники,ул.Дорожная,д1	Действующий
Даниловский муниципальный округ	Ярославская область, Даниловский р-н, д.Иваники,ул.Дорожная,д21	Действующий
Даниловский муниципальный округ	Ярославская область, Даниловский р-н, д.Иваники,ул.Дорожная,д19а	Действующий
Даниловский муниципальный округ	Ярославская область, Даниловский р-н, д.Иваники,ул.Дорожная,д15	Действующий
Даниловский муниципальный округ	Ярославская область, Даниловский р-н, д.Иваники,ул.Дорожная,д17	Действующий
Даниловский муниципальный округ	Ярославская область, Даниловский р-н, д.Иваники,ул.Дорожная,д30	Действующий
Даниловский муниципальный округ	Ярославская область, Даниловский р-н, д.Иваники,ул.Дорожная,д35	Действующий
Даниловский муниципальный округ	Ярославская область, Даниловский р-н, д.Иваники,ул.Дорожная,д25	Действующий
Даниловский муниципальный округ	Ярославская область, Даниловский р-н, д.Иваники,ул.Дорожная,д28	Действующий
Даниловский муниципальный округ	Ярославская область, Даниловский р-н, д.Иваники,ул.Дорожная,д24а	Действующий
Даниловский муниципальный округ	Ярославская область, Даниловский р-н, д.Иваники,ул.Дорожная,д31	Действующий
Даниловский муниципальный округ	Ярославская область, Даниловский р-н, д.Иваники,ул.Дорожная,д22	Действующий
Даниловский муниципальный округ	Ярославская область, Даниловский р-н, д.Иваники,ул.Дорожная,д29	Действующий
Даниловский муниципальный округ	Ярославская область, Даниловский р-н, д.Иваники,ул.Дорожная,д20	Действующий
Даниловский муниципальный округ	Ярославская область, Даниловский р-н, д.Иваники,ул.Дорожная,д27	Действующий
Даниловский муниципальный округ	Ярославская область, Даниловский р-н, д.Иваники,ул.Дорожная,д18	Действующий
Даниловский муниципальный округ	Ярославская область, Даниловский р-н, д.Иваники,ул.Дорожная,д12	Действующий
Даниловский муниципальный округ	Ярославская область, Даниловский р-н, д.Иваники,ул.Дорожная,д14	Действующий
Даниловский муниципальный округ	Ярославская область, Даниловский р-н, д.Иваники,ул.Дорожная,д23	Действующий
Даниловский муниципальный округ	Ярославская область, Даниловский р-н, д.Иваники,ул.Дорожная,д19	Действующий
Даниловский муниципальный округ	Ярославская область, Даниловский р-н, д.Иваники,ул.Дорожная,д10	Действующий
Даниловский муниципальный округ	Ярославская область, Даниловский р-н, д.Иваники,ул.Дорожная,д2	Действующий
Даниловский муниципальный округ	Ярославская область, Даниловский р-н, д.Иваники,ул.Дорожная,д11	Действующий
Даниловский муниципальный округ	Ярославская область, Даниловский р-н, д.Иваники,ул.Дорожная,д9	Действующий
Даниловский муниципальный округ	Ярославская область, Даниловский р-н, д.Иваники,ул.Дорожная,д7	Действующий
Даниловский муниципальный округ	Ярославская область, Даниловский р-н, д.Иваники,ул.Дорожная,д3	Действующий
Даниловский муниципальный округ	Ярославская область, Даниловский р-н, д.Иваники,ул.Дорожная,д5	Действующий
Даниловский муниципальный округ	Ярославская область, Даниловский р-н, д.Ушаки,ул.Родниковая,д5	Действующий
Даниловский муниципальный округ	Ярославская область, Даниловский р-н, д.Ушаки,ул.Родниковая,д 8	Действующий
Даниловский муниципальный округ	Ярославская область, Даниловский р-н, д.Ушаки,ул.Родниковая,д 12	Действующий
Даниловский муниципальный округ	Ярославская область, Даниловский р-н, д.Ушаки,ул.Родниковая,д 7	Действующий
Даниловский муниципальный округ	Ярославская область, Даниловский р-н, д.Ушаки,ул.Родниковая,д 3	Действующий
Даниловский муниципальный округ	Ярославская область, Даниловский р-н, д.Ушаки,ул.Родниковая,д 4	Действующий
Даниловский муниципальный округ	Ярославская область, Даниловский р-н, д.Ушаки,ул.Родниковая,д1а	Действующий
Даниловский муниципальный округ	Ярославская область, Даниловский р-н, д.Ушаки,ул.Родниковая,д1	Действующий
Даниловский муниципальный округ	Ярославская область, Даниловский р-н, д.Конищево,ул.Дачная,д7	Действующий
Даниловский муниципальный округ	Ярославская область, Даниловский р-н, д.Конищево,ул.Дачная,д 10	Действующий
Даниловский муниципальный округ	Ярославская область, Даниловский р-н, д.Конищево,ул.Дачная,д 3	Действующий
Даниловский муниципальный округ	Ярославская область, Даниловский р-н, д.Конищево,ул.Дачная,д 1	Действующий
Даниловский муниципальный округ	Ярославская область, Даниловский р-н, д.Конищево,ул.Дачная,д5	Действующий
Даниловский муниципальный округ	Ярославская область, Даниловский р-н, д.Конищево,ул.Дачная,д11	Действующий
Даниловский муниципальный округ	Ярославская область, Даниловский р-н, д.Конищево,ул.Дачная,д4	Действующий
Даниловский муниципальный округ	Ярославская область, Даниловский р-н, д.Ново-Ивановское,ул.Дубравная,д5	Действующий
Даниловский муниципальный округ	Ярославская область, Даниловский р-н, д.Ново-Ивановское,ул.Дубравная,д9	Действующий
Даниловский муниципальный округ	Ярославская область, Даниловский р-н, д.Ново-Ивановское,ул.Дубравная,д 4	Действующий
Даниловский муниципальный округ	Ярославская область, Даниловский р-н, д.Ново-Ивановское,ул.Дубравная,д 2	Действующий
Даниловский муниципальный округ	Ярославская область, Даниловский р-н, д.Волшня, ул.Полевая,д3	Действующий
Даниловский муниципальный округ	Ярославская область, Даниловский р-н, д.Волшня, ул.Полевая,д 2	Действующий
Даниловский муниципальный округ	Ярославская область, Даниловский р-н, д.Волшня, ул.Полевая,д1	Действующий
Даниловский муниципальный округ	Ярославская область, Даниловский р-н, д.Коряково,ул.Малиновая,д7	Действующий
Даниловский муниципальный округ	Ярославская область, Даниловский р-н, д.Коряково,ул.Малиновая,д 11	Действующий
Даниловский муниципальный округ	Ярославская область, Даниловский р-н, д.Коряково,ул.Малиновая,д 5	Действующий
Даниловский муниципальный округ	Ярославская область, Даниловский р-н, д.Коряково,ул.Малиновая,д 3	Действующий
Даниловский муниципальный округ	Ярославская область, Даниловский р-н, д.Коряково,ул.Малиновая,д8	Действующий
Даниловский муниципальный округ	Ярославская область, Даниловский р-н, д.Коряково,ул.Малиновая,д 6	Действующий
Даниловский муниципальный округ	Ярославская область, Даниловский р-н, д.Аксинино,ул.Черемуховая,д 4	Действующий
Даниловский муниципальный округ	Ярославская область, Даниловский р-н, д.Ивановское,ул.Липовая,д5	Действующий
Даниловский муниципальный округ	Ярославская область, Даниловский р-н, д.Ивановское,ул.Липовая,д 10	Действующий
Даниловский муниципальный округ	Ярославская область, Даниловский р-н, д.Ивановское,ул.Липовая,д 7а	Действующий
Даниловский муниципальный округ	Ярославская область, Даниловский р-н, д.Ивановское,ул.Липовая,д 1а	Действующий
Даниловский муниципальный округ	Ярославская область, Даниловский р-н, д.Ивановское,ул.Липовая,д 1	Действующий
Даниловский муниципальный округ	Ярославская область, Даниловский р-н, д.Ивановское,ул.Липовая,д14	Действующий
Даниловский муниципальный округ	Ярославская область, Даниловский р-н, д.Ивановское,ул.Липовая,д8	Действующий
Даниловский муниципальный округ	Ярославская область, Даниловский р-н, д.Ивановское,ул.Липовая,д2	Действующий
Даниловский муниципальный округ	Ярославская область, Даниловский р-н, д.Ивановское,ул.Липовая,д13	Действующий

Даниловский муниципальный округ	Ярославская область, Даниловский р-н, д.Ивановское,ул.Липовая,д4	Действующий
Даниловский муниципальный округ	Ярославская область, Даниловский р-н, д.Стонятино,ул.Рябиновая,д14	Действующий
Даниловский муниципальный округ	Ярославская область, Даниловский р-н, д.Стонятино,ул.Рябиновая,д11	Действующий
Даниловский муниципальный округ	Ярославская область, Даниловский р-н, д.Стонятино,ул.Рябиновая,д13	Действующий
Даниловский муниципальный округ	Ярославская область, Даниловский р-н, д.Стонятино,ул.Рябиновая,д 21	Действующий
Даниловский муниципальный округ	Ярославская область, Даниловский р-н, д.Стонятино,ул.Рябиновая,д 19	Действующий
Даниловский муниципальный округ	Ярославская область, Даниловский р-н, д.Стонятино,ул.Рябиновая,д 17	Действующий
Даниловский муниципальный округ	Ярославская область, Даниловский р-н, д.Стонятино,ул.Рябиновая,д6	Действующий
Даниловский муниципальный округ	Ярославская область, Даниловский р-н, д.Стонятино,ул.Рябиновая,д12	Действующий
Даниловский муниципальный округ	Ярославская область, Даниловский р-н, д.Стонятино,ул.Рябиновая,д23	Действующий
Даниловский муниципальный округ	Ярославская область, Даниловский р-н, д.Стонятино,ул.Рябиновая,д8	Действующий
Даниловский муниципальный округ	Ярославская область, Даниловский р-н, д.Погорелка,ул.Сенная,д19	Действующий
Даниловский муниципальный округ	Ярославская область, Даниловский р-н, д.Погорелка,ул.Сенная,д13	Действующий
Даниловский муниципальный округ	Ярославская область, Даниловский р-н, д.Погорелка,ул.Сенная,д15	Действующий
Даниловский муниципальный округ	Ярославская область, Даниловский р-н, д.Погорелка,ул.Сенная,д10	Действующий
Даниловский муниципальный округ	Ярославская область, Даниловский р-н, д.Погорелка,ул.Сенная,д8	Действующий
Даниловский муниципальный округ	Ярославская область, Даниловский р-н, д.Погорелка,ул.Сенная,д14а	Действующий
Даниловский муниципальный округ	Ярославская область, Даниловский р-н, д.Погорелка,ул.Сенная,д11	Действующий
Даниловский муниципальный округ	Ярославская область, Даниловский р-н, д.Погорелка,ул.Сенная,д30	Действующий
Даниловский муниципальный округ	Ярославская область, Даниловский р-н, д.Погорелка,ул.Сенная,д28	Действующий
Даниловский муниципальный округ	Ярославская область, Даниловский р-н, д.Погорелка,ул.Сенная,д12,кв2	Действующий
Даниловский муниципальный округ	Ярославская область, Даниловский р-н, д.Погорелка,ул.Сенная,д12,кв1	Действующий
Даниловский муниципальный округ	Ярославская область, Даниловский р-н, д.Погорелка,ул.Сенная,д6	Действующий
Даниловский муниципальный округ	Ярославская область, Даниловский р-н, д.Погорелка,ул.Сенная,д23	Действующий
Даниловский муниципальный округ	Ярославская область, Даниловский р-н, д.Погорелка,ул.Сенная,д6	Действующий
Даниловский муниципальный округ	Ярославская область, Даниловский р-н, д.Погорелка,ул.Сенная,д23	Действующий
Даниловский муниципальный округ	Ярославская область, Даниловский р-н, д.Погорелка,ул.Сенная,д21	Действующий
Даниловский муниципальный округ	Ярославская область, Даниловский р-н, д.Погорелка,ул.Сенная,д17 кв 1	Действующий
Даниловский муниципальный округ	Ярославская область, Даниловский р-н, д.Погорелка,ул.Сенная,д17,кв2	Действующий
Даниловский муниципальный округ	Ярославская область, Даниловский р-н, д.Погорелка,ул.Сенная,д7	Действующий
Даниловский муниципальный округ	Ярославская область, Даниловский р-н, д.Погорелка,ул.Сенная,д3	Действующий
Даниловский муниципальный округ	Ярославская область, Даниловский р-н, д.Погорелка,ул.Сенная,д5	Действующий
Даниловский муниципальный округ	Ярославская область, Даниловский р-н, д.Погорелка,ул.Сенная,д1	Действующий
Даниловский муниципальный округ	Ярославская область, Даниловский р-н, д.Усеимово,ул.Строителей,д3	Действующий
Даниловский муниципальный округ	Ярославская область, Даниловский р-н, д.Усеимово,ул.Строителей,д5	Действующий
Даниловский муниципальный округ	Ярославская область, Даниловский р-н, д.Усеимово,ул.Строителей,д6	Действующий
Даниловский муниципальный округ	Ярославская область, Даниловский р-н, д.Усеимово,ул.Строителей,д25	Действующий
Даниловский муниципальный округ	Ярославская область, Даниловский р-н, д.Усеимово,ул.Строителей,д4	Действующий
Даниловский муниципальный округ	Ярославская область, Даниловский р-н, д.Усеимово,ул.Строителей,д23	Действующий
Даниловский муниципальный округ	Ярославская область, Даниловский р-н, д.Усеимово,ул.Строителей,д1	Действующий
Даниловский муниципальный округ	Ярославская область, Даниловский р-н, д.Попково,ул. Центральная,д20	Действующий
Даниловский муниципальный округ	Ярославская область, Даниловский р-н, д.Попково,ул. Молодежная,д7	Действующий
Даниловский муниципальный округ	Ярославская область, Даниловский р-н, д.Попково,ул. Молодежная,д5	Действующий
Даниловский муниципальный округ	Ярославская область, Даниловский р-н, д.Попково,ул. Молодежная,д3	Действующий
Даниловский муниципальный округ	Ярославская область, Даниловский р-н, д.Попково,ул. Молодежная,д1	Действующий
Даниловский муниципальный округ	Ярославская область, Даниловский р-н, д.Попково,ул.Центральная д18	Действующий
Даниловский муниципальный округ	Ярославская область, Даниловский р-н, д.Попково,ул. Зеленая,д 9	Действующий
Даниловский муниципальный округ	Ярославская область, Даниловский р-н, д.Попково,ул. Зеленая,д 7	Действующий
Даниловский муниципальный округ	Ярославская область, Даниловский р-н, д.Попково,ул. Зеленая,д 4	Действующий
Даниловский муниципальный округ	Ярославская область, Даниловский р-н, д.Попково,ул. Зеленая,д 3	Действующий
Даниловский муниципальный округ	Ярославская область, Даниловский р-н, д.Попково,ул. Зеленая,д 2	Действующий
Даниловский муниципальный округ	Ярославская область, Даниловский р-н, д.Попково,ул. Зеленая,д 1	Действующий
Даниловский муниципальный округ	Ярославская область, Даниловский р-н, д.Попково,ул. Центральная,д 16	Действующий
Даниловский муниципальный округ	Ярославская область, Даниловский р-н, д.Попково,ул. Центральная,д 9	Действующий
Даниловский муниципальный округ	Ярославская область, Даниловский р-н, д.Попково,ул. Центральная,д 10	Действующий
Даниловский муниципальный округ	Ярославская область, Даниловский р-н, д.Попково,ул. Центральная,д 14	Действующий
Даниловский муниципальный округ	Ярославская область, Даниловский р-н, д.Попково,ул. Центральная,д 8	Действующий
Даниловский муниципальный округ	Ярославская область, Даниловский р-н, д.Попково,ул. Центральная,д 4	Действующий
Даниловский муниципальный округ	Ярославская область, Даниловский р-н, д.Попково,ул. Центральная,д 13	Действующий
Даниловский муниципальный округ	Ярославская область, Даниловский р-н, д.Попково,ул. Центральная,д 11	Действующий
Даниловский муниципальный округ	Ярославская область, Даниловский р-н, д.Попково,ул. Центральная,д 3	Действующий
Даниловский муниципальный округ	Ярославская область, Даниловский р-н, д.Попково,ул. Центральная,д 1	Действующий
Даниловский муниципальный округ	Ярославская область, Даниловский р-н, д.Шуклино,ул.Шуклинская,д8	Действующий
Даниловский муниципальный округ	Ярославская область, Даниловский р-н, д.Шуклино,ул.Шуклинская,д6	Действующий
Даниловский муниципальный округ	Ярославская область, Даниловский р-н, д.Шуклино,ул.Шуклинская,д4	Действующий
Даниловский муниципальный округ	Ярославская область, Даниловский р-н, д.Шуклино,ул.Шуклинская,д17	Действующий
Даниловский муниципальный округ	Ярославская область, Даниловский р-н, д.Шуклино,ул.Шуклинская,д15	Действующий
Даниловский муниципальный округ	Ярославская область, Даниловский р-н, д.Шуклино,ул.Шуклинская,д13	Действующий
Даниловский муниципальный округ	Ярославская область, Даниловский р-н, д.Шуклино,ул.Шуклинская,д11	Действующий
Даниловский муниципальный округ	Ярославская область, Даниловский р-н, д.Шуклино,ул.Шуклинская,д9	Действующий
Даниловский муниципальный округ	Ярославская область, Даниловский р-н, д.Шуклино,ул.Шуклинская,д5	Действующий
Даниловский муниципальный округ	Ярославская область, Даниловский р-н, д.Шуклино,ул.Шуклинская,д3	Действующий
Даниловский муниципальный округ	Ярославская область, Даниловский р-н, д.Шуклино,ул.Шуклинская,д1	Действующий

Даниловский муниципальный округ	Ярославская обл, Даниловский р-н, д.Рощино, ул Центральная д 3а	Действующий
Даниловский муниципальный округ	Ярославская обл, Даниловский р-н, д.Рощино, ул Центральная д 14	Действующий
Даниловский муниципальный округ	Ярославская обл, Даниловский р-н, д.Рощино, ул Центральная д 13	Действующий
Даниловский муниципальный округ	Ярославская обл, Даниловский р-н, д.Рощино, ул Центральная д 12	Действующий
Даниловский муниципальный округ	Ярославская обл, Даниловский р-н, д.Рощино, ул Центральная д 11	Действующий
Даниловский муниципальный округ	Ярославская обл, Даниловский р-н, д.Рощино, ул Центральная д 10	Действующий
Даниловский муниципальный округ	Ярославская обл, Даниловский р-н, д.Рощино, ул Центральная д 9	Действующий
Даниловский муниципальный округ	Ярославская обл, Даниловский р-н, д.Рощино, ул Центральная д 6	Действующий
Даниловский муниципальный округ	Ярославская обл, Даниловский р-н, д.Рощино, ул Центральная д 5	Действующий
Даниловский муниципальный округ	Ярославская обл, Даниловский р-н, д.Рощино, ул Центральная д 4	Действующий
Даниловский муниципальный округ	Ярославская обл, Даниловский р-н, д.Рощино, ул Центральная д 3	Действующий
Даниловский муниципальный округ	Ярославская обл, Даниловский р-н, д.Рощино, ул Центральная д 2	Действующий
Даниловский муниципальный округ	Ярославская обл, Даниловский р-н, д.Рощино, ул Центральная д.1	Действующий
Даниловский муниципальный округ	Ярославская обл, Даниловский р-н, д.Рощино, ул Садовая д 9	Действующий
Даниловский муниципальный округ	Ярославская обл, Даниловский р-н, д.Рощино, ул Садовая д 15	Действующий
Даниловский муниципальный округ	Ярославская обл, Даниловский р-н, д.Рощино, ул Садовая д 12	Действующий
Даниловский муниципальный округ	Ярославская обл, Даниловский р-н, д.Рощино, ул Садовая д10	Действующий
Даниловский муниципальный округ	Ярославская обл, Даниловский р-н, д.Рощино, ул Садовая д 8	Действующий
Даниловский муниципальный округ	Ярославская обл, Даниловский р-н, д.Рощино, ул Садовая д 7	Действующий
Даниловский муниципальный округ	Ярославская обл, Даниловский р-н, д.Рощино, ул Садовая д 6	Действующий
Даниловский муниципальный округ	Ярославская обл, Даниловский р-н, д.Рощино, ул Садовая д 4	Действующий
Даниловский муниципальный округ	Ярославская обл, Даниловский р-н, д.Рощино, ул Садовая д.3	Действующий
Даниловский муниципальный округ	Ярославская обл, Даниловский р-н, д.Рощино, ул Лесная д.25	Действующий
Даниловский муниципальный округ	Ярославская обл, Даниловский р-н, д.Рощино, ул Лесная д.23	Действующий
Даниловский муниципальный округ	Ярославская обл, Даниловский р-н, д.Рощино, ул Лесная д.22	Действующий
Даниловский муниципальный округ	Ярославская обл, Даниловский р-н, д.Рощино, ул Лесная д.21	Действующий
Даниловский муниципальный округ	Ярославская обл, Даниловский р-н, д.Рощино, ул Лесная д.20	Действующий
Даниловский муниципальный округ	Ярославская обл, Даниловский р-н, д.Рощино, ул Лесная д.19	Действующий
Даниловский муниципальный округ	Ярославская обл, Даниловский р-н, д.Рощино, ул Лесная д.17	Действующий
Даниловский муниципальный округ	Ярославская обл, Даниловский р-н, д.Рощино, ул Лесная д.16	Действующий
Даниловский муниципальный округ	Ярославская обл, Даниловский р-н, д.Рощино, ул Лесная д.15	Действующий
Даниловский муниципальный округ	Ярославская обл, Даниловский р-н, д.Рощино, ул Лесная д.9	Действующий
Даниловский муниципальный округ	Ярославская обл, Даниловский р-н, д.Рощино, ул Лесная д.7	Действующий
Даниловский муниципальный округ	Ярославская обл, Даниловский р-н, д.Рощино, ул Лесная д.4	Действующий
Даниловский муниципальный округ	Ярославская обл, Даниловский р-н, д.Рощино, ул Железнодорожная д 15	Действующий
Даниловский муниципальный округ	Ярославская обл, Даниловский р-н, д.Рощино, ул Железнодорожная 14	Действующий
Даниловский муниципальный округ	Ярославская обл, Даниловский р-н, д.Рощино, ул Железнодорожная д 12	Действующий
Даниловский муниципальный округ	Ярославская обл, Даниловский р-н, д.Рощино, ул Железнодорожная д 7	Действующий
Даниловский муниципальный округ	Ярославская обл, Даниловский р-н, д.Рощино, ул Железнодорожная д 6	Действующий
Даниловский муниципальный округ	Ярославская обл, Даниловский р-н, д.Рощино, ул Железнодорожная д2	Действующий
Даниловский муниципальный округ	Ярославская обл, Даниловский р-н, д.Кукуйка, улЛуговая, д 8	Действующий
Даниловский муниципальный округ	Ярославская обл, Даниловский р-н, д.Кукуйка, улЛуговая, д7	Действующий
Даниловский муниципальный округ	Ярославская обл, Даниловский р-н, д.Кукуйка, улЛуговая, д 5	Действующий
Даниловский муниципальный округ	Ярославская обл, Даниловский р-н, д.Дворянниново, ул Железнодорожная, д 28	Действующий
Даниловский муниципальный округ	Ярославская обл, Даниловский р-н, д.Дворянниново, ул Железнодорожная, д26	Действующий
Даниловский муниципальный округ	Ярославская обл, Даниловский р-н, д.Дворянниново, ул Железнодорожная, д20	Действующий
Даниловский муниципальный округ	Ярославская обл, Даниловский р-н, д.Дворянниново, ул Железнодорожная, д8	Действующий
Даниловский муниципальный округ	Ярославская обл, Даниловский р-н, д.Дворянниново, ул Железнодорожная, д 4	Действующий
Даниловский муниципальный округ	Ярославская обл, Даниловский р-н, д.Дворянниново, ул Железнодорожная, д 2 кв2	Действующий
Даниловский муниципальный округ	Ярославская обл, Даниловский р-н, д.Шапкино, ул залинейная, д 21	Действующий
Даниловский муниципальный округ	Ярославская обл, Даниловский р-н, д.Шапкино, ул залинейная, д 1в	Действующий
Даниловский муниципальный округ	Ярославская обл, Даниловский р-н, д.Мошково, ул набережная, д5	Действующий
Даниловский муниципальный округ	Ярославская обл, Даниловский р-н, д.Мошково, ул новая, д3	Действующий
Даниловский муниципальный округ	Ярославская обл, Даниловский р-н, д.Салово, ул звонкая, д13	Действующий
Даниловский муниципальный округ	Ярославская обл, Даниловский р-н, д.Салово, ул звонкая, д10	Действующий
Даниловский муниципальный округ	Ярославская обл, Даниловский р-н, д.Салово, ул звонкая, д 7	Действующий
Даниловский муниципальный округ	Ярославская обл, Даниловский р-н, д.Салово, ул звонкая, д 5	Действующий
Даниловский муниципальный округ	Ярославская обл, Даниловский р-н, д.Салово, ул звонкая, д 2	Действующий
Даниловский муниципальный округ	Ярославская обл, Даниловский р-н, д.Малый Дор, ул Полевая, д10	Действующий
Даниловский муниципальный округ	Ярославская обл, Даниловский р-н, д.Малый Дор, ул Полевая, д9	Действующий
Даниловский муниципальный округ	Ярославская обл, Даниловский р-н, д.Малый Дор, ул Полевая, д7	Действующий
Даниловский муниципальный округ	Ярославская обл, Даниловский р-н, д.Малый Дор, ул Полевая, д6	Действующий
Даниловский муниципальный округ	Ярославская обл, Даниловский р-н, д.Малый Дор, ул Полевая, д5	Действующий
Даниловский муниципальный округ	Ярославская обл, Даниловский р-н, д.Малый Дор, ул Полевая, д2	Действующий
Даниловский муниципальный округ	Ярославская обл, Даниловский р-н, д.Малый Дор, ул Полевая, д1	Действующий

Даниловский муниципальный округ	Ярославская обл, Даниловский р-н, д.Большой Дор, ул Придорожная, д14	Действующий
Даниловский муниципальный округ	Ярославская обл, Даниловский р-н, д.Большой Дор, ул Придорожная, д13	Действующий
Даниловский муниципальный округ	Ярославская обл, Даниловский р-н, д.Большой Дор, ул Придорожная, д11	Действующий
Даниловский муниципальный округ	Ярославская обл, Даниловский р-н, д.Большой Дор, ул Придорожная, д 10	Действующий
Даниловский муниципальный округ	Ярославская обл, Даниловский р-н, д.Большой Дор, ул Придорожная, д.6	Действующий
Даниловский муниципальный округ	Ярославская обл, Даниловский р-н, д.Большой Дор, ул Придорожная, д3	Действующий
Даниловский муниципальный округ	Ярославская обл, Даниловский р-н, д.Большой Дор, ул Придорожная, д 2	Действующий
Даниловский муниципальный округ	Ярославская обл, Даниловский р-н, д.Большой Дор, ул Придорожная, д 1	Действующий
Даниловский муниципальный округ	Ярославская обл, Даниловский р-н, д.Ртищево, ул Заречная, д 17	Действующий
Даниловский муниципальный округ	Ярославская обл, Даниловский р-н, д.Ртищево, ул Заречная, д 15	Действующий
Даниловский муниципальный округ	Ярославская обл, Даниловский р-н, д.Ртищево, ул Заречная, д 9	Действующий
Даниловский муниципальный округ	Ярославская обл, Даниловский р-н, д.Ртищево, ул Заречная, д 5	Действующий
Даниловский муниципальный округ	Ярославская обл, Даниловский р-н, д.Макарово, ул Привокзальная д.21	Действующий
Даниловский муниципальный округ	Ярославская обл, Даниловский р-н, д.Макарово, ул Привокзальная д.17 кв.2	Действующий
Даниловский муниципальный округ	Ярославская обл, Даниловский р-н, д.Макарово, ул Привокзальная д.12 кв.2	Действующий
Даниловский муниципальный округ	Ярославская обл, Даниловский р-н, д.Макарово, ул Привокзальная д. 12 кв.1	Действующий
Даниловский муниципальный округ	Ярославская обл, Даниловский р-н, д.Макарово, ул Привокзальная д. 10	Действующий
Даниловский муниципальный округ	Ярославская обл, Даниловский р-н, д.Макарово, ул Привокзальная д.8 кв2	Действующий
Даниловский муниципальный округ	Ярославская обл, Даниловский р-н, д.Макарово, ул Привокзальная д.8 кв1	Действующий
Даниловский муниципальный округ	Ярославская обл, Даниловский р-н, д.Макарово, ул Привокзальная д.6	Действующий
Даниловский муниципальный округ	Ярославская обл, Даниловский р-н, д.Макарово, ул Дачная, д.6	Действующий
Даниловский муниципальный округ	Ярославская обл, Даниловский р-н, д.Макарово, ул Дачная, д.47	Действующий
Даниловский муниципальный округ	Ярославская обл, Даниловский р-н, д.Макарово, ул Дачная, д.44	Действующий
Даниловский муниципальный округ	Ярославская обл, Даниловский р-н, д.Макарово, ул Дачная, д.43 кв2	Действующий
Даниловский муниципальный округ	Ярославская обл, Даниловский р-н, д.Макарово, ул Дачная, д.43 кв.1	Действующий
Даниловский муниципальный округ	Ярославская обл, Даниловский р-н, д.Макарово, ул Дачная, д.41	Действующий
Даниловский муниципальный округ	Ярославская обл, Даниловский р-н, д.Макарово, ул Дачная, д.39а	Действующий
Даниловский муниципальный округ	Ярославская обл, Даниловский р-н, д.Макарово, ул Дачная, д.34а	Действующий
Даниловский муниципальный округ	Ярославская обл, Даниловский р-н, д.Макарово, ул Дачная, д.27а	Действующий
Даниловский муниципальный округ	Ярославская обл, Даниловский р-н, д.Макарово, ул Дачная, д.28	Действующий
Даниловский муниципальный округ	Ярославская обл, Даниловский р-н, д.Макарово, ул Дачная, д.26	Действующий
Даниловский муниципальный округ	Ярославская обл, Даниловский р-н, д.Макарово, ул Дачная, д.25	Действующий
Даниловский муниципальный округ	Ярославская обл, Даниловский р-н, д.Макарово, ул Дачная, д.22	Действующий
Даниловский муниципальный округ	Ярославская обл, Даниловский р-н, д.Макарово, ул Дачная, д.16	Действующий
Даниловский муниципальный округ	Ярославская обл, Даниловский р-н, д.Макарово, ул Дачная, д.12	Действующий
Даниловский муниципальный округ	Ярославская обл, Даниловский р-н, д.Макарово, ул Дачная, д.1 кв.2	Действующий
Даниловский муниципальный округ	Ярославская обл, Даниловский р-н, д.Макарово, ул Вологодская, д.21	Действующий
Даниловский муниципальный округ	Ярославская обл, Даниловский р-н, д.Макарово, ул Вологодская, д.36 кв.1	Действующий
Даниловский муниципальный округ	Ярославская обл, Даниловский р-н, д.Макарово, ул Вологодская, д.44	Действующий
Даниловский муниципальный округ	Ярославская обл, Даниловский р-н, д.Макарово, ул Вологодская, д.40кв 2	Действующий
Даниловский муниципальный округ	Ярославская обл, Даниловский р-н, д.Макарово, ул Вологодская, д.40кв1	Действующий
Даниловский муниципальный округ	Ярославская обл, Даниловский р-н, д.Макарово, ул Вологодская, д.38 кв.3	Действующий
Даниловский муниципальный округ	Ярославская обл, Даниловский р-н, д.Макарово, ул Вологодская, д.36 кв.4	Действующий
Даниловский муниципальный округ	Ярославская обл, Даниловский р-н, д.Макарово, ул Вологодская, д.36 кв.3	Действующий
Даниловский муниципальный округ	Ярославская обл, Даниловский р-н, д.Макарово, ул Вологодская, д.34	Действующий
Даниловский муниципальный округ	Ярославская обл, Даниловский р-н, д.Макарово, ул Вологодская, д.32	Действующий
Даниловский муниципальный округ	Ярославская обл, Даниловский р-н, д.Макарово, ул Вологодская, д.30	Действующий
Даниловский муниципальный округ	Ярославская обл, Даниловский р-н, д.Макарово, ул Вологодская, д.28	Действующий
Даниловский муниципальный округ	Ярославская обл, Даниловский р-н, д.Макарово, ул Вологодская, д.26	Действующий
Даниловский муниципальный округ	Ярославская обл, Даниловский р-н, д.Макарово, ул Вологодская, д.24	Действующий
Даниловский муниципальный округ	Ярославская обл, Даниловский р-н, д.Макарово, ул Вологодская, д.23 кв1	Действующий
Даниловский муниципальный округ	Ярославская обл, Даниловский р-н, д.Макарово, ул Вологодская, д.22	Действующий
Даниловский муниципальный округ	Ярославская обл, Даниловский р-н, д.Макарово, ул Вологодская, д.20	Действующий
Даниловский муниципальный округ	Ярославская обл, Даниловский р-н, д.Макарово, ул Вологодская, д.16	Действующий
Даниловский муниципальный округ	Ярославская обл, Даниловский р-н, д.Макарово, ул Вологодская, д.15кв.2	Действующий
Даниловский муниципальный округ	Ярославская обл, Даниловский р-н, д.Макарово, ул Вологодская, д.13	Действующий
Даниловский муниципальный округ	Ярославская обл, Даниловский р-н, д.Макарово, ул Вологодская, д.12	Действующий
Даниловский муниципальный округ	Ярославская обл, Даниловский р-н, д.Макарово, ул Вологодская, д.10	Действующий
Даниловский муниципальный округ	Ярославская обл, Даниловский р-н, д.Макарово, ул Вологодская, д.8 кв.2	Действующий
Даниловский муниципальный округ	Ярославская обл, Даниловский р-н, д.Макарово, ул Вологодская, д.8 кв.1	Действующий
Даниловский муниципальный округ	Ярославская обл, Даниловский р-н, д.Макарово, ул Вологодская, д.7	Действующий
Даниловский муниципальный округ	Ярославская обл, Даниловский р-н, д.Макарово, ул Вологодская, д.6	Действующий
Даниловский муниципальный округ	Ярославская обл, Даниловский р-н, д.Макарово, ул Вологодская, д.5	Действующий
Даниловский муниципальный округ	Ярославская обл, Даниловский р-н, д.Макарово, ул Вологодская, д 1	Действующий
Даниловский муниципальный округ	Ярославская обл, Даниловский р-н, д.Макарово, ул Зеленая, д.38 кв4	Действующий
Даниловский муниципальный округ	Ярославская обл, Даниловский р-н, д.Макарово, ул Зеленая, д40 кв1,3	Действующий
Даниловский муниципальный округ	Ярославская обл, Даниловский р-н, д.Макарово, ул Зеленая, д38 кв2	Действующий
Даниловский муниципальный округ	Ярославская обл, Даниловский р-н, д.Макарово, ул Зеленая, д34	Действующий

Даниловский муниципальный округ	Ярославская обл, Даниловский р-н, д.Макарово, ул Зеленая, д31 кв1	Действующий
Даниловский муниципальный округ	Ярославская обл, Даниловский р-н, д.Макарово, ул Зеленая, д33	Действующий
Даниловский муниципальный округ	Ярославская обл, Даниловский р-н, д.Макарово, ул Зеленая, д31 кв2	Действующий
Даниловский муниципальный округ	Ярославская обл, Даниловский р-н, д.Макарово, ул Зеленая, д28 кв1	Действующий
Даниловский муниципальный округ	Ярославская обл, Даниловский р-н, д.Макарово, ул Зеленая, д27	Действующий
Даниловский муниципальный округ	Ярославская обл, Даниловский р-н, д.Макарово, ул Зеленая, д26	Действующий
Даниловский муниципальный округ	Ярославская обл, Даниловский р-н, д.Макарово, ул Зеленая, д25 кв1,2	Действующий
Даниловский муниципальный округ	Ярославская обл, Даниловский р-н, д.Макарово, ул Зеленая, д24 кв1,2	Действующий
Даниловский муниципальный округ	Ярославская обл, Даниловский р-н, д.Макарово, ул Зеленая, д23 кв1,2	Действующий
Даниловский муниципальный округ	Ярославская обл, Даниловский р-н, д.Макарово, ул Зеленая, д22	Действующий
Даниловский муниципальный округ	Ярославская обл, Даниловский р-н, д.Макарово, ул Зеленая, д20 кв1,2	Действующий
Даниловский муниципальный округ	Ярославская обл, Даниловский р-н, д.Макарово, ул Зеленая, д19 кв1,2	Действующий
Даниловский муниципальный округ	Ярославская обл, Даниловский р-н, д.Макарово, ул Зеленая, д18	Действующий
Даниловский муниципальный округ	Ярославская обл, Даниловский р-н, д.Макарово, ул Зеленая, д 16 кв1,2,3,4	Действующий
Даниловский муниципальный округ	Ярославская обл, Даниловский р-н, д.Макарово, ул Зеленая, д15 кв1,2	Действующий
Даниловский муниципальный округ	Ярославская обл, Даниловский р-н, д.Макарово, ул Зеленая, д 12 кв2,3	Действующий
Даниловский муниципальный округ	Ярославская обл, Даниловский р-н, д.Макарово, ул Зеленая, д11	Действующий
Даниловский муниципальный округ	Ярославская обл, Даниловский р-н, д.Макарово, ул Зеленая, д 9 кв2.1	Действующий
Даниловский муниципальный округ	Ярославская обл, Даниловский р-н, д.Макарово, ул Зеленая, д 8	Действующий
Даниловский муниципальный округ	Ярославская обл, Даниловский р-н, д.Макарово, ул Зеленая, д 7 кв2	Действующий
Даниловский муниципальный округ	Ярославская обл, Даниловский р-н, д.Макарово, ул Зеленая, д 7 кв1	Действующий
Даниловский муниципальный округ	Ярославская обл, Даниловский р-н, д.Макарово, ул Зеленая, д 5 кв1,2	Действующий
Даниловский муниципальный округ	Ярославская обл, Даниловский р-н, д.Макарово, ул Зеленая, д 3	Действующий
Даниловский муниципальный округ	Ярославская обл, Даниловский р-н, д.Макарово, ул Зеленая, д 2	Действующий
Даниловский муниципальный округ	Ярославская обл, Даниловский р-н, д.Слобода, ул Северна, д 41	Действующий
Даниловский муниципальный округ	Ярославская обл, Даниловский р-н, д.Слобода, ул Северна, д 38 кв.	Действующий
Даниловский муниципальный округ	Ярославская обл, Даниловский р-н, д.Слобода, ул Северна, д 34 кв.2	Действующий
Даниловский муниципальный округ	Ярославская обл, Даниловский р-н, д.Слобода, ул Северна, д 30 кв.2	Действующий
Даниловский муниципальный округ	Ярославская обл, Даниловский р-н, д.Слобода, ул Северна, д 30 кв.1	Действующий
Даниловский муниципальный округ	Ярославская обл, Даниловский р-н, д.Слобода, ул Северна, д 29	Действующий
Даниловский муниципальный округ	Ярославская обл, Даниловский р-н, д.Слобода, ул Северна, д 27	Действующий
Даниловский муниципальный округ	Ярославская обл, Даниловский р-н, д.Слобода, ул Северна, д 26	Действующий
Даниловский муниципальный округ	Ярославская обл, Даниловский р-н, д.Слобода, ул Северна, д 25	Действующий
Даниловский муниципальный округ	Ярославская обл, Даниловский р-н, д.Слобода, ул Северна, д 24	Действующий
Даниловский муниципальный округ	Ярославская обл, Даниловский р-н, д.Слобода, ул Северна, д 22	Действующий
Даниловский муниципальный округ	Ярославская обл, Даниловский р-н, д.Слобода, ул Северна, д 20	Действующий
Даниловский муниципальный округ	Ярославская обл, Даниловский р-н, д.Слобода, ул Северна, д 19 кв 2	Действующий
Даниловский муниципальный округ	Ярославская обл, Даниловский р-н, д.Слобода, ул Северна, д 19 кв 1	Действующий
Даниловский муниципальный округ	Ярославская обл, Даниловский р-н, д.Слобода, ул Северна, д 10	Действующий
Даниловский муниципальный округ	Ярославская обл, Даниловский р-н, д.Слобода, ул Северна, д 8	Действующий
Даниловский муниципальный округ	Ярославская обл, Даниловский р-н, д.Слобода, ул Северна, д 7	Действующий
Даниловский муниципальный округ	Ярославская обл, Даниловский р-н, д.Слобода, ул Северна, д 5	Действующий
Даниловский муниципальный округ	Ярославская обл, Даниловский р-н, д.Слобода, ул Северна, д 3	Действующий
Даниловский муниципальный округ	Ярославская обл, Даниловский р-н, д.Слобода, ул Северна, д 2	Действующий
Даниловский муниципальный округ	Ярославская обл, Даниловский р-н, д.Слобода, ул Северна, д 1	Действующий
Даниловский муниципальный округ	35Ярославская область, Даниловский р-н, п. Горушка,ул.Гагарина,д2а	Действующий
Даниловский муниципальный округ	35Ярославская область, Даниловский р-н, п. Горушка,ул.Гагарина,д18	Действующий
Даниловский муниципальный округ	35Ярославская область, Даниловский р-н, п. Горушка,ул.Гагарина,д16,кв2	Действующий
Даниловский муниципальный округ	35Ярославская область, Даниловский р-н, п. Горушка,ул.Гагарина,д16,кв1	Действующий
Даниловский муниципальный округ	35Ярославская область, Даниловский р-н, п. Горушка,ул.Гагарина,д14,кв2	Действующий
Даниловский муниципальный округ	35Ярославская область, Даниловский р-н, п. Горушка,ул.Гагарина,д14,кв1	Действующий
Даниловский муниципальный округ	35Ярославская область, Даниловский р-н, п. Горушка,ул.Гагарина,д12,кв2	Действующий
Даниловский муниципальный округ	35Ярославская область, Даниловский р-н, п. Горушка,ул.Гагарина,д12,кв1	Действующий
Даниловский муниципальный округ	35Ярославская область, Даниловский р-н, п. Горушка,ул.Гагарина,д11	Действующий
Даниловский муниципальный округ	35Ярославская область, Даниловский р-н, п. Горушка,ул.Гагарина,д9	Действующий
Даниловский муниципальный округ	35Ярославская область, Даниловский р-н, п. Горушка,ул.Гагарина,д7	Действующий
Даниловский муниципальный округ	Ярославская область, Даниловский р-н, п. Горушка,ул.Гагарина,д3	Действующий
Даниловский муниципальный округ	Ярославская область, Даниловский р-н, п. Горушка,ул.Вахтинское шоссе,д18,кв2	Действующий
Даниловский муниципальный округ	Ярославская область, Даниловский р-н, п. Горушка,ул.Вахтинское шоссе,д18,кв1	Действующий
Даниловский муниципальный округ	Ярославская область, Даниловский р-н, п. Горушка,ул.Вахтинское шоссе,д14	Действующий
Даниловский муниципальный округ	Ярославская область, Даниловский р-н, п. Горушка,ул.Вахтинское шоссе,д12а	Действующий
Даниловский муниципальный округ	Ярославская область, Даниловский р-н, п. Горушка,ул.Вахтинское шоссе,д16	Действующий
Даниловский муниципальный округ	Ярославская область, Даниловский р-н, п. Горушка,ул.Вахтинское шоссе,д12,кв3	Действующий
Даниловский муниципальный округ	Ярославская область, Даниловский р-н, п. Горушка,ул.Вахтинское шоссе,д12,кв2	Действующий

Даниловский муниципальный округ	Ярославская область, Даниловский р-н, п. Горушка,ул.Вахтинское шоссе,д12,кв1	Действующий
Даниловский муниципальный округ	Ярославская область, Даниловский р-н, п. Горушка,ул.Вахтинское шоссе,д10	Действующий
Даниловский муниципальный округ	Ярославская область, Даниловский р-н, п. Горушка,ул.Вахтинское шоссе,д8а,кв2	Действующий
Даниловский муниципальный округ	Ярославская область, Даниловский р-н, п. Горушка,ул.Вахтинское шоссе,д8а,кв1	Действующий
Даниловский муниципальный округ	Ярославская область, Даниловский р-н, п. Горушка,ул.Вахтинское шоссе,д6	Действующий
Даниловский муниципальный округ	Ярославская область, Даниловский р-н, п. Горушка,ул.Вахтинское шоссе,д43	Действующий
Даниловский муниципальный округ	Ярославская область, Даниловский р-н, п. Горушка,ул.Вахтинское шоссе,д41	Действующий
Даниловский муниципальный округ	Ярославская область, Даниловский р-н, п. Горушка,ул.Вахтинское шоссе,д39	Действующий
Даниловский муниципальный округ	Ярославская область, Даниловский р-н, п. Горушка,ул.Вахтинское шоссе,д37,кв2	Действующий
Даниловский муниципальный округ	Ярославская область, Даниловский р-н, п. Горушка,ул.Вахтинское шоссе,д37,кв1	Действующий
Даниловский муниципальный округ	Ярославская область, Даниловский р-н, п. Горушка,ул.Вахтинское шоссе,д37а	Действующий
Даниловский муниципальный округ	Ярославская область, Даниловский р-н, п. Горушка,ул.Вахтинское шоссе,д35	Действующий
Даниловский муниципальный округ	Ярославская область, Даниловский р-н, п. Горушка,ул.Вахтинское шоссе,д33	Действующий
Даниловский муниципальный округ	Ярославская область, Даниловский р-н, п. Горушка,ул.Вахтинское шоссе,д31,кв2	Действующий
Даниловский муниципальный округ	Ярославская область, Даниловский р-н, п. Горушка,ул.Вахтинское шоссе,д31,кв1	Действующий
Даниловский муниципальный округ	Ярославская область, Даниловский р-н, п. Горушка,ул.Вахтинское шоссе,д29	Действующий
Даниловский муниципальный округ	Ярославская область, Даниловский р-н, п. Горушка,ул.Вахтинское шоссе,д27	Действующий
Даниловский муниципальный округ	Ярославская область, Даниловский р-н, п. Горушка,ул.Вахтинское шоссе,д25	Действующий
Даниловский муниципальный округ	Ярославская область, Даниловский р-н, п. Горушка,ул.Вахтинское шоссе,д23,кв2	Действующий
Даниловский муниципальный округ	Ярославская область, Даниловский р-н, п. Горушка,ул.Вахтинское шоссе,д23,кв1	Действующий
Даниловский муниципальный округ	Ярославская область, Даниловский р-н, п. Горушка,ул.Вахтинское шоссе,д21	Действующий
Даниловский муниципальный округ	Ярославская область, Даниловский р-н, п. Горушка,ул.Вахтинское шоссе,д19,кв1	Действующий
Даниловский муниципальный округ	Ярославская область, Даниловский р-н, п. Горушка,ул.Вахтинское шоссе,д17	Действующий
Даниловский муниципальный округ	Ярославская область, Даниловский р-н, п. Горушка,ул.Вахтинское шоссе,д15	Действующий
Даниловский муниципальный округ	Ярославская область, Даниловский р-н, п. Горушка,ул.Вахтинское шоссе,д13	Действующий
Даниловский муниципальный округ	Ярославская область, Даниловский р-н, п. Горушка,ул.Вахтинское шоссе,д9,кв2	Действующий
Даниловский муниципальный округ	Ярославская область, Даниловский р-н, п. Горушка,ул.Вахтинское шоссе,д9,кв1	Действующий
Даниловский муниципальный округ	Ярославская область, Даниловский р-н, п. Горушка,ул.Вахтинское шоссе,д5	Действующий
Даниловский муниципальный округ	Ярославская область, Даниловский р-н, п. Горушка,ул.Вахтинское шоссе,д1,кв2	Действующий
Даниловский муниципальный округ	Ярославская область, Даниловский р-н, п. Горушка,ул.Вахтинское шоссе,д1,кв1	Действующий
Даниловский муниципальный округ	Ярославская область, Даниловский р-н, п. Горушка,ул.Октябрьская,д15	Действующий
Даниловский муниципальный округ	Ярославская область, Даниловский р-н, п. Горушка,ул.Октябрьская,д11	Действующий
Даниловский муниципальный округ	Ярославская область, Даниловский р-н, п. Горушка,ул.Октябрьская,д9	Действующий
Даниловский муниципальный округ	Ярославская область, Даниловский р-н, п. Горушка,ул.Октябрьская,д7	Действующий
Даниловский муниципальный округ	Ярославская область, Даниловский р-н, п. Горушка,ул.Октябрьская,д5	Действующий
Даниловский муниципальный округ	Ярославская область, Даниловский р-н, п. Горушка,ул.Октябрьская,д3	Действующий
Даниловский муниципальный округ	Ярославская область, Даниловский р-н, п. Горушка,ул.Октябрьская,д16	Действующий
Даниловский муниципальный округ	Ярославская область, Даниловский р-н, п. Горушка,ул.Октябрьская,д14	Действующий
Даниловский муниципальный округ	Ярославская область, Даниловский р-н, п. Горушка,ул.Октябрьская,д12	Действующий
Даниловский муниципальный округ	Ярославская область, Даниловский р-н, п. Горушка,ул.Октябрьская,д10	Действующий
Даниловский муниципальный округ	Ярославская область, Даниловский р-н, п. Горушка,ул.Октябрьская,д8	Действующий
Даниловский муниципальный округ	Ярославская область, Даниловский р-н, п. Горушка,ул.Октябрьская,д6	Действующий
Даниловский муниципальный округ	Ярославская область, Даниловский р-н, п. Горушка,ул.Октябрьская,д4	Действующий

Даниловский муниципальный округ	Ярославская область, Даниловский р-н, п. Горушка,ул.Октябрьская,д2	Действующий
Даниловский муниципальный округ	Ярославская область, Даниловский р-н, п. Горушка,ул.Советская,д15	Действующий
Даниловский муниципальный округ	Ярославская область, Даниловский р-н, п. Горушка,ул.Советская,д14	Действующий
Даниловский муниципальный округ	Ярославская область, Даниловский р-н, п. Горушка,ул.Советская,д12	Действующий
Даниловский муниципальный округ	Ярославская область, Даниловский р-н, п. Горушка,ул.Советская,д10	Действующий
Даниловский муниципальный округ	Ярославская область, Даниловский р-н, п. Горушка,ул.Советская,д8	Действующий
Даниловский муниципальный округ	Ярославская область, Даниловский р-н, п. Горушка,ул.Советская,д6	Действующий
Даниловский муниципальный округ	Ярославская область, Даниловский р-н, п. Горушка,ул.Советская,д4	Действующий
Даниловский муниципальный округ	Ярославская область, Даниловский р-н, п. Горушка,ул.Советская,д2,кв1	Действующий
Даниловский муниципальный округ	Ярославская область, Даниловский р-н, п. Горушка,ул.Советская,д2,кв2	Действующий
Даниловский муниципальный округ	Ярославская область, Даниловский р-н, п. Горушка,ул.Советская,д11	Действующий
Даниловский муниципальный округ	Ярославская область, Даниловский р-н, п. Горушка,ул.Советская,д9	Действующий
Даниловский муниципальный округ	Ярославская область, Даниловский р-н, п. Горушка,ул.Советская,д7	Действующий
Даниловский муниципальный округ	Ярославская область, Даниловский р-н, п. Горушка,ул.Советская,д5	Действующий
Даниловский муниципальный округ	Ярославская область, Даниловский р-н, п. Горушка,ул.Советская,д3	Действующий
Даниловский муниципальный округ	Ярославская область, Даниловский р-н, п. Горушка,ул.Советская,д1	Действующий
Даниловский муниципальный округ	Ярославская область, Даниловский р-н, п. Горушка,ул.Советская,д1а	Действующий
Даниловский муниципальный округ	Ярославская область, Даниловский р-н, п. Горушка,ул.Советская,д1б,кв2	Действующий
Даниловский муниципальный округ	Ярославская область, Даниловский р-н, п. Горушка,ул.Советская,д1б,кв1	Действующий
Даниловский муниципальный округ	Ярославская область, Даниловский р-н, п. Горушка,ул.Запрудная,д4,кв12	Действующий
Даниловский муниципальный округ	Ярославская область, Даниловский р-н, п. Горушка,ул.Запрудная,д12	Действующий
Даниловский муниципальный округ	Ярославская область, Даниловский р-н, п. Горушка,ул.Запрудная,д15	Действующий
Даниловский муниципальный округ	Ярославская область, Даниловский р-н, п. Горушка,ул.Запрудная,д10	Действующий
Даниловский муниципальный округ	Ярославская область, Даниловский р-н, п. Горушка,ул.Запрудная,д8	Действующий
Даниловский муниципальный округ	Ярославская область, Даниловский р-н, п. Горушка,ул.Запрудная,д6	Действующий
Даниловский муниципальный округ	Ярославская область, Даниловский р-н, п. Горушка,ул.Запрудная,д4	Действующий
Даниловский муниципальный округ	Ярославская область, Даниловский р-н, п. Горушка,ул.Запрудная,д2	Действующий
Даниловский муниципальный округ	Ярославская область, Даниловский р-н, п. Горушка,ул.Запрудная,д2а	Действующий
Даниловский муниципальный округ	Ярославская область, Даниловский р-н, п. Горушка,ул.Запрудная,д13	Действующий
Даниловский муниципальный округ	Ярославская область, Даниловский р-н, п. Горушка,ул.Запрудная,д11	Действующий
Даниловский муниципальный округ	Ярославская область, Даниловский р-н, п. Горушка,ул.Запрудная,д9	Действующий
Даниловский муниципальный округ	Ярославская область, Даниловский р-н, п. Горушка,ул.Запрудная,д7	Действующий
Даниловский муниципальный округ	Ярославская область, Даниловский р-н, п. Горушка,ул.Запрудная,д5,кв2	Действующий
Даниловский муниципальный округ	Ярославская область, Даниловский р-н, п. Горушка,ул.Запрудная,д5,кв1	Действующий
Даниловский муниципальный округ	Ярославская область, Даниловский р-н, п. Горушка,ул.Запрудная,д3	Действующий
Даниловский муниципальный округ	Ярославская область, Даниловский р-н, п. Горушка,ул.Запрудная,д1	Действующий
Даниловский муниципальный округ	Ярославская область, Даниловский р-н, п. Горушка,ул.Тупиковая,д18	Действующий
Даниловский муниципальный округ	Ярославская область, Даниловский р-н, п. Горушка,ул.Тупиковая,д16	Действующий
Даниловский муниципальный округ	Ярославская область, Даниловский р-н, п. Горушка,ул.Тупиковая,д15	Действующий
Даниловский муниципальный округ	Ярославская область, Даниловский р-н, п. Горушка,ул.Тупиковая,д14	Действующий
Даниловский муниципальный округ	Ярославская область, Даниловский р-н, п. Горушка,ул.Тупиковая,д13	Действующий
Даниловский муниципальный округ	Ярославская область, Даниловский р-н, п. Горушка,ул.Тупиковая,д12	Действующий
Даниловский муниципальный округ	Ярославская область, Даниловский р-н, п. Горушка,ул.Тупиковая,д11	Действующий
Даниловский муниципальный округ	Ярославская область, Даниловский р-н, п. Горушка,ул.Тупиковая,д10а	Действующий
Даниловский муниципальный округ	Ярославская область, Даниловский р-н, п. Горушка,ул.Садовая,д22,кв2	Действующий
Даниловский муниципальный округ	Ярославская область, Даниловский р-н, п. Горушка,ул.Садовая,д22,кв1	Действующий
Даниловский муниципальный округ	Ярославская область, Даниловский р-н, п. Горушка,ул.Садовая,д18,кв2	Действующий
Даниловский муниципальный округ	Ярославская область, Даниловский р-н, п. Горушка,ул.Садовая,д18,кв1	Действующий
Даниловский муниципальный округ	Ярославская область, Даниловский р-н, п. Горушка,ул.Садовая,д16,кв2	Действующий
Даниловский муниципальный округ	Ярославская область, Даниловский р-н, п. Горушка,ул.Садовая,д16,кв1	Действующий
Даниловский муниципальный округ	Ярославская область, Даниловский р-н, п. Горушка,ул.Садовая,д14,кв2	Действующий
Даниловский муниципальный округ	Ярославская область, Даниловский р-н, п. Горушка,ул.Садовая,д14,кв1	Действующий
Даниловский муниципальный округ	Ярославская область, Даниловский р-н, п. Горушка,ул.Садовая,д12,кв2	Действующий
Даниловский муниципальный округ	Ярославская область, Даниловский р-н, п. Горушка,ул.Садовая,д12,кв1	Действующий
Даниловский муниципальный округ	Ярославская область, Даниловский р-н, п. Горушка,ул.Садовая,д10,кв2	Действующий
Даниловский муниципальный округ	Ярославская область, Даниловский р-н, п. Горушка,ул.Садовая,д10,кв1	Действующий
Даниловский муниципальный округ	Ярославская область, Даниловский р-н, п. Горушка,ул.Садовая,д8,кв2	Действующий
Даниловский муниципальный округ	Ярославская область, Даниловский р-н, п. Горушка,ул.Садовая,д8,кв1	Действующий
Даниловский муниципальный округ	Ярославская область, Даниловский р-н, п. Горушка,ул.Садовая,д6,кв1	Действующий
Даниловский муниципальный округ	Ярославская область, Даниловский р-н, п. Горушка,ул.Садовая,д4,кв2	Действующий
Даниловский муниципальный округ	Ярославская область, Даниловский р-н, п. Горушка,ул.Садовая,д4,кв1	Действующий
Даниловский муниципальный округ	Ярославская область, Даниловский р-н, п. Горушка,ул.Садовая,д2,кв2	Действующий
Даниловский муниципальный округ	Ярославская область, Даниловский р-н, п. Горушка,ул.Садовая,д2,кв1	Действующий
Даниловский муниципальный округ	Ярославская область, Даниловский р-н, д. Шолохово,ул.Луговая,д12	Действующий
Даниловский муниципальный округ	Ярославская область, Даниловский р-н, д. Шолохово,ул.Луговая,д8	Действующий
Даниловский муниципальный округ	Ярославская область, Даниловский р-н, д. Шолохово,ул.Луговая,д15	Действующий
Даниловский муниципальный округ	Ярославская область, Даниловский р-н, д. Шолохово,ул.Луговая,д13	Действующий
Даниловский муниципальный округ	Ярославская область, Даниловский р-н, д. Шолохово,ул.Луговая,д6	Действующий
Даниловский муниципальный округ	Ярославская область, Даниловский р-н, д. Шолохово,ул.Луговая,д5	Действующий
Даниловский муниципальный округ	Ярославская область, Даниловский р-н, д. Шолохово,ул.Луговая,д4	Действующий
Даниловский муниципальный округ	Ярославская область, Даниловский р-н, , станция Лунка, ул Новая, д 9	Действующий

Даниловский муниципальный округ	Ярославская область, Даниловский р-н, , станция Лунка, ул Новая, д 5	Действующий
Даниловский муниципальный округ	Ярославская область, Даниловский р-н, , станция Лунка, ул Новая, д 3	Действующий
Даниловский муниципальный округ	Ярославская область, Даниловский р-н, , станция Лунка, ул Новая, д 1	Действующий
Даниловский муниципальный округ	Ярославская область, Даниловский р-н, , станция Лунка, ул Даниловская, д 16	Действующий
Даниловский муниципальный округ	Ярославская область, Даниловский р-н, , станция Лунка, ул Даниловская, д 14	Действующий
Даниловский муниципальный округ	Ярославская область, Даниловский р-н, , станция Лунка, ул Даниловская, д 12	Действующий
Даниловский муниципальный округ	Ярославская область, Даниловский р-н, , станция Лунка, ул Даниловская, д 10	Действующий
Даниловский муниципальный округ	Ярославская область, Даниловский р-н, , станция Лунка, ул Даниловская, д 8	Действующий
Даниловский муниципальный округ	Ярославская область, Даниловский р-н, , станция Лунка, ул Путейская, д 11	Действующий
Даниловский муниципальный округ	Ярославская область, Даниловский р-н, , станция Лунка, ул Путейская, д 5	Действующий
Даниловский муниципальный округ	Ярославская область, Даниловский р-н, , станция Лунка, ул Путейская, д 3	Действующий
Даниловский муниципальный округ	Ярославская область, Даниловский р-н, , станция Лунка, ул Путейская, д 1	Действующий
Даниловский муниципальный округ	Ярославская область, Даниловский р-н, , д. Ерденьево, ул Заречная, д 15	Действующий
Даниловский муниципальный округ	Ярославская область, Даниловский р-н, д. Ерденьево, ул Заречная, д 13	Действующий
Даниловский муниципальный округ	Ярославская область, Даниловский р-н, д. Ерденьево, ул Заречная, д 11	Действующий
Даниловский муниципальный округ	Ярославская область, Даниловский р-н,д. Ерденьево, ул Заречная, д 9 А	Действующий
Даниловский муниципальный округ	Ярославская область, Даниловский р-н, д. Ерденьево, ул Заречная, д 8	Действующий
Даниловский муниципальный округ	Ярославская область, Даниловский р-н, д. Ерденьево, ул Заречная, д 7	Действующий
Даниловский муниципальный округ	Ярославская область, Даниловский р-н, д. Ерденьево, ул Заречная, д 6	Действующий
Даниловский муниципальный округ	Ярославская область, Даниловский р-н, д. Ерденьево, ул Заречная, д 5	Действующий
Даниловский муниципальный округ	Ярославская область, Даниловский р-н, д. Ерденьево, ул Заречная, д 4	Действующий
Даниловский муниципальный округ	Ярославская область, Даниловский р-н, д. Ерденьево, ул Заречная, д 3	Действующий
Даниловский муниципальный округ	Ярославская область, Даниловский р-н, д. Ерденьево, ул Заречная, д 2	Действующий
Даниловский муниципальный округ	Ярославская область, Даниловский р-н, д. Ерденьево, ул Заречная, д 1	Действующий
Даниловский муниципальный округ	Ярославская область, Даниловский р-н, д. Ерденьево, ул Заречная, д 1 Б	Действующий
Даниловский муниципальный округ	Ярославская область, Даниловский р-н, д Ахматово, ул Тихая, д 5	Действующий
Даниловский муниципальный округ	Ярославская область, Даниловский р-н, д Ахматово, ул Малиновая, д 28	Действующий
Даниловский муниципальный округ	Ярославская область, Даниловский р-н, д Ахматово, ул Малиновая, д 26	Действующий
Даниловский муниципальный округ	Ярославская область, Даниловский р-н, д Ахматово, ул Малиновая, д 24	Действующий
Даниловский муниципальный округ	Ярославская область, Даниловский р-н, д Ахматово, ул Малиновая, д 20	Действующий
Даниловский муниципальный округ	Ярославская область, Даниловский р-н, д Ахматово, ул Малиновая, д 18	Действующий
Даниловский муниципальный округ	Ярославская область, Даниловский р-н, д Ахматово, ул Малиновая, д 17	Действующий
Даниловский муниципальный округ	Ярославская область, Даниловский р-н, д Ахматово, ул Малиновая, д 16	Действующий
Даниловский муниципальный округ	Ярославская область, Даниловский р-н, д Ахматово, ул Малиновая, д 15	Действующий
Даниловский муниципальный округ	Ярославская область, Даниловский р-н, д Ахматово, ул Малиновая, д 14	Действующий
Даниловский муниципальный округ	Ярославская область, Даниловский р-н, д Ахматово, ул Малиновая, д 13	Действующий
Даниловский муниципальный округ	Ярославская область, Даниловский р-н, д Ахматово, ул Малиновая, д 12	Действующий
Даниловский муниципальный округ	Ярославская область, Даниловский р-н, д Ахматово, ул Малиновая, д 9	Действующий
Даниловский муниципальный округ	Ярославская область, Даниловский р-н, д Ахматово, ул Малиновая, д 7	Действующий
Даниловский муниципальный округ	Ярославская область, Даниловский р-н, д Ахматово, ул Малиновая, д 5	Действующий
Даниловский муниципальный округ	Ярославская область, Даниловский р-н, д Ахматово, ул Малиновая, д 4	Действующий
Даниловский муниципальный округ	Ярославская область, Даниловский р-н, д Ахматово, ул Малиновая, д 3	Действующий
Даниловский муниципальный округ	Ярославская область, Даниловский р-н, д Ахматово, ул Малиновая, д 1	Действующий
Даниловский муниципальный округ	Ярославская область, Даниловский р-н, д Глездево, ул Цветочная, д 1 А	Действующий
Даниловский муниципальный округ	Ярославская область, Даниловский р-н, д Глездево, ул Цветочная, д 1а	Действующий
Даниловский муниципальный округ	Ярославская область, Даниловский р-н, д Глездево, ул Красная, д 14	Действующий
Даниловский муниципальный округ	Ярославская область, Даниловский р-н, д Глездево, ул Красная, д 13	Действующий
Даниловский муниципальный округ	Ярославская область, Даниловский р-н, д Глездево, ул Красная, д 12	Действующий
Даниловский муниципальный округ	Ярославская область, Даниловский р-н, д Глездево, ул Красная, д 11	Действующий
Даниловский муниципальный округ	Ярославская область, Даниловский р-н, д Глездево, ул Красная, д 8	Действующий
Даниловский муниципальный округ	Ярославская область, Даниловский р-н, д Глездево, ул Красная, д 7	Действующий
Даниловский муниципальный округ	Ярославская область, Даниловский р-н, д Глездево, ул Красная, д 6	Действующий
Даниловский муниципальный округ	Ярославская область, Даниловский р-н, д Глездево, ул Красная, д 5	Действующий
Даниловский муниципальный округ	Ярославская область, Даниловский р-н, д Глездево, ул Красная, д 4	Действующий
Даниловский муниципальный округ	Ярославская область, Даниловский р-н, д Глездево, ул Красная, д 3	Действующий
Даниловский муниципальный округ	Ярославская область, Даниловский р-н, д Глездево, ул Красная, д 2	Действующий
Даниловский муниципальный округ	Ярославская область, Даниловский р-н, д Глездево, ул Красная, д 1	Действующий
Даниловский муниципальный округ	Ярославская область, Даниловский р-н, д Ченцы, ул Полевая д 14	Действующий
Даниловский муниципальный округ	Ярославская область, Даниловский р-н, д Ченцы, ул Полевая д 12	Действующий
Даниловский муниципальный округ	Ярославская область, Даниловский р-н, д Ченцы, ул Полевая д 10	Действующий
Даниловский муниципальный округ	Ярославская область, Даниловский р-н, д Ченцы, ул Полевая д 9	Действующий
Даниловский муниципальный округ	Ярославская область, Даниловский р-н, д Ченцы, ул Полевая д 8	Действующий
Даниловский муниципальный округ	Ярославская область, Даниловский р-н, д Ченцы, ул Полевая д 7	Действующий
Даниловский муниципальный округ	Ярославская область, Даниловский р-н, д Ченцы, ул Полевая д 6	Действующий
Даниловский муниципальный округ	Ярославская область, Даниловский р-н, д Ченцы, ул Полевая д 4	Действующий
Даниловский муниципальный округ	Ярославская область, Даниловский р-н, д Ченцы, ул Полевая д 1	Действующий

Даниловский муниципальный округ	Ярославская область, Даниловский р-н, с Покров,ул Нижняя, д 15	Действующий
Даниловский муниципальный округ	Ярославская область, Даниловский р-н, с Покров,ул Нижняя, д 13	Действующий
Даниловский муниципальный округ	Ярославская область, Даниловский р-н, с Покров,ул Нижняя, д 12	Действующий
Даниловский муниципальный округ	Ярославская область, Даниловский р-н,с Покров, ул Нижняя, д 11	Действующий
Даниловский муниципальный округ	Ярославская область, Даниловский р-н,с Покров, ул Нижняя, д 9	Действующий
Даниловский муниципальный округ	Ярославская область, Даниловский р-н, с Покров,ул Нижняя, д 8	Действующий
Даниловский муниципальный округ	Ярославская область, Даниловский р-н,с Покров, ул Нижняя, д 7	Действующий
Даниловский муниципальный округ	Ярославская область, Даниловский р-н,с Покров, ул Нижняя, д 6	Действующий
Даниловский муниципальный округ	Ярославская область, Даниловский р-н, с Покров,ул Нижняя, д 4	Действующий
Даниловский муниципальный округ	Ярославская область, Даниловский р-н, с Покров,ул Нижняя, д 2	Действующий
Даниловский муниципальный округ	Ярославская облсть,Даниловский р-н с. Покров,ул. Новая д.12	Действующий
Даниловский муниципальный округ	Ярославская область, Даниловский р-н,с Покров, ул Новая, д 11	Действующий
Даниловский муниципальный округ	Ярославская область, Даниловский р-н,с Покров, ул Новая, д 10	Действующий
Даниловский муниципальный округ	Ярославская область, Даниловский р-н,с Покров, ул Новая, д 7	Действующий
Даниловский муниципальный округ	Ярославская область, Даниловский р-н,с Покров, ул Новая, д 6	Действующий
Даниловский муниципальный округ	Ярославская область, Даниловский р-н,с Покров, ул Новая, д 5	Действующий
Даниловский муниципальный округ	Ярославская область, Даниловский р-н,с Покров, ул Новая, д 4	Действующий
Даниловский муниципальный округ	Ярославская область, Даниловский р-н, с Покров,ул Новая, д 2	Действующий
Даниловский муниципальный округ	Ярославская область, Даниловский р-н,с Покров, ул Новая, д 1	Действующий
Даниловский муниципальный округ	Ярославская область, Даниловский р-н, с Покров,ул Заручейная, д 10	Действующий
Даниловский муниципальный округ	Ярославская область, Даниловский р-н,с Покров, ул Заручейная, д 8	Действующий
Даниловский муниципальный округ	Ярославская область, Даниловский р-н,с Покров, ул Заручейная, д 6	Действующий
Даниловский муниципальный округ	Ярославская область, Даниловский р-н,с Покров, ул Заручейная, д 5	Действующий
Даниловский муниципальный округ	Ярославская область, Даниловский р-н,с Покров, ул Заручейная, д 4	Действующий
Даниловский муниципальный округ	Ярославская область, Даниловский р-н,с Покров, ул Заручейная, д 3	Действующий
Даниловский муниципальный округ	Ярославская область, Даниловский р-н,с Покров, ул Заручейная, д 2	Действующий
Даниловский муниципальный округ	Ярославская область, Даниловский р-н,с Покров, ул Заручейная, д 1	Действующий
Даниловский муниципальный округ	Ярославская область, Даниловский р-н,с Покров, ул Школьная, д 5	Действующий
Даниловский муниципальный округ	Ярославская область, Даниловский р-н,с Покров, ул Школьная, д 4	Действующий
Даниловский муниципальный округ	Ярославская область, Даниловский р-н,с Покров, ул Школьная, д 3	Действующий
Даниловский муниципальный округ	Ярославская область, Даниловский р-н,с Покров, ул Школьная, д 2	Действующий
Даниловский муниципальный округ	Ярославская область, Даниловский р-н,с Покров, ул Школьная, д 1	Действующий
Даниловский муниципальный округ	Ярославская область, Даниловский р-н,с Покров, ул Церковная, д 6	Действующий
Даниловский муниципальный округ	Ярославская область, Даниловский р-н, с Покров,ул Церковная, д 5	Действующий
Даниловский муниципальный округ	Ярославская область, Даниловский р-н,с Покров, ул Церковная, д 4	Действующий
Даниловский муниципальный округ	Ярославская область, Даниловский р-н, с Покров,ул Церковная, д 3	Действующий
Даниловский муниципальный округ	Ярославская область, Даниловский р-н, с Покров,ул Церковная, д 2	Действующий
Даниловский муниципальный округ	Ярославская область, Даниловский р-н, с Покров,ул Звонкая, д 6	Действующий
Даниловский муниципальный округ	Ярославская область, Даниловский р-н, с Покров,ул Звонкая, д 5	Действующий
Даниловский муниципальный округ	Ярославская область, Даниловский р-н, с Покров,ул Звонкая, д 4	Действующий
Даниловский муниципальный округ	Ярославская область, Даниловский р-н,с Покров, ул Петрушинская, д 4	Действующий
Даниловский муниципальный округ	Ярославская область, Даниловский р-н,с Покров, ул Петрушинская, д 2	Действующий
Даниловский муниципальный округ	Ярославская область, Даниловский р-н,с Покров, ул Мира, д 11	Действующий
Даниловский муниципальный округ	Ярославская область, Даниловский р-н,с Покров, ул Мира, д 10	Действующий
Даниловский муниципальный округ	Ярославская область, Даниловский р-н, с Покров,ул Мира, д 9	Действующий
Даниловский муниципальный округ	Ярославская область, Даниловский р-н,с Покров, ул Мира, д 8	Действующий
Даниловский муниципальный округ	Ярославская область, Даниловский р-н, с Покров,ул Мира, д 7	Действующий
Даниловский муниципальный округ	Ярославская область, Даниловский р-н, с Покров,ул Мира, д 3	Действующий
Даниловский муниципальный округ	Ярославская область, Даниловский р-н,с Покров, ул Мира, д 5	Действующий
Даниловский муниципальный округ	Ярославская область, Даниловский р-н, с Покров,ул Мира д 4	Действующий
Даниловский муниципальный округ	Ярославская область, Даниловский р-н, с Покров,ул Мира, д 2	Действующий
Даниловский муниципальный округ	Ярославская область, Даниловский р-н, с Покров,ул Мира, д 1	Действующий
Даниловский муниципальный округ	Ярославская область, Даниловский р-н, с Покров,ул Луговая, д 16	Действующий
Даниловский муниципальный округ	Ярославская область, Даниловский р-н, ул Луговая, д 5	Действующий
Даниловский муниципальный округ	Ярославская область, Даниловский р-н, с Покров, ул Луговая, д 15	Действующий
Даниловский муниципальный округ	Ярославская область, Даниловский р-н, с Покров, ул Луговая, д 14	Действующий
Даниловский муниципальный округ	Ярославская область, Даниловский р-н, с Покров, ул Луговая, д 13	Действующий
Даниловский муниципальный округ	Ярославская область, Даниловский р-н, с Покров,ул Луговая, д 12	Действующий
Даниловский муниципальный округ	Ярославская область, Даниловский р-н, с Покров,ул Луговая, д 11	Действующий
Даниловский муниципальный округ	Ярославская область, Даниловский р-н, с Покров, ул Луговая, д 9	Действующий
Даниловский муниципальный округ	Ярославская область, Даниловский р-н, с Покров, ул Луговая, д 7	Действующий
Даниловский муниципальный округ	Ярославская область, Даниловский р-н, с Покров, ул Луговая, д 6	Действующий
Даниловский муниципальный округ	Ярославская область, Даниловский р-н, с Покров, ул Луговая, д 3	Действующий
Даниловский муниципальный округ	Ярославская область, Даниловский р-н, с Покров, ул Луговая, д 2	Действующий
Даниловский муниципальный округ	Ярославская область, Даниловский р-н, с Покров, ул Луговая, д 1	Действующий
Даниловский муниципальный округ	Ярославская область, Даниловский р-н, с Покров, ул Центральная, д 7	Действующий
Даниловский муниципальный округ	Ярославская область, Даниловский р-н, с Покров, ул Центральная, д 5	Действующий
Даниловский муниципальный округ	Ярославская область, Даниловский р-н, с Покров, ул Центральная , д 1А	Действующий
Даниловский муниципальный округ	Ярославская обл, Даниловский р-н, д.Плетенево, ул. Дачная, д.7 кв.2	Действующий
Даниловский муниципальный округ	Ярославская обл, Даниловский р-н, д.Плетенево, ул. Дачная, д.7 кв.1	Действующий
Даниловский муниципальный округ	Ярославская обл, Даниловский р-н, д.Плетенево, ул. Дачная, д.5	Действующий

Даниловский муниципальный округ	Ярославская обл, Даниловский р-н, д.Плетенево, ул. Дачная, д.3	Действующий
Даниловский муниципальный округ	Ярославская обл, Даниловский р-н, д.Плетенево, ул. Дачная, д.2	Действующий
Даниловский муниципальный округ	Ярославская обл, Даниловский р-н, д.Плетенево, ул. Дачная, д.1а	Действующий
Даниловский муниципальный округ	Ярославская обл, Даниловский р-н, д.Плетенево, ул Садовая, д.8а	Действующий
Даниловский муниципальный округ	Ярославская обл, Даниловский р-н, д.Плетенево, ул Садовая, д.9	Действующий
Даниловский муниципальный округ	Ярославская обл, Даниловский р-н, д.Плетенево, ул Садовая, д.8 кв.2	Действующий
Даниловский муниципальный округ	Ярославская обл, Даниловский р-н, д.Плетенево, ул Садовая, д.8 кв.1	Действующий
Даниловский муниципальный округ	Ярославская обл, Даниловский р-н, д.Плетенево, ул Садовая, д.7	Действующий
Даниловский муниципальный округ	Ярославская обл, Даниловский р-н, д.Плетенево, ул Садовая, д.6	Действующий
Даниловский муниципальный округ	Ярославская обл, Даниловский р-н, д.Плетенево, ул Садовая, д.5	Действующий
Даниловский муниципальный округ	Ярославская обл, Даниловский р-н, д.Плетенево, ул Садовая, д.2	Действующий
Даниловский муниципальный округ	Ярославская обл, Даниловский р-н, д.Плетенево, ул Садовая, д.1	Действующий
Даниловский муниципальный округ	Ярославская обл, Даниловский р-н, д.Таранино, ул Цветочная, д.18	Действующий
Даниловский муниципальный округ	Ярославская обл, Даниловский р-н, д.Таранино, ул Цветочная, д.16	Действующий
Даниловский муниципальный округ	Ярославская обл, Даниловский р-н, д.Таранино, ул Цветочная, д.14	Действующий
Даниловский муниципальный округ	Ярославская обл, Даниловский р-н, д.Таранино, ул Цветочная, д.10	Действующий
Даниловский муниципальный округ	Ярославская обл, Даниловский р-н, д.Таранино, ул Цветочная, д.9	Действующий
Даниловский муниципальный округ	Ярославская обл, Даниловский р-н, д.Таранино, ул Цветочная, д.8	Действующий
Даниловский муниципальный округ	Ярославская обл, Даниловский р-н, д.Таранино, ул Цветочная, д.7	Действующий
Даниловский муниципальный округ	Ярославская обл, Даниловский р-н, д.Таранино, ул Цветочная, д.6	Действующий
Даниловский муниципальный округ	Ярославская обл, Даниловский р-н, д.Таранино, ул Цветочная, д.3	Действующий
Даниловский муниципальный округ	Ярославская обл, Даниловский р-н, д.Таранино, ул Цветочная, д.1	Действующий
Даниловский муниципальный округ	Ярославская обл, Даниловский р-н, д.Павловское, ул.Тополиная, д.6	Действующий
Даниловский муниципальный округ	Ярославская обл, Даниловский р-н, д.Павловское, ул.Тополиная, д.5	Действующий
Даниловский муниципальный округ	Ярославская обл, Даниловский р-н, д.Павловское, ул.Тополиная, д.4	Действующий
Даниловский муниципальный округ	Ярославская обл, Даниловский р-н, д.Павловское, ул.Тополиная, д.3а	Действующий
Даниловский муниципальный округ	Ярославская обл, Даниловский р-н, д.Павловское, ул.Тополиная, д.3	Действующий
Даниловский муниципальный округ	Ярославская обл, Даниловский р-н, д.Павловское, ул.Тополиная, д.2	Действующий
Даниловский муниципальный округ	Ярославская обл, Даниловский р-н, д.Павловское, ул.Тополиная, д.1	Действующий
Даниловский муниципальный округ	Ярославская обл, Даниловский р-н, д. Раменье, ул. Раменская, д.22	Действующий
Даниловский муниципальный округ	Ярославская обл, Даниловский р-н, д. Раменье, ул. Раменская, д.21	Действующий
Даниловский муниципальный округ	Ярославская обл, Даниловский р-н, д. Раменье, ул. Раменская, д.20	Действующий
Даниловский муниципальный округ	Ярославская обл, Даниловский р-н, д. Раменье, ул. Раменская, д.18	Действующий
Даниловский муниципальный округ	Ярославская обл, Даниловский р-н, д. Раменье, ул. Раменская, д.16	Действующий
Даниловский муниципальный округ	Ярославская обл, Даниловский р-н, д. Раменье, ул. Раменская, д.15	Действующий
Даниловский муниципальный округ	Ярославская обл, Даниловский р-н, д. Раменье, ул. Раменская, д.11	Действующий
Даниловский муниципальный округ	Ярославская обл, Даниловский р-н, д. Раменье, ул. Раменская, д.10	Действующий
Даниловский муниципальный округ	Ярославская обл, Даниловский р-н, д. Раменье, ул. Раменская, д.9	Действующий
Даниловский муниципальный округ	Ярославская обл, Даниловский р-н, д. Раменье, ул. Раменская, д.8	Действующий
Даниловский муниципальный округ	Ярославская обл, Даниловский р-н, д. Раменье, ул. Раменская, д.7	Действующий
Даниловский муниципальный округ	Ярославская обл, Даниловский р-н, д. Раменье, ул. Раменская, д.6	Действующий
Даниловский муниципальный округ	Ярославская обл, Даниловский р-н, д. Раменье, ул. Раменская, д.4	Действующий
Даниловский муниципальный округ	Ярославская обл, Даниловский р-н, д. Раменье, ул. Раменская, д.2	Действующий
Даниловский муниципальный округ	Ярославская обл, Даниловский р-н, д. Раменье, ул. Раменская, д.3а	Действующий
Даниловский муниципальный округ	Ярославская обл, Даниловский р-н, д. Раменье, ул. Раменская, д.3	Действующий
Даниловский муниципальный округ	Ярославская обл, Даниловский р-н, д. Свистуново, ул. Черемуховая, д.20	Действующий
Даниловский муниципальный округ	Ярославская обл, Даниловский р-н, д. Свистуново, ул. Черемуховая, д.18	Действующий
Даниловский муниципальный округ	Ярославская обл, Даниловский р-н, д. Свистуново, ул. Черемуховая, д.14 кв.2	Действующий
Даниловский муниципальный округ	Ярославская обл, Даниловский р-н, д. Свистуново, ул. Черемуховая, д.14 кв.1	Действующий
Даниловский муниципальный округ	Ярославская обл, Даниловский р-н, д. Свистуново, ул. Черемуховая, д.13	Действующий
Даниловский муниципальный округ	Ярославская обл, Даниловский р-н, д. Свистуново, ул. Черемуховая, д.12	Действующий
Даниловский муниципальный округ	Ярославская обл, Даниловский р-н, д. Свистуново, ул. Черемуховая, д.11	Действующий
Даниловский муниципальный округ	Ярославская обл, Даниловский р-н, д. Свистуново, ул. Черемуховая, д.10	Действующий
Даниловский муниципальный округ	Ярославская обл, Даниловский р-н, д. Свистуново, ул. Черемуховая, д.9	Действующий
Даниловский муниципальный округ	Ярославская обл, Даниловский р-н, д. Свистуново, ул. Черемуховая, д.8	Действующий
Даниловский муниципальный округ	Ярославская обл, Даниловский р-н, д. Свистуново, ул. Черемуховая, д.7	Действующий
Даниловский муниципальный округ	Ярославская обл, Даниловский р-н, д. Свистуново, ул. Черемуховая, д.4	Действующий
Даниловский муниципальный округ	Ярославская обл, Даниловский р-н, д. Свистуново, ул. Черемуховая, д.3	Действующий
Даниловский муниципальный округ	Ярославская обл, Даниловский р-н, д. Свистуново, ул. Черемуховая, д.2	Действующий
Даниловский муниципальный округ	Ярославская обл, Даниловский р-н, д. Свистуново, ул. Черемуховая, д.1	Действующий
Даниловский муниципальный округ	Ярославская обл, Даниловский р-н, д. Барлово, ул. Даниловская, д.18	Действующий
Даниловский муниципальный округ	Ярославская обл, Даниловский р-н, д. Барлово, ул. Даниловская, д.16	Действующий
Даниловский муниципальный округ	Ярославская обл, Даниловский р-н, д. Барлово, ул. Даниловская, д.14	Действующий
Даниловский муниципальный округ	Ярославская обл, Даниловский р-н, д. Барлово, ул. Даниловская, д.12	Действующий
Даниловский муниципальный округ	Ярославская обл, Даниловский р-н, д. Барлово, ул. Даниловская, д.10	Действующий
Даниловский муниципальный округ	Ярославская обл, Даниловский р-н, д. Барлово, ул. Даниловская, д.8	Действующий
Даниловский муниципальный округ	Ярославская обл, Даниловский р-н, д. Барлово, ул. Даниловская, д.6	Действующий
Даниловский муниципальный округ	Ярославская обл, Даниловский р-н, д. Барлово, ул. Даниловская, д.2	Действующий
Даниловский муниципальный округ	Ярославская обл, Даниловский р-н, д. Барлово, ул. Даниловская, д.15 кв.2	Действующий

Даниловский муниципальный округ	Ярославская обл, Даниловский р-н, д. Барлово, ул. Даниловская, д.15 кв.1	Действующий
Даниловский муниципальный округ	Ярославская обл, Даниловский р-н, д. Барлово, ул. Даниловская, д.13	Действующий
Даниловский муниципальный округ	Ярославская обл, Даниловский р-н, д. Барлово, ул. Даниловская, д.11	Действующий
Даниловский муниципальный округ	Ярославская обл, Даниловский р-н, д. Барлово, ул. Даниловская, д.7	Действующий
Даниловский муниципальный округ	Ярославская обл, Даниловский р-н, д. Барлово, ул. Даниловская, д.5	Действующий
Даниловский муниципальный округ	Ярославская обл, Даниловский р-н, д. Барлово, ул. Даниловская, д.3	Действующий
Даниловский муниципальный округ	Ярославская обл, Даниловский р-н, д. Барлово, ул. Даниловская, д.1	Действующий
Даниловский муниципальный округ	Ярославская обл, Даниловский р-н, д. Займа, ул. Дачная, д.6	Действующий
Даниловский муниципальный округ	Ярославская обл, Даниловский р-н, д. Займа, ул. Дачная, д.4	Действующий
Даниловский муниципальный округ	Ярославская обл, Даниловский р-н, д. Займа, ул. Дачная, д.3	Действующий
Даниловский муниципальный округ	Ярославская обл, Даниловский р-н, д. Займа, ул. Придорожная, д.28	Действующий
Даниловский муниципальный округ	Ярославская обл, Даниловский р-н, д. Займа, ул. Придорожная, д.22	Действующий
Даниловский муниципальный округ	Ярославская обл, Даниловский р-н, д. Займа, ул. Придорожная, д.20	Действующий
Даниловский муниципальный округ	Ярославская обл, Даниловский р-н, д. Займа, ул. Придорожная, д.18	Действующий
Даниловский муниципальный округ	Ярославская обл, Даниловский р-н, д. Займа, ул. Придорожная, д.14	Действующий
Даниловский муниципальный округ	Ярославская обл, Даниловский р-н, д. Займа, ул. Придорожная, д.12	Действующий
Даниловский муниципальный округ	Ярославская обл, Даниловский р-н, д. Займа, ул. Придорожная, д.9	Действующий
Даниловский муниципальный округ	Ярославская обл, Даниловский р-н, д. Займа, ул. Придорожная, д.11	Действующий
Даниловский муниципальный округ	Ярославская обл, Даниловский р-н, д. Займа, ул. Придорожная, д.10	Действующий
Даниловский муниципальный округ	Ярославская обл, Даниловский р-н, д. Займа, ул. Придорожная, д.8	Действующий
Даниловский муниципальный округ	Ярославская обл, Даниловский р-н, д. Займа, ул. Придорожная, д.3	Действующий
Даниловский муниципальный округ	Ярославская обл, Даниловский р-н, д. Займа, ул. Придорожная, д.4	Действующий
Даниловский муниципальный округ	Ярославская обл, Даниловский р-н, д. Займа, ул. Придорожная, д.4а	Действующий
Даниловский муниципальный округ	Ярославская обл, Даниловский р-н, д. Займа, ул. Придорожная, д.2	Действующий
Даниловский муниципальный округ	Ярославская обл, Даниловский р-н, д. Займа, ул. Придорожная, д.1	Действующий
Даниловский муниципальный округ	Ярославская обл, Даниловский р-н, д. Займа, ул. Придорожная, д.1а	Действующий
Даниловский муниципальный округ	Ярославская обл, Даниловский р-н, д. Займа, ул. Придорожная, д.1б	Действующий
Даниловский муниципальный округ	Ярославская обл, Даниловский р-н, д. Пшеничное, ул. Железнодорожная, д.42	Действующий
Даниловский муниципальный округ	Ярославская обл, Даниловский р-н, д. Пшеничное, ул. Железнодорожная, д.40	Действующий
Даниловский муниципальный округ	Ярославская обл, Даниловский р-н, д. Пшеничное, ул. Железнодорожная, д.38	Действующий
Даниловский муниципальный округ	Ярославская обл, Даниловский р-н, д. Пшеничное, ул. Железнодорожная, д.36	Действующий
Даниловский муниципальный округ	Ярославская обл, Даниловский р-н, д. Пшеничное, ул. Железнодорожная, д.34	Действующий
Даниловский муниципальный округ	Ярославская обл, Даниловский р-н, д. Пшеничное, ул. Железнодорожная, д.32	Действующий
Даниловский муниципальный округ	Ярославская обл, Даниловский р-н, д. Пшеничное, ул. Железнодорожная, д.30	Действующий
Даниловский муниципальный округ	Ярославская обл, Даниловский р-н, д. Пшеничное, ул. Железнодорожная, д.30а	Действующий
Даниловский муниципальный округ	Ярославская обл, Даниловский р-н, д. Пшеничное, ул. Железнодорожная, д.26	Действующий
Даниловский муниципальный округ	Ярославская обл, Даниловский р-н, д. Пшеничное, ул. Железнодорожная, д.24	Действующий
Даниловский муниципальный округ	Ярославская обл, Даниловский р-н, д. Пшеничное, ул. Железнодорожная, д.22	Действующий
Даниловский муниципальный округ	Ярославская обл, Даниловский р-н, д. Пшеничное, ул. Железнодорожная, д.20	Действующий
Даниловский муниципальный округ	Ярославская обл, Даниловский р-н, д. Пшеничное, ул. Железнодорожная, д.18	Действующий
Даниловский муниципальный округ	Ярославская обл, Даниловский р-н, д. Пшеничное, ул. Железнодорожная, д.16	Действующий
Даниловский муниципальный округ	Ярославская обл, Даниловский р-н, д. Пшеничное, ул. Железнодорожная, д.14	Действующий
Даниловский муниципальный округ	Ярославская обл, Даниловский р-н, д. Пшеничное, ул. Железнодорожная, д.12	Действующий
Даниловский муниципальный округ	Ярославская обл, Даниловский р-н, д. Пшеничное, ул. Железнодорожная, д.10	Действующий
Даниловский муниципальный округ	Ярославская обл, Даниловский р-н, д. Пшеничное, ул. Железнодорожная, д.6	Действующий
Даниловский муниципальный округ	Ярославская обл, Даниловский р-н, д. Пшеничное, ул. Железнодорожная, д.4	Действующий
Даниловский муниципальный округ	Ярославская обл, Даниловский р-н, д. Пшеничное, ул. Железнодорожная, д.2	Действующий
Даниловский муниципальный округ	Ярославская обл, Даниловский р-н, д. Пшеничное, ул. Железнодорожная, д.39	Действующий
Даниловский муниципальный округ	Ярославская обл, Даниловский р-н, д. Пшеничное, ул. Железнодорожная, д.37	Действующий

Даниловский муниципальный округ	Ярославская обл, Даниловский р-н, д. Пшеничное, ул. Железнодорожная, д.35	Действующий
Даниловский муниципальный округ	Ярославская обл, Даниловский р-н, д. Пшеничное, ул. Железнодорожная, д.33	Действующий
Даниловский муниципальный округ	Ярославская обл, Даниловский р-н, д. Пшеничное, ул. Железнодорожная, д.31	Действующий
Даниловский муниципальный округ	Ярославская обл, Даниловский р-н, д. Пшеничное, ул. Железнодорожная, д.29	Действующий
Даниловский муниципальный округ	Ярославская обл, Даниловский р-н, д. Пшеничное, ул. Железнодорожная, д.27а	Действующий
Даниловский муниципальный округ	Ярославская обл, Даниловский р-н, д. Пшеничное, ул. Железнодорожная, д.27	Действующий
Даниловский муниципальный округ	Ярославская обл, Даниловский р-н, д. Пшеничное, ул. Железнодорожная, д.25	Действующий
Даниловский муниципальный округ	Ярославская обл, Даниловский р-н, д. Пшеничное, ул. Железнодорожная, д.23	Действующий
Даниловский муниципальный округ	Ярославская обл, Даниловский р-н, д. Пшеничное, ул. Железнодорожная, д.21	Действующий
Даниловский муниципальный округ	Ярославская обл, Даниловский р-н, д. Пшеничное, ул. Железнодорожная, д.19	Действующий
Даниловский муниципальный округ	Ярославская обл, Даниловский р-н, д. Пшеничное, ул. Железнодорожная, д.17	Действующий
Даниловский муниципальный округ	Ярославская обл, Даниловский р-н, д. Пшеничное, ул. Железнодорожная, д.15	Действующий
Даниловский муниципальный округ	Ярославская обл, Даниловский р-н, д. Пшеничное, ул. Железнодорожная, д.13	Действующий
Даниловский муниципальный округ	Ярославская обл, Даниловский р-н, д. Пшеничное, ул. Железнодорожная, д.11	Действующий
Даниловский муниципальный округ	Ярославская обл, Даниловский р-н, д. Пшеничное, ул. Железнодорожная, д.9	Действующий
Даниловский муниципальный округ	Ярославская обл, Даниловский р-н, д. Пшеничное, ул. Железнодорожная, д.3	Действующий
Даниловский муниципальный округ	Ярославская обл, Даниловский р-н, д. Пшеничное, ул. Железнодорожная, д.1	Действующий
Даниловский муниципальный округ	Ярославская обл, Даниловский р-н, д. Малое Марьино, ул. Центральная, д.5	Действующий
Даниловский муниципальный округ	Ярославская обл, Даниловский р-н, д. Малое Марьино, ул. Центральная, д.7	Действующий
Даниловский муниципальный округ	Ярославская обл, Даниловский р-н, д. Малое Марьино, ул. Центральная, д.9	Действующий
Даниловский муниципальный округ	Ярославская обл, Даниловский р-н, д. Малое Марьино, ул. Центральная, д.13 кв.2	Действующий
Даниловский муниципальный округ	Ярославская обл, Даниловский р-н, д. Малое Марьино, ул. Центральная, д.13 кв.1	Действующий
Даниловский муниципальный округ	Ярославская обл, Даниловский р-н, д. Малое Марьино, ул. Центральная, д.15 кв.2	Действующий
Даниловский муниципальный округ	Ярославская обл, Даниловский р-н, д. Малое Марьино, ул. Центральная, д.15 кв.1	Действующий
Даниловский муниципальный округ	Ярославская обл, Даниловский р-н, д. Малое Марьино, ул. Центральная, д.17 кв.2	Действующий
Даниловский муниципальный округ	Ярославская обл, Даниловский р-н, д. Малое Марьино, ул. Центральная, д.17 кв.1	Действующий
Даниловский муниципальный округ	Ярославская обл, Даниловский р-н, д. Малое Марьино, ул. Центральная, д.19 кв. 2	Действующий
Даниловский муниципальный округ	Ярославская обл, Даниловский р-н, д. Малое Марьино, ул. Центральная, д.19 кв. 1	Действующий
Даниловский муниципальный округ	Ярославская обл, Даниловский р-н, д. Малое Марьино, ул. Центральная, д. 23 кв. 2	Действующий
Даниловский муниципальный округ	Ярославская обл, Даниловский р-н, д. Малое Марьино, ул. Центральная, д.23 кв.1	Действующий
Даниловский муниципальный округ	Ярославская обл, Даниловский р-н, д. Малое Марьино, ул. Центральная, д.21 кв. 2	Действующий
Даниловский муниципальный округ	Ярославская обл, Даниловский р-н, д. Малое Марьино, ул. Центральная, д.21 кв. 1	Действующий
Даниловский муниципальный округ	Ярославская обл, Даниловский р-н, д. Малое Марьино, ул. Центральная, д. 18	Действующий
Даниловский муниципальный округ	Ярославская обл, Даниловский р-н, д. Малое Марьино, ул. Центральная, д.16 кв. 2	Действующий
Даниловский муниципальный округ	Ярославская обл, Даниловский р-н, д. Малое Марьино, ул. Центральная, д.16 кв. 1	Действующий

Даниловский муниципальный округ	Ярославская обл, Даниловский р-н, д. Малое Марьино, ул. Центральная, д.14	Действующий
Даниловский муниципальный округ	Ярославская обл, Даниловский р-н, д. Малое Марьино, ул. Центральная, д.12	Действующий
Даниловский муниципальный округ	Ярославская обл, Даниловский р-н, д. Малое Марьино, ул. Центральная, д.10	Действующий
Даниловский муниципальный округ	Ярославская обл, Даниловский р-н, д. Малое Марьино, ул. Центральная, д.8 кв. 2	Действующий
Даниловский муниципальный округ	Ярославская обл, Даниловский р-н, д. Малое Марьино, ул. Центральная, д.8 кв. 1	Действующий
Даниловский муниципальный округ	Ярославская обл, Даниловский р-н, д. Малое Марьино, ул. Центральная, д.6 кв. 2	Действующий
Даниловский муниципальный округ	Ярославская обл, Даниловский р-н, д. Малое Марьино, ул. Центральная, д.6 кв. 1	Действующий
Даниловский муниципальный округ	Ярославская обл, Даниловский р-н, д. Малое Марьино, ул. Центральная, д.4	Действующий
Даниловский муниципальный округ	Ярославская обл, Даниловский р-н, д. Малое Марьино, ул. Центральная, д.2 кв. 2	Действующий
Даниловский муниципальный округ	Ярославская обл, Даниловский р-н, д. Малое Марьино, ул. Центральная, д.2 кв. 1	Действующий
Даниловский муниципальный округ	Ярославская обл, Даниловский р-н, д. Малое Марьино, ул. Луговая, д.18 кв. 2	Действующий
Даниловский муниципальный округ	Ярославская обл, Даниловский р-н, д. Малое Марьино, ул. Луговая, д.18 кв. 1	Действующий
Даниловский муниципальный округ	Ярославская обл, Даниловский р-н, д. Малое Марьино, ул. Луговая, д.16 кв. 2	Действующий
Даниловский муниципальный округ	Ярославская обл, Даниловский р-н, д. Малое Марьино, ул. Луговая, д.16 кв. 1	Действующий
Даниловский муниципальный округ	Ярославская обл, Даниловский р-н, д. Малое Марьино, ул. Луговая, д.14	Действующий
Даниловский муниципальный округ	Ярославская обл, Даниловский р-н, д. Малое Марьино, ул. Луговая, д.12б	Действующий
Даниловский муниципальный округ	Ярославская обл, Даниловский р-н, д. Малое Марьино, ул. Луговая, д.12	Действующий
Даниловский муниципальный округ	Ярославская обл, Даниловский р-н, д. Малое Марьино, ул. Луговая, д.8	Действующий
Даниловский муниципальный округ	Ярославская обл, Даниловский р-н, д. Малое Марьино, ул. Луговая, д.6	Действующий
Даниловский муниципальный округ	Ярославская обл, Даниловский р-н, д. Малое Марьино, ул. Луговая, д.4 кв. 2	Действующий
Даниловский муниципальный округ	Ярославская обл, Даниловский р-н, д. Малое Марьино, ул. Луговая, д.4 кв. 1	Действующий
Даниловский муниципальный округ	Ярославская обл, Даниловский р-н, д. Малое Марьино, ул. Луговая, д.2в кв. 2	Действующий
Даниловский муниципальный округ	Ярославская обл, Даниловский р-н, д. Малое Марьино, ул. Луговая, д.2в кв. 1	Действующий
Даниловский муниципальный округ	Ярославская обл, Даниловский р-н, д. Малое Марьино, ул. Луговая, д.15	Действующий
Даниловский муниципальный округ	Ярославская обл, Даниловский р-н, д. Малое Марьино, ул. Луговая, д.13 кв. 2	Действующий
Даниловский муниципальный округ	Ярославская обл, Даниловский р-н, д. Малое Марьино, ул. Луговая, д.13 кв. 1	Действующий
Даниловский муниципальный округ	Ярославская обл, Даниловский р-н, д. Малое Марьино, ул. Луговая, д.11 кв. 2	Действующий
Даниловский муниципальный округ	Ярославская обл, Даниловский р-н, д. Малое Марьино, ул. Луговая, д.11 кв. 1	Действующий
Даниловский муниципальный округ	Ярославская обл, Даниловский р-н, д. Малое Марьино, ул. Луговая, д.9	Действующий
Даниловский муниципальный округ	Ярославская обл, Даниловский р-н, д. Малое Марьино, ул. Луговая, д.7 кв. 2	Действующий
Даниловский муниципальный округ	Ярославская обл, Даниловский р-н, д. Малое Марьино, ул. Луговая, д.7 кв. 1	Действующий
Даниловский муниципальный округ	Ярославская обл, Даниловский р-н, д. Малое Марьино, ул. Луговая, д.5	Действующий
Даниловский муниципальный округ	Ярославская обл, Даниловский р-н, д. Малое Марьино, ул. Луговая, д.3 кв. 2	Действующий
Даниловский муниципальный округ	Ярославская обл, Даниловский р-н, д. Малое Марьино, ул. Луговая, д.3 кв. 1	Действующий
Даниловский муниципальный округ	Ярославская обл, Даниловский р-н, д. Малое Марьино, ул. Луговая, д.1 кв. 2	Действующий
Даниловский муниципальный округ	Ярославская обл, Даниловский р-н, д. Малое Марьино, ул. Молодежная, д. 16	Действующий
Даниловский муниципальный округ	Ярославская обл, Даниловский р-н, д. Малое Марьино, ул. Молодежная, д. 14	Действующий
Даниловский муниципальный округ	Ярославская обл, Даниловский р-н, д. Малое Марьино, ул. Молодежная, д. 12	Действующий
Даниловский муниципальный округ	Ярославская обл, Даниловский р-н, д. Малое Марьино, ул. Молодежная, д. 10	Действующий

Даниловский муниципальный округ	Ярославская обл, Даниловский р-н, д. Малое Марьино, ул. Молодежная, д. 8	Действующий
Даниловский муниципальный округ	Ярославская обл, Даниловский р-н, д. Малое Марьино, ул. Молодежная, д. 6	Действующий
Даниловский муниципальный округ	Ярославская обл, Даниловский р-н, д. Малое Марьино, ул. Молодежная, д. 4	Действующий
Даниловский муниципальный округ	Ярославская обл, Даниловский р-н, д. Малое Марьино, ул. Молодежная, д. 2	Действующий
Даниловский муниципальный округ	Ярославская обл, Даниловский р-н, д. Малое Марьино, ул. Молодежная, д. 19	Действующий
Даниловский муниципальный округ	Ярославская обл, Даниловский р-н, д. Малое Марьино, ул. Молодежная, д. 17	Действующий
Даниловский муниципальный округ	Ярославская обл, Даниловский р-н, д. Малое Марьино, ул. Молодежная, д. 15	Действующий
Даниловский муниципальный округ	Ярославская обл, Даниловский р-н, д. Малое Марьино, ул. Молодежная, д. 13	Действующий
Даниловский муниципальный округ	Ярославская обл, Даниловский р-н, д. Малое Марьино, ул. Молодежная, д. 11	Действующий
Даниловский муниципальный округ	Ярославская обл, Даниловский р-н, д. Малое Марьино, ул. Молодежная, д. 9	Действующий
Даниловский муниципальный округ	Ярославская обл, Даниловский р-н, д. Малое Марьино, ул. Молодежная, д. 7	Действующий
Даниловский муниципальный округ	Ярославская обл, Даниловский р-н, д. Малое Марьино, ул. Молодежная, д. 5	Действующий
Даниловский муниципальный округ	Ярославская обл, Даниловский р-н, д. Малое Марьино, ул. Молодежная, д. 3	Действующий
Даниловский муниципальный округ	Ярославская обл, Даниловский р-н, д. Малое Марьино, ул. Молодежная, д. 1	Действующий
Даниловский муниципальный округ	Ярославская обл, Даниловский р-н, д. Малое Марьино, ул. Полевая, д. 13	Действующий
Даниловский муниципальный округ	Ярославская обл, Даниловский р-н, д. Малое Марьино, ул. Полевая, д. 17	Действующий
Даниловский муниципальный округ	Ярославская обл, Даниловский р-н, д. Малое Марьино, ул. Полевая, д. 19	Действующий
Даниловский муниципальный округ	Ярославская обл, Даниловский р-н, д. Малое Марьино, ул. Полевая, д. 20	Действующий
Даниловский муниципальный округ	Ярославская обл, Даниловский р-н, д. Малое Марьино, ул. Полевая, д. 18	Действующий
Даниловский муниципальный округ	Ярославская обл, Даниловский р-н, д. Малое Марьино, ул. Полевая, д. 16	Действующий
Даниловский муниципальный округ	Ярославская обл, Даниловский р-н, д. Малое Марьино, ул. Полевая, д. 14	Действующий
Даниловский муниципальный округ	Ярославская обл, Даниловский р-н, д. Малое Марьино, ул. Полевая, д. 12	Действующий
Даниловский муниципальный округ	Ярославская обл, Даниловский р-н, д. Малое Марьино, ул. Полевая, д. 10	Действующий
Даниловский муниципальный округ	Ярославская обл, Даниловский р-н, д. Малое Марьино, ул. Полевая, д. 8	Действующий
Даниловский муниципальный округ	Ярославская обл, Даниловский р-н, д. Малое Марьино, ул. Полевая, д. 6	Действующий
Даниловский муниципальный округ	Ярославская обл, Даниловский р-н, д. Малое Марьино, ул. Полевая, д. 4	Действующий
Даниловский муниципальный округ	Ярославская обл, Даниловский р-н, д. Малое Марьино, ул. Полевая, д. 2	Действующий
Даниловский муниципальный округ	Ярославская обл, Даниловский р-н, д. Малое Марьино, ул Лесная, д. 4	Действующий
Даниловский муниципальный округ	Ярославская обл, Даниловский р-н, д. Малое Марьино, ул Лесная, д. 3	Действующий
Даниловский муниципальный округ	Ярославская обл, Даниловский р-н, д. Малое Марьино, ул Лесная, д. 2	Действующий
Даниловский муниципальный округ	Ярославская обл, Даниловский р-н, д. Малое Марьино, ул Лесная, д. 1	Действующий
Даниловский муниципальный округ	Ярославская обл, Даниловский р-н, д. Малое Марьино, ул Новая, д. 4	Действующий
Даниловский муниципальный округ	Ярославская обл, Даниловский р-н, д. Малое Марьино, ул Новая, д. 3	Действующий
Даниловский муниципальный округ	Ярославская обл, Даниловский р-н, д. Малое Марьино, ул Новая, д. 2	Действующий
Даниловский муниципальный округ	Ярославская обл, Даниловский р-н, д. Малое Марьино, ул Новая, д. 1	Действующий
Даниловский муниципальный округ	Ярославская обл.Даниловский р.д.Пантелейки ул.Набережная д.7	Действующий
Даниловский муниципальный округ	Ярославская обл.Даниловский р.д.Пантелейки ул.Набережная д.14	Действующий
Даниловский муниципальный округ	Ярославская обл.Даниловский р.д.Пантелейки ул.Набережная д.13	Действующий
Даниловский муниципальный округ	Ярославская обл.Даниловский р.д.Пантелейки ул.Набережная д.10	Действующий
Даниловский муниципальный округ	Ярославская обл.Даниловский р.д.Пантелейки ул.Набережная д.9	Действующий
Даниловский муниципальный округ	Ярославская обл.Даниловский р.д.Пантелейки ул.Набережная д.8	Действующий
Даниловский муниципальный округ	Ярославская обл.Даниловский р.д.д.Пантелейки ул.Набережная д.5	Действующий
Даниловский муниципальный округ	Ярославская обл.Даниловский р.д.Пантелейки ул.Набережная д.4	Действующий
Даниловский муниципальный округ	Ярославская обл.Даниловский р.д.Пантелейки ул.Набережная д.2	Действующий
Даниловский муниципальный округ	Ярославская обл.Даниловский р.д.Пантелейки ул.Набережная д.1а	Действующий
Даниловский муниципальный округ	Ярославская обл.Даниловский р.д.Подольново ул.Дачная д.11	Действующий
Даниловский муниципальный округ	Ярославская обл.Даниловский р.д.Подольново ул.Дачная д.10	Действующий
Даниловский муниципальный округ	Ярославская обл.Даниловский р.д.Лподольново ул.Дачная д.9	Действующий
Даниловский муниципальный округ	Ярославская обл.Даниловский р.д.Подольново ул.Дачная д.8	Действующий
Даниловский муниципальный округ	Ярославская обл.Даниловский р.д.Подольново ул.Дачная д.5	Действующий
Даниловский муниципальный округ	Ярославская обл.Даниловский р.д.с.Никольское-Нальяново ул.Барская д.1	Действующий
Даниловский муниципальный округ	Ярославская обл.Даниловский р.д.Гулаково ул.Грибная д.6	Действующий
Даниловский муниципальный округ	Ярославская обл.Даниловский р.д.Гулаково ул.Грибная д.4	Действующий
Даниловский муниципальный округ	Ярославская обл.Даниловский р.д.Гулаково ул.Грибная д.2	Действующий
Даниловский муниципальный округ	Ярославская обл.Даниловский р.д.Гулаково ул.Весенняя д.14	Действующий
Даниловский муниципальный округ	Ярославская обл.Даниловский р.д.Гулаково ул.Весенняя д.8	Действующий
Даниловский муниципальный округ	Ярославская обл.Даниловский р.д.Гулаково ул.Весенняя д.6	Действующий

Даниловский муниципальный округ	Ярославская обл.Даниловский р.д.Гулаково ул.Весенняя д.5	Действующий
Даниловский муниципальный округ	Ярославская обл.Даниловский р.д.Гулаково ул.Весенняя д.2	Действующий
Даниловский муниципальный округ	Ярославская обл.Даниловский р.д.Гулаково ул.Весенняя д.1	Действующий
Даниловский муниципальный округ	Ярославская обл.Даниловский р.д.Лукино ул.Луговая д.15	Действующий
Даниловский муниципальный округ	Ярославская обл.Даниловский р.д.Лукино ул.Луговая д.13	Действующий
Даниловский муниципальный округ	Ярославская обл.Даниловский р.д.Лукино ул.Луговая д.8	Действующий
Даниловский муниципальный округ	Ярославская обл.Даниловский р.д.Лукино ул.Луговая д.6	Действующий
Даниловский муниципальный округ	Ярославская обл.Даниловский р.д.Лукино ул.Луговая д.4	Действующий
Даниловский муниципальный округ	Ярославская обл.Даниловский р.д.Лукино ул.Луговая д.3	Действующий
Даниловский муниципальный округ	Ярославская обл.Даниловский р.д.Лукино ул.Луговая д.1	Действующий
Даниловский муниципальный округ	Ярославская обл.Даниловский р.д.Лукино ул.Новая д.12	Действующий
Даниловский муниципальный округ	Ярославская обл.Даниловский р.д.Лукино ул.Новая д.9	Действующий
Даниловский муниципальный округ	Ярославская обл.Даниловский р.д.Лукино ул.Новая д.8	Действующий
Даниловский муниципальный округ	Ярославская обл.Даниловский р.д.Лукино ул.Новая д.6	Действующий
Даниловский муниципальный округ	Ярославская обл.Даниловский р.д.Лукино ул.Новая д.5	Действующий
Даниловский муниципальный округ	Ярославская обл.Даниловский р.д.Лукино ул.Новая д.4	Действующий
Даниловский муниципальный округ	Ярославская обл.Даниловский р.д.Взглядово ул.Хутор Болковой д.1	Действующий
Даниловский муниципальный округ	Ярославская обл.Даниловский р.д.Взглядово ул.Северная д.30	Действующий
Даниловский муниципальный округ	Ярославская обл.Даниловский р.д.Взглядово ул.Северная д.26	Действующий
Даниловский муниципальный округ	Ярославская обл.Даниловский р.д.Взглядово ул.Северная д.24	Действующий
Даниловский муниципальный округ	Ярославская обл.Даниловский р.д.Взглядово ул.Северная д.22	Действующий
Даниловский муниципальный округ	Ярославская обл.Даниловский р.д.Взглядово ул.Северная д.20	Действующий
Даниловский муниципальный округ	Ярославская обл.Даниловский р.д.Взглядово ул.Северная д.19	Действующий
Даниловский муниципальный округ	Ярославская обл.Даниловский р.д.Взглядово ул.Северная д.18	Действующий
Даниловский муниципальный округ	Ярославская обл.Даниловский р.д.Взглядово ул.Северная д.15	Действующий
Даниловский муниципальный округ	Ярославская обл.Даниловский р.д.Взглядово ул.Северная д.14	Действующий
Даниловский муниципальный округ	Ярославская обл.Даниловский р.д.Взглядово ул.Северная д.7	Действующий
Даниловский муниципальный округ	Ярославская обл.Даниловский р.д.Мишутино ул.Звонкая д.17	Действующий
Даниловский муниципальный округ	Ярославская обл.Даниловский р.д.Мишутино ул.Звонкая д.15	Действующий
Даниловский муниципальный округ	Ярославская обл.Даниловский р.д.Мишутино ул.Звонкая д.13	Действующий
Даниловский муниципальный округ	Ярославская обл.Даниловский р.д.Мишутино ул.Звонкая д.11	Действующий
Даниловский муниципальный округ	Ярославская обл.Даниловский р.д.Мишутино ул.Звонкая д.10	Действующий
Даниловский муниципальный округ	Ярославская обл.Даниловский р.д.Мишутино ул.Звонкая д.9	Действующий
Даниловский муниципальный округ	Ярославская обл.Даниловский р.д.Мишутино ул.Звонкая д.8	Действующий
Даниловский муниципальный округ	Ярославская обл.Даниловский р.д.Мишутино ул.Звонкая д.7	Действующий
Даниловский муниципальный округ	Ярославская обл.Даниловский р.д.Мишутино ул.Звонкая д.6	Действующий
Даниловский муниципальный округ	Ярославская обл.Даниловский р.д.Мишутино ул.Звонкая д.5	Действующий
Даниловский муниципальный округ	Ярославская обл.Даниловский р.д.Мишутино ул.Звонкая д.4	Действующий
Даниловский муниципальный округ	Ярославская обл.Даниловский р.д.Мишутино ул.Звонкая д.3	Действующий
Даниловский муниципальный округ	Ярославская обл.Даниловский р.д.Мишутино ул.Звонкая д.2	Действующий
Даниловский муниципальный округ	Ярославская обл.Даниловский р.д.Мишутино ул.Звонкая д.1	Действующий
Даниловский муниципальный округ	Ярославская обл.Даниловский р.д.Мишутино ул.Молодежная д.16	Действующий
Даниловский муниципальный округ	Ярославская обл.Даниловский р.д.Мишутино ул.Молодежная д.14	Действующий
Даниловский муниципальный округ	Ярославская обл.Даниловский р.д.Мишутино ул.Молодежная д.10	Действующий
Даниловский муниципальный округ	Ярославская обл.Даниловский р.д.Мишутино ул.Молодежная д.8	Действующий
Даниловский муниципальный округ	Ярославская обл.Даниловский р.д.Мишутино ул.Молодежная д.7	Действующий
Даниловский муниципальный округ	Ярославская обл.Даниловский р.д.Мишутино ул.Молодежная д.6кв.1	Действующий
Даниловский муниципальный округ	Ярославская обл.Даниловский р.д.Мишутино ул.Молодежная д.5	Действующий
Даниловский муниципальный округ	Ярославская обл.Даниловский р.д.Мишутино ул.Молодежная д.4кв.2	Действующий
Даниловский муниципальный округ	Ярославская обл.Даниловский р.д.Мишутино ул.Молодежная д.4 кв.1	Действующий
Даниловский муниципальный округ	Ярославская обл.Даниловский р.д.Мишутино ул.Молодежная д.3	Действующий
Даниловский муниципальный округ	Ярославская обл.Даниловский р.д.Мишутино ул.Молодежная 2а	Действующий
Даниловский муниципальный округ	Ярославская обл.Даниловский р.д.Мишутино ул.Торговая д.3	Действующий
Даниловский муниципальный округ	Ярославская обл.Даниловский р.д.Мишутино ул.Торговая д.1	Действующий
Даниловский муниципальный округ	Ярославская обл.Даниловский р.д.Мишутино ул.Тихая д.3	Действующий
Даниловский муниципальный округ	Ярославская обл.Даниловский р.д.Мишутино ул.Тихая д.11	Действующий
Даниловский муниципальный округ	Ярославская обл.Даниловский р.д.Мишутино ул.Тихая д.7	Действующий
Даниловский муниципальный округ	Ярославская обл.Даниловский р.д.Мишутино ул.Тихая д.1	Действующий
Даниловский муниципальный округ	Ярославская обл.Даниловский р.д.Мишутино ул.Центральная д.17	Действующий
Даниловский муниципальный округ	Ярославская обл.Даниловский р.д.Мишутино ул.Центральная д.54	Действующий
Даниловский муниципальный округ	Ярославская обл.Даниловский р-н д.Мишутино ул.Центральная д.51	Действующий
Даниловский муниципальный округ	Ярославская обл.Даниловский р.д.Мишутино ул.Центральная д.52	Действующий
Даниловский муниципальный округ	Ярославская обл.Даниловский р.д.Мишутино ул.Центральная д.50	Действующий
Даниловский муниципальный округ	Ярославская обл.Даниловский р.д.Мишутино ул.Молодежная д.13	Действующий
Даниловский муниципальный округ	Ярославская обл.Даниловский р.д.Мишутино ул.Центральная д.26	Действующий
Даниловский муниципальный округ	Ярославская обл.Даниловский р.д.Мишутино ул.Центральная д.49	Действующий
Даниловский муниципальный округ	Ярославская обл.Даниловский р.д.Мишутино ул.Центральная д.45	Действующий
Даниловский муниципальный округ	Ярославская обл.Даниловский р-н д.Мишутино ул.Центральная д.43	Действующий
Даниловский муниципальный округ	Ярославская обл.Даниловский р.д.Мишутино ул.Центральная д.42	Действующий
Даниловский муниципальный округ	Ярославская обл.Даниловский р.д.Мишутино ул.Центральная д.41	Действующий
Даниловский муниципальный округ	Ярославская обл.Даниловский р.д.Мишутино ул.Центральная д.39	Действующий

Даниловский муниципальный округ	Ярославская обл.Даниловский р.д.Мишутино ул.Центральная д.36а	Действующий
Даниловский муниципальный округ	Ярославская обл.Даниловский р.д.Мишутино ул.Центральная д.37а	Действующий
Даниловский муниципальный округ	Ярославская обл.Даниловский р.д.Мишутино ул.Центральная д.37	Действующий
Даниловский муниципальный округ	Ярославская обл.Даниловский р.д.Мишутино ул.Центральная д.36	Действующий
Даниловский муниципальный округ	Ярославская обл.Даниловский р.д.Мишутино ул.Центральная д.33	Действующий
Даниловский муниципальный округ	Ярославская обл.Даниловский р.д.Мишутино ул.Центральная д.32	Действующий
Даниловский муниципальный округ	Ярославская обл.Даниловский р.д.Мишутино ул.Центральная д.31	Действующий
Даниловский муниципальный округ	Ярославская обл.Даниловский р.д.Мишутино ул.Центральная д.29	Действующий
Даниловский муниципальный округ	Ярославская обл.Даниловский р.д.Мишутино ул.Центральная д.28	Действующий
Даниловский муниципальный округ	Ярославская обл.Даниловский р.д.Мишутино ул.Центральная д.25	Действующий
Даниловский муниципальный округ	Ярославская обл.Даниловский р.д.Мишутино ул.Центральная д.21	Действующий
Даниловский муниципальный округ	Ярославская обл.Даниловский р.д.Мишутино ул.Центральная д.20	Действующий
Даниловский муниципальный округ	Ярославская обл.Даниловский р.д.Мишутино ул.Центральная д.19	Действующий
Даниловский муниципальный округ	Ярославская обл.Даниловский р.д.Мишутино ул.Центральная д.15	Действующий
Даниловский муниципальный округ	Ярославская обл.Даниловский р.д.Мишутино ул.Центральная д.13	Действующий
Даниловский муниципальный округ	Ярославская обл.Даниловский р.д.Мишутино ул.Центральная д.12	Действующий
Даниловский муниципальный округ	Ярославская обл.Даниловский р.д.Мишутино ул.Центральная д.11	Действующий
Даниловский муниципальный округ	Ярославская обл.Даниловский р.д.Мишутино ул.Центральная д.10	Действующий
Даниловский муниципальный округ	Ярославская обл.Даниловский р.д.Мишутино ул.Центральная д.9	Действующий
Даниловский муниципальный округ	Ярославская обл.Даниловский р.д.Мишутино ул.Центральная д.5	Действующий
Даниловский муниципальный округ	Ярославская обл.Даниловский р.д.Мишутино ул.Центральная д.3	Действующий
Даниловский муниципальный округ	Ярославская обл.Даниловский р.д.Мишутино ул.Центральная д.1 а	Действующий
Даниловский муниципальный округ	Ярославская обл.Даниловский р.д.Мишутино ул.Центральная д.1	Действующий
Даниловский муниципальный округ	Ярославская обл.Даниловский р.с.Торопово ул.Тихая д.7	Действующий
Даниловский муниципальный округ	Ярославская обл.Даниловский р.с.Торопово ул.Тихая д.7	Действующий
Даниловский муниципальный округ	Ярославская обл.Даниловский р.с.Торопово ул.Тихая д.5	Действующий
Даниловский муниципальный округ	Ярославская обл.Даниловский р.с.Торопово ул.Тихая д.3	Действующий
Даниловский муниципальный округ	Ярославская обл.Даниловский р.с.Торопово ул.Тихая д.1	Действующий
Даниловский муниципальный округ	Ярославская обл.Даниловский р.с.Торопово ул.Рабочая д.28	Действующий
Даниловский муниципальный округ	Ярославская обл.Даниловский р.с.Торопово ул.Рабочая д.26	Действующий
Даниловский муниципальный округ	Ярославская обл.Даниловский р.с.Торопово ул.Рабочая д.22	Действующий
Даниловский муниципальный округ	Ярославская обл.Даниловский р.с.Торопово ул.Рабочая д.21	Действующий
Даниловский муниципальный округ	Ярославская обл.Даниловский р.с.Торопово ул.Рабочая д.19	Действующий
Даниловский муниципальный округ	Ярославская обл.Даниловский р.с.Торопово ул.Рабочая д.18	Действующий
Даниловский муниципальный округ	Ярославская обл.Даниловский р.с.Торопово ул.Рабочая д.17	Действующий
Даниловский муниципальный округ	Ярославская обл.Даниловский р.с.Торопово ул.Рабочая д.16	Действующий
Даниловский муниципальный округ	Ярославская обл.Даниловский р.с.Торопово ул.Рабочая д.15	Действующий
Даниловский муниципальный округ	Ярославская обл.Даниловский р.с.Торопово ул.Рабочая д.13	Действующий
Даниловский муниципальный округ	Ярославская обл.Даниловский р.с.Торопово ул.Рабочая д.12	Действующий
Даниловский муниципальный округ	Ярославская обл.Даниловский р.с.Торопово ул.Рабочая д.10	Действующий
Даниловский муниципальный округ	Ярославская обл.Даниловский р.с.Торопово ул.Рабочая д.9	Действующий
Даниловский муниципальный округ	Ярославская обл.Даниловский р.с.Торопово ул.Рабочая д.8	Действующий
Даниловский муниципальный округ	Ярославская обл.Даниловский р.с.Торопово ул.Рабочая д.7	Действующий
Даниловский муниципальный округ	Ярославская обл.Даниловский р.с.Торопово ул.Рабочая д.5	Действующий
Даниловский муниципальный округ	Ярославская обл.Даниловский р.с.Торопово ул.Рабочая д.3	Действующий
Даниловский муниципальный округ	Ярославская обл.Даниловский р.с.Торопово ул.Запрудная д.20	Действующий
Даниловский муниципальный округ	Ярославская обл.Даниловский р.с.Торопово ул.Запрудная д.18	Действующий
Даниловский муниципальный округ	Ярославская обл.Даниловский р.с.Торопово ул.Запрудная д.16	Действующий
Даниловский муниципальный округ	Ярославская обл.Даниловский р.с.Торопово ул.Запрудная д.14	Действующий
Даниловский муниципальный округ	Ярославская обл.Даниловский р.с.Торопово ул.Запрудная д.10	Действующий
Даниловский муниципальный округ	Ярославская обл.Даниловский р.с.Торопово ул.Запрудная д.6	Действующий
Даниловский муниципальный округ	Ярославская обл.Даниловский р.с.Торопово ул.Заречная д.14	Действующий
Даниловский муниципальный округ	Ярославская обл.Даниловский р.с.Торопово ул.Заречная д.12	Действующий
Даниловский муниципальный округ	Ярославская обл.Даниловский р.с.Торопово ул.Заречная д.9	Действующий
Даниловский муниципальный округ	Ярославская обл.Даниловский р.с.Торопово ул.Заречная д.8	Действующий
Даниловский муниципальный округ	Ярославская обл.Даниловский р.с.Торопово ул.Заречная д.7	Действующий
Даниловский муниципальный округ	Ярославская обл.Даниловский р.с.Торопово ул.Заречная д.4	Действующий
Даниловский муниципальный округ	Ярославская обл.Даниловский р.с.Торопово ул.Заречная д.3	Действующий
Даниловский муниципальный округ	Ярославская обл.Даниловский р.с.Торопово ул.Заречная.д2	Действующий
Даниловский муниципальный округ	Ярославская обл.Даниловский р.с.Торопово ул.Заречная д.1	Действующий
Даниловский муниципальный округ	Ярославская обл.Даниловский р.с.Торопово ул.Заводская д.10	Действующий
Даниловский муниципальный округ	Ярославская обл.Даниловский р.с.Торопово ул.Заводская д.7	Действующий
Даниловский муниципальный округ	Ярославская обл.Даниловский р.с.Торопово ул.Заводская д.6	Действующий
Даниловский муниципальный округ	Ярославская обл.Даниловский р.с.Торопово ул.Заводская д.5	Действующий
Даниловский муниципальный округ	Ярославская обл.Даниловский р.с.Торопово ул.Заводская д.4а	Действующий
Даниловский муниципальный округ	Ярославская обл.Даниловский р.с.Торопово ул.Заводская.4	Действующий
Даниловский муниципальный округ	Ярославская обл.Даниловский р.с.Торопово ул.Заводская.3	Действующий
Даниловский муниципальный округ	Ярославская обл.Даниловский р.с.Торопово ул.Лесная д.8 кв.3	Действующий
Даниловский муниципальный округ	Ярославская обл.Даниловский р.с.Торопово ул.Лесная д.4 кв.2	Действующий
Даниловский муниципальный округ	Ярославская обл.Даниловский р.с.Торопово ул.Сосновая д.6 кв.1	Действующий
Даниловский муниципальный округ	Ярославская обл.Даниловский р.с.Торопово ул.Сосновая д.5 кв.2	Действующий
Даниловский муниципальный округ	Ярославская обл.Даниловский р.с.Торопово ул.Сосновая д.5 кв.1	Действующий

Даниловский муниципальный округ	Ярославская обл.Даниловский р.с.Торопово ул.Лесная д.2 кв.3	Действующий
Даниловский муниципальный округ	Ярославская обл.Даниловский р.с.Торопово ул.Лесная д.2 кв.1	Действующий
Даниловский муниципальный округ	Ярославская обл.Даниловский р.с.Торопово ул.Лесная д.1кв.3	Действующий
Даниловский муниципальный округ	Ярославская обл.Даниловский р.с.Торопово ул.Цветочная д.7	Действующий
Даниловский муниципальный округ	Ярославская обл.Даниловский р.с.Торопово ул.Цветочная д.5	Действующий
Даниловский муниципальный округ	Ярославская обл.Даниловский р.с.Торопово ул.Цветочная.д.3	Действующий
Даниловский муниципальный округ	Ярославская обл.Даниловский р.с.Торопово ул.Цветочная.д.1	Действующий
Даниловский муниципальный округ	Ярославская обл.Даниловский р.с.Торопово ул.Центральная д.26	Действующий
Даниловский муниципальный округ	Ярославская обл.Даниловский р.с.Торопово ул.Центральная д.25	Действующий
Даниловский муниципальный округ	Ярославская обл.Даниловский р.с.Торопово ул.Центральная д.20	Действующий
Даниловский муниципальный округ	Ярославская обл.Даниловский р.с.Торопово ул.Центральная д.19	Действующий
Даниловский муниципальный округ	Ярославская обл.Даниловский р.с.Торопово ул.Центральная д.18	Действующий
Даниловский муниципальный округ	Ярославская обл.Даниловский р.с.Торопово ул.Центральная д.16	Действующий
Даниловский муниципальный округ	Ярославская обл.Даниловский р.с.Торопово ул.Центральная д.15	Действующий
Даниловский муниципальный округ	Ярославская обл.Даниловский р.с.Торопово ул.Центральная д.14	Действующий
Даниловский муниципальный округ	Ярославская обл.Даниловский р.с.Торопово ул.Центральная д.13	Действующий
Даниловский муниципальный округ	Ярославская обл.Даниловский р.с.Торопово ул.Центральная д.12	Действующий
Даниловский муниципальный округ	Ярославская обл.Даниловский р.с.Торопово ул.Центральная д.11	Действующий
Даниловский муниципальный округ	Ярославская обл.Даниловский р.с.Торопово ул.Центральная д.10	Действующий
Даниловский муниципальный округ	Ярославская обл.Даниловский р.с.Торопово ул.Центральная д.9	Действующий
Даниловский муниципальный округ	Ярославская обл.Даниловский р.с.Торопово ул.Центральная д.8	Действующий
Даниловский муниципальный округ	Ярославская обл.Даниловский р.с.Торопово ул.Центральная д.7	Действующий
Даниловский муниципальный округ	Ярославская обл.Даниловский р.с.Торопово ул.Центральная д.5	Действующий
Даниловский муниципальный округ	Ярославская обл.Даниловский р.с.Торопово ул.Центральная д.3	Действующий
Даниловский муниципальный округ	Ярославская обл.Даниловский р.с.Торопово ул.Центральная д.2	Действующий
Даниловский муниципальный округ	Ярославская обл.Даниловский р.с.Торопово ул.Центральная д.1	Действующий
Даниловский муниципальный округ	Ярославская обл,Даниловский р-н,д.Усово,ул.Снежная,д8	Действующий
Даниловский муниципальный округ	Ярославская обл,Даниловский р-н,д.Усово,ул.Снежная,д2	Действующий
Даниловский муниципальный округ	Ярославская обл,Даниловский р-н,д.Усово,ул.Снежная,д4	Действующий
Даниловский муниципальный округ	Ярославская обл,Даниловский р-н,д.Усово,ул.Снежная,д13	Действующий
Даниловский муниципальный округ	Ярославская обл,Даниловский р-н,д.Усово,ул.Снежная,д11	Действующий
Даниловский муниципальный округ	Ярославская обл,Даниловский р-н,д.Усово,ул.Снежная,д12	Действующий
Даниловский муниципальный округ	Ярославская обл,Даниловский р-н,д.Усово,ул.Снежная,д6	Действующий
Даниловский муниципальный округ	Ярославская обл,Даниловский р-н,д.Стряпково,ул.Набережная,д8	Действующий
Даниловский муниципальный округ	Ярославская обл,Даниловский р-н,д.Стряпково,ул.Набережная,д6	Действующий
Даниловский муниципальный округ	Ярославская обл,Даниловский р-н,д.Стряпково,ул.Набережная,д2	Действующий
Даниловский муниципальный округ	Ярославская обл,Даниловский р-н,д.Стряпково,ул.Набережная,д11	Действующий
Даниловский муниципальный округ	Ярославская обл,Даниловский р-н,д.Стряпково,ул.Набережная,д9	Действующий
Даниловский муниципальный округ	Ярославская обл,Даниловский р-н,д.Стряпково,ул.Набережная,д16	Действующий
Даниловский муниципальный округ	Ярославская обл,Даниловский р-н,д.Стряпково,ул.Набережная,д10	Действующий
Даниловский муниципальный округ	Ярославская обл,Даниловский р-н,д.Стряпково,ул.Набережная,д12	Действующий
Даниловский муниципальный округ	Ярославская обл,Даниловский р-н,д.Стряпково,ул.Набережная,д15	Действующий
Даниловский муниципальный округ	Ярославская обл,Даниловский р-н,д.Стряпково,ул.Набережная,д14	Действующий
Даниловский муниципальный округ	Ярославская обл,Даниловский р-н,д.Стряпково,ул.Набережная,д17	Действующий
Даниловский муниципальный округ	Ярославская обл,Даниловский р-н,д.Стряпково,ул.Набережная,д7	Действующий
Даниловский муниципальный округ	Ярославская обл,Даниловский р-н,д.Стряпково,ул.Набережная,д5	Действующий
Даниловский муниципальный округ	Ярославская обл,Даниловский р-н,д.Колотово,ул.Речная,д10	Действующий
Даниловский муниципальный округ	Ярославская обл,Даниловский р-н,д.Колотово,ул.Речная,д8	Действующий
Даниловский муниципальный округ	Ярославская обл,Даниловский р-н,д.Колотово,ул.Речная,д5	Действующий
Даниловский муниципальный округ	Ярославская обл,Даниловский р-н,д.Колотово,ул.Речная,д7	Действующий
Даниловский муниципальный округ	Ярославская обл,Даниловский р-н,д.Колотово,ул.Речная,д17	Действующий
Даниловский муниципальный округ	Ярославская обл,Даниловский р-н,д.Колотово,ул.Речная,д1	Действующий
Даниловский муниципальный округ	Ярославская обл,Даниловский р-н,д.Колотово,ул.Речная,д18	Действующий
Даниловский муниципальный округ	Ярославская обл,Даниловский р-н,д.Колотово,ул.Речная,д19	Действующий
Даниловский муниципальный округ	Ярославская обл,Даниловский р-н,д.Колотово,ул.Речная,д15	Действующий
Даниловский муниципальный округ	Ярославская обл,Даниловский р-н,д.Колотово,ул.Речная,д9	Действующий
Даниловский муниципальный округ	Ярославская обл,Даниловский р-н,д.Демидково, ул.Солнечная,д5	Действующий
Даниловский муниципальный округ	Ярославская обл,Даниловский р-н,д.Демидково, ул.Солнечная,д10	Действующий
Даниловский муниципальный округ	Ярославская обл,Даниловский р-н,д.Демидково, ул.Солнечная,д8	Действующий
Даниловский муниципальный округ	Ярославская обл,Даниловский р-н,д.Демидково, ул.Солнечная,д22	Действующий
Даниловский муниципальный округ	Ярославская обл,Даниловский р-н,д.Демидково, ул.Солнечная,д4	Действующий
Даниловский муниципальный округ	Ярославская обл,Даниловский р-н,д.Демидково, ул.Солнечная,д2	Действующий
Даниловский муниципальный округ	Ярославская обл,Даниловский р-н,д.Демидково, ул.Солнечная,д7	Действующий
Даниловский муниципальный округ	Ярославская обл,Даниловский р-н,д.Демидково, ул.Солнечная,д1	Действующий
Даниловский муниципальный округ	Ярославская обл,Даниловский р-н,д.Соснево,ул.Зеленая,д4	Действующий
Даниловский муниципальный округ	Ярославская обл,Даниловский р-н,д.Соснево,ул.Зеленая,д2	Действующий
Даниловский муниципальный округ	Ярославская обл,Даниловский р-н,д.Соснево,ул.Зеленая,д9	Действующий
Даниловский муниципальный округ	Ярославская обл,Даниловский р-н,д.Соснево,ул.Зеленая,д5	Действующий
Даниловский муниципальный округ	Ярославская обл,Даниловский р-н,д.Соснево,ул.Зеленая,д1	Действующий
Даниловский муниципальный округ	Ярославская обл,Даниловский р-н,д.Соснево,ул.Дружная,д12	Действующий
Даниловский муниципальный округ	Ярославская обл,Даниловский р-н,д.Соснево,ул.Дружная,д10	Действующий

Даниловский муниципальный округ	Ярославская обл,Даниловский р-н,д.Соснево,ул.Дружная,д8	Действующий
Даниловский муниципальный округ	Ярославская обл,Даниловский р-н,д.Соснево,ул.Дружная,д4	Действующий
Даниловский муниципальный округ	Ярославская обл,Даниловский р-н,д.Соснево,ул.Дружная,д2	Действующий
Даниловский муниципальный округ	Ярославская обл,Даниловский р-н,д.Соснево,ул.Дружная,д5	Действующий
Даниловский муниципальный округ	Ярославская обл,Даниловский р-н,д.Соснево,ул.Дружная,д3	Действующий
Даниловский муниципальный округ	Ярославская обл,Даниловский р-н,д.Соснево,ул.Дружная,д1	Действующий
Даниловский муниципальный округ	Ярославская обл,Даниловский р-н,д. Пугино,ул.Новая,д10	Действующий
Даниловский муниципальный округ	Ярославская обл,Даниловский р-н,д. Пугино,ул.Новая,д8	Действующий
Даниловский муниципальный округ	Ярославская обл,Даниловский р-н,д. Пугино,ул.Новая,д6	Действующий
Даниловский муниципальный округ	Ярославская обл,Даниловский р-н,д. Пугино,ул.Новая,д2	Действующий
Даниловский муниципальный округ	Ярославская обл,Даниловский р-н,д. Пугино,ул.Новая,д13	Действующий
Даниловский муниципальный округ	Ярославская обл,Даниловский р-н,д. Пугино,ул.Новая,д11	Действующий
Даниловский муниципальный округ	Ярославская обл,Даниловский р-н,д. Пугино,ул.Новая,д5	Действующий
Даниловский муниципальный округ	Ярославская обл,Даниловский р-н,д. Пугино,ул.Новая,д3	Действующий
Даниловский муниципальный округ	Ярославская обл,Даниловский р-н,д. Пугино,ул.Новая,д1	Действующий
Даниловский муниципальный округ	Ярославская обл,Даниловский р-н,с.Горинское,ул.Центральная,д42	Действующий
Даниловский муниципальный округ	Ярославская обл,Даниловский р-н,с.Горинское,ул.Центральная,д40	Действующий
Даниловский муниципальный округ	Ярославская обл,Даниловский р-н,с.Горинское,ул.Центральная,д34	Действующий
Даниловский муниципальный округ	Ярославская обл,Даниловский р-н,с.Горинское,ул.Центральная,д24	Действующий
Даниловский муниципальный округ	Ярославская обл,Даниловский р-н,с.Горинское,ул.Центральная,д22а	Действующий
Даниловский муниципальный округ	Ярославская обл,Даниловский р-н,с.Горинское,ул.Центральная,д22	Действующий
Даниловский муниципальный округ	Ярославская обл,Даниловский р-н,с.Горинское,ул.Центральная,д18	Действующий
Даниловский муниципальный округ	Ярославская обл,Даниловский р-н,с.Горинское,ул.Центральная,д16	Действующий
Даниловский муниципальный округ	Ярославская обл,Даниловский р-н,с.Горинское,ул.Центральная,д14	Действующий
Даниловский муниципальный округ	Ярославская обл,Даниловский р-н,с.Горинское,ул.Центральная,д12	Действующий
Даниловский муниципальный округ	Ярославская обл,Даниловский р-н,с.Горинское,ул.Центральная,д10	Действующий
Даниловский муниципальный округ	Ярославская обл,Даниловский р-н,с.Горинское,ул.Центральная,д8	Действующий
Даниловский муниципальный округ	Ярославская обл,Даниловский р-н,с.Горинское,ул.Центральная,д6	Действующий
Даниловский муниципальный округ	Ярославская обл,Даниловский р-н,с.Горинское,ул.Центральная,д4	Действующий
Даниловский муниципальный округ	Ярославская обл,Даниловский р-н,с.Горинское,ул.Центральная,д2	Действующий
Даниловский муниципальный округ	Ярославская обл,Даниловский р-н,с.Горинское,ул.Центральная,д11	Действующий
Даниловский муниципальный округ	Ярославская обл,Даниловский р-н,с.Горинское,ул.Центральная,д9	Действующий
Даниловский муниципальный округ	Ярославская обл,Даниловский р-н,с.Горинское,ул.Центральная,д7	Действующий
Даниловский муниципальный округ	Ярославская обл,Даниловский р-н,с.Горинское,ул.Центральная,д3	Действующий
Даниловский муниципальный округ	Ярославская обл,Даниловский р-н,с.Горинское,ул.Садовая,д10	Действующий
Даниловский муниципальный округ	Ярославская обл,Даниловский р-н,с.Горинское,ул.Садовая,д12	Действующий
Даниловский муниципальный округ	Ярославская обл,Даниловский р-н,с.Горинское,ул.Садовая,д14	Действующий
Даниловский муниципальный округ	Ярославская обл,Даниловский р-н,с.Горинское,ул.Садовая,д16	Действующий
Даниловский муниципальный округ	Ярославская обл,Даниловский р-н,с.Горинское,ул.Садовая,д18	Действующий
Даниловский муниципальный округ	Ярославская обл,Даниловский р-н,с.Горинское,ул.Садовая,д26	Действующий
Даниловский муниципальный округ	Ярославская обл,Даниловский р-н,с.Горинское,ул.Садовая,д28	Действующий
Даниловский муниципальный округ	Ярославская обл,Даниловский р-н,с.Горинское,ул.Садовая,д32	Действующий
Даниловский муниципальный округ	Ярославская обл,Даниловский р-н,с.Горинское,ул.Садовая,д34	Действующий
Даниловский муниципальный округ	Ярославская обл,Даниловский р-н,с.Горинское,ул.Садовая,д36	Действующий
Даниловский муниципальный округ	Ярославская обл,Даниловский р-н,с.Горинское,ул.Садовая,д40	Действующий
Даниловский муниципальный округ	Ярославская обл,Даниловский р-н,с.Горинское,ул.Садовая,д45	Действующий
Даниловский муниципальный округ	Ярославская обл,Даниловский р-н,с.Горинское,ул.Садовая,д43	Действующий
Даниловский муниципальный округ	Ярославская обл,Даниловский р-н,с.Горинское,ул.Садовая,д41	Действующий
Даниловский муниципальный округ	Ярославская обл,Даниловский р-н,с.Горинское,ул.Садовая,д39	Действующий
Даниловский муниципальный округ	Ярославская обл,Даниловский р-н,с.Горинское,ул.Садовая,д37	Действующий
Даниловский муниципальный округ	Ярославская обл,Даниловский р-н,с.Горинское,ул.Садовая,д35	Действующий
Даниловский муниципальный округ	Ярославская обл,Даниловский р-н,с.Горинское,ул.Садовая,д33	Действующий
Даниловский муниципальный округ	Ярославская обл,Даниловский р-н,с.Горинское,ул.Садовая,д31	Действующий
Даниловский муниципальный округ	Ярославская обл,Даниловский р-н,с.Горинское,ул.Садовая,д27	Действующий
Даниловский муниципальный округ	Ярославская обл,Даниловский р-н,с.Горинское,ул.Садовая,д23	Действующий
Даниловский муниципальный округ	Ярославская обл,Даниловский р-н,с.Горинское,ул.Садовая,д19	Действующий
Даниловский муниципальный округ	Ярославская обл,Даниловский р-н,с.Горинское,ул.Садовая,д17	Действующий
Даниловский муниципальный округ	Ярославская обл,Даниловский р-н,с.Горинское,ул.Садовая,д11	Действующий
Даниловский муниципальный округ	Ярославская обл,Даниловский р-н,с.Горинское,ул.Садовая,д5	Действующий
Даниловский муниципальный округ	Ярославская обл,Даниловский р-н,с.Горинское,ул.Садовая,д1	Действующий
Даниловский муниципальный округ	Ярославская обл,Даниловский р-н,с.Горинское,ул.Школьная,д24	Действующий
Даниловский муниципальный округ	Ярославская обл,Даниловский р-н,с.Горинское,ул.Школьная,д22	Действующий
Даниловский муниципальный округ	Ярославская обл,Даниловский р-н,с.Горинское,ул.Школьная,д20	Действующий
Даниловский муниципальный округ	Ярославская обл,Даниловский р-н,с.Горинское,ул.Школьная,д18	Действующий
Даниловский муниципальный округ	Ярославская обл,Даниловский р-н,с.Горинское,ул.Школьная,д16	Действующий
Даниловский муниципальный округ	Ярославская обл,Даниловский р-н,с.Горинское,ул.Школьная,д14	Действующий
Даниловский муниципальный округ	Ярославская обл,Даниловский р-н,с.Горинское,ул.Школьная,д12	Действующий
Даниловский муниципальный округ	Ярославская обл,Даниловский р-н,с.Горинское,ул.Школьная,д10	Действующий
Даниловский муниципальный округ	Ярославская обл,Даниловский р-н,с.Горинское,ул.Школьная,д6	Действующий
Даниловский муниципальный округ	Ярославская обл,Даниловский р-н,с.Горинское,ул.Школьная,д2	Действующий
Даниловский муниципальный округ	Ярославская обл,Даниловский р-н,с.Горинское,ул.Школьная,д23	Действующий

Даниловский муниципальный округ	Ярославская обл,Даниловский р-н,с.Горинское,ул.Школьная,д21	Действующий
Даниловский муниципальный округ	Ярославская обл,Даниловский р-н,с.Горинское,ул.Школьная,д19	Действующий
Даниловский муниципальный округ	Ярославская обл,Даниловский р-н,с.Горинское,ул.Школьная,д17	Действующий
Даниловский муниципальный округ	Ярославская обл,Даниловский р-н,с.Горинское,ул.Школьная,д13	Действующий
Даниловский муниципальный округ	Ярославская обл,Даниловский р-н,с.Горинское,ул.Школьная,д11	Действующий
Даниловский муниципальный округ	Ярославская обл,Даниловский р-н,с.Горинское,ул.Школьная,д3	Действующий
Даниловский муниципальный округ	Ярославская обл,Даниловский р-н,с.Горинское,ул.Школьная,д1	Действующий
Даниловский муниципальный округ	Ярославская обл,Даниловский р-н,с.Горинское,ул.Запрудная,д13	Действующий
Даниловский муниципальный округ	Ярославская обл,Даниловский р-н,с.Горинское,ул.Запрудная,д11	Действующий
Даниловский муниципальный округ	Ярославская обл,Даниловский р-н,с.Горинское,ул.Запрудная,д9	Действующий
Даниловский муниципальный округ	Ярославская обл,Даниловский р-н,с.Горинское,ул.Запрудная,д7,кв2	Действующий
Даниловский муниципальный округ	Ярославская обл,Даниловский р-н,с.Горинское,ул.Запрудная,д7,кв1	Действующий
Даниловский муниципальный округ	Ярославская обл,Даниловский р-н,с.Горинское,ул.Запрудная,д6	Действующий
Даниловский муниципальный округ	Ярославская обл,Даниловский р-н,с.Горинское,ул.Запрудная,д4	Действующий
Даниловский муниципальный округ	Ярославская обл, Даниловский р-н, с.Спас,ул.Новая,д5,кв2	Действующий
Даниловский муниципальный округ	Ярославская обл, Даниловский р-н, д.Брыкатино,ул.Брыкатинская,д8	Действующий
Даниловский муниципальный округ	Ярославская обл, Даниловский р-н, д.Брыкатино,ул.Брыкатинская,д6	Действующий
Даниловский муниципальный округ	Ярославская обл, Даниловский р-н, д.Брыкатино,ул.Брыкатинская,д19	Действующий
Даниловский муниципальный округ	Ярославская обл, Даниловский р-н, д.Брыкатино,ул.Брыкатинская,д15	Действующий
Даниловский муниципальный округ	Ярославская обл, Даниловский р-н, д.Брыкатино,ул.Брыкатинская,д13	Действующий
Даниловский муниципальный округ	Ярославская обл, Даниловский р-н, д.Брыкатино,ул.Брыкатинская,д11	Действующий
Даниловский муниципальный округ	Ярославская обл, Даниловский р-н, д.Брыкатино,ул.Брыкатинская,д7	Действующий
Даниловский муниципальный округ	Ярославская обл, Даниловский р-н, д.Брыкатино,ул.Брыкатинская,д5	Действующий
Даниловский муниципальный округ	Ярославская обл, Даниловский р-н, д.Брыкатино,ул.Брыкатинская,д3	Действующий
Даниловский муниципальный округ	Ярославская обл, Даниловский р-н, д.Брыкатино,ул.Брыкатинская,д17	Действующий
Даниловский муниципальный округ	Ярославская обл, Даниловский р-н, д.Захарово,ул.Захаровская,д8	Действующий
Даниловский муниципальный округ	Ярославская обл, Даниловский р-н, д.Захарово,ул.Захаровская,д4	Действующий
Даниловский муниципальный округ	Ярославская обл, Даниловский р-н, д.Захарово,ул.Захаровская,д2	Действующий
Даниловский муниципальный округ	Ярославская обл, Даниловский р-н, д.Захарово,ул.Захаровская,д17	Действующий
Даниловский муниципальный округ	Ярославская обл, Даниловский р-н, д.Захарово,ул.Захаровская,д15	Действующий
Даниловский муниципальный округ	Ярославская обл, Даниловский р-н, д.Захарово,ул.Захаровская,д13	Действующий
Даниловский муниципальный округ	Ярославская обл, Даниловский р-н, д.Захарово,ул.Захаровская,д5	Действующий
Даниловский муниципальный округ	Ярославская обл, Даниловский р-н, д.Захарово,ул.Захаровская,д3	Действующий
Даниловский муниципальный округ	Ярославская обл, Даниловский р-н, д.Захарово,ул.Захаровская,д1	Действующий
Даниловский муниципальный округ	Ярославская обл, Даниловский р-н, д.Вологдино,ул.Вологдинская,д31	Действующий
Даниловский муниципальный округ	Ярославская обл, Даниловский р-н, д.Вологдино,ул.Вологдинская,д29	Действующий
Даниловский муниципальный округ	Ярославская обл, Даниловский р-н, д.Вологдино,ул.Вологдинская,д27	Действующий
Даниловский муниципальный округ	Ярославская обл, Даниловский р-н, д.Вологдино,ул.Вологдинская,д25	Действующий
Даниловский муниципальный округ	Ярославская обл, Даниловский р-н, д.Вологдино,ул.Вологдинская,д23	Действующий
Даниловский муниципальный округ	Ярославская обл, Даниловский р-н, д.Вологдино,ул.Вологдинская,д21	Действующий
Даниловский муниципальный округ	Ярославская обл, Даниловский р-н, д.Вологдино,ул.Вологдинская,д19	Действующий
Даниловский муниципальный округ	Ярославская обл, Даниловский р-н, д.Вологдино,ул.Вологдинская,д13	Действующий
Даниловский муниципальный округ	Ярославская обл, Даниловский р-н, д.Вологдино,ул.Вологдинская,д11	Действующий
Даниловский муниципальный округ	Ярославская обл, Даниловский р-н, д.Вологдино,ул.Вологдинская,д7	Действующий
Даниловский муниципальный округ	Ярославская обл, Даниловский р-н, д.Вологдино,ул.Вологдинская,д5	Действующий
Даниловский муниципальный округ	Ярославская обл, Даниловский р-н, д.Вологдино,ул.Вологдинская,д3	Действующий
Даниловский муниципальный округ	Ярославская обл, Даниловский р-н, д.Вологдино,ул.Вологдинская,д16	Действующий
Даниловский муниципальный округ	Ярославская обл, Даниловский р-н, д.Вологдино,ул.Вологдинская,д14	Действующий
Даниловский муниципальный округ	Ярославская обл, Даниловский р-н, д.Вологдино,ул.Вологдинская,д10	Действующий
Даниловский муниципальный округ	Ярославская обл, Даниловский р-н, д.Вологдино,ул.Вологдинская,д8	Действующий
Даниловский муниципальный округ	Ярославская обл, Даниловский р-н, д.Вологдино,ул.Вологдинская,д6	Действующий
Даниловский муниципальный округ	Ярославская обл, Даниловский р-н, д.Вологдино,ул.Вологдинская,д4	Действующий
Даниловский муниципальный округ	Ярославская обл, Даниловский р-н, д.Вологдино,ул.Вологдинская,д2	Действующий
Даниловский муниципальный округ	Ярославская обл, Даниловский р-н, д.Вологдино,ул.Вологдинская,д17	Действующий
Даниловский муниципальный округ	Ярославская обл, Даниловский р-н, д.Вологдино,ул.Вологдинская,д15	Действующий
Даниловский муниципальный округ	Ярославская обл, Даниловский р-н, д.Вологдино,ул.Вологдинская,д9	Действующий
Даниловский муниципальный округ	Ярославская обл, Даниловский р-н, д.Клочково,ул.Клочковская,д 20	Действующий
Даниловский муниципальный округ	Ярославская обл, Даниловский р-н, д.Клочково,ул.Клочковская,д 18	Действующий
Даниловский муниципальный округ	Ярославская обл, Даниловский р-н, д.Клочково,ул.Клочковская,д 4	Действующий
Даниловский муниципальный округ	Ярославская обл, Даниловский р-н, д.Клочково,ул.Клочковская,д 14	Действующий
Даниловский муниципальный округ	Ярославская обл, Даниловский р-н, д.Клочково,ул.Клочковская,д 6	Действующий
Даниловский муниципальный округ	Ярославская обл, Даниловский р-н, д.Клочково,ул.Клочковская,д 25	Действующий
Даниловский муниципальный округ	Ярославская обл, Даниловский р-н, д.Клочково,ул.Клочковская,д 21	Действующий
Даниловский муниципальный округ	Ярославская обл, Даниловский р-н, д.Клочково,ул.Клочковская,д 19	Действующий
Даниловский муниципальный округ	Ярославская обл, Даниловский р-н, д.Клочково,ул.Клочковская,д 15	Действующий
Даниловский муниципальный округ	Ярославская обл, Даниловский р-н, д.Клочково,ул.Клочковская,д 13	Действующий
Даниловский муниципальный округ	Ярославская обл, Даниловский р-н, д.Клочково,ул.Клочковская,д 1	Действующий
Даниловский муниципальный округ	Ярославская обл, Даниловский р-н, д.Клочково,ул.Клочковская,д 8	Действующий
Даниловский муниципальный округ	Ярославская обл, Даниловский р-н, д.Клочково,ул.Клочковская,д 24	Действующий
Даниловский муниципальный округ	Ярославская обл, Даниловский р-н, д.Клочково,ул.Клочковская,д 23	Действующий
Даниловский муниципальный округ	Ярославская обл, Даниловский р-н, д.Клочково,ул.Клочковская,д16	Действующий

Даниловский муниципальный округ	Ярославская обл, Даниловский р-н, д.Клочково,ул.Клочковская,д 10	Действующий
Даниловский муниципальный округ	Ярославская обл, Даниловский р-н, д.Клочково,ул.Клочковская,д 2	Действующий
Даниловский муниципальный округ	Ярославская обл, Даниловский р-н, д.Клочково,ул.Клочковская,д 3	Действующий
Даниловский муниципальный округ	Ярославская обл, Даниловский р-н, д.Дор,ул.Дорская,д23	Действующий
Даниловский муниципальный округ	Ярославская обл, Даниловский р-н, д.Дор,ул.Дорская,д20	Действующий
Даниловский муниципальный округ	Ярославская обл, Даниловский р-н, д.Дор,ул.Дорская,д18	Действующий
Даниловский муниципальный округ	Ярославская обл, Даниловский р-н, д.Дор,ул.Дорская,д16	Действующий
Даниловский муниципальный округ	Ярославская обл, Даниловский р-н, д.Дор,ул.Дорская,д14	Действующий
Даниловский муниципальный округ	Ярославская обл, Даниловский р-н, д.Дор,ул.Дорская,д12	Действующий
Даниловский муниципальный округ	Ярославская обл, Даниловский р-н, д.Дор,ул.Дорская,д10	Действующий
Даниловский муниципальный округ	Ярославская обл, Даниловский р-н, д.Дор,ул.Дорская,д4	Действующий
Даниловский муниципальный округ	Ярославская обл, Даниловский р-н, д.Дор,ул.Дорская,д6	Действующий
Даниловский муниципальный округ	Ярославская обл, Даниловский р-н, д.Дор,ул.Дорская,д2	Действующий
Даниловский муниципальный округ	Ярославская обл, Даниловский р-н, д.Дор,ул.Дорская,д15	Действующий
Даниловский муниципальный округ	Ярославская обл, Даниловский р-н, д.Дор,ул.Дорская,д11	Действующий
Даниловский муниципальный округ	Ярославская обл, Даниловский р-н, д.Дор,ул.Дорская,д3	Действующий
Даниловский муниципальный округ	Ярославская обл, Даниловский р-н, д.Дор,ул.Дорская,д8	Действующий
Даниловский муниципальный округ	Ярославская обл, Даниловский р-н, д.Дор,ул.Дорская,д7	Действующий
Даниловский муниципальный округ	Ярославская обл, Даниловский р-н, д.Дор,ул.Дорская,д22	Действующий
Даниловский муниципальный округ	Ярославская обл, Даниловский р-н, д.Дор,ул.Дорская,д19	Действующий
Даниловский муниципальный округ	Ярославская обл, Даниловский р-н, д.Дор,ул.Дорская,д17	Действующий
Даниловский муниципальный округ	Ярославская обл, Даниловский р-н, д.Дор,ул.Дорская,д13	Действующий
Даниловский муниципальный округ	Ярославская обл, Даниловский р-н, д.Дор,ул.Дорская,д5	Действующий
Даниловский муниципальный округ	Ярославская обл, Даниловский р-н, д.Дор,ул.Дорская,д1	Действующий
Даниловский муниципальный округ	Ярославская обл, Даниловский р-н, с.Вахтино,ул.Тетевинская,д32	Действующий
Даниловский муниципальный округ	Ярославская обл, Даниловский р-н, с.Вахтино,ул.Тетевинская,д26	Действующий
Даниловский муниципальный округ	Ярославская обл, Даниловский р-н, с.Вахтино,ул.Тетевинская,д28	Действующий
Даниловский муниципальный округ	Ярославская обл, Даниловский р-н, с.Вахтино,ул.Тетевинская,д31	Действующий
Даниловский муниципальный округ	Ярославская обл, Даниловский р-н, с.Вахтино,ул.Тетевинская,д29	Действующий
Даниловский муниципальный округ	Ярославская обл, Даниловский р-н, с.Вахтино,ул.Тетевинская,д25	Действующий
Даниловский муниципальный округ	Ярославская обл, Даниловский р-н, с.Вахтино,ул.Тетевинская,д23	Действующий
Даниловский муниципальный округ	Ярославская обл, Даниловский р-н, с.Вахтино,ул.Тетевинская,д20	Действующий
Даниловский муниципальный округ	Ярославская обл, Даниловский р-н, с.Вахтино,ул.Тетевинская,д17	Действующий
Даниловский муниципальный округ	Ярославская обл, Даниловский р-н, с.Вахтино,ул.Тетевинская,д16	Действующий
Даниловский муниципальный округ	Ярославская обл, Даниловский р-н, с.Вахтино,ул.Тетевинская,д10	Действующий
Даниловский муниципальный округ	Ярославская обл, Даниловский р-н, с.Вахтино,ул.Тетевинская,д8	Действующий
Даниловский муниципальный округ	Ярославская обл, Даниловский р-н, с.Вахтино,ул.Тетевинская,д4	Действующий
Даниловский муниципальный округ	Ярославская обл, Даниловский р-н, с.Вахтино,ул.Вахтинская,д1	Действующий
Даниловский муниципальный округ	Ярославская обл, Даниловский р-н, с.Вахтино,ул.Успенская,д7	Действующий
Даниловский муниципальный округ	Ярославская обл, Даниловский р-н, с.Вахтино,ул.Успенская,д8	Действующий
Даниловский муниципальный округ	Ярославская обл, Даниловский р-н, с.Вахтино,ул.Тетевинская,д19	Действующий
Даниловский муниципальный округ	Ярославская обл, Даниловский р-н, с.Вахтино,ул.Тетевинская,д15	Действующий
Даниловский муниципальный округ	Ярославская обл, Даниловский р-н, с.Вахтино,ул.Тетевинская,д14	Действующий
Даниловский муниципальный округ	Ярославская обл, Даниловский р-н, с.Вахтино,ул.Тетевинская,д13	Действующий
Даниловский муниципальный округ	Ярославская обл, Даниловский р-н, с.Вахтино,ул.Тетевинская,д9	Действующий
Даниловский муниципальный округ	Ярославская обл, Даниловский р-н, с.Вахтино,ул.Тетевинская,д5	Действующий
Даниловский муниципальный округ	Ярославская обл, Даниловский р-н, с.Вахтино,ул.Тетевинская,д6	Действующий
Даниловский муниципальный округ	Ярославская обл, Даниловский р-н, с.Вахтино,ул.Мирная,д9	Действующий
Даниловский муниципальный округ	Ярославская обл, Даниловский р-н, с.Вахтино,ул.Мирная,д6	Действующий
Даниловский муниципальный округ	Ярославская обл, Даниловский р-н, с.Вахтино,ул.Мирная,д7	Действующий
Даниловский муниципальный округ	Ярославская обл, Даниловский р-н, с.Вахтино,ул.Вахтинская,д4	Действующий
Даниловский муниципальный округ	Ярославская обл, Даниловский р-н, с.Вахтино,ул.Вахтинская,д3	Действующий
Даниловский муниципальный округ	Ярославская обл.Даниловский р-н,д.Скулепово,ул.Скулеповская,д10	Действующий
Даниловский муниципальный округ	Ярославская обл.Даниловский р-н,д.Скулепово,ул.Скулеповская,д9	Действующий
Даниловский муниципальный округ	Ярославская обл.Даниловский р-н,д.Скулепово,ул.Скулеповская,д7	Действующий
Даниловский муниципальный округ	Ярославская обл.Даниловский р-н,д.Скулепово,ул.Скулеповская,д21	Действующий
Даниловский муниципальный округ	Ярославская обл.Даниловский р-н,д.Скулепово,ул.Скулеповская,д11	Действующий
Даниловский муниципальный округ	Ярославская обл.Даниловский р-н,д.Скулепово,ул.Скулеповская,д3	Действующий
Даниловский муниципальный округ	Ярославская обл.Даниловский р-н,д.Скулепово,ул.Скулеповская,д20	Действующий
Даниловский муниципальный округ	Ярославская обл.Даниловский р-н,д.Скулепово,ул.Скулеповская,д18	Действующий
Даниловский муниципальный округ	Ярославская обл.Даниловский р-н,д.Скулепово,ул.Скулеповская,д16	Действующий
Даниловский муниципальный округ	Ярославская обл.Даниловский р-н,д.Скулепово,ул.Скулеповская,д14	Действующий
Даниловский муниципальный округ	Ярославская обл.Даниловский р-н,д.Скулепово,ул.Скулеповская,д12	Действующий
Даниловский муниципальный округ	Ярославская обл.Даниловский р-н,д.Скулепово,ул.Скулеповская,д6	Действующий
Даниловский муниципальный округ	Ярославская обл.Даниловский р-н,д.Скулепово,ул.Скулеповская,д4	Действующий
Даниловский муниципальный округ	Ярославская обл.Даниловский р-н,д.Скулепово,ул.Скулеповская,д13	Действующий
Даниловский муниципальный округ	Ярославская обл.Даниловский р-н,д.Скулепово,ул.Скулеповская,д8	Действующий
Даниловский муниципальный округ	Ярославская обл.Даниловский р-н,д.Михалево,ул.Михалевская,д4	Действующий
Даниловский муниципальный округ	Ярославская обл.Даниловский р-н,д.Михалево,ул.Михалевская,д2	Действующий
Даниловский муниципальный округ	Ярославская обл.Даниловский р-н,д.Михалево,ул.Михалевская,д8	Действующий
Даниловский муниципальный округ	Ярославская обл.Даниловский р-н,д.Михалево,ул.Михалевская,д6	Действующий

Даниловский муниципальный округ	Ярославская обл.Даниловский р-н,д.Михалево,ул.Михалевская,д10	Действующий
Даниловский муниципальный округ	Ярославская обл.Даниловский р-н,д.Михалево,ул.Михалевская,д15	Действующий
Даниловский муниципальный округ	Ярославская обл.Даниловский р-н,д.Михалево,ул.Михалевская,д9	Действующий
Даниловский муниципальный округ	Ярославская обл.Даниловский р-н,д.Михалево,ул.Михалевская,д7	Действующий
Даниловский муниципальный округ	Ярославская обл.Даниловский р-н,д.Михалево,ул.Михалевская,д3	Действующий
Даниловский муниципальный округ	Ярославская обл.Даниловский р-н,д.Михалево,ул.Михалевская,д1	Действующий
Даниловский муниципальный округ	Ярославская обл.Даниловский р-н,д.Михалево,ул.Михалевская,д12	Действующий
Даниловский муниципальный округ	Ярославская обл.Даниловский р-н,д.Михалево,ул.Михалевская,д5	Действующий
Даниловский муниципальный округ	Ярославская обл.Даниловский р-н,д.Михалево,ул.Михалевская,д13	Действующий
Даниловский муниципальный округ	Ярославская обл.Даниловский р-н,д.Солониково,ул.Солониковская,д11	Действующий
Даниловский муниципальный округ	Ярославская обл.Даниловский р-н,д.Солониково,ул.Солониковская,д1а	Действующий
Даниловский муниципальный округ	Ярославская обл.Даниловский р-н,д.Солониково,ул.Солониковская,д1	Действующий
Даниловский муниципальный округ	Ярославская обл.Даниловский р-н,д.Солониково,ул.Солониковская,д12	Действующий
Даниловский муниципальный округ	Ярославская обл.Даниловский р-н,д.Солониково,ул.Солониковская,д10	Действующий
Даниловский муниципальный округ	Ярославская обл.Даниловский р-н,д.Солониково,ул.Солониковская,д6	Действующий
Даниловский муниципальный округ	Ярославская обл.Даниловский р-н,д.Солониково,ул.Солониковская,д4	Действующий
Даниловский муниципальный округ	Ярославская обл.Даниловский р-н,д.Солониково,ул.Солониковская,д3	Действующий
Даниловский муниципальный округ	Ярославская обл.Даниловский р-н,д.Солониково,ул.Солониковская,д2	Действующий
Даниловский муниципальный округ	Ярославская обл.Даниловский р-н,д.Солониково,ул.Солониковская,д8	Действующий
Даниловский муниципальный округ	Ярославская обл.Даниловский р-н,д.Солониково,ул.Солониковская,д18	Действующий
Даниловский муниципальный округ	Ярославская обл.Даниловский р-н,д.Солониково,ул.Солониковская,д7	Действующий
Даниловский муниципальный округ	Ярославская обл.Даниловский р-н,д.Солониково,ул.Солониковская,д5	Действующий
Даниловский муниципальный округ	Ярославская обл,Даниловский р-н,д.Фоминское,ул.Фоминская,д12	Действующий
Даниловский муниципальный округ	Ярославская обл,Даниловский р-н,д.Фоминское,ул.Фоминская,д10	Действующий
Даниловский муниципальный округ	Ярославская обл,Даниловский р-н,д.Фоминское,ул.Фоминская,д6	Действующий
Даниловский муниципальный округ	Ярославская обл,Даниловский р-н,д.Фоминское,ул.Фоминская,д8	Действующий
Даниловский муниципальный округ	Ярославская обл,Даниловский р-н,д.Фоминское,ул.Фоминская,д4	Действующий
Даниловский муниципальный округ	Ярославская обл,Даниловский р-н,д.Фоминское,ул.Фоминская,д19	Действующий
Даниловский муниципальный округ	Ярославская обл,Даниловский р-н,д.Фоминское,ул.Фоминская,д17	Действующий
Даниловский муниципальный округ	Ярославская обл,Даниловский р-н,д.Фоминское,ул.Фоминская,д15	Действующий
Даниловский муниципальный округ	Ярославская обл,Даниловский р-н,д.Фоминское,ул.Фоминская,д13	Действующий
Даниловский муниципальный округ	Ярославская обл,Даниловский р-н,д.Фоминское,ул.Фоминская,д3	Действующий
Даниловский муниципальный округ	Ярославская обл,Даниловский р-н,д.Фоминское,ул.Фоминская,д7	Действующий
Даниловский муниципальный округ	Ярославская обл.Даниловский р-н,д.Фоминское,ул.Фоминская,д11	Действующий
Даниловский муниципальный округ	Ярославская обл.Даниловский р-н,д.Фоминское,ул.Фоминская,д5	Действующий
Даниловский муниципальный округ	Ярославская обл,Даниловский р-н,д.Фоминское,ул.Фоминская,д21	Действующий
Даниловский муниципальный округ	Ярославская обл.,Даниловский район,д.Фоминское,ул.Фоминская,д9	Действующий
Даниловский муниципальный округ	Ярославская обл.,Даниловский район,д.Фоминское,ул.Фоминская,д2	Действующий
Даниловский муниципальный округ	Ярославская обл, Даниловский р-н, д.Фоминское,ул.Фоминская,д1	Действующий
Даниловский муниципальный округ	Ярославская обл, Даниловский р-н, д.Ачкасово,ул.Ачкасовская,д61	Действующий
Даниловский муниципальный округ	Ярославская обл, Даниловский р-н, д.Ачкасово,ул.Ачкасовская,д57	Действующий
Даниловский муниципальный округ	Ярославская обл, Даниловский р-н, д.Ачкасово,ул.Ачкасовская,д55	Действующий
Даниловский муниципальный округ	Ярославская обл, Даниловский р-н, д.Ачкасово,ул.Ачкасовская,д47	Действующий
Даниловский муниципальный округ	Ярославская обл, Даниловский р-н, д.Ачкасово,ул.Ачкасовская,д45	Действующий
Даниловский муниципальный округ	Ярославская обл, Даниловский р-н, д.Ачкасово,ул.Ачкасовская,д43	Действующий
Даниловский муниципальный округ	Ярославская обл, Даниловский р-н, д.Ачкасово,ул.Ачкасовская,д41	Действующий
Даниловский муниципальный округ	Ярославская обл, Даниловский р-н, д.Ачкасово,ул.Ачкасовская,д39	Действующий
Даниловский муниципальный округ	Ярославская обл, Даниловский р-н, д.Ачкасово,ул.Ачкасовская,д37	Действующий
Даниловский муниципальный округ	Ярославская обл, Даниловский р-н, д.Ачкасово,ул.Ачкасовская,д35	Действующий
Даниловский муниципальный округ	Ярославская обл, Даниловский р-н, д.Ачкасово,ул.Ачкасовская,д33	Действующий
Даниловский муниципальный округ	Ярославская обл, Даниловский р-н, д.Ачкасово,ул.Ачкасовская,д31	Действующий
Даниловский муниципальный округ	Ярославская обл, Даниловский р-н, д.Ачкасово,ул.Ачкасовская,д29	Действующий
Даниловский муниципальный округ	Ярославская обл, Даниловский р-н, д.Ачкасово,ул.Ачкасовская,д27	Действующий
Даниловский муниципальный округ	Ярославская обл, Даниловский р-н, д.Ачкасово,ул.Ачкасовская,д25	Действующий
Даниловский муниципальный округ	Ярославская обл, Даниловский р-н, д.Ачкасово,ул.Ачкасовская,д23	Действующий
Даниловский муниципальный округ	Ярославская обл, Даниловский р-н, д.Ачкасово,ул.Ачкасовская,д19	Действующий
Даниловский муниципальный округ	Ярославская обл, Даниловский р-н, д.Ачкасово,ул.Ачкасовская,д17	Действующий
Даниловский муниципальный округ	Ярославская обл, Даниловский р-н, д.Ачкасово,ул.Ачкасовская,д15	Действующий
Даниловский муниципальный округ	Ярославская обл, Даниловский р-н, д.Ачкасово,ул.Ачкасовская,д13	Действующий
Даниловский муниципальный округ	Ярославская обл, Даниловский р-н, д.Ачкасово,ул.Ачкасовская,д7	Действующий
Даниловский муниципальный округ	Ярославская обл, Даниловский р-н, д.Ачкасово,ул.Ачкасовская,д5	Действующий
Даниловский муниципальный округ	Ярославская обл, Даниловский р-н, д.Ачкасово,ул.Ачкасовская,д3	Действующий
Даниловский муниципальный округ	Ярославская обл, Даниловский р-н, д.Ачкасово,ул.Ачкасовская,д1,кв2	Действующий
Даниловский муниципальный округ	Ярославская обл, Даниловский р-н, д.Ачкасово,ул.Ачкасовская,д38,кв2	Действующий
Даниловский муниципальный округ	Ярославская обл, Даниловский р-н, д.Ачкасово,ул.Ачкасовская,д32	Действующий
Даниловский муниципальный округ	Ярославская обл, Даниловский р-н, д.Ачкасово,ул.Ачкасовская,д26	Действующий
Даниловский муниципальный округ	Ярославская обл, Даниловский р-н, д.Ачкасово,ул.Ачкасовская,д22	Действующий
Даниловский муниципальный округ	Ярославская обл, Даниловский р-н, д.Ачкасово,ул.Ачкасовская,д18	Действующий
Даниловский муниципальный округ	Ярославская обл, Даниловский р-н, д.Ачкасово,ул.Ачкасовская,д12	Действующий
Даниловский муниципальный округ	Ярославская обл, Даниловский р-н, д.Ачкасово,ул.Ачкасовская,д10а	Действующий
Даниловский муниципальный округ	Ярославская обл, Даниловский р-н, д.Ачкасово, ул.Ачкасовская,д4	Действующий

Даниловский муниципальный округ	Ярославская обл, Даниловский р-н, д.Ачкасово,ул.Ачкасовская,д10	Действующий
Даниловский муниципальный округ	Ярославская обл, Даниловский р-н, д.Ачкасово,ул.Ачкасовская,д8	Действующий
Даниловский муниципальный округ	Ярославская обл, Даниловский р-н, д.Ачкасово,ул.Ачкасовская,д2	Действующий
Даниловский муниципальный округ	Ярославская обл, Даниловский р-н, д.Ачкасово,ул.Ачкасовская,д28	Действующий
Даниловский муниципальный округ	Ярославская обл, Даниловский р-н, д.Ачкасово,ул.Ачкасовская,д59	Действующий
Даниловский муниципальный округ	Ярославская обл, Даниловский р-н, д.Ачкасово,ул.Ачкасовская,д53	Действующий
Даниловский муниципальный округ	Ярославская обл, Даниловский р-н, д.Ачкасово,ул.Ачкасовская,д36	Действующий
Даниловский муниципальный округ	Ярославская обл, Даниловский р-н, д.Ачкасово,ул.Ачкасовская,д30	Действующий
Даниловский муниципальный округ	Ярославская обл, Даниловский р-н, д.Ачкасово,ул.Ачкасовская,д24	Действующий
Даниловский муниципальный округ	Ярославская обл, Даниловский р-н, д.Ачкасово,ул.Ачкасовская,д21	Действующий
Даниловский муниципальный округ	Ярославская обл, Даниловский р-н, д.Ачкасово,ул.Ачкасовская,д20	Действующий
Даниловский муниципальный округ	Ярославская обл, Даниловский р-н, д.Ачкасово,ул.Ачкасовская,д16	Действующий
Даниловский муниципальный округ	Ярославская обл, Даниловский р-н, д.Ачкасово,ул.Ачкасовская,д6	Действующий
Даниловский муниципальный округ	Ярославская обл, Даниловский р-н, д.Ачкасово, ул Ачкасовская,д 1,кв1	Действующий
Даниловский муниципальный округ	Ярославская обл, Даниловский р-н, с.Спас,ул.Новая,д18	Действующий
Даниловский муниципальный округ	Ярославская обл, Даниловский р-н, с.Спас,ул.Новая,д14	Действующий
Даниловский муниципальный округ	Ярославская обл, Даниловский р-н, с.Спас,ул.Новая,д12	Действующий
Даниловский муниципальный округ	Ярославская обл, Даниловский р-н, с.Спас,ул.Новая,д23	Действующий
Даниловский муниципальный округ	Ярославская обл, Даниловский р-н, с.Спас,ул.Новая,д15	Действующий
Даниловский муниципальный округ	Ярославская обл, Даниловский р-н, с.Спас,ул.Новая,д3	Действующий
Даниловский муниципальный округ	Ярославская обл, Даниловский р-н, с.Спас,ул.Новая,д25	Действующий
Даниловский муниципальный округ	Ярославская обл, Даниловский р-н, с.Спас,ул.Новая,д24	Действующий
Даниловский муниципальный округ	Ярославская обл, Даниловский р-н, с.Спас,ул.Новая,д22	Действующий
Даниловский муниципальный округ	Ярославская обл, Даниловский р-н, с.Спас,ул.Новая,д21	Действующий
Даниловский муниципальный округ	Ярославская обл, Даниловский р-н, с.Спас,ул.Новая,д19	Действующий
Даниловский муниципальный округ	Ярославская обл, Даниловский р-н, с.Спас,ул.Новая,д17	Действующий
Даниловский муниципальный округ	Ярославская обл, Даниловский р-н, с.Спас,ул.Новая,д20	Действующий
Даниловский муниципальный округ	Ярославская обл, Даниловский р-н, с.Спас,ул.Новая,д16	Действующий
Даниловский муниципальный округ	Ярославская обл, Даниловский р-н, с.Спас,ул.Новая,д13	Действующий
Даниловский муниципальный округ	Ярославская обл, Даниловский р-н, с.Спас,ул.Новая,д11	Действующий
Даниловский муниципальный округ	Ярославская обл, Даниловский р-н, с.Спас,ул.Новая,д9	Действующий
Даниловский муниципальный округ	Ярославская обл, Даниловский р-н, с.Спас,ул.Новая,д10	Действующий
Даниловский муниципальный округ	Ярославская обл, Даниловский р-н, с.Спас,ул.Новая,д7,кв2	Действующий
Даниловский муниципальный округ	Ярославская обл, Даниловский р-н, с.Спас,ул.Новая,д5,кв1	Действующий
Даниловский муниципальный округ	Ярославская обл, Даниловский р-н, с.Спас,ул.Новая,д8	Действующий
Даниловский муниципальный округ	Ярославская обл, Даниловский р-н, с.Спас,ул.Новая,д6	Действующий
Даниловский муниципальный округ	Ярославская обл, Даниловский р-н, с.Спас,ул.Новая,д4	Действующий
Даниловский муниципальный округ	Ярославская обл, Даниловский р-н, с.Спас,ул.Новая,д2,кв2	Действующий
Даниловский муниципальный округ	Ярославская обл, Даниловский р-н, с.Спас,ул.Новая,2,кв1	Действующий
Даниловский муниципальный округ	Ярославская обл, Даниловский р-н, с.Спас,ул.Набережная,д22	Действующий
Даниловский муниципальный округ	Ярославская обл, Даниловский р-н, с.Спас,ул.Лесная,д5,кв2	Действующий
Даниловский муниципальный округ	Ярославская обл, Даниловский р-н, с.Спас,ул.Лесная,д1	Действующий
Даниловский муниципальный округ	Ярославская обл, Даниловский р-н, с.Спас,ул.Молодежная,д4	Действующий
Даниловский муниципальный округ	Ярославская обл, Даниловский р-н, с.Спас,ул.Молодежная,д26	Действующий
Даниловский муниципальный округ	Ярославская обл, Даниловский р-н, с.Спас,ул.Молодежная,д18	Действующий
Даниловский муниципальный округ	Ярославская обл, Даниловский р-н, с.Спас,ул.Молодежная,д11	Действующий
Даниловский муниципальный округ	Ярославская обл, Даниловский р-н, с.Спас,ул.Молодежная,д9	Действующий
Даниловский муниципальный округ	Ярославская обл, Даниловский р-н, с.Спас,ул.Молодежная,д6	Действующий
Даниловский муниципальный округ	Ярославская обл, Даниловский р-н, с.Спас,ул.Молодежная,д32	Действующий
Даниловский муниципальный округ	Ярославская обл, Даниловский р-н, с.Спас,ул.Молодежная,д30	Действующий
Даниловский муниципальный округ	Ярославская обл, Даниловский р-н, с.Спас,ул.Молодежная,д28	Действующий
Даниловский муниципальный округ	Ярославская обл, Даниловский р-н, с.Спас,ул.Молодежная,д24	Действующий
Даниловский муниципальный округ	Ярославская обл, Даниловский р-н, с.Спас,ул.Молодежная,д22	Действующий
Даниловский муниципальный округ	Ярославская обл, Даниловский р-н, с.Спас,ул.Молодежная,д20	Действующий
Даниловский муниципальный округ	Ярославская обл, Даниловский р-н, с.Спас,ул.Молодежная,д17	Действующий
Даниловский муниципальный округ	Ярославская обл, Даниловский р-н, с.Спас,ул.Молодежная,д16	Действующий
Даниловский муниципальный округ	Ярославская обл, Даниловский р-н, с.Спас,ул.Молодежная,д15	Действующий
Даниловский муниципальный округ	Ярославская обл, Даниловский р-н, с.Спас,ул.Молодежная,д14	Действующий
Даниловский муниципальный округ	Ярославская обл, Даниловский р-н, с.Спас,ул.Молодежная,д13	Действующий
Даниловский муниципальный округ	Ярославская обл, Даниловский р-н, с.Спас,ул.Молодежная,д12	Действующий
Даниловский муниципальный округ	Ярославская обл, Даниловский р-н, с.Спас,ул.Молодежная,д10	Действующий
Даниловский муниципальный округ	Ярославская обл, Даниловский р-н, с.Спас,ул.Молодежная,д8	Действующий
Даниловский муниципальный округ	Ярославская обл, Даниловский р-н, с.Спас,ул. Молодежная,д5	Действующий
Даниловский муниципальный округ	Ярославская обл, Даниловский р-н, с.Спас,ул.Молодежная,д3	Действующий
Даниловский муниципальный округ	Ярославская обл, Даниловский р-н, с.Спас,ул.Молодежная,д1	Действующий
Даниловский муниципальный округ	Ярославская обл, Даниловский р-н, с.Спас,ул.Дорожная,д26	Действующий
Даниловский муниципальный округ	Ярославская обл, Даниловский р-н, с.Спас,ул.Дорожная,д18	Действующий
Даниловский муниципальный округ	Ярославская обл, Даниловский р-н, с.Спас,ул.Дорожная,д17	Действующий
Даниловский муниципальный округ	Ярославская обл, Даниловский р-н, с.Спас,ул.Дорожная,д14	Действующий
Даниловский муниципальный округ	Ярославская обл, Даниловский р-н, с.Спас,ул.Дорожная,д12	Действующий
Даниловский муниципальный округ	Ярославская обл, Даниловский р-н, с.Спас,ул.Дорожная,д6	Действующий

Даниловский муниципальный округ	Ярославская обл, Даниловский р-н, с.Спас,ул.Дорожная,д5	Действующий
Даниловский муниципальный округ	Ярославская обл, Даниловский р-н, с.Спас,ул.Дорожная,д1	Действующий
Даниловский муниципальный округ	Ярославская обл, Даниловский р-н, с.Спас,ул.Дорожная,д28	Действующий
Даниловский муниципальный округ	Ярославская обл, Даниловский р-н, с.Спас,ул.Дорожная,д19	Действующий
Даниловский муниципальный округ	Ярославская обл, Даниловский р-н, с.Спас,ул.Дорожная,д7	Действующий
Даниловский муниципальный округ	Ярославская обл, Даниловский р-н, с.Спас,ул.Дорожная,д16	Действующий
Даниловский муниципальный округ	Ярославская обл, Даниловский р-н, с.Спас,ул.Дорожная,д8	Действующий
Даниловский муниципальный округ	Ярославская обл, Даниловский р-н, с.Спас,ул.Дорожная,д2	Действующий
Даниловский муниципальный округ	Ярославская обл, Даниловский р-н, с.Спас,ул.Староспасская,д17	Действующий
Даниловский муниципальный округ	Ярославская обл, Даниловский р-н, с.Спас,ул.Староспасская,д14	Действующий
Даниловский муниципальный округ	Ярославская обл, Даниловский р-н, с.Спас,ул.Староспасская,д15	Действующий
Даниловский муниципальный округ	Ярославская обл, Даниловский р-н, с.Спас,ул.Староспасская,д13	Действующий
Даниловский муниципальный округ	Ярославская обл, Даниловский р-н, с.Спас,ул.Староспасская,д11	Действующий
Даниловский муниципальный округ	Ярославская обл, Даниловский р-н, с.Спас,ул.Староспасская,д12	Действующий
Даниловский муниципальный округ	Ярославская обл, Даниловский р-н, с.Спас,ул.Староспасская,д10	Действующий
Даниловский муниципальный округ	Ярославская обл, Даниловский р-н, с.Спас,ул.Староспасская,д6	Действующий
Даниловский муниципальный округ	Ярославская обл, Даниловский р-н, с.Спас,ул.Староспасская,д5	Действующий
Даниловский муниципальный округ	Ярославская обл, Даниловский р-н, с.Спас,ул.Староспасская,д1	Действующий
Даниловский муниципальный округ	Ярославская обл, Даниловский р-н, с.Спас,ул.Староспасская,д9	Действующий
Даниловский муниципальный округ	Ярославская обл, Даниловский р-н, с.Спас,ул.Староспасская,д3	Действующий
Даниловский муниципальный округ	Ярославская обл, Даниловский р-н, с.Спас,ул.Староспасская,д8	Действующий
Даниловский муниципальный округ	Ярославская обл, Даниловский р-н, с.Спас,ул.Староспасская,д4	Действующий
Даниловский муниципальный округ	Ярославская обл, Даниловский р-н, с.Спас,ул.Староспасская,д2	Действующий
Даниловский муниципальный округ	Ярославская обл, Даниловский р-н, с.Спас,ул.Школьная,д20	Действующий
Даниловский муниципальный округ	Ярославская обл, Даниловский р-н, с.Спас,ул.Школьная,д20	Действующий
Даниловский муниципальный округ	Ярославская обл, Даниловский р-н, с.Спас,ул.Набережная,д18	Действующий
Даниловский муниципальный округ	Ярославская обл, Даниловский р-н, с.Спас,ул.Набережная,д12	Действующий
Даниловский муниципальный округ	Ярославская обл, Даниловский р-н, с.Спас,ул.Набережная,д14	Действующий
Даниловский муниципальный округ	Ярославская обл, Даниловский р-н, с.Спас,ул.Набережная,д10	Действующий
Даниловский муниципальный округ	Ярославская обл, Даниловский р-н, с.Спас,ул.Набережная,д11	Действующий
Даниловский муниципальный округ	Ярославская обл, Даниловский р-н, с.Спас,ул.Набережная,д9	Действующий
Даниловский муниципальный округ	Ярославская обл, Даниловский р-н, с.Спас,ул.Набережная,д1	Действующий
Даниловский муниципальный округ	Ярославская обл, Даниловский р-н, с.Спас,ул.Набережная,д16	Действующий
Даниловский муниципальный округ	Ярославская обл, Даниловский р-н, с.Спас,ул. Набережная,д4	Действующий
Даниловский муниципальный округ	Ярославская обл, Даниловский р-н, с.Спас,ул.Набережная,д8	Действующий
Даниловский муниципальный округ	Ярославская обл, Даниловский р-н, с.Спас,ул.Набережная,д7	Действующий
Даниловский муниципальный округ	Ярославская обл, Даниловский р-н, с.Спас,ул. Набережная,д5	Действующий
Даниловский муниципальный округ	Ярославская обл, Даниловский р-н, с.Спас,ул.Школьная,д21,кв2	Действующий
Даниловский муниципальный округ	Ярославская обл, Даниловский р-н, с.Спас,ул.Школьная,д21,кв1	Действующий
Даниловский муниципальный округ	Ярославская обл, Даниловский р-н, с.Спас,ул.Школьная,д6	Действующий
Даниловский муниципальный округ	Ярославская обл, Даниловский р-н, с.Спас,ул.Школьная,д4	Действующий
Даниловский муниципальный округ	Ярославская обл, Даниловский р-н, с.Спас,ул.Школьная,д15,кв1	Действующий
Даниловский муниципальный округ	Ярославская обл, Даниловский р-н, с.Спас,ул.Школьная,д13,кв2	Действующий
Даниловский муниципальный округ	Ярославская обл, Даниловский р-н, с.Спас,ул.Школьная,д13,кв1	Действующий
Даниловский муниципальный округ	Ярославская обл, Даниловский р-н, с.Спас,ул.Школьная,д11,кв2	Действующий
Даниловский муниципальный округ	Ярославская обл, Даниловский р-н, с.Спас,ул.Школьная,д11, кв1	Действующий
Даниловский муниципальный округ	Ярославская обл, Даниловский р-н, с.Спас,ул.Школьная,д 9, кв 2	Действующий
Даниловский муниципальный округ	Ярославская обл, Даниловский р-н, с.Спас,ул.Школьная,д5	Действующий
Даниловский муниципальный округ	Ярославская обл, Даниловский р-н, с.Спас,ул.Школьная,д3	Действующий
Даниловский муниципальный округ	Ярославская обл, Даниловский р-н, с.Спас,ул.Школьная,д1	Действующий
Даниловский муниципальный округ	Ярославская область Даниловский р-н д. Тонково ул. Полевая д.6	Действующий
Даниловский муниципальный округ	Ярославская область Даниловский р-н д. Тонково ул. Полевая д.4А	Действующий
Даниловский муниципальный округ	Ярославская обл Даниловский р-н д. Тонково ул. Полевая д.4	Действующий
Даниловский муниципальный округ	Ярославская обл Даниловский р-н д. Тонково ул. Полевая д.2	Действующий
Даниловский муниципальный округ	Ярославская обл Даниловский р-н д. Большое Сартово ул. Кленовая д.18	Действующий
Даниловский муниципальный округ	Ярославская обл Даниловский р-н д. Большое Сартово ул. Кленовая д.16	Действующий
Даниловский муниципальный округ	Ярославская обл Даниловский р-н д. Большое Сартово ул. Кленовая д.14	Действующий
Даниловский муниципальный округ	Ярославская обл Даниловский р-н д. Большое Сартово ул. Кленовая д.12	Действующий
Даниловский муниципальный округ	Ярославская обл Даниловский р-н д.Большое Сартово ул.Кленовая д.11	Действующий
Даниловский муниципальный округ	Ярославская обл Даниловский р-н д. Большое Сартово ул. Кленовая д.9	Действующий
Даниловский муниципальный округ	Ярославская обл Даниловский р-н д. Большое Сартово ул. Кленовая д.8	Действующий
Даниловский муниципальный округ	Ярославская обл Даниловский р-н д. Большое Сартово ул. Кленовая д.7	Действующий
Даниловский муниципальный округ	Ярославская область Даниловский р-н д. Большое Сартово ул. Кленовая д.6	Действующий
Даниловский муниципальный округ	Ярославская обл Даниловский р-н д. Большое Сартово ул. Кленовая д.5	Действующий
Даниловский муниципальный округ	Ярославская обл Даниловский р-н д. Большое Сартово ул. Кленовая д.4	Действующий
Даниловский муниципальный округ	Ярославская обл Даниловский р-н д. Большое Сартово ул. Кленовая д.3	Действующий
Даниловский муниципальный округ	Ярославская обл Даниловский р-н д. Большое Сартово ул . Кленовая д.2	Действующий
Даниловский муниципальный округ	Ярославская обл Даниловский р-н д. Большое Сартово ул . Тенистая д.7	Действующий
Даниловский муниципальный округ	Ярославская обл Даниловский р-н д.Большое Сартово ул. Тенистая д.3	Действующий
Даниловский муниципальный округ	Ярославская ол Даниловский р-н д. Большое Сартово ул.Тенистая д.1	Действующий

Даниловский муниципальный округ	Ярославская обл Даниловский р-н д. Шерстнево ул. Связистов д.12	Действующий
Даниловский муниципальный округ	Ярославская обл Даниловский р-н д. Шерстнево ул. Связистов д.10	Действующий
Даниловский муниципальный округ	Ярославская обл Даниловский р-н д. Шерстнево ул. Связистов д.7	Действующий
Даниловский муниципальный округ	Ярославская обл Даниловский р-н . д .Шерстнево ул. Связистов д.6	Действующий
Даниловский муниципальный округ	Ярославская обл Даниловский р-н д. Шерстнево ул. Связистов д.5	Действующий
Даниловский муниципальный округ	Ярославская обл Даниловский р-н д. Шерстнево ул. Связистов д.2	Действующий
Даниловский муниципальный округ	Ярославская обл Даниловский р-н д. Шерстнево ул. Связистов д.1	Действующий
Даниловский муниципальный округ	Ярославская обл Даниловский р-н д. Взглядово ул. Лесная д.12	Действующий
Даниловский муниципальный округ	Ярославская обл Даниловский р-н д. Взглядово ул. Лесная д.8	Действующий
Даниловский муниципальный округ	Ярославская обл Даниловский р-н д. Взглядово ул. Лесная д.7	Действующий
Даниловский муниципальный округ	Ярославская обл Даниловский р-н д.Взглядово ул. Лесная д.4	Действующий
Даниловский муниципальный округ	Ярославская обл Даниловский р-н д. Взглядово ул. Лесная д.1	Действующий
Даниловский муниципальный округ	Ярославская обл Даниловский р-н д. Пономарёво ул. Победы д.26	Действующий
Даниловский муниципальный округ	Ярославская обл Даниловский р-н д. Пономарёво ул. Победы д.18	Действующий
Даниловский муниципальный округ	Ярославская обл Даниловский р-н д. Пономарёво ул. Победы д.10	Действующий
Даниловский муниципальный округ	Ярославская обл Даниловский р-н д. Пономарёво ул. Победы д.8	Действующий
Даниловский муниципальный округ	Ярославская обл Даниловский р-н д. Пономарёво ул. Победы д.4	Действующий
Даниловский муниципальный округ	Ярославская обл Даниловский р-н д. Пономарёво ул. Победы д.3	Действующий
Даниловский муниципальный округ	Ярославская обл Даниловский р-н д. Пономарёво ул. Победы д.1	Действующий
Даниловский муниципальный округ	Ярославская обл Даниловский р-н д. Извалки ул. Песочная д.12	Действующий
Даниловский муниципальный округ	Ярославская обл Даниловский р-н д. д. Извалки ул. Песочная д.9	Действующий
Даниловский муниципальный округ	Ярославская обл Даниловский р-н д. Извалки ул. Песочная д.8	Действующий
Даниловский муниципальный округ	Ярославская обл Даниловский р-н д. Извалки ул. Песочная д.5	Действующий
Даниловский муниципальный округ	Ярославская обл, Даниловский р-н, д. Извалки ул. Песочная д.1	Действующий
Даниловский муниципальный округ	Ярославская ол Даниловский р-н д. Гаврилищево ул. Сенная д.11	Действующий
Даниловский муниципальный округ	Ярославская обл Даниловский р-н д.Гаврилищево ул. Сенная д.5	Действующий
Даниловский муниципальный округ	Ярославская обл Даниловский р-н д.Гаврилищево ул. Сенная д.4	Действующий
Даниловский муниципальный округ	Ярославская обл, Даниловский р-н, д. Замково ул. Замковская д.13	Действующий
Даниловский муниципальный округ	Ярославская обл, Даниловский р-н, д. Замково ул. Замковская д.2	Действующий
Даниловский муниципальный округ	Ярославская обл, Даниловский р-н, д. Замково ул. Замковская д.1	Действующий
Даниловский муниципальный округ	Ярославская обл, Даниловский р-н, д. Нефедьево ул. Зелёная д.17	Действующий
Даниловский муниципальный округ	Ярославская обл, Даниловский р-н, д. Нефедьево ул. Зелёная д.11	Действующий
Даниловский муниципальный округ	Ярославская обл, Даниловский р-н, д.Нефедьево ул. Зелёная д.10	Действующий
Даниловский муниципальный округ	Ярославская обл, Даниловский р-н, д. Нефедьево ул. Зелёная д.7	Действующий
Даниловский муниципальный округ	Ярославская обл, Даниловский р-н, д. Нефедьево ул. Зелёная д.4	Действующий
Даниловский муниципальный округ	Ярославская обл, Даниловский р-н, д. Нефедьево ул. Зелёная д.1	Действующий
Даниловский муниципальный округ	Ярославская обл Даниловский р-н, д. Нефедьево ул. Заводская д.11	Действующий
Даниловский муниципальный округ	Ярославская обл, Даниловский р-н, с. Шаготь ул. Школьная д.8	Действующий
Даниловский муниципальный округ	Ярославская обл, Даниловский р-н, с. Шаготь ул. Школьная д.6	Действующий
Даниловский муниципальный округ	Ярославская обл, Даниловский р-н, с. Шаготь ул. Школьная д.4	Действующий
Даниловский муниципальный округ	Ярославская обл, Даниловский р-н, с. Шаготь ул. Школьная д.2	Действующий
Даниловский муниципальный округ	Ярославская обл, Даниловский р-н, с. Шаготь ул. Школьная д.1	Действующий
Даниловский муниципальный округ	Ярославская обл, Даниловский р-н, с. Шаготь ул. Набережная д.19	Действующий
Даниловский муниципальный округ	Ярославская обл, Даниловский р-н, с. Шаготь ул. Набережная д.15	Действующий
Даниловский муниципальный округ	Ярославская обл, Даниловский р-н, с. Шаготь ул. Набережная д.13	Действующий
Даниловский муниципальный округ	Ярославская обл, Даниловский р-н, с. Шаготь ул.Набережная д. 11	Действующий
Даниловский муниципальный округ	Ярославская обл,Даниловский р-н,ул. Набережная д.9	Действующий
Даниловский муниципальный округ	Ярославская обл, Даниловский р-н, с. Шаготь ул. Набережная д.3	Действующий
Даниловский муниципальный округ	Ярославская обл, Даниловский р-н, с. Шаготь ул. Нагорная д.43	Действующий
Даниловский муниципальный округ	Ярославская обл, Даниловский р-н, с. Шаготь ул. Нагорная д.41	Действующий
Даниловский муниципальный округ	Ярославская обл, Даниловский р-н, с. Шаготь ул. Нагорная 29	Действующий
Даниловский муниципальный округ	Ярославская обл, Даниловский р-н, с. Шаготь ул. Нагорная д.24	Действующий
Даниловский муниципальный округ	Ярославская обл, Даниловский р-н, с. Шаготь ул. Нагорная д.23 кв.2	Действующий
Даниловский муниципальный округ	Ярославская обл, Даниловский р-н, с. Шаготь ул. Нагорная д.23 кв.1	Действующий
Даниловский муниципальный округ	Ярославская обл, Даниловский р-н, с. Шаготь ул. Нагорная д.11	Действующий
Даниловский муниципальный округ	Ярославская обл Даниловский р-н, с. Шаготь ул. Нагорная д.10	Действующий
Даниловский муниципальный округ	Ярославская обл, Даниловский р-н, с. Шаготь ул. Нагорная д.8	Действующий
Даниловский муниципальный округ	Ярославская обл,Даниловский р-н,ул. Нагорная д.6 кв.2	Действующий
Даниловский муниципальный округ	Ярославская обл, Даниловский р-н, с. Шаготь ул. Нагорная д.6 к.1	Действующий
Даниловский муниципальный округ	Ярославская обл, Даниловский р-н, с. Шаготь ул. Нагорная д.1	Действующий
Даниловский муниципальный округ	Ярославская обл, Даниловский р-н, с. Шаготь ул. Молодёжная д.21	Действующий
Даниловский муниципальный округ	Ярославская обл, Даниловский р-н, с. Шаготь ул. Молодёжная д.19	Действующий
Даниловский муниципальный округ	Ярославская обл, Даниловский р-н, с. Шаготь ул. Молодёжная д.18 кв.2	Действующий
Даниловский муниципальный округ	Ярославская обл, Даниловский р-н, с. Шаготь ул. Молодёжная д.18 к.1	Действующий
Даниловский муниципальный округ	Ярославская обл, Даниловский р-н, с. Шаготь ул. Молодёжная д.17	Действующий
Даниловский муниципальный округ	Ярославская обл, Даниловский р-н, с. Шаготь ул.Молодёжная д.16 кв.2	Действующий
Даниловский муниципальный округ	Ярославская обл, Даниловский р-н, с. Шаготь ул. Молодёжная д.16к.1	Действующий
Даниловский муниципальный округ	Ярославская обл, Даниловский р-н, с.Шаготь ул. Молодёжная д.15	Действующий
Даниловский муниципальный округ	Ярославская обл, Даниловский р-н, с. Шаготь ул. Молодёжная д.14	Действующий
Даниловский муниципальный округ	Ярославская обл, Даниловский р-н, с. Шаготь ул. Молодёжная д.13	Действующий
Даниловский муниципальный округ	Ярославская обл, Даниловский р-н, с. Шаготь ул. Молодёжная д.12	Действующий

Даниловский муниципальный округ	Ярославская обл, Даниловский р-н, с. Шаготь ул. Молодёжная д.10	Действующий
Даниловский муниципальный округ	Ярославская обл, Даниловский р-н, с. Шаготь ул. Молодёжная д.9	Действующий
Даниловский муниципальный округ	Ярославская обл, Даниловский р-н, с, Шаготь ул. Молодёжная д.5	Действующий
Даниловский муниципальный округ	Ярославская обл, Даниловский р-н, с. Шаготь ул. Молодёжная д.4	Действующий
Даниловский муниципальный округ	Ярославская обл, Даниловский р-н, с. Шаготь ул.Молодёжная д. 2 кв.1	Действующий
Даниловский муниципальный округ	Ярославская обл, Даниловский р-н, с. Шаготь ул. Механизаторов д.5	Действующий
Даниловский муниципальный округ	Ярославская обл, Даниловский р-н, с. Шаготь ул. Заречная д.19	Действующий
Даниловский муниципальный округ	Ярославская обл, Даниловский р-н, с. Шаготь ул. Заречная д.17	Действующий
Даниловский муниципальный округ	Ярославская обл, Даниловский р-н, с. Шаготь ул. Заречная д.15	Действующий
Даниловский муниципальный округ	Ярославская обл, Даниловский р-н, с. Шаготь ул. Заречная д.13	Действующий
Даниловский муниципальный округ	Ярославская обл, Даниловский р-н, с. Шаготь ул. Заречная д.12	Действующий
Даниловский муниципальный округ	Ярославская обл, Даниловский р-н, с. Шаготь ул. Заречная д.11	Действующий
Даниловский муниципальный округ	Ярославская обл, Даниловский р-н, с. Шаготь ул. Заречная д.9	Действующий
Даниловский муниципальный округ	Ярославская обл, Даниловский р-н, с. Шаготь ул. Заречная д.8	Действующий
Даниловский муниципальный округ	Ярославская обл, Даниловский р-н, с. Шаготь ул. Заречная д.5	Действующий
Даниловский муниципальный округ	Ярославская обл, Даниловский р-н, с. Шаготь ул. Заречная д.4	Действующий
Даниловский муниципальный округ	Ярославская обл, Даниловский р-н, с. Шаготь ул. Заречная д.1	Действующий
Даниловский муниципальный округ	с.Хабарово, ул.Луговая, д.7	Действующий
Даниловский муниципальный округ	с.Хабарово, ул.Луговая, д.6	Действующий
Даниловский муниципальный округ	с.Хабарово, ул.Луговая, д.5	Действующий
Даниловский муниципальный округ	с.Хабарово, ул.Луговая, д.3а	Действующий
Даниловский муниципальный округ	с.Хабарово, ул.Луговая, д.3	Действующий
Даниловский муниципальный округ	с.Хабарово, ул.Луговая, д.1	Действующий
Даниловский муниципальный округ	с.Хабарово, ул.Сенная, д.17	Действующий
Даниловский муниципальный округ	с.Хабарово, ул.Сенная, д.15	Действующий
Даниловский муниципальный округ	с.Хабарово, ул.Сенная, д.12	Действующий
Даниловский муниципальный округ	с.Хабарово, ул.Сенная, д.10а	Действующий
Даниловский муниципальный округ	с.Хабарово, ул.Сенная, д.10	Действующий
Даниловский муниципальный округ	с.Хабарово, ул.Сенная, д.9	Действующий
Даниловский муниципальный округ	с.Хабарово, ул.Сенная, д.8	Действующий
Даниловский муниципальный округ	с.Хабарово, ул.Сенная, д.7	Действующий
Даниловский муниципальный округ	с.Хабарово, ул.Сенная, д.6	Действующий
Даниловский муниципальный округ	с.Хабарово, ул.Сенная, д.5	Действующий
Даниловский муниципальный округ	с.Хабарово, ул.Сенная, д.4	Действующий
Даниловский муниципальный округ	с.Хабарово, ул.Сенная, д.3	Действующий
Даниловский муниципальный округ	с.Хабарово, ул.Сенная, д.1	Действующий
Даниловский муниципальный округ	с.Хабарово, ул.Почтовая, д.17	Действующий
Даниловский муниципальный округ	с.Хабарово, ул.Почтовая, д.15	Действующий
Даниловский муниципальный округ	с.Хабарово, ул.Почтовая, д.13	Действующий
Даниловский муниципальный округ	с.Хабарово, ул.Почтовая, д.11	Действующий
Даниловский муниципальный округ	с.Хабарово, ул.Почтовая, д.9а	Действующий
Даниловский муниципальный округ	с.Хабарово, ул.Почтовая, д.9	Действующий
Даниловский муниципальный округ	с.Хабарово, ул.Почтовая, д.7	Действующий
Даниловский муниципальный округ	с.Хабарово, ул.Почтовая, д.4	Действующий
Даниловский муниципальный округ	с.Хабарово, ул.Почтовая, д.3	Действующий
Даниловский муниципальный округ	с.Хабарово, ул.Почтовая, д.2	Действующий
Даниловский муниципальный округ	с.Хабарово, ул.Почтовая, д.1	Действующий
Даниловский муниципальный округ	с.Хабарово, ул.Садовая, д.4	Действующий
Даниловский муниципальный округ	с.Хабарово, ул.Садовая, д.3	Действующий
Даниловский муниципальный округ	с.Хабарово, ул.Школьная, д.17	Действующий
Даниловский муниципальный округ	с.Хабарово, ул.Школьная, д.15	Действующий
Даниловский муниципальный округ	с.Хабарово, ул.Школьная, д.13	Действующий
Даниловский муниципальный округ	с.Хабарово, ул.Школьная, д.11	Действующий
Даниловский муниципальный округ	с.Хабарово, ул.Школьная, д.9	Действующий
Даниловский муниципальный округ	с.Хабарово, ул.Школьная, д.7	Действующий
Даниловский муниципальный округ	с.Хабарово, ул.Школьная, д.6	Действующий
Даниловский муниципальный округ	с.Хабарово, ул.Школьная, д.5	Действующий
Даниловский муниципальный округ	с.Хабарово, ул.Школьная, д.4	Действующий
Даниловский муниципальный округ	с.Хабарово, ул.Пошехонская, д.26	Действующий
Даниловский муниципальный округ	с.Хабарово, ул.Пошехонская, д.24	Действующий
Даниловский муниципальный округ	с.Хабарово, ул.Пошехонская, д.22	Действующий
Даниловский муниципальный округ	с.Хабарово, ул.Пошехонская, д.20	Действующий
Даниловский муниципальный округ	с.Хабарово, ул.Пошехонская, д.18	Действующий
Даниловский муниципальный округ	с.Хабарово, ул.Пошехонская, д.14	Действующий
Даниловский муниципальный округ	с.Хабарово, ул.Пошехонская, д.13	Действующий
Даниловский муниципальный округ	с.Хабарово, ул.Пошехонская, д.11	Действующий
Даниловский муниципальный округ	с.Хабарово, ул.Пошехонская, д.10	Действующий
Даниловский муниципальный округ	с.Хабарово, ул.Пошехонская, д.8	Действующий
Даниловский муниципальный округ	с.Хабарово, ул.Пошехонская, д.7	Действующий
Даниловский муниципальный округ	с.Хабарово, ул.Пошехонская, д.6	Действующий
Даниловский муниципальный округ	с.Хабарово, ул.Пошехонская, д.5	Действующий

Даниловский муниципальный округ	с.Хабарово, ул.Пошехонская, д.4	Действующий
Даниловский муниципальный округ	с.Хабарово, ул.Пошехонская, д.3	Действующий
Даниловский муниципальный округ	с.Хабарово, ул.Пошехонская, д.1	Действующий
Даниловский муниципальный округ	д.Слегино, ул.Даниловская, д.7	Действующий
Даниловский муниципальный округ	д.Слегино, ул.Даниловская, д.4	Действующий
Даниловский муниципальный округ	д.Слегино, ул.Даниловская, д.2	Действующий
Даниловский муниципальный округ	д.Станово, ул.Даниловская, д.24	Действующий
Даниловский муниципальный округ	д.Станово, ул.Даниловская, д.21	Действующий
Даниловский муниципальный округ	д.Станово, ул.Даниловская, д.18	Действующий
Даниловский муниципальный округ	д.Станово, ул.Даниловская, д.16	Действующий
Даниловский муниципальный округ	д.Станово, ул.Даниловская, д.14	Действующий
Даниловский муниципальный округ	д.Станово, ул.Даниловская, д.8	Действующий
Даниловский муниципальный округ	д.Станово, ул.Даниловская, д.7	Действующий
Даниловский муниципальный округ	д.Станово, ул.Даниловская, д.5	Действующий
Даниловский муниципальный округ	д.Станово, ул.Даниловская, д.3	Действующий
Даниловский муниципальный округ	д.Омелино, ул.Центральная, д.10	Действующий
Даниловский муниципальный округ	д.Омелино, ул.Центральная, д.9	Действующий
Даниловский муниципальный округ	д.Омелино, ул.Центральная, д.4	Действующий
Даниловский муниципальный округ	д.Омелино, ул.Центральная, д.2	Действующий
Даниловский муниципальный округ	д.Омелино, ул.Центральная, д.1	Действующий
Даниловский муниципальный округ	д.Кондратово, ул.Подгорная, д.20	Действующий
Даниловский муниципальный округ	д.Кондратово, ул.Подгорная, д.16,18	Действующий
Даниловский муниципальный округ	д.Кондратово, ул.Подгорная, д.14	Действующий
Даниловский муниципальный округ	д.Кондратово, ул.Подгорная, д.13	Действующий
Даниловский муниципальный округ	д.Кондратово, ул.Подгорная, д.11	Действующий
Даниловский муниципальный округ	д.Кондратово, ул.Подгорная, д.10	Действующий
Даниловский муниципальный округ	д.Кондратово, ул.Подгорная, д.8	Действующий
Даниловский муниципальный округ	д.Кондратово, ул.Подгорная, д.7	Действующий
Даниловский муниципальный округ	д.Кондратово, ул.Подгорная, д.6	Действующий
Даниловский муниципальный округ	д.Кондратово, ул.Подгорная, д.5	Действующий
Даниловский муниципальный округ	д.Кондратово, ул.Подгорная, д.2	Действующий
Даниловский муниципальный округ	д.Кондратово, ул.Подгорная, д.1	Действующий
Даниловский муниципальный округ	д.Зубово, ул.Зеленая, д.20	Действующий
Даниловский муниципальный округ	д.Зубово, ул.Зеленая, д.18	Действующий
Даниловский муниципальный округ	д.Зубово, ул.Зеленая, д.16	Действующий
Даниловский муниципальный округ	д.Зубово, ул.Зеленая, д.15	Действующий
Даниловский муниципальный округ	д.Зубово, ул.Зеленая, д.14	Действующий
Даниловский муниципальный округ	д.Зубово, ул.Зеленая, д.13	Действующий
Даниловский муниципальный округ	д.Зубово, ул.Зеленая, д.10	Действующий
Даниловский муниципальный округ	д.Зубово, ул.Зеленая, д.8	Действующий
Даниловский муниципальный округ	д.Зубово, ул.Зеленая, д.6	Действующий
Даниловский муниципальный округ	д.Зубово, ул.Зеленая, д.5	Действующий
Даниловский муниципальный округ	д.Зубово, ул.Зеленая, д.3	Действующий
Даниловский муниципальный округ	д., Зубово ул.Зеленая, д.1	Действующий
Даниловский муниципальный округ	с.Гужово, ул.Центральная, д.8а	Действующий
Даниловский муниципальный округ	с.Гужово, ул.Центральная, д.45	Действующий
Даниловский муниципальный округ	с.Гужово, ул.Центральная, д.43	Действующий
Даниловский муниципальный округ	с.Гужово, ул.Центральная, д.41	Действующий
Даниловский муниципальный округ	с.Гужово, ул.Центральная, д.39	Действующий
Даниловский муниципальный округ	с.Гужово, ул.Центральная, д.37	Действующий
Даниловский муниципальный округ	с.Гужово, ул.Центральная, д.35	Действующий
Даниловский муниципальный округ	с.Гужово, ул.Центральная, д.34	Действующий
Даниловский муниципальный округ	с.Гужово, ул.Центральная, д.33	Действующий
Даниловский муниципальный округ	с.Гужово, ул.Центральная, д.32	Действующий
Даниловский муниципальный округ	с.Гужово, ул.Центральная, д.31	Действующий
Даниловский муниципальный округ	с.Гужово, ул.Центральная, д.30	Действующий
Даниловский муниципальный округ	с.Гужово, ул.Центральная, д.29	Действующий
Даниловский муниципальный округ	с.Гужово, ул.Центральная, д.28	Действующий
Даниловский муниципальный округ	с.Гужово, ул.Центральная, д.27	Действующий
Даниловский муниципальный округ	с.Гужово, ул.Центральная, д.26	Действующий
Даниловский муниципальный округ	с.Гужово, ул.Центральная, д.25	Действующий
Даниловский муниципальный округ	с.Гужово, ул.Центральная, д.24	Действующий
Даниловский муниципальный округ	с.Гужово, ул.Центральная, д.23	Действующий
Даниловский муниципальный округ	с.Гужово, ул.Центральная, д.22	Действующий
Даниловский муниципальный округ	с.Гужово, ул.Центральная, д.21	Действующий
Даниловский муниципальный округ	с.Гужово, ул.Центральная, д.20	Действующий
Даниловский муниципальный округ	с.Гужово, ул.Центральная, д.19	Действующий
Даниловский муниципальный округ	с.Гужово, ул.Центральная, д.17	Действующий
Даниловский муниципальный округ	с.Гужово, ул.Центральная, д.16	Действующий
Даниловский муниципальный округ	с.Гужово, ул.Центральная, д.15	Действующий
Даниловский муниципальный округ	с.Гужово, ул.Центральная, д.13	Действующий

Даниловский муниципальный округ	с.Гужово, ул.Центральная, д.11	Действующий
Даниловский муниципальный округ	с.Гужово, ул.Центральная, д.9	Действующий
Даниловский муниципальный округ	с.Гужово, ул.Центральная, д.8	Действующий
Даниловский муниципальный округ	с.Гужово, ул.Центральная, д.7	Действующий
Даниловский муниципальный округ	с.Гужово, ул.Центральная, д.5	Действующий
Даниловский муниципальный округ	с.Гужово, ул.Центральная, д.4	Действующий
Даниловский муниципальный округ	с.Гужово, ул.Центральная, д.3	Действующий
Даниловский муниципальный округ	д.Великово, ул.Цветочная, д.11	Действующий
Даниловский муниципальный округ	д.Великово, ул.Цветочная, д.10	Действующий
Даниловский муниципальный округ	д.Великово, ул.Цветочная, д.8	Действующий
Даниловский муниципальный округ	д.Великово, ул.Цветочная, д.6	Действующий
Даниловский муниципальный округ	д.Великово, ул.Цветочная, д.3а	Действующий
Даниловский муниципальный округ	д.Великово, ул.Цветочная, д.4	Действующий
Даниловский муниципальный округ	д.Великово, ул.Цветочная, д.2	Действующий
Даниловский муниципальный округ	д.Великово, ул.Цветочная, д.1	Действующий
Даниловский муниципальный округ	д.Волосово,ул.Колхозная, д.24	Действующий
Даниловский муниципальный округ	д.Волосово,ул.Колхозная, д.15	Действующий
Даниловский муниципальный округ	д.Волосово,ул.Колхозная, д.14	Действующий
Даниловский муниципальный округ	д.Волосово,ул.Колхозная, д.13	Действующий
Даниловский муниципальный округ	д.Волосово,ул.Колхозная, д.10	Действующий
Даниловский муниципальный округ	д.Волосово,ул.Колхозная, д.7	Действующий
Даниловский муниципальный округ	д.Волосово,ул.Колхозная, д.4	Действующий
Даниловский муниципальный округ	д.Волосово,ул.Колхозная, д.3	Действующий
Даниловский муниципальный округ	д.Волосово,ул.Колхозная, д.2	Действующий
Даниловский муниципальный округ	д.Волосово,ул.Колхозная, д.1	Действующий
Даниловский муниципальный округ	д.Бабино, ул.Зеленая, д.4	Действующий
Даниловский муниципальный округ	д.Бабино, ул.Зеленая, д.3	Действующий
Даниловский муниципальный округ	д.Бабино, ул.Зеленая, д.2	Действующий
Даниловский муниципальный округ	д.Бабино, ул.Зеленая, д.1	Действующий
Даниловский муниципальный округ	д.Ермаково, ул.Центральная, д.11	Действующий
Даниловский муниципальный округ	д.Ермаково, ул.Центральная, д.9	Действующий
Даниловский муниципальный округ	д.Ермаково, ул.Центральная, д.7	Действующий
Даниловский муниципальный округ	д.Ермаково, ул.Центральная, д.5	Действующий
Даниловский муниципальный округ	д.Ермаково, ул.Центральная, д.3	Действующий
Даниловский муниципальный округ	д.Ермаково, ул.Центральная, д.1	Действующий
Даниловский муниципальный округ	д.Ермаково, ул.Школьная, д.13	Действующий
Даниловский муниципальный округ	д.Ермаково, ул.Школьная, д.11	Действующий
Даниловский муниципальный округ	д.Ермаково, ул.Школьная, д.10	Действующий
Даниловский муниципальный округ	д.Ермаково, ул.Школьная, д.9	Действующий
Даниловский муниципальный округ	д.Ермаково, ул.Школьная, д.8	Действующий
Даниловский муниципальный округ	д.Ермаково, ул.Школьная, д.6	Действующий
Даниловский муниципальный округ	д.Ермаково, ул.Школьная, д.5	Действующий
Даниловский муниципальный округ	д.Ермаково, ул.Школьная, д.3	Действующий
Даниловский муниципальный округ	д.Ермаково, ул.Школьная, д.2	Действующий
Даниловский муниципальный округ	д.Ермаково, ул.Новая, д.5	Действующий
Даниловский муниципальный округ	Ярославская обл., Даниловский р-н,д.Ермаково, ул.Новая, д.3	Действующий
Даниловский муниципальный округ	Ярославская обл., Даниловский р-н,д.Ермаково, ул.Новая, д.1	Действующий
Даниловский муниципальный округ	Ярославская обл., Даниловский р-н,д.Ермаково, ул.Новая, д.1а	Действующий
Даниловский муниципальный округ	Ярославская обл., Даниловский р-н,д.Ермаково, ул.Молодежная, д.29	Действующий
Даниловский муниципальный округ	Ярославская обл., Даниловский р-н,д.Ермаково, ул.Молодежная, д.27	Действующий
Даниловский муниципальный округ	Ярославская обл., Даниловский р-н,д.Ермаково, ул.Молодежная, д.25	Действующий
Даниловский муниципальный округ	Ярославская обл., Даниловский р-н,д.Ермаково, ул.Молодежная, д.23	Действующий
Даниловский муниципальный округ	Ярославская обл., Даниловский р-н,д.Ермаково, ул.Молодежная, д.21	Действующий
Даниловский муниципальный округ	Ярославская обл., Даниловский р-н,д.Ермаково, ул.Молодежная, д.19	Действующий
Даниловский муниципальный округ	Ярославская обл., Даниловский р-н,д.Ермаково, ул.Молодежная, д.15	Действующий
Даниловский муниципальный округ	Ярославская обл., Даниловский р-н,д.Ермаково, ул.Молодежная, д.13	Действующий
Даниловский муниципальный округ	Ярославская обл., Даниловский р-н,д.Ермаково, ул.Молодежная, д.11	Действующий
Даниловский муниципальный округ	Ярославская обл., Даниловский р-н,д.Ермаково, ул.Молодежная, д.10	Действующий
Даниловский муниципальный округ	Ярославская обл., Даниловский р-н,д.Ермаково, ул.Молодежная, д.9	Действующий
Даниловский муниципальный округ	Ярославская обл., Даниловский р-н,д.Ермаково, ул.Молодежная, д.7	Действующий
Даниловский муниципальный округ	Ярославская обл., Даниловский р-н,д.Ермаково,ул.Молодежная, д.6	Действующий
Даниловский муниципальный округ	Ярославская обл., Даниловский р-н,д.Ермаково,ул.Молодежная, д.5	Действующий
Даниловский муниципальный округ	Ярославская обл., Даниловский р-н, д.Ермаково, ул.Молодежная,д.3	Действующий
ГО г. Рыбинск	Ярославская обл, г. Рыбинск, Ярославский тр. 41	Действующий
ГО г. Рыбинск	Ярославская обл., г. Рыбинск, Ярославский тр. 31а	Действующий
ГО г. Рыбинск	Ярославская обл., г. Рыбинск, Ярославский тр. 114	Действующий
ГО г. Рыбинск	Ярославская обл., г. Рыбинск, Ярославский тр. 23	Действующий
ГО г. Рыбинск	Ярославская обл., г. Рыбинск, Ярославский тр. 25	Действующий
ГО г. Рыбинск	Ярославская обл., г. Рыбинск, Ярославский тр. 27	Действующий
ГО г. Рыбинск	Ярославская обл., г. Рыбинск, Ярославский тр. 31	Действующий
ГО г. Рыбинск	Ярославская обл., г. Рыбинск, Ярославский тр. 122	Действующий

ГО г. Рыбинск	Ярославская обл., г. Рыбинск, Ярославский тр. 57	Действующий
ГО г. Рыбинск	Ярославская обл., г. Рыбинск, Якорная ул. 2	Действующий
ГО г. Рыбинск	Ярославская обл., г. Рыбинск, Якорная ул. 4	Действующий
ГО г. Рыбинск	Ярославская обл., г. Рыбинск, Якорная ул. 1	Действующий
ГО г. Рыбинск	Ярославская обл., г. Рыбинск, Якорная ул. 3	Действующий
ГО г. Рыбинск	Ярославская обл., г. Рыбинск, Южная ул. 3а	Действующий
ГО г. Рыбинск	Ярославская обл., г. Рыбинск, Южная ул. 29	Действующий
ГО г. Рыбинск	Ярославская обл., г. Рыбинск, Южная ул. 59	Действующий
ГО г. Рыбинск	Ярославская обл., г. Рыбинск, Южная ул. 5а	Действующий
ГО г. Рыбинск	Ярославская обл., г. Рыбинск, Южная ул. 13	Действующий
ГО г. Рыбинск	Ярославская обл., г. Рыбинск, Южная ул. 23	Действующий
ГО г. Рыбинск	Ярославская обл., г. Рыбинск, Южная ул. 37	Действующий
ГО г. Рыбинск	Ярославская обл., г. Рыбинск, Южная ул. 31	Действующий
ГО г. Рыбинск	Ярославская обл., г. Рыбинск, Южная ул. 27	Действующий
ГО г. Рыбинск	Ярославская обл., г. Рыбинск, Южная ул. 71	Действующий
ГО г. Рыбинск	Ярославская обл., г. Рыбинск, Южная ул. 63	Действующий
ГО г. Рыбинск	Ярославская обл., г. Рыбинск, Южная ул. 75	Действующий
ГО г. Рыбинск	Ярославская обл., г. Рыбинск, Южная ул. 79	Действующий
ГО г. Рыбинск	Ярославская обл., г. Рыбинск, Южная ул. 15	Действующий
ГО г. Рыбинск	Ярославская обл., г. Рыбинск, Южная ул. 17	Действующий
ГО г. Рыбинск	Ярославская обл., г. Рыбинск, Южная ул. 19	Действующий
ГО г. Рыбинск	Ярославская обл., г. Рыбинск, Южная ул. 21	Действующий
ГО г. Рыбинск	Ярославская обл., г. Рыбинск, Южная ул. 25	Действующий
ГО г. Рыбинск	Ярославская обл., г. Рыбинск, Южная ул. 35	Действующий
ГО г. Рыбинск	Ярославская обл., г. Рыбинск, Южная ул. 43	Действующий
ГО г. Рыбинск	Ярославская обл., г. Рыбинск, Южная ул. 41	Действующий
ГО г. Рыбинск	Ярославская обл., г. Рыбинск, Южная ул. 45	Действующий
ГО г. Рыбинск	Ярославская обл., г. Рыбинск, Южная ул. 49	Действующий
ГО г. Рыбинск	Ярославская обл., г. Рыбинск, Южная ул. 51	Действующий
ГО г. Рыбинск	Ярославская обл., г. Рыбинск, Южная ул. 53	Действующий
ГО г. Рыбинск	Ярославская обл., г. Рыбинск, Южная ул. 55	Действующий
ГО г. Рыбинск	Ярославская обл., г. Рыбинск, Южная ул. 57	Действующий
ГО г. Рыбинск	Ярославская обл., г. Рыбинск, Южная ул. 65	Действующий
ГО г. Рыбинск	Ярославская обл., г. Рыбинск, Южная ул. 67	Действующий
ГО г. Рыбинск	Ярославская обл., г. Рыбинск, Южная ул. 69	Действующий
ГО г. Рыбинск	Ярославская обл., г. Рыбинск, Южная ул. 73	Действующий
ГО г. Рыбинск	Ярославская обл., г. Рыбинск, Юбилейная ул. 5	Действующий
ГО г. Рыбинск	Ярославская обл., г. Рыбинск, Юбилейная ул. 46	Действующий
ГО г. Рыбинск	Ярославская обл., г. Рыбинск, Юбилейная ул. 29	Действующий
ГО г. Рыбинск	Ярославская обл., г. Рыбинск, Юбилейная ул. 35	Действующий
ГО г. Рыбинск	Ярославская обл., г. Рыбинск, Юбилейная ул. 44	Действующий
ГО г. Рыбинск	Ярославская обл., г. Рыбинск, Юбилейная ул. 40	Действующий
ГО г. Рыбинск	Ярославская обл., г. Рыбинск, Юбилейная ул. 7	Действующий
ГО г. Рыбинск	Ярославская обл., г. Рыбинск, Юбилейная ул. 42	Действующий
ГО г. Рыбинск	Ярославская обл., г. Рыбинск, Юбилейная ул. 33	Действующий
ГО г. Рыбинск	Ярославская обл., г. Рыбинск, Юбилейная ул. 31	Действующий
ГО г. Рыбинск	Ярославская обл., г. Рыбинск, Юбилейная ул. 48	Действующий
ГО г. Рыбинск	Ярославская обл., г. Рыбинск, Юбилейная ул. 37	Действующий
ГО г. Рыбинск	Ярославская обл., г. Рыбинск, Юбилейная ул. 39	Действующий
ГО г. Рыбинск	Ярославская обл., г. Рыбинск, Эмалевая ул. 16	Действующий
ГО г. Рыбинск	Ярославская обл., г. Рыбинск, Эмалевая ул. 12	Действующий
ГО г. Рыбинск	Ярославская обл., г. Рыбинск, Эмалевая ул. 11	Действующий
ГО г. Рыбинск	Ярославская обл., г. Рыбинск, Эмалевая ул. 2	Действующий
ГО г. Рыбинск	Ярославская обл., г. Рыбинск, Эмалевая ул. 1	Действующий
ГО г. Рыбинск	Ярославская обл., г. Рыбинск, Эмалевая ул. 3	Действующий
ГО г. Рыбинск	Ярославская обл., г. Рыбинск, Эмалевая ул. 5	Действующий
ГО г. Рыбинск	Ярославская обл., г. Рыбинск, Эмалевая ул. 7	Действующий
ГО г. Рыбинск	Ярославская обл., г. Рыбинск, Эмалевая ул. 10	Действующий
ГО г. Рыбинск	Ярославская обл., г. Рыбинск, Эмалевая ул. 9	Действующий
ГО г. Рыбинск	Ярославская обл., г. Рыбинск, Эмалевая ул. 4	Действующий
ГО г. Рыбинск	Ярославская обл., г. Рыбинск, Эмалевая ул. 8	Действующий
ГО г. Рыбинск	Ярославская обл., г. Рыбинск, Эмалевая ул. 9а	Действующий
ГО г. Рыбинск	Ярославская обл., г. Рыбинск, Эмалевая ул. 14	Действующий
ГО г. Рыбинск	Ярославская обл., г. Рыбинск, Шуйская ул. 22	Действующий
ГО г. Рыбинск	Ярославская обл., г. Рыбинск, Шуйская ул. 64	Действующий
ГО г. Рыбинск	Ярославская обл., г. Рыбинск, Шуйская ул. 80	Действующий
ГО г. Рыбинск	Ярославская обл., г. Рыбинск, Шуйская ул. 51	Действующий
ГО г. Рыбинск	Ярославская обл., г. Рыбинск, Шуйская ул. 29	Действующий
ГО г. Рыбинск	Ярославская обл., г. Рыбинск, Шуйская ул. 109	Действующий
ГО г. Рыбинск	Ярославская обл., г. Рыбинск, Шуйская ул. 107	Действующий
ГО г. Рыбинск	Ярославская обл., г. Рыбинск, Шуйская ул. 105	Действующий

ГО г. Рыбинск	Ярославская обл., г. Рыбинск, Шуйская ул. 101	Действующий
ГО г. Рыбинск	Ярославская обл., г. Рыбинск, Шуйская ул. 103	Действующий
ГО г. Рыбинск	Ярославская обл., г. Рыбинск, Шуйская ул. 97	Действующий
ГО г. Рыбинск	Ярославская обл., г. Рыбинск, Шуйская ул. 93	Действующий
ГО г. Рыбинск	Ярославская обл., г. Рыбинск, Шуйская ул. 91	Действующий
ГО г. Рыбинск	Ярославская обл., г. Рыбинск, Шуйская ул. 89	Действующий
ГО г. Рыбинск	Ярославская обл., г. Рыбинск, Шуйская ул. 85	Действующий
ГО г. Рыбинск	Ярославская обл., г. Рыбинск, Шуйская ул. 83	Действующий
ГО г. Рыбинск	Ярославская обл., г. Рыбинск, Шуйская ул. 81	Действующий
ГО г. Рыбинск	Ярославская обл., г. Рыбинск, Шуйская ул. 79	Действующий
ГО г. Рыбинск	Ярославская обл., г. Рыбинск, Шуйская ул. 62	Действующий
ГО г. Рыбинск	Ярославская обл., г. Рыбинск, Шуйская ул. 73	Действующий
ГО г. Рыбинск	Ярославская обл., г. Рыбинск, Шуйская ул. 60	Действующий
ГО г. Рыбинск	Ярославская обл., г. Рыбинск, Шуйская ул. 65	Действующий
ГО г. Рыбинск	Ярославская обл., г. Рыбинск, Шуйская ул. 67	Действующий
ГО г. Рыбинск	Ярославская обл., г. Рыбинск, Шуйская ул. 52	Действующий
ГО г. Рыбинск	Ярославская обл., г. Рыбинск, Шуйская ул. 50	Действующий
ГО г. Рыбинск	Ярославская обл., г. Рыбинск, Шуйская ул. 48	Действующий
ГО г. Рыбинск	Ярославская обл., г. Рыбинск, Шуйская ул. 46	Действующий
ГО г. Рыбинск	Ярославская обл., г. Рыбинск, Шуйская ул. 61	Действующий
ГО г. Рыбинск	Ярославская обл., г. Рыбинск, Шуйская ул. 44	Действующий
ГО г. Рыбинск	Ярославская обл., г. Рыбинск, Шуйская ул. 59	Действующий
ГО г. Рыбинск	Ярославская обл., г. Рыбинск, Шуйская ул. 42	Действующий
ГО г. Рыбинск	Ярославская обл., г. Рыбинск, Шуйская ул. 57	Действующий
ГО г. Рыбинск	Ярославская обл., г. Рыбинск, Шуйская ул. 38	Действующий
ГО г. Рыбинск	Ярославская обл., г. Рыбинск, Шуйская ул. 40	Действующий
ГО г. Рыбинск	Ярославская обл., г. Рыбинск, Шуйская ул. 53	Действующий
ГО г. Рыбинск	Ярославская обл., г. Рыбинск, Шуйская ул. 36	Действующий
ГО г. Рыбинск	Ярославская обл., г. Рыбинск, Шуйская ул. 47	Действующий
ГО г. Рыбинск	Ярославская обл., г. Рыбинск, Шуйская ул. 43	Действующий
ГО г. Рыбинск	Ярославская обл., г. Рыбинск, Шуйская ул. 41	Действующий
ГО г. Рыбинск	Ярославская обл., г. Рыбинск, Шуйская ул. 39	Действующий
ГО г. Рыбинск	Ярославская обл., г. Рыбинск, Шуйская ул. 28	Действующий
ГО г. Рыбинск	Ярославская обл., г. Рыбинск, Шуйская ул. 37	Действующий
ГО г. Рыбинск	Ярославская обл., г. Рыбинск, Шуйская ул. 35	Действующий
ГО г. Рыбинск	Ярославская обл., г. Рыбинск, Шуйская ул. 33	Действующий
ГО г. Рыбинск	Ярославская обл., г. Рыбинск, Шуйская ул. 20	Действующий
ГО г. Рыбинск	Ярославская обл., г. Рыбинск, Шуйская ул. 23	Действующий
ГО г. Рыбинск	Ярославская обл., г. Рыбинск, Шуйская ул. 19	Действующий
ГО г. Рыбинск	Ярославская обл., г. Рыбинск, Шуйская ул. 9	Действующий
ГО г. Рыбинск	Ярославская обл., г. Рыбинск, Шуйская ул. 7	Действующий
ГО г. Рыбинск	Ярославская обл., г. Рыбинск, Шуйская ул. 3	Действующий
ГО г. Рыбинск	Ярославская обл., г. Рыбинск, Шуйская ул. 16	Действующий
ГО г. Рыбинск	Ярославская обл., г. Рыбинск, Шуйская ул. 12	Действующий
ГО г. Рыбинск	Ярославская обл., г. Рыбинск, Шуйская ул. 8	Действующий
ГО г. Рыбинск	Ярославская обл., г. Рыбинск, Шуйская ул. 78	Действующий
ГО г. Рыбинск	Ярославская обл., г. Рыбинск, Шуйская ул. 10	Действующий
ГО г. Рыбинск	Ярославская обл., г. Рыбинск, Шуйская ул. 54	Действующий
ГО г. Рыбинск	Ярославская обл., г. Рыбинск, Шуйская ул. 26	Действующий
ГО г. Рыбинск	Ярославская обл., г. Рыбинск, Шуйская ул. 24	Действующий
ГО г. Рыбинск	Ярославская обл., г. Рыбинск, Шуйская ул. 18	Действующий
ГО г. Рыбинск	Ярославская обл., г. Рыбинск, Шуйская ул. 27	Действующий
ГО г. Рыбинск	Ярославская обл., г. Рыбинск, Шуйская ул. 21	Действующий
ГО г. Рыбинск	Ярославская обл., г. Рыбинск, Штурвальная ул. 3	Действующий
ГО г. Рыбинск	Ярославская обл., г. Рыбинск, Штурвальная ул. 12	Действующий
ГО г. Рыбинск	Ярославская обл., г. Рыбинск, Штурвальная ул. 10	Действующий
ГО г. Рыбинск	Ярославская обл., г. Рыбинск, Штурвальная ул. 8	Действующий
ГО г. Рыбинск	Ярославская обл., г. Рыбинск, Штурвальная ул. 6	Действующий
ГО г. Рыбинск	Ярославская обл., г. Рыбинск, Штурвальная ул. 1	Действующий
ГО г. Рыбинск	Ярославская обл., г. Рыбинск, Шоссейный пер. 2	Действующий
ГО г. Рыбинск	Ярославская обл., г. Рыбинск, Шоссейный пер. 9	Действующий
ГО г. Рыбинск	Ярославская обл., г. Рыбинск, Шоссейный пер. 1	Действующий
ГО г. Рыбинск	Ярославская обл., г. Рыбинск, Шоссейный пер. 4	Действующий
ГО г. Рыбинск	Ярославская обл., г. Рыбинск, Школьный пер. 6	Действующий
ГО г. Рыбинск	Ярославская обл., г. Рыбинск, Школьный пер. 4	Действующий
ГО г. Рыбинск	Ярославская обл., г. Рыбинск, Школьный пер. 5	Действующий
ГО г. Рыбинск	Ярославская обл., г. Рыбинск, Шекснинское ш. 13	Действующий
ГО г. Рыбинск	Ярославская обл., г. Рыбинск, Шекснинская ул. 23а	Действующий
ГО г. Рыбинск	Ярославская обл., г. Рыбинск, Шекснинская ул. 58	Действующий
ГО г. Рыбинск	Ярославская обл., г. Рыбинск, Шекснинская ул. 54	Действующий
ГО г. Рыбинск	Ярославская обл., г. Рыбинск, Шекснинская ул. 59	Действующий

ГО г. Рыбинск	Ярославская обл., г. Рыбинск, Шекснинская ул. 15	Действующий
ГО г. Рыбинск	Ярославская обл., г. Рыбинск, Шекснинская ул. 27	Действующий
ГО г. Рыбинск	Ярославская обл., г. Рыбинск, Шекснинская ул. 19	Действующий
ГО г. Рыбинск	Ярославская обл., г. Рыбинск, Шекснинская ул. 95	Действующий
ГО г. Рыбинск	Ярославская обл., г. Рыбинск, Шекснинская ул. 64	Действующий
ГО г. Рыбинск	Ярославская обл., г. Рыбинск, Шекснинская ул. 62	Действующий
ГО г. Рыбинск	Ярославская обл., г. Рыбинск, Шекснинская ул. 56	Действующий
ГО г. Рыбинск	Ярославская обл., г. Рыбинск, Шекснинская ул. 87	Действующий
ГО г. Рыбинск	Ярославская обл., г. Рыбинск, Шекснинская ул. 83	Действующий
ГО г. Рыбинск	Ярославская обл., г. Рыбинск, Шекснинская ул. 75	Действующий
ГО г. Рыбинск	Ярославская обл., г. Рыбинск, Шекснинская ул. 73а	Действующий
ГО г. Рыбинск	Ярославская обл., г. Рыбинск, Шекснинская ул. 73	Действующий
ГО г. Рыбинск	Ярославская обл., г. Рыбинск, Шекснинская ул. 90	Действующий
ГО г. Рыбинск	Ярославская обл., г. Рыбинск, Шекснинская ул. 71	Действующий
ГО г. Рыбинск	Ярославская обл., г. Рыбинск, Шекснинская ул. 69	Действующий
ГО г. Рыбинск	Ярославская обл., г. Рыбинск, Шекснинская ул. 40	Действующий
ГО г. Рыбинск	Ярославская обл., г. Рыбинск, Шекснинская ул. 63	Действующий
ГО г. Рыбинск	Ярославская обл., г. Рыбинск, Шекснинская ул. 34	Действующий
ГО г. Рыбинск	Ярославская обл., г. Рыбинск, Шекснинская ул. 61	Действующий
ГО г. Рыбинск	Ярославская обл., г. Рыбинск, Шекснинская ул. 32	Действующий
ГО г. Рыбинск	Ярославская обл., г. Рыбинск, Шекснинская ул. 30	Действующий
ГО г. Рыбинск	Ярославская обл., г. Рыбинск, Шекснинская ул. 57	Действующий
ГО г. Рыбинск	Ярославская обл., г. Рыбинск, Шекснинская ул. 28	Действующий
ГО г. Рыбинск	Ярославская обл., г. Рыбинск, Шекснинская ул. 53	Действующий
ГО г. Рыбинск	Ярославская обл., г. Рыбинск, Шекснинская ул. 24	Действующий
ГО г. Рыбинск	Ярославская обл., г. Рыбинск, Шекснинская ул. 51	Действующий
ГО г. Рыбинск	Ярославская обл., г. Рыбинск, Шекснинская ул. 49	Действующий
ГО г. Рыбинск	Ярославская обл., г. Рыбинск, Шекснинская ул. 22	Действующий
ГО г. Рыбинск	Ярославская обл., г. Рыбинск, Шекснинская ул. 47	Действующий
ГО г. Рыбинск	Ярославская обл., г. Рыбинск, Шекснинская ул. 20	Действующий
ГО г. Рыбинск	Ярославская обл., г. Рыбинск, Шекснинская ул. 45	Действующий
ГО г. Рыбинск	Ярославская обл., г. Рыбинск, Шекснинская ул. 18	Действующий
ГО г. Рыбинск	Ярославская обл., г. Рыбинск, Шекснинская ул. 43	Действующий
ГО г. Рыбинск	Ярославская обл., г. Рыбинск, Шекснинская ул. 16	Действующий
ГО г. Рыбинск	Ярославская обл., г. Рыбинск, Шекснинская ул. 41	Действующий
ГО г. Рыбинск	Ярославская обл., г. Рыбинск, Шекснинская ул. 39	Действующий
ГО г. Рыбинск	Ярославская обл., г. Рыбинск, Шекснинская ул. 37	Действующий
ГО г. Рыбинск	Ярославская обл., г. Рыбинск, Шекснинская ул. 35	Действующий
ГО г. Рыбинск	Ярославская обл., г. Рыбинск, Шекснинская ул. 33	Действующий
ГО г. Рыбинск	Ярославская обл., г. Рыбинск, Шекснинская ул. 10	Действующий
ГО г. Рыбинск	Ярославская обл., г. Рыбинск, Шекснинская ул. 14а	Действующий
ГО г. Рыбинск	Ярославская обл., г. Рыбинск, Шекснинская ул. 11	Действующий
ГО г. Рыбинск	Ярославская обл., г. Рыбинск, Шекснинская ул. 9	Действующий
ГО г. Рыбинск	Ярославская обл., г. Рыбинск, Шекснинская ул. 10а	Действующий
ГО г. Рыбинск	Ярославская обл., г. Рыбинск, Шекснинская ул. 7	Действующий
ГО г. Рыбинск	Ярославская обл., г. Рыбинск, Шекснинская ул. 5	Действующий
ГО г. Рыбинск	Ярославская обл., г. Рыбинск, Шекснинская ул. 6а	Действующий
ГО г. Рыбинск	Ярославская обл., г. Рыбинск, Шекснинская ул. 3	Действующий
ГО г. Рыбинск	Ярославская обл., г. Рыбинск, Шекснинская ул. 1	Действующий
ГО г. Рыбинск	Ярославская обл., г. Рыбинск, Шекснинская ул. 16а	Действующий
ГО г. Рыбинск	Ярославская обл., г. Рыбинск, Шекснинская ул. 6	Действующий
ГО г. Рыбинск	Ярославская обл., г. Рыбинск, Шекснинская ул. 25	Действующий
ГО г. Рыбинск	Ярославская обл., г. Рыбинск, Шекснинская ул. 22а	Действующий
ГО г. Рыбинск	Ярославская обл., г. Рыбинск, Шекснинская ул. 18а	Действующий
ГО г. Рыбинск	Ярославская обл., г. Рыбинск, Шекснинская ул. 91	Действующий
ГО г. Рыбинск	Ярославская обл., г. Рыбинск, Шекснинская ул. 85	Действующий
ГО г. Рыбинск	Ярославская обл., г. Рыбинск, Шекснинская ул. 81	Действующий
ГО г. Рыбинск	Ярославская обл., г. Рыбинск, Шекснинская ул. 52	Действующий
ГО г. Рыбинск	Ярославская обл., г. Рыбинск, Шекснинская ул. 14	Действующий
ГО г. Рыбинск	Ярославская обл., г. Рыбинск, Шекснинская ул. 31	Действующий
ГО г. Рыбинск	Ярославская обл., г. Рыбинск, Шекснинская ул. 8	Действующий
ГО г. Рыбинск	Ярославская обл., г. Рыбинск, Шекснинская ул. 29	Действующий
ГО г. Рыбинск	Ярославская обл., г. Рыбинск, Шекснинская ул. 4	Действующий
ГО г. Рыбинск	Ярославская обл., г. Рыбинск, Шекснинская ул. 23	Действующий
ГО г. Рыбинск	Ярославская обл., г. Рыбинск, Шекснинская ул. 21	Действующий
ГО г. Рыбинск	Ярославская обл., г. Рыбинск, Шекснинская ул. 20а	Действующий
ГО г. Рыбинск	Ярославская обл., г. Рыбинск, Шекснинская ул. 17	Действующий
ГО г. Рыбинск	Ярославская обл., г. Рыбинск, Шекснинская ул. 13	Действующий
ГО г. Рыбинск	Ярославская обл., г. Рыбинск, Шекснинская ул. 12а	Действующий
ГО г. Рыбинск	Ярославская обл., г. Рыбинск, Шекснинская ул. 8а	Действующий
ГО г. Рыбинск	Ярославская обл., г. Рыбинск, Чухломская ул. 9	Действующий

ГО г. Рыбинск	Ярославская обл., г. Рыбинск, Чухломская ул. 27	Действующий
ГО г. Рыбинск	Ярославская обл., г. Рыбинск, Чухломская ул. 25	Действующий
ГО г. Рыбинск	Ярославская обл., г. Рыбинск, Чухломская ул. 21	Действующий
ГО г. Рыбинск	Ярославская обл., г. Рыбинск, Чухломская ул. 17	Действующий
ГО г. Рыбинск	Ярославская обл., г. Рыбинск, Чухломская ул. 15	Действующий
ГО г. Рыбинск	Ярославская обл., г. Рыбинск, Чухломская ул. 2	Действующий
ГО г. Рыбинск	Ярославская обл., г. Рыбинск, Чухломская ул. 7	Действующий
ГО г. Рыбинск	Ярославская обл., г. Рыбинск, Чухломская ул. 3	Действующий
ГО г. Рыбинск	Ярославская обл., г. Рыбинск, Череповецкая ул. 10	Действующий
ГО г. Рыбинск	Ярославская обл., г. Рыбинск, Череповецкая ул. 20	Действующий
ГО г. Рыбинск	Ярославская обл., г. Рыбинск, Череповецкая ул. 5а	Действующий
ГО г. Рыбинск	Ярославская обл., г. Рыбинск, Череповецкая ул. 27	Действующий
ГО г. Рыбинск	Ярославская обл., г. Рыбинск, Череповецкая ул. 23	Действующий
ГО г. Рыбинск	Ярославская обл., г. Рыбинск, Череповецкая ул. 18	Действующий
ГО г. Рыбинск	Ярославская обл., г. Рыбинск, Череповецкая ул. 21	Действующий
ГО г. Рыбинск	Ярославская обл., г. Рыбинск, Череповецкая ул. 16	Действующий
ГО г. Рыбинск	Ярославская обл., г. Рыбинск, Череповецкая ул. 17	Действующий
ГО г. Рыбинск	Ярославская обл., г. Рыбинск, Череповецкая ул. 14	Действующий
ГО г. Рыбинск	Ярославская обл., г. Рыбинск, Череповецкая ул. 15	Действующий
ГО г. Рыбинск	Ярославская обл., г. Рыбинск, Череповецкая ул. 12	Действующий
ГО г. Рыбинск	Ярославская обл., г. Рыбинск, Череповецкая ул. 8	Действующий
ГО г. Рыбинск	Ярославская обл., г. Рыбинск, Череповецкая ул. 6	Действующий
ГО г. Рыбинск	Ярославская обл., г. Рыбинск, Череповецкая ул. 7	Действующий
ГО г. Рыбинск	Ярославская обл., г. Рыбинск, Череповецкая ул. 3	Действующий
ГО г. Рыбинск	Ярославская обл., г. Рыбинск, Череповецкая ул. 4	Действующий
ГО г. Рыбинск	Ярославская обл., г. Рыбинск, Череповецкая ул. 33	Действующий
ГО г. Рыбинск	Ярославская обл., г. Рыбинск, Череповецкая ул. 31	Действующий
ГО г. Рыбинск	Ярославская обл., г. Рыбинск, Череповецкая ул. 29	Действующий
ГО г. Рыбинск	Ярославская обл., г. Рыбинск, Череповецкая ул. 22	Действующий
ГО г. Рыбинск	Ярославская обл., г. Рыбинск, Череповецкая ул. 4а	Действующий
ГО г. Рыбинск	Ярославская обл., г. Рыбинск, Череповецкая ул. 5	Действующий
ГО г. Рыбинск	Ярославская обл., г. Рыбинск, Череповецкая ул. 2а	Действующий
ГО г. Рыбинск	Ярославская обл., г. Рыбинск, Череповецкая ул. 15а	Действующий
ГО г. Рыбинск	Ярославская обл., г. Рыбинск, Черепичная ул. 7	Действующий
ГО г. Рыбинск	Ярославская обл., г. Рыбинск, Черепичная ул. 9	Действующий
ГО г. Рыбинск	Ярославская обл., г. Рыбинск, Черепичная ул. 11	Действующий
ГО г. Рыбинск	Ярославская обл., г. Рыбинск, Черепичная ул. 13	Действующий
ГО г. Рыбинск	Ярославская обл., г. Рыбинск, Чегская ул. 31а	Действующий
ГО г. Рыбинск	Ярославская обл., г. Рыбинск, Чегская ул. 54	Действующий
ГО г. Рыбинск	Ярославская обл., г. Рыбинск, Чегская ул. 38	Действующий
ГО г. Рыбинск	Ярославская обл., г. Рыбинск, Чегская ул. 1	Действующий
ГО г. Рыбинск	Ярославская обл., г. Рыбинск, Чегская ул. 60	Действующий
ГО г. Рыбинск	Ярославская обл., г. Рыбинск, Чегская ул. 59	Действующий
ГО г. Рыбинск	Ярославская обл., г. Рыбинск, Чегская ул. 101	Действующий
ГО г. Рыбинск	Ярославская обл., г. Рыбинск, Чегская ул. 90	Действующий
ГО г. Рыбинск	Ярославская обл., г. Рыбинск, Чегская ул. 85	Действующий
ГО г. Рыбинск	Ярославская обл., г. Рыбинск, Чегская ул. 88	Действующий
ГО г. Рыбинск	Ярославская обл., г. Рыбинск, Чегская ул. 83	Действующий
ГО г. Рыбинск	Ярославская обл., г. Рыбинск, Чегская ул. 97	Действующий
ГО г. Рыбинск	Ярославская обл., г. Рыбинск, Чегская ул. 86	Действующий
ГО г. Рыбинск	Ярославская обл., г. Рыбинск, Чегская ул. 81	Действующий
ГО г. Рыбинск	Ярославская обл., г. Рыбинск, Чегская ул. 84	Действующий
ГО г. Рыбинск	Ярославская обл., г. Рыбинск, Чегская ул. 79	Действующий
ГО г. Рыбинск	Ярославская обл., г. Рыбинск, Чегская ул. 82	Действующий
ГО г. Рыбинск	Ярославская обл., г. Рыбинск, Чегская ул. 91	Действующий
ГО г. Рыбинск	Ярославская обл., г. Рыбинск, Чегская ул. 77	Действующий
ГО г. Рыбинск	Ярославская обл., г. Рыбинск, Чегская ул. 80	Действующий
ГО г. Рыбинск	Ярославская обл., г. Рыбинск, Чегская ул. 89	Действующий
ГО г. Рыбинск	Ярославская обл., г. Рыбинск, Чегская ул. 74	Действующий
ГО г. Рыбинск	Ярославская обл., г. Рыбинск, Чегская ул. 73	Действующий
ГО г. Рыбинск	Ярославская обл., г. Рыбинск, Чегская ул. 71	Действующий
ГО г. Рыбинск	Ярославская обл., г. Рыбинск, Чегская ул. 72	Действующий
ГО г. Рыбинск	Ярославская обл., г. Рыбинск, Чегская ул. 70	Действующий
ГО г. Рыбинск	Ярославская обл., г. Рыбинск, Чегская ул. 67	Действующий
ГО г. Рыбинск	Ярославская обл., г. Рыбинск, Чегская ул. 68	Действующий
ГО г. Рыбинск	Ярославская обл., г. Рыбинск, Чегская ул. 64	Действующий
ГО г. Рыбинск	Ярославская обл., г. Рыбинск, Чегская ул. 62	Действующий
ГО г. Рыбинск	Ярославская обл., г. Рыбинск, Чегская ул. 57	Действующий
ГО г. Рыбинск	Ярославская обл., г. Рыбинск, Чегская ул. 58	Действующий
ГО г. Рыбинск	Ярославская обл., г. Рыбинск, Чегская ул. 55	Действующий
ГО г. Рыбинск	Ярославская обл., г. Рыбинск, Чегская ул. 56	Действующий

ГО г. Рыбинск	Ярославская обл., г. Рыбинск, Чегская ул. 52	Действующий
ГО г. Рыбинск	Ярославская обл., г. Рыбинск, Чегская ул. 50	Действующий
ГО г. Рыбинск	Ярославская обл., г. Рыбинск, Чегская ул. 48	Действующий
ГО г. Рыбинск	Ярославская обл., г. Рыбинск, Чегская ул. 46	Действующий
ГО г. Рыбинск	Ярославская обл., г. Рыбинск, Чегская ул. 43	Действующий
ГО г. Рыбинск	Ярославская обл., г. Рыбинск, Чегская ул. 44	Действующий
ГО г. Рыбинск	Ярославская обл., г. Рыбинск, Чегская ул. 41	Действующий
ГО г. Рыбинск	Ярославская обл., г. Рыбинск, Чегская ул. 37	Действующий
ГО г. Рыбинск	Ярославская обл., г. Рыбинск, Чегская ул. 35	Действующий
ГО г. Рыбинск	Ярославская обл., г. Рыбинск, Чегская ул. 31	Действующий
ГО г. Рыбинск	Ярославская обл., г. Рыбинск, Чегская ул. 34	Действующий
ГО г. Рыбинск	Ярославская обл., г. Рыбинск, Чегская ул. 29	Действующий
ГО г. Рыбинск	Ярославская обл., г. Рыбинск, Чегская ул. 26	Действующий
ГО г. Рыбинск	Ярославская обл., г. Рыбинск, Чегская ул. 27	Действующий
ГО г. Рыбинск	Ярославская обл., г. Рыбинск, Чегская ул. 25	Действующий
ГО г. Рыбинск	Ярославская обл., г. Рыбинск, Чегская ул. 28	Действующий
ГО г. Рыбинск	Ярославская обл., г. Рыбинск, Чегская ул. 20	Действующий
ГО г. Рыбинск	Ярославская обл., г. Рыбинск, Чегская ул. 18	Действующий
ГО г. Рыбинск	Ярославская обл., г. Рыбинск, Чегская ул. 14	Действующий
ГО г. Рыбинск	Ярославская обл., г. Рыбинск, Чегская ул. 5	Действующий
ГО г. Рыбинск	Ярославская обл., г. Рыбинск, Чегская ул. 12а	Действующий
ГО г. Рыбинск	Ярославская обл., г. Рыбинск, Чегская ул. 12	Действующий
ГО г. Рыбинск	Ярославская обл., г. Рыбинск, Чегская ул. 3	Действующий
ГО г. Рыбинск	Ярославская обл., г. Рыбинск, Чегская ул. 10	Действующий
ГО г. Рыбинск	Ярославская обл., г. Рыбинск, Чегская ул. 6	Действующий
ГО г. Рыбинск	Ярославская обл., г. Рыбинск, Чегская ул. 6а	Действующий
ГО г. Рыбинск	Ярославская обл., г. Рыбинск, Чегская ул. 4а	Действующий
ГО г. Рыбинск	Ярославская обл., г. Рыбинск, Чегская ул. 4	Действующий
ГО г. Рыбинск	Ярославская обл., г. Рыбинск, Чегская ул. 2а	Действующий
ГО г. Рыбинск	Ярославская обл., г. Рыбинск, Чегская ул. 93	Действующий
ГО г. Рыбинск	Ярославская обл., г. Рыбинск, Чегская ул. 47	Действующий
ГО г. Рыбинск	Ярославская обл., г. Рыбинск, Целинная ул. 31	Действующий
ГО г. Рыбинск	Ярославская обл., г. Рыбинск, Целинная ул. 27	Действующий
ГО г. Рыбинск	Ярославская обл., г. Рыбинск, Целинная ул. 25	Действующий
ГО г. Рыбинск	Ярославская обл., г. Рыбинск, Целинная ул. 21	Действующий
ГО г. Рыбинск	Ярославская обл., г. Рыбинск, Целинная ул. 19	Действующий
ГО г. Рыбинск	Ярославская обл., г. Рыбинск, Целинная ул. 17	Действующий
ГО г. Рыбинск	Ярославская обл., г. Рыбинск, Целинная ул. 15	Действующий
ГО г. Рыбинск	Ярославская обл., г. Рыбинск, Целинная ул. 13	Действующий
ГО г. Рыбинск	Ярославская обл., г. Рыбинск, Целинная ул. 11	Действующий
ГО г. Рыбинск	Ярославская обл., г. Рыбинск, Целинная ул. 7	Действующий
ГО г. Рыбинск	Ярославская обл., г. Рыбинск, Целинная ул. 5	Действующий
ГО г. Рыбинск	Ярославская обл., г. Рыбинск, Целинная ул. 3	Действующий
ГО г. Рыбинск	Ярославская обл., г. Рыбинск, Целинная ул. 1	Действующий
ГО г. Рыбинск	Ярославская обл., г. Рыбинск, Целинная ул. 9	Действующий
ГО г. Рыбинск	Ярославская обл., г. Рыбинск, Цветочная ул. 11	Действующий
ГО г. Рыбинск	Ярославская обл., г. Рыбинск, Цветочная ул. 13	Действующий
ГО г. Рыбинск	Ярославская обл., г. Рыбинск, Цветочная ул. 9	Действующий
ГО г. Рыбинск	Ярославская обл., г. Рыбинск, Художественная ул. 6	Действующий
ГО г. Рыбинск	Ярославская обл., г. Рыбинск, Художественная ул. 2	Действующий
ГО г. Рыбинск	Ярославская обл., г. Рыбинск, Художественная ул. 4	Действующий
ГО г. Рыбинск	Ярославская обл., г. Рыбинск, Художественная ул. 2а	Действующий
ГО г. Рыбинск	Ярославская обл., г. Рыбинск, Художественная ул. 11	Действующий
ГО г. Рыбинск	Ярославская обл., г. Рыбинск, Художественная ул. 13	Действующий
ГО г. Рыбинск	Ярославская обл., г. Рыбинск, Художественная ул. 7	Действующий
ГО г. Рыбинск	Ярославская обл., г. Рыбинск, Художественная ул. 3	Действующий
ГО г. Рыбинск	Ярославская обл., г. Рыбинск, Художественная ул. 5	Действующий
ГО г. Рыбинск	Ярославская обл., г. Рыбинск, Художественная ул. 1	Действующий
ГО г. Рыбинск	Ярославская обл., г. Рыбинск, Художественная ул. 8	Действующий
ГО г. Рыбинск	Ярославская обл., г. Рыбинск, Хвойный пер. 10	Действующий
ГО г. Рыбинск	Ярославская обл., г. Рыбинск, Хвойный пер. 5	Действующий
ГО г. Рыбинск	Ярославская обл., г. Рыбинск, Хвойный пер. 19	Действующий
ГО г. Рыбинск	Ярославская обл., г. Рыбинск, Хвойный пер. 4	Действующий
ГО г. Рыбинск	Ярославская обл., г. Рыбинск, Хвойный пер. 12	Действующий
ГО г. Рыбинск	Ярославская обл., г. Рыбинск, Хвойный пер. 9	Действующий
ГО г. Рыбинск	Ярославская обл., г. Рыбинск, Хвойный пер. 11	Действующий
ГО г. Рыбинск	Ярославская обл., г. Рыбинск, Хвойный пер. 15	Действующий
ГО г. Рыбинск	Ярославская обл., г. Рыбинск, Хвойный пер. 3	Действующий
ГО г. Рыбинск	Ярославская обл., г. Рыбинск, Хвойный пер. 6	Действующий
ГО г. Рыбинск	Ярославская обл., г. Рыбинск, Хвойный пер. 7	Действующий
ГО г. Рыбинск	Ярославская обл., г. Рыбинск, Хвойный пер. 8	Действующий

ГО г. Рыбинск	Ярославская обл., г. Рыбинск, Хвойный пер. 13	Действующий
ГО г. Рыбинск	Ярославская обл., г. Рыбинск, Хасановская ул. 57	Действующий
ГО г. Рыбинск	Ярославская обл., г. Рыбинск, Хасановская ул. 76	Действующий
ГО г. Рыбинск	Ярославская обл., г. Рыбинск, Хасановская ул. 35	Действующий
ГО г. Рыбинск	Ярославская обл., г. Рыбинск, Хасановская ул. 80	Действующий
ГО г. Рыбинск	Ярославская обл., г. Рыбинск, Хасановская ул. 82	Действующий
ГО г. Рыбинск	Ярославская обл., г. Рыбинск, Хасановская ул. 84	Действующий
ГО г. Рыбинск	Ярославская обл., г. Рыбинск, Фёдоровская ул. 9	Действующий
ГО г. Рыбинск	Ярославская обл., г. Рыбинск, Фёдоровская ул. 18	Действующий
ГО г. Рыбинск	Ярославская обл., г. Рыбинск, Фёдоровская ул. 16	Действующий
ГО г. Рыбинск	Ярославская обл., г. Рыбинск, Фёдоровская ул. 31	Действующий
ГО г. Рыбинск	Ярославская обл., г. Рыбинск, Фёдоровская ул. 35	Действующий
ГО г. Рыбинск	Ярославская обл., г. Рыбинск, Фёдоровская ул. 29	Действующий
ГО г. Рыбинск	Ярославская обл., г. Рыбинск, Фёдоровская ул. 37	Действующий
ГО г. Рыбинск	Ярославская обл., г. Рыбинск, Фёдоровская ул. 37а	Действующий
ГО г. Рыбинск	Ярославская обл., г. Рыбинск, Фёдоровская ул. 5	Действующий
ГО г. Рыбинск	Ярославская обл., г. Рыбинск, Фёдоровская ул. 21	Действующий
ГО г. Рыбинск	Ярославская обл., г. Рыбинск, Фёдоровская ул. 3	Действующий
ГО г. Рыбинск	Ярославская обл., г. Рыбинск, Фёдоровская ул. 32	Действующий
ГО г. Рыбинск	Ярославская обл., г. Рыбинск, Фёдоровская ул. 11	Действующий
ГО г. Рыбинск	Ярославская обл., г. Рыбинск, Фёдоровская ул. 7	Действующий
ГО г. Рыбинск	Ярославская обл., г. Рыбинск, Фёдоровская ул. 9а	Действующий
ГО г. Рыбинск	Ярославская обл., г. Рыбинск, Фёдоровская ул. 30	Действующий
ГО г. Рыбинск	Ярославская обл., г. Рыбинск, Фёдоровская ул. 19	Действующий
ГО г. Рыбинск	Ярославская обл., г. Рыбинск, Фёдоровская ул. 15	Действующий
ГО г. Рыбинск	Ярославская обл., г. Рыбинск, Фёдоровская ул. 38	Действующий
ГО г. Рыбинск	Ярославская обл., г. Рыбинск, Фёдоровская ул. 17	Действующий
ГО г. Рыбинск	Ярославская обл., г. Рыбинск, Фёдоровская ул. 8	Действующий
ГО г. Рыбинск	Ярославская обл., г. Рыбинск, Фёдоровская ул. 6	Действующий
ГО г. Рыбинск	Ярославская обл., г. Рыбинск, Фёдоровская ул. 2	Действующий
ГО г. Рыбинск	Ярославская обл., г. Рыбинск, Фёдоровская ул. 4	Действующий
ГО г. Рыбинск	Ярославская обл., г. Рыбинск, Февральская ул. 9а	Действующий
ГО г. Рыбинск	Ярославская обл., г. Рыбинск, Февральская ул. 3	Действующий
ГО г. Рыбинск	Ярославская обл., г. Рыбинск, Февральская ул. 26	Действующий
ГО г. Рыбинск	Ярославская обл., г. Рыбинск, Февральская ул. 23	Действующий
ГО г. Рыбинск	Ярославская обл., г. Рыбинск, Февральская ул. 30	Действующий
ГО г. Рыбинск	Ярославская обл., г. Рыбинск, Февральская ул. 29	Действующий
ГО г. Рыбинск	Ярославская обл., г. Рыбинск, Февральская ул. 32	Действующий
ГО г. Рыбинск	Ярославская обл., г. Рыбинск, Февральская ул. 17	Действующий
ГО г. Рыбинск	Ярославская обл., г. Рыбинск, Февральская ул. 21	Действующий
ГО г. Рыбинск	Ярославская обл., г. Рыбинск, Февральская ул. 6	Действующий
ГО г. Рыбинск	Ярославская обл., г. Рыбинск, Февральская ул. 8	Действующий
ГО г. Рыбинск	Ярославская обл., г. Рыбинск, Февральская ул. 22	Действующий
ГО г. Рыбинск	Ярославская обл., г. Рыбинск, Февральская ул. 19	Действующий
ГО г. Рыбинск	Ярославская обл., г. Рыбинск, Февральская ул. 24	Действующий
ГО г. Рыбинск	Ярославская обл., г. Рыбинск, Февральская ул. 28	Действующий
ГО г. Рыбинск	Ярославская обл., г. Рыбинск, Февральская ул. 25	Действующий
ГО г. Рыбинск	Ярославская обл., г. Рыбинск, Февральская ул. 27	Действующий
ГО г. Рыбинск	Ярославская обл., г. Рыбинск, Февральская ул. 31а	Действующий
ГО г. Рыбинск	Ярославская обл., г. Рыбинск, Февральская ул. 41	Действующий
ГО г. Рыбинск	Ярославская обл., г. Рыбинск, Февральская ул. 43	Действующий
ГО г. Рыбинск	Ярославская обл., г. Рыбинск, Февральская ул. 45	Действующий
ГО г. Рыбинск	Ярославская обл., г. Рыбинск, Февральская ул. 47	Действующий
ГО г. Рыбинск	Ярославская обл., г. Рыбинск, Фасадная ул. 99	Действующий
ГО г. Рыбинск	Ярославская обл., г. Рыбинск, Фасадная ул. 80	Действующий
ГО г. Рыбинск	Ярославская обл., г. Рыбинск, Фасадная ул. 84	Действующий
ГО г. Рыбинск	Ярославская обл., г. Рыбинск, Фасадная ул. 94	Действующий
ГО г. Рыбинск	Ярославская обл., г. Рыбинск, Фасадная ул. 88	Действующий
ГО г. Рыбинск	Ярославская обл., г. Рыбинск, Фасадная ул. 98	Действующий
ГО г. Рыбинск	Ярославская обл., г. Рыбинск, Фасадная ул. 96	Действующий
ГО г. Рыбинск	Ярославская обл., г. Рыбинск, Фасадная ул. 86	Действующий
ГО г. Рыбинск	Ярославская обл., г. Рыбинск, Фасадная ул. 102	Действующий
ГО г. Рыбинск	Ярославская обл., г. Рыбинск, Фасадная ул. 100	Действующий
ГО г. Рыбинск	Ярославская обл., г. Рыбинск, Фасадная ул. 55	Действующий
ГО г. Рыбинск	Ярославская обл., г. Рыбинск, Фасадная ул. 90	Действующий
ГО г. Рыбинск	Ярославская обл., г. Рыбинск, Фасадная ул. 71	Действующий
ГО г. Рыбинск	Ярославская обл., г. Рыбинск, Фасадная ул. 73	Действующий
ГО г. Рыбинск	Ярославская обл., г. Рыбинск, Фасадная ул. 83	Действующий
ГО г. Рыбинск	Ярославская обл., г. Рыбинск, Фасадная ул. 82	Действующий
ГО г. Рыбинск	Ярославская обл., г. Рыбинск, Фасадная ул. 69	Действующий
ГО г. Рыбинск	Ярославская обл., г. Рыбинск, Фасадная ул. 95	Действующий

ГО г. Рыбинск	Ярославская обл., г. Рыбинск, Фасадная ул. 91	Действующий
ГО г. Рыбинск	Ярославская обл., г. Рыбинск, Фасадная ул. 87	Действующий
ГО г. Рыбинск	Ярославская обл., г. Рыбинск, Фасадная ул. 101	Действующий
ГО г. Рыбинск	Ярославская обл., г. Рыбинск, Фанерный пер. 13	Действующий
ГО г. Рыбинск	Ярославская обл., г. Рыбинск, Фанерный пер. 15	Действующий
ГО г. Рыбинск	Ярославская обл., г. Рыбинск, Фанерный пер. 20	Действующий
ГО г. Рыбинск	Ярославская обл., г. Рыбинск, Фанерный пер. 8	Действующий
ГО г. Рыбинск	Ярославская обл., г. Рыбинск, Фанерный пер. 1	Действующий
ГО г. Рыбинск	Ярославская обл., г. Рыбинск, Фанерный пер. 4	Действующий
ГО г. Рыбинск	Ярославская обл., г. Рыбинск, Фанерный пер. 3	Действующий
ГО г. Рыбинск	Ярославская обл., г. Рыбинск, Фанерный пер. 6	Действующий
ГО г. Рыбинск	Ярославская обл., г. Рыбинск, Фанерный пер. 5	Действующий
ГО г. Рыбинск	Ярославская обл., г. Рыбинск, Фанерный пер. 7	Действующий
ГО г. Рыбинск	Ярославская обл., г. Рыбинск, Фанерный пер. 10	Действующий
ГО г. Рыбинск	Ярославская обл., г. Рыбинск, Фанерный пер. 9	Действующий
ГО г. Рыбинск	Ярославская обл., г. Рыбинск, Фанерный пер. 12	Действующий
ГО г. Рыбинск	Ярославская обл., г. Рыбинск, Фанерный пер. 11	Действующий
ГО г. Рыбинск	Ярославская обл., г. Рыбинск, Фанерный пер. 14	Действующий
ГО г. Рыбинск	Ярославская обл., г. Рыбинск, Фанерный пер. 16	Действующий
ГО г. Рыбинск	Ярославская обл., г. Рыбинск, Фанерный пер. 18	Действующий
ГО г. Рыбинск	Ярославская обл., г. Рыбинск, Фанерный пер. 17	Действующий
ГО г. Рыбинск	Ярославская обл., г. Рыбинск, Фабричная ул. 9	Действующий
ГО г. Рыбинск	Ярославская обл., г. Рыбинск, Фабричная ул. 6	Действующий
ГО г. Рыбинск	Ярославская обл., г. Рыбинск, Фабричная ул. 13	Действующий
ГО г. Рыбинск	Ярославская обл., г. Рыбинск, Фабричная ул. 8	Действующий
ГО г. Рыбинск	Ярославская обл., г. Рыбинск, Фабричная ул. 4	Действующий
ГО г. Рыбинск	Ярославская обл., г. Рыбинск, Фабричная ул. 3	Действующий
ГО г. Рыбинск	Ярославская обл., г. Рыбинск, Фабричная ул. 11	Действующий
ГО г. Рыбинск	Ярославская обл., г. Рыбинск, Фабричная ул. 10	Действующий
ГО г. Рыбинск	Ярославская обл., г. Рыбинск, Урожайная ул. 8	Действующий
ГО г. Рыбинск	Ярославская обл., г. Рыбинск, Урожайная ул. 19	Действующий
ГО г. Рыбинск	Ярославская обл., г. Рыбинск, Урожайная ул. 17	Действующий
ГО г. Рыбинск	Ярославская обл., г. Рыбинск, Урожайная ул. 9	Действующий
ГО г. Рыбинск	Ярославская обл., г. Рыбинск, Урожайная ул. 11	Действующий
ГО г. Рыбинск	Ярославская обл., г. Рыбинск, ул. Яна Гуса 17	Действующий
ГО г. Рыбинск	Ярославская обл., г. Рыбинск, ул. Яблочкина 7	Действующий
ГО г. Рыбинск	Ярославская обл., г. Рыбинск, ул. Яблочкина 11	Действующий
ГО г. Рыбинск	Ярославская обл., г. Рыбинск, ул. Яблочкина 8а	Действующий
ГО г. Рыбинск	Ярославская обл., г. Рыбинск, ул. Яблочкина 10а	Действующий
ГО г. Рыбинск	Ярославская обл., г. Рыбинск, ул. Яблочкина 6а	Действующий
ГО г. Рыбинск	Ярославская обл., г. Рыбинск, ул. Яблочкина 4а	Действующий
ГО г. Рыбинск	Ярославская обл., г. Рыбинск, ул. Яблочкина 4	Действующий
ГО г. Рыбинск	Ярославская обл., г. Рыбинск, ул. Яблочкина 6	Действующий
ГО г. Рыбинск	Ярославская обл., г. Рыбинск, ул. Яблочкина 5	Действующий
ГО г. Рыбинск	Ярославская обл., г. Рыбинск, ул. Яблочкина 3	Действующий
ГО г. Рыбинск	Ярославская обл., г. Рыбинск, ул. Яблочкина 9	Действующий
ГО г. Рыбинск	Ярославская обл., г. Рыбинск, ул. Юности 32	Действующий
ГО г. Рыбинск	Ярославская обл., г. Рыбинск, ул. Юности 30	Действующий
ГО г. Рыбинск	Ярославская обл., г. Рыбинск, ул. Юности 28	Действующий
ГО г. Рыбинск	Ярославская обл., г. Рыбинск, ул. Юности 25	Действующий
ГО г. Рыбинск	Ярославская обл., г. Рыбинск, ул. Юности 23	Действующий
ГО г. Рыбинск	Ярославская обл., г. Рыбинск, ул. Юности 13	Действующий
ГО г. Рыбинск	Ярославская обл., г. Рыбинск, ул. Юности 9	Действующий
ГО г. Рыбинск	Ярославская обл., г. Рыбинск, ул. Юности 20	Действующий
ГО г. Рыбинск	Ярославская обл., г. Рыбинск, ул. Энгельса 7	Действующий
ГО г. Рыбинск	Ярославская обл., г. Рыбинск, ул. Энгельса 12а	Действующий
ГО г. Рыбинск	Ярославская обл., г. Рыбинск, ул. Энгельса 4	Действующий
ГО г. Рыбинск	Ярославская обл., г. Рыбинск, ул. Энгельса 1	Действующий
ГО г. Рыбинск	Ярославская обл., г. Рыбинск, ул. Щепкина 35	Действующий
ГО г. Рыбинск	Ярославская обл., г. Рыбинск, ул. Щепкина 11	Действующий
ГО г. Рыбинск	Ярославская обл., г. Рыбинск, ул. Щепкина 37	Действующий
ГО г. Рыбинск	Ярославская обл., г. Рыбинск, ул. Штепенко 53	Действующий
ГО г. Рыбинск	Ярославская обл., г. Рыбинск, ул. Штепенко 57	Действующий
ГО г. Рыбинск	Ярославская обл., г. Рыбинск, ул. Штепенко 35	Действующий
ГО г. Рыбинск	Ярославская обл., г. Рыбинск, ул. Штепенко 49	Действующий
ГО г. Рыбинск	Ярославская обл., г. Рыбинск, ул. Штепенко 59	Действующий
ГО г. Рыбинск	Ярославская обл., г. Рыбинск, ул. Штепенко 47	Действующий
ГО г. Рыбинск	Ярославская обл., г. Рыбинск, ул. Штепенко 33	Действующий
ГО г. Рыбинск	Ярославская обл., г. Рыбинск, ул. Штепенко 31	Действующий
ГО г. Рыбинск	Ярославская обл., г. Рыбинск, ул. Штепенко 21	Действующий
ГО г. Рыбинск	Ярославская обл., г. Рыбинск, ул. Штепенко 6	Действующий

ГО г. Рыбинск	Ярославская обл., г. Рыбинск, ул. Штепенко 4	Действующий
ГО г. Рыбинск	Ярославская обл., г. Рыбинск, ул. Штепенко 3	Действующий
ГО г. Рыбинск	Ярославская обл., г. Рыбинск, ул. Шолохова 17	Действующий
ГО г. Рыбинск	Ярославская обл., г. Рыбинск, ул. Шолохова 13	Действующий
ГО г. Рыбинск	Ярославская обл., г. Рыбинск, ул. Шолохова 16	Действующий
ГО г. Рыбинск	Ярославская обл., г. Рыбинск, ул. Шолохова 14	Действующий
ГО г. Рыбинск	Ярославская обл., г. Рыбинск, ул. Шолохова 8	Действующий
ГО г. Рыбинск	Ярославская обл., г. Рыбинск, ул. Шолохова 4	Действующий
ГО г. Рыбинск	Ярославская обл., г. Рыбинск, ул. Шолохова 21	Действующий
ГО г. Рыбинск	Ярославская обл., г. Рыбинск, ул. Шолохова 24	Действующий
ГО г. Рыбинск	Ярославская обл., г. Рыбинск, ул. Шолохова 19	Действующий
ГО г. Рыбинск	Ярославская обл., г. Рыбинск, ул. Шолохова 22	Действующий
ГО г. Рыбинск	Ярославская обл., г. Рыбинск, ул. Шолохова 15	Действующий
ГО г. Рыбинск	Ярославская обл., г. Рыбинск, ул. Шолохова 20	Действующий
ГО г. Рыбинск	Ярославская обл., г. Рыбинск, ул. Шолохова 18	Действующий
ГО г. Рыбинск	Ярославская обл., г. Рыбинск, ул. Шолохова 11	Действующий
ГО г. Рыбинск	Ярославская обл., г. Рыбинск, ул. Шолохова 9	Действующий
ГО г. Рыбинск	Ярославская обл., г. Рыбинск, ул. Шолохова 12	Действующий
ГО г. Рыбинск	Ярославская обл., г. Рыбинск, ул. Шолохова 5	Действующий
ГО г. Рыбинск	Ярославская обл., г. Рыбинск, ул. Шолохова 3	Действующий
ГО г. Рыбинск	Ярославская обл., г. Рыбинск, ул. Шолохова 6	Действующий
ГО г. Рыбинск	Ярославская обл., г. Рыбинск, ул. Шолохова 1	Действующий
ГО г. Рыбинск	Ярославская обл., г. Рыбинск, ул. Ширшова 5	Действующий
ГО г. Рыбинск	Ярославская обл., г. Рыбинск, ул. Ширшова 15	Действующий
ГО г. Рыбинск	Ярославская обл., г. Рыбинск, ул. Ширшова 16	Действующий
ГО г. Рыбинск	Ярославская обл., г. Рыбинск, ул. Ширшова 17	Действующий
ГО г. Рыбинск	Ярославская обл., г. Рыбинск, ул. Ширшова 13	Действующий
ГО г. Рыбинск	Ярославская обл., г. Рыбинск, ул. Ширшова 6	Действующий
ГО г. Рыбинск	Ярославская обл., г. Рыбинск, ул. Ширшова 8	Действующий
ГО г. Рыбинск	Ярославская обл., г. Рыбинск, ул. Ширшова 10	Действующий
ГО г. Рыбинск	Ярославская обл., г. Рыбинск, ул. Ширшова 12	Действующий
ГО г. Рыбинск	Ярославская обл., г. Рыбинск, ул. Ширшова 7	Действующий
ГО г. Рыбинск	Ярославская обл., г. Рыбинск, ул. Ширшова 11	Действующий
ГО г. Рыбинск	Ярославская обл., г. Рыбинск, ул. Ширшова 9	Действующий
ГО г. Рыбинск	Ярославская обл., г. Рыбинск, ул. Ширшова 18	Действующий
ГО г. Рыбинск	Ярославская обл., г. Рыбинск, ул. Ширшова 22	Действующий
ГО г. Рыбинск	Ярославская обл., г. Рыбинск, ул. Ширшова 24	Действующий
ГО г. Рыбинск	Ярославская обл., г. Рыбинск, ул. Шевченко 9	Действующий
ГО г. Рыбинск	Ярославская обл., г. Рыбинск, ул. Шевченко 7	Действующий
ГО г. Рыбинск	Ярославская обл., г. Рыбинск, ул. Шевченко 5	Действующий
ГО г. Рыбинск	Ярославская обл., г. Рыбинск, ул. Чкалова 36	Действующий
ГО г. Рыбинск	Ярославская обл., г. Рыбинск, ул. Чкалова 26	Действующий
ГО г. Рыбинск	Ярославская обл., г. Рыбинск, ул. Чкалова 14	Действующий
ГО г. Рыбинск	Ярославская обл., г. Рыбинск, ул. Чкалова 62	Действующий
ГО г. Рыбинск	Ярославская обл., г. Рыбинск, ул. Чкалова 39	Действующий
ГО г. Рыбинск	Ярославская обл., г. Рыбинск, ул. Чехова 113	Действующий
ГО г. Рыбинск	Ярославская обл., г. Рыбинск, ул. Чехова 66	Действующий
ГО г. Рыбинск	Ярославская обл., г. Рыбинск, ул. Чехова 46	Действующий
ГО г. Рыбинск	Ярославская обл., г. Рыбинск, ул. Чехова 26	Действующий
ГО г. Рыбинск	Ярославская обл., г. Рыбинск, ул. Чехова 16	Действующий
ГО г. Рыбинск	Ярославская обл., г. Рыбинск, ул. Чехова 111а	Действующий
ГО г. Рыбинск	Ярославская обл., г. Рыбинск, ул. Чехова 119	Действующий
ГО г. Рыбинск	Ярославская обл., г. Рыбинск, ул. Чехова 117	Действующий
ГО г. Рыбинск	Ярославская обл., г. Рыбинск, ул. Чехова 111	Действующий
ГО г. Рыбинск	Ярославская обл., г. Рыбинск, ул. Чехова 109	Действующий
ГО г. Рыбинск	Ярославская обл., г. Рыбинск, ул. Чехова 107	Действующий
ГО г. Рыбинск	Ярославская обл., г. Рыбинск, ул. Чехова 105	Действующий
ГО г. Рыбинск	Ярославская обл., г. Рыбинск, ул. Чехова 103	Действующий
ГО г. Рыбинск	Ярославская обл., г. Рыбинск, ул. Чехова 99	Действующий
ГО г. Рыбинск	Ярославская обл., г. Рыбинск, ул. Чехова 97	Действующий
ГО г. Рыбинск	Ярославская обл., г. Рыбинск, ул. Чехова 95	Действующий
ГО г. Рыбинск	Ярославская обл., г. Рыбинск, ул. Чехова 93	Действующий
ГО г. Рыбинск	Ярославская обл., г. Рыбинск, ул. Чехова 87	Действующий
ГО г. Рыбинск	Ярославская обл., г. Рыбинск, ул. Чехова 88	Действующий
ГО г. Рыбинск	Ярославская обл., г. Рыбинск, ул. Чехова 85	Действующий
ГО г. Рыбинск	Ярославская обл., г. Рыбинск, ул. Чехова 86	Действующий
ГО г. Рыбинск	Ярославская обл., г. Рыбинск, ул. Чехова 83	Действующий
ГО г. Рыбинск	Ярославская обл., г. Рыбинск, ул. Чехова 84	Действующий
ГО г. Рыбинск	Ярославская обл., г. Рыбинск, ул. Чехова 81	Действующий
ГО г. Рыбинск	Ярославская обл., г. Рыбинск, ул. Чехова 82	Действующий
ГО г. Рыбинск	Ярославская обл., г. Рыбинск, ул. Чехова 77	Действующий

ГО г. Рыбинск	Ярославская обл., г. Рыбинск, ул. Чехова 78	Действующий
ГО г. Рыбинск	Ярославская обл., г. Рыбинск, ул. Чехова 75	Действующий
ГО г. Рыбинск	Ярославская обл., г. Рыбинск, ул. Чехова 71	Действующий
ГО г. Рыбинск	Ярославская обл., г. Рыбинск, ул. Чехова 72	Действующий
ГО г. Рыбинск	Ярославская обл., г. Рыбинск, ул. Чехова 69	Действующий
ГО г. Рыбинск	Ярославская обл., г. Рыбинск, ул. Чехова 70	Действующий
ГО г. Рыбинск	Ярославская обл., г. Рыбинск, ул. Чехова 67	Действующий
ГО г. Рыбинск	Ярославская обл., г. Рыбинск, ул. Чехова 65	Действующий
ГО г. Рыбинск	Ярославская обл., г. Рыбинск, ул. Чехова 63	Действующий
ГО г. Рыбинск	Ярославская обл., г. Рыбинск, ул. Чехова 64	Действующий
ГО г. Рыбинск	Ярославская обл., г. Рыбинск, ул. Чехова 61	Действующий
ГО г. Рыбинск	Ярославская обл., г. Рыбинск, ул. Чехова 62	Действующий
ГО г. Рыбинск	Ярославская обл., г. Рыбинск, ул. Чехова 59	Действующий
ГО г. Рыбинск	Ярославская обл., г. Рыбинск, ул. Чехова 60	Действующий
ГО г. Рыбинск	Ярославская обл., г. Рыбинск, ул. Чехова 57	Действующий
ГО г. Рыбинск	Ярославская обл., г. Рыбинск, ул. Чехова 58	Действующий
ГО г. Рыбинск	Ярославская обл., г. Рыбинск, ул. Чехова 56	Действующий
ГО г. Рыбинск	Ярославская обл., г. Рыбинск, ул. Чехова 55	Действующий
ГО г. Рыбинск	Ярославская обл., г. Рыбинск, ул. Чехова 54	Действующий
ГО г. Рыбинск	Ярославская обл., г. Рыбинск, ул. Чехова 53	Действующий
ГО г. Рыбинск	Ярославская обл., г. Рыбинск, ул. Чехова 52	Действующий
ГО г. Рыбинск	Ярославская обл., г. Рыбинск, ул. Чехова 51	Действующий
ГО г. Рыбинск	Ярославская обл., г. Рыбинск, ул. Чехова 49	Действующий
ГО г. Рыбинск	Ярославская обл., г. Рыбинск, ул. Чехова 50	Действующий
ГО г. Рыбинск	Ярославская обл., г. Рыбинск, ул. Чехова 47	Действующий
ГО г. Рыбинск	Ярославская обл., г. Рыбинск, ул. Чехова 48	Действующий
ГО г. Рыбинск	Ярославская обл., г. Рыбинск, ул. Чехова 45	Действующий
ГО г. Рыбинск	Ярославская обл., г. Рыбинск, ул. Чехова 43	Действующий
ГО г. Рыбинск	Ярославская обл., г. Рыбинск, ул. Чехова 41	Действующий
ГО г. Рыбинск	Ярославская обл., г. Рыбинск, ул. Чехова 42	Действующий
ГО г. Рыбинск	Ярославская обл., г. Рыбинск, ул. Чехова 39	Действующий
ГО г. Рыбинск	Ярославская обл., г. Рыбинск, ул. Чехова 40	Действующий
ГО г. Рыбинск	Ярославская обл., г. Рыбинск, ул. Чехова 37	Действующий
ГО г. Рыбинск	Ярославская обл., г. Рыбинск, ул. Чехова 38	Действующий
ГО г. Рыбинск	Ярославская обл., г. Рыбинск, ул. Чехова 33	Действующий
ГО г. Рыбинск	Ярославская обл., г. Рыбинск, ул. Чехова 36	Действующий
ГО г. Рыбинск	Ярославская обл., г. Рыбинск, ул. Чехова 34	Действующий
ГО г. Рыбинск	Ярославская обл., г. Рыбинск, ул. Чехова 31а	Действующий
ГО г. Рыбинск	Ярославская обл., г. Рыбинск, ул. Чехова 31	Действующий
ГО г. Рыбинск	Ярославская обл., г. Рыбинск, ул. Чехова 30	Действующий
ГО г. Рыбинск	Ярославская обл., г. Рыбинск, ул. Чехова 29	Действующий
ГО г. Рыбинск	Ярославская обл., г. Рыбинск, ул. Чехова 27	Действующий
ГО г. Рыбинск	Ярославская обл., г. Рыбинск, ул. Чехова 28	Действующий
ГО г. Рыбинск	Ярославская обл., г. Рыбинск, ул. Чехова 25	Действующий
ГО г. Рыбинск	Ярославская обл., г. Рыбинск, ул. Чехова 23	Действующий
ГО г. Рыбинск	Ярославская обл., г. Рыбинск, ул. Чехова 24	Действующий
ГО г. Рыбинск	Ярославская обл., г. Рыбинск, ул. Чехова 21	Действующий
ГО г. Рыбинск	Ярославская обл., г. Рыбинск, ул. Чехова 22	Действующий
ГО г. Рыбинск	Ярославская обл., г. Рыбинск, ул. Чехова 19	Действующий
ГО г. Рыбинск	Ярославская обл., г. Рыбинск, ул. Чехова 20	Действующий
ГО г. Рыбинск	Ярославская обл., г. Рыбинск, ул. Чехова 18	Действующий
ГО г. Рыбинск	Ярославская обл., г. Рыбинск, ул. Чехова 15	Действующий
ГО г. Рыбинск	Ярославская обл., г. Рыбинск, ул. Чехова 14	Действующий
ГО г. Рыбинск	Ярославская обл., г. Рыбинск, ул. Чехова 13	Действующий
ГО г. Рыбинск	Ярославская обл., г. Рыбинск, ул. Чехова 11	Действующий
ГО г. Рыбинск	Ярославская обл., г. Рыбинск, ул. Чехова 12	Действующий
ГО г. Рыбинск	Ярославская обл., г. Рыбинск, ул. Чехова 7	Действующий
ГО г. Рыбинск	Ярославская обл., г. Рыбинск, ул. Чехова 8	Действующий
ГО г. Рыбинск	Ярославская обл., г. Рыбинск, ул. Чехова 6	Действующий
ГО г. Рыбинск	Ярославская обл., г. Рыбинск, ул. Чехова 3	Действующий
ГО г. Рыбинск	Ярославская обл., г. Рыбинск, ул. Чехова 4	Действующий
ГО г. Рыбинск	Ярославская обл., г. Рыбинск, ул. Чехова 5	Действующий
ГО г. Рыбинск	Ярославская обл., г. Рыбинск, ул. Чехова 121	Действующий
ГО г. Рыбинск	Ярославская обл., г. Рыбинск, ул. Чехова 73	Действующий
ГО г. Рыбинск	Ярославская обл., г. Рыбинск, ул. Чехова 68	Действующий
ГО г. Рыбинск	Ярославская обл., г. Рыбинск, ул. Чехова 44	Действующий
ГО г. Рыбинск	Ярославская обл., г. Рыбинск, ул. Чехова 32	Действующий
ГО г. Рыбинск	Ярославская обл., г. Рыбинск, ул. Чехова 17	Действующий
ГО г. Рыбинск	Ярославская обл., г. Рыбинск, ул. Чехова 9	Действующий
ГО г. Рыбинск	Ярославская обл., г. Рыбинск, ул. Чехова 10	Действующий
ГО г. Рыбинск	Ярославская обл., г. Рыбинск, ул. Чернышевского 2а	Действующий

ГО г. Рыбинск	Ярославская обл., г. Рыбинск, ул. Чернышевского 6а	Действующий
ГО г. Рыбинск	Ярославская обл., г. Рыбинск, ул. Чернышевского 6	Действующий
ГО г. Рыбинск	Ярославская обл., г. Рыбинск, ул. Чекистов 1	Действующий
ГО г. Рыбинск	Ярославская обл., г. Рыбинск, ул. Чекистов 29	Действующий
ГО г. Рыбинск	Ярославская обл., г. Рыбинск, ул. Чекистов 27	Действующий
ГО г. Рыбинск	Ярославская обл., г. Рыбинск, ул. Чекистов 25	Действующий
ГО г. Рыбинск	Ярославская обл., г. Рыбинск, ул. Чебышева 19	Действующий
ГО г. Рыбинск	Ярославская обл., г. Рыбинск, ул. Чаплыгина 6	Действующий
ГО г. Рыбинск	Ярославская обл., г. Рыбинск, ул. Чаплыгина 1	Действующий
ГО г. Рыбинск	Ярославская обл., г. Рыбинск, ул. Чаплыгина 3	Действующий
ГО г. Рыбинск	Ярославская обл., г. Рыбинск, ул. Чаплыгина 7	Действующий
ГО г. Рыбинск	Ярославская обл., г. Рыбинск, ул. Чаплыгина 5	Действующий
ГО г. Рыбинск	Ярославская обл., г. Рыбинск, ул. Чаплыгина 9	Действующий
ГО г. Рыбинск	Ярославская обл., г. Рыбинск, ул. Чаплыгина 4	Действующий
ГО г. Рыбинск	Ярославская обл., г. Рыбинск, ул. Чаплыгина 10	Действующий
ГО г. Рыбинск	Ярославская обл., г. Рыбинск, ул. Чаплыгина 12	Действующий
ГО г. Рыбинск	Ярославская обл., г. Рыбинск, ул. Чапаева 2а	Действующий
ГО г. Рыбинск	Ярославская обл., г. Рыбинск, ул. Чапаева 16	Действующий
ГО г. Рыбинск	Ярославская обл., г. Рыбинск, ул. Чапаева 18	Действующий
ГО г. Рыбинск	Ярославская обл., г. Рыбинск, ул. Харитонова 1	Действующий
ГО г. Рыбинск	Ярославская обл., г. Рыбинск, ул. Харитонова 10	Действующий
ГО г. Рыбинск	Ярославская обл., г. Рыбинск, ул. Харитонова 2	Действующий
ГО г. Рыбинск	Ярославская обл., г. Рыбинск, ул. Харитонова 4	Действующий
ГО г. Рыбинск	Ярославская обл., г. Рыбинск, ул. Харитонова 6	Действующий
ГО г. Рыбинск	Ярославская обл., г. Рыбинск, ул. Харитонова 8	Действующий
ГО г. Рыбинск	Ярославская обл., г. Рыбинск, ул. Харитонова 22	Действующий
ГО г. Рыбинск	Ярославская обл., г. Рыбинск, ул. Харитонова 17	Действующий
ГО г. Рыбинск	Ярославская обл., г. Рыбинск, ул. Харитонова 11	Действующий
ГО г. Рыбинск	Ярославская обл., г. Рыбинск, ул. Харитонова 3	Действующий
ГО г. Рыбинск	Ярославская обл., г. Рыбинск, ул. Харитонова 19	Действующий
ГО г. Рыбинск	Ярославская обл., г. Рыбинск, ул. Харитонова 23	Действующий
ГО г. Рыбинск	Ярославская обл., г. Рыбинск, ул. Харитонова 18	Действующий
ГО г. Рыбинск	Ярославская обл., г. Рыбинск, ул. Харитонова 20	Действующий
ГО г. Рыбинск	Ярославская обл., г. Рыбинск, ул. Харитонова 29	Действующий
ГО г. Рыбинск	Ярославская обл., г. Рыбинск, ул. Харитонова 32	Действующий
ГО г. Рыбинск	Ярославская обл., г. Рыбинск, ул. Халтурина 17	Действующий
ГО г. Рыбинск	Ярославская обл., г. Рыбинск, ул. Халтурина 7	Действующий
ГО г. Рыбинск	Ярославская обл., г. Рыбинск, ул. Халтурина 5	Действующий
ГО г. Рыбинск	Ярославская обл., г. Рыбинск, ул. Халтурина 12	Действующий
ГО г. Рыбинск	Ярославская обл., г. Рыбинск, ул. Халтурина 13	Действующий
ГО г. Рыбинск	Ярославская обл., г. Рыбинск, ул. Халтурина 11	Действующий
ГО г. Рыбинск	Ярославская обл., г. Рыбинск, ул. Фоминский ручей 2	Действующий
ГО г. Рыбинск	Ярославская обл., г. Рыбинск, ул. Фоминский ручей 1	Действующий
ГО г. Рыбинск	Ярославская обл., г. Рыбинск, ул. Фёдорова 16	Действующий
ГО г. Рыбинск	Ярославская обл., г. Рыбинск, ул. Фёдорова 9	Действующий
ГО г. Рыбинск	Ярославская обл., г. Рыбинск, ул. Фёдорова 11	Действующий
ГО г. Рыбинск	Ярославская обл., г. Рыбинск, ул. Фёдорова 13	Действующий
ГО г. Рыбинск	Ярославская обл., г. Рыбинск, ул. Фёдорова 15	Действующий
ГО г. Рыбинск	Ярославская обл., г. Рыбинск, ул. Фёдорова 17	Действующий
ГО г. Рыбинск	Ярославская обл., г. Рыбинск, ул. Фёдорова 26	Действующий
ГО г. Рыбинск	Ярославская обл., г. Рыбинск, ул. Фёдорова 21	Действующий
ГО г. Рыбинск	Ярославская обл., г. Рыбинск, ул. Фёдорова 23	Действующий
ГО г. Рыбинск	Ярославская обл., г. Рыбинск, ул. Фёдорова 32	Действующий
ГО г. Рыбинск	Ярославская обл., г. Рыбинск, ул. Фёдорова 25	Действующий
ГО г. Рыбинск	Ярославская обл., г. Рыбинск, ул. Фёдорова 27	Действующий
ГО г. Рыбинск	Ярославская обл., г. Рыбинск, ул. Фёдорова 38	Действующий
ГО г. Рыбинск	Ярославская обл., г. Рыбинск, ул. Фёдорова 40	Действующий
ГО г. Рыбинск	Ярославская обл., г. Рыбинск, ул. Фёдорова 37	Действующий
ГО г. Рыбинск	Ярославская обл., г. Рыбинск, ул. Фёдорова 8	Действующий
ГО г. Рыбинск	Ярославская обл., г. Рыбинск, ул. Фёдорова 19	Действующий
ГО г. Рыбинск	Ярославская обл., г. Рыбинск, ул. Фёдорова 28	Действующий
ГО г. Рыбинск	Ярославская обл., г. Рыбинск, ул. Фёдорова 30	Действующий
ГО г. Рыбинск	Ярославская обл., г. Рыбинск, ул. Фёдорова 12	Действующий
ГО г. Рыбинск	Ярославская обл., г. Рыбинск, ул. Фёдорова 22	Действующий
ГО г. Рыбинск	Ярославская обл., г. Рыбинск, ул. Фёдорова 10	Действующий
ГО г. Рыбинск	Ярославская обл., г. Рыбинск, ул. Фёдорова 14	Действующий
ГО г. Рыбинск	Ярославская обл., г. Рыбинск, ул. Фёдорова 20	Действующий
ГО г. Рыбинск	Ярославская обл., г. Рыбинск, ул. Фёдорова 24	Действующий
ГО г. Рыбинск	Ярославская обл., г. Рыбинск, ул. Фёдорова 68	Действующий
ГО г. Рыбинск	Ярославская обл., г. Рыбинск, ул. Ухтомского 15	Действующий
ГО г. Рыбинск	Ярославская обл., г. Рыбинск, ул. Тургенева 41	Действующий

ГО г. Рыбинск	Ярославская обл., г. Рыбинск, ул. Тургенева 47	Действующий
ГО г. Рыбинск	Ярославская обл., г. Рыбинск, ул. Тургенева 36	Действующий
ГО г. Рыбинск	Ярославская обл., г. Рыбинск, ул. Тургенева 16	Действующий
ГО г. Рыбинск	Ярославская обл., г. Рыбинск, ул. Тургенева 14	Действующий
ГО г. Рыбинск	Ярославская обл., г. Рыбинск, ул. Тургенева 10	Действующий
ГО г. Рыбинск	Ярославская обл., г. Рыбинск, ул. Тургенева 8	Действующий
ГО г. Рыбинск	Ярославская обл., г. Рыбинск, ул. Тургенева 15	Действующий
ГО г. Рыбинск	Ярославская обл., г. Рыбинск, ул. Тургенева 6	Действующий
ГО г. Рыбинск	Ярославская обл., г. Рыбинск, ул. Тургенева 13	Действующий
ГО г. Рыбинск	Ярославская обл., г. Рыбинск, ул. Тургенева 4	Действующий
ГО г. Рыбинск	Ярославская обл., г. Рыбинск, ул. Тургенева 11	Действующий
ГО г. Рыбинск	Ярославская обл., г. Рыбинск, ул. Тургенева 9	Действующий
ГО г. Рыбинск	Ярославская обл., г. Рыбинск, ул. Тургенева 7	Действующий
ГО г. Рыбинск	Ярославская обл., г. Рыбинск, ул. Тургенева 32	Действующий
ГО г. Рыбинск	Ярославская обл., г. Рыбинск, ул. Тургенева 17	Действующий
ГО г. Рыбинск	Ярославская обл., г. Рыбинск, ул. Тургенева 2	Действующий
ГО г. Рыбинск	Ярославская обл., г. Рыбинск, ул. Тургенева 3	Действующий
ГО г. Рыбинск	Ярославская обл., г. Рыбинск, ул. Тургенева 40	Действующий
ГО г. Рыбинск	Ярославская обл., г. Рыбинск, ул. Тургенева 45	Действующий
ГО г. Рыбинск	Ярославская обл., г. Рыбинск, ул. Тургенева 38	Действующий
ГО г. Рыбинск	Ярославская обл., г. Рыбинск, ул. Тургенева 43	Действующий
ГО г. Рыбинск	Ярославская обл., г. Рыбинск, ул. Тургенева 34	Действующий
ГО г. Рыбинск	Ярославская обл., г. Рыбинск, ул. Тургенева 39	Действующий
ГО г. Рыбинск	Ярославская обл., г. Рыбинск, ул. Тургенева 30	Действующий
ГО г. Рыбинск	Ярославская обл., г. Рыбинск, ул. Тургенева 37	Действующий
ГО г. Рыбинск	Ярославская обл., г. Рыбинск, ул. Тургенева 28	Действующий
ГО г. Рыбинск	Ярославская обл., г. Рыбинск, ул. Тургенева 35	Действующий
ГО г. Рыбинск	Ярославская обл., г. Рыбинск, ул. Тургенева 26	Действующий
ГО г. Рыбинск	Ярославская обл., г. Рыбинск, ул. Тургенева 33	Действующий
ГО г. Рыбинск	Ярославская обл., г. Рыбинск, ул. Тургенева 24	Действующий
ГО г. Рыбинск	Ярославская обл., г. Рыбинск, ул. Тургенева 29	Действующий
ГО г. Рыбинск	Ярославская обл., г. Рыбинск, ул. Тургенева 18	Действующий
ГО г. Рыбинск	Ярославская обл., г. Рыбинск, ул. Тургенева 23	Действующий
ГО г. Рыбинск	Ярославская обл., г. Рыбинск, ул. Тургенева 21	Действующий
ГО г. Рыбинск	Ярославская обл., г. Рыбинск, ул. Тургенева 19	Действующий
ГО г. Рыбинск	Ярославская обл., г. Рыбинск, ул. Тургенева 12	Действующий
ГО г. Рыбинск	Ярославская обл., г. Рыбинск, ул. Тургенева 5	Действующий
ГО г. Рыбинск	Ярославская обл., г. Рыбинск, ул. Труда 6	Действующий
ГО г. Рыбинск	Ярославская обл., г. Рыбинск, ул. Труда 24	Действующий
ГО г. Рыбинск	Ярославская обл., г. Рыбинск, ул. Труда 56	Действующий
ГО г. Рыбинск	Ярославская обл., г. Рыбинск, ул. Труда 48	Действующий
ГО г. Рыбинск	Ярославская обл., г. Рыбинск, ул. Труда 17	Действующий
ГО г. Рыбинск	Ярославская обл., г. Рыбинск, ул. Труда 47	Действующий
ГО г. Рыбинск	Ярославская обл., г. Рыбинск, ул. Труда 10	Действующий
ГО г. Рыбинск	Ярославская обл., г. Рыбинск, ул. Труда 65	Действующий
ГО г. Рыбинск	Ярославская обл., г. Рыбинск, ул. Труда 62	Действующий
ГО г. Рыбинск	Ярославская обл., г. Рыбинск, ул. Труда 70	Действующий
ГО г. Рыбинск	Ярославская обл., г. Рыбинск, ул. Труда 80	Действующий
ГО г. Рыбинск	Ярославская обл., г. Рыбинск, ул. Труда 3	Действующий
ГО г. Рыбинск	Ярославская обл., г. Рыбинск, ул. Труда 37	Действующий
ГО г. Рыбинск	Ярославская обл., г. Рыбинск, ул. Труда 36	Действующий
ГО г. Рыбинск	Ярославская обл., г. Рыбинск, ул. Труда 81	Действующий
ГО г. Рыбинск	Ярославская обл., г. Рыбинск, ул. Труда 18	Действующий
ГО г. Рыбинск	Ярославская обл., г. Рыбинск, ул. Труда 20	Действующий
ГО г. Рыбинск	Ярославская обл., г. Рыбинск, ул. Труда 46	Действующий
ГО г. Рыбинск	Ярославская обл., г. Рыбинск, ул. Труда 63	Действующий
ГО г. Рыбинск	Ярославская обл., г. Рыбинск, ул. Труда 5	Действующий
ГО г. Рыбинск	Ярославская обл., г. Рыбинск, ул. Труда 29	Действующий
ГО г. Рыбинск	Ярославская обл., г. Рыбинск, ул. Труда 26	Действующий
ГО г. Рыбинск	Ярославская обл., г. Рыбинск, ул. Труда 32	Действующий
ГО г. Рыбинск	Ярославская обл., г. Рыбинск, ул. Труда 58	Действующий
ГО г. Рыбинск	Ярославская обл., г. Рыбинск, ул. Труда 74	Действующий
ГО г. Рыбинск	Ярославская обл., г. Рыбинск, ул. Труда 91	Действующий
ГО г. Рыбинск	Ярославская обл., г. Рыбинск, ул. Труда 121	Действующий
ГО г. Рыбинск	Ярославская обл., г. Рыбинск, ул. Труда 4	Действующий
ГО г. Рыбинск	Ярославская обл., г. Рыбинск, ул. Труда 23	Действующий
ГО г. Рыбинск	Ярославская обл., г. Рыбинск, ул. Труда 25	Действующий
ГО г. Рыбинск	Ярославская обл., г. Рыбинск, ул. Труда 27	Действующий
ГО г. Рыбинск	Ярославская обл., г. Рыбинск, ул. Труда 12	Действующий
ГО г. Рыбинск	Ярославская обл., г. Рыбинск, ул. Труда 14	Действующий
ГО г. Рыбинск	Ярославская обл., г. Рыбинск, ул. Труда 16	Действующий

ГО г. Рыбинск	Ярославская обл., г. Рыбинск, ул. Труда 31	Действующий
ГО г. Рыбинск	Ярославская обл., г. Рыбинск, ул. Труда 33	Действующий
ГО г. Рыбинск	Ярославская обл., г. Рыбинск, ул. Труда 39	Действующий
ГО г. Рыбинск	Ярославская обл., г. Рыбинск, ул. Труда 43	Действующий
ГО г. Рыбинск	Ярославская обл., г. Рыбинск, ул. Труда 30	Действующий
ГО г. Рыбинск	Ярославская обл., г. Рыбинск, ул. Труда 38	Действующий
ГО г. Рыбинск	Ярославская обл., г. Рыбинск, ул. Труда 42	Действующий
ГО г. Рыбинск	Ярославская обл., г. Рыбинск, ул. Труда 42а	Действующий
ГО г. Рыбинск	Ярославская обл., г. Рыбинск, ул. Труда 40	Действующий
ГО г. Рыбинск	Ярославская обл., г. Рыбинск, ул. Труда 53	Действующий
ГО г. Рыбинск	Ярославская обл., г. Рыбинск, ул. Труда 50а	Действующий
ГО г. Рыбинск	Ярославская обл., г. Рыбинск, ул. Труда 50	Действующий
ГО г. Рыбинск	Ярославская обл., г. Рыбинск, ул. Труда 57	Действующий
ГО г. Рыбинск	Ярославская обл., г. Рыбинск, ул. Труда 52	Действующий
ГО г. Рыбинск	Ярославская обл., г. Рыбинск, ул. Труда 59	Действующий
ГО г. Рыбинск	Ярославская обл., г. Рыбинск, ул. Труда 61	Действующий
ГО г. Рыбинск	Ярославская обл., г. Рыбинск, ул. Труда 56а	Действующий
ГО г. Рыбинск	Ярославская обл., г. Рыбинск, ул. Труда 67	Действующий
ГО г. Рыбинск	Ярославская обл., г. Рыбинск, ул. Труда 69	Действующий
ГО г. Рыбинск	Ярославская обл., г. Рыбинск, ул. Труда 71	Действующий
ГО г. Рыбинск	Ярославская обл., г. Рыбинск, ул. Труда 60	Действующий
ГО г. Рыбинск	Ярославская обл., г. Рыбинск, ул. Труда 73	Действующий
ГО г. Рыбинск	Ярославская обл., г. Рыбинск, ул. Труда 66	Действующий
ГО г. Рыбинск	Ярославская обл., г. Рыбинск, ул. Труда 75	Действующий
ГО г. Рыбинск	Ярославская обл., г. Рыбинск, ул. Труда 77	Действующий
ГО г. Рыбинск	Ярославская обл., г. Рыбинск, ул. Труда 79	Действующий
ГО г. Рыбинск	Ярославская обл., г. Рыбинск, ул. Труда 78	Действующий
ГО г. Рыбинск	Ярославская обл., г. Рыбинск, ул. Труда 83	Действующий
ГО г. Рыбинск	Ярославская обл., г. Рыбинск, ул. Труда 85	Действующий
ГО г. Рыбинск	Ярославская обл., г. Рыбинск, ул. Труда 82	Действующий
ГО г. Рыбинск	Ярославская обл., г. Рыбинск, ул. Труда 87	Действующий
ГО г. Рыбинск	Ярославская обл., г. Рыбинск, ул. Труда 84	Действующий
ГО г. Рыбинск	Ярославская обл., г. Рыбинск, ул. Труда 89	Действующий
ГО г. Рыбинск	Ярославская обл., г. Рыбинск, ул. Труда 86а	Действующий
ГО г. Рыбинск	Ярославская обл., г. Рыбинск, ул. Труда 86	Действующий
ГО г. Рыбинск	Ярославская обл., г. Рыбинск, ул. Труда 88	Действующий
ГО г. Рыбинск	Ярославская обл., г. Рыбинск, ул. Тимирязева 12	Действующий
ГО г. Рыбинск	Ярославская обл., г. Рыбинск, ул. Тимирязева 55	Действующий
ГО г. Рыбинск	Ярославская обл., г. Рыбинск, ул. Тимирязева 24	Действующий
ГО г. Рыбинск	Ярославская обл., г. Рыбинск, ул. Тимирязева 89	Действующий
ГО г. Рыбинск	Ярославская обл., г. Рыбинск, ул. Тимирязева 136	Действующий
ГО г. Рыбинск	Ярославская обл., г. Рыбинск, ул. Тимирязева 131	Действующий
ГО г. Рыбинск	Ярославская обл., г. Рыбинск, ул. Тимирязева 86	Действующий
ГО г. Рыбинск	Ярославская обл., г. Рыбинск, ул. Тимирязева 57	Действующий
ГО г. Рыбинск	Ярославская обл., г. Рыбинск, ул. Тимирязева 140	Действующий
ГО г. Рыбинск	Ярославская обл., г. Рыбинск, ул. Тимирязева 137	Действующий
ГО г. Рыбинск	Ярославская обл., г. Рыбинск, ул. Тимирязева 135	Действующий
ГО г. Рыбинск	Ярославская обл., г. Рыбинск, ул. Тимирязева 134	Действующий
ГО г. Рыбинск	Ярославская обл., г. Рыбинск, ул. Тимирязева 129	Действующий
ГО г. Рыбинск	Ярославская обл., г. Рыбинск, ул. Тимирязева 130	Действующий
ГО г. Рыбинск	Ярославская обл., г. Рыбинск, ул. Тимирязева 127	Действующий
ГО г. Рыбинск	Ярославская обл., г. Рыбинск, ул. Тимирязева 128	Действующий
ГО г. Рыбинск	Ярославская обл., г. Рыбинск, ул. Тимирязева 125	Действующий
ГО г. Рыбинск	Ярославская обл., г. Рыбинск, ул. Тимирязева 126	Действующий
ГО г. Рыбинск	Ярославская обл., г. Рыбинск, ул. Тимирязева 119	Действующий
ГО г. Рыбинск	Ярославская обл., г. Рыбинск, ул. Тимирязева 120	Действующий
ГО г. Рыбинск	Ярославская обл., г. Рыбинск, ул. Тимирязева 117	Действующий
ГО г. Рыбинск	Ярославская обл., г. Рыбинск, ул. Тимирязева 115	Действующий
ГО г. Рыбинск	Ярославская обл., г. Рыбинск, ул. Тимирязева 116	Действующий
ГО г. Рыбинск	Ярославская обл., г. Рыбинск, ул. Тимирязева 114	Действующий
ГО г. Рыбинск	Ярославская обл., г. Рыбинск, ул. Тимирязева 107	Действующий
ГО г. Рыбинск	Ярославская обл., г. Рыбинск, ул. Тимирязева 108	Действующий
ГО г. Рыбинск	Ярославская обл., г. Рыбинск, ул. Тимирязева 105	Действующий
ГО г. Рыбинск	Ярославская обл., г. Рыбинск, ул. Тимирязева 106	Действующий
ГО г. Рыбинск	Ярославская обл., г. Рыбинск, ул. Тимирязева 103	Действующий
ГО г. Рыбинск	Ярославская обл., г. Рыбинск, ул. Тимирязева 104	Действующий
ГО г. Рыбинск	Ярославская обл., г. Рыбинск, ул. Тимирязева 101	Действующий
ГО г. Рыбинск	Ярославская обл., г. Рыбинск, ул. Тимирязева 102	Действующий
ГО г. Рыбинск	Ярославская обл., г. Рыбинск, ул. Тимирязева 97	Действующий
ГО г. Рыбинск	Ярославская обл., г. Рыбинск, ул. Тимирязева 98	Действующий
ГО г. Рыбинск	Ярославская обл., г. Рыбинск, ул. Тимирязева 96	Действующий

ГО г. Рыбинск	Ярославская обл., г. Рыбинск, ул. Тимирязева 95	Действующий
ГО г. Рыбинск	Ярославская обл., г. Рыбинск, ул. Тимирязева 93	Действующий
ГО г. Рыбинск	Ярославская обл., г. Рыбинск, ул. Тимирязева 94	Действующий
ГО г. Рыбинск	Ярославская обл., г. Рыбинск, ул. Тимирязева 92	Действующий
ГО г. Рыбинск	Ярославская обл., г. Рыбинск, ул. Тимирязева 91	Действующий
ГО г. Рыбинск	Ярославская обл., г. Рыбинск, ул. Тимирязева 90	Действующий
ГО г. Рыбинск	Ярославская обл., г. Рыбинск, ул. Тимирязева 87	Действующий
ГО г. Рыбинск	Ярославская обл., г. Рыбинск, ул. Тимирязева 88	Действующий
ГО г. Рыбинск	Ярославская обл., г. Рыбинск, ул. Тимирязева 85	Действующий
ГО г. Рыбинск	Ярославская обл., г. Рыбинск, ул. Тимирязева 83	Действующий
ГО г. Рыбинск	Ярославская обл., г. Рыбинск, ул. Тимирязева 81	Действующий
ГО г. Рыбинск	Ярославская обл., г. Рыбинск, ул. Тимирязева 82	Действующий
ГО г. Рыбинск	Ярославская обл., г. Рыбинск, ул. Тимирязева 79	Действующий
ГО г. Рыбинск	Ярославская обл., г. Рыбинск, ул. Тимирязева 80	Действующий
ГО г. Рыбинск	Ярославская обл., г. Рыбинск, ул. Тимирязева 77	Действующий
ГО г. Рыбинск	Ярославская обл., г. Рыбинск, ул. Тимирязева 78	Действующий
ГО г. Рыбинск	Ярославская обл., г. Рыбинск, ул. Тимирязева 76	Действующий
ГО г. Рыбинск	Ярославская обл., г. Рыбинск, ул. Тимирязева 74	Действующий
ГО г. Рыбинск	Ярославская обл., г. Рыбинск, ул. Тимирязева 71	Действующий
ГО г. Рыбинск	Ярославская обл., г. Рыбинск, ул. Тимирязева 69	Действующий
ГО г. Рыбинск	Ярославская обл., г. Рыбинск, ул. Тимирязева 70	Действующий
ГО г. Рыбинск	Ярославская обл., г. Рыбинск, ул. Тимирязева 67	Действующий
ГО г. Рыбинск	Ярославская обл., г. Рыбинск, ул. Тимирязева 68	Действующий
ГО г. Рыбинск	Ярославская обл., г. Рыбинск, ул. Тимирязева 65	Действующий
ГО г. Рыбинск	Ярославская обл., г. Рыбинск, ул. Тимирязева 66	Действующий
ГО г. Рыбинск	Ярославская обл., г. Рыбинск, ул. Тимирязева 64	Действующий
ГО г. Рыбинск	Ярославская обл., г. Рыбинск, ул. Тимирязева 61	Действующий
ГО г. Рыбинск	Ярославская обл., г. Рыбинск, ул. Тимирязева 62	Действующий
ГО г. Рыбинск	Ярославская обл., г. Рыбинск, ул. Тимирязева 59	Действующий
ГО г. Рыбинск	Ярославская обл., г. Рыбинск, ул. Тимирязева 60	Действующий
ГО г. Рыбинск	Ярославская обл., г. Рыбинск, ул. Тимирязева 58	Действующий
ГО г. Рыбинск	Ярославская обл., г. Рыбинск, ул. Тимирязева 56	Действующий
ГО г. Рыбинск	Ярославская обл., г. Рыбинск, ул. Тимирязева 54	Действующий
ГО г. Рыбинск	Ярославская обл., г. Рыбинск, ул. Тимирязева 53	Действующий
ГО г. Рыбинск	Ярославская обл., г. Рыбинск, ул. Тимирязева 51	Действующий
ГО г. Рыбинск	Ярославская обл., г. Рыбинск, ул. Тимирязева 50	Действующий
ГО г. Рыбинск	Ярославская обл., г. Рыбинск, ул. Тимирязева 49	Действующий
ГО г. Рыбинск	Ярославская обл., г. Рыбинск, ул. Тимирязева 47	Действующий
ГО г. Рыбинск	Ярославская обл., г. Рыбинск, ул. Тимирязева 46	Действующий
ГО г. Рыбинск	Ярославская обл., г. Рыбинск, ул. Тимирязева 45	Действующий
ГО г. Рыбинск	Ярославская обл., г. Рыбинск, ул. Тимирязева 44	Действующий
ГО г. Рыбинск	Ярославская обл., г. Рыбинск, ул. Тимирязева 42	Действующий
ГО г. Рыбинск	Ярославская обл., г. Рыбинск, ул. Тимирязева 41	Действующий
ГО г. Рыбинск	Ярославская обл., г. Рыбинск, ул. Тимирязева 40	Действующий
ГО г. Рыбинск	Ярославская обл., г. Рыбинск, ул. Тимирязева 39	Действующий
ГО г. Рыбинск	Ярославская обл., г. Рыбинск, ул. Тимирязева 38	Действующий
ГО г. Рыбинск	Ярославская обл., г. Рыбинск, ул. Тимирязева 36	Действующий
ГО г. Рыбинск	Ярославская обл., г. Рыбинск, ул. Тимирязева 34	Действующий
ГО г. Рыбинск	Ярославская обл., г. Рыбинск, ул. Тимирязева 33	Действующий
ГО г. Рыбинск	Ярославская обл., г. Рыбинск, ул. Тимирязева 32	Действующий
ГО г. Рыбинск	Ярославская обл., г. Рыбинск, ул. Тимирязева 31	Действующий
ГО г. Рыбинск	Ярославская обл., г. Рыбинск, ул. Тимирязева 29	Действующий
ГО г. Рыбинск	Ярославская обл., г. Рыбинск, ул. Тимирязева 30	Действующий
ГО г. Рыбинск	Ярославская обл., г. Рыбинск, ул. Тимирязева 28	Действующий
ГО г. Рыбинск	Ярославская обл., г. Рыбинск, ул. Тимирязева 27	Действующий
ГО г. Рыбинск	Ярославская обл., г. Рыбинск, ул. Тимирязева 25	Действующий
ГО г. Рыбинск	Ярославская обл., г. Рыбинск, ул. Тимирязева 26	Действующий
ГО г. Рыбинск	Ярославская обл., г. Рыбинск, ул. Тимирязева 23	Действующий
ГО г. Рыбинск	Ярославская обл., г. Рыбинск, ул. Тимирязева 17	Действующий
ГО г. Рыбинск	Ярославская обл., г. Рыбинск, ул. Тимирязева 16	Действующий
ГО г. Рыбинск	Ярославская обл., г. Рыбинск, ул. Тимирязева 14	Действующий
ГО г. Рыбинск	Ярославская обл., г. Рыбинск, ул. Тимирязева 11	Действующий
ГО г. Рыбинск	Ярославская обл., г. Рыбинск, ул. Тимирязева 10	Действующий
ГО г. Рыбинск	Ярославская обл., г. Рыбинск, ул. Тимирязева 7	Действующий
ГО г. Рыбинск	Ярославская обл., г. Рыбинск, ул. Тимирязева 8	Действующий
ГО г. Рыбинск	Ярославская обл., г. Рыбинск, ул. Тимирязева 5	Действующий
ГО г. Рыбинск	Ярославская обл., г. Рыбинск, ул. Тимирязева 6	Действующий
ГО г. Рыбинск	Ярославская обл., г. Рыбинск, ул. Тимирязева 4	Действующий
ГО г. Рыбинск	Ярославская обл., г. Рыбинск, ул. Тимирязева 3	Действующий
ГО г. Рыбинск	Ярославская обл., г. Рыбинск, ул. Тимирязева 52	Действующий
ГО г. Рыбинск	Ярославская обл., г. Рыбинск, ул. Тимирязева 15	Действующий

ГО г. Рыбинск	Ярославская обл., г. Рыбинск, ул. Тимирязева 113	Действующий
ГО г. Рыбинск	Ярославская обл., г. Рыбинск, ул. Тимирязева 84	Действующий
ГО г. Рыбинск	Ярославская обл., г. Рыбинск, ул. Тимирязева 75	Действующий
ГО г. Рыбинск	Ярославская обл., г. Рыбинск, ул. Тимирязева 63	Действующий
ГО г. Рыбинск	Ярославская обл., г. Рыбинск, ул. Тимирязева 48	Действующий
ГО г. Рыбинск	Ярославская обл., г. Рыбинск, ул. Тимирязева 43	Действующий
ГО г. Рыбинск	Ярославская обл., г. Рыбинск, ул. Тимирязева 18	Действующий
ГО г. Рыбинск	Ярославская обл., г. Рыбинск, ул. Тимирязева 13	Действующий
ГО г. Рыбинск	Ярославская обл., г. Рыбинск, ул. Тимирязева 9	Действующий
ГО г. Рыбинск	Ярославская обл., г. Рыбинск, ул. Тельмана 18	Действующий
ГО г. Рыбинск	Ярославская обл., г. Рыбинск, ул. Тельмана 7	Действующий
ГО г. Рыбинск	Ярославская обл., г. Рыбинск, ул. Тельмана 6	Действующий
ГО г. Рыбинск	Ярославская обл., г. Рыбинск, ул. Тельмана 8	Действующий
ГО г. Рыбинск	Ярославская обл., г. Рыбинск, ул. Тельмана 1	Действующий
ГО г. Рыбинск	Ярославская обл., г. Рыбинск, ул. Тельмана 13	Действующий
ГО г. Рыбинск	Ярославская обл., г. Рыбинск, ул. Тельмана 16	Действующий
ГО г. Рыбинск	Ярославская обл., г. Рыбинск, ул. Тельмана 12	Действующий
ГО г. Рыбинск	Ярославская обл., г. Рыбинск, ул. Тельмана 5	Действующий
ГО г. Рыбинск	Ярославская обл., г. Рыбинск, ул. Тельмана 10	Действующий
ГО г. Рыбинск	Ярославская обл., г. Рыбинск, ул. Тельмана 3	Действующий
ГО г. Рыбинск	Ярославская обл., г. Рыбинск, ул. Тарасова 53	Действующий
ГО г. Рыбинск	Ярославская обл., г. Рыбинск, ул. Тарасова 126	Действующий
ГО г. Рыбинск	Ярославская обл., г. Рыбинск, ул. Тарасова 100	Действующий
ГО г. Рыбинск	Ярославская обл., г. Рыбинск, ул. Тарасова 44	Действующий
ГО г. Рыбинск	Ярославская обл., г. Рыбинск, ул. Тарасова 66	Действующий
ГО г. Рыбинск	Ярославская обл., г. Рыбинск, ул. Тарасова 68	Действующий
ГО г. Рыбинск	Ярославская обл., г. Рыбинск, ул. Тарасова 10	Действующий
ГО г. Рыбинск	Ярославская обл., г. Рыбинск, ул. Тарасова 50	Действующий
ГО г. Рыбинск	Ярославская обл., г. Рыбинск, ул. Тарасова 127	Действующий
ГО г. Рыбинск	Ярославская обл., г. Рыбинск, ул. Тарасова 125	Действующий
ГО г. Рыбинск	Ярославская обл., г. Рыбинск, ул. Тарасова 128	Действующий
ГО г. Рыбинск	Ярославская обл., г. Рыбинск, ул. Тарасова 123	Действующий
ГО г. Рыбинск	Ярославская обл., г. Рыбинск, ул. Тарасова 121	Действующий
ГО г. Рыбинск	Ярославская обл., г. Рыбинск, ул. Тарасова 124	Действующий
ГО г. Рыбинск	Ярославская обл., г. Рыбинск, ул. Тарасова 119	Действующий
ГО г. Рыбинск	Ярославская обл., г. Рыбинск, ул. Тарасова 122	Действующий
ГО г. Рыбинск	Ярославская обл., г. Рыбинск, ул. Тарасова 117а	Действующий
ГО г. Рыбинск	Ярославская обл., г. Рыбинск, ул. Тарасова 117	Действующий
ГО г. Рыбинск	Ярославская обл., г. Рыбинск, ул. Тарасова 120	Действующий
ГО г. Рыбинск	Ярославская обл., г. Рыбинск, ул. Тарасова 118	Действующий
ГО г. Рыбинск	Ярославская обл., г. Рыбинск, ул. Тарасова 116	Действующий
ГО г. Рыбинск	Ярославская обл., г. Рыбинск, ул. Тарасова 109	Действующий
ГО г. Рыбинск	Ярославская обл., г. Рыбинск, ул. Тарасова 107	Действующий
ГО г. Рыбинск	Ярославская обл., г. Рыбинск, ул. Тарасова 110	Действующий
ГО г. Рыбинск	Ярославская обл., г. Рыбинск, ул. Тарасова 108	Действующий
ГО г. Рыбинск	Ярославская обл., г. Рыбинск, ул. Тарасова 103	Действующий
ГО г. Рыбинск	Ярославская обл., г. Рыбинск, ул. Тарасова 106	Действующий
ГО г. Рыбинск	Ярославская обл., г. Рыбинск, ул. Тарасова 101	Действующий
ГО г. Рыбинск	Ярославская обл., г. Рыбинск, ул. Тарасова 104	Действующий
ГО г. Рыбинск	Ярославская обл., г. Рыбинск, ул. Тарасова 95	Действующий
ГО г. Рыбинск	Ярославская обл., г. Рыбинск, ул. Тарасова 98	Действующий
ГО г. Рыбинск	Ярославская обл., г. Рыбинск, ул. Тарасова 93	Действующий
ГО г. Рыбинск	Ярославская обл., г. Рыбинск, ул. Тарасова 96	Действующий
ГО г. Рыбинск	Ярославская обл., г. Рыбинск, ул. Тарасова 94	Действующий
ГО г. Рыбинск	Ярославская обл., г. Рыбинск, ул. Тарасова 89	Действующий
ГО г. Рыбинск	Ярославская обл., г. Рыбинск, ул. Тарасова 92	Действующий
ГО г. Рыбинск	Ярославская обл., г. Рыбинск, ул. Тарасова 85	Действующий
ГО г. Рыбинск	Ярославская обл., г. Рыбинск, ул. Тарасова 88	Действующий
ГО г. Рыбинск	Ярославская обл., г. Рыбинск, ул. Тарасова 83	Действующий
ГО г. Рыбинск	Ярославская обл., г. Рыбинск, ул. Тарасова 86	Действующий
ГО г. Рыбинск	Ярославская обл., г. Рыбинск, ул. Тарасова 81	Действующий
ГО г. Рыбинск	Ярославская обл., г. Рыбинск, ул. Тарасова 84	Действующий
ГО г. Рыбинск	Ярославская обл., г. Рыбинск, ул. Тарасова 79	Действующий
ГО г. Рыбинск	Ярославская обл., г. Рыбинск, ул. Тарасова 82	Действующий
ГО г. Рыбинск	Ярославская обл., г. Рыбинск, ул. Тарасова 80	Действующий
ГО г. Рыбинск	Ярославская обл., г. Рыбинск, ул. Тарасова 77	Действующий
ГО г. Рыбинск	Ярославская обл., г. Рыбинск, ул. Тарасова 78	Действующий
ГО г. Рыбинск	Ярославская обл., г. Рыбинск, ул. Тарасова 75	Действующий
ГО г. Рыбинск	Ярославская обл., г. Рыбинск, ул. Тарасова 76	Действующий
ГО г. Рыбинск	Ярославская обл., г. Рыбинск, ул. Тарасова 71	Действующий
ГО г. Рыбинск	Ярославская обл., г. Рыбинск, ул. Тарасова 74	Действующий

ГО г. Рыбинск	Ярославская обл., г. Рыбинск, ул. Тарасова 72	Действующий
ГО г. Рыбинск	Ярославская обл., г. Рыбинск, ул. Тарасова 69	Действующий
ГО г. Рыбинск	Ярославская обл., г. Рыбинск, ул. Тарасова 70	Действующий
ГО г. Рыбинск	Ярославская обл., г. Рыбинск, ул. Тарасова 67	Действующий
ГО г. Рыбинск	Ярославская обл., г. Рыбинск, ул. Тарасова 65	Действующий
ГО г. Рыбинск	Ярославская обл., г. Рыбинск, ул. Тарасова 63	Действующий
ГО г. Рыбинск	Ярославская обл., г. Рыбинск, ул. Тарасова 64	Действующий
ГО г. Рыбинск	Ярославская обл., г. Рыбинск, ул. Тарасова 61	Действующий
ГО г. Рыбинск	Ярославская обл., г. Рыбинск, ул. Тарасова 62	Действующий
ГО г. Рыбинск	Ярославская обл., г. Рыбинск, ул. Тарасова 59	Действующий
ГО г. Рыбинск	Ярославская обл., г. Рыбинск, ул. Тарасова 57	Действующий
ГО г. Рыбинск	Ярославская обл., г. Рыбинск, ул. Тарасова 60	Действующий
ГО г. Рыбинск	Ярославская обл., г. Рыбинск, ул. Тарасова 55	Действующий
ГО г. Рыбинск	Ярославская обл., г. Рыбинск, ул. Тарасова 58	Действующий
ГО г. Рыбинск	Ярославская обл., г. Рыбинск, ул. Тарасова 51	Действующий
ГО г. Рыбинск	Ярославская обл., г. Рыбинск, ул. Тарасова 54	Действующий
ГО г. Рыбинск	Ярославская обл., г. Рыбинск, ул. Тарасова 52	Действующий
ГО г. Рыбинск	Ярославская обл., г. Рыбинск, ул. Тарасова 47	Действующий
ГО г. Рыбинск	Ярославская обл., г. Рыбинск, ул. Тарасова 45	Действующий
ГО г. Рыбинск	Ярославская обл., г. Рыбинск, ул. Тарасова 46	Действующий
ГО г. Рыбинск	Ярославская обл., г. Рыбинск, ул. Тарасова 43	Действующий
ГО г. Рыбинск	Ярославская обл., г. Рыбинск, ул. Тарасова 42	Действующий
ГО г. Рыбинск	Ярославская обл., г. Рыбинск, ул. Тарасова 40	Действующий
ГО г. Рыбинск	Ярославская обл., г. Рыбинск, ул. Тарасова 35	Действующий
ГО г. Рыбинск	Ярославская обл., г. Рыбинск, ул. Тарасова 38	Действующий
ГО г. Рыбинск	Ярославская обл., г. Рыбинск, ул. Тарасова 33	Действующий
ГО г. Рыбинск	Ярославская обл., г. Рыбинск, ул. Тарасова 31	Действующий
ГО г. Рыбинск	Ярославская обл., г. Рыбинск, ул. Тарасова 34	Действующий
ГО г. Рыбинск	Ярославская обл., г. Рыбинск, ул. Тарасова 32	Действующий
ГО г. Рыбинск	Ярославская обл., г. Рыбинск, ул. Тарасова 30	Действующий
ГО г. Рыбинск	Ярославская обл., г. Рыбинск, ул. Тарасова 27	Действующий
ГО г. Рыбинск	Ярославская обл., г. Рыбинск, ул. Тарасова 28	Действующий
ГО г. Рыбинск	Ярославская обл., г. Рыбинск, ул. Тарасова 26	Действующий
ГО г. Рыбинск	Ярославская обл., г. Рыбинск, ул. Тарасова 23	Действующий
ГО г. Рыбинск	Ярославская обл., г. Рыбинск, ул. Тарасова 21	Действующий
ГО г. Рыбинск	Ярославская обл., г. Рыбинск, ул. Тарасова 24	Действующий
ГО г. Рыбинск	Ярославская обл., г. Рыбинск, ул. Тарасова 19	Действующий
ГО г. Рыбинск	Ярославская обл., г. Рыбинск, ул. Тарасова 22	Действующий
ГО г. Рыбинск	Ярославская обл., г. Рыбинск, ул. Тарасова 17	Действующий
ГО г. Рыбинск	Ярославская обл., г. Рыбинск, ул. Тарасова 20	Действующий
ГО г. Рыбинск	Ярославская обл., г. Рыбинск, ул. Тарасова 18	Действующий
ГО г. Рыбинск	Ярославская обл., г. Рыбинск, ул. Тарасова 15	Действующий
ГО г. Рыбинск	Ярославская обл., г. Рыбинск, ул. Тарасова 13	Действующий
ГО г. Рыбинск	Ярославская обл., г. Рыбинск, ул. Тарасова 11	Действующий
ГО г. Рыбинск	Ярославская обл., г. Рыбинск, ул. Тарасова 7	Действующий
ГО г. Рыбинск	Ярославская обл., г. Рыбинск, ул. Тарасова 5	Действующий
ГО г. Рыбинск	Ярославская обл., г. Рыбинск, ул. Тарасова 16	Действующий
ГО г. Рыбинск	Ярославская обл., г. Рыбинск, ул. Тарасова 14	Действующий
ГО г. Рыбинск	Ярославская обл., г. Рыбинск, ул. Тарасова 8	Действующий
ГО г. Рыбинск	Ярославская обл., г. Рыбинск, ул. Тарасова 6	Действующий
ГО г. Рыбинск	Ярославская обл., г. Рыбинск, ул. Тарасова 135	Действующий
ГО г. Рыбинск	Ярославская обл., г. Рыбинск, ул. Тарасова 39	Действующий
ГО г. Рыбинск	Ярославская обл., г. Рыбинск, ул. Тарасова 131	Действующий
ГО г. Рыбинск	Ярославская обл., г. Рыбинск, ул. Тарасова 130	Действующий
ГО г. Рыбинск	Ярославская обл., г. Рыбинск, ул. Тарасова 113	Действующий
ГО г. Рыбинск	Ярославская обл., г. Рыбинск, ул. Тарасова 91	Действующий
ГО г. Рыбинск	Ярославская обл., г. Рыбинск, ул. Тарасова 73	Действующий
ГО г. Рыбинск	Ярославская обл., г. Рыбинск, ул. Тарасова 56	Действующий
ГО г. Рыбинск	Ярославская обл., г. Рыбинск, ул. Тарасова 48	Действующий
ГО г. Рыбинск	Ярославская обл., г. Рыбинск, ул. Тарасова 41	Действующий
ГО г. Рыбинск	Ярославская обл., г. Рыбинск, ул. Суркова <пусто>	Действующий
ГО г. Рыбинск	Ярославская обл., г. Рыбинск, ул. Суркова 22	Действующий
ГО г. Рыбинск	Ярославская обл., г. Рыбинск, ул. Суркова 18	Действующий
ГО г. Рыбинск	Ярославская обл., г. Рыбинск, ул. Суркова 20	Действующий
ГО г. Рыбинск	Ярославская обл., г. Рыбинск, ул. Суркова 24	Действующий
ГО г. Рыбинск	Ярославская обл., г. Рыбинск, ул. Суркова 26	Действующий
ГО г. Рыбинск	Ярославская обл., г. Рыбинск, ул. Сурикова 43	Действующий
ГО г. Рыбинск	Ярославская обл., г. Рыбинск, ул. Сурикова 86	Действующий
ГО г. Рыбинск	Ярославская обл., г. Рыбинск, ул. Сурикова 16	Действующий
ГО г. Рыбинск	Ярославская обл., г. Рыбинск, ул. Сурикова 14	Действующий
ГО г. Рыбинск	Ярославская обл., г. Рыбинск, ул. Сурикова 22	Действующий

ГО г. Рыбинск	Ярославская обл., г. Рыбинск, ул. Сурикова 20	Действующий
ГО г. Рыбинск	Ярославская обл., г. Рыбинск, ул. Сурикова 24	Действующий
ГО г. Рыбинск	Ярославская обл., г. Рыбинск, ул. Сурикова 34	Действующий
ГО г. Рыбинск	Ярославская обл., г. Рыбинск, ул. Сурикова 42	Действующий
ГО г. Рыбинск	Ярославская обл., г. Рыбинск, ул. Сурикова 52	Действующий
ГО г. Рыбинск	Ярославская обл., г. Рыбинск, ул. Сурикова 28	Действующий
ГО г. Рыбинск	Ярославская обл., г. Рыбинск, ул. Сурикова 56	Действующий
ГО г. Рыбинск	Ярославская обл., г. Рыбинск, ул. Сурикова 44	Действующий
ГО г. Рыбинск	Ярославская обл., г. Рыбинск, ул. Сурикова 54	Действующий
ГО г. Рыбинск	Ярославская обл., г. Рыбинск, ул. Сурикова 50	Действующий
ГО г. Рыбинск	Ярославская обл., г. Рыбинск, ул. Сурикова 32	Действующий
ГО г. Рыбинск	Ярославская обл., г. Рыбинск, ул. Сурикова 58	Действующий
ГО г. Рыбинск	Ярославская обл., г. Рыбинск, ул. Сурикова 66	Действующий
ГО г. Рыбинск	Ярославская обл., г. Рыбинск, ул. Сурикова 68	Действующий
ГО г. Рыбинск	Ярославская обл., г. Рыбинск, ул. Сурикова 15	Действующий
ГО г. Рыбинск	Ярославская обл., г. Рыбинск, ул. Сурикова 17	Действующий
ГО г. Рыбинск	Ярославская обл., г. Рыбинск, ул. Сурикова 62	Действующий
ГО г. Рыбинск	Ярославская обл., г. Рыбинск, ул. Сурикова 23	Действующий
ГО г. Рыбинск	Ярославская обл., г. Рыбинск, ул. Сурикова 70	Действующий
ГО г. Рыбинск	Ярославская обл., г. Рыбинск, ул. Сурикова 60	Действующий
ГО г. Рыбинск	Ярославская обл., г. Рыбинск, ул. Сурикова 27	Действующий
ГО г. Рыбинск	Ярославская обл., г. Рыбинск, ул. Сурикова 78	Действующий
ГО г. Рыбинск	Ярославская обл., г. Рыбинск, ул. Сурикова 64	Действующий
ГО г. Рыбинск	Ярославская обл., г. Рыбинск, ул. Сурикова 31	Действующий
ГО г. Рыбинск	Ярославская обл., г. Рыбинск, ул. Сурикова 33	Действующий
ГО г. Рыбинск	Ярославская обл., г. Рыбинск, ул. Сурикова 35	Действующий
ГО г. Рыбинск	Ярославская обл., г. Рыбинск, ул. Сурикова 72	Действующий
ГО г. Рыбинск	Ярославская обл., г. Рыбинск, ул. Сурикова 37	Действующий
ГО г. Рыбинск	Ярославская обл., г. Рыбинск, ул. Сурикова 74	Действующий
ГО г. Рыбинск	Ярославская обл., г. Рыбинск, ул. Сурикова 76	Действующий
ГО г. Рыбинск	Ярославская обл., г. Рыбинск, ул. Сурикова 39	Действующий
ГО г. Рыбинск	Ярославская обл., г. Рыбинск, ул. Сурикова 41	Действующий
ГО г. Рыбинск	Ярославская обл., г. Рыбинск, ул. Сурикова 80	Действующий
ГО г. Рыбинск	Ярославская обл., г. Рыбинск, ул. Сурикова 47	Действующий
ГО г. Рыбинск	Ярославская обл., г. Рыбинск, ул. Сурикова 45	Действующий
ГО г. Рыбинск	Ярославская обл., г. Рыбинск, ул. Сурикова 49	Действующий
ГО г. Рыбинск	Ярославская обл., г. Рыбинск, ул. Сурикова 51	Действующий
ГО г. Рыбинск	Ярославская обл., г. Рыбинск, ул. Сурикова 53	Действующий
ГО г. Рыбинск	Ярославская обл., г. Рыбинск, ул. Сурикова 55	Действующий
ГО г. Рыбинск	Ярославская обл., г. Рыбинск, ул. Сурикова 57	Действующий
ГО г. Рыбинск	Ярославская обл., г. Рыбинск, ул. Сурикова 59	Действующий
ГО г. Рыбинск	Ярославская обл., г. Рыбинск, ул. Сурикова 63	Действующий
ГО г. Рыбинск	Ярославская обл., г. Рыбинск, ул. Сурикова 61	Действующий
ГО г. Рыбинск	Ярославская обл., г. Рыбинск, ул. Сурикова 65	Действующий
ГО г. Рыбинск	Ярославская обл., г. Рыбинск, ул. Сурикова 67	Действующий
ГО г. Рыбинск	Ярославская обл., г. Рыбинск, ул. Сурикова 69	Действующий
ГО г. Рыбинск	Ярославская обл., г. Рыбинск, ул. Сурикова 71	Действующий
ГО г. Рыбинск	Ярославская обл., г. Рыбинск, ул. Сурикова 73	Действующий
ГО г. Рыбинск	Ярославская обл., г. Рыбинск, ул. Сурикова 75	Действующий
ГО г. Рыбинск	Ярославская обл., г. Рыбинск, ул. Сурикова 77	Действующий
ГО г. Рыбинск	Ярославская обл., г. Рыбинск, ул. Сурикова 79	Действующий
ГО г. Рыбинск	Ярославская обл., г. Рыбинск, ул. Сурикова 83	Действующий
ГО г. Рыбинск	Ярославская обл., г. Рыбинск, ул. Сурикова 81	Действующий
ГО г. Рыбинск	Ярославская обл., г. Рыбинск, ул. Сурикова 85	Действующий
ГО г. Рыбинск	Ярославская обл., г. Рыбинск, ул. Сурикова 87	Действующий
ГО г. Рыбинск	Ярославская обл., г. Рыбинск, ул. Сурикова 89	Действующий
ГО г. Рыбинск	Ярославская обл., г. Рыбинск, ул. Сурикова 18	Действующий
ГО г. Рыбинск	Ярославская обл., г. Рыбинск, ул. Сурикова 36	Действующий
ГО г. Рыбинск	Ярославская обл., г. Рыбинск, ул. Сурикова 40	Действующий
ГО г. Рыбинск	Ярославская обл., г. Рыбинск, ул. Сурикова 30	Действующий
ГО г. Рыбинск	Ярославская обл., г. Рыбинск, ул. Сурикова 82	Действующий
ГО г. Рыбинск	Ярославская обл., г. Рыбинск, ул. Сурикова 29	Действующий
ГО г. Рыбинск	Ярославская обл., г. Рыбинск, ул. Суворова 26	Действующий
ГО г. Рыбинск	Ярославская обл., г. Рыбинск, ул. Суворова 20	Действующий
ГО г. Рыбинск	Ярославская обл., г. Рыбинск, ул. Суворова 1в	Действующий
ГО г. Рыбинск	Ярославская обл., г. Рыбинск, ул. Суворова 2	Действующий
ГО г. Рыбинск	Ярославская обл., г. Рыбинск, ул. Суворова 3	Действующий
ГО г. Рыбинск	Ярославская обл., г. Рыбинск, ул. Суворова 4	Действующий
ГО г. Рыбинск	Ярославская обл., г. Рыбинск, ул. Суворова 5	Действующий
ГО г. Рыбинск	Ярославская обл., г. Рыбинск, ул. Суворова 6	Действующий
ГО г. Рыбинск	Ярославская обл., г. Рыбинск, ул. Суворова 7	Действующий

ГО г. Рыбинск	Ярославская обл., г. Рыбинск, ул. Суворова 8	Действующий
ГО г. Рыбинск	Ярославская обл., г. Рыбинск, ул. Суворова 9	Действующий
ГО г. Рыбинск	Ярославская обл., г. Рыбинск, ул. Суворова 14	Действующий
ГО г. Рыбинск	Ярославская обл., г. Рыбинск, ул. Суворова 12	Действующий
ГО г. Рыбинск	Ярославская обл., г. Рыбинск, ул. Суворова 14а	Действующий
ГО г. Рыбинск	Ярославская обл., г. Рыбинск, ул. Суворова 13	Действующий
ГО г. Рыбинск	Ярославская обл., г. Рыбинск, ул. Суворова 16	Действующий
ГО г. Рыбинск	Ярославская обл., г. Рыбинск, ул. Степана Разина 28	Действующий
ГО г. Рыбинск	Ярославская обл., г. Рыбинск, ул. Степана Разина 40	Действующий
ГО г. Рыбинск	Ярославская обл., г. Рыбинск, ул. Степана Разина 17	Действующий
ГО г. Рыбинск	Ярославская обл., г. Рыбинск, ул. Степана Разина 18	Действующий
ГО г. Рыбинск	Ярославская обл., г. Рыбинск, ул. Степана Разина 10	Действующий
ГО г. Рыбинск	Ярославская обл., г. Рыбинск, ул. Степана Разина 22	Действующий
ГО г. Рыбинск	Ярославская обл., г. Рыбинск, ул. Степана Разина 25	Действующий
ГО г. Рыбинск	Ярославская обл., г. Рыбинск, ул. Степана Разина 15	Действующий
ГО г. Рыбинск	Ярославская обл., г. Рыбинск, ул. Степана Разина 39	Действующий
ГО г. Рыбинск	Ярославская обл., г. Рыбинск, ул. Степана Разина 1а	Действующий
ГО г. Рыбинск	Ярославская обл., г. Рыбинск, ул. Степана Разина 3	Действующий
ГО г. Рыбинск	Ярославская обл., г. Рыбинск, ул. Степана Разина 5	Действующий
ГО г. Рыбинск	Ярославская обл., г. Рыбинск, ул. Степана Разина 7а	Действующий
ГО г. Рыбинск	Ярославская обл., г. Рыбинск, ул. Степана Разина 11	Действующий
ГО г. Рыбинск	Ярославская обл., г. Рыбинск, ул. Степана Разина 12	Действующий
ГО г. Рыбинск	Ярославская обл., г. Рыбинск, ул. Степана Разина 13	Действующий
ГО г. Рыбинск	Ярославская обл., г. Рыбинск, ул. Степана Разина 14	Действующий
ГО г. Рыбинск	Ярославская обл., г. Рыбинск, ул. Степана Разина 19	Действующий
ГО г. Рыбинск	Ярославская обл., г. Рыбинск, ул. Степана Разина 20	Действующий
ГО г. Рыбинск	Ярославская обл., г. Рыбинск, ул. Степана Разина 23	Действующий
ГО г. Рыбинск	Ярославская обл., г. Рыбинск, ул. Степана Разина 24	Действующий
ГО г. Рыбинск	Ярославская обл., г. Рыбинск, ул. Степана Разина 27	Действующий
ГО г. Рыбинск	Ярославская обл., г. Рыбинск, ул. Степана Разина 29	Действующий
ГО г. Рыбинск	Ярославская обл., г. Рыбинск, ул. Степана Разина 31	Действующий
ГО г. Рыбинск	Ярославская обл., г. Рыбинск, ул. Степана Разина 35	Действующий
ГО г. Рыбинск	Ярославская обл., г. Рыбинск, ул. Степана Разина 37	Действующий
ГО г. Рыбинск	Ярославская обл., г. Рыбинск, ул. Степана Разина 34	Действующий
ГО г. Рыбинск	Ярославская обл., г. Рыбинск, ул. Степана Разина 41	Действующий
ГО г. Рыбинск	Ярославская обл., г. Рыбинск, ул. Стачечников 10	Действующий
ГО г. Рыбинск	Ярославская обл., г. Рыбинск, ул. Стачечников 17	Действующий
ГО г. Рыбинск	Ярославская обл., г. Рыбинск, ул. Стачечников 9	Действующий
ГО г. Рыбинск	Ярославская обл., г. Рыбинск, ул. Стачечников 4	Действующий
ГО г. Рыбинск	Ярославская обл., г. Рыбинск, ул. Стачечников 6	Действующий
ГО г. Рыбинск	Ярославская обл., г. Рыбинск, ул. Стачечников 8	Действующий
ГО г. Рыбинск	Ярославская обл., г. Рыбинск, ул. Стачечников 16	Действующий
ГО г. Рыбинск	Ярославская обл., г. Рыбинск, ул. Стачечников 12	Действующий
ГО г. Рыбинск	Ярославская обл., г. Рыбинск, ул. Стачечников 1	Действующий
ГО г. Рыбинск	Ярославская обл., г. Рыбинск, ул. Стачечников 3	Действующий
ГО г. Рыбинск	Ярославская обл., г. Рыбинск, ул. Стачечников 5	Действующий
ГО г. Рыбинск	Ярославская обл., г. Рыбинск, ул. Стачечников 7	Действующий
ГО г. Рыбинск	Ярославская обл., г. Рыбинск, ул. Стачечников 18	Действующий
ГО г. Рыбинск	Ярославская обл., г. Рыбинск, ул. Стачечников 11	Действующий
ГО г. Рыбинск	Ярославская обл., г. Рыбинск, ул. Стачечников 13	Действующий
ГО г. Рыбинск	Ярославская обл., г. Рыбинск, ул. Стачечников 15	Действующий
ГО г. Рыбинск	Ярославская обл., г. Рыбинск, ул. Стаханова 13	Действующий
ГО г. Рыбинск	Ярославская обл., г. Рыбинск, ул. Стаханова 34	Действующий
ГО г. Рыбинск	Ярославская обл., г. Рыбинск, ул. Стаханова 21	Действующий
ГО г. Рыбинск	Ярославская обл., г. Рыбинск, ул. Стаханова 2б	Действующий
ГО г. Рыбинск	Ярославская обл., г. Рыбинск, ул. Стаханова 27	Действующий
ГО г. Рыбинск	Ярославская обл., г. Рыбинск, ул. Стаханова 47	Действующий
ГО г. Рыбинск	Ярославская обл., г. Рыбинск, ул. Стаханова 45	Действующий
ГО г. Рыбинск	Ярославская обл., г. Рыбинск, ул. Стаханова 43	Действующий
ГО г. Рыбинск	Ярославская обл., г. Рыбинск, ул. Стаханова 46	Действующий
ГО г. Рыбинск	Ярославская обл., г. Рыбинск, ул. Стаханова 41	Действующий
ГО г. Рыбинск	Ярославская обл., г. Рыбинск, ул. Стаханова 44	Действующий
ГО г. Рыбинск	Ярославская обл., г. Рыбинск, ул. Стаханова 39	Действующий
ГО г. Рыбинск	Ярославская обл., г. Рыбинск, ул. Стаханова 42	Действующий
ГО г. Рыбинск	Ярославская обл., г. Рыбинск, ул. Стаханова 40	Действующий
ГО г. Рыбинск	Ярославская обл., г. Рыбинск, ул. Стаханова 33	Действующий
ГО г. Рыбинск	Ярославская обл., г. Рыбинск, ул. Стаханова 31	Действующий
ГО г. Рыбинск	Ярославская обл., г. Рыбинск, ул. Стаханова 29	Действующий
ГО г. Рыбинск	Ярославская обл., г. Рыбинск, ул. Стаханова 32	Действующий
ГО г. Рыбинск	Ярославская обл., г. Рыбинск, ул. Стаханова 30	Действующий
ГО г. Рыбинск	Ярославская обл., г. Рыбинск, ул. Стаханова 28	Действующий

ГО г. Рыбинск	Ярославская обл., г. Рыбинск, ул. Стаханова 19	Действующий
ГО г. Рыбинск	Ярославская обл., г. Рыбинск, ул. Стаханова 22	Действующий
ГО г. Рыбинск	Ярославская обл., г. Рыбинск, ул. Стаханова 17	Действующий
ГО г. Рыбинск	Ярославская обл., г. Рыбинск, ул. Стаханова 20	Действующий
ГО г. Рыбинск	Ярославская обл., г. Рыбинск, ул. Стаханова 15	Действующий
ГО г. Рыбинск	Ярославская обл., г. Рыбинск, ул. Стаханова 18	Действующий
ГО г. Рыбинск	Ярославская обл., г. Рыбинск, ул. Стаханова 16	Действующий
ГО г. Рыбинск	Ярославская обл., г. Рыбинск, ул. Стаханова 9	Действующий
ГО г. Рыбинск	Ярославская обл., г. Рыбинск, ул. Стаханова 7	Действующий
ГО г. Рыбинск	Ярославская обл., г. Рыбинск, ул. Стаханова 10	Действующий
ГО г. Рыбинск	Ярославская обл., г. Рыбинск, ул. Стаханова 8	Действующий
ГО г. Рыбинск	Ярославская обл., г. Рыбинск, ул. Стаханова 3	Действующий
ГО г. Рыбинск	Ярославская обл., г. Рыбинск, ул. Стаханова 6	Действующий
ГО г. Рыбинск	Ярославская обл., г. Рыбинск, ул. Стаханова 4	Действующий
ГО г. Рыбинск	Ярославская обл., г. Рыбинск, ул. Стаханова 1	Действующий
ГО г. Рыбинск	Ярославская обл., г. Рыбинск, ул. Стасова 3	Действующий
ГО г. Рыбинск	Ярославская обл., г. Рыбинск, ул. Стасова 13	Действующий
ГО г. Рыбинск	Ярославская обл., г. Рыбинск, ул. Стасова 21	Действующий
ГО г. Рыбинск	Ярославская обл., г. Рыбинск, ул. Стасова 27	Действующий
ГО г. Рыбинск	Ярославская обл., г. Рыбинск, ул. Стасова 28	Действующий
ГО г. Рыбинск	Ярославская обл., г. Рыбинск, ул. Стасова 41	Действующий
ГО г. Рыбинск	Ярославская обл., г. Рыбинск, ул. Стасова 6	Действующий
ГО г. Рыбинск	Ярославская обл., г. Рыбинск, ул. Стасова 11	Действующий
ГО г. Рыбинск	Ярославская обл., г. Рыбинск, ул. Стасова 26	Действующий
ГО г. Рыбинск	Ярославская обл., г. Рыбинск, ул. Стасова 40	Действующий
ГО г. Рыбинск	Ярославская обл., г. Рыбинск, ул. Стасова 48	Действующий
ГО г. Рыбинск	Ярославская обл., г. Рыбинск, ул. Стасова 10	Действующий
ГО г. Рыбинск	Ярославская обл., г. Рыбинск, ул. Стасова 14	Действующий
ГО г. Рыбинск	Ярославская обл., г. Рыбинск, ул. Стасова 33	Действующий
ГО г. Рыбинск	Ярославская обл., г. Рыбинск, ул. Стасова 36а	Действующий
ГО г. Рыбинск	Ярославская обл., г. Рыбинск, ул. Стасова 12	Действующий
ГО г. Рыбинск	Ярославская обл., г. Рыбинск, ул. Стасова 34	Действующий
ГО г. Рыбинск	Ярославская обл., г. Рыбинск, ул. Стасова 4	Действующий
ГО г. Рыбинск	Ярославская обл., г. Рыбинск, ул. Стасова 5	Действующий
ГО г. Рыбинск	Ярославская обл., г. Рыбинск, ул. Стасова 7	Действующий
ГО г. Рыбинск	Ярославская обл., г. Рыбинск, ул. Стасова 8	Действующий
ГО г. Рыбинск	Ярославская обл., г. Рыбинск, ул. Стасова 9	Действующий
ГО г. Рыбинск	Ярославская обл., г. Рыбинск, ул. Стасова 16	Действующий
ГО г. Рыбинск	Ярославская обл., г. Рыбинск, ул. Стасова 15	Действующий
ГО г. Рыбинск	Ярославская обл., г. Рыбинск, ул. Стасова 18	Действующий
ГО г. Рыбинск	Ярославская обл., г. Рыбинск, ул. Стасова 22	Действующий
ГО г. Рыбинск	Ярославская обл., г. Рыбинск, ул. Стасова 24	Действующий
ГО г. Рыбинск	Ярославская обл., г. Рыбинск, ул. Стасова 23	Действующий
ГО г. Рыбинск	Ярославская обл., г. Рыбинск, ул. Стасова 25	Действующий
ГО г. Рыбинск	Ярославская обл., г. Рыбинск, ул. Стасова 29	Действующий
ГО г. Рыбинск	Ярославская обл., г. Рыбинск, ул. Стасова 32	Действующий
ГО г. Рыбинск	Ярославская обл., г. Рыбинск, ул. Стасова 31	Действующий
ГО г. Рыбинск	Ярославская обл., г. Рыбинск, ул. Стасова 35	Действующий
ГО г. Рыбинск	Ярославская обл., г. Рыбинск, ул. Стасова 39	Действующий
ГО г. Рыбинск	Ярославская обл., г. Рыбинск, ул. Стасова 42	Действующий
ГО г. Рыбинск	Ярославская обл., г. Рыбинск, ул. Стасова 44	Действующий
ГО г. Рыбинск	Ярославская обл., г. Рыбинск, ул. Стасова 43	Действующий
ГО г. Рыбинск	Ярославская обл., г. Рыбинск, ул. Стасова 45	Действующий
ГО г. Рыбинск	Ярославская обл., г. Рыбинск, ул. Стасова 47	Действующий
ГО г. Рыбинск	Ярославская обл., г. Рыбинск, ул. Стасова 50	Действующий
ГО г. Рыбинск	Ярославская обл., г. Рыбинск, ул. Стасова 49	Действующий
ГО г. Рыбинск	Ярославская обл., г. Рыбинск, ул. Стасова 52	Действующий
ГО г. Рыбинск	Ярославская обл., г. Рыбинск, ул. Станиславского 2	Действующий
ГО г. Рыбинск	Ярославская обл., г. Рыбинск, ул. Станиславского 4	Действующий
ГО г. Рыбинск	Ярославская обл., г. Рыбинск, ул. Станиславского 8	Действующий
ГО г. Рыбинск	Ярославская обл., г. Рыбинск, ул. Станиславского 13	Действующий
ГО г. Рыбинск	Ярославская обл., г. Рыбинск, ул. Станиславского 11	Действующий
ГО г. Рыбинск	Ярославская обл., г. Рыбинск, ул. Станиславского 12	Действующий
ГО г. Рыбинск	Ярославская обл., г. Рыбинск, ул. Станиславского 9	Действующий
ГО г. Рыбинск	Ярославская обл., г. Рыбинск, ул. Станиславского 10	Действующий
ГО г. Рыбинск	Ярославская обл., г. Рыбинск, ул. Станиславского 7	Действующий
ГО г. Рыбинск	Ярославская обл., г. Рыбинск, ул. Станиславского 5	Действующий
ГО г. Рыбинск	Ярославская обл., г. Рыбинск, ул. Станиславского 3	Действующий
ГО г. Рыбинск	Ярославская обл., г. Рыбинск, ул. Станиславского 6	Действующий
ГО г. Рыбинск	Ярославская обл., г. Рыбинск, ул. Станиславского 1	Действующий
ГО г. Рыбинск	Ярославская обл., г. Рыбинск, ул. Соцгородок 2	Действующий

ГО г. Рыбинск	Ярославская обл., г. Рыбинск, ул. Солидарности 3	Действующий
ГО г. Рыбинск	Ярославская обл., г. Рыбинск, ул. Солидарности 1	Действующий
ГО г. Рыбинск	Ярославская обл., г. Рыбинск, ул. Солидарности 7	Действующий
ГО г. Рыбинск	Ярославская обл., г. Рыбинск, ул. Солидарности 11	Действующий
ГО г. Рыбинск	Ярославская обл., г. Рыбинск, ул. Собинова 24	Действующий
ГО г. Рыбинск	Ярославская обл., г. Рыбинск, ул. Собинова 27	Действующий
ГО г. Рыбинск	Ярославская обл., г. Рыбинск, ул. Собинова 28	Действующий
ГО г. Рыбинск	Ярославская обл., г. Рыбинск, ул. Собинова 30	Действующий
ГО г. Рыбинск	Ярославская обл., г. Рыбинск, ул. Собинова 38	Действующий
ГО г. Рыбинск	Ярославская обл., г. Рыбинск, ул. Собинова 19	Действующий
ГО г. Рыбинск	Ярославская обл., г. Рыбинск, ул. Собинова 16	Действующий
ГО г. Рыбинск	Ярославская обл., г. Рыбинск, ул. Собинова 18	Действующий
ГО г. Рыбинск	Ярославская обл., г. Рыбинск, ул. Собинова 21	Действующий
ГО г. Рыбинск	Ярославская обл., г. Рыбинск, ул. Собинова 20	Действующий
ГО г. Рыбинск	Ярославская обл., г. Рыбинск, ул. Собинова 23	Действующий
ГО г. Рыбинск	Ярославская обл., г. Рыбинск, ул. Собинова 22	Действующий
ГО г. Рыбинск	Ярославская обл., г. Рыбинск, ул. Собинова 25	Действующий
ГО г. Рыбинск	Ярославская обл., г. Рыбинск, ул. Собинова 26	Действующий
ГО г. Рыбинск	Ярославская обл., г. Рыбинск, ул. Собинова 29	Действующий
ГО г. Рыбинск	Ярославская обл., г. Рыбинск, ул. Собинова 34	Действующий
ГО г. Рыбинск	Ярославская обл., г. Рыбинск, ул. Собинова 36	Действующий
ГО г. Рыбинск	Ярославская обл., г. Рыбинск, ул. Смирнова 21	Действующий
ГО г. Рыбинск	Ярославская обл., г. Рыбинск, ул. Серафимовича 11а	Действующий
ГО г. Рыбинск	Ярославская обл., г. Рыбинск, ул. Серафимовича 15а	Действующий
ГО г. Рыбинск	Ярославская обл., г. Рыбинск, ул. Серафимовича 4а	Действующий
ГО г. Рыбинск	Ярославская обл., г. Рыбинск, ул. Серафимовича 6а	Действующий
ГО г. Рыбинск	Ярославская обл., г. Рыбинск, ул. Серафимовича 1	Действующий
ГО г. Рыбинск	Ярославская обл., г. Рыбинск, ул. Серафимовича 1а	Действующий
ГО г. Рыбинск	Ярославская обл., г. Рыбинск, ул. Серафимовича 5	Действующий
ГО г. Рыбинск	Ярославская обл., г. Рыбинск, ул. Серафимовича 6	Действующий
ГО г. Рыбинск	Ярославская обл., г. Рыбинск, ул. Серафимовича 7	Действующий
ГО г. Рыбинск	Ярославская обл., г. Рыбинск, ул. Серафимовича 14	Действующий
ГО г. Рыбинск	Ярославская обл., г. Рыбинск, ул. Серафимовича 15	Действующий
ГО г. Рыбинск	Ярославская обл., г. Рыбинск, ул. Связи 7	Действующий
ГО г. Рыбинск	Ярославская обл., г. Рыбинск, ул. Связи 11	Действующий
ГО г. Рыбинск	Ярославская обл., г. Рыбинск, ул. Свободы <пусто>	Действующий
ГО г. Рыбинск	Ярославская обл., г. Рыбинск, ул. Свердлова 37б	Действующий
ГО г. Рыбинск	Ярославская обл., г. Рыбинск, ул. Свердлова <пусто>	Действующий
ГО г. Рыбинск	Ярославская обл., г. Рыбинск, ул. Свердлова 44	Действующий
ГО г. Рыбинск	Ярославская обл., г. Рыбинск, ул. Свердлова 38в	Действующий
ГО г. Рыбинск	Ярославская обл., г. Рыбинск, ул. Свердлова 9	Действующий
ГО г. Рыбинск	Ярославская обл., г. Рыбинск, ул. Свердлова 43	Действующий
ГО г. Рыбинск	Ярославская обл., г. Рыбинск, ул. Свердлова 38б	Действующий
ГО г. Рыбинск	Ярославская обл., г. Рыбинск, ул. Свердлова 38г	Действующий
ГО г. Рыбинск	Ярославская обл., г. Рыбинск, ул. Свердлова 22	Действующий
ГО г. Рыбинск	Ярославская обл., г. Рыбинск, ул. Свердлова 47а	Действующий
ГО г. Рыбинск	Ярославская обл., г. Рыбинск, ул. Свердлова 59в	Действующий
ГО г. Рыбинск	Ярославская обл., г. Рыбинск, ул. Свердлова 57б	Действующий
ГО г. Рыбинск	Ярославская обл., г. Рыбинск, ул. Свердлова 42	Действующий
ГО г. Рыбинск	Ярославская обл., г. Рыбинск, ул. Свердлова 60а	Действующий
ГО г. Рыбинск	Ярославская обл., г. Рыбинск, ул. Свердлова 59	Действующий
ГО г. Рыбинск	Ярославская обл., г. Рыбинск, ул. Свердлова 59б	Действующий
ГО г. Рыбинск	Ярославская обл., г. Рыбинск, ул. Свердлова 46	Действующий
ГО г. Рыбинск	Ярославская обл., г. Рыбинск, ул. Свердлова 37в	Действующий
ГО г. Рыбинск	Ярославская обл., г. Рыбинск, ул. Свердлова 34б	Действующий
ГО г. Рыбинск	Ярославская обл., г. Рыбинск, ул. Свердлова 34в	Действующий
ГО г. Рыбинск	Ярославская обл., г. Рыбинск, ул. Свердлова 34а	Действующий
ГО г. Рыбинск	Ярославская обл., г. Рыбинск, ул. Свердлова 31б	Действующий
ГО г. Рыбинск	Ярославская обл., г. Рыбинск, ул. Свердлова 32	Действующий
ГО г. Рыбинск	Ярославская обл., г. Рыбинск, ул. Свердлова 31	Действующий
ГО г. Рыбинск	Ярославская обл., г. Рыбинск, ул. Свердлова 27	Действующий
ГО г. Рыбинск	Ярославская обл., г. Рыбинск, ул. Свердлова 30	Действующий
ГО г. Рыбинск	Ярославская обл., г. Рыбинск, ул. Свердлова 28	Действующий
ГО г. Рыбинск	Ярославская обл., г. Рыбинск, ул. Свердлова 25б	Действующий
ГО г. Рыбинск	Ярославская обл., г. Рыбинск, ул. Свердлова 23	Действующий
ГО г. Рыбинск	Ярославская обл., г. Рыбинск, ул. Свердлова 21	Действующий
ГО г. Рыбинск	Ярославская обл., г. Рыбинск, ул. Свердлова 20	Действующий
ГО г. Рыбинск	Ярославская обл., г. Рыбинск, ул. Свердлова 19	Действующий
ГО г. Рыбинск	Ярославская обл., г. Рыбинск, ул. Свердлова 18	Действующий
ГО г. Рыбинск	Ярославская обл., г. Рыбинск, ул. Свердлова 17	Действующий
ГО г. Рыбинск	Ярославская обл., г. Рыбинск, ул. Свердлова 16	Действующий

ГО г. Рыбинск	Ярославская обл., г. Рыбинск, ул. Свердлова 14а	Действующий
ГО г. Рыбинск	Ярославская обл., г. Рыбинск, ул. Свердлова 14	Действующий
ГО г. Рыбинск	Ярославская обл., г. Рыбинск, ул. Свердлова 13	Действующий
ГО г. Рыбинск	Ярославская обл., г. Рыбинск, ул. Свердлова 12	Действующий
ГО г. Рыбинск	Ярославская обл., г. Рыбинск, ул. Свердлова 11	Действующий
ГО г. Рыбинск	Ярославская обл., г. Рыбинск, ул. Свердлова 10	Действующий
ГО г. Рыбинск	Ярославская обл., г. Рыбинск, ул. Свердлова 7	Действующий
ГО г. Рыбинск	Ярославская обл., г. Рыбинск, ул. Свердлова 6	Действующий
ГО г. Рыбинск	Ярославская обл., г. Рыбинск, ул. Свердлова 5	Действующий
ГО г. Рыбинск	Ярославская обл., г. Рыбинск, ул. Свердлова 4	Действующий
ГО г. Рыбинск	Ярославская обл., г. Рыбинск, ул. Свердлова 3	Действующий
ГО г. Рыбинск	Ярославская обл., г. Рыбинск, ул. Свердлова 58а	Действующий
ГО г. Рыбинск	Ярославская обл., г. Рыбинск, ул. Свердлова 55	Действующий
ГО г. Рыбинск	Ярославская обл., г. Рыбинск, ул. Свердлова 49	Действующий
ГО г. Рыбинск	Ярославская обл., г. Рыбинск, ул. Свердлова 45	Действующий
ГО г. Рыбинск	Ярославская обл., г. Рыбинск, ул. Свердлова 57	Действующий
ГО г. Рыбинск	Ярославская обл., г. Рыбинск, ул. Свердлова 51	Действующий
ГО г. Рыбинск	Ярославская обл., г. Рыбинск, ул. Свердлова 39	Действующий
ГО г. Рыбинск	Ярославская обл., г. Рыбинск, ул. Свердлова 38а	Действующий
ГО г. Рыбинск	Ярославская обл., г. Рыбинск, ул. Свердлова 25а	Действующий
ГО г. Рыбинск	Ярославская обл., г. Рыбинск, ул. Свердлова 60	Действующий
ГО г. Рыбинск	Ярославская обл., г. Рыбинск, ул. Свердлова 58	Действующий
ГО г. Рыбинск	Ярославская обл., г. Рыбинск, ул. Свердлова 57а	Действующий
ГО г. Рыбинск	Ярославская обл., г. Рыбинск, ул. Свердлова 56	Действующий
ГО г. Рыбинск	Ярославская обл., г. Рыбинск, ул. Свердлова 54	Действующий
ГО г. Рыбинск	Ярославская обл., г. Рыбинск, ул. Свердлова 53	Действующий
ГО г. Рыбинск	Ярославская обл., г. Рыбинск, ул. Свердлова 52а	Действующий
ГО г. Рыбинск	Ярославская обл., г. Рыбинск, ул. Свердлова 52	Действующий
ГО г. Рыбинск	Ярославская обл., г. Рыбинск, ул. Свердлова 50	Действующий
ГО г. Рыбинск	Ярославская обл., г. Рыбинск, ул. Свердлова 41	Действующий
ГО г. Рыбинск	Ярославская обл., г. Рыбинск, ул. Свердлова 40	Действующий
ГО г. Рыбинск	Ярославская обл., г. Рыбинск, ул. Свердлова 37а	Действующий
ГО г. Рыбинск	Ярославская обл., г. Рыбинск, ул. Свердлова 37	Действующий
ГО г. Рыбинск	Ярославская обл., г. Рыбинск, ул. Свердлова 35	Действующий
ГО г. Рыбинск	Ярославская обл., г. Рыбинск, ул. Свердлова 32б	Действующий
ГО г. Рыбинск	Ярославская обл., г. Рыбинск, ул. Свердлова 25	Действующий
ГО г. Рыбинск	Ярославская обл., г. Рыбинск, ул. Свердлова 15	Действующий
ГО г. Рыбинск	Ярославская обл., г. Рыбинск, ул. Свердлова 8	Действующий
ГО г. Рыбинск	Ярославская обл., г. Рыбинск, ул. Свердлова 1	Действующий
ГО г. Рыбинск	Ярославская обл., г. Рыбинск, ул. Сакко и Ванцетти 68	Действующий
ГО г. Рыбинск	Ярославская обл., г. Рыбинск, ул. Сакко и Ванцетти 69	Действующий
ГО г. Рыбинск	Ярославская обл., г. Рыбинск, ул. Сакко и Ванцетти 66	Действующий
ГО г. Рыбинск	Ярославская обл., г. Рыбинск, ул. Сакко и Ванцетти 67	Действующий
ГО г. Рыбинск	Ярославская обл., г. Рыбинск, ул. Сакко и Ванцетти 62	Действующий
ГО г. Рыбинск	Ярославская обл., г. Рыбинск, ул. Сакко и Ванцетти 65	Действующий
ГО г. Рыбинск	Ярославская обл., г. Рыбинск, ул. Сакко и Ванцетти 60	Действующий
ГО г. Рыбинск	Ярославская обл., г. Рыбинск, ул. Сакко и Ванцетти 63	Действующий
ГО г. Рыбинск	Ярославская обл., г. Рыбинск, ул. Сакко и Ванцетти 58	Действующий
ГО г. Рыбинск	Ярославская обл., г. Рыбинск, ул. Сакко и Ванцетти 59	Действующий
ГО г. Рыбинск	Ярославская обл., г. Рыбинск, ул. Сакко и Ванцетти 54	Действующий
ГО г. Рыбинск	Ярославская обл., г. Рыбинск, ул. Сакко и Ванцетти 55	Действующий
ГО г. Рыбинск	Ярославская обл., г. Рыбинск, ул. Сакко и Ванцетти 52	Действующий
ГО г. Рыбинск	Ярославская обл., г. Рыбинск, ул. Сакко и Ванцетти 53	Действующий
ГО г. Рыбинск	Ярославская обл., г. Рыбинск, ул. Сакко и Ванцетти 50	Действующий
ГО г. Рыбинск	Ярославская обл., г. Рыбинск, ул. Сакко и Ванцетти 51	Действующий
ГО г. Рыбинск	Ярославская обл., г. Рыбинск, ул. Сакко и Ванцетти 48	Действующий
ГО г. Рыбинск	Ярославская обл., г. Рыбинск, ул. Сакко и Ванцетти 49	Действующий
ГО г. Рыбинск	Ярославская обл., г. Рыбинск, ул. Сакко и Ванцетти 46	Действующий
ГО г. Рыбинск	Ярославская обл., г. Рыбинск, ул. Сакко и Ванцетти 45	Действующий
ГО г. Рыбинск	Ярославская обл., г. Рыбинск, ул. Сакко и Ванцетти 44	Действующий
ГО г. Рыбинск	Ярославская обл., г. Рыбинск, ул. Сакко и Ванцетти 43	Действующий
ГО г. Рыбинск	Ярославская обл., г. Рыбинск, ул. Сакко и Ванцетти 41	Действующий
ГО г. Рыбинск	Ярославская обл., г. Рыбинск, ул. Сакко и Ванцетти 39	Действующий
ГО г. Рыбинск	Ярославская обл., г. Рыбинск, ул. Сакко и Ванцетти 37	Действующий
ГО г. Рыбинск	Ярославская обл., г. Рыбинск, ул. Сакко и Ванцетти 35	Действующий
ГО г. Рыбинск	Ярославская обл., г. Рыбинск, ул. Сакко и Ванцетти 33	Действующий
ГО г. Рыбинск	Ярославская обл., г. Рыбинск, ул. Сакко и Ванцетти 31	Действующий
ГО г. Рыбинск	Ярославская обл., г. Рыбинск, ул. Сакко и Ванцетти 29	Действующий
ГО г. Рыбинск	Ярославская обл., г. Рыбинск, ул. Сакко и Ванцетти 25	Действующий
ГО г. Рыбинск	Ярославская обл., г. Рыбинск, ул. Сакко и Ванцетти 23	Действующий
ГО г. Рыбинск	Ярославская обл., г. Рыбинск, ул. Сакко и Ванцетти 21	Действующий

ГО г. Рыбинск	Ярославская обл., г. Рыбинск, ул. Сакко и Ванцетти 19	Действующий
ГО г. Рыбинск	Ярославская обл., г. Рыбинск, ул. Сакко и Ванцетти 14	Действующий
ГО г. Рыбинск	Ярославская обл., г. Рыбинск, ул. Сакко и Ванцетти 5	Действующий
ГО г. Рыбинск	Ярославская обл., г. Рыбинск, ул. Сакко и Ванцетти 3	Действующий
ГО г. Рыбинск	Ярославская обл., г. Рыбинск, ул. Сакко и Ванцетти 56	Действующий
ГО г. Рыбинск	Ярославская обл., г. Рыбинск, ул. Сакко и Ванцетти 1б	Действующий
ГО г. Рыбинск	Ярославская обл., г. Рыбинск, ул. Сакко и Ванцетти 70	Действующий
ГО г. Рыбинск	Ярославская обл., г. Рыбинск, ул. Сакко и Ванцетти 57	Действующий
ГО г. Рыбинск	Ярославская обл., г. Рыбинск, ул. Сакко и Ванцетти 13	Действующий
ГО г. Рыбинск	Ярославская обл., г. Рыбинск, ул. Сакко и Ванцетти 9	Действующий
ГО г. Рыбинск	Ярославская обл., г. Рыбинск, ул. Садовских 8	Действующий
ГО г. Рыбинск	Ярославская обл., г. Рыбинск, ул. Садовских 13	Действующий
ГО г. Рыбинск	Ярославская обл., г. Рыбинск, ул. Садовских 23	Действующий
ГО г. Рыбинск	Ярославская обл., г. Рыбинск, ул. Садовских 10	Действующий
ГО г. Рыбинск	Ярославская обл., г. Рыбинск, ул. Садовских 12	Действующий
ГО г. Рыбинск	Ярославская обл., г. Рыбинск, ул. Садовских 7	Действующий
ГО г. Рыбинск	Ярославская обл., г. Рыбинск, ул. Садовских 15	Действующий
ГО г. Рыбинск	Ярославская обл., г. Рыбинск, ул. Садовских 4	Действующий
ГО г. Рыбинск	Ярославская обл., г. Рыбинск, ул. Садовских 6	Действующий
ГО г. Рыбинск	Ярославская обл., г. Рыбинск, ул. Садовских 14	Действующий
ГО г. Рыбинск	Ярославская обл., г. Рыбинск, ул. Садовских 16	Действующий
ГО г. Рыбинск	Ярославская обл., г. Рыбинск, ул. Садовских 18	Действующий
ГО г. Рыбинск	Ярославская обл., г. Рыбинск, ул. Садовских 20	Действующий
ГО г. Рыбинск	Ярославская обл., г. Рыбинск, ул. Садовских 9	Действующий
ГО г. Рыбинск	Ярославская обл., г. Рыбинск, ул. Садовских 3	Действующий
ГО г. Рыбинск	Ярославская обл., г. Рыбинск, ул. Садовских 22	Действующий
ГО г. Рыбинск	Ярославская обл., г. Рыбинск, ул. Садовских 5	Действующий
ГО г. Рыбинск	Ярославская обл., г. Рыбинск, ул. Садовских 11	Действующий
ГО г. Рыбинск	Ярославская обл., г. Рыбинск, ул. Садовских 21	Действующий
ГО г. Рыбинск	Ярославская обл., г. Рыбинск, ул. Садовских 17	Действующий
ГО г. Рыбинск	Ярославская обл., г. Рыбинск, ул. Садовских 19	Действующий
ГО г. Рыбинск	Ярославская обл., г. Рыбинск, ул. Рокоссовского 23/212	Действующий
ГО г. Рыбинск	Ярославская обл., г. Рыбинск, ул. Радищева 20	Действующий
ГО г. Рыбинск	Ярославская обл., г. Рыбинск, ул. Радищева 12а	Действующий
ГО г. Рыбинск	Ярославская обл., г. Рыбинск, ул. Радищева 11а	Действующий
ГО г. Рыбинск	Ярославская обл., г. Рыбинск, ул. Радищева 26	Действующий
ГО г. Рыбинск	Ярославская обл., г. Рыбинск, ул. Радищева 22	Действующий
ГО г. Рыбинск	Ярославская обл., г. Рыбинск, ул. Радищева 3	Действующий
ГО г. Рыбинск	Ярославская обл., г. Рыбинск, ул. Радио 7	Действующий
ГО г. Рыбинск	Ярославская обл., г. Рыбинск, ул. Радио 26	Действующий
ГО г. Рыбинск	Ярославская обл., г. Рыбинск, ул. Радио 24	Действующий
ГО г. Рыбинск	Ярославская обл., г. Рыбинск, ул. Радио 22	Действующий
ГО г. Рыбинск	Ярославская обл., г. Рыбинск, ул. Радио 20	Действующий
ГО г. Рыбинск	Ярославская обл., г. Рыбинск, ул. Радио 18	Действующий
ГО г. Рыбинск	Ярославская обл., г. Рыбинск, ул. Радио 16	Действующий
ГО г. Рыбинск	Ярославская обл., г. Рыбинск, ул. Радио 14	Действующий
ГО г. Рыбинск	Ярославская обл., г. Рыбинск, ул. Радио 12	Действующий
ГО г. Рыбинск	Ярославская обл., г. Рыбинск, ул. Радио 10	Действующий
ГО г. Рыбинск	Ярославская обл., г. Рыбинск, ул. Радио 8	Действующий
ГО г. Рыбинск	Ярославская обл., г. Рыбинск, ул. Радио 6	Действующий
ГО г. Рыбинск	Ярославская обл., г. Рыбинск, ул. Радио 4	Действующий
ГО г. Рыбинск	Ярославская обл., г. Рыбинск, ул. Радио 2	Действующий
ГО г. Рыбинск	Ярославская обл., г. Рыбинск, ул. Пятилетки 6	Действующий
ГО г. Рыбинск	Ярославская обл., г. Рыбинск, ул. Пятилетки 13	Действующий
ГО г. Рыбинск	Ярославская обл., г. Рыбинск, ул. Пятилетки 24	Действующий
ГО г. Рыбинск	Ярославская обл., г. Рыбинск, ул. Пятилетки 28	Действующий
ГО г. Рыбинск	Ярославская обл., г. Рыбинск, ул. Пятилетки 26	Действующий
ГО г. Рыбинск	Ярославская обл., г. Рыбинск, ул. Пятилетки 32	Действующий
ГО г. Рыбинск	Ярославская обл., г. Рыбинск, ул. Пятилетки 36	Действующий
ГО г. Рыбинск	Ярославская обл., г. Рыбинск, ул. Пятилетки 38	Действующий
ГО г. Рыбинск	Ярославская обл., г. Рыбинск, ул. Пятилетки 42	Действующий
ГО г. Рыбинск	Ярославская обл., г. Рыбинск, ул. Пятилетки 14	Действующий
ГО г. Рыбинск	Ярославская обл., г. Рыбинск, ул. Пушкина 30	Действующий
ГО г. Рыбинск	Ярославская обл., г. Рыбинск, ул. Пушкина 42	Действующий
ГО г. Рыбинск	Ярославская обл., г. Рыбинск, ул. Пушкина 27	Действующий
ГО г. Рыбинск	Ярославская обл., г. Рыбинск, ул. Пушкина 23	Действующий
ГО г. Рыбинск	Ярославская обл., г. Рыбинск, ул. Пушкина 40	Действующий
ГО г. Рыбинск	Ярославская обл., г. Рыбинск, ул. Пушкина 48	Действующий
ГО г. Рыбинск	Ярославская обл., г. Рыбинск, ул. Пугачёва 10	Действующий
ГО г. Рыбинск	Ярославская обл., г. Рыбинск, ул. Пугачёва 1	Действующий
ГО г. Рыбинск	Ярославская обл., г. Рыбинск, ул. Пугачёва 6	Действующий

ГО г. Рыбинск	Ярославская обл., г. Рыбинск, ул. Пугачёва 9	Действующий
ГО г. Рыбинск	Ярославская обл., г. Рыбинск, ул. Пугачёва 2	Действующий
ГО г. Рыбинск	Ярославская обл., г. Рыбинск, ул. Пугачёва 4	Действующий
ГО г. Рыбинск	Ярославская обл., г. Рыбинск, ул. Пугачёва 8	Действующий
ГО г. Рыбинск	Ярославская обл., г. Рыбинск, ул. Пугачёва 3	Действующий
ГО г. Рыбинск	Ярославская обл., г. Рыбинск, ул. Пугачёва 5	Действующий
ГО г. Рыбинск	Ярославская обл., г. Рыбинск, ул. Пугачёва 7	Действующий
ГО г. Рыбинск	Ярославская обл., г. Рыбинск, ул. Приборостроителей 26	Действующий
ГО г. Рыбинск	Ярославская обл., г. Рыбинск, ул. Приборостроителей 16	Действующий
ГО г. Рыбинск	Ярославская обл., г. Рыбинск, ул. Приборостроителей 32	Действующий
ГО г. Рыбинск	Ярославская обл., г. Рыбинск, ул. Правды 8	Действующий
ГО г. Рыбинск	Ярославская обл., г. Рыбинск, ул. Правды 10	Действующий
ГО г. Рыбинск	Ярославская обл., г. Рыбинск, ул. Правды 19	Действующий
ГО г. Рыбинск	Ярославская обл., г. Рыбинск, ул. Правды 15	Действующий
ГО г. Рыбинск	Ярославская обл., г. Рыбинск, ул. Правды 13	Действующий
ГО г. Рыбинск	Ярославская обл., г. Рыбинск, ул. Правды 11	Действующий
ГО г. Рыбинск	Ярославская обл., г. Рыбинск, ул. Правды 7	Действующий
ГО г. Рыбинск	Ярославская обл., г. Рыбинск, ул. Правды 3	Действующий
ГО г. Рыбинск	Ярославская обл., г. Рыбинск, ул. Правды 1	Действующий
ГО г. Рыбинск	Ярославская обл., г. Рыбинск, ул. Правды 8а	Действующий
ГО г. Рыбинск	Ярославская обл., г. Рыбинск, ул. Правды 9	Действующий
ГО г. Рыбинск	Ярославская обл., г. Рыбинск, ул. посёлок Шлюз 2	Действующий
ГО г. Рыбинск	Ярославская обл., г. Рыбинск, ул. посёлок Шлюз 1	Действующий
ГО г. Рыбинск	Ярославская обл., г. Рыбинск, ул. Поречье 6б	Действующий
ГО г. Рыбинск	Ярославская обл., г. Рыбинск, ул. Поречье 5	Действующий
ГО г. Рыбинск	Ярославская обл., г. Рыбинск, ул. Поречье 4	Действующий
ГО г. Рыбинск	Ярославская обл., г. Рыбинск, ул. Поречье 3	Действующий
ГО г. Рыбинск	Ярославская обл., г. Рыбинск, ул. Поречье 2	Действующий
ГО г. Рыбинск	Ярославская обл., г. Рыбинск, ул. Поречье 1	Действующий
ГО г. Рыбинск	Ярославская обл., г. Рыбинск, ул. Поречье 6а	Действующий
ГО г. Рыбинск	Ярославская обл., г. Рыбинск, ул. Поречье 7	Действующий
ГО г. Рыбинск	Ярославская обл., г. Рыбинск, ул. Поречье 8	Действующий
ГО г. Рыбинск	Ярославская обл., г. Рыбинск, ул. Попова 25	Действующий
ГО г. Рыбинск	Ярославская обл., г. Рыбинск, ул. Попова 25а	Действующий
ГО г. Рыбинск	Ярославская обл., г. Рыбинск, ул. Попова 23	Действующий
ГО г. Рыбинск	Ярославская обл., г. Рыбинск, ул. Попова 21а	Действующий
ГО г. Рыбинск	Ярославская обл., г. Рыбинск, ул. Попова 9а	Действующий
ГО г. Рыбинск	Ярославская обл., г. Рыбинск, ул. Попова 27	Действующий
ГО г. Рыбинск	Ярославская обл., г. Рыбинск, ул. Попова 23а	Действующий
ГО г. Рыбинск	Ярославская обл., г. Рыбинск, ул. Попова 19	Действующий
ГО г. Рыбинск	Ярославская обл., г. Рыбинск, ул. Попова 30а	Действующий
ГО г. Рыбинск	Ярославская обл., г. Рыбинск, ул. Попова 15	Действующий
ГО г. Рыбинск	Ярославская обл., г. Рыбинск, ул. Попова 17б	Действующий
ГО г. Рыбинск	Ярославская обл., г. Рыбинск, ул. Попова 29	Действующий
ГО г. Рыбинск	Ярославская обл., г. Рыбинск, ул. Попова 16	Действующий
ГО г. Рыбинск	Ярославская обл., г. Рыбинск, ул. Попова 17а	Действующий
ГО г. Рыбинск	Ярославская обл., г. Рыбинск, ул. Попова 15б	Действующий
ГО г. Рыбинск	Ярославская обл., г. Рыбинск, ул. Попова 5б	Действующий
ГО г. Рыбинск	Ярославская обл., г. Рыбинск, ул. Попова 14	Действующий
ГО г. Рыбинск	Ярославская обл., г. Рыбинск, ул. Попова 40	Действующий
ГО г. Рыбинск	Ярославская обл., г. Рыбинск, ул. Попова 36	Действующий
ГО г. Рыбинск	Ярославская обл., г. Рыбинск, ул. Попова 12	Действующий
ГО г. Рыбинск	Ярославская обл., г. Рыбинск, ул. Попова 13	Действующий
ГО г. Рыбинск	Ярославская обл., г. Рыбинск, ул. Попова 32	Действующий
ГО г. Рыбинск	Ярославская обл., г. Рыбинск, ул. Попова 30	Действующий
ГО г. Рыбинск	Ярославская обл., г. Рыбинск, ул. Попова 11	Действующий
ГО г. Рыбинск	Ярославская обл., г. Рыбинск, ул. Попова 28	Действующий
ГО г. Рыбинск	Ярославская обл., г. Рыбинск, ул. Попова 10	Действующий
ГО г. Рыбинск	Ярославская обл., г. Рыбинск, ул. Попова 28а	Действующий
ГО г. Рыбинск	Ярославская обл., г. Рыбинск, ул. Попова 6	Действующий
ГО г. Рыбинск	Ярославская обл., г. Рыбинск, ул. Попова 7	Действующий
ГО г. Рыбинск	Ярославская обл., г. Рыбинск, ул. Попова 5	Действующий
ГО г. Рыбинск	Ярославская обл., г. Рыбинск, ул. Попова 1	Действующий
ГО г. Рыбинск	Ярославская обл., г. Рыбинск, ул. Попова 4	Действующий
ГО г. Рыбинск	Ярославская обл., г. Рыбинск, ул. Попова 2	Действующий
ГО г. Рыбинск	Ярославская обл., г. Рыбинск, ул. Попова 21	Действующий
ГО г. Рыбинск	Ярославская обл., г. Рыбинск, ул. Попова 34	Действующий
ГО г. Рыбинск	Ярославская обл., г. Рыбинск, ул. Попова 44	Действующий
ГО г. Рыбинск	Ярославская обл., г. Рыбинск, ул. Победы 15	Действующий
ГО г. Рыбинск	Ярославская обл., г. Рыбинск, ул. Победы 22	Действующий
ГО г. Рыбинск	Ярославская обл., г. Рыбинск, ул. Победы 34	Действующий

ГО г. Рыбинск	Ярославская обл., г. Рыбинск, ул. Победы 31	Действующий
ГО г. Рыбинск	Ярославская обл., г. Рыбинск, ул. Победы 20	Действующий
ГО г. Рыбинск	Ярославская обл., г. Рыбинск, ул. Победы 36	Действующий
ГО г. Рыбинск	Ярославская обл., г. Рыбинск, ул. Победы 32	Действующий
ГО г. Рыбинск	Ярославская обл., г. Рыбинск, ул. Победы 28	Действующий
ГО г. Рыбинск	Ярославская обл., г. Рыбинск, ул. Победы 21	Действующий
ГО г. Рыбинск	Ярославская обл., г. Рыбинск, ул. Победы 24	Действующий
ГО г. Рыбинск	Ярославская обл., г. Рыбинск, ул. Победы 18	Действующий
ГО г. Рыбинск	Ярославская обл., г. Рыбинск, ул. Победы 11	Действующий
ГО г. Рыбинск	Ярославская обл., г. Рыбинск, ул. Победы 37	Действующий
ГО г. Рыбинск	Ярославская обл., г. Рыбинск, ул. Победы 30	Действующий
ГО г. Рыбинск	Ярославская обл., г. Рыбинск, ул. Победы 28а	Действующий
ГО г. Рыбинск	Ярославская обл., г. Рыбинск, ул. Победы 14б	Действующий
ГО г. Рыбинск	Ярославская обл., г. Рыбинск, ул. Победы 9	Действующий
ГО г. Рыбинск	Ярославская обл., г. Рыбинск, ул. Победы 8	Действующий
ГО г. Рыбинск	Ярославская обл., г. Рыбинск, ул. Победы 5	Действующий
ГО г. Рыбинск	Ярославская обл., г. Рыбинск, ул. Победы 35	Действующий
ГО г. Рыбинск	Ярославская обл., г. Рыбинск, ул. Победы 33	Действующий
ГО г. Рыбинск	Ярославская обл., г. Рыбинск, ул. Победы 29	Действующий
ГО г. Рыбинск	Ярославская обл., г. Рыбинск, ул. Победы 25	Действующий
ГО г. Рыбинск	Ярославская обл., г. Рыбинск, ул. Победы 26	Действующий
ГО г. Рыбинск	Ярославская обл., г. Рыбинск, ул. Победы 23	Действующий
ГО г. Рыбинск	Ярославская обл., г. Рыбинск, ул. Победы 19	Действующий
ГО г. Рыбинск	Ярославская обл., г. Рыбинск, ул. Победы 17	Действующий
ГО г. Рыбинск	Ярославская обл., г. Рыбинск, ул. Победы 14а	Действующий
ГО г. Рыбинск	Ярославская обл., г. Рыбинск, ул. Победы 12	Действующий
ГО г. Рыбинск	Ярославская обл., г. Рыбинск, ул. Победы 7	Действующий
ГО г. Рыбинск	Ярославская обл., г. Рыбинск, ул. Победы 10	Действующий
ГО г. Рыбинск	Ярославская обл., г. Рыбинск, ул. Победы 3	Действующий
ГО г. Рыбинск	Ярославская обл., г. Рыбинск, ул. Победы 4	Действующий
ГО г. Рыбинск	Ярославская обл., г. Рыбинск, ул. Плеханова 10	Действующий
ГО г. Рыбинск	Ярославская обл., г. Рыбинск, ул. Плеханова 11	Действующий
ГО г. Рыбинск	Ярославская обл., г. Рыбинск, ул. Пищевиков 40	Действующий
ГО г. Рыбинск	Ярославская обл., г. Рыбинск, ул. Пищевиков 14	Действующий
ГО г. Рыбинск	Ярославская обл., г. Рыбинск, ул. Пищевиков 34	Действующий
ГО г. Рыбинск	Ярославская обл., г. Рыбинск, ул. Пищевиков 2	Действующий
ГО г. Рыбинск	Ярославская обл., г. Рыбинск, ул. Пищевиков 1	Действующий
ГО г. Рыбинск	Ярославская обл., г. Рыбинск, ул. Пищевиков 11	Действующий
ГО г. Рыбинск	Ярославская обл., г. Рыбинск, ул. Пищевиков 24	Действующий
ГО г. Рыбинск	Ярославская обл., г. Рыбинск, ул. Пищевиков 30	Действующий
ГО г. Рыбинск	Ярославская обл., г. Рыбинск, ул. Пищевиков 9	Действующий
ГО г. Рыбинск	Ярославская обл., г. Рыбинск, ул. Пищевиков 25б	Действующий
ГО г. Рыбинск	Ярославская обл., г. Рыбинск, ул. Пищевиков 16	Действующий
ГО г. Рыбинск	Ярославская обл., г. Рыбинск, ул. Пищевиков 4	Действующий
ГО г. Рыбинск	Ярославская обл., г. Рыбинск, ул. Пищевиков 6	Действующий
ГО г. Рыбинск	Ярославская обл., г. Рыбинск, ул. Пищевиков 12	Действующий
ГО г. Рыбинск	Ярославская обл., г. Рыбинск, ул. Пищевиков 20	Действующий
ГО г. Рыбинск	Ярославская обл., г. Рыбинск, ул. Пищевиков 18	Действующий
ГО г. Рыбинск	Ярославская обл., г. Рыбинск, ул. Пищевиков 5	Действующий
ГО г. Рыбинск	Ярославская обл., г. Рыбинск, ул. Пищевиков 28	Действующий
ГО г. Рыбинск	Ярославская обл., г. Рыбинск, ул. Пищевиков 26	Действующий
ГО г. Рыбинск	Ярославская обл., г. Рыбинск, ул. Пищевиков 32	Действующий
ГО г. Рыбинск	Ярославская обл., г. Рыбинск, ул. Пищевиков 7	Действующий
ГО г. Рыбинск	Ярославская обл., г. Рыбинск, ул. Пищевиков 13	Действующий
ГО г. Рыбинск	Ярославская обл., г. Рыбинск, ул. Пищевиков 15	Действующий
ГО г. Рыбинск	Ярославская обл., г. Рыбинск, ул. Пищевиков 38	Действующий
ГО г. Рыбинск	Ярославская обл., г. Рыбинск, ул. Пищевиков 17	Действующий
ГО г. Рыбинск	Ярославская обл., г. Рыбинск, ул. Пищевиков 19	Действующий
ГО г. Рыбинск	Ярославская обл., г. Рыбинск, ул. Писарева 3	Действующий
ГО г. Рыбинск	Ярославская обл., г. Рыбинск, ул. Писарева 30	Действующий
ГО г. Рыбинск	Ярославская обл., г. Рыбинск, ул. Писарева 23	Действующий
ГО г. Рыбинск	Ярославская обл., г. Рыбинск, ул. Писарева 32	Действующий
ГО г. Рыбинск	Ярославская обл., г. Рыбинск, ул. Писарева 5	Действующий
ГО г. Рыбинск	Ярославская обл., г. Рыбинск, ул. Писарева 18	Действующий
ГО г. Рыбинск	Ярославская обл., г. Рыбинск, ул. Писарева 22	Действующий
ГО г. Рыбинск	Ярославская обл., г. Рыбинск, ул. Писарева 14	Действующий
ГО г. Рыбинск	Ярославская обл., г. Рыбинск, ул. Писарева 38	Действующий
ГО г. Рыбинск	Ярославская обл., г. Рыбинск, ул. Писарева 50	Действующий
ГО г. Рыбинск	Ярославская обл., г. Рыбинск, ул. Писарева 34	Действующий
ГО г. Рыбинск	Ярославская обл., г. Рыбинск, ул. Писарева 46	Действующий
ГО г. Рыбинск	Ярославская обл., г. Рыбинск, ул. Писарева 51	Действующий

ГО г. Рыбинск	Ярославская обл., г. Рыбинск, ул. Писарева 29	Действующий
ГО г. Рыбинск	Ярославская обл., г. Рыбинск, ул. Писарева 4	Действующий
ГО г. Рыбинск	Ярославская обл., г. Рыбинск, ул. Писарева 6	Действующий
ГО г. Рыбинск	Ярославская обл., г. Рыбинск, ул. Писарева 7	Действующий
ГО г. Рыбинск	Ярославская обл., г. Рыбинск, ул. Писарева 10	Действующий
ГО г. Рыбинск	Ярославская обл., г. Рыбинск, ул. Писарева 9	Действующий
ГО г. Рыбинск	Ярославская обл., г. Рыбинск, ул. Писарева 12	Действующий
ГО г. Рыбинск	Ярославская обл., г. Рыбинск, ул. Писарева 11	Действующий
ГО г. Рыбинск	Ярославская обл., г. Рыбинск, ул. Писарева 13	Действующий
ГО г. Рыбинск	Ярославская обл., г. Рыбинск, ул. Писарева 15	Действующий
ГО г. Рыбинск	Ярославская обл., г. Рыбинск, ул. Писарева 16	Действующий
ГО г. Рыбинск	Ярославская обл., г. Рыбинск, ул. Писарева 21	Действующий
ГО г. Рыбинск	Ярославская обл., г. Рыбинск, ул. Писарева 25	Действующий
ГО г. Рыбинск	Ярославская обл., г. Рыбинск, ул. Писарева 28	Действующий
ГО г. Рыбинск	Ярославская обл., г. Рыбинск, ул. Писарева 27	Действующий
ГО г. Рыбинск	Ярославская обл., г. Рыбинск, ул. Писарева 31	Действующий
ГО г. Рыбинск	Ярославская обл., г. Рыбинск, ул. Писарева 33	Действующий
ГО г. Рыбинск	Ярославская обл., г. Рыбинск, ул. Писарева 40	Действующий
ГО г. Рыбинск	Ярославская обл., г. Рыбинск, ул. Писарева 42	Действующий
ГО г. Рыбинск	Ярославская обл., г. Рыбинск, ул. Писарева 47	Действующий
ГО г. Рыбинск	Ярославская обл., г. Рыбинск, ул. Писарева 49	Действующий
ГО г. Рыбинск	Ярославская обл., г. Рыбинск, ул. Пирогова 62	Действующий
ГО г. Рыбинск	Ярославская обл., г. Рыбинск, ул. Пирогова 70	Действующий
ГО г. Рыбинск	Ярославская обл., г. Рыбинск, ул. Пирогова 68	Действующий
ГО г. Рыбинск	Ярославская обл., г. Рыбинск, ул. Пирогова 17	Действующий
ГО г. Рыбинск	Ярославская обл., г. Рыбинск, ул. Пирогова 64	Действующий
ГО г. Рыбинск	Ярославская обл., г. Рыбинск, ул. Пирогова 60	Действующий
ГО г. Рыбинск	Ярославская обл., г. Рыбинск, ул. Пирогова 58	Действующий
ГО г. Рыбинск	Ярославская обл., г. Рыбинск, ул. Пирогова 56	Действующий
ГО г. Рыбинск	Ярославская обл., г. Рыбинск, ул. Пирогова 54	Действующий
ГО г. Рыбинск	Ярославская обл., г. Рыбинск, ул. Пирогова 50	Действующий
ГО г. Рыбинск	Ярославская обл., г. Рыбинск, ул. Пирогова 48	Действующий
ГО г. Рыбинск	Ярославская обл., г. Рыбинск, ул. Пирогова 46	Действующий
ГО г. Рыбинск	Ярославская обл., г. Рыбинск, ул. Пирогова 44	Действующий
ГО г. Рыбинск	Ярославская обл., г. Рыбинск, ул. Пирогова 66	Действующий
ГО г. Рыбинск	Ярославская обл., г. Рыбинск, ул. Пирогова 72	Действующий
ГО г. Рыбинск	Ярославская обл., г. Рыбинск, ул. Пирогова 10	Действующий
ГО г. Рыбинск	Ярославская обл., г. Рыбинск, ул. Пирогова 76	Действующий
ГО г. Рыбинск	Ярославская обл., г. Рыбинск, ул. Пирогова 74	Действующий
ГО г. Рыбинск	Ярославская обл., г. Рыбинск, ул. Пирогова 9	Действующий
ГО г. Рыбинск	Ярославская обл., г. Рыбинск, ул. Пирогова 42	Действующий
ГО г. Рыбинск	Ярославская обл., г. Рыбинск, ул. Пирогова 40	Действующий
ГО г. Рыбинск	Ярославская обл., г. Рыбинск, ул. Пирогова 38	Действующий
ГО г. Рыбинск	Ярославская обл., г. Рыбинск, ул. Пирогова 36	Действующий
ГО г. Рыбинск	Ярославская обл., г. Рыбинск, ул. Пирогова 34	Действующий
ГО г. Рыбинск	Ярославская обл., г. Рыбинск, ул. Пирогова 32	Действующий
ГО г. Рыбинск	Ярославская обл., г. Рыбинск, ул. Пирогова 30	Действующий
ГО г. Рыбинск	Ярославская обл., г. Рыбинск, ул. Пирогова 28	Действующий
ГО г. Рыбинск	Ярославская обл., г. Рыбинск, ул. Пирогова 3	Действующий
ГО г. Рыбинск	Ярославская обл., г. Рыбинск, ул. Пирогова 26	Действующий
ГО г. Рыбинск	Ярославская обл., г. Рыбинск, ул. Пирогова 24	Действующий
ГО г. Рыбинск	Ярославская обл., г. Рыбинск, ул. Пирогова 22	Действующий
ГО г. Рыбинск	Ярославская обл., г. Рыбинск, ул. Пирогова 18	Действующий
ГО г. Рыбинск	Ярославская обл., г. Рыбинск, ул. Пирогова 12	Действующий
ГО г. Рыбинск	Ярославская обл., г. Рыбинск, ул. Пирогова 8	Действующий
ГО г. Рыбинск	Ярославская обл., г. Рыбинск, ул. Петра Крюкова 10	Действующий
ГО г. Рыбинск	Ярославская обл., г. Рыбинск, ул. Петра Крюкова 12	Действующий
ГО г. Рыбинск	Ярославская обл., г. Рыбинск, ул. Петра Крюкова 16	Действующий
ГО г. Рыбинск	Ярославская обл., г. Рыбинск, ул. Петра Крюкова 4	Действующий
ГО г. Рыбинск	Ярославская обл., г. Рыбинск, ул. Петра Крюкова 6	Действующий
ГО г. Рыбинск	Ярославская обл., г. Рыбинск, ул. Петра Крюкова 8	Действующий
ГО г. Рыбинск	Ярославская обл., г. Рыбинск, ул. Петра Крюкова 14	Действующий
ГО г. Рыбинск	Ярославская обл., г. Рыбинск, ул. Петра Крюкова 18	Действующий
ГО г. Рыбинск	Ярославская обл., г. Рыбинск, ул. Петра Крюкова 20	Действующий
ГО г. Рыбинск	Ярославская обл., г. Рыбинск, ул. Петра Крюкова 22	Действующий
ГО г. Рыбинск	Ярославская обл., г. Рыбинск, ул. Петра Крюкова 24	Действующий
ГО г. Рыбинск	Ярославская обл., г. Рыбинск, ул. Пестеля 26	Действующий
ГО г. Рыбинск	Ярославская обл., г. Рыбинск, ул. Пестеля 62	Действующий
ГО г. Рыбинск	Ярославская обл., г. Рыбинск, ул. Пестеля 44	Действующий
ГО г. Рыбинск	Ярославская обл., г. Рыбинск, ул. Пестеля 29	Действующий
ГО г. Рыбинск	Ярославская обл., г. Рыбинск, ул. Пестеля 24	Действующий

ГО г. Рыбинск	Ярославская обл., г. Рыбинск, ул. Пестеля 14	Действующий
ГО г. Рыбинск	Ярославская обл., г. Рыбинск, ул. Пестеля 61	Действующий
ГО г. Рыбинск	Ярославская обл., г. Рыбинск, ул. Пестеля 57	Действующий
ГО г. Рыбинск	Ярославская обл., г. Рыбинск, ул. Пестеля 54	Действующий
ГО г. Рыбинск	Ярославская обл., г. Рыбинск, ул. Пестеля 49	Действующий
ГО г. Рыбинск	Ярославская обл., г. Рыбинск, ул. Пестеля 47	Действующий
ГО г. Рыбинск	Ярославская обл., г. Рыбинск, ул. Пестеля 45	Действующий
ГО г. Рыбинск	Ярославская обл., г. Рыбинск, ул. Пестеля 41	Действующий
ГО г. Рыбинск	Ярославская обл., г. Рыбинск, ул. Пестеля 40	Действующий
ГО г. Рыбинск	Ярославская обл., г. Рыбинск, ул. Пестеля 39	Действующий
ГО г. Рыбинск	Ярославская обл., г. Рыбинск, ул. Пестеля 38	Действующий
ГО г. Рыбинск	Ярославская обл., г. Рыбинск, ул. Пестеля 37	Действующий
ГО г. Рыбинск	Ярославская обл., г. Рыбинск, ул. Пестеля 36	Действующий
ГО г. Рыбинск	Ярославская обл., г. Рыбинск, ул. Пестеля 18	Действующий
ГО г. Рыбинск	Ярославская обл., г. Рыбинск, ул. Пестеля 2а	Действующий
ГО г. Рыбинск	Ярославская обл., г. Рыбинск, ул. Пестеля 56	Действующий
ГО г. Рыбинск	Ярославская обл., г. Рыбинск, ул. Пестеля 22	Действующий
ГО г. Рыбинск	Ярославская обл., г. Рыбинск, ул. Пестеля 6	Действующий
ГО г. Рыбинск	Ярославская обл., г. Рыбинск, ул. Пестеля 5	Действующий
ГО г. Рыбинск	Ярославская обл., г. Рыбинск, ул. Пестеля 14а	Действующий
ГО г. Рыбинск	Ярославская обл., г. Рыбинск, ул. Пестеля 4	Действующий
ГО г. Рыбинск	Ярославская обл., г. Рыбинск, ул. Пестеля 63	Действующий
ГО г. Рыбинск	Ярославская обл., г. Рыбинск, ул. Пестеля 60	Действующий
ГО г. Рыбинск	Ярославская обл., г. Рыбинск, ул. Пестеля 55	Действующий
ГО г. Рыбинск	Ярославская обл., г. Рыбинск, ул. Пестеля 42	Действующий
ГО г. Рыбинск	Ярославская обл., г. Рыбинск, ул. Пестеля 30	Действующий
ГО г. Рыбинск	Ярославская обл., г. Рыбинск, ул. Пестеля 27	Действующий
ГО г. Рыбинск	Ярославская обл., г. Рыбинск, ул. Пестеля 25	Действующий
ГО г. Рыбинск	Ярославская обл., г. Рыбинск, ул. Пестеля 21	Действующий
ГО г. Рыбинск	Ярославская обл., г. Рыбинск, ул. Пестеля 20	Действующий
ГО г. Рыбинск	Ярославская обл., г. Рыбинск, ул. Пестеля 19	Действующий
ГО г. Рыбинск	Ярославская обл., г. Рыбинск, ул. Пестеля 17	Действующий
ГО г. Рыбинск	Ярославская обл., г. Рыбинск, ул. Пестеля 16	Действующий
ГО г. Рыбинск	Ярославская обл., г. Рыбинск, ул. Пестеля 14б	Действующий
ГО г. Рыбинск	Ярославская обл., г. Рыбинск, ул. Пестеля 12а	Действующий
ГО г. Рыбинск	Ярославская обл., г. Рыбинск, ул. Пестеля 12/3	Действующий
ГО г. Рыбинск	Ярославская обл., г. Рыбинск, ул. Пестеля 3	Действующий
ГО г. Рыбинск	Ярославская обл., г. Рыбинск, ул. ПарИндивидуальные домовладениякой Коммуны 6	Действующий
ГО г. Рыбинск	Ярославская обл., г. Рыбинск, ул. ПарИндивидуальные домовладениякой Коммуны 8	Действующий
ГО г. Рыбинск	Ярославская обл., г. Рыбинск, ул. ПарИндивидуальные домовладениякой Коммуны 3	Действующий
ГО г. Рыбинск	Ярославская обл., г. Рыбинск, ул. Папанина 55	Действующий
ГО г. Рыбинск	Ярославская обл., г. Рыбинск, ул. Папанина 41	Действующий
ГО г. Рыбинск	Ярославская обл., г. Рыбинск, ул. Папанина 136	Действующий
ГО г. Рыбинск	Ярославская обл., г. Рыбинск, ул. Папанина 47	Действующий
ГО г. Рыбинск	Ярославская обл., г. Рыбинск, ул. Папанина 6	Действующий
ГО г. Рыбинск	Ярославская обл., г. Рыбинск, ул. Папанина 12	Действующий
ГО г. Рыбинск	Ярославская обл., г. Рыбинск, ул. Папанина 14	Действующий
ГО г. Рыбинск	Ярославская обл., г. Рыбинск, ул. Папанина 18	Действующий
ГО г. Рыбинск	Ярославская обл., г. Рыбинск, ул. Папанина 20	Действующий
ГО г. Рыбинск	Ярославская обл., г. Рыбинск, ул. Папанина 22	Действующий
ГО г. Рыбинск	Ярославская обл., г. Рыбинск, ул. Папанина 24	Действующий
ГО г. Рыбинск	Ярославская обл., г. Рыбинск, ул. Папанина 26	Действующий
ГО г. Рыбинск	Ярославская обл., г. Рыбинск, ул. Папанина 28	Действующий
ГО г. Рыбинск	Ярославская обл., г. Рыбинск, ул. Папанина 32	Действующий
ГО г. Рыбинск	Ярославская обл., г. Рыбинск, ул. Папанина 34	Действующий
ГО г. Рыбинск	Ярославская обл., г. Рыбинск, ул. Папанина 36	Действующий
ГО г. Рыбинск	Ярославская обл., г. Рыбинск, ул. Папанина 44	Действующий
ГО г. Рыбинск	Ярославская обл., г. Рыбинск, ул. Папанина 52	Действующий
ГО г. Рыбинск	Ярославская обл., г. Рыбинск, ул. Папанина 60	Действующий
ГО г. Рыбинск	Ярославская обл., г. Рыбинск, ул. Папанина 62	Действующий
ГО г. Рыбинск	Ярославская обл., г. Рыбинск, ул. Папанина 66	Действующий
ГО г. Рыбинск	Ярославская обл., г. Рыбинск, ул. Папанина 68	Действующий
ГО г. Рыбинск	Ярославская обл., г. Рыбинск, ул. Папанина 70	Действующий
ГО г. Рыбинск	Ярославская обл., г. Рыбинск, ул. Папанина 72	Действующий
ГО г. Рыбинск	Ярославская обл., г. Рыбинск, ул. Папанина 74	Действующий
ГО г. Рыбинск	Ярославская обл., г. Рыбинск, ул. Папанина 76	Действующий
ГО г. Рыбинск	Ярославская обл., г. Рыбинск, ул. Папанина 78	Действующий
ГО г. Рыбинск	Ярославская обл., г. Рыбинск, ул. Папанина 86	Действующий

ГО г. Рыбинск	Ярославская обл., г. Рыбинск, ул. Папанина 88	Действующий
ГО г. Рыбинск	Ярославская обл., г. Рыбинск, ул. Папанина 90	Действующий
ГО г. Рыбинск	Ярославская обл., г. Рыбинск, ул. Папанина 92	Действующий
ГО г. Рыбинск	Ярославская обл., г. Рыбинск, ул. Папанина 96	Действующий
ГО г. Рыбинск	Ярославская обл., г. Рыбинск, ул. Папанина 98	Действующий
ГО г. Рыбинск	Ярославская обл., г. Рыбинск, ул. Папанина 33	Действующий
ГО г. Рыбинск	Ярославская обл., г. Рыбинск, ул. Папанина 100	Действующий
ГО г. Рыбинск	Ярославская обл., г. Рыбинск, ул. Папанина 35	Действующий
ГО г. Рыбинск	Ярославская обл., г. Рыбинск, ул. Папанина 37	Действующий
ГО г. Рыбинск	Ярославская обл., г. Рыбинск, ул. Папанина 108	Действующий
ГО г. Рыбинск	Ярославская обл., г. Рыбинск, ул. Папанина 39	Действующий
ГО г. Рыбинск	Ярославская обл., г. Рыбинск, ул. Папанина 104	Действующий
ГО г. Рыбинск	Ярославская обл., г. Рыбинск, ул. Папанина 110	Действующий
ГО г. Рыбинск	Ярославская обл., г. Рыбинск, ул. Папанина 112	Действующий
ГО г. Рыбинск	Ярославская обл., г. Рыбинск, ул. Папанина 45	Действующий
ГО г. Рыбинск	Ярославская обл., г. Рыбинск, ул. Папанина 114	Действующий
ГО г. Рыбинск	Ярославская обл., г. Рыбинск, ул. Папанина 116	Действующий
ГО г. Рыбинск	Ярославская обл., г. Рыбинск, ул. Папанина 120	Действующий
ГО г. Рыбинск	Ярославская обл., г. Рыбинск, ул. Папанина 53	Действующий
ГО г. Рыбинск	Ярославская обл., г. Рыбинск, ул. Папанина 57	Действующий
ГО г. Рыбинск	Ярославская обл., г. Рыбинск, ул. Папанина 126	Действующий
ГО г. Рыбинск	Ярославская обл., г. Рыбинск, ул. Папанина 130	Действующий
ГО г. Рыбинск	Ярославская обл., г. Рыбинск, ул. Папанина 63	Действующий
ГО г. Рыбинск	Ярославская обл., г. Рыбинск, ул. Папанина 65	Действующий
ГО г. Рыбинск	Ярославская обл., г. Рыбинск, ул. Папанина 134	Действующий
ГО г. Рыбинск	Ярославская обл., г. Рыбинск, ул. Папанина 67	Действующий
ГО г. Рыбинск	Ярославская обл., г. Рыбинск, ул. Папанина 138	Действующий
ГО г. Рыбинск	Ярославская обл., г. Рыбинск, ул. Папанина 69	Действующий
ГО г. Рыбинск	Ярославская обл., г. Рыбинск, ул. Папанина 71	Действующий
ГО г. Рыбинск	Ярославская обл., г. Рыбинск, ул. Папанина 140	Действующий
ГО г. Рыбинск	Ярославская обл., г. Рыбинск, ул. Папанина 75	Действующий
ГО г. Рыбинск	Ярославская обл., г. Рыбинск, ул. Папанина 7	Действующий
ГО г. Рыбинск	Ярославская обл., г. Рыбинск, ул. Папанина 42	Действующий
ГО г. Рыбинск	Ярославская обл., г. Рыбинск, ул. Папанина 54	Действующий
ГО г. Рыбинск	Ярославская обл., г. Рыбинск, ул. Папанина 56	Действующий
ГО г. Рыбинск	Ярославская обл., г. Рыбинск, ул. Папанина 106	Действующий
ГО г. Рыбинск	Ярославская обл., г. Рыбинск, ул. Папанина 46	Действующий
ГО г. Рыбинск	Ярославская обл., г. Рыбинск, ул. Папанина 48	Действующий
ГО г. Рыбинск	Ярославская обл., г. Рыбинск, ул. Папанина 19	Действующий
ГО г. Рыбинск	Ярославская обл., г. Рыбинск, ул. Папанина 73	Действующий
ГО г. Рыбинск	Ярославская обл., г. Рыбинск, ул. Папанина 1	Действующий
ГО г. Рыбинск	Ярославская обл., г. Рыбинск, ул. Папанина 9	Действующий
ГО г. Рыбинск	Ярославская обл., г. Рыбинск, ул. Папанина 38	Действующий
ГО г. Рыбинск	Ярославская обл., г. Рыбинск, ул. Папанина 40	Действующий
ГО г. Рыбинск	Ярославская обл., г. Рыбинск, ул. Папанина 17	Действующий
ГО г. Рыбинск	Ярославская обл., г. Рыбинск, ул. Папанина 50	Действующий
ГО г. Рыбинск	Ярославская обл., г. Рыбинск, ул. Папанина 58	Действующий
ГО г. Рыбинск	Ярославская обл., г. Рыбинск, ул. Папанина 84	Действующий
ГО г. Рыбинск	Ярославская обл., г. Рыбинск, ул. Папанина 82	Действующий
ГО г. Рыбинск	Ярославская обл., г. Рыбинск, ул. Папанина 27	Действующий
ГО г. Рыбинск	Ярославская обл., г. Рыбинск, ул. Папанина 94	Действующий
ГО г. Рыбинск	Ярославская обл., г. Рыбинск, ул. Папанина 59	Действующий
ГО г. Рыбинск	Ярославская обл., г. Рыбинск, ул. Панфиловцев 4	Действующий
ГО г. Рыбинск	Ярославская обл., г. Рыбинск, ул. Панфиловцев 2	Действующий
ГО г. Рыбинск	Ярославская обл., г. Рыбинск, ул. Панфиловцев 6	Действующий
ГО г. Рыбинск	Ярославская обл., г. Рыбинск, ул. Панфиловцев 3	Действующий
ГО г. Рыбинск	Ярославская обл., г. Рыбинск, ул. Панфиловцев 5	Действующий
ГО г. Рыбинск	Ярославская обл., г. Рыбинск, ул. Павлика Морозова 10	Действующий
ГО г. Рыбинск	Ярославская обл., г. Рыбинск, ул. Павлика Морозова 2	Действующий
ГО г. Рыбинск	Ярославская обл., г. Рыбинск, ул. Павлика Морозова 13	Действующий
ГО г. Рыбинск	Ярославская обл., г. Рыбинск, ул. Павлика Морозова 14	Действующий
ГО г. Рыбинск	Ярославская обл., г. Рыбинск, ул. Павлика Морозова 11	Действующий
ГО г. Рыбинск	Ярославская обл., г. Рыбинск, ул. Павлика Морозова 12	Действующий
ГО г. Рыбинск	Ярославская обл., г. Рыбинск, ул. Павлика Морозова 9	Действующий
ГО г. Рыбинск	Ярославская обл., г. Рыбинск, ул. Павлика Морозова 7	Действующий
ГО г. Рыбинск	Ярославская обл., г. Рыбинск, ул. Павлика Морозова 8	Действующий
ГО г. Рыбинск	Ярославская обл., г. Рыбинск, ул. Павлика Морозова 5	Действующий
ГО г. Рыбинск	Ярославская обл., г. Рыбинск, ул. Павлика Морозова 6	Действующий
ГО г. Рыбинск	Ярославская обл., г. Рыбинск, ул. Павлика Морозова 3	Действующий
ГО г. Рыбинск	Ярославская обл., г. Рыбинск, ул. Павлика Морозова 4	Действующий
ГО г. Рыбинск	Ярославская обл., г. Рыбинск, ул. Ошанина 21а	Действующий

ГО г. Рыбинск	Ярославская обл., г. Рыбинск, ул. Ошанина 25а	Действующий
ГО г. Рыбинск	Ярославская обл., г. Рыбинск, ул. Ошанина 15а	Действующий
ГО г. Рыбинск	Ярославская обл., г. Рыбинск, ул. Ошанина 19б	Действующий
ГО г. Рыбинск	Ярославская обл., г. Рыбинск, ул. Ошанина 6	Действующий
ГО г. Рыбинск	Ярославская обл., г. Рыбинск, ул. Ошанина 25б	Действующий
ГО г. Рыбинск	Ярославская обл., г. Рыбинск, ул. Ошанина 13а	Действующий
ГО г. Рыбинск	Ярославская обл., г. Рыбинск, ул. Ошанина 13б	Действующий
ГО г. Рыбинск	Ярославская обл., г. Рыбинск, ул. Ошанина 13	Действующий
ГО г. Рыбинск	Ярославская обл., г. Рыбинск, ул. Ошанина 15б	Действующий
ГО г. Рыбинск	Ярославская обл., г. Рыбинск, ул. Ошанина 17б	Действующий
ГО г. Рыбинск	Ярославская обл., г. Рыбинск, ул. Ошанина 17а	Действующий
ГО г. Рыбинск	Ярославская обл., г. Рыбинск, ул. Ошанина 19а	Действующий
ГО г. Рыбинск	Ярославская обл., г. Рыбинск, ул. Ошанина 21	Действующий
ГО г. Рыбинск	Ярославская обл., г. Рыбинск, ул. Ошанина 23б	Действующий
ГО г. Рыбинск	Ярославская обл., г. Рыбинск, ул. Ошанина 23а	Действующий
ГО г. Рыбинск	Ярославская обл., г. Рыбинск, ул. Ошанина 25	Действующий
ГО г. Рыбинск	Ярославская обл., г. Рыбинск, ул. Ошанина 8	Действующий
ГО г. Рыбинск	Ярославская обл., г. Рыбинск, ул. Ошанина 23	Действующий
ГО г. Рыбинск	Ярославская обл., г. Рыбинск, ул. Ошанина 11	Действующий
ГО г. Рыбинск	Ярославская обл., г. Рыбинск, ул. Ошанина 21б	Действующий
ГО г. Рыбинск	Ярославская обл., г. Рыбинск, ул. Ошанина 11а	Действующий
ГО г. Рыбинск	Ярославская обл., г. Рыбинск, ул. Ошанина 11б	Действующий
ГО г. Рыбинск	Ярославская обл., г. Рыбинск, ул. Ошанина 15	Действующий
ГО г. Рыбинск	Ярославская обл., г. Рыбинск, ул. Ошанина 19	Действующий
ГО г. Рыбинск	Ярославская обл., г. Рыбинск, ул. Ошанина 27	Действующий
ГО г. Рыбинск	Ярославская обл., г. Рыбинск, ул. Ошанина 29б	Действующий
ГО г. Рыбинск	Ярославская обл., г. Рыбинск, ул. Ошанина 31б	Действующий
ГО г. Рыбинск	Ярославская обл., г. Рыбинск, ул. Ошанина 27а	Действующий
ГО г. Рыбинск	Ярославская обл., г. Рыбинск, ул. Островского 24	Действующий
ГО г. Рыбинск	Ярославская обл., г. Рыбинск, ул. Островского 12	Действующий
ГО г. Рыбинск	Ярославская обл., г. Рыбинск, ул. Островского 7	Действующий
ГО г. Рыбинск	Ярославская обл., г. Рыбинск, ул. Островского 22	Действующий
ГО г. Рыбинск	Ярославская обл., г. Рыбинск, ул. Островского 15	Действующий
ГО г. Рыбинск	Ярославская обл., г. Рыбинск, ул. Островского 20	Действующий
ГО г. Рыбинск	Ярославская обл., г. Рыбинск, ул. Островского 18	Действующий
ГО г. Рыбинск	Ярославская обл., г. Рыбинск, ул. Островского 13	Действующий
ГО г. Рыбинск	Ярославская обл., г. Рыбинск, ул. Островского 16	Действующий
ГО г. Рыбинск	Ярославская обл., г. Рыбинск, ул. Островского 14	Действующий
ГО г. Рыбинск	Ярославская обл., г. Рыбинск, ул. Островского 11	Действующий
ГО г. Рыбинск	Ярославская обл., г. Рыбинск, ул. Островского 10	Действующий
ГО г. Рыбинск	Ярославская обл., г. Рыбинск, ул. Осипенко 58	Действующий
ГО г. Рыбинск	Ярославская обл., г. Рыбинск, ул. Осипенко 69	Действующий
ГО г. Рыбинск	Ярославская обл., г. Рыбинск, ул. Осипенко 38	Действующий
ГО г. Рыбинск	Ярославская обл., г. Рыбинск, ул. Осипенко 47	Действующий
ГО г. Рыбинск	Ярославская обл., г. Рыбинск, ул. Осипенко 61	Действующий
ГО г. Рыбинск	Ярославская обл., г. Рыбинск, ул. Осипенко 63	Действующий
ГО г. Рыбинск	Ярославская обл., г. Рыбинск, ул. Осипенко 2б	Действующий
ГО г. Рыбинск	Ярославская обл., г. Рыбинск, ул. Осипенко 31	Действующий
ГО г. Рыбинск	Ярославская обл., г. Рыбинск, ул. Осипенко 60	Действующий
ГО г. Рыбинск	Ярославская обл., г. Рыбинск, ул. Осипенко 27	Действующий
ГО г. Рыбинск	Ярославская обл., г. Рыбинск, ул. Осипенко 39	Действующий
ГО г. Рыбинск	Ярославская обл., г. Рыбинск, ул. Осипенко 51	Действующий
ГО г. Рыбинск	Ярославская обл., г. Рыбинск, ул. Осипенко 3	Действующий
ГО г. Рыбинск	Ярославская обл., г. Рыбинск, ул. Осипенко 2а	Действующий
ГО г. Рыбинск	Ярославская обл., г. Рыбинск, ул. Осипенко 8	Действующий
ГО г. Рыбинск	Ярославская обл., г. Рыбинск, ул. Осипенко 20	Действующий
ГО г. Рыбинск	Ярославская обл., г. Рыбинск, ул. Осипенко 25а	Действующий
ГО г. Рыбинск	Ярославская обл., г. Рыбинск, ул. Осипенко 46	Действующий
ГО г. Рыбинск	Ярославская обл., г. Рыбинск, ул. Осипенко 2в	Действующий
ГО г. Рыбинск	Ярославская обл., г. Рыбинск, ул. Осипенко 6	Действующий
ГО г. Рыбинск	Ярославская обл., г. Рыбинск, ул. Осипенко 12	Действующий
ГО г. Рыбинск	Ярославская обл., г. Рыбинск, ул. Осипенко 14	Действующий
ГО г. Рыбинск	Ярославская обл., г. Рыбинск, ул. Осипенко 21	Действующий
ГО г. Рыбинск	Ярославская обл., г. Рыбинск, ул. Осипенко 23	Действующий
ГО г. Рыбинск	Ярославская обл., г. Рыбинск, ул. Осипенко 25	Действующий
ГО г. Рыбинск	Ярославская обл., г. Рыбинск, ул. Осипенко 29	Действующий
ГО г. Рыбинск	Ярославская обл., г. Рыбинск, ул. Осипенко 35	Действующий
ГО г. Рыбинск	Ярославская обл., г. Рыбинск, ул. Осипенко 32а	Действующий
ГО г. Рыбинск	Ярославская обл., г. Рыбинск, ул. Осипенко 34	Действующий
ГО г. Рыбинск	Ярославская обл., г. Рыбинск, ул. Осипенко 37	Действующий
ГО г. Рыбинск	Ярославская обл., г. Рыбинск, ул. Осипенко 36	Действующий

ГО г. Рыбинск	Ярославская обл., г. Рыбинск, ул. Осипенко 41	Действующий
ГО г. Рыбинск	Ярославская обл., г. Рыбинск, ул. Осипенко 43	Действующий
ГО г. Рыбинск	Ярославская обл., г. Рыбинск, ул. Осипенко 40	Действующий
ГО г. Рыбинск	Ярославская обл., г. Рыбинск, ул. Осипенко 42	Действующий
ГО г. Рыбинск	Ярославская обл., г. Рыбинск, ул. Осипенко 44	Действующий
ГО г. Рыбинск	Ярославская обл., г. Рыбинск, ул. Осипенко 49	Действующий
ГО г. Рыбинск	Ярославская обл., г. Рыбинск, ул. Осипенко 48	Действующий
ГО г. Рыбинск	Ярославская обл., г. Рыбинск, ул. Осипенко 50	Действующий
ГО г. Рыбинск	Ярославская обл., г. Рыбинск, ул. Осипенко 57	Действующий
ГО г. Рыбинск	Ярославская обл., г. Рыбинск, ул. Осипенко 52	Действующий
ГО г. Рыбинск	Ярославская обл., г. Рыбинск, ул. Осипенко 56	Действующий
ГО г. Рыбинск	Ярославская обл., г. Рыбинск, ул. Осипенко 65	Действующий
ГО г. Рыбинск	Ярославская обл., г. Рыбинск, ул. Осипенко 67	Действующий
ГО г. Рыбинск	Ярославская обл., г. Рыбинск, ул. Осипенко 71	Действующий
ГО г. Рыбинск	Ярославская обл., г. Рыбинск, ул. Олега Кошевого 5	Действующий
ГО г. Рыбинск	Ярославская обл., г. Рыбинск, ул. Одоевского 17	Действующий
ГО г. Рыбинск	Ярославская обл., г. Рыбинск, ул. Одоевского 15	Действующий
ГО г. Рыбинск	Ярославская обл., г. Рыбинск, ул. Одоевского 4	Действующий
ГО г. Рыбинск	Ярославская обл., г. Рыбинск, ул. Одоевского 18	Действующий
ГО г. Рыбинск	Ярославская обл., г. Рыбинск, ул. Одоевского 20	Действующий
ГО г. Рыбинск	Ярославская обл., г. Рыбинск, ул. Одоевского 16	Действующий
ГО г. Рыбинск	Ярославская обл., г. Рыбинск, ул. Одоевского 10	Действующий
ГО г. Рыбинск	Ярославская обл., г. Рыбинск, ул. Одоевского 7	Действующий
ГО г. Рыбинск	Ярославская обл., г. Рыбинск, ул. Одоевского 22	Действующий
ГО г. Рыбинск	Ярославская обл., г. Рыбинск, ул. Одоевского 8	Действующий
ГО г. Рыбинск	Ярославская обл., г. Рыбинск, ул. Одоевского 21	Действующий
ГО г. Рыбинск	Ярославская обл., г. Рыбинск, ул. Одоевского 19	Действующий
ГО г. Рыбинск	Ярославская обл., г. Рыбинск, ул. Одоевского 13	Действующий
ГО г. Рыбинск	Ярославская обл., г. Рыбинск, ул. Одоевского 14	Действующий
ГО г. Рыбинск	Ярославская обл., г. Рыбинск, ул. Одоевского 12	Действующий
ГО г. Рыбинск	Ярославская обл., г. Рыбинск, ул. Одоевского 9	Действующий
ГО г. Рыбинск	Ярославская обл., г. Рыбинск, ул. Одоевского 5	Действующий
ГО г. Рыбинск	Ярославская обл., г. Рыбинск, ул. Одоевского 6	Действующий
ГО г. Рыбинск	Ярославская обл., г. Рыбинск, ул. Одоевского 3	Действующий
ГО г. Рыбинск	Ярославская обл., г. Рыбинск, ул. Огарёва 43	Действующий
ГО г. Рыбинск	Ярославская обл., г. Рыбинск, ул. Огарёва 51	Действующий
ГО г. Рыбинск	Ярославская обл., г. Рыбинск, ул. Огарёва 42	Действующий
ГО г. Рыбинск	Ярославская обл., г. Рыбинск, ул. Огарёва 24а	Действующий
ГО г. Рыбинск	Ярославская обл., г. Рыбинск, ул. Огарёва 19	Действующий
ГО г. Рыбинск	Ярославская обл., г. Рыбинск, ул. Огарёва 50	Действующий
ГО г. Рыбинск	Ярославская обл., г. Рыбинск, ул. Огарёва 44	Действующий
ГО г. Рыбинск	Ярославская обл., г. Рыбинск, ул. Огарёва 27	Действующий
ГО г. Рыбинск	Ярославская обл., г. Рыбинск, ул. Огарёва 20	Действующий
ГО г. Рыбинск	Ярославская обл., г. Рыбинск, ул. Огарёва 14	Действующий
ГО г. Рыбинск	Ярославская обл., г. Рыбинск, ул. Огарёва 7	Действующий
ГО г. Рыбинск	Ярославская обл., г. Рыбинск, ул. Огарёва 53	Действующий
ГО г. Рыбинск	Ярославская обл., г. Рыбинск, ул. Огарёва 39	Действующий
ГО г. Рыбинск	Ярославская обл., г. Рыбинск, ул. Огарёва 22	Действующий
ГО г. Рыбинск	Ярославская обл., г. Рыбинск, ул. Огарёва 17	Действующий
ГО г. Рыбинск	Ярославская обл., г. Рыбинск, ул. Огарёва 46	Действующий
ГО г. Рыбинск	Ярославская обл., г. Рыбинск, ул. Огарёва 40	Действующий
ГО г. Рыбинск	Ярославская обл., г. Рыбинск, ул. Огарёва 37	Действующий
ГО г. Рыбинск	Ярославская обл., г. Рыбинск, ул. Огарёва 33	Действующий
ГО г. Рыбинск	Ярославская обл., г. Рыбинск, ул. Огарёва 13	Действующий
ГО г. Рыбинск	Ярославская обл., г. Рыбинск, ул. Огарёва 10	Действующий
ГО г. Рыбинск	Ярославская обл., г. Рыбинск, ул. Огарёва 3	Действующий
ГО г. Рыбинск	Ярославская обл., г. Рыбинск, ул. Огарёва 2	Действующий
ГО г. Рыбинск	Ярославская обл., г. Рыбинск, ул. Огарёва 48	Действующий
ГО г. Рыбинск	Ярославская обл., г. Рыбинск, ул. Огарёва 49	Действующий
ГО г. Рыбинск	Ярославская обл., г. Рыбинск, ул. Огарёва 47	Действующий
ГО г. Рыбинск	Ярославская обл., г. Рыбинск, ул. Огарёва 45	Действующий
ГО г. Рыбинск	Ярославская обл., г. Рыбинск, ул. Огарёва 38	Действующий
ГО г. Рыбинск	Ярославская обл., г. Рыбинск, ул. Огарёва 36	Действующий
ГО г. Рыбинск	Ярославская обл., г. Рыбинск, ул. Огарёва 41	Действующий
ГО г. Рыбинск	Ярославская обл., г. Рыбинск, ул. Огарёва 35	Действующий
ГО г. Рыбинск	Ярославская обл., г. Рыбинск, ул. Огарёва 30	Действующий
ГО г. Рыбинск	Ярославская обл., г. Рыбинск, ул. Огарёва 31	Действующий
ГО г. Рыбинск	Ярославская обл., г. Рыбинск, ул. Огарёва 23	Действующий
ГО г. Рыбинск	Ярославская обл., г. Рыбинск, ул. Огарёва 21	Действующий
ГО г. Рыбинск	Ярославская обл., г. Рыбинск, ул. Огарёва 24	Действующий
ГО г. Рыбинск	Ярославская обл., г. Рыбинск, ул. Огарёва 18	Действующий

ГО г. Рыбинск	Ярославская обл., г. Рыбинск, ул. Огарёва 11	Действующий
ГО г. Рыбинск	Ярославская обл., г. Рыбинск, ул. Огарёва 9	Действующий
ГО г. Рыбинск	Ярославская обл., г. Рыбинск, ул. Огарёва 12	Действующий
ГО г. Рыбинск	Ярославская обл., г. Рыбинск, ул. Огарёва 5	Действующий
ГО г. Рыбинск	Ярославская обл., г. Рыбинск, ул. Огарёва 8	Действующий
ГО г. Рыбинск	Ярославская обл., г. Рыбинск, ул. Огарёва 1	Действующий
ГО г. Рыбинск	Ярославская обл., г. Рыбинск, ул. Новосёлов 113	Действующий
ГО г. Рыбинск	Ярославская обл., г. Рыбинск, ул. Новосёлов 115	Действующий
ГО г. Рыбинск	Ярославская обл., г. Рыбинск, ул. Нефтяников 11	Действующий
ГО г. Рыбинск	Ярославская обл., г. Рыбинск, ул. Нефтяников 5	Действующий
ГО г. Рыбинск	Ярославская обл., г. Рыбинск, ул. Нефтяников 1	Действующий
ГО г. Рыбинск	Ярославская обл., г. Рыбинск, ул. Нефтяников 13	Действующий
ГО г. Рыбинск	Ярославская обл., г. Рыбинск, ул. Нефтяников 12	Действующий
ГО г. Рыбинск	Ярославская обл., г. Рыбинск, ул. Нестерова 18	Действующий
ГО г. Рыбинск	Ярославская обл., г. Рыбинск, ул. Нестерова 19	Действующий
ГО г. Рыбинск	Ярославская обл., г. Рыбинск, ул. Нестерова 17	Действующий
ГО г. Рыбинск	Ярославская обл., г. Рыбинск, ул. Нестерова 15	Действующий
ГО г. Рыбинск	Ярославская обл., г. Рыбинск, ул. Нестерова 4	Действующий
ГО г. Рыбинск	Ярославская обл., г. Рыбинск, ул. Нестерова 2б	Действующий
ГО г. Рыбинск	Ярославская обл., г. Рыбинск, ул. Нестерова 9	Действующий
ГО г. Рыбинск	Ярославская обл., г. Рыбинск, ул. Нестерова 1	Действующий
ГО г. Рыбинск	Ярославская обл., г. Рыбинск, ул. Нестерова 2а	Действующий
ГО г. Рыбинск	Ярославская обл., г. Рыбинск, ул. Нестерова 11	Действующий
ГО г. Рыбинск	Ярославская обл., г. Рыбинск, ул. Нестерова 26	Действующий
ГО г. Рыбинск	Ярославская обл., г. Рыбинск, ул. Нестерова 27	Действующий
ГО г. Рыбинск	Ярославская обл., г. Рыбинск, ул. Нестерова 25	Действующий
ГО г. Рыбинск	Ярославская обл., г. Рыбинск, ул. Нестерова 23	Действующий
ГО г. Рыбинск	Ярославская обл., г. Рыбинск, ул. Нестерова 22	Действующий
ГО г. Рыбинск	Ярославская обл., г. Рыбинск, ул. Нестерова 21	Действующий
ГО г. Рыбинск	Ярославская обл., г. Рыбинск, ул. Нестерова 16	Действующий
ГО г. Рыбинск	Ярославская обл., г. Рыбинск, ул. Нестерова 14	Действующий
ГО г. Рыбинск	Ярославская обл., г. Рыбинск, ул. Нестерова 13	Действующий
ГО г. Рыбинск	Ярославская обл., г. Рыбинск, ул. Нестерова 12	Действующий
ГО г. Рыбинск	Ярославская обл., г. Рыбинск, ул. Нестерова 10	Действующий
ГО г. Рыбинск	Ярославская обл., г. Рыбинск, ул. Нестерова 8	Действующий
ГО г. Рыбинск	Ярославская обл., г. Рыбинск, ул. Нестерова 7	Действующий
ГО г. Рыбинск	Ярославская обл., г. Рыбинск, ул. Нестерова 6	Действующий
ГО г. Рыбинск	Ярославская обл., г. Рыбинск, ул. Нестерова 5	Действующий
ГО г. Рыбинск	Ярославская обл., г. Рыбинск, ул. Нестерова 3	Действующий
ГО г. Рыбинск	Ярославская обл., г. Рыбинск, ул. Нахимова 5а	Действующий
ГО г. Рыбинск	Ярославская обл., г. Рыбинск, ул. Нахимова 11а	Действующий
ГО г. Рыбинск	Ярославская обл., г. Рыбинск, ул. Нахимова 9а	Действующий
ГО г. Рыбинск	Ярославская обл., г. Рыбинск, ул. Нахимова 12а	Действующий
ГО г. Рыбинск	Ярославская обл., г. Рыбинск, ул. Нахимова 12	Действующий
ГО г. Рыбинск	Ярославская обл., г. Рыбинск, ул. Нахимова 5	Действующий
ГО г. Рыбинск	Ярославская обл., г. Рыбинск, ул. Нахимова 11	Действующий
ГО г. Рыбинск	Ярославская обл., г. Рыбинск, ул. Нахимова 3	Действующий
ГО г. Рыбинск	Ярославская обл., г. Рыбинск, ул. Нахимова 10а	Действующий
ГО г. Рыбинск	Ярославская обл., г. Рыбинск, ул. Нахимова 6	Действующий
ГО г. Рыбинск	Ярославская обл., г. Рыбинск, ул. Нахимова 9	Действующий
ГО г. Рыбинск	Ярославская обл., г. Рыбинск, ул. Нахимова 2	Действующий
ГО г. Рыбинск	Ярославская обл., г. Рыбинск, ул. Нахимова 7	Действующий
ГО г. Рыбинск	Ярославская обл., г. Рыбинск, ул. Нахимова 1а	Действующий
ГО г. Рыбинск	Ярославская обл., г. Рыбинск, ул. Нахимова 1	Действующий
ГО г. Рыбинск	Ярославская обл., г. Рыбинск, ул. Нахимова 8	Действующий
ГО г. Рыбинск	Ярославская обл., г. Рыбинск, ул. Нансена 10	Действующий
ГО г. Рыбинск	Ярославская обл., г. Рыбинск, ул. Нансена 12б	Действующий
ГО г. Рыбинск	Ярославская обл., г. Рыбинск, ул. Нансена 8	Действующий
ГО г. Рыбинск	Ярославская обл., г. Рыбинск, ул. Нансена 12в	Действующий
ГО г. Рыбинск	Ярославская обл., г. Рыбинск, ул. Наволоки 21	Действующий
ГО г. Рыбинск	Ярославская обл., г. Рыбинск, ул. Наволоки 17	Действующий
ГО г. Рыбинск	Ярославская обл., г. Рыбинск, ул. Наволоки 4	Действующий
ГО г. Рыбинск	Ярославская обл., г. Рыбинск, ул. Наволоки 34	Действующий
ГО г. Рыбинск	Ярославская обл., г. Рыбинск, ул. Наволоки 32	Действующий
ГО г. Рыбинск	Ярославская обл., г. Рыбинск, ул. Наволоки 19	Действующий
ГО г. Рыбинск	Ярославская обл., г. Рыбинск, ул. Наволоки 14	Действующий
ГО г. Рыбинск	Ярославская обл., г. Рыбинск, ул. Наволоки 11а	Действующий
ГО г. Рыбинск	Ярославская обл., г. Рыбинск, ул. Наволоки 30а	Действующий
ГО г. Рыбинск	Ярославская обл., г. Рыбинск, ул. Наволоки 15	Действующий
ГО г. Рыбинск	Ярославская обл., г. Рыбинск, ул. Наволоки 6	Действующий
ГО г. Рыбинск	Ярославская обл., г. Рыбинск, ул. Наволоки 10	Действующий

ГО г. Рыбинск	Ярославская обл., г. Рыбинск, ул. Наволоки 36	Действующий
ГО г. Рыбинск	Ярославская обл., г. Рыбинск, ул. Наволоки 12	Действующий
ГО г. Рыбинск	Ярославская обл., г. Рыбинск, ул. Наволоки 13	Действующий
ГО г. Рыбинск	Ярославская обл., г. Рыбинск, ул. Наволоки 8	Действующий
ГО г. Рыбинск	Ярославская обл., г. Рыбинск, ул. Наволоки 2	Действующий
ГО г. Рыбинск	Ярославская обл., г. Рыбинск, ул. Наволоки 7	Действующий
ГО г. Рыбинск	Ярославская обл., г. Рыбинск, ул. Наволоки 24	Действующий
ГО г. Рыбинск	Ярославская обл., г. Рыбинск, ул. набережная Черемхи 8	Действующий
ГО г. Рыбинск	Ярославская обл., г. Рыбинск, ул. Муравьёва 34	Действующий
ГО г. Рыбинск	Ярославская обл., г. Рыбинск, ул. Муравьёва 28	Действующий
ГО г. Рыбинск	Ярославская обл., г. Рыбинск, ул. Муравьёва 40	Действующий
ГО г. Рыбинск	Ярославская обл., г. Рыбинск, ул. Муравьёва 38	Действующий
ГО г. Рыбинск	Ярославская обл., г. Рыбинск, ул. Муравьёва 51	Действующий
ГО г. Рыбинск	Ярославская обл., г. Рыбинск, ул. Муравьёва 72	Действующий
ГО г. Рыбинск	Ярославская обл., г. Рыбинск, ул. Муравьёва 49	Действующий
ГО г. Рыбинск	Ярославская обл., г. Рыбинск, ул. Муравьёва 70	Действующий
ГО г. Рыбинск	Ярославская обл., г. Рыбинск, ул. Муравьёва 68	Действующий
ГО г. Рыбинск	Ярославская обл., г. Рыбинск, ул. Муравьёва 43	Действующий
ГО г. Рыбинск	Ярославская обл., г. Рыбинск, ул. Муравьёва 41	Действующий
ГО г. Рыбинск	Ярославская обл., г. Рыбинск, ул. Муравьёва 39	Действующий
ГО г. Рыбинск	Ярославская обл., г. Рыбинск, ул. Муравьёва 60	Действующий
ГО г. Рыбинск	Ярославская обл., г. Рыбинск, ул. Муравьёва 37	Действующий
ГО г. Рыбинск	Ярославская обл., г. Рыбинск, ул. Муравьёва 52	Действующий
ГО г. Рыбинск	Ярославская обл., г. Рыбинск, ул. Муравьёва 50	Действующий
ГО г. Рыбинск	Ярославская обл., г. Рыбинск, ул. Муравьёва 48	Действующий
ГО г. Рыбинск	Ярославская обл., г. Рыбинск, ул. Муравьёва 42	Действующий
ГО г. Рыбинск	Ярославская обл., г. Рыбинск, ул. Муравьёва 58	Действующий
ГО г. Рыбинск	Ярославская обл., г. Рыбинск, ул. Муравьёва 11а	Действующий
ГО г. Рыбинск	Ярославская обл., г. Рыбинск, ул. Муравьёва 20	Действующий
ГО г. Рыбинск	Ярославская обл., г. Рыбинск, ул. Муравьёва 66	Действующий
ГО г. Рыбинск	Ярославская обл., г. Рыбинск, ул. Муравьёва 29	Действующий
ГО г. Рыбинск	Ярославская обл., г. Рыбинск, ул. Муравьёва 74	Действующий
ГО г. Рыбинск	Ярославская обл., г. Рыбинск, ул. Муравьёва 62	Действующий
ГО г. Рыбинск	Ярославская обл., г. Рыбинск, ул. Муравьёва 27	Действующий
ГО г. Рыбинск	Ярославская обл., г. Рыбинск, ул. Муравьёва 25	Действующий
ГО г. Рыбинск	Ярославская обл., г. Рыбинск, ул. Муравьёва 36	Действующий
ГО г. Рыбинск	Ярославская обл., г. Рыбинск, ул. Муравьёва 21	Действующий
ГО г. Рыбинск	Ярославская обл., г. Рыбинск, ул. Муравьёва 19	Действующий
ГО г. Рыбинск	Ярославская обл., г. Рыбинск, ул. Муравьёва 32	Действующий
ГО г. Рыбинск	Ярославская обл., г. Рыбинск, ул. Муравьёва 17	Действующий
ГО г. Рыбинск	Ярославская обл., г. Рыбинск, ул. Муравьёва 15	Действующий
ГО г. Рыбинск	Ярославская обл., г. Рыбинск, ул. Муравьёва 7	Действующий
ГО г. Рыбинск	Ярославская обл., г. Рыбинск, ул. Муравьёва 1а	Действующий
ГО г. Рыбинск	Ярославская обл., г. Рыбинск, ул. Муравьёва 1	Действующий
ГО г. Рыбинск	Ярославская обл., г. Рыбинск, ул. Муравьёва 8	Действующий
ГО г. Рыбинск	Ярославская обл., г. Рыбинск, ул. Мечникова 7	Действующий
ГО г. Рыбинск	Ярославская обл., г. Рыбинск, ул. Мечникова 5	Действующий
ГО г. Рыбинск	Ярославская обл., г. Рыбинск, ул. Мечникова 4	Действующий
ГО г. Рыбинск	Ярославская обл., г. Рыбинск, ул. Менжинского 11	Действующий
ГО г. Рыбинск	Ярославская обл., г. Рыбинск, ул. Менжинского 12	Действующий
ГО г. Рыбинск	Ярославская обл., г. Рыбинск, ул. Менжинского 9	Действующий
ГО г. Рыбинск	Ярославская обл., г. Рыбинск, ул. Менжинского 4	Действующий
ГО г. Рыбинск	Ярославская обл., г. Рыбинск, ул. Менжинского 10	Действующий
ГО г. Рыбинск	Ярославская обл., г. Рыбинск, ул. Маяковского 1	Действующий
ГО г. Рыбинск	Ярославская обл., г. Рыбинск, ул. Маяковского 5	Действующий
ГО г. Рыбинск	Ярославская обл., г. Рыбинск, ул. Маяковского 3	Действующий
ГО г. Рыбинск	Ярославская обл., г. Рыбинск, ул. Маяковского 7	Действующий
ГО г. Рыбинск	Ярославская обл., г. Рыбинск, ул. Маяковского 6	Действующий
ГО г. Рыбинск	Ярославская обл., г. Рыбинск, ул. Маяковского 2	Действующий
ГО г. Рыбинск	Ярославская обл., г. Рыбинск, ул. Матросова 5	Действующий
ГО г. Рыбинск	Ярославская обл., г. Рыбинск, ул. Матросова 9а	Действующий
ГО г. Рыбинск	Ярославская обл., г. Рыбинск, ул. Матросова 4	Действующий
ГО г. Рыбинск	Ярославская обл., г. Рыбинск, ул. Матросова 7	Действующий
ГО г. Рыбинск	Ярославская обл., г. Рыбинск, ул. Матросова 3	Действующий
ГО г. Рыбинск	Ярославская обл., г. Рыбинск, ул. Матросова 7а	Действующий
ГО г. Рыбинск	Ярославская обл., г. Рыбинск, ул. Матросова 5а	Действующий
ГО г. Рыбинск	Ярославская обл., г. Рыбинск, ул. Матросова 3а	Действующий
ГО г. Рыбинск	Ярославская обл., г. Рыбинск, ул. Максима Горького 61	Действующий
ГО г. Рыбинск	Ярославская обл., г. Рыбинск, ул. Максима Горького 65б	Действующий
ГО г. Рыбинск	Ярославская обл., г. Рыбинск, ул. Макаренко 23	Действующий
ГО г. Рыбинск	Ярославская обл., г. Рыбинск, ул. Макаренко 23а	Действующий

ГО г. Рыбинск	Ярославская обл., г. Рыбинск, ул. Макаренко 21	Действующий
ГО г. Рыбинск	Ярославская обл., г. Рыбинск, ул. Макаренко 19	Действующий
ГО г. Рыбинск	Ярославская обл., г. Рыбинск, ул. Макаренко 17	Действующий
ГО г. Рыбинск	Ярославская обл., г. Рыбинск, ул. Макаренко 15а	Действующий
ГО г. Рыбинск	Ярославская обл., г. Рыбинск, ул. Макаренко 15	Действующий
ГО г. Рыбинск	Ярославская обл., г. Рыбинск, ул. Макаренко 13а	Действующий
ГО г. Рыбинск	Ярославская обл., г. Рыбинск, ул. Макаренко 13	Действующий
ГО г. Рыбинск	Ярославская обл., г. Рыбинск, ул. Макаренко 12	Действующий
ГО г. Рыбинск	Ярославская обл., г. Рыбинск, ул. Макаренко 11	Действующий
ГО г. Рыбинск	Ярославская обл., г. Рыбинск, ул. Макаренко 8	Действующий
ГО г. Рыбинск	Ярославская обл., г. Рыбинск, ул. Макаренко 6	Действующий
ГО г. Рыбинск	Ярославская обл., г. Рыбинск, ул. Макаренко 4	Действующий
ГО г. Рыбинск	Ярославская обл., г. Рыбинск, ул. Макаренко 2	Действующий
ГО г. Рыбинск	Ярославская обл., г. Рыбинск, ул. Ляпидевского 20	Действующий
ГО г. Рыбинск	Ярославская обл., г. Рыбинск, ул. Ляпидевского 46	Действующий
ГО г. Рыбинск	Ярославская обл., г. Рыбинск, ул. Ляпидевского 38	Действующий
ГО г. Рыбинск	Ярославская обл., г. Рыбинск, ул. Ляпидевского 36	Действующий
ГО г. Рыбинск	Ярославская обл., г. Рыбинск, ул. Ляпидевского 25	Действующий
ГО г. Рыбинск	Ярославская обл., г. Рыбинск, ул. Ляпидевского 5	Действующий
ГО г. Рыбинск	Ярославская обл., г. Рыбинск, ул. Ляпидевского 1б	Действующий
ГО г. Рыбинск	Ярославская обл., г. Рыбинск, ул. Льва Толстого 19	Действующий
ГО г. Рыбинск	Ярославская обл., г. Рыбинск, ул. Льва Толстого 13	Действующий
ГО г. Рыбинск	Ярославская обл., г. Рыбинск, ул. Льва Толстого 7	Действующий
ГО г. Рыбинск	Ярославская обл., г. Рыбинск, ул. Льва Толстого 9	Действующий
ГО г. Рыбинск	Ярославская обл., г. Рыбинск, ул. Льва Толстого 12	Действующий
ГО г. Рыбинск	Ярославская обл., г. Рыбинск, ул. Льва Толстого 10	Действующий
ГО г. Рыбинск	Ярославская обл., г. Рыбинск, ул. Льва Толстого 15	Действующий
ГО г. Рыбинск	Ярославская обл., г. Рыбинск, ул. Льва Толстого 17	Действующий
ГО г. Рыбинск	Ярославская обл., г. Рыбинск, ул. Льва Толстого 18	Действующий
ГО г. Рыбинск	Ярославская обл., г. Рыбинск, ул. Луначарского 53	Действующий
ГО г. Рыбинск	Ярославская обл., г. Рыбинск, ул. Луначарского 11	Действующий
ГО г. Рыбинск	Ярославская обл., г. Рыбинск, ул. Луначарского 44	Действующий
ГО г. Рыбинск	Ярославская обл., г. Рыбинск, ул. Луначарского 48	Действующий
ГО г. Рыбинск	Ярославская обл., г. Рыбинск, ул. Луначарского 12	Действующий
ГО г. Рыбинск	Ярославская обл., г. Рыбинск, ул. Ломоносова 1	Действующий
ГО г. Рыбинск	Ярославская обл., г. Рыбинск, ул. Ломоносова 15	Действующий
ГО г. Рыбинск	Ярославская обл., г. Рыбинск, ул. Ломоносова 17а	Действующий
ГО г. Рыбинск	Ярославская обл., г. Рыбинск, ул. Ломоносова 25	Действующий
ГО г. Рыбинск	Ярославская обл., г. Рыбинск, ул. Ломоносова 26	Действующий
ГО г. Рыбинск	Ярославская обл., г. Рыбинск, ул. Ломоносова 30	Действующий
ГО г. Рыбинск	Ярославская обл., г. Рыбинск, ул. Ломоносова 32а	Действующий
ГО г. Рыбинск	Ярославская обл., г. Рыбинск, ул. Ломоносова 44	Действующий
ГО г. Рыбинск	Ярославская обл., г. Рыбинск, ул. Ломоносова 15а	Действующий
ГО г. Рыбинск	Ярославская обл., г. Рыбинск, ул. Ломоносова 33	Действующий
ГО г. Рыбинск	Ярославская обл., г. Рыбинск, ул. Лобачевского 10	Действующий
ГО г. Рыбинск	Ярославская обл., г. Рыбинск, ул. Лобачевского 7	Действующий
ГО г. Рыбинск	Ярославская обл., г. Рыбинск, ул. Лобачевского 9	Действующий
ГО г. Рыбинск	Ярославская обл., г. Рыбинск, ул. Лобачевского 11	Действующий
ГО г. Рыбинск	Ярославская обл., г. Рыбинск, ул. Лобачевского 13	Действующий
ГО г. Рыбинск	Ярославская обл., г. Рыбинск, ул. Лобачевского 15	Действующий
ГО г. Рыбинск	Ярославская обл., г. Рыбинск, ул. Лобачевского 12	Действующий
ГО г. Рыбинск	Ярославская обл., г. Рыбинск, ул. Лобачевского 14	Действующий
ГО г. Рыбинск	Ярославская обл., г. Рыбинск, ул. Лобачевского 12а	Действующий
ГО г. Рыбинск	Ярославская обл., г. Рыбинск, ул. Лобачевского 14а	Действующий
ГО г. Рыбинск	Ярославская обл., г. Рыбинск, ул. Лермонтова 3	Действующий
ГО г. Рыбинск	Ярославская обл., г. Рыбинск, ул. Лермонтова 12	Действующий
ГО г. Рыбинск	Ярославская обл., г. Рыбинск, ул. Лермонтова 13	Действующий
ГО г. Рыбинск	Ярославская обл., г. Рыбинск, ул. Лермонтова 7	Действующий
ГО г. Рыбинск	Ярославская обл., г. Рыбинск, ул. Лермонтова 9	Действующий
ГО г. Рыбинск	Ярославская обл., г. Рыбинск, ул. Лермонтова 10	Действующий
ГО г. Рыбинск	Ярославская обл., г. Рыбинск, ул. Лермонтова 11	Действующий
ГО г. Рыбинск	Ярославская обл., г. Рыбинск, ул. Лермонтова 14	Действующий
ГО г. Рыбинск	Ярославская обл., г. Рыбинск, ул. Левитана 6	Действующий
ГО г. Рыбинск	Ярославская обл., г. Рыбинск, ул. Левитана 6а	Действующий
ГО г. Рыбинск	Ярославская обл., г. Рыбинск, ул. Левитана 5	Действующий
ГО г. Рыбинск	Ярославская обл., г. Рыбинск, ул. Левитана 4а	Действующий
ГО г. Рыбинск	Ярославская обл., г. Рыбинск, ул. Левитана 4	Действующий
ГО г. Рыбинск	Ярославская обл., г. Рыбинск, ул. Левитана 51	Действующий
ГО г. Рыбинск	Ярославская обл., г. Рыбинск, ул. Левитана 8	Действующий
ГО г. Рыбинск	Ярославская обл., г. Рыбинск, ул. Леваневского 37	Действующий
ГО г. Рыбинск	Ярославская обл., г. Рыбинск, ул. Леваневского 33	Действующий

ГО г. Рыбинск	Ярославская обл., г. Рыбинск, ул. Леваневского 11	Действующий
ГО г. Рыбинск	Ярославская обл., г. Рыбинск, ул. Леваневского 13	Действующий
ГО г. Рыбинск	Ярославская обл., г. Рыбинск, ул. Леваневского 15	Действующий
ГО г. Рыбинск	Ярославская обл., г. Рыбинск, ул. Леваневского 19	Действующий
ГО г. Рыбинск	Ярославская обл., г. Рыбинск, ул. Леваневского 21	Действующий
ГО г. Рыбинск	Ярославская обл., г. Рыбинск, ул. Леваневского 23	Действующий
ГО г. Рыбинск	Ярославская обл., г. Рыбинск, ул. Леваневского 35	Действующий
ГО г. Рыбинск	Ярославская обл., г. Рыбинск, ул. Леваневского 39	Действующий
ГО г. Рыбинск	Ярославская обл., г. Рыбинск, ул. Леваневского 41	Действующий
ГО г. Рыбинск	Ярославская обл., г. Рыбинск, ул. Леваневского 43	Действующий
ГО г. Рыбинск	Ярославская обл., г. Рыбинск, ул. Леваневского 45	Действующий
ГО г. Рыбинск	Ярославская обл., г. Рыбинск, ул. Леваневского 65	Действующий
ГО г. Рыбинск	Ярославская обл., г. Рыбинск, ул. Леваневского 67	Действующий
ГО г. Рыбинск	Ярославская обл., г. Рыбинск, ул. Леваневского 69	Действующий
ГО г. Рыбинск	Ярославская обл., г. Рыбинск, ул. Леваневского 71	Действующий
ГО г. Рыбинск	Ярославская обл., г. Рыбинск, ул. Леваневского 81	Действующий
ГО г. Рыбинск	Ярославская обл., г. Рыбинск, ул. Леваневского 85	Действующий
ГО г. Рыбинск	Ярославская обл., г. Рыбинск, ул. Леваневского 121	Действующий
ГО г. Рыбинск	Ярославская обл., г. Рыбинск, ул. Леваневского 77	Действующий
ГО г. Рыбинск	Ярославская обл., г. Рыбинск, ул. Леваневского 119	Действующий
ГО г. Рыбинск	Ярославская обл., г. Рыбинск, ул. Леваневского 89	Действующий
ГО г. Рыбинск	Ярославская обл., г. Рыбинск, ул. Леваневского 29	Действующий
ГО г. Рыбинск	Ярославская обл., г. Рыбинск, ул. Леваневского 59	Действующий
ГО г. Рыбинск	Ярославская обл., г. Рыбинск, ул. Леваневского 71а	Действующий
ГО г. Рыбинск	Ярославская обл., г. Рыбинск, ул. Леваневского 87	Действующий
ГО г. Рыбинск	Ярославская обл., г. Рыбинск, ул. Леваневского 103	Действующий
ГО г. Рыбинск	Ярославская обл., г. Рыбинск, ул. Леваневского 107	Действующий
ГО г. Рыбинск	Ярославская обл., г. Рыбинск, ул. Леваневского 109	Действующий
ГО г. Рыбинск	Ярославская обл., г. Рыбинск, ул. Леваневского 115	Действующий
ГО г. Рыбинск	Ярославская обл., г. Рыбинск, ул. Кутузова 3	Действующий
ГО г. Рыбинск	Ярославская обл., г. Рыбинск, ул. Кутузова 4	Действующий
ГО г. Рыбинск	Ярославская обл., г. Рыбинск, ул. Кутузова 5	Действующий
ГО г. Рыбинск	Ярославская обл., г. Рыбинск, ул. Кутузова 6	Действующий
ГО г. Рыбинск	Ярославская обл., г. Рыбинск, ул. Кутузова 8	Действующий
ГО г. Рыбинск	Ярославская обл., г. Рыбинск, ул. Кутузова 9	Действующий
ГО г. Рыбинск	Ярославская обл., г. Рыбинск, ул. Кутузова 11	Действующий
ГО г. Рыбинск	Ярославская обл., г. Рыбинск, ул. Кутузова 2	Действующий
ГО г. Рыбинск	Ярославская обл., г. Рыбинск, ул. Кутузова 7	Действующий
ГО г. Рыбинск	Ярославская обл., г. Рыбинск, ул. Кулибина 15	Действующий
ГО г. Рыбинск	Ярославская обл., г. Рыбинск, ул. Крылова 5	Действующий
ГО г. Рыбинск	Ярославская обл., г. Рыбинск, ул. Крылова 11	Действующий
ГО г. Рыбинск	Ярославская обл., г. Рыбинск, ул. Крылова 9	Действующий
ГО г. Рыбинск	Ярославская обл., г. Рыбинск, ул. Крылова 7	Действующий
ГО г. Рыбинск	Ярославская обл., г. Рыбинск, ул. Крупской 19	Действующий
ГО г. Рыбинск	Ярославская обл., г. Рыбинск, ул. Крупской 40	Действующий
ГО г. Рыбинск	Ярославская обл., г. Рыбинск, ул. Крупской 98	Действующий
ГО г. Рыбинск	Ярославская обл., г. Рыбинск, ул. Крупской 44	Действующий
ГО г. Рыбинск	Ярославская обл., г. Рыбинск, ул. Крупской 1а	Действующий
ГО г. Рыбинск	Ярославская обл., г. Рыбинск, ул. Крупской 8	Действующий
ГО г. Рыбинск	Ярославская обл., г. Рыбинск, ул. Крупской 6	Действующий
ГО г. Рыбинск	Ярославская обл., г. Рыбинск, ул. Крупской 12	Действующий
ГО г. Рыбинск	Ярославская обл., г. Рыбинск, ул. Крупской 14	Действующий
ГО г. Рыбинск	Ярославская обл., г. Рыбинск, ул. Крупской 16	Действующий
ГО г. Рыбинск	Ярославская обл., г. Рыбинск, ул. Крупской 7	Действующий
ГО г. Рыбинск	Ярославская обл., г. Рыбинск, ул. Крупской 9	Действующий
ГО г. Рыбинск	Ярославская обл., г. Рыбинск, ул. Крупской 18	Действующий
ГО г. Рыбинск	Ярославская обл., г. Рыбинск, ул. Крупской 20	Действующий
ГО г. Рыбинск	Ярославская обл., г. Рыбинск, ул. Крупской 22	Действующий
ГО г. Рыбинск	Ярославская обл., г. Рыбинск, ул. Крупской 15	Действующий
ГО г. Рыбинск	Ярославская обл., г. Рыбинск, ул. Крупской 11	Действующий
ГО г. Рыбинск	Ярославская обл., г. Рыбинск, ул. Крупской 24	Действующий
ГО г. Рыбинск	Ярославская обл., г. Рыбинск, ул. Крупской 17	Действующий
ГО г. Рыбинск	Ярославская обл., г. Рыбинск, ул. Крупской 26	Действующий
ГО г. Рыбинск	Ярославская обл., г. Рыбинск, ул. Крупской 28	Действующий
ГО г. Рыбинск	Ярославская обл., г. Рыбинск, ул. Крупской 21	Действующий
ГО г. Рыбинск	Ярославская обл., г. Рыбинск, ул. Крупской 30	Действующий
ГО г. Рыбинск	Ярославская обл., г. Рыбинск, ул. Крупской 32	Действующий
ГО г. Рыбинск	Ярославская обл., г. Рыбинск, ул. Крупской 23	Действующий
ГО г. Рыбинск	Ярославская обл., г. Рыбинск, ул. Крупской 34	Действующий
ГО г. Рыбинск	Ярославская обл., г. Рыбинск, ул. Крупской 25	Действующий
ГО г. Рыбинск	Ярославская обл., г. Рыбинск, ул. Крупской 36	Действующий

ГО г. Рыбинск	Ярославская обл., г. Рыбинск, ул. Крупской 38	Действующий
ГО г. Рыбинск	Ярославская обл., г. Рыбинск, ул. Крупской 29	Действующий
ГО г. Рыбинск	Ярославская обл., г. Рыбинск, ул. Крупской 33	Действующий
ГО г. Рыбинск	Ярославская обл., г. Рыбинск, ул. Крупской 46	Действующий
ГО г. Рыбинск	Ярославская обл., г. Рыбинск, ул. Крупской 39	Действующий
ГО г. Рыбинск	Ярославская обл., г. Рыбинск, ул. Крупской 48	Действующий
ГО г. Рыбинск	Ярославская обл., г. Рыбинск, ул. Крупской 37	Действующий
ГО г. Рыбинск	Ярославская обл., г. Рыбинск, ул. Крупской 60	Действующий
ГО г. Рыбинск	Ярославская обл., г. Рыбинск, ул. Крупской 57	Действующий
ГО г. Рыбинск	Ярославская обл., г. Рыбинск, ул. Крупской 68	Действующий
ГО г. Рыбинск	Ярославская обл., г. Рыбинск, ул. Крупской 61	Действующий
ГО г. Рыбинск	Ярославская обл., г. Рыбинск, ул. Крупской 72	Действующий
ГО г. Рыбинск	Ярославская обл., г. Рыбинск, ул. Крупской 65	Действующий
ГО г. Рыбинск	Ярославская обл., г. Рыбинск, ул. Крупской 76	Действующий
ГО г. Рыбинск	Ярославская обл., г. Рыбинск, ул. Крупской 69	Действующий
ГО г. Рыбинск	Ярославская обл., г. Рыбинск, ул. Крупской 82	Действующий
ГО г. Рыбинск	Ярославская обл., г. Рыбинск, ул. Крупской 80	Действующий
ГО г. Рыбинск	Ярославская обл., г. Рыбинск, ул. Крупской 75	Действующий
ГО г. Рыбинск	Ярославская обл., г. Рыбинск, ул. Крупской 77	Действующий
ГО г. Рыбинск	Ярославская обл., г. Рыбинск, ул. Крупской 84	Действующий
ГО г. Рыбинск	Ярославская обл., г. Рыбинск, ул. Крупской 79	Действующий
ГО г. Рыбинск	Ярославская обл., г. Рыбинск, ул. Крупской 86	Действующий
ГО г. Рыбинск	Ярославская обл., г. Рыбинск, ул. Крупской 83	Действующий
ГО г. Рыбинск	Ярославская обл., г. Рыбинск, ул. Крупской 94	Действующий
ГО г. Рыбинск	Ярославская обл., г. Рыбинск, ул. Крупской 87	Действующий
ГО г. Рыбинск	Ярославская обл., г. Рыбинск, ул. Крупской 93	Действующий
ГО г. Рыбинск	Ярославская обл., г. Рыбинск, ул. Крупской 104	Действующий
ГО г. Рыбинск	Ярославская обл., г. Рыбинск, ул. Крупской 102	Действующий
ГО г. Рыбинск	Ярославская обл., г. Рыбинск, ул. Крупской 108	Действующий
ГО г. Рыбинск	Ярославская обл., г. Рыбинск, ул. Крупской 116	Действующий
ГО г. Рыбинск	Ярославская обл., г. Рыбинск, ул. Крупской 107	Действующий
ГО г. Рыбинск	Ярославская обл., г. Рыбинск, ул. Крупской 111	Действующий
ГО г. Рыбинск	Ярославская обл., г. Рыбинск, ул. Крупской 109	Действующий
ГО г. Рыбинск	Ярославская обл., г. Рыбинск, ул. Крупской 115	Действующий
ГО г. Рыбинск	Ярославская обл., г. Рыбинск, ул. Крупской 117	Действующий
ГО г. Рыбинск	Ярославская обл., г. Рыбинск, ул. Крупской 49	Действующий
ГО г. Рыбинск	Ярославская обл., г. Рыбинск, ул. Крупской 51	Действующий
ГО г. Рыбинск	Ярославская обл., г. Рыбинск, ул. Крупской 110	Действующий
ГО г. Рыбинск	Ярославская обл., г. Рыбинск, ул. Крупской 27	Действующий
ГО г. Рыбинск	Ярославская обл., г. Рыбинск, ул. Крупской 42	Действующий
ГО г. Рыбинск	Ярославская обл., г. Рыбинск, ул. Крупской 50	Действующий
ГО г. Рыбинск	Ярославская обл., г. Рыбинск, ул. Крупской 52	Действующий
ГО г. Рыбинск	Ярославская обл., г. Рыбинск, ул. Крупской 58	Действующий
ГО г. Рыбинск	Ярославская обл., г. Рыбинск, ул. Крупской 67	Действующий
ГО г. Рыбинск	Ярославская обл., г. Рыбинск, ул. Крупской 73	Действующий
ГО г. Рыбинск	Ярославская обл., г. Рыбинск, ул. Крупской 88	Действующий
ГО г. Рыбинск	Ярославская обл., г. Рыбинск, ул. Крупской 90	Действующий
ГО г. Рыбинск	Ярославская обл., г. Рыбинск, ул. Крупской 92	Действующий
ГО г. Рыбинск	Ярославская обл., г. Рыбинск, ул. Крупской 96	Действующий
ГО г. Рыбинск	Ярославская обл., г. Рыбинск, ул. Крупской 106	Действующий
ГО г. Рыбинск	Ярославская обл., г. Рыбинск, ул. Крупской 101	Действующий
ГО г. Рыбинск	Ярославская обл., г. Рыбинск, ул. Крупской 103	Действующий
ГО г. Рыбинск	Ярославская обл., г. Рыбинск, ул. Крупской 105	Действующий
ГО г. Рыбинск	Ярославская обл., г. Рыбинск, ул. Крупской 114	Действующий
ГО г. Рыбинск	Ярославская обл., г. Рыбинск, ул. Крупской 113	Действующий
ГО г. Рыбинск	Ярославская обл., г. Рыбинск, ул. Кренкеля 41	Действующий
ГО г. Рыбинск	Ярославская обл., г. Рыбинск, ул. Кренкеля 20	Действующий
ГО г. Рыбинск	Ярославская обл., г. Рыбинск, ул. Кренкеля 7	Действующий
ГО г. Рыбинск	Ярославская обл., г. Рыбинск, ул. Кренкеля 15	Действующий
ГО г. Рыбинск	Ярославская обл., г. Рыбинск, ул. Кренкеля 19	Действующий
ГО г. Рыбинск	Ярославская обл., г. Рыбинск, ул. Кренкеля 21	Действующий
ГО г. Рыбинск	Ярославская обл., г. Рыбинск, ул. Кренкеля 23	Действующий
ГО г. Рыбинск	Ярославская обл., г. Рыбинск, ул. Кренкеля 27	Действующий
ГО г. Рыбинск	Ярославская обл., г. Рыбинск, ул. Кренкеля 29	Действующий
ГО г. Рыбинск	Ярославская обл., г. Рыбинск, ул. Кренкеля 33	Действующий
ГО г. Рыбинск	Ярославская обл., г. Рыбинск, ул. Кренкеля 14	Действующий
ГО г. Рыбинск	Ярославская обл., г. Рыбинск, ул. Кренкеля 18	Действующий
ГО г. Рыбинск	Ярославская обл., г. Рыбинск, ул. Кренкеля 16	Действующий
ГО г. Рыбинск	Ярославская обл., г. Рыбинск, ул. Кренкеля 39	Действующий
ГО г. Рыбинск	Ярославская обл., г. Рыбинск, ул. Кренкеля 43	Действующий
ГО г. Рыбинск	Ярославская обл., г. Рыбинск, ул. Кренкеля 24	Действующий

ГО г. Рыбинск	Ярославская обл., г. Рыбинск, ул. Кренкеля 47	Действующий
ГО г. Рыбинск	Ярославская обл., г. Рыбинск, ул. Кренкеля 51	Действующий
ГО г. Рыбинск	Ярославская обл., г. Рыбинск, ул. Кренкеля 53	Действующий
ГО г. Рыбинск	Ярославская обл., г. Рыбинск, ул. Кренкеля 55	Действующий
ГО г. Рыбинск	Ярославская обл., г. Рыбинск, ул. Кренкеля 57	Действующий
ГО г. Рыбинск	Ярославская обл., г. Рыбинск, ул. Кренкеля 13	Действующий
ГО г. Рыбинск	Ярославская обл., г. Рыбинск, ул. Кренкеля 28	Действующий
ГО г. Рыбинск	Ярославская обл., г. Рыбинск, ул. Кренкеля 9	Действующий
ГО г. Рыбинск	Ярославская обл., г. Рыбинск, ул. Кренкеля 31	Действующий
ГО г. Рыбинск	Ярославская обл., г. Рыбинск, ул. Кренкеля 12	Действующий
ГО г. Рыбинск	Ярославская обл., г. Рыбинск, ул. Кренкеля 37	Действующий
ГО г. Рыбинск	Ярославская обл., г. Рыбинск, ул. Кренкеля 30	Действующий
ГО г. Рыбинск	Ярославская обл., г. Рыбинск, ул. Красина 14	Действующий
ГО г. Рыбинск	Ярославская обл., г. Рыбинск, ул. Красина 5	Действующий
ГО г. Рыбинск	Ярославская обл., г. Рыбинск, ул. Красина 6	Действующий
ГО г. Рыбинск	Ярославская обл., г. Рыбинск, ул. Красина 4	Действующий
ГО г. Рыбинск	Ярославская обл., г. Рыбинск, ул. Красина 7	Действующий
ГО г. Рыбинск	Ярославская обл., г. Рыбинск, ул. Корнева 28	Действующий
ГО г. Рыбинск	Ярославская обл., г. Рыбинск, ул. Корнева 30	Действующий
ГО г. Рыбинск	Ярославская обл., г. Рыбинск, ул. Корнева 46	Действующий
ГО г. Рыбинск	Ярославская обл., г. Рыбинск, ул. Корнева 52	Действующий
ГО г. Рыбинск	Ярославская обл., г. Рыбинск, ул. Корнева 58	Действующий
ГО г. Рыбинск	Ярославская обл., г. Рыбинск, ул. Коммунистов 29	Действующий
ГО г. Рыбинск	Ярославская обл., г. Рыбинск, ул. Коммунистов 4а	Действующий
ГО г. Рыбинск	Ярославская обл., г. Рыбинск, ул. Коммунистов 18	Действующий
ГО г. Рыбинск	Ярославская обл., г. Рыбинск, ул. Коммунистов 27	Действующий
ГО г. Рыбинск	Ярославская обл., г. Рыбинск, ул. Коммунистов 24а	Действующий
ГО г. Рыбинск	Ярославская обл., г. Рыбинск, ул. Коммунистов 17	Действующий
ГО г. Рыбинск	Ярославская обл., г. Рыбинск, ул. Коммунистов 8а	Действующий
ГО г. Рыбинск	Ярославская обл., г. Рыбинск, ул. Коммунистов 27а	Действующий
ГО г. Рыбинск	Ярославская обл., г. Рыбинск, ул. Коммунистов 5	Действующий
ГО г. Рыбинск	Ярославская обл., г. Рыбинск, ул. Коммунистов 7	Действующий
ГО г. Рыбинск	Ярославская обл., г. Рыбинск, ул. Коммунистов 2а	Действующий
ГО г. Рыбинск	Ярославская обл., г. Рыбинск, ул. Коммунистов 19	Действующий
ГО г. Рыбинск	Ярославская обл., г. Рыбинск, ул. Коммунистов 14	Действующий
ГО г. Рыбинск	Ярославская обл., г. Рыбинск, ул. Коммунистов 22	Действующий
ГО г. Рыбинск	Ярославская обл., г. Рыбинск, ул. Коммунистов 24	Действующий
ГО г. Рыбинск	Ярославская обл., г. Рыбинск, ул. Коммунистов 25	Действующий
ГО г. Рыбинск	Ярославская обл., г. Рыбинск, ул. Коммунистов 28	Действующий
ГО г. Рыбинск	Ярославская обл., г. Рыбинск, ул. Коммунистов 3	Действующий
ГО г. Рыбинск	Ярославская обл., г. Рыбинск, ул. Коммунистов 9	Действующий
ГО г. Рыбинск	Ярославская обл., г. Рыбинск, ул. Коммунистов 11	Действующий
ГО г. Рыбинск	Ярославская обл., г. Рыбинск, ул. Коммунистов 6а	Действующий
ГО г. Рыбинск	Ярославская обл., г. Рыбинск, ул. Коммунистов 15	Действующий
ГО г. Рыбинск	Ярославская обл., г. Рыбинск, ул. Коммунистов 8	Действующий
ГО г. Рыбинск	Ярославская обл., г. Рыбинск, ул. Коммунистов 12	Действующий
ГО г. Рыбинск	Ярославская обл., г. Рыбинск, ул. Коммунистов 21а	Действующий
ГО г. Рыбинск	Ярославская обл., г. Рыбинск, ул. Коммунистов 16	Действующий
ГО г. Рыбинск	Ярославская обл., г. Рыбинск, ул. Коммунистов 23	Действующий
ГО г. Рыбинск	Ярославская обл., г. Рыбинск, ул. Коммунистов 20	Действующий
ГО г. Рыбинск	Ярославская обл., г. Рыбинск, ул. Коммунистов 22б	Действующий
ГО г. Рыбинск	Ярославская обл., г. Рыбинск, ул. Коммунистов 22а	Действующий
ГО г. Рыбинск	Ярославская обл., г. Рыбинск, ул. Коммунистов 22в	Действующий
ГО г. Рыбинск	Ярославская обл., г. Рыбинск, ул. Коммунистов 26	Действующий
ГО г. Рыбинск	Ярославская обл., г. Рыбинск, ул. Коминтерна 15	Действующий
ГО г. Рыбинск	Ярославская обл., г. Рыбинск, ул. Коминтерна 6	Действующий
ГО г. Рыбинск	Ярославская обл., г. Рыбинск, ул. Коминтерна 4	Действующий
ГО г. Рыбинск	Ярославская обл., г. Рыбинск, ул. Коминтерна 1	Действующий
ГО г. Рыбинск	Ярославская обл., г. Рыбинск, ул. Коминтерна 1а	Действующий
ГО г. Рыбинск	Ярославская обл., г. Рыбинск, ул. Коминтерна 10	Действующий
ГО г. Рыбинск	Ярославская обл., г. Рыбинск, ул. Коминтерна 17	Действующий
ГО г. Рыбинск	Ярославская обл., г. Рыбинск, ул. Коминтерна 3	Действующий
ГО г. Рыбинск	Ярославская обл., г. Рыбинск, ул. Коминтерна 12	Действующий
ГО г. Рыбинск	Ярославская обл., г. Рыбинск, ул. Колышкина 5	Действующий
ГО г. Рыбинск	Ярославская обл., г. Рыбинск, ул. Коллективизации 80	Действующий
ГО г. Рыбинск	Ярославская обл., г. Рыбинск, ул. Коллективизации 55	Действующий
ГО г. Рыбинск	Ярославская обл., г. Рыбинск, ул. Коллективизации 83	Действующий
ГО г. Рыбинск	Ярославская обл., г. Рыбинск, ул. Коллективизации 50	Действующий
ГО г. Рыбинск	Ярославская обл., г. Рыбинск, ул. Коллективизации 41	Действующий
ГО г. Рыбинск	Ярославская обл., г. Рыбинск, ул. Коллективизации 39а	Действующий
ГО г. Рыбинск	Ярославская обл., г. Рыбинск, ул. Коллективизации 77	Действующий

ГО г. Рыбинск	Ярославская обл., г. Рыбинск, ул. Коллективизации 33а	Действующий
ГО г. Рыбинск	Ярославская обл., г. Рыбинск, ул. Коллективизации 109	Действующий
ГО г. Рыбинск	Ярославская обл., г. Рыбинск, ул. Коллективизации 104	Действующий
ГО г. Рыбинск	Ярославская обл., г. Рыбинск, ул. Коллективизации 79	Действующий
ГО г. Рыбинск	Ярославская обл., г. Рыбинск, ул. Коллективизации 75	Действующий
ГО г. Рыбинск	Ярославская обл., г. Рыбинск, ул. Коллективизации 67	Действующий
ГО г. Рыбинск	Ярославская обл., г. Рыбинск, ул. Коллективизации 72	Действующий
ГО г. Рыбинск	Ярославская обл., г. Рыбинск, ул. Коллективизации 36а	Действующий
ГО г. Рыбинск	Ярославская обл., г. Рыбинск, ул. Коллективизации 8	Действующий
ГО г. Рыбинск	Ярославская обл., г. Рыбинск, ул. Коллективизации 105	Действующий
ГО г. Рыбинск	Ярославская обл., г. Рыбинск, ул. Коллективизации 110	Действующий
ГО г. Рыбинск	Ярославская обл., г. Рыбинск, ул. Коллективизации 91	Действующий
ГО г. Рыбинск	Ярославская обл., г. Рыбинск, ул. Коллективизации 108	Действующий
ГО г. Рыбинск	Ярославская обл., г. Рыбинск, ул. Коллективизации 106	Действующий
ГО г. Рыбинск	Ярославская обл., г. Рыбинск, ул. Коллективизации 102	Действующий
ГО г. Рыбинск	Ярославская обл., г. Рыбинск, ул. Коллективизации 100	Действующий
ГО г. Рыбинск	Ярославская обл., г. Рыбинск, ул. Коллективизации 85	Действующий
ГО г. Рыбинск	Ярославская обл., г. Рыбинск, ул. Коллективизации 98	Действующий
ГО г. Рыбинск	Ярославская обл., г. Рыбинск, ул. Коллективизации 49	Действующий
ГО г. Рыбинск	Ярославская обл., г. Рыбинск, ул. Коллективизации 47	Действующий
ГО г. Рыбинск	Ярославская обл., г. Рыбинск, ул. Коллективизации 48	Действующий
ГО г. Рыбинск	Ярославская обл., г. Рыбинск, ул. Коллективизации 46	Действующий
ГО г. Рыбинск	Ярославская обл., г. Рыбинск, ул. Коллективизации 44	Действующий
ГО г. Рыбинск	Ярославская обл., г. Рыбинск, ул. Коллективизации 44а	Действующий
ГО г. Рыбинск	Ярославская обл., г. Рыбинск, ул. Коллективизации 40а	Действующий
ГО г. Рыбинск	Ярославская обл., г. Рыбинск, ул. Коллективизации 50в	Действующий
ГО г. Рыбинск	Ярославская обл., г. Рыбинск, ул. Коллективизации 50б	Действующий
ГО г. Рыбинск	Ярославская обл., г. Рыбинск, ул. Коллективизации 42г	Действующий
ГО г. Рыбинск	Ярославская обл., г. Рыбинск, ул. Коллективизации 42	Действующий
ГО г. Рыбинск	Ярославская обл., г. Рыбинск, ул. Коллективизации 40г	Действующий
ГО г. Рыбинск	Ярославская обл., г. Рыбинск, ул. Коллективизации 40в	Действующий
ГО г. Рыбинск	Ярославская обл., г. Рыбинск, ул. Коллективизации 40б	Действующий
ГО г. Рыбинск	Ярославская обл., г. Рыбинск, ул. Коллективизации 37	Действующий
ГО г. Рыбинск	Ярославская обл., г. Рыбинск, ул. Коллективизации 40е	Действующий
ГО г. Рыбинск	Ярославская обл., г. Рыбинск, ул. Коллективизации 40	Действующий
ГО г. Рыбинск	Ярославская обл., г. Рыбинск, ул. Коллективизации 35	Действующий
ГО г. Рыбинск	Ярославская обл., г. Рыбинск, ул. Коллективизации 33	Действующий
ГО г. Рыбинск	Ярославская обл., г. Рыбинск, ул. Коллективизации 38	Действующий
ГО г. Рыбинск	Ярославская обл., г. Рыбинск, ул. Коллективизации 29	Действующий
ГО г. Рыбинск	Ярославская обл., г. Рыбинск, ул. Коллективизации 36	Действующий
ГО г. Рыбинск	Ярославская обл., г. Рыбинск, ул. Коллективизации 31	Действующий
ГО г. Рыбинск	Ярославская обл., г. Рыбинск, ул. Коллективизации 27	Действующий
ГО г. Рыбинск	Ярославская обл., г. Рыбинск, ул. Коллективизации 32	Действующий
ГО г. Рыбинск	Ярославская обл., г. Рыбинск, ул. Коллективизации 30	Действующий
ГО г. Рыбинск	Ярославская обл., г. Рыбинск, ул. Коллективизации 23	Действующий
ГО г. Рыбинск	Ярославская обл., г. Рыбинск, ул. Коллективизации 28	Действующий
ГО г. Рыбинск	Ярославская обл., г. Рыбинск, ул. Коллективизации 21	Действующий
ГО г. Рыбинск	Ярославская обл., г. Рыбинск, ул. Коллективизации 26	Действующий
ГО г. Рыбинск	Ярославская обл., г. Рыбинск, ул. Коллективизации 17	Действующий
ГО г. Рыбинск	Ярославская обл., г. Рыбинск, ул. Коллективизации 24	Действующий
ГО г. Рыбинск	Ярославская обл., г. Рыбинск, ул. Коллективизации 15	Действующий
ГО г. Рыбинск	Ярославская обл., г. Рыбинск, ул. Коллективизации 22	Действующий
ГО г. Рыбинск	Ярославская обл., г. Рыбинск, ул. Коллективизации 13	Действующий
ГО г. Рыбинск	Ярославская обл., г. Рыбинск, ул. Коллективизации 20	Действующий
ГО г. Рыбинск	Ярославская обл., г. Рыбинск, ул. Коллективизации 11	Действующий
ГО г. Рыбинск	Ярославская обл., г. Рыбинск, ул. Коллективизации 9	Действующий
ГО г. Рыбинск	Ярославская обл., г. Рыбинск, ул. Коллективизации 18	Действующий
ГО г. Рыбинск	Ярославская обл., г. Рыбинск, ул. Коллективизации 16	Действующий
ГО г. Рыбинск	Ярославская обл., г. Рыбинск, ул. Коллективизации 5	Действующий
ГО г. Рыбинск	Ярославская обл., г. Рыбинск, ул. Коллективизации 1	Действующий
ГО г. Рыбинск	Ярославская обл., г. Рыбинск, ул. Коллективизации 12а	Действующий
ГО г. Рыбинск	Ярославская обл., г. Рыбинск, ул. Коллективизации 10	Действующий
ГО г. Рыбинск	Ярославская обл., г. Рыбинск, ул. Коллективизации 4	Действующий
ГО г. Рыбинск	Ярославская обл., г. Рыбинск, ул. Коллективизации 78	Действующий
ГО г. Рыбинск	Ярославская обл., г. Рыбинск, ул. Коллективизации 63	Действующий
ГО г. Рыбинск	Ярославская обл., г. Рыбинск, ул. Коллективизации 68а	Действующий
ГО г. Рыбинск	Ярославская обл., г. Рыбинск, ул. Коллективизации 45	Действующий
ГО г. Рыбинск	Ярославская обл., г. Рыбинск, ул. Коллективизации 52	Действующий
ГО г. Рыбинск	Ярославская обл., г. Рыбинск, ул. Коллективизации 70	Действующий
ГО г. Рыбинск	Ярославская обл., г. Рыбинск, ул. Коллективизации 59	Действующий
ГО г. Рыбинск	Ярославская обл., г. Рыбинск, ул. Коллективизации 66	Действующий

ГО г. Рыбинск	Ярославская обл., г. Рыбинск, ул. Коллективизации 64	Действующий
ГО г. Рыбинск	Ярославская обл., г. Рыбинск, ул. Коллективизации 96	Действующий
ГО г. Рыбинск	Ярославская обл., г. Рыбинск, ул. Коллективизации 94	Действующий
ГО г. Рыбинск	Ярославская обл., г. Рыбинск, ул. Коллективизации 92	Действующий
ГО г. Рыбинск	Ярославская обл., г. Рыбинск, ул. Коллективизации 90	Действующий
ГО г. Рыбинск	Ярославская обл., г. Рыбинск, ул. Коллективизации 88	Действующий
ГО г. Рыбинск	Ярославская обл., г. Рыбинск, ул. Коллективизации 86	Действующий
ГО г. Рыбинск	Ярославская обл., г. Рыбинск, ул. Коллективизации 84	Действующий
ГО г. Рыбинск	Ярославская обл., г. Рыбинск, ул. Коллективизации 73	Действующий
ГО г. Рыбинск	Ярославская обл., г. Рыбинск, ул. Коллективизации 82	Действующий
ГО г. Рыбинск	Ярославская обл., г. Рыбинск, ул. Коллективизации 71	Действующий
ГО г. Рыбинск	Ярославская обл., г. Рыбинск, ул. Коллективизации 76	Действующий
ГО г. Рыбинск	Ярославская обл., г. Рыбинск, ул. Коллективизации 69	Действующий
ГО г. Рыбинск	Ярославская обл., г. Рыбинск, ул. Коллективизации 74	Действующий
ГО г. Рыбинск	Ярославская обл., г. Рыбинск, ул. Коллективизации 65	Действующий
ГО г. Рыбинск	Ярославская обл., г. Рыбинск, ул. Коллективизации 61	Действующий
ГО г. Рыбинск	Ярославская обл., г. Рыбинск, ул. Коллективизации 57	Действующий
ГО г. Рыбинск	Ярославская обл., г. Рыбинск, ул. Коллективизации 62	Действующий
ГО г. Рыбинск	Ярославская обл., г. Рыбинск, ул. Коллективизации 53	Действующий
ГО г. Рыбинск	Ярославская обл., г. Рыбинск, ул. Коллективизации 60	Действующий
ГО г. Рыбинск	Ярославская обл., г. Рыбинск, ул. Коллективизации 51	Действующий
ГО г. Рыбинск	Ярославская обл., г. Рыбинск, ул. Коллективизации 58	Действующий
ГО г. Рыбинск	Ярославская обл., г. Рыбинск, ул. Коллективизации 56	Действующий
ГО г. Рыбинск	Ярославская обл., г. Рыбинск, ул. Коллективизации 54	Действующий
ГО г. Рыбинск	Ярославская обл., г. Рыбинск, ул. Коллективизации 43	Действующий
ГО г. Рыбинск	Ярославская обл., г. Рыбинск, ул. Коллективизации 42в	Действующий
ГО г. Рыбинск	Ярославская обл., г. Рыбинск, ул. Коллективизации 40к	Действующий
ГО г. Рыбинск	Ярославская обл., г. Рыбинск, ул. Коллективизации 25	Действующий
ГО г. Рыбинск	Ярославская обл., г. Рыбинск, ул. Коллективизации 7	Действующий
ГО г. Рыбинск	Ярославская обл., г. Рыбинск, ул. Козлова 9	Действующий
ГО г. Рыбинск	Ярославская обл., г. Рыбинск, ул. Козлова 1	Действующий
ГО г. Рыбинск	Ярославская обл., г. Рыбинск, ул. Козлова 3	Действующий
ГО г. Рыбинск	Ярославская обл., г. Рыбинск, ул. Карла Маркса 6	Действующий
ГО г. Рыбинск	Ярославская обл., г. Рыбинск, ул. Карла Маркса 2	Действующий
ГО г. Рыбинск	Ярославская обл., г. Рыбинск, ул. Карла Маркса 11	Действующий
ГО г. Рыбинск	Ярославская обл., г. Рыбинск, ул. Карла Маркса 5	Действующий
ГО г. Рыбинск	Ярославская обл., г. Рыбинск, ул. Карла Маркса 13	Действующий
ГО г. Рыбинск	Ярославская обл., г. Рыбинск, ул. Карла Маркса 10	Действующий
ГО г. Рыбинск	Ярославская обл., г. Рыбинск, ул. Карла Маркса 18	Действующий
ГО г. Рыбинск	Ярославская обл., г. Рыбинск, ул. Карла Маркса 15	Действующий
ГО г. Рыбинск	Ярославская обл., г. Рыбинск, ул. Карла Маркса 16	Действующий
ГО г. Рыбинск	Ярославская обл., г. Рыбинск, ул. Карла Маркса 14	Действующий
ГО г. Рыбинск	Ярославская обл., г. Рыбинск, ул. Карла Маркса 12	Действующий
ГО г. Рыбинск	Ярославская обл., г. Рыбинск, ул. Карла Маркса 9	Действующий
ГО г. Рыбинск	Ярославская обл., г. Рыбинск, ул. Карла Маркса 8	Действующий
ГО г. Рыбинск	Ярославская обл., г. Рыбинск, ул. Карла Маркса 7	Действующий
ГО г. Рыбинск	Ярославская обл., г. Рыбинск, ул. Карла Маркса 4	Действующий
ГО г. Рыбинск	Ярославская обл., г. Рыбинск, ул. Карла Маркса 3	Действующий
ГО г. Рыбинск	Ярославская обл., г. Рыбинск, ул. Карла Либкнехта 20	Действующий
ГО г. Рыбинск	Ярославская обл., г. Рыбинск, ул. Каляева 19	Действующий
ГО г. Рыбинск	Ярославская обл., г. Рыбинск, ул. Каляева 28	Действующий
ГО г. Рыбинск	Ярославская обл., г. Рыбинск, ул. Каляева 5	Действующий
ГО г. Рыбинск	Ярославская обл., г. Рыбинск, ул. Каляева 15	Действующий
ГО г. Рыбинск	Ярославская обл., г. Рыбинск, ул. Каляева 24	Действующий
ГО г. Рыбинск	Ярославская обл., г. Рыбинск, ул. Каляева 13	Действующий
ГО г. Рыбинск	Ярославская обл., г. Рыбинск, ул. Каляева 9	Действующий
ГО г. Рыбинск	Ярославская обл., г. Рыбинск, ул. Каляева 3	Действующий
ГО г. Рыбинск	Ярославская обл., г. Рыбинск, ул. Каляева 16	Действующий
ГО г. Рыбинск	Ярославская обл., г. Рыбинск, ул. Каляева 25а	Действующий
ГО г. Рыбинск	Ярославская обл., г. Рыбинск, ул. Каляева 23	Действующий
ГО г. Рыбинск	Ярославская обл., г. Рыбинск, ул. Каляева 21	Действующий
ГО г. Рыбинск	Ярославская обл., г. Рыбинск, ул. Каляева 17	Действующий
ГО г. Рыбинск	Ярославская обл., г. Рыбинск, ул. Каляева 26	Действующий
ГО г. Рыбинск	Ярославская обл., г. Рыбинск, ул. Каляева 24а	Действующий
ГО г. Рыбинск	Ярославская обл., г. Рыбинск, ул. Каляева 11	Действующий
ГО г. Рыбинск	Ярославская обл., г. Рыбинск, ул. Каляева 18	Действующий
ГО г. Рыбинск	Ярославская обл., г. Рыбинск, ул. Каляева 14	Действующий
ГО г. Рыбинск	Ярославская обл., г. Рыбинск, ул. Каляева 8	Действующий
ГО г. Рыбинск	Ярославская обл., г. Рыбинск, ул. Зелинского 1	Действующий
ГО г. Рыбинск	Ярославская обл., г. Рыбинск, ул. Зелинского 1а	Действующий
ГО г. Рыбинск	Ярославская обл., г. Рыбинск, ул. Зелинского 5	Действующий

ГО г. Рыбинск	Ярославская обл., г. Рыбинск, ул. Зелинского 7	Действующий
ГО г. Рыбинск	Ярославская обл., г. Рыбинск, ул. Жуковского 12	Действующий
ГО г. Рыбинск	Ярославская обл., г. Рыбинск, ул. Жуковского 10	Действующий
ГО г. Рыбинск	Ярославская обл., г. Рыбинск, ул. Жуковского 6	Действующий
ГО г. Рыбинск	Ярославская обл., г. Рыбинск, ул. Жуковского 3	Действующий
ГО г. Рыбинск	Ярославская обл., г. Рыбинск, ул. Жуковского 4	Действующий
ГО г. Рыбинск	Ярославская обл., г. Рыбинск, ул. Ермоловой 22	Действующий
ГО г. Рыбинск	Ярославская обл., г. Рыбинск, ул. Ермоловой 25	Действующий
ГО г. Рыбинск	Ярославская обл., г. Рыбинск, ул. Доронина 13а	Действующий
ГО г. Рыбинск	Ярославская обл., г. Рыбинск, ул. Доронина 14	Действующий
ГО г. Рыбинск	Ярославская обл., г. Рыбинск, ул. Доронина 12	Действующий
ГО г. Рыбинск	Ярославская обл., г. Рыбинск, ул. Доронина 5	Действующий
ГО г. Рыбинск	Ярославская обл., г. Рыбинск, ул. Доронина 11а	Действующий
ГО г. Рыбинск	Ярославская обл., г. Рыбинск, ул. Доронина 15	Действующий
ГО г. Рыбинск	Ярославская обл., г. Рыбинск, ул. Доронина 13	Действующий
ГО г. Рыбинск	Ярославская обл., г. Рыбинск, ул. Доронина 11	Действующий
ГО г. Рыбинск	Ярославская обл., г. Рыбинск, ул. Доронина 10	Действующий
ГО г. Рыбинск	Ярославская обл., г. Рыбинск, ул. Доронина 9	Действующий
ГО г. Рыбинск	Ярославская обл., г. Рыбинск, ул. Доронина 9а	Действующий
ГО г. Рыбинск	Ярославская обл., г. Рыбинск, ул. Доронина 7	Действующий
ГО г. Рыбинск	Ярославская обл., г. Рыбинск, ул. Докучаева 8	Действующий
ГО г. Рыбинск	Ярославская обл., г. Рыбинск, ул. Докучаева 6	Действующий
ГО г. Рыбинск	Ярославская обл., г. Рыбинск, ул. Докучаева 4	Действующий
ГО г. Рыбинск	Ярославская обл., г. Рыбинск, ул. Докучаева 2	Действующий
ГО г. Рыбинск	Ярославская обл., г. Рыбинск, ул. Докучаева 7	Действующий
ГО г. Рыбинск	Ярославская обл., г. Рыбинск, ул. Докучаева 5	Действующий
ГО г. Рыбинск	Ярославская обл., г. Рыбинск, ул. Докучаева 3	Действующий
ГО г. Рыбинск	Ярославская обл., г. Рыбинск, ул. Докучаева 1	Действующий
ГО г. Рыбинск	Ярославская обл., г. Рыбинск, ул. Добролюбова 10	Действующий
ГО г. Рыбинск	Ярославская обл., г. Рыбинск, ул. Добролюбова 4	Действующий
ГО г. Рыбинск	Ярославская обл., г. Рыбинск, ул. Добролюбова 14	Действующий
ГО г. Рыбинск	Ярославская обл., г. Рыбинск, ул. Добролюбова 12	Действующий
ГО г. Рыбинск	Ярославская обл., г. Рыбинск, ул. Добролюбова 37	Действующий
ГО г. Рыбинск	Ярославская обл., г. Рыбинск, ул. Добролюбова 48	Действующий
ГО г. Рыбинск	Ярославская обл., г. Рыбинск, ул. Добролюбова 52	Действующий
ГО г. Рыбинск	Ярославская обл., г. Рыбинск, ул. Добролюбова 59	Действующий
ГО г. Рыбинск	Ярославская обл., г. Рыбинск, ул. Добролюбова 15	Действующий
ГО г. Рыбинск	Ярославская обл., г. Рыбинск, ул. Добролюбова 53	Действующий
ГО г. Рыбинск	Ярославская обл., г. Рыбинск, ул. Добролюбова 17	Действующий
ГО г. Рыбинск	Ярославская обл., г. Рыбинск, ул. Добролюбова 33	Действующий
ГО г. Рыбинск	Ярославская обл., г. Рыбинск, ул. Добролюбова 41	Действующий
ГО г. Рыбинск	Ярославская обл., г. Рыбинск, ул. Добролюбова 6	Действующий
ГО г. Рыбинск	Ярославская обл., г. Рыбинск, ул. Добролюбова 8	Действующий
ГО г. Рыбинск	Ярославская обл., г. Рыбинск, ул. Добролюбова 16	Действующий
ГО г. Рыбинск	Ярославская обл., г. Рыбинск, ул. Добролюбова 22	Действующий
ГО г. Рыбинск	Ярославская обл., г. Рыбинск, ул. Добролюбова 13	Действующий
ГО г. Рыбинск	Ярославская обл., г. Рыбинск, ул. Добролюбова 24	Действующий
ГО г. Рыбинск	Ярославская обл., г. Рыбинск, ул. Добролюбова 26	Действующий
ГО г. Рыбинск	Ярославская обл., г. Рыбинск, ул. Добролюбова 28	Действующий
ГО г. Рыбинск	Ярославская обл., г. Рыбинск, ул. Добролюбова 19	Действующий
ГО г. Рыбинск	Ярославская обл., г. Рыбинск, ул. Добролюбова 30	Действующий
ГО г. Рыбинск	Ярославская обл., г. Рыбинск, ул. Добролюбова 21	Действующий
ГО г. Рыбинск	Ярославская обл., г. Рыбинск, ул. Добролюбова 32	Действующий
ГО г. Рыбинск	Ярославская обл., г. Рыбинск, ул. Добролюбова 23	Действующий
ГО г. Рыбинск	Ярославская обл., г. Рыбинск, ул. Добролюбова 34	Действующий
ГО г. Рыбинск	Ярославская обл., г. Рыбинск, ул. Добролюбова 25	Действующий
ГО г. Рыбинск	Ярославская обл., г. Рыбинск, ул. Добролюбова 35	Действующий
ГО г. Рыбинск	Ярославская обл., г. Рыбинск, ул. Добролюбова 39	Действующий
ГО г. Рыбинск	Ярославская обл., г. Рыбинск, ул. Добролюбова 50	Действующий
ГО г. Рыбинск	Ярославская обл., г. Рыбинск, ул. Добролюбова 43	Действующий
ГО г. Рыбинск	Ярославская обл., г. Рыбинск, ул. Добролюбова 47	Действующий
ГО г. Рыбинск	Ярославская обл., г. Рыбинск, ул. Добролюбова 49	Действующий
ГО г. Рыбинск	Ярославская обл., г. Рыбинск, ул. Добролюбова 51	Действующий
ГО г. Рыбинск	Ярославская обл., г. Рыбинск, ул. Добролюбова 55	Действующий
ГО г. Рыбинск	Ярославская обл., г. Рыбинск, ул. Добролюбова 57	Действующий
ГО г. Рыбинск	Ярославская обл., г. Рыбинск, ул. деревня Переборы 2	Действующий
ГО г. Рыбинск	Ярославская обл., г. Рыбинск, ул. деревня Переборы 4	Действующий
ГО г. Рыбинск	Ярославская обл., г. Рыбинск, ул. деревня Переборы 6	Действующий
ГО г. Рыбинск	Ярославская обл., г. Рыбинск, ул. деревня Еремейцево 3	Действующий
ГО г. Рыбинск	Ярославская обл., г. Рыбинск, ул. деревня Еремейцево 4	Действующий
ГО г. Рыбинск	Ярославская обл., г. Рыбинск, ул. Декабристов 13	Действующий

ГО г. Рыбинск	Ярославская обл., г. Рыбинск, ул. Декабристов 9	Действующий
ГО г. Рыбинск	Ярославская обл., г. Рыбинск, ул. Декабристов 15	Действующий
ГО г. Рыбинск	Ярославская обл., г. Рыбинск, ул. Декабристов 14	Действующий
ГО г. Рыбинск	Ярославская обл., г. Рыбинск, ул. Декабристов 11	Действующий
ГО г. Рыбинск	Ярославская обл., г. Рыбинск, ул. Декабристов 4	Действующий
ГО г. Рыбинск	Ярославская обл., г. Рыбинск, ул. Декабристов 22	Действующий
ГО г. Рыбинск	Ярославская обл., г. Рыбинск, ул. Декабристов 18	Действующий
ГО г. Рыбинск	Ярославская обл., г. Рыбинск, ул. Декабристов 12а	Действующий
ГО г. Рыбинск	Ярославская обл., г. Рыбинск, ул. Декабристов 7	Действующий
ГО г. Рыбинск	Ярославская обл., г. Рыбинск, ул. Декабристов 5а	Действующий
ГО г. Рыбинск	Ярославская обл., г. Рыбинск, ул. Декабристов 12	Действующий
ГО г. Рыбинск	Ярославская обл., г. Рыбинск, ул. Декабристов 3а	Действующий
ГО г. Рыбинск	Ярославская обл., г. Рыбинск, ул. Декабристов 3	Действующий
ГО г. Рыбинск	Ярославская обл., г. Рыбинск, ул. Декабристов 8	Действующий
ГО г. Рыбинск	Ярославская обл., г. Рыбинск, ул. Декабристов 6	Действующий
ГО г. Рыбинск	Ярославская обл., г. Рыбинск, ул. Декабристов 4а	Действующий
ГО г. Рыбинск	Ярославская обл., г. Рыбинск, ул. Дарвина 10	Действующий
ГО г. Рыбинск	Ярославская обл., г. Рыбинск, ул. Дарвина 17	Действующий
ГО г. Рыбинск	Ярославская обл., г. Рыбинск, ул. Дарвина 27	Действующий
ГО г. Рыбинск	Ярославская обл., г. Рыбинск, ул. Дарвина 2	Действующий
ГО г. Рыбинск	Ярославская обл., г. Рыбинск, ул. Дарвина 4	Действующий
ГО г. Рыбинск	Ярославская обл., г. Рыбинск, ул. Дарвина 16	Действующий
ГО г. Рыбинск	Ярославская обл., г. Рыбинск, ул. Дарвина 12	Действующий
ГО г. Рыбинск	Ярославская обл., г. Рыбинск, ул. Дарвина 15	Действующий
ГО г. Рыбинск	Ярославская обл., г. Рыбинск, ул. Дарвина 22	Действующий
ГО г. Рыбинск	Ярославская обл., г. Рыбинск, ул. Дарвина 18	Действующий
ГО г. Рыбинск	Ярославская обл., г. Рыбинск, ул. Дарвина 1	Действующий
ГО г. Рыбинск	Ярославская обл., г. Рыбинск, ул. Дарвина 6	Действующий
ГО г. Рыбинск	Ярославская обл., г. Рыбинск, ул. Дарвина 8	Действующий
ГО г. Рыбинск	Ярославская обл., г. Рыбинск, ул. Дарвина 5	Действующий
ГО г. Рыбинск	Ярославская обл., г. Рыбинск, ул. Дарвина 7	Действующий
ГО г. Рыбинск	Ярославская обл., г. Рыбинск, ул. Дарвина 9	Действующий
ГО г. Рыбинск	Ярославская обл., г. Рыбинск, ул. Дарвина 11	Действующий
ГО г. Рыбинск	Ярославская обл., г. Рыбинск, ул. Дарвина 14	Действующий
ГО г. Рыбинск	Ярославская обл., г. Рыбинск, ул. Дарвина 13	Действующий
ГО г. Рыбинск	Ярославская обл., г. Рыбинск, ул. Дарвина 28	Действующий
ГО г. Рыбинск	Ярославская обл., г. Рыбинск, ул. Дарвина 25	Действующий
ГО г. Рыбинск	Ярославская обл., г. Рыбинск, ул. Дарвина 30	Действующий
ГО г. Рыбинск	Ярославская обл., г. Рыбинск, ул. Грибоедова 7	Действующий
ГО г. Рыбинск	Ярославская обл., г. Рыбинск, ул. Грибоедова 8	Действующий
ГО г. Рыбинск	Ярославская обл., г. Рыбинск, ул. Грибоедова 2	Действующий
ГО г. Рыбинск	Ярославская обл., г. Рыбинск, ул. Грибоедова 28	Действующий
ГО г. Рыбинск	Ярославская обл., г. Рыбинск, ул. Грибоедова 26	Действующий
ГО г. Рыбинск	Ярославская обл., г. Рыбинск, ул. Грибоедова 6	Действующий
ГО г. Рыбинск	Ярославская обл., г. Рыбинск, ул. Грибоедова 9	Действующий
ГО г. Рыбинск	Ярославская обл., г. Рыбинск, ул. Грибоедова 18	Действующий
ГО г. Рыбинск	Ярославская обл., г. Рыбинск, ул. Грибоедова 24	Действующий
ГО г. Рыбинск	Ярославская обл., г. Рыбинск, ул. Грибоедова 22	Действующий
ГО г. Рыбинск	Ярославская обл., г. Рыбинск, ул. Грибоедова 20	Действующий
ГО г. Рыбинск	Ярославская обл., г. Рыбинск, ул. Грибоедова 16	Действующий
ГО г. Рыбинск	Ярославская обл., г. Рыбинск, ул. Грибоедова 14	Действующий
ГО г. Рыбинск	Ярославская обл., г. Рыбинск, ул. Грибоедова 12	Действующий
ГО г. Рыбинск	Ярославская обл., г. Рыбинск, ул. Грибоедова 4	Действующий
ГО г. Рыбинск	Ярославская обл., г. Рыбинск, ул. Грекова 36	Действующий
ГО г. Рыбинск	Ярославская обл., г. Рыбинск, ул. Грекова 8	Действующий
ГО г. Рыбинск	Ярославская обл., г. Рыбинск, ул. Грекова 26	Действующий
ГО г. Рыбинск	Ярославская обл., г. Рыбинск, ул. Грекова 12	Действующий
ГО г. Рыбинск	Ярославская обл., г. Рыбинск, ул. Грекова 30	Действующий
ГО г. Рыбинск	Ярославская обл., г. Рыбинск, ул. Грекова 24	Действующий
ГО г. Рыбинск	Ярославская обл., г. Рыбинск, ул. Грекова 32	Действующий
ГО г. Рыбинск	Ярославская обл., г. Рыбинск, ул. Грекова 1б	Действующий
ГО г. Рыбинск	Ярославская обл., г. Рыбинск, ул. Грекова 5	Действующий
ГО г. Рыбинск	Ярославская обл., г. Рыбинск, ул. Грекова 10	Действующий
ГО г. Рыбинск	Ярославская обл., г. Рыбинск, ул. Грекова 14	Действующий
ГО г. Рыбинск	Ярославская обл., г. Рыбинск, ул. Грекова 20	Действующий
ГО г. Рыбинск	Ярославская обл., г. Рыбинск, ул. Грекова 22	Действующий
ГО г. Рыбинск	Ярославская обл., г. Рыбинск, ул. Грекова 28	Действующий
ГО г. Рыбинск	Ярославская обл., г. Рыбинск, ул. Гончарова <пусто>	Действующий
ГО г. Рыбинск	Ярославская обл., г. Рыбинск, ул. Гончарова 3а	Действующий
ГО г. Рыбинск	Ярославская обл., г. Рыбинск, ул. Гончарова 7а	Действующий
ГО г. Рыбинск	Ярославская обл., г. Рыбинск, ул. Гоголя 28а	Действующий

ГО г. Рыбинск	Ярославская обл., г. Рыбинск, ул. Гоголя 43а	Действующий
ГО г. Рыбинск	Ярославская обл., г. Рыбинск, ул. Гоголя 53а	Действующий
ГО г. Рыбинск	Ярославская обл., г. Рыбинск, ул. Гоголя 21	Действующий
ГО г. Рыбинск	Ярославская обл., г. Рыбинск, ул. Гоголя 39а	Действующий
ГО г. Рыбинск	Ярославская обл., г. Рыбинск, ул. Гоголя 51	Действующий
ГО г. Рыбинск	Ярославская обл., г. Рыбинск, ул. Гоголя 26	Действующий
ГО г. Рыбинск	Ярославская обл., г. Рыбинск, ул. Гоголя 41	Действующий
ГО г. Рыбинск	Ярославская обл., г. Рыбинск, ул. Гоголя 47	Действующий
ГО г. Рыбинск	Ярославская обл., г. Рыбинск, ул. Гоголя 53	Действующий
ГО г. Рыбинск	Ярославская обл., г. Рыбинск, ул. Глаголь 10	Действующий
ГО г. Рыбинск	Ярославская обл., г. Рыбинск, ул. Глаголь 14	Действующий
ГО г. Рыбинск	Ярославская обл., г. Рыбинск, ул. Глаголь 11	Действующий
ГО г. Рыбинск	Ярославская обл., г. Рыбинск, ул. Глаголь 3	Действующий
ГО г. Рыбинск	Ярославская обл., г. Рыбинск, ул. Глаголь 30	Действующий
ГО г. Рыбинск	Ярославская обл., г. Рыбинск, ул. Глаголь 24	Действующий
ГО г. Рыбинск	Ярославская обл., г. Рыбинск, ул. Глаголь 28	Действующий
ГО г. Рыбинск	Ярославская обл., г. Рыбинск, ул. Глаголь 22	Действующий
ГО г. Рыбинск	Ярославская обл., г. Рыбинск, ул. Глаголь 13	Действующий
ГО г. Рыбинск	Ярославская обл., г. Рыбинск, ул. Глаголь 20	Действующий
ГО г. Рыбинск	Ярославская обл., г. Рыбинск, ул. Глаголь 5	Действующий
ГО г. Рыбинск	Ярославская обл., г. Рыбинск, ул. Глаголь 12	Действующий
ГО г. Рыбинск	Ярославская обл., г. Рыбинск, ул. Глаголь 8	Действующий
ГО г. Рыбинск	Ярославская обл., г. Рыбинск, ул. Глаголь 6	Действующий
ГО г. Рыбинск	Ярославская обл., г. Рыбинск, ул. Глаголь 1	Действующий
ГО г. Рыбинск	Ярославская обл., г. Рыбинск, ул. Глаголь 4	Действующий
ГО г. Рыбинск	Ярославская обл., г. Рыбинск, ул. Глаголь 2	Действующий
ГО г. Рыбинск	Ярославская обл., г. Рыбинск, ул. Герцена 4	Действующий
ГО г. Рыбинск	Ярославская обл., г. Рыбинск, ул. Герцена 1	Действующий
ГО г. Рыбинск	Ярославская обл., г. Рыбинск, ул. Герцена 36	Действующий
ГО г. Рыбинск	Ярославская обл., г. Рыбинск, ул. Гарибальди 12	Действующий
ГО г. Рыбинск	Ярославская обл., г. Рыбинск, ул. Гарибальди 11	Действующий
ГО г. Рыбинск	Ярославская обл., г. Рыбинск, ул. Гарибальди 10	Действующий
ГО г. Рыбинск	Ярославская обл., г. Рыбинск, ул. Гарибальди 5	Действующий
ГО г. Рыбинск	Ярославская обл., г. Рыбинск, ул. Гарибальди 6	Действующий
ГО г. Рыбинск	Ярославская обл., г. Рыбинск, ул. Гарибальди 3	Действующий
ГО г. Рыбинск	Ярославская обл., г. Рыбинск, ул. Гарибальди 9	Действующий
ГО г. Рыбинск	Ярославская обл., г. Рыбинск, ул. Гарибальди 4	Действующий
ГО г. Рыбинск	Ярославская обл., г. Рыбинск, ул. Гагарина 21	Действующий
ГО г. Рыбинск	Ярославская обл., г. Рыбинск, ул. Гагарина 13	Действующий
ГО г. Рыбинск	Ярославская обл., г. Рыбинск, ул. Вяземского 9а	Действующий
ГО г. Рыбинск	Ярославская обл., г. Рыбинск, ул. Вяземского 9	Действующий
ГО г. Рыбинск	Ярославская обл., г. Рыбинск, ул. Вяземского 25	Действующий
ГО г. Рыбинск	Ярославская обл., г. Рыбинск, ул. Волкова 7	Действующий
ГО г. Рыбинск	Ярославская обл., г. Рыбинск, ул. Волкова 11	Действующий
ГО г. Рыбинск	Ярославская обл., г. Рыбинск, ул. Волкова 19	Действующий
ГО г. Рыбинск	Ярославская обл., г. Рыбинск, ул. Волкова 27	Действующий
ГО г. Рыбинск	Ярославская обл., г. Рыбинск, ул. Волкова 29	Действующий
ГО г. Рыбинск	Ярославская обл., г. Рыбинск, ул. Волкова 8	Действующий
ГО г. Рыбинск	Ярославская обл., г. Рыбинск, ул. Волкова 31	Действующий
ГО г. Рыбинск	Ярославская обл., г. Рыбинск, ул. Волкова 20	Действующий
ГО г. Рыбинск	Ярославская обл., г. Рыбинск, ул. Волкова 21	Действующий
ГО г. Рыбинск	Ярославская обл., г. Рыбинск, ул. Волкова 5	Действующий
ГО г. Рыбинск	Ярославская обл., г. Рыбинск, ул. Волкова 9	Действующий
ГО г. Рыбинск	Ярославская обл., г. Рыбинск, ул. Волкова 13	Действующий
ГО г. Рыбинск	Ярославская обл., г. Рыбинск, ул. Волкова 23	Действующий
ГО г. Рыбинск	Ярославская обл., г. Рыбинск, ул. Волкова 25	Действующий
ГО г. Рыбинск	Ярославская обл., г. Рыбинск, ул. Волкова 10	Действующий
ГО г. Рыбинск	Ярославская обл., г. Рыбинск, ул. Волкова 12	Действующий
ГО г. Рыбинск	Ярославская обл., г. Рыбинск, ул. Волжская набережная 153	Действующий
ГО г. Рыбинск	Ярославская обл., г. Рыбинск, ул. Волжская набережная 99	Действующий
ГО г. Рыбинск	Ярославская обл., г. Рыбинск, ул. Волжская набережная 61а	Действующий
ГО г. Рыбинск	Ярославская обл., г. Рыбинск, ул. Волжская набережная 55	Действующий
ГО г. Рыбинск	Ярославская обл., г. Рыбинск, ул. Волжская набережная 155	Действующий
ГО г. Рыбинск	Ярославская обл., г. Рыбинск, ул. Волжская набережная 121	Действующий
ГО г. Рыбинск	Ярославская обл., г. Рыбинск, ул. Волжская набережная 67-75	Действующий
ГО г. Рыбинск	Ярославская обл., г. Рыбинск, ул. Волжская набережная 43	Действующий
ГО г. Рыбинск	Ярославская обл., г. Рыбинск, ул. Возрождения 6	Действующий
ГО г. Рыбинск	Ярославская обл., г. Рыбинск, ул. Возрождения 20	Действующий
ГО г. Рыбинск	Ярославская обл., г. Рыбинск, ул. Возрождения 18	Действующий
ГО г. Рыбинск	Ярославская обл., г. Рыбинск, ул. Возрождения 8	Действующий
ГО г. Рыбинск	Ярославская обл., г. Рыбинск, ул. Возрождения 4	Действующий

ГО г. Рыбинск	Ярославская обл., г. Рыбинск, ул. Возрождения 27	Действующий
ГО г. Рыбинск	Ярославская обл., г. Рыбинск, ул. Возрождения 22	Действующий
ГО г. Рыбинск	Ярославская обл., г. Рыбинск, ул. Возрождения 16	Действующий
ГО г. Рыбинск	Ярославская обл., г. Рыбинск, ул. Возрождения 12	Действующий
ГО г. Рыбинск	Ярославская обл., г. Рыбинск, ул. Возрождения 24	Действующий
ГО г. Рыбинск	Ярославская обл., г. Рыбинск, ул. Возрождения 15	Действующий
ГО г. Рыбинск	Ярославская обл., г. Рыбинск, ул. Возрождения 25	Действующий
ГО г. Рыбинск	Ярославская обл., г. Рыбинск, ул. Возрождения 17	Действующий
ГО г. Рыбинск	Ярославская обл., г. Рыбинск, ул. Возрождения 7	Действующий
ГО г. Рыбинск	Ярославская обл., г. Рыбинск, ул. Возрождения 26	Действующий
ГО г. Рыбинск	Ярославская обл., г. Рыбинск, ул. Возрождения 25а	Действующий
ГО г. Рыбинск	Ярославская обл., г. Рыбинск, ул. Возрождения 23	Действующий
ГО г. Рыбинск	Ярославская обл., г. Рыбинск, ул. Возрождения 21	Действующий
ГО г. Рыбинск	Ярославская обл., г. Рыбинск, ул. Возрождения 19	Действующий
ГО г. Рыбинск	Ярославская обл., г. Рыбинск, ул. Возрождения 14	Действующий
ГО г. Рыбинск	Ярославская обл., г. Рыбинск, ул. Возрождения 13	Действующий
ГО г. Рыбинск	Ярославская обл., г. Рыбинск, ул. Возрождения 11	Действующий
ГО г. Рыбинск	Ярославская обл., г. Рыбинск, ул. Возрождения 10	Действующий
ГО г. Рыбинск	Ярославская обл., г. Рыбинск, ул. Возрождения 9	Действующий
ГО г. Рыбинск	Ярославская обл., г. Рыбинск, ул. Возрождения 5	Действующий
ГО г. Рыбинск	Ярославская обл., г. Рыбинск, ул. Вихарева 2	Действующий
ГО г. Рыбинск	Ярославская обл., г. Рыбинск, ул. Верещагина 3	Действующий
ГО г. Рыбинск	Ярославская обл., г. Рыбинск, ул. Верещагина 2	Действующий
ГО г. Рыбинск	Ярославская обл., г. Рыбинск, ул. Верещагина 5	Действующий
ГО г. Рыбинск	Ярославская обл., г. Рыбинск, ул. Верещагина 7	Действующий
ГО г. Рыбинск	Ярославская обл., г. Рыбинск, ул. Веденеева 34	Действующий
ГО г. Рыбинск	Ярославская обл., г. Рыбинск, ул. Веденеева 24	Действующий
ГО г. Рыбинск	Ярославская обл., г. Рыбинск, ул. Веденеева 17	Действующий
ГО г. Рыбинск	Ярославская обл., г. Рыбинск, ул. Веденеева 18	Действующий
ГО г. Рыбинск	Ярославская обл., г. Рыбинск, ул. Веденеева 22	Действующий
ГО г. Рыбинск	Ярославская обл., г. Рыбинск, ул. Веденеева 19	Действующий
ГО г. Рыбинск	Ярославская обл., г. Рыбинск, ул. Веденеева 20	Действующий
ГО г. Рыбинск	Ярославская обл., г. Рыбинск, ул. Веденеева 21	Действующий
ГО г. Рыбинск	Ярославская обл., г. Рыбинск, ул. Веденеева 23	Действующий
ГО г. Рыбинск	Ярославская обл., г. Рыбинск, ул. Веденеева 26а	Действующий
ГО г. Рыбинск	Ярославская обл., г. Рыбинск, ул. Веденеева 25	Действующий
ГО г. Рыбинск	Ярославская обл., г. Рыбинск, ул. Веденеева 30	Действующий
ГО г. Рыбинск	Ярославская обл., г. Рыбинск, ул. Веденеева 28	Действующий
ГО г. Рыбинск	Ярославская обл., г. Рыбинск, ул. Веденеева 29	Действующий
ГО г. Рыбинск	Ярославская обл., г. Рыбинск, ул. Веденеева 32	Действующий
ГО г. Рыбинск	Ярославская обл., г. Рыбинск, ул. Веденеева 31	Действующий
ГО г. Рыбинск	Ярославская обл., г. Рыбинск, ул. Веденеева 33	Действующий
ГО г. Рыбинск	Ярославская обл., г. Рыбинск, ул. Веденеева 35	Действующий
ГО г. Рыбинск	Ярославская обл., г. Рыбинск, ул. Веденеева 36	Действующий
ГО г. Рыбинск	Ярославская обл., г. Рыбинск, ул. Бугорок 22	Действующий
ГО г. Рыбинск	Ярославская обл., г. Рыбинск, ул. Бугорок 24	Действующий
ГО г. Рыбинск	Ярославская обл., г. Рыбинск, ул. Бугорок 20	Действующий
ГО г. Рыбинск	Ярославская обл., г. Рыбинск, ул. Бугорок 13	Действующий
ГО г. Рыбинск	Ярославская обл., г. Рыбинск, ул. Бугорок 42	Действующий
ГО г. Рыбинск	Ярославская обл., г. Рыбинск, ул. Бугорок 37	Действующий
ГО г. Рыбинск	Ярославская обл., г. Рыбинск, ул. Бугорок 30	Действующий
ГО г. Рыбинск	Ярославская обл., г. Рыбинск, ул. Бугорок 28	Действующий
ГО г. Рыбинск	Ярославская обл., г. Рыбинск, ул. Бугорок 12	Действующий
ГО г. Рыбинск	Ярославская обл., г. Рыбинск, ул. Бугорок 8	Действующий
ГО г. Рыбинск	Ярославская обл., г. Рыбинск, ул. Бугорок 48	Действующий
ГО г. Рыбинск	Ярославская обл., г. Рыбинск, ул. Бугорок 31	Действующий
ГО г. Рыбинск	Ярославская обл., г. Рыбинск, ул. Бугорок 32	Действующий
ГО г. Рыбинск	Ярославская обл., г. Рыбинск, ул. Бугорок 27	Действующий
ГО г. Рыбинск	Ярославская обл., г. Рыбинск, ул. Бугорок 10	Действующий
ГО г. Рыбинск	Ярославская обл., г. Рыбинск, ул. Бугорок 40	Действующий
ГО г. Рыбинск	Ярославская обл., г. Рыбинск, ул. Бугорок 33	Действующий
ГО г. Рыбинск	Ярославская обл., г. Рыбинск, ул. Бугорок 23	Действующий
ГО г. Рыбинск	Ярославская обл., г. Рыбинск, ул. Бугорок 5	Действующий
ГО г. Рыбинск	Ярославская обл., г. Рыбинск, ул. Бугорок 46	Действующий
ГО г. Рыбинск	Ярославская обл., г. Рыбинск, ул. Бугорок 39	Действующий
ГО г. Рыбинск	Ярославская обл., г. Рыбинск, ул. Бугорок 44	Действующий
ГО г. Рыбинск	Ярославская обл., г. Рыбинск, ул. Бугорок 35	Действующий
ГО г. Рыбинск	Ярославская обл., г. Рыбинск, ул. Бугорок 38	Действующий
ГО г. Рыбинск	Ярославская обл., г. Рыбинск, ул. Бугорок 36	Действующий
ГО г. Рыбинск	Ярославская обл., г. Рыбинск, ул. Бугорок 34	Действующий
ГО г. Рыбинск	Ярославская обл., г. Рыбинск, ул. Бугорок 29	Действующий

ГО г. Рыбинск	Ярославская обл., г. Рыбинск, ул. Бугорок 25	Действующий
ГО г. Рыбинск	Ярославская обл., г. Рыбинск, ул. Бугорок 17	Действующий
ГО г. Рыбинск	Ярославская обл., г. Рыбинск, ул. Бугорок 15	Действующий
ГО г. Рыбинск	Ярославская обл., г. Рыбинск, ул. Бугорок 18	Действующий
ГО г. Рыбинск	Ярославская обл., г. Рыбинск, ул. Бугорок 11	Действующий
ГО г. Рыбинск	Ярославская обл., г. Рыбинск, ул. Бугорок 16	Действующий
ГО г. Рыбинск	Ярославская обл., г. Рыбинск, ул. Бугорок 9	Действующий
ГО г. Рыбинск	Ярославская обл., г. Рыбинск, ул. Бугорок 14	Действующий
ГО г. Рыбинск	Ярославская обл., г. Рыбинск, ул. Бугорок 7	Действующий
ГО г. Рыбинск	Ярославская обл., г. Рыбинск, ул. Бугорок 3	Действующий
ГО г. Рыбинск	Ярославская обл., г. Рыбинск, ул. Бугорок 6	Действующий
ГО г. Рыбинск	Ярославская обл., г. Рыбинск, ул. Бугорок 1	Действующий
ГО г. Рыбинск	Ярославская обл., г. Рыбинск, ул. Бугорок 4	Действующий
ГО г. Рыбинск	Ярославская обл., г. Рыбинск, ул. Бугорок 2	Действующий
ГО г. Рыбинск	Ярославская обл., г. Рыбинск, ул. Бородулина 26	Действующий
ГО г. Рыбинск	Ярославская обл., г. Рыбинск, ул. Бородулина 23	Действующий
ГО г. Рыбинск	Ярославская обл., г. Рыбинск, ул. Бородулина 20	Действующий
ГО г. Рыбинск	Ярославская обл., г. Рыбинск, ул. Бородулина 22	Действующий
ГО г. Рыбинск	Ярославская обл., г. Рыбинск, ул. Бородулина 17а	Действующий
ГО г. Рыбинск	Ярославская обл., г. Рыбинск, ул. Бородулина 19	Действующий
ГО г. Рыбинск	Ярославская обл., г. Рыбинск, ул. Бородулина 34	Действующий
ГО г. Рыбинск	Ярославская обл., г. Рыбинск, ул. Бородулина 44	Действующий
ГО г. Рыбинск	Ярославская обл., г. Рыбинск, ул. Бородулина 38	Действующий
ГО г. Рыбинск	Ярославская обл., г. Рыбинск, ул. Бородулина 38а	Действующий
ГО г. Рыбинск	Ярославская обл., г. Рыбинск, ул. Бородина 6	Действующий
ГО г. Рыбинск	Ярославская обл., г. Рыбинск, ул. Бородина 2	Действующий
ГО г. Рыбинск	Ярославская обл., г. Рыбинск, ул. Бородина 12	Действующий
ГО г. Рыбинск	Ярославская обл., г. Рыбинск, ул. Бориса Рукавицына 17	Действующий
ГО г. Рыбинск	Ярославская обл., г. Рыбинск, ул. Бориса Рукавицына 45	Действующий
ГО г. Рыбинск	Ярославская обл., г. Рыбинск, ул. Бориса Рукавицына 53	Действующий
ГО г. Рыбинск	Ярославская обл., г. Рыбинск, ул. Бориса Рукавицына 49	Действующий
ГО г. Рыбинск	Ярославская обл., г. Рыбинск, ул. Бориса Рукавицына 43	Действующий
ГО г. Рыбинск	Ярославская обл., г. Рыбинск, ул. Бориса Рукавицына 41	Действующий
ГО г. Рыбинск	Ярославская обл., г. Рыбинск, ул. Бориса Рукавицына 19	Действующий
ГО г. Рыбинск	Ярославская обл., г. Рыбинск, ул. Бехтерева 6	Действующий
ГО г. Рыбинск	Ярославская обл., г. Рыбинск, ул. Бехтерева 3	Действующий
ГО г. Рыбинск	Ярославская обл., г. Рыбинск, ул. Бехтерева 1	Действующий
ГО г. Рыбинск	Ярославская обл., г. Рыбинск, ул. Бехтерева 5	Действующий
ГО г. Рыбинск	Ярославская обл., г. Рыбинск, ул. Бехтерева 4	Действующий
ГО г. Рыбинск	Ярославская обл., г. Рыбинск, ул. Белинского 20	Действующий
ГО г. Рыбинск	Ярославская обл., г. Рыбинск, ул. Белинского 15	Действующий
ГО г. Рыбинск	Ярославская обл., г. Рыбинск, ул. Белинского 16	Действующий
ГО г. Рыбинск	Ярославская обл., г. Рыбинск, ул. Белинского 2	Действующий
ГО г. Рыбинск	Ярославская обл., г. Рыбинск, ул. Белинского 6	Действующий
ГО г. Рыбинск	Ярославская обл., г. Рыбинск, ул. Белинского 8	Действующий
ГО г. Рыбинск	Ярославская обл., г. Рыбинск, ул. Белинского 12	Действующий
ГО г. Рыбинск	Ярославская обл., г. Рыбинск, ул. Белинского 4	Действующий
ГО г. Рыбинск	Ярославская обл., г. Рыбинск, ул. Белинского 14	Действующий
ГО г. Рыбинск	Ярославская обл., г. Рыбинск, ул. Белинского 12а	Действующий
ГО г. Рыбинск	Ярославская обл., г. Рыбинск, ул. Белинского 24	Действующий
ГО г. Рыбинск	Ярославская обл., г. Рыбинск, ул. Белинского 22	Действующий
ГО г. Рыбинск	Ярославская обл., г. Рыбинск, ул. Белинского 28	Действующий
ГО г. Рыбинск	Ярославская обл., г. Рыбинск, ул. Белинского 18	Действующий
ГО г. Рыбинск	Ярославская обл., г. Рыбинск, ул. Белинского 36	Действующий
ГО г. Рыбинск	Ярославская обл., г. Рыбинск, ул. Белинского 38а	Действующий
ГО г. Рыбинск	Ярославская обл., г. Рыбинск, ул. Белинского 34	Действующий
ГО г. Рыбинск	Ярославская обл., г. Рыбинск, ул. Белинского 38	Действующий
ГО г. Рыбинск	Ярославская обл., г. Рыбинск, ул. Белинского 30	Действующий
ГО г. Рыбинск	Ярославская обл., г. Рыбинск, ул. Белинского 46	Действующий
ГО г. Рыбинск	Ярославская обл., г. Рыбинск, ул. Белинского 40	Действующий
ГО г. Рыбинск	Ярославская обл., г. Рыбинск, ул. Белинского 50	Действующий
ГО г. Рыбинск	Ярославская обл., г. Рыбинск, ул. Белинского 42	Действующий
ГО г. Рыбинск	Ярославская обл., г. Рыбинск, ул. Белинского 52	Действующий
ГО г. Рыбинск	Ярославская обл., г. Рыбинск, ул. Белинского 44	Действующий
ГО г. Рыбинск	Ярославская обл., г. Рыбинск, ул. Белинского 54	Действующий
ГО г. Рыбинск	Ярославская обл., г. Рыбинск, ул. Белинского 1	Действующий
ГО г. Рыбинск	Ярославская обл., г. Рыбинск, ул. Белинского 60	Действующий
ГО г. Рыбинск	Ярославская обл., г. Рыбинск, ул. Белинского 48	Действующий
ГО г. Рыбинск	Ярославская обл., г. Рыбинск, ул. Белинского 56	Действующий
ГО г. Рыбинск	Ярославская обл., г. Рыбинск, ул. Белинского 58	Действующий
ГО г. Рыбинск	Ярославская обл., г. Рыбинск, ул. Белинского 5	Действующий

ГО г. Рыбинск	Ярославская обл., г. Рыбинск, ул. Белинского 7	Действующий
ГО г. Рыбинск	Ярославская обл., г. Рыбинск, ул. Белинского 11	Действующий
ГО г. Рыбинск	Ярославская обл., г. Рыбинск, ул. Белинского 13	Действующий
ГО г. Рыбинск	Ярославская обл., г. Рыбинск, ул. Белинского 3	Действующий
ГО г. Рыбинск	Ярославская обл., г. Рыбинск, ул. Белинского 64	Действующий
ГО г. Рыбинск	Ярославская обл., г. Рыбинск, ул. Белинского 62	Действующий
ГО г. Рыбинск	Ярославская обл., г. Рыбинск, ул. Белинского 21	Действующий
ГО г. Рыбинск	Ярославская обл., г. Рыбинск, ул. Белинского 66	Действующий
ГО г. Рыбинск	Ярославская обл., г. Рыбинск, ул. Белинского 23	Действующий
ГО г. Рыбинск	Ярославская обл., г. Рыбинск, ул. Белинского 25	Действующий
ГО г. Рыбинск	Ярославская обл., г. Рыбинск, ул. Белинского 17	Действующий
ГО г. Рыбинск	Ярославская обл., г. Рыбинск, ул. Белинского 27	Действующий
ГО г. Рыбинск	Ярославская обл., г. Рыбинск, ул. Белинского 29	Действующий
ГО г. Рыбинск	Ярославская обл., г. Рыбинск, ул. Белинского 33	Действующий
ГО г. Рыбинск	Ярославская обл., г. Рыбинск, ул. Белинского 35	Действующий
ГО г. Рыбинск	Ярославская обл., г. Рыбинск, ул. Белинского 37	Действующий
ГО г. Рыбинск	Ярославская обл., г. Рыбинск, ул. Белинского 39	Действующий
ГО г. Рыбинск	Ярославская обл., г. Рыбинск, ул. Белинского 41	Действующий
ГО г. Рыбинск	Ярославская обл., г. Рыбинск, ул. Белинского 43	Действующий
ГО г. Рыбинск	Ярославская обл., г. Рыбинск, ул. Белинского 45	Действующий
ГО г. Рыбинск	Ярославская обл., г. Рыбинск, ул. Белинского 47	Действующий
ГО г. Рыбинск	Ярославская обл., г. Рыбинск, ул. Белинского 51	Действующий
ГО г. Рыбинск	Ярославская обл., г. Рыбинск, ул. Белинского 57	Действующий
ГО г. Рыбинск	Ярославская обл., г. Рыбинск, ул. Белинского 59	Действующий
ГО г. Рыбинск	Ярославская обл., г. Рыбинск, ул. Белинского 61	Действующий
ГО г. Рыбинск	Ярославская обл., г. Рыбинск, ул. Белинского 63	Действующий
ГО г. Рыбинск	Ярославская обл., г. Рыбинск, ул. Белинского 65	Действующий
ГО г. Рыбинск	Ярославская обл., г. Рыбинск, ул. Белинского 67	Действующий
ГО г. Рыбинск	Ярославская обл., г. Рыбинск, ул. Белинского 69	Действующий
ГО г. Рыбинск	Ярославская обл., г. Рыбинск, ул. Белинского 71	Действующий
ГО г. Рыбинск	Ярославская обл., г. Рыбинск, ул. Белинского 73	Действующий
ГО г. Рыбинск	Ярославская обл., г. Рыбинск, ул. Белинского 75	Действующий
ГО г. Рыбинск	Ярославская обл., г. Рыбинск, ул. Белинского 49	Действующий
ГО г. Рыбинск	Ярославская обл., г. Рыбинск, ул. Белинского 55	Действующий
ГО г. Рыбинск	Ярославская обл., г. Рыбинск, ул. Белинского 53	Действующий
ГО г. Рыбинск	Ярославская обл., г. Рыбинск, ул. Белинского 1б	Действующий
ГО г. Рыбинск	Ярославская обл., г. Рыбинск, ул. Белинского 1а	Действующий
ГО г. Рыбинск	Ярославская обл., г. Рыбинск, ул. Белинского 68	Действующий
ГО г. Рыбинск	Ярославская обл., г. Рыбинск, ул. Баумана 21	Действующий
ГО г. Рыбинск	Ярославская обл., г. Рыбинск, ул. Баумана 6	Действующий
ГО г. Рыбинск	Ярославская обл., г. Рыбинск, ул. Баумана 13	Действующий
ГО г. Рыбинск	Ярославская обл., г. Рыбинск, ул. Баумана 44	Действующий
ГО г. Рыбинск	Ярославская обл., г. Рыбинск, ул. Баумана 31	Действующий
ГО г. Рыбинск	Ярославская обл., г. Рыбинск, ул. Баумана 22	Действующий
ГО г. Рыбинск	Ярославская обл., г. Рыбинск, ул. Баумана 25	Действующий
ГО г. Рыбинск	Ярославская обл., г. Рыбинск, ул. Баумана 9	Действующий
ГО г. Рыбинск	Ярославская обл., г. Рыбинск, ул. Баумана 56	Действующий
ГО г. Рыбинск	Ярославская обл., г. Рыбинск, ул. Баумана 55	Действующий
ГО г. Рыбинск	Ярославская обл., г. Рыбинск, ул. Баумана 42	Действующий
ГО г. Рыбинск	Ярославская обл., г. Рыбинск, ул. Баумана 14	Действующий
ГО г. Рыбинск	Ярославская обл., г. Рыбинск, ул. Баумана 12	Действующий
ГО г. Рыбинск	Ярославская обл., г. Рыбинск, ул. Баумана 63	Действующий
ГО г. Рыбинск	Ярославская обл., г. Рыбинск, ул. Баумана 49	Действующий
ГО г. Рыбинск	Ярославская обл., г. Рыбинск, ул. Баумана 41	Действующий
ГО г. Рыбинск	Ярославская обл., г. Рыбинск, ул. Баумана 34	Действующий
ГО г. Рыбинск	Ярославская обл., г. Рыбинск, ул. Баумана 32	Действующий
ГО г. Рыбинск	Ярославская обл., г. Рыбинск, ул. Баумана 19	Действующий
ГО г. Рыбинск	Ярославская обл., г. Рыбинск, ул. Баумана 5	Действующий
ГО г. Рыбинск	Ярославская обл., г. Рыбинск, ул. Баумана 67	Действующий
ГО г. Рыбинск	Ярославская обл., г. Рыбинск, ул. Баумана 58	Действующий
ГО г. Рыбинск	Ярославская обл., г. Рыбинск, ул. Баумана 65	Действующий
ГО г. Рыбинск	Ярославская обл., г. Рыбинск, ул. Баумана 54	Действующий
ГО г. Рыбинск	Ярославская обл., г. Рыбинск, ул. Баумана 59	Действующий
ГО г. Рыбинск	Ярославская обл., г. Рыбинск, ул. Баумана 52	Действующий
ГО г. Рыбинск	Ярославская обл., г. Рыбинск, ул. Баумана 57	Действующий
ГО г. Рыбинск	Ярославская обл., г. Рыбинск, ул. Баумана 50	Действующий
ГО г. Рыбинск	Ярославская обл., г. Рыбинск, ул. Баумана 48	Действующий
ГО г. Рыбинск	Ярославская обл., г. Рыбинск, ул. Баумана 46	Действующий
ГО г. Рыбинск	Ярославская обл., г. Рыбинск, ул. Баумана 53	Действующий
ГО г. Рыбинск	Ярославская обл., г. Рыбинск, ул. Баумана 51	Действующий
ГО г. Рыбинск	Ярославская обл., г. Рыбинск, ул. Баумана 47	Действующий

ГО г. Рыбинск	Ярославская обл., г. Рыбинск, ул. Баумана 40	Действующий
ГО г. Рыбинск	Ярославская обл., г. Рыбинск, ул. Баумана 36	Действующий
ГО г. Рыбинск	Ярославская обл., г. Рыбинск, ул. Баумана 43	Действующий
ГО г. Рыбинск	Ярославская обл., г. Рыбинск, ул. Баумана 39	Действующий
ГО г. Рыбинск	Ярославская обл., г. Рыбинск, ул. Баумана 37	Действующий
ГО г. Рыбинск	Ярославская обл., г. Рыбинск, ул. Баумана 26	Действующий
ГО г. Рыбинск	Ярославская обл., г. Рыбинск, ул. Баумана 24	Действующий
ГО г. Рыбинск	Ярославская обл., г. Рыбинск, ул. Баумана 29	Действующий
ГО г. Рыбинск	Ярославская обл., г. Рыбинск, ул. Баумана 20	Действующий
ГО г. Рыбинск	Ярославская обл., г. Рыбинск, ул. Баумана 27	Действующий
ГО г. Рыбинск	Ярославская обл., г. Рыбинск, ул. Баумана 16	Действующий
ГО г. Рыбинск	Ярославская обл., г. Рыбинск, ул. Баумана 23	Действующий
ГО г. Рыбинск	Ярославская обл., г. Рыбинск, ул. Баумана 10	Действующий
ГО г. Рыбинск	Ярославская обл., г. Рыбинск, ул. Баумана 17	Действующий
ГО г. Рыбинск	Ярославская обл., г. Рыбинск, ул. Баумана 8	Действующий
ГО г. Рыбинск	Ярославская обл., г. Рыбинск, ул. Баумана 15	Действующий
ГО г. Рыбинск	Ярославская обл., г. Рыбинск, ул. Баумана 11	Действующий
ГО г. Рыбинск	Ярославская обл., г. Рыбинск, ул. Баумана 4	Действующий
ГО г. Рыбинск	Ярославская обл., г. Рыбинск, ул. Баумана 2	Действующий
ГО г. Рыбинск	Ярославская обл., г. Рыбинск, ул. Баумана 7	Действующий
ГО г. Рыбинск	Ярославская обл., г. Рыбинск, ул. Баумана 3	Действующий
ГО г. Рыбинск	Ярославская обл., г. Рыбинск, ул. Баумана 1	Действующий
ГО г. Рыбинск	Ярославская обл., г. Рыбинск, ул. Батова 24	Действующий
ГО г. Рыбинск	Ярославская обл., г. Рыбинск, ул. Батова 22	Действующий
ГО г. Рыбинск	Ярославская обл., г. Рыбинск, ул. Батова 20	Действующий
ГО г. Рыбинск	Ярославская обл., г. Рыбинск, ул. Батова 18	Действующий
ГО г. Рыбинск	Ярославская обл., г. Рыбинск, ул. Батова 16	Действующий
ГО г. Рыбинск	Ярославская обл., г. Рыбинск, ул. Батова 14	Действующий
ГО г. Рыбинск	Ярославская обл., г. Рыбинск, ул. Батова 12	Действующий
ГО г. Рыбинск	Ярославская обл., г. Рыбинск, ул. Бажова 10	Действующий
ГО г. Рыбинск	Ярославская обл., г. Рыбинск, ул. Бажова 12	Действующий
ГО г. Рыбинск	Ярославская обл., г. Рыбинск, ул. Бажова 16	Действующий
ГО г. Рыбинск	Ярославская обл., г. Рыбинск, ул. Бажова 9	Действующий
ГО г. Рыбинск	Ярославская обл., г. Рыбинск, ул. Бажова 14	Действующий
ГО г. Рыбинск	Ярославская обл., г. Рыбинск, ул. Бажова 7	Действующий
ГО г. Рыбинск	Ярославская обл., г. Рыбинск, ул. Бажова 5	Действующий
ГО г. Рыбинск	Ярославская обл., г. Рыбинск, ул. Бажова 20	Действующий
ГО г. Рыбинск	Ярославская обл., г. Рыбинск, ул. Бажова 15	Действующий
ГО г. Рыбинск	Ярославская обл., г. Рыбинск, ул. Бажова 11	Действующий
ГО г. Рыбинск	Ярославская обл., г. Рыбинск, ул. Бажова 13	Действующий
ГО г. Рыбинск	Ярославская обл., г. Рыбинск, ул. Бадаева 128	Действующий
ГО г. Рыбинск	Ярославская обл., г. Рыбинск, ул. Бадаева 6	Действующий
ГО г. Рыбинск	Ярославская обл., г. Рыбинск, ул. Бадаева 63	Действующий
ГО г. Рыбинск	Ярославская обл., г. Рыбинск, ул. Бадаева 157	Действующий
ГО г. Рыбинск	Ярославская обл., г. Рыбинск, ул. Бадаева 131	Действующий
ГО г. Рыбинск	Ярославская обл., г. Рыбинск, ул. Бадаева 129	Действующий
ГО г. Рыбинск	Ярославская обл., г. Рыбинск, ул. Бадаева 68	Действующий
ГО г. Рыбинск	Ярославская обл., г. Рыбинск, ул. Бадаева 49	Действующий
ГО г. Рыбинск	Ярославская обл., г. Рыбинск, ул. Бадаева 13	Действующий
ГО г. Рыбинск	Ярославская обл., г. Рыбинск, ул. Бадаева 155	Действующий
ГО г. Рыбинск	Ярославская обл., г. Рыбинск, ул. Бадаева 142	Действующий
ГО г. Рыбинск	Ярославская обл., г. Рыбинск, ул. Бадаева 140а	Действующий
ГО г. Рыбинск	Ярославская обл., г. Рыбинск, ул. Бадаева 140	Действующий
ГО г. Рыбинск	Ярославская обл., г. Рыбинск, ул. Бадаева 151	Действующий
ГО г. Рыбинск	Ярославская обл., г. Рыбинск, ул. Бадаева 138	Действующий
ГО г. Рыбинск	Ярославская обл., г. Рыбинск, ул. Бадаева 149	Действующий
ГО г. Рыбинск	Ярославская обл., г. Рыбинск, ул. Бадаева 147	Действующий
ГО г. Рыбинск	Ярославская обл., г. Рыбинск, ул. Бадаева 145	Действующий
ГО г. Рыбинск	Ярославская обл., г. Рыбинск, ул. Бадаева 132	Действующий
ГО г. Рыбинск	Ярославская обл., г. Рыбинск, ул. Бадаева 143	Действующий
ГО г. Рыбинск	Ярославская обл., г. Рыбинск, ул. Бадаева 130	Действующий
ГО г. Рыбинск	Ярославская обл., г. Рыбинск, ул. Бадаева 141	Действующий
ГО г. Рыбинск	Ярославская обл., г. Рыбинск, ул. Бадаева 126	Действующий
ГО г. Рыбинск	Ярославская обл., г. Рыбинск, ул. Бадаева 139	Действующий
ГО г. Рыбинск	Ярославская обл., г. Рыбинск, ул. Бадаева 122	Действующий
ГО г. Рыбинск	Ярославская обл., г. Рыбинск, ул. Бадаева 133	Действующий
ГО г. Рыбинск	Ярославская обл., г. Рыбинск, ул. Бадаева 120	Действующий
ГО г. Рыбинск	Ярославская обл., г. Рыбинск, ул. Бадаева 118	Действующий
ГО г. Рыбинск	Ярославская обл., г. Рыбинск, ул. Бадаева 116	Действующий
ГО г. Рыбинск	Ярославская обл., г. Рыбинск, ул. Бадаева 127	Действующий
ГО г. Рыбинск	Ярославская обл., г. Рыбинск, ул. Бадаева 114	Действующий

ГО г. Рыбинск	Ярославская обл., г. Рыбинск, ул. Бадаева 125	Действующий
ГО г. Рыбинск	Ярославская обл., г. Рыбинск, ул. Бадаева 123	Действующий
ГО г. Рыбинск	Ярославская обл., г. Рыбинск, ул. Бадаева 121	Действующий
ГО г. Рыбинск	Ярославская обл., г. Рыбинск, ул. Бадаева 108	Действующий
ГО г. Рыбинск	Ярославская обл., г. Рыбинск, ул. Бадаева 119	Действующий
ГО г. Рыбинск	Ярославская обл., г. Рыбинск, ул. Бадаева 106	Действующий
ГО г. Рыбинск	Ярославская обл., г. Рыбинск, ул. Бадаева 117	Действующий
ГО г. Рыбинск	Ярославская обл., г. Рыбинск, ул. Бадаева 104	Действующий
ГО г. Рыбинск	Ярославская обл., г. Рыбинск, ул. Бадаева 102	Действующий
ГО г. Рыбинск	Ярославская обл., г. Рыбинск, ул. Бадаева 115	Действующий
ГО г. Рыбинск	Ярославская обл., г. Рыбинск, ул. Бадаева 111	Действующий
ГО г. Рыбинск	Ярославская обл., г. Рыбинск, ул. Бадаева 98	Действующий
ГО г. Рыбинск	Ярославская обл., г. Рыбинск, ул. Бадаева 109	Действующий
ГО г. Рыбинск	Ярославская обл., г. Рыбинск, ул. Бадаева 96	Действующий
ГО г. Рыбинск	Ярославская обл., г. Рыбинск, ул. Бадаева 94	Действующий
ГО г. Рыбинск	Ярославская обл., г. Рыбинск, ул. Бадаева 107	Действующий
ГО г. Рыбинск	Ярославская обл., г. Рыбинск, ул. Бадаева 105	Действующий
ГО г. Рыбинск	Ярославская обл., г. Рыбинск, ул. Бадаева 92	Действующий
ГО г. Рыбинск	Ярославская обл., г. Рыбинск, ул. Бадаева 90	Действующий
ГО г. Рыбинск	Ярославская обл., г. Рыбинск, ул. Бадаева 88	Действующий
ГО г. Рыбинск	Ярославская обл., г. Рыбинск, ул. Бадаева 101	Действующий
ГО г. Рыбинск	Ярославская обл., г. Рыбинск, ул. Бадаева 99	Действующий
ГО г. Рыбинск	Ярославская обл., г. Рыбинск, ул. Бадаева 86	Действующий
ГО г. Рыбинск	Ярославская обл., г. Рыбинск, ул. Бадаева 82	Действующий
ГО г. Рыбинск	Ярославская обл., г. Рыбинск, ул. Бадаева 80	Действующий
ГО г. Рыбинск	Ярославская обл., г. Рыбинск, ул. Бадаева 93	Действующий
ГО г. Рыбинск	Ярославская обл., г. Рыбинск, ул. Бадаева 91	Действующий
ГО г. Рыбинск	Ярославская обл., г. Рыбинск, ул. Бадаева 78	Действующий
ГО г. Рыбинск	Ярославская обл., г. Рыбинск, ул. Бадаева 76	Действующий
ГО г. Рыбинск	Ярославская обл., г. Рыбинск, ул. Бадаева 87	Действующий
ГО г. Рыбинск	Ярославская обл., г. Рыбинск, ул. Бадаева 72	Действующий
ГО г. Рыбинск	Ярославская обл., г. Рыбинск, ул. Бадаева 83	Действующий
ГО г. Рыбинск	Ярославская обл., г. Рыбинск, ул. Бадаева 70	Действующий
ГО г. Рыбинск	Ярославская обл., г. Рыбинск, ул. Бадаева 81	Действующий
ГО г. Рыбинск	Ярославская обл., г. Рыбинск, ул. Бадаева 79	Действующий
ГО г. Рыбинск	Ярославская обл., г. Рыбинск, ул. Бадаева 66	Действующий
ГО г. Рыбинск	Ярославская обл., г. Рыбинск, ул. Бадаева 77	Действующий
ГО г. Рыбинск	Ярославская обл., г. Рыбинск, ул. Бадаева 64	Действующий
ГО г. Рыбинск	Ярославская обл., г. Рыбинск, ул. Бадаева 62	Действующий
ГО г. Рыбинск	Ярославская обл., г. Рыбинск, ул. Бадаева 75	Действующий
ГО г. Рыбинск	Ярославская обл., г. Рыбинск, ул. Бадаева 60	Действующий
ГО г. Рыбинск	Ярославская обл., г. Рыбинск, ул. Бадаева 71	Действующий
ГО г. Рыбинск	Ярославская обл., г. Рыбинск, ул. Бадаева 69	Действующий
ГО г. Рыбинск	Ярославская обл., г. Рыбинск, ул. Бадаева 56	Действующий
ГО г. Рыбинск	Ярославская обл., г. Рыбинск, ул. Бадаева 54	Действующий
ГО г. Рыбинск	Ярославская обл., г. Рыбинск, ул. Бадаева 65	Действующий
ГО г. Рыбинск	Ярославская обл., г. Рыбинск, ул. Бадаева 50	Действующий
ГО г. Рыбинск	Ярославская обл., г. Рыбинск, ул. Бадаева 61	Действующий
ГО г. Рыбинск	Ярославская обл., г. Рыбинск, ул. Бадаева 59	Действующий
ГО г. Рыбинск	Ярославская обл., г. Рыбинск, ул. Бадаева 46	Действующий
ГО г. Рыбинск	Ярославская обл., г. Рыбинск, ул. Бадаева 57	Действующий
ГО г. Рыбинск	Ярославская обл., г. Рыбинск, ул. Бадаева 55а	Действующий
ГО г. Рыбинск	Ярославская обл., г. Рыбинск, ул. Бадаева 42	Действующий
ГО г. Рыбинск	Ярославская обл., г. Рыбинск, ул. Бадаева 40	Действующий
ГО г. Рыбинск	Ярославская обл., г. Рыбинск, ул. Бадаева 53	Действующий
ГО г. Рыбинск	Ярославская обл., г. Рыбинск, ул. Бадаева 38	Действующий
ГО г. Рыбинск	Ярославская обл., г. Рыбинск, ул. Бадаева 51	Действующий
ГО г. Рыбинск	Ярославская обл., г. Рыбинск, ул. Бадаева 36	Действующий
ГО г. Рыбинск	Ярославская обл., г. Рыбинск, ул. Бадаева 34	Действующий
ГО г. Рыбинск	Ярославская обл., г. Рыбинск, ул. Бадаева 47	Действующий
ГО г. Рыбинск	Ярославская обл., г. Рыбинск, ул. Бадаева 32	Действующий
ГО г. Рыбинск	Ярославская обл., г. Рыбинск, ул. Бадаева 45	Действующий
ГО г. Рыбинск	Ярославская обл., г. Рыбинск, ул. Бадаева 30	Действующий
ГО г. Рыбинск	Ярославская обл., г. Рыбинск, ул. Бадаева 43	Действующий
ГО г. Рыбинск	Ярославская обл., г. Рыбинск, ул. Бадаева 28	Действующий
ГО г. Рыбинск	Ярославская обл., г. Рыбинск, ул. Бадаева 41	Действующий
ГО г. Рыбинск	Ярославская обл., г. Рыбинск, ул. Бадаева 39	Действующий
ГО г. Рыбинск	Ярославская обл., г. Рыбинск, ул. Бадаева 24	Действующий
ГО г. Рыбинск	Ярославская обл., г. Рыбинск, ул. Бадаева 37	Действующий
ГО г. Рыбинск	Ярославская обл., г. Рыбинск, ул. Бадаева 35	Действующий
ГО г. Рыбинск	Ярославская обл., г. Рыбинск, ул. Бадаева 18	Действующий

ГО г. Рыбинск	Ярославская обл., г. Рыбинск, ул. Бадаева 31	Действующий
ГО г. Рыбинск	Ярославская обл., г. Рыбинск, ул. Бадаева 16	Действующий
ГО г. Рыбинск	Ярославская обл., г. Рыбинск, ул. Бадаева 29	Действующий
ГО г. Рыбинск	Ярославская обл., г. Рыбинск, ул. Бадаева 14	Действующий
ГО г. Рыбинск	Ярославская обл., г. Рыбинск, ул. Бадаева 27	Действующий
ГО г. Рыбинск	Ярославская обл., г. Рыбинск, ул. Бадаева 12	Действующий
ГО г. Рыбинск	Ярославская обл., г. Рыбинск, ул. Бадаева 10	Действующий
ГО г. Рыбинск	Ярославская обл., г. Рыбинск, ул. Бадаева 19	Действующий
ГО г. Рыбинск	Ярославская обл., г. Рыбинск, ул. Бадаева 11	Действующий
ГО г. Рыбинск	Ярославская обл., г. Рыбинск, ул. Бадаева 9	Действующий
ГО г. Рыбинск	Ярославская обл., г. Рыбинск, ул. Бадаева 4	Действующий
ГО г. Рыбинск	Ярославская обл., г. Рыбинск, ул. Бадаева 5	Действующий
ГО г. Рыбинск	Ярославская обл., г. Рыбинск, ул. Бадаева 22	Действующий
ГО г. Рыбинск	Ярославская обл., г. Рыбинск, ул. Бадаева 150	Действующий
ГО г. Рыбинск	Ярославская обл., г. Рыбинск, ул. Бадаева 103	Действующий
ГО г. Рыбинск	Ярославская обл., г. Рыбинск, ул. Бадаева 84	Действующий
ГО г. Рыбинск	Ярославская обл., г. Рыбинск, ул. Бадаева 95	Действующий
ГО г. Рыбинск	Ярославская обл., г. Рыбинск, ул. Бадаева 89	Действующий
ГО г. Рыбинск	Ярославская обл., г. Рыбинск, ул. Бадаева 85	Действующий
ГО г. Рыбинск	Ярославская обл., г. Рыбинск, ул. Бадаева 67	Действующий
ГО г. Рыбинск	Ярославская обл., г. Рыбинск, ул. Бадаева 52	Действующий
ГО г. Рыбинск	Ярославская обл., г. Рыбинск, ул. Бадаева 44	Действующий
ГО г. Рыбинск	Ярославская обл., г. Рыбинск, ул. Бадаева 26	Действующий
ГО г. Рыбинск	Ярославская обл., г. Рыбинск, ул. Бадаева 25	Действующий
ГО г. Рыбинск	Ярославская обл., г. Рыбинск, ул. Бадаева 21	Действующий
ГО г. Рыбинск	Ярославская обл., г. Рыбинск, ул. Бабушкина 4	Действующий
ГО г. Рыбинск	Ярославская обл., г. Рыбинск, ул. Бабушкина 27	Действующий
ГО г. Рыбинск	Ярославская обл., г. Рыбинск, ул. Бабушкина 45	Действующий
ГО г. Рыбинск	Ярославская обл., г. Рыбинск, ул. Бабушкина 8	Действующий
ГО г. Рыбинск	Ярославская обл., г. Рыбинск, ул. Бабушкина 75	Действующий
ГО г. Рыбинск	Ярославская обл., г. Рыбинск, ул. Бабушкина 7	Действующий
ГО г. Рыбинск	Ярославская обл., г. Рыбинск, ул. Бабушкина 79	Действующий
ГО г. Рыбинск	Ярославская обл., г. Рыбинск, ул. Бабушкина 67	Действующий
ГО г. Рыбинск	Ярославская обл., г. Рыбинск, ул. Бабушкина 12	Действующий
ГО г. Рыбинск	Ярославская обл., г. Рыбинск, ул. Бабушкина 19	Действующий
ГО г. Рыбинск	Ярославская обл., г. Рыбинск, ул. Бабушкина 10	Действующий
ГО г. Рыбинск	Ярославская обл., г. Рыбинск, ул. Бабушкина 16	Действующий
ГО г. Рыбинск	Ярославская обл., г. Рыбинск, ул. Бабушкина 18	Действующий
ГО г. Рыбинск	Ярославская обл., г. Рыбинск, ул. Алябьева 23	Действующий
ГО г. Рыбинск	Ярославская обл., г. Рыбинск, ул. Алябьева 14	Действующий
ГО г. Рыбинск	Ярославская обл., г. Рыбинск, ул. Алябьева 32	Действующий
ГО г. Рыбинск	Ярославская обл., г. Рыбинск, ул. Алябьева 34	Действующий
ГО г. Рыбинск	Ярославская обл., г. Рыбинск, ул. Алябьева 36	Действующий
ГО г. Рыбинск	Ярославская обл., г. Рыбинск, ул. Алябьева 49	Действующий
ГО г. Рыбинск	Ярославская обл., г. Рыбинск, ул. Алябьева 16	Действующий
ГО г. Рыбинск	Ярославская обл., г. Рыбинск, ул. Алябьева 2а	Действующий
ГО г. Рыбинск	Ярославская обл., г. Рыбинск, ул. Алябьева 2	Действующий
ГО г. Рыбинск	Ярославская обл., г. Рыбинск, ул. Алябьева 18	Действующий
ГО г. Рыбинск	Ярославская обл., г. Рыбинск, ул. Алябьева 22	Действующий
ГО г. Рыбинск	Ярославская обл., г. Рыбинск, ул. Алябьева 16а	Действующий
ГО г. Рыбинск	Ярославская обл., г. Рыбинск, ул. Аксакова 3	Действующий
ГО г. Рыбинск	Ярославская обл., г. Рыбинск, ул. Аксакова 29	Действующий
ГО г. Рыбинск	Ярославская обл., г. Рыбинск, ул. Аксакова 18	Действующий
ГО г. Рыбинск	Ярославская обл., г. Рыбинск, ул. Аксакова 16	Действующий
ГО г. Рыбинск	Ярославская обл., г. Рыбинск, ул. Аксакова 21	Действующий
ГО г. Рыбинск	Ярославская обл., г. Рыбинск, ул. Аксакова 14	Действующий
ГО г. Рыбинск	Ярославская обл., г. Рыбинск, ул. Аксакова 19	Действующий
ГО г. Рыбинск	Ярославская обл., г. Рыбинск, ул. Аксакова 13	Действующий
ГО г. Рыбинск	Ярославская обл., г. Рыбинск, ул. Аксакова 11	Действующий
ГО г. Рыбинск	Ярославская обл., г. Рыбинск, ул. Аксакова 9	Действующий
ГО г. Рыбинск	Ярославская обл., г. Рыбинск, ул. Аксакова 7	Действующий
ГО г. Рыбинск	Ярославская обл., г. Рыбинск, ул. Аксакова 5	Действующий
ГО г. Рыбинск	Ярославская обл., г. Рыбинск, ул. Аксакова 1	Действующий
ГО г. Рыбинск	Ярославская обл., г. Рыбинск, ул. Аксакова 27	Действующий
ГО г. Рыбинск	Ярославская обл., г. Рыбинск, ул. Аксакова 25	Действующий
ГО г. Рыбинск	Ярославская обл., г. Рыбинск, ул. Аксакова 20	Действующий
ГО г. Рыбинск	Ярославская обл., г. Рыбинск, ул. Аксакова 23	Действующий
ГО г. Рыбинск	Ярославская обл., г. Рыбинск, ул. Аксакова 8	Действующий
ГО г. Рыбинск	Ярославская обл., г. Рыбинск, ул. Аксакова 6	Действующий
ГО г. Рыбинск	Ярославская обл., г. Рыбинск, ул. Аксакова 2	Действующий
ГО г. Рыбинск	Ярославская обл., г. Рыбинск, ул. Академика Павлова 51	Действующий

ГО г. Рыбинск	Ярославская обл., г. Рыбинск, ул. Академика Павлова 24	Действующий
ГО г. Рыбинск	Ярославская обл., г. Рыбинск, ул. Академика Павлова 60	Действующий
ГО г. Рыбинск	Ярославская обл., г. Рыбинск, ул. Академика Павлова 53	Действующий
ГО г. Рыбинск	Ярославская обл., г. Рыбинск, ул. Академика Павлова 1а	Действующий
ГО г. Рыбинск	Ярославская обл., г. Рыбинск, ул. Академика Павлова 73	Действующий
ГО г. Рыбинск	Ярославская обл., г. Рыбинск, ул. Академика Павлова 71	Действующий
ГО г. Рыбинск	Ярославская обл., г. Рыбинск, ул. Академика Павлова 69	Действующий
ГО г. Рыбинск	Ярославская обл., г. Рыбинск, ул. Академика Павлова 67	Действующий
ГО г. Рыбинск	Ярославская обл., г. Рыбинск, ул. Академика Павлова 65	Действующий
ГО г. Рыбинск	Ярославская обл., г. Рыбинск, ул. Академика Павлова 74	Действующий
ГО г. Рыбинск	Ярославская обл., г. Рыбинск, ул. Академика Павлова 72	Действующий
ГО г. Рыбинск	Ярославская обл., г. Рыбинск, ул. Академика Павлова 70	Действующий
ГО г. Рыбинск	Ярославская обл., г. Рыбинск, ул. Академика Павлова 68	Действующий
ГО г. Рыбинск	Ярославская обл., г. Рыбинск, ул. Академика Павлова 66	Действующий
ГО г. Рыбинск	Ярославская обл., г. Рыбинск, ул. Академика Павлова 64	Действующий
ГО г. Рыбинск	Ярославская обл., г. Рыбинск, ул. Академика Павлова 62	Действующий
ГО г. Рыбинск	Ярославская обл., г. Рыбинск, ул. Академика Павлова 48	Действующий
ГО г. Рыбинск	Ярославская обл., г. Рыбинск, ул. Академика Павлова 28	Действующий
ГО г. Рыбинск	Ярославская обл., г. Рыбинск, ул. Академика Павлова 26	Действующий
ГО г. Рыбинск	Ярославская обл., г. Рыбинск, ул. Академика Павлова 18	Действующий
ГО г. Рыбинск	Ярославская обл., г. Рыбинск, ул. Академика Павлова 20	Действующий
ГО г. Рыбинск	Ярославская обл., г. Рыбинск, ул. Академика Павлова 22	Действующий
ГО г. Рыбинск	Ярославская обл., г. Рыбинск, ул. Академика Павлова 9	Действующий
ГО г. Рыбинск	Ярославская обл., г. Рыбинск, ул. Академика Павлова 16	Действующий
ГО г. Рыбинск	Ярославская обл., г. Рыбинск, ул. Академика Павлова 1	Действующий
ГО г. Рыбинск	Ярославская обл., г. Рыбинск, ул. Академика Павлова 47	Действующий
ГО г. Рыбинск	Ярославская обл., г. Рыбинск, ул. Академика Павлова 8	Действующий
ГО г. Рыбинск	Ярославская обл., г. Рыбинск, ул. Академика Павлова 56	Действующий
ГО г. Рыбинск	Ярославская обл., г. Рыбинск, ул. Академика Павлова 7	Действующий
ГО г. Рыбинск	Ярославская обл., г. Рыбинск, ул. Академика Павлова 61	Действующий
ГО г. Рыбинск	Ярославская обл., г. Рыбинск, ул. Академика Павлова 63	Действующий
ГО г. Рыбинск	Ярославская обл., г. Рыбинск, ул. Академика Павлова 57	Действующий
ГО г. Рыбинск	Ярославская обл., г. Рыбинск, ул. Академика Павлова 55	Действующий
ГО г. Рыбинск	Ярославская обл., г. Рыбинск, ул. Академика Павлова 58	Действующий
ГО г. Рыбинск	Ярославская обл., г. Рыбинск, ул. Академика Павлова 54	Действующий
ГО г. Рыбинск	Ярославская обл., г. Рыбинск, ул. Академика Павлова 49	Действующий
ГО г. Рыбинск	Ярославская обл., г. Рыбинск, ул. Академика Павлова 43	Действующий
ГО г. Рыбинск	Ярославская обл., г. Рыбинск, ул. Академика Павлова 45	Действующий
ГО г. Рыбинск	Ярославская обл., г. Рыбинск, ул. Академика Павлова 50	Действующий
ГО г. Рыбинск	Ярославская обл., г. Рыбинск, ул. Академика Павлова 46	Действующий
ГО г. Рыбинск	Ярославская обл., г. Рыбинск, ул. Академика Павлова 33	Действующий
ГО г. Рыбинск	Ярославская обл., г. Рыбинск, ул. Академика Павлова 31	Действующий
ГО г. Рыбинск	Ярославская обл., г. Рыбинск, ул. Академика Павлова 29	Действующий
ГО г. Рыбинск	Ярославская обл., г. Рыбинск, ул. Академика Павлова 34	Действующий
ГО г. Рыбинск	Ярославская обл., г. Рыбинск, ул. Академика Павлова 36	Действующий
ГО г. Рыбинск	Ярославская обл., г. Рыбинск, ул. Академика Павлова 27	Действующий
ГО г. Рыбинск	Ярославская обл., г. Рыбинск, ул. Академика Павлова 34а	Действующий
ГО г. Рыбинск	Ярославская обл., г. Рыбинск, ул. Академика Павлова 25	Действующий
ГО г. Рыбинск	Ярославская обл., г. Рыбинск, ул. Академика Павлова 23	Действующий
ГО г. Рыбинск	Ярославская обл., г. Рыбинск, ул. Академика Павлова 21а	Действующий
ГО г. Рыбинск	Ярославская обл., г. Рыбинск, ул. Академика Павлова 30	Действующий
ГО г. Рыбинск	Ярославская обл., г. Рыбинск, ул. Академика Павлова 15	Действующий
ГО г. Рыбинск	Ярославская обл., г. Рыбинск, ул. Академика Павлова 13	Действующий
ГО г. Рыбинск	Ярославская обл., г. Рыбинск, ул. Академика Павлова 11	Действующий
ГО г. Рыбинск	Ярославская обл., г. Рыбинск, ул. Академика Павлова 14	Действующий
ГО г. Рыбинск	Ярославская обл., г. Рыбинск, ул. Академика Павлова 12	Действующий
ГО г. Рыбинск	Ярославская обл., г. Рыбинск, ул. Академика Павлова 10	Действующий
ГО г. Рыбинск	Ярославская обл., г. Рыбинск, ул. Академика Павлова 5	Действующий
ГО г. Рыбинск	Ярославская обл., г. Рыбинск, ул. Академика Павлова 3	Действующий
ГО г. Рыбинск	Ярославская обл., г. Рыбинск, ул. Академика Павлова 6	Действующий
ГО г. Рыбинск	Ярославская обл., г. Рыбинск, ул. Академика Павлова 4	Действующий
ГО г. Рыбинск	Ярославская обл., г. Рыбинск, ул. Академика Павлова 2	Действующий
ГО г. Рыбинск	Ярославская обл., г. Рыбинск, ул. Академика Павлова 2а	Действующий
ГО г. Рыбинск	Ярославская обл., г. Рыбинск, ул. Авдеева 2	Действующий
ГО г. Рыбинск	Ярославская обл., г. Рыбинск, ул. Авдеева 6	Действующий
ГО г. Рыбинск	Ярославская обл., г. Рыбинск, ул. Авдеева 7	Действующий
ГО г. Рыбинск	Ярославская обл., г. Рыбинск, ул. Авдеева 10	Действующий
ГО г. Рыбинск	Ярославская обл., г. Рыбинск, ул. Авдеева 12	Действующий
ГО г. Рыбинск	Ярославская обл., г. Рыбинск, ул. Авдеева 11	Действующий
ГО г. Рыбинск	Ярославская обл., г. Рыбинск, ул. Авдеева 14	Действующий
ГО г. Рыбинск	Ярославская обл., г. Рыбинск, ул. Авдеева 13	Действующий

ГО г. Рыбинск	Ярославская обл., г. Рыбинск, ул. Авдеева 16	Действующий
ГО г. Рыбинск	Ярославская обл., г. Рыбинск, ул. Авдеева 15	Действующий
ГО г. Рыбинск	Ярославская обл., г. Рыбинск, ул. Авдеева 18	Действующий
ГО г. Рыбинск	Ярославская обл., г. Рыбинск, ул. Авдеева 17	Действующий
ГО г. Рыбинск	Ярославская обл., г. Рыбинск, ул. Авдеева 20	Действующий
ГО г. Рыбинск	Ярославская обл., г. Рыбинск, ул. Авдеева 19	Действующий
ГО г. Рыбинск	Ярославская обл., г. Рыбинск, ул. Авдеева 21	Действующий
ГО г. Рыбинск	Ярославская обл., г. Рыбинск, ул. 9 Января 3	Действующий
ГО г. Рыбинск	Ярославская обл., г. Рыбинск, ул. 9 Января 2а	Действующий
ГО г. Рыбинск	Ярославская обл., г. Рыбинск, ул. 9 Января 15	Действующий
ГО г. Рыбинск	Ярославская обл., г. Рыбинск, ул. 9 Января 13	Действующий
ГО г. Рыбинск	Ярославская обл., г. Рыбинск, ул. 9 Января 7	Действующий
ГО г. Рыбинск	Ярославская обл., г. Рыбинск, ул. 9 Января 5	Действующий
ГО г. Рыбинск	Ярославская обл., г. Рыбинск, ул. 9 Мая 20	Действующий
ГО г. Рыбинск	Ярославская обл., г. Рыбинск, ул. 8 Марта 14	Действующий
ГО г. Рыбинск	Ярославская обл., г. Рыбинск, ул. 8 Марта 8	Действующий
ГО г. Рыбинск	Ярославская обл., г. Рыбинск, ул. 8 Марта 2	Действующий
ГО г. Рыбинск	Ярославская обл., г. Рыбинск, ул. 8 Марта 3	Действующий
ГО г. Рыбинск	Ярославская обл., г. Рыбинск, ул. 8 Марта 1	Действующий
ГО г. Рыбинск	Ярославская обл., г. Рыбинск, ул. 8 Марта 5	Действующий
ГО г. Рыбинск	Ярославская обл., г. Рыбинск, ул. 8 Марта 7	Действующий
ГО г. Рыбинск	Ярославская обл., г. Рыбинск, ул. 8 Марта 4	Действующий
ГО г. Рыбинск	Ярославская обл., г. Рыбинск, ул. 50 Лет ВЛКСМ 49	Действующий
ГО г. Рыбинск	Ярославская обл., г. Рыбинск, ул. 50 Лет ВЛКСМ 35а	Действующий
ГО г. Рыбинск	Ярославская обл., г. Рыбинск, ул. 50 Лет ВЛКСМ 31	Действующий
ГО г. Рыбинск	Ярославская обл., г. Рыбинск, ул. 50 Лет ВЛКСМ 51	Действующий
ГО г. Рыбинск	Ярославская обл., г. Рыбинск, ул. 50 Лет ВЛКСМ 47	Действующий
ГО г. Рыбинск	Ярославская обл., г. Рыбинск, ул. 50 Лет ВЛКСМ 41	Действующий
ГО г. Рыбинск	Ярославская обл., г. Рыбинск, ул. 50 Лет ВЛКСМ 39	Действующий
ГО г. Рыбинск	Ярославская обл., г. Рыбинск, ул. 50 Лет ВЛКСМ 37	Действующий
ГО г. Рыбинск	Ярославская обл., г. Рыбинск, ул. 40 Лет Октября 4	Действующий
ГО г. Рыбинск	Ярославская обл., г. Рыбинск, ул. 40 Лет Октября 11	Действующий
ГО г. Рыбинск	Ярославская обл., г. Рыбинск, ул. 40 Лет Октября 6	Действующий
ГО г. Рыбинск	Ярославская обл., г. Рыбинск, ул. 40 Лет Октября 16	Действующий
ГО г. Рыбинск	Ярославская обл., г. Рыбинск, ул. 40 Лет Октября 15	Действующий
ГО г. Рыбинск	Ярославская обл., г. Рыбинск, ул. 40 Лет Октября 8	Действующий
ГО г. Рыбинск	Ярославская обл., г. Рыбинск, ул. 40 Лет Октября 12	Действующий
ГО г. Рыбинск	Ярославская обл., г. Рыбинск, ул. 40 Лет Октября 10	Действующий
ГО г. Рыбинск	Ярославская обл., г. Рыбинск, ул. 40 Лет Октября 18	Действующий
ГО г. Рыбинск	Ярославская обл., г. Рыбинск, ул. 40 Лет Октября 14	Действующий
ГО г. Рыбинск	Ярославская обл., г. Рыбинск, ул. 40 Лет Октября 3	Действующий
ГО г. Рыбинск	Ярославская обл., г. Рыбинск, ул. 40 Лет Октября 3а	Действующий
ГО г. Рыбинск	Ярославская обл., г. Рыбинск, ул. 40 Лет Октября 5	Действующий
ГО г. Рыбинск	Ярославская обл., г. Рыбинск, ул. 40 Лет Октября 7	Действующий
ГО г. Рыбинск	Ярославская обл., г. Рыбинск, ул. 40 Лет Октября 9	Действующий
ГО г. Рыбинск	Ярославская обл., г. Рыбинск, ул. 40 Лет Октября 13	Действующий
ГО г. Рыбинск	Ярославская обл., г. Рыбинск, ул. 10-й Военный городок 18	Действующий
ГО г. Рыбинск	Ярославская обл., г. Рыбинск, ул. 10-й Военный городок 16	Действующий
ГО г. Рыбинск	Ярославская обл., г. Рыбинск, ул. 10-й Военный городок 17	Действующий
ГО г. Рыбинск	Ярославская обл., г. Рыбинск, ул. 10-й Военный городок 3	Действующий
ГО г. Рыбинск	Ярославская обл., г. Рыбинск, ул. 10-й Военный городок 2	Действующий
ГО г. Рыбинск	Ярославская обл., г. Рыбинск, ул. 10-й Военный городок 8	Действующий
ГО г. Рыбинск	Ярославская обл., г. Рыбинск, ул. 10-й Военный городок 19	Действующий
ГО г. Рыбинск	Ярославская обл., г. Рыбинск, Угличская ул. 3	Действующий
ГО г. Рыбинск	Ярославская обл., г. Рыбинск, Угличская ул. 11	Действующий
ГО г. Рыбинск	Ярославская обл., г. Рыбинск, Угличская ул. 12	Действующий
ГО г. Рыбинск	Ярославская обл., г. Рыбинск, Угличская ул. 8	Действующий
ГО г. Рыбинск	Ярославская обл., г. Рыбинск, Угличская ул. 14	Действующий
ГО г. Рыбинск	Ярославская обл., г. Рыбинск, Угличская ул. 13	Действующий
ГО г. Рыбинск	Ярославская обл., г. Рыбинск, Угличская ул. 9	Действующий
ГО г. Рыбинск	Ярославская обл., г. Рыбинск, Угличская ул. 10	Действующий
ГО г. Рыбинск	Ярославская обл., г. Рыбинск, Угличская ул. 5	Действующий
ГО г. Рыбинск	Ярославская обл., г. Рыбинск, Угличская ул. 4	Действующий
ГО г. Рыбинск	Ярославская обл., г. Рыбинск, Турбинная ул. 2	Действующий
ГО г. Рыбинск	Ярославская обл., г. Рыбинск, Турбинная ул. 4	Действующий
ГО г. Рыбинск	Ярославская обл., г. Рыбинск, Турбинная ул. 6	Действующий
ГО г. Рыбинск	Ярославская обл., г. Рыбинск, Турбинная ул. 3	Действующий
ГО г. Рыбинск	Ярославская обл., г. Рыбинск, Тракторная ул. 29	Действующий
ГО г. Рыбинск	Ярославская обл., г. Рыбинск, Тракторная ул. 7	Действующий
ГО г. Рыбинск	Ярославская обл., г. Рыбинск, Тракторная ул. 83	Действующий
ГО г. Рыбинск	Ярославская обл., г. Рыбинск, Тракторная ул. 81	Действующий

ГО г. Рыбинск	Ярославская обл., г. Рыбинск, Тракторная ул. 56	Действующий
ГО г. Рыбинск	Ярославская обл., г. Рыбинск, Тракторная ул. 77	Действующий
ГО г. Рыбинск	Ярославская обл., г. Рыбинск, Тракторная ул. 52	Действующий
ГО г. Рыбинск	Ярославская обл., г. Рыбинск, Тракторная ул. 75	Действующий
ГО г. Рыбинск	Ярославская обл., г. Рыбинск, Тракторная ул. 50а	Действующий
ГО г. Рыбинск	Ярославская обл., г. Рыбинск, Тракторная ул. 50	Действующий
ГО г. Рыбинск	Ярославская обл., г. Рыбинск, Тракторная ул. 73	Действующий
ГО г. Рыбинск	Ярославская обл., г. Рыбинск, Тракторная ул. 71	Действующий
ГО г. Рыбинск	Ярославская обл., г. Рыбинск, Тракторная ул. 48	Действующий
ГО г. Рыбинск	Ярославская обл., г. Рыбинск, Тракторная ул. 69	Действующий
ГО г. Рыбинск	Ярославская обл., г. Рыбинск, Тракторная ул. 46	Действующий
ГО г. Рыбинск	Ярославская обл., г. Рыбинск, Тракторная ул. 67	Действующий
ГО г. Рыбинск	Ярославская обл., г. Рыбинск, Тракторная ул. 44	Действующий
ГО г. Рыбинск	Ярославская обл., г. Рыбинск, Тракторная ул. 65	Действующий
ГО г. Рыбинск	Ярославская обл., г. Рыбинск, Тракторная ул. 63	Действующий
ГО г. Рыбинск	Ярославская обл., г. Рыбинск, Тракторная ул. 40	Действующий
ГО г. Рыбинск	Ярославская обл., г. Рыбинск, Тракторная ул. 61	Действующий
ГО г. Рыбинск	Ярославская обл., г. Рыбинск, Тракторная ул. 38	Действующий
ГО г. Рыбинск	Ярославская обл., г. Рыбинск, Тракторная ул. 59	Действующий
ГО г. Рыбинск	Ярославская обл., г. Рыбинск, Тракторная ул. 57	Действующий
ГО г. Рыбинск	Ярославская обл., г. Рыбинск, Тракторная ул. 55	Действующий
ГО г. Рыбинск	Ярославская обл., г. Рыбинск, Тракторная ул. 51	Действующий
ГО г. Рыбинск	Ярославская обл., г. Рыбинск, Тракторная ул. 49	Действующий
ГО г. Рыбинск	Ярославская обл., г. Рыбинск, Тракторная ул. 47	Действующий
ГО г. Рыбинск	Ярославская обл., г. Рыбинск, Тракторная ул. 45	Действующий
ГО г. Рыбинск	Ярославская обл., г. Рыбинск, Тракторная ул. 32	Действующий
ГО г. Рыбинск	Ярославская обл., г. Рыбинск, Тракторная ул. 39	Действующий
ГО г. Рыбинск	Ярославская обл., г. Рыбинск, Тракторная ул. 28	Действующий
ГО г. Рыбинск	Ярославская обл., г. Рыбинск, Тракторная ул. 31	Действующий
ГО г. Рыбинск	Ярославская обл., г. Рыбинск, Тракторная ул. 22	Действующий
ГО г. Рыбинск	Ярославская обл., г. Рыбинск, Тракторная ул. 16	Действующий
ГО г. Рыбинск	Ярославская обл., г. Рыбинск, Тракторная ул. 36	Действующий
ГО г. Рыбинск	Ярославская обл., г. Рыбинск, Тракторная ул. 53	Действующий
ГО г. Рыбинск	Ярославская обл., г. Рыбинск, Тракторная ул. 30а	Действующий
ГО г. Рыбинск	Ярославская обл., г. Рыбинск, Тракторная ул. 26	Действующий
ГО г. Рыбинск	Ярославская обл., г. Рыбинск, Тракторная ул. 24	Действующий
ГО г. Рыбинск	Ярославская обл., г. Рыбинск, Тракторная ул. 21	Действующий
ГО г. Рыбинск	Ярославская обл., г. Рыбинск, Тракторная ул. 4	Действующий
ГО г. Рыбинск	Ярославская обл., г. Рыбинск, Тракторная ул. 42	Действующий
ГО г. Рыбинск	Ярославская обл., г. Рыбинск, Тракторная ул. 43	Действующий
ГО г. Рыбинск	Ярославская обл., г. Рыбинск, Тракторная ул. 37	Действующий
ГО г. Рыбинск	Ярославская обл., г. Рыбинск, Тракторная ул. 30	Действующий
ГО г. Рыбинск	Ярославская обл., г. Рыбинск, Тракторная ул. 35	Действующий
ГО г. Рыбинск	Ярославская обл., г. Рыбинск, Тракторная ул. 33	Действующий
ГО г. Рыбинск	Ярославская обл., г. Рыбинск, Тракторная ул. 20	Действующий
ГО г. Рыбинск	Ярославская обл., г. Рыбинск, Тракторная ул. 27	Действующий
ГО г. Рыбинск	Ярославская обл., г. Рыбинск, Тракторная ул. 25	Действующий
ГО г. Рыбинск	Ярославская обл., г. Рыбинск, Тракторная ул. 23	Действующий
ГО г. Рыбинск	Ярославская обл., г. Рыбинск, Тракторная ул. 15	Действующий
ГО г. Рыбинск	Ярославская обл., г. Рыбинск, Тракторная ул. 9	Действующий
ГО г. Рыбинск	Ярославская обл., г. Рыбинск, Тракторная ул. 8	Действующий
ГО г. Рыбинск	Ярославская обл., г. Рыбинск, Токарная ул. 1	Действующий
ГО г. Рыбинск	Ярославская обл., г. Рыбинск, Токарная ул. 7	Действующий
ГО г. Рыбинск	Ярославская обл., г. Рыбинск, Тихменевская ул. 2б	Действующий
ГО г. Рыбинск	Ярославская обл., г. Рыбинск, Тихменевская ул. 12	Действующий
ГО г. Рыбинск	Ярославская обл., г. Рыбинск, Тихменевская ул. 18	Действующий
ГО г. Рыбинск	Ярославская обл., г. Рыбинск, Тихменевская ул. 1б	Действующий
ГО г. Рыбинск	Ярославская обл., г. Рыбинск, Тихменевская ул. 5а	Действующий
ГО г. Рыбинск	Ярославская обл., г. Рыбинск, Тихменевская ул. 7	Действующий
ГО г. Рыбинск	Ярославская обл., г. Рыбинск, Тихменевская ул. 22	Действующий
ГО г. Рыбинск	Ярославская обл., г. Рыбинск, Тихменевская ул. 10а	Действующий
ГО г. Рыбинск	Ярославская обл., г. Рыбинск, Тихменевская ул. 2	Действующий
ГО г. Рыбинск	Ярославская обл., г. Рыбинск, Тихменевская ул. 1а	Действующий
ГО г. Рыбинск	Ярославская обл., г. Рыбинск, Тихменевская ул. 8	Действующий
ГО г. Рыбинск	Ярославская обл., г. Рыбинск, Тихменевская ул. 14	Действующий
ГО г. Рыбинск	Ярославская обл., г. Рыбинск, Тихменевская ул. 1	Действующий
ГО г. Рыбинск	Ярославская обл., г. Рыбинск, Тихменевская ул. 3	Действующий
ГО г. Рыбинск	Ярославская обл., г. Рыбинск, Тихменевская ул. 16	Действующий
ГО г. Рыбинск	Ярославская обл., г. Рыбинск, Тихменевская ул. 5	Действующий
ГО г. Рыбинск	Ярославская обл., г. Рыбинск, Тихменевская ул. 7а	Действующий
ГО г. Рыбинск	Ярославская обл., г. Рыбинск, Тихменевская ул. 11а	Действующий

ГО г. Рыбинск	Ярославская обл., г. Рыбинск, Тихменевская ул. 11	Действующий
ГО г. Рыбинск	Ярославская обл., г. Рыбинск, Тихменевская ул. 13	Действующий
ГО г. Рыбинск	Ярославская обл., г. Рыбинск, Телефонная ул. 4	Действующий
ГО г. Рыбинск	Ярославская обл., г. Рыбинск, Телеграфная ул. 17	Действующий
ГО г. Рыбинск	Ярославская обл., г. Рыбинск, Телеграфная ул. 2	Действующий
ГО г. Рыбинск	Ярославская обл., г. Рыбинск, Телеграфная ул. 23	Действующий
ГО г. Рыбинск	Ярославская обл., г. Рыбинск, Телеграфная ул. 8б	Действующий
ГО г. Рыбинск	Ярославская обл., г. Рыбинск, Телеграфная ул. 11	Действующий
ГО г. Рыбинск	Ярославская обл., г. Рыбинск, Телеграфная ул. 1	Действующий
ГО г. Рыбинск	Ярославская обл., г. Рыбинск, Телеграфная ул. 14	Действующий
ГО г. Рыбинск	Ярославская обл., г. Рыбинск, Телеграфная ул. 19	Действующий
ГО г. Рыбинск	Ярославская обл., г. Рыбинск, Телеграфная ул. 13	Действующий
ГО г. Рыбинск	Ярославская обл., г. Рыбинск, Телеграфная ул. 5	Действующий
ГО г. Рыбинск	Ярославская обл., г. Рыбинск, Телеграфная ул. 21	Действующий
ГО г. Рыбинск	Ярославская обл., г. Рыбинск, Телеграфная ул. 6	Действующий
ГО г. Рыбинск	Ярославская обл., г. Рыбинск, Телеграфная ул. 20	Действующий
ГО г. Рыбинск	Ярославская обл., г. Рыбинск, Телеграфная ул. 18	Действующий
ГО г. Рыбинск	Ярославская обл., г. Рыбинск, Телеграфная ул. 16	Действующий
ГО г. Рыбинск	Ярославская обл., г. Рыбинск, Телеграфная ул. 12	Действующий
ГО г. Рыбинск	Ярославская обл., г. Рыбинск, Телеграфная ул. 10	Действующий
ГО г. Рыбинск	Ярославская обл., г. Рыбинск, Телеграфная ул. 8а	Действующий
ГО г. Рыбинск	Ярославская обл., г. Рыбинск, Телеграфная ул. 15	Действующий
ГО г. Рыбинск	Ярославская обл., г. Рыбинск, Телеграфная ул. 8	Действующий
ГО г. Рыбинск	Ярославская обл., г. Рыбинск, Телеграфная ул. 9	Действующий
ГО г. Рыбинск	Ярославская обл., г. Рыбинск, Телеграфная ул. 7	Действующий
ГО г. Рыбинск	Ярославская обл., г. Рыбинск, Сысоевская ул. 12	Действующий
ГО г. Рыбинск	Ярославская обл., г. Рыбинск, Сысоевская ул. 15	Действующий
ГО г. Рыбинск	Ярославская обл., г. Рыбинск, Сысоевская ул. 14	Действующий
ГО г. Рыбинск	Ярославская обл., г. Рыбинск, Сысоевская ул. 16	Действующий
ГО г. Рыбинск	Ярославская обл., г. Рыбинск, Сырневская ул. 41	Действующий
ГО г. Рыбинск	Ярославская обл., г. Рыбинск, Сырневская ул. 46	Действующий
ГО г. Рыбинск	Ярославская обл., г. Рыбинск, Сырневская ул. 47	Действующий
ГО г. Рыбинск	Ярославская обл., г. Рыбинск, Сырневская ул. 88	Действующий
ГО г. Рыбинск	Ярославская обл., г. Рыбинск, Сырневская ул. 45	Действующий
ГО г. Рыбинск	Ярославская обл., г. Рыбинск, Сырневская ул. 86	Действующий
ГО г. Рыбинск	Ярославская обл., г. Рыбинск, Сырневская ул. 43	Действующий
ГО г. Рыбинск	Ярославская обл., г. Рыбинск, Сырневская ул. 84	Действующий
ГО г. Рыбинск	Ярославская обл., г. Рыбинск, Сырневская ул. 82	Действующий
ГО г. Рыбинск	Ярославская обл., г. Рыбинск, Сырневская ул. 39	Действующий
ГО г. Рыбинск	Ярославская обл., г. Рыбинск, Сырневская ул. 80	Действующий
ГО г. Рыбинск	Ярославская обл., г. Рыбинск, Сырневская ул. 33	Действующий
ГО г. Рыбинск	Ярославская обл., г. Рыбинск, Сырневская ул. 74	Действующий
ГО г. Рыбинск	Ярославская обл., г. Рыбинск, Сырневская ул. 31	Действующий
ГО г. Рыбинск	Ярославская обл., г. Рыбинск, Сырневская ул. 72	Действующий
ГО г. Рыбинск	Ярославская обл., г. Рыбинск, Сырневская ул. 29	Действующий
ГО г. Рыбинск	Ярославская обл., г. Рыбинск, Сырневская ул. 21	Действующий
ГО г. Рыбинск	Ярославская обл., г. Рыбинск, Сырневская ул. 19	Действующий
ГО г. Рыбинск	Ярославская обл., г. Рыбинск, Сырневская ул. 60	Действующий
ГО г. Рыбинск	Ярославская обл., г. Рыбинск, Сырневская ул. 17	Действующий
ГО г. Рыбинск	Ярославская обл., г. Рыбинск, Сырневская ул. 58	Действующий
ГО г. Рыбинск	Ярославская обл., г. Рыбинск, Сырневская ул. 15	Действующий
ГО г. Рыбинск	Ярославская обл., г. Рыбинск, Сырневская ул. 56	Действующий
ГО г. Рыбинск	Ярославская обл., г. Рыбинск, Сырневская ул. 9	Действующий
ГО г. Рыбинск	Ярославская обл., г. Рыбинск, Сырневская ул. 50	Действующий
ГО г. Рыбинск	Ярославская обл., г. Рыбинск, Сырневская ул. 7	Действующий
ГО г. Рыбинск	Ярославская обл., г. Рыбинск, Сырневская ул. 48	Действующий
ГО г. Рыбинск	Ярославская обл., г. Рыбинск, Сырневская ул. 3	Действующий
ГО г. Рыбинск	Ярославская обл., г. Рыбинск, Сырневская ул. 44	Действующий
ГО г. Рыбинск	Ярославская обл., г. Рыбинск, Сырневская ул. 42	Действующий
ГО г. Рыбинск	Ярославская обл., г. Рыбинск, Сырневская ул. 13а	Действующий
ГО г. Рыбинск	Ярославская обл., г. Рыбинск, Сырневская ул. 30	Действующий
ГО г. Рыбинск	Ярославская обл., г. Рыбинск, Сырневская ул. 26	Действующий
ГО г. Рыбинск	Ярославская обл., г. Рыбинск, Сырневская ул. 62	Действующий
ГО г. Рыбинск	Ярославская обл., г. Рыбинск, Сырневская ул. 36	Действующий
ГО г. Рыбинск	Ярославская обл., г. Рыбинск, Сырневская ул. 3а	Действующий
ГО г. Рыбинск	Ярославская обл., г. Рыбинск, Сырневская ул. 68	Действующий
ГО г. Рыбинск	Ярославская обл., г. Рыбинск, Сырневская ул. 5	Действующий
ГО г. Рыбинск	Ярославская обл., г. Рыбинск, Сырневская ул. 38	Действующий
ГО г. Рыбинск	Ярославская обл., г. Рыбинск, Сырневская ул. 5а	Действующий
ГО г. Рыбинск	Ярославская обл., г. Рыбинск, Сырневская ул. 11а	Действующий
ГО г. Рыбинск	Ярославская обл., г. Рыбинск, Строгальная ул. 11	Действующий

ГО г. Рыбинск	Ярославская обл., г. Рыбинск, Строгальная ул. 9	Действующий
ГО г. Рыбинск	Ярославская обл., г. Рыбинск, Строгальная ул. 3	Действующий
ГО г. Рыбинск	Ярославская обл., г. Рыбинск, Строгальная ул. 1	Действующий
ГО г. Рыбинск	Ярославская обл., г. Рыбинск, Строгальная ул. 2	Действующий
ГО г. Рыбинск	Ярославская обл., г. Рыбинск, Стоялая ул. 18	Действующий
ГО г. Рыбинск	Ярославская обл., г. Рыбинск, Стоялая ул. 14	Действующий
ГО г. Рыбинск	Ярославская обл., г. Рыбинск, Стоялая ул. 22	Действующий
ГО г. Рыбинск	Ярославская обл., г. Рыбинск, Стоялая ул. 20	Действующий
ГО г. Рыбинск	Ярославская обл., г. Рыбинск, Стоялая ул. 21	Действующий
ГО г. Рыбинск	Ярославская обл., г. Рыбинск, Стоялая ул. 12	Действующий
ГО г. Рыбинск	Ярославская обл., г. Рыбинск, Сторожевая ул. 11	Действующий
ГО г. Рыбинск	Ярославская обл., г. Рыбинск, Сторожевая ул. 9	Действующий
ГО г. Рыбинск	Ярославская обл., г. Рыбинск, Сторожевая ул. 14	Действующий
ГО г. Рыбинск	Ярославская обл., г. Рыбинск, Сторожевая ул. 4	Действующий
ГО г. Рыбинск	Ярославская обл., г. Рыбинск, Сторожевая ул. 6	Действующий
ГО г. Рыбинск	Ярославская обл., г. Рыбинск, Сторожевая ул. 10	Действующий
ГО г. Рыбинск	Ярославская обл., г. Рыбинск, Сторожевая ул. 8	Действующий
ГО г. Рыбинск	Ярославская обл., г. Рыбинск, Сторожевая ул. 16	Действующий
ГО г. Рыбинск	Ярославская обл., г. Рыбинск, Столярный пер. 16	Действующий
ГО г. Рыбинск	Ярославская обл., г. Рыбинск, Столярный пер. 14	Действующий
ГО г. Рыбинск	Ярославская обл., г. Рыбинск, Столярный пер. 12	Действующий
ГО г. Рыбинск	Ярославская обл., г. Рыбинск, Столярный пер. 10	Действующий
ГО г. Рыбинск	Ярославская обл., г. Рыбинск, Столярный пер. 8	Действующий
ГО г. Рыбинск	Ярославская обл., г. Рыбинск, Столярный пер. 6	Действующий
ГО г. Рыбинск	Ярославская обл., г. Рыбинск, Столярный пер. 4	Действующий
ГО г. Рыбинск	Ярославская обл., г. Рыбинск, Столярный пер. 18	Действующий
ГО г. Рыбинск	Ярославская обл., г. Рыбинск, Староершовская ул. 16	Действующий
ГО г. Рыбинск	Ярославская обл., г. Рыбинск, Староершовская ул. 14	Действующий
ГО г. Рыбинск	Ярославская обл., г. Рыбинск, Староершовская ул. 28а	Действующий
ГО г. Рыбинск	Ярославская обл., г. Рыбинск, Староершовская ул. 32а	Действующий
ГО г. Рыбинск	Ярославская обл., г. Рыбинск, Староершовская ул. 32	Действующий
ГО г. Рыбинск	Ярославская обл., г. Рыбинск, Староершовская ул. 22	Действующий
ГО г. Рыбинск	Ярославская обл., г. Рыбинск, Староершовская ул. 18	Действующий
ГО г. Рыбинск	Ярославская обл., г. Рыбинск, Староершовская ул. 21	Действующий
ГО г. Рыбинск	Ярославская обл., г. Рыбинск, Староершовская ул. 17	Действующий
ГО г. Рыбинск	Ярославская обл., г. Рыбинск, Староершовская ул. 10	Действующий
ГО г. Рыбинск	Ярославская обл., г. Рыбинск, Староершовская ул. 8	Действующий
ГО г. Рыбинск	Ярославская обл., г. Рыбинск, Староершовская ул. 6	Действующий
ГО г. Рыбинск	Ярославская обл., г. Рыбинск, Староершовская ул. 4	Действующий
ГО г. Рыбинск	Ярославская обл., г. Рыбинск, Староершовская ул. 9	Действующий
ГО г. Рыбинск	Ярославская обл., г. Рыбинск, Староершовская ул. 7	Действующий
ГО г. Рыбинск	Ярославская обл., г. Рыбинск, Староершовская ул. 2	Действующий
ГО г. Рыбинск	Ярославская обл., г. Рыбинск, Староершовская ул. 5	Действующий
ГО г. Рыбинск	Ярославская обл., г. Рыбинск, Староершовская ул. 26	Действующий
ГО г. Рыбинск	Ярославская обл., г. Рыбинск, Староершовская ул. 11а	Действующий
ГО г. Рыбинск	Ярославская обл., г. Рыбинск, Староершовская ул. 3	Действующий
ГО г. Рыбинск	Ярославская обл., г. Рыбинск, Средняя Казанская ул. 4а	Действующий
ГО г. Рыбинск	Ярославская обл., г. Рыбинск, Сплавная ул. 4	Действующий
ГО г. Рыбинск	Ярославская обл., г. Рыбинск, Социалистическая ул. 17а	Действующий
ГО г. Рыбинск	Ярославская обл., г. Рыбинск, Социалистическая ул. 34	Действующий
ГО г. Рыбинск	Ярославская обл., г. Рыбинск, Социалистическая ул. 9	Действующий
ГО г. Рыбинск	Ярославская обл., г. Рыбинск, Социалистическая ул. 10	Действующий
ГО г. Рыбинск	Ярославская обл., г. Рыбинск, Социалистическая ул. 12	Действующий
ГО г. Рыбинск	Ярославская обл., г. Рыбинск, Социалистическая ул. 13	Действующий
ГО г. Рыбинск	Ярославская обл., г. Рыбинск, Социалистическая ул. 15	Действующий
ГО г. Рыбинск	Ярославская обл., г. Рыбинск, Социалистическая ул. 18	Действующий
ГО г. Рыбинск	Ярославская обл., г. Рыбинск, Социалистическая ул. 21	Действующий
ГО г. Рыбинск	Ярославская обл., г. Рыбинск, Социалистическая ул. 23	Действующий
ГО г. Рыбинск	Ярославская обл., г. Рыбинск, Социалистическая ул. 24	Действующий
ГО г. Рыбинск	Ярославская обл., г. Рыбинск, Социалистическая ул. 26	Действующий
ГО г. Рыбинск	Ярославская обл., г. Рыбинск, Социалистическая ул. 27	Действующий
ГО г. Рыбинск	Ярославская обл., г. Рыбинск, Социалистическая ул. 28	Действующий
ГО г. Рыбинск	Ярославская обл., г. Рыбинск, Социалистическая ул. 29	Действующий
ГО г. Рыбинск	Ярославская обл., г. Рыбинск, Социалистическая ул. 30	Действующий
ГО г. Рыбинск	Ярославская обл., г. Рыбинск, Социалистическая ул. 31	Действующий
ГО г. Рыбинск	Ярославская обл., г. Рыбинск, Социалистическая ул. 32	Действующий
ГО г. Рыбинск	Ярославская обл., г. Рыбинск, Социалистическая ул. 33	Действующий
ГО г. Рыбинск	Ярославская обл., г. Рыбинск, Социалистическая ул. 35	Действующий
ГО г. Рыбинск	Ярославская обл., г. Рыбинск, Социалистическая ул. 36	Действующий
ГО г. Рыбинск	Ярославская обл., г. Рыбинск, Социалистическая ул. 37	Действующий
ГО г. Рыбинск	Ярославская обл., г. Рыбинск, Социалистическая ул. 3а	Действующий

ГО г. Рыбинск	Ярославская обл., г. Рыбинск, Социалистическая ул. 7	Действующий
ГО г. Рыбинск	Ярославская обл., г. Рыбинск, Социалистическая ул. 17	Действующий
ГО г. Рыбинск	Ярославская обл., г. Рыбинск, Софийская ул. 94	Действующий
ГО г. Рыбинск	Ярославская обл., г. Рыбинск, Софийская ул. 16	Действующий
ГО г. Рыбинск	Ярославская обл., г. Рыбинск, Софийская ул. 28	Действующий
ГО г. Рыбинск	Ярославская обл., г. Рыбинск, Софийская ул. 29	Действующий
ГО г. Рыбинск	Ярославская обл., г. Рыбинск, Софийская ул. 31	Действующий
ГО г. Рыбинск	Ярославская обл., г. Рыбинск, Софийская ул. 33	Действующий
ГО г. Рыбинск	Ярославская обл., г. Рыбинск, Софийская ул. 85	Действующий
ГО г. Рыбинск	Ярославская обл., г. Рыбинск, Софийская ул. 21	Действующий
ГО г. Рыбинск	Ярославская обл., г. Рыбинск, Софийская ул. 30	Действующий
ГО г. Рыбинск	Ярославская обл., г. Рыбинск, Софийская ул. 39	Действующий
ГО г. Рыбинск	Ярославская обл., г. Рыбинск, Софийская ул. 48	Действующий
ГО г. Рыбинск	Ярославская обл., г. Рыбинск, Софийская ул. 50	Действующий
ГО г. Рыбинск	Ярославская обл., г. Рыбинск, Софийская ул. 83	Действующий
ГО г. Рыбинск	Ярославская обл., г. Рыбинск, Софийская ул. 52	Действующий
ГО г. Рыбинск	Ярославская обл., г. Рыбинск, Софийская ул. 56	Действующий
ГО г. Рыбинск	Ярославская обл., г. Рыбинск, Софийская ул. 36	Действующий
ГО г. Рыбинск	Ярославская обл., г. Рыбинск, Софийская ул. 54	Действующий
ГО г. Рыбинск	Ярославская обл., г. Рыбинск, Софийская ул. 131	Действующий
ГО г. Рыбинск	Ярославская обл., г. Рыбинск, Софийская ул. 14	Действующий
ГО г. Рыбинск	Ярославская обл., г. Рыбинск, Софийская ул. 19	Действующий
ГО г. Рыбинск	Ярославская обл., г. Рыбинск, Софийская ул. 18	Действующий
ГО г. Рыбинск	Ярославская обл., г. Рыбинск, Софийская ул. 22	Действующий
ГО г. Рыбинск	Ярославская обл., г. Рыбинск, Софийская ул. 25	Действующий
ГО г. Рыбинск	Ярославская обл., г. Рыбинск, Софийская ул. 24	Действующий
ГО г. Рыбинск	Ярославская обл., г. Рыбинск, Софийская ул. 37	Действующий
ГО г. Рыбинск	Ярославская обл., г. Рыбинск, Софийская ул. 38	Действующий
ГО г. Рыбинск	Ярославская обл., г. Рыбинск, Софийская ул. 40	Действующий
ГО г. Рыбинск	Ярославская обл., г. Рыбинск, Софийская ул. 44	Действующий
ГО г. Рыбинск	Ярославская обл., г. Рыбинск, Софийская ул. 42	Действующий
ГО г. Рыбинск	Ярославская обл., г. Рыбинск, Софийская ул. 46	Действующий
ГО г. Рыбинск	Ярославская обл., г. Рыбинск, Софийская ул. 79	Действующий
ГО г. Рыбинск	Ярославская обл., г. Рыбинск, Софийская ул. 77	Действующий
ГО г. Рыбинск	Ярославская обл., г. Рыбинск, Софийская ул. 87	Действующий
ГО г. Рыбинск	Ярославская обл., г. Рыбинск, Софийская ул. 93	Действующий
ГО г. Рыбинск	Ярославская обл., г. Рыбинск, Софийская ул. 66	Действующий
ГО г. Рыбинск	Ярославская обл., г. Рыбинск, Софийская ул. 91	Действующий
ГО г. Рыбинск	Ярославская обл., г. Рыбинск, Сосновый пер. 5а	Действующий
ГО г. Рыбинск	Ярославская обл., г. Рыбинск, Сосновый пер. 8	Действующий
ГО г. Рыбинск	Ярославская обл., г. Рыбинск, Сосновый пер. 16	Действующий
ГО г. Рыбинск	Ярославская обл., г. Рыбинск, Сосновый пер. 16а	Действующий
ГО г. Рыбинск	Ярославская обл., г. Рыбинск, Сосновый пер. 14а	Действующий
ГО г. Рыбинск	Ярославская обл., г. Рыбинск, Сосновый пер. 10	Действующий
ГО г. Рыбинск	Ярославская обл., г. Рыбинск, Сосновый пер. 12	Действующий
ГО г. Рыбинск	Ярославская обл., г. Рыбинск, Сосновый пер. 13	Действующий
ГО г. Рыбинск	Ярославская обл., г. Рыбинск, Сосновый пер. 7б	Действующий
ГО г. Рыбинск	Ярославская обл., г. Рыбинск, Сосновый пер. 7а	Действующий
ГО г. Рыбинск	Ярославская обл., г. Рыбинск, Сосновый пер. 2а	Действующий
ГО г. Рыбинск	Ярославская обл., г. Рыбинск, Сосновый пер. 7	Действующий
ГО г. Рыбинск	Ярославская обл., г. Рыбинск, Сосновый пер. 3в	Действующий
ГО г. Рыбинск	Ярославская обл., г. Рыбинск, Сосновый пер. 3б	Действующий
ГО г. Рыбинск	Ярославская обл., г. Рыбинск, Сосновый пер. 15	Действующий
ГО г. Рыбинск	Ярославская обл., г. Рыбинск, Сосновый пер. 14	Действующий
ГО г. Рыбинск	Ярославская обл., г. Рыбинск, Сосновый пер. 11а	Действующий
ГО г. Рыбинск	Ярославская обл., г. Рыбинск, Сосновый пер. 3	Действующий
ГО г. Рыбинск	Ярославская обл., г. Рыбинск, Солнечная ул. 53	Действующий
ГО г. Рыбинск	Ярославская обл., г. Рыбинск, СНТ Ярэнерго, Ярославский тракт 9	Действующий
ГО г. Рыбинск	Ярославская обл., г. Рыбинск, СНТ Юбилейный, Ошурковская ул. 40	Действующий
ГО г. Рыбинск	Ярославская обл., г. Рыбинск, СНТ Электротехник, ул.Окружная дорога 348	Действующий
ГО г. Рыбинск	Ярославская обл., г. Рыбинск, СНТ Урожай-2, Целинная ул. 116	Действующий
ГО г. Рыбинск	Ярославская обл., г. Рыбинск, СНТ Урожай-2, Целинная ул. 121	Действующий
ГО г. Рыбинск	Ярославская обл., г. Рыбинск, СНТ Урожай-2, Целинная ул. 129	Действующий
ГО г. Рыбинск	Ярославская обл., г. Рыбинск, СНТ Урожай-2, Целинная ул. 74	Действующий
ГО г. Рыбинск	Ярославская обл., г. Рыбинск, СНТ Урожай-2, Целинная ул. 228	Действующий
ГО г. Рыбинск	Ярославская обл., г. Рыбинск, СНТ Урожай-1, Целинная ул. 93	Действующий
ГО г. Рыбинск	Ярославская обл., г. Рыбинск, СНТ Строитель-1, Шекснинское ш. 104	Действующий
ГО г. Рыбинск	Ярославская обл., г. Рыбинск, СНТ Строитель-1, Шекснинское ш. 72	Действующий
ГО г. Рыбинск	Ярославская обл., г. Рыбинск, СНТ Строитель-1, Шекснинское ш. 55	Действующий
ГО г. Рыбинск	Ярославская обл., г. Рыбинск, СНТ Строитель-1, Шекснинское ш. 69	Действующий
ГО г. Рыбинск	Ярославская обл., г. Рыбинск, СНТ Строитель-1, Шекснинское ш. 61	Действующий

ГО г. Рыбинск	Ярославская обл., г. Рыбинск, СНТ Строитель-1, Шекснинское ш. 35	Действующий
ГО г. Рыбинск	Ярославская обл., г. Рыбинск, СНТ Строитель-1, Шекснинское ш. 11	Действующий
ГО г. Рыбинск	Ярославская обл., г. Рыбинск, СНТ Строитель-1, Шекснинское ш. 8	Действующий
ГО г. Рыбинск	Ярославская обл., г. Рыбинск, СНТ Сосновый бор, ул.Окружная дорога 25	Действующий
ГО г. Рыбинск	Ярославская обл., г. Рыбинск, СНТ Сосновый бор, ул.Окружная дорога 61	Действующий
ГО г. Рыбинск	Ярославская обл., г. Рыбинск, СНТ Сосновый бор, ул.Окружная дорога 14	Действующий
ГО г. Рыбинск	Ярославская обл., г. Рыбинск, СНТ Северный садовод-2, ул.Рокоссовского 116	Действующий
ГО г. Рыбинск	Ярославская обл., г. Рыбинск, СНТ Северный садовод Омут, ул.Рокоссовского 12	Действующий
ГО г. Рыбинск	Ярославская обл., г. Рыбинск, СНТ Северный садовод Омут, ул.Рокоссовского 21	Действующий
ГО г. Рыбинск	Ярославская обл., г. Рыбинск, СНТ Северный садовод Омут, ул.Рокоссовского 8	Действующий
ГО г. Рыбинск	Ярославская обл., г. Рыбинск, СНТ Северный садовод Омут, ул.Рокоссовского 28	Действующий
ГО г. Рыбинск	Ярославская обл., г. Рыбинск, СНТ Северный садовод Омут, ул.Рокоссовского 50	Действующий
ГО г. Рыбинск	Ярославская обл., г. Рыбинск, СНТ Северный садовод Омут, ул.Рокоссовского 30	Действующий
ГО г. Рыбинск	Ярославская обл., г. Рыбинск, СНТ Северный садовод Омут, ул.Рокоссовского 20	Действующий
ГО г. Рыбинск	Ярославская обл., г. Рыбинск, СНТ Северный садовод Омут, ул.Рокоссовского 22	Действующий
ГО г. Рыбинск	Ярославская обл., г. Рыбинск, СНТ Ромашка, ул.Суворова 226	Действующий
ГО г. Рыбинск	Ярославская обл., г. Рыбинск, СНТ Ритм, Козловская ул. 44	Действующий
ГО г. Рыбинск	Ярославская обл., г. Рыбинск, СНТ Приморский, Каменниковский тракт 146	Действующий
ГО г. Рыбинск	Ярославская обл., г. Рыбинск, СНТ Приморский, Каменниковский тракт 173	Действующий
ГО г. Рыбинск	Ярославская обл., г. Рыбинск, СНТ Приморский, Каменниковский тракт 118	Действующий
ГО г. Рыбинск	Ярославская обл., г. Рыбинск, СНТ Любитель, Софийская ул. 189	Действующий
ГО г. Рыбинск	Ярославская обл., г. Рыбинск, СНТ Любитель, Софийская ул. 58	Действующий
ГО г. Рыбинск	Ярославская обл., г. Рыбинск, СНТ Любитель, Софийская ул. 59	Действующий
ГО г. Рыбинск	Ярославская обл., г. Рыбинск, СНТ Любитель, Софийская ул. 24	Действующий
ГО г. Рыбинск	Ярославская обл., г. Рыбинск, СНТ Левый берег №8, Каменниковский тракт 520	Действующий
ГО г. Рыбинск	Ярославская обл., г. Рыбинск, СНТ Левый берег №8, Каменниковский тракт 509	Действующий
ГО г. Рыбинск	Ярославская обл., г. Рыбинск, СНТ Левый берег №8, Каменниковский тракт 29	Действующий
ГО г. Рыбинск	Ярославская обл., г. Рыбинск, СНТ Левый берег №8, Каменниковский тракт 192	Действующий
ГО г. Рыбинск	Ярославская обл., г. Рыбинск, СНТ Левый берег №8, Каменниковский тракт 32	Действующий
ГО г. Рыбинск	Ярославская обл., г. Рыбинск, СНТ Левый берег №8, Каменниковский тракт 190	Действующий
ГО г. Рыбинск	Ярославская обл., г. Рыбинск, СНТ Левый берег №8, Каменниковский тракт 417а	Действующий
ГО г. Рыбинск	Ярославская обл., г. Рыбинск, СНТ Левый берег №8, Каменниковский тракт 253	Действующий
ГО г. Рыбинск	Ярославская обл., г. Рыбинск, СНТ Левый берег №8, Каменниковский тракт 373	Действующий
ГО г. Рыбинск	Ярославская обл., г. Рыбинск, СНТ Левый берег №8, Каменниковский тракт 157а	Действующий
ГО г. Рыбинск	Ярославская обл., г. Рыбинск, СНТ Левый берег №8, Каменниковский тракт 382	Действующий
ГО г. Рыбинск	Ярославская обл., г. Рыбинск, СНТ Левый берег №8, Каменниковский тракт 369	Действующий
ГО г. Рыбинск	Ярославская обл., г. Рыбинск, СНТ Левый берег №8, Каменниковский тракт 413	Действующий
ГО г. Рыбинск	Ярославская обл., г. Рыбинск, СНТ Левый берег №8, Каменниковский тракт 420	Действующий
ГО г. Рыбинск	Ярославская обл., г. Рыбинск, СНТ Левый берег №8, Каменниковский тракт 534	Действующий
ГО г. Рыбинск	Ярославская обл., г. Рыбинск, СНТ Левый берег №8, Каменниковский тракт 324	Действующий
ГО г. Рыбинск	Ярославская обл., г. Рыбинск, СНТ Левый берег №8, Каменниковский тракт 154	Действующий

ГО г. Рыбинск	Ярославская обл., г. Рыбинск, СНТ Левый берег №8, Каменниковский тракт 100	Действующий
ГО г. Рыбинск	Ярославская обл., г. Рыбинск, СНТ Левый берег №8, Каменниковский тракт 111	Действующий
ГО г. Рыбинск	Ярославская обл., г. Рыбинск, СНТ Левый берег №8, Каменниковский тракт 216	Действующий
ГО г. Рыбинск	Ярославская обл., г. Рыбинск, СНТ Левый берег №8, Каменниковский тракт 182	Действующий
ГО г. Рыбинск	Ярославская обл., г. Рыбинск, СНТ Левый берег №8, Каменниковский тракт 8	Действующий
ГО г. Рыбинск	Ярославская обл., г. Рыбинск, СНТ Левый берег №8, Каменниковский тракт 46б	Действующий
ГО г. Рыбинск	Ярославская обл., г. Рыбинск, СНТ Левый берег №8, Каменниковский тракт 792	Действующий
ГО г. Рыбинск	Ярославская обл., г. Рыбинск, СНТ Левый берег №8, Каменниковский тракт 696	Действующий
ГО г. Рыбинск	Ярославская обл., г. Рыбинск, СНТ Левый берег №8, Каменниковский тракт 245а	Действующий
ГО г. Рыбинск	Ярославская обл., г. Рыбинск, СНТ Левый берег №8, Каменниковский тракт 166	Действующий
ГО г. Рыбинск	Ярославская обл., г. Рыбинск, СНТ Железнодорожник, Софийская ул. 55	Действующий
ГО г. Рыбинск	Ярославская обл., г. Рыбинск, СНТ Дружба-Слип, Козловская ул. 66	Действующий
ГО г. Рыбинск	Ярославская обл., г. Рыбинск, СНТ Дружба-Слип, Козловская ул. 247	Действующий
ГО г. Рыбинск	Ярославская обл., г. Рыбинск, СНТ Дружба-Слип, Козловская ул. 207	Действующий
ГО г. Рыбинск	Ярославская обл., г. Рыбинск, СНТ Дружба-Слип, Козловская ул. 293	Действующий
ГО г. Рыбинск	Ярославская обл., г. Рыбинск, СНТ Дружба-Слип, Козловская ул. 315	Действующий
ГО г. Рыбинск	Ярославская обл., г. Рыбинск, СНТ Дружба, Софийская ул. 53	Действующий
ГО г. Рыбинск	Ярославская обл., г. Рыбинск, СНТ Восход, Софийская ул. 31	Действующий
ГО г. Рыбинск	Ярославская обл., г. Рыбинск, СНТ Восход, Софийская ул. 26	Действующий
ГО г. Рыбинск	Ярославская обл., г. Рыбинск, СНТ Восход, Софийская ул. 341	Действующий
ГО г. Рыбинск	Ярославская обл., г. Рыбинск, СНТ Восход, Софийская ул. 103	Действующий
ГО г. Рыбинск	Ярославская обл., г. Рыбинск, СНТ Восход, Софийская ул. 410	Действующий
ГО г. Рыбинск	Ярославская обл., г. Рыбинск, СНТ Восход, Софийская ул. 65	Действующий
ГО г. Рыбинск	Ярославская обл., г. Рыбинск, СНТ Володарец, Козловская ул. 95	Действующий
ГО г. Рыбинск	Ярославская обл., г. Рыбинск, СНТ Володарец, Козловская ул. 178	Действующий
ГО г. Рыбинск	Ярославская обл., г. Рыбинск, СНТ Володарец, Козловская ул. 79	Действующий
ГО г. Рыбинск	Ярославская обл., г. Рыбинск, СНТ Володарец, Козловская ул. 172	Действующий
ГО г. Рыбинск	Ярославская обл., г. Рыбинск, СНТ Володарец, Козловская ул. 80	Действующий
ГО г. Рыбинск	Ярославская обл., г. Рыбинск, СНТ Володарец, Козловская ул. 96	Действующий
ГО г. Рыбинск	Ярославская обл., г. Рыбинск, СНТ Володарец, Козловская ул. 98	Действующий
ГО г. Рыбинск	Ярославская обл., г. Рыбинск, СНТ Володарец, Козловская ул. 66	Действующий
ГО г. Рыбинск	Ярославская обл., г. Рыбинск, СНТ Володарец, Козловская ул. 23	Действующий
ГО г. Рыбинск	Ярославская обл., г. Рыбинск, СНТ Володарец, Козловская ул. 32	Действующий
ГО г. Рыбинск	Ярославская обл., г. Рыбинск, СНТ Володарец, Козловская ул. 31	Действующий
ГО г. Рыбинск	Ярославская обл., г. Рыбинск, СНТ Володарец, Козловская ул. 39	Действующий
ГО г. Рыбинск	Ярославская обл., г. Рыбинск, СНТ Володарец, Козловская ул. 48	Действующий
ГО г. Рыбинск	Ярославская обл., г. Рыбинск, СНТ Володарец, Козловская ул. 37	Действующий
ГО г. Рыбинск	Ярославская обл., г. Рыбинск, СНТ Волна, Целинная ул. 54	Действующий
ГО г. Рыбинск	Ярославская обл., г. Рыбинск, СНТ Волна, Целинная ул. 175	Действующий
ГО г. Рыбинск	Ярославская обл., г. Рыбинск, СНТ Волна, Целинная ул. 40	Действующий
ГО г. Рыбинск	Ярославская обл., г. Рыбинск, СНТ Волга массив 2, ул.Рокоссовского 81	Действующий
ГО г. Рыбинск	Ярославская обл., г. Рыбинск, СНТ Волга массив 2, ул.Рокоссовского 229	Действующий
ГО г. Рыбинск	Ярославская обл., г. Рыбинск, СНТ Волга массив 2, ул.Рокоссовского 24	Действующий
ГО г. Рыбинск	Ярославская обл., г. Рыбинск, СНТ Волга массив 2, ул.Рокоссовского 179	Действующий
ГО г. Рыбинск	Ярославская обл., г. Рыбинск, СНТ Волга массив 2, ул.Рокоссовского 207	Действующий
ГО г. Рыбинск	Ярославская обл., г. Рыбинск, СНТ Волга массив 2, ул.Рокоссовского 278	Действующий
ГО г. Рыбинск	Ярославская обл., г. Рыбинск, СНТ Волга массив 2, ул.Рокоссовского 292	Действующий
ГО г. Рыбинск	Ярославская обл., г. Рыбинск, СНТ Волга массив 1, ул.Рокоссовского 195	Действующий
ГО г. Рыбинск	Ярославская обл., г. Рыбинск, СНТ Волга массив 1, ул.Рокоссовского 117	Действующий
ГО г. Рыбинск	Ярославская обл., г. Рыбинск, СНТ Волга массив 1, ул.Рокоссовского 150	Действующий
ГО г. Рыбинск	Ярославская обл., г. Рыбинск, СНТ Волга массив 1, ул.Рокоссовского 405	Действующий
ГО г. Рыбинск	Ярославская обл., г. Рыбинск, СНТ Волга массив 1, ул.Рокоссовского 23	Действующий
ГО г. Рыбинск	Ярославская обл., г. Рыбинск, СНТ Волга массив 1, ул.Рокоссовского 353	Действующий
ГО г. Рыбинск	Ярославская обл., г. Рыбинск, СНТ Волга массив 1, ул.Рокоссовского 448	Действующий
ГО г. Рыбинск	Ярославская обл., г. Рыбинск, СНТ Водник, Софийская ул. 81а	Действующий
ГО г. Рыбинск	Ярославская обл., г. Рыбинск, СНТ ВМЗ №3, ул.Толбухина 4	Действующий
ГО г. Рыбинск	Ярославская обл., г. Рыбинск, СНТ ВМЗ №3, ул.Толбухина 5	Действующий
ГО г. Рыбинск	Ярославская обл., г. Рыбинск, СНТ Виктория, Пошехонский тракт 144	Действующий
ГО г. Рыбинск	Ярославская обл., г. Рыбинск, Смердинский пр-д 2а	Действующий
ГО г. Рыбинск	Ярославская обл., г. Рыбинск, Смердинский пр-д 1	Действующий
ГО г. Рыбинск	Ярославская обл., г. Рыбинск, Смердинский пр-д 2	Действующий

ГО г. Рыбинск	Ярославская обл., г. Рыбинск, Сигнальная ул. 43	Действующий
ГО г. Рыбинск	Ярославская обл., г. Рыбинск, Сигнальная ул. 44	Действующий
ГО г. Рыбинск	Ярославская обл., г. Рыбинск, Сигнальная ул. 31	Действующий
ГО г. Рыбинск	Ярославская обл., г. Рыбинск, Сигнальная ул. 55	Действующий
ГО г. Рыбинск	Ярославская обл., г. Рыбинск, Сигнальная ул. 6	Действующий
ГО г. Рыбинск	Ярославская обл., г. Рыбинск, Сигнальная ул. 62	Действующий
ГО г. Рыбинск	Ярославская обл., г. Рыбинск, Сигнальная ул. 38	Действующий
ГО г. Рыбинск	Ярославская обл., г. Рыбинск, Сигнальная ул. 7	Действующий
ГО г. Рыбинск	Ярославская обл., г. Рыбинск, Сигнальная ул. 4	Действующий
ГО г. Рыбинск	Ярославская обл., г. Рыбинск, Сигнальная ул. 66	Действующий
ГО г. Рыбинск	Ярославская обл., г. Рыбинск, Сигнальная ул. 60	Действующий
ГО г. Рыбинск	Ярославская обл., г. Рыбинск, Сигнальная ул. 58	Действующий
ГО г. Рыбинск	Ярославская обл., г. Рыбинск, Сигнальная ул. 56	Действующий
ГО г. Рыбинск	Ярославская обл., г. Рыбинск, Сигнальная ул. 23	Действующий
ГО г. Рыбинск	Ярославская обл., г. Рыбинск, Сигнальная ул. 28	Действующий
ГО г. Рыбинск	Ярославская обл., г. Рыбинск, Сигнальная ул. 26	Действующий
ГО г. Рыбинск	Ярославская обл., г. Рыбинск, Сигнальная ул. 22	Действующий
ГО г. Рыбинск	Ярославская обл., г. Рыбинск, Сигнальная ул. 53	Действующий
ГО г. Рыбинск	Ярославская обл., г. Рыбинск, Сигнальная ул. 39	Действующий
ГО г. Рыбинск	Ярославская обл., г. Рыбинск, Сигнальная ул. 33	Действующий
ГО г. Рыбинск	Ярославская обл., г. Рыбинск, Сигнальная ул. 16	Действующий
ГО г. Рыбинск	Ярославская обл., г. Рыбинск, Сигнальная ул. 11	Действующий
ГО г. Рыбинск	Ярославская обл., г. Рыбинск, Сигнальная ул. 64	Действующий
ГО г. Рыбинск	Ярославская обл., г. Рыбинск, Сигнальная ул. 51	Действующий
ГО г. Рыбинск	Ярославская обл., г. Рыбинск, Сигнальная ул. 49	Действующий
ГО г. Рыбинск	Ярославская обл., г. Рыбинск, Сигнальная ул. 54	Действующий
ГО г. Рыбинск	Ярославская обл., г. Рыбинск, Сигнальная ул. 52	Действующий
ГО г. Рыбинск	Ярославская обл., г. Рыбинск, Сигнальная ул. 47	Действующий
ГО г. Рыбинск	Ярославская обл., г. Рыбинск, Сигнальная ул. 50	Действующий
ГО г. Рыбинск	Ярославская обл., г. Рыбинск, Сигнальная ул. 45	Действующий
ГО г. Рыбинск	Ярославская обл., г. Рыбинск, Сигнальная ул. 48	Действующий
ГО г. Рыбинск	Ярославская обл., г. Рыбинск, Сигнальная ул. 46	Действующий
ГО г. Рыбинск	Ярославская обл., г. Рыбинск, Сигнальная ул. 41	Действующий
ГО г. Рыбинск	Ярославская обл., г. Рыбинск, Сигнальная ул. 37	Действующий
ГО г. Рыбинск	Ярославская обл., г. Рыбинск, Сигнальная ул. 42	Действующий
ГО г. Рыбинск	Ярославская обл., г. Рыбинск, Сигнальная ул. 35	Действующий
ГО г. Рыбинск	Ярославская обл., г. Рыбинск, Сигнальная ул. 40	Действующий
ГО г. Рыбинск	Ярославская обл., г. Рыбинск, Сигнальная ул. 32	Действующий
ГО г. Рыбинск	Ярославская обл., г. Рыбинск, Сигнальная ул. 30	Действующий
ГО г. Рыбинск	Ярославская обл., г. Рыбинск, Сигнальная ул. 25	Действующий
ГО г. Рыбинск	Ярославская обл., г. Рыбинск, Сигнальная ул. 21	Действующий
ГО г. Рыбинск	Ярославская обл., г. Рыбинск, Сигнальная ул. 24	Действующий
ГО г. Рыбинск	Ярославская обл., г. Рыбинск, Сигнальная ул. 19	Действующий
ГО г. Рыбинск	Ярославская обл., г. Рыбинск, Сигнальная ул. 17	Действующий
ГО г. Рыбинск	Ярославская обл., г. Рыбинск, Сигнальная ул. 20	Действующий
ГО г. Рыбинск	Ярославская обл., г. Рыбинск, Сигнальная ул. 15	Действующий
ГО г. Рыбинск	Ярославская обл., г. Рыбинск, Сигнальная ул. 18	Действующий
ГО г. Рыбинск	Ярославская обл., г. Рыбинск, Сигнальная ул. 13	Действующий
ГО г. Рыбинск	Ярославская обл., г. Рыбинск, Сигнальная ул. 9	Действующий
ГО г. Рыбинск	Ярославская обл., г. Рыбинск, Сигнальная ул. 14	Действующий
ГО г. Рыбинск	Ярославская обл., г. Рыбинск, Сигнальная ул. 12	Действующий
ГО г. Рыбинск	Ярославская обл., г. Рыбинск, Сигнальная ул. 10	Действующий
ГО г. Рыбинск	Ярославская обл., г. Рыбинск, Сигнальная ул. 5	Действующий
ГО г. Рыбинск	Ярославская обл., г. Рыбинск, Сигнальная ул. 3	Действующий
ГО г. Рыбинск	Ярославская обл., г. Рыбинск, Сигнальная ул. 8	Действующий
ГО г. Рыбинск	Ярославская обл., г. Рыбинск, Сигнальная ул. 2	Действующий
ГО г. Рыбинск	Ярославская обл., г. Рыбинск, Сибирская ул. 11	Действующий
ГО г. Рыбинск	Ярославская обл., г. Рыбинск, Сибирская ул. 13	Действующий
ГО г. Рыбинск	Ярославская обл., г. Рыбинск, Сибирская ул. 3	Действующий
ГО г. Рыбинск	Ярославская обл., г. Рыбинск, Сибирская ул. 8	Действующий
ГО г. Рыбинск	Ярославская обл., г. Рыбинск, Сибирская ул. 15	Действующий
ГО г. Рыбинск	Ярославская обл., г. Рыбинск, Сибирская ул. 18	Действующий
ГО г. Рыбинск	Ярославская обл., г. Рыбинск, Сибирская ул. 1	Действующий
ГО г. Рыбинск	Ярославская обл., г. Рыбинск, Сибирская ул. 10	Действующий
ГО г. Рыбинск	Ярославская обл., г. Рыбинск, Сибирская ул. 17	Действующий
ГО г. Рыбинск	Ярославская обл., г. Рыбинск, Сибирская ул. 21	Действующий
ГО г. Рыбинск	Ярославская обл., г. Рыбинск, Сибирская ул. 2	Действующий
ГО г. Рыбинск	Ярославская обл., г. Рыбинск, Сибирская ул. 4	Действующий
ГО г. Рыбинск	Ярославская обл., г. Рыбинск, Сибирская ул. 6	Действующий
ГО г. Рыбинск	Ярославская обл., г. Рыбинск, Сибирская ул. 5	Действующий
ГО г. Рыбинск	Ярославская обл., г. Рыбинск, Сибирская ул. 7	Действующий

ГО г. Рыбинск	Ярославская обл., г. Рыбинск, Сибирская ул. 9	Действующий
ГО г. Рыбинск	Ярославская обл., г. Рыбинск, Сибирская ул. 12	Действующий
ГО г. Рыбинск	Ярославская обл., г. Рыбинск, Сибирская ул. 14	Действующий
ГО г. Рыбинск	Ярославская обл., г. Рыбинск, Сибирская ул. 16	Действующий
ГО г. Рыбинск	Ярославская обл., г. Рыбинск, Сибирская ул. 24	Действующий
ГО г. Рыбинск	Ярославская обл., г. Рыбинск, Сельскохозяйственная ул. 30	Действующий
ГО г. Рыбинск	Ярославская обл., г. Рыбинск, Сельскохозяйственная ул. 34	Действующий
ГО г. Рыбинск	Ярославская обл., г. Рыбинск, Сельскохозяйственная ул. 32	Действующий
ГО г. Рыбинск	Ярославская обл., г. Рыбинск, Северный пер. 39	Действующий
ГО г. Рыбинск	Ярославская обл., г. Рыбинск, Северный пер. 89	Действующий
ГО г. Рыбинск	Ярославская обл., г. Рыбинск, Северный пер. 67	Действующий
ГО г. Рыбинск	Ярославская обл., г. Рыбинск, Северный пер. 13	Действующий
ГО г. Рыбинск	Ярославская обл., г. Рыбинск, Северный пер. 78	Действующий
ГО г. Рыбинск	Ярославская обл., г. Рыбинск, Северный пер. 38	Действующий
ГО г. Рыбинск	Ярославская обл., г. Рыбинск, Северный пер. 23	Действующий
ГО г. Рыбинск	Ярославская обл., г. Рыбинск, Северный пер. 30	Действующий
ГО г. Рыбинск	Ярославская обл., г. Рыбинск, Северный пер. 90	Действующий
ГО г. Рыбинск	Ярославская обл., г. Рыбинск, Северный пер. 75	Действующий
ГО г. Рыбинск	Ярославская обл., г. Рыбинск, Северный пер. 63	Действующий
ГО г. Рыбинск	Ярославская обл., г. Рыбинск, Северный пер. 56	Действующий
ГО г. Рыбинск	Ярославская обл., г. Рыбинск, Северный пер. 36	Действующий
ГО г. Рыбинск	Ярославская обл., г. Рыбинск, Северный пер. 35	Действующий
ГО г. Рыбинск	Ярославская обл., г. Рыбинск, Северный пер. 29	Действующий
ГО г. Рыбинск	Ярославская обл., г. Рыбинск, Северный пер. 121	Действующий
ГО г. Рыбинск	Ярославская обл., г. Рыбинск, Северный пер. 98	Действующий
ГО г. Рыбинск	Ярославская обл., г. Рыбинск, Северный пер. 132	Действующий
ГО г. Рыбинск	Ярославская обл., г. Рыбинск, Северный пер. 130	Действующий
ГО г. Рыбинск	Ярославская обл., г. Рыбинск, Северный пер. 127	Действующий
ГО г. Рыбинск	Ярославская обл., г. Рыбинск, Северный пер. 128	Действующий
ГО г. Рыбинск	Ярославская обл., г. Рыбинск, Северный пер. 123	Действующий
ГО г. Рыбинск	Ярославская обл., г. Рыбинск, Северный пер. 122	Действующий
ГО г. Рыбинск	Ярославская обл., г. Рыбинск, Северный пер. 119	Действующий
ГО г. Рыбинск	Ярославская обл., г. Рыбинск, Северный пер. 120	Действующий
ГО г. Рыбинск	Ярославская обл., г. Рыбинск, Северный пер. 118	Действующий
ГО г. Рыбинск	Ярославская обл., г. Рыбинск, Северный пер. 115	Действующий
ГО г. Рыбинск	Ярославская обл., г. Рыбинск, Северный пер. 116	Действующий
ГО г. Рыбинск	Ярославская обл., г. Рыбинск, Северный пер. 113	Действующий
ГО г. Рыбинск	Ярославская обл., г. Рыбинск, Северный пер. 114	Действующий
ГО г. Рыбинск	Ярославская обл., г. Рыбинск, Северный пер. 111	Действующий
ГО г. Рыбинск	Ярославская обл., г. Рыбинск, Северный пер. 112	Действующий
ГО г. Рыбинск	Ярославская обл., г. Рыбинск, Северный пер. 109	Действующий
ГО г. Рыбинск	Ярославская обл., г. Рыбинск, Северный пер. 110	Действующий
ГО г. Рыбинск	Ярославская обл., г. Рыбинск, Северный пер. 107	Действующий
ГО г. Рыбинск	Ярославская обл., г. Рыбинск, Северный пер. 108	Действующий
ГО г. Рыбинск	Ярославская обл., г. Рыбинск, Северный пер. 106	Действующий
ГО г. Рыбинск	Ярославская обл., г. Рыбинск, Северный пер. 103	Действующий
ГО г. Рыбинск	Ярославская обл., г. Рыбинск, Северный пер. 104	Действующий
ГО г. Рыбинск	Ярославская обл., г. Рыбинск, Северный пер. 101	Действующий
ГО г. Рыбинск	Ярославская обл., г. Рыбинск, Северный пер. 102	Действующий
ГО г. Рыбинск	Ярославская обл., г. Рыбинск, Северный пер. 99	Действующий
ГО г. Рыбинск	Ярославская обл., г. Рыбинск, Северный пер. 100	Действующий
ГО г. Рыбинск	Ярославская обл., г. Рыбинск, Северный пер. 97	Действующий
ГО г. Рыбинск	Ярославская обл., г. Рыбинск, Северный пер. 91	Действующий
ГО г. Рыбинск	Ярославская обл., г. Рыбинск, Северный пер. 92	Действующий
ГО г. Рыбинск	Ярославская обл., г. Рыбинск, Северный пер. 87	Действующий
ГО г. Рыбинск	Ярославская обл., г. Рыбинск, Северный пер. 88	Действующий
ГО г. Рыбинск	Ярославская обл., г. Рыбинск, Северный пер. 85	Действующий
ГО г. Рыбинск	Ярославская обл., г. Рыбинск, Северный пер. 86	Действующий
ГО г. Рыбинск	Ярославская обл., г. Рыбинск, Северный пер. 82	Действующий
ГО г. Рыбинск	Ярославская обл., г. Рыбинск, Северный пер. 79	Действующий
ГО г. Рыбинск	Ярославская обл., г. Рыбинск, Северный пер. 80	Действующий
ГО г. Рыбинск	Ярославская обл., г. Рыбинск, Северный пер. 77	Действующий
ГО г. Рыбинск	Ярославская обл., г. Рыбинск, Северный пер. 73	Действующий
ГО г. Рыбинск	Ярославская обл., г. Рыбинск, Северный пер. 74	Действующий
ГО г. Рыбинск	Ярославская обл., г. Рыбинск, Северный пер. 71	Действующий
ГО г. Рыбинск	Ярославская обл., г. Рыбинск, Северный пер. 72	Действующий
ГО г. Рыбинск	Ярославская обл., г. Рыбинск, Северный пер. 69	Действующий
ГО г. Рыбинск	Ярославская обл., г. Рыбинск, Северный пер. 68	Действующий
ГО г. Рыбинск	Ярославская обл., г. Рыбинск, Северный пер. 65	Действующий
ГО г. Рыбинск	Ярославская обл., г. Рыбинск, Северный пер. 64	Действующий
ГО г. Рыбинск	Ярославская обл., г. Рыбинск, Северный пер. 61	Действующий

ГО г. Рыбинск	Ярославская обл., г. Рыбинск, Северный пер. 62	Действующий
ГО г. Рыбинск	Ярославская обл., г. Рыбинск, Северный пер. 59	Действующий
ГО г. Рыбинск	Ярославская обл., г. Рыбинск, Северный пер. 57	Действующий
ГО г. Рыбинск	Ярославская обл., г. Рыбинск, Северный пер. 55	Действующий
ГО г. Рыбинск	Ярославская обл., г. Рыбинск, Северный пер. 51	Действующий
ГО г. Рыбинск	Ярославская обл., г. Рыбинск, Северный пер. 52	Действующий
ГО г. Рыбинск	Ярославская обл., г. Рыбинск, Северный пер. 49	Действующий
ГО г. Рыбинск	Ярославская обл., г. Рыбинск, Северный пер. 48	Действующий
ГО г. Рыбинск	Ярославская обл., г. Рыбинск, Северный пер. 47	Действующий
ГО г. Рыбинск	Ярославская обл., г. Рыбинск, Северный пер. 44	Действующий
ГО г. Рыбинск	Ярославская обл., г. Рыбинск, Северный пер. 45	Действующий
ГО г. Рыбинск	Ярославская обл., г. Рыбинск, Северный пер. 43	Действующий
ГО г. Рыбинск	Ярославская обл., г. Рыбинск, Северный пер. 42	Действующий
ГО г. Рыбинск	Ярославская обл., г. Рыбинск, Северный пер. 40	Действующий
ГО г. Рыбинск	Ярославская обл., г. Рыбинск, Северный пер. 37	Действующий
ГО г. Рыбинск	Ярославская обл., г. Рыбинск, Северный пер. 33	Действующий
ГО г. Рыбинск	Ярославская обл., г. Рыбинск, Северный пер. 34	Действующий
ГО г. Рыбинск	Ярославская обл., г. Рыбинск, Северный пер. 32	Действующий
ГО г. Рыбинск	Ярославская обл., г. Рыбинск, Северный пер. 31	Действующий
ГО г. Рыбинск	Ярославская обл., г. Рыбинск, Северный пер. 27	Действующий
ГО г. Рыбинск	Ярославская обл., г. Рыбинск, Северный пер. 28	Действующий
ГО г. Рыбинск	Ярославская обл., г. Рыбинск, Северный пер. 26	Действующий
ГО г. Рыбинск	Ярославская обл., г. Рыбинск, Северный пер. 25	Действующий
ГО г. Рыбинск	Ярославская обл., г. Рыбинск, Северный пер. 24	Действующий
ГО г. Рыбинск	Ярославская обл., г. Рыбинск, Северный пер. 22	Действующий
ГО г. Рыбинск	Ярославская обл., г. Рыбинск, Северный пер. 21	Действующий
ГО г. Рыбинск	Ярославская обл., г. Рыбинск, Северный пер. 20	Действующий
ГО г. Рыбинск	Ярославская обл., г. Рыбинск, Северный пер. 19	Действующий
ГО г. Рыбинск	Ярославская обл., г. Рыбинск, Северный пер. 18	Действующий
ГО г. Рыбинск	Ярославская обл., г. Рыбинск, Северный пер. 17	Действующий
ГО г. Рыбинск	Ярославская обл., г. Рыбинск, Северный пер. 16	Действующий
ГО г. Рыбинск	Ярославская обл., г. Рыбинск, Северный пер. 12	Действующий
ГО г. Рыбинск	Ярославская обл., г. Рыбинск, Северный пер. 11	Действующий
ГО г. Рыбинск	Ярославская обл., г. Рыбинск, Северный пер. 10	Действующий
ГО г. Рыбинск	Ярославская обл., г. Рыбинск, Северный пер. 9	Действующий
ГО г. Рыбинск	Ярославская обл., г. Рыбинск, Северный пер. 8	Действующий
ГО г. Рыбинск	Ярославская обл., г. Рыбинск, Северный пер. 7	Действующий
ГО г. Рыбинск	Ярославская обл., г. Рыбинск, Северный пер. 6	Действующий
ГО г. Рыбинск	Ярославская обл., г. Рыбинск, Северный пер. 5	Действующий
ГО г. Рыбинск	Ярославская обл., г. Рыбинск, Северный пер. 2	Действующий
ГО г. Рыбинск	Ярославская обл., г. Рыбинск, Северный пер. 76	Действующий
ГО г. Рыбинск	Ярославская обл., г. Рыбинск, Северный пер. 70	Действующий
ГО г. Рыбинск	Ярославская обл., г. Рыбинск, Северный пер. 133	Действующий
ГО г. Рыбинск	Ярославская обл., г. Рыбинск, Северный пер. 131	Действующий
ГО г. Рыбинск	Ярославская обл., г. Рыбинск, Северный пер. 129	Действующий
ГО г. Рыбинск	Ярославская обл., г. Рыбинск, Северный пер. 60	Действующий
ГО г. Рыбинск	Ярославская обл., г. Рыбинск, Северный пер. 58	Действующий
ГО г. Рыбинск	Ярославская обл., г. Рыбинск, Северный пер. 54	Действующий
ГО г. Рыбинск	Ярославская обл., г. Рыбинск, Северный пер. 50	Действующий
ГО г. Рыбинск	Ярославская обл., г. Рыбинск, Северный пер. 1	Действующий
ГО г. Рыбинск	Ярославская обл., г. Рыбинск, Северная Товарная ул. 15	Действующий
ГО г. Рыбинск	Ярославская обл., г. Рыбинск, Северная Товарная ул. 17	Действующий
ГО г. Рыбинск	Ярославская обл., г. Рыбинск, Светлая ул. 24	Действующий
ГО г. Рыбинск	Ярославская обл., г. Рыбинск, Светлая ул. 19	Действующий
ГО г. Рыбинск	Ярославская обл., г. Рыбинск, Светлая ул. 26	Действующий
ГО г. Рыбинск	Ярославская обл., г. Рыбинск, Светлая ул. 11	Действующий
ГО г. Рыбинск	Ярославская обл., г. Рыбинск, Светлая ул. 22	Действующий
ГО г. Рыбинск	Ярославская обл., г. Рыбинск, Светлая ул. 28	Действующий
ГО г. Рыбинск	Ярославская обл., г. Рыбинск, Светлая ул. 8	Действующий
ГО г. Рыбинск	Ярославская обл., г. Рыбинск, Светлая ул. 10	Действующий
ГО г. Рыбинск	Ярославская обл., г. Рыбинск, Светлая ул. 7	Действующий
ГО г. Рыбинск	Ярославская обл., г. Рыбинск, Светлая ул. 12	Действующий
ГО г. Рыбинск	Ярославская обл., г. Рыбинск, Светлая ул. 9	Действующий
ГО г. Рыбинск	Ярославская обл., г. Рыбинск, Светлая ул. 14	Действующий
ГО г. Рыбинск	Ярославская обл., г. Рыбинск, Светлая ул. 16	Действующий
ГО г. Рыбинск	Ярославская обл., г. Рыбинск, Светлая ул. 13	Действующий
ГО г. Рыбинск	Ярославская обл., г. Рыбинск, Светлая ул. 20	Действующий
ГО г. Рыбинск	Ярославская обл., г. Рыбинск, Светлая ул. 17	Действующий
ГО г. Рыбинск	Ярославская обл., г. Рыбинск, Светлая ул. 21	Действующий
ГО г. Рыбинск	Ярославская обл., г. Рыбинск, Светлая ул. 23	Действующий
ГО г. Рыбинск	Ярославская обл., г. Рыбинск, Светлая ул. 23а	Действующий

ГО г. Рыбинск	Ярославская обл., г. Рыбинск, Светлая ул. 30	Действующий
ГО г. Рыбинск	Ярославская обл., г. Рыбинск, Садовая ул. 17	Действующий
ГО г. Рыбинск	Ярославская обл., г. Рыбинск, Садовая ул. 18	Действующий
ГО г. Рыбинск	Ярославская обл., г. Рыбинск, Садовая ул. 20	Действующий
ГО г. Рыбинск	Ярославская обл., г. Рыбинск, Садовая ул. 6	Действующий
ГО г. Рыбинск	Ярославская обл., г. Рыбинск, Садовая ул. 14	Действующий
ГО г. Рыбинск	Ярославская обл., г. Рыбинск, Садовая ул. 12	Действующий
ГО г. Рыбинск	Ярославская обл., г. Рыбинск, Садовая ул. 24	Действующий
ГО г. Рыбинск	Ярославская обл., г. Рыбинск, Садовая ул. 1	Действующий
ГО г. Рыбинск	Ярославская обл., г. Рыбинск, Садовая ул. 3	Действующий
ГО г. Рыбинск	Ярославская обл., г. Рыбинск, Садовая ул. 15	Действующий
ГО г. Рыбинск	Ярославская обл., г. Рыбинск, Садовая ул. 4	Действующий
ГО г. Рыбинск	Ярославская обл., г. Рыбинск, Садовая ул. 2	Действующий
ГО г. Рыбинск	Ярославская обл., г. Рыбинск, Садовая ул. 8	Действующий
ГО г. Рыбинск	Ярославская обл., г. Рыбинск, Рыбинская ул. 18	Действующий
ГО г. Рыбинск	Ярославская обл., г. Рыбинск, Рыбинская ул. 19	Действующий
ГО г. Рыбинск	Ярославская обл., г. Рыбинск, Рыбинская ул. 16	Действующий
ГО г. Рыбинск	Ярославская обл., г. Рыбинск, Рыбинская ул. 15	Действующий
ГО г. Рыбинск	Ярославская обл., г. Рыбинск, Рыбинская ул. 14	Действующий
ГО г. Рыбинск	Ярославская обл., г. Рыбинск, Рыбинская ул. 13	Действующий
ГО г. Рыбинск	Ярославская обл., г. Рыбинск, Рыбинская ул. 11	Действующий
ГО г. Рыбинск	Ярославская обл., г. Рыбинск, Рыбинская ул. 12	Действующий
ГО г. Рыбинск	Ярославская обл., г. Рыбинск, Рыбинская ул. 10	Действующий
ГО г. Рыбинск	Ярославская обл., г. Рыбинск, Рыбинская ул. 9	Действующий
ГО г. Рыбинск	Ярославская обл., г. Рыбинск, Рыбинская ул. 8	Действующий
ГО г. Рыбинск	Ярославская обл., г. Рыбинск, Рыбинская ул. 7	Действующий
ГО г. Рыбинск	Ярославская обл., г. Рыбинск, Рыбинская ул. 6	Действующий
ГО г. Рыбинск	Ярославская обл., г. Рыбинск, Рыбинская ул. 5	Действующий
ГО г. Рыбинск	Ярославская обл., г. Рыбинск, Румянцевская ул. 32	Действующий
ГО г. Рыбинск	Ярославская обл., г. Рыбинск, Румянцевская ул. 22а	Действующий
ГО г. Рыбинск	Ярославская обл., г. Рыбинск, Румянцевская ул. 30	Действующий
ГО г. Рыбинск	Ярославская обл., г. Рыбинск, Румянцевская ул. 21	Действующий
ГО г. Рыбинск	Ярославская обл., г. Рыбинск, Румянцевская ул. 21а	Действующий
ГО г. Рыбинск	Ярославская обл., г. Рыбинск, Румянцевская ул. 22	Действующий
ГО г. Рыбинск	Ярославская обл., г. Рыбинск, Румянцевская ул. 24	Действующий
ГО г. Рыбинск	Ярославская обл., г. Рыбинск, Ростовская ул. 41	Действующий
ГО г. Рыбинск	Ярославская обл., г. Рыбинск, Ростовская ул. 27а	Действующий
ГО г. Рыбинск	Ярославская обл., г. Рыбинск, Ростовская ул. 71	Действующий
ГО г. Рыбинск	Ярославская обл., г. Рыбинск, Ростовская ул. 69	Действующий
ГО г. Рыбинск	Ярославская обл., г. Рыбинск, Ростовская ул. 68	Действующий
ГО г. Рыбинск	Ярославская обл., г. Рыбинск, Ростовская ул. 67	Действующий
ГО г. Рыбинск	Ярославская обл., г. Рыбинск, Ростовская ул. 66	Действующий
ГО г. Рыбинск	Ярославская обл., г. Рыбинск, Ростовская ул. 63	Действующий
ГО г. Рыбинск	Ярославская обл., г. Рыбинск, Ростовская ул. 61	Действующий
ГО г. Рыбинск	Ярославская обл., г. Рыбинск, Ростовская ул. 58	Действующий
ГО г. Рыбинск	Ярославская обл., г. Рыбинск, Ростовская ул. 56	Действующий
ГО г. Рыбинск	Ярославская обл., г. Рыбинск, Ростовская ул. 51	Действующий
ГО г. Рыбинск	Ярославская обл., г. Рыбинск, Ростовская ул. 50	Действующий
ГО г. Рыбинск	Ярославская обл., г. Рыбинск, Ростовская ул. 48	Действующий
ГО г. Рыбинск	Ярославская обл., г. Рыбинск, Ростовская ул. 47	Действующий
ГО г. Рыбинск	Ярославская обл., г. Рыбинск, Ростовская ул. 46	Действующий
ГО г. Рыбинск	Ярославская обл., г. Рыбинск, Ростовская ул. 40	Действующий
ГО г. Рыбинск	Ярославская обл., г. Рыбинск, Ростовская ул. 39	Действующий
ГО г. Рыбинск	Ярославская обл., г. Рыбинск, Ростовская ул. 38	Действующий
ГО г. Рыбинск	Ярославская обл., г. Рыбинск, Ростовская ул. 37	Действующий
ГО г. Рыбинск	Ярославская обл., г. Рыбинск, Ростовская ул. 36	Действующий
ГО г. Рыбинск	Ярославская обл., г. Рыбинск, Ростовская ул. 35	Действующий
ГО г. Рыбинск	Ярославская обл., г. Рыбинск, Ростовская ул. 33	Действующий
ГО г. Рыбинск	Ярославская обл., г. Рыбинск, Ростовская ул. 34	Действующий
ГО г. Рыбинск	Ярославская обл., г. Рыбинск, Ростовская ул. 31	Действующий
ГО г. Рыбинск	Ярославская обл., г. Рыбинск, Ростовская ул. 32	Действующий
ГО г. Рыбинск	Ярославская обл., г. Рыбинск, Ростовская ул. 30	Действующий
ГО г. Рыбинск	Ярославская обл., г. Рыбинск, Ростовская ул. 19	Действующий
ГО г. Рыбинск	Ярославская обл., г. Рыбинск, Ростовская ул. 64	Действующий
ГО г. Рыбинск	Ярославская обл., г. Рыбинск, Ростовская ул. 22	Действующий
ГО г. Рыбинск	Ярославская обл., г. Рыбинск, Ростовская ул. 62	Действующий
ГО г. Рыбинск	Ярославская обл., г. Рыбинск, Ростовская ул. 29	Действующий
ГО г. Рыбинск	Ярославская обл., г. Рыбинск, Ростовская ул. 23	Действующий
ГО г. Рыбинск	Ярославская обл., г. Рыбинск, Ростовская ул. 26	Действующий
ГО г. Рыбинск	Ярославская обл., г. Рыбинск, Ростовская ул. 21	Действующий
ГО г. Рыбинск	Ярославская обл., г. Рыбинск, Родниковый пер. 4	Действующий

ГО г. Рыбинск	Ярославская обл., г. Рыбинск, Родниковый пер. 18	Действующий
ГО г. Рыбинск	Ярославская обл., г. Рыбинск, Родниковый пер. 13	Действующий
ГО г. Рыбинск	Ярославская обл., г. Рыбинск, Родниковый пер. 1	Действующий
ГО г. Рыбинск	Ярославская обл., г. Рыбинск, Родниковый пер. 27	Действующий
ГО г. Рыбинск	Ярославская обл., г. Рыбинск, Родниковый пер. 2	Действующий
ГО г. Рыбинск	Ярославская обл., г. Рыбинск, Родниковый пер. 8	Действующий
ГО г. Рыбинск	Ярославская обл., г. Рыбинск, Родниковый пер. 16	Действующий
ГО г. Рыбинск	Ярославская обл., г. Рыбинск, Родниковый пер. 19	Действующий
ГО г. Рыбинск	Ярославская обл., г. Рыбинск, Родниковый пер. 3	Действующий
ГО г. Рыбинск	Ярославская обл., г. Рыбинск, Родниковый пер. 5	Действующий
ГО г. Рыбинск	Ярославская обл., г. Рыбинск, Родниковый пер. 7	Действующий
ГО г. Рыбинск	Ярославская обл., г. Рыбинск, Родниковый пер. 9	Действующий
ГО г. Рыбинск	Ярославская обл., г. Рыбинск, Родниковый пер. 10	Действующий
ГО г. Рыбинск	Ярославская обл., г. Рыбинск, Родниковый пер. 11	Действующий
ГО г. Рыбинск	Ярославская обл., г. Рыбинск, Родниковый пер. 12	Действующий
ГО г. Рыбинск	Ярославская обл., г. Рыбинск, Родниковый пер. 15	Действующий
ГО г. Рыбинск	Ярославская обл., г. Рыбинск, Родниковый пер. 17	Действующий
ГО г. Рыбинск	Ярославская обл., г. Рыбинск, Родниковый пер. 20	Действующий
ГО г. Рыбинск	Ярославская обл., г. Рыбинск, Родниковый пер. 22	Действующий
ГО г. Рыбинск	Ярославская обл., г. Рыбинск, Родниковый пер. 21	Действующий
ГО г. Рыбинск	Ярославская обл., г. Рыбинск, Родниковый пер. 23	Действующий
ГО г. Рыбинск	Ярославская обл., г. Рыбинск, Родниковый пер. 25	Действующий
ГО г. Рыбинск	Ярославская обл., г. Рыбинск, Ремонтная ул. 1а	Действующий
ГО г. Рыбинск	Ярославская обл., г. Рыбинск, Ремонтная ул. 18	Действующий
ГО г. Рыбинск	Ярославская обл., г. Рыбинск, Ремонтная ул. 16	Действующий
ГО г. Рыбинск	Ярославская обл., г. Рыбинск, Ремонтная ул. 5	Действующий
ГО г. Рыбинск	Ярославская обл., г. Рыбинск, Ремонтная ул. 2а	Действующий
ГО г. Рыбинск	Ярославская обл., г. Рыбинск, Ремонтная ул. 10	Действующий
ГО г. Рыбинск	Ярославская обл., г. Рыбинск, Ремонтная ул. 7	Действующий
ГО г. Рыбинск	Ярославская обл., г. Рыбинск, Ремонтная ул. 17	Действующий
ГО г. Рыбинск	Ярославская обл., г. Рыбинск, Ремонтная ул. 19	Действующий
ГО г. Рыбинск	Ярославская обл., г. Рыбинск, Ремонтная ул. 15	Действующий
ГО г. Рыбинск	Ярославская обл., г. Рыбинск, Ремонтная ул. 14	Действующий
ГО г. Рыбинск	Ярославская обл., г. Рыбинск, Ремонтная ул. 13	Действующий
ГО г. Рыбинск	Ярославская обл., г. Рыбинск, Ремонтная ул. 12	Действующий
ГО г. Рыбинск	Ярославская обл., г. Рыбинск, Ремонтная ул. 11	Действующий
ГО г. Рыбинск	Ярославская обл., г. Рыбинск, Ремонтная ул. 8	Действующий
ГО г. Рыбинск	Ярославская обл., г. Рыбинск, Ремонтная ул. 6	Действующий
ГО г. Рыбинск	Ярославская обл., г. Рыбинск, Ремонтная ул. 3	Действующий
ГО г. Рыбинск	Ярославская обл., г. Рыбинск, Ремонтная ул. 1	Действующий
ГО г. Рыбинск	Ярославская обл., г. Рыбинск, Ракетная ул. 2	Действующий
ГО г. Рыбинск	Ярославская обл., г. Рыбинск, Ракетная ул. 4	Действующий
ГО г. Рыбинск	Ярославская обл., г. Рыбинск, Ракетная ул. 6	Действующий
ГО г. Рыбинск	Ярославская обл., г. Рыбинск, Ракетная ул. 3	Действующий
ГО г. Рыбинск	Ярославская обл., г. Рыбинск, Ракетная ул. 7	Действующий
ГО г. Рыбинск	Ярославская обл., г. Рыбинск, Ракетная ул. 13	Действующий
ГО г. Рыбинск	Ярославская обл., г. Рыбинск, Ракетная ул. 8	Действующий
ГО г. Рыбинск	Ярославская обл., г. Рыбинск, Ракетная ул. 12	Действующий
ГО г. Рыбинск	Ярославская обл., г. Рыбинск, Ракетная ул. 10	Действующий
ГО г. Рыбинск	Ярославская обл., г. Рыбинск, Ракетная ул. 5	Действующий
ГО г. Рыбинск	Ярославская обл., г. Рыбинск, Ракетная ул. 9	Действующий
ГО г. Рыбинск	Ярославская обл., г. Рыбинск, Ракетная ул. 11	Действующий
ГО г. Рыбинск	Ярославская обл., г. Рыбинск, Рабкоровская ул. 33	Действующий
ГО г. Рыбинск	Ярославская обл., г. Рыбинск, Рабкоровская ул. 34	Действующий
ГО г. Рыбинск	Ярославская обл., г. Рыбинск, Рабкоровская ул. 35	Действующий
ГО г. Рыбинск	Ярославская обл., г. Рыбинск, Рабкоровская ул. 19	Действующий
ГО г. Рыбинск	Ярославская обл., г. Рыбинск, Рабкоровская ул. 13а	Действующий
ГО г. Рыбинск	Ярославская обл., г. Рыбинск, Рабкоровская ул. 50	Действующий
ГО г. Рыбинск	Ярославская обл., г. Рыбинск, Рабкоровская ул. 43	Действующий
ГО г. Рыбинск	Ярославская обл., г. Рыбинск, Рабкоровская ул. 52	Действующий
ГО г. Рыбинск	Ярославская обл., г. Рыбинск, Рабкоровская ул. 40	Действующий
ГО г. Рыбинск	Ярославская обл., г. Рыбинск, Рабкоровская ул. 41	Действующий
ГО г. Рыбинск	Ярославская обл., г. Рыбинск, Рабкоровская ул. 37	Действующий
ГО г. Рыбинск	Ярославская обл., г. Рыбинск, Рабкоровская ул. 77	Действующий
ГО г. Рыбинск	Ярославская обл., г. Рыбинск, Рабкоровская ул. 69	Действующий
ГО г. Рыбинск	Ярославская обл., г. Рыбинск, Рабкоровская ул. 65	Действующий
ГО г. Рыбинск	Ярославская обл., г. Рыбинск, Рабкоровская ул. 67	Действующий
ГО г. Рыбинск	Ярославская обл., г. Рыбинск, Рабкоровская ул. 48	Действующий
ГО г. Рыбинск	Ярославская обл., г. Рыбинск, Рабкоровская ул. 46	Действующий
ГО г. Рыбинск	Ярославская обл., г. Рыбинск, Рабкоровская ул. 57	Действующий
ГО г. Рыбинск	Ярославская обл., г. Рыбинск, Рабкоровская ул. 42	Действующий

ГО г. Рыбинск	Ярославская обл., г. Рыбинск, Рабкоровская ул. 44	Действующий
ГО г. Рыбинск	Ярославская обл., г. Рыбинск, Рабкоровская ул. 51	Действующий
ГО г. Рыбинск	Ярославская обл., г. Рыбинск, Рабкоровская ул. 39	Действующий
ГО г. Рыбинск	Ярославская обл., г. Рыбинск, Рабкоровская ул. 17а	Действующий
ГО г. Рыбинск	Ярославская обл., г. Рыбинск, Рабкоровская ул. 17	Действующий
ГО г. Рыбинск	Ярославская обл., г. Рыбинск, Пузырёвская ул. 7	Действующий
ГО г. Рыбинск	Ярославская обл., г. Рыбинск, Пузырёвская ул. 2	Действующий
ГО г. Рыбинск	Ярославская обл., г. Рыбинск, Пузырёвская ул. 11	Действующий
ГО г. Рыбинск	Ярославская обл., г. Рыбинск, Пузырёвская ул. 6	Действующий
ГО г. Рыбинск	Ярославская обл., г. Рыбинск, Пузырёвская ул. 4	Действующий
ГО г. Рыбинск	Ярославская обл., г. Рыбинск, Пузырёвская ул. 5	Действующий
ГО г. Рыбинск	Ярославская обл., г. Рыбинск, Пузырёвская ул. 3	Действующий
ГО г. Рыбинск	Ярославская обл., г. Рыбинск, Пузырёвская ул. 1	Действующий
ГО г. Рыбинск	Ярославская обл., г. Рыбинск, Прохладная ул. 7	Действующий
ГО г. Рыбинск	Ярославская обл., г. Рыбинск, Прохладная ул. 6	Действующий
ГО г. Рыбинск	Ярославская обл., г. Рыбинск, Профсоюзная ул. 9	Действующий
ГО г. Рыбинск	Ярославская обл., г. Рыбинск, Профсоюзная ул. 18	Действующий
ГО г. Рыбинск	Ярославская обл., г. Рыбинск, Профсоюзная ул. 16	Действующий
ГО г. Рыбинск	Ярославская обл., г. Рыбинск, Профсоюзная ул. 14	Действующий
ГО г. Рыбинск	Ярославская обл., г. Рыбинск, Профсоюзная ул. 12	Действующий
ГО г. Рыбинск	Ярославская обл., г. Рыбинск, Профсоюзная ул. 10	Действующий
ГО г. Рыбинск	Ярославская обл., г. Рыбинск, Профсоюзная ул. 8	Действующий
ГО г. Рыбинск	Ярославская обл., г. Рыбинск, Профсоюзная ул. 17	Действующий
ГО г. Рыбинск	Ярославская обл., г. Рыбинск, Профсоюзная ул. 4	Действующий
ГО г. Рыбинск	Ярославская обл., г. Рыбинск, Профсоюзная ул. 13	Действующий
ГО г. Рыбинск	Ярославская обл., г. Рыбинск, Профсоюзная ул. 2	Действующий
ГО г. Рыбинск	Ярославская обл., г. Рыбинск, Профсоюзная ул. 15	Действующий
ГО г. Рыбинск	Ярославская обл., г. Рыбинск, Профсоюзная ул. 11	Действующий
ГО г. Рыбинск	Ярославская обл., г. Рыбинск, Профсоюзная ул. 5	Действующий
ГО г. Рыбинск	Ярославская обл., г. Рыбинск, Профсоюзная ул. 1	Действующий
ГО г. Рыбинск	Ярославская обл., г. Рыбинск, Профсоюзная ул. 6	Действующий
ГО г. Рыбинск	Ярославская обл., г. Рыбинск, Профсоюзная ул. 7	Действующий
ГО г. Рыбинск	Ярославская обл., г. Рыбинск, Профсоюзная ул. 3	Действующий
ГО г. Рыбинск	Ярославская обл., г. Рыбинск, Прокатная ул. 5	Действующий
ГО г. Рыбинск	Ярославская обл., г. Рыбинск, Прокатная ул. 10	Действующий
ГО г. Рыбинск	Ярославская обл., г. Рыбинск, Проектная ул. 15а	Действующий
ГО г. Рыбинск	Ярославская обл., г. Рыбинск, пр-кт Ленина 172б	Действующий
ГО г. Рыбинск	Ярославская обл., г. Рыбинск, пр-кт Генерала Батова 13	Действующий
ГО г. Рыбинск	Ярославская обл., г. Рыбинск, пр-кт Генерала Батова 6	Действующий
ГО г. Рыбинск	Ярославская обл., г. Рыбинск, пр-кт Генерала Батова 9	Действующий
ГО г. Рыбинск	Ярославская обл., г. Рыбинск, пр-кт Генерала Батова 10	Действующий
ГО г. Рыбинск	Ярославская обл., г. Рыбинск, пр-кт Генерала Батова 19а	Действующий
ГО г. Рыбинск	Ярославская обл., г. Рыбинск, пр-кт Генерала Батова 21	Действующий
ГО г. Рыбинск	Ярославская обл., г. Рыбинск, пр-кт Генерала Батова 15	Действующий
ГО г. Рыбинск	Ярославская обл., г. Рыбинск, пр-кт Генерала Батова 8	Действующий
ГО г. Рыбинск	Ярославская обл., г. Рыбинск, пр-кт Генерала Батова 3	Действующий
ГО г. Рыбинск	Ярославская обл., г. Рыбинск, пр-кт Генерала Батова 4а	Действующий
ГО г. Рыбинск	Ярославская обл., г. Рыбинск, пр-кт Генерала Батова 7а	Действующий
ГО г. Рыбинск	Ярославская обл., г. Рыбинск, пр-кт Генерала Батова 11	Действующий
ГО г. Рыбинск	Ярославская обл., г. Рыбинск, пр-кт Генерала Батова 12	Действующий
ГО г. Рыбинск	Ярославская обл., г. Рыбинск, пр-кт Генерала Батова 17	Действующий
ГО г. Рыбинск	Ярославская обл., г. Рыбинск, пр-кт Генерала Батова 19	Действующий
ГО г. Рыбинск	Ярославская обл., г. Рыбинск, пр-кт Генерала Батова 21а	Действующий
ГО г. Рыбинск	Ярославская обл., г. Рыбинск, пр-кт Генерала Батова 28	Действующий
ГО г. Рыбинск	Ярославская обл., г. Рыбинск, пр-кт 50 Лет Октября 11	Действующий
ГО г. Рыбинск	Ярославская обл., г. Рыбинск, пр-кт 50 Лет Октября 1а	Действующий
ГО г. Рыбинск	Ярославская обл., г. Рыбинск, пр-кт 50 Лет Октября 3	Действующий
ГО г. Рыбинск	Ярославская обл., г. Рыбинск, пр-кт 50 Лет Октября 5а	Действующий
ГО г. Рыбинск	Ярославская обл., г. Рыбинск, пр-кт 50 Лет Октября 7	Действующий
ГО г. Рыбинск	Ярославская обл., г. Рыбинск, Приморская ул. 5	Действующий
ГО г. Рыбинск	Ярославская обл., г. Рыбинск, Приморская ул. 8	Действующий
ГО г. Рыбинск	Ярославская обл., г. Рыбинск, Приморская ул. 2	Действующий
ГО г. Рыбинск	Ярославская обл., г. Рыбинск, Приморская ул. 139	Действующий
ГО г. Рыбинск	Ярославская обл., г. Рыбинск, Приморская ул. 1	Действующий
ГО г. Рыбинск	Ярославская обл., г. Рыбинск, Приморская ул. 104	Действующий
ГО г. Рыбинск	Ярославская обл., г. Рыбинск, Пригородная ул. 12а	Действующий
ГО г. Рыбинск	Ярославская обл., г. Рыбинск, Пригородная ул. 21	Действующий
ГО г. Рыбинск	Ярославская обл., г. Рыбинск, Пригородная ул. 12в	Действующий
ГО г. Рыбинск	Ярославская обл., г. Рыбинск, Пригородная ул. 12б	Действующий
ГО г. Рыбинск	Ярославская обл., г. Рыбинск, Пригородная ул. 12	Действующий
ГО г. Рыбинск	Ярославская обл., г. Рыбинск, Пригородная ул. 10	Действующий

ГО г. Рыбинск	Ярославская обл., г. Рыбинск, Привольная ул. 7	Действующий
ГО г. Рыбинск	Ярославская обл., г. Рыбинск, Преображенский пер. 6	Действующий
ГО г. Рыбинск	Ярославская обл., г. Рыбинск, пр. Серова 24	Действующий
ГО г. Рыбинск	Ярославская обл., г. Рыбинск, пр. Серова 67	Действующий
ГО г. Рыбинск	Ярославская обл., г. Рыбинск, пр. Серова 63	Действующий
ГО г. Рыбинск	Ярославская обл., г. Рыбинск, пр. Серова 65	Действующий
ГО г. Рыбинск	Ярославская обл., г. Рыбинск, пр. Серова 61	Действующий
ГО г. Рыбинск	Ярославская обл., г. Рыбинск, пр. Серова 35	Действующий
ГО г. Рыбинск	Ярославская обл., г. Рыбинск, пр. Серова 29	Действующий
ГО г. Рыбинск	Ярославская обл., г. Рыбинск, Почтовая ул. 5	Действующий
ГО г. Рыбинск	Ярославская обл., г. Рыбинск, Почтовая ул. 12	Действующий
ГО г. Рыбинск	Ярославская обл., г. Рыбинск, Почтовая ул. 8	Действующий
ГО г. Рыбинск	Ярославская обл., г. Рыбинск, Почтовая ул. 19	Действующий
ГО г. Рыбинск	Ярославская обл., г. Рыбинск, Почтовая ул. 14	Действующий
ГО г. Рыбинск	Ярославская обл., г. Рыбинск, Почтовая ул. 21	Действующий
ГО г. Рыбинск	Ярославская обл., г. Рыбинск, Почтовая ул. 25	Действующий
ГО г. Рыбинск	Ярославская обл., г. Рыбинск, Почтовая ул. 18	Действующий
ГО г. Рыбинск	Ярославская обл., г. Рыбинск, Почтовая ул. 16	Действующий
ГО г. Рыбинск	Ярославская обл., г. Рыбинск, Почтовая ул. 23	Действующий
ГО г. Рыбинск	Ярославская обл., г. Рыбинск, Почтовая ул. 17	Действующий
ГО г. Рыбинск	Ярославская обл., г. Рыбинск, Почтовая ул. 10	Действующий
ГО г. Рыбинск	Ярославская обл., г. Рыбинск, Почтовая ул. 15	Действующий
ГО г. Рыбинск	Ярославская обл., г. Рыбинск, Почтовая ул. 8а	Действующий
ГО г. Рыбинск	Ярославская обл., г. Рыбинск, Почтовая ул. 13	Действующий
ГО г. Рыбинск	Ярославская обл., г. Рыбинск, Почтовая ул. 9	Действующий
ГО г. Рыбинск	Ярославская обл., г. Рыбинск, Почтовая ул. 7	Действующий
ГО г. Рыбинск	Ярославская обл., г. Рыбинск, Почтовая ул. 4	Действующий
ГО г. Рыбинск	Ярославская обл., г. Рыбинск, Почтовая ул. 3	Действующий
ГО г. Рыбинск	Ярославская обл., г. Рыбинск, Почтовая ул. 2а	Действующий
ГО г. Рыбинск	Ярославская обл., г. Рыбинск, Почтовая ул. 1а	Действующий
ГО г. Рыбинск	Ярославская обл., г. Рыбинск, Поселковая ул. 7	Действующий
ГО г. Рыбинск	Ярославская обл., г. Рыбинск, Поселковая ул. 19	Действующий
ГО г. Рыбинск	Ярославская обл., г. Рыбинск, Поселковая ул. 39	Действующий
ГО г. Рыбинск	Ярославская обл., г. Рыбинск, Поселковая ул. 45	Действующий
ГО г. Рыбинск	Ярославская обл., г. Рыбинск, Поселковая ул. 37	Действующий
ГО г. Рыбинск	Ярославская обл., г. Рыбинск, Поселковая ул. 35	Действующий
ГО г. Рыбинск	Ярославская обл., г. Рыбинск, Поселковая ул. 60а	Действующий
ГО г. Рыбинск	Ярославская обл., г. Рыбинск, Поселковая ул. 3	Действующий
ГО г. Рыбинск	Ярославская обл., г. Рыбинск, Полярная ул. 10а	Действующий
ГО г. Рыбинск	Ярославская обл., г. Рыбинск, Полярная ул. 8	Действующий
ГО г. Рыбинск	Ярославская обл., г. Рыбинск, Полярная ул. 6	Действующий
ГО г. Рыбинск	Ярославская обл., г. Рыбинск, Полярная ул. 5	Действующий
ГО г. Рыбинск	Ярославская обл., г. Рыбинск, Полтининская ул. 7	Действующий
ГО г. Рыбинск	Ярославская обл., г. Рыбинск, Полтининская ул. 17	Действующий
ГО г. Рыбинск	Ярославская обл., г. Рыбинск, Полтининская ул. 20	Действующий
ГО г. Рыбинск	Ярославская обл., г. Рыбинск, Полтининская ул. 11	Действующий
ГО г. Рыбинск	Ярославская обл., г. Рыбинск, Полтининская ул. 12	Действующий
ГО г. Рыбинск	Ярославская обл., г. Рыбинск, Полтининская ул. 9	Действующий
ГО г. Рыбинск	Ярославская обл., г. Рыбинск, Полтининская ул. 1	Действующий
ГО г. Рыбинск	Ярославская обл., г. Рыбинск, Полтининская ул. 4	Действующий
ГО г. Рыбинск	Ярославская обл., г. Рыбинск, Полтининская ул. 15а	Действующий
ГО г. Рыбинск	Ярославская обл., г. Рыбинск, Полтининская ул. 26	Действующий
ГО г. Рыбинск	Ярославская обл., г. Рыбинск, Полтининская ул. 24	Действующий
ГО г. Рыбинск	Ярославская обл., г. Рыбинск, Полтининская ул. 17а	Действующий
ГО г. Рыбинск	Ярославская обл., г. Рыбинск, Полтининская ул. 22	Действующий
ГО г. Рыбинск	Ярославская обл., г. Рыбинск, Полтининская ул. 15	Действующий
ГО г. Рыбинск	Ярославская обл., г. Рыбинск, Полтининская ул. 18	Действующий
ГО г. Рыбинск	Ярославская обл., г. Рыбинск, Полтининская ул. 14	Действующий
ГО г. Рыбинск	Ярославская обл., г. Рыбинск, Полтининская ул. 10	Действующий
ГО г. Рыбинск	Ярославская обл., г. Рыбинск, Полтининская ул. 5	Действующий
ГО г. Рыбинск	Ярославская обл., г. Рыбинск, Полтининская ул. 3	Действующий
ГО г. Рыбинск	Ярославская обл., г. Рыбинск, Полтининская ул. 2	Действующий
ГО г. Рыбинск	Ярославская обл., г. Рыбинск, Полиграфская ул. 8а	Действующий
ГО г. Рыбинск	Ярославская обл., г. Рыбинск, Полиграфская ул. 33	Действующий
ГО г. Рыбинск	Ярославская обл., г. Рыбинск, Полиграфская ул. 27	Действующий
ГО г. Рыбинск	Ярославская обл., г. Рыбинск, Полиграфская ул. 38	Действующий
ГО г. Рыбинск	Ярославская обл., г. Рыбинск, Полиграфская ул. 43	Действующий
ГО г. Рыбинск	Ярославская обл., г. Рыбинск, Полиграфская ул. 54	Действующий
ГО г. Рыбинск	Ярославская обл., г. Рыбинск, Полиграфская ул. 40	Действующий
ГО г. Рыбинск	Ярославская обл., г. Рыбинск, Полиграфская ул. 42	Действующий
ГО г. Рыбинск	Ярославская обл., г. Рыбинск, Полиграфская ул. 36	Действующий

ГО г. Рыбинск	Ярославская обл., г. Рыбинск, Полиграфская ул. 47	Действующий
ГО г. Рыбинск	Ярославская обл., г. Рыбинск, Полиграфская ул. 2а	Действующий
ГО г. Рыбинск	Ярославская обл., г. Рыбинск, Полиграфская ул. 16	Действующий
ГО г. Рыбинск	Ярославская обл., г. Рыбинск, Полиграфская ул. 35	Действующий
ГО г. Рыбинск	Ярославская обл., г. Рыбинск, Полиграфская ул. 6	Действующий
ГО г. Рыбинск	Ярославская обл., г. Рыбинск, Полиграфская ул. 48	Действующий
ГО г. Рыбинск	Ярославская обл., г. Рыбинск, Полиграфская ул. 56	Действующий
ГО г. Рыбинск	Ярославская обл., г. Рыбинск, Полиграфская ул. 50	Действующий
ГО г. Рыбинск	Ярославская обл., г. Рыбинск, Полиграфская ул. 46	Действующий
ГО г. Рыбинск	Ярославская обл., г. Рыбинск, Полиграфская ул. 44	Действующий
ГО г. Рыбинск	Ярославская обл., г. Рыбинск, Полиграфская ул. 32а	Действующий
ГО г. Рыбинск	Ярославская обл., г. Рыбинск, Полиграфская ул. 30	Действующий
ГО г. Рыбинск	Ярославская обл., г. Рыбинск, Полиграфская ул. 45	Действующий
ГО г. Рыбинск	Ярославская обл., г. Рыбинск, Полиграфская ул. 24	Действующий
ГО г. Рыбинск	Ярославская обл., г. Рыбинск, Полиграфская ул. 41	Действующий
ГО г. Рыбинск	Ярославская обл., г. Рыбинск, Полиграфская ул. 39	Действующий
ГО г. Рыбинск	Ярославская обл., г. Рыбинск, Полиграфская ул. 37	Действующий
ГО г. Рыбинск	Ярославская обл., г. Рыбинск, Полиграфская ул. 14	Действующий
ГО г. Рыбинск	Ярославская обл., г. Рыбинск, Полиграфская ул. 10	Действующий
ГО г. Рыбинск	Ярославская обл., г. Рыбинск, Полиграфская ул. 12	Действующий
ГО г. Рыбинск	Ярославская обл., г. Рыбинск, Полиграфская ул. 31	Действующий
ГО г. Рыбинск	Ярославская обл., г. Рыбинск, Полиграфская ул. 29	Действующий
ГО г. Рыбинск	Ярославская обл., г. Рыбинск, Полиграфская ул. 4а	Действующий
ГО г. Рыбинск	Ярославская обл., г. Рыбинск, Полиграфская ул. 25	Действующий
ГО г. Рыбинск	Ярославская обл., г. Рыбинск, Планировочная ул. 81	Действующий
ГО г. Рыбинск	Ярославская обл., г. Рыбинск, Планировочная ул. 102	Действующий
ГО г. Рыбинск	Ярославская обл., г. Рыбинск, Планировочная ул. 73	Действующий
ГО г. Рыбинск	Ярославская обл., г. Рыбинск, Планировочная ул. 79	Действующий
ГО г. Рыбинск	Ярославская обл., г. Рыбинск, Планировочная ул. 69	Действующий
ГО г. Рыбинск	Ярославская обл., г. Рыбинск, Планировочная ул. 68а	Действующий
ГО г. Рыбинск	Ярославская обл., г. Рыбинск, Планировочная ул. 36	Действующий
ГО г. Рыбинск	Ярославская обл., г. Рыбинск, Планировочная ул. 116	Действующий
ГО г. Рыбинск	Ярославская обл., г. Рыбинск, Планировочная ул. 108	Действующий
ГО г. Рыбинск	Ярославская обл., г. Рыбинск, Планировочная ул. 67	Действующий
ГО г. Рыбинск	Ярославская обл., г. Рыбинск, Планировочная ул. 65	Действующий
ГО г. Рыбинск	Ярославская обл., г. Рыбинск, Планировочная ул. 61	Действующий
ГО г. Рыбинск	Ярославская обл., г. Рыбинск, Планировочная ул. 98	Действующий
ГО г. Рыбинск	Ярославская обл., г. Рыбинск, Планировочная ул. 57	Действующий
ГО г. Рыбинск	Ярославская обл., г. Рыбинск, Планировочная ул. 92	Действующий
ГО г. Рыбинск	Ярославская обл., г. Рыбинск, Планировочная ул. 90	Действующий
ГО г. Рыбинск	Ярославская обл., г. Рыбинск, Планировочная ул. 86	Действующий
ГО г. Рыбинск	Ярославская обл., г. Рыбинск, Планировочная ул. 49	Действующий
ГО г. Рыбинск	Ярославская обл., г. Рыбинск, Планировочная ул. 47	Действующий
ГО г. Рыбинск	Ярославская обл., г. Рыбинск, Планировочная ул. 84	Действующий
ГО г. Рыбинск	Ярославская обл., г. Рыбинск, Планировочная ул. 45	Действующий
ГО г. Рыбинск	Ярославская обл., г. Рыбинск, Планировочная ул. 78	Действующий
ГО г. Рыбинск	Ярославская обл., г. Рыбинск, Планировочная ул. 39	Действующий
ГО г. Рыбинск	Ярославская обл., г. Рыбинск, Планировочная ул. 74	Действующий
ГО г. Рыбинск	Ярославская обл., г. Рыбинск, Планировочная ул. 37	Действующий
ГО г. Рыбинск	Ярославская обл., г. Рыбинск, Планировочная ул. 72	Действующий
ГО г. Рыбинск	Ярославская обл., г. Рыбинск, Планировочная ул. 35	Действующий
ГО г. Рыбинск	Ярославская обл., г. Рыбинск, Планировочная ул. 70	Действующий
ГО г. Рыбинск	Ярославская обл., г. Рыбинск, Планировочная ул. 68	Действующий
ГО г. Рыбинск	Ярославская обл., г. Рыбинск, Планировочная ул. 33	Действующий
ГО г. Рыбинск	Ярославская обл., г. Рыбинск, Планировочная ул. 31	Действующий
ГО г. Рыбинск	Ярославская обл., г. Рыбинск, Планировочная ул. 66	Действующий
ГО г. Рыбинск	Ярославская обл., г. Рыбинск, Планировочная ул. 29	Действующий
ГО г. Рыбинск	Ярославская обл., г. Рыбинск, Планировочная ул. 64	Действующий
ГО г. Рыбинск	Ярославская обл., г. Рыбинск, Планировочная ул. 62	Действующий
ГО г. Рыбинск	Ярославская обл., г. Рыбинск, Планировочная ул. 27	Действующий
ГО г. Рыбинск	Ярославская обл., г. Рыбинск, Планировочная ул. 60	Действующий
ГО г. Рыбинск	Ярославская обл., г. Рыбинск, Планировочная ул. 58	Действующий
ГО г. Рыбинск	Ярославская обл., г. Рыбинск, Планировочная ул. 54	Действующий
ГО г. Рыбинск	Ярославская обл., г. Рыбинск, Планировочная ул. 21	Действующий
ГО г. Рыбинск	Ярославская обл., г. Рыбинск, Планировочная ул. 52	Действующий
ГО г. Рыбинск	Ярославская обл., г. Рыбинск, Планировочная ул. 19	Действующий
ГО г. Рыбинск	Ярославская обл., г. Рыбинск, Планировочная ул. 50	Действующий
ГО г. Рыбинск	Ярославская обл., г. Рыбинск, Планировочная ул. 48	Действующий
ГО г. Рыбинск	Ярославская обл., г. Рыбинск, Планировочная ул. 17	Действующий
ГО г. Рыбинск	Ярославская обл., г. Рыбинск, Планировочная ул. 46	Действующий
ГО г. Рыбинск	Ярославская обл., г. Рыбинск, Планировочная ул. 44	Действующий

ГО г. Рыбинск	Ярославская обл., г. Рыбинск, Планировочная ул. 42	Действующий
ГО г. Рыбинск	Ярославская обл., г. Рыбинск, Планировочная ул. 41	Действующий
ГО г. Рыбинск	Ярославская обл., г. Рыбинск, Планировочная ул. 82	Действующий
ГО г. Рыбинск	Ярославская обл., г. Рыбинск, Планировочная ул. 75	Действующий
ГО г. Рыбинск	Ярославская обл., г. Рыбинск, Планировочная ул. 59	Действующий
ГО г. Рыбинск	Ярославская обл., г. Рыбинск, Планировочная ул. 96	Действующий
ГО г. Рыбинск	Ярославская обл., г. Рыбинск, Планировочная ул. 94	Действующий
ГО г. Рыбинск	Ярославская обл., г. Рыбинск, Планировочная ул. 40	Действующий
ГО г. Рыбинск	Ярославская обл., г. Рыбинск, Планировочная ул. 38	Действующий
ГО г. Рыбинск	Ярославская обл., г. Рыбинск, Планировочная ул. 34	Действующий
ГО г. Рыбинск	Ярославская обл., г. Рыбинск, Планировочная ул. 32	Действующий
ГО г. Рыбинск	Ярославская обл., г. Рыбинск, Планировочная ул. 106	Действующий
ГО г. Рыбинск	Ярославская обл., г. Рыбинск, Пилоставная ул. 1	Действующий
ГО г. Рыбинск	Ярославская обл., г. Рыбинск, Пилоставная ул. 5	Действующий
ГО г. Рыбинск	Ярославская обл., г. Рыбинск, Пилоставная ул. 6	Действующий
ГО г. Рыбинск	Ярославская обл., г. Рыбинск, Пилоставная ул. 10	Действующий
ГО г. Рыбинск	Ярославская обл., г. Рыбинск, Пилоставная ул. 11	Действующий
ГО г. Рыбинск	Ярославская обл., г. Рыбинск, Пилоставная ул. 17	Действующий
ГО г. Рыбинск	Ярославская обл., г. Рыбинск, Пилоставная ул. 20	Действующий
ГО г. Рыбинск	Ярославская обл., г. Рыбинск, Пилоставная ул. 18	Действующий
ГО г. Рыбинск	Ярославская обл., г. Рыбинск, Пилоставная ул. 27	Действующий
ГО г. Рыбинск	Ярославская обл., г. Рыбинск, Пилоставная ул. 31	Действующий
ГО г. Рыбинск	Ярославская обл., г. Рыбинск, Пилоставная ул. 28а	Действующий
ГО г. Рыбинск	Ярославская обл., г. Рыбинск, Пилоставная ул. 31а	Действующий
ГО г. Рыбинск	Ярославская обл., г. Рыбинск, Пилоставная ул. 30а	Действующий
ГО г. Рыбинск	Ярославская обл., г. Рыбинск, Пилоставная ул. 30б	Действующий
ГО г. Рыбинск	Ярославская обл., г. Рыбинск, Пилоставная ул. 7	Действующий
ГО г. Рыбинск	Ярославская обл., г. Рыбинск, Пилоставная ул. 9	Действующий
ГО г. Рыбинск	Ярославская обл., г. Рыбинск, Пилоставная ул. 29	Действующий
ГО г. Рыбинск	Ярославская обл., г. Рыбинск, Песочный пер. 9	Действующий
ГО г. Рыбинск	Ярославская обл., г. Рыбинск, Песочный пер. 10	Действующий
ГО г. Рыбинск	Ярославская обл., г. Рыбинск, Песочный пер. 8	Действующий
ГО г. Рыбинск	Ярославская обл., г. Рыбинск, Песочный пер. 7	Действующий
ГО г. Рыбинск	Ярославская обл., г. Рыбинск, Песочный пер. 3	Действующий
ГО г. Рыбинск	Ярославская обл., г. Рыбинск, Песочный пер. 4а	Действующий
ГО г. Рыбинск	Ярославская обл., г. Рыбинск, Песочный пер. 2а	Действующий
ГО г. Рыбинск	Ярославская обл., г. Рыбинск, Песочный пер. 2	Действующий
ГО г. Рыбинск	Ярославская обл., г. Рыбинск, Переселенческая ул. 57	Действующий
ГО г. Рыбинск	Ярославская обл., г. Рыбинск, Переселенческая ул. 48	Действующий
ГО г. Рыбинск	Ярославская обл., г. Рыбинск, Переселенческая ул. 9	Действующий
ГО г. Рыбинск	Ярославская обл., г. Рыбинск, Переселенческая ул. 7	Действующий
ГО г. Рыбинск	Ярославская обл., г. Рыбинск, Переселенческая ул. 58	Действующий
ГО г. Рыбинск	Ярославская обл., г. Рыбинск, Переселенческая ул. 45	Действующий
ГО г. Рыбинск	Ярославская обл., г. Рыбинск, Переселенческая ул. 46	Действующий
ГО г. Рыбинск	Ярославская обл., г. Рыбинск, Переселенческая ул. 43	Действующий
ГО г. Рыбинск	Ярославская обл., г. Рыбинск, Переселенческая ул. 44	Действующий
ГО г. Рыбинск	Ярославская обл., г. Рыбинск, Переселенческая ул. 39	Действующий
ГО г. Рыбинск	Ярославская обл., г. Рыбинск, Переселенческая ул. 40	Действующий
ГО г. Рыбинск	Ярославская обл., г. Рыбинск, Переселенческая ул. 33	Действующий
ГО г. Рыбинск	Ярославская обл., г. Рыбинск, Переселенческая ул. 31	Действующий
ГО г. Рыбинск	Ярославская обл., г. Рыбинск, Переселенческая ул. 32	Действующий
ГО г. Рыбинск	Ярославская обл., г. Рыбинск, Переселенческая ул. 29	Действующий
ГО г. Рыбинск	Ярославская обл., г. Рыбинск, Переселенческая ул. 30	Действующий
ГО г. Рыбинск	Ярославская обл., г. Рыбинск, Переселенческая ул. 27	Действующий
ГО г. Рыбинск	Ярославская обл., г. Рыбинск, Переселенческая ул. 28	Действующий
ГО г. Рыбинск	Ярославская обл., г. Рыбинск, Переселенческая ул. 21	Действующий
ГО г. Рыбинск	Ярославская обл., г. Рыбинск, Переселенческая ул. 18	Действующий
ГО г. Рыбинск	Ярославская обл., г. Рыбинск, Переселенческая ул. 6	Действующий
ГО г. Рыбинск	Ярославская обл., г. Рыбинск, Переселенческая ул. 2	Действующий
ГО г. Рыбинск	Ярославская обл., г. Рыбинск, Переселенческая ул. 41	Действующий
ГО г. Рыбинск	Ярославская обл., г. Рыбинск, Переселенческая ул. 42	Действующий
ГО г. Рыбинск	Ярославская обл., г. Рыбинск, Переселенческая ул. 22	Действующий
ГО г. Рыбинск	Ярославская обл., г. Рыбинск, Переселенческая ул. 19	Действующий
ГО г. Рыбинск	Ярославская обл., г. Рыбинск, Переселенческая ул. 20	Действующий
ГО г. Рыбинск	Ярославская обл., г. Рыбинск, Переселенческая ул. 17	Действующий
ГО г. Рыбинск	Ярославская обл., г. Рыбинск, Переселенческая ул. 15	Действующий
ГО г. Рыбинск	Ярославская обл., г. Рыбинск, Переселенческая ул. 16	Действующий
ГО г. Рыбинск	Ярославская обл., г. Рыбинск, Переселенческая ул. 12	Действующий
ГО г. Рыбинск	Ярославская обл., г. Рыбинск, Переселенческая ул. 10	Действующий
ГО г. Рыбинск	Ярославская обл., г. Рыбинск, Переселенческая ул. 8	Действующий
ГО г. Рыбинск	Ярославская обл., г. Рыбинск, Переселенческая ул. 5	Действующий

ГО г. Рыбинск	Ярославская обл., г. Рыбинск, Переселенческая ул. 3	Действующий
ГО г. Рыбинск	Ярославская обл., г. Рыбинск, Переселенческая ул. 4	Действующий
ГО г. Рыбинск	Ярославская обл., г. Рыбинск, Перекатная ул. 6-й проезд 5	Действующий
ГО г. Рыбинск	Ярославская обл., г. Рыбинск, Перекатная ул. 6-й проезд 7	Действующий
ГО г. Рыбинск	Ярославская обл., г. Рыбинск, Перекатная ул. 6-й проезд 9	Действующий
ГО г. Рыбинск	Ярославская обл., г. Рыбинск, Перекатная ул. 6-й проезд 11	Действующий
ГО г. Рыбинск	Ярославская обл., г. Рыбинск, Перекатная ул. 5-й проезд 21	Действующий
ГО г. Рыбинск	Ярославская обл., г. Рыбинск, Перекатная ул. 5-й проезд 7	Действующий
ГО г. Рыбинск	Ярославская обл., г. Рыбинск, Перекатная ул. 5-й проезд 10	Действующий
ГО г. Рыбинск	Ярославская обл., г. Рыбинск, Перекатная ул. 5-й проезд 5	Действующий
ГО г. Рыбинск	Ярославская обл., г. Рыбинск, Перекатная ул. 5-й проезд 17	Действующий
ГО г. Рыбинск	Ярославская обл., г. Рыбинск, Перекатная ул. 5-й проезд 6	Действующий
ГО г. Рыбинск	Ярославская обл., г. Рыбинск, Перекатная ул. 5-й проезд 9	Действующий
ГО г. Рыбинск	Ярославская обл., г. Рыбинск, Перекатная ул. 5-й проезд 12	Действующий
ГО г. Рыбинск	Ярославская обл., г. Рыбинск, Перекатная ул. 5-й проезд 14	Действующий
ГО г. Рыбинск	Ярославская обл., г. Рыбинск, Перекатная ул. 5-й проезд 11	Действующий
ГО г. Рыбинск	Ярославская обл., г. Рыбинск, Перекатная ул. 5-й проезд 13	Действующий
ГО г. Рыбинск	Ярославская обл., г. Рыбинск, Перекатная ул. 5-й проезд 16	Действующий
ГО г. Рыбинск	Ярославская обл., г. Рыбинск, Перекатная ул. 5-й проезд 18	Действующий
ГО г. Рыбинск	Ярославская обл., г. Рыбинск, Перекатная ул. 5-й проезд 15	Действующий
ГО г. Рыбинск	Ярославская обл., г. Рыбинск, Перекатная ул. 5-й проезд 19	Действующий
ГО г. Рыбинск	Ярославская обл., г. Рыбинск, Перекатная ул. 4-й проезд 10	Действующий
ГО г. Рыбинск	Ярославская обл., г. Рыбинск, Перекатная ул. 4-й проезд 18	Действующий
ГО г. Рыбинск	Ярославская обл., г. Рыбинск, Перекатная ул. 4-й проезд 22	Действующий
ГО г. Рыбинск	Ярославская обл., г. Рыбинск, Перекатная ул. 4-й проезд 11	Действующий
ГО г. Рыбинск	Ярославская обл., г. Рыбинск, Перекатная ул. 4-й проезд 17	Действующий
ГО г. Рыбинск	Ярославская обл., г. Рыбинск, Перекатная ул. 4-й проезд 6	Действующий
ГО г. Рыбинск	Ярославская обл., г. Рыбинск, Перекатная ул. 4-й проезд 8	Действующий
ГО г. Рыбинск	Ярославская обл., г. Рыбинск, Перекатная ул. 4-й проезд 9	Действующий
ГО г. Рыбинск	Ярославская обл., г. Рыбинск, Перекатная ул. 4-й проезд 12	Действующий
ГО г. Рыбинск	Ярославская обл., г. Рыбинск, Перекатная ул. 4-й проезд 14	Действующий
ГО г. Рыбинск	Ярославская обл., г. Рыбинск, Перекатная ул. 4-й проезд 13	Действующий
ГО г. Рыбинск	Ярославская обл., г. Рыбинск, Перекатная ул. 4-й проезд 16	Действующий
ГО г. Рыбинск	Ярославская обл., г. Рыбинск, Перекатная ул. 4-й проезд 15	Действующий
ГО г. Рыбинск	Ярославская обл., г. Рыбинск, Перекатная ул. 4-й проезд 20	Действующий
ГО г. Рыбинск	Ярославская обл., г. Рыбинск, Перекатная ул. 4-й проезд 19	Действующий
ГО г. Рыбинск	Ярославская обл., г. Рыбинск, Перекатная ул. 4-й проезд 21	Действующий
ГО г. Рыбинск	Ярославская обл., г. Рыбинск, Перекатная ул. 4-й проезд 24	Действующий
ГО г. Рыбинск	Ярославская обл., г. Рыбинск, Перекатная ул. 4-й проезд 23	Действующий
ГО г. Рыбинск	Ярославская обл., г. Рыбинск, Перекатная ул. 4-й проезд 25	Действующий
ГО г. Рыбинск	Ярославская обл., г. Рыбинск, Перекатная ул. 3-й проезд 11	Действующий
ГО г. Рыбинск	Ярославская обл., г. Рыбинск, Перекатная ул. 3-й проезд 16	Действующий
ГО г. Рыбинск	Ярославская обл., г. Рыбинск, Перекатная ул. 3-й проезд 5	Действующий
ГО г. Рыбинск	Ярославская обл., г. Рыбинск, Перекатная ул. 3-й проезд 6	Действующий
ГО г. Рыбинск	Ярославская обл., г. Рыбинск, Перекатная ул. 3-й проезд 10	Действующий
ГО г. Рыбинск	Ярославская обл., г. Рыбинск, Перекатная ул. 3-й проезд 20	Действующий
ГО г. Рыбинск	Ярославская обл., г. Рыбинск, Перекатная ул. 3-й проезд 26	Действующий
ГО г. Рыбинск	Ярославская обл., г. Рыбинск, Перекатная ул. 3-й проезд 23	Действующий
ГО г. Рыбинск	Ярославская обл., г. Рыбинск, Перекатная ул. 3-й проезд 8	Действующий
ГО г. Рыбинск	Ярославская обл., г. Рыбинск, Перекатная ул. 3-й проезд 7	Действующий
ГО г. Рыбинск	Ярославская обл., г. Рыбинск, Перекатная ул. 3-й проезд 12	Действующий
ГО г. Рыбинск	Ярославская обл., г. Рыбинск, Перекатная ул. 3-й проезд 9	Действующий
ГО г. Рыбинск	Ярославская обл., г. Рыбинск, Перекатная ул. 3-й проезд 14	Действующий
ГО г. Рыбинск	Ярославская обл., г. Рыбинск, Перекатная ул. 3-й проезд 13	Действующий
ГО г. Рыбинск	Ярославская обл., г. Рыбинск, Перекатная ул. 3-й проезд 18	Действующий
ГО г. Рыбинск	Ярославская обл., г. Рыбинск, Перекатная ул. 3-й проезд 15	Действующий
ГО г. Рыбинск	Ярославская обл., г. Рыбинск, Перекатная ул. 3-й проезд 17	Действующий
ГО г. Рыбинск	Ярославская обл., г. Рыбинск, Перекатная ул. 3-й проезд 19	Действующий
ГО г. Рыбинск	Ярославская обл., г. Рыбинск, Перекатная ул. 3-й проезд 24	Действующий
ГО г. Рыбинск	Ярославская обл., г. Рыбинск, Перекатная ул. 3-й проезд 21	Действующий
ГО г. Рыбинск	Ярославская обл., г. Рыбинск, Перекатная ул. 3-й проезд 28	Действующий
ГО г. Рыбинск	Ярославская обл., г. Рыбинск, Перекатная ул. 3-й проезд 25	Действующий
ГО г. Рыбинск	Ярославская обл., г. Рыбинск, Перекатная ул. 3-й проезд 29	Действующий
ГО г. Рыбинск	Ярославская обл., г. Рыбинск, Перекатная ул. 2-й проезд 14	Действующий
ГО г. Рыбинск	Ярославская обл., г. Рыбинск, Перекатная ул. 2-й проезд 27	Действующий
ГО г. Рыбинск	Ярославская обл., г. Рыбинск, Перекатная ул. 2-й проезд 11	Действующий
ГО г. Рыбинск	Ярославская обл., г. Рыбинск, Перекатная ул. 2-й проезд 21	Действующий
ГО г. Рыбинск	Ярославская обл., г. Рыбинск, Перекатная ул. 2-й проезд 25	Действующий
ГО г. Рыбинск	Ярославская обл., г. Рыбинск, Перекатная ул. 2-й проезд 6	Действующий
ГО г. Рыбинск	Ярославская обл., г. Рыбинск, Перекатная ул. 2-й проезд 10	Действующий
ГО г. Рыбинск	Ярославская обл., г. Рыбинск, Перекатная ул. 2-й проезд 7	Действующий

ГО г. Рыбинск	Ярославская обл., г. Рыбинск, Перекатная ул. 2-й проезд 9	Действующий
ГО г. Рыбинск	Ярославская обл., г. Рыбинск, Перекатная ул. 2-й проезд 12	Действующий
ГО г. Рыбинск	Ярославская обл., г. Рыбинск, Перекатная ул. 2-й проезд 13	Действующий
ГО г. Рыбинск	Ярославская обл., г. Рыбинск, Перекатная ул. 2-й проезд 16	Действующий
ГО г. Рыбинск	Ярославская обл., г. Рыбинск, Перекатная ул. 2-й проезд 15	Действующий
ГО г. Рыбинск	Ярославская обл., г. Рыбинск, Перекатная ул. 2-й проезд 17	Действующий
ГО г. Рыбинск	Ярославская обл., г. Рыбинск, Перекатная ул. 2-й проезд 20	Действующий
ГО г. Рыбинск	Ярославская обл., г. Рыбинск, Перекатная ул. 2-й проезд 19	Действующий
ГО г. Рыбинск	Ярославская обл., г. Рыбинск, Перекатная ул. 2-й проезд 22	Действующий
ГО г. Рыбинск	Ярославская обл., г. Рыбинск, Перекатная ул. 2-й проезд 24	Действующий
ГО г. Рыбинск	Ярославская обл., г. Рыбинск, Перекатная ул. 2-й проезд 23	Действующий
ГО г. Рыбинск	Ярославская обл., г. Рыбинск, Перекатная ул. 2-й проезд 26	Действующий
ГО г. Рыбинск	Ярославская обл., г. Рыбинск, Перекатная ул. 2-й проезд 28	Действующий
ГО г. Рыбинск	Ярославская обл., г. Рыбинск, Перекатная ул. 2-й проезд 30	Действующий
ГО г. Рыбинск	Ярославская обл., г. Рыбинск, Перекатная ул. 2-й проезд 29	Действующий
ГО г. Рыбинск	Ярославская обл., г. Рыбинск, Перекатная ул. 2-й проезд 32	Действующий
ГО г. Рыбинск	Ярославская обл., г. Рыбинск, Перекатная ул. 2-й проезд 31	Действующий
ГО г. Рыбинск	Ярославская обл., г. Рыбинск, Перекатная ул. 2-й проезд 34	Действующий
ГО г. Рыбинск	Ярославская обл., г. Рыбинск, Перекатная ул. 2-й проезд 33	Действующий
ГО г. Рыбинск	Ярославская обл., г. Рыбинск, Перекатная ул. 1-й проезд 7	Действующий
ГО г. Рыбинск	Ярославская обл., г. Рыбинск, Перекатная ул. 1-й проезд 11	Действующий
ГО г. Рыбинск	Ярославская обл., г. Рыбинск, Перекатная ул. 1-й проезд 21	Действующий
ГО г. Рыбинск	Ярославская обл., г. Рыбинск, Перекатная ул. 1-й проезд 9	Действующий
ГО г. Рыбинск	Ярославская обл., г. Рыбинск, Перекатная ул. 1-й проезд 10	Действующий
ГО г. Рыбинск	Ярославская обл., г. Рыбинск, Перекатная ул. 1-й проезд 26	Действующий
ГО г. Рыбинск	Ярославская обл., г. Рыбинск, Перекатная ул. 1-й проезд 16	Действующий
ГО г. Рыбинск	Ярославская обл., г. Рыбинск, Перекатная ул. 1-й проезд 8	Действующий
ГО г. Рыбинск	Ярославская обл., г. Рыбинск, Перекатная ул. 1-й проезд 31	Действующий
ГО г. Рыбинск	Ярославская обл., г. Рыбинск, Перекатная ул. 1-й проезд 17	Действующий
ГО г. Рыбинск	Ярославская обл., г. Рыбинск, Перекатная ул. 1-й проезд 12	Действующий
ГО г. Рыбинск	Ярославская обл., г. Рыбинск, Перекатная ул. 1-й проезд 14	Действующий
ГО г. Рыбинск	Ярославская обл., г. Рыбинск, Перекатная ул. 1-й проезд 13	Действующий
ГО г. Рыбинск	Ярославская обл., г. Рыбинск, Перекатная ул. 1-й проезд 18	Действующий
ГО г. Рыбинск	Ярославская обл., г. Рыбинск, Перекатная ул. 1-й проезд 15	Действующий
ГО г. Рыбинск	Ярославская обл., г. Рыбинск, Перекатная ул. 1-й проезд 20	Действующий
ГО г. Рыбинск	Ярославская обл., г. Рыбинск, Перекатная ул. 1-й проезд 19	Действующий
ГО г. Рыбинск	Ярославская обл., г. Рыбинск, Перекатная ул. 1-й проезд 22	Действующий
ГО г. Рыбинск	Ярославская обл., г. Рыбинск, Перекатная ул. 1-й проезд 24	Действующий
ГО г. Рыбинск	Ярославская обл., г. Рыбинск, Перекатная ул. 1-й проезд 23	Действующий
ГО г. Рыбинск	Ярославская обл., г. Рыбинск, Перекатная ул. 1-й проезд 25	Действующий
ГО г. Рыбинск	Ярославская обл., г. Рыбинск, Перекатная ул. 1-й проезд 28	Действующий
ГО г. Рыбинск	Ярославская обл., г. Рыбинск, Перекатная ул. 1-й проезд 27	Действующий
ГО г. Рыбинск	Ярославская обл., г. Рыбинск, Перекатная ул. 1-й проезд 30	Действующий
ГО г. Рыбинск	Ярославская обл., г. Рыбинск, Перекатная ул. 1-й проезд 32	Действующий
ГО г. Рыбинск	Ярославская обл., г. Рыбинск, Перекатная ул. 1-й проезд 34	Действующий
ГО г. Рыбинск	Ярославская обл., г. Рыбинск, Перекатная ул. 1-й проезд 33	Действующий
ГО г. Рыбинск	Ярославская обл., г. Рыбинск, Переборский тр. 56	Действующий
ГО г. Рыбинск	Ярославская обл., г. Рыбинск, Переборский тр. 52	Действующий
ГО г. Рыбинск	Ярославская обл., г. Рыбинск, Переборский тр. 60	Действующий
ГО г. Рыбинск	Ярославская обл., г. Рыбинск, Переборский тр. 58	Действующий
ГО г. Рыбинск	Ярославская обл., г. Рыбинск, Переборский тр. 48	Действующий
ГО г. Рыбинск	Ярославская обл., г. Рыбинск, Переборский тр. 46	Действующий
ГО г. Рыбинск	Ярославская обл., г. Рыбинск, Переборский тр. 40	Действующий
ГО г. Рыбинск	Ярославская обл., г. Рыбинск, Переборский тр. 38	Действующий
ГО г. Рыбинск	Ярославская обл., г. Рыбинск, Переборский тр. 34	Действующий
ГО г. Рыбинск	Ярославская обл., г. Рыбинск, Переборский тр. 28	Действующий
ГО г. Рыбинск	Ярославская обл., г. Рыбинск, Переборский тр. 12	Действующий
ГО г. Рыбинск	Ярославская обл., г. Рыбинск, Переборская ул. 20	Действующий
ГО г. Рыбинск	Ярославская обл., г. Рыбинск, Переборская ул. 11	Действующий
ГО г. Рыбинск	Ярославская обл., г. Рыбинск, Переборская ул. 7	Действующий
ГО г. Рыбинск	Ярославская обл., г. Рыбинск, Переборская ул. 3	Действующий
ГО г. Рыбинск	Ярославская обл., г. Рыбинск, Переборская ул. 19	Действующий
ГО г. Рыбинск	Ярославская обл., г. Рыбинск, Переборская ул. 23	Действующий
ГО г. Рыбинск	Ярославская обл., г. Рыбинск, Переборская ул. 21	Действующий
ГО г. Рыбинск	Ярославская обл., г. Рыбинск, Переборская ул. 17	Действующий
ГО г. Рыбинск	Ярославская обл., г. Рыбинск, Переборская ул. 15	Действующий
ГО г. Рыбинск	Ярославская обл., г. Рыбинск, Переборская ул. 13	Действующий
ГО г. Рыбинск	Ярославская обл., г. Рыбинск, Переборская ул. 18	Действующий
ГО г. Рыбинск	Ярославская обл., г. Рыбинск, Переборская ул. 16	Действующий
ГО г. Рыбинск	Ярославская обл., г. Рыбинск, Первомайская ул. 12	Действующий
ГО г. Рыбинск	Ярославская обл., г. Рыбинск, Первомайская ул. 4	Действующий

ГО г. Рыбинск	Ярославская обл., г. Рыбинск, Первомайская ул. 14	Действующий
ГО г. Рыбинск	Ярославская обл., г. Рыбинск, Первомайская ул. 10	Действующий
ГО г. Рыбинск	Ярославская обл., г. Рыбинск, Первомайская ул. 8	Действующий
ГО г. Рыбинск	Ярославская обл., г. Рыбинск, Первомайская ул. 6	Действующий
ГО г. Рыбинск	Ярославская обл., г. Рыбинск, Первомайская ул. 2	Действующий
ГО г. Рыбинск	Ярославская обл., г. Рыбинск, Пассажирская ул. 10а	Действующий
ГО г. Рыбинск	Ярославская обл., г. Рыбинск, Пассажирская ул. 32	Действующий
ГО г. Рыбинск	Ярославская обл., г. Рыбинск, Пархинская ул. 51	Действующий
ГО г. Рыбинск	Ярославская обл., г. Рыбинск, Пархинская ул. 30	Действующий
ГО г. Рыбинск	Ярославская обл., г. Рыбинск, Пархинская ул. 18	Действующий
ГО г. Рыбинск	Ярославская обл., г. Рыбинск, Пархинская ул. 22	Действующий
ГО г. Рыбинск	Ярославская обл., г. Рыбинск, Пархинская ул. 27	Действующий
ГО г. Рыбинск	Ярославская обл., г. Рыбинск, Пархинская ул. 36	Действующий
ГО г. Рыбинск	Ярославская обл., г. Рыбинск, Пархинская ул. 42	Действующий
ГО г. Рыбинск	Ярославская обл., г. Рыбинск, Пархинская ул. 38	Действующий
ГО г. Рыбинск	Ярославская обл., г. Рыбинск, Пархинская ул. 40	Действующий
ГО г. Рыбинск	Ярославская обл., г. Рыбинск, Пархинская ул. 34	Действующий
ГО г. Рыбинск	Ярославская обл., г. Рыбинск, Пархинская ул. 32	Действующий
ГО г. Рыбинск	Ярославская обл., г. Рыбинск, Пархинская ул. 26	Действующий
ГО г. Рыбинск	Ярославская обл., г. Рыбинск, Пархинская ул. 55	Действующий
ГО г. Рыбинск	Ярославская обл., г. Рыбинск, Пархинская ул. 14	Действующий
ГО г. Рыбинск	Ярославская обл., г. Рыбинск, Пархинская ул. 16	Действующий
ГО г. Рыбинск	Ярославская обл., г. Рыбинск, Пархинская ул. 47	Действующий
ГО г. Рыбинск	Ярославская обл., г. Рыбинск, Пархинская ул. 45а	Действующий
ГО г. Рыбинск	Ярославская обл., г. Рыбинск, Пархинская ул. 45	Действующий
ГО г. Рыбинск	Ярославская обл., г. Рыбинск, Пархинская ул. 41	Действующий
ГО г. Рыбинск	Ярославская обл., г. Рыбинск, Пархинская ул. 43	Действующий
ГО г. Рыбинск	Ярославская обл., г. Рыбинск, Пархинская ул. 39	Действующий
ГО г. Рыбинск	Ярославская обл., г. Рыбинск, Пархинская ул. 37	Действующий
ГО г. Рыбинск	Ярославская обл., г. Рыбинск, Пархинская ул. 35	Действующий
ГО г. Рыбинск	Ярославская обл., г. Рыбинск, Пархинская ул. 33	Действующий
ГО г. Рыбинск	Ярославская обл., г. Рыбинск, Пархинская ул. 31	Действующий
ГО г. Рыбинск	Ярославская обл., г. Рыбинск, Партизанская ул. 26	Действующий
ГО г. Рыбинск	Ярославская обл., г. Рыбинск, Партизанская ул. 20	Действующий
ГО г. Рыбинск	Ярославская обл., г. Рыбинск, Партизанская ул. 7	Действующий
ГО г. Рыбинск	Ярославская обл., г. Рыбинск, Партизанская ул. 38	Действующий
ГО г. Рыбинск	Ярославская обл., г. Рыбинск, Партизанская ул. 32	Действующий
ГО г. Рыбинск	Ярославская обл., г. Рыбинск, Партизанская ул. 17	Действующий
ГО г. Рыбинск	Ярославская обл., г. Рыбинск, Партизанская ул. 13б	Действующий
ГО г. Рыбинск	Ярославская обл., г. Рыбинск, Партизанская ул. 36	Действующий
ГО г. Рыбинск	Ярославская обл., г. Рыбинск, Партизанская ул. 24	Действующий
ГО г. Рыбинск	Ярославская обл., г. Рыбинск, Партизанская ул. 19	Действующий
ГО г. Рыбинск	Ярославская обл., г. Рыбинск, Партизанская ул. 12	Действующий
ГО г. Рыбинск	Ярославская обл., г. Рыбинск, Партизанская ул. 25	Действующий
ГО г. Рыбинск	Ярославская обл., г. Рыбинск, Партизанская ул. 34	Действующий
ГО г. Рыбинск	Ярославская обл., г. Рыбинск, Партизанская ул. 30	Действующий
ГО г. Рыбинск	Ярославская обл., г. Рыбинск, Партизанская ул. 27	Действующий
ГО г. Рыбинск	Ярославская обл., г. Рыбинск, Партизанская ул. 23	Действующий
ГО г. Рыбинск	Ярославская обл., г. Рыбинск, Партизанская ул. 22	Действующий
ГО г. Рыбинск	Ярославская обл., г. Рыбинск, Партизанская ул. 18	Действующий
ГО г. Рыбинск	Ярославская обл., г. Рыбинск, Партизанская ул. 13в	Действующий
ГО г. Рыбинск	Ярославская обл., г. Рыбинск, Партизанская ул. 13а	Действующий
ГО г. Рыбинск	Ярославская обл., г. Рыбинск, Партизанская ул. 11	Действующий
ГО г. Рыбинск	Ярославская обл., г. Рыбинск, Партизанская ул. 9	Действующий
ГО г. Рыбинск	Ярославская обл., г. Рыбинск, Партизанская ул. 10	Действующий
ГО г. Рыбинск	Ярославская обл., г. Рыбинск, Партизанская ул. 8	Действующий
ГО г. Рыбинск	Ярославская обл., г. Рыбинск, Пароходная ул. 29	Действующий
ГО г. Рыбинск	Ярославская обл., г. Рыбинск, Пароходная ул. 33	Действующий
ГО г. Рыбинск	Ярославская обл., г. Рыбинск, Пароходная ул. 40	Действующий
ГО г. Рыбинск	Ярославская обл., г. Рыбинск, Пароходная ул. 32	Действующий
ГО г. Рыбинск	Ярославская обл., г. Рыбинск, Пароходная ул. 26	Действующий
ГО г. Рыбинск	Ярославская обл., г. Рыбинск, Пароходная ул. 35	Действующий
ГО г. Рыбинск	Ярославская обл., г. Рыбинск, Пароходная ул. 24	Действующий
ГО г. Рыбинск	Ярославская обл., г. Рыбинск, Пароходная ул. 22	Действующий
ГО г. Рыбинск	Ярославская обл., г. Рыбинск, Пароходная ул. 20	Действующий
ГО г. Рыбинск	Ярославская обл., г. Рыбинск, Пароходная ул. 27	Действующий
ГО г. Рыбинск	Ярославская обл., г. Рыбинск, Пароходная ул. 25	Действующий
ГО г. Рыбинск	Ярославская обл., г. Рыбинск, Пароходная ул. 14	Действующий
ГО г. Рыбинск	Ярославская обл., г. Рыбинск, Пароходная ул. 23	Действующий
ГО г. Рыбинск	Ярославская обл., г. Рыбинск, Пароходная ул. 12	Действующий
ГО г. Рыбинск	Ярославская обл., г. Рыбинск, Пароходная ул. 8	Действующий

ГО г. Рыбинск	Ярославская обл., г. Рыбинск, Пароходная ул. 11	Действующий
ГО г. Рыбинск	Ярославская обл., г. Рыбинск, Пароходная ул. 6	Действующий
ГО г. Рыбинск	Ярославская обл., г. Рыбинск, Пароходная ул. 9	Действующий
ГО г. Рыбинск	Ярославская обл., г. Рыбинск, Пароходная ул. 4	Действующий
ГО г. Рыбинск	Ярославская обл., г. Рыбинск, Пароходная ул. 7	Действующий
ГО г. Рыбинск	Ярославская обл., г. Рыбинск, Пароходная ул. 2	Действующий
ГО г. Рыбинск	Ярославская обл., г. Рыбинск, Пароходная ул. 5	Действующий
ГО г. Рыбинск	Ярославская обл., г. Рыбинск, Пароходная ул. 3	Действующий
ГО г. Рыбинск	Ярославская обл., г. Рыбинск, Паровозная ул. 24	Действующий
ГО г. Рыбинск	Ярославская обл., г. Рыбинск, Паровозная ул. 10	Действующий
ГО г. Рыбинск	Ярославская обл., г. Рыбинск, Паровозная ул. 14	Действующий
ГО г. Рыбинск	Ярославская обл., г. Рыбинск, Паровозная ул. 26	Действующий
ГО г. Рыбинск	Ярославская обл., г. Рыбинск, Паровозная ул. 22	Действующий
ГО г. Рыбинск	Ярославская обл., г. Рыбинск, Паровозная ул. 20	Действующий
ГО г. Рыбинск	Ярославская обл., г. Рыбинск, Паровозная ул. 18	Действующий
ГО г. Рыбинск	Ярославская обл., г. Рыбинск, Паровозная ул. 16	Действующий
ГО г. Рыбинск	Ярославская обл., г. Рыбинск, Паровозная ул. 12	Действующий
ГО г. Рыбинск	Ярославская обл., г. Рыбинск, Паровозная ул. 8	Действующий
ГО г. Рыбинск	Ярославская обл., г. Рыбинск, Паровозная ул. 6	Действующий
ГО г. Рыбинск	Ярославская обл., г. Рыбинск, Панфиловская ул. 3	Действующий
ГО г. Рыбинск	Ярославская обл., г. Рыбинск, Панфиловская ул. 9	Действующий
ГО г. Рыбинск	Ярославская обл., г. Рыбинск, Панфиловская ул. 4	Действующий
ГО г. Рыбинск	Ярославская обл., г. Рыбинск, Панфиловская ул. 1б	Действующий
ГО г. Рыбинск	Ярославская обл., г. Рыбинск, Панфиловская ул. 1а	Действующий
ГО г. Рыбинск	Ярославская обл., г. Рыбинск, Панфиловская ул. 5	Действующий
ГО г. Рыбинск	Ярославская обл., г. Рыбинск, Панфиловская ул. 7а	Действующий
ГО г. Рыбинск	Ярославская обл., г. Рыбинск, Панфиловская ул. 7	Действующий
ГО г. Рыбинск	Ярославская обл., г. Рыбинск, Панфиловская ул. 2а	Действующий
ГО г. Рыбинск	Ярославская обл., г. Рыбинск, Панфиловская ул. 2	Действующий
ГО г. Рыбинск	Ярославская обл., г. Рыбинск, Ошурковская ул. 2	Действующий
ГО г. Рыбинск	Ярославская обл., г. Рыбинск, Ошурковская ул. 54	Действующий
ГО г. Рыбинск	Ярославская обл., г. Рыбинск, Ошурковская ул. 10	Действующий
ГО г. Рыбинск	Ярославская обл., г. Рыбинск, Ошурковская ул. 12	Действующий
ГО г. Рыбинск	Ярославская обл., г. Рыбинск, Ошурковская ул. 32	Действующий
ГО г. Рыбинск	Ярославская обл., г. Рыбинск, Ошурковская ул. 38	Действующий
ГО г. Рыбинск	Ярославская обл., г. Рыбинск, Ошурковская ул. 34	Действующий
ГО г. Рыбинск	Ярославская обл., г. Рыбинск, Ошурковская ул. 30	Действующий
ГО г. Рыбинск	Ярославская обл., г. Рыбинск, Ошурковская ул. 40	Действующий
ГО г. Рыбинск	Ярославская обл., г. Рыбинск, Ошурковская ул. 42	Действующий
ГО г. Рыбинск	Ярославская обл., г. Рыбинск, Ошурковская ул. 44	Действующий
ГО г. Рыбинск	Ярославская обл., г. Рыбинск, Ошурковская ул. 58	Действующий
ГО г. Рыбинск	Ярославская обл., г. Рыбинск, Ошурковская ул. 46	Действующий
ГО г. Рыбинск	Ярославская обл., г. Рыбинск, Ошурковская ул. 68	Действующий
ГО г. Рыбинск	Ярославская обл., г. Рыбинск, Ошурковская ул. 64	Действующий
ГО г. Рыбинск	Ярославская обл., г. Рыбинск, Ошурковская ул. 66	Действующий
ГО г. Рыбинск	Ярославская обл., г. Рыбинск, Ошурковская ул. 56	Действующий
ГО г. Рыбинск	Ярославская обл., г. Рыбинск, Ошурковская ул. 36	Действующий
ГО г. Рыбинск	Ярославская обл., г. Рыбинск, Ошурковская ул. 60	Действующий
ГО г. Рыбинск	Ярославская обл., г. Рыбинск, Ошурковская ул. 62	Действующий
ГО г. Рыбинск	Ярославская обл., г. Рыбинск, Ошурковская ул. 70	Действующий
ГО г. Рыбинск	Ярославская обл., г. Рыбинск, Ошурковская ул. 74	Действующий
ГО г. Рыбинск	Ярославская обл., г. Рыбинск, Ошурковская ул. 76	Действующий
ГО г. Рыбинск	Ярославская обл., г. Рыбинск, Ошурковская ул. 108	Действующий
ГО г. Рыбинск	Ярославская обл., г. Рыбинск, Ошурковская ул. 72	Действующий
ГО г. Рыбинск	Ярославская обл., г. Рыбинск, Ошурковская ул. 106	Действующий
ГО г. Рыбинск	Ярославская обл., г. Рыбинск, Ошурковская ул. 78	Действующий
ГО г. Рыбинск	Ярославская обл., г. Рыбинск, Ошурковская ул. 80	Действующий
ГО г. Рыбинск	Ярославская обл., г. Рыбинск, Ошурковская ул. 104	Действующий
ГО г. Рыбинск	Ярославская обл., г. Рыбинск, Ошурковская ул. 104а	Действующий
ГО г. Рыбинск	Ярославская обл., г. Рыбинск, Ошурковская ул. 102	Действующий
ГО г. Рыбинск	Ярославская обл., г. Рыбинск, Ошурковская ул. 86	Действующий
ГО г. Рыбинск	Ярославская обл., г. Рыбинск, Ошурковская ул. 82	Действующий
ГО г. Рыбинск	Ярославская обл., г. Рыбинск, Ошурковская ул. 100	Действующий
ГО г. Рыбинск	Ярославская обл., г. Рыбинск, Ошурковская ул. 94	Действующий
ГО г. Рыбинск	Ярославская обл., г. Рыбинск, Ошурковская ул. 96	Действующий
ГО г. Рыбинск	Ярославская обл., г. Рыбинск, Ошурковская ул. 90	Действующий
ГО г. Рыбинск	Ярославская обл., г. Рыбинск, Ошурковская ул. 92	Действующий
ГО г. Рыбинск	Ярославская обл., г. Рыбинск, Ошурковская ул. 88	Действующий
ГО г. Рыбинск	Ярославская обл., г. Рыбинск, Ошурковская ул. 98	Действующий
ГО г. Рыбинск	Ярославская обл., г. Рыбинск, Ошурковская ул. 9	Действующий
ГО г. Рыбинск	Ярославская обл., г. Рыбинск, Ошурковская ул. 21	Действующий

ГО г. Рыбинск	Ярославская обл., г. Рыбинск, Ошурковская ул. 19	Действующий
ГО г. Рыбинск	Ярославская обл., г. Рыбинск, Ошурковская ул. 27	Действующий
ГО г. Рыбинск	Ярославская обл., г. Рыбинск, Ошурковская ул. 15	Действующий
ГО г. Рыбинск	Ярославская обл., г. Рыбинск, Ошурковская ул. 23	Действующий
ГО г. Рыбинск	Ярославская обл., г. Рыбинск, Ошурковская ул. 31	Действующий
ГО г. Рыбинск	Ярославская обл., г. Рыбинск, Ошурковская ул. 11	Действующий
ГО г. Рыбинск	Ярославская обл., г. Рыбинск, Ошурковская ул. 17	Действующий
ГО г. Рыбинск	Ярославская обл., г. Рыбинск, Ошурковская ул. 29	Действующий
ГО г. Рыбинск	Ярославская обл., г. Рыбинск, Ошурковская ул. 13	Действующий
ГО г. Рыбинск	Ярославская обл., г. Рыбинск, Ошурковская ул. 39	Действующий
ГО г. Рыбинск	Ярославская обл., г. Рыбинск, Ошурковская ул. 61	Действующий
ГО г. Рыбинск	Ярославская обл., г. Рыбинск, Ошурковская ул. 55	Действующий
ГО г. Рыбинск	Ярославская обл., г. Рыбинск, Ошурковская ул. 59	Действующий
ГО г. Рыбинск	Ярославская обл., г. Рыбинск, Ошурковская ул. 51	Действующий
ГО г. Рыбинск	Ярославская обл., г. Рыбинск, Ошурковская ул. 33	Действующий
ГО г. Рыбинск	Ярославская обл., г. Рыбинск, Ошурковская ул. 37	Действующий
ГО г. Рыбинск	Ярославская обл., г. Рыбинск, Ошурковская ул. 49	Действующий
ГО г. Рыбинск	Ярославская обл., г. Рыбинск, Ошурковская ул. 53	Действующий
ГО г. Рыбинск	Ярославская обл., г. Рыбинск, Ошурковская ул. 45	Действующий
ГО г. Рыбинск	Ярославская обл., г. Рыбинск, Ошурковская ул. 47	Действующий
ГО г. Рыбинск	Ярославская обл., г. Рыбинск, Ошурковская ул. 17а	Действующий
ГО г. Рыбинск	Ярославская обл., г. Рыбинск, Ошурковская ул. 19а	Действующий
ГО г. Рыбинск	Ярославская обл., г. Рыбинск, Ошурковская ул. 6	Действующий
ГО г. Рыбинск	Ярославская обл., г. Рыбинск, Ошурковская ул. 8	Действующий
ГО г. Рыбинск	Ярославская обл., г. Рыбинск, Ошурковская ул. 52а	Действующий
ГО г. Рыбинск	Ярославская обл., г. Рыбинск, Ошурковская ул. 52	Действующий
ГО г. Рыбинск	Ярославская обл., г. Рыбинск, Ошурковская ул. 102а	Действующий
ГО г. Рыбинск	Ярославская обл., г. Рыбинск, Ошурковская ул. 29а	Действующий
ГО г. Рыбинск	Ярославская обл., г. Рыбинск, Ошурковская ул. 65	Действующий
ГО г. Рыбинск	Ярославская обл., г. Рыбинск, Ошурковская ул. 63	Действующий
ГО г. Рыбинск	Ярославская обл., г. Рыбинск, Ошурковская ул. 57	Действующий
ГО г. Рыбинск	Ярославская обл., г. Рыбинск, Осташевский пер. 36	Действующий
ГО г. Рыбинск	Ярославская обл., г. Рыбинск, Осташевский пер. 17	Действующий
ГО г. Рыбинск	Ярославская обл., г. Рыбинск, Осташевский пер. 19	Действующий
ГО г. Рыбинск	Ярославская обл., г. Рыбинск, Осташевский пер. 26	Действующий
ГО г. Рыбинск	Ярославская обл., г. Рыбинск, Осташевский пер. 8	Действующий
ГО г. Рыбинск	Ярославская обл., г. Рыбинск, Осташевский пер. 25	Действующий
ГО г. Рыбинск	Ярославская обл., г. Рыбинск, Осташевский пер. 27а	Действующий
ГО г. Рыбинск	Ярославская обл., г. Рыбинск, Осташевский пер. 5	Действующий
ГО г. Рыбинск	Ярославская обл., г. Рыбинск, Осташевский пер. 9	Действующий
ГО г. Рыбинск	Ярославская обл., г. Рыбинск, Осташевский пер. 20	Действующий
ГО г. Рыбинск	Ярославская обл., г. Рыбинск, Осташевский пер. 30	Действующий
ГО г. Рыбинск	Ярославская обл., г. Рыбинск, Осташевский пер. 31	Действующий
ГО г. Рыбинск	Ярославская обл., г. Рыбинск, Осташевский пер. 4	Действующий
ГО г. Рыбинск	Ярославская обл., г. Рыбинск, Осташевский пер. 6	Действующий
ГО г. Рыбинск	Ярославская обл., г. Рыбинск, Осташевский пер. 7	Действующий
ГО г. Рыбинск	Ярославская обл., г. Рыбинск, Осташевский пер. 10	Действующий
ГО г. Рыбинск	Ярославская обл., г. Рыбинск, Осташевский пер. 12	Действующий
ГО г. Рыбинск	Ярославская обл., г. Рыбинск, Осташевский пер. 11	Действующий
ГО г. Рыбинск	Ярославская обл., г. Рыбинск, Осташевский пер. 14	Действующий
ГО г. Рыбинск	Ярославская обл., г. Рыбинск, Осташевский пер. 16	Действующий
ГО г. Рыбинск	Ярославская обл., г. Рыбинск, Осташевский пер. 15	Действующий
ГО г. Рыбинск	Ярославская обл., г. Рыбинск, Осташевский пер. 18	Действующий
ГО г. Рыбинск	Ярославская обл., г. Рыбинск, Осташевский пер. 22	Действующий
ГО г. Рыбинск	Ярославская обл., г. Рыбинск, Осташевский пер. 21	Действующий
ГО г. Рыбинск	Ярославская обл., г. Рыбинск, Осташевский пер. 24	Действующий
ГО г. Рыбинск	Ярославская обл., г. Рыбинск, Осташевский пер. 23	Действующий
ГО г. Рыбинск	Ярославская обл., г. Рыбинск, Осташевский пер. 27	Действующий
ГО г. Рыбинск	Ярославская обл., г. Рыбинск, Осташевский пер. 32	Действующий
ГО г. Рыбинск	Ярославская обл., г. Рыбинск, Осташевский пер. 29	Действующий
ГО г. Рыбинск	Ярославская обл., г. Рыбинск, Осташевский пер. 34	Действующий
ГО г. Рыбинск	Ярославская обл., г. Рыбинск, Оленинская ул. 3а	Действующий
ГО г. Рыбинск	Ярославская обл., г. Рыбинск, Оленинская ул. 12	Действующий
ГО г. Рыбинск	Ярославская обл., г. Рыбинск, Оленинская ул. 5	Действующий
ГО г. Рыбинск	Ярославская обл., г. Рыбинск, Оленинская ул. 14	Действующий
ГО г. Рыбинск	Ярославская обл., г. Рыбинск, Оленинская ул. 16	Действующий
ГО г. Рыбинск	Ярославская обл., г. Рыбинск, Оленинская ул. 18	Действующий
ГО г. Рыбинск	Ярославская обл., г. Рыбинск, Оленинская ул. 7	Действующий
ГО г. Рыбинск	Ярославская обл., г. Рыбинск, Оленинская ул. 20	Действующий
ГО г. Рыбинск	Ярославская обл., г. Рыбинск, Оленинская ул. 7а	Действующий
ГО г. Рыбинск	Ярославская обл., г. Рыбинск, Оленинская ул. 24	Действующий

ГО г. Рыбинск	Ярославская обл., г. Рыбинск, Оленинская ул. 9	Действующий
ГО г. Рыбинск	Ярославская обл., г. Рыбинск, Оленинская ул. 26а	Действующий
ГО г. Рыбинск	Ярославская обл., г. Рыбинск, Оленинская ул. 11	Действующий
ГО г. Рыбинск	Ярославская обл., г. Рыбинск, Оленинская ул. 26	Действующий
ГО г. Рыбинск	Ярославская обл., г. Рыбинск, Оленинская ул. 30	Действующий
ГО г. Рыбинск	Ярославская обл., г. Рыбинск, Оленинская ул. 28	Действующий
ГО г. Рыбинск	Ярославская обл., г. Рыбинск, Оленинская ул. 13	Действующий
ГО г. Рыбинск	Ярославская обл., г. Рыбинск, Оленинская ул. 32	Действующий
ГО г. Рыбинск	Ярославская обл., г. Рыбинск, Оленинская ул. 15	Действующий
ГО г. Рыбинск	Ярославская обл., г. Рыбинск, Оленинская ул. 17	Действующий
ГО г. Рыбинск	Ярославская обл., г. Рыбинск, Оленинская ул. 19	Действующий
ГО г. Рыбинск	Ярославская обл., г. Рыбинск, Огородная ул. 4	Действующий
ГО г. Рыбинск	Ярославская обл., г. Рыбинск, Огородная ул. 2	Действующий
ГО г. Рыбинск	Ярославская обл., г. Рыбинск, Огородная ул. 6	Действующий
ГО г. Рыбинск	Ярославская обл., г. Рыбинск, Огородная ул. 8	Действующий
ГО г. Рыбинск	Ярославская обл., г. Рыбинск, Обрезной пер. 3	Действующий
ГО г. Рыбинск	Ярославская обл., г. Рыбинск, Обрезной пер. 1	Действующий
ГО г. Рыбинск	Ярославская обл., г. Рыбинск, Оборонная ул. 18	Действующий
ГО г. Рыбинск	Ярославская обл., г. Рыбинск, Оборонная ул. 23	Действующий
ГО г. Рыбинск	Ярославская обл., г. Рыбинск, Оборонная ул. 24	Действующий
ГО г. Рыбинск	Ярославская обл., г. Рыбинск, Оборонная ул. 19	Действующий
ГО г. Рыбинск	Ярославская обл., г. Рыбинск, Оборонная ул. 14	Действующий
ГО г. Рыбинск	Ярославская обл., г. Рыбинск, Оборонная ул. 13	Действующий
ГО г. Рыбинск	Ярославская обл., г. Рыбинск, Оборонная ул. 26	Действующий
ГО г. Рыбинск	Ярославская обл., г. Рыбинск, Оборонная ул. 21	Действующий
ГО г. Рыбинск	Ярославская обл., г. Рыбинск, Оборонная ул. 20	Действующий
ГО г. Рыбинск	Ярославская обл., г. Рыбинск, Оборонная ул. 17	Действующий
ГО г. Рыбинск	Ярославская обл., г. Рыбинск, Оборонная ул. 27	Действующий
ГО г. Рыбинск	Ярославская обл., г. Рыбинск, Оборонная ул. 22	Действующий
ГО г. Рыбинск	Ярославская обл., г. Рыбинск, Оборонная ул. 15	Действующий
ГО г. Рыбинск	Ярославская обл., г. Рыбинск, Оборонная ул. 11	Действующий
ГО г. Рыбинск	Ярославская обл., г. Рыбинск, Оборонная ул. 10	Действующий
ГО г. Рыбинск	Ярославская обл., г. Рыбинск, Новолосевская ул. 17	Действующий
ГО г. Рыбинск	Ярославская обл., г. Рыбинск, Новолосевская ул. 8а	Действующий
ГО г. Рыбинск	Ярославская обл., г. Рыбинск, Новолосевская ул. 15	Действующий
ГО г. Рыбинск	Ярославская обл., г. Рыбинск, Новолосевская ул. 22	Действующий
ГО г. Рыбинск	Ярославская обл., г. Рыбинск, Новолосевская ул. 8	Действующий
ГО г. Рыбинск	Ярославская обл., г. Рыбинск, Новолосевская ул. 3	Действующий
ГО г. Рыбинск	Ярославская обл., г. Рыбинск, Новолосевская ул. 5а	Действующий
ГО г. Рыбинск	Ярославская обл., г. Рыбинск, Новолосевская ул. 38	Действующий
ГО г. Рыбинск	Ярославская обл., г. Рыбинск, Новолосевская ул. 42	Действующий
ГО г. Рыбинск	Ярославская обл., г. Рыбинск, Новолосевская ул. 72	Действующий
ГО г. Рыбинск	Ярославская обл., г. Рыбинск, Новолосевская ул. 6а	Действующий
ГО г. Рыбинск	Ярославская обл., г. Рыбинск, Новолосевская ул. 4а	Действующий
ГО г. Рыбинск	Ярославская обл., г. Рыбинск, Новолосевская ул. 16	Действующий
ГО г. Рыбинск	Ярославская обл., г. Рыбинск, Новолосевская ул. 5б	Действующий
ГО г. Рыбинск	Ярославская обл., г. Рыбинск, Новолосевская ул. 70	Действующий
ГО г. Рыбинск	Ярославская обл., г. Рыбинск, Новолосевская ул. 30	Действующий
ГО г. Рыбинск	Ярославская обл., г. Рыбинск, Новолосевская ул. 50	Действующий
ГО г. Рыбинск	Ярославская обл., г. Рыбинск, Новолосевская ул. 54	Действующий
ГО г. Рыбинск	Ярославская обл., г. Рыбинск, Новолосевская ул. 56	Действующий
ГО г. Рыбинск	Ярославская обл., г. Рыбинск, Новолосевская ул. 62	Действующий
ГО г. Рыбинск	Ярославская обл., г. Рыбинск, Новолосевская ул. 78	Действующий
ГО г. Рыбинск	Ярославская обл., г. Рыбинск, Новолосевская ул. 4б	Действующий
ГО г. Рыбинск	Ярославская обл., г. Рыбинск, Новолосевская ул. 24	Действующий
ГО г. Рыбинск	Ярославская обл., г. Рыбинск, Новолосевская ул. 32	Действующий
ГО г. Рыбинск	Ярославская обл., г. Рыбинск, Новолосевская ул. 48	Действующий
ГО г. Рыбинск	Ярославская обл., г. Рыбинск, Новолосевская ул. 52	Действующий
ГО г. Рыбинск	Ярославская обл., г. Рыбинск, Новолосевская ул. 9а	Действующий
ГО г. Рыбинск	Ярославская обл., г. Рыбинск, Новолосевская ул. 3а	Действующий
ГО г. Рыбинск	Ярославская обл., г. Рыбинск, Новолосевская ул. 1	Действующий
ГО г. Рыбинск	Ярославская обл., г. Рыбинск, Новолосевская ул. 10	Действующий
ГО г. Рыбинск	Ярославская обл., г. Рыбинск, Новолосевская ул. 14	Действующий
ГО г. Рыбинск	Ярославская обл., г. Рыбинск, Новолосевская ул. 18	Действующий
ГО г. Рыбинск	Ярославская обл., г. Рыбинск, Новолосевская ул. 20	Действующий
ГО г. Рыбинск	Ярославская обл., г. Рыбинск, Новолосевская ул. 26	Действующий
ГО г. Рыбинск	Ярославская обл., г. Рыбинск, Новолосевская ул. 28	Действующий
ГО г. Рыбинск	Ярославская обл., г. Рыбинск, Новолосевская ул. 34	Действующий
ГО г. Рыбинск	Ярославская обл., г. Рыбинск, Новолосевская ул. 36	Действующий
ГО г. Рыбинск	Ярославская обл., г. Рыбинск, Новолосевская ул. 40	Действующий
ГО г. Рыбинск	Ярославская обл., г. Рыбинск, Новолосевская ул. 44	Действующий

ГО г. Рыбинск	Ярославская обл., г. Рыбинск, Новолосевская ул. 46	Действующий
ГО г. Рыбинск	Ярославская обл., г. Рыбинск, Новолосевская ул. 58	Действующий
ГО г. Рыбинск	Ярославская обл., г. Рыбинск, Новолосевская ул. 60	Действующий
ГО г. Рыбинск	Ярославская обл., г. Рыбинск, Новолосевская ул. 64	Действующий
ГО г. Рыбинск	Ярославская обл., г. Рыбинск, Новолосевская ул. 66	Действующий
ГО г. Рыбинск	Ярославская обл., г. Рыбинск, Новолосевская ул. 68	Действующий
ГО г. Рыбинск	Ярославская обл., г. Рыбинск, Новолосевская ул. 74	Действующий
ГО г. Рыбинск	Ярославская обл., г. Рыбинск, Новолосевская ул. 76	Действующий
ГО г. Рыбинск	Ярославская обл., г. Рыбинск, Новоершовская ул. 7	Действующий
ГО г. Рыбинск	Ярославская обл., г. Рыбинск, Новоершовская ул. 5	Действующий
ГО г. Рыбинск	Ярославская обл., г. Рыбинск, Новоершовская ул. 26	Действующий
ГО г. Рыбинск	Ярославская обл., г. Рыбинск, Новоершовская ул. 22	Действующий
ГО г. Рыбинск	Ярославская обл., г. Рыбинск, Новоершовская ул. 15	Действующий
ГО г. Рыбинск	Ярославская обл., г. Рыбинск, Новоершовская ул. 13	Действующий
ГО г. Рыбинск	Ярославская обл., г. Рыбинск, Новоершовская ул. 11	Действующий
ГО г. Рыбинск	Ярославская обл., г. Рыбинск, Новоершовская ул. 9	Действующий
ГО г. Рыбинск	Ярославская обл., г. Рыбинск, Новоершовская ул. 16	Действующий
ГО г. Рыбинск	Ярославская обл., г. Рыбинск, Новоершовская ул. 14	Действующий
ГО г. Рыбинск	Ярославская обл., г. Рыбинск, Новоершовская ул. 3	Действующий
ГО г. Рыбинск	Ярославская обл., г. Рыбинск, Новоершовская ул. 12	Действующий
ГО г. Рыбинск	Ярославская обл., г. Рыбинск, Новоершовская ул. 10	Действующий
ГО г. Рыбинск	Ярославская обл., г. Рыбинск, Новоершовская ул. 6	Действующий
ГО г. Рыбинск	Ярославская обл., г. Рыбинск, Новоершовская ул. 4	Действующий
ГО г. Рыбинск	Ярославская обл., г. Рыбинск, Новоершовская ул. 2	Действующий
ГО г. Рыбинск	Ярославская обл., г. Рыбинск, Новоершовская ул. 17	Действующий
ГО г. Рыбинск	Ярославская обл., г. Рыбинск, Новоершовская ул. 20	Действующий
ГО г. Рыбинск	Ярославская обл., г. Рыбинск, Новоершовская ул. 18	Действующий
ГО г. Рыбинск	Ярославская обл., г. Рыбинск, Новгородская ул. 4	Действующий
ГО г. Рыбинск	Ярославская обл., г. Рыбинск, Новгородская ул. 7	Действующий
ГО г. Рыбинск	Ярославская обл., г. Рыбинск, Новгородская ул. 12	Действующий
ГО г. Рыбинск	Ярославская обл., г. Рыбинск, Нобелевская ул. 31	Действующий
ГО г. Рыбинск	Ярославская обл., г. Рыбинск, Нобелевская ул. 20	Действующий
ГО г. Рыбинск	Ярославская обл., г. Рыбинск, Нобелевская ул. 18	Действующий
ГО г. Рыбинск	Ярославская обл., г. Рыбинск, Нобелевская ул. 19	Действующий
ГО г. Рыбинск	Ярославская обл., г. Рыбинск, Никольская ул. 55	Действующий
ГО г. Рыбинск	Ярославская обл., г. Рыбинск, Никольская ул. 45	Действующий
ГО г. Рыбинск	Ярославская обл., г. Рыбинск, Никольская ул. 64	Действующий
ГО г. Рыбинск	Ярославская обл., г. Рыбинск, Никольская ул. 57	Действующий
ГО г. Рыбинск	Ярославская обл., г. Рыбинск, Никольская ул. 44	Действующий
ГО г. Рыбинск	Ярославская обл., г. Рыбинск, Никольская ул. 38	Действующий
ГО г. Рыбинск	Ярославская обл., г. Рыбинск, Никольская ул. 29	Действующий
ГО г. Рыбинск	Ярославская обл., г. Рыбинск, Никольская ул. 23	Действующий
ГО г. Рыбинск	Ярославская обл., г. Рыбинск, Никольская ул. 21	Действующий
ГО г. Рыбинск	Ярославская обл., г. Рыбинск, Никольская ул. 19	Действующий
ГО г. Рыбинск	Ярославская обл., г. Рыбинск, Никольская ул. 63	Действующий
ГО г. Рыбинск	Ярославская обл., г. Рыбинск, Никольская ул. 61	Действующий
ГО г. Рыбинск	Ярославская обл., г. Рыбинск, Никольская ул. 34	Действующий
ГО г. Рыбинск	Ярославская обл., г. Рыбинск, Никольская ул. 14	Действующий
ГО г. Рыбинск	Ярославская обл., г. Рыбинск, Никольская ул. 10	Действующий
ГО г. Рыбинск	Ярославская обл., г. Рыбинск, Никольская ул. 52	Действующий
ГО г. Рыбинск	Ярославская обл., г. Рыбинск, Никольская ул. 47	Действующий
ГО г. Рыбинск	Ярославская обл., г. Рыбинск, Никольская ул. 40	Действующий
ГО г. Рыбинск	Ярославская обл., г. Рыбинск, Никольская ул. 35	Действующий
ГО г. Рыбинск	Ярославская обл., г. Рыбинск, Никольская ул. 65	Действующий
ГО г. Рыбинск	Ярославская обл., г. Рыбинск, Никольская ул. 66	Действующий
ГО г. Рыбинск	Ярославская обл., г. Рыбинск, Никольская ул. 62	Действующий
ГО г. Рыбинск	Ярославская обл., г. Рыбинск, Никольская ул. 60	Действующий
ГО г. Рыбинск	Ярославская обл., г. Рыбинск, Никольская ул. 58	Действующий
ГО г. Рыбинск	Ярославская обл., г. Рыбинск, Никольская ул. 56	Действующий
ГО г. Рыбинск	Ярославская обл., г. Рыбинск, Никольская ул. 53	Действующий
ГО г. Рыбинск	Ярославская обл., г. Рыбинск, Никольская ул. 51	Действующий
ГО г. Рыбинск	Ярославская обл., г. Рыбинск, Никольская ул. 54	Действующий
ГО г. Рыбинск	Ярославская обл., г. Рыбинск, Никольская ул. 49	Действующий
ГО г. Рыбинск	Ярославская обл., г. Рыбинск, Никольская ул. 48	Действующий
ГО г. Рыбинск	Ярославская обл., г. Рыбинск, Никольская ул. 46	Действующий
ГО г. Рыбинск	Ярославская обл., г. Рыбинск, Никольская ул. 43	Действующий
ГО г. Рыбинск	Ярославская обл., г. Рыбинск, Никольская ул. 43а	Действующий
ГО г. Рыбинск	Ярославская обл., г. Рыбинск, Никольская ул. 42	Действующий
ГО г. Рыбинск	Ярославская обл., г. Рыбинск, Никольская ул. 36	Действующий
ГО г. Рыбинск	Ярославская обл., г. Рыбинск, Никольская ул. 32	Действующий
ГО г. Рыбинск	Ярославская обл., г. Рыбинск, Никольская ул. 35а	Действующий

ГО г. Рыбинск	Ярославская обл., г. Рыбинск, Никольская ул. 33	Действующий
ГО г. Рыбинск	Ярославская обл., г. Рыбинск, Никольская ул. 30	Действующий
ГО г. Рыбинск	Ярославская обл., г. Рыбинск, Никольская ул. 28	Действующий
ГО г. Рыбинск	Ярославская обл., г. Рыбинск, Никольская ул. 31	Действующий
ГО г. Рыбинск	Ярославская обл., г. Рыбинск, Никольская ул. 26	Действующий
ГО г. Рыбинск	Ярославская обл., г. Рыбинск, Никольская ул. 31а	Действующий
ГО г. Рыбинск	Ярославская обл., г. Рыбинск, Никольская ул. 24	Действующий
ГО г. Рыбинск	Ярославская обл., г. Рыбинск, Никольская ул. 22	Действующий
ГО г. Рыбинск	Ярославская обл., г. Рыбинск, Никольская ул. 20	Действующий
ГО г. Рыбинск	Ярославская обл., г. Рыбинск, Никольская ул. 25	Действующий
ГО г. Рыбинск	Ярославская обл., г. Рыбинск, Никольская ул. 18	Действующий
ГО г. Рыбинск	Ярославская обл., г. Рыбинск, Никольская ул. 16	Действующий
ГО г. Рыбинск	Ярославская обл., г. Рыбинск, Никольская ул. 12	Действующий
ГО г. Рыбинск	Ярославская обл., г. Рыбинск, Никольская ул. 8	Действующий
ГО г. Рыбинск	Ярославская обл., г. Рыбинск, Никольская ул. 17	Действующий
ГО г. Рыбинск	Ярославская обл., г. Рыбинск, Никольская ул. 6	Действующий
ГО г. Рыбинск	Ярославская обл., г. Рыбинск, Никольская ул. 15	Действующий
ГО г. Рыбинск	Ярославская обл., г. Рыбинск, Никольская ул. 4	Действующий
ГО г. Рыбинск	Ярославская обл., г. Рыбинск, Никольская ул. 13	Действующий
ГО г. Рыбинск	Ярославская обл., г. Рыбинск, Никольская ул. 2	Действующий
ГО г. Рыбинск	Ярославская обл., г. Рыбинск, Никитинский пер. 9	Действующий
ГО г. Рыбинск	Ярославская обл., г. Рыбинск, Никитинский пер. 5	Действующий
ГО г. Рыбинск	Ярославская обл., г. Рыбинск, Никитинский пер. 7	Действующий
ГО г. Рыбинск	Ярославская обл., г. Рыбинск, Нерехтская ул. 86	Действующий
ГО г. Рыбинск	Ярославская обл., г. Рыбинск, Нерехтская ул. 63	Действующий
ГО г. Рыбинск	Ярославская обл., г. Рыбинск, Нерехтская ул. 10	Действующий
ГО г. Рыбинск	Ярославская обл., г. Рыбинск, Нерехтская ул. 41	Действующий
ГО г. Рыбинск	Ярославская обл., г. Рыбинск, Нерехтская ул. 112	Действующий
ГО г. Рыбинск	Ярославская обл., г. Рыбинск, Нерехтская ул. 108	Действующий
ГО г. Рыбинск	Ярославская обл., г. Рыбинск, Нерехтская ул. 110	Действующий
ГО г. Рыбинск	Ярославская обл., г. Рыбинск, Нерехтская ул. 113	Действующий
ГО г. Рыбинск	Ярославская обл., г. Рыбинск, Нерехтская ул. 106	Действующий
ГО г. Рыбинск	Ярославская обл., г. Рыбинск, Нерехтская ул. 111	Действующий
ГО г. Рыбинск	Ярославская обл., г. Рыбинск, Нерехтская ул. 104	Действующий
ГО г. Рыбинск	Ярославская обл., г. Рыбинск, Нерехтская ул. 102	Действующий
ГО г. Рыбинск	Ярославская обл., г. Рыбинск, Нерехтская ул. 100	Действующий
ГО г. Рыбинск	Ярославская обл., г. Рыбинск, Нерехтская ул. 107	Действующий
ГО г. Рыбинск	Ярославская обл., г. Рыбинск, Нерехтская ул. 98	Действующий
ГО г. Рыбинск	Ярославская обл., г. Рыбинск, Нерехтская ул. 105	Действующий
ГО г. Рыбинск	Ярославская обл., г. Рыбинск, Нерехтская ул. 101	Действующий
ГО г. Рыбинск	Ярославская обл., г. Рыбинск, Нерехтская ул. 103	Действующий
ГО г. Рыбинск	Ярославская обл., г. Рыбинск, Нерехтская ул. 94	Действующий
ГО г. Рыбинск	Ярославская обл., г. Рыбинск, Нерехтская ул. 96	Действующий
ГО г. Рыбинск	Ярославская обл., г. Рыбинск, Нерехтская ул. 92	Действующий
ГО г. Рыбинск	Ярославская обл., г. Рыбинск, Нерехтская ул. 99	Действующий
ГО г. Рыбинск	Ярославская обл., г. Рыбинск, Нерехтская ул. 90	Действующий
ГО г. Рыбинск	Ярославская обл., г. Рыбинск, Нерехтская ул. 97	Действующий
ГО г. Рыбинск	Ярославская обл., г. Рыбинск, Нерехтская ул. 95	Действующий
ГО г. Рыбинск	Ярославская обл., г. Рыбинск, Нерехтская ул. 82	Действующий
ГО г. Рыбинск	Ярославская обл., г. Рыбинск, Нерехтская ул. 89	Действующий
ГО г. Рыбинск	Ярославская обл., г. Рыбинск, Нерехтская ул. 80	Действующий
ГО г. Рыбинск	Ярославская обл., г. Рыбинск, Нерехтская ул. 85	Действующий
ГО г. Рыбинск	Ярославская обл., г. Рыбинск, Нерехтская ул. 78	Действующий
ГО г. Рыбинск	Ярославская обл., г. Рыбинск, Нерехтская ул. 83	Действующий
ГО г. Рыбинск	Ярославская обл., г. Рыбинск, Нерехтская ул. 81	Действующий
ГО г. Рыбинск	Ярославская обл., г. Рыбинск, Нерехтская ул. 76	Действующий
ГО г. Рыбинск	Ярославская обл., г. Рыбинск, Нерехтская ул. 79	Действующий
ГО г. Рыбинск	Ярославская обл., г. Рыбинск, Нерехтская ул. 74	Действующий
ГО г. Рыбинск	Ярославская обл., г. Рыбинск, Нерехтская ул. 72	Действующий
ГО г. Рыбинск	Ярославская обл., г. Рыбинск, Нерехтская ул. 77	Действующий
ГО г. Рыбинск	Ярославская обл., г. Рыбинск, Нерехтская ул. 70	Действующий
ГО г. Рыбинск	Ярославская обл., г. Рыбинск, Нерехтская ул. 75	Действующий
ГО г. Рыбинск	Ярославская обл., г. Рыбинск, Нерехтская ул. 68	Действующий
ГО г. Рыбинск	Ярославская обл., г. Рыбинск, Нерехтская ул. 73	Действующий
ГО г. Рыбинск	Ярославская обл., г. Рыбинск, Нерехтская ул. 66	Действующий
ГО г. Рыбинск	Ярославская обл., г. Рыбинск, Нерехтская ул. 71	Действующий
ГО г. Рыбинск	Ярославская обл., г. Рыбинск, Нерехтская ул. 69	Действующий
ГО г. Рыбинск	Ярославская обл., г. Рыбинск, Нерехтская ул. 67	Действующий
ГО г. Рыбинск	Ярославская обл., г. Рыбинск, Нерехтская ул. 65	Действующий
ГО г. Рыбинск	Ярославская обл., г. Рыбинск, Нерехтская ул. 62а	Действующий
ГО г. Рыбинск	Ярославская обл., г. Рыбинск, Нерехтская ул. 62	Действующий

ГО г. Рыбинск	Ярославская обл., г. Рыбинск, Нерехтская ул. 63а	Действующий
ГО г. Рыбинск	Ярославская обл., г. Рыбинск, Нерехтская ул. 63б	Действующий
ГО г. Рыбинск	Ярославская обл., г. Рыбинск, Нерехтская ул. 60	Действующий
ГО г. Рыбинск	Ярославская обл., г. Рыбинск, Нерехтская ул. 61б	Действующий
ГО г. Рыбинск	Ярославская обл., г. Рыбинск, Нерехтская ул. 61а	Действующий
ГО г. Рыбинск	Ярославская обл., г. Рыбинск, Нерехтская ул. 58	Действующий
ГО г. Рыбинск	Ярославская обл., г. Рыбинск, Нерехтская ул. 56	Действующий
ГО г. Рыбинск	Ярославская обл., г. Рыбинск, Нерехтская ул. 54	Действующий
ГО г. Рыбинск	Ярославская обл., г. Рыбинск, Нерехтская ул. 59	Действующий
ГО г. Рыбинск	Ярославская обл., г. Рыбинск, Нерехтская ул. 57	Действующий
ГО г. Рыбинск	Ярославская обл., г. Рыбинск, Нерехтская ул. 50	Действующий
ГО г. Рыбинск	Ярославская обл., г. Рыбинск, Нерехтская ул. 55	Действующий
ГО г. Рыбинск	Ярославская обл., г. Рыбинск, Нерехтская ул. 48	Действующий
ГО г. Рыбинск	Ярославская обл., г. Рыбинск, Нерехтская ул. 46	Действующий
ГО г. Рыбинск	Ярославская обл., г. Рыбинск, Нерехтская ул. 53	Действующий
ГО г. Рыбинск	Ярославская обл., г. Рыбинск, Нерехтская ул. 44	Действующий
ГО г. Рыбинск	Ярославская обл., г. Рыбинск, Нерехтская ул. 49	Действующий
ГО г. Рыбинск	Ярославская обл., г. Рыбинск, Нерехтская ул. 42	Действующий
ГО г. Рыбинск	Ярославская обл., г. Рыбинск, Нерехтская ул. 47	Действующий
ГО г. Рыбинск	Ярославская обл., г. Рыбинск, Нерехтская ул. 40	Действующий
ГО г. Рыбинск	Ярославская обл., г. Рыбинск, Нерехтская ул. 45	Действующий
ГО г. Рыбинск	Ярославская обл., г. Рыбинск, Нерехтская ул. 38	Действующий
ГО г. Рыбинск	Ярославская обл., г. Рыбинск, Нерехтская ул. 36	Действующий
ГО г. Рыбинск	Ярославская обл., г. Рыбинск, Нерехтская ул. 39	Действующий
ГО г. Рыбинск	Ярославская обл., г. Рыбинск, Нерехтская ул. 34	Действующий
ГО г. Рыбинск	Ярославская обл., г. Рыбинск, Нерехтская ул. 37	Действующий
ГО г. Рыбинск	Ярославская обл., г. Рыбинск, Нерехтская ул. 30	Действующий
ГО г. Рыбинск	Ярославская обл., г. Рыбинск, Нерехтская ул. 35	Действующий
ГО г. Рыбинск	Ярославская обл., г. Рыбинск, Нерехтская ул. 33	Действующий
ГО г. Рыбинск	Ярославская обл., г. Рыбинск, Нерехтская ул. 28	Действующий
ГО г. Рыбинск	Ярославская обл., г. Рыбинск, Нерехтская ул. 31б	Действующий
ГО г. Рыбинск	Ярославская обл., г. Рыбинск, Нерехтская ул. 33а	Действующий
ГО г. Рыбинск	Ярославская обл., г. Рыбинск, Нерехтская ул. 31а	Действующий
ГО г. Рыбинск	Ярославская обл., г. Рыбинск, Нерехтская ул. 31	Действующий
ГО г. Рыбинск	Ярославская обл., г. Рыбинск, Нерехтская ул. 27	Действующий
ГО г. Рыбинск	Ярославская обл., г. Рыбинск, Нерехтская ул. 20	Действующий
ГО г. Рыбинск	Ярославская обл., г. Рыбинск, Нерехтская ул. 25	Действующий
ГО г. Рыбинск	Ярославская обл., г. Рыбинск, Нерехтская ул. 18	Действующий
ГО г. Рыбинск	Ярославская обл., г. Рыбинск, Нерехтская ул. 16	Действующий
ГО г. Рыбинск	Ярославская обл., г. Рыбинск, Нерехтская ул. 14	Действующий
ГО г. Рыбинск	Ярославская обл., г. Рыбинск, Нерехтская ул. 21	Действующий
ГО г. Рыбинск	Ярославская обл., г. Рыбинск, Нерехтская ул. 19	Действующий
ГО г. Рыбинск	Ярославская обл., г. Рыбинск, Нерехтская ул. 12	Действующий
ГО г. Рыбинск	Ярославская обл., г. Рыбинск, Нерехтская ул. 17	Действующий
ГО г. Рыбинск	Ярославская обл., г. Рыбинск, Нерехтская ул. 8	Действующий
ГО г. Рыбинск	Ярославская обл., г. Рыбинск, Нерехтская ул. 15	Действующий
ГО г. Рыбинск	Ярославская обл., г. Рыбинск, Нерехтская ул. 13	Действующий
ГО г. Рыбинск	Ярославская обл., г. Рыбинск, Нерехтская ул. 11	Действующий
ГО г. Рыбинск	Ярославская обл., г. Рыбинск, Нерехтская ул. 4	Действующий
ГО г. Рыбинск	Ярославская обл., г. Рыбинск, Нерехтская ул. 2	Действующий
ГО г. Рыбинск	Ярославская обл., г. Рыбинск, Нерехтская ул. 9	Действующий
ГО г. Рыбинск	Ярославская обл., г. Рыбинск, Нерехтская ул. 7	Действующий
ГО г. Рыбинск	Ярославская обл., г. Рыбинск, Нерехтская ул. 3	Действующий
ГО г. Рыбинск	Ярославская обл., г. Рыбинск, Нерехтская ул. 23	Действующий
ГО г. Рыбинск	Ярославская обл., г. Рыбинск, Нерехтская ул. 26	Действующий
ГО г. Рыбинск	Ярославская обл., г. Рыбинск, Нерехтская ул. 5	Действующий
ГО г. Рыбинск	Ярославская обл., г. Рыбинск, Некоузская ул. 34	Действующий
ГО г. Рыбинск	Ярославская обл., г. Рыбинск, Некоузская ул. 45	Действующий
ГО г. Рыбинск	Ярославская обл., г. Рыбинск, Некоузская ул. 46	Действующий
ГО г. Рыбинск	Ярославская обл., г. Рыбинск, Некоузская ул. 43	Действующий
ГО г. Рыбинск	Ярославская обл., г. Рыбинск, Некоузская ул. 44	Действующий
ГО г. Рыбинск	Ярославская обл., г. Рыбинск, Некоузская ул. 41	Действующий
ГО г. Рыбинск	Ярославская обл., г. Рыбинск, Некоузская ул. 42	Действующий
ГО г. Рыбинск	Ярославская обл., г. Рыбинск, Некоузская ул. 39	Действующий
ГО г. Рыбинск	Ярославская обл., г. Рыбинск, Некоузская ул. 40	Действующий
ГО г. Рыбинск	Ярославская обл., г. Рыбинск, Некоузская ул. 33	Действующий
ГО г. Рыбинск	Ярославская обл., г. Рыбинск, Некоузская ул. 31	Действующий
ГО г. Рыбинск	Ярославская обл., г. Рыбинск, Некоузская ул. 32	Действующий
ГО г. Рыбинск	Ярославская обл., г. Рыбинск, Некоузская ул. 29	Действующий
ГО г. Рыбинск	Ярославская обл., г. Рыбинск, Некоузская ул. 30	Действующий
ГО г. Рыбинск	Ярославская обл., г. Рыбинск, Некоузская ул. 27	Действующий

ГО г. Рыбинск	Ярославская обл., г. Рыбинск, Некоузская ул. 28	Действующий
ГО г. Рыбинск	Ярославская обл., г. Рыбинск, Некоузская ул. 21	Действующий
ГО г. Рыбинск	Ярославская обл., г. Рыбинск, Некоузская ул. 22	Действующий
ГО г. Рыбинск	Ярославская обл., г. Рыбинск, Некоузская ул. 19	Действующий
ГО г. Рыбинск	Ярославская обл., г. Рыбинск, Некоузская ул. 20	Действующий
ГО г. Рыбинск	Ярославская обл., г. Рыбинск, Некоузская ул. 18	Действующий
ГО г. Рыбинск	Ярославская обл., г. Рыбинск, Народная ул. 1б	Действующий
ГО г. Рыбинск	Ярославская обл., г. Рыбинск, Народная ул. 11	Действующий
ГО г. Рыбинск	Ярославская обл., г. Рыбинск, Народная ул. 14	Действующий
ГО г. Рыбинск	Ярославская обл., г. Рыбинск, Народная ул. 18б	Действующий
ГО г. Рыбинск	Ярославская обл., г. Рыбинск, Народная ул. 1а	Действующий
ГО г. Рыбинск	Ярославская обл., г. Рыбинск, Народная ул. 30	Действующий
ГО г. Рыбинск	Ярославская обл., г. Рыбинск, Народная ул. 28	Действующий
ГО г. Рыбинск	Ярославская обл., г. Рыбинск, Народная ул. 26	Действующий
ГО г. Рыбинск	Ярославская обл., г. Рыбинск, Народная ул. 19	Действующий
ГО г. Рыбинск	Ярославская обл., г. Рыбинск, Народная ул. 24	Действующий
ГО г. Рыбинск	Ярославская обл., г. Рыбинск, Народная ул. 17	Действующий
ГО г. Рыбинск	Ярославская обл., г. Рыбинск, Народная ул. 22	Действующий
ГО г. Рыбинск	Ярославская обл., г. Рыбинск, Народная ул. 15	Действующий
ГО г. Рыбинск	Ярославская обл., г. Рыбинск, Народная ул. 13	Действующий
ГО г. Рыбинск	Ярославская обл., г. Рыбинск, Народная ул. 20	Действующий
ГО г. Рыбинск	Ярославская обл., г. Рыбинск, Народная ул. 9	Действующий
ГО г. Рыбинск	Ярославская обл., г. Рыбинск, Народная ул. 18а	Действующий
ГО г. Рыбинск	Ярославская обл., г. Рыбинск, Народная ул. 16	Действующий
ГО г. Рыбинск	Ярославская обл., г. Рыбинск, Народная ул. 9а	Действующий
ГО г. Рыбинск	Ярославская обл., г. Рыбинск, Народная ул. 7	Действующий
ГО г. Рыбинск	Ярославская обл., г. Рыбинск, Народная ул. 5	Действующий
ГО г. Рыбинск	Ярославская обл., г. Рыбинск, Народная ул. 3	Действующий
ГО г. Рыбинск	Ярославская обл., г. Рыбинск, Народная ул. 10	Действующий
ГО г. Рыбинск	Ярославская обл., г. Рыбинск, Народная ул. 1	Действующий
ГО г. Рыбинск	Ярославская обл., г. Рыбинск, Нагорный пер. 4	Действующий
ГО г. Рыбинск	Ярославская обл., г. Рыбинск, Нагорный пер. 8	Действующий
ГО г. Рыбинск	Ярославская обл., г. Рыбинск, Нагорный пер. 6	Действующий
ГО г. Рыбинск	Ярославская обл., г. Рыбинск, Нагорный пер. 7	Действующий
ГО г. Рыбинск	Ярославская обл., г. Рыбинск, Нагорный пер. 3	Действующий
ГО г. Рыбинск	Ярославская обл., г. Рыбинск, Нагорный пер. 4а	Действующий
ГО г. Рыбинск	Ярославская обл., г. Рыбинск, Набережная ул. 5	Действующий
ГО г. Рыбинск	Ярославская обл., г. Рыбинск, Мышкинская ул. 44	Действующий
ГО г. Рыбинск	Ярославская обл., г. Рыбинск, Мышкинская ул. 46	Действующий
ГО г. Рыбинск	Ярославская обл., г. Рыбинск, Мышкинская ул. 42	Действующий
ГО г. Рыбинск	Ярославская обл., г. Рыбинск, Мышкинская ул. 39	Действующий
ГО г. Рыбинск	Ярославская обл., г. Рыбинск, Мышкинская ул. 40	Действующий
ГО г. Рыбинск	Ярославская обл., г. Рыбинск, Мышкинская ул. 33	Действующий
ГО г. Рыбинск	Ярославская обл., г. Рыбинск, Мышкинская ул. 34	Действующий
ГО г. Рыбинск	Ярославская обл., г. Рыбинск, Мышкинская ул. 31	Действующий
ГО г. Рыбинск	Ярославская обл., г. Рыбинск, Мышкинская ул. 32	Действующий
ГО г. Рыбинск	Ярославская обл., г. Рыбинск, Мышкинская ул. 29	Действующий
ГО г. Рыбинск	Ярославская обл., г. Рыбинск, Мышкинская ул. 27	Действующий
ГО г. Рыбинск	Ярославская обл., г. Рыбинск, Мышкинская ул. 28	Действующий
ГО г. Рыбинск	Ярославская обл., г. Рыбинск, Мышкинская ул. 36	Действующий
ГО г. Рыбинск	Ярославская обл., г. Рыбинск, Московская ул. 5	Действующий
ГО г. Рыбинск	Ярославская обл., г. Рыбинск, Московская ул. 14	Действующий
ГО г. Рыбинск	Ярославская обл., г. Рыбинск, Московская ул. 12	Действующий
ГО г. Рыбинск	Ярославская обл., г. Рыбинск, Московская ул. 10	Действующий
ГО г. Рыбинск	Ярославская обл., г. Рыбинск, Московская ул. 8	Действующий
ГО г. Рыбинск	Ярославская обл., г. Рыбинск, Московская ул. 6	Действующий
ГО г. Рыбинск	Ярославская обл., г. Рыбинск, Московская ул. 4	Действующий
ГО г. Рыбинск	Ярославская обл., г. Рыбинск, Московская ул. 2	Действующий
ГО г. Рыбинск	Ярославская обл., г. Рыбинск, Московская ул. 7	Действующий
ГО г. Рыбинск	Ярославская обл., г. Рыбинск, Московская ул. 3	Действующий
ГО г. Рыбинск	Ярославская обл., г. Рыбинск, Монтажная ул. 9	Действующий
ГО г. Рыбинск	Ярославская обл., г. Рыбинск, Монтажная ул. 9б	Действующий
ГО г. Рыбинск	Ярославская обл., г. Рыбинск, Монтажная ул. 9а	Действующий
ГО г. Рыбинск	Ярославская обл., г. Рыбинск, Монтажная ул. 15	Действующий
ГО г. Рыбинск	Ярославская обл., г. Рыбинск, Монтажная ул. 11	Действующий
ГО г. Рыбинск	Ярославская обл., г. Рыбинск, Монтажная ул. 13	Действующий
ГО г. Рыбинск	Ярославская обл., г. Рыбинск, Мологская ул. 113	Действующий
ГО г. Рыбинск	Ярославская обл., г. Рыбинск, Мологская ул. 65	Действующий
ГО г. Рыбинск	Ярославская обл., г. Рыбинск, Мологская ул. 35	Действующий
ГО г. Рыбинск	Ярославская обл., г. Рыбинск, Мологская ул. 74	Действующий
ГО г. Рыбинск	Ярославская обл., г. Рыбинск, Мологская ул. 67	Действующий

ГО г. Рыбинск	Ярославская обл., г. Рыбинск, Мологская ул. 69	Действующий
ГО г. Рыбинск	Ярославская обл., г. Рыбинск, Мологская ул. 101	Действующий
ГО г. Рыбинск	Ярославская обл., г. Рыбинск, Мологская ул. 104	Действующий
ГО г. Рыбинск	Ярославская обл., г. Рыбинск, Мологская ул. 88	Действующий
ГО г. Рыбинск	Ярославская обл., г. Рыбинск, Мологская ул. 99	Действующий
ГО г. Рыбинск	Ярославская обл., г. Рыбинск, Мологская ул. 86	Действующий
ГО г. Рыбинск	Ярославская обл., г. Рыбинск, Мологская ул. 97	Действующий
ГО г. Рыбинск	Ярославская обл., г. Рыбинск, Мологская ул. 84	Действующий
ГО г. Рыбинск	Ярославская обл., г. Рыбинск, Мологская ул. 76	Действующий
ГО г. Рыбинск	Ярославская обл., г. Рыбинск, Мологская ул. 87	Действующий
ГО г. Рыбинск	Ярославская обл., г. Рыбинск, Мологская ул. 83	Действующий
ГО г. Рыбинск	Ярославская обл., г. Рыбинск, Мологская ул. 70	Действующий
ГО г. Рыбинск	Ярославская обл., г. Рыбинск, Мологская ул. 79	Действующий
ГО г. Рыбинск	Ярославская обл., г. Рыбинск, Мологская ул. 66	Действующий
ГО г. Рыбинск	Ярославская обл., г. Рыбинск, Мологская ул. 64	Действующий
ГО г. Рыбинск	Ярославская обл., г. Рыбинск, Мологская ул. 75	Действующий
ГО г. Рыбинск	Ярославская обл., г. Рыбинск, Мологская ул. 62	Действующий
ГО г. Рыбинск	Ярославская обл., г. Рыбинск, Мологская ул. 73	Действующий
ГО г. Рыбинск	Ярославская обл., г. Рыбинск, Мологская ул. 60	Действующий
ГО г. Рыбинск	Ярославская обл., г. Рыбинск, Мологская ул. 71	Действующий
ГО г. Рыбинск	Ярославская обл., г. Рыбинск, Мологская ул. 58	Действующий
ГО г. Рыбинск	Ярославская обл., г. Рыбинск, Мологская ул. 56	Действующий
ГО г. Рыбинск	Ярославская обл., г. Рыбинск, Мологская ул. 54	Действующий
ГО г. Рыбинск	Ярославская обл., г. Рыбинск, Мологская ул. 52	Действующий
ГО г. Рыбинск	Ярославская обл., г. Рыбинск, Мологская ул. 63	Действующий
ГО г. Рыбинск	Ярославская обл., г. Рыбинск, Мологская ул. 50	Действующий
ГО г. Рыбинск	Ярославская обл., г. Рыбинск, Мологская ул. 61	Действующий
ГО г. Рыбинск	Ярославская обл., г. Рыбинск, Мологская ул. 48	Действующий
ГО г. Рыбинск	Ярославская обл., г. Рыбинск, Мологская ул. 59	Действующий
ГО г. Рыбинск	Ярославская обл., г. Рыбинск, Мологская ул. 46	Действующий
ГО г. Рыбинск	Ярославская обл., г. Рыбинск, Мологская ул. 57	Действующий
ГО г. Рыбинск	Ярославская обл., г. Рыбинск, Мологская ул. 44	Действующий
ГО г. Рыбинск	Ярославская обл., г. Рыбинск, Мологская ул. 55	Действующий
ГО г. Рыбинск	Ярославская обл., г. Рыбинск, Мологская ул. 53	Действующий
ГО г. Рыбинск	Ярославская обл., г. Рыбинск, Мологская ул. 40	Действующий
ГО г. Рыбинск	Ярославская обл., г. Рыбинск, Мологская ул. 38	Действующий
ГО г. Рыбинск	Ярославская обл., г. Рыбинск, Мологская ул. 47	Действующий
ГО г. Рыбинск	Ярославская обл., г. Рыбинск, Мологская ул. 34	Действующий
ГО г. Рыбинск	Ярославская обл., г. Рыбинск, Мологская ул. 45	Действующий
ГО г. Рыбинск	Ярославская обл., г. Рыбинск, Мологская ул. 43	Действующий
ГО г. Рыбинск	Ярославская обл., г. Рыбинск, Мологская ул. 30	Действующий
ГО г. Рыбинск	Ярославская обл., г. Рыбинск, Мологская ул. 28	Действующий
ГО г. Рыбинск	Ярославская обл., г. Рыбинск, Мологская ул. 41	Действующий
ГО г. Рыбинск	Ярославская обл., г. Рыбинск, Мологская ул. 39	Действующий
ГО г. Рыбинск	Ярославская обл., г. Рыбинск, Мологская ул. 26	Действующий
ГО г. Рыбинск	Ярославская обл., г. Рыбинск, Мологская ул. 37	Действующий
ГО г. Рыбинск	Ярославская обл., г. Рыбинск, Мологская ул. 24	Действующий
ГО г. Рыбинск	Ярославская обл., г. Рыбинск, Мологская ул. 22	Действующий
ГО г. Рыбинск	Ярославская обл., г. Рыбинск, Мологская ул. 33	Действующий
ГО г. Рыбинск	Ярославская обл., г. Рыбинск, Мологская ул. 20	Действующий
ГО г. Рыбинск	Ярославская обл., г. Рыбинск, Мологская ул. 18	Действующий
ГО г. Рыбинск	Ярославская обл., г. Рыбинск, Мологская ул. 31	Действующий
ГО г. Рыбинск	Ярославская обл., г. Рыбинск, Мологская ул. 16	Действующий
ГО г. Рыбинск	Ярославская обл., г. Рыбинск, Мологская ул. 29	Действующий
ГО г. Рыбинск	Ярославская обл., г. Рыбинск, Мологская ул. 27	Действующий
ГО г. Рыбинск	Ярославская обл., г. Рыбинск, Мологская ул. 25	Действующий
ГО г. Рыбинск	Ярославская обл., г. Рыбинск, Мологская ул. 12	Действующий
ГО г. Рыбинск	Ярославская обл., г. Рыбинск, Мологская ул. 10	Действующий
ГО г. Рыбинск	Ярославская обл., г. Рыбинск, Мологская ул. 21	Действующий
ГО г. Рыбинск	Ярославская обл., г. Рыбинск, Мологская ул. 8	Действующий
ГО г. Рыбинск	Ярославская обл., г. Рыбинск, Мологская ул. 19	Действующий
ГО г. Рыбинск	Ярославская обл., г. Рыбинск, Мологская ул. 6	Действующий
ГО г. Рыбинск	Ярославская обл., г. Рыбинск, Мологская ул. 17	Действующий
ГО г. Рыбинск	Ярославская обл., г. Рыбинск, Мологская ул. 4	Действующий
ГО г. Рыбинск	Ярославская обл., г. Рыбинск, Мологская ул. 2	Действующий
ГО г. Рыбинск	Ярославская обл., г. Рыбинск, Мологская ул. 2а	Действующий
ГО г. Рыбинск	Ярославская обл., г. Рыбинск, Мологская ул. 107	Действующий
ГО г. Рыбинск	Ярославская обл., г. Рыбинск, Мологская ул. 94	Действующий
ГО г. Рыбинск	Ярославская обл., г. Рыбинск, Мологская ул. 72	Действующий
ГО г. Рыбинск	Ярославская обл., г. Рыбинск, Мологская ул. 121	Действующий
ГО г. Рыбинск	Ярославская обл., г. Рыбинск, Мологская ул. 106	Действующий

ГО г. Рыбинск	Ярославская обл., г. Рыбинск, Мологская ул. 119	Действующий
ГО г. Рыбинск	Ярославская обл., г. Рыбинск, Мологская ул. 117	Действующий
ГО г. Рыбинск	Ярославская обл., г. Рыбинск, Мологская ул. 100	Действующий
ГО г. Рыбинск	Ярославская обл., г. Рыбинск, Мологская ул. 115	Действующий
ГО г. Рыбинск	Ярославская обл., г. Рыбинск, Мологская ул. 98а	Действующий
ГО г. Рыбинск	Ярославская обл., г. Рыбинск, Мологская ул. 111	Действующий
ГО г. Рыбинск	Ярославская обл., г. Рыбинск, Мологская ул. 98	Действующий
ГО г. Рыбинск	Ярославская обл., г. Рыбинск, Мологская ул. 103	Действующий
ГО г. Рыбинск	Ярославская обл., г. Рыбинск, Мологская ул. 95	Действующий
ГО г. Рыбинск	Ярославская обл., г. Рыбинск, Мологская ул. 89	Действующий
ГО г. Рыбинск	Ярославская обл., г. Рыбинск, Мологская ул. 70а	Действующий
ГО г. Рыбинск	Ярославская обл., г. Рыбинск, Мологская ул. 42	Действующий
ГО г. Рыбинск	Ярославская обл., г. Рыбинск, Мологская ул. 14	Действующий
ГО г. Рыбинск	Ярославская обл., г. Рыбинск, Мологская ул. 23	Действующий
ГО г. Рыбинск	Ярославская обл., г. Рыбинск, Мологская ул. 15	Действующий
ГО г. Рыбинск	Ярославская обл., г. Рыбинск, Мологская ул. 2б	Действующий
ГО г. Рыбинск	Ярославская обл., г. Рыбинск, Милюшинская ул. 18а	Действующий
ГО г. Рыбинск	Ярославская обл., г. Рыбинск, Милюшинская ул. 26	Действующий
ГО г. Рыбинск	Ярославская обл., г. Рыбинск, Милюшинская ул. 20	Действующий
ГО г. Рыбинск	Ярославская обл., г. Рыбинск, Милюшинская ул. 7	Действующий
ГО г. Рыбинск	Ярославская обл., г. Рыбинск, Милюшинская ул. 30	Действующий
ГО г. Рыбинск	Ярославская обл., г. Рыбинск, Милюшинская ул. 3а	Действующий
ГО г. Рыбинск	Ярославская обл., г. Рыбинск, Милюшинская ул. 47	Действующий
ГО г. Рыбинск	Ярославская обл., г. Рыбинск, Милюшинская ул. 36	Действующий
ГО г. Рыбинск	Ярославская обл., г. Рыбинск, Милюшинская ул. 32	Действующий
ГО г. Рыбинск	Ярославская обл., г. Рыбинск, Милюшинская ул. 28	Действующий
ГО г. Рыбинск	Ярославская обл., г. Рыбинск, Милюшинская ул. 33	Действующий
ГО г. Рыбинск	Ярославская обл., г. Рыбинск, Милюшинская ул. 22	Действующий
ГО г. Рыбинск	Ярославская обл., г. Рыбинск, Милюшинская ул. 31	Действующий
ГО г. Рыбинск	Ярославская обл., г. Рыбинск, Милюшинская ул. 29	Действующий
ГО г. Рыбинск	Ярославская обл., г. Рыбинск, Милюшинская ул. 16	Действующий
ГО г. Рыбинск	Ярославская обл., г. Рыбинск, Милюшинская ул. 12	Действующий
ГО г. Рыбинск	Ярославская обл., г. Рыбинск, Милюшинская ул. 21	Действующий
ГО г. Рыбинск	Ярославская обл., г. Рыбинск, Милюшинская ул. 10	Действующий
ГО г. Рыбинск	Ярославская обл., г. Рыбинск, Милюшинская ул. 19	Действующий
ГО г. Рыбинск	Ярославская обл., г. Рыбинск, Милюшинская ул. 8	Действующий
ГО г. Рыбинск	Ярославская обл., г. Рыбинск, Милюшинская ул. 17	Действующий
ГО г. Рыбинск	Ярославская обл., г. Рыбинск, Милюшинская ул. 6	Действующий
ГО г. Рыбинск	Ярославская обл., г. Рыбинск, Милюшинская ул. 15	Действующий
ГО г. Рыбинск	Ярославская обл., г. Рыбинск, Милюшинская ул. 4	Действующий
ГО г. Рыбинск	Ярославская обл., г. Рыбинск, Милюшинская ул. 4а	Действующий
ГО г. Рыбинск	Ярославская обл., г. Рыбинск, Милюшинская ул. 5	Действующий
ГО г. Рыбинск	Ярославская обл., г. Рыбинск, Милюшинская ул. 3	Действующий
ГО г. Рыбинск	Ярославская обл., г. Рыбинск, Милюшинская ул. 10а	Действующий
ГО г. Рыбинск	Ярославская обл., г. Рыбинск, Милюшинская ул. 45	Действующий
ГО г. Рыбинск	Ярославская обл., г. Рыбинск, Милюшинская ул. 9	Действующий
ГО г. Рыбинск	Ярославская обл., г. Рыбинск, Милюшинская ул. 27	Действующий
ГО г. Рыбинск	Ярославская обл., г. Рыбинск, Милюшинская ул. 34	Действующий
ГО г. Рыбинск	Ярославская обл., г. Рыбинск, Милюшинская ул. 43	Действующий
ГО г. Рыбинск	Ярославская обл., г. Рыбинск, Милюшинская ул. 39	Действующий
ГО г. Рыбинск	Ярославская обл., г. Рыбинск, Милюшинская ул. 8а	Действующий
ГО г. Рыбинск	Ярославская обл., г. Рыбинск, Милюшинская ул. 14а	Действующий
ГО г. Рыбинск	Ярославская обл., г. Рыбинск, Мельничная ул. 5	Действующий
ГО г. Рыбинск	Ярославская обл., г. Рыбинск, Мельничная ул. 3	Действующий
ГО г. Рыбинск	Ярославская обл., г. Рыбинск, Мельничная ул. 2	Действующий
ГО г. Рыбинск	Ярославская обл., г. Рыбинск, Мельничная ул. 4	Действующий
ГО г. Рыбинск	Ярославская обл., г. Рыбинск, Мелкая ул. 1	Действующий
ГО г. Рыбинск	Ярославская обл., г. Рыбинск, Мелкая ул. 31	Действующий
ГО г. Рыбинск	Ярославская обл., г. Рыбинск, Мелкая ул. 23	Действующий
ГО г. Рыбинск	Ярославская обл., г. Рыбинск, Мелкая ул. 11	Действующий
ГО г. Рыбинск	Ярославская обл., г. Рыбинск, Мелкая ул. 22а	Действующий
ГО г. Рыбинск	Ярославская обл., г. Рыбинск, Мелкая ул. 18	Действующий
ГО г. Рыбинск	Ярославская обл., г. Рыбинск, Мелкая ул. 14	Действующий
ГО г. Рыбинск	Ярославская обл., г. Рыбинск, Мелкая ул. 26	Действующий
ГО г. Рыбинск	Ярославская обл., г. Рыбинск, Мелкая ул. 5	Действующий
ГО г. Рыбинск	Ярославская обл., г. Рыбинск, Мелкая ул. 9	Действующий
ГО г. Рыбинск	Ярославская обл., г. Рыбинск, Мелкая ул. 8	Действующий
ГО г. Рыбинск	Ярославская обл., г. Рыбинск, Мелкая ул. 21а	Действующий
ГО г. Рыбинск	Ярославская обл., г. Рыбинск, Мелкая ул. 24	Действующий
ГО г. Рыбинск	Ярославская обл., г. Рыбинск, Мелкая ул. 1в	Действующий
ГО г. Рыбинск	Ярославская обл., г. Рыбинск, Мелкая ул. 10	Действующий

ГО г. Рыбинск	Ярославская обл., г. Рыбинск, Мелкая ул. 7а	Действующий
ГО г. Рыбинск	Ярославская обл., г. Рыбинск, Мелкая ул. 33	Действующий
ГО г. Рыбинск	Ярославская обл., г. Рыбинск, Мелкая ул. 25	Действующий
ГО г. Рыбинск	Ярославская обл., г. Рыбинск, Мелкая ул. 13	Действующий
ГО г. Рыбинск	Ярославская обл., г. Рыбинск, Мелкая ул. 27	Действующий
ГО г. Рыбинск	Ярославская обл., г. Рыбинск, Мелкая ул. 22	Действующий
ГО г. Рыбинск	Ярославская обл., г. Рыбинск, Мелкая ул. 17	Действующий
ГО г. Рыбинск	Ярославская обл., г. Рыбинск, Мелкая ул. 19	Действующий
ГО г. Рыбинск	Ярославская обл., г. Рыбинск, Мелкая ул. 21	Действующий
ГО г. Рыбинск	Ярославская обл., г. Рыбинск, Мелкая ул. 20	Действующий
ГО г. Рыбинск	Ярославская обл., г. Рыбинск, Мелкая ул. 24а	Действующий
ГО г. Рыбинск	Ярославская обл., г. Рыбинск, Мелкая ул. 1б	Действующий
ГО г. Рыбинск	Ярославская обл., г. Рыбинск, Мелкая ул. 7	Действующий
ГО г. Рыбинск	Ярославская обл., г. Рыбинск, Мелкая ул. 3	Действующий
ГО г. Рыбинск	Ярославская обл., г. Рыбинск, Мелкая ул. 6	Действующий
ГО г. Рыбинск	Ярославская обл., г. Рыбинск, Мелкая ул. 12	Действующий
ГО г. Рыбинск	Ярославская обл., г. Рыбинск, Мелкая ул. 4	Действующий
ГО г. Рыбинск	Ярославская обл., г. Рыбинск, Мелкая ул. 16	Действующий
ГО г. Рыбинск	Ярославская обл., г. Рыбинск, Мелкая ул. 18а	Действующий
ГО г. Рыбинск	Ярославская обл., г. Рыбинск, Мелкая ул. 2	Действующий
ГО г. Рыбинск	Ярославская обл., г. Рыбинск, Малярная ул. 4	Действующий
ГО г. Рыбинск	Ярославская обл., г. Рыбинск, Малярная ул. 1	Действующий
ГО г. Рыбинск	Ярославская обл., г. Рыбинск, Малярная ул. 8	Действующий
ГО г. Рыбинск	Ярославская обл., г. Рыбинск, Малярная ул. 5	Действующий
ГО г. Рыбинск	Ярославская обл., г. Рыбинск, Малярная ул. 7	Действующий
ГО г. Рыбинск	Ярославская обл., г. Рыбинск, Малярная ул. 12	Действующий
ГО г. Рыбинск	Ярославская обл., г. Рыбинск, Малярная ул. 11	Действующий
ГО г. Рыбинск	Ярославская обл., г. Рыбинск, Малярная ул. 9	Действующий
ГО г. Рыбинск	Ярославская обл., г. Рыбинск, Малиновская ул. 36	Действующий
ГО г. Рыбинск	Ярославская обл., г. Рыбинск, Малиновская ул. 12	Действующий
ГО г. Рыбинск	Ярославская обл., г. Рыбинск, Малиновская ул. 42	Действующий
ГО г. Рыбинск	Ярославская обл., г. Рыбинск, Малиновская ул. 49	Действующий
ГО г. Рыбинск	Ярославская обл., г. Рыбинск, Малиновская ул. 37	Действующий
ГО г. Рыбинск	Ярославская обл., г. Рыбинск, Малиновская ул. 72	Действующий
ГО г. Рыбинск	Ярославская обл., г. Рыбинск, Малиновская ул. 70	Действующий
ГО г. Рыбинск	Ярославская обл., г. Рыбинск, Малиновская ул. 68	Действующий
ГО г. Рыбинск	Ярославская обл., г. Рыбинск, Малиновская ул. 54	Действующий
ГО г. Рыбинск	Ярославская обл., г. Рыбинск, Малиновская ул. 51	Действующий
ГО г. Рыбинск	Ярославская обл., г. Рыбинск, Малиновская ул. 52	Действующий
ГО г. Рыбинск	Ярославская обл., г. Рыбинск, Малиновская ул. 46	Действующий
ГО г. Рыбинск	Ярославская обл., г. Рыбинск, Малиновская ул. 39	Действующий
ГО г. Рыбинск	Ярославская обл., г. Рыбинск, Малиновская ул. 38	Действующий
ГО г. Рыбинск	Ярославская обл., г. Рыбинск, Малиновская ул. 45	Действующий
ГО г. Рыбинск	Ярославская обл., г. Рыбинск, Малиновская ул. 48	Действующий
ГО г. Рыбинск	Ярославская обл., г. Рыбинск, Малиновская ул. 4	Действующий
ГО г. Рыбинск	Ярославская обл., г. Рыбинск, Малиновская ул. 50	Действующий
ГО г. Рыбинск	Ярославская обл., г. Рыбинск, Малиновская ул. 32	Действующий
ГО г. Рыбинск	Ярославская обл., г. Рыбинск, Малиновская ул. 17	Действующий
ГО г. Рыбинск	Ярославская обл., г. Рыбинск, Малиновская ул. 10	Действующий
ГО г. Рыбинск	Ярославская обл., г. Рыбинск, Малиновская ул. 53	Действующий
ГО г. Рыбинск	Ярославская обл., г. Рыбинск, Малиновская ул. 47	Действующий
ГО г. Рыбинск	Ярославская обл., г. Рыбинск, Малиновская ул. 43	Действующий
ГО г. Рыбинск	Ярославская обл., г. Рыбинск, Малиновская ул. 44	Действующий
ГО г. Рыбинск	Ярославская обл., г. Рыбинск, Малиновская ул. 40	Действующий
ГО г. Рыбинск	Ярославская обл., г. Рыбинск, Малиновская ул. 35	Действующий
ГО г. Рыбинск	Ярославская обл., г. Рыбинск, Малиновская ул. 33	Действующий
ГО г. Рыбинск	Ярославская обл., г. Рыбинск, Малиновская ул. 34	Действующий
ГО г. Рыбинск	Ярославская обл., г. Рыбинск, Малиновская ул. 31	Действующий
ГО г. Рыбинск	Ярославская обл., г. Рыбинск, Малиновская ул. 25	Действующий
ГО г. Рыбинск	Ярославская обл., г. Рыбинск, Малиновская ул. 26	Действующий
ГО г. Рыбинск	Ярославская обл., г. Рыбинск, Малиновская ул. 23	Действующий
ГО г. Рыбинск	Ярославская обл., г. Рыбинск, Малиновская ул. 21	Действующий
ГО г. Рыбинск	Ярославская обл., г. Рыбинск, Малиновская ул. 24	Действующий
ГО г. Рыбинск	Ярославская обл., г. Рыбинск, Малиновская ул. 19	Действующий
ГО г. Рыбинск	Ярославская обл., г. Рыбинск, Малиновская ул. 22	Действующий
ГО г. Рыбинск	Ярославская обл., г. Рыбинск, Малиновская ул. 20	Действующий
ГО г. Рыбинск	Ярославская обл., г. Рыбинск, Малиновская ул. 18	Действующий
ГО г. Рыбинск	Ярославская обл., г. Рыбинск, Малиновская ул. 11	Действующий
ГО г. Рыбинск	Ярославская обл., г. Рыбинск, Малиновская ул. 9	Действующий
ГО г. Рыбинск	Ярославская обл., г. Рыбинск, Малиновская ул. 9а	Действующий
ГО г. Рыбинск	Ярославская обл., г. Рыбинск, Малиновская ул. 7	Действующий

ГО г. Рыбинск	Ярославская обл., г. Рыбинск, Малиновская ул. 5	Действующий
ГО г. Рыбинск	Ярославская обл., г. Рыбинск, Малиновская ул. 3	Действующий
ГО г. Рыбинск	Ярославская обл., г. Рыбинск, Малиновская ул. 6	Действующий
ГО г. Рыбинск	Ярославская обл., г. Рыбинск, Малая ул. 1	Действующий
ГО г. Рыбинск	Ярославская обл., г. Рыбинск, Малая ул. 9	Действующий
ГО г. Рыбинск	Ярославская обл., г. Рыбинск, Малая ул. 3	Действующий
ГО г. Рыбинск	Ярославская обл., г. Рыбинск, Малая ул. 7	Действующий
ГО г. Рыбинск	Ярославская обл., г. Рыбинск, Малая Октябрьская ул. 7	Действующий
ГО г. Рыбинск	Ярославская обл., г. Рыбинск, Малая Октябрьская ул. 20	Действующий
ГО г. Рыбинск	Ярославская обл., г. Рыбинск, Малая Октябрьская ул. 17	Действующий
ГО г. Рыбинск	Ярославская обл., г. Рыбинск, Малая Октябрьская ул. 16	Действующий
ГО г. Рыбинск	Ярославская обл., г. Рыбинск, Малая Октябрьская ул. 11	Действующий
ГО г. Рыбинск	Ярославская обл., г. Рыбинск, Малая Октябрьская ул. 21	Действующий
ГО г. Рыбинск	Ярославская обл., г. Рыбинск, Малая Октябрьская ул. 30	Действующий
ГО г. Рыбинск	Ярославская обл., г. Рыбинск, Малая Октябрьская ул. 28	Действующий
ГО г. Рыбинск	Ярославская обл., г. Рыбинск, Малая Октябрьская ул. 30а	Действующий
ГО г. Рыбинск	Ярославская обл., г. Рыбинск, Малая Октябрьская ул. 6	Действующий
ГО г. Рыбинск	Ярославская обл., г. Рыбинск, Малая Октябрьская ул. 9	Действующий
ГО г. Рыбинск	Ярославская обл., г. Рыбинск, Малая Октябрьская ул. 4	Действующий
ГО г. Рыбинск	Ярославская обл., г. Рыбинск, Малая Октябрьская ул. 3	Действующий
ГО г. Рыбинск	Ярославская обл., г. Рыбинск, Малая Октябрьская ул. 8	Действующий
ГО г. Рыбинск	Ярославская обл., г. Рыбинск, Малая Октябрьская ул. 5	Действующий
ГО г. Рыбинск	Ярославская обл., г. Рыбинск, Малая Октябрьская ул. 10	Действующий
ГО г. Рыбинск	Ярославская обл., г. Рыбинск, Малая Октябрьская ул. 7а	Действующий
ГО г. Рыбинск	Ярославская обл., г. Рыбинск, Малая Октябрьская ул. 12а	Действующий
ГО г. Рыбинск	Ярославская обл., г. Рыбинск, Малая Октябрьская ул. 14	Действующий
ГО г. Рыбинск	Ярославская обл., г. Рыбинск, Малая Октябрьская ул. 9а	Действующий
ГО г. Рыбинск	Ярославская обл., г. Рыбинск, Малая Октябрьская ул. 18	Действующий
ГО г. Рыбинск	Ярославская обл., г. Рыбинск, Малая Октябрьская ул. 22	Действующий
ГО г. Рыбинск	Ярославская обл., г. Рыбинск, Малая Октябрьская ул. 15	Действующий
ГО г. Рыбинск	Ярославская обл., г. Рыбинск, Малая Октябрьская ул. 24	Действующий
ГО г. Рыбинск	Ярославская обл., г. Рыбинск, Малая Октябрьская ул. 26	Действующий
ГО г. Рыбинск	Ярославская обл., г. Рыбинск, Малая Октябрьская ул. 19	Действующий
ГО г. Рыбинск	Ярославская обл., г. Рыбинск, Малая Кипячевская ул. 1	Действующий
ГО г. Рыбинск	Ярославская обл., г. Рыбинск, Малая Кипячевская ул. 3	Действующий
ГО г. Рыбинск	Ярославская обл., г. Рыбинск, Малая Кипячевская ул. 15	Действующий
ГО г. Рыбинск	Ярославская обл., г. Рыбинск, Малая Кипячевская ул. 5	Действующий
ГО г. Рыбинск	Ярославская обл., г. Рыбинск, Малая Кипячевская ул. 11	Действующий
ГО г. Рыбинск	Ярославская обл., г. Рыбинск, Малая Кипячевская ул. 9	Действующий
ГО г. Рыбинск	Ярославская обл., г. Рыбинск, Малая Кипячевская ул. 7а	Действующий
ГО г. Рыбинск	Ярославская обл., г. Рыбинск, Малая Казанская ул. 6	Действующий
ГО г. Рыбинск	Ярославская обл., г. Рыбинск, Малая Казанская ул. 4	Действующий
ГО г. Рыбинск	Ярославская обл., г. Рыбинск, Малая Казанская ул. 16	Действующий
ГО г. Рыбинск	Ярославская обл., г. Рыбинск, Малая Иверская ул. 12а	Действующий
ГО г. Рыбинск	Ярославская обл., г. Рыбинск, Малая Иверская ул. 8	Действующий
ГО г. Рыбинск	Ярославская обл., г. Рыбинск, Малая Иверская ул. 24	Действующий
ГО г. Рыбинск	Ярославская обл., г. Рыбинск, Малая Иверская ул. 22	Действующий
ГО г. Рыбинск	Ярославская обл., г. Рыбинск, Малая Иверская ул. 20	Действующий
ГО г. Рыбинск	Ярославская обл., г. Рыбинск, Малая Иверская ул. 18	Действующий
ГО г. Рыбинск	Ярославская обл., г. Рыбинск, Малая Иверская ул. 11	Действующий
ГО г. Рыбинск	Ярославская обл., г. Рыбинск, Малая Иверская ул. 16	Действующий
ГО г. Рыбинск	Ярославская обл., г. Рыбинск, Малая Иверская ул. 9	Действующий
ГО г. Рыбинск	Ярославская обл., г. Рыбинск, Малая Иверская ул. 14	Действующий
ГО г. Рыбинск	Ярославская обл., г. Рыбинск, Малая Иверская ул. 7	Действующий
ГО г. Рыбинск	Ярославская обл., г. Рыбинск, Малая Иверская ул. 5	Действующий
ГО г. Рыбинск	Ярославская обл., г. Рыбинск, Малая Иверская ул. 12	Действующий
ГО г. Рыбинск	Ярославская обл., г. Рыбинск, Малая Иверская ул. 10	Действующий
ГО г. Рыбинск	Ярославская обл., г. Рыбинск, Малая Иверская ул. 3	Действующий
ГО г. Рыбинск	Ярославская обл., г. Рыбинск, Малая Иверская ул. 6	Действующий
ГО г. Рыбинск	Ярославская обл., г. Рыбинск, Малая Иверская ул. 4	Действующий
ГО г. Рыбинск	Ярославская обл., г. Рыбинск, Малая Вонговская ул. 51	Действующий
ГО г. Рыбинск	Ярославская обл., г. Рыбинск, Малая Вонговская ул. 47	Действующий
ГО г. Рыбинск	Ярославская обл., г. Рыбинск, Малая Вонговская ул. 49	Действующий
ГО г. Рыбинск	Ярославская обл., г. Рыбинск, Малая Вонговская ул. 9	Действующий
ГО г. Рыбинск	Ярославская обл., г. Рыбинск, Малая Вонговская ул. 53	Действующий
ГО г. Рыбинск	Ярославская обл., г. Рыбинск, Малая Вонговская ул. 39	Действующий
ГО г. Рыбинск	Ярославская обл., г. Рыбинск, Малая Вонговская ул. 3	Действующий
ГО г. Рыбинск	Ярославская обл., г. Рыбинск, Малая Вольская ул. 31	Действующий
ГО г. Рыбинск	Ярославская обл., г. Рыбинск, Малая Вольская ул. 16а	Действующий
ГО г. Рыбинск	Ярославская обл., г. Рыбинск, Малая Вольская ул. 27	Действующий
ГО г. Рыбинск	Ярославская обл., г. Рыбинск, Малая Вольская ул. 24	Действующий

ГО г. Рыбинск	Ярославская обл., г. Рыбинск, Малая Вольская ул. 22	Действующий
ГО г. Рыбинск	Ярославская обл., г. Рыбинск, Малая Вольская ул. 21	Действующий
ГО г. Рыбинск	Ярославская обл., г. Рыбинск, Малая Вольская ул. 18	Действующий
ГО г. Рыбинск	Ярославская обл., г. Рыбинск, Малая Вольская ул. 19	Действующий
ГО г. Рыбинск	Ярославская обл., г. Рыбинск, Малая Вольская ул. 16	Действующий
ГО г. Рыбинск	Ярославская обл., г. Рыбинск, Малая Вольская ул. 14	Действующий
ГО г. Рыбинск	Ярославская обл., г. Рыбинск, Малая Вольская ул. 12	Действующий
ГО г. Рыбинск	Ярославская обл., г. Рыбинск, Малая Вольская ул. 17	Действующий
ГО г. Рыбинск	Ярославская обл., г. Рыбинск, Малая Вольская ул. 10	Действующий
ГО г. Рыбинск	Ярославская обл., г. Рыбинск, Малая Вольская ул. 15а	Действующий
ГО г. Рыбинск	Ярославская обл., г. Рыбинск, Малая Вольская ул. 8	Действующий
ГО г. Рыбинск	Ярославская обл., г. Рыбинск, Малая Вольская ул. 13	Действующий
ГО г. Рыбинск	Ярославская обл., г. Рыбинск, Малая Вольская ул. 15	Действующий
ГО г. Рыбинск	Ярославская обл., г. Рыбинск, Малая Вольская ул. 4	Действующий
ГО г. Рыбинск	Ярославская обл., г. Рыбинск, Малая Вольская ул. 11	Действующий
ГО г. Рыбинск	Ярославская обл., г. Рыбинск, Малая Вольская ул. 7	Действующий
ГО г. Рыбинск	Ярославская обл., г. Рыбинск, Малая Вольская ул. 9	Действующий
ГО г. Рыбинск	Ярославская обл., г. Рыбинск, Малая Вольская ул. 3а	Действующий
ГО г. Рыбинск	Ярославская обл., г. Рыбинск, Малая Вольская ул. 3	Действующий
ГО г. Рыбинск	Ярославская обл., г. Рыбинск, Малая Вольская ул. 40	Действующий
ГО г. Рыбинск	Ярославская обл., г. Рыбинск, Малая Вольская ул. 34	Действующий
ГО г. Рыбинск	Ярославская обл., г. Рыбинск, Малая Вольская ул. 39	Действующий
ГО г. Рыбинск	Ярославская обл., г. Рыбинск, Малая Вольская ул. 38	Действующий
ГО г. Рыбинск	Ярославская обл., г. Рыбинск, Малая Вольская ул. 36	Действующий
ГО г. Рыбинск	Ярославская обл., г. Рыбинск, Малая Вольская ул. 32	Действующий
ГО г. Рыбинск	Ярославская обл., г. Рыбинск, Малая Вольская ул. 30	Действующий
ГО г. Рыбинск	Ярославская обл., г. Рыбинск, Малая Вольская ул. 28	Действующий
ГО г. Рыбинск	Ярославская обл., г. Рыбинск, Малая Вольская ул. 33	Действующий
ГО г. Рыбинск	Ярославская обл., г. Рыбинск, Малаховская ул. 58	Действующий
ГО г. Рыбинск	Ярославская обл., г. Рыбинск, Малаховская ул. 53	Действующий
ГО г. Рыбинск	Ярославская обл., г. Рыбинск, Малаховская ул. 55а	Действующий
ГО г. Рыбинск	Ярославская обл., г. Рыбинск, Малаховская ул. 65	Действующий
ГО г. Рыбинск	Ярославская обл., г. Рыбинск, Малаховская ул. 59	Действующий
ГО г. Рыбинск	Ярославская обл., г. Рыбинск, Малаховская ул. 95	Действующий
ГО г. Рыбинск	Ярославская обл., г. Рыбинск, Малаховская ул. 53а	Действующий
ГО г. Рыбинск	Ярославская обл., г. Рыбинск, Малаховская ул. 60	Действующий
ГО г. Рыбинск	Ярославская обл., г. Рыбинск, Малаховская ул. 55б	Действующий
ГО г. Рыбинск	Ярославская обл., г. Рыбинск, Малаховская ул. 55	Действующий
ГО г. Рыбинск	Ярославская обл., г. Рыбинск, Малаховская ул. 87	Действующий
ГО г. Рыбинск	Ярославская обл., г. Рыбинск, Малаховская ул. 89	Действующий
ГО г. Рыбинск	Ярославская обл., г. Рыбинск, Малаховская ул. 91	Действующий
ГО г. Рыбинск	Ярославская обл., г. Рыбинск, Малаховская ул. 56	Действующий
ГО г. Рыбинск	Ярославская обл., г. Рыбинск, Макаровская ул. 11	Действующий
ГО г. Рыбинск	Ярославская обл., г. Рыбинск, Макаровская ул. 35	Действующий
ГО г. Рыбинск	Ярославская обл., г. Рыбинск, Макаровская ул. 13	Действующий
ГО г. Рыбинск	Ярославская обл., г. Рыбинск, Макаровская ул. 65	Действующий
ГО г. Рыбинск	Ярославская обл., г. Рыбинск, Макаровская ул. 63	Действующий
ГО г. Рыбинск	Ярославская обл., г. Рыбинск, Макаровская ул. 61	Действующий
ГО г. Рыбинск	Ярославская обл., г. Рыбинск, Макаровская ул. 59	Действующий
ГО г. Рыбинск	Ярославская обл., г. Рыбинск, Макаровская ул. 57	Действующий
ГО г. Рыбинск	Ярославская обл., г. Рыбинск, Макаровская ул. 55	Действующий
ГО г. Рыбинск	Ярославская обл., г. Рыбинск, Макаровская ул. 53	Действующий
ГО г. Рыбинск	Ярославская обл., г. Рыбинск, Макаровская ул. 20	Действующий
ГО г. Рыбинск	Ярославская обл., г. Рыбинск, Макаровская ул. 9	Действующий
ГО г. Рыбинск	Ярославская обл., г. Рыбинск, Макаровская ул. 5	Действующий
ГО г. Рыбинск	Ярославская обл., г. Рыбинск, Макаровская ул. 24	Действующий
ГО г. Рыбинск	Ярославская обл., г. Рыбинск, Макаровская ул. 21	Действующий
ГО г. Рыбинск	Ярославская обл., г. Рыбинск, Макаровская ул. 22	Действующий
ГО г. Рыбинск	Ярославская обл., г. Рыбинск, Макаровская ул. 12	Действующий
ГО г. Рыбинск	Ярославская обл., г. Рыбинск, Макаровская ул. 29а	Действующий
ГО г. Рыбинск	Ярославская обл., г. Рыбинск, Макаровская ул. 46	Действующий
ГО г. Рыбинск	Ярославская обл., г. Рыбинск, Макаровская ул. 40	Действующий
ГО г. Рыбинск	Ярославская обл., г. Рыбинск, Макаровская ул. 33	Действующий
ГО г. Рыбинск	Ярославская обл., г. Рыбинск, Макаровская ул. 38	Действующий
ГО г. Рыбинск	Ярославская обл., г. Рыбинск, Макаровская ул. 31	Действующий
ГО г. Рыбинск	Ярославская обл., г. Рыбинск, Макаровская ул. 36	Действующий
ГО г. Рыбинск	Ярославская обл., г. Рыбинск, Макаровская ул. 29	Действующий
ГО г. Рыбинск	Ярославская обл., г. Рыбинск, Макаровская ул. 32	Действующий
ГО г. Рыбинск	Ярославская обл., г. Рыбинск, Макаровская ул. 25	Действующий
ГО г. Рыбинск	Ярославская обл., г. Рыбинск, Макаровская ул. 26	Действующий
ГО г. Рыбинск	Ярославская обл., г. Рыбинск, Макаровская ул. 23	Действующий

ГО г. Рыбинск	Ярославская обл., г. Рыбинск, Макаровская ул. 19	Действующий
ГО г. Рыбинск	Ярославская обл., г. Рыбинск, Макаровская ул. 17	Действующий
ГО г. Рыбинск	Ярославская обл., г. Рыбинск, Макаровская ул. 7	Действующий
ГО г. Рыбинск	Ярославская обл., г. Рыбинск, Макаровская ул. 10	Действующий
ГО г. Рыбинск	Ярославская обл., г. Рыбинск, Макаровская ул. 8	Действующий
ГО г. Рыбинск	Ярославская обл., г. Рыбинск, Макаровская ул. 6	Действующий
ГО г. Рыбинск	Ярославская обл., г. Рыбинск, Майский пер. 6	Действующий
ГО г. Рыбинск	Ярославская обл., г. Рыбинск, Майский пер. 5а	Действующий
ГО г. Рыбинск	Ярославская обл., г. Рыбинск, Любимцевская ул. 8	Действующий
ГО г. Рыбинск	Ярославская обл., г. Рыбинск, Любимцевская ул. 8а	Действующий
ГО г. Рыбинск	Ярославская обл., г. Рыбинск, Любимцевская ул. 14	Действующий
ГО г. Рыбинск	Ярославская обл., г. Рыбинск, Любимцевская ул. 28	Действующий
ГО г. Рыбинск	Ярославская обл., г. Рыбинск, Любимцевская ул. 26	Действующий
ГО г. Рыбинск	Ярославская обл., г. Рыбинск, Любимцевская ул. 24а	Действующий
ГО г. Рыбинск	Ярославская обл., г. Рыбинск, Любимцевская ул. 22	Действующий
ГО г. Рыбинск	Ярославская обл., г. Рыбинск, Любимцевская ул. 24	Действующий
ГО г. Рыбинск	Ярославская обл., г. Рыбинск, Любимцевская ул. 20	Действующий
ГО г. Рыбинск	Ярославская обл., г. Рыбинск, Любимцевская ул. 18	Действующий
ГО г. Рыбинск	Ярославская обл., г. Рыбинск, Любимцевская ул. 16	Действующий
ГО г. Рыбинск	Ярославская обл., г. Рыбинск, Любимцевская ул. 12	Действующий
ГО г. Рыбинск	Ярославская обл., г. Рыбинск, Любимцевская ул. 10	Действующий
ГО г. Рыбинск	Ярославская обл., г. Рыбинск, Любимцевская ул. 6а	Действующий
ГО г. Рыбинск	Ярославская обл., г. Рыбинск, Любимцевская ул. 6б	Действующий
ГО г. Рыбинск	Ярославская обл., г. Рыбинск, Любимцевская ул. 4а	Действующий
ГО г. Рыбинск	Ярославская обл., г. Рыбинск, Любимцевская ул. 4б	Действующий
ГО г. Рыбинск	Ярославская обл., г. Рыбинск, Любимцевская ул. 7	Действующий
ГО г. Рыбинск	Ярославская обл., г. Рыбинск, Любимцевская ул. 5	Действующий
ГО г. Рыбинск	Ярославская обл., г. Рыбинск, Любимцевская ул. 3	Действующий
ГО г. Рыбинск	Ярославская обл., г. Рыбинск, Любимцевская ул. 1	Действующий
ГО г. Рыбинск	Ярославская обл., г. Рыбинск, Любимцевская ул. 32	Действующий
ГО г. Рыбинск	Ярославская обл., г. Рыбинск, Любимцевская ул. 4	Действующий
ГО г. Рыбинск	Ярославская обл., г. Рыбинск, Льговецкая ул. 1а	Действующий
ГО г. Рыбинск	Ярославская обл., г. Рыбинск, Льговецкая ул. 13	Действующий
ГО г. Рыбинск	Ярославская обл., г. Рыбинск, Льговецкая ул. 1	Действующий
ГО г. Рыбинск	Ярославская обл., г. Рыбинск, Льговецкая ул. 3б	Действующий
ГО г. Рыбинск	Ярославская обл., г. Рыбинск, Льговецкая ул. 1б	Действующий
ГО г. Рыбинск	Ярославская обл., г. Рыбинск, Лоцманская ул. 15	Действующий
ГО г. Рыбинск	Ярославская обл., г. Рыбинск, Лоцманская ул. 4	Действующий
ГО г. Рыбинск	Ярославская обл., г. Рыбинск, Лоцманская ул. 8	Действующий
ГО г. Рыбинск	Ярославская обл., г. Рыбинск, Лоцманская ул. 2	Действующий
ГО г. Рыбинск	Ярославская обл., г. Рыбинск, Лоцманская ул. 10	Действующий
ГО г. Рыбинск	Ярославская обл., г. Рыбинск, Лоцманская ул. 6	Действующий
ГО г. Рыбинск	Ярославская обл., г. Рыбинск, Лоцманская ул. 7	Действующий
ГО г. Рыбинск	Ярославская обл., г. Рыбинск, Лоцманская ул. 3	Действующий
ГО г. Рыбинск	Ярославская обл., г. Рыбинск, Лоцманская ул. 5	Действующий
ГО г. Рыбинск	Ярославская обл., г. Рыбинск, Лоцманская ул. 9	Действующий
ГО г. Рыбинск	Ярославская обл., г. Рыбинск, Лоцманская ул. 13	Действующий
ГО г. Рыбинск	Ярославская обл., г. Рыбинск, Лоцманская ул. 12	Действующий
ГО г. Рыбинск	Ярославская обл., г. Рыбинск, Лоцманская ул. 14	Действующий
ГО г. Рыбинск	Ярославская обл., г. Рыбинск, Лоцманская ул. 16	Действующий
ГО г. Рыбинск	Ярославская обл., г. Рыбинск, Лоцманская ул. 11	Действующий
ГО г. Рыбинск	Ярославская обл., г. Рыбинск, Лосевская ул. 3	Действующий
ГО г. Рыбинск	Ярославская обл., г. Рыбинск, Лосевская ул. 4	Действующий
ГО г. Рыбинск	Ярославская обл., г. Рыбинск, Локомотивный пер. 3	Действующий
ГО г. Рыбинск	Ярославская обл., г. Рыбинск, Локомотивный пер. 6	Действующий
ГО г. Рыбинск	Ярославская обл., г. Рыбинск, Локомотивный пер. 4	Действующий
ГО г. Рыбинск	Ярославская обл., г. Рыбинск, Локомотивный пер. 5	Действующий
ГО г. Рыбинск	Ярославская обл., г. Рыбинск, Логиновская ул. 8	Действующий
ГО г. Рыбинск	Ярославская обл., г. Рыбинск, Логиновская ул. 6а	Действующий
ГО г. Рыбинск	Ярославская обл., г. Рыбинск, Логиновская ул. 6	Действующий
ГО г. Рыбинск	Ярославская обл., г. Рыбинск, Логиновская ул. 4	Действующий
ГО г. Рыбинск	Ярославская обл., г. Рыбинск, Логиновская ул. 1	Действующий
ГО г. Рыбинск	Ярославская обл., г. Рыбинск, Логиновская ул. 3	Действующий
ГО г. Рыбинск	Ярославская обл., г. Рыбинск, Линейная ул. 13	Действующий
ГО г. Рыбинск	Ярославская обл., г. Рыбинск, Лесопильная ул. 3	Действующий
ГО г. Рыбинск	Ярославская обл., г. Рыбинск, Лесопильная ул. 1	Действующий
ГО г. Рыбинск	Ярославская обл., г. Рыбинск, Лесопильная ул. 7	Действующий
ГО г. Рыбинск	Ярославская обл., г. Рыбинск, Лесопильная ул. 9	Действующий
ГО г. Рыбинск	Ярославская обл., г. Рыбинск, Лесопильная ул. 4	Действующий
ГО г. Рыбинск	Ярославская обл., г. Рыбинск, Лесопильная ул. 6	Действующий
ГО г. Рыбинск	Ярославская обл., г. Рыбинск, Лесопильная ул. 11	Действующий

ГО г. Рыбинск	Ярославская обл., г. Рыбинск, Лесопильная ул. 8	Действующий
ГО г. Рыбинск	Ярославская обл., г. Рыбинск, Лесопильная ул. 10	Действующий
ГО г. Рыбинск	Ярославская обл., г. Рыбинск, Лесопильная ул. 13	Действующий
ГО г. Рыбинск	Ярославская обл., г. Рыбинск, Лесопильная ул. 12	Действующий
ГО г. Рыбинск	Ярославская обл., г. Рыбинск, Лесопильная ул. 14	Действующий
ГО г. Рыбинск	Ярославская обл., г. Рыбинск, Лесная ул. 1	Действующий
ГО г. Рыбинск	Ярославская обл., г. Рыбинск, Лесная ул. 2	Действующий
ГО г. Рыбинск	Ярославская обл., г. Рыбинск, Лесная ул. 3	Действующий
ГО г. Рыбинск	Ярославская обл., г. Рыбинск, Лесная ул. 4	Действующий
ГО г. Рыбинск	Ярославская обл., г. Рыбинск, Лесная ул. 5	Действующий
ГО г. Рыбинск	Ярославская обл., г. Рыбинск, Лесная ул. 7	Действующий
ГО г. Рыбинск	Ярославская обл., г. Рыбинск, Лесная ул. 9	Действующий
ГО г. Рыбинск	Ярославская обл., г. Рыбинск, Лесная ул. 11	Действующий
ГО г. Рыбинск	Ярославская обл., г. Рыбинск, Ленинградская ул. 13	Действующий
ГО г. Рыбинск	Ярославская обл., г. Рыбинск, Ленинградская ул. 14	Действующий
ГО г. Рыбинск	Ярославская обл., г. Рыбинск, Ленинградская ул. 9	Действующий
ГО г. Рыбинск	Ярославская обл., г. Рыбинск, Ленинградская ул. 12	Действующий
ГО г. Рыбинск	Ярославская обл., г. Рыбинск, Ленинградская ул. 7	Действующий
ГО г. Рыбинск	Ярославская обл., г. Рыбинск, Ленинградская ул. 10	Действующий
ГО г. Рыбинск	Ярославская обл., г. Рыбинск, Ленинградская ул. 5	Действующий
ГО г. Рыбинск	Ярославская обл., г. Рыбинск, Ленинградская ул. 8	Действующий
ГО г. Рыбинск	Ярославская обл., г. Рыбинск, Ленинградская ул. 3а	Действующий
ГО г. Рыбинск	Ярославская обл., г. Рыбинск, Ленинградская ул. 6	Действующий
ГО г. Рыбинск	Ярославская обл., г. Рыбинск, Ленинградская ул. 3	Действующий
ГО г. Рыбинск	Ярославская обл., г. Рыбинск, Ленинградская ул. 4	Действующий
ГО г. Рыбинск	Ярославская обл., г. Рыбинск, Ленинградская ул. 1	Действующий
ГО г. Рыбинск	Ярославская обл., г. Рыбинск, Кузнецкая ул. 17	Действующий
ГО г. Рыбинск	Ярославская обл., г. Рыбинск, Кузнецкая ул. 22	Действующий
ГО г. Рыбинск	Ярославская обл., г. Рыбинск, Кузнецкая ул. 13	Действующий
ГО г. Рыбинск	Ярославская обл., г. Рыбинск, Кузнецкая ул. 15	Действующий
ГО г. Рыбинск	Ярославская обл., г. Рыбинск, Кузнецкая ул. 18	Действующий
ГО г. Рыбинск	Ярославская обл., г. Рыбинск, Кузнецкая ул. 23	Действующий
ГО г. Рыбинск	Ярославская обл., г. Рыбинск, Кузнецкая ул. 5	Действующий
ГО г. Рыбинск	Ярославская обл., г. Рыбинск, Кузнецкая ул. 9	Действующий
ГО г. Рыбинск	Ярославская обл., г. Рыбинск, Кузнецкая ул. 9а	Действующий
ГО г. Рыбинск	Ярославская обл., г. Рыбинск, Кузнецкая ул. 6	Действующий
ГО г. Рыбинск	Ярославская обл., г. Рыбинск, Кузнецкая ул. 1	Действующий
ГО г. Рыбинск	Ярославская обл., г. Рыбинск, Кузнецкая ул. 2	Действующий
ГО г. Рыбинск	Ярославская обл., г. Рыбинск, Кузнецкая ул. 3	Действующий
ГО г. Рыбинск	Ярославская обл., г. Рыбинск, Кузнецкая ул. 7а	Действующий
ГО г. Рыбинск	Ярославская обл., г. Рыбинск, Кузнецкая ул. 10	Действующий
ГО г. Рыбинск	Ярославская обл., г. Рыбинск, Кузнецкая ул. 11	Действующий
ГО г. Рыбинск	Ярославская обл., г. Рыбинск, Кузнецкая ул. 12	Действующий
ГО г. Рыбинск	Ярославская обл., г. Рыбинск, Кузнецкая ул. 14	Действующий
ГО г. Рыбинск	Ярославская обл., г. Рыбинск, Кузнецкая ул. 20	Действующий
ГО г. Рыбинск	Ярославская обл., г. Рыбинск, Кузнецкая ул. 21	Действующий
ГО г. Рыбинск	Ярославская обл., г. Рыбинск, Кузнецкая ул. 24	Действующий
ГО г. Рыбинск	Ярославская обл., г. Рыбинск, Крутецкая ул. 40	Действующий
ГО г. Рыбинск	Ярославская обл., г. Рыбинск, Крутецкая ул. 46	Действующий
ГО г. Рыбинск	Ярославская обл., г. Рыбинск, Крутецкая ул. 30	Действующий
ГО г. Рыбинск	Ярославская обл., г. Рыбинск, Крутецкая ул. 22	Действующий
ГО г. Рыбинск	Ярославская обл., г. Рыбинск, Крутецкая ул. 14	Действующий
ГО г. Рыбинск	Ярославская обл., г. Рыбинск, Крутецкая ул. 62	Действующий
ГО г. Рыбинск	Ярославская обл., г. Рыбинск, Крутецкая ул. 48	Действующий
ГО г. Рыбинск	Ярославская обл., г. Рыбинск, Крутецкая ул. 44	Действующий
ГО г. Рыбинск	Ярославская обл., г. Рыбинск, Крутецкая ул. 42	Действующий
ГО г. Рыбинск	Ярославская обл., г. Рыбинск, Крутецкая ул. 38	Действующий
ГО г. Рыбинск	Ярославская обл., г. Рыбинск, Крутецкая ул. 36	Действующий
ГО г. Рыбинск	Ярославская обл., г. Рыбинск, Крутецкая ул. 34	Действующий
ГО г. Рыбинск	Ярославская обл., г. Рыбинск, Крутецкая ул. 32	Действующий
ГО г. Рыбинск	Ярославская обл., г. Рыбинск, Крутецкая ул. 28	Действующий
ГО г. Рыбинск	Ярославская обл., г. Рыбинск, Крутецкая ул. 26	Действующий
ГО г. Рыбинск	Ярославская обл., г. Рыбинск, Крутецкая ул. 24	Действующий
ГО г. Рыбинск	Ярославская обл., г. Рыбинск, Крутецкая ул. 20	Действующий
ГО г. Рыбинск	Ярославская обл., г. Рыбинск, Крутецкая ул. 18	Действующий
ГО г. Рыбинск	Ярославская обл., г. Рыбинск, Крутецкая ул. 16	Действующий
ГО г. Рыбинск	Ярославская обл., г. Рыбинск, Кровельная ул. 13	Действующий
ГО г. Рыбинск	Ярославская обл., г. Рыбинск, Кровельная ул. 9	Действующий
ГО г. Рыбинск	Ярославская обл., г. Рыбинск, Кровельная ул. 8	Действующий
ГО г. Рыбинск	Ярославская обл., г. Рыбинск, Кровельная ул. 1а	Действующий
ГО г. Рыбинск	Ярославская обл., г. Рыбинск, Кровельная ул. 15	Действующий

ГО г. Рыбинск	Ярославская обл., г. Рыбинск, Кровельная ул. 1	Действующий
ГО г. Рыбинск	Ярославская обл., г. Рыбинск, Кровельная ул. 3	Действующий
ГО г. Рыбинск	Ярославская обл., г. Рыбинск, Кровельная ул. 11	Действующий
ГО г. Рыбинск	Ярославская обл., г. Рыбинск, Кровельная ул. 4	Действующий
ГО г. Рыбинск	Ярославская обл., г. Рыбинск, Кровельная ул. 6	Действующий
ГО г. Рыбинск	Ярославская обл., г. Рыбинск, Кровельная ул. 12	Действующий
ГО г. Рыбинск	Ярославская обл., г. Рыбинск, Кровельная ул. 17	Действующий
ГО г. Рыбинск	Ярославская обл., г. Рыбинск, Кривоколенный пер. 18	Действующий
ГО г. Рыбинск	Ярославская обл., г. Рыбинск, Кривоколенный пер. 15	Действующий
ГО г. Рыбинск	Ярославская обл., г. Рыбинск, Кривоколенный пер. 13	Действующий
ГО г. Рыбинск	Ярославская обл., г. Рыбинск, Кривоколенный пер. 16	Действующий
ГО г. Рыбинск	Ярославская обл., г. Рыбинск, Кривоколенный пер. 5б	Действующий
ГО г. Рыбинск	Ярославская обл., г. Рыбинск, Кривоколенный пер. 5	Действующий
ГО г. Рыбинск	Ярославская обл., г. Рыбинск, Кривоколенный пер. 9	Действующий
ГО г. Рыбинск	Ярославская обл., г. Рыбинск, Кривоколенный пер. 10	Действующий
ГО г. Рыбинск	Ярославская обл., г. Рыбинск, Кривоколенный пер. 22	Действующий
ГО г. Рыбинск	Ярославская обл., г. Рыбинск, Кривоколенный пер. 21	Действующий
ГО г. Рыбинск	Ярославская обл., г. Рыбинск, Кривоколенный пер. 19	Действующий
ГО г. Рыбинск	Ярославская обл., г. Рыбинск, Кривоколенный пер. 17	Действующий
ГО г. Рыбинск	Ярославская обл., г. Рыбинск, Кривоколенный пер. 14	Действующий
ГО г. Рыбинск	Ярославская обл., г. Рыбинск, Кривоколенный пер. 7	Действующий
ГО г. Рыбинск	Ярославская обл., г. Рыбинск, Крестьянская ул. 36	Действующий
ГО г. Рыбинск	Ярославская обл., г. Рыбинск, Крестьянская ул. 8	Действующий
ГО г. Рыбинск	Ярославская обл., г. Рыбинск, Крестьянская ул. 13а	Действующий
ГО г. Рыбинск	Ярославская обл., г. Рыбинск, Крестьянская ул. 21	Действующий
ГО г. Рыбинск	Ярославская обл., г. Рыбинск, Крестьянская ул. 15а	Действующий
ГО г. Рыбинск	Ярославская обл., г. Рыбинск, Крестьянская ул. 27	Действующий
ГО г. Рыбинск	Ярославская обл., г. Рыбинск, Крестьянская ул. 17а	Действующий
ГО г. Рыбинск	Ярославская обл., г. Рыбинск, Крестьянская ул. 17	Действующий
ГО г. Рыбинск	Ярославская обл., г. Рыбинск, Крестьянская ул. 23	Действующий
ГО г. Рыбинск	Ярославская обл., г. Рыбинск, Крестьянская ул. 32	Действующий
ГО г. Рыбинск	Ярославская обл., г. Рыбинск, Крестьянская ул. 4	Действующий
ГО г. Рыбинск	Ярославская обл., г. Рыбинск, Крестьянская ул. 10	Действующий
ГО г. Рыбинск	Ярославская обл., г. Рыбинск, Крестьянская ул. 7	Действующий
ГО г. Рыбинск	Ярославская обл., г. Рыбинск, Крестьянская ул. 14	Действующий
ГО г. Рыбинск	Ярославская обл., г. Рыбинск, Крестьянская ул. 9	Действующий
ГО г. Рыбинск	Ярославская обл., г. Рыбинск, Крестьянская ул. 16	Действующий
ГО г. Рыбинск	Ярославская обл., г. Рыбинск, Крестьянская ул. 11	Действующий
ГО г. Рыбинск	Ярославская обл., г. Рыбинск, Крестьянская ул. 18а	Действующий
ГО г. Рыбинск	Ярославская обл., г. Рыбинск, Крестьянская ул. 13	Действующий
ГО г. Рыбинск	Ярославская обл., г. Рыбинск, Крестьянская ул. 20	Действующий
ГО г. Рыбинск	Ярославская обл., г. Рыбинск, Крестьянская ул. 18б	Действующий
ГО г. Рыбинск	Ярославская обл., г. Рыбинск, Крестьянская ул. 15	Действующий
ГО г. Рыбинск	Ярославская обл., г. Рыбинск, Крестьянская ул. 30	Действующий
ГО г. Рыбинск	Ярославская обл., г. Рыбинск, Крестьянская ул. 25	Действующий
ГО г. Рыбинск	Ярославская обл., г. Рыбинск, Крестьянская ул. 34	Действующий
ГО г. Рыбинск	Ярославская обл., г. Рыбинск, Крестьянская ул. 27а	Действующий
ГО г. Рыбинск	Ярославская обл., г. Рыбинск, Крестовая ул. 133	Действующий
ГО г. Рыбинск	Ярославская обл., г. Рыбинск, Крестовая ул. 21	Действующий
ГО г. Рыбинск	Ярославская обл., г. Рыбинск, Крестовая ул. 92	Действующий
ГО г. Рыбинск	Ярославская обл., г. Рыбинск, Крестовая ул. 76	Действующий
ГО г. Рыбинск	Ярославская обл., г. Рыбинск, Крестовая ул. 93	Действующий
ГО г. Рыбинск	Ярославская обл., г. Рыбинск, Крестовая ул. 44	Действующий
ГО г. Рыбинск	Ярославская обл., г. Рыбинск, Крестовая ул. 55	Действующий
ГО г. Рыбинск	Ярославская обл., г. Рыбинск, Крестовая ул. 67	Действующий
ГО г. Рыбинск	Ярославская обл., г. Рыбинск, Крестовая ул. 23	Действующий
ГО г. Рыбинск	Ярославская обл., г. Рыбинск, Крестовая ул. 13	Действующий
ГО г. Рыбинск	Ярославская обл., г. Рыбинск, Крестовая ул. 88	Действующий
ГО г. Рыбинск	Ярославская обл., г. Рыбинск, Крестовая ул. 7	Действующий
ГО г. Рыбинск	Ярославская обл., г. Рыбинск, Крестовая ул. 86	Действующий
ГО г. Рыбинск	Ярославская обл., г. Рыбинск, Крестовая ул. 107	Действующий
ГО г. Рыбинск	Ярославская обл., г. Рыбинск, Крестовая ул. 90	Действующий
ГО г. Рыбинск	Ярославская обл., г. Рыбинск, Крестовая ул. 91	Действующий
ГО г. Рыбинск	Ярославская обл., г. Рыбинск, Крестовая ул. 89	Действующий
ГО г. Рыбинск	Ярославская обл., г. Рыбинск, Красносельская ул. 3	Действующий
ГО г. Рыбинск	Ярославская обл., г. Рыбинск, Красносельская ул. 7	Действующий
ГО г. Рыбинск	Ярославская обл., г. Рыбинск, Красносельская ул. 11	Действующий
ГО г. Рыбинск	Ярославская обл., г. Рыбинск, Красносельская ул. 13	Действующий
ГО г. Рыбинск	Ярославская обл., г. Рыбинск, Красносельская ул. 9	Действующий
ГО г. Рыбинск	Ярославская обл., г. Рыбинск, Котельная ул. 20а	Действующий
ГО г. Рыбинск	Ярославская обл., г. Рыбинск, Котельная ул. 12	Действующий

ГО г. Рыбинск	Ярославская обл., г. Рыбинск, Котельная ул. 19	Действующий
ГО г. Рыбинск	Ярославская обл., г. Рыбинск, Котельная ул. 26	Действующий
ГО г. Рыбинск	Ярославская обл., г. Рыбинск, Котельная ул. 4	Действующий
ГО г. Рыбинск	Ярославская обл., г. Рыбинск, Котельная ул. 5	Действующий
ГО г. Рыбинск	Ярославская обл., г. Рыбинск, Котельная ул. 6	Действующий
ГО г. Рыбинск	Ярославская обл., г. Рыбинск, Котельная ул. 7	Действующий
ГО г. Рыбинск	Ярославская обл., г. Рыбинск, Котельная ул. 8	Действующий
ГО г. Рыбинск	Ярославская обл., г. Рыбинск, Котельная ул. 10	Действующий
ГО г. Рыбинск	Ярославская обл., г. Рыбинск, Котельная ул. 11	Действующий
ГО г. Рыбинск	Ярославская обл., г. Рыбинск, Котельная ул. 14	Действующий
ГО г. Рыбинск	Ярославская обл., г. Рыбинск, Котельная ул. 13	Действующий
ГО г. Рыбинск	Ярославская обл., г. Рыбинск, Котельная ул. 16	Действующий
ГО г. Рыбинск	Ярославская обл., г. Рыбинск, Котельная ул. 15	Действующий
ГО г. Рыбинск	Ярославская обл., г. Рыбинск, Котельная ул. 18	Действующий
ГО г. Рыбинск	Ярославская обл., г. Рыбинск, Котельная ул. 20	Действующий
ГО г. Рыбинск	Ярославская обл., г. Рыбинск, Котельная ул. 17	Действующий
ГО г. Рыбинск	Ярославская обл., г. Рыбинск, Котельная ул. 19а	Действующий
ГО г. Рыбинск	Ярославская обл., г. Рыбинск, Котельная ул. 23	Действующий
ГО г. Рыбинск	Ярославская обл., г. Рыбинск, Котельная ул. 28	Действующий
ГО г. Рыбинск	Ярославская обл., г. Рыбинск, Котельная ул. 25	Действующий
ГО г. Рыбинск	Ярославская обл., г. Рыбинск, Котельная ул. 30	Действующий
ГО г. Рыбинск	Ярославская обл., г. Рыбинск, Котельная ул. 27	Действующий
ГО г. Рыбинск	Ярославская обл., г. Рыбинск, Котельная ул. 32	Действующий
ГО г. Рыбинск	Ярославская обл., г. Рыбинск, Костромская ул. 101	Действующий
ГО г. Рыбинск	Ярославская обл., г. Рыбинск, Костромская ул. 130	Действующий
ГО г. Рыбинск	Ярославская обл., г. Рыбинск, Костромская ул. 63	Действующий
ГО г. Рыбинск	Ярославская обл., г. Рыбинск, Костромская ул. 120	Действующий
ГО г. Рыбинск	Ярославская обл., г. Рыбинск, Костромская ул. 61	Действующий
ГО г. Рыбинск	Ярославская обл., г. Рыбинск, Костромская ул. 102	Действующий
ГО г. Рыбинск	Ярославская обл., г. Рыбинск, Костромская ул. 152	Действующий
ГО г. Рыбинск	Ярославская обл., г. Рыбинск, Костромская ул. 150	Действующий
ГО г. Рыбинск	Ярославская обл., г. Рыбинск, Костромская ул. 146	Действующий
ГО г. Рыбинск	Ярославская обл., г. Рыбинск, Костромская ул. 144	Действующий
ГО г. Рыбинск	Ярославская обл., г. Рыбинск, Костромская ул. 148	Действующий
ГО г. Рыбинск	Ярославская обл., г. Рыбинск, Костромская ул. 142а	Действующий
ГО г. Рыбинск	Ярославская обл., г. Рыбинск, Костромская ул. 142	Действующий
ГО г. Рыбинск	Ярославская обл., г. Рыбинск, Костромская ул. 140	Действующий
ГО г. Рыбинск	Ярославская обл., г. Рыбинск, Костромская ул. 103	Действующий
ГО г. Рыбинск	Ярославская обл., г. Рыбинск, Костромская ул. 138	Действующий
ГО г. Рыбинск	Ярославская обл., г. Рыбинск, Костромская ул. 136	Действующий
ГО г. Рыбинск	Ярославская обл., г. Рыбинск, Костромская ул. 136а	Действующий
ГО г. Рыбинск	Ярославская обл., г. Рыбинск, Костромская ул. 134	Действующий
ГО г. Рыбинск	Ярославская обл., г. Рыбинск, Костромская ул. 99	Действующий
ГО г. Рыбинск	Ярославская обл., г. Рыбинск, Костромская ул. 97	Действующий
ГО г. Рыбинск	Ярославская обл., г. Рыбинск, Костромская ул. 132	Действующий
ГО г. Рыбинск	Ярославская обл., г. Рыбинск, Костромская ул. 95	Действующий
ГО г. Рыбинск	Ярославская обл., г. Рыбинск, Костромская ул. 91	Действующий
ГО г. Рыбинск	Ярославская обл., г. Рыбинск, Костромская ул. 93	Действующий
ГО г. Рыбинск	Ярославская обл., г. Рыбинск, Костромская ул. 126	Действующий
ГО г. Рыбинск	Ярославская обл., г. Рыбинск, Костромская ул. 128	Действующий
ГО г. Рыбинск	Ярославская обл., г. Рыбинск, Костромская ул. 89	Действующий
ГО г. Рыбинск	Ярославская обл., г. Рыбинск, Костромская ул. 124	Действующий
ГО г. Рыбинск	Ярославская обл., г. Рыбинск, Костромская ул. 122	Действующий
ГО г. Рыбинск	Ярославская обл., г. Рыбинск, Костромская ул. 85	Действующий
ГО г. Рыбинск	Ярославская обл., г. Рыбинск, Костромская ул. 87	Действующий
ГО г. Рыбинск	Ярославская обл., г. Рыбинск, Костромская ул. 83	Действующий
ГО г. Рыбинск	Ярославская обл., г. Рыбинск, Костромская ул. 116	Действующий
ГО г. Рыбинск	Ярославская обл., г. Рыбинск, Костромская ул. 79	Действующий
ГО г. Рыбинск	Ярославская обл., г. Рыбинск, Костромская ул. 108	Действующий
ГО г. Рыбинск	Ярославская обл., г. Рыбинск, Костромская ул. 75	Действующий
ГО г. Рыбинск	Ярославская обл., г. Рыбинск, Костромская ул. 106	Действующий
ГО г. Рыбинск	Ярославская обл., г. Рыбинск, Костромская ул. 77	Действующий
ГО г. Рыбинск	Ярославская обл., г. Рыбинск, Костромская ул. 104	Действующий
ГО г. Рыбинск	Ярославская обл., г. Рыбинск, Костромская ул. 73	Действующий
ГО г. Рыбинск	Ярославская обл., г. Рыбинск, Костромская ул. 71	Действующий
ГО г. Рыбинск	Ярославская обл., г. Рыбинск, Костромская ул. 69	Действующий
ГО г. Рыбинск	Ярославская обл., г. Рыбинск, Костромская ул. 100	Действующий
ГО г. Рыбинск	Ярославская обл., г. Рыбинск, Костромская ул. 67	Действующий
ГО г. Рыбинск	Ярославская обл., г. Рыбинск, Костромская ул. 98	Действующий
ГО г. Рыбинск	Ярославская обл., г. Рыбинск, Костромская ул. 96	Действующий
ГО г. Рыбинск	Ярославская обл., г. Рыбинск, Костромская ул. 94	Действующий

ГО г. Рыбинск	Ярославская обл., г. Рыбинск, Костромская ул. 92	Действующий
ГО г. Рыбинск	Ярославская обл., г. Рыбинск, Костромская ул. 92а	Действующий
ГО г. Рыбинск	Ярославская обл., г. Рыбинск, Костромская ул. 88	Действующий
ГО г. Рыбинск	Ярославская обл., г. Рыбинск, Костромская ул. 90	Действующий
ГО г. Рыбинск	Ярославская обл., г. Рыбинск, Костромская ул. 86а	Действующий
ГО г. Рыбинск	Ярославская обл., г. Рыбинск, Костромская ул. 86	Действующий
ГО г. Рыбинск	Ярославская обл., г. Рыбинск, Костромская ул. 57	Действующий
ГО г. Рыбинск	Ярославская обл., г. Рыбинск, Костромская ул. 59	Действующий
ГО г. Рыбинск	Ярославская обл., г. Рыбинск, Костромская ул. 84	Действующий
ГО г. Рыбинск	Ярославская обл., г. Рыбинск, Костромская ул. 82	Действующий
ГО г. Рыбинск	Ярославская обл., г. Рыбинск, Костромская ул. 55	Действующий
ГО г. Рыбинск	Ярославская обл., г. Рыбинск, Костромская ул. 53	Действующий
ГО г. Рыбинск	Ярославская обл., г. Рыбинск, Костромская ул. 51	Действующий
ГО г. Рыбинск	Ярославская обл., г. Рыбинск, Костромская ул. 80а	Действующий
ГО г. Рыбинск	Ярославская обл., г. Рыбинск, Костромская ул. 80	Действующий
ГО г. Рыбинск	Ярославская обл., г. Рыбинск, Костромская ул. 78	Действующий
ГО г. Рыбинск	Ярославская обл., г. Рыбинск, Костромская ул. 47	Действующий
ГО г. Рыбинск	Ярославская обл., г. Рыбинск, Костромская ул. 76	Действующий
ГО г. Рыбинск	Ярославская обл., г. Рыбинск, Костромская ул. 74а	Действующий
ГО г. Рыбинск	Ярославская обл., г. Рыбинск, Костромская ул. 74	Действующий
ГО г. Рыбинск	Ярославская обл., г. Рыбинск, Костромская ул. 72	Действующий
ГО г. Рыбинск	Ярославская обл., г. Рыбинск, Костромская ул. 70	Действующий
ГО г. Рыбинск	Ярославская обл., г. Рыбинск, Костромская ул. 68	Действующий
ГО г. Рыбинск	Ярославская обл., г. Рыбинск, Костромская ул. 41	Действующий
ГО г. Рыбинск	Ярославская обл., г. Рыбинск, Костромская ул. 66	Действующий
ГО г. Рыбинск	Ярославская обл., г. Рыбинск, Костромская ул. 64	Действующий
ГО г. Рыбинск	Ярославская обл., г. Рыбинск, Костромская ул. 62	Действующий
ГО г. Рыбинск	Ярославская обл., г. Рыбинск, Костромская ул. 60	Действующий
ГО г. Рыбинск	Ярославская обл., г. Рыбинск, Костромская ул. 58	Действующий
ГО г. Рыбинск	Ярославская обл., г. Рыбинск, Костромская ул. 56	Действующий
ГО г. Рыбинск	Ярославская обл., г. Рыбинск, Костромская ул. 54	Действующий
ГО г. Рыбинск	Ярославская обл., г. Рыбинск, Костромская ул. 52	Действующий
ГО г. Рыбинск	Ярославская обл., г. Рыбинск, Костромская ул. 50	Действующий
ГО г. Рыбинск	Ярославская обл., г. Рыбинск, Костромская ул. 48	Действующий
ГО г. Рыбинск	Ярославская обл., г. Рыбинск, Костромская ул. 46	Действующий
ГО г. Рыбинск	Ярославская обл., г. Рыбинск, Костромская ул. 44	Действующий
ГО г. Рыбинск	Ярославская обл., г. Рыбинск, Костромская ул. 42	Действующий
ГО г. Рыбинск	Ярославская обл., г. Рыбинск, Костромская ул. 40	Действующий
ГО г. Рыбинск	Ярославская обл., г. Рыбинск, Костромская ул. 38	Действующий
ГО г. Рыбинск	Ярославская обл., г. Рыбинск, Костромская ул. 34	Действующий
ГО г. Рыбинск	Ярославская обл., г. Рыбинск, Костромская ул. 32	Действующий
ГО г. Рыбинск	Ярославская обл., г. Рыбинск, Костромская ул. 28	Действующий
ГО г. Рыбинск	Ярославская обл., г. Рыбинск, Костромская ул. 26	Действующий
ГО г. Рыбинск	Ярославская обл., г. Рыбинск, Костромская ул. 24	Действующий
ГО г. Рыбинск	Ярославская обл., г. Рыбинск, Костромская ул. 22	Действующий
ГО г. Рыбинск	Ярославская обл., г. Рыбинск, Костромская ул. 20	Действующий
ГО г. Рыбинск	Ярославская обл., г. Рыбинск, Костромская ул. 18	Действующий
ГО г. Рыбинск	Ярославская обл., г. Рыбинск, Костромская ул. 14	Действующий
ГО г. Рыбинск	Ярославская обл., г. Рыбинск, Костромская ул. 12	Действующий
ГО г. Рыбинск	Ярославская обл., г. Рыбинск, Костромская ул. 10	Действующий
ГО г. Рыбинск	Ярославская обл., г. Рыбинск, Костромская ул. 8	Действующий
ГО г. Рыбинск	Ярославская обл., г. Рыбинск, Костромская ул. 9	Действующий
ГО г. Рыбинск	Ярославская обл., г. Рыбинск, Костромская ул. 6	Действующий
ГО г. Рыбинск	Ярославская обл., г. Рыбинск, Костромская ул. 4	Действующий
ГО г. Рыбинск	Ярославская обл., г. Рыбинск, Костромская ул. 5	Действующий
ГО г. Рыбинск	Ярославская обл., г. Рыбинск, Костромская ул. 2	Действующий
ГО г. Рыбинск	Ярославская обл., г. Рыбинск, Костромская ул. 3	Действующий
ГО г. Рыбинск	Ярославская обл., г. Рыбинск, Костромская ул. 2а	Действующий
ГО г. Рыбинск	Ярославская обл., г. Рыбинск, Костромская ул. 3а	Действующий
ГО г. Рыбинск	Ярославская обл., г. Рыбинск, Костромская ул. 1а	Действующий
ГО г. Рыбинск	Ярославская обл., г. Рыбинск, Костромская ул. 114	Действующий
ГО г. Рыбинск	Ярославская обл., г. Рыбинск, Костромская ул. 81	Действующий
ГО г. Рыбинск	Ярославская обл., г. Рыбинск, Костромская ул. 112	Действующий
ГО г. Рыбинск	Ярославская обл., г. Рыбинск, Костовецкая ул. 19	Действующий
ГО г. Рыбинск	Ярославская обл., г. Рыбинск, Костовецкая ул. 8	Действующий
ГО г. Рыбинск	Ярославская обл., г. Рыбинск, Костовецкая ул. 5	Действующий
ГО г. Рыбинск	Ярославская обл., г. Рыбинск, Костовецкая ул. 45	Действующий
ГО г. Рыбинск	Ярославская обл., г. Рыбинск, Костовецкая ул. 46	Действующий
ГО г. Рыбинск	Ярославская обл., г. Рыбинск, Костовецкая ул. 43	Действующий
ГО г. Рыбинск	Ярославская обл., г. Рыбинск, Костовецкая ул. 44	Действующий
ГО г. Рыбинск	Ярославская обл., г. Рыбинск, Костовецкая ул. 41	Действующий

ГО г. Рыбинск	Ярославская обл., г. Рыбинск, Костовецкая ул. 42	Действующий
ГО г. Рыбинск	Ярославская обл., г. Рыбинск, Костовецкая ул. 39	Действующий
ГО г. Рыбинск	Ярославская обл., г. Рыбинск, Костовецкая ул. 40	Действующий
ГО г. Рыбинск	Ярославская обл., г. Рыбинск, Костовецкая ул. 34	Действующий
ГО г. Рыбинск	Ярославская обл., г. Рыбинск, Костовецкая ул. 31	Действующий
ГО г. Рыбинск	Ярославская обл., г. Рыбинск, Костовецкая ул. 32	Действующий
ГО г. Рыбинск	Ярославская обл., г. Рыбинск, Костовецкая ул. 29	Действующий
ГО г. Рыбинск	Ярославская обл., г. Рыбинск, Костовецкая ул. 30	Действующий
ГО г. Рыбинск	Ярославская обл., г. Рыбинск, Костовецкая ул. 28	Действующий
ГО г. Рыбинск	Ярославская обл., г. Рыбинск, Костовецкая ул. 22	Действующий
ГО г. Рыбинск	Ярославская обл., г. Рыбинск, Костовецкая ул. 21	Действующий
ГО г. Рыбинск	Ярославская обл., г. Рыбинск, Костовецкая ул. 20	Действующий
ГО г. Рыбинск	Ярославская обл., г. Рыбинск, Костовецкая ул. 17	Действующий
ГО г. Рыбинск	Ярославская обл., г. Рыбинск, Костовецкая ул. 18	Действующий
ГО г. Рыбинск	Ярославская обл., г. Рыбинск, Костовецкая ул. 15	Действующий
ГО г. Рыбинск	Ярославская обл., г. Рыбинск, Костовецкая ул. 16	Действующий
ГО г. Рыбинск	Ярославская обл., г. Рыбинск, Костовецкая ул. 13	Действующий
ГО г. Рыбинск	Ярославская обл., г. Рыбинск, Костовецкая ул. 10	Действующий
ГО г. Рыбинск	Ярославская обл., г. Рыбинск, Костовецкая ул. 6	Действующий
ГО г. Рыбинск	Ярославская обл., г. Рыбинск, Костовецкая ул. 3	Действующий
ГО г. Рыбинск	Ярославская обл., г. Рыбинск, Костовецкая ул. 55	Действующий
ГО г. Рыбинск	Ярославская обл., г. Рыбинск, Костовецкая ул. 11	Действующий
ГО г. Рыбинск	Ярославская обл., г. Рыбинск, Костовецкая ул. 4	Действующий
ГО г. Рыбинск	Ярославская обл., г. Рыбинск, Костовецкая ул. 9	Действующий
ГО г. Рыбинск	Ярославская обл., г. Рыбинск, Костовецкая ул. 7	Действующий
ГО г. Рыбинск	Ярославская обл., г. Рыбинск, Копаевская ул. 21	Действующий
ГО г. Рыбинск	Ярославская обл., г. Рыбинск, Копаевская ул. 17	Действующий
ГО г. Рыбинск	Ярославская обл., г. Рыбинск, Копаевская ул. 7	Действующий
ГО г. Рыбинск	Ярославская обл., г. Рыбинск, Копаевская ул. 9	Действующий
ГО г. Рыбинск	Ярославская обл., г. Рыбинск, Копаевская ул. 11	Действующий
ГО г. Рыбинск	Ярославская обл., г. Рыбинск, Копаевская ул. 13	Действующий
ГО г. Рыбинск	Ярославская обл., г. Рыбинск, Копаевская ул. 15	Действующий
ГО г. Рыбинск	Ярославская обл., г. Рыбинск, Копаевская ул. 19	Действующий
ГО г. Рыбинск	Ярославская обл., г. Рыбинск, Копаевская ул. 23	Действующий
ГО г. Рыбинск	Ярославская обл., г. Рыбинск, Копаевская ул. 25	Действующий
ГО г. Рыбинск	Ярославская обл., г. Рыбинск, Копаевская ул. 27	Действующий
ГО г. Рыбинск	Ярославская обл., г. Рыбинск, Копаевская ул. 31	Действующий
ГО г. Рыбинск	Ярославская обл., г. Рыбинск, Копаевская ул. 33	Действующий
ГО г. Рыбинск	Ярославская обл., г. Рыбинск, Кооперативная ул. 1а	Действующий
ГО г. Рыбинск	Ярославская обл., г. Рыбинск, Кооперативная ул. 2	Действующий
ГО г. Рыбинск	Ярославская обл., г. Рыбинск, Кооперативная ул. 19	Действующий
ГО г. Рыбинск	Ярославская обл., г. Рыбинск, Кооперативная ул. 10	Действующий
ГО г. Рыбинск	Ярославская обл., г. Рыбинск, Кооперативная ул. 18	Действующий
ГО г. Рыбинск	Ярославская обл., г. Рыбинск, Кооперативная ул. 16	Действующий
ГО г. Рыбинск	Ярославская обл., г. Рыбинск, Кооперативная ул. 13а	Действующий
ГО г. Рыбинск	Ярославская обл., г. Рыбинск, Кооперативная ул. 5	Действующий
ГО г. Рыбинск	Ярославская обл., г. Рыбинск, Кооперативная ул. 3	Действующий
ГО г. Рыбинск	Ярославская обл., г. Рыбинск, Кооперативная ул. 2а	Действующий
ГО г. Рыбинск	Ярославская обл., г. Рыбинск, Кооперативная ул. 20	Действующий
ГО г. Рыбинск	Ярославская обл., г. Рыбинск, Кооперативная ул. 14	Действующий
ГО г. Рыбинск	Ярославская обл., г. Рыбинск, Кооперативная ул. 15	Действующий
ГО г. Рыбинск	Ярославская обл., г. Рыбинск, Кооперативная ул. 15а	Действующий
ГО г. Рыбинск	Ярославская обл., г. Рыбинск, Кооперативная ул. 12	Действующий
ГО г. Рыбинск	Ярославская обл., г. Рыбинск, Кооперативная ул. 13	Действующий
ГО г. Рыбинск	Ярославская обл., г. Рыбинск, Кооперативная ул. 7	Действующий
ГО г. Рыбинск	Ярославская обл., г. Рыбинск, Кооперативная ул. 8а	Действующий
ГО г. Рыбинск	Ярославская обл., г. Рыбинск, Кооперативная ул. 5а	Действующий
ГО г. Рыбинск	Ярославская обл., г. Рыбинск, Кооперативная ул. 8	Действующий
ГО г. Рыбинск	Ярославская обл., г. Рыбинск, Кооперативная ул. 4	Действующий
ГО г. Рыбинск	Ярославская обл., г. Рыбинск, Комсомольская ул. 27	Действующий
ГО г. Рыбинск	Ярославская обл., г. Рыбинск, Комсомольская ул. 16	Действующий
ГО г. Рыбинск	Ярославская обл., г. Рыбинск, Комсомольская ул. 8	Действующий
ГО г. Рыбинск	Ярославская обл., г. Рыбинск, Комсомольская ул. 1	Действующий
ГО г. Рыбинск	Ярославская обл., г. Рыбинск, Комсомольская ул. 19	Действующий
ГО г. Рыбинск	Ярославская обл., г. Рыбинск, Комсомольская ул. 9	Действующий
ГО г. Рыбинск	Ярославская обл., г. Рыбинск, Комсомольская ул. 3	Действующий
ГО г. Рыбинск	Ярославская обл., г. Рыбинск, Комсомольская ул. 13	Действующий
ГО г. Рыбинск	Ярославская обл., г. Рыбинск, Комсомольская ул. 17	Действующий
ГО г. Рыбинск	Ярославская обл., г. Рыбинск, Комсомольская ул. 25	Действующий
ГО г. Рыбинск	Ярославская обл., г. Рыбинск, Комсомольская ул. 29	Действующий
ГО г. Рыбинск	Ярославская обл., г. Рыбинск, Коммунальная ул. 7	Действующий

ГО г. Рыбинск	Ярославская обл., г. Рыбинск, Коммунальная ул. 6	Действующий
ГО г. Рыбинск	Ярославская обл., г. Рыбинск, Коммунальная ул. 41	Действующий
ГО г. Рыбинск	Ярославская обл., г. Рыбинск, Коммунальная ул. 32	Действующий
ГО г. Рыбинск	Ярославская обл., г. Рыбинск, Коммунальная ул. 48	Действующий
ГО г. Рыбинск	Ярославская обл., г. Рыбинск, Коммунальная ул. 52	Действующий
ГО г. Рыбинск	Ярославская обл., г. Рыбинск, Коммунальная ул. 38	Действующий
ГО г. Рыбинск	Ярославская обл., г. Рыбинск, Коммунальная ул. 36	Действующий
ГО г. Рыбинск	Ярославская обл., г. Рыбинск, Коммунальная ул. 34	Действующий
ГО г. Рыбинск	Ярославская обл., г. Рыбинск, Коммунальная ул. 40	Действующий
ГО г. Рыбинск	Ярославская обл., г. Рыбинск, Коммунальная ул. 50	Действующий
ГО г. Рыбинск	Ярославская обл., г. Рыбинск, Коммунальная ул. 42	Действующий
ГО г. Рыбинск	Ярославская обл., г. Рыбинск, Коммунальная ул. 44	Действующий
ГО г. Рыбинск	Ярославская обл., г. Рыбинск, Коммунальная ул. 28	Действующий
ГО г. Рыбинск	Ярославская обл., г. Рыбинск, Коммунальная ул. 26	Действующий
ГО г. Рыбинск	Ярославская обл., г. Рыбинск, Коммунальная ул. 46	Действующий
ГО г. Рыбинск	Ярославская обл., г. Рыбинск, Коммунальная ул. 30	Действующий
ГО г. Рыбинск	Ярославская обл., г. Рыбинск, Коммунальная ул. 22	Действующий
ГО г. Рыбинск	Ярославская обл., г. Рыбинск, Коммунальная ул. 20	Действующий
ГО г. Рыбинск	Ярославская обл., г. Рыбинск, Коммунальная ул. 18	Действующий
ГО г. Рыбинск	Ярославская обл., г. Рыбинск, Коммунальная ул. 16	Действующий
ГО г. Рыбинск	Ярославская обл., г. Рыбинск, Коммунальная ул. 19	Действующий
ГО г. Рыбинск	Ярославская обл., г. Рыбинск, Коммунальная ул. 29а	Действующий
ГО г. Рыбинск	Ярославская обл., г. Рыбинск, Коммунальная ул. 31	Действующий
ГО г. Рыбинск	Ярославская обл., г. Рыбинск, Коммунальная ул. 14	Действующий
ГО г. Рыбинск	Ярославская обл., г. Рыбинск, Коммунальная ул. 12	Действующий
ГО г. Рыбинск	Ярославская обл., г. Рыбинск, Коммунальная ул. 17	Действующий
ГО г. Рыбинск	Ярославская обл., г. Рыбинск, Коммунальная ул. 39	Действующий
ГО г. Рыбинск	Ярославская обл., г. Рыбинск, Коммунальная ул. 13	Действующий
ГО г. Рыбинск	Ярославская обл., г. Рыбинск, Коммунальная ул. 11	Действующий
ГО г. Рыбинск	Ярославская обл., г. Рыбинск, Коммунальная ул. 8	Действующий
ГО г. Рыбинск	Ярославская обл., г. Рыбинск, Коммунальная ул. 4	Действующий
ГО г. Рыбинск	Ярославская обл., г. Рыбинск, Коммунальная ул. 9	Действующий
ГО г. Рыбинск	Ярославская обл., г. Рыбинск, Коммунальная ул. 5	Действующий
ГО г. Рыбинск	Ярославская обл., г. Рыбинск, Коммунальная ул. 3б	Действующий
ГО г. Рыбинск	Ярославская обл., г. Рыбинск, Коммунальная ул. 3а	Действующий
ГО г. Рыбинск	Ярославская обл., г. Рыбинск, Коммунальная ул. 10	Действующий
ГО г. Рыбинск	Ярославская обл., г. Рыбинск, Коммунальная ул. 15	Действующий
ГО г. Рыбинск	Ярославская обл., г. Рыбинск, Коммунальная ул. 24	Действующий
ГО г. Рыбинск	Ярославская обл., г. Рыбинск, Колхозная ул. 19	Действующий
ГО г. Рыбинск	Ярославская обл., г. Рыбинск, Колхозная ул. 8	Действующий
ГО г. Рыбинск	Ярославская обл., г. Рыбинск, Колхозная ул. 7	Действующий
ГО г. Рыбинск	Ярославская обл., г. Рыбинск, Колхозная ул. 18	Действующий
ГО г. Рыбинск	Ярославская обл., г. Рыбинск, Колхозная ул. 1	Действующий
ГО г. Рыбинск	Ярославская обл., г. Рыбинск, Колхозная ул. 4	Действующий
ГО г. Рыбинск	Ярославская обл., г. Рыбинск, Колхозная ул. 10	Действующий
ГО г. Рыбинск	Ярославская обл., г. Рыбинск, Колхозная ул. 12	Действующий
ГО г. Рыбинск	Ярославская обл., г. Рыбинск, Колхозная ул. 11	Действующий
ГО г. Рыбинск	Ярославская обл., г. Рыбинск, Колхозная ул. 14	Действующий
ГО г. Рыбинск	Ярославская обл., г. Рыбинск, Колхозная ул. 20	Действующий
ГО г. Рыбинск	Ярославская обл., г. Рыбинск, Козловская ул. 6	Действующий
ГО г. Рыбинск	Ярославская обл., г. Рыбинск, Козловская ул. 3а	Действующий
ГО г. Рыбинск	Ярославская обл., г. Рыбинск, Козловская ул. 12	Действующий
ГО г. Рыбинск	Ярославская обл., г. Рыбинск, Козловская ул. 1а	Действующий
ГО г. Рыбинск	Ярославская обл., г. Рыбинск, Козловская ул. 1	Действующий
ГО г. Рыбинск	Ярославская обл., г. Рыбинск, Козловская ул. 14	Действующий
ГО г. Рыбинск	Ярославская обл., г. Рыбинск, Козловская ул. 13	Действующий
ГО г. Рыбинск	Ярославская обл., г. Рыбинск, Козловская ул. 15	Действующий
ГО г. Рыбинск	Ярославская обл., г. Рыбинск, Козловская ул. 11	Действующий
ГО г. Рыбинск	Ярославская обл., г. Рыбинск, Козловская ул. 3	Действующий
ГО г. Рыбинск	Ярославская обл., г. Рыбинск, Козловская ул. 5	Действующий
ГО г. Рыбинск	Ярославская обл., г. Рыбинск, Козловская ул. 8	Действующий
ГО г. Рыбинск	Ярославская обл., г. Рыбинск, Козловская ул. 2	Действующий
ГО г. Рыбинск	Ярославская обл., г. Рыбинск, Кожевенная ул. 3	Действующий
ГО г. Рыбинск	Ярославская обл., г. Рыбинск, Кожевенная ул. 7	Действующий
ГО г. Рыбинск	Ярославская обл., г. Рыбинск, Кожевенная ул. 2	Действующий
ГО г. Рыбинск	Ярославская обл., г. Рыбинск, Кожевенная ул. 4	Действующий
ГО г. Рыбинск	Ярославская обл., г. Рыбинск, Кожевенная ул. 4а	Действующий
ГО г. Рыбинск	Ярославская обл., г. Рыбинск, Кожевенная ул. 6	Действующий
ГО г. Рыбинск	Ярославская обл., г. Рыбинск, Кожевенная ул. 3а	Действующий
ГО г. Рыбинск	Ярославская обл., г. Рыбинск, Кожевенная ул. 5	Действующий
ГО г. Рыбинск	Ярославская обл., г. Рыбинск, Кожевенная ул. 8	Действующий

ГО г. Рыбинск	Ярославская обл., г. Рыбинск, Кожевенная ул. 10	Действующий
ГО г. Рыбинск	Ярославская обл., г. Рыбинск, Кожевенная ул. 12	Действующий
ГО г. Рыбинск	Ярославская обл., г. Рыбинск, Кожевенная ул. 9	Действующий
ГО г. Рыбинск	Ярославская обл., г. Рыбинск, Книжная ул. 10	Действующий
ГО г. Рыбинск	Ярославская обл., г. Рыбинск, Книжная ул. 18	Действующий
ГО г. Рыбинск	Ярославская обл., г. Рыбинск, Книжная ул. 17	Действующий
ГО г. Рыбинск	Ярославская обл., г. Рыбинск, Книжная ул. 6	Действующий
ГО г. Рыбинск	Ярославская обл., г. Рыбинск, Книжная ул. 4	Действующий
ГО г. Рыбинск	Ярославская обл., г. Рыбинск, Книжная ул. 14	Действующий
ГО г. Рыбинск	Ярославская обл., г. Рыбинск, Книжная ул. 1	Действующий
ГО г. Рыбинск	Ярославская обл., г. Рыбинск, Книжная ул. 12	Действующий
ГО г. Рыбинск	Ярославская обл., г. Рыбинск, Книжная ул. 5	Действующий
ГО г. Рыбинск	Ярославская обл., г. Рыбинск, Ключевая ул. 2	Действующий
ГО г. Рыбинск	Ярославская обл., г. Рыбинск, Ключевая ул. 3	Действующий
ГО г. Рыбинск	Ярославская обл., г. Рыбинск, Ключевая ул. 32	Действующий
ГО г. Рыбинск	Ярославская обл., г. Рыбинск, Ключевая ул. 10	Действующий
ГО г. Рыбинск	Ярославская обл., г. Рыбинск, Ключевая ул. 12	Действующий
ГО г. Рыбинск	Ярославская обл., г. Рыбинск, Ключевая ул. 11	Действующий
ГО г. Рыбинск	Ярославская обл., г. Рыбинск, Ключевая ул. 22	Действующий
ГО г. Рыбинск	Ярославская обл., г. Рыбинск, Ключевая ул. 24	Действующий
ГО г. Рыбинск	Ярославская обл., г. Рыбинск, Ключевая ул. 25	Действующий
ГО г. Рыбинск	Ярославская обл., г. Рыбинск, Ключевая ул. 15	Действующий
ГО г. Рыбинск	Ярославская обл., г. Рыбинск, Ключевая ул. 4	Действующий
ГО г. Рыбинск	Ярославская обл., г. Рыбинск, Ключевая ул. 8	Действующий
ГО г. Рыбинск	Ярославская обл., г. Рыбинск, Ключевая ул. 7	Действующий
ГО г. Рыбинск	Ярославская обл., г. Рыбинск, Ключевая ул. 14	Действующий
ГО г. Рыбинск	Ярославская обл., г. Рыбинск, Ключевая ул. 13	Действующий
ГО г. Рыбинск	Ярославская обл., г. Рыбинск, Ключевая ул. 16	Действующий
ГО г. Рыбинск	Ярославская обл., г. Рыбинск, Ключевая ул. 13а	Действующий
ГО г. Рыбинск	Ярославская обл., г. Рыбинск, Ключевая ул. 20	Действующий
ГО г. Рыбинск	Ярославская обл., г. Рыбинск, Ключевая ул. 15а	Действующий
ГО г. Рыбинск	Ярославская обл., г. Рыбинск, Ключевая ул. 19	Действующий
ГО г. Рыбинск	Ярославская обл., г. Рыбинск, Ключевая ул. 15б	Действующий
ГО г. Рыбинск	Ярославская обл., г. Рыбинск, Ключевая ул. 21	Действующий
ГО г. Рыбинск	Ярославская обл., г. Рыбинск, Ключевая ул. 26	Действующий
ГО г. Рыбинск	Ярославская обл., г. Рыбинск, Ключевая ул. 23	Действующий
ГО г. Рыбинск	Ярославская обл., г. Рыбинск, Ключевая ул. 28	Действующий
ГО г. Рыбинск	Ярославская обл., г. Рыбинск, Ключевая ул. 27	Действующий
ГО г. Рыбинск	Ярославская обл., г. Рыбинск, Ключевая ул. 30	Действующий
ГО г. Рыбинск	Ярославская обл., г. Рыбинск, Кипячевская ул. 1а	Действующий
ГО г. Рыбинск	Ярославская обл., г. Рыбинск, Кипячевская ул. 10	Действующий
ГО г. Рыбинск	Ярославская обл., г. Рыбинск, Кипячевская ул. 8	Действующий
ГО г. Рыбинск	Ярославская обл., г. Рыбинск, Кипячевская ул. 26	Действующий
ГО г. Рыбинск	Ярославская обл., г. Рыбинск, Кипячевская ул. 20	Действующий
ГО г. Рыбинск	Ярославская обл., г. Рыбинск, Кипячевская ул. 28	Действующий
ГО г. Рыбинск	Ярославская обл., г. Рыбинск, Кипячевская ул. 15	Действующий
ГО г. Рыбинск	Ярославская обл., г. Рыбинск, Кипячевская ул. 44	Действующий
ГО г. Рыбинск	Ярославская обл., г. Рыбинск, Кипячевская ул. 46	Действующий
ГО г. Рыбинск	Ярославская обл., г. Рыбинск, Кипячевская ул. 48	Действующий
ГО г. Рыбинск	Ярославская обл., г. Рыбинск, Кипячевская ул. 50	Действующий
ГО г. Рыбинск	Ярославская обл., г. Рыбинск, Кипячевская ул. 56	Действующий
ГО г. Рыбинск	Ярославская обл., г. Рыбинск, Кипячевская ул. 52	Действующий
ГО г. Рыбинск	Ярославская обл., г. Рыбинск, Кипячевская ул. 28а	Действующий
ГО г. Рыбинск	Ярославская обл., г. Рыбинск, Кипячевская ул. 58	Действующий
ГО г. Рыбинск	Ярославская обл., г. Рыбинск, Кипячевская ул. 29	Действующий
ГО г. Рыбинск	Ярославская обл., г. Рыбинск, Кипячевская ул. 31	Действующий
ГО г. Рыбинск	Ярославская обл., г. Рыбинск, Кипячевская ул. 60	Действующий
ГО г. Рыбинск	Ярославская обл., г. Рыбинск, Кипячевская ул. 62	Действующий
ГО г. Рыбинск	Ярославская обл., г. Рыбинск, Кипячевская ул. 64	Действующий
ГО г. Рыбинск	Ярославская обл., г. Рыбинск, Кипячевская ул. 35	Действующий
ГО г. Рыбинск	Ярославская обл., г. Рыбинск, Кипячевская ул. 37	Действующий
ГО г. Рыбинск	Ярославская обл., г. Рыбинск, Кипячевская ул. 68	Действующий
ГО г. Рыбинск	Ярославская обл., г. Рыбинск, Кипячевская ул. 39	Действующий
ГО г. Рыбинск	Ярославская обл., г. Рыбинск, Кипячевская ул. 41	Действующий
ГО г. Рыбинск	Ярославская обл., г. Рыбинск, Кипячевская ул. 43а	Действующий
ГО г. Рыбинск	Ярославская обл., г. Рыбинск, Кипячевская ул. 43	Действующий
ГО г. Рыбинск	Ярославская обл., г. Рыбинск, Кипячевская ул. 45	Действующий
ГО г. Рыбинск	Ярославская обл., г. Рыбинск, Кипячевская ул. 47а	Действующий
ГО г. Рыбинск	Ярославская обл., г. Рыбинск, Кипячевская ул. 49	Действующий
ГО г. Рыбинск	Ярославская обл., г. Рыбинск, Кипячевская ул. 51	Действующий
ГО г. Рыбинск	Ярославская обл., г. Рыбинск, Кипячевская ул. 53	Действующий

ГО г. Рыбинск	Ярославская обл., г. Рыбинск, Кипячевская ул. 55	Действующий
ГО г. Рыбинск	Ярославская обл., г. Рыбинск, Кипячевская ул. 57	Действующий
ГО г. Рыбинск	Ярославская обл., г. Рыбинск, Кипячевская ул. 59	Действующий
ГО г. Рыбинск	Ярославская обл., г. Рыбинск, Кипячевская ул. 22	Действующий
ГО г. Рыбинск	Ярославская обл., г. Рыбинск, Кипячевская ул. 34	Действующий
ГО г. Рыбинск	Ярославская обл., г. Рыбинск, Кипячевская ул. 16	Действующий
ГО г. Рыбинск	Ярославская обл., г. Рыбинск, Кипячевская ул. 2	Действующий
ГО г. Рыбинск	Ярославская обл., г. Рыбинск, Кипячевская ул. 4	Действующий
ГО г. Рыбинск	Ярославская обл., г. Рыбинск, Кипячевская ул. 6	Действующий
ГО г. Рыбинск	Ярославская обл., г. Рыбинск, Кипячевская ул. 12	Действующий
ГО г. Рыбинск	Ярославская обл., г. Рыбинск, Кипячевская ул. 14	Действующий
ГО г. Рыбинск	Ярославская обл., г. Рыбинск, Кипячевская ул. 18	Действующий
ГО г. Рыбинск	Ярославская обл., г. Рыбинск, Кипячевская ул. 26а	Действующий
ГО г. Рыбинск	Ярославская обл., г. Рыбинск, Кипячевская ул. 24	Действующий
ГО г. Рыбинск	Ярославская обл., г. Рыбинск, Кипячевская ул. 36	Действующий
ГО г. Рыбинск	Ярославская обл., г. Рыбинск, Кипячевская ул. 38	Действующий
ГО г. Рыбинск	Ярославская обл., г. Рыбинск, Кипячевская ул. 17	Действующий
ГО г. Рыбинск	Ярославская обл., г. Рыбинск, Кипячевская ул. 40	Действующий
ГО г. Рыбинск	Ярославская обл., г. Рыбинск, Кипячевская ул. 21	Действующий
ГО г. Рыбинск	Ярославская обл., г. Рыбинск, Кипячевская ул. 66	Действующий
ГО г. Рыбинск	Ярославская обл., г. Рыбинск, Кинешемская ул. 3	Действующий
ГО г. Рыбинск	Ярославская обл., г. Рыбинск, Кинешемская ул. 7	Действующий
ГО г. Рыбинск	Ярославская обл., г. Рыбинск, Кинешемская ул. 2	Действующий
ГО г. Рыбинск	Ярославская обл., г. Рыбинск, Кинешемская ул. 9	Действующий
ГО г. Рыбинск	Ярославская обл., г. Рыбинск, Кинешемская ул. 11	Действующий
ГО г. Рыбинск	Ярославская обл., г. Рыбинск, Кимовская ул. 70	Действующий
ГО г. Рыбинск	Ярославская обл., г. Рыбинск, Кимовская ул. 37	Действующий
ГО г. Рыбинск	Ярославская обл., г. Рыбинск, Кимовская ул. 19	Действующий
ГО г. Рыбинск	Ярославская обл., г. Рыбинск, Кимовская ул. 2	Действующий
ГО г. Рыбинск	Ярославская обл., г. Рыбинск, Кимовская ул. 14	Действующий
ГО г. Рыбинск	Ярославская обл., г. Рыбинск, Кимовская ул. 16	Действующий
ГО г. Рыбинск	Ярославская обл., г. Рыбинск, Кимовская ул. 20	Действующий
ГО г. Рыбинск	Ярославская обл., г. Рыбинск, Кимовская ул. 22	Действующий
ГО г. Рыбинск	Ярославская обл., г. Рыбинск, Кимовская ул. 24	Действующий
ГО г. Рыбинск	Ярославская обл., г. Рыбинск, Кимовская ул. 36	Действующий
ГО г. Рыбинск	Ярославская обл., г. Рыбинск, Кимовская ул. 4	Действующий
ГО г. Рыбинск	Ярославская обл., г. Рыбинск, Кимовская ул. 8	Действующий
ГО г. Рыбинск	Ярославская обл., г. Рыбинск, Кимовская ул. 26	Действующий
ГО г. Рыбинск	Ярославская обл., г. Рыбинск, Кимовская ул. 28	Действующий
ГО г. Рыбинск	Ярославская обл., г. Рыбинск, Кимовская ул. 54	Действующий
ГО г. Рыбинск	Ярославская обл., г. Рыбинск, Кимовская ул. 30	Действующий
ГО г. Рыбинск	Ярославская обл., г. Рыбинск, Кимовская ул. 32	Действующий
ГО г. Рыбинск	Ярославская обл., г. Рыбинск, Кимовская ул. 58	Действующий
ГО г. Рыбинск	Ярославская обл., г. Рыбинск, Кимовская ул. 34	Действующий
ГО г. Рыбинск	Ярославская обл., г. Рыбинск, Кимовская ул. 40	Действующий
ГО г. Рыбинск	Ярославская обл., г. Рыбинск, Кимовская ул. 42	Действующий
ГО г. Рыбинск	Ярославская обл., г. Рыбинск, Кимовская ул. 44	Действующий
ГО г. Рыбинск	Ярославская обл., г. Рыбинск, Кимовская ул. 46	Действующий
ГО г. Рыбинск	Ярославская обл., г. Рыбинск, Кимовская ул. 48	Действующий
ГО г. Рыбинск	Ярославская обл., г. Рыбинск, Кимовская ул. 50	Действующий
ГО г. Рыбинск	Ярославская обл., г. Рыбинск, Кимовская ул. 1	Действующий
ГО г. Рыбинск	Ярославская обл., г. Рыбинск, Кимовская ул. 52	Действующий
ГО г. Рыбинск	Ярославская обл., г. Рыбинск, Кимовская ул. 72	Действующий
ГО г. Рыбинск	Ярославская обл., г. Рыбинск, Кимовская ул. 5	Действующий
ГО г. Рыбинск	Ярославская обл., г. Рыбинск, Кимовская ул. 78	Действующий
ГО г. Рыбинск	Ярославская обл., г. Рыбинск, Кимовская ул. 74	Действующий
ГО г. Рыбинск	Ярославская обл., г. Рыбинск, Кимовская ул. 9	Действующий
ГО г. Рыбинск	Ярославская обл., г. Рыбинск, Кимовская ул. 11	Действующий
ГО г. Рыбинск	Ярославская обл., г. Рыбинск, Кимовская ул. 82	Действующий
ГО г. Рыбинск	Ярославская обл., г. Рыбинск, Кимовская ул. 60	Действующий
ГО г. Рыбинск	Ярославская обл., г. Рыбинск, Кимовская ул. 76	Действующий
ГО г. Рыбинск	Ярославская обл., г. Рыбинск, Кимовская ул. 3	Действующий
ГО г. Рыбинск	Ярославская обл., г. Рыбинск, Кимовская ул. 62	Действующий
ГО г. Рыбинск	Ярославская обл., г. Рыбинск, Кимовская ул. 17	Действующий
ГО г. Рыбинск	Ярославская обл., г. Рыбинск, Кимовская ул. 80	Действующий
ГО г. Рыбинск	Ярославская обл., г. Рыбинск, Кимовская ул. 64	Действующий
ГО г. Рыбинск	Ярославская обл., г. Рыбинск, Кимовская ул. 66	Действующий
ГО г. Рыбинск	Ярославская обл., г. Рыбинск, Кимовская ул. 21	Действующий
ГО г. Рыбинск	Ярославская обл., г. Рыбинск, Кимовская ул. 86	Действующий
ГО г. Рыбинск	Ярославская обл., г. Рыбинск, Кимовская ул. 68	Действующий
ГО г. Рыбинск	Ярославская обл., г. Рыбинск, Кимовская ул. 7	Действующий

ГО г. Рыбинск	Ярославская обл., г. Рыбинск, Кимовская ул. 23	Действующий
ГО г. Рыбинск	Ярославская обл., г. Рыбинск, Кимовская ул. 84	Действующий
ГО г. Рыбинск	Ярославская обл., г. Рыбинск, Кимовская ул. 29	Действующий
ГО г. Рыбинск	Ярославская обл., г. Рыбинск, Кимовская ул. 31	Действующий
ГО г. Рыбинск	Ярославская обл., г. Рыбинск, Кимовская ул. 35	Действующий
ГО г. Рыбинск	Ярославская обл., г. Рыбинск, Кимовская ул. 33	Действующий
ГО г. Рыбинск	Ярославская обл., г. Рыбинск, Кимовская ул. 39	Действующий
ГО г. Рыбинск	Ярославская обл., г. Рыбинск, Кимовская ул. 41	Действующий
ГО г. Рыбинск	Ярославская обл., г. Рыбинск, Кимовская ул. 55	Действующий
ГО г. Рыбинск	Ярославская обл., г. Рыбинск, Кимовская ул. 57	Действующий
ГО г. Рыбинск	Ярославская обл., г. Рыбинск, Кимовская ул. 59	Действующий
ГО г. Рыбинск	Ярославская обл., г. Рыбинск, Кимовская ул. 61	Действующий
ГО г. Рыбинск	Ярославская обл., г. Рыбинск, Кимовская ул. 51	Действующий
ГО г. Рыбинск	Ярославская обл., г. Рыбинск, Кимовская ул. 63	Действующий
ГО г. Рыбинск	Ярославская обл., г. Рыбинск, Кимовская ул. 65	Действующий
ГО г. Рыбинск	Ярославская обл., г. Рыбинск, Кимовская ул. 69	Действующий
ГО г. Рыбинск	Ярославская обл., г. Рыбинск, Кимовская ул. 71	Действующий
ГО г. Рыбинск	Ярославская обл., г. Рыбинск, Кимовская ул. 73	Действующий
ГО г. Рыбинск	Ярославская обл., г. Рыбинск, Кимовская ул. 67	Действующий
ГО г. Рыбинск	Ярославская обл., г. Рыбинск, Кимовская ул. 83	Действующий
ГО г. Рыбинск	Ярославская обл., г. Рыбинск, Кимовская ул. 12	Действующий
ГО г. Рыбинск	Ярославская обл., г. Рыбинск, Кимовская ул. 38	Действующий
ГО г. Рыбинск	Ярославская обл., г. Рыбинск, Кимовская ул. 25	Действующий
ГО г. Рыбинск	Ярославская обл., г. Рыбинск, Кимовская ул. 47	Действующий
ГО г. Рыбинск	Ярославская обл., г. Рыбинск, Кимовская ул. 43	Действующий
ГО г. Рыбинск	Ярославская обл., г. Рыбинск, Кимовская ул. 53	Действующий
ГО г. Рыбинск	Ярославская обл., г. Рыбинск, Кимовская ул. 81	Действующий
ГО г. Рыбинск	Ярославская обл., г. Рыбинск, Киевская ул. 7	Действующий
ГО г. Рыбинск	Ярославская обл., г. Рыбинск, Киевская ул. 3	Действующий
ГО г. Рыбинск	Ярославская обл., г. Рыбинск, Киевская ул. 2	Действующий
ГО г. Рыбинск	Ярославская обл., г. Рыбинск, Киевская ул. 1	Действующий
ГО г. Рыбинск	Ярославская обл., г. Рыбинск, Каховская ул. 2	Действующий
ГО г. Рыбинск	Ярославская обл., г. Рыбинск, Каховская ул. 13	Действующий
ГО г. Рыбинск	Ярославская обл., г. Рыбинск, Каховская ул. 11	Действующий
ГО г. Рыбинск	Ярославская обл., г. Рыбинск, Каховская ул. 9	Действующий
ГО г. Рыбинск	Ярославская обл., г. Рыбинск, Каховская ул. 5	Действующий
ГО г. Рыбинск	Ярославская обл., г. Рыбинск, Каховская ул. 1	Действующий
ГО г. Рыбинск	Ярославская обл., г. Рыбинск, Каховская ул. 19	Действующий
ГО г. Рыбинск	Ярославская обл., г. Рыбинск, Каховская ул. 17	Действующий
ГО г. Рыбинск	Ярославская обл., г. Рыбинск, Каховская ул. 15	Действующий
ГО г. Рыбинск	Ярославская обл., г. Рыбинск, Каховская ул. 9а	Действующий
ГО г. Рыбинск	Ярославская обл., г. Рыбинск, Каховская ул. 7	Действующий
ГО г. Рыбинск	Ярославская обл., г. Рыбинск, Каховская ул. 7б	Действующий
ГО г. Рыбинск	Ярославская обл., г. Рыбинск, Каховская ул. 3	Действующий
ГО г. Рыбинск	Ярославская обл., г. Рыбинск, Катерская ул. 2	Действующий
ГО г. Рыбинск	Ярославская обл., г. Рыбинск, Каскадная ул. 23	Действующий
ГО г. Рыбинск	Ярославская обл., г. Рыбинск, Каскадная ул. 24	Действующий
ГО г. Рыбинск	Ярославская обл., г. Рыбинск, Каскадная ул. 22	Действующий
ГО г. Рыбинск	Ярославская обл., г. Рыбинск, Каскадная ул. 20	Действующий
ГО г. Рыбинск	Ярославская обл., г. Рыбинск, Каскадная ул. 16	Действующий
ГО г. Рыбинск	Ярославская обл., г. Рыбинск, Каскадная ул. 14	Действующий
ГО г. Рыбинск	Ярославская обл., г. Рыбинск, Каскадная ул. 17	Действующий
ГО г. Рыбинск	Ярославская обл., г. Рыбинск, Каскадная ул. 12	Действующий
ГО г. Рыбинск	Ярославская обл., г. Рыбинск, Каскадная ул. 15	Действующий
ГО г. Рыбинск	Ярославская обл., г. Рыбинск, Каскадная ул. 13	Действующий
ГО г. Рыбинск	Ярославская обл., г. Рыбинск, Каскадная ул. 6	Действующий
ГО г. Рыбинск	Ярославская обл., г. Рыбинск, Каскадная ул. 25	Действующий
ГО г. Рыбинск	Ярославская обл., г. Рыбинск, Каскадная ул. 18	Действующий
ГО г. Рыбинск	Ярославская обл., г. Рыбинск, Каскадная ул. 16а	Действующий
ГО г. Рыбинск	Ярославская обл., г. Рыбинск, Карякинская ул. 14	Действующий
ГО г. Рыбинск	Ярославская обл., г. Рыбинск, Карякинская ул. 25	Действующий
ГО г. Рыбинск	Ярославская обл., г. Рыбинск, Карякинская ул. 50	Действующий
ГО г. Рыбинск	Ярославская обл., г. Рыбинск, Карякинская ул. 33	Действующий
ГО г. Рыбинск	Ярославская обл., г. Рыбинск, Карякинская ул. 23	Действующий
ГО г. Рыбинск	Ярославская обл., г. Рыбинск, Карякинская ул. 60	Действующий
ГО г. Рыбинск	Ярославская обл., г. Рыбинск, Карякинская ул. 58	Действующий
ГО г. Рыбинск	Ярославская обл., г. Рыбинск, Карякинская ул. 52	Действующий
ГО г. Рыбинск	Ярославская обл., г. Рыбинск, Карякинская ул. 17	Действующий
ГО г. Рыбинск	Ярославская обл., г. Рыбинск, Карякинская ул. 15а	Действующий
ГО г. Рыбинск	Ярославская обл., г. Рыбинск, Карякинская ул. 13	Действующий
ГО г. Рыбинск	Ярославская обл., г. Рыбинск, Карякинская ул. 11	Действующий

ГО г. Рыбинск	Ярославская обл., г. Рыбинск, Карякинская ул. 9	Действующий
ГО г. Рыбинск	Ярославская обл., г. Рыбинск, Карякинская ул. 7	Действующий
ГО г. Рыбинск	Ярославская обл., г. Рыбинск, Картонный пер. 9	Действующий
ГО г. Рыбинск	Ярославская обл., г. Рыбинск, Картонный пер. 7	Действующий
ГО г. Рыбинск	Ярославская обл., г. Рыбинск, Картонный пер. 5	Действующий
ГО г. Рыбинск	Ярославская обл., г. Рыбинск, Картонный пер. 3	Действующий
ГО г. Рыбинск	Ярославская обл., г. Рыбинск, Картонный пер. 1	Действующий
ГО г. Рыбинск	Ярославская обл., г. Рыбинск, Картонный пер. 4	Действующий
ГО г. Рыбинск	Ярославская обл., г. Рыбинск, Картонный пер. 6	Действующий
ГО г. Рыбинск	Ярославская обл., г. Рыбинск, Карпунинская ул. 69	Действующий
ГО г. Рыбинск	Ярославская обл., г. Рыбинск, Карпунинская ул. 45	Действующий
ГО г. Рыбинск	Ярославская обл., г. Рыбинск, Карпунинская ул. 24	Действующий
ГО г. Рыбинск	Ярославская обл., г. Рыбинск, Карпунинская ул. 25	Действующий
ГО г. Рыбинск	Ярославская обл., г. Рыбинск, Карпунинская ул. 23	Действующий
ГО г. Рыбинск	Ярославская обл., г. Рыбинск, Карпунинская ул. 21	Действующий
ГО г. Рыбинск	Ярославская обл., г. Рыбинск, Карпунинская ул. 63	Действующий
ГО г. Рыбинск	Ярославская обл., г. Рыбинск, Карпунинская ул. 48	Действующий
ГО г. Рыбинск	Ярославская обл., г. Рыбинск, Карпунинская ул. 46	Действующий
ГО г. Рыбинск	Ярославская обл., г. Рыбинск, Карпунинская ул. 51	Действующий
ГО г. Рыбинск	Ярославская обл., г. Рыбинск, Карпунинская ул. 42	Действующий
ГО г. Рыбинск	Ярославская обл., г. Рыбинск, Карпунинская ул. 28	Действующий
ГО г. Рыбинск	Ярославская обл., г. Рыбинск, Карпунинская ул. 5	Действующий
ГО г. Рыбинск	Ярославская обл., г. Рыбинск, Карпунинская ул. 53	Действующий
ГО г. Рыбинск	Ярославская обл., г. Рыбинск, Карпунинская ул. 33	Действующий
ГО г. Рыбинск	Ярославская обл., г. Рыбинск, Карпунинская ул. 12	Действующий
ГО г. Рыбинск	Ярославская обл., г. Рыбинск, Карпунинская ул. 2	Действующий
ГО г. Рыбинск	Ярославская обл., г. Рыбинск, Карпунинская ул. 36	Действующий
ГО г. Рыбинск	Ярославская обл., г. Рыбинск, Карпунинская ул. 31	Действующий
ГО г. Рыбинск	Ярославская обл., г. Рыбинск, Карпунинская ул. 11	Действующий
ГО г. Рыбинск	Ярославская обл., г. Рыбинск, Карпунинская ул. 9	Действующий
ГО г. Рыбинск	Ярославская обл., г. Рыбинск, Карпунинская ул. 2а	Действующий
ГО г. Рыбинск	Ярославская обл., г. Рыбинск, Карпунинская ул. 73	Действующий
ГО г. Рыбинск	Ярославская обл., г. Рыбинск, Карпунинская ул. 62	Действующий
ГО г. Рыбинск	Ярославская обл., г. Рыбинск, Карпунинская ул. 71	Действующий
ГО г. Рыбинск	Ярославская обл., г. Рыбинск, Карпунинская ул. 60	Действующий
ГО г. Рыбинск	Ярославская обл., г. Рыбинск, Карпунинская ул. 65	Действующий
ГО г. Рыбинск	Ярославская обл., г. Рыбинск, Карпунинская ул. 56	Действующий
ГО г. Рыбинск	Ярославская обл., г. Рыбинск, Карпунинская ул. 54	Действующий
ГО г. Рыбинск	Ярославская обл., г. Рыбинск, Карпунинская ул. 61	Действующий
ГО г. Рыбинск	Ярославская обл., г. Рыбинск, Карпунинская ул. 52	Действующий
ГО г. Рыбинск	Ярославская обл., г. Рыбинск, Карпунинская ул. 57	Действующий
ГО г. Рыбинск	Ярославская обл., г. Рыбинск, Карпунинская ул. 50а	Действующий
ГО г. Рыбинск	Ярославская обл., г. Рыбинск, Карпунинская ул. 55	Действующий
ГО г. Рыбинск	Ярославская обл., г. Рыбинск, Карпунинская ул. 49	Действующий
ГО г. Рыбинск	Ярославская обл., г. Рыбинск, Карпунинская ул. 47	Действующий
ГО г. Рыбинск	Ярославская обл., г. Рыбинск, Карпунинская ул. 40	Действующий
ГО г. Рыбинск	Ярославская обл., г. Рыбинск, Карпунинская ул. 38	Действующий
ГО г. Рыбинск	Ярославская обл., г. Рыбинск, Карпунинская ул. 43	Действующий
ГО г. Рыбинск	Ярославская обл., г. Рыбинск, Карпунинская ул. 41	Действующий
ГО г. Рыбинск	Ярославская обл., г. Рыбинск, Карпунинская ул. 26	Действующий
ГО г. Рыбинск	Ярославская обл., г. Рыбинск, Карпунинская ул. 29	Действующий
ГО г. Рыбинск	Ярославская обл., г. Рыбинск, Карпунинская ул. 27	Действующий
ГО г. Рыбинск	Ярославская обл., г. Рыбинск, Карпунинская ул. 22	Действующий
ГО г. Рыбинск	Ярославская обл., г. Рыбинск, Карпунинская ул. 20	Действующий
ГО г. Рыбинск	Ярославская обл., г. Рыбинск, Карпунинская ул. 19	Действующий
ГО г. Рыбинск	Ярославская обл., г. Рыбинск, Карпунинская ул. 17	Действующий
ГО г. Рыбинск	Ярославская обл., г. Рыбинск, Карпунинская ул. 15	Действующий
ГО г. Рыбинск	Ярославская обл., г. Рыбинск, Карпунинская ул. 13	Действующий
ГО г. Рыбинск	Ярославская обл., г. Рыбинск, Карпунинская ул. 7	Действующий
ГО г. Рыбинск	Ярославская обл., г. Рыбинск, Карпунинская ул. 6	Действующий
ГО г. Рыбинск	Ярославская обл., г. Рыбинск, Карпунинская ул. 4	Действующий
ГО г. Рыбинск	Ярославская обл., г. Рыбинск, Карпунинская ул. 3	Действующий
ГО г. Рыбинск	Ярославская обл., г. Рыбинск, Карпунинская ул. 1	Действующий
ГО г. Рыбинск	Ярославская обл., г. Рыбинск, Карпунинская ул. 2б	Действующий
ГО г. Рыбинск	Ярославская обл., г. Рыбинск, Канатная ул. 1	Действующий
ГО г. Рыбинск	Ярославская обл., г. Рыбинск, Канатная ул. 5	Действующий
ГО г. Рыбинск	Ярославская обл., г. Рыбинск, Каменниковская ул. 23	Действующий
ГО г. Рыбинск	Ярославская обл., г. Рыбинск, Каменниковская ул. 25	Действующий
ГО г. Рыбинск	Ярославская обл., г. Рыбинск, Каменниковская ул. 35	Действующий
ГО г. Рыбинск	Ярославская обл., г. Рыбинск, Каменниковская ул. 37	Действующий
ГО г. Рыбинск	Ярославская обл., г. Рыбинск, Каменниковская ул. 21	Действующий

ГО г. Рыбинск	Ярославская обл., г. Рыбинск, Каменниковская ул. 19	Действующий
ГО г. Рыбинск	Ярославская обл., г. Рыбинск, Каменниковская ул. 22	Действующий
ГО г. Рыбинск	Ярославская обл., г. Рыбинск, Каменниковская ул. 190	Действующий
ГО г. Рыбинск	Ярославская обл., г. Рыбинск, Калининская ул. 38	Действующий
ГО г. Рыбинск	Ярославская обл., г. Рыбинск, Калининская ул. 54	Действующий
ГО г. Рыбинск	Ярославская обл., г. Рыбинск, Калининская ул. 52	Действующий
ГО г. Рыбинск	Ярославская обл., г. Рыбинск, Калининская ул. 50	Действующий
ГО г. Рыбинск	Ярославская обл., г. Рыбинск, Калининская ул. 46	Действующий
ГО г. Рыбинск	Ярославская обл., г. Рыбинск, Калининская ул. 48	Действующий
ГО г. Рыбинск	Ярославская обл., г. Рыбинск, Калининская ул. 49	Действующий
ГО г. Рыбинск	Ярославская обл., г. Рыбинск, Калининская ул. 47	Действующий
ГО г. Рыбинск	Ярославская обл., г. Рыбинск, Калининская ул. 43	Действующий
ГО г. Рыбинск	Ярославская обл., г. Рыбинск, Калининская ул. 41	Действующий
ГО г. Рыбинск	Ярославская обл., г. Рыбинск, Калининская ул. 39	Действующий
ГО г. Рыбинск	Ярославская обл., г. Рыбинск, Калининская ул. 37а	Действующий
ГО г. Рыбинск	Ярославская обл., г. Рыбинск, Калининская ул. 33	Действующий
ГО г. Рыбинск	Ярославская обл., г. Рыбинск, Калининская ул. 31	Действующий
ГО г. Рыбинск	Ярославская обл., г. Рыбинск, Калининская ул. 29а	Действующий
ГО г. Рыбинск	Ярославская обл., г. Рыбинск, Калининская ул. 21	Действующий
ГО г. Рыбинск	Ярославская обл., г. Рыбинск, Калининская ул. 17	Действующий
ГО г. Рыбинск	Ярославская обл., г. Рыбинск, Календарная ул. 20	Действующий
ГО г. Рыбинск	Ярославская обл., г. Рыбинск, Календарная ул. 10а	Действующий
ГО г. Рыбинск	Ярославская обл., г. Рыбинск, Календарная ул. 7	Действующий
ГО г. Рыбинск	Ярославская обл., г. Рыбинск, Календарная ул. 15	Действующий
ГО г. Рыбинск	Ярославская обл., г. Рыбинск, Календарная ул. 18	Действующий
ГО г. Рыбинск	Ярославская обл., г. Рыбинск, Календарная ул. 23	Действующий
ГО г. Рыбинск	Ярославская обл., г. Рыбинск, Календарная ул. 5	Действующий
ГО г. Рыбинск	Ярославская обл., г. Рыбинск, Календарная ул. 8	Действующий
ГО г. Рыбинск	Ярославская обл., г. Рыбинск, Календарная ул. 6	Действующий
ГО г. Рыбинск	Ярославская обл., г. Рыбинск, Календарная ул. 1	Действующий
ГО г. Рыбинск	Ярославская обл., г. Рыбинск, Календарная ул. 2	Действующий
ГО г. Рыбинск	Ярославская обл., г. Рыбинск, Календарная ул. 3	Действующий
ГО г. Рыбинск	Ярославская обл., г. Рыбинск, Календарная ул. 4	Действующий
ГО г. Рыбинск	Ярославская обл., г. Рыбинск, Календарная ул. 9	Действующий
ГО г. Рыбинск	Ярославская обл., г. Рыбинск, Календарная ул. 10	Действующий
ГО г. Рыбинск	Ярославская обл., г. Рыбинск, Календарная ул. 11	Действующий
ГО г. Рыбинск	Ярославская обл., г. Рыбинск, Календарная ул. 13	Действующий
ГО г. Рыбинск	Ярославская обл., г. Рыбинск, Календарная ул. 12а	Действующий
ГО г. Рыбинск	Ярославская обл., г. Рыбинск, Календарная ул. 14	Действующий
ГО г. Рыбинск	Ярославская обл., г. Рыбинск, Календарная ул. 16	Действующий
ГО г. Рыбинск	Ярославская обл., г. Рыбинск, Календарная ул. 17	Действующий
ГО г. Рыбинск	Ярославская обл., г. Рыбинск, Календарная ул. 18а	Действующий
ГО г. Рыбинск	Ярославская обл., г. Рыбинск, Календарная ул. 19	Действующий
ГО г. Рыбинск	Ярославская обл., г. Рыбинск, Календарная ул. 21	Действующий
ГО г. Рыбинск	Ярославская обл., г. Рыбинск, Календарная ул. 20а	Действующий
ГО г. Рыбинск	Ярославская обл., г. Рыбинск, Календарная ул. 22а	Действующий
ГО г. Рыбинск	Ярославская обл., г. Рыбинск, Календарная ул. 22	Действующий
ГО г. Рыбинск	Ярославская обл., г. Рыбинск, Кабельная ул. 2	Действующий
ГО г. Рыбинск	Ярославская обл., г. Рыбинск, Кабельная ул. 1	Действующий
ГО г. Рыбинск	Ярославская обл., г. Рыбинск, Кабельная ул. 3	Действующий
ГО г. Рыбинск	Ярославская обл., г. Рыбинск, Кабельная ул. 6	Действующий
ГО г. Рыбинск	Ярославская обл., г. Рыбинск, Кабельная ул. 5	Действующий
ГО г. Рыбинск	Ярославская обл., г. Рыбинск, Кабельная ул. 8	Действующий
ГО г. Рыбинск	Ярославская обл., г. Рыбинск, Кабельная ул. 7	Действующий
ГО г. Рыбинск	Ярославская обл., г. Рыбинск, Кабельная ул. 10	Действующий
ГО г. Рыбинск	Ярославская обл., г. Рыбинск, Кабельная ул. 9	Действующий
ГО г. Рыбинск	Ярославская обл., г. Рыбинск, Индустриальная ул. 12	Действующий
ГО г. Рыбинск	Ярославская обл., г. Рыбинск, Индустриальная ул. 11	Действующий
ГО г. Рыбинск	Ярославская обл., г. Рыбинск, Индустриальная ул. 16	Действующий
ГО г. Рыбинск	Ярославская обл., г. Рыбинск, Индустриальная ул. 15	Действующий
ГО г. Рыбинск	Ярославская обл., г. Рыбинск, Индустриальная ул. 14	Действующий
ГО г. Рыбинск	Ярославская обл., г. Рыбинск, Индустриальная ул. 13	Действующий
ГО г. Рыбинск	Ярославская обл., г. Рыбинск, Индустриальная ул. 9	Действующий
ГО г. Рыбинск	Ярославская обл., г. Рыбинск, Индустриальная ул. 7	Действующий
ГО г. Рыбинск	Ярославская обл., г. Рыбинск, Индустриальная ул. 4	Действующий
ГО г. Рыбинск	Ярославская обл., г. Рыбинск, Индустриальная ул. 5	Действующий
ГО г. Рыбинск	Ярославская обл., г. Рыбинск, Индустриальная ул. 2	Действующий
ГО г. Рыбинск	Ярославская обл., г. Рыбинск, Индустриальная ул. 1	Действующий
ГО г. Рыбинск	Ярославская обл., г. Рыбинск, Индустриальная ул. 19	Действующий
ГО г. Рыбинск	Ярославская обл., г. Рыбинск, Индустриальная ул. 19а	Действующий
ГО г. Рыбинск	Ярославская обл., г. Рыбинск, Индустриальная ул. 1а	Действующий

ГО г. Рыбинск	Ярославская обл., г. Рыбинск, Ивановская ул. 7	Действующий
ГО г. Рыбинск	Ярославская обл., г. Рыбинск, Ивановская ул. 8	Действующий
ГО г. Рыбинск	Ярославская обл., г. Рыбинск, Ивановская ул. 6	Действующий
ГО г. Рыбинск	Ярославская обл., г. Рыбинск, Ивановская ул. 4	Действующий
ГО г. Рыбинск	Ярославская обл., г. Рыбинск, Ивановская ул. 5	Действующий
ГО г. Рыбинск	Ярославская обл., г. Рыбинск, Ивановская ул. 3	Действующий
ГО г. Рыбинск	Ярославская обл., г. Рыбинск, Ивановская ул. 1а	Действующий
ГО г. Рыбинск	Ярославская обл., г. Рыбинск, Зелёная ул. 12а	Действующий
ГО г. Рыбинск	Ярославская обл., г. Рыбинск, Зелёная ул. 8	Действующий
ГО г. Рыбинск	Ярославская обл., г. Рыбинск, Зелёная ул. 5	Действующий
ГО г. Рыбинск	Ярославская обл., г. Рыбинск, Зелёная ул. 13	Действующий
ГО г. Рыбинск	Ярославская обл., г. Рыбинск, Зелёная ул. 2а	Действующий
ГО г. Рыбинск	Ярославская обл., г. Рыбинск, Зелёная ул. 23	Действующий
ГО г. Рыбинск	Ярославская обл., г. Рыбинск, Зелёная ул. 9	Действующий
ГО г. Рыбинск	Ярославская обл., г. Рыбинск, Зелёная ул. 17	Действующий
ГО г. Рыбинск	Ярославская обл., г. Рыбинск, Зелёная ул. 15	Действующий
ГО г. Рыбинск	Ярославская обл., г. Рыбинск, Зелёная ул. 19	Действующий
ГО г. Рыбинск	Ярославская обл., г. Рыбинск, Зелёная ул. 7	Действующий
ГО г. Рыбинск	Ярославская обл., г. Рыбинск, Зелёная ул. 11	Действующий
ГО г. Рыбинск	Ярославская обл., г. Рыбинск, Заречная ул. 40	Действующий
ГО г. Рыбинск	Ярославская обл., г. Рыбинск, Заречная ул. 26	Действующий
ГО г. Рыбинск	Ярославская обл., г. Рыбинск, Заречная ул. 42	Действующий
ГО г. Рыбинск	Ярославская обл., г. Рыбинск, Заречная ул. 34	Действующий
ГО г. Рыбинск	Ярославская обл., г. Рыбинск, Заречная ул. 66д	Действующий
ГО г. Рыбинск	Ярославская обл., г. Рыбинск, Заречная ул. 66г	Действующий
ГО г. Рыбинск	Ярославская обл., г. Рыбинск, Заречная ул. 66	Действующий
ГО г. Рыбинск	Ярославская обл., г. Рыбинск, Заречная ул. 58а	Действующий
ГО г. Рыбинск	Ярославская обл., г. Рыбинск, Заречная ул. 54а	Действующий
ГО г. Рыбинск	Ярославская обл., г. Рыбинск, Заречная ул. 64	Действующий
ГО г. Рыбинск	Ярославская обл., г. Рыбинск, Заречная ул. 22	Действующий
ГО г. Рыбинск	Ярославская обл., г. Рыбинск, Заречная ул. 43	Действующий
ГО г. Рыбинск	Ярославская обл., г. Рыбинск, Заречная ул. 41	Действующий
ГО г. Рыбинск	Ярославская обл., г. Рыбинск, Заречная ул. 20а	Действующий
ГО г. Рыбинск	Ярославская обл., г. Рыбинск, Заречная ул. 54б	Действующий
ГО г. Рыбинск	Ярославская обл., г. Рыбинск, Заречная ул. 8	Действующий
ГО г. Рыбинск	Ярославская обл., г. Рыбинск, Заречная ул. 4а	Действующий
ГО г. Рыбинск	Ярославская обл., г. Рыбинск, Заречная ул. 6	Действующий
ГО г. Рыбинск	Ярославская обл., г. Рыбинск, Заречная ул. 2	Действующий
ГО г. Рыбинск	Ярославская обл., г. Рыбинск, Заречная ул. 2а	Действующий
ГО г. Рыбинск	Ярославская обл., г. Рыбинск, Заречная ул. 64б	Действующий
ГО г. Рыбинск	Ярославская обл., г. Рыбинск, Заречная ул. 60б	Действующий
ГО г. Рыбинск	Ярославская обл., г. Рыбинск, Заречная ул. 39	Действующий
ГО г. Рыбинск	Ярославская обл., г. Рыбинск, Заречная ул. 36	Действующий
ГО г. Рыбинск	Ярославская обл., г. Рыбинск, Заречная ул. 28а	Действующий
ГО г. Рыбинск	Ярославская обл., г. Рыбинск, Заречная ул. 30	Действующий
ГО г. Рыбинск	Ярославская обл., г. Рыбинск, Заречная ул. 56а	Действующий
ГО г. Рыбинск	Ярославская обл., г. Рыбинск, Заречная ул. 19	Действующий
ГО г. Рыбинск	Ярославская обл., г. Рыбинск, Заречная ул. 4	Действующий
ГО г. Рыбинск	Ярославская обл., г. Рыбинск, Заречная ул. 66а	Действующий
ГО г. Рыбинск	Ярославская обл., г. Рыбинск, Заречная ул. 64а	Действующий
ГО г. Рыбинск	Ярославская обл., г. Рыбинск, Заречная ул. 62	Действующий
ГО г. Рыбинск	Ярославская обл., г. Рыбинск, Заречная ул. 62б	Действующий
ГО г. Рыбинск	Ярославская обл., г. Рыбинск, Заречная ул. 47	Действующий
ГО г. Рыбинск	Ярославская обл., г. Рыбинск, Заречная ул. 45	Действующий
ГО г. Рыбинск	Ярославская обл., г. Рыбинск, Заречная ул. 60	Действующий
ГО г. Рыбинск	Ярославская обл., г. Рыбинск, Заречная ул. 58	Действующий
ГО г. Рыбинск	Ярославская обл., г. Рыбинск, Заречная ул. 54в	Действующий
ГО г. Рыбинск	Ярославская обл., г. Рыбинск, Заречная ул. 35	Действующий
ГО г. Рыбинск	Ярославская обл., г. Рыбинск, Заречная ул. 52б	Действующий
ГО г. Рыбинск	Ярославская обл., г. Рыбинск, Заречная ул. 52а	Действующий
ГО г. Рыбинск	Ярославская обл., г. Рыбинск, Заречная ул. 52	Действующий
ГО г. Рыбинск	Ярославская обл., г. Рыбинск, Заречная ул. 48	Действующий
ГО г. Рыбинск	Ярославская обл., г. Рыбинск, Заречная ул. 27	Действующий
ГО г. Рыбинск	Ярославская обл., г. Рыбинск, Заречная ул. 25	Действующий
ГО г. Рыбинск	Ярославская обл., г. Рыбинск, Заречная ул. 44	Действующий
ГО г. Рыбинск	Ярославская обл., г. Рыбинск, Заречная ул. 23	Действующий
ГО г. Рыбинск	Ярославская обл., г. Рыбинск, Заречная ул. 34а	Действующий
ГО г. Рыбинск	Ярославская обл., г. Рыбинск, Заречная ул. 28б	Действующий
ГО г. Рыбинск	Ярославская обл., г. Рыбинск, Заречная ул. 32	Действующий
ГО г. Рыбинск	Ярославская обл., г. Рыбинск, Заречная ул. 19г	Действующий
ГО г. Рыбинск	Ярославская обл., г. Рыбинск, Заречная ул. 30а	Действующий

ГО г. Рыбинск	Ярославская обл., г. Рыбинск, Заречная ул. 19в	Действующий
ГО г. Рыбинск	Ярославская обл., г. Рыбинск, Заречная ул. 26а	Действующий
ГО г. Рыбинск	Ярославская обл., г. Рыбинск, Заречная ул. 19б	Действующий
ГО г. Рыбинск	Ярославская обл., г. Рыбинск, Заречная ул. 19а	Действующий
ГО г. Рыбинск	Ярославская обл., г. Рыбинск, Заречная ул. 12	Действующий
ГО г. Рыбинск	Ярославская обл., г. Рыбинск, Заречная ул. 10	Действующий
ГО г. Рыбинск	Ярославская обл., г. Рыбинск, Заречная ул. 7а	Действующий
ГО г. Рыбинск	Ярославская обл., г. Рыбинск, Заречная ул. 5а	Действующий
ГО г. Рыбинск	Ярославская обл., г. Рыбинск, Заречная ул. 5	Действующий
ГО г. Рыбинск	Ярославская обл., г. Рыбинск, Заречная ул. 9б	Действующий
ГО г. Рыбинск	Ярославская обл., г. Рыбинск, Западная ул. 6	Действующий
ГО г. Рыбинск	Ярославская обл., г. Рыбинск, Западная ул. 8	Действующий
ГО г. Рыбинск	Ярославская обл., г. Рыбинск, Западная ул. 4	Действующий
ГО г. Рыбинск	Ярославская обл., г. Рыбинск, Западная ул. 12	Действующий
ГО г. Рыбинск	Ярославская обл., г. Рыбинск, Западная ул. 1	Действующий
ГО г. Рыбинск	Ярославская обл., г. Рыбинск, Западная ул. 5	Действующий
ГО г. Рыбинск	Ярославская обл., г. Рыбинск, Западная ул. 7	Действующий
ГО г. Рыбинск	Ярославская обл., г. Рыбинск, Западная ул. 3	Действующий
ГО г. Рыбинск	Ярославская обл., г. Рыбинск, Западная ул. 14	Действующий
ГО г. Рыбинск	Ярославская обл., г. Рыбинск, Западная ул. 10	Действующий
ГО г. Рыбинск	Ярославская обл., г. Рыбинск, Западная ул. 9	Действующий
ГО г. Рыбинск	Ярославская обл., г. Рыбинск, Западная ул. 11	Действующий
ГО г. Рыбинск	Ярославская обл., г. Рыбинск, Западная ул. 13	Действующий
ГО г. Рыбинск	Ярославская обл., г. Рыбинск, Западная ул. 15	Действующий
ГО г. Рыбинск	Ярославская обл., г. Рыбинск, Загородная ул. 1	Действующий
ГО г. Рыбинск	Ярославская обл., г. Рыбинск, Загородная ул. 2	Действующий
ГО г. Рыбинск	Ярославская обл., г. Рыбинск, Загородная ул. 4	Действующий
ГО г. Рыбинск	Ярославская обл., г. Рыбинск, Загородная ул. 3	Действующий
ГО г. Рыбинск	Ярославская обл., г. Рыбинск, Загородная ул. 6	Действующий
ГО г. Рыбинск	Ярославская обл., г. Рыбинск, Загородная ул. 5	Действующий
ГО г. Рыбинск	Ярославская обл., г. Рыбинск, Загородная ул. 8	Действующий
ГО г. Рыбинск	Ярославская обл., г. Рыбинск, Загородная ул. 10	Действующий
ГО г. Рыбинск	Ярославская обл., г. Рыбинск, Загородная ул. 9	Действующий
ГО г. Рыбинск	Ярославская обл., г. Рыбинск, Загородная ул. 12	Действующий
ГО г. Рыбинск	Ярославская обл., г. Рыбинск, Загородная ул. 18	Действующий
ГО г. Рыбинск	Ярославская обл., г. Рыбинск, Загородная ул. 31	Действующий
ГО г. Рыбинск	Ярославская обл., г. Рыбинск, Загородная ул. 7	Действующий
ГО г. Рыбинск	Ярославская обл., г. Рыбинск, Загородная ул. 12а	Действующий
ГО г. Рыбинск	Ярославская обл., г. Рыбинск, Загородная ул. 14	Действующий
ГО г. Рыбинск	Ярославская обл., г. Рыбинск, Загородная ул. 16	Действующий
ГО г. Рыбинск	Ярославская обл., г. Рыбинск, Журнальная ул. 14	Действующий
ГО г. Рыбинск	Ярославская обл., г. Рыбинск, Журнальная ул. 12	Действующий
ГО г. Рыбинск	Ярославская обл., г. Рыбинск, Журнальная ул. 23	Действующий
ГО г. Рыбинск	Ярославская обл., г. Рыбинск, Журнальная ул. 11	Действующий
ГО г. Рыбинск	Ярославская обл., г. Рыбинск, Журнальная ул. 5	Действующий
ГО г. Рыбинск	Ярославская обл., г. Рыбинск, Журнальная ул. 4	Действующий
ГО г. Рыбинск	Ярославская обл., г. Рыбинск, Журнальная ул. 16	Действующий
ГО г. Рыбинск	Ярославская обл., г. Рыбинск, Журнальная ул. 9	Действующий
ГО г. Рыбинск	Ярославская обл., г. Рыбинск, Журнальная ул. 20	Действующий
ГО г. Рыбинск	Ярославская обл., г. Рыбинск, Журнальная ул. 2	Действующий
ГО г. Рыбинск	Ярославская обл., г. Рыбинск, Журнальная ул. 24	Действующий
ГО г. Рыбинск	Ярославская обл., г. Рыбинск, Журнальная ул. 22	Действующий
ГО г. Рыбинск	Ярославская обл., г. Рыбинск, Журнальная ул. 21	Действующий
ГО г. Рыбинск	Ярославская обл., г. Рыбинск, Журнальная ул. 18	Действующий
ГО г. Рыбинск	Ярославская обл., г. Рыбинск, Журнальная ул. 19	Действующий
ГО г. Рыбинск	Ярославская обл., г. Рыбинск, Журнальная ул. 17	Действующий
ГО г. Рыбинск	Ярославская обл., г. Рыбинск, Журнальная ул. 15	Действующий
ГО г. Рыбинск	Ярославская обл., г. Рыбинск, Журнальная ул. 10	Действующий
ГО г. Рыбинск	Ярославская обл., г. Рыбинск, Журнальная ул. 8	Действующий
ГО г. Рыбинск	Ярославская обл., г. Рыбинск, Журнальная ул. 7	Действующий
ГО г. Рыбинск	Ярославская обл., г. Рыбинск, Журнальная ул. 6	Действующий
ГО г. Рыбинск	Ярославская обл., г. Рыбинск, Журнальная ул. 3	Действующий
ГО г. Рыбинск	Ярославская обл., г. Рыбинск, Журнальная ул. 1	Действующий
ГО г. Рыбинск	Ярославская обл., г. Рыбинск, Жуковская ул. 9	Действующий
ГО г. Рыбинск	Ярославская обл., г. Рыбинск, Жуковская ул. 30	Действующий
ГО г. Рыбинск	Ярославская обл., г. Рыбинск, Жуковская ул. 5а	Действующий
ГО г. Рыбинск	Ярославская обл., г. Рыбинск, Жуковская ул. 2	Действующий
ГО г. Рыбинск	Ярославская обл., г. Рыбинск, Жуковская ул. 4	Действующий
ГО г. Рыбинск	Ярославская обл., г. Рыбинск, Жуковская ул. 8	Действующий
ГО г. Рыбинск	Ярославская обл., г. Рыбинск, Жуковская ул. 1	Действующий
ГО г. Рыбинск	Ярославская обл., г. Рыбинск, Жуковская ул. 5	Действующий

ГО г. Рыбинск	Ярославская обл., г. Рыбинск, Жуковская ул. 10	Действующий
ГО г. Рыбинск	Ярославская обл., г. Рыбинск, Жуковская ул. 16	Действующий
ГО г. Рыбинск	Ярославская обл., г. Рыбинск, Жуковская ул. 18	Действующий
ГО г. Рыбинск	Ярославская обл., г. Рыбинск, Жуковская ул. 7	Действующий
ГО г. Рыбинск	Ярославская обл., г. Рыбинск, Жуковская ул. 22	Действующий
ГО г. Рыбинск	Ярославская обл., г. Рыбинск, Жуковская ул. 11	Действующий
ГО г. Рыбинск	Ярославская обл., г. Рыбинск, Жуковская ул. 13	Действующий
ГО г. Рыбинск	Ярославская обл., г. Рыбинск, Жуковская ул. 26	Действующий
ГО г. Рыбинск	Ярославская обл., г. Рыбинск, Жуковская ул. 15	Действующий
ГО г. Рыбинск	Ярославская обл., г. Рыбинск, Жуковская ул. 17	Действующий
ГО г. Рыбинск	Ярославская обл., г. Рыбинск, Жуковская ул. 19	Действующий
ГО г. Рыбинск	Ярославская обл., г. Рыбинск, Жуковская ул. 23	Действующий
ГО г. Рыбинск	Ярославская обл., г. Рыбинск, Жуковская ул. 16б	Действующий
ГО г. Рыбинск	Ярославская обл., г. Рыбинск, Жуковская ул. 15а	Действующий
ГО г. Рыбинск	Ярославская обл., г. Рыбинск, Жуковская ул. 16г	Действующий
ГО г. Рыбинск	Ярославская обл., г. Рыбинск, Жуковская ул. 16а	Действующий
ГО г. Рыбинск	Ярославская обл., г. Рыбинск, Жуковская ул. 2а	Действующий
ГО г. Рыбинск	Ярославская обл., г. Рыбинск, Жуковская ул. 6	Действующий
ГО г. Рыбинск	Ярославская обл., г. Рыбинск, Жуковская ул. 20	Действующий
ГО г. Рыбинск	Ярославская обл., г. Рыбинск, Жуковская ул. 21	Действующий
ГО г. Рыбинск	Ярославская обл., г. Рыбинск, Железнодорожная ул. 32	Действующий
ГО г. Рыбинск	Ярославская обл., г. Рыбинск, Ермаковская ул. 34	Действующий
ГО г. Рыбинск	Ярославская обл., г. Рыбинск, Ермаковская ул. 26	Действующий
ГО г. Рыбинск	Ярославская обл., г. Рыбинск, Ермаковская ул. 25	Действующий
ГО г. Рыбинск	Ярославская обл., г. Рыбинск, Ермаковская ул. 38	Действующий
ГО г. Рыбинск	Ярославская обл., г. Рыбинск, Ермаковская ул. 24	Действующий
ГО г. Рыбинск	Ярославская обл., г. Рыбинск, Ермаковская ул. 14а	Действующий
ГО г. Рыбинск	Ярославская обл., г. Рыбинск, Ермаковская ул. 12	Действующий
ГО г. Рыбинск	Ярославская обл., г. Рыбинск, Ермаковская ул. 21	Действующий
ГО г. Рыбинск	Ярославская обл., г. Рыбинск, Ермаковская ул. 20	Действующий
ГО г. Рыбинск	Ярославская обл., г. Рыбинск, Ермаковская ул. 18	Действующий
ГО г. Рыбинск	Ярославская обл., г. Рыбинск, Ермаковская ул. 11	Действующий
ГО г. Рыбинск	Ярославская обл., г. Рыбинск, Ермаковская ул. 39	Действующий
ГО г. Рыбинск	Ярославская обл., г. Рыбинск, Ермаковская ул. 37	Действующий
ГО г. Рыбинск	Ярославская обл., г. Рыбинск, Ермаковская ул. 40	Действующий
ГО г. Рыбинск	Ярославская обл., г. Рыбинск, Ермаковская ул. 35	Действующий
ГО г. Рыбинск	Ярославская обл., г. Рыбинск, Ермаковская ул. 36	Действующий
ГО г. Рыбинск	Ярославская обл., г. Рыбинск, Ермаковская ул. 33	Действующий
ГО г. Рыбинск	Ярославская обл., г. Рыбинск, Ермаковская ул. 31	Действующий
ГО г. Рыбинск	Ярославская обл., г. Рыбинск, Ермаковская ул. 23	Действующий
ГО г. Рыбинск	Ярославская обл., г. Рыбинск, Ермаковская ул. 19	Действующий
ГО г. Рыбинск	Ярославская обл., г. Рыбинск, Ермаковская ул. 22	Действующий
ГО г. Рыбинск	Ярославская обл., г. Рыбинск, Ермаковская ул. 9	Действующий
ГО г. Рыбинск	Ярославская обл., г. Рыбинск, Ермаковская ул. 10	Действующий
ГО г. Рыбинск	Ярославская обл., г. Рыбинск, Ермаковская ул. 7	Действующий
ГО г. Рыбинск	Ярославская обл., г. Рыбинск, Ермаковская ул. 8	Действующий
ГО г. Рыбинск	Ярославская обл., г. Рыбинск, Ермаковская ул. 5	Действующий
ГО г. Рыбинск	Ярославская обл., г. Рыбинск, Ермаковская ул. 6	Действующий
ГО г. Рыбинск	Ярославская обл., г. Рыбинск, Дорожная ул. 23	Действующий
ГО г. Рыбинск	Ярославская обл., г. Рыбинск, Дорожная ул. 25	Действующий
ГО г. Рыбинск	Ярославская обл., г. Рыбинск, Дорожная ул. 22	Действующий
ГО г. Рыбинск	Ярославская обл., г. Рыбинск, Дорожная ул. 21	Действующий
ГО г. Рыбинск	Ярославская обл., г. Рыбинск, Дорожная ул. 19	Действующий
ГО г. Рыбинск	Ярославская обл., г. Рыбинск, Дорожная ул. 18	Действующий
ГО г. Рыбинск	Ярославская обл., г. Рыбинск, Дорожная ул. 17	Действующий
ГО г. Рыбинск	Ярославская обл., г. Рыбинск, Дорожная ул. 16	Действующий
ГО г. Рыбинск	Ярославская обл., г. Рыбинск, Дорожная ул. 15	Действующий
ГО г. Рыбинск	Ярославская обл., г. Рыбинск, Дорожная ул. 13	Действующий
ГО г. Рыбинск	Ярославская обл., г. Рыбинск, Дорожная ул. 10	Действующий
ГО г. Рыбинск	Ярославская обл., г. Рыбинск, Дорожная ул. 11	Действующий
ГО г. Рыбинск	Ярославская обл., г. Рыбинск, Дорожная ул. 7	Действующий
ГО г. Рыбинск	Ярославская обл., г. Рыбинск, Дорожная ул. 9	Действующий
ГО г. Рыбинск	Ярославская обл., г. Рыбинск, Дорожная ул. 8	Действующий
ГО г. Рыбинск	Ярославская обл., г. Рыбинск, Дорожная ул. 5	Действующий
ГО г. Рыбинск	Ярославская обл., г. Рыбинск, Дорожная ул. 3	Действующий
ГО г. Рыбинск	Ярославская обл., г. Рыбинск, Дорожная ул. 1	Действующий
ГО г. Рыбинск	Ярославская обл., г. Рыбинск, Дорожная ул. 4	Действующий
ГО г. Рыбинск	Ярославская обл., г. Рыбинск, Дорожная ул. 14	Действующий
ГО г. Рыбинск	Ярославская обл., г. Рыбинск, ДНТ Васильки, ул.Окружная дорога 87	Действующий
ГО г. Рыбинск	Ярославская обл., г. Рыбинск, ДНТ Васильки, ул.Окружная дорога 79	Действующий
ГО г. Рыбинск	Ярославская обл., г. Рыбинск, ДНТ Васильки, ул.Окружная дорога 59	Действующий

ГО г. Рыбинск	Ярославская обл., г. Рыбинск, ДНТ Васильки, ул.Окружная дорога 67	Действующий
ГО г. Рыбинск	Ярославская обл., г. Рыбинск, ДНТ Васильки, ул.Окружная дорога 86	Действующий
ГО г. Рыбинск	Ярославская обл., г. Рыбинск, ДНТ Васильки, ул.Окружная дорога 58	Действующий
ГО г. Рыбинск	Ярославская обл., г. Рыбинск, ДНТ Васильки, ул.Окружная дорога 60	Действующий
ГО г. Рыбинск	Ярославская обл., г. Рыбинск, ДНТ Васильки, ул.Окружная дорога 23	Действующий
ГО г. Рыбинск	Ярославская обл., г. Рыбинск, ДНТ Васильки, ул.Окружная дорога 93	Действующий
ГО г. Рыбинск	Ярославская обл., г. Рыбинск, ДНТ Васильки, ул.Окружная дорога 54	Действующий
ГО г. Рыбинск	Ярославская обл., г. Рыбинск, ДНТ Васильки, ул.Окружная дорога 57	Действующий
ГО г. Рыбинск	Ярославская обл., г. Рыбинск, ДНТ Васильки, ул.Окружная дорога 62	Действующий
ГО г. Рыбинск	Ярославская обл., г. Рыбинск, ДНТ Васильки, ул.Окружная дорога 44	Действующий
ГО г. Рыбинск	Ярославская обл., г. Рыбинск, ДНТ Васильки, ул.Окружная дорога 88	Действующий
ГО г. Рыбинск	Ярославская обл., г. Рыбинск, ДНТ Васильки, ул.Окружная дорога 39	Действующий
ГО г. Рыбинск	Ярославская обл., г. Рыбинск, ДНТ Васильки, ул.Окружная дорога 35	Действующий
ГО г. Рыбинск	Ярославская обл., г. Рыбинск, ДНТ Васильки, ул.Окружная дорога 34	Действующий
ГО г. Рыбинск	Ярославская обл., г. Рыбинск, ДНТ Васильки, ул.Окружная дорога 32	Действующий
ГО г. Рыбинск	Ярославская обл., г. Рыбинск, ДНТ Васильки, ул.Окружная дорога 84	Действующий
ГО г. Рыбинск	Ярославская обл., г. Рыбинск, ДНТ Васильки, ул.Окружная дорога 82	Действующий
ГО г. Рыбинск	Ярославская обл., г. Рыбинск, ДНТ Васильки, ул.Окружная дорога 81	Действующий
ГО г. Рыбинск	Ярославская обл., г. Рыбинск, ДНТ Васильки, ул.Окружная дорога 74	Действующий
ГО г. Рыбинск	Ярославская обл., г. Рыбинск, ДНТ Васильки, ул.Окружная дорога 72	Действующий
ГО г. Рыбинск	Ярославская обл., г. Рыбинск, ДНТ Березовая роща плюс, ул.Окружная дорога 61	Действующий
ГО г. Рыбинск	Ярославская обл., г. Рыбинск, ДНТ Березовая роща плюс, ул.Окружная дорога 111	Действующий
ГО г. Рыбинск	Ярославская обл., г. Рыбинск, ДНТ Березовая роща плюс, ул.Окружная дорога 10	Действующий
ГО г. Рыбинск	Ярославская обл., г. Рыбинск, ДНТ Березовая роща плюс, ул.Окружная дорога 119	Действующий
ГО г. Рыбинск	Ярославская обл., г. Рыбинск, ДНТ Березовая роща плюс, ул.Окружная дорога 116	Действующий
ГО г. Рыбинск	Ярославская обл., г. Рыбинск, ДНТ Березовая роща плюс, ул.Окружная дорога 107	Действующий
ГО г. Рыбинск	Ярославская обл., г. Рыбинск, ДНТ Березовая роща плюс, ул.Окружная дорога 110	Действующий
ГО г. Рыбинск	Ярославская обл., г. Рыбинск, ДНТ Березовая роща плюс, ул.Окружная дорога 88	Действующий
ГО г. Рыбинск	Ярославская обл., г. Рыбинск, ДНТ Березовая роща плюс, ул.Окружная дорога 121	Действующий
ГО г. Рыбинск	Ярославская обл., г. Рыбинск, ДНТ Березовая роща плюс, ул.Окружная дорога 122	Действующий
ГО г. Рыбинск	Ярославская обл., г. Рыбинск, ДНТ Березовая роща плюс, ул.Окружная дорога 104	Действующий
ГО г. Рыбинск	Ярославская обл., г. Рыбинск, ДНТ Березовая роща плюс, ул.Окружная дорога 71	Действующий
ГО г. Рыбинск	Ярославская обл., г. Рыбинск, ДНТ Березовая роща плюс, ул.Окружная дорога 42	Действующий
ГО г. Рыбинск	Ярославская обл., г. Рыбинск, ДНТ Березовая роща плюс, ул.Окружная дорога 40	Действующий
ГО г. Рыбинск	Ярославская обл., г. Рыбинск, ДНТ Березовая роща плюс, ул.Окружная дорога 28	Действующий
ГО г. Рыбинск	Ярославская обл., г. Рыбинск, ДНТ Березовая роща плюс, ул.Окружная дорога 118	Действующий
ГО г. Рыбинск	Ярославская обл., г. Рыбинск, ДНТ Березовая роща плюс, ул.Окружная дорога 117	Действующий
ГО г. Рыбинск	Ярославская обл., г. Рыбинск, ДНТ Березовая роща плюс, ул.Окружная дорога 5	Действующий
ГО г. Рыбинск	Ярославская обл., г. Рыбинск, ДНТ Березовая роща плюс, ул.Окружная дорога 120	Действующий
ГО г. Рыбинск	Ярославская обл., г. Рыбинск, ДНТ Березовая роща плюс, ул.Окружная дорога 114	Действующий
ГО г. Рыбинск	Ярославская обл., г. Рыбинск, ДНТ Березовая роща плюс, ул.Окружная дорога 123	Действующий
ГО г. Рыбинск	Ярославская обл., г. Рыбинск, ДНТ Березовая роща плюс, ул.Окружная дорога 124	Действующий
ГО г. Рыбинск	Ярославская обл., г. Рыбинск, ДНТ Березовая роща плюс, ул.Окружная дорога 101	Действующий
ГО г. Рыбинск	Ярославская обл., г. Рыбинск, Динамовская ул. 10	Действующий
ГО г. Рыбинск	Ярославская обл., г. Рыбинск, Динамовская ул. 9	Действующий
ГО г. Рыбинск	Ярославская обл., г. Рыбинск, Динамовская ул. 9а	Действующий
ГО г. Рыбинск	Ярославская обл., г. Рыбинск, Динамовская ул. 8	Действующий
ГО г. Рыбинск	Ярославская обл., г. Рыбинск, Динамовская ул. 7	Действующий

ГО г. Рыбинск	Ярославская обл., г. Рыбинск, Динамовская ул. 5	Действующий
ГО г. Рыбинск	Ярославская обл., г. Рыбинск, Динамовская ул. 4	Действующий
ГО г. Рыбинск	Ярославская обл., г. Рыбинск, Динамовская ул. 3	Действующий
ГО г. Рыбинск	Ярославская обл., г. Рыбинск, Деревообделочная ул. 14	Действующий
ГО г. Рыбинск	Ярославская обл., г. Рыбинск, Деревообделочная ул. 12	Действующий
ГО г. Рыбинск	Ярославская обл., г. Рыбинск, Деревообделочная ул. 8	Действующий
ГО г. Рыбинск	Ярославская обл., г. Рыбинск, Деревообделочная ул. 6	Действующий
ГО г. Рыбинск	Ярославская обл., г. Рыбинск, Деревообделочная ул. 3	Действующий
ГО г. Рыбинск	Ярославская обл., г. Рыбинск, Деревообделочная ул. 4	Действующий
ГО г. Рыбинск	Ярославская обл., г. Рыбинск, Деревообделочная ул. 1	Действующий
ГО г. Рыбинск	Ярославская обл., г. Рыбинск, Деревообделочная ул. 2	Действующий
ГО г. Рыбинск	Ярославская обл., г. Рыбинск, Депутатская ул. 18	Действующий
ГО г. Рыбинск	Ярославская обл., г. Рыбинск, Депутатская ул. 16	Действующий
ГО г. Рыбинск	Ярославская обл., г. Рыбинск, Депутатская ул. 14	Действующий
ГО г. Рыбинск	Ярославская обл., г. Рыбинск, Депутатская ул. 12	Действующий
ГО г. Рыбинск	Ярославская обл., г. Рыбинск, Депутатская ул. 19	Действующий
ГО г. Рыбинск	Ярославская обл., г. Рыбинск, Депутатская ул. 10	Действующий
ГО г. Рыбинск	Ярославская обл., г. Рыбинск, Депутатская ул. 17	Действующий
ГО г. Рыбинск	Ярославская обл., г. Рыбинск, Депутатская ул. 15	Действующий
ГО г. Рыбинск	Ярославская обл., г. Рыбинск, Депутатская ул. 13	Действующий
ГО г. Рыбинск	Ярославская обл., г. Рыбинск, Депутатская ул. 8	Действующий
ГО г. Рыбинск	Ярославская обл., г. Рыбинск, Депутатская ул. 11а	Действующий
ГО г. Рыбинск	Ярославская обл., г. Рыбинск, Депутатская ул. 9	Действующий
ГО г. Рыбинск	Ярославская обл., г. Рыбинск, Депутатская ул. 5	Действующий
ГО г. Рыбинск	Ярославская обл., г. Рыбинск, Депутатская ул. 7	Действующий
ГО г. Рыбинск	Ярославская обл., г. Рыбинск, Депутатская ул. 3	Действующий
ГО г. Рыбинск	Ярославская обл., г. Рыбинск, Депутатская ул. 21	Действующий
ГО г. Рыбинск	Ярославская обл., г. Рыбинск, Дёмкинская ул. 6	Действующий
ГО г. Рыбинск	Ярославская обл., г. Рыбинск, Дёмкинская ул. 2	Действующий
ГО г. Рыбинск	Ярославская обл., г. Рыбинск, Дёмкинская ул. 194	Действующий
ГО г. Рыбинск	Ярославская обл., г. Рыбинск, Дачная ул. 8	Действующий
ГО г. Рыбинск	Ярославская обл., г. Рыбинск, Дачная ул. 7	Действующий
ГО г. Рыбинск	Ярославская обл., г. Рыбинск, Дачная ул. 10	Действующий
ГО г. Рыбинск	Ярославская обл., г. Рыбинск, Дачная ул. 1	Действующий
ГО г. Рыбинск	Ярославская обл., г. Рыбинск, Дачная ул. 2	Действующий
ГО г. Рыбинск	Ярославская обл., г. Рыбинск, Дачная ул. 4	Действующий
ГО г. Рыбинск	Ярославская обл., г. Рыбинск, Дачная ул. 6	Действующий
ГО г. Рыбинск	Ярославская обл., г. Рыбинск, Дачная ул. 1а	Действующий
ГО г. Рыбинск	Ярославская обл., г. Рыбинск, Дачная ул. 3	Действующий
ГО г. Рыбинск	Ярославская обл., г. Рыбинск, Дачная ул. 12	Действующий
ГО г. Рыбинск	Ярославская обл., г. Рыбинск, Дачная ул. 9	Действующий
ГО г. Рыбинск	Ярославская обл., г. Рыбинск, Дальний пер. 34	Действующий
ГО г. Рыбинск	Ярославская обл., г. Рыбинск, Дальний пер. 26	Действующий
ГО г. Рыбинск	Ярославская обл., г. Рыбинск, Гремячевская ул. 22	Действующий
ГО г. Рыбинск	Ярославская обл., г. Рыбинск, Гремячевская ул. 26	Действующий
ГО г. Рыбинск	Ярославская обл., г. Рыбинск, Гремячевская ул. 17	Действующий
ГО г. Рыбинск	Ярославская обл., г. Рыбинск, Гремячевская ул. 2	Действующий
ГО г. Рыбинск	Ярославская обл., г. Рыбинск, Гремячевская ул. 24	Действующий
ГО г. Рыбинск	Ярославская обл., г. Рыбинск, Гремячевская ул. 1	Действующий
ГО г. Рыбинск	Ярославская обл., г. Рыбинск, Гремячевская ул. 3	Действующий
ГО г. Рыбинск	Ярославская обл., г. Рыбинск, Гремячевская ул. 9	Действующий
ГО г. Рыбинск	Ярославская обл., г. Рыбинск, Гремячевская ул. 5	Действующий
ГО г. Рыбинск	Ярославская обл., г. Рыбинск, Гремячевская ул. 4	Действующий
ГО г. Рыбинск	Ярославская обл., г. Рыбинск, Гремячевская ул. 11	Действующий
ГО г. Рыбинск	Ярославская обл., г. Рыбинск, Гремячевская ул. 6	Действующий
ГО г. Рыбинск	Ярославская обл., г. Рыбинск, Гремячевская ул. 19	Действующий
ГО г. Рыбинск	Ярославская обл., г. Рыбинск, Гремячевская ул. 23	Действующий
ГО г. Рыбинск	Ярославская обл., г. Рыбинск, Граничная ул. 12	Действующий
ГО г. Рыбинск	Ярославская обл., г. Рыбинск, Граничная ул. 5	Действующий
ГО г. Рыбинск	Ярославская обл., г. Рыбинск, Граничная ул. 14	Действующий
ГО г. Рыбинск	Ярославская обл., г. Рыбинск, Граничная ул. 13	Действующий
ГО г. Рыбинск	Ярославская обл., г. Рыбинск, Граничная ул. 16	Действующий
ГО г. Рыбинск	Ярославская обл., г. Рыбинск, Граничная ул. 10	Действующий
ГО г. Рыбинск	Ярославская обл., г. Рыбинск, Граничная ул. 15	Действующий
ГО г. Рыбинск	Ярославская обл., г. Рыбинск, Граничная ул. 8	Действующий
ГО г. Рыбинск	Ярославская обл., г. Рыбинск, Граничная ул. 11	Действующий
ГО г. Рыбинск	Ярославская обл., г. Рыбинск, Граничная ул. 9	Действующий
ГО г. Рыбинск	Ярославская обл., г. Рыбинск, Граничная ул. 4	Действующий
ГО г. Рыбинск	Ярославская обл., г. Рыбинск, Граничная ул. 7	Действующий
ГО г. Рыбинск	Ярославская обл., г. Рыбинск, Граничная ул. 2	Действующий
ГО г. Рыбинск	Ярославская обл., г. Рыбинск, Граничная ул. 3	Действующий

ГО г. Рыбинск	Ярославская обл., г. Рыбинск, Гражданская ул. 6	Действующий
ГО г. Рыбинск	Ярославская обл., г. Рыбинск, Гражданская ул. 56	Действующий
ГО г. Рыбинск	Ярославская обл., г. Рыбинск, Гражданская ул. 78	Действующий
ГО г. Рыбинск	Ярославская обл., г. Рыбинск, Гражданская ул. 84	Действующий
ГО г. Рыбинск	Ярославская обл., г. Рыбинск, Гражданская ул. 73	Действующий
ГО г. Рыбинск	Ярославская обл., г. Рыбинск, Гражданская ул. 41	Действующий
ГО г. Рыбинск	Ярославская обл., г. Рыбинск, Гражданская ул. 21	Действующий
ГО г. Рыбинск	Ярославская обл., г. Рыбинск, Гражданская ул. 51	Действующий
ГО г. Рыбинск	Ярославская обл., г. Рыбинск, Гражданская ул. 23	Действующий
ГО г. Рыбинск	Ярославская обл., г. Рыбинск, Гражданская ул. 9	Действующий
ГО г. Рыбинск	Ярославская обл., г. Рыбинск, Гражданская ул. 82	Действующий
ГО г. Рыбинск	Ярославская обл., г. Рыбинск, Гражданская ул. 80	Действующий
ГО г. Рыбинск	Ярославская обл., г. Рыбинск, Гражданская ул. 52	Действующий
ГО г. Рыбинск	Ярославская обл., г. Рыбинск, Гражданская ул. 19	Действующий
ГО г. Рыбинск	Ярославская обл., г. Рыбинск, Гражданская ул. 13	Действующий
ГО г. Рыбинск	Ярославская обл., г. Рыбинск, Гражданская ул. 10а	Действующий
ГО г. Рыбинск	Ярославская обл., г. Рыбинск, Гражданская ул. 32	Действующий
ГО г. Рыбинск	Ярославская обл., г. Рыбинск, Гражданская ул. 22	Действующий
ГО г. Рыбинск	Ярославская обл., г. Рыбинск, Гражданская ул. 55	Действующий
ГО г. Рыбинск	Ярославская обл., г. Рыбинск, Гражданская ул. 54	Действующий
ГО г. Рыбинск	Ярославская обл., г. Рыбинск, Гражданская ул. 50	Действующий
ГО г. Рыбинск	Ярославская обл., г. Рыбинск, Гражданская ул. 48	Действующий
ГО г. Рыбинск	Ярославская обл., г. Рыбинск, Гражданская ул. 40	Действующий
ГО г. Рыбинск	Ярославская обл., г. Рыбинск, Гражданская ул. 37	Действующий
ГО г. Рыбинск	Ярославская обл., г. Рыбинск, Гражданская ул. 38	Действующий
ГО г. Рыбинск	Ярославская обл., г. Рыбинск, Гражданская ул. 36	Действующий
ГО г. Рыбинск	Ярославская обл., г. Рыбинск, Гражданская ул. 34	Действующий
ГО г. Рыбинск	Ярославская обл., г. Рыбинск, Гражданская ул. 33	Действующий
ГО г. Рыбинск	Ярославская обл., г. Рыбинск, Гражданская ул. 27	Действующий
ГО г. Рыбинск	Ярославская обл., г. Рыбинск, Гражданская ул. 26	Действующий
ГО г. Рыбинск	Ярославская обл., г. Рыбинск, Гражданская ул. 20	Действующий
ГО г. Рыбинск	Ярославская обл., г. Рыбинск, Гражданская ул. 18	Действующий
ГО г. Рыбинск	Ярославская обл., г. Рыбинск, Гражданская ул. 7	Действующий
ГО г. Рыбинск	Ярославская обл., г. Рыбинск, Гражданская ул. 10	Действующий
ГО г. Рыбинск	Ярославская обл., г. Рыбинск, Гражданская ул. 5	Действующий
ГО г. Рыбинск	Ярославская обл., г. Рыбинск, Гражданская ул. 8	Действующий
ГО г. Рыбинск	Ярославская обл., г. Рыбинск, Гражданская ул. 4	Действующий
ГО г. Рыбинск	Ярославская обл., г. Рыбинск, Глубокая ул. 17	Действующий
ГО г. Рыбинск	Ярославская обл., г. Рыбинск, Глубокая ул. 24	Действующий
ГО г. Рыбинск	Ярославская обл., г. Рыбинск, Глубокая ул. 36	Действующий
ГО г. Рыбинск	Ярославская обл., г. Рыбинск, Глубокая ул. 34	Действующий
ГО г. Рыбинск	Ярославская обл., г. Рыбинск, Глубокая ул. 25	Действующий
ГО г. Рыбинск	Ярославская обл., г. Рыбинск, Глубокая ул. 28	Действующий
ГО г. Рыбинск	Ярославская обл., г. Рыбинск, Глубокая ул. 30	Действующий
ГО г. Рыбинск	Ярославская обл., г. Рыбинск, Глубокая ул. 22	Действующий
ГО г. Рыбинск	Ярославская обл., г. Рыбинск, Глубокая ул. 19	Действующий
ГО г. Рыбинск	Ярославская обл., г. Рыбинск, Глубокая ул. 21	Действующий
ГО г. Рыбинск	Ярославская обл., г. Рыбинск, Глубокая ул. 10	Действующий
ГО г. Рыбинск	Ярославская обл., г. Рыбинск, Глубокая ул. 14	Действующий
ГО г. Рыбинск	Ярославская обл., г. Рыбинск, Глубокая ул. 16	Действующий
ГО г. Рыбинск	Ярославская обл., г. Рыбинск, Глубокая ул. 20	Действующий
ГО г. Рыбинск	Ярославская обл., г. Рыбинск, Глубокая ул. 26	Действующий
ГО г. Рыбинск	Ярославская обл., г. Рыбинск, Глубокая ул. 23	Действующий
ГО г. Рыбинск	Ярославская обл., г. Рыбинск, Глубокая ул. 27	Действующий
ГО г. Рыбинск	Ярославская обл., г. Рыбинск, Глубокая ул. 29	Действующий
ГО г. Рыбинск	Ярославская обл., г. Рыбинск, Глубокая ул. 32	Действующий
ГО г. Рыбинск	Ярославская обл., г. Рыбинск, Глубокая ул. 31	Действующий
ГО г. Рыбинск	Ярославская обл., г. Рыбинск, Глебовская ул. 24	Действующий
ГО г. Рыбинск	Ярославская обл., г. Рыбинск, Глебовская ул. 6	Действующий
ГО г. Рыбинск	Ярославская обл., г. Рыбинск, Глебовская ул. 4	Действующий
ГО г. Рыбинск	Ярославская обл., г. Рыбинск, Глебовская ул. 29	Действующий
ГО г. Рыбинск	Ярославская обл., г. Рыбинск, Глебовская ул. 2	Действующий
ГО г. Рыбинск	Ярославская обл., г. Рыбинск, Глебовская ул. 8	Действующий
ГО г. Рыбинск	Ярославская обл., г. Рыбинск, Глебовская ул. 10	Действующий
ГО г. Рыбинск	Ярославская обл., г. Рыбинск, Глебовская ул. 26	Действующий
ГО г. Рыбинск	Ярославская обл., г. Рыбинск, Глебовская ул. 28	Действующий
ГО г. Рыбинск	Ярославская обл., г. Рыбинск, Глебовская ул. 30	Действующий
ГО г. Рыбинск	Ярославская обл., г. Рыбинск, Глебовская ул. 32	Действующий
ГО г. Рыбинск	Ярославская обл., г. Рыбинск, Глазурная ул. 10	Действующий
ГО г. Рыбинск	Ярославская обл., г. Рыбинск, Глазурная ул. 9	Действующий
ГО г. Рыбинск	Ярославская обл., г. Рыбинск, Глазурная ул. 7	Действующий

ГО г. Рыбинск	Ярославская обл., г. Рыбинск, Глазурная ул. 19	Действующий
ГО г. Рыбинск	Ярославская обл., г. Рыбинск, Глазурная ул. 23	Действующий
ГО г. Рыбинск	Ярославская обл., г. Рыбинск, Глазурная ул. 25	Действующий
ГО г. Рыбинск	Ярославская обл., г. Рыбинск, Глазурная ул. 21	Действующий
ГО г. Рыбинск	Ярославская обл., г. Рыбинск, Глазурная ул. 27	Действующий
ГО г. Рыбинск	Ярославская обл., г. Рыбинск, Глазурная ул. 29	Действующий
ГО г. Рыбинск	Ярославская обл., г. Рыбинск, Глазурная ул. 8	Действующий
ГО г. Рыбинск	Ярославская обл., г. Рыбинск, Гвоздильная ул. 6	Действующий
ГО г. Рыбинск	Ярославская обл., г. Рыбинск, Гвоздильная ул. 5	Действующий
ГО г. Рыбинск	Ярославская обл., г. Рыбинск, Гвоздильная ул. 2	Действующий
ГО г. Рыбинск	Ярославская обл., г. Рыбинск, Гвоздильная ул. 3	Действующий
ГО г. Рыбинск	Ярославская обл., г. Рыбинск, Гвоздильная ул. 1	Действующий
ГО г. Рыбинск	Ярославская обл., г. Рыбинск, Гвоздильная ул. 7	Действующий
ГО г. Рыбинск	Ярославская обл., г. Рыбинск, Галичская ул. 18	Действующий
ГО г. Рыбинск	Ярославская обл., г. Рыбинск, Галичская ул. 66	Действующий
ГО г. Рыбинск	Ярославская обл., г. Рыбинск, Галичская ул. 64	Действующий
ГО г. Рыбинск	Ярославская обл., г. Рыбинск, Галичская ул. 62	Действующий
ГО г. Рыбинск	Ярославская обл., г. Рыбинск, Галичская ул. 48	Действующий
ГО г. Рыбинск	Ярославская обл., г. Рыбинск, Галичская ул. 45	Действующий
ГО г. Рыбинск	Ярославская обл., г. Рыбинск, Галичская ул. 46	Действующий
ГО г. Рыбинск	Ярославская обл., г. Рыбинск, Галичская ул. 43	Действующий
ГО г. Рыбинск	Ярославская обл., г. Рыбинск, Галичская ул. 44	Действующий
ГО г. Рыбинск	Ярославская обл., г. Рыбинск, Галичская ул. 41	Действующий
ГО г. Рыбинск	Ярославская обл., г. Рыбинск, Галичская ул. 42	Действующий
ГО г. Рыбинск	Ярославская обл., г. Рыбинск, Галичская ул. 39	Действующий
ГО г. Рыбинск	Ярославская обл., г. Рыбинск, Галичская ул. 40	Действующий
ГО г. Рыбинск	Ярославская обл., г. Рыбинск, Галичская ул. 33	Действующий
ГО г. Рыбинск	Ярославская обл., г. Рыбинск, Галичская ул. 34	Действующий
ГО г. Рыбинск	Ярославская обл., г. Рыбинск, Галичская ул. 29	Действующий
ГО г. Рыбинск	Ярославская обл., г. Рыбинск, Галичская ул. 32	Действующий
ГО г. Рыбинск	Ярославская обл., г. Рыбинск, Галичская ул. 30	Действующий
ГО г. Рыбинск	Ярославская обл., г. Рыбинск, Галичская ул. 27	Действующий
ГО г. Рыбинск	Ярославская обл., г. Рыбинск, Галичская ул. 28	Действующий
ГО г. Рыбинск	Ярославская обл., г. Рыбинск, Галичская ул. 21	Действующий
ГО г. Рыбинск	Ярославская обл., г. Рыбинск, Галичская ул. 19	Действующий
ГО г. Рыбинск	Ярославская обл., г. Рыбинск, Галичская ул. 20	Действующий
ГО г. Рыбинск	Ярославская обл., г. Рыбинск, Галичская ул. 22	Действующий
ГО г. Рыбинск	Ярославская обл., г. Рыбинск, Галичская ул. 17	Действующий
ГО г. Рыбинск	Ярославская обл., г. Рыбинск, Галичская ул. 15	Действующий
ГО г. Рыбинск	Ярославская обл., г. Рыбинск, Галичская ул. 16	Действующий
ГО г. Рыбинск	Ярославская обл., г. Рыбинск, Гаванская ул. 11а	Действующий
ГО г. Рыбинск	Ярославская обл., г. Рыбинск, Гаванская ул. 12	Действующий
ГО г. Рыбинск	Ярославская обл., г. Рыбинск, Гаванская ул. 8а	Действующий
ГО г. Рыбинск	Ярославская обл., г. Рыбинск, Гаванская ул. 13	Действующий
ГО г. Рыбинск	Ярославская обл., г. Рыбинск, Гаванская ул. 11	Действующий
ГО г. Рыбинск	Ярославская обл., г. Рыбинск, Высоковольтная ул. 15	Действующий
ГО г. Рыбинск	Ярославская обл., г. Рыбинск, Высоковольтная ул. 11	Действующий
ГО г. Рыбинск	Ярославская обл., г. Рыбинск, Высоковольтная ул. 13	Действующий
ГО г. Рыбинск	Ярославская обл., г. Рыбинск, Высоковольтная ул. 24	Действующий
ГО г. Рыбинск	Ярославская обл., г. Рыбинск, Высоковольтная ул. 25	Действующий
ГО г. Рыбинск	Ярославская обл., г. Рыбинск, Высоковольтная ул. 27	Действующий
ГО г. Рыбинск	Ярославская обл., г. Рыбинск, Высоковольтная ул. 2	Действующий
ГО г. Рыбинск	Ярославская обл., г. Рыбинск, Высоковольтная ул. 1	Действующий
ГО г. Рыбинск	Ярославская обл., г. Рыбинск, Высоковольтная ул. 4	Действующий
ГО г. Рыбинск	Ярославская обл., г. Рыбинск, Высоковольтная ул. 3	Действующий
ГО г. Рыбинск	Ярославская обл., г. Рыбинск, Высоковольтная ул. 5	Действующий
ГО г. Рыбинск	Ярославская обл., г. Рыбинск, Высоковольтная ул. 8	Действующий
ГО г. Рыбинск	Ярославская обл., г. Рыбинск, Высоковольтная ул. 7	Действующий
ГО г. Рыбинск	Ярославская обл., г. Рыбинск, Высоковольтная ул. 10	Действующий
ГО г. Рыбинск	Ярославская обл., г. Рыбинск, Высоковольтная ул. 12	Действующий
ГО г. Рыбинск	Ярославская обл., г. Рыбинск, Высоковольтная ул. 14	Действующий
ГО г. Рыбинск	Ярославская обл., г. Рыбинск, Высоковольтная ул. 16	Действующий
ГО г. Рыбинск	Ярославская обл., г. Рыбинск, Высоковольтная ул. 18	Действующий
ГО г. Рыбинск	Ярославская обл., г. Рыбинск, Высоковольтная ул. 17	Действующий
ГО г. Рыбинск	Ярославская обл., г. Рыбинск, Высоковольтная ул. 20	Действующий
ГО г. Рыбинск	Ярославская обл., г. Рыбинск, Высоковольтная ул. 22	Действующий
ГО г. Рыбинск	Ярославская обл., г. Рыбинск, Высоковольтная ул. 26	Действующий
ГО г. Рыбинск	Ярославская обл., г. Рыбинск, Высоковольтная ул. 28	Действующий
ГО г. Рыбинск	Ярославская обл., г. Рыбинск, Высоковольтная ул. 30	Действующий
ГО г. Рыбинск	Ярославская обл., г. Рыбинск, Высоковольтная ул. 32	Действующий
ГО г. Рыбинск	Ярославская обл., г. Рыбинск, Восточная ул. 3а	Действующий

ГО г. Рыбинск	Ярославская обл., г. Рыбинск, Волочильная ул. 2	Действующий
ГО г. Рыбинск	Ярославская обл., г. Рыбинск, Волочильная ул. 4	Действующий
ГО г. Рыбинск	Ярославская обл., г. Рыбинск, Волочильная ул. 6	Действующий
ГО г. Рыбинск	Ярославская обл., г. Рыбинск, Волочильная ул. 8	Действующий
ГО г. Рыбинск	Ярославская обл., г. Рыбинск, Волочильная ул. 12	Действующий
ГО г. Рыбинск	Ярославская обл., г. Рыбинск, Волочильная ул. 9	Действующий
ГО г. Рыбинск	Ярославская обл., г. Рыбинск, Волочаевская ул. 45а	Действующий
ГО г. Рыбинск	Ярославская обл., г. Рыбинск, Волочаевская ул. 34	Действующий
ГО г. Рыбинск	Ярославская обл., г. Рыбинск, Волочаевская ул. 29	Действующий
ГО г. Рыбинск	Ярославская обл., г. Рыбинск, Волочаевская ул. 30	Действующий
ГО г. Рыбинск	Ярославская обл., г. Рыбинск, Волочаевская ул. 31	Действующий
ГО г. Рыбинск	Ярославская обл., г. Рыбинск, Волочаевская ул. 20	Действующий
ГО г. Рыбинск	Ярославская обл., г. Рыбинск, Волочаевская ул. 22	Действующий
ГО г. Рыбинск	Ярославская обл., г. Рыбинск, Волочаевская ул. 24	Действующий
ГО г. Рыбинск	Ярославская обл., г. Рыбинск, Волочаевская ул. 33	Действующий
ГО г. Рыбинск	Ярославская обл., г. Рыбинск, Волочаевская ул. 26	Действующий
ГО г. Рыбинск	Ярославская обл., г. Рыбинск, Волочаевская ул. 35	Действующий
ГО г. Рыбинск	Ярославская обл., г. Рыбинск, Волочаевская ул. 28	Действующий
ГО г. Рыбинск	Ярославская обл., г. Рыбинск, Волочаевская ул. 37	Действующий
ГО г. Рыбинск	Ярославская обл., г. Рыбинск, Волочаевская ул. 39	Действующий
ГО г. Рыбинск	Ярославская обл., г. Рыбинск, Волочаевская ул. 41	Действующий
ГО г. Рыбинск	Ярославская обл., г. Рыбинск, Волочаевская ул. 32	Действующий
ГО г. Рыбинск	Ярославская обл., г. Рыбинск, Волжская ул. 60	Действующий
ГО г. Рыбинск	Ярославская обл., г. Рыбинск, Волжская ул. 51	Действующий
ГО г. Рыбинск	Ярославская обл., г. Рыбинск, Волжская ул. 49	Действующий
ГО г. Рыбинск	Ярославская обл., г. Рыбинск, Волжская ул. 50а	Действующий
ГО г. Рыбинск	Ярославская обл., г. Рыбинск, Волжская ул. 61	Действующий
ГО г. Рыбинск	Ярославская обл., г. Рыбинск, Волжская ул. 59	Действующий
ГО г. Рыбинск	Ярославская обл., г. Рыбинск, Волжская ул. 63	Действующий
ГО г. Рыбинск	Ярославская обл., г. Рыбинск, Волжская ул. 56	Действующий
ГО г. Рыбинск	Ярославская обл., г. Рыбинск, Волжская ул. 58	Действующий
ГО г. Рыбинск	Ярославская обл., г. Рыбинск, Волжская ул. 65	Действующий
ГО г. Рыбинск	Ярославская обл., г. Рыбинск, Волжская ул. 58а	Действующий
ГО г. Рыбинск	Ярославская обл., г. Рыбинск, Волжская ул. 60а	Действующий
ГО г. Рыбинск	Ярославская обл., г. Рыбинск, Волжская ул. 69	Действующий
ГО г. Рыбинск	Ярославская обл., г. Рыбинск, Волжская ул. 71	Действующий
ГО г. Рыбинск	Ярославская обл., г. Рыбинск, Волжская ул. 77	Действующий
ГО г. Рыбинск	Ярославская обл., г. Рыбинск, Волжская ул. 73	Действующий
ГО г. Рыбинск	Ярославская обл., г. Рыбинск, Волжская ул. 55	Действующий
ГО г. Рыбинск	Ярославская обл., г. Рыбинск, Волжская ул. 53	Действующий
ГО г. Рыбинск	Ярославская обл., г. Рыбинск, Волжская ул. 50	Действующий
ГО г. Рыбинск	Ярославская обл., г. Рыбинск, Волжская ул. 54	Действующий
ГО г. Рыбинск	Ярославская обл., г. Рыбинск, Волжская ул. 56а	Действующий
ГО г. Рыбинск	Ярославская обл., г. Рыбинск, Волжская ул. 67	Действующий
ГО г. Рыбинск	Ярославская обл., г. Рыбинск, Волгостроевская ул. 6	Действующий
ГО г. Рыбинск	Ярославская обл., г. Рыбинск, Волгостроевская ул. 10	Действующий
ГО г. Рыбинск	Ярославская обл., г. Рыбинск, Волгостроевская ул. 3	Действующий
ГО г. Рыбинск	Ярославская обл., г. Рыбинск, Волгостроевская ул. 56	Действующий
ГО г. Рыбинск	Ярославская обл., г. Рыбинск, Волгостроевская ул. 66	Действующий
ГО г. Рыбинск	Ярославская обл., г. Рыбинск, Волгостроевская ул. 36	Действующий
ГО г. Рыбинск	Ярославская обл., г. Рыбинск, Волгостроевская ул. 62	Действующий
ГО г. Рыбинск	Ярославская обл., г. Рыбинск, Волгостроевская ул. 54	Действующий
ГО г. Рыбинск	Ярославская обл., г. Рыбинск, Волгостроевская ул. 52	Действующий
ГО г. Рыбинск	Ярославская обл., г. Рыбинск, Волгостроевская ул. 22	Действующий
ГО г. Рыбинск	Ярославская обл., г. Рыбинск, Волгостроевская ул. 12	Действующий
ГО г. Рыбинск	Ярославская обл., г. Рыбинск, Волгостроевская ул. 70	Действующий
ГО г. Рыбинск	Ярославская обл., г. Рыбинск, Волгостроевская ул. 60	Действующий
ГО г. Рыбинск	Ярославская обл., г. Рыбинск, Волгостроевская ул. 4	Действующий
ГО г. Рыбинск	Ярославская обл., г. Рыбинск, Волгостроевская ул. 2	Действующий
ГО г. Рыбинск	Ярославская обл., г. Рыбинск, Волгостроевская ул. 34	Действующий
ГО г. Рыбинск	Ярославская обл., г. Рыбинск, Волгостроевская ул. 32	Действующий
ГО г. Рыбинск	Ярославская обл., г. Рыбинск, Волгостроевская ул. 18	Действующий
ГО г. Рыбинск	Ярославская обл., г. Рыбинск, Волгостроевская ул. 14	Действующий
ГО г. Рыбинск	Ярославская обл., г. Рыбинск, Волгостроевская ул. 76	Действующий
ГО г. Рыбинск	Ярославская обл., г. Рыбинск, Волгостроевская ул. 74	Действующий
ГО г. Рыбинск	Ярославская обл., г. Рыбинск, Волгостроевская ул. 68	Действующий
ГО г. Рыбинск	Ярославская обл., г. Рыбинск, Волгостроевская ул. 64	Действующий
ГО г. Рыбинск	Ярославская обл., г. Рыбинск, Волгостроевская ул. 58	Действующий
ГО г. Рыбинск	Ярославская обл., г. Рыбинск, Волгостроевская ул. 35	Действующий
ГО г. Рыбинск	Ярославская обл., г. Рыбинск, Волгостроевская ул. 50	Действующий
ГО г. Рыбинск	Ярославская обл., г. Рыбинск, Волгостроевская ул. 48	Действующий

ГО г. Рыбинск	Ярославская обл., г. Рыбинск, Волгостроевская ул. 46	Действующий
ГО г. Рыбинск	Ярославская обл., г. Рыбинск, Волгостроевская ул. 44	Действующий
ГО г. Рыбинск	Ярославская обл., г. Рыбинск, Волгостроевская ул. 42	Действующий
ГО г. Рыбинск	Ярославская обл., г. Рыбинск, Волгостроевская ул. 30	Действующий
ГО г. Рыбинск	Ярославская обл., г. Рыбинск, Волгостроевская ул. 28	Действующий
ГО г. Рыбинск	Ярославская обл., г. Рыбинск, Волгостроевская ул. 26	Действующий
ГО г. Рыбинск	Ярославская обл., г. Рыбинск, Волгостроевская ул. 24	Действующий
ГО г. Рыбинск	Ярославская обл., г. Рыбинск, Волгостроевская ул. 20	Действующий
ГО г. Рыбинск	Ярославская обл., г. Рыбинск, Волгостроевская ул. 16	Действующий
ГО г. Рыбинск	Ярославская обл., г. Рыбинск, Волгостроевская ул. 11	Действующий
ГО г. Рыбинск	Ярославская обл., г. Рыбинск, Волгостроевская ул. 8	Действующий
ГО г. Рыбинск	Ярославская обл., г. Рыбинск, Волгостроевская ул. 5	Действующий
ГО г. Рыбинск	Ярославская обл., г. Рыбинск, Волгостроевская ул. 1	Действующий
ГО г. Рыбинск	Ярославская обл., г. Рыбинск, Вознесенский пер. 5	Действующий
ГО г. Рыбинск	Ярославская обл., г. Рыбинск, Вознесенский пер. 10	Действующий
ГО г. Рыбинск	Ярославская обл., г. Рыбинск, Вознесенский пер. 3	Действующий
ГО г. Рыбинск	Ярославская обл., г. Рыбинск, Весьегонская ул. 15	Действующий
ГО г. Рыбинск	Ярославская обл., г. Рыбинск, Весьегонская ул. 11	Действующий
ГО г. Рыбинск	Ярославская обл., г. Рыбинск, Весьегонская ул. 3	Действующий
ГО г. Рыбинск	Ярославская обл., г. Рыбинск, Весьегонская ул. 1	Действующий
ГО г. Рыбинск	Ярославская обл., г. Рыбинск, Весьегонская ул. 9	Действующий
ГО г. Рыбинск	Ярославская обл., г. Рыбинск, Весьегонская ул. 5	Действующий
ГО г. Рыбинск	Ярославская обл., г. Рыбинск, Весьегонская ул. 13	Действующий
ГО г. Рыбинск	Ярославская обл., г. Рыбинск, Весьегонская ул. 7	Действующий
ГО г. Рыбинск	Ярославская обл., г. Рыбинск, Весенняя ул. 23	Действующий
ГО г. Рыбинск	Ярославская обл., г. Рыбинск, Весенняя ул. 9	Действующий
ГО г. Рыбинск	Ярославская обл., г. Рыбинск, Весенняя ул. 22	Действующий
ГО г. Рыбинск	Ярославская обл., г. Рыбинск, Весенняя ул. 5	Действующий
ГО г. Рыбинск	Ярославская обл., г. Рыбинск, Весенняя ул. 11	Действующий
ГО г. Рыбинск	Ярославская обл., г. Рыбинск, Весенняя ул. 17	Действующий
ГО г. Рыбинск	Ярославская обл., г. Рыбинск, Весенняя ул. 4	Действующий
ГО г. Рыбинск	Ярославская обл., г. Рыбинск, Весенняя ул. 1	Действующий
ГО г. Рыбинск	Ярославская обл., г. Рыбинск, Весенняя ул. 2	Действующий
ГО г. Рыбинск	Ярославская обл., г. Рыбинск, Весенняя ул. 3	Действующий
ГО г. Рыбинск	Ярославская обл., г. Рыбинск, Весенняя ул. 6	Действующий
ГО г. Рыбинск	Ярославская обл., г. Рыбинск, Весенняя ул. 7	Действующий
ГО г. Рыбинск	Ярославская обл., г. Рыбинск, Весенняя ул. 8	Действующий
ГО г. Рыбинск	Ярославская обл., г. Рыбинск, Весенняя ул. 10	Действующий
ГО г. Рыбинск	Ярославская обл., г. Рыбинск, Весенняя ул. 12	Действующий
ГО г. Рыбинск	Ярославская обл., г. Рыбинск, Весенняя ул. 14	Действующий
ГО г. Рыбинск	Ярославская обл., г. Рыбинск, Весенняя ул. 13	Действующий
ГО г. Рыбинск	Ярославская обл., г. Рыбинск, Весенняя ул. 15	Действующий
ГО г. Рыбинск	Ярославская обл., г. Рыбинск, Весенняя ул. 18	Действующий
ГО г. Рыбинск	Ярославская обл., г. Рыбинск, Весенняя ул. 19	Действующий
ГО г. Рыбинск	Ярославская обл., г. Рыбинск, Весенняя ул. 20	Действующий
ГО г. Рыбинск	Ярославская обл., г. Рыбинск, Весенняя ул. 24	Действующий
ГО г. Рыбинск	Ярославская обл., г. Рыбинск, Верная ул. 5	Действующий
ГО г. Рыбинск	Ярославская обл., г. Рыбинск, Верная ул. 7	Действующий
ГО г. Рыбинск	Ярославская обл., г. Рыбинск, Верная ул. 25	Действующий
ГО г. Рыбинск	Ярославская обл., г. Рыбинск, Верная ул. 33	Действующий
ГО г. Рыбинск	Ярославская обл., г. Рыбинск, Верная ул. 9	Действующий
ГО г. Рыбинск	Ярославская обл., г. Рыбинск, Верная ул. 11	Действующий
ГО г. Рыбинск	Ярославская обл., г. Рыбинск, Верная ул. 20	Действующий
ГО г. Рыбинск	Ярославская обл., г. Рыбинск, Верная ул. 21	Действующий
ГО г. Рыбинск	Ярославская обл., г. Рыбинск, Верная ул. 22	Действующий
ГО г. Рыбинск	Ярославская обл., г. Рыбинск, Верная ул. 24	Действующий
ГО г. Рыбинск	Ярославская обл., г. Рыбинск, Верная ул. 28	Действующий
ГО г. Рыбинск	Ярославская обл., г. Рыбинск, Верная ул. 3	Действующий
ГО г. Рыбинск	Ярославская обл., г. Рыбинск, Верная ул. 19	Действующий
ГО г. Рыбинск	Ярославская обл., г. Рыбинск, Верная ул. 23	Действующий
ГО г. Рыбинск	Ярославская обл., г. Рыбинск, Верная ул. 26	Действующий
ГО г. Рыбинск	Ярославская обл., г. Рыбинск, Верная ул. 27	Действующий
ГО г. Рыбинск	Ярославская обл., г. Рыбинск, Верная ул. 29	Действующий
ГО г. Рыбинск	Ярославская обл., г. Рыбинск, Верная ул. 30	Действующий
ГО г. Рыбинск	Ярославская обл., г. Рыбинск, Верная ул. 31	Действующий
ГО г. Рыбинск	Ярославская обл., г. Рыбинск, Верная ул. 32	Действующий
ГО г. Рыбинск	Ярославская обл., г. Рыбинск, Веретьевская ул. 26	Действующий
ГО г. Рыбинск	Ярославская обл., г. Рыбинск, Веретьевская ул. 27	Действующий
ГО г. Рыбинск	Ярославская обл., г. Рыбинск, Веретьевская ул. 29	Действующий
ГО г. Рыбинск	Ярославская обл., г. Рыбинск, Веретьевская ул. 30	Действующий
ГО г. Рыбинск	Ярославская обл., г. Рыбинск, Веретьевская ул. 6	Действующий

ГО г. Рыбинск	Ярославская обл., г. Рыбинск, Веретьевская ул. 68	Действующий
ГО г. Рыбинск	Ярославская обл., г. Рыбинск, Веретьевская ул. 66	Действующий
ГО г. Рыбинск	Ярославская обл., г. Рыбинск, Веретьевская ул. 64	Действующий
ГО г. Рыбинск	Ярославская обл., г. Рыбинск, Веретьевская ул. 62	Действующий
ГО г. Рыбинск	Ярославская обл., г. Рыбинск, Веретьевская ул. 58	Действующий
ГО г. Рыбинск	Ярославская обл., г. Рыбинск, Веретьевская ул. 56	Действующий
ГО г. Рыбинск	Ярославская обл., г. Рыбинск, Веретьевская ул. 42	Действующий
ГО г. Рыбинск	Ярославская обл., г. Рыбинск, Веретьевская ул. 34	Действующий
ГО г. Рыбинск	Ярославская обл., г. Рыбинск, Веретьевская ул. 51	Действующий
ГО г. Рыбинск	Ярославская обл., г. Рыбинск, Веретьевская ул. 54	Действующий
ГО г. Рыбинск	Ярославская обл., г. Рыбинск, Веретьевская ул. 40	Действующий
ГО г. Рыбинск	Ярославская обл., г. Рыбинск, Веретьевская ул. 28	Действующий
ГО г. Рыбинск	Ярославская обл., г. Рыбинск, Веретьевская ул. 24	Действующий
ГО г. Рыбинск	Ярославская обл., г. Рыбинск, Веретьевская ул. 9	Действующий
ГО г. Рыбинск	Ярославская обл., г. Рыбинск, Веретьевская ул. 10	Действующий
ГО г. Рыбинск	Ярославская обл., г. Рыбинск, Веретьевская ул. 72	Действующий
ГО г. Рыбинск	Ярославская обл., г. Рыбинск, Веретьевская ул. 70	Действующий
ГО г. Рыбинск	Ярославская обл., г. Рыбинск, Веретьевская ул. 48	Действующий
ГО г. Рыбинск	Ярославская обл., г. Рыбинск, Веретьевская ул. 38	Действующий
ГО г. Рыбинск	Ярославская обл., г. Рыбинск, Веретьевская ул. 7	Действующий
ГО г. Рыбинск	Ярославская обл., г. Рыбинск, Веретьевская ул. 49	Действующий
ГО г. Рыбинск	Ярославская обл., г. Рыбинск, Веретьевская ул. 47	Действующий
ГО г. Рыбинск	Ярославская обл., г. Рыбинск, Веретьевская ул. 45	Действующий
ГО г. Рыбинск	Ярославская обл., г. Рыбинск, Веретьевская ул. 43	Действующий
ГО г. Рыбинск	Ярославская обл., г. Рыбинск, Веретьевская ул. 52	Действующий
ГО г. Рыбинск	Ярославская обл., г. Рыбинск, Веретьевская ул. 50	Действующий
ГО г. Рыбинск	Ярославская обл., г. Рыбинск, Веретьевская ул. 41	Действующий
ГО г. Рыбинск	Ярославская обл., г. Рыбинск, Веретьевская ул. 35	Действующий
ГО г. Рыбинск	Ярославская обл., г. Рыбинск, Веретьевская ул. 33	Действующий
ГО г. Рыбинск	Ярославская обл., г. Рыбинск, Веретьевская ул. 36	Действующий
ГО г. Рыбинск	Ярославская обл., г. Рыбинск, Веретьевская ул. 32	Действующий
ГО г. Рыбинск	Ярославская обл., г. Рыбинск, Веретьевская ул. 21	Действующий
ГО г. Рыбинск	Ярославская обл., г. Рыбинск, Веретьевская ул. 19	Действующий
ГО г. Рыбинск	Ярославская обл., г. Рыбинск, Веретьевская ул. 17	Действующий
ГО г. Рыбинск	Ярославская обл., г. Рыбинск, Веретьевская ул. 15а	Действующий
ГО г. Рыбинск	Ярославская обл., г. Рыбинск, Веретьевская ул. 20	Действующий
ГО г. Рыбинск	Ярославская обл., г. Рыбинск, Веретьевская ул. 18	Действующий
ГО г. Рыбинск	Ярославская обл., г. Рыбинск, Веретьевская ул. 16	Действующий
ГО г. Рыбинск	Ярославская обл., г. Рыбинск, Веретьевская ул. 14	Действующий
ГО г. Рыбинск	Ярославская обл., г. Рыбинск, Веретьевская ул. 12	Действующий
ГО г. Рыбинск	Ярославская обл., г. Рыбинск, Веретьевская ул. 8	Действующий
ГО г. Рыбинск	Ярославская обл., г. Рыбинск, Веретьевская ул. 5	Действующий
ГО г. Рыбинск	Ярославская обл., г. Рыбинск, Введенская ул. 4	Действующий
ГО г. Рыбинск	Ярославская обл., г. Рыбинск, Васильевская ул. 15	Действующий
ГО г. Рыбинск	Ярославская обл., г. Рыбинск, Васильевская ул. 45	Действующий
ГО г. Рыбинск	Ярославская обл., г. Рыбинск, Васильевская ул. 17	Действующий
ГО г. Рыбинск	Ярославская обл., г. Рыбинск, Васильевская ул. 20	Действующий
ГО г. Рыбинск	Ярославская обл., г. Рыбинск, Васильевская ул. 5	Действующий
ГО г. Рыбинск	Ярославская обл., г. Рыбинск, Васильевская ул. 41	Действующий
ГО г. Рыбинск	Ярославская обл., г. Рыбинск, Васильевская ул. 39	Действующий
ГО г. Рыбинск	Ярославская обл., г. Рыбинск, Васильевская ул. 35	Действующий
ГО г. Рыбинск	Ярославская обл., г. Рыбинск, Васильевская ул. 36	Действующий
ГО г. Рыбинск	Ярославская обл., г. Рыбинск, Васильевская ул. 33	Действующий
ГО г. Рыбинск	Ярославская обл., г. Рыбинск, Васильевская ул. 34	Действующий
ГО г. Рыбинск	Ярославская обл., г. Рыбинск, Васильевская ул. 31	Действующий
ГО г. Рыбинск	Ярославская обл., г. Рыбинск, Васильевская ул. 32	Действующий
ГО г. Рыбинск	Ярославская обл., г. Рыбинск, Васильевская ул. 30	Действующий
ГО г. Рыбинск	Ярославская обл., г. Рыбинск, Васильевская ул. 29	Действующий
ГО г. Рыбинск	Ярославская обл., г. Рыбинск, Васильевская ул. 27	Действующий
ГО г. Рыбинск	Ярославская обл., г. Рыбинск, Васильевская ул. 28	Действующий
ГО г. Рыбинск	Ярославская обл., г. Рыбинск, Васильевская ул. 21	Действующий
ГО г. Рыбинск	Ярославская обл., г. Рыбинск, Васильевская ул. 16	Действующий
ГО г. Рыбинск	Ярославская обл., г. Рыбинск, Васильевская ул. 7	Действующий
ГО г. Рыбинск	Ярославская обл., г. Рыбинск, Васильевская ул. 18	Действующий
ГО г. Рыбинск	Ярославская обл., г. Рыбинск, Васильевская ул. 6	Действующий
ГО г. Рыбинск	Ярославская обл., г. Рыбинск, Васильевская ул. 63	Действующий
ГО г. Рыбинск	Ярославская обл., г. Рыбинск, Васильевская ул. 61	Действующий
ГО г. Рыбинск	Ярославская обл., г. Рыбинск, Васильевская ул. 43	Действующий
ГО г. Рыбинск	Ярославская обл., г. Рыбинск, Васильевская ул. 44	Действующий
ГО г. Рыбинск	Ярославская обл., г. Рыбинск, Васильевская ул. 22	Действующий
ГО г. Рыбинск	Ярославская обл., г. Рыбинск, Васильевская ул. 19	Действующий

ГО г. Рыбинск	Ярославская обл., г. Рыбинск, Васильевская ул. 11	Действующий
ГО г. Рыбинск	Ярославская обл., г. Рыбинск, Васильевская ул. 12	Действующий
ГО г. Рыбинск	Ярославская обл., г. Рыбинск, Васильевская ул. 9	Действующий
ГО г. Рыбинск	Ярославская обл., г. Рыбинск, Васильевская ул. 10	Действующий
ГО г. Рыбинск	Ярославская обл., г. Рыбинск, Васильевская ул. 8	Действующий
ГО г. Рыбинск	Ярославская обл., г. Рыбинск, Васильевская ул. 4	Действующий
ГО г. Рыбинск	Ярославская обл., г. Рыбинск, Вагонная ул. 12	Действующий
ГО г. Рыбинск	Ярославская обл., г. Рыбинск, Вагонная ул. 6	Действующий
ГО г. Рыбинск	Ярославская обл., г. Рыбинск, Вагонная ул. 7	Действующий
ГО г. Рыбинск	Ярославская обл., г. Рыбинск, Вагонная ул. 10	Действующий
ГО г. Рыбинск	Ярославская обл., г. Рыбинск, Вагонная ул. 8	Действующий
ГО г. Рыбинск	Ярославская обл., г. Рыбинск, Вагонная ул. 5	Действующий
ГО г. Рыбинск	Ярославская обл., г. Рыбинск, Вагонная ул. 9	Действующий
ГО г. Рыбинск	Ярославская обл., г. Рыбинск, Вагонная ул. 11	Действующий
ГО г. Рыбинск	Ярославская обл., г. Рыбинск, Вагонная ул. 11а	Действующий
ГО г. Рыбинск	Ярославская обл., г. Рыбинск, Вагонная ул. 4	Действующий
ГО г. Рыбинск	Ярославская обл., г. Рыбинск, Вагонная ул. 3	Действующий
ГО г. Рыбинск	Ярославская обл., г. Рыбинск, Вагонная ул. 1а	Действующий
ГО г. Рыбинск	Ярославская обл., г. Рыбинск, Бурлацкая ул. 25	Действующий
ГО г. Рыбинск	Ярославская обл., г. Рыбинск, Бурлацкая ул. 6	Действующий
ГО г. Рыбинск	Ярославская обл., г. Рыбинск, Бурлацкая ул. 7	Действующий
ГО г. Рыбинск	Ярославская обл., г. Рыбинск, Бурлацкая ул. 4	Действующий
ГО г. Рыбинск	Ярославская обл., г. Рыбинск, Бульварная ул. 4	Действующий
ГО г. Рыбинск	Ярославская обл., г. Рыбинск, Бульварная ул. 8	Действующий
ГО г. Рыбинск	Ярославская обл., г. Рыбинск, Бульварная ул. 3	Действующий
ГО г. Рыбинск	Ярославская обл., г. Рыбинск, Буксирная ул. 1	Действующий
ГО г. Рыбинск	Ярославская обл., г. Рыбинск, Буксирная ул. 3	Действующий
ГО г. Рыбинск	Ярославская обл., г. Рыбинск, Буйская ул. 28	Действующий
ГО г. Рыбинск	Ярославская обл., г. Рыбинск, Буйская ул. 24	Действующий
ГО г. Рыбинск	Ярославская обл., г. Рыбинск, Буйская ул. 26	Действующий
ГО г. Рыбинск	Ярославская обл., г. Рыбинск, Буйская ул. 22	Действующий
ГО г. Рыбинск	Ярославская обл., г. Рыбинск, Бригадная ул. 13	Действующий
ГО г. Рыбинск	Ярославская обл., г. Рыбинск, Бригадная ул. 11	Действующий
ГО г. Рыбинск	Ярославская обл., г. Рыбинск, Бригадная ул. 12	Действующий
ГО г. Рыбинск	Ярославская обл., г. Рыбинск, Бригадная ул. 17	Действующий
ГО г. Рыбинск	Ярославская обл., г. Рыбинск, Бригадная ул. 18	Действующий
ГО г. Рыбинск	Ярославская обл., г. Рыбинск, Бригадная ул. 21	Действующий
ГО г. Рыбинск	Ярославская обл., г. Рыбинск, Бригадная ул. 22	Действующий
ГО г. Рыбинск	Ярославская обл., г. Рыбинск, Бригадная ул. 19	Действующий
ГО г. Рыбинск	Ярославская обл., г. Рыбинск, Бригадная ул. 10	Действующий
ГО г. Рыбинск	Ярославская обл., г. Рыбинск, Бригадная ул. 27	Действующий
ГО г. Рыбинск	Ярославская обл., г. Рыбинск, Бригадная ул. 8	Действующий
ГО г. Рыбинск	Ярославская обл., г. Рыбинск, Бригадная ул. 28	Действующий
ГО г. Рыбинск	Ярославская обл., г. Рыбинск, Бригадная ул. 25	Действующий
ГО г. Рыбинск	Ярославская обл., г. Рыбинск, Бригадная ул. 26	Действующий
ГО г. Рыбинск	Ярославская обл., г. Рыбинск, Бригадная ул. 24	Действующий
ГО г. Рыбинск	Ярославская обл., г. Рыбинск, Бригадная ул. 15	Действующий
ГО г. Рыбинск	Ярославская обл., г. Рыбинск, Бригадная ул. 16а	Действующий
ГО г. Рыбинск	Ярославская обл., г. Рыбинск, Бригадная ул. 9	Действующий
ГО г. Рыбинск	Ярославская обл., г. Рыбинск, Бригадная ул. 7	Действующий
ГО г. Рыбинск	Ярославская обл., г. Рыбинск, Брейтовская ул. 58	Действующий
ГО г. Рыбинск	Ярославская обл., г. Рыбинск, Брейтовская ул. 33	Действующий
ГО г. Рыбинск	Ярославская обл., г. Рыбинск, Брейтовская ул. 45	Действующий
ГО г. Рыбинск	Ярославская обл., г. Рыбинск, Брейтовская ул. 38	Действующий
ГО г. Рыбинск	Ярославская обл., г. Рыбинск, Брейтовская ул. 29	Действующий
ГО г. Рыбинск	Ярославская обл., г. Рыбинск, Брейтовская ул. 23	Действующий
ГО г. Рыбинск	Ярославская обл., г. Рыбинск, Брейтовская ул. 53	Действующий
ГО г. Рыбинск	Ярославская обл., г. Рыбинск, Брейтовская ул. 43	Действующий
ГО г. Рыбинск	Ярославская обл., г. Рыбинск, Брейтовская ул. 34	Действующий
ГО г. Рыбинск	Ярославская обл., г. Рыбинск, Брейтовская ул. 96	Действующий
ГО г. Рыбинск	Ярославская обл., г. Рыбинск, Брейтовская ул. 90	Действующий
ГО г. Рыбинск	Ярославская обл., г. Рыбинск, Брейтовская ул. 124	Действующий
ГО г. Рыбинск	Ярославская обл., г. Рыбинск, Брейтовская ул. 112	Действующий
ГО г. Рыбинск	Ярославская обл., г. Рыбинск, Брейтовская ул. 88	Действующий
ГО г. Рыбинск	Ярославская обл., г. Рыбинск, Брейтовская ул. 83	Действующий
ГО г. Рыбинск	Ярославская обл., г. Рыбинск, Брейтовская ул. 116	Действующий
ГО г. Рыбинск	Ярославская обл., г. Рыбинск, Брейтовская ул. 102	Действующий
ГО г. Рыбинск	Ярославская обл., г. Рыбинск, Брейтовская ул. 100	Действующий
ГО г. Рыбинск	Ярославская обл., г. Рыбинск, Брейтовская ул. 98	Действующий
ГО г. Рыбинск	Ярославская обл., г. Рыбинск, Брейтовская ул. 92	Действующий
ГО г. Рыбинск	Ярославская обл., г. Рыбинск, Брейтовская ул. 89	Действующий

ГО г. Рыбинск	Ярославская обл., г. Рыбинск, Брейтовская ул. 87	Действующий
ГО г. Рыбинск	Ярославская обл., г. Рыбинск, Брейтовская ул. 85	Действующий
ГО г. Рыбинск	Ярославская обл., г. Рыбинск, Брейтовская ул. 86	Действующий
ГО г. Рыбинск	Ярославская обл., г. Рыбинск, Брейтовская ул. 84	Действующий
ГО г. Рыбинск	Ярославская обл., г. Рыбинск, Брейтовская ул. 77	Действующий
ГО г. Рыбинск	Ярославская обл., г. Рыбинск, Брейтовская ул. 75	Действующий
ГО г. Рыбинск	Ярославская обл., г. Рыбинск, Брейтовская ул. 76	Действующий
ГО г. Рыбинск	Ярославская обл., г. Рыбинск, Брейтовская ул. 73	Действующий
ГО г. Рыбинск	Ярославская обл., г. Рыбинск, Брейтовская ул. 74	Действующий
ГО г. Рыбинск	Ярославская обл., г. Рыбинск, Брейтовская ул. 71	Действующий
ГО г. Рыбинск	Ярославская обл., г. Рыбинск, Брейтовская ул. 72	Действующий
ГО г. Рыбинск	Ярославская обл., г. Рыбинск, Брейтовская ул. 69	Действующий
ГО г. Рыбинск	Ярославская обл., г. Рыбинск, Брейтовская ул. 70	Действующий
ГО г. Рыбинск	Ярославская обл., г. Рыбинск, Брейтовская ул. 68	Действующий
ГО г. Рыбинск	Ярославская обл., г. Рыбинск, Брейтовская ул. 65	Действующий
ГО г. Рыбинск	Ярославская обл., г. Рыбинск, Брейтовская ул. 66	Действующий
ГО г. Рыбинск	Ярославская обл., г. Рыбинск, Брейтовская ул. 64	Действующий
ГО г. Рыбинск	Ярославская обл., г. Рыбинск, Брейтовская ул. 61	Действующий
ГО г. Рыбинск	Ярославская обл., г. Рыбинск, Брейтовская ул. 62	Действующий
ГО г. Рыбинск	Ярославская обл., г. Рыбинск, Брейтовская ул. 59	Действующий
ГО г. Рыбинск	Ярославская обл., г. Рыбинск, Брейтовская ул. 60	Действующий
ГО г. Рыбинск	Ярославская обл., г. Рыбинск, Брейтовская ул. 57	Действующий
ГО г. Рыбинск	Ярославская обл., г. Рыбинск, Брейтовская ул. 55	Действующий
ГО г. Рыбинск	Ярославская обл., г. Рыбинск, Брейтовская ул. 56	Действующий
ГО г. Рыбинск	Ярославская обл., г. Рыбинск, Брейтовская ул. 54	Действующий
ГО г. Рыбинск	Ярославская обл., г. Рыбинск, Брейтовская ул. 51	Действующий
ГО г. Рыбинск	Ярославская обл., г. Рыбинск, Брейтовская ул. 52	Действующий
ГО г. Рыбинск	Ярославская обл., г. Рыбинск, Брейтовская ул. 49	Действующий
ГО г. Рыбинск	Ярославская обл., г. Рыбинск, Брейтовская ул. 50	Действующий
ГО г. Рыбинск	Ярославская обл., г. Рыбинск, Брейтовская ул. 47	Действующий
ГО г. Рыбинск	Ярославская обл., г. Рыбинск, Брейтовская ул. 48	Действующий
ГО г. Рыбинск	Ярославская обл., г. Рыбинск, Брейтовская ул. 46	Действующий
ГО г. Рыбинск	Ярославская обл., г. Рыбинск, Брейтовская ул. 41	Действующий
ГО г. Рыбинск	Ярославская обл., г. Рыбинск, Брейтовская ул. 42	Действующий
ГО г. Рыбинск	Ярославская обл., г. Рыбинск, Брейтовская ул. 40	Действующий
ГО г. Рыбинск	Ярославская обл., г. Рыбинск, Брейтовская ул. 37	Действующий
ГО г. Рыбинск	Ярославская обл., г. Рыбинск, Брейтовская ул. 35	Действующий
ГО г. Рыбинск	Ярославская обл., г. Рыбинск, Брейтовская ул. 32	Действующий
ГО г. Рыбинск	Ярославская обл., г. Рыбинск, Брейтовская ул. 30	Действующий
ГО г. Рыбинск	Ярославская обл., г. Рыбинск, Брейтовская ул. 28	Действующий
ГО г. Рыбинск	Ярославская обл., г. Рыбинск, Брейтовская ул. 27	Действующий
ГО г. Рыбинск	Ярославская обл., г. Рыбинск, Брейтовская ул. 25	Действующий
ГО г. Рыбинск	Ярославская обл., г. Рыбинск, Брейтовская ул. 26	Действующий
ГО г. Рыбинск	Ярославская обл., г. Рыбинск, Брейтовская ул. 24	Действующий
ГО г. Рыбинск	Ярославская обл., г. Рыбинск, Брейтовская ул. 21	Действующий
ГО г. Рыбинск	Ярославская обл., г. Рыбинск, Брейтовская ул. 22	Действующий
ГО г. Рыбинск	Ярославская обл., г. Рыбинск, Брейтовская ул. 19	Действующий
ГО г. Рыбинск	Ярославская обл., г. Рыбинск, Брейтовская ул. 17	Действующий
ГО г. Рыбинск	Ярославская обл., г. Рыбинск, Брейтовская ул. 18	Действующий
ГО г. Рыбинск	Ярославская обл., г. Рыбинск, Брейтовская ул. 15	Действующий
ГО г. Рыбинск	Ярославская обл., г. Рыбинск, Брейтовская ул. 16	Действующий
ГО г. Рыбинск	Ярославская обл., г. Рыбинск, Брейтовская ул. 14	Действующий
ГО г. Рыбинск	Ярославская обл., г. Рыбинск, Брейтовская ул. 11	Действующий
ГО г. Рыбинск	Ярославская обл., г. Рыбинск, Брейтовская ул. 12	Действующий
ГО г. Рыбинск	Ярославская обл., г. Рыбинск, Брейтовская ул. 10	Действующий
ГО г. Рыбинск	Ярославская обл., г. Рыбинск, Брейтовская ул. 9	Действующий
ГО г. Рыбинск	Ярославская обл., г. Рыбинск, Брейтовская ул. 7	Действующий
ГО г. Рыбинск	Ярославская обл., г. Рыбинск, Брейтовская ул. 8	Действующий
ГО г. Рыбинск	Ярославская обл., г. Рыбинск, Брейтовская ул. 5	Действующий
ГО г. Рыбинск	Ярославская обл., г. Рыбинск, Брейтовская ул. 6	Действующий
ГО г. Рыбинск	Ярославская обл., г. Рыбинск, Брейтовская ул. 78	Действующий
ГО г. Рыбинск	Ярославская обл., г. Рыбинск, Брейтовская ул. 63	Действующий
ГО г. Рыбинск	Ярославская обл., г. Рыбинск, Брейтовская ул. 122	Действующий
ГО г. Рыбинск	Ярославская обл., г. Рыбинск, Брейтовская ул. 120	Действующий
ГО г. Рыбинск	Ярославская обл., г. Рыбинск, Брейтовская ул. 114	Действующий
ГО г. Рыбинск	Ярославская обл., г. Рыбинск, Брейтовская ул. 108	Действующий
ГО г. Рыбинск	Ярославская обл., г. Рыбинск, Брейтовская ул. 79	Действующий
ГО г. Рыбинск	Ярославская обл., г. Рыбинск, Брейтовская ул. 67	Действующий
ГО г. Рыбинск	Ярославская обл., г. Рыбинск, Брейтовская ул. 44	Действующий
ГО г. Рыбинск	Ярославская обл., г. Рыбинск, Брейтовская ул. 39	Действующий
ГО г. Рыбинск	Ярославская обл., г. Рыбинск, Брейтовская ул. 20	Действующий

ГО г. Рыбинск	Ярославская обл., г. Рыбинск, Брейтовская ул. 3	Действующий
ГО г. Рыбинск	Ярославская обл., г. Рыбинск, Брейтовская ул. 1	Действующий
ГО г. Рыбинск	Ярославская обл., г. Рыбинск, Братская ул. 19	Действующий
ГО г. Рыбинск	Ярославская обл., г. Рыбинск, Братская ул. 1	Действующий
ГО г. Рыбинск	Ярославская обл., г. Рыбинск, Братская ул. 9	Действующий
ГО г. Рыбинск	Ярославская обл., г. Рыбинск, Братская ул. 5	Действующий
ГО г. Рыбинск	Ярославская обл., г. Рыбинск, Братская ул. 7	Действующий
ГО г. Рыбинск	Ярославская обл., г. Рыбинск, Братская ул. 13	Действующий
ГО г. Рыбинск	Ярославская обл., г. Рыбинск, Братская ул. 15	Действующий
ГО г. Рыбинск	Ярославская обл., г. Рыбинск, Братская ул. 17	Действующий
ГО г. Рыбинск	Ярославская обл., г. Рыбинск, Братская ул. 14	Действующий
ГО г. Рыбинск	Ярославская обл., г. Рыбинск, Братская ул. 8	Действующий
ГО г. Рыбинск	Ярославская обл., г. Рыбинск, Братская ул. 11	Действующий
ГО г. Рыбинск	Ярославская обл., г. Рыбинск, Братская ул. 10	Действующий
ГО г. Рыбинск	Ярославская обл., г. Рыбинск, Братская ул. 3	Действующий
ГО г. Рыбинск	Ярославская обл., г. Рыбинск, Большая Октябрьская ул. 8	Действующий
ГО г. Рыбинск	Ярославская обл., г. Рыбинск, Большая Октябрьская ул. 11	Действующий
ГО г. Рыбинск	Ярославская обл., г. Рыбинск, Большая Октябрьская ул. 32	Действующий
ГО г. Рыбинск	Ярославская обл., г. Рыбинск, Большая Октябрьская ул. 9а	Действующий
ГО г. Рыбинск	Ярославская обл., г. Рыбинск, Большая Октябрьская ул. 7	Действующий
ГО г. Рыбинск	Ярославская обл., г. Рыбинск, Большая Октябрьская ул. 26	Действующий
ГО г. Рыбинск	Ярославская обл., г. Рыбинск, Большая Октябрьская ул. 9	Действующий
ГО г. Рыбинск	Ярославская обл., г. Рыбинск, Большая Октябрьская ул. 32а	Действующий
ГО г. Рыбинск	Ярославская обл., г. Рыбинск, Большая Октябрьская ул. 22	Действующий
ГО г. Рыбинск	Ярославская обл., г. Рыбинск, Большая Октябрьская ул. 30	Действующий
ГО г. Рыбинск	Ярославская обл., г. Рыбинск, Большая Октябрьская ул. 28	Действующий
ГО г. Рыбинск	Ярославская обл., г. Рыбинск, Большая Октябрьская ул. 24	Действующий
ГО г. Рыбинск	Ярославская обл., г. Рыбинск, Большая Октябрьская ул. 20	Действующий
ГО г. Рыбинск	Ярославская обл., г. Рыбинск, Большая Октябрьская ул. 18	Действующий
ГО г. Рыбинск	Ярославская обл., г. Рыбинск, Большая Октябрьская ул. 23	Действующий
ГО г. Рыбинск	Ярославская обл., г. Рыбинск, Большая Октябрьская ул. 16	Действующий
ГО г. Рыбинск	Ярославская обл., г. Рыбинск, Большая Октябрьская ул. 21	Действующий
ГО г. Рыбинск	Ярославская обл., г. Рыбинск, Большая Октябрьская ул. 17	Действующий
ГО г. Рыбинск	Ярославская обл., г. Рыбинск, Большая Октябрьская ул. 6	Действующий
ГО г. Рыбинск	Ярославская обл., г. Рыбинск, Большая Октябрьская ул. 10	Действующий
ГО г. Рыбинск	Ярославская обл., г. Рыбинск, Большая Октябрьская ул. 13	Действующий
ГО г. Рыбинск	Ярославская обл., г. Рыбинск, Большая Октябрьская ул. 4	Действующий
ГО г. Рыбинск	Ярославская обл., г. Рыбинск, Большая Октябрьская ул. 3	Действующий
ГО г. Рыбинск	Ярославская обл., г. Рыбинск, Большая Октябрьская ул. 5	Действующий
ГО г. Рыбинск	Ярославская обл., г. Рыбинск, Большая Октябрьская ул. 1	Действующий
ГО г. Рыбинск	Ярославская обл., г. Рыбинск, Большая Казанская ул. 26	Действующий
ГО г. Рыбинск	Ярославская обл., г. Рыбинск, Большая Казанская ул. 17а	Действующий
ГО г. Рыбинск	Ярославская обл., г. Рыбинск, Большая Казанская ул. 46	Действующий
ГО г. Рыбинск	Ярославская обл., г. Рыбинск, Большая Казанская ул. 19	Действующий
ГО г. Рыбинск	Ярославская обл., г. Рыбинск, Большая Казанская ул. 18	Действующий
ГО г. Рыбинск	Ярославская обл., г. Рыбинск, Большая Казанская ул. 17	Действующий
ГО г. Рыбинск	Ярославская обл., г. Рыбинск, Большая Казанская ул. 11а	Действующий
ГО г. Рыбинск	Ярославская обл., г. Рыбинск, Большая Казанская ул. 38	Действующий
ГО г. Рыбинск	Ярославская обл., г. Рыбинск, Большая Казанская ул. 12	Действующий
ГО г. Рыбинск	Ярославская обл., г. Рыбинск, Большая Казанская ул. 9	Действующий
ГО г. Рыбинск	Ярославская обл., г. Рыбинск, Большая Казанская ул. 10	Действующий
ГО г. Рыбинск	Ярославская обл., г. Рыбинск, Большая Казанская ул. 36	Действующий
ГО г. Рыбинск	Ярославская обл., г. Рыбинск, Большая Казанская ул. 42	Действующий
ГО г. Рыбинск	Ярославская обл., г. Рыбинск, Большая Казанская ул. 40	Действующий
ГО г. Рыбинск	Ярославская обл., г. Рыбинск, Большая Казанская ул. 32	Действующий
ГО г. Рыбинск	Ярославская обл., г. Рыбинск, Большая Казанская ул. 25	Действующий
ГО г. Рыбинск	Ярославская обл., г. Рыбинск, Большая Казанская ул. 13	Действующий
ГО г. Рыбинск	Ярославская обл., г. Рыбинск, Большая Казанская ул. 13а	Действующий
ГО г. Рыбинск	Ярославская обл., г. Рыбинск, Большая Казанская ул. 14	Действующий
ГО г. Рыбинск	Ярославская обл., г. Рыбинск, Большая Казанская ул. 7	Действующий
ГО г. Рыбинск	Ярославская обл., г. Рыбинск, Большая Вонговская ул. 12	Действующий
ГО г. Рыбинск	Ярославская обл., г. Рыбинск, Большая Вонговская ул. 60	Действующий
ГО г. Рыбинск	Ярославская обл., г. Рыбинск, Большая Вонговская ул. 44	Действующий
ГО г. Рыбинск	Ярославская обл., г. Рыбинск, Большая Вонговская ул. 54	Действующий
ГО г. Рыбинск	Ярославская обл., г. Рыбинск, Большая Вонговская ул. 42	Действующий
ГО г. Рыбинск	Ярославская обл., г. Рыбинск, Большая Вонговская ул. 80	Действующий
ГО г. Рыбинск	Ярославская обл., г. Рыбинск, Большая Вонговская ул. 68	Действующий
ГО г. Рыбинск	Ярославская обл., г. Рыбинск, Большая Вонговская ул. 62	Действующий
ГО г. Рыбинск	Ярославская обл., г. Рыбинск, Большая Вонговская ул. 48	Действующий
ГО г. Рыбинск	Ярославская обл., г. Рыбинск, Большая Вонговская ул. 28а	Действующий
ГО г. Рыбинск	Ярославская обл., г. Рыбинск, Большая Вонговская ул. 18	Действующий

ГО г. Рыбинск	Ярославская обл., г. Рыбинск, Большая Вонговская ул. 6	Действующий
ГО г. Рыбинск	Ярославская обл., г. Рыбинск, Большая Вонговская ул. 10	Действующий
ГО г. Рыбинск	Ярославская обл., г. Рыбинск, Большая Вонговская ул. 4	Действующий
ГО г. Рыбинск	Ярославская обл., г. Рыбинск, Большая Вонговская ул. 76	Действующий
ГО г. Рыбинск	Ярославская обл., г. Рыбинск, Большая Вонговская ул. 78	Действующий
ГО г. Рыбинск	Ярославская обл., г. Рыбинск, Большая Вонговская ул. 70	Действующий
ГО г. Рыбинск	Ярославская обл., г. Рыбинск, Большая Вонговская ул. 68а	Действующий
ГО г. Рыбинск	Ярославская обл., г. Рыбинск, Большая Вонговская ул. 66	Действующий
ГО г. Рыбинск	Ярославская обл., г. Рыбинск, Большая Вонговская ул. 58	Действующий
ГО г. Рыбинск	Ярославская обл., г. Рыбинск, Большая Вонговская ул. 2б	Действующий
ГО г. Рыбинск	Ярославская обл., г. Рыбинск, Большая Вонговская ул. 4а	Действующий
ГО г. Рыбинск	Ярославская обл., г. Рыбинск, Большая Вольская ул. 35	Действующий
ГО г. Рыбинск	Ярославская обл., г. Рыбинск, Большая Вольская ул. 9	Действующий
ГО г. Рыбинск	Ярославская обл., г. Рыбинск, Большая Вольская ул. 33	Действующий
ГО г. Рыбинск	Ярославская обл., г. Рыбинск, Большая Вольская ул. 24	Действующий
ГО г. Рыбинск	Ярославская обл., г. Рыбинск, Большая Вольская ул. 22	Действующий
ГО г. Рыбинск	Ярославская обл., г. Рыбинск, Большая Вольская ул. 8	Действующий
ГО г. Рыбинск	Ярославская обл., г. Рыбинск, Большая Вольская ул. 91а	Действующий
ГО г. Рыбинск	Ярославская обл., г. Рыбинск, Большая Вольская ул. 59	Действующий
ГО г. Рыбинск	Ярославская обл., г. Рыбинск, Большая Вольская ул. 45	Действующий
ГО г. Рыбинск	Ярославская обл., г. Рыбинск, Большая Вольская ул. 25	Действующий
ГО г. Рыбинск	Ярославская обл., г. Рыбинск, Большая Вольская ул. 126	Действующий
ГО г. Рыбинск	Ярославская обл., г. Рыбинск, Большая Вольская ул. 82	Действующий
ГО г. Рыбинск	Ярославская обл., г. Рыбинск, Большая Вольская ул. 108	Действующий
ГО г. Рыбинск	Ярославская обл., г. Рыбинск, Большая Вольская ул. 88	Действующий
ГО г. Рыбинск	Ярославская обл., г. Рыбинск, Большая Вольская ул. 39	Действующий
ГО г. Рыбинск	Ярославская обл., г. Рыбинск, Большая Вольская ул. 5	Действующий
ГО г. Рыбинск	Ярославская обл., г. Рыбинск, Большая Вольская ул. 124	Действующий
ГО г. Рыбинск	Ярославская обл., г. Рыбинск, Большая Вольская ул. 112	Действующий
ГО г. Рыбинск	Ярославская обл., г. Рыбинск, Большая Вольская ул. 110	Действующий
ГО г. Рыбинск	Ярославская обл., г. Рыбинск, Большая Вольская ул. 106	Действующий
ГО г. Рыбинск	Ярославская обл., г. Рыбинск, Большая Вольская ул. 91	Действующий
ГО г. Рыбинск	Ярославская обл., г. Рыбинск, Большая Вольская ул. 104	Действующий
ГО г. Рыбинск	Ярославская обл., г. Рыбинск, Большая Вольская ул. 102	Действующий
ГО г. Рыбинск	Ярославская обл., г. Рыбинск, Большая Вольская ул. 89	Действующий
ГО г. Рыбинск	Ярославская обл., г. Рыбинск, Большая Вольская ул. 87	Действующий
ГО г. Рыбинск	Ярославская обл., г. Рыбинск, Большая Вольская ул. 85	Действующий
ГО г. Рыбинск	Ярославская обл., г. Рыбинск, Большая Вольская ул. 92	Действующий
ГО г. Рыбинск	Ярославская обл., г. Рыбинск, Большая Вольская ул. 81	Действующий
ГО г. Рыбинск	Ярославская обл., г. Рыбинск, Большая Вольская ул. 90	Действующий
ГО г. Рыбинск	Ярославская обл., г. Рыбинск, Большая Вольская ул. 84	Действующий
ГО г. Рыбинск	Ярославская обл., г. Рыбинск, Большая Вольская ул. 73	Действующий
ГО г. Рыбинск	Ярославская обл., г. Рыбинск, Большая Вольская ул. 71	Действующий
ГО г. Рыбинск	Ярославская обл., г. Рыбинск, Большая Вольская ул. 80	Действующий
ГО г. Рыбинск	Ярославская обл., г. Рыбинск, Большая Вольская ул. 69	Действующий
ГО г. Рыбинск	Ярославская обл., г. Рыбинск, Большая Вольская ул. 78	Действующий
ГО г. Рыбинск	Ярославская обл., г. Рыбинск, Большая Вольская ул. 67	Действующий
ГО г. Рыбинск	Ярославская обл., г. Рыбинск, Большая Вольская ул. 76	Действующий
ГО г. Рыбинск	Ярославская обл., г. Рыбинск, Большая Вольская ул. 63	Действующий
ГО г. Рыбинск	Ярославская обл., г. Рыбинск, Большая Вольская ул. 61	Действующий
ГО г. Рыбинск	Ярославская обл., г. Рыбинск, Большая Вольская ул. 68	Действующий
ГО г. Рыбинск	Ярославская обл., г. Рыбинск, Большая Вольская ул. 66	Действующий
ГО г. Рыбинск	Ярославская обл., г. Рыбинск, Большая Вольская ул. 55	Действующий
ГО г. Рыбинск	Ярославская обл., г. Рыбинск, Большая Вольская ул. 62	Действующий
ГО г. Рыбинск	Ярославская обл., г. Рыбинск, Большая Вольская ул. 53	Действующий
ГО г. Рыбинск	Ярославская обл., г. Рыбинск, Большая Вольская ул. 51	Действующий
ГО г. Рыбинск	Ярославская обл., г. Рыбинск, Большая Вольская ул. 56	Действующий
ГО г. Рыбинск	Ярославская обл., г. Рыбинск, Большая Вольская ул. 49	Действующий
ГО г. Рыбинск	Ярославская обл., г. Рыбинск, Большая Вольская ул. 54	Действующий
ГО г. Рыбинск	Ярославская обл., г. Рыбинск, Большая Вольская ул. 52	Действующий
ГО г. Рыбинск	Ярославская обл., г. Рыбинск, Большая Вольская ул. 47	Действующий
ГО г. Рыбинск	Ярославская обл., г. Рыбинск, Большая Вольская ул. 50	Действующий
ГО г. Рыбинск	Ярославская обл., г. Рыбинск, Большая Вольская ул. 48б	Действующий
ГО г. Рыбинск	Ярославская обл., г. Рыбинск, Большая Вольская ул. 43	Действующий
ГО г. Рыбинск	Ярославская обл., г. Рыбинск, Большая Вольская ул. 48а	Действующий
ГО г. Рыбинск	Ярославская обл., г. Рыбинск, Большая Вольская ул. 41	Действующий
ГО г. Рыбинск	Ярославская обл., г. Рыбинск, Большая Вольская ул. 37	Действующий
ГО г. Рыбинск	Ярославская обл., г. Рыбинск, Большая Вольская ул. 31	Действующий
ГО г. Рыбинск	Ярославская обл., г. Рыбинск, Большая Вольская ул. 29	Действующий
ГО г. Рыбинск	Ярославская обл., г. Рыбинск, Большая Вольская ул. 27	Действующий
ГО г. Рыбинск	Ярославская обл., г. Рыбинск, Большая Вольская ул. 32	Действующий

ГО г. Рыбинск	Ярославская обл., г. Рыбинск, Большая Вольская ул. 30	Действующий
ГО г. Рыбинск	Ярославская обл., г. Рыбинск, Большая Вольская ул. 21	Действующий
ГО г. Рыбинск	Ярославская обл., г. Рыбинск, Большая Вольская ул. 28	Действующий
ГО г. Рыбинск	Ярославская обл., г. Рыбинск, Большая Вольская ул. 19	Действующий
ГО г. Рыбинск	Ярославская обл., г. Рыбинск, Большая Вольская ул. 17	Действующий
ГО г. Рыбинск	Ярославская обл., г. Рыбинск, Большая Вольская ул. 20	Действующий
ГО г. Рыбинск	Ярославская обл., г. Рыбинск, Большая Вольская ул. 18	Действующий
ГО г. Рыбинск	Ярославская обл., г. Рыбинск, Большая Вольская ул. 16	Действующий
ГО г. Рыбинск	Ярославская обл., г. Рыбинск, Большая Вольская ул. 11	Действующий
ГО г. Рыбинск	Ярославская обл., г. Рыбинск, Большая Вольская ул. 12	Действующий
ГО г. Рыбинск	Ярославская обл., г. Рыбинск, Большая Вольская ул. 9а	Действующий
ГО г. Рыбинск	Ярославская обл., г. Рыбинск, Большая Вольская ул. 6	Действующий
ГО г. Рыбинск	Ярославская обл., г. Рыбинск, Большая Вольская ул. 4	Действующий
ГО г. Рыбинск	Ярославская обл., г. Рыбинск, Большая Вольская ул. 3а	Действующий
ГО г. Рыбинск	Ярославская обл., г. Рыбинск, Большая Вольская ул. 1	Действующий
ГО г. Рыбинск	Ярославская обл., г. Рыбинск, Большая Вольская ул. 122	Действующий
ГО г. Рыбинск	Ярославская обл., г. Рыбинск, Большая Вольская ул. 42а	Действующий
ГО г. Рыбинск	Ярославская обл., г. Рыбинск, Большая Вольская ул. 126а	Действующий
ГО г. Рыбинск	Ярославская обл., г. Рыбинск, Большая Вольская ул. 120	Действующий
ГО г. Рыбинск	Ярославская обл., г. Рыбинск, Большая Вольская ул. 118	Действующий
ГО г. Рыбинск	Ярославская обл., г. Рыбинск, Большая Вольская ул. 100	Действующий
ГО г. Рыбинск	Ярославская обл., г. Рыбинск, Большая Вольская ул. 94	Действующий
ГО г. Рыбинск	Ярославская обл., г. Рыбинск, Большая Вольская ул. 72	Действующий
ГО г. Рыбинск	Ярославская обл., г. Рыбинск, Большая Вольская ул. 57	Действующий
ГО г. Рыбинск	Ярославская обл., г. Рыбинск, Большая Вольская ул. 42	Действующий
ГО г. Рыбинск	Ярославская обл., г. Рыбинск, Большая Вольская ул. 40	Действующий
ГО г. Рыбинск	Ярославская обл., г. Рыбинск, Большая Вольская ул. 36	Действующий
ГО г. Рыбинск	Ярославская обл., г. Рыбинск, Большая Вольская ул. 34	Действующий
ГО г. Рыбинск	Ярославская обл., г. Рыбинск, Большая Вольская ул. 26	Действующий
ГО г. Рыбинск	Ярославская обл., г. Рыбинск, Большая Вольская ул. 3	Действующий
ГО г. Рыбинск	Ярославская обл., г. Рыбинск, Больничная ул. 8	Действующий
ГО г. Рыбинск	Ярославская обл., г. Рыбинск, Больничная ул. 17	Действующий
ГО г. Рыбинск	Ярославская обл., г. Рыбинск, Больничная ул. 19	Действующий
ГО г. Рыбинск	Ярославская обл., г. Рыбинск, Берёзовый пер. 21	Действующий
ГО г. Рыбинск	Ярославская обл., г. Рыбинск, Берёзовый пер. 19	Действующий
ГО г. Рыбинск	Ярославская обл., г. Рыбинск, Берёзовый пер. 20	Действующий
ГО г. Рыбинск	Ярославская обл., г. Рыбинск, Берёзовый пер. 17	Действующий
ГО г. Рыбинск	Ярославская обл., г. Рыбинск, Берёзовый пер. 18	Действующий
ГО г. Рыбинск	Ярославская обл., г. Рыбинск, Берёзовый пер. 15а	Действующий
ГО г. Рыбинск	Ярославская обл., г. Рыбинск, Берёзовый пер. 16а	Действующий
ГО г. Рыбинск	Ярославская обл., г. Рыбинск, Берёзовый пер. 15	Действующий
ГО г. Рыбинск	Ярославская обл., г. Рыбинск, Берёзовый пер. 13а	Действующий
ГО г. Рыбинск	Ярославская обл., г. Рыбинск, Берёзовый пер. 16	Действующий
ГО г. Рыбинск	Ярославская обл., г. Рыбинск, Берёзовый пер. 13	Действующий
ГО г. Рыбинск	Ярославская обл., г. Рыбинск, Берёзовый пер. 14	Действующий
ГО г. Рыбинск	Ярославская обл., г. Рыбинск, Берёзовый пер. 11	Действующий
ГО г. Рыбинск	Ярославская обл., г. Рыбинск, Берёзовый пер. 9а	Действующий
ГО г. Рыбинск	Ярославская обл., г. Рыбинск, Берёзовый пер. 12	Действующий
ГО г. Рыбинск	Ярославская обл., г. Рыбинск, Берёзовый пер. 9	Действующий
ГО г. Рыбинск	Ярославская обл., г. Рыбинск, Берёзовый пер. 10	Действующий
ГО г. Рыбинск	Ярославская обл., г. Рыбинск, Берёзовый пер. 7	Действующий
ГО г. Рыбинск	Ярославская обл., г. Рыбинск, Берёзовый пер. 5	Действующий
ГО г. Рыбинск	Ярославская обл., г. Рыбинск, Берёзовый пер. 8	Действующий
ГО г. Рыбинск	Ярославская обл., г. Рыбинск, Берёзовый пер. 3	Действующий
ГО г. Рыбинск	Ярославская обл., г. Рыбинск, Берёзовый пер. 6	Действующий
ГО г. Рыбинск	Ярославская обл., г. Рыбинск, Берёзовый пер. 4	Действующий
ГО г. Рыбинск	Ярославская обл., г. Рыбинск, Берёзовый пер. 19а	Действующий
ГО г. Рыбинск	Ярославская обл., г. Рыбинск, Берёзовый пер. 22	Действующий
ГО г. Рыбинск	Ярославская обл., г. Рыбинск, Берёзовая ал. 10	Действующий
ГО г. Рыбинск	Ярославская обл., г. Рыбинск, Берёзовая ал. 13	Действующий
ГО г. Рыбинск	Ярославская обл., г. Рыбинск, Берёзовая ал. 15	Действующий
ГО г. Рыбинск	Ярославская обл., г. Рыбинск, Берёзовая ал. 11	Действующий
ГО г. Рыбинск	Ярославская обл., г. Рыбинск, Берёзовая ал. 14	Действующий
ГО г. Рыбинск	Ярославская обл., г. Рыбинск, Берёзовая ал. 12	Действующий
ГО г. Рыбинск	Ярославская обл., г. Рыбинск, Берёзовая ал. 7	Действующий
ГО г. Рыбинск	Ярославская обл., г. Рыбинск, Берёзовая ал. 9	Действующий
ГО г. Рыбинск	Ярославская обл., г. Рыбинск, Береговая ул. 44	Действующий
ГО г. Рыбинск	Ярославская обл., г. Рыбинск, Береговая ул. 6	Действующий
ГО г. Рыбинск	Ярославская обл., г. Рыбинск, Береговая ул. 2	Действующий
ГО г. Рыбинск	Ярославская обл., г. Рыбинск, Береговая ул. 4	Действующий
ГО г. Рыбинск	Ярославская обл., г. Рыбинск, Береговая ул. 1	Действующий

ГО г. Рыбинск	Ярославская обл., г. Рыбинск, Береговая ул. 14	Действующий
ГО г. Рыбинск	Ярославская обл., г. Рыбинск, Береговая ул. 5а	Действующий
ГО г. Рыбинск	Ярославская обл., г. Рыбинск, Береговая ул. 16	Действующий
ГО г. Рыбинск	Ярославская обл., г. Рыбинск, Береговая ул. 7	Действующий
ГО г. Рыбинск	Ярославская обл., г. Рыбинск, Береговая ул. 18	Действующий
ГО г. Рыбинск	Ярославская обл., г. Рыбинск, Береговая ул. 20	Действующий
ГО г. Рыбинск	Ярославская обл., г. Рыбинск, Береговая ул. 24	Действующий
ГО г. Рыбинск	Ярославская обл., г. Рыбинск, Береговая ул. 22	Действующий
ГО г. Рыбинск	Ярославская обл., г. Рыбинск, Береговая ул. 28	Действующий
ГО г. Рыбинск	Ярославская обл., г. Рыбинск, Береговая ул. 11	Действующий
ГО г. Рыбинск	Ярославская обл., г. Рыбинск, Береговая ул. 30	Действующий
ГО г. Рыбинск	Ярославская обл., г. Рыбинск, Береговая ул. 13	Действующий
ГО г. Рыбинск	Ярославская обл., г. Рыбинск, Береговая ул. 15	Действующий
ГО г. Рыбинск	Ярославская обл., г. Рыбинск, Береговая ул. 34	Действующий
ГО г. Рыбинск	Ярославская обл., г. Рыбинск, Береговая ул. 17	Действующий
ГО г. Рыбинск	Ярославская обл., г. Рыбинск, Береговая ул. 38	Действующий
ГО г. Рыбинск	Ярославская обл., г. Рыбинск, Береговая ул. 19	Действующий
ГО г. Рыбинск	Ярославская обл., г. Рыбинск, Береговая ул. 45	Действующий
ГО г. Рыбинск	Ярославская обл., г. Рыбинск, Береговая ул. 36	Действующий
ГО г. Рыбинск	Ярославская обл., г. Рыбинск, Береговая ул. 21	Действующий
ГО г. Рыбинск	Ярославская обл., г. Рыбинск, Береговая ул. 40	Действующий
ГО г. Рыбинск	Ярославская обл., г. Рыбинск, Береговая ул. 23	Действующий
ГО г. Рыбинск	Ярославская обл., г. Рыбинск, Береговая ул. 46	Действующий
ГО г. Рыбинск	Ярославская обл., г. Рыбинск, Береговая ул. 27	Действующий
ГО г. Рыбинск	Ярославская обл., г. Рыбинск, Береговая ул. 50	Действующий
ГО г. Рыбинск	Ярославская обл., г. Рыбинск, Береговая ул. 33	Действующий
ГО г. Рыбинск	Ярославская обл., г. Рыбинск, Береговая ул. 31	Действующий
ГО г. Рыбинск	Ярославская обл., г. Рыбинск, Береговая ул. 35	Действующий
ГО г. Рыбинск	Ярославская обл., г. Рыбинск, Береговая ул. 39	Действующий
ГО г. Рыбинск	Ярославская обл., г. Рыбинск, Береговая ул. 41	Действующий
ГО г. Рыбинск	Ярославская обл., г. Рыбинск, Береговая ул. 43	Действующий
ГО г. Рыбинск	Ярославская обл., г. Рыбинск, Береговая ул. 10	Действующий
ГО г. Рыбинск	Ярославская обл., г. Рыбинск, Береговая ул. 3	Действующий
ГО г. Рыбинск	Ярославская обл., г. Рыбинск, Береговая ул. 5	Действующий
ГО г. Рыбинск	Ярославская обл., г. Рыбинск, Береговая ул. 26	Действующий
ГО г. Рыбинск	Ярославская обл., г. Рыбинск, Береговая ул. 32	Действующий
ГО г. Рыбинск	Ярославская обл., г. Рыбинск, Береговая ул. 29	Действующий
ГО г. Рыбинск	Ярославская обл., г. Рыбинск, Безымянный пер. 9	Действующий
ГО г. Рыбинск	Ярославская обл., г. Рыбинск, Безымянный пер. 9а	Действующий
ГО г. Рыбинск	Ярославская обл., г. Рыбинск, Безымянный пер. 9б	Действующий
ГО г. Рыбинск	Ярославская обл., г. Рыбинск, Безымянный пер. 7а	Действующий
ГО г. Рыбинск	Ярославская обл., г. Рыбинск, Безымянный пер. 3а	Действующий
ГО г. Рыбинск	Ярославская обл., г. Рыбинск, Безымянный пер. 1а	Действующий
ГО г. Рыбинск	Ярославская обл., г. Рыбинск, Безымянный пер. 11	Действующий
ГО г. Рыбинск	Ярославская обл., г. Рыбинск, Безымянный пер. 6	Действующий
ГО г. Рыбинск	Ярославская обл., г. Рыбинск, Безымянный пер. 3	Действующий
ГО г. Рыбинск	Ярославская обл., г. Рыбинск, Безымянный пер. 11а	Действующий
ГО г. Рыбинск	Ярославская обл., г. Рыбинск, Безымянный пер. 13	Действующий
ГО г. Рыбинск	Ярославская обл., г. Рыбинск, Безымянный пер. 10	Действующий
ГО г. Рыбинск	Ярославская обл., г. Рыбинск, Безымянный пер. 8	Действующий
ГО г. Рыбинск	Ярославская обл., г. Рыбинск, Безымянный пер. 7	Действующий
ГО г. Рыбинск	Ярославская обл., г. Рыбинск, Безымянный пер. 2	Действующий
ГО г. Рыбинск	Ярославская обл., г. Рыбинск, Безымянный пер. 5	Действующий
ГО г. Рыбинск	Ярославская обл., г. Рыбинск, Безымянный пер. 1	Действующий
ГО г. Рыбинск	Ярославская обл., г. Рыбинск, Бежецкая ул. 18	Действующий
ГО г. Рыбинск	Ярославская обл., г. Рыбинск, Бежецкая ул. 12	Действующий
ГО г. Рыбинск	Ярославская обл., г. Рыбинск, Бежецкая ул. 13	Действующий
ГО г. Рыбинск	Ярославская обл., г. Рыбинск, Бежецкая ул. 10	Действующий
ГО г. Рыбинск	Ярославская обл., г. Рыбинск, Бежецкая ул. 8	Действующий
ГО г. Рыбинск	Ярославская обл., г. Рыбинск, Бежецкая ул. 11а	Действующий
ГО г. Рыбинск	Ярославская обл., г. Рыбинск, Бежецкая ул. 11	Действующий
ГО г. Рыбинск	Ярославская обл., г. Рыбинск, Бежецкая ул. 9	Действующий
ГО г. Рыбинск	Ярославская обл., г. Рыбинск, Бежецкая ул. 5	Действующий
ГО г. Рыбинск	Ярославская обл., г. Рыбинск, Бежецкая ул. 3	Действующий
ГО г. Рыбинск	Ярославская обл., г. Рыбинск, Бежецкая ул. 16	Действующий
ГО г. Рыбинск	Ярославская обл., г. Рыбинск, Бежецкая ул. 14	Действующий
ГО г. Рыбинск	Ярославская обл., г. Рыбинск, Бежецкая ул. 4	Действующий
ГО г. Рыбинск	Ярославская обл., г. Рыбинск, Башаровская ул. 18	Действующий
ГО г. Рыбинск	Ярославская обл., г. Рыбинск, Башаровская ул. 34	Действующий
ГО г. Рыбинск	Ярославская обл., г. Рыбинск, Башаровская ул. 8	Действующий
ГО г. Рыбинск	Ярославская обл., г. Рыбинск, Башаровская ул. 9	Действующий

ГО г. Рыбинск	Ярославская обл., г. Рыбинск, Башаровская ул. 47	Действующий
ГО г. Рыбинск	Ярославская обл., г. Рыбинск, Башаровская ул. 38	Действующий
ГО г. Рыбинск	Ярославская обл., г. Рыбинск, Башаровская ул. 36	Действующий
ГО г. Рыбинск	Ярославская обл., г. Рыбинск, Башаровская ул. 41	Действующий
ГО г. Рыбинск	Ярославская обл., г. Рыбинск, Башаровская ул. 32	Действующий
ГО г. Рыбинск	Ярославская обл., г. Рыбинск, Башаровская ул. 39	Действующий
ГО г. Рыбинск	Ярославская обл., г. Рыбинск, Башаровская ул. 30	Действующий
ГО г. Рыбинск	Ярославская обл., г. Рыбинск, Башаровская ул. 28	Действующий
ГО г. Рыбинск	Ярославская обл., г. Рыбинск, Башаровская ул. 33	Действующий
ГО г. Рыбинск	Ярославская обл., г. Рыбинск, Башаровская ул. 31	Действующий
ГО г. Рыбинск	Ярославская обл., г. Рыбинск, Башаровская ул. 29	Действующий
ГО г. Рыбинск	Ярославская обл., г. Рыбинск, Башаровская ул. 20	Действующий
ГО г. Рыбинск	Ярославская обл., г. Рыбинск, Башаровская ул. 27	Действующий
ГО г. Рыбинск	Ярославская обл., г. Рыбинск, Башаровская ул. 23	Действующий
ГО г. Рыбинск	Ярославская обл., г. Рыбинск, Башаровская ул. 21	Действующий
ГО г. Рыбинск	Ярославская обл., г. Рыбинск, Башаровская ул. 12	Действующий
ГО г. Рыбинск	Ярославская обл., г. Рыбинск, Башаровская ул. 19	Действующий
ГО г. Рыбинск	Ярославская обл., г. Рыбинск, Башаровская ул. 10	Действующий
ГО г. Рыбинск	Ярославская обл., г. Рыбинск, Башаровская ул. 17	Действующий
ГО г. Рыбинск	Ярославская обл., г. Рыбинск, Башаровская ул. 15	Действующий
ГО г. Рыбинск	Ярославская обл., г. Рыбинск, Башаровская ул. 6	Действующий
ГО г. Рыбинск	Ярославская обл., г. Рыбинск, Башаровская ул. 13	Действующий
ГО г. Рыбинск	Ярославская обл., г. Рыбинск, Башаровская ул. 11	Действующий
ГО г. Рыбинск	Ярославская обл., г. Рыбинск, Башаровская ул. 2б	Действующий
ГО г. Рыбинск	Ярославская обл., г. Рыбинск, Башаровская ул. 2а	Действующий
ГО г. Рыбинск	Ярославская обл., г. Рыбинск, Башаровская ул. 24	Действующий
ГО г. Рыбинск	Ярославская обл., г. Рыбинск, Башаровская ул. 1	Действующий
ГО г. Рыбинск	Ярославская обл., г. Рыбинск, Башаровская ул. 65	Действующий
ГО г. Рыбинск	Ярославская обл., г. Рыбинск, Башаровская ул. 63	Действующий
ГО г. Рыбинск	Ярославская обл., г. Рыбинск, Башаровская ул. 61	Действующий
ГО г. Рыбинск	Ярославская обл., г. Рыбинск, Башаровская ул. 59	Действующий
ГО г. Рыбинск	Ярославская обл., г. Рыбинск, Башаровская ул. 48	Действующий
ГО г. Рыбинск	Ярославская обл., г. Рыбинск, Башаровская ул. 57	Действующий
ГО г. Рыбинск	Ярославская обл., г. Рыбинск, Башаровская ул. 53	Действующий
ГО г. Рыбинск	Ярославская обл., г. Рыбинск, Башаровская ул. 44	Действующий
ГО г. Рыбинск	Ярославская обл., г. Рыбинск, Башаровская ул. 51	Действующий
ГО г. Рыбинск	Ярославская обл., г. Рыбинск, Башаровская ул. 42	Действующий
ГО г. Рыбинск	Ярославская обл., г. Рыбинск, Башаровская ул. 4а	Действующий
ГО г. Рыбинск	Ярославская обл., г. Рыбинск, Башаровская ул. 7	Действующий
ГО г. Рыбинск	Ярославская обл., г. Рыбинск, Башаровская ул. 2в	Действующий
ГО г. Рыбинск	Ярославская обл., г. Рыбинск, Башаровская ул. 3	Действующий
ГО г. Рыбинск	Ярославская обл., г. Рыбинск, Баррикадная ул. 12	Действующий
ГО г. Рыбинск	Ярославская обл., г. Рыбинск, Баррикадная ул. 17	Действующий
ГО г. Рыбинск	Ярославская обл., г. Рыбинск, Баррикадная ул. 40	Действующий
ГО г. Рыбинск	Ярославская обл., г. Рыбинск, Баррикадная ул. 19а	Действующий
ГО г. Рыбинск	Ярославская обл., г. Рыбинск, Баррикадная ул. 11	Действующий
ГО г. Рыбинск	Ярославская обл., г. Рыбинск, Баррикадная ул. 26	Действующий
ГО г. Рыбинск	Ярославская обл., г. Рыбинск, Баррикадная ул. 19	Действующий
ГО г. Рыбинск	Ярославская обл., г. Рыбинск, Баррикадная ул. 27	Действующий
ГО г. Рыбинск	Ярославская обл., г. Рыбинск, Баррикадная ул. 15	Действующий
ГО г. Рыбинск	Ярославская обл., г. Рыбинск, Баррикадная ул. 29б	Действующий
ГО г. Рыбинск	Ярославская обл., г. Рыбинск, Баррикадная ул. 42	Действующий
ГО г. Рыбинск	Ярославская обл., г. Рыбинск, Баррикадная ул. 38	Действующий
ГО г. Рыбинск	Ярославская обл., г. Рыбинск, Баррикадная ул. 29	Действующий
ГО г. Рыбинск	Ярославская обл., г. Рыбинск, Баррикадная ул. 30	Действующий
ГО г. Рыбинск	Ярославская обл., г. Рыбинск, Баррикадная ул. 25	Действующий
ГО г. Рыбинск	Ярославская обл., г. Рыбинск, Баррикадная ул. 28	Действующий
ГО г. Рыбинск	Ярославская обл., г. Рыбинск, Баррикадная ул. 21	Действующий
ГО г. Рыбинск	Ярославская обл., г. Рыбинск, Баррикадная ул. 24	Действующий
ГО г. Рыбинск	Ярославская обл., г. Рыбинск, Баррикадная ул. 22	Действующий
ГО г. Рыбинск	Ярославская обл., г. Рыбинск, Баррикадная ул. 20	Действующий
ГО г. Рыбинск	Ярославская обл., г. Рыбинск, Баррикадная ул. 16	Действующий
ГО г. Рыбинск	Ярославская обл., г. Рыбинск, Баррикадная ул. 9	Действующий
ГО г. Рыбинск	Ярославская обл., г. Рыбинск, Баррикадная ул. 7	Действующий
ГО г. Рыбинск	Ярославская обл., г. Рыбинск, Баррикадная ул. 10	Действующий
ГО г. Рыбинск	Ярославская обл., г. Рыбинск, Баррикадная ул. 8	Действующий
ГО г. Рыбинск	Ярославская обл., г. Рыбинск, Балобановская ул. 6	Действующий
ГО г. Рыбинск	Ярославская обл., г. Рыбинск, Балобановская ул. 4	Действующий
ГО г. Рыбинск	Ярославская обл., г. Рыбинск, Балобановская ул. 11	Действующий
ГО г. Рыбинск	Ярославская обл., г. Рыбинск, Балобановская ул. 12	Действующий
ГО г. Рыбинск	Ярославская обл., г. Рыбинск, Балобановская ул. 2	Действующий

ГО г. Рыбинск	Ярославская обл., г. Рыбинск, Балобановская ул. 13	Действующий
ГО г. Рыбинск	Ярославская обл., г. Рыбинск, Балобановская ул. 19	Действующий
ГО г. Рыбинск	Ярославская обл., г. Рыбинск, Балобановская ул. 20	Действующий
ГО г. Рыбинск	Ярославская обл., г. Рыбинск, Балобановская ул. 15	Действующий
ГО г. Рыбинск	Ярославская обл., г. Рыбинск, Балобановская ул. 16	Действующий
ГО г. Рыбинск	Ярославская обл., г. Рыбинск, Балобановская ул. 1а	Действующий
ГО г. Рыбинск	Ярославская обл., г. Рыбинск, Балобановская ул. 17	Действующий
ГО г. Рыбинск	Ярославская обл., г. Рыбинск, Балобановская ул. 18	Действующий
ГО г. Рыбинск	Ярославская обл., г. Рыбинск, Балобановская ул. 24	Действующий
ГО г. Рыбинск	Ярославская обл., г. Рыбинск, Балобановская ул. 2а	Действующий
ГО г. Рыбинск	Ярославская обл., г. Рыбинск, Балобановская ул. 7	Действующий
ГО г. Рыбинск	Ярославская обл., г. Рыбинск, Балобановская ул. 8	Действующий
ГО г. Рыбинск	Ярославская обл., г. Рыбинск, Балобановская ул. 1	Действующий
ГО г. Рыбинск	Ярославская обл., г. Рыбинск, Балобановская ул. 19а	Действующий
ГО г. Рыбинск	Ярославская обл., г. Рыбинск, Балобановская ул. 3	Действующий
ГО г. Рыбинск	Ярославская обл., г. Рыбинск, Балобановская ул. 5а	Действующий
ГО г. Рыбинск	Ярославская обл., г. Рыбинск, Балобановская ул. 3а	Действующий
ГО г. Рыбинск	Ярославская обл., г. Рыбинск, Балобановская ул. 21	Действующий
ГО г. Рыбинск	Ярославская обл., г. Рыбинск, Балобановская ул. 43	Действующий
ГО г. Рыбинск	Ярославская обл., г. Рыбинск, Балобановская ул. 26	Действующий
ГО г. Рыбинск	Ярославская обл., г. Рыбинск, Балобановская ул. 4а	Действующий
ГО г. Рыбинск	Ярославская обл., г. Рыбинск, Архитектурная ул. 14	Действующий
ГО г. Рыбинск	Ярославская обл., г. Рыбинск, Архитектурная ул. 24	Действующий
ГО г. Рыбинск	Ярославская обл., г. Рыбинск, Архитектурная ул. 31	Действующий
ГО г. Рыбинск	Ярославская обл., г. Рыбинск, Архитектурная ул. 21	Действующий
ГО г. Рыбинск	Ярославская обл., г. Рыбинск, Архитектурная ул. 10	Действующий
ГО г. Рыбинск	Ярославская обл., г. Рыбинск, Архитектурная ул. 12	Действующий
ГО г. Рыбинск	Ярославская обл., г. Рыбинск, Архитектурная ул. 16	Действующий
ГО г. Рыбинск	Ярославская обл., г. Рыбинск, Архитектурная ул. 17а	Действующий
ГО г. Рыбинск	Ярославская обл., г. Рыбинск, Архитектурная ул. 29	Действующий
ГО г. Рыбинск	Ярославская обл., г. Рыбинск, Архитектурная ул. 8	Действующий
ГО г. Рыбинск	Ярославская обл., г. Рыбинск, Архитектурная ул. 19	Действующий
ГО г. Рыбинск	Ярославская обл., г. Рыбинск, Архитектурная ул. 18	Действующий
ГО г. Рыбинск	Ярославская обл., г. Рыбинск, Архитектурная ул. 20	Действующий
ГО г. Рыбинск	Ярославская обл., г. Рыбинск, Архитектурная ул. 23	Действующий
ГО г. Рыбинск	Ярославская обл., г. Рыбинск, Архитектурная ул. 22	Действующий
ГО г. Рыбинск	Ярославская обл., г. Рыбинск, Архитектурная ул. 25	Действующий
ГО г. Рыбинск	Ярославская обл., г. Рыбинск, Архитектурная ул. 25а	Действующий
ГО г. Рыбинск	Ярославская обл., г. Рыбинск, Архитектурная ул. 27	Действующий
ГО г. Рыбинск	Ярославская обл., г. Рыбинск, Архитектурная ул. 27а	Действующий
ГО г. Рыбинск	Ярославская обл., г. Рыбинск, Архитектурная ул. 26	Действующий
ГО г. Рыбинск	Ярославская обл., г. Рыбинск, Архитектурная ул. 29а	Действующий
ГО г. Рыбинск	Ярославская обл., г. Рыбинск, Арефинский тр. 14	Действующий
ГО г. Рыбинск	Ярославская обл., г. Рыбинск, Арефинский тр. 42	Действующий
ГО г. Рыбинск	Ярославская обл., г. Рыбинск, Арефинский тр. 13а	Действующий
ГО г. Рыбинск	Ярославская обл., г. Рыбинск, Арефинский тр. 61	Действующий
ГО г. Рыбинск	Ярославская обл., г. Рыбинск, Арефинский тр. 57	Действующий
ГО г. Рыбинск	Ярославская обл., г. Рыбинск, Арефинский тр. 41	Действующий
ГО г. Рыбинск	Ярославская обл., г. Рыбинск, Арефинский тр. 38а	Действующий
ГО г. Рыбинск	Ярославская обл., г. Рыбинск, Арефинский тр. 39	Действующий
ГО г. Рыбинск	Ярославская обл., г. Рыбинск, Арефинский тр. 44	Действующий
ГО г. Рыбинск	Ярославская обл., г. Рыбинск, Арефинский тр. 35	Действующий
ГО г. Рыбинск	Ярославская обл., г. Рыбинск, Арефинский тр. 33а	Действующий
ГО г. Рыбинск	Ярославская обл., г. Рыбинск, Арефинский тр. 33	Действующий
ГО г. Рыбинск	Ярославская обл., г. Рыбинск, Арефинский тр. 40а	Действующий
ГО г. Рыбинск	Ярославская обл., г. Рыбинск, Арефинский тр. 31	Действующий
ГО г. Рыбинск	Ярославская обл., г. Рыбинск, Арефинский тр. 40	Действующий
ГО г. Рыбинск	Ярославская обл., г. Рыбинск, Арефинский тр. 29	Действующий
ГО г. Рыбинск	Ярославская обл., г. Рыбинск, Арефинский тр. 27	Действующий
ГО г. Рыбинск	Ярославская обл., г. Рыбинск, Арефинский тр. 38	Действующий
ГО г. Рыбинск	Ярославская обл., г. Рыбинск, Арефинский тр. 25	Действующий
ГО г. Рыбинск	Ярославская обл., г. Рыбинск, Арефинский тр. 21	Действующий
ГО г. Рыбинск	Ярославская обл., г. Рыбинск, Арефинский тр. 34	Действующий
ГО г. Рыбинск	Ярославская обл., г. Рыбинск, Арефинский тр. 17	Действующий
ГО г. Рыбинск	Ярославская обл., г. Рыбинск, Арефинский тр. 30	Действующий
ГО г. Рыбинск	Ярославская обл., г. Рыбинск, Арефинский тр. 28	Действующий
ГО г. Рыбинск	Ярославская обл., г. Рыбинск, Арефинский тр. 26	Действующий
ГО г. Рыбинск	Ярославская обл., г. Рыбинск, Арефинский тр. 24	Действующий
ГО г. Рыбинск	Ярославская обл., г. Рыбинск, Арефинский тр. 20	Действующий
ГО г. Рыбинск	Ярославская обл., г. Рыбинск, Арефинский тр. 15	Действующий
ГО г. Рыбинск	Ярославская обл., г. Рыбинск, Арефинский тр. 18	Действующий

ГО г. Рыбинск	Ярославская обл., г. Рыбинск, Арефинский тр. 11	Действующий
ГО г. Рыбинск	Ярославская обл., г. Рыбинск, Арефинский тр. 9	Действующий
ГО г. Рыбинск	Ярославская обл., г. Рыбинск, Арефинский тр. 7	Действующий
ГО г. Рыбинск	Ярославская обл., г. Рыбинск, Арефинский тр. 5	Действующий
ГО г. Рыбинск	Ярославская обл., г. Рыбинск, Арефинский тр. 55	Действующий
ГО г. Рыбинск	Ярославская обл., г. Рыбинск, Арефинский тр. 43	Действующий
ГО г. Рыбинск	Ярославская обл., г. Рыбинск, Арефинский тр. 51	Действующий
ГО г. Рыбинск	Ярославская обл., г. Рыбинск, Арефинский тр. 47	Действующий
ГО г. Рыбинск	Ярославская обл., г. Рыбинск, Арефинский тр. 45	Действующий
ГО г. Рыбинск	Ярославская обл., г. Рыбинск, Арефинский тр. 31а	Действующий
ГО г. Рыбинск	Ярославская обл., г. Рыбинск, Арефинский тр. 21а	Действующий
ГО г. Рыбинск	Ярославская обл., г. Рыбинск, Арефинский тр. 19а	Действующий
ГО г. Рыбинск	Ярославская обл., г. Рыбинск, Алмазная ул. 8	Действующий
ГО г. Рыбинск	Ярославская обл., г. Рыбинск, Алмазная ул. 15а	Действующий
ГО г. Рыбинск	Ярославская обл., г. Рыбинск, Алмазная ул. 25а	Действующий
ГО г. Рыбинск	Ярославская обл., г. Рыбинск, Алмазная ул. 16	Действующий
ГО г. Рыбинск	Ярославская обл., г. Рыбинск, Алмазная ул. 14	Действующий
ГО г. Рыбинск	Ярославская обл., г. Рыбинск, Алмазная ул. 17а	Действующий
ГО г. Рыбинск	Ярославская обл., г. Рыбинск, Алмазная ул. 18	Действующий
ГО г. Рыбинск	Ярославская обл., г. Рыбинск, Алмазная ул. 21	Действующий
ГО г. Рыбинск	Ярославская обл., г. Рыбинск, Алмазная ул. 22б	Действующий
ГО г. Рыбинск	Ярославская обл., г. Рыбинск, Алмазная ул. 6	Действующий
ГО г. Рыбинск	Ярославская обл., г. Рыбинск, Алмазная ул. 5	Действующий
ГО г. Рыбинск	Ярославская обл., г. Рыбинск, Алмазная ул. 9	Действующий
ГО г. Рыбинск	Ярославская обл., г. Рыбинск, Алмазная ул. 22	Действующий
ГО г. Рыбинск	Ярославская обл., г. Рыбинск, Алмазная ул. 4	Действующий
ГО г. Рыбинск	Ярославская обл., г. Рыбинск, Алмазная ул. 3	Действующий
ГО г. Рыбинск	Ярославская обл., г. Рыбинск, Алмазная ул. 10	Действующий
ГО г. Рыбинск	Ярославская обл., г. Рыбинск, Алмазная ул. 15	Действующий
ГО г. Рыбинск	Ярославская обл., г. Рыбинск, Алмазная ул. 17	Действующий
ГО г. Рыбинск	Ярославская обл., г. Рыбинск, Алмазная ул. 19а	Действующий
ГО г. Рыбинск	Ярославская обл., г. Рыбинск, Алмазная ул. 19	Действующий
ГО г. Рыбинск	Ярославская обл., г. Рыбинск, Алмазная ул. 21а	Действующий
ГО г. Рыбинск	Ярославская обл., г. Рыбинск, Алмазная ул. 23а	Действующий
ГО г. Рыбинск	Ярославская обл., г. Рыбинск, Алмазная ул. 24	Действующий
ГО г. Рыбинск	Ярославская обл., г. Рыбинск, Алмазная ул. 26	Действующий
ГО г. Рыбинск	Ярославская обл., г. Рыбинск, Александровская ул. 49	Действующий
ГО г. Рыбинск	Ярославская обл., г. Рыбинск, Александровская ул. 11	Действующий
ГО г. Рыбинск	Ярославская обл., г. Рыбинск, Александровская ул. 18	Действующий
ГО г. Рыбинск	Ярославская обл., г. Рыбинск, Александровская ул. 22	Действующий
ГО г. Рыбинск	Ярославская обл., г. Рыбинск, Александровская ул. 59	Действующий
ГО г. Рыбинск	Ярославская обл., г. Рыбинск, Александровская ул. 44	Действующий
ГО г. Рыбинск	Ярославская обл., г. Рыбинск, Александровская ул. 57	Действующий
ГО г. Рыбинск	Ярославская обл., г. Рыбинск, Александровская ул. 42	Действующий
ГО г. Рыбинск	Ярославская обл., г. Рыбинск, Александровская ул. 55	Действующий
ГО г. Рыбинск	Ярославская обл., г. Рыбинск, Александровская ул. 40	Действующий
ГО г. Рыбинск	Ярославская обл., г. Рыбинск, Александровская ул. 38	Действующий
ГО г. Рыбинск	Ярославская обл., г. Рыбинск, Александровская ул. 36	Действующий
ГО г. Рыбинск	Ярославская обл., г. Рыбинск, Александровская ул. 51	Действующий
ГО г. Рыбинск	Ярославская обл., г. Рыбинск, Александровская ул. 32	Действующий
ГО г. Рыбинск	Ярославская обл., г. Рыбинск, Александровская ул. 28	Действующий
ГО г. Рыбинск	Ярославская обл., г. Рыбинск, Александровская ул. 43	Действующий
ГО г. Рыбинск	Ярославская обл., г. Рыбинск, Александровская ул. 26	Действующий
ГО г. Рыбинск	Ярославская обл., г. Рыбинск, Александровская ул. 41	Действующий
ГО г. Рыбинск	Ярославская обл., г. Рыбинск, Александровская ул. 24	Действующий
ГО г. Рыбинск	Ярославская обл., г. Рыбинск, Александровская ул. 39	Действующий
ГО г. Рыбинск	Ярославская обл., г. Рыбинск, Александровская ул. 37	Действующий
ГО г. Рыбинск	Ярославская обл., г. Рыбинск, Александровская ул. 20	Действующий
ГО г. Рыбинск	Ярославская обл., г. Рыбинск, Александровская ул. 35	Действующий
ГО г. Рыбинск	Ярославская обл., г. Рыбинск, Александровская ул. 33	Действующий
ГО г. Рыбинск	Ярославская обл., г. Рыбинск, Александровская ул. 16	Действующий
ГО г. Рыбинск	Ярославская обл., г. Рыбинск, Александровская ул. 31	Действующий
ГО г. Рыбинск	Ярославская обл., г. Рыбинск, Александровская ул. 16а	Действующий
ГО г. Рыбинск	Ярославская обл., г. Рыбинск, Александровская ул. 29	Действующий
ГО г. Рыбинск	Ярославская обл., г. Рыбинск, Александровская ул. 21а	Действующий
ГО г. Рыбинск	Ярославская обл., г. Рыбинск, Александровская ул. 21	Действующий
ГО г. Рыбинск	Ярославская обл., г. Рыбинск, Александровская ул. 25	Действующий
ГО г. Рыбинск	Ярославская обл., г. Рыбинск, Александровская ул. 19	Действующий
ГО г. Рыбинск	Ярославская обл., г. Рыбинск, Александровская ул. 17	Действующий
ГО г. Рыбинск	Ярославская обл., г. Рыбинск, Александровская ул. 15	Действующий
ГО г. Рыбинск	Ярославская обл., г. Рыбинск, Александровская ул. 13	Действующий

ГО г. Рыбинск	Ярославская обл., г. Рыбинск, Александровская ул. 9	Действующий
ГО г. Рыбинск	Ярославская обл., г. Рыбинск, Александровская ул. 10	Действующий
ГО г. Рыбинск	Ярославская обл., г. Рыбинск, Александровская ул. 6	Действующий
ГО г. Рыбинск	Ярославская обл., г. Рыбинск, Александровская ул. 7	Действующий
ГО г. Рыбинск	Ярославская обл., г. Рыбинск, Александровская ул. 4	Действующий
ГО г. Рыбинск	Ярославская обл., г. Рыбинск, Александровская ул. 3	Действующий
ГО г. Рыбинск	Ярославская обл., г. Рыбинск, Александровская ул. 34	Действующий
ГО г. Рыбинск	Ярославская обл., г. Рыбинск, Александровская ул. 47	Действующий
ГО г. Рыбинск	Ярославская обл., г. Рыбинск, Александровская ул. 7а	Действующий
ГО г. Рыбинск	Ярославская обл., г. Рыбинск, Аббакумовская ул. 33	Действующий
ГО г. Рыбинск	Ярославская обл., г. Рыбинск, Аббакумовская ул. 59	Действующий
ГО г. Рыбинск	Ярославская обл., г. Рыбинск, Аббакумовская ул. 49	Действующий
ГО г. Рыбинск	Ярославская обл., г. Рыбинск, Аббакумовская ул. 35	Действующий
ГО г. Рыбинск	Ярославская обл., г. Рыбинск, Аббакумовская ул. 21	Действующий
ГО г. Рыбинск	Ярославская обл., г. Рыбинск, Аббакумовская ул. 61	Действующий
ГО г. Рыбинск	Ярославская обл., г. Рыбинск, Аббакумовская ул. 29	Действующий
ГО г. Рыбинск	Ярославская обл., г. Рыбинск, Аббакумовская ул. 10	Действующий
ГО г. Рыбинск	Ярославская обл., г. Рыбинск, Аббакумовская ул. 19	Действующий
ГО г. Рыбинск	Ярославская обл., г. Рыбинск, Аббакумовская ул. 5	Действующий
ГО г. Рыбинск	Ярославская обл., г. Рыбинск, Аббакумовская ул. 37	Действующий
ГО г. Рыбинск	Ярославская обл., г. Рыбинск, Аббакумовская ул. 3	Действующий
ГО г. Рыбинск	Ярославская обл., г. Рыбинск, Аббакумовская ул. 63	Действующий
ГО г. Рыбинск	Ярославская обл., г. Рыбинск, Аббакумовская ул. 22	Действующий
ГО г. Рыбинск	Ярославская обл., г. Рыбинск, Аббакумовская ул. 57	Действующий
ГО г. Рыбинск	Ярославская обл., г. Рыбинск, Аббакумовская ул. 55	Действующий
ГО г. Рыбинск	Ярославская обл., г. Рыбинск, Аббакумовская ул. 20	Действующий
ГО г. Рыбинск	Ярославская обл., г. Рыбинск, Аббакумовская ул. 53	Действующий
ГО г. Рыбинск	Ярославская обл., г. Рыбинск, Аббакумовская ул. 51	Действующий
ГО г. Рыбинск	Ярославская обл., г. Рыбинск, Аббакумовская ул. 47	Действующий
ГО г. Рыбинск	Ярославская обл., г. Рыбинск, Аббакумовская ул. 45	Действующий
ГО г. Рыбинск	Ярославская обл., г. Рыбинск, Аббакумовская ул. 43	Действующий
ГО г. Рыбинск	Ярославская обл., г. Рыбинск, Аббакумовская ул. 14	Действующий
ГО г. Рыбинск	Ярославская обл., г. Рыбинск, Аббакумовская ул. 41	Действующий
ГО г. Рыбинск	Ярославская обл., г. Рыбинск, Аббакумовская ул. 39	Действующий
ГО г. Рыбинск	Ярославская обл., г. Рыбинск, Аббакумовская ул. 31	Действующий
ГО г. Рыбинск	Ярославская обл., г. Рыбинск, Аббакумовская ул. 27	Действующий
ГО г. Рыбинск	Ярославская обл., г. Рыбинск, Аббакумовская ул. 8	Действующий
ГО г. Рыбинск	Ярославская обл., г. Рыбинск, Аббакумовская ул. 25	Действующий
ГО г. Рыбинск	Ярославская обл., г. Рыбинск, Аббакумовская ул. 23	Действующий
ГО г. Рыбинск	Ярославская обл., г. Рыбинск, Аббакумовская ул. 6	Действующий
ГО г. Рыбинск	Ярославская обл., г. Рыбинск, Аббакумовская ул. 17	Действующий
ГО г. Рыбинск	Ярославская обл., г. Рыбинск, Аббакумовская ул. 15	Действующий
ГО г. Рыбинск	Ярославская обл., г. Рыбинск, Аббакумовская ул. 4	Действующий
ГО г. Рыбинск	Ярославская обл., г. Рыбинск, Аббакумовская ул. 11	Действующий
ГО г. Рыбинск	Ярославская обл., г. Рыбинск, Аббакумовская ул. 2	Действующий
ГО г. Рыбинск	Ярославская обл., г. Рыбинск, Аббакумовская ул. 9	Действующий
ГО г. Рыбинск	Ярославская обл., г. Рыбинск, Аббакумовская ул. 7	Действующий
ГО г. Рыбинск	Ярославская обл., г. Рыбинск, Аббакумовская ул. 1	Действующий
ГО г. Рыбинск	Ярославская обл., г. Рыбинск, 5-я Тарнопольская ул. 45	Действующий
ГО г. Рыбинск	Ярославская обл., г. Рыбинск, 5-я Тарнопольская ул. 43	Действующий
ГО г. Рыбинск	Ярославская обл., г. Рыбинск, 5-я Тарнопольская ул. 41	Действующий
ГО г. Рыбинск	Ярославская обл., г. Рыбинск, 5-я Тарнопольская ул. 37	Действующий
ГО г. Рыбинск	Ярославская обл., г. Рыбинск, 5-я Тарнопольская ул. 35	Действующий
ГО г. Рыбинск	Ярославская обл., г. Рыбинск, 4-я Тарнопольская ул. 26	Действующий
ГО г. Рыбинск	Ярославская обл., г. Рыбинск, 4-я Тарнопольская ул. 30	Действующий
ГО г. Рыбинск	Ярославская обл., г. Рыбинск, 3-я Тарнопольская ул. 45	Действующий
ГО г. Рыбинск	Ярославская обл., г. Рыбинск, 3-я Тарнопольская ул. 4а	Действующий
ГО г. Рыбинск	Ярославская обл., г. Рыбинск, 3-я Тарнопольская ул. 6а	Действующий
ГО г. Рыбинск	Ярославская обл., г. Рыбинск, 3-я Тарнопольская ул. 8а	Действующий
ГО г. Рыбинск	Ярославская обл., г. Рыбинск, 3-я Тарнопольская ул. 7	Действующий
ГО г. Рыбинск	Ярославская обл., г. Рыбинск, 3-я Тарнопольская ул. 5	Действующий
ГО г. Рыбинск	Ярославская обл., г. Рыбинск, 3-я Тарнопольская ул. 61	Действующий
ГО г. Рыбинск	Ярославская обл., г. Рыбинск, 3-я Тарнопольская ул. 59	Действующий
ГО г. Рыбинск	Ярославская обл., г. Рыбинск, 3-я Тарнопольская ул. 57	Действующий
ГО г. Рыбинск	Ярославская обл., г. Рыбинск, 3-я Тарнопольская ул. 55	Действующий
ГО г. Рыбинск	Ярославская обл., г. Рыбинск, 3-я Тарнопольская ул. 47	Действующий
ГО г. Рыбинск	Ярославская обл., г. Рыбинск, 3-я Тарнопольская ул. 41	Действующий
ГО г. Рыбинск	Ярославская обл., г. Рыбинск, 3-я Тарнопольская ул. 39	Действующий
ГО г. Рыбинск	Ярославская обл., г. Рыбинск, 3-я Тарнопольская ул. 25	Действующий
ГО г. Рыбинск	Ярославская обл., г. Рыбинск, 3-я Тарнопольская ул. 23	Действующий
ГО г. Рыбинск	Ярославская обл., г. Рыбинск, 3-я Тарнопольская ул. 43	Действующий

ГО г. Рыбинск	Ярославская обл., г. Рыбинск, 3-я Тарнопольская ул. 8	Действующий
ГО г. Рыбинск	Ярославская обл., г. Рыбинск, 3-я Тарнопольская ул. 53	Действующий
ГО г. Рыбинск	Ярославская обл., г. Рыбинск, 3-я Тарнопольская ул. 37	Действующий
ГО г. Рыбинск	Ярославская обл., г. Рыбинск, 3-я Тарнопольская ул. 35	Действующий
ГО г. Рыбинск	Ярославская обл., г. Рыбинск, 3-я Тарнопольская ул. 33	Действующий
ГО г. Рыбинск	Ярославская обл., г. Рыбинск, 3-я Тарнопольская ул. 31	Действующий
ГО г. Рыбинск	Ярославская обл., г. Рыбинск, 3-я Тарнопольская ул. 27	Действующий
ГО г. Рыбинск	Ярославская обл., г. Рыбинск, 3-я Осиповская ул. 7	Действующий
ГО г. Рыбинск	Ярославская обл., г. Рыбинск, 3-я Осиповская ул. 9	Действующий
ГО г. Рыбинск	Ярославская обл., г. Рыбинск, 3-я Осиповская ул. 12	Действующий
ГО г. Рыбинск	Ярославская обл., г. Рыбинск, 3-я Мягкая ул. 16	Действующий
ГО г. Рыбинск	Ярославская обл., г. Рыбинск, 3-я Мягкая ул. 14	Действующий
ГО г. Рыбинск	Ярославская обл., г. Рыбинск, 3-я Мягкая ул. 12	Действующий
ГО г. Рыбинск	Ярославская обл., г. Рыбинск, 3-я Мягкая ул. 8	Действующий
ГО г. Рыбинск	Ярославская обл., г. Рыбинск, 3-я Мягкая ул. 6	Действующий
ГО г. Рыбинск	Ярославская обл., г. Рыбинск, 3-я Короткая ул. 45	Действующий
ГО г. Рыбинск	Ярославская обл., г. Рыбинск, 3-я Короткая ул. 46	Действующий
ГО г. Рыбинск	Ярославская обл., г. Рыбинск, 3-я Короткая ул. 43	Действующий
ГО г. Рыбинск	Ярославская обл., г. Рыбинск, 3-я Короткая ул. 44	Действующий
ГО г. Рыбинск	Ярославская обл., г. Рыбинск, 3-я Короткая ул. 41	Действующий
ГО г. Рыбинск	Ярославская обл., г. Рыбинск, 3-я Короткая ул. 42	Действующий
ГО г. Рыбинск	Ярославская обл., г. Рыбинск, 3-я Короткая ул. 40	Действующий
ГО г. Рыбинск	Ярославская обл., г. Рыбинск, 3-я Короткая ул. 37	Действующий
ГО г. Рыбинск	Ярославская обл., г. Рыбинск, 3-я Короткая ул. 36	Действующий
ГО г. Рыбинск	Ярославская обл., г. Рыбинск, 3-я Короткая ул. 33	Действующий
ГО г. Рыбинск	Ярославская обл., г. Рыбинск, 3-я Короткая ул. 34	Действующий
ГО г. Рыбинск	Ярославская обл., г. Рыбинск, 3-я Короткая ул. 32	Действующий
ГО г. Рыбинск	Ярославская обл., г. Рыбинск, 3-я Короткая ул. 39	Действующий
ГО г. Рыбинск	Ярославская обл., г. Рыбинск, 3-я Короткая ул. 38	Действующий
ГО г. Рыбинск	Ярославская обл., г. Рыбинск, 3-я Короткая ул. 35	Действующий
ГО г. Рыбинск	Ярославская обл., г. Рыбинск, 3-я Большая Тоговщинская ул. 5	Действующий
ГО г. Рыбинск	Ярославская обл., г. Рыбинск, 3-я Большая Тоговщинская ул. 2	Действующий
ГО г. Рыбинск	Ярославская обл., г. Рыбинск, 3-я Большая Тоговщинская ул. 4	Действующий
ГО г. Рыбинск	Ярославская обл., г. Рыбинск, 3-я Большая Тоговщинская ул. 1	Действующий
ГО г. Рыбинск	Ярославская обл., г. Рыбинск, 3-я Большая Тоговщинская ул. 6	Действующий
ГО г. Рыбинск	Ярославская обл., г. Рыбинск, 3-я Большая Тоговщинская ул. 3	Действующий
ГО г. Рыбинск	Ярославская обл., г. Рыбинск, 2-я Элеваторная ул. 19	Действующий
ГО г. Рыбинск	Ярославская обл., г. Рыбинск, 2-я Элеваторная ул. 11а	Действующий
ГО г. Рыбинск	Ярославская обл., г. Рыбинск, 2-я Элеваторная ул. 31	Действующий
ГО г. Рыбинск	Ярославская обл., г. Рыбинск, 2-я Элеваторная ул. 29	Действующий
ГО г. Рыбинск	Ярославская обл., г. Рыбинск, 2-я Элеваторная ул. 27	Действующий
ГО г. Рыбинск	Ярославская обл., г. Рыбинск, 2-я Элеваторная ул. 21	Действующий
ГО г. Рыбинск	Ярославская обл., г. Рыбинск, 2-я Элеваторная ул. 23	Действующий
ГО г. Рыбинск	Ярославская обл., г. Рыбинск, 2-я Элеваторная ул. 15а	Действующий
ГО г. Рыбинск	Ярославская обл., г. Рыбинск, 2-я Элеваторная ул. 13а	Действующий
ГО г. Рыбинск	Ярославская обл., г. Рыбинск, 2-я Элеваторная ул. 9а	Действующий
ГО г. Рыбинск	Ярославская обл., г. Рыбинск, 2-я Товарищеская ул. 56а	Действующий
ГО г. Рыбинск	Ярославская обл., г. Рыбинск, 2-я Товарищеская ул. 49	Действующий
ГО г. Рыбинск	Ярославская обл., г. Рыбинск, 2-я Товарищеская ул. 40	Действующий
ГО г. Рыбинск	Ярославская обл., г. Рыбинск, 2-я Товарищеская ул. 1б	Действующий
ГО г. Рыбинск	Ярославская обл., г. Рыбинск, 2-я Товарищеская ул. 44	Действующий
ГО г. Рыбинск	Ярославская обл., г. Рыбинск, 2-я Товарищеская ул. 16	Действующий
ГО г. Рыбинск	Ярославская обл., г. Рыбинск, 2-я Товарищеская ул. 36	Действующий
ГО г. Рыбинск	Ярославская обл., г. Рыбинск, 2-я Товарищеская ул. 1д	Действующий
ГО г. Рыбинск	Ярославская обл., г. Рыбинск, 2-я Товарищеская ул. 20	Действующий
ГО г. Рыбинск	Ярославская обл., г. Рыбинск, 2-я Товарищеская ул. 9	Действующий
ГО г. Рыбинск	Ярославская обл., г. Рыбинск, 2-я Товарищеская ул. 42	Действующий
ГО г. Рыбинск	Ярославская обл., г. Рыбинск, 2-я Товарищеская ул. 54	Действующий
ГО г. Рыбинск	Ярославская обл., г. Рыбинск, 2-я Товарищеская ул. 54а	Действующий
ГО г. Рыбинск	Ярославская обл., г. Рыбинск, 2-я Товарищеская ул. 41	Действующий
ГО г. Рыбинск	Ярославская обл., г. Рыбинск, 2-я Товарищеская ул. 58а	Действующий
ГО г. Рыбинск	Ярославская обл., г. Рыбинск, 2-я Товарищеская ул. 45	Действующий
ГО г. Рыбинск	Ярославская обл., г. Рыбинск, 2-я Товарищеская ул. 60	Действующий
ГО г. Рыбинск	Ярославская обл., г. Рыбинск, 2-я Товарищеская ул. 66	Действующий
ГО г. Рыбинск	Ярославская обл., г. Рыбинск, 2-я Товарищеская ул. 72	Действующий
ГО г. Рыбинск	Ярославская обл., г. Рыбинск, 2-я Товарищеская ул. 5	Действующий
ГО г. Рыбинск	Ярославская обл., г. Рыбинск, 2-я Товарищеская ул. 17	Действующий
ГО г. Рыбинск	Ярославская обл., г. Рыбинск, 2-я Товарищеская ул. 39	Действующий
ГО г. Рыбинск	Ярославская обл., г. Рыбинск, 2-я Товарищеская ул. 57	Действующий
ГО г. Рыбинск	Ярославская обл., г. Рыбинск, 2-я Товарищеская ул. 4	Действующий
ГО г. Рыбинск	Ярославская обл., г. Рыбинск, 2-я Товарищеская ул. 8	Действующий

ГО г. Рыбинск	Ярославская обл., г. Рыбинск, 2-я Товарищеская ул. 50	Действующий
ГО г. Рыбинск	Ярославская обл., г. Рыбинск, 2-я Товарищеская ул. 58	Действующий
ГО г. Рыбинск	Ярославская обл., г. Рыбинск, 2-я Товарищеская ул. 62	Действующий
ГО г. Рыбинск	Ярославская обл., г. Рыбинск, 2-я Товарищеская ул. 55	Действующий
ГО г. Рыбинск	Ярославская обл., г. Рыбинск, 2-я Товарищеская ул. 1а	Действующий
ГО г. Рыбинск	Ярославская обл., г. Рыбинск, 2-я Товарищеская ул. 2	Действующий
ГО г. Рыбинск	Ярославская обл., г. Рыбинск, 2-я Товарищеская ул. 1в	Действующий
ГО г. Рыбинск	Ярославская обл., г. Рыбинск, 2-я Товарищеская ул. 6	Действующий
ГО г. Рыбинск	Ярославская обл., г. Рыбинск, 2-я Товарищеская ул. 10	Действующий
ГО г. Рыбинск	Ярославская обл., г. Рыбинск, 2-я Товарищеская ул. 18	Действующий
ГО г. Рыбинск	Ярославская обл., г. Рыбинск, 2-я Товарищеская ул. 1г	Действующий
ГО г. Рыбинск	Ярославская обл., г. Рыбинск, 2-я Товарищеская ул. 22	Действующий
ГО г. Рыбинск	Ярославская обл., г. Рыбинск, 2-я Товарищеская ул. 3	Действующий
ГО г. Рыбинск	Ярославская обл., г. Рыбинск, 2-я Товарищеская ул. 7	Действующий
ГО г. Рыбинск	Ярославская обл., г. Рыбинск, 2-я Товарищеская ул. 28	Действующий
ГО г. Рыбинск	Ярославская обл., г. Рыбинск, 2-я Товарищеская ул. 11	Действующий
ГО г. Рыбинск	Ярославская обл., г. Рыбинск, 2-я Товарищеская ул. 13	Действующий
ГО г. Рыбинск	Ярославская обл., г. Рыбинск, 2-я Товарищеская ул. 38	Действующий
ГО г. Рыбинск	Ярославская обл., г. Рыбинск, 2-я Товарищеская ул. 19	Действующий
ГО г. Рыбинск	Ярославская обл., г. Рыбинск, 2-я Товарищеская ул. 21	Действующий
ГО г. Рыбинск	Ярославская обл., г. Рыбинск, 2-я Товарищеская ул. 23	Действующий
ГО г. Рыбинск	Ярославская обл., г. Рыбинск, 2-я Товарищеская ул. 46	Действующий
ГО г. Рыбинск	Ярославская обл., г. Рыбинск, 2-я Товарищеская ул. 25	Действующий
ГО г. Рыбинск	Ярославская обл., г. Рыбинск, 2-я Товарищеская ул. 48	Действующий
ГО г. Рыбинск	Ярославская обл., г. Рыбинск, 2-я Товарищеская ул. 27	Действующий
ГО г. Рыбинск	Ярославская обл., г. Рыбинск, 2-я Товарищеская ул. 31	Действующий
ГО г. Рыбинск	Ярославская обл., г. Рыбинск, 2-я Товарищеская ул. 33	Действующий
ГО г. Рыбинск	Ярославская обл., г. Рыбинск, 2-я Товарищеская ул. 35	Действующий
ГО г. Рыбинск	Ярославская обл., г. Рыбинск, 2-я Товарищеская ул. 37	Действующий
ГО г. Рыбинск	Ярославская обл., г. Рыбинск, 2-я Товарищеская ул. 43	Действующий
ГО г. Рыбинск	Ярославская обл., г. Рыбинск, 2-я Товарищеская ул. 64	Действующий
ГО г. Рыбинск	Ярославская обл., г. Рыбинск, 2-я Товарищеская ул. 68	Действующий
ГО г. Рыбинск	Ярославская обл., г. Рыбинск, 2-я Товарищеская ул. 74	Действующий
ГО г. Рыбинск	Ярославская обл., г. Рыбинск, 2-я Товарищеская ул. 76	Действующий
ГО г. Рыбинск	Ярославская обл., г. Рыбинск, 2-я Товарищеская ул. 78	Действующий
ГО г. Рыбинск	Ярославская обл., г. Рыбинск, 2-я Товарищеская ул. 80	Действующий
ГО г. Рыбинск	Ярославская обл., г. Рыбинск, 2-я Товарищеская ул. 82	Действующий
ГО г. Рыбинск	Ярославская обл., г. Рыбинск, 2-я Тарнопольская ул. 67	Действующий
ГО г. Рыбинск	Ярославская обл., г. Рыбинск, 2-я Тарнопольская ул. 54	Действующий
ГО г. Рыбинск	Ярославская обл., г. Рыбинск, 2-я Тарнопольская ул. 42	Действующий
ГО г. Рыбинск	Ярославская обл., г. Рыбинск, 2-я Тарнопольская ул. 71	Действующий
ГО г. Рыбинск	Ярославская обл., г. Рыбинск, 2-я Тарнопольская ул. 38	Действующий
ГО г. Рыбинск	Ярославская обл., г. Рыбинск, 2-я Тарнопольская ул. 75	Действующий
ГО г. Рыбинск	Ярославская обл., г. Рыбинск, 2-я Тарнопольская ул. 70	Действующий
ГО г. Рыбинск	Ярославская обл., г. Рыбинск, 2-я Тарнопольская ул. 73	Действующий
ГО г. Рыбинск	Ярославская обл., г. Рыбинск, 2-я Тарнопольская ул. 66	Действующий
ГО г. Рыбинск	Ярославская обл., г. Рыбинск, 2-я Тарнопольская ул. 62	Действующий
ГО г. Рыбинск	Ярославская обл., г. Рыбинск, 2-я Тарнопольская ул. 56	Действующий
ГО г. Рыбинск	Ярославская обл., г. Рыбинск, 2-я Тарнопольская ул. 52	Действующий
ГО г. Рыбинск	Ярославская обл., г. Рыбинск, 2-я Тарнопольская ул. 55	Действующий
ГО г. Рыбинск	Ярославская обл., г. Рыбинск, 2-я Тарнопольская ул. 53	Действующий
ГО г. Рыбинск	Ярославская обл., г. Рыбинск, 2-я Тарнопольская ул. 48	Действующий
ГО г. Рыбинск	Ярославская обл., г. Рыбинск, 2-я Тарнопольская ул. 49	Действующий
ГО г. Рыбинск	Ярославская обл., г. Рыбинск, 2-я Тарнопольская ул. 44	Действующий
ГО г. Рыбинск	Ярославская обл., г. Рыбинск, 2-я Тарнопольская ул. 45	Действующий
ГО г. Рыбинск	Ярославская обл., г. Рыбинск, 2-я Тарнопольская ул. 41	Действующий
ГО г. Рыбинск	Ярославская обл., г. Рыбинск, 2-я Тарнопольская ул. 39	Действующий
ГО г. Рыбинск	Ярославская обл., г. Рыбинск, 2-я Тарнопольская ул. 31	Действующий
ГО г. Рыбинск	Ярославская обл., г. Рыбинск, 2-я Тарнопольская ул. 32	Действующий
ГО г. Рыбинск	Ярославская обл., г. Рыбинск, 2-я Тарнопольская ул. 69	Действующий
ГО г. Рыбинск	Ярославская обл., г. Рыбинск, 2-я Тарнопольская ул. 57	Действующий
ГО г. Рыбинск	Ярославская обл., г. Рыбинск, 2-я Тарнопольская ул. 50	Действующий
ГО г. Рыбинск	Ярославская обл., г. Рыбинск, 2-я Тарнопольская ул. 47	Действующий
ГО г. Рыбинск	Ярославская обл., г. Рыбинск, 2-я Осиповская ул. 6	Действующий
ГО г. Рыбинск	Ярославская обл., г. Рыбинск, 2-я Осиповская ул. 8	Действующий
ГО г. Рыбинск	Ярославская обл., г. Рыбинск, 2-я Осиповская ул. 12	Действующий
ГО г. Рыбинск	Ярославская обл., г. Рыбинск, 2-я Мягкая ул. 1	Действующий
ГО г. Рыбинск	Ярославская обл., г. Рыбинск, 2-я Мягкая ул. 3	Действующий
ГО г. Рыбинск	Ярославская обл., г. Рыбинск, 2-я Мягкая ул. 5а	Действующий
ГО г. Рыбинск	Ярославская обл., г. Рыбинск, 2-я Малая Тоговщинская ул. 7	Действующий
ГО г. Рыбинск	Ярославская обл., г. Рыбинск, 2-я Малая Тоговщинская ул. 2б	Действующий

ГО г. Рыбинск	Ярославская обл., г. Рыбинск, 2-я Малая Тоговщинская ул. 1б	Действующий
ГО г. Рыбинск	Ярославская обл., г. Рыбинск, 2-я Малая Тоговщинская ул. 1а	Действующий
ГО г. Рыбинск	Ярославская обл., г. Рыбинск, 2-я Литейная ул. 43а	Действующий
ГО г. Рыбинск	Ярославская обл., г. Рыбинск, 2-я Литейная ул. 33	Действующий
ГО г. Рыбинск	Ярославская обл., г. Рыбинск, 2-я Литейная ул. 36	Действующий
ГО г. Рыбинск	Ярославская обл., г. Рыбинск, 2-я Литейная ул. 40	Действующий
ГО г. Рыбинск	Ярославская обл., г. Рыбинск, 2-я Литейная ул. 42	Действующий
ГО г. Рыбинск	Ярославская обл., г. Рыбинск, 2-я Литейная ул. 35	Действующий
ГО г. Рыбинск	Ярославская обл., г. Рыбинск, 2-я Короткая ул. 22	Действующий
ГО г. Рыбинск	Ярославская обл., г. Рыбинск, 2-я Короткая ул. 28	Действующий
ГО г. Рыбинск	Ярославская обл., г. Рыбинск, 2-я Короткая ул. 27	Действующий
ГО г. Рыбинск	Ярославская обл., г. Рыбинск, 2-я Короткая ул. 17	Действующий
ГО г. Рыбинск	Ярославская обл., г. Рыбинск, 2-я Короткая ул. 26	Действующий
ГО г. Рыбинск	Ярославская обл., г. Рыбинск, 2-я Короткая ул. 25	Действующий
ГО г. Рыбинск	Ярославская обл., г. Рыбинск, 2-я Короткая ул. 23	Действующий
ГО г. Рыбинск	Ярославская обл., г. Рыбинск, 2-я Короткая ул. 24	Действующий
ГО г. Рыбинск	Ярославская обл., г. Рыбинск, 2-я Короткая ул. 21	Действующий
ГО г. Рыбинск	Ярославская обл., г. Рыбинск, 2-я Короткая ул. 19	Действующий
ГО г. Рыбинск	Ярославская обл., г. Рыбинск, 2-я Короткая ул. 20	Действующий
ГО г. Рыбинск	Ярославская обл., г. Рыбинск, 2-я Короткая ул. 18	Действующий
ГО г. Рыбинск	Ярославская обл., г. Рыбинск, 2-я Короткая ул. 13	Действующий
ГО г. Рыбинск	Ярославская обл., г. Рыбинск, 2-я Короткая ул. 14	Действующий
ГО г. Рыбинск	Ярославская обл., г. Рыбинск, 2-я Катерская ул. 10	Действующий
ГО г. Рыбинск	Ярославская обл., г. Рыбинск, 2-я Выборгская ул. 43	Действующий
ГО г. Рыбинск	Ярославская обл., г. Рыбинск, 2-я Выборгская ул. 38	Действующий
ГО г. Рыбинск	Ярославская обл., г. Рыбинск, 2-я Выборгская ул. 12	Действующий
ГО г. Рыбинск	Ярославская обл., г. Рыбинск, 2-я Выборгская ул. 40	Действующий
ГО г. Рыбинск	Ярославская обл., г. Рыбинск, 2-я Выборгская ул. 45	Действующий
ГО г. Рыбинск	Ярославская обл., г. Рыбинск, 2-я Выборгская ул. 46	Действующий
ГО г. Рыбинск	Ярославская обл., г. Рыбинск, 2-я Выборгская ул. 48	Действующий
ГО г. Рыбинск	Ярославская обл., г. Рыбинск, 2-я Выборгская ул. 23	Действующий
ГО г. Рыбинск	Ярославская обл., г. Рыбинск, 2-я Выборгская ул. 69	Действующий
ГО г. Рыбинск	Ярославская обл., г. Рыбинск, 2-я Выборгская ул. 71	Действующий
ГО г. Рыбинск	Ярославская обл., г. Рыбинск, 2-я Выборгская ул. 5	Действующий
ГО г. Рыбинск	Ярославская обл., г. Рыбинск, 2-я Выборгская ул. 11	Действующий
ГО г. Рыбинск	Ярославская обл., г. Рыбинск, 2-я Выборгская ул. 14	Действующий
ГО г. Рыбинск	Ярославская обл., г. Рыбинск, 2-я Выборгская ул. 20	Действующий
ГО г. Рыбинск	Ярославская обл., г. Рыбинск, 2-я Выборгская ул. 6	Действующий
ГО г. Рыбинск	Ярославская обл., г. Рыбинск, 2-я Выборгская ул. 7	Действующий
ГО г. Рыбинск	Ярославская обл., г. Рыбинск, 2-я Выборгская ул. 8	Действующий
ГО г. Рыбинск	Ярославская обл., г. Рыбинск, 2-я Выборгская ул. 9	Действующий
ГО г. Рыбинск	Ярославская обл., г. Рыбинск, 2-я Выборгская ул. 10	Действующий
ГО г. Рыбинск	Ярославская обл., г. Рыбинск, 2-я Выборгская ул. 13	Действующий
ГО г. Рыбинск	Ярославская обл., г. Рыбинск, 2-я Выборгская ул. 15	Действующий
ГО г. Рыбинск	Ярославская обл., г. Рыбинск, 2-я Выборгская ул. 19	Действующий
ГО г. Рыбинск	Ярославская обл., г. Рыбинск, 2-я Выборгская ул. 21	Действующий
ГО г. Рыбинск	Ярославская обл., г. Рыбинск, 2-я Выборгская ул. 22	Действующий
ГО г. Рыбинск	Ярославская обл., г. Рыбинск, 2-я Выборгская ул. 25	Действующий
ГО г. Рыбинск	Ярославская обл., г. Рыбинск, 2-я Выборгская ул. 24	Действующий
ГО г. Рыбинск	Ярославская обл., г. Рыбинск, 2-я Выборгская ул. 34	Действующий
ГО г. Рыбинск	Ярославская обл., г. Рыбинск, 2-я Выборгская ул. 37	Действующий
ГО г. Рыбинск	Ярославская обл., г. Рыбинск, 2-я Выборгская ул. 36	Действующий
ГО г. Рыбинск	Ярославская обл., г. Рыбинск, 2-я Выборгская ул. 39	Действующий
ГО г. Рыбинск	Ярославская обл., г. Рыбинск, 2-я Выборгская ул. 42	Действующий
ГО г. Рыбинск	Ярославская обл., г. Рыбинск, 2-я Выборгская ул. 44	Действующий
ГО г. Рыбинск	Ярославская обл., г. Рыбинск, 2-я Выборгская ул. 47	Действующий
ГО г. Рыбинск	Ярославская обл., г. Рыбинск, 2-я Выборгская ул. 49	Действующий
ГО г. Рыбинск	Ярославская обл., г. Рыбинск, 2-я Выборгская ул. 51	Действующий
ГО г. Рыбинск	Ярославская обл., г. Рыбинск, 2-я Выборгская ул. 53	Действующий
ГО г. Рыбинск	Ярославская обл., г. Рыбинск, 2-я Выборгская ул. 50	Действующий
ГО г. Рыбинск	Ярославская обл., г. Рыбинск, 2-я Выборгская ул. 55	Действующий
ГО г. Рыбинск	Ярославская обл., г. Рыбинск, 2-я Выборгская ул. 52	Действующий
ГО г. Рыбинск	Ярославская обл., г. Рыбинск, 2-я Большая Тоговщинская ул. 6	Действующий
ГО г. Рыбинск	Ярославская обл., г. Рыбинск, 2-я Большая Тоговщинская ул. 8	Действующий
ГО г. Рыбинск	Ярославская обл., г. Рыбинск, 2-я Большая Тоговщинская ул. 10	Действующий
ГО г. Рыбинск	Ярославская обл., г. Рыбинск, 1-я Элеваторная ул. 9	Действующий
ГО г. Рыбинск	Ярославская обл., г. Рыбинск, 1-я Элеваторная ул. 28	Действующий
ГО г. Рыбинск	Ярославская обл., г. Рыбинск, 1-я Элеваторная ул. 3	Действующий
ГО г. Рыбинск	Ярославская обл., г. Рыбинск, 1-я Элеваторная ул. 6	Действующий
ГО г. Рыбинск	Ярославская обл., г. Рыбинск, 1-я Элеваторная ул. 2	Действующий
ГО г. Рыбинск	Ярославская обл., г. Рыбинск, 1-я Элеваторная ул. 13	Действующий

ГО г. Рыбинск	Ярославская обл., г. Рыбинск, 1-я Элеваторная ул. 4	Действующий
ГО г. Рыбинск	Ярославская обл., г. Рыбинск, 1-я Элеваторная ул. 21	Действующий
ГО г. Рыбинск	Ярославская обл., г. Рыбинск, 1-я Элеваторная ул. 16	Действующий
ГО г. Рыбинск	Ярославская обл., г. Рыбинск, 1-я Элеваторная ул. 32	Действующий
ГО г. Рыбинск	Ярославская обл., г. Рыбинск, 1-я Элеваторная ул. 29	Действующий
ГО г. Рыбинск	Ярославская обл., г. Рыбинск, 1-я Элеваторная ул. 27	Действующий
ГО г. Рыбинск	Ярославская обл., г. Рыбинск, 1-я Элеваторная ул. 25	Действующий
ГО г. Рыбинск	Ярославская обл., г. Рыбинск, 1-я Элеваторная ул. 23	Действующий
ГО г. Рыбинск	Ярославская обл., г. Рыбинск, 1-я Элеваторная ул. 19	Действующий
ГО г. Рыбинск	Ярославская обл., г. Рыбинск, 1-я Элеваторная ул. 17	Действующий
ГО г. Рыбинск	Ярославская обл., г. Рыбинск, 1-я Элеваторная ул. 34	Действующий
ГО г. Рыбинск	Ярославская обл., г. Рыбинск, 1-я Элеваторная ул. 15	Действующий
ГО г. Рыбинск	Ярославская обл., г. Рыбинск, 1-я Элеваторная ул. 30	Действующий
ГО г. Рыбинск	Ярославская обл., г. Рыбинск, 1-я Элеваторная ул. 11	Действующий
ГО г. Рыбинск	Ярославская обл., г. Рыбинск, 1-я Элеваторная ул. 22	Действующий
ГО г. Рыбинск	Ярославская обл., г. Рыбинск, 1-я Элеваторная ул. 18	Действующий
ГО г. Рыбинск	Ярославская обл., г. Рыбинск, 1-я Элеваторная ул. 1	Действующий
ГО г. Рыбинск	Ярославская обл., г. Рыбинск, 1-я Товарищеская ул. 25	Действующий
ГО г. Рыбинск	Ярославская обл., г. Рыбинск, 1-я Товарищеская ул. 14	Действующий
ГО г. Рыбинск	Ярославская обл., г. Рыбинск, 1-я Товарищеская ул. 15	Действующий
ГО г. Рыбинск	Ярославская обл., г. Рыбинск, 1-я Товарищеская ул. 20	Действующий
ГО г. Рыбинск	Ярославская обл., г. Рыбинск, 1-я Товарищеская ул. 13	Действующий
ГО г. Рыбинск	Ярославская обл., г. Рыбинск, 1-я Товарищеская ул. 16	Действующий
ГО г. Рыбинск	Ярославская обл., г. Рыбинск, 1-я Товарищеская ул. 24	Действующий
ГО г. Рыбинск	Ярославская обл., г. Рыбинск, 1-я Товарищеская ул. 30	Действующий
ГО г. Рыбинск	Ярославская обл., г. Рыбинск, 1-я Товарищеская ул. 31а	Действующий
ГО г. Рыбинск	Ярославская обл., г. Рыбинск, 1-я Товарищеская ул. 34	Действующий
ГО г. Рыбинск	Ярославская обл., г. Рыбинск, 1-я Товарищеская ул. 31	Действующий
ГО г. Рыбинск	Ярославская обл., г. Рыбинск, 1-я Товарищеская ул. 33а	Действующий
ГО г. Рыбинск	Ярославская обл., г. Рыбинск, 1-я Товарищеская ул. 49	Действующий
ГО г. Рыбинск	Ярославская обл., г. Рыбинск, 1-я Товарищеская ул. 56	Действующий
ГО г. Рыбинск	Ярославская обл., г. Рыбинск, 1-я Товарищеская ул. 2	Действующий
ГО г. Рыбинск	Ярославская обл., г. Рыбинск, 1-я Товарищеская ул. 27а	Действующий
ГО г. Рыбинск	Ярославская обл., г. Рыбинск, 1-я Товарищеская ул. 35	Действующий
ГО г. Рыбинск	Ярославская обл., г. Рыбинск, 1-я Товарищеская ул. 51	Действующий
ГО г. Рыбинск	Ярославская обл., г. Рыбинск, 1-я Товарищеская ул. 53	Действующий
ГО г. Рыбинск	Ярославская обл., г. Рыбинск, 1-я Товарищеская ул. 58	Действующий
ГО г. Рыбинск	Ярославская обл., г. Рыбинск, 1-я Товарищеская ул. 18	Действующий
ГО г. Рыбинск	Ярославская обл., г. Рыбинск, 1-я Товарищеская ул. 33	Действующий
ГО г. Рыбинск	Ярославская обл., г. Рыбинск, 1-я Товарищеская ул. 43	Действующий
ГО г. Рыбинск	Ярославская обл., г. Рыбинск, 1-я Товарищеская ул. 50	Действующий
ГО г. Рыбинск	Ярославская обл., г. Рыбинск, 1-я Товарищеская ул. 3	Действующий
ГО г. Рыбинск	Ярославская обл., г. Рыбинск, 1-я Товарищеская ул. 5	Действующий
ГО г. Рыбинск	Ярославская обл., г. Рыбинск, 1-я Товарищеская ул. 7	Действующий
ГО г. Рыбинск	Ярославская обл., г. Рыбинск, 1-я Товарищеская ул. 11	Действующий
ГО г. Рыбинск	Ярославская обл., г. Рыбинск, 1-я Товарищеская ул. 8	Действующий
ГО г. Рыбинск	Ярославская обл., г. Рыбинск, 1-я Товарищеская ул. 10	Действующий
ГО г. Рыбинск	Ярославская обл., г. Рыбинск, 1-я Товарищеская ул. 19	Действующий
ГО г. Рыбинск	Ярославская обл., г. Рыбинск, 1-я Товарищеская ул. 21	Действующий
ГО г. Рыбинск	Ярославская обл., г. Рыбинск, 1-я Товарищеская ул. 23	Действующий
ГО г. Рыбинск	Ярославская обл., г. Рыбинск, 1-я Товарищеская ул. 27	Действующий
ГО г. Рыбинск	Ярославская обл., г. Рыбинск, 1-я Товарищеская ул. 26	Действующий
ГО г. Рыбинск	Ярославская обл., г. Рыбинск, 1-я Товарищеская ул. 28	Действующий
ГО г. Рыбинск	Ярославская обл., г. Рыбинск, 1-я Товарищеская ул. 29	Действующий
ГО г. Рыбинск	Ярославская обл., г. Рыбинск, 1-я Товарищеская ул. 29а	Действующий
ГО г. Рыбинск	Ярославская обл., г. Рыбинск, 1-я Товарищеская ул. 32	Действующий
ГО г. Рыбинск	Ярославская обл., г. Рыбинск, 1-я Товарищеская ул. 36	Действующий
ГО г. Рыбинск	Ярославская обл., г. Рыбинск, 1-я Товарищеская ул. 38	Действующий
ГО г. Рыбинск	Ярославская обл., г. Рыбинск, 1-я Товарищеская ул. 42	Действующий
ГО г. Рыбинск	Ярославская обл., г. Рыбинск, 1-я Товарищеская ул. 44	Действующий
ГО г. Рыбинск	Ярославская обл., г. Рыбинск, 1-я Товарищеская ул. 46	Действующий
ГО г. Рыбинск	Ярославская обл., г. Рыбинск, 1-я Товарищеская ул. 39	Действующий
ГО г. Рыбинск	Ярославская обл., г. Рыбинск, 1-я Товарищеская ул. 41	Действующий
ГО г. Рыбинск	Ярославская обл., г. Рыбинск, 1-я Товарищеская ул. 47	Действующий
ГО г. Рыбинск	Ярославская обл., г. Рыбинск, 1-я Тарнопольская ул. 71	Действующий
ГО г. Рыбинск	Ярославская обл., г. Рыбинск, 1-я Тарнопольская ул. 34	Действующий
ГО г. Рыбинск	Ярославская обл., г. Рыбинск, 1-я Тарнопольская ул. 43	Действующий
ГО г. Рыбинск	Ярославская обл., г. Рыбинск, 1-я Тарнопольская ул. 66	Действующий
ГО г. Рыбинск	Ярославская обл., г. Рыбинск, 1-я Тарнопольская ул. 63	Действующий
ГО г. Рыбинск	Ярославская обл., г. Рыбинск, 1-я Тарнопольская ул. 62	Действующий
ГО г. Рыбинск	Ярославская обл., г. Рыбинск, 1-я Тарнопольская ул. 55	Действующий

ГО г. Рыбинск	Ярославская обл., г. Рыбинск, 1-я Тарнопольская ул. 53	Действующий
ГО г. Рыбинск	Ярославская обл., г. Рыбинск, 1-я Тарнопольская ул. 54	Действующий
ГО г. Рыбинск	Ярославская обл., г. Рыбинск, 1-я Тарнопольская ул. 52	Действующий
ГО г. Рыбинск	Ярославская обл., г. Рыбинск, 1-я Тарнопольская ул. 49	Действующий
ГО г. Рыбинск	Ярославская обл., г. Рыбинск, 1-я Тарнопольская ул. 47	Действующий
ГО г. Рыбинск	Ярославская обл., г. Рыбинск, 1-я Тарнопольская ул. 48	Действующий
ГО г. Рыбинск	Ярославская обл., г. Рыбинск, 1-я Тарнопольская ул. 46	Действующий
ГО г. Рыбинск	Ярославская обл., г. Рыбинск, 1-я Тарнопольская ул. 41	Действующий
ГО г. Рыбинск	Ярославская обл., г. Рыбинск, 1-я Тарнопольская ул. 35	Действующий
ГО г. Рыбинск	Ярославская обл., г. Рыбинск, 1-я Тарнопольская ул. 36	Действующий
ГО г. Рыбинск	Ярославская обл., г. Рыбинск, 1-я Тарнопольская ул. 27	Действующий
ГО г. Рыбинск	Ярославская обл., г. Рыбинск, 1-я Тарнопольская ул. 25	Действующий
ГО г. Рыбинск	Ярославская обл., г. Рыбинск, 1-я Тарнопольская ул. 23	Действующий
ГО г. Рыбинск	Ярославская обл., г. Рыбинск, 1-я Тарнопольская ул. 21	Действующий
ГО г. Рыбинск	Ярославская обл., г. Рыбинск, 1-я Тарнопольская ул. 42	Действующий
ГО г. Рыбинск	Ярославская обл., г. Рыбинск, 1-я Тарнопольская ул. 72	Действующий
ГО г. Рыбинск	Ярославская обл., г. Рыбинск, 1-я Тарнопольская ул. 67	Действующий
ГО г. Рыбинск	Ярославская обл., г. Рыбинск, 1-я Тарнопольская ул. 68	Действующий
ГО г. Рыбинск	Ярославская обл., г. Рыбинск, 1-я Тарнопольская ул. 64	Действующий
ГО г. Рыбинск	Ярославская обл., г. Рыбинск, 1-я Тарнопольская ул. 50	Действующий
ГО г. Рыбинск	Ярославская обл., г. Рыбинск, 1-я Тарнопольская ул. 44	Действующий
ГО г. Рыбинск	Ярославская обл., г. Рыбинск, 1-я Тарнопольская ул. 37	Действующий
ГО г. Рыбинск	Ярославская обл., г. Рыбинск, 1-я Тарнопольская ул. 33	Действующий
ГО г. Рыбинск	Ярославская обл., г. Рыбинск, 1-я Тарнопольская ул. 19	Действующий
ГО г. Рыбинск	Ярославская обл., г. Рыбинск, 1-я Тарнопольская ул. 19а	Действующий
ГО г. Рыбинск	Ярославская обл., г. Рыбинск, 1-я Тарнопольская ул. 17а	Действующий
ГО г. Рыбинск	Ярославская обл., г. Рыбинск, 1-я Тарнопольская ул. 17	Действующий
ГО г. Рыбинск	Ярославская обл., г. Рыбинск, 1-я Мягкая ул. 18а	Действующий
ГО г. Рыбинск	Ярославская обл., г. Рыбинск, 1-я Мягкая ул. 8	Действующий
ГО г. Рыбинск	Ярославская обл., г. Рыбинск, 1-я Мягкая ул. 31	Действующий
ГО г. Рыбинск	Ярославская обл., г. Рыбинск, 1-я Мягкая ул. 35	Действующий
ГО г. Рыбинск	Ярославская обл., г. Рыбинск, 1-я Мягкая ул. 24	Действующий
ГО г. Рыбинск	Ярославская обл., г. Рыбинск, 1-я Мягкая ул. 22	Действующий
ГО г. Рыбинск	Ярославская обл., г. Рыбинск, 1-я Мягкая ул. 33	Действующий
ГО г. Рыбинск	Ярославская обл., г. Рыбинск, 1-я Мягкая ул. 16	Действующий
ГО г. Рыбинск	Ярославская обл., г. Рыбинск, 1-я Мягкая ул. 18	Действующий
ГО г. Рыбинск	Ярославская обл., г. Рыбинск, 1-я Мягкая ул. 14	Действующий
ГО г. Рыбинск	Ярославская обл., г. Рыбинск, 1-я Мягкая ул. 29	Действующий
ГО г. Рыбинск	Ярославская обл., г. Рыбинск, 1-я Мягкая ул. 27	Действующий
ГО г. Рыбинск	Ярославская обл., г. Рыбинск, 1-я Мягкая ул. 25	Действующий
ГО г. Рыбинск	Ярославская обл., г. Рыбинск, 1-я Мягкая ул. 10	Действующий
ГО г. Рыбинск	Ярославская обл., г. Рыбинск, 1-я Мягкая ул. 23а	Действующий
ГО г. Рыбинск	Ярославская обл., г. Рыбинск, 1-я Мягкая ул. 23	Действующий
ГО г. Рыбинск	Ярославская обл., г. Рыбинск, 1-я Мягкая ул. 21	Действующий
ГО г. Рыбинск	Ярославская обл., г. Рыбинск, 1-я Мягкая ул. 17	Действующий
ГО г. Рыбинск	Ярославская обл., г. Рыбинск, 1-я Мягкая ул. 15	Действующий
ГО г. Рыбинск	Ярославская обл., г. Рыбинск, 1-я Мягкая ул. 19	Действующий
ГО г. Рыбинск	Ярославская обл., г. Рыбинск, 1-я Мягкая ул. 13	Действующий
ГО г. Рыбинск	Ярославская обл., г. Рыбинск, 1-я Мягкая ул. 11	Действующий
ГО г. Рыбинск	Ярославская обл., г. Рыбинск, 1-я Мягкая ул. 9	Действующий
ГО г. Рыбинск	Ярославская обл., г. Рыбинск, 1-я Мягкая ул. 5	Действующий
ГО г. Рыбинск	Ярославская обл., г. Рыбинск, 1-я Мягкая ул. 7	Действующий
ГО г. Рыбинск	Ярославская обл., г. Рыбинск, 1-я Мягкая ул. 30	Действующий
ГО г. Рыбинск	Ярославская обл., г. Рыбинск, 1-я Мягкая ул. 2а	Действующий
ГО г. Рыбинск	Ярославская обл., г. Рыбинск, 1-я Мягкая ул. 6	Действующий
ГО г. Рыбинск	Ярославская обл., г. Рыбинск, 1-я Мягкая ул. 3	Действующий
ГО г. Рыбинск	Ярославская обл., г. Рыбинск, 1-я Малая Тоговщинская ул. 14	Действующий
ГО г. Рыбинск	Ярославская обл., г. Рыбинск, 1-я Малая Тоговщинская ул. 5	Действующий
ГО г. Рыбинск	Ярославская обл., г. Рыбинск, 1-я Малая Тоговщинская ул. 1	Действующий
ГО г. Рыбинск	Ярославская обл., г. Рыбинск, 1-я Малая Тоговщинская ул. 12	Действующий
ГО г. Рыбинск	Ярославская обл., г. Рыбинск, 1-я Малая Тоговщинская ул. 6	Действующий
ГО г. Рыбинск	Ярославская обл., г. Рыбинск, 1-я Короткая ул. 4	Действующий
ГО г. Рыбинск	Ярославская обл., г. Рыбинск, 1-я Короткая ул. 8	Действующий
ГО г. Рыбинск	Ярославская обл., г. Рыбинск, 1-я Короткая ул. 5	Действующий
ГО г. Рыбинск	Ярославская обл., г. Рыбинск, 1-я Короткая ул. 7	Действующий
ГО г. Рыбинск	Ярославская обл., г. Рыбинск, 1-я Короткая ул. 3	Действующий
ГО г. Рыбинск	Ярославская обл., г. Рыбинск, 1-я Короткая ул. 2	Действующий
ГО г. Рыбинск	Ярославская обл., г. Рыбинск, 1-я Катерская ул. 13	Действующий
ГО г. Рыбинск	Ярославская обл., г. Рыбинск, 1-я Катерская ул. 26	Действующий
ГО г. Рыбинск	Ярославская обл., г. Рыбинск, 1-я Катерская ул. 29	Действующий
ГО г. Рыбинск	Ярославская обл., г. Рыбинск, 1-я Катерская ул. 20	Действующий

ГО г. Рыбинск	Ярославская обл., г. Рыбинск, 1-я Катерская ул. 25	Действующий
ГО г. Рыбинск	Ярославская обл., г. Рыбинск, 1-я Катерская ул. 23	Действующий
ГО г. Рыбинск	Ярославская обл., г. Рыбинск, 1-я Катерская ул. 21	Действующий
ГО г. Рыбинск	Ярославская обл., г. Рыбинск, 1-я Катерская ул. 14	Действующий
ГО г. Рыбинск	Ярославская обл., г. Рыбинск, 1-я Катерская ул. 10	Действующий
ГО г. Рыбинск	Ярославская обл., г. Рыбинск, 1-я Катерская ул. 8	Действующий
ГО г. Рыбинск	Ярославская обл., г. Рыбинск, 1-я Катерская ул. 6	Действующий
ГО г. Рыбинск	Ярославская обл., г. Рыбинск, 1-я Катерская ул. 4	Действующий
ГО г. Рыбинск	Ярославская обл., г. Рыбинск, 1-я Катерская ул. 11	Действующий
ГО г. Рыбинск	Ярославская обл., г. Рыбинск, 1-я Катерская ул. 2	Действующий
ГО г. Рыбинск	Ярославская обл., г. Рыбинск, 1-я Катерская ул. 15	Действующий
ГО г. Рыбинск	Ярославская обл., г. Рыбинск, 1-я Выборгская ул. 11	Действующий
ГО г. Рыбинск	Ярославская обл., г. Рыбинск, 1-я Выборгская ул. 5	Действующий
ГО г. Рыбинск	Ярославская обл., г. Рыбинск, 1-я Выборгская ул. 41	Действующий
ГО г. Рыбинск	Ярославская обл., г. Рыбинск, 1-я Выборгская ул. 43	Действующий
ГО г. Рыбинск	Ярославская обл., г. Рыбинск, 1-я Выборгская ул. 7	Действующий
ГО г. Рыбинск	Ярославская обл., г. Рыбинск, 1-я Выборгская ул. 27	Действующий
ГО г. Рыбинск	Ярославская обл., г. Рыбинск, 1-я Выборгская ул. 35	Действующий
ГО г. Рыбинск	Ярославская обл., г. Рыбинск, 1-я Выборгская ул. 16	Действующий
ГО г. Рыбинск	Ярославская обл., г. Рыбинск, 1-я Выборгская ул. 41а	Действующий
ГО г. Рыбинск	Ярославская обл., г. Рыбинск, 1-я Выборгская ул. 8	Действующий
ГО г. Рыбинск	Ярославская обл., г. Рыбинск, 1-я Выборгская ул. 12	Действующий
ГО г. Рыбинск	Ярославская обл., г. Рыбинск, 1-я Выборгская ул. 10	Действующий
ГО г. Рыбинск	Ярославская обл., г. Рыбинск, 1-я Выборгская ул. 9	Действующий
ГО г. Рыбинск	Ярославская обл., г. Рыбинск, 1-я Выборгская ул. 14	Действующий
ГО г. Рыбинск	Ярославская обл., г. Рыбинск, 1-я Выборгская ул. 15	Действующий
ГО г. Рыбинск	Ярославская обл., г. Рыбинск, 1-я Выборгская ул. 22	Действующий
ГО г. Рыбинск	Ярославская обл., г. Рыбинск, 1-я Выборгская ул. 21	Действующий
ГО г. Рыбинск	Ярославская обл., г. Рыбинск, 1-я Выборгская ул. 23	Действующий
ГО г. Рыбинск	Ярославская обл., г. Рыбинск, 1-я Выборгская ул. 24	Действующий
ГО г. Рыбинск	Ярославская обл., г. Рыбинск, 1-я Выборгская ул. 26	Действующий
ГО г. Рыбинск	Ярославская обл., г. Рыбинск, 1-я Выборгская ул. 29	Действующий
ГО г. Рыбинск	Ярославская обл., г. Рыбинск, 1-я Выборгская ул. 31	Действующий
ГО г. Рыбинск	Ярославская обл., г. Рыбинск, 1-я Выборгская ул. 38	Действующий
ГО г. Рыбинск	Ярославская обл., г. Рыбинск, 1-я Выборгская ул. 39	Действующий
ГО г. Рыбинск	Ярославская обл., г. Рыбинск, 1-я Выборгская ул. 41б	Действующий
ГО г. Рыбинск	Ярославская обл., г. Рыбинск, 1-я Выборгская ул. 43а	Действующий
ГО г. Рыбинск	Ярославская обл., г. Рыбинск, 1-я Выборгская ул. 45	Действующий
ГО г. Рыбинск	Ярославская обл., г. Рыбинск, 1-я Выборгская ул. 47	Действующий
ГО г. Рыбинск	Ярославская обл., г. Рыбинск, 1-я Большая Тоговщинская ул. 12	Действующий
Гаврилов-Ямский муниципальный округ	*Ярославская область, г. Гаврилов-Ям, ул.Блюхера, д.58	Действующий
Гаврилов-Ямский муниципальный округ	*Ярославская область, г. Гаврилов-Ям, ул.Блюхера, д.56	Действующий
Гаврилов-Ямский муниципальный округ	*Ярославская область, г. Гаврилов-Ям, ул.Блюхера, д.55	Действующий
Гаврилов-Ямский муниципальный округ	*Ярославская область, г. Гаврилов-Ям, ул.Блюхера, д.54	Действующий
Гаврилов-Ямский муниципальный округ	*Ярославская область, г. Гаврилов-Ям, ул.Блюхера, д.52	Действующий
Гаврилов-Ямский муниципальный округ	*Ярославская область, г. Гаврилов-Ям, ул.Блюхера, д.51	Действующий
Гаврилов-Ямский муниципальный округ	*Ярославская область, г. Гаврилов-Ям, ул.Блюхера, д.50	Действующий
Гаврилов-Ямский муниципальный округ	*Ярославская область, г. Гаврилов-Ям, ул.Блюхера, д.49	Действующий
Гаврилов-Ямский муниципальный округ	*Ярославская область, г. Гаврилов-Ям, ул.Блюхера, д.48	Действующий
Гаврилов-Ямский муниципальный округ	*Ярославская область, г. Гаврилов-Ям, ул.Блюхера, д.47	Действующий
Гаврилов-Ямский муниципальный округ	*Ярославская область, г. Гаврилов-Ям, ул.Блюхера, д.46	Действующий
Гаврилов-Ямский муниципальный округ	*Ярославская область, г. Гаврилов-Ям, ул.Блюхера, д.45	Действующий
Гаврилов-Ямский муниципальный округ	*Ярославская область, г. Гаврилов-Ям, ул.Блюхера, д.44	Действующий
Гаврилов-Ямский муниципальный округ	*Ярославская область, г. Гаврилов-Ям, ул.Блюхера, д.43	Действующий
Гаврилов-Ямский муниципальный округ	*Ярославская область, г. Гаврилов-Ям, ул.Блюхера, д.42	Действующий
Гаврилов-Ямский муниципальный округ	*Ярославская область, г. Гаврилов-Ям, ул.Блюхера, д.41	Действующий
Гаврилов-Ямский муниципальный округ	*Ярославская область, г. Гаврилов-Ям, ул.Блюхера, д.40	Действующий
Гаврилов-Ямский муниципальный округ	*Ярославская область, г. Гаврилов-Ям, ул.Блюхера, д.39	Действующий
Гаврилов-Ямский муниципальный округ	*Ярославская область, г. Гаврилов-Ям, ул.Блюхера, д.38	Действующий
Гаврилов-Ямский муниципальный округ	*Ярославская область, г. Гаврилов-Ям, ул.Блюхера, д.37	Действующий
Гаврилов-Ямский муниципальный округ	*Ярославская область, г. Гаврилов-Ям, ул.Блюхера, д.36	Действующий
Гаврилов-Ямский муниципальный округ	*Ярославская область, г. Гаврилов-Ям, ул.Блюхера, д.35	Действующий
Гаврилов-Ямский муниципальный округ	*Ярославская область, г. Гаврилов-Ям, ул.Блюхера, д.34	Действующий
Гаврилов-Ямский муниципальный округ	*Ярославская область, г. Гаврилов-Ям, ул.Блюхера, д.33	Действующий
Гаврилов-Ямский муниципальный округ	*Ярославская область, г. Гаврилов-Ям, ул.Блюхера, д.32	Действующий
Гаврилов-Ямский муниципальный округ	*Ярославская область, г. Гаврилов-Ям, ул.Блюхера, д.31	Действующий
Гаврилов-Ямский муниципальный округ	*Ярославская область, г. Гаврилов-Ям, ул.Блюхера, д.30	Действующий
Гаврилов-Ямский муниципальный округ	*Ярославская область, г. Гаврилов-Ям, ул.Блюхера, д.29	Действующий
Гаврилов-Ямский муниципальный округ	*Ярославская область, г. Гаврилов-Ям, ул.Блюхера, д.28	Действующий
Гаврилов-Ямский муниципальный округ	*Ярославская область, г. Гаврилов-Ям, ул.Блюхера, д.27	Действующий
Гаврилов-Ямский муниципальный округ	*Ярославская область, г. Гаврилов-Ям, ул.Блюхера, д.26	Действующий

Гаврилов-Ямский муниципальный округ	*Ярославская область, г. Гаврилов-Ям, ул.Блюхера, д.25	Действующий
Гаврилов-Ямский муниципальный округ	*Ярославская область, г. Гаврилов-Ям, ул.Блюхера, д.24	Действующий
Гаврилов-Ямский муниципальный округ	*Ярославская область, г. Гаврилов-Ям, ул.Блюхера, д.23	Действующий
Гаврилов-Ямский муниципальный округ	*Ярославская область, г. Гаврилов-Ям, ул.Блюхера, д.22	Действующий
Гаврилов-Ямский муниципальный округ	*Ярославская область, г. Гаврилов-Ям, ул.Блюхера, д.21	Действующий
Гаврилов-Ямский муниципальный округ	*Ярославская область, г. Гаврилов-Ям, ул.Блюхера, д.20	Действующий
Гаврилов-Ямский муниципальный округ	*Ярославская область, г. Гаврилов-Ям, ул.Блюхера, д.19	Действующий
Гаврилов-Ямский муниципальный округ	*Ярославская область, г. Гаврилов-Ям, ул.Блюхера, д.18	Действующий
Гаврилов-Ямский муниципальный округ	*Ярославская область, г. Гаврилов-Ям, ул.Блюхера, д.17	Действующий
Гаврилов-Ямский муниципальный округ	*Ярославская область, г. Гаврилов-Ям, ул.Блюхера, д.16	Действующий
Гаврилов-Ямский муниципальный округ	*Ярославская область, г. Гаврилов-Ям, ул.Блюхера, д.15	Действующий
Гаврилов-Ямский муниципальный округ	*Ярославская область, г. Гаврилов-Ям, ул.Блюхера, д.14	Действующий
Гаврилов-Ямский муниципальный округ	*Ярославская область, г. Гаврилов-Ям, ул.Блюхера, д.13	Действующий
Гаврилов-Ямский муниципальный округ	*Ярославская область, г. Гаврилов-Ям, ул.Блюхера, д.12	Действующий
Гаврилов-Ямский муниципальный округ	*Ярославская область, г. Гаврилов-Ям, ул.Блюхера, д.11	Действующий
Гаврилов-Ямский муниципальный округ	*Ярославская область, г. Гаврилов-Ям, ул.Блюхера, д.10	Действующий
Гаврилов-Ямский муниципальный округ	*Ярославская область, г. Гаврилов-Ям, ул.Блюхера, д.9	Действующий
Гаврилов-Ямский муниципальный округ	*Ярославская область, г. Гаврилов-Ям, ул.Блюхера, д.8	Действующий
Гаврилов-Ямский муниципальный округ	*Ярославская область, г. Гаврилов-Ям, ул.Блюхера, д.7	Действующий
Гаврилов-Ямский муниципальный округ	*Ярославская область, г. Гаврилов-Ям, ул.Блюхера, д.6	Действующий
Гаврилов-Ямский муниципальный округ	*Ярославская область, г. Гаврилов-Ям, ул.Блюхера, д.5	Действующий
Гаврилов-Ямский муниципальный округ	*Ярославская область, г. Гаврилов-Ям, ул.Блюхера, д.4	Действующий
Гаврилов-Ямский муниципальный округ	*Ярославская область, г. Гаврилов-Ям, ул.Блюхера, д.3	Действующий
Гаврилов-Ямский муниципальный округ	*Ярославская область, г. Гаврилов-Ям, ул.Блюхера, д.2	Действующий
Гаврилов-Ямский муниципальный округ	*Ярославская область, г. Гаврилов-Ям, ул.Блюхера, д.1	Действующий
Гаврилов-Ямский муниципальный округ	*Ярославская область, г. Гаврилов-Ям, ул. Попова, д.40	Действующий
Гаврилов-Ямский муниципальный округ	*Ярославская область, г. Гаврилов-Ям, ул. Попова, д.38	Действующий
Гаврилов-Ямский муниципальный округ	*Ярославская область, г. Гаврилов-Ям, ул. Попова, д.36	Действующий
Гаврилов-Ямский муниципальный округ	*Ярославская область, г. Гаврилов-Ям, ул. Попова, д.34	Действующий
Гаврилов-Ямский муниципальный округ	*Ярославская область, г. Гаврилов-Ям, ул. Попова, д.33	Действующий
Гаврилов-Ямский муниципальный округ	*Ярославская область, г. Гаврилов-Ям, ул. Попова, д.32	Действующий
Гаврилов-Ямский муниципальный округ	*Ярославская область, г. Гаврилов-Ям, ул. Попова, д.30	Действующий
Гаврилов-Ямский муниципальный округ	*Ярославская область, г. Гаврилов-Ям, ул. Попова, д.28	Действующий
Гаврилов-Ямский муниципальный округ	*Ярославская область, г. Гаврилов-Ям, ул. Попова, д.26	Действующий
Гаврилов-Ямский муниципальный округ	*Ярославская область, г. Гаврилов-Ям, ул. Попова, д.24	Действующий
Гаврилов-Ямский муниципальный округ	*Ярославская область, г. Гаврилов-Ям, ул. Попова, д.23	Действующий
Гаврилов-Ямский муниципальный округ	*Ярославская область, г. Гаврилов-Ям, ул. Попова, д.22	Действующий
Гаврилов-Ямский муниципальный округ	*Ярославская область, г. Гаврилов-Ям, ул. Попова, д.21	Действующий
Гаврилов-Ямский муниципальный округ	*Ярославская область, г. Гаврилов-Ям, ул. Попова, д.20	Действующий
Гаврилов-Ямский муниципальный округ	*Ярославская область, г. Гаврилов-Ям, ул. Попова, д.19	Действующий
Гаврилов-Ямский муниципальный округ	*Ярославская область, г. Гаврилов-Ям, ул. Попова, д.18	Действующий
Гаврилов-Ямский муниципальный округ	*Ярославская область, г. Гаврилов-Ям, ул. Попова, д.17	Действующий
Гаврилов-Ямский муниципальный округ	*Ярославская область, г. Гаврилов-Ям, ул. Попова, д.16	Действующий
Гаврилов-Ямский муниципальный округ	*Ярославская область, г. Гаврилов-Ям, ул. Попова, д.15	Действующий
Гаврилов-Ямский муниципальный округ	*Ярославская область, г. Гаврилов-Ям, ул. Попова, д.14	Действующий
Гаврилов-Ямский муниципальный округ	*Ярославская область, г. Гаврилов-Ям, ул. Попова, д.13	Действующий
Гаврилов-Ямский муниципальный округ	*Ярославская область, г. Гаврилов-Ям, ул. Попова, д.12	Действующий
Гаврилов-Ямский муниципальный округ	*Ярославская область, г. Гаврилов-Ям, ул. Попова, д.11	Действующий
Гаврилов-Ямский муниципальный округ	*Ярославская область, г. Гаврилов-Ям, ул. Попова, д.10	Действующий
Гаврилов-Ямский муниципальный округ	*Ярославская область, г. Гаврилов-Ям, ул. Попова, д.9	Действующий
Гаврилов-Ямский муниципальный округ	*Ярославская область, г. Гаврилов-Ям, ул. Попова, д.8	Действующий
Гаврилов-Ямский муниципальный округ	*Ярославская область, г. Гаврилов-Ям, ул. Попова, д.7	Действующий
Гаврилов-Ямский муниципальный округ	*Ярославская область, г. Гаврилов-Ям, ул. Попова, д.6	Действующий
Гаврилов-Ямский муниципальный округ	*Ярославская область, г. Гаврилов-Ям, ул. Попова, д.5	Действующий
Гаврилов-Ямский муниципальный округ	*Ярославская область, г. Гаврилов-Ям, ул. Попова, д.4	Действующий
Гаврилов-Ямский муниципальный округ	*Ярославская область, г. Гаврилов-Ям, ул. Попова, д.3	Действующий
Гаврилов-Ямский муниципальный округ	*Ярославская область, г. Гаврилов-Ям, ул. Попова, д.2	Действующий
Гаврилов-Ямский муниципальный округ	*Ярославская область, г. Гаврилов-Ям, ул. Попова, д.1	Действующий
Гаврилов-Ямский муниципальный округ	*Ярославская область, г. Гаврилов-Ям, ул. Малиновского, д.58	Действующий
Гаврилов-Ямский муниципальный округ	*Ярославская область, г. Гаврилов-Ям, ул. Малиновского, д.57	Действующий
Гаврилов-Ямский муниципальный округ	*Ярославская область, г. Гаврилов-Ям, ул. Малиновского, д.56	Действующий
Гаврилов-Ямский муниципальный округ	*Ярославская область, г. Гаврилов-Ям, ул. Малиновского, д.55	Действующий
Гаврилов-Ямский муниципальный округ	*Ярославская область, г. Гаврилов-Ям, ул. Малиновского, д.54	Действующий
Гаврилов-Ямский муниципальный округ	*Ярославская область, г. Гаврилов-Ям, ул. Малиновского, д.53	Действующий
Гаврилов-Ямский муниципальный округ	*Ярославская область, г. Гаврилов-Ям, ул. Малиновского, д.52	Действующий
Гаврилов-Ямский муниципальный округ	*Ярославская область, г. Гаврилов-Ям, ул. Малиновского, д.51	Действующий
Гаврилов-Ямский муниципальный округ	*Ярославская область, г. Гаврилов-Ям, ул. Малиновского, д.49	Действующий
Гаврилов-Ямский муниципальный округ	*Ярославская область, г. Гаврилов-Ям, ул. Малиновского, д.48	Действующий
Гаврилов-Ямский муниципальный округ	*Ярославская область, г. Гаврилов-Ям, ул. Малиновского, д.47	Действующий
Гаврилов-Ямский муниципальный округ	*Ярославская область, г. Гаврилов-Ям, ул. Малиновского, д.46	Действующий
Гаврилов-Ямский муниципальный округ	*Ярославская область, г. Гаврилов-Ям, ул. Малиновского, д.45	Действующий

Гаврилов-Ямский муниципальный округ	*Ярославская область, г. Гаврилов-Ям, ул. Малиновского, д.44	Действующий
Гаврилов-Ямский муниципальный округ	*Ярославская область, г. Гаврилов-Ям, ул. Малиновского, д.43	Действующий
Гаврилов-Ямский муниципальный округ	*Ярославская область, г. Гаврилов-Ям, ул. Малиновского, д.42	Действующий
Гаврилов-Ямский муниципальный округ	*Ярославская область, г. Гаврилов-Ям, ул. Малиновского, д.41	Действующий
Гаврилов-Ямский муниципальный округ	*Ярославская область, г. Гаврилов-Ям, ул. Малиновского, д.40	Действующий
Гаврилов-Ямский муниципальный округ	*Ярославская область, г. Гаврилов-Ям, ул. Малиновского, д.39	Действующий
Гаврилов-Ямский муниципальный округ	*Ярославская область, г. Гаврилов-Ям, ул. Малиновского, д.38	Действующий
Гаврилов-Ямский муниципальный округ	*Ярославская область, г. Гаврилов-Ям, ул. Малиновского, д.37	Действующий
Гаврилов-Ямский муниципальный округ	*Ярославская область, г. Гаврилов-Ям, ул. Малиновского, д.35	Действующий
Гаврилов-Ямский муниципальный округ	*Ярославская область, г. Гаврилов-Ям, ул. Малиновского, д.34	Действующий
Гаврилов-Ямский муниципальный округ	*Ярославская область, г. Гаврилов-Ям, ул. Малиновского, д.32	Действующий
Гаврилов-Ямский муниципальный округ	*Ярославская область, г. Гаврилов-Ям, ул. Малиновского, д.31	Действующий
Гаврилов-Ямский муниципальный округ	*Ярославская область, г. Гаврилов-Ям, ул. Малиновского, д.30	Действующий
Гаврилов-Ямский муниципальный округ	*Ярославская область, г. Гаврилов-Ям, ул. Малиновского, д.29	Действующий
Гаврилов-Ямский муниципальный округ	*Ярославская область, г. Гаврилов-Ям, ул. Малиновского, д.28	Действующий
Гаврилов-Ямский муниципальный округ	*Ярославская область, г. Гаврилов-Ям, ул. Малиновского, д.26	Действующий
Гаврилов-Ямский муниципальный округ	*Ярославская область, г. Гаврилов-Ям, ул. Малиновского, д.25	Действующий
Гаврилов-Ямский муниципальный округ	*Ярославская область, г. Гаврилов-Ям, ул. Малиновского, д.24	Действующий
Гаврилов-Ямский муниципальный округ	*Ярославская область, г. Гаврилов-Ям, ул. Малиновского, д.23	Действующий
Гаврилов-Ямский муниципальный округ	*Ярославская область, г. Гаврилов-Ям, ул. Малиновского, д.22	Действующий
Гаврилов-Ямский муниципальный округ	*Ярославская область, г. Гаврилов-Ям, ул. Малиновского, д.21	Действующий
Гаврилов-Ямский муниципальный округ	*Ярославская область, г. Гаврилов-Ям, ул. Малиновского, д.20	Действующий
Гаврилов-Ямский муниципальный округ	*Ярославская область, г. Гаврилов-Ям, ул. Малиновского, д.18	Действующий
Гаврилов-Ямский муниципальный округ	*Ярославская область, г. Гаврилов-Ям, ул. Малиновского, д.17	Действующий
Гаврилов-Ямский муниципальный округ	*Ярославская область, г. Гаврилов-Ям, ул. Малиновского, д.16	Действующий
Гаврилов-Ямский муниципальный округ	*Ярославская область, г. Гаврилов-Ям, ул. Малиновского, д.15	Действующий
Гаврилов-Ямский муниципальный округ	*Ярославская область, г. Гаврилов-Ям, ул. Малиновского, д.14	Действующий
Гаврилов-Ямский муниципальный округ	*Ярославская область, г. Гаврилов-Ям, ул. Малиновского, д.13	Действующий
Гаврилов-Ямский муниципальный округ	*Ярославская область, г. Гаврилов-Ям, ул. Малиновского, д.12	Действующий
Гаврилов-Ямский муниципальный округ	*Ярославская область, г. Гаврилов-Ям, ул. Малиновского, д.11	Действующий
Гаврилов-Ямский муниципальный округ	*Ярославская область, г. Гаврилов-Ям, ул. Малиновского, д.8	Действующий
Гаврилов-Ямский муниципальный округ	*Ярославская область, г. Гаврилов-Ям, ул. Малиновского, д.7	Действующий
Гаврилов-Ямский муниципальный округ	*Ярославская область, г. Гаврилов-Ям, ул. Малиновского, д.6	Действующий
Гаврилов-Ямский муниципальный округ	*Ярославская область, г. Гаврилов-Ям, ул. Малиновского, д.5	Действующий
Гаврилов-Ямский муниципальный округ	*Ярославская область, г. Гаврилов-Ям, ул. Малиновского, д.4	Действующий
Гаврилов-Ямский муниципальный округ	*Ярославская область, г. Гаврилов-Ям, ул. Малиновского, д.3	Действующий
Гаврилов-Ямский муниципальный округ	*Ярославская область, г. Гаврилов-Ям, ул. Малиновского, д.2	Действующий
Гаврилов-Ямский муниципальный округ	*Ярославская область, г. Гаврилов-Ям, ул. Конституции, д. 40	Действующий
Гаврилов-Ямский муниципальный округ	*Ярославская область, г. Гаврилов-Ям, ул. Конституции, д. 39	Действующий
Гаврилов-Ямский муниципальный округ	*Ярославская область, г. Гаврилов-Ям, ул. Конституции, д. 38	Действующий
Гаврилов-Ямский муниципальный округ	*Ярославская область, г. Гаврилов-Ям, ул. Конституции, д. 37	Действующий
Гаврилов-Ямский муниципальный округ	*Ярославская область, г. Гаврилов-Ям, ул. Конституции, д. 36	Действующий
Гаврилов-Ямский муниципальный округ	*Ярославская область, г. Гаврилов-Ям, ул. Конституции, д. 35	Действующий
Гаврилов-Ямский муниципальный округ	*Ярославская область, г. Гаврилов-Ям, ул. Конституции, д. 34	Действующий
Гаврилов-Ямский муниципальный округ	*Ярославская область, г. Гаврилов-Ям, ул. Конституции, д. 33	Действующий
Гаврилов-Ямский муниципальный округ	*Ярославская область, г. Гаврилов-Ям, ул. Конституции, д. 32	Действующий
Гаврилов-Ямский муниципальный округ	*Ярославская область, г. Гаврилов-Ям, ул. Конституции, д. 31	Действующий
Гаврилов-Ямский муниципальный округ	*Ярославская область, г. Гаврилов-Ям, ул. Конституции, д. 30	Действующий
Гаврилов-Ямский муниципальный округ	*Ярославская область, г. Гаврилов-Ям, ул. Конституции, д. 29	Действующий
Гаврилов-Ямский муниципальный округ	*Ярославская область, г. Гаврилов-Ям, ул. Конституции, д. 28	Действующий
Гаврилов-Ямский муниципальный округ	*Ярославская область, г. Гаврилов-Ям, ул. Конституции, д. 27	Действующий
Гаврилов-Ямский муниципальный округ	*Ярославская область, г. Гаврилов-Ям, ул. Конституции, д. 26	Действующий
Гаврилов-Ямский муниципальный округ	*Ярославская область, г. Гаврилов-Ям, ул. Конституции, д. 25	Действующий
Гаврилов-Ямский муниципальный округ	*Ярославская область, г. Гаврилов-Ям, ул. Конституции, д. 23	Действующий
Гаврилов-Ямский муниципальный округ	*Ярославская область, г. Гаврилов-Ям, ул. Конституции, д. 22	Действующий
Гаврилов-Ямский муниципальный округ	*Ярославская область, г. Гаврилов-Ям, ул. Конституции, д. 21	Действующий
Гаврилов-Ямский муниципальный округ	*Ярославская область, г. Гаврилов-Ям, ул. Конституции, д. 20	Действующий
Гаврилов-Ямский муниципальный округ	*Ярославская область, г. Гаврилов-Ям, ул. Конституции, д. 19	Действующий
Гаврилов-Ямский муниципальный округ	*Ярославская область, г. Гаврилов-Ям, ул. Конституции, д. 18	Действующий
Гаврилов-Ямский муниципальный округ	*Ярославская область, г. Гаврилов-Ям, ул. Менжинского, д. 66	Действующий
Гаврилов-Ямский муниципальный округ	*Ярославская область, г. Гаврилов-Ям, ул. Менжинского, д. 64	Действующий
Гаврилов-Ямский муниципальный округ	*Ярославская область, г. Гаврилов-Ям, ул. Менжинского, д. 63	Действующий
Гаврилов-Ямский муниципальный округ	*Ярославская область, г. Гаврилов-Ям, ул. Менжинского, д. 62	Действующий
Гаврилов-Ямский муниципальный округ	*Ярославская область, г. Гаврилов-Ям, ул. Менжинского, д. 61	Действующий
Гаврилов-Ямский муниципальный округ	*Ярославская область, г. Гаврилов-Ям, ул. Менжинского, д. 60	Действующий
Гаврилов-Ямский муниципальный округ	*Ярославская область, г. Гаврилов-Ям, ул. Менжинского, д. 58	Действующий
Гаврилов-Ямский муниципальный округ	*Ярославская область, г. Гаврилов-Ям, ул. Менжинского, д. 51	Действующий
Гаврилов-Ямский муниципальный округ	*Ярославская область, г. Гаврилов-Ям, ул. Менжинского, д. 50	Действующий
Гаврилов-Ямский муниципальный округ	*Ярославская область, г. Гаврилов-Ям, ул. Менжинского, д. 49	Действующий
Гаврилов-Ямский муниципальный округ	*Ярославская область, г. Гаврилов-Ям, ул. Менжинского, д. 42	Действующий
Гаврилов-Ямский муниципальный округ	*Ярославская область, г. Гаврилов-Ям, ул. Менжинского, д. 41	Действующий

Гаврилов-Ямский муниципальный округ	*Ярославская область, г. Гаврилов-Ям, ул. Менжинского, д. 40	Действующий
Гаврилов-Ямский муниципальный округ	*Ярославская область, г. Гаврилов-Ям, ул. Менжинского, д. 39	Действующий
Гаврилов-Ямский муниципальный округ	*Ярославская область, г. Гаврилов-Ям, ул. Менжинского, д. 38	Действующий
Гаврилов-Ямский муниципальный округ	*Ярославская область, г. Гаврилов-Ям, ул. Менжинского, д. 37	Действующий
Гаврилов-Ямский муниципальный округ	*Ярославская область, г. Гаврилов-Ям, ул. Менжинского, д. 36	Действующий
Гаврилов-Ямский муниципальный округ	*Ярославская область, г. Гаврилов-Ям, ул. Менжинского, д. 35	Действующий
Гаврилов-Ямский муниципальный округ	*Ярославская область, г. Гаврилов-Ям, ул. Менжинского, д. 34	Действующий
Гаврилов-Ямский муниципальный округ	*Ярославская область, г. Гаврилов-Ям, ул. Менжинского, д. 33	Действующий
Гаврилов-Ямский муниципальный округ	*Ярославская область, г. Гаврилов-Ям, ул. Менжинского, д. 32	Действующий
Гаврилов-Ямский муниципальный округ	*Ярославская область, г. Гаврилов-Ям, ул. Менжинского, д. 31	Действующий
Гаврилов-Ямский муниципальный округ	*Ярославская область, г. Гаврилов-Ям, ул. Менжинского, д. 30	Действующий
Гаврилов-Ямский муниципальный округ	*Ярославская область, г. Гаврилов-Ям, ул. Менжинского, д. 29	Действующий
Гаврилов-Ямский муниципальный округ	*Ярославская область, г. Гаврилов-Ям, ул. Менжинского, д. 28	Действующий
Гаврилов-Ямский муниципальный округ	*Ярославская область, г. Гаврилов-Ям, ул. Менжинского, д. 27	Действующий
Гаврилов-Ямский муниципальный округ	*Ярославская область, г. Гаврилов-Ям, ул. Менжинского, д. 26	Действующий
Гаврилов-Ямский муниципальный округ	*Ярославская область, г. Гаврилов-Ям, ул. Менжинского, д. 25	Действующий
Гаврилов-Ямский муниципальный округ	*Ярославская область, г. Гаврилов-Ям, ул. Менжинского, д. 24	Действующий
Гаврилов-Ямский муниципальный округ	*Ярославская область, г. Гаврилов-Ям, ул. Менжинского, д. 23	Действующий
Гаврилов-Ямский муниципальный округ	*Ярославская область, г. Гаврилов-Ям, ул. Менжинского, д. 22	Действующий
Гаврилов-Ямский муниципальный округ	*Ярославская область, г. Гаврилов-Ям, ул. Менжинского, д. 21	Действующий
Гаврилов-Ямский муниципальный округ	*Ярославская область, г. Гаврилов-Ям, ул. Менжинского, д. 20	Действующий
Гаврилов-Ямский муниципальный округ	*Ярославская область, г. Гаврилов-Ям, ул. Менжинского, д. 19	Действующий
Гаврилов-Ямский муниципальный округ	*Ярославская область, г. Гаврилов-Ям, ул. Менжинского, д. 18	Действующий
Гаврилов-Ямский муниципальный округ	*Ярославская область, г. Гаврилов-Ям, ул. Менжинского, д. 17	Действующий
Гаврилов-Ямский муниципальный округ	*Ярославская область, г. Гаврилов-Ям, ул. Менжинского, д. 16	Действующий
Гаврилов-Ямский муниципальный округ	*Ярославская область, г. Гаврилов-Ям, ул. Менжинского, д. 15	Действующий
Гаврилов-Ямский муниципальный округ	*Ярославская область, г. Гаврилов-Ям, ул. Менжинского, д. 14	Действующий
Гаврилов-Ямский муниципальный округ	*Ярославская область, г. Гаврилов-Ям, ул. Менжинского, д. 13	Действующий
Гаврилов-Ямский муниципальный округ	*Ярославская область, г. Гаврилов-Ям, ул. Менжинского, д. 12	Действующий
Гаврилов-Ямский муниципальный округ	*Ярославская область, г. Гаврилов-Ям, ул. Менжинского, д. 11	Действующий
Гаврилов-Ямский муниципальный округ	*Ярославская область, г. Гаврилов-Ям, ул. Менжинского, д. 10	Действующий
Гаврилов-Ямский муниципальный округ	*Ярославская область, г. Гаврилов-Ям, ул. Клубная, д. 83	Действующий
Гаврилов-Ямский муниципальный округ	*Ярославская область, г. Гаврилов-Ям, ул. Клубная, д. 81	Действующий
Гаврилов-Ямский муниципальный округ	*Ярославская область, г. Гаврилов-Ям, ул. Клубная, д. 79	Действующий
Гаврилов-Ямский муниципальный округ	*Ярославская область, г. Гаврилов-Ям, ул. Клубная, д. 77	Действующий
Гаврилов-Ямский муниципальный округ	*Ярославская область, г. Гаврилов-Ям, ул. Клубная, д. 75	Действующий
Гаврилов-Ямский муниципальный округ	*Ярославская область, г. Гаврилов-Ям, ул. Клубная, д. 74	Действующий
Гаврилов-Ямский муниципальный округ	*Ярославская область, г. Гаврилов-Ям, ул. Клубная, д. 73	Действующий
Гаврилов-Ямский муниципальный округ	*Ярославская область, г. Гаврилов-Ям, ул. Клубная, д. 72	Действующий
Гаврилов-Ямский муниципальный округ	*Ярославская область, г. Гаврилов-Ям, ул. Клубная, д. 71	Действующий
Гаврилов-Ямский муниципальный округ	*Ярославская область, г. Гаврилов-Ям, ул. Клубная, д. 70	Действующий
Гаврилов-Ямский муниципальный округ	*Ярославская область, г. Гаврилов-Ям, ул. Клубная, д. 68	Действующий
Гаврилов-Ямский муниципальный округ	*Ярославская область, г. Гаврилов-Ям, ул. Клубная, д. 67	Действующий
Гаврилов-Ямский муниципальный округ	*Ярославская область, г. Гаврилов-Ям, ул. Клубная, д. 66	Действующий
Гаврилов-Ямский муниципальный округ	*Ярославская область, г. Гаврилов-Ям, ул. Клубная, д. 65	Действующий
Гаврилов-Ямский муниципальный округ	*Ярославская область, г. Гаврилов-Ям, ул. Клубная, д. 64	Действующий
Гаврилов-Ямский муниципальный округ	*Ярославская область, г. Гаврилов-Ям, ул. Клубная, д. 63	Действующий
Гаврилов-Ямский муниципальный округ	*Ярославская область, г. Гаврилов-Ям, ул. Клубная, д. 62	Действующий
Гаврилов-Ямский муниципальный округ	*Ярославская область, г. Гаврилов-Ям, ул. Клубная, д. 61	Действующий
Гаврилов-Ямский муниципальный округ	*Ярославская область, г. Гаврилов-Ям, ул. Клубная, д. 60	Действующий
Гаврилов-Ямский муниципальный округ	*Ярославская область, г. Гаврилов-Ям, ул. Клубная, д. 59	Действующий
Гаврилов-Ямский муниципальный округ	*Ярославская область, г. Гаврилов-Ям, ул. Клубная, д. 58	Действующий
Гаврилов-Ямский муниципальный округ	*Ярославская область, г. Гаврилов-Ям, ул. Клубная, д. 57	Действующий
Гаврилов-Ямский муниципальный округ	*Ярославская область, г. Гаврилов-Ям, ул. Клубная, д. 56	Действующий
Гаврилов-Ямский муниципальный округ	*Ярославская область, г. Гаврилов-Ям, ул. Клубная, д. 54	Действующий
Гаврилов-Ямский муниципальный округ	*Ярославская область, г. Гаврилов-Ям, ул. Клубная, д. 52	Действующий
Гаврилов-Ямский муниципальный округ	*Ярославская область, г. Гаврилов-Ям, ул. Клубная, д. 51	Действующий
Гаврилов-Ямский муниципальный округ	*Ярославская область, г. Гаврилов-Ям, ул. Клубная, д. 50	Действующий
Гаврилов-Ямский муниципальный округ	*Ярославская область, г. Гаврилов-Ям, ул. Клубная, д. 49	Действующий
Гаврилов-Ямский муниципальный округ	*Ярославская область, г. Гаврилов-Ям, ул. Клубная, д. 48	Действующий
Гаврилов-Ямский муниципальный округ	*Ярославская область, г. Гаврилов-Ям, ул. Клубная, д. 47	Действующий
Гаврилов-Ямский муниципальный округ	*Ярославская область, г. Гаврилов-Ям, ул. Клубная, д. 46	Действующий
Гаврилов-Ямский муниципальный округ	*Ярославская область, г. Гаврилов-Ям, ул. Клубная, д. 45	Действующий
Гаврилов-Ямский муниципальный округ	*Ярославская область, г. Гаврилов-Ям, ул. Клубная, д. 44	Действующий
Гаврилов-Ямский муниципальный округ	*Ярославская область, г. Гаврилов-Ям, ул. Клубная, д. 43	Действующий
Гаврилов-Ямский муниципальный округ	*Ярославская область, г. Гаврилов-Ям, ул. Клубная, д. 42	Действующий
Гаврилов-Ямский муниципальный округ	*Ярославская область, г. Гаврилов-Ям, ул. Рыбинская, д.26	Действующий
Гаврилов-Ямский муниципальный округ	*Ярославская область, г. Гаврилов-Ям, ул. Рыбинская, д.25	Действующий
Гаврилов-Ямский муниципальный округ	*Ярославская область, г. Гаврилов-Ям, ул. Рыбинская, д.24	Действующий
Гаврилов-Ямский муниципальный округ	*Ярославская область, г. Гаврилов-Ям, ул. Рыбинская, д.23	Действующий
Гаврилов-Ямский муниципальный округ	*Ярославская область, г. Гаврилов-Ям, ул. Рыбинская, д.22	Действующий

Гаврилов-Ямский муниципальный округ	*Ярославская область, г. Гаврилов-Ям, ул. Рыбинская, д.21	Действующий
Гаврилов-Ямский муниципальный округ	*Ярославская область, г. Гаврилов-Ям, ул. Рыбинская, д.20	Действующий
Гаврилов-Ямский муниципальный округ	*Ярославская область, г. Гаврилов-Ям, ул. Рыбинская, д.19	Действующий
Гаврилов-Ямский муниципальный округ	*Ярославская область, г. Гаврилов-Ям, ул. Рыбинская, д.18	Действующий
Гаврилов-Ямский муниципальный округ	*Ярославская область, г. Гаврилов-Ям, ул. Рыбинская, д.17	Действующий
Гаврилов-Ямский муниципальный округ	*Ярославская область, г. Гаврилов-Ям, ул. Рыбинская, д.16	Действующий
Гаврилов-Ямский муниципальный округ	*Ярославская область, г. Гаврилов-Ям, ул. Рыбинская, д.15	Действующий
Гаврилов-Ямский муниципальный округ	*Ярославская область, г. Гаврилов-Ям, ул. Рыбинская, д.14	Действующий
Гаврилов-Ямский муниципальный округ	*Ярославская область, г. Гаврилов-Ям, ул. Рыбинская, д.13	Действующий
Гаврилов-Ямский муниципальный округ	*Ярославская область, г. Гаврилов-Ям, ул. Рыбинская, д.12	Действующий
Гаврилов-Ямский муниципальный округ	*Ярославская область, г. Гаврилов-Ям, ул. Рыбинская, д.11	Действующий
Гаврилов-Ямский муниципальный округ	*Ярославская область, г. Гаврилов-Ям, ул. Рыбинская, д.10	Действующий
Гаврилов-Ямский муниципальный округ	*Ярославская область, г. Гаврилов-Ям, ул. Рыбинская, д.9	Действующий
Гаврилов-Ямский муниципальный округ	*Ярославская область, г. Гаврилов-Ям, ул. Рыбинская, д.8	Действующий
Гаврилов-Ямский муниципальный округ	*Ярославская область, г. Гаврилов-Ям, ул. Рыбинская, д.7	Действующий
Гаврилов-Ямский муниципальный округ	*Ярославская область, г. Гаврилов-Ям, ул. Рыбинская, д.6	Действующий
Гаврилов-Ямский муниципальный округ	*Ярославская область, г. Гаврилов-Ям, ул. Рыбинская, д.5	Действующий
Гаврилов-Ямский муниципальный округ	*Ярославская область, г. Гаврилов-Ям, ул. Рыбинская, д.4	Действующий
Гаврилов-Ямский муниципальный округ	*Ярославская область, г. Гаврилов-Ям, ул. Рыбинская, д.3	Действующий
Гаврилов-Ямский муниципальный округ	*Ярославская область, г. Гаврилов-Ям, ул. Рыбинская, д.2	Действующий
Гаврилов-Ямский муниципальный округ	*Ярославская область, г. Гаврилов-Ям, ул. Рыбинская, д.1	Действующий
Гаврилов-Ямский муниципальный округ	*Ярославская область, г. Гаврилов-Ям, ул. Ярославская, д.40	Действующий
Гаврилов-Ямский муниципальный округ	*Ярославская область, г. Гаврилов-Ям, ул. Ярославская, д.39	Действующий
Гаврилов-Ямский муниципальный округ	*Ярославская область, г. Гаврилов-Ям, ул. Ярославская, д.38	Действующий
Гаврилов-Ямский муниципальный округ	*Ярославская область, г. Гаврилов-Ям, ул. Ярославская, д.37	Действующий
Гаврилов-Ямский муниципальный округ	*Ярославская область, г. Гаврилов-Ям, ул. Ярославская, д.36	Действующий
Гаврилов-Ямский муниципальный округ	*Ярославская область, г. Гаврилов-Ям, ул. Ярославская, д.35	Действующий
Гаврилов-Ямский муниципальный округ	*Ярославская область, г. Гаврилов-Ям, ул. Ярославская, д.34	Действующий
Гаврилов-Ямский муниципальный округ	*Ярославская область, г. Гаврилов-Ям, ул. Ярославская, д.33	Действующий
Гаврилов-Ямский муниципальный округ	*Ярославская область, г. Гаврилов-Ям, ул. Ярославская, д.32	Действующий
Гаврилов-Ямский муниципальный округ	*Ярославская область, г. Гаврилов-Ям, ул. Ярославская, д.31	Действующий
Гаврилов-Ямский муниципальный округ	*Ярославская область, г. Гаврилов-Ям, ул. Ярославская, д.30	Действующий
Гаврилов-Ямский муниципальный округ	*Ярославская область, г. Гаврилов-Ям, ул. Ярославская, д.29	Действующий
Гаврилов-Ямский муниципальный округ	*Ярославская область, г. Гаврилов-Ям, ул. Ярославская, д.28	Действующий
Гаврилов-Ямский муниципальный округ	*Ярославская область, г. Гаврилов-Ям, ул. Ярославская, д.27	Действующий
Гаврилов-Ямский муниципальный округ	*Ярославская область, г. Гаврилов-Ям, ул. Ярославская, д.26	Действующий
Гаврилов-Ямский муниципальный округ	*Ярославская область, г. Гаврилов-Ям, ул. Ярославская, д.25	Действующий
Гаврилов-Ямский муниципальный округ	*Ярославская область, г. Гаврилов-Ям, ул. Ярославская, д.24	Действующий
Гаврилов-Ямский муниципальный округ	*Ярославская область, г. Гаврилов-Ям, ул. Ярославская, д.23	Действующий
Гаврилов-Ямский муниципальный округ	*Ярославская область, г. Гаврилов-Ям, ул. Ярославская, д.22	Действующий
Гаврилов-Ямский муниципальный округ	*Ярославская область, г. Гаврилов-Ям, ул. Ярославская, д.21	Действующий
Гаврилов-Ямский муниципальный округ	*Ярославская область, г. Гаврилов-Ям, ул. Ярославская, д.20	Действующий
Гаврилов-Ямский муниципальный округ	*Ярославская область, г. Гаврилов-Ям, ул. Ярославская, д.19	Действующий
Гаврилов-Ямский муниципальный округ	*Ярославская область, г. Гаврилов-Ям, ул. Ярославская, д.18	Действующий
Гаврилов-Ямский муниципальный округ	*Ярославская область, г. Гаврилов-Ям, ул. Ярославская, д.17	Действующий
Гаврилов-Ямский муниципальный округ	*Ярославская область, г. Гаврилов-Ям, ул. Ярославская, д.16	Действующий
Гаврилов-Ямский муниципальный округ	*Ярославская область, г. Гаврилов-Ям, ул. Ярославская, д.15	Действующий
Гаврилов-Ямский муниципальный округ	*Ярославская область, г. Гаврилов-Ям, ул. Ярославская, д.14	Действующий
Гаврилов-Ямский муниципальный округ	*Ярославская область, г. Гаврилов-Ям, ул. Ярославская, д.11	Действующий
Гаврилов-Ямский муниципальный округ	*Ярославская область, г. Гаврилов-Ям, ул. Ярославская, д.9	Действующий
Гаврилов-Ямский муниципальный округ	*Ярославская область, г. Гаврилов-Ям, ул. Ярославская, д.8	Действующий
Гаврилов-Ямский муниципальный округ	*Ярославская область, г. Гаврилов-Ям, ул. Ярославская, д.7	Действующий
Гаврилов-Ямский муниципальный округ	*Ярославская область, г. Гаврилов-Ям, ул. Ярославская, д.5	Действующий
Гаврилов-Ямский муниципальный округ	*Ярославская область, г. Гаврилов-Ям, ул. Ярославская, д.4	Действующий
Гаврилов-Ямский муниципальный округ	*Ярославская область, г. Гаврилов-Ям, ул. Свердлова, д. 39	Действующий
Гаврилов-Ямский муниципальный округ	*Ярославская область, г. Гаврилов-Ям, ул. Свердлова, д. 37	Действующий
Гаврилов-Ямский муниципальный округ	*Ярославская область, г. Гаврилов-Ям, ул. Свердлова, д. 35	Действующий
Гаврилов-Ямский муниципальный округ	*Ярославская область, г. Гаврилов-Ям, ул. Свердлова, д. 34	Действующий
Гаврилов-Ямский муниципальный округ	*Ярославская область, г. Гаврилов-Ям, ул. Свердлова, д. 33	Действующий
Гаврилов-Ямский муниципальный округ	*Ярославская область, г. Гаврилов-Ям, ул. Свердлова, д. 32	Действующий
Гаврилов-Ямский муниципальный округ	*Ярославская область, г. Гаврилов-Ям, ул. Свердлова, д. 31	Действующий
Гаврилов-Ямский муниципальный округ	*Ярославская область, г. Гаврилов-Ям, ул. Свердлова, д. 30	Действующий
Гаврилов-Ямский муниципальный округ	*Ярославская область, г. Гаврилов-Ям, ул. Свердлова, д. 29	Действующий
Гаврилов-Ямский муниципальный округ	*Ярославская область, г. Гаврилов-Ям, ул. Свердлова, д. 28	Действующий
Гаврилов-Ямский муниципальный округ	*Ярославская область, г. Гаврилов-Ям, ул. Свердлова, д. 27	Действующий
Гаврилов-Ямский муниципальный округ	*Ярославская область, г. Гаврилов-Ям, ул. Свердлова, д. 26	Действующий
Гаврилов-Ямский муниципальный округ	*Ярославская область, г. Гаврилов-Ям, ул. Свердлова, д. 25	Действующий
Гаврилов-Ямский муниципальный округ	*Ярославская область, г. Гаврилов-Ям, ул. Р.Люксембург, д. 17-24	Действующий
Гаврилов-Ямский муниципальный округ	*Ярославская область, г. Гаврилов-Ям, ул.Красноармейская, д.50	Действующий
Гаврилов-Ямский муниципальный округ	*Ярославская область, г. Гаврилов-Ям, ул.Красноармейская, д.49	Действующий
Гаврилов-Ямский муниципальный округ	*Ярославская область, г. Гаврилов-Ям, ул.Красноармейская, д.48	Действующий

Гаврилов-Ямский муниципальный округ	*Ярославская область, г. Гаврилов-Ям, ул.Красноармейская, д.47	Действующий
Гаврилов-Ямский муниципальный округ	*Ярославская область, г. Гаврилов-Ям, ул.Красноармейская, д.46	Действующий
Гаврилов-Ямский муниципальный округ	*Ярославская область, г. Гаврилов-Ям, ул.Красноармейская, д.45	Действующий
Гаврилов-Ямский муниципальный округ	*Ярославская область, г. Гаврилов-Ям, ул.Красноармейская, д.44	Действующий
Гаврилов-Ямский муниципальный округ	*Ярославская область, г. Гаврилов-Ям, ул.Красноармейская, д.43	Действующий
Гаврилов-Ямский муниципальный округ	*Ярославская область, г. Гаврилов-Ям, ул.Красноармейская, д.42	Действующий
Гаврилов-Ямский муниципальный округ	*Ярославская область, г. Гаврилов-Ям, ул. Красина, д.5	Действующий
Гаврилов-Ямский муниципальный округ	*Ярославская область, г. Гаврилов-Ям, ул. Красина, д.4	Действующий
Гаврилов-Ямский муниципальный округ	*Ярославская область, г. Гаврилов-Ям, ул. Красина, д.3	Действующий
Гаврилов-Ямский муниципальный округ	*Ярославская область, г. Гаврилов-Ям, ул. Красина, д.2	Действующий
Гаврилов-Ямский муниципальный округ	*Ярославская область, г. Гаврилов-Ям, ул. Красина, д.1	Действующий
Гаврилов-Ямский муниципальный округ	*Ярославская область, г. Гаврилов-Ям, ул. Клубная, д.63	Действующий
Гаврилов-Ямский муниципальный округ	*Ярославская область, г. Гаврилов-Ям, ул. Клубная, д.62	Действующий
Гаврилов-Ямский муниципальный округ	*Ярославская область, г. Гаврилов-Ям, ул. Клубная, д.61	Действующий
Гаврилов-Ямский муниципальный округ	*Ярославская область, г. Гаврилов-Ям, ул. Клубная, д.60	Действующий
Гаврилов-Ямский муниципальный округ	*Ярославская область, г. Гаврилов-Ям, ул. Клубная, д.59	Действующий
Гаврилов-Ямский муниципальный округ	*Ярославская область, г. Гаврилов-Ям, ул. Клубная, д.58	Действующий
Гаврилов-Ямский муниципальный округ	*Ярославская область, г. Гаврилов-Ям, ул. Клубная, д.57	Действующий
Гаврилов-Ямский муниципальный округ	*Ярославская область, г. Гаврилов-Ям, ул. Клубная, д.56	Действующий
Гаврилов-Ямский муниципальный округ	*Ярославская область, г. Гаврилов-Ям, ул. Клубная, д.54	Действующий
Гаврилов-Ямский муниципальный округ	*Ярославская область, г. Гаврилов-Ям, ул. Клубная, д.52	Действующий
Гаврилов-Ямский муниципальный округ	*Ярославская область, г. Гаврилов-Ям, ул. Клубная, д.51	Действующий
Гаврилов-Ямский муниципальный округ	*Ярославская область, г. Гаврилов-Ям, ул. Клубная, д.50	Действующий
Гаврилов-Ямский муниципальный округ	*Ярославская область, г. Гаврилов-Ям, ул. Клубная, д.49	Действующий
Гаврилов-Ямский муниципальный округ	*Ярославская область, г. Гаврилов-Ям, ул. Клубная, д.48	Действующий
Гаврилов-Ямский муниципальный округ	*Ярославская область, г. Гаврилов-Ям, ул. Клубная, д.47	Действующий
Гаврилов-Ямский муниципальный округ	*Ярославская область, г. Гаврилов-Ям, ул. Клубная, д.46	Действующий
Гаврилов-Ямский муниципальный округ	*Ярославская область, г. Гаврилов-Ям, ул. Урицкого, д. 25	Действующий
Гаврилов-Ямский муниципальный округ	*Ярославская область, г. Гаврилов-Ям, ул. Урицкого, д. 24	Действующий
Гаврилов-Ямский муниципальный округ	*Ярославская область, г. Гаврилов-Ям, ул. Урицкого, д. 23	Действующий
Гаврилов-Ямский муниципальный округ	*Ярославская область, г. Гаврилов-Ям, ул. Урицкого, д. 22	Действующий
Гаврилов-Ямский муниципальный округ	*Ярославская область, г. Гаврилов-Ям, ул. Урицкого, д. 21	Действующий
Гаврилов-Ямский муниципальный округ	*Ярославская область, г. Гаврилов-Ям, ул. Урицкого, д. 20	Действующий
Гаврилов-Ямский муниципальный округ	*Ярославская область, г. Гаврилов-Ям, ул. Урицкого, д. 18	Действующий
Гаврилов-Ямский муниципальный округ	*Ярославская область, г. Гаврилов-Ям, ул. Урицкого, д. 17	Действующий
Гаврилов-Ямский муниципальный округ	*Ярославская область, г. Гаврилов-Ям, ул. Урицкого, д. 16	Действующий
Гаврилов-Ямский муниципальный округ	*Ярославская область, г. Гаврилов-Ям, ул. Урицкого, д. 15	Действующий
Гаврилов-Ямский муниципальный округ	*Ярославская область, г. Гаврилов-Ям, ул. Урицкого, д. 14	Действующий
Гаврилов-Ямский муниципальный округ	*Ярославская область, г. Гаврилов-Ям, ул. Урицкого, д. 13	Действующий
Гаврилов-Ямский муниципальный округ	*Ярославская область, г. Гаврилов-Ям, ул. Урицкого, д. 12	Действующий
Гаврилов-Ямский муниципальный округ	*Ярославская область, г. Гаврилов-Ям, ул. Урицкого, д. 11	Действующий
Гаврилов-Ямский муниципальный округ	*Ярославская область, г. Гаврилов-Ям, ул. Урицкого, д. 10	Действующий
Гаврилов-Ямский муниципальный округ	*Ярославская область, г. Гаврилов-Ям, ул. Урицкого, д. 9	Действующий
Гаврилов-Ямский муниципальный округ	*Ярославская область, г. Гаврилов-Ям, ул. Урицкого, д. 8	Действующий
Гаврилов-Ямский муниципальный округ	*Ярославская область, г. Гаврилов-Ям, ул. Урицкого, д. 7	Действующий
Гаврилов-Ямский муниципальный округ	*Ярославская область, г. Гаврилов-Ям, ул. Урицкого, д. 6	Действующий
Гаврилов-Ямский муниципальный округ	*Ярославская область, г. Гаврилов-Ям, ул. Урицкого, д. 5	Действующий
Гаврилов-Ямский муниципальный округ	*Ярославская область, г. Гаврилов-Ям, ул. Урицкого, д. 4	Действующий
Гаврилов-Ямский муниципальный округ	*Ярославская область, г. Гаврилов-Ям, ул. Урицкого, д. 3	Действующий
Гаврилов-Ямский муниципальный округ	*Ярославская область, г. Гаврилов-Ям, ул. Урицкого, д. 2	Действующий
Гаврилов-Ямский муниципальный округ	*Ярославская область, г. Гаврилов-Ям, ул. Урицкого, д. 1	Действующий
Гаврилов-Ямский муниципальный округ	*Ярославская область, г. Гаврилов-Ям, ул. Социалистическая, д. 39	Действующий
Гаврилов-Ямский муниципальный округ	*Ярославская область, г. Гаврилов-Ям, ул. Социалистическая, д. 25	Действующий
Гаврилов-Ямский муниципальный округ	*Ярославская область, г. Гаврилов-Ям, ул. Социалистическая, д. 24	Действующий
Гаврилов-Ямский муниципальный округ	*Ярославская область, г. Гаврилов-Ям, ул. Социалистическая, д. 23	Действующий
Гаврилов-Ямский муниципальный округ	*Ярославская область, г. Гаврилов-Ям, ул. Социалистическая, д. 22	Действующий
Гаврилов-Ямский муниципальный округ	*Ярославская область, г. Гаврилов-Ям, ул. Социалистическая, д. 21	Действующий
Гаврилов-Ямский муниципальный округ	*Ярославская область, г. Гаврилов-Ям, ул. Социалистическая, д. 20	Действующий
Гаврилов-Ямский муниципальный округ	*Ярославская область, г. Гаврилов-Ям, ул. Социалистическая, д. 19	Действующий
Гаврилов-Ямский муниципальный округ	*Ярославская область, г. Гаврилов-Ям, ул. Социалистическая, д. 18	Действующий
Гаврилов-Ямский муниципальный округ	*Ярославская область, г. Гаврилов-Ям, ул. Социалистическая, д. 17	Действующий
Гаврилов-Ямский муниципальный округ	*Ярославская область, г. Гаврилов-Ям, ул. Социалистическая, д. 16	Действующий
Гаврилов-Ямский муниципальный округ	*Ярославская область, г. Гаврилов-Ям, ул. Социалистическая, д. 15	Действующий
Гаврилов-Ямский муниципальный округ	*Ярославская область, г. Гаврилов-Ям, ул. Социалистическая, д. 14	Действующий
Гаврилов-Ямский муниципальный округ	*Ярославская область, г. Гаврилов-Ям, ул. Социалистическая, д. 13	Действующий
Гаврилов-Ямский муниципальный округ	*Ярославская область, г. Гаврилов-Ям, ул. Социалистическая, д. 12	Действующий
Гаврилов-Ямский муниципальный округ	*Ярославская область, г. Гаврилов-Ям, ул. Социалистическая, д. 11	Действующий
Гаврилов-Ямский муниципальный округ	*Ярославская область, г. Гаврилов-Ям, ул. Социалистическая, д. 10	Действующий
Гаврилов-Ямский муниципальный округ	*Ярославская область, г. Гаврилов-Ям, ул. Социалистическая, д. 9	Действующий
Гаврилов-Ямский муниципальный округ	*Ярославская область, г. Гаврилов-Ям, ул. Социалистическая, д. 8	Действующий
Гаврилов-Ямский муниципальный округ	*Ярославская область, г. Гаврилов-Ям, ул. Социалистическая, д. 7	Действующий

Гаврилов-Ямский муниципальный округ	*Ярославская область, г. Гаврилов-Ям, ул. Социалистическая, д. 6	Действующий
Гаврилов-Ямский муниципальный округ	*Ярославская область, г. Гаврилов-Ям, ул. Социалистическая, д. 5	Действующий
Гаврилов-Ямский муниципальный округ	*Ярославская область, г. Гаврилов-Ям, ул. Социалистическая, д. 4	Действующий
Гаврилов-Ямский муниципальный округ	*Ярославская область, г. Гаврилов-Ям, ул. Социалистическая, д. 3	Действующий
Гаврилов-Ямский муниципальный округ	*Ярославская область, г. Гаврилов-Ям, ул. Социалистическая, д. 2	Действующий
Гаврилов-Ямский муниципальный округ	*Ярославская область, г. Гаврилов-Ям, ул. Ногина, д. 11	Действующий
Гаврилов-Ямский муниципальный округ	*Ярославская область, г. Гаврилов-Ям, ул. Менжинского, д. 5	Действующий
Гаврилов-Ямский муниципальный округ	*Ярославская область, г. Гаврилов-Ям, ул. Менжинского, д. 4	Действующий
Гаврилов-Ямский муниципальный округ	*Ярославская область, г. Гаврилов-Ям, ул. Менжинского, д. 3	Действующий
Гаврилов-Ямский муниципальный округ	*Ярославская область, г. Гаврилов-Ям, ул. Менжинского, д. 2	Действующий
Гаврилов-Ямский муниципальный округ	*Ярославская область, г. Гаврилов-Ям, ул. Менжинского, д. 1	Действующий
Гаврилов-Ямский муниципальный округ	*Ярославская область, г. Гаврилов-Ям, ул. Конституции, д.35	Действующий
Гаврилов-Ямский муниципальный округ	*Ярославская область, г. Гаврилов-Ям, ул. Конституции, д.34	Действующий
Гаврилов-Ямский муниципальный округ	*Ярославская область, г. Гаврилов-Ям, ул. Конституции, д.33	Действующий
Гаврилов-Ямский муниципальный округ	*Ярославская область, г. Гаврилов-Ям, ул. Конституции, д.32	Действующий
Гаврилов-Ямский муниципальный округ	*Ярославская область, г. Гаврилов-Ям, ул. Конституции, д.31	Действующий
Гаврилов-Ямский муниципальный округ	*Ярославская область, г. Гаврилов-Ям, ул. Конституции, д.30	Действующий
Гаврилов-Ямский муниципальный округ	*Ярославская область, г. Гаврилов-Ям, ул. Конституции, д.29	Действующий
Гаврилов-Ямский муниципальный округ	*Ярославская область, г. Гаврилов-Ям, ул. Конституции, д.28	Действующий
Гаврилов-Ямский муниципальный округ	*Ярославская область, г. Гаврилов-Ям, ул. Конституции, д.27	Действующий
Гаврилов-Ямский муниципальный округ	*Ярославская область, г. Гаврилов-Ям, ул. Конституции, д.26	Действующий
Гаврилов-Ямский муниципальный округ	*Ярославская область, г. Гаврилов-Ям, ул. Конституции, д.25	Действующий
Гаврилов-Ямский муниципальный округ	*Ярославская область, г. Гаврилов-Ям, ул. Конституции, д.23	Действующий
Гаврилов-Ямский муниципальный округ	*Ярославская область, г. Гаврилов-Ям, ул. Конституции, д.22	Действующий
Гаврилов-Ямский муниципальный округ	*Ярославская область, г. Гаврилов-Ям, ул. Конституции, д.21	Действующий
Гаврилов-Ямский муниципальный округ	*Ярославская область, г. Гаврилов-Ям, ул. Конституции, д.20	Действующий
Гаврилов-Ямский муниципальный округ	*Ярославская область, г. Гаврилов-Ям, ул. Конституции, д.19	Действующий
Гаврилов-Ямский муниципальный округ	*Ярославская область, г. Гаврилов-Ям, ул. Конституции, д.18	Действующий
Гаврилов-Ямский муниципальный округ	*Ярославская область, г. Гаврилов-Ям, ул. Конституции, д.17	Действующий
Гаврилов-Ямский муниципальный округ	*Ярославская область, г. Гаврилов-Ям, ул. Конституции, д.16	Действующий
Гаврилов-Ямский муниципальный округ	*Ярославская область, г. Гаврилов-Ям, ул. Конституции, д.15	Действующий
Гаврилов-Ямский муниципальный округ	*Ярославская область, г. Гаврилов-Ям, ул. Конституции, д.14	Действующий
Гаврилов-Ямский муниципальный округ	*Ярославская область, г. Гаврилов-Ям, ул. Конституции, д.13	Действующий
Гаврилов-Ямский муниципальный округ	*Ярославская область, г. Гаврилов-Ям, ул. Конституции, д.12	Действующий
Гаврилов-Ямский муниципальный округ	*Ярославская область, г. Гаврилов-Ям, ул. Конституции, д.11	Действующий
Гаврилов-Ямский муниципальный округ	*Ярославская область, г. Гаврилов-Ям, ул. Конституции, д.10	Действующий
Гаврилов-Ямский муниципальный округ	*Ярославская область, г. Гаврилов-Ям, ул. Конституции, д.9	Действующий
Гаврилов-Ямский муниципальный округ	*Ярославская область, г. Гаврилов-Ям, ул. Конституции, д.8	Действующий
Гаврилов-Ямский муниципальный округ	*Ярославская область, г. Гаврилов-Ям, ул. Конституции, д.7	Действующий
Гаврилов-Ямский муниципальный округ	*Ярославская область, г. Гаврилов-Ям, ул. Конституции, д.6	Действующий
Гаврилов-Ямский муниципальный округ	*Ярославская область, г. Гаврилов-Ям, ул. Конституции, д.5	Действующий
Гаврилов-Ямский муниципальный округ	*Ярославская область, г. Гаврилов-Ям, ул. Конституции, д.4	Действующий
Гаврилов-Ямский муниципальный округ	*Ярославская область, г. Гаврилов-Ям, ул. Конституции, д.3	Действующий
Гаврилов-Ямский муниципальный округ	*Ярославская область, г. Гаврилов-Ям, ул. Конституции, д.2	Действующий
Гаврилов-Ямский муниципальный округ	*Ярославская область, г. Гаврилов-Ям, ул. Конституции, д.1	Действующий
Гаврилов-Ямский муниципальный округ	*Ярославская область, г. Гаврилов-Ям, ул. Красноармейская, д. 41	Действующий
Гаврилов-Ямский муниципальный округ	*Ярославская область, г. Гаврилов-Ям, ул. Красноармейская, д. 40	Действующий
Гаврилов-Ямский муниципальный округ	*Ярославская область, г. Гаврилов-Ям, ул. Красноармейская, д. 39	Действующий
Гаврилов-Ямский муниципальный округ	*Ярославская область, г. Гаврилов-Ям, ул. Красноармейская, д. 38	Действующий
Гаврилов-Ямский муниципальный округ	*Ярославская область, г. Гаврилов-Ям, ул. Красноармейская, д. 37	Действующий
Гаврилов-Ямский муниципальный округ	*Ярославская область, г. Гаврилов-Ям, ул. Красноармейская, д. 36	Действующий
Гаврилов-Ямский муниципальный округ	*Ярославская область, г. Гаврилов-Ям, ул. Красноармейская, д. 35	Действующий
Гаврилов-Ямский муниципальный округ	*Ярославская область, г. Гаврилов-Ям, ул. Красноармейская, д. 34	Действующий
Гаврилов-Ямский муниципальный округ	*Ярославская область, г. Гаврилов-Ям, ул. Красноармейская, д. 33	Действующий
Гаврилов-Ямский муниципальный округ	*Ярославская область, г. Гаврилов-Ям, ул. Красноармейская, д. 32	Действующий
Гаврилов-Ямский муниципальный округ	*Ярославская область, г. Гаврилов-Ям, ул. Красноармейская, д. 31	Действующий
Гаврилов-Ямский муниципальный округ	*Ярославская область, г. Гаврилов-Ям, ул. Красноармейская, д. 30	Действующий
Гаврилов-Ямский муниципальный округ	*Ярославская область, г. Гаврилов-Ям, ул. Красноармейская, д. 29	Действующий
Гаврилов-Ямский муниципальный округ	*Ярославская область, г. Гаврилов-Ям, ул. Красноармейская, д. 28	Действующий
Гаврилов-Ямский муниципальный округ	*Ярославская область, г. Гаврилов-Ям, ул. Красноармейская, д. 27	Действующий
Гаврилов-Ямский муниципальный округ	*Ярославская область, г. Гаврилов-Ям, ул. Красноармейская, д. 26	Действующий
Гаврилов-Ямский муниципальный округ	*Ярославская область, г. Гаврилов-Ям, ул. Красноармейская, д. 25	Действующий
Гаврилов-Ямский муниципальный округ	*Ярославская область, г. Гаврилов-Ям, ул. Красноармейская, д. 24	Действующий
Гаврилов-Ямский муниципальный округ	*Ярославская область, г. Гаврилов-Ям, ул. Красноармейская, д. 23	Действующий
Гаврилов-Ямский муниципальный округ	*Ярославская область, г. Гаврилов-Ям, ул. Красноармейская, д. 22	Действующий
Гаврилов-Ямский муниципальный округ	*Ярославская область, г. Гаврилов-Ям, ул. Красноармейская, д. 21	Действующий
Гаврилов-Ямский муниципальный округ	*Ярославская область, г. Гаврилов-Ям, ул. Красноармейская, д. 20	Действующий
Гаврилов-Ямский муниципальный округ	*Ярославская область, г. Гаврилов-Ям, ул. Красноармейская, д. 19	Действующий
Гаврилов-Ямский муниципальный округ	*Ярославская область, г. Гаврилов-Ям, ул. Красноармейская, д. 18	Действующий
Гаврилов-Ямский муниципальный округ	*Ярославская область, г. Гаврилов-Ям, ул. Красноармейская, д. 17	Действующий
Гаврилов-Ямский муниципальный округ	*Ярославская область, г. Гаврилов-Ям, ул. Красноармейская, д. 16	Действующий

Гаврилов-Ямский муниципальный округ	*Ярославская область, г. Гаврилов-Ям, ул. Красноармейская, д. 15	Действующий
Гаврилов-Ямский муниципальный округ	*Ярославская область, г. Гаврилов-Ям, ул. Красноармейская, д. 14	Действующий
Гаврилов-Ямский муниципальный округ	*Ярославская область, г. Гаврилов-Ям, ул. Красноармейская, д. 13	Действующий
Гаврилов-Ямский муниципальный округ	*Ярославская область, г. Гаврилов-Ям, ул. Красноармейская, д. 12	Действующий
Гаврилов-Ямский муниципальный округ	*Ярославская область, г. Гаврилов-Ям, ул. Красноармейская, д. 11	Действующий
Гаврилов-Ямский муниципальный округ	*Ярославская область, г. Гаврилов-Ям, ул. Красноармейская, д. 10	Действующий
Гаврилов-Ямский муниципальный округ	*Ярославская область, г. Гаврилов-Ям, ул. Красноармейская, д. 9	Действующий
Гаврилов-Ямский муниципальный округ	*Ярославская область, г. Гаврилов-Ям, ул. Красноармейская, д. 8	Действующий
Гаврилов-Ямский муниципальный округ	*Ярославская область, г. Гаврилов-Ям, ул. Красноармейская, д. 7	Действующий
Гаврилов-Ямский муниципальный округ	*Ярославская область, г. Гаврилов-Ям, ул. Красноармейская, д. 6	Действующий
Гаврилов-Ямский муниципальный округ	*Ярославская область, г. Гаврилов-Ям, ул. Красноармейская, д. 5	Действующий
Гаврилов-Ямский муниципальный округ	*Ярославская область, г. Гаврилов-Ям, ул. Красноармейская, д. 4	Действующий
Гаврилов-Ямский муниципальный округ	*Ярославская область, г. Гаврилов-Ям, ул. Красноармейская, д. 3	Действующий
Гаврилов-Ямский муниципальный округ	*Ярославская область, г. Гаврилов-Ям, ул. Красноармейская, д. 2	Действующий
Гаврилов-Ямский муниципальный округ	*Ярославская область, г. Гаврилов-Ям, ул. Красноармейская, д. 1	Действующий
Гаврилов-Ямский муниципальный округ	*Ярославская область, г. Гаврилов-Ям, ул. Клубная, д. 45	Действующий
Гаврилов-Ямский муниципальный округ	*Ярославская область, г. Гаврилов-Ям, ул. Клубная, д. 44	Действующий
Гаврилов-Ямский муниципальный округ	*Ярославская область, г. Гаврилов-Ям, ул. Клубная, д. 43	Действующий
Гаврилов-Ямский муниципальный округ	*Ярославская область, г. Гаврилов-Ям, ул. Клубная, д. 42	Действующий
Гаврилов-Ямский муниципальный округ	*Ярославская область, г. Гаврилов-Ям, ул. Клубная, д. 41	Действующий
Гаврилов-Ямский муниципальный округ	*Ярославская область, г. Гаврилов-Ям, ул. Клубная, д. 40	Действующий
Гаврилов-Ямский муниципальный округ	*Ярославская область, г. Гаврилов-Ям, ул. Клубная, д. 39	Действующий
Гаврилов-Ямский муниципальный округ	*Ярославская область, г. Гаврилов-Ям, ул. Клубная, д. 38	Действующий
Гаврилов-Ямский муниципальный округ	*Ярославская область, г. Гаврилов-Ям, ул. Клубная, д. 37	Действующий
Гаврилов-Ямский муниципальный округ	*Ярославская область, г. Гаврилов-Ям, ул. Клубная, д. 36	Действующий
Гаврилов-Ямский муниципальный округ	*Ярославская область, г. Гаврилов-Ям, ул. Клубная, д. 35	Действующий
Гаврилов-Ямский муниципальный округ	*Ярославская область, г. Гаврилов-Ям, ул. Клубная, д. 34	Действующий
Гаврилов-Ямский муниципальный округ	*Ярославская область, г. Гаврилов-Ям, ул. Клубная, д. 33	Действующий
Гаврилов-Ямский муниципальный округ	*Ярославская область, г. Гаврилов-Ям, ул. Клубная, д. 32	Действующий
Гаврилов-Ямский муниципальный округ	*Ярославская область, г. Гаврилов-Ям, ул. Клубная, д. 31	Действующий
Гаврилов-Ямский муниципальный округ	*Ярославская область, г. Гаврилов-Ям, ул. Клубная, д. 30	Действующий
Гаврилов-Ямский муниципальный округ	*Ярославская область, г. Гаврилов-Ям, ул. Клубная, д. 29	Действующий
Гаврилов-Ямский муниципальный округ	*Ярославская область, г. Гаврилов-Ям, ул. Клубная, д. 28	Действующий
Гаврилов-Ямский муниципальный округ	*Ярославская область, г. Гаврилов-Ям, ул. Клубная, д. 27	Действующий
Гаврилов-Ямский муниципальный округ	*Ярославская область, г. Гаврилов-Ям, ул. Клубная, д. 26	Действующий
Гаврилов-Ямский муниципальный округ	*Ярославская область, г. Гаврилов-Ям, ул. Клубная, д. 25	Действующий
Гаврилов-Ямский муниципальный округ	*Ярославская область, г. Гаврилов-Ям, ул. Клубная, д. 24	Действующий
Гаврилов-Ямский муниципальный округ	*Ярославская область, г. Гаврилов-Ям, ул. Клубная, д. 23	Действующий
Гаврилов-Ямский муниципальный округ	*Ярославская область, г. Гаврилов-Ям, ул. Клубная, д. 22	Действующий
Гаврилов-Ямский муниципальный округ	*Ярославская область, г. Гаврилов-Ям, ул. Клубная, д. 21	Действующий
Гаврилов-Ямский муниципальный округ	*Ярославская область, г. Гаврилов-Ям, ул. Клубная, д. 20	Действующий
Гаврилов-Ямский муниципальный округ	*Ярославская область, г. Гаврилов-Ям, ул. Клубная, д. 19	Действующий
Гаврилов-Ямский муниципальный округ	*Ярославская область, г. Гаврилов-Ям, ул. Клубная, д. 18	Действующий
Гаврилов-Ямский муниципальный округ	*Ярославская область, г. Гаврилов-Ям, ул. Клубная, д. 16	Действующий
Гаврилов-Ямский муниципальный округ	*Ярославская область, г. Гаврилов-Ям, ул. Володарского, д. 22	Действующий
Гаврилов-Ямский муниципальный округ	*Ярославская область, г. Гаврилов-Ям, ул. Володарского, д. 21	Действующий
Гаврилов-Ямский муниципальный округ	*Ярославская область, г. Гаврилов-Ям, ул. Володарского, д. 20	Действующий
Гаврилов-Ямский муниципальный округ	*Ярославская область, г. Гаврилов-Ям, ул. Володарского, д. 19	Действующий
Гаврилов-Ямский муниципальный округ	*Ярославская область, г. Гаврилов-Ям, ул. Володарского, д. 18	Действующий
Гаврилов-Ямский муниципальный округ	*Ярославская область, г. Гаврилов-Ям, ул. Володарского, д. 16	Действующий
Гаврилов-Ямский муниципальный округ	*Ярославская область, г. Гаврилов-Ям, ул. Войкова, д. 15	Действующий
Гаврилов-Ямский муниципальный округ	*Ярославская область, г. Гаврилов-Ям, ул. Войкова, д. 14	Действующий
Гаврилов-Ямский муниципальный округ	*Ярославская область, г. Гаврилов-Ям, ул. Войкова, д. 13	Действующий
Гаврилов-Ямский муниципальный округ	*Ярославская область, г. Гаврилов-Ям, ул. Войкова, д. 12	Действующий
Гаврилов-Ямский муниципальный округ	*Ярославская область, г. Гаврилов-Ям, ул. Войкова, д. 11	Действующий
Гаврилов-Ямский муниципальный округ	*Ярославская область, г. Гаврилов-Ям, ул. Войкова, д. 10	Действующий
Гаврилов-Ямский муниципальный округ	*Ярославская область, г. Гаврилов-Ям, ул. Свердлова, д.24	Действующий
Гаврилов-Ямский муниципальный округ	*Ярославская область, г. Гаврилов-Ям, ул. Свердлова, д.23	Действующий
Гаврилов-Ямский муниципальный округ	*Ярославская область, г. Гаврилов-Ям, ул. Свердлова, д.22	Действующий
Гаврилов-Ямский муниципальный округ	*Ярославская область, г. Гаврилов-Ям, ул. Свердлова, д.21	Действующий
Гаврилов-Ямский муниципальный округ	*Ярославская область, г. Гаврилов-Ям, ул. Свердлова, д.20	Действующий
Гаврилов-Ямский муниципальный округ	*Ярославская область, г. Гаврилов-Ям, ул. Свердлова, д.19	Действующий
Гаврилов-Ямский муниципальный округ	*Ярославская область, г. Гаврилов-Ям, ул. Свердлова, д.18	Действующий
Гаврилов-Ямский муниципальный округ	*Ярославская область, г. Гаврилов-Ям, ул. Свердлова, д.17	Действующий
Гаврилов-Ямский муниципальный округ	*Ярославская область, г. Гаврилов-Ям, ул. Свердлова, д.16	Действующий
Гаврилов-Ямский муниципальный округ	*Ярославская область, г. Гаврилов-Ям, ул. Свердлова, д.15	Действующий
Гаврилов-Ямский муниципальный округ	*Ярославская область, г. Гаврилов-Ям, ул. Свердлова, д.14	Действующий
Гаврилов-Ямский муниципальный округ	*Ярославская область, г. Гаврилов-Ям, ул. Свердлова, д.13	Действующий
Гаврилов-Ямский муниципальный округ	*Ярославская область, г. Гаврилов-Ям, ул. Свердлова, д.12	Действующий
Гаврилов-Ямский муниципальный округ	*Ярославская область, г. Гаврилов-Ям, ул. Свердлова, д.11	Действующий
Гаврилов-Ямский муниципальный округ	*Ярославская область, г. Гаврилов-Ям, ул. Свердлова, д.10	Действующий

Гаврилов-Ямский муниципальный округ	*Ярославская область, г. Гаврилов-Ям, ул. Свердлова, д.9	Действующий
Гаврилов-Ямский муниципальный округ	*Ярославская область, г. Гаврилов-Ям, ул. Свердлова, д.8	Действующий
Гаврилов-Ямский муниципальный округ	*Ярославская область, г. Гаврилов-Ям, ул. Свердлова, д.7	Действующий
Гаврилов-Ямский муниципальный округ	*Ярославская область, г. Гаврилов-Ям, ул. Свердлова, д.6	Действующий
Гаврилов-Ямский муниципальный округ	*Ярославская область, г. Гаврилов-Ям, ул. Свердлова, д.5	Действующий
Гаврилов-Ямский муниципальный округ	*Ярославская область, г. Гаврилов-Ям, ул. Свердлова, д.4	Действующий
Гаврилов-Ямский муниципальный округ	*Ярославская область, г. Гаврилов-Ям, ул. Свердлова, д.3	Действующий
Гаврилов-Ямский муниципальный округ	*Ярославская область, г. Гаврилов-Ям, ул. Свердлова, д.2	Действующий
Гаврилов-Ямский муниципальный округ	*Ярославская область, г. Гаврилов-Ям, ул. Свердлова, д.1	Действующий
Гаврилов-Ямский муниципальный округ	*Ярославская область, г. Гаврилов-Ям, ул. Р.Люксембург, д.16	Действующий
Гаврилов-Ямский муниципальный округ	*Ярославская область, г. Гаврилов-Ям, ул. Р.Люксембург, д.15	Действующий
Гаврилов-Ямский муниципальный округ	*Ярославская область, г. Гаврилов-Ям, ул. Р.Люксембург, д.14	Действующий
Гаврилов-Ямский муниципальный округ	*Ярославская область, г. Гаврилов-Ям, ул. Р.Люксембург, д.13	Действующий
Гаврилов-Ямский муниципальный округ	*Ярославская область, г. Гаврилов-Ям, ул. Р.Люксембург, д.12	Действующий
Гаврилов-Ямский муниципальный округ	*Ярославская область, г. Гаврилов-Ям, ул. Р.Люксембург, д.11	Действующий
Гаврилов-Ямский муниципальный округ	*Ярославская область, г. Гаврилов-Ям, ул. Р.Люксембург, д.10	Действующий
Гаврилов-Ямский муниципальный округ	*Ярославская область, г. Гаврилов-Ям, ул. Р.Люксембург, д.9	Действующий
Гаврилов-Ямский муниципальный округ	*Ярославская область, г. Гаврилов-Ям, ул. Р.Люксембург, д.8	Действующий
Гаврилов-Ямский муниципальный округ	*Ярославская область, г. Гаврилов-Ям, ул. Р.Люксембург, д.7	Действующий
Гаврилов-Ямский муниципальный округ	*Ярославская область, г. Гаврилов-Ям, ул. Р.Люксембург, д.6	Действующий
Гаврилов-Ямский муниципальный округ	*Ярославская область, г. Гаврилов-Ям, ул. Р.Люксембург, д.5	Действующий
Гаврилов-Ямский муниципальный округ	*Ярославская область, г. Гаврилов-Ям, ул. Р.Люксембург, д.4	Действующий
Гаврилов-Ямский муниципальный округ	*Ярославская область, г. Гаврилов-Ям, ул. Р.Люксембург, д.3	Действующий
Гаврилов-Ямский муниципальный округ	*Ярославская область, г. Гаврилов-Ям, ул. Р.Люксембург, д.2	Действующий
Гаврилов-Ямский муниципальный округ	*Ярославская область, г. Гаврилов-Ям, ул. Р.Люксембург, д.1	Действующий
Гаврилов-Ямский муниципальный округ	*Ярославская область, г. Гаврилов-Ям, ул. Ногина, д.10	Действующий
Гаврилов-Ямский муниципальный округ	*Ярославская область, г. Гаврилов-Ям, ул. Ногина, д.9	Действующий
Гаврилов-Ямский муниципальный округ	*Ярославская область, г. Гаврилов-Ям, ул. Ногина, д.8	Действующий
Гаврилов-Ямский муниципальный округ	*Ярославская область, г. Гаврилов-Ям, ул. Ногина, д.7	Действующий
Гаврилов-Ямский муниципальный округ	*Ярославская область, г. Гаврилов-Ям, ул. Ногина, д.6	Действующий
Гаврилов-Ямский муниципальный округ	*Ярославская область, г. Гаврилов-Ям, ул. Ногина, д.5	Действующий
Гаврилов-Ямский муниципальный округ	*Ярославская область, г. Гаврилов-Ям, ул. Ногина, д.4	Действующий
Гаврилов-Ямский муниципальный округ	*Ярославская область, г. Гаврилов-Ям, ул. Ногина, д.3	Действующий
Гаврилов-Ямский муниципальный округ	*Ярославская область, г. Гаврилов-Ям, ул. Ногина, д.2	Действующий
Гаврилов-Ямский муниципальный округ	*Ярославская область, г. Гаврилов-Ям, ул. Новая, д.7	Действующий
Гаврилов-Ямский муниципальный округ	*Ярославская область, г. Гаврилов-Ям, ул. Новая, д.6	Действующий
Гаврилов-Ямский муниципальный округ	*Ярославская область, г. Гаврилов-Ям, ул. Новая, д.5	Действующий
Гаврилов-Ямский муниципальный округ	*Ярославская область, г. Гаврилов-Ям, ул. Новая, д.4	Действующий
Гаврилов-Ямский муниципальный округ	*Ярославская область, г. Гаврилов-Ям, ул. Новая, д.3	Действующий
Гаврилов-Ямский муниципальный округ	*Ярославская область, г. Гаврилов-Ям, ул. Новая, д.2	Действующий
Гаврилов-Ямский муниципальный округ	*Ярославская область, г. Гаврилов-Ям, ул. Набережная, д.5	Действующий
Гаврилов-Ямский муниципальный округ	*Ярославская область, г. Гаврилов-Ям, ул. Набережная, д.4	Действующий
Гаврилов-Ямский муниципальный округ	*Ярославская область, г. Гаврилов-Ям, ул. Набережная, д.1	Действующий
Гаврилов-Ямский муниципальный округ	*Ярославская область, г. Гаврилов-Ям, ул. Набережная,д.5	Действующий
Гаврилов-Ямский муниципальный округ	*Ярославская область, г. Гаврилов-Ям, ул. Набережная,д.4	Действующий
Гаврилов-Ямский муниципальный округ	*Ярославская область, г. Гаврилов-Ям, ул. Набережная,д.1	Действующий
Гаврилов-Ямский муниципальный округ	*Ярославская область, г. Гаврилов-Ям, ул. Урицкого, д.25	Действующий
Гаврилов-Ямский муниципальный округ	*Ярославская область, г. Гаврилов-Ям, ул. Урицкого, д.24	Действующий
Гаврилов-Ямский муниципальный округ	*Ярославская область, г. Гаврилов-Ям, ул. Урицкого, д.23	Действующий
Гаврилов-Ямский муниципальный округ	*Ярославская область, г. Гаврилов-Ям, ул. Урицкого, д.22	Действующий
Гаврилов-Ямский муниципальный округ	*Ярославская область, г. Гаврилов-Ям, ул. Урицкого, д.21	Действующий
Гаврилов-Ямский муниципальный округ	*Ярославская область, г. Гаврилов-Ям, ул. Урицкого, д.20	Действующий
Гаврилов-Ямский муниципальный округ	*Ярославская область, г. Гаврилов-Ям, ул. Урицкого, д.18	Действующий
Гаврилов-Ямский муниципальный округ	*Ярославская область, г. Гаврилов-Ям, ул. Урицкого, д.17	Действующий
Гаврилов-Ямский муниципальный округ	*Ярославская область, г. Гаврилов-Ям, ул. Урицкого, д.16	Действующий
Гаврилов-Ямский муниципальный округ	*Ярославская область, г. Гаврилов-Ям, ул. Урицкого, д.15	Действующий
Гаврилов-Ямский муниципальный округ	*Ярославская область, г. Гаврилов-Ям, ул. Урицкого, д.14	Действующий
Гаврилов-Ямский муниципальный округ	*Ярославская область, г. Гаврилов-Ям, ул. Урицкого, д.13	Действующий
Гаврилов-Ямский муниципальный округ	*Ярославская область, г. Гаврилов-Ям, ул. Урицкого, д.12	Действующий
Гаврилов-Ямский муниципальный округ	*Ярославская область, г. Гаврилов-Ям, ул. Урицкого, д.11	Действующий
Гаврилов-Ямский муниципальный округ	*Ярославская область, г. Гаврилов-Ям, ул. Урицкого, д.10	Действующий
Гаврилов-Ямский муниципальный округ	*Ярославская область, г. Гаврилов-Ям, ул. Урицкого, д.9	Действующий
Гаврилов-Ямский муниципальный округ	*Ярославская область, г. Гаврилов-Ям, ул. Урицкого, д.8	Действующий
Гаврилов-Ямский муниципальный округ	*Ярославская область, г. Гаврилов-Ям, ул. Урицкого, д.7	Действующий
Гаврилов-Ямский муниципальный округ	*Ярославская область, г. Гаврилов-Ям, ул. Урицкого, д.6	Действующий
Гаврилов-Ямский муниципальный округ	*Ярославская область, г. Гаврилов-Ям, ул. Урицкого, д.5	Действующий
Гаврилов-Ямский муниципальный округ	*Ярославская область, г. Гаврилов-Ям, ул. Урицкого, д.4	Действующий
Гаврилов-Ямский муниципальный округ	*Ярославская область, г. Гаврилов-Ям, ул. Урицкого, д.3	Действующий
Гаврилов-Ямский муниципальный округ	*Ярославская область, г. Гаврилов-Ям, ул. Урицкого, д.2	Действующий
Гаврилов-Ямский муниципальный округ	*Ярославская область, г. Гаврилов-Ям, ул. Урицкого, д.1	Действующий
Гаврилов-Ямский муниципальный округ	*Ярославская область, г. Гаврилов-Ям, ул. К. Либкнехта, д. 22	Действующий

Гаврилов-Ямский муниципальный округ	*Ярославская область, г. Гаврилов-Ям, ул. К. Либкнехта, д. 21	Действующий
Гаврилов-Ямский муниципальный округ	*Ярославская область, г. Гаврилов-Ям, ул. К. Либкнехта, д. 20	Действующий
Гаврилов-Ямский муниципальный округ	*Ярославская область, г. Гаврилов-Ям, ул. К. Либкнехта, д. 19	Действующий
Гаврилов-Ямский муниципальный округ	*Ярославская область, г. Гаврилов-Ям, ул. К. Либкнехта, д. 18	Действующий
Гаврилов-Ямский муниципальный округ	*Ярославская область, г. Гаврилов-Ям, ул. К. Либкнехта, д. 17	Действующий
Гаврилов-Ямский муниципальный округ	*Ярославская область, г. Гаврилов-Ям, ул. К. Либкнехта, д. 16	Действующий
Гаврилов-Ямский муниципальный округ	*Ярославская область, г. Гаврилов-Ям, ул. К. Либкнехта, д. 15	Действующий
Гаврилов-Ямский муниципальный округ	*Ярославская область, г. Гаврилов-Ям, ул. К. Либкнехта, д. 14	Действующий
Гаврилов-Ямский муниципальный округ	*Ярославская область, г. Гаврилов-Ям, ул. К. Либкнехта, д. 12	Действующий
Гаврилов-Ямский муниципальный округ	*Ярославская область, г. Гаврилов-Ям, ул. К. Либкнехта, д. 11	Действующий
Гаврилов-Ямский муниципальный округ	*Ярославская область, г. Гаврилов-Ям, ул. К. Либкнехта, д. 10	Действующий
Гаврилов-Ямский муниципальный округ	*Ярославская область, г. Гаврилов-Ям, ул. К. Либкнехта, д. 9	Действующий
Гаврилов-Ямский муниципальный округ	*Ярославская область, г. Гаврилов-Ям, ул. К. Либкнехта, д. 8	Действующий
Гаврилов-Ямский муниципальный округ	*Ярославская область, г. Гаврилов-Ям, ул. К. Либкнехта, д. 7	Действующий
Гаврилов-Ямский муниципальный округ	*Ярославская область, г. Гаврилов-Ям, ул. К. Либкнехта, д. 5	Действующий
Гаврилов-Ямский муниципальный округ	*Ярославская область, г. Гаврилов-Ям, ул. К. Либкнехта, д. 3	Действующий
Гаврилов-Ямский муниципальный округ	*Ярославская область, г. Гаврилов-Ям, ул. К. Либкнехта, д. 2	Действующий
Гаврилов-Ямский муниципальный округ	*Ярославская область, г. Гаврилов-Ям,ул. Войкова, д.9	Действующий
Гаврилов-Ямский муниципальный округ	*Ярославская область, г. Гаврилов-Ям,ул. Войкова, д.8	Действующий
Гаврилов-Ямский муниципальный округ	*Ярославская область, г. Гаврилов-Ям,ул. Войкова, д.7	Действующий
Гаврилов-Ямский муниципальный округ	*Ярославская область, г. Гаврилов-Ям,ул. Войкова, д.6	Действующий
Гаврилов-Ямский муниципальный округ	*Ярославская область, г. Гаврилов-Ям,ул. Войкова, д.5	Действующий
Гаврилов-Ямский муниципальный округ	*Ярославская область, г. Гаврилов-Ям,ул. Войкова, д.4	Действующий
Гаврилов-Ямский муниципальный округ	*Ярославская область, г. Гаврилов-Ям,ул. Войкова, д.3	Действующий
Гаврилов-Ямский муниципальный округ	*Ярославская область, г. Гаврилов-Ям,ул. Войкова, д.2	Действующий
Гаврилов-Ямский муниципальный округ	*Ярославская область, г. Гаврилов-Ям,ул. Войкова, д.1	Действующий
Гаврилов-Ямский муниципальный округ	*Ярославская область, г. Гаврилов-Ям, ул. Володарского, д. 6	Действующий
Гаврилов-Ямский муниципальный округ	*Ярославская область, г. Гаврилов-Ям, ул. Володарского, д. 5	Действующий
Гаврилов-Ямский муниципальный округ	*Ярославская область, г. Гаврилов-Ям, ул. Володарского, д. 4	Действующий
Гаврилов-Ямский муниципальный округ	*Ярославская область, г. Гаврилов-Ям, ул. Володарского, д. 3	Действующий
Гаврилов-Ямский муниципальный округ	*Ярославская область, г. Гаврилов-Ям, ул. Володарского, д. 2	Действующий
Гаврилов-Ямский муниципальный округ	*Ярославская область, г. Гаврилов-Ям, ул. Володарского, д. 1	Действующий
Гаврилов-Ямский муниципальный округ	*Ярославская область, г. Гаврилов-Ям, ул. Войкова, д.9	Действующий
Гаврилов-Ямский муниципальный округ	*Ярославская область, г. Гаврилов-Ям, ул. Войкова, д.8	Действующий
Гаврилов-Ямский муниципальный округ	*Ярославская область, г. Гаврилов-Ям, ул. Войкова, д.7	Действующий
Гаврилов-Ямский муниципальный округ	*Ярославская область, г. Гаврилов-Ям, ул. Войкова, д.6	Действующий
Гаврилов-Ямский муниципальный округ	*Ярославская область, г. Гаврилов-Ям, ул. Войкова, д.5	Действующий
Гаврилов-Ямский муниципальный округ	*Ярославская область, г. Гаврилов-Ям, ул. Войкова, д.4	Действующий
Гаврилов-Ямский муниципальный округ	*Ярославская область, г. Гаврилов-Ям, ул. Войкова, д.3	Действующий
Гаврилов-Ямский муниципальный округ	*Ярославская область, г. Гаврилов-Ям, ул. Войкова, д.2	Действующий
Гаврилов-Ямский муниципальный округ	*Ярославская область, г. Гаврилов-Ям, ул. Войкова, д.1	Действующий
Гаврилов-Ямский муниципальный округ	*Ярославская область, г. Гаврилов-Ям, ул. Ленина, д. 49	Действующий
Гаврилов-Ямский муниципальный округ	*Ярославская область, г. Гаврилов-Ям, ул. Ленина, д. 47	Действующий
Гаврилов-Ямский муниципальный округ	*Ярославская область, г. Гаврилов-Ям, ул. Ленина, д. 45	Действующий
Гаврилов-Ямский муниципальный округ	*Ярославская область, г. Гаврилов-Ям, ул. Ленина, д. 44	Действующий
Гаврилов-Ямский муниципальный округ	*Ярославская область, г. Гаврилов-Ям, ул. Ленина, д. 43	Действующий
Гаврилов-Ямский муниципальный округ	*Ярославская область, г. Гаврилов-Ям, ул. Ленина, д. 42	Действующий
Гаврилов-Ямский муниципальный округ	*Ярославская область, г. Гаврилов-Ям, ул. Ленина, д. 41	Действующий
Гаврилов-Ямский муниципальный округ	*Ярославская область, г. Гаврилов-Ям, ул. Ленина, д. 40	Действующий
Гаврилов-Ямский муниципальный округ	*Ярославская область, г. Гаврилов-Ям, ул. Ленина, д. 39	Действующий
Гаврилов-Ямский муниципальный округ	*Ярославская область, г. Гаврилов-Ям, ул. Ленина, д. 38	Действующий
Гаврилов-Ямский муниципальный округ	*Ярославская область, г. Гаврилов-Ям, ул. Ленина, д. 37	Действующий
Гаврилов-Ямский муниципальный округ	*Ярославская область, г. Гаврилов-Ям, ул. Ленина, д. 36	Действующий
Гаврилов-Ямский муниципальный округ	*Ярославская область, г. Гаврилов-Ям, ул. Ленина, д. 35	Действующий
Гаврилов-Ямский муниципальный округ	*Ярославская область, г. Гаврилов-Ям, ул. Ленина, д. 34	Действующий
Гаврилов-Ямский муниципальный округ	*Ярославская область, г. Гаврилов-Ям, ул. Ленина, д. 32	Действующий
Гаврилов-Ямский муниципальный округ	*Ярославская область, г. Гаврилов-Ям, ул. Ленина, д. 31	Действующий
Гаврилов-Ямский муниципальный округ	*Ярославская область, г. Гаврилов-Ям, ул. Ленина, д. 30	Действующий
Гаврилов-Ямский муниципальный округ	*Ярославская область, г. Гаврилов-Ям, ул. Ленина, д. 29	Действующий
Гаврилов-Ямский муниципальный округ	*Ярославская область, г. Гаврилов-Ям, ул. Ленина, д. 28	Действующий
Гаврилов-Ямский муниципальный округ	*Ярославская область, г. Гаврилов-Ям, ул. Ленина, д. 27	Действующий
Гаврилов-Ямский муниципальный округ	*Ярославская область, г. Гаврилов-Ям, ул. Ленина, д. 26	Действующий
Гаврилов-Ямский муниципальный округ	*Ярославская область, г. Гаврилов-Ям, ул. Ленина, д. 25	Действующий
Гаврилов-Ямский муниципальный округ	*Ярославская область, г. Гаврилов-Ям, ул. Ленина, д. 24	Действующий
Гаврилов-Ямский муниципальный округ	*Ярославская область, г. Гаврилов-Ям, ул. Ленина, д. 23	Действующий
Гаврилов-Ямский муниципальный округ	*Ярославская область, г. Гаврилов-Ям, ул. Ленина, д. 22	Действующий
Гаврилов-Ямский муниципальный округ	*Ярославская область, г. Гаврилов-Ям, ул. Ленина, д. 21	Действующий
Гаврилов-Ямский муниципальный округ	*Ярославская область, г. Гаврилов-Ям, ул. Ленина, д. 20	Действующий
Гаврилов-Ямский муниципальный округ	*Ярославская область, г. Гаврилов-Ям, ул. Ленина, д. 19	Действующий
Гаврилов-Ямский муниципальный округ	*Ярославская область, г. Гаврилов-Ям, ул. Ленина, д. 18	Действующий
Гаврилов-Ямский муниципальный округ	*Ярославская область, г. Гаврилов-Ям, ул. Ленина, д. 17	Действующий

Гаврилов-Ямский муниципальный округ	*Ярославская область, г. Гаврилов-Ям, ул. Ленина, д. 16	Действующий
Гаврилов-Ямский муниципальный округ	*Ярославская область, г. Гаврилов-Ям, ул. Ленина, д. 15	Действующий
Гаврилов-Ямский муниципальный округ	*Ярославская область, г. Гаврилов-Ям, ул. Ленина, д. 14	Действующий
Гаврилов-Ямский муниципальный округ	*Ярославская область, г. Гаврилов-Ям, ул. Ленина, д. 13	Действующий
Гаврилов-Ямский муниципальный округ	*Ярославская область, г. Гаврилов-Ям, ул. Ленина, д. 12	Действующий
Гаврилов-Ямский муниципальный округ	*Ярославская область, г. Гаврилов-Ям, ул. Ленина, д. 11	Действующий
Гаврилов-Ямский муниципальный округ	*Ярославская область, г. Гаврилов-Ям, ул. Ленина, д. 10	Действующий
Гаврилов-Ямский муниципальный округ	*Ярославская область, г. Гаврилов-Ям, ул. Ленина, д. 9	Действующий
Гаврилов-Ямский муниципальный округ	*Ярославская область, г. Гаврилов-Ям, ул. Ленина, д. 8	Действующий
Гаврилов-Ямский муниципальный округ	*Ярославская область, г. Гаврилов-Ям, ул. Ленина, д. 7	Действующий
Гаврилов-Ямский муниципальный округ	*Ярославская область, г. Гаврилов-Ям, ул. Ленина, д. 6	Действующий
Гаврилов-Ямский муниципальный округ	*Ярославская область, г. Гаврилов-Ям, ул. Ленина, д. 5	Действующий
Гаврилов-Ямский муниципальный округ	*Ярославская область, г. Гаврилов-Ям, ул. Ленина, д. 4	Действующий
Гаврилов-Ямский муниципальный округ	*Ярославская область, г. Гаврилов-Ям, ул. Ленина, д. 3	Действующий
Гаврилов-Ямский муниципальный округ	*Ярославская область, г. Гаврилов-Ям, ул. Ленина, д. 2	Действующий
Гаврилов-Ямский муниципальный округ	*Ярославская область, г. Гаврилов-Ям, ул. Ленина, д. 1	Действующий
Гаврилов-Ямский муниципальный округ	*Ярославская область, г. Гаврилов-Ям, ул. Бебеля, д.32	Действующий
Гаврилов-Ямский муниципальный округ	*Ярославская область, г. Гаврилов-Ям, ул. Бебеля, д.31	Действующий
Гаврилов-Ямский муниципальный округ	*Ярославская область, г. Гаврилов-Ям, ул. Бебеля, д.30	Действующий
Гаврилов-Ямский муниципальный округ	*Ярославская область, г. Гаврилов-Ям, ул. Бебеля, д.29	Действующий
Гаврилов-Ямский муниципальный округ	*Ярославская область, г. Гаврилов-Ям, ул. Бебеля, д.28	Действующий
Гаврилов-Ямский муниципальный округ	*Ярославская область, г. Гаврилов-Ям, ул. Бебеля, д.27	Действующий
Гаврилов-Ямский муниципальный округ	*Ярославская область, г. Гаврилов-Ям, ул. Бебеля, д.26	Действующий
Гаврилов-Ямский муниципальный округ	*Ярославская область, г. Гаврилов-Ям, ул. Бебеля, д.25	Действующий
Гаврилов-Ямский муниципальный округ	*Ярославская область, г. Гаврилов-Ям, ул. Бебеля, д.24	Действующий
Гаврилов-Ямский муниципальный округ	*Ярославская область, г. Гаврилов-Ям, ул. Бебеля, д.22	Действующий
Гаврилов-Ямский муниципальный округ	*Ярославская область, г. Гаврилов-Ям, ул. Бебеля, д.21	Действующий
Гаврилов-Ямский муниципальный округ	*Ярославская область, г. Гаврилов-Ям, ул. Бебеля, д.20	Действующий
Гаврилов-Ямский муниципальный округ	*Ярославская область, г. Гаврилов-Ям, ул. Бебеля, д.19	Действующий
Гаврилов-Ямский муниципальный округ	*Ярославская область, г. Гаврилов-Ям, ул. Бебеля, д.18	Действующий
Гаврилов-Ямский муниципальный округ	*Ярославская область, г. Гаврилов-Ям, ул. Бебеля, д.17	Действующий
Гаврилов-Ямский муниципальный округ	*Ярославская область, г. Гаврилов-Ям, ул. Бебеля, д.16	Действующий
Гаврилов-Ямский муниципальный округ	*Ярославская область, г. Гаврилов-Ям, ул. Бебеля, д.15	Действующий
Гаврилов-Ямский муниципальный округ	*Ярославская область, г. Гаврилов-Ям, ул. Бебеля, д.14	Действующий
Гаврилов-Ямский муниципальный округ	*Ярославская область, г. Гаврилов-Ям, ул. Бебеля, д.13	Действующий
Гаврилов-Ямский муниципальный округ	*Ярославская область, г. Гаврилов-Ям, ул. Бебеля, д.12	Действующий
Гаврилов-Ямский муниципальный округ	*Ярославская область, г. Гаврилов-Ям, ул. Бебеля, д.11	Действующий
Гаврилов-Ямский муниципальный округ	*Ярославская область, г. Гаврилов-Ям, ул. Бебеля, д.10	Действующий
Гаврилов-Ямский муниципальный округ	*Ярославская область, г. Гаврилов-Ям, ул. Бебеля, д.9	Действующий
Гаврилов-Ямский муниципальный округ	*Ярославская область, г. Гаврилов-Ям, ул. Бебеля, д.8	Действующий
Гаврилов-Ямский муниципальный округ	*Ярославская область, г. Гаврилов-Ям, ул. Бебеля, д.7	Действующий
Гаврилов-Ямский муниципальный округ	*Ярославская область, г. Гаврилов-Ям, ул. Бебеля, д.6	Действующий
Гаврилов-Ямский муниципальный округ	*Ярославская область, г. Гаврилов-Ям, ул. Бебеля, д.5	Действующий
Гаврилов-Ямский муниципальный округ	*Ярославская область, г. Гаврилов-Ям, ул. Бебеля, д.4	Действующий
Гаврилов-Ямский муниципальный округ	*Ярославская область, г. Гаврилов-Ям, ул. Бебеля, д.3	Действующий
Гаврилов-Ямский муниципальный округ	*Ярославская область, г. Гаврилов-Ям, ул. Бебеля, д.2	Действующий
Гаврилов-Ямский муниципальный округ	*Ярославская область, г. Гаврилов-Ям, ул. Бебеля, д.1	Действующий
Гаврилов-Ямский муниципальный округ	*Ярославская область, г. Гаврилов-Ям, ул. Радищева, д. 20	Действующий
Гаврилов-Ямский муниципальный округ	*Ярославская область, г. Гаврилов-Ям, ул. Радищева, д. 19	Действующий
Гаврилов-Ямский муниципальный округ	*Ярославская область, г. Гаврилов-Ям, ул. Радищева, д. 18	Действующий
Гаврилов-Ямский муниципальный округ	*Ярославская область, г. Гаврилов-Ям, ул. Радищева, д. 17	Действующий
Гаврилов-Ямский муниципальный округ	*Ярославская область, г. Гаврилов-Ям, ул. Радищева, д. 16	Действующий
Гаврилов-Ямский муниципальный округ	*Ярославская область, г. Гаврилов-Ям, ул. Радищева, д. 15	Действующий
Гаврилов-Ямский муниципальный округ	*Ярославская область, г. Гаврилов-Ям, ул. Радищева, д. 14	Действующий
Гаврилов-Ямский муниципальный округ	*Ярославская область, г. Гаврилов-Ям, ул. Радищева, д. 13	Действующий
Гаврилов-Ямский муниципальный округ	*Ярославская область, г. Гаврилов-Ям, ул. Радищева, д. 12	Действующий
Гаврилов-Ямский муниципальный округ	*Ярославская область, г. Гаврилов-Ям, ул. Тимирязева, д. 36	Действующий
Гаврилов-Ямский муниципальный округ	*Ярославская область, г. Гаврилов-Ям, ул. Тимирязева, д. 35	Действующий
Гаврилов-Ямский муниципальный округ	*Ярославская область, г. Гаврилов-Ям, ул. Тимирязева, д. 34	Действующий
Гаврилов-Ямский муниципальный округ	*Ярославская область, г. Гаврилов-Ям, ул. Тимирязева, д. 33	Действующий
Гаврилов-Ямский муниципальный округ	*Ярославская область, г. Гаврилов-Ям, ул. Тимирязева, д. 32	Действующий
Гаврилов-Ямский муниципальный округ	*Ярославская область, г. Гаврилов-Ям, ул. Тимирязева, д. 31	Действующий
Гаврилов-Ямский муниципальный округ	*Ярославская область, г. Гаврилов-Ям, ул. Тимирязева, д. 30	Действующий
Гаврилов-Ямский муниципальный округ	*Ярославская область, г. Гаврилов-Ям, ул. Тимирязева, д. 29	Действующий
Гаврилов-Ямский муниципальный округ	*Ярославская область, г. Гаврилов-Ям, ул. Тимирязева, д. 27	Действующий
Гаврилов-Ямский муниципальный округ	*Ярославская область, г. Гаврилов-Ям, ул. Тимирязева, д. 26	Действующий
Гаврилов-Ямский муниципальный округ	*Ярославская область, г. Гаврилов-Ям, ул. Тимирязева, д. 25	Действующий
Гаврилов-Ямский муниципальный округ	*Ярославская область, г. Гаврилов-Ям, ул. Тимирязева, д. 24	Действующий
Гаврилов-Ямский муниципальный округ	*Ярославская область, г. Гаврилов-Ям, ул. Тимирязева, д. 23	Действующий
Гаврилов-Ямский муниципальный округ	*Ярославская область, г. Гаврилов-Ям, ул. Тимирязева, д. 22	Действующий
Гаврилов-Ямский муниципальный округ	*Ярославская область, г. Гаврилов-Ям, ул. Тимирязева, д. 21	Действующий

Гаврилов-Ямский муниципальный округ	*Ярославская область, г. Гаврилов-Ям, ул. Тимирязева, д. 20	Действующий
Гаврилов-Ямский муниципальный округ	*Ярославская область, г. Гаврилов-Ям, ул. Тимирязева, д. 19	Действующий
Гаврилов-Ямский муниципальный округ	*Ярославская область, г. Гаврилов-Ям, ул. Тимирязева, д. 18	Действующий
Гаврилов-Ямский муниципальный округ	*Ярославская область, г. Гаврилов-Ям, ул. Тимирязева, д. 17	Действующий
Гаврилов-Ямский муниципальный округ	*Ярославская область, г. Гаврилов-Ям, ул. Тимирязева, д. 16	Действующий
Гаврилов-Ямский муниципальный округ	*Ярославская область, г. Гаврилов-Ям, ул. Тимирязева, д. 15	Действующий
Гаврилов-Ямский муниципальный округ	*Ярославская область, г. Гаврилов-Ям, ул. Тимирязева, д. 14	Действующий
Гаврилов-Ямский муниципальный округ	*Ярославская область, г. Гаврилов-Ям, ул. Тимирязева, д. 13	Действующий
Гаврилов-Ямский муниципальный округ	*Ярославская область, г. Гаврилов-Ям, ул. Тимирязева, д. 12	Действующий
Гаврилов-Ямский муниципальный округ	*Ярославская область, г. Гаврилов-Ям, ул. Тимирязева, д. 11	Действующий
Гаврилов-Ямский муниципальный округ	*Ярославская область, г. Гаврилов-Ям, ул. Тимирязева, д. 10	Действующий
Гаврилов-Ямский муниципальный округ	*Ярославская область, г. Гаврилов-Ям, ул. Тимирязева, д. 9	Действующий
Гаврилов-Ямский муниципальный округ	*Ярославская область, г. Гаврилов-Ям, ул. Тимирязева, д. 8	Действующий
Гаврилов-Ямский муниципальный округ	*Ярославская область, г. Гаврилов-Ям, ул. Тимирязева, д. 7	Действующий
Гаврилов-Ямский муниципальный округ	*Ярославская область, г. Гаврилов-Ям, ул. Тимирязева, д. 6	Действующий
Гаврилов-Ямский муниципальный округ	*Ярославская область, г. Гаврилов-Ям, ул. Тимирязева, д. 5	Действующий
Гаврилов-Ямский муниципальный округ	*Ярославская область, г. Гаврилов-Ям, ул. Тимирязева, д. 4	Действующий
Гаврилов-Ямский муниципальный округ	*Ярославская область, г. Гаврилов-Ям, ул. Тимирязева, д. 3	Действующий
Гаврилов-Ямский муниципальный округ	*Ярославская область, г. Гаврилов-Ям, ул. Тимирязева, д. 2	Действующий
Гаврилов-Ямский муниципальный округ	*Ярославская область, г. Гаврилов-Ям, ул. Тимирязева, д. 1	Действующий
Гаврилов-Ямский муниципальный округ	*Ярославская область, г. Гаврилов-Ям, ул. Суворова, д. 44	Действующий
Гаврилов-Ямский муниципальный округ	*Ярославская область, г. Гаврилов-Ям, ул. Суворова, д. 43	Действующий
Гаврилов-Ямский муниципальный округ	*Ярославская область, г. Гаврилов-Ям, ул. Суворова, д. 42	Действующий
Гаврилов-Ямский муниципальный округ	*Ярославская область, г. Гаврилов-Ям, ул. Суворова, д. 41	Действующий
Гаврилов-Ямский муниципальный округ	*Ярославская область, г. Гаврилов-Ям, ул. Суворова, д. 41	Действующий
Гаврилов-Ямский муниципальный округ	*Ярославская область, г. Гаврилов-Ям, ул. Суворова, д. 40	Действующий
Гаврилов-Ямский муниципальный округ	*Ярославская область, г. Гаврилов-Ям, ул. Суворова, д. 39	Действующий
Гаврилов-Ямский муниципальный округ	*Ярославская область, г. Гаврилов-Ям, ул. Суворова, д. 38	Действующий
Гаврилов-Ямский муниципальный округ	*Ярославская область, г. Гаврилов-Ям, ул. Суворова, д. 37	Действующий
Гаврилов-Ямский муниципальный округ	*Ярославская область, г. Гаврилов-Ям, ул. Суворова, д. 36	Действующий
Гаврилов-Ямский муниципальный округ	*Ярославская область, г. Гаврилов-Ям, ул. Суворова, д. 35	Действующий
Гаврилов-Ямский муниципальный округ	*Ярославская область, г. Гаврилов-Ям, ул. Суворова, д. 34	Действующий
Гаврилов-Ямский муниципальный округ	*Ярославская область, г. Гаврилов-Ям, ул. Суворова, д. 33	Действующий
Гаврилов-Ямский муниципальный округ	*Ярославская область, г. Гаврилов-Ям, ул. Суворова, д. 32	Действующий
Гаврилов-Ямский муниципальный округ	*Ярославская область, г. Гаврилов-Ям, ул. Суворова, д. 31	Действующий
Гаврилов-Ямский муниципальный округ	*Ярославская область, г. Гаврилов-Ям, ул. Суворова, д. 30	Действующий
Гаврилов-Ямский муниципальный округ	*Ярославская область, г. Гаврилов-Ям, ул. Суворова, д. 29	Действующий
Гаврилов-Ямский муниципальный округ	*Ярославская область, г. Гаврилов-Ям, ул. Суворова, д. 28	Действующий
Гаврилов-Ямский муниципальный округ	*Ярославская область, г. Гаврилов-Ям, ул. Суворова, д. 27	Действующий
Гаврилов-Ямский муниципальный округ	*Ярославская область, г. Гаврилов-Ям, ул. Суворова, д. 26	Действующий
Гаврилов-Ямский муниципальный округ	*Ярославская область, г. Гаврилов-Ям, ул. Суворова, д. 25	Действующий
Гаврилов-Ямский муниципальный округ	*Ярославская область, г. Гаврилов-Ям, ул. Суворова, д. 24	Действующий
Гаврилов-Ямский муниципальный округ	*Ярославская область, г. Гаврилов-Ям, ул. Суворова, д. 23	Действующий
Гаврилов-Ямский муниципальный округ	*Ярославская область, г. Гаврилов-Ям, ул. Суворова, д. 22	Действующий
Гаврилов-Ямский муниципальный округ	*Ярославская область, г. Гаврилов-Ям, ул. Суворова, д. 21	Действующий
Гаврилов-Ямский муниципальный округ	*Ярославская область, г. Гаврилов-Ям, ул. Суворова, д. 20	Действующий
Гаврилов-Ямский муниципальный округ	*Ярославская область, г. Гаврилов-Ям, ул. Суворова, д. 19	Действующий
Гаврилов-Ямский муниципальный округ	*Ярославская область, г. Гаврилов-Ям, ул. Мира, д.35	Действующий
Гаврилов-Ямский муниципальный округ	*Ярославская область, г. Гаврилов-Ям, ул. Мира, д.34	Действующий
Гаврилов-Ямский муниципальный округ	*Ярославская область, г. Гаврилов-Ям, ул. Мира, д.33	Действующий
Гаврилов-Ямский муниципальный округ	*Ярославская область, г. Гаврилов-Ям, ул. Мира, д.32	Действующий
Гаврилов-Ямский муниципальный округ	*Ярославская область, г. Гаврилов-Ям, ул. Мира, д.31	Действующий
Гаврилов-Ямский муниципальный округ	*Ярославская область, г. Гаврилов-Ям, ул. Мира, д.30	Действующий
Гаврилов-Ямский муниципальный округ	*Ярославская область, г. Гаврилов-Ям, ул. Мира, д.29	Действующий
Гаврилов-Ямский муниципальный округ	*Ярославская область, г. Гаврилов-Ям, ул. Мира, д.28	Действующий
Гаврилов-Ямский муниципальный округ	*Ярославская область, г. Гаврилов-Ям, ул. Мира, д.27	Действующий
Гаврилов-Ямский муниципальный округ	*Ярославская область, г. Гаврилов-Ям, ул. Мира, д.26	Действующий
Гаврилов-Ямский муниципальный округ	*Ярославская область, г. Гаврилов-Ям, ул. Мира, д.25	Действующий
Гаврилов-Ямский муниципальный округ	*Ярославская область, г. Гаврилов-Ям, ул. Мира, д.24	Действующий
Гаврилов-Ямский муниципальный округ	*Ярославская область, г. Гаврилов-Ям, ул. Мира, д.23	Действующий
Гаврилов-Ямский муниципальный округ	*Ярославская область, г. Гаврилов-Ям, ул. Мира, д.22	Действующий
Гаврилов-Ямский муниципальный округ	*Ярославская область, г. Гаврилов-Ям, ул. Мира, д.21	Действующий
Гаврилов-Ямский муниципальный округ	*Ярославская область, г. Гаврилов-Ям, ул. Мира, д.20	Действующий
Гаврилов-Ямский муниципальный округ	*Ярославская область, г. Гаврилов-Ям, ул. Мира, д.19	Действующий
Гаврилов-Ямский муниципальный округ	*Ярославская область, г. Гаврилов-Ям, ул. Мира, д.18	Действующий
Гаврилов-Ямский муниципальный округ	*Ярославская область, г. Гаврилов-Ям, ул. Мира, д.17	Действующий
Гаврилов-Ямский муниципальный округ	*Ярославская область, г. Гаврилов-Ям, ул. Мира, д.16	Действующий
Гаврилов-Ямский муниципальный округ	*Ярославская область, г. Гаврилов-Ям, ул. Мира, д.15	Действующий
Гаврилов-Ямский муниципальный округ	*Ярославская область, г. Гаврилов-Ям, ул. Мира, д.14	Действующий
Гаврилов-Ямский муниципальный округ	*Ярославская область, г. Гаврилов-Ям, ул. Мира, д.13	Действующий
Гаврилов-Ямский муниципальный округ	*Ярославская область, г. Гаврилов-Ям, ул. Мира, д.12	Действующий
Гаврилов-Ямский муниципальный округ	*Ярославская область, г. Гаврилов-Ям, ул. Мира, д.11	Действующий

Гаврилов-Ямский муниципальный округ	*Ярославская область, г. Гаврилов-Ям, ул. Мира, д.10	Действующий
Гаврилов-Ямский муниципальный округ	*Ярославская область, г. Гаврилов-Ям, ул. Мира, д.9	Действующий
Гаврилов-Ямский муниципальный округ	*Ярославская область, г. Гаврилов-Ям, ул. Мира, д.8	Действующий
Гаврилов-Ямский муниципальный округ	*Ярославская область, г. Гаврилов-Ям, ул. Мира, д.7	Действующий
Гаврилов-Ямский муниципальный округ	*Ярославская область, г. Гаврилов-Ям, ул. Мира, д.6	Действующий
Гаврилов-Ямский муниципальный округ	*Ярославская область, г. Гаврилов-Ям, ул. Мира, д.5	Действующий
Гаврилов-Ямский муниципальный округ	*Ярославская область, г. Гаврилов-Ям, ул. Мира, д.4	Действующий
Гаврилов-Ямский муниципальный округ	*Ярославская область, г. Гаврилов-Ям, ул. Мира, д.3	Действующий
Гаврилов-Ямский муниципальный округ	*Ярославская область, г. Гаврилов-Ям, ул. Мира, д.2	Действующий
Гаврилов-Ямский муниципальный округ	*Ярославская область, г. Гаврилов-Ям, ул. Мира, д.1	Действующий
Гаврилов-Ямский муниципальный округ	*Ярославская область, г. Гаврилов-Ям, ул. Матросова, д.14	Действующий
Гаврилов-Ямский муниципальный округ	*Ярославская область, г. Гаврилов-Ям, ул. Матросова, д.13	Действующий
Гаврилов-Ямский муниципальный округ	*Ярославская область, г. Гаврилов-Ям, ул. Матросова, д.12	Действующий
Гаврилов-Ямский муниципальный округ	*Ярославская область, г. Гаврилов-Ям, ул. Матросова, д.11	Действующий
Гаврилов-Ямский муниципальный округ	*Ярославская область, г. Гаврилов-Ям, ул. Матросова, д.10	Действующий
Гаврилов-Ямский муниципальный округ	*Ярославская область, г. Гаврилов-Ям, ул. Матросова, д.9	Действующий
Гаврилов-Ямский муниципальный округ	*Ярославская область, г. Гаврилов-Ям, ул. Матросова, д.8	Действующий
Гаврилов-Ямский муниципальный округ	*Ярославская область, г. Гаврилов-Ям, ул. Матросова, д.7	Действующий
Гаврилов-Ямский муниципальный округ	*Ярославская область, г. Гаврилов-Ям, ул. Матросова, д.6	Действующий
Гаврилов-Ямский муниципальный округ	*Ярославская область, г. Гаврилов-Ям, ул. Матросова, д.5	Действующий
Гаврилов-Ямский муниципальный округ	*Ярославская область, г. Гаврилов-Ям, ул. Матросова, д.4	Действующий
Гаврилов-Ямский муниципальный округ	*Ярославская область, г. Гаврилов-Ям, ул. Матросова, д.3	Действующий
Гаврилов-Ямский муниципальный округ	*Ярославская область, г. Гаврилов-Ям, ул. Матросова, д.2	Действующий
Гаврилов-Ямский муниципальный округ	*Ярославская область, г. Гаврилов-Ям, ул. Матросова, д.1	Действующий
Гаврилов-Ямский муниципальный округ	*Ярославская область, г. Гаврилов-Ям, ул. Дзержинского д. 32	Действующий
Гаврилов-Ямский муниципальный округ	*Ярославская область, г. Гаврилов-Ям, ул. Дзержинского д. 30	Действующий
Гаврилов-Ямский муниципальный округ	*Ярославская область, г. Гаврилов-Ям, ул. Дзержинского д. 28	Действующий
Гаврилов-Ямский муниципальный округ	*Ярославская область, г. Гаврилов-Ям, ул. Дзержинского д. 26	Действующий
Гаврилов-Ямский муниципальный округ	*Ярославская область, г. Гаврилов-Ям, ул. Дзержинского д. 24	Действующий
Гаврилов-Ямский муниципальный округ	*Ярославская область, г. Гаврилов-Ям, ул. Дзержинского д. 22	Действующий
Гаврилов-Ямский муниципальный округ	*Ярославская область, г. Гаврилов-Ям, ул. Дзержинского д. 20	Действующий
Гаврилов-Ямский муниципальный округ	*Ярославская область, г. Гаврилов-Ям, ул. Дзержинского д. 18	Действующий
Гаврилов-Ямский муниципальный округ	*Ярославская область, г. Гаврилов-Ям, ул. Дзержинского д. 16	Действующий
Гаврилов-Ямский муниципальный округ	*Ярославская область, г. Гаврилов-Ям, ул. Дзержинского д. 14	Действующий
Гаврилов-Ямский муниципальный округ	*Ярославская область, г. Гаврилов-Ям, ул. Дзержинского д. 12	Действующий
Гаврилов-Ямский муниципальный округ	*Ярославская область, г. Гаврилов-Ям, ул. Дзержинского д. 11	Действующий
Гаврилов-Ямский муниципальный округ	*Ярославская область, г. Гаврилов-Ям, ул. Дзержинского д. 10	Действующий
Гаврилов-Ямский муниципальный округ	*Ярославская область, г. Гаврилов-Ям, ул. Дзержинского д. 9	Действующий
Гаврилов-Ямский муниципальный округ	*Ярославская область, г. Гаврилов-Ям, ул. Дзержинского д. 8	Действующий
Гаврилов-Ямский муниципальный округ	*Ярославская область, г. Гаврилов-Ям, ул. Дзержинского д. 7	Действующий
Гаврилов-Ямский муниципальный округ	*Ярославская область, г. Гаврилов-Ям, ул. Дзержинского д. 6	Действующий
Гаврилов-Ямский муниципальный округ	*Ярославская область, г. Гаврилов-Ям, ул. Дзержинского д. 5	Действующий
Гаврилов-Ямский муниципальный округ	*Ярославская область, г. Гаврилов-Ям, ул. Дзержинского д. 4	Действующий
Гаврилов-Ямский муниципальный округ	*Ярославская область, г. Гаврилов-Ям, ул. Дзержинского д. 3	Действующий
Гаврилов-Ямский муниципальный округ	*Ярославская область, г. Гаврилов-Ям, ул. Дзержинского д. 2	Действующий
Гаврилов-Ямский муниципальный округ	*Ярославская область, г. Гаврилов-Ям, ул. Толбухина, д.17	Действующий
Гаврилов-Ямский муниципальный округ	*Ярославская область, г. Гаврилов-Ям, ул. Толбухина, д.16	Действующий
Гаврилов-Ямский муниципальный округ	*Ярославская область, г. Гаврилов-Ям, ул. Толбухина, д.15	Действующий
Гаврилов-Ямский муниципальный округ	*Ярославская область, г. Гаврилов-Ям, ул. Толбухина, д.14	Действующий
Гаврилов-Ямский муниципальный округ	*Ярославская область, г. Гаврилов-Ям, ул. Толбухина, д.13	Действующий
Гаврилов-Ямский муниципальный округ	*Ярославская область, г. Гаврилов-Ям, ул. Толбухина, д.12	Действующий
Гаврилов-Ямский муниципальный округ	*Ярославская область, г. Гаврилов-Ям, ул. Толбухина, д.11	Действующий
Гаврилов-Ямский муниципальный округ	*Ярославская область, г. Гаврилов-Ям, ул. Толбухина, д.10	Действующий
Гаврилов-Ямский муниципальный округ	*Ярославская область, г. Гаврилов-Ям, ул. Толбухина, д.9	Действующий
Гаврилов-Ямский муниципальный округ	*Ярославская область, г. Гаврилов-Ям, ул. Толбухина, д.8	Действующий
Гаврилов-Ямский муниципальный округ	*Ярославская область, г. Гаврилов-Ям, ул. Толбухина, д.7	Действующий
Гаврилов-Ямский муниципальный округ	*Ярославская область, г. Гаврилов-Ям, ул. Толбухина, д.6	Действующий
Гаврилов-Ямский муниципальный округ	*Ярославская область, г. Гаврилов-Ям, ул. Толбухина, д.5	Действующий
Гаврилов-Ямский муниципальный округ	*Ярославская область, г. Гаврилов-Ям, ул. Толбухина, д.4	Действующий
Гаврилов-Ямский муниципальный округ	*Ярославская область, г. Гаврилов-Ям, ул. Толбухина, д.3	Действующий
Гаврилов-Ямский муниципальный округ	*Ярославская область, г. Гаврилов-Ям, ул. Толбухина, д.2	Действующий
Гаврилов-Ямский муниципальный округ	*Ярославская область, г. Гаврилов-Ям, ул. Толбухина, д.1	Действующий
Гаврилов-Ямский муниципальный округ	*Ярославская область, г. Гаврилов-Ям, ул. Панфилова, д.38	Действующий
Гаврилов-Ямский муниципальный округ	*Ярославская область, г. Гаврилов-Ям, ул. Панфилова, д.36	Действующий
Гаврилов-Ямский муниципальный округ	*Ярославская область, г. Гаврилов-Ям, ул. Панфилова, д.35	Действующий
Гаврилов-Ямский муниципальный округ	*Ярославская область, г. Гаврилов-Ям, ул. Панфилова, д.34	Действующий
Гаврилов-Ямский муниципальный округ	*Ярославская область, г. Гаврилов-Ям, ул. Панфилова, д.33	Действующий
Гаврилов-Ямский муниципальный округ	*Ярославская область, г. Гаврилов-Ям, ул. Панфилова, д.32	Действующий
Гаврилов-Ямский муниципальный округ	*Ярославская область, г. Гаврилов-Ям, ул. Панфилова, д.31	Действующий
Гаврилов-Ямский муниципальный округ	*Ярославская область, г. Гаврилов-Ям, ул. Панфилова, д.30	Действующий
Гаврилов-Ямский муниципальный округ	*Ярославская область, г. Гаврилов-Ям, ул. Панфилова, д.29	Действующий

Гаврилов-Ямский муниципальный округ	*Ярославская область, г. Гаврилов-Ям, ул. Панфилова, д.28	Действующий
Гаврилов-Ямский муниципальный округ	*Ярославская область, г. Гаврилов-Ям, ул. Панфилова, д.26	Действующий
Гаврилов-Ямский муниципальный округ	*Ярославская область, г. Гаврилов-Ям, ул. Панфилова, д.25	Действующий
Гаврилов-Ямский муниципальный округ	*Ярославская область, г. Гаврилов-Ям, ул. Панфилова, д.24	Действующий
Гаврилов-Ямский муниципальный округ	*Ярославская область, г. Гаврилов-Ям, ул. Панфилова, д.23	Действующий
Гаврилов-Ямский муниципальный округ	*Ярославская область, г. Гаврилов-Ям, ул. Панфилова, д.22	Действующий
Гаврилов-Ямский муниципальный округ	*Ярославская область, г. Гаврилов-Ям, ул. Панфилова, д.21	Действующий
Гаврилов-Ямский муниципальный округ	*Ярославская область, г. Гаврилов-Ям, ул. Панфилова, д.20	Действующий
Гаврилов-Ямский муниципальный округ	*Ярославская область, г. Гаврилов-Ям, ул. Панфилова, д.19	Действующий
Гаврилов-Ямский муниципальный округ	*Ярославская область, г. Гаврилов-Ям, ул. Панфилова, д.18	Действующий
Гаврилов-Ямский муниципальный округ	*Ярославская область, г. Гаврилов-Ям, ул. Панфилова, д.17	Действующий
Гаврилов-Ямский муниципальный округ	*Ярославская область, г. Гаврилов-Ям, ул. Панфилова, д.16	Действующий
Гаврилов-Ямский муниципальный округ	*Ярославская область, г. Гаврилов-Ям, ул. Панфилова, д.15	Действующий
Гаврилов-Ямский муниципальный округ	*Ярославская область, г. Гаврилов-Ям, ул. Панфилова, д.14	Действующий
Гаврилов-Ямский муниципальный округ	*Ярославская область, г. Гаврилов-Ям, ул. Панфилова, д.13	Действующий
Гаврилов-Ямский муниципальный округ	*Ярославская область, г. Гаврилов-Ям, ул. Панфилова, д.12	Действующий
Гаврилов-Ямский муниципальный округ	*Ярославская область, г. Гаврилов-Ям, ул. Панфилова, д.11	Действующий
Гаврилов-Ямский муниципальный округ	*Ярославская область, г. Гаврилов-Ям, ул. Панфилова, д.10	Действующий
Гаврилов-Ямский муниципальный округ	*Ярославская область, г. Гаврилов-Ям, ул. Панфилова, д.9	Действующий
Гаврилов-Ямский муниципальный округ	*Ярославская область, г. Гаврилов-Ям, ул. Панфилова, д.8	Действующий
Гаврилов-Ямский муниципальный округ	*Ярославская область, г. Гаврилов-Ям, ул. Панфилова, д.7	Действующий
Гаврилов-Ямский муниципальный округ	*Ярославская область, г. Гаврилов-Ям, ул. Панфилова, д.6	Действующий
Гаврилов-Ямский муниципальный округ	*Ярославская область, г. Гаврилов-Ям, ул. Панфилова, д.5	Действующий
Гаврилов-Ямский муниципальный округ	*Ярославская область, г. Гаврилов-Ям, ул. Панфилова, д.4	Действующий
Гаврилов-Ямский муниципальный округ	*Ярославская область, г. Гаврилов-Ям, ул. Панфилова, д.3	Действующий
Гаврилов-Ямский муниципальный округ	*Ярославская область, г. Гаврилов-Ям, ул. Панфилова, д.2	Действующий
Гаврилов-Ямский муниципальный округ	*Ярославская область, г. Гаврилов-Ям, ул. Панфилова, д.1	Действующий
Гаврилов-Ямский муниципальный округ	*Ярославская область, г. Гаврилов-Ям, ул. Павлова, д. 32а	Действующий
Гаврилов-Ямский муниципальный округ	*Ярославская область, г. Гаврилов-Ям, ул. Павлова, д. 32	Действующий
Гаврилов-Ямский муниципальный округ	*Ярославская область, г. Гаврилов-Ям, ул. Павлова, д. 30	Действующий
Гаврилов-Ямский муниципальный округ	*Ярославская область, г. Гаврилов-Ям, ул. Павлова, д. 29	Действующий
Гаврилов-Ямский муниципальный округ	*Ярославская область, г. Гаврилов-Ям, ул. Павлова, д. 28	Действующий
Гаврилов-Ямский муниципальный округ	*Ярославская область, г. Гаврилов-Ям, ул. Павлова, д. 27	Действующий
Гаврилов-Ямский муниципальный округ	*Ярославская область, г. Гаврилов-Ям, ул. Павлова, д. 26	Действующий
Гаврилов-Ямский муниципальный округ	*Ярославская область, г. Гаврилов-Ям, ул. Павлова, д. 25	Действующий
Гаврилов-Ямский муниципальный округ	*Ярославская область, г. Гаврилов-Ям, ул. Павлова, д. 24	Действующий
Гаврилов-Ямский муниципальный округ	*Ярославская область, г. Гаврилов-Ям, ул. Павлова, д. 23	Действующий
Гаврилов-Ямский муниципальный округ	*Ярославская область, г. Гаврилов-Ям, ул. Павлова, д. 22	Действующий
Гаврилов-Ямский муниципальный округ	*Ярославская область, г. Гаврилов-Ям, ул. Павлова, д. 21	Действующий
Гаврилов-Ямский муниципальный округ	*Ярославская область, г. Гаврилов-Ям, ул. Павлова, д. 20	Действующий
Гаврилов-Ямский муниципальный округ	*Ярославская область, г. Гаврилов-Ям, ул. Павлова, д. 19	Действующий
Гаврилов-Ямский муниципальный округ	*Ярославская область, г. Гаврилов-Ям, ул. Павлова, д. 18	Действующий
Гаврилов-Ямский муниципальный округ	*Ярославская область, г. Гаврилов-Ям, ул. Павлова, д. 17	Действующий
Гаврилов-Ямский муниципальный округ	*Ярославская область, г. Гаврилов-Ям, ул. Павлова, д. 16	Действующий
Гаврилов-Ямский муниципальный округ	*Ярославская область, г. Гаврилов-Ям, ул. Павлова, д. 15	Действующий
Гаврилов-Ямский муниципальный округ	*Ярославская область, г. Гаврилов-Ям, ул. Павлова, д. 14	Действующий
Гаврилов-Ямский муниципальный округ	*Ярославская область, г. Гаврилов-Ям, ул. Павлова, д. 13	Действующий
Гаврилов-Ямский муниципальный округ	*Ярославская область, г. Гаврилов-Ям, ул. Павлова, д. 12	Действующий
Гаврилов-Ямский муниципальный округ	*Ярославская область, г. Гаврилов-Ям, ул. Павлова, д. 11	Действующий
Гаврилов-Ямский муниципальный округ	*Ярославская область, г. Гаврилов-Ям, ул. Павлова, д. 10	Действующий
Гаврилов-Ямский муниципальный округ	*Ярославская область, г. Гаврилов-Ям, ул. Павлова, д. 9	Действующий
Гаврилов-Ямский муниципальный округ	*Ярославская область, г. Гаврилов-Ям, ул. Павлова, д. 8	Действующий
Гаврилов-Ямский муниципальный округ	*Ярославская область, г. Гаврилов-Ям, ул. Павлова, д. 7	Действующий
Гаврилов-Ямский муниципальный округ	*Ярославская область, г. Гаврилов-Ям, ул. Павлова, д. 6	Действующий
Гаврилов-Ямский муниципальный округ	*Ярославская область, г. Гаврилов-Ям, ул. Павлова, д. 4	Действующий
Гаврилов-Ямский муниципальный округ	*Ярославская область, г. Гаврилов-Ям, ул. Павлова, д. 2	Действующий
Гаврилов-Ямский муниципальный округ	*Ярославская область, г. Гаврилов-Ям, ул. Мичурина, д. 73	Действующий
Гаврилов-Ямский муниципальный округ	*Ярославская область, г. Гаврилов-Ям, ул. Мичурина, д. 71	Действующий
Гаврилов-Ямский муниципальный округ	*Ярославская область, г. Гаврилов-Ям, ул. Мичурина, д. 69	Действующий
Гаврилов-Ямский муниципальный округ	*Ярославская область, г. Гаврилов-Ям, ул. Мичурина, д. 67	Действующий
Гаврилов-Ямский муниципальный округ	*Ярославская область, г. Гаврилов-Ям, ул. Мичурина, д. 65	Действующий
Гаврилов-Ямский муниципальный округ	*Ярославская область, г. Гаврилов-Ям, ул. Мичурина, д. 64	Действующий
Гаврилов-Ямский муниципальный округ	*Ярославская область, г. Гаврилов-Ям, ул. Мичурина, д. 63	Действующий
Гаврилов-Ямский муниципальный округ	*Ярославская область, г. Гаврилов-Ям, ул. Мичурина, д. 61	Действующий
Гаврилов-Ямский муниципальный округ	*Ярославская область, г. Гаврилов-Ям, ул. Мичурина, д. 59	Действующий
Гаврилов-Ямский муниципальный округ	*Ярославская область, г. Гаврилов-Ям, ул. Мичурина, д. 57	Действующий
Гаврилов-Ямский муниципальный округ	*Ярославская область, г. Гаврилов-Ям, ул. Мичурина, д. 55	Действующий
Гаврилов-Ямский муниципальный округ	*Ярославская область, г. Гаврилов-Ям, ул. Мичурина, д. 53	Действующий
Гаврилов-Ямский муниципальный округ	*Ярославская область, г. Гаврилов-Ям, ул. Мичурина, д. 51	Действующий
Гаврилов-Ямский муниципальный округ	*Ярославская область, г. Гаврилов-Ям, ул. Мичурина, д. 50	Действующий
Гаврилов-Ямский муниципальный округ	*Ярославская область, г. Гаврилов-Ям, ул. Мичурина, д. 49	Действующий

Гаврилов-Ямский муниципальный округ	*Ярославская область, г. Гаврилов-Ям, ул. Мичурина, д. 48	Действующий
Гаврилов-Ямский муниципальный округ	*Ярославская область, г. Гаврилов-Ям, ул. Мичурина, д. 47	Действующий
Гаврилов-Ямский муниципальный округ	*Ярославская область, г. Гаврилов-Ям, ул. Мичурина, д. 46	Действующий
Гаврилов-Ямский муниципальный округ	*Ярославская область, г. Гаврилов-Ям, ул. Мичурина, д. 45	Действующий
Гаврилов-Ямский муниципальный округ	*Ярославская область, г. Гаврилов-Ям, ул. Мичурина, д. 44	Действующий
Гаврилов-Ямский муниципальный округ	*Ярославская область, г. Гаврилов-Ям, ул. Мичурина, д. 43	Действующий
Гаврилов-Ямский муниципальный округ	*Ярославская область, г. Гаврилов-Ям, ул. Мичурина, д. 42	Действующий
Гаврилов-Ямский муниципальный округ	*Ярославская область, г. Гаврилов-Ям, ул. Мичурина, д. 41	Действующий
Гаврилов-Ямский муниципальный округ	*Ярославская область, г. Гаврилов-Ям, ул. Мичурина, д. 40	Действующий
Гаврилов-Ямский муниципальный округ	*Ярославская область, г. Гаврилов-Ям, ул. Мичурина, д. 39	Действующий
Гаврилов-Ямский муниципальный округ	*Ярославская область, г. Гаврилов-Ям, ул. Мичурина, д. 38	Действующий
Гаврилов-Ямский муниципальный округ	*Ярославская область, г. Гаврилов-Ям, ул. Мичурина, д. 37	Действующий
Гаврилов-Ямский муниципальный округ	*Ярославская область, г. Гаврилов-Ям, ул. Мичурина, д. 36	Действующий
Гаврилов-Ямский муниципальный округ	*Ярославская область, г. Гаврилов-Ям, ул. Мичурина, д. 35	Действующий
Гаврилов-Ямский муниципальный округ	*Ярославская область, г. Гаврилов-Ям, ул. Мичурина, д. 34	Действующий
Гаврилов-Ямский муниципальный округ	*Ярославская область, г. Гаврилов-Ям, ул. Мичурина, д. 33	Действующий
Гаврилов-Ямский муниципальный округ	*Ярославская область, г. Гаврилов-Ям, ул. Мичурина, д. 32	Действующий
Гаврилов-Ямский муниципальный округ	*Ярославская область, г. Гаврилов-Ям, ул. Мичурина, д. 31	Действующий
Гаврилов-Ямский муниципальный округ	*Ярославская область, г. Гаврилов-Ям, ул. Мичурина, д. 30	Действующий
Гаврилов-Ямский муниципальный округ	*Ярославская область, г. Гаврилов-Ям, ул. Мичурина, д. 29	Действующий
Гаврилов-Ямский муниципальный округ	*Ярославская область, г. Гаврилов-Ям, ул. Мичурина, д. 28	Действующий
Гаврилов-Ямский муниципальный округ	*Ярославская область, г. Гаврилов-Ям, ул. Мичурина, д. 27	Действующий
Гаврилов-Ямский муниципальный округ	*Ярославская область, г. Гаврилов-Ям, ул. Мичурина, д. 26	Действующий
Гаврилов-Ямский муниципальный округ	*Ярославская область, г. Гаврилов-Ям, ул. Мичурина, д. 25	Действующий
Гаврилов-Ямский муниципальный округ	*Ярославская область, г. Гаврилов-Ям, ул. Мичурина, д. 24	Действующий
Гаврилов-Ямский муниципальный округ	*Ярославская область, г. Гаврилов-Ям, ул. Мичурина, д. 23	Действующий
Гаврилов-Ямский муниципальный округ	*Ярославская область, г. Гаврилов-Ям, ул. Мичурина, д. 22	Действующий
Гаврилов-Ямский муниципальный округ	*Ярославская область, г. Гаврилов-Ям, ул. Мичурина, д. 21	Действующий
Гаврилов-Ямский муниципальный округ	*Ярославская область, г. Гаврилов-Ям, ул. Мичурина, д. 20	Действующий
Гаврилов-Ямский муниципальный округ	*Ярославская область, г. Гаврилов-Ям, ул. Мичурина, д. 19	Действующий
Гаврилов-Ямский муниципальный округ	*Ярославская область, г. Гаврилов-Ям, ул. Мичурина, д. 18	Действующий
Гаврилов-Ямский муниципальный округ	*Ярославская область, г. Гаврилов-Ям, ул. Мичурина, д. 17	Действующий
Гаврилов-Ямский муниципальный округ	*Ярославская область, г. Гаврилов-Ям, ул. Мичурина, д. 16	Действующий
Гаврилов-Ямский муниципальный округ	*Ярославская область, г. Гаврилов-Ям, ул. Мичурина, д. 15	Действующий
Гаврилов-Ямский муниципальный округ	*Ярославская область, г. Гаврилов-Ям, ул. Мичурина, д. 14	Действующий
Гаврилов-Ямский муниципальный округ	*Ярославская область, г. Гаврилов-Ям, ул. Мичурина, д. 13	Действующий
Гаврилов-Ямский муниципальный округ	*Ярославская область, г. Гаврилов-Ям, ул. Мичурина, д. 12	Действующий
Гаврилов-Ямский муниципальный округ	*Ярославская область, г. Гаврилов-Ям, ул. Мичурина, д. 11	Действующий
Гаврилов-Ямский муниципальный округ	*Ярославская область, г. Гаврилов-Ям, ул. Мичурина, д. 10	Действующий
Гаврилов-Ямский муниципальный округ	*Ярославская область, г. Гаврилов-Ям, ул. Мичурина, д. 9	Действующий
Гаврилов-Ямский муниципальный округ	*Ярославская область, г. Гаврилов-Ям, ул. Мичурина, д. 8	Действующий
Гаврилов-Ямский муниципальный округ	*Ярославская область, г. Гаврилов-Ям, ул. Мичурина, д. 7	Действующий
Гаврилов-Ямский муниципальный округ	*Ярославская область, г. Гаврилов-Ям, ул. Мичурина, д. 6	Действующий
Гаврилов-Ямский муниципальный округ	*Ярославская область, г. Гаврилов-Ям, ул. Мичурина, д. 5	Действующий
Гаврилов-Ямский муниципальный округ	*Ярославская область, г. Гаврилов-Ям, ул. Мичурина, д. 4	Действующий
Гаврилов-Ямский муниципальный округ	*Ярославская область, г. Гаврилов-Ям, ул. Мичурина, д. 3	Действующий
Гаврилов-Ямский муниципальный округ	*Ярославская область, г. Гаврилов-Ям, ул. Мичурина, д. 2	Действующий
Гаврилов-Ямский муниципальный округ	*Ярославская область, г. Гаврилов-Ям, ул. Мичурина, д. 1	Действующий
Гаврилов-Ямский муниципальный округ	*Ярославская область, г. Гаврилов-Ям, ул. Мира, д.35	Действующий
Гаврилов-Ямский муниципальный округ	*Ярославская область, г. Гаврилов-Ям, ул. Мира, д.34	Действующий
Гаврилов-Ямский муниципальный округ	*Ярославская область, г. Гаврилов-Ям, ул. Мира, д.33	Действующий
Гаврилов-Ямский муниципальный округ	*Ярославская область, г. Гаврилов-Ям, ул. Мира, д.32	Действующий
Гаврилов-Ямский муниципальный округ	*Ярославская область, г. Гаврилов-Ям, ул. Мира, д.31	Действующий
Гаврилов-Ямский муниципальный округ	*Ярославская область, г. Гаврилов-Ям, ул. Мира, д.30	Действующий
Гаврилов-Ямский муниципальный округ	*Ярославская область, г. Гаврилов-Ям, ул. Мира, д.29	Действующий
Гаврилов-Ямский муниципальный округ	*Ярославская область, г. Гаврилов-Ям, ул. Мира, д.28	Действующий
Гаврилов-Ямский муниципальный округ	*Ярославская область, г. Гаврилов-Ям, ул. Мира, д.27	Действующий
Гаврилов-Ямский муниципальный округ	*Ярославская область, г. Гаврилов-Ям, ул. Мира, д.26	Действующий
Гаврилов-Ямский муниципальный округ	*Ярославская область, г. Гаврилов-Ям, ул. Мира, д.25	Действующий
Гаврилов-Ямский муниципальный округ	*Ярославская область, г. Гаврилов-Ям, ул. Мира, д.24	Действующий
Гаврилов-Ямский муниципальный округ	*Ярославская область, г. Гаврилов-Ям, ул. Мира, д.23	Действующий
Гаврилов-Ямский муниципальный округ	*Ярославская область, г. Гаврилов-Ям, ул. Мира, д.22	Действующий
Гаврилов-Ямский муниципальный округ	*Ярославская область, г. Гаврилов-Ям, ул. Мира, д.21	Действующий
Гаврилов-Ямский муниципальный округ	*Ярославская область, г. Гаврилов-Ям, ул. Восточная, д.19	Действующий
Гаврилов-Ямский муниципальный округ	*Ярославская область, г. Гаврилов-Ям, ул. Восточная, д.17	Действующий
Гаврилов-Ямский муниципальный округ	*Ярославская область, г. Гаврилов-Ям, ул. Восточная, д.15	Действующий
Гаврилов-Ямский муниципальный округ	*Ярославская область, г. Гаврилов-Ям, ул. Восточная, д.14	Действующий
Гаврилов-Ямский муниципальный округ	*Ярославская область, г. Гаврилов-Ям, ул. Восточная, д.13	Действующий
Гаврилов-Ямский муниципальный округ	*Ярославская область, г. Гаврилов-Ям, ул. Восточная, д.12	Действующий
Гаврилов-Ямский муниципальный округ	*Ярославская область, г. Гаврилов-Ям, ул. Восточная, д.11	Действующий
Гаврилов-Ямский муниципальный округ	*Ярославская область, г. Гаврилов-Ям, ул. Восточная, д.10	Действующий

Гаврилов-Ямский муниципальный округ	*Ярославская область, г. Гаврилов-Ям, ул. Восточная, д.9	Действующий
Гаврилов-Ямский муниципальный округ	*Ярославская область, г. Гаврилов-Ям, ул. Восточная, д.8	Действующий
Гаврилов-Ямский муниципальный округ	*Ярославская область, г. Гаврилов-Ям, ул. Восточная, д.7	Действующий
Гаврилов-Ямский муниципальный округ	*Ярославская область, г. Гаврилов-Ям, ул. Восточная, д.6	Действующий
Гаврилов-Ямский муниципальный округ	*Ярославская область, г. Гаврилов-Ям, ул. Восточная, д.5	Действующий
Гаврилов-Ямский муниципальный округ	*Ярославская область, г. Гаврилов-Ям, ул. Восточная, д.4	Действующий
Гаврилов-Ямский муниципальный округ	*Ярославская область, г. Гаврилов-Ям, ул. Восточная, д.3	Действующий
Гаврилов-Ямский муниципальный округ	*Ярославская область, г. Гаврилов-Ям, ул. Восточная, д.2	Действующий
Гаврилов-Ямский муниципальный округ	*Ярославская область, г. Гаврилов-Ям, ул. Авиаторов,д.21	Действующий
Гаврилов-Ямский муниципальный округ	*Ярославская область, г. Гаврилов-Ям, ул. Авиаторов,д.20	Действующий
Гаврилов-Ямский муниципальный округ	*Ярославская область, г. Гаврилов-Ям, ул. Авиаторов,д.19	Действующий
Гаврилов-Ямский муниципальный округ	*Ярославская область, г. Гаврилов-Ям, ул. Авиаторов,д.18	Действующий
Гаврилов-Ямский муниципальный округ	*Ярославская область, г. Гаврилов-Ям, ул. Авиаторов,д.17	Действующий
Гаврилов-Ямский муниципальный округ	*Ярославская область, г. Гаврилов-Ям, ул. Авиаторов,д.16	Действующий
Гаврилов-Ямский муниципальный округ	*Ярославская область, г. Гаврилов-Ям, ул. Авиаторов,д.15	Действующий
Гаврилов-Ямский муниципальный округ	*Ярославская область, г. Гаврилов-Ям, ул. Авиаторов,д.14	Действующий
Гаврилов-Ямский муниципальный округ	*Ярославская область, г. Гаврилов-Ям, ул. Авиаторов,д.13	Действующий
Гаврилов-Ямский муниципальный округ	*Ярославская область, г. Гаврилов-Ям, ул. Авиаторов,д.12	Действующий
Гаврилов-Ямский муниципальный округ	*Ярославская область, г. Гаврилов-Ям, ул. Авиаторов,д.11	Действующий
Гаврилов-Ямский муниципальный округ	*Ярославская область, г. Гаврилов-Ям, ул. Авиаторов,д.10	Действующий
Гаврилов-Ямский муниципальный округ	*Ярославская область, г. Гаврилов-Ям, ул. Авиаторов,д.9	Действующий
Гаврилов-Ямский муниципальный округ	*Ярославская область, г. Гаврилов-Ям, ул. Авиаторов,д.8	Действующий
Гаврилов-Ямский муниципальный округ	*Ярославская область, г. Гаврилов-Ям, ул. Авиаторов,д.7	Действующий
Гаврилов-Ямский муниципальный округ	*Ярославская область, г. Гаврилов-Ям, ул. Авиаторов,д.6	Действующий
Гаврилов-Ямский муниципальный округ	*Ярославская область, г. Гаврилов-Ям, ул. Авиаторов,д.5	Действующий
Гаврилов-Ямский муниципальный округ	*Ярославская область, г. Гаврилов-Ям, ул. Авиаторов,д.4	Действующий
Гаврилов-Ямский муниципальный округ	*Ярославская область, г. Гаврилов-Ям, ул. Авиаторов,д.3	Действующий
Гаврилов-Ямский муниципальный округ	*Ярославская область, г. Гаврилов-Ям, ул. Авиаторов,д.2	Действующий
Гаврилов-Ямский муниципальный округ	*Ярославская область, г. Гаврилов-Ям, ул. Авиаторов,д.1	Действующий
Гаврилов-Ямский муниципальный округ	*Ярославская область, г. Гаврилов-Ям, ул. Шлыкова, д.47	Действующий
Гаврилов-Ямский муниципальный округ	*Ярославская область, г. Гаврилов-Ям, ул. Шлыкова, д.46	Действующий
Гаврилов-Ямский муниципальный округ	*Ярославская область, г. Гаврилов-Ям, ул. Шлыкова, д.45	Действующий
Гаврилов-Ямский муниципальный округ	*Ярославская область, г. Гаврилов-Ям, ул. Шлыкова, д.43	Действующий
Гаврилов-Ямский муниципальный округ	*Ярославская область, г. Гаврилов-Ям, ул. Шлыкова, д.41	Действующий
Гаврилов-Ямский муниципальный округ	*Ярославская область, г. Гаврилов-Ям, ул. Шлыкова, д.39	Действующий
Гаврилов-Ямский муниципальный округ	*Ярославская область, г. Гаврилов-Ям, ул. Шлыкова, д.38	Действующий
Гаврилов-Ямский муниципальный округ	*Ярославская область, г. Гаврилов-Ям, ул. Шлыкова, д.37	Действующий
Гаврилов-Ямский муниципальный округ	*Ярославская область, г. Гаврилов-Ям, ул. Шлыкова, д.36	Действующий
Гаврилов-Ямский муниципальный округ	*Ярославская область, г. Гаврилов-Ям, ул. Шлыкова, д.35	Действующий
Гаврилов-Ямский муниципальный округ	*Ярославская область, г. Гаврилов-Ям, ул. Шлыкова, д.34	Действующий
Гаврилов-Ямский муниципальный округ	*Ярославская область, г. Гаврилов-Ям, ул. Шлыкова, д.33	Действующий
Гаврилов-Ямский муниципальный округ	*Ярославская область, г. Гаврилов-Ям, ул. Шлыкова, д.32	Действующий
Гаврилов-Ямский муниципальный округ	*Ярославская область, г. Гаврилов-Ям, ул. Шлыкова, д.31	Действующий
Гаврилов-Ямский муниципальный округ	*Ярославская область, г. Гаврилов-Ям, ул. Шлыкова, д.30	Действующий
Гаврилов-Ямский муниципальный округ	*Ярославская область, г. Гаврилов-Ям, ул. Шлыкова, д.29	Действующий
Гаврилов-Ямский муниципальный округ	*Ярославская область, г. Гаврилов-Ям, ул. Шлыкова, д.28	Действующий
Гаврилов-Ямский муниципальный округ	*Ярославская область, г. Гаврилов-Ям, ул. Шлыкова, д.27	Действующий
Гаврилов-Ямский муниципальный округ	*Ярославская область, г. Гаврилов-Ям, ул. Шлыкова, д.26	Действующий
Гаврилов-Ямский муниципальный округ	*Ярославская область, г. Гаврилов-Ям, ул. Шлыкова, д.25	Действующий
Гаврилов-Ямский муниципальный округ	*Ярославская область, г. Гаврилов-Ям, ул. Шлыкова, д.24	Действующий
Гаврилов-Ямский муниципальный округ	*Ярославская область, г. Гаврилов-Ям, ул. Шлыкова, д.23	Действующий
Гаврилов-Ямский муниципальный округ	*Ярославская область, г. Гаврилов-Ям, ул. Шлыкова, д.22	Действующий
Гаврилов-Ямский муниципальный округ	*Ярославская область, г. Гаврилов-Ям, ул. Шлыкова, д.21	Действующий
Гаврилов-Ямский муниципальный округ	*Ярославская область, г. Гаврилов-Ям, ул. Шлыкова, д.20	Действующий
Гаврилов-Ямский муниципальный округ	*Ярославская область, г. Гаврилов-Ям, ул. Шлыкова, д.19	Действующий
Гаврилов-Ямский муниципальный округ	*Ярославская область, г. Гаврилов-Ям, ул. Шлыкова, д.18	Действующий
Гаврилов-Ямский муниципальный округ	*Ярославская область, г. Гаврилов-Ям, ул. Шлыкова, д.17	Действующий
Гаврилов-Ямский муниципальный округ	*Ярославская область, г. Гаврилов-Ям, ул. Шлыкова, д.16	Действующий
Гаврилов-Ямский муниципальный округ	*Ярославская область, г. Гаврилов-Ям, ул. Шлыкова, д.15	Действующий
Гаврилов-Ямский муниципальный округ	*Ярославская область, г. Гаврилов-Ям, ул. Шлыкова, д.14	Действующий
Гаврилов-Ямский муниципальный округ	*Ярославская область, г. Гаврилов-Ям, ул. Шлыкова, д.13	Действующий
Гаврилов-Ямский муниципальный округ	*Ярославская область, г. Гаврилов-Ям, ул. Шлыкова, д.12	Действующий
Гаврилов-Ямский муниципальный округ	*Ярославская область, г. Гаврилов-Ям, ул. Шлыкова, д.11	Действующий
Гаврилов-Ямский муниципальный округ	*Ярославская область, г. Гаврилов-Ям, ул. Шлыкова, д.10	Действующий
Гаврилов-Ямский муниципальный округ	*Ярославская область, г. Гаврилов-Ям, ул. Шлыкова, д.9	Действующий
Гаврилов-Ямский муниципальный округ	*Ярославская область, г. Гаврилов-Ям, ул. Шлыкова, д.8	Действующий
Гаврилов-Ямский муниципальный округ	*Ярославская область, г. Гаврилов-Ям, ул. Шлыкова, д.7	Действующий
Гаврилов-Ямский муниципальный округ	*Ярославская область, г. Гаврилов-Ям, ул. Шлыкова, д.6	Действующий
Гаврилов-Ямский муниципальный округ	*Ярославская область, г. Гаврилов-Ям, ул. Шлыкова, д.5	Действующий
Гаврилов-Ямский муниципальный округ	*Ярославская область, г. Гаврилов-Ям, ул. Шлыкова, д.4	Действующий
Гаврилов-Ямский муниципальный округ	*Ярославская область, г. Гаврилов-Ям, ул. Шлыкова, д.3	Действующий

Гаврилов-Ямский муниципальный округ	*Ярославская область, г. Гаврилов-Ям, ул. Шлыкова, д.2	Действующий
Гаврилов-Ямский муниципальный округ	*Ярославская область, г. Гаврилов-Ям, ул. Шлыкова, д.1	Действующий
Гаврилов-Ямский муниципальный округ	*Ярославская область, г. Гаврилов-Ям, ул. Свободы, д.56	Действующий
Гаврилов-Ямский муниципальный округ	*Ярославская область, г. Гаврилов-Ям, ул. Свободы, д.54	Действующий
Гаврилов-Ямский муниципальный округ	*Ярославская область, г. Гаврилов-Ям, ул. Свободы, д.53	Действующий
Гаврилов-Ямский муниципальный округ	*Ярославская область, г. Гаврилов-Ям, ул. Свободы, д.52	Действующий
Гаврилов-Ямский муниципальный округ	*Ярославская область, г. Гаврилов-Ям, ул. Свободы, д.50	Действующий
Гаврилов-Ямский муниципальный округ	*Ярославская область, г. Гаврилов-Ям, ул. Свободы, д.48	Действующий
Гаврилов-Ямский муниципальный округ	*Ярославская область, г. Гаврилов-Ям, ул. Свободы, д.46	Действующий
Гаврилов-Ямский муниципальный округ	*Ярославская область, г. Гаврилов-Ям, ул. Свободы, д.45	Действующий
Гаврилов-Ямский муниципальный округ	*Ярославская область, г. Гаврилов-Ям, ул. Свободы, д.44	Действующий
Гаврилов-Ямский муниципальный округ	*Ярославская область, г. Гаврилов-Ям, ул. Свободы, д.43	Действующий
Гаврилов-Ямский муниципальный округ	*Ярославская область, г. Гаврилов-Ям, ул. Свободы, д.42	Действующий
Гаврилов-Ямский муниципальный округ	*Ярославская область, г. Гаврилов-Ям, ул. Свободы, д.41	Действующий
Гаврилов-Ямский муниципальный округ	*Ярославская область, г. Гаврилов-Ям, ул. Свободы, д.40	Действующий
Гаврилов-Ямский муниципальный округ	*Ярославская область, г. Гаврилов-Ям, ул. Свободы, д.39	Действующий
Гаврилов-Ямский муниципальный округ	*Ярославская область, г. Гаврилов-Ям, ул. Свободы, д.38	Действующий
Гаврилов-Ямский муниципальный округ	*Ярославская область, г. Гаврилов-Ям, ул. Свободы, д.37	Действующий
Гаврилов-Ямский муниципальный округ	*Ярославская область, г. Гаврилов-Ям, ул. Свободы, д.36	Действующий
Гаврилов-Ямский муниципальный округ	*Ярославская область, г. Гаврилов-Ям, ул. Свободы, д.35	Действующий
Гаврилов-Ямский муниципальный округ	*Ярославская область, г. Гаврилов-Ям, ул. Свободы, д.34	Действующий
Гаврилов-Ямский муниципальный округ	*Ярославская область, г. Гаврилов-Ям, ул. Свободы, д.33	Действующий
Гаврилов-Ямский муниципальный округ	*Ярославская область, г. Гаврилов-Ям, ул. Свободы, д.32	Действующий
Гаврилов-Ямский муниципальный округ	*Ярославская область, г. Гаврилов-Ям, ул. Свободы, д.31	Действующий
Гаврилов-Ямский муниципальный округ	*Ярославская область, г. Гаврилов-Ям, ул. Свободы, д.30	Действующий
Гаврилов-Ямский муниципальный округ	*Ярославская область, г. Гаврилов-Ям, ул. Свободы, д.29	Действующий
Гаврилов-Ямский муниципальный округ	*Ярославская область, г. Гаврилов-Ям, ул. Свободы, д.28	Действующий
Гаврилов-Ямский муниципальный округ	*Ярославская область, г. Гаврилов-Ям, ул. Свободы, д.27	Действующий
Гаврилов-Ямский муниципальный округ	*Ярославская область, г. Гаврилов-Ям, ул. Свободы, д.26	Действующий
Гаврилов-Ямский муниципальный округ	*Ярославская область, г. Гаврилов-Ям, ул. Свободы, д.25	Действующий
Гаврилов-Ямский муниципальный округ	*Ярославская область, г. Гаврилов-Ям, ул. Свободы, д.24	Действующий
Гаврилов-Ямский муниципальный округ	*Ярославская область, г. Гаврилов-Ям, ул. Свободы, д.23	Действующий
Гаврилов-Ямский муниципальный округ	*Ярославская область, г. Гаврилов-Ям, ул. Свободы, д.22	Действующий
Гаврилов-Ямский муниципальный округ	*Ярославская область, г. Гаврилов-Ям, ул. Свободы, д.21	Действующий
Гаврилов-Ямский муниципальный округ	*Ярославская область, г. Гаврилов-Ям, ул. Свободы, д.20	Действующий
Гаврилов-Ямский муниципальный округ	*Ярославская область, г. Гаврилов-Ям, ул. Свободы, д.19	Действующий
Гаврилов-Ямский муниципальный округ	*Ярославская область, г. Гаврилов-Ям, ул. Свободы, д.18	Действующий
Гаврилов-Ямский муниципальный округ	*Ярославская область, г. Гаврилов-Ям, ул. Свободы, д.17	Действующий
Гаврилов-Ямский муниципальный округ	*Ярославская область, г. Гаврилов-Ям, ул. Свободы, д.16	Действующий
Гаврилов-Ямский муниципальный округ	*Ярославская область, г. Гаврилов-Ям, ул. Свободы, д.15	Действующий
Гаврилов-Ямский муниципальный округ	*Ярославская область, г. Гаврилов-Ям, ул. Свободы, д.14	Действующий
Гаврилов-Ямский муниципальный округ	*Ярославская область, г. Гаврилов-Ям, ул. Свободы, д.13	Действующий
Гаврилов-Ямский муниципальный округ	*Ярославская область, г. Гаврилов-Ям, ул. Свободы, д.12	Действующий
Гаврилов-Ямский муниципальный округ	*Ярославская область, г. Гаврилов-Ям, ул. Свободы, д.11	Действующий
Гаврилов-Ямский муниципальный округ	*Ярославская область, г. Гаврилов-Ям, ул.Суворова, д.44	Действующий
Гаврилов-Ямский муниципальный округ	*Ярославская область, г. Гаврилов-Ям, ул.Суворова, д.43	Действующий
Гаврилов-Ямский муниципальный округ	*Ярославская область, г. Гаврилов-Ям, ул.Суворова, д.42	Действующий
Гаврилов-Ямский муниципальный округ	*Ярославская область, г. Гаврилов-Ям, ул.Суворова, д.41	Действующий
Гаврилов-Ямский муниципальный округ	*Ярославская область, г. Гаврилов-Ям, ул.Суворова, д.40	Действующий
Гаврилов-Ямский муниципальный округ	*Ярославская область, г. Гаврилов-Ям, ул.Суворова, д.39	Действующий
Гаврилов-Ямский муниципальный округ	*Ярославская область, г. Гаврилов-Ям, ул.Суворова, д.38	Действующий
Гаврилов-Ямский муниципальный округ	*Ярославская область, г. Гаврилов-Ям, ул.Суворова, д.37	Действующий
Гаврилов-Ямский муниципальный округ	*Ярославская область, г. Гаврилов-Ям, ул.Суворова, д.36	Действующий
Гаврилов-Ямский муниципальный округ	*Ярославская область, г. Гаврилов-Ям, ул.Суворова, д.35	Действующий
Гаврилов-Ямский муниципальный округ	*Ярославская область, г. Гаврилов-Ям, ул.Суворова, д.34	Действующий
Гаврилов-Ямский муниципальный округ	*Ярославская область, г. Гаврилов-Ям, ул.Суворова, д.33	Действующий
Гаврилов-Ямский муниципальный округ	*Ярославская область, г. Гаврилов-Ям, ул.Суворова, д.32	Действующий
Гаврилов-Ямский муниципальный округ	*Ярославская область, г. Гаврилов-Ям, ул.Суворова, д.31	Действующий
Гаврилов-Ямский муниципальный округ	*Ярославская область, г. Гаврилов-Ям, ул.Суворова, д.30	Действующий
Гаврилов-Ямский муниципальный округ	*Ярославская область, г. Гаврилов-Ям, ул.Суворова, д.29	Действующий
Гаврилов-Ямский муниципальный округ	*Ярославская область, г. Гаврилов-Ям, ул.Суворова, д.28	Действующий
Гаврилов-Ямский муниципальный округ	*Ярославская область, г. Гаврилов-Ям, ул.Суворова, д.27	Действующий
Гаврилов-Ямский муниципальный округ	*Ярославская область, г. Гаврилов-Ям, ул.Суворова, д.26	Действующий
Гаврилов-Ямский муниципальный округ	*Ярославская область, г. Гаврилов-Ям, ул.Суворова, д.25	Действующий
Гаврилов-Ямский муниципальный округ	*Ярославская область, г. Гаврилов-Ям, ул.Суворова, д.24	Действующий
Гаврилов-Ямский муниципальный округ	*Ярославская область, г. Гаврилов-Ям, ул.Суворова, д.23	Действующий
Гаврилов-Ямский муниципальный округ	*Ярославская область, г. Гаврилов-Ям, ул.Суворова, д.22	Действующий
Гаврилов-Ямский муниципальный округ	*Ярославская область, г. Гаврилов-Ям, ул.Суворова, д.21	Действующий
Гаврилов-Ямский муниципальный округ	*Ярославская область, г. Гаврилов-Ям, ул.Суворова, д.20	Действующий
Гаврилов-Ямский муниципальный округ	*Ярославская область, г. Гаврилов-Ям, ул.Суворова, д.19	Действующий
Гаврилов-Ямский муниципальный округ	*Ярославская область, г. Гаврилов-Ям, ул.Суворова, д.18	Действующий

Гаврилов-Ямский муниципальный округ	*Ярославская область, г. Гаврилов-Ям, ул.Суворова, д.17	Действующий
Гаврилов-Ямский муниципальный округ	*Ярославская область, г. Гаврилов-Ям, ул.Суворова, д.16	Действующий
Гаврилов-Ямский муниципальный округ	*Ярославская область, г. Гаврилов-Ям, ул.Суворова, д.15	Действующий
Гаврилов-Ямский муниципальный округ	*Ярославская область, г. Гаврилов-Ям, ул.Суворова, д.14	Действующий
Гаврилов-Ямский муниципальный округ	*Ярославская область, г. Гаврилов-Ям, ул.Суворова, д.13	Действующий
Гаврилов-Ямский муниципальный округ	*Ярославская область, г. Гаврилов-Ям, ул.Суворова, д.12	Действующий
Гаврилов-Ямский муниципальный округ	*Ярославская область, г. Гаврилов-Ям, ул.Суворова, д.11	Действующий
Гаврилов-Ямский муниципальный округ	*Ярославская область, г. Гаврилов-Ям, ул.Суворова, д.10	Действующий
Гаврилов-Ямский муниципальный округ	*Ярославская область, г. Гаврилов-Ям, ул.Суворова, д.9	Действующий
Гаврилов-Ямский муниципальный округ	*Ярославская область, г. Гаврилов-Ям, Маяковского д. 36	Действующий
Гаврилов-Ямский муниципальный округ	*Ярославская область, г. Гаврилов-Ям, Маяковского д. 35	Действующий
Гаврилов-Ямский муниципальный округ	*Ярославская область, г. Гаврилов-Ям, Маяковского д. 34	Действующий
Гаврилов-Ямский муниципальный округ	*Ярославская область, г. Гаврилов-Ям, Маяковского д. 33	Действующий
Гаврилов-Ямский муниципальный округ	*Ярославская область, г. Гаврилов-Ям, Маяковского д. 32	Действующий
Гаврилов-Ямский муниципальный округ	*Ярославская область, г. Гаврилов-Ям, Маяковского д. 31	Действующий
Гаврилов-Ямский муниципальный округ	*Ярославская область, г. Гаврилов-Ям, Маяковского д. 30	Действующий
Гаврилов-Ямский муниципальный округ	*Ярославская область, г. Гаврилов-Ям, Маяковского д. 29	Действующий
Гаврилов-Ямский муниципальный округ	*Ярославская область, г. Гаврилов-Ям, Маяковского д. 28	Действующий
Гаврилов-Ямский муниципальный округ	*Ярославская область, г. Гаврилов-Ям, Маяковского д. 27	Действующий
Гаврилов-Ямский муниципальный округ	*Ярославская область, г. Гаврилов-Ям, Маяковского д. 26	Действующий
Гаврилов-Ямский муниципальный округ	*Ярославская область, г. Гаврилов-Ям, Маяковского д. 25	Действующий
Гаврилов-Ямский муниципальный округ	*Ярославская область, г. Гаврилов-Ям, Маяковского д. 24	Действующий
Гаврилов-Ямский муниципальный округ	*Ярославская область, г. Гаврилов-Ям, Маяковского д. 23	Действующий
Гаврилов-Ямский муниципальный округ	*Ярославская область, г. Гаврилов-Ям, Маяковского д. 22	Действующий
Гаврилов-Ямский муниципальный округ	*Ярославская область, г. Гаврилов-Ям, Маяковского д. 21	Действующий
Гаврилов-Ямский муниципальный округ	*Ярославская область, г. Гаврилов-Ям, Маяковского д. 20	Действующий
Гаврилов-Ямский муниципальный округ	*Ярославская область, г. Гаврилов-Ям, Маяковского д. 19	Действующий
Гаврилов-Ямский муниципальный округ	*Ярославская область, г. Гаврилов-Ям, Маяковского д. 18	Действующий
Гаврилов-Ямский муниципальный округ	*Ярославская область, г. Гаврилов-Ям, Маяковского д. 17	Действующий
Гаврилов-Ямский муниципальный округ	*Ярославская область, г. Гаврилов-Ям, Маяковского д. 16	Действующий
Гаврилов-Ямский муниципальный округ	*Ярославская область, г. Гаврилов-Ям, Маяковского д. 15	Действующий
Гаврилов-Ямский муниципальный округ	*Ярославская область, г. Гаврилов-Ям, Маяковского д. 14	Действующий
Гаврилов-Ямский муниципальный округ	*Ярославская область, г. Гаврилов-Ям, Маяковского д. 13	Действующий
Гаврилов-Ямский муниципальный округ	*Ярославская область, г. Гаврилов-Ям, Маяковского д. 12	Действующий
Гаврилов-Ямский муниципальный округ	*Ярославская область, г. Гаврилов-Ям, Маяковского д. 11	Действующий
Гаврилов-Ямский муниципальный округ	*Ярославская область, г. Гаврилов-Ям, Маяковского д. 10	Действующий
Гаврилов-Ямский муниципальный округ	*Ярославская область, г. Гаврилов-Ям, Маяковского д. 9	Действующий
Гаврилов-Ямский муниципальный округ	*Ярославская область, г. Гаврилов-Ям, Маяковского д. 8	Действующий
Гаврилов-Ямский муниципальный округ	*Ярославская область, г. Гаврилов-Ям, Маяковского д. 7	Действующий
Гаврилов-Ямский муниципальный округ	*Ярославская область, г. Гаврилов-Ям, Маяковского д. 6	Действующий
Гаврилов-Ямский муниципальный округ	*Ярославская область, г. Гаврилов-Ям, Маяковского д. 5	Действующий
Гаврилов-Ямский муниципальный округ	*Ярославская область, г. Гаврилов-Ям, Маяковского д. 4	Действующий
Гаврилов-Ямский муниципальный округ	*Ярославская область, г. Гаврилов-Ям, Маяковского д. 3	Действующий
Гаврилов-Ямский муниципальный округ	*Ярославская область, г. Гаврилов-Ям, Маяковского д. 2	Действующий
Гаврилов-Ямский муниципальный округ	*Ярославская область, г. Гаврилов-Ям, Некрасова д. 53	Действующий
Гаврилов-Ямский муниципальный округ	*Ярославская область, г. Гаврилов-Ям, Некрасова д. 52	Действующий
Гаврилов-Ямский муниципальный округ	*Ярославская область, г. Гаврилов-Ям, Некрасова д. 51	Действующий
Гаврилов-Ямский муниципальный округ	*Ярославская область, г. Гаврилов-Ям, Некрасова д. 50	Действующий
Гаврилов-Ямский муниципальный округ	*Ярославская область, г. Гаврилов-Ям, Некрасова д. 49	Действующий
Гаврилов-Ямский муниципальный округ	*Ярославская область, г. Гаврилов-Ям, Некрасова д. 48	Действующий
Гаврилов-Ямский муниципальный округ	*Ярославская область, г. Гаврилов-Ям, Некрасова д. 47	Действующий
Гаврилов-Ямский муниципальный округ	*Ярославская область, г. Гаврилов-Ям, Некрасова д. 46	Действующий
Гаврилов-Ямский муниципальный округ	*Ярославская область, г. Гаврилов-Ям, Некрасова д. 45	Действующий
Гаврилов-Ямский муниципальный округ	*Ярославская область, г. Гаврилов-Ям, Некрасова д. 44	Действующий
Гаврилов-Ямский муниципальный округ	*Ярославская область, г. Гаврилов-Ям, Некрасова д. 43	Действующий
Гаврилов-Ямский муниципальный округ	*Ярославская область, г. Гаврилов-Ям, Некрасова д. 42	Действующий
Гаврилов-Ямский муниципальный округ	*Ярославская область, г. Гаврилов-Ям, Некрасова д. 41	Действующий
Гаврилов-Ямский муниципальный округ	*Ярославская область, г. Гаврилов-Ям, Некрасова д. 40	Действующий
Гаврилов-Ямский муниципальный округ	*Ярославская область, г. Гаврилов-Ям, Некрасова д. 39	Действующий
Гаврилов-Ямский муниципальный округ	*Ярославская область, г. Гаврилов-Ям, Некрасова д. 38	Действующий
Гаврилов-Ямский муниципальный округ	*Ярославская область, г. Гаврилов-Ям, Некрасова д. 37	Действующий
Гаврилов-Ямский муниципальный округ	*Ярославская область, г. Гаврилов-Ям, Некрасова д. 36	Действующий
Гаврилов-Ямский муниципальный округ	*Ярославская область, г. Гаврилов-Ям, Некрасова д. 35	Действующий
Гаврилов-Ямский муниципальный округ	*Ярославская область, г. Гаврилов-Ям, Некрасова д. 34	Действующий
Гаврилов-Ямский муниципальный округ	*Ярославская область, г. Гаврилов-Ям, Некрасова д. 33	Действующий
Гаврилов-Ямский муниципальный округ	*Ярославская область, г. Гаврилов-Ям, Некрасова д. 32	Действующий
Гаврилов-Ямский муниципальный округ	*Ярославская область, г. Гаврилов-Ям, Некрасова д. 31	Действующий
Гаврилов-Ямский муниципальный округ	*Ярославская область, г. Гаврилов-Ям, Некрасова д. 30	Действующий
Гаврилов-Ямский муниципальный округ	*Ярославская область, г. Гаврилов-Ям, Некрасова д. 29	Действующий
Гаврилов-Ямский муниципальный округ	*Ярославская область, г. Гаврилов-Ям, Некрасова д. 28	Действующий
Гаврилов-Ямский муниципальный округ	*Ярославская область, г. Гаврилов-Ям, Некрасова д. 27	Действующий

Гаврилов-Ямский муниципальный округ	*Ярославская область, г. Гаврилов-Ям, Некрасова д. 26	Действующий
Гаврилов-Ямский муниципальный округ	*Ярославская область, г. Гаврилов-Ям, Некрасова д. 25	Действующий
Гаврилов-Ямский муниципальный округ	*Ярославская область, г. Гаврилов-Ям, Некрасова д. 24	Действующий
Гаврилов-Ямский муниципальный округ	*Ярославская область, г. Гаврилов-Ям, Некрасова д. 23	Действующий
Гаврилов-Ямский муниципальный округ	*Ярославская область, г. Гаврилов-Ям, Некрасова д. 22	Действующий
Гаврилов-Ямский муниципальный округ	*Ярославская область, г. Гаврилов-Ям, Некрасова д. 21	Действующий
Гаврилов-Ямский муниципальный округ	*Ярославская область, г. Гаврилов-Ям, Некрасова д. 20	Действующий
Гаврилов-Ямский муниципальный округ	*Ярославская область, г. Гаврилов-Ям, Некрасова д. 19	Действующий
Гаврилов-Ямский муниципальный округ	*Ярославская область, г. Гаврилов-Ям, Некрасова д. 18	Действующий
Гаврилов-Ямский муниципальный округ	*Ярославская область, г. Гаврилов-Ям, Некрасова д. 17	Действующий
Гаврилов-Ямский муниципальный округ	*Ярославская область, г. Гаврилов-Ям, Некрасова д. 16	Действующий
Гаврилов-Ямский муниципальный округ	*Ярославская область, г. Гаврилов-Ям, Некрасова д. 15	Действующий
Гаврилов-Ямский муниципальный округ	*Ярославская область, г. Гаврилов-Ям, Некрасова д. 14	Действующий
Гаврилов-Ямский муниципальный округ	*Ярославская область, г. Гаврилов-Ям, Некрасова д. 13	Действующий
Гаврилов-Ямский муниципальный округ	*Ярославская область, г. Гаврилов-Ям, Некрасова д. 12	Действующий
Гаврилов-Ямский муниципальный округ	*Ярославская область, г. Гаврилов-Ям, Декабристов д. 82	Действующий
Гаврилов-Ямский муниципальный округ	*Ярославская область, г. Гаврилов-Ям, Декабристов д. 80	Действующий
Гаврилов-Ямский муниципальный округ	*Ярославская область, г. Гаврилов-Ям, Декабристов д. 78	Действующий
Гаврилов-Ямский муниципальный округ	*Ярославская область, г. Гаврилов-Ям, Декабристов д. 77	Действующий
Гаврилов-Ямский муниципальный округ	*Ярославская область, г. Гаврилов-Ям, Декабристов д. 76	Действующий
Гаврилов-Ямский муниципальный округ	*Ярославская область, г. Гаврилов-Ям, Декабристов д. 75	Действующий
Гаврилов-Ямский муниципальный округ	*Ярославская область, г. Гаврилов-Ям, Декабристов д. 74	Действующий
Гаврилов-Ямский муниципальный округ	*Ярославская область, г. Гаврилов-Ям, Декабристов д. 73	Действующий
Гаврилов-Ямский муниципальный округ	*Ярославская область, г. Гаврилов-Ям, Декабристов д. 72	Действующий
Гаврилов-Ямский муниципальный округ	*Ярославская область, г. Гаврилов-Ям, Декабристов д. 71	Действующий
Гаврилов-Ямский муниципальный округ	*Ярославская область, г. Гаврилов-Ям, Декабристов д. 70	Действующий
Гаврилов-Ямский муниципальный округ	*Ярославская область, г. Гаврилов-Ям, Декабристов д. 69	Действующий
Гаврилов-Ямский муниципальный округ	*Ярославская область, г. Гаврилов-Ям, Декабристов д. 68	Действующий
Гаврилов-Ямский муниципальный округ	*Ярославская область, г. Гаврилов-Ям, Декабристов д. 67	Действующий
Гаврилов-Ямский муниципальный округ	*Ярославская область, г. Гаврилов-Ям, Декабристов д. 66	Действующий
Гаврилов-Ямский муниципальный округ	*Ярославская область, г. Гаврилов-Ям, Декабристов д. 65	Действующий
Гаврилов-Ямский муниципальный округ	*Ярославская область, г. Гаврилов-Ям, Декабристов д. 64	Действующий
Гаврилов-Ямский муниципальный округ	*Ярославская область, г. Гаврилов-Ям, Декабристов д. 63	Действующий
Гаврилов-Ямский муниципальный округ	*Ярославская область, г. Гаврилов-Ям, Декабристов д. 62	Действующий
Гаврилов-Ямский муниципальный округ	*Ярославская область, г. Гаврилов-Ям, Декабристов д. 61	Действующий
Гаврилов-Ямский муниципальный округ	*Ярославская область, г. Гаврилов-Ям, Декабристов д. 60	Действующий
Гаврилов-Ямский муниципальный округ	*Ярославская область, г. Гаврилов-Ям, Декабристов д. 59	Действующий
Гаврилов-Ямский муниципальный округ	*Ярославская область, г. Гаврилов-Ям, Декабристов д. 58	Действующий
Гаврилов-Ямский муниципальный округ	*Ярославская область, г. Гаврилов-Ям, Декабристов д. 57	Действующий
Гаврилов-Ямский муниципальный округ	*Ярославская область, г. Гаврилов-Ям, Декабристов д. 56	Действующий
Гаврилов-Ямский муниципальный округ	*Ярославская область, г. Гаврилов-Ям, Декабристов д. 55	Действующий
Гаврилов-Ямский муниципальный округ	*Ярославская область, г. Гаврилов-Ям, Декабристов д. 54	Действующий
Гаврилов-Ямский муниципальный округ	*Ярославская область, г. Гаврилов-Ям, Декабристов д. 53	Действующий
Гаврилов-Ямский муниципальный округ	*Ярославская область, г. Гаврилов-Ям, Декабристов д. 52	Действующий
Гаврилов-Ямский муниципальный округ	*Ярославская область, г. Гаврилов-Ям, Декабристов д. 51	Действующий
Гаврилов-Ямский муниципальный округ	*Ярославская область, г. Гаврилов-Ям, Декабристов д. 50	Действующий
Гаврилов-Ямский муниципальный округ	*Ярославская область, г. Гаврилов-Ям, Декабристов д. 49	Действующий
Гаврилов-Ямский муниципальный округ	*Ярославская область, г. Гаврилов-Ям, Декабристов д. 48	Действующий
Гаврилов-Ямский муниципальный округ	*Ярославская область, г. Гаврилов-Ям, Декабристов д. 47	Действующий
Гаврилов-Ямский муниципальный округ	*Ярославская область, г. Гаврилов-Ям, Декабристов д. 46	Действующий
Гаврилов-Ямский муниципальный округ	*Ярославская область, г. Гаврилов-Ям, Декабристов д. 45	Действующий
Гаврилов-Ямский муниципальный округ	*Ярославская область, г. Гаврилов-Ям, Декабристов д. 44	Действующий
Гаврилов-Ямский муниципальный округ	*Ярославская область, г. Гаврилов-Ям, Декабристов д. 43	Действующий
Гаврилов-Ямский муниципальный округ	*Ярославская область, г. Гаврилов-Ям, Декабристов д. 42	Действующий
Гаврилов-Ямский муниципальный округ	*Ярославская область, г. Гаврилов-Ям, Декабристов д. 41	Действующий
Гаврилов-Ямский муниципальный округ	*Ярославская область, г. Гаврилов-Ям, Декабристов д. 40	Действующий
Гаврилов-Ямский муниципальный округ	*Ярославская область, г. Гаврилов-Ям, Декабристов д. 39	Действующий
Гаврилов-Ямский муниципальный округ	*Ярославская область, г. Гаврилов-Ям, Декабристов д. 38	Действующий
Гаврилов-Ямский муниципальный округ	*Ярославская область, г. Гаврилов-Ям, Декабристов д. 37	Действующий
Гаврилов-Ямский муниципальный округ	*Ярославская область, г. Гаврилов-Ям, Декабристов д. 36	Действующий
Гаврилов-Ямский муниципальный округ	*Ярославская область, г. Гаврилов-Ям, Декабристов д. 35	Действующий
Гаврилов-Ямский муниципальный округ	*Ярославская область, г. Гаврилов-Ям, Декабристов д. 34	Действующий
Гаврилов-Ямский муниципальный округ	*Ярославская область, г. Гаврилов-Ям, Декабристов д. 33	Действующий
Гаврилов-Ямский муниципальный округ	*Ярославская область, г. Гаврилов-Ям, Декабристов д. 32	Действующий
Гаврилов-Ямский муниципальный округ	*Ярославская область, г. Гаврилов-Ям, Декабристов д. 31	Действующий
Гаврилов-Ямский муниципальный округ	*Ярославская область, г. Гаврилов-Ям, Декабристов д. 30	Действующий
Гаврилов-Ямский муниципальный округ	*Ярославская область, г. Гаврилов-Ям, Декабристов д. 29	Действующий
Гаврилов-Ямский муниципальный округ	*Ярославская область, г. Гаврилов-Ям, Декабристов д. 28	Действующий
Гаврилов-Ямский муниципальный округ	*Ярославская область, г. Гаврилов-Ям, Декабристов д. 27	Действующий
Гаврилов-Ямский муниципальный округ	*Ярославская область, г. Гаврилов-Ям, Декабристов д. 26	Действующий
Гаврилов-Ямский муниципальный округ	*Ярославская область, г. Гаврилов-Ям, Декабристов д. 25	Действующий

Гаврилов-Ямский муниципальный округ	*Ярославская область, г. Гаврилов-Ям, Декабристов д. 24	Действующий
Гаврилов-Ямский муниципальный округ	*Ярославская область, г. Гаврилов-Ям, Декабристов д. 23	Действующий
Гаврилов-Ямский муниципальный округ	*Ярославская область, г. Гаврилов-Ям, Декабристов д. 22	Действующий
Гаврилов-Ямский муниципальный округ	*Ярославская область, г. Гаврилов-Ям, Декабристов д. 21	Действующий
Гаврилов-Ямский муниципальный округ	*Ярославская область, г. Гаврилов-Ям, Декабристов д. 20	Действующий
Гаврилов-Ямский муниципальный округ	*Ярославская область, г. Гаврилов-Ям, Декабристов д. 19	Действующий
Гаврилов-Ямский муниципальный округ	*Ярославская область, г. Гаврилов-Ям, Декабристов д. 18	Действующий
Гаврилов-Ямский муниципальный округ	*Ярославская область, г. Гаврилов-Ям, Декабристов д. 17	Действующий
Гаврилов-Ямский муниципальный округ	*Ярославская область, г. Гаврилов-Ям, Декабристов д. 16	Действующий
Гаврилов-Ямский муниципальный округ	*Ярославская область, г. Гаврилов-Ям, Декабристов д. 15	Действующий
Гаврилов-Ямский муниципальный округ	*Ярославская область, г. Гаврилов-Ям, Декабристов д. 14	Действующий
Гаврилов-Ямский муниципальный округ	*Ярославская область, г. Гаврилов-Ям, Декабристов д. 13	Действующий
Гаврилов-Ямский муниципальный округ	*Ярославская область, г. Гаврилов-Ям, Декабристов д. 11	Действующий
Гаврилов-Ямский муниципальный округ	*Ярославская область, г. Гаврилов-Ям, Декабристов д. 10	Действующий
Гаврилов-Ямский муниципальный округ	*Ярославская область, г. Гаврилов-Ям, Декабристов д. 9	Действующий
Гаврилов-Ямский муниципальный округ	*Ярославская область, г. Гаврилов-Ям, Декабристов д. 8	Действующий
Гаврилов-Ямский муниципальный округ	*Ярославская область, г. Гаврилов-Ям, Декабристов д. 7	Действующий
Гаврилов-Ямский муниципальный округ	*Ярославская область, г. Гаврилов-Ям, Декабристов д. 6	Действующий
Гаврилов-Ямский муниципальный округ	*Ярославская область, г. Гаврилов-Ям, ул. Царевского, д.18	Действующий
Гаврилов-Ямский муниципальный округ	*Ярославская область, г. Гаврилов-Ям, ул. Царевского, д.17	Действующий
Гаврилов-Ямский муниципальный округ	*Ярославская область, г. Гаврилов-Ям, ул. Царевского, д.15	Действующий
Гаврилов-Ямский муниципальный округ	*Ярославская область, г. Гаврилов-Ям, ул. Царевского, д.13	Действующий
Гаврилов-Ямский муниципальный округ	*Ярославская область, г. Гаврилов-Ям, ул. Царевского, д.11	Действующий
Гаврилов-Ямский муниципальный округ	*Ярославская область, г. Гаврилов-Ям, ул. Царевского, д.10	Действующий
Гаврилов-Ямский муниципальный округ	*Ярославская область, г. Гаврилов-Ям, ул. Царевского, д.9	Действующий
Гаврилов-Ямский муниципальный округ	*Ярославская область, г. Гаврилов-Ям, ул. Царевского, д.5	Действующий
Гаврилов-Ямский муниципальный округ	*Ярославская область, г. Гаврилов-Ям, ул. Есенина, д. 8	Действующий
Гаврилов-Ямский муниципальный округ	*Ярославская область, г. Гаврилов-Ям, ул. Есенина, д. 7	Действующий
Гаврилов-Ямский муниципальный округ	*Ярославская область, г. Гаврилов-Ям, ул. Есенина, д. 4	Действующий
Гаврилов-Ямский муниципальный округ	*Ярославская область, г. Гаврилов-Ям, ул. Цветаевой, д. 17	Действующий
Гаврилов-Ямский муниципальный округ	*Ярославская область, г. Гаврилов-Ям, ул. Цветаевой, д. 16	Действующий
Гаврилов-Ямский муниципальный округ	*Ярославская область, г. Гаврилов-Ям, ул. Цветаевой, д. 15	Действующий
Гаврилов-Ямский муниципальный округ	*Ярославская область, г. Гаврилов-Ям, ул. Цветаевой, д. 14	Действующий
Гаврилов-Ямский муниципальный округ	*Ярославская область, г. Гаврилов-Ям, ул. Цветаевой, д. 13	Действующий
Гаврилов-Ямский муниципальный округ	*Ярославская область, г. Гаврилов-Ям, ул. Паншина, д.14	Действующий
Гаврилов-Ямский муниципальный округ	*Ярославская область, г. Гаврилов-Ям, ул. Паншина, д.13	Действующий
Гаврилов-Ямский муниципальный округ	*Ярославская область, г. Гаврилов-Ям, ул. Паншина, д.12	Действующий
Гаврилов-Ямский муниципальный округ	*Ярославская область, г. Гаврилов-Ям, ул. Паншина, д.11	Действующий
Гаврилов-Ямский муниципальный округ	*Ярославская область, г. Гаврилов-Ям, ул. Паншина, д.10	Действующий
Гаврилов-Ямский муниципальный округ	*Ярославская область, г. Гаврилов-Ям, ул. Паншина, д.9	Действующий
Гаврилов-Ямский муниципальный округ	*Ярославская область, г. Гаврилов-Ям, ул. Паншина, д.8	Действующий
Гаврилов-Ямский муниципальный округ	*Ярославская область, г. Гаврилов-Ям, ул. Паншина, д.7	Действующий
Гаврилов-Ямский муниципальный округ	*Ярославская область, г. Гаврилов-Ям, ул. Паншина, д.6	Действующий
Гаврилов-Ямский муниципальный округ	*Ярославская область, г. Гаврилов-Ям, ул. Паншина, д.5	Действующий
Гаврилов-Ямский муниципальный округ	*Ярославская область, г. Гаврилов-Ям, ул. Паншина, д.4	Действующий
Гаврилов-Ямский муниципальный округ	*Ярославская область, г. Гаврилов-Ям, ул. Паншина, д.3	Действующий
Гаврилов-Ямский муниципальный округ	*Ярославская область, г. Гаврилов-Ям, ул. Паншина, д.2	Действующий
Гаврилов-Ямский муниципальный округ	*Ярославская область, г. Гаврилов-Ям, ул. Паншина, д.1	Действующий
Гаврилов-Ямский муниципальный округ	*Ярославская область, г. Гаврилов-Ям, ул. Булгакова, д.6	Действующий
Гаврилов-Ямский муниципальный округ	*Ярославская область, г. Гаврилов-Ям, ул. Булгакова, д.5	Действующий
Гаврилов-Ямский муниципальный округ	*Ярославская область, г. Гаврилов-Ям, ул. Булгакова, д.4	Действующий
Гаврилов-Ямский муниципальный округ	*Ярославская область, г. Гаврилов-Ям, ул. Булгакова, д.3	Действующий
Гаврилов-Ямский муниципальный округ	*Ярославская область, г. Гаврилов-Ям, ул. Булгакова, д.2	Действующий
Гаврилов-Ямский муниципальный округ	*Ярославская область, г. Гаврилов-Ям, ул. Булгакова, д.1	Действующий
Гаврилов-Ямский муниципальный округ	*Ярославская область, г. Гаврилов-Ям, ул. 12 Июня, д. 8	Действующий
Гаврилов-Ямский муниципальный округ	*Ярославская область, г. Гаврилов-Ям, ул. 12 Июня, д. 7	Действующий
Гаврилов-Ямский муниципальный округ	*Ярославская область, г. Гаврилов-Ям, ул. Разина д.21	Действующий
Гаврилов-Ямский муниципальный округ	*Ярославская область, г. Гаврилов-Ям, ул. Разина д.20	Действующий
Гаврилов-Ямский муниципальный округ	*Ярославская область, г. Гаврилов-Ям, ул. Разина д.19	Действующий
Гаврилов-Ямский муниципальный округ	*Ярославская область, г. Гаврилов-Ям, ул. Разина д.18	Действующий
Гаврилов-Ямский муниципальный округ	*Ярославская область, г. Гаврилов-Ям, ул. Разина д.17	Действующий
Гаврилов-Ямский муниципальный округ	*Ярославская область, г. Гаврилов-Ям, ул. Разина д.16	Действующий
Гаврилов-Ямский муниципальный округ	*Ярославская область, г. Гаврилов-Ям, ул. Разина д.15	Действующий
Гаврилов-Ямский муниципальный округ	*Ярославская область, г. Гаврилов-Ям, ул. Разина д.14	Действующий
Гаврилов-Ямский муниципальный округ	*Ярославская область, г. Гаврилов-Ям, ул. Разина д.13	Действующий
Гаврилов-Ямский муниципальный округ	*Ярославская область, г. Гаврилов-Ям, ул. Разина д.12	Действующий
Гаврилов-Ямский муниципальный округ	*Ярославская область, г. Гаврилов-Ям, ул. Разина д.11	Действующий
Гаврилов-Ямский муниципальный округ	*Ярославская область, г. Гаврилов-Ям, ул. Разина д.10	Действующий
Гаврилов-Ямский муниципальный округ	*Ярославская область, г. Гаврилов-Ям, ул. Разина д.9	Действующий
Гаврилов-Ямский муниципальный округ	*Ярославская область, г. Гаврилов-Ям, ул. Разина д.8	Действующий
Гаврилов-Ямский муниципальный округ	*Ярославская область, г. Гаврилов-Ям, ул. Разина д.7	Действующий

Гаврилов-Ямский муниципальный округ	*Ярославская область, г. Гаврилов-Ям, ул. Разина д.6	Действующий
Гаврилов-Ямский муниципальный округ	*Ярославская область, г. Гаврилов-Ям, ул. Разина д.5	Действующий
Гаврилов-Ямский муниципальный округ	*Ярославская область, г. Гаврилов-Ям, ул. Разина д.4	Действующий
Гаврилов-Ямский муниципальный округ	*Ярославская область, г. Гаврилов-Ям, ул. Разина д.3	Действующий
Гаврилов-Ямский муниципальный округ	*Ярославская область, г. Гаврилов-Ям, ул. Разина д.2	Действующий
Гаврилов-Ямский муниципальный округ	*Ярославская область, г. Гаврилов-Ям, ул. Разина д.1	Действующий
Гаврилов-Ямский муниципальный округ	*Ярославская область, г. Гаврилов-Ям, ул.Халтурина д. 17	Действующий
Гаврилов-Ямский муниципальный округ	*Ярославская область, г. Гаврилов-Ям, ул.Халтурина д. 15	Действующий
Гаврилов-Ямский муниципальный округ	*Ярославская область, г. Гаврилов-Ям, ул.Халтурина д. 13	Действующий
Гаврилов-Ямский муниципальный округ	*Ярославская область, г. Гаврилов-Ям, ул.Халтурина д. 11	Действующий
Гаврилов-Ямский муниципальный округ	*Ярославская область, г. Гаврилов-Ям, ул.Халтурина д. 9	Действующий
Гаврилов-Ямский муниципальный округ	*Ярославская область, г. Гаврилов-Ям, ул.Халтурина д. 7	Действующий
Гаврилов-Ямский муниципальный округ	*Ярославская область, г. Гаврилов-Ям, ул.Халтурина д. 6	Действующий
Гаврилов-Ямский муниципальный округ	*Ярославская область, г. Гаврилов-Ям, ул.Халтурина д. 5	Действующий
Гаврилов-Ямский муниципальный округ	*Ярославская область, г. Гаврилов-Ям, ул.Халтурина д. 4	Действующий
Гаврилов-Ямский муниципальный округ	*Ярославская область, г. Гаврилов-Ям, ул.Халтурина д. 3	Действующий
Гаврилов-Ямский муниципальный округ	*Ярославская область, г. Гаврилов-Ям, ул.Халтурина д. 2	Действующий
Гаврилов-Ямский муниципальный округ	*Ярославская область, г. Гаврилов-Ям, ул.Халтурина д. 1	Действующий
Гаврилов-Ямский муниципальный округ	*Ярославская область, г. Гаврилов-Ям, ул.Белинского д.12	Действующий
Гаврилов-Ямский муниципальный округ	*Ярославская область, г. Гаврилов-Ям, ул.Белинского д.11	Действующий
Гаврилов-Ямский муниципальный округ	*Ярославская область, г. Гаврилов-Ям, ул.Белинского д.10	Действующий
Гаврилов-Ямский муниципальный округ	*Ярославская область, г. Гаврилов-Ям, ул.Белинского д.9	Действующий
Гаврилов-Ямский муниципальный округ	*Ярославская область, г. Гаврилов-Ям, ул.Белинского д.8	Действующий
Гаврилов-Ямский муниципальный округ	*Ярославская область, г. Гаврилов-Ям, ул.Белинского д.7	Действующий
Гаврилов-Ямский муниципальный округ	*Ярославская область, г. Гаврилов-Ям, ул.Белинского д.6	Действующий
Гаврилов-Ямский муниципальный округ	*Ярославская область, г. Гаврилов-Ям, ул.Белинского д.5	Действующий
Гаврилов-Ямский муниципальный округ	*Ярославская область, г. Гаврилов-Ям, ул.Белинского д.4	Действующий
Гаврилов-Ямский муниципальный округ	*Ярославская область, г. Гаврилов-Ям, ул.Белинского д.2	Действующий
Гаврилов-Ямский муниципальный округ	*Ярославская область, г. Гаврилов-Ям, ул.Белинского д.1	Действующий
Гаврилов-Ямский муниципальный округ	*Ярославская область, г. Гаврилов-Ям, ул.Плеханова, д.8	Действующий
Гаврилов-Ямский муниципальный округ	*Ярославская область, г. Гаврилов-Ям, ул.Плеханова, д.7	Действующий
Гаврилов-Ямский муниципальный округ	*Ярославская область, г. Гаврилов-Ям, ул.Плеханова, д.6	Действующий
Гаврилов-Ямский муниципальный округ	*Ярославская область, г. Гаврилов-Ям, ул.Плеханова, д.5	Действующий
Гаврилов-Ямский муниципальный округ	*Ярославская область, г. Гаврилов-Ям, ул.Плеханова, д.4	Действующий
Гаврилов-Ямский муниципальный округ	*Ярославская область, г. Гаврилов-Ям, ул.Плеханова, д.3	Действующий
Гаврилов-Ямский муниципальный округ	*Ярославская область, г. Гаврилов-Ям, ул.Плеханова, д.2	Действующий
Гаврилов-Ямский муниципальный округ	*Ярославская область, г. Гаврилов-Ям, ул.Плеханова, д.1	Действующий
Гаврилов-Ямский муниципальный округ	*Ярославская область, г. Гаврилов-Ям, ул.Чехова д. 14	Действующий
Гаврилов-Ямский муниципальный округ	*Ярославская область, г. Гаврилов-Ям, ул.Чехова д. 12	Действующий
Гаврилов-Ямский муниципальный округ	*Ярославская область, г. Гаврилов-Ям, ул.Чехова д. 11	Действующий
Гаврилов-Ямский муниципальный округ	*Ярославская область, г. Гаврилов-Ям, ул.Чехова д. 10	Действующий
Гаврилов-Ямский муниципальный округ	*Ярославская область, г. Гаврилов-Ям, ул.Чехова д. 8	Действующий
Гаврилов-Ямский муниципальный округ	*Ярославская область, г. Гаврилов-Ям, ул.Чехова д. 7	Действующий
Гаврилов-Ямский муниципальный округ	*Ярославская область, г. Гаврилов-Ям, ул.Чехова д. 6	Действующий
Гаврилов-Ямский муниципальный округ	*Ярославская область, г. Гаврилов-Ям, ул.Чехова д. 5	Действующий
Гаврилов-Ямский муниципальный округ	*Ярославская область, г. Гаврилов-Ям, ул.Чехова д. 4	Действующий
Гаврилов-Ямский муниципальный округ	*Ярославская область, г. Гаврилов-Ям, ул.Чехова д. 2	Действующий
Гаврилов-Ямский муниципальный округ	*Ярославская область, г. Гаврилов-Ям, ул.Чехова д. 1	Действующий
Гаврилов-Ямский муниципальный округ	*Ярославская область, г. Гаврилов-Ям, ул.Герцена д.60	Действующий
Гаврилов-Ямский муниципальный округ	*Ярославская область, г. Гаврилов-Ям, ул.Герцена д.58	Действующий
Гаврилов-Ямский муниципальный округ	*Ярославская область, г. Гаврилов-Ям, ул.Герцена д.56	Действующий
Гаврилов-Ямский муниципальный округ	*Ярославская область, г. Гаврилов-Ям, ул.Герцена д.54	Действующий
Гаврилов-Ямский муниципальный округ	*Ярославская область, г. Гаврилов-Ям, ул.Герцена д.53	Действующий
Гаврилов-Ямский муниципальный округ	*Ярославская область, г. Гаврилов-Ям, ул.Герцена д.52	Действующий
Гаврилов-Ямский муниципальный округ	*Ярославская область, г. Гаврилов-Ям, ул.Герцена д.51	Действующий
Гаврилов-Ямский муниципальный округ	*Ярославская область, г. Гаврилов-Ям, ул.Герцена д.50	Действующий
Гаврилов-Ямский муниципальный округ	*Ярославская область, г. Гаврилов-Ям, ул.Герцена д.49	Действующий
Гаврилов-Ямский муниципальный округ	*Ярославская область, г. Гаврилов-Ям, ул.Герцена д.48	Действующий
Гаврилов-Ямский муниципальный округ	*Ярославская область, г. Гаврилов-Ям, ул.Герцена д.47	Действующий
Гаврилов-Ямский муниципальный округ	*Ярославская область, г. Гаврилов-Ям, ул.Герцена д.46	Действующий
Гаврилов-Ямский муниципальный округ	*Ярославская область, г. Гаврилов-Ям, ул.Герцена д.45	Действующий
Гаврилов-Ямский муниципальный округ	*Ярославская область, г. Гаврилов-Ям, ул.Герцена д.44	Действующий
Гаврилов-Ямский муниципальный округ	*Ярославская область, г. Гаврилов-Ям, ул.Герцена д.43	Действующий
Гаврилов-Ямский муниципальный округ	*Ярославская область, г. Гаврилов-Ям, ул.Герцена д.42	Действующий
Гаврилов-Ямский муниципальный округ	*Ярославская область, г. Гаврилов-Ям, ул.Герцена д.41	Действующий
Гаврилов-Ямский муниципальный округ	*Ярославская область, г. Гаврилов-Ям, ул.Герцена д.40	Действующий
Гаврилов-Ямский муниципальный округ	*Ярославская область, г. Гаврилов-Ям, ул.Герцена д.39	Действующий
Гаврилов-Ямский муниципальный округ	*Ярославская область, г. Гаврилов-Ям, ул.Герцена д.38	Действующий
Гаврилов-Ямский муниципальный округ	*Ярославская область, г. Гаврилов-Ям, ул.Герцена д.37	Действующий
Гаврилов-Ямский муниципальный округ	*Ярославская область, г. Гаврилов-Ям, ул.Некрасова д.38	Действующий
Гаврилов-Ямский муниципальный округ	*Ярославская область, г. Гаврилов-Ям, ул.Некрасова д.37	Действующий

Гаврилов-Ямский муниципальный округ	*Ярославская область, г. Гаврилов-Ям, ул.Некрасова д.36	Действующий
Гаврилов-Ямский муниципальный округ	*Ярославская область, г. Гаврилов-Ям, ул.Некрасова д.35	Действующий
Гаврилов-Ямский муниципальный округ	*Ярославская область, г. Гаврилов-Ям, ул.Некрасова д.34	Действующий
Гаврилов-Ямский муниципальный округ	*Ярославская область, г. Гаврилов-Ям, ул.Некрасова д.33	Действующий
Гаврилов-Ямский муниципальный округ	*Ярославская область, г. Гаврилов-Ям, ул.Некрасова д.32	Действующий
Гаврилов-Ямский муниципальный округ	*Ярославская область, г. Гаврилов-Ям, ул.Некрасова д.31	Действующий
Гаврилов-Ямский муниципальный округ	*Ярославская область, г. Гаврилов-Ям, ул.Некрасова д.30	Действующий
Гаврилов-Ямский муниципальный округ	*Ярославская область, г. Гаврилов-Ям, ул.Некрасова д.29	Действующий
Гаврилов-Ямский муниципальный округ	*Ярославская область, г. Гаврилов-Ям, ул.Некрасова д.28	Действующий
Гаврилов-Ямский муниципальный округ	*Ярославская область, г. Гаврилов-Ям, ул.Некрасова д.27	Действующий
Гаврилов-Ямский муниципальный округ	*Ярославская область, г. Гаврилов-Ям, ул.Некрасова д.26	Действующий
Гаврилов-Ямский муниципальный округ	*Ярославская область, г. Гаврилов-Ям, ул.Некрасова д.25	Действующий
Гаврилов-Ямский муниципальный округ	*Ярославская область, г. Гаврилов-Ям, ул.Некрасова д.24	Действующий
Гаврилов-Ямский муниципальный округ	*Ярославская область, г. Гаврилов-Ям, ул.Некрасова д.23	Действующий
Гаврилов-Ямский муниципальный округ	*Ярославская область, г. Гаврилов-Ям, ул.Некрасова д.22	Действующий
Гаврилов-Ямский муниципальный округ	*Ярославская область, г. Гаврилов-Ям, ул.Некрасова д.21	Действующий
Гаврилов-Ямский муниципальный округ	*Ярославская область, г. Гаврилов-Ям, ул.Некрасова д.20	Действующий
Гаврилов-Ямский муниципальный округ	*Ярославская область, г. Гаврилов-Ям, ул.Некрасова д.19	Действующий
Гаврилов-Ямский муниципальный округ	*Ярославская область, г. Гаврилов-Ям, ул.Некрасова д.18	Действующий
Гаврилов-Ямский муниципальный округ	*Ярославская область, г. Гаврилов-Ям, ул.Некрасова д.17	Действующий
Гаврилов-Ямский муниципальный округ	*Ярославская область, г. Гаврилов-Ям, ул.Некрасова д.16	Действующий
Гаврилов-Ямский муниципальный округ	*Ярославская область, г. Гаврилов-Ям, ул.Некрасова д.15	Действующий
Гаврилов-Ямский муниципальный округ	*Ярославская область, г. Гаврилов-Ям, ул.Некрасова д.14	Действующий
Гаврилов-Ямский муниципальный округ	*Ярославская область, г. Гаврилов-Ям, ул.Некрасова д.13	Действующий
Гаврилов-Ямский муниципальный округ	*Ярославская область, г. Гаврилов-Ям, ул.Некрасова д.12	Действующий
Гаврилов-Ямский муниципальный округ	*Ярославская область, г. Гаврилов-Ям, ул.Некрасова д.11	Действующий
Гаврилов-Ямский муниципальный округ	*Ярославская область, г. Гаврилов-Ям, ул.Некрасова д.10	Действующий
Гаврилов-Ямский муниципальный округ	*Ярославская область, г. Гаврилов-Ям, ул.Некрасова д.9	Действующий
Гаврилов-Ямский муниципальный округ	*Ярославская область, г. Гаврилов-Ям, ул.Некрасова д.8	Действующий
Гаврилов-Ямский муниципальный округ	*Ярославская область, г. Гаврилов-Ям, ул.Некрасова д.7	Действующий
Гаврилов-Ямский муниципальный округ	*Ярославская область, г. Гаврилов-Ям, ул.Некрасова д.6	Действующий
Гаврилов-Ямский муниципальный округ	*Ярославская область, г. Гаврилов-Ям, ул.Некрасова д.5	Действующий
Гаврилов-Ямский муниципальный округ	*Ярославская область, г. Гаврилов-Ям, ул.Некрасова д.4	Действующий
Гаврилов-Ямский муниципальный округ	*Ярославская область, г. Гаврилов-Ям, ул.Некрасова д.3	Действующий
Гаврилов-Ямский муниципальный округ	*Ярославская область, г. Гаврилов-Ям, ул.Некрасова д.2	Действующий
Гаврилов-Ямский муниципальный округ	*Ярославская область, г. Гаврилов-Ям, ул.Некрасова д.1	Действующий
Гаврилов-Ямский муниципальный округ	*Ярославская область, г. Гаврилов-Ям, ул.Чернышевского д.51	Действующий
Гаврилов-Ямский муниципальный округ	*Ярославская область, г. Гаврилов-Ям, ул.Чернышевского д.50	Действующий
Гаврилов-Ямский муниципальный округ	*Ярославская область, г. Гаврилов-Ям, ул.Чернышевского д.49	Действующий
Гаврилов-Ямский муниципальный округ	*Ярославская область, г. Гаврилов-Ям, ул.Чернышевского д.48	Действующий
Гаврилов-Ямский муниципальный округ	*Ярославская область, г. Гаврилов-Ям, ул.Чернышевского д.47	Действующий
Гаврилов-Ямский муниципальный округ	*Ярославская область, г. Гаврилов-Ям, ул.Чернышевского д.46	Действующий
Гаврилов-Ямский муниципальный округ	*Ярославская область, г. Гаврилов-Ям, ул.Чернышевского д.45	Действующий
Гаврилов-Ямский муниципальный округ	*Ярославская область, г. Гаврилов-Ям, ул.Чернышевского д.44	Действующий
Гаврилов-Ямский муниципальный округ	*Ярославская область, г. Гаврилов-Ям, ул.Чернышевского д.43	Действующий
Гаврилов-Ямский муниципальный округ	*Ярославская область, г. Гаврилов-Ям, ул.Чернышевского д.42	Действующий
Гаврилов-Ямский муниципальный округ	*Ярославская область, г. Гаврилов-Ям, ул.Чернышевского д.41	Действующий
Гаврилов-Ямский муниципальный округ	*Ярославская область, г. Гаврилов-Ям, ул.Чернышевского д.40	Действующий
Гаврилов-Ямский муниципальный округ	*Ярославская область, г. Гаврилов-Ям, ул.Чернышевского д.39	Действующий
Гаврилов-Ямский муниципальный округ	*Ярославская область, г. Гаврилов-Ям, ул.Чернышевского д.38	Действующий
Гаврилов-Ямский муниципальный округ	*Ярославская область, г. Гаврилов-Ям, ул.Чернышевского д.37	Действующий
Гаврилов-Ямский муниципальный округ	*Ярославская область, г. Гаврилов-Ям, ул.Чернышевского д.36	Действующий
Гаврилов-Ямский муниципальный округ	*Ярославская область, г. Гаврилов-Ям, ул.Чернышевского д.35	Действующий
Гаврилов-Ямский муниципальный округ	*Ярославская область, г. Гаврилов-Ям, ул.Чернышевского д.34	Действующий
Гаврилов-Ямский муниципальный округ	*Ярославская область, г. Гаврилов-Ям, ул.Чернышевского д.33	Действующий
Гаврилов-Ямский муниципальный округ	*Ярославская область, г. Гаврилов-Ям, ул.Чернышевского д.32	Действующий
Гаврилов-Ямский муниципальный округ	*Ярославская область, г. Гаврилов-Ям, ул.Чернышевского д.31	Действующий
Гаврилов-Ямский муниципальный округ	*Ярославская область, г. Гаврилов-Ям, ул.Чернышевского д.30	Действующий
Гаврилов-Ямский муниципальный округ	*Ярославская область, г. Гаврилов-Ям, ул.Чернышевского д.29	Действующий
Гаврилов-Ямский муниципальный округ	*Ярославская область, г. Гаврилов-Ям, ул.Чернышевского д.28	Действующий
Гаврилов-Ямский муниципальный округ	*Ярославская область, г. Гаврилов-Ям, ул.Чернышевского д.27	Действующий
Гаврилов-Ямский муниципальный округ	*Ярославская область, г. Гаврилов-Ям, ул.Чернышевского д.26	Действующий
Гаврилов-Ямский муниципальный округ	*Ярославская область, г. Гаврилов-Ям, ул.Чернышевского д.25	Действующий
Гаврилов-Ямский муниципальный округ	*Ярославская область, г. Гаврилов-Ям, ул.Чернышевского д.24	Действующий
Гаврилов-Ямский муниципальный округ	*Ярославская область, г. Гаврилов-Ям, ул.Чернышевского д.23	Действующий
Гаврилов-Ямский муниципальный округ	*Ярославская область, г. Гаврилов-Ям, ул.Чернышевского д.22	Действующий
Гаврилов-Ямский муниципальный округ	*Ярославская область, г. Гаврилов-Ям, ул.Чернышевского д.21	Действующий
Гаврилов-Ямский муниципальный округ	*Ярославская область, г. Гаврилов-Ям, ул.Чернышевского д.20	Действующий
Гаврилов-Ямский муниципальный округ	*Ярославская область, г. Гаврилов-Ям, ул.Чернышевского д.19	Действующий
Гаврилов-Ямский муниципальный округ	*Ярославская область, г. Гаврилов-Ям, ул.Чернышевского д.18	Действующий
Гаврилов-Ямский муниципальный округ	*Ярославская область, г. Гаврилов-Ям, ул.Чернышевского д.17	Действующий

Гаврилов-Ямский муниципальный округ	*Ярославская область, г. Гаврилов-Ям, ул.Чернышевского д.16	Действующий
Гаврилов-Ямский муниципальный округ	*Ярославская область, г. Гаврилов-Ям, ул.Чернышевского д.15	Действующий
Гаврилов-Ямский муниципальный округ	*Ярославская область, г. Гаврилов-Ям, ул.Чернышевского д.14	Действующий
Гаврилов-Ямский муниципальный округ	*Ярославская область, г. Гаврилов-Ям, ул.Чернышевского д.13	Действующий
Гаврилов-Ямский муниципальный округ	*Ярославская область, г. Гаврилов-Ям, ул.Чернышевского д.12	Действующий
Гаврилов-Ямский муниципальный округ	*Ярославская область, г. Гаврилов-Ям, ул.Чернышевского д.11	Действующий
Гаврилов-Ямский муниципальный округ	*Ярославская область, г. Гаврилов-Ям, ул.Чернышевского д.10	Действующий
Гаврилов-Ямский муниципальный округ	*Ярославская область, г. Гаврилов-Ям, ул.Чернышевского д.8	Действующий
Гаврилов-Ямский муниципальный округ	*Ярославская область, г. Гаврилов-Ям, ул.Чернышевского д.7	Действующий
Гаврилов-Ямский муниципальный округ	*Ярославская область, г. Гаврилов-Ям, ул.Чернышевского д.6	Действующий
Гаврилов-Ямский муниципальный округ	*Ярославская область, г. Гаврилов-Ям, ул.Чернышевского д.5	Действующий
Гаврилов-Ямский муниципальный округ	*Ярославская область, г. Гаврилов-Ям, ул.Чернышевского д.4	Действующий
Гаврилов-Ямский муниципальный округ	*Ярославская область, г. Гаврилов-Ям, ул.Чернышевского д.3	Действующий
Гаврилов-Ямский муниципальный округ	*Ярославская область, г. Гаврилов-Ям, ул.Чернышевского д.2	Действующий
Гаврилов-Ямский муниципальный округ	*Ярославская область, г. Гаврилов-Ям, ул.Чернышевского д.1	Действующий
Гаврилов-Ямский муниципальный округ	*Ярославская область, г. Гаврилов-Ям, ул.Пушкина д.57	Действующий
Гаврилов-Ямский муниципальный округ	*Ярославская область, г. Гаврилов-Ям, ул.Пушкина д.56	Действующий
Гаврилов-Ямский муниципальный округ	*Ярославская область, г. Гаврилов-Ям, ул.Пушкина д.54	Действующий
Гаврилов-Ямский муниципальный округ	*Ярославская область, г. Гаврилов-Ям, ул.Пушкина д.52	Действующий
Гаврилов-Ямский муниципальный округ	*Ярославская область, г. Гаврилов-Ям, ул.Пушкина д.51	Действующий
Гаврилов-Ямский муниципальный округ	*Ярославская область, г. Гаврилов-Ям, ул.Пушкина д.50	Действующий
Гаврилов-Ямский муниципальный округ	*Ярославская область, г. Гаврилов-Ям, ул.Пушкина д.49	Действующий
Гаврилов-Ямский муниципальный округ	*Ярославская область, г. Гаврилов-Ям, ул.Пушкина д.48	Действующий
Гаврилов-Ямский муниципальный округ	*Ярославская область, г. Гаврилов-Ям, ул.Пушкина д.47	Действующий
Гаврилов-Ямский муниципальный округ	*Ярославская область, г. Гаврилов-Ям, ул.Пушкина д.46	Действующий
Гаврилов-Ямский муниципальный округ	*Ярославская область, г. Гаврилов-Ям, ул.Пушкина д.45	Действующий
Гаврилов-Ямский муниципальный округ	*Ярославская область, г. Гаврилов-Ям, ул.Пушкина д.44	Действующий
Гаврилов-Ямский муниципальный округ	*Ярославская область, г. Гаврилов-Ям, ул.Пушкина д.43	Действующий
Гаврилов-Ямский муниципальный округ	*Ярославская область, г. Гаврилов-Ям, ул.Пушкина д.42	Действующий
Гаврилов-Ямский муниципальный округ	*Ярославская область, г. Гаврилов-Ям, ул.Пушкина д.41	Действующий
Гаврилов-Ямский муниципальный округ	*Ярославская область, г. Гаврилов-Ям, ул.Пушкина д.40	Действующий
Гаврилов-Ямский муниципальный округ	*Ярославская область, г. Гаврилов-Ям, ул.Пушкина д.39	Действующий
Гаврилов-Ямский муниципальный округ	*Ярославская область, г. Гаврилов-Ям, ул.Пушкина д.38	Действующий
Гаврилов-Ямский муниципальный округ	*Ярославская область, г. Гаврилов-Ям, ул.Пушкина д.37	Действующий
Гаврилов-Ямский муниципальный округ	*Ярославская область, г. Гаврилов-Ям, ул.Пушкина д.36	Действующий
Гаврилов-Ямский муниципальный округ	*Ярославская область, г. Гаврилов-Ям, ул.Южная д.30	Действующий
Гаврилов-Ямский муниципальный округ	*Ярославская область, г. Гаврилов-Ям, ул.Южная д.29	Действующий
Гаврилов-Ямский муниципальный округ	*Ярославская область, г. Гаврилов-Ям, ул.Южная д.28	Действующий
Гаврилов-Ямский муниципальный округ	*Ярославская область, г. Гаврилов-Ям, ул.Южная д.27	Действующий
Гаврилов-Ямский муниципальный округ	*Ярославская область, г. Гаврилов-Ям, ул.Южная д.26	Действующий
Гаврилов-Ямский муниципальный округ	*Ярославская область, г. Гаврилов-Ям, ул.Южная д.25	Действующий
Гаврилов-Ямский муниципальный округ	*Ярославская область, г. Гаврилов-Ям, ул.Южная д.24	Действующий
Гаврилов-Ямский муниципальный округ	*Ярославская область, г. Гаврилов-Ям, ул.Южная д.23	Действующий
Гаврилов-Ямский муниципальный округ	*Ярославская область, г. Гаврилов-Ям, ул.Южная д.22	Действующий
Гаврилов-Ямский муниципальный округ	*Ярославская область, г. Гаврилов-Ям, ул.Южная д.21	Действующий
Гаврилов-Ямский муниципальный округ	*Ярославская область, г. Гаврилов-Ям, ул.Южная д.20	Действующий
Гаврилов-Ямский муниципальный округ	*Ярославская область, г. Гаврилов-Ям, ул.Южная д.19	Действующий
Гаврилов-Ямский муниципальный округ	*Ярославская область, г. Гаврилов-Ям, ул.Южная д.18	Действующий
Гаврилов-Ямский муниципальный округ	*Ярославская область, г. Гаврилов-Ям, ул.Южная д.17	Действующий
Гаврилов-Ямский муниципальный округ	*Ярославская область, г. Гаврилов-Ям, ул.Южная д.16	Действующий
Гаврилов-Ямский муниципальный округ	*Ярославская область, г. Гаврилов-Ям, ул.Южная д.15	Действующий
Гаврилов-Ямский муниципальный округ	*Ярославская область, г. Гаврилов-Ям, ул.Южная д.14	Действующий
Гаврилов-Ямский муниципальный округ	*Ярославская область, г. Гаврилов-Ям, ул.Южная д.13	Действующий
Гаврилов-Ямский муниципальный округ	*Ярославская область, г. Гаврилов-Ям, ул.Южная д.12	Действующий
Гаврилов-Ямский муниципальный округ	*Ярославская область, г. Гаврилов-Ям, ул.Южная д.11	Действующий
Гаврилов-Ямский муниципальный округ	*Ярославская область, г. Гаврилов-Ям, ул.Южная д.10	Действующий
Гаврилов-Ямский муниципальный округ	*Ярославская область, г. Гаврилов-Ям, ул.Южная д.9	Действующий
Гаврилов-Ямский муниципальный округ	*Ярославская область, г. Гаврилов-Ям, ул.Южная д.8	Действующий
Гаврилов-Ямский муниципальный округ	*Ярославская область, г. Гаврилов-Ям, ул.Южная д.7	Действующий
Гаврилов-Ямский муниципальный округ	*Ярославская область, г. Гаврилов-Ям, ул.Южная д.6	Действующий
Гаврилов-Ямский муниципальный округ	*Ярославская область, г. Гаврилов-Ям, ул.Южная д.5	Действующий
Гаврилов-Ямский муниципальный округ	*Ярославская область, г. Гаврилов-Ям, ул.Южная д.4	Действующий
Гаврилов-Ямский муниципальный округ	*Ярославская область, г. Гаврилов-Ям, ул.Южная д.3	Действующий
Гаврилов-Ямский муниципальный округ	*Ярославская область, г. Гаврилов-Ям, ул.Южная д.2	Действующий
Гаврилов-Ямский муниципальный округ	*Ярославская область, г. Гаврилов-Ям, ул.Южная д.1	Действующий
Гаврилов-Ямский муниципальный округ	*Ярославская область, г. Гаврилов-Ям, ул.Республиканская д.40	Действующий
Гаврилов-Ямский муниципальный округ	*Ярославская область, г. Гаврилов-Ям, ул.Республиканская д.38	Действующий
Гаврилов-Ямский муниципальный округ	*Ярославская область, г. Гаврилов-Ям, ул.Республиканская д.36	Действующий
Гаврилов-Ямский муниципальный округ	*Ярославская область, г. Гаврилов-Ям, ул.Республиканская д.34	Действующий
Гаврилов-Ямский муниципальный округ	*Ярославская область, г. Гаврилов-Ям, ул.Республиканская д.33	Действующий
Гаврилов-Ямский муниципальный округ	*Ярославская область, г. Гаврилов-Ям, ул.Республиканская д.32	Действующий

Гаврилов-Ямский муниципальный округ	*Ярославская область, г. Гаврилов-Ям, ул.Республиканская д.31	Действующий
Гаврилов-Ямский муниципальный округ	*Ярославская область, г. Гаврилов-Ям, ул.Республиканская д.30	Действующий
Гаврилов-Ямский муниципальный округ	*Ярославская область, г. Гаврилов-Ям, ул.Республиканская д.29	Действующий
Гаврилов-Ямский муниципальный округ	*Ярославская область, г. Гаврилов-Ям, ул.Республиканская д.28	Действующий
Гаврилов-Ямский муниципальный округ	*Ярославская область, г. Гаврилов-Ям, ул.Республиканская д.27	Действующий
Гаврилов-Ямский муниципальный округ	*Ярославская область, г. Гаврилов-Ям, ул.Республиканская д.26	Действующий
Гаврилов-Ямский муниципальный округ	*Ярославская область, г. Гаврилов-Ям, ул.Республиканская д.25	Действующий
Гаврилов-Ямский муниципальный округ	*Ярославская область, г. Гаврилов-Ям, ул.Республиканская д.24	Действующий
Гаврилов-Ямский муниципальный округ	*Ярославская область, г. Гаврилов-Ям, ул.Республиканская д.23	Действующий
Гаврилов-Ямский муниципальный округ	*Ярославская область, г. Гаврилов-Ям, ул.Республиканская д.22	Действующий
Гаврилов-Ямский муниципальный округ	*Ярославская область, г. Гаврилов-Ям, ул.Республиканская д.21	Действующий
Гаврилов-Ямский муниципальный округ	*Ярославская область, г. Гаврилов-Ям, ул.Республиканская д.20	Действующий
Гаврилов-Ямский муниципальный округ	*Ярославская область, г. Гаврилов-Ям, ул.Республиканская д.18	Действующий
Гаврилов-Ямский муниципальный округ	*Ярославская область, г. Гаврилов-Ям, ул.Республиканская д.17	Действующий
Гаврилов-Ямский муниципальный округ	*Ярославская область, г. Гаврилов-Ям, ул.Республиканская д.16	Действующий
Гаврилов-Ямский муниципальный округ	*Ярославская область, г. Гаврилов-Ям, ул.Республиканская д.15	Действующий
Гаврилов-Ямский муниципальный округ	*Ярославская область, г. Гаврилов-Ям, ул.Республиканская д.14	Действующий
Гаврилов-Ямский муниципальный округ	*Ярославская область, г. Гаврилов-Ям, ул.Республиканская д.13	Действующий
Гаврилов-Ямский муниципальный округ	*Ярославская область, г. Гаврилов-Ям, ул.Республиканская д.12	Действующий
Гаврилов-Ямский муниципальный округ	*Ярославская область, г. Гаврилов-Ям, ул.Республиканская д.11	Действующий
Гаврилов-Ямский муниципальный округ	*Ярославская область, г. Гаврилов-Ям, ул.Республиканская д.10	Действующий
Гаврилов-Ямский муниципальный округ	*Ярославская область, г. Гаврилов-Ям, ул.Республиканская д.9	Действующий
Гаврилов-Ямский муниципальный округ	*Ярославская область, г. Гаврилов-Ям, ул.Республиканская д.8	Действующий
Гаврилов-Ямский муниципальный округ	*Ярославская область, г. Гаврилов-Ям, ул.Республиканская д.7	Действующий
Гаврилов-Ямский муниципальный округ	*Ярославская область, г. Гаврилов-Ям, ул.Республиканская д.6	Действующий
Гаврилов-Ямский муниципальный округ	*Ярославская область, г. Гаврилов-Ям, ул.Республиканская д.5	Действующий
Гаврилов-Ямский муниципальный округ	*Ярославская область, г. Гаврилов-Ям, ул.Республиканская д.4	Действующий
Гаврилов-Ямский муниципальный округ	*Ярославская область, г. Гаврилов-Ям, ул.Республиканская д.3	Действующий
Гаврилов-Ямский муниципальный округ	*Ярославская область, г. Гаврилов-Ям, ул.Республиканская д.2	Действующий
Гаврилов-Ямский муниципальный округ	*Ярославская область, г. Гаврилов-Ям, ул.Пескова д.45	Действующий
Гаврилов-Ямский муниципальный округ	*Ярославская область, г. Гаврилов-Ям, ул.Пескова д.44	Действующий
Гаврилов-Ямский муниципальный округ	*Ярославская область, г. Гаврилов-Ям, ул.Пескова д.43	Действующий
Гаврилов-Ямский муниципальный округ	*Ярославская область, г. Гаврилов-Ям, ул.Пескова д.41	Действующий
Гаврилов-Ямский муниципальный округ	*Ярославская область, г. Гаврилов-Ям, ул.Пескова д.40	Действующий
Гаврилов-Ямский муниципальный округ	*Ярославская область, г. Гаврилов-Ям, ул.Пескова д.39	Действующий
Гаврилов-Ямский муниципальный округ	*Ярославская область, г. Гаврилов-Ям, ул.Пескова д.38	Действующий
Гаврилов-Ямский муниципальный округ	*Ярославская область, г. Гаврилов-Ям, ул.Пескова д.37	Действующий
Гаврилов-Ямский муниципальный округ	*Ярославская область, г. Гаврилов-Ям, ул.Пескова д.36	Действующий
Гаврилов-Ямский муниципальный округ	*Ярославская область, г. Гаврилов-Ям, ул.Пескова д.35	Действующий
Гаврилов-Ямский муниципальный округ	*Ярославская область, г. Гаврилов-Ям, ул.Пескова д.34	Действующий
Гаврилов-Ямский муниципальный округ	*Ярославская область, г. Гаврилов-Ям, ул.Пескова д.33	Действующий
Гаврилов-Ямский муниципальный округ	*Ярославская область, г. Гаврилов-Ям, ул.Пескова д.32	Действующий
Гаврилов-Ямский муниципальный округ	*Ярославская область, г. Гаврилов-Ям, ул.Пескова д.31	Действующий
Гаврилов-Ямский муниципальный округ	*Ярославская область, г. Гаврилов-Ям, ул.Пескова д.30	Действующий
Гаврилов-Ямский муниципальный округ	*Ярославская область, г. Гаврилов-Ям, ул.Пескова д.29	Действующий
Гаврилов-Ямский муниципальный округ	*Ярославская область, г. Гаврилов-Ям, ул.Пескова д.28	Действующий
Гаврилов-Ямский муниципальный округ	*Ярославская область, г. Гаврилов-Ям, ул.Пескова д.27	Действующий
Гаврилов-Ямский муниципальный округ	*Ярославская область, г. Гаврилов-Ям, ул.Пескова д.26	Действующий
Гаврилов-Ямский муниципальный округ	*Ярославская область, г. Гаврилов-Ям, ул.Пескова д.25	Действующий
Гаврилов-Ямский муниципальный округ	*Ярославская область, г. Гаврилов-Ям, ул.Пескова д.24	Действующий
Гаврилов-Ямский муниципальный округ	*Ярославская область, г. Гаврилов-Ям, ул.Пескова д.23	Действующий
Гаврилов-Ямский муниципальный округ	*Ярославская область, г. Гаврилов-Ям, ул.Пескова д.22	Действующий
Гаврилов-Ямский муниципальный округ	*Ярославская область, г. Гаврилов-Ям, ул.Пескова д.21	Действующий
Гаврилов-Ямский муниципальный округ	*Ярославская область, г. Гаврилов-Ям, ул.Пескова д.20	Действующий
Гаврилов-Ямский муниципальный округ	*Ярославская область, г. Гаврилов-Ям, ул.Пескова д.19	Действующий
Гаврилов-Ямский муниципальный округ	*Ярославская область, г. Гаврилов-Ям, ул.Пескова д.18	Действующий
Гаврилов-Ямский муниципальный округ	*Ярославская область, г. Гаврилов-Ям, ул.Пескова д.17	Действующий
Гаврилов-Ямский муниципальный округ	*Ярославская область, г. Гаврилов-Ям, ул.Пескова д.16	Действующий
Гаврилов-Ямский муниципальный округ	*Ярославская область, г. Гаврилов-Ям, ул.Пескова д.15	Действующий
Гаврилов-Ямский муниципальный округ	*Ярославская область, г. Гаврилов-Ям, ул.Пескова д.14	Действующий
Гаврилов-Ямский муниципальный округ	*Ярославская область, г. Гаврилов-Ям, ул.Пескова д.13	Действующий
Гаврилов-Ямский муниципальный округ	*Ярославская область, г. Гаврилов-Ям, ул.Пескова д.12	Действующий
Гаврилов-Ямский муниципальный округ	*Ярославская область, г. Гаврилов-Ям, ул.Пескова д.11	Действующий
Гаврилов-Ямский муниципальный округ	*Ярославская область, г. Гаврилов-Ям, ул.Пескова д.10	Действующий
Гаврилов-Ямский муниципальный округ	*Ярославская область, г. Гаврилов-Ям, ул.Пескова д.9	Действующий
Гаврилов-Ямский муниципальный округ	*Ярославская область, г. Гаврилов-Ям, ул.Пескова д.8	Действующий
Гаврилов-Ямский муниципальный округ	*Ярославская область, г. Гаврилов-Ям, ул.Пескова д.7	Действующий
Гаврилов-Ямский муниципальный округ	*Ярославская область, г. Гаврилов-Ям, ул.Пескова д.6	Действующий
Гаврилов-Ямский муниципальный округ	*Ярославская область, г. Гаврилов-Ям, ул.Пескова д.5	Действующий
Гаврилов-Ямский муниципальный округ	*Ярославская область, г. Гаврилов-Ям, ул.Пескова д.4	Действующий
Гаврилов-Ямский муниципальный округ	*Ярославская область, г. Гаврилов-Ям, ул.Пескова д.3	Действующий

Гаврилов-Ямский муниципальный округ	*Ярославская область, г. Гаврилов-Ям, ул.Пескова д.2	Действующий
Гаврилов-Ямский муниципальный округ	*Ярославская область, г. Гаврилов-Ям, ул.Пескова д.1	Действующий
Гаврилов-Ямский муниципальный округ	*Ярославская область, г. Гаврилов-Ям, ул.Южная д.37	Действующий
Гаврилов-Ямский муниципальный округ	*Ярославская область, г. Гаврилов-Ям, ул.Южная д.36	Действующий
Гаврилов-Ямский муниципальный округ	*Ярославская область, г. Гаврилов-Ям, ул.Южная д.35	Действующий
Гаврилов-Ямский муниципальный округ	*Ярославская область, г. Гаврилов-Ям, ул.Южная д.34	Действующий
Гаврилов-Ямский муниципальный округ	*Ярославская область, г. Гаврилов-Ям, ул.Южная д.33	Действующий
Гаврилов-Ямский муниципальный округ	*Ярославская область, г. Гаврилов-Ям, ул.Южная д.32	Действующий
Гаврилов-Ямский муниципальный округ	*Ярославская область, г. Гаврилов-Ям, ул.Южная д.31	Действующий
Гаврилов-Ямский муниципальный округ	*Ярославская область, г. Гаврилов-Ям, ул.Южная д.30	Действующий
Гаврилов-Ямский муниципальный округ	*Ярославская область, г. Гаврилов-Ям, ул.Южная д.29	Действующий
Гаврилов-Ямский муниципальный округ	*Ярославская область, г. Гаврилов-Ям, ул.Южная д.28	Действующий
Гаврилов-Ямский муниципальный округ	*Ярославская область, г. Гаврилов-Ям, ул.Южная д.27	Действующий
Гаврилов-Ямский муниципальный округ	*Ярославская область, г. Гаврилов-Ям, ул.Матросова д.5	Действующий
Гаврилов-Ямский муниципальный округ	*Ярославская область, г. Гаврилов-Ям, ул.Матросова д.4	Действующий
Гаврилов-Ямский муниципальный округ	*Ярославская область, г. Гаврилов-Ям, ул.Матросова д.3	Действующий
Гаврилов-Ямский муниципальный округ	*Ярославская область, г. Гаврилов-Ям, ул.Матросова д.2	Действующий
Гаврилов-Ямский муниципальный округ	*Ярославская область, г. Гаврилов-Ям, ул.Матросова д.1	Действующий
Гаврилов-Ямский муниципальный округ	*Ярославская область, г. Гаврилов-Ям, ул.Пушкина д.34	Действующий
Гаврилов-Ямский муниципальный округ	*Ярославская область, г. Гаврилов-Ям, ул.Пушкина д.33	Действующий
Гаврилов-Ямский муниципальный округ	*Ярославская область, г. Гаврилов-Ям, ул.Пушкина д.32	Действующий
Гаврилов-Ямский муниципальный округ	*Ярославская область, г. Гаврилов-Ям, ул.Пушкина д.31	Действующий
Гаврилов-Ямский муниципальный округ	*Ярославская область, г. Гаврилов-Ям, ул.Пушкина д.30	Действующий
Гаврилов-Ямский муниципальный округ	*Ярославская область, г. Гаврилов-Ям, ул.Пушкина д.29	Действующий
Гаврилов-Ямский муниципальный округ	*Ярославская область, г. Гаврилов-Ям, ул.Пушкина д.28	Действующий
Гаврилов-Ямский муниципальный округ	*Ярославская область, г. Гаврилов-Ям, ул.Пушкина д.27	Действующий
Гаврилов-Ямский муниципальный округ	*Ярославская область, г. Гаврилов-Ям, ул.Пушкина д.26	Действующий
Гаврилов-Ямский муниципальный округ	*Ярославская область, г. Гаврилов-Ям, ул.Пушкина д.25	Действующий
Гаврилов-Ямский муниципальный округ	*Ярославская область, г. Гаврилов-Ям, ул.Пушкина д.24	Действующий
Гаврилов-Ямский муниципальный округ	*Ярославская область, г. Гаврилов-Ям, ул.Пушкина д.23	Действующий
Гаврилов-Ямский муниципальный округ	*Ярославская область, г. Гаврилов-Ям, ул.Пушкина д.22	Действующий
Гаврилов-Ямский муниципальный округ	*Ярославская область, г. Гаврилов-Ям, ул.Пушкина д.21	Действующий
Гаврилов-Ямский муниципальный округ	*Ярославская область, г. Гаврилов-Ям, ул.Пушкина д.20	Действующий
Гаврилов-Ямский муниципальный округ	*Ярославская область, г. Гаврилов-Ям, ул.Пушкина д.19	Действующий
Гаврилов-Ямский муниципальный округ	*Ярославская область, г. Гаврилов-Ям, ул.Пушкина д.18	Действующий
Гаврилов-Ямский муниципальный округ	*Ярославская область, г. Гаврилов-Ям, ул.Пушкина д.17	Действующий
Гаврилов-Ямский муниципальный округ	*Ярославская область, г. Гаврилов-Ям, ул.Пушкина д.16	Действующий
Гаврилов-Ямский муниципальный округ	*Ярославская область, г. Гаврилов-Ям, ул.Пушкина д.15	Действующий
Гаврилов-Ямский муниципальный округ	*Ярославская область, г. Гаврилов-Ям, ул.Пушкина д.14	Действующий
Гаврилов-Ямский муниципальный округ	*Ярославская область, г. Гаврилов-Ям, ул.Пушкина д.13	Действующий
Гаврилов-Ямский муниципальный округ	*Ярославская область, г. Гаврилов-Ям, ул.Пушкина д.12	Действующий
Гаврилов-Ямский муниципальный округ	*Ярославская область, г. Гаврилов-Ям, ул.Пушкина д.11	Действующий
Гаврилов-Ямский муниципальный округ	*Ярославская область, г. Гаврилов-Ям, ул.Пушкина д.10	Действующий
Гаврилов-Ямский муниципальный округ	*Ярославская область, г. Гаврилов-Ям, ул.Пушкина д.9	Действующий
Гаврилов-Ямский муниципальный округ	*Ярославская область, г. Гаврилов-Ям, ул.Пушкина д.8	Действующий
Гаврилов-Ямский муниципальный округ	*Ярославская область, г. Гаврилов-Ям, ул.Пушкина д.7	Действующий
Гаврилов-Ямский муниципальный округ	*Ярославская область, г. Гаврилов-Ям, ул.Пушкина д.6	Действующий
Гаврилов-Ямский муниципальный округ	*Ярославская область, г. Гаврилов-Ям, ул.Пушкина д.5	Действующий
Гаврилов-Ямский муниципальный округ	*Ярославская область, г. Гаврилов-Ям, ул.Пушкина д.4	Действующий
Гаврилов-Ямский муниципальный округ	*Ярославская область, г. Гаврилов-Ям, ул.Пушкина д.3	Действующий
Гаврилов-Ямский муниципальный округ	*Ярославская область, г. Гаврилов-Ям, ул.Пушкина д.2	Действующий
Гаврилов-Ямский муниципальный округ	*Ярославская область, г. Гаврилов-Ям, ул.Пушкина д.1	Действующий
Гаврилов-Ямский муниципальный округ	*Ярославская область, г. Гаврилов-Ям, ул.Герцена д.36	Действующий
Гаврилов-Ямский муниципальный округ	*Ярославская область, г. Гаврилов-Ям, ул.Герцена д.35	Действующий
Гаврилов-Ямский муниципальный округ	*Ярославская область, г. Гаврилов-Ям, ул.Герцена д.34	Действующий
Гаврилов-Ямский муниципальный округ	*Ярославская область, г. Гаврилов-Ям, ул.Герцена д.33	Действующий
Гаврилов-Ямский муниципальный округ	*Ярославская область, г. Гаврилов-Ям, ул.Герцена д.32	Действующий
Гаврилов-Ямский муниципальный округ	*Ярославская область, г. Гаврилов-Ям, ул.Герцена д.31	Действующий
Гаврилов-Ямский муниципальный округ	*Ярославская область, г. Гаврилов-Ям, ул.Герцена д.30	Действующий
Гаврилов-Ямский муниципальный округ	*Ярославская область, г. Гаврилов-Ям, ул.Герцена д.29	Действующий
Гаврилов-Ямский муниципальный округ	*Ярославская область, г. Гаврилов-Ям, ул.Герцена д.28	Действующий
Гаврилов-Ямский муниципальный округ	*Ярославская область, г. Гаврилов-Ям, ул.Герцена д.27	Действующий
Гаврилов-Ямский муниципальный округ	*Ярославская область, г. Гаврилов-Ям, ул.Герцена д.26	Действующий
Гаврилов-Ямский муниципальный округ	*Ярославская область, г. Гаврилов-Ям, ул.Герцена д.25	Действующий
Гаврилов-Ямский муниципальный округ	*Ярославская область, г. Гаврилов-Ям, ул.Герцена д.24	Действующий
Гаврилов-Ямский муниципальный округ	*Ярославская область, г. Гаврилов-Ям, ул.Герцена д.23	Действующий
Гаврилов-Ямский муниципальный округ	*Ярославская область, г. Гаврилов-Ям, ул.Герцена д.22	Действующий
Гаврилов-Ямский муниципальный округ	*Ярославская область, г. Гаврилов-Ям, ул.Герцена д.21	Действующий
Гаврилов-Ямский муниципальный округ	*Ярославская область, г. Гаврилов-Ям, ул.Герцена д.20	Действующий
Гаврилов-Ямский муниципальный округ	*Ярославская область, г. Гаврилов-Ям, ул.Герцена д.19	Действующий
Гаврилов-Ямский муниципальный округ	*Ярославская область, г. Гаврилов-Ям, ул.Герцена д.18	Действующий

Гаврилов-Ямский муниципальный округ	*Ярославская область, г. Гаврилов-Ям, ул.Герцена д.17	Действующий
Гаврилов-Ямский муниципальный округ	*Ярославская область, г. Гаврилов-Ям, ул.Герцена д.16	Действующий
Гаврилов-Ямский муниципальный округ	*Ярославская область, г. Гаврилов-Ям, ул.Герцена д.15	Действующий
Гаврилов-Ямский муниципальный округ	*Ярославская область, г. Гаврилов-Ям, ул.Герцена д.14	Действующий
Гаврилов-Ямский муниципальный округ	*Ярославская область, г. Гаврилов-Ям, ул.Герцена д.13	Действующий
Гаврилов-Ямский муниципальный округ	*Ярославская область, г. Гаврилов-Ям, ул.Герцена д.12	Действующий
Гаврилов-Ямский муниципальный округ	*Ярославская область, г. Гаврилов-Ям, ул.Герцена д.11	Действующий
Гаврилов-Ямский муниципальный округ	*Ярославская область, г. Гаврилов-Ям, ул.Герцена д.9	Действующий
Гаврилов-Ямский муниципальный округ	*Ярославская область, г. Гаврилов-Ям, ул.Герцена д.8	Действующий
Гаврилов-Ямский муниципальный округ	*Ярославская область, г. Гаврилов-Ям, ул.Герцена д.7	Действующий
Гаврилов-Ямский муниципальный округ	*Ярославская область, г. Гаврилов-Ям, ул.Герцена д.6	Действующий
Гаврилов-Ямский муниципальный округ	*Ярославская область, г. Гаврилов-Ям, ул.Герцена д.5	Действующий
Гаврилов-Ямский муниципальный округ	*Ярославская область, г. Гаврилов-Ям, ул.Герцена д.4	Действующий
Гаврилов-Ямский муниципальный округ	*Ярославская область, г. Гаврилов-Ям, ул.Герцена д.3	Действующий
Гаврилов-Ямский муниципальный округ	*Ярославская область, г. Гаврилов-Ям, ул.Герцена д.2	Действующий
Гаврилов-Ямский муниципальный округ	*Ярославская область, г. Гаврилов-Ям, ул.Герцена д.1	Действующий
Гаврилов-Ямский муниципальный округ	*Ярославская область, г. Гаврилов-Ям, ул. Рабочая д.30	Действующий
Гаврилов-Ямский муниципальный округ	*Ярославская область, г. Гаврилов-Ям, ул. Рабочая д.29	Действующий
Гаврилов-Ямский муниципальный округ	*Ярославская область, г. Гаврилов-Ям, ул. Рабочая д.28	Действующий
Гаврилов-Ямский муниципальный округ	*Ярославская область, г. Гаврилов-Ям, ул. Рабочая д.27	Действующий
Гаврилов-Ямский муниципальный округ	*Ярославская область, г. Гаврилов-Ям, ул. Рабочая д.26	Действующий
Гаврилов-Ямский муниципальный округ	*Ярославская область, г. Гаврилов-Ям, ул. Рабочая д.25	Действующий
Гаврилов-Ямский муниципальный округ	*Ярославская область, г. Гаврилов-Ям, ул. Рабочая д.24	Действующий
Гаврилов-Ямский муниципальный округ	*Ярославская область, г. Гаврилов-Ям, ул. Рабочая д.23	Действующий
Гаврилов-Ямский муниципальный округ	*Ярославская область, г. Гаврилов-Ям, ул. Рабочая д.22	Действующий
Гаврилов-Ямский муниципальный округ	*Ярославская область, г. Гаврилов-Ям, ул. Рабочая д.21	Действующий
Гаврилов-Ямский муниципальный округ	*Ярославская область, г. Гаврилов-Ям, ул. Рабочая д.20	Действующий
Гаврилов-Ямский муниципальный округ	*Ярославская область, г. Гаврилов-Ям, ул. Рабочая д.19	Действующий
Гаврилов-Ямский муниципальный округ	*Ярославская область, г. Гаврилов-Ям, ул. Рабочая д.18	Действующий
Гаврилов-Ямский муниципальный округ	*Ярославская область, г. Гаврилов-Ям, ул. Рабочая д.17	Действующий
Гаврилов-Ямский муниципальный округ	*Ярославская область, г. Гаврилов-Ям, ул. Рабочая д.16	Действующий
Гаврилов-Ямский муниципальный округ	*Ярославская область, г. Гаврилов-Ям, ул. Рабочая д.15	Действующий
Гаврилов-Ямский муниципальный округ	*Ярославская область, г. Гаврилов-Ям, ул. Рабочая д.14	Действующий
Гаврилов-Ямский муниципальный округ	*Ярославская область, г. Гаврилов-Ям, ул. Рабочая д.13	Действующий
Гаврилов-Ямский муниципальный округ	*Ярославская область, г. Гаврилов-Ям, ул. Рабочая д.12	Действующий
Гаврилов-Ямский муниципальный округ	*Ярославская область, г. Гаврилов-Ям, ул. Рабочая д.11	Действующий
Гаврилов-Ямский муниципальный округ	*Ярославская область, г. Гаврилов-Ям, ул. Рабочая д.10	Действующий
Гаврилов-Ямский муниципальный округ	*Ярославская область, г. Гаврилов-Ям, ул. Рабочая д.6	Действующий
Гаврилов-Ямский муниципальный округ	*Ярославская область, г. Гаврилов-Ям, ул. Рабочая д.4	Действующий
Гаврилов-Ямский муниципальный округ	*Ярославская область, г. Гаврилов-Ям, ул. Рабочая д.3	Действующий
Гаврилов-Ямский муниципальный округ	*Ярославская область, г. Гаврилов-Ям, ул.Лесная д.66	Действующий
Гаврилов-Ямский муниципальный округ	*Ярославская область, г. Гаврилов-Ям, ул.Лесная д.64	Действующий
Гаврилов-Ямский муниципальный округ	*Ярославская область, г. Гаврилов-Ям, ул.Лесная д.62	Действующий
Гаврилов-Ямский муниципальный округ	*Ярославская область, г. Гаврилов-Ям, ул.Лесная д.60	Действующий
Гаврилов-Ямский муниципальный округ	*Ярославская область, г. Гаврилов-Ям, ул.Лесная д.58	Действующий
Гаврилов-Ямский муниципальный округ	*Ярославская область, г. Гаврилов-Ям, ул.Лесная д.54	Действующий
Гаврилов-Ямский муниципальный округ	*Ярославская область, г. Гаврилов-Ям, ул.Лесная д.52	Действующий
Гаврилов-Ямский муниципальный округ	*Ярославская область, г. Гаврилов-Ям, ул.Лесная д.50	Действующий
Гаврилов-Ямский муниципальный округ	*Ярославская область, г. Гаврилов-Ям, ул.Лесная д.49	Действующий
Гаврилов-Ямский муниципальный округ	*Ярославская область, г. Гаврилов-Ям, ул.Лесная д.48	Действующий
Гаврилов-Ямский муниципальный округ	*Ярославская область, г. Гаврилов-Ям, ул.Лесная д.47	Действующий
Гаврилов-Ямский муниципальный округ	*Ярославская область, г. Гаврилов-Ям, ул.Лесная д.46	Действующий
Гаврилов-Ямский муниципальный округ	*Ярославская область, г. Гаврилов-Ям, ул.Лесная д.45	Действующий
Гаврилов-Ямский муниципальный округ	*Ярославская область, г. Гаврилов-Ям, ул.Лесная д.44	Действующий
Гаврилов-Ямский муниципальный округ	*Ярославская область, г. Гаврилов-Ям, ул.Лесная д.43	Действующий
Гаврилов-Ямский муниципальный округ	*Ярославская область, г. Гаврилов-Ям, ул.Лесная д.41	Действующий
Гаврилов-Ямский муниципальный округ	*Ярославская область, г. Гаврилов-Ям, ул.Лесная д.40	Действующий
Гаврилов-Ямский муниципальный округ	*Ярославская область, г. Гаврилов-Ям, ул.Лесная д.39	Действующий
Гаврилов-Ямский муниципальный округ	*Ярославская область, г. Гаврилов-Ям, ул.Лесная д.38	Действующий
Гаврилов-Ямский муниципальный округ	*Ярославская область, г. Гаврилов-Ям, ул.Лесная д.37	Действующий
Гаврилов-Ямский муниципальный округ	*Ярославская область, г. Гаврилов-Ям, ул.Лесная д.36	Действующий
Гаврилов-Ямский муниципальный округ	*Ярославская область, г. Гаврилов-Ям, ул.Лесная д.35	Действующий
Гаврилов-Ямский муниципальный округ	*Ярославская область, г. Гаврилов-Ям, ул.Лесная д.34	Действующий
Гаврилов-Ямский муниципальный округ	*Ярославская область, г. Гаврилов-Ям, ул.Лесная д.33	Действующий
Гаврилов-Ямский муниципальный округ	*Ярославская область, г. Гаврилов-Ям, ул.Лесная д.32	Действующий
Гаврилов-Ямский муниципальный округ	*Ярославская область, г. Гаврилов-Ям, ул.Лесная д.31	Действующий
Гаврилов-Ямский муниципальный округ	*Ярославская область, г. Гаврилов-Ям, ул.Лесная д.30	Действующий
Гаврилов-Ямский муниципальный округ	*Ярославская область, г. Гаврилов-Ям, ул.Лесная д.29	Действующий
Гаврилов-Ямский муниципальный округ	*Ярославская область, г. Гаврилов-Ям, ул.Лесная д.28	Действующий
Гаврилов-Ямский муниципальный округ	*Ярославская область, г. Гаврилов-Ям, ул.Лесная д.27	Действующий
Гаврилов-Ямский муниципальный округ	*Ярославская область, г. Гаврилов-Ям, ул.Лесная д.26	Действующий

Гаврилов-Ямский муниципальный округ	*Ярославская область, г. Гаврилов-Ям, ул.Лесная д.25	Действующий
Гаврилов-Ямский муниципальный округ	*Ярославская область, г. Гаврилов-Ям, ул.Лесная д.24	Действующий
Гаврилов-Ямский муниципальный округ	*Ярославская область, г. Гаврилов-Ям, ул.Лесная д.23	Действующий
Гаврилов-Ямский муниципальный округ	*Ярославская область, г. Гаврилов-Ям, ул.Лесная д.22	Действующий
Гаврилов-Ямский муниципальный округ	*Ярославская область, г. Гаврилов-Ям, ул.Лесная д.21	Действующий
Гаврилов-Ямский муниципальный округ	*Ярославская область, г. Гаврилов-Ям, ул.Лесная д.20	Действующий
Гаврилов-Ямский муниципальный округ	*Ярославская область, г. Гаврилов-Ям, ул.Лесная д.19	Действующий
Гаврилов-Ямский муниципальный округ	*Ярославская область, г. Гаврилов-Ям, ул.Лесная д.18	Действующий
Гаврилов-Ямский муниципальный округ	*Ярославская область, г. Гаврилов-Ям, ул.Лесная д.17	Действующий
Гаврилов-Ямский муниципальный округ	*Ярославская область, г. Гаврилов-Ям, ул.Лесная д.16	Действующий
Гаврилов-Ямский муниципальный округ	*Ярославская область, г. Гаврилов-Ям, ул.Лесная д.15	Действующий
Гаврилов-Ямский муниципальный округ	*Ярославская область, г. Гаврилов-Ям, ул.Лесная д.14	Действующий
Гаврилов-Ямский муниципальный округ	*Ярославская область, г. Гаврилов-Ям, ул.Лесная д.13	Действующий
Гаврилов-Ямский муниципальный округ	*Ярославская область, г. Гаврилов-Ям, ул.Лесная д.12	Действующий
Гаврилов-Ямский муниципальный округ	*Ярославская область, г. Гаврилов-Ям, ул.Лесная д.11	Действующий
Гаврилов-Ямский муниципальный округ	*Ярославская область, г. Гаврилов-Ям, ул.Лесная д.10	Действующий
Гаврилов-Ямский муниципальный округ	*Ярославская область, г. Гаврилов-Ям, ул.Лесная д.9	Действующий
Гаврилов-Ямский муниципальный округ	*Ярославская область, г. Гаврилов-Ям, ул.Лесная д.8	Действующий
Гаврилов-Ямский муниципальный округ	*Ярославская область, г. Гаврилов-Ям, ул.Лесная д.7	Действующий
Гаврилов-Ямский муниципальный округ	*Ярославская область, г. Гаврилов-Ям, ул.Лесная д.6	Действующий
Гаврилов-Ямский муниципальный округ	*Ярославская область, г. Гаврилов-Ям, ул.Лесная д.5	Действующий
Гаврилов-Ямский муниципальный округ	*Ярославская область, г. Гаврилов-Ям, ул.Лесная д.4	Действующий
Гаврилов-Ямский муниципальный округ	*Ярославская область, г. Гаврилов-Ям, ул.Лесная д.3	Действующий
Гаврилов-Ямский муниципальный округ	*Ярославская область, г. Гаврилов-Ям, ул.Лесная д.2	Действующий
Гаврилов-Ямский муниципальный округ	*Ярославская область, г. Гаврилов-Ям, ул.Лесная д.1	Действующий
Гаврилов-Ямский муниципальный округ	*Ярославская область, г. Гаврилов-Ям, ул.Февральская д.61	Действующий
Гаврилов-Ямский муниципальный округ	*Ярославская область, г. Гаврилов-Ям, ул.Февральская д.59	Действующий
Гаврилов-Ямский муниципальный округ	*Ярославская область, г. Гаврилов-Ям, ул.Февральская д.57	Действующий
Гаврилов-Ямский муниципальный округ	*Ярославская область, г. Гаврилов-Ям, ул.Февральская д.55	Действующий
Гаврилов-Ямский муниципальный округ	*Ярославская область, г. Гаврилов-Ям, ул.Февральская д.54	Действующий
Гаврилов-Ямский муниципальный округ	*Ярославская область, г. Гаврилов-Ям, ул.Февральская д.53	Действующий
Гаврилов-Ямский муниципальный округ	*Ярославская область, г. Гаврилов-Ям, ул.Февральская д.52	Действующий
Гаврилов-Ямский муниципальный округ	*Ярославская область, г. Гаврилов-Ям, ул.Февральская д.51	Действующий
Гаврилов-Ямский муниципальный округ	*Ярославская область, г. Гаврилов-Ям, ул.Февральская д.50	Действующий
Гаврилов-Ямский муниципальный округ	*Ярославская область, г. Гаврилов-Ям, ул.Февральская д.49	Действующий
Гаврилов-Ямский муниципальный округ	*Ярославская область, г. Гаврилов-Ям, ул.Февральская д.48	Действующий
Гаврилов-Ямский муниципальный округ	*Ярославская область, г. Гаврилов-Ям, ул.Февральская д.47	Действующий
Гаврилов-Ямский муниципальный округ	*Ярославская область, г. Гаврилов-Ям, ул.Февральская д.46	Действующий
Гаврилов-Ямский муниципальный округ	*Ярославская область, г. Гаврилов-Ям, ул.Февральская д.45	Действующий
Гаврилов-Ямский муниципальный округ	*Ярославская область, г. Гаврилов-Ям, ул.Февральская д.44	Действующий
Гаврилов-Ямский муниципальный округ	*Ярославская область, г. Гаврилов-Ям, ул.Февральская д.43	Действующий
Гаврилов-Ямский муниципальный округ	*Ярославская область, г. Гаврилов-Ям, ул.Февральская д.42	Действующий
Гаврилов-Ямский муниципальный округ	*Ярославская область, г. Гаврилов-Ям, ул.Февральская д.41	Действующий
Гаврилов-Ямский муниципальный округ	*Ярославская область, г. Гаврилов-Ям, ул.Февральская д.40	Действующий
Гаврилов-Ямский муниципальный округ	*Ярославская область, г. Гаврилов-Ям, ул.Февральская д.39	Действующий
Гаврилов-Ямский муниципальный округ	*Ярославская область, г. Гаврилов-Ям, ул.Февральская д.38	Действующий
Гаврилов-Ямский муниципальный округ	*Ярославская область, г. Гаврилов-Ям, ул.Февральская д.37	Действующий
Гаврилов-Ямский муниципальный округ	*Ярославская область, г. Гаврилов-Ям, ул.Февральская д.36	Действующий
Гаврилов-Ямский муниципальный округ	*Ярославская область, г. Гаврилов-Ям, ул.Февральская д.35	Действующий
Гаврилов-Ямский муниципальный округ	*Ярославская область, г. Гаврилов-Ям, ул.Февральская д.34	Действующий
Гаврилов-Ямский муниципальный округ	*Ярославская область, г. Гаврилов-Ям, ул.Февральская д.33	Действующий
Гаврилов-Ямский муниципальный округ	*Ярославская область, г. Гаврилов-Ям, ул.Февральская д.32	Действующий
Гаврилов-Ямский муниципальный округ	*Ярославская область, г. Гаврилов-Ям, ул.Февральская д.31	Действующий
Гаврилов-Ямский муниципальный округ	*Ярославская область, г. Гаврилов-Ям, ул.Февральская д.30	Действующий
Гаврилов-Ямский муниципальный округ	*Ярославская область, г. Гаврилов-Ям, ул.Февральская д.29	Действующий
Гаврилов-Ямский муниципальный округ	*Ярославская область, г. Гаврилов-Ям, ул.Февральская д.28	Действующий
Гаврилов-Ямский муниципальный округ	*Ярославская область, г. Гаврилов-Ям, ул.Февральская д.27	Действующий
Гаврилов-Ямский муниципальный округ	*Ярославская область, г. Гаврилов-Ям, ул.Февральская д.26	Действующий
Гаврилов-Ямский муниципальный округ	*Ярославская область, г. Гаврилов-Ям, ул.Февральская д.25	Действующий
Гаврилов-Ямский муниципальный округ	*Ярославская область, г. Гаврилов-Ям, ул.Февральская д.24	Действующий
Гаврилов-Ямский муниципальный округ	*Ярославская область, г. Гаврилов-Ям, ул.Февральская д.23	Действующий
Гаврилов-Ямский муниципальный округ	*Ярославская область, г. Гаврилов-Ям, ул.Февральская д.22	Действующий
Гаврилов-Ямский муниципальный округ	*Ярославская область, г. Гаврилов-Ям, ул.Февральская д.21	Действующий
Гаврилов-Ямский муниципальный округ	*Ярославская область, г. Гаврилов-Ям, ул.Февральская д.20	Действующий
Гаврилов-Ямский муниципальный округ	*Ярославская область, г. Гаврилов-Ям, ул.Февральская д.19	Действующий
Гаврилов-Ямский муниципальный округ	*Ярославская область, г. Гаврилов-Ям, ул.Февральская д.18	Действующий
Гаврилов-Ямский муниципальный округ	*Ярославская область, г. Гаврилов-Ям, ул.Февральская д.17	Действующий
Гаврилов-Ямский муниципальный округ	*Ярославская область, г. Гаврилов-Ям, ул.Февральская д.16	Действующий
Гаврилов-Ямский муниципальный округ	*Ярославская область, г. Гаврилов-Ям, ул.Февральская д.15	Действующий
Гаврилов-Ямский муниципальный округ	*Ярославская область, г. Гаврилов-Ям, ул.Февральская д.14	Действующий
Гаврилов-Ямский муниципальный округ	*Ярославская область, г. Гаврилов-Ям, ул.Февральская д.13	Действующий

Гаврилов-Ямский муниципальный округ	*Ярославская область, г. Гаврилов-Ям, ул.Февральская д.12	Действующий
Гаврилов-Ямский муниципальный округ	*Ярославская область, г. Гаврилов-Ям, ул.Февральская д.11	Действующий
Гаврилов-Ямский муниципальный округ	*Ярославская область, г. Гаврилов-Ям, ул.Февральская д.10	Действующий
Гаврилов-Ямский муниципальный округ	*Ярославская область, г. Гаврилов-Ям, ул.Февральская д.9	Действующий
Гаврилов-Ямский муниципальный округ	*Ярославская область, г. Гаврилов-Ям, ул.Февральская д.8	Действующий
Гаврилов-Ямский муниципальный округ	*Ярославская область, г. Гаврилов-Ям, ул.Февральская д.7	Действующий
Гаврилов-Ямский муниципальный округ	*Ярославская область, г. Гаврилов-Ям, ул.Февральская д.6	Действующий
Гаврилов-Ямский муниципальный округ	*Ярославская область, г. Гаврилов-Ям, ул.Февральская д.5	Действующий
Гаврилов-Ямский муниципальный округ	*Ярославская область, г. Гаврилов-Ям, ул.Февральская д.4	Действующий
Гаврилов-Ямский муниципальный округ	*Ярославская область, г. Гаврилов-Ям, ул.Февральская д.3	Действующий
Гаврилов-Ямский муниципальный округ	*Ярославская область, г. Гаврилов-Ям, ул.Февральская д.2	Действующий
Гаврилов-Ямский муниципальный округ	*Ярославская область, г. Гаврилов-Ям, ул.Гражданская, д.47	Действующий
Гаврилов-Ямский муниципальный округ	*Ярославская область, г. Гаврилов-Ям, ул.Гражданская, д.45	Действующий
Гаврилов-Ямский муниципальный округ	*Ярославская область, г. Гаврилов-Ям, ул.Гражданская, д.43	Действующий
Гаврилов-Ямский муниципальный округ	*Ярославская область, г. Гаврилов-Ям, ул.Гражданская, д.41	Действующий
Гаврилов-Ямский муниципальный округ	*Ярославская область, г. Гаврилов-Ям, ул.Гражданская, д.39	Действующий
Гаврилов-Ямский муниципальный округ	*Ярославская область, г. Гаврилов-Ям, ул.Гражданская, д.37	Действующий
Гаврилов-Ямский муниципальный округ	*Ярославская область, г. Гаврилов-Ям, ул.Гражданская, д.35	Действующий
Гаврилов-Ямский муниципальный округ	*Ярославская область, г. Гаврилов-Ям, ул.Гражданская, д.33	Действующий
Гаврилов-Ямский муниципальный округ	*Ярославская область, г. Гаврилов-Ям, ул.Гражданская, д.31	Действующий
Гаврилов-Ямский муниципальный округ	*Ярославская область, г. Гаврилов-Ям, ул.Гражданская, д.29	Действующий
Гаврилов-Ямский муниципальный округ	*Ярославская область, г. Гаврилов-Ям, ул.Гражданская, д.28	Действующий
Гаврилов-Ямский муниципальный округ	*Ярославская область, г. Гаврилов-Ям, ул.Гражданская, д.27	Действующий
Гаврилов-Ямский муниципальный округ	*Ярославская область, г. Гаврилов-Ям, ул.Гражданская, д.25	Действующий
Гаврилов-Ямский муниципальный округ	*Ярославская область, г. Гаврилов-Ям, ул.Гражданская, д.24	Действующий
Гаврилов-Ямский муниципальный округ	*Ярославская область, г. Гаврилов-Ям, ул.Гражданская, д.23	Действующий
Гаврилов-Ямский муниципальный округ	*Ярославская область, г. Гаврилов-Ям, ул.Гражданская, д.22	Действующий
Гаврилов-Ямский муниципальный округ	*Ярославская область, г. Гаврилов-Ям, ул.Гражданская, д.21	Действующий
Гаврилов-Ямский муниципальный округ	*Ярославская область, г. Гаврилов-Ям, ул.Гражданская, д.20	Действующий
Гаврилов-Ямский муниципальный округ	*Ярославская область, г. Гаврилов-Ям, ул.Гражданская, д.19	Действующий
Гаврилов-Ямский муниципальный округ	*Ярославская область, г. Гаврилов-Ям, ул.Гражданская, д.18	Действующий
Гаврилов-Ямский муниципальный округ	*Ярославская область, г. Гаврилов-Ям, ул.Гражданская, д.17	Действующий
Гаврилов-Ямский муниципальный округ	*Ярославская область, г. Гаврилов-Ям, ул.Гражданская, д.16	Действующий
Гаврилов-Ямский муниципальный округ	*Ярославская область, г. Гаврилов-Ям, ул.Гражданская, д.15	Действующий
Гаврилов-Ямский муниципальный округ	*Ярославская область, г. Гаврилов-Ям, ул.Гражданская, д.14	Действующий
Гаврилов-Ямский муниципальный округ	*Ярославская область, г. Гаврилов-Ям, ул.Гражданская, д.13	Действующий
Гаврилов-Ямский муниципальный округ	*Ярославская область, г. Гаврилов-Ям, ул.Гражданская, д.12	Действующий
Гаврилов-Ямский муниципальный округ	*Ярославская область, г. Гаврилов-Ям, ул.Гражданская, д.11	Действующий
Гаврилов-Ямский муниципальный округ	*Ярославская область, г. Гаврилов-Ям, ул.Гражданская, д.10	Действующий
Гаврилов-Ямский муниципальный округ	*Ярославская область, г. Гаврилов-Ям, ул.Гражданская, д.9	Действующий
Гаврилов-Ямский муниципальный округ	*Ярославская область, г. Гаврилов-Ям, ул.Гражданская, д.8	Действующий
Гаврилов-Ямский муниципальный округ	*Ярославская область, г. Гаврилов-Ям, ул.Гражданская, д.7	Действующий
Гаврилов-Ямский муниципальный округ	*Ярославская область, г. Гаврилов-Ям, ул.Гражданская, д.6	Действующий
Гаврилов-Ямский муниципальный округ	*Ярославская область, г. Гаврилов-Ям, ул.Гражданская, д.5	Действующий
Гаврилов-Ямский муниципальный округ	*Ярославская область, г. Гаврилов-Ям, ул.Гражданская, д.4	Действующий
Гаврилов-Ямский муниципальный округ	*Ярославская область, г. Гаврилов-Ям, ул.Гражданская, д.3	Действующий
Гаврилов-Ямский муниципальный округ	*Ярославская область, г. Гаврилов-Ям, ул.Гражданская, д.2	Действующий
Гаврилов-Ямский муниципальный округ	*Ярославская область, г. Гаврилов-Ям, ул.Гражданская, д.1	Действующий
Гаврилов-Ямский муниципальный округ	*Ярославская область, г. Гаврилов-Ям, ул.Пионерская д.8	Действующий
Гаврилов-Ямский муниципальный округ	*Ярославская область, г. Гаврилов-Ям, ул.Пионерская д.7	Действующий
Гаврилов-Ямский муниципальный округ	*Ярославская область, г. Гаврилов-Ям, ул.Пионерская д.5	Действующий
Гаврилов-Ямский муниципальный округ	*Ярославская область, г. Гаврилов-Ям, ул.Пионерская д.4	Действующий
Гаврилов-Ямский муниципальный округ	*Ярославская область, г. Гаврилов-Ям, ул.Пионерская д.3	Действующий
Гаврилов-Ямский муниципальный округ	*Ярославская область, г. Гаврилов-Ям, ул.Пионерская д.2	Действующий
Гаврилов-Ямский муниципальный округ	*Ярославская область, г. Гаврилов-Ям, ул.Пионерская д.1	Действующий
Гаврилов-Ямский муниципальный округ	*Ярославская область, г. Гаврилов-Ям, ул.Вокзальная, д. 36	Действующий
Гаврилов-Ямский муниципальный округ	*Ярославская область, г. Гаврилов-Ям, ул.Вокзальная, д. 34	Действующий
Гаврилов-Ямский муниципальный округ	*Ярославская область, г. Гаврилов-Ям, ул.Вокзальная, д. 33	Действующий
Гаврилов-Ямский муниципальный округ	*Ярославская область, г. Гаврилов-Ям, ул.Вокзальная, д. 32	Действующий
Гаврилов-Ямский муниципальный округ	*Ярославская область, г. Гаврилов-Ям, ул.Вокзальная, д. 31	Действующий
Гаврилов-Ямский муниципальный округ	*Ярославская область, г. Гаврилов-Ям, ул.Вокзальная, д. 30	Действующий
Гаврилов-Ямский муниципальный округ	*Ярославская область, г. Гаврилов-Ям, ул.Вокзальная, д. 29	Действующий
Гаврилов-Ямский муниципальный округ	*Ярославская область, г. Гаврилов-Ям, ул.Вокзальная, д. 28	Действующий
Гаврилов-Ямский муниципальный округ	*Ярославская область, г. Гаврилов-Ям, ул.Вокзальная, д. 27	Действующий
Гаврилов-Ямский муниципальный округ	*Ярославская область, г. Гаврилов-Ям, ул.Вокзальная, д. 26	Действующий
Гаврилов-Ямский муниципальный округ	*Ярославская область, г. Гаврилов-Ям, ул.Вокзальная, д. 25	Действующий
Гаврилов-Ямский муниципальный округ	*Ярославская область, г. Гаврилов-Ям, ул.Вокзальная, д. 24	Действующий
Гаврилов-Ямский муниципальный округ	*Ярославская область, г. Гаврилов-Ям, ул.Вокзальная, д. 23	Действующий
Гаврилов-Ямский муниципальный округ	*Ярославская область, г. Гаврилов-Ям, ул.Вокзальная, д. 22	Действующий
Гаврилов-Ямский муниципальный округ	*Ярославская область, г. Гаврилов-Ям, ул.Вокзальная, д. 21	Действующий
Гаврилов-Ямский муниципальный округ	*Ярославская область, г. Гаврилов-Ям, ул.Вокзальная, д. 20	Действующий

Гаврилов-Ямский муниципальный округ	*Ярославская область, г. Гаврилов-Ям, ул.Вокзальная, д. 19	Действующий
Гаврилов-Ямский муниципальный округ	*Ярославская область, г. Гаврилов-Ям, ул.Вокзальная, д. 18	Действующий
Гаврилов-Ямский муниципальный округ	*Ярославская область, г. Гаврилов-Ям, ул.Вокзальная, д. 17	Действующий
Гаврилов-Ямский муниципальный округ	*Ярославская область, г. Гаврилов-Ям, ул.Вокзальная, д. 15	Действующий
Гаврилов-Ямский муниципальный округ	*Ярославская область, г. Гаврилов-Ям, ул.Вокзальная, д. 14	Действующий
Гаврилов-Ямский муниципальный округ	*Ярославская область, г. Гаврилов-Ям, ул.Вокзальная, д. 13	Действующий
Гаврилов-Ямский муниципальный округ	*Ярославская область, г. Гаврилов-Ям, ул.Вокзальная, д. 12	Действующий
Гаврилов-Ямский муниципальный округ	*Ярославская область, г. Гаврилов-Ям, ул.Вокзальная, д. 11	Действующий
Гаврилов-Ямский муниципальный округ	*Ярославская область, г. Гаврилов-Ям, ул.Вокзальная, д. 10	Действующий
Гаврилов-Ямский муниципальный округ	*Ярославская область, г. Гаврилов-Ям, ул.Вокзальная, д. 9	Действующий
Гаврилов-Ямский муниципальный округ	*Ярославская область, г. Гаврилов-Ям, ул.Вокзальная, д. 8	Действующий
Гаврилов-Ямский муниципальный округ	*Ярославская область, г. Гаврилов-Ям, ул.Вокзальная, д. 7	Действующий
Гаврилов-Ямский муниципальный округ	*Ярославская область, г. Гаврилов-Ям, ул.Вокзальная, д. 5	Действующий
Гаврилов-Ямский муниципальный округ	*Ярославская область, г. Гаврилов-Ям, ул.Вокзальная, д. 4	Действующий
Гаврилов-Ямский муниципальный округ	*Ярославская область, г. Гаврилов-Ям, ул.Вокзальная, д. 3	Действующий
Гаврилов-Ямский муниципальный округ	*Ярославская область, г. Гаврилов-Ям, ул.Вокзальная, д. 2	Действующий
Гаврилов-Ямский муниципальный округ	*Ярославская область, г. Гаврилов-Ям, ул.К.Маркса д.57	Действующий
Гаврилов-Ямский муниципальный округ	*Ярославская область, г. Гаврилов-Ям, ул.К.Маркса д.55	Действующий
Гаврилов-Ямский муниципальный округ	*Ярославская область, г. Гаврилов-Ям, ул.К.Маркса д.53	Действующий
Гаврилов-Ямский муниципальный округ	*Ярославская область, г. Гаврилов-Ям, ул.К.Маркса д.52	Действующий
Гаврилов-Ямский муниципальный округ	*Ярославская область, г. Гаврилов-Ям, ул.К.Маркса д.51	Действующий
Гаврилов-Ямский муниципальный округ	*Ярославская область, г. Гаврилов-Ям, ул.К.Маркса д.50	Действующий
Гаврилов-Ямский муниципальный округ	*Ярославская область, г. Гаврилов-Ям, ул.К.Маркса д.49	Действующий
Гаврилов-Ямский муниципальный округ	*Ярославская область, г. Гаврилов-Ям, ул.К.Маркса д.48	Действующий
Гаврилов-Ямский муниципальный округ	*Ярославская область, г. Гаврилов-Ям, ул.К.Маркса д.47	Действующий
Гаврилов-Ямский муниципальный округ	*Ярославская область, г. Гаврилов-Ям, ул.К.Маркса д.46	Действующий
Гаврилов-Ямский муниципальный округ	*Ярославская область, г. Гаврилов-Ям, ул.К.Маркса д.45	Действующий
Гаврилов-Ямский муниципальный округ	*Ярославская область, г. Гаврилов-Ям, ул.К.Маркса д.44	Действующий
Гаврилов-Ямский муниципальный округ	*Ярославская область, г. Гаврилов-Ям, ул.К.Маркса д.43	Действующий
Гаврилов-Ямский муниципальный округ	*Ярославская область, г. Гаврилов-Ям, ул.К.Маркса д.42	Действующий
Гаврилов-Ямский муниципальный округ	*Ярославская область, г. Гаврилов-Ям, ул.К.Маркса д.41	Действующий
Гаврилов-Ямский муниципальный округ	*Ярославская область, г. Гаврилов-Ям, ул.К.Маркса д.40	Действующий
Гаврилов-Ямский муниципальный округ	*Ярославская область, г. Гаврилов-Ям, ул.К.Маркса д.39	Действующий
Гаврилов-Ямский муниципальный округ	*Ярославская область, г. Гаврилов-Ям, ул.К.Маркса д.38	Действующий
Гаврилов-Ямский муниципальный округ	*Ярославская область, г. Гаврилов-Ям, ул.К.Маркса д.37	Действующий
Гаврилов-Ямский муниципальный округ	*Ярославская область, г. Гаврилов-Ям, ул.К.Маркса д.36	Действующий
Гаврилов-Ямский муниципальный округ	*Ярославская область, г. Гаврилов-Ям, ул.К.Маркса д.35	Действующий
Гаврилов-Ямский муниципальный округ	*Ярославская область, г. Гаврилов-Ям, ул.К.Маркса д.34	Действующий
Гаврилов-Ямский муниципальный округ	*Ярославская область, г. Гаврилов-Ям, ул.К.Маркса д.33	Действующий
Гаврилов-Ямский муниципальный округ	*Ярославская область, г. Гаврилов-Ям, ул.К.Маркса д.32	Действующий
Гаврилов-Ямский муниципальный округ	*Ярославская область, г. Гаврилов-Ям, ул.К.Маркса д.31	Действующий
Гаврилов-Ямский муниципальный округ	*Ярославская область, г. Гаврилов-Ям, ул.К.Маркса д.30	Действующий
Гаврилов-Ямский муниципальный округ	*Ярославская область, г. Гаврилов-Ям, ул.К.Маркса д.29	Действующий
Гаврилов-Ямский муниципальный округ	*Ярославская область, г. Гаврилов-Ям, ул.К.Маркса д.28	Действующий
Гаврилов-Ямский муниципальный округ	*Ярославская область, г. Гаврилов-Ям, ул.К.Маркса д.27	Действующий
Гаврилов-Ямский муниципальный округ	*Ярославская область, г. Гаврилов-Ям, ул.К.Маркса д.26	Действующий
Гаврилов-Ямский муниципальный округ	*Ярославская область, г. Гаврилов-Ям, ул.К.Маркса д.25	Действующий
Гаврилов-Ямский муниципальный округ	*Ярославская область, г. Гаврилов-Ям, ул.К.Маркса д.24	Действующий
Гаврилов-Ямский муниципальный округ	*Ярославская область, г. Гаврилов-Ям, ул.К.Маркса д.23	Действующий
Гаврилов-Ямский муниципальный округ	*Ярославская область, г. Гаврилов-Ям, ул.К.Маркса д.22	Действующий
Гаврилов-Ямский муниципальный округ	*Ярославская область, г. Гаврилов-Ям, ул.К.Маркса д.21	Действующий
Гаврилов-Ямский муниципальный округ	*Ярославская область, г. Гаврилов-Ям, ул.К.Маркса д.20	Действующий
Гаврилов-Ямский муниципальный округ	*Ярославская область, г. Гаврилов-Ям, ул.К.Маркса д.19	Действующий
Гаврилов-Ямский муниципальный округ	*Ярославская область, г. Гаврилов-Ям, ул.К.Маркса д.18	Действующий
Гаврилов-Ямский муниципальный округ	*Ярославская область, г. Гаврилов-Ям, ул.К.Маркса д.17	Действующий
Гаврилов-Ямский муниципальный округ	*Ярославская область, г. Гаврилов-Ям, ул.К.Маркса д.16	Действующий
Гаврилов-Ямский муниципальный округ	*Ярославская область, г. Гаврилов-Ям, ул.К.Маркса д.15	Действующий
Гаврилов-Ямский муниципальный округ	*Ярославская область, г. Гаврилов-Ям, ул.К.Маркса д.14	Действующий
Гаврилов-Ямский муниципальный округ	*Ярославская область, г. Гаврилов-Ям, ул.К.Маркса д.13	Действующий
Гаврилов-Ямский муниципальный округ	*Ярославская область, г. Гаврилов-Ям, ул.К.Маркса д.12	Действующий
Гаврилов-Ямский муниципальный округ	*Ярославская область, г. Гаврилов-Ям, ул.К.Маркса д.11	Действующий
Гаврилов-Ямский муниципальный округ	*Ярославская область, г. Гаврилов-Ям, ул.К.Маркса д.10	Действующий
Гаврилов-Ямский муниципальный округ	*Ярославская область, г. Гаврилов-Ям, ул.К.Маркса д.9	Действующий
Гаврилов-Ямский муниципальный округ	*Ярославская область, г. Гаврилов-Ям, ул.К.Маркса д.8	Действующий
Гаврилов-Ямский муниципальный округ	*Ярославская область, г. Гаврилов-Ям, ул.К.Маркса д.7	Действующий
Гаврилов-Ямский муниципальный округ	*Ярославская область, г. Гаврилов-Ям, ул.К.Маркса д.6	Действующий
Гаврилов-Ямский муниципальный округ	*Ярославская область, г. Гаврилов-Ям, ул.К.Маркса д.5	Действующий
Гаврилов-Ямский муниципальный округ	*Ярославская область, г. Гаврилов-Ям, ул.К.Маркса д.4	Действующий
Гаврилов-Ямский муниципальный округ	*Ярославская область, г. Гаврилов-Ям, ул.К.Маркса д.3	Действующий
Гаврилов-Ямский муниципальный округ	*Ярославская область, г. Гаврилов-Ям, ул.К.Маркса д.2	Действующий
Гаврилов-Ямский муниципальный округ	*Ярославская область, г. Гаврилов-Ям, ул.К.Маркса д.1	Действующий

Гаврилов-Ямский муниципальный округ	*Ярославская область, г. Гаврилов-Ям, ул.Кольцова д.52а	Действующий
Гаврилов-Ямский муниципальный округ	*Ярославская область, г. Гаврилов-Ям, ул.Кольцова д.52	Действующий
Гаврилов-Ямский муниципальный округ	*Ярославская область, г. Гаврилов-Ям, ул.Кольцова д.50	Действующий
Гаврилов-Ямский муниципальный округ	*Ярославская область, г. Гаврилов-Ям, ул.Кольцова д.48	Действующий
Гаврилов-Ямский муниципальный округ	*Ярославская область, г. Гаврилов-Ям, ул.Кольцова д.46	Действующий
Гаврилов-Ямский муниципальный округ	*Ярославская область, г. Гаврилов-Ям, ул.Кольцова д.45	Действующий
Гаврилов-Ямский муниципальный округ	*Ярославская область, г. Гаврилов-Ям, ул.Кольцова д.44	Действующий
Гаврилов-Ямский муниципальный округ	*Ярославская область, г. Гаврилов-Ям, ул.Кольцова д.43	Действующий
Гаврилов-Ямский муниципальный округ	*Ярославская область, г. Гаврилов-Ям, ул.Кольцова д.42	Действующий
Гаврилов-Ямский муниципальный округ	*Ярославская область, г. Гаврилов-Ям, ул.Кольцова д.41	Действующий
Гаврилов-Ямский муниципальный округ	*Ярославская область, г. Гаврилов-Ям, ул.Кольцова д.40	Действующий
Гаврилов-Ямский муниципальный округ	*Ярославская область, г. Гаврилов-Ям, ул.Кольцова д.39	Действующий
Гаврилов-Ямский муниципальный округ	*Ярославская область, г. Гаврилов-Ям, ул.Кольцова д.38	Действующий
Гаврилов-Ямский муниципальный округ	*Ярославская область, г. Гаврилов-Ям, ул.Кольцова д.37	Действующий
Гаврилов-Ямский муниципальный округ	*Ярославская область, г. Гаврилов-Ям, ул.Кольцова д.36	Действующий
Гаврилов-Ямский муниципальный округ	*Ярославская область, г. Гаврилов-Ям, ул.Кольцова д.35	Действующий
Гаврилов-Ямский муниципальный округ	*Ярославская область, г. Гаврилов-Ям, ул.Кольцова д.34	Действующий
Гаврилов-Ямский муниципальный округ	*Ярославская область, г. Гаврилов-Ям, ул.Кольцова д.33	Действующий
Гаврилов-Ямский муниципальный округ	*Ярославская область, г. Гаврилов-Ям, ул.Кольцова д.32	Действующий
Гаврилов-Ямский муниципальный округ	*Ярославская область, г. Гаврилов-Ям, ул.Кольцова д.31	Действующий
Гаврилов-Ямский муниципальный округ	*Ярославская область, г. Гаврилов-Ям, ул.Кольцова д.30	Действующий
Гаврилов-Ямский муниципальный округ	*Ярославская область, г. Гаврилов-Ям, ул.Кольцова д.29	Действующий
Гаврилов-Ямский муниципальный округ	*Ярославская область, г. Гаврилов-Ям, ул.Кольцова д.28	Действующий
Гаврилов-Ямский муниципальный округ	*Ярославская область, г. Гаврилов-Ям, ул.Кольцова д.27	Действующий
Гаврилов-Ямский муниципальный округ	*Ярославская область, г. Гаврилов-Ям, ул.Кольцова д.26	Действующий
Гаврилов-Ямский муниципальный округ	*Ярославская область, г. Гаврилов-Ям, ул.Кольцова д.25	Действующий
Гаврилов-Ямский муниципальный округ	*Ярославская область, г. Гаврилов-Ям, ул.Кольцова д.24	Действующий
Гаврилов-Ямский муниципальный округ	*Ярославская область, г. Гаврилов-Ям, ул.Кольцова д.23	Действующий
Гаврилов-Ямский муниципальный округ	*Ярославская область, г. Гаврилов-Ям, ул.Кольцова д.22	Действующий
Гаврилов-Ямский муниципальный округ	*Ярославская область, г. Гаврилов-Ям, ул.Кольцова д.21	Действующий
Гаврилов-Ямский муниципальный округ	*Ярославская область, г. Гаврилов-Ям, ул.Кольцова д.20	Действующий
Гаврилов-Ямский муниципальный округ	*Ярославская область, г. Гаврилов-Ям, ул.Кольцова д.19	Действующий
Гаврилов-Ямский муниципальный округ	*Ярославская область, г. Гаврилов-Ям, ул.Кольцова д.18	Действующий
Гаврилов-Ямский муниципальный округ	*Ярославская область, г. Гаврилов-Ям, ул.Кольцова д.17	Действующий
Гаврилов-Ямский муниципальный округ	*Ярославская область, г. Гаврилов-Ям, ул.Кольцова д.16	Действующий
Гаврилов-Ямский муниципальный округ	*Ярославская область, г. Гаврилов-Ям, ул.Кольцова д.15	Действующий
Гаврилов-Ямский муниципальный округ	*Ярославская область, г. Гаврилов-Ям, ул.Кольцова д.14	Действующий
Гаврилов-Ямский муниципальный округ	*Ярославская область, г. Гаврилов-Ям, ул.Кольцова д.13	Действующий
Гаврилов-Ямский муниципальный округ	*Ярославская область, г. Гаврилов-Ям, ул.Кольцова д.12	Действующий
Гаврилов-Ямский муниципальный округ	*Ярославская область, г. Гаврилов-Ям, ул.Кольцова д.11	Действующий
Гаврилов-Ямский муниципальный округ	*Ярославская область, г. Гаврилов-Ям, ул.Кольцова д.10	Действующий
Гаврилов-Ямский муниципальный округ	*Ярославская область, г. Гаврилов-Ям, ул.Кольцова д.9	Действующий
Гаврилов-Ямский муниципальный округ	*Ярославская область, г. Гаврилов-Ям, ул.Кольцова д.8	Действующий
Гаврилов-Ямский муниципальный округ	*Ярославская область, г. Гаврилов-Ям, ул.Кольцова д.7	Действующий
Гаврилов-Ямский муниципальный округ	*Ярославская область, г. Гаврилов-Ям, ул.Кольцова д.6	Действующий
Гаврилов-Ямский муниципальный округ	*Ярославская область, г. Гаврилов-Ям, ул.Кольцова д.5	Действующий
Гаврилов-Ямский муниципальный округ	*Ярославская область, г. Гаврилов-Ям, ул.Кольцова д.4	Действующий
Гаврилов-Ямский муниципальный округ	*Ярославская область, г. Гаврилов-Ям, ул.Кольцова д.3	Действующий
Гаврилов-Ямский муниципальный округ	*Ярославская область, г. Гаврилов-Ям, ул.Кольцова д.2	Действующий
Гаврилов-Ямский муниципальный округ	*Ярославская область, г. Гаврилов-Ям, ул.Кольцова д.1	Действующий
Гаврилов-Ямский муниципальный округ	*Ярославская область, г. Гаврилов-Ям, ул.Лермонтова д.14	Действующий
Гаврилов-Ямский муниципальный округ	*Ярославская область, г. Гаврилов-Ям, ул.Лермонтова д.13	Действующий
Гаврилов-Ямский муниципальный округ	*Ярославская область, г. Гаврилов-Ям, ул.Лермонтова д.12	Действующий
Гаврилов-Ямский муниципальный округ	*Ярославская область, г. Гаврилов-Ям, ул.Лермонтова д.11	Действующий
Гаврилов-Ямский муниципальный округ	*Ярославская область, г. Гаврилов-Ям, ул.Лермонтова д.10	Действующий
Гаврилов-Ямский муниципальный округ	*Ярославская область, г. Гаврилов-Ям, ул.Лермонтова д.9	Действующий
Гаврилов-Ямский муниципальный округ	*Ярославская область, г. Гаврилов-Ям, ул.Лермонтова д.8	Действующий
Гаврилов-Ямский муниципальный округ	*Ярославская область, г. Гаврилов-Ям, ул.Лермонтова д.7	Действующий
Гаврилов-Ямский муниципальный округ	*Ярославская область, г. Гаврилов-Ям, ул.Лермонтова д.6	Действующий
Гаврилов-Ямский муниципальный округ	*Ярославская область, г. Гаврилов-Ям, ул.Лермонтова д.5	Действующий
Гаврилов-Ямский муниципальный округ	*Ярославская область, г. Гаврилов-Ям, ул.Лермонтова д.4	Действующий
Гаврилов-Ямский муниципальный округ	*Ярославская область, г. Гаврилов-Ям, ул.Лермонтова д.3	Действующий
Гаврилов-Ямский муниципальный округ	*Ярославская область, г. Гаврилов-Ям, ул.Лермонтова д.2	Действующий
Гаврилов-Ямский муниципальный округ	*Ярославская область, г. Гаврилов-Ям, ул.Союзная, д.22	Действующий
Гаврилов-Ямский муниципальный округ	*Ярославская область, г. Гаврилов-Ям, ул.Союзная, д.21	Действующий
Гаврилов-Ямский муниципальный округ	*Ярославская область, г. Гаврилов-Ям, ул.Союзная, д.20	Действующий
Гаврилов-Ямский муниципальный округ	*Ярославская область, г. Гаврилов-Ям, ул.Союзная, д.19	Действующий
Гаврилов-Ямский муниципальный округ	*Ярославская область, г. Гаврилов-Ям, ул.Союзная, д.18	Действующий
Гаврилов-Ямский муниципальный округ	*Ярославская область, г. Гаврилов-Ям, ул.Союзная, д.17	Действующий
Гаврилов-Ямский муниципальный округ	*Ярославская область, г. Гаврилов-Ям, ул.Союзная, д.16	Действующий
Гаврилов-Ямский муниципальный округ	*Ярославская область, г. Гаврилов-Ям, ул.Союзная, д.15	Действующий

Гаврилов-Ямский муниципальный округ	*Ярославская область, г. Гаврилов-Ям, ул.Союзная, д.14	Действующий
Гаврилов-Ямский муниципальный округ	*Ярославская область, г. Гаврилов-Ям, ул.Союзная, д.13	Действующий
Гаврилов-Ямский муниципальный округ	*Ярославская область, г. Гаврилов-Ям, ул.Союзная, д.12	Действующий
Гаврилов-Ямский муниципальный округ	*Ярославская область, г. Гаврилов-Ям, ул.Союзная, д.11	Действующий
Гаврилов-Ямский муниципальный округ	*Ярославская область, г. Гаврилов-Ям, ул.Союзная, д.10	Действующий
Гаврилов-Ямский муниципальный округ	*Ярославская область, г. Гаврилов-Ям, ул.Союзная, д.9	Действующий
Гаврилов-Ямский муниципальный округ	*Ярославская область, г. Гаврилов-Ям, ул.Союзная, д.8	Действующий
Гаврилов-Ямский муниципальный округ	*Ярославская область, г. Гаврилов-Ям, ул.Союзная, д.7	Действующий
Гаврилов-Ямский муниципальный округ	*Ярославская область, г. Гаврилов-Ям, ул.Союзная, д.6	Действующий
Гаврилов-Ямский муниципальный округ	*Ярославская область, г. Гаврилов-Ям, ул.Союзная, д.5	Действующий
Гаврилов-Ямский муниципальный округ	*Ярославская область, г. Гаврилов-Ям, ул.Союзная, д.4	Действующий
Гаврилов-Ямский муниципальный округ	*Ярославская область, г. Гаврилов-Ям, ул.Союзная, д.3	Действующий
Гаврилов-Ямский муниципальный округ	*Ярославская область, г. Гаврилов-Ям, ул.Союзная, д.2	Действующий
Гаврилов-Ямский муниципальный округ	*Ярославская область, г. Гаврилов-Ям, ул.Союзная, д.1	Действующий
Гаврилов-Ямский муниципальный округ	*Ярославская область, г. Гаврилов-Ям, ул.Ломоносова, д.20	Действующий
Гаврилов-Ямский муниципальный округ	*Ярославская область, г. Гаврилов-Ям, ул.Ломоносова, д.19	Действующий
Гаврилов-Ямский муниципальный округ	*Ярославская область, г. Гаврилов-Ям, ул.Ломоносова, д.18	Действующий
Гаврилов-Ямский муниципальный округ	*Ярославская область, г. Гаврилов-Ям, ул.Ломоносова, д.17	Действующий
Гаврилов-Ямский муниципальный округ	*Ярославская область, г. Гаврилов-Ям, ул.Ломоносова, д.16	Действующий
Гаврилов-Ямский муниципальный округ	*Ярославская область, г. Гаврилов-Ям, ул.Ломоносова, д.15	Действующий
Гаврилов-Ямский муниципальный округ	*Ярославская область, г. Гаврилов-Ям, ул.Ломоносова, д.14	Действующий
Гаврилов-Ямский муниципальный округ	*Ярославская область, г. Гаврилов-Ям, ул.Ломоносова, д.13	Действующий
Гаврилов-Ямский муниципальный округ	*Ярославская область, г. Гаврилов-Ям, ул.Ломоносова, д.12	Действующий
Гаврилов-Ямский муниципальный округ	*Ярославская область, г. Гаврилов-Ям, ул.Ломоносова, д.11	Действующий
Гаврилов-Ямский муниципальный округ	*Ярославская область, г. Гаврилов-Ям, ул.Ломоносова, д.10	Действующий
Гаврилов-Ямский муниципальный округ	*Ярославская область, г. Гаврилов-Ям, ул.Ломоносова, д.9	Действующий
Гаврилов-Ямский муниципальный округ	*Ярославская область, г. Гаврилов-Ям, ул.Ломоносова, д.8	Действующий
Гаврилов-Ямский муниципальный округ	*Ярославская область, г. Гаврилов-Ям, ул.Ломоносова, д.7	Действующий
Гаврилов-Ямский муниципальный округ	*Ярославская область, г. Гаврилов-Ям, ул.Ломоносова, д.6	Действующий
Гаврилов-Ямский муниципальный округ	*Ярославская область, г. Гаврилов-Ям, ул.Ломоносова, д.5	Действующий
Гаврилов-Ямский муниципальный округ	*Ярославская область, г. Гаврилов-Ям, ул.Ломоносова, д.4	Действующий
Гаврилов-Ямский муниципальный округ	*Ярославская область, г. Гаврилов-Ям, ул.Ломоносова, д.3	Действующий
Гаврилов-Ямский муниципальный округ	*Ярославская область, г. Гаврилов-Ям, ул.Ломоносова, д.2	Действующий
Гаврилов-Ямский муниципальный округ	*Ярославская область, г. Гаврилов-Ям, ул.Ломоносова, д.1	Действующий
Гаврилов-Ямский муниципальный округ	*Ярославская область, г. Гаврилов-Ям, ул.Фрунзе, д.22	Действующий
Гаврилов-Ямский муниципальный округ	*Ярославская область, г. Гаврилов-Ям, ул.Фрунзе, д.21	Действующий
Гаврилов-Ямский муниципальный округ	*Ярославская область, г. Гаврилов-Ям, ул.Фрунзе, д.20	Действующий
Гаврилов-Ямский муниципальный округ	*Ярославская область, г. Гаврилов-Ям, ул.Фрунзе, д.19	Действующий
Гаврилов-Ямский муниципальный округ	*Ярославская область, г. Гаврилов-Ям, ул.Фрунзе, д.18	Действующий
Гаврилов-Ямский муниципальный округ	*Ярославская область, г. Гаврилов-Ям, ул.Фрунзе, д.17	Действующий
Гаврилов-Ямский муниципальный округ	*Ярославская область, г. Гаврилов-Ям, ул.Фрунзе, д.16	Действующий
Гаврилов-Ямский муниципальный округ	*Ярославская область, г. Гаврилов-Ям, ул.Фрунзе, д.15	Действующий
Гаврилов-Ямский муниципальный округ	*Ярославская область, г. Гаврилов-Ям, ул.Фрунзе, д.14	Действующий
Гаврилов-Ямский муниципальный округ	*Ярославская область, г. Гаврилов-Ям, ул.Фрунзе, д.13	Действующий
Гаврилов-Ямский муниципальный округ	*Ярославская область, г. Гаврилов-Ям, ул.Фрунзе, д.12	Действующий
Гаврилов-Ямский муниципальный округ	*Ярославская область, г. Гаврилов-Ям, ул.Фрунзе, д.11	Действующий
Гаврилов-Ямский муниципальный округ	*Ярославская область, г. Гаврилов-Ям, ул.Фрунзе, д.10	Действующий
Гаврилов-Ямский муниципальный округ	*Ярославская область, г. Гаврилов-Ям, ул.Фрунзе, д.9	Действующий
Гаврилов-Ямский муниципальный округ	*Ярославская область, г. Гаврилов-Ям, ул.Фрунзе, д.8	Действующий
Гаврилов-Ямский муниципальный округ	*Ярославская область, г. Гаврилов-Ям, ул.Фрунзе, д.7	Действующий
Гаврилов-Ямский муниципальный округ	*Ярославская область, г. Гаврилов-Ям, ул.Фрунзе, д.6	Действующий
Гаврилов-Ямский муниципальный округ	*Ярославская область, г. Гаврилов-Ям, ул.Фрунзе, д.5	Действующий
Гаврилов-Ямский муниципальный округ	*Ярославская область, г. Гаврилов-Ям, ул.Фрунзе, д.4	Действующий
Гаврилов-Ямский муниципальный округ	*Ярославская область, г. Гаврилов-Ям, ул.Фрунзе, д.3	Действующий
Гаврилов-Ямский муниципальный округ	*Ярославская область, г. Гаврилов-Ям, ул.Фрунзе, д.2	Действующий
Гаврилов-Ямский муниципальный округ	*Ярославская область, г. Гаврилов-Ям, ул.Фрунзе, д.1	Действующий
Гаврилов-Ямский муниципальный округ	*Ярославская область, г. Гаврилов-Ям, ул.1-Овражная, д.25	Действующий
Гаврилов-Ямский муниципальный округ	*Ярославская область, г. Гаврилов-Ям, ул.1-Овражная, д.24	Действующий
Гаврилов-Ямский муниципальный округ	*Ярославская область, г. Гаврилов-Ям, ул.1-Овражная, д.23	Действующий
Гаврилов-Ямский муниципальный округ	*Ярославская область, г. Гаврилов-Ям, ул.1-Овражная, д.22	Действующий
Гаврилов-Ямский муниципальный округ	*Ярославская область, г. Гаврилов-Ям, ул.1-Овражная, д.21	Действующий
Гаврилов-Ямский муниципальный округ	*Ярославская область, г. Гаврилов-Ям, ул.1-Овражная, д.20	Действующий
Гаврилов-Ямский муниципальный округ	*Ярославская область, г. Гаврилов-Ям, ул.1-Овражная, д.19	Действующий
Гаврилов-Ямский муниципальный округ	*Ярославская область, г. Гаврилов-Ям, ул.1-Овражная, д.18	Действующий
Гаврилов-Ямский муниципальный округ	*Ярославская область, г. Гаврилов-Ям, ул.1-Овражная, д.17	Действующий
Гаврилов-Ямский муниципальный округ	*Ярославская область, г. Гаврилов-Ям, ул.1-Овражная, д.16	Действующий
Гаврилов-Ямский муниципальный округ	*Ярославская область, г. Гаврилов-Ям, ул.1-Овражная, д.15	Действующий
Гаврилов-Ямский муниципальный округ	*Ярославская область, г. Гаврилов-Ям, ул.1-Овражная, д.14	Действующий
Гаврилов-Ямский муниципальный округ	*Ярославская область, г. Гаврилов-Ям, ул.1-Овражная, д.13	Действующий
Гаврилов-Ямский муниципальный округ	*Ярославская область, г. Гаврилов-Ям, ул.1-Овражная, д.12	Действующий
Гаврилов-Ямский муниципальный округ	*Ярославская область, г. Гаврилов-Ям, ул.1-Овражная, д.11	Действующий

Гаврилов-Ямский муниципальный округ	*Ярославская область, г. Гаврилов-Ям, ул.1-Овражная, д.10	Действующий
Гаврилов-Ямский муниципальный округ	*Ярославская область, г. Гаврилов-Ям, ул.1-Овражная, д.9	Действующий
Гаврилов-Ямский муниципальный округ	*Ярославская область, г. Гаврилов-Ям, ул.1-Овражная, д.8	Действующий
Гаврилов-Ямский муниципальный округ	*Ярославская область, г. Гаврилов-Ям, ул.1-Овражная, д.6	Действующий
Гаврилов-Ямский муниципальный округ	*Ярославская область, г. Гаврилов-Ям, ул.1-Овражная, д.5	Действующий
Гаврилов-Ямский муниципальный округ	*Ярославская область, г. Гаврилов-Ям, ул.1-Овражная, д.4	Действующий
Гаврилов-Ямский муниципальный округ	*Ярославская область, г. Гаврилов-Ям, ул.1-Овражная, д.3	Действующий
Гаврилов-Ямский муниципальный округ	*Ярославская область, г. Гаврилов-Ям, ул.1-Овражная, д.2	Действующий
Гаврилов-Ямский муниципальный округ	*Ярославская область, г. Гаврилов-Ям, ул.1-Овражная, д.1	Действующий
Гаврилов-Ямский муниципальный округ	*Ярославская область, г. Гаврилов-Ям, ул.Лермонтова, д. 23	Действующий
Гаврилов-Ямский муниципальный округ	*Ярославская область, г. Гаврилов-Ям, ул.Лермонтова, д. 22	Действующий
Гаврилов-Ямский муниципальный округ	*Ярославская область, г. Гаврилов-Ям, ул.Лермонтова, д. 21	Действующий
Гаврилов-Ямский муниципальный округ	*Ярославская область, г. Гаврилов-Ям, ул.Лермонтова, д. 20	Действующий
Гаврилов-Ямский муниципальный округ	*Ярославская область, г. Гаврилов-Ям, ул.Лермонтова, д. 19	Действующий
Гаврилов-Ямский муниципальный округ	*Ярославская область, г. Гаврилов-Ям, ул.Лермонтова, д. 18	Действующий
Гаврилов-Ямский муниципальный округ	*Ярославская область, г. Гаврилов-Ям, ул.Лермонтова, д. 17	Действующий
Гаврилов-Ямский муниципальный округ	*Ярославская область, г. Гаврилов-Ям, ул.Лермонтова, д. 16	Действующий
Гаврилов-Ямский муниципальный округ	*Ярославская область, г. Гаврилов-Ям, ул.Лермонтова, д. 15	Действующий
Гаврилов-Ямский муниципальный округ	*Ярославская область, г. Гаврилов-Ям, ул.Лермонтова, д. 14	Действующий
Гаврилов-Ямский муниципальный округ	*Ярославская область, г. Гаврилов-Ям, ул.Коминтерна, д.1	Действующий
Гаврилов-Ямский муниципальный округ	*Ярославская область, г. Гаврилов-Ям, ул.Коминтерна, д.15	Действующий
Гаврилов-Ямский муниципальный округ	*Ярославская область, г. Гаврилов-Ям, ул.Коминтерна, д.14	Действующий
Гаврилов-Ямский муниципальный округ	*Ярославская область, г. Гаврилов-Ям, ул.Коминтерна, д.13	Действующий
Гаврилов-Ямский муниципальный округ	*Ярославская область, г. Гаврилов-Ям, ул.Коминтерна, д.12	Действующий
Гаврилов-Ямский муниципальный округ	*Ярославская область, г. Гаврилов-Ям, ул.Коминтерна, д.11	Действующий
Гаврилов-Ямский муниципальный округ	*Ярославская область, г. Гаврилов-Ям, ул.Коминтерна, д.10	Действующий
Гаврилов-Ямский муниципальный округ	*Ярославская область, г. Гаврилов-Ям, ул.Коминтерна, д.9	Действующий
Гаврилов-Ямский муниципальный округ	*Ярославская область, г. Гаврилов-Ям, ул.Коминтерна, д.8	Действующий
Гаврилов-Ямский муниципальный округ	*Ярославская область, г. Гаврилов-Ям, ул.Коминтерна, д.7	Действующий
Гаврилов-Ямский муниципальный округ	*Ярославская область, г. Гаврилов-Ям, ул.Коминтерна, д.6	Действующий
Гаврилов-Ямский муниципальный округ	*Ярославская область, г. Гаврилов-Ям, ул.Коминтерна, д.5	Действующий
Гаврилов-Ямский муниципальный округ	*Ярославская область, г. Гаврилов-Ям, ул.Коминтерна, д.4	Действующий
Гаврилов-Ямский муниципальный округ	*Ярославская область, г. Гаврилов-Ям, ул.Коминтерна, д.3	Действующий
Гаврилов-Ямский муниципальный округ	*Ярославская область, г. Гаврилов-Ям, ул.Коминтерна, д.2	Действующий
Гаврилов-Ямский муниципальный округ	*Ярославская область, г. Гаврилов-Ям, ул. Февральская, д. 28	Действующий
Гаврилов-Ямский муниципальный округ	*Ярославская область, г. Гаврилов-Ям, ул. Февральская, д. 27	Действующий
Гаврилов-Ямский муниципальный округ	*Ярославская область, г. Гаврилов-Ям, ул. Февральская, д. 26	Действующий
Гаврилов-Ямский муниципальный округ	*Ярославская область, г. Гаврилов-Ям, ул. Февральская, д. 25	Действующий
Гаврилов-Ямский муниципальный округ	*Ярославская область, г. Гаврилов-Ям, ул. Февральская, д. 24	Действующий
Гаврилов-Ямский муниципальный округ	*Ярославская область, г. Гаврилов-Ям, ул. Февральская, д. 23	Действующий
Гаврилов-Ямский муниципальный округ	*Ярославская область, г. Гаврилов-Ям, ул. Февральская, д. 22	Действующий
Гаврилов-Ямский муниципальный округ	*Ярославская область, г. Гаврилов-Ям, ул. Февральская, д. 21	Действующий
Гаврилов-Ямский муниципальный округ	*Ярославская область, г. Гаврилов-Ям, ул. Февральская, д. 20	Действующий
Гаврилов-Ямский муниципальный округ	*Ярославская область, г. Гаврилов-Ям, ул. Февральская, д. 19	Действующий
Гаврилов-Ямский муниципальный округ	*Ярославская область, г. Гаврилов-Ям, ул. Февральская, д. 18	Действующий
Гаврилов-Ямский муниципальный округ	*Ярославская область, г. Гаврилов-Ям, ул. Февральская, д. 17	Действующий
Гаврилов-Ямский муниципальный округ	*Ярославская область, г. Гаврилов-Ям, ул. Февральская, д. 16	Действующий
Гаврилов-Ямский муниципальный округ	*Ярославская область, г. Гаврилов-Ям, ул. Февральская, д. 15	Действующий
Гаврилов-Ямский муниципальный округ	*Ярославская область, г. Гаврилов-Ям, ул. Февральская, д. 14	Действующий
Гаврилов-Ямский муниципальный округ	*Ярославская область, г. Гаврилов-Ям, ул. Февральская, д. 13	Действующий
Гаврилов-Ямский муниципальный округ	*Ярославская область, г. Гаврилов-Ям, ул. Февральская, д. 12	Действующий
Гаврилов-Ямский муниципальный округ	*Ярославская область, г. Гаврилов-Ям, ул. Февральская, д. 11	Действующий
Гаврилов-Ямский муниципальный округ	*Ярославская область, г. Гаврилов-Ям, ул. Февральская, д. 10	Действующий
Гаврилов-Ямский муниципальный округ	*Ярославская область, г. Гаврилов-Ям, ул. Февральская, д. 9	Действующий
Гаврилов-Ямский муниципальный округ	*Ярославская область, г. Гаврилов-Ям, ул. Февральская, д. 8	Действующий
Гаврилов-Ямский муниципальный округ	*Ярославская область, г. Гаврилов-Ям, ул. Февральская, д. 7	Действующий
Гаврилов-Ямский муниципальный округ	*Ярославская область, г. Гаврилов-Ям, ул. Февральская, д. 6	Действующий
Гаврилов-Ямский муниципальный округ	*Ярославская область, г. Гаврилов-Ям, ул. Февральская, д. 5	Действующий
Гаврилов-Ямский муниципальный округ	*Ярославская область, г. Гаврилов-Ям, ул. Февральская, д. 4	Действующий
Гаврилов-Ямский муниципальный округ	*Ярославская область, г. Гаврилов-Ям, ул. Февральская, д. 3	Действующий
Гаврилов-Ямский муниципальный округ	*Ярославская область, г. Гаврилов-Ям, ул. Февральская, д. 2	Действующий
Гаврилов-Ямский муниципальный округ	*Ярославская область, г. Гаврилов-Ям, ул. Февральская, д. 1	Действующий
Гаврилов-Ямский муниципальный округ	*Ярославская область, г. Гаврилов-Ям, ул. Рабочая, д. 22	Действующий
Гаврилов-Ямский муниципальный округ	*Ярославская область, г. Гаврилов-Ям, ул. Рабочая, д. 21	Действующий
Гаврилов-Ямский муниципальный округ	*Ярославская область, г. Гаврилов-Ям, ул. Рабочая, д. 20	Действующий
Гаврилов-Ямский муниципальный округ	*Ярославская область, г. Гаврилов-Ям, ул. Рабочая, д. 19	Действующий
Гаврилов-Ямский муниципальный округ	*Ярославская область, г. Гаврилов-Ям, ул. Рабочая, д. 18	Действующий
Гаврилов-Ямский муниципальный округ	*Ярославская область, г. Гаврилов-Ям, ул. Рабочая, д. 17	Действующий
Гаврилов-Ямский муниципальный округ	*Ярославская область, г. Гаврилов-Ям, ул. Рабочая, д. 16	Действующий
Гаврилов-Ямский муниципальный округ	*Ярославская область, г. Гаврилов-Ям, ул. Рабочая, д. 15	Действующий
Гаврилов-Ямский муниципальный округ	*Ярославская область, г. Гаврилов-Ям, ул. Рабочая, д. 14	Действующий

Гаврилов-Ямский муниципальный округ	*Ярославская область, г. Гаврилов-Ям, ул. Рабочая, д. 13	Действующий
Гаврилов-Ямский муниципальный округ	*Ярославская область, г. Гаврилов-Ям, ул. Рабочая, д. 12	Действующий
Гаврилов-Ямский муниципальный округ	*Ярославская область, г. Гаврилов-Ям, ул. Рабочая, д. 11	Действующий
Гаврилов-Ямский муниципальный округ	*Ярославская область, г. Гаврилов-Ям, ул. Рабочая, д. 10	Действующий
Гаврилов-Ямский муниципальный округ	*Ярославская область, г. Гаврилов-Ям, ул. Рабочая, д. 9	Действующий
Гаврилов-Ямский муниципальный округ	*Ярославская область, г. Гаврилов-Ям, ул. Рабочая, д. 8	Действующий
Гаврилов-Ямский муниципальный округ	*Ярославская область, г. Гаврилов-Ям, ул. Рабочая, д. 7	Действующий
Гаврилов-Ямский муниципальный округ	*Ярославская область, г. Гаврилов-Ям, ул. Рабочая, д. 6	Действующий
Гаврилов-Ямский муниципальный округ	*Ярославская область, г. Гаврилов-Ям, ул. Рабочая, д. 5	Действующий
Гаврилов-Ямский муниципальный округ	*Ярославская область, г. Гаврилов-Ям, ул. Рабочая, д. 4	Действующий
Гаврилов-Ямский муниципальный округ	*Ярославская область, г. Гаврилов-Ям, ул. Рабочая, д. 3	Действующий
Гаврилов-Ямский муниципальный округ	*Ярославская область, г. Гаврилов-Ям, ул. Рабочая, д. 2	Действующий
Гаврилов-Ямский муниципальный округ	*Ярославская область, г. Гаврилов-Ям, ул. Рабочая, д. 1	Действующий
Гаврилов-Ямский муниципальный округ	*Ярославская область, г. Гаврилов-Ям, ул. Железнодорожная, д. 20	Действующий
Гаврилов-Ямский муниципальный округ	*Ярославская область, г. Гаврилов-Ям, ул. Железнодорожная, д. 19	Действующий
Гаврилов-Ямский муниципальный округ	*Ярославская область, г. Гаврилов-Ям, ул. Железнодорожная, д. 18	Действующий
Гаврилов-Ямский муниципальный округ	*Ярославская область, г. Гаврилов-Ям, ул. Железнодорожная, д. 17	Действующий
Гаврилов-Ямский муниципальный округ	*Ярославская область, г. Гаврилов-Ям, ул. Железнодорожная, д. 16	Действующий
Гаврилов-Ямский муниципальный округ	*Ярославская область, г. Гаврилов-Ям, ул. Железнодорожная, д. 15	Действующий
Гаврилов-Ямский муниципальный округ	*Ярославская область, г. Гаврилов-Ям, ул. Железнодорожная, д. 14	Действующий
Гаврилов-Ямский муниципальный округ	*Ярославская область, г. Гаврилов-Ям, ул. Железнодорожная, д. 13	Действующий
Гаврилов-Ямский муниципальный округ	*Ярославская область, г. Гаврилов-Ям, ул. Железнодорожная, д. 12	Действующий
Гаврилов-Ямский муниципальный округ	*Ярославская область, г. Гаврилов-Ям, ул. Железнодорожная, д. 11	Действующий
Гаврилов-Ямский муниципальный округ	*Ярославская область, г. Гаврилов-Ям, ул. Железнодорожная, д. 10	Действующий
Гаврилов-Ямский муниципальный округ	*Ярославская область, г. Гаврилов-Ям, ул. Железнодорожная, д. 9	Действующий
Гаврилов-Ямский муниципальный округ	*Ярославская область, г. Гаврилов-Ям, ул. Железнодорожная, д. 8	Действующий
Гаврилов-Ямский муниципальный округ	*Ярославская область, г. Гаврилов-Ям, ул. Железнодорожная, д. 7	Действующий
Гаврилов-Ямский муниципальный округ	*Ярославская область, г. Гаврилов-Ям, ул. Железнодорожная, д. 6	Действующий
Гаврилов-Ямский муниципальный округ	*Ярославская область, г. Гаврилов-Ям, ул. Железнодорожная, д. 5	Действующий
Гаврилов-Ямский муниципальный округ	*Ярославская область, г. Гаврилов-Ям, ул. Железнодорожная, д. 4	Действующий
Гаврилов-Ямский муниципальный округ	*Ярославская область, г. Гаврилов-Ям, ул. Железнодорожная, д. 3	Действующий
Гаврилов-Ямский муниципальный округ	*Ярославская область, г. Гаврилов-Ям, ул. Железнодорожная, д. 2	Действующий
Гаврилов-Ямский муниципальный округ	*Ярославская область, г. Гаврилов-Ям, ул. Железнодорожная, д. 1	Действующий
Гаврилов-Ямский муниципальный округ	*Ярославская область, г. Гаврилов-Ям, ул. Сидорова, д. 12	Действующий
Гаврилов-Ямский муниципальный округ	*Ярославская область, г. Гаврилов-Ям, ул. Сидорова, д. 11	Действующий
Гаврилов-Ямский муниципальный округ	*Ярославская область, г. Гаврилов-Ям, ул. Сидорова, д. 10	Действующий
Гаврилов-Ямский муниципальный округ	*Ярославская область, г. Гаврилов-Ям, ул. Сидорова, д. 9	Действующий
Гаврилов-Ямский муниципальный округ	*Ярославская область, г. Гаврилов-Ям, ул. Сидорова, д. 8	Действующий
Гаврилов-Ямский муниципальный округ	*Ярославская область, г. Гаврилов-Ям, ул. Сидорова, д. 7	Действующий
Гаврилов-Ямский муниципальный округ	*Ярославская область, г. Гаврилов-Ям, ул. Сидорова, д. 6	Действующий
Гаврилов-Ямский муниципальный округ	*Ярославская область, г. Гаврилов-Ям, ул. Сидорова, д. 5	Действующий
Гаврилов-Ямский муниципальный округ	*Ярославская область, г. Гаврилов-Ям, ул. Сидорова, д. 4	Действующий
Гаврилов-Ямский муниципальный округ	*Ярославская область, г. Гаврилов-Ям, ул. Сидорова, д. 3	Действующий
Гаврилов-Ямский муниципальный округ	*Ярославская область, г. Гаврилов-Ям, ул. Сидорова, д. 2	Действующий
Гаврилов-Ямский муниципальный округ	*Ярославская область, г. Гаврилов-Ям, ул. Сидорова, д. 1	Действующий
Гаврилов-Ямский муниципальный округ	*Ярославская область, г. Гаврилов-Ям, ул. Гайдара, д. 17	Действующий
Гаврилов-Ямский муниципальный округ	*Ярославская область, г. Гаврилов-Ям, ул. Гайдара, д. 16	Действующий
Гаврилов-Ямский муниципальный округ	*Ярославская область, г. Гаврилов-Ям, ул. Гайдара, д. 15	Действующий
Гаврилов-Ямский муниципальный округ	*Ярославская область, г. Гаврилов-Ям, ул. Гайдара, д. 14	Действующий
Гаврилов-Ямский муниципальный округ	*Ярославская область, г. Гаврилов-Ям, ул. Гайдара, д. 13	Действующий
Гаврилов-Ямский муниципальный округ	*Ярославская область, г. Гаврилов-Ям, ул. Гайдара, д. 12	Действующий
Гаврилов-Ямский муниципальный округ	*Ярославская область, г. Гаврилов-Ям, ул. Гайдара, д. 11	Действующий
Гаврилов-Ямский муниципальный округ	*Ярославская область, г. Гаврилов-Ям, ул. Гайдара, д. 10	Действующий
Гаврилов-Ямский муниципальный округ	*Ярославская область, г. Гаврилов-Ям, ул. Гайдара, д. 9	Действующий
Гаврилов-Ямский муниципальный округ	*Ярославская область, г. Гаврилов-Ям, ул. Гайдара, д. 8	Действующий
Гаврилов-Ямский муниципальный округ	*Ярославская область, г. Гаврилов-Ям, ул. Гайдара, д. 7	Действующий
Гаврилов-Ямский муниципальный округ	*Ярославская область, г. Гаврилов-Ям, ул. Гайдара, д. 6	Действующий
Гаврилов-Ямский муниципальный округ	*Ярославская область, г. Гаврилов-Ям, ул. Гайдара, д. 5	Действующий
Гаврилов-Ямский муниципальный округ	*Ярославская область, г. Гаврилов-Ям, ул. Гайдара, д. 4	Действующий
Гаврилов-Ямский муниципальный округ	*Ярославская область, г. Гаврилов-Ям, ул. Гайдара, д. 3	Действующий
Гаврилов-Ямский муниципальный округ	*Ярославская область, г. Гаврилов-Ям, ул. Гайдара, д. 2	Действующий
Гаврилов-Ямский муниципальный округ	*Ярославская область, г. Гаврилов-Ям, ул. Гайдара, д. 1	Действующий
Гаврилов-Ямский муниципальный округ	*Ярославская область, г. Гаврилов-Ям, ул. Пролетарская, д. 7	Действующий
Гаврилов-Ямский муниципальный округ	*Ярославская область, г. Гаврилов-Ям, ул. Пролетарская, д. 6	Действующий
Гаврилов-Ямский муниципальный округ	*Ярославская область, г. Гаврилов-Ям, ул. Пролетарская, д. 5	Действующий
Гаврилов-Ямский муниципальный округ	*Ярославская область, г. Гаврилов-Ям, ул. Пролетарская, д. 4	Действующий
Гаврилов-Ямский муниципальный округ	*Ярославская область, г. Гаврилов-Ям, ул. Пролетарская, д. 3	Действующий
Гаврилов-Ямский муниципальный округ	*Ярославская область, г. Гаврилов-Ям, ул. Пролетарская, д. 2	Действующий
Гаврилов-Ямский муниципальный округ	*Ярославская область, г. Гаврилов-Ям, ул. Пролетарская, д. 1	Действующий
Гаврилов-Ямский муниципальный округ	*Ярославская область, г. Гаврилов-Ям, ул. Трудовая, д. 5	Действующий
Гаврилов-Ямский муниципальный округ	*Ярославская область, г. Гаврилов-Ям, ул. Трудовая, д. 4	Действующий

Гаврилов-Ямский муниципальный округ	*Ярославская область, г. Гаврилов-Ям, ул. Трудовая, д. 3	Действующий
Гаврилов-Ямский муниципальный округ	*Ярославская область, г. Гаврилов-Ям, ул. Трудовая, д. 2	Действующий
Гаврилов-Ямский муниципальный округ	*Ярославская область, г. Гаврилов-Ям, ул. Трудовая, д. 1	Действующий
Гаврилов-Ямский муниципальный округ	*Ярославская область, г. Гаврилов-Ям, ул. Красная, д. 6	Действующий
Гаврилов-Ямский муниципальный округ	*Ярославская область, г. Гаврилов-Ям, ул. Красная, д. 5	Действующий
Гаврилов-Ямский муниципальный округ	*Ярославская область, г. Гаврилов-Ям, ул. Красная, д. 4	Действующий
Гаврилов-Ямский муниципальный округ	*Ярославская область, г. Гаврилов-Ям, ул. Красная, д. 3	Действующий
Гаврилов-Ямский муниципальный округ	*Ярославская область, г. Гаврилов-Ям, ул. Красная, д. 1	Действующий
Гаврилов-Ямский муниципальный округ	*Ярославская область, г. Гаврилов-Ям, ул. Декабристов, д. 46	Действующий
Гаврилов-Ямский муниципальный округ	*Ярославская область, г. Гаврилов-Ям, ул. Декабристов, д. 45	Действующий
Гаврилов-Ямский муниципальный округ	*Ярославская область, г. Гаврилов-Ям, ул. Декабристов, д. 44	Действующий
Гаврилов-Ямский муниципальный округ	*Ярославская область, г. Гаврилов-Ям, ул. Декабристов, д. 43	Действующий
Гаврилов-Ямский муниципальный округ	*Ярославская область, г. Гаврилов-Ям, ул. Декабристов, д. 42	Действующий
Гаврилов-Ямский муниципальный округ	*Ярославская область, г. Гаврилов-Ям, ул. Декабристов, д. 41	Действующий
Гаврилов-Ямский муниципальный округ	*Ярославская область, г. Гаврилов-Ям, ул. Декабристов, д. 40	Действующий
Гаврилов-Ямский муниципальный округ	*Ярославская область, г. Гаврилов-Ям, ул. Декабристов, д. 39	Действующий
Гаврилов-Ямский муниципальный округ	*Ярославская область, г. Гаврилов-Ям, ул. Декабристов, д. 38	Действующий
Гаврилов-Ямский муниципальный округ	*Ярославская область, г. Гаврилов-Ям, ул. Декабристов, д. 37	Действующий
Гаврилов-Ямский муниципальный округ	*Ярославская область, г. Гаврилов-Ям, ул. Декабристов, д. 36	Действующий
Гаврилов-Ямский муниципальный округ	*Ярославская область, г. Гаврилов-Ям, ул. Декабристов, д. 35	Действующий
Гаврилов-Ямский муниципальный округ	*Ярославская область, г. Гаврилов-Ям, ул. Декабристов, д. 34	Действующий
Гаврилов-Ямский муниципальный округ	*Ярославская область, г. Гаврилов-Ям, ул. Декабристов, д. 33	Действующий
Гаврилов-Ямский муниципальный округ	*Ярославская область, г. Гаврилов-Ям, ул. Декабристов, д. 32	Действующий
Гаврилов-Ямский муниципальный округ	*Ярославская область, г. Гаврилов-Ям, ул. Декабристов, д. 31	Действующий
Гаврилов-Ямский муниципальный округ	*Ярославская область, г. Гаврилов-Ям, ул. Декабристов, д. 30	Действующий
Гаврилов-Ямский муниципальный округ	*Ярославская область, г. Гаврилов-Ям, ул. Декабристов, д. 29	Действующий
Гаврилов-Ямский муниципальный округ	*Ярославская область, г. Гаврилов-Ям, ул. Декабристов, д. 28	Действующий
Гаврилов-Ямский муниципальный округ	*Ярославская область, г. Гаврилов-Ям, ул. Декабристов, д. 27	Действующий
Гаврилов-Ямский муниципальный округ	*Ярославская область, г. Гаврилов-Ям, ул. Декабристов, д. 26	Действующий
Гаврилов-Ямский муниципальный округ	*Ярославская область, г. Гаврилов-Ям, ул. Декабристов, д. 25	Действующий
Гаврилов-Ямский муниципальный округ	*Ярославская область, г. Гаврилов-Ям, ул. Декабристов, д. 24	Действующий
Гаврилов-Ямский муниципальный округ	*Ярославская область, г. Гаврилов-Ям, ул. Декабристов, д. 23	Действующий
Гаврилов-Ямский муниципальный округ	*Ярославская область, г. Гаврилов-Ям, ул. Декабристов, д. 22	Действующий
Гаврилов-Ямский муниципальный округ	*Ярославская область, г. Гаврилов-Ям, ул. Декабристов, д. 21	Действующий
Гаврилов-Ямский муниципальный округ	*Ярославская область, г. Гаврилов-Ям, ул. Декабристов, д. 20	Действующий
Гаврилов-Ямский муниципальный округ	*Ярославская область, г. Гаврилов-Ям, ул. Декабристов, д. 19	Действующий
Гаврилов-Ямский муниципальный округ	*Ярославская область, г. Гаврилов-Ям, ул. Декабристов, д. 18	Действующий
Гаврилов-Ямский муниципальный округ	*Ярославская область, г. Гаврилов-Ям, ул. Декабристов, д. 17	Действующий
Гаврилов-Ямский муниципальный округ	*Ярославская область, г. Гаврилов-Ям, ул. Декабристов, д. 16	Действующий
Гаврилов-Ямский муниципальный округ	*Ярославская область, г. Гаврилов-Ям, ул. Декабристов, д. 15	Действующий
Гаврилов-Ямский муниципальный округ	*Ярославская область, г. Гаврилов-Ям, ул. Декабристов, д. 14	Действующий
Гаврилов-Ямский муниципальный округ	*Ярославская область, г. Гаврилов-Ям, ул. Декабристов, д. 13	Действующий
Гаврилов-Ямский муниципальный округ	*Ярославская область, г. Гаврилов-Ям, ул. Декабристов, д. 11	Действующий
Гаврилов-Ямский муниципальный округ	*Ярославская область, г. Гаврилов-Ям, ул. Декабристов, д. 10	Действующий
Гаврилов-Ямский муниципальный округ	*Ярославская область, г. Гаврилов-Ям, ул. Декабристов, д. 9	Действующий
Гаврилов-Ямский муниципальный округ	*Ярославская область, г. Гаврилов-Ям, ул. Декабристов, д. 8	Действующий
Гаврилов-Ямский муниципальный округ	*Ярославская область, г. Гаврилов-Ям, ул. Декабристов, д. 7	Действующий
Гаврилов-Ямский муниципальный округ	*Ярославская область, г. Гаврилов-Ям, ул. Декабристов, д. 6	Действующий
Гаврилов-Ямский муниципальный округ	*Ярославская область, г. Гаврилов-Ям, ул. Декабристов, д. 5	Действующий
Гаврилов-Ямский муниципальный округ	*Ярославская область, г. Гаврилов-Ям, ул. Декабристов, д. 4	Действующий
Гаврилов-Ямский муниципальный округ	*Ярославская область, г. Гаврилов-Ям, ул. Декабристов, д. 3	Действующий
Гаврилов-Ямский муниципальный округ	*Ярославская область, г. Гаврилов-Ям, ул. Декабристов, д. 2	Действующий
Гаврилов-Ямский муниципальный округ	*Ярославская область, г. Гаврилов-Ям, ул. Октябрьская, д. 46	Действующий
Гаврилов-Ямский муниципальный округ	*Ярославская область, г. Гаврилов-Ям, ул. Октябрьская, д. 44	Действующий
Гаврилов-Ямский муниципальный округ	*Ярославская область, г. Гаврилов-Ям, ул. Октябрьская, д. 42	Действующий
Гаврилов-Ямский муниципальный округ	*Ярославская область, г. Гаврилов-Ям, ул. Октябрьская, д. 40	Действующий
Гаврилов-Ямский муниципальный округ	*Ярославская область, г. Гаврилов-Ям, ул. Октябрьская, д. 38	Действующий
Гаврилов-Ямский муниципальный округ	*Ярославская область, г. Гаврилов-Ям, ул. Октябрьская, д. 36	Действующий
Гаврилов-Ямский муниципальный округ	*Ярославская область, г. Гаврилов-Ям, ул. Октябрьская, д. 35	Действующий
Гаврилов-Ямский муниципальный округ	*Ярославская область, г. Гаврилов-Ям, ул. Октябрьская, д. 34	Действующий
Гаврилов-Ямский муниципальный округ	*Ярославская область, г. Гаврилов-Ям, ул. Октябрьская, д. 33	Действующий
Гаврилов-Ямский муниципальный округ	*Ярославская область, г. Гаврилов-Ям, ул. Октябрьская, д. 32	Действующий
Гаврилов-Ямский муниципальный округ	*Ярославская область, г. Гаврилов-Ям, ул. Октябрьская, д. 31	Действующий
Гаврилов-Ямский муниципальный округ	*Ярославская область, г. Гаврилов-Ям, ул. Октябрьская, д. 29	Действующий
Гаврилов-Ямский муниципальный округ	*Ярославская область, г. Гаврилов-Ям, ул. Октябрьская, д. 28	Действующий
Гаврилов-Ямский муниципальный округ	*Ярославская область, г. Гаврилов-Ям, ул. Октябрьская, д. 27	Действующий
Гаврилов-Ямский муниципальный округ	*Ярославская область, г. Гаврилов-Ям, ул. Октябрьская, д. 26	Действующий
Гаврилов-Ямский муниципальный округ	*Ярославская область, г. Гаврилов-Ям, ул. Октябрьская, д. 25	Действующий
Гаврилов-Ямский муниципальный округ	*Ярославская область, г. Гаврилов-Ям, ул. Октябрьская, д. 24	Действующий
Гаврилов-Ямский муниципальный округ	*Ярославская область, г. Гаврилов-Ям, ул. Октябрьская, д. 23	Действующий
Гаврилов-Ямский муниципальный округ	*Ярославская область, г. Гаврилов-Ям, ул. Октябрьская, д. 22	Действующий

Гаврилов-Ямский муниципальный округ	*Ярославская область, г. Гаврилов-Ям, ул. Октябрьская, д. 21	Действующий
Гаврилов-Ямский муниципальный округ	*Ярославская область, г. Гаврилов-Ям, ул. Седова, д. 28	Действующий
Гаврилов-Ямский муниципальный округ	*Ярославская область, г. Гаврилов-Ям, ул. Седова, д. 27	Действующий
Гаврилов-Ямский муниципальный округ	*Ярославская область, г. Гаврилов-Ям, ул. Седова, д. 26	Действующий
Гаврилов-Ямский муниципальный округ	*Ярославская область, г. Гаврилов-Ям, ул. Седова, д. 25	Действующий
Гаврилов-Ямский муниципальный округ	*Ярославская область, г. Гаврилов-Ям, ул. Седова, д. 24	Действующий
Гаврилов-Ямский муниципальный округ	*Ярославская область, г. Гаврилов-Ям, ул. Седова, д. 23	Действующий
Гаврилов-Ямский муниципальный округ	*Ярославская область, г. Гаврилов-Ям, ул. Седова, д. 22	Действующий
Гаврилов-Ямский муниципальный округ	*Ярославская область, г. Гаврилов-Ям, ул. Седова, д. 21	Действующий
Гаврилов-Ямский муниципальный округ	*Ярославская область, г. Гаврилов-Ям, ул. Седова, д. 20	Действующий
Гаврилов-Ямский муниципальный округ	*Ярославская область, г. Гаврилов-Ям, ул. Седова, д. 19	Действующий
Гаврилов-Ямский муниципальный округ	*Ярославская область, г. Гаврилов-Ям, ул. Седова, д. 18	Действующий
Гаврилов-Ямский муниципальный округ	*Ярославская область, г. Гаврилов-Ям, ул. Седова, д. 17	Действующий
Гаврилов-Ямский муниципальный округ	*Ярославская область, г. Гаврилов-Ям, ул. Седова, д. 16	Действующий
Гаврилов-Ямский муниципальный округ	*Ярославская область, г. Гаврилов-Ям, ул. Седова, д. 15	Действующий
Гаврилов-Ямский муниципальный округ	*Ярославская область, г. Гаврилов-Ям, ул. Седова, д. 14	Действующий
Гаврилов-Ямский муниципальный округ	*Ярославская область, г. Гаврилов-Ям, ул. Седова, д. 13	Действующий
Гаврилов-Ямский муниципальный округ	*Ярославская область, г. Гаврилов-Ям, ул. Седова, д. 12	Действующий
Гаврилов-Ямский муниципальный округ	*Ярославская область, г. Гаврилов-Ям, ул. Седова, д. 11	Действующий
Гаврилов-Ямский муниципальный округ	*Ярославская область, г. Гаврилов-Ям, ул. Седова, д. 10	Действующий
Гаврилов-Ямский муниципальный округ	*Ярославская область, г. Гаврилов-Ям, ул. Седова, д. 9	Действующий
Гаврилов-Ямский муниципальный округ	*Ярославская область, г. Гаврилов-Ям, ул. Седова, д. 8	Действующий
Гаврилов-Ямский муниципальный округ	*Ярославская область, г. Гаврилов-Ям, ул. Седова, д. 7	Действующий
Гаврилов-Ямский муниципальный округ	*Ярославская область, г. Гаврилов-Ям, ул. Седова, д. 6	Действующий
Гаврилов-Ямский муниципальный округ	*Ярославская область, г. Гаврилов-Ям, ул. Седова, д. 5	Действующий
Гаврилов-Ямский муниципальный округ	*Ярославская область, г. Гаврилов-Ям, ул. Седова, д. 4	Действующий
Гаврилов-Ямский муниципальный округ	*Ярославская область, г. Гаврилов-Ям, ул. Седова, д. 3	Действующий
Гаврилов-Ямский муниципальный округ	*Ярославская область, г. Гаврилов-Ям, ул. Седова, д. 2	Действующий
Гаврилов-Ямский муниципальный округ	*Ярославская область, г. Гаврилов-Ям, ул. Седова, д. 1	Действующий
Гаврилов-Ямский муниципальный округ	*Ярославская область, г. Гаврилов-Ям, ул. Калинина, д. 28	Действующий
Гаврилов-Ямский муниципальный округ	*Ярославская область, г. Гаврилов-Ям, ул. Калинина, д. 26	Действующий
Гаврилов-Ямский муниципальный округ	*Ярославская область, г. Гаврилов-Ям, ул. Калинина, д. 24	Действующий
Гаврилов-Ямский муниципальный округ	*Ярославская область, г. Гаврилов-Ям, ул. Калинина, д. 22	Действующий
Гаврилов-Ямский муниципальный округ	*Ярославская область, г. Гаврилов-Ям, ул. Калинина, д. 21	Действующий
Гаврилов-Ямский муниципальный округ	*Ярославская область, г. Гаврилов-Ям, ул. Калинина, д. 20	Действующий
Гаврилов-Ямский муниципальный округ	*Ярославская область, г. Гаврилов-Ям, ул. Калинина, д. 19	Действующий
Гаврилов-Ямский муниципальный округ	*Ярославская область, г. Гаврилов-Ям, ул. Калинина, д. 18	Действующий
Гаврилов-Ямский муниципальный округ	*Ярославская область, г. Гаврилов-Ям, ул. Калинина, д. 17	Действующий
Гаврилов-Ямский муниципальный округ	*Ярославская область, г. Гаврилов-Ям, ул. Калинина, д. 16	Действующий
Гаврилов-Ямский муниципальный округ	*Ярославская область, г. Гаврилов-Ям, ул. Калинина, д. 15	Действующий
Гаврилов-Ямский муниципальный округ	*Ярославская область, г. Гаврилов-Ям, ул. Калинина, д. 14	Действующий
Гаврилов-Ямский муниципальный округ	*Ярославская область, г. Гаврилов-Ям, ул. Калинина, д. 13	Действующий
Гаврилов-Ямский муниципальный округ	*Ярославская область, г. Гаврилов-Ям, ул. Калинина, д. 12	Действующий
Гаврилов-Ямский муниципальный округ	*Ярославская область, г. Гаврилов-Ям, ул. Калинина, д. 11	Действующий
Гаврилов-Ямский муниципальный округ	*Ярославская область, г. Гаврилов-Ям, ул. Калинина, д. 10	Действующий
Гаврилов-Ямский муниципальный округ	*Ярославская область, г. Гаврилов-Ям, ул. Калинина, д. 9	Действующий
Гаврилов-Ямский муниципальный округ	*Ярославская область, г. Гаврилов-Ям, ул. Калинина, д. 8	Действующий
Гаврилов-Ямский муниципальный округ	*Ярославская область, г. Гаврилов-Ям, ул. Калинина, д. 7	Действующий
Гаврилов-Ямский муниципальный округ	*Ярославская область, г. Гаврилов-Ям, ул. Калинина, д. 6	Действующий
Гаврилов-Ямский муниципальный округ	*Ярославская область, г. Гаврилов-Ям, ул. Калинина, д. 5	Действующий
Гаврилов-Ямский муниципальный округ	*Ярославская область, г. Гаврилов-Ям, ул. Калинина, д. 4	Действующий
Гаврилов-Ямский муниципальный округ	*Ярославская область, г. Гаврилов-Ям, ул. Калинина, д. 3	Действующий
Гаврилов-Ямский муниципальный округ	*Ярославская область, г. Гаврилов-Ям, ул. Калинина, д. 2	Действующий
Гаврилов-Ямский муниципальный округ	*Ярославская область, г. Гаврилов-Ям, ул. Калинина, д. 1	Действующий
Гаврилов-Ямский муниципальный округ	*Ярославская область, г. Гаврилов-Ям, ул. Советская, д 63	Действующий
Гаврилов-Ямский муниципальный округ	*Ярославская область, г. Гаврилов-Ям, ул. Советская, д 61	Действующий
Гаврилов-Ямский муниципальный округ	*Ярославская область, г. Гаврилов-Ям, ул. Советская, д.59	Действующий
Гаврилов-Ямский муниципальный округ	*Ярославская область, г. Гаврилов-Ям, ул. Советская, д. 48	Действующий
Гаврилов-Ямский муниципальный округ	*Ярославская область, г. Гаврилов-Ям, ул. Советская, д. 46	Действующий
Гаврилов-Ямский муниципальный округ	*Ярославская область, г. Гаврилов-Ям, ул. Почтовая, д. 43	Действующий
Гаврилов-Ямский муниципальный округ	*Ярославская область, г. Гаврилов-Ям, ул. Почтовая, д. 42	Действующий
Гаврилов-Ямский муниципальный округ	*Ярославская область, г. Гаврилов-Ям, ул. Почтовая, д. 41	Действующий
Гаврилов-Ямский муниципальный округ	*Ярославская область, г. Гаврилов-Ям, ул. Почтовая, д. 39	Действующий
Гаврилов-Ямский муниципальный округ	*Ярославская область, г. Гаврилов-Ям, ул. Почтовая, д. 38	Действующий
Гаврилов-Ямский муниципальный округ	*Ярославская область, г. Гаврилов-Ям, ул. Почтовая, д. 37	Действующий
Гаврилов-Ямский муниципальный округ	*Ярославская область, г. Гаврилов-Ям, ул. Почтовая, д. 36	Действующий
Гаврилов-Ямский муниципальный округ	*Ярославская область, г. Гаврилов-Ям, ул. Почтовая, д. 35	Действующий
Гаврилов-Ямский муниципальный округ	*Ярославская область, г. Гаврилов-Ям, ул. Почтовая, д. 34	Действующий
Гаврилов-Ямский муниципальный округ	*Ярославская область, г. Гаврилов-Ям, ул. Почтовая, д. 33	Действующий
Гаврилов-Ямский муниципальный округ	*Ярославская область, г. Гаврилов-Ям, ул. Почтовая, д. 31	Действующий
Гаврилов-Ямский муниципальный округ	*Ярославская область, г. Гаврилов-Ям, ул. Почтовая, д. 30	Действующий

Гаврилов-Ямский муниципальный округ	*Ярославская область, г. Гаврилов-Ям, ул. Почтовая, д. 29	Действующий
Гаврилов-Ямский муниципальный округ	*Ярославская область, г. Гаврилов-Ям, ул. Почтовая, д. 28	Действующий
Гаврилов-Ямский муниципальный округ	*Ярославская область, г. Гаврилов-Ям, ул. Почтовая, д. 27	Действующий
Гаврилов-Ямский муниципальный округ	*Ярославская область, г. Гаврилов-Ям, ул. Почтовая, д. 25	Действующий
Гаврилов-Ямский муниципальный округ	*Ярославская область, г. Гаврилов-Ям, ул. Западная, д. 15	Действующий
Гаврилов-Ямский муниципальный округ	*Ярославская область, г. Гаврилов-Ям, ул. Западная, д. 13	Действующий
Гаврилов-Ямский муниципальный округ	*Ярославская область, г. Гаврилов-Ям, ул. Западная, д. 9	Действующий
Гаврилов-Ямский муниципальный округ	*Ярославская область, г. Гаврилов-Ям, ул. Западная, д. 7	Действующий
Гаврилов-Ямский муниципальный округ	*Ярославская область, г. Гаврилов-Ям, ул. Западная, д. 5	Действующий
Гаврилов-Ямский муниципальный округ	*Ярославская область, г. Гаврилов-Ям, ул. Западная, д. 3	Действующий
Гаврилов-Ямский муниципальный округ	*Ярославская область, г. Гаврилов-Ям, ул. Западная, д. 1	Действующий
Гаврилов-Ямский муниципальный округ	*Ярославская область, г. Гаврилов-Ям, ул. Космонавтов, д. 14	Действующий
Гаврилов-Ямский муниципальный округ	*Ярославская область, г. Гаврилов-Ям, ул. Космонавтов, д. 13	Действующий
Гаврилов-Ямский муниципальный округ	*Ярославская область, г. Гаврилов-Ям, ул. Космонавтов, д. 12	Действующий
Гаврилов-Ямский муниципальный округ	*Ярославская область, г. Гаврилов-Ям, ул. Космонавтов, д. 10	Действующий
Гаврилов-Ямский муниципальный округ	*Ярославская область, г. Гаврилов-Ям, ул. Космонавтов, д. 9	Действующий
Гаврилов-Ямский муниципальный округ	*Ярославская область, г. Гаврилов-Ям, ул. Космонавтов, д. 8	Действующий
Гаврилов-Ямский муниципальный округ	*Ярославская область, г. Гаврилов-Ям, ул. Космонавтов, д. 7	Действующий
Гаврилов-Ямский муниципальный округ	*Ярославская область, г. Гаврилов-Ям, ул. Космонавтов, д. 6	Действующий
Гаврилов-Ямский муниципальный округ	*Ярославская область, г. Гаврилов-Ям, ул. Космонавтов, д. 5	Действующий
Гаврилов-Ямский муниципальный округ	*Ярославская область, г. Гаврилов-Ям, ул. Космонавтов, д. 4	Действующий
Гаврилов-Ямский муниципальный округ	*Ярославская область, г. Гаврилов-Ям, ул. Космонавтов, д. 3	Действующий
Гаврилов-Ямский муниципальный округ	*Ярославская область, г. Гаврилов-Ям, ул. Космонавтов, д. 2	Действующий
Гаврилов-Ямский муниципальный округ	*Ярославская область, г. Гаврилов-Ям, ул. Космонавтов, д. 1	Действующий
Гаврилов-Ямский муниципальный округ	*Ярославская область, г. Гаврилов-Ям, ул. Лунная, д. 17	Действующий
Гаврилов-Ямский муниципальный округ	*Ярославская область, г. Гаврилов-Ям, ул. Лунная, д. 15	Действующий
Гаврилов-Ямский муниципальный округ	*Ярославская область, г. Гаврилов-Ям, ул. Лунная, д. 12	Действующий
Гаврилов-Ямский муниципальный округ	*Ярославская область, г. Гаврилов-Ям, ул. Лунная, д. 9	Действующий
Гаврилов-Ямский муниципальный округ	*Ярославская область, г. Гаврилов-Ям, ул. Лунная, д. 8	Действующий
Гаврилов-Ямский муниципальный округ	*Ярославская область, г. Гаврилов-Ям, ул. Лунная, д. 7	Действующий
Гаврилов-Ямский муниципальный округ	*Ярославская область, г. Гаврилов-Ям, ул. Лунная, д. 6	Действующий
Гаврилов-Ямский муниципальный округ	*Ярославская область, г. Гаврилов-Ям, ул. Лунная, д. 4	Действующий
Гаврилов-Ямский муниципальный округ	*Ярославская область, г. Гаврилов-Ям, ул. Лунная, д. 3	Действующий
Гаврилов-Ямский муниципальный округ	*Ярославская область, г. Гаврилов-Ям, ул. Лунная, д. 2	Действующий
Гаврилов-Ямский муниципальный округ	*Ярославская область, г. Гаврилов-Ям, ул. Лунная, д. 1	Действующий
Гаврилов-Ямский муниципальный округ	*Ярославская область, г. Гаврилов-Ям, ул. Фурманова, д. 39	Действующий
Гаврилов-Ямский муниципальный округ	*Ярославская область, г. Гаврилов-Ям, ул. Фурманова, д. 37	Действующий
Гаврилов-Ямский муниципальный округ	*Ярославская область, г. Гаврилов-Ям, ул. Фурманова, д. 36	Действующий
Гаврилов-Ямский муниципальный округ	*Ярославская область, г. Гаврилов-Ям, ул. Фурманова, д. 35	Действующий
Гаврилов-Ямский муниципальный округ	*Ярославская область, г. Гаврилов-Ям, ул. Фурманова, д. 34	Действующий
Гаврилов-Ямский муниципальный округ	*Ярославская область, г. Гаврилов-Ям, ул. Фурманова, д. 33	Действующий
Гаврилов-Ямский муниципальный округ	*Ярославская область, г. Гаврилов-Ям, ул. Фурманова, д. 32	Действующий
Гаврилов-Ямский муниципальный округ	*Ярославская область, г. Гаврилов-Ям, ул. Фурманова, д. 31	Действующий
Гаврилов-Ямский муниципальный округ	*Ярославская область, г. Гаврилов-Ям, ул. Фурманова, д. 30	Действующий
Гаврилов-Ямский муниципальный округ	*Ярославская область, г. Гаврилов-Ям, ул. Фурманова, д. 29	Действующий
Гаврилов-Ямский муниципальный округ	*Ярославская область, г. Гаврилов-Ям, ул. Фурманова, д. 28	Действующий
Гаврилов-Ямский муниципальный округ	*Ярославская область, г. Гаврилов-Ям, ул. Фурманова, д. 27	Действующий
Гаврилов-Ямский муниципальный округ	*Ярославская область, г. Гаврилов-Ям, ул. Фурманова, д. 26	Действующий
Гаврилов-Ямский муниципальный округ	*Ярославская область, г. Гаврилов-Ям, ул. Фурманова, д. 25	Действующий
Гаврилов-Ямский муниципальный округ	*Ярославская область, г. Гаврилов-Ям, ул. Фурманова, д. 24	Действующий
Гаврилов-Ямский муниципальный округ	*Ярославская область, г. Гаврилов-Ям, ул. Фурманова, д. 23	Действующий
Гаврилов-Ямский муниципальный округ	*Ярославская область, г. Гаврилов-Ям, ул. Фурманова, д. 22	Действующий
Гаврилов-Ямский муниципальный округ	*Ярославская область, г. Гаврилов-Ям, ул. Фурманова, д. 21	Действующий
Гаврилов-Ямский муниципальный округ	*Ярославская область, г. Гаврилов-Ям, ул. Фурманова, д. 20	Действующий
Гаврилов-Ямский муниципальный округ	*Ярославская область, г. Гаврилов-Ям, ул. Фурманова, д. 19	Действующий
Гаврилов-Ямский муниципальный округ	*Ярославская область, г. Гаврилов-Ям, ул. Фурманова, д. 18	Действующий
Гаврилов-Ямский муниципальный округ	*Ярославская область, г. Гаврилов-Ям, ул. Фурманова, д. 17	Действующий
Гаврилов-Ямский муниципальный округ	*Ярославская область, г. Гаврилов-Ям, ул. Фурманова, д. 16	Действующий
Гаврилов-Ямский муниципальный округ	*Ярославская область, г. Гаврилов-Ям, ул. Фурманова, д. 15	Действующий
Гаврилов-Ямский муниципальный округ	*Ярославская область, г. Гаврилов-Ям, ул. Фурманова, д. 14	Действующий
Гаврилов-Ямский муниципальный округ	*Ярославская область, г. Гаврилов-Ям, ул. Фурманова, д. 13	Действующий
Гаврилов-Ямский муниципальный округ	*Ярославская область, г. Гаврилов-Ям, ул. Фурманова, д. 12	Действующий
Гаврилов-Ямский муниципальный округ	*Ярославская область, г. Гаврилов-Ям, ул. Фурманова, д. 11	Действующий
Гаврилов-Ямский муниципальный округ	*Ярославская область, г. Гаврилов-Ям, ул. Фурманова, д. 10	Действующий
Гаврилов-Ямский муниципальный округ	*Ярославская область, г. Гаврилов-Ям, ул. Чайковского, д. 32	Действующий
Гаврилов-Ямский муниципальный округ	*Ярославская область, г. Гаврилов-Ям, ул. Чайковского, д. 31	Действующий
Гаврилов-Ямский муниципальный округ	*Ярославская область, г. Гаврилов-Ям, ул. Чайковского, д. 30	Действующий
Гаврилов-Ямский муниципальный округ	*Ярославская область, г. Гаврилов-Ям, ул. Чайковского, д. 29	Действующий
Гаврилов-Ямский муниципальный округ	*Ярославская область, г. Гаврилов-Ям, ул. Чайковского, д. 28	Действующий
Гаврилов-Ямский муниципальный округ	*Ярославская область, г. Гаврилов-Ям, ул. Чайковского, д. 27	Действующий
Гаврилов-Ямский муниципальный округ	*Ярославская область, г. Гаврилов-Ям, ул. Чайковского, д. 26	Действующий

Гаврилов-Ямский муниципальный округ	*Ярославская область, г. Гаврилов-Ям, ул. Чайковского, д. 25	Действующий
Гаврилов-Ямский муниципальный округ	*Ярославская область, г. Гаврилов-Ям, ул. Чайковского, д. 24	Действующий
Гаврилов-Ямский муниципальный округ	*Ярославская область, г. Гаврилов-Ям, ул. Чайковского, д. 23	Действующий
Гаврилов-Ямский муниципальный округ	*Ярославская область, г. Гаврилов-Ям, ул. Чайковского, д. 22	Действующий
Гаврилов-Ямский муниципальный округ	*Ярославская область, г. Гаврилов-Ям, ул. Чайковского, д. 21	Действующий
Гаврилов-Ямский муниципальный округ	*Ярославская область, г. Гаврилов-Ям, ул. Чайковского, д. 20	Действующий
Гаврилов-Ямский муниципальный округ	*Ярославская область, г. Гаврилов-Ям, ул. Чайковского, д. 19	Действующий
Гаврилов-Ямский муниципальный округ	*Ярославская область, г. Гаврилов-Ям, ул. Чайковского, д. 18	Действующий
Гаврилов-Ямский муниципальный округ	*Ярославская область, г. Гаврилов-Ям, ул. Чайковского, д. 17	Действующий
Гаврилов-Ямский муниципальный округ	*Ярославская область, г. Гаврилов-Ям, ул. Чайковского, д. 16	Действующий
Гаврилов-Ямский муниципальный округ	*Ярославская область, г. Гаврилов-Ям, ул. Чайковского, д. 15	Действующий
Гаврилов-Ямский муниципальный округ	*Ярославская область, г. Гаврилов-Ям, ул. Чайковского, д. 14	Действующий
Гаврилов-Ямский муниципальный округ	*Ярославская область, г. Гаврилов-Ям, ул. Чайковского, д. 13	Действующий
Гаврилов-Ямский муниципальный округ	*Ярославская область, г. Гаврилов-Ям, ул. Чайковского, д. 12	Действующий
Гаврилов-Ямский муниципальный округ	*Ярославская область, г. Гаврилов-Ям, ул. Чайковского, д. 11	Действующий
Гаврилов-Ямский муниципальный округ	*Ярославская область, г. Гаврилов-Ям, ул. Чайковского, д. 10	Действующий
Гаврилов-Ямский муниципальный округ	*Ярославская область, г. Гаврилов-Ям, ул. Чайковского, д. 9	Действующий
Гаврилов-Ямский муниципальный округ	*Ярославская область, г. Гаврилов-Ям, ул. Чайковского, д. 8	Действующий
Гаврилов-Ямский муниципальный округ	*Ярославская область, г. Гаврилов-Ям, ул. Чайковского, д. 7	Действующий
Гаврилов-Ямский муниципальный округ	*Ярославская область, г. Гаврилов-Ям, ул. Чайковского, д. 6	Действующий
Гаврилов-Ямский муниципальный округ	*Ярославская область, г. Гаврилов-Ям, ул. Чайковского, д. 5	Действующий
Гаврилов-Ямский муниципальный округ	*Ярославская область, г. Гаврилов-Ям, ул. Чайковского, д. 4	Действующий
Гаврилов-Ямский муниципальный округ	*Ярославская область, г. Гаврилов-Ям, ул. Чайковского, д. 3	Действующий
Гаврилов-Ямский муниципальный округ	*Ярославская область, г. Гаврилов-Ям, ул. Чайковского, д. 2	Действующий
Гаврилов-Ямский муниципальный округ	*Ярославская область, г. Гаврилов-Ям, ул. Чайковского, д. 1	Действующий
Гаврилов-Ямский муниципальный округ	*Ярославская область, г. Гаврилов-Ям, ул. Чкалова, д. 29	Действующий
Гаврилов-Ямский муниципальный округ	*Ярославская область, г. Гаврилов-Ям, ул. Чкалова, д. 27	Действующий
Гаврилов-Ямский муниципальный округ	*Ярославская область, г. Гаврилов-Ям, ул. Чкалова, д. 25	Действующий
Гаврилов-Ямский муниципальный округ	*Ярославская область, г. Гаврилов-Ям, ул. Чкалова, д. 23	Действующий
Гаврилов-Ямский муниципальный округ	*Ярославская область, г. Гаврилов-Ям, ул. Чкалова, д. 21	Действующий
Гаврилов-Ямский муниципальный округ	*Ярославская область, г. Гаврилов-Ям, ул. Чкалова, д. 19	Действующий
Гаврилов-Ямский муниципальный округ	*Ярославская область, г. Гаврилов-Ям, ул. Чкалова, д. 17	Действующий
Гаврилов-Ямский муниципальный округ	*Ярославская область, г. Гаврилов-Ям, ул. Чкалова, д. 16	Действующий
Гаврилов-Ямский муниципальный округ	*Ярославская область, г. Гаврилов-Ям, ул. Чкалова, д. 15	Действующий
Гаврилов-Ямский муниципальный округ	*Ярославская область, г. Гаврилов-Ям, ул. Чкалова, д. 14	Действующий
Гаврилов-Ямский муниципальный округ	*Ярославская область, г. Гаврилов-Ям, ул. Чкалова, д. 13	Действующий
Гаврилов-Ямский муниципальный округ	*Ярославская область, г. Гаврилов-Ям, ул. Чкалова, д. 12	Действующий
Гаврилов-Ямский муниципальный округ	*Ярославская область, г. Гаврилов-Ям, ул. Чкалова, д. 11	Действующий
Гаврилов-Ямский муниципальный округ	*Ярославская область, г. Гаврилов-Ям, ул. Чкалова, д. 10	Действующий
Гаврилов-Ямский муниципальный округ	*Ярославская область, г. Гаврилов-Ям, ул. Чкалова, д. 9	Действующий
Гаврилов-Ямский муниципальный округ	*Ярославская область, г. Гаврилов-Ям, ул. Чкалова, д. 8	Действующий
Гаврилов-Ямский муниципальный округ	*Ярославская область, г. Гаврилов-Ям, ул. Чкалова, д. 7	Действующий
Гаврилов-Ямский муниципальный округ	*Ярославская область, г. Гаврилов-Ям, ул. Чкалова, д. 6	Действующий
Гаврилов-Ямский муниципальный округ	*Ярославская область, г. Гаврилов-Ям, ул. Чкалова, д. 5	Действующий
Гаврилов-Ямский муниципальный округ	*Ярославская область, г. Гаврилов-Ям, ул. Чкалова, д. 4	Действующий
Гаврилов-Ямский муниципальный округ	*Ярославская область, г. Гаврилов-Ям, ул. Чкалова, д. 3	Действующий
Гаврилов-Ямский муниципальный округ	*Ярославская область, г. Гаврилов-Ям, ул. Чкалова, д. 2	Действующий
Гаврилов-Ямский муниципальный округ	*Ярославская область, г. Гаврилов-Ям, ул. Чкалова, д. 1	Действующий
Гаврилов-Ямский муниципальный округ	*Ярославская область, г. Гаврилов-Ям, ул. Зеленая, д. 12	Действующий
Гаврилов-Ямский муниципальный округ	*Ярославская область, г. Гаврилов-Ям, ул. Зеленая, д. 10	Действующий
Гаврилов-Ямский муниципальный округ	*Ярославская область, г. Гаврилов-Ям, ул. Зеленая, д. 9	Действующий
Гаврилов-Ямский муниципальный округ	*Ярославская область, г. Гаврилов-Ям, ул. Зеленая, д. 8	Действующий
Гаврилов-Ямский муниципальный округ	*Ярославская область, г. Гаврилов-Ям, ул. Зеленая, д. 7	Действующий
Гаврилов-Ямский муниципальный округ	*Ярославская область, г. Гаврилов-Ям, ул. Зеленая, д. 6	Действующий
Гаврилов-Ямский муниципальный округ	*Ярославская область, г. Гаврилов-Ям, ул. Зеленая, д. 5	Действующий
Гаврилов-Ямский муниципальный округ	*Ярославская область, г. Гаврилов-Ям, ул. Зеленая, д. 4	Действующий
Гаврилов-Ямский муниципальный округ	*Ярославская область, г. Гаврилов-Ям, ул. Зеленая, д. 3	Действующий
Гаврилов-Ямский муниципальный округ	*Ярославская область, г. Гаврилов-Ям, ул. Зеленая, д. 2	Действующий
Гаврилов-Ямский муниципальный округ	*Ярославская область, г. Гаврилов-Ям, ул. Зеленая, д. 1	Действующий
Гаврилов-Ямский муниципальный округ	*Ярославская область, г. Гаврилов-Ям, ул. Луначарского, д. 17	Действующий
Гаврилов-Ямский муниципальный округ	*Ярославская область, г. Гаврилов-Ям, ул. Луначарского, д.14	Действующий
Гаврилов-Ямский муниципальный округ	*Ярославская область, г. Гаврилов-Ям, ул. Луначарского, д.11	Действующий
Гаврилов-Ямский муниципальный округ	*Ярославская область, г. Гаврилов-Ям, ул. Луначарского, д. 9	Действующий
Гаврилов-Ямский муниципальный округ	*Ярославская область, г. Гаврилов-Ям, ул. Луначарского, д. 7	Действующий
Гаврилов-Ямский муниципальный округ	*Ярославская область, г. Гаврилов-Ям, Радищева, д. 20	Действующий
Гаврилов-Ямский муниципальный округ	*Ярославская область, г. Гаврилов-Ям, Радищева, д. 19	Действующий
Гаврилов-Ямский муниципальный округ	*Ярославская область, г. Гаврилов-Ям, Радищева, д. 18	Действующий
Гаврилов-Ямский муниципальный округ	*Ярославская область, г. Гаврилов-Ям, Радищева, д. 17	Действующий
Гаврилов-Ямский муниципальный округ	*Ярославская область, г. Гаврилов-Ям, Радищева, д. 16	Действующий
Гаврилов-Ямский муниципальный округ	*Ярославская область, г. Гаврилов-Ям, Радищева, д. 15	Действующий
Гаврилов-Ямский муниципальный округ	*Ярославская область, г. Гаврилов-Ям, Радищева, д. 14	Действующий

Гаврилов-Ямский муниципальный округ	*Ярославская область, г. Гаврилов-Ям, Радищева, д. 13	Действующий
Гаврилов-Ямский муниципальный округ	*Ярославская область, г. Гаврилов-Ям, Радищева, д. 12	Действующий
Гаврилов-Ямский муниципальный округ	*Ярославская область, г. Гаврилов-Ям, Радищева, д. 11	Действующий
Гаврилов-Ямский муниципальный округ	*Ярославская область, г. Гаврилов-Ям, Радищева, д. 10	Действующий
Гаврилов-Ямский муниципальный округ	*Ярославская область, г. Гаврилов-Ям, Радищева, д. 9	Действующий
Гаврилов-Ямский муниципальный округ	*Ярославская область, г. Гаврилов-Ям, Радищева, д. 8	Действующий
Гаврилов-Ямский муниципальный округ	*Ярославская область, г. Гаврилов-Ям, Радищева, д. 7	Действующий
Гаврилов-Ямский муниципальный округ	*Ярославская область, г. Гаврилов-Ям, Радищева, д. 6	Действующий
Гаврилов-Ямский муниципальный округ	*Ярославская область, г. Гаврилов-Ям, Радищева, д. 5	Действующий
Гаврилов-Ямский муниципальный округ	*Ярославская область, г. Гаврилов-Ям, Радищева, д. 4	Действующий
Гаврилов-Ямский муниципальный округ	*Ярославская область, г. Гаврилов-Ям, Радищева, д. 3	Действующий
Гаврилов-Ямский муниципальный округ	*Ярославская область, г. Гаврилов-Ям, Радищева, д. 2	Действующий
Гаврилов-Ямский муниципальный округ	*Ярославская область, г. Гаврилов-Ям, Радищева, д. 1	Действующий
Гаврилов-Ямский муниципальный округ	*Ярославская область, г. Гаврилов-Ям, ул.Тургенева, д. 40	Действующий
Гаврилов-Ямский муниципальный округ	*Ярославская область, г. Гаврилов-Ям, ул.Тургенева, д. 38	Действующий
Гаврилов-Ямский муниципальный округ	*Ярославская область, г. Гаврилов-Ям, ул.Тургенева, д. 36	Действующий
Гаврилов-Ямский муниципальный округ	*Ярославская область, г. Гаврилов-Ям, ул.Тургенева, д. 35	Действующий
Гаврилов-Ямский муниципальный округ	*Ярославская область, г. Гаврилов-Ям, ул.Тургенева, д. 34	Действующий
Гаврилов-Ямский муниципальный округ	*Ярославская область, г. Гаврилов-Ям, ул.Тургенева, д. 33	Действующий
Гаврилов-Ямский муниципальный округ	*Ярославская область, г. Гаврилов-Ям, ул.Тургенева, д. 32	Действующий
Гаврилов-Ямский муниципальный округ	*Ярославская область, г. Гаврилов-Ям, ул.Тургенева, д. 31	Действующий
Гаврилов-Ямский муниципальный округ	*Ярославская область, г. Гаврилов-Ям, ул.Тургенева, д. 30	Действующий
Гаврилов-Ямский муниципальный округ	*Ярославская область, г. Гаврилов-Ям, ул.Тургенева, д. 29	Действующий
Гаврилов-Ямский муниципальный округ	*Ярославская область, г. Гаврилов-Ям, ул.Тургенева, д. 28	Действующий
Гаврилов-Ямский муниципальный округ	*Ярославская область, г. Гаврилов-Ям, ул.Тургенева, д. 27	Действующий
Гаврилов-Ямский муниципальный округ	*Ярославская область, г. Гаврилов-Ям, ул.Тургенева, д. 26	Действующий
Гаврилов-Ямский муниципальный округ	*Ярославская область, г. Гаврилов-Ям, ул.Тургенева, д. 25	Действующий
Гаврилов-Ямский муниципальный округ	*Ярославская область, г. Гаврилов-Ям, ул.Тургенева, д. 24	Действующий
Гаврилов-Ямский муниципальный округ	*Ярославская область, г. Гаврилов-Ям, ул.Тургенева, д. 23	Действующий
Гаврилов-Ямский муниципальный округ	*Ярославская область, г. Гаврилов-Ям, ул.Тургенева, д. 22	Действующий
Гаврилов-Ямский муниципальный округ	*Ярославская область, г. Гаврилов-Ям, ул.Тургенева, д. 21	Действующий
Гаврилов-Ямский муниципальный округ	*Ярославская область, г. Гаврилов-Ям, ул.Тургенева, д. 20	Действующий
Гаврилов-Ямский муниципальный округ	*Ярославская область, г. Гаврилов-Ям, ул.Тургенева, д. 19	Действующий
Гаврилов-Ямский муниципальный округ	*Ярославская область, г. Гаврилов-Ям, ул.Тургенева, д. 18	Действующий
Гаврилов-Ямский муниципальный округ	*Ярославская область, г. Гаврилов-Ям, ул.Тургенева, д. 17	Действующий
Гаврилов-Ямский муниципальный округ	*Ярославская область, г. Гаврилов-Ям, ул.Тургенева, д. 16	Действующий
Гаврилов-Ямский муниципальный округ	*Ярославская область, г. Гаврилов-Ям, ул.Тургенева, д. 15	Действующий
Гаврилов-Ямский муниципальный округ	*Ярославская область, г. Гаврилов-Ям, ул.Тургенева, д. 14	Действующий
Гаврилов-Ямский муниципальный округ	*Ярославская область, г. Гаврилов-Ям, ул.Тургенева, д. 13	Действующий
Гаврилов-Ямский муниципальный округ	*Ярославская область, г. Гаврилов-Ям, ул.Тургенева, д. 12	Действующий
Гаврилов-Ямский муниципальный округ	*Ярославская область, г. Гаврилов-Ям, ул.Тургенева, д. 11	Действующий
Гаврилов-Ямский муниципальный округ	*Ярославская область, г. Гаврилов-Ям, ул.Тургенева, д. 10	Действующий
Гаврилов-Ямский муниципальный округ	*Ярославская область, г. Гаврилов-Ям, ул.Тургенева, д. 9	Действующий
Гаврилов-Ямский муниципальный округ	*Ярославская область, г. Гаврилов-Ям, ул.Тургенева, д. 8	Действующий
Гаврилов-Ямский муниципальный округ	*Ярославская область, г. Гаврилов-Ям, ул.Тургенева, д. 7	Действующий
Гаврилов-Ямский муниципальный округ	*Ярославская область, г. Гаврилов-Ям, ул.Тургенева, д. 6	Действующий
Гаврилов-Ямский муниципальный округ	*Ярославская область, г. Гаврилов-Ям, ул.Тургенева, д. 5	Действующий
Гаврилов-Ямский муниципальный округ	*Ярославская область, г. Гаврилов-Ям, ул.Тургенева, д. 4	Действующий
Гаврилов-Ямский муниципальный округ	*Ярославская область, г. Гаврилов-Ям, ул.Тургенева, д. 3	Действующий
Гаврилов-Ямский муниципальный округ	*Ярославская область, г. Гаврилов-Ям, ул.Тургенева, д. 2	Действующий
Гаврилов-Ямский муниципальный округ	*Ярославская область, г. Гаврилов-Ям, ул.Тургенева, д. 1	Действующий
Гаврилов-Ямский муниципальный округ	*Ярославская область, г. Гаврилов-Ям, ул. Островского, д. 50	Действующий
Гаврилов-Ямский муниципальный округ	*Ярославская область, г. Гаврилов-Ям, ул. Островского, д. 37	Действующий
Гаврилов-Ямский муниципальный округ	*Ярославская область, г. Гаврилов-Ям, ул. Островского, д. 33	Действующий
Гаврилов-Ямский муниципальный округ	*Ярославская область, г. Гаврилов-Ям, ул. Островского, д. 31	Действующий
Гаврилов-Ямский муниципальный округ	*Ярославская область, г. Гаврилов-Ям, ул. Островского, д. 29	Действующий
Гаврилов-Ямский муниципальный округ	*Ярославская область, г. Гаврилов-Ям, ул. Островского, д. 27	Действующий
Гаврилов-Ямский муниципальный округ	*Ярославская область, г. Гаврилов-Ям, ул. Островского, д. 25	Действующий
Гаврилов-Ямский муниципальный округ	*Ярославская область, г. Гаврилов-Ям, ул. Островского, д. 23	Действующий
Гаврилов-Ямский муниципальный округ	*Ярославская область, г. Гаврилов-Ям, ул. Островского, д. 21	Действующий
Гаврилов-Ямский муниципальный округ	*Ярославская область, г. Гаврилов-Ям, ул. Островского, д. 19	Действующий
Гаврилов-Ямский муниципальный округ	*Ярославская область, г. Гаврилов-Ям, ул. Островского, д. 18	Действующий
Гаврилов-Ямский муниципальный округ	*Ярославская область, г. Гаврилов-Ям, ул. Островского, д. 17	Действующий
Гаврилов-Ямский муниципальный округ	*Ярославская область, г. Гаврилов-Ям, ул. Островского, д. 16	Действующий
Гаврилов-Ямский муниципальный округ	*Ярославская область, г. Гаврилов-Ям, ул. Островского, д. 15	Действующий
Гаврилов-Ямский муниципальный округ	*Ярославская область, г. Гаврилов-Ям, ул. Островского, д. 14	Действующий
Гаврилов-Ямский муниципальный округ	*Ярославская область, г. Гаврилов-Ям, ул. Островского, д. 13	Действующий
Гаврилов-Ямский муниципальный округ	*Ярославская область, г. Гаврилов-Ям, ул. Островского, д. 12	Действующий
Гаврилов-Ямский муниципальный округ	*Ярославская область, г. Гаврилов-Ям, ул. Островского, д. 11	Действующий
Гаврилов-Ямский муниципальный округ	*Ярославская область, г. Гаврилов-Ям, ул. Островского, д. 10	Действующий
Гаврилов-Ямский муниципальный округ	*Ярославская область, г. Гаврилов-Ям, ул. Островского, д. 9	Действующий

Гаврилов-Ямский муниципальный округ	*Ярославская область, г. Гаврилов-Ям, ул. Островского, д. 8	Действующий
Гаврилов-Ямский муниципальный округ	*Ярославская область, г. Гаврилов-Ям, ул. Островского, д. 7	Действующий
Гаврилов-Ямский муниципальный округ	*Ярославская область, г. Гаврилов-Ям, ул. Островского, д. 6	Действующий
Гаврилов-Ямский муниципальный округ	*Ярославская область, г. Гаврилов-Ям, ул. Островского, д. 5	Действующий
Гаврилов-Ямский муниципальный округ	*Ярославская область, г. Гаврилов-Ям, ул. Островского, д. 4	Действующий
Гаврилов-Ямский муниципальный округ	*Ярославская область, г. Гаврилов-Ям, ул. Островского, д. 3	Действующий
Гаврилов-Ямский муниципальный округ	*Ярославская область, г. Гаврилов-Ям, ул. Островского, д. 2	Действующий
Гаврилов-Ямский муниципальный округ	*Ярославская область, г. Гаврилов-Ям, ул. Островского, д. 1	Действующий
Гаврилов-Ямский муниципальный округ	*Ярославская область, г. Гаврилов-Ям, ул. Речная, д. 23	Действующий
Гаврилов-Ямский муниципальный округ	*Ярославская область, г. Гаврилов-Ям, ул. Речная, д. 22	Действующий
Гаврилов-Ямский муниципальный округ	*Ярославская область, г. Гаврилов-Ям, ул. Речная, д. 21	Действующий
Гаврилов-Ямский муниципальный округ	*Ярославская область, г. Гаврилов-Ям, ул. Речная, д. 20	Действующий
Гаврилов-Ямский муниципальный округ	*Ярославская область, г. Гаврилов-Ям, ул. Речная, д. 19	Действующий
Гаврилов-Ямский муниципальный округ	*Ярославская область, г. Гаврилов-Ям, ул. Речная, д. 18	Действующий
Гаврилов-Ямский муниципальный округ	*Ярославская область, г. Гаврилов-Ям, ул. Речная, д. 17	Действующий
Гаврилов-Ямский муниципальный округ	*Ярославская область, г. Гаврилов-Ям, ул. Речная, д. 16	Действующий
Гаврилов-Ямский муниципальный округ	*Ярославская область, г. Гаврилов-Ям, ул. Речная, д. 15	Действующий
Гаврилов-Ямский муниципальный округ	*Ярославская область, г. Гаврилов-Ям, ул. Речная, д. 14	Действующий
Гаврилов-Ямский муниципальный округ	*Ярославская область, г. Гаврилов-Ям, ул. Речная, д. 13	Действующий
Гаврилов-Ямский муниципальный округ	*Ярославская область, г. Гаврилов-Ям, ул. Речная, д. 12	Действующий
Гаврилов-Ямский муниципальный округ	*Ярославская область, г. Гаврилов-Ям, ул. Речная, д. 11	Действующий
Гаврилов-Ямский муниципальный округ	*Ярославская область, г. Гаврилов-Ям, ул. Речная, д. 10	Действующий
Гаврилов-Ямский муниципальный округ	*Ярославская область, г. Гаврилов-Ям, ул. Речная, д. 9	Действующий
Гаврилов-Ямский муниципальный округ	*Ярославская область, г. Гаврилов-Ям, ул. Речная, д. 8	Действующий
Гаврилов-Ямский муниципальный округ	*Ярославская область, г. Гаврилов-Ям, ул. Речная, д. 7	Действующий
Гаврилов-Ямский муниципальный округ	*Ярославская область, г. Гаврилов-Ям, ул. Речная, д. 6	Действующий
Гаврилов-Ямский муниципальный округ	*Ярославская область, г. Гаврилов-Ям, ул. Речная, д. 5	Действующий
Гаврилов-Ямский муниципальный округ	*Ярославская область, г. Гаврилов-Ям, ул. Речная, д. 4	Действующий
Гаврилов-Ямский муниципальный округ	*Ярославская область, г. Гаврилов-Ям, ул. Речная, д. 3	Действующий
Гаврилов-Ямский муниципальный округ	*Ярославская область, г. Гаврилов-Ям, ул. Речная, д. 2	Действующий
Гаврилов-Ямский муниципальный округ	*Ярославская область, г. Гаврилов-Ям, ул. Речная, д. 1	Действующий
Гаврилов-Ямский муниципальный округ	*Ярославская область, г. Гаврилов-Ям, ул. Заречная, д. 7	Действующий
Гаврилов-Ямский муниципальный округ	*Ярославская область, г. Гаврилов-Ям, ул. Заречная, д. 6	Действующий
Гаврилов-Ямский муниципальный округ	*Ярославская область, г. Гаврилов-Ям, ул. Заречная, д. 5	Действующий
Гаврилов-Ямский муниципальный округ	*Ярославская область, г. Гаврилов-Ям, ул. Заречная, д. 3	Действующий
Гаврилов-Ямский муниципальный округ	*Ярославская область, г. Гаврилов-Ям, ул. Заречная, д. 2	Действующий
Гаврилов-Ямский муниципальный округ	*Ярославская область, г. Гаврилов-Ям, ул. Заречная, д. 1	Действующий
Гаврилов-Ямский муниципальный округ	*Ярославская область, г. Гаврилов-Ям, ул. Бебеля, д. 45	Действующий
Гаврилов-Ямский муниципальный округ	*Ярославская область, г. Гаврилов-Ям, ул. Бебеля, д. 39	Действующий
Гаврилов-Ямский муниципальный округ	*Ярославская область, г. Гаврилов-Ям, ул. Бебеля, д. 37	Действующий
Гаврилов-Ямский муниципальный округ	*Ярославская область, г. Гаврилов-Ям, ул. Бебеля, д. 35	Действующий
Гаврилов-Ямский муниципальный округ	*Ярославская область, г. Гаврилов-Ям, ул. Бебеля, д. 32	Действующий
Гаврилов-Ямский муниципальный округ	*Ярославская область, г. Гаврилов-Ям, ул. Бебеля, д. 31	Действующий
Гаврилов-Ямский муниципальный округ	*Ярославская область, г. Гаврилов-Ям, ул. Бебеля, д. 30	Действующий
Гаврилов-Ямский муниципальный округ	*Ярославская область, г. Гаврилов-Ям, ул. Бебеля, д. 29	Действующий
Гаврилов-Ямский муниципальный округ	*Ярославская область, г. Гаврилов-Ям, ул. Бебеля, д. 28	Действующий
Гаврилов-Ямский муниципальный округ	*Ярославская область, г. Гаврилов-Ям, ул. Бебеля, д. 27	Действующий
Гаврилов-Ямский муниципальный округ	*Ярославская область, г. Гаврилов-Ям, ул. Бебеля, д. 26	Действующий
Гаврилов-Ямский муниципальный округ	*Ярославская область, г. Гаврилов-Ям, ул. Бебеля, д. 25	Действующий
Гаврилов-Ямский муниципальный округ	*Ярославская область, г. Гаврилов-Ям, ул. Бебеля, д. 24	Действующий
Гаврилов-Ямский муниципальный округ	*Ярославская область, г. Гаврилов-Ям, ул. Бебеля, д. 22	Действующий
Гаврилов-Ямский муниципальный округ	*Ярославская область, г. Гаврилов-Ям, ул. Бебеля, д. 21	Действующий
Гаврилов-Ямский муниципальный округ	*Ярославская область, г. Гаврилов-Ям, ул. Бебеля, д. 20	Действующий
Гаврилов-Ямский муниципальный округ	*Ярославская область, г. Гаврилов-Ям, ул. Бебеля, д. 19	Действующий
Гаврилов-Ямский муниципальный округ	*Ярославская область, г. Гаврилов-Ям, ул. Бебеля, д. 18	Действующий
Гаврилов-Ямский муниципальный округ	*Ярославская область, г. Гаврилов-Ям, ул. Бебеля, д. 17	Действующий
Гаврилов-Ямский муниципальный округ	*Ярославская область, г. Гаврилов-Ям, ул. Бебеля, д. 16	Действующий
Гаврилов-Ямский муниципальный округ	*Ярославская область, г. Гаврилов-Ям, ул. Бебеля, д. 15	Действующий
Гаврилов-Ямский муниципальный округ	*Ярославская область, г. Гаврилов-Ям, ул. Бебеля, д. 14	Действующий
Гаврилов-Ямский муниципальный округ	*Ярославская область, г. Гаврилов-Ям, ул. Бебеля, д. 13	Действующий
Гаврилов-Ямский муниципальный округ	*Ярославская область, г. Гаврилов-Ям, ул. Бебеля, д. 12	Действующий
Гаврилов-Ямский муниципальный округ	*Ярославская область, г. Гаврилов-Ям, ул. Бебеля, д. 11	Действующий
Гаврилов-Ямский муниципальный округ	*Ярославская область, г. Гаврилов-Ям, ул. Бебеля, д. 10	Действующий
Гаврилов-Ямский муниципальный округ	*Ярославская область, г. Гаврилов-Ям, ул. Бебеля, д. 9	Действующий
Гаврилов-Ямский муниципальный округ	*Ярославская область, г. Гаврилов-Ям, ул. Бебеля, д. 8	Действующий
Гаврилов-Ямский муниципальный округ	*Ярославская область, г. Гаврилов-Ям, ул. Бебеля, д. 7	Действующий
Гаврилов-Ямский муниципальный округ	*Ярославская область, г. Гаврилов-Ям, ул. Бебеля, д. 6	Действующий
Гаврилов-Ямский муниципальный округ	*Ярославская область, г. Гаврилов-Ям, ул. Бебеля, д. 5	Действующий
Гаврилов-Ямский муниципальный округ	*Ярославская область, г. Гаврилов-Ям, ул. Бебеля, д. 4	Действующий
Гаврилов-Ямский муниципальный округ	*Ярославская область, г. Гаврилов-Ям, ул. Бебеля, д. 3	Действующий
Гаврилов-Ямский муниципальный округ	*Ярославская область, г. Гаврилов-Ям, ул. Бебеля, д. 2	Действующий

Гаврилов-Ямский муниципальный округ	*Ярославская область, г. Гаврилов-Ям, ул. Бебеля, д. 1	Действующий
Гаврилов-Ямский муниципальный округ	*Ярославская область, г. Гаврилов-Ям, ул. Ленина, д. 49	Действующий
Гаврилов-Ямский муниципальный округ	*Ярославская область, г. Гаврилов-Ям, ул. Ленина, д. 47	Действующий
Гаврилов-Ямский муниципальный округ	*Ярославская область, г. Гаврилов-Ям, ул. Ленина, д. 45	Действующий
Гаврилов-Ямский муниципальный округ	*Ярославская область, г. Гаврилов-Ям, ул. Ленина, д. 44	Действующий
Гаврилов-Ямский муниципальный округ	*Ярославская область, г. Гаврилов-Ям, ул. Ленина, д. 43	Действующий
Гаврилов-Ямский муниципальный округ	*Ярославская область, г. Гаврилов-Ям, ул. Ленина, д. 42	Действующий
Гаврилов-Ямский муниципальный округ	*Ярославская область, г. Гаврилов-Ям, ул. Ленина, д. 41	Действующий
Гаврилов-Ямский муниципальный округ	*Ярославская область, г. Гаврилов-Ям, ул. Ленина, д. 40	Действующий
Гаврилов-Ямский муниципальный округ	*Ярославская область, г. Гаврилов-Ям, ул. Ленина, д. 39	Действующий
Гаврилов-Ямский муниципальный округ	*Ярославская область, г. Гаврилов-Ям, ул. Ленина, д. 38	Действующий
Гаврилов-Ямский муниципальный округ	*Ярославская область, г. Гаврилов-Ям, ул. Ленина, д. 37	Действующий
Гаврилов-Ямский муниципальный округ	*Ярославская область, г. Гаврилов-Ям, ул. Ленина, д. 36	Действующий
Гаврилов-Ямский муниципальный округ	*Ярославская область, г. Гаврилов-Ям, ул. Ленина, д. 35	Действующий
Гаврилов-Ямский муниципальный округ	*Ярославская область, г. Гаврилов-Ям, ул. Ленина, д. 34	Действующий
Гаврилов-Ямский муниципальный округ	*Ярославская область, г. Гаврилов-Ям, ул. Ленина, д. 32	Действующий
Гаврилов-Ямский муниципальный округ	*Ярославская область, г. Гаврилов-Ям, ул. Ленина, д. 31	Действующий
Гаврилов-Ямский муниципальный округ	*Ярославская область, г. Гаврилов-Ям, ул. Ленина, д. 30	Действующий
Гаврилов-Ямский муниципальный округ	*Ярославская область, г. Гаврилов-Ям, ул. Ленина, д. 29	Действующий
Гаврилов-Ямский муниципальный округ	*Ярославская область, г. Гаврилов-Ям, ул. Ленина, д. 28	Действующий
Гаврилов-Ямский муниципальный округ	*Ярославская область, г. Гаврилов-Ям, ул. Ленина, д. 27	Действующий
Гаврилов-Ямский муниципальный округ	*Ярославская область, г. Гаврилов-Ям, ул. Ленина, д. 26	Действующий
Гаврилов-Ямский муниципальный округ	*Ярославская область, г. Гаврилов-Ям, ул. Ленина, д. 25	Действующий
Гаврилов-Ямский муниципальный округ	*Ярославская область, г. Гаврилов-Ям, ул. Ленина, д. 24	Действующий
Гаврилов-Ямский муниципальный округ	*Ярославская область, г. Гаврилов-Ям, ул. Ленина, д. 23	Действующий
Гаврилов-Ямский муниципальный округ	*Ярославская область, г. Гаврилов-Ям, ул. Ленина, д. 22	Действующий
Гаврилов-Ямский муниципальный округ	*Ярославская область, г. Гаврилов-Ям, ул. Ленина, д. 21	Действующий
Гаврилов-Ямский муниципальный округ	*Ярославская область, г. Гаврилов-Ям, ул. Ленина, д. 20	Действующий
Гаврилов-Ямский муниципальный округ	*Ярославская область, г. Гаврилов-Ям, ул. Ленина, д. 19	Действующий
Гаврилов-Ямский муниципальный округ	*Ярославская область, г. Гаврилов-Ям, ул. Ленина, д. 18	Действующий
Гаврилов-Ямский муниципальный округ	*Ярославская область, г. Гаврилов-Ям, ул. Ленина, д. 17	Действующий
Гаврилов-Ямский муниципальный округ	*Ярославская область, г. Гаврилов-Ям, ул. Ленина, д. 16	Действующий
Гаврилов-Ямский муниципальный округ	*Ярославская область, г. Гаврилов-Ям, ул. Ленина, д. 15	Действующий
Гаврилов-Ямский муниципальный округ	*Ярославская область, г. Гаврилов-Ям, ул. Ленина, д. 14	Действующий
Гаврилов-Ямский муниципальный округ	*Ярославская область, г. Гаврилов-Ям, ул. Ленина, д. 13	Действующий
Гаврилов-Ямский муниципальный округ	*Ярославская область, г. Гаврилов-Ям, ул. Ленина, д. 12	Действующий
Гаврилов-Ямский муниципальный округ	*Ярославская область, г. Гаврилов-Ям, ул. Ленина, д. 11	Действующий
Гаврилов-Ямский муниципальный округ	*Ярославская область, г. Гаврилов-Ям, ул. Ленина, д. 10	Действующий
Гаврилов-Ямский муниципальный округ	*Ярославская область, г. Гаврилов-Ям, ул. Ленина, д. 9	Действующий
Гаврилов-Ямский муниципальный округ	*Ярославская область, г. Гаврилов-Ям, ул. Ленина, д. 8	Действующий
Гаврилов-Ямский муниципальный округ	*Ярославская область, г. Гаврилов-Ям, ул. Ленина, д. 7	Действующий
Гаврилов-Ямский муниципальный округ	*Ярославская область, г. Гаврилов-Ям, ул. Ленина, д. 6	Действующий
Гаврилов-Ямский муниципальный округ	*Ярославская область, г. Гаврилов-Ям, ул. Ленина, д. 5	Действующий
Гаврилов-Ямский муниципальный округ	*Ярославская область, г. Гаврилов-Ям, ул. Ленина, д. 4	Действующий
Гаврилов-Ямский муниципальный округ	*Ярославская область, г. Гаврилов-Ям, ул. Ленина, д. 3	Действующий
Гаврилов-Ямский муниципальный округ	*Ярославская область, г. Гаврилов-Ям, ул. Ленина, д. 2	Действующий
Гаврилов-Ямский муниципальный округ	*Ярославская область, г. Гаврилов-Ям, ул. Ленина, д. 1	Действующий
Гаврилов-Ямский муниципальный округ	*Ярославская область, г. Гаврилов-Ям, ул. Союзная, д. 23	Действующий
Гаврилов-Ямский муниципальный округ	*Ярославская область, г. Гаврилов-Ям, ул. Союзная, д. 13	Действующий
Гаврилов-Ямский муниципальный округ	*Ярославская область, г. Гаврилов-Ям, ул. Союзная, д. 12	Действующий
Гаврилов-Ямский муниципальный округ	*Ярославская область, г. Гаврилов-Ям, ул. Союзная, д. 11	Действующий
Гаврилов-Ямский муниципальный округ	*Ярославская область, г. Гаврилов-Ям, ул. Союзная, д. 10	Действующий
Гаврилов-Ямский муниципальный округ	*Ярославская область, г. Гаврилов-Ям, ул. Союзная, д. 9	Действующий
Гаврилов-Ямский муниципальный округ	*Ярославская область, г. Гаврилов-Ям, ул. Союзная, д. 8	Действующий
Гаврилов-Ямский муниципальный округ	*Ярославская область, г. Гаврилов-Ям, ул. Союзная, д. 7	Действующий
Гаврилов-Ямский муниципальный округ	*Ярославская область, г. Гаврилов-Ям, ул. Союзная, д. 6	Действующий
Гаврилов-Ямский муниципальный округ	*Ярославская область, г. Гаврилов-Ям, ул. Союзная, д. 5	Действующий
Гаврилов-Ямский муниципальный округ	*Ярославская область, г. Гаврилов-Ям, ул. Союзная, д. 4	Действующий
Гаврилов-Ямский муниципальный округ	*Ярославская область, г. Гаврилов-Ям, ул. Союзная, д. 3	Действующий
Гаврилов-Ямский муниципальный округ	*Ярославская область, г. Гаврилов-Ям, ул. Союзная, д. 2	Действующий
Гаврилов-Ямский муниципальный округ	*Ярославская область, г. Гаврилов-Ям, ул. Союзная, д. 1	Действующий
Гаврилов-Ямский муниципальный округ	*Ярославская область, г. Гаврилов-Ям, ул. Ломоносова, д. 10	Действующий
Гаврилов-Ямский муниципальный округ	*Ярославская область, г. Гаврилов-Ям, ул. Ломоносова, д. 9	Действующий
Гаврилов-Ямский муниципальный округ	*Ярославская область, г. Гаврилов-Ям, ул. Ломоносова, д. 8	Действующий
Гаврилов-Ямский муниципальный округ	*Ярославская область, г. Гаврилов-Ям, ул. Ломоносова, д. 7	Действующий
Гаврилов-Ямский муниципальный округ	*Ярославская область, г. Гаврилов-Ям, ул. Ломоносова, д. 6	Действующий
Гаврилов-Ямский муниципальный округ	*Ярославская область, г. Гаврилов-Ям, ул. Ломоносова, д. 5	Действующий
Гаврилов-Ямский муниципальный округ	*Ярославская область, г. Гаврилов-Ям, ул. Ломоносова, д. 4	Действующий
Гаврилов-Ямский муниципальный округ	*Ярославская область, г. Гаврилов-Ям, ул. Ломоносова, д. 3	Действующий
Гаврилов-Ямский муниципальный округ	*Ярославская область, г. Гаврилов-Ям, ул. Ломоносова, д. 2	Действующий
Гаврилов-Ямский муниципальный округ	*Ярославская область, г. Гаврилов-Ям, ул. Ломоносова, д. 1	Действующий

Гаврилов-Ямский муниципальный округ	*Ярославская область, г. Гаврилов-Ям, ул. Фрунзе, д. 14	Действующий
Гаврилов-Ямский муниципальный округ	*Ярославская область, г. Гаврилов-Ям, ул. Фрунзе, д. 13	Действующий
Гаврилов-Ямский муниципальный округ	*Ярославская область, г. Гаврилов-Ям, ул. Фрунзе, д. 12	Действующий
Гаврилов-Ямский муниципальный округ	*Ярославская область, г. Гаврилов-Ям, ул. Фрунзе, д. 11	Действующий
Гаврилов-Ямский муниципальный округ	*Ярославская область, г. Гаврилов-Ям, ул. Фрунзе, д. 10	Действующий
Гаврилов-Ямский муниципальный округ	*Ярославская область, г. Гаврилов-Ям, ул. Фрунзе, д. 9	Действующий
Гаврилов-Ямский муниципальный округ	*Ярославская область, г. Гаврилов-Ям, ул. Фрунзе, д. 8	Действующий
Гаврилов-Ямский муниципальный округ	*Ярославская область, г. Гаврилов-Ям, ул. Фрунзе, д. 7	Действующий
Гаврилов-Ямский муниципальный округ	*Ярославская область, г. Гаврилов-Ям, ул. Фрунзе, д. 6	Действующий
Гаврилов-Ямский муниципальный округ	*Ярославская область, г. Гаврилов-Ям, ул. Фрунзе, д. 5	Действующий
Гаврилов-Ямский муниципальный округ	*Ярославская область, г. Гаврилов-Ям, ул. Фрунзе, д. 4	Действующий
Гаврилов-Ямский муниципальный округ	*Ярославская область, г. Гаврилов-Ям, ул. Фрунзе, д. 3	Действующий
Гаврилов-Ямский муниципальный округ	*Ярославская область, г. Гаврилов-Ям, ул. Фрунзе, д. 2	Действующий
Гаврилов-Ямский муниципальный округ	*Ярославская область, г. Гаврилов-Ям, ул. Фрунзе, д. 1	Действующий
Гаврилов-Ямский муниципальный округ	*Ярославская область, г. Гаврилов-Ям, ул. Лермонтова, д. 13	Действующий
Гаврилов-Ямский муниципальный округ	*Ярославская область, г. Гаврилов-Ям, ул. Лермонтова, д. 12	Действующий
Гаврилов-Ямский муниципальный округ	*Ярославская область, г. Гаврилов-Ям, ул. Лермонтова, д. 11	Действующий
Гаврилов-Ямский муниципальный округ	*Ярославская область, г. Гаврилов-Ям, ул. Лермонтова, д. 10	Действующий
Гаврилов-Ямский муниципальный округ	*Ярославская область, г. Гаврилов-Ям, ул. Лермонтова, д. 9	Действующий
Гаврилов-Ямский муниципальный округ	*Ярославская область, г. Гаврилов-Ям, ул. Лермонтова, д. 8	Действующий
Гаврилов-Ямский муниципальный округ	*Ярославская область, г. Гаврилов-Ям, ул. Лермонтова, д. 7	Действующий
Гаврилов-Ямский муниципальный округ	*Ярославская область, г. Гаврилов-Ям, ул. Лермонтова, д. 6	Действующий
Гаврилов-Ямский муниципальный округ	*Ярославская область, г. Гаврилов-Ям, ул. Лермонтова, д. 5	Действующий
Гаврилов-Ямский муниципальный округ	*Ярославская область, г. Гаврилов-Ям, ул. Лермонтова, д. 4	Действующий
Гаврилов-Ямский муниципальный округ	*Ярославская область, г. Гаврилов-Ям, ул. Лермонтова, д. 3	Действующий
Гаврилов-Ямский муниципальный округ	*Ярославская область, г. Гаврилов-Ям, ул. Лермонтова, д. 2	Действующий
Гаврилов-Ямский муниципальный округ	*Ярославская область, г. Гаврилов-Ям, ул. Лермонтова, д. 1	Действующий
Гаврилов-Ямский муниципальный округ	*Ярославская область, г. Гаврилов-Ям, ул. Пугачева, д. 7	Действующий
Гаврилов-Ямский муниципальный округ	*Ярославская область, г. Гаврилов-Ям, ул. Пугачева, д. 4	Действующий
Гаврилов-Ямский муниципальный округ	*Ярославская область, г. Гаврилов-Ям, ул. Пугачева, д. 2	Действующий
Гаврилов-Ямский муниципальный округ	*Ярославская область, г. Гаврилов-Ям, ул. Пугачева, д. 1	Действующий
Гаврилов-Ямский муниципальный округ	*Ярославская область, г. Гаврилов-Ям, ул. Кольцова, д. 52	Действующий
Гаврилов-Ямский муниципальный округ	*Ярославская область, г. Гаврилов-Ям, ул. Кольцова, д. 50	Действующий
Гаврилов-Ямский муниципальный округ	*Ярославская область, г. Гаврилов-Ям, ул. Кольцова, д. 48	Действующий
Гаврилов-Ямский муниципальный округ	*Ярославская область, г. Гаврилов-Ям, ул. Кольцова, д. 46	Действующий
Гаврилов-Ямский муниципальный округ	*Ярославская область, г. Гаврилов-Ям, ул. Кольцова, д. 45	Действующий
Гаврилов-Ямский муниципальный округ	*Ярославская область, г. Гаврилов-Ям, ул. Кольцова, д. 44	Действующий
Гаврилов-Ямский муниципальный округ	*Ярославская область, г. Гаврилов-Ям, ул. Кольцова, д. 43	Действующий
Гаврилов-Ямский муниципальный округ	*Ярославская область, г. Гаврилов-Ям, ул. Кольцова, д. 42	Действующий
Гаврилов-Ямский муниципальный округ	*Ярославская область, г. Гаврилов-Ям, ул. Кольцова, д. 41	Действующий
Гаврилов-Ямский муниципальный округ	*Ярославская область, г. Гаврилов-Ям, ул. Кольцова, д. 40	Действующий
Гаврилов-Ямский муниципальный округ	*Ярославская область, г. Гаврилов-Ям, ул. Кольцова, д. 39	Действующий
Гаврилов-Ямский муниципальный округ	*Ярославская область, г. Гаврилов-Ям, ул. Кольцова, д. 38	Действующий
Гаврилов-Ямский муниципальный округ	*Ярославская область, г. Гаврилов-Ям, ул. Кольцова, д. 37	Действующий
Гаврилов-Ямский муниципальный округ	*Ярославская область, г. Гаврилов-Ям, ул. Кольцова, д. 36	Действующий
Гаврилов-Ямский муниципальный округ	*Ярославская область, г. Гаврилов-Ям, ул. Кольцова, д. 35	Действующий
Гаврилов-Ямский муниципальный округ	*Ярославская область, г. Гаврилов-Ям, ул. Кольцова, д. 34	Действующий
Гаврилов-Ямский муниципальный округ	*Ярославская область, г. Гаврилов-Ям, ул. Кольцова, д. 33	Действующий
Гаврилов-Ямский муниципальный округ	*Ярославская область, г. Гаврилов-Ям, ул. Кольцова, д. 32	Действующий
Гаврилов-Ямский муниципальный округ	*Ярославская область, г. Гаврилов-Ям, ул. Кольцова, д. 31	Действующий
Гаврилов-Ямский муниципальный округ	*Ярославская область, г. Гаврилов-Ям, ул. Кольцова, д. 30	Действующий
Гаврилов-Ямский муниципальный округ	*Ярославская область, г. Гаврилов-Ям, ул. Кольцова, д. 29	Действующий
Гаврилов-Ямский муниципальный округ	*Ярославская область, г. Гаврилов-Ям, ул. Кольцова, д. 28	Действующий
Гаврилов-Ямский муниципальный округ	*Ярославская область, г. Гаврилов-Ям, ул. Кольцова, д. 27	Действующий
Гаврилов-Ямский муниципальный округ	*Ярославская область, г. Гаврилов-Ям, ул. Кольцова, д. 26	Действующий
Гаврилов-Ямский муниципальный округ	*Ярославская область, г. Гаврилов-Ям, ул. Кольцова, д. 25	Действующий
Гаврилов-Ямский муниципальный округ	*Ярославская область, г. Гаврилов-Ям, ул. Кольцова, д. 24	Действующий
Гаврилов-Ямский муниципальный округ	*Ярославская область, г. Гаврилов-Ям, ул. Кольцова, д. 23	Действующий
Гаврилов-Ямский муниципальный округ	*Ярославская область, г. Гаврилов-Ям, ул. Кольцова, д. 22	Действующий
Гаврилов-Ямский муниципальный округ	*Ярославская область, г. Гаврилов-Ям, ул. Кольцова, д. 21	Действующий
Гаврилов-Ямский муниципальный округ	*Ярославская область, г. Гаврилов-Ям, ул. Кольцова, д. 20	Действующий
Гаврилов-Ямский муниципальный округ	*Ярославская область, г. Гаврилов-Ям, ул. Кольцова, д. 19	Действующий
Гаврилов-Ямский муниципальный округ	*Ярославская область, г. Гаврилов-Ям, ул. Кольцова, д. 18	Действующий
Гаврилов-Ямский муниципальный округ	*Ярославская область, г. Гаврилов-Ям, ул. Кольцова, д. 17	Действующий
Гаврилов-Ямский муниципальный округ	*Ярославская область, г. Гаврилов-Ям, ул. Кольцова, д. 16	Действующий
Гаврилов-Ямский муниципальный округ	*Ярославская область, г. Гаврилов-Ям, ул. Кольцова, д. 15	Действующий
Гаврилов-Ямский муниципальный округ	*Ярославская область, г. Гаврилов-Ям, ул. Кольцова, д. 14	Действующий
Гаврилов-Ямский муниципальный округ	*Ярославская область, г. Гаврилов-Ям, ул. Кольцова, д. 13	Действующий
Гаврилов-Ямский муниципальный округ	*Ярославская область, г. Гаврилов-Ям, ул. Кольцова, д. 12	Действующий
Гаврилов-Ямский муниципальный округ	*Ярославская область, г. Гаврилов-Ям, ул. Кольцова, д. 11	Действующий
Гаврилов-Ямский муниципальный округ	*Ярославская область, г. Гаврилов-Ям, ул. Кольцова, д. 10	Действующий

Гаврилов-Ямский муниципальный округ	*Ярославская область, г. Гаврилов-Ям, ул. Кольцова, д. 9	Действующий
Гаврилов-Ямский муниципальный округ	*Ярославская область, г. Гаврилов-Ям, ул. Кольцова, д. 8	Действующий
Гаврилов-Ямский муниципальный округ	*Ярославская область, г. Гаврилов-Ям, ул. Кольцова, д. 7	Действующий
Гаврилов-Ямский муниципальный округ	*Ярославская область, г. Гаврилов-Ям, ул. Кольцова, д. 6	Действующий
Гаврилов-Ямский муниципальный округ	*Ярославская область, г. Гаврилов-Ям, ул. Кольцова, д. 5	Действующий
Гаврилов-Ямский муниципальный округ	*Ярославская область, г. Гаврилов-Ям, ул. Кольцова, д. 4	Действующий
Гаврилов-Ямский муниципальный округ	*Ярославская область, г. Гаврилов-Ям, ул. Кольцова, д. 3	Действующий
Гаврилов-Ямский муниципальный округ	*Ярославская область, г. Гаврилов-Ям, ул. Кольцова, д. 2	Действующий
Гаврилов-Ямский муниципальный округ	*Ярославская область, г. Гаврилов-Ям, ул. Кольцова, д. 1	Действующий
Гаврилов-Ямский муниципальный округ	*Ярославская область, г. Гаврилов-Ям, ул. К. Маркса, д. 57	Действующий
Гаврилов-Ямский муниципальный округ	*Ярославская область, г. Гаврилов-Ям, ул. К. Маркса, д. 55	Действующий
Гаврилов-Ямский муниципальный округ	*Ярославская область, г. Гаврилов-Ям, ул. К. Маркса, д. 53	Действующий
Гаврилов-Ямский муниципальный округ	*Ярославская область, г. Гаврилов-Ям, ул. К. Маркса, д. 52	Действующий
Гаврилов-Ямский муниципальный округ	*Ярославская область, г. Гаврилов-Ям, ул. К. Маркса, д. 51	Действующий
Гаврилов-Ямский муниципальный округ	*Ярославская область, г. Гаврилов-Ям, ул. К. Маркса, д. 50	Действующий
Гаврилов-Ямский муниципальный округ	*Ярославская область, г. Гаврилов-Ям, ул. К. Маркса, д. 49	Действующий
Гаврилов-Ямский муниципальный округ	*Ярославская область, г. Гаврилов-Ям, ул. К. Маркса, д. 48	Действующий
Гаврилов-Ямский муниципальный округ	*Ярославская область, г. Гаврилов-Ям, ул. К. Маркса, д. 47	Действующий
Гаврилов-Ямский муниципальный округ	*Ярославская область, г. Гаврилов-Ям, ул. К. Маркса, д. 46	Действующий
Гаврилов-Ямский муниципальный округ	*Ярославская область, г. Гаврилов-Ям, ул. К. Маркса, д. 45	Действующий
Гаврилов-Ямский муниципальный округ	*Ярославская область, г. Гаврилов-Ям, ул. К. Маркса, д. 44	Действующий
Гаврилов-Ямский муниципальный округ	*Ярославская область, г. Гаврилов-Ям, ул. К. Маркса, д. 43	Действующий
Гаврилов-Ямский муниципальный округ	*Ярославская область, г. Гаврилов-Ям, ул. К. Маркса, д. 42	Действующий
Гаврилов-Ямский муниципальный округ	*Ярославская область, г. Гаврилов-Ям, ул. К. Маркса, д. 41	Действующий
Гаврилов-Ямский муниципальный округ	*Ярославская область, г. Гаврилов-Ям, ул. К. Маркса, д. 40	Действующий
Гаврилов-Ямский муниципальный округ	*Ярославская область, г. Гаврилов-Ям, ул. К. Маркса, д. 39	Действующий
Гаврилов-Ямский муниципальный округ	*Ярославская область, г. Гаврилов-Ям, ул. К. Маркса, д. 38	Действующий
Гаврилов-Ямский муниципальный округ	*Ярославская область, г. Гаврилов-Ям, ул. К. Маркса, д. 37	Действующий
Гаврилов-Ямский муниципальный округ	*Ярославская область, г. Гаврилов-Ям, ул. К. Маркса, д. 36	Действующий
Гаврилов-Ямский муниципальный округ	*Ярославская область, г. Гаврилов-Ям, ул. К. Маркса, д. 35	Действующий
Гаврилов-Ямский муниципальный округ	*Ярославская область, г. Гаврилов-Ям, ул. К. Маркса, д. 34	Действующий
Гаврилов-Ямский муниципальный округ	*Ярославская область, г. Гаврилов-Ям, ул. К. Маркса, д. 33	Действующий
Гаврилов-Ямский муниципальный округ	*Ярославская область, г. Гаврилов-Ям, ул. К. Маркса, д. 32	Действующий
Гаврилов-Ямский муниципальный округ	*Ярославская область, г. Гаврилов-Ям, ул. К. Маркса, д. 31	Действующий
Гаврилов-Ямский муниципальный округ	*Ярославская область, г. Гаврилов-Ям, ул. К. Маркса, д. 30	Действующий
Гаврилов-Ямский муниципальный округ	*Ярославская область, г. Гаврилов-Ям, ул. К. Маркса, д. 29	Действующий
Гаврилов-Ямский муниципальный округ	*Ярославская область, г. Гаврилов-Ям, ул. К. Маркса, д. 28	Действующий
Гаврилов-Ямский муниципальный округ	*Ярославская область, г. Гаврилов-Ям, ул. К. Маркса, д. 27	Действующий
Гаврилов-Ямский муниципальный округ	*Ярославская область, г. Гаврилов-Ям, ул. К. Маркса, д. 26	Действующий
Гаврилов-Ямский муниципальный округ	*Ярославская область, г. Гаврилов-Ям, ул. К. Маркса, д. 25	Действующий
Гаврилов-Ямский муниципальный округ	*Ярославская область, г. Гаврилов-Ям, ул. К. Маркса, д. 24	Действующий
Гаврилов-Ямский муниципальный округ	*Ярославская область, г. Гаврилов-Ям, ул. К. Маркса, д. 23	Действующий
Гаврилов-Ямский муниципальный округ	*Ярославская область, г. Гаврилов-Ям, ул. К. Маркса, д. 22	Действующий
Гаврилов-Ямский муниципальный округ	*Ярославская область, г. Гаврилов-Ям, ул. К. Маркса, д. 21	Действующий
Гаврилов-Ямский муниципальный округ	*Ярославская область, г. Гаврилов-Ям, ул. К. Маркса, д. 20	Действующий
Гаврилов-Ямский муниципальный округ	*Ярославская область, г. Гаврилов-Ям, ул. К. Маркса, д. 19	Действующий
Гаврилов-Ямский муниципальный округ	*Ярославская область, г. Гаврилов-Ям, ул. К. Маркса, д. 18	Действующий
Гаврилов-Ямский муниципальный округ	*Ярославская область, г. Гаврилов-Ям, ул. К. Маркса, д. 17	Действующий
Гаврилов-Ямский муниципальный округ	*Ярославская область, г. Гаврилов-Ям, ул. К. Маркса, д. 16	Действующий
Гаврилов-Ямский муниципальный округ	*Ярославская область, г. Гаврилов-Ям, ул. К. Маркса, д. 15	Действующий
Гаврилов-Ямский муниципальный округ	*Ярославская область, г. Гаврилов-Ям, ул. К. Маркса, д. 14	Действующий
Гаврилов-Ямский муниципальный округ	*Ярославская область, г. Гаврилов-Ям, ул. К. Маркса, д. 13	Действующий
Гаврилов-Ямский муниципальный округ	*Ярославская область, г. Гаврилов-Ям, ул. К. Маркса, д. 12	Действующий
Гаврилов-Ямский муниципальный округ	*Ярославская область, г. Гаврилов-Ям, ул. К. Маркса, д. 11	Действующий
Гаврилов-Ямский муниципальный округ	*Ярославская область, г. Гаврилов-Ям, ул. К. Маркса, д. 10	Действующий
Гаврилов-Ямский муниципальный округ	*Ярославская область, г. Гаврилов-Ям, ул. К. Маркса, д. 9	Действующий
Гаврилов-Ямский муниципальный округ	*Ярославская область, г. Гаврилов-Ям, ул. К. Маркса, д. 8	Действующий
Гаврилов-Ямский муниципальный округ	*Ярославская область, г. Гаврилов-Ям, ул. К. Маркса, д. 7	Действующий
Гаврилов-Ямский муниципальный округ	*Ярославская область, г. Гаврилов-Ям, ул. К. Маркса, д. 6	Действующий
Гаврилов-Ямский муниципальный округ	*Ярославская область, г. Гаврилов-Ям, ул. К. Маркса, д. 5	Действующий
Гаврилов-Ямский муниципальный округ	*Ярославская область, г. Гаврилов-Ям, ул. К. Маркса, д. 4	Действующий
Гаврилов-Ямский муниципальный округ	*Ярославская область, г. Гаврилов-Ям, ул. К. Маркса, д. 3	Действующий
Гаврилов-Ямский муниципальный округ	*Ярославская область, г. Гаврилов-Ям, ул. К. Маркса, д. 2	Действующий
Гаврилов-Ямский муниципальный округ	*Ярославская область, г. Гаврилов-Ям, ул. К. Маркса, д. 1	Действующий
Гаврилов-Ямский муниципальный округ	*Ярославская область, г. Гаврилов-Ям, ул. Коминтерна, д. 51	Действующий
Гаврилов-Ямский муниципальный округ	*Ярославская область, г. Гаврилов-Ям, ул. Коминтерна, д. 49	Действующий
Гаврилов-Ямский муниципальный округ	*Ярославская область, г. Гаврилов-Ям, ул. Коминтерна, д. 47	Действующий
Гаврилов-Ямский муниципальный округ	*Ярославская область, г. Гаврилов-Ям, ул. Коминтерна, д. 46	Действующий
Гаврилов-Ямский муниципальный округ	*Ярославская область, г. Гаврилов-Ям, ул. Коминтерна, д. 45	Действующий
Гаврилов-Ямский муниципальный округ	*Ярославская область, г. Гаврилов-Ям, ул. Коминтерна, д. 44	Действующий
Гаврилов-Ямский муниципальный округ	*Ярославская область, г. Гаврилов-Ям, ул. Коминтерна, д. 43	Действующий

Гаврилов-Ямский муниципальный округ	*Ярославская область, г. Гаврилов-Ям, ул. Коминтерна, д. 42	Действующий
Гаврилов-Ямский муниципальный округ	*Ярославская область, г. Гаврилов-Ям, ул. Коминтерна, д. 41	Действующий
Гаврилов-Ямский муниципальный округ	*Ярославская область, г. Гаврилов-Ям, ул. Коминтерна, д. 40	Действующий
Гаврилов-Ямский муниципальный округ	*Ярославская область, г. Гаврилов-Ям, ул. Коминтерна, д. 39	Действующий
Гаврилов-Ямский муниципальный округ	*Ярославская область, г. Гаврилов-Ям, ул. Коминтерна, д. 38	Действующий
Гаврилов-Ямский муниципальный округ	*Ярославская область, г. Гаврилов-Ям, ул. Коминтерна, д. 37	Действующий
Гаврилов-Ямский муниципальный округ	*Ярославская область, г. Гаврилов-Ям, ул. Коминтерна, д. 36	Действующий
Гаврилов-Ямский муниципальный округ	*Ярославская область, г. Гаврилов-Ям, ул. Коминтерна, д. 35	Действующий
Гаврилов-Ямский муниципальный округ	*Ярославская область, г. Гаврилов-Ям, ул. Коминтерна, д. 34	Действующий
Гаврилов-Ямский муниципальный округ	*Ярославская область, г. Гаврилов-Ям, ул. Коминтерна, д. 33	Действующий
Гаврилов-Ямский муниципальный округ	*Ярославская область, г. Гаврилов-Ям, ул. Коминтерна, д. 32	Действующий
Гаврилов-Ямский муниципальный округ	*Ярославская область, г. Гаврилов-Ям, ул. Коминтерна, д. 31	Действующий
Гаврилов-Ямский муниципальный округ	*Ярославская область, г. Гаврилов-Ям, ул. Коминтерна, д. 30	Действующий
Гаврилов-Ямский муниципальный округ	*Ярославская область, г. Гаврилов-Ям, ул. Коминтерна, д. 29	Действующий
Гаврилов-Ямский муниципальный округ	*Ярославская область, г. Гаврилов-Ям, ул. Коминтерна, д. 28	Действующий
Гаврилов-Ямский муниципальный округ	*Ярославская область, г. Гаврилов-Ям, ул. Коминтерна, д. 27	Действующий
Гаврилов-Ямский муниципальный округ	*Ярославская область, г. Гаврилов-Ям, ул. Коминтерна, д. 26	Действующий
Гаврилов-Ямский муниципальный округ	*Ярославская область, г. Гаврилов-Ям, ул. Коминтерна, д. 25	Действующий
Гаврилов-Ямский муниципальный округ	*Ярославская область, г. Гаврилов-Ям, ул. Коминтерна, д. 24	Действующий
Гаврилов-Ямский муниципальный округ	*Ярославская область, г. Гаврилов-Ям, ул. Коминтерна, д. 23	Действующий
Гаврилов-Ямский муниципальный округ	*Ярославская область, г. Гаврилов-Ям, ул. Коминтерна, д. 22	Действующий
Гаврилов-Ямский муниципальный округ	*Ярославская область, г. Гаврилов-Ям, ул. Коминтерна, д. 21	Действующий
Гаврилов-Ямский муниципальный округ	*Ярославская область, г. Гаврилов-Ям, ул. Коминтерна, д. 20	Действующий
Гаврилов-Ямский муниципальный округ	*Ярославская область, г. Гаврилов-Ям, ул. Коминтерна, д. 19	Действующий
Гаврилов-Ямский муниципальный округ	*Ярославская область, г. Гаврилов-Ям, ул. Коминтерна, д. 18	Действующий
Гаврилов-Ямский муниципальный округ	*Ярославская область, г. Гаврилов-Ям, ул. Коминтерна, д. 17	Действующий
Гаврилов-Ямский муниципальный округ	*Ярославская область, г. Гаврилов-Ям, ул. Коминтерна, д. 16	Действующий
Гаврилов-Ямский муниципальный округ	*Ярославская область, г. Гаврилов-Ям, ул. Коминтерна, д. 15	Действующий
Гаврилов-Ямский муниципальный округ	*Ярославская область, г. Гаврилов-Ям, ул. Коминтерна, д. 14	Действующий
Гаврилов-Ямский муниципальный округ	*Ярославская область, г. Гаврилов-Ям, ул. Коминтерна, д. 13	Действующий
Гаврилов-Ямский муниципальный округ	*Ярославская область, г. Гаврилов-Ям, ул. Коминтерна, д. 12	Действующий
Гаврилов-Ямский муниципальный округ	*Ярославская область, г. Гаврилов-Ям, ул. Коминтерна, д. 11	Действующий
Гаврилов-Ямский муниципальный округ	*Ярославская область, г. Гаврилов-Ям, ул. Коминтерна, д. 10	Действующий
Гаврилов-Ямский муниципальный округ	*Ярославская область, г. Гаврилов-Ям, ул. Коминтерна, д. 9	Действующий
Гаврилов-Ямский муниципальный округ	*Ярославская область, г. Гаврилов-Ям, ул. Коминтерна, д. 8	Действующий
Гаврилов-Ямский муниципальный округ	*Ярославская область, г. Гаврилов-Ям, ул. Сосновая, д. 6	Действующий
Гаврилов-Ямский муниципальный округ	*Ярославская область, г. Гаврилов-Ям, ул. Сосновая, д. 3	Действующий
Гаврилов-Ямский муниципальный округ	*Ярославская область, г. Гаврилов-Ям, ул. Союзная, д. 27	Действующий
Гаврилов-Ямский муниципальный округ	*Ярославская область, г. Гаврилов-Ям, ул. Союзная, д. 25	Действующий
Гаврилов-Ямский муниципальный округ	*Ярославская область, г. Гаврилов-Ям, ул. Союзная, д. 24	Действующий
Гаврилов-Ямский муниципальный округ	*Ярославская область, г. Гаврилов-Ям, ул. Союзная, д. 23	Действующий
Гаврилов-Ямский муниципальный округ	*Ярославская область, г. Гаврилов-Ям, ул. Союзная, д. 22	Действующий
Гаврилов-Ямский муниципальный округ	*Ярославская область, г. Гаврилов-Ям, ул. Союзная, д. 21	Действующий
Гаврилов-Ямский муниципальный округ	*Ярославская область, г. Гаврилов-Ям, ул. Союзная, д. 20	Действующий
Гаврилов-Ямский муниципальный округ	*Ярославская область, г. Гаврилов-Ям, ул. Союзная, д. 19	Действующий
Гаврилов-Ямский муниципальный округ	*Ярославская область, г. Гаврилов-Ям, ул. Союзная, д. 18	Действующий
Гаврилов-Ямский муниципальный округ	*Ярославская область, г. Гаврилов-Ям, ул. Союзная, д. 17	Действующий
Гаврилов-Ямский муниципальный округ	*Ярославская область, г. Гаврилов-Ям, ул. Союзная, д. 16	Действующий
Гаврилов-Ямский муниципальный округ	*Ярославская область, г. Гаврилов-Ям, ул. Союзная, д. 15	Действующий
Гаврилов-Ямский муниципальный округ	*Ярославская область, г. Гаврилов-Ям, ул. Ломоносова, д. 16	Действующий
Гаврилов-Ямский муниципальный округ	*Ярославская область, г. Гаврилов-Ям, ул. Ломоносова, д. 15	Действующий
Гаврилов-Ямский муниципальный округ	*Ярославская область, г. Гаврилов-Ям, ул. Ломоносова, д. 14	Действующий
Гаврилов-Ямский муниципальный округ	*Ярославская область, г. Гаврилов-Ям, ул. Ломоносова, д. 13	Действующий
Гаврилов-Ямский муниципальный округ	*Ярославская область, г. Гаврилов-Ям, ул. Ломоносова, д. 12	Действующий
Гаврилов-Ямский муниципальный округ	*Ярославская область, г. Гаврилов-Ям, ул. Ломоносова, д. 11	Действующий
Гаврилов-Ямский муниципальный округ	*Ярославская область, г. Гаврилов-Ям, ул. Фрунзе, д. 22	Действующий
Гаврилов-Ямский муниципальный округ	*Ярославская область, г. Гаврилов-Ям, ул. Фрунзе, д. 21	Действующий
Гаврилов-Ямский муниципальный округ	*Ярославская область, г. Гаврилов-Ям, ул. Фрунзе, д. 20	Действующий
Гаврилов-Ямский муниципальный округ	*Ярославская область, г. Гаврилов-Ям, ул. Фрунзе, д. 19	Действующий
Гаврилов-Ямский муниципальный округ	*Ярославская область, г. Гаврилов-Ям, ул. Фрунзе, д. 18	Действующий
Гаврилов-Ямский муниципальный округ	*Ярославская область, г. Гаврилов-Ям, ул. Фрунзе, д. 17	Действующий
Гаврилов-Ямский муниципальный округ	*Ярославская область, г. Гаврилов-Ям, ул. Фрунзе, д. 16	Действующий
Гаврилов-Ямский муниципальный округ	*Ярославская область, г. Гаврилов-Ям, ул. Фрунзе, д. 15	Действующий
Гаврилов-Ямский муниципальный округ	*Ярославская область, г. Гаврилов-Ям, ул. Лермонтова, д. 23	Действующий
Гаврилов-Ямский муниципальный округ	*Ярославская область, г. Гаврилов-Ям, ул. Лермонтова, д. 22	Действующий
Гаврилов-Ямский муниципальный округ	*Ярославская область, г. Гаврилов-Ям, ул. Лермонтова, д. 21	Действующий
Гаврилов-Ямский муниципальный округ	*Ярославская область, г. Гаврилов-Ям, ул. Лермонтова, д. 20	Действующий
Гаврилов-Ямский муниципальный округ	*Ярославская область, г. Гаврилов-Ям, ул. Лермонтова, д. 19	Действующий
Гаврилов-Ямский муниципальный округ	*Ярославская область, г. Гаврилов-Ям, ул. Лермонтова, д. 18	Действующий
Гаврилов-Ямский муниципальный округ	*Ярославская область, г. Гаврилов-Ям, ул. Лермонтова, д. 17	Действующий
Гаврилов-Ямский муниципальный округ	*Ярославская область, г. Гаврилов-Ям, ул. Лермонтова, д. 16	Действующий

Гаврилов-Ямский муниципальный округ	*Ярославская область, г. Гаврилов-Ям, ул. Лермонтова, д. 15	Действующий
Гаврилов-Ямский муниципальный округ	*Ярославская область, г. Гаврилов-Ям, ул. Лермонтова, д. 14	Действующий
Гаврилов-Ямский муниципальный округ	*Ярославская область, г. Гаврилов-Ям, ул. Сосновый бор, д. 6	Действующий
Гаврилов-Ямский муниципальный округ	*Ярославская область, г. Гаврилов-Ям, ул. Сосновый бор, д. 5	Действующий
Гаврилов-Ямский муниципальный округ	*Ярославская область, г. Гаврилов-Ям, ул. Сосновый бор, д. 4	Действующий
Гаврилов-Ямский муниципальный округ	*Ярославская область, г. Гаврилов-Ям, ул. Сосновый бор, д. 3	Действующий
Гаврилов-Ямский муниципальный округ	*Ярославская область, г. Гаврилов-Ям, ул. Сосновый бор, д. 2	Действующий
Гаврилов-Ямский муниципальный округ	*Ярославская область, г. Гаврилов-Ям, ул. Сосновый бор, д. 1	Действующий
Гаврилов-Ямский муниципальный округ	*Ярославская область, г. Гаврилов-Ям, ул. 1-я Овражная, д. 25	Действующий
Гаврилов-Ямский муниципальный округ	*Ярославская область, г. Гаврилов-Ям, ул. 1-я Овражная, д. 24	Действующий
Гаврилов-Ямский муниципальный округ	*Ярославская область, г. Гаврилов-Ям, ул. 1-я Овражная, д. 23	Действующий
Гаврилов-Ямский муниципальный округ	*Ярославская область, г. Гаврилов-Ям, ул. 1-я Овражная, д. 22	Действующий
Гаврилов-Ямский муниципальный округ	*Ярославская область, г. Гаврилов-Ям, ул. 1-я Овражная, д. 21	Действующий
Гаврилов-Ямский муниципальный округ	*Ярославская область, г. Гаврилов-Ям, ул. 1-я Овражная, д. 20	Действующий
Гаврилов-Ямский муниципальный округ	*Ярославская область, г. Гаврилов-Ям, ул. 1-я Овражная, д. 19	Действующий
Гаврилов-Ямский муниципальный округ	*Ярославская область, г. Гаврилов-Ям, ул. 1-я Овражная, д. 18	Действующий
Гаврилов-Ямский муниципальный округ	*Ярославская область, г. Гаврилов-Ям, ул. 1-я Овражная, д. 17	Действующий
Гаврилов-Ямский муниципальный округ	*Ярославская область, г. Гаврилов-Ям, ул. 1-я Овражная, д. 16	Действующий
Гаврилов-Ямский муниципальный округ	*Ярославская область, г. Гаврилов-Ям, ул. 1-я Овражная, д. 15	Действующий
Гаврилов-Ямский муниципальный округ	*Ярославская область, г. Гаврилов-Ям, ул. 1-я Овражная, д. 14	Действующий
Гаврилов-Ямский муниципальный округ	*Ярославская область, г. Гаврилов-Ям, ул. 1-я Овражная, д. 13	Действующий
Гаврилов-Ямский муниципальный округ	*Ярославская область, г. Гаврилов-Ям, ул. 1-я Овражная, д. 12	Действующий
Гаврилов-Ямский муниципальный округ	*Ярославская область, г. Гаврилов-Ям, ул. 1-я Овражная, д. 11	Действующий
Гаврилов-Ямский муниципальный округ	*Ярославская область, г. Гаврилов-Ям, ул.Советская,д.55	Действующий
Гаврилов-Ямский муниципальный округ	*Ярославская область, г. Гаврилов-Ям, ул. Чапаева, д 4а	Действующий
Гаврилов-Ямский муниципальный округ	*Ярославская область, г. Гаврилов-Ям, ул. Чапаева, д.4	Действующий
Гаврилов-Ямский муниципальный округ	*Ярославская область, г. Гаврилов-Ям, ул. Спортивная, д. 13	Действующий
Гаврилов-Ямский муниципальный округ	*Ярославская область, г. Гаврилов-Ям, ул. Спортивная, д. 12	Действующий
Гаврилов-Ямский муниципальный округ	*Ярославская область, г. Гаврилов-Ям, ул. Спортивная, д. 11	Действующий
Гаврилов-Ямский муниципальный округ	*Ярославская область, г. Гаврилов-Ям, ул. Спортивная, д. 10	Действующий
Гаврилов-Ямский муниципальный округ	*Ярославская область, г. Гаврилов-Ям, ул. Спортивная, д. 9	Действующий
Гаврилов-Ямский муниципальный округ	*Ярославская область, г. Гаврилов-Ям, ул. Луначарского, д. 16	Действующий
Гаврилов-Ямский муниципальный округ	*Ярославская область, г. Гаврилов-Ям, ул. Луначарского, д.14	Действующий
Гаврилов-Ямский муниципальный округ	*Ярославская область, г. Гаврилов-Ям, ул. Луначарского, д. 11	Действующий
Гаврилов-Ямский муниципальный округ	*Ярославская область, г. Гаврилов-Ям, ул. Луначарского, д. 9	Действующий
Гаврилов-Ямский муниципальный округ	*Ярославская область, г. Гаврилов-Ям, ул. Луначарского, д. 7	Действующий
Гаврилов-Ямский муниципальный округ	*Ярославская область, г. Гаврилов-Ям, ул. Строителей, д. 5а	Действующий
Гаврилов-Ямский муниципальный округ	*Ярославская область, г. Гаврилов-Ям, ул. Строителей, д. 5	Действующий
Гаврилов-Ямский муниципальный округ	*Ярославская область, г. Гаврилов-Ям, ул. Строителей, д. 4	Действующий
Гаврилов-Ямский муниципальный округ	*Ярославская область, г. Гаврилов-Ям, ул. Кирова, д. 16	Действующий
Гаврилов-Ямский муниципальный округ	*Ярославская область, г. Гаврилов-Ям, ул. Молодежная, д. 3а	Действующий
Гаврилов-Ямский муниципальный округ	*Ярославская область, г. Гаврилов-Ям, ул. Молодежная, д. 3	Действующий
Гаврилов-Ямский муниципальный округ	*Ярославская область, г. Гаврилов-Ям, ул. Молодежная, д. 1	Действующий
Гаврилов-Ямский муниципальный округ	*Ярославская область, г. Гаврилов-Ям, ул. Кирова, д. 1	Действующий
Гаврилов-Ямский муниципальный округ	*Ярославская область, г. Гаврилов-Ям, ул. Спортивная, д. 8	Действующий
Гаврилов-Ямский муниципальный округ	*Ярославская область, г. Гаврилов-Ям, ул. Спортивная, д. 7	Действующий
Гаврилов-Ямский муниципальный округ	*Ярославская область, г. Гаврилов-Ям, ул. Спортивная, д. 6	Действующий
Гаврилов-Ямский муниципальный округ	*Ярославская область, г. Гаврилов-Ям, ул. Спортивная, д. 5	Действующий
Гаврилов-Ямский муниципальный округ	*Ярославская область, г. Гаврилов-Ям, ул. Спортивная, д. 4	Действующий
Гаврилов-Ямский муниципальный округ	*Ярославская область, г. Гаврилов-Ям, ул. Спортивная, д. 3	Действующий
Гаврилов-Ямский муниципальный округ	*Ярославская область, г. Гаврилов-Ям, ул. Спортивная, д. 2	Действующий
Гаврилов-Ямский муниципальный округ	*Ярославская область, г. Гаврилов-Ям, ул. Спортивная, д. 1	Действующий
Гаврилов-Ямский муниципальный округ	*Ярославская область, г. Гаврилов-Ям, ул. Луначарского, д. 12	Действующий
Гаврилов-Ямский муниципальный округ	*Ярославская область, г. Гаврилов-Ям, ул. Луначарского, д. 10	Действующий
Гаврилов-Ямский муниципальный округ	*Ярославская область, г. Гаврилов-Ям, ул. Луначарского, д. 8	Действующий
Гаврилов-Ямский муниципальный округ	*Ярославская область, г. Гаврилов-Ям, ул. Луначарского, д. 6	Действующий
Гаврилов-Ямский муниципальный округ	*Ярославская область, г. Гаврилов-Ям, ул. Луначарского, д. 5	Действующий
Гаврилов-Ямский муниципальный округ	*Ярославская область, г. Гаврилов-Ям, ул. Луначарского, д. 4	Действующий
Гаврилов-Ямский муниципальный округ	*Ярославская область, г. Гаврилов-Ям, ул. Луначарского, д. 3	Действующий
Гаврилов-Ямский муниципальный округ	*Ярославская область, г. Гаврилов-Ям, ул. Луначарского, д. 2	Действующий
Гаврилов-Ямский муниципальный округ	*Ярославская область, г. Гаврилов-Ям, ул. Луначарского, д. 1	Действующий
Гаврилов-Ямский муниципальный округ	*Ярославская область, г. Гаврилов-Ям, ул. Менжинского, д. 59	Действующий
Гаврилов-Ямский муниципальный округ	*Ярославская область, г. Гаврилов-Ям, ул. Менжинского, д. 57	Действующий
Гаврилов-Ямский муниципальный округ	*Ярославская область, г. Гаврилов-Ям, ул. Менжинского, д. 56	Действующий
Гаврилов-Ямский муниципальный округ	*Ярославская область, г. Гаврилов-Ям, ул. Менжинского, д. 55а	Действующий
Гаврилов-Ямский муниципальный округ	*Ярославская область, г. Гаврилов-Ям, ул. Менжинского, д. 55	Действующий
Гаврилов-Ямский муниципальный округ	*Ярославская область, г. Гаврилов-Ям, ул. Менжинского, д. 54	Действующий
Гаврилов-Ямский муниципальный округ	*Ярославская область, г. Гаврилов-Ям, ул. Менжинского, д. 53	Действующий
Гаврилов-Ямский муниципальный округ	*Ярославская область, г. Гаврилов-Ям, ул. Менжинского, д. 52	Действующий
Гаврилов-Ямский муниципальный округ	*Ярославская область, г. Гаврилов-Ям, ул. Коммунистическая, д. 10	Действующий
Гаврилов-Ямский муниципальный округ	*Ярославская область, г. Гаврилов-Ям, ул. Коммунистическая, д. 9	Действующий

Гаврилов-Ямский муниципальный округ	*Ярославская область, г. Гаврилов-Ям, ул. Коммунистическая, д. 8	Действующий
Гаврилов-Ямский муниципальный округ	*Ярославская область, г. Гаврилов-Ям, ул. Коммунистическая, д. 7	Действующий
Гаврилов-Ямский муниципальный округ	*Ярославская область, г. Гаврилов-Ям, ул. Коммунистическая, д. 6	Действующий
Гаврилов-Ямский муниципальный округ	*Ярославская область, г. Гаврилов-Ям, ул. Коммунистическая, д. 5	Действующий
Гаврилов-Ямский муниципальный округ	*Ярославская область, г. Гаврилов-Ям, ул. Коммунистическая, д. 4	Действующий
Гаврилов-Ямский муниципальный округ	*Ярославская область, г. Гаврилов-Ям, ул. Коммунистическая, д. 3	Действующий
Гаврилов-Ямский муниципальный округ	*Ярославская область, г. Гаврилов-Ям, ул. Коммунистическая, д. 2	Действующий
Гаврилов-Ямский муниципальный округ	*Ярославская область, г. Гаврилов-Ям, ул. Коммунистическая, д. 1	Действующий
Гаврилов-Ямский муниципальный округ	*Ярославская область, г. Гаврилов-Ям, ул. Менжинского, д. 59	Действующий
Гаврилов-Ямский муниципальный округ	*Ярославская область, г. Гаврилов-Ям, ул. Седова, д. 31	Действующий
Гаврилов-Ямский муниципальный округ	*Ярославская область, г. Гаврилов-Ям, ул. Седова, д. 29а	Действующий
Гаврилов-Ямский муниципальный округ	*Ярославская область, г. Гаврилов-Ям, ул. Седова, д. 29	Действующий
Гаврилов-Ямский муниципальный округ	*Ярославская область, г. Гаврилов-Ям, ул. Кирова, д. 5	Действующий
Гаврилов-Ямский муниципальный округ	*Ярославская область, г. Гаврилов-Ям, ул. Чапаева, д. 27	Действующий
Гаврилов-Ямский муниципальный округ	*Ярославская область, г. Гаврилов-Ям, ул. Чапаева, д. 25	Действующий
Гаврилов-Ямский муниципальный округ	*Ярославская область, г. Гаврилов-Ям, ул. Чапаева, д. 22	Действующий
Гаврилов-Ямский муниципальный округ	*Ярославская область, г. Гаврилов-Ям, ул. Менжинского, д. 48а	Действующий
Гаврилов-Ямский муниципальный округ	*Ярославская область, г. Гаврилов-Ям, ул. Менжинского, д. 48	Действующий
Гаврилов-Ямский муниципальный округ	Ярославская область, г. Гаврилов-Ям, ул. Юбилейный пр., д. 14	Действующий
Гаврилов-Ямский муниципальный округ	Ярославская область, г. Гаврилов-Ям, ул. Юбилейный пр., д. 13	Действующий
Гаврилов-Ямский муниципальный округ	Ярославская область, г. Гаврилов-Ям, ул. Юбилейный пр., д. 12	Действующий
Гаврилов-Ямский муниципальный округ	Ярославская область, г. Гаврилов-Ям, ул. Строителей, д. 1	Действующий
Гаврилов-Ямский муниципальный округ	Ярославская область, г. Гаврилов-Ям, ул. Северная, д. 49	Действующий
Гаврилов-Ямский муниципальный округ	Ярославская область, г. Гаврилов-Ям, ул. Северная, д. 48	Действующий
Гаврилов-Ямский муниципальный округ	Ярославская область, г. Гаврилов-Ям, ул. Северная, д. 47	Действующий
Гаврилов-Ямский муниципальный округ	Ярославская область, г. Гаврилов-Ям, ул. Северная, д. 46	Действующий
Гаврилов-Ямский муниципальный округ	Ярославская область, г. Гаврилов-Ям, ул. Северная, д. 45	Действующий
Гаврилов-Ямский муниципальный округ	Ярославская область, г. Гаврилов-Ям, ул. Северная, д. 44	Действующий
Гаврилов-Ямский муниципальный округ	Ярославская область, г. Гаврилов-Ям, ул. Северная, д. 43	Действующий
Гаврилов-Ямский муниципальный округ	Ярославская область, г. Гаврилов-Ям, ул. Северная, д. 42	Действующий
Гаврилов-Ямский муниципальный округ	Ярославская область, г. Гаврилов-Ям, ул. Северная, д. 41	Действующий
Гаврилов-Ямский муниципальный округ	Ярославская область, г. Гаврилов-Ям, ул. Северная, д. 40	Действующий
Гаврилов-Ямский муниципальный округ	Ярославская область, г. Гаврилов-Ям, ул. Северная, д. 39	Действующий
Гаврилов-Ямский муниципальный округ	Ярославская область, г. Гаврилов-Ям, ул. Северная, д. 38	Действующий
Гаврилов-Ямский муниципальный округ	Ярославская область, г. Гаврилов-Ям, ул. Северная, д. 37	Действующий
Гаврилов-Ямский муниципальный округ	Ярославская область, г. Гаврилов-Ям, ул. Северная, д. 36	Действующий
Гаврилов-Ямский муниципальный округ	Ярославская область, г. Гаврилов-Ям, ул. Северная, д. 35	Действующий
Гаврилов-Ямский муниципальный округ	Ярославская область, г. Гаврилов-Ям, ул. Северная, д. 34	Действующий
Гаврилов-Ямский муниципальный округ	Ярославская область, г. Гаврилов-Ям, ул. Северная, д. 33	Действующий
Гаврилов-Ямский муниципальный округ	Ярославская область, г. Гаврилов-Ям, ул. Северная, д. 32	Действующий
Гаврилов-Ямский муниципальный округ	Ярославская область, г. Гаврилов-Ям, ул. Северная, д. 31	Действующий
Гаврилов-Ямский муниципальный округ	Ярославская область, г. Гаврилов-Ям, ул. Северная, д. 30	Действующий
Гаврилов-Ямский муниципальный округ	Ярославская область, г. Гаврилов-Ям, ул. Северная, д. 29	Действующий
Гаврилов-Ямский муниципальный округ	Ярославская область, г. Гаврилов-Ям, ул. Северная, д. 28	Действующий
Гаврилов-Ямский муниципальный округ	Ярославская область, г. Гаврилов-Ям, ул. Северная, д. 27	Действующий
Гаврилов-Ямский муниципальный округ	Ярославская область, г. Гаврилов-Ям, ул. Северная, д. 26	Действующий

Гаврилов-Ямский муниципальный округ	Ярославская область, г. Гаврилов-Ям, ул. Северная, д. 25	Действующий
Гаврилов-Ямский муниципальный округ	Ярославская область, г. Гаврилов-Ям, ул. Северная, д. 24	Действующий
Гаврилов-Ямский муниципальный округ	Ярославская область, г. Гаврилов-Ям, ул. Северная, д. 23	Действующий
Гаврилов-Ямский муниципальный округ	Ярославская область, г. Гаврилов-Ям, ул. Северная, д. 22	Действующий
Гаврилов-Ямский муниципальный округ	Ярославская область, г. Гаврилов-Ям, ул. Северная, д. 21	Действующий
Гаврилов-Ямский муниципальный округ	Ярославская область, г. Гаврилов-Ям, ул. Северная, д. 20	Действующий
Гаврилов-Ямский муниципальный округ	Ярославская область, г. Гаврилов-Ям, ул. Северная, д. 19	Действующий
Гаврилов-Ямский муниципальный округ	Ярославская область, г. Гаврилов-Ям, ул. Северная, д. 18	Действующий
Гаврилов-Ямский муниципальный округ	Ярославская область, г. Гаврилов-Ям, ул. Северная, д. 17	Действующий
Гаврилов-Ямский муниципальный округ	Ярославская область, г. Гаврилов-Ям, ул. Северная, д. 16	Действующий
Гаврилов-Ямский муниципальный округ	Ярославская область, г. Гаврилов-Ям, ул. Северная, д. 15	Действующий
Гаврилов-Ямский муниципальный округ	Ярославская область, г. Гаврилов-Ям, ул. Северная, д. 14	Действующий
Гаврилов-Ямский муниципальный округ	Ярославская область, г. Гаврилов-Ям, ул. Северная, д. 13	Действующий
Гаврилов-Ямский муниципальный округ	Ярославская область, г. Гаврилов-Ям, ул. Северная, д. 12	Действующий
Гаврилов-Ямский муниципальный округ	Ярославская область, г. Гаврилов-Ям, ул. Северная, д. 11	Действующий
Гаврилов-Ямский муниципальный округ	Ярославская область, г. Гаврилов-Ям, ул. Северная, д. 10	Действующий
Гаврилов-Ямский муниципальный округ	Ярославская область, г. Гаврилов-Ям, ул. Северная, д. 9	Действующий
Гаврилов-Ямский муниципальный округ	Ярославская область, г. Гаврилов-Ям, ул. Северная, д. 8	Действующий
Гаврилов-Ямский муниципальный округ	Ярославская область, г. Гаврилов-Ям, ул. Северная, д. 7	Действующий
Гаврилов-Ямский муниципальный округ	Ярославская область, г. Гаврилов-Ям, ул. Северная, д. 6	Действующий
Гаврилов-Ямский муниципальный округ	Ярославская область, г. Гаврилов-Ям, ул. Северная, д. 5	Действующий
Гаврилов-Ямский муниципальный округ	Ярославская область, г. Гаврилов-Ям, ул. Северная, д. 4а	Действующий
Гаврилов-Ямский муниципальный округ	Ярославская область, г. Гаврилов-Ям, ул. Садовая, д. 23	Действующий
Гаврилов-Ямский муниципальный округ	Ярославская область, г. Гаврилов-Ям, ул. Садовая, д. 22	Действующий
Гаврилов-Ямский муниципальный округ	Ярославская область, г. Гаврилов-Ям, ул. Садовая, д. 21	Действующий
Гаврилов-Ямский муниципальный округ	Ярославская область, г. Гаврилов-Ям, ул. Садовая, д. 20	Действующий
Гаврилов-Ямский муниципальный округ	Ярославская область, г. Гаврилов-Ям, ул. Садовая, д. 19	Действующий
Гаврилов-Ямский муниципальный округ	Ярославская область, г. Гаврилов-Ям, ул. Садовая, д. 18	Действующий
Гаврилов-Ямский муниципальный округ	Ярославская область, г. Гаврилов-Ям, ул. Садовая, д. 17	Действующий
Гаврилов-Ямский муниципальный округ	Ярославская область, г. Гаврилов-Ям, ул. Садовая, д. 16	Действующий
Гаврилов-Ямский муниципальный округ	Ярославская область, г. Гаврилов-Ям, ул. Садовая, д. 15	Действующий
Гаврилов-Ямский муниципальный округ	Ярославская область, г. Гаврилов-Ям, ул. Садовая, д. 14	Действующий
Гаврилов-Ямский муниципальный округ	Ярославская область, г. Гаврилов-Ям, ул. Садовая, д. 13	Действующий
Гаврилов-Ямский муниципальный округ	Ярославская область, г. Гаврилов-Ям, ул. Садовая, д. 12	Действующий
Гаврилов-Ямский муниципальный округ	Ярославская область, г. Гаврилов-Ям, ул. Садовая, д. 11	Действующий

Гаврилов-Ямский муниципальный округ	Ярославская область, г. Гаврилов-Ям, ул. Садовая, д. 10	Действующий
Гаврилов-Ямский муниципальный округ	Ярославская область, г. Гаврилов-Ям, ул. Садовая, д. 9	Действующий
Гаврилов-Ямский муниципальный округ	Ярославская область, г. Гаврилов-Ям, ул. Садовая, д. 8	Действующий
Гаврилов-Ямский муниципальный округ	Ярославская область, г. Гаврилов-Ям, ул. Садовая, д. 7	Действующий
Гаврилов-Ямский муниципальный округ	Ярославская область, г. Гаврилов-Ям, ул. Садовая, д. 6	Действующий
Гаврилов-Ямский муниципальный округ	Ярославская область, г. Гаврилов-Ям, ул. Садовая, д. 5	Действующий
Гаврилов-Ямский муниципальный округ	Ярославская область, г. Гаврилов-Ям, ул. Садовая, д. 4	Действующий
Гаврилов-Ямский муниципальный округ	Ярославская область, г. Гаврилов-Ям, ул. Садовая, д. 3	Действующий
Гаврилов-Ямский муниципальный округ	Ярославская область, г. Гаврилов-Ям, ул. Садовая, д. 2	Действующий
Гаврилов-Ямский муниципальный округ	Ярославская область, г. Гаврилов-Ям, ул. Садовая, д. 1	Действующий
Гаврилов-Ямский муниципальный округ	Ярославская область, г. Гаврилов-Ям, ул. Кирова, д. 10	Действующий
Гаврилов-Ямский муниципальный округ	Ярославская область, г. Гаврилов-Ям, ул. Шишкина, д. 9	Действующий
Гаврилов-Ямский муниципальный округ	Ярославская область, г. Гаврилов-Ям, ул. Шишкина, д. 8	Действующий
Гаврилов-Ямский муниципальный округ	Ярославская область, г. Гаврилов-Ям, ул. Шишкина, д. 7	Действующий
Гаврилов-Ямский муниципальный округ	Ярославская область, г. Гаврилов-Ям, ул. Шишкина, д. 6	Действующий
Гаврилов-Ямский муниципальный округ	Ярославская область, г. Гаврилов-Ям, ул. Шишкина, д. 5	Действующий
Гаврилов-Ямский муниципальный округ	Ярославская область, г. Гаврилов-Ям, ул. Шишкина, д. 4	Действующий
Гаврилов-Ямский муниципальный округ	Ярославская область, г. Гаврилов-Ям, ул. Менжинского, д. 47	Действующий
Гаврилов-Ямский муниципальный округ	Ярославская область, г. Гаврилов-Ям, ул. Менжинского, д. 46	Действующий
Гаврилов-Ямский муниципальный округ	Ярославская область, г. Гаврилов-Ям, ул. Менжинского, д. 45	Действующий
Гаврилов-Ямский муниципальный округ	Ярославская область, г. Гаврилов-Ям, ул. Менжинского, д. 44	Действующий
Гаврилов-Ямский муниципальный округ	Ярославская область, г. Гаврилов-Ям, ул. Менжинского, д. 43	Действующий
Гаврилов-Ямский муниципальный округ	Ярославская область, г. Гаврилов-Ям, ул. Кирова, д. 9	Действующий
Гаврилов-Ямский муниципальный округ	Ярославская область, г. Гаврилов-Ям, ул. Кирова, д. 7а	Действующий
Гаврилов-Ямский муниципальный округ	Ярославская область, г. Гаврилов-Ям, ул. Кирова, д. 7	Действующий
Гаврилов-Ямский муниципальный округ	Ярославская область, г. Гаврилов-Ям, ул. Шишкина, д. 3	Действующий
Гаврилов-Ямский муниципальный округ	Ярославская область, г. Гаврилов-Ям, ул. Шишкина, д. 2	Действующий
Гаврилов-Ямский муниципальный округ	Ярославская область, г. Гаврилов-Ям, ул. Шишкина, д. 1	Действующий
Гаврилов-Ямский муниципальный округ	Ярославская область, г. Гаврилов-Ям, ул. Клубная, д. 12	Действующий
Гаврилов-Ямский муниципальный округ	Ярославская область, г. Гаврилов-Ям, ул. Патова, д. 12	Действующий
Гаврилов-Ямский муниципальный округ	Ярославская область, г. Гаврилов-Ям, ул. Патова, д. 11	Действующий
Гаврилов-Ямский муниципальный округ	Ярославская область, г. Гаврилов-Ям, ул. Патова, д. 10	Действующий
Гаврилов-Ямский муниципальный округ	Ярославская область, г. Гаврилов-Ям, ул. Октябрьская, д. 14	Действующий
Гаврилов-Ямский муниципальный округ	Ярославская область, г. Гаврилов-Ям, ул. Октябрьская, д. 13	Действующий
Гаврилов-Ямский муниципальный округ	Ярославская область, г. Гаврилов-Ям, ул. Октябрьская, д. 12	Действующий
Гаврилов-Ямский муниципальный округ	Ярославская область, г. Гаврилов-Ям, ул. Октябрьская, д. 11	Действующий
Гаврилов-Ямский муниципальный округ	Ярославская область, г. Гаврилов-Ям, ул. Октябрьская, д. 10	Действующий
Гаврилов-Ямский муниципальный округ	Ярославская область, г. Гаврилов-Ям, ул. Октябрьская, д. 9	Действующий
Гаврилов-Ямский муниципальный округ	Ярославская область, г. Гаврилов-Ям, ул. Октябрьская, д. 8	Действующий
Гаврилов-Ямский муниципальный округ	Ярославская область, г. Гаврилов-Ям, ул. Октябрьская, д. 7	Действующий
Гаврилов-Ямский муниципальный округ	Ярославская область, г. Гаврилов-Ям, ул. Октябрьская, д. 6	Действующий
Гаврилов-Ямский муниципальный округ	Ярославская область, г. Гаврилов-Ям, ул. Октябрьская, д. 5	Действующий
Гаврилов-Ямский муниципальный округ	Ярославская область, г. Гаврилов-Ям, ул. Октябрьская, д. 4	Действующий
Гаврилов-Ямский муниципальный округ	Ярославская область, г. Гаврилов-Ям, ул. Октябрьская, д. 3	Действующий
Гаврилов-Ямский муниципальный округ	Ярославская область, г. Гаврилов-Ям, ул. Октябрьская, д. 2	Действующий
Гаврилов-Ямский муниципальный округ	*Ярославская обл., Гаврилов-Ямский р-н, д Бели, д.2	Действующий
Гаврилов-Ямский муниципальный округ	*Ярославская обл., Гаврилов-Ямский р-н, д Бели,ул Гагаринская, д.27	Действующий
Гаврилов-Ямский муниципальный округ	*Ярославская обл., Гаврилов-Ямский р-н, д Бели,ул Гагаринская, д.23а	Действующий
Гаврилов-Ямский муниципальный округ	*Ярославская обл., Гаврилов-Ямский р-н, д Бели,ул Гагаринская, д.23	Действующий
Гаврилов-Ямский муниципальный округ	*Ярославская обл., Гаврилов-Ямский р-н, д Бели,ул Гагаринская, д.21	Действующий
Гаврилов-Ямский муниципальный округ	*Ярославская обл., Гаврилов-Ямский р-н, д Бели,ул Гагаринская, д.17	Действующий
Гаврилов-Ямский муниципальный округ	*Ярославская обл., Гаврилов-Ямский р-н, д Бели,ул Гагаринская, д.13	Действующий
Гаврилов-Ямский муниципальный округ	*Ярославская обл., Гаврилов-Ямский р-н, д Бели,ул Гагаринская, д.12	Действующий
Гаврилов-Ямский муниципальный округ	*Ярославская обл., Гаврилов-Ямский р-н, д Бели,ул Гагаринская, д.11	Действующий
Гаврилов-Ямский муниципальный округ	*Ярославская обл., Гаврилов-Ямский р-н, д Бели,ул Гагаринская, д.10	Действующий
Гаврилов-Ямский муниципальный округ	*Ярославская обл., Гаврилов-Ямский р-н, д Бели,ул Гагаринская, д.9	Действующий
Гаврилов-Ямский муниципальный округ	*Ярославская обл., Гаврилов-Ямский р-н, д Бели,ул Гагаринская, д.8	Действующий
Гаврилов-Ямский муниципальный округ	*Ярославская обл., Гаврилов-Ямский р-н, д Бели,ул Гагаринская, д.7	Действующий
Гаврилов-Ямский муниципальный округ	*Ярославская обл., Гаврилов-Ямский р-н, д Бели,ул Гагаринская, д.6	Действующий
Гаврилов-Ямский муниципальный округ	*Ярославская обл., Гаврилов-Ямский р-н, д Бели,ул Гагаринская, д.5	Действующий
Гаврилов-Ямский муниципальный округ	*Ярославская обл., Гаврилов-Ямский р-н, д Бели,ул Гагаринская, д.4	Действующий
Гаврилов-Ямский муниципальный округ	*Ярославская обл., Гаврилов-Ямский р-н, д Бели,ул Гагаринская, д.3	Действующий
Гаврилов-Ямский муниципальный округ	*Ярославская обл., Гаврилов-Ямский р-н, д Бели,ул Гагаринская, д.2	Действующий

Гаврилов-Ямский муниципальный округ	*Ярославская обл., Гаврилов-Ямский р-н, д Бели,ул Гагаринская, д.1	Действующий
Гаврилов-Ямский муниципальный округ	*Ярославская обл., Гаврилов-Ямский р-н, д Бели, ул Большая Бельская, д.1	Действующий
Гаврилов-Ямский муниципальный округ	*Ярославская обл., Гаврилов-Ямский р-н, д Бели, ул Большая Бельская, д.31	Действующий
Гаврилов-Ямский муниципальный округ	*Ярославская обл., Гаврилов-Ямский р-н, д Бели, ул Большая Бельская, д.30	Действующий
Гаврилов-Ямский муниципальный округ	*Ярославская обл., Гаврилов-Ямский р-н, д Бели, ул Большая Бельская, д.29	Действующий
Гаврилов-Ямский муниципальный округ	*Ярославская обл., Гаврилов-Ямский р-н, д Бели, ул Большая Бельская, д.27	Действующий
Гаврилов-Ямский муниципальный округ	*Ярославская обл., Гаврилов-Ямский р-н, д Бели, ул Большая Бельская, д.26	Действующий
Гаврилов-Ямский муниципальный округ	*Ярославская обл., Гаврилов-Ямский р-н, д Бели, ул Большая Бельская, д.25	Действующий
Гаврилов-Ямский муниципальный округ	*Ярославская обл., Гаврилов-Ямский р-н, д Бели, ул Большая Бельская, д.24	Действующий
Гаврилов-Ямский муниципальный округ	*Ярославская обл., Гаврилов-Ямский р-н, д Бели, ул Большая Бельская, д.22	Действующий
Гаврилов-Ямский муниципальный округ	*Ярославская обл., Гаврилов-Ямский р-н, д Бели, ул Большая Бельская, д.20	Действующий
Гаврилов-Ямский муниципальный округ	*Ярославская обл., Гаврилов-Ямский р-н, д Бели, ул Большая Бельская, д.19	Действующий
Гаврилов-Ямский муниципальный округ	*Ярославская обл., Гаврилов-Ямский р-н, д Бели, ул Большая Бельская, д.18	Действующий
Гаврилов-Ямский муниципальный округ	*Ярославская обл., Гаврилов-Ямский р-н, д Бели, ул Большая Бельская, д.17	Действующий
Гаврилов-Ямский муниципальный округ	*Ярославская обл., Гаврилов-Ямский р-н, д Бели, ул Большая Бельская, д.15	Действующий
Гаврилов-Ямский муниципальный округ	*Ярославская обл., Гаврилов-Ямский р-н, д Бели, ул Большая Бельская, д.14	Действующий
Гаврилов-Ямский муниципальный округ	*Ярославская обл., Гаврилов-Ямский р-н, д Бели, ул Большая Бельская, д.13	Действующий
Гаврилов-Ямский муниципальный округ	*Ярославская обл., Гаврилов-Ямский р-н, д Бели, ул Большая Бельская, д.11	Действующий
Гаврилов-Ямский муниципальный округ	*Ярославская обл., Гаврилов-Ямский р-н, д Бели, ул Большая Бельская, д.10	Действующий
Гаврилов-Ямский муниципальный округ	*Ярославская обл., Гаврилов-Ямский р-н, д Бели, ул Большая Бельская, д.9	Действующий
Гаврилов-Ямский муниципальный округ	*Ярославская обл., Гаврилов-Ямский р-н, д Бели, ул Большая Бельская, д.8	Действующий
Гаврилов-Ямский муниципальный округ	*Ярославская обл., Гаврилов-Ямский р-н, д Бели, ул Большая Бельская, д.7	Действующий
Гаврилов-Ямский муниципальный округ	*Ярославская обл., Гаврилов-Ямский р-н, д Бели, ул Большая Бельская, д.6	Действующий
Гаврилов-Ямский муниципальный округ	*Ярославская обл., Гаврилов-Ямский р-н, д Бели, ул Большая Бельская, д.5	Действующий
Гаврилов-Ямский муниципальный округ	*Ярославская обл., Гаврилов-Ямский р-н, д Бели, ул Большая Бельская, д.4	Действующий
Гаврилов-Ямский муниципальный округ	*Ярославская обл., Гаврилов-Ямский р-н, д Бели, ул Большая Бельская, д.2	Действующий
Гаврилов-Ямский муниципальный округ	*Ярославская обл., Гаврилов-Ямский р-н, д Шалава, д.39	Действующий
Гаврилов-Ямский муниципальный округ	*Ярославская обл., Гаврилов-Ямский р-н, д Шалава, д.37	Действующий
Гаврилов-Ямский муниципальный округ	*Ярославская обл., Гаврилов-Ямский р-н, д Шалава, д.35	Действующий
Гаврилов-Ямский муниципальный округ	*Ярославская обл., Гаврилов-Ямский р-н, д Шалава, д.34	Действующий
Гаврилов-Ямский муниципальный округ	*Ярославская обл., Гаврилов-Ямский р-н, д Шалава, д.31	Действующий
Гаврилов-Ямский муниципальный округ	*Ярославская обл., Гаврилов-Ямский р-н, д Шалава, д.30	Действующий
Гаврилов-Ямский муниципальный округ	*Ярославская обл., Гаврилов-Ямский р-н, д Шалава, д.29	Действующий
Гаврилов-Ямский муниципальный округ	*Ярославская обл., Гаврилов-Ямский р-н, д Шалава, д.28	Действующий
Гаврилов-Ямский муниципальный округ	*Ярославская обл., Гаврилов-Ямский р-н, д Шалава, д.27	Действующий
Гаврилов-Ямский муниципальный округ	*Ярославская обл., Гаврилов-Ямский р-н, д Шалава, д.26	Действующий
Гаврилов-Ямский муниципальный округ	*Ярославская обл., Гаврилов-Ямский р-н, д Шалава, д.24	Действующий
Гаврилов-Ямский муниципальный округ	*Ярославская обл., Гаврилов-Ямский р-н, д Шалава, д.23	Действующий
Гаврилов-Ямский муниципальный округ	*Ярославская обл., Гаврилов-Ямский р-н, д Шалава, д.22	Действующий
Гаврилов-Ямский муниципальный округ	*Ярославская обл., Гаврилов-Ямский р-н, д Шалава, д.21	Действующий
Гаврилов-Ямский муниципальный округ	*Ярославская обл., Гаврилов-Ямский р-н, д Шалава, д.20	Действующий
Гаврилов-Ямский муниципальный округ	*Ярославская обл., Гаврилов-Ямский р-н, д Шалава, д.19	Действующий
Гаврилов-Ямский муниципальный округ	*Ярославская обл., Гаврилов-Ямский р-н, д Шалава, д.18	Действующий
Гаврилов-Ямский муниципальный округ	*Ярославская обл., Гаврилов-Ямский р-н, д Шалава, д.17	Действующий
Гаврилов-Ямский муниципальный округ	*Ярославская обл., Гаврилов-Ямский р-н, д Шалава, д.16	Действующий
Гаврилов-Ямский муниципальный округ	*Ярославская обл., Гаврилов-Ямский р-н, д Шалава, д.15	Действующий
Гаврилов-Ямский муниципальный округ	*Ярославская обл., Гаврилов-Ямский р-н, д Шалава, д.13	Действующий
Гаврилов-Ямский муниципальный округ	*Ярославская обл., Гаврилов-Ямский р-н, д Шалава, д.12	Действующий
Гаврилов-Ямский муниципальный округ	*Ярославская обл., Гаврилов-Ямский р-н, д Шалава, д.8	Действующий
Гаврилов-Ямский муниципальный округ	*Ярославская обл., Гаврилов-Ямский р-н, д Шалава, д.7	Действующий
Гаврилов-Ямский муниципальный округ	*Ярославская обл., Гаврилов-Ямский р-н, д Шалава, д.6	Действующий
Гаврилов-Ямский муниципальный округ	*Ярославская обл., Гаврилов-Ямский р-н, д Шалава, д.4	Действующий
Гаврилов-Ямский муниципальный округ	*Ярославская обл., Гаврилов-Ямский р-н, д Шалава, д.3	Действующий
Гаврилов-Ямский муниципальный округ	*Ярославская обл., Гаврилов-Ямский р-н, д Шалава, д.2	Действующий

Гаврилов-Ямский муниципальный округ	*Ярославская обл., Гаврилов-Ямский р-н, д Шалава, д.1	Действующий
Гаврилов-Ямский муниципальный округ	*Ярославская обл., Гаврилов-Ямский р-н, д Строково, д.37	Действующий
Гаврилов-Ямский муниципальный округ	*Ярославская обл., Гаврилов-Ямский р-н, д Строково, д.34	Действующий
Гаврилов-Ямский муниципальный округ	*Ярославская обл., Гаврилов-Ямский р-н, д Строково, д.33	Действующий
Гаврилов-Ямский муниципальный округ	*Ярославская обл., Гаврилов-Ямский р-н, д Строково, д.28а	Действующий
Гаврилов-Ямский муниципальный округ	*Ярославская обл., Гаврилов-Ямский р-н, д Строково, д.27	Действующий
Гаврилов-Ямский муниципальный округ	*Ярославская обл., Гаврилов-Ямский р-н, д Строково, д.26	Действующий
Гаврилов-Ямский муниципальный округ	*Ярославская обл., Гаврилов-Ямский р-н, д Строково, д.25	Действующий
Гаврилов-Ямский муниципальный округ	*Ярославская обл., Гаврилов-Ямский р-н, д Строково, д.23	Действующий
Гаврилов-Ямский муниципальный округ	*Ярославская обл., Гаврилов-Ямский р-н, д Строково, д.22	Действующий
Гаврилов-Ямский муниципальный округ	*Ярославская обл., Гаврилов-Ямский р-н, д Строково, д.21	Действующий
Гаврилов-Ямский муниципальный округ	*Ярославская обл., Гаврилов-Ямский р-н, д Строково, д.20	Действующий
Гаврилов-Ямский муниципальный округ	*Ярославская обл., Гаврилов-Ямский р-н, д Строково, д.19	Действующий
Гаврилов-Ямский муниципальный округ	*Ярославская обл., Гаврилов-Ямский р-н, д Строково, д.18	Действующий
Гаврилов-Ямский муниципальный округ	*Ярославская обл., Гаврилов-Ямский р-н, д Строково, д.17а	Действующий
Гаврилов-Ямский муниципальный округ	*Ярославская обл., Гаврилов-Ямский р-н, д Строково, д.16	Действующий
Гаврилов-Ямский муниципальный округ	*Ярославская обл., Гаврилов-Ямский р-н, д Строково, д.15	Действующий
Гаврилов-Ямский муниципальный округ	*Ярославская обл., Гаврилов-Ямский р-н, д Строково, д.14а	Действующий
Гаврилов-Ямский муниципальный округ	*Ярославская обл., Гаврилов-Ямский р-н, д Строково, д.14	Действующий
Гаврилов-Ямский муниципальный округ	*Ярославская обл., Гаврилов-Ямский р-н, д Строково, д.13	Действующий
Гаврилов-Ямский муниципальный округ	*Ярославская обл., Гаврилов-Ямский р-н, д Строково, д.12	Действующий
Гаврилов-Ямский муниципальный округ	*Ярославская обл., Гаврилов-Ямский р-н, д Строково, д.11	Действующий
Гаврилов-Ямский муниципальный округ	*Ярославская обл., Гаврилов-Ямский р-н, д Строково, д.10	Действующий
Гаврилов-Ямский муниципальный округ	*Ярославская обл., Гаврилов-Ямский р-н, д Строково, д.8	Действующий
Гаврилов-Ямский муниципальный округ	*Ярославская обл., Гаврилов-Ямский р-н, д Строково, д.7	Действующий
Гаврилов-Ямский муниципальный округ	*Ярославская обл., Гаврилов-Ямский р-н, д Строково, д.6	Действующий
Гаврилов-Ямский муниципальный округ	*Ярославская обл., Гаврилов-Ямский р-н, д Строково, д.4	Действующий
Гаврилов-Ямский муниципальный округ	*Ярославская обл., Гаврилов-Ямский р-н, д Строково, д.1	Действующий
Гаврилов-Ямский муниципальный округ	*Ярославская обл., Гаврилов-Ямский р-н, д Романцево-Дубиково, д.29	Действующий
Гаврилов-Ямский муниципальный округ	*Ярославская обл., Гаврилов-Ямский р-н, д Романцево-Дубиково, д.27	Действующий
Гаврилов-Ямский муниципальный округ	*Ярославская обл., Гаврилов-Ямский р-н, д Романцево-Дубиково, д.25	Действующий
Гаврилов-Ямский муниципальный округ	*Ярославская обл., Гаврилов-Ямский р-н, д Романцево-Дубиково, д.24	Действующий
Гаврилов-Ямский муниципальный округ	*Ярославская обл., Гаврилов-Ямский р-н, д Романцево-Дубиково, д.23	Действующий
Гаврилов-Ямский муниципальный округ	*Ярославская обл., Гаврилов-Ямский р-н, д Романцево-Дубиково, д.22	Действующий
Гаврилов-Ямский муниципальный округ	*Ярославская обл., Гаврилов-Ямский р-н, д Романцево-Дубиково, д.21	Действующий
Гаврилов-Ямский муниципальный округ	*Ярославская обл., Гаврилов-Ямский р-н, д Романцево-Дубиково, д.20	Действующий
Гаврилов-Ямский муниципальный округ	*Ярославская обл., Гаврилов-Ямский р-н, д Романцево-Дубиково, д.18	Действующий
Гаврилов-Ямский муниципальный округ	*Ярославская обл., Гаврилов-Ямский р-н, д Романцево-Дубиково, д.17	Действующий
Гаврилов-Ямский муниципальный округ	*Ярославская обл., Гаврилов-Ямский р-н, д Романцево-Дубиково, д.14	Действующий
Гаврилов-Ямский муниципальный округ	*Ярославская обл., Гаврилов-Ямский р-н, д Романцево-Дубиково, д.13	Действующий
Гаврилов-Ямский муниципальный округ	*Ярославская обл., Гаврилов-Ямский р-н, д Романцево-Дубиково, д.12	Действующий
Гаврилов-Ямский муниципальный округ	*Ярославская обл., Гаврилов-Ямский р-н, д Романцево-Дубиково, д.11	Действующий
Гаврилов-Ямский муниципальный округ	*Ярославская обл., Гаврилов-Ямский р-н, д Романцево-Дубиково, д.10	Действующий
Гаврилов-Ямский муниципальный округ	*Ярославская обл., Гаврилов-Ямский р-н, д Романцево-Дубиково, д.8	Действующий
Гаврилов-Ямский муниципальный округ	*Ярославская обл., Гаврилов-Ямский р-н, д Романцево-Дубиково, д.7	Действующий
Гаврилов-Ямский муниципальный округ	*Ярославская обл., Гаврилов-Ямский р-н, д Романцево-Дубиково, д.6	Действующий
Гаврилов-Ямский муниципальный округ	*Ярославская обл., Гаврилов-Ямский р-н, д Романцево-Дубиково, д.5	Действующий
Гаврилов-Ямский муниципальный округ	*Ярославская обл., Гаврилов-Ямский р-н, д Романцево-Дубиково, д.1	Действующий
Гаврилов-Ямский муниципальный округ	*Ярославская обл., Гаврилов-Ямский р-н, д Поповка, д.49	Действующий
Гаврилов-Ямский муниципальный округ	*Ярославская обл., Гаврилов-Ямский р-н, д Поповка, д.35	Действующий
Гаврилов-Ямский муниципальный округ	*Ярославская обл., Гаврилов-Ямский р-н, д Поповка, д.32	Действующий
Гаврилов-Ямский муниципальный округ	*Ярославская обл., Гаврилов-Ямский р-н, д Поповка, д.31	Действующий
Гаврилов-Ямский муниципальный округ	*Ярославская обл., Гаврилов-Ямский р-н, д Поповка, д.30	Действующий
Гаврилов-Ямский муниципальный округ	*Ярославская обл., Гаврилов-Ямский р-н, д Поповка, д.29	Действующий
Гаврилов-Ямский муниципальный округ	*Ярославская обл., Гаврилов-Ямский р-н, д Поповка, д.27	Действующий
Гаврилов-Ямский муниципальный округ	*Ярославская обл., Гаврилов-Ямский р-н, д Поповка, д.24а	Действующий
Гаврилов-Ямский муниципальный округ	*Ярославская обл., Гаврилов-Ямский р-н, д Поповка, д.24	Действующий
Гаврилов-Ямский муниципальный округ	*Ярославская обл., Гаврилов-Ямский р-н, д Поповка, д.23	Действующий
Гаврилов-Ямский муниципальный округ	*Ярославская обл., Гаврилов-Ямский р-н, д Поповка, д.22а	Действующий
Гаврилов-Ямский муниципальный округ	*Ярославская обл., Гаврилов-Ямский р-н, д Поповка, д.22	Действующий
Гаврилов-Ямский муниципальный округ	*Ярославская обл., Гаврилов-Ямский р-н, д Поповка, д.19	Действующий
Гаврилов-Ямский муниципальный округ	*Ярославская обл., Гаврилов-Ямский р-н, д Поповка, д.17	Действующий
Гаврилов-Ямский муниципальный округ	*Ярославская обл., Гаврилов-Ямский р-н, д Поповка, д.16	Действующий
Гаврилов-Ямский муниципальный округ	*Ярославская обл., Гаврилов-Ямский р-н, д Поповка, д.15	Действующий
Гаврилов-Ямский муниципальный округ	*Ярославская обл., Гаврилов-Ямский р-н, д Поповка, д.14а	Действующий
Гаврилов-Ямский муниципальный округ	*Ярославская обл., Гаврилов-Ямский р-н, д Поповка, д.14	Действующий
Гаврилов-Ямский муниципальный округ	*Ярославская обл., Гаврилов-Ямский р-н, д Поповка, д.13	Действующий
Гаврилов-Ямский муниципальный округ	*Ярославская обл., Гаврилов-Ямский р-н, д Поповка, д.12	Действующий
Гаврилов-Ямский муниципальный округ	*Ярославская обл., Гаврилов-Ямский р-н, д Поповка, д.11	Действующий
Гаврилов-Ямский муниципальный округ	*Ярославская обл., Гаврилов-Ямский р-н, д Поповка, д.10	Действующий
Гаврилов-Ямский муниципальный округ	*Ярославская обл., Гаврилов-Ямский р-н, д Поповка, д.9	Действующий

Гаврилов-Ямский муниципальный округ	*Ярославская обл., Гаврилов-Ямский р-н, д Поповка, д.7	Действующий
Гаврилов-Ямский муниципальный округ	*Ярославская обл., Гаврилов-Ямский р-н, д Поповка, д.6	Действующий
Гаврилов-Ямский муниципальный округ	*Ярославская обл., Гаврилов-Ямский р-н, д Поповка, д.5	Действующий
Гаврилов-Ямский муниципальный округ	*Ярославская обл., Гаврилов-Ямский р-н, д Поповка, д.4	Действующий
Гаврилов-Ямский муниципальный округ	*Ярославская обл., Гаврилов-Ямский р-н, д Поповка, д.3	Действующий
Гаврилов-Ямский муниципальный округ	*Ярославская обл., Гаврилов-Ямский р-н, д Поповка, д.2	Действующий
Гаврилов-Ямский муниципальный округ	*Ярославская обл., Гаврилов-Ямский р-н, д Поповка, д.1	Действующий
Гаврилов-Ямский муниципальный округ	*Ярославская обл., Гаврилов-Ямский р-н, д Поляна,ул Центральная, д.38	Действующий
Гаврилов-Ямский муниципальный округ	*Ярославская обл., Гаврилов-Ямский р-н, д Поляна,ул Центральная, д.36	Действующий
Гаврилов-Ямский муниципальный округ	*Ярославская обл., Гаврилов-Ямский р-н, д Поляна,ул Центральная, д.34	Действующий
Гаврилов-Ямский муниципальный округ	*Ярославская обл., Гаврилов-Ямский р-н, д Поляна,ул Центральная, д.32	Действующий
Гаврилов-Ямский муниципальный округ	*Ярославская обл., Гаврилов-Ямский р-н, д Поляна,ул Центральная, д.31	Действующий
Гаврилов-Ямский муниципальный округ	*Ярославская обл., Гаврилов-Ямский р-н, д Поляна,ул Центральная, д.29	Действующий
Гаврилов-Ямский муниципальный округ	*Ярославская обл., Гаврилов-Ямский р-н, д Поляна,ул Центральная, д.27	Действующий
Гаврилов-Ямский муниципальный округ	*Ярославская обл., Гаврилов-Ямский р-н, д Поляна,ул Центральная, д.25	Действующий
Гаврилов-Ямский муниципальный округ	*Ярославская обл., Гаврилов-Ямский р-н, д Поляна,ул Центральная, д.24	Действующий
Гаврилов-Ямский муниципальный округ	*Ярославская обл., Гаврилов-Ямский р-н, д Поляна,ул Центральная, д.23	Действующий
Гаврилов-Ямский муниципальный округ	*Ярославская обл., Гаврилов-Ямский р-н, д Поляна,ул Центральная, д.21	Действующий
Гаврилов-Ямский муниципальный округ	*Ярославская обл., Гаврилов-Ямский р-н, д Поляна,ул Центральная, д.20	Действующий
Гаврилов-Ямский муниципальный округ	*Ярославская обл., Гаврилов-Ямский р-н, д Поляна,ул Центральная, д.19	Действующий
Гаврилов-Ямский муниципальный округ	*Ярославская обл., Гаврилов-Ямский р-н, д Поляна,ул Центральная, д.18	Действующий
Гаврилов-Ямский муниципальный округ	*Ярославская обл., Гаврилов-Ямский р-н, д Поляна,ул Центральная, д.16	Действующий
Гаврилов-Ямский муниципальный округ	*Ярославская обл., Гаврилов-Ямский р-н, д Поляна,ул Центральная, д.15а	Действующий
Гаврилов-Ямский муниципальный округ	*Ярославская обл., Гаврилов-Ямский р-н, д Поляна,ул Центральная, д.15а	Действующий
Гаврилов-Ямский муниципальный округ	*Ярославская обл., Гаврилов-Ямский р-н, д Поляна,ул Центральная, д.15	Действующий
Гаврилов-Ямский муниципальный округ	*Ярославская обл., Гаврилов-Ямский р-н, д Поляна,ул Центральная, д.14	Действующий
Гаврилов-Ямский муниципальный округ	*Ярославская обл., Гаврилов-Ямский р-н, д Поляна,ул Центральная, д.13	Действующий
Гаврилов-Ямский муниципальный округ	*Ярославская обл., Гаврилов-Ямский р-н, д Поляна,ул Центральная, д.12	Действующий
Гаврилов-Ямский муниципальный округ	*Ярославская обл., Гаврилов-Ямский р-н, д Поляна,ул Центральная, д.11	Действующий
Гаврилов-Ямский муниципальный округ	*Ярославская обл., Гаврилов-Ямский р-н, д Поляна,ул Центральная, д.10а	Действующий
Гаврилов-Ямский муниципальный округ	*Ярославская обл., Гаврилов-Ямский р-н, д Поляна,ул Центральная, д.10	Действующий
Гаврилов-Ямский муниципальный округ	*Ярославская обл., Гаврилов-Ямский р-н, д Поляна,ул Центральная, д.9	Действующий
Гаврилов-Ямский муниципальный округ	*Ярославская обл., Гаврилов-Ямский р-н, д Поляна,ул Центральная, д.8	Действующий
Гаврилов-Ямский муниципальный округ	*Ярославская обл., Гаврилов-Ямский р-н, д Поляна,ул Центральная, д.7	Действующий
Гаврилов-Ямский муниципальный округ	*Ярославская обл., Гаврилов-Ямский р-н, д Поляна,ул Центральная, д.6	Действующий
Гаврилов-Ямский муниципальный округ	*Ярославская обл., Гаврилов-Ямский р-н, д Поляна,ул Центральная, д.5	Действующий
Гаврилов-Ямский муниципальный округ	*Ярославская обл., Гаврилов-Ямский р-н, д Поляна,ул Центральная, д.4	Действующий
Гаврилов-Ямский муниципальный округ	*Ярославская обл., Гаврилов-Ямский р-н, д Поляна,ул Центральная, д.3	Действующий
Гаврилов-Ямский муниципальный округ	*Ярославская обл., Гаврилов-Ямский р-н, д Поляна,ул Центральная, д.2	Действующий
Гаврилов-Ямский муниципальный округ	*Ярославская обл., Гаврилов-Ямский р-н, д Поляна,ул Центральная, д.1	Действующий
Гаврилов-Ямский муниципальный округ	*Ярославская обл., Гаврилов-Ямский р-н, д Поляна,ул Цветочная, д.8	Действующий
Гаврилов-Ямский муниципальный округ	*Ярославская обл., Гаврилов-Ямский р-н, д Поляна,ул Цветочная, д.6	Действующий
Гаврилов-Ямский муниципальный округ	*Ярославская обл., Гаврилов-Ямский р-н, д Поляна,ул Цветочная, д.4	Действующий
Гаврилов-Ямский муниципальный округ	*Ярославская обл., Гаврилов-Ямский р-н, д Поляна,ул Цветочная, д.2	Действующий
Гаврилов-Ямский муниципальный округ	*Ярославская обл., Гаврилов-Ямский р-н, д Поляна,ул Офиминская, д.11	Действующий
Гаврилов-Ямский муниципальный округ	*Ярославская обл., Гаврилов-Ямский р-н, д Поляна,ул Офиминская, д.10	Действующий
Гаврилов-Ямский муниципальный округ	*Ярославская обл., Гаврилов-Ямский р-н, д Поляна,ул Офиминская, д.9	Действующий
Гаврилов-Ямский муниципальный округ	*Ярославская обл., Гаврилов-Ямский р-н, д Поляна,ул Офиминская, д.7	Действующий
Гаврилов-Ямский муниципальный округ	*Ярославская обл., Гаврилов-Ямский р-н, д Поляна,ул Офиминская, д.6	Действующий
Гаврилов-Ямский муниципальный округ	*Ярославская обл., Гаврилов-Ямский р-н, д Поляна,ул Офиминская, д.5	Действующий
Гаврилов-Ямский муниципальный округ	*Ярославская обл., Гаврилов-Ямский р-н, д Поляна,ул Офиминская, д.4	Действующий
Гаврилов-Ямский муниципальный округ	*Ярославская обл., Гаврилов-Ямский р-н, д Поляна,ул Офиминская, д.3	Действующий
Гаврилов-Ямский муниципальный округ	*Ярославская обл., Гаврилов-Ямский р-н, д Поляна,ул Офиминская, д.1	Действующий
Гаврилов-Ямский муниципальный округ	*Ярославская обл., Гаврилов-Ямский р-н, д Поляна, ул Новая, д.9	Действующий
Гаврилов-Ямский муниципальный округ	*Ярославская обл., Гаврилов-Ямский р-н, д Поляна, ул Новая, д.8	Действующий
Гаврилов-Ямский муниципальный округ	*Ярославская обл., Гаврилов-Ямский р-н, д Поляна, ул Новая, д.7	Действующий
Гаврилов-Ямский муниципальный округ	*Ярославская обл., Гаврилов-Ямский р-н, д Поляна, ул Новая, д.6	Действующий
Гаврилов-Ямский муниципальный округ	*Ярославская обл., Гаврилов-Ямский р-н, д Поляна, ул Новая, д.5	Действующий
Гаврилов-Ямский муниципальный округ	*Ярославская обл., Гаврилов-Ямский р-н, д Поляна, ул Новая, д.4	Действующий
Гаврилов-Ямский муниципальный округ	*Ярославская обл., Гаврилов-Ямский р-н, д Поляна, ул Новая, д.3	Действующий
Гаврилов-Ямский муниципальный округ	*Ярославская обл., Гаврилов-Ямский р-н, д Поляна, ул Новая, д.2	Действующий
Гаврилов-Ямский муниципальный округ	*Ярославская обл., Гаврилов-Ямский р-н, д Поляна, ул ул Молодежная, д.7	Действующий
Гаврилов-Ямский муниципальный округ	*Ярославская обл., Гаврилов-Ямский р-н, д Поляна, ул ул Молодежная, д.5	Действующий
Гаврилов-Ямский муниципальный округ	*Ярославская обл., Гаврилов-Ямский р-н, д Поляна, ул ул Молодежная, д.3	Действующий
Гаврилов-Ямский муниципальный округ	*Ярославская обл., Гаврилов-Ямский р-н, д Поляна, ул ул Молодежная, д.1	Действующий
Гаврилов-Ямский муниципальный округ	*Ярославская обл., Гаврилов-Ямский р-н, д Поляна, ул Клубная, д.14	Действующий
Гаврилов-Ямский муниципальный округ	*Ярославская обл., Гаврилов-Ямский р-н, д Поляна, ул Клубная, д.13	Действующий
Гаврилов-Ямский муниципальный округ	*Ярославская обл., Гаврилов-Ямский р-н, д Поляна, ул Клубная, д.12	Действующий
Гаврилов-Ямский муниципальный округ	*Ярославская обл., Гаврилов-Ямский р-н, д Поляна, тер. Сосновый Бор, д.5	Действующий
Гаврилов-Ямский муниципальный округ	*Ярославская обл., Гаврилов-Ямский р-н, д Поляна, тер. Сосновый Бор, д.4	Действующий

Гаврилов-Ямский муниципальный округ	*Ярославская обл., Гаврилов-Ямский р-н, д Поляна, тер. Сосновый Бор, д.3	Действующий
Гаврилов-Ямский муниципальный округ	*Ярославская обл., Гаврилов-Ямский р-н, д Поляна, тер. Сосновый Бор, д.2	Действующий
Гаврилов-Ямский муниципальный округ	*Ярославская обл., Гаврилов-Ямский р-н, д Плотина, ул Центральная, д.61	Действующий
Гаврилов-Ямский муниципальный округ	*Ярославская обл., Гаврилов-Ямский р-н, д Плотина, ул Центральная, д.59	Действующий
Гаврилов-Ямский муниципальный округ	*Ярославская обл., Гаврилов-Ямский р-н, д Плотина, ул Центральная, д.58	Действующий
Гаврилов-Ямский муниципальный округ	*Ярославская обл., Гаврилов-Ямский р-н, д Плотина, ул Центральная, д.57	Действующий
Гаврилов-Ямский муниципальный округ	*Ярославская обл., Гаврилов-Ямский р-н, д Плотина, ул Центральная, д.56	Действующий
Гаврилов-Ямский муниципальный округ	*Ярославская обл., Гаврилов-Ямский р-н, д Плотина, ул Центральная, д.55	Действующий
Гаврилов-Ямский муниципальный округ	*Ярославская обл., Гаврилов-Ямский р-н, д Плотина, ул Центральная, д.54	Действующий
Гаврилов-Ямский муниципальный округ	*Ярославская обл., Гаврилов-Ямский р-н, д Плотина, ул Центральная, д.53	Действующий
Гаврилов-Ямский муниципальный округ	*Ярославская обл., Гаврилов-Ямский р-н, д Плотина, ул Центральная, д.52	Действующий
Гаврилов-Ямский муниципальный округ	*Ярославская обл., Гаврилов-Ямский р-н, д Плотина, ул Центральная, д.51	Действующий
Гаврилов-Ямский муниципальный округ	*Ярославская обл., Гаврилов-Ямский р-н, д Плотина, ул Центральная, д.48	Действующий
Гаврилов-Ямский муниципальный округ	*Ярославская обл., Гаврилов-Ямский р-н, д Плотина, ул Центральная, д.47	Действующий
Гаврилов-Ямский муниципальный округ	*Ярославская обл., Гаврилов-Ямский р-н, д Плотина, ул Центральная, д.46	Действующий
Гаврилов-Ямский муниципальный округ	*Ярославская обл., Гаврилов-Ямский р-н, д Плотина, ул Центральная, д.45	Действующий
Гаврилов-Ямский муниципальный округ	*Ярославская обл., Гаврилов-Ямский р-н, д Плотина, ул Центральная, д.44	Действующий
Гаврилов-Ямский муниципальный округ	*Ярославская обл., Гаврилов-Ямский р-н, д Плотина, ул Центральная, д.43	Действующий
Гаврилов-Ямский муниципальный округ	*Ярославская обл., Гаврилов-Ямский р-н, д Плотина, ул Центральная, д.42	Действующий
Гаврилов-Ямский муниципальный округ	*Ярославская обл., Гаврилов-Ямский р-н, д Плотина, ул Центральная, д.41	Действующий
Гаврилов-Ямский муниципальный округ	*Ярославская обл., Гаврилов-Ямский р-н, д Плотина, ул Центральная, д.40	Действующий
Гаврилов-Ямский муниципальный округ	*Ярославская обл., Гаврилов-Ямский р-н, д Плотина, ул Центральная, д.38	Действующий
Гаврилов-Ямский муниципальный округ	*Ярославская обл., Гаврилов-Ямский р-н, д Плотина, ул Центральная, д.37	Действующий
Гаврилов-Ямский муниципальный округ	*Ярославская обл., Гаврилов-Ямский р-н, д Плотина, ул Центральная, д.36	Действующий
Гаврилов-Ямский муниципальный округ	*Ярославская обл., Гаврилов-Ямский р-н, д Плотина, ул Центральная, д.35	Действующий
Гаврилов-Ямский муниципальный округ	*Ярославская обл., Гаврилов-Ямский р-н, д Плотина, ул Центральная, д.34а	Действующий
Гаврилов-Ямский муниципальный округ	*Ярославская обл., Гаврилов-Ямский р-н, д Плотина, ул Центральная, д.34	Действующий
Гаврилов-Ямский муниципальный округ	*Ярославская обл., Гаврилов-Ямский р-н, д Плотина, ул Центральная, д.33	Действующий
Гаврилов-Ямский муниципальный округ	*Ярославская обл., Гаврилов-Ямский р-н, д Плотина, ул Центральная, д.30	Действующий
Гаврилов-Ямский муниципальный округ	*Ярославская обл., Гаврилов-Ямский р-н, д Плотина, ул Центральная, д.29	Действующий
Гаврилов-Ямский муниципальный округ	*Ярославская обл., Гаврилов-Ямский р-н, д Плотина, ул Центральная, д.28	Действующий
Гаврилов-Ямский муниципальный округ	*Ярославская обл., Гаврилов-Ямский р-н, д Плотина, ул Центральная, д.27	Действующий
Гаврилов-Ямский муниципальный округ	*Ярославская обл., Гаврилов-Ямский р-н, д Плотина, ул Центральная, д.26	Действующий
Гаврилов-Ямский муниципальный округ	*Ярославская обл., Гаврилов-Ямский р-н, д Плотина, ул Центральная, д.25	Действующий
Гаврилов-Ямский муниципальный округ	*Ярославская обл., Гаврилов-Ямский р-н, д Плотина, ул Центральная, д.24	Действующий
Гаврилов-Ямский муниципальный округ	*Ярославская обл., Гаврилов-Ямский р-н, д Плотина, ул Центральная, д.23	Действующий
Гаврилов-Ямский муниципальный округ	*Ярославская обл., Гаврилов-Ямский р-н, д Плотина, ул Центральная, д.22	Действующий
Гаврилов-Ямский муниципальный округ	*Ярославская обл., Гаврилов-Ямский р-н, д Плотина, ул Центральная, д.21	Действующий
Гаврилов-Ямский муниципальный округ	*Ярославская обл., Гаврилов-Ямский р-н, д Плотина, ул Центральная, д.20	Действующий
Гаврилов-Ямский муниципальный округ	*Ярославская обл., Гаврилов-Ямский р-н, д Плотина, ул Центральная, д.11	Действующий
Гаврилов-Ямский муниципальный округ	*Ярославская обл., Гаврилов-Ямский р-н, д Плотина, ул Центральная, д.10	Действующий
Гаврилов-Ямский муниципальный округ	*Ярославская обл., Гаврилов-Ямский р-н, д Плотина, ул Центральная, д.9	Действующий
Гаврилов-Ямский муниципальный округ	*Ярославская обл., Гаврилов-Ямский р-н, д Плотина, ул Центральная, д.8	Действующий
Гаврилов-Ямский муниципальный округ	*Ярославская обл., Гаврилов-Ямский р-н, д Плотина, ул Центральная, д.6	Действующий
Гаврилов-Ямский муниципальный округ	*Ярославская обл., Гаврилов-Ямский р-н, д Плотина, ул Центральная, д.5	Действующий
Гаврилов-Ямский муниципальный округ	*Ярославская обл., Гаврилов-Ямский р-н, д Плотина, ул Центральная, д.4	Действующий
Гаврилов-Ямский муниципальный округ	*Ярославская обл., Гаврилов-Ямский р-н, д Плотина, ул Центральная, д.3	Действующий
Гаврилов-Ямский муниципальный округ	*Ярославская обл., Гаврилов-Ямский р-н, д Плотина, ул Центральная, д.2	Действующий
Гаврилов-Ямский муниципальный округ	*Ярославская обл., Гаврилов-Ямский р-н, д Плотина, ул Центральная, д.1	Действующий
Гаврилов-Ямский муниципальный округ	*Ярославская обл., Гаврилов-Ямский р-н, д Плотина, ул Молодежная, д.11	Действующий
Гаврилов-Ямский муниципальный округ	*Ярославская обл., Гаврилов-Ямский р-н, д Плотина, ул Молодежная, д.10а	Действующий
Гаврилов-Ямский муниципальный округ	*Ярославская обл., Гаврилов-Ямский р-н, д Плотина, ул Молодежная, д.10	Действующий
Гаврилов-Ямский муниципальный округ	*Ярославская обл., Гаврилов-Ямский р-н, д Плотина, ул Молодежная, д.9	Действующий
Гаврилов-Ямский муниципальный округ	*Ярославская обл., Гаврилов-Ямский р-н, д Плотина, ул Молодежная, д.8	Действующий
Гаврилов-Ямский муниципальный округ	*Ярославская обл., Гаврилов-Ямский р-н, д Плотина, ул Молодежная, д.7	Действующий
Гаврилов-Ямский муниципальный округ	*Ярославская обл., Гаврилов-Ямский р-н, д Плотина, ул Молодежная, д.6	Действующий
Гаврилов-Ямский муниципальный округ	*Ярославская обл., Гаврилов-Ямский р-н, д Плотина, ул Молодежная, д.5	Действующий
Гаврилов-Ямский муниципальный округ	*Ярославская обл., Гаврилов-Ямский р-н, д Плотина, ул Молодежная, д.4	Действующий
Гаврилов-Ямский муниципальный округ	*Ярославская обл., Гаврилов-Ямский р-н, д Плотина, ул Молодежная, д.2	Действующий
Гаврилов-Ямский муниципальный округ	*Ярославская обл., Гаврилов-Ямский р-н, д Плотина, ул Молодежная, д.1	Действующий
Гаврилов-Ямский муниципальный округ	*Ярославская обл., Гаврилов-Ямский р-н, с Плещеево,ул Центральная, д.57	Действующий
Гаврилов-Ямский муниципальный округ	*Ярославская обл., Гаврилов-Ямский р-н, с Плещеево,ул Центральная, д.55	Действующий
Гаврилов-Ямский муниципальный округ	*Ярославская обл., Гаврилов-Ямский р-н, с Плещеево,ул Центральная, д.53	Действующий
Гаврилов-Ямский муниципальный округ	*Ярославская обл., Гаврилов-Ямский р-н, с Плещеево,ул Центральная, д.49	Действующий
Гаврилов-Ямский муниципальный округ	*Ярославская обл., Гаврилов-Ямский р-н, с Плещеево,ул Центральная, д.47	Действующий
Гаврилов-Ямский муниципальный округ	*Ярославская обл., Гаврилов-Ямский р-н, с Плещеево,ул Центральная, д.45	Действующий
Гаврилов-Ямский муниципальный округ	*Ярославская обл., Гаврилов-Ямский р-н, с Плещеево,ул Центральная, д.41	Действующий

Гаврилов-Ямский муниципальный округ	*Ярославская обл., Гаврилов-Ямский р-н, с Плещеево,ул Центральная, д.39	Действующий
Гаврилов-Ямский муниципальный округ	*Ярославская обл., Гаврилов-Ямский р-н, с Плещеево,ул Центральная, д.37	Действующий
Гаврилов-Ямский муниципальный округ	*Ярославская обл., Гаврилов-Ямский р-н, с Плещеево,ул Центральная, д.35	Действующий
Гаврилов-Ямский муниципальный округ	*Ярославская обл., Гаврилов-Ямский р-н, с Плещеево,ул Центральная, д.33	Действующий
Гаврилов-Ямский муниципальный округ	*Ярославская обл., Гаврилов-Ямский р-н, с Плещеево,ул Центральная, д.31	Действующий
Гаврилов-Ямский муниципальный округ	*Ярославская обл., Гаврилов-Ямский р-н, с Плещеево,ул Центральная, д.29	Действующий
Гаврилов-Ямский муниципальный округ	*Ярославская обл., Гаврилов-Ямский р-н, с Плещеево,ул Центральная, д.27	Действующий
Гаврилов-Ямский муниципальный округ	*Ярославская обл., Гаврилов-Ямский р-н, с Плещеево,ул Центральная, д.25	Действующий
Гаврилов-Ямский муниципальный округ	*Ярославская обл., Гаврилов-Ямский р-н, с Плещеево,ул Центральная, д.23	Действующий
Гаврилов-Ямский муниципальный округ	*Ярославская обл., Гаврилов-Ямский р-н, с Плещеево,ул Центральная, д.21	Действующий
Гаврилов-Ямский муниципальный округ	*Ярославская обл., Гаврилов-Ямский р-н, с Плещеево,ул Центральная, д.20	Действующий
Гаврилов-Ямский муниципальный округ	*Ярославская обл., Гаврилов-Ямский р-н, с Плещеево,ул Центральная, д.19	Действующий
Гаврилов-Ямский муниципальный округ	*Ярославская обл., Гаврилов-Ямский р-н, с Плещеево,ул Центральная, д.18	Действующий
Гаврилов-Ямский муниципальный округ	*Ярославская обл., Гаврилов-Ямский р-н, с Плещеево,ул Центральная, д.17	Действующий
Гаврилов-Ямский муниципальный округ	*Ярославская обл., Гаврилов-Ямский р-н, с Плещеево,ул Центральная, д.15	Действующий
Гаврилов-Ямский муниципальный округ	*Ярославская обл., Гаврилов-Ямский р-н, с Плещеево,ул Центральная, д.14	Действующий
Гаврилов-Ямский муниципальный округ	*Ярославская обл., Гаврилов-Ямский р-н, с Плещеево,ул Центральная, д.9б	Действующий
Гаврилов-Ямский муниципальный округ	*Ярославская обл., Гаврилов-Ямский р-н, с Плещеево,ул Центральная, д.9	Действующий
Гаврилов-Ямский муниципальный округ	*Ярославская обл., Гаврилов-Ямский р-н, с Плещеево,ул Центральная, д.7	Действующий
Гаврилов-Ямский муниципальный округ	*Ярославская обл., Гаврилов-Ямский р-н, с Плещеево,ул Центральная, д.5	Действующий
Гаврилов-Ямский муниципальный округ	*Ярославская обл., Гаврилов-Ямский р-н, с Плещеево,ул Центральная, д.3	Действующий
Гаврилов-Ямский муниципальный округ	*Ярославская обл., Гаврилов-Ямский р-н, с Плещеево,ул Центральная, д.1а	Действующий
Гаврилов-Ямский муниципальный округ	*Ярославская обл., Гаврилов-Ямский р-н, с Плещеево,ул Центральная, д.1	Действующий
Гаврилов-Ямский муниципальный округ	*Ярославская обл., Гаврилов-Ямский р-н, с Плещеево,ул Механизаторов, д.14	Действующий
Гаврилов-Ямский муниципальный округ	*Ярославская обл., Гаврилов-Ямский р-н, с Плещеево,ул Механизаторов, д.13	Действующий
Гаврилов-Ямский муниципальный округ	*Ярославская обл., Гаврилов-Ямский р-н, с Плещеево,ул Механизаторов, д.12	Действующий
Гаврилов-Ямский муниципальный округ	*Ярославская обл., Гаврилов-Ямский р-н, с Плещеево,ул Механизаторов, д.11	Действующий
Гаврилов-Ямский муниципальный округ	*Ярославская обл., Гаврилов-Ямский р-н, с Плещеево,ул Механизаторов, д.8	Действующий
Гаврилов-Ямский муниципальный округ	*Ярославская обл., Гаврилов-Ямский р-н, с Плещеево,ул Механизаторов, д.6	Действующий
Гаврилов-Ямский муниципальный округ	*Ярославская обл., Гаврилов-Ямский р-н, с Плещеево,ул Механизаторов, д.5	Действующий
Гаврилов-Ямский муниципальный округ	*Ярославская обл., Гаврилов-Ямский р-н, с Плещеево,ул Механизаторов, д.4а	Действующий
Гаврилов-Ямский муниципальный округ	*Ярославская обл., Гаврилов-Ямский р-н, с Плещеево,ул Механизаторов, д.4	Действующий
Гаврилов-Ямский муниципальный округ	*Ярославская обл., Гаврилов-Ямский р-н, с Плещеево,ул Механизаторов, д.3	Действующий
Гаврилов-Ямский муниципальный округ	*Ярославская обл., Гаврилов-Ямский р-н, с Плещеево,ул Механизаторов, д.1	Действующий
Гаврилов-Ямский муниципальный округ	*Ярославская обл., Гаврилов-Ямский р-н, с Плещеево, ул ул Клубная, д.26	Действующий
Гаврилов-Ямский муниципальный округ	*Ярославская обл., Гаврилов-Ямский р-н, с Плещеево, ул ул Клубная, д.20	Действующий
Гаврилов-Ямский муниципальный округ	*Ярославская обл., Гаврилов-Ямский р-н, с Плещеево, ул ул Клубная, д.18	Действующий
Гаврилов-Ямский муниципальный округ	*Ярославская обл., Гаврилов-Ямский р-н, с Плещеево, ул ул Клубная, д.16	Действующий
Гаврилов-Ямский муниципальный округ	*Ярославская обл., Гаврилов-Ямский р-н, с Плещеево, ул ул Клубная, д.14	Действующий
Гаврилов-Ямский муниципальный округ	*Ярославская обл., Гаврилов-Ямский р-н, с Плещеево, ул ул Клубная, д.12	Действующий
Гаврилов-Ямский муниципальный округ	*Ярославская обл., Гаврилов-Ямский р-н, с Плещеево, ул ул Клубная, д.11	Действующий
Гаврилов-Ямский муниципальный округ	*Ярославская обл., Гаврилов-Ямский р-н, с Плещеево, ул ул Клубная, д.9	Действующий
Гаврилов-Ямский муниципальный округ	*Ярославская обл., Гаврилов-Ямский р-н, с Плещеево, ул ул Клубная, д.7	Действующий
Гаврилов-Ямский муниципальный округ	*Ярославская обл., Гаврилов-Ямский р-н, с Плещеево, ул ул Клубная, д.6	Действующий
Гаврилов-Ямский муниципальный округ	*Ярославская обл., Гаврилов-Ямский р-н, с Плещеево, ул ул Клубная, д.5	Действующий
Гаврилов-Ямский муниципальный округ	*Ярославская обл., Гаврилов-Ямский р-н, с Плещеево, ул ул Клубная, д.4	Действующий
Гаврилов-Ямский муниципальный округ	*Ярославская обл., Гаврилов-Ямский р-н, с Плещеево, ул ул Клубная, д.2	Действующий
Гаврилов-Ямский муниципальный округ	*Ярославская обл., Гаврилов-Ямский р-н, с Плещеево, ул Запрудная, д.14	Действующий
Гаврилов-Ямский муниципальный округ	*Ярославская обл., Гаврилов-Ямский р-н, с Плещеево, ул Запрудная, д.12	Действующий
Гаврилов-Ямский муниципальный округ	*Ярославская обл., Гаврилов-Ямский р-н, с Плещеево, ул Запрудная, д.11	Действующий
Гаврилов-Ямский муниципальный округ	*Ярославская обл., Гаврилов-Ямский р-н, с Плещеево, ул Запрудная, д.10	Действующий
Гаврилов-Ямский муниципальный округ	*Ярославская обл., Гаврилов-Ямский р-н, с Плещеево, ул Запрудная, д.9	Действующий
Гаврилов-Ямский муниципальный округ	*Ярославская обл., Гаврилов-Ямский р-н, с Плещеево, ул Запрудная, д.8	Действующий
Гаврилов-Ямский муниципальный округ	*Ярославская обл., Гаврилов-Ямский р-н, с Плещеево, ул Запрудная, д.6	Действующий
Гаврилов-Ямский муниципальный округ	*Ярославская обл., Гаврилов-Ямский р-н, с Плещеево, ул Запрудная, д.4	Действующий
Гаврилов-Ямский муниципальный округ	*Ярославская обл., Гаврилов-Ямский р-н, с Плещеево, ул Запрудная, д.3	Действующий
Гаврилов-Ямский муниципальный округ	*Ярославская обл., Гаврилов-Ямский р-н, с Плещеево, ул Запрудная, д.2	Действующий
Гаврилов-Ямский муниципальный округ	*Ярославская обл., Гаврилов-Ямский р-н, с Плещеево, ул Запрудная, д.1	Действующий
Гаврилов-Ямский муниципальный округ	*Ярославская обл., Гаврилов-Ямский р-н, д Петроково, д.41	Действующий
Гаврилов-Ямский муниципальный округ	*Ярославская обл., Гаврилов-Ямский р-н, д Петроково, д.39	Действующий

Гаврилов-Ямский муниципальный округ	*Ярославская обл., Гаврилов-Ямский р-н, д Петроково, д.38	Действующий
Гаврилов-Ямский муниципальный округ	*Ярославская обл., Гаврилов-Ямский р-н, д Петроково, д.37	Действующий
Гаврилов-Ямский муниципальный округ	*Ярославская обл., Гаврилов-Ямский р-н, д Петроково, д.36	Действующий
Гаврилов-Ямский муниципальный округ	*Ярославская обл., Гаврилов-Ямский р-н, д Петроково, д.35	Действующий
Гаврилов-Ямский муниципальный округ	*Ярославская обл., Гаврилов-Ямский р-н, д Петроково, д.34	Действующий
Гаврилов-Ямский муниципальный округ	*Ярославская обл., Гаврилов-Ямский р-н, д Петроково, д.33	Действующий
Гаврилов-Ямский муниципальный округ	*Ярославская обл., Гаврилов-Ямский р-н, д Петроково, д.31	Действующий
Гаврилов-Ямский муниципальный округ	*Ярославская обл., Гаврилов-Ямский р-н, д Петроково, д.30	Действующий
Гаврилов-Ямский муниципальный округ	*Ярославская обл., Гаврилов-Ямский р-н, д Петроково, д.28	Действующий
Гаврилов-Ямский муниципальный округ	*Ярославская обл., Гаврилов-Ямский р-н, д Петроково, д.27а	Действующий
Гаврилов-Ямский муниципальный округ	*Ярославская обл., Гаврилов-Ямский р-н, д Петроково, д.27	Действующий
Гаврилов-Ямский муниципальный округ	*Ярославская обл., Гаврилов-Ямский р-н, д Петроково, д.26	Действующий
Гаврилов-Ямский муниципальный округ	*Ярославская обл., Гаврилов-Ямский р-н, д Петроково, д.25	Действующий
Гаврилов-Ямский муниципальный округ	*Ярославская обл., Гаврилов-Ямский р-н, д Петроково, д.24	Действующий
Гаврилов-Ямский муниципальный округ	*Ярославская обл., Гаврилов-Ямский р-н, д Петроково, д.23	Действующий
Гаврилов-Ямский муниципальный округ	*Ярославская обл., Гаврилов-Ямский р-н, д Петроково, д.22	Действующий
Гаврилов-Ямский муниципальный округ	*Ярославская обл., Гаврилов-Ямский р-н, д Петроково, д.21	Действующий
Гаврилов-Ямский муниципальный округ	*Ярославская обл., Гаврилов-Ямский р-н, д Петроково, д.20	Действующий
Гаврилов-Ямский муниципальный округ	*Ярославская обл., Гаврилов-Ямский р-н, д Петроково, д.19	Действующий
Гаврилов-Ямский муниципальный округ	*Ярославская обл., Гаврилов-Ямский р-н, д Петроково, д.17	Действующий
Гаврилов-Ямский муниципальный округ	*Ярославская обл., Гаврилов-Ямский р-н, д Петроково, д.16	Действующий
Гаврилов-Ямский муниципальный округ	*Ярославская обл., Гаврилов-Ямский р-н, д Петроково, д.15	Действующий
Гаврилов-Ямский муниципальный округ	*Ярославская обл., Гаврилов-Ямский р-н, д Петроково, д.14	Действующий
Гаврилов-Ямский муниципальный округ	*Ярославская обл., Гаврилов-Ямский р-н, д Петроково, д.13	Действующий
Гаврилов-Ямский муниципальный округ	*Ярославская обл., Гаврилов-Ямский р-н, д Петроково, д.12	Действующий
Гаврилов-Ямский муниципальный округ	*Ярославская обл., Гаврилов-Ямский р-н, д Петроково, д.11	Действующий
Гаврилов-Ямский муниципальный округ	*Ярославская обл., Гаврилов-Ямский р-н, д Петроково, д.10	Действующий
Гаврилов-Ямский муниципальный округ	*Ярославская обл., Гаврилов-Ямский р-н, д Петроково, д.7	Действующий
Гаврилов-Ямский муниципальный округ	*Ярославская обл., Гаврилов-Ямский р-н, д Петроково, д.6	Действующий
Гаврилов-Ямский муниципальный округ	*Ярославская обл., Гаврилов-Ямский р-н, д Петроково, д.5	Действующий
Гаврилов-Ямский муниципальный округ	*Ярославская обл., Гаврилов-Ямский р-н, д Петроково, д.4	Действующий
Гаврилов-Ямский муниципальный округ	*Ярославская обл., Гаврилов-Ямский р-н, д Петроково, д.3	Действующий
Гаврилов-Ямский муниципальный округ	*Ярославская обл., Гаврилов-Ямский р-н, д Петроково, д.1	Действующий
Гаврилов-Ямский муниципальный округ	*Ярославская обл., Гаврилов-Ямский р-н, д Осташкино, д.58	Действующий
Гаврилов-Ямский муниципальный округ	*Ярославская обл., Гаврилов-Ямский р-н, д Осташкино, д.51	Действующий
Гаврилов-Ямский муниципальный округ	*Ярославская обл., Гаврилов-Ямский р-н, д Осташкино, д.49	Действующий
Гаврилов-Ямский муниципальный округ	*Ярославская обл., Гаврилов-Ямский р-н, д Осташкино, д.47	Действующий
Гаврилов-Ямский муниципальный округ	*Ярославская обл., Гаврилов-Ямский р-н, д Осташкино, д.46	Действующий
Гаврилов-Ямский муниципальный округ	*Ярославская обл., Гаврилов-Ямский р-н, д Осташкино, д.45	Действующий
Гаврилов-Ямский муниципальный округ	*Ярославская обл., Гаврилов-Ямский р-н, д Осташкино, д.44	Действующий
Гаврилов-Ямский муниципальный округ	*Ярославская обл., Гаврилов-Ямский р-н, д Осташкино, д.41	Действующий
Гаврилов-Ямский муниципальный округ	*Ярославская обл., Гаврилов-Ямский р-н, д Осташкино, д.40	Действующий
Гаврилов-Ямский муниципальный округ	*Ярославская обл., Гаврилов-Ямский р-н, д Осташкино, д.39	Действующий
Гаврилов-Ямский муниципальный округ	*Ярославская обл., Гаврилов-Ямский р-н, д Осташкино, д.38	Действующий
Гаврилов-Ямский муниципальный округ	*Ярославская обл., Гаврилов-Ямский р-н, д Осташкино, д.35	Действующий
Гаврилов-Ямский муниципальный округ	*Ярославская обл., Гаврилов-Ямский р-н, д Осташкино, д.34	Действующий
Гаврилов-Ямский муниципальный округ	*Ярославская обл., Гаврилов-Ямский р-н, д Осташкино, д.33	Действующий
Гаврилов-Ямский муниципальный округ	*Ярославская обл., Гаврилов-Ямский р-н, д Осташкино, д.31	Действующий
Гаврилов-Ямский муниципальный округ	*Ярославская обл., Гаврилов-Ямский р-н, д Осташкино, д.30	Действующий
Гаврилов-Ямский муниципальный округ	*Ярославская обл., Гаврилов-Ямский р-н, д Осташкино, д.29	Действующий
Гаврилов-Ямский муниципальный округ	*Ярославская обл., Гаврилов-Ямский р-н, д Осташкино, д.27	Действующий
Гаврилов-Ямский муниципальный округ	*Ярославская обл., Гаврилов-Ямский р-н, д Осташкино, д.26	Действующий
Гаврилов-Ямский муниципальный округ	*Ярославская обл., Гаврилов-Ямский р-н, д Осташкино, д.25	Действующий
Гаврилов-Ямский муниципальный округ	*Ярославская обл., Гаврилов-Ямский р-н, д Осташкино, д.24	Действующий
Гаврилов-Ямский муниципальный округ	*Ярославская обл., Гаврилов-Ямский р-н, д Осташкино, д.23а	Действующий
Гаврилов-Ямский муниципальный округ	*Ярославская обл., Гаврилов-Ямский р-н, д Осташкино, д.23	Действующий
Гаврилов-Ямский муниципальный округ	*Ярославская обл., Гаврилов-Ямский р-н, д Осташкино, д.22	Действующий
Гаврилов-Ямский муниципальный округ	*Ярославская обл., Гаврилов-Ямский р-н, д Осташкино, д.20	Действующий
Гаврилов-Ямский муниципальный округ	*Ярославская обл., Гаврилов-Ямский р-н, д Осташкино, д.19	Действующий
Гаврилов-Ямский муниципальный округ	*Ярославская обл., Гаврилов-Ямский р-н, д Осташкино, д.18	Действующий
Гаврилов-Ямский муниципальный округ	*Ярославская обл., Гаврилов-Ямский р-н, д Осташкино, д.14	Действующий
Гаврилов-Ямский муниципальный округ	*Ярославская обл., Гаврилов-Ямский р-н, д Осташкино, д.13	Действующий
Гаврилов-Ямский муниципальный округ	*Ярославская обл., Гаврилов-Ямский р-н, д Осташкино, д.12	Действующий
Гаврилов-Ямский муниципальный округ	*Ярославская обл., Гаврилов-Ямский р-н, д Осташкино, д.11	Действующий
Гаврилов-Ямский муниципальный округ	*Ярославская обл., Гаврилов-Ямский р-н, д Осташкино, д.9	Действующий
Гаврилов-Ямский муниципальный округ	*Ярославская обл., Гаврилов-Ямский р-н, д Осташкино, д.8	Действующий
Гаврилов-Ямский муниципальный округ	*Ярославская обл., Гаврилов-Ямский р-н, д Осташкино, д.7	Действующий
Гаврилов-Ямский муниципальный округ	*Ярославская обл., Гаврилов-Ямский р-н, д Осташкино, д.6	Действующий
Гаврилов-Ямский муниципальный округ	*Ярославская обл., Гаврилов-Ямский р-н, д Осташкино, д.5	Действующий
Гаврилов-Ямский муниципальный округ	*Ярославская обл., Гаврилов-Ямский р-н, д Осташкино, д.4	Действующий
Гаврилов-Ямский муниципальный округ	*Ярославская обл., Гаврилов-Ямский р-н, д Осташкино, д.3	Действующий

Гаврилов-Ямский муниципальный округ	*Ярославская обл., Гаврилов-Ямский р-н, д Осташкино, д.1	Действующий
Гаврилов-Ямский муниципальный округ	*Ярославская обл., Гаврилов-Ямский р-н, п Новый, д.11	Действующий
Гаврилов-Ямский муниципальный округ	*Ярославская обл., Гаврилов-Ямский р-н, п Новый, д.9	Действующий
Гаврилов-Ямский муниципальный округ	*Ярославская обл., Гаврилов-Ямский р-н, п Новый, д.8	Действующий
Гаврилов-Ямский муниципальный округ	*Ярославская обл., Гаврилов-Ямский р-н, п Новый, д.7	Действующий
Гаврилов-Ямский муниципальный округ	*Ярославская обл., Гаврилов-Ямский р-н, п Новый, д.6	Действующий
Гаврилов-Ямский муниципальный округ	*Ярославская обл., Гаврилов-Ямский р-н, п Новый, д.5	Действующий
Гаврилов-Ямский муниципальный округ	*Ярославская обл., Гаврилов-Ямский р-н, п Новый, д.4	Действующий
Гаврилов-Ямский муниципальный округ	*Ярославская обл., Гаврилов-Ямский р-н, п Новый, д.3	Действующий
Гаврилов-Ямский муниципальный округ	*Ярославская обл., Гаврилов-Ямский р-н,д Нарядово, д.30	Действующий
Гаврилов-Ямский муниципальный округ	*Ярославская обл., Гаврилов-Ямский р-н,д Нарядово, д.28	Действующий
Гаврилов-Ямский муниципальный округ	*Ярославская обл., Гаврилов-Ямский р-н,д Нарядово, д.27	Действующий
Гаврилов-Ямский муниципальный округ	*Ярославская обл., Гаврилов-Ямский р-н,д Нарядово, д.24	Действующий
Гаврилов-Ямский муниципальный округ	*Ярославская обл., Гаврилов-Ямский р-н,д Нарядово, д.23	Действующий
Гаврилов-Ямский муниципальный округ	*Ярославская обл., Гаврилов-Ямский р-н,д Нарядово, д.20	Действующий
Гаврилов-Ямский муниципальный округ	*Ярославская обл., Гаврилов-Ямский р-н,д Нарядово, д.19	Действующий
Гаврилов-Ямский муниципальный округ	*Ярославская обл., Гаврилов-Ямский р-н,д Нарядово, д.17	Действующий
Гаврилов-Ямский муниципальный округ	*Ярославская обл., Гаврилов-Ямский р-н,д Нарядово, д.14	Действующий
Гаврилов-Ямский муниципальный округ	*Ярославская обл., Гаврилов-Ямский р-н,д Нарядово, д.13	Действующий
Гаврилов-Ямский муниципальный округ	*Ярославская обл., Гаврилов-Ямский р-н,д Нарядово, д.11	Действующий
Гаврилов-Ямский муниципальный округ	*Ярославская обл., Гаврилов-Ямский р-н,д Нарядово, д.10	Действующий
Гаврилов-Ямский муниципальный округ	*Ярославская обл., Гаврилов-Ямский р-н,д Нарядово, д.8	Действующий
Гаврилов-Ямский муниципальный округ	*Ярославская обл., Гаврилов-Ямский р-н,д Нарядово, д.7	Действующий
Гаврилов-Ямский муниципальный округ	*Ярославская обл., Гаврилов-Ямский р-н,д Нарядово, д.6	Действующий
Гаврилов-Ямский муниципальный округ	*Ярославская обл., Гаврилов-Ямский р-н,д Нарядово, д.4	Действующий
Гаврилов-Ямский муниципальный округ	*Ярославская обл., Гаврилов-Ямский р-н,д Нарядово, д.1	Действующий
Гаврилов-Ямский муниципальный округ	*Ярославская обл., Гаврилов-Ямский р-н, д Милитино, д.18	Действующий
Гаврилов-Ямский муниципальный округ	*Ярославская обл., Гаврилов-Ямский р-н, д Милитино, д.17	Действующий
Гаврилов-Ямский муниципальный округ	*Ярославская обл., Гаврилов-Ямский р-н, д Милитино, д.16	Действующий
Гаврилов-Ямский муниципальный округ	*Ярославская обл., Гаврилов-Ямский р-н, д Милитино, д.15	Действующий
Гаврилов-Ямский муниципальный округ	*Ярославская обл., Гаврилов-Ямский р-н, д Милитино, д.12	Действующий
Гаврилов-Ямский муниципальный округ	*Ярославская обл., Гаврилов-Ямский р-н, д Милитино, д.11	Действующий
Гаврилов-Ямский муниципальный округ	*Ярославская обл., Гаврилов-Ямский р-н, д Милитино, д.9	Действующий
Гаврилов-Ямский муниципальный округ	*Ярославская обл., Гаврилов-Ямский р-н, д Милитино, д.8	Действующий
Гаврилов-Ямский муниципальный округ	*Ярославская обл., Гаврилов-Ямский р-н, д Милитино, д.5	Действующий
Гаврилов-Ямский муниципальный округ	*Ярославская обл., Гаврилов-Ямский р-н, д Милитино, д.4	Действующий
Гаврилов-Ямский муниципальный округ	*Ярославская обл., Гаврилов-Ямский р-н, д Милитино, д.3	Действующий
Гаврилов-Ямский муниципальный округ	*Ярославская обл., Гаврилов-Ямский р-н, д Милитино, д.2	Действующий
Гаврилов-Ямский муниципальный округ	*Ярославская обл., Гаврилов-Ямский р-н, д Милитино, д.1	Действующий
Гаврилов-Ямский муниципальный округ	*Ярославская обл., Гаврилов-Ямский р-н, с Лахость,ул Школьная, д.10	Действующий
Гаврилов-Ямский муниципальный округ	*Ярославская обл., Гаврилов-Ямский р-н, с Лахость,ул Школьная, д.9	Действующий
Гаврилов-Ямский муниципальный округ	*Ярославская обл., Гаврилов-Ямский р-н, с Лахость,ул Школьная, д.8	Действующий
Гаврилов-Ямский муниципальный округ	*Ярославская обл., Гаврилов-Ямский р-н, с Лахость,ул Школьная, д.7	Действующий
Гаврилов-Ямский муниципальный округ	*Ярославская обл., Гаврилов-Ямский р-н, с Лахость,ул Школьная, д.6	Действующий
Гаврилов-Ямский муниципальный округ	*Ярославская обл., Гаврилов-Ямский р-н, с Лахость,ул Школьная, д.4	Действующий
Гаврилов-Ямский муниципальный округ	*Ярославская обл., Гаврилов-Ямский р-н, с Лахость,ул Школьная, д.3	Действующий
Гаврилов-Ямский муниципальный округ	*Ярославская обл., Гаврилов-Ямский р-н, с Лахость,ул Школьная, д.2	Действующий
Гаврилов-Ямский муниципальный округ	*Ярославская обл., Гаврилов-Ямский р-н, с Лахость,ул Школьная, д.1	Действующий
Гаврилов-Ямский муниципальный округ	*Ярославская обл., Гаврилов-Ямский р-н, с Лахость,ул Урицкого, д.18	Действующий
Гаврилов-Ямский муниципальный округ	*Ярославская обл., Гаврилов-Ямский р-н, с Лахость,ул Урицкого, д.16	Действующий
Гаврилов-Ямский муниципальный округ	*Ярославская обл., Гаврилов-Ямский р-н, с Лахость,ул Урицкого, д.14	Действующий
Гаврилов-Ямский муниципальный округ	*Ярославская обл., Гаврилов-Ямский р-н, с Лахость,ул Урицкого, д.13	Действующий
Гаврилов-Ямский муниципальный округ	*Ярославская обл., Гаврилов-Ямский р-н, с Лахость,ул Урицкого, д.12	Действующий
Гаврилов-Ямский муниципальный округ	*Ярославская обл., Гаврилов-Ямский р-н, с Лахость,ул Урицкого, д.11	Действующий
Гаврилов-Ямский муниципальный округ	*Ярославская обл., Гаврилов-Ямский р-н, с Лахость,ул Урицкого, д.10	Действующий
Гаврилов-Ямский муниципальный округ	*Ярославская обл., Гаврилов-Ямский р-н, с Лахость,ул Урицкого, д.9	Действующий
Гаврилов-Ямский муниципальный округ	*Ярославская обл., Гаврилов-Ямский р-н, с Лахость,ул Урицкого, д.8	Действующий
Гаврилов-Ямский муниципальный округ	*Ярославская обл., Гаврилов-Ямский р-н, с Лахость,ул Урицкого, д.7	Действующий
Гаврилов-Ямский муниципальный округ	*Ярославская обл., Гаврилов-Ямский р-н, с Лахость,ул Урицкого, д.6	Действующий
Гаврилов-Ямский муниципальный округ	*Ярославская обл., Гаврилов-Ямский р-н, с Лахость,ул Урицкого, д.5	Действующий
Гаврилов-Ямский муниципальный округ	*Ярославская обл., Гаврилов-Ямский р-н, с Лахость,ул Урицкого, д.4	Действующий
Гаврилов-Ямский муниципальный округ	*Ярославская обл., Гаврилов-Ямский р-н, с Лахость,ул Урицкого, д.1	Действующий
Гаврилов-Ямский муниципальный округ	*Ярославская обл., Гаврилов-Ямский р-н, с Лахость,ул Советская, д.4	Действующий
Гаврилов-Ямский муниципальный округ	*Ярославская обл., Гаврилов-Ямский р-н, с Лахость,ул Советская, д.3	Действующий
Гаврилов-Ямский муниципальный округ	*Ярославская обл., Гаврилов-Ямский р-н, с Лахость,ул Советская, д.2	Действующий
Гаврилов-Ямский муниципальный округ	*Ярославская обл., Гаврилов-Ямский р-н, с Лахость,ул Советская, д.1	Действующий
Гаврилов-Ямский муниципальный округ	*Ярославская обл., Гаврилов-Ямский р-н, с Лахость, ул Молодежная, д.20	Действующий
Гаврилов-Ямский муниципальный округ	*Ярославская обл., Гаврилов-Ямский р-н, с Лахость, ул Молодежная, д.18	Действующий
Гаврилов-Ямский муниципальный округ	*Ярославская обл., Гаврилов-Ямский р-н, с Лахость, ул Молодежная, д.16	Действующий
Гаврилов-Ямский муниципальный округ	*Ярославская обл., Гаврилов-Ямский р-н, с Лахость, ул Молодежная, д.14	Действующий
Гаврилов-Ямский муниципальный округ	*Ярославская обл., Гаврилов-Ямский р-н, с Лахость, ул Молодежная, д.12	Действующий

Гаврилов-Ямский муниципальный округ	*Ярославская обл., Гаврилов-Ямский р-н, с Лахость, ул Молодежная, д.11	Действующий
Гаврилов-Ямский муниципальный округ	*Ярославская обл., Гаврилов-Ямский р-н, с Лахость, ул Молодежная, д.10	Действующий
Гаврилов-Ямский муниципальный округ	*Ярославская обл., Гаврилов-Ямский р-н, с Лахость, ул Молодежная, д.9	Действующий
Гаврилов-Ямский муниципальный округ	*Ярославская обл., Гаврилов-Ямский р-н, с Лахость, ул Молодежная, д.8	Действующий
Гаврилов-Ямский муниципальный округ	*Ярославская обл., Гаврилов-Ямский р-н, с Лахость, ул Молодежная, д.7	Действующий
Гаврилов-Ямский муниципальный округ	*Ярославская обл., Гаврилов-Ямский р-н, с Лахость, ул Молодежная, д.6	Действующий
Гаврилов-Ямский муниципальный округ	*Ярославская обл., Гаврилов-Ямский р-н, с Лахость, ул Молодежная, д.5	Действующий
Гаврилов-Ямский муниципальный округ	*Ярославская обл., Гаврилов-Ямский р-н, с Лахость, ул Молодежная, д.4	Действующий
Гаврилов-Ямский муниципальный округ	*Ярославская обл., Гаврилов-Ямский р-н, с Лахость, ул Молодежная, д.3	Действующий
Гаврилов-Ямский муниципальный округ	*Ярославская обл., Гаврилов-Ямский р-н, с Лахость, ул Молодежная, д.2	Действующий
Гаврилов-Ямский муниципальный округ	*Ярославская обл., Гаврилов-Ямский р-н, с Лахость, ул Молодежная, д.1	Действующий
Гаврилов-Ямский муниципальный округ	*Ярославская обл., Гаврилов-Ямский р-н, с Лахость, ул Клубная, д.8	Действующий
Гаврилов-Ямский муниципальный округ	*Ярославская обл., Гаврилов-Ямский р-н, с Лахость, ул Клубная, д.7	Действующий
Гаврилов-Ямский муниципальный округ	*Ярославская обл., Гаврилов-Ямский р-н, с Лахость, ул Клубная, д.6	Действующий
Гаврилов-Ямский муниципальный округ	*Ярославская обл., Гаврилов-Ямский р-н, с Лахость, ул Клубная, д.5	Действующий
Гаврилов-Ямский муниципальный округ	*Ярославская обл., Гаврилов-Ямский р-н, с Лахость, ул Клубная, д.3	Действующий
Гаврилов-Ямский муниципальный округ	*Ярославская обл., Гаврилов-Ямский р-н, с Лахость, ул Клубная, д.2	Действующий
Гаврилов-Ямский муниципальный округ	*Ярославская обл., Гаврилов-Ямский р-н, с Лахость, ул Клубная, д.1б	Действующий
Гаврилов-Ямский муниципальный округ	*Ярославская обл., Гаврилов-Ямский р-н, с Лахость, ул Клубная, д.1	Действующий
Гаврилов-Ямский муниципальный округ	*Ярославская обл., Гаврилов-Ямский р-н, с Лахость, ул Зеленая, д.19	Действующий
Гаврилов-Ямский муниципальный округ	*Ярославская обл., Гаврилов-Ямский р-н, с Лахость, ул Зеленая, д.8	Действующий
Гаврилов-Ямский муниципальный округ	*Ярославская обл., Гаврилов-Ямский р-н, с Лахость, ул Зеленая, д.4	Действующий
Гаврилов-Ямский муниципальный округ	*Ярославская обл., Гаврилов-Ямский р-н, с Лахость, ул Зеленая, д.3	Действующий
Гаврилов-Ямский муниципальный округ	*Ярославская обл., Гаврилов-Ямский р-н, с Лахость, ул Зеленая, д.2	Действующий
Гаврилов-Ямский муниципальный округ	*Ярославская обл., Гаврилов-Ямский р-н, с Лахость, ул Зеленая, д.1а	Действующий
Гаврилов-Ямский муниципальный округ	*Ярославская обл., Гаврилов-Ямский р-н, с Лахость, ул Зеленая, д.1	Действующий
Гаврилов-Ямский муниципальный округ	*Ярославская обл., Гаврилов-Ямский р-н,д Кундринское, д.24	Действующий
Гаврилов-Ямский муниципальный округ	*Ярославская обл., Гаврилов-Ямский р-н,д Кундринское, д.23	Действующий
Гаврилов-Ямский муниципальный округ	*Ярославская обл., Гаврилов-Ямский р-н,д Кундринское, д.22	Действующий
Гаврилов-Ямский муниципальный округ	*Ярославская обл., Гаврилов-Ямский р-н,д Кундринское, д.21	Действующий
Гаврилов-Ямский муниципальный округ	*Ярославская обл., Гаврилов-Ямский р-н,д Кундринское, д.20	Действующий
Гаврилов-Ямский муниципальный округ	*Ярославская обл., Гаврилов-Ямский р-н,д Кундринское, д.17	Действующий
Гаврилов-Ямский муниципальный округ	*Ярославская обл., Гаврилов-Ямский р-н,д Кундринское, д.16	Действующий
Гаврилов-Ямский муниципальный округ	*Ярославская обл., Гаврилов-Ямский р-н,д Кундринское, д.14	Действующий
Гаврилов-Ямский муниципальный округ	*Ярославская обл., Гаврилов-Ямский р-н,д Кундринское, д.12	Действующий
Гаврилов-Ямский муниципальный округ	*Ярославская обл., Гаврилов-Ямский р-н,д Кундринское, д.9	Действующий
Гаврилов-Ямский муниципальный округ	*Ярославская обл., Гаврилов-Ямский р-н,д Кундринское, д.8	Действующий
Гаврилов-Ямский муниципальный округ	*Ярославская обл., Гаврилов-Ямский р-н,д Кундринское, д.3	Действующий
Гаврилов-Ямский муниципальный округ	*Ярославская обл., Гаврилов-Ямский р-н,д Кундринское, д.1	Действующий
Гаврилов-Ямский муниципальный округ	*Ярославская обл., Гаврилов-Ямский р-н, д Котово, д.40	Действующий
Гаврилов-Ямский муниципальный округ	*Ярославская обл., Гаврилов-Ямский р-н, д Котово, д.39	Действующий
Гаврилов-Ямский муниципальный округ	*Ярославская обл., Гаврилов-Ямский р-н, д Котово, д.38	Действующий
Гаврилов-Ямский муниципальный округ	*Ярославская обл., Гаврилов-Ямский р-н, д Котово, д.37	Действующий
Гаврилов-Ямский муниципальный округ	*Ярославская обл., Гаврилов-Ямский р-н, д Котово, д.36	Действующий
Гаврилов-Ямский муниципальный округ	*Ярославская обл., Гаврилов-Ямский р-н, д Котово, д.35	Действующий
Гаврилов-Ямский муниципальный округ	*Ярославская обл., Гаврилов-Ямский р-н, д Котово, д.34	Действующий
Гаврилов-Ямский муниципальный округ	*Ярославская обл., Гаврилов-Ямский р-н, д Котово, д.31	Действующий
Гаврилов-Ямский муниципальный округ	*Ярославская обл., Гаврилов-Ямский р-н, д Котово, д.30	Действующий
Гаврилов-Ямский муниципальный округ	*Ярославская обл., Гаврилов-Ямский р-н, д Котово, д.29	Действующий
Гаврилов-Ямский муниципальный округ	*Ярославская обл., Гаврилов-Ямский р-н, д Котово, д.28	Действующий
Гаврилов-Ямский муниципальный округ	*Ярославская обл., Гаврилов-Ямский р-н, д Котово, д.27	Действующий
Гаврилов-Ямский муниципальный округ	*Ярославская обл., Гаврилов-Ямский р-н, д Котово, д.26	Действующий
Гаврилов-Ямский муниципальный округ	*Ярославская обл., Гаврилов-Ямский р-н, д Котово, д.25	Действующий
Гаврилов-Ямский муниципальный округ	*Ярославская обл., Гаврилов-Ямский р-н, д Котово, д.24	Действующий
Гаврилов-Ямский муниципальный округ	*Ярославская обл., Гаврилов-Ямский р-н, д Котово, д.23	Действующий
Гаврилов-Ямский муниципальный округ	*Ярославская обл., Гаврилов-Ямский р-н, д Котово, д.22	Действующий
Гаврилов-Ямский муниципальный округ	*Ярославская обл., Гаврилов-Ямский р-н, д Котово, д.21а	Действующий
Гаврилов-Ямский муниципальный округ	*Ярославская обл., Гаврилов-Ямский р-н, д Котово, д.21	Действующий
Гаврилов-Ямский муниципальный округ	*Ярославская обл., Гаврилов-Ямский р-н, д Котово, д.20	Действующий
Гаврилов-Ямский муниципальный округ	*Ярославская обл., Гаврилов-Ямский р-н, д Котово, д.19	Действующий
Гаврилов-Ямский муниципальный округ	*Ярославская обл., Гаврилов-Ямский р-н, д Котово, д.18	Действующий
Гаврилов-Ямский муниципальный округ	*Ярославская обл., Гаврилов-Ямский р-н, д Котово, д.17	Действующий
Гаврилов-Ямский муниципальный округ	*Ярославская обл., Гаврилов-Ямский р-н, д Котово, д.16	Действующий
Гаврилов-Ямский муниципальный округ	*Ярославская обл., Гаврилов-Ямский р-н, д Котово, д.15	Действующий
Гаврилов-Ямский муниципальный округ	*Ярославская обл., Гаврилов-Ямский р-н, д Котово, д.14	Действующий
Гаврилов-Ямский муниципальный округ	*Ярославская обл., Гаврилов-Ямский р-н, д Котово, д.13	Действующий
Гаврилов-Ямский муниципальный округ	*Ярославская обл., Гаврилов-Ямский р-н, д Котово, д.12	Действующий
Гаврилов-Ямский муниципальный округ	*Ярославская обл., Гаврилов-Ямский р-н, д Котово, д.11	Действующий
Гаврилов-Ямский муниципальный округ	*Ярославская обл., Гаврилов-Ямский р-н, д Котово, д.10	Действующий
Гаврилов-Ямский муниципальный округ	*Ярославская обл., Гаврилов-Ямский р-н, д Котово, д.9	Действующий
Гаврилов-Ямский муниципальный округ	*Ярославская обл., Гаврилов-Ямский р-н, д Котово, д.8	Действующий

Гаврилов-Ямский муниципальный округ	*Ярославская обл., Гаврилов-Ямский р-н, д Котово, д.7	Действующий
Гаврилов-Ямский муниципальный округ	*Ярославская обл., Гаврилов-Ямский р-н, д Котово, д.6	Действующий
Гаврилов-Ямский муниципальный округ	*Ярославская обл., Гаврилов-Ямский р-н, д Котово, д.5	Действующий
Гаврилов-Ямский муниципальный округ	*Ярославская обл., Гаврилов-Ямский р-н, д Котово, д.4	Действующий
Гаврилов-Ямский муниципальный округ	*Ярославская обл., Гаврилов-Ямский р-н, д Котово, д.3	Действующий
Гаврилов-Ямский муниципальный округ	*Ярославская обл., Гаврилов-Ямский р-н, д Губино, д.18	Действующий
Гаврилов-Ямский муниципальный округ	*Ярославская обл., Гаврилов-Ямский р-н, д Губино, д.17	Действующий
Гаврилов-Ямский муниципальный округ	*Ярославская обл., Гаврилов-Ямский р-н, д Губино, д.16	Действующий
Гаврилов-Ямский муниципальный округ	*Ярославская обл., Гаврилов-Ямский р-н, д Губино, д.15	Действующий
Гаврилов-Ямский муниципальный округ	*Ярославская обл., Гаврилов-Ямский р-н, д Губино, д.13	Действующий
Гаврилов-Ямский муниципальный округ	*Ярославская обл., Гаврилов-Ямский р-н, д Губино, д.12	Действующий
Гаврилов-Ямский муниципальный округ	*Ярославская обл., Гаврилов-Ямский р-н, д Губино, д.11	Действующий
Гаврилов-Ямский муниципальный округ	*Ярославская обл., Гаврилов-Ямский р-н, д Губино, д.9	Действующий
Гаврилов-Ямский муниципальный округ	*Ярославская обл., Гаврилов-Ямский р-н, д Губино, д.7	Действующий
Гаврилов-Ямский муниципальный округ	*Ярославская обл., Гаврилов-Ямский р-н, д Губино, д.6	Действующий
Гаврилов-Ямский муниципальный округ	*Ярославская обл., Гаврилов-Ямский р-н, д Губино, д.5	Действующий
Гаврилов-Ямский муниципальный округ	*Ярославская обл., Гаврилов-Ямский р-н, д Губино, д.3	Действующий
Гаврилов-Ямский муниципальный округ	*Ярославская обл., Гаврилов-Ямский р-н, д Губино, д.2	Действующий
Гаврилов-Ямский муниципальный округ	*Ярославская обл., Гаврилов-Ямский р-н, д Губино, д.1	Действующий
Гаврилов-Ямский муниципальный округ	*Ярославская обл., Гаврилов-Ямский р-н, с Горе-Грязь,д.38	Действующий
Гаврилов-Ямский муниципальный округ	*Ярославская обл., Гаврилов-Ямский р-н, с Горе-Грязь,д.37	Действующий
Гаврилов-Ямский муниципальный округ	*Ярославская обл., Гаврилов-Ямский р-н, с Горе-Грязь,д.36	Действующий
Гаврилов-Ямский муниципальный округ	*Ярославская обл., Гаврилов-Ямский р-н, с Горе-Грязь,д.33	Действующий
Гаврилов-Ямский муниципальный округ	*Ярославская обл., Гаврилов-Ямский р-н, с Горе-Грязь,д.32	Действующий
Гаврилов-Ямский муниципальный округ	*Ярославская обл., Гаврилов-Ямский р-н, с Горе-Грязь,д.31	Действующий
Гаврилов-Ямский муниципальный округ	*Ярославская обл., Гаврилов-Ямский р-н, с Горе-Грязь,д.30	Действующий
Гаврилов-Ямский муниципальный округ	*Ярославская обл., Гаврилов-Ямский р-н, с Горе-Грязь,д.29	Действующий
Гаврилов-Ямский муниципальный округ	*Ярославская обл., Гаврилов-Ямский р-н, с Горе-Грязь,д.28	Действующий
Гаврилов-Ямский муниципальный округ	*Ярославская обл., Гаврилов-Ямский р-н, с Горе-Грязь,д.27	Действующий
Гаврилов-Ямский муниципальный округ	*Ярославская обл., Гаврилов-Ямский р-н, с Горе-Грязь,д.25	Действующий
Гаврилов-Ямский муниципальный округ	*Ярославская обл., Гаврилов-Ямский р-н, с Горе-Грязь,д.24	Действующий
Гаврилов-Ямский муниципальный округ	*Ярославская обл., Гаврилов-Ямский р-н, с Горе-Грязь,д.23	Действующий
Гаврилов-Ямский муниципальный округ	*Ярославская обл., Гаврилов-Ямский р-н, с Горе-Грязь,д.20	Действующий
Гаврилов-Ямский муниципальный округ	*Ярославская обл., Гаврилов-Ямский р-н, с Горе-Грязь,д.19	Действующий
Гаврилов-Ямский муниципальный округ	*Ярославская обл., Гаврилов-Ямский р-н, с Горе-Грязь,д.18	Действующий
Гаврилов-Ямский муниципальный округ	*Ярославская обл., Гаврилов-Ямский р-н, с Горе-Грязь,д.16	Действующий
Гаврилов-Ямский муниципальный округ	*Ярославская обл., Гаврилов-Ямский р-н, с Горе-Грязь,д.15	Действующий
Гаврилов-Ямский муниципальный округ	*Ярославская обл., Гаврилов-Ямский р-н, с Горе-Грязь,д.13	Действующий
Гаврилов-Ямский муниципальный округ	*Ярославская обл., Гаврилов-Ямский р-н, с Горе-Грязь,д.14	Действующий
Гаврилов-Ямский муниципальный округ	*Ярославская обл., Гаврилов-Ямский р-н, с Горе-Грязь,д.11	Действующий
Гаврилов-Ямский муниципальный округ	*Ярославская обл., Гаврилов-Ямский р-н, с Горе-Грязь,д.9	Действующий
Гаврилов-Ямский муниципальный округ	*Ярославская обл., Гаврилов-Ямский р-н, с Горе-Грязь,д.6	Действующий
Гаврилов-Ямский муниципальный округ	*Ярославская обл., Гаврилов-Ямский р-н, с Горе-Грязь,д.4	Действующий
Гаврилов-Ямский муниципальный округ	*Ярославская обл., Гаврилов-Ямский р-н, с Горе-Грязь,д.3	Действующий
Гаврилов-Ямский муниципальный округ	*Ярославская обл., Гаврилов-Ямский р-н, с Горе-Грязь,д.2	Действующий
Гаврилов-Ямский муниципальный округ	*Ярославская обл., Гаврилов-Ямский р-н, с. Великое,ул Ярославская, д.41	Действующий
Гаврилов-Ямский муниципальный округ	*Ярославская обл., Гаврилов-Ямский р-н, с. Великое,ул Ярославская, д.40	Действующий
Гаврилов-Ямский муниципальный округ	*Ярославская обл., Гаврилов-Ямский р-н, с. Великое,ул Ярославская, д.36	Действующий
Гаврилов-Ямский муниципальный округ	*Ярославская обл., Гаврилов-Ямский р-н, с. Великое,ул Ярославская, д.35	Действующий
Гаврилов-Ямский муниципальный округ	*Ярославская обл., Гаврилов-Ямский р-н, с. Великое,ул Ярославская, д.34	Действующий
Гаврилов-Ямский муниципальный округ	*Ярославская обл., Гаврилов-Ямский р-н, с. Великое,ул Ярославская, д.33	Действующий
Гаврилов-Ямский муниципальный округ	*Ярославская обл., Гаврилов-Ямский р-н, с. Великое,ул Ярославская, д.32	Действующий
Гаврилов-Ямский муниципальный округ	*Ярославская обл., Гаврилов-Ямский р-н, с. Великое,ул Ярославская, д.31	Действующий
Гаврилов-Ямский муниципальный округ	*Ярославская обл., Гаврилов-Ямский р-н, с. Великое,ул Ярославская, д.30	Действующий
Гаврилов-Ямский муниципальный округ	*Ярославская обл., Гаврилов-Ямский р-н, с. Великое,ул Ярославская, д.26	Действующий
Гаврилов-Ямский муниципальный округ	*Ярославская обл., Гаврилов-Ямский р-н, с. Великое,ул Ярославская, д.25	Действующий
Гаврилов-Ямский муниципальный округ	*Ярославская обл., Гаврилов-Ямский р-н, с. Великое,ул Ярославская, д.22	Действующий
Гаврилов-Ямский муниципальный округ	*Ярославская обл., Гаврилов-Ямский р-н, с. Великое,ул Ярославская, д.19	Действующий
Гаврилов-Ямский муниципальный округ	*Ярославская обл., Гаврилов-Ямский р-н, с. Великое,ул Ярославская, д.18	Действующий
Гаврилов-Ямский муниципальный округ	*Ярославская обл., Гаврилов-Ямский р-н, с. Великое,ул Ярославская, д.17	Действующий
Гаврилов-Ямский муниципальный округ	*Ярославская обл., Гаврилов-Ямский р-н, с. Великое,ул Ярославская, д.16	Действующий
Гаврилов-Ямский муниципальный округ	*Ярославская обл., Гаврилов-Ямский р-н, с. Великое,ул Ярославская, д.15	Действующий
Гаврилов-Ямский муниципальный округ	*Ярославская обл., Гаврилов-Ямский р-н, с. Великое,ул Ярославская, д.12	Действующий
Гаврилов-Ямский муниципальный округ	*Ярославская обл., Гаврилов-Ямский р-н, с. Великое,ул Ярославская, д.8	Действующий
Гаврилов-Ямский муниципальный округ	*Ярославская обл., Гаврилов-Ямский р-н, с. Великое,ул Ярославская, д.7	Действующий
Гаврилов-Ямский муниципальный округ	*Ярославская обл., Гаврилов-Ямский р-н, с. Великое,ул Ярославская, д.5	Действующий
Гаврилов-Ямский муниципальный округ	*Ярославская обл., Гаврилов-Ямский р-н, с. Великое,ул Ярославская, д.4а	Действующий
Гаврилов-Ямский муниципальный округ	*Ярославская обл., Гаврилов-Ямский р-н, с. Великое,ул Ярославская, д.2	Действующий
Гаврилов-Ямский муниципальный округ	*Ярославская обл., Гаврилов-Ямский р-н, с. Великое,ул Ямская, д.29	Действующий
Гаврилов-Ямский муниципальный округ	*Ярославская обл., Гаврилов-Ямский р-н, с. Великое,ул Ямская, д.28	Действующий
Гаврилов-Ямский муниципальный округ	*Ярославская обл., Гаврилов-Ямский р-н, с. Великое,ул Ямская, д.27	Действующий

Гаврилов-Ямский муниципальный округ	*Ярославская обл., Гаврилов-Ямский р-н, с. Великое,ул Ямская, д.26	Действующий
Гаврилов-Ямский муниципальный округ	*Ярославская обл., Гаврилов-Ямский р-н, с. Великое,ул Ямская, д.25	Действующий
Гаврилов-Ямский муниципальный округ	*Ярославская обл., Гаврилов-Ямский р-н, с. Великое,ул Ямская, д.24	Действующий
Гаврилов-Ямский муниципальный округ	*Ярославская обл., Гаврилов-Ямский р-н, с. Великое,ул Ямская, д.23	Действующий
Гаврилов-Ямский муниципальный округ	*Ярославская обл., Гаврилов-Ямский р-н, с. Великое,ул Ямская, д.22	Действующий
Гаврилов-Ямский муниципальный округ	*Ярославская обл., Гаврилов-Ямский р-н, с. Великое,ул Ямская, д.21	Действующий
Гаврилов-Ямский муниципальный округ	*Ярославская обл., Гаврилов-Ямский р-н, с. Великое,ул Ямская, д.20	Действующий
Гаврилов-Ямский муниципальный округ	*Ярославская обл., Гаврилов-Ямский р-н, с. Великое,ул Ямская, д.19	Действующий
Гаврилов-Ямский муниципальный округ	*Ярославская обл., Гаврилов-Ямский р-н, с. Великое,ул Ямская, д.18	Действующий
Гаврилов-Ямский муниципальный округ	*Ярославская обл., Гаврилов-Ямский р-н, с. Великое,ул Ямская, д.16а	Действующий
Гаврилов-Ямский муниципальный округ	*Ярославская обл., Гаврилов-Ямский р-н, с. Великое,ул Ямская, д.16	Действующий
Гаврилов-Ямский муниципальный округ	*Ярославская обл., Гаврилов-Ямский р-н, с. Великое,ул Ямская, д.15	Действующий
Гаврилов-Ямский муниципальный округ	*Ярославская обл., Гаврилов-Ямский р-н, с. Великое,ул Ямская, д.14б	Действующий
Гаврилов-Ямский муниципальный округ	*Ярославская обл., Гаврилов-Ямский р-н, с. Великое,ул Ямская, д.14а	Действующий
Гаврилов-Ямский муниципальный округ	*Ярославская обл., Гаврилов-Ямский р-н, с. Великое,ул Ямская, д.14	Действующий
Гаврилов-Ямский муниципальный округ	*Ярославская обл., Гаврилов-Ямский р-н, с. Великое,ул Ямская, д.13	Действующий
Гаврилов-Ямский муниципальный округ	*Ярославская обл., Гаврилов-Ямский р-н, с. Великое,ул Ямская, д.12	Действующий
Гаврилов-Ямский муниципальный округ	*Ярославская обл., Гаврилов-Ямский р-н, с. Великое,ул Ямская, д.9	Действующий
Гаврилов-Ямский муниципальный округ	*Ярославская обл., Гаврилов-Ямский р-н, с. Великое,ул Ямская, д.8а	Действующий
Гаврилов-Ямский муниципальный округ	*Ярославская обл., Гаврилов-Ямский р-н, с. Великое,ул Ямская, д.7	Действующий
Гаврилов-Ямский муниципальный округ	*Ярославская обл., Гаврилов-Ямский р-н, с. Великое,ул Ямская, д.6а	Действующий
Гаврилов-Ямский муниципальный округ	*Ярославская обл., Гаврилов-Ямский р-н, с. Великое,ул Ямская, д.6	Действующий
Гаврилов-Ямский муниципальный округ	*Ярославская обл., Гаврилов-Ямский р-н, с. Великое,ул Ямская, д.5	Действующий
Гаврилов-Ямский муниципальный округ	*Ярославская обл., Гаврилов-Ямский р-н, с. Великое,ул Ямская, д.4а	Действующий
Гаврилов-Ямский муниципальный округ	*Ярославская обл., Гаврилов-Ямский р-н, с. Великое,ул Ямская, д.4	Действующий
Гаврилов-Ямский муниципальный округ	*Ярославская обл., Гаврилов-Ямский р-н, с. Великое,ул Ямская, д.3б	Действующий
Гаврилов-Ямский муниципальный округ	*Ярославская обл., Гаврилов-Ямский р-н, с. Великое,ул Ямская, д.3а	Действующий
Гаврилов-Ямский муниципальный округ	*Ярославская обл., Гаврилов-Ямский р-н, с. Великое,ул Ямская, д.3	Действующий
Гаврилов-Ямский муниципальный округ	*Ярославская обл., Гаврилов-Ямский р-н, с. Великое,ул Ямская, д.2	Действующий
Гаврилов-Ямский муниципальный округ	*Ярославская обл., Гаврилов-Ямский р-н, с. Великое,ул Ямская, д.1а	Действующий
Гаврилов-Ямский муниципальный округ	*Ярославская обл., Гаврилов-Ямский р-н, с. Великое,ул Ямская, д.1	Действующий
Гаврилов-Ямский муниципальный округ	*Ярославская обл., Гаврилов-Ямский р-н, с. Великое,ул Урицкого, д.33	Действующий
Гаврилов-Ямский муниципальный округ	*Ярославская обл., Гаврилов-Ямский р-н, с. Великое,ул Урицкого, д.32б	Действующий
Гаврилов-Ямский муниципальный округ	*Ярославская обл., Гаврилов-Ямский р-н, с. Великое,ул Урицкого, д.32	Действующий
Гаврилов-Ямский муниципальный округ	*Ярославская обл., Гаврилов-Ямский р-н, с. Великое,ул Урицкого, д.31	Действующий
Гаврилов-Ямский муниципальный округ	*Ярославская обл., Гаврилов-Ямский р-н, с. Великое,ул Урицкого, д.30	Действующий
Гаврилов-Ямский муниципальный округ	*Ярославская обл., Гаврилов-Ямский р-н, с. Великое,ул Урицкого, д.29	Действующий
Гаврилов-Ямский муниципальный округ	*Ярославская обл., Гаврилов-Ямский р-н, с. Великое,ул Урицкого, д.28	Действующий
Гаврилов-Ямский муниципальный округ	*Ярославская обл., Гаврилов-Ямский р-н, с. Великое,ул Урицкого, д.23б	Действующий
Гаврилов-Ямский муниципальный округ	*Ярославская обл., Гаврилов-Ямский р-н, с. Великое,ул Урицкого, д.23а	Действующий
Гаврилов-Ямский муниципальный округ	*Ярославская обл., Гаврилов-Ямский р-н, с. Великое,ул Урицкого, д.22а	Действующий
Гаврилов-Ямский муниципальный округ	*Ярославская обл., Гаврилов-Ямский р-н, с. Великое,ул Урицкого, д.22	Действующий
Гаврилов-Ямский муниципальный округ	*Ярославская обл., Гаврилов-Ямский р-н, с. Великое,ул Урицкого, д.21а	Действующий
Гаврилов-Ямский муниципальный округ	*Ярославская обл., Гаврилов-Ямский р-н, с. Великое,ул Урицкого, д.20	Действующий
Гаврилов-Ямский муниципальный округ	*Ярославская обл., Гаврилов-Ямский р-н, с. Великое,ул Урицкого, д.19	Действующий
Гаврилов-Ямский муниципальный округ	*Ярославская обл., Гаврилов-Ямский р-н, с. Великое,ул Урицкого, д.18а	Действующий
Гаврилов-Ямский муниципальный округ	*Ярославская обл., Гаврилов-Ямский р-н, с. Великое,ул Урицкого, д.18	Действующий
Гаврилов-Ямский муниципальный округ	*Ярославская обл., Гаврилов-Ямский р-н, с. Великое,ул Урицкого, д.17а	Действующий
Гаврилов-Ямский муниципальный округ	*Ярославская обл., Гаврилов-Ямский р-н, с. Великое,ул Урицкого, д.17	Действующий
Гаврилов-Ямский муниципальный округ	*Ярославская обл., Гаврилов-Ямский р-н, с. Великое,ул Урицкого, д.16	Действующий
Гаврилов-Ямский муниципальный округ	*Ярославская обл., Гаврилов-Ямский р-н, с. Великое,ул Урицкого, д.15а	Действующий
Гаврилов-Ямский муниципальный округ	*Ярославская обл., Гаврилов-Ямский р-н, с. Великое,ул Урицкого, д.15	Действующий
Гаврилов-Ямский муниципальный округ	*Ярославская обл., Гаврилов-Ямский р-н, с. Великое,ул Урицкого, д.14а	Действующий
Гаврилов-Ямский муниципальный округ	*Ярославская обл., Гаврилов-Ямский р-н, с. Великое,ул Урицкого, д.13а	Действующий
Гаврилов-Ямский муниципальный округ	*Ярославская обл., Гаврилов-Ямский р-н, с. Великое,ул Урицкого, д.13	Действующий
Гаврилов-Ямский муниципальный округ	*Ярославская обл., Гаврилов-Ямский р-н, с. Великое,ул Урицкого, д.12а	Действующий
Гаврилов-Ямский муниципальный округ	*Ярославская обл., Гаврилов-Ямский р-н, с. Великое,ул Урицкого, д.12	Действующий
Гаврилов-Ямский муниципальный округ	*Ярославская обл., Гаврилов-Ямский р-н, с. Великое,ул Урицкого, д.11	Действующий
Гаврилов-Ямский муниципальный округ	*Ярославская обл., Гаврилов-Ямский р-н, с. Великое,ул Урицкого, д.10а	Действующий
Гаврилов-Ямский муниципальный округ	*Ярославская обл., Гаврилов-Ямский р-н, с. Великое,ул Урицкого, д.7а	Действующий
Гаврилов-Ямский муниципальный округ	*Ярославская обл., Гаврилов-Ямский р-н, с. Великое,ул Урицкого, д.7	Действующий
Гаврилов-Ямский муниципальный округ	*Ярославская обл., Гаврилов-Ямский р-н, с. Великое,ул Урицкого, д.5	Действующий
Гаврилов-Ямский муниципальный округ	*Ярославская обл., Гаврилов-Ямский р-н, с. Великое,ул Урицкого, д.2	Действующий
Гаврилов-Ямский муниципальный округ	*Ярославская обл., Гаврилов-Ямский р-н, с. Великое,ул Урицкого, д.1а	Действующий
Гаврилов-Ямский муниципальный округ	*Ярославская обл., Гаврилов-Ямский р-н, с. Великое,ул Урицкого, д.1	Действующий
Гаврилов-Ямский муниципальный округ	*Ярославская обл., Гаврилов-Ямский р-н, с. Великое,ул Труфанова, д.30	Действующий
Гаврилов-Ямский муниципальный округ	*Ярославская обл., Гаврилов-Ямский р-н, с. Великое,ул Труфанова, д.27-28	Действующий
Гаврилов-Ямский муниципальный округ	*Ярославская обл., Гаврилов-Ямский р-н, с. Великое,ул Труфанова, д.26	Действующий
Гаврилов-Ямский муниципальный округ	*Ярославская обл., Гаврилов-Ямский р-н, с. Великое,ул Труфанова, д.25	Действующий
Гаврилов-Ямский муниципальный округ	*Ярославская обл., Гаврилов-Ямский р-н, с. Великое,ул Труфанова, д.21	Действующий
Гаврилов-Ямский муниципальный округ	*Ярославская обл., Гаврилов-Ямский р-н, с. Великое,ул Труфанова, д.18	Действующий

Гаврилов-Ямский муниципальный округ	*Ярославская обл., Гаврилов-Ямский р-н, с. Великое,ул Труфанова, д.17а	Действующий
Гаврилов-Ямский муниципальный округ	*Ярославская обл., Гаврилов-Ямский р-н, с. Великое,ул Труфанова, д.16	Действующий
Гаврилов-Ямский муниципальный округ	*Ярославская обл., Гаврилов-Ямский р-н, с. Великое,ул Труфанова, д.15	Действующий
Гаврилов-Ямский муниципальный округ	*Ярославская обл., Гаврилов-Ямский р-н, с. Великое,ул Труфанова, д.14	Действующий
Гаврилов-Ямский муниципальный округ	*Ярославская обл., Гаврилов-Ямский р-н, с. Великое,ул Труфанова, д.12	Действующий
Гаврилов-Ямский муниципальный округ	*Ярославская обл., Гаврилов-Ямский р-н, с. Великое,ул Труфанова, д.11	Действующий
Гаврилов-Ямский муниципальный округ	*Ярославская обл., Гаврилов-Ямский р-н, с. Великое,ул Труфанова, д.9	Действующий
Гаврилов-Ямский муниципальный округ	*Ярославская обл., Гаврилов-Ямский р-н, с. Великое,ул Труфанова, д.7	Действующий
Гаврилов-Ямский муниципальный округ	*Ярославская обл., Гаврилов-Ямский р-н, с. Великое,ул Труфанова, д.6	Действующий
Гаврилов-Ямский муниципальный округ	*Ярославская обл., Гаврилов-Ямский р-н, с. Великое,ул Труфанова, д.5	Действующий
Гаврилов-Ямский муниципальный округ	*Ярославская обл., Гаврилов-Ямский р-н, с. Великое,ул Труфанова, д.4	Действующий
Гаврилов-Ямский муниципальный округ	*Ярославская обл., Гаврилов-Ямский р-н, с. Великое,ул Труфанова, д.3	Действующий
Гаврилов-Ямский муниципальный округ	*Ярославская обл., Гаврилов-Ямский р-н, с. Великое,ул Труфанова, д.1	Действующий
Гаврилов-Ямский муниципальный округ	*Ярославская обл., Гаврилов-Ямский р-н, с. Великое, ул Труда, д.44	Действующий
Гаврилов-Ямский муниципальный округ	*Ярославская обл., Гаврилов-Ямский р-н, с. Великое, ул Труда, д.41	Действующий
Гаврилов-Ямский муниципальный округ	*Ярославская обл., Гаврилов-Ямский р-н, с. Великое, ул Труда, д.40	Действующий
Гаврилов-Ямский муниципальный округ	*Ярославская обл., Гаврилов-Ямский р-н, с. Великое, ул Труда, д.39	Действующий
Гаврилов-Ямский муниципальный округ	*Ярославская обл., Гаврилов-Ямский р-н, с. Великое, ул Труда, д.38а	Действующий
Гаврилов-Ямский муниципальный округ	*Ярославская обл., Гаврилов-Ямский р-н, с. Великое, ул Труда, д.38	Действующий
Гаврилов-Ямский муниципальный округ	*Ярославская обл., Гаврилов-Ямский р-н, с. Великое, ул Труда, д.37	Действующий
Гаврилов-Ямский муниципальный округ	*Ярославская обл., Гаврилов-Ямский р-н, с. Великое, ул Труда, д.36	Действующий
Гаврилов-Ямский муниципальный округ	*Ярославская обл., Гаврилов-Ямский р-н, с. Великое, ул Труда, д.35	Действующий
Гаврилов-Ямский муниципальный округ	*Ярославская обл., Гаврилов-Ямский р-н, с. Великое, ул Труда, д.30а	Действующий
Гаврилов-Ямский муниципальный округ	*Ярославская обл., Гаврилов-Ямский р-н, с. Великое, ул Труда, д.30	Действующий
Гаврилов-Ямский муниципальный округ	*Ярославская обл., Гаврилов-Ямский р-н, с. Великое, ул Труда, д.29а	Действующий
Гаврилов-Ямский муниципальный округ	*Ярославская обл., Гаврилов-Ямский р-н, с. Великое, ул Труда, д.28	Действующий
Гаврилов-Ямский муниципальный округ	*Ярославская обл., Гаврилов-Ямский р-н, с. Великое, ул Труда, д.27а	Действующий
Гаврилов-Ямский муниципальный округ	*Ярославская обл., Гаврилов-Ямский р-н, с. Великое, ул Труда, д.27	Действующий
Гаврилов-Ямский муниципальный округ	*Ярославская обл., Гаврилов-Ямский р-н, с. Великое, ул Труда, д.26а	Действующий
Гаврилов-Ямский муниципальный округ	*Ярославская обл., Гаврилов-Ямский р-н, с. Великое, ул Труда, д.26	Действующий
Гаврилов-Ямский муниципальный округ	*Ярославская обл., Гаврилов-Ямский р-н, с. Великое, ул Труда, д.25	Действующий
Гаврилов-Ямский муниципальный округ	*Ярославская обл., Гаврилов-Ямский р-н, с. Великое, ул Труда, д.24	Действующий
Гаврилов-Ямский муниципальный округ	*Ярославская обл., Гаврилов-Ямский р-н, с. Великое, ул Труда, д.23а	Действующий
Гаврилов-Ямский муниципальный округ	*Ярославская обл., Гаврилов-Ямский р-н, с. Великое, ул Труда, д.23	Действующий
Гаврилов-Ямский муниципальный округ	*Ярославская обл., Гаврилов-Ямский р-н, с. Великое, ул Труда, д.22	Действующий
Гаврилов-Ямский муниципальный округ	*Ярославская обл., Гаврилов-Ямский р-н, с. Великое, ул Труда, д.21	Действующий
Гаврилов-Ямский муниципальный округ	*Ярославская обл., Гаврилов-Ямский р-н, с. Великое, ул Труда, д.19	Действующий
Гаврилов-Ямский муниципальный округ	*Ярославская обл., Гаврилов-Ямский р-н, с. Великое, ул Труда, д.17	Действующий
Гаврилов-Ямский муниципальный округ	*Ярославская обл., Гаврилов-Ямский р-н, с. Великое, ул Труда, д.16	Действующий
Гаврилов-Ямский муниципальный округ	*Ярославская обл., Гаврилов-Ямский р-н, с. Великое, ул Труда, д.13	Действующий
Гаврилов-Ямский муниципальный округ	*Ярославская обл., Гаврилов-Ямский р-н, с. Великое, ул Труда, д.11	Действующий
Гаврилов-Ямский муниципальный округ	*Ярославская обл., Гаврилов-Ямский р-н, с. Великое, ул Труда, д.10	Действующий
Гаврилов-Ямский муниципальный округ	*Ярославская обл., Гаврилов-Ямский р-н, с. Великое, ул Труда, д.9	Действующий
Гаврилов-Ямский муниципальный округ	*Ярославская обл., Гаврилов-Ямский р-н, с. Великое, ул Труда, д.6	Действующий
Гаврилов-Ямский муниципальный округ	*Ярославская обл., Гаврилов-Ямский р-н, с. Великое, ул Труда, д.5	Действующий
Гаврилов-Ямский муниципальный округ	*Ярославская обл., Гаврилов-Ямский р-н, с. Великое, ул Труда, д.4	Действующий
Гаврилов-Ямский муниципальный округ	*Ярославская обл., Гаврилов-Ямский р-н, с. Великое, ул Труда, д.3	Действующий
Гаврилов-Ямский муниципальный округ	*Ярославская обл., Гаврилов-Ямский р-н, с. Великое, ул Труда, д.2	Действующий
Гаврилов-Ямский муниципальный округ	*Ярославская обл., Гаврилов-Ямский р-н, с. Великое, ул Труда, д.1	Действующий
Гаврилов-Ямский муниципальный округ	*Ярославская обл., Гаврилов-Ямский р-н, с. Великое, ул Советская, д.27	Действующий
Гаврилов-Ямский муниципальный округ	*Ярославская обл., Гаврилов-Ямский р-н, с. Великое, ул Советская, д.29	Действующий
Гаврилов-Ямский муниципальный округ	*Ярославская обл., Гаврилов-Ямский р-н, с. Великое, ул Советская, д.24	Действующий
Гаврилов-Ямский муниципальный округ	*Ярославская обл., Гаврилов-Ямский р-н, с. Великое, ул Советская, д.23	Действующий
Гаврилов-Ямский муниципальный округ	*Ярославская обл., Гаврилов-Ямский р-н, с. Великое, ул Советская, д.22	Действующий
Гаврилов-Ямский муниципальный округ	*Ярославская обл., Гаврилов-Ямский р-н, с. Великое, ул Советская, д.21	Действующий
Гаврилов-Ямский муниципальный округ	*Ярославская обл., Гаврилов-Ямский р-н, с. Великое, ул Советская, д.17	Действующий
Гаврилов-Ямский муниципальный округ	*Ярославская обл., Гаврилов-Ямский р-н, с. Великое, ул Советская, д.8	Действующий
Гаврилов-Ямский муниципальный округ	*Ярославская обл., Гаврилов-Ямский р-н, с. Великое, ул Свободы, д.34	Действующий
Гаврилов-Ямский муниципальный округ	*Ярославская обл., Гаврилов-Ямский р-н, с. Великое, ул Свободы, д.33	Действующий
Гаврилов-Ямский муниципальный округ	*Ярославская обл., Гаврилов-Ямский р-н, с. Великое, ул Свободы, д.32	Действующий
Гаврилов-Ямский муниципальный округ	*Ярославская обл., Гаврилов-Ямский р-н, с. Великое, ул Свободы, д.31	Действующий
Гаврилов-Ямский муниципальный округ	*Ярославская обл., Гаврилов-Ямский р-н, с. Великое, ул Свободы, д.28	Действующий
Гаврилов-Ямский муниципальный округ	*Ярославская обл., Гаврилов-Ямский р-н, с. Великое, ул Свободы, д.27	Действующий
Гаврилов-Ямский муниципальный округ	*Ярославская обл., Гаврилов-Ямский р-н, с. Великое, ул Свободы, д.26	Действующий
Гаврилов-Ямский муниципальный округ	*Ярославская обл., Гаврилов-Ямский р-н, с. Великое, ул Свободы, д.25	Действующий
Гаврилов-Ямский муниципальный округ	*Ярославская обл., Гаврилов-Ямский р-н, с. Великое, ул Свободы, д.21а	Действующий
Гаврилов-Ямский муниципальный округ	*Ярославская обл., Гаврилов-Ямский р-н, с. Великое, ул Свободы, д.21	Действующий
Гаврилов-Ямский муниципальный округ	*Ярославская обл., Гаврилов-Ямский р-н, с. Великое, ул Свободы, д.20	Действующий
Гаврилов-Ямский муниципальный округ	*Ярославская обл., Гаврилов-Ямский р-н, с. Великое, ул Свободы, д.19	Действующий
Гаврилов-Ямский муниципальный округ	*Ярославская обл., Гаврилов-Ямский р-н, с. Великое, ул Свободы, д.16	Действующий
Гаврилов-Ямский муниципальный округ	*Ярославская обл., Гаврилов-Ямский р-н, с. Великое, ул Свободы, д.14	Действующий

Гаврилов-Ямский муниципальный округ	*Ярославская обл., Гаврилов-Ямский р-н, с. Великое, ул Свободы, д.13	Действующий
Гаврилов-Ямский муниципальный округ	*Ярославская обл., Гаврилов-Ямский р-н, с. Великое, ул Свободы, д.12	Действующий
Гаврилов-Ямский муниципальный округ	*Ярославская обл., Гаврилов-Ямский р-н, с. Великое, ул Свободы, д.11	Действующий
Гаврилов-Ямский муниципальный округ	*Ярославская обл., Гаврилов-Ямский р-н, с. Великое, ул Свободы, д.10	Действующий
Гаврилов-Ямский муниципальный округ	*Ярославская обл., Гаврилов-Ямский р-н, с. Великое, ул Свободы, д.9	Действующий
Гаврилов-Ямский муниципальный округ	*Ярославская обл., Гаврилов-Ямский р-н, с. Великое, ул Свободы, д.8	Действующий
Гаврилов-Ямский муниципальный округ	*Ярославская обл., Гаврилов-Ямский р-н, с. Великое, ул Свободы, д.7а	Действующий
Гаврилов-Ямский муниципальный округ	*Ярославская обл., Гаврилов-Ямский р-н, с. Великое, ул Свободы, д.7	Действующий
Гаврилов-Ямский муниципальный округ	*Ярославская обл., Гаврилов-Ямский р-н, с. Великое, ул Свободы, д.6	Действующий
Гаврилов-Ямский муниципальный округ	*Ярославская обл., Гаврилов-Ямский р-н, с. Великое, ул Свободы, д.5	Действующий
Гаврилов-Ямский муниципальный округ	*Ярославская обл., Гаврилов-Ямский р-н, с. Великое, ул Свободы, д.2	Действующий
Гаврилов-Ямский муниципальный округ	*Ярославская обл., Гаврилов-Ямский р-н, с. Великое, ул Свободы, д.1	Действующий
Гаврилов-Ямский муниципальный округ	*Ярославская обл., Гаврилов-Ямский р-н, с. Великое, ул Свердлова, д.36	Действующий
Гаврилов-Ямский муниципальный округ	*Ярославская обл., Гаврилов-Ямский р-н, с. Великое, ул Свердлова, д.35	Действующий
Гаврилов-Ямский муниципальный округ	*Ярославская обл., Гаврилов-Ямский р-н, с. Великое, ул Свердлова, д.34	Действующий
Гаврилов-Ямский муниципальный округ	*Ярославская обл., Гаврилов-Ямский р-н, с. Великое, ул Свердлова, д.33а	Действующий
Гаврилов-Ямский муниципальный округ	*Ярославская обл., Гаврилов-Ямский р-н, с. Великое, ул Свердлова, д.33	Действующий
Гаврилов-Ямский муниципальный округ	*Ярославская обл., Гаврилов-Ямский р-н, с. Великое, ул Свердлова, д.32а	Действующий
Гаврилов-Ямский муниципальный округ	*Ярославская обл., Гаврилов-Ямский р-н, с. Великое, ул Свердлова, д.31	Действующий
Гаврилов-Ямский муниципальный округ	*Ярославская обл., Гаврилов-Ямский р-н, с. Великое, ул Свердлова, д.30	Действующий
Гаврилов-Ямский муниципальный округ	*Ярославская обл., Гаврилов-Ямский р-н, с. Великое, ул Свердлова, д.24	Действующий
Гаврилов-Ямский муниципальный округ	*Ярославская обл., Гаврилов-Ямский р-н, с. Великое, ул Свердлова, д.23	Действующий
Гаврилов-Ямский муниципальный округ	*Ярославская обл., Гаврилов-Ямский р-н, с. Великое, ул Свердлова, д.22а	Действующий
Гаврилов-Ямский муниципальный округ	*Ярославская обл., Гаврилов-Ямский р-н, с. Великое, ул Свердлова, д.22	Действующий
Гаврилов-Ямский муниципальный округ	*Ярославская обл., Гаврилов-Ямский р-н, с. Великое, ул Свердлова, д.21	Действующий
Гаврилов-Ямский муниципальный округ	*Ярославская обл., Гаврилов-Ямский р-н, с. Великое, ул Свердлова, д.20а	Действующий
Гаврилов-Ямский муниципальный округ	*Ярославская обл., Гаврилов-Ямский р-н, с. Великое, ул Свердлова, д.19	Действующий
Гаврилов-Ямский муниципальный округ	*Ярославская обл., Гаврилов-Ямский р-н, с. Великое, ул Свердлова, д.18	Действующий
Гаврилов-Ямский муниципальный округ	*Ярославская обл., Гаврилов-Ямский р-н, с. Великое, ул Свердлова, д.17	Действующий
Гаврилов-Ямский муниципальный округ	*Ярославская обл., Гаврилов-Ямский р-н, с. Великое, ул Свердлова, д.16	Действующий
Гаврилов-Ямский муниципальный округ	*Ярославская обл., Гаврилов-Ямский р-н, с. Великое, ул Свердлова, д.15	Действующий
Гаврилов-Ямский муниципальный округ	*Ярославская обл., Гаврилов-Ямский р-н, с. Великое, ул Свердлова, д.6а	Действующий
Гаврилов-Ямский муниципальный округ	*Ярославская обл., Гаврилов-Ямский р-н, с. Великое, ул Свердлова, д.6	Действующий
Гаврилов-Ямский муниципальный округ	*Ярославская обл., Гаврилов-Ямский р-н, с. Великое, ул Свердлова, д.3а	Действующий
Гаврилов-Ямский муниципальный округ	*Ярославская обл., Гаврилов-Ямский р-н, с. Великое, ул Свердлова, д.2а	Действующий
Гаврилов-Ямский муниципальный округ	*Ярославская обл., Гаврилов-Ямский р-н, с. Великое, ул Садовая, д.35	Действующий
Гаврилов-Ямский муниципальный округ	*Ярославская обл., Гаврилов-Ямский р-н, с. Великое, ул Садовая, д.34	Действующий
Гаврилов-Ямский муниципальный округ	*Ярославская обл., Гаврилов-Ямский р-н, с. Великое, ул Садовая, д.31	Действующий
Гаврилов-Ямский муниципальный округ	*Ярославская обл., Гаврилов-Ямский р-н, с. Великое, ул Садовая, д.29	Действующий
Гаврилов-Ямский муниципальный округ	*Ярославская обл., Гаврилов-Ямский р-н, с. Великое, ул Садовая, д.28	Действующий
Гаврилов-Ямский муниципальный округ	*Ярославская обл., Гаврилов-Ямский р-н, с. Великое, ул Садовая, д.27	Действующий
Гаврилов-Ямский муниципальный округ	*Ярославская обл., Гаврилов-Ямский р-н, с. Великое, ул Садовая, д.26	Действующий
Гаврилов-Ямский муниципальный округ	*Ярославская обл., Гаврилов-Ямский р-н, с. Великое, ул Садовая, д.23	Действующий
Гаврилов-Ямский муниципальный округ	*Ярославская обл., Гаврилов-Ямский р-н, с. Великое, ул Садовая, д.22а	Действующий
Гаврилов-Ямский муниципальный округ	*Ярославская обл., Гаврилов-Ямский р-н, с. Великое, ул Садовая, д.22	Действующий
Гаврилов-Ямский муниципальный округ	*Ярославская обл., Гаврилов-Ямский р-н, с. Великое, ул Садовая, д.21	Действующий
Гаврилов-Ямский муниципальный округ	*Ярославская обл., Гаврилов-Ямский р-н, с. Великое, ул Садовая, д.19	Действующий
Гаврилов-Ямский муниципальный округ	*Ярославская обл., Гаврилов-Ямский р-н, с. Великое, ул Садовая, д.18	Действующий
Гаврилов-Ямский муниципальный округ	*Ярославская обл., Гаврилов-Ямский р-н, с. Великое, ул Садовая, д.17	Действующий
Гаврилов-Ямский муниципальный округ	*Ярославская обл., Гаврилов-Ямский р-н, с. Великое, ул Садовая, д.16	Действующий
Гаврилов-Ямский муниципальный округ	*Ярославская обл., Гаврилов-Ямский р-н, с. Великое, ул Садовая, д.15	Действующий
Гаврилов-Ямский муниципальный округ	*Ярославская обл., Гаврилов-Ямский р-н, с. Великое, ул Садовая, д.14	Действующий
Гаврилов-Ямский муниципальный округ	*Ярославская обл., Гаврилов-Ямский р-н, с. Великое, ул Садовая, д.13	Действующий
Гаврилов-Ямский муниципальный округ	*Ярославская обл., Гаврилов-Ямский р-н, с. Великое, ул Садовая, д.12	Действующий
Гаврилов-Ямский муниципальный округ	*Ярославская обл., Гаврилов-Ямский р-н, с. Великое, ул Садовая, д.11	Действующий
Гаврилов-Ямский муниципальный округ	*Ярославская обл., Гаврилов-Ямский р-н, с. Великое, ул Садовая, д.10	Действующий
Гаврилов-Ямский муниципальный округ	*Ярославская обл., Гаврилов-Ямский р-н, с. Великое, ул Садовая, д.8	Действующий
Гаврилов-Ямский муниципальный округ	*Ярославская обл., Гаврилов-Ямский р-н, с. Великое, ул Садовая, д.7	Действующий
Гаврилов-Ямский муниципальный округ	*Ярославская обл., Гаврилов-Ямский р-н, с. Великое, ул Садовая, д.6	Действующий
Гаврилов-Ямский муниципальный округ	*Ярославская обл., Гаврилов-Ямский р-н, с. Великое, ул Садовая, д.5	Действующий
Гаврилов-Ямский муниципальный округ	*Ярославская обл., Гаврилов-Ямский р-н, с. Великое, ул Садовая, д.3а	Действующий
Гаврилов-Ямский муниципальный округ	*Ярославская обл., Гаврилов-Ямский р-н, с. Великое, ул Садовая, д.3	Действующий
Гаврилов-Ямский муниципальный округ	*Ярославская обл., Гаврилов-Ямский р-н, с. Великое, ул Садовая, д.2	Действующий
Гаврилов-Ямский муниципальный округ	*Ярославская обл., Гаврилов-Ямский р-н, с. Великое, ул Садовая, д.1	Действующий
Гаврилов-Ямский муниципальный округ	*Ярославская обл., Гаврилов-Ямский р-н, с. Великое, ул Ростовская, д.21	Действующий
Гаврилов-Ямский муниципальный округ	*Ярославская обл., Гаврилов-Ямский р-н, с. Великое, ул Ростовская, д.20	Действующий
Гаврилов-Ямский муниципальный округ	*Ярославская обл., Гаврилов-Ямский р-н, с. Великое, ул Ростовская, д.19	Действующий
Гаврилов-Ямский муниципальный округ	*Ярославская обл., Гаврилов-Ямский р-н, с. Великое, ул Ростовская, д.18а	Действующий
Гаврилов-Ямский муниципальный округ	*Ярославская обл., Гаврилов-Ямский р-н, с. Великое, ул Ростовская, д.17б	Действующий
Гаврилов-Ямский муниципальный округ	*Ярославская обл., Гаврилов-Ямский р-н, с. Великое, ул Ростовская, д.17а	Действующий
Гаврилов-Ямский муниципальный округ	*Ярославская обл., Гаврилов-Ямский р-н, с. Великое, ул Ростовская, д.17	Действующий

Гаврилов-Ямский муниципальный округ	*Ярославская обл., Гаврилов-Ямский р-н, с. Великое, ул Ростовская, д.15	Действующий
Гаврилов-Ямский муниципальный округ	*Ярославская обл., Гаврилов-Ямский р-н, с. Великое, ул Ростовская, д.13	Действующий
Гаврилов-Ямский муниципальный округ	*Ярославская обл., Гаврилов-Ямский р-н, с. Великое, ул Ростовская, д.12	Действующий
Гаврилов-Ямский муниципальный округ	*Ярославская обл., Гаврилов-Ямский р-н, с. Великое, ул Ростовская, д.11а	Действующий
Гаврилов-Ямский муниципальный округ	*Ярославская обл., Гаврилов-Ямский р-н, с. Великое, ул Ростовская, д.11	Действующий
Гаврилов-Ямский муниципальный округ	*Ярославская обл., Гаврилов-Ямский р-н, с. Великое, ул Ростовская, д.9	Действующий
Гаврилов-Ямский муниципальный округ	*Ярославская обл., Гаврилов-Ямский р-н, с. Великое, ул Ростовская, д.8б	Действующий
Гаврилов-Ямский муниципальный округ	*Ярославская обл., Гаврилов-Ямский р-н, с. Великое, ул Ростовская, д.8	Действующий
Гаврилов-Ямский муниципальный округ	*Ярославская обл., Гаврилов-Ямский р-н, с. Великое, ул Ростовская, д.6	Действующий
Гаврилов-Ямский муниципальный округ	*Ярославская обл., Гаврилов-Ямский р-н, с. Великое, ул Ростовская, д.5	Действующий
Гаврилов-Ямский муниципальный округ	*Ярославская обл., Гаврилов-Ямский р-н, с. Великое, ул Ростовская, д.4	Действующий
Гаврилов-Ямский муниципальный округ	*Ярославская обл., Гаврилов-Ямский р-н, с. Великое, ул Ростовская, д.3	Действующий
Гаврилов-Ямский муниципальный округ	*Ярославская обл., Гаврилов-Ямский р-н, с. Великое, ул Ростовская, д.2	Действующий
Гаврилов-Ямский муниципальный округ	*Ярославская обл., Гаврилов-Ямский р-н, с. Великое, ул Розы Люксембург, д.60	Действующий
Гаврилов-Ямский муниципальный округ	*Ярославская обл., Гаврилов-Ямский р-н, с. Великое, ул Розы Люксембург, д.58	Действующий
Гаврилов-Ямский муниципальный округ	*Ярославская обл., Гаврилов-Ямский р-н, с. Великое, ул Розы Люксембург, д.57	Действующий
Гаврилов-Ямский муниципальный округ	*Ярославская обл., Гаврилов-Ямский р-н, с. Великое, ул Розы Люксембург, д.56а	Действующий
Гаврилов-Ямский муниципальный округ	*Ярославская обл., Гаврилов-Ямский р-н, с. Великое, ул Розы Люксембург, д.56	Действующий
Гаврилов-Ямский муниципальный округ	*Ярославская обл., Гаврилов-Ямский р-н, с. Великое, ул Розы Люксембург, д.55	Действующий
Гаврилов-Ямский муниципальный округ	*Ярославская обл., Гаврилов-Ямский р-н, с. Великое, ул Розы Люксембург, д.54	Действующий
Гаврилов-Ямский муниципальный округ	*Ярославская обл., Гаврилов-Ямский р-н, с. Великое, ул Розы Люксембург, д.53	Действующий
Гаврилов-Ямский муниципальный округ	*Ярославская обл., Гаврилов-Ямский р-н, с. Великое, ул Розы Люксембург, д.52	Действующий
Гаврилов-Ямский муниципальный округ	*Ярославская обл., Гаврилов-Ямский р-н, с. Великое, ул Розы Люксембург, д.50а	Действующий
Гаврилов-Ямский муниципальный округ	*Ярославская обл., Гаврилов-Ямский р-н, с. Великое, ул Розы Люксембург, д.48	Действующий
Гаврилов-Ямский муниципальный округ	*Ярославская обл., Гаврилов-Ямский р-н, с. Великое, ул Розы Люксембург, д.47	Действующий
Гаврилов-Ямский муниципальный округ	*Ярославская обл., Гаврилов-Ямский р-н, с. Великое, ул Розы Люксембург, д.46	Действующий
Гаврилов-Ямский муниципальный округ	*Ярославская обл., Гаврилов-Ямский р-н, с. Великое, ул Розы Люксембург, д.45а	Действующий
Гаврилов-Ямский муниципальный округ	*Ярославская обл., Гаврилов-Ямский р-н, с. Великое, ул Розы Люксембург, д.45	Действующий
Гаврилов-Ямский муниципальный округ	*Ярославская обл., Гаврилов-Ямский р-н, с. Великое, ул Розы Люксембург, д.44а	Действующий
Гаврилов-Ямский муниципальный округ	*Ярославская обл., Гаврилов-Ямский р-н, с. Великое, ул Розы Люксембург, д.42	Действующий
Гаврилов-Ямский муниципальный округ	*Ярославская обл., Гаврилов-Ямский р-н, с. Великое, ул Розы Люксембург, д.39а	Действующий
Гаврилов-Ямский муниципальный округ	*Ярославская обл., Гаврилов-Ямский р-н, с. Великое, ул Розы Люксембург, д.39	Действующий
Гаврилов-Ямский муниципальный округ	*Ярославская обл., Гаврилов-Ямский р-н, с. Великое, ул Розы Люксембург, д.38	Действующий
Гаврилов-Ямский муниципальный округ	*Ярославская обл., Гаврилов-Ямский р-н, с. Великое, ул Розы Люксембург, д.37а	Действующий
Гаврилов-Ямский муниципальный округ	*Ярославская обл., Гаврилов-Ямский р-н, с. Великое, ул Розы Люксембург, д.37	Действующий
Гаврилов-Ямский муниципальный округ	*Ярославская обл., Гаврилов-Ямский р-н, с. Великое, ул Розы Люксембург, д.36а	Действующий
Гаврилов-Ямский муниципальный округ	*Ярославская обл., Гаврилов-Ямский р-н, с. Великое, ул Розы Люксембург, д.36	Действующий
Гаврилов-Ямский муниципальный округ	*Ярославская обл., Гаврилов-Ямский р-н, с. Великое, ул Розы Люксембург, д.35а	Действующий
Гаврилов-Ямский муниципальный округ	*Ярославская обл., Гаврилов-Ямский р-н, с. Великое, ул Розы Люксембург, д.35	Действующий
Гаврилов-Ямский муниципальный округ	*Ярославская обл., Гаврилов-Ямский р-н, с. Великое, ул Розы Люксембург, д.34а	Действующий
Гаврилов-Ямский муниципальный округ	*Ярославская обл., Гаврилов-Ямский р-н, с. Великое, ул Розы Люксембург, д.34	Действующий
Гаврилов-Ямский муниципальный округ	*Ярославская обл., Гаврилов-Ямский р-н, с. Великое, ул Розы Люксембург, д.33в	Действующий

Гаврилов-Ямский муниципальный округ	*Ярославская обл., Гаврилов-Ямский р-н, с. Великое, ул Розы Люксембург, д.33	Действующий
Гаврилов-Ямский муниципальный округ	*Ярославская обл., Гаврилов-Ямский р-н, с. Великое, ул Розы Люксембург, д.32а	Действующий
Гаврилов-Ямский муниципальный округ	*Ярославская обл., Гаврилов-Ямский р-н, с. Великое, ул Розы Люксембург, д.31а	Действующий
Гаврилов-Ямский муниципальный округ	*Ярославская обл., Гаврилов-Ямский р-н, с. Великое, ул Розы Люксембург, д.31	Действующий
Гаврилов-Ямский муниципальный округ	*Ярославская обл., Гаврилов-Ямский р-н, с. Великое, ул Розы Люксембург, д.30а	Действующий
Гаврилов-Ямский муниципальный округ	*Ярославская обл., Гаврилов-Ямский р-н, с. Великое, ул Розы Люксембург, д.30	Действующий
Гаврилов-Ямский муниципальный округ	*Ярославская обл., Гаврилов-Ямский р-н, с. Великое, ул Розы Люксембург, д.29	Действующий
Гаврилов-Ямский муниципальный округ	*Ярославская обл., Гаврилов-Ямский р-н, с. Великое, ул Розы Люксембург, д.28	Действующий
Гаврилов-Ямский муниципальный округ	*Ярославская обл., Гаврилов-Ямский р-н, с. Великое, ул Розы Люксембург, д.27	Действующий
Гаврилов-Ямский муниципальный округ	*Ярославская обл., Гаврилов-Ямский р-н, с. Великое, ул Розы Люксембург, д.25	Действующий
Гаврилов-Ямский муниципальный округ	*Ярославская обл., Гаврилов-Ямский р-н, с. Великое, ул Розы Люксембург, д.24а	Действующий
Гаврилов-Ямский муниципальный округ	*Ярославская обл., Гаврилов-Ямский р-н, с. Великое, ул Розы Люксембург, д.23а	Действующий
Гаврилов-Ямский муниципальный округ	*Ярославская обл., Гаврилов-Ямский р-н, с. Великое, ул Розы Люксембург, д.23	Действующий
Гаврилов-Ямский муниципальный округ	*Ярославская обл., Гаврилов-Ямский р-н, с. Великое, ул Розы Люксембург, д.22	Действующий
Гаврилов-Ямский муниципальный округ	*Ярославская обл., Гаврилов-Ямский р-н, с. Великое, ул Розы Люксембург, д.21	Действующий
Гаврилов-Ямский муниципальный округ	*Ярославская обл., Гаврилов-Ямский р-н, с. Великое, ул Розы Люксембург, д.15	Действующий
Гаврилов-Ямский муниципальный округ	*Ярославская обл., Гаврилов-Ямский р-н, с. Великое, ул Розы Люксембург, д.14а	Действующий
Гаврилов-Ямский муниципальный округ	*Ярославская обл., Гаврилов-Ямский р-н, с. Великое, ул Розы Люксембург, д.14	Действующий
Гаврилов-Ямский муниципальный округ	*Ярославская обл., Гаврилов-Ямский р-н, с. Великое, ул Розы Люксембург, д.9	Действующий
Гаврилов-Ямский муниципальный округ	*Ярославская обл., Гаврилов-Ямский р-н, с. Великое, ул Розы Люксембург, д.8а	Действующий
Гаврилов-Ямский муниципальный округ	*Ярославская обл., Гаврилов-Ямский р-н, с. Великое, ул Розы Люксембург, д.8	Действующий
Гаврилов-Ямский муниципальный округ	*Ярославская обл., Гаврилов-Ямский р-н, с. Великое, ул Розы Люксембург, д.7а	Действующий
Гаврилов-Ямский муниципальный округ	*Ярославская обл., Гаврилов-Ямский р-н, с. Великое, ул Розы Люксембург, д.7	Действующий
Гаврилов-Ямский муниципальный округ	*Ярославская обл., Гаврилов-Ямский р-н, с. Великое, ул Розы Люксембург, д.6	Действующий
Гаврилов-Ямский муниципальный округ	*Ярославская обл., Гаврилов-Ямский р-н, с. Великое, ул Розы Люксембург, д.5а	Действующий
Гаврилов-Ямский муниципальный округ	*Ярославская обл., Гаврилов-Ямский р-н, с. Великое, ул Розы Люксембург, д.3	Действующий
Гаврилов-Ямский муниципальный округ	*Ярославская обл., Гаврилов-Ямский р-н, с. Великое, ул ул Пролетарская, д.34	Действующий
Гаврилов-Ямский муниципальный округ	*Ярославская обл., Гаврилов-Ямский р-н, с. Великое, ул ул Пролетарская, д.31	Действующий
Гаврилов-Ямский муниципальный округ	*Ярославская обл., Гаврилов-Ямский р-н, с. Великое, ул ул Пролетарская, д.30	Действующий
Гаврилов-Ямский муниципальный округ	*Ярославская обл., Гаврилов-Ямский р-н, с. Великое, ул ул Пролетарская, д.28	Действующий
Гаврилов-Ямский муниципальный округ	*Ярославская обл., Гаврилов-Ямский р-н, с. Великое, ул ул Пролетарская, д.27	Действующий
Гаврилов-Ямский муниципальный округ	*Ярославская обл., Гаврилов-Ямский р-н, с. Великое, ул ул Пролетарская, д.26	Действующий
Гаврилов-Ямский муниципальный округ	*Ярославская обл., Гаврилов-Ямский р-н, с. Великое, ул ул Пролетарская, д.24а	Действующий
Гаврилов-Ямский муниципальный округ	*Ярославская обл., Гаврилов-Ямский р-н, с. Великое, ул ул Пролетарская, д.24	Действующий
Гаврилов-Ямский муниципальный округ	*Ярославская обл., Гаврилов-Ямский р-н, с. Великое, ул ул Пролетарская, д.23	Действующий

Гаврилов-Ямский муниципальный округ	*Ярославская обл., Гаврилов-Ямский р-н, с. Великое, ул ул Пролетарская, д.19	Действующий
Гаврилов-Ямский муниципальный округ	*Ярославская обл., Гаврилов-Ямский р-н, с. Великое, ул ул Пролетарская, д.18	Действующий
Гаврилов-Ямский муниципальный округ	*Ярославская обл., Гаврилов-Ямский р-н, с. Великое, ул ул Пролетарская, д.17а	Действующий
Гаврилов-Ямский муниципальный округ	*Ярославская обл., Гаврилов-Ямский р-н, с. Великое, ул ул Пролетарская, д.17	Действующий
Гаврилов-Ямский муниципальный округ	*Ярославская обл., Гаврилов-Ямский р-н, с. Великое, ул ул Пролетарская, д.16	Действующий
Гаврилов-Ямский муниципальный округ	*Ярославская обл., Гаврилов-Ямский р-н, с. Великое, ул ул Пролетарская, д.15	Действующий
Гаврилов-Ямский муниципальный округ	*Ярославская обл., Гаврилов-Ямский р-н, с. Великое, ул ул Пролетарская, д.14	Действующий
Гаврилов-Ямский муниципальный округ	*Ярославская обл., Гаврилов-Ямский р-н, с. Великое, ул ул Пролетарская, д.13	Действующий
Гаврилов-Ямский муниципальный округ	*Ярославская обл., Гаврилов-Ямский р-н, с. Великое, ул ул Пролетарская, д.11	Действующий
Гаврилов-Ямский муниципальный округ	*Ярославская обл., Гаврилов-Ямский р-н, с. Великое, ул ул Пролетарская, д.10	Действующий
Гаврилов-Ямский муниципальный округ	*Ярославская обл., Гаврилов-Ямский р-н, с. Великое, ул ул Пролетарская, д.8	Действующий
Гаврилов-Ямский муниципальный округ	*Ярославская обл., Гаврилов-Ямский р-н, с. Великое, ул ул Пролетарская, д.6	Действующий
Гаврилов-Ямский муниципальный округ	*Ярославская обл., Гаврилов-Ямский р-н, с. Великое, ул ул Пролетарская, д.5	Действующий
Гаврилов-Ямский муниципальный округ	*Ярославская обл., Гаврилов-Ямский р-н, с. Великое, ул ул Пролетарская, д.3	Действующий
Гаврилов-Ямский муниципальный округ	*Ярославская обл., Гаврилов-Ямский р-н, с. Великое, ул Октябрьская, д.28	Действующий
Гаврилов-Ямский муниципальный округ	*Ярославская обл., Гаврилов-Ямский р-н, с. Великое, ул Октябрьская, д.27	Действующий
Гаврилов-Ямский муниципальный округ	*Ярославская обл., Гаврилов-Ямский р-н, с. Великое, ул Октябрьская, д.26	Действующий
Гаврилов-Ямский муниципальный округ	*Ярославская обл., Гаврилов-Ямский р-н, с. Великое, ул Октябрьская, д.25	Действующий
Гаврилов-Ямский муниципальный округ	*Ярославская обл., Гаврилов-Ямский р-н, с. Великое, ул Октябрьская, д.21	Действующий
Гаврилов-Ямский муниципальный округ	*Ярославская обл., Гаврилов-Ямский р-н, с. Великое, ул Октябрьская, д.18б	Действующий
Гаврилов-Ямский муниципальный округ	*Ярославская обл., Гаврилов-Ямский р-н, с. Великое, ул Октябрьская, д.18а	Действующий
Гаврилов-Ямский муниципальный округ	*Ярославская обл., Гаврилов-Ямский р-н, с. Великое, ул Октябрьская, д.18	Действующий
Гаврилов-Ямский муниципальный округ	*Ярославская обл., Гаврилов-Ямский р-н, с. Великое, ул Октябрьская, д.17а	Действующий
Гаврилов-Ямский муниципальный округ	*Ярославская обл., Гаврилов-Ямский р-н, с. Великое, ул Октябрьская, д.16а	Действующий
Гаврилов-Ямский муниципальный округ	*Ярославская обл., Гаврилов-Ямский р-н, с. Великое, ул Октябрьская, д.16	Действующий
Гаврилов-Ямский муниципальный округ	*Ярославская обл., Гаврилов-Ямский р-н, с. Великое, ул Октябрьская, д.15	Действующий
Гаврилов-Ямский муниципальный округ	*Ярославская обл., Гаврилов-Ямский р-н, с. Великое, ул Октябрьская, д.14а	Действующий
Гаврилов-Ямский муниципальный округ	*Ярославская обл., Гаврилов-Ямский р-н, с. Великое, ул Октябрьская, д.14	Действующий
Гаврилов-Ямский муниципальный округ	*Ярославская обл., Гаврилов-Ямский р-н, с. Великое, ул Октябрьская, д.13	Действующий
Гаврилов-Ямский муниципальный округ	*Ярославская обл., Гаврилов-Ямский р-н, с. Великое, ул Октябрьская, д.12	Действующий
Гаврилов-Ямский муниципальный округ	*Ярославская обл., Гаврилов-Ямский р-н, с. Великое, ул Октябрьская, д.10а	Действующий
Гаврилов-Ямский муниципальный округ	*Ярославская обл., Гаврилов-Ямский р-н, с. Великое, ул Октябрьская, д.9а	Действующий
Гаврилов-Ямский муниципальный округ	*Ярославская обл., Гаврилов-Ямский р-н, с. Великое, ул Октябрьская, д.9	Действующий
Гаврилов-Ямский муниципальный округ	*Ярославская обл., Гаврилов-Ямский р-н, с. Великое, ул Октябрьская, д.8а	Действующий
Гаврилов-Ямский муниципальный округ	*Ярославская обл., Гаврилов-Ямский р-н, с. Великое, ул Октябрьская, д.8	Действующий
Гаврилов-Ямский муниципальный округ	*Ярославская обл., Гаврилов-Ямский р-н, с. Великое, ул Октябрьская, д.7	Действующий
Гаврилов-Ямский муниципальный округ	*Ярославская обл., Гаврилов-Ямский р-н, с. Великое, ул Октябрьская, д.6	Действующий
Гаврилов-Ямский муниципальный округ	*Ярославская обл., Гаврилов-Ямский р-н, с. Великое, ул Октябрьская, д.4	Действующий
Гаврилов-Ямский муниципальный округ	*Ярославская обл., Гаврилов-Ямский р-н, с. Великое, ул Октябрьская, д.2	Действующий
Гаврилов-Ямский муниципальный округ	*Ярославская обл., Гаврилов-Ямский р-н, с. Великое, ул Октябрьская, д.1	Действующий
Гаврилов-Ямский муниципальный округ	*Ярославская обл., Гаврилов-Ямский р-н, с. Великое, ул Некрасовская, д.30	Действующий
Гаврилов-Ямский муниципальный округ	*Ярославская обл., Гаврилов-Ямский р-н, с. Великое, ул Некрасовская, д.37	Действующий
Гаврилов-Ямский муниципальный округ	*Ярославская обл., Гаврилов-Ямский р-н, с. Великое, ул Некрасовская, д.33	Действующий
Гаврилов-Ямский муниципальный округ	*Ярославская обл., Гаврилов-Ямский р-н, с. Великое, ул Некрасовская, д.32	Действующий
Гаврилов-Ямский муниципальный округ	*Ярославская обл., Гаврилов-Ямский р-н, с. Великое, ул Некрасовская, д.31	Действующий
Гаврилов-Ямский муниципальный округ	*Ярославская обл., Гаврилов-Ямский р-н, с. Великое, ул Некрасовская, д.28	Действующий
Гаврилов-Ямский муниципальный округ	*Ярославская обл., Гаврилов-Ямский р-н, с. Великое, ул Некрасовская, д.27	Действующий
Гаврилов-Ямский муниципальный округ	*Ярославская обл., Гаврилов-Ямский р-н, с. Великое, ул Некрасовская, д.25	Действующий
Гаврилов-Ямский муниципальный округ	*Ярославская обл., Гаврилов-Ямский р-н, с. Великое, ул Некрасовская, д.23а	Действующий
Гаврилов-Ямский муниципальный округ	*Ярославская обл., Гаврилов-Ямский р-н, с. Великое, ул Некрасовская, д.23	Действующий
Гаврилов-Ямский муниципальный округ	*Ярославская обл., Гаврилов-Ямский р-н, с. Великое, ул Некрасовская, д.20	Действующий
Гаврилов-Ямский муниципальный округ	*Ярославская обл., Гаврилов-Ямский р-н, с. Великое, ул Некрасовская, д.19	Действующий
Гаврилов-Ямский муниципальный округ	*Ярославская обл., Гаврилов-Ямский р-н, с. Великое, ул Некрасовская, д.18	Действующий
Гаврилов-Ямский муниципальный округ	*Ярославская обл., Гаврилов-Ямский р-н, с. Великое, ул Некрасовская, д.17	Действующий
Гаврилов-Ямский муниципальный округ	*Ярославская обл., Гаврилов-Ямский р-н, с. Великое, ул Некрасовская, д.15	Действующий

Гаврилов-Ямский муниципальный округ	*Ярославская обл., Гаврилов-Ямский р-н, с. Великое, ул Некрасовская, д.14б	Действующий
Гаврилов-Ямский муниципальный округ	*Ярославская обл., Гаврилов-Ямский р-н, с. Великое, ул Некрасовская, д.14а	Действующий
Гаврилов-Ямский муниципальный округ	*Ярославская обл., Гаврилов-Ямский р-н, с. Великое, ул Некрасовская, д.14	Действующий
Гаврилов-Ямский муниципальный округ	*Ярославская обл., Гаврилов-Ямский р-н, с. Великое, ул Некрасовская, д.13	Действующий
Гаврилов-Ямский муниципальный округ	*Ярославская обл., Гаврилов-Ямский р-н, с. Великое, ул Некрасовская, д.12	Действующий
Гаврилов-Ямский муниципальный округ	*Ярославская обл., Гаврилов-Ямский р-н, с. Великое, ул Некрасовская, д.11	Действующий
Гаврилов-Ямский муниципальный округ	*Ярославская обл., Гаврилов-Ямский р-н, с. Великое, ул Некрасовская, д.9	Действующий
Гаврилов-Ямский муниципальный округ	*Ярославская обл., Гаврилов-Ямский р-н, с. Великое, ул Некрасовская, д.8	Действующий
Гаврилов-Ямский муниципальный округ	*Ярославская обл., Гаврилов-Ямский р-н, с. Великое, ул Некрасовская, д.7	Действующий
Гаврилов-Ямский муниципальный округ	*Ярославская обл., Гаврилов-Ямский р-н, с. Великое, ул Некрасовская, д.6	Действующий
Гаврилов-Ямский муниципальный округ	*Ярославская обл., Гаврилов-Ямский р-н, с. Великое, ул Некрасовская, д.5	Действующий
Гаврилов-Ямский муниципальный округ	*Ярославская обл., Гаврилов-Ямский р-н, с. Великое, ул Некрасовская, д.4	Действующий
Гаврилов-Ямский муниципальный округ	*Ярославская обл., Гаврилов-Ямский р-н, с. Великое, ул Некрасовская, д.3а	Действующий
Гаврилов-Ямский муниципальный округ	*Ярославская обл., Гаврилов-Ямский р-н, с. Великое, ул Некрасовская, д.3	Действующий
Гаврилов-Ямский муниципальный округ	*Ярославская обл., Гаврилов-Ямский р-н, с. Великое, ул Моругина, д.53	Действующий
Гаврилов-Ямский муниципальный округ	*Ярославская обл., Гаврилов-Ямский р-н, с. Великое, ул Моругина, д.51а	Действующий
Гаврилов-Ямский муниципальный округ	*Ярославская обл., Гаврилов-Ямский р-н, с. Великое, ул Моругина, д.50	Действующий
Гаврилов-Ямский муниципальный округ	*Ярославская обл., Гаврилов-Ямский р-н, с. Великое, ул Моругина, д.49	Действующий
Гаврилов-Ямский муниципальный округ	*Ярославская обл., Гаврилов-Ямский р-н, с. Великое, ул Моругина, д.47	Действующий
Гаврилов-Ямский муниципальный округ	*Ярославская обл., Гаврилов-Ямский р-н, с. Великое, ул Моругина, д.45	Действующий
Гаврилов-Ямский муниципальный округ	*Ярославская обл., Гаврилов-Ямский р-н, с. Великое, ул Моругина, д.43в	Действующий
Гаврилов-Ямский муниципальный округ	*Ярославская обл., Гаврилов-Ямский р-н, с. Великое, ул Моругина, д.43б	Действующий
Гаврилов-Ямский муниципальный округ	*Ярославская обл., Гаврилов-Ямский р-н, с. Великое, ул Моругина, д.43а	Действующий
Гаврилов-Ямский муниципальный округ	*Ярославская обл., Гаврилов-Ямский р-н, с. Великое, ул Моругина, д.43	Действующий
Гаврилов-Ямский муниципальный округ	*Ярославская обл., Гаврилов-Ямский р-н, с. Великое, ул Моругина, д.42а	Действующий
Гаврилов-Ямский муниципальный округ	*Ярославская обл., Гаврилов-Ямский р-н, с. Великое, ул Моругина, д.42	Действующий
Гаврилов-Ямский муниципальный округ	*Ярославская обл., Гаврилов-Ямский р-н, с. Великое, ул Моругина, д.40	Действующий
Гаврилов-Ямский муниципальный округ	*Ярославская обл., Гаврилов-Ямский р-н, с. Великое, ул Моругина, д.39	Действующий
Гаврилов-Ямский муниципальный округ	*Ярославская обл., Гаврилов-Ямский р-н, с. Великое, ул Моругина, д.38	Действующий
Гаврилов-Ямский муниципальный округ	*Ярославская обл., Гаврилов-Ямский р-н, с. Великое, ул Моругина, д.37	Действующий
Гаврилов-Ямский муниципальный округ	*Ярославская обл., Гаврилов-Ямский р-н, с. Великое, ул Моругина, д.36	Действующий
Гаврилов-Ямский муниципальный округ	*Ярославская обл., Гаврилов-Ямский р-н, с. Великое, ул Моругина, д.34	Действующий
Гаврилов-Ямский муниципальный округ	*Ярославская обл., Гаврилов-Ямский р-н, с. Великое, ул Моругина, д.33	Действующий
Гаврилов-Ямский муниципальный округ	*Ярославская обл., Гаврилов-Ямский р-н, с. Великое, ул Моругина, д.32	Действующий
Гаврилов-Ямский муниципальный округ	*Ярославская обл., Гаврилов-Ямский р-н, с. Великое, ул Моругина, д.31	Действующий
Гаврилов-Ямский муниципальный округ	*Ярославская обл., Гаврилов-Ямский р-н, с. Великое, ул Моругина, д.30	Действующий
Гаврилов-Ямский муниципальный округ	*Ярославская обл., Гаврилов-Ямский р-н, с. Великое, ул Моругина, д.28	Действующий
Гаврилов-Ямский муниципальный округ	*Ярославская обл., Гаврилов-Ямский р-н, с. Великое, ул Моругина, д.27	Действующий
Гаврилов-Ямский муниципальный округ	*Ярославская обл., Гаврилов-Ямский р-н, с. Великое, ул Моругина, д.26	Действующий
Гаврилов-Ямский муниципальный округ	*Ярославская обл., Гаврилов-Ямский р-н, с. Великое, ул Моругина, д.21	Действующий
Гаврилов-Ямский муниципальный округ	*Ярославская обл., Гаврилов-Ямский р-н, с. Великое, ул Моругина, д.19	Действующий
Гаврилов-Ямский муниципальный округ	*Ярославская обл., Гаврилов-Ямский р-н, с. Великое, ул Моругина, д.16	Действующий
Гаврилов-Ямский муниципальный округ	*Ярославская обл., Гаврилов-Ямский р-н, с. Великое, ул Моругина, д.12	Действующий
Гаврилов-Ямский муниципальный округ	*Ярославская обл., Гаврилов-Ямский р-н, с. Великое, ул Моругина, д.11	Действующий
Гаврилов-Ямский муниципальный округ	*Ярославская обл., Гаврилов-Ямский р-н, с. Великое, ул Моругина, д.7	Действующий
Гаврилов-Ямский муниципальный округ	*Ярославская обл., Гаврилов-Ямский р-н, с. Великое, ул Моругина, д.5	Действующий
Гаврилов-Ямский муниципальный округ	*Ярославская обл., Гаврилов-Ямский р-н, с. Великое, ул Моругина, д.4	Действующий
Гаврилов-Ямский муниципальный округ	*Ярославская обл., Гаврилов-Ямский р-н, с. Великое, ул Моругина, д.3	Действующий
Гаврилов-Ямский муниципальный округ	*Ярославская обл., Гаврилов-Ямский р-н, с. Великое, ул Моругина, д.2	Действующий
Гаврилов-Ямский муниципальный округ	*Ярославская обл., Гаврилов-Ямский р-н, с. Великое, ул Моругина, д.1	Действующий
Гаврилов-Ямский муниципальный округ	*Ярославская обл., Гаврилов-Ямский р-н, с. Великое, ул Ленинская, д.29	Действующий
Гаврилов-Ямский муниципальный округ	*Ярославская обл., Гаврилов-Ямский р-н, с. Великое, ул Ленинская, д.26	Действующий
Гаврилов-Ямский муниципальный округ	*Ярославская обл., Гаврилов-Ямский р-н, с. Великое, ул Ленинская, д.25	Действующий
Гаврилов-Ямский муниципальный округ	*Ярославская обл., Гаврилов-Ямский р-н, с. Великое, ул Ленинская, д.24б	Действующий
Гаврилов-Ямский муниципальный округ	*Ярославская обл., Гаврилов-Ямский р-н, с. Великое, ул Ленинская, д.24а	Действующий
Гаврилов-Ямский муниципальный округ	*Ярославская обл., Гаврилов-Ямский р-н, с. Великое, ул Ленинская, д.24	Действующий
Гаврилов-Ямский муниципальный округ	*Ярославская обл., Гаврилов-Ямский р-н, с. Великое, ул Ленинская, д.22	Действующий
Гаврилов-Ямский муниципальный округ	*Ярославская обл., Гаврилов-Ямский р-н, с. Великое, ул Ленинская, д.20	Действующий
Гаврилов-Ямский муниципальный округ	*Ярославская обл., Гаврилов-Ямский р-н, с. Великое, ул Ленинская, д.19а	Действующий
Гаврилов-Ямский муниципальный округ	*Ярославская обл., Гаврилов-Ямский р-н, с. Великое, ул Ленинская, д.18	Действующий
Гаврилов-Ямский муниципальный округ	*Ярославская обл., Гаврилов-Ямский р-н, с. Великое, ул Ленинская, д.16	Действующий
Гаврилов-Ямский муниципальный округ	*Ярославская обл., Гаврилов-Ямский р-н, с. Великое, ул Ленинская, д.15	Действующий
Гаврилов-Ямский муниципальный округ	*Ярославская обл., Гаврилов-Ямский р-н, с. Великое, ул Ленинская, д.13	Действующий
Гаврилов-Ямский муниципальный округ	*Ярославская обл., Гаврилов-Ямский р-н, с. Великое, ул Ленинская, д.11	Действующий
Гаврилов-Ямский муниципальный округ	*Ярославская обл., Гаврилов-Ямский р-н, с. Великое, ул Ленинская, д.10	Действующий
Гаврилов-Ямский муниципальный округ	*Ярославская обл., Гаврилов-Ямский р-н, с. Великое, ул Ленинская, д.9	Действующий
Гаврилов-Ямский муниципальный округ	*Ярославская обл., Гаврилов-Ямский р-н, с. Великое, ул Ленинская, д.8	Действующий
Гаврилов-Ямский муниципальный округ	*Ярославская обл., Гаврилов-Ямский р-н, с. Великое, ул Ленинская, д.7	Действующий
Гаврилов-Ямский муниципальный округ	*Ярославская обл., Гаврилов-Ямский р-н, с. Великое, ул Ленинская, д.6	Действующий

Гаврилов-Ямский муниципальный округ	*Ярославская обл., Гаврилов-Ямский р-н, с. Великое, ул Ленинская, д.5	Действующий
Гаврилов-Ямский муниципальный округ	*Ярославская обл., Гаврилов-Ямский р-н, с. Великое, ул Ленинская, д.2	Действующий
Гаврилов-Ямский муниципальный округ	*Ярославская обл., Гаврилов-Ямский р-н, с. Великое, ул Ленинская, д.1	Действующий
Гаврилов-Ямский муниципальный округ	*Ярославская обл., Гаврилов-Ямский р-н, с. Великое, ул Карла Маркса, д.35	Действующий
Гаврилов-Ямский муниципальный округ	*Ярославская обл., Гаврилов-Ямский р-н, с. Великое, ул Карла Маркса, д.36	Действующий
Гаврилов-Ямский муниципальный округ	*Ярославская обл., Гаврилов-Ямский р-н, с. Великое, ул Карла Маркса, д.34а	Действующий
Гаврилов-Ямский муниципальный округ	*Ярославская обл., Гаврилов-Ямский р-н, с. Великое, ул Карла Маркса, д.34	Действующий
Гаврилов-Ямский муниципальный округ	*Ярославская обл., Гаврилов-Ямский р-н, с. Великое, ул Карла Маркса, д.33	Действующий
Гаврилов-Ямский муниципальный округ	*Ярославская обл., Гаврилов-Ямский р-н, с. Великое, ул Карла Маркса, д.31	Действующий
Гаврилов-Ямский муниципальный округ	*Ярославская обл., Гаврилов-Ямский р-н, с. Великое, ул Карла Маркса, д.29	Действующий
Гаврилов-Ямский муниципальный округ	*Ярославская обл., Гаврилов-Ямский р-н, с. Великое, ул Карла Маркса, д.27	Действующий
Гаврилов-Ямский муниципальный округ	*Ярославская обл., Гаврилов-Ямский р-н, с. Великое, ул Карла Маркса, д.26а	Действующий
Гаврилов-Ямский муниципальный округ	*Ярославская обл., Гаврилов-Ямский р-н, с. Великое, ул Карла Маркса, д.25б	Действующий
Гаврилов-Ямский муниципальный округ	*Ярославская обл., Гаврилов-Ямский р-н, с. Великое, ул Карла Маркса, д.25а	Действующий
Гаврилов-Ямский муниципальный округ	*Ярославская обл., Гаврилов-Ямский р-н, с. Великое, ул Карла Маркса, д.25	Действующий
Гаврилов-Ямский муниципальный округ	*Ярославская обл., Гаврилов-Ямский р-н, с. Великое, ул Карла Маркса, д.24а	Действующий
Гаврилов-Ямский муниципальный округ	*Ярославская обл., Гаврилов-Ямский р-н, с. Великое, ул Карла Маркса, д.23	Действующий
Гаврилов-Ямский муниципальный округ	*Ярославская обл., Гаврилов-Ямский р-н, с. Великое, ул Карла Маркса, д.22а	Действующий
Гаврилов-Ямский муниципальный округ	*Ярославская обл., Гаврилов-Ямский р-н, с. Великое, ул Карла Маркса, д.20а	Действующий
Гаврилов-Ямский муниципальный округ	*Ярославская обл., Гаврилов-Ямский р-н, с. Великое, ул Карла Маркса, д.19	Действующий
Гаврилов-Ямский муниципальный округ	*Ярославская обл., Гаврилов-Ямский р-н, с. Великое, ул Карла Маркса, д.18	Действующий
Гаврилов-Ямский муниципальный округ	*Ярославская обл., Гаврилов-Ямский р-н, с. Великое, ул Карла Маркса, д.17	Действующий
Гаврилов-Ямский муниципальный округ	*Ярославская обл., Гаврилов-Ямский р-н, с. Великое, ул Карла Маркса, д.15	Действующий
Гаврилов-Ямский муниципальный округ	*Ярославская обл., Гаврилов-Ямский р-н, с. Великое, ул Карла Маркса, д.13	Действующий
Гаврилов-Ямский муниципальный округ	*Ярославская обл., Гаврилов-Ямский р-н, с. Великое, ул Карла Маркса, д.12	Действующий
Гаврилов-Ямский муниципальный округ	*Ярославская обл., Гаврилов-Ямский р-н, с. Великое, ул Карла Маркса, д.11	Действующий
Гаврилов-Ямский муниципальный округ	*Ярославская обл., Гаврилов-Ямский р-н, с. Великое, ул Карла Маркса, д.10	Действующий
Гаврилов-Ямский муниципальный округ	*Ярославская обл., Гаврилов-Ямский р-н, с. Великое, ул Карла Маркса, д.9	Действующий
Гаврилов-Ямский муниципальный округ	*Ярославская обл., Гаврилов-Ямский р-н, с. Великое, ул Карла Маркса, д.8	Действующий
Гаврилов-Ямский муниципальный округ	*Ярославская обл., Гаврилов-Ямский р-н, с. Великое, ул Карла Маркса, д.7	Действующий
Гаврилов-Ямский муниципальный округ	*Ярославская обл., Гаврилов-Ямский р-н, с. Великое, ул Карла Маркса, д.6	Действующий
Гаврилов-Ямский муниципальный округ	*Ярославская обл., Гаврилов-Ямский р-н, с. Великое, ул Карла Маркса, д.5	Действующий
Гаврилов-Ямский муниципальный округ	*Ярославская обл., Гаврилов-Ямский р-н, с. Великое, ул Карла Маркса, д.4	Действующий
Гаврилов-Ямский муниципальный округ	*Ярославская обл., Гаврилов-Ямский р-н, с. Великое, ул Карла Маркса, д.3	Действующий
Гаврилов-Ямский муниципальный округ	*Ярославская обл., Гаврилов-Ямский р-н, с. Великое, ул Карла Маркса, д.2	Действующий
Гаврилов-Ямский муниципальный округ	*Ярославская обл., Гаврилов-Ямский р-н, с. Великое, ул Гражданская.МТФ, д.11	Действующий
Гаврилов-Ямский муниципальный округ	*Ярославская обл., Гаврилов-Ямский р-н, с. Великое, ул Гражданская.МТФ, д.10	Действующий
Гаврилов-Ямский муниципальный округ	*Ярославская обл., Гаврилов-Ямский р-н, с. Великое, ул Гражданская.МТФ, д.9	Действующий
Гаврилов-Ямский муниципальный округ	*Ярославская обл., Гаврилов-Ямский р-н, с. Великое, ул Гражданская.МТФ, д.6	Действующий
Гаврилов-Ямский муниципальный округ	*Ярославская обл., Гаврилов-Ямский р-н, с. Великое, ул Гражданская.МТФ, д.5	Действующий
Гаврилов-Ямский муниципальный округ	*Ярославская обл., Гаврилов-Ямский р-н, с. Великое, ул Гражданская.МТФ, д.4	Действующий

Гаврилов-Ямский муниципальный округ	*Ярославская обл., Гаврилов-Ямский р-н, с. Великое, ул Гражданская.МТФ, д.2	Действующий
Гаврилов-Ямский муниципальный округ	*Ярославская обл., Гаврилов-Ямский р-н, с. Великое, ул Гражданская.МТФ, д.1	Действующий
Гаврилов-Ямский муниципальный округ	*Ярославская обл., Гаврилов-Ямский р-н, с. Великое, ул Гражданская, д.45	Действующий
Гаврилов-Ямский муниципальный округ	*Ярославская обл., Гаврилов-Ямский р-н, с. Великое, ул Гражданская, д.44	Действующий
Гаврилов-Ямский муниципальный округ	*Ярославская обл., Гаврилов-Ямский р-н, с. Великое, ул Гражданская, д.43	Действующий
Гаврилов-Ямский муниципальный округ	*Ярославская обл., Гаврилов-Ямский р-н, с. Великое, ул Гражданская, д.41	Действующий
Гаврилов-Ямский муниципальный округ	*Ярославская обл., Гаврилов-Ямский р-н, с. Великое, ул Гражданская, д.40	Действующий
Гаврилов-Ямский муниципальный округ	*Ярославская обл., Гаврилов-Ямский р-н, с. Великое, ул Гражданская, д.39	Действующий
Гаврилов-Ямский муниципальный округ	*Ярославская обл., Гаврилов-Ямский р-н, с. Великое, ул Гражданская, д.38	Действующий
Гаврилов-Ямский муниципальный округ	*Ярославская обл., Гаврилов-Ямский р-н, с. Великое, ул Гражданская, д.37а	Действующий
Гаврилов-Ямский муниципальный округ	*Ярославская обл., Гаврилов-Ямский р-н, с. Великое, ул Гражданская, д.36а	Действующий
Гаврилов-Ямский муниципальный округ	*Ярославская обл., Гаврилов-Ямский р-н, с. Великое, ул Гражданская, д.36	Действующий
Гаврилов-Ямский муниципальный округ	*Ярославская обл., Гаврилов-Ямский р-н, с. Великое, ул Гражданская, д.35а	Действующий
Гаврилов-Ямский муниципальный округ	*Ярославская обл., Гаврилов-Ямский р-н, с. Великое, ул Гражданская, д.35	Действующий
Гаврилов-Ямский муниципальный округ	*Ярославская обл., Гаврилов-Ямский р-н, с. Великое, ул Гражданская, д.34	Действующий
Гаврилов-Ямский муниципальный округ	*Ярославская обл., Гаврилов-Ямский р-н, с. Великое, ул Гражданская, д.33	Действующий
Гаврилов-Ямский муниципальный округ	*Ярославская обл., Гаврилов-Ямский р-н, с. Великое, ул Гражданская, д.31	Действующий
Гаврилов-Ямский муниципальный округ	*Ярославская обл., Гаврилов-Ямский р-н, с. Великое, ул Гражданская, д.29	Действующий
Гаврилов-Ямский муниципальный округ	*Ярославская обл., Гаврилов-Ямский р-н, с. Великое, ул Гражданская, д.28	Действующий
Гаврилов-Ямский муниципальный округ	*Ярославская обл., Гаврилов-Ямский р-н, с. Великое, ул Гражданская, д.25	Действующий
Гаврилов-Ямский муниципальный округ	*Ярославская обл., Гаврилов-Ямский р-н, с. Великое, ул Гражданская, д.24	Действующий
Гаврилов-Ямский муниципальный округ	*Ярославская обл., Гаврилов-Ямский р-н, с. Великое, ул Гражданская, д.23	Действующий
Гаврилов-Ямский муниципальный округ	*Ярославская обл., Гаврилов-Ямский р-н, с. Великое, ул Гражданская, д.22	Действующий
Гаврилов-Ямский муниципальный округ	*Ярославская обл., Гаврилов-Ямский р-н, с. Великое, ул Гражданская, д.21	Действующий
Гаврилов-Ямский муниципальный округ	*Ярославская обл., Гаврилов-Ямский р-н, с. Великое, ул Гражданская, д.20	Действующий
Гаврилов-Ямский муниципальный округ	*Ярославская обл., Гаврилов-Ямский р-н, с. Великое, ул Гражданская, д.19	Действующий
Гаврилов-Ямский муниципальный округ	*Ярославская обл., Гаврилов-Ямский р-н, с. Великое, ул Гражданская, д.17	Действующий
Гаврилов-Ямский муниципальный округ	*Ярославская обл., Гаврилов-Ямский р-н, с. Великое, ул Гражданская, д.16	Действующий
Гаврилов-Ямский муниципальный округ	*Ярославская обл., Гаврилов-Ямский р-н, с. Великое, ул Гражданская, д.15	Действующий
Гаврилов-Ямский муниципальный округ	*Ярославская обл., Гаврилов-Ямский р-н, с. Великое, ул Гражданская, д.14	Действующий
Гаврилов-Ямский муниципальный округ	*Ярославская обл., Гаврилов-Ямский р-н, с. Великое, ул Гражданская, д.13	Действующий
Гаврилов-Ямский муниципальный округ	*Ярославская обл., Гаврилов-Ямский р-н, с. Великое, ул Гражданская, д.12	Действующий
Гаврилов-Ямский муниципальный округ	*Ярославская обл., Гаврилов-Ямский р-н, с. Великое, ул Гражданская, д.11а	Действующий
Гаврилов-Ямский муниципальный округ	*Ярославская обл., Гаврилов-Ямский р-н, с. Великое, ул Гражданская, д.11	Действующий
Гаврилов-Ямский муниципальный округ	*Ярославская обл., Гаврилов-Ямский р-н, с. Великое, ул Гражданская, д.10а	Действующий
Гаврилов-Ямский муниципальный округ	*Ярославская обл., Гаврилов-Ямский р-н, с. Великое, ул Гражданская, д.10	Действующий
Гаврилов-Ямский муниципальный округ	*Ярославская обл., Гаврилов-Ямский р-н, с. Великое, ул Гражданская, д.9в	Действующий
Гаврилов-Ямский муниципальный округ	*Ярославская обл., Гаврилов-Ямский р-н, с. Великое, ул Гражданская, д.9б	Действующий
Гаврилов-Ямский муниципальный округ	*Ярославская обл., Гаврилов-Ямский р-н, с. Великое, ул Гражданская, д.9а	Действующий
Гаврилов-Ямский муниципальный округ	*Ярославская обл., Гаврилов-Ямский р-н, с. Великое, ул Гражданская, д.9	Действующий
Гаврилов-Ямский муниципальный округ	*Ярославская обл., Гаврилов-Ямский р-н, с. Великое, ул Гражданская, д.7	Действующий
Гаврилов-Ямский муниципальный округ	*Ярославская обл., Гаврилов-Ямский р-н, с. Великое, ул Гражданская, д.6	Действующий
Гаврилов-Ямский муниципальный округ	*Ярославская обл., Гаврилов-Ямский р-н, с. Великое, ул Гражданская, д.5а	Действующий
Гаврилов-Ямский муниципальный округ	*Ярославская обл., Гаврилов-Ямский р-н, с. Великое, ул Гражданская, д.5	Действующий
Гаврилов-Ямский муниципальный округ	*Ярославская обл., Гаврилов-Ямский р-н, с. Великое, ул Гражданская, д.4	Действующий
Гаврилов-Ямский муниципальный округ	*Ярославская обл., Гаврилов-Ямский р-н, с. Великое, ул Гражданская, д.3	Действующий
Гаврилов-Ямский муниципальный округ	*Ярославская обл., Гаврилов-Ямский р-н, с. Великое, ул Гражданская, д.1	Действующий
Гаврилов-Ямский муниципальный округ	*Ярославская обл., Гаврилов-Ямский р-н, с. Великое, ул Гагарина, д.35	Действующий
Гаврилов-Ямский муниципальный округ	*Ярославская обл., Гаврилов-Ямский р-н, с. Великое, ул Гагарина, д.34а	Действующий
Гаврилов-Ямский муниципальный округ	*Ярославская обл., Гаврилов-Ямский р-н, с. Великое, ул Гагарина, д.34	Действующий
Гаврилов-Ямский муниципальный округ	*Ярославская обл., Гаврилов-Ямский р-н, с. Великое, ул Гагарина, д.33	Действующий
Гаврилов-Ямский муниципальный округ	*Ярославская обл., Гаврилов-Ямский р-н, с. Великое, ул Гагарина, д.32а	Действующий
Гаврилов-Ямский муниципальный округ	*Ярославская обл., Гаврилов-Ямский р-н, с. Великое, ул Гагарина, д.32	Действующий
Гаврилов-Ямский муниципальный округ	*Ярославская обл., Гаврилов-Ямский р-н, с. Великое, ул Гагарина, д.31	Действующий
Гаврилов-Ямский муниципальный округ	*Ярославская обл., Гаврилов-Ямский р-н, с. Великое, ул Гагарина, д.28	Действующий
Гаврилов-Ямский муниципальный округ	*Ярославская обл., Гаврилов-Ямский р-н, с. Великое, ул Гагарина, д.26	Действующий
Гаврилов-Ямский муниципальный округ	*Ярославская обл., Гаврилов-Ямский р-н, с. Великое, ул Гагарина, д.25	Действующий
Гаврилов-Ямский муниципальный округ	*Ярославская обл., Гаврилов-Ямский р-н, с. Великое, ул Гагарина, д.24	Действующий
Гаврилов-Ямский муниципальный округ	*Ярославская обл., Гаврилов-Ямский р-н, с. Великое, ул Гагарина, д.23	Действующий
Гаврилов-Ямский муниципальный округ	*Ярославская обл., Гаврилов-Ямский р-н, с. Великое, ул Гагарина, д.22	Действующий
Гаврилов-Ямский муниципальный округ	*Ярославская обл., Гаврилов-Ямский р-н, с. Великое, ул Гагарина, д.21	Действующий
Гаврилов-Ямский муниципальный округ	*Ярославская обл., Гаврилов-Ямский р-н, с. Великое, ул Гагарина, д.20а	Действующий
Гаврилов-Ямский муниципальный округ	*Ярославская обл., Гаврилов-Ямский р-н, с. Великое, ул Гагарина, д.20	Действующий
Гаврилов-Ямский муниципальный округ	*Ярославская обл., Гаврилов-Ямский р-н, с. Великое, ул Гагарина, д.19	Действующий

Гаврилов-Ямский муниципальный округ	*Ярославская обл., Гаврилов-Ямский р-н, с. Великое, ул Гагарина, д.17	Действующий
Гаврилов-Ямский муниципальный округ	*Ярославская обл., Гаврилов-Ямский р-н, с. Великое, ул Гагарина, д.16	Действующий
Гаврилов-Ямский муниципальный округ	*Ярославская обл., Гаврилов-Ямский р-н, с. Великое, ул Гагарина, д.15	Действующий
Гаврилов-Ямский муниципальный округ	*Ярославская обл., Гаврилов-Ямский р-н, с. Великое, ул Гагарина, д.14	Действующий
Гаврилов-Ямский муниципальный округ	*Ярославская обл., Гаврилов-Ямский р-н, с. Великое, ул Гагарина, д.13	Действующий
Гаврилов-Ямский муниципальный округ	*Ярославская обл., Гаврилов-Ямский р-н, с. Великое, ул Гагарина, д.12а	Действующий
Гаврилов-Ямский муниципальный округ	*Ярославская обл., Гаврилов-Ямский р-н, с. Великое, ул Гагарина, д.12	Действующий
Гаврилов-Ямский муниципальный округ	*Ярославская обл., Гаврилов-Ямский р-н, с. Великое, ул Гагарина, д.11	Действующий
Гаврилов-Ямский муниципальный округ	*Ярославская обл., Гаврилов-Ямский р-н, с. Великое, ул Гагарина, д.10	Действующий
Гаврилов-Ямский муниципальный округ	*Ярославская обл., Гаврилов-Ямский р-н, с. Великое, ул Гагарина, д.9	Действующий
Гаврилов-Ямский муниципальный округ	*Ярославская обл., Гаврилов-Ямский р-н, с. Великое, ул Гагарина, д.8	Действующий
Гаврилов-Ямский муниципальный округ	*Ярославская обл., Гаврилов-Ямский р-н, с. Великое, ул Гагарина, д.7а	Действующий
Гаврилов-Ямский муниципальный округ	*Ярославская обл., Гаврилов-Ямский р-н, с. Великое, ул Гагарина, д.7	Действующий
Гаврилов-Ямский муниципальный округ	*Ярославская обл., Гаврилов-Ямский р-н, с. Великое, ул Гагарина, д.4а	Действующий
Гаврилов-Ямский муниципальный округ	*Ярославская обл., Гаврилов-Ямский р-н, с. Великое, ул Гагарина, д.3	Действующий
Гаврилов-Ямский муниципальный округ	*Ярославская обл., Гаврилов-Ямский р-н, с. Великое, ул Гагарина, д.1а	Действующий
Гаврилов-Ямский муниципальный округ	*Ярославская обл., Гаврилов-Ямский р-н, с. Великое, ул Гагарина, д.1	Действующий
Гаврилов-Ямский муниципальный округ	*Ярославская обл., Гаврилов-Ямский р-н, с. Великое, ул 2-я Красная, д.26	Действующий
Гаврилов-Ямский муниципальный округ	*Ярославская обл., Гаврилов-Ямский р-н, с. Великое, ул 2-я Красная, д.24	Действующий
Гаврилов-Ямский муниципальный округ	*Ярославская обл., Гаврилов-Ямский р-н, с. Великое, ул 2-я Красная, д.22	Действующий
Гаврилов-Ямский муниципальный округ	*Ярославская обл., Гаврилов-Ямский р-н, с. Великое, ул 2-я Красная, д.21	Действующий
Гаврилов-Ямский муниципальный округ	*Ярославская обл., Гаврилов-Ямский р-н, с. Великое, ул 2-я Красная, д.20	Действующий
Гаврилов-Ямский муниципальный округ	*Ярославская обл., Гаврилов-Ямский р-н, с. Великое, ул 2-я Красная, д.18	Действующий
Гаврилов-Ямский муниципальный округ	*Ярославская обл., Гаврилов-Ямский р-н, с. Великое, ул 2-я Красная, д.17а	Действующий
Гаврилов-Ямский муниципальный округ	*Ярославская обл., Гаврилов-Ямский р-н, с. Великое, ул 2-я Красная, д.16	Действующий
Гаврилов-Ямский муниципальный округ	*Ярославская обл., Гаврилов-Ямский р-н, с. Великое, ул 2-я Красная, д.14	Действующий
Гаврилов-Ямский муниципальный округ	*Ярославская обл., Гаврилов-Ямский р-н, с. Великое, ул 2-я Красная, д.13	Действующий
Гаврилов-Ямский муниципальный округ	*Ярославская обл., Гаврилов-Ямский р-н, с. Великое, ул 2-я Красная, д.12	Действующий
Гаврилов-Ямский муниципальный округ	*Ярославская обл., Гаврилов-Ямский р-н, с. Великое, ул 2-я Красная, д.11а	Действующий
Гаврилов-Ямский муниципальный округ	*Ярославская обл., Гаврилов-Ямский р-н, с. Великое, ул 2-я Красная, д.11	Действующий
Гаврилов-Ямский муниципальный округ	*Ярославская обл., Гаврилов-Ямский р-н, с. Великое, ул 2-я Красная, д.7	Действующий
Гаврилов-Ямский муниципальный округ	*Ярославская обл., Гаврилов-Ямский р-н, с. Великое, ул 2-я Красная, д.5а	Действующий
Гаврилов-Ямский муниципальный округ	*Ярославская обл., Гаврилов-Ямский р-н, с. Великое, ул 2-я Красная, д.5	Действующий
Гаврилов-Ямский муниципальный округ	*Ярославская обл., Гаврилов-Ямский р-н, с. Великое, ул 2-я Красная, д.4	Действующий
Гаврилов-Ямский муниципальный округ	*Ярославская обл., Гаврилов-Ямский р-н, с. Великое, ул 2-я Красная, д.3	Действующий
Гаврилов-Ямский муниципальный округ	*Ярославская обл., Гаврилов-Ямский р-н, с. Великое, ул 2-я Красная, д.2а	Действующий
Гаврилов-Ямский муниципальный округ	*Ярославская обл., Гаврилов-Ямский р-н, с. Великое, ул 2-я Красная, д.2	Действующий
Гаврилов-Ямский муниципальный округ	*Ярославская обл., Гаврилов-Ямский р-н, с. Великое, ул 2-я Красная, д.1а	Действующий
Гаврилов-Ямский муниципальный округ	*Ярославская обл., Гаврилов-Ямский р-н, с. Великое, ул 2-я Красная, д.1	Действующий
Гаврилов-Ямский муниципальный округ	*Ярославская обл., Гаврилов-Ямский р-н, с. Великое, ул 1-я Красная, д.48	Действующий
Гаврилов-Ямский муниципальный округ	*Ярославская обл., Гаврилов-Ямский р-н, с. Великое, ул 1-я Красная, д.42	Действующий
Гаврилов-Ямский муниципальный округ	*Ярославская обл., Гаврилов-Ямский р-н, с. Великое, ул 1-я Красная, д.40	Действующий
Гаврилов-Ямский муниципальный округ	*Ярославская обл., Гаврилов-Ямский р-н, с. Великое, ул 1-я Красная, д.38	Действующий
Гаврилов-Ямский муниципальный округ	*Ярославская обл., Гаврилов-Ямский р-н, с. Великое, ул 1-я Красная, д.36	Действующий
Гаврилов-Ямский муниципальный округ	*Ярославская обл., Гаврилов-Ямский р-н, с. Великое, ул 1-я Красная, д.32а	Действующий
Гаврилов-Ямский муниципальный округ	*Ярославская обл., Гаврилов-Ямский р-н, с. Великое, ул 1-я Красная, д.32	Действующий
Гаврилов-Ямский муниципальный округ	*Ярославская обл., Гаврилов-Ямский р-н, с. Великое, ул 1-я Красная, д.31	Действующий
Гаврилов-Ямский муниципальный округ	*Ярославская обл., Гаврилов-Ямский р-н, с. Великое, ул 1-я Красная, д.30	Действующий
Гаврилов-Ямский муниципальный округ	*Ярославская обл., Гаврилов-Ямский р-н, с. Великое, ул 1-я Красная, д.29	Действующий
Гаврилов-Ямский муниципальный округ	*Ярославская обл., Гаврилов-Ямский р-н, с. Великое, ул 1-я Красная, д.27	Действующий
Гаврилов-Ямский муниципальный округ	*Ярославская обл., Гаврилов-Ямский р-н, с. Великое, ул 1-я Красная, д.26	Действующий
Гаврилов-Ямский муниципальный округ	*Ярославская обл., Гаврилов-Ямский р-н, с. Великое, ул 1-я Красная, д.25	Действующий
Гаврилов-Ямский муниципальный округ	*Ярославская обл., Гаврилов-Ямский р-н, с. Великое, ул 1-я Красная, д.24	Действующий
Гаврилов-Ямский муниципальный округ	*Ярославская обл., Гаврилов-Ямский р-н, с. Великое, ул 1-я Красная, д.22а	Действующий
Гаврилов-Ямский муниципальный округ	*Ярославская обл., Гаврилов-Ямский р-н, с. Великое, ул 1-я Красная, д.22	Действующий
Гаврилов-Ямский муниципальный округ	*Ярославская обл., Гаврилов-Ямский р-н, с. Великое, ул 1-я Красная, д.21	Действующий
Гаврилов-Ямский муниципальный округ	*Ярославская обл., Гаврилов-Ямский р-н, с. Великое, ул 1-я Красная, д.20	Действующий
Гаврилов-Ямский муниципальный округ	*Ярославская обл., Гаврилов-Ямский р-н, с. Великое, ул 1-я Красная, д.19	Действующий
Гаврилов-Ямский муниципальный округ	*Ярославская обл., Гаврилов-Ямский р-н, с. Великое, ул 1-я Красная, д.18	Действующий
Гаврилов-Ямский муниципальный округ	*Ярославская обл., Гаврилов-Ямский р-н, с. Великое, ул 1-я Красная, д.17	Действующий
Гаврилов-Ямский муниципальный округ	*Ярославская обл., Гаврилов-Ямский р-н, с. Великое, ул 1-я Красная, д.16	Действующий
Гаврилов-Ямский муниципальный округ	*Ярославская обл., Гаврилов-Ямский р-н, с. Великое, ул 1-я Красная, д.14	Действующий
Гаврилов-Ямский муниципальный округ	*Ярославская обл., Гаврилов-Ямский р-н, с. Великое, ул 1-я Красная, д.12	Действующий
Гаврилов-Ямский муниципальный округ	*Ярославская обл., Гаврилов-Ямский р-н, с. Великое, ул 1-я Красная, д.11	Действующий
Гаврилов-Ямский муниципальный округ	*Ярославская обл., Гаврилов-Ямский р-н, с. Великое, ул 1-я Красная, д.9	Действующий
Гаврилов-Ямский муниципальный округ	*Ярославская обл., Гаврилов-Ямский р-н, с. Великое, ул 1-я Красная, д.8	Действующий
Гаврилов-Ямский муниципальный округ	*Ярославская обл., Гаврилов-Ямский р-н, с. Великое, ул 1-я Красная, д.7	Действующий
Гаврилов-Ямский муниципальный округ	*Ярославская обл., Гаврилов-Ямский р-н, с. Великое, ул 1-я Красная, д.5	Действующий
Гаврилов-Ямский муниципальный округ	*Ярославская обл., Гаврилов-Ямский р-н, с. Великое, ул 1-я Красная, д.4	Действующий
Гаврилов-Ямский муниципальный округ	*Ярославская обл., Гаврилов-Ямский р-н, с. Великое, ул 1-я Красная, д.3	Действующий
Гаврилов-Ямский муниципальный округ	*Ярославская обл., Гаврилов-Ямский р-н, с. Великое, ул 1-я Красная, д.1	Действующий

Гаврилов-Ямский муниципальный округ	Ярославская обл, Гаврилов - Ямский район, д. Чайкино	Действующий
Гаврилов-Ямский муниципальный округ	Ярославская обл, Гаврилов - Ямский район, д. Холычево	Действующий
Гаврилов-Ямский муниципальный округ	Ярославская обл, Гаврилов - Ямский район, д. Федчиха	Действующий
Гаврилов-Ямский муниципальный округ	Ярославская обл, Гаврилов - Ямский район, д. Ульяново	Действующий
Гаврилов-Ямский муниципальный округ	Ярославская обл, Гаврилов - Ямский район, д. Стрельниково	Действующий
Гаврилов-Ямский муниципальный округ	Ярославская обл, Гаврилов - Ямский район, д. Слобода	Действующий
Гаврилов-Ямский муниципальный округ	Ярославская обл, Гаврилов - Ямский район, д. Сеньково	Действующий
Гаврилов-Ямский муниципальный округ	Ярославская обл, Гаврилов - Ямский район, д. Семендяево	Действующий
Гаврилов-Ямский муниципальный округ	Ярославская обл, Гаврилов - Ямский район, д. Селищи	Действующий
Гаврилов-Ямский муниципальный округ	Ярославская обл, Гаврилов - Ямский район, д. Пыполово	Действующий
Гаврилов-Ямский муниципальный округ	Ярославская обл, Гаврилов - Ямский район, с. Пружинино	Действующий
Гаврилов-Ямский муниципальный округ	Ярославская обл, Гаврилов - Ямский район, д. Пасынково	Действующий
Гаврилов-Ямский муниципальный округ	Ярославская обл, Гаврилов - Ямский район, д. Панино	Действующий
Гаврилов-Ямский муниципальный округ	Ярославская обл, Гаврилов - Ямский район, с. Осенево	Действующий
Гаврилов-Ямский муниципальный округ	Ярославская обл, Гаврилов - Ямский район, д. Новоселки	Действующий
Гаврилов-Ямский муниципальный округ	Ярославская обл, Гаврилов - Ямский район, с. Никола-Пенье	Действующий
Гаврилов-Ямский муниципальный округ	Ярославская обл, Гаврилов - Ямский район, с. Никитское	Действующий
Гаврилов-Ямский муниципальный округ	Ярославская обл, Гаврилов - Ямский район, д. Насакино	Действующий
Гаврилов-Ямский муниципальный округ	Ярославская обл, Гаврилов - Ямский район, д.Мякшево	Действующий
Гаврилов-Ямский муниципальный округ	Ярославская обл, Гаврилов - Ямский район, д. Михалково	Действующий
Гаврилов-Ямский муниципальный округ	Ярославская обл, Гаврилов - Ямский район, с. Митино	Действующий
Гаврилов-Ямский муниципальный округ	Ярославская обл, Гаврилов - Ямский район, д. Меленки	Действующий
Гаврилов-Ямский муниципальный округ	Ярославская обл, Гаврилов - Ямский район, д. Матвейка	Действующий
Гаврилов-Ямский муниципальный округ	Ярославская обл, Гаврилов - Ямский район, д. Малое Панино	Действующий
Гаврилов-Ямский муниципальный округ	Ярославская обл, Гаврилов - Ямский район, д. Максимка	Действующий
Гаврилов-Ямский муниципальный округ	Ярославская обл, Гаврилов - Ямский район, д. Листопадка	Действующий
Гаврилов-Ямский муниципальный округ	Ярославская обл, Гаврилов - Ямский район, д. Киселево	Действующий
Гаврилов-Ямский муниципальный округ	Ярославская обл, Гаврилов - Ямский район, д. Калюбаиха	Действующий
Гаврилов-Ямский муниципальный округ	Ярославская обл, Гаврилов - Ямский район, д. Кадищи	Действующий
Гаврилов-Ямский муниципальный округ	Ярославская обл, Гаврилов - Ямский район, д. Исаково	Действующий
Гаврилов-Ямский муниципальный округ	Ярославская обл, Гаврилов - Ямский район, д.Жманка	Действующий
Гаврилов-Ямский муниципальный округ	Ярославская обл, Гаврилов - Ямский район, д. Ескино	Действующий
Гаврилов-Ямский муниципальный округ	Ярославская обл, Гаврилов - Ямский район, д. Ельчаниново	Действующий
Гаврилов-Ямский муниципальный округ	Ярославская обл, Гаврилов - Ямский район, д. Дружининха	Действующий
Гаврилов-Ямский муниципальный округ	Ярославская обл, Гаврилов - Ямский район, д. Гришино	Действующий
Гаврилов-Ямский муниципальный округ	Ярославская обл, Гаврилов - Ямский район, д. Высоцкое	Действующий
Гаврилов-Ямский муниципальный округ	Ярославская обл, Гаврилов - Ямский район, д. Воронино	Действующий
Гаврилов-Ямский муниципальный округ	Ярославская обл, Гаврилов - Ямский район, д. Внуково	Действующий
Гаврилов-Ямский муниципальный округ	Ярославская обл, Гаврилов - Ямский район, д. Вакуриха	Действующий
Гаврилов-Ямский муниципальный округ	Ярославская обл, Гаврилов - Ямский район, д.Большое Панино	Действующий
Гаврилов-Ямский муниципальный округ	Ярославская обл, Гаврилов - Ямский район, д. Бараки	Действующий
Гаврилов-Ямский муниципальный округ	Ярославская обл, Гаврилов - Ямский район, д. Балахнино	Действующий
Гаврилов-Ямский муниципальный округ	Ярославская обл, Гаврилов - Ямский район, д. Артемиха	Действующий
Гаврилов-Ямский муниципальный округ	Ярославская обл, Гаврилов - Ямский район, д. Алешково	Действующий
Гаврилов-Ямский муниципальный округ	Ярославская обл, Гаврилов - Ямский район, д. Абращиха	Действующий
Гаврилов-Ямский муниципальный округ	Ярославская обл, Гаврилов - Ямский район, с. Стогинское	Действующий
Гаврилов-Ямский муниципальный округ	*Ярославская обл, Гаврилов-Ямский р-н, д.Маланино д.9а	Действующий
Гаврилов-Ямский муниципальный округ	*Ярославская обл, Гаврилов-Ямский р-н, с.Степанчиково д.11	Действующий
Гаврилов-Ямский муниципальный округ	*Ярославская обл, Гаврилов-Ямский р-н, с.Степанчиково, д.9	Действующий
Гаврилов-Ямский муниципальный округ	*Ярославская обл, Гаврилов-Ямский р-н, с.Степанчиково, д.6	Действующий
Гаврилов-Ямский муниципальный округ	*Ярославская обл, Гаврилов-Ямский р-н, с.Степанчиково, д.5	Действующий
Гаврилов-Ямский муниципальный округ	*Ярославская обл, Гаврилов-Ямский р-н, д.Настасьино, д.6	Действующий
Гаврилов-Ямский муниципальный округ	*Ярославская обл, Гаврилов-Ямский р-н, д.Староселово ул. Солнечная д.7	Действующий
Гаврилов-Ямский муниципальный округ	*Ярославская обл, Гаврилов-Ямский р-н, д.Староселово ул. Солнечная д.3	Действующий
Гаврилов-Ямский муниципальный округ	*Ярославская обл, Гаврилов-Ямский р-н, д.Староселово ул. Зеленая д.12	Действующий
Гаврилов-Ямский муниципальный округ	*Ярославская обл, Гаврилов-Ямский р-н, д.Староселово ул. Зеленая д.3	Действующий
Гаврилов-Ямский муниципальный округ	*Ярославская обл, Гаврилов-Ямский р-н, д.Староселово ул. Зеленая д.2	Действующий
Гаврилов-Ямский муниципальный округ	*Ярославская обл, Гаврилов-Ямский р-н, с.Заречье, ул. Зеленая д.7	Действующий
Гаврилов-Ямский муниципальный округ	*Ярославская обл, Гаврилов-Ямский р-н, с.Заречье, ул. Зеленая д.3	Действующий
Гаврилов-Ямский муниципальный округ	*Ярославская обл, Гаврилов-Ямский р-н, д.Ершовка д.28	Действующий
Гаврилов-Ямский муниципальный округ	*Ярославская обл, Гаврилов-Ямский р-н, д.Ершовка д.27	Действующий
Гаврилов-Ямский муниципальный округ	*Ярославская обл, Гаврилов-Ямский р-н, д.Ершовка д.8	Действующий
Гаврилов-Ямский муниципальный округ	*Ярославская обл, Гаврилов-Ямский р-н, д.Ершовка д.7	Действующий
Гаврилов-Ямский муниципальный округ	*Ярославская обл, Гаврилов-Ямский р-н, д.Ершовка д.5	Действующий
Гаврилов-Ямский муниципальный округ	*Ярославская обл, Гаврилов-Ямский р-н, д.Маланино д.31	Действующий
Гаврилов-Ямский муниципальный округ	*Ярославская обл, Гаврилов-Ямский р-н, д.Маланино д.29	Действующий
Гаврилов-Ямский муниципальный округ	*Ярославская обл, Гаврилов-Ямский р-н, д.Маланино д.1	Действующий
Гаврилов-Ямский муниципальный округ	*Ярославская обл, Гаврилов-Ямский р-н, с.Степанчиково д.33	Действующий
Гаврилов-Ямский муниципальный округ	*Ярославская обл, Гаврилов-Ямский р-н, с.Степанчиково д.28	Действующий
Гаврилов-Ямский муниципальный округ	*Ярославская обл, Гаврилов-Ямский р-н, с.Степанчиково д.23	Действующий
Гаврилов-Ямский муниципальный округ	*Ярославская обл, Гаврилов-Ямский р-н, с.Степанчиково д.10	Действующий

Гаврилов-Ямский муниципальный округ	*Ярославская обл, Гаврилов-Ямский р-н, с.Заречье, ул.Центральная, д.4	Действующий
Гаврилов-Ямский муниципальный округ	*Ярославская обл, Гаврилов-Ямский р-н, с.Заречье, ул.Центральная, д.2	Действующий
Гаврилов-Ямский муниципальный округ	*Ярославская обл, Гаврилов-Ямский р-н, д.Гаврецово д.2	Действующий
Гаврилов-Ямский муниципальный округ	*Ярославская обл, Гаврилов-Ямский р-н, д.Калитниково д.14	Действующий
Гаврилов-Ямский муниципальный округ	*Ярославская обл, Гаврилов-Ямский р-н, д.Ершовка, д.18	Действующий
Гаврилов-Ямский муниципальный округ	*Ярославская обл, Гаврилов-Ямский р-н, с.Шопша, ул. Молодежная д.13а	Действующий
Гаврилов-Ямский муниципальный округ	*Ярославская обл, Гаврилов-Ямский р-н, с.Шопша, ул. Южная д.3	Действующий
Гаврилов-Ямский муниципальный округ	*Ярославская обл, Гаврилов-Ямский р-н, с.Шопша, ул. Солнечная д.172	Действующий
Гаврилов-Ямский муниципальный округ	*Ярославская обл, Гаврилов-Ямский р-н, с.Шопша, ул. Солнечная д.77	Действующий
Гаврилов-Ямский муниципальный округ	*Ярославская обл, Гаврилов-Ямский р-н, с.Шопша, ул. Солнечная д.156	Действующий
Гаврилов-Ямский муниципальный округ	*Ярославская обл, Гаврилов-Ямский р-н, с.Шопша, ул. Солнечная д.53	Действующий
Гаврилов-Ямский муниципальный округ	*Ярославская обл, Гаврилов-Ямский р-н, с.Шопша, ул. Святых Тимофея и Ксении, д.28	Действующий
Гаврилов-Ямский муниципальный округ	*Ярославская обл, Гаврилов-Ямский р-н, с.Шопша, ул. Святых Тимофея и Ксении, д.33	Действующий
Гаврилов-Ямский муниципальный округ	*Ярославская обл, Гаврилов-Ямский р-н, с.Шопша, ул. Святых Тимофея и Ксении, д.7	Действующий
Гаврилов-Ямский муниципальный округ	*Ярославская обл, Гаврилов-Ямский р-н, с.Шопша, ул. Старосельская д.79	Действующий
Гаврилов-Ямский муниципальный округ	*Ярославская обл, Гаврилов-Ямский р-н, с.Шопша, ул. Старосельская д.77	Действующий
Гаврилов-Ямский муниципальный округ	*Ярославская обл, Гаврилов-Ямский р-н, с.Шопша, ул. Старосельская д.75	Действующий
Гаврилов-Ямский муниципальный округ	*Ярославская обл, Гаврилов-Ямский р-н, с.Шопша, ул. Старосельская д.73	Действующий
Гаврилов-Ямский муниципальный округ	*Ярославская обл, Гаврилов-Ямский р-н, с.Шопша, ул. Старосельская д.72	Действующий
Гаврилов-Ямский муниципальный округ	*Ярославская обл, Гаврилов-Ямский р-н, с.Шопша, ул. Старосельская д.71	Действующий
Гаврилов-Ямский муниципальный округ	*Ярославская обл, Гаврилов-Ямский р-н, с.Шопша, ул. Старосельская д.70	Действующий
Гаврилов-Ямский муниципальный округ	*Ярославская обл, Гаврилов-Ямский р-н, с.Шопша, ул. Старосельская д.69	Действующий
Гаврилов-Ямский муниципальный округ	*Ярославская обл, Гаврилов-Ямский р-н, с.Шопша, ул. Старосельская д.68	Действующий
Гаврилов-Ямский муниципальный округ	*Ярославская обл, Гаврилов-Ямский р-н, с.Шопша, ул. Старосельская д.67	Действующий
Гаврилов-Ямский муниципальный округ	*Ярославская обл, Гаврилов-Ямский р-н, с.Шопша, ул. Старосельская д.66	Действующий
Гаврилов-Ямский муниципальный округ	*Ярославская обл, Гаврилов-Ямский р-н, с.Шопша, ул. Старосельская д.65	Действующий
Гаврилов-Ямский муниципальный округ	*Ярославская обл, Гаврилов-Ямский р-н, с.Шопша, ул. Старосельская д.64	Действующий
Гаврилов-Ямский муниципальный округ	*Ярославская обл, Гаврилов-Ямский р-н, с.Шопша, ул. Старосельская д.63	Действующий
Гаврилов-Ямский муниципальный округ	*Ярославская обл, Гаврилов-Ямский р-н, с.Шопша, ул. Старосельская д.62	Действующий
Гаврилов-Ямский муниципальный округ	*Ярославская обл, Гаврилов-Ямский р-н, с.Шопша, ул. Старосельская д.61	Действующий
Гаврилов-Ямский муниципальный округ	*Ярославская обл, Гаврилов-Ямский р-н, с.Шопша, ул. Старосельская д.60	Действующий
Гаврилов-Ямский муниципальный округ	*Ярославская обл, Гаврилов-Ямский р-н, с.Шопша, ул. Старосельская д.59	Действующий
Гаврилов-Ямский муниципальный округ	*Ярославская обл, Гаврилов-Ямский р-н, с.Шопша, ул. Старосельская д.58	Действующий
Гаврилов-Ямский муниципальный округ	*Ярославская обл, Гаврилов-Ямский р-н, с.Шопша, ул. Старосельская д.57	Действующий
Гаврилов-Ямский муниципальный округ	*Ярославская обл, Гаврилов-Ямский р-н, с.Шопша, ул. Старосельская д.55	Действующий
Гаврилов-Ямский муниципальный округ	*Ярославская обл, Гаврилов-Ямский р-н, с.Шопша, ул. Старосельская д.54	Действующий
Гаврилов-Ямский муниципальный округ	*Ярославская обл, Гаврилов-Ямский р-н, с.Шопша, ул. Старосельская д.51	Действующий
Гаврилов-Ямский муниципальный округ	*Ярославская обл, Гаврилов-Ямский р-н, с.Шопша, ул. Старосельская д.50	Действующий
Гаврилов-Ямский муниципальный округ	*Ярославская обл, Гаврилов-Ямский р-н, с.Шопша, ул. Старосельская д.48	Действующий
Гаврилов-Ямский муниципальный округ	*Ярославская обл, Гаврилов-Ямский р-н, с.Шопша, ул. Старосельская д.47	Действующий
Гаврилов-Ямский муниципальный округ	*Ярославская обл, Гаврилов-Ямский р-н, с.Шопша, ул. Старосельская д.46	Действующий
Гаврилов-Ямский муниципальный округ	*Ярославская обл, Гаврилов-Ямский р-н, с.Шопша, ул. Старосельская д.45	Действующий
Гаврилов-Ямский муниципальный округ	*Ярославская обл, Гаврилов-Ямский р-н, с.Шопша, ул. Старосельская д.44	Действующий
Гаврилов-Ямский муниципальный округ	*Ярославская обл, Гаврилов-Ямский р-н, с.Шопша, ул. Старосельская д.42	Действующий
Гаврилов-Ямский муниципальный округ	*Ярославская обл, Гаврилов-Ямский р-н, с.Шопша, ул. Старосельская д.41	Действующий
Гаврилов-Ямский муниципальный округ	*Ярославская обл, Гаврилов-Ямский р-н, с.Шопша, ул. Старосельская д.40	Действующий
Гаврилов-Ямский муниципальный округ	*Ярославская обл, Гаврилов-Ямский р-н, с.Шопша, ул. Старосельская д.39	Действующий
Гаврилов-Ямский муниципальный округ	*Ярославская обл, Гаврилов-Ямский р-н, с.Шопша, ул. Старосельская д.38	Действующий
Гаврилов-Ямский муниципальный округ	*Ярославская обл, Гаврилов-Ямский р-н, с.Шопша, ул. Старосельская д.36	Действующий
Гаврилов-Ямский муниципальный округ	*Ярославская обл, Гаврилов-Ямский р-н, с.Шопша, ул. Старосельская д.35	Действующий
Гаврилов-Ямский муниципальный округ	*Ярославская обл, Гаврилов-Ямский р-н, с.Шопша, ул. Старосельская д.33	Действующий
Гаврилов-Ямский муниципальный округ	*Ярославская обл, Гаврилов-Ямский р-н, с.Шопша, ул. Старосельская д.28	Действующий
Гаврилов-Ямский муниципальный округ	*Ярославская обл, Гаврилов-Ямский р-н, с.Шопша, ул. Старосельская д.27	Действующий
Гаврилов-Ямский муниципальный округ	*Ярославская обл, Гаврилов-Ямский р-н, с.Шопша, ул. Старосельская д.25	Действующий
Гаврилов-Ямский муниципальный округ	*Ярославская обл, Гаврилов-Ямский р-н, с.Шопша, ул. Старосельская д.23	Действующий
Гаврилов-Ямский муниципальный округ	*Ярославская обл, Гаврилов-Ямский р-н, с.Шопша, ул. Старосельская д.22	Действующий
Гаврилов-Ямский муниципальный округ	*Ярославская обл, Гаврилов-Ямский р-н, с.Шопша, ул. Старосельская д.21	Действующий
Гаврилов-Ямский муниципальный округ	*Ярославская обл, Гаврилов-Ямский р-н, с.Шопша, ул. Старосельская д.19	Действующий
Гаврилов-Ямский муниципальный округ	*Ярославская обл, Гаврилов-Ямский р-н, с.Шопша, ул. Старосельская д.18	Действующий
Гаврилов-Ямский муниципальный округ	*Ярославская обл, Гаврилов-Ямский р-н, с.Шопша, ул. Старосельская д.17	Действующий
Гаврилов-Ямский муниципальный округ	*Ярославская обл, Гаврилов-Ямский р-н, с.Шопша, ул. Старосельская д.16	Действующий
Гаврилов-Ямский муниципальный округ	*Ярославская обл, Гаврилов-Ямский р-н, с.Шопша, ул. Старосельская д.15	Действующий
Гаврилов-Ямский муниципальный округ	*Ярославская обл, Гаврилов-Ямский р-н, с.Шопша, ул. Старосельская д.14	Действующий
Гаврилов-Ямский муниципальный округ	*Ярославская обл, Гаврилов-Ямский р-н, с.Шопша, ул. Старосельская д.13	Действующий
Гаврилов-Ямский муниципальный округ	*Ярославская обл, Гаврилов-Ямский р-н, с.Шопша, ул. Старосельская д.12	Действующий
Гаврилов-Ямский муниципальный округ	*Ярославская обл, Гаврилов-Ямский р-н, с.Шопша, ул. Старосельская д.11	Действующий
Гаврилов-Ямский муниципальный округ	*Ярославская обл, Гаврилов-Ямский р-н, с.Шопша, ул. Старосельская д.10	Действующий
Гаврилов-Ямский муниципальный округ	*Ярославская обл, Гаврилов-Ямский р-н, с.Шопша, ул. Старосельская д.9	Действующий

Гаврилов-Ямский муниципальный округ	*Ярославская обл, Гаврилов-Ямский р-н, с.Шопша, ул. Старосельская д.8	Действующий
Гаврилов-Ямский муниципальный округ	*Ярославская обл, Гаврилов-Ямский р-н, с.Шопша, ул. Старосельская д.7	Действующий
Гаврилов-Ямский муниципальный округ	*Ярославская обл, Гаврилов-Ямский р-н, с.Шопша, ул. Старосельская д.6	Действующий
Гаврилов-Ямский муниципальный округ	*Ярославская обл, Гаврилов-Ямский р-н, с.Шопша, ул. Старосельская д.5	Действующий
Гаврилов-Ямский муниципальный округ	*Ярославская обл, Гаврилов-Ямский р-н, с.Шопша, ул. Центральная д.7	Действующий
Гаврилов-Ямский муниципальный округ	*Ярославская обл, Гаврилов-Ямский р-н, с.Шопша, ул. Молодежная д.13а	Действующий
Гаврилов-Ямский муниципальный округ	*Ярославская обл, Гаврилов-Ямский р-н, с.Шопша, ул. Новая д.62	Действующий
Гаврилов-Ямский муниципальный округ	*Ярославская обл, Гаврилов-Ямский р-н, с.Шопша, ул. Новая д.60	Действующий
Гаврилов-Ямский муниципальный округ	*Ярославская обл, Гаврилов-Ямский р-н, с.Шопша, ул. Новая д.57	Действующий
Гаврилов-Ямский муниципальный округ	*Ярославская обл, Гаврилов-Ямский р-н, с.Шопша, ул. Новая д.54	Действующий
Гаврилов-Ямский муниципальный округ	*Ярославская обл, Гаврилов-Ямский р-н, с.Шопша, ул. Новая д.52	Действующий
Гаврилов-Ямский муниципальный округ	*Ярославская обл, Гаврилов-Ямский р-н, с.Шопша, ул. Новая д.49	Действующий
Гаврилов-Ямский муниципальный округ	*Ярославская обл, Гаврилов-Ямский р-н, с.Шопша, ул. Новая д.19	Действующий
Гаврилов-Ямский муниципальный округ	*Ярославская обл, Гаврилов-Ямский р-н, с.Шопша, ул. Новая д.18	Действующий
Гаврилов-Ямский муниципальный округ	*Ярославская обл, Гаврилов-Ямский р-н, с.Шопша, ул. Новая д.17	Действующий
Гаврилов-Ямский муниципальный округ	*Ярославская обл, Гаврилов-Ямский р-н, с.Шопша, ул. Новая д.16	Действующий
Гаврилов-Ямский муниципальный округ	*Ярославская обл, Гаврилов-Ямский р-н, с.Ильинское-Урусово, ул. Молодежная д.13	Действующий
Гаврилов-Ямский муниципальный округ	*Ярославская обл, Гаврилов-Ямский р-н, с.Ильинское-Урусово, ул. Молодежная д.11	Действующий
Гаврилов-Ямский муниципальный округ	*Ярославская обл, Гаврилов-Ямский р-н, с.Ильинское-Урусово, ул. Молодежная д.9	Действующий
Гаврилов-Ямский муниципальный округ	*Ярославская обл, Гаврилов-Ямский р-н, с.Ильинское-Урусово, ул. Молодежная д.8	Действующий
Гаврилов-Ямский муниципальный округ	*Ярославская обл, Гаврилов-Ямский р-н, с.Ильинское-Урусово, ул. Молодежная д.6	Действующий
Гаврилов-Ямский муниципальный округ	*Ярославская обл, Гаврилов-Ямский р-н, с.Ильинское-Урусово, ул. Молодежная д.5	Действующий
Гаврилов-Ямский муниципальный округ	*Ярославская обл, Гаврилов-Ямский р-н, с.Ильинское-Урусово, ул. Молодежная д.4	Действующий
Гаврилов-Ямский муниципальный округ	*Ярославская обл, Гаврилов-Ямский р-н, с.Ильинское-Урусово, ул. Молодежная д.3	Действующий
Гаврилов-Ямский муниципальный округ	*Ярославская обл, Гаврилов-Ямский р-н, с.Ильинское-Урусово, ул. Молодежная д.2	Действующий
Гаврилов-Ямский муниципальный округ	*Ярославская обл, Гаврилов-Ямский р-н, с.Ильинское-Урусово, ул. Тенистая д.6	Действующий
Гаврилов-Ямский муниципальный округ	*Ярославская обл, Гаврилов-Ямский р-н, с.Ильинское-Урусово, ул. Тенистая д.5	Действующий
Гаврилов-Ямский муниципальный округ	*Ярославская обл, Гаврилов-Ямский р-н, с.Ильинское-Урусово, ул. Тенистая д.4	Действующий
Гаврилов-Ямский муниципальный округ	*Ярославская обл, Гаврилов-Ямский р-н, с.Ильинское-Урусово, ул. Тенистая д.3	Действующий
Гаврилов-Ямский муниципальный округ	*Ярославская обл, Гаврилов-Ямский р-н, с.Ильинское-Урусово, ул. Центральная д.14	Действующий
Гаврилов-Ямский муниципальный округ	*Ярославская обл, Гаврилов-Ямский р-н, с.Ильинское-Урусово, ул. Центральная д.13	Действующий
Гаврилов-Ямский муниципальный округ	*Ярославская обл, Гаврилов-Ямский р-н, с.Ильинское-Урусово, ул. Центральная д.12	Действующий
Гаврилов-Ямский муниципальный округ	*Ярославская обл, Гаврилов-Ямский р-н, с.Ильинское-Урусово, ул. Центральная д.11	Действующий
Гаврилов-Ямский муниципальный округ	*Ярославская обл, Гаврилов-Ямский р-н, с.Ильинское-Урусово, ул. Центральная д.10	Действующий
Гаврилов-Ямский муниципальный округ	*Ярославская обл, Гаврилов-Ямский р-н, с.Ильинское-Урусово, ул. Центральная д.7	Действующий
Гаврилов-Ямский муниципальный округ	*Ярославская обл, Гаврилов-Ямский р-н, с.Ильинское-Урусово, ул. Центральная д.6а	Действующий
Гаврилов-Ямский муниципальный округ	*Ярославская обл, Гаврилов-Ямский р-н, с.Ильинское-Урусово, ул. Центральная д.5а	Действующий
Гаврилов-Ямский муниципальный округ	*Ярославская обл, Гаврилов-Ямский р-н, с.Ильинское-Урусово, ул. Центральная д.4	Действующий
Гаврилов-Ямский муниципальный округ	*Ярославская обл, Гаврилов-Ямский р-н, с.Ильинское-Урусово, ул. Центральная д.3	Действующий
Гаврилов-Ямский муниципальный округ	*Ярославская обл, Гаврилов-Ямский р-н, с.Ильинское-Урусово, ул. Мира д.6	Действующий
Гаврилов-Ямский муниципальный округ	*Ярославская обл, Гаврилов-Ямский р-н, с.Ильинское-Урусово, ул. Мира д.5	Действующий
Гаврилов-Ямский муниципальный округ	*Ярославская обл, Гаврилов-Ямский р-н, с.Ильинское-Урусово, ул. Клубная д.10	Действующий
Гаврилов-Ямский муниципальный округ	*Ярославская обл, Гаврилов-Ямский р-н, с.Ильинское-Урусово, ул. Клубная д.8	Действующий

Гаврилов-Ямский муниципальный округ	*Ярославская обл, Гаврилов-Ямский р-н, с.Ильинское-Урусово, ул. Клубная д.4а	Действующий
Гаврилов-Ямский муниципальный округ	*Ярославская обл, Гаврилов-Ямский р-н, с.Ильинское-Урусово, ул. Клубная д.4	Действующий
Гаврилов-Ямский муниципальный округ	*Ярославская обл, Гаврилов-Ямский р-н, с.Ильинское-Урусово, ул. Почтовая д.44	Действующий
Гаврилов-Ямский муниципальный округ	*Ярославская обл, Гаврилов-Ямский р-н, с.Ильинское-Урусово, ул. Почтовая д.42	Действующий
Гаврилов-Ямский муниципальный округ	*Ярославская обл, Гаврилов-Ямский р-н, с.Ильинское-Урусово, ул. Почтовая д.40	Действующий
Гаврилов-Ямский муниципальный округ	*Ярославская обл, Гаврилов-Ямский р-н, с.Ильинское-Урусово, ул. Почтовая д.38	Действующий
Гаврилов-Ямский муниципальный округ	*Ярославская обл, Гаврилов-Ямский р-н, с.Ильинское-Урусово, ул. Почтовая д.34	Действующий
Гаврилов-Ямский муниципальный округ	*Ярославская обл, Гаврилов-Ямский р-н, с.Ильинское-Урусово, ул. Почтовая д.32	Действующий
Гаврилов-Ямский муниципальный округ	*Ярославская обл, Гаврилов-Ямский р-н, с.Ильинское-Урусово, ул. Почтовая д.30	Действующий
Гаврилов-Ямский муниципальный округ	*Ярославская обл, Гаврилов-Ямский р-н, с.Ильинское-Урусово, ул. Почтовая д.28	Действующий
Гаврилов-Ямский муниципальный округ	*Ярославская обл, Гаврилов-Ямский р-н, с.Ильинское-Урусово, ул. Почтовая д.24	Действующий
Гаврилов-Ямский муниципальный округ	*Ярославская обл, Гаврилов-Ямский р-н, с.Ильинское-Урусово, ул. Почтовая д.22	Действующий
Гаврилов-Ямский муниципальный округ	*Ярославская обл, Гаврилов-Ямский р-н, с.Ильинское-Урусово, ул. Почтовая д.20	Действующий
Гаврилов-Ямский муниципальный округ	*Ярославская обл, Гаврилов-Ямский р-н, с.Ильинское-Урусово, ул. Почтовая д.18	Действующий
Гаврилов-Ямский муниципальный округ	*Ярославская обл, Гаврилов-Ямский р-н, с.Ильинское-Урусово, ул. Почтовая д.16а	Действующий
Гаврилов-Ямский муниципальный округ	*Ярославская обл, Гаврилов-Ямский р-н, с.Ильинское-Урусово, ул. Почтовая д.16	Действующий
Гаврилов-Ямский муниципальный округ	*Ярославская обл, Гаврилов-Ямский р-н, с.Ильинское-Урусово, ул. Почтовая д.14	Действующий
Гаврилов-Ямский муниципальный округ	*Ярославская обл, Гаврилов-Ямский р-н, с.Ильинское-Урусово, ул. Почтовая д.12	Действующий
Гаврилов-Ямский муниципальный округ	*Ярославская обл, Гаврилов-Ямский р-н, с.Ильинское-Урусово, ул. Почтовая д.10	Действующий
Гаврилов-Ямский муниципальный округ	*Ярославская обл, Гаврилов-Ямский р-н, с.Ильинское-Урусово, ул. Почтовая д.8	Действующий
Гаврилов-Ямский муниципальный округ	*Ярославская обл, Гаврилов-Ямский р-н, с.Ильинское-Урусово, ул. Почтовая д.7	Действующий
Гаврилов-Ямский муниципальный округ	*Ярославская обл, Гаврилов-Ямский р-н, с.Ильинское-Урусово, ул. Почтовая д.6	Действующий
Гаврилов-Ямский муниципальный округ	*Ярославская обл, Гаврилов-Ямский р-н, с.Ильинское-Урусово, ул. Почтовая д.4	Действующий
Гаврилов-Ямский муниципальный округ	*Ярославская обл, Гаврилов-Ямский р-н, с.Ильинское-Урусово, ул. Почтовая д.2	Действующий
Гаврилов-Ямский муниципальный округ	*Ярославская обл, Гаврилов-Ямский р-н, с.Ильинское-Урусово, ул. Почтовая д.1	Действующий
Гаврилов-Ямский муниципальный округ	*Ярославская обл, Гаврилов-Ямский р-н, с.Ильинское-Урусово, ул. Садовая, д.17	Действующий
Гаврилов-Ямский муниципальный округ	*Ярославская обл, Гаврилов-Ямский р-н, с.Ильинское-Урусово, ул. Садовая, д.16	Действующий
Гаврилов-Ямский муниципальный округ	*Ярославская обл, Гаврилов-Ямский р-н, с.Ильинское-Урусово, ул. Садовая, д.15	Действующий
Гаврилов-Ямский муниципальный округ	*Ярославская обл, Гаврилов-Ямский р-н, с.Ильинское-Урусово, ул. Садовая, д14	Действующий
Гаврилов-Ямский муниципальный округ	*Ярославская обл, Гаврилов-Ямский р-н, с.Ильинское-Урусово, ул. Садовая, д10	Действующий
Гаврилов-Ямский муниципальный округ	*Ярославская обл, Гаврилов-Ямский р-н, с.Ильинское-Урусово, ул. Садовая, д.9	Действующий
Гаврилов-Ямский муниципальный округ	*Ярославская обл, Гаврилов-Ямский р-н, с.Ильинское-Урусово, ул. Садовая, д.8	Действующий
Гаврилов-Ямский муниципальный округ	*Ярославская обл, Гаврилов-Ямский р-н, с.Ильинское-Урусово, ул. Садовая, д.7	Действующий
Гаврилов-Ямский муниципальный округ	*Ярославская обл, Гаврилов-Ямский р-н, с.Ильинское-Урусово, ул. Садовая, д.6	Действующий
Гаврилов-Ямский муниципальный округ	*Ярославская обл, Гаврилов-Ямский р-н, с.Ильинское-Урусово, ул. Садовая, д.1	Действующий

Гаврилов-Ямский муниципальный округ	*Ярославская обл, Гаврилов-Ямский	р-н, д.Шалаево ул.Центральная д.11	Действующий
Гаврилов-Ямский муниципальный округ	*Ярославская обл, Гаврилов-Ямский	р-н, д.Шалаево ул.Центральная д.7	Действующий
Гаврилов-Ямский муниципальный округ	*Ярославская обл, Гаврилов-Ямский	р-н, д.Шалаево ул.Центральная д.5	Действующий
Гаврилов-Ямский муниципальный округ	*Ярославская обл, Гаврилов-Ямский	р-н, д.Шалаево ул.Хуторская д.18	Действующий
Гаврилов-Ямский муниципальный округ	*Ярославская обл, Гаврилов-Ямский	р-н, д.Шалаево ул.Хуторская д.10	Действующий
Гаврилов-Ямский муниципальный округ	*Ярославская обл, Гаврилов-Ямский	р-н, д.Шалаево ул.Старая деревня д.19	Действующий
Гаврилов-Ямский муниципальный округ	*Ярославская обл, Гаврилов-Ямский	р-н, д.Шалаево ул.Старая деревня д.18	Действующий
Гаврилов-Ямский муниципальный округ	*Ярославская обл, Гаврилов-Ямский	р-н, д.Шалаево ул.Старая деревня д.14	Действующий
Гаврилов-Ямский муниципальный округ	*Ярославская обл, Гаврилов-Ямский	р-н, п.Ясеневка д.8	Действующий
Гаврилов-Ямский муниципальный округ	*Ярославская обл, Гаврилов-Ямский	р-н, п.Ясеневка д.5	Действующий
Гаврилов-Ямский муниципальный округ	*Ярославская обл, Гаврилов-Ямский	р-н, п.Ясеневка д.4	Действующий
Гаврилов-Ямский муниципальный округ	*Ярославская обл, Гаврилов-Ямский	р-н, п.Ясеневка д.3	Действующий
Гаврилов-Ямский муниципальный округ	*Ярославская обл, Гаврилов-Ямский	р-н, с.Щекотово д.44	Действующий
Гаврилов-Ямский муниципальный округ	*Ярославская обл, Гаврилов-Ямский	р-н, с.Щекотово д.23	Действующий
Гаврилов-Ямский муниципальный округ	*Ярославская обл, Гаврилов-Ямский	р-н, с.Щекотово д.21	Действующий
Гаврилов-Ямский муниципальный округ	*Ярославская обл, Гаврилов-Ямский	р-н, с.Щекотово д.17	Действующий
Гаврилов-Ямский муниципальный округ	*Ярославская обл, Гаврилов-Ямский	р-н, с.Щекотово д.13	Действующий
Гаврилов-Ямский муниципальный округ	*Ярославская обл, Гаврилов-Ямский	р-н, д.Чернево д.17	Действующий
Гаврилов-Ямский муниципальный округ	*Ярославская обл, Гаврилов-Ямский	р-н, д.Чаново д.28	Действующий
Гаврилов-Ямский муниципальный округ	*Ярославская обл, Гаврилов-Ямский	р-н, д.Чаново д.7	Действующий
Гаврилов-Ямский муниципальный округ	*Ярославская обл, Гаврилов-Ямский	р-н, д.Цибирино д.36	Действующий
Гаврилов-Ямский муниципальный округ	*Ярославская обл, Гаврилов-Ямский	р-н, д.Цибирино д.24	Действующий
Гаврилов-Ямский муниципальный округ	*Ярославская обл, Гаврилов-Ямский	р-н, д.Цибирино д.6	Действующий
Гаврилов-Ямский муниципальный округ	*Ярославская обл, Гаврилов-Ямский	р-н, д.Цибирино д.1а	Действующий
Гаврилов-Ямский муниципальный округ	*Ярославская обл, Гаврилов-Ямский	р-н, с.Холм-Огарев д.42	Действующий
Гаврилов-Ямский муниципальный округ	*Ярославская обл, Гаврилов-Ямский	р-н, с.Холм-Огарев д.40	Действующий
Гаврилов-Ямский муниципальный округ	*Ярославская обл, Гаврилов-Ямский	р-н, с.Холм-Огарев д.39	Действующий
Гаврилов-Ямский муниципальный округ	*Ярославская обл, Гаврилов-Ямский	р-н, с.Холм-Огарев д.13	Действующий
Гаврилов-Ямский муниципальный округ	*Ярославская обл, Гаврилов-Ямский	р-н, с.Холм-Огарев д.10	Действующий
Гаврилов-Ямский муниципальный округ	*Ярославская обл, Гаврилов-Ямский	р-н, д.Харнево д.14	Действующий
Гаврилов-Ямский муниципальный округ	*Ярославская обл, Гаврилов-Ямский	р-н, д.Харнево д.13	Действующий
Гаврилов-Ямский муниципальный округ	*Ярославская обл, Гаврилов-Ямский	р-н, д.Харнево д.4	Действующий
Гаврилов-Ямский муниципальный округ	*Ярославская обл, Гаврилов-Ямский	р-н, д.Филатово д.16	Действующий
Гаврилов-Ямский муниципальный округ	*Ярославская обл, Гаврилов-Ямский	р-н, д.Феденино д.12	Действующий
Гаврилов-Ямский муниципальный округ	*Ярославская обл, Гаврилов-Ямский	р-н, д.Феденино д.59	Действующий
Гаврилов-Ямский муниципальный округ	*Ярославская обл, Гаврилов-Ямский	р-н, д.Феденино д.51	Действующий
Гаврилов-Ямский муниципальный округ	*Ярославская обл, Гаврилов-Ямский	р-н, д.Феденино д.39	Действующий
Гаврилов-Ямский муниципальный округ	*Ярославская обл, Гаврилов-Ямский	р-н, д.Талица д.2	Действующий
Гаврилов-Ямский муниципальный округ	*Ярославская обл, Гаврилов-Ямский	р-н, д.Талица д.15	Действующий
Гаврилов-Ямский муниципальный округ	*Ярославская обл, Гаврилов-Ямский	р-н, д.Талица д.20	Действующий
Гаврилов-Ямский муниципальный округ	*Ярославская обл, Гаврилов-Ямский	р-н, д.Ступкино ул.Сельская д.26	Действующий
Гаврилов-Ямский муниципальный округ	*Ярославская обл, Гаврилов-Ямский	р-н, д.Ступкино ул.Сельская д.21	Действующий
Гаврилов-Ямский муниципальный округ	*Ярославская обл, Гаврилов-Ямский	р-н, д.Ступкино ул.Сельская д.11	Действующий
Гаврилов-Ямский муниципальный округ	*Ярославская обл, Гаврилов-Ямский	р-н, д.Ступкино ул.Сельская д.2	Действующий
Гаврилов-Ямский муниципальный округ	*Ярославская обл, Гаврилов-Ямский	р-н, д.Ступкино ул.Сельская д.1	Действующий
Гаврилов-Ямский муниципальный округ	*Ярославская обл, Гаврилов-Ямский	р-н, с.Сотьма д.а	Действующий
Гаврилов-Ямский муниципальный округ	*Ярославская обл, Гаврилов-Ямский	р-н, д.Ратислово д.33а	Действующий
Гаврилов-Ямский муниципальный округ	*Ярославская обл, Гаврилов-Ямский	р-н, д.Ратислово д.15	Действующий
Гаврилов-Ямский муниципальный округ	*Ярославская обл, Гаврилов-Ямский	р-н, д.Ратислово д.12	Действующий
Гаврилов-Ямский муниципальный округ	*Ярославская обл, Гаврилов-Ямский	р-н, д.Овинищи д.20	Действующий
Гаврилов-Ямский муниципальный округ	*Ярославская обл, Гаврилов-Ямский	р-н, д.Овинищи д.17	Действующий
Гаврилов-Ямский муниципальный округ	*Ярославская обл, Гаврилов-Ямский	р-н, д.Овинищи д.5	Действующий
Гаврилов-Ямский муниципальный округ	*Ярославская обл, Гаврилов-Ямский	р-н, п.Мичуриха д.26а	Действующий
Гаврилов-Ямский муниципальный округ	*Ярославская обл, Гаврилов-Ямский	р-н, п.Мичуриха д.29	Действующий
Гаврилов-Ямский муниципальный округ	*Ярославская обл, Гаврилов-Ямский	р-н, п.Мичуриха д.26	Действующий
Гаврилов-Ямский муниципальный округ	*Ярославская обл, Гаврилов-Ямский	р-н, п.Мичуриха д.25	Действующий
Гаврилов-Ямский муниципальный округ	*Ярославская обл, Гаврилов-Ямский	р-н, п.Мичуриха д.24	Действующий
Гаврилов-Ямский муниципальный округ	*Ярославская обл, Гаврилов-Ямский	р-н, п.Мичуриха д.14	Действующий
Гаврилов-Ямский муниципальный округ	*Ярославская обл, Гаврилов-Ямский	р-н, п.Мичуриха д.13а	Действующий
Гаврилов-Ямский муниципальный округ	*Ярославская обл, Гаврилов-Ямский	р-н, п.Мичуриха д.4	Действующий
Гаврилов-Ямский муниципальный округ	*Ярославская обл, Гаврилов-Ямский	р-н, п.Мичуриха д.2	Действующий
Гаврилов-Ямский муниципальный округ	*Ярославская обл, Гаврилов-Ямский	р-н, д.Лычево д.14	Действующий
Гаврилов-Ямский муниципальный округ	*Ярославская обл, Гаврилов-Ямский	р-н, д.Лычево д.2	Действующий
Гаврилов-Ямский муниципальный округ	*Ярославская обл, Гаврилов-Ямский	р-н, д.Лихачево д.36	Действующий
Гаврилов-Ямский муниципальный округ	*Ярославская обл, Гаврилов-Ямский	р-н, д.Лихачево д.34	Действующий

Гаврилов-Ямский муниципальный округ	*Ярославская обл, Гаврилов-Ямский	р-н, д.Лихачево д.28	Действующий
Гаврилов-Ямский муниципальный округ	*Ярославская обл, Гаврилов-Ямский	р-н, д.Лихачево д.21	Действующий
Гаврилов-Ямский муниципальный округ	*Ярославская обл, Гаврилов-Ямский	р-н, д.Лихачево д.15	Действующий
Гаврилов-Ямский муниципальный округ	*Ярославская обл, Гаврилов-Ямский	р-н, д.Лихачево д.14	Действующий
Гаврилов-Ямский муниципальный округ	*Ярославская обл, Гаврилов-Ямский	р-н, д.Лихачево д.13	Действующий
Гаврилов-Ямский муниципальный округ	*Ярославская обл, Гаврилов-Ямский	р-н, д.Лихачево д.12	Действующий
Гаврилов-Ямский муниципальный округ	*Ярославская обл, Гаврилов-Ямский	р-н, д.Лихачево д.11	Действующий
Гаврилов-Ямский муниципальный округ	*Ярославская обл, Гаврилов-Ямский	р-н, д.Лихачево д.10	Действующий
Гаврилов-Ямский муниципальный округ	*Ярославская обл, Гаврилов-Ямский	р-н, д.Лихачево д.7	Действующий
Гаврилов-Ямский муниципальный округ	*Ярославская обл, Гаврилов-Ямский	р-н, д.Лихачево д.2	Действующий
Гаврилов-Ямский муниципальный округ	*Ярославская обл, Гаврилов-Ямский	р-н, д.Лисицино д.11	Действующий
Гаврилов-Ямский муниципальный округ	*Ярославская обл, Гаврилов-Ямский	р-н, д.Лисицино д.27	Действующий
Гаврилов-Ямский муниципальный округ	*Ярославская обл, Гаврилов-Ямский	р-н, д.Лисицино д.25	Действующий
Гаврилов-Ямский муниципальный округ	*Ярославская обл, Гаврилов-Ямский	р-н, д.Лисицино д.15	Действующий
Гаврилов-Ямский муниципальный округ	*Ярославская обл, Гаврилов-Ямский	р-н, д.Лисицино д.14	Действующий
Гаврилов-Ямский муниципальный округ	*Ярославская обл, Гаврилов-Ямский	р-н, д.Лисицино д.13	Действующий
Гаврилов-Ямский муниципальный округ	*Ярославская обл, Гаврилов-Ямский	р-н, д.Лисицино д.8	Действующий
Гаврилов-Ямский муниципальный округ	*Ярославская обл, Гаврилов-Ямский	р-н, д.Лисицино д.6	Действующий
Гаврилов-Ямский муниципальный округ	*Ярославская обл, Гаврилов-Ямский	р-н, п.Кудрявцево д.18	Действующий
Гаврилов-Ямский муниципальный округ	*Ярославская обл, Гаврилов-Ямский	р-н, п.Кудрявцево д.44	Действующий
Гаврилов-Ямский муниципальный округ	*Ярославская обл, Гаврилов-Ямский	р-н, п.Кудрявцево д.43	Действующий
Гаврилов-Ямский муниципальный округ	*Ярославская обл, Гаврилов-Ямский	р-н, п.Кудрявцево д.42	Действующий
Гаврилов-Ямский муниципальный округ	*Ярославская обл, Гаврилов-Ямский	р-н, п.Кудрявцево д.38	Действующий
Гаврилов-Ямский муниципальный округ	*Ярославская обл, Гаврилов-Ямский	р-н, п.Кудрявцево д.36	Действующий
Гаврилов-Ямский муниципальный округ	*Ярославская обл, Гаврилов-Ямский	р-н, п.Кудрявцево д.35	Действующий
Гаврилов-Ямский муниципальный округ	*Ярославская обл, Гаврилов-Ямский	р-н, п.Кудрявцево д.33	Действующий
Гаврилов-Ямский муниципальный округ	*Ярославская обл, Гаврилов-Ямский	р-н, п.Кудрявцево д.20	Действующий
Гаврилов-Ямский муниципальный округ	*Ярославская обл, Гаврилов-Ямский	р-н, п.Кудрявцево д.11	Действующий
Гаврилов-Ямский муниципальный округ	*Ярославская обл, Гаврилов-Ямский	р-н, п.Кудрявцево д.8	Действующий
Гаврилов-Ямский муниципальный округ	*Ярославская обл, Гаврилов-Ямский	р-н, п.Кудрявцево д.4	Действующий
Гаврилов-Ямский муниципальный округ	*Ярославская обл, Гаврилов-Ямский	р-н, ст.Коромыслово д.8	Действующий
Гаврилов-Ямский муниципальный округ	*Ярославская обл, Гаврилов-Ямский	р-н, ст.Коромыслово д.7	Действующий
Гаврилов-Ямский муниципальный округ	*Ярославская обл, Гаврилов-Ямский	р-н, ст.Коромыслово д.4	Действующий
Гаврилов-Ямский муниципальный округ	*Ярославская обл, Гаврилов-Ямский	р-н, ст.Коромыслово д.3	Действующий
Гаврилов-Ямский муниципальный округ	*Ярославская обл, Гаврилов-Ямский	р-н, д.Коромыслово д.31	Действующий
Гаврилов-Ямский муниципальный округ	*Ярославская обл, Гаврилов-Ямский	р-н, д.Коромыслово д.47	Действующий
Гаврилов-Ямский муниципальный округ	*Ярославская обл, Гаврилов-Ямский	р-н, д.Коромыслово д.54	Действующий
Гаврилов-Ямский муниципальный округ	*Ярославская обл, Гаврилов-Ямский	р-н, д.Коромыслово д.44	Действующий
Гаврилов-Ямский муниципальный округ	*Ярославская обл, Гаврилов-Ямский	р-н, д.Коромыслово д.42	Действующий
Гаврилов-Ямский муниципальный округ	*Ярославская обл, Гаврилов-Ямский	р-н, д.Коромыслово д.41	Действующий
Гаврилов-Ямский муниципальный округ	*Ярославская обл, Гаврилов-Ямский	р-н, д.Коромыслово д.26	Действующий
Гаврилов-Ямский муниципальный округ	*Ярославская обл, Гаврилов-Ямский	р-н, д.Коромыслово д.21	Действующий
Гаврилов-Ямский муниципальный округ	*Ярославская обл, Гаврилов-Ямский	р-н, д.Коромыслово д.16	Действующий
Гаврилов-Ямский муниципальный округ	*Ярославская обл, Гаврилов-Ямский	р-н, д.Коромыслово д.14а	Действующий
Гаврилов-Ямский муниципальный округ	*Ярославская обл, Гаврилов-Ямский	р-н, д.Коромыслово д.13	Действующий
Гаврилов-Ямский муниципальный округ	*Ярославская обл, Гаврилов-Ямский	р-н, д.Коромыслово д.9	Действующий
Гаврилов-Ямский муниципальный округ	*Ярославская обл, Гаврилов-Ямский	р-н, д.Коромыслово д.7	Действующий
Гаврилов-Ямский муниципальный округ	*Ярославская обл, Гаврилов-Ямский	р-н, д.Коромыслово д.3а	Действующий
Гаврилов-Ямский муниципальный округ	*Ярославская обл, Гаврилов-Ямский	р-н, д.Коркино д.24	Действующий
Гаврилов-Ямский муниципальный округ	*Ярославская обл, Гаврилов-Ямский	р-н, д.Коркино д.17	Действующий
Гаврилов-Ямский муниципальный округ	*Ярославская обл, Гаврилов-Ямский	р-н, д.Коркино д.2	Действующий
Гаврилов-Ямский муниципальный округ	*Ярославская обл, Гаврилов-Ямский	р-н, д.Ильцино д.2а	Действующий
Гаврилов-Ямский муниципальный округ	*Ярославская обл, Гаврилов-Ямский	р-н, д.Ильцино д.21	Действующий
Гаврилов-Ямский муниципальный округ	*Ярославская обл, Гаврилов-Ямский	р-н, д.Ильцино д.18	Действующий
Гаврилов-Ямский муниципальный округ	*Ярославская обл, Гаврилов-Ямский	р-н, д.Ильцино д.8	Действующий
Гаврилов-Ямский муниципальный округ	*Ярославская обл, Гаврилов-Ямский	р-н, д.Ильцино д.4	Действующий
Гаврилов-Ямский муниципальный округ	*Ярославская обл, Гаврилов-Ямский	р-н, д.Ильцино д.2	Действующий
Гаврилов-Ямский муниципальный округ	*Ярославская обл, Гаврилов-Ямский	р-н, д.Ильцино д.1в	Действующий
Гаврилов-Ямский муниципальный округ	*Ярославская обл, Гаврилов-Ямский	р-н, д.Ильцино д.1б	Действующий
Гаврилов-Ямский муниципальный округ	*Ярославская обл, Гаврилов-Ямский	р-н, д.Ильцино д.1а	Действующий
Гаврилов-Ямский муниципальный округ	*Ярославская обл, Гаврилов-Ямский	р-н, д.Жабино д.17	Действующий
Гаврилов-Ямский муниципальный округ	*Ярославская обл, Гаврилов-Ямский	р-н, д.Жабино д.8	Действующий
Гаврилов-Ямский муниципальный округ	*Ярославская обл, Гаврилов-Ямский	р-н, д.Жабино д.4	Действующий
Гаврилов-Ямский муниципальный округ	*Ярославская обл, Гаврилов-Ямский	р-н, д.Голузиново д.24а	Действующий
Гаврилов-Ямский муниципальный округ	*Ярославская обл, Гаврилов-Ямский	р-н, д.Голузиново д.30	Действующий
Гаврилов-Ямский муниципальный округ	*Ярославская обл, Гаврилов-Ямский	р-н, д.Голузиново д.28	Действующий
Гаврилов-Ямский муниципальный округ	*Ярославская обл, Гаврилов-Ямский	р-н, д.Голузиново д.32	Действующий
Гаврилов-Ямский муниципальный округ	*Ярославская обл, Гаврилов-Ямский	р-н, д.Голузиново д.15	Действующий
Гаврилов-Ямский муниципальный округ	*Ярославская обл, Гаврилов-Ямский	р-н, д.Голузиново д.14	Действующий
Гаврилов-Ямский муниципальный округ	*Ярославская обл, Гаврилов-Ямский	р-н, д.Голузиново д.10	Действующий
Гаврилов-Ямский муниципальный округ	*Ярославская обл, Гаврилов-Ямский	р-н, д.Голузиново д.8	Действующий

Гаврилов-Ямский муниципальный округ	*Ярославская обл, Гаврилов-Ямский р-н, д.Голузиново д.5	Действующий
Гаврилов-Ямский муниципальный округ	*Ярославская обл, Гаврилов-Ямский р-н, д.Голубково д.3	Действующий
Гаврилов-Ямский муниципальный округ	*Ярославская обл, Гаврилов-Ямский р-н, д.Воронково д.1	Действующий
Гаврилов-Ямский муниципальный округ	Ярославская обл, Гаврилов - Ямский район, д. Чурилово	Действующий
Гаврилов-Ямский муниципальный округ	Ярославская обл, Гаврилов - Ямский район, д. Тарасино	Действующий
Гаврилов-Ямский муниципальный округ	Ярославская обл, Гаврилов - Ямский район, д. Бочёвка	Действующий
Гаврилов-Ямский муниципальный округ	Ярославская обл, Гаврилов - Ямский район, с. Юцкое	Действующий
Гаврилов-Ямский муниципальный округ	Ярославская обл, Гаврилов - Ямский район, д. Шильково	Действующий
Гаврилов-Ямский муниципальный округ	Ярославская обл, Гаврилов - Ямский район, д. Хохлево	Действующий
Гаврилов-Ямский муниципальный округ	Ярославская обл, Гаврилов - Ямский район, д. Федоровское	Действующий
Гаврилов-Ямский муниципальный округ	Ярославская обл, Гаврилов - Ямский район, с. Унимерь	Действующий
Гаврилов-Ямский муниципальный округ	Ярославская обл, Гаврилов - Ямский район, д. Тарусино	Действующий
Гаврилов-Ямский муниципальный округ	Ярославская обл, Гаврилов - Ямский район, с. Ставотино	Действующий
Гаврилов-Ямский муниципальный округ	Ярославская обл, Гаврилов - Ямский район, с. Спасс	Действующий
Гаврилов-Ямский муниципальный округ	Ярославская обл, Гаврилов - Ямский район, с. Смалёво	Действующий
Гаврилов-Ямский муниципальный округ	Ярославская обл, Гаврилов - Ямский район, д. Рыково	Действующий
Гаврилов-Ямский муниципальный округ	Ярославская обл, Гаврилов - Ямский район, д. Раменье	Действующий
Гаврилов-Ямский муниципальный округ	Ярославская обл, Гаврилов - Ямский район, д. Прошенино	Действующий
Гаврилов-Ямский муниципальный округ	Ярославская обл, Гаврилов - Ямский район, д. Прислон	Действующий
Гаврилов-Ямский муниципальный округ	Ярославская обл, Гаврилов - Ямский район, д. Позобово	Действующий
Гаврилов-Ямский муниципальный округ	Ярославская обл, Гаврилов - Ямский район, д. Плетилово	Действующий
Гаврилов-Ямский муниципальный округ	Ярославская обл, Гаврилов - Ямский район, д. Петраково	Действующий
Гаврилов-Ямский муниципальный округ	Ярославская обл, Гаврилов - Ямский район, д. Паньково	Действующий
Гаврилов-Ямский муниципальный округ	Ярославская обл, Гаврилов - Ямский район, д. Павлово	Действующий
Гаврилов-Ямский муниципальный округ	Ярославская обл, Гаврилов - Ямский район, д. Овсяниково	Действующий
Гаврилов-Ямский муниципальный округ	Ярославская обл, Гаврилов - Ямский район, д. Немерово	Действующий
Гаврилов-Ямский муниципальный округ	Ярославская обл, Гаврилов - Ямский район, д. Михалево	Действующий
Гаврилов-Ямский муниципальный округ	Ярославская обл, Гаврилов - Ямский район, с. Милочево	Действующий
Гаврилов-Ямский муниципальный округ	Ярославская обл, Гаврилов - Ямский район, д. Междуречье	Действующий
Гаврилов-Ямский муниципальный округ	Ярославская обл, Гаврилов - Ямский район, д. Маурино	Действующий
Гаврилов-Ямский муниципальный округ	Ярославская обл, Гаврилов - Ямский район, д. Курдумово	Действующий
Гаврилов-Ямский муниципальный округ	Ярославская обл, Гаврилов - Ямский район, д. Кореньково	Действующий
Гаврилов-Ямский муниципальный округ	Ярославская обл, Гаврилов - Ямский район, д. Константиново	Действующий
Гаврилов-Ямский муниципальный округ	Ярославская обл, Гаврилов - Ямский район, д. Кобыльское	Действующий
Гаврилов-Ямский муниципальный округ	Ярославская обл, Гаврилов - Ямский район, д. Калинино	Действующий
Гаврилов-Ямский муниципальный округ	Ярославская обл, Гаврилов - Ямский район, д. Иляково	Действующий
Гаврилов-Ямский муниципальный округ	Ярославская обл, Гаврилов - Ямский район, д. Илькино	Действующий
Гаврилов-Ямский муниципальный округ	Ярославская обл, Гаврилов - Ямский район, с. Заячий-Холм	Действующий
Гаврилов-Ямский муниципальный округ	Ярославская обл, Гаврилов - Ямский район, пос. Заря	Действующий
Гаврилов-Ямский муниципальный округ	Ярославская обл, Гаврилов - Ямский район, д. Заморино	Действующий
Гаврилов-Ямский муниципальный округ	Ярославская обл, Гаврилов - Ямский район, д. Даниловка	Действующий
Гаврилов-Ямский муниципальный округ	Ярославская обл, Гаврилов - Ямский район, д. Грудцино	Действующий
Гаврилов-Ямский муниципальный округ	Ярославская обл, Гаврилов - Ямский район, д. Горбово	Действующий
Гаврилов-Ямский муниципальный округ	Ярославская обл, Гаврилов - Ямский район, д. Гора	Действующий
Гаврилов-Ямский муниципальный округ	Ярославская обл, Гаврилов - Ямский район, д. Головино	Действующий
Гаврилов-Ямский муниципальный округ	Ярославская обл, Гаврилов - Ямский район, с. Вышеславское	Действующий
Гаврилов-Ямский муниципальный округ	Ярославская обл, Гаврилов - Ямский район, д. Волчково	Действующий
Гаврилов-Ямский муниципальный округ	Ярославская обл, Гаврилов - Ямский район, д. Борисово	Действующий
Гаврилов-Ямский муниципальный округ	Ярославская обл, Гаврилов - Ямский район, д. Андрюшино	Действующий
город Ярославль	*Ярославская обл, г. Ярославль, 3-й Иваньковский пер., д. 17	Действующий
город Ярославль	*Ярославская обл, г. Ярославль, Михайловский пер., д. 10в	Действующий
город Ярославль	*Ярославская обл, г. Ярославль, Михайловский пер., д. 12	Действующий
город Ярославль	*Ярославская обл, г. Ярославль, Михайловский пер., д. 8	Действующий
город Ярославль	*Ярославская обл, г. Ярославль, Михайловский пер., д. 8а	Действующий
город Ярославль	*Ярославская обл, г. Ярославль, Михайловский пер., д. 3б	Действующий
город Ярославль	*Ярославская обл, г. Ярославль, Михайловский пер., д. 3в	Действующий
город Ярославль	*Ярославская обл, г. Ярославль, Михайловский пер., д. 5	Действующий
город Ярославль	*Ярославская обл, г. Ярославль, Михайловский пер., д. 6б	Действующий
город Ярославль	*Ярославская обл, г. Ярославль, Михайловский пер., д. 10а	Действующий
город Ярославль	*Ярославская обл, г. Ярославль, Михайловский пер., д. 10	Действующий
город Ярославль	*Ярославская обл, г. Ярославль, Михайловский пер., д. 7	Действующий
город Ярославль	*Ярославская обл, г. Ярославль, Михайловский пер., д. 6	Действующий
город Ярославль	*Ярославская обл, г. Ярославль, Михайловский пер., д. 3	Действующий
город Ярославль	*Ярославская обл, г. Ярославль, Михайловский пер., д. 13	Действующий
город Ярославль	*Ярославская обл, г. Ярославль, Михайловская ул., д. 28	Действующий
город Ярославль	*Ярославская обл, г. Ярославль, Михайловская ул., д. 32	Действующий
город Ярославль	*Ярославская обл, г. Ярославль, Михайловская ул., д. 30	Действующий
город Ярославль	*Ярославская обл, г. Ярославль, Михайловская ул., д. 34/2	Действующий
город Ярославль	*Ярославская обл, г. Ярославль, Михайловская ул., д. 36	Действующий
город Ярославль	*Ярославская обл, г. Ярославль, Михайловская ул., д. 40	Действующий
город Ярославль	*Ярославская обл, г. Ярославль, Парижская Коммуна ул., д. 7	Действующий

город Ярославль	*Ярославская обл, г. Ярославль, Парижская Коммуна ул., д. 5	Действующий
город Ярославль	*Ярославская обл, г. Ярославль, Парижская Коммуна ул., д. 3	Действующий
город Ярославль	*Ярославская обл, г. Ярославль, Парижская Коммуна ул., д. 25	Действующий
город Ярославль	*Ярославская обл, г. Ярославль, Парижская Коммуна ул., д.23	Действующий
город Ярославль	*Ярославская обл, г. Ярославль, Парижская Коммуна ул., д. 21	Действующий
город Ярославль	*Ярославская обл, г. Ярославль, Парижская Коммуна ул., д. 19	Действующий
город Ярославль	*Ярославская обл, г. Ярославль, Парижская Коммуна ул., д. 17	Действующий
город Ярославль	*Ярославская обл, г. Ярославль, Парижская Коммуна ул., д. 15	Действующий
город Ярославль	*Ярославская обл, г. Ярославль, Парижская Коммуна ул., д. 13	Действующий
город Ярославль	*Ярославская обл, г. Ярославль, Парижская Коммуна ул., д. 11	Действующий
город Ярославль	*Ярославская обл, г. Ярославль, Парижская Коммуна ул., д. 1	Действующий
город Ярославль	*Ярославская обл, г. Ярославль, Парижская Коммуна ул., д. 27	Действующий
город Ярославль	*Ярославская обл, г. Ярославль, Парижская Коммуна ул., д. 29	Действующий
город Ярославль	*Ярославская обл, г. Ярославль, 2-й Пятовский пер., д. 4	Действующий
город Ярославль	*Ярославская обл, г. Ярославль, 2-й Пятовский пер., д. 3	Действующий
город Ярославль	*Ярославская обл, г. Ярославль, 1-й Пятовский пер., д. 3	Действующий
город Ярославль	*Ярославская обл, г. Ярославль, 4-я Пятовская ул., д. 41	Действующий
город Ярославль	*Ярославская обл, г. Ярославль, 4-я Пятовская ул., д. 9	Действующий
город Ярославль	*Ярославская обл, г. Ярославль, 4-я Пятовская ул., д. 8	Действующий
город Ярославль	*Ярославская обл, г. Ярославль, 4-я Пятовская ул., д. 7	Действующий
город Ярославль	*Ярославская обл, г. Ярославль, 4-я Пятовская ул., д. 44	Действующий
город Ярославль	*Ярославская обл, г. Ярославль, 4-я Пятовская ул., д. 43	Действующий
город Ярославль	*Ярославская обл, г. Ярославль, 4-я Пятовская ул., д. 42	Действующий
город Ярославль	*Ярославская обл, г. Ярославль, 4-я Пятовская ул., д. 40	Действующий
город Ярославль	*Ярославская обл, г. Ярославль, 4-я Пятовская ул., д. 39	Действующий
город Ярославль	*Ярославская обл, г. Ярославль, 4-я Пятовская ул., д. 37	Действующий
город Ярославль	*Ярославская обл, г. Ярославль, 4-я Пятовская ул., д. 36	Действующий
город Ярославль	*Ярославская обл, г. Ярославль, 4-я Пятовская ул., д. 33	Действующий
город Ярославль	*Ярославская обл, г. Ярославль, 4-я Пятовская ул., д. 32	Действующий
город Ярославль	*Ярославская обл, г. Ярославль, 4-я Пятовская ул., д. 31	Действующий
город Ярославль	*Ярославская обл, г. Ярославль, 4-я Пятовская ул., д. 30	Действующий
город Ярославль	*Ярославская обл, г. Ярославль, 4-я Пятовская ул., д. 3	Действующий
город Ярославль	*Ярославская обл, г. Ярославль, 4-я Пятовская ул., д. 27	Действующий
город Ярославль	*Ярославская обл, г. Ярославль, 4-я Пятовская ул., д. 24	Действующий
город Ярославль	*Ярославская обл, г. Ярославль, 4-я Пятовская ул., д. 21	Действующий
город Ярославль	*Ярославская обл, г. Ярославль, 4-я Пятовская ул., д. 20	Действующий
город Ярославль	*Ярославская обл, г. Ярославль, 4-я Пятовская ул., д. 2	Действующий
город Ярославль	*Ярославская обл, г. Ярославль, 4-я Пятовская ул., д. 19	Действующий
город Ярославль	*Ярославская обл, г. Ярославль, 4-я Пятовская ул., д. 18	Действующий
город Ярославль	*Ярославская обл, г. Ярославль, 4-я Пятовская ул., д. 15	Действующий
город Ярославль	*Ярославская обл, г. Ярославль, 4-я Пятовская ул., д. 13	Действующий
город Ярославль	*Ярославская обл, г. Ярославль, 4-я Пятовская ул., д. 12	Действующий
город Ярославль	*Ярославская обл, г. Ярославль, 4-я Пятовская ул., д. 1	Действующий
город Ярославль	*Ярославская обл, г. Ярославль, 4-я Пятовская ул., д. 5	Действующий
город Ярославль	*Ярославская обл, г. Ярославль, 4-я Пятовская ул., д. 4	Действующий
город Ярославль	*Ярославская обл, г. Ярославль, 4-я Пятовская ул., д. 10	Действующий
город Ярославль	*Ярославская обл, г. Ярославль, 4-я Пятовская ул., д. 6	Действующий
город Ярославль	*Ярославская обл, г. Ярославль, 4-я Пятовская ул., д. 29	Действующий
город Ярославль	*Ярославская обл, г. Ярославль, 4-я Пятовская ул., д. 28	Действующий
город Ярославль	*Ярославская обл, г. Ярославль, 3-я Пятовская ул., д. 9	Действующий
город Ярославль	*Ярославская обл, г. Ярославль, 3-я Пятовская ул., д. 27	Действующий
город Ярославль	*Ярославская обл, г. Ярославль, 3-я Пятовская ул., д. 17	Действующий
город Ярославль	*Ярославская обл, г. Ярославль, 3-я Пятовская ул., д. 13	Действующий
город Ярославль	*Ярославская обл, г. Ярославль, 3-я Пятовская ул., д. 23	Действующий
город Ярославль	*Ярославская обл, г. Ярославль, 3-я Пятовская ул., д. 1	Действующий
город Ярославль	*Ярославская обл, г. Ярославль, 3-я Пятовская ул., д. 3	Действующий
город Ярославль	*Ярославская обл, г. Ярославль, 2-я Пятовская ул., д. 7	Действующий
город Ярославль	*Ярославская обл, г. Ярославль, 2-я Пятовская ул., д. 1	Действующий
город Ярославль	*Ярославская обл, г. Ярославль, 2-я Пятовская ул., д. 13	Действующий
город Ярославль	*Ярославская обл, г. Ярославль, 2-я Пятовская ул., д. 9	Действующий
город Ярославль	*Ярославская обл, г. Ярославль, 2-я Пятовская ул., д. 5	Действующий
город Ярославль	*Ярославская обл, г. Ярославль, 2-я Пятовская ул., д. 15	Действующий
город Ярославль	*Ярославская обл, г. Ярославль, 2-я Пятовская ул., д. 11	Действующий
город Ярославль	*Ярославская обл, г. Ярославль, 2-я Пятовская ул., д. 3	Действующий
город Ярославль	*Ярославская обл, г. Ярославль, 1-я Пятовская ул., д. 49	Действующий
город Ярославль	*Ярославская обл, г. Ярославль, 1-я Пятовская ул., д. 44	Действующий
город Ярославль	*Ярославская обл, г. Ярославль, 1-я Пятовская ул., д. 28б	Действующий
город Ярославль	*Ярославская обл, г. Ярославль, 1-я Пятовская ул., д. 12	Действующий
город Ярославль	*Ярославская обл, г. Ярославль, 1-я Пятовская ул., д. 27	Действующий
город Ярославль	*Ярославская обл, г. Ярославль, 1-я Пятовская ул., д. 43	Действующий
город Ярославль	*Ярославская обл, г. Ярославль, 1-я Пятовская ул., д. 4	Действующий

город Ярославль	*Ярославская обл, г. Ярославль, 1-я Пятовская ул., д. 42	Действующий
город Ярославль	*Ярославская обл, г. Ярославль, 1-я Пятовская ул., д. 9	Действующий
город Ярославль	*Ярославская обл, г. Ярославль, 1-я Пятовская ул., д. 7	Действующий
город Ярославль	*Ярославская обл, г. Ярославль, 1-я Пятовская ул., д. 55	Действующий
город Ярославль	*Ярославская обл, г. Ярославль, 1-я Пятовская ул., д. 53	Действующий
город Ярославль	*Ярославская обл, г. Ярославль, 1-я Пятовская ул., д. 51	Действующий
город Ярославль	*Ярославская обл, г. Ярославль, 1-я Пятовская ул., д. 41	Действующий
город Ярославль	*Ярославская обл, г. Ярославль, 1-я Пятовская ул., д. 40	Действующий
город Ярославль	*Ярославская обл, г. Ярославль, 1-я Пятовская ул., д. 39	Действующий
город Ярославль	*Ярославская обл, г. Ярославль, 1-я Пятовская ул., д. 38	Действующий
город Ярославль	*Ярославская обл, г. Ярославль, 1-я Пятовская ул., д. 37	Действующий
город Ярославль	*Ярославская обл, г. Ярославль, 1-я Пятовская ул., д. 34	Действующий
город Ярославль	*Ярославская обл, г. Ярославль, 1-я Пятовская ул., д. 32	Действующий
город Ярославль	*Ярославская обл, г. Ярославль, 1-я Пятовская ул., д. 30	Действующий
город Ярославль	*Ярославская обл, г. Ярославль, 1-я Пятовская ул., д. 26	Действующий
город Ярославль	*Ярославская обл, г. Ярославль, 1-я Пятовская ул., д. 25	Действующий
город Ярославль	*Ярославская обл, г. Ярославль, 1-я Пятовская ул., д. 22	Действующий
город Ярославль	*Ярославская обл, г. Ярославль, 1-я Пятовская ул., д. 21	Действующий
город Ярославль	*Ярославская обл, г. Ярославль, 1-я Пятовская ул., д. 45/2	Действующий
город Ярославль	*Ярославская обл, г. Ярославль, 1-я Пятовская ул., д. 18	Действующий
город Ярославль	*Ярославская обл, г. Ярославль, 1-я Пятовская ул., д. 15	Действующий
город Ярославль	*Ярославская обл, г. Ярославль, 1-я Пятовская ул., д. 11	Действующий
город Ярославль	*Ярославская обл, г. Ярославль, 1-я Пятовская ул., д. 19	Действующий
город Ярославль	*Ярославская обл, г. Ярославль, 1-я Пятовская ул., д. 3	Действующий
город Ярославль	*Ярославская обл, г. Ярославль, 1-я Пятовская ул., д. 8	Действующий
город Ярославль	*Ярославская обл, г. Ярославль, 1-я Пятовская ул., д. 45	Действующий
город Ярославль	*Ярославская обл, г. Ярославль, 1-я Пятовская ул., д. 6	Действующий
город Ярославль	*Ярославская обл, г. Ярославль, Коммунаров ул., д. 27а	Действующий
город Ярославль	*Ярославская обл, г. Ярославль, Коммунаров ул., д. 27	Действующий
город Ярославль	*Ярославская обл, г. Ярославль, Коммунаров ул., д. 11а	Действующий
город Ярославль	*Ярославская обл, г. Ярославль, Коммунаров ул., д. 21	Действующий
город Ярославль	*Ярославская обл, г. Ярославль, Коммунаров ул., д. 9	Действующий
город Ярославль	*Ярославская обл, г. Ярославль, Коммунаров ул., д. 8	Действующий
город Ярославль	*Ярославская обл, г. Ярославль, Коммунаров ул., д. 7	Действующий
город Ярославль	*Ярославская обл, г. Ярославль, Коммунаров ул., д. 6	Действующий
город Ярославль	*Ярославская обл, г. Ярославль, Коммунаров ул., д. 5	Действующий
город Ярославль	*Ярославская обл, г. Ярославль, Коммунаров ул., д. 34	Действующий
город Ярославль	*Ярославская обл, г. Ярославль, Коммунаров ул., д. 33	Действующий
город Ярославль	*Ярославская обл, г. Ярославль, Коммунаров ул., д. 32	Действующий
город Ярославль	*Ярославская обл, г. Ярославль, Коммунаров ул., д. 31	Действующий
город Ярославль	*Ярославская обл, г. Ярославль, Коммунаров ул., д. 30	Действующий
город Ярославль	*Ярославская обл, г. Ярославль, Коммунаров ул., д. 3	Действующий
город Ярославль	*Ярославская обл, г. Ярославль, Коммунаров ул., д. 28	Действующий
город Ярославль	*Ярославская обл, г. Ярославль, Коммунаров ул., д. 26	Действующий
город Ярославль	*Ярославская обл, г. Ярославль, Коммунаров ул., д. 25	Действующий
город Ярославль	*Ярославская обл, г. Ярославль, Коммунаров ул., д. 22	Действующий
город Ярославль	*Ярославская обл, г. Ярославль, Коммунаров ул., д. 20	Действующий
город Ярославль	*Ярославская обл, г. Ярославль, Коммунаров ул., д. 2	Действующий
город Ярославль	*Ярославская обл, г. Ярославль, Коммунаров ул., д. 19	Действующий
город Ярославль	*Ярославская обл, г. Ярославль, Коммунаров ул., д. 17	Действующий
город Ярославль	*Ярославская обл, г. Ярославль, Коммунаров ул., д. 15	Действующий
город Ярославль	*Ярославская обл, г. Ярославль, Коммунаров ул., д. 14	Действующий
город Ярославль	*Ярославская обл, г. Ярославль, Коммунаров ул., д. 13	Действующий
город Ярославль	*Ярославская обл, г. Ярославль, Коммунаров ул., д. 12	Действующий
город Ярославль	*Ярославская обл, г. Ярославль, Коммунаров ул., д. 11	Действующий
город Ярославль	*Ярославская обл, г. Ярославль, Коммунаров ул., д. 10	Действующий
город Ярославль	*Ярославская обл, г. Ярославль, Коммунаров ул., д. 18	Действующий
город Ярославль	*Ярославская обл, г. Ярославль, 18 Марта ул., д. 5а	Действующий
город Ярославль	*Ярославская обл, г. Ярославль, 18 Марта ул., д. 1б	Действующий
город Ярославль	*Ярославская обл, г. Ярославль, 18 Марта ул., д. 9	Действующий
город Ярославль	*Ярославская обл, г. Ярославль, 18 Марта ул., д. 7	Действующий
город Ярославль	*Ярославская обл, г. Ярославль, 18 Марта ул., д. 5/3	Действующий
город Ярославль	*Ярославская обл, г. Ярославль, 18 Марта ул., д. 5	Действующий
город Ярославль	*Ярославская обл, г. Ярославль, 18 Марта ул., д. 33	Действующий
город Ярославль	*Ярославская обл, г. Ярославль, 18 Марта ул., д. 31	Действующий
город Ярославль	*Ярославская обл, г. Ярославль, 18 Марта ул., д. 30	Действующий
город Ярославль	*Ярославская обл, г. Ярославль, 18 Марта ул., д. 3	Действующий
город Ярославль	*Ярославская обл, г. Ярославль, 18 Марта ул., д. 28	Действующий
город Ярославль	*Ярославская обл, г. Ярославль, 18 Марта ул., д. 27	Действующий
город Ярославль	*Ярославская обл, г. Ярославль, 18 Марта ул., д. 26	Действующий
город Ярославль	*Ярославская обл, г. Ярославль, 18 Марта ул., д. 24	Действующий

город Ярославль	*Ярославская обл, г. Ярославль, 18 Марта ул., д. 23	Действующий
город Ярославль	*Ярославская обл, г. Ярославль, 18 Марта ул., д. 21	Действующий
город Ярославль	*Ярославская обл, г. Ярославль, 18 Марта ул., д. 20	Действующий
город Ярославль	*Ярославская обл, г. Ярославль, 18 Марта ул., д. 19	Действующий
город Ярославль	*Ярославская обл, г. Ярославль, 18 Марта ул., д. 18	Действующий
город Ярославль	*Ярославская обл, г. Ярославль, 18 Марта ул., д. 17	Действующий
город Ярославль	*Ярославская обл, г. Ярославль, 18 Марта ул., д. 15	Действующий
город Ярославль	*Ярославская обл, г. Ярославль, 18 Марта ул., д. 22/2	Действующий
город Ярославль	*Ярославская обл, г. Ярославль, 18 Марта ул., д. 14	Действующий
город Ярославль	*Ярославская обл, г. Ярославль, 18 Марта ул., д. 11	Действующий
город Ярославль	*Ярославская обл, г. Ярославль, 18 Марта ул., д. 10	Действующий
город Ярославль	*Ярославская обл, г. Ярославль, 18 Марта ул., д. 1	Действующий
город Ярославль	*Ярославская обл, г. Ярославль, 18 Марта ул., д. 25	Действующий
город Ярославль	*Ярославская обл, г. Ярославль, 18 Марта ул., д. 13	Действующий
город Ярославль	*Ярославская обл, г. Ярославль, Домбровского ул., д. 9	Действующий
город Ярославль	*Ярославская обл, г. Ярославль, Домбровского ул., д. 19	Действующий
город Ярославль	*Ярославская обл, г. Ярославль, Домбровского ул., д. 20а	Действующий
город Ярославль	*Ярославская обл, г. Ярославль, Домбровского ул., д. 15	Действующий
город Ярославль	*Ярославская обл, г. Ярославль, Домбровского ул., д. 8	Действующий
город Ярославль	*Ярославская обл, г. Ярославль, Домбровского ул., д. 6	Действующий
город Ярославль	*Ярославская обл, г. Ярославль, Домбровского ул., д. 5	Действующий
город Ярославль	*Ярославская обл, г. Ярославль, Домбровского ул., д. 30	Действующий
город Ярославль	*Ярославская обл, г. Ярославль, Домбровского ул., д. 2б	Действующий
город Ярославль	*Ярославская обл, г. Ярославль, Домбровского ул., д. 2а	Действующий
город Ярославль	*Ярославская обл, г. Ярославль, Домбровского ул., д. 29	Действующий
город Ярославль	*Ярославская обл, г. Ярославль, Домбровского ул., д. 27	Действующий
город Ярославль	*Ярославская обл, г. Ярославль, Домбровского ул., д. 26	Действующий
город Ярославль	*Ярославская обл, г. Ярославль, Домбровского ул., д. 25	Действующий
город Ярославль	*Ярославская обл, г. Ярославль, Домбровского ул., д. 24	Действующий
город Ярославль	*Ярославская обл, г. Ярославль, Домбровского ул., д. 22	Действующий
город Ярославль	*Ярославская обл, г. Ярославль, Домбровского ул., д. 20	Действующий
город Ярославль	*Ярославская обл, г. Ярославль, Домбровского ул., д. 18	Действующий
город Ярославль	*Ярославская обл, г. Ярославль, Домбровского ул., д. 17	Действующий
город Ярославль	*Ярославская обл, г. Ярославль, Домбровского ул., д. 16	Действующий
город Ярославль	*Ярославская обл, г. Ярославль, Домбровского ул., д. 14	Действующий
город Ярославль	*Ярославская обл, г. Ярославль, Домбровского ул., д. 13	Действующий
город Ярославль	*Ярославская обл, г. Ярославль, Домбровского ул., д. 12	Действующий
город Ярославль	*Ярославская обл, г. Ярославль, Домбровского ул., д. 11	Действующий
город Ярославль	*Ярославская обл, г. Ярославль, Домбровского ул., д. 10а	Действующий
город Ярославль	*Ярославская обл, г. Ярославль, Домбровского ул., д. 10	Действующий
город Ярославль	*Ярославская обл, г. Ярославль, Домбровского ул., д. 1	Действующий
город Ярославль	*Ярославская обл, г. Ярославль, Домбровского ул., д. 2	Действующий
город Ярославль	*Ярославская обл, г. Ярославль, Пархоменко ул., д. 5	Действующий
город Ярославль	*Ярославская обл, г. Ярославль, Пархоменко ул., д. 1а	Действующий
город Ярославль	*Ярославская обл, г. Ярославль, Пархоменко ул., д. 13	Действующий
город Ярославль	*Ярославская обл, г. Ярославль, Пархоменко ул., д. 19	Действующий
город Ярославль	*Ярославская обл, г. Ярославль, Пархоменко ул., д. 14	Действующий
город Ярославль	*Ярославская обл, г. Ярославль, Пархоменко ул., д. 7	Действующий
город Ярославль	*Ярославская обл, г. Ярославль, Пархоменко ул., д. 8	Действующий
город Ярославль	*Ярославская обл, г. Ярославль, Пархоменко ул., д. 6	Действующий
город Ярославль	*Ярославская обл, г. Ярославль, Пархоменко ул., д. 2а	Действующий
город Ярославль	*Ярославская обл, г. Ярославль, Пархоменко ул., д. 27	Действующий
город Ярославль	*Ярославская обл, г. Ярославль, Пархоменко ул., д. 26	Действующий
город Ярославль	*Ярославская обл, г. Ярославль, Пархоменко ул., д. 24	Действующий
город Ярославль	*Ярославская обл, г. Ярославль, Пархоменко ул., д. 22	Действующий
город Ярославль	*Ярославская обл, г. Ярославль, Пархоменко ул., д. 21	Действующий
город Ярославль	*Ярославская обл, г. Ярославль, Пархоменко ул., д. 18	Действующий
город Ярославль	*Ярославская обл, г. Ярославль, Пархоменко ул., д. 17	Действующий
город Ярославль	*Ярославская обл, г. Ярославль, Пархоменко ул., д. 16	Действующий
город Ярославль	*Ярославская обл, г. Ярославль, Пархоменко ул., д. 11	Действующий
город Ярославль	*Ярославская обл, г. Ярославль, Пархоменко ул., д. 1	Действующий
город Ярославль	*Ярославская обл, г. Ярославль, Пархоменко ул., д. 25	Действующий
город Ярославль	*Ярославская обл, г. Ярославль, Пархоменко ул., д. 3	Действующий
город Ярославль	*Ярославская обл, г. Ярославль, Пархоменко ул., д. 12	Действующий
город Ярославль	*Ярославская обл, г. Ярославль, Котовского ул., д. 2	Действующий
город Ярославль	*Ярославская обл, г. Ярославль, Котовского ул., д. 2а	Действующий
город Ярославль	*Ярославская обл, г. Ярославль, Котовского ул., д. 12	Действующий
город Ярославль	*Ярославская обл, г. Ярославль, Котовского ул., д. 8	Действующий
город Ярославль	*Ярославская обл, г. Ярославль, Котовского ул., д. 6	Действующий
город Ярославль	*Ярославская обл, г. Ярославль, Котовского ул., д. 4	Действующий
город Ярославль	*Ярославская обл, г. Ярославль, Котовского ул., д. 2б	Действующий

город Ярославль	*Ярославская обл, г. Ярославль, Котовского ул., д. 10	Действующий
город Ярославль	*Ярославская обл, г. Ярославль, Коммунаров пер., д. 10	Действующий
город Ярославль	*Ярославская обл, г. Ярославль, Коммунаров пер., д. 34	Действующий
город Ярославль	*Ярославская обл, г. Ярославль, Коммунаров пер., д. 32	Действующий
город Ярославль	*Ярославская обл, г. Ярославль, Коммунаров пер., д. 30	Действующий
город Ярославль	*Ярославская обл, г. Ярославль, Коммунаров пер., д. 3	Действующий
город Ярославль	*Ярославская обл, г. Ярославль, Коммунаров пер., д. 28	Действующий
город Ярославль	*Ярославская обл, г. Ярославль, Коммунаров пер., д. 12	Действующий
город Ярославль	*Ярославская обл, г. Ярославль, Парижская Коммуна № 2 пос., д. 24	Действующий
город Ярославль	*Ярославская обл, г. Ярославль, Парижская Коммуна № 2 пос., д. 16	Действующий
город Ярославль	*Ярославская обл, г. Ярославль, Парижская Коммуна пос., д. 22	Действующий
город Ярославль	*Ярославская обл, г. Ярославль, Парижская Коммуна пос., д. 16	Действующий
город Ярославль	*Ярославская обл, г. Ярославль, 3-я Иваньковская ул., д. 33	Действующий
город Ярославль	*Ярославская обл, г. Ярославль, 3-я Иваньковская ул., д. 21а	Действующий
город Ярославль	*Ярославская обл, г. Ярославль, 3-я Иваньковская ул., д. 7	Действующий
город Ярославль	*Ярославская обл, г. Ярославль, 3-я Иваньковская ул., д. 28а	Действующий
город Ярославль	*Ярославская обл, г. Ярославль, 3-я Иваньковская ул., д. 16а	Действующий
город Ярославль	*Ярославская обл, г. Ярославль, 3-я Иваньковская ул., д. 9	Действующий
город Ярославль	*Ярославская обл, г. Ярославль, 3-я Иваньковская ул., д. 8	Действующий
город Ярославль	*Ярославская обл, г. Ярославль, 3-я Иваньковская ул., д. 6а	Действующий
город Ярославль	*Ярославская обл, г. Ярославль, 3-я Иваньковская ул., д. 5	Действующий
город Ярославль	*Ярославская обл, г. Ярославль, 3-я Иваньковская ул., д. 37	Действующий
город Ярославль	*Ярославская обл, г. Ярославль, 3-я Иваньковская ул., д. 35	Действующий
город Ярославль	*Ярославская обл, г. Ярославль, 3-я Иваньковская ул., д. 32	Действующий
город Ярославль	*Ярославская обл, г. Ярославль, 3-я Иваньковская ул., д. 31	Действующий
город Ярославль	*Ярославская обл, г. Ярославль, 3-я Иваньковская ул., д. 30	Действующий
город Ярославль	*Ярославская обл, г. Ярославль, 3-я Иваньковская ул., д. 3	Действующий
город Ярославль	*Ярославская обл, г. Ярославль, 3-я Иваньковская ул., д. 28	Действующий
город Ярославль	*Ярославская обл, г. Ярославль, 3-я Иваньковская ул., д. 26	Действующий
город Ярославль	*Ярославская обл, г. Ярославль, 3-я Иваньковская ул., д. 25а	Действующий
город Ярославль	*Ярославская обл, г. Ярославль, 3-я Иваньковская ул., д. 25	Действующий
город Ярославль	*Ярославская обл, г. Ярославль, 3-я Иваньковская ул., д. 24	Действующий
город Ярославль	*Ярославская обл, г. Ярославль, 3-я Иваньковская ул., д. 23а	Действующий
город Ярославль	*Ярославская обл, г. Ярославль, 3-я Иваньковская ул., д. 23	Действующий
город Ярославль	*Ярославская обл, г. Ярославль, 3-я Иваньковская ул., д. 22	Действующий
город Ярославль	*Ярославская обл, г. Ярославль, 3-я Иваньковская ул., д. 21	Действующий
город Ярославль	*Ярославская обл, г. Ярославль, 3-я Иваньковская ул., д. 20	Действующий
город Ярославль	*Ярославская обл, г. Ярославль, 3-я Иваньковская ул., д. 19	Действующий
город Ярославль	*Ярославская обл, г. Ярославль, 3-я Иваньковская ул., д. 18	Действующий
город Ярославль	*Ярославская обл, г. Ярославль, 3-я Иваньковская ул., д. 17	Действующий
город Ярославль	*Ярославская обл, г. Ярославль, 3-я Иваньковская ул., д. 16	Действующий
город Ярославль	*Ярославская обл, г. Ярославль, 3-я Иваньковская ул., д. 15	Действующий
город Ярославль	*Ярославская обл, г. Ярославль, 3-я Иваньковская ул., д. 14	Действующий
город Ярославль	*Ярославская обл, г. Ярославль, 3-я Иваньковская ул., д. 12	Действующий
город Ярославль	*Ярославская обл, г. Ярославль, 3-я Иваньковская ул., д. 1	Действующий
город Ярославль	*Ярославская обл, г. Ярославль, 3-я Иваньковская ул., д. 29а	Действующий
город Ярославль	*Ярославская обл, г. Ярославль, 3-я Иваньковская ул., д. 11	Действующий
город Ярославль	*Ярославская обл, г. Ярославль, 3-я Иваньковская ул., д. 10	Действующий
город Ярославль	*Ярославская обл, г. Ярославль, 3-я Иваньковская ул., д. 34/13	Действующий
город Ярославль	*Ярославская обл, г. Ярославль, 1-я Иваньковская ул., д. 8	Действующий
город Ярославль	*Ярославская обл, г. Ярославль, 1-я Иваньковская ул., д. 2	Действующий
город Ярославль	*Ярославская обл, г. Ярославль, 1-я Иваньковская ул., д. 2а	Действующий
город Ярославль	*Ярославская обл, г. Ярославль, 1-я Иваньковская ул., д. 4а	Действующий
город Ярославль	*Ярославская обл, г. Ярославль, 1-я Иваньковская ул., д. 12а	Действующий
город Ярославль	*Ярославская обл, г. Ярославль, 1-я Иваньковская ул., д. 6а	Действующий
город Ярославль	*Ярославская обл, г. Ярославль, 1-я Иваньковская ул., д. 4	Действующий
город Ярославль	*Ярославская обл, г. Ярославль, 1-я Иваньковская ул., д. 1а	Действующий
город Ярославль	*Ярославская обл, г. Ярославль, 1-я Иваньковская ул., д. 18	Действующий
город Ярославль	*Ярославская обл, г. Ярославль, 1-я Иваньковская ул., д. 16	Действующий
город Ярославль	*Ярославская обл, г. Ярославль, 1-я Иваньковская ул., д. 14	Действующий
город Ярославль	*Ярославская обл, г. Ярославль, 1-я Иваньковская ул., д. 12	Действующий
город Ярославль	*Ярославская обл, г. Ярославль, 1-я Иваньковская ул., д. 12б	Действующий
город Ярославль	*Ярославская обл, г. Ярославль, 2-й Иваньковский пер., д. 22	Действующий
город Ярославль	*Ярославская обл, г. Ярославль, 2-й Иваньковский пер., д. 38	Действующий
город Ярославль	*Ярославская обл, г. Ярославль, 2-й Иваньковский пер., д. 1	Действующий
город Ярославль	*Ярославская обл, г. Ярославль, 2-й Иваньковский пер., д. 40	Действующий
город Ярославль	*Ярославская обл, г. Ярославль, 2-й Иваньковский пер., д. 14	Действующий
город Ярославль	*Ярославская обл, г. Ярославль, 2-й Иваньковский пер., д. 9а	Действующий
город Ярославль	*Ярославская обл, г. Ярославль, 2-й Иваньковский пер., д. 9	Действующий
город Ярославль	*Ярославская обл, г. Ярославль, 2-й Иваньковский пер., д. 7а	Действующий
город Ярославль	*Ярославская обл, г. Ярославль, 2-й Иваньковский пер., д. 7	Действующий

город Ярославль	*Ярославская обл, г. Ярославль, 2-й Иваньковский пер., д. 5а	Действующий
город Ярославль	*Ярославская обл, г. Ярославль, 2-й Иваньковский пер., д. 5	Действующий
город Ярославль	*Ярославская обл, г. Ярославль, 2-й Иваньковский пер., д. 18	Действующий
город Ярославль	*Ярославская обл, г. Ярославль, 2-й Иваньковский пер., д. 16	Действующий
город Ярославль	*Ярославская обл, г. Ярославль, 2-й Иваньковский пер., д. 11а	Действующий
город Ярославль	*Ярославская обл, г. Ярославль, 2-й Иваньковский пер., д. 11	Действующий
город Ярославль	*Ярославская обл, г. Ярославль, 2-й Иваньковский пер., д. 36	Действующий
город Ярославль	*Ярославская обл, г. Ярославль, 2-й Иваньковский пер., д. 34	Действующий
город Ярославль	*Ярославская обл, г. Ярославль, 2-я Иваньковская ул., д. 6	Действующий
город Ярославль	*Ярославская обл, г. Ярославль, 2-я Иваньковская ул., д. 9б	Действующий
город Ярославль	*Ярославская обл, г. Ярославль, 2-я Иваньковская ул., д. 40	Действующий
город Ярославль	*Ярославская обл, г. Ярославль, 2-я Иваньковская ул., д. 36	Действующий
город Ярославль	*Ярославская обл, г. Ярославль, 2-я Иваньковская ул., д. 23	Действующий
город Ярославль	*Ярославская обл, г. Ярославль, 2-я Иваньковская ул., д. 17	Действующий
город Ярославль	*Ярославская обл, г. Ярославль, 2-я Иваньковская ул., д. 9	Действующий
город Ярославль	*Ярославская обл, г. Ярославль, 2-я Иваньковская ул., д. 9а	Действующий
город Ярославль	*Ярославская обл, г. Ярославль, 2-я Иваньковская ул., д. 8	Действующий
город Ярославль	*Ярославская обл, г. Ярославль, 2-я Иваньковская ул., д. 7	Действующий
город Ярославль	*Ярославская обл, г. Ярославль, 2-я Иваньковская ул., д. 46	Действующий
город Ярославль	*Ярославская обл, г. Ярославль, 2-я Иваньковская ул., д. 43	Действующий
город Ярославль	*Ярославская обл, г. Ярославль, 2-я Иваньковская ул., д. 42	Действующий
город Ярославль	*Ярославская обл, г. Ярославль, 2-я Иваньковская ул., д. 4	Действующий
город Ярославль	*Ярославская обл, г. Ярославль, 2-я Иваньковская ул., д. 39	Действующий
город Ярославль	*Ярославская обл, г. Ярославль, 2-я Иваньковская ул., д. 38а	Действующий
город Ярославль	*Ярославская обл, г. Ярославль, 2-я Иваньковская ул., д. 37	Действующий
город Ярославль	*Ярославская обл, г. Ярославль, 2-я Иваньковская ул., д. 35	Действующий
город Ярославль	*Ярославская обл, г. Ярославль, 2-я Иваньковская ул., д. 34	Действующий
город Ярославль	*Ярославская обл, г. Ярославль, 2-я Иваньковская ул., д. 33	Действующий
город Ярославль	*Ярославская обл, г. Ярославль, 2-я Иваньковская ул., д. 32	Действующий
город Ярославль	*Ярославская обл, г. Ярославль, 2-я Иваньковская ул., д. 31	Действующий
город Ярославль	*Ярославская обл, г. Ярославль, 2-я Иваньковская ул., д. 3	Действующий
город Ярославль	*Ярославская обл, г. Ярославль, 2-я Иваньковская ул., д. 28	Действующий
город Ярославль	*Ярославская обл, г. Ярославль, 2-я Иваньковская ул., д. 27	Действующий
город Ярославль	*Ярославская обл, г. Ярославль, 2-я Иваньковская ул., д. 26	Действующий
город Ярославль	*Ярославская обл, г. Ярославль, 2-я Иваньковская ул., д. 25	Действующий
город Ярославль	*Ярославская обл, г. Ярославль, 2-я Иваньковская ул., д. 24	Действующий
город Ярославль	*Ярославская обл, г. Ярославль, 2-я Иваньковская ул., д. 22	Действующий
город Ярославль	*Ярославская обл, г. Ярославль, 2-я Иваньковская ул., д. 20	Действующий
город Ярославль	*Ярославская обл, г. Ярославль, 2-я Иваньковская ул., д. 18	Действующий
город Ярославль	*Ярославская обл, г. Ярославль, 2-я Иваньковская ул., д. 16	Действующий
город Ярославль	*Ярославская обл, г. Ярославль, 2-я Иваньковская ул., д. 15	Действующий
город Ярославль	*Ярославская обл, г. Ярославль, 2-я Иваньковская ул., д. 14	Действующий
город Ярославль	*Ярославская обл, г. Ярославль, 2-я Иваньковская ул., д. 12	Действующий
город Ярославль	*Ярославская обл, г. Ярославль, 2-я Иваньковская ул., д. 38/1	Действующий
город Ярославль	*Ярославская обл, г. Ярославль, 2-я Иваньковская ул., д. 10	Действующий
город Ярославль	*Ярославская обл, г. Ярославль, 2-я Иваньковская ул., д. 38	Действующий
город Ярославль	*Ярославская обл, г. Ярославль, 4-я Иваньковская ул., д. 46	Действующий
город Ярославль	*Ярославская обл, г. Ярославль, 4-я Иваньковская ул., д. 4	Действующий
город Ярославль	*Ярославская обл, г. Ярославль, 4-я Иваньковская ул., д. 62а	Действующий
город Ярославль	*Ярославская обл, г. Ярославль, 4-я Иваньковская ул., д. 9	Действующий
город Ярославль	*Ярославская обл, г. Ярославль, 4-я Иваньковская ул., д. 8	Действующий
город Ярославль	*Ярославская обл, г. Ярославль, 4-я Иваньковская ул., д. 74	Действующий
город Ярославль	*Ярославская обл, г. Ярославль, 4-я Иваньковская ул., д. 72	Действующий
город Ярославль	*Ярославская обл, г. Ярославль, 4-я Иваньковская ул., д. 70	Действующий
город Ярославль	*Ярославская обл, г. Ярославль, 4-я Иваньковская ул., д. 64	Действующий
город Ярославль	*Ярославская обл, г. Ярославль, 4-я Иваньковская ул., д. 60	Действующий
город Ярославль	*Ярославская обл, г. Ярославль, 4-я Иваньковская ул., д. 6	Действующий
город Ярославль	*Ярославская обл, г. Ярославль, 4-я Иваньковская ул., д. 58	Действующий
город Ярославль	*Ярославская обл, г. Ярославль, 4-я Иваньковская ул., д. 57	Действующий
город Ярославль	*Ярославская обл, г. Ярославль, 4-я Иваньковская ул., д. 56а	Действующий
город Ярославль	*Ярославская обл, г. Ярославль, 4-я Иваньковская ул., д. 50	Действующий
город Ярославль	*Ярославская обл, г. Ярославль, 4-я Иваньковская ул., д. 5	Действующий
город Ярославль	*Ярославская обл, г. Ярославль, 4-я Иваньковская ул., д. 47	Действующий
город Ярославль	*Ярославская обл, г. Ярославль, 4-я Иваньковская ул., д. 44	Действующий
город Ярославль	*Ярославская обл, г. Ярославль, 4-я Иваньковская ул., д. 42	Действующий
город Ярославль	*Ярославская обл, г. Ярославль, 4-я Иваньковская ул., д. 38	Действующий
город Ярославль	*Ярославская обл, г. Ярославль, 4-я Иваньковская ул., д. 34	Действующий
город Ярославль	*Ярославская обл, г. Ярославль, 4-я Иваньковская ул., д. 32	Действующий
город Ярославль	*Ярославская обл, г. Ярославль, 4-я Иваньковская ул., д. 3	Действующий
город Ярославль	*Ярославская обл, г. Ярославль, 4-я Иваньковская ул., д. 28	Действующий
город Ярославль	*Ярославская обл, г. Ярославль, 4-я Иваньковская ул., д. 22	Действующий

город Ярославль	*Ярославская обл, г. Ярославль, 4-я Иваньковская ул., д. 20	Действующий
город Ярославль	*Ярославская обл, г. Ярославль, 4-я Иваньковская ул., д. 2	Действующий
город Ярославль	*Ярославская обл, г. Ярославль, 4-я Иваньковская ул., д. 19	Действующий
город Ярославль	*Ярославская обл, г. Ярославль, 4-я Иваньковская ул., д. 18	Действующий
город Ярославль	*Ярославская обл, г. Ярославль, 4-я Иваньковская ул., д. 16	Действующий
город Ярославль	*Ярославская обл, г. Ярославль, 4-я Иваньковская ул., д. 15	Действующий
город Ярославль	*Ярославская обл, г. Ярославль, 4-я Иваньковская ул., д. 14	Действующий
город Ярославль	*Ярославская обл, г. Ярославль, 4-я Иваньковская ул., д. 13	Действующий
город Ярославль	*Ярославская обл, г. Ярославль, 4-я Иваньковская ул., д. 11	Действующий
город Ярославль	*Ярославская обл, г. Ярославль, 4-я Иваньковская ул., д. 1	Действующий
город Ярославль	*Ярославская обл, г. Ярославль, 4-я Иваньковская ул., д. 7	Действующий
город Ярославль	*Ярославская обл, г. Ярославль, 4-я Иваньковская ул., д. 68	Действующий
город Ярославль	*Ярославская обл, г. Ярославль, 4-я Иваньковская ул., д. 62	Действующий
город Ярославль	*Ярославская обл, г. Ярославль, 4-я Иваньковская ул., д. 40	Действующий
город Ярославль	*Ярославская обл, г. Ярославль, 1-й Иваньковский пер., д. 5	Действующий
город Ярославль	*Ярославская обл, г. Ярославль, 1-й Иваньковский пер., д. 17	Действующий
город Ярославль	*Ярославская обл, г. Ярославль, 1-й Иваньковский пер., д. 9а	Действующий
город Ярославль	*Ярославская обл, г. Ярославль, 1-й Иваньковский пер., д. 23	Действующий
город Ярославль	*Ярославская обл, г. Ярославль, 1-й Иваньковский пер., д. 3	Действующий
город Ярославль	*Ярославская обл, г. Ярославль, 1-й Иваньковский пер., д. 25	Действующий
город Ярославль	*Ярославская обл, г. Ярославль, 1-й Иваньковский пер., д. 9	Действующий
город Ярославль	*Ярославская обл, г. Ярославль, 1-й Иваньковский пер., д. 21	Действующий
город Ярославль	*Ярославская обл, г. Ярославль, 1-й Иваньковский пер., д. 19	Действующий
город Ярославль	*Ярославская обл, г. Ярославль, 19-я линия пос. 2-е Брагино, д. 9б	Действующий
город Ярославль	*Ярославская обл, г. Ярославль, 19-я линия пос. 2-е Брагино, д. 9а	Действующий
город Ярославль	*Ярославская обл, г. Ярославль, 19-я линия пос. 2-е Брагино, д. 9	Действующий
город Ярославль	*Ярославская обл, г. Ярославль, 19-я линия пос. 2-е Брагино, д. 8а	Действующий
город Ярославль	*Ярославская обл, г. Ярославль, 19-я линия пос. 2-е Брагино, д. 8	Действующий
город Ярославль	*Ярославская обл, г. Ярославль, 19-я линия пос. 2-е Брагино, д. 7б	Действующий
город Ярославль	*Ярославская обл, г. Ярославль, 19-я линия пос. 2-е Брагино, д. 7а	Действующий
город Ярославль	*Ярославская обл, г. Ярославль, 19-я линия пос. 2-е Брагино, д. 6	Действующий
город Ярославль	*Ярославская обл, г. Ярославль, 19-я линия пос. 2-е Брагино, д. 5а	Действующий
город Ярославль	*Ярославская обл, г. Ярославль, 19-я линия пос. 2-е Брагино, д. 5	Действующий
город Ярославль	*Ярославская обл, г. Ярославль, 19-я линия пос. 2-е Брагино, д. 4а	Действующий
город Ярославль	*Ярославская обл, г. Ярославль, 19-я линия пос. 2-е Брагино, д. 4	Действующий
город Ярославль	*Ярославская обл, г. Ярославль, 19-я линия пос. 2-е Брагино, д. 3а	Действующий
город Ярославль	*Ярославская обл, г. Ярославль, 19-я линия пос. 2-е Брагино, д. 3	Действующий
город Ярославль	*Ярославская обл, г. Ярославль, 19-я линия пос. 2-е Брагино, д. 2а	Действующий
город Ярославль	*Ярославская обл, г. Ярославль, 19-я линия пос. 2-е Брагино, д. 2	Действующий
город Ярославль	*Ярославская обл, г. Ярославль, 19-я линия пос. 2-е Брагино, д. 18а	Действующий
город Ярославль	*Ярославская обл, г. Ярославль, 19-я линия пос. 2-е Брагино, д. 18	Действующий
город Ярославль	*Ярославская обл, г. Ярославль, 19-я линия пос. 2-е Брагино, д. 16а	Действующий
город Ярославль	*Ярославская обл, г. Ярославль, 19-я линия пос. 2-е Брагино, д. 16	Действующий
город Ярославль	*Ярославская обл, г. Ярославль, 19-я линия пос. 2-е Брагино, д. 14а	Действующий
город Ярославль	*Ярославская обл, г. Ярославль, 19-я линия пос. 2-е Брагино, д. 14	Действующий
город Ярославль	*Ярославская обл, г. Ярославль, 19-я линия пос. 2-е Брагино, д. 12а	Действующий
город Ярославль	*Ярославская обл, г. Ярославль, 19-я линия пос. 2-е Брагино, д. 12	Действующий
город Ярославль	*Ярославская обл, г. Ярославль, 19-я линия пос. 2-е Брагино, д. 11б	Действующий
город Ярославль	*Ярославская обл, г. Ярославль, 19-я линия пос. 2-е Брагино, д. 10	Действующий
город Ярославль	*Ярославская обл, г. Ярославль, 19-я линия пос. 2-е Брагино, д. 11а	Действующий
город Ярославль	*Ярославская обл, г. Ярославль, 19-я линия пос. 2-е Брагино, д. 15а	Действующий
город Ярославль	*Ярославская обл, г. Ярославль, 19-я линия пос. 2-е Брагино, д. 7	Действующий
город Ярославль	*Ярославская обл, г. Ярославль, 23-я линия пос. 2-е Брагино, д. 9а	Действующий
город Ярославль	*Ярославская обл, г. Ярославль, 23-я линия пос. 2-е Брагино, д. 3	Действующий
город Ярославль	*Ярославская обл, г. Ярославль, 23-я линия пос. 2-е Брагино, д. 24	Действующий
город Ярославль	*Ярославская обл, г. Ярославль, 23-я линия пос. 2-е Брагино, д. 22	Действующий
город Ярославль	*Ярославская обл, г. Ярославль, 23-я линия пос. 2-е Брагино, д. 21	Действующий
город Ярославль	*Ярославская обл, г. Ярославль, 23-я линия пос. 2-е Брагино, д. 20а	Действующий
город Ярославль	*Ярославская обл, г. Ярославль, 23-я линия пос. 2-е Брагино, д. 20	Действующий
город Ярославль	*Ярославская обл, г. Ярославль, 23-я линия пос. 2-е Брагино, д. 19б	Действующий
город Ярославль	*Ярославская обл, г. Ярославль, 23-я линия пос. 2-е Брагино, д. 19а	Действующий
город Ярославль	*Ярославская обл, г. Ярославль, 23-я линия пос. 2-е Брагино, д. 19	Действующий
город Ярославль	*Ярославская обл, г. Ярославль, 23-я линия пос. 2-е Брагино, д. 18б	Действующий
город Ярославль	*Ярославская обл, г. Ярославль, 23-я линия пос. 2-е Брагино, д. 18а	Действующий
город Ярославль	*Ярославская обл, г. Ярославль, 23-я линия пос. 2-е Брагино, д. 18	Действующий
город Ярославль	*Ярославская обл, г. Ярославль, 23-я линия пос. 2-е Брагино, д. 17б	Действующий
город Ярославль	*Ярославская обл, г. Ярославль, 23-я линия пос. 2-е Брагино, д. 17а	Действующий
город Ярославль	*Ярославская обл, г. Ярославль, 23-я линия пос. 2-е Брагино, д. 17	Действующий
город Ярославль	*Ярославская обл, г. Ярославль, 23-я линия пос. 2-е Брагино, д. 16а	Действующий
город Ярославль	*Ярославская обл, г. Ярославль, 23-я линия пос. 2-е Брагино, д. 15б	Действующий
город Ярославль	*Ярославская обл, г. Ярославль, 23-я линия пос. 2-е Брагино, д. 15	Действующий

город Ярославль	*Ярославская обл, г. Ярославль, 23-я линия пос. 2-е Брагино, д. 14а	Действующий
город Ярославль	*Ярославская обл, г. Ярославль, 23-я линия пос. 2-е Брагино, д. 14	Действующий
город Ярославль	*Ярославская обл, г. Ярославль, 23-я линия пос. 2-е Брагино, д. 13б	Действующий
город Ярославль	*Ярославская обл, г. Ярославль, 23-я линия пос. 2-е Брагино, д. 13	Действующий
город Ярославль	*Ярославская обл, г. Ярославль, 23-я линия пос. 2-е Брагино, д. 11б	Действующий
город Ярославль	*Ярославская обл, г. Ярославль, 23-я линия пос. 2-е Брагино, д. 16б	Действующий
город Ярославль	*Ярославская обл, г. Ярославль, 21-я линия пос. 2-е Брагино, д. 8а	Действующий
город Ярославль	*Ярославская обл, г. Ярославль, 21-я линия пос. 2-е Брагино, д. 6б	Действующий
город Ярославль	*Ярославская обл, г. Ярославль, 21-я линия пос. 2-е Брагино, д. 6	Действующий
город Ярославль	*Ярославская обл, г. Ярославль, 21-я линия пос. 2-е Брагино, д. 4	Действующий
город Ярославль	*Ярославская обл, г. Ярославль, 21-я линия пос. 2-е Брагино, д. 2а	Действующий
город Ярославль	*Ярославская обл, г. Ярославль, 21-я линия пос. 2-е Брагино, д. 14а	Действующий
город Ярославль	*Ярославская обл, г. Ярославль, 21-я линия пос. 2-е Брагино, д. 14	Действующий
город Ярославль	*Ярославская обл, г. Ярославль, 21-я линия пос. 2-е Брагино, д. 12б	Действующий
город Ярославль	*Ярославская обл, г. Ярославль, 21-я линия пос. 2-е Брагино, д. 12а	Действующий
город Ярославль	*Ярославская обл, г. Ярославль, 21-я линия пос. 2-е Брагино, д. 10а	Действующий
город Ярославль	*Ярославская обл, г. Ярославль, 21-я линия пос. 2-е Брагино, д. 8б	Действующий
город Ярославль	*Ярославская обл, г. Ярославль, 21-я линия пос. 2-е Брагино, д. 10б	Действующий
город Ярославль	*Ярославская обл, г. Ярославль, 21-я линия пос. 2-е Брагино, д. 2	Действующий
город Ярославль	*Ярославская обл, г. Ярославль, 17-я линия пос. 2-е Брагино, д. 2а	Действующий
город Ярославль	*Ярославская обл, г. Ярославль, 17-я линия пос. 2-е Брагино, д.22	Действующий
город Ярославль	*Ярославская обл, г. Ярославль, 17-я линия пос. 2-е Брагино, д. 20а	Действующий
город Ярославль	*Ярославская обл, г. Ярославль, 17-я линия пос. 2-е Брагино, д. 20	Действующий
город Ярославль	*Ярославская обл, г. Ярославль, 17-я линия пос. 2-е Брагино, д. 2	Действующий
город Ярославль	*Ярославская обл, г. Ярославль, 17-я линия пос. 2-е Брагино, д. 18в	Действующий
город Ярославль	*Ярославская обл, г. Ярославль, 17-я линия пос. 2-е Брагино, д. 18а	Действующий
город Ярославль	*Ярославская обл, г. Ярославль, 17-я линия пос. 2-е Брагино, д. 18	Действующий
город Ярославль	*Ярославская обл, г. Ярославль, 17-я линия пос. 2-е Брагино, д. 14	Действующий
город Ярославль	*Ярославская обл, г. Ярославль, 17-я линия пос. 2-е Брагино, д. 12б	Действующий
город Ярославль	*Ярославская обл, г. Ярославль, 25-я линия пос. 2-е Брагино, д.22/11	Действующий
город Ярославль	*Ярославская обл, г. Ярославль, 25-я линия пос. 2-е Брагино, д. 9	Действующий
город Ярославль	*Ярославская обл, г. Ярославль, 25-я линия пос. 2-е Брагино, д. 8а	Действующий
город Ярославль	*Ярославская обл, г. Ярославль, 25-я линия пос. 2-е Брагино, д. 8	Действующий
город Ярославль	*Ярославская обл, г. Ярославль, 25-я линия пос. 2-е Брагино, д. 7а	Действующий
город Ярославль	*Ярославская обл, г. Ярославль, 25-я линия пос. 2-е Брагино, д. 7	Действующий
город Ярославль	*Ярославская обл, г. Ярославль, 25-я линия пос. 2-е Брагино, д. 6а	Действующий
город Ярославль	*Ярославская обл, г. Ярославль, 25-я линия пос. 2-е Брагино, д. 6	Действующий
город Ярославль	*Ярославская обл, г. Ярославль, 25-я линия пос. 2-е Брагино, д. 5а	Действующий
город Ярославль	*Ярославская обл, г. Ярославль, 25-я линия пос. 2-е Брагино, д. 5	Действующий
город Ярославль	*Ярославская обл, г. Ярославль, 25-я линия пос. 2-е Брагино, д. 3а	Действующий
город Ярославль	*Ярославская обл, г. Ярославль, 25-я линия пос. 2-е Брагино, д. 24/20	Действующий
город Ярославль	*Ярославская обл, г. Ярославль, 25-я линия пос. 2-е Брагино, д. 1а	Действующий
город Ярославль	*Ярославская обл, г. Ярославль, 25-я линия пос. 2-е Брагино, д. 12	Действующий
город Ярославль	*Ярославская обл, г. Ярославль, 25-я линия пос. 2-е Брагино, д. 11	Действующий
город Ярославль	*Ярославская обл, г. Ярославль, 25-я линия пос. 2-е Брагино, д. 10а	Действующий
город Ярославль	*Ярославская обл, г. Ярославль, 25-я линия пос. 2-е Брагино, д. 10	Действующий
город Ярославль	*Ярославская обл, г. Ярославль, 25-я линия пос. 2-е Брагино, д. 14	Действующий
город Ярославль	*Ярославская обл, г. Ярославль, 25-я линия пос. 2-е Брагино, д. 3	Действующий
город Ярославль	*Ярославская обл, г. Ярославль, 27-я линия пос. 2-е Брагино, д. 9а	Действующий
город Ярославль	*Ярославская обл, г. Ярославль, 27-я линия пос. 2-е Брагино, д. 9	Действующий
город Ярославль	*Ярославская обл, г. Ярославль, 27-я линия пос. 2-е Брагино, д. 8а	Действующий
город Ярославль	*Ярославская обл, г. Ярославль, 27-я линия пос. 2-е Брагино, д. 8	Действующий
город Ярославль	*Ярославская обл, г. Ярославль, 27-я линия пос. 2-е Брагино, д. 7а	Действующий
город Ярославль	*Ярославская обл, г. Ярославль, 27-я линия пос. 2-е Брагино, д. 7	Действующий
город Ярославль	*Ярославская обл, г. Ярославль, а27-я линия пос. 2-е Брагино, д. 6а	Действующий
город Ярославль	*Ярославская обл, г. Ярославль, 27-я линия пос. 2-е Брагино, д. 6	Действующий
город Ярославль	*Ярославская обл, г. Ярославль, 27-я линия пос. 2-е Брагино, д. 5а	Действующий
город Ярославль	*Ярославская обл, г. Ярославль, 27-я линия пос. 2-е Брагино, д. 5	Действующий
город Ярославль	*Ярославская обл, г. Ярославль, 27-я линия пос. 2-е Брагино, д. 4	Действующий
город Ярославль	*Ярославская обл, г. Ярославль, 27-я линия пос. 2-е Брагино, д. 3а	Действующий
город Ярославль	*Ярославская обл, г. Ярославль, 27-я линия пос. 2-е Брагино, д. 3	Действующий
город Ярославль	*Ярославская обл, г. Ярославль, 27-я линия пос. 2-е Брагино, д. 2	Действующий
город Ярославль	*Ярославская обл, г. Ярославль, 27-я линия пос. 2-е Брагино, д. 19а	Действующий
город Ярославль	*Ярославская обл, г. Ярославль, 27-я линия пос. 2-е Брагино, д. 19	Действующий
город Ярославль	*Ярославская обл, г. Ярославль, 27-я линия пос. 2-е Брагино, д. 18б	Действующий
город Ярославль	*Ярославская обл, г. Ярославль, 27-я линия пос. 2-е Брагино, д. 18	Действующий
город Ярославль	*Ярославская обл, г. Ярославль, 27-я линия пос. 2-е Брагино, д. 17а	Действующий
город Ярославль	*Ярославская обл, г. Ярославль, 27-я линия пос. 2-е Брагино, д. 17	Действующий
город Ярославль	*Ярославская обл, г. Ярославль, 27-я линия пос. 2-е Брагино, д. 16а	Действующий
город Ярославль	*Ярославская обл, г. Ярославль, 27-я линия пос. 2-е Брагино, д. 16	Действующий
город Ярославль	*Ярославская обл, г. Ярославль, 27-я линия пос. 2-е Брагино, д. 15а	Действующий

город Ярославль	*Ярославская обл, г. Ярославль, 27-я линия пос. 2-е Брагино, д. 15	Действующий
город Ярославль	*Ярославская обл, г. Ярославль, 27-я линия пос. 2-е Брагино, д. 14б	Действующий
город Ярославль	*Ярославская обл, г. Ярославль, 27-я линия пос. 2-е Брагино, д. 14а	Действующий
город Ярославль	*Ярославская обл, г. Ярославль, 27-я линия пос. 2-е Брагино, д. 14	Действующий
город Ярославль	*Ярославская обл, г. Ярославль, 27-я линия пос. 2-е Брагино, д. 13а	Действующий
город Ярославль	*Ярославская обл, г. Ярославль, 27-я линия пос. 2-е Брагино, д. 13	Действующий
город Ярославль	*Ярославская обл, г. Ярославль, 27-я линия пос. 2-е Брагино, д. 12а	Действующий
город Ярославль	*Ярославская обл, г. Ярославль, 27-я линия пос. 2-е Брагино, д. 11а	Действующий
город Ярославль	*Ярославская обл, г. Ярославль, 27-я линия пос. 2-е Брагино, д. 11	Действующий
город Ярославль	*Ярославская обл, г. Ярославль, 27-я линия пос. 2-е Брагино, д. 10а	Действующий
город Ярославль	*Ярославская обл, г. Ярославль, 27-я линия пос. 2-е Брагино, д. 10	Действующий
город Ярославль	*Ярославская обл, г. Ярославль, 27-я линия пос. 2-е Брагино, д. 1/29	Действующий
город Ярославль	*Ярославская обл, г. Ярославль, 27-я линия пос. 2-е Брагино, д. 12	Действующий
город Ярославль	*Ярославская обл, г. Ярославль, 29-я линия пос. 2-е Брагино, д. 9а	Действующий
город Ярославль	*Ярославская обл, г. Ярославль, 29-я линия пос. 2-е Брагино, д. 7а	Действующий
город Ярославль	*Ярославская обл, г. Ярославль, 29-я линия пос. 2-е Брагино, д. 5а	Действующий
город Ярославль	*Ярославская обл, г. Ярославль, 29-я линия пос. 2-е Брагино, д. 3	Действующий
город Ярославль	*Ярославская обл, г. Ярославль, 29-я линия пос. 2-е Брагино, д. 15а	Действующий
город Ярославль	*Ярославская обл, г. Ярославль, 29-я линия пос. 2-е Брагино, д. 13б	Действующий
город Ярославль	*Ярославская обл, г. Ярославль, 29-я линия пос. 2-е Брагино, д. 13а	Действующий
город Ярославль	*Ярославская обл, г. Ярославль, 29-я линия пос. 2-е Брагино, д. 13	Действующий
город Ярославль	*Ярославская обл, г. Ярославль, 29-я линия пос. 2-е Брагино, д. 11а	Действующий
город Ярославль	*Ярославская обл, г. Ярославль, 29-я линия пос. 2-е Брагино, д. 1/45	Действующий
город Ярославль	*Ярославская обл, г. Ярославль, 16-я линия пос. 2-е Брагино, д. 43а	Действующий
город Ярославль	*Ярославская обл, г. Ярославль, 16-я линия пос. 2-е Брагино, д. 43	Действующий
город Ярославль	*Ярославская обл, г. Ярославль, 16-я линия пос. 2-е Брагино, д. 41а	Действующий
город Ярославль	*Ярославская обл, г. Ярославль, 16-я линия пос. 2-е Брагино, д. 41	Действующий
город Ярославль	*Ярославская обл, г. Ярославль, 16-я линия пос. 2-е Брагино, д. 39а	Действующий
город Ярославль	*Ярославская обл, г. Ярославль, 16-я линия пос. 2-е Брагино, д. 39	Действующий
город Ярославль	*Ярославская обл, г. Ярославль, 16-я линия пос. 2-е Брагино, д. 37а	Действующий
город Ярославль	*Ярославская обл, г. Ярославль, 16-я линия пос. 2-е Брагино, д. 35а	Действующий
город Ярославль	*Ярославская обл, г. Ярославль, 16-я линия пос. 2-е Брагино, д. 35	Действующий
город Ярославль	*Ярославская обл, г. Ярославль, 16-я линия пос. 2-е Брагино, д. 33а	Действующий
город Ярославль	*Ярославская обл, г. Ярославль, 16-я линия пос. 2-е Брагино, д. 33	Действующий
город Ярославль	*Ярославская обл, г. Ярославль, 16-я линия пос. 2-е Брагино, д. 3	Действующий
город Ярославль	*Ярославская обл, г. Ярославль, 16-я линия пос. 2-е Брагино, д. 25	Действующий
город Ярославль	*Ярославская обл, г. Ярославль, 16-я линия пос. 2-е Брагино, д. 23б	Действующий
город Ярославль	*Ярославская обл, г. Ярославль, 16-я линия пос. 2-е Брагино, д. 23а	Действующий
город Ярославль	*Ярославская обл, г. Ярославль, 16-я линия пос. 2-е Брагино, д. 23	Действующий
город Ярославль	*Ярославская обл, г. Ярославль, 16-я линия пос. 2-е Брагино, д. 15а	Действующий
город Ярославль	*Ярославская обл, г. Ярославль, 16-я линия пос. 2-е Брагино, д. 13а	Действующий
город Ярославль	*Ярославская обл, г. Ярославль, 16-я линия пос. 2-е Брагино, д. 1	Действующий
город Ярославль	*Ярославская обл, г. Ярославль, 16-я линия пос. 2-е Брагино, д. 37	Действующий
город Ярославль	*Ярославская обл, г. Ярославль, 16-я линия пос. 2-е Брагино, д. 27	Действующий
город Ярославль	*Ярославская обл, г. Ярославль, Пашуково пос., д. 7	Действующий
город Ярославль	*Ярославская обл, г. Ярославль, Пашуково пос., д. 6	Действующий
город Ярославль	*Ярославская обл, г. Ярославль, Пашуково пос., д. 5	Действующий
город Ярославль	*Ярославская обл, г. Ярославль, Пашуково пос., д. 3	Действующий
город Ярославль	*Ярославская обл, г. Ярославль, Пашуково пос., д. 21	Действующий
город Ярославль	*Ярославская обл, г. Ярославль, Пашуково пос., д. 20	Действующий
город Ярославль	*Ярославская обл, г. Ярославль, Пашуково пос., д. 2	Действующий
город Ярославль	*Ярославская обл, г. Ярославль, Пашуково пос., д. 17	Действующий
город Ярославль	*Ярославская обл, г. Ярославль, Пашуково пос., д. 15	Действующий
город Ярославль	*Ярославская обл, г. Ярославль, Пашуково пос., д. 13	Действующий
город Ярославль	*Ярославская обл, г. Ярославль, Пашуково пос., д. 11	Действующий
город Ярославль	*Ярославская обл, г. Ярославль, Пашуково пос., д. 10	Действующий
город Ярославль	*Ярославская обл, г. Ярославль, Пашуково пос., д. 1	Действующий
город Ярославль	*Ярославская обл, г. Ярославль, Пашуково пос., д. 8	Действующий
город Ярославль	*Ярославская обл, г. Ярославль, Скобыкино пос., д. 10а	Действующий
город Ярославль	*Ярославская обл, г. Ярославль, Скобыкино пос., д. 3	Действующий
город Ярославль	*Ярославская обл, г. Ярославль, 1905 года ул, д. 8	Действующий
город Ярославль	*Ярославская обл, г. Ярославль, 4-й Норский пер., д. 15	Действующий
город Ярославль	г Ярославль, 4-й Норский пер, д 13	Действующий
город Ярославль	*Ярославская обл, г. Ярославль, 1-я Норская наб., д. 27	Действующий
город Ярославль	*Ярославская обл, г. Ярославль, 1-я Норская наб., д. 46а	Действующий
город Ярославль	*Ярославская обл, г. Ярославль, 1-я Норская наб., д. 38а	Действующий
город Ярославль	*Ярославская обл, г. Ярославль, 1-я Норская наб., д.45а	Действующий
город Ярославль	*Ярославская обл, г. Ярославль, 1-я Норская наб., д. 37	Действующий
город Ярославль	*Ярославская обл, г. Ярославль, 1-я Норская наб., д. 35	Действующий
город Ярославль	г Ярославль, 1-я Норская наб, д 7	Действующий
город Ярославль	*Ярославская обл, г. Ярославль, 1-я Норская наб., д. 6	Действующий

город Ярославль	*Ярославская обл, г. Ярославль, 1-я Норская наб., д. 5/2	Действующий
город Ярославль	*Ярославская обл, г. Ярославль, 1-я Норская наб., д. 4	Действующий
город Ярославль	*Ярославская обл, г. Ярославль, 1-я Норская наб., д. 39	Действующий
город Ярославль	*Ярославская обл, г. Ярославль, 1-я Норская наб., д. 34	Действующий
город Ярославль	*Ярославская обл, г. Ярославль, 1-я Норская наб., д. 33	Действующий
город Ярославль	*Ярославская обл, г. Ярославль, 1-я Норская наб., д. 31	Действующий
город Ярославль	*Ярославская обл, г. Ярославль, 1-я Норская наб., д. 29	Действующий
город Ярославль	*Ярославская обл, г. Ярославль, 1-я Норская наб., д. 28	Действующий
город Ярославль	*Ярославская обл, г. Ярославль, 1-я Норская наб., д. 26	Действующий
город Ярославль	*Ярославская обл, г. Ярославль, 1-я Норская наб., д. 25	Действующий
город Ярославль	*Ярославская обл, г. Ярославль, 1-я Норская наб., д. 24	Действующий
город Ярославль	*Ярославская обл, г. Ярославль, 1-я Норская наб., д. 22	Действующий
город Ярославль	*Ярославская обл, г. Ярославль, 1-я Норская наб., д. 21	Действующий
город Ярославль	*Ярославская обл, г. Ярославль, 1-я Норская наб., д. 20	Действующий
город Ярославль	*Ярославская обл, г. Ярославль, 1-я Норская наб., д. 2	Действующий
город Ярославль	*Ярославская обл, г. Ярославль, 1-я Норская наб., д. 19	Действующий
город Ярославль	*Ярославская обл, г. Ярославль, 1-я Норская наб., д. 18	Действующий
город Ярославль	*Ярославская обл, г. Ярославль, 1-я Норская наб., д. 15а	Действующий
город Ярославль	*Ярославская обл, г. Ярославль, 1-я Норская наб., д. 15	Действующий
город Ярославль	*Ярославская обл, г. Ярославль, 1-я Норская наб., д. 14	Действующий
город Ярославль	*Ярославская обл, г. Ярославль, 1-я Норская наб., д. 13	Действующий
город Ярославль	*Ярославская обл, г. Ярославль, 1-я Норская наб., д. 11	Действующий
город Ярославль	*Ярославская обл, г. Ярославль, 1-я Норская наб., д. 10/2	Действующий
город Ярославль	*Ярославская обл, г. Ярославль, 1-я Норская наб., д. 23	Действующий
город Ярославль	*Ярославская обл, г. Ярославль, 1-я Норская наб., д. 38	Действующий
город Ярославль	*Ярославская обл, г. Ярославль, Пекарская ул., д. 26	Действующий
город Ярославль	*Ярославская обл, г. Ярославль, Пекарская ул., д. 19	Действующий
город Ярославль	*Ярославская обл, г. Ярославль, Пекарская ул., д. 22	Действующий
город Ярославль	*Ярославская обл, г. Ярославль, Пекарская ул., д. 11	Действующий
город Ярославль	*Ярославская обл, г. Ярославль, Пекарская ул., д. 10	Действующий
город Ярославль	*Ярославская обл, г. Ярославль, Пекарская ул., д. 33	Действующий
город Ярославль	*Ярославская обл, г. Ярославль, Пекарская ул., д. 8	Действующий
город Ярославль	*Ярославская обл, г. Ярославль, Пекарская ул., д. 7	Действующий
город Ярославль	*Ярославская обл, г. Ярославль, Пекарская ул., д. 6	Действующий
город Ярославль	*Ярославская обл, г. Ярославль, Пекарская ул., д. 52	Действующий
город Ярославль	*Ярославская обл, г. Ярославль, Пекарская ул., д. 50	Действующий
город Ярославль	*Ярославская обл, г. Ярославль, Пекарская ул., д. 5	Действующий
город Ярославль	*Ярославская обл, г. Ярославль, Пекарская ул., д. 48	Действующий
город Ярославль	*Ярославская обл, г. Ярославль, Пекарская ул., д. 47	Действующий
город Ярославль	*Ярославская обл, г. Ярославль, Пекарская ул., д. 46	Действующий
город Ярославль	*Ярославская обл, г. Ярославль, Пекарская ул., д. 45	Действующий
город Ярославль	*Ярославская обл, г. Ярославль, Пекарская ул., д. 44	Действующий
город Ярославль	*Ярославская обл, г. Ярославль, Пекарская ул., д. 43	Действующий
город Ярославль	*Ярославская обл, г. Ярославль, Пекарская ул., д. 41	Действующий
город Ярославль	*Ярославская обл, г. Ярославль, Пекарская ул., д. 40а	Действующий
город Ярославль	*Ярославская обл, г. Ярославль, Пекарская ул., д. 40	Действующий
город Ярославль	*Ярославская обл, г. Ярославль, Пекарская ул., д. 4	Действующий
город Ярославль	*Ярославская обл, г. Ярославль, Пекарская ул., д. 3а	Действующий
город Ярославль	*Ярославская обл, г. Ярославль, Пекарская ул., д. 39б	Действующий
город Ярославль	*Ярославская обл, г. Ярославль, Пекарская ул., д. 39а	Действующий
город Ярославль	*Ярославская обл, г. Ярославль, Пекарская ул., д. 38	Действующий
город Ярославль	*Ярославская обл, г. Ярославль, Пекарская ул., д. 37	Действующий
город Ярославль	*Ярославская обл, г. Ярославль, Пекарская ул., д. 35а	Действующий
город Ярославль	*Ярославская обл, г. Ярославль, Пекарская ул., д. 32	Действующий
город Ярославль	*Ярославская обл, г. Ярославль, Пекарская ул., д. 31	Действующий
город Ярославль	*Ярославская обл, г. Ярославль, Пекарская ул., д. 30	Действующий
город Ярославль	*Ярославская обл, г. Ярославль, Пекарская ул., д. 29	Действующий
город Ярославль	*Ярославская обл, г. Ярославль, Пекарская ул., д. 28	Действующий
город Ярославль	*Ярославская обл, г. Ярославль, Пекарская ул., д. 24	Действующий
город Ярославль	*Ярославская обл, г. Ярославль, Пекарская ул., д. 23	Действующий
город Ярославль	*Ярославская обл, г. Ярославль, Пекарская ул., д. 21	Действующий
город Ярославль	*Ярославская обл, г. Ярославль, Пекарская ул., д. 20	Действующий
город Ярославль	*Ярославская обл, г. Ярославль, Пекарская ул., д. 2	Действующий
город Ярославль	*Ярославская обл, г. Ярославль, Пекарская ул., д. 18/2	Действующий
город Ярославль	*Ярославская обл, г. Ярославль, Пекарская ул., д. 17	Действующий
город Ярославль	*Ярославская обл, г. Ярославль, Пекарская ул., д. 16	Действующий
город Ярославль	*Ярославская обл, г. Ярославль, Пекарская ул., д. 15	Действующий
город Ярославль	*Ярославская обл, г. Ярославль, Пекарская ул., д. 14	Действующий
город Ярославль	*Ярославская обл, г. Ярославль, Пекарская ул., д. 13	Действующий
город Ярославль	*Ярославская обл, г. Ярославль, Пекарская ул., д. 12	Действующий
город Ярославль	*Ярославская обл, г. Ярославль, Пекарская ул., д. 34	Действующий

город Ярославль	*Ярославская обл, г. Ярославль, Пекарская ул., д. 25	Действующий
город Ярославль	*Ярославская обл, г. Ярославль, Пекарская ул., д. 49	Действующий
город Ярославль	*Ярославская обл, г. Ярославль, Пекарская ул., д. 27	Действующий
город Ярославль	*Ярославская обл, г. Ярославль, Демьяна Бедного ул., д. 16	Действующий
город Ярославль	*Ярославская обл, г. Ярославль, Демьяна Бедного ул., д. 39	Действующий
город Ярославль	*Ярославская обл, г. Ярославль, Демьяна Бедного ул., д. 18	Действующий
город Ярославль	*Ярославская обл, г. Ярославль, Демьяна Бедного ул., д. 5	Действующий
город Ярославль	*Ярославская обл, г. Ярославль, Демьяна Бедного ул., д. 9	Действующий
город Ярославль	*Ярославская обл, г. Ярославль, Демьяна Бедного ул., д. 8	Действующий
город Ярославль	*Ярославская обл, г. Ярославль, Демьяна Бедного ул., д. 7	Действующий
город Ярославль	*Ярославская обл, г. Ярославль, Демьяна Бедного ул., д. 63	Действующий
город Ярославль	*Ярославская обл, г. Ярославль, Демьяна Бедного ул., д. 6	Действующий
город Ярославль	*Ярославская обл, г. Ярославль, Демьяна Бедного ул., д. 57/2	Действующий
город Ярославль	*Ярославская обл, г. Ярославль, Демьяна Бедного ул., д. 57/1	Действующий
город Ярославль	*Ярославская обл, г. Ярославль, Демьяна Бедного ул., д. 53	Действующий
город Ярославль	*Ярославская обл, г. Ярославль, Демьяна Бедного ул., д. 52	Действующий
город Ярославль	*Ярославская обл, г. Ярославль, Демьяна Бедного ул., д. 50	Действующий
город Ярославль	*Ярославская обл, г. Ярославль, Демьяна Бедного ул., д. 49	Действующий
город Ярославль	*Ярославская обл, г. Ярославль, Демьяна Бедного ул., д. 48	Действующий
город Ярославль	*Ярославская обл, г. Ярославль, Демьяна Бедного ул., д. 47	Действующий
город Ярославль	*Ярославская обл, г. Ярославль, Демьяна Бедного ул., д. 46	Действующий
город Ярославль	*Ярославская обл, г. Ярославль, Демьяна Бедного ул., д. 45	Действующий
город Ярославль	*Ярославская обл, г. Ярославль, Демьяна Бедного ул., д. 44	Действующий
город Ярославль	*Ярославская обл, г. Ярославль, Демьяна Бедного ул., д. 43	Действующий
город Ярославль	*Ярославская обл, г. Ярославль, Демьяна Бедного ул., д. 42	Действующий
город Ярославль	*Ярославская обл, г. Ярославль, Демьяна Бедного ул., д. 41	Действующий
город Ярославль	*Ярославская обл, г. Ярославль, Демьяна Бедного ул., д. 40	Действующий
город Ярославль	*Ярославская обл, г. Ярославль, Демьяна Бедного ул., д. 4	Действующий
город Ярославль	*Ярославская обл, г. Ярославль, Демьяна Бедного ул., д. 38	Действующий
город Ярославль	*Ярославская обл, г. Ярославль, Демьяна Бедного ул., д. 37а	Действующий
город Ярославль	*Ярославская обл, г. Ярославль, Демьяна Бедного ул., д. 37	Действующий
город Ярославль	*Ярославская обл, г. Ярославль, Демьяна Бедного ул., д. 36	Действующий
город Ярославль	*Ярославская обл, г. Ярославль, Демьяна Бедного ул., д. 35	Действующий
город Ярославль	*Ярославская обл, г. Ярославль, Демьяна Бедного ул., д. 34	Действующий
город Ярославль	*Ярославская обл, г. Ярославль, Демьяна Бедного ул., д. 33	Действующий
город Ярославль	*Ярославская обл, г. Ярославль, Демьяна Бедного ул., д. 32	Действующий
город Ярославль	*Ярославская обл, г. Ярославль, Демьяна Бедного ул., д. 31	Действующий
город Ярославль	*Ярославская обл, г. Ярославль, Демьяна Бедного ул., д. 30	Действующий
город Ярославль	*Ярославская обл, г. Ярославль, Демьяна Бедного ул., д. 29	Действующий
город Ярославль	*Ярославская обл, г. Ярославль, Демьяна Бедного ул., д. 28	Действующий
город Ярославль	*Ярославская обл, г. Ярославль, Демьяна Бедного ул., д. 27	Действующий
город Ярославль	*Ярославская обл, г. Ярославль, Демьяна Бедного ул., д. 26	Действующий
город Ярославль	*Ярославская обл, г. Ярославль, Демьяна Бедного ул., д. 25/2	Действующий
город Ярославль	*Ярославская обл, г. Ярославль, Демьяна Бедного ул., д. 24	Действующий
город Ярославль	*Ярославская обл, г. Ярославль, Демьяна Бедного ул., д. 23	Действующий
город Ярославль	*Ярославская обл, г. Ярославль, Демьяна Бедного ул., д. 21	Действующий
город Ярославль	*Ярославская обл, г. Ярославль, Демьяна Бедного ул., д. 20	Действующий
город Ярославль	*Ярославская обл, г. Ярославль, Демьяна Бедного ул., д. 3	Действующий
город Ярославль	*Ярославская обл, г. Ярославль, Демьяна Бедного ул., д. 2	Действующий
город Ярославль	*Ярославская обл, г. Ярославль, Демьяна Бедного ул., д. 17/2	Действующий
город Ярославль	*Ярославская обл, г. Ярославль, Демьяна Бедного ул., д. 13	Действующий
город Ярославль	*Ярославская обл, г. Ярославль, Демьяна Бедного ул., д. 12	Действующий
город Ярославль	*Ярославская обл, г. Ярославль, Демьяна Бедного ул., д. 11	Действующий
город Ярославль	*Ярославская обл, г. Ярославль, Демьяна Бедного ул., д. 1	Действующий
город Ярославль	*Ярославская обл, г. Ярославль, Демьяна Бедного ул., д. 17/1	Действующий
город Ярославль	*Ярославская обл, г. Ярославль, Демьяна Бедного ул., д. 25/1	Действующий
город Ярославль	*Ярославская обл, г. Ярославль, Демьяна Бедного ул., д. 57	Действующий
город Ярославль	*Ярославская обл, г. Ярославль, Демьяна Бедного ул., д. 55	Действующий
город Ярославль	*Ярославская обл, г. Ярославль, Демьяна Бедного ул., д. 25	Действующий
город Ярославль	*Ярославская обл, г. Ярославль, Демьяна Бедного ул., д. 22	Действующий
город Ярославль	*Ярославская обл, г. Ярославль, Демьяна Бедного ул., д. 15	Действующий
город Ярославль	*Ярославская обл, г. Ярославль, Большая Любимская ул., д. 13	Действующий
город Ярославль	*Ярославская обл, г. Ярославль, Большая Любимская ул., д. 33	Действующий
город Ярославль	*Ярославская обл, г. Ярославль, Большая Любимская ул., д. 49	Действующий
город Ярославль	*Ярославская обл, г. Ярославль, Большая Любимская ул., д. 25а	Действующий
город Ярославль	*Ярославская обл, г. Ярославль, Большая Любимская ул., д. 46	Действующий
город Ярославль	*Ярославская обл, г. Ярославль, Большая Любимская ул., д. 10	Действующий
город Ярославль	*Ярославская обл, г. Ярославль, Большая Любимская ул., д. 37	Действующий
город Ярославль	*Ярославская обл, г. Ярославль, Большая Любимская ул., д. 16	Действующий
город Ярославль	*Ярославская обл, г. Ярославль, Большая Любимская ул., д. 23а	Действующий
город Ярославль	*Ярославская обл, г. Ярославль, Большая Любимская ул., д. 58	Действующий

город Ярославль	*Ярославская обл, г. Ярославль, Большая Любимская ул., д. 57	Действующий
город Ярославль	*Ярославская обл, г. Ярославль, Большая Любимская ул., д. 56	Действующий
город Ярославль	*Ярославская обл, г. Ярославль, Большая Любимская ул., д. 54	Действующий
город Ярославль	*Ярославская обл, г. Ярославль, Большая Любимская ул., д. 53	Действующий
город Ярославль	*Ярославская обл, г. Ярославль, Большая Любимская ул., д. 52	Действующий
город Ярославль	*Ярославская обл, г. Ярославль, Большая Любимская ул., д. 50	Действующий
город Ярославль	*Ярославская обл, г. Ярославль, Большая Любимская ул., д. 48	Действующий
город Ярославль	*Ярославская обл, г. Ярославль, Большая Любимская ул., д. 47	Действующий
город Ярославль	*Ярославская обл, г. Ярославль, Большая Любимская ул., д. 44	Действующий
город Ярославль	*Ярославская обл, г. Ярославль, Большая Любимская ул., д. 43	Действующий
город Ярославль	*Ярославская обл, г. Ярославль, Большая Любимская ул., д. 42	Действующий
город Ярославль	*Ярославская обл, г. Ярославль, Большая Любимская ул., д. 41	Действующий
город Ярославль	*Ярославская обл, г. Ярославль, Большая Любимская ул., д. 40	Действующий
город Ярославль	*Ярославская обл, г. Ярославль, Большая Любимская ул., д. 39	Действующий
город Ярославль	*Ярославская обл, г. Ярославль, Большая Любимская ул., д. 38	Действующий
город Ярославль	*Ярославская обл, г. Ярославль, Большая Любимская ул., д. 35	Действующий
город Ярославль	*Ярославская обл, г. Ярославль, Большая Любимская ул., д. 31	Действующий
город Ярославль	*Ярославская обл, г. Ярославль, Большая Любимская ул., д. 3	Действующий
город Ярославль	*Ярославская обл, г. Ярославль, Большая Любимская ул., д. 28	Действующий
город Ярославль	*Ярославская обл, г. Ярославль, Большая Любимская ул., д. 27	Действующий
город Ярославль	*Ярославская обл, г. Ярославль, Большая Любимская ул., д. 26	Действующий
город Ярославль	*Ярославская обл, г. Ярославль, Большая Любимская ул., д. 25	Действующий
город Ярославль	*Ярославская обл, г. Ярославль, Большая Любимская ул., д. 24	Действующий
город Ярославль	*Ярославская обл, г. Ярославль, Большая Любимская ул., д. 22	Действующий
город Ярославль	*Ярославская обл, г. Ярославль, Большая Любимская ул., д. 21	Действующий
город Ярославль	*Ярославская обл, г. Ярославль, Большая Любимская ул., д. 20	Действующий
город Ярославль	*Ярославская обл, г. Ярославль, Большая Любимская ул., д. 2	Действующий
город Ярославль	*Ярославская обл, г. Ярославль, Большая Любимская ул., д. 19	Действующий
город Ярославль	*Ярославская обл, г. Ярославль, Большая Любимская ул., д. 18а	Действующий
город Ярославль	*Ярославская обл, г. Ярославль, Большая Любимская ул., д. 17	Действующий
город Ярославль	*Ярославская обл, г. Ярославль, Большая Любимская ул., д. 15	Действующий
город Ярославль	*Ярославская обл, г. Ярославль, Большая Любимская ул., д. 14	Действующий
город Ярославль	*Ярославская обл, г. Ярославль, Большая Любимская ул., д. 12а	Действующий
город Ярославль	*Ярославская обл, г. Ярославль, Большая Любимская ул., д. 12	Действующий
город Ярославль	*Ярославская обл, г. Ярославль, Большая Любимская ул., д. 11	Действующий
город Ярославль	*Ярославская обл, г. Ярославль, Большая Любимская ул., д. 9	Действующий
город Ярославль	*Ярославская обл, г. Ярославль, Большая Любимская ул., д. 8	Действующий
город Ярославль	*Ярославская обл, г. Ярославль, Большая Любимская ул., д. 76/2	Действующий
город Ярославль	*Ярославская обл, г. Ярославль, Большая Любимская ул., д. 72	Действующий
город Ярославль	*Ярославская обл, г. Ярославль, Большая Любимская ул., д. 70/1	Действующий
город Ярославль	*Ярославская обл, г. Ярославль, Большая Любимская ул., д. 62	Действующий
город Ярославль	*Ярославская обл, г. Ярославль, Большая Любимская ул., д. 60	Действующий
город Ярославль	*Ярославская обл, г. Ярославль, Большая Любимская ул., д. 6	Действующий
город Ярославль	*Ярославская обл, г. Ярославль, Большая Любимская ул., д. 30	Действующий
город Ярославль	*Ярославская обл, г. Ярославль, Большая Любимская ул., д. 55	Действующий
город Ярославль	*Ярославская обл, г. Ярославль, Большая Любимская ул., д. 45	Действующий
город Ярославль	*Ярославская обл, г. Ярославль, Большая Любимская ул., д. 34	Действующий
город Ярославль	*Ярославская обл, г. Ярославль, Большая Любимская ул., д. 29	Действующий
город Ярославль	*Ярославская обл, г. Ярославль, Большая Любимская ул., д. 18	Действующий
город Ярославль	*Ярославская обл, г. Ярославль, Малая Любимская ул., д. 8	Действующий
город Ярославль	*Ярославская обл, г. Ярославль, Малая Любимская ул., д. 26	Действующий
город Ярославль	*Ярославская обл, г. Ярославль, Малая Любимская ул., д. 15	Действующий
город Ярославль	*Ярославская обл, г. Ярославль, Малая Любимская ул., д. 2а	Действующий
город Ярославль	*Ярославская обл, г. Ярославль, Малая Любимская ул., д. 43	Действующий
город Ярославль	*Ярославская обл, г. Ярославль, Малая Любимская ул., д. 45	Действующий
город Ярославль	*Ярославская обл, г. Ярославль, Малая Любимская ул., д. 16	Действующий
город Ярославль	*Ярославская обл, г. Ярославль, Малая Любимская ул., д. 9	Действующий
город Ярославль	*Ярославская обл, г. Ярославль, Малая Любимская ул., д. 7	Действующий
город Ярославль	*Ярославская обл, г. Ярославль, Малая Любимская ул., д. 5	Действующий
город Ярославль	*Ярославская обл, г. Ярославль, Малая Любимская ул., д. 44	Действующий
город Ярославль	*Ярославская обл, г. Ярославль, Малая Любимская ул., д. 42	Действующий
город Ярославль	*Ярославская обл, г. Ярославль, Малая Любимская ул., д. 41	Действующий
город Ярославль	*Ярославская обл, г. Ярославль, Малая Любимская ул., д. 40/11	Действующий
город Ярославль	*Ярославская обл, г. Ярославль, Малая Любимская ул., д. 39	Действующий
город Ярославль	*Ярославская обл, г. Ярославль, Малая Любимская ул., д. 31	Действующий
город Ярославль	*Ярославская обл, г. Ярославль, Малая Любимская ул., д. 3	Действующий
город Ярославль	*Ярославская обл, г. Ярославль, Малая Любимская ул., д. 29	Действующий
город Ярославль	*Ярославская обл, г. Ярославль, Малая Любимская ул., д. 28	Действующий
город Ярославль	*Ярославская обл, г. Ярославль, Малая Любимская ул., д. 27	Действующий
город Ярославль	*Ярославская обл, г. Ярославль, Малая Любимская ул., д. 25	Действующий
город Ярославль	*Ярославская обл, г. Ярославль, Малая Любимская ул., д. 23	Действующий

город Ярославль	*Ярославская обл, г. Ярославль, Малая Любимская ул., д. 22	Действующий
город Ярославль	*Ярославская обл, г. Ярославль, Малая Любимская ул., д. 21	Действующий
город Ярославль	*Ярославская обл, г. Ярославль, Малая Любимская ул., д. 20	Действующий
город Ярославль	*Ярославская обл, г. Ярославль, Малая Любимская ул., д. 18	Действующий
город Ярославль	*Ярославская обл, г. Ярославль, Малая Любимская ул., д. 17	Действующий
город Ярославль	*Ярославская обл, г. Ярославль, Малая Любимская ул., д.14	Действующий
город Ярославль	*Ярославская обл, г. Ярославль, Малая Любимская ул., д.13	Действующий
город Ярославль	*Ярославская обл, г. Ярославль, Малая Любимская ул., д.12	Действующий
город Ярославль	*Ярославская обл, г. Ярославль, Малая Любимская ул., д.11	Действующий
город Ярославль	*Ярославская обл, г. Ярославль, Малая Любимская ул., д. 10	Действующий
город Ярославль	*Ярославская обл, г. Ярославль, Малая Любимская ул., д. 1	Действующий
город Ярославль	*Ярославская обл, г. Ярославль, Малая Любимская ул., д. 2	Действующий
город Ярославль	*Ярославская обл, г. Ярославль, Хвойная ул., д. 39	Действующий
город Ярославль	*Ярославская обл, г. Ярославль, Хвойная ул., д. 21	Действующий
город Ярославль	*Ярославская обл, г. Ярославль, Хвойная ул., д. 9	Действующий
город Ярославль	*Ярославская обл, г. Ярославль, Хвойная ул., д. 14	Действующий
город Ярославль	*Ярославская обл, г. Ярославль, Хвойная ул., д. 35	Действующий
город Ярославль	*Ярославская обл, г. Ярославль, Хвойная ул., д. 22	Действующий
город Ярославль	*Ярославская обл, г. Ярославль, Хвойная ул., д. 37	Действующий
город Ярославль	*Ярославская обл, г. Ярославль, Хвойная ул., д. 38	Действующий
город Ярославль	*Ярославская обл, г. Ярославль, Хвойная ул., д. 8	Действующий
город Ярославль	*Ярославская обл, г. Ярославль, Хвойная ул., д. 7	Действующий
город Ярославль	*Ярославская обл, г. Ярославль, Хвойная ул., д. 56	Действующий
город Ярославль	*Ярославская обл, г. Ярославль, Хвойная ул., д. 5	Действующий
город Ярославль	*Ярославская обл, г. Ярославль, Хвойная ул., д. 44	Действующий
город Ярославль	*Ярославская обл, г. Ярославль, Хвойная ул., д. 43	Действующий
город Ярославль	*Ярославская обл, г. Ярославль, Хвойная ул., д. 40	Действующий
город Ярославль	*Ярославская обл, г. Ярославль, Хвойная ул., д. 36	Действующий
город Ярославль	*Ярославская обл, г. Ярославль, Хвойная ул., д. 34	Действующий
город Ярославль	*Ярославская обл, г. Ярославль, Хвойная ул., д. 32	Действующий
город Ярославль	*Ярославская обл, г. Ярославль, Хвойная ул., д. 31	Действующий
город Ярославль	*Ярославская обл, г. Ярославль, Хвойная ул., д. 30	Действующий
город Ярославль	*Ярославская обл, г. Ярославль, Хвойная ул., д. 3	Действующий
город Ярославль	*Ярославская обл, г. Ярославль, Хвойная ул., д. 28	Действующий
город Ярославль	*Ярославская обл, г. Ярославль, Хвойная ул., д. 5/2	Действующий
город Ярославль	*Ярославская обл, г. Ярославль, Хвойная ул., д. 27б	Действующий
город Ярославль	*Ярославская обл, г. Ярославль, Хвойная ул., д. 27	Действующий
город Ярославль	*Ярославская обл, г. Ярославль, Хвойная ул., д. 25	Действующий
город Ярославль	*Ярославская обл, г. Ярославль, Хвойная ул., д. 24	Действующий
город Ярославль	*Ярославская обл, г. Ярославль, Хвойная ул., д. 20	Действующий
город Ярославль	*Ярославская обл, г. Ярославль, Хвойная ул., д. 2	Действующий
город Ярославль	*Ярославская обл, г. Ярославль, Хвойная ул., д. 19а	Действующий
город Ярославль	*Ярославская обл, г. Ярославль, Хвойная ул., д. 19	Действующий
город Ярославль	*Ярославская обл, г. Ярославль, Хвойная ул., д. 18	Действующий
город Ярославль	*Ярославская обл, г. Ярославль, Хвойная ул., д. 17	Действующий
город Ярославль	*Ярославская обл, г. Ярославль, Хвойная ул., д. 16	Действующий
город Ярославль	*Ярославская обл, г. Ярославль, Хвойная ул., д. 15	Действующий
город Ярославль	*Ярославская обл, г. Ярославль, Хвойная ул., д. 12	Действующий
город Ярославль	*Ярославская обл, г. Ярославль, Хвойная ул., д. 10	Действующий
город Ярославль	*Ярославская обл, г. Ярославль, Хвойная ул., д. 1	Действующий
город Ярославль	*Ярославская обл, г. Ярославль, Хвойная ул., д. 13	Действующий
город Ярославль	*Ярославская обл, г. Ярославль, Хвойная ул., д. 6	Действующий
город Ярославль	*Ярославская обл, г. Ярославль, Куропаткова ул., д. 31	Действующий
город Ярославль	*Ярославская обл, г. Ярославль, Куропаткова ул., д. 67а	Действующий
город Ярославль	*Ярославская обл, г. Ярославль, Куропаткова ул., д. 7в	Действующий
город Ярославль	*Ярославская обл, г. Ярославль, Куропаткова ул., д. 11	Действующий
город Ярославль	*Ярославская обл, г. Ярославль, Куропаткова ул., д. 56	Действующий
город Ярославль	*Ярославская обл, г. Ярославль, Куропаткова ул., д. 84	Действующий
город Ярославль	*Ярославская обл, г. Ярославль, Куропаткова ул., д. 35	Действующий
город Ярославль	*Ярославская обл, г. Ярославль, Куропаткова ул., д. 16а	Действующий
город Ярославль	*Ярославская обл, г. Ярославль, Куропаткова ул., д. 65	Действующий
город Ярославль	*Ярославская обл, г. Ярославль, Куропаткова ул., д. 64	Действующий
город Ярославль	*Ярославская обл, г. Ярославль, Куропаткова ул., д. 63	Действующий
город Ярославль	*Ярославская обл, г. Ярославль, Куропаткова ул., д. 61	Действующий
город Ярославль	*Ярославская обл, г. Ярославль, Куропаткова ул., д. 60	Действующий
город Ярославль	*Ярославская обл, г. Ярославль, Куропаткова ул., д. 6а	Действующий
город Ярославль	*Ярославская обл, г. Ярославль, Куропаткова ул., д. 5а	Действующий
город Ярославль	*Ярославская обл, г. Ярославль, Куропаткова ул., д. 57	Действующий
город Ярославль	*Ярославская обл, г. Ярославль, Куропаткова ул., д. 55	Действующий
город Ярославль	*Ярославская обл, г. Ярославль, Куропаткова ул., д. 54	Действующий
город Ярославль	*Ярославская обл, г. Ярославль, Куропаткова ул., д. 53	Действующий

город Ярославль	*Ярославская обл, г. Ярославль, Куропаткова ул., д. 52	Действующий
город Ярославль	*Ярославская обл, г. Ярославль, Куропаткова ул., д. 50	Действующий
город Ярославль	*Ярославская обл, г. Ярославль, Куропаткова ул., д. 5	Действующий
город Ярославль	*Ярославская обл, г. Ярославль, Куропаткова ул., д. 4а	Действующий
город Ярославль	*Ярославская обл, г. Ярославль, Куропаткова ул., д. 49	Действующий
город Ярославль	*Ярославская обл, г. Ярославль, Куропаткова ул., д. 48а	Действующий
город Ярославль	*Ярославская обл, г. Ярославль, Куропаткова ул., д. 47	Действующий
город Ярославль	*Ярославская обл, г. Ярославль, Куропаткова ул., д. 45	Действующий
город Ярославль	*Ярославская обл, г. Ярославль, Куропаткова ул., д. 44	Действующий
город Ярославль	*Ярославская обл, г. Ярославль, Куропаткова ул., д. 43а	Действующий
город Ярославль	*Ярославская обл, г. Ярославль, Куропаткова ул., д. 43	Действующий
город Ярославль	*Ярославская обл, г. Ярославль, Куропаткова ул., д. 42	Действующий
город Ярославль	*Ярославская обл, г. Ярославль, Куропаткова ул., д. 41	Действующий
город Ярославль	*Ярославская обл, г. Ярославль, Куропаткова ул., д. 40	Действующий
город Ярославль	*Ярославская обл, г. Ярославль, Куропаткова ул., д. 3а	Действующий
город Ярославль	*Ярославская обл, г. Ярославль, Куропаткова ул., д. 39а	Действующий
город Ярославль	*Ярославская обл, г. Ярославль, Куропаткова ул., д. 39	Действующий
город Ярославль	*Ярославская обл, г. Ярославль, Куропаткова ул., д. 38	Действующий
город Ярославль	*Ярославская обл, г. Ярославль, Куропаткова ул., д. 37	Действующий
город Ярославль	*Ярославская обл, г. Ярославль, Куропаткова ул., д. 36	Действующий
город Ярославль	*Ярославская обл, г. Ярославль, Куропаткова ул., д.32	Действующий
город Ярославль	*Ярославская обл, г. Ярославль, Куропаткова ул., д. 30	Действующий
город Ярославль	*Ярославская обл, г. Ярославль, Куропаткова ул., д. 3	Действующий
город Ярославль	*Ярославская обл, г. Ярославль, Куропаткова ул., д. 2в	Действующий
город Ярославль	*Ярославская обл, г. Ярославль, Куропаткова ул., д. 2а	Действующий
город Ярославль	*Ярославская обл, г. Ярославль, Куропаткова ул., д. 29	Действующий
город Ярославль	*Ярославская обл, г. Ярославль, Куропаткова ул., д. 28а	Действующий
город Ярославль	*Ярославская обл, г. Ярославль, Куропаткова ул., д. 27	Действующий
город Ярославль	*Ярославская обл, г. Ярославль, Куропаткова ул., д. 25	Действующий
город Ярославль	*Ярославская обл, г. Ярославль, Куропаткова ул., д. 24	Действующий
город Ярославль	*Ярославская обл, г. Ярославль, Куропаткова ул., д. 22	Действующий
город Ярославль	*Ярославская обл, г. Ярославль, Куропаткова ул., д. 2	Действующий
город Ярославль	*Ярославская обл, г. Ярославль, Куропаткова ул., д. 1а	Действующий
город Ярославль	*Ярославская обл, г. Ярославль, Куропаткова ул., д. 18	Действующий
город Ярославль	*Ярославская обл, г. Ярославль, Куропаткова ул., д. 16	Действующий
город Ярославль	*Ярославская обл, г. Ярославль, Куропаткова ул., д. 15	Действующий
город Ярославль	*Ярославская обл, г. Ярославль, Куропаткова ул., д. 14	Действующий
город Ярославль	*Ярославская обл, г. Ярославль, Куропаткова ул., д. 12а	Действующий
город Ярославль	*Ярославская обл, г. Ярославль, Куропаткова ул., д. 12	Действующий
город Ярославль	*Ярославская обл, г. Ярославль, Куропаткова ул., д. 1	Действующий
город Ярославль	*Ярославская обл, г. Ярославль, Куропаткова ул., д. 13	Действующий
город Ярославль	*Ярославская обл, г. Ярославль, Куропаткова ул., д. 19	Действующий
город Ярославль	*Ярославская обл, г. Ярославль, Куропаткова ул., д. 67	Действующий
город Ярославль	*Ярославская обл, г. Ярославль, Куропаткова ул., д. 48	Действующий
город Ярославль	*Ярославская обл, г. Ярославль, Куропаткова ул., д. 34	Действующий
город Ярославль	*Ярославская обл, г. Ярославль, Куропаткова ул., д. 43б	Действующий
город Ярославль	*Ярославская обл, г. Ярославль, Куропаткова ул., д. 55а	Действующий
город Ярославль	*Ярославская обл, г. Ярославль, Куропаткова ул., д. 20	Действующий
город Ярославль	*Ярославская обл, г. Ярославль, Куропаткова ул., д. 9	Действующий
город Ярославль	*Ярославская обл, г. Ярославль, Куропаткова ул., д. 21	Действующий
город Ярославль	*Ярославская обл, г. Ярославль, Куропаткова ул., д. 62	Действующий
город Ярославль	*Ярославская обл, г. Ярославль, 2-й пер. Куропаткова, д. 3	Действующий
город Ярославль	*Ярославская обл, г. Ярославль, 2-й пер. Куропаткова, д. 1	Действующий
город Ярославль	*Ярославская обл, г. Ярославль, 2-й пер. Куропаткова, д. 4	Действующий
город Ярославль	*Ярославская обл, г. Ярославль, Куропаткова пер., д. 7	Действующий
город Ярославль	*Ярославская обл, г. Ярославль, Куропаткова пер., д. 9	Действующий
город Ярославль	*Ярославская обл, г. Ярославль, Куропаткова пер., д. 8а	Действующий
город Ярославль	*Ярославская обл, г. Ярославль, Куропаткова пер., д. 5	Действующий
город Ярославль	*Ярославская обл, г. Ярославль, Куропаткова пер., д. 4	Действующий
город Ярославль	*Ярославская обл, г. Ярославль, Куропаткова пер., д. 3	Действующий
город Ярославль	*Ярославская обл, г. Ярославль, Куропаткова пер., д. 2а	Действующий
город Ярославль	*Ярославская обл, г. Ярославль, Куропаткова пер., д. 2	Действующий
город Ярославль	*Ярославская обл, г. Ярославль, Куропаткова пер., д. 1б	Действующий
город Ярославль	*Ярославская обл, г. Ярославль, Куропаткова пер., д. 1а	Действующий
город Ярославль	*Ярославская обл, г. Ярославль, Куропаткова пер., д. 10	Действующий
город Ярославль	*Ярославская обл, г. Ярославль, Куропаткова пер., д. 1	Действующий
город Ярославль	*Ярославская обл, г. Ярославль, 3-я Приречная ул., д. 8	Действующий
город Ярославль	*Ярославская обл, г. Ярославль, 3-я Приречная ул., д. 6	Действующий
город Ярославль	*Ярославская обл, г. Ярославль, 3-я Приречная ул., д. 4	Действующий
город Ярославль	*Ярославская обл, г. Ярославль, 2-я Приречная ул., д. 7	Действующий
город Ярославль	*Ярославская обл, г. Ярославль, 2-я Приречная ул., д. 5	Действующий

город Ярославль	*Ярославская обл, г. Ярославль, 2-я Приречная ул., д. 3	Действующий
город Ярославль	*Ярославская обл, г. Ярославль, 1-я Приречная ул., д. 3	Действующий
город Ярославль	*Ярославская обл, г. Ярославль, 1-я Приречная ул., д. 12	Действующий
город Ярославль	*Ярославская обл, г. Ярославль, 1-я Приречная ул., д. 10	Действующий
город Ярославль	*Ярославская обл, г. Ярославль, 1-я Приречная ул., д. 22/2	Действующий
город Ярославль	*Ярославская обл, г. Ярославль, 1-я Приречная ул., д. 24	Действующий
город Ярославль	*Ярославская обл, г. Ярославль, 1-я Приречная ул., д. 16	Действующий
город Ярославль	*Ярославская обл, г. Ярославль, Балашова ул., д. 6	Действующий
город Ярославль	*Ярославская обл, г. Ярославль, Балашова ул., д. 4	Действующий
город Ярославль	*Ярославская обл, г. Ярославль, 1-я Арефинская ул., д. 24	Действующий
город Ярославль	*Ярославская обл, г. Ярославль, 1-я Арефинская ул., д. 19а	Действующий
город Ярославль	*Ярославская обл, г. Ярославль, 1-я Арефинская ул., д. 19б	Действующий
город Ярославль	*Ярославская обл, г. Ярославль, 1-я Арефинская ул., д. 8а	Действующий
город Ярославль	*Ярославская обл, г. Ярославль, 1-я Арефинская ул., д. 3	Действующий
город Ярославль	*Ярославская обл, г. Ярославль, 1-я Арефинская ул., д. 5	Действующий
город Ярославль	*Ярославская обл, г. Ярославль, 1-я Арефинская ул., д. 28а	Действующий
город Ярославль	*Ярославская обл, г. Ярославль, 1-я Арефинская ул., д. 9	Действующий
город Ярославль	*Ярославская обл, г. Ярославль, 1-я Арефинская ул., д. 8	Действующий
город Ярославль	*Ярославская обл, г. Ярославль, 1-я Арефинская ул., д. 7	Действующий
город Ярославль	*Ярославская обл, г. Ярославль, 1-я Арефинская ул., д. 6	Действующий
город Ярославль	*Ярославская обл, г. Ярославль, 1-я Арефинская ул., д. 4	Действующий
город Ярославль	*Ярославская обл, г. Ярославль, 1-я Арефинская ул., д. 28	Действующий
город Ярославль	*Ярославская обл, г. Ярославль, 1-я Арефинская ул., д. 26	Действующий
город Ярославль	*Ярославская обл, г. Ярославль, 1-я Арефинская ул., д. 22	Действующий
город Ярославль	*Ярославская обл, г. Ярославль, 1-я Арефинская ул., д. 21	Действующий
город Ярославль	*Ярославская обл, г. Ярославль, 1-я Арефинская ул., д. 20	Действующий
город Ярославль	*Ярославская обл, г. Ярославль, 1-я Арефинская ул., д. 2	Действующий
город Ярославль	*Ярославская обл, г. Ярославль, 1-я Арефинская ул., д. 19	Действующий
город Ярославль	*Ярославская обл, г. Ярославль, 1-я Арефинская ул., д. 18	Действующий
город Ярославль	*Ярославская обл, г. Ярославль, 1-я Арефинская ул., д. 17	Действующий
город Ярославль	*Ярославская обл, г. Ярославль, 1-я Арефинская ул., д. 15	Действующий
город Ярославль	*Ярославская обл, г. Ярославль, 1-я Арефинская ул., д. 14	Действующий
город Ярославль	*Ярославская обл, г. Ярославль, 1-я Арефинская ул., д. 13	Действующий
город Ярославль	*Ярославская обл, г. Ярославль, 1-я Арефинская ул., д. 12а	Действующий
город Ярославль	*Ярославская обл, г. Ярославль, 1-я Арефинская ул., д. 12	Действующий
город Ярославль	*Ярославская обл, г. Ярославль, 1-я Арефинская ул., д. 11	Действующий
город Ярославль	*Ярославская обл, г. Ярославль, 1-я Арефинская ул., д. 1	Действующий
город Ярославль	*Ярославская обл, г. Ярославль, 1-я Арефинская ул., д. 7а	Действующий
город Ярославль	*Ярославская обл, г. Ярославль, Большая Норская ул., д. 22	Действующий
город Ярославль	*Ярославская обл, г. Ярославль, Большая Норская ул., д. 75	Действующий
город Ярославль	*Ярославская обл, г. Ярославль, Большая Норская ул., д. 43	Действующий
город Ярославль	*Ярославская обл, г. Ярославль, Большая Норская ул., д. 26	Действующий
город Ярославль	*Ярославская обл, г. Ярославль, Большая Норская ул., д. 56	Действующий
город Ярославль	*Ярославская обл, г. Ярославль, Большая Норская ул., д. 47	Действующий
город Ярославль	*Ярославская обл, г. Ярославль, Большая Норская ул., д. 79	Действующий
город Ярославль	*Ярославская обл, г. Ярославль, Большая Норская ул., д. 77	Действующий
город Ярославль	*Ярославская обл, г. Ярославль, Большая Норская ул., д. 74	Действующий
город Ярославль	*Ярославская обл, г. Ярославль, Большая Норская ул., д. 73	Действующий
город Ярославль	*Ярославская обл, г. Ярославль, Большая Норская ул., д. 71	Действующий
город Ярославль	*Ярославская обл, г. Ярославль, Большая Норская ул., д. 70	Действующий
город Ярославль	*Ярославская обл, г. Ярославль, Большая Норская ул., д. 67	Действующий
город Ярославль	*Ярославская обл, г. Ярославль, Большая Норская ул., д. 65	Действующий
город Ярославль	*Ярославская обл, г. Ярославль, Большая Норская ул., д. 64	Действующий
город Ярославль	*Ярославская обл, г. Ярославль, Большая Норская ул., д. 62	Действующий
город Ярославль	*Ярославская обл, г. Ярославль, Большая Норская ул., д. 60	Действующий
город Ярославль	*Ярославская обл, г. Ярославль, Большая Норская ул., д. 58	Действующий
город Ярославль	*Ярославская обл, г. Ярославль, Большая Норская ул., д. 57	Действующий
город Ярославль	*Ярославская обл, г. Ярославль, Большая Норская ул., д. 54	Действующий
город Ярославль	*Ярославская обл, г. Ярославль, Большая Норская ул., д. 53	Действующий
город Ярославль	*Ярославская обл, г. Ярославль, Большая Норская ул., д. 51	Действующий
город Ярославль	*Ярославская обл, г. Ярославль, Большая Норская ул., д. 50	Действующий
город Ярославль	*Ярославская обл, г. Ярославль, Большая Норская ул., д. 49а	Действующий
город Ярославль	*Ярославская обл, г. Ярославль, Большая Норская ул., д. 49	Действующий
город Ярославль	*Ярославская обл, г. Ярославль, Большая Норская ул., д. 48	Действующий
город Ярославль	*Ярославская обл, г. Ярославль, Большая Норская ул., д. 42	Действующий
город Ярославль	*Ярославская обл, г. Ярославль, Большая Норская ул., д. 41	Действующий
город Ярославль	*Ярославская обл, г. Ярославль, Большая Норская ул., д. 40	Действующий
город Ярославль	*Ярославская обл, г. Ярославль, Большая Норская ул., д. 3а	Действующий
город Ярославль	*Ярославская обл, г. Ярославль, Большая Норская ул., д. 39а	Действующий
город Ярославль	*Ярославская обл, г. Ярославль, Большая Норская ул., д. 39	Действующий
город Ярославль	*Ярославская обл, г. Ярославль, Большая Норская ул., д. 38	Действующий

город Ярославль	*Ярославская обл, г. Ярославль, Большая Норская ул., д. 35	Действующий
город Ярославль	*Ярославская обл, г. Ярославль, Большая Норская ул., д. 34	Действующий
город Ярославль	*Ярославская обл, г. Ярославль, Большая Норская ул., д.33	Действующий
город Ярославль	*Ярославская обл, г. Ярославль, Большая Норская ул., д.32	Действующий
город Ярославль	*Ярославская обл, г. Ярославль, Большая Норская ул., д. 31	Действующий
город Ярославль	*Ярославская обл, г. Ярославль, Большая Норская ул., д. 30	Действующий
город Ярославль	*Ярославская обл, г. Ярославль, Большая Норская ул., д. 3	Действующий
город Ярославль	*Ярославская обл, г. Ярославль, Большая Норская ул., д. 29	Действующий
город Ярославль	*Ярославская обл, г. Ярославль, Большая Норская ул., д. 25	Действующий
город Ярославль	*Ярославская обл, г. Ярославль, Большая Норская ул., д. 24	Действующий
город Ярославль	*Ярославская обл, г. Ярославль, Большая Норская ул., д. 23	Действующий
город Ярославль	*Ярославская обл, г. Ярославль, Большая Норская ул., д. 21	Действующий
город Ярославль	*Ярославская обл, г. Ярославль, Большая Норская ул., д. 27	Действующий
город Ярославль	*Ярославская обл, г. Ярославль, Большая Норская ул., д. 19	Действующий
город Ярославль	*Ярославская обл, г. Ярославль, Большая Норская ул., д. 46	Действующий
город Ярославль	*Ярославская обл, г. Ярославль, Большая Норская ул., д. 18	Действующий
город Ярославль	*Ярославская обл, г. Ярославль, Большая Норская ул., д. 55	Действующий
город Ярославль	*Ярославская обл, г. Ярославль, Большая Норская ул., д. 44	Действующий
город Ярославль	*Ярославская обл, г. Ярославль, Большая Норская ул., д. 17	Действующий
город Ярославль	*Ярославская обл, г. Ярославль, Тутаевский пер., д. 20	Действующий
город Ярославль	*Ярославская обл, г. Ярославль, Тутаевский пер., д. 8	Действующий
город Ярославль	*Ярославская обл, г. Ярославль, Тутаевский пер., д. 32	Действующий
город Ярославль	*Ярославская обл, г. Ярославль, Тутаевский пер., д. 24	Действующий
город Ярославль	*Ярославская обл, г. Ярославль, Тутаевский пер., д. 25	Действующий
город Ярославль	*Ярославская обл, г. Ярославль, Тутаевский пер., д. 3	Действующий
город Ярославль	*Ярославская обл, г. Ярославль, Тутаевский пер., д. 7а	Действующий
город Ярославль	*Ярославская обл, г. Ярославль, Тутаевский пер., д. 7	Действующий
город Ярославль	*Ярославская обл, г. Ярославль, Тутаевский пер., д. 6б	Действующий
город Ярославль	*Ярославская обл, г. Ярославль, Тутаевский пер., д. 6	Действующий
город Ярославль	*Ярославская обл, г. Ярославль, Тутаевский пер., д. 5/37	Действующий
город Ярославль	*Ярославская обл, г. Ярославль, Тутаевский пер., д. 5	Действующий
город Ярославль	*Ярославская обл, г. Ярославль, Тутаевский пер., д. 44	Действующий
город Ярославль	*Ярославская обл, г. Ярославль, Тутаевский пер., д. 42	Действующий
город Ярославль	*Ярославская обл, г. Ярославль, Тутаевский пер., д. 4	Действующий
город Ярославль	*Ярославская обл, г. Ярославль, Тутаевский пер., д. 38	Действующий
город Ярославль	*Ярославская обл, г. Ярославль, Тутаевский пер., д. 37а	Действующий
город Ярославль	*Ярославская обл, г. Ярославль, Тутаевский пер., д. 37	Действующий
город Ярославль	*Ярославская обл, г. Ярославль, Тутаевский пер., д. 36	Действующий
город Ярославль	*Ярославская обл, г. Ярославль, Тутаевский пер., д. 34	Действующий
город Ярославль	*Ярославская обл, г. Ярославль, Тутаевский пер., д. 33	Действующий
город Ярославль	*Ярославская обл, г. Ярославль, Тутаевский пер., д. 31	Действующий
город Ярославль	*Ярославская обл, г. Ярославль, Тутаевский пер., д. 30	Действующий
город Ярославль	*Ярославская обл, г. Ярославль, Тутаевский пер., д. 29а	Действующий
город Ярославль	*Ярославская обл, г. Ярославль, Тутаевский пер., д. 29	Действующий
город Ярославль	*Ярославская обл, г. Ярославль, Тутаевский пер., д. 28	Действующий
город Ярославль	*Ярославская обл, г. Ярославль, Тутаевский пер., д. 27	Действующий
город Ярославль	*Ярославская обл, г. Ярославль, Тутаевский пер., д. 23	Действующий
город Ярославль	*Ярославская обл, г. Ярославль, Тутаевский пер., д. 22	Действующий
город Ярославль	*Ярославская обл, г. Ярославль, Тутаевский пер., д. 21	Действующий
город Ярославль	*Ярославская обл, г. Ярославль, Тутаевский пер., д. 2	Действующий
город Ярославль	*Ярославская обл, г. Ярославль, Тутаевский пер., д. 19	Действующий
город Ярославль	*Ярославская обл, г. Ярославль, Тутаевский пер., д. 17	Действующий
город Ярославль	*Ярославская обл, г. Ярославль, Тутаевский пер., д. 13	Действующий
город Ярославль	*Ярославская обл, г. Ярославль, Тутаевский пер., д. 12а	Действующий
город Ярославль	*Ярославская обл, г. Ярославль, Тутаевский пер., д. 12	Действующий
город Ярославль	*Ярославская обл, г. Ярославль, Тутаевский пер., д. 11	Действующий
город Ярославль	*Ярославская обл, г. Ярославль, Тутаевский пер., д. 10а	Действующий
город Ярославль	*Ярославская обл, г. Ярославль, Тутаевский пер., д. 10	Действующий
город Ярославль	*Ярославская обл, г. Ярославль, Тутаевский пер., д. 14а	Действующий
город Ярославль	*Ярославская обл, г. Ярославль, Тутаевский пер., д. 35	Действующий
город Ярославль	*Ярославская обл, г. Ярославль, Тутаевский пер., д. 15	Действующий
город Ярославль	*Ярославская обл, г. Ярославль, Тутаевский пер., д. 40а	Действующий
город Ярославль	*Ярославская обл, г. Ярославль, Тутаевский пер., д. 6а	Действующий
город Ярославль	*Ярославская обл, г. Ярославль, Брейтовская ул., д. 1в	Действующий
город Ярославль	*Ярославская обл, г. Ярославль, Брейтовская ул., д. 22а	Действующий
город Ярославль	*Ярославская обл, г. Ярославль, Брейтовская ул., д. 17а	Действующий
город Ярославль	*Ярославская обл, г. Ярославль, Брейтовская ул., д. 7	Действующий
город Ярославль	*Ярославская обл, г. Ярославль, Брейтовская ул., д. 9	Действующий
город Ярославль	*Ярославская обл, г. Ярославль, Брейтовская ул., д. 5	Действующий
город Ярославль	*Ярославская обл, г. Ярославль, Брейтовская ул., д. 3а	Действующий
город Ярославль	*Ярославская обл, г. Ярославль, Брейтовская ул., д. 3	Действующий

город Ярославль	*Ярославская обл, г. Ярославль, Брейтовская ул., д. 26	Действующий
город Ярославль	*Ярославская обл, г. Ярославль, Брейтовская ул., д. 24	Действующий
город Ярославль	*Ярославская обл, г. Ярославль, Брейтовская ул., д. 20	Действующий
город Ярославль	*Ярославская обл, г. Ярославль, Брейтовская ул., д. 18б	Действующий
город Ярославль	*Ярославская обл, г. Ярославль, Брейтовская ул., д. 18а	Действующий
город Ярославль	*Ярославская обл, г. Ярославль, Брейтовская ул., д. 17	Действующий
город Ярославль	*Ярославская обл, г. Ярославль, Брейтовская ул., д. 16	Действующий
город Ярославль	*Ярославская обл, г. Ярославль, Брейтовская ул., д. 15	Действующий
город Ярославль	*Ярославская обл, г. Ярославль, Брейтовская ул., д. 14а	Действующий
город Ярославль	*Ярославская обл, г. Ярославль, Брейтовская ул., д. 12/8	Действующий
город Ярославль	*Ярославская обл, г. Ярославль, Брейтовская ул., д. 11	Действующий
город Ярославль	*Ярославская обл, г. Ярославль, Брейтовская ул., д. 14	Действующий
город Ярославль	*Ярославская обл, г. Ярославль, Брейтовская ул., д. 13	Действующий
город Ярославль	*Ярославская обл, г. Ярославль, Брейтовская ул., д. 22	Действующий
город Ярославль	*Ярославская обл, г. Ярославль, 2-й Брейтовский пер., д. 6	Действующий
город Ярославль	*Ярославская обл, г. Ярославль, 2-й Брейтовский пер., д. 2	Действующий
город Ярославль	*Ярославская обл, г. Ярославль, 2-й Брейтовский пер., д. 7/10	Действующий
город Ярославль	*Ярославская обл, г. Ярославль, 2-й Брейтовский пер., д. 4	Действующий
город Ярославль	*Ярославская обл, г. Ярославль, 2-й Брейтовский пер., д. 3	Действующий
город Ярославль	*Ярославская обл, г. Ярославль, 2-й Брейтовский пер., д. 1	Действующий
город Ярославль	*Ярославская обл, г. Ярославль, 1-й Брейтовский пер., д. 4	Действующий
город Ярославль	*Ярославская обл, г. Ярославль, 1-й Брейтовский пер., д. 8	Действующий
город Ярославль	*Ярославская обл, г. Ярославль, 1-й Брейтовский пер., д. 9/8	Действующий
город Ярославль	*Ярославская обл, г. Ярославль, 1-й Брейтовский пер., д. 9	Действующий
город Ярославль	*Ярославская обл, г. Ярославль, 1-й Брейтовский пер., д. 7	Действующий
город Ярославль	*Ярославская обл, г. Ярославль, 1-й Брейтовский пер., д. 12	Действующий
город Ярославль	*Ярославская обл, г. Ярославль, 1-й Брейтовский пер., д. 10	Действующий
город Ярославль	*Ярославская обл, г. Ярославль, 1-й Брейтовский пер., д. 6	Действующий
город Ярославль	*Ярославская обл, г. Ярославль, 5-й Брейтовский пер., д. 8	Действующий
город Ярославль	*Ярославская обл, г. Ярославль, 5-й Брейтовский пер., д. 4	Действующий
город Ярославль	*Ярославская обл, г. Ярославль, 5-й Брейтовский пер., д. 27	Действующий
город Ярославль	*Ярославская обл, г. Ярославль, 5-й Брейтовский пер., д. 2	Действующий
город Ярославль	*Ярославская обл, г. Ярославль, 3-й Брейтовский пер., д. 3	Действующий
город Ярославль	*Ярославская обл, г. Ярославль, 3-й Брейтовский пер., д. 8	Действующий
город Ярославль	*Ярославская обл, г. Ярославль, 3-й Брейтовский пер., д. 6	Действующий
город Ярославль	*Ярославская обл, г. Ярославль, 3-й Брейтовский пер., д. 4	Действующий
город Ярославль	*Ярославская обл, г. Ярославль, 3-й Брейтовский пер., д. 2/16	Действующий
город Ярославль	*Ярославская обл, г. Ярославль, 3-й Брейтовский пер., д. 10	Действующий
город Ярославль	*Ярославская обл, г. Ярославль, 4-й Брейтовский пер., д. 2а	Действующий
город Ярославль	*Ярославская обл, г. Ярославль, 4-й Брейтовский пер., д. 8	Действующий
город Ярославль	*Ярославская обл, г. Ярославль, 4-й Брейтовский пер., д. 6	Действующий
город Ярославль	*Ярославская обл, г. Ярославль, 4-й Брейтовский пер., д. 4	Действующий
город Ярославль	*Ярославская обл, г. Ярославль, 4-й Брейтовский пер., д. 2	Действующий
город Ярославль	*Ярославская обл, г. Ярославль, 4-й Брейтовский пер., д. 14	Действующий
город Ярославль	*Ярославская обл, г. Ярославль, 4-й Брейтовский пер., д. 12	Действующий
город Ярославль	*Ярославская обл, г. Ярославль, 4-й Брейтовский пер., д. 10	Действующий
город Ярославль	*Ярославская обл, г. Ярославль, 10-й Брейтовский пер., д. 32	Действующий
город Ярославль	*Ярославская обл, г. Ярославль, 10-й Брейтовский пер., д. 28	Действующий
город Ярославль	*Ярославская обл, г. Ярославль, 10-й Брейтовский пер., д. 30	Действующий
город Ярославль	*Ярославская обл, г. Ярославль, 10-й Брейтовский пер., д. 8/1	Действующий
город Ярославль	*Ярославская обл, г. Ярославль, 10-й Брейтовский пер., д. 6	Действующий
город Ярославль	*Ярославская обл, г. Ярославль, 10-й Брейтовский пер., д. 39	Действующий
город Ярославль	*Ярославская обл, г. Ярославль, 10-й Брейтовский пер., д. 37	Действующий
город Ярославль	*Ярославская обл, г. Ярославль, 10-й Брейтовский пер., д. 35	Действующий
город Ярославль	*Ярославская обл, г. Ярославль, 10-й Брейтовский пер., д. 33а	Действующий
город Ярославль	*Ярославская обл, г. Ярославль, 10-й Брейтовский пер., д. 33	Действующий
город Ярославль	*Ярославская обл, г. Ярославль, 10-й Брейтовский пер., д. 31а	Действующий
город Ярославль	*Ярославская обл, г. Ярославль, 10-й Брейтовский пер., д. 31	Действующий
город Ярославль	*Ярославская обл, г. Ярославль, 10-й Брейтовский пер., д. 29а	Действующий
город Ярославль	*Ярославская обл, г. Ярославль, 10-й Брейтовский пер., д.29	Действующий
город Ярославль	*Ярославская обл, г. Ярославль, 10-й Брейтовский пер., д. 20	Действующий
город Ярославль	*Ярославская обл, г. Ярославль, 10-й Брейтовский пер., д. 2/1	Действующий
город Ярославль	*Ярославская обл, г. Ярославль, 10-й Брейтовский пер., д. 10	Действующий
город Ярославль	*Ярославская обл, г. Ярославль, 9-й Брейтовский пер., д. 6	Действующий
город Ярославль	*Ярославская обл, г. Ярославль, 9-й Брейтовский пер., д. 8	Действующий
город Ярославль	*Ярославская обл, г. Ярославль, 9-й Брейтовский пер., д. 4	Действующий
город Ярославль	*Ярославская обл, г. Ярославль, 9-й Брейтовский пер., д. 2	Действующий
город Ярославль	*Ярославская обл, г. Ярославль, 9-й Брейтовский пер., д. 10	Действующий
город Ярославль	*Ярославская обл, г. Ярославль, 8-й Брейтовский пер., д. 9	Действующий
город Ярославль	*Ярославская обл, г. Ярославль, 8-й Брейтовский пер., д. 8	Действующий
город Ярославль	*Ярославская обл, г. Ярославль, 8-й Брейтовский пер., д. 7	Действующий

город Ярославль	*Ярославская обл, г. Ярославль, 8-й Брейтовский пер., д. 6	Действующий
город Ярославль	*Ярославская обл, г. Ярославль, 8-й Брейтовский пер., д. 5/2	Действующий
город Ярославль	*Ярославская обл, г. Ярославль, 8-й Брейтовский пер., д. 5/1	Действующий
город Ярославль	*Ярославская обл, г. Ярославль, 8-й Брейтовский пер., д. 4	Действующий
город Ярославль	*Ярославская обл, г. Ярославль, 8-й Брейтовский пер., д. 3	Действующий
город Ярославль	*Ярославская обл, г. Ярославль, 8-й Брейтовский пер., д. 2/12	Действующий
город Ярославль	*Ярославская обл, г. Ярославль, 8-й Брейтовский пер., д. 10	Действующий
город Ярославль	*Ярославская обл, г. Ярославль, 8-й Брейтовский пер., д. 14	Действующий
город Ярославль	*Ярославская обл, г. Ярославль, 7-й Брейтовский пер., д. 9	Действующий
город Ярославль	*Ярославская обл, г. Ярославль, 7-й Брейтовский пер., д. 8	Действующий
город Ярославль	*Ярославская обл, г. Ярославль, 7-й Брейтовский пер., д. 7	Действующий
город Ярославль	*Ярославская обл, г. Ярославль, 7-й Брейтовский пер., д. 6	Действующий
город Ярославль	*Ярославская обл, г. Ярославль, 7-й Брейтовский пер., д. 5	Действующий
город Ярославль	*Ярославская обл, г. Ярославль, 7-й Брейтовский пер., д. 4	Действующий
город Ярославль	*Ярославская обл, г. Ярославль, 7-й Брейтовский пер., д. 3	Действующий
город Ярославль	*Ярославская обл, г. Ярославль, 7-й Брейтовский пер., д. 17	Действующий
город Ярославль	*Ярославская обл, г. Ярославль, 7-й Брейтовский пер., д. 16	Действующий
город Ярославль	*Ярославская обл, г. Ярославль, 7-й Брейтовский пер., д. 15	Действующий
город Ярославль	*Ярославская обл, г. Ярославль, 7-й Брейтовский пер., д. 14	Действующий
город Ярославль	*Ярославская обл, г. Ярославль, 7-й Брейтовский пер., д. 13	Действующий
город Ярославль	*Ярославская обл, г. Ярославль, 7-й Брейтовский пер., д. 11	Действующий
город Ярославль	*Ярославская обл, г. Ярославль, 7-й Брейтовский пер., д. 10	Действующий
город Ярославль	*Ярославская обл, г. Ярославль, 6-й Брейтовский пер., д. 7	Действующий
город Ярославль	*Ярославская обл, г. Ярославль, 6-й Брейтовский пер., д. 5	Действующий
город Ярославль	*Ярославская обл, г. Ярославль, 6-й Брейтовский пер., д. 3	Действующий
город Ярославль	*Ярославская обл, г. Ярославль, 2-я Норская наб., д. 21а	Действующий
город Ярославль	*Ярославская обл, г. Ярославль, 2-я Норская наб., д. 13а	Действующий
город Ярославль	*Ярославская обл, г. Ярославль, 2-я Норская наб., д. 12	Действующий
город Ярославль	*Ярославская обл, г. Ярославль, 2-я Норская наб., д. 51	Действующий
город Ярославль	*Ярославская обл, г. Ярославль, 2-я Норская наб., д. 54	Действующий
город Ярославль	*Ярославская обл, г. Ярославль, 2-я Норская наб., д. 33а	Действующий
город Ярославль	*Ярославская обл, г. Ярославль, 2-я Норская наб., д. 10	Действующий
город Ярославль	*Ярославская обл, г. Ярославль, 2-я Норская наб., д. 9	Действующий
город Ярославль	*Ярославская обл, г. Ярославль, 2-я Норская наб., д. 7	Действующий
город Ярославль	*Ярославская обл, г. Ярославль, 2-я Норская наб., д. 55	Действующий
город Ярославль	*Ярославская обл, г. Ярославль, 2-я Норская наб., д. 52	Действующий
город Ярославль	*Ярославская обл, г. Ярославль, 2-я Норская наб., д. 50	Действующий
город Ярославль	*Ярославская обл, г. Ярославль, 2-я Норская наб., д. 5	Действующий
город Ярославль	*Ярославская обл, г. Ярославль, 2-я Норская наб., д. 49	Действующий
город Ярославль	*Ярославская обл, г. Ярославль, 2-я Норская наб., д. 47	Действующий
город Ярославль	*Ярославская обл, г. Ярославль, 2-я Норская наб., д. 46/18	Действующий
город Ярославль	*Ярославская обл, г. Ярославль, 2-я Норская наб., д. 46	Действующий
город Ярославль	*Ярославская обл, г. Ярославль, 2-я Норская наб., д. 45	Действующий
город Ярославль	*Ярославская обл, г. Ярославль, 2-я Норская наб., д. 44	Действующий
город Ярославль	*Ярославская обл, г. Ярославль, 2-я Норская наб., д. 43	Действующий
город Ярославль	*Ярославская обл, г. Ярославль, 2-я Норская наб., д. 42/26	Действующий
город Ярославль	*Ярославская обл, г. Ярославль, 2-я Норская наб., д. 38	Действующий
город Ярославль	*Ярославская обл, г. Ярославль, 2-я Норская наб., д. 29	Действующий
город Ярославль	*Ярославская обл, г. Ярославль, 2-я Норская наб., д. 28	Действующий
город Ярославль	*Ярославская обл, г. Ярославль, 2-я Норская наб., д. 27	Действующий
город Ярославль	*Ярославская обл, г. Ярославль, 2-я Норская наб., д. 26	Действующий
город Ярославль	*Ярославская обл, г. Ярославль, 2-я Норская наб., д. 25	Действующий
город Ярославль	*Ярославская обл, г. Ярославль, 2-я Норская наб., д. 23	Действующий
город Ярославль	*Ярославская обл, г. Ярославль, 2-я Норская наб., д. 22	Действующий
город Ярославль	*Ярославская обл, г. Ярославль, 2-я Норская наб., д. 20	Действующий
город Ярославль	*Ярославская обл, г. Ярославль, 2-я Норская наб., д. 2	Действующий
город Ярославль	*Ярославская обл, г. Ярославль, 2-я Норская наб., д. 19б	Действующий
город Ярославль	*Ярославская обл, г. Ярославль, 2-я Норская наб., д. 19а	Действующий
город Ярославль	*Ярославская обл, г. Ярославль, 2-я Норская наб., д. 19	Действующий
город Ярославль	*Ярославская обл, г. Ярославль, 2-я Норская наб., д. 17	Действующий
город Ярославль	*Ярославская обл, г. Ярославль, 2-я Норская наб., д. 16	Действующий
город Ярославль	*Ярославская обл, г. Ярославль, 2-я Норская наб., д. 15	Действующий
город Ярославль	*Ярославская обл, г. Ярославль, 2-я Норская наб., д. 14	Действующий
город Ярославль	*Ярославская обл, г. Ярославль, 2-я Норская наб., д. 13	Действующий
город Ярославль	*Ярославская обл, г. Ярославль, 2-я Норская наб., д. 8	Действующий
город Ярославль	*Ярославская обл, г. Ярославль, 2-я Норская наб., д. 35	Действующий
город Ярославль	*Ярославская обл, г. Ярославль, Балочная ул., д. 3	Действующий
город Ярославль	*Ярославская обл, г. Ярославль, Балочная ул., д. 4/56	Действующий
город Ярославль	*Ярославская обл, г. Ярославль, Балочная ул., д. 4	Действующий
город Ярославль	*Ярославская обл, г. Ярославль, 2-я Тутаевская ул., д. 16а	Действующий
город Ярославль	*Ярославская обл, г. Ярославль, 2-я Тутаевская ул., д. 7	Действующий

город Ярославль	*Ярославская обл, г. Ярославль, 2-я Тутаевская ул., д. 15	Действующий
город Ярославль	*Ярославская обл, г. Ярославль, 2-я Тутаевская ул., д. 9	Действующий
город Ярославль	*Ярославская обл, г. Ярославль, 2-я Тутаевская ул., д. 8а	Действующий
город Ярославль	*Ярославская обл, г. Ярославль, 2-я Тутаевская ул., д. 8	Действующий
город Ярославль	*Ярославская обл, г. Ярославль, 2-я Тутаевская ул., д. 7а	Действующий
город Ярославль	*Ярославская обл, г. Ярославль, 2-я Тутаевская ул., д. 5а	Действующий
город Ярославль	*Ярославская обл, г. Ярославль, 2-я Тутаевская ул., д. 5	Действующий
город Ярославль	*Ярославская обл, г. Ярославль, 2-я Тутаевская ул., д. 4а	Действующий
город Ярославль	*Ярославская обл, г. Ярославль, 2-я Тутаевская ул., д. 2а	Действующий
город Ярославль	*Ярославская обл, г. Ярославль, 2-я Тутаевская ул., д. 20б	Действующий
город Ярославль	*Ярославская обл, г. Ярославль, 2-я Тутаевская ул., д. 3	Действующий
город Ярославль	*Ярославская обл, г. Ярославль, 2-я Тутаевская ул., д. 20	Действующий
город Ярославль	*Ярославская обл, г. Ярославль, 2-я Тутаевская ул., д. 2	Действующий
город Ярославль	*Ярославская обл, г. Ярославль, 2-я Тутаевская ул., д. 19а	Действующий
город Ярославль	*Ярославская обл, г. Ярославль, 2-я Тутаевская ул., д. 19	Действующий
город Ярославль	*Ярославская обл, г. Ярославль, 2-я Тутаевская ул., д. 18	Действующий
город Ярославль	*Ярославская обл, г. Ярославль, 2-я Тутаевская ул., д. 17	Действующий
город Ярославль	*Ярославская обл, г. Ярославль, 2-я Тутаевская ул., д. 16	Действующий
город Ярославль	*Ярославская обл, г. Ярославль, 2-я Тутаевская ул., д. 10	Действующий
город Ярославль	*Ярославская обл, г. Ярославль, 2-я Тутаевская ул., д. 6а	Действующий
город Ярославль	*Ярославская обл, г. Ярославль, 2-я Тутаевская ул., д. 4	Действующий
город Ярославль	*Ярославская обл, г. Ярославль, Кольцова пр-д, д. 2	Действующий
город Ярославль	*Ярославская обл, г. Ярославль, Кольцова пр-д, д. 6	Действующий
город Ярославль	*Ярославская обл, г. Ярославль, Кольцова пр-д, д. 9	Действующий
город Ярославль	*Ярославская обл, г. Ярославль, Кольцова пр-д, д. 8	Действующий
город Ярославль	*Ярославская обл, г. Ярославль, Кольцова пр-д, д. 5	Действующий
город Ярославль	*Ярославская обл, г. Ярославль, Кольцова пр-д, д. 3	Действующий
город Ярославль	*Ярославская обл, г. Ярославль, Кольцова пр-д, д. 11	Действующий
город Ярославль	*Ярославская обл, г. Ярославль, Кольцова пр-д, д. 1	Действующий
город Ярославль	*Ярославская обл, г. Ярославль, Кольцова пр-д, д. 4	Действующий
город Ярославль	*Ярославская обл, г. Ярославль, Красноперевальский пер., д. 25	Действующий
город Ярославль	*Ярославская обл, г. Ярославль, Красноперевальский пер., д. 16	Действующий
город Ярославль	*Ярославская обл, г. Ярославль, 2-я Красноперевальская ул., д. 22	Действующий
город Ярославль	*Ярославская обл, г. Ярославль, 2-я Красноперевальская ул., д. 8	Действующий
город Ярославль	*Ярославская обл, г. Ярославль, 2-я Красноперевальская ул., д. 26а	Действующий
город Ярославль	*Ярославская обл, г. Ярославль, 2-я Красноперевальская ул., д. 10	Действующий
город Ярославль	*Ярославская обл, г. Ярославль, 2-я Красноперевальская ул., д. 36	Действующий
город Ярославль	*Ярославская обл, г. Ярославль, 2-я Красноперевальская ул., д. 9	Действующий
город Ярославль	*Ярославская обл, г. Ярославль, 2-я Красноперевальская ул., д. 40	Действующий
город Ярославль	*Ярославская обл, г. Ярославль, 2-я Красноперевальская ул., д. 38	Действующий
город Ярославль	*Ярославская обл, г. Ярославль, 2-я Красноперевальская ул., д. 37	Действующий
город Ярославль	*Ярославская обл, г. Ярославль, 2-я Красноперевальская ул., д. 36а	Действующий
город Ярославль	*Ярославская обл, г. Ярославль, 2-я Красноперевальская ул., д. 34а	Действующий
город Ярославль	*Ярославская обл, г. Ярославль, 2-я Красноперевальская ул., д. 34	Действующий
город Ярославль	*Ярославская обл, г. Ярославль, 2-я Красноперевальская ул., д. 32	Действующий
город Ярославль	*Ярославская обл, г. Ярославль, 2-я Красноперевальская ул., д. 31/11	Действующий
город Ярославль	*Ярославская обл, г. Ярославль, 2-я Красноперевальская ул., д. 30/13	Действующий
город Ярославль	*Ярославская обл, г. Ярославль, 2-я Красноперевальская ул., д. 3	Действующий
город Ярославль	*Ярославская обл, г. Ярославль, 2-я Красноперевальская ул., д. 29	Действующий
город Ярославль	*Ярославская обл, г. Ярославль, 2-я Красноперевальская ул., д. 28	Действующий
город Ярославль	*Ярославская обл, г. Ярославль, 2-я Красноперевальская ул., д. 26	Действующий
город Ярославль	*Ярославская обл, г. Ярославль, 2-я Красноперевальская ул., д. 25	Действующий
город Ярославль	*Ярославская обл, г. Ярославль, 2-я Красноперевальская ул., д. 21	Действующий
город Ярославль	*Ярославская обл, г. Ярославль, 2-я Красноперевальская ул., д. 20/9	Действующий
город Ярославль	*Ярославская обл, г. Ярославль, 2-я Красноперевальская ул., д. 20	Действующий
город Ярославль	*Ярославская обл, г. Ярославль, 2-я Красноперевальская ул., д. 19	Действующий
город Ярославль	*Ярославская обл, г. Ярославль, 2-я Красноперевальская ул., д. 18	Действующий
город Ярославль	*Ярославская обл, г. Ярославль, 2-я Красноперевальская ул., д. 16	Действующий
город Ярославль	*Ярославская обл, г. Ярославль, 2-я Красноперевальская ул., д. 13	Действующий
город Ярославль	*Ярославская обл, г. Ярославль, 2-я Красноперевальская ул., д.11	Действующий
город Ярославль	*Ярославская обл, г. Ярославль, 2-я Красноперевальская ул., д. 1	Действующий
город Ярославль	*Ярославская обл, г. Ярославль, 2-я Красноперевальская ул., д. 2/38	Действующий
город Ярославль	*Ярославская обл, г. Ярославль, 2-я Красноперевальская ул., д. 14	Действующий
город Ярославль	*Ярославская обл, г. Ярославль, 2-я Красноперевальская ул., д. 12	Действующий
город Ярославль	*Ярославская обл, г. Ярославль, 2-я Красноперевальская ул., д. 5	Действующий
город Ярославль	*Ярославская обл, г. Ярославль, 1-я Красноперевальская ул., д. 16а	Действующий
город Ярославль	*Ярославская обл, г. Ярославль, 1-я Красноперевальская ул., д. 30	Действующий
город Ярославль	*Ярославская обл, г. Ярославль, 1-я Красноперевальская ул., д. 7	Действующий
город Ярославль	*Ярославская обл, г. Ярославль, 1-я Красноперевальская ул., д. 3	Действующий
город Ярославль	*Ярославская обл, г. Ярославль, 1-я Красноперевальская ул., д. 6	Действующий
город Ярославль	*Ярославская обл, г. Ярославль, 1-я Красноперевальская ул., д. 49	Действующий

город Ярославль	*Ярославская обл, г. Ярославль, 1-я Краснoперевальская ул., д. 8а	Действующий
город Ярославль	*Ярославская обл, г. Ярославль, 1-я Краснoперевальская ул., д. 9	Действующий
город Ярославль	*Ярославская обл, г. Ярославль, 1-я Краснoперевальская ул., д. 5	Действующий
город Ярославль	*Ярославская обл, г. Ярославль, 1-я Краснoперевальская ул., д. 47	Действующий
город Ярославль	*Ярославская обл, г. Ярославль, 1-я Краснoперевальская ул., д. 45	Действующий
город Ярославль	*Ярославская обл, г. Ярославль, 1-я Краснoперевальская ул., д. 41	Действующий
город Ярославль	*Ярославская обл, г. Ярославль, 1-я Краснoперевальская ул., д. 4	Действующий
город Ярославль	*Ярославская обл, г. Ярославль, 1-я Краснoперевальская ул., д. 39	Действующий
город Ярославль	*Ярославская обл, г. Ярославль, 1-я Краснoперевальская ул., д. 35	Действующий
город Ярославль	*Ярославская обл, г. Ярославль, 1-я Краснoперевальская ул., д. 28	Действующий
город Ярославль	*Ярославская обл, г. Ярославль, 1-я Краснoперевальская ул., д. 25	Действующий
город Ярославль	*Ярославская обл, г. Ярославль, 1-я Краснoперевальская ул., д. 24	Действующий
город Ярославль	*Ярославская обл, г. Ярославль, 1-я Краснoперевальская ул., д. 20	Действующий
город Ярославль	*Ярославская обл, г. Ярославль, 1-я Краснoперевальская ул., д. 19	Действующий
город Ярославль	*Ярославская обл, г. Ярославль, 1-я Краснoперевальская ул., д. 18	Действующий
город Ярославль	*Ярославская обл, г. Ярославль, 1-я Краснoперевальская ул., д. 16	Действующий
город Ярославль	*Ярославская обл, г. Ярославль, 1-я Краснoперевальская ул., д. 14	Действующий
город Ярославль	*Ярославская обл, г. Ярославль, 1-я Краснoперевальская ул., д. 11	Действующий
город Ярославль	*Ярославская обл, г. Ярославль, 1-я Краснoперевальская ул., д. 1	Действующий
город Ярославль	*Ярославская обл, г. Ярославль, 1-я Краснoперевальская ул., д. 29	Действующий
город Ярославль	*Ярославская обл, г. Ярославль, 1-я Краснoперевальская ул., д. 8	Действующий
город Ярославль	*Ярославская обл, г. Ярославль, 1-я Краснoперевальская ул., д. 37	Действующий
город Ярославль	*Ярославская обл, г. Ярославль, 2-я Кольцова ул., д. 28	Действующий
город Ярославль	*Ярославская обл, г. Ярославль, 2-я Кольцова ул., д. 17	Действующий
город Ярославль	*Ярославская обл, г. Ярославль, 2-я Кольцова ул., д. 13	Действующий
город Ярославль	*Ярославская обл, г. Ярославль, 2-я Кольцова ул., д. 39	Действующий
город Ярославль	*Ярославская обл, г. Ярославль, 2-я Кольцова ул., д. 15	Действующий
город Ярославль	*Ярославская обл, г. Ярославль, 2-я Кольцова ул., д. 33	Действующий
город Ярославль	*Ярославская обл, г. Ярославль, 2-я Кольцова ул., д. 22	Действующий
город Ярославль	*Ярославская обл, г. Ярославль, 2-я Кольцова ул., д. 30а	Действующий
город Ярославль	*Ярославская обл, г. Ярославль, 2-я Кольцова ул., д. 27	Действующий
город Ярославль	*Ярославская обл, г. Ярославль, 2-я Кольцова ул., д. 25	Действующий
город Ярославль	*Ярославская обл, г. Ярославль, 2-я Кольцова ул., д. 24	Действующий
город Ярославль	*Ярославская обл, г. Ярославль, 2-я Кольцова ул., д. 23	Действующий
город Ярославль	*Ярославская обл, г. Ярославль, 2-я Кольцова ул., д. 21	Действующий
город Ярославль	*Ярославская обл, г. Ярославль, 2-я Кольцова ул., д. 20	Действующий
город Ярославль	*Ярославская обл, г. Ярославль, 2-я Кольцова ул., д. 19	Действующий
город Ярославль	*Ярославская обл, г. Ярославль, 1-я Кольцова ул., д. 41	Действующий
город Ярославль	*Ярославская обл, г. Ярославль, 1-я Кольцова ул., д. 4	Действующий
город Ярославль	*Ярославская обл, г. Ярославль, 1-я Кольцова ул., д. 3	Действующий
город Ярославль	*Ярославская обл, г. Ярославль, 1-я Кольцова ул., д. 61/2	Действующий
город Ярославль	*Ярославская обл, г. Ярославль, 1-я Кольцова ул., д. 61/1	Действующий
город Ярославль	*Ярославская обл, г. Ярославль, 1-я Кольцова ул., д. 59	Действующий
город Ярославль	*Ярославская обл, г. Ярославль, 1-я Кольцова ул., д. 57	Действующий
город Ярославль	*Ярославская обл, г. Ярославль, 1-я Кольцова ул., д. 53	Действующий
город Ярославль	*Ярославская обл, г. Ярославль, 1-я Кольцова ул., д. 51	Действующий
город Ярославль	*Ярославская обл, г. Ярославль, 1-я Кольцова ул., д. 26	Действующий
город Ярославль	*Ярославская обл, г. Ярославль, 1-я Кольцова ул., д. 24/23	Действующий
город Ярославль	*Ярославская обл, г. Ярославль, 1-я Кольцова ул., д. 24	Действующий
город Ярославль	*Ярославская обл, г. Ярославль, 1-я Кольцова ул., д. 22	Действующий
город Ярославль	*Ярославская обл, г. Ярославль, 1-я Кольцова ул., д. 1а/10	Действующий
город Ярославль	*Ярославская обл, г. Ярославль, 1-я Кольцова ул., д. 14	Действующий
город Ярославль	*Ярославская обл, г. Ярославль, 1-я Кольцова ул., д. 12	Действующий
город Ярославль	*Ярославская обл, г. Ярославль, Садовая ул., д. 44	Действующий
город Ярославль	*Ярославская обл, г. Ярославль, Садовая ул., д. 37а	Действующий
город Ярославль	*Ярославская обл, г. Ярославль, Садовая ул., д. 31	Действующий
город Ярославль	*Ярославская обл, г. Ярославль, Садовая ул., д. 69б	Действующий
город Ярославль	*Ярославская обл, г. Ярославль, Садовая ул., д. 69а	Действующий
город Ярославль	*Ярославская обл, г. Ярославль, Садовая ул., д. 20	Действующий
город Ярославль	*Ярославская обл, г. Ярославль, Садовая ул., д. 60	Действующий
город Ярославль	*Ярославская обл, г. Ярославль, Садовая ул., д. 6	Действующий
город Ярославль	*Ярославская обл, г. Ярославль, Садовая ул., д. 59	Действующий
город Ярославль	*Ярославская обл, г. Ярославль, Садовая ул., д. 58	Действующий
город Ярославль	*Ярославская обл, г. Ярославль, Садовая ул., д. 57	Действующий
город Ярославль	*Ярославская обл, г. Ярославль, Садовая ул., д. 56	Действующий
город Ярославль	*Ярославская обл, г. Ярославль, Садовая ул., д. 52	Действующий
город Ярославль	*Ярославская обл, г. Ярославль, Садовая ул., д. 5	Действующий
город Ярославль	*Ярославская обл, г. Ярославль, Садовая ул., д. 49	Действующий
город Ярославль	*Ярославская обл, г. Ярославль, Садовая ул., д. 48	Действующий
город Ярославль	*Ярославская обл, г. Ярославль, Садовая ул., д. 47	Действующий
город Ярославль	*Ярославская обл, г. Ярославль, Садовая ул., д. 43	Действующий

город Ярославль	*Ярославская обл, г. Ярославль, Садовая ул., д. 41	Действующий
город Ярославль	*Ярославская обл, г. Ярославль, Садовая ул., д. 4	Действующий
город Ярославль	*Ярославская обл, г. Ярославль, Садовая ул., д. 39	Действующий
город Ярославль	*Ярославская обл, г. Ярославль, Садовая ул., д. 38	Действующий
город Ярославль	*Ярославская обл, г. Ярославль, Садовая ул., д. 37	Действующий
город Ярославль	*Ярославская обл, г. Ярославль, Садовая ул., д. 34	Действующий
город Ярославль	*Ярославская обл, г. Ярославль, Садовая ул., д. 33	Действующий
город Ярославль	*Ярославская обл, г. Ярославль, Садовая ул., д. 32	Действующий
город Ярославль	*Ярославская обл, г. Ярославль, Садовая ул., д. 30	Действующий
город Ярославль	*Ярославская обл, г. Ярославль, Садовая ул., д. 3	Действующий
город Ярославль	*Ярославская обл, г. Ярославль, Садовая ул., д. 28	Действующий
город Ярославль	*Ярославская обл, г. Ярославль, Садовая ул., д. 26	Действующий
город Ярославль	*Ярославская обл, г. Ярославль, Садовая ул., д. 25	Действующий
город Ярославль	*Ярославская обл, г. Ярославль, Садовая ул., д. 24	Действующий
город Ярославль	*Ярославская обл, г. Ярославль, Садовая ул., д. 22	Действующий
город Ярославль	*Ярославская обл, г. Ярославль, Садовая ул., д. 2	Действующий
город Ярославль	*Ярославская обл, г. Ярославль, Садовая ул., д. 16	Действующий
город Ярославль	*Ярославская обл, г. Ярославль, Садовая ул., д. 15	Действующий
город Ярославль	*Ярославская обл, г. Ярославль, Садовая ул., д. 14	Действующий
город Ярославль	*Ярославская обл, г. Ярославль, Садовая ул., д. 13	Действующий
город Ярославль	*Ярославская обл, г. Ярославль, Садовая ул., д. 11	Действующий
город Ярославль	*Ярославская обл, г. Ярославль, Садовая ул., д. 10	Действующий
город Ярославль	*Ярославская обл, г. Ярославль, Садовая ул., д. 1	Действующий
город Ярославль	*Ярославская обл, г. Ярославль, Садовая ул., д. 98	Действующий
город Ярославль	*Ярославская обл, г. Ярославль, Садовая ул., д. 92	Действующий
город Ярославль	*Ярославская обл, г. Ярославль, Садовая ул., д. 90	Действующий
город Ярославль	*Ярославская обл, г. Ярославль, Садовая ул., д. 88	Действующий
город Ярославль	*Ярославская обл, г. Ярославль, Садовая ул., д. 86	Действующий
город Ярославль	*Ярославская обл, г. Ярославль, Садовая ул., д. 82	Действующий
город Ярославль	*Ярославская обл, г. Ярославль, Садовая ул., д. 8	Действующий
город Ярославль	*Ярославская обл, г. Ярославль, Садовая ул., д. 78	Действующий
город Ярославль	*Ярославская обл, г. Ярославль, Садовая ул., д. 76	Действующий
город Ярославль	*Ярославская обл, г. Ярославль, Садовая ул., д. 74	Действующий
город Ярославль	*Ярославская обл, г. Ярославль, Садовая ул., д. 72	Действующий
город Ярославль	*Ярославская обл, г. Ярославль, Садовая ул., д. 7	Действующий
город Ярославль	*Ярославская обл, г. Ярославль, Садовая ул., д. 6а	Действующий
город Ярославль	*Ярославская обл, г. Ярославль, Садовая ул., д. 67	Действующий
город Ярославль	*Ярославская обл, г. Ярославль, Садовая ул., д. 66	Действующий
город Ярославль	*Ярославская обл, г. Ярославль, Садовая ул., д. 65	Действующий
город Ярославль	*Ярославская обл, г. Ярославль, Садовая ул., д. 63	Действующий
город Ярославль	*Ярославская обл, г. Ярославль, Садовая ул., д. 61	Действующий
город Ярославль	*Ярославская обл, г. Ярославль, Садовая ул., д. 9/32	Действующий
город Ярославль	*Ярославская обл, г. Ярославль, Садовая ул., д. 21	Действующий
город Ярославль	*Ярославская обл, г. Ярославль, Садовая ул., д. 12	Действующий
город Ярославль	*Ярославская обл, г. Ярославль, Садовая ул., д. 84	Действующий
город Ярославль	*Ярославская обл, г. Ярославль, Садовая ул., д. 80	Действующий
город Ярославль	*Ярославская обл, г. Ярославль, Садовая ул., д. 40	Действующий
город Ярославль	*Ярославская обл, г. Ярославль, Садовая ул., д. 17	Действующий
город Ярославль	*Ярославская обл, г. Ярославль, Садовая ул., д. 68	Действующий
город Ярославль	*Ярославская обл, г. Ярославль, Садовая ул., д. 71	Действующий
город Ярославль	*Ярославская обл, г. Ярославль, 2-й Краснохолмский пер., д. 1	Действующий
город Ярославль	*Ярославская обл, г. Ярославль, 2-й Краснохолмский пер., д. 19	Действующий
город Ярославль	*Ярославская обл, г. Ярославль, 2-й Краснохолмский пер., д. 7	Действующий
город Ярославль	*Ярославская обл, г. Ярославль, 2-й Краснохолмский пер., д. 3	Действующий
город Ярославль	*Ярославская обл, г. Ярославль, 2-й Краснохолмский пер., д. 27	Действующий
город Ярославль	*Ярославская обл, г. Ярославль, 2-й Краснохолмский пер., д. 25	Действующий
город Ярославль	*Ярославская обл, г. Ярославль, 2-й Краснохолмский пер., д. 23	Действующий
город Ярославль	*Ярославская обл, г. Ярославль, 2-й Краснохолмский пер., д. 21	Действующий
город Ярославль	*Ярославская обл, г. Ярославль, 2-й Краснохолмский пер., д. 17	Действующий
город Ярославль	*Ярославская обл, г. Ярославль, 2-й Краснохолмский пер., д. 15	Действующий
город Ярославль	*Ярославская обл, г. Ярославль, 2-й Краснохолмский пер., д. 13	Действующий
город Ярославль	*Ярославская обл, г. Ярославль, 2-й Краснохолмский пер., д. 11	Действующий
город Ярославль	*Ярославская обл, г. Ярославль, 2-й Краснохолмский пер., д. 5/34	Действующий
город Ярославль	*Ярославская обл, г. Ярославль, 1-й Краснохолмский пер., д. 25б	Действующий
город Ярославль	*Ярославская обл, г. Ярославль, 1-й Краснохолмский пер., д. 12	Действующий
город Ярославль	*Ярославская обл, г. Ярославль, 1-й Краснохолмский пер., д. 32	Действующий
город Ярославль	*Ярославская обл, г. Ярославль, 1-й Краснохолмский пер., д. 25а	Действующий
город Ярославль	*Ярославская обл, г. Ярославль, 1-й Краснохолмский пер., д. 20	Действующий
город Ярославль	*Ярославская обл, г. Ярославль, 1-й Краснохолмский пер., д. 23а	Действующий
город Ярославль	*Ярославская обл, г. Ярославль, 1-й Краснохолмский пер., д. 18а	Действующий
город Ярославль	*Ярославская обл, г. Ярославль, 1-й Краснохолмский пер., д. 25	Действующий

город Ярославль	*Ярославская обл, г. Ярославль, 1-й Краснохолмский пер., д. 21/15	Действующий
город Ярославль	*Ярославская обл, г. Ярославль, 1-й Краснохолмский пер., д. 23	Действующий
город Ярославль	*Ярославская обл, г. Ярославль, 1-й Краснохолмский пер., д. 6	Действующий
город Ярославль	*Ярославская обл, г. Ярославль, 1-й Краснохолмский пер., д. 4	Действующий
город Ярославль	*Ярославская обл, г. Ярославль, 1-й Краснохолмский пер., д. 28	Действующий
город Ярославль	*Ярославская обл, г. Ярославль, 1-й Краснохолмский пер., д. 26	Действующий
город Ярославль	*Ярославская обл, г. Ярославль, 1-й Краснохолмский пер., д. 24	Действующий
город Ярославль	*Ярославская обл, г. Ярославль, 1-й Краснохолмский пер., д. 2	Действующий
город Ярославль	*Ярославская обл, г. Ярославль, 1-й Краснохолмский пер., д. 17	Действующий
город Ярославль	*Ярославская обл, г. Ярославль, 1-й Краснохолмский пер., д. 15	Действующий
город Ярославль	*Ярославская обл, г. Ярославль, 1-й Краснохолмский пер., д. 14	Действующий
город Ярославль	*Ярославская обл, г. Ярославль, 1-й Краснохолмский пер., д. 13	Действующий
город Ярославль	*Ярославская обл, г. Ярославль, 1-й Краснохолмский пер., д. 10	Действующий
город Ярославль	*Ярославская обл, г. Ярославль, 1-й Краснохолмский пер., д. 18	Действующий
город Ярославль	*Ярославская обл, г. Ярославль, 1-й Краснохолмский пер., д. 19	Действующий
город Ярославль	*Ярославская обл, г. Ярославль, 1-й Краснохолмский пер., д. 8	Действующий
город Ярославль	*Ярославская обл, г. Ярославль, 2-я Краснохолмская ул., д. 10	Действующий
город Ярославль	*Ярославская обл, г. Ярославль, 2-я Краснохолмская ул., д. 29	Действующий
город Ярославль	*Ярославская обл, г. Ярославль, 2-я Краснохолмская ул., д. 20	Действующий
город Ярославль	*Ярославская обл, г. Ярославль, 2-я Краснохолмская ул., д. 42	Действующий
город Ярославль	*Ярославская обл, г. Ярославль, 2-я Краснохолмская ул., д. 9	Действующий
город Ярославль	*Ярославская обл, г. Ярославль, 2-я Краснохолмская ул., д. 8	Действующий
город Ярославль	*Ярославская обл, г. Ярославль, 2-я Краснохолмская ул., д. 7	Действующий
город Ярославль	*Ярославская обл, г. Ярославль, 2-я Краснохолмская ул., д. 54	Действующий
город Ярославль	*Ярославская обл, г. Ярославль, 2-я Краснохолмская ул., д. 52	Действующий
город Ярославль	*Ярославская обл, г. Ярославль, 2-я Краснохолмская ул., д. 2	Действующий
город Ярославль	*Ярославская обл, г. Ярославль, 2-я Краснохолмская ул., д. 50	Действующий
город Ярославль	*Ярославская обл, г. Ярославль, 2-я Краснохолмская ул., д. 5	Действующий
город Ярославль	*Ярославская обл, г. Ярославль, 2-я Краснохолмская ул., д. 48	Действующий
город Ярославль	*Ярославская обл, г. Ярославль, 2-я Краснохолмская ул., д. 46	Действующий
город Ярославль	*Ярославская обл, г. Ярославль, 2-я Краснохолмская ул., д. 38	Действующий
город Ярославль	*Ярославская обл, г. Ярославль, 2-я Краснохолмская ул., д. 35	Действующий
город Ярославль	*Ярославская обл, г. Ярославль, 2-я Краснохолмская ул., д. 32	Действующий
город Ярославль	*Ярославская обл, г. Ярославль, 2-я Краснохолмская ул., д. 31	Действующий
город Ярославль	*Ярославская обл, г. Ярославль, 2-я Краснохолмская ул., д. 30	Действующий
город Ярославль	*Ярославская обл, г. Ярославль, 2-я Краснохолмская ул., д. 2а	Действующий
город Ярославль	*Ярославская обл, г. Ярославль, 2-я Краснохолмская ул., д. 28	Действующий
город Ярославль	*Ярославская обл, г. Ярославль, 2-я Краснохолмская ул., д. 27	Действующий
город Ярославль	*Ярославская обл, г. Ярославль, 2-я Краснохолмская ул., д.26	Действующий
город Ярославль	*Ярославская обл, г. Ярославль, 2-я Краснохолмская ул., д. 25	Действующий
город Ярославль	*Ярославская обл, г. Ярославль, 2-я Краснохолмская ул., д. 22	Действующий
город Ярославль	*Ярославская обл, г. Ярославль, 2-я Краснохолмская ул., д. 21	Действующий
город Ярославль	*Ярославская обл, г. Ярославль, 2-я Краснохолмская ул., д. 18	Действующий
город Ярославль	*Ярославская обл, г. Ярославль, 2-я Краснохолмская ул., д. 13	Действующий
город Ярославль	*Ярославская обл, г. Ярославль, 2-я Краснохолмская ул., д. 16а	Действующий
город Ярославль	*Ярославская обл, г. Ярославль, 2-я Краснохолмская ул., д. 24	Действующий
город Ярославль	*Ярославская обл, г. Ярославль, 2-я Краснохолмская ул., д. 12	Действующий
город Ярославль	*Ярославская обл, г. Ярославль, 2-я Краснохолмская ул., д. 40	Действующий
город Ярославль	*Ярославская обл, г. Ярославль, 2-я Краснохолмская ул., д. 36	Действующий
город Ярославль	*Ярославская обл, г. Ярославль, 1-я Краснохолмская ул., д. 2а	Действующий
город Ярославль	*Ярославская обл, г. Ярославль, 1-я Краснохолмская ул., д. 26	Действующий
город Ярославль	*Ярославская обл, г. Ярославль, 1-я Краснохолмская ул., д. 5/2	Действующий
город Ярославль	*Ярославская обл, г. Ярославль, 1-я Краснохолмская ул., д. 30	Действующий
город Ярославль	*Ярославская обл, г. Ярославль, 1-я Краснохолмская ул., д. 6	Действующий
город Ярославль	*Ярославская обл, г. Ярославль, 1-я Краснохолмская ул., д. 32	Действующий
город Ярославль	*Ярославская обл, г. Ярославль, 1-я Краснохолмская ул., д. 40	Действующий
город Ярославль	*Ярославская обл, г. Ярославль, 1-я Краснохолмская ул., д. 4	Действующий
город Ярославль	*Ярославская обл, г. Ярославль, 1-я Краснохолмская ул., д. 38	Действующий
город Ярославль	*Ярославская обл, г. Ярославль, 1-я Краснохолмская ул., д. 36	Действующий
город Ярославль	*Ярославская обл, г. Ярославль, 1-я Краснохолмская ул., д. 34	Действующий
город Ярославль	*Ярославская обл, г. Ярославль, 1-я Краснохолмская ул., д. 28	Действующий
город Ярославль	*Ярославская обл, г. Ярославль, 1-я Краснохолмская ул., д. 22	Действующий
город Ярославль	*Ярославская обл, г. Ярославль, 1-я Краснохолмская ул., д. 21	Действующий
город Ярославль	*Ярославская обл, г. Ярославль, 1-я Краснохолмская ул., д. 20	Действующий
город Ярославль	*Ярославская обл, г. Ярославль, 1-я Краснохолмская ул., д. 2	Действующий
город Ярославль	*Ярославская обл, г. Ярославль, 1-я Краснохолмская ул., д. 16	Действующий
город Ярославль	*Ярославская обл, г. Ярославль, 1-я Краснохолмская ул., д. 15	Действующий
город Ярославль	*Ярославская обл, г. Ярославль, 1-я Краснохолмская ул., д. 14	Действующий
город Ярославль	*Ярославская обл, г. Ярославль, 1-я Краснохолмская ул., д. 13	Действующий
город Ярославль	*Ярославская обл, г. Ярославль, 1-я Краснохолмская ул., д. 12	Действующий
город Ярославль	*Ярославская обл, г. Ярославль, 1-я Краснохолмская ул., д. 11	Действующий

город Ярославль	*Ярославская обл, г. Ярославль, 1-я Краснохолмская ул., д. 10	Действующий
город Ярославль	*Ярославская обл, г. Ярославль, 1-я Краснохолмская ул., д. 1	Действующий
город Ярославль	*Ярославская обл, г. Ярославль, 1-я Краснохолмская ул., д. 24	Действующий
город Ярославль	*Ярославская обл, г. Ярославль, Красноармейская ул., д. 20а	Действующий
город Ярославль	*Ярославская обл, г. Ярославль, Красноармейская ул., д. 2	Действующий
город Ярославль	*Ярославская обл, г. Ярославль, Красноармейская ул., д. 16б	Действующий
город Ярославль	*Ярославская обл, г. Ярославль, Красноармейская ул., д. 2а	Действующий
город Ярославль	*Ярославская обл, г. Ярославль, Красноармейская ул., д. 25	Действующий
город Ярославль	*Ярославская обл, г. Ярославль, Красноармейская ул., д. 44	Действующий
город Ярославль	*Ярославская обл, г. Ярославль, Красноармейская ул., д. 37	Действующий
город Ярославль	*Ярославская обл, г. Ярославль, Красноармейская ул., д. 66	Действующий
город Ярославль	*Ярославская обл, г. Ярославль, Красноармейская ул., д. 71/44	Действующий
город Ярославль	*Ярославская обл, г. Ярославль, Красноармейская ул., д. 19	Действующий
город Ярославль	*Ярославская обл, г. Ярославль, Красноармейская ул., д. 43	Действующий
город Ярославль	*Ярославская обл, г. Ярославль, Красноармейская ул., д. 9	Действующий
город Ярославль	*Ярославская обл, г. Ярославль, Красноармейская ул., д. 67	Действующий
город Ярославль	*Ярославская обл, г. Ярославль, Красноармейская ул., д. 65	Действующий
город Ярославль	*Ярославская обл, г. Ярославль, Красноармейская ул., д. 64	Действующий
город Ярославль	*Ярославская обл, г. Ярославль, Красноармейская ул., д. 63	Действующий
город Ярославль	*Ярославская обл, г. Ярославль, Красноармейская ул., д. 60	Действующий
город Ярославль	*Ярославская обл, г. Ярославль, Красноармейская ул., д. 58	Действующий
город Ярославль	*Ярославская обл, г. Ярославль, Красноармейская ул., д. 56	Действующий
город Ярославль	*Ярославская обл, г. Ярославль, Красноармейская ул., д. 55	Действующий
город Ярославль	*Ярославская обл, г. Ярославль, Красноармейская ул., д. 51	Действующий
город Ярославль	*Ярославская обл, г. Ярославль, Красноармейская ул., д. 5	Действующий
город Ярославль	*Ярославская обл, г. Ярославль, Красноармейская ул., д. 46	Действующий
город Ярославль	*Ярославская обл, г. Ярославль, Красноармейская ул., д. 38	Действующий
город Ярославль	*Ярославская обл, г. Ярославль, Красноармейская ул., д. 33	Действующий
город Ярославль	*Ярославская обл, г. Ярославль, Красноармейская ул., д. 30	Действующий
город Ярославль	*Ярославская обл, г. Ярославль, Красноармейская ул., д. 27	Действующий
город Ярославль	*Ярославская обл, г. Ярославль, Красноармейская ул., д. 23	Действующий
город Ярославль	*Ярославская обл, г. Ярославль, Красноармейская ул., д. 21	Действующий
город Ярославль	*Ярославская обл, г. Ярославль, Красноармейская ул., д. 18	Действующий
город Ярославль	*Ярославская обл, г. Ярославль, Красноармейская ул., д. 16	Действующий
город Ярославль	*Ярославская обл, г. Ярославль, Красноармейская ул., д. 14	Действующий
город Ярославль	*Ярославская обл, г. Ярославль, Красноармейская ул., д. 11	Действующий
город Ярославль	*Ярославская обл, г. Ярославль, Красноармейская ул., д. 22	Действующий
город Ярославль	*Ярославская обл, г. Ярославль, Красноармейская ул., д. 31	Действующий
город Ярославль	*Ярославская обл, г. Ярославль, Красноармейская ул., д. 42	Действующий
город Ярославль	*Ярославская обл, г. Ярославль, Красноармейская ул., д. 24	Действующий
город Ярославль	*Ярославская обл, г. Ярославль, Красноармейская ул., д. 13	Действующий
город Ярославль	*Ярославская обл, г. Ярославль, Красноармейская ул., д. 29	Действующий
город Ярославль	*Ярославская обл, г. Ярославль, Красноармейская ул., д. 17	Действующий
город Ярославль	*Ярославская обл, г. Ярославль, Красноармейская ул., д. 15	Действующий
город Ярославль	*Ярославская обл, г. Ярославль, Красноармейская ул., д. 36	Действующий
город Ярославль	*Ярославская обл, г. Ярославль, Красноармейская ул., д. 10	Действующий
город Ярославль	*Ярославская обл, г. Ярославль, Красноармейская ул., д. 41	Действующий
город Ярославль	*Ярославская обл, г. Ярославль, Красноармейская ул., д. 20	Действующий
город Ярославль	*Ярославская обл, г. Ярославль, Красноармейская ул., д. 4	Действующий
город Ярославль	*Ярославская обл, г. Ярославль, Красноармейская ул., д. 39	Действующий
город Ярославль	*Ярославская обл, г. Ярославль, Красноармейская ул., д. 69	Действующий
город Ярославль	*Ярославская обл, г. Ярославль, Красноармейская ул., д. 47	Действующий
город Ярославль	*Ярославская обл, г. Ярославль, Ярославская ул., 151/114	Действующий
город Ярославль	*Ярославская обл, г. Ярославль, Ярославская ул., 149	Действующий
город Ярославль	*Ярославская обл, г. Ярославль, Ярославская ул., 147	Действующий
город Ярославль	*Ярославская обл, г. Ярославль, Ярославская ул., 145	Действующий
город Ярославль	*Ярославская обл, г. Ярославль, Ярославская ул., 143	Действующий
город Ярославль	*Ярославская обл, г. Ярославль, Ярославская ул., 141	Действующий
город Ярославль	*Ярославская обл, г. Ярославль, Ярославская ул., 139	Действующий
город Ярославль	*Ярославская обл, г. Ярославль, Ярославская ул., 137	Действующий
город Ярославль	*Ярославская обл, г. Ярославль, Ярославская ул., 135	Действующий
город Ярославль	*Ярославская обл, г. Ярославль, Ярославская ул., 131	Действующий
город Ярославль	*Ярославская обл, г. Ярославль, Ярославская ул., 129	Действующий
город Ярославль	*Ярославская обл, г. Ярославль, Ярославская ул., 127	Действующий
город Ярославль	*Ярославская обл, г. Ярославль, Ярославская ул., 125	Действующий
город Ярославль	*Ярославская обл, г. Ярославль, Ярославская ул., 123	Действующий
город Ярославль	*Ярославская обл, г. Ярославль, Ярославская ул., 121	Действующий
город Ярославль	*Ярославская обл, г. Ярославль, Ярославская ул., 119а	Действующий
город Ярославль	*Ярославская обл, г. Ярославль, Ярославская ул., 119	Действующий
город Ярославль	*Ярославская обл, г. Ярославль, Ярославская ул., 117/60	Действующий
город Ярославль	*Ярославская обл, г. Ярославль, Ярославская ул., 115	Действующий

город Ярославль	*Ярославская обл, г. Ярославль, Ярославская ул., 113	Действующий
город Ярославль	*Ярославская обл, г. Ярославль, Ярославская ул., 109а	Действующий
город Ярославль	*Ярославская обл, г. Ярославль, Ярославская ул., 109	Действующий
город Ярославль	*Ярославская обл, г. Ярославль, Ярославская ул., 107а	Действующий
город Ярославль	*Ярославская обл, г. Ярославль, Ярославская ул., 105а	Действующий
город Ярославль	*Ярославская обл, г. Ярославль, Ярославская ул., 105	Действующий
город Ярославль	*Ярославская обл, г. Ярославль, Ярославская ул., 103а	Действующий
город Ярославль	*Ярославская обл, г. Ярославль, Ярославская ул., 101	Действующий
город Ярославль	*Ярославская обл, г. Ярославль, Ярославская ул., 97/13	Действующий
город Ярославль	*Ярославская обл, г. Ярославль, Ярославская ул., 93	Действующий
город Ярославль	*Ярославская обл, г. Ярославль, Ярославская ул., 91	Действующий
город Ярославль	*Ярославская обл, г. Ярославль, Ярославская ул., 89	Действующий
город Ярославль	*Ярославская обл, г. Ярославль, Ярославская ул., 87	Действующий
город Ярославль	*Ярославская обл, г. Ярославль, Ярославская ул., 85	Действующий
город Ярославль	*Ярославская обл, г. Ярославль, Ярославская ул., 83	Действующий
город Ярославль	*Ярославская обл, г. Ярославль, Ярославская ул., 81а	Действующий
город Ярославль	*Ярославская обл, г. Ярославль, Ярославская ул., 81	Действующий
город Ярославль	*Ярославская обл, г. Ярославль, Ярославская ул., 79	Действующий
город Ярославль	*Ярославская обл, г. Ярославль, Ярославская ул., 77	Действующий
город Ярославль	*Ярославская обл, г. Ярославль, Ярославская ул., 75а	Действующий
город Ярославль	*Ярославская обл, г. Ярославль, Ярославская ул., 75	Действующий
город Ярославль	*Ярославская обл, г. Ярославль, Ярославская ул., 73	Действующий
город Ярославль	*Ярославская обл, г. Ярославль, Ярославская ул., 69	Действующий
город Ярославль	*Ярославская обл, г. Ярославль, Ярославская ул., 67	Действующий
город Ярославль	*Ярославская обл, г. Ярославль, Ярославская ул., 65	Действующий
город Ярославль	*Ярославская обл, г. Ярославль, Ярославская ул., 63	Действующий
город Ярославль	*Ярославская обл, г. Ярославль, Ярославская ул., 61/31	Действующий
город Ярославль	*Ярославская обл, г. Ярославль, Ярославская ул. 59	Действующий
город Ярославль	*Ярославская обл, г. Ярославль, Ямской пер. 9	Действующий
город Ярославль	*Ярославская обл, г. Ярославль, Ямской пер. 7	Действующий
город Ярославль	*Ярославская обл, г. Ярославль, Ямской пер. 6	Действующий
город Ярославль	*Ярославская обл, г. Ярославль, Ямской пер. 3	Действующий
город Ярославль	*Ярославская обл, г. Ярославль, Ямская ул. 99	Действующий
город Ярославль	*Ярославская обл, г. Ярославль, Ямская ул. 97	Действующий
город Ярославль	*Ярославская обл, г. Ярославль, Ямская ул. 95	Действующий
город Ярославль	*Ярославская обл, г. Ярославль, Ямская ул. 93	Действующий
город Ярославль	*Ярославская обл, г. Ярославль, Ямская ул. 91	Действующий
город Ярославль	*Ярославская обл, г. Ярославль, Ямская ул. 85	Действующий
город Ярославль	*Ярославская обл, г. Ярославль, Ямская ул. 83	Действующий
город Ярославль	*Ярославская обл, г. Ярославль, Ямская ул. 81/6	Действующий
город Ярославль	*Ярославская обл, г. Ярославль, Ямская ул. 76	Действующий
город Ярославль	*Ярославская обл, г. Ярославль, Ямская ул. 75	Действующий
город Ярославль	*Ярославская обл, г. Ярославль, Ямская ул. 73	Действующий
город Ярославль	*Ярославская обл, г. Ярославль, Ямская ул. 72	Действующий
город Ярославль	*Ярославская обл, г. Ярославль, Ямская ул. 69	Действующий
город Ярославль	*Ярославская обл, г. Ярославль, Ямская ул. 65	Действующий
город Ярославль	*Ярославская обл, г. Ярославль, Ямская ул. 64	Действующий
город Ярославль	*Ярославская обл, г. Ярославль, Ямская ул. 63	Действующий
город Ярославль	*Ярославская обл, г. Ярославль, Ямская ул. 62	Действующий
город Ярославль	*Ярославская обл, г. Ярославль, Ямская ул. 61	Действующий
город Ярославль	*Ярославская обл, г. Ярославль, Ямская ул. 60	Действующий
город Ярославль	*Ярославская обл, г. Ярославль, Ямская ул. 59	Действующий
город Ярославль	*Ярославская обл, г. Ярославль, Ямская ул. 58	Действующий
город Ярославль	*Ярославская обл, г. Ярославль, Ямская ул. 56	Действующий
город Ярославль	*Ярославская обл, г. Ярославль, Ямская ул. 54а	Действующий
город Ярославль	*Ярославская обл, г. Ярославль, Ямская ул. 54	Действующий
город Ярославль	*Ярославская обл, г. Ярославль, Ямская ул. 53	Действующий
город Ярославль	*Ярославская обл, г. Ярославль, Ямская ул. 52а	Действующий
город Ярославль	*Ярославская обл, г. Ярославль, Ямская ул. 52	Действующий
город Ярославль	*Ярославская обл, г. Ярославль, Ямская ул. 51	Действующий
город Ярославль	*Ярославская обл, г. Ярославль, Ямская ул. 49	Действующий
город Ярославль	*Ярославская обл, г. Ярославль, Ямская ул. 47	Действующий
город Ярославль	*Ярославская обл, г. Ярославль, Ямская ул. 46	Действующий
город Ярославль	*Ярославская обл, г. Ярославль, Ямская ул. 45	Действующий
город Ярославль	*Ярославская обл, г. Ярославль, Ямская ул. 44а	Действующий
город Ярославль	*Ярославская обл, г. Ярославль, Ямская ул. 44	Действующий
город Ярославль	*Ярославская обл, г. Ярославль, Ямская ул. 41	Действующий
город Ярославль	*Ярославская обл, г. Ярославль, Ямская ул. 40а	Действующий
город Ярославль	*Ярославская обл, г. Ярославль, Ямская ул. 40	Действующий
город Ярославль	*Ярославская обл, г. Ярославль, Ямская ул. 38	Действующий
город Ярославль	*Ярославская обл, г. Ярославль, Ямская ул. 37	Действующий

город Ярославль	*Ярославская обл, г. Ярославль, Ямская ул. 36	Действующий
город Ярославль	*Ярославская обл, г. Ярославль, Ямская ул. 35	Действующий
город Ярославль	*Ярославская обл, г. Ярославль, Ямская ул. 30-б	Действующий
город Ярославль	*Ярославская обл, г. Ярославль, Ямская ул. 30а	Действующий
город Ярославль	*Ярославская обл, г. Ярославль, Ямская ул. 29	Действующий
город Ярославль	*Ярославская обл, г. Ярославль, Ямская ул. 27	Действующий
город Ярославль	*Ярославская обл, г. Ярославль, Ямская ул. 25	Действующий
город Ярославль	*Ярославская обл, г. Ярославль, Ямская ул. 24	Действующий
город Ярославль	*Ярославская обл, г. Ярославль, Ямская ул. 23	Действующий
город Ярославль	*Ярославская обл, г. Ярославль, Ямская ул. 22	Действующий
город Ярославль	*Ярославская обл, г. Ярославль, Ямская ул. 21а	Действующий
город Ярославль	*Ярославская обл, г. Ярославль, Ямская ул. 21	Действующий
город Ярославль	*Ярославская обл, г. Ярославль, Ямская ул. 20	Действующий
город Ярославль	*Ярославская обл, г. Ярославль, Ямская ул. 17-б	Действующий
город Ярославль	*Ярославская обл, г. Ярославль, Ямская ул. 17	Действующий
город Ярославль	*Ярославская обл, г. Ярославль, Ямская ул. 16	Действующий
город Ярославль	*Ярославская обл, г. Ярославль, Ямская ул. 15	Действующий
город Ярославль	*Ярославская обл, г. Ярославль, Ямская ул. 14	Действующий
город Ярославль	*Ярославская обл, г. Ярославль, Ямская ул. 13	Действующий
город Ярославль	*Ярославская обл, г. Ярославль, Ямская ул. 10	Действующий
город Ярославль	*Ярославская обл, г. Ярославль, Ямская ул. 9/15	Действующий
город Ярославль	*Ярославская обл, г. Ярославль, Ямская ул. 9	Действующий
город Ярославль	*Ярославская обл, г. Ярославль, Ямская ул. 8	Действующий
город Ярославль	*Ярославская обл, г. Ярославль, Ямская ул. 7	Действующий
город Ярославль	*Ярославская обл, г. Ярославль, Ямская ул. 6	Действующий
город Ярославль	*Ярославская обл, г. Ярославль, Ямская ул. 5	Действующий
город Ярославль	*Ярославская обл, г. Ярославль, Ямская ул. 3	Действующий
город Ярославль	*Ярославская обл, г. Ярославль, Щорса ул. 18	Действующий
город Ярославль	*Ярославская обл, г. Ярославль, Щорса ул. 14/74	Действующий
город Ярославль	*Ярославская обл, г. Ярославль, Щорса ул. 13	Действующий
город Ярославль	*Ярославская обл, г. Ярославль, Щорса ул. 10	Действующий
город Ярославль	*Ярославская обл, г. Ярославль, Щорса ул. 9/76	Действующий
город Ярославль	*Ярославская обл, г. Ярославль, Щорса ул. 8/22	Действующий
город Ярославль	*Ярославская обл, г. Ярославль, Штрауса ул. 100	Действующий
город Ярославль	*Ярославская обл, г. Ярославль, Штрауса ул. 98	Действующий
город Ярославль	*Ярославская обл, г. Ярославль, Штрауса ул. 91	Действующий
город Ярославль	*Ярославская обл, г. Ярославль, Штрауса ул. 78	Действующий
город Ярославль	*Ярославская обл, г. Ярославль, Штрауса ул. 77	Действующий
город Ярославль	*Ярославская обл, г. Ярославль, Штрауса ул. 75	Действующий
город Ярославль	*Ярославская обл, г. Ярославль, Штрауса ул. 73	Действующий
город Ярославль	*Ярославская обл, г. Ярославль, Штрауса ул. 72	Действующий
город Ярославль	*Ярославская обл, г. Ярославль, Штрауса ул. 68	Действующий
город Ярославль	*Ярославская обл, г. Ярославль, Штрауса ул. 67	Действующий
город Ярославль	*Ярославская обл, г. Ярославль, Штрауса ул. 65	Действующий
город Ярославль	*Ярославская обл, г. Ярославль, Штрауса ул. 61/18	Действующий
город Ярославль	*Ярославская обл, г. Ярославль, Штрауса ул. 60	Действующий
город Ярославль	*Ярославская обл, г. Ярославль, Штрауса ул. 59	Действующий
город Ярославль	*Ярославская обл, г. Ярославль, Штрауса ул. 54	Действующий
город Ярославль	*Ярославская обл, г. Ярославль, Штрауса ул. 53	Действующий
город Ярославль	*Ярославская обл, г. Ярославль, Штрауса ул. 48	Действующий
город Ярославль	*Ярославская обл, г. Ярославль, Штрауса ул. 46	Действующий
город Ярославль	*Ярославская обл, г. Ярославль, Штрауса ул. 43/28	Действующий
город Ярославль	*Ярославская обл, г. Ярославль, Штрауса ул. 35	Действующий
город Ярославль	*Ярославская обл, г. Ярославль, Штрауса ул. 34	Действующий
город Ярославль	*Ярославская обл, г. Ярославль, Штрауса ул. 32/57	Действующий
город Ярославль	*Ярославская обл, г. Ярославль, Штрауса ул. 31/56	Действующий
город Ярославль	*Ярославская обл, г. Ярославль, Штрауса ул. 30/58	Действующий
город Ярославль	*Ярославская обл, г. Ярославль, Штрауса ул. 29	Действующий
город Ярославль	*Ярославская обл, г. Ярославль, Штрауса ул. 28	Действующий
город Ярославль	*Ярославская обл, г. Ярославль, Штрауса ул. 23	Действующий
город Ярославль	*Ярославская обл, г. Ярославль, Штрауса ул. 22а	Действующий
город Ярославль	*Ярославская обл, г. Ярославль, Штрауса ул. 22	Действующий
город Ярославль	*Ярославская обл, г. Ярославль, Штрауса ул. 21/55	Действующий
город Ярославль	*Ярославская обл, г. Ярославль, Штрауса ул. 20	Действующий
город Ярославль	*Ярославская обл, г. Ярославль, Шпальный пер. 12	Действующий
город Ярославль	*Ярославская обл, г. Ярославль, Шпальный пер. 10	Действующий
город Ярославль	*Ярославская обл, г. Ярославль, Шпальный пер. 9	Действующий
город Ярославль	*Ярославская обл, г. Ярославль, Шпальный пер. 4	Действующий
город Ярославль	*Ярославская обл, г. Ярославль, Шпальный пер. 3	Действующий
город Ярославль	*Ярославская обл, г. Ярославль, Шпальная ул. 63/6	Действующий
город Ярославль	*Ярославская обл, г. Ярославль, Шпальная ул. 60	Действующий

город Ярославль	*Ярославская обл, г. Ярославль, Шпальная ул. 59/9	Действующий
город Ярославль	*Ярославская обл, г. Ярославль, Шпальная ул. 58	Действующий
город Ярославль	*Ярославская обл, г. Ярославль, Шпальная ул. 56	Действующий
город Ярославль	*Ярославская обл, г. Ярославль, Шпальная ул. 55	Действующий
город Ярославль	*Ярославская обл, г. Ярославль, Шпальная ул. 54/5	Действующий
город Ярославль	*Ярославская обл, г. Ярославль, Шпальная ул. 54	Действующий
город Ярославль	*Ярославская обл, г. Ярославль, Шпальная ул. 53	Действующий
город Ярославль	*Ярославская обл, г. Ярославль, Шпальная ул. 52/8	Действующий
город Ярославль	*Ярославская обл, г. Ярославль, Шпальная ул. 51	Действующий
город Ярославль	*Ярославская обл, г. Ярославль, Шпальная ул. 50	Действующий
город Ярославль	*Ярославская обл, г. Ярославль, Шпальная ул. 48	Действующий
город Ярославль	*Ярославская обл, г. Ярославль, Шпальная ул. 47	Действующий
город Ярославль	*Ярославская обл, г. Ярославль, Шпальная ул. 46	Действующий
город Ярославль	*Ярославская обл, г. Ярославль, Шпальная ул. 43	Действующий
город Ярославль	*Ярославская обл, г. Ярославль, Шпальная ул. 42	Действующий
город Ярославль	*Ярославская обл, г. Ярославль, Шпальная ул. 41/5	Действующий
город Ярославль	*Ярославская обл, г. Ярославль, Шпальная ул. 31	Действующий
город Ярославль	*Ярославская обл, г. Ярославль, Шпальная ул. 26	Действующий
город Ярославль	*Ярославская обл, г. Ярославль, Шпальная ул. 25/6	Действующий
город Ярославль	*Ярославская обл, г. Ярославль, Шпальная ул. 25	Действующий
город Ярославль	*Ярославская обл, г. Ярославль, Шпальная ул. 24	Действующий
город Ярославль	*Ярославская обл, г. Ярославль, Шпальная ул. 22	Действующий
город Ярославль	*Ярославская обл, г. Ярославль, Шпальная ул. 20	Действующий
город Ярославль	*Ярославская обл, г. Ярославль, Шпальная ул. 19	Действующий
город Ярославль	*Ярославская обл, г. Ярославль, Шпальная ул. 18/7	Действующий
город Ярославль	*Ярославская обл, г. Ярославль, Шпальная ул. 17	Действующий
город Ярославль	*Ярославская обл, г. Ярославль, Шпальная ул. 15/6	Действующий
город Ярославль	*Ярославская обл, г. Ярославль, Шпальная ул. 2	Действующий
город Ярославль	*Ярославская обл, г. Ярославль, Чернышевского ул. 22	Действующий
город Ярославль	*Ярославская обл, г. Ярославль, Чернышевского ул. 21	Действующий
город Ярославль	*Ярославская обл, г. Ярославль, Чернышевского ул. 19	Действующий
город Ярославль	*Ярославская обл, г. Ярославль, Чернышевского ул. 16	Действующий
город Ярославль	*Ярославская обл, г. Ярославль, Чернышевского ул. 14	Действующий
город Ярославль	*Ярославская обл, г. Ярославль, Чернышевского ул. 12	Действующий
город Ярославль	*Ярославская обл, г. Ярославль, Чернышевского ул. 11	Действующий
город Ярославль	*Ярославская обл, г. Ярославль, Чернышевского ул. 10	Действующий
город Ярославль	*Ярославская обл, г. Ярославль, Чернышевского ул. 9	Действующий
город Ярославль	*Ярославская обл, г. Ярославль, Чернышевского ул. 8	Действующий
город Ярославль	*Ярославская обл, г. Ярославль, Чернышевского ул. 7	Действующий
город Ярославль	*Ярославская обл, г. Ярославль, Чернышевского ул. 5	Действующий
город Ярославль	*Ярославская обл, г. Ярославль, Чернышевского ул. 3	Действующий
город Ярославль	*Ярославская обл, г. Ярославль, Чернышевского ул. 1	Действующий
город Ярославль	*Ярославская обл, г. Ярославль, Чапаева ул. 59	Действующий
город Ярославль	*Ярославская обл, г. Ярославль, Чапаева ул. 57	Действующий
город Ярославль	*Ярославская обл, г. Ярославль, Чапаева ул. 55	Действующий
город Ярославль	*Ярославская обл, г. Ярославль, Чапаева ул. 53	Действующий
город Ярославль	*Ярославская обл, г. Ярославль, Чапаева ул. 51	Действующий
город Ярославль	*Ярославская обл, г. Ярославль, Чапаева ул. 49	Действующий
город Ярославль	*Ярославская обл, г. Ярославль, Чапаева ул. 37	Действующий
город Ярославль	*Ярославская обл, г. Ярославль, Чапаева ул. 33	Действующий
город Ярославль	*Ярославская обл, г. Ярославль, Чапаева ул. 31	Действующий
город Ярославль	*Ярославская обл, г. Ярославль, Чапаева ул. 29	Действующий
город Ярославль	*Ярославская обл, г. Ярославль, Чапаева ул. 27а	Действующий
город Ярославль	*Ярославская обл, г. Ярославль, Чапаева ул. 27	Действующий
город Ярославль	*Ярославская обл, г. Ярославль, Чапаева ул. 25	Действующий
город Ярославль	*Ярославская обл, г. Ярославль, Чапаева ул. 23	Действующий
город Ярославль	*Ярославская обл, г. Ярославль, Фрунзе пр-т 70	Действующий
город Ярославль	*Ярославская обл, г. Ярославль, Ударная ул. 17	Действующий
город Ярославль	*Ярославская обл, г. Ярославль, Ударная ул. 13	Действующий
город Ярославль	*Ярославская обл, г. Ярославль, Ударная ул. 11	Действующий
город Ярославль	*Ярославская обл, г. Ярославль, Ударная ул. 7	Действующий
город Ярославль	*Ярославская обл, г. Ярославль, Ударная ул. 5	Действующий
город Ярославль	*Ярославская обл, г. Ярославль, Ударная ул. 3	Действующий
город Ярославль	*Ярославская обл, г. Ярославль, Ударная ул. 1	Действующий
город Ярославль	*Ярославская обл, г. Ярославль, Туговская ул. 51	Действующий
город Ярославль	*Ярославская обл, г. Ярославль, Туговская ул. 38	Действующий
город Ярославль	*Ярославская обл, г. Ярославль, Туговская ул. 36	Действующий
город Ярославль	*Ярославская обл, г. Ярославль, Туговская ул. 35	Действующий
город Ярославль	*Ярославская обл, г. Ярославль, Туговская ул. 34	Действующий
город Ярославль	*Ярославская обл, г. Ярославль, Туговская ул. 33	Действующий
город Ярославль	*Ярославская обл, г. Ярославль, Туговская ул. 32	Действующий

город Ярославль	*Ярославская обл, г. Ярославль, Туговская ул. 31	Действующий
город Ярославль	*Ярославская обл, г. Ярославль, Туговская ул. 25	Действующий
город Ярославль	*Ярославская обл, г. Ярославль, Туговская ул. 24	Действующий
город Ярославль	*Ярославская обл, г. Ярославль, Туговская ул. 22	Действующий
город Ярославль	*Ярославская обл, г. Ярославль, Туговская ул. 21	Действующий
город Ярославль	*Ярославская обл, г. Ярославль, Туговская ул. 20а	Действующий
город Ярославль	*Ярославская обл, г. Ярославль, Туговская ул. 20	Действующий
город Ярославль	*Ярославская обл, г. Ярославль, Туговская ул. 19	Действующий
город Ярославль	*Ярославская обл, г. Ярославль, Туговская ул. 17	Действующий
город Ярославль	*Ярославская обл, г. Ярославль, Туговская ул. 16	Действующий
город Ярославль	*Ярославская обл, г. Ярославль, Туговская ул. 14	Действующий
город Ярославль	*Ярославская обл, г. Ярославль, Тропинский пр-д 21	Действующий
город Ярославль	*Ярославская обл, г. Ярославль, Тропинский пр-д 19	Действующий
город Ярославль	*Ярославская обл, г. Ярославль, Тропинский пр-д 17	Действующий
город Ярославль	*Ярославская обл, г. Ярославль, Тропинский пр-д 14	Действующий
город Ярославль	*Ярославская обл, г. Ярославль, Тропинский пр-д 9	Действующий
город Ярославль	*Ярославская обл, г. Ярославль, Тропинский пр-д 7	Действующий
город Ярославль	*Ярославская обл, г. Ярославль, Тропинский пр-д 5	Действующий
город Ярославль	*Ярославская обл, г. Ярославль, Тропинский пр-д 3	Действующий
город Ярославль	*Ярославская обл, г. Ярославль, Тропинская ул. 15а	Действующий
город Ярославль	*Ярославская обл, г. Ярославль, Тропинская ул. 15	Действующий
город Ярославль	*Ярославская обл, г. Ярославль, Тропинская ул. 12	Действующий
город Ярославль	*Ярославская обл, г. Ярославль, Тропинская ул. 8	Действующий
город Ярославль	*Ярославская обл, г. Ярославль, Тропинская ул. 7	Действующий
город Ярославль	*Ярославская обл, г. Ярославль, Тропинская ул. 5	Действующий
город Ярославль	*Ярославская обл, г. Ярославль, Тропинская ул. 4	Действующий
город Ярославль	*Ярославская обл, г. Ярославль, Тропинская ул. 3	Действующий
город Ярославль	*Ярославская обл, г. Ярославль, Тропинская ул. 2	Действующий
город Ярославль	*Ярославская обл, г. Ярославль, Тормозное шоссе 60	Действующий
город Ярославль	*Ярославская обл, г. Ярославль, Тормозное шоссе 58	Действующий
город Ярославль	*Ярославская обл, г. Ярославль, Тормозное шоссе 2	Действующий
город Ярославль	*Ярославская обл, г. Ярославль, Татарский пер. 10	Действующий
город Ярославль	*Ярославская обл, г. Ярославль, Татарский пер. 7	Действующий
город Ярославль	*Ярославская обл, г. Ярославль, Татарский пер. 6	Действующий
город Ярославль	*Ярославская обл, г. Ярославль, Татарский пер. 4	Действующий
город Ярославль	*Ярославская обл, г. Ярославль, Татарский пер. 3	Действующий
город Ярославль	*Ярославская обл, г. Ярославль, Татарская ул. 14	Действующий
город Ярославль	*Ярославская обл, г. Ярославль, Татарская ул. 12	Действующий
город Ярославль	*Ярославская обл, г. Ярославль, Татарская ул. 11	Действующий
город Ярославль	*Ярославская обл, г. Ярославль, Татарская ул. 10	Действующий
город Ярославль	*Ярославская обл, г. Ярославль, Татарская ул. 9	Действующий
город Ярославль	*Ярославская обл, г. Ярославль, Талалихина ул. 18	Действующий
город Ярославль	*Ярославская обл, г. Ярославль, Талалихина ул. 16	Действующий
город Ярославль	*Ярославская обл, г. Ярославль, Талалихина ул. 14	Действующий
город Ярославль	*Ярославская обл, г. Ярославль, Талалихина ул. 12	Действующий
город Ярославль	*Ярославская обл, г. Ярославль, Сусанина ул. 11	Действующий
город Ярославль	*Ярославская обл, г. Ярославль, Сусанина ул. 9	Действующий
город Ярославль	*Ярославская обл, г. Ярославль, Сусанина ул. 7	Действующий
город Ярославль	*Ярославская обл, г. Ярославль, Сусанина ул. 5	Действующий
город Ярославль	*Ярославская обл, г. Ярославль, Сусанина ул. 3	Действующий
город Ярославль	*Ярославская обл, г. Ярославль, Сусанина ул. 1а	Действующий
город Ярославль	*Ярославская обл, г. Ярославль, Сусанина ул. 1	Действующий
город Ярославль	*Ярославская обл, г. Ярославль, Суздальское шоссе 7	Действующий
город Ярославль	*Ярославская обл, г. Ярославль, Суздальская ул. 180-а	Действующий
город Ярославль	*Ярославская обл, г. Ярославль, Суздальская ул. 178-б	Действующий
город Ярославль	*Ярославская обл, г. Ярославль, Суздальская ул. 176-б	Действующий
город Ярославль	*Ярославская обл, г. Ярославль, Суздальская ул. 176	Действующий
город Ярославль	*Ярославская обл, г. Ярославль, Суздальская ул. 174-б	Действующий
город Ярославль	*Ярославская обл, г. Ярославль, Суздальская ул. 174	Действующий
город Ярославль	*Ярославская обл, г. Ярославль, Суздальская ул. 172-б	Действующий
город Ярославль	*Ярославская обл, г. Ярославль, Суздальская ул. 172-а	Действующий
город Ярославль	*Ярославская обл, г. Ярославль, Суздальская ул. 172	Действующий
город Ярославль	*Ярославская обл, г. Ярославль, Суздальская ул. 170-в	Действующий
город Ярославль	*Ярославская обл, г. Ярославль, Суздальская ул. 170а	Действующий
город Ярославль	*Ярославская обл, г. Ярославль, Суздальская ул. 170	Действующий
город Ярославль	*Ярославская обл, г. Ярославль, Суздальская ул. 168а	Действующий
город Ярославль	*Ярославская обл, г. Ярославль, Суздальская ул. 168	Действующий
город Ярославль	*Ярославская обл, г. Ярославль, Суздальская ул. 166	Действующий
город Ярославль	*Ярославская обл, г. Ярославль, Суздальская ул. 164/75	Действующий
город Ярославль	*Ярославская обл, г. Ярославль, Суздальская ул. 160	Действующий
город Ярославль	*Ярославская обл, г. Ярославль, Суздальская ул. 158	Действующий

город Ярославль	*Ярославская обл, г. Ярославль, Суздальская ул. 156	Действующий
город Ярославль	*Ярославская обл, г. Ярославль, Суздальская ул. 154	Действующий
город Ярославль	*Ярославская обл, г. Ярославль, Суздальская ул. 148	Действующий
город Ярославль	*Ярославская обл, г. Ярославль, Суздальская ул. 146	Действующий
город Ярославль	*Ярославская обл, г. Ярославль, Суздальская ул. 142	Действующий
город Ярославль	*Ярославская обл, г. Ярославль, Суздальская ул. 140	Действующий
город Ярославль	*Ярославская обл, г. Ярославль, Суздальская ул. 136	Действующий
город Ярославль	*Ярославская обл, г. Ярославль, Суздальская ул. 132	Действующий
город Ярославль	*Ярославская обл, г. Ярославль, Суздальская ул. 118	Действующий
город Ярославль	*Ярославская обл, г. Ярославль, Суздальская ул. 116-б	Действующий
город Ярославль	*Ярославская обл, г. Ярославль, Суздальская ул. 116	Действующий
город Ярославль	*Ярославская обл, г. Ярославль, Суздальская ул. 112	Действующий
город Ярославль	*Ярославская обл, г. Ярославль, Суздальская ул. 110	Действующий
город Ярославль	*Ярославская обл, г. Ярославль, Суздальская ул. 108	Действующий
город Ярославль	*Ярославская обл, г. Ярославль, Суздальская ул. 104	Действующий
город Ярославль	*Ярославская обл, г. Ярославль, Суздальская ул. 102	Действующий
город Ярославль	*Ярославская обл, г. Ярославль, Суздальская ул. 73	Действующий
город Ярославль	*Ярославская обл, г. Ярославль, Суздальская ул. 71	Действующий
город Ярославль	*Ярославская обл, г. Ярославль, Суздальская ул. 69	Действующий
город Ярославль	*Ярославская обл, г. Ярославль, Суздальская ул. 65/38	Действующий
город Ярославль	*Ярославская обл, г. Ярославль, Суздальская ул. 63/27	Действующий
город Ярославль	*Ярославская обл, г. Ярославль, Суздальская ул. 61	Действующий
город Ярославль	*Ярославская обл, г. Ярославль, Суздальская ул. 59	Действующий
город Ярославль	*Ярославская обл, г. Ярославль, Суздальская ул. 57	Действующий
город Ярославль	*Ярославская обл, г. Ярославль, Суздальская ул. 55	Действующий
город Ярославль	*Ярославская обл, г. Ярославль, Суздальская ул. 53	Действующий
город Ярославль	*Ярославская обл, г. Ярославль, Суздальская ул. 51	Действующий
город Ярославль	*Ярославская обл, г. Ярославль, Суздальская ул. 49	Действующий
город Ярославль	*Ярославская обл, г. Ярославль, Суздальская ул. 45	Действующий
город Ярославль	*Ярославская обл, г. Ярославль, Суздальская ул. 43	Действующий
город Ярославль	*Ярославская обл, г. Ярославль, Суздальская ул. 41	Действующий
город Ярославль	*Ярославская обл, г. Ярославль, Суздальская ул. 35	Действующий
город Ярославль	*Ярославская обл, г. Ярославль, Суздальская ул. 7	Действующий
город Ярославль	*Ярославская обл, г. Ярославль, Суворовская ул. 50	Действующий
город Ярославль	*Ярославская обл, г. Ярославль, Суворовская ул. 48	Действующий
город Ярославль	*Ярославская обл, г. Ярославль, Суворовская ул. 46	Действующий
город Ярославль	*Ярославская обл, г. Ярославль, Суворовская ул. 44	Действующий
город Ярославль	*Ярославская обл, г. Ярославль, Суворовская ул. 42	Действующий
город Ярославль	*Ярославская обл, г. Ярославль, Суворовская ул. 40	Действующий
город Ярославль	*Ярославская обл, г. Ярославль, Суворовская ул. 24	Действующий
город Ярославль	*Ярославская обл, г. Ярославль, Суворовская ул. 22	Действующий
город Ярославль	*Ярославская обл, г. Ярославль, Суворовская ул. 20	Действующий
город Ярославль	*Ярославская обл, г. Ярославль, Суворовская ул. 18	Действующий
город Ярославль	*Ярославская обл, г. Ярославль, Суворовская ул. 16-б	Действующий
город Ярославль	*Ярославская обл, г. Ярославль, Суворовская ул. 16	Действующий
город Ярославль	*Ярославская обл, г. Ярославль, Суворовская ул. 12а	Действующий
город Ярославль	*Ярославская обл, г. Ярославль, Суворовская ул. 6	Действующий
город Ярославль	*Ярославская обл, г. Ярославль, Спортивная ул. 40	Действующий
город Ярославль	*Ярославская обл, г. Ярославль, Спортивная ул. 39	Действующий
город Ярославль	*Ярославская обл, г. Ярославль, Спортивная ул. 35/20	Действующий
город Ярославль	*Ярославская обл, г. Ярославль, Спортивная ул. 33	Действующий
город Ярославль	*Ярославская обл, г. Ярославль, Спортивная ул. 31	Действующий
город Ярославль	*Ярославская обл, г. Ярославль, Софьи Ковалевской ул. 24	Действующий
город Ярославль	*Ярославская обл, г. Ярославль, Софьи Ковалевской ул. 22	Действующий
город Ярославль	*Ярославская обл, г. Ярославль, Софьи Ковалевской ул. 21	Действующий
город Ярославль	*Ярославская обл, г. Ярославль, Софьи Ковалевской ул. 20	Действующий
город Ярославль	*Ярославская обл, г. Ярославль, Софьи Ковалевской ул. 19	Действующий
город Ярославль	*Ярославская обл, г. Ярославль, Софьи Ковалевской ул. 18/10	Действующий
город Ярославль	*Ярославская обл, г. Ярославль, Софьи Ковалевской ул. 16/9	Действующий
город Ярославль	*Ярославская обл, г. Ярославль, Софьи Ковалевской ул. 15	Действующий
город Ярославль	*Ярославская обл, г. Ярославль, Софьи Ковалевской ул. 14	Действующий
город Ярославль	*Ярославская обл, г. Ярославль, Софьи Ковалевской ул. 13	Действующий
город Ярославль	*Ярославская обл, г. Ярославль, Софьи Ковалевской ул. 12	Действующий
город Ярославль	*Ярославская обл, г. Ярославль, Софьи Ковалевской ул. 11	Действующий
город Ярославль	*Ярославская обл, г. Ярославль, Софьи Ковалевской ул. 10	Действующий
город Ярославль	*Ярославская обл, г. Ярославль, Софьи Ковалевской ул. 9/12	Действующий
город Ярославль	*Ярославская обл, г. Ярославль, Софьи Ковалевской ул. 8/9	Действующий
город Ярославль	*Ярославская обл, г. Ярославль, Софьи Ковалевской ул. 7/11	Действующий
город Ярославль	*Ярославская обл, г. Ярославль, Софьи Ковалевской ул. 6	Действующий
город Ярославль	*Ярославская обл, г. Ярославль, Софьи Ковалевской ул. 5	Действующий
город Ярославль	*Ярославская обл, г. Ярославль, Софьи Ковалевской ул. 4	Действующий

город Ярославль	*Ярославская обл, г. Ярославль, Софьи Ковалевской ул. 3	Действующий
город Ярославль	*Ярославская обл, г. Ярославль, Софьи Ковалевской ул. 1	Действующий
город Ярославль	*Ярославская обл, г. Ярославль, Сокол пос. 78	Действующий
город Ярославль	*Ярославская обл, г. Ярославль, Сокол пос. 77	Действующий
город Ярославль	*Ярославская обл, г. Ярославль, Сокол пос. 74	Действующий
город Ярославль	*Ярославская обл, г. Ярославль, Сокол пос. 73	Действующий
город Ярославль	*Ярославская обл, г. Ярославль, Сокол пос. 72	Действующий
город Ярославль	*Ярославская обл, г. Ярославль, Сокол пос. 71	Действующий
город Ярославль	*Ярославская обл, г. Ярославль, Сокол пос. 67	Действующий
город Ярославль	*Ярославская обл, г. Ярославль, Сокол пос. 66	Действующий
город Ярославль	*Ярославская обл, г. Ярославль, Сокол пос. 65	Действующий
город Ярославль	*Ярославская обл, г. Ярославль, Сокол пос. 64	Действующий
город Ярославль	*Ярославская обл, г. Ярославль, Сокол пос. 63	Действующий
город Ярославль	*Ярославская обл, г. Ярославль, Сокол пос. 62	Действующий
город Ярославль	*Ярославская обл, г. Ярославль, Сокол пос. 61	Действующий
город Ярославль	*Ярославская обл, г. Ярославль, Сокол пос. 54	Действующий
город Ярославль	*Ярославская обл, г. Ярославль, Сокол пос. 53	Действующий
город Ярославль	*Ярославская обл, г. Ярославль, Сокол пос. 50	Действующий
город Ярославль	*Ярославская обл, г. Ярославль, Сокол пос. 47	Действующий
город Ярославль	*Ярославская обл, г. Ярославль, Сокол пос. 42	Действующий
город Ярославль	*Ярославская обл, г. Ярославль, Сокол пос. 40	Действующий
город Ярославль	*Ярославская обл, г. Ярославль, Сокол пос. 33	Действующий
город Ярославль	*Ярославская обл, г. Ярославль, Сокол пос. 31	Действующий
город Ярославль	*Ярославская обл, г. Ярославль, Сокол пос. 29	Действующий
город Ярославль	*Ярославская обл, г. Ярославль, Сокол пос. 27	Действующий
город Ярославль	*Ярославская обл, г. Ярославль, Сокол пос. 26а	Действующий
город Ярославль	*Ярославская обл, г. Ярославль, Сокол пос. 26	Действующий
город Ярославль	*Ярославская обл, г. Ярославль, Сокол пос. 24	Действующий
город Ярославль	*Ярославская обл, г. Ярославль, Сокол пос. 22	Действующий
город Ярославль	*Ярославская обл, г. Ярославль, Сокол пос. 18	Действующий
город Ярославль	*Ярославская обл, г. Ярославль, Сокол пос. 16	Действующий
город Ярославль	*Ярославская обл, г. Ярославль, Сокол пос. 9	Действующий
город Ярославль	*Ярославская обл, г. Ярославль, Сокол пос. 8	Действующий
город Ярославль	*Ярославская обл, г. Ярославль, Сокол пос. 7	Действующий
город Ярославль	*Ярославская обл, г. Ярославль, Сокол пос. 6	Действующий
город Ярославль	*Ярославская обл, г. Ярославль, Сокол пос. 4	Действующий
город Ярославль	*Ярославская обл, г. Ярославль, Сокол пос. 3	Действующий
город Ярославль	*Ярославская обл, г. Ярославль, Сокол пос. 2	Действующий
город Ярославль	*Ярославская обл, г. Ярославль, Слепнева ул. 17, корп 1	Действующий
город Ярославль	*Ярославская обл, г. Ярославль, Слепнева ул. 15 корп 1	Действующий
город Ярославль	*Ярославская обл, г. Ярославль, Слепнева ул. 10	Действующий
город Ярославль	*Ярославская обл, г. Ярославль, Слепнева ул. 8	Действующий
город Ярославль	*Ярославская обл, г. Ярославль, Слепнева ул. 7	Действующий
город Ярославль	*Ярославская обл, г. Ярославль, Слепнева ул. 3	Действующий
город Ярославль	*Ярославская обл, г. Ярославль, Слепнева ул. 2	Действующий
город Ярославль	*Ярославская обл, г. Ярославль, Слепнева ул. 1а	Действующий
город Ярославль	*Ярославская обл, г. Ярославль, Слепнева ул. 1/86	Действующий
город Ярославль	*Ярославская обл, г. Ярославль, Светлая ул. 60/111	Действующий
город Ярославль	*Ярославская обл, г. Ярославль, Светлая ул. 57а	Действующий
город Ярославль	*Ярославская обл, г. Ярославль, Светлая ул. 57	Действующий
город Ярославль	*Ярославская обл, г. Ярославль, Светлая ул. 56	Действующий
город Ярославль	*Ярославская обл, г. Ярославль, Светлая ул. 55а	Действующий
город Ярославль	*Ярославская обл, г. Ярославль, Светлая ул. 55	Действующий
город Ярославль	*Ярославская обл, г. Ярославль, Светлая ул. 53а	Действующий
город Ярославль	*Ярославская обл, г. Ярославль, Светлая ул. 53	Действующий
город Ярославль	*Ярославская обл, г. Ярославль, Светлая ул. 52	Действующий
город Ярославль	*Ярославская обл, г. Ярославль, Светлая ул. 51а	Действующий
город Ярославль	*Ярославская обл, г. Ярославль, Светлая ул. 51	Действующий
город Ярославль	*Ярославская обл, г. Ярославль, Светлая ул. 50	Действующий
город Ярославль	*Ярославская обл, г. Ярославль, Светлая ул. 49	Действующий
город Ярославль	*Ярославская обл, г. Ярославль, Светлая ул. 47а	Действующий
город Ярославль	*Ярославская обл, г. Ярославль, Светлая ул. 47	Действующий
город Ярославль	*Ярославская обл, г. Ярославль, Светлая ул. 45а	Действующий
город Ярославль	*Ярославская обл, г. Ярославль, Светлая ул. 45	Действующий
город Ярославль	*Ярославская обл, г. Ярославль, Светлая ул. 43а	Действующий
город Ярославль	*Ярославская обл, г. Ярославль, Светлая ул. 43	Действующий
город Ярославль	*Ярославская обл, г. Ярославль, Сафронова ул. 10	Действующий
город Ярославль	*Ярославская обл, г. Ярославль, Сафронова ул. 8	Действующий
город Ярославль	*Ярославская обл, г. Ярославль, Сафронова ул. 6	Действующий
город Ярославль	*Ярославская обл, г. Ярославль, Сафронова ул. 4	Действующий
город Ярославль	*Ярославская обл, г. Ярославль, Рябиновая ул. 27	Действующий

город Ярославль	*Ярославская обл, г. Ярославль, Рябиновая ул. 26	Действующий
город Ярославль	*Ярославская обл, г. Ярославль, Рябиновая ул. 25	Действующий
город Ярославль	*Ярославская обл, г. Ярославль, Рябиновая ул. 24	Действующий
город Ярославль	*Ярославская обл, г. Ярославль, Рябиновая ул. 23	Действующий
город Ярославль	*Ярославская обл, г. Ярославль, Рябиновая ул. 15	Действующий
город Ярославль	*Ярославская обл, г. Ярославль, Рябиновая ул. 14	Действующий
город Ярославль	*Ярославская обл, г. Ярославль, Рябиновая ул. 13	Действующий
город Ярославль	*Ярославская обл, г. Ярославль, Рябиновая ул. 11	Действующий
город Ярославль	*Ярославская обл, г. Ярославль, Рябиновая ул. 10	Действующий
город Ярославль	*Ярославская обл, г. Ярославль, Рябиновая ул. 9	Действующий
город Ярославль	*Ярославская обл, г. Ярославль, Рябиновая ул. 7	Действующий
город Ярославль	*Ярославская обл, г. Ярославль, Рябиновая ул. 6	Действующий
город Ярославль	*Ярославская обл, г. Ярославль, Рябиновая ул. 5	Действующий
город Ярославль	*Ярославская обл, г. Ярославль, Рябиновая ул. 4	Действующий
город Ярославль	*Ярославская обл, г. Ярославль, Рябиновая ул. 3	Действующий
город Ярославль	*Ярославская обл, г. Ярославль, Родниковая ул. 87	Действующий
город Ярославль	*Ярославская обл, г. Ярославль, Родниковая ул. 85-б	Действующий
город Ярославль	*Ярославская обл, г. Ярославль, Родниковая ул. 85-а	Действующий
город Ярославль	*Ярославская обл, г. Ярославль, Родниковая ул. 83-б	Действующий
город Ярославль	*Ярославская обл, г. Ярославль, Родниковая ул. 83-а	Действующий
город Ярославль	*Ярославская обл, г. Ярославль, Родниковая ул. 83	Действующий
город Ярославль	*Ярославская обл, г. Ярославль, Родниковая ул. 81-б	Действующий
город Ярославль	*Ярославская обл, г. Ярославль, Родниковая ул. 81-а	Действующий
город Ярославль	*Ярославская обл, г. Ярославль, Родниковая ул. 75	Действующий
город Ярославль	*Ярославская обл, г. Ярославль, Родниковая ул. 71	Действующий
город Ярославль	*Ярославская обл, г. Ярославль, Родниковая ул. 69	Действующий
город Ярославль	*Ярославская обл, г. Ярославль, Родниковая ул. 67	Действующий
город Ярославль	*Ярославская обл, г. Ярославль, Родниковая ул. 63	Действующий
город Ярославль	*Ярославская обл, г. Ярославль, Родниковая ул. 59	Действующий
город Ярославль	*Ярославская обл, г. Ярославль, Родниковая ул. 57/20	Действующий
город Ярославль	*Ярославская обл, г. Ярославль, Родниковая ул. 55	Действующий
город Ярославль	*Ярославская обл, г. Ярославль, Родниковая ул. 53	Действующий
город Ярославль	*Ярославская обл, г. Ярославль, Родниковая ул. 51	Действующий
город Ярославль	*Ярославская обл, г. Ярославль, Родниковая ул. 50/42	Действующий
город Ярославль	*Ярославская обл, г. Ярославль, Родниковая ул. 49	Действующий
город Ярославль	*Ярославская обл, г. Ярославль, Родниковая ул. 48	Действующий
город Ярославль	*Ярославская обл, г. Ярославль, Родниковая ул. 46	Действующий
город Ярославль	*Ярославская обл, г. Ярославль, Родниковая ул. 45	Действующий
город Ярославль	*Ярославская обл, г. Ярославль, Родниковая ул. 44	Действующий
город Ярославль	*Ярославская обл, г. Ярославль, Родниковая ул. 43	Действующий
город Ярославль	*Ярославская обл, г. Ярославль, Родниковая ул. 42	Действующий
город Ярославль	*Ярославская обл, г. Ярославль, Родниковая ул. 41	Действующий
город Ярославль	*Ярославская обл, г. Ярославль, Родниковая ул. 40	Действующий
город Ярославль	*Ярославская обл, г. Ярославль, Родниковая ул. 39	Действующий
город Ярославль	*Ярославская обл, г. Ярославль, Родниковая ул. 38	Действующий
город Ярославль	*Ярославская обл, г. Ярославль, Родниковая ул. 37	Действующий
город Ярославль	*Ярославская обл, г. Ярославль, Родниковая ул. 36	Действующий
город Ярославль	*Ярославская обл, г. Ярославль, Родниковая ул. 35	Действующий
город Ярославль	*Ярославская обл, г. Ярославль, Родниковая ул. 34/18	Действующий
город Ярославль	*Ярославская обл, г. Ярославль, Родниковая ул. 32	Действующий
город Ярославль	*Ярославская обл, г. Ярославль, Родниковая ул. 28	Действующий
город Ярославль	*Ярославская обл, г. Ярославль, Родниковая ул. 20	Действующий
город Ярославль	*Ярославская обл, г. Ярославль, Родниковая ул. 18	Действующий
город Ярославль	*Ярославская обл, г. Ярославль, Родниковая ул. 17	Действующий
город Ярославль	*Ярославская обл, г. Ярославль, Родниковая ул. 16	Действующий
город Ярославль	*Ярославская обл, г. Ярославль, Родниковая ул. 15а	Действующий
город Ярославль	*Ярославская обл, г. Ярославль, Родниковая ул. 15	Действующий
город Ярославль	*Ярославская обл, г. Ярославль, Родниковая ул. 13	Действующий
город Ярославль	*Ярославская обл, г. Ярославль, Родниковая ул. 11	Действующий
город Ярославль	*Ярославская обл, г. Ярославль, Родниковая ул. 6	Действующий
город Ярославль	*Ярославская обл, г. Ярославль, Родниковая ул. 5	Действующий
город Ярославль	*Ярославская обл, г. Ярославль, Родниковая ул. 4	Действующий
город Ярославль	*Ярославская обл, г. Ярославль, Родниковая ул. 3	Действующий
город Ярославль	*Ярославская обл, г. Ярославль, Реактивный пр-д 11	Действующий
город Ярославль	*Ярославская обл, г. Ярославль, Реактивный пр-д 9	Действующий
город Ярославль	*Ярославская обл, г. Ярославль, Реактивный пр-д 7	Действующий
город Ярославль	*Ярославская обл, г. Ярославль, Реактивный пр-д 5	Действующий
город Ярославль	*Ярославская обл, г. Ярославль, Реактивный пр-д 3	Действующий
город Ярославль	*Ярославская обл, г. Ярославль, Расковой ул. 19	Действующий
город Ярославль	*Ярославская обл, г. Ярославль, Расковой ул. 17	Действующий
город Ярославль	*Ярославская обл, г. Ярославль, Расковой ул. 15	Действующий

город Ярославль	*Ярославская обл, г. Ярославль, Расковой ул. 13	Действующий
город Ярославль	*Ярославская обл, г. Ярославль, Расковой ул. 11	Действующий
город Ярославль	*Ярославская обл, г. Ярославль, Расковой ул. 9	Действующий
город Ярославль	*Ярославская обл, г. Ярославль, Расковой ул. 5	Действующий
город Ярославль	*Ярославская обл, г. Ярославль, Расковой ул. 3	Действующий
город Ярославль	*Ярославская обл, г. Ярославль, Разина ул. 21	Действующий
город Ярославль	*Ярославская обл, г. Ярославль, Разина ул. 20	Действующий
город Ярославль	*Ярославская обл, г. Ярославль, Разина ул. 19	Действующий
город Ярославль	*Ярославская обл, г. Ярославль, Разина ул. 18	Действующий
город Ярославль	*Ярославская обл, г. Ярославль, Разина ул. 17	Действующий
город Ярославль	*Ярославская обл, г. Ярославль, Разина ул. 15	Действующий
город Ярославль	*Ярославская обл, г. Ярославль, Разина ул. 13	Действующий
город Ярославль	*Ярославская обл, г. Ярославль, Разина ул. 12	Действующий
город Ярославль	*Ярославская обл, г. Ярославль, Разина ул. 11	Действующий
город Ярославль	*Ярославская обл, г. Ярославль, Разина ул. 9	Действующий
город Ярославль	*Ярославская обл, г. Ярославль, Разина ул. 8	Действующий
город Ярославль	*Ярославская обл, г. Ярославль, Разина ул. 7	Действующий
город Ярославль	*Ярославская обл, г. Ярославль, Разина ул. 5	Действующий
город Ярославль	*Ярославская обл, г. Ярославль, Разина ул. 3	Действующий
город Ярославль	*Ярославская обл, г. Ярославль, Разина ул. 1	Действующий
город Ярославль	*Ярославская обл, г. Ярославль, Разина пер. 22	Действующий
город Ярославль	*Ярославская обл, г. Ярославль, Разина пер. 20	Действующий
город Ярославль	*Ярославская обл, г. Ярославль, Разина пер. 18	Действующий
город Ярославль	*Ярославская обл, г. Ярославль, Пригородная ул. 8	Действующий
город Ярославль	*Ярославская обл, г. Ярославль, Пригородная ул. 4	Действующий
город Ярославль	*Ярославская обл, г. Ярославль, Пригородная ул. 2	Действующий
город Ярославль	*Ярославская обл, г. Ярославль, Преображенская ул. 24	Действующий
город Ярославль	*Ярославская обл, г. Ярославль, Преображенская ул. 22	Действующий
город Ярославль	*Ярославская обл, г. Ярославль, Преображенская ул. 20	Действующий
город Ярославль	*Ярославская обл, г. Ярославль, Преображенская ул. 18	Действующий
город Ярославль	*Ярославская обл, г. Ярославль, Преображенская ул. 14	Действующий
город Ярославль	*Ярославская обл, г. Ярославль, Преображенская ул. 10	Действующий
город Ярославль	*Ярославская обл, г. Ярославль, Преображенская ул. 6	Действующий
город Ярославль	*Ярославская обл, г. Ярославль, Преображенская ул. 5	Действующий
город Ярославль	*Ярославская обл, г. Ярославль, Преображенская ул. 4	Действующий
город Ярославль	*Ярославская обл, г. Ярославль, Преображенская ул. 3	Действующий
город Ярославль	*Ярославская обл, г. Ярославль, Преображенская ул. 2б	Действующий
город Ярославль	*Ярославская обл, г. Ярославль, Преображенская ул. 2	Действующий
город Ярославль	*Ярославская обл, г. Ярославль, Преображенская ул. 1в	Действующий
город Ярославль	*Ярославская обл, г. Ярославль, Преображенская ул. 1	Действующий
город Ярославль	*Ярославская обл, г. Ярославль, Портовая наб. 74	Действующий
город Ярославль	*Ярославская обл, г. Ярославль, Портовая наб. 70	Действующий
город Ярославль	*Ярославская обл, г. Ярославль, Портовая наб. 66	Действующий
город Ярославль	*Ярославская обл, г. Ярославль, Портовая наб. 64	Действующий
город Ярославль	*Ярославская обл, г. Ярославль, Портовая наб. 60	Действующий
город Ярославль	*Ярославская обл, г. Ярославль, Портовая наб. 58	Действующий
город Ярославль	*Ярославская обл, г. Ярославль, Портовая наб. 56	Действующий
город Ярославль	*Ярославская обл, г. Ярославль, Портовая наб. 54а	Действующий
город Ярославль	*Ярославская обл, г. Ярославль, Портовая наб. 52а	Действующий
город Ярославль	*Ярославская обл, г. Ярославль, Портовая наб. 48	Действующий
город Ярославль	*Ярославская обл, г. Ярославль, Портовая наб. 46	Действующий
город Ярославль	*Ярославская обл, г. Ярославль, Портовая наб. 42	Действующий
город Ярославль	*Ярославская обл, г. Ярославль, Портовая наб. 40	Действующий
город Ярославль	*Ярославская обл, г. Ярославль, Портовая наб. 38а	Действующий
город Ярославль	*Ярославская обл, г. Ярославль, Портовая наб. 38	Действующий
город Ярославль	*Ярославская обл, г. Ярославль, Портовая наб. 36	Действующий
город Ярославль	*Ярославская обл, г. Ярославль, Портовая наб. 34	Действующий
город Ярославль	*Ярославская обл, г. Ярославль, Портовая наб. 32	Действующий
город Ярославль	*Ярославская обл, г. Ярославль, Портовая наб. 30	Действующий
город Ярославль	*Ярославская обл, г. Ярославль, Портовая наб. 28	Действующий
город Ярославль	*Ярославская обл, г. Ярославль, Портовая наб. 24а	Действующий
город Ярославль	*Ярославская обл, г. Ярославль, Портовая наб. 24	Действующий
город Ярославль	*Ярославская обл, г. Ярославль, Портовая наб. 22	Действующий
город Ярославль	*Ярославская обл, г. Ярославль, Портовая наб. 10	Действующий
город Ярославль	*Ярославская обл, г. Ярославль, Попова ул. 42/22	Действующий
город Ярославль	*Ярославская обл, г. Ярославль, Попова ул. 40/1	Действующий
город Ярославль	*Ярославская обл, г. Ярославль, Попова ул. 38/2	Действующий
город Ярославль	*Ярославская обл, г. Ярославль, Попова ул. 34	Действующий
город Ярославль	*Ярославская обл, г. Ярославль, Попова ул. 32	Действующий
город Ярославль	*Ярославская обл, г. Ярославль, Попова ул. 30	Действующий
город Ярославль	*Ярославская обл, г. Ярославль, Попова ул. 28	Действующий

город Ярославль	*Ярославская обл, г. Ярославль, Попова ул. 26/21	Действующий
город Ярославль	*Ярославская обл, г. Ярославль, Ползунова ул. 6	Действующий
город Ярославль	*Ярославская обл, г. Ярославль, Пожарского ул. 59	Действующий
город Ярославль	*Ярославская обл, г. Ярославль, Пожарского ул. 57	Действующий
город Ярославль	*Ярославская обл, г. Ярославль, Пожарского ул. 53	Действующий
город Ярославль	*Ярославская обл, г. Ярославль, Пожарского ул. 51	Действующий
город Ярославль	*Ярославская обл, г. Ярославль, Пожарского ул. 49	Действующий
город Ярославль	*Ярославская обл, г. Ярославль, Пожарского ул. 47	Действующий
город Ярославль	*Ярославская обл, г. Ярославль, Пожарского ул. 39	Действующий
город Ярославль	*Ярославская обл, г. Ярославль, Пожарского ул. 18	Действующий
город Ярославль	*Ярославская обл, г. Ярославль, Подгорная ул. 79/30	Действующий
город Ярославль	*Ярославская обл, г. Ярославль, Подгорная ул. 75	Действующий
город Ярославль	*Ярославская обл, г. Ярославль, Подгорная ул. 73/19	Действующий
город Ярославль	*Ярославская обл, г. Ярославль, Подгорная ул. 69	Действующий
город Ярославль	*Ярославская обл, г. Ярославль, Подгорная ул. 57	Действующий
город Ярославль	*Ярославская обл, г. Ярославль, Подгорная ул. 55	Действующий
город Ярославль	*Ярославская обл, г. Ярославль, Подгорная ул. 53	Действующий
город Ярославль	*Ярославская обл, г. Ярославль, Подгорная ул. 49	Действующий
город Ярославль	*Ярославская обл, г. Ярославль, Подгорная ул. 48	Действующий
город Ярославль	*Ярославская обл, г. Ярославль, Подгорная ул. 46	Действующий
город Ярославль	*Ярославская обл, г. Ярославль, Подгорная ул. 45	Действующий
город Ярославль	*Ярославская обл, г. Ярославль, Подгорная ул. 44	Действующий
город Ярославль	*Ярославская обл, г. Ярославль, Подгорная ул. 43	Действующий
город Ярославль	*Ярославская обл, г. Ярославль, Подгорная ул. 42	Действующий
город Ярославль	*Ярославская обл, г. Ярославль, Подгорная ул. 41	Действующий
город Ярославль	*Ярославская обл, г. Ярославль, Подгорная ул. 39	Действующий
город Ярославль	*Ярославская обл, г. Ярославль, Подгорная ул. 38/15	Действующий
город Ярославль	*Ярославская обл, г. Ярославль, Подгорная ул. 36	Действующий
город Ярославль	*Ярославская обл, г. Ярославль, Подгорная ул. 34	Действующий
город Ярославль	*Ярославская обл, г. Ярославль, Подгорная ул. 31	Действующий
город Ярославль	*Ярославская обл, г. Ярославль, Подгорная ул. 29	Действующий
город Ярославль	*Ярославская обл, г. Ярославль, Подгорная ул. 27	Действующий
город Ярославль	*Ярославская обл, г. Ярославль, Подгорная ул. 25	Действующий
город Ярославль	*Ярославская обл, г. Ярославль, Подгорная ул. 23	Действующий
город Ярославль	*Ярославская обл, г. Ярославль, Подгорная ул. 18а	Действующий
город Ярославль	*Ярославская обл, г. Ярославль, Подгорная ул. 18	Действующий
город Ярославль	*Ярославская обл, г. Ярославль, Подгорная ул. 14	Действующий
город Ярославль	*Ярославская обл, г. Ярославль, Писемского ул. 31	Действующий
город Ярославль	*Ярославская обл, г. Ярославль, Писемского ул. 29	Действующий
город Ярославль	*Ярославская обл, г. Ярославль, Писемского ул. 27	Действующий
город Ярославль	*Ярославская обл, г. Ярославль, Писемского ул. 25/45	Действующий
город Ярославль	*Ярославская обл, г. Ярославль, Писемского ул. 24	Действующий
город Ярославль	*Ярославская обл, г. Ярославль, Писемского ул. 22	Действующий
город Ярославль	*Ярославская обл, г. Ярославль, Писемского ул. 21	Действующий
город Ярославль	*Ярославская обл, г. Ярославль, Писемского ул. 20	Действующий
город Ярославль	*Ярославская обл, г. Ярославль, Писемского ул. 19	Действующий
город Ярославль	*Ярославская обл, г. Ярославль, Писемского ул. 18	Действующий
город Ярославль	*Ярославская обл, г. Ярославль, Писемского ул. 17-а	Действующий
город Ярославль	*Ярославская обл, г. Ярославль, Писемского ул. 17	Действующий
город Ярославль	*Ярославская обл, г. Ярославль, Писемского ул. 16	Действующий
город Ярославль	*Ярославская обл, г. Ярославль, Писемского ул. 15	Действующий
город Ярославль	*Ярославская обл, г. Ярославль, Писемского ул. 14	Действующий
город Ярославль	*Ярославская обл, г. Ярославль, Писемского ул. 13	Действующий
город Ярославль	*Ярославская обл, г. Ярославль, Писемского ул. 12/48	Действующий
город Ярославль	*Ярославская обл, г. Ярославль, Писемского ул. 11	Действующий
город Ярославль	*Ярославская обл, г. Ярославль, Писемского ул. 10/41	Действующий
город Ярославль	*Ярославская обл, г. Ярославль, Писемского ул. 9а	Действующий
город Ярославль	*Ярославская обл, г. Ярославль, Писемского ул. 9/50	Действующий
город Ярославль	*Ярославская обл, г. Ярославль, Писемского ул. 8	Действующий
город Ярославль	*Ярославская обл, г. Ярославль, Писемского ул. 7/43	Действующий
город Ярославль	*Ярославская обл, г. Ярославль, Писемского ул. 6	Действующий
город Ярославль	*Ярославская обл, г. Ярославль, Писемского ул. 4	Действующий
город Ярославль	*Ярославская обл, г. Ярославль, Писемского ул. 3	Действующий
город Ярославль	*Ярославская обл, г. Ярославль, Писемского ул. 1а	Действующий
город Ярославль	*Ярославская обл, г. Ярославль, Писарева ул. 18	Действующий
город Ярославль	*Ярославская обл, г. Ярославль, Писарева ул. 15/25	Действующий
город Ярославль	*Ярославская обл, г. Ярославль, Писарева ул. 12	Действующий
город Ярославль	*Ярославская обл, г. Ярославль, Писарева ул. 10	Действующий
город Ярославль	*Ярославская обл, г. Ярославль, Писарева ул. 9/2	Действующий
город Ярославль	*Ярославская обл, г. Ярославль, Писарева ул. 8	Действующий
город Ярославль	*Ярославская обл, г. Ярославль, Писарева ул. 6	Действующий

город Ярославль	*Ярославская обл, г. Ярославль, Писарева ул. 5	Действующий
город Ярославль	*Ярославская обл, г. Ярославль, Писарева ул. 4	Действующий
город Ярославль	*Ярославская обл, г. Ярославль, Писарева ул. 3	Действующий
город Ярославль	*Ярославская обл, г. Ярославль, Писарева пер. 5	Действующий
город Ярославль	*Ярославская обл, г. Ярославль, Писарева пер. 4	Действующий
город Ярославль	*Ярославская обл, г. Ярославль, Писарева пер. 3	Действующий
город Ярославль	*Ярославская обл, г. Ярославль, Пирогова ул. 1/19	Действующий
город Ярославль	*Ярославская обл, г. Ярославль, Петра Алексеева ул. 22/15	Действующий
город Ярославль	*Ярославская обл, г. Ярославль, Петра Алексеева ул. 20	Действующий
город Ярославль	*Ярославская обл, г. Ярославль, Петра Алексеева ул. 18	Действующий
город Ярославль	*Ярославская обл, г. Ярославль, Петра Алексеева ул. 16	Действующий
город Ярославль	*Ярославская обл, г. Ярославль, Петра Алексеева ул. 15	Действующий
город Ярославль	*Ярославская обл, г. Ярославль, Петра Алексеева ул. 14	Действующий
город Ярославль	*Ярославская обл, г. Ярославль, Петра Алексеева ул. 13	Действующий
город Ярославль	*Ярославская обл, г. Ярославль, Петра Алексеева ул. 12/7	Действующий
город Ярославль	*Ярославская обл, г. Ярославль, Петра Алексеева ул. 11	Действующий
город Ярославль	*Ярославская обл, г. Ярославль, Петра Алексеева ул. 10/8	Действующий
город Ярославль	*Ярославская обл, г. Ярославль, Петра Алексеева ул. 9	Действующий
город Ярославль	*Ярославская обл, г. Ярославль, Петра Алексеева ул. 8	Действующий
город Ярославль	*Ярославская обл, г. Ярославль, Петра Алексеева ул. 7	Действующий
город Ярославль	*Ярославская обл, г. Ярославль, Петра Алексеева ул. 6	Действующий
город Ярославль	*Ярославская обл, г. Ярославль, Петра Алексеева ул. 5	Действующий
город Ярославль	*Ярославская обл, г. Ярославль, Петра Алексеева ул. 3	Действующий
город Ярославль	*Ярославская обл, г. Ярославль, Петра Алексеева пер. 16/13	Действующий
город Ярославль	*Ярославская обл, г. Ярославль, Петра Алексеева пер. 14	Действующий
город Ярославль	*Ярославская обл, г. Ярославль, Петра Алексеева пер. 12	Действующий
город Ярославль	*Ярославская обл, г. Ярославль, Петра Алексеева пер. 10	Действующий
город Ярославль	*Ярославская обл, г. Ярославль, Петра Алексеева пер. 9	Действующий
город Ярославль	*Ярославская обл, г. Ярославль, Петра Алексеева пер. 8	Действующий
город Ярославль	*Ярославская обл, г. Ярославль, Петра Алексеева пер. 6	Действующий
город Ярославль	*Ярославская обл, г. Ярославль, Петра Алексеева пер. 4	Действующий
город Ярославль	*Ярославская обл, г. Ярославль, Песочный пер. 6/8	Действующий
город Ярославль	*Ярославская обл, г. Ярославль, Песочная ул. 53	Действующий
город Ярославль	*Ярославская обл, г. Ярославль, Песочная ул. 51	Действующий
город Ярославль	*Ярославская обл, г. Ярославль, Песочная ул. 49	Действующий
город Ярославль	*Ярославская обл, г. Ярославль, Песочная ул. 47	Действующий
город Ярославль	*Ярославская обл, г. Ярославль, Песочная ул. 45	Действующий
город Ярославль	*Ярославская обл, г. Ярославль, Песочная ул. 43	Действующий
город Ярославль	*Ярославская обл, г. Ярославль, Песочная ул. 41	Действующий
город Ярославль	*Ярославская обл, г. Ярославль, Песочная ул. 39	Действующий
город Ярославль	*Ярославская обл, г. Ярославль, Песочная ул. 35	Действующий
город Ярославль	*Ярославская обл, г. Ярославль, Песочная ул. 33	Действующий
город Ярославль	*Ярославская обл, г. Ярославль, Песочная ул. 31	Действующий
город Ярославль	*Ярославская обл, г. Ярославль, Песочная ул. 27	Действующий
город Ярославль	*Ярославская обл, г. Ярославль, Песочная ул. 23	Действующий
город Ярославль	*Ярославская обл, г. Ярославль, Песочная ул. 22	Действующий
город Ярославль	*Ярославская обл, г. Ярославль, Песочная ул. 20	Действующий
город Ярославль	*Ярославская обл, г. Ярославль, Песочная ул. 19а	Действующий
город Ярославль	*Ярославская обл, г. Ярославль, Песочная ул. 19	Действующий
город Ярославль	*Ярославская обл, г. Ярославль, Песочная ул. 16	Действующий
город Ярославль	*Ярославская обл, г. Ярославль, Песочная ул. 14	Действующий
город Ярославль	*Ярославская обл, г. Ярославль, Песочная ул. 13	Действующий
город Ярославль	*Ярославская обл, г. Ярославль, Песочная ул. 12	Действующий
город Ярославль	*Ярославская обл, г. Ярославль, Песочная ул. 11/18	Действующий
город Ярославль	*Ярославская обл, г. Ярославль, Песочная ул. 11	Действующий
город Ярославль	*Ярославская обл, г. Ярославль, Песочная ул. 10	Действующий
город Ярославль	*Ярославская обл, г. Ярославль, Песочная ул. 9	Действующий
город Ярославль	*Ярославская обл, г. Ярославль, Песочная ул. 8	Действующий
город Ярославль	*Ярославская обл, г. Ярославль, Песочная ул. 7	Действующий
город Ярославль	*Ярославская обл, г. Ярославль, Песочная ул. 5	Действующий
город Ярославль	*Ярославская обл, г. Ярославль, Парашютный пр-д 13	Действующий
город Ярославль	*Ярославская обл, г. Ярославль, Парашютный пр-д 11	Действующий
город Ярославль	*Ярославская обл, г. Ярославль, Парашютный пр-д 9	Действующий
город Ярославль	*Ярославская обл, г. Ярославль, Парашютный пр-д 7	Действующий
город Ярославль	*Ярославская обл, г. Ярославль, Парашютный пр-д 6	Действующий
город Ярославль	*Ярославская обл, г. Ярославль, Парашютный пр-д 4	Действующий
город Ярославль	*Ярославская обл, г. Ярославль, Парашютный пр-д 3	Действующий
город Ярославль	*Ярославская обл, г. Ярославль, Островского ул. 22	Действующий
город Ярославль	*Ярославская обл, г. Ярославль, Островского ул. 18/59	Действующий
город Ярославль	*Ярославская обл, г. Ярославль, Островского ул. 16	Действующий
город Ярославль	*Ярославская обл, г. Ярославль, Островского ул. 14	Действующий

город Ярославль	*Ярославская обл, г. Ярославль, Островского ул. 12	Действующий
город Ярославль	*Ярославская обл, г. Ярославль, Островского ул. 6	Действующий
город Ярославль	*Ярославская обл, г. Ярославль, Островского пер. 22	Действующий
город Ярославль	*Ярославская обл, г. Ярославль, Островского пер. 20	Действующий
город Ярославль	*Ярославская обл, г. Ярославль, Островского пер. 18	Действующий
город Ярославль	*Ярославская обл, г. Ярославль, Островского пер. 17	Действующий
город Ярославль	*Ярославская обл, г. Ярославль, Островского пер. 15	Действующий
город Ярославль	*Ярославская обл, г. Ярославль, Островского пер. 13	Действующий
город Ярославль	*Ярославская обл, г. Ярославль, Островского пер. 11	Действующий
город Ярославль	*Ярославская обл, г. Ярославль, Островского пер. 6	Действующий
город Ярославль	*Ярославская обл, г. Ярославль, Островского пер. 4	Действующий
город Ярославль	*Ярославская обл, г. Ярославль, Оранжерейная ул. 20	Действующий
город Ярославль	*Ярославская обл, г. Ярославль, Оранжерейная ул. 19	Действующий
город Ярославль	*Ярославская обл, г. Ярославль, Оранжерейная ул. 18	Действующий
город Ярославль	*Ярославская обл, г. Ярославль, Оранжерейная ул. 17	Действующий
город Ярославль	*Ярославская обл, г. Ярославль, Оранжерейная ул. 16	Действующий
город Ярославль	*Ярославская обл, г. Ярославль, Оранжерейная ул. 13	Действующий
город Ярославль	*Ярославская обл, г. Ярославль, Оранжерейная ул. 11	Действующий
город Ярославль	*Ярославская обл, г. Ярославль, Оранжерейная ул. 9	Действующий
город Ярославль	*Ярославская обл, г. Ярославль, Оранжерейная ул. 8	Действующий
город Ярославль	*Ярославская обл, г. Ярославль, Оранжерейная ул. 7	Действующий
город Ярославль	*Ярославская обл, г. Ярославль, Оранжерейная ул. 6	Действующий
город Ярославль	*Ярославская обл, г. Ярославль, Оранжерейная ул. 5	Действующий
город Ярославль	*Ярославская обл, г. Ярославль, Оранжерейная ул. 4	Действующий
город Ярославль	*Ярославская обл, г. Ярославль, Оранжерейная ул. 2	Действующий
город Ярославль	*Ярославская обл, г. Ярославль, Оранжерейная ул. 1	Действующий
город Ярославль	*Ярославская обл, г. Ярославль, Ньютона ул. 49-в	Действующий
город Ярославль	*Ярославская обл, г. Ярославль, Ньютона ул. 49-б	Действующий
город Ярославль	*Ярославская обл, г. Ярославль, Ньютона ул. 49	Действующий
город Ярославль	*Ярославская обл, г. Ярославль, Ньютона ул. 47а	Действующий
город Ярославль	*Ярославская обл, г. Ярославль, Ньютона ул. 31	Действующий
город Ярославль	*Ярославская обл, г. Ярославль, Ньютона ул. 29	Действующий
город Ярославль	*Ярославская обл, г. Ярославль, Ньютона ул. 27/13	Действующий
город Ярославль	*Ярославская обл, г. Ярославль, Ньютона ул. 25	Действующий
город Ярославль	*Ярославская обл, г. Ярославль, Ньютона ул. 23	Действующий
город Ярославль	*Ярославская обл, г. Ярославль, Ньютона ул. 17/20	Действующий
город Ярославль	*Ярославская обл, г. Ярославль, Ньютона ул. 15	Действующий
город Ярославль	*Ярославская обл, г. Ярославль, Ньютона ул. 13	Действующий
город Ярославль	*Ярославская обл, г. Ярославль, Ньютона ул. 11	Действующий
город Ярославль	*Ярославская обл, г. Ярославль, Ньютона ул. 7а	Действующий
город Ярославль	*Ярославская обл, г. Ярославль, Ньютона ул. 5	Действующий
город Ярославль	*Ярославская обл, г. Ярославль, Ньютона ул. 3	Действующий
город Ярославль	*Ярославская обл, г. Ярославль, Новоселковская ул. 30	Действующий
город Ярославль	*Ярославская обл, г. Ярославль, Новоселковская ул. 29	Действующий
город Ярославль	*Ярославская обл, г. Ярославль, Новоселковская ул. 28	Действующий
город Ярославль	*Ярославская обл, г. Ярославль, Новоселковская ул. 27	Действующий
город Ярославль	*Ярославская обл, г. Ярославль, Новоселковская ул. 26	Действующий
город Ярославль	*Ярославская обл, г. Ярославль, Новоселковская ул. 25	Действующий
город Ярославль	*Ярославская обл, г. Ярославль, Новоселковская ул. 24	Действующий
город Ярославль	*Ярославская обл, г. Ярославль, Новоселковская ул. 23	Действующий
город Ярославль	*Ярославская обл, г. Ярославль, Новоселковская ул. 22	Действующий
город Ярославль	*Ярославская обл, г. Ярославль, Новоселковская ул. 21	Действующий
город Ярославль	*Ярославская обл, г. Ярославль, Новоселковская ул. 20	Действующий
город Ярославль	*Ярославская обл, г. Ярославль, Новоселковская ул. 18	Действующий
город Ярославль	*Ярославская обл, г. Ярославль, Новоселковская ул. 17	Действующий
город Ярославль	*Ярославская обл, г. Ярославль, Новоселковская ул. 15	Действующий
город Ярославль	*Ярославская обл, г. Ярославль, Новоселковская ул. 10	Действующий
город Ярославль	*Ярославская обл, г. Ярославль, Новая деревня ул. 25а	Действующий
город Ярославль	*Ярославская обл, г. Ярославль, Новая деревня ул. 24	Действующий
город Ярославль	*Ярославская обл, г. Ярославль, Новая деревня ул. 23б	Действующий
город Ярославль	*Ярославская обл, г. Ярославль, Новая деревня ул. 23	Действующий
город Ярославль	*Ярославская обл, г. Ярославль, Новая деревня ул. 22	Действующий
город Ярославль	*Ярославская обл, г. Ярославль, Новая деревня ул. 21	Действующий
город Ярославль	*Ярославская обл, г. Ярославль, Новая деревня ул. 19	Действующий
город Ярославль	*Ярославская обл, г. Ярославль, Новая деревня ул. 7-б	Действующий
город Ярославль	*Ярославская обл, г. Ярославль, Новая деревня ул. 7	Действующий
город Ярославль	*Ярославская обл, г. Ярославль, Низовая ул. 36/41	Действующий
город Ярославль	*Ярославская обл, г. Ярославль, Низовая ул. 34	Действующий
город Ярославль	*Ярославская обл, г. Ярославль, Низовая ул. 32	Действующий
город Ярославль	*Ярославская обл, г. Ярославль, Низовая ул. 30	Действующий
город Ярославль	*Ярославская обл, г. Ярославль, Низовая ул. 28	Действующий

город Ярославль	*Ярославская обл, г. Ярославль, Низовая ул. 26	Действующий
город Ярославль	*Ярославская обл, г. Ярославль, Низовая ул. 24	Действующий
город Ярославль	*Ярославская обл, г. Ярославль, Низовая ул. 6	Действующий
город Ярославль	*Ярославская обл, г. Ярославль, Низовая ул. 4	Действующий
город Ярославль	*Ярославская обл, г. Ярославль, Низовая ул. 2	Действующий
город Ярославль	*Ярославская обл, г. Ярославль, Нестерова ул. 52	Действующий
город Ярославль	*Ярославская обл, г. Ярославль, Нестерова ул. 50/41	Действующий
город Ярославль	*Ярославская обл, г. Ярославль, Нестерова ул. 46	Действующий
город Ярославль	*Ярославская обл, г. Ярославль, Нестерова ул. 42/32	Действующий
город Ярославль	*Ярославская обл, г. Ярославль, Нестерова ул. 40	Действующий
город Ярославль	*Ярославская обл, г. Ярославль, Нестерова ул. 37/38	Действующий
город Ярославль	*Ярославская обл, г. Ярославль, Нестерова ул. 36	Действующий
город Ярославль	*Ярославская обл, г. Ярославль, Нестерова ул. 35	Действующий
город Ярославль	*Ярославская обл, г. Ярославль, Нестерова ул. 34	Действующий
город Ярославль	*Ярославская обл, г. Ярославль, Нестерова ул. 33/41	Действующий
город Ярославль	*Ярославская обл, г. Ярославль, Нестерова ул. 32	Действующий
город Ярославль	*Ярославская обл, г. Ярославль, Нестерова ул. 29	Действующий
город Ярославль	*Ярославская обл, г. Ярославль, Нестерова ул. 28	Действующий
город Ярославль	*Ярославская обл, г. Ярославль, Нестерова ул. 25/126	Действующий
город Ярославль	*Ярославская обл, г. Ярославль, Нестерова ул. 23	Действующий
город Ярославль	*Ярославская обл, г. Ярославль, Нестерова ул. 22	Действующий
город Ярославль	*Ярославская обл, г. Ярославль, Нестерова ул. 18/114	Действующий
город Ярославль	*Ярославская обл, г. Ярославль, Нестерова ул. 16	Действующий
город Ярославль	*Ярославская обл, г. Ярославль, Нестерова ул. 10	Действующий
город Ярославль	*Ярославская обл, г. Ярославль, Нестерова ул. 8	Действующий
город Ярославль	*Ярославская обл, г. Ярославль, Нестерова ул. 6	Действующий
город Ярославль	*Ярославская обл, г. Ярославль, Нестерова ул. 4	Действующий
город Ярославль	*Ярославская обл, г. Ярославль, Нестерова ул. 2	Действующий
город Ярославль	*Ярославская обл, г. Ярославль, Наумова ул. 4	Действующий
город Ярославль	*Ярославская обл, г. Ярославль, Наумова ул. 2	Действующий
город Ярославль	*Ярославская обл, г. Ярославль, Московский пр-т 87	Действующий
город Ярославль	*Ярославская обл, г. Ярославль, Московский пр-т 83/2	Действующий
город Ярославль	*Ярославская обл, г. Ярославль, Московский пр-т 81/2	Действующий
город Ярославль	*Ярославская обл, г. Ярославль, Московский пр-т 75	Действующий
город Ярославль	*Ярославская обл, г. Ярославль, Московский пр-т 73	Действующий
город Ярославль	*Ярославская обл, г. Ярославль, Московский пр-т 71	Действующий
город Ярославль	*Ярославская обл, г. Ярославль, Московский пр-т 69	Действующий
город Ярославль	*Ярославская обл, г. Ярославль, Московский пр-т 39-б	Действующий
город Ярославль	*Ярославская обл, г. Ярославль, Московский пр-т 39а	Действующий
город Ярославль	*Ярославская обл, г. Ярославль, Московский пр-т 25	Действующий
город Ярославль	*Ярославская обл, г. Ярославль, Морозовская ул. 17	Действующий
город Ярославль	*Ярославская обл, г. Ярославль, Морозовская ул. 15	Действующий
город Ярославль	*Ярославская обл, г. Ярославль, Морозовская ул. 12	Действующий
город Ярославль	*Ярославская обл, г. Ярославль, Морозовская ул. 11	Действующий
город Ярославль	*Ярославская обл, г. Ярославль, Морозовская ул. 10	Действующий
город Ярославль	*Ярославская обл, г. Ярославль, Морозовская ул. 9	Действующий
город Ярославль	*Ярославская обл, г. Ярославль, Морозовская ул. 4	Действующий
город Ярославль	*Ярославская обл, г. Ярославль, Морозовская ул. 2	Действующий
город Ярославль	*Ярославская обл, г. Ярославль, Минина ул. 51/65	Действующий
город Ярославль	*Ярославская обл, г. Ярославль, Минина ул. 50/63	Действующий
город Ярославль	*Ярославская обл, г. Ярославль, Минина ул. 49	Действующий
город Ярославль	*Ярославская обл, г. Ярославль, Минина ул. 48	Действующий
город Ярославль	*Ярославская обл, г. Ярославль, Минина ул. 47	Действующий
город Ярославль	*Ярославская обл, г. Ярославль, Минина ул. 46	Действующий
город Ярославль	*Ярославская обл, г. Ярославль, Минина ул. 45	Действующий
город Ярославль	*Ярославская обл, г. Ярославль, Минина ул. 44	Действующий
город Ярославль	*Ярославская обл, г. Ярославль, Минина ул. 43	Действующий
город Ярославль	*Ярославская обл, г. Ярославль, Минина ул. 42	Действующий
город Ярославль	*Ярославская обл, г. Ярославль, Минина ул. 40/48	Действующий
город Ярославль	*Ярославская обл, г. Ярославль, Минина ул. 37	Действующий
город Ярославль	*Ярославская обл, г. Ярославль, Минина ул. 36	Действующий
город Ярославль	*Ярославская обл, г. Ярославль, Минина ул. 35	Действующий
город Ярославль	*Ярославская обл, г. Ярославль, Минина ул. 34	Действующий
город Ярославль	*Ярославская обл, г. Ярославль, Минина ул. 31б	Действующий
город Ярославль	*Ярославская обл, г. Ярославль, Минина ул. 31	Действующий
город Ярославль	*Ярославская обл, г. Ярославль, Минина ул. 30	Действующий
город Ярославль	*Ярославская обл, г. Ярославль, Минина ул. 28	Действующий
город Ярославль	*Ярославская обл, г. Ярославль, Минина ул. 27	Действующий
город Ярославль	*Ярославская обл, г. Ярославль, Минина ул. 26	Действующий
город Ярославль	*Ярославская обл, г. Ярославль, Минина ул. 24	Действующий
город Ярославль	*Ярославская обл, г. Ярославль, Минина ул. 22	Действующий

город Ярославль	*Ярославская обл, г. Ярославль, Минина ул. 21	Действующий
город Ярославль	*Ярославская обл, г. Ярославль, Минина ул. 20	Действующий
город Ярославль	*Ярославская обл, г. Ярославль, Минина ул. 19	Действующий
город Ярославль	*Ярославская обл, г. Ярославль, Минина ул. 17	Действующий
город Ярославль	*Ярославская обл, г. Ярославль, Минина ул. 16	Действующий
город Ярославль	*Ярославская обл, г. Ярославль, Минина ул. 15	Действующий
город Ярославль	*Ярославская обл, г. Ярославль, Минина ул. 14	Действующий
город Ярославль	*Ярославская обл, г. Ярославль, Минина ул. 13	Действующий
город Ярославль	*Ярославская обл, г. Ярославль, Минина ул. 11	Действующий
город Ярославль	*Ярославская обл, г. Ярославль, Минина ул. 10	Действующий
город Ярославль	*Ярославская обл, г. Ярославль, Минина ул. 9	Действующий
город Ярославль	*Ярославская обл, г. Ярославль, Минина ул. 7	Действующий
город Ярославль	*Ярославская обл, г. Ярославль, Минина ул. 6	Действующий
город Ярославль	*Ярославская обл, г. Ярославль, Минина ул. 2	Действующий
город Ярославль	*Ярославская обл, г. Ярославль, Мельничная ул. 105	Действующий
город Ярославль	*Ярославская обл, г. Ярославль, Мельничная ул. 103	Действующий
город Ярославль	*Ярославская обл, г. Ярославль, Мельничная ул. 101	Действующий
город Ярославль	*Ярославская обл, г. Ярославль, Мельничная ул. 97	Действующий
город Ярославль	*Ярославская обл, г. Ярославль, Мельничная ул. 95	Действующий
город Ярославль	*Ярославская обл, г. Ярославль, Мельничная ул. 93	Действующий
город Ярославль	*Ярославская обл, г. Ярославль, Мельничная ул. 91	Действующий
город Ярославль	*Ярославская обл, г. Ярославль, Мельничная ул. 89	Действующий
город Ярославль	*Ярославская обл, г. Ярославль, Мельничная ул. 88/8	Действующий
город Ярославль	*Ярославская обл, г. Ярославль, Мельничная ул. 87/4	Действующий
город Ярославль	*Ярославская обл, г. Ярославль, Мельничная ул. 87/3	Действующий
город Ярославль	*Ярославская обл, г. Ярославль, Мельничная ул. 86	Действующий
город Ярославль	*Ярославская обл, г. Ярославль, Мельничная ул. 85	Действующий
город Ярославль	*Ярославская обл, г. Ярославль, Мельничная ул. 84	Действующий
город Ярославль	*Ярославская обл, г. Ярославль, Мельничная ул. 82	Действующий
город Ярославль	*Ярославская обл, г. Ярославль, Мельничная ул. 80	Действующий
город Ярославль	*Ярославская обл, г. Ярославль, Мельничная ул. 79	Действующий
город Ярославль	*Ярославская обл, г. Ярославль, Мельничная ул. 76	Действующий
город Ярославль	*Ярославская обл, г. Ярославль, Мельничная ул. 75	Действующий
город Ярославль	*Ярославская обл, г. Ярославль, Мельничная ул. 73а	Действующий
город Ярославль	*Ярославская обл, г. Ярославль, Мельничная ул. 73	Действующий
город Ярославль	*Ярославская обл, г. Ярославль, Мельничная ул. 68	Действующий
город Ярославль	*Ярославская обл, г. Ярославль, Мельничная ул. 66	Действующий
город Ярославль	*Ярославская обл, г. Ярославль, Мельничная ул. 64	Действующий
город Ярославль	*Ярославская обл, г. Ярославль, Мельничная ул. 63	Действующий
город Ярославль	*Ярославская обл, г. Ярославль, Мельничная ул. 62/2	Действующий
город Ярославль	*Ярославская обл, г. Ярославль, Мельничная ул. 60	Действующий
город Ярославль	*Ярославская обл, г. Ярославль, Мельничная ул. 58	Действующий
город Ярославль	*Ярославская обл, г. Ярославль, Мельничная ул. 56	Действующий
город Ярославль	*Ярославская обл, г. Ярославль, Мельничная ул. 54	Действующий
город Ярославль	*Ярославская обл, г. Ярославль, Мельничная ул. 52	Действующий
город Ярославль	*Ярославская обл, г. Ярославль, Мельничная ул. 50а	Действующий
город Ярославль	*Ярославская обл, г. Ярославль, Мельничная ул. 50	Действующий
город Ярославль	*Ярославская обл, г. Ярославль, Мельничная ул. 46	Действующий
город Ярославль	*Ярославская обл, г. Ярославль, Мельничная ул. 45	Действующий
город Ярославль	*Ярославская обл, г. Ярославль, Мельничная ул. 44	Действующий
город Ярославль	*Ярославская обл, г. Ярославль, Мельничная ул. 40/2	Действующий
город Ярославль	*Ярославская обл, г. Ярославль, Мельничная ул. 39	Действующий
город Ярославль	*Ярославская обл, г. Ярославль, Мельничная ул. 38	Действующий
город Ярославль	*Ярославская обл, г. Ярославль, Мельничная ул. 37	Действующий
город Ярославль	*Ярославская обл, г. Ярославль, Мельничная ул. 35	Действующий
город Ярославль	*Ярославская обл, г. Ярославль, Мельничная ул. 30/15	Действующий
город Ярославль	*Ярославская обл, г. Ярославль, Мельничная ул. 29	Действующий
город Ярославль	*Ярославская обл, г. Ярославль, Мельничная ул. 27	Действующий
город Ярославль	*Ярославская обл, г. Ярославль, Мельничная ул. 25	Действующий
город Ярославль	*Ярославская обл, г. Ярославль, Мельничная ул. 24	Действующий
город Ярославль	*Ярославская обл, г. Ярославль, Мельничная ул. 23	Действующий
город Ярославль	*Ярославская обл, г. Ярославль, Мельничная ул. 22	Действующий
город Ярославль	*Ярославская обл, г. Ярославль, Мельничная ул. 20	Действующий
город Ярославль	*Ярославская обл, г. Ярославль, Мельничная ул. 19	Действующий
город Ярославль	*Ярославская обл, г. Ярославль, Мельничная ул. 18	Действующий
город Ярославль	*Ярославская обл, г. Ярославль, Мельничная ул. 17а	Действующий
город Ярославль	*Ярославская обл, г. Ярославль, Мельничная ул. 17	Действующий
город Ярославль	*Ярославская обл, г. Ярославль, Мельничная ул. 11	Действующий
город Ярославль	*Ярославская обл, г. Ярославль, Мельничная ул. 10	Действующий
город Ярославль	*Ярославская обл, г. Ярославль, Мельничная ул. 9	Действующий
город Ярославль	*Ярославская обл, г. Ярославль, Мельничная ул. 7	Действующий

город Ярославль	*Ярославская обл, г. Ярославль, Мельничная ул. 6а	Действующий
город Ярославль	*Ярославская обл, г. Ярославль, Мельничная ул. 4	Действующий
город Ярославль	*Ярославская обл, г. Ярославль, Мельничная ул. 2	Действующий
город Ярославль	*Ярославская обл, г. Ярославль, Мельничная ул. 1/2	Действующий
город Ярославль	*Ярославская обл, г. Ярославль, Марголина ул. 13	Действующий
город Ярославль	*Ярославская обл, г. Ярославль, Малый Московский пер. 5	Действующий
город Ярославль	*Ярославская обл, г. Ярославль, Малая Тропинская ул. 12а	Действующий
город Ярославль	*Ярославская обл, г. Ярославль, Малая Техническая ул. 39/15	Действующий
город Ярославль	*Ярославская обл, г. Ярославль, Малая Техническая ул. 37/12	Действующий
город Ярославль	*Ярославская обл, г. Ярославль, Малая Техническая ул. 35	Действующий
город Ярославль	*Ярославская обл, г. Ярославль, Малая Техническая ул. 33	Действующий
город Ярославль	*Ярославская обл, г. Ярославль, Малая Техническая ул. 31	Действующий
город Ярославль	*Ярославская обл, г. Ярославль, Малая Техническая ул. 29	Действующий
город Ярославль	*Ярославская обл, г. Ярославль, Малая Техническая ул. 27	Действующий
город Ярославль	*Ярославская обл, г. Ярославль, Малая Пролетарская ул. 9	Действующий
город Ярославль	*Ярославская обл, г. Ярославль, Малая Пролетарская ул. 7	Действующий
город Ярославль	*Ярославская обл, г. Ярославль, Малая Пролетарская ул. 3а	Действующий
город Ярославль	*Ярославская обл, г. Ярославль, Малая Пролетарская ул. 1	Действующий
город Ярославль	*Ярославская обл, г. Ярославль, Малая Московская ул. 27	Действующий
город Ярославль	*Ярославская обл, г. Ярославль, Малая Московская ул. 21	Действующий
город Ярославль	*Ярославская обл, г. Ярославль, Малая Московская ул. 17/28	Действующий
город Ярославль	*Ярославская обл, г. Ярославль, Малая Московская ул. 15	Действующий
город Ярославль	*Ярославская обл, г. Ярославль, Малая Московская ул. 13/43	Действующий
город Ярославль	*Ярославская обл, г. Ярославль, Малая Московская ул. 9/25	Действующий
город Ярославль	*Ярославская обл, г. Ярославль, Малая Московская ул. 8	Действующий
город Ярославль	*Ярославская обл, г. Ярославль, Малая Московская ул. 5	Действующий
город Ярославль	*Ярославская обл, г. Ярославль, Малая Луговая ул. 12	Действующий
город Ярославль	*Ярославская обл, г. Ярославль, Малая Луговая ул. 10	Действующий
город Ярославль	*Ярославская обл, г. Ярославль, Малая Луговая ул. 9	Действующий
город Ярославль	*Ярославская обл, г. Ярославль, Малая Луговая ул. 8	Действующий
город Ярославль	*Ярославская обл, г. Ярославль, Малая Луговая ул. 7	Действующий
город Ярославль	*Ярославская обл, г. Ярославль, Малая Луговая ул. 6	Действующий
город Ярославль	*Ярославская обл, г. Ярославль, Малая Луговая ул. 5	Действующий
город Ярославль	*Ярославская обл, г. Ярославль, Малая Луговая ул. 4	Действующий
город Ярославль	*Ярославская обл, г. Ярославль, Малая Луговая ул. 3	Действующий
город Ярославль	*Ярославская обл, г. Ярославль, Малая Луговая ул. 1	Действующий
город Ярославль	*Ярославская обл, г. Ярославль, Лютовская ул. 23	Действующий
город Ярославль	*Ярославская обл, г. Ярославль, Лютовская ул. 21	Действующий
город Ярославль	*Ярославская обл, г. Ярославль, Лютовская ул. 19	Действующий
город Ярославль	*Ярославская обл, г. Ярославль, Лютовская ул. 18/45	Действующий
город Ярославль	*Ярославская обл, г. Ярославль, Лютовская ул. 16	Действующий
город Ярославль	*Ярославская обл, г. Ярославль, Лютовская ул. 15	Действующий
город Ярославль	*Ярославская обл, г. Ярославль, Лютовская ул. 14	Действующий
город Ярославль	*Ярославская обл, г. Ярославль, Лютовская ул. 13	Действующий
город Ярославль	*Ярославская обл, г. Ярославль, Лютовская ул. 12	Действующий
город Ярославль	*Ярославская обл, г. Ярославль, Лютовская ул. 11	Действующий
город Ярославль	*Ярославская обл, г. Ярославль, Лютовская ул. 10	Действующий
город Ярославль	*Ярославская обл, г. Ярославль, Лютовская ул. 9	Действующий
город Ярославль	*Ярославская обл, г. Ярославль, Лютовская ул. 8	Действующий
город Ярославль	*Ярославская обл, г. Ярославль, Лютовская ул. 7	Действующий
город Ярославль	*Ярославская обл, г. Ярославль, Лютовская ул. 6	Действующий
город Ярославль	*Ярославская обл, г. Ярославль, Лютовская ул. 5	Действующий
город Ярославль	*Ярославская обл, г. Ярославль, Лютовская ул. 4	Действующий
город Ярославль	*Ярославская обл, г. Ярославль, Лютовская ул. 3	Действующий
город Ярославль	*Ярославская обл, г. Ярославль, Льва Толстого ул. 66	Действующий
город Ярославль	*Ярославская обл, г. Ярославль, Льва Толстого ул. 65	Действующий
город Ярославль	*Ярославская обл, г. Ярославль, Льва Толстого ул. 62	Действующий
город Ярославль	*Ярославская обл, г. Ярославль, Льва Толстого ул. 61	Действующий
город Ярославль	*Ярославская обл, г. Ярославль, Льва Толстого ул. 60	Действующий
город Ярославль	*Ярославская обл, г. Ярославль, Льва Толстого ул. 58/24	Действующий
город Ярославль	*Ярославская обл, г. Ярославль, Льва Толстого ул. 57/26	Действующий
город Ярославль	*Ярославская обл, г. Ярославль, Льва Толстого ул. 56	Действующий
город Ярославль	*Ярославская обл, г. Ярославль, Льва Толстого ул. 55	Действующий
город Ярославль	*Ярославская обл, г. Ярославль, Льва Толстого ул. 54	Действующий
город Ярославль	*Ярославская обл, г. Ярославль, Льва Толстого ул. 53	Действующий
город Ярославль	*Ярославская обл, г. Ярославль, Льва Толстого ул. 52	Действующий
город Ярославль	*Ярославская обл, г. Ярославль, Льва Толстого ул. 51	Действующий
город Ярославль	*Ярославская обл, г. Ярославль, Льва Толстого ул. 49	Действующий
город Ярославль	*Ярославская обл, г. Ярославль, Льва Толстого ул. 48	Действующий
город Ярославль	*Ярославская обл, г. Ярославль, Льва Толстого ул. 43	Действующий
город Ярославль	*Ярославская обл, г. Ярославль, Льва Толстого ул. 42	Действующий

город Ярославль	*Ярославская обл, г. Ярославль, Льва Толстого ул. 41	Действующий
город Ярославль	*Ярославская обл, г. Ярославль, Льва Толстого ул. 39	Действующий
город Ярославль	*Ярославская обл, г. Ярославль, Льва Толстого ул. 37	Действующий
город Ярославль	*Ярославская обл, г. Ярославль, Льва Толстого ул. 36	Действующий
город Ярославль	*Ярославская обл, г. Ярославль, Льва Толстого ул. 35а	Действующий
город Ярославль	*Ярославская обл, г. Ярославль, Льва Толстого ул. 34	Действующий
город Ярославль	*Ярославская обл, г. Ярославль, Льва Толстого ул. 33	Действующий
город Ярославль	*Ярославская обл, г. Ярославль, Льва Толстого ул. 32	Действующий
город Ярославль	*Ярославская обл, г. Ярославль, Льва Толстого ул. 31а	Действующий
город Ярославль	*Ярославская обл, г. Ярославль, Льва Толстого ул. 31	Действующий
город Ярославль	*Ярославская обл, г. Ярославль, Лобачевского ул. 19	Действующий
город Ярославль	*Ярославская обл, г. Ярославль, Лобачевского ул. 13	Действующий
город Ярославль	*Ярославская обл, г. Ярославль, Лобачевского ул. 11	Действующий
город Ярославль	*Ярославская обл, г. Ярославль, Лобачевского ул. 9	Действующий
город Ярославль	*Ярославская обл, г. Ярославль, Летная ул. 45	Действующий
город Ярославль	*Ярославская обл, г. Ярославль, Летная ул. 35	Действующий
город Ярославль	*Ярославская обл, г. Ярославль, Летная ул. 31	Действующий
город Ярославль	*Ярославская обл, г. Ярославль, Летная ул. 29	Действующий
город Ярославль	*Ярославская обл, г. Ярославль, Летная ул. 27в	Действующий
город Ярославль	*Ярославская обл, г. Ярославль, Летная ул. 27	Действующий
город Ярославль	*Ярославская обл, г. Ярославль, Летная ул. 14	Действующий
город Ярославль	*Ярославская обл, г. Ярославль, Лескова ул. 22	Действующий
город Ярославль	*Ярославская обл, г. Ярославль, Лескова ул. 20	Действующий
город Ярославль	*Ярославская обл, г. Ярославль, Лескова ул. 19	Действующий
город Ярославль	*Ярославская обл, г. Ярославль, Лескова ул. 17	Действующий
город Ярославль	*Ярославская обл, г. Ярославль, Лескова ул. 15	Действующий
город Ярославль	*Ярославская обл, г. Ярославль, Лескова ул. 14	Действующий
город Ярославль	*Ярославская обл, г. Ярославль, Лескова ул. 12	Действующий
город Ярославль	*Ярославская обл, г. Ярославль, Лескова ул. 10	Действующий
город Ярославль	*Ярославская обл, г. Ярославль, Лескова ул. 9	Действующий
город Ярославль	*Ярославская обл, г. Ярославль, Лескова ул. 6/49	Действующий
город Ярославль	*Ярославская обл, г. Ярославль, Лескова ул. 4	Действующий
город Ярославль	*Ярославская обл, г. Ярославль, Леваневского пер. 17/57	Действующий
город Ярославль	*Ярославская обл, г. Ярославль, Леваневского пер. 17	Действующий
город Ярославль	*Ярославская обл, г. Ярославль, Леваневского пер. 15	Действующий
город Ярославль	*Ярославская обл, г. Ярославль, Леваневского пер. 14	Действующий
город Ярославль	*Ярославская обл, г. Ярославль, Леваневского пер. 13	Действующий
город Ярославль	*Ярославская обл, г. Ярославль, Леваневского пер. 12	Действующий
город Ярославль	*Ярославская обл, г. Ярославль, Леваневского пер. 11	Действующий
город Ярославль	*Ярославская обл, г. Ярославль, Леваневского пер. 10	Действующий
город Ярославль	*Ярославская обл, г. Ярославль, Леваневского пер. 9	Действующий
город Ярославль	*Ярославская обл, г. Ярославль, Леваневского пер. 8	Действующий
город Ярославль	*Ярославская обл, г. Ярославль, Леваневского пер. 6	Действующий
город Ярославль	*Ярославская обл, г. Ярославль, Леваневского пер. 5	Действующий
город Ярославль	*Ярославская обл, г. Ярославль, Леваневского пер. 4а	Действующий
город Ярославль	*Ярославская обл, г. Ярославль, Леваневского пер. 4	Действующий
город Ярославль	*Ярославская обл, г. Ярославль, Леваневского пер. 3	Действующий
город Ярославль	*Ярославская обл, г. Ярославль, Леваневского пер. 1/16	Действующий
город Ярославль	*Ярославская обл, г. Ярославль, Лебедевская ул. 25	Действующий
город Ярославль	*Ярославская обл, г. Ярославль, Лебедевская ул. 23а	Действующий
город Ярославль	*Ярославская обл, г. Ярославль, Лебедевская ул. 23	Действующий
город Ярославль	*Ярославская обл, г. Ярославль, Лебедевская ул. 22/17	Действующий
город Ярославль	*Ярославская обл, г. Ярославль, Лебедевская ул. 20	Действующий
город Ярославль	*Ярославская обл, г. Ярославль, Лебедевская ул. 19	Действующий
город Ярославль	*Ярославская обл, г. Ярославль, Лебедевская ул. 18	Действующий
город Ярославль	*Ярославская обл, г. Ярославль, Лебедевская ул. 17	Действующий
город Ярославль	*Ярославская обл, г. Ярославль, Лебедевская ул. 16	Действующий
город Ярославль	*Ярославская обл, г. Ярославль, Лебедевская ул. 15-б	Действующий
город Ярославль	*Ярославская обл, г. Ярославль, Лебедевская ул. 15-а	Действующий
город Ярославль	*Ярославская обл, г. Ярославль, Лебедевская ул. 15	Действующий
город Ярославль	*Ярославская обл, г. Ярославль, Лебедевская ул. 14/7	Действующий
город Ярославль	*Ярославская обл, г. Ярославль, Лебедевская ул. 13	Действующий
город Ярославль	*Ярославская обл, г. Ярославль, Лебедевская ул. 12/6	Действующий
город Ярославль	*Ярославская обл, г. Ярославль, Лебедевская ул. 9	Действующий
город Ярославль	*Ярославская обл, г. Ярославль, Лебедевская ул. 7	Действующий
город Ярославль	*Ярославская обл, г. Ярославль, Лебедевская ул. 6	Действующий
город Ярославль	*Ярославская обл, г. Ярославль, Лебедевская ул. 2/52	Действующий
город Ярославль	*Ярославская обл, г. Ярославль, Кутузова ул. 46	Действующий
город Ярославль	*Ярославская обл, г. Ярославль, Кутузова ул. 44	Действующий
город Ярославль	*Ярославская обл, г. Ярославль, Кутузова ул. 42	Действующий
город Ярославль	*Ярославская обл, г. Ярославль, Кутузова ул. 40	Действующий

город Ярославль	*Ярославская обл, г. Ярославль, Кутузова ул. 38	Действующий
город Ярославль	*Ярославская обл, г. Ярославль, Кутузова ул. 36/54	Действующий
город Ярославль	*Ярославская обл, г. Ярославль, Кутузова ул. 34	Действующий
город Ярославль	*Ярославская обл, г. Ярославль, Кутузова ул. 32	Действующий
город Ярославль	*Ярославская обл, г. Ярославль, Кутузова ул. 30	Действующий
город Ярославль	*Ярославская обл, г. Ярославль, Кутузова ул. 25	Действующий
город Ярославль	*Ярославская обл, г. Ярославль, Кутузова ул. 18	Действующий
город Ярославль	*Ярославская обл, г. Ярославль, Кутузова ул. 16	Действующий
город Ярославль	*Ярославская обл, г. Ярославль, Кутузова ул. 14	Действующий
город Ярославль	*Ярославская обл, г. Ярославль, Кутузова ул. 12	Действующий
город Ярославль	*Ярославская обл, г. Ярославль, Кутузова ул. 10	Действующий
город Ярославль	*Ярославская обл, г. Ярославль, Кутузова ул. 8	Действующий
город Ярославль	*Ярославская обл, г. Ярославль, Кутузова ул. 7	Действующий
город Ярославль	*Ярославская обл, г. Ярославль, Кутузова ул. 6	Действующий
город Ярославль	*Ярославская обл, г. Ярославль, Кутузова ул. 4	Действующий
город Ярославль	*Ярославская обл, г. Ярославль, Куйбышева ул. 51	Действующий
город Ярославль	*Ярославская обл, г. Ярославль, Куйбышева ул. 49	Действующий
город Ярославль	*Ярославская обл, г. Ярославль, Куйбышева ул. 47	Действующий
город Ярославль	*Ярославская обл, г. Ярославль, Куйбышева ул. 41	Действующий
город Ярославль	*Ярославская обл, г. Ярославль, Куйбышева ул. 40	Действующий
город Ярославль	*Ярославская обл, г. Ярославль, Куйбышева ул. 39	Действующий
город Ярославль	*Ярославская обл, г. Ярославль, Куйбышева ул. 38	Действующий
город Ярославль	*Ярославская обл, г. Ярославль, Куйбышева ул. 36/20	Действующий
город Ярославль	*Ярославская обл, г. Ярославль, Куйбышева ул. 35	Действующий
город Ярославль	*Ярославская обл, г. Ярославль, Куйбышева ул. 31	Действующий
город Ярославль	*Ярославская обл, г. Ярославль, Куйбышева ул. 30	Действующий
город Ярославль	*Ярославская обл, г. Ярославль, Куйбышева ул. 29а	Действующий
город Ярославль	*Ярославская обл, г. Ярославль, Куйбышева ул. 29	Действующий
город Ярославль	*Ярославская обл, г. Ярославль, Куйбышева ул. 28	Действующий
город Ярославль	*Ярославская обл, г. Ярославль, Куйбышева ул. 27/14	Действующий
город Ярославль	*Ярославская обл, г. Ярославль, Куйбышева ул. 24	Действующий
город Ярославль	*Ярославская обл, г. Ярославль, Куйбышева ул. 23	Действующий
город Ярославль	*Ярославская обл, г. Ярославль, Куйбышева ул. 21	Действующий
город Ярославль	*Ярославская обл, г. Ярославль, Куйбышева ул. 20	Действующий
город Ярославль	*Ярославская обл, г. Ярославль, Куйбышева ул. 18	Действующий
город Ярославль	*Ярославская обл, г. Ярославль, Куйбышева ул. 11а/7	Действующий
город Ярославль	*Ярославская обл, г. Ярославль, Куйбышева ул. 9а	Действующий
город Ярославль	*Ярославская обл, г. Ярославль, Куйбышева ул. 9	Действующий
город Ярославль	*Ярославская обл, г. Ярославль, Куйбышева ул. 7	Действующий
город Ярославль	*Ярославская обл, г. Ярославль, Куйбышева ул. 5а	Действующий
город Ярославль	*Ярославская обл, г. Ярославль, Куйбышева ул. 5	Действующий
город Ярославль	*Ярославская обл, г. Ярославль, Куйбышева ул. 3а	Действующий
город Ярославль	*Ярославская обл, г. Ярославль, Куйбышева ул. 3	Действующий
город Ярославль	*Ярославская обл, г. Ярославль, Крылова ул. 29/1	Действующий
город Ярославль	*Ярославская обл, г. Ярославль, Крылова ул. 27	Действующий
город Ярославль	*Ярославская обл, г. Ярославль, Крылова ул. 25	Действующий
город Ярославль	*Ярославская обл, г. Ярославль, Крылова ул. 23/58	Действующий
город Ярославль	*Ярославская обл, г. Ярославль, Крылова ул. 22	Действующий
город Ярославль	*Ярославская обл, г. Ярославль, Крылова ул. 21/63	Действующий
город Ярославль	*Ярославская обл, г. Ярославль, Крылова ул. 20/56	Действующий
город Ярославль	*Ярославская обл, г. Ярославль, Крылова ул. 20	Действующий
город Ярославль	*Ярославская обл, г. Ярославль, Крылова ул. 19	Действующий
город Ярославль	*Ярославская обл, г. Ярославль, Крылова ул. 17/3	Действующий
город Ярославль	*Ярославская обл, г. Ярославль, Крылова ул. 15	Действующий
город Ярославль	*Ярославская обл, г. Ярославль, Крылова ул. 13/1	Действующий
город Ярославль	*Ярославская обл, г. Ярославль, Крылова ул. 12	Действующий
город Ярославль	*Ярославская обл, г. Ярославль, Крылова ул. 11	Действующий
город Ярославль	*Ярославская обл, г. Ярославль, Крылова ул. 10	Действующий
город Ярославль	*Ярославская обл, г. Ярославль, Крылова ул. 9	Действующий
город Ярославль	*Ярославская обл, г. Ярославль, Крылова ул. 8а	Действующий
город Ярославль	*Ярославская обл, г. Ярославль, Крылова ул. 7	Действующий
город Ярославль	*Ярославская обл, г. Ярославль, Крутой пер. 8а	Действующий
город Ярославль	*Ярославская обл, г. Ярославль, Крутой пер. 5	Действующий
город Ярославль	*Ярославская обл, г. Ярославль, Крутой пер. 4	Действующий
город Ярославль	*Ярославская обл, г. Ярославль, Кривова ул. 27	Действующий
город Ярославль	*Ярославская обл, г. Ярославль, Кривова ул. 26	Действующий
город Ярославль	*Ярославская обл, г. Ярославль, Кривова ул. 25	Действующий
город Ярославль	*Ярославская обл, г. Ярославль, Кривова ул. 24	Действующий
город Ярославль	*Ярославская обл, г. Ярославль, Кривова ул. 23/66	Действующий
город Ярославль	*Ярославская обл, г. Ярославль, Кривова ул. 23	Действующий
город Ярославль	*Ярославская обл, г. Ярославль, Кривова ул. 22/64	Действующий

город Ярославль	*Ярославская обл, г. Ярославль, Кривова ул. 21/71	Действующий
город Ярославль	*Ярославская обл, г. Ярославль, Кривова ул. 19	Действующий
город Ярославль	*Ярославская обл, г. Ярославль, Кривова ул. 17	Действующий
город Ярославль	*Ярославская обл, г. Ярославль, Кривова ул. 16/7	Действующий
город Ярославль	*Ярославская обл, г. Ярославль, Кривова ул. 15/14	Действующий
город Ярославль	*Ярославская обл, г. Ярославль, Кривова ул. 14	Действующий
город Ярославль	*Ярославская обл, г. Ярославль, Кривова ул. 13/9	Действующий
город Ярославль	*Ярославская обл, г. Ярославль, Кривова ул. 12	Действующий
город Ярославль	*Ярославская обл, г. Ярославль, Кривова ул. 10	Действующий
город Ярославль	*Ярославская обл, г. Ярославль, Кривова ул. 8/8	Действующий
город Ярославль	*Ярославская обл, г. Ярославль, Кривова ул. 5	Действующий
город Ярославль	*Ярославская обл, г. Ярославль, Кривова ул. 2	Действующий
город Ярославль	*Ярославская обл, г. Ярославль, Краснофлотская ул. 48а	Действующий
город Ярославль	*Ярославская обл, г. Ярославль, Краснофлотская ул. 48	Действующий
город Ярославль	*Ярославская обл, г. Ярославль, Краснофлотская ул. 46а	Действующий
город Ярославль	*Ярославская обл, г. Ярославль, Краснофлотская ул. 46	Действующий
город Ярославль	*Ярославская обл, г. Ярославль, Краснофлотская ул. 45	Действующий
город Ярославль	*Ярославская обл, г. Ярославль, Краснофлотская ул. 44а	Действующий
город Ярославль	*Ярославская обл, г. Ярославль, Краснофлотская ул. 44	Действующий
город Ярославль	*Ярославская обл, г. Ярославль, Краснофлотская ул. 43	Действующий
город Ярославль	*Ярославская обл, г. Ярославль, Краснофлотская ул. 42	Действующий
город Ярославль	*Ярославская обл, г. Ярославль, Краснофлотская ул. 41	Действующий
город Ярославль	*Ярославская обл, г. Ярославль, Краснофлотская ул. 40а	Действующий
город Ярославль	*Ярославская обл, г. Ярославль, Краснофлотская ул. 40	Действующий
город Ярославль	*Ярославская обл, г. Ярославль, Краснофлотская ул. 39	Действующий
город Ярославль	*Ярославская обл, г. Ярославль, Краснофлотская ул. 38а	Действующий
город Ярославль	*Ярославская обл, г. Ярославль, Краснофлотская ул. 38	Действующий
город Ярославль	*Ярославская обл, г. Ярославль, Краснофлотская ул. 37	Действующий
город Ярославль	*Ярославская обл, г. Ярославль, Краснофлотская ул. 36	Действующий
город Ярославль	*Ярославская обл, г. Ярославль, Краснофлотская ул. 35	Действующий
город Ярославль	*Ярославская обл, г. Ярославль, Краснофлотская ул. 34	Действующий
город Ярославль	*Ярославская обл, г. Ярославль, Краснофлотская ул. 33	Действующий
город Ярославль	*Ярославская обл, г. Ярославль, Краснофлотская ул. 32	Действующий
город Ярославль	*Ярославская обл, г. Ярославль, Краснофлотская ул. 31	Действующий
город Ярославль	*Ярославская обл, г. Ярославль, Краснофлотская ул. 29/38	Действующий
город Ярославль	*Ярославская обл, г. Ярославль, Костромская ул. 25	Действующий
город Ярославль	*Ярославская обл, г. Ярославль, Костромская ул. 23	Действующий
город Ярославль	*Ярославская обл, г. Ярославль, Костромская ул. 21	Действующий
город Ярославль	*Ярославская обл, г. Ярославль, Костромская ул. 18/14	Действующий
город Ярославль	*Ярославская обл, г. Ярославль, Костромская ул. 17	Действующий
город Ярославль	*Ярославская обл, г. Ярославль, Костромская ул. 16	Действующий
город Ярославль	*Ярославская обл, г. Ярославль, Костромская ул. 14	Действующий
город Ярославль	*Ярославская обл, г. Ярославль, Костромская ул. 13	Действующий
город Ярославль	*Ярославская обл, г. Ярославль, Костромская ул. 12	Действующий
город Ярославль	*Ярославская обл, г. Ярославль, Костромская ул. 11	Действующий
город Ярославль	*Ярославская обл, г. Ярославль, Костромская ул. 10	Действующий
город Ярославль	*Ярославская обл, г. Ярославль, Костромская ул. 8в	Действующий
город Ярославль	*Ярославская обл, г. Ярославль, Костромская ул. 8б	Действующий
город Ярославль	*Ярославская обл, г. Ярославль, Костромская ул. 8а	Действующий
город Ярославль	*Ярославская обл, г. Ярославль, Костромская ул. 8	Действующий
город Ярославль	*Ярославская обл, г. Ярославль, Костромская ул. 7	Действующий
город Ярославль	*Ярославская обл, г. Ярославль, Костромская ул. 6б	Действующий
город Ярославль	*Ярославская обл, г. Ярославль, Костромская ул. 6а	Действующий
город Ярославль	*Ярославская обл, г. Ярославль, Костромская ул. 6	Действующий
город Ярославль	*Ярославская обл, г. Ярославль, Костромская ул. 5	Действующий
город Ярославль	*Ярославская обл, г. Ярославль, Костромская ул. 4	Действующий
город Ярославль	*Ярославская обл, г. Ярославль, Костромская ул. 2/31	Действующий
город Ярославль	*Ярославская обл, г. Ярославль, Короленко ул. 29	Действующий
город Ярославль	*Ярославская обл, г. Ярославль, Короленко ул. 25	Действующий
город Ярославль	*Ярославская обл, г. Ярославль, Короленко ул. 24	Действующий
город Ярославль	*Ярославская обл, г. Ярославль, Короленко ул. 22	Действующий
город Ярославль	*Ярославская обл, г. Ярославль, Короленко ул. 21/55	Действующий
город Ярославль	*Ярославская обл, г. Ярославль, Короленко ул. 20	Действующий
город Ярославль	*Ярославская обл, г. Ярославль, Короленко ул. 19/57	Действующий
город Ярославль	*Ярославская обл, г. Ярославль, Короленко ул. 18	Действующий
город Ярославль	*Ярославская обл, г. Ярославль, Короленко ул. 17-б	Действующий
город Ярославль	*Ярославская обл, г. Ярославль, Короленко ул. 17	Действующий
город Ярославль	*Ярославская обл, г. Ярославль, Короленко ул. 16	Действующий
город Ярославль	*Ярославская обл, г. Ярославль, Короленко ул. 15	Действующий
город Ярославль	*Ярославская обл, г. Ярославль, Короленко ул. 14	Действующий
город Ярославль	*Ярославская обл, г. Ярославль, Короленко ул. 13	Действующий

город Ярославль	*Ярославская обл, г. Ярославль, Короленко ул. 12	Действующий
город Ярославль	*Ярославская обл, г. Ярославль, Короленко ул. 11а	Действующий
город Ярославль	*Ярославская обл, г. Ярославль, Короленко ул. 11	Действующий
город Ярославль	*Ярославская обл, г. Ярославль, Короленко ул. 10	Действующий
город Ярославль	*Ярославская обл, г. Ярославль, Короленко ул. 9	Действующий
город Ярославль	*Ярославская обл, г. Ярославль, Короленко ул. 7	Действующий
город Ярославль	*Ярославская обл, г. Ярославль, Коровницкий пер. 14а	Действующий
город Ярославль	*Ярославская обл, г. Ярославль, Коровницкий пер. 14	Действующий
город Ярославль	*Ярославская обл, г. Ярославль, Коровницкий пер. 10	Действующий
город Ярославль	*Ярославская обл, г. Ярославль, Коровницкий пер. 6	Действующий
город Ярославль	*Ярославская обл, г. Ярославль, Колодезный пер. 11	Действующий
город Ярославль	*Ярославская обл, г. Ярославль, Колодезный пер. 6/3	Действующий
город Ярославль	*Ярославская обл, г. Ярославль, Колодезный пер. 4	Действующий
город Ярославль	*Ярославская обл, г. Ярославль, Колодезный пер. 3	Действующий
город Ярославль	*Ярославская обл, г. Ярославль, Ключевой пер. 6	Действующий
город Ярославль	*Ярославская обл, г. Ярославль, Ключевой пер. 5	Действующий
город Ярославль	*Ярославская обл, г. Ярославль, Ключевой пер. 4	Действующий
город Ярославль	*Ярославская обл, г. Ярославль, Ключевой пер. 3	Действующий
город Ярославль	*Ярославская обл, г. Ярославль, Ключевой пер. 1б	Действующий
город Ярославль	*Ярославская обл, г. Ярославль, Кирпичная ул. 68	Действующий
город Ярославль	*Ярославская обл, г. Ярославль, Кирпичная ул. 64	Действующий
город Ярославль	*Ярославская обл, г. Ярославль, Кирпичная ул. 58	Действующий
город Ярославль	*Ярославская обл, г. Ярославль, Кирпичная ул. 56/16	Действующий
город Ярославль	*Ярославская обл, г. Ярославль, Кирпичная ул. 54	Действующий
город Ярославль	*Ярославская обл, г. Ярославль, Кирпичная ул. 52	Действующий
город Ярославль	*Ярославская обл, г. Ярославль, Кирпичная ул. 48	Действующий
город Ярославль	*Ярославская обл, г. Ярославль, Кирпичная ул. 47	Действующий
город Ярославль	*Ярославская обл, г. Ярославль, Кирпичная ул. 46	Действующий
город Ярославль	*Ярославская обл, г. Ярославль, Кирпичная ул. 42	Действующий
город Ярославль	*Ярославская обл, г. Ярославль, Кирпичная ул. 38	Действующий
город Ярославль	*Ярославская обл, г. Ярославль, Кирпичная ул. 33	Действующий
город Ярославль	*Ярославская обл, г. Ярославль, Кирпичная ул. 32	Действующий
город Ярославль	*Ярославская обл, г. Ярославль, Кирпичная ул. 31	Действующий
город Ярославль	*Ярославская обл, г. Ярославль, Кирпичная ул. 30	Действующий
город Ярославль	*Ярославская обл, г. Ярославль, Кирпичная ул. 29	Действующий
город Ярославль	*Ярославская обл, г. Ярославль, Кирпичная ул. 27	Действующий
город Ярославль	*Ярославская обл, г. Ярославль, Кирпичная ул. 24	Действующий
город Ярославль	*Ярославская обл, г. Ярославль, Кирпичная ул. 20	Действующий
город Ярославль	*Ярославская обл, г. Ярославль, Кирпичная ул. 15	Действующий
город Ярославль	*Ярославская обл, г. Ярославль, Кирпичная ул. 13а	Действующий
город Ярославль	*Ярославская обл, г. Ярославль, Кирпичная ул. 11	Действующий
город Ярославль	*Ярославская обл, г. Ярославль, Кирпичная ул. 10	Действующий
город Ярославль	*Ярославская обл, г. Ярославль, Кирпичная ул. 7	Действующий
город Ярославль	*Ярославская обл, г. Ярославль, Кирпичная ул. 5-б	Действующий
город Ярославль	*Ярославская обл, г. Ярославль, Кирпичная ул. 5	Действующий
город Ярославль	*Ярославская обл, г. Ярославль, Кирпичная ул. 4	Действующий
город Ярославль	*Ярославская обл, г. Ярославль, Кирпичная ул. 3	Действующий
город Ярославль	*Ярославская обл, г. Ярославль, Кирпичная ул. 2	Действующий
город Ярославль	*Ярославская обл, г. Ярославль, Кирпичная ул. 1	Действующий
город Ярославль	*Ярославская обл, г. Ярославль, Ильинский пер. 34	Действующий
город Ярославль	*Ярославская обл, г. Ярославль, Ильинский пер. 32а	Действующий
город Ярославль	*Ярославская обл, г. Ярославль, Ильинский пер. 32	Действующий
город Ярославль	*Ярославская обл, г. Ярославль, Ильинский пер. 30	Действующий
город Ярославль	*Ярославская обл, г. Ярославль, Ильинский пер. 28	Действующий
город Ярославль	*Ярославская обл, г. Ярославль, Ильинский пер. 26	Действующий
город Ярославль	*Ярославская обл, г. Ярославль, Ильинский пер. 25	Действующий
город Ярославль	*Ярославская обл, г. Ярославль, Ильинский пер. 23	Действующий
город Ярославль	*Ярославская обл, г. Ярославль, Ильинский пер. 20	Действующий
город Ярославль	*Ярославская обл, г. Ярославль, Ильинский пер. 19	Действующий
город Ярославль	*Ярославская обл, г. Ярославль, Ильинская ул. 19	Действующий
город Ярославль	*Ярославская обл, г. Ярославль, Ильинская ул. 17	Действующий
город Ярославль	*Ярославская обл, г. Ярославль, Ильинская ул. 15	Действующий
город Ярославль	*Ярославская обл, г. Ярославль, Ильинская ул. 13	Действующий
город Ярославль	*Ярославская обл, г. Ярославль, Ильинская ул. 11	Действующий
город Ярославль	*Ярославская обл, г. Ярославль, Ильинская ул. 7	Действующий
город Ярославль	*Ярославская обл, г. Ярославль, Ильинская ул. 6	Действующий
город Ярославль	*Ярославская обл, г. Ярославль, Ильинская ул. 5	Действующий
город Ярославль	*Ярославская обл, г. Ярославль, Златоустинская ул. 35	Действующий
город Ярославль	*Ярославская обл, г. Ярославль, Златоустинская ул. 29	Действующий
город Ярославль	*Ярославская обл, г. Ярославль, Златоустинская ул. 27	Действующий
город Ярославль	*Ярославская обл, г. Ярославль, Златоустинская ул. 21	Действующий

город Ярославль	*Ярославская обл, г. Ярославль, Златоустинская ул. 17	Действующий
город Ярославль	*Ярославская обл, г. Ярославль, Златоустинская ул. 11	Действующий
город Ярославль	*Ярославская обл, г. Ярославль, Златоустинская ул. 5	Действующий
город Ярославль	*Ярославская обл, г. Ярославль, Зеленая ул. 27/19	Действующий
город Ярославль	*Ярославская обл, г. Ярославль, Зеленая ул. 26а	Действующий
город Ярославль	*Ярославская обл, г. Ярославль, Зеленая ул. 24а	Действующий
город Ярославль	*Ярославская обл, г. Ярославль, Зеленая ул. 24	Действующий
город Ярославль	*Ярославская обл, г. Ярославль, Зеленая ул. 23	Действующий
город Ярославль	*Ярославская обл, г. Ярославль, Зеленая ул. 21	Действующий
город Ярославль	*Ярославская обл, г. Ярославль, Зеленая ул. 19	Действующий
город Ярославль	*Ярославская обл, г. Ярославль, Зеленая ул. 18	Действующий
город Ярославль	*Ярославская обл, г. Ярославль, Зеленая ул. 17	Действующий
город Ярославль	*Ярославская обл, г. Ярославль, Зеленая ул. 16	Действующий
город Ярославль	*Ярославская обл, г. Ярославль, Зеленая ул. 12	Действующий
город Ярославль	*Ярославская обл, г. Ярославль, Зеленая ул. 11	Действующий
город Ярославль	*Ярославская обл, г. Ярославль, Зеленая ул. 10	Действующий
город Ярославль	*Ярославская обл, г. Ярославль, Зеленая ул. 9	Действующий
город Ярославль	*Ярославская обл, г. Ярославль, Зеленая ул. 8	Действующий
город Ярославль	*Ярославская обл, г. Ярославль, Зеленая ул. 7	Действующий
город Ярославль	*Ярославская обл, г. Ярославль, Зеленая ул. 6	Действующий
город Ярославль	*Ярославская обл, г. Ярославль, Зеленая ул. 5	Действующий
город Ярославль	*Ярославская обл, г. Ярославль, Зеленая ул. 4	Действующий
город Ярославль	*Ярославская обл, г. Ярославль, Зеленая ул. 3	Действующий
город Ярославль	*Ярославская обл, г. Ярославль, Запрудная ул. 16	Действующий
город Ярославль	*Ярославская обл, г. Ярославль, Запрудная ул. 11	Действующий
город Ярославль	*Ярославская обл, г. Ярославль, Запрудная ул. 10а	Действующий
город Ярославль	*Ярославская обл, г. Ярославль, Запрудная ул. 10	Действующий
город Ярославль	*Ярославская обл, г. Ярославль, Запрудная ул. 9/7	Действующий
город Ярославль	*Ярославская обл, г. Ярославль, Запрудная ул. 4а	Действующий
город Ярославль	*Ярославская обл, г. Ярославль, Запрудная ул. 4	Действующий
город Ярославль	*Ярославская обл, г. Ярославль, Запрудная ул. 3	Действующий
город Ярославль	*Ярославская обл, г. Ярославль, Запрудная ул. 2а	Действующий
город Ярославль	*Ярославская обл, г. Ярославль, Запольская ул. 31	Действующий
город Ярославль	*Ярославская обл, г. Ярославль, Запольская ул. 27	Действующий
город Ярославль	*Ярославская обл, г. Ярославль, Запольская ул. 24	Действующий
город Ярославль	*Ярославская обл, г. Ярославль, Запольская ул. 23	Действующий
город Ярославль	*Ярославская обл, г. Ярославль, Запольская ул. 22	Действующий
город Ярославль	*Ярославская обл, г. Ярославль, Запольская ул. 21б	Действующий
город Ярославль	*Ярославская обл, г. Ярославль, Запольская ул. 20	Действующий
город Ярославль	*Ярославская обл, г. Ярославль, Запольская ул. 19	Действующий
город Ярославль	*Ярославская обл, г. Ярославль, Запольская ул. 18	Действующий
город Ярославль	*Ярославская обл, г. Ярославль, Запольская ул. 16	Действующий
город Ярославль	*Ярославская обл, г. Ярославль, Запольская ул. 15	Действующий
город Ярославль	*Ярославская обл, г. Ярославль, Запольская ул. 10/12	Действующий
город Ярославль	*Ярославская обл, г. Ярославль, Запольская ул. 9	Действующий
город Ярославль	*Ярославская обл, г. Ярославль, Запольская ул. 7	Действующий
город Ярославль	*Ярославская обл, г. Ярославль, Запольская ул. 6	Действующий
город Ярославль	*Ярославская обл, г. Ярославль, Запольская ул. 5	Действующий
город Ярославль	*Ярославская обл, г. Ярославль, Запольская ул. 2а	Действующий
город Ярославль	*Ярославская обл, г. Ярославль, Запольская ул. 2	Действующий
город Ярославль	*Ярославская обл, г. Ярославль, Запольская ул. 1	Действующий
город Ярославль	*Ярославская обл, г. Ярославль, Заовинная ул. 69	Действующий
город Ярославль	*Ярославская обл, г. Ярославль, Заовинная ул. 38	Действующий
город Ярославль	*Ярославская обл, г. Ярославль, Заовинная ул. 36	Действующий
город Ярославль	*Ярославская обл, г. Ярославль, Заовинная ул. 23	Действующий
город Ярославль	*Ярославская обл, г. Ярославль, Заовинная ул. 22/13	Действующий
город Ярославль	*Ярославская обл, г. Ярославль, Заовинная ул. 20	Действующий
город Ярославль	*Ярославская обл, г. Ярославль, Заовинная ул. 19	Действующий
город Ярославль	*Ярославская обл, г. Ярославль, Заовинная ул. 18	Действующий
город Ярославль	*Ярославская обл, г. Ярославль, Заовинная ул. 9	Действующий
город Ярославль	*Ярославская обл, г. Ярославль, Заовинная ул. 7	Действующий
город Ярославль	*Ярославская обл, г. Ярославль, Заовинная ул. 6	Действующий
город Ярославль	*Ярославская обл, г. Ярославль, Заовинная ул. 5	Действующий
город Ярославль	*Ярославская обл, г. Ярославль, Заовинная ул. 4	Действующий
город Ярославль	*Ярославская обл, г. Ярославль, Заовинная ул. 2	Действующий
город Ярославль	*Ярославская обл, г. Ярославль, Задорожная ул. 16	Действующий
город Ярославль	*Ярославская обл, г. Ярославль, Задорожная ул. 12	Действующий
город Ярославль	*Ярославская обл, г. Ярославль, Задорожная ул. 11	Действующий
город Ярославль	*Ярославская обл, г. Ярославль, Задорожная ул. 10а	Действующий
город Ярославль	*Ярославская обл, г. Ярославль, Задорожная ул. 9	Действующий
город Ярославль	*Ярославская обл, г. Ярославль, Задорожная ул. 8	Действующий

город Ярославль	*Ярославская обл, г. Ярославль, Задорожная ул. 6	Действующий
город Ярославль	*Ярославская обл, г. Ярославль, Задорожная ул. 3	Действующий
город Ярославль	*Ярославская обл, г. Ярославль, Задорожная ул. 2/36	Действующий
город Ярославль	*Ярославская обл, г. Ярославль, Заводской пер. 18	Действующий
город Ярославль	*Ярославская обл, г. Ярославль, Заводской пер. 14	Действующий
город Ярославль	*Ярославская обл, г. Ярославль, Заводской пер. 8	Действующий
город Ярославль	*Ярославская обл, г. Ярославль, Заводской пер. 7/13	Действующий
город Ярославль	*Ярославская обл, г. Ярославль, Заводской пер. 6	Действующий
город Ярославль	*Ярославская обл, г. Ярославль, Заводской пер. 4	Действующий
город Ярославль	*Ярославская обл, г. Ярославль, Заводской пер. 3	Действующий
город Ярославль	*Ярославская обл, г. Ярославль, Жуковского ул. 26	Действующий
город Ярославль	*Ярославская обл, г. Ярославль, Жуковского ул. 25	Действующий
город Ярославль	*Ярославская обл, г. Ярославль, Жуковского ул. 24	Действующий
город Ярославль	*Ярославская обл, г. Ярославль, Жуковского ул. 23	Действующий
город Ярославль	*Ярославская обл, г. Ярославль, Жуковского ул. 22	Действующий
город Ярославль	*Ярославская обл, г. Ярославль, Жуковского ул. 21	Действующий
город Ярославль	*Ярославская обл, г. Ярославль, Жуковского ул. 20	Действующий
город Ярославль	*Ярославская обл, г. Ярославль, Жуковского ул. 19	Действующий
город Ярославль	*Ярославская обл, г. Ярославль, Жуковского ул. 18	Действующий
город Ярославль	*Ярославская обл, г. Ярославль, Жуковского ул. 17/18	Действующий
город Ярославль	*Ярославская обл, г. Ярославль, Жуковского ул. 16/16	Действующий
город Ярославль	*Ярославская обл, г. Ярославль, Жуковского ул. 15/13	Действующий
город Ярославль	*Ярославская обл, г. Ярославль, Жуковского ул. 15	Действующий
город Ярославль	*Ярославская обл, г. Ярославль, Жуковского ул. 14/11	Действующий
город Ярославль	*Ярославская обл, г. Ярославль, Жуковского ул. 14	Действующий
город Ярославль	*Ярославская обл, г. Ярославль, Жуковского ул. 13	Действующий
город Ярославль	*Ярославская обл, г. Ярославль, Жуковского ул. 12	Действующий
город Ярославль	*Ярославская обл, г. Ярославль, Жуковского ул. 11	Действующий
город Ярославль	*Ярославская обл, г. Ярославль, Жуковского ул. 10	Действующий
город Ярославль	*Ярославская обл, г. Ярославль, Жуковского ул. 9	Действующий
город Ярославль	*Ярославская обл, г. Ярославль, Жуковского ул. 8	Действующий
город Ярославль	*Ярославская обл, г. Ярославль, Жуковского ул. 4	Действующий
город Ярославль	*Ярославская обл, г. Ярославль, Жуковского ул. 3	Действующий
город Ярославль	*Ярославская обл, г. Ярославль, Жуковского ул. 2	Действующий
город Ярославль	*Ярославская обл, г. Ярославль, Жуковского пер. 13	Действующий
город Ярославль	*Ярославская обл, г. Ярославль, Жуковского пер. 9	Действующий
город Ярославль	*Ярославская обл, г. Ярославль, Жуковского пер. 7/40	Действующий
город Ярославль	*Ярославская обл, г. Ярославль, Жуковского пер. 4	Действующий
город Ярославль	*Ярославская обл, г. Ярославль, Емельяна Ярославского туп. 6	Действующий
город Ярославль	*Ярославская обл, г. Ярославль, Емельяна Ярославского туп. 4	Действующий
город Ярославль	*Ярославская обл, г. Ярославль, Дунайская ул. 58	Действующий
город Ярославль	*Ярославская обл, г. Ярославль, Дунайская ул. 56а	Действующий
город Ярославль	*Ярославская обл, г. Ярославль, Дунайская ул. 56	Действующий
город Ярославль	*Ярославская обл, г. Ярославль, Дунайская ул. 54а	Действующий
город Ярославль	*Ярославская обл, г. Ярославль, Дунайская ул. 54	Действующий
город Ярославль	*Ярославская обл, г. Ярославль, Дунайская ул. 52а	Действующий
город Ярославль	*Ярославская обл, г. Ярославль, Дунайская ул. 52	Действующий
город Ярославль	*Ярославская обл, г. Ярославль, Дунайская ул. 50а	Действующий
город Ярославль	*Ярославская обл, г. Ярославль, Дунайская ул. 50	Действующий
город Ярославль	*Ярославская обл, г. Ярославль, Дунайская ул. 48а	Действующий
город Ярославль	*Ярославская обл, г. Ярославль, Дунайская ул. 48	Действующий
город Ярославль	*Ярославская обл, г. Ярославль, Дунайская ул. 46	Действующий
город Ярославль	*Ярославская обл, г. Ярославль, Дунайская ул. 44а	Действующий
город Ярославль	*Ярославская обл, г. Ярославль, Дунайская ул. 44	Действующий
город Ярославль	*Ярославская обл, г. Ярославль, Дружная ул. 16	Действующий
город Ярославль	*Ярославская обл, г. Ярославль, Достоевского ул. 140	Действующий
город Ярославль	*Ярославская обл, г. Ярославль, Достоевского ул. 138	Действующий
город Ярославль	*Ярославская обл, г. Ярославль, Достоевского ул. 137	Действующий
город Ярославль	*Ярославская обл, г. Ярославль, Достоевского ул. 136	Действующий
город Ярославль	*Ярославская обл, г. Ярославль, Достоевского ул. 134	Действующий
город Ярославль	*Ярославская обл, г. Ярославль, Достоевского ул. 133	Действующий
город Ярославль	*Ярославская обл, г. Ярославль, Достоевского ул. 132	Действующий
город Ярославль	*Ярославская обл, г. Ярославль, Достоевского ул. 131	Действующий
город Ярославль	*Ярославская обл, г. Ярославль, Достоевского ул. 130	Действующий
город Ярославль	*Ярославская обл, г. Ярославль, Достоевского ул. 129	Действующий
город Ярославль	*Ярославская обл, г. Ярославль, Достоевского ул. 128	Действующий
город Ярославль	*Ярославская обл, г. Ярославль, Достоевского ул. 125	Действующий
город Ярославль	*Ярославская обл, г. Ярославль, Достоевского ул. 124	Действующий
город Ярославль	*Ярославская обл, г. Ярославль, Достоевского ул. 123	Действующий
город Ярославль	*Ярославская обл, г. Ярославль, Достоевского ул. 119	Действующий
город Ярославль	*Ярославская обл, г. Ярославль, Достоевского ул. 118	Действующий

город Ярославль	*Ярославская обл, г. Ярославль, Достоевского ул. 117	Действующий
город Ярославль	*Ярославская обл, г. Ярославль, Достоевского ул. 116	Действующий
город Ярославль	*Ярославская обл, г. Ярославль, Достоевского ул. 115	Действующий
город Ярославль	*Ярославская обл, г. Ярославль, Достоевского ул. 113	Действующий
город Ярославль	*Ярославская обл, г. Ярославль, Достоевского ул. 112/11	Действующий
город Ярославль	*Ярославская обл, г. Ярославль, Достоевского ул. 111	Действующий
город Ярославль	*Ярославская обл, г. Ярославль, Достоевского ул. 110	Действующий
город Ярославль	*Ярославская обл, г. Ярославль, Достоевского ул. 109	Действующий
город Ярославль	*Ярославская обл, г. Ярославль, Достоевского ул. 108	Действующий
город Ярославль	*Ярославская обл, г. Ярославль, Достоевского ул. 106	Действующий
город Ярославль	*Ярославская обл, г. Ярославль, Достоевского ул. 105/13	Действующий
город Ярославль	*Ярославская обл, г. Ярославль, Достоевского ул. 104	Действующий
город Ярославль	*Ярославская обл, г. Ярославль, Достоевского ул. 103	Действующий
город Ярославль	*Ярославская обл, г. Ярославль, Достоевского ул. 102	Действующий
город Ярославль	*Ярославская обл, г. Ярославль, Достоевского ул. 101	Действующий
город Ярославль	*Ярославская обл, г. Ярославль, Достоевского ул. 100	Действующий
город Ярославль	*Ярославская обл, г. Ярославль, Достоевского ул. 99	Действующий
город Ярославль	*Ярославская обл, г. Ярославль, Достоевского ул. 98	Действующий
город Ярославль	*Ярославская обл, г. Ярославль, Достоевского ул. 96	Действующий
город Ярославль	*Ярославская обл, г. Ярославль, Достоевского ул. 95	Действующий
город Ярославль	*Ярославская обл, г. Ярославль, Достоевского ул. 94	Действующий
город Ярославль	*Ярославская обл, г. Ярославль, Достоевского ул. 93	Действующий
город Ярославль	*Ярославская обл, г. Ярославль, Достоевского ул. 92	Действующий
город Ярославль	*Ярославская обл, г. Ярославль, Достоевского ул. 91	Действующий
город Ярославль	*Ярославская обл, г. Ярославль, Достоевского ул. 90	Действующий
город Ярославль	*Ярославская обл, г. Ярославль, Достоевского ул. 89	Действующий
город Ярославль	*Ярославская обл, г. Ярославль, Достоевского ул. 88	Действующий
город Ярославль	*Ярославская обл, г. Ярославль, Достоевского ул. 87	Действующий
город Ярославль	*Ярославская обл, г. Ярославль, Достоевского ул. 86	Действующий
город Ярославль	*Ярославская обл, г. Ярославль, Достоевского ул. 85	Действующий
город Ярославль	*Ярославская обл, г. Ярославль, Достоевского ул. 84	Действующий
город Ярославль	*Ярославская обл, г. Ярославль, Достоевского ул. 83	Действующий
город Ярославль	*Ярославская обл, г. Ярославль, Достоевского ул. 82	Действующий
город Ярославль	*Ярославская обл, г. Ярославль, Достоевского ул. 81	Действующий
город Ярославль	*Ярославская обл, г. Ярославль, Достоевского ул. 80	Действующий
город Ярославль	*Ярославская обл, г. Ярославль, Достоевского ул. 78	Действующий
город Ярославль	*Ярославская обл, г. Ярославль, Достоевского ул. 77	Действующий
город Ярославль	*Ярославская обл, г. Ярославль, Достоевского ул. 76	Действующий
город Ярославль	*Ярославская обл, г. Ярославль, Достоевского ул. 75	Действующий
город Ярославль	*Ярославская обл, г. Ярославль, Достоевского ул. 73	Действующий
город Ярославль	*Ярославская обл, г. Ярославль, Достоевского ул. 71	Действующий
город Ярославль	*Ярославская обл, г. Ярославль, Достоевского ул. 69/9	Действующий
город Ярославль	*Ярославская обл, г. Ярославль, Достоевского ул. 56	Действующий
город Ярославль	*Ярославская обл, г. Ярославль, Достоевского ул. 52	Действующий
город Ярославль	*Ярославская обл, г. Ярославль, Достоевского ул. 49/7	Действующий
город Ярославль	*Ярославская обл, г. Ярославль, Достоевского ул. 47/8	Действующий
город Ярославль	*Ярославская обл, г. Ярославль, Достоевского ул. 46	Действующий
город Ярославль	*Ярославская обл, г. Ярославль, Достоевского ул. 45	Действующий
город Ярославль	*Ярославская обл, г. Ярославль, Достоевского ул. 40	Действующий
город Ярославль	*Ярославская обл, г. Ярославль, Достоевского ул. 39	Действующий
город Ярославль	*Ярославская обл, г. Ярославль, Достоевского ул. 37	Действующий
город Ярославль	*Ярославская обл, г. Ярославль, Достоевского ул. 36/40	Действующий
город Ярославль	*Ярославская обл, г. Ярославль, Достоевского ул. 34а	Действующий
город Ярославль	*Ярославская обл, г. Ярославль, Достоевского ул. 33	Действующий
город Ярославль	*Ярославская обл, г. Ярославль, Достоевского ул. 31/37	Действующий
город Ярославль	*Ярославская обл, г. Ярославль, Достоевского ул. 27	Действующий
город Ярославль	*Ярославская обл, г. Ярославль, Достоевского ул. 25а	Действующий
город Ярославль	*Ярославская обл, г. Ярославль, Достоевского ул. 23/38	Действующий
город Ярославль	*Ярославская обл, г. Ярославль, Достоевского ул. 21	Действующий
город Ярославль	*Ярославская обл, г. Ярославль, Достоевского ул. 19/37	Действующий
город Ярославль	*Ярославская обл, г. Ярославль, Достоевского ул. 19	Действующий
город Ярославль	*Ярославская обл, г. Ярославль, Достоевского ул. 11	Действующий
город Ярославль	*Ярославская обл, г. Ярославль, Доронина ул. 76	Действующий
город Ярославль	*Ярославская обл, г. Ярославль, Доронина ул. 74	Действующий
город Ярославль	*Ярославская обл, г. Ярославль, Доронина ул. 73а	Действующий
город Ярославль	*Ярославская обл, г. Ярославль, Доронина ул. 72	Действующий
город Ярославль	*Ярославская обл, г. Ярославль, Доронина ул. 71а	Действующий
город Ярославль	*Ярославская обл, г. Ярославль, Доронина ул. 71	Действующий
город Ярославль	*Ярославская обл, г. Ярославль, Доронина ул. 70	Действующий
город Ярославль	*Ярославская обл, г. Ярославль, Доронина ул. 69а	Действующий
город Ярославль	*Ярославская обл, г. Ярославль, Доронина ул. 69	Действующий

город Ярославль	*Ярославская обл, г. Ярославль, Доронина ул. 68	Действующий
город Ярославль	*Ярославская обл, г. Ярославль, Доронина ул. 67а	Действующий
город Ярославль	*Ярославская обл, г. Ярославль, Доронина ул. 67	Действующий
город Ярославль	*Ярославская обл, г. Ярославль, Доронина ул. 66	Действующий
город Ярославль	*Ярославская обл, г. Ярославль, Доронина ул. 65а	Действующий
город Ярославль	*Ярославская обл, г. Ярославль, Доронина ул. 64	Действующий
город Ярославль	*Ярославская обл, г. Ярославль, Доронина ул. 63	Действующий
город Ярославль	*Ярославская обл, г. Ярославль, Доронина ул. 62/68	Действующий
город Ярославль	*Ярославская обл, г. Ярославль, Доронина ул. 62	Действующий
город Ярославль	*Ярославская обл, г. Ярославль, Доронина ул. 61а	Действующий
город Ярославль	*Ярославская обл, г. Ярославль, Доронина ул. 61	Действующий
город Ярославль	*Ярославская обл, г. Ярославль, Доронина ул. 59а	Действующий
город Ярославль	*Ярославская обл, г. Ярославль, Доронина ул. 58	Действующий
город Ярославль	*Ярославская обл, г. Ярославль, Доронина ул. 57а	Действующий
город Ярославль	*Ярославская обл, г. Ярославль, Доронина ул. 57/144	Действующий
город Ярославль	*Ярославская обл, г. Ярославль, Доронина ул. 56/142	Действующий
город Ярославль	*Ярославская обл, г. Ярославль, Доронина ул. 55а	Действующий
город Ярославль	*Ярославская обл, г. Ярославль, Доронина ул. 55	Действующий
город Ярославль	*Ярославская обл, г. Ярославль, Доронина ул. 54	Действующий
город Ярославль	*Ярославская обл, г. Ярославль, Доронина ул. 53	Действующий
город Ярославль	*Ярославская обл, г. Ярославль, Доронина ул. 52/67	Действующий
город Ярославль	*Ярославская обл, г. Ярославль, Доронина ул. 51а	Действующий
город Ярославль	*Ярославская обл, г. Ярославль, Доронина ул. 51	Действующий
город Ярославль	*Ярославская обл, г. Ярославль, Доронина ул. 50	Действующий
город Ярославль	*Ярославская обл, г. Ярославль, Доронина ул. 49	Действующий
город Ярославль	*Ярославская обл, г. Ярославль, Доронина ул. 48	Действующий
город Ярославль	*Ярославская обл, г. Ярославль, Доронина ул. 47а	Действующий
город Ярославль	*Ярославская обл, г. Ярославль, Доронина ул. 47	Действующий
город Ярославль	*Ярославская обл, г. Ярославль, Доронина ул. 45	Действующий
город Ярославль	*Ярославская обл, г. Ярославль, Доронина ул. 43а	Действующий
город Ярославль	*Ярославская обл, г. Ярославль, Доронина ул. 41/52	Действующий
город Ярославль	*Ярославская обл, г. Ярославль, Доронина ул. 38	Действующий
город Ярославль	*Ярославская обл, г. Ярославль, Доронина ул. 37	Действующий
город Ярославль	*Ярославская обл, г. Ярославль, Доронина ул. 36/11	Действующий
город Ярославль	*Ярославская обл, г. Ярославль, Доронина ул. 35	Действующий
город Ярославль	*Ярославская обл, г. Ярославль, Доронина ул. 34/14	Действующий
город Ярославль	*Ярославская обл, г. Ярославль, Доронина ул. 33	Действующий
город Ярославль	*Ярославская обл, г. Ярославль, Доронина ул. 32	Действующий
город Ярославль	*Ярославская обл, г. Ярославль, Доронина ул. 31а	Действующий
город Ярославль	*Ярославская обл, г. Ярославль, Доронина ул. 31	Действующий
город Ярославль	*Ярославская обл, г. Ярославль, Доронина ул. 30	Действующий
город Ярославль	*Ярославская обл, г. Ярославль, Доронина ул. 29а	Действующий
город Ярославль	*Ярославская обл, г. Ярославль, Доронина ул. 29	Действующий
город Ярославль	*Ярославская обл, г. Ярославль, Доронина ул. 27а	Действующий
город Ярославль	*Ярославская обл, г. Ярославль, Доронина ул. 27	Действующий
город Ярославль	*Ярославская обл, г. Ярославль, Доронина ул. 25	Действующий
город Ярославль	*Ярославская обл, г. Ярославль, Доронина пер. 12а	Действующий
город Ярославль	*Ярославская обл, г. Ярославль, Доронина пер. 12	Действующий
город Ярославль	*Ярославская обл, г. Ярославль, Доронина пер. 10а	Действующий
город Ярославль	*Ярославская обл, г. Ярославль, Доронина пер. 10	Действующий
город Ярославль	*Ярославская обл, г. Ярославль, Доронина пер. 9	Действующий
город Ярославль	*Ярославская обл, г. Ярославль, Доронина пер. 8	Действующий
город Ярославль	*Ярославская обл, г. Ярославль, Доронина пер. 6	Действующий
город Ярославль	*Ярославская обл, г. Ярославль, Доронина пер. 5	Действующий
город Ярославль	*Ярославская обл, г. Ярославль, Доронина пер. 4	Действующий
город Ярославль	*Ярославская обл, г. Ярославль, Демидовский пер. 33	Действующий
город Ярославль	*Ярославская обл, г. Ярославль, Демидовский пер. 31	Действующий
город Ярославль	*Ярославская обл, г. Ярославль, Демидовский пер. 27	Действующий
город Ярославль	*Ярославская обл, г. Ярославль, Демидовский пер. 25/27	Действующий
город Ярославль	*Ярославская обл, г. Ярославль, Демидовский пер. 23	Действующий
город Ярославль	*Ярославская обл, г. Ярославль, Демидовский пер. 21	Действующий
город Ярославль	*Ярославская обл, г. Ярославль, Демидовский пер. 16	Действующий
город Ярославль	*Ярославская обл, г. Ярославль, Демидовский пер. 13	Действующий
город Ярославль	*Ярославская обл, г. Ярославль, Демидовский пер. 9	Действующий
город Ярославль	*Ярославская обл, г. Ярославль, Гужевая ул. 21	Действующий
город Ярославль	*Ярославская обл, г. Ярославль, Гужевая ул. 19	Действующий
город Ярославль	*Ярославская обл, г. Ярославль, Гужевая ул. 17	Действующий
город Ярославль	*Ярославская обл, г. Ярославль, Гужевая ул. 15	Действующий
город Ярославль	*Ярославская обл, г. Ярославль, Гужевая ул. 11	Действующий
город Ярославль	*Ярославская обл, г. Ярославль, Гужевая ул. 5	Действующий
город Ярославль	*Ярославская обл, г. Ярославль, Гужевая ул. 1/6	Действующий

город Ярославль	*Ярославская обл, г. Ярославль, Городищенская ул. 70	Действующий
город Ярославль	*Ярославская обл, г. Ярославль, Городищенская ул. 68	Действующий
город Ярославль	*Ярославская обл, г. Ярославль, Городищенская ул. 66	Действующий
город Ярославль	*Ярославская обл, г. Ярославль, Городищенская ул. 65	Действующий
город Ярославль	*Ярославская обл, г. Ярославль, Городищенская ул. 61	Действующий
город Ярославль	*Ярославская обл, г. Ярославль, Городищенская ул. 60	Действующий
город Ярославль	*Ярославская обл, г. Ярославль, Городищенская ул. 56	Действующий
город Ярославль	*Ярославская обл, г. Ярославль, Городищенская ул. 55	Действующий
город Ярославль	*Ярославская обл, г. Ярославль, Городищенская ул. 54	Действующий
город Ярославль	*Ярославская обл, г. Ярославль, Городищенская ул. 53	Действующий
город Ярославль	*Ярославская обл, г. Ярославль, Городищенская ул. 52	Действующий
город Ярославль	*Ярославская обл, г. Ярославль, Городищенская ул. 51	Действующий
город Ярославль	*Ярославская обл, г. Ярославль, Городищенская ул. 48а	Действующий
город Ярославль	*Ярославская обл, г. Ярославль, Городищенская ул. 48	Действующий
город Ярославль	*Ярославская обл, г. Ярославль, Городищенская ул. 46	Действующий
город Ярославль	*Ярославская обл, г. Ярославль, Городищенская ул. 45	Действующий
город Ярославль	*Ярославская обл, г. Ярославль, Городищенская ул. 44	Действующий
город Ярославль	*Ярославская обл, г. Ярославль, Городищенская ул. 42	Действующий
город Ярославль	*Ярославская обл, г. Ярославль, Городищенская ул. 40	Действующий
город Ярославль	*Ярославская обл, г. Ярославль, Городищенская ул. 34	Действующий
город Ярославль	*Ярославская обл, г. Ярославль, Городищенская ул. 32	Действующий
город Ярославль	*Ярославская обл, г. Ярославль, Городищенская ул. 31	Действующий
город Ярославль	*Ярославская обл, г. Ярославль, Городищенская ул. 30	Действующий
город Ярославль	*Ярославская обл, г. Ярославль, Городищенская ул. 29	Действующий
город Ярославль	*Ярославская обл, г. Ярославль, Городищенская ул. 26/10	Действующий
город Ярославль	*Ярославская обл, г. Ярославль, Городищенская ул. 25/8	Действующий
город Ярославль	*Ярославская обл, г. Ярославль, Городищенская ул. 24	Действующий
город Ярославль	*Ярославская обл, г. Ярославль, Городищенская ул. 23	Действующий
город Ярославль	*Ярославская обл, г. Ярославль, Городищенская ул. 22	Действующий
город Ярославль	*Ярославская обл, г. Ярославль, Городищенская ул. 20	Действующий
город Ярославль	*Ярославская обл, г. Ярославль, Городищенская ул. 19	Действующий
город Ярославль	*Ярославская обл, г. Ярославль, Городищенская ул. 18	Действующий
город Ярославль	*Ярославская обл, г. Ярославль, Городищенская ул. 16	Действующий
город Ярославль	*Ярославская обл, г. Ярославль, Городищенская ул. 15	Действующий
город Ярославль	*Ярославская обл, г. Ярославль, Городищенская ул. 12а	Действующий
город Ярославль	*Ярославская обл, г. Ярославль, Городищенская ул. 12	Действующий
город Ярославль	*Ярославская обл, г. Ярославль, Городищенская ул. 11	Действующий
город Ярославль	*Ярославская обл, г. Ярославль, Городищенская ул. 9	Действующий
город Ярославль	*Ярославская обл, г. Ярославль, Городищенская ул. 8	Действующий
город Ярославль	*Ярославская обл, г. Ярославль, Городищенская ул. 7	Действующий
город Ярославль	*Ярославская обл, г. Ярославль, Городищенская ул. 5	Действующий
город Ярославль	*Ярославская обл, г. Ярославль, Городищенская ул. 4	Действующий
город Ярославль	*Ярославская обл, г. Ярославль, Городищенская ул. 3	Действующий
город Ярославль	*Ярославская обл, г. Ярославль, Городищенская ул. 2	Действующий
город Ярославль	*Ярославская обл, г. Ярославль, Горный пер. 17	Действующий
город Ярославль	*Ярославская обл, г. Ярославль, Горный пер. 16	Действующий
город Ярославль	*Ярославская обл, г. Ярославль, Горный пер. 13	Действующий
город Ярославль	*Ярославская обл, г. Ярославль, Горный пер. 12	Действующий
город Ярославль	*Ярославская обл, г. Ярославль, Горный пер. 11	Действующий
город Ярославль	*Ярославская обл, г. Ярославль, Горный пер. 9	Действующий
город Ярославль	*Ярославская обл, г. Ярославль, Горный пер. 8	Действующий
город Ярославль	*Ярославская обл, г. Ярославль, Горный пер. 7	Действующий
город Ярославль	*Ярославская обл, г. Ярославль, Горный пер. 3	Действующий
город Ярославль	*Ярославская обл, г. Ярославль, Горный пер. 1	Действующий
город Ярославль	*Ярославская обл, г. Ярославль, Горная ул. 18	Действующий
город Ярославль	*Ярославская обл, г. Ярославль, Горная ул. 16	Действующий
город Ярославль	*Ярославская обл, г. Ярославль, Горная ул. 7	Действующий
город Ярославль	*Ярославская обл, г. Ярославль, Горная ул. 2	Действующий
город Ярославль	*Ярославская обл, г. Ярославль, Гончарова ул. 32	Действующий
город Ярославль	*Ярославская обл, г. Ярославль, Гончарова ул. 25/51	Действующий
город Ярославль	*Ярославская обл, г. Ярославль, Гончарова ул. 24	Действующий
город Ярославль	*Ярославская обл, г. Ярославль, Гончарова ул. 23	Действующий
город Ярославль	*Ярославская обл, г. Ярославль, Гончарова ул. 22	Действующий
город Ярославль	*Ярославская обл, г. Ярославль, Гончарова ул. 20	Действующий
город Ярославль	*Ярославская обл, г. Ярославль, Гончарова ул. 19	Действующий
город Ярославль	*Ярославская обл, г. Ярославль, Гончарова ул. 18	Действующий
город Ярославль	*Ярославская обл, г. Ярославль, Гончарова ул. 17	Действующий
город Ярославль	*Ярославская обл, г. Ярославль, Гончарова ул. 16	Действующий
город Ярославль	*Ярославская обл, г. Ярославль, Гончарова ул. 15	Действующий
город Ярославль	*Ярославская обл, г. Ярославль, Гончарова ул. 14	Действующий
город Ярославль	*Ярославская обл, г. Ярославль, Гончарова ул. 13	Действующий

город Ярославль	*Ярославская обл, г. Ярославль, Гончарова ул. 12	Действующий
город Ярославль	*Ярославская обл, г. Ярославль, Гончарова ул. 11	Действующий
город Ярославль	*Ярославская обл, г. Ярославль, Гончарова ул. 5	Действующий
город Ярославль	*Ярославская обл, г. Ярославль, Гончарова ул. 3	Действующий
город Ярославль	*Ярославская обл, г. Ярославль, Герцена ул. 66	Действующий
город Ярославль	*Ярославская обл, г. Ярославль, Герцена ул. 62	Действующий
город Ярославль	*Ярославская обл, г. Ярославль, Герцена ул. 60	Действующий
город Ярославль	*Ярославская обл, г. Ярославль, Герцена ул. 58б	Действующий
город Ярославль	*Ярославская обл, г. Ярославль, Герцена ул. 57а	Действующий
город Ярославль	*Ярославская обл, г. Ярославль, Герцена ул. 57	Действующий
город Ярославль	*Ярославская обл, г. Ярославль, Герцена ул. 55	Действующий
город Ярославль	*Ярославская обл, г. Ярославль, Герцена ул. 54	Действующий
город Ярославль	*Ярославская обл, г. Ярославль, Герцена ул. 53	Действующий
город Ярославль	*Ярославская обл, г. Ярославль, Герцена ул. 52	Действующий
город Ярославль	*Ярославская обл, г. Ярославль, Герцена ул. 51	Действующий
город Ярославль	*Ярославская обл, г. Ярославль, Герцена ул. 50	Действующий
город Ярославль	*Ярославская обл, г. Ярославль, Герцена ул. 48	Действующий
город Ярославль	*Ярославская обл, г. Ярославль, Герцена ул. 47	Действующий
город Ярославль	*Ярославская обл, г. Ярославль, Герцена ул. 45	Действующий
город Ярославль	*Ярославская обл, г. Ярославль, Герцена ул. 44а	Действующий
город Ярославль	*Ярославская обл, г. Ярославль, Герцена ул. 44	Действующий
город Ярославль	*Ярославская обл, г. Ярославль, Герцена ул. 43	Действующий
город Ярославль	*Ярославская обл, г. Ярославль, Герцена ул. 42а	Действующий
город Ярославль	*Ярославская обл, г. Ярославль, Герцена ул. 42	Действующий
город Ярославль	*Ярославская обл, г. Ярославль, Герцена ул. 41	Действующий
город Ярославль	*Ярославская обл, г. Ярославль, Герцена ул. 39/38	Действующий
город Ярославль	*Ярославская обл, г. Ярославль, Герцена ул. 38/29	Действующий
город Ярославль	*Ярославская обл, г. Ярославль, Герцена ул. 35	Действующий
город Ярославль	*Ярославская обл, г. Ярославль, Герцена ул. 34	Действующий
город Ярославль	*Ярославская обл, г. Ярославль, Герцена ул. 33	Действующий
город Ярославль	*Ярославская обл, г. Ярославль, Герцена ул. 32	Действующий
город Ярославль	*Ярославская обл, г. Ярославль, Герцена ул. 29	Действующий
город Ярославль	*Ярославская обл, г. Ярославль, Вишняки ул. 28	Действующий
город Ярославль	*Ярославская обл, г. Ярославль, Вишняки ул. 22	Действующий
город Ярославль	*Ярославская обл, г. Ярославль, Вишняки ул. 20	Действующий
город Ярославль	*Ярославская обл, г. Ярославль, Вишняки ул. 16/2	Действующий
город Ярославль	*Ярославская обл, г. Ярославль, Вишняки ул. 12	Действующий
город Ярославль	*Ярославская обл, г. Ярославль, Вишняки ул. 10	Действующий
город Ярославль	*Ярославская обл, г. Ярославль, Вишняки ул. 6	Действующий
город Ярославль	*Ярославская обл, г. Ярославль, Вишняки ул. 4	Действующий
город Ярославль	*Ярославская обл, г. Ярославль, Верхняя ул. 43	Действующий
город Ярославль	*Ярославская обл, г. Ярославль, Верхняя ул. 40	Действующий
город Ярославль	*Ярославская обл, г. Ярославль, Верхняя ул. 39	Действующий
город Ярославль	*Ярославская обл, г. Ярославль, Верхняя ул. 38	Действующий
город Ярославль	*Ярославская обл, г. Ярославль, Верхняя ул. 37	Действующий
город Ярославль	*Ярославская обл, г. Ярославль, Верхняя ул. 36	Действующий
город Ярославль	*Ярославская обл, г. Ярославль, Верхняя ул. 34	Действующий
город Ярославль	*Ярославская обл, г. Ярославль, Верхняя ул. 33	Действующий
город Ярославль	*Ярославская обл, г. Ярославль, Верхняя ул. 32	Действующий
город Ярославль	*Ярославская обл, г. Ярославль, Верхняя ул. 31	Действующий
город Ярославль	*Ярославская обл, г. Ярославль, Верхняя ул. 30	Действующий
город Ярославль	*Ярославская обл, г. Ярославль, Верхняя ул. 29	Действующий
город Ярославль	*Ярославская обл, г. Ярославль, Верхняя ул. 28	Действующий
город Ярославль	*Ярославская обл, г. Ярославль, Верхняя ул. 27	Действующий
город Ярославль	*Ярославская обл, г. Ярославль, Верхняя ул. 26	Действующий
город Ярославль	*Ярославская обл, г. Ярославль, Верхняя ул. 24	Действующий
город Ярославль	*Ярославская обл, г. Ярославль, Верхняя ул. 22	Действующий
город Ярославль	*Ярославская обл, г. Ярославль, Верхняя ул. 21	Действующий
город Ярославль	*Ярославская обл, г. Ярославль, Верхняя ул. 20	Действующий
город Ярославль	*Ярославская обл, г. Ярославль, Верхняя ул. 19а	Действующий
город Ярославль	*Ярославская обл, г. Ярославль, Верхняя ул. 18	Действующий
город Ярославль	*Ярославская обл, г. Ярославль, Верхняя ул. 16	Действующий
город Ярославль	*Ярославская обл, г. Ярославль, Верхняя ул. 15/70	Действующий
город Ярославль	*Ярославская обл, г. Ярославль, Верхняя ул. 14	Действующий
город Ярославль	*Ярославская обл, г. Ярославль, Верхняя ул. 13	Действующий
город Ярославль	*Ярославская обл, г. Ярославль, Верхняя ул. 10/5	Действующий
город Ярославль	*Ярославская обл, г. Ярославль, Верхняя ул. 10	Действующий
город Ярославль	*Ярославская обл, г. Ярославль, Верхняя ул. 9	Действующий
город Ярославль	*Ярославская обл, г. Ярославль, Верхняя ул. 6	Действующий
город Ярославль	*Ярославская обл, г. Ярославль, Верхняя ул. 4	Действующий
город Ярославль	*Ярославская обл, г. Ярославль, Верхняя ул. 3	Действующий

город Ярославль	*Ярославская обл, г. Ярославль, Верхняя ул. 2	Действующий
город Ярославль	*Ярославская обл, г. Ярославль, Верхняя ул. 1а	Действующий
город Ярославль	*Ярославская обл, г. Ярославль, Верхняя ул. 1/11	Действующий
город Ярославль	*Ярославская обл, г. Ярославль, Великий пос. 4	Действующий
город Ярославль	*Ярославская обл, г. Ярославль, Великий пос. 1	Действующий
город Ярославль	*Ярославская обл, г. Ярославль, Варакина ул. 15	Действующий
город Ярославль	*Ярославская обл, г. Ярославль, Варакина ул. 14	Действующий
город Ярославль	*Ярославская обл, г. Ярославль, Варакина ул. 13	Действующий
город Ярославль	*Ярославская обл, г. Ярославль, Варакина ул. 12	Действующий
город Ярославль	*Ярославская обл, г. Ярославль, Варакина ул. 11	Действующий
город Ярославль	*Ярославская обл, г. Ярославль, Варакина ул. 10	Действующий
город Ярославль	*Ярославская обл, г. Ярославль, Варакина ул. 8	Действующий
город Ярославль	*Ярославская обл, г. Ярославль, Варакина ул. 7	Действующий
город Ярославль	*Ярославская обл, г. Ярославль, Варакина ул. 6	Действующий
город Ярославль	*Ярославская обл, г. Ярославль, Варакина ул. 5	Действующий
город Ярославль	*Ярославская обл, г. Ярославль, Варакина ул. 4	Действующий
город Ярославль	*Ярославская обл, г. Ярославль, Варакина ул. 3	Действующий
город Ярославль	*Ярославская обл, г. Ярославль, Варакина ул. 1	Действующий
город Ярославль	*Ярославская обл, г. Ярославль, Большая Федоровская ул. 7	Действующий
город Ярославль	*Ярославская обл, г. Ярославль, Большая Федоровская ул. 6/17	Действующий
город Ярославль	*Ярославская обл, г. Ярославль, Большая Федоровская ул. 5	Действующий
город Ярославль	*Ярославская обл, г. Ярославль, Большая Федоровская ул. 4а	Действующий
город Ярославль	*Ярославская обл, г. Ярославль, Большая Луговая ул. 77	Действующий
город Ярославль	*Ярославская обл, г. Ярославль, Большая Луговая ул. 75б	Действующий
город Ярославль	*Ярославская обл, г. Ярославль, Большая Луговая ул. 70	Действующий
город Ярославль	*Ярославская обл, г. Ярославль, Большая Луговая ул. 67	Действующий
город Ярославль	*Ярославская обл, г. Ярославль, Большая Луговая ул. 64/16	Действующий
город Ярославль	*Ярославская обл, г. Ярославль, Большая Луговая ул. 61/10	Действующий
город Ярославль	*Ярославская обл, г. Ярославль, Большая Луговая ул. 59	Действующий
город Ярославль	*Ярославская обл, г. Ярославль, Большая Луговая ул. 57	Действующий
город Ярославль	*Ярославская обл, г. Ярославль, Большая Луговая ул. 55	Действующий
город Ярославль	*Ярославская обл, г. Ярославль, Большая Луговая ул. 53	Действующий
город Ярославль	*Ярославская обл, г. Ярославль, Большая Луговая ул. 52	Действующий
город Ярославль	*Ярославская обл, г. Ярославль, Большая Луговая ул. 50	Действующий
город Ярославль	*Ярославская обл, г. Ярославль, Большая Луговая ул. 48	Действующий
город Ярославль	*Ярославская обл, г. Ярославль, Большая Луговая ул. 47	Действующий
город Ярославль	*Ярославская обл, г. Ярославль, Большая Луговая ул. 45	Действующий
город Ярославль	*Ярославская обл, г. Ярославль, Большая Луговая ул. 43	Действующий
город Ярославль	*Ярославская обл, г. Ярославль, Большая Луговая ул. 42	Действующий
город Ярославль	*Ярославская обл, г. Ярославль, Большая Луговая ул. 41	Действующий
город Ярославль	*Ярославская обл, г. Ярославль, Большая Луговая ул. 39	Действующий
город Ярославль	*Ярославская обл, г. Ярославль, Большая Луговая ул. 33	Действующий
город Ярославль	*Ярославская обл, г. Ярославль, Большая Луговая ул. 32	Действующий
город Ярославль	*Ярославская обл, г. Ярославль, Большая Луговая ул. 31	Действующий
город Ярославль	*Ярославская обл, г. Ярославль, Большая Луговая ул. 29/13	Действующий
город Ярославль	*Ярославская обл, г. Ярославль, Большая Луговая ул. 27	Действующий
город Ярославль	*Ярославская обл, г. Ярославль, Большая Луговая ул. 26	Действующий
город Ярославль	*Ярославская обл, г. Ярославль, Большая Луговая ул. 25	Действующий
город Ярославль	*Ярославская обл, г. Ярославль, Большая Луговая ул. 21/14	Действующий
город Ярославль	*Ярославская обл, г. Ярославль, Большая Луговая ул. 20	Действующий
город Ярославль	*Ярославская обл, г. Ярославль, Большая Луговая ул. 17/29	Действующий
город Ярославль	*Ярославская обл, г. Ярославль, Большая Луговая ул. 15	Действующий
город Ярославль	*Ярославская обл, г. Ярославль, Большая Луговая ул. 11	Действующий
город Ярославль	*Ярославская обл, г. Ярославль, Большая Луговая ул. 10	Действующий
город Ярославль	*Ярославская обл, г. Ярославль, Большая Луговая ул. 9/13	Действующий
город Ярославль	*Ярославская обл, г. Ярославль, Большая Луговая ул. 9	Действующий
город Ярославль	*Ярославская обл, г. Ярославль, Большая Луговая ул. 8/15	Действующий
город Ярославль	*Ярославская обл, г. Ярославль, Большая Луговая ул. 7/8	Действующий
город Ярославль	*Ярославская обл, г. Ярославль, Большая Луговая ул. 3	Действующий
город Ярославль	*Ярославская обл, г. Ярославль, Большая Луговая ул. 2	Действующий
город Ярославль	*Ярославская обл, г. Ярославль, Большая Луговая ул. 1	Действующий
город Ярославль	*Ярославская обл, г. Ярославль, Балтийская ул. 22	Действующий
город Ярославль	*Ярославская обл, г. Ярославль, Балтийская ул. 20	Действующий
город Ярославль	*Ярославская обл, г. Ярославль, Базарный пер. 16	Действующий
город Ярославль	*Ярославская обл, г. Ярославль, Базарный пер. 15	Действующий
город Ярославль	*Ярославская обл, г. Ярославль, Базарный пер. 14	Действующий
город Ярославль	*Ярославская обл, г. Ярославль, Базарный пер. 10	Действующий
город Ярославль	*Ярославская обл, г. Ярославль, Базарный пер. 8	Действующий
город Ярославль	*Ярославская обл, г. Ярославль, Базарный пер. 6	Действующий
город Ярославль	*Ярославская обл, г. Ярославль, Базарный пер. 5	Действующий
город Ярославль	*Ярославская обл, г. Ярославль, Базарный пер. 4	Действующий

город Ярославль	*Ярославская обл, г. Ярославль, Базарный пер. 3	Действующий
город Ярославль	*Ярославская обл, г. Ярославль, Базарный пер. 2	Действующий
город Ярославль	*Ярославская обл, г. Ярославль, Базарная ул. 50	Действующий
город Ярославль	*Ярославская обл, г. Ярославль, Базарная ул. 47	Действующий
город Ярославль	*Ярославская обл, г. Ярославль, Базарная ул. 45	Действующий
город Ярославль	*Ярославская обл, г. Ярославль, Базарная ул. 44	Действующий
город Ярославль	*Ярославская обл, г. Ярославль, Базарная ул. 41	Действующий
город Ярославль	*Ярославская обл, г. Ярославль, Базарная ул. 40	Действующий
город Ярославль	*Ярославская обл, г. Ярославль, Базарная ул. 38	Действующий
город Ярославль	*Ярославская обл, г. Ярославль, Базарная ул. 37	Действующий
город Ярославль	*Ярославская обл, г. Ярославль, Базарная ул. 36	Действующий
город Ярославль	*Ярославская обл, г. Ярославль, Базарная ул. 34	Действующий
город Ярославль	*Ярославская обл, г. Ярославль, Базарная ул. 33	Действующий
город Ярославль	*Ярославская обл, г. Ярославль, Базарная ул. 29	Действующий
город Ярославль	*Ярославская обл, г. Ярославль, Базарная ул. 28	Действующий
город Ярославль	*Ярославская обл, г. Ярославль, Базарная ул. 26	Действующий
город Ярославль	*Ярославская обл, г. Ярославль, Базарная ул. 23	Действующий
город Ярославль	*Ярославская обл, г. Ярославль, Базарная ул. 19	Действующий
город Ярославль	*Ярославская обл, г. Ярославль, Базарная ул. 14	Действующий
город Ярославль	*Ярославская обл, г. Ярославль, Базарная ул. 10	Действующий
город Ярославль	*Ярославская обл, г. Ярославль, Базарная ул. 9	Действующий
город Ярославль	*Ярославская обл, г. Ярославль, Базарная ул. 8	Действующий
город Ярославль	*Ярославская обл, г. Ярославль, Базарная ул. 7	Действующий
город Ярославль	*Ярославская обл, г. Ярославль, Базарная ул. 5а	Действующий
город Ярославль	*Ярославская обл, г. Ярославль, Базарная ул. 5	Действующий
город Ярославль	*Ярославская обл, г. Ярославль, Багрицкого ул. 66	Действующий
город Ярославль	*Ярославская обл, г. Ярославль, Багрицкого ул. 65	Действующий
город Ярославль	*Ярославская обл, г. Ярославль, Багрицкого ул. 64	Действующий
город Ярославль	*Ярославская обл, г. Ярославль, Багрицкого ул. 63	Действующий
город Ярославль	*Ярославская обл, г. Ярославль, Багрицкого ул. 62	Действующий
город Ярославль	*Ярославская обл, г. Ярославль, Багрицкого ул. 61	Действующий
город Ярославль	*Ярославская обл, г. Ярославль, Багрицкого ул. 60	Действующий
город Ярославль	*Ярославская обл, г. Ярославль, Багрицкого ул. 59	Действующий
город Ярославль	*Ярославская обл, г. Ярославль, Багрицкого ул. 58	Действующий
город Ярославль	*Ярославская обл, г. Ярославль, Багрицкого ул. 57	Действующий
город Ярославль	*Ярославская обл, г. Ярославль, Багрицкого ул. 56	Действующий
город Ярославль	*Ярославская обл, г. Ярославль, Багрицкого ул. 55	Действующий
город Ярославль	*Ярославская обл, г. Ярославль, Багрицкого ул. 48	Действующий
город Ярославль	*Ярославская обл, г. Ярославль, Багрицкого ул. 46	Действующий
город Ярославль	*Ярославская обл, г. Ярославль, Багрицкого ул. 45	Действующий
город Ярославль	*Ярославская обл, г. Ярославль, Багрицкого ул. 44	Действующий
город Ярославль	*Ярославская обл, г. Ярославль, Багрицкого ул. 43	Действующий
город Ярославль	*Ярославская обл, г. Ярославль, Багрицкого ул. 41	Действующий
город Ярославль	*Ярославская обл, г. Ярославль, Багрицкого ул. 40	Действующий
город Ярославль	*Ярославская обл, г. Ярославль, Багрицкого ул. 39/26	Действующий
город Ярославль	*Ярославская обл, г. Ярославль, Багрицкого ул. 38/15	Действующий
город Ярославль	*Ярославская обл, г. Ярославль, Багрицкого ул. 37	Действующий
город Ярославль	*Ярославская обл, г. Ярославль, Багрицкого ул. 36	Действующий
город Ярославль	*Ярославская обл, г. Ярославль, Багрицкого ул. 34	Действующий
город Ярославль	*Ярославская обл, г. Ярославль, Багрицкого ул. 33	Действующий
город Ярославль	*Ярославская обл, г. Ярославль, Багрицкого ул. 32	Действующий
город Ярославль	*Ярославская обл, г. Ярославль, Багрицкого ул. 31	Действующий
город Ярославль	*Ярославская обл, г. Ярославль, Багрицкого ул. 30	Действующий
город Ярославль	*Ярославская обл, г. Ярославль, Багрицкого ул. 29	Действующий
город Ярославль	*Ярославская обл, г. Ярославль, Багрицкого ул. 28	Действующий
город Ярославль	*Ярославская обл, г. Ярославль, Багрицкого ул. 27а	Действующий
город Ярославль	*Ярославская обл, г. Ярославль, Багрицкого ул. 27	Действующий
город Ярославль	*Ярославская обл, г. Ярославль, Багрицкого ул. 26	Действующий
город Ярославль	*Ярославская обл, г. Ярославль, Багрицкого ул. 25	Действующий
город Ярославль	*Ярославская обл, г. Ярославль, Багрицкого ул. 24	Действующий
город Ярославль	*Ярославская обл, г. Ярославль, Багрицкого ул. 23	Действующий
город Ярославль	*Ярославская обл, г. Ярославль, Багрицкого ул. 22	Действующий
город Ярославль	*Ярославская обл, г. Ярославль, Багрицкого ул. 20	Действующий
город Ярославль	*Ярославская обл, г. Ярославль, Багрицкого ул. 19а	Действующий
город Ярославль	*Ярославская обл, г. Ярославль, Багрицкого ул. 19	Действующий
город Ярославль	*Ярославская обл, г. Ярославль, Багрицкого ул. 18	Действующий
город Ярославль	*Ярославская обл, г. Ярославль, Багрицкого ул. 17	Действующий
город Ярославль	*Ярославская обл, г. Ярославль, Багрицкого ул. 16	Действующий
город Ярославль	*Ярославская обл, г. Ярославль, Багрицкого ул. 15а	Действующий
город Ярославль	*Ярославская обл, г. Ярославль, Багрицкого ул. 15	Действующий
город Ярославль	*Ярославская обл, г. Ярославль, Багрицкого ул. 13	Действующий

город Ярославль	*Ярославская обл, г. Ярославль, Багрицкого ул. 12	Действующий
город Ярославль	*Ярославская обл, г. Ярославль, Багрицкого ул. 11	Действующий
город Ярославль	*Ярославская обл, г. Ярославль, Багрицкого ул. 8	Действующий
город Ярославль	*Ярославская обл, г. Ярославль, Багрицкого ул. 6	Действующий
город Ярославль	*Ярославская обл, г. Ярославль, Багрицкого ул. 5	Действующий
город Ярославль	*Ярославская обл, г. Ярославль, Багрицкого ул. 4	Действующий
город Ярославль	*Ярославская обл, г. Ярославль, Багрицкого ул. 3	Действующий
город Ярославль	*Ярославская обл, г. Ярославль, Багрицкого ул. 2/7	Действующий
город Ярославль	*Ярославская обл, г. Ярославль, Багрицкого ул. 1	Действующий
город Ярославль	*Ярославская обл, г. Ярославль, Багрицкого пер. 4	Действующий
город Ярославль	*Ярославская обл, г. Ярославль, Авиационная ул. 16	Действующий
город Ярославль	*Ярославская обл, г. Ярославль, Авиационная ул. 14	Действующий
город Ярославль	*Ярославская обл, г. Ярославль, Авиационная ул. 12	Действующий
город Ярославль	*Ярославская обл, г. Ярославль, Авиационная ул. 10	Действующий
город Ярославль	*Ярославская обл, г. Ярославль, Авиамоторная ул. 21	Действующий
город Ярославль	*Ярославская обл, г. Ярославль, Авиамоторная ул. 19	Действующий
город Ярославль	*Ярославская обл, г. Ярославль, Авиамоторная ул. 15	Действующий
город Ярославль	*Ярославская обл, г. Ярославль, Авиамоторная ул. 13	Действующий
город Ярославль	*Ярославская обл, г. Ярославль, Авиамоторная ул. 11	Действующий
город Ярославль	*Ярославская обл, г. Ярославль, Авиамоторная ул. 9	Действующий
город Ярославль	*Ярославская обл, г. Ярославль, Авиамоторная ул. 7	Действующий
город Ярославль	*Ярославская обл, г. Ярославль, Авиамоторная ул. 5	Действующий
город Ярославль	*Ярославская обл, г. Ярославль, Авиамоторная ул. 1	Действующий
город Ярославль	*Ярославская обл, г. Ярославль, 9-я Железнодорожная ул. 57	Действующий
город Ярославль	*Ярославская обл, г. Ярославль, 9-я Железнодорожная ул. 55	Действующий
город Ярославль	*Ярославская обл, г. Ярославль, 9-я Железнодорожная ул. 53	Действующий
город Ярославль	*Ярославская обл, г. Ярославль, 9-я Железнодорожная ул. 51	Действующий
город Ярославль	*Ярославская обл, г. Ярославль, 9-я Железнодорожная ул. 45	Действующий
город Ярославль	*Ярославская обл, г. Ярославль, 9-я Железнодорожная ул. 43	Действующий
город Ярославль	*Ярославская обл, г. Ярославль, 9-я Железнодорожная ул. 40	Действующий
город Ярославль	*Ярославская обл, г. Ярославль, 9-я Железнодорожная ул. 38	Действующий
город Ярославль	*Ярославская обл, г. Ярославль, 9-я Железнодорожная ул. 36	Действующий
город Ярославль	*Ярославская обл, г. Ярославль, 9-я Железнодорожная ул. 35	Действующий
город Ярославль	*Ярославская обл, г. Ярославль, 9-я Железнодорожная ул. 33	Действующий
город Ярославль	*Ярославская обл, г. Ярославль, 9-я Железнодорожная ул. 31	Действующий
город Ярославль	*Ярославская обл, г. Ярославль, 9-я Железнодорожная ул. 29	Действующий
город Ярославль	*Ярославская обл, г. Ярославль, 9-я Железнодорожная ул. 27	Действующий
город Ярославль	*Ярославская обл, г. Ярославль, 9-я Железнодорожная ул. 25	Действующий
город Ярославль	*Ярославская обл, г. Ярославль, 9-я Железнодорожная ул. 24	Действующий
город Ярославль	*Ярославская обл, г. Ярославль, 9-я Железнодорожная ул. 22а	Действующий
город Ярославль	*Ярославская обл, г. Ярославль, 9-я Железнодорожная ул. 21	Действующий
город Ярославль	*Ярославская обл, г. Ярославль, 9-я Железнодорожная ул. 19	Действующий
город Ярославль	*Ярославская обл, г. Ярославль, 9-я Железнодорожная ул. 17	Действующий
город Ярославль	*Ярославская обл, г. Ярославль, 9-я Железнодорожная ул. 16	Действующий
город Ярославль	*Ярославская обл, г. Ярославль, 9-я Железнодорожная ул. 15	Действующий
город Ярославль	*Ярославская обл, г. Ярославль, 9-я Железнодорожная ул. 14	Действующий
город Ярославль	*Ярославская обл, г. Ярославль, 9-я Железнодорожная ул. 13/27	Действующий
город Ярославль	*Ярославская обл, г. Ярославль, 9-я Железнодорожная ул. 12	Действующий
город Ярославль	*Ярославская обл, г. Ярославль, 9-я Железнодорожная ул. 11/26	Действующий
город Ярославль	*Ярославская обл, г. Ярославль, 9-я Железнодорожная ул. 10	Действующий
город Ярославль	*Ярославская обл, г. Ярославль, 9-я Железнодорожная ул. 9	Действующий
город Ярославль	*Ярославская обл, г. Ярославль, 9-я Железнодорожная ул. 8	Действующий
город Ярославль	*Ярославская обл, г. Ярославль, 9-я Железнодорожная ул. 7	Действующий
город Ярославль	*Ярославская обл, г. Ярославль, 9-я Железнодорожная ул. 6/28	Действующий
город Ярославль	*Ярославская обл, г. Ярославль, 9-я Железнодорожная ул. 5	Действующий
город Ярославль	*Ярославская обл, г. Ярославль, 9-я Железнодорожная ул. 4	Действующий
город Ярославль	*Ярославская обл, г. Ярославль, 9-я Железнодорожная ул. 3	Действующий
город Ярославль	*Ярославская обл, г. Ярославль, 8-я Путевая ул. 16	Действующий
город Ярославль	*Ярославская обл, г. Ярославль, 8-я Путевая ул. 14	Действующий
город Ярославль	*Ярославская обл, г. Ярославль, 8-я Путевая ул. 12	Действующий
город Ярославль	*Ярославская обл, г. Ярославль, 8-я Путевая ул. 4	Действующий
город Ярославль	*Ярославская обл, г. Ярославль, 8-я Железнодорожная ул. 112	Действующий
город Ярославль	*Ярославская обл, г. Ярославль, 8-я Железнодорожная ул. 110	Действующий
город Ярославль	*Ярославская обл, г. Ярославль, 8-я Железнодорожная ул. 108	Действующий
город Ярославль	*Ярославская обл, г. Ярославль, 8-я Железнодорожная ул. 106	Действующий
город Ярославль	*Ярославская обл, г. Ярославль, 8-я Железнодорожная ул. 98	Действующий
город Ярославль	*Ярославская обл, г. Ярославль, 8-я Железнодорожная ул. 96	Действующий
город Ярославль	*Ярославская обл, г. Ярославль, 8-я Железнодорожная ул. 94	Действующий
город Ярославль	*Ярославская обл, г. Ярославль, 8-я Железнодорожная ул. 92	Действующий
город Ярославль	*Ярославская обл, г. Ярославль, 8-я Железнодорожная ул. 90	Действующий
город Ярославль	*Ярославская обл, г. Ярославль, 8-я Железнодорожная ул. 88	Действующий

город Ярославль	*Ярославская обл, г. Ярославль, 8-я Железнодорожная ул. 86	Действующий
город Ярославль	*Ярославская обл, г. Ярославль, 8-я Железнодорожная ул. 84	Действующий
город Ярославль	*Ярославская обл, г. Ярославль, 8-я Железнодорожная ул. 80	Действующий
город Ярославль	*Ярославская обл, г. Ярославль, 8-я Железнодорожная ул. 78а	Действующий
город Ярославль	*Ярославская обл, г. Ярославль, 8-я Железнодорожная ул. 78	Действующий
город Ярославль	*Ярославская обл, г. Ярославль, 8-я Железнодорожная ул. 76а	Действующий
город Ярославль	*Ярославская обл, г. Ярославль, 8-я Железнодорожная ул. 76	Действующий
город Ярославль	*Ярославская обл, г. Ярославль, 8-я Железнодорожная ул. 74а	Действующий
город Ярославль	*Ярославская обл, г. Ярославль, 8-я Железнодорожная ул. 74	Действующий
город Ярославль	*Ярославская обл, г. Ярославль, 8-я Железнодорожная ул. 72	Действующий
город Ярославль	*Ярославская обл, г. Ярославль, 8-я Железнодорожная ул. 70	Действующий
город Ярославль	*Ярославская обл, г. Ярославль, 8-я Железнодорожная ул. 68а	Действующий
город Ярославль	*Ярославская обл, г. Ярославль, 8-я Железнодорожная ул. 68	Действующий
город Ярославль	*Ярославская обл, г. Ярославль, 8-я Железнодорожная ул. 66а	Действующий
город Ярославль	*Ярославская обл, г. Ярославль, 8-я Железнодорожная ул. 66	Действующий
город Ярославль	*Ярославская обл, г. Ярославль, 8-я Железнодорожная ул. 64а	Действующий
город Ярославль	*Ярославская обл, г. Ярославль, 8-я Железнодорожная ул. 64	Действующий
город Ярославль	*Ярославская обл, г. Ярославль, 8-я Железнодорожная ул. 62	Действующий
город Ярославль	*Ярославская обл, г. Ярославль, 8-я Железнодорожная ул. 56	Действующий
город Ярославль	*Ярославская обл, г. Ярославль, 8-я Железнодорожная ул. 54	Действующий
город Ярославль	*Ярославская обл, г. Ярославль, 8-я Железнодорожная ул. 52	Действующий
город Ярославль	*Ярославская обл, г. Ярославль, 8-я Железнодорожная ул. 46	Действующий
город Ярославль	*Ярославская обл, г. Ярославль, 8-я Железнодорожная ул. 40	Действующий
город Ярославль	*Ярославская обл, г. Ярославль, 8-я Железнодорожная ул. 36/30	Действующий
город Ярославль	*Ярославская обл, г. Ярославль, 8-я Железнодорожная ул. 34	Действующий
город Ярославль	*Ярославская обл, г. Ярославль, 8-я Железнодорожная ул. 32	Действующий
город Ярославль	*Ярославская обл, г. Ярославль, 8-я Железнодорожная ул. 30а	Действующий
город Ярославль	*Ярославская обл, г. Ярославль, 8-я Железнодорожная ул. 30	Действующий
город Ярославль	*Ярославская обл, г. Ярославль, 8-я Железнодорожная ул. 28а	Действующий
город Ярославль	*Ярославская обл, г. Ярославль, 8-я Железнодорожная ул. 28	Действующий
город Ярославль	*Ярославская обл, г. Ярославль, 8-я Железнодорожная ул. 20/38	Действующий
город Ярославль	*Ярославская обл, г. Ярославль, 8-я Железнодорожная ул. 18	Действующий
город Ярославль	*Ярославская обл, г. Ярославль, 8-я Железнодорожная ул. 16	Действующий
город Ярославль	*Ярославская обл, г. Ярославль, 8-я Железнодорожная ул. 14	Действующий
город Ярославль	*Ярославская обл, г. Ярославль, 7-я Тормозная ул. 18/11	Действующий
город Ярославль	*Ярославская обл, г. Ярославль, 7-я Тормозная ул. 16	Действующий
город Ярославль	*Ярославская обл, г. Ярославль, 7-я Тормозная ул. 11	Действующий
город Ярославль	*Ярославская обл, г. Ярославль, 7-я Тормозная ул. 10	Действующий
город Ярославль	*Ярославская обл, г. Ярославль, 7-я Тормозная ул. 9	Действующий
город Ярославль	*Ярославская обл, г. Ярославль, 7-я Тормозная ул. 8	Действующий
город Ярославль	*Ярославская обл, г. Ярославль, 7-я Тормозная ул. 7	Действующий
город Ярославль	*Ярославская обл, г. Ярославль, 7-я Тормозная ул. 5	Действующий
город Ярославль	*Ярославская обл, г. Ярославль, 7-я Тормозная ул. 4	Действующий
город Ярославль	*Ярославская обл, г. Ярославль, 7-я Тормозная ул. 3	Действующий
город Ярославль	*Ярославская обл, г. Ярославль, 7-я Тормозная ул. 2	Действующий
город Ярославль	*Ярославская обл, г. Ярославль, 7-я Тормозная ул. 1	Действующий
город Ярославль	*Ярославская обл, г. Ярославль, 7-я Путевая ул. 27	Действующий
город Ярославль	*Ярославская обл, г. Ярославль, 7-я Путевая ул. 25	Действующий
город Ярославль	*Ярославская обл, г. Ярославль, 7-я Путевая ул. 23	Действующий
город Ярославль	*Ярославская обл, г. Ярославль, 7-я Путевая ул. 19	Действующий
город Ярославль	*Ярославская обл, г. Ярославль, 7-я Путевая ул. 11	Действующий
город Ярославль	*Ярославская обл, г. Ярославль, 7-я Путевая ул. 7	Действующий
город Ярославль	*Ярославская обл, г. Ярославль, 7-я Путевая ул. 5	Действующий
город Ярославль	*Ярославская обл, г. Ярославль, 7-й Путевой пер. 25	Действующий
город Ярославль	*Ярославская обл, г. Ярославль, 7-й Путевой пер. 23	Действующий
город Ярославль	*Ярославская обл, г. Ярославль, 7-й Путевой пер. 21	Действующий
город Ярославль	*Ярославская обл, г. Ярославль, 7-й Путевой пер. 19	Действующий
город Ярославль	*Ярославская обл, г. Ярославль, 7-й Путевой пер. 17	Действующий
город Ярославль	*Ярославская обл, г. Ярославль, 7-й Путевой пер. 16	Действующий
город Ярославль	*Ярославская обл, г. Ярославль, 7-й Путевой пер. 15	Действующий
город Ярославль	*Ярославская обл, г. Ярославль, 7-й Путевой пер. 14	Действующий
город Ярославль	*Ярославская обл, г. Ярославль, 7-й Путевой пер. 13	Действующий
город Ярославль	*Ярославская обл, г. Ярославль, 7-й Путевой пер. 12	Действующий
город Ярославль	*Ярославская обл, г. Ярославль, 7-й Путевой пер. 11	Действующий
город Ярославль	*Ярославская обл, г. Ярославль, 7-й Путевой пер. 10	Действующий
город Ярославль	*Ярославская обл, г. Ярославль, 7-й Путевой пер. 9	Действующий
город Ярославль	*Ярославская обл, г. Ярославль, 7-й Путевой пер. 8	Действующий
город Ярославль	*Ярославская обл, г. Ярославль, 7-й Путевой пер. 7	Действующий
город Ярославль	*Ярославская обл, г. Ярославль, 7-й Путевой пер. 6	Действующий
город Ярославль	*Ярославская обл, г. Ярославль, 7-й Путевой пер. 2	Действующий
город Ярославль	*Ярославская обл, г. Ярославль, 7-й Путевой пер. 1	Действующий

город Ярославль	*Ярославская обл, г. Ярославль, 6-я Тормозная ул. 18/5	Действующий
город Ярославль	*Ярославская обл, г. Ярославль, 6-я Тормозная ул. 17/7	Действующий
город Ярославль	*Ярославская обл, г. Ярославль, 6-я Тормозная ул. 16	Действующий
город Ярославль	*Ярославская обл, г. Ярославль, 6-я Тормозная ул. 15	Действующий
город Ярославль	*Ярославская обл, г. Ярославль, 6-я Тормозная ул. 13	Действующий
город Ярославль	*Ярославская обл, г. Ярославль, 6-я Тормозная ул. 11	Действующий
город Ярославль	*Ярославская обл, г. Ярославль, 6-я Тормозная ул. 10	Действующий
город Ярославль	*Ярославская обл, г. Ярославль, 6-я Тормозная ул. 8	Действующий
город Ярославль	*Ярославская обл, г. Ярославль, 6-я Тормозная ул. 7	Действующий
город Ярославль	*Ярославская обл, г. Ярославль, 6-я Тормозная ул. 6	Действующий
город Ярославль	*Ярославская обл, г. Ярославль, 6-я Тормозная ул. 5	Действующий
город Ярославль	*Ярославская обл, г. Ярославль, 6-я Тормозная ул. 4	Действующий
город Ярославль	*Ярославская обл, г. Ярославль, 6-я Тормозная ул. 3	Действующий
город Ярославль	*Ярославская обл, г. Ярославль, 6-я Тормозная ул. 2	Действующий
город Ярославль	*Ярославская обл, г. Ярославль, 6-я Тормозная ул. 1	Действующий
город Ярославль	*Ярославская обл, г. Ярославль, 6-й Тормозной пер. 6	Действующий
город Ярославль	*Ярославская обл, г. Ярославль, 6-й Тормозной пер. 2/56	Действующий
город Ярославль	*Ярославская обл, г. Ярославль, 6-й Тормозной пер. 12	Действующий
город Ярославль	*Ярославская обл, г. Ярославль, 6-й Тормозной пер. 10	Действующий
город Ярославль	*Ярославская обл, г. Ярославль, 6-й Тормозной пер. 9	Действующий
город Ярославль	*Ярославская обл, г. Ярославль, 6-й Тормозной пер. 8	Действующий
город Ярославль	*Ярославская обл, г. Ярославль, 6-й Тормозной пер. 3	Действующий
город Ярославль	*Ярославская обл, г. Ярославль, 6-й Путевой пер. 16	Действующий
город Ярославль	*Ярославская обл, г. Ярославль, 6-й Путевой пер. 15	Действующий
город Ярославль	*Ярославская обл, г. Ярославль, 6-й Путевой пер. 13	Действующий
город Ярославль	*Ярославская обл, г. Ярославль, 6-й Путевой пер. 11	Действующий
город Ярославль	*Ярославская обл, г. Ярославль, 6-й Путевой пер. 9	Действующий
город Ярославль	*Ярославская обл, г. Ярославль, 6-й Путевой пер. 7	Действующий
город Ярославль	*Ярославская обл, г. Ярославль, 6-й Путевой пер. 5а	Действующий
город Ярославль	*Ярославская обл, г. Ярославль, 6-й Путевой пер. 5	Действующий
город Ярославль	*Ярославская обл, г. Ярославль, 6-й Путевой пер. 4	Действующий
город Ярославль	*Ярославская обл, г. Ярославль, 6-й Путевой пер. 3	Действующий
город Ярославль	*Ярославская обл, г. Ярославль, 6-й Путевой пер. 1	Действующий
город Ярославль	*Ярославская обл, г. Ярославль, 5-я Тормозная ул. 15/16	Действующий
город Ярославль	*Ярославская обл, г. Ярославль, 5-я Тормозная ул. 13	Действующий
город Ярославль	*Ярославская обл, г. Ярославль, 5-я Тормозная ул. 11	Действующий
город Ярославль	*Ярославская обл, г. Ярославль, 5-я Тормозная ул. 9	Действующий
город Ярославль	*Ярославская обл, г. Ярославль, 5-я Тормозная ул. 7	Действующий
город Ярославль	*Ярославская обл, г. Ярославль, 5-я Тормозная ул. 5	Действующий
город Ярославль	*Ярославская обл, г. Ярославль, 5-я Тормозная ул. 3	Действующий
город Ярославль	*Ярославская обл, г. Ярославль, 5-я Тормозная ул. 1	Действующий
город Ярославль	*Ярославская обл, г. Ярославль, 5-я Путевая ул. 54	Действующий
город Ярославль	*Ярославская обл, г. Ярославль, 5-я Путевая ул. 52	Действующий
город Ярославль	*Ярославская обл, г. Ярославль, 5-я Путевая ул. 50	Действующий
город Ярославль	*Ярославская обл, г. Ярославль, 5-я Путевая ул. 48	Действующий
город Ярославль	*Ярославская обл, г. Ярославль, 5-я Путевая ул. 44	Действующий
город Ярославль	*Ярославская обл, г. Ярославль, 5-я Путевая ул. 42	Действующий
город Ярославль	*Ярославская обл, г. Ярославль, 5-я Путевая ул. 40	Действующий
город Ярославль	*Ярославская обл, г. Ярославль, 5-я Путевая ул. 38	Действующий
город Ярославль	*Ярославская обл, г. Ярославль, 5-я Путевая ул. 34/2	Действующий
город Ярославль	*Ярославская обл, г. Ярославль, 5-я Путевая ул. 28	Действующий
город Ярославль	*Ярославская обл, г. Ярославль, 5-я Путевая ул. 26	Действующий
город Ярославль	*Ярославская обл, г. Ярославль, 5-я Путевая ул. 24	Действующий
город Ярославль	*Ярославская обл, г. Ярославль, 5-я Путевая ул. 20	Действующий
город Ярославль	*Ярославская обл, г. Ярославль, 5-я Путевая ул. 18	Действующий
город Ярославль	*Ярославская обл, г. Ярославль, 5-я Путевая ул. 16	Действующий
город Ярославль	*Ярославская обл, г. Ярославль, 5-я Путевая ул. 14	Действующий
город Ярославль	*Ярославская обл, г. Ярославль, 5-я Путевая ул. 12	Действующий
город Ярославль	*Ярославская обл, г. Ярославль, 5-я Путевая ул. 10	Действующий
город Ярославль	*Ярославская обл, г. Ярославль, 5-я Путевая ул. 8	Действующий
город Ярославль	*Ярославская обл, г. Ярославль, 5-я Путевая ул. 6	Действующий
город Ярославль	*Ярославская обл, г. Ярославль, 5-я Путевая ул. 4	Действующий
город Ярославль	*Ярославская обл, г. Ярославль, 5-я Путевая ул. 2/1	Действующий
город Ярославль	*Ярославская обл, г. Ярославль, 5-й Тормозной пер. 7	Действующий
город Ярославль	*Ярославская обл, г. Ярославль, 5-й Тормозной пер. 6/12	Действующий
город Ярославль	*Ярославская обл, г. Ярославль, 5-й Тормозной пер. 6	Действующий
город Ярославль	*Ярославская обл, г. Ярославль, 5-й Тормозной пер. 5	Действующий
город Ярославль	*Ярославская обл, г. Ярославль, 5-й Тормозной пер. 3	Действующий
город Ярославль	*Ярославская обл, г. Ярославль, 5-й Путевой пер. 13	Действующий
город Ярославль	*Ярославская обл, г. Ярославль, 5-й Путевой пер. 12	Действующий
город Ярославль	*Ярославская обл, г. Ярославль, 5-й Путевой пер. 9	Действующий

город Ярославль	*Ярославская обл, г. Ярославль, 5-й Путевой пер. 8	Действующий
город Ярославль	*Ярославская обл, г. Ярославль, 5-й Путевой пер. 7	Действующий
город Ярославль	*Ярославская обл, г. Ярославль, 5-й Путевой пер. 6	Действующий
город Ярославль	*Ярославская обл, г. Ярославль, 5-й Путевой пер. 4	Действующий
город Ярославль	*Ярославская обл, г. Ярославль, 5-й Путевой пер. 3	Действующий
город Ярославль	*Ярославская обл, г. Ярославль, 5-й Путевой пер. 1	Действующий
город Ярославль	*Ярославская обл, г. Ярославль, 5-й Луговой пер. 28	Действующий
город Ярославль	*Ярославская обл, г. Ярославль, 5-й Луговой пер. 26/8	Действующий
город Ярославль	*Ярославская обл, г. Ярославль, 5-й Луговой пер. 24	Действующий
город Ярославль	*Ярославская обл, г. Ярославль, 5-й Луговой пер. 20/72	Действующий
город Ярославль	*Ярославская обл, г. Ярославль, 5-й Луговой пер. 18/79	Действующий
город Ярославль	*Ярославская обл, г. Ярославль, 5-й Луговой пер. 14	Действующий
город Ярославль	*Ярославская обл, г. Ярославль, 5-й Луговой пер. 12/9	Действующий
город Ярославль	*Ярославская обл, г. Ярославль, 5-й Луговой пер. 10	Действующий
город Ярославль	*Ярославская обл, г. Ярославль, 5-й Железнодорожный пер. 25	Действующий
город Ярославль	*Ярославская обл, г. Ярославль, 4-я Тормозная ул. 17	Действующий
город Ярославль	*Ярославская обл, г. Ярославль, 4-я Тормозная ул. 14	Действующий
город Ярославль	*Ярославская обл, г. Ярославль, 4-я Тормозная ул. 12	Действующий
город Ярославль	*Ярославская обл, г. Ярославль, 4-я Тормозная ул. 11	Действующий
город Ярославль	*Ярославская обл, г. Ярославль, 4-я Тормозная ул. 9	Действующий
город Ярославль	*Ярославская обл, г. Ярославль, 4-я Тормозная ул. 8	Действующий
город Ярославль	*Ярославская обл, г. Ярославль, 4-я Тормозная ул. 7	Действующий
город Ярославль	*Ярославская обл, г. Ярославль, 4-я Тормозная ул. 6	Действующий
город Ярославль	*Ярославская обл, г. Ярославль, 4-я Тормозная ул. 4	Действующий
город Ярославль	*Ярославская обл, г. Ярославль, 4-я Тормозная ул. 3	Действующий
город Ярославль	*Ярославская обл, г. Ярославль, 4-я Тормозная ул. 2	Действующий
город Ярославль	*Ярославская обл, г. Ярославль, 4-я Тормозная ул. 1	Действующий
город Ярославль	*Ярославская обл, г. Ярославль, 4-я Путевая ул. 28	Действующий
город Ярославль	*Ярославская обл, г. Ярославль, 4-я Путевая ул. 23	Действующий
город Ярославль	*Ярославская обл, г. Ярославль, 4-я Путевая ул. 20	Действующий
город Ярославль	*Ярославская обл, г. Ярославль, 4-я Путевая ул. 19	Действующий
город Ярославль	*Ярославская обл, г. Ярославль, 4-я Путевая ул. 17	Действующий
город Ярославль	*Ярославская обл, г. Ярославль, 4-я Путевая ул. 14	Действующий
город Ярославль	*Ярославская обл, г. Ярославль, 4-я Путевая ул. 13	Действующий
город Ярославль	*Ярославская обл, г. Ярославль, 4-я Путевая ул. 12	Действующий
город Ярославль	*Ярославская обл, г. Ярославль, 4-я Путевая ул. 11	Действующий
город Ярославль	*Ярославская обл, г. Ярославль, 4-я Путевая ул. 10	Действующий
город Ярославль	*Ярославская обл, г. Ярославль, 4-я Путевая ул. 9	Действующий
город Ярославль	*Ярославская обл, г. Ярославль, 4-я Путевая ул. 8	Действующий
город Ярославль	*Ярославская обл, г. Ярославль, 4-я Путевая ул. 7	Действующий
город Ярославль	*Ярославская обл, г. Ярославль, 4-я Путевая ул. 6	Действующий
город Ярославль	*Ярославская обл, г. Ярославль, 4-я Путевая ул. 5	Действующий
город Ярославль	*Ярославская обл, г. Ярославль, 4-я Путевая ул. 3	Действующий
город Ярославль	*Ярославская обл, г. Ярославль, 4-й Ямской пр-д 8	Действующий
город Ярославль	*Ярославская обл, г. Ярославль, 4-й Ямской пр-д 7	Действующий
город Ярославль	*Ярославская обл, г. Ярославль, 4-й Ямской пр-д 6а	Действующий
город Ярославль	*Ярославская обл, г. Ярославль, 4-й Ямской пр-д 4	Действующий
город Ярославль	*Ярославская обл, г. Ярославль, 4-й Тормозной пер. 11/20	Действующий
город Ярославль	*Ярославская обл, г. Ярославль, 4-й Путевой пер. 14	Действующий
город Ярославль	*Ярославская обл, г. Ярославль, 4-й Путевой пер. 13	Действующий
город Ярославль	*Ярославская обл, г. Ярославль, 4-й Путевой пер. 11	Действующий
город Ярославль	*Ярославская обл, г. Ярославль, 4-й Путевой пер. 8	Действующий
город Ярославль	*Ярославская обл, г. Ярославль, 4-й Путевой пер. 6	Действующий
город Ярославль	*Ярославская обл, г. Ярославль, 4-й Путевой пер. 5	Действующий
город Ярославль	*Ярославская обл, г. Ярославль, 4-й Путевой пер. 4	Действующий
город Ярославль	*Ярославская обл, г. Ярославль, 4-й Путевой пер. 3	Действующий
город Ярославль	*Ярославская обл, г. Ярославль, 4-й Путевой пер. 2	Действующий
город Ярославль	*Ярославская обл, г. Ярославль, 4-й Путевой пер. 1	Действующий
город Ярославль	*Ярославская обл, г. Ярославль, 4-й Луговой пер. 6	Действующий
город Ярославль	*Ярославская обл, г. Ярославль, 4-й Луговой пер. 5	Действующий
город Ярославль	*Ярославская обл, г. Ярославль, 4-й Луговой пер. 4	Действующий
город Ярославль	*Ярославская обл, г. Ярославль, 4-й Луговой пер. 3	Действующий
город Ярославль	*Ярославская обл, г. Ярославль, 4-й Луговой пер. 2/17	Действующий
город Ярославль	*Ярославская обл, г. Ярославль, 3-я Тормозная ул. 43	Действующий
город Ярославль	*Ярославская обл, г. Ярославль, 3-я Тормозная ул. 41	Действующий
город Ярославль	*Ярославская обл, г. Ярославль, 3-я Тормозная ул. 39	Действующий
город Ярославль	*Ярославская обл, г. Ярославль, 3-я Тормозная ул. 37	Действующий
город Ярославль	*Ярославская обл, г. Ярославль, 3-я Тормозная ул. 35	Действующий
город Ярославль	*Ярославская обл, г. Ярославль, 3-я Тормозная ул. 33	Действующий
город Ярославль	*Ярославская обл, г. Ярославль, 3-я Тормозная ул. 31а	Действующий
город Ярославль	*Ярославская обл, г. Ярославль, 3-я Тормозная ул. 29	Действующий

город Ярославль	*Ярославская обл, г. Ярославль, 3-я Тормозная ул. 27/8	Действующий
город Ярославль	*Ярославская обл, г. Ярославль, 3-я Тормозная ул. 27	Действующий
город Ярославль	*Ярославская обл, г. Ярославль, 3-я Тормозная ул. 25а	Действующий
город Ярославль	*Ярославская обл, г. Ярославль, 3-я Тормозная ул. 25	Действующий
город Ярославль	*Ярославская обл, г. Ярославль, 3-я Тормозная ул. 23	Действующий
город Ярославль	*Ярославская обл, г. Ярославль, 3-я Тормозная ул. 18	Действующий
город Ярославль	*Ярославская обл, г. Ярославль, 3-я Тормозная ул. 16	Действующий
город Ярославль	*Ярославская обл, г. Ярославль, 3-я Тормозная ул. 12	Действующий
город Ярославль	*Ярославская обл, г. Ярославль, 3-я Тормозная ул. 10а	Действующий
город Ярославль	*Ярославская обл, г. Ярославль, 3-я Тормозная ул. 10	Действующий
город Ярославль	*Ярославская обл, г. Ярославль, 3-я Тормозная ул. 8а	Действующий
город Ярославль	*Ярославская обл, г. Ярославль, 3-я Тормозная ул. 6	Действующий
город Ярославль	*Ярославская обл, г. Ярославль, 3-я Тормозная ул. 4а	Действующий
город Ярославль	*Ярославская обл, г. Ярославль, 3-я Тормозная ул. 4	Действующий
город Ярославль	*Ярославская обл, г. Ярославль, 3-я Тормозная ул. 3	Действующий
город Ярославль	*Ярославская обл, г. Ярославль, 3-я Тормозная ул. 2	Действующий
город Ярославль	*Ярославская обл, г. Ярославль, 3-я Путевая ул. 51	Действующий
город Ярославль	*Ярославская обл, г. Ярославль, 3-я Путевая ул. 49	Действующий
город Ярославль	*Ярославская обл, г. Ярославль, 3-я Путевая ул. 47	Действующий
город Ярославль	*Ярославская обл, г. Ярославль, 3-я Путевая ул. 43	Действующий
город Ярославль	*Ярославская обл, г. Ярославль, 3-я Путевая ул. 41	Действующий
город Ярославль	*Ярославская обл, г. Ярославль, 3-я Путевая ул. 39	Действующий
город Ярославль	*Ярославская обл, г. Ярославль, 3-я Путевая ул. 37	Действующий
город Ярославль	*Ярославская обл, г. Ярославль, 3-я Путевая ул. 31/16	Действующий
город Ярославль	*Ярославская обл, г. Ярославль, 3-я Путевая ул. 30	Действующий
город Ярославль	*Ярославская обл, г. Ярославль, 3-я Путевая ул. 28	Действующий
город Ярославль	*Ярославская обл, г. Ярославль, 3-я Путевая ул. 25	Действующий
город Ярославль	*Ярославская обл, г. Ярославль, 3-я Путевая ул. 24	Действующий
город Ярославль	*Ярославская обл, г. Ярославль, 3-я Путевая ул. 23	Действующий
город Ярославль	*Ярославская обл, г. Ярославль, 3-я Путевая ул. 22	Действующий
город Ярославль	*Ярославская обл, г. Ярославль, 3-я Путевая ул. 21	Действующий
город Ярославль	*Ярославская обл, г. Ярославль, 3-я Путевая ул. 20	Действующий
город Ярославль	*Ярославская обл, г. Ярославль, 3-я Путевая ул. 19а	Действующий
город Ярославль	*Ярославская обл, г. Ярославль, 3-я Путевая ул. 19	Действующий
город Ярославль	*Ярославская обл, г. Ярославль, 3-я Путевая ул. 18	Действующий
город Ярославль	*Ярославская обл, г. Ярославль, 3-я Путевая ул. 17	Действующий
город Ярославль	*Ярославская обл, г. Ярославль, 3-я Путевая ул. 15	Действующий
город Ярославль	*Ярославская обл, г. Ярославль, 3-я Путевая ул. 13	Действующий
город Ярославль	*Ярославская обл, г. Ярославль, 3-я Путевая ул. 11	Действующий
город Ярославль	*Ярославская обл, г. Ярославль, 3-я Путевая ул. 10	Действующий
город Ярославль	*Ярославская обл, г. Ярославль, 3-я Путевая ул. 6	Действующий
город Ярославль	*Ярославская обл, г. Ярославль, 3-я Путевая ул. 5	Действующий
город Ярославль	*Ярославская обл, г. Ярославль, 3-я Путевая ул. 3	Действующий
город Ярославль	*Ярославская обл, г. Ярославль, 3-я Путевая ул. 1/15	Действующий
город Ярославль	*Ярославская обл, г. Ярославль, 3-й Ямской пр-д 10	Действующий
город Ярославль	*Ярославская обл, г. Ярославль, 3-й Ямской пр-д 7	Действующий
город Ярославль	*Ярославская обл, г. Ярославль, 3-й Ямской пр-д 5	Действующий
город Ярославль	*Ярославская обл, г. Ярославль, 3-й Ударный пер. 13	Действующий
город Ярославль	*Ярославская обл, г. Ярославль, 3-й Ударный пер. 11	Действующий
город Ярославль	*Ярославская обл, г. Ярославль, 3-й Ударный пер. 9	Действующий
город Ярославль	*Ярославская обл, г. Ярославль, 3-й Ударный пер. 7	Действующий
город Ярославль	*Ярославская обл, г. Ярославль, 3-й Ударный пер. 3	Действующий
город Ярославль	*Ярославская обл, г. Ярославль, 3-й Тормозной пер. 6а	Действующий
город Ярославль	*Ярославская обл, г. Ярославль, 3-й Тормозной пер. 6	Действующий
город Ярославль	*Ярославская обл, г. Ярославль, 3-й Тормозной пер. 4	Действующий
город Ярославль	*Ярославская обл, г. Ярославль, 3-й Суздальский пер. 4	Действующий
город Ярославль	*Ярославская обл, г. Ярославль, 3-й Суздальский пер. 1	Действующий
город Ярославль	*Ярославская обл, г. Ярославль, 3-й Луговой пер. 8	Действующий
город Ярославль	*Ярославская обл, г. Ярославль, 3-й Луговой пер. 7	Действующий
город Ярославль	*Ярославская обл, г. Ярославль, 3-й Луговой пер. 3	Действующий
город Ярославль	*Ярославская обл, г. Ярославль, 3-й Луговой пер. 1/7	Действующий
город Ярославль	*Ярославская обл, г. Ярославль, 3-й Дунайский пер. 26	Действующий
город Ярославль	*Ярославская обл, г. Ярославль, 3-й Дунайский пер. 24	Действующий
город Ярославль	*Ярославская обл, г. Ярославль, 3-й Дунайский пер. 22	Действующий
город Ярославль	*Ярославская обл, г. Ярославль, 3-й Дунайский пер. 20	Действующий
город Ярославль	*Ярославская обл, г. Ярославль, 3-й Дунайский пер. 16	Действующий
город Ярославль	*Ярославская обл, г. Ярославль, 3-й Дунайский пер. 14	Действующий
город Ярославль	*Ярославская обл, г. Ярославль, 3-й Дунайский пер. 13	Действующий
город Ярославль	*Ярославская обл, г. Ярославль, 3-й Дунайский пер. 12	Действующий
город Ярославль	*Ярославская обл, г. Ярославль, 3-й Дунайский пер. 11	Действующий
город Ярославль	*Ярославская обл, г. Ярославль, 3-й Дунайский пер. 10	Действующий

город Ярославль	*Ярославская обл, г. Ярославль, 3-й Дунайский пер. 9	Действующий
город Ярославль	*Ярославская обл, г. Ярославль, 3-й Дунайский пер. 8	Действующий
город Ярославль	*Ярославская обл, г. Ярославль, 3-й Дунайский пер. 7	Действующий
город Ярославль	*Ярославская обл, г. Ярославль, 3-й Дунайский пер. 6	Действующий
город Ярославль	*Ярославская обл, г. Ярославль, 3-й Дунайский пер. 4	Действующий
город Ярославль	*Ярославская обл, г. Ярославль, 3-й Дунайский пер. 3	Действующий
город Ярославль	*Ярославская обл, г. Ярославль, 3-й Дунайский пер. 2	Действующий
город Ярославль	*Ярославская обл, г. Ярославль, 3-й Дунайский пер. 1	Действующий
город Ярославль	*Ярославская обл, г. Ярославль, 2-я Транспортная ул. 60	Действующий
город Ярославль	*Ярославская обл, г. Ярославль, 2-я Транспортная ул. 58	Действующий
город Ярославль	*Ярославская обл, г. Ярославль, 2-я Транспортная ул. 48	Действующий
город Ярославль	*Ярославская обл, г. Ярославль, 2-я Транспортная ул. 46	Действующий
город Ярославль	*Ярославская обл, г. Ярославль, 2-я Транспортная ул. 44а	Действующий
город Ярославль	*Ярославская обл, г. Ярославль, 2-я Транспортная ул. 34	Действующий
город Ярославль	*Ярославская обл, г. Ярославль, 2-я Транспортная ул. 32	Действующий
город Ярославль	*Ярославская обл, г. Ярославль, 2-я Транспортная ул. 30	Действующий
город Ярославль	*Ярославская обл, г. Ярославль, 2-я Транспортная ул. 26	Действующий
город Ярославль	*Ярославская обл, г. Ярославль, 2-я Транспортная ул. 24/1	Действующий
город Ярославль	*Ярославская обл, г. Ярославль, 2-я Транспортная ул. 22	Действующий
город Ярославль	*Ярославская обл, г. Ярославль, 2-я Транспортная ул. 20	Действующий
город Ярославль	*Ярославская обл, г. Ярославль, 2-я Транспортная ул. 16	Действующий
город Ярославль	*Ярославская обл, г. Ярославль, 2-я Транспортная ул. 14	Действующий
город Ярославль	*Ярославская обл, г. Ярославль, 2-я Транспортная ул. 12а	Действующий
город Ярославль	*Ярославская обл, г. Ярославль, 2-я Транспортная ул. 12	Действующий
город Ярославль	*Ярославская обл, г. Ярославль, 2-я Транспортная ул. 10а	Действующий
город Ярославль	*Ярославская обл, г. Ярославль, 2-я Транспортная ул. 10	Действующий
город Ярославль	*Ярославская обл, г. Ярославль, 2-я Транспортная ул. 8а	Действующий
город Ярославль	*Ярославская обл, г. Ярославль, 2-я Транспортная ул. 6а	Действующий
город Ярославль	*Ярославская обл, г. Ярославль, 2-я Транспортная ул. 6	Действующий
город Ярославль	*Ярославская обл, г. Ярославль, 2-я Транспортная ул. 4а	Действующий
город Ярославль	*Ярославская обл, г. Ярославль, 2-я Транспортная ул. 4	Действующий
город Ярославль	*Ярославская обл, г. Ярославль, 2-я Тормозная ул. 47	Действующий
город Ярославль	*Ярославская обл, г. Ярославль, 2-я Тормозная ул. 45	Действующий
город Ярославль	*Ярославская обл, г. Ярославль, 2-я Тормозная ул. 43	Действующий
город Ярославль	*Ярославская обл, г. Ярославль, 2-я Тормозная ул. 41	Действующий
город Ярославль	*Ярославская обл, г. Ярославль, 2-я Тормозная ул. 39	Действующий
город Ярославль	*Ярославская обл, г. Ярославль, 2-я Тормозная ул. 38	Действующий
город Ярославль	*Ярославская обл, г. Ярославль, 2-я Тормозная ул. 37	Действующий
город Ярославль	*Ярославская обл, г. Ярославль, 2-я Тормозная ул. 36	Действующий
город Ярославль	*Ярославская обл, г. Ярославль, 2-я Тормозная ул. 35	Действующий
город Ярославль	*Ярославская обл, г. Ярославль, 2-я Тормозная ул. 34	Действующий
город Ярославль	*Ярославская обл, г. Ярославль, 2-я Тормозная ул. 33	Действующий
город Ярославль	*Ярославская обл, г. Ярославль, 2-я Тормозная ул. 32	Действующий
город Ярославль	*Ярославская обл, г. Ярославль, 2-я Тормозная ул. 30	Действующий
город Ярославль	*Ярославская обл, г. Ярославль, 2-я Тормозная ул. 29/9	Действующий
город Ярославль	*Ярославская обл, г. Ярославль, 2-я Тормозная ул. 28	Действующий
город Ярославль	*Ярославская обл, г. Ярославль, 2-я Тормозная ул. 27/10	Действующий
город Ярославль	*Ярославская обл, г. Ярославль, 2-я Тормозная ул. 26	Действующий
город Ярославль	*Ярославская обл, г. Ярославль, 2-я Тормозная ул. 25	Действующий
город Ярославль	*Ярославская обл, г. Ярославль, 2-я Тормозная ул. 24	Действующий
город Ярославль	*Ярославская обл, г. Ярославль, 2-я Тормозная ул. 19	Действующий
город Ярославль	*Ярославская обл, г. Ярославль, 2-я Тормозная ул. 18/11	Действующий
город Ярославль	*Ярославская обл, г. Ярославль, 2-я Тормозная ул. 17	Действующий
город Ярославль	*Ярославская обл, г. Ярославль, 2-я Тормозная ул. 16/12	Действующий
город Ярославль	*Ярославская обл, г. Ярославль, 2-я Тормозная ул. 15	Действующий
город Ярославль	*Ярославская обл, г. Ярославль, 2-я Тормозная ул. 13	Действующий
город Ярославль	*Ярославская обл, г. Ярославль, 2-я Тормозная ул. 10	Действующий
город Ярославль	*Ярославская обл, г. Ярославль, 2-я Тормозная ул. 7	Действующий
город Ярославль	*Ярославская обл, г. Ярославль, 2-я Тормозная ул. 6	Действующий
город Ярославль	*Ярославская обл, г. Ярославль, 2-я Тормозная ул. 4	Действующий
город Ярославль	*Ярославская обл, г. Ярославль, 2-я Тарная ул. 15	Действующий
город Ярославль	*Ярославская обл, г. Ярославль, 2-я Тарная ул. 13	Действующий
город Ярославль	*Ярославская обл, г. Ярославль, 2-я Тарная ул. 11	Действующий
город Ярославль	*Ярославская обл, г. Ярославль, 2-я Тарная ул. 9	Действующий
город Ярославль	*Ярославская обл, г. Ярославль, 2-я Тарная ул. 7	Действующий
город Ярославль	*Ярославская обл, г. Ярославль, 2-я Тарная ул. 5	Действующий
город Ярославль	*Ярославская обл, г. Ярославль, 2-я Путевая ул. 35	Действующий
город Ярославль	*Ярославская обл, г. Ярославль, 2-я Путевая ул. 33а	Действующий
город Ярославль	*Ярославская обл, г. Ярославль, 2-я Путевая ул. 31а	Действующий
город Ярославль	*Ярославская обл, г. Ярославль, 2-я Путевая ул. 31	Действующий
город Ярославль	*Ярославская обл, г. Ярославль, 2-я Путевая ул. 29а	Действующий

город Ярославль	*Ярославская обл, г. Ярославль, 2-я Путевая ул. 29	Действующий
город Ярославль	*Ярославская обл, г. Ярославль, 2-я Путевая ул. 27а	Действующий
город Ярославль	*Ярославская обл, г. Ярославль, 2-я Путевая ул. 27	Действующий
город Ярославль	*Ярославская обл, г. Ярославль, 2-я Путевая ул. 25а	Действующий
город Ярославль	*Ярославская обл, г. Ярославль, 2-я Путевая ул. 25	Действующий
город Ярославль	*Ярославская обл, г. Ярославль, 2-я Путевая ул. 23а	Действующий
город Ярославль	*Ярославская обл, г. Ярославль, 2-я Путевая ул. 23	Действующий
город Ярославль	*Ярославская обл, г. Ярославль, 2-я Путевая ул. 21а	Действующий
город Ярославль	*Ярославская обл, г. Ярославль, 2-я Путевая ул. 19а	Действующий
город Ярославль	*Ярославская обл, г. Ярославль, 2-я Путевая ул. 19	Действующий
город Ярославль	*Ярославская обл, г. Ярославль, 2-я Путевая ул. 17/2	Действующий
город Ярославль	*Ярославская обл, г. Ярославль, 2-я Путевая ул. 13а	Действующий
город Ярославль	*Ярославская обл, г. Ярославль, 2-я Путевая ул. 13	Действующий
город Ярославль	*Ярославская обл, г. Ярославль, 2-я Путевая ул. 11	Действующий
город Ярославль	*Ярославская обл, г. Ярославль, 2-я Путевая ул. 9а	Действующий
город Ярославль	*Ярославская обл, г. Ярославль, 2-я Путевая ул. 9	Действующий
город Ярославль	*Ярославская обл, г. Ярославль, 2-я Путевая ул. 7а	Действующий
город Ярославль	*Ярославская обл, г. Ярославль, 2-я Путевая ул. 7	Действующий
город Ярославль	*Ярославская обл, г. Ярославль, 2-я Путевая ул. 5а	Действующий
город Ярославль	*Ярославская обл, г. Ярославль, 2-я Путевая ул. 5	Действующий
город Ярославль	*Ярославская обл, г. Ярославль, 2-я Путевая ул. 3а	Действующий
город Ярославль	*Ярославская обл, г. Ярославль, 2-я Путевая ул. 3	Действующий
город Ярославль	*Ярославская обл, г. Ярославль, 2-я Полянская ул. 27	Действующий
город Ярославль	*Ярославская обл, г. Ярославль, 2-я Полянская ул. 26	Действующий
город Ярославль	*Ярославская обл, г. Ярославль, 2-я Полянская ул. 16	Действующий
город Ярославль	*Ярославская обл, г. Ярославль, 2-я Полянская ул. 14	Действующий
город Ярославль	*Ярославская обл, г. Ярославль, 2-я Полянская ул. 12	Действующий
город Ярославль	*Ярославская обл, г. Ярославль, 2-я Полянская ул. 11	Действующий
город Ярославль	*Ярославская обл, г. Ярославль, 2-я Полянская ул. 9	Действующий
город Ярославль	*Ярославская обл, г. Ярославль, 2-я Полянская ул. 8	Действующий
город Ярославль	*Ярославская обл, г. Ярославль, 2-я Полянская ул. 6	Действующий
город Ярославль	*Ярославская обл, г. Ярославль, 2-я Полянская ул. 5	Действующий
город Ярославль	*Ярославская обл, г. Ярославль, 2-я Полянская ул. 4	Действующий
город Ярославль	*Ярославская обл, г. Ярославль, 2-я Полянская ул. 3	Действующий
город Ярославль	*Ярославская обл, г. Ярославль, 2-я Мельничная ул. 33	Действующий
город Ярославль	*Ярославская обл, г. Ярославль, 2-я Мельничная ул. 31	Действующий
город Ярославль	*Ярославская обл, г. Ярославль, 2-я Мельничная ул. 30	Действующий
город Ярославль	*Ярославская обл, г. Ярославль, 2-я Мельничная ул. 29	Действующий
город Ярославль	*Ярославская обл, г. Ярославль, 2-я Мельничная ул. 28	Действующий
город Ярославль	*Ярославская обл, г. Ярославль, 2-я Мельничная ул. 27	Действующий
город Ярославль	*Ярославская обл, г. Ярославль, 2-я Мельничная ул. 25	Действующий
город Ярославль	*Ярославская обл, г. Ярославль, 2-я Мельничная ул. 23	Действующий
город Ярославль	*Ярославская обл, г. Ярославль, 2-я Мельничная ул. 22	Действующий
город Ярославль	*Ярославская обл, г. Ярославль, 2-я Мельничная ул. 21	Действующий
город Ярославль	*Ярославская обл, г. Ярославль, 2-я Мельничная ул. 20	Действующий
город Ярославль	*Ярославская обл, г. Ярославль, 2-я Мельничная ул. 19	Действующий
город Ярославль	*Ярославская обл, г. Ярославль, 2-я Мельничная ул. 17	Действующий
город Ярославль	*Ярославская обл, г. Ярославль, 2-я Мельничная ул. 6	Действующий
город Ярославль	*Ярославская обл, г. Ярославль, 2-я Мельничная ул. 4	Действующий
город Ярославль	*Ярославская обл, г. Ярославль, 2-й Ямской пр-д 19	Действующий
город Ярославль	*Ярославская обл, г. Ярославль, 2-й Ямской пр-д 14	Действующий
город Ярославль	*Ярославская обл, г. Ярославль, 2-й Ямской пр-д 12	Действующий
город Ярославль	*Ярославская обл, г. Ярославль, 2-й Ямской пр-д 11	Действующий
город Ярославль	*Ярославская обл, г. Ярославль, 2-й Ямской пр-д 10	Действующий
город Ярославль	*Ярославская обл, г. Ярославль, 2-й Ямской пр-д 3	Действующий
город Ярославль	*Ярославская обл, г. Ярославль, 2-й Ударный пер. 14/10	Действующий
город Ярославль	*Ярославская обл, г. Ярославль, 2-й Ударный пер. 13/8	Действующий
город Ярославль	*Ярославская обл, г. Ярославль, 2-й Ударный пер. 12	Действующий
город Ярославль	*Ярославская обл, г. Ярославль, 2-й Ударный пер. 11	Действующий
город Ярославль	*Ярославская обл, г. Ярославль, 2-й Ударный пер. 10	Действующий
город Ярославль	*Ярославская обл, г. Ярославль, 2-й Ударный пер. 9	Действующий
город Ярославль	*Ярославская обл, г. Ярославль, 2-й Ударный пер. 7	Действующий
город Ярославль	*Ярославская обл, г. Ярославль, 2-й Ударный пер. 5	Действующий
город Ярославль	*Ярославская обл, г. Ярославль, 2-й Ударный пер. 3	Действующий
город Ярославль	*Ярославская обл, г. Ярославль, 2-й Ударный пер. 1/27	Действующий
город Ярославль	*Ярославская обл, г. Ярославль, 2-й Транспортный пер. 20/5	Действующий
город Ярославль	*Ярославская обл, г. Ярославль, 2-й Транспортный пер. 18	Действующий
город Ярославль	*Ярославская обл, г. Ярославль, 2-й Транспортный пер. 17/3	Действующий
город Ярославль	*Ярославская обл, г. Ярославль, 2-й Транспортный пер. 16	Действующий
город Ярославль	*Ярославская обл, г. Ярославль, 2-й Транспортный пер. 14	Действующий
город Ярославль	*Ярославская обл, г. Ярославль, 2-й Транспортный пер. 13	Действующий

город Ярославль	*Ярославская обл, г. Ярославль, 2-й Транспортный пер. 12	Действующий
город Ярославль	*Ярославская обл, г. Ярославль, 2-й Транспортный пер. 11	Действующий
город Ярославль	*Ярославская обл, г. Ярославль, 2-й Транспортный пер. 10	Действующий
город Ярославль	*Ярославская обл, г. Ярославль, 2-й Транспортный пер. 7	Действующий
город Ярославль	*Ярославская обл, г. Ярославль, 2-й Транспортный пер. 6	Действующий
город Ярославль	*Ярославская обл, г. Ярославль, 2-й Транспортный пер. 5	Действующий
город Ярославль	*Ярославская обл, г. Ярославль, 2-й Транспортный пер. 4	Действующий
город Ярославль	*Ярославская обл, г. Ярославль, 2-й Транспортный пер. 3	Действующий
город Ярославль	*Ярославская обл, г. Ярославль, 2-й Транспортный пер. 1	Действующий
город Ярославль	*Ярославская обл, г. Ярославль, 2-й Тормозной пер. 17	Действующий
город Ярославль	*Ярославская обл, г. Ярославль, 2-й Тормозной пер. 16а	Действующий
город Ярославль	*Ярославская обл, г. Ярославль, 2-й Тормозной пер. 15	Действующий
город Ярославль	*Ярославская обл, г. Ярославль, 2-й Тормозной пер. 6	Действующий
город Ярославль	*Ярославская обл, г. Ярославль, 2-й Суздальский пер. 53/59	Действующий
город Ярославль	*Ярославская обл, г. Ярославль, 2-й Суздальский пер. 51	Действующий
город Ярославль	*Ярославская обл, г. Ярославль, 2-й Суздальский пер. 49	Действующий
город Ярославль	*Ярославская обл, г. Ярославль, 2-й Суздальский пер. 47	Действующий
город Ярославль	*Ярославская обл, г. Ярославль, 2-й Суздальский пер. 45	Действующий
город Ярославль	*Ярославская обл, г. Ярославль, 2-й Суздальский пер. 43/44	Действующий
город Ярославль	*Ярославская обл, г. Ярославль, 2-й Суздальский пер. 42	Действующий
город Ярославль	*Ярославская обл, г. Ярославль, 2-й Суздальский пер. 39	Действующий
город Ярославль	*Ярославская обл, г. Ярославль, 2-й Суздальский пер. 38	Действующий
город Ярославль	*Ярославская обл, г. Ярославль, 2-й Суздальский пер. 37	Действующий
город Ярославль	*Ярославская обл, г. Ярославль, 2-й Суздальский пер. 36	Действующий
город Ярославль	*Ярославская обл, г. Ярославль, 2-й Суздальский пер. 35	Действующий
город Ярославль	*Ярославская обл, г. Ярославль, 2-й Суздальский пер. 34	Действующий
город Ярославль	*Ярославская обл, г. Ярославль, 2-й Суздальский пер. 31	Действующий
город Ярославль	*Ярославская обл, г. Ярославль, 2-й Суздальский пер. 29	Действующий
город Ярославль	*Ярославская обл, г. Ярославль, 2-й Суздальский пер. 28	Действующий
город Ярославль	*Ярославская обл, г. Ярославль, 2-й Суздальский пер. 27	Действующий
город Ярославль	*Ярославская обл, г. Ярославль, 2-й Суздальский пер. 25	Действующий
город Ярославль	*Ярославская обл, г. Ярославль, 2-й Суздальский пер. 24	Действующий
город Ярославль	*Ярославская обл, г. Ярославль, 2-й Суздальский пер. 23	Действующий
город Ярославль	*Ярославская обл, г. Ярославль, 2-й Суздальский пер. 22	Действующий
город Ярославль	*Ярославская обл, г. Ярославль, 2-й Суздальский пер. 21	Действующий
город Ярославль	*Ярославская обл, г. Ярославль, 2-й Суздальский пер. 20	Действующий
город Ярославль	*Ярославская обл, г. Ярославль, 2-й Суздальский пер. 19	Действующий
город Ярославль	*Ярославская обл, г. Ярославль, 2-й Суздальский пер. 17	Действующий
город Ярославль	*Ярославская обл, г. Ярославль, 2-й Суздальский пер. 16	Действующий
город Ярославль	*Ярославская обл, г. Ярославль, 2-й Суздальский пер. 15	Действующий
город Ярославль	*Ярославская обл, г. Ярославль, 2-й Суздальский пер. 14	Действующий
город Ярославль	*Ярославская обл, г. Ярославль, 2-й Суздальский пер. 13	Действующий
город Ярославль	*Ярославская обл, г. Ярославль, 2-й Суздальский пер. 12	Действующий
город Ярославль	*Ярославская обл, г. Ярославль, 2-й Суздальский пер. 11	Действующий
город Ярославль	*Ярославская обл, г. Ярославль, 2-й Суздальский пер. 10	Действующий
город Ярославль	*Ярославская обл, г. Ярославль, 2-й Суздальский пер. 9	Действующий
город Ярославль	*Ярославская обл, г. Ярославль, 2-й Суздальский пер. 8	Действующий
город Ярославль	*Ярославская обл, г. Ярославль, 2-й Суздальский пер. 6	Действующий
город Ярославль	*Ярославская обл, г. Ярославль, 2-й Суздальский пер. 5	Действующий
город Ярославль	*Ярославская обл, г. Ярославль, 2-й Суздальский пер. 4	Действующий
город Ярославль	*Ярославская обл, г. Ярославль, 2-й Суворовский пер. 10	Действующий
город Ярославль	*Ярославская обл, г. Ярославль, 2-й Суворовский пер. 4	Действующий
город Ярославль	*Ярославская обл, г. Ярославль, 2-й пер. Софьи Ковалевской 16	Действующий
город Ярославль	*Ярославская обл, г. Ярославль, 2-й пер. Софьи Ковалевской 15	Действующий
город Ярославль	*Ярославская обл, г. Ярославль, 2-й пер. Софьи Ковалевской 14	Действующий
город Ярославль	*Ярославская обл, г. Ярославль, 2-й пер. Софьи Ковалевской 13	Действующий
город Ярославль	*Ярославская обл, г. Ярославль, 2-й пер. Софьи Ковалевской 12/17	Действующий
город Ярославль	*Ярославская обл, г. Ярославль, 2-й пер. Софьи Ковалевской 8	Действующий
город Ярославль	*Ярославская обл, г. Ярославль, 2-й пер. Софьи Ковалевской 7	Действующий
город Ярославль	*Ярославская обл, г. Ярославль, 2-й пер. Софьи Ковалевской 6	Действующий
город Ярославль	*Ярославская обл, г. Ярославль, 2-й пер. Софьи Ковалевской 5	Действующий
город Ярославль	*Ярославская обл, г. Ярославль, 2-й пер. Слепнева 40/46	Действующий
город Ярославль	*Ярославская обл, г. Ярославль, 2-й пер. Слепнева 38	Действующий
город Ярославль	*Ярославская обл, г. Ярославль, 2-й пер. Слепнева 37	Действующий
город Ярославль	*Ярославская обл, г. Ярославль, 2-й пер. Слепнева 34	Действующий
город Ярославль	*Ярославская обл, г. Ярославль, 2-й пер. Слепнева 33	Действующий
город Ярославль	*Ярославская обл, г. Ярославль, 2-й пер. Слепнева 32	Действующий
город Ярославль	*Ярославская обл, г. Ярославль, 2-й пер. Слепнева 30	Действующий
город Ярославль	*Ярославская обл, г. Ярославль, 2-й пер. Слепнева 29	Действующий
город Ярославль	*Ярославская обл, г. Ярославль, 2-й пер. Слепнева 28	Действующий
город Ярославль	*Ярославская обл, г. Ярославль, 2-й пер. Слепнева 26	Действующий

город Ярославль	*Ярославская обл, г. Ярославль, 2-й пер. Слепнева 25	Действующий
город Ярославль	*Ярославская обл, г. Ярославль, 2-й пер. Слепнева 20	Действующий
город Ярославль	*Ярославская обл, г. Ярославль, 2-й пер. Слепнева 18	Действующий
город Ярославль	*Ярославская обл, г. Ярославль, 2-й пер. Слепнева 17	Действующий
город Ярославль	*Ярославская обл, г. Ярославль, 2-й пер. Слепнева 16	Действующий
город Ярославль	*Ярославская обл, г. Ярославль, 2-й пер. Слепнева 15	Действующий
город Ярославль	*Ярославская обл, г. Ярославль, 2-й пер. Слепнева 14	Действующий
город Ярославль	*Ярославская обл, г. Ярославль, 2-й пер. Слепнева 13	Действующий
город Ярославль	*Ярославская обл, г. Ярославль, 2-й пер. Слепнева 10/3	Действующий
город Ярославль	*Ярославская обл, г. Ярославль, 2-й пер. Слепнева 9/5	Действующий
город Ярославль	*Ярославская обл, г. Ярославль, 2-й пер. Слепнева 8	Действующий
город Ярославль	*Ярославская обл, г. Ярославль, 2-й пер. Слепнева 6	Действующий
город Ярославль	*Ярославская обл, г. Ярославль, 2-й пер. Слепнева 5	Действующий
город Ярославль	*Ярославская обл, г. Ярославль, 2-й пер. Слепнева 4	Действующий
город Ярославль	*Ярославская обл, г. Ярославль, 2-й пер. Слепнева 3	Действующий
город Ярославль	*Ярославская обл, г. Ярославль, 2-й пер. Слепнева 2	Действующий
город Ярославль	*Ярославская обл, г. Ярославль, 2-й пер. Слепнева 1	Действующий
город Ярославль	*Ярославская обл, г. Ярославль, 2-й пер. Пожарского 25	Действующий
город Ярославль	*Ярославская обл, г. Ярославль, 2-й пер. Пожарского 23	Действующий
город Ярославль	*Ярославская обл, г. Ярославль, 2-й пер. Пожарского 22	Действующий
город Ярославль	*Ярославская обл, г. Ярославль, 2-й пер. Пожарского 21	Действующий
город Ярославль	*Ярославская обл, г. Ярославль, 2-й пер. Пожарского 19	Действующий
город Ярославль	*Ярославская обл, г. Ярославль, 2-й пер. Пожарского 18	Действующий
город Ярославль	*Ярославская обл, г. Ярославль, 2-й пер. Пожарского 17	Действующий
город Ярославль	*Ярославская обл, г. Ярославль, 2-й пер. Пожарского 16	Действующий
город Ярославль	*Ярославская обл, г. Ярославль, 2-й пер. Пожарского 14	Действующий
город Ярославль	*Ярославская обл, г. Ярославль, 2-й пер. Пожарского 13	Действующий
город Ярославль	*Ярославская обл, г. Ярославль, 2-й пер. Пожарского 12	Действующий
город Ярославль	*Ярославская обл, г. Ярославль, 2-й пер. Пожарского 11	Действующий
город Ярославль	*Ярославская обл, г. Ярославль, 2-й пер. Пожарского 10	Действующий
город Ярославль	*Ярославская обл, г. Ярославль, 2-й пер. Пожарского 9	Действующий
город Ярославль	*Ярославская обл, г. Ярославль, 2-й пер. Пожарского 8	Действующий
город Ярославль	*Ярославская обл, г. Ярославль, 2-й пер. Пожарского 4	Действующий
город Ярославль	*Ярославская обл, г. Ярославль, 2-й пер. Пожарского 3	Действующий
город Ярославль	*Ярославская обл, г. Ярославль, 2-й пер. Пожарского 2	Действующий
город Ярославль	*Ярославская обл, г. Ярославль, 2-й пер. Пожарского 1	Действующий
город Ярославль	*Ярославская обл, г. Ярославль, 2-й пер. Достоевского 20/15	Действующий
город Ярославль	*Ярославская обл, г. Ярославль, 2-й пер. Достоевского 19	Действующий
город Ярославль	*Ярославская обл, г. Ярославль, 2-й пер. Достоевского 18	Действующий
город Ярославль	*Ярославская обл, г. Ярославль, 2-й пер. Достоевского 17	Действующий
город Ярославль	*Ярославская обл, г. Ярославль, 2-й пер. Достоевского 16	Действующий
город Ярославль	*Ярославская обл, г. Ярославль, 2-й пер. Достоевского 15	Действующий
город Ярославль	*Ярославская обл, г. Ярославль, 2-й пер. Достоевского 14	Действующий
город Ярославль	*Ярославская обл, г. Ярославль, 2-й пер. Достоевского 13	Действующий
город Ярославль	*Ярославская обл, г. Ярославль, 2-й пер. Достоевского 12	Действующий
город Ярославль	*Ярославская обл, г. Ярославль, 2-й пер. Достоевского 11	Действующий
город Ярославль	*Ярославская обл, г. Ярославль, 2-й пер. Достоевского 10	Действующий
город Ярославль	*Ярославская обл, г. Ярославль, 2-й пер. Достоевского 9	Действующий
город Ярославль	*Ярославская обл, г. Ярославль, 2-й пер. Достоевского 8	Действующий
город Ярославль	*Ярославская обл, г. Ярославль, 2-й пер. Достоевского 7	Действующий
город Ярославль	*Ярославская обл, г. Ярославль, 2-й пер. Достоевского 4	Действующий
город Ярославль	*Ярославская обл, г. Ярославль, 2-й Московский пр-д 5	Действующий
город Ярославль	*Ярославская обл, г. Ярославль, 2-й Московский пр-д 3	Действующий
город Ярославль	*Ярославская обл, г. Ярославль, 2-й Луговой пер. 22	Действующий
город Ярославль	*Ярославская обл, г. Ярославль, 2-й Луговой пер. 20	Действующий
город Ярославль	*Ярославская обл, г. Ярославль, 2-й Луговой пер. 18	Действующий
город Ярославль	*Ярославская обл, г. Ярославль, 2-й Луговой пер. 12	Действующий
город Ярославль	*Ярославская обл, г. Ярославль, 2-й Луговой пер. 10	Действующий
город Ярославль	*Ярославская обл, г. Ярославль, 2-й Луговой пер. 8	Действующий
город Ярославль	*Ярославская обл, г. Ярославль, 2-й Дунайский пер. 14	Действующий
город Ярославль	*Ярославская обл, г. Ярославль, 2-й Дунайский пер. 13	Действующий
город Ярославль	*Ярославская обл, г. Ярославль, 2-й Дунайский пер. 11	Действующий
город Ярославль	*Ярославская обл, г. Ярославль, 2-й Дунайский пер. 10	Действующий
город Ярославль	*Ярославская обл, г. Ярославль, 2-й Дунайский пер. 8	Действующий
город Ярославль	*Ярославская обл, г. Ярославль, 2-й Дунайский пер. 6	Действующий
город Ярославль	*Ярославская обл, г. Ярославль, 2-й Дунайский пер. 5	Действующий
город Ярославль	*Ярославская обл, г. Ярославль, 2-й Дунайский пер. 3	Действующий
город Ярославль	*Ярославская обл, г. Ярославль, 2-й Дунайский пер. 2	Действующий
город Ярославль	*Ярославская обл, г. Ярославль, 2-й Дунайский пер. 1	Действующий
город Ярославль	*Ярославская обл, г. Ярославль, 2-й Городищенский пер. 4	Действующий
город Ярославль	*Ярославская обл, г. Ярославль, 2-й Городищенский пер. 2	Действующий

город Ярославль	*Ярославская обл, г. Ярославль, 12-я Железнодорожная ул. 20	Действующий
город Ярославль	*Ярославская обл, г. Ярославль, 12-я Железнодорожная ул. 18	Действующий
город Ярославль	*Ярославская обл, г. Ярославль, 12-я Железнодорожная ул. 16	Действующий
город Ярославль	*Ярославская обл, г. Ярославль, 12-я Железнодорожная ул. 14	Действующий
город Ярославль	*Ярославская обл, г. Ярославль, 12-я Железнодорожная ул. 12	Действующий
город Ярославль	*Ярославская обл, г. Ярославль, 12-я Железнодорожная ул. 10	Действующий
город Ярославль	*Ярославская обл, г. Ярославль, 12-я Железнодорожная ул. 8	Действующий
город Ярославль	*Ярославская обл, г. Ярославль, 12-я Железнодорожная ул. 6/47	Действующий
город Ярославль	*Ярославская обл, г. Ярославль, 12-я Железнодорожная ул. 5	Действующий
город Ярославль	*Ярославская обл, г. Ярославль, 12-я Железнодорожная ул. 4	Действующий
город Ярославль	*Ярославская обл, г. Ярославль, 12-я Железнодорожная ул. 3	Действующий
город Ярославль	*Ярославская обл, г. Ярославль, 11-я Железнодорожная ул. 14	Действующий
город Ярославль	*Ярославская обл, г. Ярославль, 11-я Железнодорожная ул. 12	Действующий
город Ярославль	*Ярославская обл, г. Ярославль, 11-я Железнодорожная ул. 11	Действующий
город Ярославль	*Ярославская обл, г. Ярославль, 11-я Железнодорожная ул. 10	Действующий
город Ярославль	*Ярославская обл, г. Ярославль, 11-я Железнодорожная ул. 9	Действующий
город Ярославль	*Ярославская обл, г. Ярославль, 11-я Железнодорожная ул. 8	Действующий
город Ярославль	*Ярославская обл, г. Ярославль, 11-я Железнодорожная ул. 7	Действующий
город Ярославль	*Ярославская обл, г. Ярославль, 11-я Железнодорожная ул. 6	Действующий
город Ярославль	*Ярославская обл, г. Ярославль, 11-я Железнодорожная ул. 5	Действующий
город Ярославль	*Ярославская обл, г. Ярославль, 11-я Железнодорожная ул. 4	Действующий
город Ярославль	*Ярославская обл, г. Ярославль, 11-я Железнодорожная ул. 3	Действующий
город Ярославль	*Ярославская обл, г. Ярославль, 11-я Железнодорожная ул. 2	Действующий
город Ярославль	*Ярославская обл, г. Ярославль, 11-я Железнодорожная ул. 1/32	Действующий
город Ярославль	*Ярославская обл, г. Ярославль, 1-я Тормозная ул. 47	Действующий
город Ярославль	*Ярославская обл, г. Ярославль, 1-я Тормозная ул. 42а	Действующий
город Ярославль	*Ярославская обл, г. Ярославль, 1-я Тормозная ул. 40	Действующий
город Ярославль	*Ярославская обл, г. Ярославль, 1-я Тормозная ул. 38	Действующий
город Ярославль	*Ярославская обл, г. Ярославль, 1-я Тормозная ул. 36	Действующий
город Ярославль	*Ярославская обл, г. Ярославль, 1-я Тормозная ул. 34а	Действующий
город Ярославль	*Ярославская обл, г. Ярославль, 1-я Тормозная ул. 34	Действующий
город Ярославль	*Ярославская обл, г. Ярославль, 1-я Тормозная ул. 32	Действующий
город Ярославль	*Ярославская обл, г. Ярославль, 1-я Тормозная ул. 31	Действующий
город Ярославль	*Ярославская обл, г. Ярославль, 1-я Тормозная ул. 30	Действующий
город Ярославль	*Ярославская обл, г. Ярославль, 1-я Тормозная ул. 29	Действующий
город Ярославль	*Ярославская обл, г. Ярославль, 1-я Тормозная ул. 28а	Действующий
город Ярославль	*Ярославская обл, г. Ярославль, 1-я Тормозная ул. 28	Действующий
город Ярославль	*Ярославская обл, г. Ярославль, 1-я Тормозная ул. 27	Действующий
город Ярославль	*Ярославская обл, г. Ярославль, 1-я Тормозная ул. 26/2	Действующий
город Ярославль	*Ярославская обл, г. Ярославль, 1-я Тормозная ул. 25	Действующий
город Ярославль	*Ярославская обл, г. Ярославль, 1-я Тормозная ул. 24	Действующий
город Ярославль	*Ярославская обл, г. Ярославль, 1-я Тормозная ул. 23	Действующий
город Ярославль	*Ярославская обл, г. Ярославль, 1-я Тормозная ул. 21	Действующий
город Ярославль	*Ярославская обл, г. Ярославль, 1-я Тормозная ул. 20	Действующий
город Ярославль	*Ярославская обл, г. Ярославль, 1-я Тормозная ул. 19	Действующий
город Ярославль	*Ярославская обл, г. Ярославль, 1-я Тормозная ул. 18	Действующий
город Ярославль	*Ярославская обл, г. Ярославль, 1-я Тормозная ул. 17	Действующий
город Ярославль	*Ярославская обл, г. Ярославль, 1-я Тормозная ул. 15	Действующий
город Ярославль	*Ярославская обл, г. Ярославль, 1-я Тормозная ул. 12	Действующий
город Ярославль	*Ярославская обл, г. Ярославль, 1-я Тормозная ул. 11	Действующий
город Ярославль	*Ярославская обл, г. Ярославль, 1-я Тормозная ул. 10	Действующий
город Ярославль	*Ярославская обл, г. Ярославль, 1-я Тормозная ул. 1	Действующий
город Ярославль	*Ярославская обл, г. Ярославль, 1-я Полянская ул. 26	Действующий
город Ярославль	*Ярославская обл, г. Ярославль, 1-я Полянская ул. 23	Действующий
город Ярославль	*Ярославская обл, г. Ярославль, 1-я Полянская ул. 22	Действующий
город Ярославль	*Ярославская обл, г. Ярославль, 1-я Полянская ул. 21	Действующий
город Ярославль	*Ярославская обл, г. Ярославль, 1-я Полянская ул. 20	Действующий
город Ярославль	*Ярославская обл, г. Ярославль, 1-я Полянская ул. 19	Действующий
город Ярославль	*Ярославская обл, г. Ярославль, 1-я Полянская ул. 18	Действующий
город Ярославль	*Ярославская обл, г. Ярославль, 1-я Полянская ул. 17	Действующий
город Ярославль	*Ярославская обл, г. Ярославль, 1-я Полянская ул. 16	Действующий
город Ярославль	*Ярославская обл, г. Ярославль, 1-я Полянская ул. 15/30	Действующий
город Ярославль	*Ярославская обл, г. Ярославль, 1-я Полянская ул. 12	Действующий
город Ярославль	*Ярославская обл, г. Ярославль, 1-я Полянская ул. 11	Действующий
город Ярославль	*Ярославская обл, г. Ярославль, 1-я Полянская ул. 10	Действующий
город Ярославль	*Ярославская обл, г. Ярославль, 1-я Полянская ул. 8	Действующий
город Ярославль	*Ярославская обл, г. Ярославль, 1-я Полянская ул. 7	Действующий
город Ярославль	*Ярославская обл, г. Ярославль, 1-я Полянская ул. 6	Действующий
город Ярославль	*Ярославская обл, г. Ярославль, 1-я Полянская ул. 5	Действующий
город Ярославль	*Ярославская обл, г. Ярославль, 1-я Полянская ул. 4	Действующий
город Ярославль	*Ярославская обл, г. Ярославль, 1-я Закоторосльная наб. 74	Действующий

город Ярославль	*Ярославская обл, г. Ярославль, 1-я Закоторосльная наб. 68	Действующий
город Ярославль	*Ярославская обл, г. Ярославль, 1-я Закоторосльная наб. 66	Действующий
город Ярославль	*Ярославская обл, г. Ярославль, 1-я Закоторосльная наб. 56	Действующий
город Ярославль	*Ярославская обл, г. Ярославль, 1-я Закоторосльная наб. 54	Действующий
город Ярославль	*Ярославская обл, г. Ярославль, 1-я Закоторосльная наб. 52	Действующий
город Ярославль	*Ярославская обл, г. Ярославль, 1-я Закоторосльная наб. 50	Действующий
город Ярославль	*Ярославская обл, г. Ярославль, 1-я Закоторосльная наб. 48	Действующий
город Ярославль	*Ярославская обл, г. Ярославль, 1-я Закоторосльная наб. 46	Действующий
город Ярославль	*Ярославская обл, г. Ярославль, 1-я Закоторосльная наб. 42	Действующий
город Ярославль	*Ярославская обл, г. Ярославль, 1-я Закоторосльная наб. 40	Действующий
город Ярославль	*Ярославская обл, г. Ярославль, 1-я Закоторосльная наб. 38в	Действующий
город Ярославль	*Ярославская обл, г. Ярославль, 1-я Закоторосльная наб. 38б	Действующий
город Ярославль	*Ярославская обл, г. Ярославль, 1-я Закоторосльная наб. 38	Действующий
город Ярославль	*Ярославская обл, г. Ярославль, 1-я Закоторосльная наб. 36а	Действующий
город Ярославль	*Ярославская обл, г. Ярославль, 1-я Закоторосльная наб. 36	Действующий
город Ярославль	*Ярославская обл, г. Ярославль, 1-я Закоторосльная наб. 32	Действующий
город Ярославль	*Ярославская обл, г. Ярославль, 1-я Закоторосльная наб. 26	Действующий
город Ярославль	*Ярославская обл, г. Ярославль, 1-я Закоторосльная наб. 22	Действующий
город Ярославль	*Ярославская обл, г. Ярославль, 1-я Закоторосльная наб. 20	Действующий
город Ярославль	*Ярославская обл, г. Ярославль, 1-я Закоторосльная наб. 18	Действующий
город Ярославль	*Ярославская обл, г. Ярославль, 1-й Ямской пр-д 9	Действующий
город Ярославль	*Ярославская обл, г. Ярославль, 1-й Ямской пр-д 5а	Действующий
город Ярославль	*Ярославская обл, г. Ярославль, 1-й Ударный пер. 9	Действующий
город Ярославль	*Ярославская обл, г. Ярославль, 1-й Ударный пер. 8	Действующий
город Ярославль	*Ярославская обл, г. Ярославль, 1-й Ударный пер. 7	Действующий
город Ярославль	*Ярославская обл, г. Ярославль, 1-й Ударный пер. 6	Действующий
город Ярославль	*Ярославская обл, г. Ярославль, 1-й Ударный пер. 4	Действующий
город Ярославль	*Ярославская обл, г. Ярославль, 1-й Ударный пер. 2/25	Действующий
город Ярославль	*Ярославская обл, г. Ярославль, 1-й Ударный пер. 1/23	Действующий
город Ярославль	*Ярославская обл, г. Ярославль, 1-й Транспортный пер. 19	Действующий
город Ярославль	*Ярославская обл, г. Ярославль, 1-й Транспортный пер. 17	Действующий
город Ярославль	*Ярославская обл, г. Ярославль, 1-й Транспортный пер. 16	Действующий
город Ярославль	*Ярославская обл, г. Ярославль, 1-й Транспортный пер. 15	Действующий
город Ярославль	*Ярославская обл, г. Ярославль, 1-й Транспортный пер. 14	Действующий
город Ярославль	*Ярославская обл, г. Ярославль, 1-й Транспортный пер. 12	Действующий
город Ярославль	*Ярославская обл, г. Ярославль, 1-й Транспортный пер. 11	Действующий
город Ярославль	*Ярославская обл, г. Ярославль, 1-й Транспортный пер. 10	Действующий
город Ярославль	*Ярославская обл, г. Ярославль, 1-й Транспортный пер. 9	Действующий
город Ярославль	*Ярославская обл, г. Ярославль, 1-й Транспортный пер. 7	Действующий
город Ярославль	*Ярославская обл, г. Ярославль, 1-й Транспортный пер. 6	Действующий
город Ярославль	*Ярославская обл, г. Ярославль, 1-й Транспортный пер. 5	Действующий
город Ярославль	*Ярославская обл, г. Ярославль, 1-й Транспортный пер. 4	Действующий
город Ярославль	*Ярославская обл, г. Ярославль, 1-й Транспортный пер. 3	Действующий
город Ярославль	*Ярославская обл, г. Ярославль, 1-й Транспортный пер. 1	Действующий
город Ярославль	*Ярославская обл, г. Ярославль, 1-й Тормозной пер. 8	Действующий
город Ярославль	*Ярославская обл, г. Ярославль, 1-й Суздальский пер. 66	Действующий
город Ярославль	*Ярославская обл, г. Ярославль, 1-й Суздальский пер. 64	Действующий
город Ярославль	*Ярославская обл, г. Ярославль, 1-й Суздальский пер. 62	Действующий
город Ярославль	*Ярославская обл, г. Ярославль, 1-й Суздальский пер. 60	Действующий
город Ярославль	*Ярославская обл, г. Ярославль, 1-й Суздальский пер. 58	Действующий
город Ярославль	*Ярославская обл, г. Ярославль, 1-й Суздальский пер. 56	Действующий
город Ярославль	*Ярославская обл, г. Ярославль, 1-й Суздальский пер. 55	Действующий
город Ярославль	*Ярославская обл, г. Ярославль, 1-й Суздальский пер. 54	Действующий
город Ярославль	*Ярославская обл, г. Ярославль, 1-й Суздальский пер. 51	Действующий
город Ярославль	*Ярославская обл, г. Ярославль, 1-й Суздальский пер. 49	Действующий
город Ярославль	*Ярославская обл, г. Ярославль, 1-й Суздальский пер. 48	Действующий
город Ярославль	*Ярославская обл, г. Ярославль, 1-й Суздальский пер. 47	Действующий
город Ярославль	*Ярославская обл, г. Ярославль, 1-й Суздальский пер. 46	Действующий
город Ярославль	*Ярославская обл, г. Ярославль, 1-й Суздальский пер. 45	Действующий
город Ярославль	*Ярославская обл, г. Ярославль, 1-й Суздальский пер. 44	Действующий
город Ярославль	*Ярославская обл, г. Ярославль, 1-й Суздальский пер. 42	Действующий
город Ярославль	*Ярославская обл, г. Ярославль, 1-й Суздальский пер. 40/30	Действующий
город Ярославль	*Ярославская обл, г. Ярославль, 1-й Суздальский пер. 39	Действующий
город Ярославль	*Ярославская обл, г. Ярославль, 1-й Суздальский пер. 37	Действующий
город Ярославль	*Ярославская обл, г. Ярославль, 1-й Суздальский пер. 36	Действующий
город Ярославль	*Ярославская обл, г. Ярославль, 1-й Суздальский пер. 35	Действующий
город Ярославль	*Ярославская обл, г. Ярославль, 1-й Суздальский пер. 34	Действующий
город Ярославль	*Ярославская обл, г. Ярославль, 1-й Суздальский пер. 33	Действующий
город Ярославль	*Ярославская обл, г. Ярославль, 1-й Суздальский пер. 32	Действующий
город Ярославль	*Ярославская обл, г. Ярославль, 1-й Суздальский пер. 30	Действующий
город Ярославль	*Ярославская обл, г. Ярославль, 1-й Суздальский пер. 29	Действующий

город Ярославль	*Ярославская обл, г. Ярославль, 1-й Суздальский пер. 28	Действующий
город Ярославль	*Ярославская обл, г. Ярославль, 1-й Суздальский пер. 27	Действующий
город Ярославль	*Ярославская обл, г. Ярославль, 1-й Суздальский пер. 26	Действующий
город Ярославль	*Ярославская обл, г. Ярославль, 1-й Суздальский пер. 25	Действующий
город Ярославль	*Ярославская обл, г. Ярославль, 1-й Суздальский пер. 24	Действующий
город Ярославль	*Ярославская обл, г. Ярославль, 1-й Суздальский пер. 23	Действующий
город Ярославль	*Ярославская обл, г. Ярославль, 1-й Суздальский пер. 22	Действующий
город Ярославль	*Ярославская обл, г. Ярославль, 1-й Суздальский пер. 20	Действующий
город Ярославль	*Ярославская обл, г. Ярославль, 1-й Суздальский пер. 19	Действующий
город Ярославль	*Ярославская обл, г. Ярославль, 1-й Суздальский пер. 18	Действующий
город Ярославль	*Ярославская обл, г. Ярославль, 1-й Суздальский пер. 16	Действующий
город Ярославль	*Ярославская обл, г. Ярославль, 1-й Суздальский пер. 15	Действующий
город Ярославль	*Ярославская обл, г. Ярославль, 1-й Суздальский пер. 14	Действующий
город Ярославль	*Ярославская обл, г. Ярославль, 1-й Суздальский пер. 13	Действующий
город Ярославль	*Ярославская обл, г. Ярославль, 1-й Суздальский пер. 12	Действующий
город Ярославль	*Ярославская обл, г. Ярославль, 1-й Суздальский пер. 11	Действующий
город Ярославль	*Ярославская обл, г. Ярославль, 1-й Суздальский пер. 10	Действующий
город Ярославль	*Ярославская обл, г. Ярославль, 1-й Суздальский пер. 9	Действующий
город Ярославль	*Ярославская обл, г. Ярославль, 1-й Суздальский пер. 8	Действующий
город Ярославль	*Ярославская обл, г. Ярославль, 1-й Суздальский пер. 7	Действующий
город Ярославль	*Ярославская обл, г. Ярославль, 1-й Суздальский пер. 6	Действующий
город Ярославль	*Ярославская обл, г. Ярославль, 1-й Суздальский пер. 4	Действующий
город Ярославль	*Ярославская обл, г. Ярославль, 1-й Суздальский пер. 2/3	Действующий
город Ярославль	*Ярославская обл, г. Ярославль, 1-й пер. Софьи Ковалевской 15/16	Действующий
город Ярославль	*Ярославская обл, г. Ярославль, 1-й пер. Софьи Ковалевской 14	Действующий
город Ярославль	*Ярославская обл, г. Ярославль, 1-й пер. Софьи Ковалевской 13	Действующий
город Ярославль	*Ярославская обл, г. Ярославль, 1-й пер. Слепнева 65	Действующий
город Ярославль	*Ярославская обл, г. Ярославль, 1-й пер. Слепнева 64	Действующий
город Ярославль	*Ярославская обл, г. Ярославль, 1-й пер. Слепнева 63	Действующий
город Ярославль	*Ярославская обл, г. Ярославль, 1-й пер. Слепнева 62	Действующий
город Ярославль	*Ярославская обл, г. Ярославль, 1-й пер. Слепнева 61	Действующий
город Ярославль	*Ярославская обл, г. Ярославль, 1-й пер. Слепнева 59	Действующий
город Ярославль	*Ярославская обл, г. Ярославль, 1-й пер. Слепнева 58	Действующий
город Ярославль	*Ярославская обл, г. Ярославль, 1-й пер. Слепнева 57	Действующий
город Ярославль	*Ярославская обл, г. Ярославль, 1-й пер. Слепнева 56	Действующий
город Ярославль	*Ярославская обл, г. Ярославль, 1-й пер. Слепнева 55	Действующий
город Ярославль	*Ярославская обл, г. Ярославль, 1-й пер. Слепнева 54	Действующий
город Ярославль	*Ярославская обл, г. Ярославль, 1-й пер. Слепнева 53	Действующий
город Ярославль	*Ярославская обл, г. Ярославль, 1-й пер. Слепнева 52	Действующий
город Ярославль	*Ярославская обл, г. Ярославль, 1-й пер. Слепнева 48/27	Действующий
город Ярославль	*Ярославская обл, г. Ярославль, 1-й пер. Слепнева 47	Действующий
город Ярославль	*Ярославская обл, г. Ярославль, 1-й пер. Слепнева 46	Действующий
город Ярославль	*Ярославская обл, г. Ярославль, 1-й пер. Слепнева 44	Действующий
город Ярославль	*Ярославская обл, г. Ярославль, 1-й пер. Слепнева 43	Действующий
город Ярославль	*Ярославская обл, г. Ярославль, 1-й пер. Слепнева 42	Действующий
город Ярославль	*Ярославская обл, г. Ярославль, 1-й пер. Слепнева 41	Действующий
город Ярославль	*Ярославская обл, г. Ярославль, 1-й пер. Слепнева 40	Действующий
город Ярославль	*Ярославская обл, г. Ярославль, 1-й пер. Слепнева 39	Действующий
город Ярославль	*Ярославская обл, г. Ярославль, 1-й пер. Слепнева 38/12	Действующий
город Ярославль	*Ярославская обл, г. Ярославль, 1-й пер. Слепнева 37/9	Действующий
город Ярославль	*Ярославская обл, г. Ярославль, 1-й пер. Слепнева 36/7	Действующий
город Ярославль	*Ярославская обл, г. Ярославль, 1-й пер. Слепнева 35	Действующий
город Ярославль	*Ярославская обл, г. Ярославль, 1-й пер. Слепнева 34	Действующий
город Ярославль	*Ярославская обл, г. Ярославль, 1-й пер. Слепнева 33	Действующий
город Ярославль	*Ярославская обл, г. Ярославль, 1-й пер. Слепнева 32	Действующий
город Ярославль	*Ярославская обл, г. Ярославль, 1-й пер. Слепнева 31	Действующий
город Ярославль	*Ярославская обл, г. Ярославль, 1-й пер. Слепнева 30	Действующий
город Ярославль	*Ярославская обл, г. Ярославль, 1-й пер. Слепнева 29	Действующий
город Ярославль	*Ярославская обл, г. Ярославль, 1-й пер. Слепнева 28	Действующий
город Ярославль	*Ярославская обл, г. Ярославль, 1-й пер. Слепнева 27	Действующий
город Ярославль	*Ярославская обл, г. Ярославль, 1-й пер. Слепнева 26б	Действующий
город Ярославль	*Ярославская обл, г. Ярославль, 1-й пер. Слепнева 26а	Действующий
город Ярославль	*Ярославская обл, г. Ярославль, 1-й пер. Слепнева 26	Действующий
город Ярославль	*Ярославская обл, г. Ярославль, 1-й пер. Слепнева 24	Действующий
город Ярославль	*Ярославская обл, г. Ярославль, 1-й пер. Слепнева 23	Действующий
город Ярославль	*Ярославская обл, г. Ярославль, 1-й пер. Слепнева 22а	Действующий
город Ярославль	*Ярославская обл, г. Ярославль, 1-й пер. Слепнева 22	Действующий
город Ярославль	*Ярославская обл, г. Ярославль, 1-й пер. Слепнева 21	Действующий
город Ярославль	*Ярославская обл, г. Ярославль, 1-й пер. Слепнева 20а	Действующий
город Ярославль	*Ярославская обл, г. Ярославль, 1-й пер. Слепнева 20	Действующий
город Ярославль	*Ярославская обл, г. Ярославль, 1-й пер. Слепнева 19	Действующий

город Ярославль	*Ярославская обл, г. Ярославль, 1-й пер. Слепнева 18	Действующий
город Ярославль	*Ярославская обл, г. Ярославль, 1-й пер. Слепнева 15	Действующий
город Ярославль	*Ярославская обл, г. Ярославль, 1-й пер. Слепнева 14	Действующий
город Ярославль	*Ярославская обл, г. Ярославль, 1-й пер. Слепнева 11	Действующий
город Ярославль	*Ярославская обл, г. Ярославль, 1-й пер. Слепнева 10	Действующий
город Ярославль	*Ярославская обл, г. Ярославль, 1-й пер. Слепнева 9	Действующий
город Ярославль	*Ярославская обл, г. Ярославль, 1-й пер. Слепнева 7	Действующий
город Ярославль	*Ярославская обл, г. Ярославль, 1-й пер. Слепнева 6	Действующий
город Ярославль	*Ярославская обл, г. Ярославль, 1-й пер. Слепнева 5	Действующий
город Ярославль	*Ярославская обл, г. Ярославль, 1-й пер. Пожарского 24	Действующий
город Ярославль	*Ярославская обл, г. Ярославль, 1-й пер. Пожарского 23	Действующий
город Ярославль	*Ярославская обл, г. Ярославль, 1-й пер. Пожарского 22	Действующий
город Ярославль	*Ярославская обл, г. Ярославль, 1-й пер. Пожарского 20	Действующий
город Ярославль	*Ярославская обл, г. Ярославль, 1-й пер. Пожарского 19	Действующий
город Ярославль	*Ярославская обл, г. Ярославль, 1-й пер. Пожарского 18	Действующий
город Ярославль	*Ярославская обл, г. Ярославль, 1-й пер. Пожарского 16	Действующий
город Ярославль	*Ярославская обл, г. Ярославль, 1-й пер. Пожарского 15	Действующий
город Ярославль	*Ярославская обл, г. Ярославль, 1-й пер. Пожарского 14	Действующий
город Ярославль	*Ярославская обл, г. Ярославль, 1-й пер. Пожарского 13	Действующий
город Ярославль	*Ярославская обл, г. Ярославль, 1-й пер. Пожарского 12	Действующий
город Ярославль	*Ярославская обл, г. Ярославль, 1-й пер. Пожарского 11	Действующий
город Ярославль	*Ярославская обл, г. Ярославль, 1-й пер. Пожарского 10	Действующий
город Ярославль	*Ярославская обл, г. Ярославль, 1-й пер. Пожарского 9	Действующий
город Ярославль	*Ярославская обл, г. Ярославль, 1-й пер. Пожарского 7	Действующий
город Ярославль	*Ярославская обл, г. Ярославль, 1-й пер. Пожарского 6	Действующий
город Ярославль	*Ярославская обл, г. Ярославль, 1-й пер. Пожарского 5	Действующий
город Ярославль	*Ярославская обл, г. Ярославль, 1-й пер. Пожарского 4	Действующий
город Ярославль	*Ярославская обл, г. Ярославль, 1-й пер. Пожарского 3	Действующий
город Ярославль	*Ярославская обл, г. Ярославль, 1-й пер. Пожарского 2	Действующий
город Ярославль	*Ярославская обл, г. Ярославль, 1-й пер. Пожарского 1	Действующий
город Ярославль	*Ярославская обл, г. Ярославль, 1-й пер. Достоевского 52	Действующий
город Ярославль	*Ярославская обл, г. Ярославль, 1-й пер. Достоевского 51	Действующий
город Ярославль	*Ярославская обл, г. Ярославль, 1-й пер. Достоевского 49	Действующий
город Ярославль	*Ярославская обл, г. Ярославль, 1-й пер. Достоевского 47	Действующий
город Ярославль	*Ярославская обл, г. Ярославль, 1-й пер. Достоевского 44	Действующий
город Ярославль	*Ярославская обл, г. Ярославль, 1-й пер. Достоевского 43	Действующий
город Ярославль	*Ярославская обл, г. Ярославль, 1-й пер. Достоевского 42	Действующий
город Ярославль	*Ярославская обл, г. Ярославль, 1-й пер. Достоевского 38	Действующий
город Ярославль	*Ярославская обл, г. Ярославль, 1-й пер. Достоевского 36	Действующий
город Ярославль	*Ярославская обл, г. Ярославль, 1-й пер. Достоевского 35	Действующий
город Ярославль	*Ярославская обл, г. Ярославль, 1-й пер. Достоевского 34	Действующий
город Ярославль	*Ярославская обл, г. Ярославль, 1-й пер. Достоевского 31	Действующий
город Ярославль	*Ярославская обл, г. Ярославль, 1-й пер. Достоевского 30	Действующий
город Ярославль	*Ярославская обл, г. Ярославль, 1-й пер. Достоевского 29	Действующий
город Ярославль	*Ярославская обл, г. Ярославль, 1-й пер. Достоевского 28	Действующий
город Ярославль	*Ярославская обл, г. Ярославль, 1-й пер. Достоевского 27	Действующий
город Ярославль	*Ярославская обл, г. Ярославль, 1-й пер. Достоевского 26	Действующий
город Ярославль	*Ярославская обл, г. Ярославль, 1-й пер. Достоевского 25	Действующий
город Ярославль	*Ярославская обл, г. Ярославль, 1-й пер. Достоевского 24	Действующий
город Ярославль	*Ярославская обл, г. Ярославль, 1-й пер. Достоевского 22	Действующий
город Ярославль	*Ярославская обл, г. Ярославль, 1-й Московский пр-д 3/4	Действующий
город Ярославль	*Ярославская обл, г. Ярославль, 1-й Луговой пер. 9	Действующий
город Ярославль	*Ярославская обл, г. Ярославль, 1-й Луговой пер. 5	Действующий
город Ярославль	*Ярославская обл, г. Ярославль, 1-й Луговой пер. 3	Действующий
город Ярославль	*Ярославская обл, г. Ярославль, 1-й Дунайский пер. 27	Действующий
город Ярославль	*Ярославская обл, г. Ярославль, 1-й Дунайский пер. 25	Действующий
город Ярославль	*Ярославская обл, г. Ярославль, 1-й Дунайский пер. 23	Действующий
город Ярославль	*Ярославская обл, г. Ярославль, 1-й Дунайский пер. 21	Действующий
город Ярославль	*Ярославская обл, г. Ярославль, 1-й Дунайский пер. 6	Действующий
город Ярославль	*Ярославская обл, г. Ярославль, 1-й Дунайский пер. 5	Действующий
город Ярославль	*Ярославская обл, г. Ярославль, 1-й Дунайский пер. 4	Действующий
город Ярославль	*Ярославская обл, г. Ярославль, 1-й Дунайский пер. 3	Действующий
город Ярославль	*Ярославская обл, г. Ярославль, 1-й Дунайский пер. 2	Действующий
город Ярославль	*Ярославская обл, г. Ярославль, 1-й Дунайский пер. 1	Действующий
город Ярославль	*Ярославская обл, г. Ярославль, 1-й Городищенский пер. 18	Действующий
город Ярославль	*Ярославская обл, г. Ярославль, 1-й Городищенский пер. 16б	Действующий
город Ярославль	*Ярославская обл, г. Ярославль, 1-й Городищенский пер. 16а	Действующий
город Ярославль	*Ярославская обл, г. Ярославль, 1-й Городищенский пер. 16	Действующий
город Ярославль	*Ярославская обл, г. Ярославль, 1-й Городищенский пер. 12	Действующий
город Ярославль	*Ярославская обл, г. Ярославль, 1-й Городищенский пер. 11	Действующий
город Ярославль	*Ярославская обл, г. Ярославль, 1-й Городищенский пер. 10а	Действующий

город Ярославль	*Ярославская обл, г. Ярославль, 1-й Городищенский пер. 10	Действующий
город Ярославль	*Ярославская обл, г. Ярославль, 1-й Городищенский пер. 9	Действующий
город Ярославль	*Ярославская обл, г. Ярославль, 1-й Городищенский пер. 8	Действующий
город Ярославль	*Ярославская обл, г. Ярославль, 1-й Городищенский пер. 5	Действующий
город Ярославль	*Ярославская обл, г. Ярославль, 1-й Городищенский пер. 4	Действующий
город Ярославль	*Ярославская обл, г. Ярославль, 1-й Городищенский пер. 3	Действующий
город Ярославль	*Ярославская обл, г. Ярославль, 1-й Большой Московский пр-д 5а	Действующий
город Ярославль	*Ярославская обл, г. Ярославль, 1-й Большой Московский пр-д 5	Действующий
город Ярославль	*Ярославская обл, г. Ярославль, 1-й Большой Московский пр-д 3а	Действующий
город Ярославль	*Ярославская обл, г. Ярославль, 1-й Большой Московский пр-д 3/4	Действующий
город Ярославль	*Ярославская обл, г. Ярославль, 1-й Большой Московский пр-д 3	Действующий
город Ярославль	*Ярославская обл, г. Ярославль, 1-й Большой Московский пр-д 1	Действующий
город Ярославль	*Ярославская обл, г. Ярославль, Щемиловка ул., д.14	Действующий
город Ярославль	*Ярославская обл, г. Ярославль, Щемиловка ул., д.12	Действующий
город Ярославль	*Ярославская обл, г. Ярославль, Щемиловка ул., д.10	Действующий
город Ярославль	*Ярославская обл, г. Ярославль, Щемиловка ул., д.8	Действующий
город Ярославль	*Ярославская обл, г. Ярославль, Щемиловка ул., д.6	Действующий
город Ярославль	*Ярославская обл, г. Ярославль, Чаадаева ул., д.90	Действующий
город Ярославль	*Ярославская обл, г. Ярославль, Чаадаева ул., д.88	Действующий
город Ярославль	*Ярославская обл, г. Ярославль, Чаадаева ул., д.84	Действующий
город Ярославль	*Ярославская обл, г. Ярославль, Чаадаева ул., д.76	Действующий
город Ярославль	*Ярославская обл, г. Ярославль, Чаадаева ул., д.74	Действующий
город Ярославль	*Ярославская обл, г. Ярославль, Чаадаева ул., д.72	Действующий
город Ярославль	*Ярославская обл, г. Ярославль, Чаадаева ул., д.70	Действующий
город Ярославль	*Ярославская обл, г. Ярославль, Чаадаева ул., д.68	Действующий
город Ярославль	*Ярославская обл, г. Ярославль, Чаадаева ул., д.66	Действующий
город Ярославль	*Ярославская обл, г. Ярославль, Чаадаева ул., д.62	Действующий
город Ярославль	*Ярославская обл, г. Ярославль, Чаадаева ул., д.56	Действующий
город Ярославль	*Ярославская обл, г. Ярославль, Хальзунова ул., д.23	Действующий
город Ярославль	*Ярославская обл, г. Ярославль, Хальзунова ул., д.21	Действующий
город Ярославль	*Ярославская обл, г. Ярославль, Хальзунова ул., д.19	Действующий
город Ярославль	*Ярославская обл, г. Ярославль, Хальзунова ул., д.17	Действующий
город Ярославль	*Ярославская обл, г. Ярославль, Хальзунова ул., д.9/45	Действующий
город Ярославль	*Ярославская обл, г. Ярославль, Хальзунова ул., д.7/46	Действующий
город Ярославль	*Ярославская обл, г. Ярославль, Хальзунова ул., д.5	Действующий
город Ярославль	*Ярославская обл, г. Ярославль, Хальзунова ул., д.3	Действующий
город Ярославль	*Ярославская обл, г. Ярославль, Хальзунова ул., д.1/45	Действующий
город Ярославль	*Ярославская обл, г. Ярославль, Халтурина ул., д.100	Действующий
город Ярославль	*Ярославская обл, г. Ярославль, Халтурина ул., д.98	Действующий
город Ярославль	*Ярославская обл, г. Ярославль, Халтурина ул., д.86	Действующий
город Ярославль	*Ярославская обл, г. Ярославль, Халтурина ул., д.82	Действующий
город Ярославль	*Ярославская обл, г. Ярославль, Халтурина ул., д.75	Действующий
город Ярославль	*Ярославская обл, г. Ярославль, Халтурина ул., д.71	Действующий
город Ярославль	*Ярославская обл, г. Ярославль, Халтурина ул., д.69	Действующий
город Ярославль	*Ярославская обл, г. Ярославль, Халтурина ул., д.64	Действующий
город Ярославль	*Ярославская обл, г. Ярославль, Халтурина ул., д.55	Действующий
город Ярославль	*Ярославская обл, г. Ярославль, Халтурина ул., д.54а	Действующий
город Ярославль	*Ярославская обл, г. Ярославль, Халтурина ул., д.54	Действующий
город Ярославль	*Ярославская обл, г. Ярославль, Халтурина ул., д.52/8	Действующий
город Ярославль	*Ярославская обл, г. Ярославль, Халтурина ул., д.40	Действующий
город Ярославль	*Ярославская обл, г. Ярославль, Халтурина ул., д.39	Действующий
город Ярославль	*Ярославская обл, г. Ярославль, Халтурина ул., д.38	Действующий
город Ярославль	*Ярославская обл, г. Ярославль, Халтурина ул., д.37	Действующий
город Ярославль	*Ярославская обл, г. Ярославль, Халтурина ул., д.36	Действующий
город Ярославль	*Ярославская обл, г. Ярославль, Халтурина ул., д.35	Действующий
город Ярославль	*Ярославская обл, г. Ярославль, Халтурина ул., д.34/21	Действующий
город Ярославль	*Ярославская обл, г. Ярославль, Халтурина ул., д.32б	Действующий
город Ярославль	*Ярославская обл, г. Ярославль, Халтурина ул., д.32/28	Действующий
город Ярославль	*Ярославская обл, г. Ярославль, Халтурина ул., д.30	Действующий
город Ярославль	*Ярославская обл, г. Ярославль, Халтурина ул., д.29	Действующий
город Ярославль	*Ярославская обл, г. Ярославль, Халтурина ул., д.28	Действующий
город Ярославль	*Ярославская обл, г. Ярославль, Халтурина ул., д.26	Действующий
город Ярославль	*Ярославская обл, г. Ярославль, Халтурина ул., д.22б	Действующий
город Ярославль	*Ярославская обл, г. Ярославль, Халтурина ул., д.22а	Действующий
город Ярославль	*Ярославская обл, г. Ярославль, Халтурина ул., д.21	Действующий
город Ярославль	*Ярославская обл, г. Ярославль, Халтурина ул., д.20б	Действующий
город Ярославль	*Ярославская обл, г. Ярославль, Халтурина ул., д.19	Действующий
город Ярославль	*Ярославская обл, г. Ярославль, Халтурина ул., д.18б	Действующий
город Ярославль	*Ярославская обл, г. Ярославль, Халтурина ул., д.17б	Действующий
город Ярославль	*Ярославская обл, г. Ярославль, Халтурина ул., д.17а	Действующий
город Ярославль	*Ярославская обл, г. Ярославль, Халтурина ул., д.17	Действующий

город Ярославль	*Ярославская обл, г. Ярославль, Халтурина ул., д.15б	Действующий
город Ярославль	*Ярославская обл, г. Ярославль, Халтурина ул., д.15а	Действующий
город Ярославль	*Ярославская обл, г. Ярославль, Халтурина ул., д.15	Действующий
город Ярославль	*Ярославская обл, г. Ярославль, Халтурина ул., д.14/16	Действующий
город Ярославль	*Ярославская обл, г. Ярославль, Халтурина ул., д.12	Действующий
город Ярославль	*Ярославская обл, г. Ярославль, Халтурина ул., д.11	Действующий
город Ярославль	*Ярославская обл, г. Ярославль, Халтурина ул., д.10	Действующий
город Ярославль	*Ярославская обл, г. Ярославль, Халтурина ул., д.9	Действующий
город Ярославль	*Ярославская обл, г. Ярославль, Халтурина ул., д.8	Действующий
город Ярославль	*Ярославская обл, г. Ярославль, Халтурина ул., д.5/25	Действующий
город Ярославль	*Ярославская обл, г. Ярославль, Халтурина ул., д.2	Действующий
город Ярославль	*Ярославская обл, г. Ярославль, Халтурина ул., д.1б	Действующий
город Ярославль	*Ярославская обл, г. Ярославль, Халтурина ул., д.1а	Действующий
город Ярославль	*Ярославская обл, г. Ярославль, Фабричная ул., д.40/5	Действующий
город Ярославль	*Ярославская обл, г. Ярославль, Фабричная ул., д.38	Действующий
город Ярославль	*Ярославская обл, г. Ярославль, Фабричная ул., д.36/12	Действующий
город Ярославль	*Ярославская обл, г. Ярославль, Фабричная ул., д.32	Действующий
город Ярославль	*Ярославская обл, г. Ярославль, Фабричная ул., д.30	Действующий
город Ярославль	*Ярославская обл, г. Ярославль, Фабричная ул., д.28	Действующий
город Ярославль	*Ярославская обл, г. Ярославль, Фабричная ул., д.25	Действующий
город Ярославль	*Ярославская обл, г. Ярославль, Фабричная ул., д.24	Действующий
город Ярославль	*Ярославская обл, г. Ярославль, Фабричная ул., д.20	Действующий
город Ярославль	*Ярославская обл, г. Ярославль, Фабричная ул., д.18	Действующий
город Ярославль	*Ярославская обл, г. Ярославль, Фабричная ул., д.16	Действующий
город Ярославль	*Ярославская обл, г. Ярославль, Фабричная ул., д.14	Действующий
город Ярославль	*Ярославская обл, г. Ярославль, Фабричная ул., д.13/1	Действующий
город Ярославль	*Ярославская обл, г. Ярославль, Фабричная ул., д.12	Действующий
город Ярославль	*Ярославская обл, г. Ярославль, Фабричная ул., д.11	Действующий
город Ярославль	*Ярославская обл, г. Ярославль, Фабричная ул., д.10а	Действующий
город Ярославль	*Ярославская обл, г. Ярославль, Фабричная ул., д.7	Действующий
город Ярославль	*Ярославская обл, г. Ярославль, Фабричная ул., д.5	Действующий
город Ярославль	*Ярославская обл, г. Ярославль, Фабричная ул., д.1/2	Действующий
город Ярославль	*Ярославская обл, г. Ярославль, Тулупова ул., д.38	Действующий
город Ярославль	*Ярославская обл, г. Ярославль, Тулупова ул., д.34	Действующий
город Ярославль	*Ярославская обл, г. Ярославль, Тулупова ул., д.32	Действующий
город Ярославль	*Ярославская обл, г. Ярославль, Трудовая ул., д.37	Действующий
город Ярославль	*Ярославская обл, г. Ярославль, Трудовая ул., д.35	Действующий
город Ярославль	*Ярославская обл, г. Ярославль, Трудовая ул., д.33	Действующий
город Ярославль	*Ярославская обл, г. Ярославль, Трудовая ул., д.30	Действующий
город Ярославль	*Ярославская обл, г. Ярославль, Трудовая ул., д.28	Действующий
город Ярославль	*Ярославская обл, г. Ярославль, Трудовая ул., д.27/62	Действующий
город Ярославль	*Ярославская обл, г. Ярославль, Трудовая ул., д.26	Действующий
город Ярославль	*Ярославская обл, г. Ярославль, Трудовая ул., д.24	Действующий
город Ярославль	*Ярославская обл, г. Ярославль, Трудовая ул., д.21	Действующий
город Ярославль	*Ярославская обл, г. Ярославль, Трудовая ул., д.19	Действующий
город Ярославль	*Ярославская обл, г. Ярославль, Трудовая ул., д.18	Действующий
город Ярославль	*Ярославская обл, г. Ярославль, Трудовая ул., д.17	Действующий
город Ярославль	*Ярославская обл, г. Ярославль, Трудовая ул., д.16	Действующий
город Ярославль	*Ярославская обл, г. Ярославль, Трудовая ул., д.15	Действующий
город Ярославль	*Ярославская обл, г. Ярославль, Трудовая ул., д.14а	Действующий
город Ярославль	*Ярославская обл, г. Ярославль, Трудовая ул., д.14	Действующий
город Ярославль	*Ярославская обл, г. Ярославль, Трудовая ул., д.13	Действующий
город Ярославль	*Ярославская обл, г. Ярославль, Трудовая ул., д.12	Действующий
город Ярославль	*Ярославская обл, г. Ярославль, Трудовая ул., д.11/31	Действующий
город Ярославль	*Ярославская обл, г. Ярославль, Трудовая ул., д.6	Действующий
город Ярославль	*Ярославская обл, г. Ярославль, Трудовая ул., д.4	Действующий
город Ярославль	*Ярославская обл, г. Ярославль, Торфяная ул., д.31/15	Действующий
город Ярославль	*Ярославская обл, г. Ярославль, Торфяная ул., д.29	Действующий
город Ярославль	*Ярославская обл, г. Ярославль, Торфяная ул., д.28	Действующий
город Ярославль	*Ярославская обл, г. Ярославль, Торфяная ул., д.27	Действующий
город Ярославль	*Ярославская обл, г. Ярославль, Торфяная ул., д.25	Действующий
город Ярославль	*Ярославская обл, г. Ярославль, Торфяная ул., д.23	Действующий
город Ярославль	*Ярославская обл, г. Ярославль, Торфяная ул., д.22	Действующий
город Ярославль	*Ярославская обл, г. Ярославль, Торфяная ул., д.20/11	Действующий
город Ярославль	*Ярославская обл, г. Ярославль, Торфяная ул., д.19/8	Действующий
город Ярославль	*Ярославская обл, г. Ярославль, Торфяная ул., д.17	Действующий
город Ярославль	*Ярославская обл, г. Ярославль, Торфяная ул., д.16	Действующий
город Ярославль	*Ярославская обл, г. Ярославль, Торфяная ул., д.15	Действующий
город Ярославль	*Ярославская обл, г. Ярославль, Торфяная ул., д.14	Действующий
город Ярославль	*Ярославская обл, г. Ярославль, Торфяная ул., д.13	Действующий
город Ярославль	*Ярославская обл, г. Ярославль, Торфяная ул., д.12	Действующий

город Ярославль	*Ярославская обл, г. Ярославль, Торфяная ул., д.11	Действующий
город Ярославль	*Ярославская обл, г. Ярославль, Торфяная ул., д.10	Действующий
город Ярославль	*Ярославская обл, г. Ярославль, Торфяная ул., д.9	Действующий
город Ярославль	*Ярославская обл, г. Ярославль, Торфяная ул., д.8	Действующий
город Ярославль	*Ярославская обл, г. Ярославль, Торфяная ул., д.5	Действующий
город Ярославль	*Ярославская обл, г. Ярославль, Торфяная ул., д.4	Действующий
город Ярославль	*Ярославская обл, г. Ярославль, Торфяная ул., д.3	Действующий
город Ярославль	*Ярославская обл, г. Ярославль, Ткацкая ул., д.29	Действующий
город Ярославль	*Ярославская обл, г. Ярославль, Ткацкая ул., д.27	Действующий
город Ярославль	*Ярославская обл, г. Ярославль, Ткацкая ул., д.26	Действующий
город Ярославль	*Ярославская обл, г. Ярославль, Ткацкая ул., д.25	Действующий
город Ярославль	*Ярославская обл, г. Ярославль, Ткацкая ул., д.24	Действующий
город Ярославль	*Ярославская обл, г. Ярославль, Ткацкая ул., д.20	Действующий
город Ярославль	*Ярославская обл, г. Ярославль, Ткацкая ул., д.18	Действующий
город Ярославль	*Ярославская обл, г. Ярославль, Ткацкая ул., д.17а	Действующий
город Ярославль	*Ярославская обл, г. Ярославль, Ткацкая ул., д.17	Действующий
город Ярославль	*Ярославская обл, г. Ярославль, Ткацкая ул., д.16	Действующий
город Ярославль	*Ярославская обл, г. Ярославль, Ткацкая ул., д.14	Действующий
город Ярославль	*Ярославская обл, г. Ярославль, Ткацкая ул., д.13	Действующий
город Ярославль	*Ярославская обл, г. Ярославль, Ткацкая ул., д.12	Действующий
город Ярославль	*Ярославская обл, г. Ярославль, Ткацкая ул., д.11	Действующий
город Ярославль	*Ярославская обл, г. Ярославль, Ткацкая ул., д.10/39	Действующий
город Ярославль	*Ярославская обл, г. Ярославль, Ткацкая ул., д.9/37	Действующий
город Ярославль	*Ярославская обл, г. Ярославль, Ткацкая ул., д.6	Действующий
город Ярославль	*Ярославская обл, г. Ярославль, Ткацкая ул., д.5	Действующий
город Ярославль	*Ярославская обл, г. Ярославль, Ткацкая ул., д.4	Действующий
город Ярославль	*Ярославская обл, г. Ярославль, Ткацкая ул., д.1/59	Действующий
город Ярославль	*Ярославская обл, г. Ярославль, Твороговский ручей ул., д.15	Действующий
город Ярославль	*Ярославская обл, г. Ярославль, Твороговский ручей ул., д.13	Действующий
город Ярославль	*Ярославская обл, г. Ярославль, Стрелецкая ул., д.35	Действующий
город Ярославль	*Ярославская обл, г. Ярославль, Стрелецкая ул., д.33	Действующий
город Ярославль	*Ярославская обл, г. Ярославль, Стрелецкая ул., д.31	Действующий
город Ярославль	*Ярославская обл, г. Ярославль, Стрелецкая ул., д.29	Действующий
город Ярославль	*Ярославская обл, г. Ярославль, Стрелецкая ул., д.27	Действующий
город Ярославль	*Ярославская обл, г. Ярославль, Стрелецкая ул., д.25	Действующий
город Ярославль	*Ярославская обл, г. Ярославль, Стрелецкая ул., д.21	Действующий
город Ярославль	*Ярославская обл, г. Ярославль, Стрелецкая ул., д.19	Действующий
город Ярославль	*Ярославская обл, г. Ярославль, Стачек ул., д.47	Действующий
город Ярославль	*Ярославская обл, г. Ярославль, Стачек ул., д.46	Действующий
город Ярославль	*Ярославская обл, г. Ярославль, Стачек ул., д.42	Действующий
город Ярославль	*Ярославская обл, г. Ярославль, Стачек ул., д.41	Действующий
город Ярославль	*Ярославская обл, г. Ярославль, Стачек ул., д.39	Действующий
город Ярославль	*Ярославская обл, г. Ярославль, Стачек ул., д.34/19	Действующий
город Ярославль	*Ярославская обл, г. Ярославль, Стачек ул., д.32	Действующий
город Ярославль	*Ярославская обл, г. Ярославль, Стачек ул., д.28	Действующий
город Ярославль	*Ярославская обл, г. Ярославль, Стачек ул., д.24	Действующий
город Ярославль	*Ярославская обл, г. Ярославль, Стачек ул., д.23	Действующий
город Ярославль	*Ярославская обл, г. Ярославль, Стачек ул., д.22	Действующий
город Ярославль	*Ярославская обл, г. Ярославль, Стачек ул., д.21	Действующий
город Ярославль	*Ярославская обл, г. Ярославль, Стачек ул., д.20	Действующий
город Ярославль	*Ярославская обл, г. Ярославль, Стачек ул., д.19	Действующий
город Ярославль	*Ярославская обл, г. Ярославль, Стачек ул., д.18	Действующий
город Ярославль	*Ярославская обл, г. Ярославль, Стачек ул., д.16	Действующий
город Ярославль	*Ярославская обл, г. Ярославль, Стачек ул., д.15	Действующий
город Ярославль	*Ярославская обл, г. Ярославль, Стачек ул., д.13	Действующий
город Ярославль	*Ярославская обл, г. Ярославль, Стачек ул., д.12	Действующий
город Ярославль	*Ярославская обл, г. Ярославль, Стачек ул., д.10	Действующий
город Ярославль	*Ярославская обл, г. Ярославль, Стачек ул., д.9	Действующий
город Ярославль	*Ярославская обл, г. Ярославль, Стачек ул., д.7	Действующий
город Ярославль	*Ярославская обл, г. Ярославль, Стачек ул., д.2	Действующий
город Ярославль	*Ярославская обл, г. Ярославль, Стачек ул., д.1а	Действующий
город Ярославль	*Ярославская обл, г. Ярославль, Старое Творогово ул., д.29	Действующий
город Ярославль	*Ярославская обл, г. Ярославль, Старое Творогово ул., д.28	Действующий
город Ярославль	*Ярославская обл, г. Ярославль, Старое Творогово ул., д.23	Действующий
город Ярославль	*Ярославская обл, г. Ярославль, Старое Творогово ул., д.22	Действующий
город Ярославль	*Ярославская обл, г. Ярославль, Старое Творогово ул., д.21	Действующий
город Ярославль	*Ярославская обл, г. Ярославль, Старое Творогово ул., д.19	Действующий
город Ярославль	*Ярославская обл, г. Ярославль, Старое Творогово ул., д.18	Действующий
город Ярославль	*Ярославская обл, г. Ярославль, Старое Творогово ул., д.17	Действующий
город Ярославль	*Ярославская обл, г. Ярославль, Старое Творогово ул., д.16	Действующий
город Ярославль	*Ярославская обл, г. Ярославль, Старое Творогово ул., д.13	Действующий

город Ярославль	*Ярославская обл, г. Ярославль, Старое Творогово ул., д.11	Действующий
город Ярославль	*Ярославская обл, г. Ярославль, Старое Творогово ул., д.10	Действующий
город Ярославль	*Ярославская обл, г. Ярославль, Старое Творогово ул., д.9	Действующий
город Ярославль	*Ярославская обл, г. Ярославль, Старое Творогово ул., д.8	Действующий
город Ярославль	*Ярославская обл, г. Ярославль, Старое Творогово ул., д.6	Действующий
город Ярославль	*Ярославская обл, г. Ярославль, Старое Творогово ул., д.5	Действующий
город Ярославль	*Ярославская обл, г. Ярославль, Старое Творогово ул., д.4	Действующий
город Ярославль	*Ярославская обл, г. Ярославль, Старое Творогово ул., д.3	Действующий
город Ярославль	*Ярославская обл, г. Ярославль, Старая Московская ул., д.32а	Действующий
город Ярославль	*Ярославская обл, г. Ярославль, Старая Московская ул., д.32	Действующий
город Ярославль	*Ярославская обл, г. Ярославль, Старая Московская ул., д.30	Действующий
город Ярославль	*Ярославская обл, г. Ярославль, Старая Московская ул., д.28	Действующий
город Ярославль	*Ярославская обл, г. Ярославль, Старая Московская ул., д.24	Действующий
город Ярославль	*Ярославская обл, г. Ярославль, Старая Московская ул., д.22	Действующий
город Ярославль	*Ярославская обл, г. Ярославль, Старая Московская ул., д.15	Действующий
город Ярославль	*Ярославская обл, г. Ярославль, Старая Московская ул., д.13	Действующий
город Ярославль	*Ярославская обл, г. Ярославль, Старая Московская ул., д.12	Действующий
город Ярославль	*Ярославская обл, г. Ярославль, Старая Московская ул., д.11	Действующий
город Ярославль	*Ярославская обл, г. Ярославль, Старая Московская ул., д.9	Действующий
город Ярославль	*Ярославская обл, г. Ярославль, Старая Московская ул., д.8	Действующий
город Ярославль	*Ярославская обл, г. Ярославль, Старая Московская ул., д.6/46	Действующий
город Ярославль	*Ярославская обл, г. Ярославль, Старая Московская ул., д.4	Действующий
город Ярославль	*Ярославская обл, г. Ярославль, Старая Московская ул., д.1	Действующий
город Ярославль	*Ярославская обл, г. Ярославль, Софьи Перовской ул., д.46	Действующий
город Ярославль	*Ярославская обл, г. Ярославль, Софьи Перовской ул., д.44	Действующий
город Ярославль	*Ярославская обл, г. Ярославль, Софьи Перовской ул., д.31	Действующий
город Ярославль	*Ярославская обл, г. Ярославль, Софьи Перовской ул., д.30/31	Действующий
город Ярославль	*Ярославская обл, г. Ярославль, Софьи Перовской ул., д.28	Действующий
город Ярославль	*Ярославская обл, г. Ярославль, Софьи Перовской ул., д.26	Действующий
город Ярославль	*Ярославская обл, г. Ярославль, Софьи Перовской ул., д.25	Действующий
город Ярославль	*Ярославская обл, г. Ярославль, Софьи Перовской ул., д.24	Действующий
город Ярославль	*Ярославская обл, г. Ярославль, Софьи Перовской ул., д.23	Действующий
город Ярославль	*Ярославская обл, г. Ярославль, Софьи Перовской ул., д.22	Действующий
город Ярославль	*Ярославская обл, г. Ярославль, Софьи Перовской ул., д.20	Действующий
город Ярославль	*Ярославская обл, г. Ярославль, Софьи Перовской ул., д.18	Действующий
город Ярославль	*Ярославская обл, г. Ярославль, Софьи Перовской ул., д.17	Действующий
город Ярославль	*Ярославская обл, г. Ярославль, Софьи Перовской ул., д.16	Действующий
город Ярославль	*Ярославская обл, г. Ярославль, Софьи Перовской ул., д.15	Действующий
город Ярославль	*Ярославская обл, г. Ярославль, Софьи Перовской ул., д.14	Действующий
город Ярославль	*Ярославская обл, г. Ярославль, Софьи Перовской ул., д.13	Действующий
город Ярославль	*Ярославская обл, г. Ярославль, Софьи Перовской ул., д.10/8	Действующий
город Ярославль	*Ярославская обл, г. Ярославль, Софьи Перовской ул., д.9	Действующий
город Ярославль	*Ярославская обл, г. Ярославль, Софьи Перовской ул., д.8	Действующий
город Ярославль	*Ярославская обл, г. Ярославль, Софьи Перовской ул., д.7	Действующий
город Ярославль	*Ярославская обл, г. Ярославль, Софьи Перовской ул., д.6	Действующий
город Ярославль	*Ярославская обл, г. Ярославль, Софьи Перовской ул., д.5	Действующий
город Ярославль	*Ярославская обл, г. Ярославль, Софьи Перовской ул., д.4	Действующий
город Ярославль	*Ярославская обл, г. Ярославль, Софьи Перовской ул., д.3	Действующий
город Ярославль	*Ярославская обл, г. Ярославль, Софьи Перовской ул., д.2/7	Действующий
город Ярославль	*Ярославская обл, г. Ярославль, Софьи Перовской ул., д.1/9	Действующий
город Ярославль	*Ярославская обл, г. Ярославль, Софьи Перовской пер., д.49	Действующий
город Ярославль	*Ярославская обл, г. Ярославль, Софьи Перовской пер., д.43	Действующий
город Ярославль	*Ярославская обл, г. Ярославль, Софьи Перовской пер., д.39/6	Действующий
город Ярославль	*Ярославская обл, г. Ярославль, Софьи Перовской пер., д.37	Действующий
город Ярославль	*Ярославская обл, г. Ярославль, Софьи Перовской пер., д.35	Действующий
город Ярославль	*Ярославская обл, г. Ярославль, Софьи Перовской пер., д.32/4	Действующий
город Ярославль	*Ярославская обл, г. Ярославль, Софьи Перовской пер., д.30	Действующий
город Ярославль	*Ярославская обл, г. Ярославль, Софьи Перовской пер., д.29	Действующий
город Ярославль	*Ярославская обл, г. Ярославль, Софьи Перовской пер., д.28	Действующий
город Ярославль	*Ярославская обл, г. Ярославль, Софьи Перовской пер., д.27	Действующий
город Ярославль	*Ярославская обл, г. Ярославль, Софьи Перовской пер., д.26	Действующий
город Ярославль	*Ярославская обл, г. Ярославль, Софьи Перовской пер., д.24	Действующий
город Ярославль	*Ярославская обл, г. Ярославль, Софьи Перовской пер., д.23/6	Действующий
город Ярославль	*Ярославская обл, г. Ярославль, Софьи Перовской пер., д.22	Действующий
город Ярославль	*Ярославская обл, г. Ярославль, Софьи Перовской пер., д.21	Действующий
город Ярославль	*Ярославская обл, г. Ярославль, Софьи Перовской пер., д.20а	Действующий
город Ярославль	*Ярославская обл, г. Ярославль, Софьи Перовской пер., д.20	Действующий
город Ярославль	*Ярославская обл, г. Ярославль, Софьи Перовской пер., д.19	Действующий
город Ярославль	*Ярославская обл, г. Ярославль, Софьи Перовской пер., д.18	Действующий
город Ярославль	*Ярославская обл, г. Ярославль, Софьи Перовской пер., д.14	Действующий
город Ярославль	*Ярославская обл, г. Ярославль, Софьи Перовской пер., д.13	Действующий

город Ярославль	*Ярославская обл, г. Ярославль, Софьи Перовской пер., д.12	Действующий
город Ярославль	*Ярославская обл, г. Ярославль, Софьи Перовской пер., д.11	Действующий
город Ярославль	*Ярославская обл, г. Ярославль, Софьи Перовской пер., д.6	Действующий
город Ярославль	*Ярославская обл, г. Ярославль, Софьи Перовской пер., д.5	Действующий
город Ярославль	*Ярославская обл, г. Ярославль, Софьи Перовской пер., д.3	Действующий
город Ярославль	*Ярославская обл, г. Ярославль, Соловьева ул., д.44	Действующий
город Ярославль	*Ярославская обл, г. Ярославль, Соловьева ул., д.40	Действующий
город Ярославль	*Ярославская обл, г. Ярославль, Соловьева ул., д.38/31	Действующий
город Ярославль	*Ярославская обл, г. Ярославль, Соловьева ул., д.36/32	Действующий
город Ярославль	*Ярославская обл, г. Ярославль, Соловьева ул., д.35	Действующий
город Ярославль	*Ярославская обл, г. Ярославль, Соловьева ул., д.34	Действующий
город Ярославль	*Ярославская обл, г. Ярославль, Соловьева ул., д.33	Действующий
город Ярославль	*Ярославская обл, г. Ярославль, Соловьева ул., д.32	Действующий
город Ярославль	*Ярославская обл, г. Ярославль, Соловьева ул., д.31	Действующий
город Ярославль	*Ярославская обл, г. Ярославль, Соловьева ул., д.27	Действующий
город Ярославль	*Ярославская обл, г. Ярославль, Соловьева ул., д.26	Действующий
город Ярославль	*Ярославская обл, г. Ярославль, Соловьева ул., д.23/33	Действующий
город Ярославль	*Ярославская обл, г. Ярославль, Соловьева ул., д.22/31	Действующий
город Ярославль	*Ярославская обл, г. Ярославль, Соловьева ул., д.18	Действующий
город Ярославль	*Ярославская обл, г. Ярославль, Соловьева ул., д.17	Действующий
город Ярославль	*Ярославская обл, г. Ярославль, Соловьева ул., д.16	Действующий
город Ярославль	*Ярославская обл, г. Ярославль, Соловьева ул., д.15/33	Действующий
город Ярославль	*Ярославская обл, г. Ярославль, Соловьева ул., д.13/38	Действующий
город Ярославль	*Ярославская обл, г. Ярославль, Соловьева ул., д.7/40	Действующий
город Ярославль	*Ярославская обл, г. Ярославль, Солнечный пер., д.35а	Действующий
город Ярославль	*Ярославская обл, г. Ярославль, Солнечный пер., д.34а	Действующий
город Ярославль	*Ярославская обл, г. Ярославль, Солнечный пер., д.32	Действующий
город Ярославль	*Ярославская обл, г. Ярославль, Солнечный пер., д.30	Действующий
город Ярославль	*Ярославская обл, г. Ярославль, Солнечный пер., д.29	Действующий
город Ярославль	*Ярославская обл, г. Ярославль, Солнечный пер., д.28	Действующий
город Ярославль	*Ярославская обл, г. Ярославль, Солнечный пер., д.27	Действующий
город Ярославль	*Ярославская обл, г. Ярославль, Солнечный пер., д.22	Действующий
город Ярославль	*Ярославская обл, г. Ярославль, Солнечный пер., д.21	Действующий
город Ярославль	*Ярославская обл, г. Ярославль, Солнечный пер., д.20а	Действующий
город Ярославль	*Ярославская обл, г. Ярославль, Солнечный пер., д.19б	Действующий
город Ярославль	*Ярославская обл, г. Ярославль, Солнечный пер., д.19а	Действующий
город Ярославль	*Ярославская обл, г. Ярославль, Солнечный пер., д.17б	Действующий
город Ярославль	*Ярославская обл, г. Ярославль, Солнечный пер., д.15/16	Действующий
город Ярославль	*Ярославская обл, г. Ярославль, Солнечный пер., д.14	Действующий
город Ярославль	*Ярославская обл, г. Ярославль, Солнечный пер., д.13	Действующий
город Ярославль	*Ярославская обл, г. Ярославль, Солнечный пер., д.12/13	Действующий
город Ярославль	*Ярославская обл, г. Ярославль, Солнечный пер., д.11	Действующий
город Ярославль	*Ярославская обл, г. Ярославль, Солнечный пер., д.8	Действующий
город Ярославль	*Ярославская обл, г. Ярославль, Солнечный пер., д.6	Действующий
город Ярославль	*Ярославская обл, г. Ярославль, Солнечный пер., д.5	Действующий
город Ярославль	*Ярославская обл, г. Ярославль, Солнечный пер., д.4	Действующий
город Ярославль	*Ярославская обл, г. Ярославль, Солнечная ул., д.55	Действующий
город Ярославль	*Ярославская обл, г. Ярославль, Солнечная ул., д.53	Действующий
город Ярославль	*Ярославская обл, г. Ярославль, Солнечная ул., д.51/2	Действующий
город Ярославль	*Ярославская обл, г. Ярославль, Солнечная ул., д.50	Действующий
город Ярославль	*Ярославская обл, г. Ярославль, Солнечная ул., д.48	Действующий
город Ярославль	*Ярославская обл, г. Ярославль, Солнечная ул., д.43а	Действующий
город Ярославль	*Ярославская обл, г. Ярославль, Солнечная ул., д.42	Действующий
город Ярославль	*Ярославская обл, г. Ярославль, Солнечная ул., д.40	Действующий
город Ярославль	*Ярославская обл, г. Ярославль, Солнечная ул., д.39б	Действующий
город Ярославль	*Ярославская обл, г. Ярославль, Солнечная ул., д.37б	Действующий
город Ярославль	*Ярославская обл, г. Ярославль, Солнечная ул., д.35б	Действующий
город Ярославль	*Ярославская обл, г. Ярославль, Солнечная ул., д.35а	Действующий
город Ярославль	*Ярославская обл, г. Ярославль, Солнечная ул., д.34	Действующий
город Ярославль	*Ярославская обл, г. Ярославль, Солнечная ул., д.32	Действующий
город Ярославль	*Ярославская обл, г. Ярославль, Солнечная ул., д.29	Действующий
город Ярославль	*Ярославская обл, г. Ярославль, Солнечная ул., д.27	Действующий
город Ярославль	*Ярославская обл, г. Ярославль, Солнечная ул., д.26	Действующий
город Ярославль	*Ярославская обл, г. Ярославль, Солнечная ул., д.22	Действующий
город Ярославль	*Ярославская обл, г. Ярославль, Солнечная ул., д.21	Действующий
город Ярославль	*Ярославская обл, г. Ярославль, Солнечная ул., д.19	Действующий
город Ярославль	*Ярославская обл, г. Ярославль, Солнечная ул., д.15/9	Действующий
город Ярославль	*Ярославская обл, г. Ярославль, Солнечная ул., д.14	Действующий
город Ярославль	*Ярославская обл, г. Ярославль, Солнечная ул., д.12	Действующий
город Ярославль	*Ярославская обл, г. Ярославль, Солнечная ул., д.11	Действующий
город Ярославль	*Ярославская обл, г. Ярославль, Солнечная ул., д.10	Действующий

город Ярославль	*Ярославская обл, г. Ярославль, Солнечная ул., д.9	Действующий
город Ярославль	*Ярославская обл, г. Ярославль, Солнечная ул., д.7	Действующий
город Ярославль	*Ярославская обл, г. Ярославль, Солнечная ул., д.4	Действующий
город Ярославль	*Ярославская обл, г. Ярославль, Солнечная ул., д.3/10	Действующий
город Ярославль	*Ярославская обл, г. Ярославль, Серова ул., д.24	Действующий
город Ярославль	*Ярославская обл, г. Ярославль, Серова ул., д.23	Действующий
город Ярославль	*Ярославская обл, г. Ярославль, Серова ул., д.22	Действующий
город Ярославль	*Ярославская обл, г. Ярославль, Серова ул., д.21	Действующий
город Ярославль	*Ярославская обл, г. Ярославль, Серова ул., д.20	Действующий
город Ярославль	*Ярославская обл, г. Ярославль, Серова ул., д.18/61	Действующий
город Ярославль	*Ярославская обл, г. Ярославль, Серова ул., д.16	Действующий
город Ярославль	*Ярославская обл, г. Ярославль, Серова ул., д.14а	Действующий
город Ярославль	*Ярославская обл, г. Ярославль, Серова ул., д.14	Действующий
город Ярославль	*Ярославская обл, г. Ярославль, Серова ул., д.13а	Действующий
город Ярославль	*Ярославская обл, г. Ярославль, Серова ул., д.13	Действующий
город Ярославль	*Ярославская обл, г. Ярославль, Серова ул., д.12	Действующий
город Ярославль	*Ярославская обл, г. Ярославль, Серова ул., д.10а	Действующий
город Ярославль	*Ярославская обл, г. Ярославль, Серова ул., д.10/61	Действующий
город Ярославль	*Ярославская обл, г. Ярославль, Серова ул., д.7/60	Действующий
город Ярославль	*Ярославская обл, г. Ярославль, Серова ул., д.6	Действующий
город Ярославль	*Ярославская обл, г. Ярославль, Серова ул., д.5	Действующий
город Ярославль	*Ярославская обл, г. Ярославль, Серова ул., д.4	Действующий
город Ярославль	*Ярославская обл, г. Ярославль, Серова ул., д.3	Действующий
город Ярославль	*Ярославская обл, г. Ярославль, Серова ул., д.2/61	Действующий
город Ярославль	*Ярославская обл, г. Ярославль, Сергея Новожилова ул., д.46	Действующий
город Ярославль	*Ярославская обл, г. Ярославль, Сергея Новожилова ул., д.42	Действующий
город Ярославль	*Ярославская обл, г. Ярославль, Сергея Новожилова ул., д.36	Действующий
город Ярославль	*Ярославская обл, г. Ярославль, Сергея Новожилова ул., д.35	Действующий
город Ярославль	*Ярославская обл, г. Ярославль, Сергея Новожилова ул., д.33	Действующий
город Ярославль	*Ярославская обл, г. Ярославль, Сергея Новожилова ул., д.32	Действующий
город Ярославль	*Ярославская обл, г. Ярославль, Сергея Новожилова ул., д.27	Действующий
город Ярославль	*Ярославская обл, г. Ярославль, Сергея Новожилова ул., д.25	Действующий
город Ярославль	*Ярославская обл, г. Ярославль, Сергея Новожилова ул., д.22	Действующий
город Ярославль	*Ярославская обл, г. Ярославль, Сергея Новожилова ул., д.21	Действующий
город Ярославль	*Ярославская обл, г. Ярославль, Сергея Новожилова ул., д.20	Действующий
город Ярославль	*Ярославская обл, г. Ярославль, Сергея Новожилова ул., д.17/2	Действующий
город Ярославль	*Ярославская обл, г. Ярославль, Сергея Новожилова ул., д.15/1	Действующий
город Ярославль	*Ярославская обл, г. Ярославль, Сергея Новожилова ул., д.14	Действующий
город Ярославль	*Ярославская обл, г. Ярославль, Сергея Новожилова ул., д.13	Действующий
город Ярославль	*Ярославская обл, г. Ярославль, Сергея Новожилова ул., д.10	Действующий
город Ярославль	*Ярославская обл, г. Ярославль, Сергея Новожилова ул., д.9	Действующий
город Ярославль	*Ярославская обл, г. Ярославль, Сергея Новожилова ул., д.6	Действующий
город Ярославль	*Ярославская обл, г. Ярославль, Сергея Новожилова ул., д.5/2	Действующий
город Ярославль	*Ярославская обл, г. Ярославль, Сергея Новожилова ул., д.4	Действующий
город Ярославль	*Ярославская обл, г. Ярославль, Сергея Новожилова ул., д.3/1	Действующий
город Ярославль	*Ярославская обл, г. Ярославль, Сергея Новожилова ул., д.1/25	Действующий
город Ярославль	*Ярославская обл, г. Ярославль, Рылеева ул., д.128	Действующий
город Ярославль	*Ярославская обл, г. Ярославль, Рылеева ул., д.114	Действующий
город Ярославль	*Ярославская обл, г. Ярославль, Рылеева ул., д.107	Действующий
город Ярославль	*Ярославская обл, г. Ярославль, Рылеева ул., д.105	Действующий
город Ярославль	*Ярославская обл, г. Ярославль, Рылеева ул., д.101	Действующий
город Ярославль	*Ярославская обл, г. Ярославль, Рылеева ул., д.100	Действующий
город Ярославль	*Ярославская обл, г. Ярославль, Рылеева ул., д.98	Действующий
город Ярославль	*Ярославская обл, г. Ярославль, Рылеева ул., д.96	Действующий
город Ярославль	*Ярославская обл, г. Ярославль, Рылеева ул., д.93	Действующий
город Ярославль	*Ярославская обл, г. Ярославль, Рылеева ул., д.90	Действующий
город Ярославль	*Ярославская обл, г. Ярославль, Рылеева ул., д.88	Действующий
город Ярославль	*Ярославская обл, г. Ярославль, Рылеева ул., д.86	Действующий
город Ярославль	*Ярославская обл, г. Ярославль, Рылеева ул., д.85	Действующий
город Ярославль	*Ярославская обл, г. Ярославль, Рылеева ул., д.81	Действующий
город Ярославль	*Ярославская обл, г. Ярославль, Рылеева ул., д.80	Действующий
город Ярославль	*Ярославская обл, г. Ярославль, Рылеева ул., д.79	Действующий
город Ярославль	*Ярославская обл, г. Ярославль, Рылеева ул., д.78а	Действующий
город Ярославль	*Ярославская обл, г. Ярославль, Рылеева ул., д.75	Действующий
город Ярославль	*Ярославская обл, г. Ярославль, Рылеева ул., д.72	Действующий
город Ярославль	*Ярославская обл, г. Ярославль, Рылеева ул., д.70	Действующий
город Ярославль	*Ярославская обл, г. Ярославль, Рылеева ул., д.69а	Действующий
город Ярославль	*Ярославская обл, г. Ярославль, Рылеева ул., д.68	Действующий
город Ярославль	*Ярославская обл, г. Ярославль, Рылеева ул., д.67/34	Действующий
город Ярославль	*Ярославская обл, г. Ярославль, Рылеева ул., д.66	Действующий
город Ярославль	*Ярославская обл, г. Ярославль, Рылеева ул., д.62	Действующий

город Ярославль	*Ярославская обл, г. Ярославль, Рылеева ул., д.59	Действующий
город Ярославль	*Ярославская обл, г. Ярославль, Рылеева ул., д.49	Действующий
город Ярославль	*Ярославская обл, г. Ярославль, Рылеева ул., д.47а	Действующий
город Ярославль	*Ярославская обл, г. Ярославль, Рылеева ул., д.47	Действующий
город Ярославль	*Ярославская обл, г. Ярославль, Рылеева ул., д.46	Действующий
город Ярославль	*Ярославская обл, г. Ярославль, Рылеева ул., д.44	Действующий
город Ярославль	*Ярославская обл, г. Ярославль, Рылеева ул., д.41	Действующий
город Ярославль	*Ярославская обл, г. Ярославль, Рылеева ул., д.40/45	Действующий
город Ярославль	*Ярославская обл, г. Ярославль, Рылеева ул., д.39/47	Действующий
город Ярославль	*Ярославская обл, г. Ярославль, Рылеева ул., д.37/54	Действующий
город Ярославль	*Ярославская обл, г. Ярославль, Рылеева ул., д.36	Действующий
город Ярославль	*Ярославская обл, г. Ярославль, Рылеева ул., д.35	Действующий
город Ярославль	*Ярославская обл, г. Ярославль, Рылеева ул., д.34	Действующий
город Ярославль	*Ярославская обл, г. Ярославль, Рылеева ул., д.33	Действующий
город Ярославль	*Ярославская обл, г. Ярославль, Рылеева ул., д.32	Действующий
город Ярославль	*Ярославская обл, г. Ярославль, Рылеева ул., д.26	Действующий
город Ярославль	*Ярославская обл, г. Ярославль, Рылеева ул., д.24	Действующий
город Ярославль	*Ярославская обл, г. Ярославль, Рылеева ул., д.22	Действующий
город Ярославль	*Ярославская обл, г. Ярославль, Рылеева ул., д.18а	Действующий
город Ярославль	*Ярославская обл, г. Ярославль, Рылеева ул., д.18/40	Действующий
город Ярославль	*Ярославская обл, г. Ярославль, Рылеева ул., д.16а	Действующий
город Ярославль	*Ярославская обл, г. Ярославль, Рылеева ул., д.16	Действующий
город Ярославль	*Ярославская обл, г. Ярославль, Рылеева ул., д.11	Действующий
город Ярославль	*Ярославская обл, г. Ярославль, Рылеева ул., д.8	Действующий
город Ярославль	*Ярославская обл, г. Ярославль, Ростовская ул., д.46/32	Действующий
город Ярославль	*Ярославская обл, г. Ярославль, Ростовская ул., д.44	Действующий
город Ярославль	*Ярославская обл, г. Ярославль, Ростовская ул., д.42	Действующий
город Ярославль	*Ярославская обл, г. Ярославль, Ростовская ул., д.40	Действующий
город Ярославль	*Ярославская обл, г. Ярославль, Ростовская ул., д.37	Действующий
город Ярославль	*Ярославская обл, г. Ярославль, Ростовская ул., д.35	Действующий
город Ярославль	*Ярославская обл, г. Ярославль, Ростовская ул., д.34	Действующий
город Ярославль	*Ярославская обл, г. Ярославль, Ростовская ул., д.33	Действующий
город Ярославль	*Ярославская обл, г. Ярославль, Ростовская ул., д.30а	Действующий
город Ярославль	*Ярославская обл, г. Ярославль, Ростовская ул., д.30	Действующий
город Ярославль	*Ярославская обл, г. Ярославль, Ростовская ул., д.29	Действующий
город Ярославль	*Ярославская обл, г. Ярославль, Ростовская ул., д.28	Действующий
город Ярославль	*Ярославская обл, г. Ярославль, Ростовская ул., д.27	Действующий
город Ярославль	*Ярославская обл, г. Ярославль, Ростовская ул., д.26	Действующий
город Ярославль	*Ярославская обл, г. Ярославль, Ростовская ул., д.24/21	Действующий
город Ярославль	*Ярославская обл, г. Ярославль, Ростовская ул., д.21/16	Действующий
город Ярославль	г Ярославль, ул Ростовская, д 19/16	Действующий
город Ярославль	*Ярославская обл, г. Ярославль, Ростовская ул., д.17	Действующий
город Ярославль	*Ярославская обл, г. Ярославль, Ростовская ул., д.15	Действующий
город Ярославль	*Ярославская обл, г. Ярославль, Ростовская ул., д.13	Действующий
город Ярославль	*Ярославская обл, г. Ярославль, Ростовская ул., д.7/27	Действующий
город Ярославль	*Ярославская обл, г. Ярославль, Ростовская ул., д.3	Действующий
город Ярославль	*Ярославская обл, г. Ярославль, Речной пер., д.14	Действующий
город Ярославль	*Ярославская обл, г. Ярославль, Речной пер., д.10	Действующий
город Ярославль	*Ярославская обл, г. Ярославль, Речной пер., д.8	Действующий
город Ярославль	*Ярославская обл, г. Ярославль, Речной пер., д.6	Действующий
город Ярославль	*Ярославская обл, г. Ярославль, Речной пер., д.4	Действующий
город Ярославль	*Ярославская обл, г. Ярославль, Речной пер., д.3	Действующий
город Ярославль	*Ярославская обл, г. Ярославль, Путейский пер., д.15	Действующий
город Ярославль	*Ярославская обл, г. Ярославль, Путейский пер., д.14	Действующий
город Ярославль	*Ярославская обл, г. Ярославль, Путейский пер., д.13	Действующий
город Ярославль	*Ярославская обл, г. Ярославль, Путейский пер., д.12	Действующий
город Ярославль	*Ярославская обл, г. Ярославль, Путейский пер., д.9	Действующий
город Ярославль	*Ярославская обл, г. Ярославль, Путейский пер., д.7	Действующий
город Ярославль	*Ярославская обл, г. Ярославль, Путейский пер., д.6	Действующий
город Ярославль	*Ярославская обл, г. Ярославль, Путейский пер., д.5	Действующий
город Ярославль	*Ярославская обл, г. Ярославль, Путейский пер., д.4	Действующий
город Ярославль	*Ярославская обл, г. Ярославль, Путейский пер., д.1а	Действующий
город Ярославль	*Ярославская обл, г. Ярославль, Путейский пер., д.1	Действующий
город Ярославль	*Ярославская обл, г. Ярославль, Посохова ул., д.95	Действующий
город Ярославль	*Ярославская обл, г. Ярославль, Посохова ул., д.93	Действующий
город Ярославль	*Ярославская обл, г. Ярославль, Посохова ул., д.89	Действующий
город Ярославль	*Ярославская обл, г. Ярославль, Посохова ул., д.87	Действующий
город Ярославль	*Ярославская обл, г. Ярославль, Посохова ул., д.85	Действующий
город Ярославль	*Ярославская обл, г. Ярославль, Посохова ул., д.79	Действующий
город Ярославль	*Ярославская обл, г. Ярославль, Посохова ул., д.73	Действующий
город Ярославль	*Ярославская обл, г. Ярославль, Посохова ул., д.71	Действующий

город Ярославль	*Ярославская обл, г. Ярославль, Посохова ул., д.67	Действующий
город Ярославль	*Ярославская обл, г. Ярославль, Посохова ул., д.63	Действующий
город Ярославль	*Ярославская обл, г. Ярославль, Посохова ул., д.57	Действующий
город Ярославль	*Ярославская обл, г. Ярославль, Посохова ул., д.55	Действующий
город Ярославль	*Ярославская обл, г. Ярославль, Посохова ул., д.49	Действующий
город Ярославль	*Ярославская обл, г. Ярославль, Посохова ул., д.47/38	Действующий
город Ярославль	*Ярославская обл, г. Ярославль, Посохова ул., д.45	Действующий
город Ярославль	*Ярославская обл, г. Ярославль, Посохова ул., д.43	Действующий
город Ярославль	*Ярославская обл, г. Ярославль, Посохова ул., д.39	Действующий
город Ярославль	*Ярославская обл, г. Ярославль, Посохова ул., д.37	Действующий
город Ярославль	*Ярославская обл, г. Ярославль, Посохова ул., д.35	Действующий
город Ярославль	*Ярославская обл, г. Ярославль, Посохова ул., д.31	Действующий
город Ярославль	*Ярославская обл, г. Ярославль, Посохова ул., д.29	Действующий
город Ярославль	*Ярославская обл, г. Ярославль, Посохова ул., д.23	Действующий
город Ярославль	*Ярославская обл, г. Ярославль, Посохова ул., д.17/28	Действующий
город Ярославль	*Ярославская обл, г. Ярославль, Посохова ул., д.16/21	Действующий
город Ярославль	*Ярославская обл, г. Ярославль, Посохова ул., д.15/23	Действующий
город Ярославль	*Ярославская обл, г. Ярославль, Посохова ул., д.13	Действующий
город Ярославль	*Ярославская обл, г. Ярославль, Посохова ул., д.11	Действующий
город Ярославль	*Ярославская обл, г. Ярославль, Посохова ул., д.10	Действующий
город Ярославль	*Ярославская обл, г. Ярославль, Посохова ул., д.9	Действующий
город Ярославль	*Ярославская обл, г. Ярославль, Посохова ул., д.7	Действующий
город Ярославль	*Ярославская обл, г. Ярославль, Посохова ул., д.6/23	Действующий
город Ярославль	*Ярославская обл, г. Ярославль, Посохова ул., д.5/27	Действующий
город Ярославль	*Ярославская обл, г. Ярославль, Подвойского пер., д.8	Действующий
город Ярославль	*Ярославская обл, г. Ярославль, Подбутырский пер., д.8	Действующий
город Ярославль	*Ярославская обл, г. Ярославль, Подбутырская ул., д.22	Действующий
город Ярославль	*Ярославская обл, г. Ярославль, Подбутырская ул., д.21	Действующий
город Ярославль	*Ярославская обл, г. Ярославль, Подбутырская ул., д.17	Действующий
город Ярославль	*Ярославская обл, г. Ярославль, Подбутырская ул., д.15	Действующий
город Ярославль	г Ярославль, ул Подбутырская, д 6	Действующий
поселок Ивняки	*Ярославская обл, г. Ярославль, Пестеля ул., д.150	Действующий
город Ярославль	*Ярославская обл, г. Ярославль, Пестеля ул., д.130	Действующий
город Ярославль	*Ярославская обл, г. Ярославль, Пестеля ул., д.114	Действующий
город Ярославль	*Ярославская обл, г. Ярославль, Пестеля ул., д.113	Действующий
город Ярославль	*Ярославская обл, г. Ярославль, Пестеля ул., д.112	Действующий
город Ярославль	*Ярославская обл, г. Ярославль, Пестеля ул., д.110	Действующий
город Ярославль	*Ярославская обл, г. Ярославль, Пестеля ул., д.107	Действующий
город Ярославль	*Ярославская обл, г. Ярославль, Пестеля ул., д.105	Действующий
город Ярославль	*Ярославская обл, г. Ярославль, Пестеля ул., д.104	Действующий
город Ярославль	*Ярославская обл, г. Ярославль, Пестеля ул., д.102	Действующий
город Ярославль	*Ярославская обл, г. Ярославль, Пестеля ул., д.101	Действующий
город Ярославль	*Ярославская обл, г. Ярославль, Пестеля ул., д.97	Действующий
город Ярославль	*Ярославская обл, г. Ярославль, Пестеля ул., д.96	Действующий
город Ярославль	*Ярославская обл, г. Ярославль, Пестеля ул., д.94	Действующий
город Ярославль	*Ярославская обл, г. Ярославль, Пестеля ул., д.93	Действующий
город Ярославль	*Ярославская обл, г. Ярославль, Пестеля ул., д.92	Действующий
город Ярославль	*Ярославская обл, г. Ярославль, Пестеля ул., д.88	Действующий
город Ярославль	*Ярославская обл, г. Ярославль, Пестеля ул., д.87	Действующий
город Ярославль	*Ярославская обл, г. Ярославль, Пестеля ул., д.85	Действующий
город Ярославль	*Ярославская обл, г. Ярославль, Пестеля ул., д.84	Действующий
город Ярославль	*Ярославская обл, г. Ярославль, Пестеля ул., д.83	Действующий
город Ярославль	*Ярославская обл, г. Ярославль, Пестеля ул., д.81	Действующий
город Ярославль	*Ярославская обл, г. Ярославль, Пестеля ул., д.79	Действующий
город Ярославль	*Ярославская обл, г. Ярославль, Пестеля ул., д.77	Действующий
город Ярославль	*Ярославская обл, г. Ярославль, Пестеля ул., д.75	Действующий
город Ярославль	*Ярославская обл, г. Ярославль, Пестеля ул., д.73	Действующий
город Ярославль	*Ярославская обл, г. Ярославль, Пестеля ул., д.72	Действующий
город Ярославль	*Ярославская обл, г. Ярославль, Пестеля ул., д.69	Действующий
город Ярославль	*Ярославская обл, г. Ярославль, Пестеля ул., д.68	Действующий
город Ярославль	*Ярославская обл, г. Ярославль, Пестеля ул., д.67	Действующий
город Ярославль	*Ярославская обл, г. Ярославль, Пестеля ул., д.65а	Действующий
город Ярославль	*Ярославская обл, г. Ярославль, Пестеля ул., д.65	Действующий
город Ярославль	*Ярославская обл, г. Ярославль, Пестеля ул., д.64	Действующий
город Ярославль	*Ярославская обл, г. Ярославль, Пестеля ул., д.63	Действующий
город Ярославль	*Ярославская обл, г. Ярославль, Пестеля ул., д.62	Действующий
город Ярославль	*Ярославская обл, г. Ярославль, Пестеля ул., д.61	Действующий
город Ярославль	*Ярославская обл, г. Ярославль, Пестеля ул., д.60	Действующий
город Ярославль	*Ярославская обл, г. Ярославль, Пестеля ул., д.59	Действующий
город Ярославль	*Ярославская обл, г. Ярославль, Пестеля ул., д.57	Действующий
город Ярославль	*Ярославская обл, г. Ярославль, Пестеля ул., д.56	Действующий

город Ярославль	*Ярославская обл, г. Ярославль, Пестеля ул., д.55	Действующий
город Ярославль	*Ярославская обл, г. Ярославль, Пестеля ул., д.50	Действующий
город Ярославль	*Ярославская обл, г. Ярославль, Пестеля ул., д.49	Действующий
город Ярославль	*Ярославская обл, г. Ярославль, Пестеля ул., д.48	Действующий
город Ярославль	*Ярославская обл, г. Ярославль, Пестеля ул., д.47	Действующий
город Ярославль	*Ярославская обл, г. Ярославль, Пестеля ул., д.44	Действующий
город Ярославль	*Ярославская обл, г. Ярославль, Пестеля ул., д.42	Действующий
город Ярославль	*Ярославская обл, г. Ярославль, Пестеля ул., д.41	Действующий
город Ярославль	*Ярославская обл, г. Ярославль, Пестеля ул., д.40	Действующий
город Ярославль	*Ярославская обл, г. Ярославль, Пестеля ул., д.39	Действующий
город Ярославль	*Ярославская обл, г. Ярославль, Пестеля ул., д.38/48	Действующий
город Ярославль	*Ярославская обл, г. Ярославль, Пестеля ул., д.37	Действующий
город Ярославль	*Ярославская обл, г. Ярославль, Пестеля ул., д.36	Действующий
город Ярославль	*Ярославская обл, г. Ярославль, Пестеля ул., д.35	Действующий
город Ярославль	*Ярославская обл, г. Ярославль, Пестеля ул., д.34а	Действующий
город Ярославль	*Ярославская обл, г. Ярославль, Пестеля ул., д.34	Действующий
город Ярославль	*Ярославская обл, г. Ярославль, Пестеля ул., д.33	Действующий
город Ярославль	*Ярославская обл, г. Ярославль, Пестеля ул., д.31	Действующий
город Ярославль	*Ярославская обл, г. Ярославль, Пестеля ул., д.30а	Действующий
город Ярославль	*Ярославская обл, г. Ярославль, Пестеля ул., д.30	Действующий
город Ярославль	*Ярославская обл, г. Ярославль, Пестеля ул., д.22	Действующий
город Ярославль	*Ярославская обл, г. Ярославль, Пестеля ул., д.21а	Действующий
город Ярославль	*Ярославская обл, г. Ярославль, Пестеля ул., д.21	Действующий
город Ярославль	*Ярославская обл, г. Ярославль, Пестеля ул., д.20	Действующий
город Ярославль	*Ярославская обл, г. Ярославль, Пестеля ул., д.17	Действующий
город Ярославль	*Ярославская обл, г. Ярославль, Пестеля ул., д.16/36	Действующий
город Ярославль	*Ярославская обл, г. Ярославль, Пестеля ул., д.15	Действующий
город Ярославль	*Ярославская обл, г. Ярославль, Пестеля ул., д.14	Действующий
город Ярославль	*Ярославская обл, г. Ярославль, Пестеля ул., д.13б	Действующий
город Ярославль	*Ярославская обл, г. Ярославль, Пестеля ул., д.11	Действующий
город Ярославль	*Ярославская обл, г. Ярославль, Пестеля ул., д.10	Действующий
город Ярославль	*Ярославская обл, г. Ярославль, Пестеля ул., д.9/47	Действующий
город Ярославль	*Ярославская обл, г. Ярославль, Пестеля ул., д.8	Действующий
город Ярославль	*Ярославская обл, г. Ярославль, Парковый пр-д, д.7	Действующий
город Ярославль	*Ярославская обл, г. Ярославль, Осипенко ул., д.16	Действующий
город Ярославль	*Ярославская обл, г. Ярославль, Осипенко ул., д.15	Действующий
город Ярославль	*Ярославская обл, г. Ярославль, Осипенко ул., д.12	Действующий
город Ярославль	*Ярославская обл, г. Ярославль, Осипенко ул., д.10/51	Действующий
город Ярославль	*Ярославская обл, г. Ярославль, Осипенко ул., д.9	Действующий
город Ярославль	*Ярославская обл, г. Ярославль, Осипенко ул., д.7/50	Действующий
город Ярославль	*Ярославская обл, г. Ярославль, Осипенко ул., д.4а	Действующий
город Ярославль	*Ярославская обл, г. Ярославль, Осипенко ул., д.4	Действующий
город Ярославль	*Ярославская обл, г. Ярославль, Осипенко ул., д.3	Действующий
город Ярославль	*Ярославская обл, г. Ярославль, Осипенко ул., д.1/49	Действующий
город Ярославль	*Ярославская обл, г. Ярославль, Окружная ул., д.32	Действующий
город Ярославль	*Ярославская обл, г. Ярославль, Окружная ул., д.27	Действующий
город Ярославль	*Ярославская обл, г. Ярославль, Окружная ул., д.25	Действующий
город Ярославль	*Ярославская обл, г. Ярославль, Окружная ул., д.21/17	Действующий
город Ярославль	*Ярославская обл, г. Ярославль, Окружная ул., д.15/1	Действующий
город Ярославль	*Ярославская обл, г. Ярославль, Окружная ул., д.14	Действующий
город Ярославль	*Ярославская обл, г. Ярославль, Окружная ул., д.13	Действующий
город Ярославль	*Ярославская обл, г. Ярославль, Окружная ул., д.11/2	Действующий
город Ярославль	*Ярославская обл, г. Ярославль, Окружная ул., д.10/2	Действующий
город Ярославль	*Ярославская обл, г. Ярославль, Окружная ул., д.7	Действующий
город Ярославль	*Ярославская обл, г. Ярославль, Окружная ул., д.5/4	Действующий
город Ярославль	*Ярославская обл, г. Ярославль, Окружная ул., д.3/5	Действующий
город Ярославль	*Ярославская обл, г. Ярославль, Окружная ул., д.1	Действующий
город Ярославль	*Ярославская обл, г. Ярославль, Огородная ул., д.9	Действующий
город Ярославль	*Ярославская обл, г. Ярославль, Огородная ул., д.7	Действующий
город Ярославль	*Ярославская обл, г. Ярославль, Огородная ул., д.5а	Действующий
город Ярославль	*Ярославская обл, г. Ярославль, Огородная ул., д.5	Действующий
город Ярославль	*Ярославская обл, г. Ярославль, Овинный пр-д, д.8	Действующий
город Ярославль	*Ярославская обл, г. Ярославль, Овинный пр-д, д.7	Действующий
город Ярославль	*Ярославская обл, г. Ярославль, Овинный пр-д, д.6	Действующий
город Ярославль	*Ярославская обл, г. Ярославль, Овинный пр-д, д.3	Действующий
город Ярославль	*Ярославская обл, г. Ярославль, Овинный пр-д, д.1	Действующий
город Ярославль	*Ярославская обл, г. Ярославль, Овинная ул., д.53	Действующий
город Ярославль	*Ярославская обл, г. Ярославль, Овинная ул., д.47	Действующий
город Ярославль	*Ярославская обл, г. Ярославль, Овинная ул., д.45	Действующий
город Ярославль	*Ярославская обл, г. Ярославль, Овинная ул., д.43	Действующий
город Ярославль	*Ярославская обл, г. Ярославль, Овинная ул., д.39	Действующий

город Ярославль	*Ярославская обл, г. Ярославль, Овинная ул., д.35	Действующий
город Ярославль	*Ярославская обл, г. Ярославль, Овинная ул., д.26	Действующий
город Ярославль	*Ярославская обл, г. Ярославль, Овинная ул., д.25	Действующий
город Ярославль	*Ярославская обл, г. Ярославль, Овинная ул., д.24а	Действующий
город Ярославль	*Ярославская обл, г. Ярославль, Овинная ул., д.23	Действующий
город Ярославль	*Ярославская обл, г. Ярославль, Овинная ул., д.21	Действующий
город Ярославль	*Ярославская обл, г. Ярославль, Овинная ул., д.20	Действующий
город Ярославль	*Ярославская обл, г. Ярославль, Овинная ул., д.17	Действующий
город Ярославль	*Ярославская обл, г. Ярославль, Овинная ул., д.12	Действующий
город Ярославль	*Ярославская обл, г. Ярославль, Овинная ул., д.10	Действующий
город Ярославль	*Ярославская обл, г. Ярославль, Овинная ул., д.9	Действующий
город Ярославль	*Ярославская обл, г. Ярославль, Овинная ул., д.8	Действующий
город Ярославль	*Ярославская обл, г. Ярославль, Овинная ул., д.6	Действующий
город Ярославль	*Ярославская обл, г. Ярославль, Овинная ул., д.3	Действующий
город Ярославль	*Ярославская обл, г. Ярославль, Овинная ул., д.1	Действующий
город Ярославль	*Ярославская обл, г. Ярославль, Новое Творогово ул., д.21	Действующий
город Ярославль	*Ярославская обл, г. Ярославль, Новое Творогово ул., д.15	Действующий
город Ярославль	*Ярославская обл, г. Ярославль, Новое Творогово ул., д.14	Действующий
город Ярославль	*Ярославская обл, г. Ярославль, Новое Творогово ул., д.12	Действующий
город Ярославль	*Ярославская обл, г. Ярославль, Новое Творогово ул., д.11	Действующий
город Ярославль	*Ярославская обл, г. Ярославль, Новое Творогово ул., д.7	Действующий
город Ярославль	*Ярославская обл, г. Ярославль, Новое Творогово ул., д.6	Действующий
город Ярославль	*Ярославская обл, г. Ярославль, Новое Творогово ул., д.5	Действующий
город Ярославль	*Ярославская обл, г. Ярославль, Новое Творогово ул., д.3	Действующий
город Ярославль	*Ярославская обл, г. Ярославль, Новое Творогово ул., д.2	Действующий
город Ярославль	*Ярославская обл, г. Ярославль, Наумова ул., д.35	Действующий
город Ярославль	*Ярославская обл, г. Ярославль, Наумова ул., д.33а	Действующий
город Ярославль	*Ярославская обл, г. Ярославль, Наумова ул., д.33	Действующий
город Ярославль	*Ярославская обл, г. Ярославль, Наумова ул., д.31	Действующий
город Ярославль	*Ярославская обл, г. Ярославль, Наумова ул., д.29	Действующий
город Ярославль	*Ярославская обл, г. Ярославль, Наумова ул., д.23	Действующий
город Ярославль	*Ярославская обл, г. Ярославль, Наумова ул., д.21	Действующий
город Ярославль	*Ярославская обл, г. Ярославль, Наумова ул., д.19	Действующий
город Ярославль	*Ярославская обл, г. Ярославль, Наумова ул., д.17	Действующий
город Ярославль	*Ярославская обл, г. Ярославль, Наумова ул., д.15	Действующий
город Ярославль	*Ярославская обл, г. Ярославль, Наумова ул., д.9	Действующий
город Ярославль	*Ярославская обл, г. Ярославль, Нагорная ул., д.45	Действующий
город Ярославль	*Ярославская обл, г. Ярославль, Нагорная ул., д.43	Действующий
город Ярославль	*Ярославская обл, г. Ярославль, Нагорная ул., д.8	Действующий
город Ярославль	*Ярославская обл, г. Ярославль, Московский туп., д.5	Действующий
город Ярославль	*Ярославская обл, г. Ярославль, Московский пр-т, д.56	Действующий
город Ярославль	*Ярославская обл, г. Ярославль, Московский пр-т, д.54	Действующий
город Ярославль	*Ярославская обл, г. Ярославль, Московский пр-т, д.52/15	Действующий
город Ярославль	*Ярославская обл, г. Ярославль, Московский пр-т, д.48	Действующий
город Ярославль	*Ярославская обл, г. Ярославль, Московский пр-т, д.46	Действующий
город Ярославль	*Ярославская обл, г. Ярославль, Московский пр-т, д.44	Действующий
город Ярославль	*Ярославская обл, г. Ярославль, Московский пр-т, д.38а	Действующий
город Ярославль	*Ярославская обл, г. Ярославль, Московский пр-т, д.38	Действующий
город Ярославль	*Ярославская обл, г. Ярославль, Московский пр-т, д.36	Действующий
город Ярославль	*Ярославская обл, г. Ярославль, Мануфактурная ул., д.60/10	Действующий
город Ярославль	*Ярославская обл, г. Ярославль, Мануфактурная ул., д.58/9	Действующий
город Ярославль	*Ярославская обл, г. Ярославль, Мануфактурная ул., д.54	Действующий
город Ярославль	*Ярославская обл, г. Ярославль, Мануфактурная ул., д.52	Действующий
город Ярославль	*Ярославская обл, г. Ярославль, Мануфактурная ул., д.48	Действующий
город Ярославль	*Ярославская обл, г. Ярославль, Мануфактурная ул., д.42	Действующий
город Ярославль	*Ярославская обл, г. Ярославль, Мануфактурная ул., д.40	Действующий
город Ярославль	*Ярославская обл, г. Ярославль, Мануфактурная ул., д.35а	Действующий
город Ярославль	*Ярославская обл, г. Ярославль, Мануфактурная ул., д.35	Действующий
город Ярославль	*Ярославская обл, г. Ярославль, Мануфактурная ул., д.33	Действующий
город Ярославль	*Ярославская обл, г. Ярославль, Мануфактурная ул., д.29/2	Действующий
город Ярославль	*Ярославская обл, г. Ярославль, Мануфактурная ул., д.26	Действующий
город Ярославль	*Ярославская обл, г. Ярославль, Мануфактурная ул., д.24	Действующий
город Ярославль	*Ярославская обл, г. Ярославль, Мануфактурная ул., д.23	Действующий
город Ярославль	*Ярославская обл, г. Ярославль, Мануфактурная ул., д.22	Действующий
город Ярославль	*Ярославская обл, г. Ярославль, Мануфактурная ул., д.19а	Действующий
город Ярославль	*Ярославская обл, г. Ярославль, Мануфактурная ул., д.19/3	Действующий
город Ярославль	*Ярославская обл, г. Ярославль, Мануфактурная ул., д.18	Действующий
город Ярославль	*Ярославская обл, г. Ярославль, Мануфактурная ул., д.17	Действующий
город Ярославль	*Ярославская обл, г. Ярославль, Мануфактурная ул., д.16	Действующий
город Ярославль	*Ярославская обл, г. Ярославль, Мануфактурная ул., д.15	Действующий
город Ярославль	*Ярославская обл, г. Ярославль, Мануфактурная ул., д.14	Действующий

город Ярославль	*Ярославская обл, г. Ярославль, Мануфактурная ул., д.13	Действующий
город Ярославль	*Ярославская обл, г. Ярославль, Мануфактурная ул., д.9	Действующий
город Ярославль	*Ярославская обл, г. Ярославль, Мануфактурная ул., д.7	Действующий
город Ярославль	*Ярославская обл, г. Ярославль, Мануфактурная ул., д.4	Действующий
город Ярославль	*Ярославская обл, г. Ярославль, Мануфактурная ул., д.3	Действующий
город Ярославль	*Ярославская обл, г. Ярославль, Мануфактурная ул., д.2	Действующий
город Ярославль	*Ярославская обл, г. Ярославль, Мамонтова ул., д.17	Действующий
город Ярославль	*Ярославская обл, г. Ярославль, Мамонтова ул., д.16	Действующий
город Ярославль	*Ярославская обл, г. Ярославль, Мамонтова ул., д.15	Действующий
город Ярославль	*Ярославская обл, г. Ярославль, Мамонтова ул., д.14	Действующий
город Ярославль	*Ярославская обл, г. Ярославль, Мамонтова ул., д.11	Действующий
город Ярославль	*Ярославская обл, г. Ярославль, Мамонтова ул., д.1/18	Действующий
город Ярославль	*Ярославская обл, г. Ярославль, Малый пер., д.14	Действующий
город Ярославль	*Ярославская обл, г. Ярославль, Малый пер., д.8	Действующий
город Ярославль	*Ярославская обл, г. Ярославль, Малый Московский пер., д.8	Действующий
город Ярославль	*Ярославская обл, г. Ярославль, Малый Московский пер., д.6	Действующий
город Ярославль	*Ярославская обл, г. Ярославль, Малый Московский пер., д.1/16	Действующий
город Ярославль	*Ярославская обл, г. Ярославль, Малая Химическая ул., д.46/96	Действующий
город Ярославль	*Ярославская обл, г. Ярославль, Малая Химическая ул., д.44	Действующий
город Ярославль	*Ярославская обл, г. Ярославль, Малая Химическая ул., д.42	Действующий
город Ярославль	*Ярославская обл, г. Ярославль, Малая Химическая ул., д.40	Действующий
город Ярославль	*Ярославская обл, г. Ярославль, Малая Химическая ул., д.21/94	Действующий
город Ярославль	*Ярославская обл, г. Ярославль, Малая Химическая ул., д.19	Действующий
город Ярославль	*Ярославская обл, г. Ярославль, Малая Химическая ул., д.17	Действующий
город Ярославль	*Ярославская обл, г. Ярославль, Малая Пролетарская ул., д.55	Действующий
город Ярославль	*Ярославская обл, г. Ярославль, Малая Пролетарская ул., д.54	Действующий
город Ярославль	*Ярославская обл, г. Ярославль, Малая Пролетарская ул., д.46	Действующий
город Ярославль	*Ярославская обл, г. Ярославль, Малая Пролетарская ул., д.44	Действующий
город Ярославль	*Ярославская обл, г. Ярославль, Малая Пролетарская ул., д.42а	Действующий
город Ярославль	*Ярославская обл, г. Ярославль, Малая Пролетарская ул., д.36	Действующий
город Ярославль	*Ярославская обл, г. Ярославль, Малая Пролетарская ул., д.34а	Действующий
город Ярославль	*Ярославская обл, г. Ярославль, Малая Пролетарская ул., д.34	Действующий
город Ярославль	*Ярославская обл, г. Ярославль, Малая Пролетарская ул., д.32	Действующий
город Ярославль	*Ярославская обл, г. Ярославль, Малая Пролетарская ул., д.30	Действующий
город Ярославль	*Ярославская обл, г. Ярославль, Малая Забелицкая ул., д.12	Действующий
город Ярославль	*Ярославская обл, г. Ярославль, Маланова ул., д.56	Действующий
город Ярославль	*Ярославская обл, г. Ярославль, Маланова ул., д.55	Действующий
город Ярославль	*Ярославская обл, г. Ярославль, Маланова ул., д.54	Действующий
город Ярославль	*Ярославская обл, г. Ярославль, Маланова ул., д.53	Действующий
город Ярославль	*Ярославская обл, г. Ярославль, Маланова ул., д.52	Действующий
город Ярославль	*Ярославская обл, г. Ярославль, Маланова ул., д.51	Действующий
город Ярославль	*Ярославская обл, г. Ярославль, Маланова ул., д.50	Действующий
город Ярославль	*Ярославская обл, г. Ярославль, Маланова ул., д.48	Действующий
город Ярославль	*Ярославская обл, г. Ярославль, Маланова ул., д.47	Действующий
город Ярославль	*Ярославская обл, г. Ярославль, Маланова ул., д.46	Действующий
город Ярославль	*Ярославская обл, г. Ярославль, Маланова ул., д.45	Действующий
город Ярославль	*Ярославская обл, г. Ярославль, Маланова ул., д.44	Действующий
город Ярославль	*Ярославская обл, г. Ярославль, Маланова ул., д.41	Действующий
город Ярославль	*Ярославская обл, г. Ярославль, Маланова ул., д.40	Действующий
город Ярославль	*Ярославская обл, г. Ярославль, Маланова ул., д.39	Действующий
город Ярославль	*Ярославская обл, г. Ярославль, Маланова ул., д.38	Действующий
город Ярославль	*Ярославская обл, г. Ярославль, Маланова ул., д.37	Действующий
город Ярославль	*Ярославская обл, г. Ярославль, Маланова ул., д.32	Действующий
город Ярославль	*Ярославская обл, г. Ярославль, Маланова ул., д.30	Действующий
город Ярославль	*Ярославская обл, г. Ярославль, Маланова ул., д.28	Действующий
город Ярославль	*Ярославская обл, г. Ярославль, Маланова ул., д.27	Действующий
город Ярославль	*Ярославская обл, г. Ярославль, Маланова ул., д.26	Действующий
город Ярославль	*Ярославская обл, г. Ярославль, Маланова ул., д.24	Действующий
город Ярославль	*Ярославская обл, г. Ярославль, Маланова ул., д.22	Действующий
город Ярославль	*Ярославская обл, г. Ярославль, Маланова ул., д.15	Действующий
город Ярославль	*Ярославская обл, г. Ярославль, Маланова ул., д.14а	Действующий
город Ярославль	*Ярославская обл, г. Ярославль, Маланова ул., д.11	Действующий
город Ярославль	*Ярославская обл, г. Ярославль, Маланова ул., д.9	Действующий
город Ярославль	*Ярославская обл, г. Ярославль, Маланова ул., д.7	Действующий
город Ярославль	*Ярославская обл, г. Ярославль, Лесная ул., д.72	Действующий
город Ярославль	*Ярославская обл, г. Ярославль, Лесная ул., д.70а	Действующий
город Ярославль	*Ярославская обл, г. Ярославль, Лесная ул., д.70	Действующий
город Ярославль	*Ярославская обл, г. Ярославль, Лесная ул., д.64	Действующий
город Ярославль	*Ярославская обл, г. Ярославль, Лесная ул., д.56	Действующий
город Ярославль	*Ярославская обл, г. Ярославль, Лесная ул., д.55	Действующий
город Ярославль	*Ярославская обл, г. Ярославль, Лесная ул., д.54	Действующий

город Ярославль	*Ярославская обл, г. Ярославль, Лесная ул., д.53	Действующий
город Ярославль	*Ярославская обл, г. Ярославль, Лесная ул., д.52	Действующий
город Ярославль	*Ярославская обл, г. Ярославль, Лесная ул., д.50	Действующий
город Ярославль	*Ярославская обл, г. Ярославль, Лесная ул., д.47	Действующий
город Ярославль	*Ярославская обл, г. Ярославль, Лесная ул., д.46	Действующий
город Ярославль	*Ярославская обл, г. Ярославль, Лесная ул., д.45	Действующий
город Ярославль	*Ярославская обл, г. Ярославль, Лесная ул., д.44	Действующий
город Ярославль	*Ярославская обл, г. Ярославль, Лесная ул., д.42	Действующий
город Ярославль	*Ярославская обл, г. Ярославль, Лесная ул., д.41	Действующий
город Ярославль	*Ярославская обл, г. Ярославль, Лесная ул., д.36	Действующий
город Ярославль	*Ярославская обл, г. Ярославль, Лесная ул., д.34	Действующий
город Ярославль	*Ярославская обл, г. Ярославль, Лесная ул., д.33	Действующий
город Ярославль	*Ярославская обл, г. Ярославль, Лесная ул., д.32	Действующий
город Ярославль	*Ярославская обл, г. Ярославль, Лесная ул., д.30	Действующий
город Ярославль	*Ярославская обл, г. Ярославль, Лесная ул., д.28	Действующий
город Ярославль	*Ярославская обл, г. Ярославль, Лесная ул., д.27	Действующий
город Ярославль	*Ярославская обл, г. Ярославль, Лесная ул., д.24	Действующий
город Ярославль	*Ярославская обл, г. Ярославль, Лесная ул., д.23	Действующий
город Ярославль	*Ярославская обл, г. Ярославль, Лесная ул., д.20	Действующий
город Ярославль	*Ярославская обл, г. Ярославль, Лесная ул., д.19	Действующий
город Ярославль	*Ярославская обл, г. Ярославль, Лесная ул., д.17	Действующий
город Ярославль	*Ярославская обл, г. Ярославль, Лесная ул., д.16	Действующий
город Ярославль	*Ярославская обл, г. Ярославль, Лесная ул., д.14	Действующий
город Ярославль	*Ярославская обл, г. Ярославль, Лесная ул., д.13	Действующий
город Ярославль	*Ярославская обл, г. Ярославль, Лесная ул., д.12	Действующий
город Ярославль	*Ярославская обл, г. Ярославль, Лесная ул., д.11	Действующий
город Ярославль	*Ярославская обл, г. Ярославль, Лесная ул., д.7	Действующий
город Ярославль	*Ярославская обл, г. Ярославль, Лекарская ул., д.48	Действующий
город Ярославль	*Ярославская обл, г. Ярославль, Лекарская ул., д.44	Действующий
город Ярославль	*Ярославская обл, г. Ярославль, Лекарская ул., д.43	Действующий
город Ярославль	*Ярославская обл, г. Ярославль, Лекарская ул., д.42	Действующий
город Ярославль	*Ярославская обл, г. Ярославль, Лекарская ул., д.41	Действующий
город Ярославль	*Ярославская обл, г. Ярославль, Лекарская ул., д.39	Действующий
город Ярославль	*Ярославская обл, г. Ярославль, Лекарская ул., д.37	Действующий
город Ярославль	*Ярославская обл, г. Ярославль, Лекарская ул., д.36	Действующий
город Ярославль	*Ярославская обл, г. Ярославль, Лекарская ул., д.35	Действующий
город Ярославль	*Ярославская обл, г. Ярославль, Лекарская ул., д.34	Действующий
город Ярославль	*Ярославская обл, г. Ярославль, Лекарская ул., д.32	Действующий
город Ярославль	*Ярославская обл, г. Ярославль, Лекарская ул., д.31	Действующий
город Ярославль	*Ярославская обл, г. Ярославль, Лекарская ул., д.21	Действующий
город Ярославль	*Ярославская обл, г. Ярославль, Лекарская ул., д.20	Действующий
город Ярославль	*Ярославская обл, г. Ярославль, Лекарская ул., д.19	Действующий
город Ярославль	*Ярославская обл, г. Ярославль, Лекарская ул., д.18	Действующий
город Ярославль	*Ярославская обл, г. Ярославль, Лекарская ул., д.15	Действующий
город Ярославль	*Ярославская обл, г. Ярославль, Лекарская ул., д.5	Действующий
город Ярославль	*Ярославская обл, г. Ярославль, Лекарская ул., д.3	Действующий
город Ярославль	*Ярославская обл, г. Ярославль, Лекарская ул., д.1	Действующий
город Ярославль	*Ярославская обл, г. Ярославль, Левитана ул., д.23	Действующий
город Ярославль	*Ярославская обл, г. Ярославль, Левитана ул., д.12	Действующий
город Ярославль	*Ярославская обл, г. Ярославль, Левитана ул., д.8	Действующий
город Ярославль	*Ярославская обл, г. Ярославль, Левитана ул., д.5	Действующий
город Ярославль	*Ярославская обл, г. Ярославль, Левитана ул., д.4	Действующий
город Ярославль	*Ярославская обл, г. Ярославль, Левитана ул., д.3	Действующий
город Ярославль	*Ярославская обл, г. Ярославль, Левитана ул., д.2	Действующий
город Ярославль	*Ярославская обл, г. Ярославль, Левитана ул., д.1	Действующий
город Ярославль	*Ярославская обл, г. Ярославль, Крупской ул., д.76	Действующий
город Ярославль	*Ярославская обл, г. Ярославль, Крупской ул., д.73/86	Действующий
город Ярославль	*Ярославская обл, г. Ярославль, Крупской ул., д.72/84	Действующий
город Ярославль	*Ярославская обл, г. Ярославль, Крупской ул., д.67б	Действующий
город Ярославль	*Ярославская обл, г. Ярославль, Крупской ул., д.67а	Действующий
город Ярославль	*Ярославская обл, г. Ярославль, Крупской ул., д.65	Действующий
город Ярославль	*Ярославская обл, г. Ярославль, Крупской ул., д.63	Действующий
город Ярославль	*Ярославская обл, г. Ярославль, Крупской ул., д.58	Действующий
город Ярославль	*Ярославская обл, г. Ярославль, Крупской ул., д.57а	Действующий
город Ярославль	*Ярославская обл, г. Ярославль, Крупской ул., д.57	Действующий
город Ярославль	*Ярославская обл, г. Ярославль, Крупской ул., д.55а	Действующий
город Ярославль	*Ярославская обл, г. Ярославль, Крупской ул., д.55	Действующий
город Ярославль	*Ярославская обл, г. Ярославль, Крупской ул., д.52	Действующий
город Ярославль	*Ярославская обл, г. Ярославль, Крупской ул., д.50а	Действующий
город Ярославль	*Ярославская обл, г. Ярославль, Крупской ул., д.40	Действующий
город Ярославль	*Ярославская обл, г. Ярославль, Крупской ул., д.38	Действующий

город Ярославль	*Ярославская обл, г. Ярославль, Крупской ул., д.37	Действующий
город Ярославль	*Ярославская обл, г. Ярославль, Крупской ул., д.36	Действующий
город Ярославль	*Ярославская обл, г. Ярославль, Крупской ул., д.35	Действующий
город Ярославль	*Ярославская обл, г. Ярославль, Крупской ул., д.29	Действующий
город Ярославль	*Ярославская обл, г. Ярославль, Крупской ул., д.27	Действующий
город Ярославль	*Ярославская обл, г. Ярославль, Крупской ул., д.22	Действующий
город Ярославль	*Ярославская обл, г. Ярославль, Крупской ул., д.21	Действующий
город Ярославль	*Ярославская обл, г. Ярославль, Крупской ул., д.20а	Действующий
город Ярославль	*Ярославская обл, г. Ярославль, Крупской ул., д.19	Действующий
город Ярославль	*Ярославская обл, г. Ярославль, Крупской ул., д.18	Действующий
город Ярославль	*Ярославская обл, г. Ярославль, Крупской ул., д.17	Действующий
город Ярославль	*Ярославская обл, г. Ярославль, Крупской ул., д.16/23	Действующий
город Ярославль	*Ярославская обл, г. Ярославль, Крупской ул., д.14/24	Действующий
город Ярославль	*Ярославская обл, г. Ярославль, Крупской ул., д.13/26	Действующий
город Ярославль	*Ярославская обл, г. Ярославль, Крупской ул., д.12	Действующий
город Ярославль	*Ярославская обл, г. Ярославль, Крупской ул., д.11	Действующий
город Ярославль	*Ярославская обл, г. Ярославль, Крупской ул., д.10	Действующий
город Ярославль	*Ярославская обл, г. Ярославль, Крупской ул., д.8	Действующий
город Ярославль	*Ярославская обл, г. Ярославль, Крупской ул., д.7	Действующий
город Ярославль	*Ярославская обл, г. Ярославль, Крупской ул., д.5	Действующий
город Ярославль	*Ярославская обл, г. Ярославль, Крупской ул., д.4а	Действующий
город Ярославль	*Ярославская обл, г. Ярославль, Крупской ул., д.3б	Действующий
город Ярославль	*Ярославская обл, г. Ярославль, Крупской ул., д.3а	Действующий
город Ярославль	*Ярославская обл, г. Ярославль, Крупской ул., д.2а	Действующий
город Ярославль	*Ярославская обл, г. Ярославль, Крупской ул., д.1а	Действующий
город Ярославль	*Ярославская обл, г. Ярославль, Крупской ул., д.1	Действующий
город Ярославль	*Ярославская обл, г. Ярославль, Крупской пер., д.4	Действующий
город Ярославль	*Ярославская обл, г. Ярославль, Крупской пер., д.3	Действующий
город Ярославль	*Ярославская обл, г. Ярославль, Крупской пер., д.2	Действующий
город Ярославль	*Ярославская обл, г. Ярославль, Крупской пер., д.1	Действующий
город Ярославль	*Ярославская обл, г. Ярославль, Короткая ул., д.15	Действующий
город Ярославль	*Ярославская обл, г. Ярославль, Короткая ул., д.11	Действующий
город Ярославль	*Ярославская обл, г. Ярославль, Короткая ул., д.9	Действующий
город Ярославль	*Ярославская обл, г. Ярославль, Короткая ул., д.8	Действующий
город Ярославль	*Ярославская обл, г. Ярославль, Короткая ул., д.7	Действующий
город Ярославль	*Ярославская обл, г. Ярославль, Короткая ул., д.6а	Действующий
город Ярославль	*Ярославская обл, г. Ярославль, Короткая ул., д.5	Действующий
город Ярославль	*Ярославская обл, г. Ярославль, Короткая ул., д.4	Действующий
город Ярославль	*Ярославская обл, г. Ярославль, Короткая ул., д.3	Действующий
город Ярославль	*Ярославская обл, г. Ярославль, Карабулина ул., д.71	Действующий
город Ярославль	*Ярославская обл, г. Ярославль, Карабулина ул., д.69	Действующий
город Ярославль	*Ярославская обл, г. Ярославль, Карабулина ул., д.68	Действующий
город Ярославль	*Ярославская обл, г. Ярославль, Карабулина ул., д.67	Действующий
город Ярославль	*Ярославская обл, г. Ярославль, Карабулина ул., д.66	Действующий
город Ярославль	*Ярославская обл, г. Ярославль, Карабулина ул., д.65/33	Действующий
город Ярославль	*Ярославская обл, г. Ярославль, Карабулина ул., д.64	Действующий
город Ярославль	*Ярославская обл, г. Ярославль, Карабулина ул., д.62	Действующий
город Ярославль	*Ярославская обл, г. Ярославль, Карабулина ул., д.60/35	Действующий
город Ярославль	*Ярославская обл, г. Ярославль, Карабулина ул., д.56	Действующий
город Ярославль	*Ярославская обл, г. Ярославль, Карабулина ул., д.52	Действующий
город Ярославль	*Ярославская обл, г. Ярославль, Карабулина ул., д.50	Действующий
город Ярославль	*Ярославская обл, г. Ярославль, Карабулина ул., д.49	Действующий
город Ярославль	*Ярославская обл, г. Ярославль, Карабулина ул., д.48	Действующий
город Ярославль	*Ярославская обл, г. Ярославль, Карабулина ул., д.46/5	Действующий
город Ярославль	*Ярославская обл, г. Ярославль, Карабулина ул., д.39	Действующий
город Ярославль	*Ярославская обл, г. Ярославль, Карабулина ул., д.37	Действующий
город Ярославль	*Ярославская обл, г. Ярославль, Зеленцовская ул., д.35	Действующий
город Ярославль	*Ярославская обл, г. Ярославль, Зеленцовская ул., д.30	Действующий
город Ярославль	*Ярославская обл, г. Ярославль, Зеленцовская ул., д.28	Действующий
город Ярославль	*Ярославская обл, г. Ярославль, Зеленцовская ул., д.26	Действующий
город Ярославль	*Ярославская обл, г. Ярославль, Зеленцовская ул., д.24	Действующий
город Ярославль	*Ярославская обл, г. Ярославль, Зеленцовская ул., д.22	Действующий
город Ярославль	*Ярославская обл, г. Ярославль, Зеленцовская ул., д.20	Действующий
город Ярославль	*Ярославская обл, г. Ярославль, Зеленцовская ул., д.18	Действующий
город Ярославль	*Ярославская обл, г. Ярославль, Зеленцовская ул., д.16	Действующий
город Ярославль	*Ярославская обл, г. Ярославль, Зеленцовская ул., д.12	Действующий
город Ярославль	*Ярославская обл, г. Ярославль, Зеленцовская ул., д.10	Действующий
город Ярославль	*Ярославская обл, г. Ярославль, Зеленцовская ул., д.5	Действующий
город Ярославль	*Ярославская обл, г. Ярославль, Зеленцовская ул., д.3	Действующий
город Ярославль	*Ярославская обл, г. Ярославль, Зеленцовская ул., д.2	Действующий
город Ярославль	*Ярославская обл, г. Ярославль, Захарова ул., д.61	Действующий

город Ярославль	*Ярославская обл, г. Ярославль, Захарова ул., д.59	Действующий
город Ярославль	*Ярославская обл, г. Ярославль, Захарова ул., д.56	Действующий
город Ярославль	*Ярославская обл, г. Ярославль, Захарова ул., д.52	Действующий
город Ярославль	*Ярославская обл, г. Ярославль, Захарова ул., д.50	Действующий
город Ярославль	*Ярославская обл, г. Ярославль, Захарова ул., д.49	Действующий
город Ярославль	*Ярославская обл, г. Ярославль, Захарова ул., д.48	Действующий
город Ярославль	*Ярославская обл, г. Ярославль, Захарова ул., д.47	Действующий
город Ярославль	*Ярославская обл, г. Ярославль, Захарова ул., д.42	Действующий
город Ярославль	*Ярославская обл, г. Ярославль, Захарова ул., д.41	Действующий
город Ярославль	*Ярославская обл, г. Ярославль, Захарова ул., д.40	Действующий
город Ярославль	*Ярославская обл, г. Ярославль, Захарова ул., д.36	Действующий
город Ярославль	*Ярославская обл, г. Ярославль, Захарова ул., д.35а	Действующий
город Ярославль	*Ярославская обл, г. Ярославль, Захарова ул., д.35/22	Действующий
город Ярославль	*Ярославская обл, г. Ярославль, Захарова ул., д.34	Действующий
город Ярославль	*Ярославская обл, г. Ярославль, Захарова ул., д.32/20	Действующий
город Ярославль	*Ярославская обл, г. Ярославль, Захарова ул., д.29	Действующий
город Ярославль	*Ярославская обл, г. Ярославль, Захарова ул., д.28	Действующий
город Ярославль	*Ярославская обл, г. Ярославль, Захарова ул., д.27	Действующий
город Ярославль	*Ярославская обл, г. Ярославль, Захарова ул., д.23	Действующий
город Ярославль	*Ярославская обл, г. Ярославль, Захарова ул., д.20	Действующий
город Ярославль	*Ярославская обл, г. Ярославль, Захарова ул., д.17	Действующий
город Ярославль	*Ярославская обл, г. Ярославль, Захарова ул., д.16	Действующий
город Ярославль	*Ярославская обл, г. Ярославль, Захарова ул., д.15	Действующий
город Ярославль	*Ярославская обл, г. Ярославль, Захарова ул., д.13	Действующий
город Ярославль	*Ярославская обл, г. Ярославль, Захарова ул., д.12	Действующий
город Ярославль	*Ярославская обл, г. Ярославль, Захарова ул., д.11	Действующий
город Ярославль	*Ярославская обл, г. Ярославль, Захарова ул., д.10	Действующий
город Ярославль	*Ярославская обл, г. Ярославль, Захарова ул., д.9	Действующий
город Ярославль	*Ярославская обл, г. Ярославль, Захарова ул., д.7	Действующий
город Ярославль	*Ярославская обл, г. Ярославль, Захарова ул., д.5	Действующий
город Ярославль	*Ярославская обл, г. Ярославль, Захарова ул., д.3	Действующий
город Ярославль	*Ярославская обл, г. Ярославль, Захарова ул., д.2	Действующий
город Ярославль	*Ярославская обл, г. Ярославль, Захарова ул., д.1	Действующий
город Ярославль	*Ярославская обл, г. Ярославль, Закгейма ул., д.49/10	Действующий
город Ярославль	*Ярославская обл, г. Ярославль, Закгейма ул., д.47	Действующий
город Ярославль	*Ярославская обл, г. Ярославль, Закгейма ул., д.43	Действующий
город Ярославль	*Ярославская обл, г. Ярославль, Закгейма ул., д.22а	Действующий
город Ярославль	*Ярославская обл, г. Ярославль, Закгейма ул., д.7а	Действующий
поселок Ивняки	*Ярославская обл, г. Ярославль, Декабристов ул., д.149	Действующий
город Ярославль	*Ярославская обл, г. Ярославль, Декабристов ул., д.135	Действующий
город Ярославль	*Ярославская обл, г. Ярославль, Декабристов ул., д.133	Действующий
город Ярославль	*Ярославская обл, г. Ярославль, Декабристов ул., д.131	Действующий
город Ярославль	*Ярославская обл, г. Ярославль, Декабристов ул., д.125	Действующий
город Ярославль	*Ярославская обл, г. Ярославль, Декабристов ул., д.113	Действующий
город Ярославль	*Ярославская обл, г. Ярославль, Декабристов ул., д.107	Действующий
город Ярославль	*Ярославская обл, г. Ярославль, Декабристов ул., д.103	Действующий
город Ярославль	*Ярославская обл, г. Ярославль, Декабристов ул., д.99	Действующий
город Ярославль	*Ярославская обл, г. Ярославль, Декабристов ул., д.93	Действующий
город Ярославль	*Ярославская обл, г. Ярославль, Декабристов ул., д.91	Действующий
город Ярославль	*Ярославская обл, г. Ярославль, Декабристов ул., д.87	Действующий
город Ярославль	*Ярославская обл, г. Ярославль, Декабристов ул., д.86	Действующий
город Ярославль	*Ярославская обл, г. Ярославль, Декабристов ул., д.83	Действующий
город Ярославль	*Ярославская обл, г. Ярославль, Декабристов ул., д.81	Действующий
город Ярославль	*Ярославская обл, г. Ярославль, Декабристов ул., д.77/25	Действующий
город Ярославль	*Ярославская обл, г. Ярославль, Декабристов ул., д.73	Действующий
город Ярославль	*Ярославская обл, г. Ярославль, Декабристов ул., д.72	Действующий
город Ярославль	*Ярославская обл, г. Ярославль, Декабристов ул., д.71	Действующий
город Ярославль	*Ярославская обл, г. Ярославль, Декабристов ул., д.67/26	Действующий
город Ярославль	*Ярославская обл, г. Ярославль, Декабристов ул., д.63	Действующий
город Ярославль	*Ярославская обл, г. Ярославль, Декабристов ул., д.61	Действующий
город Ярославль	*Ярославская обл, г. Ярославль, Декабристов ул., д.59	Действующий
город Ярославль	*Ярославская обл, г. Ярославль, Декабристов ул., д.55/40	Действующий
город Ярославль	*Ярославская обл, г. Ярославль, Декабристов ул., д.52	Действующий
город Ярославль	*Ярославская обл, г. Ярославль, Декабристов ул., д.50	Действующий
город Ярославль	*Ярославская обл, г. Ярославль, Декабристов ул., д.48а	Действующий
город Ярославль	*Ярославская обл, г. Ярославль, Декабристов ул., д.48	Действующий
город Ярославль	*Ярославская обл, г. Ярославль, Декабристов ул., д.47	Действующий
город Ярославль	*Ярославская обл, г. Ярославль, Декабристов ул., д.45	Действующий
город Ярославль	*Ярославская обл, г. Ярославль, Декабристов ул., д.43	Действующий
город Ярославль	*Ярославская обл, г. Ярославль, Декабристов ул., д.41	Действующий
город Ярославль	*Ярославская обл, г. Ярославль, Декабристов ул., д.40	Действующий

город Ярославль	*Ярославская обл, г. Ярославль, Декабристов ул., д.38	Действующий
город Ярославль	*Ярославская обл, г. Ярославль, Декабристов ул., д.37	Действующий
город Ярославль	*Ярославская обл, г. Ярославль, Декабристов ул., д.36а	Действующий
город Ярославль	*Ярославская обл, г. Ярославль, Декабристов ул., д.35	Действующий
город Ярославль	*Ярославская обл, г. Ярославль, Декабристов ул., д.34/37	Действующий
город Ярославль	*Ярославская обл, г. Ярославль, Декабристов ул., д.33	Действующий
город Ярославль	*Ярославская обл, г. Ярославль, Декабристов ул., д.32а	Действующий
город Ярославль	*Ярославская обл, г. Ярославль, Декабристов ул., д.32	Действующий
город Ярославль	*Ярославская обл, г. Ярославль, Декабристов ул., д.30	Действующий
город Ярославль	*Ярославская обл, г. Ярославль, Декабристов ул., д.29	Действующий
город Ярославль	*Ярославская обл, г. Ярославль, Декабристов ул., д.26а	Действующий
город Ярославль	*Ярославская обл, г. Ярославль, Декабристов ул., д.25	Действующий
город Ярославль	*Ярославская обл, г. Ярославль, Декабристов ул., д.24а	Действующий
город Ярославль	*Ярославская обл, г. Ярославль, Декабристов ул., д.24/63	Действующий
город Ярославль	*Ярославская обл, г. Ярославль, Декабристов ул., д.21	Действующий
город Ярославль	*Ярославская обл, г. Ярославль, Декабристов ул., д.17/33	Действующий
город Ярославль	*Ярославская обл, г. Ярославль, Декабристов ул., д.15	Действующий
город Ярославль	*Ярославская обл, г. Ярославль, Декабристов ул., д.14б	Действующий
город Ярославль	*Ярославская обл, г. Ярославль, Декабристов ул., д.14/34	Действующий
город Ярославль	*Ярославская обл, г. Ярославль, Декабристов ул., д.12	Действующий
город Ярославль	*Ярославская обл, г. Ярославль, Декабристов ул., д.11	Действующий
город Ярославль	*Ярославская обл, г. Ярославль, Декабристов ул., д.10	Действующий
город Ярославль	*Ярославская обл, г. Ярославль, Декабристов ул., д.8	Действующий
город Ярославль	*Ярославская обл, г. Ярославль, Декабристов ул., д.7	Действующий
город Ярославль	*Ярославская обл, г. Ярославль, Декабристов ул., д.6б	Действующий
город Ярославль	*Ярославская обл, г. Ярославль, Декабристов ул., д.2б	Действующий
город Ярославль	*Ярославская обл, г. Ярославль, Декабристов ул., д.2а	Действующий
город Ярославль	*Ярославская обл, г. Ярославль, Декабристов ул., д.2	Действующий
город Ярославль	*Ярославская обл, г. Ярославль, Дегтяревская ул., д.13	Действующий
город Ярославль	*Ярославская обл, г. Ярославль, Гудованцева ул., д.50	Действующий
город Ярославль	*Ярославская обл, г. Ярославль, Гудованцева ул., д.38	Действующий
город Ярославль	*Ярославская обл, г. Ярославль, Гудованцева ул., д.36	Действующий
город Ярославль	*Ярославская обл, г. Ярославль, Гудованцева ул., д.34	Действующий
город Ярославль	*Ярославская обл, г. Ярославль, Гудованцева ул., д.32/43	Действующий
город Ярославль	*Ярославская обл, г. Ярославль, Гудованцева ул., д.28	Действующий
город Ярославль	*Ярославская обл, г. Ярославль, Гудованцева ул., д.26	Действующий
город Ярославль	*Ярославская обл, г. Ярославль, Гудованцева ул., д.24/43	Действующий
город Ярославль	*Ярославская обл, г. Ярославль, Гудованцева ул., д.22/44	Действующий
город Ярославль	*Ярославская обл, г. Ярославль, Гудованцева ул., д.21	Действующий
город Ярославль	*Ярославская обл, г. Ярославль, Гудованцева ул., д.19	Действующий
город Ярославль	*Ярославская обл, г. Ярославль, Гудованцева ул., д.18	Действующий
город Ярославль	*Ярославская обл, г. Ярославль, Гудованцева ул., д.17	Действующий
город Ярославль	*Ярославская обл, г. Ярославль, Гудованцева ул., д.13/42	Действующий
город Ярославль	*Ярославская обл, г. Ярославль, Гудованцева ул., д.11	Действующий
город Ярославль	*Ярославская обл, г. Ярославль, Гудованцева ул., д.8	Действующий
город Ярославль	*Ярославская обл, г. Ярославль, Гудованцева ул., д.4	Действующий
город Ярославль	*Ярославская обл, г. Ярославль, Гудованцева ул., д.3	Действующий
город Ярославль	*Ярославская обл, г. Ярославль, Гудованцева ул., д.1	Действующий
город Ярославль	*Ярославская обл, г. Ярославль, Воровского ул., д.33	Действующий
город Ярославль	*Ярославская обл, г. Ярославль, Воровского ул., д.31	Действующий
город Ярославль	*Ярославская обл, г. Ярославль, Воровского ул., д.29	Действующий
город Ярославль	*Ярославская обл, г. Ярославль, Воровского ул., д.27	Действующий
город Ярославль	*Ярославская обл, г. Ярославль, Воровского ул., д.26	Действующий
город Ярославль	*Ярославская обл, г. Ярославль, Воровского ул., д.25	Действующий
город Ярославль	*Ярославская обл, г. Ярославль, Воровского ул., д.24	Действующий
город Ярославль	*Ярославская обл, г. Ярославль, Воровского ул., д.22	Действующий
город Ярославль	*Ярославская обл, г. Ярославль, Воровского ул., д.21	Действующий
город Ярославль	*Ярославская обл, г. Ярославль, Воровского ул., д.20/3	Действующий
город Ярославль	*Ярославская обл, г. Ярославль, Воровского ул., д.19	Действующий
город Ярославль	*Ярославская обл, г. Ярославль, Воровского ул., д.17	Действующий
город Ярославль	*Ярославская обл, г. Ярославль, Воровского ул., д.13	Действующий
город Ярославль	*Ярославская обл, г. Ярославль, Воровского ул., д.12	Действующий
город Ярославль	*Ярославская обл, г. Ярославль, Воровского ул., д.11	Действующий
город Ярославль	*Ярославская обл, г. Ярославль, Воровского ул., д.9	Действующий
город Ярославль	*Ярославская обл, г. Ярославль, Воровского ул., д.8	Действующий
город Ярославль	*Ярославская обл, г. Ярославль, Воровского ул., д.7	Действующий
город Ярославль	*Ярославская обл, г. Ярославль, Воровского ул., д.6	Действующий
город Ярославль	*Ярославская обл, г. Ярославль, Воровского ул., д.5	Действующий
город Ярославль	*Ярославская обл, г. Ярославль, Воровского ул., д.4	Действующий
город Ярославль	*Ярославская обл, г. Ярославль, Воровского ул., д.2а	Действующий
город Ярославль	*Ярославская обл, г. Ярославль, Воровского ул., д.1	Действующий

город Ярославль	*Ярославская обл, г. Ярославль, Воровского пер., д.14	Действующий
город Ярославль	*Ярославская обл, г. Ярославль, Воровского пер., д.12	Действующий
город Ярославль	*Ярославская обл, г. Ярославль, Воровского пер., д.10	Действующий
город Ярославль	*Ярославская обл, г. Ярославль, Воровского пер., д.8	Действующий
город Ярославль	*Ярославская обл, г. Ярославль, Воровского пер., д.7	Действующий
город Ярославль	*Ярославская обл, г. Ярославль, Воровского пер., д.5	Действующий
город Ярославль	*Ярославская обл, г. Ярославль, Войкова ул., д.26	Действующий
город Ярославль	*Ярославская обл, г. Ярославль, Войкова ул., д.24	Действующий
город Ярославль	*Ярославская обл, г. Ярославль, Войкова ул., д.23	Действующий
город Ярославль	*Ярославская обл, г. Ярославль, Войкова ул., д.22	Действующий
город Ярославль	*Ярославская обл, г. Ярославль, Войкова ул., д.21	Действующий
город Ярославль	*Ярославская обл, г. Ярославль, Войкова ул., д.20	Действующий
город Ярославль	*Ярославская обл, г. Ярославль, Войкова ул., д.18	Действующий
город Ярославль	*Ярославская обл, г. Ярославль, Войкова ул., д.17	Действующий
город Ярославль	*Ярославская обл, г. Ярославль, Войкова ул., д.16	Действующий
город Ярославль	*Ярославская обл, г. Ярославль, Войкова ул., д.15/7	Действующий
город Ярославль	*Ярославская обл, г. Ярославль, Войкова ул., д.14	Действующий
город Ярославль	*Ярославская обл, г. Ярославль, Войкова ул., д.12	Действующий
город Ярославль	*Ярославская обл, г. Ярославль, Войкова ул., д.11	Действующий
город Ярославль	*Ярославская обл, г. Ярославль, Войкова ул., д.10	Действующий
город Ярославль	*Ярославская обл, г. Ярославль, Войкова ул., д.9	Действующий
город Ярославль	*Ярославская обл, г. Ярославль, Войкова ул., д.8	Действующий
город Ярославль	*Ярославская обл, г. Ярославль, Войкова ул., д.7	Действующий
город Ярославль	*Ярославская обл, г. Ярославль, Войкова ул., д.6	Действующий
город Ярославль	*Ярославская обл, г. Ярославль, Войкова ул., д.5	Действующий
город Ярославль	*Ярославская обл, г. Ярославль, Войкова ул., д.4	Действующий
город Ярославль	*Ярославская обл, г. Ярославль, Войкова ул., д.3	Действующий
город Ярославль	*Ярославская обл, г. Ярославль, Войкова ул., д.2	Действующий
город Ярославль	*Ярославская обл, г. Ярославль, Большая Федоровская ул., д.141/25	Действующий
город Ярославль	*Ярославская обл, г. Ярославль, Большая Федоровская ул., д.137	Действующий
город Ярославль	*Ярославская обл, г. Ярославль, Большая Федоровская ул., д.135	Действующий
город Ярославль	*Ярославская обл, г. Ярославль, Большая Федоровская ул., д.131б	Действующий
город Ярославль	*Ярославская обл, г. Ярославль, Большая Федоровская ул., д.57	Действующий
город Ярославль	*Ярославская обл, г. Ярославль, Большая Федоровская ул., д.55	Действующий
город Ярославль	*Ярославская обл, г. Ярославль, Большая Федоровская ул., д.22б	Действующий
город Ярославль	*Ярославская обл, г. Ярославль, Большая Федоровская ул., д.20	Действующий
город Ярославль	*Ярославская обл, г. Ярославль, Большая Федоровская ул., д.18/12	Действующий
город Ярославль	*Ярославская обл, г. Ярославль, Большая Павловская ул., д.30	Действующий
город Ярославль	*Ярославская обл, г. Ярославль, Большая Павловская ул., д.26	Действующий
город Ярославль	*Ярославская обл, г. Ярославль, Большая Павловская ул., д.22	Действующий
город Ярославль	*Ярославская обл, г. Ярославль, Большая Павловская ул., д.16	Действующий
город Ярославль	*Ярославская обл, г. Ярославль, Большая Павловская ул., д.14	Действующий
город Ярославль	*Ярославская обл, г. Ярославль, Большая Павловская ул., д.8а	Действующий
город Ярославль	*Ярославская обл, г. Ярославль, Бахвалова ул., д.76	Действующий
город Ярославль	*Ярославская обл, г. Ярославль, Бахвалова ул., д.74	Действующий
город Ярославль	*Ярославская обл, г. Ярославль, Бахвалова ул., д.70	Действующий
город Ярославль	*Ярославская обл, г. Ярославль, Бахвалова ул., д.68	Действующий
город Ярославль	*Ярославская обл, г. Ярославль, Бахвалова ул., д.64	Действующий
город Ярославль	*Ярославская обл, г. Ярославль, Бахвалова ул., д.62	Действующий
город Ярославль	*Ярославская обл, г. Ярославль, Бахвалова ул., д.60	Действующий
город Ярославль	*Ярославская обл, г. Ярославль, Бахвалова ул., д.56	Действующий
город Ярославль	*Ярославская обл, г. Ярославль, Бахвалова ул., д.54	Действующий
город Ярославль	*Ярославская обл, г. Ярославль, Бахвалова ул., д.52	Действующий
город Ярославль	*Ярославская обл, г. Ярославль, Бахвалова ул., д.48	Действующий
город Ярославль	*Ярославская обл, г. Ярославль, Бахвалова ул., д.44	Действующий
город Ярославль	*Ярославская обл, г. Ярославль, Бахвалова ул., д.42	Действующий
город Ярославль	*Ярославская обл, г. Ярославль, Бахвалова ул., д.30	Действующий
город Ярославль	*Ярославская обл, г. Ярославль, Бахвалова ул., д.28/1	Действующий
город Ярославль	*Ярославская обл, г. Ярославль, Бахвалова ул., д.24	Действующий
город Ярославль	*Ярославская обл, г. Ярославль, Бахвалова ул., д.22	Действующий
город Ярославль	*Ярославская обл, г. Ярославль, Бахвалова ул., д.18	Действующий
город Ярославль	*Ярославская обл, г. Ярославль, Бахвалова ул., д.16/1	Действующий
город Ярославль	*Ярославская обл, г. Ярославль, Бахвалова ул., д.14/2	Действующий
город Ярославль	*Ярославская обл, г. Ярославль, Бахвалова ул., д.12	Действующий
город Ярославль	*Ярославская обл, г. Ярославль, Бахвалова ул., д.10	Действующий
город Ярославль	*Ярославская обл, г. Ярославль, Бахвалова ул., д.4	Действующий
город Ярославль	*Ярославская обл, г. Ярославль, Бахвалова ул., д.2	Действующий
город Ярославль	*Ярославская обл, г. Ярославль, Бабушкина ул., д.20	Действующий
город Ярославль	*Ярославская обл, г. Ярославль, Бабушкина ул., д.18	Действующий
город Ярославль	*Ярославская обл, г. Ярославль, Бабушкина ул., д.16	Действующий
город Ярославль	*Ярославская обл, г. Ярославль, Бабушкина ул., д.15	Действующий

город Ярославль	*Ярославская обл, г. Ярославль, Бабушкина ул., д.14б	Действующий
город Ярославль	*Ярославская обл, г. Ярославль, Бабушкина ул., д.13	Действующий
город Ярославль	*Ярославская обл, г. Ярославль, Бабушкина ул., д.12	Действующий
город Ярославль	*Ярославская обл, г. Ярославль, Бабушкина ул., д.11/9	Действующий
город Ярославль	*Ярославская обл, г. Ярославль, Бабушкина ул., д.7а	Действующий
город Ярославль	*Ярославская обл, г. Ярославль, Антипина ул., д.10	Действующий
город Ярославль	*Ярославская обл, г. Ярославль, 9-я Творогово, д.16	Действующий
город Ярославль	*Ярославская обл, г. Ярославль, 9-я Творогово, д.14	Действующий
город Ярославль	*Ярославская обл, г. Ярославль, 9-я Творогово, д.12	Действующий
город Ярославль	*Ярославская обл, г. Ярославль, 9-я Починки, д.40	Действующий
город Ярославль	*Ярославская обл, г. Ярославль, 9-я Починки, д.39	Действующий
город Ярославль	*Ярославская обл, г. Ярославль, 9-я Починки, д.38	Действующий
город Ярославль	*Ярославская обл, г. Ярославль, 9-я Починки, д.37	Действующий
город Ярославль	*Ярославская обл, г. Ярославль, 9-я Починки, д.35	Действующий
город Ярославль	*Ярославская обл, г. Ярославль, 9-я Починки, д.34	Действующий
город Ярославль	*Ярославская обл, г. Ярославль, 9-я Починки, д.33	Действующий
город Ярославль	*Ярославская обл, г. Ярославль, 9-я Починки, д.32	Действующий
город Ярославль	*Ярославская обл, г. Ярославль, 9-я Починки, д.31	Действующий
город Ярославль	*Ярославская обл, г. Ярославль, 9-я Починки, д.29	Действующий
город Ярославль	*Ярославская обл, г. Ярославль, 9-я Починки, д.27	Действующий
город Ярославль	*Ярославская обл, г. Ярославль, 9-я Починки, д.26	Действующий
город Ярославль	*Ярославская обл, г. Ярославль, 9-я Починки, д.25	Действующий
город Ярославль	*Ярославская обл, г. Ярославль, 9-я Починки, д.24	Действующий
город Ярославль	*Ярославская обл, г. Ярославль, 9-я Починки, д.23	Действующий
город Ярославль	*Ярославская обл, г. Ярославль, 9-я Починки, д.22	Действующий
город Ярославль	*Ярославская обл, г. Ярославль, 9-я Починки, д.21	Действующий
город Ярославль	*Ярославская обл, г. Ярославль, 9-я Починки, д.20	Действующий
город Ярославль	*Ярославская обл, г. Ярославль, 9-я Починки, д.17	Действующий
город Ярославль	*Ярославская обл, г. Ярославль, 9-я Починки, д.14	Действующий
город Ярославль	*Ярославская обл, г. Ярославль, 9-я Починки, д.13	Действующий
город Ярославль	*Ярославская обл, г. Ярославль, 9-я Починки, д.10	Действующий
город Ярославль	*Ярославская обл, г. Ярославль, 9-я Починки, д.9	Действующий
город Ярославль	*Ярославская обл, г. Ярославль, 9-я Починки, д.8	Действующий
город Ярославль	*Ярославская обл, г. Ярославль, 9-я Починки, д.5	Действующий
город Ярославль	*Ярославская обл, г. Ярославль, 9-я Починки, д.4	Действующий
город Ярославль	*Ярославская обл, г. Ярославль, 9-я Починки, д.3	Действующий
город Ярославль	*Ярославская обл, г. Ярославль, 9-я Починки, д.2	Действующий
город Ярославль	*Ярославская обл, г. Ярославль, 9-й Творогово, д.17	Действующий
город Ярославль	*Ярославская обл, г. Ярославль, 9-й Творогово, д.15	Действующий
город Ярославль	*Ярославская обл, г. Ярославль, 9-й Творогово, д.13	Действующий
город Ярославль	*Ярославская обл, г. Ярославль, 9-й Творогово, д.11	Действующий
город Ярославль	*Ярославская обл, г. Ярославль, 9-й Творогово, д.7	Действующий
город Ярославль	*Ярославская обл, г. Ярославль, 8-я Творогово, д.20	Действующий
город Ярославль	*Ярославская обл, г. Ярославль, 8-я Творогово, д.18	Действующий
город Ярославль	*Ярославская обл, г. Ярославль, 8-я Творогово, д.17	Действующий
город Ярославль	*Ярославская обл, г. Ярославль, 8-я Творогово, д.16	Действующий
город Ярославль	*Ярославская обл, г. Ярославль, 8-я Творогово, д.15	Действующий
город Ярославль	*Ярославская обл, г. Ярославль, 8-я Творогово, д.14	Действующий
город Ярославль	*Ярославская обл, г. Ярославль, 8-я Творогово, д.13	Действующий
город Ярославль	*Ярославская обл, г. Ярославль, 8-я Творогово, д.11	Действующий
город Ярославль	*Ярославская обл, г. Ярославль, 8-я Починки, д.41	Действующий
город Ярославль	*Ярославская обл, г. Ярославль, 8-я Починки, д.35	Действующий
город Ярославль	*Ярославская обл, г. Ярославль, 8-я Починки, д.34	Действующий
город Ярославль	*Ярославская обл, г. Ярославль, 8-я Починки, д.33	Действующий
город Ярославль	*Ярославская обл, г. Ярославль, 8-я Починки, д.32	Действующий
город Ярославль	*Ярославская обл, г. Ярославль, 8-я Починки, д.29	Действующий
город Ярославль	*Ярославская обл, г. Ярославль, 8-я Починки, д.27	Действующий
город Ярославль	*Ярославская обл, г. Ярославль, 8-я Починки, д.26а	Действующий
город Ярославль	*Ярославская обл, г. Ярославль, 8-я Починки, д.26	Действующий
город Ярославль	*Ярославская обл, г. Ярославль, 8-я Починки, д.24	Действующий
город Ярославль	*Ярославская обл, г. Ярославль, 8-я Починки, д.23	Действующий
город Ярославль	*Ярославская обл, г. Ярославль, 8-я Починки, д.22	Действующий
город Ярославль	*Ярославская обл, г. Ярославль, 8-я Починки, д.20	Действующий
город Ярославль	*Ярославская обл, г. Ярославль, 8-я Починки, д.19	Действующий
город Ярославль	*Ярославская обл, г. Ярославль, 8-я Починки, д.18	Действующий
город Ярославль	*Ярославская обл, г. Ярославль, 8-я Починки, д.16	Действующий
город Ярославль	*Ярославская обл, г. Ярославль, 8-я Починки, д.15	Действующий
город Ярославль	*Ярославская обл, г. Ярославль, 8-я Починки, д.12	Действующий
город Ярославль	*Ярославская обл, г. Ярославль, 8-я Починки, д.11	Действующий
город Ярославль	*Ярославская обл, г. Ярославль, 8-я Починки, д.10	Действующий
город Ярославль	*Ярославская обл, г. Ярославль, 8-я Починки, д.9	Действующий

город Ярославль	*Ярославская обл, г. Ярославль, 8-я Починки, д.8	Действующий
город Ярославль	Ярославская обл, г. Ярославль, 8-я Забелицкая ул., д.11	Действующий
город Ярославль	Ярославская обл, г. Ярославль, 8-я Забелицкая ул., д.9	Действующий
город Ярославль	Ярославская обл, г. Ярославль, 8-я Забелицкая ул., д.7	Действующий
город Ярославль	Ярославская обл, г. Ярославль, 8-я Забелицкая ул., д.3	Действующий
город Ярославль	Ярославская обл, г. Ярославль, 8 Марта ул., д.75	Действующий
город Ярославль	Ярославская обл, г. Ярославль, 8 Марта ул., д.70/30	Действующий
город Ярославль	Ярославская обл, г. Ярославль, 8 Марта ул., д.69	Действующий
город Ярославль	Ярославская обл, г. Ярославль, 8 Марта ул., д.68	Действующий
город Ярославль	Ярославская обл, г. Ярославль, 8 Марта ул., д.66/29	Действующий
город Ярославль	Ярославская обл, г. Ярославль, 8 Марта ул., д.65/27	Действующий
город Ярославль	Ярославская обл, г. Ярославль, 8 Марта ул., д.64	Действующий
город Ярославль	Ярославская обл, г. Ярославль, 8 Марта ул., д.62	Действующий
город Ярославль	Ярославская обл, г. Ярославль, 8 Марта ул., д.61	Действующий
город Ярославль	Ярославская обл, г. Ярославль, 8 Марта ул., д.60	Действующий
город Ярославль	Ярославская обл, г. Ярославль, 8 Марта ул., д.59	Действующий
город Ярославль	Ярославская обл, г. Ярославль, 8 Марта ул., д.58	Действующий
город Ярославль	Ярославская обл, г. Ярославль, 8 Марта ул., д.57	Действующий
город Ярославль	Ярославская обл, г. Ярославль, 8 Марта ул., д.56а	Действующий
город Ярославль	Ярославская обл, г. Ярославль, 8 Марта ул., д.56	Действующий
город Ярославль	Ярославская обл, г. Ярославль, 8 Марта ул., д.55	Действующий
город Ярославль	Ярославская обл, г. Ярославль, 8 Марта ул., д.54	Действующий
город Ярославль	Ярославская обл, г. Ярославль, 8 Марта ул., д.53	Действующий
город Ярославль	Ярославская обл, г. Ярославль, 8 Марта ул., д.51	Действующий
город Ярославль	Ярославская обл, г. Ярославль, 8 Марта ул., д.50/26	Действующий
город Ярославль	Ярославская обл, г. Ярославль, 8 Марта ул., д.49а	Действующий
город Ярославль	Ярославская обл, г. Ярославль, 8 Марта ул., д.49	Действующий
город Ярославль	Ярославская обл, г. Ярославль, 8 Марта ул., д.48	Действующий
город Ярославль	Ярославская обл, г. Ярославль, 8 Марта ул., д.47/23	Действующий
город Ярославль	Ярославская обл, г. Ярославль, 8 Марта ул., д.46	Действующий
город Ярославль	Ярославская обл, г. Ярославль, 8 Марта ул., д.45	Действующий
город Ярославль	Ярославская обл, г. Ярославль, 8 Марта ул., д.44/25	Действующий
город Ярославль	Ярославская обл, г. Ярославль, 8 Марта ул., д.43	Действующий
город Ярославль	Ярославская обл, г. Ярославль, 8 Марта ул., д.41/23	Действующий
город Ярославль	Ярославская обл, г. Ярославль, 8 Марта ул., д.40	Действующий
город Ярославль	Ярославская обл, г. Ярославль, 8 Марта ул., д.39/28	Действующий
город Ярославль	Ярославская обл, г. Ярославль, 8 Марта ул., д.37	Действующий
город Ярославль	Ярославская обл, г. Ярославль, 8 Марта ул., д.36/30	Действующий
город Ярославль	Ярославская обл, г. Ярославль, 8 Марта ул., д.35	Действующий
город Ярославль	Ярославская обл, г. Ярославль, 8 Марта ул., д.34	Действующий
город Ярославль	Ярославская обл, г. Ярославль, 8 Марта ул., д.33/19	Действующий
город Ярославль	Ярославская обл, г. Ярославль, 8 Марта ул., д.32	Действующий
город Ярославль	Ярославская обл, г. Ярославль, 8 Марта ул., д.31/30	Действующий
город Ярославль	Ярославская обл, г. Ярославль, 8 Марта ул., д.29	Действующий
город Ярославль	Ярославская обл, г. Ярославль, 8 Марта ул., д.28/32	Действующий
город Ярославль	Ярославская обл, г. Ярославль, 7-я Творогово, д.20	Действующий
город Ярославль	Ярославская обл, г. Ярославль, 7-я Творогово, д.19	Действующий
город Ярославль	Ярославская обл, г. Ярославль, 7-я Творогово, д.18	Действующий
город Ярославль	Ярославская обл, г. Ярославль, 7-я Творогово, д.16	Действующий
город Ярославль	Ярославская обл, г. Ярославль, 7-я Творогово, д.15	Действующий
город Ярославль	Ярославская обл, г. Ярославль, 7-я Творогово, д.13	Действующий
город Ярославль	Ярославская обл, г. Ярославль, 7-я Творогово, д.12	Действующий
город Ярославль	Ярославская обл, г. Ярославль, 7-я Творогово, д.11	Действующий
город Ярославль	Ярославская обл, г. Ярославль, 7-я Починки, д.34	Действующий
город Ярославль	Ярославская обл, г. Ярославль, 7-я Починки, д.32	Действующий
город Ярославль	Ярославская обл, г. Ярославль, 7-я Починки, д.31	Действующий
город Ярославль	Ярославская обл, г. Ярославль, 7-я Починки, д.28	Действующий
город Ярославль	Ярославская обл, г. Ярославль, 7-я Починки, д.27а	Действующий
город Ярославль	Ярославская обл, г. Ярославль, 7-я Починки, д.26	Действующий
город Ярославль	Ярославская обл, г. Ярославль, 7-я Починки, д.24	Действующий
город Ярославль	Ярославская обл, г. Ярославль, 7-я Починки, д.23	Действующий
город Ярославль	Ярославская обл, г. Ярославль, 7-я Починки, д.21	Действующий
город Ярославль	Ярославская обл, г. Ярославль, 7-я Починки, д.19а	Действующий
город Ярославль	Ярославская обл, г. Ярославль, 7-я Починки, д.19	Действующий
город Ярославль	Ярославская обл, г. Ярославль, 7-я Починки, д.17	Действующий
город Ярославль	Ярославская обл, г. Ярославль, 7-я Починки, д.16	Действующий
город Ярославль	Ярославская обл, г. Ярославль, 7-я Починки, д.15	Действующий
город Ярославль	Ярославская обл, г. Ярославль, 7-я Починки, д.13	Действующий
город Ярославль	Ярославская обл, г. Ярославль, 7-я Починки, д.12	Действующий
город Ярославль	Ярославская обл, г. Ярославль, 7-я Починки, д.11	Действующий
город Ярославль	Ярославская обл, г. Ярославль, 7-я Починки, д.10	Действующий

город Ярославль	Ярославская обл, г. Ярославль, 7-я Починки, д.9	Действующий
город Ярославль	Ярославская обл, г. Ярославль, 7-я Починки, д.7	Действующий
город Ярославль	Ярославская обл, г. Ярославль, 7-я Починки, д.6	Действующий
город Ярославль	Ярославская обл, г. Ярославль, 7-я Починки, д.5	Действующий
город Ярославль	Ярославская обл, г. Ярославль, 7-я Починки, д.1	Действующий
город Ярославль	Ярославская обл, г. Ярославль, 7-я Забелицкая ул., д.35	Действующий
город Ярославль	Ярославская обл, г. Ярославль, 7-я Забелицкая ул., д.33	Действующий
город Ярославль	Ярославская обл, г. Ярославль, 7-я Забелицкая ул., д.31	Действующий
город Ярославль	Ярославская обл, г. Ярославль, 7-я Забелицкая ул., д.27	Действующий
город Ярославль	Ярославская обл, г. Ярославль, 7-я Забелицкая ул., д.25	Действующий
город Ярославль	Ярославская обл, г. Ярославль, 7-я Забелицкая ул., д.21	Действующий
город Ярославль	Ярославская обл, г. Ярославль, 7-я Забелицкая ул., д.20	Действующий
город Ярославль	Ярославская обл, г. Ярославль, 7-я Забелицкая ул., д.18	Действующий
город Ярославль	Ярославская обл, г. Ярославль, 7-я Забелицкая ул., д.16	Действующий
город Ярославль	Ярославская обл, г. Ярославль, 7-я Забелицкая ул., д.15	Действующий
город Ярославль	Ярославская обл, г. Ярославль, 7-я Забелицкая ул., д.14	Действующий
город Ярославль	Ярославская обл, г. Ярославль, 7-я Забелицкая ул., д.11	Действующий
город Ярославль	Ярославская обл, г. Ярославль, 7-я Забелицкая ул., д.10	Действующий
город Ярославль	Ярославская обл, г. Ярославль, 7-я Забелицкая ул., д.9	Действующий
город Ярославль	Ярославская обл, г. Ярославль, 7-я Забелицкая ул., д.6	Действующий
город Ярославль	*Ярославская обл, г. Ярославль, 7-я Забелицкая ул., д.5	Действующий
город Ярославль	Ярославская обл, г. Ярославль, 7-я Забелицкая ул., д.4	Действующий
город Ярославль	*Ярославская обл, г. Ярославль, 7-я Забелицкая ул., д.3	Действующий
город Ярославль	Ярославская обл, г. Ярославль, 7-я Забелицкая ул., д.1	Действующий
город Ярославль	Ярославская обл, г. Ярославль, 7-й Окружной пер., д.6	Действующий
город Ярославль	Ярославская обл, г. Ярославль, 7-й Окружной пер., д.4	Действующий
город Ярославль	Ярославская обл, г. Ярославль, 6-я Творогово, д.20	Действующий
город Ярославль	Ярославская обл, г. Ярославль, 6-я Творогово, д.19	Действующий
город Ярославль	Ярославская обл, г. Ярославль, 6-я Творогово, д.17	Действующий
город Ярославль	Ярославская обл, г. Ярославль, 6-я Творогово, д.16	Действующий
город Ярославль	Ярославская обл, г. Ярославль, 6-я Творогово, д.15	Действующий
город Ярославль	Ярославская обл, г. Ярославль, 6-я Творогово, д.14	Действующий
город Ярославль	Ярославская обл, г. Ярославль, 6-я Творогово, д.13	Действующий
город Ярославль	Ярославская обл, г. Ярославль, 6-я Творогово, д.12	Действующий
город Ярославль	Ярославская обл, г. Ярославль, 6-я Творогово, д.11	Действующий
город Ярославль	Ярославская обл, г. Ярославль, 6-я Починки, д.31	Действующий
город Ярославль	Ярославская обл, г. Ярославль, 6-я Починки, д.29	Действующий
город Ярославль	Ярославская обл, г. Ярославль, 6-я Починки, д.27	Действующий
город Ярославль	Ярославская обл, г. Ярославль, 6-я Починки, д.25	Действующий
город Ярославль	Ярославская обл, г. Ярославль, 6-я Починки, д.23	Действующий
город Ярославль	Ярославская обл, г. Ярославль, 6-я Починки, д.21.	Действующий
город Ярославль	Ярославская обл, г. Ярославль, 6-я Починки, д.19/3	Действующий
город Ярославль	Ярославская обл, г. Ярославль, 6-я Починки, д.17	Действующий
город Ярославль	Ярославская обл, г. Ярославль, 6-я Починки, д.13	Действующий
город Ярославль	Ярославская обл, г. Ярославль, 6-я Починки, д.9	Действующий
город Ярославль	Ярославская обл, г. Ярославль, 6-я Починки, д.7	Действующий
город Ярославль	Ярославская обл, г. Ярославль, 6-я Починки, д.5	Действующий
город Ярославль	Ярославская обл, г. Ярославль, 6-я Починки, д.3	Действующий
город Ярославль	Ярославская обл, г. Ярославль, 6-я Забелицкая ул., д.37	Действующий
город Ярославль	Ярославская обл, г. Ярославль, 6-я Забелицкая ул., д.35а	Действующий
город Ярославль	Ярославская обл, г. Ярославль, 6-я Забелицкая ул., д.34	Действующий
город Ярославль	Ярославская обл, г. Ярославль, 6-я Забелицкая ул., д.30	Действующий
город Ярославль	Ярославская обл, г. Ярославль, 6-я Забелицкая ул., д.28	Действующий
город Ярославль	Ярославская обл, г. Ярославль, 6-я Забелицкая ул., д.27	Действующий
город Ярославль	Ярославская обл, г. Ярославль, 6-я Забелицкая ул., д.24	Действующий
город Ярославль	Ярославская обл, г. Ярославль, 6-я Забелицкая ул., д.23	Действующий
город Ярославль	Ярославская обл, г. Ярославль, 6-я Забелицкая ул., д.22	Действующий
город Ярославль	Ярославская обл, г. Ярославль, 6-я Забелицкая ул., д.21	Действующий
город Ярославль	Ярославская обл, г. Ярославль, 6-я Забелицкая ул., д.19	Действующий
город Ярославль	Ярославская обл, г. Ярославль, 6-я Забелицкая ул., д.16	Действующий
город Ярославль	Ярославская обл, г. Ярославль, 6-я Забелицкая ул., д.10	Действующий
город Ярославль	Ярославская обл, г. Ярославль, 6-я Забелицкая ул., д.8	Действующий
город Ярославль	Ярославская обл, г. Ярославль, 6-я Забелицкая ул., д.7	Действующий
город Ярославль	Ярославская обл, г. Ярославль, 6-я Забелицкая ул., д.6	Действующий
город Ярославль	Ярославская обл, г. Ярославль, 6-я Забелицкая ул., д.5	Действующий
город Ярославль	Ярославская обл, г. Ярославль, 6-я Забелицкая ул., д.4	Действующий
город Ярославль	Ярославская обл, г. Ярославль, 6-я Забелицкая ул., д.3	Действующий
город Ярославль	Ярославская обл, г. Ярославль, 6-я Забелицкая ул., д.2	Действующий
город Ярославль	Ярославская обл, г. Ярославль, 6-я Забелицкая ул., д.1/37	Действующий
город Ярославль	Ярославская обл, г. Ярославль, 5-я Творогово, д.20	Действующий
город Ярославль	Ярославская обл, г. Ярославль, 5-я Творогово, д.19	Действующий

город Ярославль	Ярославская обл, г. Ярославль, 5-я Творогово, д.18	Действующий
город Ярославль	Ярославская обл, г. Ярославль, 5-я Творогово, д.17	Действующий
город Ярославль	Ярославская обл, г. Ярославль, 5-я Творогово, д.16	Действующий
город Ярославль	Ярославская обл, г. Ярославль, 5-я Творогово, д.13	Действующий
город Ярославль	Ярославская обл, г. Ярославль, 5-я Творогово, д.11	Действующий
город Ярославль	Ярославская обл, г. Ярославль, 5-я Починки, д.31	Действующий
город Ярославль	Ярославская обл, г. Ярославль, 5-я Починки, д.26	Действующий
город Ярославль	Ярославская обл, г. Ярославль, 5-я Починки, д.25	Действующий
город Ярославль	Ярославская обл, г. Ярославль, 5-я Починки, д.24	Действующий
город Ярославль	Ярославская обл, г. Ярославль, 5-я Починки, д.21/6	Действующий
город Ярославль	Ярославская обл, г. Ярославль, 5-я Починки, д.20/8	Действующий
город Ярославль	Ярославская обл, г. Ярославль, 5-я Починки, д.19	Действующий
город Ярославль	Ярославская обл, г. Ярославль, 5-я Починки, д.16	Действующий
город Ярославль	Ярославская обл, г. Ярославль, 5-я Починки, д.15	Действующий
город Ярославль	Ярославская обл, г. Ярославль, 5-я Починки, д.14	Действующий
город Ярославль	Ярославская обл, г. Ярославль, 5-я Починки, д.13	Действующий
город Ярославль	Ярославская обл, г. Ярославль, 5-я Починки, д.11/4	Действующий
город Ярославль	Ярославская обл, г. Ярославль, 5-я Починки, д.10	Действующий
город Ярославль	Ярославская обл, г. Ярославль, 5-я Починки, д.9	Действующий
город Ярославль	Ярославская обл, г. Ярославль, 5-я Починки, д.7	Действующий
город Ярославль	Ярославская обл, г. Ярославль, 5-я Починки, д.5	Действующий
город Ярославль	Ярославская обл, г. Ярославль, 5-я Починки, д.3	Действующий
город Ярославль	Ярославская обл, г. Ярославль, 5-я Починки, д.2	Действующий
город Ярославль	Ярославская обл, г. Ярославль, 5-я Починки, д.1	Действующий
город Ярославль	Ярославская обл, г. Ярославль, 5-я Забелицкая ул., д.43	Действующий
город Ярославль	Ярославская обл, г. Ярославль, 5-я Забелицкая ул., д.42	Действующий
город Ярославль	Ярославская обл, г. Ярославль, 5-я Забелицкая ул., д.38	Действующий
город Ярославль	Ярославская обл, г. Ярославль, 5-я Забелицкая ул., д.35	Действующий
город Ярославль	Ярославская обл, г. Ярославль, 5-я Забелицкая ул., д.34	Действующий
город Ярославль	Ярославская обл, г. Ярославль, 5-я Забелицкая ул., д.33	Действующий
город Ярославль	Ярославская обл, г. Ярославль, 5-я Забелицкая ул., д.32	Действующий
город Ярославль	Ярославская обл, г. Ярославль, 5-я Забелицкая ул., д.31	Действующий
город Ярославль	Ярославская обл, г. Ярославль, 5-я Забелицкая ул., д.30	Действующий
город Ярославль	Ярославская обл, г. Ярославль, 5-я Забелицкая ул., д.27	Действующий
город Ярославль	Ярославская обл, г. Ярославль, 5-я Забелицкая ул., д.26	Действующий
город Ярославль	Ярославская обл, г. Ярославль, 5-я Забелицкая ул., д.25	Действующий
город Ярославль	Ярославская обл, г. Ярославль, 5-я Забелицкая ул., д.24	Действующий
город Ярославль	Ярославская обл, г. Ярославль, 5-я Забелицкая ул., д.22	Действующий
город Ярославль	Ярославская обл, г. Ярославль, 5-я Забелицкая ул., д.21	Действующий
город Ярославль	Ярославская обл, г. Ярославль, 5-я Забелицкая ул., д.20	Действующий
город Ярославль	Ярославская обл, г. Ярославль, 5-я Забелицкая ул., д.16	Действующий
город Ярославль	Ярославская обл, г. Ярославль, 5-я Забелицкая ул., д.14	Действующий
город Ярославль	*Ярославская обл, г. Ярославль, 5-я Забелицкая ул., д.12	Действующий
город Ярославль	Ярославская обл, г. Ярославль, 5-я Забелицкая ул., д.11	Действующий
город Ярославль	Ярославская обл, г. Ярославль, 5-я Забелицкая ул., д.10	Действующий
город Ярославль	Ярославская обл, г. Ярославль, 5-я Забелицкая ул., д.9	Действующий
город Ярославль	Ярославская обл, г. Ярославль, 5-я Забелицкая ул., д.8	Действующий
город Ярославль	Ярославская обл, г. Ярославль, 5-я Забелицкая ул., д.6	Действующий
город Ярославль	Ярославская обл, г. Ярославль, 5-я Забелицкая ул., д.3	Действующий
город Ярославль	Ярославская обл, г. Ярославль, 5-я Забелицкая ул., д.2/35	Действующий
город Ярославль	Ярославская обл, г. Ярославль, 5-я Забелицкая ул., д.1	Действующий
город Ярославль	Ярославская обл, г. Ярославль, 5-я Вокзальная ул., д.40	Действующий
город Ярославль	Ярославская обл, г. Ярославль, 5-я Вокзальная ул., д.38	Действующий
город Ярославль	Ярославская обл, г. Ярославль, 5-я Вокзальная ул., д.36	Действующий
город Ярославль	Ярославская обл, г. Ярославль, 5-я Вокзальная ул., д.35	Действующий
город Ярославль	Ярославская обл, г. Ярославль, 5-я Вокзальная ул., д.33	Действующий
город Ярославль	Ярославская обл, г. Ярославль, 5-я Вокзальная ул., д.31	Действующий
город Ярославль	Ярославская обл, г. Ярославль, 5-я Вокзальная ул., д.29	Действующий
город Ярославль	Ярославская обл, г. Ярославль, 5-я Вокзальная ул., д.24	Действующий
город Ярославль	Ярославская обл, г. Ярославль, 5-я Вокзальная ул., д.22	Действующий
город Ярославль	Ярославская обл, г. Ярославль, 5-я Вокзальная ул., д.20	Действующий
город Ярославль	Ярославская обл, г. Ярославль, 5-я Вокзальная ул., д.17а	Действующий
город Ярославль	Ярославская обл, г. Ярославль, 5-я Вокзальная ул., д.11	Действующий
город Ярославль	Ярославская обл, г. Ярославль, 5-я Вокзальная ул., д.9	Действующий
город Ярославль	Ярославская обл, г. Ярославль, 5-й Торфяной пер., д.6	Действующий
город Ярославль	Ярославская обл, г. Ярославль, 5-й Торфяной пер., д.4	Действующий
город Ярославль	Ярославская обл, г. Ярославль, 4-я Новодуховская ул., д.17	Действующий
город Ярославль	Ярославская обл, г. Ярославль, 4-я Новодуховская ул., д.16	Действующий
город Ярославль	Ярославская обл, г. Ярославль, 4-я Новодуховская ул., д.14	Действующий
город Ярославль	Ярославская обл, г. Ярославль, 4-я Творогово, д.19	Действующий
город Ярославль	Ярославская обл, г. Ярославль, 4-я Творогово, д.17	Действующий

город Ярославль	Ярославская обл, г. Ярославль, 4-я Творогово, д.15	Действующий
город Ярославль	Ярославская обл, г. Ярославль, 4-я Творогово, д.13	Действующий
город Ярославль	Ярославская обл, г. Ярославль, 4-я Творогово, д.11	Действующий
город Ярославль	Ярославская обл, г. Ярославль, 4-я Починки, д.34	Действующий
город Ярославль	Ярославская обл, г. Ярославль, 4-я Починки, д.32а	Действующий
город Ярославль	Ярославская обл, г. Ярославль, 4-я Починки, д.32	Действующий
город Ярославль	Ярославская обл, г. Ярославль, 4-я Починки, д.30	Действующий
город Ярославль	Ярославская обл, г. Ярославль, 4-я Починки, д.29	Действующий
город Ярославль	Ярославская обл, г. Ярославль, 4-я Починки, д.28б	Действующий
город Ярославль	Ярославская обл, г. Ярославль, 4-я Починки, д.28	Действующий
город Ярославль	Ярославская обл, г. Ярославль, 4-я Починки, д.27	Действующий
город Ярославль	Ярославская обл, г. Ярославль, 4-я Починки, д.26а	Действующий
город Ярославль	Ярославская обл, г. Ярославль, 4-я Починки, д.26	Действующий
город Ярославль	Ярославская обл, г. Ярославль, 4-я Починки, д.25	Действующий
город Ярославль	Ярославская обл, г. Ярославль, 4-я Починки, д.24	Действующий
город Ярославль	Ярославская обл, г. Ярославль, 4-я Починки, д.23	Действующий
город Ярославль	Ярославская обл, г. Ярославль, 4-я Починки, д.22	Действующий
город Ярославль	Ярославская обл, г. Ярославль, 4-я Починки, д.21	Действующий
город Ярославль	Ярославская обл, г. Ярославль, 4-я Починки, д.20	Действующий
город Ярославль	Ярославская обл, г. Ярославль, 4-я Починки, д.19	Действующий
город Ярославль	Ярославская обл, г. Ярославль, 4-я Починки, д.18	Действующий
город Ярославль	Ярославская обл, г. Ярославль, 4-я Починки, д.16	Действующий
город Ярославль	Ярославская обл, г. Ярославль, 4-я Починки, д.15	Действующий
город Ярославль	Ярославская обл, г. Ярославль, 4-я Починки, д.12	Действующий
город Ярославль	Ярославская обл, г. Ярославль, 4-я Починки, д.11	Действующий
город Ярославль	Ярославская обл, г. Ярославль, 4-я Починки, д.10	Действующий
город Ярославль	Ярославская обл, г. Ярославль, 4-я Починки, д.7	Действующий
город Ярославль	Ярославская обл, г. Ярославль, 4-я Починки, д.6	Действующий
город Ярославль	Ярославская обл, г. Ярославль, 4-я Починки, д.3	Действующий
город Ярославль	Ярославская обл, г. Ярославль, 4-я Починки, д.2	Действующий
город Ярославль	Ярославская обл, г. Ярославль, 4-я Починки, д.1	Действующий
город Ярославль	Ярославская обл, г. Ярославль, 4-я Забелицкая ул., д.43	Действующий
город Ярославль	Ярославская обл, г. Ярославль, 4-я Забелицкая ул., д.42	Действующий
город Ярославль	Ярославская обл, г. Ярославль, 4-я Забелицкая ул., д.41	Действующий
город Ярославль	Ярославская обл, г. Ярославль, 4-я Забелицкая ул., д.39	Действующий
город Ярославль	Ярославская обл, г. Ярославль, 4-я Забелицкая ул., д.38	Действующий
город Ярославль	Ярославская обл, г. Ярославль, 4-я Забелицкая ул., д.37	Действующий
город Ярославль	Ярославская обл, г. Ярославль, 4-я Забелицкая ул., д.36	Действующий
город Ярославль	Ярославская обл, г. Ярославль, 4-я Забелицкая ул., д.35	Действующий
город Ярославль	Ярославская обл, г. Ярославль, 4-я Забелицкая ул., д.34	Действующий
город Ярославль	Ярославская обл, г. Ярославль, 4-я Забелицкая ул., д.31	Действующий
город Ярославль	Ярославская обл, г. Ярославль, 4-я Забелицкая ул., д.30	Действующий
город Ярославль	Ярославская обл, г. Ярославль, 4-я Забелицкая ул., д.29	Действующий
город Ярославль	Ярославская обл, г. Ярославль, 4-я Забелицкая ул., д.28	Действующий
город Ярославль	Ярославская обл, г. Ярославль, 4-я Забелицкая ул., д.27	Действующий
город Ярославль	Ярославская обл, г. Ярославль, 4-я Забелицкая ул., д.26	Действующий
город Ярославль	Ярославская обл, г. Ярославль, 4-я Забелицкая ул., д.24	Действующий
город Ярославль	Ярославская обл, г. Ярославль, 4-я Забелицкая ул., д.21	Действующий
город Ярославль	Ярославская обл, г. Ярославль, 4-я Забелицкая ул., д.19	Действующий
город Ярославль	Ярославская обл, г. Ярославль, 4-я Забелицкая ул., д.18	Действующий
город Ярославль	Ярославская обл, г. Ярославль, 4-я Забелицкая ул., д.17	Действующий
город Ярославль	Ярославская обл, г. Ярославль, 4-я Забелицкая ул., д.16	Действующий
город Ярославль	Ярославская обл, г. Ярославль, 4-я Забелицкая ул., д.14	Действующий
город Ярославль	Ярославская обл, г. Ярославль, 4-я Забелицкая ул., д.13	Действующий
город Ярославль	Ярославская обл, г. Ярославль, 4-я Забелицкая ул., д.12	Действующий
город Ярославль	Ярославская обл, г. Ярославль, 4-я Забелицкая ул., д.11	Действующий
город Ярославль	Ярославская обл, г. Ярославль, 4-я Забелицкая ул., д.10	Действующий
город Ярославль	Ярославская обл, г. Ярославль, 4-я Забелицкая ул., д.9	Действующий
город Ярославль	Ярославская обл, г. Ярославль, 4-я Забелицкая ул., д.8	Действующий
город Ярославль	Ярославская обл, г. Ярославль, 4-я Забелицкая ул., д.6	Действующий
город Ярославль	Ярославская обл, г. Ярославль, 4-я Забелицкая ул., д.5	Действующий
город Ярославль	Ярославская обл, г. Ярославль, 4-я Забелицкая ул., д.4	Действующий
город Ярославль	Ярославская обл, г. Ярославль, 4-я Забелицкая ул., д.3	Действующий
город Ярославль	Ярославская обл, г. Ярославль, 4-я Забелицкая ул., д.2	Действующий
город Ярославль	Ярославская обл, г. Ярославль, 4-я Вокзальная ул., д.21	Действующий
город Ярославль	Ярославская обл, г. Ярославль, 4-я Вокзальная ул., д.18/12	Действующий
город Ярославль	Ярославская обл, г. Ярославль, 4-я Вокзальная ул., д.17/22	Действующий
город Ярославль	Ярославская обл, г. Ярославль, 4-я Вокзальная ул., д.16	Действующий
город Ярославль	Ярославская обл, г. Ярославль, 4-я Вокзальная ул., д.15/11	Действующий
город Ярославль	Ярославская обл, г. Ярославль, 4-я Вокзальная ул., д.14	Действующий
город Ярославль	Ярославская обл, г. Ярославль, 4-я Вокзальная ул., д.13/10	Действующий

город Ярославль	Ярославская обл, г. Ярославль, 4-я Вокзальная ул., д.11	Действующий
город Ярославль	Ярославская обл, г. Ярославль, 4-я Вокзальная ул., д.10	Действующий
город Ярославль	Ярославская обл, г. Ярославль, 4-я Вокзальная ул., д.9	Действующий
город Ярославль	Ярославская обл, г. Ярославль, 4-я Вокзальная ул., д.8	Действующий
город Ярославль	Ярославская обл, г. Ярославль, 4-я Вокзальная ул., д.7	Действующий
город Ярославль	Ярославская обл, г. Ярославль, 4-я Вокзальная ул., д.6	Действующий
город Ярославль	Ярославская обл, г. Ярославль, 4-я Вокзальная ул., д.5	Действующий
город Ярославль	Ярославская обл, г. Ярославль, 4-я Вокзальная ул., д.4	Действующий
город Ярославль	Ярославская обл, г. Ярославль, 4-я Вокзальная ул., д.3	Действующий
город Ярославль	Ярославская обл, г. Ярославль, 4-я Вокзальная ул., д.2/17	Действующий
город Ярославль	Ярославская обл, г. Ярославль, 4-й Торфяной пер., д.3	Действующий
город Ярославль	Ярославская обл, г. Ярославль, 4-й пр-д пос.Творогово, д.3	Действующий
город Ярославль	Ярославская обл, г. Ярославль, 4-й пр-д пос.Творогово, д.1	Действующий
город Ярославль	Ярославская обл, г. Ярославль, 4-й Окружной пер., д.31	Действующий
город Ярославль	Ярославская обл, г. Ярославль, 4-й Окружной пер., д.29	Действующий
город Ярославль	Ярославская обл, г. Ярославль, 4-й Окружной пер., д.27	Действующий
город Ярославль	Ярославская обл, г. Ярославль, 4-й Окружной пер., д.23	Действующий
город Ярославль	Ярославская обл, г. Ярославль, 4-й Окружной пер., д.22	Действующий
город Ярославль	Ярославская обл, г. Ярославль, 4-й Окружной пер., д.21	Действующий
город Ярославль	Ярославская обл, г. Ярославль, 4-й Окружной пер., д.20	Действующий
город Ярославль	Ярославская обл, г. Ярославль, 4-й Окружной пер., д.19	Действующий
город Ярославль	Ярославская обл, г. Ярославль, 4-й Окружной пер., д.18	Действующий
город Ярославль	Ярославская обл, г. Ярославль, 4-й Окружной пер., д.17	Действующий
город Ярославль	Ярославская обл, г. Ярославль, 4-й Окружной пер., д.14	Действующий
город Ярославль	Ярославская обл, г. Ярославль, 4-й Окружной пер., д.10а	Действующий
город Ярославль	Ярославская обл, г. Ярославль, 4-й Окружной пер., д.10	Действующий
город Ярославль	Ярославская обл, г. Ярославль, 4-й Окружной пер., д.9	Действующий
город Ярославль	Ярославская обл, г. Ярославль, 4-й Окружной пер., д.7	Действующий
город Ярославль	Ярославская обл, г. Ярославль, 4-й Окружной пер., д.5	Действующий
город Ярославль	Ярославская обл, г. Ярославль, 4-й Окружной пер., д.4	Действующий
город Ярославль	Ярославская обл, г. Ярославль, 4-й Окружной пер., д.2а/1	Действующий
город Ярославль	Ярославская обл, г. Ярославль, 4-й Окружной пер., д.2	Действующий
город Ярославль	Ярославская обл, г. Ярославль, 4-й Вокзальный пер., д.24	Действующий
город Ярославль	Ярославская обл, г. Ярославль, 4-й Вокзальный пер., д.23/50	Действующий
город Ярославль	Ярославская обл, г. Ярославль, 4-й Вокзальный пер., д.22	Действующий
город Ярославль	Ярославская обл, г. Ярославль, 4-й Вокзальный пер., д.21	Действующий
город Ярославль	Ярославская обл, г. Ярославль, 4-й Вокзальный пер., д.20	Действующий
город Ярославль	Ярославская обл, г. Ярославль, 4-й Вокзальный пер., д.19а	Действующий
город Ярославль	Ярославская обл, г. Ярославль, 4-й Вокзальный пер., д.19	Действующий
город Ярославль	Ярославская обл, г. Ярославль, 4-й Вокзальный пер., д.18	Действующий
город Ярославль	Ярославская обл, г. Ярославль, 4-й Вокзальный пер., д.17	Действующий
город Ярославль	Ярославская обл, г. Ярославль, 4-й Вокзальный пер., д.16	Действующий
город Ярославль	Ярославская обл, г. Ярославль, 4-й Вокзальный пер., д.12	Действующий
город Ярославль	Ярославская обл, г. Ярославль, 4-й Вокзальный пер., д.11	Действующий
город Ярославль	Ярославская обл, г. Ярославль, 4-й Вокзальный пер., д.10	Действующий
город Ярославль	Ярославская обл, г. Ярославль, 4-й Вокзальный пер., д.8	Действующий
город Ярославль	Ярославская обл, г. Ярославль, 4-й Вокзальный пер., д.7	Действующий
город Ярославль	Ярославская обл, г. Ярославль, 4-й Вокзальный пер., д.6	Действующий
город Ярославль	Ярославская обл, г. Ярославль, 4-й Вокзальный пер., д.5	Действующий
город Ярославль	Ярославская обл, г. Ярославль, 4-й Вокзальный пер., д.4	Действующий
город Ярославль	Ярославская обл, г. Ярославль, 4-й Вокзальный пер., д.3	Действующий
город Ярославль	Ярославская обл, г. Ярославль, 3-я Рабочая ул., д.71	Действующий
город Ярославль	Ярославская обл, г. Ярославль, 3-я Рабочая ул., д.67	Действующий
город Ярославль	Ярославская обл, г. Ярославль, 3-я Рабочая ул., д.55	Действующий
город Ярославль	Ярославская обл, г. Ярославль, 3-я Рабочая ул., д.51	Действующий
город Ярославль	Ярославская обл, г. Ярославль, 3-я Рабочая ул., д.49	Действующий
город Ярославль	Ярославская обл, г. Ярославль, 3-я Рабочая ул., д.45	Действующий
город Ярославль	Ярославская обл, г. Ярославль, 3-я Рабочая ул., д.43	Действующий
город Ярославль	Ярославская обл, г. Ярославль, 3-я Рабочая ул., д.41	Действующий
город Ярославль	Ярославская обл, г. Ярославль, 3-я Рабочая ул., д.40	Действующий
город Ярославль	Ярославская обл, г. Ярославль, 3-я Рабочая ул., д.39	Действующий
город Ярославль	Ярославская обл, г. Ярославль, 3-я Рабочая ул., д.38	Действующий
город Ярославль	Ярославская обл, г. Ярославль, 3-я Рабочая ул., д.37	Действующий
город Ярославль	Ярославская обл, г. Ярославль, 3-я Рабочая ул., д.33	Действующий
город Ярославль	Ярославская обл, г. Ярославль, 3-я Рабочая ул., д.31	Действующий
город Ярославль	Ярославская обл, г. Ярославль, 3-я Рабочая ул., д.30	Действующий
город Ярославль	Ярославская обл, г. Ярославль, 3-я Рабочая ул., д.27	Действующий
город Ярославль	Ярославская обл, г. Ярославль, 3-я Рабочая ул., д.26	Действующий
город Ярославль	Ярославская обл, г. Ярославль, 3-я Рабочая ул., д.25	Действующий
город Ярославль	Ярославская обл, г. Ярославль, 3-я Рабочая ул., д.24	Действующий
город Ярославль	Ярославская обл, г. Ярославль, 3-я Рабочая ул., д.23	Действующий

город Ярославль	Ярославская обл, г. Ярославль, 3-я Рабочая ул., д.22	Действующий
город Ярославль	Ярославская обл, г. Ярославль, 3-я Рабочая ул., д.21	Действующий
город Ярославль	Ярославская обл, г. Ярославль, 3-я Рабочая ул., д.20	Действующий
город Ярославль	Ярославская обл, г. Ярославль, 3-я Рабочая ул., д.17	Действующий
город Ярославль	Ярославская обл, г. Ярославль, 3-я Рабочая ул., д.16	Действующий
город Ярославль	Ярославская обл, г. Ярославль, 3-я Рабочая ул., д.14	Действующий
город Ярославль	Ярославская обл, г. Ярославль, 3-я Рабочая ул., д.8	Действующий
город Ярославль	Ярославская обл, г. Ярославль, 3-я Рабочая ул., д.7	Действующий
город Ярославль	Ярославская обл, г. Ярославль, 3-я Рабочая ул., д.6	Действующий
город Ярославль	Ярославская обл, г. Ярославль, 3-я Рабочая ул., д.5	Действующий
город Ярославль	Ярославская обл, г. Ярославль, 3-я Продольная ул., д.23	Действующий
город Ярославль	Ярославская обл, г. Ярославль, 3-я Продольная ул., д.21	Действующий
город Ярославль	Ярославская обл, г. Ярославль, 3-я Продольная ул., д.18	Действующий
город Ярославль	Ярославская обл, г. Ярославль, 3-я Продольная ул., д.17	Действующий
город Ярославль	Ярославская обл, г. Ярославль, 3-я Продольная ул., д.16	Действующий
город Ярославль	Ярославская обл, г. Ярославль, 3-я Продольная ул., д.15	Действующий
город Ярославль	Ярославская обл, г. Ярославль, 3-я Продольная ул., д.14	Действующий
город Ярославль	Ярославская обл, г. Ярославль, 3-я Продольная ул., д.13	Действующий
город Ярославль	Ярославская обл, г. Ярославль, 3-я Продольная ул., д.10	Действующий
город Ярославль	Ярославская обл, г. Ярославль, 3-я Продольная ул., д.9	Действующий
город Ярославль	Ярославская обл, г. Ярославль, 3-я Продольная ул., д.6	Действующий
город Ярославль	Ярославская обл, г. Ярославль, 3-я Продольная ул., д.4	Действующий
город Ярославль	Ярославская обл, г. Ярославль, 3-я Продольная ул., д.2б	Действующий
город Ярославль	Ярославская обл, г. Ярославль, 3-я Продольная ул., д.2а	Действующий
город Ярославль	Ярославская обл, г. Ярославль, 3-я Поперечная ул., д.5	Действующий
город Ярославль	Ярославская обл, г. Ярославль, 3-я Поперечная ул., д.3	Действующий
город Ярославль	Ярославская обл, г. Ярославль, 3-я Поперечная ул., д.1	Действующий
город Ярославль	Ярославская обл, г. Ярославль, 3-я Новодуховская ул., д.68	Действующий
город Ярославль	Ярославская обл, г. Ярославль, 3-я Новодуховская ул., д.66	Действующий
город Ярославль	Ярославская обл, г. Ярославль, 3-я Новодуховская ул., д.62	Действующий
город Ярославль	Ярославская обл, г. Ярославль, 3-я Новодуховская ул., д.60	Действующий
город Ярославль	Ярославская обл, г. Ярославль, 3-я Новодуховская ул., д.56	Действующий
город Ярославль	Ярославская обл, г. Ярославль, 3-я Новодуховская ул., д.54	Действующий
город Ярославль	Ярославская обл, г. Ярославль, 3-я Новодуховская ул., д.52/2	Действующий
город Ярославль	Ярославская обл, г. Ярославль, 3-я Новодуховская ул., д.50	Действующий
город Ярославль	Ярославская обл, г. Ярославль, 3-я Новодуховская ул., д.48	Действующий
город Ярославль	Ярославская обл, г. Ярославль, 3-я Новодуховская ул., д.47	Действующий
город Ярославль	Ярославская обл, г. Ярославль, 3-я Новодуховская ул., д.46	Действующий
город Ярославль	Ярославская обл, г. Ярославль, 3-я Новодуховская ул., д.45	Действующий
город Ярославль	Ярославская обл, г. Ярославль, 3-я Новодуховская ул., д.43	Действующий
город Ярославль	Ярославская обл, г. Ярославль, 3-я Новодуховская ул., д.42	Действующий
город Ярославль	Ярославская обл, г. Ярославль, 3-я Новодуховская ул., д.41	Действующий
город Ярославль	Ярославская обл, г. Ярославль, 3-я Новодуховская ул., д.40	Действующий
город Ярославль	Ярославская обл, г. Ярославль, 3-я Новодуховская ул., д.38	Действующий
город Ярославль	Ярославская обл, г. Ярославль, 3-я Новодуховская ул., д.34	Действующий
город Ярославль	Ярославская обл, г. Ярославль, 3-я Новодуховская ул., д.32	Действующий
город Ярославль	Ярославская обл, г. Ярославль, 3-я Новодуховская ул., д.30	Действующий
город Ярославль	Ярославская обл, г. Ярославль, 3-я Новодуховская ул., д.29	Действующий
город Ярославль	Ярославская обл, г. Ярославль, 3-я Новодуховская ул., д.25	Действующий
город Ярославль	Ярославская обл, г. Ярославль, 3-я Новодуховская ул., д.21	Действующий
город Ярославль	Ярославская обл, г. Ярославль, 3-я Новодуховская ул., д.19	Действующий
город Ярославль	Ярославская обл, г. Ярославль, 3-я Новодуховская ул., д.17	Действующий
город Ярославль	Ярославская обл, г. Ярославль, 3-я Новодуховская ул., д.15	Действующий
город Ярославль	Ярославская обл, г. Ярославль, 3-я Новодуховская ул., д.7	Действующий
город Ярославль	Ярославская обл, г. Ярославль, 3-я Новодуховская ул., д.6а	Действующий
город Ярославль	Ярославская обл, г. Ярославль, 3-я Новодуховская ул., д.6	Действующий
город Ярославль	Ярославская обл, г. Ярославль, 3-я Новодуховская ул., д.5/5	Действующий
город Ярославль	Ярославская обл, г. Ярославль, 3-я Новодуховская ул., д.4а	Действующий
город Ярославль	Ярославская обл, г. Ярославль, 3-я Новодуховская ул., д.2а	Действующий
город Ярославль	Ярославская обл, г. Ярославль, 3-я Новодуховская ул., д.2	Действующий
город Ярославль	Ярославская обл, г. Ярославль, 3-я Починки, д.31в	Действующий
город Ярославль	Ярославская обл, г. Ярославль, 3-я Починки, д.31	Действующий
город Ярославль	Ярославская обл, г. Ярославль, 3-я Починки, д.29	Действующий
город Ярославль	Ярославская обл, г. Ярославль, 3-я Починки, д.23	Действующий
город Ярославль	Ярославская обл, г. Ярославль, 3-я Починки, д.21а	Действующий
город Ярославль	Ярославская обл, г. Ярославль, 3-я Починки, д.21	Действующий
город Ярославль	Ярославская обл, г. Ярославль, 3-я Починки, д.20	Действующий
город Ярославль	Ярославская обл, г. Ярославль, 3-я Починки, д.19	Действующий
город Ярославль	Ярославская обл, г. Ярославль, 3-я Починки, д.18	Действующий
город Ярославль	Ярославская обл, г. Ярославль, 3-я Починки, д.17	Действующий
город Ярославль	Ярославская обл, г. Ярославль, 3-я Починки, д.16	Действующий

город Ярославль	Ярославская обл, г. Ярославль, 3-я Починки, д.15	Действующий
город Ярославль	Ярославская обл, г. Ярославль, 3-я Починки, д.14	Действующий
город Ярославль	Ярославская обл, г. Ярославль, 3-я Починки, д.13	Действующий
город Ярославль	Ярославская обл, г. Ярославль, 3-я Починки, д.11	Действующий
город Ярославль	Ярославская обл, г. Ярославль, 3-я Починки, д.9	Действующий
город Ярославль	Ярославская обл, г. Ярославль, 3-я Починки, д.7а	Действующий
город Ярославль	Ярославская обл, г. Ярославль, 3-я Починки, д.7	Действующий
город Ярославль	Ярославская обл, г. Ярославль, 3-я Починки, д.3	Действующий
город Ярославль	Ярославская обл, г. Ярославль, 3-я Вокзальная ул., д.85	Действующий
город Ярославль	Ярославская обл, г. Ярославль, 3-я Вокзальная ул., д.81/22	Действующий
город Ярославль	Ярославская обл, г. Ярославль, 3-я Вокзальная ул., д.79/21	Действующий
город Ярославль	Ярославская обл, г. Ярославль, 3-я Вокзальная ул., д.77	Действующий
город Ярославль	Ярославская обл, г. Ярославль, 3-я Вокзальная ул., д.75	Действующий
город Ярославль	Ярославская обл, г. Ярославль, 3-я Вокзальная ул., д.74	Действующий
город Ярославль	Ярославская обл, г. Ярославль, 3-я Вокзальная ул., д.72	Действующий
город Ярославль	Ярославская обл, г. Ярославль, 3-я Вокзальная ул., д.70а	Действующий
город Ярославль	Ярославская обл, г. Ярославль, 3-я Вокзальная ул., д.69	Действующий
город Ярославль	Ярославская обл, г. Ярославль, 3-я Вокзальная ул., д.66	Действующий
город Ярославль	Ярославская обл, г. Ярославль, 3-я Вокзальная ул., д.64/20	Действующий
город Ярославль	Ярославская обл, г. Ярославль, 3-я Вокзальная ул., д.61	Действующий
город Ярославль	Ярославская обл, г. Ярославль, 3-я Вокзальная ул., д.59	Действующий
город Ярославль	Ярославская обл, г. Ярославль, 3-я Вокзальная ул., д.57	Действующий
город Ярославль	Ярославская обл, г. Ярославль, 3-я Вокзальная ул., д.56	Действующий
город Ярославль	Ярославская обл, г. Ярославль, 3-я Вокзальная ул., д.55	Действующий
город Ярославль	Ярославская обл, г. Ярославль, 3-я Вокзальная ул., д.53	Действующий
город Ярославль	Ярославская обл, г. Ярославль, 3-я Вокзальная ул., д.52/15	Действующий
город Ярославль	Ярославская обл, г. Ярославль, 3-я Вокзальная ул., д.51/24	Действующий
город Ярославль	Ярославская обл, г. Ярославль, 3-я Вокзальная ул., д.50	Действующий
город Ярославль	Ярославская обл, г. Ярославль, 3-я Вокзальная ул., д.48	Действующий
город Ярославль	Ярославская обл, г. Ярославль, 3-я Вокзальная ул., д.47	Действующий
город Ярославль	Ярославская обл, г. Ярославль, 3-я Вокзальная ул., д.44/15	Действующий
город Ярославль	Ярославская обл, г. Ярославль, 3-я Вокзальная ул., д.42	Действующий
город Ярославль	Ярославская обл, г. Ярославль, 3-я Вокзальная ул., д.41/15	Действующий
город Ярославль	Ярославская обл, г. Ярославль, 3-я Вокзальная ул., д.40	Действующий
город Ярославль	Ярославская обл, г. Ярославль, 3-я Вокзальная ул., д.39	Действующий
город Ярославль	Ярославская обл, г. Ярославль, 3-я Вокзальная ул., д.38/14	Действующий
город Ярославль	Ярославская обл, г. Ярославль, 3-я Вокзальная ул., д.36/13	Действующий
город Ярославль	Ярославская обл, г. Ярославль, 3-я Вокзальная ул., д.34	Действующий
город Ярославль	Ярославская обл, г. Ярославль, 3-я Вокзальная ул., д.32	Действующий
город Ярославль	Ярославская обл, г. Ярославль, 3-я Вокзальная ул., д.31	Действующий
город Ярославль	Ярославская обл, г. Ярославль, 3-я Вокзальная ул., д.30	Действующий
город Ярославль	Ярославская обл, г. Ярославль, 3-я Вокзальная ул., д.29	Действующий
город Ярославль	Ярославская обл, г. Ярославль, 3-я Вокзальная ул., д.28а	Действующий
город Ярославль	Ярославская обл, г. Ярославль, 3-я Вокзальная ул., д.28	Действующий
город Ярославль	Ярославская обл, г. Ярославль, 3-я Вокзальная ул., д.27	Действующий
город Ярославль	Ярославская обл, г. Ярославль, 3-я Вокзальная ул., д.26	Действующий
город Ярославль	Ярославская обл, г. Ярославль, 3-я Вокзальная ул., д.24	Действующий
город Ярославль	Ярославская обл, г. Ярославль, 3-я Вокзальная ул., д.21/11	Действующий
город Ярославль	Ярославская обл, г. Ярославль, 3-я Вокзальная ул., д.20/9	Действующий
город Ярославль	Ярославская обл, г. Ярославль, 3-я Вокзальная ул., д.19	Действующий
город Ярославль	Ярославская обл, г. Ярославль, 3-я Вокзальная ул., д.18	Действующий
город Ярославль	Ярославская обл, г. Ярославль, 3-я Вокзальная ул., д.17/38	Действующий
город Ярославль	Ярославская обл, г. Ярославль, 3-я Вокзальная ул., д.16/36	Действующий
город Ярославль	Ярославская обл, г. Ярославль, 3-я Вокзальная ул., д.15/41	Действующий
город Ярославль	Ярославская обл, г. Ярославль, 3-я Вокзальная ул., д.14/39	Действующий
город Ярославль	Ярославская обл, г. Ярославль, 3-я Вокзальная ул., д.13/20	Действующий
город Ярославль	Ярославская обл, г. Ярославль, 3-я Вокзальная ул., д.11/15	Действующий
город Ярославль	Ярославская обл, г. Ярославль, 3-я Вокзальная ул., д.9	Действующий
город Ярославль	Ярославская обл, г. Ярославль, 3-я Вокзальная ул., д.8/42	Действующий
город Ярославль	Ярославская обл, г. Ярославль, 3-я Вокзальная ул., д.7	Действующий
город Ярославль	Ярославская обл, г. Ярославль, 3-я Вокзальная ул., д.6/37	Действующий
город Ярославль	Ярославская обл, г. Ярославль, 3-я Вокзальная ул., д.5	Действующий
город Ярославль	Ярославская обл, г. Ярославль, 3-я Вокзальная ул., д.3/40	Действующий
город Ярославль	Ярославская обл, г. Ярославль, 3-я Вокзальная ул., д.2/38	Действующий
город Ярославль	Ярославская обл, г. Ярославль, 3-й Торфяной пер., д.10/32	Действующий
город Ярославль	Ярославская обл, г. Ярославль, 3-й Торфяной пер., д.8	Действующий
город Ярославль	Ярославская обл, г. Ярославль, 3-й Торфяной пер., д.7	Действующий
город Ярославль	Ярославская обл, г. Ярославль, 3-й Торфяной пер., д.6	Действующий
город Ярославль	Ярославская обл, г. Ярославль, 3-й Торфяной пер., д.5	Действующий
город Ярославль	Ярославская обл, г. Ярославль, 3-й Торфяной пер., д.4	Действующий
город Ярославль	Ярославская обл, г. Ярославль, 3-й Торфяной пер., д.3	Действующий

город Ярославль	Ярославская обл, г. Ярославль, 3-й пр-д пос. Творогово, д.21/59	Действующий
город Ярославль	Ярославская обл, г. Ярославль, 3-й пр-д пос. Творогово, д.19	Действующий
город Ярославль	Ярославская обл, г. Ярославль, 3-й пр-д пос. Творогово, д.16/57	Действующий
город Ярославль	Ярославская обл, г. Ярославль, 3-й пр-д пос. Творогово, д.14	Действующий
город Ярославль	Ярославская обл, г. Ярославль, 3-й пр-д пос. Творогово, д.13	Действующий
город Ярославль	Ярославская обл, г. Ярославль, 3-й пр-д пос. Творогово, д.12	Действующий
город Ярославль	Ярославская обл, г. Ярославль, 3-й пр-д пос. Творогово, д.9	Действующий
город Ярославль	Ярославская обл, г. Ярославль, 3-й пр-д пос. Творогово, д.8	Действующий
город Ярославль	Ярославская обл, г. Ярославль, 3-й пр-д пос. Творогово, д.4	Действующий
город Ярославль	Ярославская обл, г. Ярославль, 3-й пр-д пос. Творогово, д.3	Действующий
город Ярославль	Ярославская обл, г. Ярославль, 3-й пр-д пос. Творогово, д.1/54	Действующий
город Ярославль	Ярославская обл, г. Ярославль, 3-й Окружной пер., д.17	Действующий
город Ярославль	Ярославская обл, г. Ярославль, 3-й Окружной пер., д.16	Действующий
город Ярославль	Ярославская обл, г. Ярославль, 3-й Окружной пер., д.15	Действующий
город Ярославль	Ярославская обл, г. Ярославль, 3-й Окружной пер., д.13	Действующий
город Ярославль	Ярославская обл, г. Ярославль, 3-й Окружной пер., д.12	Действующий
город Ярославль	Ярославская обл, г. Ярославль, 3-й Окружной пер., д.8/66	Действующий
город Ярославль	Ярославская обл, г. Ярославль, 3-й Окружной пер., д.7	Действующий
город Ярославль	Ярославская обл, г. Ярославль, 3-й Окружной пер., д.6б	Действующий
город Ярославль	Ярославская обл, г. Ярославль, 3-й Окружной пер., д.3	Действующий
город Ярославль	Ярославская обл, г. Ярославль, 3-й Вокзальный пер., д.34	Действующий
город Ярославль	Ярославская обл, г. Ярославль, 3-й Вокзальный пер., д.30	Действующий
город Ярославль	Ярославская обл, г. Ярославль, 3-й Вокзальный пер., д.28	Действующий
город Ярославль	Ярославская обл, г. Ярославль, 3-й Вокзальный пер., д.26	Действующий
город Ярославль	Ярославская обл, г. Ярославль, 3-й Вокзальный пер., д.25	Действующий
город Ярославль	Ярославская обл, г. Ярославль, 3-й Вокзальный пер., д.23	Действующий
город Ярославль	Ярославская обл, г. Ярославль, 3-й Вокзальный пер., д.22/46	Действующий
город Ярославль	Ярославская обл, г. Ярославль, 3-й Вокзальный пер., д.21	Действующий
город Ярославль	Ярославская обл, г. Ярославль, 3-й Вокзальный пер., д.19а	Действующий
город Ярославль	Ярославская обл, г. Ярославль, 3-й Вокзальный пер., д.19/49	Действующий
город Ярославль	Ярославская обл, г. Ярославль, 3-й Вокзальный пер., д.18	Действующий
город Ярославль	Ярославская обл, г. Ярославль, 3-й Вокзальный пер., д.14	Действующий
город Ярославль	Ярославская обл, г. Ярославль, 3-й Вокзальный пер., д.13	Действующий
город Ярославль	Ярославская обл, г. Ярославль, 3-й Вокзальный пер., д.12	Действующий
город Ярославль	Ярославская обл, г. Ярославль, 3-й Вокзальный пер., д.11	Действующий
город Ярославль	Ярославская обл, г. Ярославль, 3-й Вокзальный пер., д.10/21	Действующий
город Ярославль	Ярославская обл, г. Ярославль, 3-й Вокзальный пер., д.9	Действующий
город Ярославль	Ярославская обл, г. Ярославль, 3-й Вокзальный пер., д.7	Действующий
город Ярославль	Ярославская обл, г. Ярославль, 3-й Вокзальный пер., д.5	Действующий
город Ярославль	Ярославская обл, г. Ярославль, 3-й Вокзальный пер., д.3/19	Действующий
город Ярославль	Ярославская обл, г. Ярославль, 3-й Бутырский пер., д.3	Действующий
город Ярославль	Ярославская обл, г. Ярославль, 29-я Творогово, д.12/17	Действующий
город Ярославль	Ярославская обл, г. Ярославль, 29-я Творогово, д.10	Действующий
город Ярославль	Ярославская обл, г. Ярославль, 29-я Творогово, д.8	Действующий
город Ярославль	Ярославская обл, г. Ярославль, 29-я Творогово, д.6	Действующий
город Ярославль	Ярославская обл, г. Ярославль, 29-я Творогово, д.4	Действующий
город Ярославль	Ярославская обл, г. Ярославль, 28-я Творогово, д.14	Действующий
город Ярославль	Ярославская обл, г. Ярославль, 28-я Творогово, д.13	Действующий
город Ярославль	Ярославская обл, г. Ярославль, 28-я Творогово, д.12	Действующий
город Ярославль	Ярославская обл, г. Ярославль, 28-я Творогово, д.11	Действующий
город Ярославль	Ярославская обл, г. Ярославль, 28-я Творогово, д.9	Действующий
город Ярославль	Ярославская обл, г. Ярославль, 28-я Творогово, д.8	Действующий
город Ярославль	Ярославская обл, г. Ярославль, 28-я Творогово, д.7	Действующий
город Ярославль	Ярославская обл, г. Ярославль, 28-я Творогово, д.6	Действующий
город Ярославль	Ярославская обл, г. Ярославль, 28-я Творогово, д.5	Действующий
город Ярославль	Ярославская обл, г. Ярославль, 28-я Творогово, д.4	Действующий
город Ярославль	Ярославская обл, г. Ярославль, 28-я Творогово, д.3	Действующий
город Ярославль	Ярославская обл, г. Ярославль, 28-я Творогово, д.2	Действующий
город Ярославль	Ярославская обл, г. Ярославль, 28-я Творогово, д.1	Действующий
город Ярославль	Ярославская обл, г. Ярославль, 27-я Творогово, д.14	Действующий
город Ярославль	Ярославская обл, г. Ярославль, 27-я Творогово, д.12	Действующий
город Ярославль	Ярославская обл, г. Ярославль, 27-я Творогово, д.10	Действующий
город Ярославль	Ярославская обл, г. Ярославль, 27-я Творогово, д.9	Действующий
город Ярославль	Ярославская обл, г. Ярославль, 27-я Творогово, д.7	Действующий
город Ярославль	Ярославская обл, г. Ярославль, 27-я Творогово, д.5	Действующий
город Ярославль	Ярославская обл, г. Ярославль, 27-я Творогово, д.2	Действующий
город Ярославль	Ярославская обл, г. Ярославль, 26-я Творогово, д.14	Действующий
город Ярославль	Ярославская обл, г. Ярославль, 26-я Творогово, д.13	Действующий
город Ярославль	Ярославская обл, г. Ярославль, 26-я Творогово, д.12	Действующий
город Ярославль	Ярославская обл, г. Ярославль, 26-я Творогово, д.11	Действующий
город Ярославль	Ярославская обл, г. Ярославль, 26-я Творогово, д.10	Действующий

город Ярославль	Ярославская обл, г. Ярославль, 26-я Творогово, д.9	Действующий
город Ярославль	Ярославская обл, г. Ярославль, 26-я Творогово, д.6	Действующий
город Ярославль	Ярославская обл, г. Ярославль, 26-я Творогово, д.5	Действующий
город Ярославль	Ярославская обл, г. Ярославль, 26-я Творогово, д.3	Действующий
город Ярославль	Ярославская обл, г. Ярославль, 26-я Творогово, д.2	Действующий
город Ярославль	Ярославская обл, г. Ярославль, 26-я Творогово, д.1	Действующий
город Ярославль	Ярославская обл, г. Ярославль, 25-я Творогово, д.23/44	Действующий
город Ярославль	Ярославская обл, г. Ярославль, 25-я Творогово, д.21	Действующий
город Ярославль	Ярославская обл, г. Ярославль, 25-я Творогово, д.17	Действующий
город Ярославль	Ярославская обл, г. Ярославль, 25-я Творогово, д.15	Действующий
город Ярославль	Ярославская обл, г. Ярославль, 25-я Творогово, д.13	Действующий
город Ярославль	Ярославская обл, г. Ярославль, 25-я Творогово, д.11	Действующий
город Ярославль	Ярославская обл, г. Ярославль, 25-я Творогово, д.9	Действующий
город Ярославль	Ярославская обл, г. Ярославль, 25-я Творогово, д.7	Действующий
город Ярославль	Ярославская обл, г. Ярославль, 25-я Творогово, д.5	Действующий
город Ярославль	Ярославская обл, г. Ярославль, 25-я Творогово, д.3	Действующий
город Ярославль	Ярославская обл, г. Ярославль, 24-я Творогово, д.10	Действующий
город Ярославль	Ярославская обл, г. Ярославль, 24-я Творогово, д.8	Действующий
город Ярославль	Ярославская обл, г. Ярославль, 24-я Творогово, д.6	Действующий
город Ярославль	Ярославская обл, г. Ярославль, 23-я Творогово, д.14	Действующий
город Ярославль	Ярославская обл, г. Ярославль, 23-я Творогово, д.11	Действующий
город Ярославль	Ярославская обл, г. Ярославль, 23-я Творогово, д.10	Действующий
город Ярославль	Ярославская обл, г. Ярославль, 23-я Творогово, д.7	Действующий
город Ярославль	Ярославская обл, г. Ярославль, 22-я Творогово, д.16	Действующий
город Ярославль	Ярославская обл, г. Ярославль, 22-я Творогово, д.15	Действующий
город Ярославль	Ярославская обл, г. Ярославль, 22-я Творогово, д.13	Действующий
город Ярославль	Ярославская обл, г. Ярославль, 22-я Творогово, д.12	Действующий
город Ярославль	Ярославская обл, г. Ярославль, 22-я Творогово, д.10	Действующий
город Ярославль	Ярославская обл, г. Ярославль, 22-я Творогово, д.8	Действующий
город Ярославль	Ярославская обл, г. Ярославль, 22-я Творогово, д.6	Действующий
город Ярославль	Ярославская обл, г. Ярославль, 22-я Творогово, д.5	Действующий
город Ярославль	Ярославская обл, г. Ярославль, 22-я Творогово, д.4	Действующий
город Ярославль	Ярославская обл, г. Ярославль, 22-я Творогово, д.3	Действующий
город Ярославль	Ярославская обл, г. Ярославль, 22-я Творогово, д.2	Действующий
город Ярославль	Ярославская обл, г. Ярославль, 21-я Творогово, д.17	Действующий
город Ярославль	Ярославская обл, г. Ярославль, 21-я Творогово, д.15	Действующий
город Ярославль	Ярославская обл, г. Ярославль, 21-я Творогово, д.5	Действующий
город Ярославль	Ярославская обл, г. Ярославль, 20-я Творогово, д.46/61	Действующий
город Ярославль	Ярославская обл, г. Ярославль, 20-я Творогово, д.44	Действующий
город Ярославль	Ярославская обл, г. Ярославль, 20-я Творогово, д.42	Действующий
город Ярославль	Ярославская обл, г. Ярославль, 20-я Творогово, д.41	Действующий
город Ярославль	Ярославская обл, г. Ярославль, 20-я Творогово, д.40	Действующий
город Ярославль	Ярославская обл, г. Ярославль, 20-я Творогово, д.38	Действующий
город Ярославль	Ярославская обл, г. Ярославль, 20-я Творогово, д.37	Действующий
город Ярославль	Ярославская обл, г. Ярославль, 20-я Творогово, д.36	Действующий
город Ярославль	Ярославская обл, г. Ярославль, 20-я Творогово, д.34	Действующий
город Ярославль	Ярославская обл, г. Ярославль, 20-я Творогово, д.31	Действующий
город Ярославль	Ярославская обл, г. Ярославль, 20-я Творогово, д.30	Действующий
город Ярославль	Ярославская обл, г. Ярославль, 20-я Творогово, д.28	Действующий
город Ярославль	Ярославская обл, г. Ярославль, 20-я Творогово, д.26/56	Действующий
город Ярославль	Ярославская обл, г. Ярославль, 20-я Творогово, д.22а	Действующий
город Ярославль	Ярославская обл, г. Ярославль, 20-я Творогово, д.21	Действующий
город Ярославль	Ярославская обл, г. Ярославль, 20-я Творогово, д.20а	Действующий
город Ярославль	Ярославская обл, г. Ярославль, 20-я Творогово, д.20	Действующий
город Ярославль	Ярославская обл, г. Ярославль, 20-я Творогово, д.19	Действующий
город Ярославль	Ярославская обл, г. Ярославль, 20-я Творогово, д.18а	Действующий
город Ярославль	Ярославская обл, г. Ярославль, 20-я Творогово, д.18	Действующий
город Ярославль	Ярославская обл, г. Ярославль, 20-я Творогово, д.17	Действующий
город Ярославль	Ярославская обл, г. Ярославль, 20-я Творогово, д.16а	Действующий
город Ярославль	Ярославская обл, г. Ярославль, 20-я Творогово, д.16	Действующий
город Ярославль	Ярославская обл, г. Ярославль, 20-я Творогово, д.15	Действующий
город Ярославль	Ярославская обл, г. Ярославль, 20-я Творогово, д.14а	Действующий
город Ярославль	Ярославская обл, г. Ярославль, 20-я Творогово, д.13	Действующий
город Ярославль	Ярославская обл, г. Ярославль, 20-я Творогово, д.12	Действующий
город Ярославль	Ярославская обл, г. Ярославль, 20-я Творогово, д.11	Действующий
город Ярославль	Ярославская обл, г. Ярославль, 20-я Творогово, д.10а	Действующий
город Ярославль	Ярославская обл, г. Ярославль, 20-я Творогово, д.10	Действующий
город Ярославль	Ярославская обл, г. Ярославль, 20-я Творогово, д.9	Действующий
город Ярославль	Ярославская обл, г. Ярославль, 20-я Творогово, д.8	Действующий
город Ярославль	Ярославская обл, г. Ярославль, 20-я Творогово, д.7	Действующий
город Ярославль	Ярославская обл, г. Ярославль, 20-я Творогово, д.6а	Действующий

город Ярославль	Ярославская обл, г. Ярославль, 20-я Творогово, д.6	Действующий
город Ярославль	Ярославская обл, г. Ярославль, 20-я Творогово, д.5	Действующий
город Ярославль	Ярославская обл, г. Ярославль, 20-я Творогово, д.4	Действующий
город Ярославль	Ярославская обл, г. Ярославль, 20-я Творогово, д.3/1	Действующий
город Ярославль	Ярославская обл, г. Ярославль, 2-я Рабочая ул., д.85	Действующий
город Ярославль	Ярославская обл, г. Ярославль, 2-я Рабочая ул., д.80	Действующий
город Ярославль	Ярославская обл, г. Ярославль, 2-я Рабочая ул., д.78	Действующий
город Ярославль	Ярославская обл, г. Ярославль, 2-я Рабочая ул., д.74	Действующий
город Ярославль	Ярославская обл, г. Ярославль, 2-я Рабочая ул., д.72	Действующий
город Ярославль	Ярославская обл, г. Ярославль, 2-я Рабочая ул., д.66	Действующий
город Ярославль	Ярославская обл, г. Ярославль, 2-я Рабочая ул., д.64	Действующий
город Ярославль	Ярославская обл, г. Ярославль, 2-я Рабочая ул., д.60	Действующий
город Ярославль	Ярославская обл, г. Ярославль, 2-я Рабочая ул., д.59	Действующий
город Ярославль	Ярославская обл, г. Ярославль, 2-я Рабочая ул., д.55	Действующий
город Ярославль	Ярославская обл, г. Ярославль, 2-я Рабочая ул., д.54	Действующий
город Ярославль	Ярославская обл, г. Ярославль, 2-я Рабочая ул., д.53	Действующий
город Ярославль	Ярославская обл, г. Ярославль, 2-я Рабочая ул., д.49	Действующий
город Ярославль	Ярославская обл, г. Ярославль, 2-я Рабочая ул., д.48а	Действующий
город Ярославль	Ярославская обл, г. Ярославль, 2-я Рабочая ул., д.48	Действующий
город Ярославль	Ярославская обл, г. Ярославль, 2-я Рабочая ул., д.47	Действующий
город Ярославль	Ярославская обл, г. Ярославль, 2-я Рабочая ул., д.45	Действующий
город Ярославль	Ярославская обл, г. Ярославль, 2-я Рабочая ул., д.43	Действующий
город Ярославль	Ярославская обл, г. Ярославль, 2-я Рабочая ул., д.39	Действующий
город Ярославль	Ярославская обл, г. Ярославль, 2-я Рабочая ул., д.38	Действующий
город Ярославль	Ярославская обл, г. Ярославль, 2-я Рабочая ул., д.37	Действующий
город Ярославль	Ярославская обл, г. Ярославль, 2-я Рабочая ул., д.36	Действующий
город Ярославль	Ярославская обл, г. Ярославль, 2-я Рабочая ул., д.33	Действующий
город Ярославль	Ярославская обл, г. Ярославль, 2-я Рабочая ул., д.32	Действующий
город Ярославль	Ярославская обл, г. Ярославль, 2-я Рабочая ул., д.31	Действующий
город Ярославль	Ярославская обл, г. Ярославль, 2-я Рабочая ул., д.30	Действующий
город Ярославль	Ярославская обл, г. Ярославль, 2-я Рабочая ул., д.28	Действующий
город Ярославль	Ярославская обл, г. Ярославль, 2-я Рабочая ул., д.26	Действующий
город Ярославль	Ярославская обл, г. Ярославль, 2-я Рабочая ул., д.25	Действующий
город Ярославль	Ярославская обл, г. Ярославль, 2-я Рабочая ул., д.24	Действующий
город Ярославль	Ярославская обл, г. Ярославль, 2-я Рабочая ул., д.23	Действующий
город Ярославль	Ярославская обл, г. Ярославль, 2-я Рабочая ул., д.22	Действующий
город Ярославль	Ярославская обл, г. Ярославль, 2-я Рабочая ул., д.19	Действующий
город Ярославль	Ярославская обл, г. Ярославль, 2-я Рабочая ул., д.18	Действующий
город Ярославль	Ярославская обл, г. Ярославль, 2-я Рабочая ул., д.17	Действующий
город Ярославль	Ярославская обл, г. Ярославль, 2-я Рабочая ул., д.13	Действующий
город Ярославль	Ярославская обл, г. Ярославль, 2-я Рабочая ул., д.12	Действующий
город Ярославль	Ярославская обл, г. Ярославль, 2-я Рабочая ул., д.10	Действующий
город Ярославль	Ярославская обл, г. Ярославль, 2-я Рабочая ул., д.8	Действующий
город Ярославль	Ярославская обл, г. Ярославль, 2-я Рабочая ул., д.7	Действующий
город Ярославль	Ярославская обл, г. Ярославль, 2-я Рабочая ул., д.5	Действующий
город Ярославль	Ярославская обл, г. Ярославль, 2-я Рабочая ул., д.3	Действующий
город Ярославль	Ярославская обл, г. Ярославль, 2-я Рабочая ул., д.1	Действующий
город Ярославль	Ярославская обл, г. Ярославль, 2-я Продольная ул., д.20	Действующий
город Ярославль	Ярославская обл, г. Ярославль, 2-я Продольная ул., д.19а	Действующий
город Ярославль	Ярославская обл, г. Ярославль, 2-я Продольная ул., д.19	Действующий
город Ярославль	Ярославская обл, г. Ярославль, 2-я Продольная ул., д.18	Действующий
город Ярославль	Ярославская обл, г. Ярославль, 2-я Продольная ул., д.17а	Действующий
город Ярославль	Ярославская обл, г. Ярославль, 2-я Продольная ул., д.17	Действующий
город Ярославль	Ярославская обл, г. Ярославль, 2-я Продольная ул., д.16	Действующий
город Ярославль	Ярославская обл, г. Ярославль, 2-я Продольная ул., д.15а	Действующий
город Ярославль	Ярославская обл, г. Ярославль, 2-я Продольная ул., д.15	Действующий
город Ярославль	Ярославская обл, г. Ярославль, 2-я Продольная ул., д.14	Действующий
город Ярославль	Ярославская обл, г. Ярославль, 2-я Продольная ул., д.12	Действующий
город Ярославль	Ярославская обл, г. Ярославль, 2-я Продольная ул., д.10	Действующий
город Ярославль	Ярославская обл, г. Ярославль, 2-я Продольная ул., д.8	Действующий
город Ярославль	Ярославская обл, г. Ярославль, 2-я Продольная ул., д.5	Действующий
город Ярославль	Ярославская обл, г. Ярославль, 2-я Продольная ул., д.4	Действующий
город Ярославль	Ярославская обл, г. Ярославль, 2-я Продольная ул., д.2	Действующий
город Ярославль	Ярославская обл, г. Ярославль, 2-я Поперечная ул., д.13	Действующий
город Ярославль	Ярославская обл, г. Ярославль, 2-я Поперечная ул., д.8	Действующий
город Ярославль	Ярославская обл, г. Ярославль, 2-я Поперечная ул., д.6	Действующий
город Ярославль	Ярославская обл, г. Ярославль, 2-я Поперечная ул., д.4	Действующий
город Ярославль	Ярославская обл, г. Ярославль, 2-я Поперечная ул., д.3	Действующий
город Ярославль	Ярославская обл, г. Ярославль, 2-я Новостройка ул., д.20	Действующий
город Ярославль	Ярославская обл, г. Ярославль, 2-я Новостройка ул., д.19	Действующий
город Ярославль	Ярославская обл, г. Ярославль, 2-я Новостройка ул., д.17б	Действующий

город Ярославль	Ярославская обл, г. Ярославль, 2-я Новостройка ул., д.17а	Действующий
город Ярославль	Ярославская обл, г. Ярославль, 2-я Новостройка ул., д.17	Действующий
город Ярославль	Ярославская обл, г. Ярославль, 2-я Новостройка ул., д.15	Действующий
город Ярославль	Ярославская обл, г. Ярославль, 2-я Новостройка ул., д.10	Действующий
город Ярославль	Ярославская обл, г. Ярославль, 2-я Новостройка ул., д.4	Действующий
город Ярославль	Ярославская обл, г. Ярославль, 2-я Новостройка ул., д.2/15	Действующий
город Ярославль	Ярославская обл, г. Ярославль, 2-я Новодуховская ул., д.18	Действующий
город Ярославль	Ярославская обл, г. Ярославль, 2-я Новодуховская ул., д.16	Действующий
город Ярославль	Ярославская обл, г. Ярославль, 2-я Новодуховская ул., д.14	Действующий
город Ярославль	Ярославская обл, г. Ярославль, 2-я Новодуховская ул., д.10	Действующий
город Ярославль	Ярославская обл, г. Ярославль, 2-я Новодуховская ул., д.6	Действующий
город Ярославль	Ярославская обл, г. Ярославль, 2-я Новодуховская ул., д.4	Действующий
город Ярославль	Ярославская обл, г. Ярославль, 2-я Новодуховская ул., д.2	Действующий
город Ярославль	Ярославская обл, г. Ярославль, 2-я Новодуховская ул., д.1	Действующий
город Ярославль	Ярославская обл, г. Ярославль, 2-я линия пос. Творогово, д.21	Действующий
город Ярославль	Ярославская обл, г. Ярославль, 2-я линия пос. Творогово, д.19	Действующий
город Ярославль	Ярославская обл, г. Ярославль, 2-я линия пос. Творогово, д.11	Действующий
город Ярославль	Ярославская обл, г. Ярославль, 2-я линия пос. Творогово, д.8	Действующий
город Ярославль	Ярославская обл, г. Ярославль, 2-я линия пос. Творогово, д.5	Действующий
город Ярославль	Ярославская обл, г. Ярославль, 2-я линия пос. Творогово, д.1	Действующий
город Ярославль	Ярославская обл, г. Ярославль, 2-я Закоторосльная наб., д.103	Действующий
город Ярославль	Ярославская обл, г. Ярославль, 2-я Закоторосльная наб., д.99	Действующий
город Ярославль	Ярославская обл, г. Ярославль, 2-я Закоторосльная наб., д.95	Действующий
город Ярославль	Ярославская обл, г. Ярославль, 2-я Закоторосльная наб., д.91/1	Действующий
город Ярославль	Ярославская обл, г. Ярославль, 2-я Закоторосльная наб., д.83	Действующий
город Ярославль	Ярославская обл, г. Ярославль, 2-я Закоторосльная наб., д.45/2	Действующий
город Ярославль	Ярославская обл, г. Ярославль, 2-я Закоторосльная наб., д.43/1	Действующий
город Ярославль	Ярославская обл, г. Ярославль, 2-я Закоторосльная наб., д.37а	Действующий
город Ярославль	Ярославская обл, г. Ярославль, 2-я Закоторосльная наб., д.31в	Действующий
город Ярославль	Ярославская обл, г. Ярославль, 2-я Закоторосльная наб., д.31б	Действующий
город Ярославль	Ярославская обл, г. Ярославль, 2-я Закоторосльная наб., д.31а	Действующий
город Ярославль	Ярославская обл, г. Ярославль, 2-я Закоторосльная наб., д.31	Действующий
город Ярославль	Ярославская обл, г. Ярославль, 2-я Закоторосльная наб., д.29	Действующий
город Ярославль	Ярославская обл, г. Ярославль, 2-я Закоторосльная наб., д.19а	Действующий
город Ярославль	Ярославская обл, г. Ярославль, 2-я Забелицкая ул., д.12	Действующий
город Ярославль	Ярославская обл, г. Ярославль, 2-я Забелицкая ул., д.10	Действующий
город Ярославль	Ярославская обл, г. Ярославль, 2-я Забелицкая ул., д.9	Действующий
город Ярославль	Ярославская обл, г. Ярославль, 2-я Забелицкая ул., д.8	Действующий
город Ярославль	Ярославская обл, г. Ярославль, 2-я Забелицкая ул., д.7	Действующий
город Ярославль	Ярославская обл, г. Ярославль, 2-я Забелицкая ул., д.6	Действующий
город Ярославль	Ярославская обл, г. Ярославль, 2-я Забелицкая ул., д.5	Действующий
город Ярославль	Ярославская обл, г. Ярославль, 2-я Забелицкая ул., д.4	Действующий
город Ярославль	Ярославская обл, г. Ярославль, 2-я Забелицкая ул., д.3	Действующий
город Ярославль	Ярославская обл, г. Ярославль, 2-я Вокзальная ул., д.27/45	Действующий
город Ярославль	Ярославская обл, г. Ярославль, 2-я Вокзальная ул., д.26/43	Действующий
город Ярославль	Ярославская обл, г. Ярославль, 2-я Вокзальная ул., д.25/24	Действующий
город Ярославль	Ярославская обл, г. Ярославль, 2-я Вокзальная ул., д.24/22	Действующий
город Ярославль	Ярославская обл, г. Ярославль, 2-я Вокзальная ул., д.23/21	Действующий
город Ярославль	Ярославская обл, г. Ярославль, 2-я Вокзальная ул., д.21	Действующий
город Ярославль	Ярославская обл, г. Ярославль, 2-я Вокзальная ул., д.20	Действующий
город Ярославль	Ярославская обл, г. Ярославль, 2-я Вокзальная ул., д.19	Действующий
город Ярославль	Ярославская обл, г. Ярославль, 2-я Вокзальная ул., д.18	Действующий
город Ярославль	Ярославская обл, г. Ярославль, 2-я Вокзальная ул., д.17	Действующий
город Ярославль	Ярославская обл, г. Ярославль, 2-я Вокзальная ул., д.16	Действующий
город Ярославль	Ярославская обл, г. Ярославль, 2-я Вокзальная ул., д.14/42	Действующий
город Ярославль	Ярославская обл, г. Ярославль, 2-я Вокзальная ул., д.13/21	Действующий
город Ярославль	Ярославская обл, г. Ярославль, 2-я Вокзальная ул., д.12/19	Действующий
город Ярославль	Ярославская обл, г. Ярославль, 2-я Вокзальная ул., д.11	Действующий
город Ярославль	Ярославская обл, г. Ярославль, 2-я Вокзальная ул., д.9	Действующий
город Ярославль	Ярославская обл, г. Ярославль, 2-я Вокзальная ул., д.8	Действующий
город Ярославль	Ярославская обл, г. Ярославль, 2-я Вокзальная ул., д.7	Действующий
город Ярославль	Ярославская обл, г. Ярославль, 2-я Вокзальная ул., д.5	Действующий
город Ярославль	Ярославская обл, г. Ярославль, 2-я Вокзальная ул., д.3	Действующий
город Ярославль	Ярославская обл, г. Ярославль, 2-я Бутырская ул., д.146	Действующий
город Ярославль	Ярославская обл, г. Ярославль, 2-я Бутырская ул., д.144	Действующий
город Ярославль	Ярославская обл, г. Ярославль, 2-я Бутырская ул., д.142	Действующий
город Ярославль	Ярославская обл, г. Ярославль, 2-я Бутырская ул., д.138	Действующий
город Ярославль	Ярославская обл, г. Ярославль, 2-я Бутырская ул., д.130	Действующий
город Ярославль	Ярославская обл, г. Ярославль, 2-я Бутырская ул., д.128	Действующий
город Ярославль	Ярославская обл, г. Ярославль, 2-я Бутырская ул., д.126/24	Действующий
город Ярославль	Ярославская обл, г. Ярославль, 2-я Бутырская ул., д.122	Действующий

город Ярославль	Ярославская обл, г. Ярославль, 2-я Бутырская ул., д.120	Действующий
город Ярославль	Ярославская обл, г. Ярославль, 2-я Бутырская ул., д.118	Действующий
город Ярославль	Ярославская обл, г. Ярославль, 2-я Бутырская ул., д.116	Действующий
город Ярославль	Ярославская обл, г. Ярославль, 2-я Бутырская ул., д.114	Действующий
город Ярославль	Ярославская обл, г. Ярославль, 2-я Бутырская ул., д.112	Действующий
город Ярославль	Ярославская обл, г. Ярославль, 2-я Бутырская ул., д.110	Действующий
город Ярославль	Ярославская обл, г. Ярославль, 2-я Бутырская ул., д.108	Действующий
город Ярославль	Ярославская обл, г. Ярославль, 2-я Бутырская ул., д.106	Действующий
город Ярославль	Ярославская обл, г. Ярославль, 2-я Бутырская ул., д.102	Действующий
город Ярославль	Ярославская обл, г. Ярославль, 2-я Бутырская ул., д.100	Действующий
город Ярославль	Ярославская обл, г. Ярославль, 2-я Бутырская ул., д.96/46	Действующий
город Ярославль	Ярославская обл, г. Ярославль, 2-я Бутырская ул., д.94/21	Действующий
город Ярославль	Ярославская обл, г. Ярославль, 2-я Бутырская ул., д.90	Действующий
город Ярославль	Ярославская обл, г. Ярославль, 2-я Бутырская ул., д.84	Действующий
город Ярославль	Ярославская обл, г. Ярославль, 2-я Бутырская ул., д.79	Действующий
город Ярославль	Ярославская обл, г. Ярославль, 2-я Бутырская ул., д.78/12	Действующий
город Ярославль	Ярославская обл, г. Ярославль, 2-я Бутырская ул., д.77/2	Действующий
город Ярославль	Ярославская обл, г. Ярославль, 2-я Бутырская ул., д.76/3	Действующий
город Ярославль	Ярославская обл, г. Ярославль, 2-я Бутырская ул., д.73	Действующий
город Ярославль	Ярославская обл, г. Ярославль, 2-я Бутырская ул., д.71	Действующий
город Ярославль	Ярославская обл, г. Ярославль, 2-я Бутырская ул., д.70	Действующий
город Ярославль	Ярославская обл, г. Ярославль, 2-я Бутырская ул., д.69	Действующий
город Ярославль	Ярославская обл, г. Ярославль, 2-я Бутырская ул., д.68	Действующий
город Ярославль	Ярославская обл, г. Ярославль, 2-я Бутырская ул., д.66	Действующий
город Ярославль	Ярославская обл, г. Ярославль, 2-я Бутырская ул., д.65	Действующий
город Ярославль	Ярославская обл, г. Ярославль, 2-я Бутырская ул., д.64	Действующий
город Ярославль	Ярославская обл, г. Ярославль, 2-я Бутырская ул., д.63	Действующий
город Ярославль	Ярославская обл, г. Ярославль, 2-я Бутырская ул., д.62	Действующий
город Ярославль	Ярославская обл, г. Ярославль, 2-я Бутырская ул., д.61/2	Действующий
город Ярославль	Ярославская обл, г. Ярославль, 2-я Бутырская ул., д.57	Действующий
город Ярославль	Ярославская обл, г. Ярославль, 2-я Бутырская ул., д.56	Действующий
город Ярославль	Ярославская обл, г. Ярославль, 2-я Бутырская ул., д.55/2	Действующий
город Ярославль	Ярославская обл, г. Ярославль, 2-я Бутырская ул., д.54	Действующий
город Ярославль	Ярославская обл, г. Ярославль, 2-я Бутырская ул., д.52	Действующий
город Ярославль	Ярославская обл, г. Ярославль, 2-я Бутырская ул., д.51/1	Действующий
город Ярославль	Ярославская обл, г. Ярославль, 2-я Бутырская ул., д.50	Действующий
город Ярославль	Ярославская обл, г. Ярославль, 2-я Бутырская ул., д.49	Действующий
город Ярославль	Ярославская обл, г. Ярославль, 2-я Бутырская ул., д.47	Действующий
город Ярославль	Ярославская обл, г. Ярославль, 2-я Бутырская ул., д.45	Действующий
город Ярославль	Ярославская обл, г. Ярославль, 2-я Бутырская ул., д.43	Действующий
город Ярославль	Ярославская обл, г. Ярославль, 2-я Бутырская ул., д.42	Действующий
город Ярославль	Ярославская обл, г. Ярославль, 2-я Бутырская ул., д.41	Действующий
город Ярославль	Ярославская обл, г. Ярославль, 2-я Бутырская ул., д.40	Действующий
город Ярославль	Ярославская обл, г. Ярославль, 2-я Бутырская ул., д.39	Действующий
город Ярославль	Ярославская обл, г. Ярославль, 2-я Бутырская ул., д.38	Действующий
город Ярославль	Ярославская обл, г. Ярославль, 2-я Бутырская ул., д.37	Действующий
город Ярославль	Ярославская обл, г. Ярославль, 2-я Бутырская ул., д.36	Действующий
город Ярославль	Ярославская обл, г. Ярославль, 2-я Бутырская ул., д.34	Действующий
город Ярославль	Ярославская обл, г. Ярославль, 2-я Бутырская ул., д.33	Действующий
город Ярославль	Ярославская обл, г. Ярославль, 2-я Бутырская ул., д.32	Действующий
город Ярославль	Ярославская обл, г. Ярославль, 2-я Бутырская ул., д.31	Действующий
город Ярославль	Ярославская обл, г. Ярославль, 2-я Бутырская ул., д.30	Действующий
город Ярославль	Ярославская обл, г. Ярославль, 2-я Бутырская ул., д.29	Действующий
город Ярославль	Ярославская обл, г. Ярославль, 2-я Бутырская ул., д.28	Действующий
город Ярославль	Ярославская обл, г. Ярославль, 2-я Бутырская ул., д.27	Действующий
город Ярославль	Ярославская обл, г. Ярославль, 2-я Бутырская ул., д.26	Действующий
город Ярославль	Ярославская обл, г. Ярославль, 2-я Бутырская ул., д.25а	Действующий
город Ярославль	Ярославская обл, г. Ярославль, 2-я Бутырская ул., д.24	Действующий
город Ярославль	Ярославская обл, г. Ярославль, 2-я Бутырская ул., д.22/23	Действующий
город Ярославль	Ярославская обл, г. Ярославль, 2-я Бутырская ул., д.20	Действующий
город Ярославль	Ярославская обл, г. Ярославль, 2-я Бутырская ул., д.19/25	Действующий
город Ярославль	Ярославская обл, г. Ярославль, 2-я Бутырская ул., д.16	Действующий
город Ярославль	Ярославская обл, г. Ярославль, 2-я Бутырская ул., д.15	Действующий
город Ярославль	Ярославская обл, г. Ярославль, 2-я Бутырская ул., д.14/25	Действующий
город Ярославль	Ярославская обл, г. Ярославль, 2-я Бутырская ул., д.13/32	Действующий
город Ярославль	Ярославская обл, г. Ярославль, 2-я Бутырская ул., д.12	Действующий
город Ярославль	Ярославская обл, г. Ярославль, 2-я Бутырская ул., д.11/27	Действующий
город Ярославль	Ярославская обл, г. Ярославль, 2-я Бутырская ул., д.10	Действующий
город Ярославль	Ярославская обл, г. Ярославль, 2-я Бутырская ул., д.9а	Действующий
город Ярославль	Ярославская обл, г. Ярославль, 2-я Бутырская ул., д.9/32	Действующий
город Ярославль	Ярославская обл, г. Ярославль, 2-я Бутырская ул., д.8/30	Действующий

город Ярославль	Ярославская обл, г. Ярославль, 2-я Бутырская ул., д.6/29	Действующий
город Ярославль	Ярославская обл, г. Ярославль, 2-я Бутырская ул., д.5/34	Действующий
город Ярославль	Ярославская обл, г. Ярославль, 2-я Бутырская ул., д.4	Действующий
город Ярославль	Ярославская обл, г. Ярославль, 2-я Бутырская ул., д.2/32	Действующий
город Ярославль	Ярославская обл, г. Ярославль, 2-й Торфяной пер., д.21/8	Действующий
город Ярославль	Ярославская обл, г. Ярославль, 2-й Торфяной пер., д.19	Действующий
город Ярославль	Ярославская обл, г. Ярославль, 2-й Торфяной пер., д.17	Действующий
город Ярославль	Ярославская обл, г. Ярославль, 2-й Торфяной пер., д.9	Действующий
город Ярославль	Ярославская обл, г. Ярославль, 2-й Торфяной пер., д.8	Действующий
город Ярославль	Ярославская обл, г. Ярославль, 2-й Торфяной пер., д.7	Действующий
город Ярославль	Ярославская обл, г. Ярославль, 2-й Торфяной пер., д.6	Действующий
город Ярославль	Ярославская обл, г. Ярославль, 2-й Торфяной пер., д.4	Действующий
город Ярославль	Ярославская обл, г. Ярославль, 2-й Толчковский пер., д.13	Действующий
город Ярославль	Ярославская обл, г. Ярославль, 2-й Толчковский пер., д.11а	Действующий
город Ярославль	Ярославская обл, г. Ярославль, 2-й Толчковский пер., д.10	Действующий
город Ярославль	Ярославская обл, г. Ярославль, 2-й Толчковский пер., д.8	Действующий
город Ярославль	Ярославская обл, г. Ярославль, 2-й Толчковский пер., д.5	Действующий
город Ярославль	Ярославская обл, г. Ярославль, 2-й Продольный пер., д.9	Действующий
город Ярославль	Ярославская обл, г. Ярославль, 2-й пр-д пос. Творогово, д.16/53	Действующий
город Ярославль	Ярославская обл, г. Ярославль, 2-й пр-д пос. Творогово, д.15/55	Действующий
город Ярославль	Ярославская обл, г. Ярославль, 2-й пр-д пос. Творогово, д.14	Действующий
город Ярославль	Ярославская обл, г. Ярославль, 2-й пр-д пос. Творогово, д.13	Действующий
город Ярославль	Ярославская обл, г. Ярославль, 2-й пр-д пос. Творогово, д.12	Действующий
город Ярославль	Ярославская обл, г. Ярославль, 2-й пр-д пос. Творогово, д.8	Действующий
город Ярославль	Ярославская обл, г. Ярославль, 2-й пр-д пос. Творогово, д.7	Действующий
город Ярославль	Ярославская обл, г. Ярославль, 2-й пр-д пос. Творогово, д.6	Действующий
город Ярославль	Ярославская обл, г. Ярославль, 2-й пр-д пос. Творогово, д.5	Действующий
город Ярославль	Ярославская обл, г. Ярославль, 2-й Окружной пер., д.12	Действующий
город Ярославль	Ярославская обл, г. Ярославль, 2-й Окружной пер., д.8/60	Действующий
город Ярославль	Ярославская обл, г. Ярославль, 2-й Окружной пер., д.6	Действующий
город Ярославль	Ярославская обл, г. Ярославль, 2-й Окружной пер., д.5	Действующий
город Ярославль	Ярославская обл, г. Ярославль, 2-й Окружной пер., д.4	Действующий
город Ярославль	Ярославская обл, г. Ярославль, 2-й Окружной пер., д.3	Действующий
город Ярославль	Ярославская обл, г. Ярославль, 2-й Вокзальный пер., д.28	Действующий
город Ярославль	Ярославская обл, г. Ярославль, 2-й Вокзальный пер., д.27	Действующий
город Ярославль	Ярославская обл, г. Ярославль, 2-й Вокзальный пер., д.26	Действующий
город Ярославль	Ярославская обл, г. Ярославль, 2-й Вокзальный пер., д.24а	Действующий
город Ярославль	Ярославская обл, г. Ярославль, 2-й Вокзальный пер., д.24	Действующий
город Ярославль	Ярославская обл, г. Ярославль, 2-й Вокзальный пер., д.23	Действующий
город Ярославль	Ярославская обл, г. Ярославль, 2-й Вокзальный пер., д.22	Действующий
город Ярославль	Ярославская обл, г. Ярославль, 2-й Вокзальный пер., д.21	Действующий
город Ярославль	Ярославская обл, г. Ярославль, 2-й Вокзальный пер., д.18	Действующий
город Ярославль	Ярославская обл, г. Ярославль, 2-й Вокзальный пер., д.16	Действующий
город Ярославль	Ярославская обл, г. Ярославль, 2-й Вокзальный пер., д.14	Действующий
город Ярославль	Ярославская обл, г. Ярославль, 2-й Вокзальный пер., д.13	Действующий
город Ярославль	Ярославская обл, г. Ярославль, 2-й Вокзальный пер., д.12	Действующий
город Ярославль	Ярославская обл, г. Ярославль, 2-й Вокзальный пер., д.11	Действующий
город Ярославль	Ярославская обл, г. Ярославль, 2-й Вокзальный пер., д.10	Действующий
город Ярославль	Ярославская обл, г. Ярославль, 2-й Вокзальный пер., д.9	Действующий
город Ярославль	Ярославская обл, г. Ярославль, 2-й Вокзальный пер., д.8	Действующий
город Ярославль	Ярославская обл, г. Ярославль, 2-й Вокзальный пер., д.7	Действующий
город Ярославль	Ярославская обл, г. Ярославль, 2-й Вокзальный пер., д.6	Действующий
город Ярославль	Ярославская обл, г. Ярославль, 2-й Вокзальный пер., д.5	Действующий
город Ярославль	Ярославская обл, г. Ярославль, 2-й Вокзальный пер., д.4	Действующий
город Ярославль	Ярославская обл, г. Ярославль, 2-й Бутырский туп., д.6	Действующий
город Ярославль	Ярославская обл, г. Ярославль, 2-й Бутырский туп., д.4	Действующий
город Ярославль	Ярославская обл, г. Ярославль, 2-й Бутырский туп., д.3	Действующий
город Ярославль	Ярославская обл, г. Ярославль, 2-й Бутырский пер., д.4	Действующий
город Ярославль	Ярославская обл, г. Ярославль, 19-я Творогово, д.24а	Действующий
город Ярославль	Ярославская обл, г. Ярославль, 19-я Творогово, д.24	Действующий
город Ярославль	Ярославская обл, г. Ярославль, 19-я Творогово, д.22а	Действующий
город Ярославль	Ярославская обл, г. Ярославль, 19-я Творогово, д.22	Действующий
город Ярославль	Ярославская обл, г. Ярославль, 19-я Творогово, д.21а	Действующий
город Ярославль	Ярославская обл, г. Ярославль, 19-я Творогово, д.21	Действующий
город Ярославль	Ярославская обл, г. Ярославль, 19-я Творогово, д.20а	Действующий
город Ярославль	Ярославская обл, г. Ярославль, 19-я Творогово, д.20	Действующий
город Ярославль	Ярославская обл, г. Ярославль, 19-я Творогово, д.19а	Действующий
город Ярославль	Ярославская обл, г. Ярославль, 19-я Творогово, д.19	Действующий
город Ярославль	Ярославская обл, г. Ярославль, 19-я Творогово, д.18а	Действующий
город Ярославль	Ярославская обл, г. Ярославль, 19-я Творогово, д.18	Действующий
город Ярославль	Ярославская обл, г. Ярославль, 19-я Творогово, д.17а	Действующий

город Ярославль	Ярославская обл, г. Ярославль, 19-я Творогово, д.17	Действующий
город Ярославль	Ярославская обл, г. Ярославль, 19-я Творогово, д.16а	Действующий
город Ярославль	Ярославская обл, г. Ярославль, 19-я Творогово, д.16	Действующий
город Ярославль	Ярославская обл, г. Ярославль, 19-я Творогово, д.15а	Действующий
город Ярославль	Ярославская обл, г. Ярославль, 19-я Творогово, д.15	Действующий
город Ярославль	Ярославская обл, г. Ярославль, 19-я Творогово, д.14а	Действующий
город Ярославль	Ярославская обл, г. Ярославль, 19-я Творогово, д.14	Действующий
город Ярославль	Ярославская обл, г. Ярославль, 19-я Творогово, д.13а	Действующий
город Ярославль	Ярославская обл, г. Ярославль, 19-я Творогово, д.13	Действующий
город Ярославль	Ярославская обл, г. Ярославль, 19-я Творогово, д.12а	Действующий
город Ярославль	Ярославская обл, г. Ярославль, 19-я Творогово, д.12	Действующий
город Ярославль	Ярославская обл, г. Ярославль, 19-я Творогово, д.11а	Действующий
город Ярославль	Ярославская обл, г. Ярославль, 19-я Творогово, д.11	Действующий
город Ярославль	Ярославская обл, г. Ярославль, 19-я Творогово, д.10а	Действующий
город Ярославль	Ярославская обл, г. Ярославль, 19-я Творогово, д.10	Действующий
город Ярославль	Ярославская обл, г. Ярославль, 19-я Творогово, д.9а	Действующий
город Ярославль	Ярославская обл, г. Ярославль, 19-я Творогово, д.9	Действующий
город Ярославль	Ярославская обл, г. Ярославль, 19-я Творогово, д.8а	Действующий
город Ярославль	Ярославская обл, г. Ярославль, 19-я Творогово, д.8	Действующий
город Ярославль	Ярославская обл, г. Ярославль, 19-я Творогово, д.7а	Действующий
город Ярославль	Ярославская обл, г. Ярославль, 19-я Творогово, д.7	Действующий
город Ярославль	Ярославская обл, г. Ярославль, 19-я Творогово, д.6а	Действующий
город Ярославль	Ярославская обл, г. Ярославль, 19-я Творогово, д.6	Действующий
город Ярославль	Ярославская обл, г. Ярославль, 19-я Творогово, д.5а	Действующий
город Ярославль	Ярославская обл, г. Ярославль, 19-я Творогово, д.5	Действующий
город Ярославль	Ярославская обл, г. Ярославль, 19-я Творогово, д.4а	Действующий
город Ярославль	Ярославская обл, г. Ярославль, 19-я Творогово, д.4	Действующий
город Ярославль	Ярославская обл, г. Ярославль, 19-я Творогово, д.3а	Действующий
город Ярославль	Ярославская обл, г. Ярославль, 19-я Творогово, д.3	Действующий
город Ярославль	Ярославская обл, г. Ярославль, 18-я Творогово, д.69	Действующий
город Ярославль	Ярославская обл, г. Ярославль, 18-я Творогово, д.67	Действующий
город Ярославль	Ярославская обл, г. Ярославль, 18-я Творогово, д.65	Действующий
город Ярославль	Ярославская обл, г. Ярославль, 18-я Творогово, д.64	Действующий
город Ярославль	Ярославская обл, г. Ярославль, 18-я Творогово, д.63	Действующий
город Ярославль	Ярославская обл, г. Ярославль, 18-я Творогово, д.61	Действующий
город Ярославль	Ярославская обл, г. Ярославль, 18-я Творогово, д.60	Действующий
город Ярославль	Ярославская обл, г. Ярославль, 18-я Творогово, д.59	Действующий
город Ярославль	Ярославская обл, г. Ярославль, 18-я Творогово, д.58	Действующий
город Ярославль	Ярославская обл, г. Ярославль, 18-я Творогово, д.57	Действующий
город Ярославль	Ярославская обл, г. Ярославль, 18-я Творогово, д.56	Действующий
город Ярославль	Ярославская обл, г. Ярославль, 18-я Творогово, д.55	Действующий
город Ярославль	Ярославская обл, г. Ярославль, 18-я Творогово, д.54	Действующий
город Ярославль	Ярославская обл, г. Ярославль, 18-я Творогово, д.53	Действующий
город Ярославль	Ярославская обл, г. Ярославль, 18-я Творогово, д.52	Действующий
город Ярославль	Ярославская обл, г. Ярославль, 18-я Творогово, д.51	Действующий
город Ярославль	Ярославская обл, г. Ярославль, 18-я Творогово, д.49/1	Действующий
город Ярославль	Ярославская обл, г. Ярославль, 18-я Творогово, д.48	Действующий
город Ярославль	Ярославская обл, г. Ярославль, 18-я Творогово, д.46	Действующий
город Ярославль	Ярославская обл, г. Ярославль, 18-я Творогово, д.45/47	Действующий
город Ярославль	Ярославская обл, г. Ярославль, 18-я Творогово, д.44/43	Действующий
город Ярославль	Ярославская обл, г. Ярославль, 18-я Творогово, д.43	Действующий
город Ярославль	Ярославская обл, г. Ярославль, 18-я Творогово, д.42	Действующий
город Ярославль	Ярославская обл, г. Ярославль, 18-я Творогово, д.41	Действующий
город Ярославль	Ярославская обл, г. Ярославль, 18-я Творогово, д.40	Действующий
город Ярославль	Ярославская обл, г. Ярославль, 18-я Творогово, д.38	Действующий
город Ярославль	Ярославская обл, г. Ярославль, 18-я Творогово, д.37	Действующий
город Ярославль	Ярославская обл, г. Ярославль, 18-я Творогово, д.36	Действующий
город Ярославль	Ярославская обл, г. Ярославль, 18-я Творогово, д.35	Действующий
город Ярославль	Ярославская обл, г. Ярославль, 18-я Творогово, д.34б	Действующий
город Ярославль	Ярославская обл, г. Ярославль, 18-я Творогово, д.34а	Действующий
город Ярославль	Ярославская обл, г. Ярославль, 18-я Творогово, д.34	Действующий
город Ярославль	Ярославская обл, г. Ярославль, 18-я Творогово, д.33	Действующий
город Ярославль	Ярославская обл, г. Ярославль, 18-я Творогово, д.32б	Действующий
город Ярославль	Ярославская обл, г. Ярославль, 18-я Творогово, д.32а	Действующий
город Ярославль	Ярославская обл, г. Ярославль, 18-я Творогово, д.32	Действующий
город Ярославль	Ярославская обл, г. Ярославль, 18-я Творогово, д.30	Действующий
город Ярославль	Ярославская обл, г. Ярославль, 18-я Творогово, д.29	Действующий
город Ярославль	Ярославская обл, г. Ярославль, 18-я Творогово, д.28	Действующий
город Ярославль	Ярославская обл, г. Ярославль, 18-я Творогово, д.27	Действующий
город Ярославль	Ярославская обл, г. Ярославль, 18-я Творогово, д.25/42	Действующий
город Ярославль	Ярославская обл, г. Ярославль, 18-я Творогово, д.23а	Действующий

город Ярославль	Ярославская обл, г. Ярославль, 18-я Творогово, д.21а	Действующий
город Ярославль	Ярославская обл, г. Ярославль, 18-я Творогово, д.21	Действующий
город Ярославль	Ярославская обл, г. Ярославль, 18-я Творогово, д.19а	Действующий
город Ярославль	Ярославская обл, г. Ярославль, 18-я Творогово, д.18а	Действующий
город Ярославль	Ярославская обл, г. Ярославль, 18-я Творогово, д.18	Действующий
город Ярославль	Ярославская обл, г. Ярославль, 18-я Творогово, д.17а	Действующий
город Ярославль	Ярославская обл, г. Ярославль, 18-я Творогово, д.17	Действующий
город Ярославль	Ярославская обл, г. Ярославль, 18-я Творогово, д.16а	Действующий
город Ярославль	Ярославская обл, г. Ярославль, 18-я Творогово, д.16	Действующий
город Ярославль	Ярославская обл, г. Ярославль, 18-я Творогово, д.15а	Действующий
город Ярославль	Ярославская обл, г. Ярославль, 18-я Творогово, д.15	Действующий
город Ярославль	Ярославская обл, г. Ярославль, 18-я Творогово, д.14а	Действующий
город Ярославль	Ярославская обл, г. Ярославль, 18-я Творогово, д.14	Действующий
город Ярославль	Ярославская обл, г. Ярославль, 18-я Творогово, д.13а	Действующий
город Ярославль	Ярославская обл, г. Ярославль, 18-я Творогово, д.13	Действующий
город Ярославль	Ярославская обл, г. Ярославль, 18-я Творогово, д.12	Действующий
город Ярославль	Ярославская обл, г. Ярославль, 18-я Творогово, д.11а	Действующий
город Ярославль	Ярославская обл, г. Ярославль, 18-я Творогово, д.11	Действующий
город Ярославль	Ярославская обл, г. Ярославль, 18-я Творогово, д.10а	Действующий
город Ярославль	Ярославская обл, г. Ярославль, 18-я Творогово, д.10	Действующий
город Ярославль	Ярославская обл, г. Ярославль, 18-я Творогово, д.9а	Действующий
город Ярославль	Ярославская обл, г. Ярославль, 18-я Творогово, д.9	Действующий
город Ярославль	Ярославская обл, г. Ярославль, 18-я Творогово, д.8а	Действующий
город Ярославль	Ярославская обл, г. Ярославль, 18-я Творогово, д.7а	Действующий
город Ярославль	Ярославская обл, г. Ярославль, 18-я Творогово, д.7	Действующий
город Ярославль	Ярославская обл, г. Ярославль, 18-я Творогово, д.6а	Действующий
город Ярославль	Ярославская обл, г. Ярославль, 18-я Творогово, д.6	Действующий
город Ярославль	Ярославская обл, г. Ярославль, 18-я Творогово, д.5а	Действующий
город Ярославль	Ярославская обл, г. Ярославль, 18-я Творогово, д.4а	Действующий
город Ярославль	Ярославская обл, г. Ярославль, 18-я Творогово, д.4	Действующий
город Ярославль	Ярославская обл, г. Ярославль, 18-я Творогово, д.3а	Действующий
город Ярославль	Ярославская обл, г. Ярославль, 18-я Творогово, д.3	Действующий
город Ярославль	Ярославская обл, г. Ярославль, 18-я Творогово, д.2/42	Действующий
город Ярославль	Ярославская обл, г. Ярославль, 17-я Творогово, д.39/33	Действующий
город Ярославль	Ярославская обл, г. Ярославль, 17-я Творогово, д.37	Действующий
город Ярославль	Ярославская обл, г. Ярославль, 17-я Творогово, д.35а	Действующий
город Ярославль	Ярославская обл, г. Ярославль, 17-я Творогово, д.35	Действующий
город Ярославль	Ярославская обл, г. Ярославль, 17-я Творогово, д.33в	Действующий
город Ярославль	Ярославская обл, г. Ярославль, 17-я Творогово, д.33б	Действующий
город Ярославль	Ярославская обл, г. Ярославль, 17-я Творогово, д.33а	Действующий
город Ярославль	Ярославская обл, г. Ярославль, 17-я Творогово, д.33	Действующий
город Ярославль	Ярославская обл, г. Ярославль, 17-я Творогово, д.31б	Действующий
город Ярославль	Ярославская обл, г. Ярославль, 17-я Творогово, д.31а	Действующий
город Ярославль	Ярославская обл, г. Ярославль, 17-я Творогово, д.31	Действующий
город Ярославль	Ярославская обл, г. Ярославль, 17-я Творогово, д.29	Действующий
город Ярославль	Ярославская обл, г. Ярославль, 17-я Творогово, д.26а	Действующий
город Ярославль	Ярославская обл, г. Ярославль, 17-я Творогово, д.26	Действующий
город Ярославль	Ярославская обл, г. Ярославль, 17-я Творогово, д.25	Действующий
город Ярославль	Ярославская обл, г. Ярославль, 17-я Творогово, д.24а	Действующий
город Ярославль	Ярославская обл, г. Ярославль, 17-я Творогово, д.24	Действующий
город Ярославль	Ярославская обл, г. Ярославль, 17-я Творогово, д.23	Действующий
город Ярославль	Ярославская обл, г. Ярославль, 17-я Творогово, д.22а	Действующий
город Ярославль	Ярославская обл, г. Ярославль, 17-я Творогово, д.22	Действующий
город Ярославль	Ярославская обл, г. Ярославль, 17-я Творогово, д.21	Действующий
город Ярославль	Ярославская обл, г. Ярославль, 17-я Творогово, д.20а	Действующий
город Ярославль	Ярославская обл, г. Ярославль, 17-я Творогово, д.20	Действующий
город Ярославль	Ярославская обл, г. Ярославль, 17-я Творогово, д.18а	Действующий
город Ярославль	Ярославская обл, г. Ярославль, 17-я Творогово, д.18	Действующий
город Ярославль	Ярославская обл, г. Ярославль, 17-я Творогово, д.16а	Действующий
город Ярославль	Ярославская обл, г. Ярославль, 17-я Творогово, д.16	Действующий
город Ярославль	Ярославская обл, г. Ярославль, 17-я Творогово, д.14	Действующий
город Ярославль	Ярославская обл, г. Ярославль, 17-я Творогово, д.10/29	Действующий
город Ярославль	Ярославская обл, г. Ярославль, 17-я Творогово, д.5б	Действующий
город Ярославль	Ярославская обл, г. Ярославль, 17-я Творогово, д.5	Действующий
город Ярославль	Ярославская обл, г. Ярославль, 17-я Творогово, д.4	Действующий
город Ярославль	Ярославская обл, г. Ярославль, 17-я Творогово, д.3б	Действующий
город Ярославль	Ярославская обл, г. Ярославль, 17-я Творогово, д.3	Действующий
город Ярославль	Ярославская обл, г. Ярославль, 16-я Творогово, д.41	Действующий
город Ярославль	Ярославская обл, г. Ярославль, 16-я Творогово, д.39а	Действующий
город Ярославль	Ярославская обл, г. Ярославль, 16-я Творогово, д.39	Действующий
город Ярославль	Ярославская обл, г. Ярославль, 16-я Творогово, д.37а	Действующий

город Ярославль	Ярославская обл, г. Ярославль, 16-я Творогово, д.37	Действующий
город Ярославль	Ярославская обл, г. Ярославль, 16-я Творогово, д.35	Действующий
город Ярославль	Ярославская обл, г. Ярославль, 16-я Творогово, д.32	Действующий
город Ярославль	Ярославская обл, г. Ярославль, 16-я Творогово, д.30	Действующий
город Ярославль	Ярославская обл, г. Ярославль, 16-я Творогово, д.29	Действующий
город Ярославль	Ярославская обл, г. Ярославль, 16-я Творогово, д.28	Действующий
город Ярославль	Ярославская обл, г. Ярославль, 16-я Творогово, д.27	Действующий
город Ярославль	Ярославская обл, г. Ярославль, 16-я Творогово, д.26/47	Действующий
город Ярославль	Ярославская обл, г. Ярославль, 16-я Творогово, д.25/31	Действующий
город Ярославль	Ярославская обл, г. Ярославль, 16-я Творогово, д.24	Действующий
город Ярославль	Ярославская обл, г. Ярославль, 16-я Творогово, д.20	Действующий
город Ярославль	Ярославская обл, г. Ярославль, 16-я Творогово, д.18	Действующий
город Ярославль	Ярославская обл, г. Ярославль, 16-я Творогово, д.17	Действующий
город Ярославль	Ярославская обл, г. Ярославль, 16-я Творогово, д.16	Действующий
город Ярославль	Ярославская обл, г. Ярославль, 16-я Творогово, д.14	Действующий
город Ярославль	Ярославская обл, г. Ярославль, 16-я Творогово, д.12	Действующий
город Ярославль	Ярославская обл, г. Ярославль, 16-я Творогово, д.10	Действующий
город Ярославль	Ярославская обл, г. Ярославль, 16-я Творогово, д.8	Действующий
город Ярославль	Ярославская обл, г. Ярославль, 16-я Творогово, д.6	Действующий
город Ярославль	Ярославская обл, г. Ярославль, 16-я Творогово, д.4	Действующий
город Ярославль	Ярославская обл, г. Ярославль, 16-я Творогово, д.2/33	Действующий
город Ярославль	Ярославская обл, г. Ярославль, 15-я Творогово, д.11	Действующий
город Ярославль	Ярославская обл, г. Ярославль, 15-я Творогово, д.8	Действующий
город Ярославль	Ярославская обл, г. Ярославль, 15-я Творогово, д.7	Действующий
город Ярославль	Ярославская обл, г. Ярославль, 15-я Творогово, д.6	Действующий
город Ярославль	Ярославская обл, г. Ярославль, 15-я Творогово, д.5	Действующий
город Ярославль	Ярославская обл, г. Ярославль, 15-я Творогово, д.4	Действующий
город Ярославль	Ярославская обл, г. Ярославль, 15-я Творогово, д.3	Действующий
город Ярославль	Ярославская обл, г. Ярославль, 14-я Творогово, д.6/1	Действующий
город Ярославль	Ярославская обл, г. Ярославль, 14-я Творогово, д.5	Действующий
город Ярославль	Ярославская обл, г. Ярославль, 14-я Творогово, д.2	Действующий
город Ярославль	Ярославская обл, г. Ярославль, 14-я Починки, д.13	Действующий
город Ярославль	Ярославская обл, г. Ярославль, 14-я Починки, д.11	Действующий
город Ярославль	Ярославская обл, г. Ярославль, 14-я Починки, д.9	Действующий
город Ярославль	Ярославская обл, г. Ярославль, 14-я Починки, д.5	Действующий
город Ярославль	Ярославская обл, г. Ярославль, 14-я Починки, д.3	Действующий
город Ярославль	Ярославская обл, г. Ярославль, 14-я Починки, д.1	Действующий
город Ярославль	Ярославская обл, г. Ярославль, 13-я Творогово, д.79/90	Действующий
город Ярославль	Ярославская обл, г. Ярославль, 13-я Творогово, д.77	Действующий
город Ярославль	Ярославская обл, г. Ярославль, 13-я Творогово, д.76/94	Действующий
город Ярославль	Ярославская обл, г. Ярославль, 13-я Творогово, д.75	Действующий
город Ярославль	Ярославская обл, г. Ярославль, 13-я Творогово, д.74	Действующий
город Ярославль	Ярославская обл, г. Ярославль, 13-я Творогово, д.71	Действующий
город Ярославль	Ярославская обл, г. Ярославль, 13-я Творогово, д.70	Действующий
город Ярославль	Ярославская обл, г. Ярославль, 13-я Творогово, д.68	Действующий
город Ярославль	Ярославская обл, г. Ярославль, 13-я Творогово, д.67	Действующий
город Ярославль	Ярославская обл, г. Ярославль, 13-я Творогово, д.65	Действующий
город Ярославль	Ярославская обл, г. Ярославль, 13-я Творогово, д.64	Действующий
город Ярославль	Ярославская обл, г. Ярославль, 13-я Творогово, д.62	Действующий
город Ярославль	Ярославская обл, г. Ярославль, 13-я Творогово, д.61	Действующий
город Ярославль	Ярославская обл, г. Ярославль, 13-я Творогово, д.60	Действующий
город Ярославль	Ярославская обл, г. Ярославль, 13-я Творогово, д.59/24	Действующий
город Ярославль	Ярославская обл, г. Ярославль, 13-я Творогово, д.58/25	Действующий
город Ярославль	Ярославская обл, г. Ярославль, 13-я Творогово, д.57/24а	Действующий
город Ярославль	Ярославская обл, г. Ярославль, 13-я Творогово, д.55а	Действующий
город Ярославль	Ярославская обл, г. Ярославль, 13-я Творогово, д.55	Действующий
город Ярославль	Ярославская обл, г. Ярославль, 13-я Творогово, д.53	Действующий
город Ярославль	Ярославская обл, г. Ярославль, 13-я Творогово, д.49	Действующий
город Ярославль	Ярославская обл, г. Ярославль, 13-я Творогово, д.47	Действующий
город Ярославль	Ярославская обл, г. Ярославль, 13-я Творогово, д.45	Действующий
город Ярославль	Ярославская обл, г. Ярославль, 13-я Творогово, д.43/23	Действующий
город Ярославль	Ярославская обл, г. Ярославль, 13-я Творогово, д.41	Действующий
город Ярославль	Ярославская обл, г. Ярославль, 13-я Творогово, д.38/2	Действующий
город Ярославль	Ярославская обл, г. Ярославль, 13-я Творогово, д.37а	Действующий
город Ярославль	Ярославская обл, г. Ярославль, 13-я Творогово, д.36	Действующий
город Ярославль	Ярославская обл, г. Ярославль, 13-я Творогово, д.35а	Действующий
город Ярославль	Ярославская обл, г. Ярославль, 13-я Творогово, д.35	Действующий
город Ярославль	Ярославская обл, г. Ярославль, 13-я Творогово, д.34	Действующий
город Ярославль	Ярославская обл, г. Ярославль, 13-я Творогово, д.33а	Действующий
город Ярославль	Ярославская обл, г. Ярославль, 13-я Творогово, д.33	Действующий
город Ярославль	Ярославская обл, г. Ярославль, 13-я Творогово, д.31а	Действующий

город Ярославль	Ярославская обл, г. Ярославль, 13-я Творогово, д.31	Действующий
город Ярославль	Ярославская обл, г. Ярославль, 13-я Творогово, д.29а	Действующий
город Ярославль	Ярославская обл, г. Ярославль, 13-я Творогово, д.27а	Действующий
город Ярославль	Ярославская обл, г. Ярославль, 13-я Творогово, д.27	Действующий
город Ярославль	Ярославская обл, г. Ярославль, 13-я Творогово, д.26а	Действующий
город Ярославль	Ярославская обл, г. Ярославль, 13-я Творогово, д.26	Действующий
город Ярославль	Ярославская обл, г. Ярославль, 13-я Творогово, д.25	Действующий
город Ярославль	Ярославская обл, г. Ярославль, 13-я Творогово, д.24а	Действующий
город Ярославль	Ярославская обл, г. Ярославль, 13-я Творогово, д.24	Действующий
город Ярославль	Ярославская обл, г. Ярославль, 13-я Творогово, д.23а	Действующий
город Ярославль	Ярославская обл, г. Ярославль, 13-я Творогово, д.23	Действующий
город Ярославль	Ярославская обл, г. Ярославль, 13-я Творогово, д.22/15	Действующий
город Ярославль	Ярославская обл, г. Ярославль, 13-я Творогово, д.18	Действующий
город Ярославль	Ярославская обл, г. Ярославль, 13-я Творогово, д.16	Действующий
город Ярославль	Ярославская обл, г. Ярославль, 13-я Творогово, д.15	Действующий
город Ярославль	Ярославская обл, г. Ярославль, 13-я Творогово, д.14	Действующий
город Ярославль	Ярославская обл, г. Ярославль, 13-я Творогово, д.13	Действующий
город Ярославль	Ярославская обл, г. Ярославль, 13-я Творогово, д.12	Действующий
город Ярославль	Ярославская обл, г. Ярославль, 13-я Творогово, д.11	Действующий
город Ярославль	Ярославская обл, г. Ярославль, 13-я Починки, д.14	Действующий
город Ярославль	Ярославская обл, г. Ярославль, 13-я Починки, д.12	Действующий
город Ярославль	Ярославская обл, г. Ярославль, 13-я Починки, д.10	Действующий
город Ярославль	Ярославская обл, г. Ярославль, 13-я Починки, д.8	Действующий
город Ярославль	Ярославская обл, г. Ярославль, 13-я Починки, д.6	Действующий
город Ярославль	Ярославская обл, г. Ярославль, 13-я Починки, д.4	Действующий
город Ярославль	Ярославская обл, г. Ярославль, 13-я Починки, д.2	Действующий
город Ярославль	Ярославская обл, г. Ярославль, 13-й пр-д пос. Творогово, д.19	Действующий
город Ярославль	Ярославская обл, г. Ярославль, 13-й пр-д пос. Творогово, д.15	Действующий
город Ярославль	Ярославская обл, г. Ярославль, 13-й пр-д пос. Творогово, д.14	Действующий
город Ярославль	Ярославская обл, г. Ярославль, 13-й пр-д пос. Творогово, д.13	Действующий
город Ярославль	Ярославская обл, г. Ярославль, 13-й пр-д пос. Творогово, д.12	Действующий
город Ярославль	Ярославская обл, г. Ярославль, 13-й пр-д пос. Творогово, д.11	Действующий
город Ярославль	Ярославская обл, г. Ярославль, 13-й пр-д пос. Творогово, д.10	Действующий
город Ярославль	Ярославская обл, г. Ярославль, 13-й пр-д пос. Творогово, д.9	Действующий
город Ярославль	Ярославская обл, г. Ярославль, 13-й пр-д пос. Творогово, д.8	Действующий
город Ярославль	Ярославская обл, г. Ярославль, 13-й пр-д пос. Творогово, д.6	Действующий
город Ярославль	Ярославская обл, г. Ярославль, 13-й пр-д пос. Творогово, д.5	Действующий
город Ярославль	Ярославская обл, г. Ярославль, 13-й пр-д пос. Творогово, д.4	Действующий
город Ярославль	Ярославская обл, г. Ярославль, 13-й пр-д пос. Творогово, д.2	Действующий
город Ярославль	Ярославская обл, г. Ярославль, 12-я Творогово, д.47	Действующий
город Ярославль	Ярославская обл, г. Ярославль, 12-я Творогово, д.45	Действующий
город Ярославль	Ярославская обл, г. Ярославль, 12-я Творогово, д.43	Действующий
город Ярославль	Ярославская обл, г. Ярославль, 12-я Творогово, д.41	Действующий
город Ярославль	Ярославская обл, г. Ярославль, 12-я Творогово, д.37	Действующий
город Ярославль	Ярославская обл, г. Ярославль, 12-я Творогово, д.35/1	Действующий
город Ярославль	Ярославская обл, г. Ярославль, 12-я Творогово, д.32а	Действующий
город Ярославль	Ярославская обл, г. Ярославль, 12-я Творогово, д.32	Действующий
город Ярославль	Ярославская обл, г. Ярославль, 12-я Творогово, д.30	Действующий
город Ярославль	Ярославская обл, г. Ярославль, 12-я Творогово, д.29а	Действующий
город Ярославль	Ярославская обл, г. Ярославль, 12-я Творогово, д.29	Действующий
город Ярославль	Ярославская обл, г. Ярославль, 12-я Творогово, д.28	Действующий
город Ярославль	Ярославская обл, г. Ярославль, 12-я Творогово, д.27а	Действующий
город Ярославль	Ярославская обл, г. Ярославль, 12-я Творогово, д.27	Действующий
город Ярославль	Ярославская обл, г. Ярославль, 12-я Творогово, д.26	Действующий
город Ярославль	Ярославская обл, г. Ярославль, 12-я Творогово, д.25а	Действующий
город Ярославль	Ярославская обл, г. Ярославль, 12-я Творогово, д.25	Действующий
город Ярославль	Ярославская обл, г. Ярославль, 12-я Творогово, д.24	Действующий
город Ярославль	Ярославская обл, г. Ярославль, 12-я Творогово, д.23а	Действующий
город Ярославль	Ярославская обл, г. Ярославль, 12-я Творогово, д.23	Действующий
город Ярославль	Ярославская обл, г. Ярославль, 12-я Творогово, д.22	Действующий
город Ярославль	Ярославская обл, г. Ярославль, 12-я Творогово, д.21а	Действующий
город Ярославль	Ярославская обл, г. Ярославль, 12-я Творогово, д.21	Действующий
город Ярославль	Ярославская обл, г. Ярославль, 12-я Творогово, д.20	Действующий
город Ярославль	Ярославская обл, г. Ярославль, 12-я Творогово, д.18	Действующий
город Ярославль	Ярославская обл, г. Ярославль, 12-я Творогово, д.17	Действующий
город Ярославль	Ярославская обл, г. Ярославль, 12-я Творогово, д.14	Действующий
город Ярославль	Ярославская обл, г. Ярославль, 12-я Творогово, д.12	Действующий
город Ярославль	Ярославская обл, г. Ярославль, 12-я Творогово, д.11	Действующий
город Ярославль	Ярославская обл, г. Ярославль, 12-я Творогово, д.10а	Действующий
город Ярославль	Ярославская обл, г. Ярославль, 12-я Творогово, д.10	Действующий
город Ярославль	Ярославская обл, г. Ярославль, 12-я Творогово, д.9а	Действующий

город Ярославль	Ярославская обл, г. Ярославль, 12-я Творогово, д.9	Действующий
город Ярославль	Ярославская обл, г. Ярославль, 12-я Творогово, д.8	Действующий
город Ярославль	Ярославская обл, г. Ярославль, 12-я Творогово, д.7а	Действующий
город Ярославль	Ярославская обл, г. Ярославль, 12-я Творогово, д.7	Действующий
город Ярославль	Ярославская обл, г. Ярославль, 12-я Творогово, д.6б	Действующий
город Ярославль	Ярославская обл, г. Ярославль, 12-я Творогово, д.6	Действующий
город Ярославль	Ярославская обл, г. Ярославль, 12-я Творогово, д.4б	Действующий
город Ярославль	Ярославская обл, г. Ярославль, 12-я Творогово, д.4	Действующий
город Ярославль	Ярославская обл, г. Ярославль, 12-я Творогово, д.3	Действующий
город Ярославль	Ярославская обл, г. Ярославль, 12-я Починки, д.6б	Действующий
город Ярославль	Ярославская обл, г. Ярославль, 12-я Починки, д.6	Действующий
город Ярославль	Ярославская обл, г. Ярославль, 12-я Починки, д.5	Действующий
город Ярославль	Ярославская обл, г. Ярославль, 12-я Починки, д.4	Действующий
город Ярославль	Ярославская обл, г. Ярославль, 12-я Починки, д.3	Действующий
город Ярославль	Ярославская обл, г. Ярославль, 12-я Починки, д.2	Действующий
город Ярославль	Ярославская обл, г. Ярославль, 12-й пр-д пос. Творогово, д.5	Действующий
город Ярославль	Ярославская обл, г. Ярославль, 12-й пр-д пос. Творогово, д.3	Действующий
город Ярославль	Ярославская обл, г. Ярославль, 11-я Творогово, д.25	Действующий
город Ярославль	Ярославская обл, г. Ярославль, 11-я Творогово, д.23	Действующий
город Ярославль	Ярославская обл, г. Ярославль, 11-я Творогово, д.22	Действующий
город Ярославль	Ярославская обл, г. Ярославль, 11-я Творогово, д.21	Действующий
город Ярославль	Ярославская обл, г. Ярославль, 11-я Творогово, д.20	Действующий
город Ярославль	Ярославская обл, г. Ярославль, 11-я Творогово, д.19	Действующий
город Ярославль	Ярославская обл, г. Ярославль, 11-я Творогово, д.18	Действующий
город Ярославль	Ярославская обл, г. Ярославль, 11-я Творогово, д.17	Действующий
город Ярославль	Ярославская обл, г. Ярославль, 11-я Творогово, д.16	Действующий
город Ярославль	Ярославская обл, г. Ярославль, 11-я Творогово, д.15	Действующий
город Ярославль	Ярославская обл, г. Ярославль, 11-я Творогово, д.12	Действующий
город Ярославль	Ярославская обл, г. Ярославль, 11-я Творогово, д.11	Действующий
город Ярославль	Ярославская обл, г. Ярославль, 11-я Творогово, д.9	Действующий
город Ярославль	Ярославская обл, г. Ярославль, 11-я Творогово, д.7	Действующий
город Ярославль	Ярославская обл, г. Ярославль, 11-я Творогово, д.4	Действующий
город Ярославль	Ярославская обл, г. Ярославль, 11-я Творогово, д.3	Действующий
город Ярославль	Ярославская обл, г. Ярославль, 11-я Починки, д.18	Действующий
город Ярославль	Ярославская обл, г. Ярославль, 11-я Починки, д.16	Действующий
город Ярославль	Ярославская обл, г. Ярославль, 11-я Починки, д.14	Действующий
город Ярославль	Ярославская обл, г. Ярославль, 11-я Починки, д.10	Действующий
город Ярославль	Ярославская обл, г. Ярославль, 11-я Починки, д.9	Действующий
город Ярославль	Ярославская обл, г. Ярославль, 11-я Починки, д.8	Действующий
город Ярославль	Ярославская обл, г. Ярославль, 11-я Починки, д.7	Действующий
город Ярославль	Ярославская обл, г. Ярославль, 11-я Починки, д.6	Действующий
город Ярославль	Ярославская обл, г. Ярославль, 11-я Починки, д.5	Действующий
город Ярославль	Ярославская обл, г. Ярославль, 11-я Починки, д.4	Действующий
город Ярославль	Ярославская обл, г. Ярославль, 11-я Починки, д.3	Действующий
город Ярославль	Ярославская обл, г. Ярославль, 11-я Починки, д.2	Действующий
город Ярославль	Ярославская обл, г. Ярославль, 11-й пр-д пос. Творогово, д.16	Действующий
город Ярославль	Ярославская обл, г. Ярославль, 11-й пр-д пос. Творогово, д.15	Действующий
город Ярославль	Ярославская обл, г. Ярославль, 11-й пр-д пос. Творогово, д.13	Действующий
город Ярославль	Ярославская обл, г. Ярославль, 11-й пр-д пос. Творогово, д.12	Действующий
город Ярославль	Ярославская обл, г. Ярославль, 11-й пр-д пос. Творогово, д.11	Действующий
город Ярославль	Ярославская обл, г. Ярославль, 11-й пр-д пос. Творогово, д.9	Действующий
город Ярославль	Ярославская обл, г. Ярославль, 11-й пр-д пос. Творогово, д.7	Действующий
город Ярославль	Ярославская обл, г. Ярославль, 11-й пр-д пос. Творогово, д.6	Действующий
город Ярославль	Ярославская обл, г. Ярославль, 11-й пр-д пос. Творогово, д.5	Действующий
город Ярославль	Ярославская обл, г. Ярославль, 11-й пр-д пос. Творогово, д.4	Действующий
город Ярославль	Ярославская обл, г. Ярославль, 11-й пр-д пос. Творогово, д.3	Действующий
город Ярославль	Ярославская обл, г. Ярославль, 11-й пр-д пос. Творогово, д.2	Действующий
город Ярославль	Ярославская обл, г. Ярославль, 10-я Творогово, д.82	Действующий
город Ярославль	Ярославская обл, г. Ярославль, 10-я Творогово, д.78	Действующий
город Ярославль	Ярославская обл, г. Ярославль, 10-я Творогово, д.77	Действующий
город Ярославль	Ярославская обл, г. Ярославль, 10-я Творогово, д.76	Действующий
город Ярославль	Ярославская обл, г. Ярославль, 10-я Творогово, д.74	Действующий
город Ярославль	Ярославская обл, г. Ярославль, 10-я Творогово, д.72	Действующий
город Ярославль	Ярославская обл, г. Ярославль, 10-я Творогово, д.70	Действующий
город Ярославль	Ярославская обл, г. Ярославль, 10-я Творогово, д.68	Действующий
город Ярославль	Ярославская обл, г. Ярославль, 10-я Творогово, д.66	Действующий
город Ярославль	Ярославская обл, г. Ярославль, 10-я Творогово, д.64	Действующий
город Ярославль	Ярославская обл, г. Ярославль, 10-я Творогово, д.60/2	Действующий
город Ярославль	Ярославская обл, г. Ярославль, 10-я Творогово, д.58	Действующий
город Ярославль	Ярославская обл, г. Ярославль, 10-я Творогово, д.56а	Действующий
город Ярославль	Ярославская обл, г. Ярославль, 10-я Творогово, д.56	Действующий

город Ярославль	Ярославская обл, г. Ярославль, 10-я Творогово, д.54/1а	Действующий
город Ярославль	Ярославская обл, г. Ярославль, 10-я Творогово, д.52/1	Действующий
город Ярославль	Ярославская обл, г. Ярославль, 10-я Творогово, д.50/2	Действующий
город Ярославль	Ярославская обл, г. Ярославль, 10-я Творогово, д.48/2а	Действующий
город Ярославль	Ярославская обл, г. Ярославль, 10-я Творогово, д.46/1а	Действующий
город Ярославль	Ярославская обл, г. Ярославль, 10-я Творогово, д.44/1	Действующий
город Ярославль	Ярославская обл, г. Ярославль, 10-я Творогово, д.40/2а	Действующий
город Ярославль	Ярославская обл, г. Ярославль, 10-я Творогово, д.38г	Действующий
город Ярославль	Ярославская обл, г. Ярославль, 10-я Творогово, д.38в	Действующий
город Ярославль	Ярославская обл, г. Ярославль, 10-я Творогово, д.38б	Действующий
город Ярославль	Ярославская обл, г. Ярославль, 10-я Творогово, д.38	Действующий
город Ярославль	Ярославская обл, г. Ярославль, 10-я Творогово, д.36в	Действующий
город Ярославль	Ярославская обл, г. Ярославль, 10-я Творогово, д.36б	Действующий
город Ярославль	Ярославская обл, г. Ярославль, 10-я Творогово, д.36	Действующий
город Ярославль	Ярославская обл, г. Ярославль, 10-я Творогово, д.34/1а	Действующий
город Ярославль	Ярославская обл, г. Ярославль, 10-я Творогово, д.32/1	Действующий
город Ярославль	Ярославская обл, г. Ярославль, 10-я Творогово, д.30/2	Действующий
город Ярославль	Ярославская обл, г. Ярославль, 10-я Творогово, д.28а	Действующий
город Ярославль	Ярославская обл, г. Ярославль, 10-я Творогово, д.28	Действующий
город Ярославль	Ярославская обл, г. Ярославль, 10-я Творогово, д.26	Действующий
город Ярославль	Ярославская обл, г. Ярославль, 10-я Творогово, д.24а	Действующий
город Ярославль	Ярославская обл, г. Ярославль, 10-я Творогово, д.24	Действующий
город Ярославль	Ярославская обл, г. Ярославль, 10-я Творогово, д.22/1	Действующий
город Ярославль	Ярославская обл, г. Ярославль, 10-я Творогово, д.20	Действующий
город Ярославль	Ярославская обл, г. Ярославль, 10-я Творогово, д.18	Действующий
город Ярославль	Ярославская обл, г. Ярославль, 10-я Творогово, д.16	Действующий
город Ярославль	Ярославская обл, г. Ярославль, 10-я Творогово, д.14	Действующий
город Ярославль	Ярославская обл, г. Ярославль, 10-я Творогово, д.12	Действующий
город Ярославль	Ярославская обл, г. Ярославль, 10-я Починки, д.42	Действующий
город Ярославль	Ярославская обл, г. Ярославль, 10-я Починки, д.40	Действующий
город Ярославль	Ярославская обл, г. Ярославль, 10-я Починки, д.38	Действующий
город Ярославль	Ярославская обл, г. Ярославль, 10-я Починки, д.37	Действующий
город Ярославль	Ярославская обл, г. Ярославль, 10-я Починки, д.36	Действующий
город Ярославль	Ярославская обл, г. Ярославль, 10-я Починки, д.35	Действующий
город Ярославль	Ярославская обл, г. Ярославль, 10-я Починки, д.34	Действующий
город Ярославль	Ярославская обл, г. Ярославль, 10-я Починки, д.33	Действующий
город Ярославль	Ярославская обл, г. Ярославль, 10-я Починки, д.32	Действующий
город Ярославль	Ярославская обл, г. Ярославль, 10-я Починки, д.31	Действующий
город Ярославль	Ярославская обл, г. Ярославль, 10-я Починки, д.29	Действующий
город Ярославль	Ярославская обл, г. Ярославль, 10-я Починки, д.26	Действующий
город Ярославль	Ярославская обл, г. Ярославль, 10-я Починки, д.25	Действующий
город Ярославль	Ярославская обл, г. Ярославль, 10-я Починки, д.23	Действующий
город Ярославль	Ярославская обл, г. Ярославль, 10-я Починки, д.22	Действующий
город Ярославль	Ярославская обл, г. Ярославль, 10-я Починки, д.21	Действующий
город Ярославль	Ярославская обл, г. Ярославль, 10-я Починки, д.20	Действующий
город Ярославль	Ярославская обл, г. Ярославль, 10-я Починки, д.18	Действующий
город Ярославль	Ярославская обл, г. Ярославль, 10-я Починки, д.17	Действующий
город Ярославль	Ярославская обл, г. Ярославль, 10-я Починки, д.16	Действующий
город Ярославль	Ярославская обл, г. Ярославль, 10-я Починки, д.15	Действующий
город Ярославль	Ярославская обл, г. Ярославль, 10-я Починки, д.14	Действующий
город Ярославль	Ярославская обл, г. Ярославль, 10-я Починки, д.13	Действующий
город Ярославль	Ярославская обл, г. Ярославль, 10-я Починки, д.12	Действующий
город Ярославль	Ярославская обл, г. Ярославль, 10-я Починки, д.11	Действующий
город Ярославль	Ярославская обл, г. Ярославль, 10-я Починки, д.10	Действующий
город Ярославль	Ярославская обл, г. Ярославль, 10-я Починки, д.9	Действующий
город Ярославль	Ярославская обл, г. Ярославль, 10-я Починки, д.8	Действующий
город Ярославль	Ярославская обл, г. Ярославль, 10-я Починки, д.7	Действующий
город Ярославль	Ярославская обл, г. Ярославль, 10-й пр-д пос. Творогово, д.16	Действующий
город Ярославль	Ярославская обл, г. Ярославль, 10-й пр-д пос. Творогово, д.14	Действующий
город Ярославль	Ярославская обл, г. Ярославль, 10-й пр-д пос. Творогово, д.13	Действующий
город Ярославль	Ярославская обл, г. Ярославль, 10-й пр-д пос. Творогово, д.10	Действующий
город Ярославль	Ярославская обл, г. Ярославль, 10-й пр-д пос. Творогово, д.9	Действующий
город Ярославль	Ярославская обл, г. Ярославль, 10-й пр-д пос. Творогово, д.8	Действующий
город Ярославль	Ярославская обл, г. Ярославль, 10-й пр-д пос. Творогово, д.6	Действующий
город Ярославль	Ярославская обл, г. Ярославль, 10-й пр-д пос. Творогово, д.4	Действующий
город Ярославль	Ярославская обл, г. Ярославль, 10-й пр-д пос. Творогово, д.3	Действующий
город Ярославль	Ярославская обл, г. Ярославль, 1-я Рабочая ул., д.92а	Действующий
город Ярославль	Ярославская обл, г. Ярославль, 1-я Рабочая ул., д.92	Действующий
город Ярославль	Ярославская обл, г. Ярославль, 1-я Рабочая ул., д.90	Действующий
город Ярославль	Ярославская обл, г. Ярославль, 1-я Рабочая ул., д.88	Действующий
город Ярославль	Ярославская обл, г. Ярославль, 1-я Рабочая ул., д.86	Действующий

город Ярославль	Ярославская обл, г. Ярославль, 1-я Рабочая ул., д.84	Действующий
город Ярославль	Ярославская обл, г. Ярославль, 1-я Рабочая ул., д.82	Действующий
город Ярославль	Ярославская обл, г. Ярославль, 1-я Рабочая ул., д.80	Действующий
город Ярославль	Ярославская обл, г. Ярославль, 1-я Рабочая ул., д.76	Действующий
город Ярославль	Ярославская обл, г. Ярославль, 1-я Рабочая ул., д.74	Действующий
город Ярославль	Ярославская обл, г. Ярославль, 1-я Рабочая ул., д.70	Действующий
город Ярославль	Ярославская обл, г. Ярославль, 1-я Рабочая ул., д.60	Действующий
город Ярославль	Ярославская обл, г. Ярославль, 1-я Рабочая ул., д.54	Действующий
город Ярославль	Ярославская обл, г. Ярославль, 1-я Рабочая ул., д.52	Действующий
город Ярославль	Ярославская обл, г. Ярославль, 1-я Рабочая ул., д.47	Действующий
город Ярославль	Ярославская обл, г. Ярославль, 1-я Рабочая ул., д.44	Действующий
город Ярославль	Ярославская обл, г. Ярославль, 1-я Рабочая ул., д.42	Действующий
город Ярославль	Ярославская обл, г. Ярославль, 1-я Рабочая ул., д.36	Действующий
город Ярославль	Ярославская обл, г. Ярославль, 1-я Рабочая ул., д.35	Действующий
город Ярославль	Ярославская обл, г. Ярославль, 1-я Рабочая ул., д.34	Действующий
город Ярославль	Ярославская обл, г. Ярославль, 1-я Рабочая ул., д.32	Действующий
город Ярославль	Ярославская обл, г. Ярославль, 1-я Рабочая ул., д.31а	Действующий
город Ярославль	Ярославская обл, г. Ярославль, 1-я Рабочая ул., д.31	Действующий
город Ярославль	Ярославская обл, г. Ярославль, 1-я Рабочая ул., д.29	Действующий
город Ярославль	Ярославская обл, г. Ярославль, 1-я Рабочая ул., д.28	Действующий
город Ярославль	Ярославская обл, г. Ярославль, 1-я Рабочая ул., д.27	Действующий
город Ярославль	Ярославская обл, г. Ярославль, 1-я Рабочая ул., д.26	Действующий
город Ярославль	Ярославская обл, г. Ярославль, 1-я Рабочая ул., д.25	Действующий
город Ярославль	Ярославская обл, г. Ярославль, 1-я Рабочая ул., д.23/87	Действующий
город Ярославль	Ярославская обл, г. Ярославль, 1-я Рабочая ул., д.20	Действующий
город Ярославль	Ярославская обл, г. Ярославль, 1-я Рабочая ул., д.19	Действующий
город Ярославль	Ярославская обл, г. Ярославль, 1-я Рабочая ул., д.18	Действующий
город Ярославль	Ярославская обл, г. Ярославль, 1-я Рабочая ул., д.17	Действующий
город Ярославль	Ярославская обл, г. Ярославль, 1-я Рабочая ул., д.16	Действующий
город Ярославль	Ярославская обл, г. Ярославль, 1-я Рабочая ул., д.15а	Действующий
город Ярославль	Ярославская обл, г. Ярославль, 1-я Рабочая ул., д.14	Действующий
город Ярославль	Ярославская обл, г. Ярославль, 1-я Рабочая ул., д.13	Действующий
город Ярославль	Ярославская обл, г. Ярославль, 1-я Рабочая ул., д.11	Действующий
город Ярославль	Ярославская обл, г. Ярославль, 1-я Рабочая ул., д.8	Действующий
город Ярославль	Ярославская обл, г. Ярославль, 1-я Рабочая ул., д.7/50	Действующий
город Ярославль	Ярославская обл, г. Ярославль, 1-я Рабочая ул., д.6	Действующий
город Ярославль	Ярославская обл, г. Ярославль, 1-я Рабочая ул., д.4	Действующий
город Ярославль	Ярославская обл, г. Ярославль, 1-я Рабочая ул., д.3	Действующий
город Ярославль	Ярославская обл, г. Ярославль, 1-я Продольная ул., д.20	Действующий
город Ярославль	Ярославская обл, г. Ярославль, 1-я Продольная ул., д.19	Действующий
город Ярославль	Ярославская обл, г. Ярославль, 1-я Продольная ул., д.18	Действующий
город Ярославль	Ярославская обл, г. Ярославль, 1-я Продольная ул., д.17	Действующий
город Ярославль	Ярославская обл, г. Ярославль, 1-я Продольная ул., д.16	Действующий
город Ярославль	Ярославская обл, г. Ярославль, 1-я Продольная ул., д.15	Действующий
город Ярославль	Ярославская обл, г. Ярославль, 1-я Продольная ул., д.14а	Действующий
город Ярославль	Ярославская обл, г. Ярославль, 1-я Продольная ул., д.12	Действующий
город Ярославль	Ярославская обл, г. Ярославль, 1-я Продольная ул., д.9	Действующий
город Ярославль	Ярославская обл, г. Ярославль, 1-я Продольная ул., д.8	Действующий
город Ярославль	Ярославская обл, г. Ярославль, 1-я Продольная ул., д.4	Действующий
город Ярославль	Ярославская обл, г. Ярославль, 1-я Поперечная ул., д.35	Действующий
город Ярославль	Ярославская обл, г. Ярославль, 1-я Поперечная ул., д.29	Действующий
город Ярославль	Ярославская обл, г. Ярославль, 1-я Поперечная ул., д.28	Действующий
город Ярославль	Ярославская обл, г. Ярославль, 1-я Поперечная ул., д.27	Действующий
город Ярославль	Ярославская обл, г. Ярославль, 1-я Поперечная ул., д.26	Действующий
город Ярославль	Ярославская обл, г. Ярославль, 1-я Поперечная ул., д.25	Действующий
город Ярославль	Ярославская обл, г. Ярославль, 1-я Поперечная ул., д.23	Действующий
город Ярославль	Ярославская обл, г. Ярославль, 1-я Поперечная ул., д.21	Действующий
город Ярославль	Ярославская обл, г. Ярославль, 1-я Поперечная ул., д.20	Действующий
город Ярославль	Ярославская обл, г. Ярославль, 1-я Поперечная ул., д.19	Действующий
город Ярославль	Ярославская обл, г. Ярославль, 1-я Поперечная ул., д.18	Действующий
город Ярославль	Ярославская обл, г. Ярославль, 1-я Поперечная ул., д.16	Действующий
город Ярославль	Ярославская обл, г. Ярославль, 1-я Поперечная ул., д.15	Действующий
город Ярославль	Ярославская обл, г. Ярославль, 1-я Поперечная ул., д.14/1	Действующий
город Ярославль	Ярославская обл, г. Ярославль, 1-я Поперечная ул., д.13	Действующий
город Ярославль	Ярославская обл, г. Ярославль, 1-я Поперечная ул., д.11	Действующий
город Ярославль	Ярославская обл, г. Ярославль, 1-я Поперечная ул., д.9	Действующий
город Ярославль	Ярославская обл, г. Ярославль, 1-я Поперечная ул., д.8	Действующий
город Ярославль	Ярославская обл, г. Ярославль, 1-я Поперечная ул., д.7	Действующий
город Ярославль	Ярославская обл, г. Ярославль, 1-я Поперечная ул., д.5	Действующий
город Ярославль	Ярославская обл, г. Ярославль, 1-я Поперечная ул., д.4	Действующий
город Ярославль	Ярославская обл, г. Ярославль, 1-я Поперечная ул., д.3	Действующий

город Ярославль	Ярославская обл, г. Ярославль, 1-я Поперечная ул., д.2б	Действующий
город Ярославль	Ярославская обл, г. Ярославль, 1-я Поперечная ул., д.2а	Действующий
город Ярославль	Ярославская обл, г. Ярославль, 1-я Поперечная ул., д.2	Действующий
город Ярославль	Ярославская обл, г. Ярославль, 1-я Новостройка ул., д.38/4	Действующий
город Ярославль	Ярославская обл, г. Ярославль, 1-я Новостройка ул., д.36	Действующий
город Ярославль	Ярославская обл, г. Ярославль, 1-я Новостройка ул., д.34	Действующий
город Ярославль	Ярославская обл, г. Ярославль, 1-я Новостройка ул., д.27	Действующий
город Ярославль	Ярославская обл, г. Ярославль, 1-я Новостройка ул., д.25	Действующий
город Ярославль	Ярославская обл, г. Ярославль, 1-я Новостройка ул., д.23	Действующий
город Ярославль	Ярославская обл, г. Ярославль, 1-я Новостройка ул., д.21	Действующий
город Ярославль	Ярославская обл, г. Ярославль, 1-я Новостройка ул., д.19	Действующий
город Ярославль	Ярославская обл, г. Ярославль, 1-я Новостройка ул., д.18	Действующий
город Ярославль	Ярославская обл, г. Ярославль, 1-я Новостройка ул., д.17	Действующий
город Ярославль	Ярославская обл, г. Ярославль, 1-я Новостройка ул., д.16	Действующий
город Ярославль	Ярославская обл, г. Ярославль, 1-я Новостройка ул., д.15	Действующий
город Ярославль	Ярославская обл, г. Ярославль, 1-я Новостройка ул., д.14/37	Действующий
город Ярославль	Ярославская обл, г. Ярославль, 1-я Новостройка ул., д.13	Действующий
город Ярославль	Ярославская обл, г. Ярославль, 1-я Новостройка ул., д.12	Действующий
город Ярославль	Ярославская обл, г. Ярославль, 1-я Новостройка ул., д.10	Действующий
город Ярославль	Ярославская обл, г. Ярославль, 1-я Новостройка ул., д.9	Действующий
город Ярославль	Ярославская обл, г. Ярославль, 1-я Новостройка ул., д.7	Действующий
город Ярославль	Ярославская обл, г. Ярославль, 1-я Новостройка ул., д.3	Действующий
город Ярославль	Ярославская обл, г. Ярославль, 1-я Новостройка ул., д.1а	Действующий
город Ярославль	Ярославская обл, г. Ярославль, 1-я Новостройка ул., д.1	Действующий
город Ярославль	Ярославская обл, г. Ярославль, 1-я линия пос. Починки, д.54	Действующий
город Ярославль	Ярославская обл, г. Ярославль, 1-я линия пос. Починки, д.52	Действующий
город Ярославль	Ярославская обл, г. Ярославль, 1-я линия пос. Починки, д.50	Действующий
город Ярославль	Ярославская обл, г. Ярославль, 1-я линия пос. Починки, д.48	Действующий
город Ярославль	Ярославская обл, г. Ярославль, 1-я линия пос. Починки, д.46	Действующий
город Ярославль	Ярославская обл, г. Ярославль, 1-я линия пос. Починки, д.44	Действующий
город Ярославль	Ярославская обл, г. Ярославль, 1-я линия пос. Починки, д.43	Действующий
город Ярославль	Ярославская обл, г. Ярославль, 1-я линия пос. Починки, д.42	Действующий
город Ярославль	Ярославская обл, г. Ярославль, 1-я линия пос. Починки, д.40	Действующий
город Ярославль	Ярославская обл, г. Ярославль, 1-я линия пос. Починки, д.38	Действующий
город Ярославль	Ярославская обл, г. Ярославль, 1-я линия пос. Починки, д.37	Действующий
город Ярославль	Ярославская обл, г. Ярославль, 1-я линия пос. Починки, д.36	Действующий
город Ярославль	Ярославская обл, г. Ярославль, 1-я линия пос. Починки, д.35	Действующий
город Ярославль	Ярославская обл, г. Ярославль, 1-я линия пос. Починки, д.34	Действующий
город Ярославль	Ярославская обл, г. Ярославль, 1-я линия пос. Починки, д.33	Действующий
город Ярославль	Ярославская обл, г. Ярославль, 1-я линия пос. Починки, д.32	Действующий
город Ярославль	Ярославская обл, г. Ярославль, 1-я линия пос. Починки, д.31	Действующий
город Ярославль	Ярославская обл, г. Ярославль, 1-я линия пос. Починки, д.30	Действующий
город Ярославль	Ярославская обл, г. Ярославль, 1-я линия пос. Починки, д.29	Действующий
город Ярославль	Ярославская обл, г. Ярославль, 1-я линия пос. Починки, д.27	Действующий
город Ярославль	Ярославская обл, г. Ярославль, 1-я линия пос. Починки, д.25	Действующий
город Ярославль	Ярославская обл, г. Ярославль, 1-я линия пос. Починки, д.24	Действующий
город Ярославль	Ярославская обл, г. Ярославль, 1-я линия пос. Починки, д.21	Действующий
город Ярославль	Ярославская обл, г. Ярославль, 1-я линия пос. Починки, д.20	Действующий
город Ярославль	Ярославская обл, г. Ярославль, 1-я линия пос. Починки, д.17	Действующий
город Ярославль	Ярославская обл, г. Ярославль, 1-я линия пос. Починки, д.16	Действующий
город Ярославль	Ярославская обл, г. Ярославль, 1-я линия пос. Починки, д.13	Действующий
город Ярославль	Ярославская обл, г. Ярославль, 1-я линия пос. Починки, д.12	Действующий
город Ярославль	Ярославская обл, г. Ярославль, 1-я линия пос. Починки, д.11	Действующий
город Ярославль	Ярославская обл, г. Ярославль, 1-я линия пос. Починки, д.10	Действующий
город Ярославль	Ярославская обл, г. Ярославль, 1-я линия пос. Починки, д.9	Действующий
город Ярославль	Ярославская обл, г. Ярославль, 1-я линия пос. Починки, д.7	Действующий
город Ярославль	Ярославская обл, г. Ярославль, 1-я линия пос. Починки, д.6	Действующий
город Ярославль	Ярославская обл, г. Ярославль, 1-я линия пос. Починки, д.4	Действующий
город Ярославль	Ярославская обл, г. Ярославль, 1-я линия пос. Починки, д.3	Действующий
город Ярославль	Ярославская обл, г. Ярославль, 1-я Забелицкая ул., д.76	Действующий
город Ярославль	Ярославская обл, г. Ярославль, 1-я Забелицкая ул., д.74	Действующий
город Ярославль	Ярославская обл, г. Ярославль, 1-я Забелицкая ул., д.72	Действующий
город Ярославль	Ярославская обл, г. Ярославль, 1-я Забелицкая ул., д.70/23	Действующий
город Ярославль	Ярославская обл, г. Ярославль, 1-я Забелицкая ул., д.68	Действующий
город Ярославль	Ярославская обл, г. Ярославль, 1-я Забелицкая ул., д.64/9	Действующий
город Ярославль	Ярославская обл, г. Ярославль, 1-я Забелицкая ул., д.63	Действующий
город Ярославль	Ярославская обл, г. Ярославль, 1-я Забелицкая ул., д.62а	Действующий
город Ярославль	Ярославская обл, г. Ярославль, 1-я Забелицкая ул., д.62	Действующий
город Ярославль	Ярославская обл, г. Ярославль, 1-я Забелицкая ул., д.61	Действующий
город Ярославль	Ярославская обл, г. Ярославль, 1-я Забелицкая ул., д.60/8	Действующий
город Ярославль	Ярославская обл, г. Ярославль, 1-я Забелицкая ул., д.58/7	Действующий

город Ярославль	Ярославская обл, г. Ярославль, 1-я Забелицкая ул., д.57/25	Действующий
город Ярославль	Ярославская обл, г. Ярославль, 1-я Забелицкая ул., д.56	Действующий
город Ярославль	Ярославская обл, г. Ярославль, 1-я Забелицкая ул., д.55	Действующий
город Ярославль	Ярославская обл, г. Ярославль, 1-я Забелицкая ул., д.54/10	Действующий
город Ярославль	Ярославская обл, г. Ярославль, 1-я Забелицкая ул., д.53/10	Действующий
город Ярославль	Ярославская обл, г. Ярославль, 1-я Забелицкая ул., д.52	Действующий
город Ярославль	Ярославская обл, г. Ярославль, 1-я Забелицкая ул., д.51/11	Действующий
город Ярославль	Ярославская обл, г. Ярославль, 1-я Забелицкая ул., д.50	Действующий
город Ярославль	Ярославская обл, г. Ярославль, 1-я Забелицкая ул., д.48	Действующий
город Ярославль	Ярославская обл, г. Ярославль, 1-я Забелицкая ул., д.47/10	Действующий
город Ярославль	Ярославская обл, г. Ярославль, 1-я Забелицкая ул., д.46	Действующий
город Ярославль	Ярославская обл, г. Ярославль, 1-я Забелицкая ул., д.45	Действующий
город Ярославль	Ярославская обл, г. Ярославль, 1-я Забелицкая ул., д.40	Действующий
город Ярославль	Ярославская обл, г. Ярославль, 1-я Забелицкая ул., д.38	Действующий
город Ярославль	Ярославская обл, г. Ярославль, 1-я Забелицкая ул., д.36	Действующий
город Ярославль	Ярославская обл, г. Ярославль, 1-я Забелицкая ул., д.34	Действующий
город Ярославль	Ярославская обл, г. Ярославль, 1-я Забелицкая ул., д.32	Действующий
город Ярославль	Ярославская обл, г. Ярославль, 1-я Забелицкая ул., д.28	Действующий
город Ярославль	Ярославская обл, г. Ярославль, 1-я Забелицкая ул., д.22	Действующий
город Ярославль	Ярославская обл, г. Ярославль, 1-я Забелицкая ул., д.21	Действующий
город Ярославль	Ярославская обл, г. Ярославль, 1-я Забелицкая ул., д.20	Действующий
город Ярославль	Ярославская обл, г. Ярославль, 1-я Забелицкая ул., д.18	Действующий
город Ярославль	Ярославская обл, г. Ярославль, 1-я Забелицкая ул., д.17	Действующий
город Ярославль	Ярославская обл, г. Ярославль, 1-я Забелицкая ул., д.15	Действующий
город Ярославль	Ярославская обл, г. Ярославль, 1-я Забелицкая ул., д.13	Действующий
город Ярославль	Ярославская обл, г. Ярославль, 1-я Забелицкая ул., д.9	Действующий
город Ярославль	Ярославская обл, г. Ярославль, 1-я Забелицкая ул., д.7	Действующий
город Ярославль	Ярославская обл, г. Ярославль, 1-я Забелицкая ул., д.6	Действующий
город Ярославль	Ярославская обл, г. Ярославль, 1-я Забелицкая ул., д.5	Действующий
город Ярославль	Ярославская обл, г. Ярославль, 1-я Забелицкая ул., д.4	Действующий
город Ярославль	Ярославская обл, г. Ярославль, 1-я Забелицкая ул., д.3	Действующий
город Ярославль	Ярославская обл, г. Ярославль, 1-я Забелицкая ул., д.2	Действующий
город Ярославль	Ярославская обл, г. Ярославль, 1-я Забелицкая ул., д.1	Действующий
город Ярославль	Ярославская обл, г. Ярославль, 1-я Вокзальная ул., д.98/33	Действующий
город Ярославль	Ярославская обл, г. Ярославль, 1-я Вокзальная ул., д.96	Действующий
город Ярославль	Ярославская обл, г. Ярославль, 1-я Вокзальная ул., д.94/30	Действующий
город Ярославль	Ярославская обл, г. Ярославль, 1-я Вокзальная ул., д.92/33	Действующий
город Ярославль	Ярославская обл, г. Ярославль, 1-я Вокзальная ул., д.90	Действующий
город Ярославль	Ярославская обл, г. Ярославль, 1-я Вокзальная ул., д.88	Действующий
город Ярославль	Ярославская обл, г. Ярославль, 1-я Вокзальная ул., д.86	Действующий
город Ярославль	Ярославская обл, г. Ярославль, 1-я Вокзальная ул., д.84/39	Действующий
город Ярославль	Ярославская обл, г. Ярославль, 1-я Вокзальная ул., д.82	Действующий
город Ярославль	Ярославская обл, г. Ярославль, 1-я Вокзальная ул., д.78	Действующий
город Ярославль	Ярославская обл, г. Ярославль, 1-я Вокзальная ул., д.74/13	Действующий
город Ярославль	Ярославская обл, г. Ярославль, 1-я Вокзальная ул., д.72	Действующий
город Ярославль	Ярославская обл, г. Ярославль, 1-я Вокзальная ул., д.70	Действующий
город Ярославль	Ярославская обл, г. Ярославль, 1-я Вокзальная ул., д.68/32	Действующий
город Ярославль	Ярославская обл, г. Ярославль, 1-я Вокзальная ул., д.66/29	Действующий
город Ярославль	Ярославская обл, г. Ярославль, 1-я Вокзальная ул., д.64	Действующий
город Ярославль	Ярославская обл, г. Ярославль, 1-я Вокзальная ул., д.62	Действующий
город Ярославль	Ярославская обл, г. Ярославль, 1-я Вокзальная ул., д.60/36	Действующий
город Ярославль	Ярославская обл, г. Ярославль, 1-я Вокзальная ул., д.58/27	Действующий
город Ярославль	Ярославская обл, г. Ярославль, 1-я Вокзальная ул., д.56	Действующий
город Ярославль	Ярославская обл, г. Ярославль, 1-я Вокзальная ул., д.54	Действующий
город Ярославль	Ярославская обл, г. Ярославль, 1-я Вокзальная ул., д.52/28	Действующий
город Ярославль	Ярославская обл, г. Ярославль, 1-я Вокзальная ул., д.48	Действующий
город Ярославль	Ярославская обл, г. Ярославль, 1-я Вокзальная ул., д.46а	Действующий
город Ярославль	Ярославская обл, г. Ярославль, 1-я Вокзальная ул., д.46/70	Действующий
город Ярославль	Ярославская обл, г. Ярославль, 1-я Вокзальная ул., д.44/73	Действующий
город Ярославль	Ярославская обл, г. Ярославль, 1-я Вокзальная ул., д.42б	Действующий
город Ярославль	Ярославская обл, г. Ярославль, 1-я Вокзальная ул., д.42	Действующий
город Ярославль	Ярославская обл, г. Ярославль, 1-я Вокзальная ул., д.40	Действующий
город Ярославль	Ярославская обл, г. Ярославль, 1-я Вокзальная ул., д.38/16	Действующий
город Ярославль	Ярославская обл, г. Ярославль, 1-я Вокзальная ул., д.36/17	Действующий
город Ярославль	Ярославская обл, г. Ярославль, 1-я Вокзальная ул., д.34	Действующий
город Ярославль	Ярославская обл, г. Ярославль, 1-я Вокзальная ул., д.30	Действующий
город Ярославль	Ярославская обл, г. Ярославль, 1-я Вокзальная ул., д.28	Действующий
город Ярославль	Ярославская обл, г. Ярославль, 1-я Вокзальная ул., д.22а	Действующий
город Ярославль	Ярославская обл, г. Ярославль, 1-я Вокзальная ул., д.22	Действующий
город Ярославль	Ярославская обл, г. Ярославль, 1-я Вокзальная ул., д.20	Действующий
город Ярославль	Ярославская обл, г. Ярославль, 1-я Вокзальная ул., д.16	Действующий

город Ярославль	Ярославская обл, г. Ярославль, 1-я Вокзальная ул., д.6	Действующий
город Ярославль	Ярославская обл, г. Ярославль, 1-й Торфяной пер., д.14	Действующий
город Ярославль	Ярославская обл, г. Ярославль, 1-й Торфяной пер., д.13	Действующий
город Ярославль	Ярославская обл, г. Ярославль, 1-й Торфяной пер., д.12	Действующий
город Ярославль	Ярославская обл, г. Ярославль, 1-й Торфяной пер., д.11	Действующий
город Ярославль	Ярославская обл, г. Ярославль, 1-й Торфяной пер., д.10	Действующий
город Ярославль	Ярославская обл, г. Ярославль, 1-й Торфяной пер., д.8	Действующий
город Ярославль	Ярославская обл, г. Ярославль, 1-й Торфяной пер., д.7	Действующий
город Ярославль	Ярославская обл, г. Ярославль, 1-й Торфяной пер., д.6	Действующий
город Ярославль	Ярославская обл, г. Ярославль, 1-й Торфяной пер., д.5	Действующий
город Ярославль	Ярославская обл, г. Ярославль, 1-й Торфяной пер., д.4	Действующий
город Ярославль	Ярославская обл, г. Ярославль, 1-й Торфяной пер., д.3	Действующий
город Ярославль	Ярославская обл, г. Ярославль, 1-й Торфяной пер., д.2	Действующий
город Ярославль	Ярославская обл, г. Ярославль, 1-й Продольный пер., д.6	Действующий
город Ярославль	Ярославская обл, г. Ярославль, 1-й Продольный пер., д.4	Действующий
город Ярославль	Ярославская обл, г. Ярославль, 1-й Продольный пер., д.1	Действующий
город Ярославль	Ярославская обл, г. Ярославль, 1-й пр-д пос. Творогово, д.22	Действующий
город Ярославль	Ярославская обл, г. Ярославль, 1-й пр-д пос. Творогово, д.18	Действующий
город Ярославль	Ярославская обл, г. Ярославль, 1-й пр-д пос. Творогово, д.16	Действующий
город Ярославль	Ярославская обл, г. Ярославль, 1-й пр-д пос. Творогово, д.15	Действующий
город Ярославль	Ярославская обл, г. Ярославль, 1-й пр-д пос. Творогово, д.14	Действующий
город Ярославль	Ярославская обл, г. Ярославль, 1-й пр-д пос. Творогово, д.12	Действующий
город Ярославль	Ярославская обл, г. Ярославль, 1-й пр-д пос. Творогово, д.11	Действующий
город Ярославль	Ярославская обл, г. Ярославль, 1-й пр-д пос. Творогово, д.10	Действующий
город Ярославль	Ярославская обл, г. Ярославль, 1-й пр-д пос. Творогово, д.9	Действующий
город Ярославль	Ярославская обл, г. Ярославль, 1-й пр-д пос. Творогово, д.6	Действующий
город Ярославль	Ярославская обл, г. Ярославль, 1-й пр-д пос. Творогово, д.5	Действующий
город Ярославль	Ярославская обл, г. Ярославль, 1-й пр-д пос. Творогово, д.4	Действующий
город Ярославль	Ярославская обл, г. Ярославль, 1-й пр-д пос. Творогово, д.3	Действующий
город Ярославль	Ярославская обл, г. Ярославль, 1-й пр-д пос. Творогово, д.2/44	Действующий
город Ярославль	Ярославская обл, г. Ярославль, 1-й Окружной пер., д.9	Действующий
город Ярославль	Ярославская обл, г. Ярославль, 1-й Окружной пер., д.8	Действующий
город Ярославль	Ярославская обл, г. Ярославль, 1-й Окружной пер., д.7	Действующий
город Ярославль	Ярославская обл, г. Ярославль, 1-й Окружной пер., д.6	Действующий
город Ярославль	Ярославская обл, г. Ярославль, 1-й Окружной пер., д.1а	Действующий
город Ярославль	Ярославская обл, г. Ярославль, 1-й Окружной пер., д.1	Действующий
город Ярославль	Ярославская обл, г. Ярославль, 1-й Вокзальный пер., д.11	Действующий
город Ярославль	Ярославская обл, г. Ярославль, 1-й Вокзальный пер., д.10/76	Действующий
город Ярославль	Ярославская обл, г. Ярославль, 1-й Вокзальный пер., д.9	Действующий
город Ярославль	Ярославская обл, г. Ярославль, 1-й Вокзальный пер., д.8	Действующий
город Ярославль	Ярославская обл, г. Ярославль, 1-й Вокзальный пер., д.7	Действующий
город Ярославль	Ярославская обл, г. Ярославль, 1-й Вокзальный пер., д.6	Действующий
город Ярославль	Ярославская обл, г. Ярославль, 1-й Вокзальный пер., д.5	Действующий
город Ярославль	Ярославская обл, г. Ярославль, 1-й Вокзальный пер., д.4	Действующий
город Ярославль	Ярославская обл, г. Ярославль, 1-й Вокзальный пер., д.2	Действующий
город Ярославль	Ярославская обл, г. Ярославль, 1-й Бутырский пер., д.6	Действующий
город Ярославль	Ярославская обл, г. Ярославль, 1-й Бутырский пер., д.4	Действующий
город Ярославль	Ярославская обл, г. Ярославль, Фабричная ул., д.3	Действующий
город Ярославль	Ярославская обл, г. Ярославль, Подбутырская ул., д.3	Действующий
город Ярославль	Ярославская обл, г. Ярославль, Павлова ул., д.6	Действующий
город Ярославль	Ярославская обл, г. Ярославль, Овинная ул., д.24	Действующий
город Ярославль	Ярославская обл, г. Ярославль, Наумова ул., д.59/6	Действующий
город Ярославль	Ярославская обл, г. Ярославль, Наумова ул., д.68	Действующий
город Ярославль	Ярославская обл, г. Ярославль, Малая Пролетарская ул., д.28/6	Действующий
город Ярославль	Ярославская обл, г. Ярославль, Которосльной пер., д.4	Действующий
город Ярославль	Ярославская обл, г. Ярославль, Закгейма ул., д.3	Действующий
город Ярославль	Ярославская обл, г. Ярославль, Гагарина ул., д.5	Действующий
город Ярославль	Ярославская обл, г. Ярославль, 5-я Вокзальная ул., д.18	Действующий
город Ярославль	Ярославская обл, г. Ярославль, 5-я Вокзальная ул., д.16	Действующий
город Ярославль	*Ярославская область, город Ярославль, ул. Яблоневая д. 7	Действующий
город Ярославль	*Ярославская область, город Ярославль, ул. Яблоневая д. 6	Действующий
город Ярославль	*Ярославская область, город Ярославль, ул. Яблоневая д. 5	Действующий
город Ярославль	*Ярославская область, город Ярославль, ул. Яблоневая д. 4	Действующий
город Ярославль	*Ярославская область, город Ярославль, ул. Яблоневая д. 3	Действующий
город Ярославль	*Ярославская область, город Ярославль, ул. Яблоневая д. 2	Действующий
город Ярославль	*Ярославская область, город Ярославль, ул. Яблоневая д. 1	Действующий
город Ярославль	*Ярославская область, город Ярославль, ул. Фруктовая д. 8	Действующий
город Ярославль	*Ярославская область, город Ярославль, ул. Фруктовая д. 7	Действующий
город Ярославль	*Ярославская область, город Ярославль, ул. Фруктовая д. 6	Действующий
город Ярославль	*Ярославская область, город Ярославль, ул. Фруктовая д. 5	Действующий
город Ярославль	*Ярославская область, город Ярославль, ул. Фруктовая д. 4	Действующий

город Ярославль	*Ярославская область, город Ярославль, ул. Фруктовая д. 3	Действующий
город Ярославль	*Ярославская область, город Ярославль, ул. Фруктовая д. 2	Действующий
город Ярославль	*Ярославская область, город Ярославль, ул. Фруктовая д. 1	Действующий
город Ярославль	*Ярославская область, город Ярославль, ул. Узловая д. 16	Действующий
город Ярославль	*Ярославская область, город Ярославль, ул. Узловая д. 14	Действующий
город Ярославль	*Ярославская область, город Ярославль, ул. Узловая д. 10	Действующий
город Ярославль	*Ярославская область, город Ярославль, ул. Узловая д. 8	Действующий
город Ярославль	*Ярославская область, город Ярославль, ул. Узловая д. 6	Действующий
город Ярославль	*Ярославская область, город Ярославль, ул. Узловая д. 4	Действующий
город Ярославль	*Ярославская область, город Ярославль, ул. Узловая д. 2	Действующий
город Ярославль	*Ярославская область, город Ярославль, ул. Тракторная д. 20	Действующий
город Ярославль	*Ярославская область, город Ярославль, ул. Тракторная д. 16	Действующий
город Ярославль	*Ярославская область, город Ярославль, ул. Тракторная д. 15	Действующий
город Ярославль	*Ярославская область, город Ярославль, ул. Тракторная д. 14	Действующий
город Ярославль	*Ярославская область, город Ярославль, ул. Тракторная д. 13	Действующий
город Ярославль	*Ярославская область, город Ярославль, ул. Тракторная д. 12	Действующий
город Ярославль	*Ярославская область, город Ярославль, ул. Тракторная д. 11	Действующий
город Ярославль	*Ярославская область, город Ярославль, ул. Тракторная д. 6	Действующий
город Ярославль	*Ярославская область, город Ярославль, ул. Тракторная д. 5	Действующий
город Ярославль	*Ярославская область, город Ярославль, ул. Тракторная д. 4	Действующий
город Ярославль	*Ярославская область, город Ярославль, ул. Тракторная д. 3	Действующий
город Ярославль	*Ярославская область, город Ярославль, ул. Сторожевая д. 14	Действующий
город Ярославль	*Ярославская область, город Ярославль, ул. Сторожевая д. 12	Действующий
город Ярославль	*Ярославская область, город Ярославль, ул. Сторожевая д. 10	Действующий
город Ярославль	*Ярославская область, город Ярославль, ул. Сторожевая д. 9	Действующий
город Ярославль	*Ярославская область, город Ярославль, ул. Сторожевая д. 8	Действующий
город Ярославль	*Ярославская область, город Ярославль, ул. Сторожевая д. 7	Действующий
город Ярославль	*Ярославская область, город Ярославль, ул. Сторожевая д. 6	Действующий
город Ярославль	*Ярославская область, город Ярославль, ул. Сторожевая д. 5	Действующий
город Ярославль	*Ярославская область, город Ярославль, ул. Сторожевая д. 4	Действующий
город Ярославль	*Ярославская область, город Ярославль, ул. Сторожевая д. 3	Действующий
город Ярославль	*Ярославская область, город Ярославль, ул. Сторожевая д. 2	Действующий
город Ярославль	*Ярославская область, город Ярославль, ул. Сторожевая д. 1	Действующий
город Ярославль	*Ярославская область, город Ярославль, ул. Снежная д. 12	Действующий
город Ярославль	*Ярославская область, город Ярославль, ул. Снежная д. 10	Действующий
город Ярославль	*Ярославская область, город Ярославль, ул. Снежная д. 8в	Действующий
город Ярославль	*Ярославская область, город Ярославль, ул. Снежная д. 4	Действующий
город Ярославль	*Ярославская область, город Ярославль, ул. Снежная д. 2а	Действующий
город Ярославль	*Ярославская область, город Ярославль, ул. Сельская д. 86	Действующий
город Ярославль	*Ярославская область, город Ярославль, ул. Сельская д. 84	Действующий
город Ярославль	*Ярославская область, город Ярославль, ул. Сельская д. 82	Действующий
город Ярославль	*Ярославская область, город Ярославль, ул. Сельская д. 80	Действующий
город Ярославль	*Ярославская область, город Ярославль, ул. Сельская д. 78	Действующий
город Ярославль	*Ярославская область, город Ярославль, ул. Сельская д. 76	Действующий
город Ярославль	*Ярославская область, город Ярославль, ул. Сельская д. 74	Действующий
город Ярославль	*Ярославская область, город Ярославль, ул. Сельская д. 72	Действующий
город Ярославль	*Ярославская область, город Ярославль, ул. Сельская д. 70	Действующий
город Ярославль	*Ярославская область, город Ярославль, ул. Сельская д. 68	Действующий
город Ярославль	*Ярославская область, город Ярославль, ул. Сельская д. 66	Действующий
город Ярославль	*Ярославская область, город Ярославль, ул. Сельская д. 64	Действующий
город Ярославль	*Ярославская область, город Ярославль, ул. Сельская д. 62	Действующий
город Ярославль	*Ярославская область, город Ярославль, ул. Сельская д. 56	Действующий
город Ярославль	*Ярославская область, город Ярославль, ул. Сельская д. 54	Действующий
город Ярославль	*Ярославская область, город Ярославль, ул. Сельская д. 50	Действующий
город Ярославль	*Ярославская область, город Ярославль, ул. Сельская д. 48	Действующий
город Ярославль	*Ярославская область, город Ярославль, ул. Сельская д. 46	Действующий
город Ярославль	*Ярославская область, город Ярославль, ул. Сельская д. 44	Действующий
город Ярославль	*Ярославская область, город Ярославль, ул. Сельская д. 42	Действующий
город Ярославль	*Ярославская область, город Ярославль, ул. Сельская д. 40	Действующий
город Ярославль	*Ярославская область, город Ярославль, ул. Сельская д. 38	Действующий
город Ярославль	*Ярославская область, город Ярославль, ул. Сельская д. 36	Действующий
город Ярославль	*Ярославская область, город Ярославль, ул. Сельская д. 34	Действующий
город Ярославль	*Ярославская область, город Ярославль, ул. Сельская д. 32	Действующий
город Ярославль	*Ярославская область, город Ярославль, ул. Сельская д. 31	Действующий
город Ярославль	*Ярославская область, город Ярославль, ул. Сельская д. 30	Действующий
город Ярославль	*Ярославская область, город Ярославль, ул. Сельская д. 29	Действующий
город Ярославль	*Ярославская область, город Ярославль, ул. Сельская д. 28	Действующий
город Ярославль	*Ярославская область, город Ярославль, ул. Сельская д. 27	Действующий
город Ярославль	*Ярославская область, город Ярославль, ул. Сельская д. 26	Действующий
город Ярославль	*Ярославская область, город Ярославль, ул. Сельская д. 25	Действующий
город Ярославль	*Ярославская область, город Ярославль, ул. Сельская д. 24	Действующий

город Ярославль	*Ярославская область, город Ярославль, ул. Сельская д. 23	Действующий
город Ярославль	*Ярославская область, город Ярославль, ул. Сельская д. 22	Действующий
город Ярославль	*Ярославская область, город Ярославль, ул. Сельская д. 21	Действующий
город Ярославль	*Ярославская область, город Ярославль, ул. Сельская д. 20	Действующий
город Ярославль	*Ярославская область, город Ярославль, ул. Сельская д. 19	Действующий
город Ярославль	*Ярославская область, город Ярославль, ул. Сельская д. 18а	Действующий
город Ярославль	*Ярославская область, город Ярославль, ул. Сельская д. 18	Действующий
город Ярославль	*Ярославская область, город Ярославль, ул. Сельская д. 17	Действующий
город Ярославль	*Ярославская область, город Ярославль, ул. Сельская д. 16	Действующий
город Ярославль	*Ярославская область, город Ярославль, ул. Сельская д. 15	Действующий
город Ярославль	*Ярославская область, город Ярославль, ул. Сельская д. 14	Действующий
город Ярославль	*Ярославская область, город Ярославль, ул. Сельская д. 13	Действующий
город Ярославль	*Ярославская область, город Ярославль, ул. Сельская д. 12	Действующий
город Ярославль	*Ярославская область, город Ярославль, ул. Сельская д. 11	Действующий
город Ярославль	*Ярославская область, город Ярославль, ул. Сельская д. 10	Действующий
город Ярославль	*Ярославская область, город Ярославль, ул. Сельская д. 9	Действующий
город Ярославль	*Ярославская область, город Ярославль, ул. Сельская д. 8	Действующий
город Ярославль	*Ярославская область, город Ярославль, ул. Сельская д. 7	Действующий
город Ярославль	*Ярославская область, город Ярославль, ул. Сельская д. 6	Действующий
город Ярославль	*Ярославская область, город Ярославль, ул. Сельская д. 5	Действующий
город Ярославль	*Ярославская область, город Ярославль, ул. Сельская д. 4	Действующий
город Ярославль	*Ярославская область, город Ярославль, ул. Сельская д. 3	Действующий
город Ярославль	*Ярославская область, город Ярославль, ул. Сельская д. 2	Действующий
город Ярославль	*Ярославская область, город Ярославль, ул. Сельская д. 1а	Действующий
город Ярославль	*Ярославская область, город Ярославль, ул. Сельская д. 1	Действующий
город Ярославль	*Ярославская область, город Ярославль, ул. Садоводческая д. 46	Действующий
город Ярославль	*Ярославская область, город Ярославль, ул. Садоводческая д. 44	Действующий
город Ярославль	*Ярославская область, город Ярославль, ул. Садоводческая д. 42	Действующий
город Ярославль	*Ярославская область, город Ярославль, ул. Садоводческая д. 40	Действующий
город Ярославль	*Ярославская область, город Ярославль, ул. Садоводческая д. 38	Действующий
город Ярославль	*Ярославская область, город Ярославль, ул. Садоводческая д. 36	Действующий
город Ярославль	*Ярославская область, город Ярославль, ул. Садоводческая д. 34	Действующий
город Ярославль	*Ярославская область, город Ярославль, ул. Садоводческая д. 32	Действующий
город Ярославль	*Ярославская область, город Ярославль, ул. Садоводческая д. 30	Действующий
город Ярославль	*Ярославская область, город Ярославль, ул. Садоводческая д. 28	Действующий
город Ярославль	*Ярославская область, город Ярославль, ул. Садоводческая д. 26г	Действующий
город Ярославль	*Ярославская область, город Ярославль, ул. Садоводческая д. 26в	Действующий
город Ярославль	*Ярославская область, город Ярославль, ул. Садоводческая д. 26	Действующий
город Ярославль	*Ярославская область, город Ярославль, ул. Садоводческая д. 24	Действующий
город Ярославль	*Ярославская область, город Ярославль, ул. Садоводческая д. 22	Действующий
город Ярославль	*Ярославская область, город Ярославль, ул. Садоводческая д. 20	Действующий
город Ярославль	*Ярославская область, город Ярославль, ул. Садоводческая д. 18	Действующий
город Ярославль	*Ярославская область, город Ярославль, ул. Садоводческая д. 16	Действующий
город Ярославль	*Ярославская область, город Ярославль, ул. Садоводческая д. 14	Действующий
город Ярославль	*Ярославская область, город Ярославль, ул. Садоводческая д. 12	Действующий
город Ярославль	*Ярославская область, город Ярославль, ул. Садоводческая д. 4	Действующий
город Ярославль	*Ярославская область, город Ярославль, ул. Садоводческая д. 2	Действующий
город Ярославль	*Ярославская область, город Ярославль, ул. Приветная д. 17	Действующий
город Ярославль	*Ярославская область, город Ярославль, ул. Приветная д. 15	Действующий
город Ярославль	*Ярославская область, город Ярославль, ул. Приветная д. 14	Действующий
город Ярославль	*Ярославская область, город Ярославль, ул. Приветная д. 13	Действующий
город Ярославль	*Ярославская область, город Ярославль, ул. Приветная д. 12	Действующий
город Ярославль	*Ярославская область, город Ярославль, ул. Приветная д. 11	Действующий
город Ярославль	*Ярославская область, город Ярославль, ул. Приветная д. 10	Действующий
город Ярославль	*Ярославская область, город Ярославль, ул. Приветная д. 8	Действующий
город Ярославль	*Ярославская область, город Ярославль, ул. Приветная д. 7	Действующий
город Ярославль	*Ярославская область, город Ярославль, ул. Приветная д. 6	Действующий
город Ярославль	*Ярославская область, город Ярославль, ул. Приветная д. 4	Действующий
город Ярославль	*Ярославская область, город Ярославль, ул. Приветная д. 3	Действующий
город Ярославль	*Ярославская область, город Ярославль, ул. Приветная д. 2	Действующий
город Ярославль	*Ярославская область, город Ярославль, ул. Приветная д. 1	Действующий
город Ярославль	*Ярославская область, город Ярославль, ул. Полярная д. 53	Действующий
город Ярославль	*Ярославская область, город Ярославль, ул. Полярная д. 51а	Действующий
город Ярославль	*Ярославская область, город Ярославль, ул. Полярная д. 51	Действующий
город Ярославль	*Ярославская область, город Ярославль, ул. Полярная д. 49а	Действующий
город Ярославль	*Ярославская область, город Ярославль, ул. Полярная д. 49	Действующий
город Ярославль	*Ярославская область, город Ярославль, ул. Полярная д. 48	Действующий
город Ярославль	*Ярославская область, город Ярославль, ул. Полярная д. 47	Действующий
город Ярославль	*Ярославская область, город Ярославль, ул. Полярная д. 46	Действующий
город Ярославль	*Ярославская область, город Ярославль, ул. Полярная д. 45	Действующий
город Ярославль	*Ярославская область, город Ярославль, ул. Полярная д. 44	Действующий

город Ярославль	*Ярославская область, город Ярославль, ул. Полярная д. 43	Действующий
город Ярославль	*Ярославская область, город Ярославль, ул. Полярная д. 42	Действующий
город Ярославль	*Ярославская область, город Ярославль, ул. Полярная д. 41	Действующий
город Ярославль	*Ярославская область, город Ярославль, ул. Полярная д. 40	Действующий
город Ярославль	*Ярославская область, город Ярославль, ул. Полярная д. 39	Действующий
город Ярославль	*Ярославская область, город Ярославль, ул. Полярная д. 38	Действующий
город Ярославль	*Ярославская область, город Ярославль, ул. Полярная д. 36	Действующий
город Ярославль	*Ярославская область, город Ярославль, ул. Полярная д. 35	Действующий
город Ярославль	*Ярославская область, город Ярославль, ул. Полярная д. 34	Действующий
город Ярославль	*Ярославская область, город Ярославль, ул. Полярная д. 33	Действующий
город Ярославль	*Ярославская область, город Ярославль, ул. Полярная д. 32	Действующий
город Ярославль	*Ярославская область, город Ярославль, ул. Полярная д. 31	Действующий
город Ярославль	*Ярославская область, город Ярославль, ул. Полярная д. 30	Действующий
город Ярославль	*Ярославская область, город Ярославль, ул. Полярная д. 28	Действующий
город Ярославль	*Ярославская область, город Ярославль, ул. Полярная д. 27	Действующий
город Ярославль	*Ярославская область, город Ярославль, ул. Полярная д. 26	Действующий
город Ярославль	*Ярославская область, город Ярославль, ул. Полярная д. 25а	Действующий
город Ярославль	*Ярославская область, город Ярославль, ул. Полярная д. 25	Действующий
город Ярославль	*Ярославская область, город Ярославль, ул. Полярная д. 24	Действующий
город Ярославль	*Ярославская область, город Ярославль, ул. Полярная д. 23а	Действующий
город Ярославль	*Ярославская область, город Ярославль, ул. Полярная д. 23	Действующий
город Ярославль	*Ярославская область, город Ярославль, ул. Полярная д. 22	Действующий
город Ярославль	*Ярославская область, город Ярославль, ул. Полярная д. 21	Действующий
город Ярославль	*Ярославская область, город Ярославль, ул. Полярная д. 20	Действующий
город Ярославль	*Ярославская область, город Ярославль, ул. Полярная д. 19	Действующий
город Ярославль	*Ярославская область, город Ярославль, ул. Полярная д. 18	Действующий
город Ярославль	*Ярославская область, город Ярославль, ул. Полярная д. 17	Действующий
город Ярославль	*Ярославская область, город Ярославль, ул. Полярная д. 16	Действующий
город Ярославль	*Ярославская область, город Ярославль, ул. Полярная д. 15	Действующий
город Ярославль	*Ярославская область, город Ярославль, ул. Полярная д. 14а	Действующий
город Ярославль	*Ярославская область, город Ярославль, ул. Полярная д. 13	Действующий
город Ярославль	*Ярославская область, город Ярославль, ул. Полярная д. 12	Действующий
город Ярославль	*Ярославская область, город Ярославль, ул. Полярная д. 11	Действующий
город Ярославль	*Ярославская область, город Ярославль, ул. Полярная д. 10	Действующий
город Ярославль	*Ярославская область, город Ярославль, ул. Полярная д. 9	Действующий
город Ярославль	*Ярославская область, город Ярославль, ул. Полярная д. 8	Действующий
город Ярославль	*Ярославская область, город Ярославль, ул. Полярная д. 7	Действующий
город Ярославль	*Ярославская область, город Ярославль, ул. Полярная д. 6	Действующий
город Ярославль	*Ярославская область, город Ярославль, ул. Полярная д. 5	Действующий
город Ярославль	*Ярославская область, город Ярославль, ул. Полярная д. 4а	Действующий
город Ярославль	*Ярославская область, город Ярославль, ул. Полярная д. 4	Действующий
город Ярославль	*Ярославская область, город Ярославль, ул. Полярная д. 3	Действующий
город Ярославль	*Ярославская область, город Ярославль, ул. Полярная д. 2а	Действующий
город Ярославль	*Ярославская область, город Ярославль, ул. Полярная д. 2	Действующий
город Ярославль	*Ярославская область, город Ярославль, ул. Полярная д. 1	Действующий
город Ярославль	*Ярославская область, город Ярославль, ул. Парниковая д. 41	Действующий
город Ярославль	*Ярославская область, город Ярославль, ул. Парниковая д. 39	Действующий
город Ярославль	*Ярославская область, город Ярославль, ул. Парниковая д. 37б	Действующий
город Ярославль	*Ярославская область, город Ярославль, ул. Парниковая д. 37а	Действующий
город Ярославль	*Ярославская область, город Ярославль, ул. Парниковая д. 37	Действующий
город Ярославль	*Ярославская область, город Ярославль, ул. Парниковая д. 34	Действующий
город Ярославль	*Ярославская область, город Ярославль, ул. Парниковая д. 33	Действующий
город Ярославль	*Ярославская область, город Ярославль, ул. Парниковая д. 32	Действующий
город Ярославль	*Ярославская область, город Ярославль, ул. Парниковая д. 31	Действующий
город Ярославль	*Ярославская область, город Ярославль, ул. Парниковая д. 30	Действующий
город Ярославль	*Ярославская область, город Ярославль, ул. Парниковая д. 29	Действующий
город Ярославль	*Ярославская область, город Ярославль, ул. Парниковая д. 28	Действующий
город Ярославль	*Ярославская область, город Ярославль, ул. Парниковая д. 27	Действующий
город Ярославль	*Ярославская область, город Ярославль, ул. Парниковая д. 26	Действующий
город Ярославль	*Ярославская область, город Ярославль, ул. Парниковая д. 25	Действующий
город Ярославль	*Ярославская область, город Ярославль, ул. Парниковая д. 24	Действующий
город Ярославль	*Ярославская область, город Ярославль, ул. Парниковая д. 23	Действующий
город Ярославль	*Ярославская область, город Ярославль, ул. Парниковая д. 22	Действующий
город Ярославль	*Ярославская область, город Ярославль, ул. Парниковая д. 21	Действующий
город Ярославль	*Ярославская область, город Ярославль, ул. Парниковая д. 20	Действующий
город Ярославль	*Ярославская область, город Ярославль, ул. Парниковая д. 19	Действующий
город Ярославль	*Ярославская область, город Ярославль, ул. Парниковая д. 18	Действующий
город Ярославль	*Ярославская область, город Ярославль, ул. Парниковая д. 17	Действующий
город Ярославль	*Ярославская область, город Ярославль, ул. Парниковая д. 16	Действующий
город Ярославль	*Ярославская область, город Ярославль, ул. Парниковая д. 15	Действующий
город Ярославль	*Ярославская область, город Ярославль, ул. Парниковая д. 14	Действующий

город Ярославль	*Ярославская область, город Ярославль, ул. Парниковая д. 13	Действующий
город Ярославль	*Ярославская область, город Ярославль, ул. Парниковая д. 12	Действующий
город Ярославль	*Ярославская область, город Ярославль, ул. Парниковая д. 10	Действующий
город Ярославль	*Ярославская область, город Ярославль, ул. Парниковая д. 8	Действующий
город Ярославль	*Ярославская область, город Ярославль, ул. Парниковая д. 7	Действующий
город Ярославль	*Ярославская область, город Ярославль, ул. Парниковая д. 6	Действующий
город Ярославль	*Ярославская область, город Ярославль, ул. Парниковая д. 5	Действующий
город Ярославль	*Ярославская область, город Ярославль, ул. Парниковая д. 4	Действующий
город Ярославль	*Ярославская область, город Ярославль, ул. Парниковая д. 3	Действующий
город Ярославль	*Ярославская область, город Ярославль, ул. Парниковая д. 2	Действующий
город Ярославль	*Ярославская область, город Ярославль, ул. Парниковая д. 1	Действующий
город Ярославль	*Ярославская область, город Ярославль, ул. Осенняя д. 18	Действующий
город Ярославль	*Ярославская область, город Ярославль, ул. Осенняя д. 16	Действующий
город Ярославль	*Ярославская область, город Ярославль, ул. Осенняя д. 14	Действующий
город Ярославль	*Ярославская область, город Ярославль, ул. Осенняя д. 12	Действующий
город Ярославль	*Ярославская область, город Ярославль, ул. Осенняя д. 10	Действующий
город Ярославль	*Ярославская область, город Ярославль, ул. Осенняя д. 8	Действующий
город Ярославль	*Ярославская область, город Ярославль, ул. Осенняя д. 6	Действующий
город Ярославль	*Ярославская область, город Ярославль, ул. Осенняя д. 4	Действующий
город Ярославль	*Ярославская область, город Ярославль, ул. Осенняя д. 2	Действующий
город Ярославль	*Ярославская область, город Ярославль, ул. Ореховая д. 16	Действующий
город Ярославль	*Ярославская область, город Ярославль, ул. Ореховая д. 15	Действующий
город Ярославль	*Ярославская область, город Ярославль, ул. Ореховая д. 14	Действующий
город Ярославль	*Ярославская область, город Ярославль, ул. Ореховая д. 13	Действующий
город Ярославль	*Ярославская область, город Ярославль, ул. Ореховая д. 12	Действующий
город Ярославль	*Ярославская область, город Ярославль, ул. Ореховая д. 11	Действующий
город Ярославль	*Ярославская область, город Ярославль, ул. Ореховая д. 10	Действующий
город Ярославль	*Ярославская область, город Ярославль, ул. Ореховая д. 9	Действующий
город Ярославль	*Ярославская область, город Ярославль, ул. Ореховая д. 8	Действующий
город Ярославль	*Ярославская область, город Ярославль, ул. Ореховая д. 7	Действующий
город Ярославль	*Ярославская область, город Ярославль, ул. Ореховая д. 6	Действующий
город Ярославль	*Ярославская область, город Ярославль, ул. Ореховая д. 5	Действующий
город Ярославль	*Ярославская область, город Ярославль, ул. Ореховая д. 4	Действующий
город Ярославль	*Ярославская область, город Ярославль, ул. Ореховая д. 3	Действующий
город Ярославль	*Ярославская область, город Ярославль, ул. Ореховая д. 2	Действующий
город Ярославль	*Ярославская область, город Ярославль, ул. Ореховая д. 1	Действующий
город Ярославль	*Ярославская область, город Ярославль, ул. Молодежная д. 44	Действующий
город Ярославль	*Ярославская область, город Ярославль, ул. Молодежная д. 42	Действующий
город Ярославль	*Ярославская область, город Ярославль, ул. Молодежная д. 40	Действующий
город Ярославль	*Ярославская область, город Ярославль, ул. Молодежная д. 38	Действующий
город Ярославль	*Ярославская область, город Ярославль, ул. Молодежная д. 36	Действующий
город Ярославль	*Ярославская область, город Ярославль, ул. Молодежная д. 32	Действующий
город Ярославль	*Ярославская область, город Ярославль, ул. Молодежная д. 30	Действующий
город Ярославль	*Ярославская область, город Ярославль, ул. Молодежная д. 26	Действующий
город Ярославль	*Ярославская область, город Ярославль, ул. Молодежная д. 24	Действующий
город Ярославль	*Ярославская область, город Ярославль, ул. Молодежная д. 21	Действующий
город Ярославль	*Ярославская область, город Ярославль, ул. Молодежная д. 20	Действующий
город Ярославль	*Ярославская область, город Ярославль, ул. Молодежная д. 19	Действующий
город Ярославль	*Ярославская область, город Ярославль, ул. Молодежная д. 18	Действующий
город Ярославль	*Ярославская область, город Ярославль, ул. Молодежная д. 17	Действующий
город Ярославль	*Ярославская область, город Ярославль, ул. Молодежная д. 16	Действующий
город Ярославль	*Ярославская область, город Ярославль, ул. Молодежная д. 15	Действующий
город Ярославль	*Ярославская область, город Ярославль, ул. Молодежная д. 14	Действующий
город Ярославль	*Ярославская область, город Ярославль, ул. Молодежная д. 13	Действующий
город Ярославль	*Ярославская область, город Ярославль, ул. Молодежная д. 12	Действующий
город Ярославль	*Ярославская область, город Ярославль, ул. Молодежная д. 11	Действующий
город Ярославль	*Ярославская область, город Ярославль, ул. Молодежная д. 10	Действующий
город Ярославль	*Ярославская область, город Ярославль, ул. Молодежная д. 8	Действующий
город Ярославль	*Ярославская область, город Ярославль, ул. Молодежная д. 7	Действующий
город Ярославль	*Ярославская область, город Ярославль, ул. Молодежная д. 6	Действующий
город Ярославль	*Ярославская область, город Ярославль, ул. Молодежная д. 5	Действующий
город Ярославль	*Ярославская область, город Ярославль, ул. Молодежная д. 4	Действующий
город Ярославль	*Ярославская область, город Ярославль, ул. Молодежная д. 3	Действующий
город Ярославль	*Ярославская область, город Ярославль, ул. Молодежная д. 2	Действующий
город Ярославль	*Ярославская область, город Ярославль, ул. Молодежная д. 1	Действующий
город Ярославль	*Ярославская область, город Ярославль, ул. Механическая д. 34	Действующий
город Ярославль	*Ярославская область, город Ярославль, ул. Механическая д. 32	Действующий
город Ярославль	*Ярославская область, город Ярославль, ул. Механическая д. 30	Действующий
город Ярославль	*Ярославская область, город Ярославль, ул. Механическая д. 28	Действующий
город Ярославль	*Ярославская область, город Ярославль, ул. Механическая д. 26	Действующий
город Ярославль	*Ярославская область, город Ярославль, ул. Механическая д. 24	Действующий

город Ярославль	*Ярославская область, город Ярославль, ул. Механическая д. 23	Действующий
город Ярославль	*Ярославская область, город Ярославль, ул. Механическая д. 22	Действующий
город Ярославль	*Ярославская область, город Ярославль, ул. Механическая д. 21а	Действующий
город Ярославль	*Ярославская область, город Ярославль, ул. Механическая д. 20	Действующий
город Ярославль	*Ярославская область, город Ярославль, ул. Механическая д. 19а	Действующий
город Ярославль	*Ярославская область, город Ярославль, ул. Механическая д. 19	Действующий
город Ярославль	*Ярославская область, город Ярославль, ул. Механическая д. 18а	Действующий
город Ярославль	*Ярославская область, город Ярославль, ул. Механическая д. 18	Действующий
город Ярославль	*Ярославская область, город Ярославль, ул. Механическая д. 17	Действующий
город Ярославль	*Ярославская область, город Ярославль, ул. Механическая д. 16	Действующий
город Ярославль	*Ярославская область, город Ярославль, ул. Механическая д. 15а	Действующий
город Ярославль	*Ярославская область, город Ярославль, ул. Механическая д. 15	Действующий
город Ярославль	*Ярославская область, город Ярославль, ул. Механическая д. 14	Действующий
город Ярославль	*Ярославская область, город Ярославль, ул. Механическая д. 13а	Действующий
город Ярославль	*Ярославская область, город Ярославль, ул. Механическая д. 13	Действующий
город Ярославль	*Ярославская область, город Ярославль, ул. Механическая д. 12	Действующий
город Ярославль	*Ярославская область, город Ярославль, ул. Механическая д. 11	Действующий
город Ярославль	*Ярославская область, город Ярославль, ул. Механическая д. 10	Действующий
город Ярославль	*Ярославская область, город Ярославль, ул. Механическая д. 9	Действующий
город Ярославль	*Ярославская область, город Ярославль, ул. Механическая д. 7	Действующий
город Ярославль	*Ярославская область, город Ярославль, ул. Механическая д. 5	Действующий
город Ярославль	*Ярославская область, город Ярославль, ул. Механическая д. 4	Действующий
город Ярославль	*Ярославская область, город Ярославль, ул. Механическая д. 3	Действующий
город Ярославль	*Ярославская область, город Ярославль, ул. Механическая д. 2	Действующий
город Ярославль	*Ярославская область, город Ярославль, ул. Механическая д. 1	Действующий
город Ярославль	*Ярославская область, город Ярославль, ул. Механическая д. 1а	Действующий
город Ярославль	*Ярославская область, город Ярославль, ул. Магистральная д. 107	Действующий
город Ярославль	*Ярославская область, город Ярославль, ул. Магистральная д. 105	Действующий
город Ярославль	*Ярославская область, город Ярославль, ул. Магистральная д. 101	Действующий
город Ярославль	*Ярославская область, город Ярославль, ул. Магистральная д. 97	Действующий
город Ярославль	*Ярославская область, город Ярославль, ул. Магистральная д. 95	Действующий
город Ярославль	*Ярославская область, город Ярославль, ул. Магистральная д. 93	Действующий
город Ярославль	*Ярославская область, город Ярославль, ул. Магистральная д. 91	Действующий
город Ярославль	*Ярославская область, город Ярославль, ул. Магистральная д. 90	Действующий
город Ярославль	*Ярославская область, город Ярославль, ул. Магистральная д. 89	Действующий
город Ярославль	*Ярославская область, город Ярославль, ул. Магистральная д. 88	Действующий
город Ярославль	*Ярославская область, город Ярославль, ул. Магистральная д. 87	Действующий
город Ярославль	*Ярославская область, город Ярославль, ул. Магистральная д. 86	Действующий
город Ярославль	*Ярославская область, город Ярославль, ул. Магистральная д. 85	Действующий
город Ярославль	*Ярославская область, город Ярославль, ул. Магистральная д. 84	Действующий
город Ярославль	*Ярославская область, город Ярославль, ул. Магистральная д. 83	Действующий
город Ярославль	*Ярославская область, город Ярославль, ул. Магистральная д. 82	Действующий
город Ярославль	*Ярославская область, город Ярославль, ул. Магистральная д. 81	Действующий
город Ярославль	*Ярославская область, город Ярославль, ул. Магистральная д. 80	Действующий
город Ярославль	*Ярославская область, город Ярославль, ул. Магистральная д. 79	Действующий
город Ярославль	*Ярославская область, город Ярославль, ул. Магистральная д. 78	Действующий
город Ярославль	*Ярославская область, город Ярославль, ул. Магистральная д. 77	Действующий
город Ярославль	*Ярославская область, город Ярославль, ул. Магистральная д. 76	Действующий
город Ярославль	*Ярославская область, город Ярославль, ул. Магистральная д. 75	Действующий
город Ярославль	*Ярославская область, город Ярославль, ул. Магистральная д. 74	Действующий
город Ярославль	*Ярославская область, город Ярославль, ул. Магистральная д. 73	Действующий
город Ярославль	*Ярославская область, город Ярославль, ул. Магистральная д. 72	Действующий
город Ярославль	*Ярославская область, город Ярославль, ул. Магистральная д. 71	Действующий
город Ярославль	*Ярославская область, город Ярославль, ул. Магистральная д. 70	Действующий
город Ярославль	*Ярославская область, город Ярославль, ул. Магистральная д. 69	Действующий
город Ярославль	*Ярославская область, город Ярославль, ул. Магистральная д. 68	Действующий
город Ярославль	*Ярославская область, город Ярославль, ул. Магистральная д. 67	Действующий
город Ярославль	*Ярославская область, город Ярославль, ул. Магистральная д. 66	Действующий
город Ярославль	*Ярославская область, город Ярославль, ул. Магистральная д. 65	Действующий
город Ярославль	*Ярославская область, город Ярославль, ул. Магистральная д. 64	Действующий
город Ярославль	*Ярославская область, город Ярославль, ул. Магистральная д. 63	Действующий
город Ярославль	*Ярославская область, город Ярославль, ул. Магистральная д. 62	Действующий
город Ярославль	*Ярославская область, город Ярославль, ул. Магистральная д. 61	Действующий
город Ярославль	*Ярославская область, город Ярославль, ул. Магистральная д. 60а	Действующий
город Ярославль	*Ярославская область, город Ярославль, ул. Магистральная д. 60	Действующий
город Ярославль	*Ярославская область, город Ярославль, ул. Магистральная д. 59а	Действующий
город Ярославль	*Ярославская область, город Ярославль, ул. Магистральная д. 59	Действующий
город Ярославль	*Ярославская область, город Ярославль, ул. Магистральная д. 58	Действующий
город Ярославль	*Ярославская область, город Ярославль, ул. Магистральная д. 57а	Действующий
город Ярославль	*Ярославская область, город Ярославль, ул. Магистральная д. 57	Действующий
город Ярославль	*Ярославская область, город Ярославль, ул. Магистральная д. 55	Действующий

город Ярославль	*Ярославская область, город Ярославль, ул. Магистральная д. 54а	Действующий
город Ярославль	*Ярославская область, город Ярославль, ул. Магистральная д. 53	Действующий
город Ярославль	*Ярославская область, город Ярославль, ул. Магистральная д. 52а	Действующий
город Ярославль	*Ярославская область, город Ярославль, ул. Магистральная д. 51	Действующий
город Ярославль	*Ярославская область, город Ярославль, ул. Магистральная д. 49	Действующий
город Ярославль	*Ярославская область, город Ярославль, ул. Магистральная д. 48	Действующий
город Ярославль	*Ярославская область, город Ярославль, ул. Магистральная д. 47	Действующий
город Ярославль	*Ярославская область, город Ярославль, ул. Магистральная д. 46	Действующий
город Ярославль	*Ярославская область, город Ярославль, ул. Магистральная д. 45	Действующий
город Ярославль	*Ярославская область, город Ярославль, ул. Магистральная д. 44	Действующий
город Ярославль	*Ярославская область, город Ярославль, ул. Магистральная д. 43	Действующий
город Ярославль	*Ярославская область, город Ярославль, ул. Магистральная д. 39	Действующий
город Ярославль	*Ярославская область, город Ярославль, ул. Магистральная д. 37	Действующий
город Ярославль	*Ярославская область, город Ярославль, ул. Магистральная д. 35	Действующий
город Ярославль	*Ярославская область, город Ярославль, ул. Магистральная д. 33	Действующий
город Ярославль	*Ярославская область, город Ярославль, ул. Магистральная д. 31	Действующий
город Ярославль	*Ярославская область, город Ярославль, ул. Магистральная д. 29	Действующий
город Ярославль	*Ярославская область, город Ярославль, ул. Магистральная д. 27	Действующий
город Ярославль	*Ярославская область, город Ярославль, ул. Магистральная д. 25	Действующий
город Ярославль	*Ярославская область, город Ярославль, ул. Магистральная д. 17	Действующий
город Ярославль	*Ярославская область, город Ярославль, ул. Магистральная д. 15	Действующий
город Ярославль	*Ярославская область, город Ярославль, ул. Магистральная д. 13	Действующий
город Ярославль	*Ярославская область, город Ярославль, ул. Магистральная д. 11	Действующий
город Ярославль	*Ярославская область, город Ярославль, ул. Магистральная д. 10	Действующий
город Ярославль	*Ярославская область, город Ярославль, ул. Лунная д. 32а	Действующий
город Ярославль	*Ярославская область, город Ярославль, ул. Лунная д. 32	Действующий
город Ярославль	*Ярославская область, город Ярославль, ул. Лунная д. 30	Действующий
город Ярославль	*Ярославская область, город Ярославль, ул. Лунная д. 28	Действующий
город Ярославль	*Ярославская область, город Ярославль, ул. Лунная д. 26	Действующий
город Ярославль	*Ярославская область, город Ярославль, ул. Лунная д. 16	Действующий
город Ярославль	*Ярославская область, город Ярославль, ул. Лунная д. 14а	Действующий
город Ярославль	*Ярославская область, город Ярославль, ул. Лунная д. 14	Действующий
город Ярославль	*Ярославская область, город Ярославль, ул. Лунная д. 12а	Действующий
город Ярославль	*Ярославская область, город Ярославль, ул. Лунная д. 12	Действующий
город Ярославль	*Ярославская область, город Ярославль, ул. Лунная д. 10	Действующий
город Ярославль	*Ярославская область, город Ярославль, ул. Лунная д. 8	Действующий
город Ярославль	*Ярославская область, город Ярославль, ул. Лунная д. 6	Действующий
город Ярославль	*Ярославская область, город Ярославль, ул. Лунная д. 4	Действующий
город Ярославль	*Ярославская область, город Ярославль, ул. Лунная д. 3	Действующий
город Ярославль	*Ярославская область, город Ярославль, ул. Лунная д. 1в	Действующий
город Ярославль	*Ярославская область, город Ярославль, ул. Лунная д. 1	Действующий
город Ярославль	*Ярославская область, город Ярославль, ул. Локомотивная д. 15	Действующий
город Ярославль	*Ярославская область, город Ярославль, ул. Локомотивная д. 14	Действующий
город Ярославль	*Ярославская область, город Ярославль, ул. Локомотивная д. 9	Действующий
город Ярославль	*Ярославская область, город Ярославль, ул. Локомотивная д. 8	Действующий
город Ярославль	*Ярославская область, город Ярославль, ул. Локомотивная д. 7	Действующий
город Ярославль	*Ярославская область, город Ярославль, ул. Локомотивная д. 6	Действующий
город Ярославль	*Ярославская область, город Ярославль, ул. Локомотивная д. 5	Действующий
город Ярославль	*Ярославская область, город Ярославль, ул. Локомотивная д. 4	Действующий
город Ярославль	*Ярославская область, город Ярославль, ул. Локомотивная д. 3	Действующий
город Ярославль	*Ярославская область, город Ярославль, ул. Локомотивная д. 1	Действующий
город Ярославль	*Ярославская область, город Ярославль, ул. Лодочная д. 11	Действующий
город Ярославль	*Ярославская область, город Ярославль, ул. Лодочная д. 9	Действующий
город Ярославль	*Ярославская область, город Ярославль, ул. Лодочная д. 7	Действующий
город Ярославль	*Ярославская область, город Ярославль, ул. Лодочная д. 5	Действующий
город Ярославль	*Ярославская область, город Ярославль, ул. Лодочная д. 3	Действующий
город Ярославль	*Ярославская область, город Ярославль, ул. Лодочная д. 1	Действующий
город Ярославль	*Ярославская область, город Ярославль, ул. Кузнечная д. 39	Действующий
город Ярославль	*Ярославская область, город Ярославль, ул. Кузнечная д. 37	Действующий
город Ярославль	*Ярославская область, город Ярославль, ул. Кузнечная д. 35	Действующий
город Ярославль	*Ярославская область, город Ярославль, ул. Кузнечная д. 31	Действующий
город Ярославль	*Ярославская область, город Ярославль, ул. Кузнечная д. 29	Действующий
город Ярославль	*Ярославская область, город Ярославль, ул. Кузнечная д. 27	Действующий
город Ярославль	*Ярославская область, город Ярославль, ул. Кузнечная д. 25	Действующий
город Ярославль	*Ярославская область, город Ярославль, ул. Кузнечная д. 23	Действующий
город Ярославль	*Ярославская область, город Ярославль, ул. Кузнечная д. 21	Действующий
город Ярославль	*Ярославская область, город Ярославль, ул. Кузнечная д. 19	Действующий
город Ярославль	*Ярославская область, город Ярославль, ул. Кузнечная д. 18	Действующий
город Ярославль	*Ярославская область, город Ярославль, ул. Кузнечная д. 17	Действующий
город Ярославль	*Ярославская область, город Ярославль, ул. Кузнечная д. 14	Действующий
город Ярославль	*Ярославская область, город Ярославль, ул. Кузнечная д. 12	Действующий

город Ярославль	*Ярославская область, город Ярославль, ул. Кузнечная д. 11	Действующий
город Ярославль	*Ярославская область, город Ярославль, ул. Кузнечная д. 10	Действующий
город Ярославль	*Ярославская область, город Ярославль, ул. Кузнечная д. 9	Действующий
город Ярославль	*Ярославская область, город Ярославль, ул. Кузнечная д. 7	Действующий
город Ярославль	*Ярославская область, город Ярославль, ул. Кузнечная д. 5	Действующий
город Ярославль	*Ярославская область, город Ярославль, ул. Кузнечная д. 3	Действующий
город Ярославль	*Ярославская область, город Ярославль, ул. Кольцевая д.41	Действующий
город Ярославль	*Ярославская область, город Ярославль, ул. Кольцевая д.39	Действующий
город Ярославль	*Ярославская область, город Ярославль, ул. Кольцевая д.37	Действующий
город Ярославль	*Ярославская область, город Ярославль, ул. Кольцевая д.35	Действующий
город Ярославль	*Ярославская область, город Ярославль, ул. Кольцевая д.33	Действующий
город Ярославль	*Ярославская область, город Ярославль, ул. Кольцевая д.31	Действующий
город Ярославль	*Ярославская область, город Ярославль, ул. Кольцевая д.29	Действующий
город Ярославль	*Ярославская область, город Ярославль, ул. Кольцевая д.27	Действующий
город Ярославль	*Ярославская область, город Ярославль, ул. Кольцевая д.25	Действующий
город Ярославль	*Ярославская область, город Ярославль, ул. Кольцевая д.23	Действующий
город Ярославль	*Ярославская область, город Ярославль, ул. Кольцевая д.21	Действующий
город Ярославль	*Ярославская область, город Ярославль, ул. Кольцевая д.19	Действующий
город Ярославль	*Ярославская область, город Ярославль, ул. Кольцевая д.17	Действующий
город Ярославль	*Ярославская область, город Ярославль, ул. Кольцевая д.15	Действующий
город Ярославль	*Ярославская область, город Ярославль, ул. Кольцевая д.13	Действующий
город Ярославль	*Ярославская область, город Ярославль, ул. Кольцевая д.11	Действующий
город Ярославль	*Ярославская область, город Ярославль, ул. Кольцевая д.9	Действующий
город Ярославль	*Ярославская область, город Ярославль, ул. Кольцевая д.7	Действующий
город Ярославль	*Ярославская область, город Ярославль, ул. Кольцевая д.5	Действующий
город Ярославль	*Ярославская область, город Ярославль, ул. Кольцевая д.4	Действующий
город Ярославль	*Ярославская область, город Ярославль, ул. Кольцевая д.3	Действующий
город Ярославль	*Ярославская область, город Ярославль, ул. Кольцевая д.2	Действующий
город Ярославль	*Ярославская область, город Ярославль, ул. Кольцевая д.1	Действующий
город Ярославль	*Ярославская область, город Ярославль, ул. Кленовая д.38	Действующий
город Ярославль	*Ярославская область, город Ярославль, ул. Кленовая д.37	Действующий
город Ярославль	*Ярославская область, город Ярославль, ул. Кленовая д.36	Действующий
город Ярославль	*Ярославская область, город Ярославль, ул. Кленовая д.35	Действующий
город Ярославль	*Ярославская область, город Ярославль, ул. Кленовая д.34	Действующий
город Ярославль	*Ярославская область, город Ярославль, ул. Кленовая д.33	Действующий
город Ярославль	*Ярославская область, город Ярославль, ул. Кленовая д.32	Действующий
город Ярославль	*Ярославская область, город Ярославль, ул. Кленовая д.31	Действующий
город Ярославль	*Ярославская область, город Ярославль, ул. Кленовая д.30	Действующий
город Ярославль	*Ярославская область, город Ярославль, ул. Кленовая д.29	Действующий
город Ярославль	*Ярославская область, город Ярославль, ул. Кленовая д.28	Действующий
город Ярославль	*Ярославская область, город Ярославль, ул. Кленовая д.27	Действующий
город Ярославль	*Ярославская область, город Ярославль, ул. Кленовая д.26	Действующий
город Ярославль	*Ярославская область, город Ярославль, ул. Кленовая д.25а	Действующий
город Ярославль	*Ярославская область, город Ярославль, ул. Кленовая д.25	Действующий
город Ярославль	*Ярославская область, город Ярославль, ул. Кленовая д.24	Действующий
город Ярославль	*Ярославская область, город Ярославль, ул. Кленовая д.23	Действующий
город Ярославль	*Ярославская область, город Ярославль, ул. Кленовая д.22	Действующий
город Ярославль	*Ярославская область, город Ярославль, ул. Кленовая д.20	Действующий
город Ярославль	*Ярославская область, город Ярославль, ул. Кленовая д.19	Действующий
город Ярославль	*Ярославская область, город Ярославль, ул. Кленовая д.18	Действующий
город Ярославль	*Ярославская область, город Ярославль, ул. Кленовая д.17	Действующий
город Ярославль	*Ярославская область, город Ярославль, ул. Кленовая д.16	Действующий
город Ярославль	*Ярославская область, город Ярославль, ул. Кленовая д.14	Действующий
город Ярославль	*Ярославская область, город Ярославль, ул. Кленовая д.13	Действующий
город Ярославль	*Ярославская область, город Ярославль, ул. Кленовая д.12	Действующий
город Ярославль	*Ярославская область, город Ярославль, ул. Кленовая д.11	Действующий
город Ярославль	*Ярославская область, город Ярославль, ул. Кленовая д.10	Действующий
город Ярославль	*Ярославская область, город Ярославль, ул. Кленовая д.9	Действующий
город Ярославль	*Ярославская область, город Ярославль, ул. Кленовая д.8	Действующий
город Ярославль	*Ярославская область, город Ярославль, ул. Кленовая д.7	Действующий
город Ярославль	*Ярославская область, город Ярославль, ул. Кленовая д.6	Действующий
город Ярославль	*Ярославская область, город Ярославль, ул. Кленовая д.5	Действующий
город Ярославль	*Ярославская область, город Ярославль, ул. Кленовая д.4б	Действующий
город Ярославль	*Ярославская область, город Ярославль, ул. Кленовая д.4а	Действующий
город Ярославль	*Ярославская область, город Ярославль, ул. Кленовая д.4	Действующий
город Ярославль	*Ярославская область, город Ярославль, ул. Кленовая д.3	Действующий
город Ярославль	*Ярославская область, город Ярославль, ул. Кленовая д.2	Действующий
город Ярославль	*Ярославская область, город Ярославль, ул. Кленовая д.1	Действующий
город Ярославль	*Ярославская область, город Ярославль, ул. Карьерная д.10	Действующий
город Ярославль	*Ярославская область, город Ярославль, ул. Карьерная д.8	Действующий
город Ярославль	*Ярославская область, город Ярославль, ул. Карьерная д.7	Действующий

город Ярославль	*Ярославская область, город Ярославль, ул. Карьерная д.6	Действующий
город Ярославль	*Ярославская область, город Ярославль, ул. Карьерная д.4	Действующий
город Ярославль	*Ярославская область, город Ярославль, ул. Карьерная д.2	Действующий
город Ярославль	*Ярославская область, город Ярославль, пер. Кармановский д.9	Действующий
город Ярославль	*Ярославская область, город Ярославль, пер. Кармановский д.7	Действующий
город Ярославль	*Ярославская область, город Ярославль, пер. Кармановский д.6	Действующий
город Ярославль	*Ярославская область, город Ярославль, пер. Кармановский д.4	Действующий
город Ярославль	*Ярославская область, город Ярославль, пер. Кармановский д.3	Действующий
город Ярославль	*Ярославская область, город Ярославль, ул. Земляничная д.6	Действующий
город Ярославль	*Ярославская область, город Ярославль, ул. Земляничная д.4	Действующий
город Ярославль	*Ярославская область, город Ярославль, ул. Земляничная д.3	Действующий
город Ярославль	*Ярославская область, город Ярославль, ул. Земляничная д.2	Действующий
город Ярославль	*Ярославская область, город Ярославль, ул. Земляничная д.1	Действующий
город Ярославль	*Ярославская область, город Ярославль, ул. Звонкая д.12	Действующий
город Ярославль	*Ярославская область, город Ярославль, ул. Звонкая д.10б	Действующий
город Ярославль	*Ярославская область, город Ярославль, ул. Звонкая д.10а	Действующий
город Ярославль	*Ярославская область, город Ярославль, ул. Звонкая д.10	Действующий
город Ярославль	*Ярославская область, город Ярославль, ул. Звонкая д.8а	Действующий
город Ярославль	*Ярославская область, город Ярославль, ул. Звонкая д.8	Действующий
город Ярославль	*Ярославская область, город Ярославль, ул. Звонкая д.6а	Действующий
город Ярославль	*Ярославская область, город Ярославль, ул. Звонкая д.6	Действующий
город Ярославль	*Ярославская область, город Ярославль, ул. Звонкая д.4а	Действующий
город Ярославль	*Ярославская область, город Ярославль, ул. Звонкая д.4	Действующий
город Ярославль	*Ярославская область, город Ярославль, ул. Звонкая д.3	Действующий
город Ярославль	*Ярославская область, город Ярославль, ул. Звонкая д.2а	Действующий
город Ярославль	*Ярославская область, город Ярославль, ул. Звонкая д.2	Действующий
город Ярославль	*Ярославская область, город Ярославль, ул. Звонкая д.1	Действующий
город Ярославль	*Ярославская область, город Ярославль, ул. Дружбы д.13	Действующий
город Ярославль	*Ярославская область, город Ярославль, ул. Дружбы д.12	Действующий
город Ярославль	*Ярославская область, город Ярославль, ул. Дружбы д.11	Действующий
город Ярославль	*Ярославская область, город Ярославль, ул. Дружбы д.10	Действующий
город Ярославль	*Ярославская область, город Ярославль, ул. Дружбы д.9	Действующий
город Ярославль	*Ярославская область, город Ярославль, ул. Дружбы д.8	Действующий
город Ярославль	*Ярославская область, город Ярославль, ул. Дружбы д.7	Действующий
город Ярославль	*Ярославская область, город Ярославль, ул. Дружбы д.3	Действующий
город Ярославль	*Ярославская область, город Ярославль, ул. Дружбы д.2	Действующий
город Ярославль	*Ярославская область, город Ярославль, ул. Дружбы д.1	Действующий
город Ярославль	*Ярославская область, город Ярославль, ул. Дорожная д.43	Действующий
город Ярославль	*Ярославская область, город Ярославль, ул. Дорожная д.41	Действующий
город Ярославль	*Ярославская область, город Ярославль, ул. Дорожная д.39	Действующий
город Ярославль	*Ярославская область, город Ярославль, ул. Дорожная д.37	Действующий
город Ярославль	*Ярославская область, город Ярославль, ул. Дорожная д.35	Действующий
город Ярославль	*Ярославская область, город Ярославль, ул. Дорожная д.33	Действующий
город Ярославль	*Ярославская область, город Ярославль, ул. Дорожная д.31	Действующий
город Ярославль	*Ярославская область, город Ярославль, ул. Дорожная д.27	Действующий
город Ярославль	*Ярославская область, город Ярославль, ул. Дорожная д.25	Действующий
город Ярославль	*Ярославская область, город Ярославль, ул. Дорожная д.23	Действующий
город Ярославль	*Ярославская область, город Ярославль, ул. Дорожная д.21	Действующий
город Ярославль	*Ярославская область, город Ярославль, ул. Дорожная д.19	Действующий
город Ярославль	*Ярославская область, город Ярославль, ул. Дорожная д.17	Действующий
город Ярославль	*Ярославская область, город Ярославль, ул. Дорожная д.14	Действующий
город Ярославль	*Ярославская область, город Ярославль, ул. Дорожная д.13	Действующий
город Ярославль	*Ярославская область, город Ярославль, ул. Дорожная д.11	Действующий
город Ярославль	*Ярославская область, город Ярославль, ул. Дорожная д.9	Действующий
город Ярославль	*Ярославская область, город Ярославль, ул. Дорожная д.7	Действующий
город Ярославль	*Ярославская область, город Ярославль, ул. Дорожная д.5	Действующий
город Ярославль	*Ярославская область, город Ярославль, ул. Дорожная д.3	Действующий
город Ярославль	*Ярославская область, город Ярославль, ул. Дорожная д.1а	Действующий
город Ярославль	*Ярославская область, город Ярославль, ул. Дорожная д.1	Действующий
город Ярославль	*Ярославская область, город Ярославль, ул. Врачебная д.35	Действующий
город Ярославль	*Ярославская область, город Ярославль, ул. Врачебная д.33	Действующий
город Ярославль	*Ярославская область, город Ярославль, ул. Врачебная д.31	Действующий
город Ярославль	*Ярославская область, город Ярославль, ул. Врачебная д.29	Действующий
город Ярославль	*Ярославская область, город Ярославль, ул. Врачебная д.27	Действующий
город Ярославль	*Ярославская область, город Ярославль, ул. Врачебная д.25	Действующий
город Ярославль	*Ярославская область, город Ярославль, ул. Врачебная д.24	Действующий
город Ярославль	*Ярославская область, город Ярославль, ул. Врачебная д.22	Действующий
город Ярославль	*Ярославская область, город Ярославль, ул. Врачебная д.21	Действующий
город Ярославль	*Ярославская область, город Ярославль, ул. Врачебная д.20	Действующий
город Ярославль	*Ярославская область, город Ярославль, ул. Врачебная д.19	Действующий
город Ярославль	*Ярославская область, город Ярославль, ул. Врачебная д.18	Действующий

город Ярославль	*Ярославская область, город Ярославль, ул. Врачебная д.17	Действующий
город Ярославль	*Ярославская область, город Ярославль, ул. Врачебная д.16	Действующий
город Ярославль	*Ярославская область, город Ярославль, ул. Врачебная д.15	Действующий
город Ярославль	*Ярославская область, город Ярославль, ул. Врачебная д.14	Действующий
город Ярославль	*Ярославская область, город Ярославль, ул. Врачебная д.13а	Действующий
город Ярославль	*Ярославская область, город Ярославль, ул. Врачебная д.13	Действующий
город Ярославль	*Ярославская область, город Ярославль, ул. Врачебная д.12	Действующий
город Ярославль	*Ярославская область, город Ярославль, ул. Врачебная д.10	Действующий
город Ярославль	*Ярославская область, город Ярославль, ул. Врачебная д.8	Действующий
город Ярославль	*Ярославская область, город Ярославль, ул. Врачебная д.7	Действующий
город Ярославль	*Ярославская область, город Ярославль, ул. Врачебная д.6	Действующий
город Ярославль	*Ярославская область, город Ярославль, ул. Врачебная д.5	Действующий
город Ярославль	*Ярославская область, город Ярославль, ул. Врачебная д.4	Действующий
город Ярославль	*Ярославская область, город Ярославль, ул. Врачебная д.3	Действующий
город Ярославль	*Ярославская область, город Ярославль, ул. Врачебная д.1а	Действующий
город Ярославль	*Ярославская область, город Ярославль, ул. Врачебная д.1	Действующий
город Ярославль	*Ярославская область, город Ярославль, ул. Вишневая д.17	Действующий
город Ярославль	*Ярославская область, город Ярославль, ул. Вишневая д.15	Действующий
город Ярославль	*Ярославская область, город Ярославль, ул. Вишневая д.13	Действующий
город Ярославль	*Ярославская область, город Ярославль, ул. Вишневая д.12	Действующий
город Ярославль	*Ярославская область, город Ярославль, ул. Вишневая д.11	Действующий
город Ярославль	*Ярославская область, город Ярославль, ул. Вишневая д.10	Действующий
город Ярославль	*Ярославская область, город Ярославль, ул. Вишневая д.9	Действующий
город Ярославль	*Ярославская область, город Ярославль, ул. Вишневая д.8	Действующий
город Ярославль	*Ярославская область, город Ярославль, ул. Вишневая д.7	Действующий
город Ярославль	*Ярославская область, город Ярославль, ул. Вишневая д.6	Действующий
город Ярославль	*Ярославская область, город Ярославль, ул. Вишневая д.5	Действующий
город Ярославль	*Ярославская область, город Ярославль, ул. Вишневая д.4	Действующий
город Ярославль	*Ярославская область, город Ярославль, ул. Вишневая д.3	Действующий
город Ярославль	*Ярославская область, город Ярославль, ул. Вишневая д.2	Действующий
город Ярославль	*Ярославская область, город Ярославль, ул. Вишневая д.1	Действующий
город Ярославль	*Ярославская область, город Ярославль, ул. Весенняя д.47	Действующий
город Ярославль	*Ярославская область, город Ярославль, ул. Весенняя д.46	Действующий
город Ярославль	*Ярославская область, город Ярославль, ул. Весенняя д.45	Действующий
город Ярославль	*Ярославская область, город Ярославль, ул. Весенняя д.44	Действующий
город Ярославль	*Ярославская область, город Ярославль, ул. Весенняя д.42	Действующий
город Ярославль	*Ярославская область, город Ярославль, ул. Весенняя д.39а	Действующий
город Ярославль	*Ярославская область, город Ярославль, ул. Весенняя д.38	Действующий
город Ярославль	*Ярославская область, город Ярославль, ул. Весенняя д.36	Действующий
город Ярославль	*Ярославская область, город Ярославль, ул. Весенняя д.35	Действующий
город Ярославль	*Ярославская область, город Ярославль, ул. Весенняя д.33	Действующий
город Ярославль	*Ярославская область, город Ярославль, ул. Весенняя д.31	Действующий
город Ярославль	*Ярославская область, город Ярославль, ул. Весенняя д.30а	Действующий
город Ярославль	*Ярославская область, город Ярославль, ул. Весенняя д.30	Действующий
город Ярославль	*Ярославская область, город Ярославль, ул. Весенняя д.29	Действующий
город Ярославль	*Ярославская область, город Ярославль, ул. Весенняя д.28	Действующий
город Ярославль	*Ярославская область, город Ярославль, ул. Весенняя д.27	Действующий
город Ярославль	*Ярославская область, город Ярославль, ул. Весенняя д.26	Действующий
город Ярославль	*Ярославская область, город Ярославль, ул. Весенняя д.25	Действующий
город Ярославль	*Ярославская область, город Ярославль, ул. Весенняя д.24	Действующий
город Ярославль	*Ярославская область, город Ярославль, ул. Весенняя д.23	Действующий
город Ярославль	*Ярославская область, город Ярославль, ул. Весенняя д.22	Действующий
город Ярославль	*Ярославская область, город Ярославль, ул. Весенняя д.21	Действующий
город Ярославль	*Ярославская область, город Ярославль, ул. Весенняя д.20	Действующий
город Ярославль	*Ярославская область, город Ярославль, ул. Весенняя д.19	Действующий
город Ярославль	*Ярославская область, город Ярославль, ул. Весенняя д.18	Действующий
город Ярославль	*Ярославская область, город Ярославль, ул. Весенняя д.16	Действующий
город Ярославль	*Ярославская область, город Ярославль, ул. Весенняя д.15	Действующий
город Ярославль	*Ярославская область, город Ярославль, ул. Весенняя д.14	Действующий
город Ярославль	*Ярославская область, город Ярославль, ул. Весенняя д.13	Действующий
город Ярославль	*Ярославская область, город Ярославль, ул. Весенняя д.12	Действующий
город Ярославль	*Ярославская область, город Ярославль, ул. Весенняя д.11	Действующий
город Ярославль	*Ярославская область, город Ярославль, ул. Весенняя д.10	Действующий
город Ярославль	*Ярославская область, город Ярославль, ул. Весенняя д.9	Действующий
город Ярославль	*Ярославская область, город Ярославль, ул. Весенняя д.8а	Действующий
город Ярославль	*Ярославская область, город Ярославль, ул. Весенняя д.8	Действующий
город Ярославль	*Ярославская область, город Ярославль, ул. Весенняя д.7	Действующий
город Ярославль	*Ярославская область, город Ярославль, ул. Весенняя д.6	Действующий
город Ярославль	*Ярославская область, город Ярославль, ул. Весенняя д.4	Действующий
город Ярославль	*Ярославская область, город Ярославль, ул. Весенняя д.3	Действующий
город Ярославль	*Ярославская область, город Ярославль, ул. Бульварная д.52	Действующий

город Ярославль	*Ярославская область, город Ярославль, ул. Бульварная д.50	Действующий
город Ярославль	*Ярославская область, город Ярославль, ул. Бульварная д.50а	Действующий
город Ярославль	*Ярославская область, город Ярославль, ул. Бульварная д.46	Действующий
город Ярославль	*Ярославская область, город Ярославль, ул. Бульварная д.44	Действующий
город Ярославль	*Ярославская область, город Ярославль, ул. Бульварная д.40а	Действующий
город Ярославль	*Ярославская область, город Ярославль, ул. Бульварная д.40	Действующий
город Ярославль	*Ярославская область, город Ярославль, ул. Бульварная д.38	Действующий
город Ярославль	*Ярославская область, город Ярославль, ул. Бульварная д.36а	Действующий
город Ярославль	*Ярославская область, город Ярославль, ул. Бульварная д.36	Действующий
город Ярославль	*Ярославская область, город Ярославль, ул. Бульварная д.34б	Действующий
город Ярославль	*Ярославская область, город Ярославль, ул. Бульварная д.34	Действующий
город Ярославль	*Ярославская область, город Ярославль, ул. Бульварная д.32	Действующий
город Ярославль	*Ярославская область, город Ярославль, ул. Бульварная д.30	Действующий
город Ярославль	*Ярославская область, город Ярославль, ул. Бульварная д.28	Действующий
город Ярославль	*Ярославская область, город Ярославль, ул. Бульварная д.26	Действующий
город Ярославль	*Ярославская область, город Ярославль, ул. Бульварная д.24	Действующий
город Ярославль	*Ярославская область, город Ярославль, ул. Бульварная д.20	Действующий
город Ярославль	*Ярославская область, город Ярославль, ул. Бульварная д.18	Действующий
город Ярославль	*Ярославская область, город Ярославль, ул. Бульварная д.16	Действующий
город Ярославль	*Ярославская область, город Ярославль, ул. Бульварная д.14	Действующий
город Ярославль	*Ярославская область, город Ярославль, ул. Бульварная д.12	Действующий
город Ярославль	*Ярославская область, город Ярославль, ул. Бульварная д.10	Действующий
город Ярославль	*Ярославская область, город Ярославль, ул. Бульварная д.8	Действующий
город Ярославль	*Ярославская область, город Ярославль, ул. Бульварная д.6	Действующий
город Ярославль	*Ярославская область, город Ярославль, ул. Бульварная д.4	Действующий
город Ярославль	*Ярославская область, город Ярославль, ул. Бульварная д.2	Действующий
город Ярославль	*Ярославская область, город Ярославль, ул. Березовая д.44	Действующий
город Ярославль	*Ярославская область, город Ярославль, ул. Березовая д.34	Действующий
город Ярославль	*Ярославская область, город Ярославль, ул. Березовая д.30	Действующий
город Ярославль	*Ярославская область, город Ярославль, ул. Березовая д.28	Действующий
город Ярославль	*Ярославская область, город Ярославль, ул. Березовая д.27	Действующий
город Ярославль	*Ярославская область, город Ярославль, ул. Березовая д.24	Действующий
город Ярославль	*Ярославская область, город Ярославль, ул. Березовая д.22	Действующий
город Ярославль	*Ярославская область, город Ярославль, ул. Березовая д.21	Действующий
город Ярославль	*Ярославская область, город Ярославль, ул. Березовая д.16	Действующий
город Ярославль	*Ярославская область, город Ярославль, ул. Березовая д.15	Действующий
город Ярославль	*Ярославская область, город Ярославль, ул. Березовая д.14	Действующий
город Ярославль	*Ярославская область, город Ярославль, ул. Березовая д.9	Действующий
город Ярославль	*Ярославская область, город Ярославль, ул. Березовая д.8	Действующий
город Ярославль	*Ярославская область, город Ярославль, ул. Березовая д.6	Действующий
город Ярославль	*Ярославская область, город Ярославль, ул. Березовая д.4	Действующий
город Ярославль	*Ярославская область, город Ярославль, ул. Березовая д.3	Действующий
город Ярославль	*Ярославская область, город Ярославль, ул. Березовая д.2	Действующий
город Ярославль	*Ярославская область, город Ярославль, ул. Авиаторов, д.59	Действующий
город Ярославль	*Ярославская область, город Ярославль, ул. Авиаторов, д.57	Действующий
город Ярославль	*Ярославская область, город Ярославль, ул. Авиаторов, д.55	Действующий
город Ярославль	*Ярославская область, город Ярославль, ул. Авиаторов, д.53	Действующий
город Ярославль	*Ярославская область, город Ярославль, ул. Авиаторов, д.51	Действующий
город Ярославль	*Ярославская область, город Ярославль, ул. Авиаторов, д.49	Действующий
город Ярославль	*Ярославская область, город Ярославль, ул. Авиаторов, д.47	Действующий
город Ярославль	*Ярославская область, город Ярославль, ул. Авиаторов, д.45	Действующий
город Ярославль	*Ярославская область, город Ярославль, ул. Авиаторов, д.44	Действующий
город Ярославль	*Ярославская область, город Ярославль, ул. Авиаторов, д.43	Действующий
город Ярославль	*Ярославская область, город Ярославль, ул. Авиаторов, д.42	Действующий
город Ярославль	*Ярославская область, город Ярославль, ул. Авиаторов, д.41	Действующий
город Ярославль	*Ярославская область, город Ярославль, ул. Авиаторов, д.40	Действующий
город Ярославль	*Ярославская область, город Ярославль, ул. Авиаторов, д.39	Действующий
город Ярославль	*Ярославская область, город Ярославль, ул. Авиаторов, д.38	Действующий
город Ярославль	*Ярославская область, город Ярославль, ул. Авиаторов, д.37	Действующий
город Ярославль	*Ярославская область, город Ярославль, ул. Авиаторов, д.36	Действующий
город Ярославль	*Ярославская область, город Ярославль, ул. Авиаторов, д.35	Действующий
город Ярославль	*Ярославская область, город Ярославль, ул. Авиаторов, д.34а	Действующий
город Ярославль	*Ярославская область, город Ярославль, ул. Авиаторов, д.34	Действующий
город Ярославль	*Ярославская область, город Ярославль, ул. Авиаторов, д.33	Действующий
город Ярославль	*Ярославская область, город Ярославль, ул. Авиаторов, д.32а	Действующий
город Ярославль	*Ярославская область, город Ярославль, ул. Авиаторов, д.32	Действующий
город Ярославль	*Ярославская область, город Ярославль, ул. Авиаторов, д.31	Действующий
город Ярославль	*Ярославская область, город Ярославль, ул. Авиаторов, д.30	Действующий
город Ярославль	*Ярославская область, город Ярославль, ул. Авиаторов, д.29	Действующий
город Ярославль	*Ярославская область, город Ярославль, ул. Авиаторов, д.28	Действующий
город Ярославль	*Ярославская область, город Ярославль, ул. Авиаторов, д.27	Действующий

город Ярославль	*Ярославская область, город Ярославль, ул. Авиаторов, д.25	Действующий
город Ярославль	*Ярославская область, город Ярославль, ул. Авиаторов, д.24	Действующий
город Ярославль	*Ярославская область, город Ярославль, ул. Авиаторов, д.23	Действующий
город Ярославль	*Ярославская область, город Ярославль, ул. Авиаторов, д.22	Действующий
город Ярославль	*Ярославская область, город Ярославль, ул. Авиаторов, д.21	Действующий
город Ярославль	*Ярославская область, город Ярославль, ул. Авиаторов, д.19	Действующий
город Ярославль	*Ярославская область, город Ярославль, ул. Авиаторов, д.18	Действующий
город Ярославль	*Ярославская область, город Ярославль, ул. Авиаторов, д.17	Действующий
город Ярославль	*Ярославская область, город Ярославль, ул. Авиаторов, д.16	Действующий
город Ярославль	*Ярославская область, город Ярославль, ул. Авиаторов, д.15	Действующий
город Ярославль	*Ярославская область, город Ярославль, ул. Авиаторов, д.14	Действующий
город Ярославль	*Ярославская область, город Ярославль, ул. Авиаторов, д.13	Действующий
город Ярославль	*Ярославская область, город Ярославль, ул. Авиаторов, д.12	Действующий
город Ярославль	*Ярославская область, город Ярославль, ул. Авиаторов, д.10	Действующий
город Ярославль	*Ярославская область, город Ярославль, ул. Авиаторов, д.9	Действующий
город Ярославль	*Ярославская область, город Ярославль, ул. Авиаторов, д.7	Действующий
город Ярославль	*Ярославская область, город Ярославль, ул. Авиаторов, д.6	Действующий
город Ярославль	*Ярославская область, город Ярославль, ул. Авиаторов, д.5а	Действующий
город Ярославль	*Ярославская область, город Ярославль, ул. Авиаторов, д.5	Действующий
город Ярославль	*Ярославская область, город Ярославль, ул. Авиаторов, д.4	Действующий
город Ярославль	*Ярославская область, город Ярославль, ул. Авиаторов, д.3	Действующий
город Ярославль	*Ярославская область, город Ярославль, ул. Авиаторов, д.2	Действующий
город Ярославль	*Ярославская область, город Ярославль, ул. Авиаторов, д.1	Действующий
Брейтовский муниципальный округ	*Ярославская обл, Брейтовский р-н, д. Горильдово, д. 8	Действующий
Брейтовский муниципальный округ	*Ярославская обл, Брейтовский р-н, д. Горильдово, д. 44	Действующий
Брейтовский муниципальный округ	*Ярославская обл, Брейтовский р-н, д. Горильдово, д. 42	Действующий
Брейтовский муниципальный округ	*Ярославская обл, Брейтовский р-н, д. Горильдово, д. 40	Действующий
Брейтовский муниципальный округ	*Ярославская обл, Брейтовский р-н, д. Горильдово, д. 38	Действующий
Брейтовский муниципальный округ	*Ярославская обл, Брейтовский р-н, д. Горильдово, д. 36	Действующий
Брейтовский муниципальный округ	*Ярославская обл, Брейтовский р-н, д. Горильдово, д. 34	Действующий
Брейтовский муниципальный округ	*Ярославская обл, Брейтовский р-н, д. Горильдово, д. 30	Действующий
Брейтовский муниципальный округ	*Ярославская обл, Брейтовский р-н, д. Горильдово, д. 28	Действующий
Брейтовский муниципальный округ	*Ярославская обл, Брейтовский р-н, д. Горильдово, д. 26	Действующий
Брейтовский муниципальный округ	*Ярославская обл, Брейтовский р-н, д. Горильдово, д. 24	Действующий
Брейтовский муниципальный округ	*Ярославская обл, Брейтовский р-н, д. Горильдово, д. 18	Действующий
Брейтовский муниципальный округ	*Ярославская обл, Брейтовский р-н, д. Горильдово, д. 14	Действующий
Брейтовский муниципальный округ	*Ярославская обл, Брейтовский р-н, д. Горильдово, д. 10	Действующий
Брейтовский муниципальный округ	*Ярославская обл, Брейтовский р-н, д. Горильдово, д. 6	Действующий
Брейтовский муниципальный округ	*Ярославская обл, Брейтовский р-н, д. Горильдово, д. 4	Действующий
Брейтовский муниципальный округ	*Ярославская обл, Брейтовский р-н, д. Горильдово, д. 15	Действующий
Брейтовский муниципальный округ	*Ярославская обл, Брейтовский р-н, д. Горильдово, д. 13	Действующий
Брейтовский муниципальный округ	*Ярославская обл, Брейтовский р-н, д. Горильдово, д. 11	Действующий
Брейтовский муниципальный округ	*Ярославская обл, Брейтовский р-н, д. Горильдово, д. 9	Действующий
Брейтовский муниципальный округ	*Ярославская обл, Брейтовский р-н, д. Горильдово, д. 7	Действующий
Брейтовский муниципальный округ	*Ярославская обл, Брейтовский р-н, д. Горильдово, д. 5	Действующий
Брейтовский муниципальный округ	*Ярославская обл, Брейтовский р-н, д. Горильдово, д. 3	Действующий
Брейтовский муниципальный округ	*Ярославская обл, Брейтовский р-н, д. Горильдово, д. 32	Действующий
Брейтовский муниципальный округ	*Ярославская обл, Брейтовский р-н, д. Горильдово, д. 22	Действующий
Брейтовский муниципальный округ	*Ярославская обл, Брейтовский р-н, д. Горильдово, д. 16	Действующий
Брейтовский муниципальный округ	*Ярославская обл, Брейтовский р-н, д. Зеленцино, д. 8	Действующий
Брейтовский муниципальный округ	*Ярославская обл, Брейтовский р-н, д. Зеленцино, д. 4	Действующий
Брейтовский муниципальный округ	*Ярославская обл, Брейтовский р-н, д. Тургенево, д. 22	Действующий
Брейтовский муниципальный округ	*Ярославская обл, Брейтовский р-н, д. Тургенево, д. 20	Действующий
Брейтовский муниципальный округ	*Ярославская обл, Брейтовский р-н, д. Тургенево, д. 18	Действующий
Брейтовский муниципальный округ	*Ярославская обл, Брейтовский р-н, д. Тургенево, д. 16	Действующий
Брейтовский муниципальный округ	*Ярославская обл, Брейтовский р-н, д. Тургенево, д. 14	Действующий
Брейтовский муниципальный округ	*Ярославская обл, Брейтовский р-н, д. Тургенево, д. 12	Действующий
Брейтовский муниципальный округ	*Ярославская обл, Брейтовский р-н, д. Тургенево, д. 10	Действующий
Брейтовский муниципальный округ	*Ярославская обл, Брейтовский р-н, д. Тургенево, д. 8	Действующий
Брейтовский муниципальный округ	*Ярославская обл, Брейтовский р-н, д. Тургенево, д. 6	Действующий
Брейтовский муниципальный округ	*Ярославская обл, Брейтовский р-н, д. Тургенево, д. 4	Действующий
Брейтовский муниципальный округ	*Ярославская обл, Брейтовский р-н, д. Тургенево, д. 13	Действующий
Брейтовский муниципальный округ	*Ярославская обл, Брейтовский р-н, д. Тургенево, д. 11	Действующий
Брейтовский муниципальный округ	*Ярославская обл, Брейтовский р-н, д. Тургенево, д. 7	Действующий
Брейтовский муниципальный округ	*Ярославская обл, Брейтовский р-н, д. Тургенево, д. 2	Действующий
Брейтовский муниципальный округ	*Ярославская обл, Брейтовский р-н, д. Большое Иваньково, д. 20	Действующий
Брейтовский муниципальный округ	*Ярославская обл, Брейтовский р-н, д. Большое Иваньково, д. 18	Действующий
Брейтовский муниципальный округ	*Ярославская обл, Брейтовский р-н, д. Большое Иваньково, д. 8	Действующий
Брейтовский муниципальный округ	*Ярославская обл, Брейтовский р-н, д. Большое Иваньково, д. 7	Действующий
Брейтовский муниципальный округ	*Ярославская обл, Брейтовский р-н, д. Большое Иваньково, д. 6	Действующий
Брейтовский муниципальный округ	*Ярославская обл, Брейтовский р-н, д. Большое Иваньково, д. 2	Действующий

Брейтовский муниципальный округ	*Ярославская обл, Брейтовский р-н, д. Большое Иваньково, д. 15	Действующий
Брейтовский муниципальный округ	*Ярославская обл, Брейтовский р-н, д. Большое Иваньково, д. 13	Действующий
Брейтовский муниципальный округ	*Ярославская обл, Брейтовский р-н, д. Большое Иваньково, д. 26	Действующий
Брейтовский муниципальный округ	*Ярославская обл, Брейтовский р-н, д. Большое Иваньково, д. 24	Действующий
Брейтовский муниципальный округ	*Ярославская обл, Брейтовский р-н, д. Большое Иваньково, д. 22	Действующий
Брейтовский муниципальный округ	*Ярославская обл, Брейтовский р-н, д. Большое Иваньково, д. 4	Действующий
Брейтовский муниципальный округ	*Ярославская обл, Брейтовский р-н, д. Большое Иваньково, д. 11	Действующий
Брейтовский муниципальный округ	*Ярославская обл, Брейтовский р-н, д. Большое Иваньково, д. 9	Действующий
Брейтовский муниципальный округ	*Ярославская обл, Брейтовский р-н, д. Большое Иваньково, д. 5	Действующий
Брейтовский муниципальный округ	*Ярославская обл, Брейтовский р-н, д. Большое Иваньково, д. 1	Действующий
Брейтовский муниципальный округ	*Ярославская обл, Брейтовский р-н, с. Байловское, д. 7	Действующий
Брейтовский муниципальный округ	*Ярославская обл, Брейтовский р-н, с. Байловское, д. 3	Действующий
Брейтовский муниципальный округ	*Ярославская обл, Брейтовский р-н, с. Байловское, д. 9	Действующий
Брейтовский муниципальный округ	*Ярославская обл, Брейтовский р-н, д. Черный Враг, д. 36	Действующий
Брейтовский муниципальный округ	*Ярославская обл, Брейтовский р-н, д. Черный Враг, д. 24	Действующий
Брейтовский муниципальный округ	*Ярославская обл, Брейтовский р-н, д. Черный Враг, д. 22	Действующий
Брейтовский муниципальный округ	*Ярославская обл, Брейтовский р-н, д. Черный Враг, д. 20	Действующий
Брейтовский муниципальный округ	*Ярославская обл, Брейтовский р-н, д. Черный Враг, д. 14	Действующий
Брейтовский муниципальный округ	*Ярославская обл, Брейтовский р-н, д. Черный Враг, д. 12	Действующий
Брейтовский муниципальный округ	*Ярославская обл, Брейтовский р-н, д. Черный Враг, д. 10	Действующий
Брейтовский муниципальный округ	*Ярославская обл, Брейтовский р-н, д. Черный Враг, д. 8	Действующий
Брейтовский муниципальный округ	*Ярославская обл, Брейтовский р-н, д. Черный Враг, д. 6	Действующий
Брейтовский муниципальный округ	*Ярославская обл, Брейтовский р-н, д. Черный Враг, д. 15	Действующий
Брейтовский муниципальный округ	*Ярославская обл, Брейтовский р-н, д. Черный Враг, д. 9	Действующий
Брейтовский муниципальный округ	*Ярославская обл, Брейтовский р-н, д. Черный Враг, д. 5	Действующий
Брейтовский муниципальный округ	*Ярославская обл, Брейтовский р-н, д. Черный Враг, д. 1	Действующий
Брейтовский муниципальный округ	*Ярославская обл, Брейтовский р-н, д. Черный Враг, д. 28	Действующий
Брейтовский муниципальный округ	*Ярославская обл, Брейтовский р-н, д. Черный Враг, д. 26	Действующий
Брейтовский муниципальный округ	*Ярославская обл, Брейтовский р-н, д. Черный Враг, д. 16	Действующий
Брейтовский муниципальный округ	*Ярославская обл, Брейтовский р-н, д. Черный Враг, д. 4	Действующий
Брейтовский муниципальный округ	*Ярославская обл, Брейтовский р-н, д. Черный Враг, д. 13	Действующий
Брейтовский муниципальный округ	*Ярославская обл, Брейтовский р-н, д. Черный Враг, д. 11	Действующий
Брейтовский муниципальный округ	*Ярославская обл, Брейтовский р-н, д. Черный Враг, д. 7	Действующий
Брейтовский муниципальный округ	*Ярославская обл, Брейтовский р-н, д. Черный Враг, д. 3	Действующий
Брейтовский муниципальный округ	*Ярославская обл, Брейтовский р-н, д. Базыки, д. 8	Действующий
Брейтовский муниципальный округ	*Ярославская обл, Брейтовский р-н, д. Базыки, д. 6	Действующий
Брейтовский муниципальный округ	*Ярославская обл, Брейтовский р-н, д. Базыки, д. 2	Действующий
Брейтовский муниципальный округ	*Ярославская обл, Брейтовский р-н, д. Базыки, д. 7	Действующий
Брейтовский муниципальный округ	*Ярославская обл, Брейтовский р-н, д. Базыки, д. 5	Действующий
Брейтовский муниципальный округ	*Ярославская обл, Брейтовский р-н, д. Базыки, д. 1	Действующий
Брейтовский муниципальный округ	*Ярославская обл, Брейтовский р-н, д. Базыки, д. 3	Действующий
Брейтовский муниципальный округ	*Ярославская обл, Брейтовский р-н, д. Филипцево, д. 18	Действующий
Брейтовский муниципальный округ	*Ярославская обл, Брейтовский р-н, д. Филипцево, д. 16	Действующий
Брейтовский муниципальный округ	*Ярославская обл, Брейтовский р-н, д. Филипцево, д. 14	Действующий
Брейтовский муниципальный округ	*Ярославская обл, Брейтовский р-н, д. Филипцево, д. 10	Действующий
Брейтовский муниципальный округ	*Ярославская обл, Брейтовский р-н, д. Филипцево, д. 8	Действующий
Брейтовский муниципальный округ	*Ярославская обл, Брейтовский р-н, д. Филипцево, д. 6	Действующий
Брейтовский муниципальный округ	*Ярославская обл, Брейтовский р-н, д. Филипцево, д. 4	Действующий
Брейтовский муниципальный округ	*Ярославская обл, Брейтовский р-н, д. Филипцево, д. 2	Действующий
Брейтовский муниципальный округ	*Ярославская обл, Брейтовский р-н, д. Филипцево, д. 17	Действующий
Брейтовский муниципальный округ	*Ярославская обл, Брейтовский р-н, д. Филипцево, д. 15	Действующий
Брейтовский муниципальный округ	*Ярославская обл, Брейтовский р-н, д. Филипцево, д. 11	Действующий
Брейтовский муниципальный округ	*Ярославская обл, Брейтовский р-н, д. Филипцево, д. 7	Действующий
Брейтовский муниципальный округ	*Ярославская обл, Брейтовский р-н, д. Филипцево, д. 3	Действующий
Брейтовский муниципальный округ	*Ярославская обл, Брейтовский р-н, д. Филипцево, д. 1	Действующий
Брейтовский муниципальный округ	*Ярославская обл, Брейтовский р-н, д. Филипцево, д. 5	Действующий
Брейтовский муниципальный округ	*Ярославская обл, Брейтовский р-н, д. Соболево, д. 15	Действующий
Брейтовский муниципальный округ	*Ярославская обл, Брейтовский р-н, д. Соболево, д. 39	Действующий
Брейтовский муниципальный округ	*Ярославская обл, Брейтовский р-н, д. Соболево, д. 43	Действующий
Брейтовский муниципальный округ	*Ярославская обл, Брейтовский р-н, д. Соболево, д. 41	Действующий
Брейтовский муниципальный округ	*Ярославская обл, Брейтовский р-н, д. Соболево, д. 35	Действующий
Брейтовский муниципальный округ	*Ярославская обл, Брейтовский р-н, д. Соболево, д. 33	Действующий
Брейтовский муниципальный округ	*Ярославская обл, Брейтовский р-н, д. Соболево, д. 31	Действующий
Брейтовский муниципальный округ	*Ярославская обл, Брейтовский р-н, д. Соболево, д. 29	Действующий
Брейтовский муниципальный округ	*Ярославская обл, Брейтовский р-н, д. Соболево, д. 23	Действующий
Брейтовский муниципальный округ	*Ярославская обл, Брейтовский р-н, д. Соболево, д. 21	Действующий
Брейтовский муниципальный округ	*Ярославская обл, Брейтовский р-н, д. Соболево, д. 11	Действующий
Брейтовский муниципальный округ	*Ярославская обл, Брейтовский р-н, д. Соболево, д. 7	Действующий
Брейтовский муниципальный округ	*Ярославская обл, Брейтовский р-н, д. Соболево, д. 3	Действующий
Брейтовский муниципальный округ	*Ярославская обл, Брейтовский р-н, д. Соболево, д. 1	Действующий
Брейтовский муниципальный округ	*Ярославская обл, Брейтовский р-н, д. Соболево, д. 37	Действующий

Брейтовский муниципальный округ	*Ярославская обл, Брейтовский р-н, д. Соболево, д. 10	Действующий
Брейтовский муниципальный округ	*Ярославская обл, Брейтовский р-н, д. Соболево, д. 8	Действующий
Брейтовский муниципальный округ	*Ярославская обл, Брейтовский р-н, д. Соболево, д. 6	Действующий
Брейтовский муниципальный округ	*Ярославская обл, Брейтовский р-н, д. Соболево, д. 2	Действующий
Брейтовский муниципальный округ	*Ярославская обл, Брейтовский р-н, д. Соболево, д. 27	Действующий
Брейтовский муниципальный округ	*Ярославская обл, Брейтовский р-н, д. Соболево, д. 25	Действующий
Брейтовский муниципальный округ	*Ярославская обл, Брейтовский р-н, д. Соболево, д. 17	Действующий
Брейтовский муниципальный округ	*Ярославская обл, Брейтовский р-н, д. Соболево, д. 13	Действующий
Брейтовский муниципальный округ	*Ярославская обл, Брейтовский р-н, д. Соболево, д. 9	Действующий
Брейтовский муниципальный округ	*Ярославская обл, Брейтовский р-н, д. Соболево, д. 5	Действующий
Брейтовский муниципальный округ	*Ярославская обл, Брейтовский р-н, д. Тимонино, д. 91	Действующий
Брейтовский муниципальный округ	*Ярославская обл, Брейтовский р-н, д. Тимонино, д. 39	Действующий
Брейтовский муниципальный округ	*Ярославская обл, Брейтовский р-н, д. Тимонино, д. 10а	Действующий
Брейтовский муниципальный округ	*Ярославская обл, Брейтовский р-н, д. Тимонино, д. 2	Действующий
Брейтовский муниципальный округ	*Ярославская обл, Брейтовский р-н, д. Тимонино, д. 63а	Действующий
Брейтовский муниципальный округ	*Ярославская обл, Брейтовский р-н, д. Тимонино, д. 46	Действующий
Брейтовский муниципальный округ	*Ярославская обл, Брейтовский р-н, д. Тимонино, д. 44	Действующий
Брейтовский муниципальный округ	*Ярославская обл, Брейтовский р-н, д. Тимонино, д. 42	Действующий
Брейтовский муниципальный округ	*Ярославская обл, Брейтовский р-н, д. Тимонино, д. 40	Действующий
Брейтовский муниципальный округ	*Ярославская обл, Брейтовский р-н, д. Тимонино, д. 34	Действующий
Брейтовский муниципальный округ	*Ярославская обл, Брейтовский р-н, д. Тимонино, д. 32	Действующий
Брейтовский муниципальный округ	*Ярославская обл, Брейтовский р-н, д. Тимонино, д. 30	Действующий
Брейтовский муниципальный округ	*Ярославская обл, Брейтовский р-н, д. Тимонино, д. 28	Действующий
Брейтовский муниципальный округ	*Ярославская обл, Брейтовский р-н, д. Тимонино, д. 24	Действующий
Брейтовский муниципальный округ	*Ярославская обл, Брейтовский р-н, д. Тимонино, д. 22	Действующий
Брейтовский муниципальный округ	*Ярославская обл, Брейтовский р-н, д. Тимонино, д. 14	Действующий
Брейтовский муниципальный округ	*Ярославская обл, Брейтовский р-н, д. Тимонино, д. 10	Действующий
Брейтовский муниципальный округ	*Ярославская обл, Брейтовский р-н, д. Тимонино, д. 89	Действующий
Брейтовский муниципальный округ	*Ярославская обл, Брейтовский р-н, д. Тимонино, д. 87	Действующий
Брейтовский муниципальный округ	*Ярославская обл, Брейтовский р-н, д. Тимонино, д. 81	Действующий
Брейтовский муниципальный округ	*Ярославская обл, Брейтовский р-н, д. Тимонино, д. 79	Действующий
Брейтовский муниципальный округ	*Ярославская обл, Брейтовский р-н, д. Тимонино, д. 75	Действующий
Брейтовский муниципальный округ	*Ярославская обл, Брейтовский р-н, д. Тимонино, д. 73	Действующий
Брейтовский муниципальный округ	*Ярославская обл, Брейтовский р-н, д. Тимонино, д. 69	Действующий
Брейтовский муниципальный округ	*Ярославская обл, Брейтовский р-н, д. Тимонино, д. 67	Действующий
Брейтовский муниципальный округ	*Ярославская обл, Брейтовский р-н, д. Тимонино, д. 63	Действующий
Брейтовский муниципальный округ	*Ярославская обл, Брейтовский р-н, д. Тимонино, д. 61	Действующий
Брейтовский муниципальный округ	*Ярославская обл, Брейтовский р-н, д. Тимонино, д. 59	Действующий
Брейтовский муниципальный округ	*Ярославская обл, Брейтовский р-н, д. Тимонино, д. 57	Действующий
Брейтовский муниципальный округ	*Ярославская обл, Брейтовский р-н, д. Тимонино, д. 51	Действующий
Брейтовский муниципальный округ	*Ярославская обл, Брейтовский р-н, д. Тимонино, д. 49	Действующий
Брейтовский муниципальный округ	*Ярославская обл, Брейтовский р-н, д. Тимонино, д. 47	Действующий
Брейтовский муниципальный округ	*Ярославская обл, Брейтовский р-н, д. Тимонино, д. 45	Действующий
Брейтовский муниципальный округ	*Ярославская обл, Брейтовский р-н, д. Тимонино, д. 43	Действующий
Брейтовский муниципальный округ	*Ярославская обл, Брейтовский р-н, д. Тимонино, д. 41	Действующий
Брейтовский муниципальный округ	*Ярославская обл, Брейтовский р-н, д. Тимонино, д. 37	Действующий
Брейтовский муниципальный округ	*Ярославская обл, Брейтовский р-н, д. Тимонино, д. 35	Действующий
Брейтовский муниципальный округ	*Ярославская обл, Брейтовский р-н, д. Тимонино, д. 33	Действующий
Брейтовский муниципальный округ	*Ярославская обл, Брейтовский р-н, д. Тимонино, д. 29а	Действующий
Брейтовский муниципальный округ	*Ярославская обл, Брейтовский р-н, д. Тимонино, д. 29	Действующий
Брейтовский муниципальный округ	*Ярославская обл, Брейтовский р-н, д. Тимонино, д. 19	Действующий
Брейтовский муниципальный округ	*Ярославская обл, Брейтовский р-н, д. Тимонино, д. 13	Действующий
Брейтовский муниципальный округ	*Ярославская обл, Брейтовский р-н, д. Тимонино, д. 11	Действующий
Брейтовский муниципальный округ	*Ярославская обл, Брейтовский р-н, д. Тимонино, д. 9	Действующий
Брейтовский муниципальный округ	*Ярославская обл, Брейтовский р-н, д. Тимонино, д. 5	Действующий
Брейтовский муниципальный округ	*Ярославская обл, Брейтовский р-н, д. Тимонино, д. 27	Действующий
Брейтовский муниципальный округ	*Ярославская обл, Брейтовский р-н, д. Тимонино, д. 26	Действующий
Брейтовский муниципальный округ	*Ярославская обл, Брейтовский р-н, д. Тимонино, д. 36	Действующий
Брейтовский муниципальный округ	*Ярославская обл, Брейтовский р-н, д. Тимонино, д. 8	Действующий
Брейтовский муниципальный округ	*Ярославская обл, Брейтовский р-н, д. Тимонино, д. 77	Действующий
Брейтовский муниципальный округ	*Ярославская обл, Брейтовский р-н, д. Тимонино, д. 3	Действующий
Брейтовский муниципальный округ	*Ярославская обл, Брейтовский р-н, д. Конюхово, д. 18	Действующий
Брейтовский муниципальный округ	*Ярославская обл, Брейтовский р-н, д. Конюхово, д. 16	Действующий
Брейтовский муниципальный округ	*Ярославская обл, Брейтовский р-н, д. Конюхово, д. 14	Действующий
Брейтовский муниципальный округ	*Ярославская обл, Брейтовский р-н, д. Конюхово, д. 10	Действующий
Брейтовский муниципальный округ	*Ярославская обл, Брейтовский р-н, д. Конюхово, д. 8	Действующий
Брейтовский муниципальный округ	*Ярославская обл, Брейтовский р-н, д. Конюхово, д. 4	Действующий
Брейтовский муниципальный округ	*Ярославская обл, Брейтовский р-н, д. Конюхово, д. 2а	Действующий
Брейтовский муниципальный округ	*Ярославская обл, Брейтовский р-н, д. Конюхово, д. 2	Действующий
Брейтовский муниципальный округ	*Ярославская обл, Брейтовский р-н, д. Конюхово, д. 25	Действующий
Брейтовский муниципальный округ	*Ярославская обл, Брейтовский р-н, д. Конюхово, д. 51	Действующий

Брейтовский муниципальный округ	*Ярославская обл, Брейтовский р-н, д. Конюхово, д. 49	Действующий
Брейтовский муниципальный округ	*Ярославская обл, Брейтовский р-н, д. Конюхово, д. 41	Действующий
Брейтовский муниципальный округ	*Ярославская обл, Брейтовский р-н, д. Конюхово, д. 37	Действующий
Брейтовский муниципальный округ	*Ярославская обл, Брейтовский р-н, д. Конюхово, д. 35	Действующий
Брейтовский муниципальный округ	*Ярославская обл, Брейтовский р-н, д. Конюхово, д. 33	Действующий
Брейтовский муниципальный округ	*Ярославская обл, Брейтовский р-н, д. Конюхово, д. 31	Действующий
Брейтовский муниципальный округ	*Ярославская обл, Брейтовский р-н, д. Конюхово, д. 29	Действующий
Брейтовский муниципальный округ	*Ярославская обл, Брейтовский р-н, д. Конюхово, д. 27	Действующий
Брейтовский муниципальный округ	*Ярославская обл, Брейтовский р-н, д. Конюхово, д. 21	Действующий
Брейтовский муниципальный округ	*Ярославская обл, Брейтовский р-н, д. Конюхово, д. 19	Действующий
Брейтовский муниципальный округ	*Ярославская обл, Брейтовский р-н, д. Конюхово, д. 17	Действующий
Брейтовский муниципальный округ	*Ярославская обл, Брейтовский р-н, д. Конюхово, д. 9	Действующий
Брейтовский муниципальный округ	*Ярославская обл, Брейтовский р-н, д. Конюхово, д. 5	Действующий
Брейтовский муниципальный округ	*Ярославская обл, Брейтовский р-н, д. Конюхово, д. 3	Действующий
Брейтовский муниципальный округ	*Ярославская обл, Брейтовский р-н, д. Конюхово, д. 23	Действующий
Брейтовский муниципальный округ	*Ярославская обл, Брейтовский р-н, д. Шеломово, д. 30	Действующий
Брейтовский муниципальный округ	*Ярославская обл, Брейтовский р-н, д. Шеломово, д. 28	Действующий
Брейтовский муниципальный округ	*Ярославская обл, Брейтовский р-н, д. Шеломово, д. 26	Действующий
Брейтовский муниципальный округ	*Ярославская обл, Брейтовский р-н, д. Шеломово, д. 22	Действующий
Брейтовский муниципальный округ	*Ярославская обл, Брейтовский р-н, д. Шеломово, д. 20	Действующий
Брейтовский муниципальный округ	*Ярославская обл, Брейтовский р-н, д. Шеломово, д. 18	Действующий
Брейтовский муниципальный округ	*Ярославская обл, Брейтовский р-н, д. Шеломово, д. 14	Действующий
Брейтовский муниципальный округ	*Ярославская обл, Брейтовский р-н, д. Шеломово, д. 8	Действующий
Брейтовский муниципальный округ	*Ярославская обл, Брейтовский р-н, д. Шеломово, д. 6	Действующий
Брейтовский муниципальный округ	*Ярославская обл, Брейтовский р-н, д. Шеломово, д. 1	Действующий
Брейтовский муниципальный округ	*Ярославская обл, Брейтовский р-н, д. Шеломово, д. 15	Действующий
Брейтовский муниципальный округ	*Ярославская обл, Брейтовский р-н, д. Шеломово, д. 7	Действующий
Брейтовский муниципальный округ	*Ярославская обл, Брейтовский р-н, д. Шеломово, д. 5	Действующий
Брейтовский муниципальный округ	*Ярославская обл, Брейтовский р-н, д. Шеломово, д. 3	Действующий
Брейтовский муниципальный округ	*Ярославская обл, Брейтовский р-н, д. Шеломово, д. 24	Действующий
Брейтовский муниципальный округ	*Ярославская обл, Брейтовский р-н, д. Шеломово, д. 34	Действующий
Брейтовский муниципальный округ	*Ярославская обл, Брейтовский р-н, д. Шеломово, д. 32	Действующий
Брейтовский муниципальный округ	*Ярославская обл, Брейтовский р-н, д. Шеломово, д. 16	Действующий
Брейтовский муниципальный округ	*Ярославская обл, Брейтовский р-н, д. Шеломово, д. 12	Действующий
Брейтовский муниципальный округ	*Ярославская обл, Брейтовский р-н, д. Шеломово, д. 10	Действующий
Брейтовский муниципальный округ	*Ярославская обл, Брейтовский р-н, д. Шеломово, д. 2	Действующий
Брейтовский муниципальный округ	*Ярославская обл, Брейтовский р-н, д. Шеломово, д. 21	Действующий
Брейтовский муниципальный округ	*Ярославская обл, Брейтовский р-н, д. Шеломово, д. 19	Действующий
Брейтовский муниципальный округ	*Ярославская обл, Брейтовский р-н, д. Шеломово, д. 17	Действующий
Брейтовский муниципальный округ	*Ярославская обл, Брейтовский р-н, д. Шеломово, д. 13	Действующий
Брейтовский муниципальный округ	*Ярославская обл, Брейтовский р-н, д. Шеломово, д. 11	Действующий
Брейтовский муниципальный округ	*Ярославская обл, Брейтовский р-н, д. Шеломово, д. 9	Действующий
Брейтовский муниципальный округ	*Ярославская обл, Брейтовский р-н, д. Шеломово, д. 4	Действующий
Брейтовский муниципальный округ	*Ярославская обл, Брейтовский р-н, д. Телятово, д. 3	Действующий
Брейтовский муниципальный округ	*Ярославская обл, Брейтовский р-н, д. Телятово, д. 38	Действующий
Брейтовский муниципальный округ	*Ярославская обл, Брейтовский р-н, д. Телятово, д. 36	Действующий
Брейтовский муниципальный округ	*Ярославская обл, Брейтовский р-н, д. Телятово, д. 34	Действующий
Брейтовский муниципальный округ	*Ярославская обл, Брейтовский р-н, д. Телятово, д. 32	Действующий
Брейтовский муниципальный округ	*Ярославская обл, Брейтовский р-н, д. Телятово, д. 30	Действующий
Брейтовский муниципальный округ	*Ярославская обл, Брейтовский р-н, д. Телятово, д. 24	Действующий
Брейтовский муниципальный округ	*Ярославская обл, Брейтовский р-н, д. Телятово, д. 18	Действующий
Брейтовский муниципальный округ	*Ярославская обл, Брейтовский р-н, д. Телятово, д. 16	Действующий
Брейтовский муниципальный округ	*Ярославская обл, Брейтовский р-н, д. Телятово, д. 12	Действующий
Брейтовский муниципальный округ	*Ярославская обл, Брейтовский р-н, д. Телятово, д. 10	Действующий
Брейтовский муниципальный округ	*Ярославская обл, Брейтовский р-н, д. Телятово, д. 45	Действующий
Брейтовский муниципальный округ	*Ярославская обл, Брейтовский р-н, д. Телятово, д. 43	Действующий
Брейтовский муниципальный округ	*Ярославская обл, Брейтовский р-н, д. Телятово, д. 33	Действующий
Брейтовский муниципальный округ	*Ярославская обл, Брейтовский р-н, д. Телятово, д. 31	Действующий
Брейтовский муниципальный округ	*Ярославская обл, Брейтовский р-н, д. Телятово, д. 29	Действующий
Брейтовский муниципальный округ	*Ярославская обл, Брейтовский р-н, д. Телятово, д. 27	Действующий
Брейтовский муниципальный округ	*Ярославская обл, Брейтовский р-н, д. Телятово, д. 23	Действующий
Брейтовский муниципальный округ	*Ярославская обл, Брейтовский р-н, д. Телятово, д. 21	Действующий
Брейтовский муниципальный округ	*Ярославская обл, Брейтовский р-н, д. Телятово, д. 19	Действующий
Брейтовский муниципальный округ	*Ярославская обл, Брейтовский р-н, д. Телятово, д. 17	Действующий
Брейтовский муниципальный округ	*Ярославская обл, Брейтовский р-н, д. Телятово, д. 28	Действующий
Брейтовский муниципальный округ	*Ярославская обл, Брейтовский р-н, д. Телятово, д. 41	Действующий
Брейтовский муниципальный округ	*Ярославская обл, Брейтовский р-н, д. Телятово, д. 39	Действующий
Брейтовский муниципальный округ	*Ярославская обл, Брейтовский р-н, д. Телятово, д. 35	Действующий
Брейтовский муниципальный округ	*Ярославская обл, Брейтовский р-н, д. Телятово, д. 25	Действующий
Брейтовский муниципальный округ	*Ярославская обл, Брейтовский р-н, д. Телятово, д. 22	Действующий
Брейтовский муниципальный округ	*Ярославская обл, Брейтовский р-н, д. Телятово, д. 8	Действующий

Брейтовский муниципальный округ	*Ярославская обл, Брейтовский р-н, д. Телятово, д. 6	Действующий
Брейтовский муниципальный округ	*Ярославская обл, Брейтовский р-н, д. Телятово, д. 4	Действующий
Брейтовский муниципальный округ	*Ярославская обл, Брейтовский р-н, д. Телятово, д. 2	Действующий
Брейтовский муниципальный округ	*Ярославская обл, Брейтовский р-н, д. Телятово, д. 15	Действующий
Брейтовский муниципальный округ	*Ярославская обл, Брейтовский р-н, д. Телятово, д. 9	Действующий
Брейтовский муниципальный округ	*Ярославская обл, Брейтовский р-н, д. Телятово, д. 7	Действующий
Брейтовский муниципальный округ	*Ярославская обл, Брейтовский р-н, д. Телятово, д. 5	Действующий
Брейтовский муниципальный округ	*Ярославская обл, Брейтовский р-н, д. Телятово, д. 1	Действующий
Брейтовский муниципальный округ	*Ярославская обл, Брейтовский р-н, д. Остряковка, д. 46	Действующий
Брейтовский муниципальный округ	*Ярославская обл, Брейтовский р-н, д. Остряковка, д. 39	Действующий
Брейтовский муниципальный округ	*Ярославская обл, Брейтовский р-н, д. Остряковка, д. 50	Действующий
Брейтовский муниципальный округ	*Ярославская обл, Брейтовский р-н, д. Остряковка, д. 44	Действующий
Брейтовский муниципальный округ	*Ярославская обл, Брейтовский р-н, д. Остряковка, д. 74	Действующий
Брейтовский муниципальный округ	*Ярославская обл, Брейтовский р-н, д. Остряковка, д. 70	Действующий
Брейтовский муниципальный округ	*Ярославская обл, Брейтовский р-н, д. Остряковка, д. 68	Действующий
Брейтовский муниципальный округ	*Ярославская обл, Брейтовский р-н, д. Остряковка, д. 64	Действующий
Брейтовский муниципальный округ	*Ярославская обл, Брейтовский р-н, д. Остряковка, д. 60	Действующий
Брейтовский муниципальный округ	*Ярославская обл, Брейтовский р-н, д. Остряковка, д. 56	Действующий
Брейтовский муниципальный округ	*Ярославская обл, Брейтовский р-н, д. Остряковка, д. 48	Действующий
Брейтовский муниципальный округ	*Ярославская обл, Брейтовский р-н, д. Остряковка, д. 30	Действующий
Брейтовский муниципальный округ	*Ярославская обл, Брейтовский р-н, д. Остряковка, д. 28	Действующий
Брейтовский муниципальный округ	*Ярославская обл, Брейтовский р-н, д. Остряковка, д. 81А	Действующий
Брейтовский муниципальный округ	*Ярославская обл, Брейтовский р-н, д. Остряковка, д. 81	Действующий
Брейтовский муниципальный округ	*Ярославская обл, Брейтовский р-н, д. Остряковка, д. 79	Действующий
Брейтовский муниципальный округ	*Ярославская обл, Брейтовский р-н, д. Остряковка, д. 77	Действующий
Брейтовский муниципальный округ	*Ярославская обл, Брейтовский р-н, д. Остряковка, д. 75	Действующий
Брейтовский муниципальный округ	*Ярославская обл, Брейтовский р-н, д. Остряковка, д. 69	Действующий
Брейтовский муниципальный округ	*Ярославская обл, Брейтовский р-н, д. Остряковка, д. 63	Действующий
Брейтовский муниципальный округ	*Ярославская обл, Брейтовский р-н, д. Остряковка, д. 59	Действующий
Брейтовский муниципальный округ	*Ярославская обл, Брейтовский р-н, д. Остряковка, д. 53	Действующий
Брейтовский муниципальный округ	*Ярославская обл, Брейтовский р-н, д. Остряковка, д. 51	Действующий
Брейтовский муниципальный округ	*Ярославская обл, Брейтовский р-н, д. Остряковка, д. 49	Действующий
Брейтовский муниципальный округ	*Ярославская обл, Брейтовский р-н, д. Остряковка, д. 47	Действующий
Брейтовский муниципальный округ	*Ярославская обл, Брейтовский р-н, д. Остряковка, д. 45	Действующий
Брейтовский муниципальный округ	*Ярославская обл, Брейтовский р-н, д. Остряковка, д. 43	Действующий
Брейтовский муниципальный округ	*Ярославская обл, Брейтовский р-н, д. Остряковка, д. 41	Действующий
Брейтовский муниципальный округ	*Ярославская обл, Брейтовский р-н, д. Остряковка, д. 33Б	Действующий
Брейтовский муниципальный округ	*Ярославская обл, Брейтовский р-н, д. Остряковка, д. 33А	Действующий
Брейтовский муниципальный округ	*Ярославская обл, Брейтовский р-н, д. Остряковка, д. 33	Действующий
Брейтовский муниципальный округ	*Ярославская обл, Брейтовский р-н, д. Остряковка, д. 36	Действующий
Брейтовский муниципальный округ	*Ярославская обл, Брейтовский р-н, д. Остряковка, д. 38	Действующий
Брейтовский муниципальный округ	*Ярославская обл, Брейтовский р-н, д. Остряковка, д. 72	Действующий
Брейтовский муниципальный округ	*Ярославская обл, Брейтовский р-н, д. Остряковка, д. 76	Действующий
Брейтовский муниципальный округ	*Ярославская обл, Брейтовский р-н, д. Остряковка, д. 62	Действующий
Брейтовский муниципальный округ	*Ярославская обл, Брейтовский р-н, д. Остряковка, д. 54	Действующий
Брейтовский муниципальный округ	*Ярославская обл, Брейтовский р-н, д. Остряковка, д. 52	Действующий
Брейтовский муниципальный округ	*Ярославская обл, Брейтовский р-н, д. Остряковка, д. 40	Действующий
Брейтовский муниципальный округ	*Ярославская обл, Брейтовский р-н, д. Остряковка, д. 34	Действующий
Брейтовский муниципальный округ	*Ярославская обл, Брейтовский р-н, д. Остряковка, д. 32	Действующий
Брейтовский муниципальный округ	*Ярославская обл, Брейтовский р-н, д. Остряковка, д. 26	Действующий
Брейтовский муниципальный округ	*Ярославская обл, Брейтовский р-н, д. Остряковка, д. 24	Действующий
Брейтовский муниципальный округ	*Ярославская обл, Брейтовский р-н, д. Остряковка, д. 22	Действующий
Брейтовский муниципальный округ	*Ярославская обл, Брейтовский р-н, д. Остряковка, д. 20	Действующий
Брейтовский муниципальный округ	*Ярославская обл, Брейтовский р-н, д. Остряковка, д. 18	Действующий
Брейтовский муниципальный округ	*Ярославская обл, Брейтовский р-н, д. Остряковка, д. 85	Действующий
Брейтовский муниципальный округ	*Ярославская обл, Брейтовский р-н, д. Остряковка, д. 71	Действующий
Брейтовский муниципальный округ	*Ярославская обл, Брейтовский р-н, д. Остряковка, д. 67	Действующий
Брейтовский муниципальный округ	*Ярославская обл, Брейтовский р-н, д. Остряковка, д. 65	Действующий
Брейтовский муниципальный округ	*Ярославская обл, Брейтовский р-н, д. Остряковка, д. 61	Действующий
Брейтовский муниципальный округ	*Ярославская обл, Брейтовский р-н, д. Остряковка, д. 57	Действующий
Брейтовский муниципальный округ	*Ярославская обл, Брейтовский р-н, д. Остряковка, д. 55	Действующий
Брейтовский муниципальный округ	*Ярославская обл, Брейтовский р-н, д. Остряковка, д. 16а	Действующий
Брейтовский муниципальный округ	*Ярославская обл, Брейтовский р-н, д. Остряковка, д. 4	Действующий
Брейтовский муниципальный округ	*Ярославская обл, Брейтовский р-н, д. Остряковка, д. 2	Действующий
Брейтовский муниципальный округ	*Ярославская обл, Брейтовский р-н, д. Остряковка, д. 31	Действующий
Брейтовский муниципальный округ	*Ярославская обл, Брейтовский р-н, д. Остряковка, д. 29	Действующий
Брейтовский муниципальный округ	*Ярославская обл, Брейтовский р-н, д. Остряковка, д. 27	Действующий
Брейтовский муниципальный округ	*Ярославская обл, Брейтовский р-н, д. Остряковка, д. 25	Действующий
Брейтовский муниципальный округ	*Ярославская обл, Брейтовский р-н, д. Остряковка, д. 23	Действующий
Брейтовский муниципальный округ	*Ярославская обл, Брейтовский р-н, д. Остряковка, д. 21	Действующий
Брейтовский муниципальный округ	*Ярославская обл, Брейтовский р-н, д. Остряковка, д. 19	Действующий

Брейтовский муниципальный округ	*Ярославская обл, Брейтовский р-н, д. Остряковка, д. 15	Действующий
Брейтовский муниципальный округ	*Ярославская обл, Брейтовский р-н, д. Остряковка, д. 13	Действующий
Брейтовский муниципальный округ	*Ярославская обл, Брейтовский р-н, д. Остряковка, д. 11	Действующий
Брейтовский муниципальный округ	*Ярославская обл, Брейтовский р-н, д. Остряковка, д. 10	Действующий
Брейтовский муниципальный округ	*Ярославская обл, Брейтовский р-н, д. Остряковка, д. 7	Действующий
Брейтовский муниципальный округ	*Ярославская обл, Брейтовский р-н, д. Остряковка, д. 3	Действующий
Брейтовский муниципальный округ	*Ярославская обл, Брейтовский р-н, д. Остряковка, д. 1	Действующий
Брейтовский муниципальный округ	*Ярославская обл, Брейтовский р-н, с. Черкасово, ул. Речная, д. 18	Действующий
Брейтовский муниципальный округ	*Ярославская обл, Брейтовский р-н, с. Черкасово, ул. Речная, д. 8	Действующий
Брейтовский муниципальный округ	*Ярославская обл, Брейтовский р-н, с. Черкасово, ул. Речная, д. 13	Действующий
Брейтовский муниципальный округ	*Ярославская обл, Брейтовский р-н, с. Черкасово, ул. Речная, д. 16А	Действующий
Брейтовский муниципальный округ	*Ярославская обл, Брейтовский р-н, с. Черкасово, ул. Речная, д. 16	Действующий
Брейтовский муниципальный округ	*Ярославская обл, Брейтовский р-н, с. Черкасово, ул. Речная, д. 14	Действующий
Брейтовский муниципальный округ	*Ярославская обл, Брейтовский р-н, с. Черкасово, ул. Речная, д. 10А	Действующий
Брейтовский муниципальный округ	*Ярославская обл, Брейтовский р-н, с. Черкасово, ул. Речная, д. 10	Действующий
Брейтовский муниципальный округ	*Ярославская обл, Брейтовский р-н, с. Черкасово, ул. Речная, д. 6	Действующий
Брейтовский муниципальный округ	*Ярославская обл, Брейтовский р-н, с. Черкасово, ул. Речная, д. 2	Действующий
Брейтовский муниципальный округ	*Ярославская обл, Брейтовский р-н, с. Черкасово, ул. Речная, д. 21	Действующий
Брейтовский муниципальный округ	*Ярославская обл, Брейтовский р-н, с. Черкасово, ул. Речная, д. 19	Действующий
Брейтовский муниципальный округ	*Ярославская обл, Брейтовский р-н, с. Черкасово, ул. Речная, д. 15	Действующий
Брейтовский муниципальный округ	*Ярославская обл, Брейтовский р-н, с. Черкасово, ул. Речная, д. 3	Действующий
Брейтовский муниципальный округ	*Ярославская обл, Брейтовский р-н, с. Черкасово, ул. Речная, д. 1а	Действующий
Брейтовский муниципальный округ	*Ярославская обл, Брейтовский р-н, с. Черкасово, ул. Речная, д. 1	Действующий
Брейтовский муниципальный округ	*Ярославская обл, Брейтовский р-н, с. Черкасово, ул. Лесная, д. 30	Действующий
Брейтовский муниципальный округ	*Ярославская обл, Брейтовский р-н, с. Черкасово, ул. Лесная, д. 28	Действующий
Брейтовский муниципальный округ	*Ярославская обл, Брейтовский р-н, с. Черкасово, ул. Лесная, д. 24	Действующий
Брейтовский муниципальный округ	*Ярославская обл, Брейтовский р-н, с. Черкасово, ул. Лесная, д. 22	Действующий
Брейтовский муниципальный округ	*Ярославская обл, Брейтовский р-н, с. Черкасово, ул. Лесная, д. 16	Действующий
Брейтовский муниципальный округ	*Ярославская обл, Брейтовский р-н, с. Черкасово, ул. Лесная, д. 14	Действующий
Брейтовский муниципальный округ	*Ярославская обл, Брейтовский р-н, с. Черкасово, ул. Лесная, д. 12	Действующий
Брейтовский муниципальный округ	*Ярославская обл, Брейтовский р-н, с. Черкасово, ул. Лесная, д. 4	Действующий
Брейтовский муниципальный округ	*Ярославская обл, Брейтовский р-н, с. Черкасово, ул. Лесная, д. 11	Действующий
Брейтовский муниципальный округ	*Ярославская обл, Брейтовский р-н, с. Черкасово, ул. Лесная, д. 26	Действующий
Брейтовский муниципальный округ	*Ярославская обл, Брейтовский р-н, с. Черкасово, ул. Лесная, д. 20	Действующий
Брейтовский муниципальный округ	*Ярославская обл, Брейтовский р-н, с. Черкасово, ул. Лесная, д. 18	Действующий
Брейтовский муниципальный округ	*Ярославская обл, Брейтовский р-н, с. Черкасово, ул. Лесная, д. 12а	Действующий
Брейтовский муниципальный округ	*Ярославская обл, Брейтовский р-н, с. Черкасово, ул. Лесная, д. 10	Действующий
Брейтовский муниципальный округ	*Ярославская обл, Брейтовский р-н, с. Черкасово, ул. Лесная, д. 8	Действующий
Брейтовский муниципальный округ	*Ярославская обл, Брейтовский р-н, с. Черкасово, ул. Лесная, д. 6	Действующий
Брейтовский муниципальный округ	*Ярославская обл, Брейтовский р-н, с. Черкасово, ул. Лесная, д. 2	Действующий
Брейтовский муниципальный округ	*Ярославская обл, Брейтовский р-н, с. Черкасово, ул. Лесная, д. 7	Действующий
Брейтовский муниципальный округ	*Ярославская обл, Брейтовский р-н, с. Черкасово, ул. Лесная, д. 3	Действующий
Брейтовский муниципальный округ	*Ярославская обл, Брейтовский р-н, с. Черкасово, ул. Лесная, д. 1Б	Действующий
Брейтовский муниципальный округ	*Ярославская обл, Брейтовский р-н, с. Черкасово, ул. Лесная, д. 1А	Действующий
Брейтовский муниципальный округ	*Ярославская обл, Брейтовский р-н, с. Черкасово, ул. Лесная, д. 1	Действующий
Брейтовский муниципальный округ	*Ярославская обл, Брейтовский р-н, с. Черкасово, ул. Центральная, д. 56	Действующий
Брейтовский муниципальный округ	*Ярославская обл, Брейтовский р-н, с. Черкасово, ул. Центральная, д. 22а	Действующий
Брейтовский муниципальный округ	*Ярославская обл, Брейтовский р-н, с. Черкасово, ул. Центральная, д. 54	Действующий
Брейтовский муниципальный округ	*Ярославская обл, Брейтовский р-н, с. Черкасово, ул. Центральная, д. 52	Действующий
Брейтовский муниципальный округ	*Ярославская обл, Брейтовский р-н, с. Черкасово, ул. Центральная, д. 50	Действующий
Брейтовский муниципальный округ	*Ярославская обл, Брейтовский р-н, с. Черкасово, ул. Центральная, д. 48	Действующий
Брейтовский муниципальный округ	*Ярославская обл, Брейтовский р-н, с. Черкасово, ул. Центральная, д. 46	Действующий
Брейтовский муниципальный округ	*Ярославская обл, Брейтовский р-н, с. Черкасово, ул. Центральная, д. 40	Действующий
Брейтовский муниципальный округ	*Ярославская обл, Брейтовский р-н, с. Черкасово, ул. Центральная, д. 36	Действующий
Брейтовский муниципальный округ	*Ярославская обл, Брейтовский р-н, с. Черкасово, ул. Центральная, д. 34	Действующий
Брейтовский муниципальный округ	*Ярославская обл, Брейтовский р-н, с. Черкасово, ул. Центральная, д. 30	Действующий
Брейтовский муниципальный округ	*Ярославская обл, Брейтовский р-н, с. Черкасово, ул. Центральная, д. 28	Действующий
Брейтовский муниципальный округ	*Ярославская обл, Брейтовский р-н, с. Черкасово, ул. Центральная, д. 22	Действующий
Брейтовский муниципальный округ	*Ярославская обл, Брейтовский р-н, с. Черкасово, ул. Центральная, д. 14	Действующий
Брейтовский муниципальный округ	*Ярославская обл, Брейтовский р-н, с. Черкасово, ул. Центральная, д. 12	Действующий
Брейтовский муниципальный округ	*Ярославская обл, Брейтовский р-н, с. Черкасово, ул. Центральная, д. 4	Действующий
Брейтовский муниципальный округ	*Ярославская обл, Брейтовский р-н, с. Черкасово, ул. Центральная, д. 47	Действующий
Брейтовский муниципальный округ	*Ярославская обл, Брейтовский р-н, с. Черкасово, ул. Центральная, д. 43	Действующий
Брейтовский муниципальный округ	*Ярославская обл, Брейтовский р-н, с. Черкасово, ул. Центральная, д. 41	Действующий
Брейтовский муниципальный округ	*Ярославская обл, Брейтовский р-н, с. Черкасово, ул. Центральная, д. 39	Действующий
Брейтовский муниципальный округ	*Ярославская обл, Брейтовский р-н, с. Черкасово, ул. Центральная, д. 37	Действующий
Брейтовский муниципальный округ	*Ярославская обл, Брейтовский р-н, с. Черкасово, ул. Центральная, д. 35	Действующий
Брейтовский муниципальный округ	*Ярославская обл, Брейтовский р-н, с. Черкасово, ул. Центральная, д. 33	Действующий
Брейтовский муниципальный округ	*Ярославская обл, Брейтовский р-н, с. Черкасово, ул. Центральная, д. 27	Действующий
Брейтовский муниципальный округ	*Ярославская обл, Брейтовский р-н, с. Черкасово, ул. Центральная, д. 23	Действующий
Брейтовский муниципальный округ	*Ярославская обл, Брейтовский р-н, с. Черкасово, ул. Центральная, д. 19	Действующий

Брейтовский муниципальный округ	*Ярославская обл, Брейтовский р-н, с. Черкасово, ул. Центральная, д. 15	Действующий
Брейтовский муниципальный округ	*Ярославская обл, Брейтовский р-н, с. Черкасово, ул. Центральная, д. 13	Действующий
Брейтовский муниципальный округ	*Ярославская обл, Брейтовский р-н, с. Черкасово, ул. Центральная, д. 3а	Действующий
Брейтовский муниципальный округ	*Ярославская обл, Брейтовский р-н, с. Черкасово, ул. Центральная, д. 11	Действующий
Брейтовский муниципальный округ	*Ярославская обл, Брейтовский р-н, с. Черкасово, ул. Центральная, д. 8	Действующий
Брейтовский муниципальный округ	*Ярославская обл, Брейтовский р-н, с. Черкасово, ул. Центральная, д. 44а	Действующий
Брейтовский муниципальный округ	*Ярославская обл, Брейтовский р-н, с. Черкасово, ул. Центральная, д. 44	Действующий
Брейтовский муниципальный округ	*Ярославская обл, Брейтовский р-н, с. Черкасово, ул. Центральная, д. 42А	Действующий
Брейтовский муниципальный округ	*Ярославская обл, Брейтовский р-н, с. Черкасово, ул. Центральная, д. 42	Действующий
Брейтовский муниципальный округ	*Ярославская обл, Брейтовский р-н, с. Черкасово, ул. Центральная, д. 38	Действующий
Брейтовский муниципальный округ	*Ярославская обл, Брейтовский р-н, с. Черкасово, ул. Центральная, д. 32	Действующий
Брейтовский муниципальный округ	*Ярославская обл, Брейтовский р-н, с. Черкасово, ул. Центральная, д. 24	Действующий
Брейтовский муниципальный округ	*Ярославская обл, Брейтовский р-н, с. Черкасово, ул. Центральная, д. 20	Действующий
Брейтовский муниципальный округ	*Ярославская обл, Брейтовский р-н, с. Черкасово, ул. Центральная, д. 16	Действующий
Брейтовский муниципальный округ	*Ярославская обл, Брейтовский р-н, с. Черкасово, ул. Центральная, д. 10	Действующий
Брейтовский муниципальный округ	*Ярославская обл, Брейтовский р-н, с. Черкасово, ул. Центральная, д. 6	Действующий
Брейтовский муниципальный округ	*Ярославская обл, Брейтовский р-н, с. Черкасово, ул. Центральная, д. 51	Действующий
Брейтовский муниципальный округ	*Ярославская обл, Брейтовский р-н, с. Черкасово, ул. Центральная, д. 49	Действующий
Брейтовский муниципальный округ	*Ярославская обл, Брейтовский р-н, с. Черкасово, ул. Центральная, д. 45	Действующий
Брейтовский муниципальный округ	*Ярославская обл, Брейтовский р-н, с. Черкасово, ул. Центральная, д. 31	Действующий
Брейтовский муниципальный округ	*Ярославская обл, Брейтовский р-н, с. Черкасово, ул. Центральная, д. 29	Действующий
Брейтовский муниципальный округ	*Ярославская обл, Брейтовский р-н, с. Черкасово, ул. Центральная, д. 25	Действующий
Брейтовский муниципальный округ	*Ярославская обл, Брейтовский р-н, с. Черкасово, ул. Центральная, д. 21	Действующий
Брейтовский муниципальный округ	*Ярославская обл, Брейтовский р-н, с. Черкасово, ул. Центральная, д. 17	Действующий
Брейтовский муниципальный округ	*Ярославская обл, Брейтовский р-н, с. Черкасово, ул. Центральная, д. 9	Действующий
Брейтовский муниципальный округ	*Ярославская обл, Брейтовский р-н, с. Черкасово, ул. Центральная, д. 7	Действующий
Брейтовский муниципальный округ	*Ярославская обл, Брейтовский р-н, с. Черкасово, ул. Центральная, д. 5	Действующий
Брейтовский муниципальный округ	*Ярославская обл, Брейтовский р-н, с. Черкасово, ул. Центральная, д. 3А	Действующий
Брейтовский муниципальный округ	*Ярославская обл, Брейтовский р-н, с. Черкасово, ул. Центральная, д. 3	Действующий
Брейтовский муниципальный округ	*Ярославская обл, Брейтовский р-н, с. Черкасово, ул. Сосновая, д. 14	Действующий
Брейтовский муниципальный округ	*Ярославская обл, Брейтовский р-н, с. Черкасово, ул. Сосновая, д. 10	Действующий
Брейтовский муниципальный округ	*Ярославская обл, Брейтовский р-н, с. Черкасово, ул. Сосновая, д. 6	Действующий
Брейтовский муниципальный округ	*Ярославская обл, Брейтовский р-н, с. Черкасово, ул. Сосновая, д. 4	Действующий
Брейтовский муниципальный округ	*Ярославская обл, Брейтовский р-н, с. Черкасово, ул. Сосновая, д. 17	Действующий
Брейтовский муниципальный округ	*Ярославская обл, Брейтовский р-н, с. Черкасово, ул. Сосновая, д. 15	Действующий
Брейтовский муниципальный округ	*Ярославская обл, Брейтовский р-н, с. Черкасово, ул. Сосновая, д. 5	Действующий
Брейтовский муниципальный округ	*Ярославская обл, Брейтовский р-н, с. Черкасово, ул. Сосновая, д. 3	Действующий
Брейтовский муниципальный округ	*Ярославская обл, Брейтовский р-н, с. Черкасово, ул. Сосновая, д. 20	Действующий
Брейтовский муниципальный округ	*Ярославская обл, Брейтовский р-н, с. Черкасово, ул. Сосновая, д. 18	Действующий
Брейтовский муниципальный округ	*Ярославская обл, Брейтовский р-н, с. Черкасово, ул. Сосновая, д. 16	Действующий
Брейтовский муниципальный округ	*Ярославская обл, Брейтовский р-н, с. Черкасово, ул. Сосновая, д. 12	Действующий
Брейтовский муниципальный округ	*Ярославская обл, Брейтовский р-н, с. Черкасово, ул. Сосновая, д. 8Б	Действующий
Брейтовский муниципальный округ	*Ярославская обл, Брейтовский р-н, с. Черкасово, ул. Сосновая, д. 8А	Действующий
Брейтовский муниципальный округ	*Ярославская обл, Брейтовский р-н, с. Черкасово, ул. Сосновая, д. 8	Действующий
Брейтовский муниципальный округ	*Ярославская обл, Брейтовский р-н, с. Черкасово, ул. Сосновая, д. 23	Действующий
Брейтовский муниципальный округ	*Ярославская обл, Брейтовский р-н, с. Черкасово, ул. Сосновая, д. 19	Действующий
Брейтовский муниципальный округ	*Ярославская обл, Брейтовский р-н, с. Черкасово, ул. Сосновая, д. 13	Действующий
Брейтовский муниципальный округ	*Ярославская обл, Брейтовский р-н, с. Черкасово, ул. Сосновая, д. 11	Действующий
Брейтовский муниципальный округ	*Ярославская обл, Брейтовский р-н, с. Черкасово, ул. Сосновая, д. 9	Действующий
Брейтовский муниципальный округ	*Ярославская обл, Брейтовский р-н, с. Черкасово, ул. Сосновая, д. 7	Действующий
Брейтовский муниципальный округ	*Ярославская обл, Брейтовский р-н, д. Новое, д. 6	Действующий
Брейтовский муниципальный округ	*Ярославская обл, Брейтовский р-н, д. Новое, д. 4	Действующий
Брейтовский муниципальный округ	*Ярославская обл, Брейтовский р-н, д. Новое, д. 2	Действующий
Брейтовский муниципальный округ	*Ярославская обл, Брейтовский р-н, д. Шаховая, д. 1	Действующий
Брейтовский муниципальный округ	*Ярославская обл, Брейтовский р-н, д. Жеребцово, д. 2	Действующий
Брейтовский муниципальный округ	*Ярославская обл, Брейтовский р-н, д. Фатьяново, д. 1	Действующий
Брейтовский муниципальный округ	*Ярославская обл, Брейтовский р-н, д. Белорусс, д. 10	Действующий
Брейтовский муниципальный округ	*Ярославская обл, Брейтовский р-н, д. Белорусс, д. 8	Действующий
Брейтовский муниципальный округ	*Ярославская обл, Брейтовский р-н, д. Белорусс, д. 6	Действующий
Брейтовский муниципальный округ	*Ярославская обл, Брейтовский р-н, д. Белорусс, д. 2	Действующий
Брейтовский муниципальный округ	*Ярославская обл, Брейтовский р-н, д. Белорусс, д. 11	Действующий
Брейтовский муниципальный округ	*Ярославская обл, Брейтовский р-н, д. Белорусс, д. 9	Действующий
Брейтовский муниципальный округ	*Ярославская обл, Брейтовский р-н, д. Белорусс, д. 7	Действующий
Брейтовский муниципальный округ	*Ярославская обл, Брейтовский р-н, д. Белорусс, д. 5	Действующий
Брейтовский муниципальный округ	*Ярославская обл, Брейтовский р-н, д. Белорусс, д. 4	Действующий
Брейтовский муниципальный округ	*Ярославская обл, Брейтовский р-н, д. Ивановское, д. 48	Действующий
Брейтовский муниципальный округ	*Ярославская обл, Брейтовский р-н, д. Ивановское, д. 44	Действующий
Брейтовский муниципальный округ	*Ярославская обл, Брейтовский р-н, д. Ивановское, д. 38	Действующий
Брейтовский муниципальный округ	*Ярославская обл, Брейтовский р-н, д. Ивановское, д. 36	Действующий
Брейтовский муниципальный округ	*Ярославская обл, Брейтовский р-н, д. Ивановское, д. 32	Действующий
Брейтовский муниципальный округ	*Ярославская обл, Брейтовский р-н, д. Ивановское, д. 30	Действующий

Брейтовский муниципальный округ	*Ярославская обл, Брейтовский р-н, д. Ивановское, д. 28	Действующий
Брейтовский муниципальный округ	*Ярославская обл, Брейтовский р-н, д. Ивановское, д. 22	Действующий
Брейтовский муниципальный округ	*Ярославская обл, Брейтовский р-н, д. Ивановское, д. 9	Действующий
Брейтовский муниципальный округ	*Ярославская обл, Брейтовский р-н, д. Ивановское, д. 46	Действующий
Брейтовский муниципальный округ	*Ярославская обл, Брейтовский р-н, д. Ивановское, д. 42	Действующий
Брейтовский муниципальный округ	*Ярославская обл, Брейтовский р-н, д. Комарово, д. 16	Действующий
Брейтовский муниципальный округ	*Ярославская обл, Брейтовский р-н, д. Комарово, д. 14	Действующий
Брейтовский муниципальный округ	*Ярославская обл, Брейтовский р-н, д. Комарово, д. 10	Действующий
Брейтовский муниципальный округ	*Ярославская обл, Брейтовский р-н, д. Комарово, д. 8	Действующий
Брейтовский муниципальный округ	*Ярославская обл, Брейтовский р-н, д. Комарово, д. 6	Действующий
Брейтовский муниципальный округ	*Ярославская обл, Брейтовский р-н, д. Комарово, д. 2	Действующий
Брейтовский муниципальный округ	*Ярославская обл, Брейтовский р-н, д. Комарово, д. 7	Действующий
Брейтовский муниципальный округ	*Ярославская обл, Брейтовский р-н, д. Комарово, д. 5	Действующий
Брейтовский муниципальный округ	*Ярославская обл, Брейтовский р-н, д. Комарово, д. 3	Действующий
Брейтовский муниципальный округ	*Ярославская обл, Брейтовский р-н, д. Комарово, д. 18	Действующий
Брейтовский муниципальный округ	*Ярославская обл, Брейтовский р-н, д. Комарово, д. 12	Действующий
Брейтовский муниципальный округ	*Ярославская обл, Брейтовский р-н, д. Комарово, д. 4	Действующий
Брейтовский муниципальный округ	*Ярославская обл, Брейтовский р-н, д. Комарово, д. 1	Действующий
Брейтовский муниципальный округ	*Ярославская обл, Брейтовский р-н, д. Тявково, д. 8	Действующий
Брейтовский муниципальный округ	*Ярославская обл, Брейтовский р-н, д. Тявково, д. 6	Действующий
Брейтовский муниципальный округ	*Ярославская обл, Брейтовский р-н, д. Тявково, д. 4	Действующий
Брейтовский муниципальный округ	*Ярославская обл, Брейтовский р-н, д. Тявково, д. 2	Действующий
Брейтовский муниципальный округ	*Ярославская обл, Брейтовский р-н, д. Тявково, д. 15	Действующий
Брейтовский муниципальный округ	*Ярославская обл, Брейтовский р-н, д. Тявково, д. 5	Действующий
Брейтовский муниципальный округ	*Ярославская обл, Брейтовский р-н, д. Тявково, д. 11	Действующий
Брейтовский муниципальный округ	*Ярославская обл, Брейтовский р-н, д. Тявково, д. 3	Действующий
Брейтовский муниципальный округ	*Ярославская обл, Брейтовский р-н, д. Тявково, д. 17	Действующий
Брейтовский муниципальный округ	*Ярославская обл, Брейтовский р-н, д. Тявково, д. 7	Действующий
Брейтовский муниципальный округ	*Ярославская обл, Брейтовский р-н, д. Чагино, д. 46	Действующий
Брейтовский муниципальный округ	*Ярославская обл, Брейтовский р-н, д. Чагино, д. 42	Действующий
Брейтовский муниципальный округ	*Ярославская обл, Брейтовский р-н, д. Чагино, д. 40	Действующий
Брейтовский муниципальный округ	*Ярославская обл, Брейтовский р-н, д. Чагино, д. 36	Действующий
Брейтовский муниципальный округ	*Ярославская обл, Брейтовский р-н, д. Чагино, д. 34	Действующий
Брейтовский муниципальный округ	*Ярославская обл, Брейтовский р-н, д. Чагино, д. 32	Действующий
Брейтовский муниципальный округ	*Ярославская обл, Брейтовский р-н, д. Чагино, д. 26	Действующий
Брейтовский муниципальный округ	*Ярославская обл, Брейтовский р-н, д. Чагино, д. 22	Действующий
Брейтовский муниципальный округ	*Ярославская обл, Брейтовский р-н, д. Чагино, д. 20	Действующий
Брейтовский муниципальный округ	*Ярославская обл, Брейтовский р-н, д. Чагино, д. 18	Действующий
Брейтовский муниципальный округ	*Ярославская обл, Брейтовский р-н, д. Чагино, д. 14	Действующий
Брейтовский муниципальный округ	*Ярославская обл, Брейтовский р-н, д. Чагино, д. 10	Действующий
Брейтовский муниципальный округ	*Ярославская обл, Брейтовский р-н, д. Чагино, д. 8	Действующий
Брейтовский муниципальный округ	*Ярославская обл, Брейтовский р-н, д. Чагино, д. 6	Действующий
Брейтовский муниципальный округ	*Ярославская обл, Брейтовский р-н, д. Чагино, д. 4	Действующий
Брейтовский муниципальный округ	*Ярославская обл, Брейтовский р-н, д. Чагино, д. 2	Действующий
Брейтовский муниципальный округ	*Ярославская обл, Брейтовский р-н, д. Чагино, д. 27	Действующий
Брейтовский муниципальный округ	*Ярославская обл, Брейтовский р-н, д. Чагино, д. 13	Действующий
Брейтовский муниципальный округ	*Ярославская обл, Брейтовский р-н, д. Чагино, д. 11	Действующий
Брейтовский муниципальный округ	*Ярославская обл, Брейтовский р-н, д. Чагино, д. 9	Действующий
Брейтовский муниципальный округ	*Ярославская обл, Брейтовский р-н, д. Чагино, д. 5	Действующий
Брейтовский муниципальный округ	*Ярославская обл, Брейтовский р-н, д. Чагино, д. 1	Действующий
Брейтовский муниципальный округ	*Ярославская обл, Брейтовский р-н, д. Чагино, д. 30	Действующий
Брейтовский муниципальный округ	*Ярославская обл, Брейтовский р-н, д. Чагино, д. 24	Действующий
Брейтовский муниципальный округ	*Ярославская обл, Брейтовский р-н, д. Чагино, д. 12	Действующий
Брейтовский муниципальный округ	*Ярославская обл, Брейтовский р-н, д. Чагино, д. 25	Действующий
Брейтовский муниципальный округ	*Ярославская обл, Брейтовский р-н, д. Чагино, д. 23	Действующий
Брейтовский муниципальный округ	*Ярославская обл, Брейтовский р-н, д. Чагино, д. 21	Действующий
Брейтовский муниципальный округ	*Ярославская обл, Брейтовский р-н, д. Чагино, д. 19	Действующий
Брейтовский муниципальный округ	*Ярославская обл, Брейтовский р-н, д. Чагино, д. 17	Действующий
Брейтовский муниципальный округ	*Ярославская обл, Брейтовский р-н, д. Чагино, д. 15	Действующий
Брейтовский муниципальный округ	*Ярославская обл, Брейтовский р-н, д. Чагино, д. 7	Действующий
Брейтовский муниципальный округ	*Ярославская обл, Брейтовский р-н, д. Чагино, д. 3	Действующий
Брейтовский муниципальный округ	*Ярославская обл, Брейтовский р-н, д. Медухово, д. 114	Действующий
Брейтовский муниципальный округ	*Ярославская обл, Брейтовский р-н, д. Медухово, д. 11	Действующий
Брейтовский муниципальный округ	*Ярославская обл, Брейтовский р-н, д. Медухово, д. 110	Действующий
Брейтовский муниципальный округ	*Ярославская обл, Брейтовский р-н, д. Медухово, д. 108	Действующий
Брейтовский муниципальный округ	*Ярославская обл, Брейтовский р-н, д. Медухово, д. 106	Действующий
Брейтовский муниципальный округ	*Ярославская обл, Брейтовский р-н, д. Медухово, д. 104	Действующий
Брейтовский муниципальный округ	*Ярославская обл, Брейтовский р-н, д. Медухово, д. 100	Действующий
Брейтовский муниципальный округ	*Ярославская обл, Брейтовский р-н, д. Медухово, д. 98	Действующий
Брейтовский муниципальный округ	*Ярославская обл, Брейтовский р-н, д. Медухово, д. 96	Действующий
Брейтовский муниципальный округ	*Ярославская обл, Брейтовский р-н, д. Медухово, д. 94	Действующий

Брейтовский муниципальный округ	*Ярославская обл, Брейтовский р-н, д. Медухово, д. 88	Действующий
Брейтовский муниципальный округ	*Ярославская обл, Брейтовский р-н, д. Медухово, д. 86	Действующий
Брейтовский муниципальный округ	*Ярославская обл, Брейтовский р-н, д. Медухово, д. 80	Действующий
Брейтовский муниципальный округ	*Ярославская обл, Брейтовский р-н, д. Медухово, д. 78	Действующий
Брейтовский муниципальный округ	*Ярославская обл, Брейтовский р-н, д. Медухово, д. 76	Действующий
Брейтовский муниципальный округ	*Ярославская обл, Брейтовский р-н, д. Медухово, д. 70	Действующий
Брейтовский муниципальный округ	*Ярославская обл, Брейтовский р-н, д. Медухово, д. 66	Действующий
Брейтовский муниципальный округ	*Ярославская обл, Брейтовский р-н, д. Медухово, д. 64	Действующий
Брейтовский муниципальный округ	*Ярославская обл, Брейтовский р-н, д. Медухово, д. 60	Действующий
Брейтовский муниципальный округ	*Ярославская обл, Брейтовский р-н, д. Медухово, д. 58	Действующий
Брейтовский муниципальный округ	*Ярославская обл, Брейтовский р-н, д. Медухово, д. 56	Действующий
Брейтовский муниципальный округ	*Ярославская обл, Брейтовский р-н, д. Медухово, д. 54	Действующий
Брейтовский муниципальный округ	*Ярославская обл, Брейтовский р-н, д. Медухово, д. 36	Действующий
Брейтовский муниципальный округ	*Ярославская обл, Брейтовский р-н, д. Медухово, д. 32	Действующий
Брейтовский муниципальный округ	*Ярославская обл, Брейтовский р-н, д. Медухово, д. 28	Действующий
Брейтовский муниципальный округ	*Ярославская обл, Брейтовский р-н, д. Медухово, д. 26	Действующий
Брейтовский муниципальный округ	*Ярославская обл, Брейтовский р-н, д. Медухово, д. 22	Действующий
Брейтовский муниципальный округ	*Ярославская обл, Брейтовский р-н, д. Медухово, д. 20	Действующий
Брейтовский муниципальный округ	*Ярославская обл, Брейтовский р-н, д. Медухово, д. 18	Действующий
Брейтовский муниципальный округ	*Ярославская обл, Брейтовский р-н, д. Медухово, д. 12	Действующий
Брейтовский муниципальный округ	*Ярославская обл, Брейтовский р-н, д. Медухово, д. 10	Действующий
Брейтовский муниципальный округ	*Ярославская обл, Брейтовский р-н, д. Медухово, д. 8	Действующий
Брейтовский муниципальный округ	*Ярославская обл, Брейтовский р-н, д. Медухово, д. 75	Действующий
Брейтовский муниципальный округ	*Ярославская обл, Брейтовский р-н, д. Медухово, д. 73	Действующий
Брейтовский муниципальный округ	*Ярославская обл, Брейтовский р-н, д. Медухово, д. 71	Действующий
Брейтовский муниципальный округ	*Ярославская обл, Брейтовский р-н, д. Медухово, д. 69	Действующий
Брейтовский муниципальный округ	*Ярославская обл, Брейтовский р-н, д. Медухово, д. 67	Действующий
Брейтовский муниципальный округ	*Ярославская обл, Брейтовский р-н, д. Медухово, д. 63	Действующий
Брейтовский муниципальный округ	*Ярославская обл, Брейтовский р-н, д. Медухово, д. 61	Действующий
Брейтовский муниципальный округ	*Ярославская обл, Брейтовский р-н, д. Медухово, д. 57А	Действующий
Брейтовский муниципальный округ	*Ярославская обл, Брейтовский р-н, д. Медухово, д. 57	Действующий
Брейтовский муниципальный округ	*Ярославская обл, Брейтовский р-н, д. Медухово, д. 53	Действующий
Брейтовский муниципальный округ	*Ярославская обл, Брейтовский р-н, д. Медухово, д. 47	Действующий
Брейтовский муниципальный округ	*Ярославская обл, Брейтовский р-н, д. Медухово, д. 41	Действующий
Брейтовский муниципальный округ	*Ярославская обл, Брейтовский р-н, д. Медухово, д. 35	Действующий
Брейтовский муниципальный округ	*Ярославская обл, Брейтовский р-н, д. Медухово, д. 31	Действующий
Брейтовский муниципальный округ	*Ярославская обл, Брейтовский р-н, д. Медухово, д. 29	Действующий
Брейтовский муниципальный округ	*Ярославская обл, Брейтовский р-н, д. Медухово, д. 25	Действующий
Брейтовский муниципальный округ	*Ярославская обл, Брейтовский р-н, д. Медухово, д. 23	Действующий
Брейтовский муниципальный округ	*Ярославская обл, Брейтовский р-н, д. Медухово, д. 21	Действующий
Брейтовский муниципальный округ	*Ярославская обл, Брейтовский р-н, д. Медухово, д. 19	Действующий
Брейтовский муниципальный округ	*Ярославская обл, Брейтовский р-н, д. Медухово, д. 9	Действующий
Брейтовский муниципальный округ	*Ярославская обл, Брейтовский р-н, д. Медухово, д. 7	Действующий
Брейтовский муниципальный округ	*Ярославская обл, Брейтовский р-н, д. Медухово, д. 5	Действующий
Брейтовский муниципальный округ	*Ярославская обл, Брейтовский р-н, д. Медухово, д. 1	Действующий
Брейтовский муниципальный округ	*Ярославская обл, Брейтовский р-н, д. Медухово, д. 55	Действующий
Брейтовский муниципальный округ	*Ярославская обл, Брейтовский р-н, д. Медухово, д. 112	Действующий
Брейтовский муниципальный округ	*Ярославская обл, Брейтовский р-н, д. Медухово, д. 40	Действующий
Брейтовский муниципальный округ	*Ярославская обл, Брейтовский р-н, д. Медухово, д. 92	Действующий
Брейтовский муниципальный округ	*Ярославская обл, Брейтовский р-н, д. Медухово, д. 90	Действующий
Брейтовский муниципальный округ	*Ярославская обл, Брейтовский р-н, д. Медухово, д. 88А	Действующий
Брейтовский муниципальный округ	*Ярославская обл, Брейтовский р-н, д. Медухово, д. 84	Действующий
Брейтовский муниципальный округ	*Ярославская обл, Брейтовский р-н, д. Медухово, д. 82	Действующий
Брейтовский муниципальный округ	*Ярославская обл, Брейтовский р-н, д. Медухово, д. 68	Действующий
Брейтовский муниципальный округ	*Ярославская обл, Брейтовский р-н, д. Медухово, д. 62	Действующий
Брейтовский муниципальный округ	*Ярославская обл, Брейтовский р-н, д. Медухово, д. 52	Действующий
Брейтовский муниципальный округ	*Ярославская обл, Брейтовский р-н, д. Медухово, д. 50	Действующий
Брейтовский муниципальный округ	*Ярославская обл, Брейтовский р-н, д. Медухово, д. 48	Действующий
Брейтовский муниципальный округ	*Ярославская обл, Брейтовский р-н, д. Медухово, д. 46	Действующий
Брейтовский муниципальный округ	*Ярославская обл, Брейтовский р-н, д. Медухово, д. 44	Действующий
Брейтовский муниципальный округ	*Ярославская обл, Брейтовский р-н, д. Медухово, д. 38	Действующий
Брейтовский муниципальный округ	*Ярославская обл, Брейтовский р-н, д. Медухово, д. 34	Действующий
Брейтовский муниципальный округ	*Ярославская обл, Брейтовский р-н, д. Медухово, д. 30	Действующий
Брейтовский муниципальный округ	*Ярославская обл, Брейтовский р-н, д. Медухово, д. 16	Действующий
Брейтовский муниципальный округ	*Ярославская обл, Брейтовский р-н, д. Медухово, д. 14	Действующий
Брейтовский муниципальный округ	*Ярославская обл, Брейтовский р-н, д. Медухово, д. 4	Действующий
Брейтовский муниципальный округ	*Ярославская обл, Брейтовский р-н, д. Медухово, д. 2	Действующий
Брейтовский муниципальный округ	*Ярославская обл, Брейтовский р-н, д. Медухово, д. 79	Действующий
Брейтовский муниципальный округ	*Ярославская обл, Брейтовский р-н, д. Медухово, д. 77	Действующий
Брейтовский муниципальный округ	*Ярославская обл, Брейтовский р-н, д. Медухово, д. 65	Действующий
Брейтовский муниципальный округ	*Ярославская обл, Брейтовский р-н, д. Медухово, д. 59	Действующий

Брейтовский муниципальный округ	*Ярославская обл, Брейтовский р-н, д. Медухово, д. 51	Действующий
Брейтовский муниципальный округ	*Ярославская обл, Брейтовский р-н, д. Медухово, д. 49	Действующий
Брейтовский муниципальный округ	*Ярославская обл, Брейтовский р-н, д. Медухово, д. 45	Действующий
Брейтовский муниципальный округ	*Ярославская обл, Брейтовский р-н, д. Медухово, д. 39	Действующий
Брейтовский муниципальный округ	*Ярославская обл, Брейтовский р-н, д. Медухово, д. 37	Действующий
Брейтовский муниципальный округ	*Ярославская обл, Брейтовский р-н, д. Медухово, д. 33	Действующий
Брейтовский муниципальный округ	*Ярославская обл, Брейтовский р-н, д. Медухово, д. 17	Действующий
Брейтовский муниципальный округ	*Ярославская обл, Брейтовский р-н, д. Медухово, д. 15	Действующий
Брейтовский муниципальный округ	*Ярославская обл, Брейтовский р-н, д. Медухово, д. 13	Действующий
Брейтовский муниципальный округ	*Ярославская обл, Брейтовский р-н, д. Медухово, д. 3	Действующий
Брейтовский муниципальный округ	*Ярославская обл, Брейтовский р-н, д. Лукинское, ул. Ольховая, д. 6	Действующий
Брейтовский муниципальный округ	*Ярославская обл, Брейтовский р-н, д. Лукинское, ул. Ольховая, д. 16	Действующий
Брейтовский муниципальный округ	*Ярославская обл, Брейтовский р-н, д. Лукинское, ул. Ольховая, д.14	Действующий
Брейтовский муниципальный округ	*Ярославская обл, Брейтовский р-н, д. Лукинское, ул. Ольховая, д. 12	Действующий
Брейтовский муниципальный округ	*Ярославская обл, Брейтовский р-н, д. Лукинское, ул. Ольховая, д. 11	Действующий
Брейтовский муниципальный округ	*Ярославская обл, Брейтовский р-н, д. Лукинское, ул. Ольховая, д. 10	Действующий
Брейтовский муниципальный округ	*Ярославская обл, Брейтовский р-н, д. Лукинское, ул. Ольховая, д. 8	Действующий
Брейтовский муниципальный округ	*Ярославская обл, Брейтовский р-н, д. Лукинское, ул. Ольховая, д. 9	Действующий
Брейтовский муниципальный округ	*Ярославская обл, Брейтовский р-н, д. Лукинское, ул. Ольховая, д. 1	Действующий
Брейтовский муниципальный округ	*Ярославская обл, Брейтовский р-н, д. Лукинское, ул.Центральная, д. 27	Действующий
Брейтовский муниципальный округ	*Ярославская обл, Брейтовский р-н, д. Лукинское, ул.Центральная, д. 54	Действующий
Брейтовский муниципальный округ	*Ярославская обл, Брейтовский р-н, д. Лукинское, ул.Центральная, д. 52	Действующий
Брейтовский муниципальный округ	*Ярославская обл, Брейтовский р-н, д. Лукинское, ул.Центральная, д. 48	Действующий
Брейтовский муниципальный округ	*Ярославская обл, Брейтовский р-н, д. Лукинское, ул.Центральная, д. 44	Действующий
Брейтовский муниципальный округ	*Ярославская обл, Брейтовский р-н, д. Лукинское, ул.Центральная, д. 40	Действующий
Брейтовский муниципальный округ	*Ярославская обл, Брейтовский р-н, д. Лукинское, ул.Центральная, д. 38	Действующий
Брейтовский муниципальный округ	*Ярославская обл, Брейтовский р-н, д. Лукинское, ул.Центральная, д. 30	Действующий
Брейтовский муниципальный округ	*Ярославская обл, Брейтовский р-н, д. Лукинское, ул.Центральная, д. 24	Действующий
Брейтовский муниципальный округ	*Ярославская обл, Брейтовский р-н, д. Лукинское, ул.Центральная, д. 22	Действующий
Брейтовский муниципальный округ	*Ярославская обл, Брейтовский р-н, д. Лукинское, ул.Центральная, д. 20	Действующий
Брейтовский муниципальный округ	*Ярославская обл, Брейтовский р-н, д. Лукинское, ул.Центральная, д. 16	Действующий
Брейтовский муниципальный округ	*Ярославская обл, Брейтовский р-н, д. Лукинское, ул.Центральная, д. 8	Действующий
Брейтовский муниципальный округ	*Ярославская обл, Брейтовский р-н, д. Лукинское, ул.Центральная, д. 13	Действующий
Брейтовский муниципальный округ	*Ярославская обл, Брейтовский р-н, д. Лукинское, ул.Центральная, д. 25	Действующий
Брейтовский муниципальный округ	*Ярославская обл, Брейтовский р-н, д. Лукинское, ул.Центральная, д. 23	Действующий
Брейтовский муниципальный округ	*Ярославская обл, Брейтовский р-н, д. Лукинское, ул.Центральная, д. 7	Действующий
Брейтовский муниципальный округ	*Ярославская обл, Брейтовский р-н, д. Лукинское, ул.Центральная, д. 5	Действующий
Брейтовский муниципальный округ	*Ярославская обл, Брейтовский р-н, д. Лукинское, ул.Центральная, д. 3	Действующий
Брейтовский муниципальный округ	*Ярославская обл, Брейтовский р-н, д. Лукинское, ул.Центральная, д. 18	Действующий
Брейтовский муниципальный округ	*Ярославская обл, Брейтовский р-н, д. Лукинское, ул.Центральная, д. 58	Действующий
Брейтовский муниципальный округ	*Ярославская обл, Брейтовский р-н, д. Лукинское, ул.Центральная, д. 56	Действующий
Брейтовский муниципальный округ	*Ярославская обл, Брейтовский р-н, д. Лукинское, ул.Центральная, д. 46	Действующий
Брейтовский муниципальный округ	*Ярославская обл, Брейтовский р-н, д. Лукинское, ул.Центральная, д. 42	Действующий
Брейтовский муниципальный округ	*Ярославская обл, Брейтовский р-н, д. Лукинское, ул.Центральная, д. 36	Действующий
Брейтовский муниципальный округ	*Ярославская обл, Брейтовский р-н, д. Лукинское, ул.Центральная, д. 32	Действующий
Брейтовский муниципальный округ	*Ярославская обл, Брейтовский р-н, д. Лукинское, ул.Центральная, д. 12	Действующий
Брейтовский муниципальный округ	*Ярославская обл, Брейтовский р-н, д. Лукинское, ул.Центральная, д. 10	Действующий
Брейтовский муниципальный округ	*Ярославская обл, Брейтовский р-н, д. Лукинское, ул.Центральная, д. 6	Действующий
Брейтовский муниципальный округ	*Ярославская обл, Брейтовский р-н, д. Лукинское, ул.Центральная, д. 4	Действующий
Брейтовский муниципальный округ	*Ярославская обл, Брейтовский р-н, д. Лукинское, ул.Центральная, д. 19	Действующий
Брейтовский муниципальный округ	*Ярославская обл, Брейтовский р-н, д. Лукинское, ул.Центральная, д. 17	Действующий
Брейтовский муниципальный округ	*Ярославская обл, Брейтовский р-н, д. Лукинское, ул.Центральная, д. 11	Действующий
Брейтовский муниципальный округ	*Ярославская обл, Брейтовский р-н, д. Лукинское, ул.Центральная, д.1	Действующий
Брейтовский муниципальный округ	*Ярославская обл, Брейтовский р-н, д. Севастьянцево, д. 46	Действующий
Брейтовский муниципальный округ	*Ярославская обл, Брейтовский р-н, д. Севастьянцево, д. 41	Действующий
Брейтовский муниципальный округ	*Ярославская обл, Брейтовский р-н, д. Севастьянцево, д. 48	Действующий
Брейтовский муниципальный округ	*Ярославская обл, Брейтовский р-н, д. Севастьянцево, д. 42	Действующий
Брейтовский муниципальный округ	*Ярославская обл, Брейтовский р-н, д. Севастьянцево, д. 40	Действующий
Брейтовский муниципальный округ	*Ярославская обл, Брейтовский р-н, д. Севастьянцево, д. 34	Действующий
Брейтовский муниципальный округ	*Ярославская обл, Брейтовский р-н, д. Севастьянцево, д. 28	Действующий
Брейтовский муниципальный округ	*Ярославская обл, Брейтовский р-н, д. Севастьянцево, д. 16	Действующий
Брейтовский муниципальный округ	*Ярославская обл, Брейтовский р-н, д. Севастьянцево, д. 14	Действующий
Брейтовский муниципальный округ	*Ярославская обл, Брейтовский р-н, д. Севастьянцево, д.10	Действующий
Брейтовский муниципальный округ	*Ярославская обл, Брейтовский р-н, д. Севастьянцево, д. 8	Действующий
Брейтовский муниципальный округ	*Ярославская обл, Брейтовский р-н, д. Севастьянцево, д. 6	Действующий
Брейтовский муниципальный округ	*Ярославская обл, Брейтовский р-н, д. Севастьянцево, д. 4	Действующий
Брейтовский муниципальный округ	*Ярославская обл, Брейтовский р-н, д. Севастьянцево, д. 39	Действующий
Брейтовский муниципальный округ	*Ярославская обл, Брейтовский р-н, д. Севастьянцево, д. 37	Действующий
Брейтовский муниципальный округ	*Ярославская обл, Брейтовский р-н, д. Севастьянцево, д. 35	Действующий
Брейтовский муниципальный округ	*Ярославская обл, Брейтовский р-н, д. Севастьянцево, д. 31	Действующий
Брейтовский муниципальный округ	*Ярославская обл, Брейтовский р-н, д. Севастьянцево, д. 29	Действующий

Брейтовский муниципальный округ	*Ярославская обл, Брейтовский р-н, д. Севастьянцево, д. 15	Действующий
Брейтовский муниципальный округ	*Ярославская обл, Брейтовский р-н, д. Севастьянцево, д. 11	Действующий
Брейтовский муниципальный округ	*Ярославская обл, Брейтовский р-н, д. Севастьянцево, д. 9	Действующий
Брейтовский муниципальный округ	*Ярославская обл, Брейтовский р-н, д. Севастьянцево, д. 7	Действующий
Брейтовский муниципальный округ	*Ярославская обл, Брейтовский р-н, д. Севастьянцево, д. 17	Действующий
Брейтовский муниципальный округ	*Ярославская обл, Брейтовский р-н, д. Севастьянцево, д. 38	Действующий
Брейтовский муниципальный округ	*Ярославская обл, Брейтовский р-н, д. Севастьянцево, д. 36	Действующий
Брейтовский муниципальный округ	*Ярославская обл, Брейтовский р-н, д. Севастьянцево, д. 32	Действующий
Брейтовский муниципальный округ	*Ярославская обл, Брейтовский р-н, д. Севастьянцево, д. 24	Действующий
Брейтовский муниципальный округ	*Ярославская обл, Брейтовский р-н, д. Севастьянцево, д. 20	Действующий
Брейтовский муниципальный округ	*Ярославская обл, Брейтовский р-н, д. Севастьянцево, д. 12	Действующий
Брейтовский муниципальный округ	*Ярославская обл, Брейтовский р-н, д. Севастьянцево, д. 2	Действующий
Брейтовский муниципальный округ	*Ярославская обл, Брейтовский р-н, д. Севастьянцево, д. 33	Действующий
Брейтовский муниципальный округ	*Ярославская обл, Брейтовский р-н, д. Севастьянцево, д. 25	Действующий
Брейтовский муниципальный округ	*Ярославская обл, Брейтовский р-н, д. Севастьянцево, д. 23	Действующий
Брейтовский муниципальный округ	*Ярославская обл, Брейтовский р-н, д. Севастьянцево, д. 19	Действующий
Брейтовский муниципальный округ	*Ярославская обл, Брейтовский р-н, д. Севастьянцево, д.13	Действующий
Брейтовский муниципальный округ	*Ярославская обл, Брейтовский р-н, д. Севастьянцево, д.5	Действующий
Брейтовский муниципальный округ	*Ярославская обл, Брейтовский р-н, д. Ляховые, д. 45	Действующий
Брейтовский муниципальный округ	*Ярославская обл, Брейтовский р-н, д. Ляховые, д. 43	Действующий
Брейтовский муниципальный округ	*Ярославская обл, Брейтовский р-н, д. Ляховые, д. 41	Действующий
Брейтовский муниципальный округ	*Ярославская обл, Брейтовский р-н, д. Ляховые, д. 39	Действующий
Брейтовский муниципальный округ	*Ярославская обл, Брейтовский р-н, д. Ляховые, д. 37	Действующий
Брейтовский муниципальный округ	*Ярославская обл, Брейтовский р-н, д. Ляховые, д. 35	Действующий
Брейтовский муниципальный округ	*Ярославская обл, Брейтовский р-н, д. Ляховые, д. 33	Действующий
Брейтовский муниципальный округ	*Ярославская обл, Брейтовский р-н, д. Ляховые, д. 31	Действующий
Брейтовский муниципальный округ	*Ярославская обл, Брейтовский р-н, д. Ляховые, д. 27	Действующий
Брейтовский муниципальный округ	*Ярославская обл, Брейтовский р-н, д. Ляховые, д. 26	Действующий
Брейтовский муниципальный округ	*Ярославская обл, Брейтовский р-н, д. Ляховые, д. 25	Действующий
Брейтовский муниципальный округ	*Ярославская обл, Брейтовский р-н, д. Ляховые, д. 24	Действующий
Брейтовский муниципальный округ	*Ярославская обл, Брейтовский р-н, д. Ляховые, д. 23	Действующий
Брейтовский муниципальный округ	*Ярославская обл, Брейтовский р-н, д. Ляховые, д. 22	Действующий
Брейтовский муниципальный округ	*Ярославская обл, Брейтовский р-н, д. Ляховые, д. 21	Действующий
Брейтовский муниципальный округ	*Ярославская обл, Брейтовский р-н, д. Ляховые, д. 20	Действующий
Брейтовский муниципальный округ	*Ярославская обл, Брейтовский р-н, д. Ляховые, д. 14	Действующий
Брейтовский муниципальный округ	*Ярославская обл, Брейтовский р-н, д. Ляховые, д. 13	Действующий
Брейтовский муниципальный округ	*Ярославская обл, Брейтовский р-н, д. Ляховые, д. 12	Действующий
Брейтовский муниципальный округ	*Ярославская обл, Брейтовский р-н, д. Ляховые, д. 11	Действующий
Брейтовский муниципальный округ	*Ярославская обл, Брейтовский р-н, д. Ляховые, д. 10	Действующий
Брейтовский муниципальный округ	*Ярославская обл, Брейтовский р-н, д. Ляховые, д. 9	Действующий
Брейтовский муниципальный округ	*Ярославская обл, Брейтовский р-н, д. Ляховые, д. 8	Действующий
Брейтовский муниципальный округ	*Ярославская обл, Брейтовский р-н, д. Ляховые, д. 7	Действующий
Брейтовский муниципальный округ	*Ярославская обл, Брейтовский р-н, д. Ляховые, д. 3	Действующий
Брейтовский муниципальный округ	*Ярославская обл, Брейтовский р-н, д. Ляховые, д. 2	Действующий
Брейтовский муниципальный округ	*Ярославская обл, Брейтовский р-н, д. Ляховые, д. 1	Действующий
Брейтовский муниципальный округ	*Ярославская обл, Брейтовский р-н, д. Дубец, д. 49	Действующий
Брейтовский муниципальный округ	*Ярославская обл, Брейтовский р-н, д. Дубец, д. 47	Действующий
Брейтовский муниципальный округ	*Ярославская обл, Брейтовский р-н, д. Дубец, д. 45	Действующий
Брейтовский муниципальный округ	*Ярославская обл, Брейтовский р-н, д. Дубец, д. 43	Действующий
Брейтовский муниципальный округ	*Ярославская обл, Брейтовский р-н, д. Дубец, д. 41	Действующий
Брейтовский муниципальный округ	*Ярославская обл, Брейтовский р-н, д. Дубец, д. 40	Действующий
Брейтовский муниципальный округ	*Ярославская обл, Брейтовский р-н, д. Дубец, д. 39	Действующий
Брейтовский муниципальный округ	*Ярославская обл, Брейтовский р-н, д. Дубец, д. 38	Действующий
Брейтовский муниципальный округ	*Ярославская обл, Брейтовский р-н, д. Дубец, д. 37	Действующий
Брейтовский муниципальный округ	*Ярославская обл, Брейтовский р-н, д. Дубец, д. 36	Действующий
Брейтовский муниципальный округ	*Ярославская обл, Брейтовский р-н, д. Дубец, д. 35	Действующий
Брейтовский муниципальный округ	*Ярославская обл, Брейтовский р-н, д. Дубец, д. 34	Действующий
Брейтовский муниципальный округ	*Ярославская обл, Брейтовский р-н, д. Дубец, д. 33	Действующий
Брейтовский муниципальный округ	*Ярославская обл, Брейтовский р-н, д. Дубец, д. 32а	Действующий
Брейтовский муниципальный округ	*Ярославская обл, Брейтовский р-н, д. Дубец, д. 32	Действующий
Брейтовский муниципальный округ	*Ярославская обл, Брейтовский р-н, д. Дубец, д. 31	Действующий
Брейтовский муниципальный округ	*Ярославская обл, Брейтовский р-н, д. Дубец, д. 30	Действующий
Брейтовский муниципальный округ	*Ярославская обл, Брейтовский р-н, д. Дубец, д. 29	Действующий
Брейтовский муниципальный округ	*Ярославская обл, Брейтовский р-н, д. Дубец, д. 28	Действующий
Брейтовский муниципальный округ	*Ярославская обл, Брейтовский р-н, д. Дубец, д. 27	Действующий
Брейтовский муниципальный округ	*Ярославская обл, Брейтовский р-н, д. Дубец, д. 25	Действующий
Брейтовский муниципальный округ	*Ярославская обл, Брейтовский р-н, д. Дубец, д. 24	Действующий
Брейтовский муниципальный округ	*Ярославская обл, Брейтовский р-н, д. Дубец, д. 23	Действующий
Брейтовский муниципальный округ	*Ярославская обл, Брейтовский р-н, д. Дубец, д. 22	Действующий
Брейтовский муниципальный округ	*Ярославская обл, Брейтовский р-н, д. Дубец, д. 21	Действующий
Брейтовский муниципальный округ	*Ярославская обл, Брейтовский р-н, д. Дубец, д. 20	Действующий

Брейтовский муниципальный округ	*Ярославская обл, Брейтовский р-н, д. Дубец, д. 19	Действующий
Брейтовский муниципальный округ	*Ярославская обл, Брейтовский р-н, д. Дубец, д. 18	Действующий
Брейтовский муниципальный округ	*Ярославская обл, Брейтовский р-н, д. Дубец, д. 17	Действующий
Брейтовский муниципальный округ	*Ярославская обл, Брейтовский р-н, д. Дубец, д. 16	Действующий
Брейтовский муниципальный округ	*Ярославская обл, Брейтовский р-н, д. Дубец, д. 15	Действующий
Брейтовский муниципальный округ	*Ярославская обл, Брейтовский р-н, д. Дубец, д. 14	Действующий
Брейтовский муниципальный округ	*Ярославская обл, Брейтовский р-н, д. Дубец, д. 13	Действующий
Брейтовский муниципальный округ	*Ярославская обл, Брейтовский р-н, д. Дубец, д. 12	Действующий
Брейтовский муниципальный округ	*Ярославская обл, Брейтовский р-н, д. Дубец, д. 11	Действующий
Брейтовский муниципальный округ	*Ярославская обл, Брейтовский р-н, д. Дубец, д. 10	Действующий
Брейтовский муниципальный округ	*Ярославская обл, Брейтовский р-н, д. Дубец, д. 9	Действующий
Брейтовский муниципальный округ	*Ярославская обл, Брейтовский р-н, д. Дубец, д. 8а	Действующий
Брейтовский муниципальный округ	*Ярославская обл, Брейтовский р-н, д. Дубец, д. 8	Действующий
Брейтовский муниципальный округ	*Ярославская обл, Брейтовский р-н, д. Дубец, д. 7	Действующий
Брейтовский муниципальный округ	*Ярославская обл, Брейтовский р-н, д. Дубец, д. 6	Действующий
Брейтовский муниципальный округ	*Ярославская обл, Брейтовский р-н, д. Дубец, д. 5	Действующий
Брейтовский муниципальный округ	*Ярославская обл, Брейтовский р-н, д. Дубец, д. 4	Действующий
Брейтовский муниципальный округ	*Ярославская обл, Брейтовский р-н, д. Дубец, д. 3	Действующий
Брейтовский муниципальный округ	*Ярославская обл, Брейтовский р-н, д. Дубец, д. 2	Действующий
Брейтовский муниципальный округ	*Ярославская обл, Брейтовский р-н, д. Дубец, д. 1	Действующий
Брейтовский муниципальный округ	*Ярославская обл, Брейтовский р-н, д. Чаяново, д. 27	Действующий
Брейтовский муниципальный округ	*Ярославская обл, Брейтовский р-н, д. Чаяново, д. 25	Действующий
Брейтовский муниципальный округ	*Ярославская обл, Брейтовский р-н, д. Чаяново, д. 23	Действующий
Брейтовский муниципальный округ	*Ярославская обл, Брейтовский р-н, д. Чаяново, д. 21	Действующий
Брейтовский муниципальный округ	*Ярославская обл, Брейтовский р-н, д. Чаяново, д. 19	Действующий
Брейтовский муниципальный округ	*Ярославская обл, Брейтовский р-н, д. Чаяново, д. 17	Действующий
Брейтовский муниципальный округ	*Ярославская обл, Брейтовский р-н, д. Чаяново, д. 15	Действующий
Брейтовский муниципальный округ	*Ярославская обл, Брейтовский р-н, д. Чаяново, д. 13	Действующий
Брейтовский муниципальный округ	*Ярославская обл, Брейтовский р-н, д. Чаяново, д. 11	Действующий
Брейтовский муниципальный округ	*Ярославская обл, Брейтовский р-н, д. Чаяново, д. 9	Действующий
Брейтовский муниципальный округ	*Ярославская обл, Брейтовский р-н, д. Чаяново, д. 7б	Действующий
Брейтовский муниципальный округ	*Ярославская обл, Брейтовский р-н, д. Чаяново, д. 7	Действующий
Брейтовский муниципальный округ	*Ярославская обл, Брейтовский р-н, д. Чаяново, д. 5	Действующий
Брейтовский муниципальный округ	*Ярославская обл, Брейтовский р-н, д. Чаяново, д. 4	Действующий
Брейтовский муниципальный округ	*Ярославская обл, Брейтовский р-н, д. Дубецкая Дача, д. 11	Действующий
Брейтовский муниципальный округ	*Ярославская обл, Брейтовский р-н, д. Дубецкая Дача, д. 9	Действующий
Брейтовский муниципальный округ	*Ярославская обл, Брейтовский р-н, д. Дубецкая Дача, д. 8	Действующий
Брейтовский муниципальный округ	*Ярославская обл, Брейтовский р-н, д. Дубецкая Дача, д. 6	Действующий
Брейтовский муниципальный округ	*Ярославская обл, Брейтовский р-н, д. Дубецкая Дача, д. 5	Действующий
Брейтовский муниципальный округ	*Ярославская обл, Брейтовский р-н, д. Дубецкая Дача, д. 4	Действующий
Брейтовский муниципальный округ	*Ярославская обл, Брейтовский р-н, д. Дубецкая Дача, д. 3	Действующий
Брейтовский муниципальный округ	*Ярославская обл, Брейтовский р-н, д. Дубецкая Дача, д. 2	Действующий
Брейтовский муниципальный округ	*Ярославская обл, Брейтовский р-н, д. Дубецкая Дача, д. 1	Действующий
Брейтовский муниципальный округ	*Ярославская обл, Брейтовский р-н, д. Бор-Дорки, д. 66	Действующий
Брейтовский муниципальный округ	*Ярославская обл, Брейтовский р-н, д. Бор-Дорки, д. 64	Действующий
Брейтовский муниципальный округ	*Ярославская обл, Брейтовский р-н, д. Бор-Дорки, д. 62	Действующий
Брейтовский муниципальный округ	*Ярославская обл, Брейтовский р-н, д. Бор-Дорки, д. 60	Действующий
Брейтовский муниципальный округ	*Ярославская обл, Брейтовский р-н, д. Бор-Дорки, д. 58	Действующий
Брейтовский муниципальный округ	*Ярославская обл, Брейтовский р-н, д. Бор-Дорки, д. 56	Действующий
Брейтовский муниципальный округ	*Ярославская обл, Брейтовский р-н, д. Бор-Дорки, д. 54	Действующий
Брейтовский муниципальный округ	*Ярославская обл, Брейтовский р-н, д. Бор-Дорки, д. 52	Действующий
Брейтовский муниципальный округ	*Ярославская обл, Брейтовский р-н, д. Бор-Дорки, д. 50	Действующий
Брейтовский муниципальный округ	*Ярославская обл, Брейтовский р-н, д. Бор-Дорки, д. 48	Действующий
Брейтовский муниципальный округ	*Ярославская обл, Брейтовский р-н, д. Бор-Дорки, д. 46	Действующий
Брейтовский муниципальный округ	*Ярославская обл, Брейтовский р-н, д. Бор-Дорки, д. 45	Действующий
Брейтовский муниципальный округ	*Ярославская обл, Брейтовский р-н, д. Бор-Дорки, д. 43	Действующий
Брейтовский муниципальный округ	*Ярославская обл, Брейтовский р-н, д. Бор-Дорки, д. 42	Действующий
Брейтовский муниципальный округ	*Ярославская обл, Брейтовский р-н, д. Бор-Дорки, д. 41	Действующий
Брейтовский муниципальный округ	*Ярославская обл, Брейтовский р-н, д. Бор-Дорки, д. 40	Действующий
Брейтовский муниципальный округ	*Ярославская обл, Брейтовский р-н, д. Бор-Дорки, д. 39	Действующий
Брейтовский муниципальный округ	*Ярославская обл, Брейтовский р-н, д. Бор-Дорки, д. 38	Действующий
Брейтовский муниципальный округ	*Ярославская обл, Брейтовский р-н, д. Бор-Дорки, д. 37	Действующий
Брейтовский муниципальный округ	*Ярославская обл, Брейтовский р-н, д. Бор-Дорки, д. 36	Действующий
Брейтовский муниципальный округ	*Ярославская обл, Брейтовский р-н, д. Бор-Дорки, д. 35	Действующий
Брейтовский муниципальный округ	*Ярославская обл, Брейтовский р-н, д. Бор-Дорки, д. 34	Действующий
Брейтовский муниципальный округ	*Ярославская обл, Брейтовский р-н, д. Бор-Дорки, д. 33	Действующий
Брейтовский муниципальный округ	*Ярославская обл, Брейтовский р-н, д. Бор-Дорки, д. 32	Действующий
Брейтовский муниципальный округ	*Ярославская обл, Брейтовский р-н, д. Бор-Дорки, д. 31	Действующий
Брейтовский муниципальный округ	*Ярославская обл, Брейтовский р-н, д. Бор-Дорки, д. 30	Действующий
Брейтовский муниципальный округ	*Ярославская обл, Брейтовский р-н, д. Бор-Дорки, д. 29	Действующий
Брейтовский муниципальный округ	*Ярославская обл, Брейтовский р-н, д. Бор-Дорки, д. 28	Действующий

Брейтовский муниципальный округ	*Ярославская обл, Брейтовский р-н, д. Бор-Дорки, д. 27	Действующий
Брейтовский муниципальный округ	*Ярославская обл, Брейтовский р-н, д. Бор-Дорки, д. 26	Действующий
Брейтовский муниципальный округ	*Ярославская обл, Брейтовский р-н, д. Бор-Дорки, д. 25	Действующий
Брейтовский муниципальный округ	*Ярославская обл, Брейтовский р-н, д. Бор-Дорки, д. 23	Действующий
Брейтовский муниципальный округ	*Ярославская обл, Брейтовский р-н, д. Бор-Дорки, д. 21	Действующий
Брейтовский муниципальный округ	*Ярославская обл, Брейтовский р-н, д. Бор-Дорки, д.20	Действующий
Брейтовский муниципальный округ	*Ярославская обл, Брейтовский р-н, д. Бор-Дорки, д. 19	Действующий
Брейтовский муниципальный округ	*Ярославская обл, Брейтовский р-н, д. Бор-Дорки, д. 18	Действующий
Брейтовский муниципальный округ	*Ярославская обл, Брейтовский р-н, д. Бор-Дорки, д. 17	Действующий
Брейтовский муниципальный округ	*Ярославская обл, Брейтовский р-н, д. Бор-Дорки, д. 16	Действующий
Брейтовский муниципальный округ	*Ярославская обл, Брейтовский р-н, д. Бор-Дорки, д. 15	Действующий
Брейтовский муниципальный округ	*Ярославская обл, Брейтовский р-н, д. Бор-Дорки, д. 14	Действующий
Брейтовский муниципальный округ	*Ярославская обл, Брейтовский р-н, д. Бор-Дорки, д. 13	Действующий
Брейтовский муниципальный округ	*Ярославская обл, Брейтовский р-н, д. Бор-Дорки, д. 12	Действующий
Брейтовский муниципальный округ	*Ярославская обл, Брейтовский р-н, д. Бор-Дорки, д. 11	Действующий
Брейтовский муниципальный округ	*Ярославская обл, Брейтовский р-н, д. Бор-Дорки, д. 10	Действующий
Брейтовский муниципальный округ	*Ярославская обл, Брейтовский р-н, д. Бор-Дорки, д. 9	Действующий
Брейтовский муниципальный округ	*Ярославская обл, Брейтовский р-н, д. Бор-Дорки, д. 7	Действующий
Брейтовский муниципальный округ	*Ярославская обл, Брейтовский р-н, д. Бор-Дорки, д. 6	Действующий
Брейтовский муниципальный округ	*Ярославская обл, Брейтовский р-н, д. Бор-Дорки, д. 4	Действующий
Брейтовский муниципальный округ	*Ярославская обл, Брейтовский р-н, д. Бор-Дорки, д. 3	Действующий
Брейтовский муниципальный округ	*Ярославская обл, Брейтовский р-н, д. Бор-Дорки, д. 1	Действующий
Брейтовский муниципальный округ	*Ярославская обл, Брейтовский р-н, д. Дмитрехово, д. 53	Действующий
Брейтовский муниципальный округ	*Ярославская обл, Брейтовский р-н, д. Дмитрехово, д. 47	Действующий
Брейтовский муниципальный округ	*Ярославская обл, Брейтовский р-н, д. Дмитрехово, д. 41	Действующий
Брейтовский муниципальный округ	*Ярославская обл, Брейтовский р-н, д. Дмитрехово, д. 39	Действующий
Брейтовский муниципальный округ	*Ярославская обл, Брейтовский р-н, д. Дмитрехово, д. 37	Действующий
Брейтовский муниципальный округ	*Ярославская обл, Брейтовский р-н, д. Дмитрехово, д. 35	Действующий
Брейтовский муниципальный округ	*Ярославская обл, Брейтовский р-н, д. Дмитрехово, д. 33	Действующий
Брейтовский муниципальный округ	*Ярославская обл, Брейтовский р-н, д. Дмитрехово, д. 31	Действующий
Брейтовский муниципальный округ	*Ярославская обл, Брейтовский р-н, д. Дмитрехово, д. 29	Действующий
Брейтовский муниципальный округ	*Ярославская обл, Брейтовский р-н, д. Дмитрехово, д. 27	Действующий
Брейтовский муниципальный округ	*Ярославская обл, Брейтовский р-н, д. Дмитрехово, д. 25	Действующий
Брейтовский муниципальный округ	*Ярославская обл, Брейтовский р-н, д. Дмитрехово, д. 23	Действующий
Брейтовский муниципальный округ	*Ярославская обл, Брейтовский р-н, д. Дмитрехово, д. 21	Действующий
Брейтовский муниципальный округ	*Ярославская обл, Брейтовский р-н, д. Дмитрехово, д. 19	Действующий
Брейтовский муниципальный округ	*Ярославская обл, Брейтовский р-н, д. Дмитрехово, д. 17	Действующий
Брейтовский муниципальный округ	*Ярославская обл, Брейтовский р-н, д. Дмитрехово, д. 15	Действующий
Брейтовский муниципальный округ	*Ярославская обл, Брейтовский р-н, д. Дмитрехово, д. 14	Действующий
Брейтовский муниципальный округ	*Ярославская обл, Брейтовский р-н, д. Дмитрехово, д. 13	Действующий
Брейтовский муниципальный округ	*Ярославская обл, Брейтовский р-н, д. Дмитрехово, д. 12	Действующий
Брейтовский муниципальный округ	*Ярославская обл, Брейтовский р-н, д. Дмитрехово, д. 11	Действующий
Брейтовский муниципальный округ	*Ярославская обл, Брейтовский р-н, д. Дмитрехово, д. 10	Действующий
Брейтовский муниципальный округ	*Ярославская обл, Брейтовский р-н, д. Дмитрехово, д. 9	Действующий
Брейтовский муниципальный округ	*Ярославская обл, Брейтовский р-н, д. Дмитрехово, д. 8	Действующий
Брейтовский муниципальный округ	*Ярославская обл, Брейтовский р-н, д. Дмитрехово, д. 7	Действующий
Брейтовский муниципальный округ	*Ярославская обл, Брейтовский р-н, д. Дмитрехово, д. 6	Действующий
Брейтовский муниципальный округ	*Ярославская обл, Брейтовский р-н, д. Дмитрехово, д. 5	Действующий
Брейтовский муниципальный округ	*Ярославская обл, Брейтовский р-н, д. Дмитрехово, д. 4	Действующий
Брейтовский муниципальный округ	*Ярославская обл, Брейтовский р-н, д. Дмитрехово, д. 3	Действующий
Брейтовский муниципальный округ	*Ярославская обл, Брейтовский р-н, д. Дмитрехово, д. 2	Действующий
Брейтовский муниципальный округ	*Ярославская обл, Брейтовский р-н, д. Дмитрехово, д. 1	Действующий
Брейтовский муниципальный округ	*Ярославская обл, Брейтовский р-н, д. Никола	Действующий
Брейтовский муниципальный округ	*Ярославская обл, Брейтовский р-н, д. Никола ул. Рябиновая д. 3	Действующий
Брейтовский муниципальный округ	*Ярославская обл, Брейтовский р-н, д. Никола ул. Рябиновая д. 1	Действующий
Брейтовский муниципальный округ	*Ярославская обл, Брейтовский р-н, д. Никола, ул. Щемиловская, д. 25	Действующий
Брейтовский муниципальный округ	*Ярославская обл, Брейтовский р-н, д. Никола, ул. Щемиловская, д. 23	Действующий
Брейтовский муниципальный округ	*Ярославская обл, Брейтовский р-н, д. Никола, ул. Щемиловская, д. 21	Действующий
Брейтовский муниципальный округ	*Ярославская обл, Брейтовский р-н, д. Никола, ул. Щемиловская, д. 19	Действующий
Брейтовский муниципальный округ	*Ярославская обл, Брейтовский р-н, д. Никола, ул. Щемиловская, д. 18	Действующий
Брейтовский муниципальный округ	*Ярославская обл, Брейтовский р-н, д. Никола, ул. Щемиловская, д. 17	Действующий
Брейтовский муниципальный округ	*Ярославская обл, Брейтовский р-н, д. Никола, ул. Щемиловская, д. 16	Действующий
Брейтовский муниципальный округ	*Ярославская обл, Брейтовский р-н, д. Никола, ул. Щемиловская, д. 15	Действующий
Брейтовский муниципальный округ	*Ярославская обл, Брейтовский р-н, д. Никола, ул. Щемиловская, д. 14	Действующий
Брейтовский муниципальный округ	*Ярославская обл, Брейтовский р-н, д. Никола, ул. Щемиловская, д. 13	Действующий
Брейтовский муниципальный округ	*Ярославская обл, Брейтовский р-н, д. Никола, ул. Щемиловская, д. 12	Действующий
Брейтовский муниципальный округ	*Ярославская обл, Брейтовский р-н, д. Никола, ул. Щемиловская, д. 11	Действующий
Брейтовский муниципальный округ	*Ярославская обл, Брейтовский р-н, д. Никола, ул. Щемиловская, д. 10	Действующий
Брейтовский муниципальный округ	*Ярославская обл, Брейтовский р-н, д. Никола, ул. Щемиловская, д. 9	Действующий
Брейтовский муниципальный округ	*Ярославская обл, Брейтовский р-н, д. Никола, ул. Щемиловская, д. 8	Действующий
Брейтовский муниципальный округ	*Ярославская обл, Брейтовский р-н, д. Никола, ул. Щемиловская, д. 7	Действующий

Брейтовский муниципальный округ	*Ярославская обл, Брейтовский р-н, д. Никола, ул. Щемиловская, д. 6	Действующий
Брейтовский муниципальный округ	*Ярославская обл, Брейтовский р-н, д. Никола, ул. Щемиловская, д. 5	Действующий
Брейтовский муниципальный округ	*Ярославская обл, Брейтовский р-н, д. Никола, ул. Щемиловская, д. 3	Действующий
Брейтовский муниципальный округ	*Ярославская обл, Брейтовский р-н, д. Никола, ул. Щемиловская, д. 2 А	Действующий
Брейтовский муниципальный округ	*Ярославская обл, Брейтовский р-н, д. Никола, ул. Щемиловская, д. 2	Действующий
Брейтовский муниципальный округ	*Ярославская обл, Брейтовский р-н, д. Никола, ул. Щемиловская, д. 1	Действующий
Брейтовский муниципальный округ	*Ярославская обл, Брейтовский р-н, д. Никола, ул. Гореловская, д. 62	Действующий
Брейтовский муниципальный округ	*Ярославская обл, Брейтовский р-н, д. Никола, ул. Гореловская, д. 61	Действующий
Брейтовский муниципальный округ	*Ярославская обл, Брейтовский р-н, д. Никола, ул. Гореловская, д. 59	Действующий
Брейтовский муниципальный округ	*Ярославская обл, Брейтовский р-н, д. Никола, ул. Гореловская, д. 58	Действующий
Брейтовский муниципальный округ	*Ярославская обл, Брейтовский р-н, д. Никола, ул. Гореловская, д. 56	Действующий
Брейтовский муниципальный округ	*Ярославская обл, Брейтовский р-н, д. Никола, ул. Гореловская, д. 55	Действующий
Брейтовский муниципальный округ	*Ярославская обл, Брейтовский р-н, д. Никола, ул. Гореловская, д. 54	Действующий
Брейтовский муниципальный округ	*Ярославская обл, Брейтовский р-н, д. Никола, ул. Гореловская, д. 53	Действующий
Брейтовский муниципальный округ	*Ярославская обл, Брейтовский р-н, д. Никола, ул. Гореловская, д. 52	Действующий
Брейтовский муниципальный округ	*Ярославская обл, Брейтовский р-н, д. Никола, ул. Гореловская, д. 51	Действующий
Брейтовский муниципальный округ	*Ярославская обл, Брейтовский р-н, д. Никола, ул. Гореловская, д. 50	Действующий
Брейтовский муниципальный округ	*Ярославская обл, Брейтовский р-н, д. Никола, ул. Гореловская, д. 49	Действующий
Брейтовский муниципальный округ	*Ярославская обл, Брейтовский р-н, д. Никола, ул. Гореловская, д. 48	Действующий
Брейтовский муниципальный округ	*Ярославская обл, Брейтовский р-н, д. Никола, ул. Гореловская, д. 47	Действующий
Брейтовский муниципальный округ	*Ярославская обл, Брейтовский р-н, д. Никола, ул. Гореловская, д. 46	Действующий
Брейтовский муниципальный округ	*Ярославская обл, Брейтовский р-н, д. Никола, ул. Гореловская, д. 45	Действующий
Брейтовский муниципальный округ	*Ярославская обл, Брейтовский р-н, д. Никола, ул. Гореловская, д. 44	Действующий
Брейтовский муниципальный округ	*Ярославская обл, Брейтовский р-н, д. Никола, ул. Гореловская, д. 43	Действующий
Брейтовский муниципальный округ	*Ярославская обл, Брейтовский р-н, д. Никола, ул. Гореловская, д. 42	Действующий
Брейтовский муниципальный округ	*Ярославская обл, Брейтовский р-н, д. Никола, ул. Гореловская, д. 41	Действующий
Брейтовский муниципальный округ	*Ярославская обл, Брейтовский р-н, д. Никола, ул. Гореловская, д. 40	Действующий
Брейтовский муниципальный округ	*Ярославская обл, Брейтовский р-н, д. Никола, ул. Гореловская, д. 39	Действующий
Брейтовский муниципальный округ	*Ярославская обл, Брейтовский р-н, д. Никола, ул. Гореловская, д. 38	Действующий
Брейтовский муниципальный округ	*Ярославская обл, Брейтовский р-н, д. Никола, ул. Гореловская, д. 37	Действующий
Брейтовский муниципальный округ	*Ярославская обл, Брейтовский р-н, д. Никола, ул. Гореловская, д. 35	Действующий
Брейтовский муниципальный округ	*Ярославская обл, Брейтовский р-н, д. Никола, ул. Гореловская, д. 34	Действующий
Брейтовский муниципальный округ	*Ярославская обл, Брейтовский р-н, д. Никола, ул. Гореловская, д. 33	Действующий
Брейтовский муниципальный округ	*Ярославская обл, Брейтовский р-н, д. Никола, ул. Гореловская, д. 32	Действующий
Брейтовский муниципальный округ	*Ярославская обл, Брейтовский р-н, д. Никола, ул. Гореловская, д. 31	Действующий
Брейтовский муниципальный округ	*Ярославская обл, Брейтовский р-н, д. Никола, ул. Гореловская, д. 30	Действующий
Брейтовский муниципальный округ	*Ярославская обл, Брейтовский р-н, д. Никола, ул. Гореловская, д.29	Действующий
Брейтовский муниципальный округ	*Ярославская обл, Брейтовский р-н, д. Никола, ул. Гореловская, д.28	Действующий
Брейтовский муниципальный округ	*Ярославская обл, Брейтовский р-н, д. Никола, ул. Гореловская, д. 27	Действующий
Брейтовский муниципальный округ	*Ярославская обл, Брейтовский р-н, д. Никола, ул. Гореловская, д. 26	Действующий
Брейтовский муниципальный округ	*Ярославская обл, Брейтовский р-н, д. Никола, ул. Гореловская, д. 25	Действующий
Брейтовский муниципальный округ	*Ярославская обл, Брейтовский р-н, д. Никола, ул. Гореловская, д. 24	Действующий
Брейтовский муниципальный округ	*Ярославская обл, Брейтовский р-н, д. Никола, ул. Гореловская, д. 23	Действующий
Брейтовский муниципальный округ	*Ярославская обл, Брейтовский р-н, д. Никола, ул. Гореловская, д. 22	Действующий
Брейтовский муниципальный округ	*Ярославская обл, Брейтовский р-н, д. Никола, ул. Гореловская, д. 21	Действующий
Брейтовский муниципальный округ	*Ярославская обл, Брейтовский р-н, д. Никола, ул. Гореловская, д. 20	Действующий
Брейтовский муниципальный округ	*Ярославская обл, Брейтовский р-н, д. Никола, ул. Гореловская, д. 19	Действующий
Брейтовский муниципальный округ	*Ярославская обл, Брейтовский р-н, д. Никола, ул. Гореловская, д. 16	Действующий
Брейтовский муниципальный округ	*Ярославская обл, Брейтовский р-н, д. Никола, ул. Гореловская, д. 15	Действующий
Брейтовский муниципальный округ	*Ярославская обл, Брейтовский р-н, д. Никола, ул. Гореловская, д. 14	Действующий
Брейтовский муниципальный округ	*Ярославская обл, Брейтовский р-н, д. Никола, ул. Гореловская, д. 13	Действующий
Брейтовский муниципальный округ	*Ярославская обл, Брейтовский р-н, д. Никола, ул. Гореловская, д. 12	Действующий
Брейтовский муниципальный округ	*Ярославская обл, Брейтовский р-н, д. Никола, ул. Гореловская, д. 11	Действующий
Брейтовский муниципальный округ	*Ярославская обл, Брейтовский р-н, д. Никола, ул. Гореловская, д.10	Действующий
Брейтовский муниципальный округ	*Ярославская обл, Брейтовский р-н, д. Никола, ул. Гореловская, д.9	Действующий
Брейтовский муниципальный округ	*Ярославская обл, Брейтовский р-н, д. Никола, ул. Гореловская, д.8	Действующий
Брейтовский муниципальный округ	*Ярославская обл, Брейтовский р-н, д. Никола, ул. Гореловская, д.7	Действующий
Брейтовский муниципальный округ	*Ярославская обл, Брейтовский р-н, д. Никола, ул. Гореловская, д.6	Действующий
Брейтовский муниципальный округ	*Ярославская обл, Брейтовский р-н, д. Никола, ул. Гореловская, д.5	Действующий
Брейтовский муниципальный округ	*Ярославская обл, Брейтовский р-н, д. Никола, ул. Гореловская, д.4	Действующий
Брейтовский муниципальный округ	*Ярославская обл, Брейтовский р-н, д. Никола, ул. Гореловская, д.3	Действующий
Брейтовский муниципальный округ	*Ярославская обл, Брейтовский р-н, д. Никола, ул. Гореловская, д.2	Действующий
Брейтовский муниципальный округ	*Ярославская обл, Брейтовский р-н, д. Никола, ул. Гореловская, д. 1	Действующий
Брейтовский муниципальный округ	*Ярославская обл, Брейтовский р-н, д. Малый Липовец, ул. Центральная, д. 46	Действующий
Брейтовский муниципальный округ	*Ярославская обл, Брейтовский р-н, д. Малый Липовец, ул. Центральная, д. 44	Действующий
Брейтовский муниципальный округ	*Ярославская обл, Брейтовский р-н, д. Малый Липовец, ул. Центральная, д. 42	Действующий
Брейтовский муниципальный округ	*Ярославская обл, Брейтовский р-н, д. Малый Липовец, ул. Центральная, д. 40	Действующий

Брейтовский муниципальный округ	*Ярославская обл, Брейтовский р-н, д. Малый Липовец, ул. Центральная, д. 38	Действующий
Брейтовский муниципальный округ	*Ярославская обл, Брейтовский р-н, д. Малый Липовец, ул. Центральная, д. 36	Действующий
Брейтовский муниципальный округ	*Ярославская обл, Брейтовский р-н, д. Малый Липовец, ул. Центральная, д. 34	Действующий
Брейтовский муниципальный округ	*Ярославская обл, Брейтовский р-н, д. Малый Липовец, ул. Центральная, д. 30	Действующий
Брейтовский муниципальный округ	*Ярославская обл, Брейтовский р-н, д. Малый Липовец, ул. Центральная, д. 28	Действующий
Брейтовский муниципальный округ	*Ярославская обл, Брейтовский р-н, д. Малый Липовец, ул. Центральная, д. 26	Действующий
Брейтовский муниципальный округ	*Ярославская обл, Брейтовский р-н, д. Малый Липовец, ул. Центральная, д. 24	Действующий
Брейтовский муниципальный округ	*Ярославская обл, Брейтовский р-н, д. Малый Липовец, ул. Центральная, д. 22	Действующий
Брейтовский муниципальный округ	*Ярославская обл, Брейтовский р-н, д. Малый Липовец, ул. Центральная, д. 20	Действующий
Брейтовский муниципальный округ	*Ярославская обл, Брейтовский р-н, д. Малый Липовец, ул. Центральная, д. 19	Действующий
Брейтовский муниципальный округ	*Ярославская обл, Брейтовский р-н, д. Малый Липовец, ул. Центральная, д. 18	Действующий
Брейтовский муниципальный округ	*Ярославская обл, Брейтовский р-н, д. Малый Липовец, ул. Центральная, д. 17	Действующий
Брейтовский муниципальный округ	*Ярославская обл, Брейтовский р-н, д. Малый Липовец, ул. Центральная, д. 16	Действующий
Брейтовский муниципальный округ	*Ярославская обл, Брейтовский р-н, д. Малый Липовец, ул. Центральная, д. 15	Действующий
Брейтовский муниципальный округ	*Ярославская обл, Брейтовский р-н, д. Малый Липовец, ул. Центральная, д. 14	Действующий
Брейтовский муниципальный округ	*Ярославская обл, Брейтовский р-н, д. Малый Липовец, ул. Центральная, д. 13	Действующий
Брейтовский муниципальный округ	*Ярославская обл, Брейтовский р-н, д. Малый Липовец, ул. Центральная, д. 12	Действующий
Брейтовский муниципальный округ	*Ярославская обл, Брейтовский р-н, д. Малый Липовец, ул. Центральная, д. 11а	Действующий
Брейтовский муниципальный округ	*Ярославская обл, Брейтовский р-н, д. Малый Липовец, ул. Центральная, д. 11	Действующий
Брейтовский муниципальный округ	*Ярославская обл, Брейтовский р-н, д. Малый Липовец, ул. Центральная, д.10	Действующий
Брейтовский муниципальный округ	*Ярославская обл, Брейтовский р-н, д. Малый Липовец, ул. Центральная, д .8	Действующий
Брейтовский муниципальный округ	*Ярославская обл, Брейтовский р-н, д. Малый Липовец, ул. Центральная, д. 7	Действующий
Брейтовский муниципальный округ	*Ярославская обл, Брейтовский р-н, д. Малый Липовец, ул. Центральная, д.6	Действующий
Брейтовский муниципальный округ	*Ярославская обл, Брейтовский р-н, д. Малый Липовец, ул. Центральная, д. 5	Действующий
Брейтовский муниципальный округ	*Ярославская обл, Брейтовский р-н, д. Малый Липовец, ул. Центральная, д. 4	Действующий
Брейтовский муниципальный округ	*Ярославская обл, Брейтовский р-н, д. Малый Липовец, ул. Центральная, д. 3	Действующий
Брейтовский муниципальный округ	*Ярославская обл, Брейтовский р-н, д. Малый Липовец, ул. Центральная, д. 2	Действующий
Брейтовский муниципальный округ	*Ярославская обл, Брейтовский р-н, д. Малый Липовец, ул. Центральная, д. 1	Действующий
Брейтовский муниципальный округ	*Ярославская обл, Брейтовский р-н, д. Малый Липовец, ул. Камчатская, д. 16	Действующий
Брейтовский муниципальный округ	*Ярославская обл, Брейтовский р-н, д. Малый Липовец, ул. Камчатская, д. 14	Действующий
Брейтовский муниципальный округ	*Ярославская обл, Брейтовский р-н, д. Малый Липовец, ул. Камчатская, д. 12	Действующий
Брейтовский муниципальный округ	*Ярославская обл, Брейтовский р-н, д. Малый Липовец, ул. Камчатская, д. 10	Действующий
Брейтовский муниципальный округ	*Ярославская обл, Брейтовский р-н, д. Малый Липовец, ул. Камчатская, д. 8	Действующий
Брейтовский муниципальный округ	*Ярославская обл, Брейтовский р-н, д. Малый Липовец, ул. Камчатская, д. 6	Действующий
Брейтовский муниципальный округ	*Ярославская обл, Брейтовский р-н, д. Малый Липовец, ул. Камчатская, д. 4	Действующий

Брейтовский муниципальный округ	*Ярославская обл, Брейтовский р-н, д. Малый Липовец, ул. Молодежная, д. 44	Действующий
Брейтовский муниципальный округ	*Ярославская обл, Брейтовский р-н, д. Малый Липовец, ул. Молодежная, д. 42	Действующий
Брейтовский муниципальный округ	*Ярославская обл, Брейтовский р-н, д. Малый Липовец, ул. Молодежная, д. 40	Действующий
Брейтовский муниципальный округ	*Ярославская обл, Брейтовский р-н, д. Малый Липовец, ул. Молодежная, д. 38	Действующий
Брейтовский муниципальный округ	*Ярославская обл, Брейтовский р-н, д. Малый Липовец, ул. Молодежная, д. 36	Действующий
Брейтовский муниципальный округ	*Ярославская обл, Брейтовский р-н, д. Малый Липовец, ул. Молодежная, д. 34	Действующий
Брейтовский муниципальный округ	*Ярославская обл, Брейтовский р-н, д. Малый Липовец, ул. Молодежная, д. 32	Действующий
Брейтовский муниципальный округ	*Ярославская обл, Брейтовский р-н, д. Малый Липовец, ул. Молодежная, д. 30	Действующий
Брейтовский муниципальный округ	*Ярославская обл, Брейтовский р-н, д. Малый Липовец, ул. Молодежная, д. 28	Действующий
Брейтовский муниципальный округ	*Ярославская обл, Брейтовский р-н, д. Малый Липовец, ул. Молодежная, д. 26	Действующий
Брейтовский муниципальный округ	*Ярославская обл, Брейтовский р-н, д. Малый Липовец, ул. Молодежная, д. 24	Действующий
Брейтовский муниципальный округ	*Ярославская обл, Брейтовский р-н, д. Малый Липовец, ул. Молодежная, д. 22	Действующий
Брейтовский муниципальный округ	*Ярославская обл, Брейтовский р-н, д. Малый Липовец, ул. Молодежная, д.21	Действующий
Брейтовский муниципальный округ	*Ярославская обл, Брейтовский р-н, д. Малый Липовец, ул. Молодежная, д. 20	Действующий
Брейтовский муниципальный округ	*Ярославская обл, Брейтовский р-н, д. Малый Липовец, ул. Молодежная, д. 19	Действующий
Брейтовский муниципальный округ	*Ярославская обл, Брейтовский р-н, д. Малый Липовец, ул. Молодежная, д. 18	Действующий
Брейтовский муниципальный округ	*Ярославская обл, Брейтовский р-н, д. Малый Липовец, ул. Молодежная, д. 17	Действующий
Брейтовский муниципальный округ	*Ярославская обл, Брейтовский р-н, д. Малый Липовец, ул. Молодежная, д. 16	Действующий
Брейтовский муниципальный округ	*Ярославская обл, Брейтовский р-н, д. Малый Липовец, ул. Молодежная, д. 15	Действующий
Брейтовский муниципальный округ	*Ярославская обл, Брейтовский р-н, д. Малый Липовец, ул. Молодежная, д. 14	Действующий
Брейтовский муниципальный округ	*Ярославская обл, Брейтовский р-н, д. Малый Липовец, ул. Молодежная, д. 13	Действующий
Брейтовский муниципальный округ	*Ярославская обл, Брейтовский р-н, д. Малый Липовец, ул. Молодежная, д. 12	Действующий
Брейтовский муниципальный округ	*Ярославская обл, Брейтовский р-н, д. Малый Липовец, ул. Молодежная, д. 11	Действующий
Брейтовский муниципальный округ	*Ярославская обл, Брейтовский р-н, д. Малый Липовец, ул. Молодежная, д. 10	Действующий
Брейтовский муниципальный округ	*Ярославская обл, Брейтовский р-н, д. Малый Липовец, ул. Молодежная, д. 9	Действующий
Брейтовский муниципальный округ	*Ярославская обл, Брейтовский р-н, д. Малый Липовец, ул. Молодежная, д. 7	Действующий
Брейтовский муниципальный округ	*Ярославская обл, Брейтовский р-н, д. Малый Липовец, ул. Молодежная, д. 5	Действующий
Брейтовский муниципальный округ	*Ярославская обл, Брейтовский р-н, д. Малый Липовец, ул. Молодежная, д. 4	Действующий
Брейтовский муниципальный округ	*Ярославская обл, Брейтовский р-н, д. Малый Липовец, ул. Молодежная, д. 3	Действующий
Брейтовский муниципальный округ	*Ярославская обл, Брейтовский р-н, д. Малый Липовец, ул. Молодежная, д. 2	Действующий
Брейтовский муниципальный округ	*Ярославская обл, Брейтовский р-н, д. Малый Липовец, ул. Молодежная, д.1	Действующий
Брейтовский муниципальный округ	*Ярославская обл, Брейтовский р-н, д. Водяники, пер. Садовый, д. 3	Действующий
Брейтовский муниципальный округ	*Ярославская обл, Брейтовский р-н, д. Водяники, ул. Нижняя, д. 21	Действующий
Брейтовский муниципальный округ	*Ярославская обл, Брейтовский р-н, д. Водяники, ул. Нижняя, д. 19	Действующий
Брейтовский муниципальный округ	*Ярославская обл, Брейтовский р-н, д. Водяники, ул. Нижняя, д. 17	Действующий
Брейтовский муниципальный округ	*Ярославская обл, Брейтовский р-н, д. Водяники, ул. Нижняя, д. 15	Действующий
Брейтовский муниципальный округ	*Ярославская обл, Брейтовский р-н, д. Водяники, ул. Нижняя, д. 13	Действующий
Брейтовский муниципальный округ	*Ярославская обл, Брейтовский р-н, д. Водяники, ул. Нижняя, д. 11	Действующий
Брейтовский муниципальный округ	*Ярославская обл, Брейтовский р-н, д. Водяники, ул. Нижняя, д. 9	Действующий
Брейтовский муниципальный округ	*Ярославская обл, Брейтовский р-н, д. Водяники, ул. Нижняя, д. 8	Действующий

Брейтовский муниципальный округ	*Ярославская обл, Брейтовский р-н, д. Водяники, ул. Нижняя, д. 6	Действующий
Брейтовский муниципальный округ	*Ярославская обл, Брейтовский р-н, д. Водяники, ул. Нижняя, д. 5	Действующий
Брейтовский муниципальный округ	*Ярославская обл, Брейтовский р-н, д. Водяники, ул. Нижняя, д. 4	Действующий
Брейтовский муниципальный округ	*Ярославская обл, Брейтовский р-н, д. Водяники, ул. Нижняя, д. 3	Действующий
Брейтовский муниципальный округ	*Ярославская обл, Брейтовский р-н, д. Водяники, ул. Нижняя, д. 2	Действующий
Брейтовский муниципальный округ	*Ярославская обл, Брейтовский р-н, д. Водяники, ул. Нижняя, д. 1	Действующий
Брейтовский муниципальный округ	*Ярославская обл, Брейтовский р-н, д. Водяники, ул. Верхняя, д. 28	Действующий
Брейтовский муниципальный округ	*Ярославская обл, Брейтовский р-н, д. Водяники, ул. Верхняя, д. 26	Действующий
Брейтовский муниципальный округ	*Ярославская обл, Брейтовский р-н, д. Водяники, ул. Верхняя, д. 24	Действующий
Брейтовский муниципальный округ	*Ярославская обл, Брейтовский р-н, д. Водяники, ул. Верхняя, д. 22	Действующий
Брейтовский муниципальный округ	*Ярославская обл, Брейтовский р-н, д. Водяники, ул. Верхняя, д. 21	Действующий
Брейтовский муниципальный округ	*Ярославская обл, Брейтовский р-н, д. Водяники, ул. Верхняя, д. 20	Действующий
Брейтовский муниципальный округ	*Ярославская обл, Брейтовский р-н, д. Водяники, ул. Верхняя, д. 19	Действующий
Брейтовский муниципальный округ	*Ярославская обл, Брейтовский р-н, д. Водяники, ул. Верхняя, д. 18	Действующий
Брейтовский муниципальный округ	*Ярославская обл, Брейтовский р-н, д. Водяники, ул. Верхняя, д. 17	Действующий
Брейтовский муниципальный округ	*Ярославская обл, Брейтовский р-н, д. Водяники, ул. Верхняя, д. 16	Действующий
Брейтовский муниципальный округ	*Ярославская обл, Брейтовский р-н, д. Водяники, ул. Верхняя, д. 15	Действующий
Брейтовский муниципальный округ	*Ярославская обл, Брейтовский р-н, д. Водяники, ул. Верхняя, д. 14	Действующий
Брейтовский муниципальный округ	*Ярославская обл, Брейтовский р-н, д. Водяники, ул. Верхняя, д. 13	Действующий
Брейтовский муниципальный округ	*Ярославская обл, Брейтовский р-н, д. Водяники, ул. Верхняя, д. 12	Действующий
Брейтовский муниципальный округ	*Ярославская обл, Брейтовский р-н, д. Водяники, ул. Верхняя, д. 11	Действующий
Брейтовский муниципальный округ	*Ярославская обл, Брейтовский р-н, д. Водяники, ул. Верхняя, д. 10	Действующий
Брейтовский муниципальный округ	*Ярославская обл, Брейтовский р-н, д. Водяники, ул. Верхняя, д. 9	Действующий
Брейтовский муниципальный округ	*Ярославская обл, Брейтовский р-н, д. Водяники, ул. Верхняя, д. 8	Действующий
Брейтовский муниципальный округ	*Ярославская обл, Брейтовский р-н, д. Водяники, ул. Верхняя, д. 7	Действующий
Брейтовский муниципальный округ	*Ярославская обл, Брейтовский р-н, д. Водяники, ул. Верхняя, д. 6	Действующий
Брейтовский муниципальный округ	*Ярославская обл, Брейтовский р-н, д. Водяники, ул. Верхняя, д. 5	Действующий
Брейтовский муниципальный округ	*Ярославская обл, Брейтовский р-н, д. Водяники, ул. Верхняя, д. 4	Действующий
Брейтовский муниципальный округ	*Ярославская обл, Брейтовский р-н, д. Водяники, ул. Верхняя, д. 3	Действующий
Брейтовский муниципальный округ	*Ярославская обл, Брейтовский р-н, д. Водяники, ул. Верхняя, д. 2	Действующий
Брейтовский муниципальный округ	*Ярославская обл, Брейтовский р-н, д. Водяники, ул. Верхняя, д. 1	Действующий
Брейтовский муниципальный округ	*Ярославская обл, Брейтовский р-н, с. Горелово, ул. Школьная д. 46	Действующий
Брейтовский муниципальный округ	*Ярославская обл, Брейтовский р-н, с. Горелово, ул. Школьная д. 44	Действующий
Брейтовский муниципальный округ	*Ярославская обл, Брейтовский р-н, с. Горелово, ул. Школьная д. 42	Действующий
Брейтовский муниципальный округ	*Ярославская обл, Брейтовский р-н, с. Горелово, ул. Школьная д. 38	Действующий
Брейтовский муниципальный округ	*Ярославская обл, Брейтовский р-н, с. Горелово, ул. Школьная д. 36А	Действующий
Брейтовский муниципальный округ	*Ярославская обл, Брейтовский р-н, с. Горелово, ул. Школьная д. 36	Действующий
Брейтовский муниципальный округ	*Ярославская обл, Брейтовский р-н, с. Горелово, ул. Школьная д. 34	Действующий
Брейтовский муниципальный округ	*Ярославская обл, Брейтовский р-н, с. Горелово, ул. Школьная д. 32	Действующий
Брейтовский муниципальный округ	*Ярославская обл, Брейтовский р-н, с. Горелово, ул. Школьная д. 30	Действующий
Брейтовский муниципальный округ	*Ярославская обл, Брейтовский р-н, с. Горелово, ул. Школьная д. 28	Действующий
Брейтовский муниципальный округ	*Ярославская обл, Брейтовский р-н, с. Горелово, ул. Школьная д. 26	Действующий
Брейтовский муниципальный округ	*Ярославская обл, Брейтовский р-н, с. Горелово, ул. Школьная д. 24	Действующий
Брейтовский муниципальный округ	*Ярославская обл, Брейтовский р-н, с. Горелово, ул. Школьная д. 22	Действующий
Брейтовский муниципальный округ	*Ярославская обл, Брейтовский р-н, с. Горелово, ул. Школьная д. 20	Действующий
Брейтовский муниципальный округ	*Ярославская обл, Брейтовский р-н, с. Горелово, ул. Школьная д. 18А	Действующий
Брейтовский муниципальный округ	*Ярославская обл, Брейтовский р-н, с. Горелово, ул. Школьная д. 16	Действующий
Брейтовский муниципальный округ	*Ярославская обл, Брейтовский р-н, с. Горелово, ул. Школьная д. 14	Действующий
Брейтовский муниципальный округ	*Ярославская обл, Брейтовский р-н, с. Горелово, ул. Школьная д. 12	Действующий
Брейтовский муниципальный округ	*Ярославская обл, Брейтовский р-н, с. Горелово, ул. Школьная д. 10	Действующий
Брейтовский муниципальный округ	*Ярославская обл, Брейтовский р-н, с. Горелово, ул. Школьная д. 8	Действующий
Брейтовский муниципальный округ	*Ярославская обл, Брейтовский р-н, с. Горелово, ул. Школьная д. 6	Действующий
Брейтовский муниципальный округ	*Ярославская обл, Брейтовский р-н, с. Горелово, ул. Школьная д. 4	Действующий
Брейтовский муниципальный округ	*Ярославская обл, Брейтовский р-н, с. Горелово, ул. Школьная д. 3	Действующий
Брейтовский муниципальный округ	*Ярославская обл, Брейтовский р-н, с. Горелово, ул. Школьная д. 2	Действующий
Брейтовский муниципальный округ	*Ярославская обл, Брейтовский р-н, с. Горелово, ул. Школьная д. 1	Действующий
Брейтовский муниципальный округ	*Ярославская обл, Брейтовский р-н, с. Горелово, ул. Речная д. 24	Действующий
Брейтовский муниципальный округ	*Ярославская обл, Брейтовский р-н, с. Горелово, ул. Речная д. 22	Действующий
Брейтовский муниципальный округ	*Ярославская обл, Брейтовский р-н, с. Горелово, ул. Речная д. 20	Действующий
Брейтовский муниципальный округ	*Ярославская обл, Брейтовский р-н, с. Горелово, ул. Речная д. 18	Действующий
Брейтовский муниципальный округ	*Ярославская обл, Брейтовский р-н, с. Горелово, ул. Речная д. 14	Действующий
Брейтовский муниципальный округ	*Ярославская обл, Брейтовский р-н, с. Горелово, ул. Речная д. 10	Действующий
Брейтовский муниципальный округ	*Ярославская обл, Брейтовский р-н, с. Горелово, ул. Речная д. 9	Действующий
Брейтовский муниципальный округ	*Ярославская обл, Брейтовский р-н, с. Горелово, ул. Речная д. 8	Действующий
Брейтовский муниципальный округ	*Ярославская обл, Брейтовский р-н, с. Горелово, ул. Речная д. 6	Действующий
Брейтовский муниципальный округ	*Ярославская обл, Брейтовский р-н, с. Горелово, ул. Речная д. 4	Действующий
Брейтовский муниципальный округ	*Ярославская обл, Брейтовский р-н, с. Горелово, ул. Речная д. 2	Действующий
Брейтовский муниципальный округ	*Ярославская обл, Брейтовский р-н, с. Горелово, ул. Заречная д. 20	Действующий
Брейтовский муниципальный округ	*Ярославская обл, Брейтовский р-н, с. Горелово, ул. Заречная д. 18	Действующий
Брейтовский муниципальный округ	*Ярославская обл, Брейтовский р-н, с. Горелово, ул. Заречная д. 16А	Действующий
Брейтовский муниципальный округ	*Ярославская обл, Брейтовский р-н, с. Горелово, ул. Заречная д. 16	Действующий

Брейтовский муниципальный округ	*Ярославская обл, Брейтовский р-н, с. Горелово, ул. Заречная д. 14	Действующий
Брейтовский муниципальный округ	*Ярославская обл, Брейтовский р-н, с. Горелово, ул. Заречная д. 12	Действующий
Брейтовский муниципальный округ	*Ярославская обл, Брейтовский р-н, с. Горелово, ул. Заречная д. 10	Действующий
Брейтовский муниципальный округ	*Ярославская обл, Брейтовский р-н, с. Горелово, ул. Заречная д. 8	Действующий
Брейтовский муниципальный округ	*Ярославская обл, Брейтовский р-н, с. Горелово, ул. Заречная д. 7	Действующий
Брейтовский муниципальный округ	*Ярославская обл, Брейтовский р-н, с. Горелово, ул. Заречная д. 6	Действующий
Брейтовский муниципальный округ	*Ярославская обл, Брейтовский р-н, с. Горелово, ул. Заречная д. 5	Действующий
Брейтовский муниципальный округ	*Ярославская обл, Брейтовский р-н, с. Горелово, ул. Заречная д. 4	Действующий
Брейтовский муниципальный округ	*Ярославская обл, Брейтовский р-н, с. Горелово, ул. Заречная д. 3	Действующий
Брейтовский муниципальный округ	*Ярославская обл, Брейтовский р-н, с. Горелово, ул. Заречная д. 2	Действующий
Брейтовский муниципальный округ	*Ярославская обл, Брейтовский р-н, с. Горелово, ул. Заречная д. 1	Действующий
Брейтовский муниципальный округ	*Ярославская обл, Брейтовский р-н, с. Горелово, ул. Полевая д. 10	Действующий
Брейтовский муниципальный округ	*Ярославская обл, Брейтовский р-н, с. Горелово, ул. Полевая д. 8	Действующий
Брейтовский муниципальный округ	*Ярославская обл, Брейтовский р-н, с. Горелово, ул. Полевая д. 7	Действующий
Брейтовский муниципальный округ	*Ярославская обл, Брейтовский р-н, с. Горелово, ул. Полевая д. 5	Действующий
Брейтовский муниципальный округ	*Ярославская обл, Брейтовский р-н, с. Горелово, ул. Полевая д. 2	Действующий
Брейтовский муниципальный округ	*Ярославская обл, Брейтовский р-н, с. Горелово, ул. Набережная д. 56	Действующий
Брейтовский муниципальный округ	*Ярославская обл, Брейтовский р-н, с. Горелово, ул. Набережная д. 54	Действующий
Брейтовский муниципальный округ	*Ярославская обл, Брейтовский р-н, с. Горелово, ул. Набережная д. 52	Действующий
Брейтовский муниципальный округ	*Ярославская обл, Брейтовский р-н, с. Горелово, ул. Набережная д. 50	Действующий
Брейтовский муниципальный округ	*Ярославская обл, Брейтовский р-н, с. Горелово, ул. Набережная д. 48	Действующий
Брейтовский муниципальный округ	*Ярославская обл, Брейтовский р-н, с. Горелово, ул. Набережная д. 46	Действующий
Брейтовский муниципальный округ	*Ярославская обл, Брейтовский р-н, с. Горелово, ул. Набережная д. 44	Действующий
Брейтовский муниципальный округ	*Ярославская обл, Брейтовский р-н, с. Горелово, ул. Набережная д. 42	Действующий
Брейтовский муниципальный округ	*Ярославская обл, Брейтовский р-н, с. Горелово, ул. Набережная д. 40А	Действующий
Брейтовский муниципальный округ	*Ярославская обл, Брейтовский р-н, с. Горелово, ул. Набережная д. 40	Действующий
Брейтовский муниципальный округ	*Ярославская обл, Брейтовский р-н, с. Горелово, ул. Набережная д. 38а	Действующий
Брейтовский муниципальный округ	*Ярославская обл, Брейтовский р-н, с. Горелово, ул. Набережная д. 38	Действующий
Брейтовский муниципальный округ	*Ярославская обл, Брейтовский р-н, с. Горелово, ул. Набережная д. 36	Действующий
Брейтовский муниципальный округ	*Ярославская обл, Брейтовский р-н, с. Горелово, ул. Набережная д. 34	Действующий
Брейтовский муниципальный округ	*Ярославская обл, Брейтовский р-н, с. Горелово, ул. Набережная д. 33	Действующий
Брейтовский муниципальный округ	*Ярославская обл, Брейтовский р-н, с. Горелово, ул. Набережная д. 32	Действующий
Брейтовский муниципальный округ	*Ярославская обл, Брейтовский р-н, с. Горелово, ул. Набережная д. 31	Действующий
Брейтовский муниципальный округ	*Ярославская обл, Брейтовский р-н, с. Горелово, ул. Набережная д. 29	Действующий
Брейтовский муниципальный округ	*Ярославская обл, Брейтовский р-н, с. Горелово, ул. Набережная д. 28	Действующий
Брейтовский муниципальный округ	*Ярославская обл, Брейтовский р-н, с. Горелово, ул. Набережная д. 27	Действующий
Брейтовский муниципальный округ	*Ярославская обл, Брейтовский р-н, с. Горелово, ул. Набережная д. 26	Действующий
Брейтовский муниципальный округ	*Ярославская обл, Брейтовский р-н, с. Горелово, ул. Набережная д. 25	Действующий
Брейтовский муниципальный округ	*Ярославская обл, Брейтовский р-н, с. Горелово, ул. Набережная д. 24	Действующий
Брейтовский муниципальный округ	*Ярославская обл, Брейтовский р-н, с. Горелово, ул. Набережная д. 23	Действующий
Брейтовский муниципальный округ	*Ярославская обл, Брейтовский р-н, с. Горелово, ул. Набережная д. 22	Действующий
Брейтовский муниципальный округ	*Ярославская обл, Брейтовский р-н, с. Горелово, ул. Набережная д. 21	Действующий
Брейтовский муниципальный округ	*Ярославская обл, Брейтовский р-н, с. Горелово, ул. Набережная д. 20	Действующий
Брейтовский муниципальный округ	*Ярославская обл, Брейтовский р-н, с. Горелово, ул. Набережная д. 19	Действующий
Брейтовский муниципальный округ	*Ярославская обл, Брейтовский р-н, с. Горелово, ул. Набережная д. 18	Действующий
Брейтовский муниципальный округ	*Ярославская обл, Брейтовский р-н, с. Горелово, ул. Набережная д. 17	Действующий
Брейтовский муниципальный округ	*Ярославская обл, Брейтовский р-н, с. Горелово, ул. Набережная д. 16	Действующий
Брейтовский муниципальный округ	*Ярославская обл, Брейтовский р-н, с. Горелово, ул. Набережная д. 15	Действующий
Брейтовский муниципальный округ	*Ярославская обл, Брейтовский р-н, с. Горелово, ул. Набережная д. 14	Действующий
Брейтовский муниципальный округ	*Ярославская обл, Брейтовский р-н, с. Горелово, ул. Набережная д. 13	Действующий
Брейтовский муниципальный округ	*Ярославская обл, Брейтовский р-н, с. Горелово, ул. Набережная д. 12	Действующий
Брейтовский муниципальный округ	*Ярославская обл, Брейтовский р-н, с. Горелово, ул. Набережная д. 9	Действующий
Брейтовский муниципальный округ	*Ярославская обл, Брейтовский р-н, с. Горелово, ул. Набережная д. 8	Действующий
Брейтовский муниципальный округ	*Ярославская обл, Брейтовский р-н, с. Горелово, ул. Набережная д. 7	Действующий
Брейтовский муниципальный округ	*Ярославская обл, Брейтовский р-н, с. Горелово, ул. Набережная д. 6	Действующий
Брейтовский муниципальный округ	*Ярославская обл, Брейтовский р-н, с. Горелово, ул. Набережная д. 5	Действующий
Брейтовский муниципальный округ	*Ярославская обл, Брейтовский р-н, с. Горелово, ул. Набережная д. 4	Действующий
Брейтовский муниципальный округ	*Ярославская обл, Брейтовский р-н, с. Горелово, ул. Набережная, д. 3А	Действующий
Брейтовский муниципальный округ	*Ярославская обл, Брейтовский р-н, с. Горелово, ул. Набережная д. 3	Действующий
Брейтовский муниципальный округ	*Ярославская обл, Брейтовский р-н, с. Горелово, ул. Набережная д. 2В	Действующий
Брейтовский муниципальный округ	*Ярославская обл, Брейтовский р-н, с. Горелово, ул. Набережная д. 2Б	Действующий
Брейтовский муниципальный округ	*Ярославская обл, Брейтовский р-н, с. Горелово, ул. Набережная д. 2А	Действующий
Брейтовский муниципальный округ	*Ярославская обл, Брейтовский р-н, с. Горелово, ул. Набережная д. 2	Действующий
Брейтовский муниципальный округ	*Ярославская обл, Брейтовский р-н, с. Горелово, ул. Набережная д. 1А	Действующий
Брейтовский муниципальный округ	*Ярославская обл, Брейтовский р-н, с. Горелово, ул. Набережная д. 1	Действующий
Брейтовский муниципальный округ	*Ярославская обл, Брейтовский р-н, с. Горелово, ул. Солнечная д. 10	Действующий
Брейтовский муниципальный округ	*Ярославская обл, Брейтовский р-н, с. Горелово, ул. Солнечная д. 8	Действующий
Брейтовский муниципальный округ	*Ярославская обл, Брейтовский р-н, с. Горелово, ул. Солнечная д. 6	Действующий
Брейтовский муниципальный округ	*Ярославская обл, Брейтовский р-н, с. Горелово, ул. Солнечная д. 4	Действующий
Брейтовский муниципальный округ	*Ярославская обл, Брейтовский р-н, с. Горелово, ул. Молодёжная д. 19	Действующий
Брейтовский муниципальный округ	*Ярославская обл, Брейтовский р-н, с. Горелово, ул. Молодёжная д. 17	Действующий

Брейтовский муниципальный округ	*Ярославская обл, Брейтовский р-н, с. Горелово, ул. Молодёжная д. 15	Действующий
Брейтовский муниципальный округ	*Ярославская обл, Брейтовский р-н, с. Горелово, ул. Молодёжная д. 13	Действующий
Брейтовский муниципальный округ	*Ярославская обл, Брейтовский р-н, с. Горелово, ул. Молодёжная д. 11	Действующий
Брейтовский муниципальный округ	*Ярославская обл, Брейтовский р-н, с. Горелово, ул. Молодёжная д. 9	Действующий
Брейтовский муниципальный округ	*Ярославская обл, Брейтовский р-н, с. Горелово, ул. Молодёжная д. 7	Действующий
Брейтовский муниципальный округ	*Ярославская обл, Брейтовский р-н, с. Горелово, ул. Молодёжная д. 5	Действующий
Брейтовский муниципальный округ	*Ярославская обл, Брейтовский р-н, с. Горелово, ул. Молодёжная д. 3	Действующий
Брейтовский муниципальный округ	*Ярославская обл, Брейтовский р-н, с. Горелово, ул. Молодёжная д. 2А	Действующий
Брейтовский муниципальный округ	*Ярославская обл, Брейтовский р-н, с. Горелово, ул. Молодёжная д. 2	Действующий
Брейтовский муниципальный округ	*Ярославская обл, Брейтовский р-н, с. Горелово, ул. Молодёжная д. 1	Действующий
Брейтовский муниципальный округ	*Ярославская обл, Брейтовский р-н, с. Горелово, ул. Центральная д. 4	Действующий
Брейтовский муниципальный округ	Ярославская обл., Брейтовский р-н, с.Брейтово, ул.Республиканская, д.15	Действующий
Брейтовский муниципальный округ	Ярославская обл., Брейтовский р-н, д.Михальково	Действующий
Брейтовский муниципальный округ	Ярославская обл., Брейтовский р-н, д. Коростель	Действующий
Брейтовский муниципальный округ	Ярославская обл., Брейтовский р-н, д. Копань	Действующий
Брейтовский муниципальный округ	Ярославская обл., Брейтовский р-н, д. Нечесово	Действующий
Брейтовский муниципальный округ	Ярославская обл., Брейтовский р-н, д. Носова	Действующий
Брейтовский муниципальный округ	Ярославская обл., Брейтовский р-н, д. Бреньково	Действующий
Брейтовский муниципальный округ	Ярославская обл., Брейтовский р-н, с. Брейтово, ул. Тверская	Действующий
Брейтовский муниципальный округ	Ярославская обл., Брейтовский р-н, д. Новое Мерзлеево	Действующий
Брейтовский муниципальный округ	Ярославская обл., Брейтовский р-н, д. Ульяниха, ул. Заречная	Действующий
Брейтовский муниципальный округ	Ярославская обл., Брейтовский р-н, д. Логинцево	Действующий
Брейтовский муниципальный округ	Ярославская обл., Брейтовский р-н, д. Новинка, ул. Центральная	Действующий
Брейтовский муниципальный округ	Ярославская обл., Брейтовский р-н, д. Новинка, ул. Центральная	Действующий
Брейтовский муниципальный округ	Ярославская обл., Брейтовский р-н, д. Дурасово	Действующий
Брейтовский муниципальный округ	Ярославская обл., Брейтовский р-н, с.Покровское ул. Ситская	Действующий
Брейтовский муниципальный округ	Ярославская обл., Брейтовский р-н, д.Ульяниха, ул. Сорокина, д.3	Действующий
Брейтовский муниципальный округ	Ярославская обл., Брейтовский р-н, с.Брейтово, ул.Юности, д.1	Действующий
Брейтовский муниципальный округ	Ярославская обл., Брейтовский р-н, с.Брейтово, ул.Парковая, д.30	Действующий
Брейтовский муниципальный округ	Ярославская обл., Брейтовский р-н, с.Брейтово, ул.Ярославская, д.11	Действующий
Брейтовский муниципальный округ	Ярославская обл., Брейтовский р-н, с.Брейтово, ул.Прозоровская	Действующий
Брейтовский муниципальный округ	Ярославская обл., Брейтовский р-н, с.Брейтово, ул.Механизаторов	Действующий
Брейтовский муниципальный округ	Ярославская обл., Брейтовский р-н, с.Брейтово, ул.Республиканская, д.37	Действующий
Брейтовский муниципальный округ	Ярославская обл., Брейтовский р-н, с.Брейтово, ул. Свободы, д.31	Действующий
Брейтовский муниципальный округ	Ярославская обл., Брейтовский р-н, с.Брейтово, ул.Депутатская	Действующий
Брейтовский муниципальный округ	Ярославская обл., Брейтовский р-н, с.Брейтово, ул. Свободы, д.23	Действующий
Брейтовский муниципальный округ	Ярославская обл., Брейтовский р-н, с.Брейтово, ул. Память Калинина, д.6	Действующий
Брейтовский муниципальный округ	Ярославская обл., Брейтовский р-н, с.Брейтово, пер.Кооперативный, д.15	Действующий
Брейтовский муниципальный округ	Ярославская обл., Брейтовский р-н, с.Брейтово, Память Ильича, д.65	Действующий
Брейтовский муниципальный округ	Ярославская обл., Брейтовский р-н, с.Брейтово, пер. Лесной, д.4	Действующий
Брейтовский муниципальный округ	Ярославская обл., Брейтовский р-н, с.Брейтово, ул.Октябрьская	Действующий
Брейтовский муниципальный округ	Ярославская обл., Брейтовский р-н, с.Брейтово, ул.Луговая	Действующий
Брейтовский муниципальный округ	Ярославская обл., Брейтовский р-н, с.Брейтово, ул.Красноармейская, д.12	Действующий
Брейтовский муниципальный округ	Ярославская обл., Брейтовский р-н, с.Брейтово, ул.Первомайская, д.32	Действующий
Борисоглебский муниципальный округ	*Ярославская обл, Борисоглебский р-н, д. Пысково ул. Запрудная д.7	Действующий
Борисоглебский муниципальный округ	*Ярославская обл, Борисоглебский р-н, д. Пысково ул. Запрудная д.6	Действующий
Борисоглебский муниципальный округ	*Ярославская обл, Борисоглебский р-н, д. Пысково ул. Запрудная д.4	Действующий
Борисоглебский муниципальный округ	*Ярославская обл, Борисоглебский р-н, д. Пысково ул. Запрудная д.2	Действующий
Борисоглебский муниципальный округ	*Ярославская обл, Борисоглебский р-н, д. Пысково ул. Запрудная д.1	Действующий
Борисоглебский муниципальный округ	*Ярославская обл, Борисоглебский р-н, д. Пысково ул. Солнечная д.30	Действующий
Борисоглебский муниципальный округ	*Ярославская обл, Борисоглебский р-н, д. Пысково ул. Солнечная д.28	Действующий
Борисоглебский муниципальный округ	*Ярославская обл, Борисоглебский р-н, д. Пысково ул. Солнечная д.26	Действующий
Борисоглебский муниципальный округ	*Ярославская обл, Борисоглебский р-н, д. Пысково ул. Солнечная д.24	Действующий
Борисоглебский муниципальный округ	*Ярославская обл, Борисоглебский р-н, д. Пысково ул. Солнечная д.20	Действующий
Борисоглебский муниципальный округ	*Ярославская обл, Борисоглебский р-н, д. Пысково ул. Солнечная д.16	Действующий
Борисоглебский муниципальный округ	*Ярославская обл, Борисоглебский р-н, д. Пысково ул. Солнечная д.14	Действующий
Борисоглебский муниципальный округ	*Ярославская обл, Борисоглебский р-н, д. Пысково ул. Солнечная д.8	Действующий
Борисоглебский муниципальный округ	*Ярославская обл, Борисоглебский р-н, д. Пысково ул. Солнечная д.7	Действующий
Борисоглебский муниципальный округ	*Ярославская обл, Борисоглебский р-н, д. Пысково ул. Солнечная д.3	Действующий
Борисоглебский муниципальный округ	*Ярославская обл, Борисоглебский р-н, д. Пысково ул. Солнечная д.1	Действующий
Борисоглебский муниципальный округ	*Ярославская обл, Борисоглебский р-н, д. Землево д.36	Действующий
Борисоглебский муниципальный округ	*Ярославская обл, Борисоглебский р-н, д. Землево д.32	Действующий
Борисоглебский муниципальный округ	*Ярославская обл, Борисоглебский р-н, д. Землево д.31	Действующий
Борисоглебский муниципальный округ	*Ярославская обл, Борисоглебский р-н, д. Землево д.30	Действующий
Борисоглебский муниципальный округ	*Ярославская обл, Борисоглебский р-н, д. Землево д.29	Действующий
Борисоглебский муниципальный округ	*Ярославская обл, Борисоглебский р-н, д. Землево д.28	Действующий
Борисоглебский муниципальный округ	*Ярославская обл, Борисоглебский р-н, д. Землево д.27	Действующий
Борисоглебский муниципальный округ	*Ярославская обл, Борисоглебский р-н, д. Землево д.26	Действующий
Борисоглебский муниципальный округ	*Ярославская обл, Борисоглебский р-н, д. Землево д.25	Действующий
Борисоглебский муниципальный округ	*Ярославская обл, Борисоглебский р-н, д. Землево д.24	Действующий
Борисоглебский муниципальный округ	*Ярославская обл, Борисоглебский р-н, д. Землево д.23	Действующий
Борисоглебский муниципальный округ	*Ярославская обл, Борисоглебский р-н, д. Землево д.22	Действующий

Борисоглебский муниципальный округ	*Ярославская обл, Борисоглебский р-н, д. Землево д.21	Действующий
Борисоглебский муниципальный округ	*Ярославская обл, Борисоглебский р-н, д. Землево д.20	Действующий
Борисоглебский муниципальный округ	*Ярославская обл, Борисоглебский р-н, д. Землево д.18	Действующий
Борисоглебский муниципальный округ	*Ярославская обл, Борисоглебский р-н, д. Землево д.17	Действующий
Борисоглебский муниципальный округ	*Ярославская обл, Борисоглебский р-н, д. Землево д.16	Действующий
Борисоглебский муниципальный округ	*Ярославская обл, Борисоглебский р-н, д. Землево д.15	Действующий
Борисоглебский муниципальный округ	*Ярославская обл, Борисоглебский р-н, д. Землево д.14а	Действующий
Борисоглебский муниципальный округ	*Ярославская обл, Борисоглебский р-н, д. Землево д.14	Действующий
Борисоглебский муниципальный округ	*Ярославская обл, Борисоглебский р-н, д. Землево д.13	Действующий
Борисоглебский муниципальный округ	*Ярославская обл, Борисоглебский р-н, д. Землево д.12	Действующий
Борисоглебский муниципальный округ	*Ярославская обл, Борисоглебский р-н, д. Землево д.11	Действующий
Борисоглебский муниципальный округ	*Ярославская обл, Борисоглебский р-н, д. Землево д.9	Действующий
Борисоглебский муниципальный округ	*Ярославская обл, Борисоглебский р-н, д. Землево д.7	Действующий
Борисоглебский муниципальный округ	*Ярославская обл, Борисоглебский р-н, д. Землево д.6	Действующий
Борисоглебский муниципальный округ	*Ярославская обл, Борисоглебский р-н, д. Землево д.5	Действующий
Борисоглебский муниципальный округ	*Ярославская обл, Борисоглебский р-н, д. Землево д.4	Действующий
Борисоглебский муниципальный округ	*Ярославская обл, Борисоглебский р-н, д. Землево д.1	Действующий
Борисоглебский муниципальный округ	*Ярославская обл, Борисоглебский р-н, с. Зачатье, ул. Школьная д.19	Действующий
Борисоглебский муниципальный округ	*Ярославская обл, Борисоглебский р-н, с. Зачатье, ул. Школьная д.17	Действующий
Борисоглебский муниципальный округ	*Ярославская обл, Борисоглебский р-н, с. Зачатье, ул. Школьная д.15	Действующий
Борисоглебский муниципальный округ	*Ярославская обл, Борисоглебский р-н, с. Зачатье, ул. Школьная д.13	Действующий
Борисоглебский муниципальный округ	*Ярославская обл, Борисоглебский р-н, с. Зачатье, ул. Школьная д.11	Действующий
Борисоглебский муниципальный округ	*Ярославская обл, Борисоглебский р-н, с. Зачатье, ул. Школьная д.9	Действующий
Борисоглебский муниципальный округ	*Ярославская обл, Борисоглебский р-н, с. Зачатье, ул. Школьная д.7	Действующий
Борисоглебский муниципальный округ	*Ярославская обл, Борисоглебский р-н, с. Зачатье, ул. Школьная д.3	Действующий
Борисоглебский муниципальный округ	*Ярославская обл, Борисоглебский р-н, с. Зачатье, ул. Школьная д.1	Действующий
Борисоглебский муниципальный округ	*Ярославская обл, Борисоглебский р-н, с. Зачатье, ул. Заречная, д.9	Действующий
Борисоглебский муниципальный округ	*Ярославская обл, Борисоглебский р-н, с. Зачатье, ул. Заречная, д.5	Действующий
Борисоглебский муниципальный округ	*Ярославская обл, Борисоглебский р-н, с. Зачатье, ул. Заречная, д.3	Действующий
Борисоглебский муниципальный округ	*Ярославская обл, Борисоглебский р-н, с. Зачатье, ул. Заречная, д.1	Действующий
Борисоглебский муниципальный округ	*Ярославская обл, Борисоглебский р-н, с. Зачатье, ул. Центральная д.42	Действующий
Борисоглебский муниципальный округ	*Ярославская обл, Борисоглебский р-н, с. Зачатье, ул. Центральная д.40	Действующий
Борисоглебский муниципальный округ	*Ярославская обл, Борисоглебский р-н, с. Зачатье, ул. Центральная д.29	Действующий
Борисоглебский муниципальный округ	*Ярославская обл, Борисоглебский р-н, с. Зачатье, ул. Центральная д.24	Действующий
Борисоглебский муниципальный округ	*Ярославская обл, Борисоглебский р-н, с. Зачатье, ул. Центральная д.20	Действующий
Борисоглебский муниципальный округ	*Ярославская обл, Борисоглебский р-н, с. Зачатье, ул. Центральная д.19	Действующий
Борисоглебский муниципальный округ	*Ярославская обл, Борисоглебский р-н, с. Зачатье, ул. Центральная д.13	Действующий
Борисоглебский муниципальный округ	*Ярославская обл, Борисоглебский р-н, с. Зачатье, ул. Центральная д.10	Действующий
Борисоглебский муниципальный округ	*Ярославская обл, Борисоглебский р-н, с. Зачатье, ул. Центральная д.8	Действующий
Борисоглебский муниципальный округ	*Ярославская обл, Борисоглебский р-н, с. Зачатье, ул. Центральная д.7	Действующий
Борисоглебский муниципальный округ	*Ярославская обл, Борисоглебский р-н, с. Зачатье, ул. Центральная д.6	Действующий
Борисоглебский муниципальный округ	*Ярославская обл, Борисоглебский р-н, с. Зачатье, ул. Центральная д.4	Действующий
Борисоглебский муниципальный округ	*Ярославская обл, Борисоглебский р-н, с. Зачатье, ул. Центральная д.3	Действующий
Борисоглебский муниципальный округ	*Ярославская обл, Борисоглебский р-н, с. Зачатье, ул. Центральная д.2	Действующий
Борисоглебский муниципальный округ	*Ярославская обл, Борисоглебский р-н, с. Зачатье, ул. Центральная д.1	Действующий
Борисоглебский муниципальный округ	*Ярославская обл, Борисоглебский р-н, с. Щурово, ул. Северная д.13	Действующий
Борисоглебский муниципальный округ	*Ярославская обл, Борисоглебский р-н, с. Щурово, ул. Северная д.11	Действующий
Борисоглебский муниципальный округ	*Ярославская обл, Борисоглебский р-н, с. Щурово, ул. Северная д.9	Действующий
Борисоглебский муниципальный округ	*Ярославская обл, Борисоглебский р-н, с. Щурово, ул. Луговая д.10	Действующий
Борисоглебский муниципальный округ	*Ярославская обл, Борисоглебский р-н, с. Щурово, ул. Луговая д.9	Действующий
Борисоглебский муниципальный округ	*Ярославская обл, Борисоглебский р-н, с. Щурово, ул. Луговая д.8	Действующий
Борисоглебский муниципальный округ	*Ярославская обл, Борисоглебский р-н, с. Щурово, ул. Луговая д.7	Действующий
Борисоглебский муниципальный округ	*Ярославская обл, Борисоглебский р-н, с. Щурово, ул. Луговая д.6	Действующий
Борисоглебский муниципальный округ	*Ярославская обл, Борисоглебский р-н, с. Щурово, ул. Луговая д.5	Действующий
Борисоглебский муниципальный округ	*Ярославская обл, Борисоглебский р-н, с. Щурово, ул. Луговая д.4	Действующий
Борисоглебский муниципальный округ	*Ярославская обл, Борисоглебский р-н, с. Щурово, ул. Луговая д.3	Действующий
Борисоглебский муниципальный округ	*Ярославская обл, Борисоглебский р-н, с. Щурово, ул. Луговая д.2	Действующий
Борисоглебский муниципальный округ	*Ярославская обл, Борисоглебский р-н, с. Щурово, ул. Луговая д.1	Действующий
Борисоглебский муниципальный округ	*Ярославская обл, Борисоглебский р-н, с. Щурово, ул. Транспортная д.55	Действующий
Борисоглебский муниципальный округ	*Ярославская обл, Борисоглебский р-н, с. Щурово, ул. Транспортная д.46	Действующий
Борисоглебский муниципальный округ	*Ярославская обл, Борисоглебский р-н, с. Щурово, ул. Транспортная д.44	Действующий
Борисоглебский муниципальный округ	*Ярославская обл, Борисоглебский р-н, с. Щурово, ул. Транспортная д.43	Действующий
Борисоглебский муниципальный округ	*Ярославская обл, Борисоглебский р-н, с. Щурово, ул. Транспортная д.42	Действующий
Борисоглебский муниципальный округ	*Ярославская обл, Борисоглебский р-н, с. Щурово, ул. Транспортная д.40	Действующий
Борисоглебский муниципальный округ	*Ярославская обл, Борисоглебский р-н, с. Щурово, ул. Транспортная д.38	Действующий
Борисоглебский муниципальный округ	*Ярославская обл, Борисоглебский р-н, с. Щурово, ул. Транспортная д.37	Действующий
Борисоглебский муниципальный округ	*Ярославская обл, Борисоглебский р-н, с. Щурово, ул. Транспортная д.36	Действующий
Борисоглебский муниципальный округ	*Ярославская обл, Борисоглебский р-н, с. Щурово, ул. Транспортная д.35	Действующий
Борисоглебский муниципальный округ	*Ярославская обл, Борисоглебский р-н, с. Щурово, ул. Транспортная д.34	Действующий
Борисоглебский муниципальный округ	*Ярославская обл, Борисоглебский р-н, с. Щурово, ул. Транспортная д.33	Действующий
Борисоглебский муниципальный округ	*Ярославская обл, Борисоглебский р-н, с. Щурово, ул. Транспортная д.31	Действующий

Борисоглебский муниципальный округ	*Ярославская обл, Борисоглебский р-н, с. Щурово, ул. Транспортная д.30	Действующий
Борисоглебский муниципальный округ	*Ярославская обл, Борисоглебский р-н, с. Щурово, ул. Транспортная д.28	Действующий
Борисоглебский муниципальный округ	*Ярославская обл, Борисоглебский р-н, с. Щурово, ул. Транспортная д.27	Действующий
Борисоглебский муниципальный округ	*Ярославская обл, Борисоглебский р-н, с. Щурово, ул. Транспортная д.26	Действующий
Борисоглебский муниципальный округ	*Ярославская обл, Борисоглебский р-н, с. Щурово, ул. Транспортная д.23	Действующий
Борисоглебский муниципальный округ	*Ярославская обл, Борисоглебский р-н, с. Щурово, ул. Транспортная д.21	Действующий
Борисоглебский муниципальный округ	*Ярославская обл, Борисоглебский р-н, с. Щурово, ул. Транспортная д.17	Действующий
Борисоглебский муниципальный округ	*Ярославская обл, Борисоглебский р-н, с. Щурово, ул. Транспортная д.15	Действующий
Борисоглебский муниципальный округ	*Ярославская обл, Борисоглебский р-н, с. Щурово, ул. Транспортная д.13	Действующий
Борисоглебский муниципальный округ	*Ярославская обл, Борисоглебский р-н, с. Щурово, ул. Транспортная д.8	Действующий
Борисоглебский муниципальный округ	*Ярославская обл, Борисоглебский р-н, с. Щурово, ул. Транспортная д.7	Действующий
Борисоглебский муниципальный округ	*Ярославская обл, Борисоглебский р-н, с. Щурово, ул. Транспортная д.6	Действующий
Борисоглебский муниципальный округ	*Ярославская обл, Борисоглебский р-н, с. Щурово, ул. Транспортная д.3	Действующий
Борисоглебский муниципальный округ	*Ярославская обл, Борисоглебский р-н, с. Щурово, ул. Транспортная д.1	Действующий
Борисоглебский муниципальный округ	*Ярославская обл, Борисоглебский р-н, с. Сущево, ул. Верхняя д.11	Действующий
Борисоглебский муниципальный округ	*Ярославская обл, Борисоглебский р-н, с. Сущево, ул. Верхняя д.10	Действующий
Борисоглебский муниципальный округ	*Ярославская обл, Борисоглебский р-н, с. Сущево, ул. Верхняя д.9	Действующий
Борисоглебский муниципальный округ	*Ярославская обл, Борисоглебский р-н, с. Сущево, ул. Верхняя д.8	Действующий
Борисоглебский муниципальный округ	*Ярославская обл, Борисоглебский р-н, с. Сущево, ул. Верхняя д.5	Действующий
Борисоглебский муниципальный округ	*Ярославская обл, Борисоглебский р-н, с. Сущево, ул. Верхняя д.4	Действующий
Борисоглебский муниципальный округ	*Ярославская обл, Борисоглебский р-н, с. Сущево, ул. Верхняя д.2	Действующий
Борисоглебский муниципальный округ	*Ярославская обл, Борисоглебский р-н, с. Сущево, ул. Верхняя д.1	Действующий
Борисоглебский муниципальный округ	*Ярославская обл, Борисоглебский р-н, с. Сущево, ул. Центральная д.36	Действующий
Борисоглебский муниципальный округ	*Ярославская обл, Борисоглебский р-н, с. Сущево, ул. Центральная д.34	Действующий
Борисоглебский муниципальный округ	*Ярославская обл, Борисоглебский р-н, с. Сущево, ул. Центральная д.30	Действующий
Борисоглебский муниципальный округ	*Ярославская обл, Борисоглебский р-н, с. Сущево, ул. Центральная д.28	Действующий
Борисоглебский муниципальный округ	*Ярославская обл, Борисоглебский р-н, с. Сущево, ул. Центральная д.23	Действующий
Борисоглебский муниципальный округ	*Ярославская обл, Борисоглебский р-н, с. Сущево, ул. Центральная д.21	Действующий
Борисоглебский муниципальный округ	*Ярославская обл, Борисоглебский р-н, с. Сущево, ул. Центральная д.20	Действующий
Борисоглебский муниципальный округ	*Ярославская обл, Борисоглебский р-н, с. Сущево, ул. Центральная д.19	Действующий
Борисоглебский муниципальный округ	*Ярославская обл, Борисоглебский р-н, с. Сущево, ул. Центральная д.15	Действующий
Борисоглебский муниципальный округ	*Ярославская обл, Борисоглебский р-н, с. Сущево, ул. Центральная д.12	Действующий
Борисоглебский муниципальный округ	*Ярославская обл, Борисоглебский р-н, с. Сущево, ул. Центральная д.10	Действующий
Борисоглебский муниципальный округ	*Ярославская обл, Борисоглебский р-н, с. Сущево, ул. Центральная д.9	Действующий
Борисоглебский муниципальный округ	*Ярославская обл, Борисоглебский р-н, с. Сущево, ул. Центральная д.6	Действующий
Борисоглебский муниципальный округ	*Ярославская обл, Борисоглебский р-н, с. Сущево, ул. Центральная д.4	Действующий
Борисоглебский муниципальный округ	*Ярославская обл, Борисоглебский р-н, с. Сущево, ул. Центральная д.3	Действующий
Борисоглебский муниципальный округ	*Ярославская обл, Борисоглебский р-н, с. Сущево, ул. Центральная д.1	Действующий
Борисоглебский муниципальный округ	*Ярославская обл, Борисоглебский р-н, с. Сущево, ул. Молодежная д.14	Действующий
Борисоглебский муниципальный округ	*Ярославская обл, Борисоглебский р-н, с. Сущево, ул. Молодежная д.8	Действующий
Борисоглебский муниципальный округ	*Ярославская обл, Борисоглебский р-н, с. Сущево, ул. Молодежная д.7	Действующий
Борисоглебский муниципальный округ	*Ярославская обл, Борисоглебский р-н, с. Сущево, ул. Молодежная д.6	Действующий
Борисоглебский муниципальный округ	*Ярославская обл, Борисоглебский р-н, с. Сущево, ул. Молодежная д.5	Действующий
Борисоглебский муниципальный округ	*Ярославская обл, Борисоглебский р-н, с. Сущево, ул. Молодежная д.2	Действующий
Борисоглебский муниципальный округ	*Ярославская обл, Борисоглебский р-н, с. Сущево, ул. Молодежная д.1	Действующий
Борисоглебский муниципальный округ	*Ярославская обл, Борисоглебский р-н, с. Андреевское д.52	Действующий
Борисоглебский муниципальный округ	*Ярославская обл, Борисоглебский р-н, с. Андреевское д. 46А	Действующий
Борисоглебский муниципальный округ	*Ярославская обл, Борисоглебский р-н, с. Андреевское д.46	Действующий
Борисоглебский муниципальный округ	*Ярославская обл, Борисоглебский р-н, с. Андреевское д.44	Действующий
Борисоглебский муниципальный округ	*Ярославская обл, Борисоглебский р-н, с. Андреевское д.43	Действующий
Борисоглебский муниципальный округ	*Ярославская обл, Борисоглебский р-н, с. Андреевское д.33	Действующий
Борисоглебский муниципальный округ	*Ярославская обл, Борисоглебский р-н, с. Андреевское д.29	Действующий
Борисоглебский муниципальный округ	*Ярославская обл, Борисоглебский р-н, с. Андреевское д.28	Действующий
Борисоглебский муниципальный округ	*Ярославская обл, Борисоглебский р-н, с. Андреевское д.25	Действующий
Борисоглебский муниципальный округ	*Ярославская обл, Борисоглебский р-н, с. Андреевское д.24	Действующий
Борисоглебский муниципальный округ	*Ярославская обл, Борисоглебский р-н, с. Андреевское д.23	Действующий
Борисоглебский муниципальный округ	*Ярославская обл, Борисоглебский р-н, с. Андреевское д.22 Б	Действующий
Борисоглебский муниципальный округ	*Ярославская обл, Борисоглебский р-н, с. Андреевское д.22А	Действующий
Борисоглебский муниципальный округ	*Ярославская обл, Борисоглебский р-н, с. Андреевское д.21	Действующий
Борисоглебский муниципальный округ	*Ярославская обл, Борисоглебский р-н, с. Андреевское д.20	Действующий
Борисоглебский муниципальный округ	*Ярославская обл, Борисоглебский р-н, с. Андреевское д.19	Действующий
Борисоглебский муниципальный округ	*Ярославская обл, Борисоглебский р-н, с. Андреевское д.17	Действующий
Борисоглебский муниципальный округ	*Ярославская обл, Борисоглебский р-н, с. Андреевское д.15	Действующий
Борисоглебский муниципальный округ	*Ярославская обл, Борисоглебский р-н, с. Андреевское д.13	Действующий
Борисоглебский муниципальный округ	*Ярославская обл, Борисоглебский р-н, с. Андреевское д.12	Действующий
Борисоглебский муниципальный округ	*Ярославская обл, Борисоглебский р-н, с. Андреевское д.10	Действующий
Борисоглебский муниципальный округ	*Ярославская обл, Борисоглебский р-н, с. Андреевское д.7	Действующий
Борисоглебский муниципальный округ	*Ярославская обл, Борисоглебский р-н, с. Андреевское д.6	Действующий
Борисоглебский муниципальный округ	*Ярославская обл, Борисоглебский р-н, с. Андреевское д.4	Действующий
Борисоглебский муниципальный округ	*Ярославская обл, Борисоглебский р-н, с. Андреевское д.3	Действующий
Борисоглебский муниципальный округ	*Ярославская обл, Борисоглебский р-н, д.Инальцино, ул. Центральнаяд.15	Действующий

Борисоглебский муниципальный округ	*Ярославская обл, Борисоглебский р-н, д.Инальцино, ул. Центральнаяд.13	Действующий
Борисоглебский муниципальный округ	*Ярославская обл, Борисоглебский р-н, д.Инальцино, ул. Центральнаяд.12	Действующий
Борисоглебский муниципальный округ	*Ярославская обл, Борисоглебский р-н, д.Инальцино, ул. Центральнаяд.11	Действующий
Борисоглебский муниципальный округ	*Ярославская обл, Борисоглебский р-н, д.Инальцино, ул. Центральнаяд.9	Действующий
Борисоглебский муниципальный округ	*Ярославская обл, Борисоглебский р-н, д.Инальцино, ул. Центральнаяд.8	Действующий
Борисоглебский муниципальный округ	*Ярославская обл, Борисоглебский р-н, д.Инальцино, ул. Центральнаяд.7	Действующий
Борисоглебский муниципальный округ	*Ярославская обл, Борисоглебский р-н, д.Инальцино, ул. Центральнаяд.6	Действующий
Борисоглебский муниципальный округ	*Ярославская обл, Борисоглебский р-н, д.Инальцино, ул. Центральнаяд.5	Действующий
Борисоглебский муниципальный округ	*Ярославская обл, Борисоглебский р-н, д.Инальцино, ул. Молодежная , д.18	Действующий
Борисоглебский муниципальный округ	*Ярославская обл, Борисоглебский р-н, д.Инальцино, ул. Молодежная , д.15	Действующий
Борисоглебский муниципальный округ	*Ярославская обл, Борисоглебский р-н, д.Инальцино, ул. Молодежная , д.13	Действующий
Борисоглебский муниципальный округ	*Ярославская обл, Борисоглебский р-н, д.Инальцино, ул. Молодежная , д.11	Действующий
Борисоглебский муниципальный округ	*Ярославская обл, Борисоглебский р-н, д.Инальцино, ул. Молодежная , д.9	Действующий
Борисоглебский муниципальный округ	*Ярославская обл, Борисоглебский р-н, д.Инальцино, ул. Молодежная , д.7	Действующий
Борисоглебский муниципальный округ	*Ярославская обл, Борисоглебский р-н, д.Инальцино, ул. Молодежная , д.5	Действующий
Борисоглебский муниципальный округ	*Ярославская обл, Борисоглебский р-н, д.Инальцино, ул. Молодежная , д.3	Действующий
Борисоглебский муниципальный округ	*Ярославская обл, Борисоглебский р-н, д.Инальцино, ул. Молодежная , д.1	Действующий
Борисоглебский муниципальный округ	*Ярославская обл, Борисоглебский р-н, д.Березники, ул. Транспортная, д.5	Действующий
Борисоглебский муниципальный округ	*Ярославская обл, Борисоглебский р-н, д.Куклино . д.23	Действующий
Борисоглебский муниципальный округ	*Ярославская обл, Борисоглебский р-н, д.Куклино . д.21	Действующий
Борисоглебский муниципальный округ	*Ярославская обл, Борисоглебский р-н, д.Куклино . д.18д.19	Действующий
Борисоглебский муниципальный округ	*Ярославская обл, Борисоглебский р-н, д.Куклино . д.12	Действующий
Борисоглебский муниципальный округ	*Ярославская обл, Борисоглебский р-н, д.Куклино . д.11	Действующий
Борисоглебский муниципальный округ	*Ярославская обл, Борисоглебский р-н, д.Куклино . д.10	Действующий
Борисоглебский муниципальный округ	*Ярославская обл, Борисоглебский р-н, д.Куклино . д.9	Действующий
Борисоглебский муниципальный округ	*Ярославская обл, Борисоглебский р-н, д.Куклино . д.8	Действующий
Борисоглебский муниципальный округ	*Ярославская обл, Борисоглебский р-н, д.Куклино . д.7	Действующий
Борисоглебский муниципальный округ	*Ярославская обл, Борисоглебский р-н, д.Куклино . д.3	Действующий
Борисоглебский муниципальный округ	*Ярославская обл, Борисоглебский р-н, д.Куклино . д.2	Действующий
Борисоглебский муниципальный округ	*Ярославская обл, Борисоглебский р-н, д.Инальцино, ул. Новая д.16	Действующий
Борисоглебский муниципальный округ	*Ярославская обл, Борисоглебский р-н, д.Инальцино, ул. Новая д.15	Действующий
Борисоглебский муниципальный округ	*Ярославская обл, Борисоглебский р-н, д.Инальцино, ул. Новая д.14	Действующий
Борисоглебский муниципальный округ	*Ярославская обл, Борисоглебский р-н, д.Инальцино, ул. Новая д.13	Действующий
Борисоглебский муниципальный округ	*Ярославская обл, Борисоглебский р-н, д.Инальцино, ул. Новая д.12	Действующий
Борисоглебский муниципальный округ	*Ярославская обл, Борисоглебский р-н, д.Инальцино, ул. Новая д.11	Действующий
Борисоглебский муниципальный округ	*Ярославская обл, Борисоглебский р-н, д.Инальцино, ул. Новая д.10	Действующий
Борисоглебский муниципальный округ	*Ярославская обл, Борисоглебский р-н, д.Инальцино, ул. Новая д.9	Действующий
Борисоглебский муниципальный округ	*Ярославская обл, Борисоглебский р-н, д.Инальцино, ул. Новая д.8	Действующий
Борисоглебский муниципальный округ	*Ярославская обл, Борисоглебский р-н, д.Инальцино, ул. Новая д.7	Действующий
Борисоглебский муниципальный округ	*Ярославская обл, Борисоглебский р-н, д.Инальцино, ул. Новая д.5	Действующий
Борисоглебский муниципальный округ	*Ярославская обл, Борисоглебский р-н, д.Инальцино, ул. Новая д.4	Действующий
Борисоглебский муниципальный округ	*Ярославская обл, Борисоглебский р-н, д.Инальцино, ул. Новая д.3	Действующий
Борисоглебский муниципальный округ	*Ярославская обл, Борисоглебский р-н, д.Инальцино, ул. Новая д.2	Действующий
Борисоглебский муниципальный округ	*Ярославская обл, Борисоглебский р-н, д.Инальцино, ул. Новая д.1	Действующий
Борисоглебский муниципальный округ	*Ярославская обл, Борисоглебский р-н, д. Березники, ул. Городская, д.1	Действующий
Борисоглебский муниципальный округ	*Ярославская обл, Борисоглебский р-н, д.Чудиново д.15	Действующий
Борисоглебский муниципальный округ	*Ярославская обл, Борисоглебский р-н, д.Чудиново д.12	Действующий
Борисоглебский муниципальный округ	*Ярославская обл, Борисоглебский р-н, д.Чудиново д.10	Действующий
Борисоглебский муниципальный округ	*Ярославская обл, Борисоглебский р-н, д.Чудиново д.6	Действующий
Борисоглебский муниципальный округ	*Ярославская обл, Борисоглебский р-н, д.Чудиново д.3	Действующий
Борисоглебский муниципальный округ	*Ярославская обл, Борисоглебский р-н, д.Чудиново д.2	Действующий
Борисоглебский муниципальный округ	*Ярославская обл, Борисоглебский р-н, с.Титово,ул.Князя Урусова, д.36	Действующий
Борисоглебский муниципальный округ	*Ярославская обл, Борисоглебский р-н, с.Титово,ул.Князя Урусова, д.33	Действующий
Борисоглебский муниципальный округ	*Ярославская обл, Борисоглебский р-н, с.Титово,ул.Князя Урусова, д.32	Действующий
Борисоглебский муниципальный округ	*Ярославская обл, Борисоглебский р-н, с.Титово,ул.Князя Урусова, д.31	Действующий
Борисоглебский муниципальный округ	*Ярославская обл, Борисоглебский р-н, с.Титово,ул.Князя Урусова, д.30	Действующий
Борисоглебский муниципальный округ	*Ярославская обл, Борисоглебский р-н, с.Титово,ул.Князя Урусова, 2д.29	Действующий
Борисоглебский муниципальный округ	*Ярославская обл, Борисоглебский р-н, с.Титово,ул.Князя Урусова, д.27	Действующий
Борисоглебский муниципальный округ	*Ярославская обл, Борисоглебский р-н, с.Титово,ул.Князя Урусова, д.26	Действующий
Борисоглебский муниципальный округ	*Ярославская обл, Борисоглебский р-н, с.Титово,ул.Князя Урусова, д.24	Действующий
Борисоглебский муниципальный округ	*Ярославская обл, Борисоглебский р-н, с.Титово,ул.Князя Урусова, д.23	Действующий
Борисоглебский муниципальный округ	*Ярославская обл, Борисоглебский р-н, с.Титово,ул.Князя Урусова, д.19	Действующий
Борисоглебский муниципальный округ	*Ярославская обл, Борисоглебский р-н, с.Титово,ул.Князя Урусова, д.17	Действующий
Борисоглебский муниципальный округ	*Ярославская обл, Борисоглебский р-н, с.Титово,ул.Князя Урусова, 2	Действующий
Борисоглебский муниципальный округ	*Ярославская обл, Борисоглебский р-н, с.Титово,ул.Князя Урусова, д.13 кв.1	Действующий

Борисоглебский муниципальный округ	*Ярославская обл, Борисоглебский р-н, с.Титово,ул.Князя Урусова, д.10 кв.1	Действующий
Борисоглебский муниципальный округ	*Ярославская обл, Борисоглебский р-н, с.Титово,ул.Князя Урусова	Действующий
Борисоглебский муниципальный округ	*Ярославская обл, Борисоглебский р-н, с.Титово, ул.Луговая, . д.16	Действующий
Борисоглебский муниципальный округ	*Ярославская обл, Борисоглебский р-н, с.Титово, ул.Луговая, . д.14	Действующий
Борисоглебский муниципальный округ	*Ярославская обл, Борисоглебский р-н, с.Титово, ул.Луговая, . д.12	Действующий
Борисоглебский муниципальный округ	*Ярославская обл, Борисоглебский р-н, с.Титово, ул.Луговая, . д.10	Действующий
Борисоглебский муниципальный округ	*Ярославская обл, Борисоглебский р-н, с.Титово, ул.Луговая, . д.8	Действующий
Борисоглебский муниципальный округ	*Ярославская обл, Борисоглебский р-н, с.Титово, ул.Луговая, . д.7	Действующий
Борисоглебский муниципальный округ	*Ярославская обл, Борисоглебский р-н, с.Титово, ул.Луговая, . д.6	Действующий
Борисоглебский муниципальный округ	*Ярославская обл, Борисоглебский р-н, с.Титово, ул.Луговая, . д.4	Действующий
Борисоглебский муниципальный округ	*Ярославская обл, Борисоглебский р-н, с.Титово, ул.Луговая, . 2	Действующий
Борисоглебский муниципальный округ	*Ярославская обл, Борисоглебский р-н, с.Титово, ул.Луговая,д.	Действующий
Борисоглебский муниципальный округ	*Ярославская обл, Борисоглебский р-н, с.Титово ул.Вишневая д.10	Действующий
Борисоглебский муниципальный округ	*Ярославская обл, Борисоглебский р-н, с.Титово ул.Вишневая д.9	Действующий
Борисоглебский муниципальный округ	*Ярославская обл, Борисоглебский р-н, с.Титово ул.Вишневая д.8	Действующий
Борисоглебский муниципальный округ	*Ярославская обл, Борисоглебский р-н, с.Титово ул.Вишневая д.7	Действующий
Борисоглебский муниципальный округ	*Ярославская обл, Борисоглебский р-н, с.Титово ул.Вишневая д.6	Действующий
Борисоглебский муниципальный округ	*Ярославская обл, Борисоглебский р-н, с.Титово ул.Вишневая д.4	Действующий
Борисоглебский муниципальный округ	*Ярославская обл, Борисоглебский р-н, с.Титово ул.Вишневая д.3	Действующий
Борисоглебский муниципальный округ	*Ярославская обл, Борисоглебский р-н, с.Титово ул.Вишневая д.2	Действующий
Борисоглебский муниципальный округ	*Ярославская обл, Борисоглебский р-н, с.Титово ул.Вишневая д.1	Действующий
Борисоглебский муниципальный округ	*Ярославская обл, Борисоглебский р-н, с.Титово ул.Речная д.10	Действующий
Борисоглебский муниципальный округ	*Ярославская обл, Борисоглебский р-н, с.Титово ул.Речная д.9	Действующий
Борисоглебский муниципальный округ	*Ярославская обл, Борисоглебский р-н, с.Титово ул.Речная д.8	Действующий
Борисоглебский муниципальный округ	*Ярославская обл, Борисоглебский р-н, с.Титово ул.Речная д.7	Действующий
Борисоглебский муниципальный округ	*Ярославская обл, Борисоглебский р-н, с.Титово ул.Речная д.6	Действующий
Борисоглебский муниципальный округ	*Ярославская обл, Борисоглебский р-н, с.Титово ул.Речная д.5	Действующий
Борисоглебский муниципальный округ	*Ярославская обл, Борисоглебский р-н, с.Титово ул.Речная д.4	Действующий
Борисоглебский муниципальный округ	*Ярославская обл, Борисоглебский р-н, с.Титово ул.Речная д.3	Действующий
Борисоглебский муниципальный округ	*Ярославская обл, Борисоглебский р-н, с.Титово ул.Речная д.2	Действующий
Борисоглебский муниципальный округ	*Ярославская обл, Борисоглебский р-н, с.Титово ул.Речная д.1	Действующий
Борисоглебский муниципальный округ	*Ярославская обл, Борисоглебский р-н, с.Титово ул.Лесная д.6	Действующий
Борисоглебский муниципальный округ	*Ярославская обл, Борисоглебский р-н, с.Титово ул.Лесная д.5	Действующий
Борисоглебский муниципальный округ	*Ярославская обл, Борисоглебский р-н, с.Титово ул.Лесная д.4	Действующий
Борисоглебский муниципальный округ	*Ярославская обл, Борисоглебский р-н, с.Титово ул.Лесная д.3	Действующий
Борисоглебский муниципальный округ	*Ярославская обл, Борисоглебский р-н, с.Титово ул.Лесная д.2	Действующий
Борисоглебский муниципальный округ	*Ярославская обл, Борисоглебский р-н, с.Титово ул.Лесная д.1	Действующий
Борисоглебский муниципальный округ	*Ярославская обл, Борисоглебский р-н, с.Титово ул.Школьная,д.8	Действующий
Борисоглебский муниципальный округ	*Ярославская обл, Борисоглебский р-н, с.Титово ул.Школьная,д.7	Действующий
Борисоглебский муниципальный округ	*Ярославская обл, Борисоглебский р-н, с.Титово ул.Школьная,д.6	Действующий
Борисоглебский муниципальный округ	*Ярославская обл, Борисоглебский р-н, с.Титово ул.Школьная,д.5	Действующий
Борисоглебский муниципальный округ	*Ярославская обл, Борисоглебский р-н, с.Титово ул.Школьная,д.3	Действующий
Борисоглебский муниципальный округ	*Ярославская обл, Борисоглебский р-н, с.Титово ул.Школьная,д.1	Действующий
Борисоглебский муниципальный округ	*Ярославская обл, Борисоглебский р-н, д.Новоселка д.17	Действующий
Борисоглебский муниципальный округ	*Ярославская обл, Борисоглебский р-н, д.Новоселка д.16	Действующий
Борисоглебский муниципальный округ	*Ярославская обл, Борисоглебский р-н, д. Тарандаево, д.24	Действующий
Борисоглебский муниципальный округ	*Ярославская обл, Борисоглебский р-н, д. Тарандаево, д.22	Действующий
Борисоглебский муниципальный округ	*Ярославская обл, Борисоглебский р-н, д. Тарандаево, д.20	Действующий
Борисоглебский муниципальный округ	*Ярославская обл, Борисоглебский р-н, д. Тарандаево, д.18	Действующий
Борисоглебский муниципальный округ	*Ярославская обл, Борисоглебский р-н, д. Тарандаево, д.16	Действующий
Борисоглебский муниципальный округ	*Ярославская обл, Борисоглебский р-н, д. Тарандаево, д.14	Действующий
Борисоглебский муниципальный округ	*Ярославская обл, Борисоглебский р-н, д. Тарандаево, д.12	Действующий
Борисоглебский муниципальный округ	*Ярославская обл, Борисоглебский р-н, д. Тарандаево, д.13	Действующий
Борисоглебский муниципальный округ	*Ярославская обл, Борисоглебский р-н, д. Тарандаево, д.11	Действующий
Борисоглебский муниципальный округ	*Ярославская обл, Борисоглебский р-н, д. Тарандаево, д.10	Действующий
Борисоглебский муниципальный округ	*Ярославская обл, Борисоглебский р-н, д. Тарандаево, д.8	Действующий
Борисоглебский муниципальный округ	*Ярославская обл, Борисоглебский р-н, д. Тарандаево, д.7	Действующий
Борисоглебский муниципальный округ	*Ярославская обл, Борисоглебский р-н, д. Тарандаево, д.6	Действующий
Борисоглебский муниципальный округ	*Ярославская обл, Борисоглебский р-н, д. Тарандаево, д.4	Действующий
Борисоглебский муниципальный округ	*Ярославская обл, Борисоглебский р-н, д. Тарандаево, д.3	Действующий
Борисоглебский муниципальный округ	*Ярославская обл, Борисоглебский р-н, д. Тарандаево, д.1	Действующий
Борисоглебский муниципальный округ	*Ярославская обл, Борисоглебский р-н, д. Таковая д.7	Действующий
Борисоглебский муниципальный округ	*Ярославская обл, Борисоглебский р-н, д. Таковая д.6	Действующий
Борисоглебский муниципальный округ	*Ярославская обл, Борисоглебский р-н, д. Таковая д.5	Действующий
Борисоглебский муниципальный округ	*Ярославская обл, Борисоглебский р-н, д. Таковая д.4	Действующий
Борисоглебский муниципальный округ	*Ярославская обл, Борисоглебский р-н, д. Таковая д.2	Действующий
Борисоглебский муниципальный округ	*Ярославская обл, Борисоглебский р-н, д. Таковая д.1	Действующий
Борисоглебский муниципальный округ	*Ярославская обл, Борисоглебский р-н, д.Костенчугово,д.13	Действующий
Борисоглебский муниципальный округ	*Ярославская обл, Борисоглебский р-н, д.Костенчугово,д.11	Действующий
Борисоглебский муниципальный округ	*Ярославская обл, Борисоглебский р-н, д.Костенчугово,д.10	Действующий

Борисоглебский муниципальный округ	*Ярославская обл, Борисоглебский р-н, д.Костенчугово,д.9	Действующий
Борисоглебский муниципальный округ	*Ярославская обл, Борисоглебский р-н, д.Костенчугово,д.8	Действующий
Борисоглебский муниципальный округ	*Ярославская обл, Борисоглебский р-н, д.Костенчугово,д.7	Действующий
Борисоглебский муниципальный округ	*Ярославская обл, Борисоглебский р-н, д.Костенчугово,д.6	Действующий
Борисоглебский муниципальный округ	*Ярославская обл, Борисоглебский р-н, с.Никола-Бой, . д.27	Действующий
Борисоглебский муниципальный округ	*Ярославская обл, Борисоглебский р-н, с.Никола-Бой, . д.25	Действующий
Борисоглебский муниципальный округ	*Ярославская обл, Борисоглебский р-н, с.Никола-Бой, . д.23	Действующий
Борисоглебский муниципальный округ	*Ярославская обл, Борисоглебский р-н, с.Никола-Бой, . д.21	Действующий
Борисоглебский муниципальный округ	*Ярославская обл, Борисоглебский р-н, с.Никола-Бой, . д.16	Действующий
Борисоглебский муниципальный округ	*Ярославская обл, Борисоглебский р-н, с.Никола-Бой, . д.15	Действующий
Борисоглебский муниципальный округ	*Ярославская обл, Борисоглебский р-н, с.Никола-Бой, . д.13	Действующий
Борисоглебский муниципальный округ	*Ярославская обл, Борисоглебский р-н, с.Никола-Бой, . д.12	Действующий
Борисоглебский муниципальный округ	*Ярославская обл, Борисоглебский р-н, с.Никола-Бой, . д.11	Действующий
Борисоглебский муниципальный округ	*Ярославская обл, Борисоглебский р-н, с.Никола-Бой, . д.9	Действующий
Борисоглебский муниципальный округ	*Ярославская обл, Борисоглебский р-н, с.Никола-Бой, . д.8	Действующий
Борисоглебский муниципальный округ	*Ярославская обл, Борисоглебский р-н, с.Никола-Бой, . д.7	Действующий
Борисоглебский муниципальный округ	*Ярославская обл, Борисоглебский р-н, с.Никола-Бой, . д.5	Действующий
Борисоглебский муниципальный округ	*Ярославская обл, Борисоглебский р-н, с.Никола-Бой, . д.4	Действующий
Борисоглебский муниципальный округ	*Ярославская обл, Борисоглебский р-н, с.Никола-Бой, . д.2	Действующий
Борисоглебский муниципальный округ	*Ярославская обл, Борисоглебский р-н, с.Никола-Бой	Действующий
Борисоглебский муниципальный округ	*Ярославская обл, Борисоглебский р-н, д. Булаково,ул.Луговая,д.15	Действующий
Борисоглебский муниципальный округ	*Ярославская обл, Борисоглебский р-н, д. Булаково,ул.Луговая,д.13	Действующий
Борисоглебский муниципальный округ	*Ярославская обл, Борисоглебский р-н, д. Булаково,ул.Луговая,д.12	Действующий
Борисоглебский муниципальный округ	*Ярославская обл, Борисоглебский р-н, д. Булаково,ул.Луговая,д.11	Действующий
Борисоглебский муниципальный округ	*Ярославская обл, Борисоглебский р-н, д. Булаково,ул.Луговая,д.12	Действующий
Борисоглебский муниципальный округ	*Ярославская обл, Борисоглебский р-н, д. Булаково,ул.Луговая,д.11	Действующий
Борисоглебский муниципальный округ	*Ярославская обл, Борисоглебский р-н, д. Булаково,ул.Луговая,д.10	Действующий
Борисоглебский муниципальный округ	*Ярославская обл, Борисоглебский р-н, д. Булаково,ул.Луговая,д.9	Действующий
Борисоглебский муниципальный округ	*Ярославская обл, Борисоглебский р-н, д. Булаково,ул.Луговая,д.8	Действующий
Борисоглебский муниципальный округ	*Ярославская обл, Борисоглебский р-н, д. Булаково,ул.Луговая,д.7	Действующий
Борисоглебский муниципальный округ	*Ярославская обл, Борисоглебский р-н, д. Булаково,ул.Луговая,д.6	Действующий
Борисоглебский муниципальный округ	*Ярославская обл, Борисоглебский р-н, д. Булаково,ул.Луговая,д.5	Действующий
Борисоглебский муниципальный округ	*Ярославская обл, Борисоглебский р-н, д. Булаково,ул.Луговая,д.4	Действующий
Борисоглебский муниципальный округ	*Ярославская обл, Борисоглебский р-н, д. Булаково,ул.Луговая,д.3	Действующий
Борисоглебский муниципальный округ	*Ярославская обл, Борисоглебский р-н, д. Булаково,ул.Луговая,д.2	Действующий
Борисоглебский муниципальный округ	*Ярославская обл, Борисоглебский р-н, д. Булаково,ул.Луговая,д.1	Действующий
Борисоглебский муниципальный округ	*Ярославская обл, Борисоглебский р-н, д.Булаково,ул.Сиреневая д.25	Действующий
Борисоглебский муниципальный округ	*Ярославская обл, Борисоглебский р-н, д.Булаково,ул.Сиреневая д.24	Действующий
Борисоглебский муниципальный округ	*Ярославская обл, Борисоглебский р-н, д.Булаково,ул.Сиреневая д.23	Действующий
Борисоглебский муниципальный округ	*Ярославская обл, Борисоглебский р-н, д.Булаково,ул.Сиреневая д.22	Действующий
Борисоглебский муниципальный округ	*Ярославская обл, Борисоглебский р-н, д.Булаково,ул.Сиреневая д.21	Действующий
Борисоглебский муниципальный округ	*Ярославская обл, Борисоглебский р-н, д.Булаково,ул.Сиреневая д.20	Действующий
Борисоглебский муниципальный округ	*Ярославская обл, Борисоглебский р-н, д.Булаково,ул.Сиреневая д.19	Действующий
Борисоглебский муниципальный округ	*Ярославская обл, Борисоглебский р-н, д.Булаково,ул.Сиреневая д.18	Действующий
Борисоглебский муниципальный округ	*Ярославская обл, Борисоглебский р-н, д.Булаково,ул.Сиреневая д.17	Действующий
Борисоглебский муниципальный округ	*Ярославская обл, Борисоглебский р-н, д.Булаково,ул.Сиреневая д.16	Действующий
Борисоглебский муниципальный округ	*Ярославская обл, Борисоглебский р-н, д.Булаково,ул.Сиреневая д.15	Действующий
Борисоглебский муниципальный округ	*Ярославская обл, Борисоглебский р-н, д.Булаково,ул.Сиреневая д.14	Действующий
Борисоглебский муниципальный округ	*Ярославская обл, Борисоглебский р-н, д.Булаково,ул.Сиреневая д.13	Действующий
Борисоглебский муниципальный округ	*Ярославская обл, Борисоглебский р-н, д.Булаково,ул.Сиреневая д.12	Действующий
Борисоглебский муниципальный округ	*Ярославская обл, Борисоглебский р-н, д.Булаково,ул.Сиреневая д.11	Действующий
Борисоглебский муниципальный округ	*Ярославская обл, Борисоглебский р-н, д.Булаково,ул.Сиреневая д.10	Действующий
Борисоглебский муниципальный округ	*Ярославская обл, Борисоглебский р-н, д.Булаково,ул.Сиреневая д.9	Действующий
Борисоглебский муниципальный округ	*Ярославская обл, Борисоглебский р-н, д.Булаково,ул.Сиреневая д.8	Действующий
Борисоглебский муниципальный округ	*Ярославская обл, Борисоглебский р-н, д.Булаково,ул.Сиреневая д.7	Действующий
Борисоглебский муниципальный округ	*Ярославская обл, Борисоглебский р-н, д.Булаково,ул.Сиреневая д.6	Действующий
Борисоглебский муниципальный округ	*Ярославская обл, Борисоглебский р-н, д.Булаково,ул.Сиреневая д.5	Действующий
Борисоглебский муниципальный округ	*Ярославская обл, Борисоглебский р-н, д.Булаково,ул.Сиреневая д.4	Действующий
Борисоглебский муниципальный округ	*Ярославская обл, Борисоглебский р-н, д.Булаково,ул.Сиреневая д.3	Действующий
Борисоглебский муниципальный округ	*Ярославская обл, Борисоглебский р-н, д.Булаково,ул.Сиреневая д.1	Действующий
Борисоглебский муниципальный округ	*Ярославская обл, Борисоглебский р-н, с.Яковцево ул.Лесная,д.11	Действующий
Борисоглебский муниципальный округ	*Ярославская обл, Борисоглебский р-н, с.Яковцево ул.Лесная,д.9	Действующий
Борисоглебский муниципальный округ	*Ярославская обл, Борисоглебский р-н, с.Яковцево ул.Лесная,д.8	Действующий
Борисоглебский муниципальный округ	*Ярославская обл, Борисоглебский р-н, с.Яковцево ул.Лесная,д.7	Действующий
Борисоглебский муниципальный округ	*Ярославская обл, Борисоглебский р-н, с.Яковцево ул.Лесная,д.6	Действующий
Борисоглебский муниципальный округ	*Ярославская обл, Борисоглебский р-н, с.Яковцево ул.Лесная,д.5	Действующий
Борисоглебский муниципальный округ	*Ярославская обл, Борисоглебский р-н, с.Яковцево ул.Лесная,д.4	Действующий
Борисоглебский муниципальный округ	*Ярославская обл, Борисоглебский р-н, с.Яковцево ул.Лесная,д.3	Действующий
Борисоглебский муниципальный округ	*Ярославская обл, Борисоглебский р-н, с.Яковцево ул.Лесная,д.2	Действующий
Борисоглебский муниципальный округ	*Ярославская обл, Борисоглебский р-н, с.Яковцево ул.Лесная,д.1	Действующий
Борисоглебский муниципальный округ	*Ярославская обл, Борисоглебский р-н, с.Яковцево ул.Центральная,. д.14	Действующий
Борисоглебский муниципальный округ	*Ярославская обл, Борисоглебский р-н, с.Яковцево ул.Центральная,. д.12	Действующий
Борисоглебский муниципальный округ	*Ярославская обл, Борисоглебский р-н, с.Яковцево ул.Центральная,. д.9	Действующий

Борисоглебский муниципальный округ	*Ярославская обл, Борисоглебский р-н, с.Яковцево ул.Центральная,. д.8	Действующий
Борисоглебский муниципальный округ	*Ярославская обл, Борисоглебский р-н, с.Яковцево ул.Центральная,. д.7	Действующий
Борисоглебский муниципальный округ	*Ярославская обл, Борисоглебский р-н, с.Яковцево ул.Центральная,. д.6	Действующий
Борисоглебский муниципальный округ	*Ярославская обл, Борисоглебский р-н, с.Яковцево ул.Центральная,. д.5	Действующий
Борисоглебский муниципальный округ	*Ярославская обл, Борисоглебский р-н, с.Яковцево ул.Центральная,. д.3	Действующий
Борисоглебский муниципальный округ	*Ярославская обл, Борисоглебский р-н, с.Яковцево ул.Центральная,. д.1	Действующий
Борисоглебский муниципальный округ	*Ярославская обл, Борисоглебский р-н, с.Яковцево ул.Новая,д.12	Действующий
Борисоглебский муниципальный округ	*Ярославская обл, Борисоглебский р-н, с.Яковцево ул.Новая,д.11	Действующий
Борисоглебский муниципальный округ	*Ярославская обл, Борисоглебский р-н, с.Яковцево ул.Новая,д.10	Действующий
Борисоглебский муниципальный округ	*Ярославская обл, Борисоглебский р-н, с.Яковцево ул.Новая,д.9	Действующий
Борисоглебский муниципальный округ	*Ярославская обл, Борисоглебский р-н, с.Яковцево ул.Новая,д.8	Действующий
Борисоглебский муниципальный округ	*Ярославская обл, Борисоглебский р-н, с.Яковцево ул.Новая,д.7	Действующий
Борисоглебский муниципальный округ	*Ярославская обл, Борисоглебский р-н, с.Яковцево ул.Новая,д.6	Действующий
Борисоглебский муниципальный округ	*Ярославская обл, Борисоглебский р-н, с.Яковцево ул.Новая,д.5	Действующий
Борисоглебский муниципальный округ	*Ярославская обл, Борисоглебский р-н, с.Яковцево ул.Новая,д.4	Действующий
Борисоглебский муниципальный округ	*Ярославская обл, Борисоглебский р-н, с.Яковцево ул.Новая,д.3	Действующий
Борисоглебский муниципальный округ	*Ярославская обл, Борисоглебский р-н, с.Яковцево ул.Новая,д.2	Действующий
Борисоглебский муниципальный округ	*Ярославская обл, Борисоглебский р-н, с.Яковцево ул.Новая,д.1	Действующий
Борисоглебский муниципальный округ	*Ярославская обл, Борисоглебский р-н, с.Яковцево ул.Родниковая,д.13	Действующий
Борисоглебский муниципальный округ	*Ярославская обл, Борисоглебский р-н, с.Яковцево ул.Родниковая,д.8а	Действующий
Борисоглебский муниципальный округ	*Ярославская обл, Борисоглебский р-н, с.Яковцево ул.Родниковая,д.11	Действующий
Борисоглебский муниципальный округ	*Ярославская обл, Борисоглебский р-н, с.Яковцево ул.Родниковая,д.9	Действующий
Борисоглебский муниципальный округ	*Ярославская обл, Борисоглебский р-н, с.Яковцево ул.Родниковая,д.8	Действующий
Борисоглебский муниципальный округ	*Ярославская обл, Борисоглебский р-н, с.Яковцево ул.Родниковая,д.7	Действующий
Борисоглебский муниципальный округ	*Ярославская обл, Борисоглебский р-н, с.Яковцево ул.Родниковая,д.6	Действующий
Борисоглебский муниципальный округ	*Ярославская обл, Борисоглебский р-н, с.Яковцево ул.Родниковая,д.5	Действующий
Борисоглебский муниципальный округ	*Ярославская обл, Борисоглебский р-н, с.Яковцево ул.Родниковая,д.4	Действующий
Борисоглебский муниципальный округ	*Ярославская обл, Борисоглебский р-н, с.Яковцево ул.Родниковая,д.3	Действующий
Борисоглебский муниципальный округ	*Ярославская обл, Борисоглебский р-н, с.Яковцево ул.Родниковая,д.2	Действующий
Борисоглебский муниципальный округ	*Ярославская обл, Борисоглебский р-н, с.Яковцево ул.Родниковая,д.1	Действующий
Борисоглебский муниципальный округ	*Ярославская обл, Борисоглебский р-н, с.Яковцево пер.Школьный,д.5	Действующий
Борисоглебский муниципальный округ	*Ярославская обл, Борисоглебский р-н, с.Яковцево пер.Школьный,д.4	Действующий
Борисоглебский муниципальный округ	*Ярославская обл, Борисоглебский р-н, с.Яковцево пер.Школьный,д.3	Действующий
Борисоглебский муниципальный округ	*Ярославская обл, Борисоглебский р-н, с.Яковцево пер.Школьный,д.2	Действующий
Борисоглебский муниципальный округ	*Ярославская обл, Борисоглебский р-н, с.Яковцево пер.Школьный,д.1	Действующий
Борисоглебский муниципальный округ	*Ярославская обл, Борисоглебский р-н, с.Яковцево ул.Светлая,д.9	Действующий
Борисоглебский муниципальный округ	*Ярославская обл, Борисоглебский р-н, с.Яковцево ул.Светлая,д.8	Действующий
Борисоглебский муниципальный округ	*Ярославская обл, Борисоглебский р-н, с.Яковцево ул.Светлая,д.7	Действующий
Борисоглебский муниципальный округ	*Ярославская обл, Борисоглебский р-н, с.Яковцево ул.Светлая,д.6	Действующий
Борисоглебский муниципальный округ	*Ярославская обл, Борисоглебский р-н, с.Яковцево ул.Светлая,д.5	Действующий
Борисоглебский муниципальный округ	*Ярославская обл, Борисоглебский р-н, с.Яковцево ул.Светлая,д.4	Действующий
Борисоглебский муниципальный округ	*Ярославская обл, Борисоглебский р-н, с.Яковцево ул.Светлая,д.3	Действующий
Борисоглебский муниципальный округ	*Ярославская обл, Борисоглебский р-н, с.Яковцево ул.Светлая,д.2	Действующий
Борисоглебский муниципальный округ	*Ярославская обл, Борисоглебский р-н, с.Яковцево ул.Светлая,д.1	Действующий
Борисоглебский муниципальный округ	*Ярославская обл, Борисоглебский р-н, с.Яковцево ул.Есенина,д.4	Действующий
Борисоглебский муниципальный округ	*Ярославская обл, Борисоглебский р-н, с.Яковцево ул.Есенина,д.3	Действующий
Борисоглебский муниципальный округ	*Ярославская обл, Борисоглебский р-н, с.Яковцево ул.Есенина,д.2	Действующий
Борисоглебский муниципальный округ	*Ярославская обл, Борисоглебский р-н, с.Яковцево ул.Есенина,д.1	Действующий
Борисоглебский муниципальный округ	*Ярославская обл, Борисоглебский р-н, с.Яковцево ул. Речная, д.7	Действующий
Борисоглебский муниципальный округ	*Ярославская обл, Борисоглебский р-н, с.Яковцево ул. Речная, д.5	Действующий
Борисоглебский муниципальный округ	*Ярославская обл, Борисоглебский р-н, с.Яковцево ул. Речная, д.4	Действующий
Борисоглебский муниципальный округ	*Ярославская обл, Борисоглебский р-н, с.Яковцево ул. Речная, д.3	Действующий
Борисоглебский муниципальный округ	*Ярославская обл, Борисоглебский р-н, с.Яковцево ул. Речная, д.2	Действующий
Борисоглебский муниципальный округ	*Ярославская обл, Борисоглебский р-н, с.Яковцево ул. Речная, д.1	Действующий
Борисоглебский муниципальный округ	*Ярославская обл, Борисоглебский р-н, с.Яковцево пер.Елисеевский, д.4	Действующий
Борисоглебский муниципальный округ	*Ярославская обл, Борисоглебский р-н, с.Яковцево пер.Елисеевский, д.3	Действующий
Борисоглебский муниципальный округ	*Ярославская обл, Борисоглебский р-н, с.Яковцево пер.Елисеевский, д.2	Действующий
Борисоглебский муниципальный округ	*Ярославская обл, Борисоглебский р-н, с.Яковцево пер.Елисеевский, д.1	Действующий
Борисоглебский муниципальный округ	*Ярославская обл, Борисоглебский р-н, с.Яковцево ул.Елисеевская, д.21	Действующий
Борисоглебский муниципальный округ	*Ярославская обл, Борисоглебский р-н, с.Яковцево ул.Елисеевская, д.19	Действующий
Борисоглебский муниципальный округ	*Ярославская обл, Борисоглебский р-н, с.Яковцево ул.Елисеевская, д.17	Действующий
Борисоглебский муниципальный округ	*Ярославская обл, Борисоглебский р-н, с.Яковцево ул.Елисеевская, д.15	Действующий
Борисоглебский муниципальный округ	*Ярославская обл, Борисоглебский р-н, с.Яковцево ул.Елисеевская, д.14	Действующий
Борисоглебский муниципальный округ	*Ярославская обл, Борисоглебский р-н, с.Яковцево ул.Елисеевская,д.12	Действующий
Борисоглебский муниципальный округ	*Ярославская обл, Борисоглебский р-н, с.Яковцево ул.Елисеевская,д.11	Действующий
Борисоглебский муниципальный округ	*Ярославская обл, Борисоглебский р-н, с.Яковцево ул.Елисеевская,д.10	Действующий
Борисоглебский муниципальный округ	*Ярославская обл, Борисоглебский р-н, с.Яковцево ул.Елисеевская,д.9	Действующий
Борисоглебский муниципальный округ	*Ярославская обл, Борисоглебский р-н, с.Яковцево ул.Елисеевская,д.8	Действующий
Борисоглебский муниципальный округ	*Ярославская обл, Борисоглебский р-н, с.Яковцево ул.Елисеевская,д.7	Действующий
Борисоглебский муниципальный округ	*Ярославская обл, Борисоглебский р-н, с.Яковцево ул.Елисеевская,д.6	Действующий
Борисоглебский муниципальный округ	*Ярославская обл, Борисоглебский р-н, с.Яковцево ул.Елисеевская,д.5	Действующий

Борисоглебский муниципальный округ	*Ярославская обл, Борисоглебский р-н, с.Яковцево ул.Елисеевская,д.4	Действующий
Борисоглебский муниципальный округ	*Ярославская обл, Борисоглебский р-н, с.Яковцево ул.Елисеевская,д.3а	Действующий
Борисоглебский муниципальный округ	*Ярославская обл, Борисоглебский р-н, с.Яковцево ул.Елисеевская,д.3	Действующий
Борисоглебский муниципальный округ	*Ярославская обл, Борисоглебский р-н, с.Яковцево ул.Елисеевская,д.2	Действующий
Борисоглебский муниципальный округ	*Ярославская обл, Борисоглебский р-н, д.Добрынское,д.15	Действующий
Борисоглебский муниципальный округ	*Ярославская обл, Борисоглебский р-н, д.Добрынское,д.14	Действующий
Борисоглебский муниципальный округ	*Ярославская обл, Борисоглебский р-н, д.Добрынское,д.13	Действующий
Борисоглебский муниципальный округ	*Ярославская обл, Борисоглебский р-н, д.Добрынское,д.11	Действующий
Борисоглебский муниципальный округ	*Ярославская обл, Борисоглебский р-н, д.Добрынское,д.10	Действующий
Борисоглебский муниципальный округ	*Ярославская обл, Борисоглебский р-н, д.Добрынское,д.9	Действующий
Борисоглебский муниципальный округ	*Ярославская обл, Борисоглебский р-н, д.Добрынское,д.8	Действующий
Борисоглебский муниципальный округ	*Ярославская обл, Борисоглебский р-н, д.Добрынское,д.7	Действующий
Борисоглебский муниципальный округ	*Ярославская обл, Борисоглебский р-н, д.Добрынское,д.6	Действующий
Борисоглебский муниципальный округ	*Ярославская обл, Борисоглебский р-н, д.Добрынское,д.5	Действующий
Борисоглебский муниципальный округ	*Ярославская обл, Борисоглебский р-н, д.Добрынское,д.4	Действующий
Борисоглебский муниципальный округ	*Ярославская обл, Борисоглебский р-н, д.Добрынское,д.2	Действующий
Борисоглебский муниципальный округ	*Ярославская обл, Борисоглебский р-н, д.Добрынское,д.1	Действующий
Борисоглебский муниципальный округ	*Ярославская обл, Борисоглебский р-н, д.Беглицево,д.7	Действующий
Борисоглебский муниципальный округ	*Ярославская обл, Борисоглебский р-н, д.Беглицево,д.6	Действующий
Борисоглебский муниципальный округ	*Ярославская обл, Борисоглебский р-н, д.Беглицево,д.5	Действующий
Борисоглебский муниципальный округ	*Ярославская обл, Борисоглебский р-н, д.Беглицево,д.4	Действующий
Борисоглебский муниципальный округ	*Ярославская обл, Борисоглебский р-н, д.Беглицево,д.3	Действующий
Борисоглебский муниципальный округ	*Ярославская обл, Борисоглебский р-н, д.Беглицево,д.2	Действующий
Борисоглебский муниципальный округ	*Ярославская обл, Борисоглебский р-н, д.Беглицево,д.1	Действующий
Борисоглебский муниципальный округ	*Ярославская обл, Борисоглебский р-н, д.Бекренево,д.27	Действующий
Борисоглебский муниципальный округ	*Ярославская обл, Борисоглебский р-н, д.Бекренево,д.25	Действующий
Борисоглебский муниципальный округ	*Ярославская обл, Борисоглебский р-н, д.Бекренево,д.23	Действующий
Борисоглебский муниципальный округ	*Ярославская обл, Борисоглебский р-н, д.Бекренево,д.22	Действующий
Борисоглебский муниципальный округ	*Ярославская обл, Борисоглебский р-н, д.Бекренево,д.21	Действующий
Борисоглебский муниципальный округ	*Ярославская обл, Борисоглебский р-н, д.Бекренево,д.20	Действующий
Борисоглебский муниципальный округ	*Ярославская обл, Борисоглебский р-н, д.Бекренево,д.19	Действующий
Борисоглебский муниципальный округ	*Ярославская обл, Борисоглебский р-н, д.Бекренево,д.18	Действующий
Борисоглебский муниципальный округ	*Ярославская обл, Борисоглебский р-н, д.Бекренево,д.17	Действующий
Борисоглебский муниципальный округ	*Ярославская обл, Борисоглебский р-н, д.Бекренево,д.16	Действующий
Борисоглебский муниципальный округ	*Ярославская обл, Борисоглебский р-н, д.Бекренево,д.15	Действующий
Борисоглебский муниципальный округ	*Ярославская обл, Борисоглебский р-н, д.Бекренево,д.14	Действующий
Борисоглебский муниципальный округ	*Ярославская обл, Борисоглебский р-н, д.Бекренево,д.13	Действующий
Борисоглебский муниципальный округ	*Ярославская обл, Борисоглебский р-н, д.Бекренево,д.12	Действующий
Борисоглебский муниципальный округ	*Ярославская обл, Борисоглебский р-н, д.Бекренево,д.11	Действующий
Борисоглебский муниципальный округ	*Ярославская обл, Борисоглебский р-н, д.Бекренево,д.10	Действующий
Борисоглебский муниципальный округ	*Ярославская обл, Борисоглебский р-н, д.Бекренево,д.9	Действующий
Борисоглебский муниципальный округ	*Ярославская обл, Борисоглебский р-н, д.Бекренево,д.8	Действующий
Борисоглебский муниципальный округ	*Ярославская обл, Борисоглебский р-н, д.Бекренево,д.7	Действующий
Борисоглебский муниципальный округ	*Ярославская обл, Борисоглебский р-н, д.Бекренево,д.6	Действующий
Борисоглебский муниципальный округ	*Ярославская обл, Борисоглебский р-н, д.Бекренево,д.5	Действующий
Борисоглебский муниципальный округ	*Ярославская обл, Борисоглебский р-н, д.Бекренево,д.4	Действующий
Борисоглебский муниципальный округ	*Ярославская обл, Борисоглебский р-н, д.Бекренево,д.3	Действующий
Борисоглебский муниципальный округ	*Ярославская обл, Борисоглебский р-н, д.Бекренево,д.2	Действующий
Борисоглебский муниципальный округ	*Ярославская обл, Борисоглебский р-н, д.Бекренево,д.1	Действующий
Борисоглебский муниципальный округ	*Ярославская обл, Борисоглебский р-н, д.Демьяны,ул.Дачная,д.26	Действующий
Борисоглебский муниципальный округ	*Ярославская обл, Борисоглебский р-н, д.Демьяны,ул.Дачная,д.24	Действующий
Борисоглебский муниципальный округ	*Ярославская обл, Борисоглебский р-н, д.Демьяны,ул.Дачная,д.23	Действующий
Борисоглебский муниципальный округ	*Ярославская обл, Борисоглебский р-н, д.Демьяны,ул.Дачная,д.22	Действующий
Борисоглебский муниципальный округ	*Ярославская обл, Борисоглебский р-н, д.Демьяны,ул.Дачная,д.21	Действующий
Борисоглебский муниципальный округ	*Ярославская обл, Борисоглебский р-н, д.Демьяны,ул.Дачная,д.18	Действующий
Борисоглебский муниципальный округ	*Ярославская обл, Борисоглебский р-н, д.Демьяны,ул.Дачная,д.17	Действующий
Борисоглебский муниципальный округ	*Ярославская обл, Борисоглебский р-н, д.Демьяны,ул.Дачная,д.15	Действующий
Борисоглебский муниципальный округ	*Ярославская обл, Борисоглебский р-н, д.Демьяны,ул.Дачная,д.14	Действующий
Борисоглебский муниципальный округ	*Ярославская обл, Борисоглебский р-н, д.Демьяны,ул.Дачная,д.12	Действующий
Борисоглебский муниципальный округ	*Ярославская обл, Борисоглебский р-н, д.Демьяны,ул.Дачная,д.11	Действующий
Борисоглебский муниципальный округ	*Ярославская обл, Борисоглебский р-н, д.Демьяны,ул.Дачная,д.10	Действующий
Борисоглебский муниципальный округ	*Ярославская обл, Борисоглебский р-н, д.Демьяны,ул.Дачная,д.7	Действующий
Борисоглебский муниципальный округ	*Ярославская обл, Борисоглебский р-н, д.Демьяны,ул.Дачная,д.6	Действующий
Борисоглебский муниципальный округ	*Ярославская обл, Борисоглебский р-н, д.Демьяны,ул.Дачная,д.5	Действующий
Борисоглебский муниципальный округ	*Ярославская обл, Борисоглебский р-н, д.Демьяны,ул.Дачная,д.4	Действующий
Борисоглебский муниципальный округ	*Ярославская обл, Борисоглебский р-н, д.Демьяны,ул.Дачная,д.3	Действующий
Борисоглебский муниципальный округ	*Ярославская обл, Борисоглебский р-н, д.Демьяны,ул.Дачная,д.2	Действующий
Борисоглебский муниципальный округ	*Ярославская обл, Борисоглебский р-н, д.Демьяны,ул.Дачная,д.1	Действующий
Борисоглебский муниципальный округ	*Ярославская обл, Борисоглебский р-н, д.Демьяны,ул.Колхозная д.12	Действующий
Борисоглебский муниципальный округ	*Ярославская обл, Борисоглебский р-н, д.Демьяны,ул.Колхозная д.11	Действующий
Борисоглебский муниципальный округ	*Ярославская обл, Борисоглебский р-н, д.Демьяны,ул.Колхозная д.8	Действующий

Борисоглебский муниципальный округ	*Ярославская обл, Борисоглебский р-н, д.Демьяны,ул.Колхозная д.7	Действующий
Борисоглебский муниципальный округ	*Ярославская обл, Борисоглебский р-н, д.Демьяны,ул.Колхозная д.6	Действующий
Борисоглебский муниципальный округ	*Ярославская обл, Борисоглебский р-н, д.Демьяны,ул.Колхозная д.5	Действующий
Борисоглебский муниципальный округ	*Ярославская обл, Борисоглебский р-н, д.Демьяны,ул.Колхозная д.4	Действующий
Борисоглебский муниципальный округ	*Ярославская обл, Борисоглебский р-н, д.Демьяны,ул.Колхозная д.3	Действующий
Борисоглебский муниципальный округ	*Ярославская обл, Борисоглебский р-н, д.Демьяны,ул.Колхозная д.2	Действующий
Борисоглебский муниципальный округ	*Ярославская обл, Борисоглебский р-н, д.Демьяны,ул.Колхозная д.1	Действующий
Борисоглебский муниципальный округ	*Ярославская обл, Борисоглебский р-н, д.Сабурово, д.13а	Действующий
Борисоглебский муниципальный округ	*Ярославская обл, Борисоглебский р-н, д.Сабурово, д.14а	Действующий
Борисоглебский муниципальный округ	*Ярославская обл, Борисоглебский р-н, д.Сабурово, д 22	Действующий
Борисоглебский муниципальный округ	*Ярославская обл, Борисоглебский р-н, д.Сабурово, д 21	Действующий
Борисоглебский муниципальный округ	*Ярославская обл, Борисоглебский р-н, д.Сабурово, д 20	Действующий
Борисоглебский муниципальный округ	*Ярославская обл, Борисоглебский р-н, д.Сабурово, д 19	Действующий
Борисоглебский муниципальный округ	*Ярославская обл, Борисоглебский р-н, д.Сабурово, д 18	Действующий
Борисоглебский муниципальный округ	*Ярославская обл, Борисоглебский р-н, д.Сабурово, д 17	Действующий
Борисоглебский муниципальный округ	*Ярославская обл, Борисоглебский р-н, д.Сабурово, д 16	Действующий
Борисоглебский муниципальный округ	*Ярославская обл, Борисоглебский р-н, д.Сабурово, д 15	Действующий
Борисоглебский муниципальный округ	*Ярославская обл, Борисоглебский р-н, д.Сабурово, д 14	Действующий
Борисоглебский муниципальный округ	*Ярославская обл, Борисоглебский р-н, д.Сабурово, д 13	Действующий
Борисоглебский муниципальный округ	*Ярославская обл, Борисоглебский р-н, д.Сабурово, д 12	Действующий
Борисоглебский муниципальный округ	*Ярославская обл, Борисоглебский р-н, д.Сабурово, д 11	Действующий
Борисоглебский муниципальный округ	*Ярославская обл, Борисоглебский р-н, д.Сабурово, д 10	Действующий
Борисоглебский муниципальный округ	*Ярославская обл, Борисоглебский р-н, д.Сабурово, д 9	Действующий
Борисоглебский муниципальный округ	*Ярославская обл, Борисоглебский р-н, д.Сабурово, д 8	Действующий
Борисоглебский муниципальный округ	*Ярославская обл, Борисоглебский р-н, д.Сабурово, д 7	Действующий
Борисоглебский муниципальный округ	*Ярославская обл, Борисоглебский р-н, д.Сабурово, д.5	Действующий
Борисоглебский муниципальный округ	*Ярославская обл, Борисоглебский р-н, д.Сабурово, д.4	Действующий
Борисоглебский муниципальный округ	*Ярославская обл, Борисоглебский р-н, д.Сабурово, д.3	Действующий
Борисоглебский муниципальный округ	*Ярославская обл, Борисоглебский р-н, д.Сабурово, д.2	Действующий
Борисоглебский муниципальный округ	*Ярославская обл, Борисоглебский р-н, д.Сабурово, д.1	Действующий
Борисоглебский муниципальный округ	*Ярославская обл, Борисоглебский р-н, д.Старово-Смолино, ул.Северная,д.20	Действующий
Борисоглебский муниципальный округ	*Ярославская обл, Борисоглебский р-н, д.Старово-Смолино, ул.Северная,д.18	Действующий
Борисоглебский муниципальный округ	*Ярославская обл, Борисоглебский р-н, д.Старово-Смолино, ул.Северная,д.16	Действующий
Борисоглебский муниципальный округ	*Ярославская обл, Борисоглебский р-н, д.Старово-Смолино, ул.Северная,д.14	Действующий
Борисоглебский муниципальный округ	*Ярославская обл, Борисоглебский р-н, д.Старово-Смолино, ул.Северная,д.12	Действующий
Борисоглебский муниципальный округ	*Ярославская обл, Борисоглебский р-н, д.Старово-Смолино, ул.Северная,д.11	Действующий
Борисоглебский муниципальный округ	*Ярославская обл, Борисоглебский р-н, д.Старово-Смолино, ул.Северная,д.10	Действующий
Борисоглебский муниципальный округ	*Ярославская обл, Борисоглебский р-н, д.Старово-Смолино, ул.Северная,д.9	Действующий
Борисоглебский муниципальный округ	*Ярославская обл, Борисоглебский р-н, д.Старово-Смолино, ул.Северная,д.8	Действующий
Борисоглебский муниципальный округ	*Ярославская обл, Борисоглебский р-н, д.Старово-Смолино, ул.Северная,д.7	Действующий
Борисоглебский муниципальный округ	*Ярославская обл, Борисоглебский р-н, д.Старово-Смолино, ул.Северная,д.6	Действующий
Борисоглебский муниципальный округ	*Ярославская обл, Борисоглебский р-н, д.Старово-Смолино, ул.Северная,д.5	Действующий
Борисоглебский муниципальный округ	*Ярославская обл, Борисоглебский р-н, д.Старово-Смолино, ул.Северная,д.4	Действующий
Борисоглебский муниципальный округ	*Ярославская обл, Борисоглебский р-н, д.Старово-Смолино, ул.Северная,д.3	Действующий
Борисоглебский муниципальный округ	*Ярославская обл, Борисоглебский р-н, д.Старово-Смолино, ул.Северная,д.2	Действующий
Борисоглебский муниципальный округ	*Ярославская обл, Борисоглебский р-н, д.Старово-Смолино,ул.Строителей ,д.28	Действующий
Борисоглебский муниципальный округ	*Ярославская обл, Борисоглебский р-н, д.Старово-Смолино,ул.Строителей ,д.26	Действующий
Борисоглебский муниципальный округ	*Ярославская обл, Борисоглебский р-н, д.Старово-Смолино,ул.Строителей ,д.23	Действующий
Борисоглебский муниципальный округ	*Ярославская обл, Борисоглебский р-н, д.Старово-Смолино,ул.Строителей ,д.21	Действующий
Борисоглебский муниципальный округ	*Ярославская обл, Борисоглебский р-н, д.Старово-Смолино,ул.Строителей ,д.20	Действующий

Борисоглебский муниципальный округ	*Ярославская обл, Борисоглебский р-н, д.Старово-Смолино,ул.Строителей ,д.19	Действующий
Борисоглебский муниципальный округ	*Ярославская обл, Борисоглебский р-н, д.Старово-Смолино,ул.Строителей ,д.18	Действующий
Борисоглебский муниципальный округ	*Ярославская обл, Борисоглебский р-н, д.Старово-Смолино,ул.Строителей ,д.17	Действующий
Борисоглебский муниципальный округ	*Ярославская обл, Борисоглебский р-н, д.Старово-Смолино,ул.Строителей ,д.16	Действующий
Борисоглебский муниципальный округ	*Ярославская обл, Борисоглебский р-н, д.Старово-Смолино,ул.Строителей ,д.15	Действующий
Борисоглебский муниципальный округ	*Ярославская обл, Борисоглебский р-н, д.Старово-Смолино,ул.Строителей ,д.14	Действующий
Борисоглебский муниципальный округ	*Ярославская обл, Борисоглебский р-н, д.Старово-Смолино,ул.Строителей ,д.13	Действующий
Борисоглебский муниципальный округ	*Ярославская обл, Борисоглебский р-н, д.Старово-Смолино,ул.Строителей ,д.12	Действующий
Борисоглебский муниципальный округ	*Ярославская обл, Борисоглебский р-н, д.Старово-Смолино,ул.Строителей ,д.11	Действующий
Борисоглебский муниципальный округ	*Ярославская обл, Борисоглебский р-н, д.Старово-Смолино,ул.Строителей ,д.9	Действующий
Борисоглебский муниципальный округ	*Ярославская обл, Борисоглебский р-н, д.Старово-Смолино,ул.Строителей ,д.8	Действующий
Борисоглебский муниципальный округ	*Ярославская обл, Борисоглебский р-н, д.Старово-Смолино,ул.Строителей ,д.7	Действующий
Борисоглебский муниципальный округ	*Ярославская обл, Борисоглебский р-н, д.Старово-Смолино,ул.Строителей ,д.6	Действующий
Борисоглебский муниципальный округ	*Ярославская обл, Борисоглебский р-н, д.Старово-Смолино,ул.Строителей ,д.5	Действующий
Борисоглебский муниципальный округ	*Ярославская обл, Борисоглебский р-н, д.Старово-Смолино,ул.Строителей ,д.4	Действующий
Борисоглебский муниципальный округ	*Ярославская обл, Борисоглебский р-н, д.Старово-Смолино,ул.Строителей ,д.3	Действующий
Борисоглебский муниципальный округ	*Ярославская обл, Борисоглебский р-н, д.Старово-Смолино,ул.Строителей ,д.2	Действующий
Борисоглебский муниципальный округ	*Ярославская обл, Борисоглебский р-н, д.Старово-Смолино,ул.Строителей ,д.1	Действующий
Борисоглебский муниципальный округ	*Ярославская обл, Борисоглебский р-н, д.Старово-Смолино,ул.Южная, д.20	Действующий
Борисоглебский муниципальный округ	*Ярославская обл, Борисоглебский р-н, д.Старово-Смолино,ул.Южная, д.19	Действующий
Борисоглебский муниципальный округ	*Ярославская обл, Борисоглебский р-н, д.Старово-Смолино,ул.Южная, д.18	Действующий
Борисоглебский муниципальный округ	*Ярославская обл, Борисоглебский р-н, д.Старово-Смолино,ул.Южная, д.17	Действующий
Борисоглебский муниципальный округ	*Ярославская обл, Борисоглебский р-н, д.Старово-Смолино,ул.Южная, д.16	Действующий
Борисоглебский муниципальный округ	*Ярославская обл, Борисоглебский р-н, д.Старово-Смолино,ул.Южная, д.15	Действующий
Борисоглебский муниципальный округ	*Ярославская обл, Борисоглебский р-н, д.Старово-Смолино,ул.Южная, д.14	Действующий
Борисоглебский муниципальный округ	*Ярославская обл, Борисоглебский р-н, д.Старово-Смолино,ул.Южная, д.13	Действующий
Борисоглебский муниципальный округ	*Ярославская обл, Борисоглебский р-н, д.Старово-Смолино,ул.Южная, д.12	Действующий
Борисоглебский муниципальный округ	*Ярославская обл, Борисоглебский р-н, д.Старово-Смолино,ул.Южная, д.10	Действующий
Борисоглебский муниципальный округ	*Ярославская обл, Борисоглебский р-н, д.Старово-Смолино,ул.Южная, д.9	Действующий
Борисоглебский муниципальный округ	*Ярославская обл, Борисоглебский р-н, д.Старово-Смолино,ул.Южная, д.8	Действующий
Борисоглебский муниципальный округ	*Ярославская обл, Борисоглебский р-н, д.Старово-Смолино,ул.Южная, д.7	Действующий
Борисоглебский муниципальный округ	*Ярославская обл, Борисоглебский р-н, д.Старово-Смолино,ул.Южная, д.6	Действующий
Борисоглебский муниципальный округ	*Ярославская обл, Борисоглебский р-н, д.Старово-Смолино,ул.Южная, д.5	Действующий
Борисоглебский муниципальный округ	*Ярославская обл, Борисоглебский р-н, д.Старово-Смолино,ул.Южная, д.4	Действующий
Борисоглебский муниципальный округ	*Ярославская обл, Борисоглебский р-н, д.Старово-Смолино,ул.Южная, д.3	Действующий
Борисоглебский муниципальный округ	*Ярославская обл, Борисоглебский р-н, д.Старово-Смолино,ул.Южная, д.2	Действующий
Борисоглебский муниципальный округ	*Ярославская обл, Борисоглебский р-н, д.Старово-Смолино,ул.Южная, д.1	Действующий
Борисоглебский муниципальный округ	*Ярославская обл, Борисоглебский р-н, д.Неньково, д.12	Действующий
Борисоглебский муниципальный округ	*Ярославская обл, Борисоглебский р-н, д.Неньково, д.11	Действующий
Борисоглебский муниципальный округ	*Ярославская обл, Борисоглебский р-н, д.Неньково, д.10	Действующий
Борисоглебский муниципальный округ	*Ярославская обл, Борисоглебский р-н, д.Неньково, д.9	Действующий
Борисоглебский муниципальный округ	*Ярославская обл, Борисоглебский р-н, д.Неньково, д.8	Действующий
Борисоглебский муниципальный округ	*Ярославская обл, Борисоглебский р-н, д.Неньково, д.7	Действующий

Борисоглебский муниципальный округ	*Ярославская обл, Борисоглебский р-н, д.Неньково, д.6	Действующий
Борисоглебский муниципальный округ	*Ярославская обл, Борисоглебский р-н, д.Неньково, д.5	Действующий
Борисоглебский муниципальный округ	*Ярославская обл, Борисоглебский р-н, д.Неньково, д.4	Действующий
Борисоглебский муниципальный округ	*Ярославская обл, Борисоглебский р-н, д.Неньково, д.3	Действующий
Борисоглебский муниципальный округ	*Ярославская обл, Борисоглебский р-н, д.Неньково, д.2	Действующий
Борисоглебский муниципальный округ	*Ярославская обл, Борисоглебский р-н, д.Неньково, д.1	Действующий
Борисоглебский муниципальный округ	*Ярославская обл, Борисоглебский р-н, д.Куземино, д.8	Действующий
Борисоглебский муниципальный округ	*Ярославская обл, Борисоглебский р-н, д.Куземино, д.7	Действующий
Борисоглебский муниципальный округ	*Ярославская обл, Борисоглебский р-н, д.Куземино, д.4	Действующий
Борисоглебский муниципальный округ	*Ярославская обл, Борисоглебский р-н, д.Куземино, д.3	Действующий
Борисоглебский муниципальный округ	*Ярославская обл, Борисоглебский р-н, д.Куземино, д.2	Действующий
Борисоглебский муниципальный округ	*Ярославская обл, Борисоглебский р-н, д.Куземино, д.1	Действующий
Борисоглебский муниципальный округ	*Ярославская обл, Борисоглебский р-н, д.Черницы, д.6	Действующий
Борисоглебский муниципальный округ	*Ярославская обл, Борисоглебский р-н, д.Черницы, д.5	Действующий
Борисоглебский муниципальный округ	*Ярославская обл, Борисоглебский р-н, д.Черницы, д.4	Действующий
Борисоглебский муниципальный округ	*Ярославская обл, Борисоглебский р-н, д.Черницы, д.3	Действующий
Борисоглебский муниципальный округ	*Ярославская обл, Борисоглебский р-н, д.Черницы, д.2	Действующий
Борисоглебский муниципальный округ	*Ярославская обл, Борисоглебский р-н, д.Черницы, д.1	Действующий
Борисоглебский муниципальный округ	*Ярославская обл, Борисоглебский р-н, д.Федосьино, д.14	Действующий
Борисоглебский муниципальный округ	*Ярославская обл, Борисоглебский р-н, д.Федосьино, д.13	Действующий
Борисоглебский муниципальный округ	*Ярославская обл, Борисоглебский р-н, д.Федосьино, д.12	Действующий
Борисоглебский муниципальный округ	*Ярославская обл, Борисоглебский р-н, д.Федосьино, д.11	Действующий
Борисоглебский муниципальный округ	*Ярославская обл, Борисоглебский р-н, д.Федосьино, д.10	Действующий
Борисоглебский муниципальный округ	*Ярославская обл, Борисоглебский р-н, д.Федосьино, д.8	Действующий
Борисоглебский муниципальный округ	*Ярославская обл, Борисоглебский р-н, д.Федосьино, д.7	Действующий
Борисоглебский муниципальный округ	*Ярославская обл, Борисоглебский р-н, д.Федосьино, д.6	Действующий
Борисоглебский муниципальный округ	*Ярославская обл, Борисоглебский р-н, д.Федосьино, д.5	Действующий
Борисоглебский муниципальный округ	*Ярославская обл, Борисоглебский р-н, д.Федосьино, д.4	Действующий
Борисоглебский муниципальный округ	*Ярославская обл, Борисоглебский р-н, д.Федосьино, д.3	Действующий
Борисоглебский муниципальный округ	*Ярославская обл, Борисоглебский р-н, д.Федосьино, д.2	Действующий
Борисоглебский муниципальный округ	*Ярославская обл, Борисоглебский р-н, д.Стеблево, д.8	Действующий
Борисоглебский муниципальный округ	*Ярославская обл, Борисоглебский р-н, д.Стеблево, д.7	Действующий
Борисоглебский муниципальный округ	*Ярославская обл, Борисоглебский р-н, д.Стеблево, д.5	Действующий
Борисоглебский муниципальный округ	*Ярославская обл, Борисоглебский р-н, д.Стеблево, д.4	Действующий
Борисоглебский муниципальный округ	*Ярославская обл, Борисоглебский р-н, д.Стеблево, д.3	Действующий
Борисоглебский муниципальный округ	*Ярославская обл, Борисоглебский р-н, д.Стеблево, д.1	Действующий
Борисоглебский муниципальный округ	*Ярославская обл, Борисоглебский р-н, д.Кондитово, д.9	Действующий
Борисоглебский муниципальный округ	*Ярославская обл, Борисоглебский р-н, д.Кондитово, д.8	Действующий
Борисоглебский муниципальный округ	*Ярославская обл, Борисоглебский р-н, д.Кондитово, д.7	Действующий
Борисоглебский муниципальный округ	*Ярославская обл, Борисоглебский р-н, д.Кондитово, д.6	Действующий
Борисоглебский муниципальный округ	*Ярославская обл, Борисоглебский р-н, д.Кондитово, д.5	Действующий
Борисоглебский муниципальный округ	*Ярославская обл, Борисоглебский р-н, д.Кондитово, д.4	Действующий
Борисоглебский муниципальный округ	*Ярославская обл, Борисоглебский р-н, д.Кондитово, д.3	Действующий
Борисоглебский муниципальный округ	*Ярославская обл, Борисоглебский р-н, д.Кондитово, д.2	Действующий
Борисоглебский муниципальный округ	*Ярославская обл, Борисоглебский р-н, д.Кондитово, д.1	Действующий
Борисоглебский муниципальный округ	*Ярославская обл, Борисоглебский р-н, д.Заречье,д.4	Действующий
Борисоглебский муниципальный округ	*Ярославская обл, Борисоглебский р-н, д.Заречье,д.3	Действующий
Борисоглебский муниципальный округ	*Ярославская обл, Борисоглебский р-н, д.Заречье,д.2	Действующий
Борисоглебский муниципальный округ	*Ярославская обл, Борисоглебский р-н, д.Заречье,д.1	Действующий
Борисоглебский муниципальный округ	*Ярославская обл, Борисоглебский р-н,с.Протасьево,ул.Парковая, д.9	Действующий
Борисоглебский муниципальный округ	*Ярославская обл, Борисоглебский р-н,с.Протасьево,ул.Парковая, д.8	Действующий
Борисоглебский муниципальный округ	*Ярославская обл, Борисоглебский р-н,с.Протасьево,ул.Парковая, д.7	Действующий
Борисоглебский муниципальный округ	*Ярославская обл, Борисоглебский р-н,с.Протасьево,ул.Парковая, д.6	Действующий
Борисоглебский муниципальный округ	*Ярославская обл, Борисоглебский р-н,с.Протасьево,ул.Парковая, д.5	Действующий
Борисоглебский муниципальный округ	*Ярославская обл, Борисоглебский р-н,с.Протасьево,ул.Парковая, д.4	Действующий
Борисоглебский муниципальный округ	*Ярославская обл, Борисоглебский р-н,с.Протасьево,ул.Парковая, д.3	Действующий
Борисоглебский муниципальный округ	*Ярославская обл, Борисоглебский р-н,с.Протасьево,ул.Парковая, д.2	Действующий
Борисоглебский муниципальный округ	*Ярославская обл, Борисоглебский р-н,с.Протасьево,ул.Парковая, д.1	Действующий
Борисоглебский муниципальный округ	*Ярославская обл, Борисоглебский р-н,с.Протасьево,ул.Солнечная, д.22	Действующий
Борисоглебский муниципальный округ	*Ярославская обл, Борисоглебский р-н,с.Протасьево,ул.Солнечная, д.20	Действующий
Борисоглебский муниципальный округ	*Ярославская обл, Борисоглебский р-н,с.Протасьево,ул.Солнечная, д.18	Действующий
Борисоглебский муниципальный округ	*Ярославская обл, Борисоглебский р-н,с.Протасьево,ул.Солнечная, д.17	Действующий
Борисоглебский муниципальный округ	*Ярославская обл, Борисоглебский р-н,с.Протасьево,ул.Солнечная, д.16	Действующий
Борисоглебский муниципальный округ	*Ярославская обл, Борисоглебский р-н,с.Протасьево,ул.Солнечная, д.15	Действующий
Борисоглебский муниципальный округ	*Ярославская обл, Борисоглебский р-н,с.Протасьево,ул.Солнечная, д.14	Действующий
Борисоглебский муниципальный округ	*Ярославская обл, Борисоглебский р-н,с.Протасьево,ул.Солнечная, д.13	Действующий
Борисоглебский муниципальный округ	*Ярославская обл, Борисоглебский р-н,с.Протасьево,ул.Солнечная, д.12	Действующий
Борисоглебский муниципальный округ	*Ярославская обл, Борисоглебский р-н,с.Протасьево,ул.Солнечная, д.11	Действующий
Борисоглебский муниципальный округ	*Ярославская обл, Борисоглебский р-н,с.Протасьево,ул.Солнечная, д.9	Действующий
Борисоглебский муниципальный округ	*Ярославская обл, Борисоглебский р-н,с.Протасьево,ул.Солнечная, д.8	Действующий
Борисоглебский муниципальный округ	*Ярославская обл, Борисоглебский р-н,с.Протасьево,ул.Солнечная, д.7	Действующий

Борисоглебский муниципальный округ	*Ярославская обл, Борисоглебский р-н,с.Протасьево,ул.Солнечная, д.5	Действующий
Борисоглебский муниципальный округ	*Ярославская обл, Борисоглебский р-н,с.Протасьево,ул.Солнечная, д.4	Действующий
Борисоглебский муниципальный округ	*Ярославская обл, Борисоглебский р-н,с.Протасьево,ул.Солнечная, д.3	Действующий
Борисоглебский муниципальный округ	*Ярославская обл, Борисоглебский р-н, Варусово д 40	Действующий
Борисоглебский муниципальный округ	*Ярославская обл, Борисоглебский р-н, Варусово д.35	Действующий
Борисоглебский муниципальный округ	*Ярославская обл, Борисоглебский р-н, Варусово д.29	Действующий
Борисоглебский муниципальный округ	*Ярославская обл, Борисоглебский р-н, Варусово д.27	Действующий
Борисоглебский муниципальный округ	*Ярославская обл, Борисоглебский р-н, Варусово д.24	Действующий
Борисоглебский муниципальный округ	*Ярославская обл, Борисоглебский р-н, Варусово д.23	Действующий
Борисоглебский муниципальный округ	*Ярославская обл, Борисоглебский р-н, Варусово д.21	Действующий
Борисоглебский муниципальный округ	*Ярославская обл, Борисоглебский р-н, Варусово д.20	Действующий
Борисоглебский муниципальный округ	*Ярославская обл, Борисоглебский р-н, Варусово д.19	Действующий
Борисоглебский муниципальный округ	*Ярославская обл, Борисоглебский р-н, Варусово д.18	Действующий
Борисоглебский муниципальный округ	*Ярославская обл, Борисоглебский р-н, Варусово д.17	Действующий
Борисоглебский муниципальный округ	*Ярославская обл, Борисоглебский р-н, Варусово д.16	Действующий
Борисоглебский муниципальный округ	*Ярославская обл, Борисоглебский р-н, Варусово д.15	Действующий
Борисоглебский муниципальный округ	*Ярославская обл, Борисоглебский р-н, Варусово д.14	Действующий
Борисоглебский муниципальный округ	*Ярославская обл, Борисоглебский р-н, Варусово д.13	Действующий
Борисоглебский муниципальный округ	*Ярославская обл, Борисоглебский р-н, Варусово д.12	Действующий
Борисоглебский муниципальный округ	*Ярославская обл, Борисоглебский р-н, Варусово д.11	Действующий
Борисоглебский муниципальный округ	*Ярославская обл, Борисоглебский р-н, Варусово д.10	Действующий
Борисоглебский муниципальный округ	*Ярославская обл, Борисоглебский р-н, Варусово д.9	Действующий
Борисоглебский муниципальный округ	*Ярославская обл, Борисоглебский р-н, Варусово д.8	Действующий
Борисоглебский муниципальный округ	*Ярославская обл, Борисоглебский р-н, Варусово д.7	Действующий
Борисоглебский муниципальный округ	*Ярославская обл, Борисоглебский р-н, Варусово д.6	Действующий
Борисоглебский муниципальный округ	*Ярославская обл, Борисоглебский р-н, Варусово д.4	Действующий
Борисоглебский муниципальный округ	*Ярославская обл, Борисоглебский р-н, Варусово д.3	Действующий
Борисоглебский муниципальный округ	*Ярославская обл, Борисоглебский р-н, Варусово д.2	Действующий
Борисоглебский муниципальный округ	*Ярославская обл, Борисоглебский р-н, Варусово д.1	Действующий
Борисоглебский муниципальный округ	*Ярославская обл, Борисоглебский р-н, д.Андреевское, ул.Комсомольская д.7	Действующий
Борисоглебский муниципальный округ	*Ярославская обл, Борисоглебский р-н, д.Андреевское, ул.Комсомольская д.6	Действующий
Борисоглебский муниципальный округ	*Ярославская обл, Борисоглебский р-н, д.Андреевское, ул.Комсомольская д.5	Действующий
Борисоглебский муниципальный округ	*Ярославская обл, Борисоглебский р-н, д.Андреевское, ул.Комсомольская д.4	Действующий
Борисоглебский муниципальный округ	*Ярославская обл, Борисоглебский р-н, д.Андреевское, ул.Комсомольская д.3	Действующий
Борисоглебский муниципальный округ	*Ярославская обл, Борисоглебский р-н, д.Андреевское, ул.Комсомольская д.2	Действующий
Борисоглебский муниципальный округ	*Ярославская обл, Борисоглебский р-н, д.Андреевское, ул.Комсомольская д.1	Действующий
Борисоглебский муниципальный округ	*Ярославская обл, Борисоглебский р-н, д.Андреевское, ул.Дачная, д. 6	Действующий
Борисоглебский муниципальный округ	*Ярославская обл, Борисоглебский р-н, д.Андреевское, ул.Дачная, д. 5	Действующий
Борисоглебский муниципальный округ	*Ярославская обл, Борисоглебский р-н, д.Андреевское, ул.Дачная, д. 4	Действующий
Борисоглебский муниципальный округ	*Ярославская обл, Борисоглебский р-н, д.Андреевское, ул.Дачная, д. 3	Действующий
Борисоглебский муниципальный округ	*Ярославская обл, Борисоглебский р-н, д.Андреевское, ул.Дачная, д. 2	Действующий
Борисоглебский муниципальный округ	*Ярославская обл, Борисоглебский р-н, д.Андреевское, ул.Дачная, д. 1	Действующий
Борисоглебский муниципальный округ	*Ярославская обл, Борисоглебский р-н, д.Андреевское, ул.Мира, д . д.39	Действующий
Борисоглебский муниципальный округ	*Ярославская обл, Борисоглебский р-н, д.Андреевское, ул.Мира, д . д.37	Действующий
Борисоглебский муниципальный округ	*Ярославская обл, Борисоглебский р-н, д.Андреевское, ул.Мира, д . д.35	Действующий
Борисоглебский муниципальный округ	*Ярославская обл, Борисоглебский р-н, д.Андреевское, ул.Мира, д . д.33	Действующий
Борисоглебский муниципальный округ	*Ярославская обл, Борисоглебский р-н, д.Андреевское, ул.Мира, д . д.31	Действующий
Борисоглебский муниципальный округ	*Ярославская обл, Борисоглебский р-н, д.Андреевское, ул.Мира, д . д.29	Действующий
Борисоглебский муниципальный округ	*Ярославская обл, Борисоглебский р-н, д.Андреевское, ул.Мира, д . д.27	Действующий
Борисоглебский муниципальный округ	*Ярославская обл, Борисоглебский р-н, д.Андреевское, ул.Мира, д . д.25 кв.1	Действующий
Борисоглебский муниципальный округ	*Ярославская обл, Борисоглебский р-н, д.Андреевское, ул.Мира, д . д.23	Действующий
Борисоглебский муниципальный округ	*Ярославская обл, Борисоглебский р-н, д.Андреевское, ул.Мира, д . д.22	Действующий
Борисоглебский муниципальный округ	*Ярославская обл, Борисоглебский р-н, д.Андреевское, ул.Мира, д . д.21	Действующий
Борисоглебский муниципальный округ	*Ярославская обл, Борисоглебский р-н, д.Андреевское, ул.Мира, д . д.19	Действующий
Борисоглебский муниципальный округ	*Ярославская обл, Борисоглебский р-н, д.Андреевское, ул.Мира, д . д.18	Действующий
Борисоглебский муниципальный округ	*Ярославская обл, Борисоглебский р-н, д.Андреевское, ул.Мира, д . д.17	Действующий
Борисоглебский муниципальный округ	*Ярославская обл, Борисоглебский р-н, д.Андреевское, ул.Мира, д . д.16	Действующий
Борисоглебский муниципальный округ	*Ярославская обл, Борисоглебский р-н, д.Андреевское, ул.Мира, д . д.15	Действующий
Борисоглебский муниципальный округ	*Ярославская обл, Борисоглебский р-н, д.Андреевское, ул.Мира, д . д.14	Действующий
Борисоглебский муниципальный округ	*Ярославская обл, Борисоглебский р-н, д.Андреевское, ул.Мира, д . д.13	Действующий
Борисоглебский муниципальный округ	*Ярославская обл, Борисоглебский р-н, д.Андреевское, ул.Мира, д . д.12	Действующий
Борисоглебский муниципальный округ	*Ярославская обл, Борисоглебский р-н, д.Андреевское, ул.Мира, д . д.11	Действующий
Борисоглебский муниципальный округ	*Ярославская обл, Борисоглебский р-н, д.Андреевское, ул.Мира, д . д.10	Действующий

Борисоглебский муниципальный округ	*Ярославская обл, Борисоглебский р-н, д.Андреевское, ул.Мира, д . д.9	Действующий
Борисоглебский муниципальный округ	*Ярославская обл, Борисоглебский р-н, д.Андреевское, ул.Мира, д . 2	Действующий
Борисоглебский муниципальный округ	*Ярославская обл, Борисоглебский р-н, д.Андреевское, ул.Мира, д . д.8 кв.1	Действующий
Борисоглебский муниципальный округ	*Ярославская обл, Борисоглебский р-н, д.Андреевское, ул.Мира, д . д.6	Действующий
Борисоглебский муниципальный округ	*Ярославская обл, Борисоглебский р-н, д.Андреевское, ул.Мира, д . д.5	Действующий
Борисоглебский муниципальный округ	*Ярославская обл, Борисоглебский р-н, д.Андреевское, ул.Мира, д . д.4	Действующий
Борисоглебский муниципальный округ	*Ярославская обл, Борисоглебский р-н, д.Андреевское, ул.Мира, д . д.3	Действующий
Борисоглебский муниципальный округ	*Ярославская обл, Борисоглебский р-н, д.Андреевское, ул.Мира, д . 1	Действующий
Борисоглебский муниципальный округ	Ярославская обл, Борисоглебский р-н, с. Высоково, ул. Центральная, ул. Липовая, ул. Луговая, ул. Дачная	Действующий
Борисоглебский муниципальный округ	*Ярославская обл, Борисоглебский р-н, д.Новинки, д.11	Действующий
Борисоглебский муниципальный округ	*Ярославская обл, Борисоглебский р-н, д.Новинки, д.10	Действующий
Борисоглебский муниципальный округ	*Ярославская обл, Борисоглебский р-н, д.Новинки, д.9б	Действующий
Борисоглебский муниципальный округ	*Ярославская обл, Борисоглебский р-н, д.Новинки, д.9а	Действующий
Борисоглебский муниципальный округ	*Ярославская обл, Борисоглебский р-н, д.Новинки, д.9	Действующий
Борисоглебский муниципальный округ	*Ярославская обл, Борисоглебский р-н, д.Новинки, д.8	Действующий
Борисоглебский муниципальный округ	*Ярославская обл, Борисоглебский р-н, д.Новинки, д.7	Действующий
Борисоглебский муниципальный округ	*Ярославская обл, Борисоглебский р-н, д.Новинки, д.6	Действующий
Борисоглебский муниципальный округ	*Ярославская обл, Борисоглебский р-н, д.Новинки, д.5	Действующий
Борисоглебский муниципальный округ	*Ярославская обл, Борисоглебский р-н, д.Новинки, д.4	Действующий
Борисоглебский муниципальный округ	*Ярославская обл, Борисоглебский р-н, д.Новинки, д.3	Действующий
Борисоглебский муниципальный округ	*Ярославская обл, Борисоглебский р-н, д.Новинки, д.2	Действующий
Борисоглебский муниципальный округ	*Ярославская обл, Борисоглебский р-н, д.Новинки, д.1	Действующий
Борисоглебский муниципальный округ	*Ярославская обл, Борисоглебский р-н, с.Малахово, д.25	Действующий
Борисоглебский муниципальный округ	*Ярославская обл, Борисоглебский р-н, с.Малахово, д.24	Действующий
Борисоглебский муниципальный округ	*Ярославская обл, Борисоглебский р-н, с.Малахово, д.23	Действующий
Борисоглебский муниципальный округ	*Ярославская обл, Борисоглебский р-н, с.Малахово, д.22	Действующий
Борисоглебский муниципальный округ	*Ярославская обл, Борисоглебский р-н, с.Малахово, д.21	Действующий
Борисоглебский муниципальный округ	*Ярославская обл, Борисоглебский р-н, с.Малахово, д.19б	Действующий
Борисоглебский муниципальный округ	*Ярославская обл, Борисоглебский р-н, с.Малахово, д.19а	Действующий
Борисоглебский муниципальный округ	*Ярославская обл, Борисоглебский р-н, с.Малахово, д.19	Действующий
Борисоглебский муниципальный округ	*Ярославская обл, Борисоглебский р-н, с.Малахово, д.18	Действующий
Борисоглебский муниципальный округ	*Ярославская обл, Борисоглебский р-н, с.Малахово, д.17	Действующий
Борисоглебский муниципальный округ	*Ярославская обл, Борисоглебский р-н, с.Малахово, д.16	Действующий
Борисоглебский муниципальный округ	*Ярославская обл, Борисоглебский р-н, с.Малахово, д.15	Действующий
Борисоглебский муниципальный округ	*Ярославская обл, Борисоглебский р-н, с.Малахово, д.14	Действующий
Борисоглебский муниципальный округ	*Ярославская обл, Борисоглебский р-н, с.Малахово, д.13	Действующий
Борисоглебский муниципальный округ	*Ярославская обл, Борисоглебский р-н, с.Малахово, д.12	Действующий
Борисоглебский муниципальный округ	*Ярославская обл, Борисоглебский р-н, с.Малахово, д.11	Действующий
Борисоглебский муниципальный округ	*Ярославская обл, Борисоглебский р-н, с.Малахово, д.9	Действующий
Борисоглебский муниципальный округ	*Ярославская обл, Борисоглебский р-н, с.Малахово, д.7	Действующий
Борисоглебский муниципальный округ	*Ярославская обл, Борисоглебский р-н, с.Малахово, д.6	Действующий
Борисоглебский муниципальный округ	*Ярославская обл, Борисоглебский р-н, с.Малахово, д.5	Действующий
Борисоглебский муниципальный округ	*Ярославская обл, Борисоглебский р-н, с.Малахово, д.4	Действующий
Борисоглебский муниципальный округ	*Ярославская обл, Борисоглебский р-н, с.Малахово, д.3	Действующий
Борисоглебский муниципальный округ	*Ярославская обл, Борисоглебский р-н, с.Малахово, д.2	Действующий
Борисоглебский муниципальный округ	*Ярославская обл, Борисоглебский р-н, с.Малахово, д.1	Действующий
Борисоглебский муниципальный округ	*Ярославская обл, Борисоглебский р-н, с.Мясниково, д.11	Действующий
Борисоглебский муниципальный округ	*Ярославская обл, Борисоглебский р-н, с.Мясниково, д.10	Действующий
Борисоглебский муниципальный округ	*Ярославская обл, Борисоглебский р-н, с.Мясниково, д.9	Действующий
Борисоглебский муниципальный округ	*Ярославская обл, Борисоглебский р-н, с.Мясниково, д.8	Действующий
Борисоглебский муниципальный округ	*Ярославская обл, Борисоглебский р-н, с.Мясниково, д.7	Действующий
Борисоглебский муниципальный округ	*Ярославская обл, Борисоглебский р-н, с.Мясниково, д.6	Действующий
Борисоглебский муниципальный округ	*Ярославская обл, Борисоглебский р-н, с.Мясниково, д.5	Действующий
Борисоглебский муниципальный округ	*Ярославская обл, Борисоглебский р-н, с.Мясниково, д.4	Действующий
Борисоглебский муниципальный округ	*Ярославская обл, Борисоглебский р-н, с.Мясниково, д.3	Действующий
Борисоглебский муниципальный округ	*Ярославская обл, Борисоглебский р-н, с.Мясниково, д.2	Действующий
Борисоглебский муниципальный округ	*Ярославская обл, Борисоглебский р-н, с.Мясниково, д.1а	Действующий
Борисоглебский муниципальный округ	*Ярославская обл, Борисоглебский р-н, с.Мясниково, д.1	Действующий
Борисоглебский муниципальный округ	*Ярославская обл, Борисоглебский р-н, д.Клинцево, д.26	Действующий
Борисоглебский муниципальный округ	*Ярославская обл, Борисоглебский р-н, д.Клинцево, д.25	Действующий
Борисоглебский муниципальный округ	*Ярославская обл, Борисоглебский р-н, д.Клинцево, д.24	Действующий
Борисоглебский муниципальный округ	*Ярославская обл, Борисоглебский р-н, д.Клинцево, д.23	Действующий
Борисоглебский муниципальный округ	*Ярославская обл, Борисоглебский р-н, д.Клинцево, д.22	Действующий
Борисоглебский муниципальный округ	*Ярославская обл, Борисоглебский р-н, д.Клинцево, д.21	Действующий
Борисоглебский муниципальный округ	*Ярославская обл, Борисоглебский р-н, д.Клинцево, д.19	Действующий
Борисоглебский муниципальный округ	*Ярославская обл, Борисоглебский р-н, д.Клинцево, д.18	Действующий
Борисоглебский муниципальный округ	*Ярославская обл, Борисоглебский р-н, д.Клинцево, д.17	Действующий
Борисоглебский муниципальный округ	*Ярославская обл, Борисоглебский р-н, д.Клинцево, д.16	Действующий
Борисоглебский муниципальный округ	*Ярославская обл, Борисоглебский р-н, д.Клинцево, д.15	Действующий
Борисоглебский муниципальный округ	*Ярославская обл, Борисоглебский р-н, д.Клинцево, д.14	Действующий

Борисоглебский муниципальный округ	*Ярославская обл, Борисоглебский р-н, д.Клинцево, д.13	Действующий
Борисоглебский муниципальный округ	*Ярославская обл, Борисоглебский р-н, д.Клинцево, д.12	Действующий
Борисоглебский муниципальный округ	*Ярославская обл, Борисоглебский р-н, д.Клинцево, д.11	Действующий
Борисоглебский муниципальный округ	*Ярославская обл, Борисоглебский р-н, д.Клинцево, д.10	Действующий
Борисоглебский муниципальный округ	*Ярославская обл, Борисоглебский р-н, д.Клинцево, д.9	Действующий
Борисоглебский муниципальный округ	*Ярославская обл, Борисоглебский р-н, д.Клинцево, д.8	Действующий
Борисоглебский муниципальный округ	*Ярославская обл, Борисоглебский р-н, д.Клинцево, д.7	Действующий
Борисоглебский муниципальный округ	*Ярославская обл, Борисоглебский р-н, д.Клинцево, д.6	Действующий
Борисоглебский муниципальный округ	*Ярославская обл, Борисоглебский р-н, д.Клинцево, д.5	Действующий
Борисоглебский муниципальный округ	*Ярославская обл, Борисоглебский р-н, д.Клинцево, д.4	Действующий
Борисоглебский муниципальный округ	*Ярославская обл, Борисоглебский р-н, д.Клинцево, д.3	Действующий
Борисоглебский муниципальный округ	*Ярославская обл, Борисоглебский р-н, д.Клинцево, д.2	Действующий
Борисоглебский муниципальный округ	*Ярославская обл, Борисоглебский р-н, д.Клинцево, д.1	Действующий
Борисоглебский муниципальный округ	*Ярославская обл, Борисоглебский р-н, д.Камешково, д.22	Действующий
Борисоглебский муниципальный округ	*Ярославская обл, Борисоглебский р-н, д.Камешково, д.21	Действующий
Борисоглебский муниципальный округ	*Ярославская обл, Борисоглебский р-н, д.Камешково, д.19	Действующий
Борисоглебский муниципальный округ	*Ярославская обл, Борисоглебский р-н, д.Камешково, д.18	Действующий
Борисоглебский муниципальный округ	*Ярославская обл, Борисоглебский р-н, д.Камешково, д.17	Действующий
Борисоглебский муниципальный округ	*Ярославская обл, Борисоглебский р-н, д.Камешково, д.15	Действующий
Борисоглебский муниципальный округ	*Ярославская обл, Борисоглебский р-н, д.Камешково, д.14	Действующий
Борисоглебский муниципальный округ	*Ярославская обл, Борисоглебский р-н, д.Камешково, д.13	Действующий
Борисоглебский муниципальный округ	*Ярославская обл, Борисоглебский р-н, д.Камешково, д.12	Действующий
Борисоглебский муниципальный округ	*Ярославская обл, Борисоглебский р-н, д.Камешково, д.10	Действующий
Борисоглебский муниципальный округ	*Ярославская обл, Борисоглебский р-н, д.Камешково, д.9	Действующий
Борисоглебский муниципальный округ	*Ярославская обл, Борисоглебский р-н, д.Камешково, д.8	Действующий
Борисоглебский муниципальный округ	*Ярославская обл, Борисоглебский р-н, д.Камешково, д.7	Действующий
Борисоглебский муниципальный округ	*Ярославская обл, Борисоглебский р-н, д.Камешково, д.6	Действующий
Борисоглебский муниципальный округ	*Ярославская обл, Борисоглебский р-н, д.Камешково, д.5	Действующий
Борисоглебский муниципальный округ	*Ярославская обл, Борисоглебский р-н, д.Камешково, д.4	Действующий
Борисоглебский муниципальный округ	*Ярославская обл, Борисоглебский р-н, д.Камешково, д.3	Действующий
Борисоглебский муниципальный округ	*Ярославская обл, Борисоглебский р-н, д.Камешково, д.1	Действующий
Борисоглебский муниципальный округ	*Ярославская обл, Борисоглебский р-н, д.Деревеньки, д.36, кв.2	Действующий
Борисоглебский муниципальный округ	*Ярославская обл, Борисоглебский р-н, д.Деревеньки, д.36, кв.1	Действующий
Борисоглебский муниципальный округ	*Ярославская обл, Борисоглебский р-н, д.Деревеньки, д.35, кв.2	Действующий
Борисоглебский муниципальный округ	*Ярославская обл, Борисоглебский р-н, д.Деревеньки, д.35, кв.1	Действующий
Борисоглебский муниципальный округ	*Ярославская обл, Борисоглебский р-н, д.Деревеньки, д.34, кв.2	Действующий
Борисоглебский муниципальный округ	*Ярославская обл, Борисоглебский р-н, д.Деревеньки, д.34, кв.1	Действующий
Борисоглебский муниципальный округ	*Ярославская обл, Борисоглебский р-н, д.Деревеньки, д.33, кв.2	Действующий
Борисоглебский муниципальный округ	*Ярославская обл, Борисоглебский р-н, д.Деревеньки, д.33, кв.1	Действующий
Борисоглебский муниципальный округ	*Ярославская обл, Борисоглебский р-н, д.Деревеньки, д.32	Действующий
Борисоглебский муниципальный округ	*Ярославская обл, Борисоглебский р-н, д.Деревеньки, д.31	Действующий
Борисоглебский муниципальный округ	*Ярославская обл, Борисоглебский р-н, д.Деревеньки, д.30	Действующий
Борисоглебский муниципальный округ	*Ярославская обл, Борисоглебский р-н, д.Деревеньки, д.29	Действующий
Борисоглебский муниципальный округ	*Ярославская обл, Борисоглебский р-н, д.Деревеньки, д.28	Действующий
Борисоглебский муниципальный округ	*Ярославская обл, Борисоглебский р-н, д.Деревеньки, д.27	Действующий
Борисоглебский муниципальный округ	*Ярославская обл, Борисоглебский р-н, д.Деревеньки, д.26	Действующий
Борисоглебский муниципальный округ	*Ярославская обл, Борисоглебский р-н, д.Деревеньки, д.25	Действующий
Борисоглебский муниципальный округ	*Ярославская обл, Борисоглебский р-н, д.Деревеньки, д.23	Действующий
Борисоглебский муниципальный округ	*Ярославская обл, Борисоглебский р-н, д.Деревеньки, д.21	Действующий
Борисоглебский муниципальный округ	*Ярославская обл, Борисоглебский р-н, д.Деревеньки, д.20	Действующий
Борисоглебский муниципальный округ	*Ярославская обл, Борисоглебский р-н, д.Деревеньки, д.18	Действующий
Борисоглебский муниципальный округ	*Ярославская обл, Борисоглебский р-н, д.Деревеньки, д.16	Действующий
Борисоглебский муниципальный округ	*Ярославская обл, Борисоглебский р-н, д.Деревеньки, д.15	Действующий
Борисоглебский муниципальный округ	*Ярославская обл, Борисоглебский р-н, д.Деревеньки, д.14	Действующий
Борисоглебский муниципальный округ	*Ярославская обл, Борисоглебский р-н, д.Деревеньки, д.13	Действующий
Борисоглебский муниципальный округ	*Ярославская обл, Борисоглебский р-н, д.Деревеньки, д.12	Действующий
Борисоглебский муниципальный округ	*Ярославская обл, Борисоглебский р-н, д.Деревеньки, д.11	Действующий
Борисоглебский муниципальный округ	*Ярославская обл, Борисоглебский р-н, д.Деревеньки, д.10	Действующий
Борисоглебский муниципальный округ	*Ярославская обл, Борисоглебский р-н, д.Деревеньки, д.9	Действующий
Борисоглебский муниципальный округ	*Ярославская обл, Борисоглебский р-н, д.Деревеньки, д.8	Действующий
Борисоглебский муниципальный округ	*Ярославская обл, Борисоглебский р-н, д.Деревеньки, д.7, кв.2	Действующий
Борисоглебский муниципальный округ	*Ярославская обл, Борисоглебский р-н, д.Деревеньки, д.7, кв.1	Действующий
Борисоглебский муниципальный округ	*Ярославская обл, Борисоглебский р-н, д.Деревеньки, д.6	Действующий
Борисоглебский муниципальный округ	*Ярославская обл, Борисоглебский р-н, д.Деревеньки, д.5	Действующий
Борисоглебский муниципальный округ	*Ярославская обл, Борисоглебский р-н, д.Деревеньки, д.4	Действующий
Борисоглебский муниципальный округ	*Ярославская обл, Борисоглебский р-н, д.Деревеньки, д.3	Действующий
Борисоглебский муниципальный округ	*Ярославская обл, Борисоглебский р-н, д.Деревеньки, д.2	Действующий
Борисоглебский муниципальный округ	*Ярославская обл, Борисоглебский р-н, д.Деревеньки, д.1	Действующий
Борисоглебский муниципальный округ	*Ярославская обл, Борисоглебский р-н, д.Тарасово, д.10	Действующий
Борисоглебский муниципальный округ	*Ярославская обл, Борисоглебский р-н, д.Тарасово, д.9	Действующий
Борисоглебский муниципальный округ	*Ярославская обл, Борисоглебский р-н, д.Тарасово, д.8	Действующий

Борисоглебский муниципальный округ	*Ярославская обл, Борисоглебский р-н, д.Тарасово, д.7	Действующий
Борисоглебский муниципальный округ	*Ярославская обл, Борисоглебский р-н, д.Тарасово, д.5	Действующий
Борисоглебский муниципальный округ	*Ярославская обл, Борисоглебский р-н, д.Тарасово, д.4	Действующий
Борисоглебский муниципальный округ	*Ярославская обл, Борисоглебский р-н, д.Тарасово, д.3	Действующий
Борисоглебский муниципальный округ	*Ярославская обл, Борисоглебский р-н, д.Тарасово, д.2	Действующий
Борисоглебский муниципальный округ	*Ярославская обл, Борисоглебский р-н, д.Тарасово, д.1	Действующий
Борисоглебский муниципальный округ	*Ярославская обл, Борисоглебский р-н, д.Раменка, д.17	Действующий
Борисоглебский муниципальный округ	*Ярославская обл, Борисоглебский р-н, д.Раменка, д.16	Действующий
Борисоглебский муниципальный округ	*Ярославская обл, Борисоглебский р-н, д.Раменка, д.15	Действующий
Борисоглебский муниципальный округ	*Ярославская обл, Борисоглебский р-н, д.Раменка, д.14	Действующий
Борисоглебский муниципальный округ	*Ярославская обл, Борисоглебский р-н, д.Раменка, д.13	Действующий
Борисоглебский муниципальный округ	*Ярославская обл, Борисоглебский р-н, д.Раменка, д.12	Действующий
Борисоглебский муниципальный округ	*Ярославская обл, Борисоглебский р-н, д.Раменка, д.11	Действующий
Борисоглебский муниципальный округ	*Ярославская обл, Борисоглебский р-н, д.Раменка, д.10а	Действующий
Борисоглебский муниципальный округ	*Ярославская обл, Борисоглебский р-н, д.Раменка, д.10	Действующий
Борисоглебский муниципальный округ	*Ярославская обл, Борисоглебский р-н, д.Раменка, д.9	Действующий
Борисоглебский муниципальный округ	*Ярославская обл, Борисоглебский р-н, д.Раменка, д.7	Действующий
Борисоглебский муниципальный округ	*Ярославская обл, Борисоглебский р-н, д.Раменка, д.6	Действующий
Борисоглебский муниципальный округ	*Ярославская обл, Борисоглебский р-н, д.Раменка, д.5	Действующий
Борисоглебский муниципальный округ	*Ярославская обл, Борисоглебский р-н, д.Раменка, д.4	Действующий
Борисоглебский муниципальный округ	*Ярославская обл, Борисоглебский р-н, д.Раменка, д.3	Действующий
Борисоглебский муниципальный округ	*Ярославская обл, Борисоглебский р-н, д.Раменка, д.2	Действующий
Борисоглебский муниципальный округ	*Ярославская обл, Борисоглебский р-н, д.Раменка, д.1	Действующий
Борисоглебский муниципальный округ	*Ярославская обл, Борисоглебский р-н, д.Высочково, д.11	Действующий
Борисоглебский муниципальный округ	*Ярославская обл, Борисоглебский р-н, д.Высочково, д.10	Действующий
Борисоглебский муниципальный округ	*Ярославская обл, Борисоглебский р-н, д.Высочково, д.9а	Действующий
Борисоглебский муниципальный округ	*Ярославская обл, Борисоглебский р-н, д.Высочково, д.9	Действующий
Борисоглебский муниципальный округ	*Ярославская обл, Борисоглебский р-н, д.Высочково, д.8	Действующий
Борисоглебский муниципальный округ	*Ярославская обл, Борисоглебский р-н, д.Высочково, д.7	Действующий
Борисоглебский муниципальный округ	*Ярославская обл, Борисоглебский р-н, д.Высочково, д.6	Действующий
Борисоглебский муниципальный округ	*Ярославская обл, Борисоглебский р-н, д.Высочково, д.5	Действующий
Борисоглебский муниципальный округ	*Ярославская обл, Борисоглебский р-н, д.Высочково, д.4	Действующий
Борисоглебский муниципальный округ	*Ярославская обл, Борисоглебский р-н, д.Высочково, д.3	Действующий
Борисоглебский муниципальный округ	*Ярославская обл, Борисоглебский р-н, д.Высочково, д.1	Действующий
Борисоглебский муниципальный округ	*Ярославская обл, Борисоглебский р-н, д.Андрейцево, д.1	Действующий
Борисоглебский муниципальный округ	*Ярославская обл, Борисоглебский р-н, д.Бережки, д.17	Действующий
Борисоглебский муниципальный округ	*Ярославская обл, Борисоглебский р-н, д.Бережки, д.16	Действующий
Борисоглебский муниципальный округ	*Ярославская обл, Борисоглебский р-н, д.Бережки, д.15	Действующий
Борисоглебский муниципальный округ	*Ярославская обл, Борисоглебский р-н, д.Бережки, д.14	Действующий
Борисоглебский муниципальный округ	*Ярославская обл, Борисоглебский р-н, д.Бережки, д.13	Действующий
Борисоглебский муниципальный округ	*Ярославская обл, Борисоглебский р-н, д.Бережки, д.12	Действующий
Борисоглебский муниципальный округ	*Ярославская обл, Борисоглебский р-н, д.Бережки, д.11	Действующий
Борисоглебский муниципальный округ	*Ярославская обл, Борисоглебский р-н, д.Бережки, д.10	Действующий
Борисоглебский муниципальный округ	*Ярославская обл, Борисоглебский р-н, д.Бережки, д.9	Действующий
Борисоглебский муниципальный округ	*Ярославская обл, Борисоглебский р-н, д.Бережки, д.8	Действующий
Борисоглебский муниципальный округ	*Ярославская обл, Борисоглебский р-н, д.Бережки, д.7	Действующий
Борисоглебский муниципальный округ	*Ярославская обл, Борисоглебский р-н, д.Бережки, д.6	Действующий
Борисоглебский муниципальный округ	*Ярославская обл, Борисоглебский р-н, д.Бережки, д.5	Действующий
Борисоглебский муниципальный округ	*Ярославская обл, Борисоглебский р-н, д.Бережки, д.4	Действующий
Борисоглебский муниципальный округ	*Ярославская обл, Борисоглебский р-н, д.Бережки, д.3	Действующий
Борисоглебский муниципальный округ	*Ярославская обл, Борисоглебский р-н, д.Бережки, д.2а	Действующий
Борисоглебский муниципальный округ	*Ярославская обл, Борисоглебский р-н, д.Бережки, д.2	Действующий
Борисоглебский муниципальный округ	*Ярославская обл, Борисоглебский р-н, д.Бережки, д.1	Действующий
Борисоглебский муниципальный округ	*Ярославская обл, Борисоглебский р-н, п.Мостищи, д.10, кв.1	Действующий
Борисоглебский муниципальный округ	*Ярославская обл, Борисоглебский р-н, п.Мостищи, д.8, кв.2	Действующий
Борисоглебский муниципальный округ	*Ярославская обл, Борисоглебский р-н, п.Мостищи, д.8, кв.1	Действующий
Борисоглебский муниципальный округ	*Ярославская обл, Борисоглебский р-н, п.Мостищи, д.7	Действующий
Борисоглебский муниципальный округ	*Ярославская обл, Борисоглебский р-н, п.Мостищи, д.5, кв.2	Действующий
Борисоглебский муниципальный округ	*Ярославская обл, Борисоглебский р-н, п.Мостищи, д.5, кв.1	Действующий
Борисоглебский муниципальный округ	*Ярославская обл, Борисоглебский р-н, п.Мостищи, д.4, кв.1	Действующий
Борисоглебский муниципальный округ	*Ярославская обл, Борисоглебский р-н, п.Мостищи, д.3, кв.2	Действующий
Борисоглебский муниципальный округ	*Ярославская обл, Борисоглебский р-н, п.Мостищи, д.2	Действующий
Борисоглебский муниципальный округ	*Ярославская обл, Борисоглебский р-н, п.Мостищи, д.1, кв.2	Действующий
Борисоглебский муниципальный округ	*Ярославская обл, Борисоглебский р-н, д.Каликино, д.7	Действующий
Борисоглебский муниципальный округ	*Ярославская обл, Борисоглебский р-н, с.Неверково, ул.Садовая, д.11	Действующий
Борисоглебский муниципальный округ	*Ярославская обл, Борисоглебский р-н, с.Неверково, ул.Садовая, д.10	Действующий
Борисоглебский муниципальный округ	*Ярославская обл, Борисоглебский р-н, с.Неверково, ул.Садовая, д.9	Действующий
Борисоглебский муниципальный округ	*Ярославская обл, Борисоглебский р-н, с.Неверково, ул.Садовая, д.8	Действующий
Борисоглебский муниципальный округ	*Ярославская обл, Борисоглебский р-н, с.Неверково, ул.Садовая, д.7	Действующий
Борисоглебский муниципальный округ	*Ярославская обл, Борисоглебский р-н, с.Неверково, ул.Садовая, д.6а	Действующий
Борисоглебский муниципальный округ	*Ярославская обл, Борисоглебский р-н, с.Неверково, ул.Садовая, д.6	Действующий

Борисоглебский муниципальный округ	*Ярославская обл, Борисоглебский р-н, с.Неверково, ул.Садовая, д.5	Действующий
Борисоглебский муниципальный округ	*Ярославская обл, Борисоглебский р-н, с.Неверково, ул.Садовая, д.4	Действующий
Борисоглебский муниципальный округ	*Ярославская обл, Борисоглебский р-н, с.Неверково, ул.Садовая, д.3	Действующий
Борисоглебский муниципальный округ	*Ярославская обл, Борисоглебский р-н, с.Неверково, ул.Садовая, д.2	Действующий
Борисоглебский муниципальный округ	*Ярославская обл, Борисоглебский р-н, с.Неверково, ул.Садовая, д.1, кв.2	Действующий
Борисоглебский муниципальный округ	*Ярославская обл, Борисоглебский р-н, с.Неверково, ул.Садовая, д.1, кв.1	Действующий
Борисоглебский муниципальный округ	*Ярославская обл, Борисоглебский р-н, с.Неверково, ул.Школьная, д.19	Действующий
Борисоглебский муниципальный округ	*Ярославская обл, Борисоглебский р-н, с.Неверково, ул.Школьная, д.18	Действующий
Борисоглебский муниципальный округ	*Ярославская обл, Борисоглебский р-н, с.Неверково, ул.Школьная, д.17	Действующий
Борисоглебский муниципальный округ	*Ярославская обл, Борисоглебский р-н, с.Неверково, ул.Школьная, д.16	Действующий
Борисоглебский муниципальный округ	*Ярославская обл, Борисоглебский р-н, с.Неверково, ул.Школьная, д.15	Действующий
Борисоглебский муниципальный округ	*Ярославская обл, Борисоглебский р-н, с.Неверково, ул.Школьная, д.14	Действующий
Борисоглебский муниципальный округ	*Ярославская обл, Борисоглебский р-н, с.Неверково, ул.Школьная, д.13	Действующий
Борисоглебский муниципальный округ	*Ярославская обл, Борисоглебский р-н, с.Неверково, ул.Школьная, д.12	Действующий
Борисоглебский муниципальный округ	*Ярославская обл, Борисоглебский р-н, с.Неверково, ул.Школьная, д.11	Действующий
Борисоглебский муниципальный округ	*Ярославская обл, Борисоглебский р-н, с.Неверково, ул.Школьная, д.9	Действующий
Борисоглебский муниципальный округ	*Ярославская обл, Борисоглебский р-н, с.Неверково, ул.Школьная, д.8	Действующий
Борисоглебский муниципальный округ	*Ярославская обл, Борисоглебский р-н, с.Неверково, ул.Школьная, д.7	Действующий
Борисоглебский муниципальный округ	*Ярославская обл, Борисоглебский р-н, с.Неверково, ул.Школьная, д.4	Действующий
Борисоглебский муниципальный округ	*Ярославская обл, Борисоглебский р-н, с.Неверково, ул.Школьная, д.3	Действующий
Борисоглебский муниципальный округ	*Ярославская обл, Борисоглебский р-н, с.Неверково, ул.Школьная, д.2	Действующий
Борисоглебский муниципальный округ	*Ярославская обл, Борисоглебский р-н, с.Неверково, ул.Школьная, д.1	Действующий
Борисоглебский муниципальный округ	*Ярославская обл, Борисоглебский р-н, с.Неверково, ул.Кооперативная, д.24	Действующий
Борисоглебский муниципальный округ	*Ярославская обл, Борисоглебский р-н, с.Неверково, ул.Кооперативная, д.23	Действующий
Борисоглебский муниципальный округ	*Ярославская обл, Борисоглебский р-н, с.Неверково, ул.Кооперативная, д.22	Действующий
Борисоглебский муниципальный округ	*Ярославская обл, Борисоглебский р-н, с.Неверково, ул.Кооперативная, д.21, кв.2	Действующий
Борисоглебский муниципальный округ	*Ярославская обл, Борисоглебский р-н, с.Неверково, ул.Кооперативная, д.21, кв.1	Действующий
Борисоглебский муниципальный округ	*Ярославская обл, Борисоглебский р-н, с.Неверково, ул.Кооперативная, д.20	Действующий
Борисоглебский муниципальный округ	*Ярославская обл, Борисоглебский р-н, с.Неверково, ул.Кооперативная, д.19, кв.2	Действующий
Борисоглебский муниципальный округ	*Ярославская обл, Борисоглебский р-н, с.Неверково, ул.Кооперативная, д.19, кв.1	Действующий
Борисоглебский муниципальный округ	*Ярославская обл, Борисоглебский р-н, с.Неверково, ул.Кооперативная, д.18	Действующий
Борисоглебский муниципальный округ	*Ярославская обл, Борисоглебский р-н, с.Неверково, ул.Кооперативная, д.17, кв.2	Действующий
Борисоглебский муниципальный округ	*Ярославская обл, Борисоглебский р-н, с.Неверково, ул.Кооперативная, д.17, кв.1	Действующий
Борисоглебский муниципальный округ	*Ярославская обл, Борисоглебский р-н, с.Неверково, ул.Кооперативная, д.16	Действующий
Борисоглебский муниципальный округ	*Ярославская обл, Борисоглебский р-н, с.Неверково, ул.Кооперативная, д.15, кв.2	Действующий
Борисоглебский муниципальный округ	*Ярославская обл, Борисоглебский р-н, с.Неверково, ул.Кооперативная, д.15, кв.1	Действующий
Борисоглебский муниципальный округ	*Ярославская обл, Борисоглебский р-н, с.Неверково, ул.Кооперативная, д.14	Действующий
Борисоглебский муниципальный округ	*Ярославская обл, Борисоглебский р-н, с.Неверково, ул.Кооперативная, д.13	Действующий
Борисоглебский муниципальный округ	*Ярославская обл, Борисоглебский р-н, с.Неверково, ул.Кооперативная, д.11, кв.2	Действующий
Борисоглебский муниципальный округ	*Ярославская обл, Борисоглебский р-н, с.Неверково, ул.Кооперативная, д.11, кв.1	Действующий
Борисоглебский муниципальный округ	*Ярославская обл, Борисоглебский р-н, с.Неверково, ул.Кооперативная, д.10	Действующий
Борисоглебский муниципальный округ	*Ярославская обл, Борисоглебский р-н, с.Неверково, ул.Кооперативная, д.9	Действующий
Борисоглебский муниципальный округ	*Ярославская обл, Борисоглебский р-н, с.Неверково, ул.Кооперативная, д.8	Действующий
Борисоглебский муниципальный округ	*Ярославская обл, Борисоглебский р-н, с.Неверково, ул.Кооперативная, д.7	Действующий
Борисоглебский муниципальный округ	*Ярославская обл, Борисоглебский р-н, с.Неверково, ул.Кооперативная, д.6	Действующий
Борисоглебский муниципальный округ	*Ярославская обл, Борисоглебский р-н, с.Неверково, ул.Кооперативная, д.5	Действующий
Борисоглебский муниципальный округ	*Ярославская обл, Борисоглебский р-н, с.Неверково, ул.Кооперативная, д.4	Действующий
Борисоглебский муниципальный округ	*Ярославская обл, Борисоглебский р-н, с.Неверково, ул.Кооперативная, д.3а	Действующий
Борисоглебский муниципальный округ	*Ярославская обл, Борисоглебский р-н, с.Неверково, ул.Кооперативная, д.3	Действующий
Борисоглебский муниципальный округ	*Ярославская обл, Борисоглебский р-н, с.Неверково, ул.Кооперативная, д.1	Действующий
Борисоглебский муниципальный округ	*Ярославская обл, Борисоглебский р-н, с.Неверково, ул.Почтовая, д.10	Действующий

Борисоглебский муниципальный округ	*Ярославская обл, Борисоглебский р-н, с.Неверково, ул.Почтовая, д.9	Действующий
Борисоглебский муниципальный округ	*Ярославская обл, Борисоглебский р-н, с.Неверково, ул.Почтовая, д.8	Действующий
Борисоглебский муниципальный округ	*Ярославская обл, Борисоглебский р-н, с.Неверково, ул.Почтовая, д.7	Действующий
Борисоглебский муниципальный округ	*Ярославская обл, Борисоглебский р-н, с.Неверково, ул.Почтовая, д.5а	Действующий
Борисоглебский муниципальный округ	*Ярославская обл, Борисоглебский р-н, с.Неверково, ул.Почтовая, д.4	Действующий
Борисоглебский муниципальный округ	*Ярославская обл, Борисоглебский р-н, с.Неверково, ул.Почтовая, д.3	Действующий
Борисоглебский муниципальный округ	*Ярославская обл, Борисоглебский р-н, с.Неверково, ул.Почтовая, д.2	Действующий
Борисоглебский муниципальный округ	*Ярославская обл, Борисоглебский р-н, с.Неверково, ул.Центральная, д.42	Действующий
Борисоглебский муниципальный округ	*Ярославская обл, Борисоглебский р-н, с.Неверково, ул.Центральная, д.41	Действующий
Борисоглебский муниципальный округ	*Ярославская обл, Борисоглебский р-н, с.Неверково, ул.Центральная, д.40	Действующий
Борисоглебский муниципальный округ	*Ярославская обл, Борисоглебский р-н, с.Неверково, ул.Центральная, д.39	Действующий
Борисоглебский муниципальный округ	*Ярославская обл, Борисоглебский р-н, с.Неверково, ул.Центральная, д.38	Действующий
Борисоглебский муниципальный округ	*Ярославская обл, Борисоглебский р-н, с.Неверково, ул.Центральная, д.37	Действующий
Борисоглебский муниципальный округ	*Ярославская обл, Борисоглебский р-н, с.Неверково, ул.Центральная, д.36	Действующий
Борисоглебский муниципальный округ	*Ярославская обл, Борисоглебский р-н, с.Неверково, ул.Центральная, д.35	Действующий
Борисоглебский муниципальный округ	*Ярославская обл, Борисоглебский р-н, с.Неверково, ул.Центральная, д.34	Действующий
Борисоглебский муниципальный округ	*Ярославская обл, Борисоглебский р-н, с.Неверково, ул.Центральная, д.33	Действующий
Борисоглебский муниципальный округ	*Ярославская обл, Борисоглебский р-н, с.Неверково, ул.Центральная, д.32	Действующий
Борисоглебский муниципальный округ	*Ярославская обл, Борисоглебский р-н, с.Неверково, ул.Центральная, д.31	Действующий
Борисоглебский муниципальный округ	*Ярославская обл, Борисоглебский р-н, с.Неверково, ул.Центральная, д.29	Действующий
Борисоглебский муниципальный округ	*Ярославская обл, Борисоглебский р-н, с.Неверково, ул.Центральная, д.28	Действующий
Борисоглебский муниципальный округ	*Ярославская обл, Борисоглебский р-н, с.Неверково, ул.Центральная, д.26	Действующий
Борисоглебский муниципальный округ	*Ярославская обл, Борисоглебский р-н, с.Неверково, ул.Центральная, д.24	Действующий
Борисоглебский муниципальный округ	*Ярославская обл, Борисоглебский р-н, с.Неверково, ул.Центральная, д.23	Действующий
Борисоглебский муниципальный округ	*Ярославская обл, Борисоглебский р-н, с.Неверково, ул.Центральная, д.22	Действующий
Борисоглебский муниципальный округ	Ярославская обл, Борисоглебский р-н, с.Неверково, ул.Центральная, д.21, кв.2	Действующий
Борисоглебский муниципальный округ	Ярославская обл, Борисоглебский р-н, с.Неверково, ул.Центральная, д.21, кв.1	Действующий
Борисоглебский муниципальный округ	Ярославская обл, Борисоглебский р-н, с.Неверково, ул.Центральная, д.20, кв.1	Действующий
Борисоглебский муниципальный округ	*Ярославская обл, Борисоглебский р-н, с.Неверково, ул.Центральная, д.19	Действующий
Борисоглебский муниципальный округ	*Ярославская обл, Борисоглебский р-н, с.Неверково, ул.Центральная, д.18	Действующий
Борисоглебский муниципальный округ	*Ярославская обл, Борисоглебский р-н, с.Неверково, ул.Центральная, д.17	Действующий
Борисоглебский муниципальный округ	*Ярославская обл, Борисоглебский р-н, с.Неверково, ул.Центральная, д.16	Действующий
Борисоглебский муниципальный округ	*Ярославская обл, Борисоглебский р-н, с.Неверково, ул.Центральная, д.15	Действующий
Борисоглебский муниципальный округ	*Ярославская обл, Борисоглебский р-н, с.Неверково, ул.Центральная, д.14	Действующий
Борисоглебский муниципальный округ	*Ярославская обл, Борисоглебский р-н, с.Неверково, ул.Центральная, д.13	Действующий
Борисоглебский муниципальный округ	*Ярославская обл, Борисоглебский р-н, с.Неверково, ул.Центральная, д.12	Действующий
Борисоглебский муниципальный округ	*Ярославская обл, Борисоглебский р-н, с.Неверково, ул.Центральная, д.11	Действующий
Борисоглебский муниципальный округ	*Ярославская обл, Борисоглебский р-н, с.Неверково, ул.Центральная, д.10	Действующий
Борисоглебский муниципальный округ	*Ярославская обл, Борисоглебский р-н, с.Неверково, ул.Центральная, д.9	Действующий
Борисоглебский муниципальный округ	*Ярославская обл, Борисоглебский р-н, с.Неверково, ул.Центральная, д.8	Действующий
Борисоглебский муниципальный округ	*Ярославская обл, Борисоглебский р-н, с.Неверково, ул.Центральная, д.7	Действующий
Борисоглебский муниципальный округ	*Ярославская обл, Борисоглебский р-н, с.Неверково, ул.Центральная, д.6	Действующий
Борисоглебский муниципальный округ	*Ярославская обл, Борисоглебский р-н, с.Неверково, ул.Центральная, д.5	Действующий
Борисоглебский муниципальный округ	*Ярославская обл, Борисоглебский р-н, с.Неверково, ул.Центральная, д.4	Действующий
Борисоглебский муниципальный округ	*Ярославская обл, Борисоглебский р-н, с.Неверково, ул.Центральная, д.3	Действующий
Борисоглебский муниципальный округ	*Ярославская обл, Борисоглебский р-н, с.Неверково, ул.Центральная, д.2	Действующий
Борисоглебский муниципальный округ	*Ярославская обл, Борисоглебский р-н, с.Неверково, ул.Центральная, д.1	Действующий
Борисоглебский муниципальный округ	*Ярославская обл, Борисоглебский р-н, д.Цымово, д.5	Действующий
Борисоглебский муниципальный округ	*Ярославская обл, Борисоглебский р-н, д.Цымово, д.3	Действующий
Борисоглебский муниципальный округ	*Ярославская обл, Борисоглебский р-н, д.Цымово, д.1	Действующий
Борисоглебский муниципальный округ	*Ярославская обл, Борисоглебский р-н, д.Холманы, д.5	Действующий
Борисоглебский муниципальный округ	*Ярославская обл, Борисоглебский р-н, д.Холманы, д.4	Действующий
Борисоглебский муниципальный округ	*Ярославская обл, Борисоглебский р-н, д.Холманы, д.3	Действующий
Борисоглебский муниципальный округ	*Ярославская обл, Борисоглебский р-н, д.Холманы, д.2	Действующий
Борисоглебский муниципальный округ	*Ярославская обл, Борисоглебский р-н, д.Холманы, д.1	Действующий
Борисоглебский муниципальный округ	*Ярославская обл, Борисоглебский р-н, д.Супорганово, д.6	Действующий
Борисоглебский муниципальный округ	*Ярославская обл, Борисоглебский р-н, д.Супорганово, д.5	Действующий
Борисоглебский муниципальный округ	*Ярославская обл, Борисоглебский р-н, д.Супорганово, д.4	Действующий
Борисоглебский муниципальный округ	*Ярославская обл, Борисоглебский р-н, д.Супорганово, д.3	Действующий
Борисоглебский муниципальный округ	*Ярославская обл, Борисоглебский р-н, д.Супорганово, д.2	Действующий
Борисоглебский муниципальный округ	*Ярославская обл, Борисоглебский р-н, д.Супорганово, д.1	Действующий
Борисоглебский муниципальный округ	*Ярославская обл, Борисоглебский р-н, д.Сигорь, ул.Речная, д.21	Действующий
Борисоглебский муниципальный округ	*Ярославская обл, Борисоглебский р-н, д.Сигорь, ул.Речная, д.19	Действующий
Борисоглебский муниципальный округ	*Ярославская обл, Борисоглебский р-н, д.Сигорь, ул.Речная, д.15	Действующий
Борисоглебский муниципальный округ	*Ярославская обл, Борисоглебский р-н, д.Сигорь, ул.Речная, д.13	Действующий
Борисоглебский муниципальный округ	*Ярославская обл, Борисоглебский р-н, д.Сигорь, ул.Речная, д.11	Действующий
Борисоглебский муниципальный округ	*Ярославская обл, Борисоглебский р-н, д.Сигорь, ул.Речная, д.5	Действующий
Борисоглебский муниципальный округ	*Ярославская обл, Борисоглебский р-н, д.Сигорь, ул.Речная, д.4	Действующий

Борисоглебский муниципальный округ	*Ярославская обл, Борисоглебский р-н, д.Сигорь, ул.Речная, д.3	Действующий
Борисоглебский муниципальный округ	*Ярославская обл, Борисоглебский р-н, д.Сигорь, ул.Речная, д.2	Действующий
Борисоглебский муниципальный округ	*Ярославская обл, Борисоглебский р-н, д.Сигорь, ул.Речная, д.1	Действующий
Борисоглебский муниципальный округ	*Ярославская обл, Борисоглебский р-н, д.Сигорь, ул.Луговая, д.4	Действующий
Борисоглебский муниципальный округ	*Ярославская обл, Борисоглебский р-н, д.Сигорь, ул.Луговая, д.2	Действующий
Борисоглебский муниципальный округ	*Ярославская обл, Борисоглебский р-н, д.Сигорь, ул.Луговая, д.1	Действующий
Борисоглебский муниципальный округ	*Ярославская обл, Борисоглебский р-н, д.Сигорь, ул.Садовая, д.8, кв.2	Действующий
Борисоглебский муниципальный округ	*Ярославская обл, Борисоглебский р-н, д.Сигорь, ул.Садовая, д.8, кв.1	Действующий
Борисоглебский муниципальный округ	*Ярославская обл, Борисоглебский р-н, д.Сигорь, ул.Садовая, д.7, кв.2	Действующий
Борисоглебский муниципальный округ	*Ярославская обл, Борисоглебский р-н, д.Сигорь, ул.Садовая, д.7, кв.1	Действующий
Борисоглебский муниципальный округ	*Ярославская обл, Борисоглебский р-н, д.Сигорь, ул.Садовая, д.6, кв.2	Действующий
Борисоглебский муниципальный округ	*Ярославская обл, Борисоглебский р-н, д.Сигорь, ул.Садовая, д.6, кв.1	Действующий
Борисоглебский муниципальный округ	*Ярославская обл, Борисоглебский р-н, д.Сигорь, ул.Садовая, д.5, кв.2	Действующий
Борисоглебский муниципальный округ	*Ярославская обл, Борисоглебский р-н, д.Сигорь, ул.Садовая, д.5, кв.1	Действующий
Борисоглебский муниципальный округ	*Ярославская обл, Борисоглебский р-н, д.Сигорь, ул.Садовая, д.4, кв.2	Действующий
Борисоглебский муниципальный округ	*Ярославская обл, Борисоглебский р-н, д.Сигорь, ул.Садовая, д.4, кв.1	Действующий
Борисоглебский муниципальный округ	*Ярославская обл, Борисоглебский р-н, д.Сигорь, ул.Садовая, д.3, кв.2	Действующий
Борисоглебский муниципальный округ	*Ярославская обл, Борисоглебский р-н, д.Сигорь, ул.Садовая, д.3, кв.1	Действующий
Борисоглебский муниципальный округ	*Ярославская обл, Борисоглебский р-н, д.Сигорь, ул.Садовая, д.2, кв.2	Действующий
Борисоглебский муниципальный округ	*Ярославская обл, Борисоглебский р-н, д.Сигорь, ул.Садовая, д.2, кв.1	Действующий
Борисоглебский муниципальный округ	*Ярославская обл, Борисоглебский р-н, д.Сигорь, ул.Садовая, д.1, кв.2	Действующий
Борисоглебский муниципальный округ	*Ярославская обл, Борисоглебский р-н, д.Сигорь, ул.Садовая, д.1, кв.1	Действующий
Борисоглебский муниципальный округ	*Ярославская обл, Борисоглебский р-н, д.Сигорь, ул.Лесная, д.16, кв.4	Действующий
Борисоглебский муниципальный округ	*Ярославская обл, Борисоглебский р-н, д.Сигорь, ул.Лесная, д.16, кв.3	Действующий
Борисоглебский муниципальный округ	*Ярославская обл, Борисоглебский р-н, д.Сигорь, ул.Лесная, д.16, кв.2	Действующий
Борисоглебский муниципальный округ	*Ярославская обл, Борисоглебский р-н, д.Сигорь, ул.Лесная, д.16, кв.1	Действующий
Борисоглебский муниципальный округ	*Ярославская обл, Борисоглебский р-н, д.Сигорь, ул.Лесная, д.14, кв.2	Действующий
Борисоглебский муниципальный округ	*Ярославская обл, Борисоглебский р-н, д.Сигорь, ул.Лесная, д.14, кв.1	Действующий
Борисоглебский муниципальный округ	*Ярославская обл, Борисоглебский р-н, д.Сигорь, ул.Лесная, д.13, кв.2	Действующий
Борисоглебский муниципальный округ	*Ярославская обл, Борисоглебский р-н, д.Сигорь, ул.Лесная, д.13, кв.1	Действующий
Борисоглебский муниципальный округ	*Ярославская обл, Борисоглебский р-н, д.Сигорь, ул.Лесная, д.12, кв.2	Действующий
Борисоглебский муниципальный округ	*Ярославская обл, Борисоглебский р-н, д.Сигорь, ул.Лесная, д.12, кв.1	Действующий
Борисоглебский муниципальный округ	*Ярославская обл, Борисоглебский р-н, д.Сигорь, ул.Лесная, д.11, кв.2	Действующий
Борисоглебский муниципальный округ	*Ярославская обл, Борисоглебский р-н, д.Сигорь, ул.Лесная, д.11, кв.1	Действующий
Борисоглебский муниципальный округ	*Ярославская обл, Борисоглебский р-н, д.Сигорь, ул.Лесная, д.10	Действующий
Борисоглебский муниципальный округ	*Ярославская обл, Борисоглебский р-н, д.Сигорь, ул.Лесная, д.9, кв.2	Действующий
Борисоглебский муниципальный округ	*Ярославская обл, Борисоглебский р-н, д.Сигорь, ул.Лесная, д.9, кв.1	Действующий
Борисоглебский муниципальный округ	*Ярославская обл, Борисоглебский р-н, д.Сигорь, ул.Лесная, д.8	Действующий
Борисоглебский муниципальный округ	*Ярославская обл, Борисоглебский р-н, д.Сигорь, ул.Лесная, д.7, кв.2	Действующий
Борисоглебский муниципальный округ	*Ярославская обл, Борисоглебский р-н, д.Сигорь, ул.Лесная, д.7, кв.1	Действующий
Борисоглебский муниципальный округ	*Ярославская обл, Борисоглебский р-н, д.Сигорь, ул.Лесная, д.6	Действующий
Борисоглебский муниципальный округ	*Ярославская обл, Борисоглебский р-н, д.Сигорь, ул.Лесная, д.5, кв.2	Действующий
Борисоглебский муниципальный округ	*Ярославская обл, Борисоглебский р-н, д.Сигорь, ул.Лесная, д.5, кв.1	Действующий
Борисоглебский муниципальный округ	*Ярославская обл, Борисоглебский р-н, д.Сигорь, ул.Лесная, д.4, кв.1	Действующий
Борисоглебский муниципальный округ	Ярославская обл, Борисоглебский р-н, д.Сигорь, ул.Лесная, д.3, кв.2	Действующий
Борисоглебский муниципальный округ	Ярославская обл, Борисоглебский р-н, д.Сигорь, ул.Лесная, д.3, кв.1	Действующий
Борисоглебский муниципальный округ	*Ярославская обл, Борисоглебский р-н, д.Покромитово, д.10	Действующий
Борисоглебский муниципальный округ	*Ярославская обл, Борисоглебский р-н, д.Покромитово, д.4	Действующий
Борисоглебский муниципальный округ	*Ярославская обл, Борисоглебский р-н, д.Покромитово, д.3	Действующий
Борисоглебский муниципальный округ	*Ярославская обл, Борисоглебский р-н, д.Покромитово, д.1	Действующий
Борисоглебский муниципальный округ	*Ярославская обл, Борисоглебский р-н, д.Пахомово, д.6	Действующий
Борисоглебский муниципальный округ	*Ярославская обл, Борисоглебский р-н, д.Пахомово, д.5	Действующий
Борисоглебский муниципальный округ	*Ярославская обл, Борисоглебский р-н, д.Пахомово, д.4	Действующий
Борисоглебский муниципальный округ	*Ярославская обл, Борисоглебский р-н, д.Пахомово, д.3	Действующий
Борисоглебский муниципальный округ	*Ярославская обл, Борисоглебский р-н, д.Пахомово, д.1	Действующий
Борисоглебский муниципальный округ	*Ярославская обл, Борисоглебский р-н, д.Мартемьяново, д.17а	Действующий
Борисоглебский муниципальный округ	*Ярославская обл, Борисоглебский р-н, д.Мартемьяново, д.17	Действующий
Борисоглебский муниципальный округ	*Ярославская обл, Борисоглебский р-н, д.Мартемьяново, д.15	Действующий
Борисоглебский муниципальный округ	*Ярославская обл, Борисоглебский р-н, д.Мартемьяново, д.13	Действующий
Борисоглебский муниципальный округ	*Ярославская обл, Борисоглебский р-н, д.Мартемьяново, д.11	Действующий
Борисоглебский муниципальный округ	*Ярославская обл, Борисоглебский р-н, д.Мартемьяново, д.9	Действующий
Борисоглебский муниципальный округ	*Ярославская обл, Борисоглебский р-н, д.Мартемьяново, д.8	Действующий
Борисоглебский муниципальный округ	*Ярославская обл, Борисоглебский р-н, д.Мартемьяново, д.7	Действующий
Борисоглебский муниципальный округ	*Ярославская обл, Борисоглебский р-н, д.Мартемьяново, д.6	Действующий
Борисоглебский муниципальный округ	*Ярославская обл, Борисоглебский р-н, д.Мартемьяново, д.5	Действующий
Борисоглебский муниципальный округ	*Ярославская обл, Борисоглебский р-н, д.Мартемьяново, д.4	Действующий
Борисоглебский муниципальный округ	*Ярославская обл, Борисоглебский р-н, д.Мартемьяново, д.3	Действующий
Борисоглебский муниципальный округ	*Ярославская обл, Борисоглебский р-н, д.Мартемьяново, д.2	Действующий
Борисоглебский муниципальный округ	*Ярославская обл, Борисоглебский р-н, д.Мартемьяново, д.1	Действующий
Борисоглебский муниципальный округ	*Ярославская обл, Борисоглебский р-н, с.Марково, д.13	Действующий
Борисоглебский муниципальный округ	*Ярославская обл, Борисоглебский р-н, с.Марково, д.10	Действующий

Борисоглебский муниципальный округ	*Ярославская обл, Борисоглебский р-н, с.Марково, д.6	Действующий
Борисоглебский муниципальный округ	*Ярославская обл, Борисоглебский р-н, с.Марково, д.5	Действующий
Борисоглебский муниципальный округ	*Ярославская обл, Борисоглебский р-н, с.Марково, д.3	Действующий
Борисоглебский муниципальный округ	*Ярославская обл, Борисоглебский р-н, с.Марково, д.2	Действующий
Борисоглебский муниципальный округ	*Ярославская обл, Борисоглебский р-н, с.Марково, д.1	Действующий
Борисоглебский муниципальный округ	*Ярославская обл, Борисоглебский р-н, д.Ларионцево, д.14	Действующий
Борисоглебский муниципальный округ	*Ярославская обл, Борисоглебский р-н, д.Ларионцево, д.13	Действующий
Борисоглебский муниципальный округ	*Ярославская обл, Борисоглебский р-н, д.Ларионцево, д.12	Действующий
Борисоглебский муниципальный округ	*Ярославская обл, Борисоглебский р-н, д.Ларионцево, д.11	Действующий
Борисоглебский муниципальный округ	*Ярославская обл, Борисоглебский р-н, д.Ларионцево, д.10	Действующий
Борисоглебский муниципальный округ	*Ярославская обл, Борисоглебский р-н, д.Ларионцево, д.9	Действующий
Борисоглебский муниципальный округ	*Ярославская обл, Борисоглебский р-н, д.Ларионцево, д.8	Действующий
Борисоглебский муниципальный округ	*Ярославская обл, Борисоглебский р-н, д.Ларионцево, д.7	Действующий
Борисоглебский муниципальный округ	*Ярославская обл, Борисоглебский р-н, д.Ларионцево, д.6	Действующий
Борисоглебский муниципальный округ	*Ярославская обл, Борисоглебский р-н, д.Ларионцево, д.5	Действующий
Борисоглебский муниципальный округ	*Ярославская обл, Борисоглебский р-н, д.Ларионцево, д.3	Действующий
Борисоглебский муниципальный округ	*Ярославская обл, Борисоглебский р-н, д.Ларионцево, д.2	Действующий
Борисоглебский муниципальный округ	*Ярославская обл, Борисоглебский р-н, д.Ларионцево, д.1	Действующий
Борисоглебский муниципальный округ	*Ярославская обл, Борисоглебский р-н, с.Звенячево, д.3	Действующий
Борисоглебский муниципальный округ	*Ярославская обл, Борисоглебский р-н, с.Звенячево, д.2	Действующий
Борисоглебский муниципальный округ	*Ярославская обл, Борисоглебский р-н, с.Звенячево, д.1	Действующий
Борисоглебский муниципальный округ	*Ярославская обл, Борисоглебский р-н, д.Дьяконцево, д.12	Действующий
Борисоглебский муниципальный округ	*Ярославская обл, Борисоглебский р-н, д.Дьяконцево, д.11	Действующий
Борисоглебский муниципальный округ	*Ярославская обл, Борисоглебский р-н, д.Дьяконцево, д.10	Действующий
Борисоглебский муниципальный округ	*Ярославская обл, Борисоглебский р-н, д.Дьяконцево, д.9	Действующий
Борисоглебский муниципальный округ	*Ярославская обл, Борисоглебский р-н, д.Дьяконцево, д.8	Действующий
Борисоглебский муниципальный округ	*Ярославская обл, Борисоглебский р-н, д.Дьяконцево, д.7	Действующий
Борисоглебский муниципальный округ	*Ярославская обл, Борисоглебский р-н, д.Дьяконцево, д.6а	Действующий
Борисоглебский муниципальный округ	*Ярославская обл, Борисоглебский р-н, д.Дьяконцево, д.6	Действующий
Борисоглебский муниципальный округ	*Ярославская обл, Борисоглебский р-н, д.Дьяконцево, д.5	Действующий
Борисоглебский муниципальный округ	*Ярославская обл, Борисоглебский р-н, д.Дьяконцево, д.3	Действующий
Борисоглебский муниципальный округ	*Ярославская обл, Борисоглебский р-н, д.Дьяконцево, д.2	Действующий
Борисоглебский муниципальный округ	*Ярославская обл, Борисоглебский р-н, д.Дьяконцево, д.1	Действующий
Борисоглебский муниципальный округ	*Ярославская обл, Борисоглебский р-н, д.Высоково, д.4а	Действующий
Борисоглебский муниципальный округ	*Ярославская обл, Борисоглебский р-н, д.Высоково, д.11	Действующий
Борисоглебский муниципальный округ	*Ярославская обл, Борисоглебский р-н, д.Высоково, д.10	Действующий
Борисоглебский муниципальный округ	*Ярославская обл, Борисоглебский р-н, д.Высоково, д.9	Действующий
Борисоглебский муниципальный округ	*Ярославская обл, Борисоглебский р-н, д.Высоково, д.8	Действующий
Борисоглебский муниципальный округ	*Ярославская обл, Борисоглебский р-н, д.Высоково, д.7	Действующий
Борисоглебский муниципальный округ	*Ярославская обл, Борисоглебский р-н, д.Высоково, д.5	Действующий
Борисоглебский муниципальный округ	*Ярославская обл, Борисоглебский р-н, д.Высоково, д.4	Действующий
Борисоглебский муниципальный округ	*Ярославская обл, Борисоглебский р-н, д.Высоково, д.3	Действующий
Борисоглебский муниципальный округ	*Ярославская обл, Борисоглебский р-н, д.Высоково, д.2	Действующий
Борисоглебский муниципальный округ	*Ярославская обл, Борисоглебский р-н, д.Высоково, д.1	Действующий
Борисоглебский муниципальный округ	*Ярославская обл, Борисоглебский р-н, д.Аверково, д.4	Действующий
Борисоглебский муниципальный округ	*Ярославская обл, Борисоглебский р-н, д.Аверково, д.3	Действующий
Борисоглебский муниципальный округ	*Ярославская обл, Борисоглебский р-н, д.Аверково, д.2	Действующий
Борисоглебский муниципальный округ	*Ярославская обл, Борисоглебский р-н, д.Аверково, д.1	Действующий
Борисоглебский муниципальный округ	*Ярославская обл, Борисоглебский р-н, д.Юренино, д.5	Действующий
Борисоглебский муниципальный округ	*Ярославская обл, Борисоглебский р-н, д.Юренино, д.4	Действующий
Борисоглебский муниципальный округ	*Ярославская обл, Борисоглебский р-н, д.Юренино, д.1	Действующий
Борисоглебский муниципальный округ	*Ярославская обл, Борисоглебский р-н, с.Услявцево, д.29	Действующий
Борисоглебский муниципальный округ	*Ярославская обл, Борисоглебский р-н, с.Услявцево, д.28	Действующий
Борисоглебский муниципальный округ	*Ярославская обл, Борисоглебский р-н, с.Услявцево, д.27	Действующий
Борисоглебский муниципальный округ	*Ярославская обл, Борисоглебский р-н, с.Услявцево, д.26	Действующий
Борисоглебский муниципальный округ	*Ярославская обл, Борисоглебский р-н, с.Услявцево, д.25	Действующий
Борисоглебский муниципальный округ	*Ярославская обл, Борисоглебский р-н, с.Услявцево, д.24	Действующий
Борисоглебский муниципальный округ	*Ярославская обл, Борисоглебский р-н, с.Услявцево, д.23	Действующий
Борисоглебский муниципальный округ	*Ярославская обл, Борисоглебский р-н, с.Услявцево, д.22	Действующий
Борисоглебский муниципальный округ	*Ярославская обл, Борисоглебский р-н, с.Услявцево, д.21	Действующий
Борисоглебский муниципальный округ	*Ярославская обл, Борисоглебский р-н, с.Услявцево, д.20	Действующий
Борисоглебский муниципальный округ	*Ярославская обл, Борисоглебский р-н, с.Услявцево, д.19	Действующий
Борисоглебский муниципальный округ	*Ярославская обл, Борисоглебский р-н, с.Услявцево, д.18	Действующий
Борисоглебский муниципальный округ	*Ярославская обл, Борисоглебский р-н, с.Услявцево, д.17	Действующий
Борисоглебский муниципальный округ	*Ярославская обл, Борисоглебский р-н, с.Услявцево, д.16	Действующий
Борисоглебский муниципальный округ	*Ярославская обл, Борисоглебский р-н, с.Услявцево, д.15	Действующий
Борисоглебский муниципальный округ	*Ярославская обл, Борисоглебский р-н, с.Услявцево, д.14	Действующий
Борисоглебский муниципальный округ	*Ярославская обл, Борисоглебский р-н, с.Услявцево, д.13	Действующий
Борисоглебский муниципальный округ	*Ярославская обл, Борисоглебский р-н, с.Услявцево, д.12	Действующий
Борисоглебский муниципальный округ	*Ярославская обл, Борисоглебский р-н, с.Услявцево, д.11	Действующий
Борисоглебский муниципальный округ	*Ярославская обл, Борисоглебский р-н, с.Услявцево, д.10	Действующий

Борисоглебский муниципальный округ	*Ярославская обл, Борисоглебский р-н, с.Уславцево, д.9	Действующий
Борисоглебский муниципальный округ	*Ярославская обл, Борисоглебский р-н, с.Уславцево, д.8	Действующий
Борисоглебский муниципальный округ	*Ярославская обл, Борисоглебский р-н, с.Уславцево, д.7	Действующий
Борисоглебский муниципальный округ	*Ярославская обл, Борисоглебский р-н, с.Уславцево, д.6	Действующий
Борисоглебский муниципальный округ	*Ярославская обл, Борисоглебский р-н, с.Уславцево, д.5	Действующий
Борисоглебский муниципальный округ	*Ярославская обл, Борисоглебский р-н, с.Уславцево, д.4	Действующий
Борисоглебский муниципальный округ	*Ярославская обл, Борисоглебский р-н, с.Уславцево, д.3	Действующий
Борисоглебский муниципальный округ	*Ярославская обл, Борисоглебский р-н, с.Уславцево, д.2	Действующий
Борисоглебский муниципальный округ	*Ярославская обл, Борисоглебский р-н, с.Уславцево, д.1	Действующий
Борисоглебский муниципальный округ	*Ярославская обл, Борисоглебский р-н, д.Тумаково, д.12	Действующий
Борисоглебский муниципальный округ	*Ярославская обл, Борисоглебский р-н, д.Тумаково, д.11	Действующий
Борисоглебский муниципальный округ	*Ярославская обл, Борисоглебский р-н, д.Тумаково, д.10	Действующий
Борисоглебский муниципальный округ	*Ярославская обл, Борисоглебский р-н, д.Тумаково, д.9	Действующий
Борисоглебский муниципальный округ	*Ярославская обл, Борисоглебский р-н, д.Тумаково, д.8	Действующий
Борисоглебский муниципальный округ	*Ярославская обл, Борисоглебский р-н, д.Тумаково, д.7	Действующий
Борисоглебский муниципальный округ	*Ярославская обл, Борисоглебский р-н, д.Тумаково, д.6	Действующий
Борисоглебский муниципальный округ	*Ярославская обл, Борисоглебский р-н, д.Тумаково, д.5	Действующий
Борисоглебский муниципальный округ	*Ярославская обл, Борисоглебский р-н, д.Тумаково, д.4	Действующий
Борисоглебский муниципальный округ	*Ярославская обл, Борисоглебский р-н, д.Тумаково, д.3	Действующий
Борисоглебский муниципальный округ	*Ярославская обл, Борисоглебский р-н, д.Тумаково, д.2	Действующий
Борисоглебский муниципальный округ	*Ярославская обл, Борисоглебский р-н, д.Тумаково, д.1	Действующий
Борисоглебский муниципальный округ	*Ярославская обл, Борисоглебский р-н, д.Стрелка, д.29	Действующий
Борисоглебский муниципальный округ	*Ярославская обл, Борисоглебский р-н, д.Стрелка, д.28	Действующий
Борисоглебский муниципальный округ	*Ярославская обл, Борисоглебский р-н, д.Стрелка, д.27	Действующий
Борисоглебский муниципальный округ	*Ярославская обл, Борисоглебский р-н, д.Стрелка, д.24а	Действующий
Борисоглебский муниципальный округ	*Ярославская обл, Борисоглебский р-н, д.Стрелка, д.26	Действующий
Борисоглебский муниципальный округ	*Ярославская обл, Борисоглебский р-н, д.Стрелка, д.25	Действующий
Борисоглебский муниципальный округ	*Ярославская обл, Борисоглебский р-н, д.Стрелка, д.24	Действующий
Борисоглебский муниципальный округ	*Ярославская обл, Борисоглебский р-н, д.Стрелка, д.23	Действующий
Борисоглебский муниципальный округ	*Ярославская обл, Борисоглебский р-н, д.Стрелка, д.22	Действующий
Борисоглебский муниципальный округ	*Ярославская обл, Борисоглебский р-н, д.Стрелка, д.21	Действующий
Борисоглебский муниципальный округ	*Ярославская обл, Борисоглебский р-н, д.Стрелка, д.20	Действующий
Борисоглебский муниципальный округ	*Ярославская обл, Борисоглебский р-н, д.Стрелка, д.19	Действующий
Борисоглебский муниципальный округ	*Ярославская обл, Борисоглебский р-н, д.Стрелка, д.18	Действующий
Борисоглебский муниципальный округ	*Ярославская обл, Борисоглебский р-н, д.Стрелка, д.17	Действующий
Борисоглебский муниципальный округ	*Ярославская обл, Борисоглебский р-н, д.Стрелка, д.16а	Действующий
Борисоглебский муниципальный округ	*Ярославская обл, Борисоглебский р-н, д.Стрелка, д.16	Действующий
Борисоглебский муниципальный округ	*Ярославская обл, Борисоглебский р-н, д.Стрелка, д.15	Действующий
Борисоглебский муниципальный округ	*Ярославская обл, Борисоглебский р-н, д.Стрелка, д.14	Действующий
Борисоглебский муниципальный округ	*Ярославская обл, Борисоглебский р-н, д.Стрелка, д.13	Действующий
Борисоглебский муниципальный округ	*Ярославская обл, Борисоглебский р-н, д.Стрелка, д.12	Действующий
Борисоглебский муниципальный округ	*Ярославская обл, Борисоглебский р-н, д.Стрелка, д.11	Действующий
Борисоглебский муниципальный округ	*Ярославская обл, Борисоглебский р-н, д.Стрелка, д.10	Действующий
Борисоглебский муниципальный округ	*Ярославская обл, Борисоглебский р-н, д.Стрелка, д.9	Действующий
Борисоглебский муниципальный округ	*Ярославская обл, Борисоглебский р-н, д.Стрелка, д.8	Действующий
Борисоглебский муниципальный округ	*Ярославская обл, Борисоглебский р-н, д.Стрелка, д.7	Действующий
Борисоглебский муниципальный округ	*Ярославская обл, Борисоглебский р-н, д.Стрелка, д.6	Действующий
Борисоглебский муниципальный округ	*Ярославская обл, Борисоглебский р-н, д.Стрелка, д.5	Действующий
Борисоглебский муниципальный округ	*Ярославская обл, Борисоглебский р-н, д.Стрелка, д.4	Действующий
Борисоглебский муниципальный округ	*Ярославская обл, Борисоглебский р-н, д.Стрелка, д.3	Действующий
Борисоглебский муниципальный округ	*Ярославская обл, Борисоглебский р-н, д.Стрелка, д.2	Действующий
Борисоглебский муниципальный округ	*Ярославская обл, Борисоглебский р-н, д.Стрелка, д.1	Действующий
Борисоглебский муниципальный округ	*Ярославская обл, Борисоглебский р-н, с.Семеновское, д.10в	Действующий
Борисоглебский муниципальный округ	*Ярославская обл, Борисоглебский р-н, с.Семеновское, д.10б	Действующий
Борисоглебский муниципальный округ	*Ярославская обл, Борисоглебский р-н, с.Семеновское, д.10а	Действующий
Борисоглебский муниципальный округ	*Ярославская обл, Борисоглебский р-н, с.Семеновское, д.10	Действующий
Борисоглебский муниципальный округ	*Ярославская обл, Борисоглебский р-н, с.Семеновское, д.8	Действующий
Борисоглебский муниципальный округ	*Ярославская обл, Борисоглебский р-н, с.Семеновское, д.6	Действующий
Борисоглебский муниципальный округ	*Ярославская обл, Борисоглебский р-н, с.Семеновское, д.5	Действующий
Борисоглебский муниципальный округ	*Ярославская обл, Борисоглебский р-н, с.Семеновское, д.3а	Действующий
Борисоглебский муниципальный округ	*Ярославская обл, Борисоглебский р-н, с.Семеновское, д.3	Действующий
Борисоглебский муниципальный округ	*Ярославская обл, Борисоглебский р-н, с.Семеновское, д.1	Действующий
Борисоглебский муниципальный округ	*Ярославская обл, Борисоглебский р-н, д.Никифорцево, д.24	Действующий
Борисоглебский муниципальный округ	*Ярославская обл, Борисоглебский р-н, д.Никифорцево, д.23	Действующий
Борисоглебский муниципальный округ	*Ярославская обл, Борисоглебский р-н, д.Никифорцево, д.22	Действующий
Борисоглебский муниципальный округ	*Ярославская обл, Борисоглебский р-н, д.Никифорцево, д.21	Действующий
Борисоглебский муниципальный округ	*Ярославская обл, Борисоглебский р-н, д.Никифорцево, д.20	Действующий
Борисоглебский муниципальный округ	*Ярославская обл, Борисоглебский р-н, д.Никифорцево, д.19	Действующий
Борисоглебский муниципальный округ	*Ярославская обл, Борисоглебский р-н, д.Никифорцево, д.16а	Действующий
Борисоглебский муниципальный округ	*Ярославская обл, Борисоглебский р-н, д.Никифорцево, д.16	Действующий
Борисоглебский муниципальный округ	*Ярославская обл, Борисоглебский р-н, д.Никифорцево, д.15а	Действующий

Борисоглебский муниципальный округ	*Ярославская обл, Борисоглебский р-н, д.Никифорцево, д.15	Действующий
Борисоглебский муниципальный округ	*Ярославская обл, Борисоглебский р-н, д.Никифорцево, д.14а	Действующий
Борисоглебский муниципальный округ	*Ярославская обл, Борисоглебский р-н, д.Никифорцево, д.14	Действующий
Борисоглебский муниципальный округ	*Ярославская обл, Борисоглебский р-н, д.Никифорцево, д.13	Действующий
Борисоглебский муниципальный округ	*Ярославская обл, Борисоглебский р-н, д.Никифорцево, д.12	Действующий
Борисоглебский муниципальный округ	*Ярославская обл, Борисоглебский р-н, д.Никифорцево, д.11	Действующий
Борисоглебский муниципальный округ	*Ярославская обл, Борисоглебский р-н, д.Никифорцево, д.8а	Действующий
Борисоглебский муниципальный округ	*Ярославская обл, Борисоглебский р-н, д.Никифорцево, д.8	Действующий
Борисоглебский муниципальный округ	*Ярославская обл, Борисоглебский р-н, д.Никифорцево, д.7а	Действующий
Борисоглебский муниципальный округ	*Ярославская обл, Борисоглебский р-н, д.Никифорцево, д.7	Действующий
Борисоглебский муниципальный округ	*Ярославская обл, Борисоглебский р-н, д.Никифорцево, д.6	Действующий
Борисоглебский муниципальный округ	*Ярославская обл, Борисоглебский р-н, д.Никифорцево, д.5	Действующий
Борисоглебский муниципальный округ	*Ярославская обл, Борисоглебский р-н, д.Никифорцево, д.4	Действующий
Борисоглебский муниципальный округ	*Ярославская обл, Борисоглебский р-н, д.Никифорцево, д.3	Действующий
Борисоглебский муниципальный округ	*Ярославская обл, Борисоглебский р-н, д.Никифорцево, д.2	Действующий
Борисоглебский муниципальный округ	*Ярославская обл, Борисоглебский р-н, д.Никифорцево, д.1	Действующий
Борисоглебский муниципальный округ	*Ярославская обл, Борисоглебский р-н, д.Кедское, д.1А	Действующий
Борисоглебский муниципальный округ	*Ярославская обл, Борисоглебский р-н, д.Кедское, д.7	Действующий
Борисоглебский муниципальный округ	*Ярославская обл, Борисоглебский р-н, д.Кедское, д.6	Действующий
Борисоглебский муниципальный округ	*Ярославская обл, Борисоглебский р-н, д.Кедское, д.5	Действующий
Борисоглебский муниципальный округ	*Ярославская обл, Борисоглебский р-н, д.Кедское, д.4	Действующий
Борисоглебский муниципальный округ	*Ярославская обл, Борисоглебский р-н, д.Кедское, д.3	Действующий
Борисоглебский муниципальный округ	*Ярославская обл, Борисоглебский р-н, д.Кедское, д.2	Действующий
Борисоглебский муниципальный округ	*Ярославская обл, Борисоглебский р-н, д.Кедское, д.1	Действующий
Борисоглебский муниципальный округ	*Ярославская обл, Борисоглебский р-н, п.Латка, д.17	Действующий
Борисоглебский муниципальный округ	*Ярославская обл, Борисоглебский р-н, п.Латка, д.16	Действующий
Борисоглебский муниципальный округ	*Ярославская обл, Борисоглебский р-н, п.Латка, д.15	Действующий
Борисоглебский муниципальный округ	*Ярославская обл, Борисоглебский р-н, п.Латка, д.14	Действующий
Борисоглебский муниципальный округ	*Ярославская обл, Борисоглебский р-н, п.Латка, д.13	Действующий
Борисоглебский муниципальный округ	*Ярославская обл, Борисоглебский р-н, п.Латка, д.11, кв.1	Действующий
Борисоглебский муниципальный округ	*Ярославская обл, Борисоглебский р-н, п.Латка, д.10	Действующий
Борисоглебский муниципальный округ	*Ярославская обл, Борисоглебский р-н, п.Латка, д.8, кв.2	Действующий
Борисоглебский муниципальный округ	*Ярославская обл, Борисоглебский р-н, п.Латка, д.7	Действующий
Борисоглебский муниципальный округ	*Ярославская обл, Борисоглебский р-н, п.Латка, д.6	Действующий
Борисоглебский муниципальный округ	*Ярославская обл, Борисоглебский р-н, п.Латка, д.4	Действующий
Борисоглебский муниципальный округ	*Ярославская обл, Борисоглебский р-н, п.Латка, д.3, кв.2	Действующий
Борисоглебский муниципальный округ	*Ярославская обл, Борисоглебский р-н, п.Латка, д.3, кв.1	Действующий
Борисоглебский муниципальный округ	*Ярославская обл, Борисоглебский р-н, п.Латка, д.2	Действующий
Борисоглебский муниципальный округ	*Ярославская обл, Борисоглебский р-н, п.Латка, д.1	Действующий
Борисоглебский муниципальный округ	*Ярославская обл, Борисоглебский р-н, с.Закедье, д.9	Действующий
Борисоглебский муниципальный округ	*Ярославская обл, Борисоглебский р-н, с.Закедье, д.5	Действующий
Борисоглебский муниципальный округ	*Ярославская обл, Борисоглебский р-н, с.Закедье, д.4	Действующий
Борисоглебский муниципальный округ	*Ярославская обл, Борисоглебский р-н, с.Закедье, д.3	Действующий
Борисоглебский муниципальный округ	*Ярославская обл, Борисоглебский р-н, с.Закедье, д.2	Действующий
Борисоглебский муниципальный округ	*Ярославская обл, Борисоглебский р-н, с.Закедье, д.1	Действующий
Борисоглебский муниципальный округ	*Ярославская обл, Борисоглебский р-н, д.Голубково, д.11	Действующий
Борисоглебский муниципальный округ	*Ярославская обл, Борисоглебский р-н, д.Голубково, д.10	Действующий
Борисоглебский муниципальный округ	*Ярославская обл, Борисоглебский р-н, д.Голубково, д.9	Действующий
Борисоглебский муниципальный округ	*Ярославская обл, Борисоглебский р-н, д.Голубково, д.8	Действующий
Борисоглебский муниципальный округ	*Ярославская обл, Борисоглебский р-н, д.Голубково, д.7	Действующий
Борисоглебский муниципальный округ	*Ярославская обл, Борисоглебский р-н, д.Голубково, д.6	Действующий
Борисоглебский муниципальный округ	*Ярославская обл, Борисоглебский р-н, д.Голубково, д.5	Действующий
Борисоглебский муниципальный округ	*Ярославская обл, Борисоглебский р-н, д.Голубково, д.4	Действующий
Борисоглебский муниципальный округ	*Ярославская обл, Борисоглебский р-н, д.Голубково, д.2	Действующий
Борисоглебский муниципальный округ	*Ярославская обл, Борисоглебский р-н, д.Голубково, д.1	Действующий
Борисоглебский муниципальный округ	*Ярославская обл, Борисоглебский р-н, с.Веска, д.32	Действующий
Борисоглебский муниципальный округ	*Ярославская обл, Борисоглебский р-н, с.Веска, д.31	Действующий
Борисоглебский муниципальный округ	*Ярославская обл, Борисоглебский р-н, с.Веска, д.30	Действующий
Борисоглебский муниципальный округ	*Ярославская обл, Борисоглебский р-н, с.Веска, д.29	Действующий
Борисоглебский муниципальный округ	*Ярославская обл, Борисоглебский р-н, с.Веска, д.28	Действующий
Борисоглебский муниципальный округ	*Ярославская обл, Борисоглебский р-н, с.Веска, д.27	Действующий
Борисоглебский муниципальный округ	*Ярославская обл, Борисоглебский р-н, с.Веска, д.26	Действующий
Борисоглебский муниципальный округ	*Ярославская обл, Борисоглебский р-н, с.Веска, д.25	Действующий
Борисоглебский муниципальный округ	*Ярославская обл, Борисоглебский р-н, с.Веска, д.23а	Действующий
Борисоглебский муниципальный округ	*Ярославская обл, Борисоглебский р-н, с.Веска, д.22	Действующий
Борисоглебский муниципальный округ	*Ярославская обл, Борисоглебский р-н, с.Веска, д.21	Действующий
Борисоглебский муниципальный округ	*Ярославская обл, Борисоглебский р-н, с.Веска, д.20	Действующий
Борисоглебский муниципальный округ	*Ярославская обл, Борисоглебский р-н, с.Веска, д.19	Действующий
Борисоглебский муниципальный округ	*Ярославская обл, Борисоглебский р-н, с.Веска, д.18	Действующий
Борисоглебский муниципальный округ	*Ярославская обл, Борисоглебский р-н, с.Веска, д.17	Действующий
Борисоглебский муниципальный округ	*Ярославская обл, Борисоглебский р-н, с.Веска, д.14а	Действующий

Борисоглебский муниципальный округ	*Ярославская обл, Борисоглебский р-н, с.Веска, д.14	Действующий
Борисоглебский муниципальный округ	*Ярославская обл, Борисоглебский р-н, с.Веска, д.13	Действующий
Борисоглебский муниципальный округ	*Ярославская обл, Борисоглебский р-н, с.Веска, д.12	Действующий
Борисоглебский муниципальный округ	*Ярославская обл, Борисоглебский р-н, с.Веска, д.11	Действующий
Борисоглебский муниципальный округ	*Ярославская обл, Борисоглебский р-н, с.Веска, д.10	Действующий
Борисоглебский муниципальный округ	*Ярославская обл, Борисоглебский р-н, с.Веска, д.8а	Действующий
Борисоглебский муниципальный округ	*Ярославская обл, Борисоглебский р-н, с.Веска, д.7	Действующий
Борисоглебский муниципальный округ	*Ярославская обл, Борисоглебский р-н, с.Веска, д.6	Действующий
Борисоглебский муниципальный округ	*Ярославская обл, Борисоглебский р-н, с.Веска, д.5	Действующий
Борисоглебский муниципальный округ	*Ярославская обл, Борисоглебский р-н, с.Веска, д.4	Действующий
Борисоглебский муниципальный округ	*Ярославская обл, Борисоглебский р-н, с.Веска, д.3а	Действующий
Борисоглебский муниципальный округ	*Ярославская обл, Борисоглебский р-н, с.Веска, д.3	Действующий
Борисоглебский муниципальный округ	*Ярославская обл, Борисоглебский р-н, с.Веска, д.2	Действующий
Борисоглебский муниципальный округ	*Ярославская обл, Борисоглебский р-н, с.Веска, д.1	Действующий
Борисоглебский муниципальный округ	*Ярославская обл, Борисоглебский р-н, с.Внуково, д.11	Действующий
Борисоглебский муниципальный округ	*Ярославская обл, Борисоглебский р-н, с.Внуково, д.10	Действующий
Борисоглебский муниципальный округ	*Ярославская обл, Борисоглебский р-н, с.Внуково, д.9	Действующий
Борисоглебский муниципальный округ	*Ярославская обл, Борисоглебский р-н, с.Внуково, д.8	Действующий
Борисоглебский муниципальный округ	*Ярославская обл, Борисоглебский р-н, с.Внуково, д.7	Действующий
Борисоглебский муниципальный округ	*Ярославская обл, Борисоглебский р-н, с.Внуково, д.6	Действующий
Борисоглебский муниципальный округ	*Ярославская обл, Борисоглебский р-н, с.Внуково, д.4	Действующий
Борисоглебский муниципальный округ	*Ярославская обл, Борисоглебский р-н, с.Внуково, д.3	Действующий
Борисоглебский муниципальный округ	*Ярославская обл, Борисоглебский р-н, с.Внуково, д.2	Действующий
Борисоглебский муниципальный округ	*Ярославская обл, Борисоглебский р-н, с.Внуково, д.1А	Действующий
Борисоглебский муниципальный округ	*Ярославская обл, Борисоглебский р-н, д.Бурмакино, д.8	Действующий
Борисоглебский муниципальный округ	*Ярославская обл, Борисоглебский р-н, д.Бурмакино, д.6	Действующий
Борисоглебский муниципальный округ	*Ярославская обл, Борисоглебский р-н, д.Бурмакино, д.5	Действующий
Борисоглебский муниципальный округ	*Ярославская обл, Борисоглебский р-н, д.Бурмакино, д.4	Действующий
Борисоглебский муниципальный округ	*Ярославская обл, Борисоглебский р-н, д.Бурмакино, д.3	Действующий
Борисоглебский муниципальный округ	*Ярославская обл, Борисоглебский р-н, д.Бурмакино, д.2	Действующий
Борисоглебский муниципальный округ	*Ярославская обл, Борисоглебский р-н, д.Бурмакино, д.1	Действующий
Борисоглебский муниципальный округ	*Ярославская обл, Борисоглебский р-н, д.Архипово, д.18	Действующий
Борисоглебский муниципальный округ	*Ярославская обл, Борисоглебский р-н, д.Архипово, д.17	Действующий
Борисоглебский муниципальный округ	*Ярославская обл, Борисоглебский р-н, д.Архипово, д.16	Действующий
Борисоглебский муниципальный округ	*Ярославская обл, Борисоглебский р-н, д.Архипово, д.15	Действующий
Борисоглебский муниципальный округ	*Ярославская обл, Борисоглебский р-н, д.Архипово, д.14	Действующий
Борисоглебский муниципальный округ	*Ярославская обл, Борисоглебский р-н, д.Архипово, д.13	Действующий
Борисоглебский муниципальный округ	*Ярославская обл, Борисоглебский р-н, д.Архипово, д.12	Действующий
Борисоглебский муниципальный округ	*Ярославская обл, Борисоглебский р-н, д.Архипово, д.11	Действующий
Борисоглебский муниципальный округ	*Ярославская обл, Борисоглебский р-н, д.Архипово, д.10	Действующий
Борисоглебский муниципальный округ	*Ярославская обл, Борисоглебский р-н, д.Архипово, д.9	Действующий
Борисоглебский муниципальный округ	*Ярославская обл, Борисоглебский р-н, д.Архипово, д.8	Действующий
Борисоглебский муниципальный округ	*Ярославская обл, Борисоглебский р-н, д.Архипово, д.7	Действующий
Борисоглебский муниципальный округ	*Ярославская обл, Борисоглебский р-н, д.Архипово, д.6	Действующий
Борисоглебский муниципальный округ	*Ярославская обл, Борисоглебский р-н, д.Архипово, д.4	Действующий
Борисоглебский муниципальный округ	*Ярославская обл, Борисоглебский р-н, д.Архипово, д.3	Действующий
Борисоглебский муниципальный округ	*Ярославская обл, Борисоглебский р-н, д.Архипово, д.2	Действующий
Борисоглебский муниципальный округ	*Ярославская обл, Борисоглебский р-н, д.Архипово, д.1	Действующий
Борисоглебский муниципальный округ	*Ярославская обл, Борисоглебский р-н, д.Юркино, ул.Новая, д.14	Действующий
Борисоглебский муниципальный округ	*Ярославская обл, Борисоглебский р-н, д.Юркино, ул.Новая, д.13	Действующий
Борисоглебский муниципальный округ	*Ярославская обл, Борисоглебский р-н, д.Юркино, ул.Новая, д.12	Действующий
Борисоглебский муниципальный округ	Ярославская обл, Борисоглебский р-н, д.Юркино, ул.Новая, д.11, кв.2	Действующий
Борисоглебский муниципальный округ	Ярославская обл, Борисоглебский р-н, д.Юркино, ул.Новая, д.11, кв.1	Действующий
Борисоглебский муниципальный округ	*Ярославская обл, Борисоглебский р-н, д.Юркино, ул.Новая, д.10	Действующий
Борисоглебский муниципальный округ	*Ярославская обл, Борисоглебский р-н, д.Юркино, ул.Новая, д.9Б	Действующий
Борисоглебский муниципальный округ	*Ярославская обл, Борисоглебский р-н, д.Юркино, ул.Новая, д.9А	Действующий
Борисоглебский муниципальный округ	*Ярославская обл, Борисоглебский р-н, д.Юркино, ул.Новая, д.9	Действующий
Борисоглебский муниципальный округ	Ярославская обл, Борисоглебский р-н, д.Юркино, ул.Новая, д.8, кв.2	Действующий
Борисоглебский муниципальный округ	Ярославская обл, Борисоглебский р-н, д.Юркино, ул.Новая, д.8, кв.1	Действующий
Борисоглебский муниципальный округ	*Ярославская обл, Борисоглебский р-н, д.Юркино, ул.Новая, д.6	Действующий
Борисоглебский муниципальный округ	*Ярославская обл, Борисоглебский р-н, д.Юркино, ул.Новая, д.5	Действующий
Борисоглебский муниципальный округ	Ярославская обл, Борисоглебский р-н, д.Юркино, ул.Новая, д.4, кв.2	Действующий
Борисоглебский муниципальный округ	Ярославская обл, Борисоглебский р-н, д.Юркино, ул.Новая, д.4, кв.1	Действующий
Борисоглебский муниципальный округ	*Ярославская обл, Борисоглебский р-н, д.Юркино, ул.Новая, д.3	Действующий
Борисоглебский муниципальный округ	*Ярославская обл, Борисоглебский р-н, д.Юркино, ул.Новая, д.2	Действующий
Борисоглебский муниципальный округ	*Ярославская обл, Борисоглебский р-н, д.Юркино, ул.Новая, д.1а	Действующий
Борисоглебский муниципальный округ	*Ярославская обл, Борисоглебский р-н, д.Юркино, ул.Новая, д.1	Действующий
Борисоглебский муниципальный округ	*Ярославская обл, Борисоглебский р-н, д.Юркино, ул.Центральная, д.17	Действующий
Борисоглебский муниципальный округ	Ярославская обл, Борисоглебский р-н, д.Юркино, ул.Центральная, д.15, кв.1	Действующий

Борисоглебский муниципальный округ	Ярославская обл, Борисоглебский р-н, д.Юркино, ул.Центральная, д.13, кв.2	Действующий
Борисоглебский муниципальный округ	Ярославская обл, Борисоглебский р-н, д.Юркино, ул.Центральная, д.13, кв.1	Действующий
Борисоглебский муниципальный округ	*Ярославская обл, Борисоглебский р-н, д.Юркино, ул. Лесная, д.9	Действующий
Борисоглебский муниципальный округ	*Ярославская обл, Борисоглебский р-н, д.Юркино, ул. Лесная, д.8А	Действующий
Борисоглебский муниципальный округ	*Ярославская обл, Борисоглебский р-н, д.Юркино, ул. Лесная, д.8	Действующий
Борисоглебский муниципальный округ	*Ярославская обл, Борисоглебский р-н, д.Юркино, ул. Лесная, д.7А	Действующий
Борисоглебский муниципальный округ	Ярославская обл, Борисоглебский р-н, д.Юркино, ул. Лесная, д.7, кв.2	Действующий
Борисоглебский муниципальный округ	Ярославская обл, Борисоглебский р-н, д.Юркино, ул. Лесная, д.7, кв.1	Действующий
Борисоглебский муниципальный округ	*Ярославская обл, Борисоглебский р-н, д.Юркино, ул. Лесная, д.6	Действующий
Борисоглебский муниципальный округ	*Ярославская обл, Борисоглебский р-н, д.Юркино, ул. Лесная, д.5	Действующий
Борисоглебский муниципальный округ	Ярославская обл, Борисоглебский р-н, д.Юркино, ул. Лесная, д.4, кв.4	Действующий
Борисоглебский муниципальный округ	Ярославская обл, Борисоглебский р-н, д.Юркино, ул. Лесная, д.4, кв.3	Действующий
Борисоглебский муниципальный округ	Ярославская обл, Борисоглебский р-н, д.Юркино, ул. Лесная, д.4, кв.1	Действующий
Борисоглебский муниципальный округ	*Ярославская обл, Борисоглебский р-н, д.Юркино, ул. Лесная, д.3	Действующий
Борисоглебский муниципальный округ	Ярославская обл, Борисоглебский р-н, д.Юркино, ул. Лесная, д.2, кв.2	Действующий
Борисоглебский муниципальный округ	Ярославская обл, Борисоглебский р-н, д.Юркино, ул. Лесная, д.2, кв.1	Действующий
Борисоглебский муниципальный округ	Ярославская обл, Борисоглебский р-н, д.Юркино, ул. Лесная, д.1, кв.2	Действующий
Борисоглебский муниципальный округ	Ярославская обл, Борисоглебский р-н, д.Юркино, ул. Лесная, д.1, кв.1	Действующий
Борисоглебский муниципальный округ	*Ярославская обл, Борисоглебский р-н, д.Юркино, ул. Транспортная, д.12Б	Действующий
Борисоглебский муниципальный округ	*Ярославская обл, Борисоглебский р-н, д.Юркино, ул. Транспортная, д.12А	Действующий
Борисоглебский муниципальный округ	*Ярославская обл, Борисоглебский р-н, д.Юркино, ул. Транспортная, д.31	Действующий
Борисоглебский муниципальный округ	*Ярославская обл, Борисоглебский р-н, д.Юркино, ул. Транспортная, д.29	Действующий
Борисоглебский муниципальный округ	*Ярославская обл, Борисоглебский р-н, д.Юркино, ул. Транспортная, д.27	Действующий
Борисоглебский муниципальный округ	*Ярославская обл, Борисоглебский р-н, д.Юркино, ул. Транспортная, д.25	Действующий
Борисоглебский муниципальный округ	*Ярославская обл, Борисоглебский р-н, д.Юркино, ул. Транспортная, д.23	Действующий
Борисоглебский муниципальный округ	*Ярославская обл, Борисоглебский р-н, д.Юркино, ул. Транспортная, д.21	Действующий
Борисоглебский муниципальный округ	*Ярославская обл, Борисоглебский р-н, д.Юркино, ул. Транспортная, д.19	Действующий
Борисоглебский муниципальный округ	*Ярославская обл, Борисоглебский р-н, д.Юркино, ул. Транспортная, д.15	Действующий
Борисоглебский муниципальный округ	*Ярославская обл, Борисоглебский р-н, д.Юркино, ул. Транспортная, д.14	Действующий
Борисоглебский муниципальный округ	*Ярославская обл, Борисоглебский р-н, д.Юркино, ул. Транспортная, д.13	Действующий
Борисоглебский муниципальный округ	*Ярославская обл, Борисоглебский р-н, д.Юркино, ул. Транспортная, д.12	Действующий
Борисоглебский муниципальный округ	*Ярославская обл, Борисоглебский р-н, д.Юркино, ул. Транспортная, д.11	Действующий
Борисоглебский муниципальный округ	*Ярославская обл, Борисоглебский р-н, д.Юркино, ул. Транспортная, д.10	Действующий
Борисоглебский муниципальный округ	*Ярославская обл, Борисоглебский р-н, д.Юркино, ул. Транспортная, д.9	Действующий
Борисоглебский муниципальный округ	*Ярославская обл, Борисоглебский р-н, д.Юркино, ул. Транспортная, д.8	Действующий
Борисоглебский муниципальный округ	*Ярославская обл, Борисоглебский р-н, д.Юркино, ул. Транспортная, д.7	Действующий
Борисоглебский муниципальный округ	Ярославская обл, Борисоглебский р-н, д.Юркино, ул. Транспортная, д.4, кв.4	Действующий
Борисоглебский муниципальный округ	Ярославская обл, Борисоглебский р-н, д.Юркино, ул. Транспортная, д.4, кв.3	Действующий
Борисоглебский муниципальный округ	Ярославская обл, Борисоглебский р-н, д.Юркино, ул. Транспортная, д.4, кв.2	Действующий
Борисоглебский муниципальный округ	Ярославская обл, Борисоглебский р-н, д.Юркино, ул. Транспортная, д.4, кв.1	Действующий
Борисоглебский муниципальный округ	*Ярославская обл, Борисоглебский р-н, д.Юркино, ул. Транспортная, д.3	Действующий
Борисоглебский муниципальный округ	*Ярославская обл, Борисоглебский р-н, д.Юркино, ул. Транспортная, д.1	Действующий
Борисоглебский муниципальный округ	*Ярославская обл, Борисоглебский р-н, д.Юркино, ул. Деревенская, д.35	Действующий
Борисоглебский муниципальный округ	*Ярославская обл, Борисоглебский р-н, д.Юркино, ул. Деревенская, д.34	Действующий
Борисоглебский муниципальный округ	*Ярославская обл, Борисоглебский р-н, д.Юркино, ул. Деревенская, д.33	Действующий
Борисоглебский муниципальный округ	*Ярославская обл, Борисоглебский р-н, д.Юркино, ул. Деревенская, д.31	Действующий
Борисоглебский муниципальный округ	*Ярославская обл, Борисоглебский р-н, д.Юркино, ул. Деревенская, д.29	Действующий
Борисоглебский муниципальный округ	*Ярославская обл, Борисоглебский р-н, д.Юркино, ул. Деревенская, д.27	Действующий
Борисоглебский муниципальный округ	*Ярославская обл, Борисоглебский р-н, д.Юркино, ул. Деревенская, д.25	Действующий
Борисоглебский муниципальный округ	*Ярославская обл, Борисоглебский р-н, д.Юркино, ул. Деревенская, д.23	Действующий
Борисоглебский муниципальный округ	*Ярославская обл, Борисоглебский р-н, д.Юркино, ул. Деревенская, д.21	Действующий
Борисоглебский муниципальный округ	*Ярославская обл, Борисоглебский р-н, д.Юркино, ул. Деревенская, д.20	Действующий
Борисоглебский муниципальный округ	*Ярославская обл, Борисоглебский р-н, д.Юркино, ул. Деревенская, д.19	Действующий
Борисоглебский муниципальный округ	*Ярославская обл, Борисоглебский р-н, д.Юркино, ул. Деревенская, д.18	Действующий
Борисоглебский муниципальный округ	*Ярославская обл, Борисоглебский р-н, д.Юркино, ул. Деревенская, д.16	Действующий
Борисоглебский муниципальный округ	*Ярославская обл, Борисоглебский р-н, д.Юркино, ул. Деревенская, д.15	Действующий
Борисоглебский муниципальный округ	*Ярославская обл, Борисоглебский р-н, д.Юркино, ул. Деревенская, д.13	Действующий
Борисоглебский муниципальный округ	*Ярославская обл, Борисоглебский р-н, д.Юркино, ул. Деревенская, д.12	Действующий
Борисоглебский муниципальный округ	*Ярославская обл, Борисоглебский р-н, д.Юркино, ул. Деревенская, д.11	Действующий
Борисоглебский муниципальный округ	*Ярославская обл, Борисоглебский р-н, д.Юркино, ул. Деревенская, д.10	Действующий
Борисоглебский муниципальный округ	*Ярославская обл, Борисоглебский р-н, д.Юркино, ул. Деревенская, д.9	Действующий
Борисоглебский муниципальный округ	*Ярославская обл, Борисоглебский р-н, д.Юркино, ул. Деревенская, д.8	Действующий
Борисоглебский муниципальный округ	*Ярославская обл, Борисоглебский р-н, д.Юркино, ул. Деревенская, д.7	Действующий
Борисоглебский муниципальный округ	*Ярославская обл, Борисоглебский р-н, д.Юркино, ул. Деревенская, д.6	Действующий
Борисоглебский муниципальный округ	*Ярославская обл, Борисоглебский р-н, д.Юркино, ул. Деревенская, д.5	Действующий

Борисоглебский муниципальный округ	*Ярославская обл, Борисоглебский р-н, д.Юркино, ул. Деревенская, д.4	Действующий
Борисоглебский муниципальный округ	*Ярославская обл, Борисоглебский р-н, д.Юркино, ул. Деревенская, д.3	Действующий
Борисоглебский муниципальный округ	*Ярославская обл, Борисоглебский р-н, д.Юркино, ул. Деревенская, д.2	Действующий
Борисоглебский муниципальный округ	*Ярославская обл, Борисоглебский р-н, д.Юркино, ул. Деревенская, д.1	Действующий
Борисоглебский муниципальный округ	Ярославская обл, Борисоглебский р-н, с. Вощажниково, ул. Новая, д.76 кв.2	Действующий
Борисоглебский муниципальный округ	Ярославская обл, Борисоглебский р-н, с. Вощажниково, ул. Новая, д.76 кв.1	Действующий
Борисоглебский муниципальный округ	Ярославская обл, Борисоглебский р-н, с. Вощажниково, ул. Новая, д.74 кв.2	Действующий
Борисоглебский муниципальный округ	Ярославская обл, Борисоглебский р-н, с. Вощажниково, ул. Новая, д.74 кв.1	Действующий
Борисоглебский муниципальный округ	*Ярославская обл, Борисоглебский р-н, с. Вощажниково, ул. Новая, д.70	Действующий
Борисоглебский муниципальный округ	*Ярославская обл, Борисоглебский р-н, с. Вощажниково, ул. Новая, д.68	Действующий
Борисоглебский муниципальный округ	*Ярославская обл, Борисоглебский р-н, с. Вощажниково, ул. Новая, д.66	Действующий
Борисоглебский муниципальный округ	*Ярославская обл, Борисоглебский р-н, с. Вощажниково, ул. Новая, д.64	Действующий
Борисоглебский муниципальный округ	*Ярославская обл, Борисоглебский р-н, с. Вощажниково, ул. Новая, д.62В	Действующий
Борисоглебский муниципальный округ	*Ярославская обл, Борисоглебский р-н, с. Вощажниково, ул. Новая, д.62А	Действующий
Борисоглебский муниципальный округ	*Ярославская обл, Борисоглебский р-н, с. Вощажниково, ул. Новая, д.62	Действующий
Борисоглебский муниципальный округ	Ярославская обл, Борисоглебский р-н, с. Вощажниково, ул. Новая, д.60 кв.2	Действующий
Борисоглебский муниципальный округ	Ярославская обл, Борисоглебский р-н, с. Вощажниково, ул. Новая, д.60 кв.1	Действующий
Борисоглебский муниципальный округ	*Ярославская обл, Борисоглебский р-н, с. Вощажниково, ул. Новая, д.56	Действующий
Борисоглебский муниципальный округ	*Ярославская обл, Борисоглебский р-н, с. Вощажниково, ул. Новая, д.52	Действующий
Борисоглебский муниципальный округ	*Ярославская обл, Борисоглебский р-н, с. Вощажниково, ул. Новая, д.50	Действующий
Борисоглебский муниципальный округ	*Ярославская обл, Борисоглебский р-н, с. Вощажниково, ул. Новая, д.48	Действующий
Борисоглебский муниципальный округ	*Ярославская обл, Борисоглебский р-н, с. Вощажниково, ул. Новая, д.46А	Действующий
Борисоглебский муниципальный округ	*Ярославская обл, Борисоглебский р-н, с. Вощажниково, ул. Новая, д.46	Действующий
Борисоглебский муниципальный округ	*Ярославская обл, Борисоглебский р-н, с. Вощажниково, ул. Новая, д.44	Действующий
Борисоглебский муниципальный округ	*Ярославская обл, Борисоглебский р-н, с. Вощажниково, ул. Новая, д.42	Действующий
Борисоглебский муниципальный округ	*Ярославская обл, Борисоглебский р-н, с. Вощажниково, ул. Новая, д.40	Действующий
Борисоглебский муниципальный округ	*Ярославская обл, Борисоглебский р-н, с. Вощажниково, ул. Новая, д.38	Действующий
Борисоглебский муниципальный округ	*Ярославская обл, Борисоглебский р-н, с. Вощажниково, ул. Новая, д.36	Действующий
Борисоглебский муниципальный округ	*Ярославская обл, Борисоглебский р-н, с. Вощажниково, ул. Новая, д.34	Действующий
Борисоглебский муниципальный округ	*Ярославская обл, Борисоглебский р-н, с. Вощажниково, ул. Новая, д.33	Действующий
Борисоглебский муниципальный округ	Ярославская обл, Борисоглебский р-н, с. Вощажниково, ул. Новая, д.32 кв.4	Действующий
Борисоглебский муниципальный округ	Ярославская обл, Борисоглебский р-н, с. Вощажниково, ул. Новая, д.32 кв.3	Действующий
Борисоглебский муниципальный округ	Ярославская обл, Борисоглебский р-н, с. Вощажниково, ул. Новая, д.32 кв.2	Действующий
Борисоглебский муниципальный округ	Ярославская обл, Борисоглебский р-н, с. Вощажниково, ул. Новая, д.32 кв.1	Действующий
Борисоглебский муниципальный округ	Ярославская обл, Борисоглебский р-н, с. Вощажниково, ул. Новая, д.31 кв.2	Действующий
Борисоглебский муниципальный округ	Ярославская обл, Борисоглебский р-н, с. Вощажниково, ул. Новая, д.31 кв.1	Действующий
Борисоглебский муниципальный округ	*Ярославская обл, Борисоглебский р-н, с. Вощажниково, ул. Новая, д.30А	Действующий
Борисоглебский муниципальный округ	Ярославская обл, Борисоглебский р-н, с. Вощажниково, ул. Новая, д.30 кв.2	Действующий
Борисоглебский муниципальный округ	Ярославская обл, Борисоглебский р-н, с. Вощажниково, ул. Новая, д.30 кв.1	Действующий
Борисоглебский муниципальный округ	Ярославская обл, Борисоглебский р-н, с. Вощажниково, ул. Новая, д.29 кв.2	Действующий
Борисоглебский муниципальный округ	Ярославская обл, Борисоглебский р-н, с. Вощажниково, ул. Новая, д.29 кв.1	Действующий
Борисоглебский муниципальный округ	Ярославская обл, Борисоглебский р-н, с. Вощажниково, ул. Новая, д.28 кв.4	Действующий
Борисоглебский муниципальный округ	Ярославская обл, Борисоглебский р-н, с. Вощажниково, ул. Новая, д.28 кв.3	Действующий
Борисоглебский муниципальный округ	Ярославская обл, Борисоглебский р-н, с. Вощажниково, ул. Новая, д.28 кв.2	Действующий
Борисоглебский муниципальный округ	Ярославская обл, Борисоглебский р-н, с. Вощажниково, ул. Новая, д.28 кв.1	Действующий
Борисоглебский муниципальный округ	*Ярославская обл, Борисоглебский р-н, с. Вощажниково, ул. Новая, д.27	Действующий
Борисоглебский муниципальный округ	*Ярославская обл, Борисоглебский р-н, с. Вощажниково, ул. Новая, д.25	Действующий
Борисоглебский муниципальный округ	Ярославская обл, Борисоглебский р-н, с. Вощажниково, ул. Новая, д.24 кв.4	Действующий
Борисоглебский муниципальный округ	Ярославская обл, Борисоглебский р-н, с. Вощажниково, ул. Новая, д.24 кв.3	Действующий
Борисоглебский муниципальный округ	Ярославская обл, Борисоглебский р-н, с. Вощажниково, ул. Новая, д.24 кв.2	Действующий
Борисоглебский муниципальный округ	Ярославская обл, Борисоглебский р-н, с. Вощажниково, ул. Новая, д.24 кв.1	Действующий
Борисоглебский муниципальный округ	*Ярославская обл, Борисоглебский р-н, с. Вощажниково, ул. Новая, д.23	Действующий
Борисоглебский муниципальный округ	*Ярославская обл, Борисоглебский р-н, с. Вощажниково, ул. Новая, д.22	Действующий
Борисоглебский муниципальный округ	*Ярославская обл, Борисоглебский р-н, с. Вощажниково, ул. Новая, д.21	Действующий
Борисоглебский муниципальный округ	*Ярославская обл, Борисоглебский р-н, с. Вощажниково, ул. Новая, д.20	Действующий
Борисоглебский муниципальный округ	*Ярославская обл, Борисоглебский р-н, с. Вощажниково, ул. Новая, д.19	Действующий
Борисоглебский муниципальный округ	*Ярославская обл, Борисоглебский р-н, с. Вощажниково, ул. Новая, д.18	Действующий
Борисоглебский муниципальный округ	*Ярославская обл, Борисоглебский р-н, с. Вощажниково, ул. Новая, д.17	Действующий
Борисоглебский муниципальный округ	*Ярославская обл, Борисоглебский р-н, с. Вощажниково, ул. Новая, д.16	Действующий
Борисоглебский муниципальный округ	*Ярославская обл, Борисоглебский р-н, с. Вощажниково, ул. Новая, д.15	Действующий
Борисоглебский муниципальный округ	*Ярославская обл, Борисоглебский р-н, с. Вощажниково, ул. Новая, д.14	Действующий
Борисоглебский муниципальный округ	*Ярославская обл, Борисоглебский р-н, с. Вощажниково, ул. Новая, д.13	Действующий
Борисоглебский муниципальный округ	*Ярославская обл, Борисоглебский р-н, с. Вощажниково, ул. Новая, д.12	Действующий
Борисоглебский муниципальный округ	*Ярославская обл, Борисоглебский р-н, с. Вощажниково, ул. Новая, д.11	Действующий
Борисоглебский муниципальный округ	*Ярославская обл, Борисоглебский р-н, с. Вощажниково, ул. Новая, д.10	Действующий
Борисоглебский муниципальный округ	Ярославская обл, Борисоглебский р-н, с. Вощажниково, ул. Новая, д.9 кв.3	Действующий
Борисоглебский муниципальный округ	Ярославская обл, Борисоглебский р-н, с. Вощажниково, ул. Новая, д.9 кв.2	Действующий
Борисоглебский муниципальный округ	Ярославская обл, Борисоглебский р-н, с. Вощажниково, ул. Новая, д.9 кв.1	Действующий
Борисоглебский муниципальный округ	*Ярославская обл, Борисоглебский р-н, с. Вощажниково, ул. Новая, д.8	Действующий
Борисоглебский муниципальный округ	*Ярославская обл, Борисоглебский р-н, с. Вощажниково, ул. Новая, д.7	Действующий
Борисоглебский муниципальный округ	*Ярославская обл, Борисоглебский р-н, с. Вощажниково, ул. Новая, д.6	Действующий

Борисоглебский муниципальный округ	Ярославская обл, Борисоглебский р-н, с. Вощажниково, ул. Новая, д.5 кв.2	Действующий
Борисоглебский муниципальный округ	Ярославская обл, Борисоглебский р-н, с. Вощажниково, ул. Новая, д.5 кв.1	Действующий
Борисоглебский муниципальный округ	*Ярославская обл, Борисоглебский р-н, с. Вощажниково, ул. Новая, д.4	Действующий
Борисоглебский муниципальный округ	*Ярославская обл, Борисоглебский р-н, с. Вощажниково, ул. Новая, д.3	Действующий
Борисоглебский муниципальный округ	*Ярославская обл, Борисоглебский р-н, с. Вощажниково, ул. Новая, д.2	Действующий
Борисоглебский муниципальный округ	*Ярославская обл, Борисоглебский р-н, с. Вощажниково, ул. Новая, д.1	Действующий
Борисоглебский муниципальный округ	*Ярославская обл, Борисоглебский р-н, с. Вощажниково, ул. Луговая, д.31	Действующий
Борисоглебский муниципальный округ	Ярославская обл, Борисоглебский р-н, с. Вощажниково, ул. Луговая, д.29 кв.2	Действующий
Борисоглебский муниципальный округ	Ярославская обл, Борисоглебский р-н, с. Вощажниково, ул. Луговая, д.29 кв.1	Действующий
Борисоглебский муниципальный округ	*Ярославская обл, Борисоглебский р-н, с. Вощажниково, ул. Луговая, д.26	Действующий
Борисоглебский муниципальный округ	Ярославская обл, Борисоглебский р-н, с. Вощажниково, ул. Луговая, д.25 кв.2	Действующий
Борисоглебский муниципальный округ	Ярославская обл, Борисоглебский р-н, с. Вощажниково, ул. Луговая, д.25 кв.1	Действующий
Борисоглебский муниципальный округ	*Ярославская обл, Борисоглебский р-н, с. Вощажниково, ул. Луговая, д.24	Действующий
Борисоглебский муниципальный округ	*Ярославская обл, Борисоглебский р-н, с. Вощажниково, ул. Луговая, д.23	Действующий
Борисоглебский муниципальный округ	*Ярославская обл, Борисоглебский р-н, с. Вощажниково, ул. Луговая, д.22	Действующий
Борисоглебский муниципальный округ	Ярославская обл, Борисоглебский р-н, с. Вощажниково, ул. Луговая, д.21 кв.2	Действующий
Борисоглебский муниципальный округ	Ярославская обл, Борисоглебский р-н, с. Вощажниково, ул. Луговая, д.21 кв.1	Действующий
Борисоглебский муниципальный округ	*Ярославская обл, Борисоглебский р-н, с. Вощажниково, ул. Луговая, д.20а	Действующий
Борисоглебский муниципальный округ	Ярославская обл, Борисоглебский р-н, с. Вощажниково, ул. Луговая, д.20 кв.2	Действующий
Борисоглебский муниципальный округ	Ярославская обл, Борисоглебский р-н, с. Вощажниково, ул. Луговая, д.20 кв.1	Действующий
Борисоглебский муниципальный округ	*Ярославская обл, Борисоглебский р-н, с. Вощажниково, ул. Луговая, д.19а	Действующий
Борисоглебский муниципальный округ	Ярославская обл, Борисоглебский р-н, с. Вощажниково, ул. Луговая, д.19 кв.3	Действующий
Борисоглебский муниципальный округ	Ярославская обл, Борисоглебский р-н, с. Вощажниково, ул. Луговая, д.19 кв.2	Действующий
Борисоглебский муниципальный округ	Ярославская обл, Борисоглебский р-н, с. Вощажниково, ул. Луговая, д.19 кв.1	Действующий
Борисоглебский муниципальный округ	*Ярославская обл, Борисоглебский р-н, с. Вощажниково, ул. Луговая, д.18	Действующий
Борисоглебский муниципальный округ	*Ярославская обл, Борисоглебский р-н, с. Вощажниково, ул. Луговая, д.15	Действующий
Борисоглебский муниципальный округ	*Ярославская обл, Борисоглебский р-н, с. Вощажниково, ул. Луговая, д.14	Действующий
Борисоглебский муниципальный округ	*Ярославская обл, Борисоглебский р-н, с. Вощажниково, ул. Луговая, д.13	Действующий
Борисоглебский муниципальный округ	*Ярославская обл, Борисоглебский р-н, с. Вощажниково, ул. Луговая, д.12	Действующий
Борисоглебский муниципальный округ	*Ярославская обл, Борисоглебский р-н, с. Вощажниково, ул. Луговая, д.11	Действующий
Борисоглебский муниципальный округ	*Ярославская обл, Борисоглебский р-н, с. Вощажниково, ул. Луговая, д.10	Действующий
Борисоглебский муниципальный округ	*Ярославская обл, Борисоглебский р-н, с. Вощажниково, ул. Луговая, д.9	Действующий
Борисоглебский муниципальный округ	*Ярославская обл, Борисоглебский р-н, с. Вощажниково, ул. Луговая, д.7	Действующий
Борисоглебский муниципальный округ	*Ярославская обл, Борисоглебский р-н, с. Вощажниково, ул. Луговая, д.6	Действующий
Борисоглебский муниципальный округ	*Ярославская обл, Борисоглебский р-н, с. Вощажниково, ул. Луговая, д.5	Действующий
Борисоглебский муниципальный округ	*Ярославская обл, Борисоглебский р-н, с. Вощажниково, ул. Луговая, д.3	Действующий
Борисоглебский муниципальный округ	*Ярославская обл, Борисоглебский р-н, с. Вощажниково, ул. Луговая, д.2	Действующий
Борисоглебский муниципальный округ	*Ярославская обл, Борисоглебский р-н, с. Вощажниково, ул. Лесная, д.6	Действующий
Борисоглебский муниципальный округ	*Ярославская обл, Борисоглебский р-н, с. Вощажниково, ул. Лесная, д.5	Действующий
Борисоглебский муниципальный округ	*Ярославская обл, Борисоглебский р-н, с. Вощажниково, ул. Лесная, д.4	Действующий
Борисоглебский муниципальный округ	*Ярославская обл, Борисоглебский р-н, с. Вощажниково, ул. Лесная, д.3	Действующий
Борисоглебский муниципальный округ	Ярославская обл, Борисоглебский р-н, с. Вощажниково, ул. Лесная, д.2 кв.2	Действующий
Борисоглебский муниципальный округ	Ярославская обл, Борисоглебский р-н, с. Вощажниково, ул. Лесная, д.2 кв.1	Действующий
Борисоглебский муниципальный округ	Ярославская обл, Борисоглебский р-н, с. Вощажниково, ул. Лесная, д.1 кв.2	Действующий
Борисоглебский муниципальный округ	Ярославская обл, Борисоглебский р-н, с. Вощажниково, ул. Лесная, д.1 кв.1	Действующий
Борисоглебский муниципальный округ	*Ярославская обл, Борисоглебский р-н, с. Вощажниково, ул. Красная, д.22	Действующий
Борисоглебский муниципальный округ	Ярославская обл, Борисоглебский р-н, с. Вощажниково, ул. Красная, д.21	Действующий
Борисоглебский муниципальный округ	*Ярославская обл, Борисоглебский р-н, с. Вощажниково, ул. Красная, д.20	Действующий
Борисоглебский муниципальный округ	*Ярославская обл, Борисоглебский р-н, с. Вощажниково, ул. Красная, д.18	Действующий
Борисоглебский муниципальный округ	*Ярославская обл, Борисоглебский р-н, с. Вощажниково, ул. Красная, д.17	Действующий
Борисоглебский муниципальный округ	*Ярославская обл, Борисоглебский р-н, с. Вощажниково, ул. Красная, д.16	Действующий
Борисоглебский муниципальный округ	*Ярославская обл, Борисоглебский р-н, с. Вощажниково, ул. Красная, д.15	Действующий
Борисоглебский муниципальный округ	*Ярославская обл, Борисоглебский р-н, с. Вощажниково, ул. Красная, д.14	Действующий
Борисоглебский муниципальный округ	*Ярославская обл, Борисоглебский р-н, с. Вощажниково, ул. Красная, д.13а	Действующий
Борисоглебский муниципальный округ	*Ярославская обл, Борисоглебский р-н, с. Вощажниково, ул. Красная, д.13	Действующий
Борисоглебский муниципальный округ	*Ярославская обл, Борисоглебский р-н, с. Вощажниково, ул. Красная, д.12	Действующий
Борисоглебский муниципальный округ	Ярославская обл, Борисоглебский р-н, с. Вощажниково, ул. Красная, д.9 кв.3	Действующий
Борисоглебский муниципальный округ	Ярославская обл, Борисоглебский р-н, с. Вощажниково, ул. Красная, д.9 кв.2	Действующий

Борисоглебский муниципальный округ	Ярославская обл, Борисоглебский р-н, с. Вощажниково, ул. Красная, д.9 кв.1	Действующий
Борисоглебский муниципальный округ	*Ярославская обл, Борисоглебский р-н, с. Вощажниково, ул. Красная, д.8	Действующий
Борисоглебский муниципальный округ	*Ярославская обл, Борисоглебский р-н, с. Вощажниково, ул. Красная, д.7	Действующий
Борисоглебский муниципальный округ	*Ярославская обл, Борисоглебский р-н, с. Вощажниково, ул. Красная, д.6	Действующий
Борисоглебский муниципальный округ	*Ярославская обл, Борисоглебский р-н, с. Вощажниково, ул. Красная, д.5	Действующий
Борисоглебский муниципальный округ	*Ярославская обл, Борисоглебский р-н, с. Вощажниково, ул. Красная, д.3	Действующий
Борисоглебский муниципальный округ	*Ярославская обл, Борисоглебский р-н, с. Вощажниково, ул. Красная, д.2а	Действующий
Борисоглебский муниципальный округ	*Ярославская обл, Борисоглебский р-н, с. Вощажниково, ул. Красная, д.2	Действующий
Борисоглебский муниципальный округ	*Ярославская обл, Борисоглебский р-н, с. Вощажниково, ул. Почтовая, д.22	Действующий
Борисоглебский муниципальный округ	*Ярославская обл, Борисоглебский р-н, с. Вощажниково, ул. Почтовая, д.21	Действующий
Борисоглебский муниципальный округ	*Ярославская обл, Борисоглебский р-н, с. Вощажниково, ул. Почтовая, д.20	Действующий
Борисоглебский муниципальный округ	*Ярославская обл, Борисоглебский р-н, с. Вощажниково, ул. Почтовая, д.18	Действующий
Борисоглебский муниципальный округ	*Ярославская обл, Борисоглебский р-н, с. Вощажниково, ул. Почтовая, д.17	Действующий
Борисоглебский муниципальный округ	*Ярославская обл, Борисоглебский р-н, с. Вощажниково, ул. Почтовая, д.16	Действующий
Борисоглебский муниципальный округ	*Ярославская обл, Борисоглебский р-н, с. Вощажниково, ул. Почтовая, д.15	Действующий
Борисоглебский муниципальный округ	*Ярославская обл, Борисоглебский р-н, с. Вощажниково, ул. Почтовая, д.14	Действующий
Борисоглебский муниципальный округ	*Ярославская обл, Борисоглебский р-н, с. Вощажниково, ул. Почтовая, д.13	Действующий
Борисоглебский муниципальный округ	*Ярославская обл, Борисоглебский р-н, с. Вощажниково, ул. Почтовая, д.12	Действующий
Борисоглебский муниципальный округ	*Ярославская обл, Борисоглебский р-н, с. Вощажниково, ул. Почтовая, д.11	Действующий
Борисоглебский муниципальный округ	*Ярославская обл, Борисоглебский р-н, с. Вощажниково, ул. Почтовая, д.10а	Действующий
Борисоглебский муниципальный округ	*Ярославская обл, Борисоглебский р-н, с. Вощажниково, ул. Почтовая, д.10	Действующий
Борисоглебский муниципальный округ	*Ярославская обл, Борисоглебский р-н, с. Вощажниково, ул. Почтовая, д.9	Действующий
Борисоглебский муниципальный округ	*Ярославская обл, Борисоглебский р-н, с. Вощажниково, ул. Почтовая, д.7а	Действующий
Борисоглебский муниципальный округ	*Ярославская обл, Борисоглебский р-н, с. Вощажниково, ул. Почтовая, д.7	Действующий
Борисоглебский муниципальный округ	Ярославская обл, Борисоглебский р-н, с. Вощажниково, ул. Почтовая, д.6	Действующий
Борисоглебский муниципальный округ	*Ярославская обл, Борисоглебский р-н, с. Вощажниково, ул. Почтовая, д.5	Действующий
Борисоглебский муниципальный округ	*Ярославская обл, Борисоглебский р-н, с. Вощажниково, ул. Почтовая, д.3	Действующий
Борисоглебский муниципальный округ	*Ярославская обл, Борисоглебский р-н, с. Вощажниково, ул. Почтовая, д.2	Действующий
Борисоглебский муниципальный округ	*Ярославская обл, Борисоглебский р-н, с. Вощажниково, ул. Советская, д.134Б	Действующий
Борисоглебский муниципальный округ	*Ярославская обл, Борисоглебский р-н, с. Вощажниково, ул. Советская, д.134А	Действующий
Борисоглебский муниципальный округ	*Ярославская обл, Борисоглебский р-н, с. Вощажниково, ул. Советская, д.134	Действующий
Борисоглебский муниципальный округ	*Ярославская обл, Борисоглебский р-н, с. Вощажниково, ул. Советская, д.130	Действующий
Борисоглебский муниципальный округ	*Ярославская обл, Борисоглебский р-н, с. Вощажниково, ул. Советская, д.128	Действующий
Борисоглебский муниципальный округ	*Ярославская обл, Борисоглебский р-н, с. Вощажниково, ул. Советская, д.126	Действующий
Борисоглебский муниципальный округ	*Ярославская обл, Борисоглебский р-н, с. Вощажниково, ул. Советская, д.124	Действующий
Борисоглебский муниципальный округ	*Ярославская обл, Борисоглебский р-н, с. Вощажниково, ул. Советская, д.122	Действующий
Борисоглебский муниципальный округ	*Ярославская обл, Борисоглебский р-н, с. Вощажниково, ул. Советская, д.120	Действующий
Борисоглебский муниципальный округ	*Ярославская обл, Борисоглебский р-н, с. Вощажниково, ул. Советская, д.118	Действующий
Борисоглебский муниципальный округ	*Ярославская обл, Борисоглебский р-н, с. Вощажниково, ул. Советская, д.116	Действующий
Борисоглебский муниципальный округ	*Ярославская обл, Борисоглебский р-н, с. Вощажниково, ул. Советская, д.112	Действующий
Борисоглебский муниципальный округ	*Ярославская обл, Борисоглебский р-н, с. Вощажниково, ул. Советская, д.108а	Действующий
Борисоглебский муниципальный округ	*Ярославская обл, Борисоглебский р-н, с. Вощажниково, ул. Советская, д.108	Действующий
Борисоглебский муниципальный округ	Ярославская обл, Борисоглебский р-н, с. Вощажниково, ул. Советская, д.107 кв.2	Действующий
Борисоглебский муниципальный округ	Ярославская обл, Борисоглебский р-н, с. Вощажниково, ул. Советская, д.107 кв.1	Действующий
Борисоглебский муниципальный округ	Ярославская обл, Борисоглебский р-н, с. Вощажниково, ул. Советская, д.105 кв.2	Действующий
Борисоглебский муниципальный округ	Ярославская обл, Борисоглебский р-н, с. Вощажниково, ул. Советская, д.105 кв.1	Действующий
Борисоглебский муниципальный округ	Ярославская обл, Борисоглебский р-н, с. Вощажниково, ул. Советская, д.103 кв.2	Действующий
Борисоглебский муниципальный округ	Ярославская обл, Борисоглебский р-н, с. Вощажниково, ул. Советская, д.103 кв.1	Действующий

Борисоглебский муниципальный округ	Ярославская обл, Борисоглебский р-н, с. Вощажниково, ул. Советская, д.101 кв.2	Действующий
Борисоглебский муниципальный округ	Ярославская обл, Борисоглебский р-н, с. Вощажниково, ул. Советская, д.101 кв.1	Действующий
Борисоглебский муниципальный округ	Ярославская обл, Борисоглебский р-н, с. Вощажниково, ул. Советская, д.100а кв.2	Действующий
Борисоглебский муниципальный округ	Ярославская обл, Борисоглебский р-н, с. Вощажниково, ул. Советская, д.100а кв.1	Действующий
Борисоглебский муниципальный округ	Ярославская обл, Борисоглебский р-н, с. Вощажниково, ул. Советская, д.99 кв.2	Действующий
Борисоглебский муниципальный округ	Ярославская обл, Борисоглебский р-н, с. Вощажниково, ул. Советская, д.99 кв.1	Действующий
Борисоглебский муниципальный округ	*Ярославская обл, Борисоглебский р-н, с. Вощажниково, ул. Советская, д.98	Действующий
Борисоглебский муниципальный округ	Ярославская обл, Борисоглебский р-н, с. Вощажниково, ул. Советская, д.97	Действующий
Борисоглебский муниципальный округ	Ярославская обл, Борисоглебский р-н, с. Вощажниково, ул. Советская, д.95 кв.2	Действующий
Борисоглебский муниципальный округ	Ярославская обл, Борисоглебский р-н, с. Вощажниково, ул. Советская, д.95 кв.1	Действующий
Борисоглебский муниципальный округ	Ярославская обл, Борисоглебский р-н, с. Вощажниково, ул. Советская, д.93 кв.2	Действующий
Борисоглебский муниципальный округ	Ярославская обл, Борисоглебский р-н, с. Вощажниково, ул. Советская, д.93 кв.1	Действующий
Борисоглебский муниципальный округ	*Ярославская обл, Борисоглебский р-н, с. Вощажниково, ул. Советская, д.92	Действующий
Борисоглебский муниципальный округ	Ярославская обл, Борисоглебский р-н, с. Вощажниково, ул. Советская, д.91 кв.2	Действующий
Борисоглебский муниципальный округ	Ярославская обл, Борисоглебский р-н, с. Вощажниково, ул. Советская, д.91 кв.1	Действующий
Борисоглебский муниципальный округ	Ярославская обл, Борисоглебский р-н, с. Вощажниково, ул. Советская, д.89 кв.2	Действующий
Борисоглебский муниципальный округ	Ярославская обл, Борисоглебский р-н, с. Вощажниково, ул. Советская, д.89 кв.1	Действующий
Борисоглебский муниципальный округ	*Ярославская обл, Борисоглебский р-н, с. Вощажниково, ул. Советская, д.87	Действующий
Борисоглебский муниципальный округ	*Ярославская обл, Борисоглебский р-н, с. Вощажниково, ул. Советская, д.85	Действующий
Борисоглебский муниципальный округ	*Ярославская обл, Борисоглебский р-н, с. Вощажниково, ул. Советская, д.83	Действующий
Борисоглебский муниципальный округ	*Ярославская обл, Борисоглебский р-н, с. Вощажниково, ул. Советская, д.82	Действующий
Борисоглебский муниципальный округ	*Ярославская обл, Борисоглебский р-н, с. Вощажниково, ул. Советская, д.81	Действующий
Борисоглебский муниципальный округ	*Ярославская обл, Борисоглебский р-н, с. Вощажниково, ул. Советская, д.80	Действующий
Борисоглебский муниципальный округ	*Ярославская обл, Борисоглебский р-н, с. Вощажниково, ул. Советская, д.79	Действующий
Борисоглебский муниципальный округ	*Ярославская обл, Борисоглебский р-н, с. Вощажниково, ул. Советская, д.78	Действующий
Борисоглебский муниципальный округ	*Ярославская обл, Борисоглебский р-н, с. Вощажниково, ул. Советская, д.77	Действующий
Борисоглебский муниципальный округ	*Ярославская обл, Борисоглебский р-н, с. Вощажниково, ул. Советская, д.76	Действующий
Борисоглебский муниципальный округ	*Ярославская обл, Борисоглебский р-н, с. Вощажниково, ул. Советская, д.75	Действующий
Борисоглебский муниципальный округ	*Ярославская обл, Борисоглебский р-н, с. Вощажниково, ул. Советская, д.74	Действующий
Борисоглебский муниципальный округ	*Ярославская обл, Борисоглебский р-н, с. Вощажниково, ул. Советская, д.73	Действующий
Борисоглебский муниципальный округ	*Ярославская обл, Борисоглебский р-н, с. Вощажниково, ул. Советская, д.72	Действующий
Борисоглебский муниципальный округ	*Ярославская обл, Борисоглебский р-н, с. Вощажниково, ул. Советская, д.71а	Действующий
Борисоглебский муниципальный округ	*Ярославская обл, Борисоглебский р-н, с. Вощажниково, ул. Советская, д.71	Действующий
Борисоглебский муниципальный округ	*Ярославская обл, Борисоглебский р-н, с. Вощажниково, ул. Советская, д.70	Действующий
Борисоглебский муниципальный округ	*Ярославская обл, Борисоглебский р-н, с. Вощажниково, ул. Советская, д.69	Действующий
Борисоглебский муниципальный округ	*Ярославская обл, Борисоглебский р-н, с. Вощажниково, ул. Советская, д.67	Действующий

Борисоглебский муниципальный округ	*Ярославская обл, Борисоглебский р-н, с. Вощажниково, ул. Советская, д.63	Действующий
Борисоглебский муниципальный округ	*Ярославская обл, Борисоглебский р-н, с. Вощажниково, ул. Советская, д.62	Действующий
Борисоглебский муниципальный округ	*Ярославская обл, Борисоглебский р-н, с. Вощажниково, ул. Советская, д.61	Действующий
Борисоглебский муниципальный округ	*Ярославская обл, Борисоглебский р-н, с. Вощажниково, ул. Советская, д.60	Действующий
Борисоглебский муниципальный округ	*Ярославская обл, Борисоглебский р-н, с. Вощажниково, ул. Советская, д.59	Действующий
Борисоглебский муниципальный округ	*Ярославская обл, Борисоглебский р-н, с. Вощажниково, ул. Советская, д.57	Действующий
Борисоглебский муниципальный округ	*Ярославская обл, Борисоглебский р-н, с. Вощажниково, ул. Советская, д.56	Действующий
Борисоглебский муниципальный округ	*Ярославская обл, Борисоглебский р-н, с. Вощажниково, ул. Советская, д.54	Действующий
Борисоглебский муниципальный округ	*Ярославская обл, Борисоглебский р-н, с. Вощажниково, ул. Советская, д.53	Действующий
Борисоглебский муниципальный округ	*Ярославская обл, Борисоглебский р-н, с. Вощажниково, ул. Советская, д.52	Действующий
Борисоглебский муниципальный округ	*Ярославская обл, Борисоглебский р-н, с. Вощажниково, ул. Советская, д.51	Действующий
Борисоглебский муниципальный округ	*Ярославская обл, Борисоглебский р-н, с. Вощажниково, ул. Советская, д.48	Действующий
Борисоглебский муниципальный округ	*Ярославская обл, Борисоглебский р-н, с. Вощажниково, ул. Советская, д.47	Действующий
Борисоглебский муниципальный округ	*Ярославская обл, Борисоглебский р-н, с. Вощажниково, ул. Советская, д.46	Действующий
Борисоглебский муниципальный округ	*Ярославская обл, Борисоглебский р-н, с. Вощажниково, ул. Советская, д.45	Действующий
Борисоглебский муниципальный округ	*Ярославская обл, Борисоглебский р-н, с. Вощажниково, ул. Советская, д.44	Действующий
Борисоглебский муниципальный округ	*Ярославская обл, Борисоглебский р-н, с. Вощажниково, ул. Советская, д.43	Действующий
Борисоглебский муниципальный округ	*Ярославская обл, Борисоглебский р-н, с. Вощажниково, ул. Советская, д.42	Действующий
Борисоглебский муниципальный округ	*Ярославская обл, Борисоглебский р-н, с. Вощажниково, ул. Советская, д.40	Действующий
Борисоглебский муниципальный округ	*Ярославская обл, Борисоглебский р-н, с. Вощажниково, ул. Советская, д.39а	Действующий
Борисоглебский муниципальный округ	*Ярославская обл, Борисоглебский р-н, с. Вощажниково, ул. Советская, д.38	Действующий
Борисоглебский муниципальный округ	*Ярославская обл, Борисоглебский р-н, с. Вощажниково, ул. Советская, д.36	Действующий
Борисоглебский муниципальный округ	*Ярославская обл, Борисоглебский р-н, с. Вощажниково, ул. Советская, д.34	Действующий
Борисоглебский муниципальный округ	*Ярославская обл, Борисоглебский р-н, с. Вощажниково, ул. Советская, д.33	Действующий
Борисоглебский муниципальный округ	*Ярославская обл, Борисоглебский р-н, с. Вощажниково, ул. Советская, д.30	Действующий
Борисоглебский муниципальный округ	*Ярославская обл, Борисоглебский р-н, с. Вощажниково, ул. Советская, д.29	Действующий
Борисоглебский муниципальный округ	*Ярославская обл, Борисоглебский р-н, с. Вощажниково, ул. Советская, д.28	Действующий
Борисоглебский муниципальный округ	Ярославская обл, Борисоглебский р-н, с. Вощажниково, ул. Советская, д.27 кв.2	Действующий
Борисоглебский муниципальный округ	Ярославская обл, Борисоглебский р-н, с. Вощажниково, ул. Советская, д.27 кв.1	Действующий
Борисоглебский муниципальный округ	*Ярославская обл, Борисоглебский р-н, с. Вощажниково, ул. Советская, д.26	Действующий
Борисоглебский муниципальный округ	*Ярославская обл, Борисоглебский р-н, с. Вощажниково, ул. Советская, д.25	Действующий
Борисоглебский муниципальный округ	*Ярославская обл, Борисоглебский р-н, с. Вощажниково, ул. Советская, д.24	Действующий
Борисоглебский муниципальный округ	*Ярославская обл, Борисоглебский р-н, с. Вощажниково, ул. Советская, д.23	Действующий
Борисоглебский муниципальный округ	*Ярославская обл, Борисоглебский р-н, с. Вощажниково, ул. Советская, д.22а	Действующий
Борисоглебский муниципальный округ	*Ярославская обл, Борисоглебский р-н, с. Вощажниково, ул. Советская, д.22	Действующий

Борисоглебский муниципальный округ	*Ярославская обл, Борисоглебский р-н, с. Вощажниково, ул. Советская, д.21	Действующий
Борисоглебский муниципальный округ	*Ярославская обл, Борисоглебский р-н, с. Вощажниково, ул. Советская, д.20	Действующий
Борисоглебский муниципальный округ	*Ярославская обл, Борисоглебский р-н, с. Вощажниково, ул. Советская, д.19	Действующий
Борисоглебский муниципальный округ	*Ярославская обл, Борисоглебский р-н, с. Вощажниково, ул. Советская, д.18	Действующий
Борисоглебский муниципальный округ	*Ярославская обл, Борисоглебский р-н, с. Вощажниково, ул. Советская, д.17	Действующий
Борисоглебский муниципальный округ	*Ярославская обл, Борисоглебский р-н, с. Вощажниково, ул. Советская, д.16	Действующий
Борисоглебский муниципальный округ	*Ярославская обл, Борисоглебский р-н, с. Вощажниково, ул. Советская, д.15	Действующий
Борисоглебский муниципальный округ	*Ярославская обл, Борисоглебский р-н, с. Вощажниково, ул. Советская, д.14	Действующий
Борисоглебский муниципальный округ	*Ярославская обл, Борисоглебский р-н, с. Вощажниково, ул. Советская, д.13	Действующий
Борисоглебский муниципальный округ	*Ярославская обл, Борисоглебский р-н, с. Вощажниково, ул. Советская, д.12	Действующий
Борисоглебский муниципальный округ	*Ярославская обл, Борисоглебский р-н, с. Вощажниково, ул. Советская, д.11	Действующий
Борисоглебский муниципальный округ	*Ярославская обл, Борисоглебский р-н, с. Вощажниково, ул. Советская, д.10	Действующий
Борисоглебский муниципальный округ	*Ярославская обл, Борисоглебский р-н, с. Вощажниково, ул. Советская, д.9	Действующий
Борисоглебский муниципальный округ	Ярославская обл, Борисоглебский р-н, с. Вощажниково, ул. Советская, д.7	Действующий
Борисоглебский муниципальный округ	*Ярославская обл, Борисоглебский р-н, с. Вощажниково, ул. Советская, д.5а	Действующий
Борисоглебский муниципальный округ	*Ярославская обл, Борисоглебский р-н, с. Вощажниково, ул. Советская, д.5	Действующий
Борисоглебский муниципальный округ	*Ярославская обл, Борисоглебский р-н, с. Вощажниково, ул. Советская, д.4	Действующий
Борисоглебский муниципальный округ	Ярославская обл, Борисоглебский р-н, с. Вощажниково, ул. Советская, д.3 кв.3	Действующий
Борисоглебский муниципальный округ	Ярославская обл, Борисоглебский р-н, с. Вощажниково, ул. Советская, д.3 кв.2	Действующий
Борисоглебский муниципальный округ	Ярославская обл, Борисоглебский р-н, с. Вощажниково, ул. Советская, д.3 кв.1	Действующий
Борисоглебский муниципальный округ	*Ярославская обл, Борисоглебский р-н, с. Вощажниково, ул. Советская, д.2	Действующий
Борисоглебский муниципальный округ	*Ярославская обл, Борисоглебский р-н, с. Вощажниково, ул. Советская, д.1Б	Действующий
Борисоглебский муниципальный округ	*Ярославская обл, Борисоглебский р-н, с. Вощажниково, ул. Советская, д.1а	Действующий
Борисоглебский муниципальный округ	Ярославская обл, Борисоглебский р-н, с. Вощажниково, ул. Дачная, д.4, кв.2	Действующий
Борисоглебский муниципальный округ	Ярославская обл, Борисоглебский р-н, с. Вощажниково, ул. Дачная, д.4, кв.1	Действующий
Борисоглебский муниципальный округ	Ярославская обл, Борисоглебский р-н, с. Вощажниково, ул. Дачная, д.3, кв.2	Действующий
Борисоглебский муниципальный округ	Ярославская обл, Борисоглебский р-н, с. Вощажниково, ул. Дачная, д.3, кв.1	Действующий
Борисоглебский муниципальный округ	Ярославская обл, Борисоглебский р-н, с. Вощажниково, ул. Дачная, д.2, кв.2	Действующий
Борисоглебский муниципальный округ	Ярославская обл, Борисоглебский р-н, с. Вощажниково, ул. Дачная, д.2, кв.1	Действующий
Борисоглебский муниципальный округ	Ярославская обл, Борисоглебский р-н, с. Вощажниково, ул. Дачная, д.1, кв.2	Действующий
Борисоглебский муниципальный округ	Ярославская обл, Борисоглебский р-н, с. Вощажниково, ул. Дачная, д.1, кв.1	Действующий
Борисоглебский муниципальный округ	*Ярославская обл, Борисоглебский р-н, д. Денисьево, д. 8	Действующий
Борисоглебский муниципальный округ	*Ярославская обл, Борисоглебский р-н, д. Денисьево, д. 7	Действующий
Борисоглебский муниципальный округ	*Ярославская обл, Борисоглебский р-н, с. Никола-Березники, д. 8	Действующий
Борисоглебский муниципальный округ	*Ярославская обл, Борисоглебский р-н, с. Никола-Березники, д. 6	Действующий
Борисоглебский муниципальный округ	*Ярославская обл, Борисоглебский р-н, с. Никола-Березники, д. 4	Действующий
Борисоглебский муниципальный округ	*Ярославская обл, Борисоглебский р-н, с. Никола-Березники, д. 3	Действующий
Борисоглебский муниципальный округ	*Ярославская обл, Борисоглебский р-н, с. Никола-Березники, д. 2	Действующий
Борисоглебский муниципальный округ	*Ярославская обл, Борисоглебский р-н, с. Никола-Березники, д. 1	Действующий
Борисоглебский муниципальный округ	*Ярославская обл, Борисоглебский р-н, д.Сытино,д.1	Действующий
Борисоглебский муниципальный округ	Ярославская обл, Борисоглебский р-н, д.Андреевское, ул.Молодежная, д .9	Действующий
Борисоглебский муниципальный округ	*Ярославская обл, Борисоглебский р-н, д.Андреевское, ул.Молодежная, д .7 кв.2	Действующий
Борисоглебский муниципальный округ	*Ярославская обл, Борисоглебский р-н, д.Андреевское, ул.Молодежная, д .7 кв.1	Действующий

Борисоглебский муниципальный округ	Ярославская обл, Борисоглебский р-н, д.Андреевское, ул.Молодежная, д .6	Действующий
Борисоглебский муниципальный округ	*Ярославская обл, Борисоглебский р-н, д.Андреевское, ул.Молодежная, д 5 кв.2	Действующий
Борисоглебский муниципальный округ	Ярославская обл, Борисоглебский р-н, д.Андреевское, ул.Молодежная, д 5 кв.1	Действующий
Борисоглебский муниципальный округ	*Ярославская обл, Борисоглебский р-н, д.Андреевское, ул.Молодежная, д 4 кв.2	Действующий
Борисоглебский муниципальный округ	Ярославская обл, Борисоглебский р-н, д.Андреевское, ул.Молодежная, д 4 кв.1	Действующий
Борисоглебский муниципальный округ	*Ярославская обл, Борисоглебский р-н, д.Андреевское, ул.Молодежная, д 3 кв.2	Действующий
Борисоглебский муниципальный округ	Ярославская обл, Борисоглебский р-н, д.Андреевское, ул.Молодежная, д 3 кв.1	Действующий
Борисоглебский муниципальный округ	*Ярославская обл, Борисоглебский р-н, д.Андреевское, ул.Молодежная, д 2кв.2	Действующий
Борисоглебский муниципальный округ	Ярославская обл, Борисоглебский р-н, д.Андреевское, ул.Молодежная, д 2кв.1	Действующий
Борисоглебский муниципальный округ	*Ярославская обл, Борисоглебский р-н, д.Андреевское, ул.Юности, д 7	Действующий
Борисоглебский муниципальный округ	Ярославская обл, Борисоглебский р-н, д.Андреевское, ул.Юности, д 5	Действующий
Борисоглебский муниципальный округ	Ярославская обл, Борисоглебский р-н, д.Андреевское, ул.Крестьянская, д .33	Действующий
Борисоглебский муниципальный округ	Ярославская обл, Борисоглебский р-н, д.Андреевское, ул.Крестьянская, д .29	Действующий
Борисоглебский муниципальный округ	Ярославская обл, Борисоглебский р-н, д.Андреевское, ул.Крестьянская, д .27	Действующий
Борисоглебский муниципальный округ	Ярославская обл, Борисоглебский р-н, д.Андреевское, ул.Крестьянская, д .25	Действующий
Борисоглебский муниципальный округ	Ярославская обл, Борисоглебский р-н, д.Андреевское, ул.Крестьянская, д .24	Действующий
Борисоглебский муниципальный округ	Ярославская обл, Борисоглебский р-н, д.Андреевское, ул.Крестьянская, д .23	Действующий
Борисоглебский муниципальный округ	Ярославская обл, Борисоглебский р-н, д.Андреевское, ул.Крестьянская, д .22	Действующий
Борисоглебский муниципальный округ	Ярославская обл, Борисоглебский р-н, д.Андреевское, ул.Крестьянская, д .21	Действующий
Борисоглебский муниципальный округ	Ярославская обл, Борисоглебский р-н, д.Андреевское, ул.Крестьянская, д .20	Действующий
Борисоглебский муниципальный округ	Ярославская обл, Борисоглебский р-н, д.Андреевское, ул.Крестьянская, д .19	Действующий
Борисоглебский муниципальный округ	Ярославская обл, Борисоглебский р-н, д.Андреевское, ул.Крестьянская, д .18	Действующий
Борисоглебский муниципальный округ	Ярославская обл, Борисоглебский р-н, д.Андреевское, ул.Крестьянская, д .16	Действующий
Борисоглебский муниципальный округ	*Ярославская обл, Борисоглебский р-н, д.Андреевское, ул.Крестьянская, д .15а	Действующий
Борисоглебский муниципальный округ	Ярославская обл, Борисоглебский р-н, д.Андреевское, ул.Крестьянская, д .14	Действующий
Борисоглебский муниципальный округ	Ярославская обл, Борисоглебский р-н, д.Андреевское, ул.Крестьянская, д .12	Действующий
Борисоглебский муниципальный округ	Ярославская обл, Борисоглебский р-н, д.Андреевское, ул.Крестьянская, д .11 кв.2	Действующий
Борисоглебский муниципальный округ	Ярославская обл, Борисоглебский р-н, д.Андреевское, ул.Крестьянская, д .11 кв.1	Действующий
Борисоглебский муниципальный округ	Ярославская обл, Борисоглебский р-н, д.Андреевское, ул.Крестьянская, д .10	Действующий
Борисоглебский муниципальный округ	Ярославская обл, Борисоглебский р-н, д.Андреевское, ул.Крестьянская, д 9	Действующий
Борисоглебский муниципальный округ	Ярославская обл, Борисоглебский р-н, д.Андреевское, ул.Крестьянская, д 7	Действующий
Борисоглебский муниципальный округ	Ярославская обл, Борисоглебский р-н, д.Андреевское, ул.Крестьянская, д 5	Действующий
Борисоглебский муниципальный округ	Ярославская обл, Борисоглебский р-н, д.Андреевское, ул.Крестьянская, д 3	Действующий
Борисоглебский муниципальный округ	Ярославская обл, Борисоглебский р-н, д.Андреевское, ул. Крестьянская, д 2	Действующий
Большесельский муниципальный округ	Ярославская обл, Большесельский р-н с.Большое Село, улица 2-я Полевая, д. 27а	Действующий
Большесельский муниципальный округ	Ярославская обл, Большесельский р-н с.Большое Село, улица 2-я Полевая, д. 27	Действующий
Большесельский муниципальный округ	Ярославская обл, Большесельский р-н с.Большое Село, улица 2-я Полевая, д. 26	Действующий
Большесельский муниципальный округ	Ярославская обл, Большесельский р-н с.Большое Село, улица 2-я Полевая, д. 25	Действующий
Большесельский муниципальный округ	Ярославская обл, Большесельский р-н с.Большое Село, улица 2-я Полевая, д. 24	Действующий

Большесельский муниципальный округ	Ярославская обл, Большесельский р-н с.Большое Село, улица 2-я Полевая, д. 22	Действующий
Большесельский муниципальный округ	Ярославская обл, Большесельский р-н с.Большое Село, улица 2-я Полевая, д. 21	Действующий
Большесельский муниципальный округ	Ярославская обл, Большесельский р-н с.Большое Село, улица 2-я Полевая, д. 20	Действующий
Большесельский муниципальный округ	Ярославская обл, Большесельский р-н с.Большое Село, улица 2-я Полевая, д. 18	Действующий
Большесельский муниципальный округ	Ярославская обл, Большесельский р-н с.Большое Село, улица 2-я Полевая, д. 17	Действующий
Большесельский муниципальный округ	Ярославская обл, Большесельский р-н с.Большое Село, улица 2-я Полевая, д. 15	Действующий
Большесельский муниципальный округ	Ярославская обл, Большесельский р-н с.Большое Село, улица 2-я Полевая, д. 11	Действующий
Большесельский муниципальный округ	Ярославская обл, Большесельский р-н с.Большое Село, улица 2-я Полевая, д. 10	Действующий
Большесельский муниципальный округ	Ярославская обл, Большесельский р-н с.Большое Село, улица 2-я Полевая, д. 9	Действующий
Большесельский муниципальный округ	Ярославская обл, Большесельский р-н с.Большое Село, улица 2-я Полевая, д. 8	Действующий
Большесельский муниципальный округ	Ярославская обл, Большесельский р-н с.Большое Село, улица 2-я Полевая, д. 7	Действующий
Большесельский муниципальный округ	Ярославская обл, Большесельский р-н с.Большое Село, улица 2-я Полевая, д. 6а	Действующий
Большесельский муниципальный округ	Ярославская обл, Большесельский р-н с.Большое Село, улица 2-я Полевая, д. 6	Действующий
Большесельский муниципальный округ	Ярославская обл, Большесельский р-н с.Большое Село, улица 2-я Полевая, д. 5	Действующий
Большесельский муниципальный округ	Ярославская обл, Большесельский р-н с.Большое Село, улица 2-я Полевая, д. 4	Действующий
Большесельский муниципальный округ	Ярославская обл, Большесельский р-н с.Большое Село, улица 2-я Полевая, д. 3	Действующий
Большесельский муниципальный округ	Ярославская обл, Большесельский р-н с.Большое Село, улица 2-я Полевая, д. 1	Действующий
Большесельский муниципальный округ	Ярославская обл, Большесельский р-н с.Большое Село, улица 1-я Полевая, д.10	Действующий
Большесельский муниципальный округ	Ярославская обл, Большесельский р-н с.Большое Село, улица 1-я Полевая, д.8	Действующий
Большесельский муниципальный округ	Ярославская обл, Большесельский р-н с.Большое Село, улица 1-я Полевая, д.7	Действующий
Большесельский муниципальный округ	Ярославская обл, Большесельский р-н с.Большое Село, улица 1-я Полевая, д.6	Действующий
Большесельский муниципальный округ	Ярославская обл, Большесельский р-н с.Большое Село, улица 1-я Полевая, д.5	Действующий
Большесельский муниципальный округ	Ярославская обл, Большесельский р-н с.Большое Село, улица 1-я Полевая, д.4	Действующий
Большесельский муниципальный округ	Ярославская обл, Большесельский р-н с.Большое Село, улица 1-я Полевая, д.3	Действующий
Большесельский муниципальный округ	Ярославская обл, Большесельский р-н с.Большое Село, улица 1-я Полевая, д.2	Действующий
Большесельский муниципальный округ	Ярославская обл, Большесельский р-н с.Большое Село, улица Ольховая, д.3	Действующий
Большесельский муниципальный округ	Ярославская обл, Большесельский р-н с.Большое Село, улица Ольховая, д.1	Действующий
Большесельский муниципальный округ	Ярославская обл, Большесельский р-н с.Большое Село, улица Комсомольская, д.11	Действующий
Большесельский муниципальный округ	Ярославская обл, Большесельский р-н с.Большое Село, улица Комсомольская, д.9	Действующий
Большесельский муниципальный округ	Ярославская обл, Большесельский р-н с.Большое Село, улица Комсомольская, д.8	Действующий
Большесельский муниципальный округ	Ярославская обл, Большесельский р-н с.Большое Село, улица Комсомольская, д.7	Действующий
Большесельский муниципальный округ	Ярославская обл, Большесельский р-н с.Большое Село, улица Комсомольская, д.6	Действующий
Большесельский муниципальный округ	Ярославская обл, Большесельский р-н с.Большое Село, улица Комсомольская, д.5	Действующий
Большесельский муниципальный округ	Ярославская обл, Большесельский р-н с.Большое Село, улица Комсомольская, д.4	Действующий
Большесельский муниципальный округ	Ярославская обл, Большесельский р-н с.Большое Село, улица Комсомольская, д.3	Действующий
Большесельский муниципальный округ	Ярославская обл, Большесельский р-н с.Большое Село, улица Комсомольская, д.2	Действующий

Большесельский муниципальный округ	Ярославская обл, Большесельский р-н с.Большое Село, улица Комсомольская, д.1	Действующий
Большесельский муниципальный округ	Ярославская обл, Большесельский р-н с.Большое Село, улица Челюскинцев, д. 61	Действующий
Большесельский муниципальный округ	Ярославская обл, Большесельский р-н с.Большое Село, улица Челюскинцев, д. 59	Действующий
Большесельский муниципальный округ	Ярославская обл, Большесельский р-н с.Большое Село, улица Челюскинцев, д. 57	Действующий
Большесельский муниципальный округ	Ярославская обл, Большесельский р-н с.Большое Село, улица Челюскинцев, д. 55	Действующий
Большесельский муниципальный округ	Ярославская обл, Большесельский р-н с.Большое Село, улица Челюскинцев, д. 53	Действующий
Большесельский муниципальный округ	Ярославская обл, Большесельский р-н с.Большое Село, улица Челюскинцев, д. 52	Действующий
Большесельский муниципальный округ	Ярославская обл, Большесельский р-н с.Большое Село, улица Челюскинцев, д. 51	Действующий
Большесельский муниципальный округ	Ярославская обл, Большесельский р-н с.Большое Село, улица Челюскинцев, д. 50	Действующий
Большесельский муниципальный округ	Ярославская обл, Большесельский р-н с.Большое Село, улица Челюскинцев, д. 49	Действующий
Большесельский муниципальный округ	Ярославская обл, Большесельский р-н с.Большое Село, улица Челюскинцев, д. 47	Действующий
Большесельский муниципальный округ	Ярославская обл, Большесельский р-н с.Большое Село, улица Челюскинцев, д. 44	Действующий
Большесельский муниципальный округ	Ярославская обл, Большесельский р-н с.Большое Село, улица Челюскинцев, д. 42	Действующий
Большесельский муниципальный округ	Ярославская обл, Большесельский р-н с.Большое Село, улица Челюскинцев, д. 41	Действующий
Большесельский муниципальный округ	Ярославская обл, Большесельский р-н с.Большое Село, улица Челюскинцев, д. 40	Действующий
Большесельский муниципальный округ	Ярославская обл, Большесельский р-н с.Большое Село, улица Челюскинцев, д. 39	Действующий
Большесельский муниципальный округ	Ярославская обл, Большесельский р-н с.Большое Село, улица Челюскинцев, д. 38	Действующий
Большесельский муниципальный округ	Ярославская обл, Большесельский р-н с.Большое Село, улица Челюскинцев, д. 37	Действующий
Большесельский муниципальный округ	Ярославская обл, Большесельский р-н с.Большое Село, улица Челюскинцев, д. 36	Действующий
Большесельский муниципальный округ	Ярославская обл, Большесельский р-н с.Большое Село, улица Челюскинцев, д. 35	Действующий
Большесельский муниципальный округ	Ярославская обл, Большесельский р-н с.Большое Село, улица Челюскинцев, д. 34	Действующий
Большесельский муниципальный округ	Ярославская обл, Большесельский р-н с.Большое Село, улица Челюскинцев, д. 33	Действующий
Большесельский муниципальный округ	Ярославская обл, Большесельский р-н с.Большое Село, улица Челюскинцев, д. 32	Действующий
Большесельский муниципальный округ	Ярославская обл, Большесельский р-н с.Большое Село, улица Челюскинцев, д. 31	Действующий
Большесельский муниципальный округ	Ярославская обл, Большесельский р-н с.Большое Село, улица Челюскинцев, д. 30	Действующий
Большесельский муниципальный округ	Ярославская обл, Большесельский р-н с.Большое Село, улица Челюскинцев, д. 18	Действующий
Большесельский муниципальный округ	Ярославская обл, Большесельский р-н с.Большое Село, улица Челюскинцев, д. 16	Действующий
Большесельский муниципальный округ	Ярославская обл, Большесельский р-н с.Большое Село, улица Челюскинцев, д. 14	Действующий
Большесельский муниципальный округ	Ярославская обл, Большесельский р-н с.Большое Село, улица Челюскинцев, д. 13	Действующий
Большесельский муниципальный округ	Ярославская обл, Большесельский р-н с.Большое Село, улица Челюскинцев, д. 6	Действующий
Большесельский муниципальный округ	Ярославская обл, Большесельский р-н с.Большое Село, улица Челюскинцев, д. 5	Действующий
Большесельский муниципальный округ	Ярославская обл, Большесельский р-н с.Большое Село, улица Челюскинцев, д. 1л	Действующий
Большесельский муниципальный округ	Ярославская обл, Большесельский р-н с.Большое Село, улица Челюскинцев, д. 1г	Действующий
Большесельский муниципальный округ	Ярославская обл, Большесельский р-н с.Большое Село, улица Челюскинцев, д.1б	Действующий
Большесельский муниципальный округ	Ярославская обл, Большесельский р-н с.Большое Село, улица Советская,д. 10	Действующий
Большесельский муниципальный округ	Ярославская обл, Большесельский р-н с.Большое Село, улица Советская,д.5	Действующий

Большесельский муниципальный округ	Ярославская обл, Большесельский р-н с.Большое Село, улица Советская,д. 4	Действующий
Большесельский муниципальный округ	Ярославская обл, Большесельский р-н с.Большое Село, улица Советская,д. 3	Действующий
Большесельский муниципальный округ	Ярославская обл, Большесельский р-н с.Большое Село, улица Советская,д. 1	Действующий
Большесельский муниципальный округ	Ярославская обл, Большесельский р-н с.Большое Село, переулок Малый,д. 18	Действующий
Большесельский муниципальный округ	Ярославская обл, Большесельский р-н с.Большое Село, переулок Малый,д. 12	Действующий
Большесельский муниципальный округ	Ярославская обл, Большесельский р-н с.Большое Село, переулок Малый д 8	Действующий
Большесельский муниципальный округ	Ярославская обл, Большесельский р-н с.Большое Село, переулок Малый,д. 2б	Действующий
Большесельский муниципальный округ	Ярославская обл, Большесельский р-н с.Большое Село, переулок Малый,д.2а	Действующий
Большесельский муниципальный округ	Ярославская обл, Большесельский р-н с.Большое Село, улица Свободы, д. 70	Действующий
Большесельский муниципальный округ	Ярославская обл, Большесельский р-н с.Большое Село, улица Свободы, д. 69	Действующий
Большесельский муниципальный округ	Ярославская обл, Большесельский р-н с.Большое Село, улица Свободы, д. 68	Действующий
Большесельский муниципальный округ	Ярославская обл, Большесельский р-н с.Большое Село, улица Свободы, д. 67	Действующий
Большесельский муниципальный округ	Ярославская обл, Большесельский р-н с.Большое Село, улица Свободы, д. 66	Действующий
Большесельский муниципальный округ	Ярославская обл, Большесельский р-н с.Большое Село, улица Свободы, д. 65	Действующий
Большесельский муниципальный округ	Ярославская обл, Большесельский р-н с.Большое Село, улица Свободы, д. 64	Действующий
Большесельский муниципальный округ	Ярославская обл, Большесельский р-н с.Большое Село, улица Свободы, д. 63	Действующий
Большесельский муниципальный округ	Ярославская обл, Большесельский р-н с.Большое Село, улица Свободы, д. 62	Действующий
Большесельский муниципальный округ	Ярославская обл, Большесельский р-н с.Большое Село, улица Свободы, д. 61	Действующий
Большесельский муниципальный округ	Ярославская обл, Большесельский р-н с.Большое Село, улица Свободы, д. 60	Действующий
Большесельский муниципальный округ	Ярославская обл, Большесельский р-н с.Большое Село, улица Свободы, д. 59	Действующий
Большесельский муниципальный округ	Ярославская обл, Большесельский р-н с.Большое Село, улица Свободы, д. 58	Действующий
Большесельский муниципальный округ	Ярославская обл, Большесельский р-н с.Большое Село, улица Свободы, д. 57	Действующий
Большесельский муниципальный округ	Ярославская обл, Большесельский р-н с.Большое Село, улица Свободы, д. 56	Действующий
Большесельский муниципальный округ	Ярославская обл, Большесельский р-н с.Большое Село, улица Свободы, д. 55	Действующий
Большесельский муниципальный округ	Ярославская обл, Большесельский р-н с.Большое Село, улица Свободы, д. 54	Действующий
Большесельский муниципальный округ	Ярославская обл, Большесельский р-н с.Большое Село, улица Свободы, д. 53	Действующий
Большесельский муниципальный округ	Ярославская обл, Большесельский р-н с.Большое Село, улица Свободы, д. 52	Действующий
Большесельский муниципальный округ	Ярославская обл, Большесельский р-н с.Большое Село, улица Свободы, д. 51	Действующий
Большесельский муниципальный округ	Ярославская обл, Большесельский р-н с.Большое Село, улица Свободы, д. 50	Действующий
Большесельский муниципальный округ	Ярославская обл, Большесельский р-н с.Большое Село, улица Свободы, д. 49	Действующий
Большесельский муниципальный округ	Ярославская обл, Большесельский р-н с.Большое Село, улица Свободы, д. 48	Действующий
Большесельский муниципальный округ	Ярославская обл, Большесельский р-н с.Большое Село, улица Свободы, д. 47	Действующий
Большесельский муниципальный округ	Ярославская обл, Большесельский р-н с.Большое Село, улица Свободы, д. 46	Действующий
Большесельский муниципальный округ	Ярославская обл, Большесельский р-н с.Большое Село, улица Свободы, д. 45	Действующий
Большесельский муниципальный округ	Ярославская обл, Большесельский р-н с.Большое Село, улица Свободы, д. 44	Действующий
Большесельский муниципальный округ	Ярославская обл, Большесельский р-н с.Большое Село, улица Свободы, д. 43	Действующий

Большесельский муниципальный округ	Ярославская обл, Большесельский р-н с.Большое Село, улица Свободы, д. 42	Действующий
Большесельский муниципальный округ	Ярославская обл, Большесельский р-н с.Большое Село, улица Свободы, д. 41	Действующий
Большесельский муниципальный округ	Ярославская обл, Большесельский р-н с.Большое Село, улица Свободы, д. 40	Действующий
Большесельский муниципальный округ	Ярославская обл, Большесельский р-н с.Большое Село, улица Свободы, д. 39	Действующий
Большесельский муниципальный округ	Ярославская обл, Большесельский р-н с.Большое Село, улица Свободы, д. 38	Действующий
Большесельский муниципальный округ	Ярославская обл, Большесельский р-н с.Большое Село, улица Свободы, д. 37	Действующий
Большесельский муниципальный округ	Ярославская обл, Большесельский р-н с.Большое Село, улица Свободы, д. 36	Действующий
Большесельский муниципальный округ	Ярославская обл, Большесельский р-н с.Большое Село, улица Свободы, д. 35	Действующий
Большесельский муниципальный округ	Ярославская обл, Большесельский р-н с.Большое Село, улица Свободы, д. 34	Действующий
Большесельский муниципальный округ	Ярославская обл, Большесельский р-н с.Большое Село, улица Свободы, д. 32	Действующий
Большесельский муниципальный округ	Ярославская обл, Большесельский р-н с.Большое Село, улица Свободы, д. 31	Действующий
Большесельский муниципальный округ	Ярославская обл, Большесельский р-н с.Большое Село, улица Свободы, д. 30	Действующий
Большесельский муниципальный округ	Ярославская обл, Большесельский р-н с.Большое Село, улица Свободы, д. 29	Действующий
Большесельский муниципальный округ	Ярославская обл, Большесельский р-н с.Большое Село, улица Свободы, д. 28	Действующий
Большесельский муниципальный округ	Ярославская обл, Большесельский р-н с.Большое Село, улица Свободы, д. 27	Действующий
Большесельский муниципальный округ	Ярославская обл, Большесельский р-н с.Большое Село, улица Свободы, д. 26	Действующий
Большесельский муниципальный округ	Ярославская обл, Большесельский р-н с.Большое Село, улица Свободы, д. 25б	Действующий
Большесельский муниципальный округ	Ярославская обл, Большесельский р-н с.Большое Село, улица Свободы, д. 25а	Действующий
Большесельский муниципальный округ	Ярославская обл, Большесельский р-н с.Большое Село, улица Свободы, д. 25	Действующий
Большесельский муниципальный округ	Ярославская обл, Большесельский р-н с.Большое Село, улица Свободы, д. 24	Действующий
Большесельский муниципальный округ	Ярославская обл, Большесельский р-н с.Большое Село, улица Свободы, д. 23	Действующий
Большесельский муниципальный округ	Ярославская обл, Большесельский р-н с.Большое Село, улица Свободы, д. 22	Действующий
Большесельский муниципальный округ	Ярославская обл, Большесельский р-н с.Большое Село, улица Свободы, д. 21	Действующий
Большесельский муниципальный округ	Ярославская обл, Большесельский р-н с.Большое Село, улица Свободы, д. 20	Действующий
Большесельский муниципальный округ	Ярославская обл, Большесельский р-н с.Большое Село, улица Свободы, д. 19	Действующий
Большесельский муниципальный округ	Ярославская обл, Большесельский р-н с.Большое Село, улица Свободы, д. 18	Действующий
Большесельский муниципальный округ	Ярославская обл, Большесельский р-н с.Большое Село, улица Свободы, д. 17	Действующий
Большесельский муниципальный округ	Ярославская обл, Большесельский р-н с.Большое Село, улица Свободы, д. 16	Действующий
Большесельский муниципальный округ	Ярославская обл, Большесельский р-н с.Большое Село, улица Свободы, д. 14	Действующий
Большесельский муниципальный округ	Ярославская обл, Большесельский р-н с.Большое Село, улица Свободы, д. 12	Действующий
Большесельский муниципальный округ	Ярославская обл, Большесельский р-н с.Большое Село, улица Свободы, д. 11	Действующий
Большесельский муниципальный округ	Ярославская обл, Большесельский р-н с.Большое Село, улица Свободы, д. 10	Действующий
Большесельский муниципальный округ	Ярославская обл, Большесельский р-н с.Большое Село, улица Свободы, д. 9	Действующий
Большесельский муниципальный округ	Ярославская обл, Большесельский р-н с.Большое Село, улица Свободы, д. 8	Действующий
Большесельский муниципальный округ	Ярославская обл, Большесельский р-н с.Большое Село, улица Свободы, д. 7	Действующий
Большесельский муниципальный округ	Ярославская обл, Большесельский р-н с.Большое Село, улица Свободы, д. 6	Действующий
Большесельский муниципальный округ	Ярославская обл, Большесельский р-н с.Большое Село, улица Свободы, д. 5	Действующий
Большесельский муниципальный округ	Ярославская обл, Большесельский р-н с.Большое Село, улица Свободы, д. 4	Действующий
Большесельский муниципальный округ	Ярославская обл, Большесельский р-н с.Большое Село, улица Свободы, д. 3	Действующий

Большесельский муниципальный округ	Ярославская обл, Большесельский р-н с.Большое Село, улица Свободы, д. 2	Действующий
Большесельский муниципальный округ	Ярославская обл, Большесельский р-н с.Большое Село, улица Свободы, д. 1	Действующий
Большесельский муниципальный округ	Ярославская обл, Большесельский р-н с.Большое Село, улица Пролетарская,д.6	Действующий
Большесельский муниципальный округ	Ярославская обл, Большесельский р-н с.Большое Село, улица Пролетарская,д.5	Действующий
Большесельский муниципальный округ	Ярославская обл, Большесельский р-н с.Большое Село, улица Пролетарская,д.4	Действующий
Большесельский муниципальный округ	Ярославская обл, Большесельский р-н с.Большое Село, улица Пролетарская,д.3	Действующий
Большесельский муниципальный округ	Ярославская обл, Большесельский р-н с.Большое Село, улица Пролетарская,д.2	Действующий
Большесельский муниципальный округ	Ярославская обл, Большесельский р-н с.Большое Село, улица Пролетарская,д.1	Действующий
Большесельский муниципальный округ	Ярославская обл, Большесельский р-н с.Большое Село, улица Мира, д .15	Действующий
Большесельский муниципальный округ	Ярославская обл, Большесельский р-н с.Большое Село, улица Мира, д .11	Действующий
Большесельский муниципальный округ	Ярославская обл, Большесельский р-н с.Большое Село, улица Мира, д .9	Действующий
Большесельский муниципальный округ	Ярославская обл, Большесельский р-н с.Большое Село, улица Мира, д .6	Действующий
Большесельский муниципальный округ	Ярославская обл, Большесельский р-н с.Большое Село, улица Набережная, 21	Действующий
Большесельский муниципальный округ	Ярославская обл, Большесельский р-н с.Большое Село, улица Набережная, 19	Действующий
Большесельский муниципальный округ	Ярославская обл, Большесельский р-н с.Большое Село, улица Набережная, 17	Действующий
Большесельский муниципальный округ	Ярославская обл, Большесельский р-н с.Большое Село, улица Набережная, 15	Действующий
Большесельский муниципальный округ	Ярославская обл, Большесельский р-н с.Большое Село, улица Набережная, 12	Действующий
Большесельский муниципальный округ	Ярославская обл, Большесельский р-н с.Большое Село, улица Набережная, 11	Действующий
Большесельский муниципальный округ	Ярославская обл, Большесельский р-н с.Большое Село, улица Набережная, 6	Действующий
Большесельский муниципальный округ	Ярославская обл, Большесельский р-н с.Большое Село, улица Набережная, 5	Действующий
Большесельский муниципальный округ	Ярославская обл, Большесельский р-н с.Большое Село, улица Труда,д. 14	Действующий
Большесельский муниципальный округ	Ярославская обл, Большесельский р-н с.Большое Село, улица Труда,д. 13	Действующий
Большесельский муниципальный округ	Ярославская обл, Большесельский р-н с.Большое Село, улица Труда,д. 12	Действующий
Большесельский муниципальный округ	Ярославская обл, Большесельский р-н с.Большое Село, улица Труда,д. 11	Действующий
Большесельский муниципальный округ	Ярославская обл, Большесельский р-н с.Большое Село, улица Труда,д. 10	Действующий
Большесельский муниципальный округ	Ярославская обл, Большесельский р-н с.Большое Село, улица Труда,д. 9	Действующий
Большесельский муниципальный округ	Ярославская обл, Большесельский р-н с.Большое Село, улица Труда,д. 8	Действующий
Большесельский муниципальный округ	Ярославская обл, Большесельский р-н с.Большое Село, улица Труда,д. 7	Действующий
Большесельский муниципальный округ	Ярославская обл, Большесельский р-н с.Большое Село, улица Труда,д. 6а	Действующий
Большесельский муниципальный округ	Ярославская обл, Большесельский р-н с.Большое Село, улица Труда,д. 6	Действующий
Большесельский муниципальный округ	Ярославская обл, Большесельский р-н с.Большое Село, улица Труда,д. 5	Действующий
Большесельский муниципальный округ	Ярославская обл, Большесельский р-н с.Большое Село, улица Труда,д. 4	Действующий
Большесельский муниципальный округ	Ярославская обл, Большесельский р-н с.Большое Село, улица Труда,д. 3	Действующий
Большесельский муниципальный округ	Ярославская обл, Большесельский р-н с.Большое Село, улица Труда,д. 2	Действующий
Большесельский муниципальный округ	Ярославская обл, Большесельский р-н с.Большое Село, улица Крестьянская, д. 18	Действующий
Большесельский муниципальный округ	Ярославская обл, Большесельский р-н с.Большое Село, улица Крестьянская, д. 16	Действующий
Большесельский муниципальный округ	Ярославская обл, Большесельский р-н с.Большое Село, улица Крестьянская, д. 14	Действующий
Большесельский муниципальный округ	Ярославская обл, Большесельский р-н с.Большое Село, улица Крестьянская, д. 12	Действующий
Большесельский муниципальный округ	Ярославская обл, Большесельский р-н с.Большое Село, улица Крестьянская, д. 11	Действующий
Большесельский муниципальный округ	Ярославская обл, Большесельский р-н с.Большое Село, улица Крестьянская, д. 10	Действующий
Большесельский муниципальный округ	Ярославская обл, Большесельский р-н с.Большое Село, улица Крестьянская, д. 9	Действующий
Большесельский муниципальный округ	Ярославская обл, Большесельский р-н с.Большое Село, улица Крестьянская, д. 8	Действующий
Большесельский муниципальный округ	Ярославская обл, Большесельский р-н с.Большое Село, улица Крестьянская, д. 7	Действующий
Большесельский муниципальный округ	Ярославская обл, Большесельский р-н с.Большое Село, улица Крестьянская, д. 6	Действующий
Большесельский муниципальный округ	Ярославская обл, Большесельский р-н с.Большое Село, улица Крестьянская, д. 4	Действующий

Большесельский муниципальный округ	Ярославская обл, Большесельский р-н с.Большое Село, улица 3-я Строителей, д 11	Действующий
Большесельский муниципальный округ	Ярославская обл, Большесельский р-н с.Большое Село, улица 3-я Строителей, д 9а	Действующий
Большесельский муниципальный округ	Ярославская обл, Большесельский р-н с.Большое Село, улица 3-я Строителей, д 9	Действующий
Большесельский муниципальный округ	Ярославская обл, Большесельский р-н с.Большое Село, улица 3-я Строителей, д 6	Действующий
Большесельский муниципальный округ	Ярославская обл, Большесельский р-н с.Большое Село, улица 3-я Строителей, д 5	Действующий
Большесельский муниципальный округ	Ярославская обл, Большесельский р-н с.Большое Село, улица 3-я Строителей, д 3	Действующий
Большесельский муниципальный округ	Ярославская обл, Большесельский р-н с.Большое Село, улица 3-я Строителей, д 1	Действующий
Большесельский муниципальный округ	Ярославская обл, Большесельский р-н с.Большое Село, улица Заречная,д. 29	Действующий
Большесельский муниципальный округ	Ярославская обл, Большесельский р-н с.Большое Село, улица Заречная,д. 27	Действующий
Большесельский муниципальный округ	Ярославская обл, Большесельский р-н с.Большое Село, улица Заречная,д. 25	Действующий
Большесельский муниципальный округ	Ярославская обл, Большесельский р-н с.Большое Село, улица Заречная,д. 24	Действующий
Большесельский муниципальный округ	Ярославская обл, Большесельский р-н с.Большое Село, улица Заречная,д. 23	Действующий
Большесельский муниципальный округ	Ярославская обл, Большесельский р-н с.Большое Село, улица Заречная,д. 22	Действующий
Большесельский муниципальный округ	Ярославская обл, Большесельский р-н с.Большое Село, улица Заречная,д. 21	Действующий
Большесельский муниципальный округ	Ярославская обл, Большесельский р-н с.Большое Село, улица Заречная,д. 20	Действующий
Большесельский муниципальный округ	Ярославская обл, Большесельский р-н с.Большое Село, улица Заречная,д. 19	Действующий
Большесельский муниципальный округ	Ярославская обл, Большесельский р-н с.Большое Село, улица Заречная,д. 18	Действующий
Большесельский муниципальный округ	Ярославская обл, Большесельский р-н с.Большое Село, улица Заречная,д. 17	Действующий
Большесельский муниципальный округ	Ярославская обл, Большесельский р-н с.Большое Село, улица Заречная,д. 16	Действующий
Большесельский муниципальный округ	Ярославская обл, Большесельский р-н с.Большое Село, улица Заречная,д. 14	Действующий
Большесельский муниципальный округ	Ярославская обл, Большесельский р-н с.Большое Село, улица Заречная,д. 13	Действующий
Большесельский муниципальный округ	Ярославская обл, Большесельский р-н с.Большое Село, улица Заречная,д. 12а	Действующий
Большесельский муниципальный округ	Ярославская обл, Большесельский р-н с.Большое Село, улица Заречная,д. 11	Действующий
Большесельский муниципальный округ	Ярославская обл, Большесельский р-н с.Большое Село, улица Заречная,д. 10	Действующий
Большесельский муниципальный округ	Ярославская обл, Большесельский р-н с.Большое Село, улица Заречная,д. 9	Действующий
Большесельский муниципальный округ	Ярославская обл, Большесельский р-н с.Большое Село, улица Заречная,д. 7	Действующий
Большесельский муниципальный округ	Ярославская обл, Большесельский р-н с.Большое Село, улица Заречная,д. 6	Действующий
Большесельский муниципальный округ	Ярославская обл, Большесельский р-н с.Большое Село, улица Заречная,д. 5	Действующий
Большесельский муниципальный округ	Ярославская обл, Большесельский р-н с.Большое Село, улица Заречная,д. 4	Действующий
Большесельский муниципальный округ	Ярославская обл, Большесельский р-н с.Большое Село, улица Заречная,д. 3	Действующий
Большесельский муниципальный округ	Ярославская обл, Большесельский р-н с.Большое Село, улица Заречная,д. 1	Действующий
Большесельский муниципальный округ	Ярославская обл, Большесельский р-н с.Большое Село, улица Усыскина д. 37	Действующий
Большесельский муниципальный округ	Ярославская обл, Большесельский р-н с.Большое Село, улица Усыскина д. 32	Действующий
Большесельский муниципальный округ	Ярославская обл, Большесельский р-н с.Большое Село, улица Усыскина д. 31	Действующий
Большесельский муниципальный округ	Ярославская обл, Большесельский р-н с.Большое Село, улица Усыскина д. 29а	Действующий
Большесельский муниципальный округ	Ярославская обл, Большесельский р-н с.Большое Село, улица Усыскина д. 28	Действующий
Большесельский муниципальный округ	Ярославская обл, Большесельский р-н с.Большое Село, улица Усыскина д. 26	Действующий
Большесельский муниципальный округ	Ярославская обл, Большесельский р-н с.Большое Село, улица Усыскина д. 25г	Действующий
Большесельский муниципальный округ	Ярославская обл, Большесельский р-н с.Большое Село, улица Усыскина д. 25а	Действующий

Большесельский муниципальный округ	Ярославская обл, Большесельский р-н с.Большое Село, улица Усыскина д. 25	Действующий
Большесельский муниципальный округ	Ярославская обл, Большесельский р-н с.Большое Село, улица Усыскина д. 23	Действующий
Большесельский муниципальный округ	Ярославская обл, Большесельский р-н с.Большое Село, улица Усыскина д. 22	Действующий
Большесельский муниципальный округ	Ярославская обл, Большесельский р-н с.Большое Село, улица Усыскина д. 21	Действующий
Большесельский муниципальный округ	Ярославская обл, Большесельский р-н с.Большое Село, улица Усыскина д. 20	Действующий
Большесельский муниципальный округ	Ярославская обл, Большесельский р-н с.Большое Село, улица Усыскина д. 19	Действующий
Большесельский муниципальный округ	Ярославская обл, Большесельский р-н с.Большое Село, улица Усыскина д. 18	Действующий
Большесельский муниципальный округ	Ярославская обл, Большесельский р-н с.Большое Село, улица Усыскина д. 17	Действующий
Большесельский муниципальный округ	Ярославская обл, Большесельский р-н с.Большое Село, улица Усыскина д. 16	Действующий
Большесельский муниципальный округ	Ярославская обл, Большесельский р-н с.Большое Село, улица Усыскина д. 15	Действующий
Большесельский муниципальный округ	Ярославская обл, Большесельский р-н с.Большое Село, улица Усыскина д. 14	Действующий
Большесельский муниципальный округ	Ярославская обл, Большесельский р-н с.Большое Село, улица Усыскина д. 13	Действующий
Большесельский муниципальный округ	Ярославская обл, Большесельский р-н с.Большое Село, улица Усыскина д. 12	Действующий
Большесельский муниципальный округ	Ярославская обл, Большесельский р-н с.Большое Село, улица Усыскина д. 11б	Действующий
Большесельский муниципальный округ	Ярославская обл, Большесельский р-н с.Большое Село, улица Усыскина д. 11	Действующий
Большесельский муниципальный округ	Ярославская обл, Большесельский р-н с.Большое Село, улица Усыскина д. 9	Действующий
Большесельский муниципальный округ	Ярославская обл, Большесельский р-н с.Большое Село, улица Усыскина д. 8	Действующий
Большесельский муниципальный округ	Ярославская обл, Большесельский р-н с.Большое Село, улица Усыскина д. 7	Действующий
Большесельский муниципальный округ	Ярославская обл, Большесельский р-н с.Большое Село, улица Усыскина д. 5	Действующий
Большесельский муниципальный округ	Ярославская обл, Большесельский р-н с.Большое Село, улица Усыскина д. 3	Действующий
Большесельский муниципальный округ	Ярославская обл, Большесельский р-н с.Большое Село, улица Депутатская,д.4	Действующий
Большесельский муниципальный округ	Ярославская обл, Большесельский р-н с.Большое Село, улица Депутатская,д.3	Действующий
Большесельский муниципальный округ	Ярославская обл, Большесельский р-н с.Большое Село, улица Депутатская,д.2	Действующий
Большесельский муниципальный округ	Ярославская обл, Большесельский р-н с.Большое Село, улица Депутатская,д.1	Действующий
Большесельский муниципальный округ	Ярославская обл, Большесельский р-н с.Большое Село, улица Запрудная, д.3	Действующий
Большесельский муниципальный округ	Ярославская обл, Большесельский р-н с.Большое Село, улица Запрудная, д.2	Действующий
Большесельский муниципальный округ	Ярославская обл, Большесельский р-н с.Большое Село, улица Запрудная, д.1	Действующий
Большесельский муниципальный округ	Ярославская обл, Большесельский р-н с.Большое Село, улица 2-я Строителей, д.9	Действующий
Большесельский муниципальный округ	Ярославская обл, Большесельский р-н с.Большое Село, улица 2-я Строителей, д.8	Действующий
Большесельский муниципальный округ	Ярославская обл, Большесельский р-н с.Большое Село, улица 2-я Строителей, д.7	Действующий
Большесельский муниципальный округ	Ярославская обл, Большесельский р-н с.Большое Село, улица 2-я Строителей, д.6	Действующий
Большесельский муниципальный округ	Ярославская обл, Большесельский р-н с.Большое Село, улица 2-я Строителей, д.5	Действующий
Большесельский муниципальный округ	Ярославская обл, Большесельский р-н с.Большое Село, улица 2-я Строителей, д.4	Действующий
Большесельский муниципальный округ	Ярославская обл, Большесельский р-н с.Большое Село, улица 2-я Строителей, д.3	Действующий
Большесельский муниципальный округ	Ярославская обл, Большесельский р-н с.Большое Село, улица 2-я Строителей, д.2	Действующий
Большесельский муниципальный округ	Ярославская обл, Большесельский р-н с.Большое Село, улица 2-я Строителей, д.1	Действующий
Большесельский муниципальный округ	Ярославская обл, Большесельский р-н с.Большое Село, улица 1-я Строителей, д.12	Действующий
Большесельский муниципальный округ	Ярославская обл, Большесельский р-н с.Большое Село, улица 1-я Строителей, д.11	Действующий

Большесельский муниципальный округ	Ярославская обл, Большесельский р-н с.Большое Село, улица 1-я Строителей, д.10	Действующий
Большесельский муниципальный округ	Ярославская обл, Большесельский р-н с.Большое Село, улица 1-я Строителей, д.9	Действующий
Большесельский муниципальный округ	Ярославская обл, Большесельский р-н с.Большое Село, улица 1-я Строителей, д.8	Действующий
Большесельский муниципальный округ	Ярославская обл, Большесельский р-н с.Большое Село, улица 1-я Строителей, д.7	Действующий
Большесельский муниципальный округ	Ярославская обл, Большесельский р-н с.Большое Село, улица 1-я Строителей, д.6	Действующий
Большесельский муниципальный округ	Ярославская обл, Большесельский р-н с.Большое Село, улица 1-я Строителей, д.5	Действующий
Большесельский муниципальный округ	Ярославская обл, Большесельский р-н с.Большое Село, улица 1-я Строителей, д.4	Действующий
Большесельский муниципальный округ	Ярославская обл, Большесельский р-н с.Большое Село, улица 1-я Строителей, д.3	Действующий
Большесельский муниципальный округ	Ярославская обл, Большесельский р-н с.Большое Село, улица 1-я Строителей, д.2	Действующий
Большесельский муниципальный округ	Ярославская обл, Большесельский р-н с.Большое Село, улица 1-я Строителей, д.1	Действующий
Большесельский муниципальный округ	Ярославская обл, Большесельский р-н с.Большое Село, улица 2-я Ломовская, д. 13	Действующий
Большесельский муниципальный округ	Ярославская обл, Большесельский р-н с.Большое Село, улица 2-я Ломовская, д. 11	Действующий
Большесельский муниципальный округ	Ярославская обл, Большесельский р-н с.Большое Село, улица 2-я Ломовская, д. 9	Действующий
Большесельский муниципальный округ	Ярославская обл, Большесельский р-н с.Большое Село, улица 2-я Ломовская, д. 7	Действующий
Большесельский муниципальный округ	Ярославская обл, Большесельский р-н с.Большое Село, улица 2-я Ломовская, д. 6	Действующий
Большесельский муниципальный округ	Ярославская обл, Большесельский р-н с.Большое Село, улица 2-я Ломовская, д. 5а	Действующий
Большесельский муниципальный округ	Ярославская обл, Большесельский р-н с.Большое Село, улица 2-я Ломовская, д. 5	Действующий
Большесельский муниципальный округ	Ярославская обл, Большесельский р-н с.Большое Село, улица 2-я Ломовская, д. 3	Действующий
Большесельский муниципальный округ	Ярославская обл, Большесельский р-н с.Большое Село, улица 2-я Ломовская, д. 2	Действующий
Большесельский муниципальный округ	Ярославская обл, Большесельский р-н с.Большое Село, переулок Ломовской, д. 11	Действующий
Большесельский муниципальный округ	Ярославская обл, Большесельский р-н с.Большое Село, переулок Ломовской, д. 9	Действующий
Большесельский муниципальный округ	Ярославская обл, Большесельский р-н с.Большое Село, переулок Ломовской, д.5	Действующий
Большесельский муниципальный округ	Ярославская обл, Большесельский р-н с.Большое Село, переулок Ломовской, д.3	Действующий
Большесельский муниципальный округ	Ярославская обл, Большесельский р-н с.Большое Село, переулок Первомайский,д.7	Действующий
Большесельский муниципальный округ	Ярославская обл, Большесельский р-н с.Большое Село, переулок Первомайский,д.6	Действующий
Большесельский муниципальный округ	Ярославская обл, Большесельский р-н с.Большое Село, переулок Первомайский,д.5	Действующий
Большесельский муниципальный округ	Ярославская обл, Большесельский р-н с.Большое Село, переулок Первомайский,д.4	Действующий
Большесельский муниципальный округ	Ярославская обл, Большесельский р-н с.Большое Село, переулок Первомайский,д.3	Действующий
Большесельский муниципальный округ	Ярославская обл, Большесельский р-н с.Большое Село, ул.Первомайская,д.64	Действующий
Большесельский муниципальный округ	Ярославская обл, Большесельский р-н с.Большое Село, ул.Первомайская,д.62	Действующий
Большесельский муниципальный округ	Ярославская обл, Большесельский р-н с.Большое Село, ул.Первомайская,д.60	Действующий
Большесельский муниципальный округ	Ярославская обл, Большесельский р-н с.Большое Село, ул.Первомайская,д.58	Действующий
Большесельский муниципальный округ	Ярославская обл, Большесельский р-н с.Большое Село, ул.Первомайская,д.56	Действующий
Большесельский муниципальный округ	Ярославская обл, Большесельский р-н с.Большое Село, ул.Первомайская,д.54	Действующий
Большесельский муниципальный округ	Ярославская обл, Большесельский р-н с.Большое Село, ул.Первомайская,д.52	Действующий

Большесельский муниципальный округ	Ярославская обл, Большесельский р-н с.Большое Село, ул.Первомайская,д.50	Действующий
Большесельский муниципальный округ	Ярославская обл, Большесельский р-н с.Большое Село, ул.Первомайская,д.48	Действующий
Большесельский муниципальный округ	Ярославская обл, Большесельский р-н с.Большое Село, ул.Первомайская,д.47	Действующий
Большесельский муниципальный округ	Ярославская обл, Большесельский р-н с.Большое Село, ул.Первомайская,д.46	Действующий
Большесельский муниципальный округ	Ярославская обл, Большесельский р-н с.Большое Село, ул.Первомайская,д.45	Действующий
Большесельский муниципальный округ	Ярославская обл, Большесельский р-н с.Большое Село, ул.Первомайская,д.44	Действующий
Большесельский муниципальный округ	Ярославская обл, Большесельский р-н с.Большое Село, ул.Первомайская,д.43	Действующий
Большесельский муниципальный округ	Ярославская обл, Большесельский р-н с.Большое Село, ул.Первомайская,д.42	Действующий
Большесельский муниципальный округ	Ярославская обл, Большесельский р-н с.Большое Село, ул.Первомайская,д.40	Действующий
Большесельский муниципальный округ	Ярославская обл, Большесельский р-н с.Большое Село, ул.Первомайская,д.38	Действующий
Большесельский муниципальный округ	Ярославская обл, Большесельский р-н с.Большое Село, ул.Первомайская,д.37	Действующий
Большесельский муниципальный округ	Ярославская обл, Большесельский р-н с.Большое Село, ул.Первомайская,д.36	Действующий
Большесельский муниципальный округ	Ярославская обл, Большесельский р-н с.Большое Село, ул.Первомайская,д.35	Действующий
Большесельский муниципальный округ	Ярославская обл, Большесельский р-н с.Большое Село, ул.Первомайская,д.34	Действующий
Большесельский муниципальный округ	Ярославская обл, Большесельский р-н с.Большое Село, ул.Первомайская,д.33	Действующий
Большесельский муниципальный округ	Ярославская обл, Большесельский р-н с.Большое Село, ул.Первомайская,д.32	Действующий
Большесельский муниципальный округ	Ярославская обл, Большесельский р-н с.Большое Село, ул.Первомайская,д.31	Действующий
Большесельский муниципальный округ	Ярославская обл, Большесельский р-н с.Большое Село, ул.Первомайская,д.30а	Действующий
Большесельский муниципальный округ	Ярославская обл, Большесельский р-н с.Большое Село, ул.Первомайская,д.30	Действующий
Большесельский муниципальный округ	Ярославская обл, Большесельский р-н с.Большое Село, ул.Первомайская,д.29	Действующий
Большесельский муниципальный округ	Ярославская обл, Большесельский р-н с.Большое Село, ул.Первомайская,д.28	Действующий
Большесельский муниципальный округ	Ярославская обл, Большесельский р-н с.Большое Село, ул.Первомайская,д.25	Действующий
Большесельский муниципальный округ	Ярославская обл, Большесельский р-н с.Большое Село, ул.Первомайская,д.24	Действующий
Большесельский муниципальный округ	Ярославская обл, Большесельский р-н с.Большое Село, ул.Первомайская,д.23	Действующий
Большесельский муниципальный округ	Ярославская обл, Большесельский р-н с.Большое Село, ул.Первомайская,д.22	Действующий
Большесельский муниципальный округ	Ярославская обл, Большесельский р-н с.Большое Село, ул.Первомайская,д.21	Действующий
Большесельский муниципальный округ	Ярославская обл, Большесельский р-н с.Большое Село, ул.Первомайская,д.19	Действующий
Большесельский муниципальный округ	Ярославская обл, Большесельский р-н с.Большое Село, ул.Первомайская,д.18	Действующий
Большесельский муниципальный округ	Ярославская обл, Большесельский р-н с.Большое Село, ул.Первомайская,д.17	Действующий
Большесельский муниципальный округ	Ярославская обл, Большесельский р-н с.Большое Село, ул.Первомайская,д.16	Действующий
Большесельский муниципальный округ	Ярославская обл, Большесельский р-н с.Большое Село, ул.Первомайская,д.14	Действующий
Большесельский муниципальный округ	Ярославская обл, Большесельский р-н с.Большое Село, ул.Первомайская,д.13	Действующий
Большесельский муниципальный округ	Ярославская обл, Большесельский р-н с.Большое Село, ул.Первомайская,д.12	Действующий
Большесельский муниципальный округ	Ярославская обл, Большесельский р-н с.Большое Село, ул.Первомайская,д.11	Действующий
Большесельский муниципальный округ	Ярославская обл, Большесельский р-н с.Большое Село, ул.Первомайская,д.10	Действующий
Большесельский муниципальный округ	Ярославская обл, Большесельский р-н с.Большое Село, ул.Первомайская,д.9	Действующий

Большесельский муниципальный округ	Ярославская обл, Большесельский р-н с.Большое Село, ул.Первомайская,д.8	Действующий
Большесельский муниципальный округ	Ярославская обл, Большесельский р-н с.Большое Село, ул.Первомайская,д.7	Действующий
Большесельский муниципальный округ	Ярославская обл, Большесельский р-н с.Большое Село, ул.Первомайская,д.6	Действующий
Большесельский муниципальный округ	Ярославская обл, Большесельский р-н с.Большое Село, ул.Первомайская,д.5	Действующий
Большесельский муниципальный округ	Ярославская обл, Большесельский р-н с.Большое Село, ул.Первомайская,д.4	Действующий
Большесельский муниципальный округ	Ярославская обл, Большесельский р-н с.Большое Село, ул.Первомайская,д.3	Действующий
Большесельский муниципальный округ	Ярославская обл, Большесельский р-н с.Большое Село, ул.Первомайская,д.2	Действующий
Большесельский муниципальный округ	Ярославская обл, Большесельский р-н с.Большое Село, ул.Кооперативная, 33	Действующий
Большесельский муниципальный округ	Ярославская обл, Большесельский р-н с.Большое Село, ул.Кооперативная, 31	Действующий
Большесельский муниципальный округ	Ярославская обл, Большесельский р-н с.Большое Село, ул.Кооперативная, 30	Действующий
Большесельский муниципальный округ	Ярославская обл, Большесельский р-н с.Большое Село, ул.Кооперативная, 29	Действующий
Большесельский муниципальный округ	Ярославская обл, Большесельский р-н с.Большое Село, ул.Кооперативная, 28	Действующий
Большесельский муниципальный округ	Ярославская обл, Большесельский р-н с.Большое Село, ул.Кооперативная, 27	Действующий
Большесельский муниципальный округ	Ярославская обл, Большесельский р-н с.Большое Село, ул.Кооперативная, 26	Действующий
Большесельский муниципальный округ	Ярославская обл, Большесельский р-н с.Большое Село, ул.Кооперативная, 25	Действующий
Большесельский муниципальный округ	Ярославская обл, Большесельский р-н с.Большое Село, ул.Кооперативная, 24	Действующий
Большесельский муниципальный округ	Ярославская обл, Большесельский р-н с.Большое Село, ул.Кооперативная, 23	Действующий
Большесельский муниципальный округ	Ярославская обл, Большесельский р-н с.Большое Село, ул.Кооперативная, 22	Действующий
Большесельский муниципальный округ	Ярославская обл, Большесельский р-н с.Большое Село, ул.Кооперативная, 21	Действующий
Большесельский муниципальный округ	Ярославская обл, Большесельский р-н с.Большое Село, ул.Кооперативная, 20	Действующий
Большесельский муниципальный округ	Ярославская обл, Большесельский р-н с.Большое Село, ул.Кооперативная, 19а	Действующий
Большесельский муниципальный округ	Ярославская обл, Большесельский р-н с.Большое Село, ул.Кооперативная, 19	Действующий
Большесельский муниципальный округ	Ярославская обл, Большесельский р-н с.Большое Село, ул.Кооперативная, 18	Действующий
Большесельский муниципальный округ	Ярославская обл, Большесельский р-н с.Большое Село, ул.Кооперативная, 17	Действующий
Большесельский муниципальный округ	Ярославская обл, Большесельский р-н с.Большое Село, ул.Кооперативная, 16	Действующий
Большесельский муниципальный округ	Ярославская обл, Большесельский р-н с.Большое Село, ул.Кооперативная, 15	Действующий
Большесельский муниципальный округ	Ярославская обл, Большесельский р-н с.Большое Село, ул.Кооперативная, 14	Действующий
Большесельский муниципальный округ	Ярославская обл, Большесельский р-н с.Большое Село, ул.Кооперативная, 12а	Действующий
Большесельский муниципальный округ	Ярославская обл, Большесельский р-н с.Большое Село, ул.Кооперативная, 12	Действующий
Большесельский муниципальный округ	Ярославская обл, Большесельский р-н с.Большое Село, ул.Кооперативная, 11	Действующий
Большесельский муниципальный округ	Ярославская обл, Большесельский р-н с.Большое Село, ул.Кооперативная, 10	Действующий
Большесельский муниципальный округ	Ярославская обл, Большесельский р-н с.Большое Село, ул.Кооперативная, 9	Действующий
Большесельский муниципальный округ	Ярославская обл, Большесельский р-н с.Большое Село, ул.Кооперативная, 8	Действующий
Большесельский муниципальный округ	Ярославская обл, Большесельский р-н с.Большое Село, ул.Кооперативная, 7	Действующий
Большесельский муниципальный округ	Ярославская обл, Большесельский р-н с.Большое Село, ул.Кооперативная, 6	Действующий
Большесельский муниципальный округ	Ярославская обл, Большесельский р-н с.Большое Село, ул.Кооперативная, 5	Действующий
Большесельский муниципальный округ	Ярославская обл, Большесельский р-н с.Большое Село, ул.Кооперативная, 4	Действующий
Большесельский муниципальный округ	Ярославская обл, Большесельский р-н с.Большое Село, ул.Кооперативная, 3	Действующий
Большесельский муниципальный округ	Ярославская обл, Большесельский р-н с.Большое Село, ул.Кооперативная, 2	Действующий

Большесельский муниципальный округ	Ярославская обл, Большесельский р-н с.Большое Село, ул.Кооперативная, 1	Действующий
Большесельский муниципальный округ	Ярославская обл, Большесельский р-н с.Большое Село, ул .Садовая, 15	Действующий
Большесельский муниципальный округ	Ярославская обл, Большесельский р-н с.Большое Село, ул .Садовая, 13	Действующий
Большесельский муниципальный округ	Ярославская обл, Большесельский р-н с.Большое Село, ул .Садовая, 11	Действующий
Большесельский муниципальный округ	Ярославская обл, Большесельский р-н с.Большое Село, ул .Садовая, 9	Действующий
Большесельский муниципальный округ	Ярославская обл, Большесельский р-н с.Большое Село, ул .Садовая, 7	Действующий
Большесельский муниципальный округ	Ярославская обл, Большесельский р-н с.Большое Село, ул .Садовая, 6	Действующий
Большесельский муниципальный округ	Ярославская обл, Большесельский р-н с.Большое Село, ул .Садовая, 5	Действующий
Большесельский муниципальный округ	Ярославская обл, Большесельский р-н с.Большое Село, ул .Садовая, 4	Действующий
Большесельский муниципальный округ	Ярославская обл, Большесельский р-н с.Большое Село, ул .Садовая, 3	Действующий
Большесельский муниципальный округ	Ярославская обл, Большесельский р-н с.Большое Село, ул .Садовая, 2	Действующий
Большесельский муниципальный округ	Ярославская обл, Большесельский р-н с.Большое Село, ул .Садовая, 1а	Действующий
Большесельский муниципальный округ	Ярославская обл, Большесельский р-н с.Большое Село, ул .Садовая, д.1	Действующий
Большесельский муниципальный округ	Ярославская обл, Большесельский р-н, Большое Село, ул 2-я Северная, д. 10	Действующий
Большесельский муниципальный округ	Ярославская обл, Большесельский р-н, Большое Село, ул 2-я Северная, д. 9	Действующий
Большесельский муниципальный округ	Ярославская обл, Большесельский р-н, Большое Село, ул 2-я Северная, д. 8	Действующий
Большесельский муниципальный округ	Ярославская обл, Большесельский р-н, Большое Село, ул 2-я Северная, д. 7а	Действующий
Большесельский муниципальный округ	Ярославская обл, Большесельский р-н, Большое Село, ул 2-я Северная, д. 7	Действующий
Большесельский муниципальный округ	Ярославская обл, Большесельский р-н, Большое Село, ул 2-я Северная, д. 6	Действующий
Большесельский муниципальный округ	Ярославская обл, Большесельский р-н, Большое Село, ул 2-я Северная, д. 5	Действующий
Большесельский муниципальный округ	Ярославская обл, Большесельский р-н, Большое Село, ул 2-я Северная, д. 4	Действующий
Большесельский муниципальный округ	Ярославская обл, Большесельский р-н, Большое Село, ул 2-я Северная, д. 3	Действующий
Большесельский муниципальный округ	Ярославская обл, Большесельский р-н, Большое Село, ул 2-я Северная, д. 2	Действующий
Большесельский муниципальный округ	Ярославская обл, Большесельский р-н, Большое Село, ул 2-я Северная, д. 1а	Действующий
Большесельский муниципальный округ	Ярославская обл, Большесельский р-н, Большое Село, ул 2-я Северная, д.1	Действующий
Большесельский муниципальный округ	Ярославская обл, Большесельский р-н с.Большое Село, ул 1-я Северная, д. 20	Действующий
Большесельский муниципальный округ	Ярославская обл, Большесельский р-н с.Большое Село, ул 1-я Северная, д. 19	Действующий
Большесельский муниципальный округ	Ярославская обл, Большесельский р-н с.Большое Село, ул 1-я Северная, д. 18	Действующий
Большесельский муниципальный округ	Ярославская обл, Большесельский р-н с.Большое Село, ул 1-я Северная, д. 17	Действующий
Большесельский муниципальный округ	Ярославская обл, Большесельский р-н с.Большое Село, ул 1-я Северная, д. 16	Действующий
Большесельский муниципальный округ	Ярославская обл, Большесельский р-н с.Большое Село, ул 1-я Северная, д. 15	Действующий
Большесельский муниципальный округ	Ярославская обл, Большесельский р-н с.Большое Село, ул 1-я Северная, д. 14	Действующий
Большесельский муниципальный округ	Ярославская обл, Большесельский р-н с.Большое Село, ул 1-я Северная, д. 13	Действующий
Большесельский муниципальный округ	Ярославская обл, Большесельский р-н с.Большое Село, ул 1-я Северная, д. 12	Действующий
Большесельский муниципальный округ	Ярославская обл, Большесельский р-н с.Большое Село, ул 1-я Северная, д. 11	Действующий
Большесельский муниципальный округ	Ярославская обл, Большесельский р-н с.Большое Село, ул 1-я Северная, д. 10	Действующий
Большесельский муниципальный округ	Ярославская обл, Большесельский р-н с.Большое Село, ул 1-я Северная, д. 9	Действующий
Большесельский муниципальный округ	Ярославская обл, Большесельский р-н с.Большое Село, ул 1-я Северная, д. 8	Действующий
Большесельский муниципальный округ	Ярославская обл, Большесельский р-н с.Большое Село, ул 1-я Северная, д. 7	Действующий
Большесельский муниципальный округ	Ярославская обл, Большесельский р-н с.Большое Село, ул 1-я Северная, д. 6	Действующий
Большесельский муниципальный округ	Ярославская обл, Большесельский р-н с.Большое Село, ул 1-я Северная, д. 5а	Действующий

Большесельский муниципальный округ	Ярославская обл, Большесельский р-н с.Большое Село, ул 1-я Северная, д. 5	Действующий
Большесельский муниципальный округ	Ярославская обл, Большесельский р-н с.Большое Село, ул 1-я Северная, д. 4	Действующий
Большесельский муниципальный округ	Ярославская обл, Большесельский р-н с.Большое Село, ул 1-я Северная, д. 3	Действующий
Большесельский муниципальный округ	Ярославская обл, Большесельский р-н с.Большое Село, ул 1-я Северная, д. 2	Действующий
Большесельский муниципальный округ	Ярославская обл, Большесельский р-н с.Большое Село, ул 1-я Северная, д. 1в	Действующий
Большесельский муниципальный округ	Ярославская обл, Большесельский р-н с.Большое Село, ул 1-я Северная, д. 1б	Действующий
Большесельский муниципальный округ	Ярославская обл, Большесельский р-н с.Большое Село, ул 1-я Северная, д.1а	Действующий
Большесельский муниципальный округ	Ярославская обл, Большесельский р-н, с.Большое Село, ул.Мясникова, д. 82	Действующий
Большесельский муниципальный округ	Ярославская обл, Большесельский р-н, с.Большое Село, ул.Мясникова, д. 81	Действующий
Большесельский муниципальный округ	Ярославская обл, Большесельский р-н, с.Большое Село, ул.Мясникова, д. 80	Действующий
Большесельский муниципальный округ	Ярославская обл, Большесельский р-н, с.Большое Село, ул.Мясникова, д. 79	Действующий
Большесельский муниципальный округ	Ярославская обл, Большесельский р-н, с.Большое Село, ул.Мясникова, д. 78	Действующий
Большесельский муниципальный округ	Ярославская обл, Большесельский р-н, с.Большое Село, ул.Мясникова, д. 77	Действующий
Большесельский муниципальный округ	Ярославская обл, Большесельский р-н, с.Большое Село, ул.Мясникова, д. 76	Действующий
Большесельский муниципальный округ	Ярославская обл, Большесельский р-н, с.Большое Село, ул.Мясникова, д. 75	Действующий
Большесельский муниципальный округ	Ярославская обл, Большесельский р-н, с.Большое Село, ул.Мясникова, д. 74	Действующий
Большесельский муниципальный округ	Ярославская обл, Большесельский р-н, с.Большое Село, ул.Мясникова, д. 73	Действующий
Большесельский муниципальный округ	Ярославская обл, Большесельский р-н, с.Большое Село, ул.Мясникова, д. 72	Действующий
Большесельский муниципальный округ	Ярославская обл, Большесельский р-н, с.Большое Село, ул.Мясникова, д. 71	Действующий
Большесельский муниципальный округ	Ярославская обл, Большесельский р-н, с.Большое Село, ул.Мясникова, д. 70	Действующий
Большесельский муниципальный округ	Ярославская обл, Большесельский р-н, с.Большое Село, ул.Мясникова, д. 69	Действующий
Большесельский муниципальный округ	Ярославская обл, Большесельский р-н, с.Большое Село, ул.Мясникова, д. 68	Действующий
Большесельский муниципальный округ	Ярославская обл, Большесельский р-н, с.Большое Село, ул.Мясникова, д. 67	Действующий
Большесельский муниципальный округ	Ярославская обл, Большесельский р-н, с.Большое Село, ул.Мясникова, д. 66	Действующий
Большесельский муниципальный округ	Ярославская обл, Большесельский р-н, с.Большое Село, ул.Мясникова, д. 65	Действующий
Большесельский муниципальный округ	Ярославская обл, Большесельский р-н, с.Большое Село, ул.Мясникова, д. 64	Действующий
Большесельский муниципальный округ	Ярославская обл, Большесельский р-н, с.Большое Село, ул.Мясникова, д. 63	Действующий
Большесельский муниципальный округ	Ярославская обл, Большесельский р-н, с.Большое Село, ул.Мясникова, д. 62	Действующий
Большесельский муниципальный округ	Ярославская обл, Большесельский р-н, с.Большое Село, ул.Мясникова, д. 61	Действующий
Большесельский муниципальный округ	Ярославская обл, Большесельский р-н, с.Большое Село, ул.Мясникова, д. 60	Действующий
Большесельский муниципальный округ	Ярославская обл, Большесельский р-н, с.Большое Село, ул.Мясникова, д. 58	Действующий
Большесельский муниципальный округ	Ярославская обл, Большесельский р-н, с.Большое Село, ул.Мясникова, д. 56	Действующий
Большесельский муниципальный округ	Ярославская обл, Большесельский р-н, с.Большое Село, ул.Мясникова, д. 54	Действующий
Большесельский муниципальный округ	Ярославская обл, Большесельский р-н, с.Большое Село, ул.Мясникова, д. 52	Действующий
Большесельский муниципальный округ	Ярославская обл, Большесельский р-н, с.Большое Село, ул.Мясникова, д. 51	Действующий

Большесельский муниципальный округ	Ярославская обл, Большесельский р-н, с.Большое Село, ул.Мясникова, д. 50	Действующий
Большесельский муниципальный округ	Ярославская обл, Большесельский р-н, с.Большое Село, ул.Мясникова, д. 49	Действующий
Большесельский муниципальный округ	Ярославская обл, Большесельский р-н, с.Большое Село, ул.Мясникова, д. 47	Действующий
Большесельский муниципальный округ	Ярославская обл, Большесельский р-н, с.Большое Село, ул.Мясникова, д. 45	Действующий
Большесельский муниципальный округ	Ярославская обл, Большесельский р-н, с.Большое Село, ул.Мясникова, д. 44	Действующий
Большесельский муниципальный округ	Ярославская обл, Большесельский р-н, с.Большое Село, ул.Мясникова, д. 43	Действующий
Большесельский муниципальный округ	Ярославская обл, Большесельский р-н, с.Большое Село, ул.Мясникова, д. 41	Действующий
Большесельский муниципальный округ	Ярославская обл, Большесельский р-н, с.Большое Село, ул.Мясникова, д. 39	Действующий
Большесельский муниципальный округ	Ярославская обл, Большесельский р-н, с.Большое Село, ул.Мясникова, д. 35	Действующий
Большесельский муниципальный округ	Ярославская обл, Большесельский р-н, с.Большое Село, ул.Мясникова, д. 33	Действующий
Большесельский муниципальный округ	Ярославская обл, Большесельский р-н, с.Большое Село, ул.Мясникова, д. 32	Действующий
Большесельский муниципальный округ	Ярославская обл, Большесельский р-н, с.Большое Село, ул.Мясникова, д. 31	Действующий
Большесельский муниципальный округ	Ярославская обл, Большесельский р-н, с.Большое Село, ул.Мясникова, д. 29	Действующий
Большесельский муниципальный округ	Ярославская обл, Большесельский р-н, с.Большое Село, ул.Мясникова, д. 27	Действующий
Большесельский муниципальный округ	Ярославская обл, Большесельский р-н, с.Большое Село, ул.Мясникова, д. 25	Действующий
Большесельский муниципальный округ	Ярославская обл, Большесельский р-н, с.Большое Село, ул.Мясникова, д. 21	Действующий
Большесельский муниципальный округ	Ярославская обл, Большесельский р-н, с.Большое Село, ул.Мясникова, д. 19	Действующий
Большесельский муниципальный округ	Ярославская обл, Большесельский р-н, с.Большое Село, ул.Мясникова, д. 17	Действующий
Большесельский муниципальный округ	Ярославская обл, Большесельский р-н, с.Большое Село, ул.Мясникова, д. 15	Действующий
Большесельский муниципальный округ	Ярославская обл, Большесельский р-н, с.Большое Село, ул.Мясникова, д. 14	Действующий
Большесельский муниципальный округ	Ярославская обл, Большесельский р-н, с.Большое Село, ул.Мясникова, д. 13	Действующий
Большесельский муниципальный округ	Ярославская обл, Большесельский р-н, с.Большое Село, ул.Мясникова, д. 12	Действующий
Большесельский муниципальный округ	Ярославская обл, Большесельский р-н, с.Большое Село, ул.Мясникова, д. 10	Действующий
Большесельский муниципальный округ	Ярославская обл, Большесельский р-н, с.Большое Село, ул.Мясникова, д. 9	Действующий
Большесельский муниципальный округ	Ярославская обл, Большесельский р-н, с.Большое Село, ул.Мясникова, д. 8	Действующий
Большесельский муниципальный округ	Ярославская обл, Большесельский р-н, с.Большое Село, ул.Мясникова, д. 7	Действующий
Большесельский муниципальный округ	Ярославская обл, Большесельский р-н, с.Большое Село, ул.Мясникова, д. 6	Действующий
Большесельский муниципальный округ	Ярославская обл, Большесельский р-н, с.Большое Село, ул.Мясникова, д. 5	Действующий
Большесельский муниципальный округ	Ярославская обл, Большесельский р-н, с.Большое Село, ул.Мясникова, д. 3	Действующий
Большесельский муниципальный округ	Ярославская обл, Большесельский р-н, с.Большое Село, ул.Мясникова, д. 2е	Действующий
Большесельский муниципальный округ	Ярославская обл, Большесельский р-н, с.Большое Село, ул.Мясникова, д. 2д	Действующий
Большесельский муниципальный округ	Ярославская обл, Большесельский р-н, с.Большое Село, ул.Мясникова, д. 2г	Действующий
Большесельский муниципальный округ	Ярославская обл, Большесельский р-н, с.Большое Село, ул.Мясникова, д. 2в	Действующий
Большесельский муниципальный округ	Ярославская обл, Большесельский р-н, с.Большое Село, ул.Мясникова, д. 2б	Действующий
Большесельский муниципальный округ	Ярославская обл, Большесельский р-н, с.Большое Село, ул.Мясникова, д. д.2а	Действующий
Большесельский муниципальный округ	Ярославская обл, Большесельский р-н, Д. Есипово, д.28	Действующий
Большесельский муниципальный округ	Ярославская обл, Большесельский р-н, Д. Есипово, д.12а	Действующий
Большесельский муниципальный округ	Ярославская обл, Большесельский р-н, Д. Елизарово, д.13	Действующий
Большесельский муниципальный округ	Ярославская обл, Большесельский р-н, Д. Елизарово, д.9	Действующий
Большесельский муниципальный округ	Ярославская обл, Большесельский р-н, Д. Елизарово, д.7	Действующий
Большесельский муниципальный округ	Ярославская обл, Большесельский р-н, Д. Елизарово, д.4	Действующий
Большесельский муниципальный округ	Ярославская обл, Большесельский р-н, Д. Каюрово	Действующий

Большесельский муниципальный округ	Ярославская обл, Большесельский р-н, Д. Каюрово, ул. Молодежная, д.13	Действующий
Большесельский муниципальный округ	Ярославская обл, Большесельский р-н, Д. Каюрово, ул. Молодежная, д.11	Действующий
Большесельский муниципальный округ	Ярославская обл, Большесельский р-н, Д. Каюрово, ул. Молодежная, д.9	Действующий
Большесельский муниципальный округ	Ярославская обл, Большесельский р-н, Д. Каюрово, ул. Молодежная, д.6	Действующий
Большесельский муниципальный округ	Ярославская обл, Большесельский р-н, Д. Каюрово, ул. Молодежная, д.1	Действующий
Большесельский муниципальный округ	Ярославская обл, Большесельский р-н, Д. Каюрово, ул. Мира, д.5	Действующий
Большесельский муниципальный округ	Ярославская обл, Большесельский р-н, Д. Каюрово, ул. Мира, д.13	Действующий
Большесельский муниципальный округ	Ярославская обл, Большесельский р-н, Д. Каюрово, ул. Мира, д.7	Действующий
Большесельский муниципальный округ	Ярославская обл, Большесельский р-н, Д. Каюрово, ул. Мира, д.4	Действующий
Большесельский муниципальный округ	Ярославская обл, Большесельский р-н, Д. Мешково, д.23а	Действующий
Большесельский муниципальный округ	Ярославская обл, Большесельский р-н, Д. Мешково, д.27	Действующий
Большесельский муниципальный округ	Ярославская обл, Большесельский р-н, Д. Мешково, д.18	Действующий
Большесельский муниципальный округ	Ярославская обл, Большесельский р-н, Д. Мешково, д.14	Действующий
Большесельский муниципальный округ	Ярославская обл, Большесельский р-н, Д. Мешково, д.11	Действующий
Большесельский муниципальный округ	Ярославская обл, Большесельский р-н, Д. Мешково, д.3	Действующий
Большесельский муниципальный округ	Ярославская обл, Большесельский р-н, Д. Мешково, д.1	Действующий
Большесельский муниципальный округ	Ярославская обл, Большесельский р-н, Д. Муравьево, ул. Зеленая, д.12	Действующий
Большесельский муниципальный округ	Ярославская обл, Большесельский р-н, Д. Муравьево, переулок Технический, д.3	Действующий
Большесельский муниципальный округ	Ярославская обл, Большесельский р-н, Д. Муравьево, ул. Техническая, д.22	Действующий
Большесельский муниципальный округ	Ярославская обл, Большесельский р-н, Д. Муравьево, ул. Техническая, д.19	Действующий
Большесельский муниципальный округ	Ярославская обл, Большесельский р-н, Д. Муравьево, ул. Техническая, д.3	Действующий
Большесельский муниципальный округ	Ярославская обл, Большесельский р-н, Д. Муравьево, ул. Центральная, д.16	Действующий
Большесельский муниципальный округ	Ярославская обл, Большесельский р-н, Д. Муравьево, ул. Центральная, д.3	Действующий
Большесельский муниципальный округ	Ярославская обл, Большесельский р-н, Д. Старое Варегово, ул. Калинина, д.22	Действующий
Большесельский муниципальный округ	Ярославская обл, Большесельский р-н, Д. Старое Варегово, ул. Победы, д.7	Действующий
Большесельский муниципальный округ	Ярославская обл, Большесельский р-н, Д. Старое Варегово, ул. Победы, д.4	Действующий
Большесельский муниципальный округ	Ярославская обл, Большесельский р-н, Д. Старое Варегово, ул. Октябрьская, д.49	Действующий
Большесельский муниципальный округ	Ярославская обл, Большесельский р-н, Д. Старое Варегово, ул. Октябрьская, д.36	Действующий
Большесельский муниципальный округ	Ярославская обл, Большесельский р-н, Д. Старое Варегово, ул. Октябрьская, д.29	Действующий
Большесельский муниципальный округ	Ярославская обл, Большесельский р-н, Д. Старое Варегово, ул. Октябрьская, д.25	Действующий
Большесельский муниципальный округ	Ярославская обл, Большесельский р-н, Д. Старое Варегово, ул. Октябрьская, д.23	Действующий
Большесельский муниципальный округ	Ярославская обл, Большесельский р-н, Д. Старое Варегово, ул. Первомайская, д.3	Действующий
Большесельский муниципальный округ	Ярославская обл, Большесельский р-н, Д. Старое Варегово, ул. Первомайская, д.36	Действующий
Большесельский муниципальный округ	Ярославская обл, Большесельский р-н, Д. Старое Варегово, ул. Первомайская, д.23	Действующий
Большесельский муниципальный округ	Ярославская обл, Большесельский р-н, Д. Старое Варегово, ул. Мира, д.26а	Действующий
Большесельский муниципальный округ	Ярославская обл, Большесельский р-н, Д. Старое Варегово, ул. Мира, д.6	Действующий
Большесельский муниципальный округ	Ярославская обл, Большесельский р-н, Д. Старое Варегово, ул. Мира, д.2	Действующий
Большесельский муниципальный округ	Ярославская обл, Большесельский р-н, Д. Лесное Варегово, ул. Октябрьская, д.16	Действующий
Большесельский муниципальный округ	Ярославская обл, Большесельский р-н, Д. Лесное Варегово, ул. Полевая, д.13	Действующий
Большесельский муниципальный округ	Ярославская обл, Большесельский р-н, Д. Лесное Варегово, ул. Комсомольская, д.25	Действующий
Большесельский муниципальный округ	Ярославская обл, Большесельский р-н, Д. Лесное Варегово, ул. Свободы, д.18	Действующий
Большесельский муниципальный округ	Ярославская обл, Большесельский р-н, Д. Лесное Варегово, ул. Свободы, д.16	Действующий
Большесельский муниципальный округ	Ярославская обл, Большесельский р-н, Д. Лесное Варегово, ул. Пролетарская, д.43	Действующий
Большесельский муниципальный округ	Ярославская обл, Большесельский р-н, Д. Лесное Варегово, ул. Пролетарская, д.18	Действующий
Большесельский муниципальный округ	Ярославская обл, Большесельский р-н, Д. Лесное Варегово, ул. Пролетарская, д.12	Действующий
Большесельский муниципальный округ	Ярославская обл, Большесельский р-н, Д. Лесное Варегово, ул. Пролетарская, д.10	Действующий
Большесельский муниципальный округ	Ярославская обл, Большесельский р-н, Д. Лесное Варегово, ул. Пролетарская, д.6	Действующий
Большесельский муниципальный округ	Ярославская обл, Большесельский р-н, Д. Лесное Варегово, ул. Пролетарская, д.2	Действующий
Большесельский муниципальный округ	Ярославская обл, Большесельский р-н, Д. Лесное Варегово, ул. Труда, д.11	Действующий
Большесельский муниципальный округ	Ярославская обл, Большесельский р-н, Д. Лесное Варегово, ул. Труда, д.6	Действующий

Большесельский муниципальный округ	Ярославская обл, Большесельский р-н, ул. Школьная д.8	Действующий
Большесельский муниципальный округ	Ярославская обл, Большесельский р-н, ул. Школьная д.3	Действующий
Большесельский муниципальный округ	Ярославская обл, Большесельский р-н, ул. Школьная д.2	Действующий
Большесельский муниципальный округ	Ярославская обл, Большесельский р-н, ул. Солнечная д.7	Действующий
Большесельский муниципальный округ	Ярославская обл, Большесельский р-н, ул. Солнечная д.6	Действующий
Большесельский муниципальный округ	Ярославская обл, Большесельский р-н, ул. Солнечная д.5	Действующий
Большесельский муниципальный округ	Ярославская обл, Большесельский р-н, ул. Солнечная д.4	Действующий
Большесельский муниципальный округ	Ярославская обл, Большесельский р-н, ул. Солнечная д.3	Действующий
Большесельский муниципальный округ	Ярославская обл, Большесельский р-н, ул. Солнечная д.2	Действующий
Большесельский муниципальный округ	Ярославская обл, Большесельский р-н, ул. Солнечная д.1	Действующий
Большесельский муниципальный округ	Ярославская обл, Большесельский р-н, ул. Мира д.9	Действующий
Большесельский муниципальный округ	Ярославская обл, Большесельский р-н, ул. Мира д.8	Действующий
Большесельский муниципальный округ	Ярославская обл, Большесельский р-н, ул. Мира д.7	Действующий
Большесельский муниципальный округ	Ярославская обл, Большесельский р-н, ул. Мира д.5	Действующий
Большесельский муниципальный округ	Ярославская обл, Большесельский р-н, ул. Мира д.2	Действующий
Большесельский муниципальный округ	Ярославская обл, Большесельский р-н, ул. Мира д.1	Действующий
Большесельский муниципальный округ	Ярославская обл, Большесельский р-н, ул. Советская д.22а	Действующий
Большесельский муниципальный округ	Ярославская обл, Большесельский р-н, ул. Советская, д.22	Действующий
Большесельский муниципальный округ	Ярославская обл, Большесельский р-н, ул. Советская, д.21	Действующий
Большесельский муниципальный округ	Ярославская обл, Большесельский р-н, ул. Советская, д.20	Действующий
Большесельский муниципальный округ	Ярославская обл, Большесельский р-н, ул. Советская, д.19	Действующий
Большесельский муниципальный округ	Ярославская обл, Большесельский р-н, ул. Советская, д.18	Действующий
Большесельский муниципальный округ	Ярославская обл, Большесельский р-н, ул. Советская, д.17	Действующий
Большесельский муниципальный округ	Ярославская обл, Большесельский р-н, ул. Советская, д.16	Действующий
Большесельский муниципальный округ	Ярославская обл, Большесельский р-н, ул. Советская, д.15	Действующий
Большесельский муниципальный округ	Ярославская обл, Большесельский р-н, ул. Советская, д.14	Действующий
Большесельский муниципальный округ	Ярославская обл, Большесельский р-н, ул. Советская, д.13	Действующий
Большесельский муниципальный округ	Ярославская обл, Большесельский р-н, ул. Советская, д.12	Действующий
Большесельский муниципальный округ	Ярославская обл, Большесельский р-н, ул. Советская, д.11	Действующий
Большесельский муниципальный округ	Ярославская обл, Большесельский р-н, ул. Советская, д.10	Действующий
Большесельский муниципальный округ	Ярославская обл, Большесельский р-н, ул. Советская, д.9	Действующий
Большесельский муниципальный округ	Ярославская обл, Большесельский р-н, ул. Советская, д.8	Действующий
Большесельский муниципальный округ	Ярославская обл, Большесельский р-н, ул. Советская, д.7	Действующий
Большесельский муниципальный округ	Ярославская обл, Большесельский р-н, ул. Советская, д.6	Действующий
Большесельский муниципальный округ	Ярославская обл, Большесельский р-н, ул. Советская, д.5	Действующий
Большесельский муниципальный округ	Ярославская обл, Большесельский р-н, ул. Советская, д.4	Действующий
Большесельский муниципальный округ	Ярославская обл, Большесельский р-н, ул. Советская, д.3	Действующий
Большесельский муниципальный округ	Ярославская обл, Большесельский р-н, ул. Советская, д.2	Действующий
Большесельский муниципальный округ	Ярославская обл, Большесельский р-н, ул. Советская, д.1	Действующий
Большесельский муниципальный округ	Ярославская обл, Большесельский р-н, ул. Молодежная, д.13	Действующий
Большесельский муниципальный округ	Ярославская обл, Большесельский р-н, ул. Молодежная, д.12	Действующий
Большесельский муниципальный округ	Ярославская обл, Большесельский р-н, ул. Молодежная, д.11	Действующий
Большесельский муниципальный округ	Ярославская обл, Большесельский р-н, ул. Молодежная, д.10	Действующий
Большесельский муниципальный округ	Ярославская обл, Большесельский р-н, ул. Молодежная, д.9	Действующий
Большесельский муниципальный округ	Ярославская обл, Большесельский р-н, ул. Молодежная, д.8	Действующий
Большесельский муниципальный округ	Ярославская обл, Большесельский р-н, ул. Молодежная, д.7	Действующий
Большесельский муниципальный округ	Ярославская обл, Большесельский р-н, ул. Молодежная, д.6	Действующий
Большесельский муниципальный округ	Ярославская обл, Большесельский р-н, ул. Молодежная, д.5	Действующий
Большесельский муниципальный округ	Ярославская обл, Большесельский р-н, ул. Молодежная, д.4	Действующий
Большесельский муниципальный округ	Ярославская обл, Большесельский р-н, ул. Молодежная, д.3	Действующий
Большесельский муниципальный округ	Ярославская обл, Большесельский р-н, ул. Молодежная, д.2	Действующий
Большесельский муниципальный округ	Ярославская обл, Большесельский р-н, Ул. Полевая д.6	Действующий
Большесельский муниципальный округ	Ярославская обл, Большесельский р-н, ул. 3 Железнодорожная, д.10	Действующий
Большесельский муниципальный округ	Ярославская обл, Большесельский р-н, ул. 3 Железнодорожная, д.6	Действующий
Большесельский муниципальный округ	Ярославская обл, Большесельский р-н, ул. 3 Железнодорожная, д.5	Действующий
Большесельский муниципальный округ	Ярославская обл, Большесельский р-н, ул. 3 Железнодорожная, д.4	Действующий
Большесельский муниципальный округ	Ярославская обл, Большесельский р-н, ул. 2 Железнодорожная, д.10	Действующий
Большесельский муниципальный округ	Ярославская обл, Большесельский р-н, ул. 2 Железнодорожная, д.5	Действующий
Большесельский муниципальный округ	Ярославская обл, Большесельский р-н, ул. 2 Железнодорожная, д.2	Действующий
Большесельский муниципальный округ	Ярославская обл, Большесельский р-н, ул. 1 Железнодорожная, д.10	Действующий
Большесельский муниципальный округ	Ярославская обл, Большесельский р-н, ул. 1 Железнодорожная, д.8	Действующий
Большесельский муниципальный округ	Ярославская обл, Большесельский р-н, ул. 1 Железнодорожная, д.7	Действующий
Большесельский муниципальный округ	Ярославская обл, Большесельский р-н, ул. 8 Марта, д.19	Действующий
Большесельский муниципальный округ	Ярославская обл, Большесельский р-н, ул. Ярославская, д.19	Действующий
Большесельский муниципальный округ	Ярославская обл, Большесельский р-н, ул. Свободы, д.71	Действующий
Большесельский муниципальный округ	Ярославская обл, Большесельский р-н, ул. Свободы, д.70	Действующий
Большесельский муниципальный округ	Ярославская обл, Большесельский р-н, ул. Свободы, д.66	Действующий
Большесельский муниципальный округ	Ярославская обл, Большесельский р-н, ул. Свободы, д.65	Действующий
Большесельский муниципальный округ	Ярославская обл, Большесельский р-н, ул. Свободы, д.54	Действующий
Большесельский муниципальный округ	Ярославская обл, Большесельский р-н, ул. Свободы, д.50	Действующий
Большесельский муниципальный округ	Ярославская обл, Большесельский р-н, ул. Свободы, д.47	Действующий

Большесельский муниципальный округ	Ярославская обл, Большесельский р-н, ул. Свободы, д.43	Действующий
Большесельский муниципальный округ	Ярославская обл, Большесельский р-н, ул. Свободы, д.29	Действующий
Большесельский муниципальный округ	Ярославская обл, Большесельский р-н, ул. Свободы, д.24	Действующий
Большесельский муниципальный округ	Ярославская обл, Большесельский р-н, ул. Свободы, д.16	Действующий
Большесельский муниципальный округ	Ярославская обл, Большесельский р-н, ул. Свободы, д.12	Действующий
Большесельский муниципальный округ	Ярославская обл, Большесельский р-н, ул. Свободы, д.7	Действующий
Большесельский муниципальный округ	Ярославская обл, Большесельский р-н, ул. Свободы, д.6	Действующий
Большесельский муниципальный округ	Ярославская обл, Большесельский р-н, ул. Свободы, д.5	Действующий
Большесельский муниципальный округ	Ярославская обл, Большесельский р-н, ул. Гражданская, д.40	Действующий
Большесельский муниципальный округ	Ярославская обл, Большесельский р-н, ул. Гражданская, д.32	Действующий
Большесельский муниципальный округ	Ярославская обл, Большесельский р-н, ул. Гражданская, д.21	Действующий
Большесельский муниципальный округ	Ярославская обл, Большесельский р-н, ул. Гражданская, д.20	Действующий
Большесельский муниципальный округ	Ярославская обл, Большесельский р-н, ул. Гражданская, 18	Действующий
Большесельский муниципальный округ	Ярославская обл, Большесельский р-н, ул. Гражданская,10	Действующий
Большесельский муниципальный округ	Ярославская обл, Большесельский р-н, ул. Гражданская, д.3	Действующий
Большесельский муниципальный округ	Ярославская обл, Большесельский р-н, ул. Февральская, д.26	Действующий
Большесельский муниципальный округ	Ярославская обл, Большесельский р-н, ул. Февральская, д.21	Действующий
Большесельский муниципальный округ	Ярославская обл, Большесельский р-н, ул. Февральская, д.27	Действующий
Большесельский муниципальный округ	Ярославская обл, Большесельский р-н, ул. Февральская, д.17	Действующий
Большесельский муниципальный округ	Ярославская обл, Большесельский р-н, ул. Февральская, д.4	Действующий
Большесельский муниципальный округ	Ярославская обл, Большесельский р-н, ул. Февральская, д.3	Действующий
Большесельский муниципальный округ	Ярославская обл, Большесельский р-н, ул. Механическая, д.8	Действующий
Большесельский муниципальный округ	Ярославская обл, Большесельский р-н, ул. Механическая, д.7	Действующий
Большесельский муниципальный округ	Ярославская обл, Большесельский р-н, ул. Механическая, д.6	Действующий
Большесельский муниципальный округ	Ярославская обл, Большесельский р-н, ул. Механическая, д.3а	Действующий
Большесельский муниципальный округ	Ярославская обл, Большесельский р-н, ул. Механическая, д.2а	Действующий
Большесельский муниципальный округ	Ярославская обл, Большесельский р-н, ул. Механическая, д1а	Действующий
Большесельский муниципальный округ	Ярославская обл, Большесельский р-н, ул. Чапаева, д.2	Действующий
Большесельский муниципальный округ	Ярославская обл, Большесельский р-н, ул. Новый Путь, д.1	Действующий
Большесельский муниципальный округ	Ярославская обл, Большесельский р-н, ул. Новый Путь, д.32а	Действующий
Большесельский муниципальный округ	Ярославская обл, Большесельский р-н, ул. Новый Путь, д.31б	Действующий
Большесельский муниципальный округ	Ярославская обл, Большесельский р-н, ул. Новый Путь, д.27	Действующий
Большесельский муниципальный округ	Ярославская обл, Большесельский р-н, ул. Новый Путь, д.23	Действующий
Большесельский муниципальный округ	Ярославская обл, Большесельский р-н, ул. Новый Путь, д.16	Действующий
Большесельский муниципальный округ	Ярославская обл, Большесельский р-н, ул. Верный Путь, д.17	Действующий
Большесельский муниципальный округ	Ярославская обл, Большесельский р-н, ул. Верный Путь, д.30	Действующий
Большесельский муниципальный округ	Ярославская обл, Большесельский р-н, ул. Верный Путь, д.22	Действующий
Большесельский муниципальный округ	Ярославская обл, Большесельский р-н, ул. Верный Путь, д.18	Действующий
Большесельский муниципальный округ	Ярославская обл, Большесельский р-н, ул. Верный Путь, д.11	Действующий
Большесельский муниципальный округ	Ярославская обл, Большесельский р-н, ул. Верный Путь, д.1	Действующий
Большесельский муниципальный округ	Ярославская обл, Большесельский р-н, ул. Первомайская, д.11	Действующий
Большесельский муниципальный округ	Ярославская обл, Большесельский р-н, ул. Первомайская, д.40	Действующий
Большесельский муниципальный округ	Ярославская обл, Большесельский р-н, ул. Первомайская37, д.37	Действующий
Большесельский муниципальный округ	Ярославская обл, Большесельский р-н, ул. Первомайская, д.35	Действующий
Большесельский муниципальный округ	Ярославская обл, Большесельский р-н, ул. Первомайская, д.23	Действующий
Большесельский муниципальный округ	Ярославская обл, Большесельский р-н, ул. Первомайская, д.20	Действующий
Большесельский муниципальный округ	Ярославская обл, Большесельский р-н, ул. Первомайская, д.16	Действующий
Большесельский муниципальный округ	Ярославская обл, Большесельский р-н, ул. Первомайская, д.13	Действующий
Большесельский муниципальный округ	Ярославская обл, Большесельский р-н, ул. Стахановская, д.10	Действующий
Большесельский муниципальный округ	Ярославская обл, Большесельский р-н, ул. Стахановская, д.5	Действующий
Большесельский муниципальный округ	Ярославская обл, Большесельский р-н, ул. Стахановская, д.2	Действующий
Большесельский муниципальный округ	Ярославская обл, Большесельский р-н, ул. Депутатская, д.5а	Действующий
Большесельский муниципальный округ	Ярославская обл, Большесельский р-н, ул. Депутатская, д.21	Действующий
Большесельский муниципальный округ	Ярославская обл, Большесельский р-н, ул. Депутатская, д.22	Действующий
Большесельский муниципальный округ	Ярославская обл, Большесельский р-н, ул. Депутатская, д.8	Действующий
Большесельский муниципальный округ	Ярославская обл, Большесельский р-н, ул. Мира, д.9	Действующий
Большесельский муниципальный округ	Ярославская обл, Большесельский р-н, д. Байково, д.35	Действующий
Большесельский муниципальный округ	Ярославская обл, Большесельский р-н, д. Байково, д.57	Действующий
Большесельский муниципальный округ	Ярославская обл, Большесельский р-н, д.Байково, д.50	Действующий
Большесельский муниципальный округ	Ярославская обл, Большесельский р-н, д.Байково, д.56	Действующий
Большесельский муниципальный округ	Ярославская обл, Большесельский р-н, д.Байково, д.55	Действующий
Большесельский муниципальный округ	Ярославская обл, Большесельский р-н, д. Байково, д.54	Действующий
Большесельский муниципальный округ	Ярославская обл, Большесельский р-н, д. Байково, д.53-2	Действующий
Большесельский муниципальный округ	Ярославская обл, Большесельский р-н, д. Байково, д.53-1	Действующий
Большесельский муниципальный округ	Ярославская обл, Большесельский р-н, д. Байково, 52	Действующий
Большесельский муниципальный округ	Ярославская обл, Большесельский р-н, д. Байково, д.51-2	Действующий
Большесельский муниципальный округ	Ярославская обл, Большесельский р-н, д. Байково, д.51-1	Действующий
Большесельский муниципальный округ	Ярославская обл, Большесельский р-н, д. Байково, д.49-2	Действующий
Большесельский муниципальный округ	Ярославская обл, Большесельский р-н, д. Байково, д.49-1	Действующий
Большесельский муниципальный округ	Ярославская обл, Большесельский р-н, д. Байково, д.48	Действующий
Большесельский муниципальный округ	Ярославская обл, Большесельский р-н, д. Байково, д.47-2	Действующий

Большесельский муниципальный округ	Ярославская обл, Большесельский р-н, д. Байково, д.47-1	Действующий
Большесельский муниципальный округ	Ярославская обл, Большесельский р-н, д. Байково, д.45-2	Действующий
Большесельский муниципальный округ	Ярославская обл, Большесельский р-н, д. Байково, д.45-1	Действующий
Большесельский муниципальный округ	Ярославская обл, Большесельский р-н, д. Байково, д.44	Действующий
Большесельский муниципальный округ	Ярославская обл, Большесельский р-н, д. Байково, д.43	Действующий
Большесельский муниципальный округ	Ярославская обл, Большесельский р-н, д. Байково, д.40	Действующий
Большесельский муниципальный округ	Ярославская обл, Большесельский р-н, д. Байково, д.39-2	Действующий
Большесельский муниципальный округ	Ярославская обл, Большесельский р-н, д. Байково, д.37	Действующий
Большесельский муниципальный округ	Ярославская обл, Большесельский р-н, д. Байково, д.36	Действующий
Большесельский муниципальный округ	Ярославская обл, Большесельский р-н, д. Байково, д.34	Действующий
Большесельский муниципальный округ	Ярославская обл, Большесельский р-н, д. Байково, д.33	Действующий
Большесельский муниципальный округ	Ярославская обл, Большесельский р-н, д. Байково, д.32	Действующий
Большесельский муниципальный округ	Ярославская обл, Большесельский р-н, д. Байково, д.31	Действующий
Большесельский муниципальный округ	Ярославская обл, Большесельский р-н, д. Байково, д.30	Действующий
Большесельский муниципальный округ	Ярославская обл, Большесельский р-н, д. Байково, д.28-2	Действующий
Большесельский муниципальный округ	Ярославская обл, Большесельский р-н, д. Байково, д.28	Действующий
Большесельский муниципальный округ	Ярославская обл, Большесельский р-н, д. Байково, д.27	Действующий
Большесельский муниципальный округ	Ярославская обл, Большесельский р-н, д. Байково, д.24	Действующий
Большесельский муниципальный округ	Ярославская обл, Большесельский р-н, д. Байково, д. 22	Действующий
Большесельский муниципальный округ	Ярославская обл, Большесельский р-н, д. Байково, д.21	Действующий
Большесельский муниципальный округ	Ярославская обл, Большесельский р-н, д. Байково, д.17	Действующий
Большесельский муниципальный округ	Ярославская обл, Большесельский р-н, д. Байково, д.18-2	Действующий
Большесельский муниципальный округ	Ярославская обл, Большесельский р-н, д. Байково, д.15	Действующий
Большесельский муниципальный округ	Ярославская обл, Большесельский р-н, д. Байково, д.14	Действующий
Большесельский муниципальный округ	Ярославская обл, Большесельский р-н, д. Байково, д.11	Действующий
Большесельский муниципальный округ	Ярославская обл, Большесельский р-н, д. Байково, д.9	Действующий
Большесельский муниципальный округ	Ярославская обл, Большесельский р-н, д. Байково, д.12	Действующий
Большесельский муниципальный округ	Ярославская обл, Большесельский р-н, д. Байково, д.7	Действующий
Большесельский муниципальный округ	Ярославская обл, Большесельский р-н, д. Байково, д.6	Действующий
Большесельский муниципальный округ	Ярославская обл, Большесельский р-н, д. Байково, д.5	Действующий
Большесельский муниципальный округ	Ярославская обл, Большесельский р-н, д. Байково, д.4	Действующий
Большесельский муниципальный округ	Ярославская обл, Большесельский р-н, д. Байково, д.3	Действующий
Большесельский муниципальный округ	Ярославская обл, Большесельский р-н, д. Байково, д.2	Действующий
Большесельский муниципальный округ	Ярославская обл, Большесельский р-н, д.Байково, д.1	Действующий
Большесельский муниципальный округ	Ярославская обл, Большесельский р-н, д.Миглино, ул. Мира, д.3	Действующий
Большесельский муниципальный округ	Ярославская обл, Большесельский р-н, д. Миглино, ул.Мира, д.2	Действующий
Большесельский муниципальный округ	Ярославская обл, Большесельский р-н, д. Миглино, ул. Мира, д.1	Действующий
Большесельский муниципальный округ	*Ярославская обл, Большесельский р-н, д. Миглино, ул. Центральная, 38	Действующий
Большесельский муниципальный округ	*Ярославская обл, Большесельский р-н, д. Миглино, ул. Центральная, 37	Действующий
Большесельский муниципальный округ	*Ярославская обл, Большесельский р-н, д. Миглино, ул. Центральная, 36	Действующий
Большесельский муниципальный округ	*Ярославская обл, Большесельский р-н, д. Миглино, ул. Центральная, 35	Действующий
Большесельский муниципальный округ	*Ярославская обл, Большесельский р-н, д. Миглино, ул. Центральная, 34	Действующий
Большесельский муниципальный округ	*Ярославская обл, Большесельский р-н, д. Миглино, ул. Центральная, 33	Действующий
Большесельский муниципальный округ	*Ярославская обл, Большесельский р-н, д. Миглино, ул. Центральная, 32	Действующий
Большесельский муниципальный округ	*Ярославская обл, Большесельский р-н, д. Миглино, ул. Центральная, 31	Действующий
Большесельский муниципальный округ	*Ярославская обл, Большесельский р-н, д. Миглино, ул. Центральная, 30	Действующий
Большесельский муниципальный округ	*Ярославская обл, Большесельский р-н, д. Миглино, ул. Центральная, 29	Действующий
Большесельский муниципальный округ	*Ярославская обл, Большесельский р-н, д. Миглино, ул. Центральная, 28	Действующий
Большесельский муниципальный округ	*Ярославская обл, Большесельский р-н, д. Миглино, ул. Центральная, 27	Действующий
Большесельский муниципальный округ	*Ярославская обл, Большесельский р-н, д. Миглино, ул. Центральная, 26	Действующий
Большесельский муниципальный округ	*Ярославская обл, Большесельский р-н, д. Миглино, ул. Центральная, 25	Действующий
Большесельский муниципальный округ	*Ярославская обл, Большесельский р-н, д. Миглино, ул. Центральная, 24	Действующий
Большесельский муниципальный округ	*Ярославская обл, Большесельский р-н, д. Миглино, ул. Центральная, 23	Действующий
Большесельский муниципальный округ	*Ярославская обл, Большесельский р-н, д. Миглино, ул. Центральная, 22	Действующий
Большесельский муниципальный округ	*Ярославская обл, Большесельский р-н, д. Миглино, ул. Центральная, 21	Действующий
Большесельский муниципальный округ	*Ярославская обл, Большесельский р-н, д. Миглино, ул. Центральная, 20	Действующий
Большесельский муниципальный округ	*Ярославская обл, Большесельский р-н, д. Миглино, ул. Центральная, 18	Действующий
Большесельский муниципальный округ	*Ярославская обл, Большесельский р-н, д. Миглино, ул. Центральная, 17	Действующий
Большесельский муниципальный округ	*Ярославская обл, Большесельский р-н, д. Миглино, ул. Центральная, 16	Действующий
Большесельский муниципальный округ	*Ярославская обл, Большесельский р-н, д. Миглино, ул. Центральная, 15	Действующий
Большесельский муниципальный округ	*Ярославская обл, Большесельский р-н, д. Миглино, ул. Центральная, 14	Действующий
Большесельский муниципальный округ	*Ярославская обл, Большесельский р-н, д. Миглино, ул. Центральная, 13	Действующий
Большесельский муниципальный округ	*Ярославская обл, Большесельский р-н, д. Миглино, ул. Центральная, 12	Действующий
Большесельский муниципальный округ	*Ярославская обл, Большесельский р-н, д. Миглино, ул. Центральная, 11	Действующий
Большесельский муниципальный округ	*Ярославская обл, Большесельский р-н, д. Миглино, ул. Центральная, 10	Действующий
Большесельский муниципальный округ	*Ярославская обл, Большесельский р-н, д. Миглино, ул. Центральная, 9	Действующий
Большесельский муниципальный округ	*Ярославская обл, Большесельский р-н, д. Миглино, ул. Центральная, 8	Действующий
Большесельский муниципальный округ	*Ярославская обл, Большесельский р-н, д. Миглино, ул. Центральная, 7	Действующий
Большесельский муниципальный округ	*Ярославская обл, Большесельский р-н, д. Миглино, ул. Центральная, 6	Действующий
Большесельский муниципальный округ	*Ярославская обл, Большесельский р-н, д. Миглино, ул. Центральная, 5	Действующий
Большесельский муниципальный округ	*Ярославская обл, Большесельский р-н, д. Миглино, ул. Центральная, 4	Действующий

Большесельский муниципальный округ	*Ярославская обл, Большесельский р-н, д. Миглино, ул. Центральная, 3	Действующий
Большесельский муниципальный округ	*Ярославская обл, Большесельский р-н, д. Миглино, ул. Центральная, 2	Действующий
Большесельский муниципальный округ	Ярославская обл, Большесельский р-н, д. Миглино, ул. Центральная, 1	Действующий
Большесельский муниципальный округ	*Ярославская обл, Большесельский р-н, д. Миглино, ул. Полевая, 8	Действующий
Большесельский муниципальный округ	*Ярославская обл, Большесельский р-н, д. Миглино, ул. Полевая, 7	Действующий
Большесельский муниципальный округ	*Ярославская обл, Большесельский р-н, д. Миглино, ул. Полевая, 6	Действующий
Большесельский муниципальный округ	*Ярославская обл, Большесельский р-н, д. Миглино, ул. Полевая, 5	Действующий
Большесельский муниципальный округ	*Ярославская обл, Большесельский р-н, д. Миглино, ул. Полевая, 4	Действующий
Большесельский муниципальный округ	*Ярославская обл, Большесельский р-н, д. Миглино, ул. Полевая, 3	Действующий
Большесельский муниципальный округ	*Ярославская обл, Большесельский р-н, д. Миглино, ул. Полевая, 2	Действующий
Большесельский муниципальный округ	Ярославская обл, Большесельский р-н, д. Миглино, ул. Полевая, 1	Действующий
Большесельский муниципальный округ	*Ярославская обл, Большесельский р-н, д. Миглино, ул. Новая, 51	Действующий
Большесельский муниципальный округ	*Ярославская обл, Большесельский р-н, д. Миглино, ул. Новая, 49	Действующий
Большесельский муниципальный округ	*Ярославская обл, Большесельский р-н, д. Миглино, ул. Новая, 47	Действующий
Большесельский муниципальный округ	*Ярославская обл, Большесельский р-н, д. Миглино, ул. Новая, 45	Действующий
Большесельский муниципальный округ	*Ярославская обл, Большесельский р-н, д. Миглино, ул. Новая, 44	Действующий
Большесельский муниципальный округ	*Ярославская обл, Большесельский р-н, д. Миглино, ул. Новая, 43	Действующий
Большесельский муниципальный округ	*Ярославская обл, Большесельский р-н, д. Миглино, ул. Новая, 42	Действующий
Большесельский муниципальный округ	*Ярославская обл, Большесельский р-н, д. Миглино, ул. Новая, 41	Действующий
Большесельский муниципальный округ	*Ярославская обл, Большесельский р-н, д. Миглино, ул. Новая, 40	Действующий
Большесельский муниципальный округ	*Ярославская обл, Большесельский р-н, д. Миглино, ул. Новая, 39	Действующий
Большесельский муниципальный округ	*Ярославская обл, Большесельский р-н, д. Миглино, ул. Новая, 38	Действующий
Большесельский муниципальный округ	*Ярославская обл, Большесельский р-н, д. Миглино, ул. Новая, 37	Действующий
Большесельский муниципальный округ	*Ярославская обл, Большесельский р-н, д. Миглино, ул. Новая, 35	Действующий
Большесельский муниципальный округ	*Ярославская обл, Большесельский р-н, д. Миглино, ул. Новая, 33	Действующий
Большесельский муниципальный округ	*Ярославская обл, Большесельский р-н, д. Миглино, ул. Новая, 32	Действующий
Большесельский муниципальный округ	*Ярославская обл, Большесельский р-н, д. Миглино, ул. Новая, 31	Действующий
Большесельский муниципальный округ	*Ярославская обл, Большесельский р-н, д. Миглино, ул. Новая, 29	Действующий
Большесельский муниципальный округ	*Ярославская обл, Большесельский р-н, д. Миглино, ул. Новая, 28	Действующий
Большесельский муниципальный округ	*Ярославская обл, Большесельский р-н, д. Миглино, ул. Новая, 27	Действующий
Большесельский муниципальный округ	*Ярославская обл, Большесельский р-н, д. Миглино, ул. Новая, 26	Действующий
Большесельский муниципальный округ	*Ярославская обл, Большесельский р-н, д. Миглино, ул. Новая, 25	Действующий
Большесельский муниципальный округ	*Ярославская обл, Большесельский р-н, д. Миглино, ул. Новая, 24	Действующий
Большесельский муниципальный округ	*Ярославская обл, Большесельский р-н, д. Миглино, ул. Новая, 23	Действующий
Большесельский муниципальный округ	*Ярославская обл, Большесельский р-н, д. Миглино, ул. Новая, 22	Действующий
Большесельский муниципальный округ	*Ярославская обл, Большесельский р-н, д. Миглино, ул. Новая, 21	Действующий
Большесельский муниципальный округ	*Ярославская обл, Большесельский р-н, д. Миглино, ул. Новая, 20	Действующий
Большесельский муниципальный округ	*Ярославская обл, Большесельский р-н, д. Миглино, ул. Новая, 19	Действующий
Большесельский муниципальный округ	*Ярославская обл, Большесельский р-н, д. Миглино, ул. Новая, 18	Действующий
Большесельский муниципальный округ	*Ярославская обл, Большесельский р-н, д. Миглино, ул. Новая, 17	Действующий
Большесельский муниципальный округ	*Ярославская обл, Большесельский р-н, д. Миглино, ул. Новая, 16	Действующий
Большесельский муниципальный округ	*Ярославская обл, Большесельский р-н, д. Миглино, ул. Новая, 15	Действующий
Большесельский муниципальный округ	*Ярославская обл, Большесельский р-н, д. Миглино, ул. Новая, 14	Действующий
Большесельский муниципальный округ	*Ярославская обл, Большесельский р-н, д. Миглино, ул. Новая, 13	Действующий
Большесельский муниципальный округ	*Ярославская обл, Большесельский р-н, д. Миглино, ул. Новая, 12	Действующий
Большесельский муниципальный округ	*Ярославская обл, Большесельский р-н, д. Миглино, ул. Новая, 11	Действующий
Большесельский муниципальный округ	*Ярославская обл, Большесельский р-н, д. Миглино, ул. Новая, 10	Действующий
Большесельский муниципальный округ	*Ярославская обл, Большесельский р-н, д. Миглино, ул. Новая, 9	Действующий
Большесельский муниципальный округ	*Ярославская обл, Большесельский р-н, д. Миглино, ул. Новая, 8	Действующий
Большесельский муниципальный округ	*Ярославская обл, Большесельский р-н, д. Миглино, ул. Новая, 7	Действующий
Большесельский муниципальный округ	*Ярославская обл, Большесельский р-н, д. Миглино, ул. Новая, 6	Действующий
Большесельский муниципальный округ	*Ярославская обл, Большесельский р-н, д. Миглино, ул. Новая, 5	Действующий
Большесельский муниципальный округ	*Ярославская обл, Большесельский р-н, д. Миглино, ул. Новая, 4	Действующий
Большесельский муниципальный округ	*Ярославская обл, Большесельский р-н, д. Миглино, ул. Новая, 3	Действующий
Большесельский муниципальный округ	*Ярославская обл, Большесельский р-н, д. Миглино, ул. Новая, 2	Действующий
Большесельский муниципальный округ	Ярославская обл, Большесельский р-н, д. Миглино, ул. Новая, 1	Действующий
Большесельский муниципальный округ	Ярославская обл, Большесельский р-н, д. Фофаново, д.8	Действующий
Большесельский муниципальный округ	Ярославская обл, Большесельский р-н, д. Фофаново, д.5	Действующий
Большесельский муниципальный округ	Ярославская обл, Большесельский р-н, д. Фофаново, д.25	Действующий
Большесельский муниципальный округ	Ярославская обл, Большесельский р-н, д. Фофаново, д.12	Действующий
Большесельский муниципальный округ	Ярославская обл, Большесельский р-н, д. Фованово, д.11	Действующий
Большесельский муниципальный округ	Ярославская обл, Большесельский р-н, д. Фованово, д.9	Действующий
Большесельский муниципальный округ	Ярославская обл, Большесельский р-н, д. Фофаново, д.7	Действующий
Большесельский муниципальный округ	Ярославская обл, Большесельский р-н, д. Фофаново, д.4-3	Действующий
Большесельский муниципальный округ	Ярославская обл, Большесельский р-н, д. Фофаново, д.2	Действующий
Большесельский муниципальный округ	Ярославская обл, Большесельский р-н, д. Игрищи, ул. Павлова, д.1	Действующий
Большесельский муниципальный округ	Ярославская обл, Большесельский р-н, д. Игрищи, д.9	Действующий
Большесельский муниципальный округ	Ярославская обл, Большесельский р-н, д. Игрищи, д. 1	Действующий
Большесельский муниципальный округ	*Ярославская обл, Большесельский р-н, д. Игрищи, ул.Мира 24	Действующий
Большесельский муниципальный округ	*Ярославская обл, Большесельский р-н, д. Игрищи, ул.Мира 23	Действующий
Большесельский муниципальный округ	*Ярославская обл, Большесельский р-н, д. Игрищи, ул.Мира 22	Действующий

Большесельский муниципальный округ	*Ярославская обл, Большесельский р-н, д. Игрищи, ул.Мира 21	Действующий
Большесельский муниципальный округ	*Ярославская обл, Большесельский р-н, д. Игрищи, ул.Мира 20	Действующий
Большесельский муниципальный округ	*Ярославская обл, Большесельский р-н, д. Игрищи, ул.Мира 19	Действующий
Большесельский муниципальный округ	*Ярославская обл, Большесельский р-н, д. Игрищи, ул.Мира 18	Действующий
Большесельский муниципальный округ	*Ярославская обл, Большесельский р-н, д. Игрищи, ул.Мира 17	Действующий
Большесельский муниципальный округ	*Ярославская обл, Большесельский р-н, д. Игрищи, ул.Мира 16	Действующий
Большесельский муниципальный округ	*Ярославская обл, Большесельский р-н, д. Игрищи, ул.Мира 15	Действующий
Большесельский муниципальный округ	*Ярославская обл, Большесельский р-н, д. Игрищи, ул.Мира 14	Действующий
Большесельский муниципальный округ	*Ярославская обл, Большесельский р-н, д. Игрищи, ул.Мира 13	Действующий
Большесельский муниципальный округ	*Ярославская обл, Большесельский р-н, д. Игрищи, ул.Мира 12	Действующий
Большесельский муниципальный округ	*Ярославская обл, Большесельский р-н, д. Игрищи, ул.Мира 11	Действующий
Большесельский муниципальный округ	*Ярославская обл, Большесельский р-н, д. Игрищи, ул.Мира 10	Действующий
Большесельский муниципальный округ	*Ярославская обл, Большесельский р-н, д. Игрищи, ул.Мира 9	Действующий
Большесельский муниципальный округ	*Ярославская обл, Большесельский р-н, д. Игрищи, ул.Мира 8	Действующий
Большесельский муниципальный округ	*Ярославская обл, Большесельский р-н, д. Игрищи, ул.Мира 7	Действующий
Большесельский муниципальный округ	*Ярославская обл, Большесельский р-н, д. Игрищи, ул.Мира 6	Действующий
Большесельский муниципальный округ	*Ярославская обл, Большесельский р-н, д. Игрищи, ул.Мира 5	Действующий
Большесельский муниципальный округ	*Ярославская обл, Большесельский р-н, д. Игрищи, ул.Мира 4	Действующий
Большесельский муниципальный округ	*Ярославская обл, Большесельский р-н, д. Игрищи, ул.Мира 3	Действующий
Большесельский муниципальный округ	*Ярославская обл, Большесельский р-н, д. Игрищи, ул.Мира 2	Действующий
Большесельский муниципальный округ	Ярославская обл, Большесельский р-н, д. Игрищи, ул.Мира 1	Действующий
Большесельский муниципальный округ	*Ярославская обл, Большесельский р-н, д. Игрищи, ул.Советская, 8	Действующий
Большесельский муниципальный округ	*Ярославская обл, Большесельский р-н, д. Игрищи, ул.Советская, 7	Действующий
Большесельский муниципальный округ	*Ярославская обл, Большесельский р-н, д. Игрищи, ул.Советская, 6	Действующий
Большесельский муниципальный округ	*Ярославская обл, Большесельский р-н, д. Игрищи, ул.Советская, 5	Действующий
Большесельский муниципальный округ	*Ярославская обл, Большесельский р-н, д. Игрищи, ул.Советская, 4	Действующий
Большесельский муниципальный округ	*Ярославская обл, Большесельский р-н, д. Игрищи, ул.Советская, 3	Действующий
Большесельский муниципальный округ	*Ярославская обл, Большесельский р-н, д. Игрищи, ул.Советская, 2	Действующий
Большесельский муниципальный округ	Ярославская обл, Большесельский р-н, д. Игрищи, ул.Советская, 1	Действующий
Большесельский муниципальный округ	Ярославская обл, Большесельский р-н, д. Игрищи, ул. Заводская, д.9А	Действующий
Большесельский муниципальный округ	Ярославская обл, Большесельский р-н, д. Игрищи, ул. Заводская, д.6	Действующий
Большесельский муниципальный округ	Ярославская обл, Большесельский р-н, д. Игрищи, ул.Заводская, д. 3	Действующий
Большесельский муниципальный округ	*Ярославская обл, Большесельский р-н, д. Игрищи, ул.Труда, 8	Действующий
Большесельский муниципальный округ	*Ярославская обл, Большесельский р-н, д. Игрищи, ул.Труда, 7	Действующий
Большесельский муниципальный округ	*Ярославская обл, Большесельский р-н, д. Игрищи, ул.Труда, 6	Действующий
Большесельский муниципальный округ	*Ярославская обл, Большесельский р-н, д. Игрищи, ул.Труда, 5	Действующий
Большесельский муниципальный округ	*Ярославская обл, Большесельский р-н, д. Игрищи, ул.Труда, 4	Действующий
Большесельский муниципальный округ	*Ярославская обл, Большесельский р-н, д. Игрищи, ул.Труда, 3	Действующий
Большесельский муниципальный округ	*Ярославская обл, Большесельский р-н, д. Игрищи, ул.Труда, 2	Действующий
Большесельский муниципальный округ	Ярославская обл, Большесельский р-н, д. Игрищи, ул.Труда, 1	Действующий
Большесельский муниципальный округ	*Ярославская обл, Большесельский р-н, с. Дунилово, ул. Советская, 32	Действующий
Большесельский муниципальный округ	*Ярославская обл, Большесельский р-н, с. Дунилово, ул. Советская, 31	Действующий
Большесельский муниципальный округ	*Ярославская обл, Большесельский р-н, с. Дунилово, ул. Советская, 30	Действующий
Большесельский муниципальный округ	*Ярославская обл, Большесельский р-н, с. Дунилово, ул. Советская, 28	Действующий
Большесельский муниципальный округ	*Ярославская обл, Большесельский р-н, с. Дунилово, ул. Советская, 26	Действующий
Большесельский муниципальный округ	*Ярославская обл, Большесельский р-н, с. Дунилово, ул. Советская, 24	Действующий
Большесельский муниципальный округ	*Ярославская обл, Большесельский р-н, с. Дунилово, ул. Советская, 23	Действующий
Большесельский муниципальный округ	*Ярославская обл, Большесельский р-н, с. Дунилово, ул. Советская, 21	Действующий
Большесельский муниципальный округ	*Ярославская обл, Большесельский р-н, с. Дунилово, ул. Советская, 20	Действующий
Большесельский муниципальный округ	*Ярославская обл, Большесельский р-н, с. Дунилово, ул. Советская, 19	Действующий
Большесельский муниципальный округ	*Ярославская обл, Большесельский р-н, с. Дунилово, ул. Советская, 18	Действующий
Большесельский муниципальный округ	*Ярославская обл, Большесельский р-н, с. Дунилово, ул. Советская, 17	Действующий
Большесельский муниципальный округ	*Ярославская обл, Большесельский р-н, с. Дунилово, ул. Советская, 16	Действующий
Большесельский муниципальный округ	*Ярославская обл, Большесельский р-н, с. Дунилово, ул. Советская, 15	Действующий
Большесельский муниципальный округ	*Ярославская обл, Большесельский р-н, с. Дунилово, ул. Советская, 14	Действующий
Большесельский муниципальный округ	*Ярославская обл, Большесельский р-н, с. Дунилово, ул. Советская, 13	Действующий
Большесельский муниципальный округ	*Ярославская обл, Большесельский р-н, с. Дунилово, ул. Советская, 12	Действующий
Большесельский муниципальный округ	*Ярославская обл, Большесельский р-н, с. Дунилово, ул. Советская, 11	Действующий
Большесельский муниципальный округ	*Ярославская обл, Большесельский р-н, с. Дунилово, ул. Советская, 10	Действующий
Большесельский муниципальный округ	*Ярославская обл, Большесельский р-н, с. Дунилово, ул. Советская, 9	Действующий
Большесельский муниципальный округ	Ярославская обл, Большесельский р-н, с. Дунилово, ул. Советская, 8	Действующий
Большесельский муниципальный округ	Ярославская обл, Большесельский р-н, с. Дунилово, ул.Советская д.2	Действующий
Большесельский муниципальный округ	*Ярославская обл, Большесельский р-н, с. Дунилово, ул.Новая 24	Действующий
Большесельский муниципальный округ	*Ярославская обл, Большесельский р-н, с. Дунилово, ул.Новая 23	Действующий
Большесельский муниципальный округ	*Ярославская обл, Большесельский р-н, с. Дунилово, ул.Новая 22	Действующий
Большесельский муниципальный округ	*Ярославская обл, Большесельский р-н, с. Дунилово, ул.Новая 21	Действующий
Большесельский муниципальный округ	*Ярославская обл, Большесельский р-н, с. Дунилово, ул.Новая 20	Действующий
Большесельский муниципальный округ	*Ярославская обл, Большесельский р-н, с. Дунилово, ул.Новая 19	Действующий
Большесельский муниципальный округ	*Ярославская обл, Большесельский р-н, с. Дунилово, ул.Новая 18	Действующий
Большесельский муниципальный округ	*Ярославская обл, Большесельский р-н, с. Дунилово, ул.Новая 17	Действующий
Большесельский муниципальный округ	*Ярославская обл, Большесельский р-н, с. Дунилово, ул.Новая 16	Действующий

Большесельский муниципальный округ	*Ярославская обл, Большесельский р-н, с. Дунилово, ул.Новая 15	Действующий
Большесельский муниципальный округ	*Ярославская обл, Большесельский р-н, с. Дунилово, ул.Новая 14	Действующий
Большесельский муниципальный округ	*Ярославская обл, Большесельский р-н, с. Дунилово, ул.Новая 13	Действующий
Большесельский муниципальный округ	*Ярославская обл, Большесельский р-н, с. Дунилово, ул.Новая 12	Действующий
Большесельский муниципальный округ	*Ярославская обл, Большесельский р-н, с. Дунилово, ул.Новая 11	Действующий
Большесельский муниципальный округ	*Ярославская обл, Большесельский р-н, с. Дунилово, ул.Новая 10	Действующий
Большесельский муниципальный округ	*Ярославская обл, Большесельский р-н, с. Дунилово, ул.Новая 9	Действующий
Большесельский муниципальный округ	*Ярославская обл, Большесельский р-н, с. Дунилово, ул.Новая 8	Действующий
Большесельский муниципальный округ	*Ярославская обл, Большесельский р-н, с. Дунилово, ул.Новая 7	Действующий
Большесельский муниципальный округ	*Ярославская обл, Большесельский р-н, с. Дунилово, ул.Новая 6	Действующий
Большесельский муниципальный округ	*Ярославская обл, Большесельский р-н, с. Дунилово, ул.Новая 5	Действующий
Большесельский муниципальный округ	*Ярославская обл, Большесельский р-н, с. Дунилово, ул.Новая 4	Действующий
Большесельский муниципальный округ	*Ярославская обл, Большесельский р-н, с. Дунилово, ул.Новая 3	Действующий
Большесельский муниципальный округ	*Ярославская обл, Большесельский р-н, с. Дунилово, ул.Новая 2	Действующий
Большесельский муниципальный округ	Ярославская обл, Большесельский р-н, с. Дунилово, ул.Новая 1	Действующий
Большесельский муниципальный округ	*Ярославская обл, Большесельский р-н, с. Дунилово, ул. Мира-2 14	Действующий
Большесельский муниципальный округ	*Ярославская обл, Большесельский р-н, с. Дунилово, ул. Мира-2 13	Действующий
Большесельский муниципальный округ	*Ярославская обл, Большесельский р-н, с. Дунилово, ул. Мира-2 12	Действующий
Большесельский муниципальный округ	*Ярославская обл, Большесельский р-н, с. Дунилово, ул. Мира-2 11	Действующий
Большесельский муниципальный округ	*Ярославская обл, Большесельский р-н, с. Дунилово, ул. Мира-2 10	Действующий
Большесельский муниципальный округ	*Ярославская обл, Большесельский р-н, с. Дунилово, ул. Мира-2 9	Действующий
Большесельский муниципальный округ	*Ярославская обл, Большесельский р-н, с. Дунилово, ул. Мира-2 8	Действующий
Большесельский муниципальный округ	*Ярославская обл, Большесельский р-н, с. Дунилово, ул. Мира-2 7	Действующий
Большесельский муниципальный округ	*Ярославская обл, Большесельский р-н, с. Дунилово, ул. Мира-2 5	Действующий
Большесельский муниципальный округ	*Ярославская обл, Большесельский р-н, с. Дунилово, ул. Мира-2 3	Действующий
Большесельский муниципальный округ	*Ярославская обл, Большесельский р-н, с. Дунилово, ул. Мира-2 2	Действующий
Большесельский муниципальный округ	Ярославская обл, Большесельский р-н, с. Дунилово, ул. Мира-2 1	Действующий
Большесельский муниципальный округ	*Ярославская обл, Большесельский р-н, с. Дунилово, ул. Мира 22	Действующий
Большесельский муниципальный округ	*Ярославская обл, Большесельский р-н, с. Дунилово, ул. Мира 21	Действующий
Большесельский муниципальный округ	*Ярославская обл, Большесельский р-н, с. Дунилово, ул. Мира 20	Действующий
Большесельский муниципальный округ	*Ярославская обл, Большесельский р-н, с. Дунилово, ул. Мира 19	Действующий
Большесельский муниципальный округ	*Ярославская обл, Большесельский р-н, с. Дунилово, ул. Мира 18	Действующий
Большесельский муниципальный округ	*Ярославская обл, Большесельский р-н, с. Дунилово, ул. Мира 16	Действующий
Большесельский муниципальный округ	*Ярославская обл, Большесельский р-н, с. Дунилово, ул. Мира 15	Действующий
Большесельский муниципальный округ	*Ярославская обл, Большесельский р-н, с. Дунилово, ул. Мира 14	Действующий
Большесельский муниципальный округ	*Ярославская обл, Большесельский р-н, с. Дунилово, ул. Мира 13	Действующий
Большесельский муниципальный округ	*Ярославская обл, Большесельский р-н, с. Дунилово, ул. Мира 12	Действующий
Большесельский муниципальный округ	*Ярославская обл, Большесельский р-н, с. Дунилово, ул. Мира 11	Действующий
Большесельский муниципальный округ	*Ярославская обл, Большесельский р-н, с. Дунилово, ул. Мира 10	Действующий
Большесельский муниципальный округ	*Ярославская обл, Большесельский р-н, с. Дунилово, ул. Мира 9	Действующий
Большесельский муниципальный округ	*Ярославская обл, Большесельский р-н, с. Дунилово, ул. Мира 8	Действующий
Большесельский муниципальный округ	*Ярославская обл, Большесельский р-н, с. Дунилово, ул. Мира 7	Действующий
Большесельский муниципальный округ	*Ярославская обл, Большесельский р-н, с. Дунилово, ул. Мира 6	Действующий
Большесельский муниципальный округ	*Ярославская обл, Большесельский р-н, с. Дунилово, ул. Мира 5	Действующий
Большесельский муниципальный округ	*Ярославская обл, Большесельский р-н, с. Дунилово, ул. Мира 4	Действующий
Большесельский муниципальный округ	*Ярославская обл, Большесельский р-н, с. Дунилово, ул. Мира 3	Действующий
Большесельский муниципальный округ	*Ярославская обл, Большесельский р-н, с. Дунилово, ул. Мира 2	Действующий
Большесельский муниципальный округ	Ярославская обл, Большесельский р-н, с. Дунилово, ул. Мира 1	Действующий
Большесельский муниципальный округ	*Ярославская обл, Большесельский р-н, с. Дунилово, ул.Полевая 20	Действующий
Большесельский муниципальный округ	*Ярославская обл, Большесельский р-н, с. Дунилово, ул.Полевая 19	Действующий
Большесельский муниципальный округ	*Ярославская обл, Большесельский р-н, с. Дунилово, ул.Полевая 18	Действующий
Большесельский муниципальный округ	*Ярославская обл, Большесельский р-н, с. Дунилово, ул.Полевая 17	Действующий
Большесельский муниципальный округ	*Ярославская обл, Большесельский р-н, с. Дунилово, ул.Полевая 16	Действующий
Большесельский муниципальный округ	*Ярославская обл, Большесельский р-н, с. Дунилово, ул.Полевая 15	Действующий
Большесельский муниципальный округ	*Ярославская обл, Большесельский р-н, с. Дунилово, ул.Полевая 14	Действующий
Большесельский муниципальный округ	*Ярославская обл, Большесельский р-н, с. Дунилово, ул.Полевая 12	Действующий
Большесельский муниципальный округ	*Ярославская обл, Большесельский р-н, с. Дунилово, ул.Полевая 11	Действующий
Большесельский муниципальный округ	*Ярославская обл, Большесельский р-н, с. Дунилово, ул.Полевая 10	Действующий
Большесельский муниципальный округ	*Ярославская обл, Большесельский р-н, с. Дунилово, ул.Полевая 9	Действующий
Большесельский муниципальный округ	*Ярославская обл, Большесельский р-н, с. Дунилово, ул.Полевая 8	Действующий
Большесельский муниципальный округ	*Ярославская обл, Большесельский р-н, с. Дунилово, ул.Полевая 7	Действующий
Большесельский муниципальный округ	*Ярославская обл, Большесельский р-н, с. Дунилово, ул.Полевая 6	Действующий
Большесельский муниципальный округ	*Ярославская обл, Большесельский р-н, с. Дунилово, ул.Полевая 5	Действующий
Большесельский муниципальный округ	Ярославская обл, Большесельский р-н, с. Дунилово, ул.Полевая 4	Действующий
Большесельский муниципальный округ	*Ярославская обл, Большесельский р-н, с. Дунилово, ул.Лесная 13	Действующий
Большесельский муниципальный округ	*Ярославская обл, Большесельский р-н, с. Дунилово, ул.Лесная 11	Действующий
Большесельский муниципальный округ	*Ярославская обл, Большесельский р-н, с. Дунилово, ул.Лесная 9	Действующий
Большесельский муниципальный округ	*Ярославская обл, Большесельский р-н, с. Дунилово, ул.Лесная 7	Действующий
Большесельский муниципальный округ	*Ярославская обл, Большесельский р-н, с. Дунилово, ул.Лесная 6	Действующий
Большесельский муниципальный округ	*Ярославская обл, Большесельский р-н, с. Дунилово, ул.Лесная 5	Действующий
Большесельский муниципальный округ	*Ярославская обл, Большесельский р-н, с. Дунилово, ул.Лесная 4	Действующий

Большесельский муниципальный округ	*Ярославская обл, Большесельский р-н, с. Дунилово, ул.Лесная 3	Действующий
Большесельский муниципальный округ	Ярославская обл, Большесельский р-н, с. Дунилово, ул.Лесная 2	Действующий
Большесельский муниципальный округ	*Ярославская обл, Большесельский р-н, с. Дунилово, ул. Первомайская 59	Действующий
Большесельский муниципальный округ	*Ярославская обл, Большесельский р-н, с. Дунилово, ул. Первомайская 58	Действующий
Большесельский муниципальный округ	*Ярославская обл, Большесельский р-н, с. Дунилово, ул. Первомайская 57	Действующий
Большесельский муниципальный округ	*Ярославская обл, Большесельский р-н, с. Дунилово, ул. Первомайская 55	Действующий
Большесельский муниципальный округ	*Ярославская обл, Большесельский р-н, с. Дунилово, ул. Первомайская 53	Действующий
Большесельский муниципальный округ	*Ярославская обл, Большесельский р-н, с. Дунилово, ул. Первомайская 51	Действующий
Большесельский муниципальный округ	*Ярославская обл, Большесельский р-н, с. Дунилово, ул. Первомайская 49	Действующий
Большесельский муниципальный округ	*Ярославская обл, Большесельский р-н, с. Дунилово, ул. Первомайская 47	Действующий
Большесельский муниципальный округ	*Ярославская обл, Большесельский р-н, с. Дунилово, ул. Первомайская 46	Действующий
Большесельский муниципальный округ	*Ярославская обл, Большесельский р-н, с. Дунилово, ул. Первомайская 45	Действующий
Большесельский муниципальный округ	*Ярославская обл, Большесельский р-н, с. Дунилово, ул. Первомайская 44	Действующий
Большесельский муниципальный округ	*Ярославская обл, Большесельский р-н, с. Дунилово, ул. Первомайская 43	Действующий
Большесельский муниципальный округ	*Ярославская обл, Большесельский р-н, с. Дунилово, ул. Первомайская 42	Действующий
Большесельский муниципальный округ	*Ярославская обл, Большесельский р-н, с. Дунилово, ул. Первомайская 41	Действующий
Большесельский муниципальный округ	*Ярославская обл, Большесельский р-н, с. Дунилово, ул. Первомайская 40	Действующий
Большесельский муниципальный округ	*Ярославская обл, Большесельский р-н, с. Дунилово, ул. Первомайская 39	Действующий
Большесельский муниципальный округ	*Ярославская обл, Большесельский р-н, с. Дунилово, ул. Первомайская 38	Действующий
Большесельский муниципальный округ	*Ярославская обл, Большесельский р-н, с. Дунилово, ул. Первомайская 37	Действующий
Большесельский муниципальный округ	*Ярославская обл, Большесельский р-н, с. Дунилово, ул. Первомайская 36	Действующий
Большесельский муниципальный округ	*Ярославская обл, Большесельский р-н, с. Дунилово, ул. Первомайская 35	Действующий
Большесельский муниципальный округ	*Ярославская обл, Большесельский р-н, с. Дунилово, ул. Первомайская 34	Действующий
Большесельский муниципальный округ	*Ярославская обл, Большесельский р-н, с. Дунилово, ул. Первомайская 33	Действующий
Большесельский муниципальный округ	*Ярославская обл, Большесельский р-н, с. Дунилово, ул. Первомайская 32	Действующий
Большесельский муниципальный округ	*Ярославская обл, Большесельский р-н, с. Дунилово, ул. Первомайская 30	Действующий
Большесельский муниципальный округ	*Ярославская обл, Большесельский р-н, с. Дунилово, ул. Первомайская 29	Действующий
Большесельский муниципальный округ	*Ярославская обл, Большесельский р-н, с. Дунилово, ул. Первомайская 28	Действующий
Большесельский муниципальный округ	*Ярославская обл, Большесельский р-н, с. Дунилово, ул. Первомайская 27	Действующий
Большесельский муниципальный округ	*Ярославская обл, Большесельский р-н, с. Дунилово, ул. Первомайская 26	Действующий
Большесельский муниципальный округ	*Ярославская обл, Большесельский р-н, с. Дунилово, ул. Первомайская 25	Действующий
Большесельский муниципальный округ	*Ярославская обл, Большесельский р-н, с. Дунилово, ул. Первомайская 24	Действующий
Большесельский муниципальный округ	*Ярославская обл, Большесельский р-н, с. Дунилово, ул. Первомайская 23	Действующий
Большесельский муниципальный округ	*Ярославская обл, Большесельский р-н, с. Дунилово, ул. Первомайская 22	Действующий
Большесельский муниципальный округ	*Ярославская обл, Большесельский р-н, с. Дунилово, ул. Первомайская 21	Действующий
Большесельский муниципальный округ	*Ярославская обл, Большесельский р-н, с. Дунилово, ул. Первомайская 20	Действующий
Большесельский муниципальный округ	*Ярославская обл, Большесельский р-н, с. Дунилово, ул. Первомайская 19	Действующий
Большесельский муниципальный округ	*Ярославская обл, Большесельский р-н, с. Дунилово, ул. Первомайская 18	Действующий
Большесельский муниципальный округ	*Ярославская обл, Большесельский р-н, с. Дунилово, ул. Первомайская 17	Действующий
Большесельский муниципальный округ	*Ярославская обл, Большесельский р-н, с. Дунилово, ул. Первомайская 16	Действующий
Большесельский муниципальный округ	*Ярославская обл, Большесельский р-н, с. Дунилово, ул. Первомайская 15	Действующий
Большесельский муниципальный округ	Ярославская обл, Большесельский р-н, с. Дунилово, ул. Первомайская 14	Действующий
Большесельский муниципальный округ	Ярославская обл, Большесельский р-н, с. Дунилово, ул. Первомайская, д.11-2	Действующий
Большесельский муниципальный округ	Ярославская обл, Большесельский р-н, с. Дунилово, ул. Первомайская 11-1	Действующий
Большесельский муниципальный округ	Ярославская обл, Большесельский р-н, с. Дунилово, ул. Первомайская, д.10	Действующий
Большесельский муниципальный округ	Ярославская обл, Большесельский р-н, с. Дунилово, ул. Первомайсквя, д.9	Действующий
Большесельский муниципальный округ	Ярославская обл, Большесельский р-н, с. Дунилово, ул. Первомайская, д.8	Действующий
Большесельский муниципальный округ	Ярославская обл, Большесельский р-н, с. Дунилово, ул. Первомайская, д.7	Действующий
Большесельский муниципальный округ	Ярославская обл, Большесельский р-н, с. Дунилово, ул. Первомайская, д.6	Действующий
Большесельский муниципальный округ	Ярославская обл, Большесельский р-н, с.Дунилово, ул. Первомайская д. 5	Действующий
Большесельский муниципальный округ	Ярославская обл, Большесельский р-н, с. Дунилово, ул. Первомайская, д.4	Действующий
Большесельский муниципальный округ	Ярославская обл, Большесельский р-н, с. Дунилово, ул. Первомайская, д.2	Действующий
Большесельский муниципальный округ	Ярославская обл, Большесельский р-н, с. Дунилово, ул. Первомайская, д.1	Действующий
Большесельский муниципальный округ	Ярославская обл, Большесельский р-н, с. Дунилово, ул. Пионерская, д.12	Действующий
Большесельский муниципальный округ	Ярославская обл, Большесельский р-н, с. Дунилово, ул. Пионерская, д.10	Действующий
Большесельский муниципальный округ	Ярославская обл, Большесельский р-н, с. Дунилово, ул. Пионерская, д.8	Действующий
Большесельский муниципальный округ	Ярославская обл, Большесельский р-н, с. Дунилово, ул. Пионерская, д.6	Действующий
Большесельский муниципальный округ	Ярославская обл, Большесельский р-н, с. Дунилово, ул. Пионерская, д.4	Действующий
Большесельский муниципальный округ	Ярославская обл, Большесельский р-н, с. Дунилово, ул. Пионерская, д.3	Действующий
Большесельский муниципальный округ	Ярославская обл, Большесельский р-н, с. Дунилово, ул. Пионерская, д.1-12 кв.	Действующий
Большесельский муниципальный округ	Ярославская обл, Большесельский р-н, с. Дунилово, ул. Свободы, д.3-8 кв.	Действующий
Большесельский муниципальный округ	Ярославская обл, Большесельский р-н, с. Дунилово, ул.Свободы, д.5-8 кв.	Действующий
Большесельский муниципальный округ	Ярославская обл, Большесельский р-н, с. Дунилово, ул. Рабочая, д.14-18 кв.	Действующий
Большесельский муниципальный округ	Ярославская обл, Большесельский р-н, с.Дунилово, ул. Рабочая, д.13-18 кв.	Действующий
Большесельский муниципальный округ	Ярославская обл, Большесельский р-н, с.Дунилово, ул.Рабочая, д.12-18 кв.	Действующий
Большесельский муниципальный округ	Ярославская обл, Большесельский р-н, с. Дунилово, ул. Рабочая, д.11-12 кв	Действующий
Большесельский муниципальный округ	Ярославская обл, Большесельский р-н, с. Дунилово, ул. Рабочая, д.10-18 кв.	Действующий
Большесельский муниципальный округ	Ярославская обл, Большесельский р-н, с.Дунилово, ул.Рабочая, д.9-8 кв.	Действующий
Большесельский муниципальный округ	Ярославская обл, Большесельский р-н, с. Дунилово, ул.Рабочая, д.6-12 кв.	Действующий

Большесельский муниципальный округ	Ярославская обл, Большесельский р-н, с. Дунилово, ул. Рабочая, д.5-1кв.	Действующий
Большесельский муниципальный округ	Ярославская обл, Большесельский р-н, с. Дунилово, ул.Рабочая д.3-12 кв.	Действующий
Большесельский муниципальный округ	Ярославская обл, Большесельский р-н, с. Дунилово, ул.Рабочая д.1-28 кв.	Действующий
Большесельский муниципальный округ	*Ярославская обл, Большесельский р-н, д. Сельцо, ул.Звёздная 25	Действующий
Большесельский муниципальный округ	*Ярославская обл, Большесельский р-н, д. Сельцо, ул.Звёздная 23	Действующий
Большесельский муниципальный округ	*Ярославская обл, Большесельский р-н, д. Сельцо, ул.Звёздная 19	Действующий
Большесельский муниципальный округ	*Ярославская обл, Большесельский р-н, д. Сельцо, ул.Звёздная 10	Действующий
Большесельский муниципальный округ	Ярославская обл, Большесельский р-н, д. Сельцо, ул.Звёздная 8	Действующий
Большесельский муниципальный округ	*Ярославская обл, Большесельский р-н, д.Сельцо, ул.Старосельская 7	Действующий
Большесельский муниципальный округ	*Ярославская обл, Большесельский р-н, д.Сельцо, ул.Старосельская 6	Действующий
Большесельский муниципальный округ	Ярославская обл, Большесельский р-н, д.Сельцо, ул.Старосельская 1	Действующий
Большесельский муниципальный округ	*Ярославская обл, Большесельский р-н, д. Сельцо, ул.Рассветная 30	Действующий
Большесельский муниципальный округ	*Ярославская обл, Большесельский р-н, д. Сельцо, ул.Рассветная 28	Действующий
Большесельский муниципальный округ	*Ярославская обл, Большесельский р-н, д. Сельцо, ул.Рассветная 26	Действующий
Большесельский муниципальный округ	*Ярославская обл, Большесельский р-н, д. Сельцо, ул.Рассветная 24	Действующий
Большесельский муниципальный округ	*Ярославская обл, Большесельский р-н, д. Сельцо, ул.Рассветная 22	Действующий
Большесельский муниципальный округ	*Ярославская обл, Большесельский р-н, д. Сельцо, ул.Рассветная 20	Действующий
Большесельский муниципальный округ	*Ярославская обл, Большесельский р-н, д. Сельцо, ул.Рассветная 18	Действующий
Большесельский муниципальный округ	*Ярославская обл, Большесельский р-н, д. Сельцо, ул.Рассветная 16	Действующий
Большесельский муниципальный округ	*Ярославская обл, Большесельский р-н, д. Сельцо, ул.Рассветная 12	Действующий
Большесельский муниципальный округ	*Ярославская обл, Большесельский р-н, д. Сельцо, ул.Рассветная 10	Действующий
Большесельский муниципальный округ	*Ярославская обл, Большесельский р-н, д. Сельцо, ул.Рассветная 9	Действующий
Большесельский муниципальный округ	*Ярославская обл, Большесельский р-н, д. Сельцо, ул.Рассветная 8	Действующий
Большесельский муниципальный округ	*Ярославская обл, Большесельский р-н, д. Сельцо, ул.Рассветная 7	Действующий
Большесельский муниципальный округ	*Ярославская обл, Большесельский р-н, д. Сельцо, ул.Рассветная 6	Действующий
Большесельский муниципальный округ	*Ярославская обл, Большесельский р-н, д. Сельцо, ул.Рассветная 5	Действующий
Большесельский муниципальный округ	*Ярославская обл, Большесельский р-н, д. Сельцо, ул.Рассветная 4	Действующий
Большесельский муниципальный округ	*Ярославская обл, Большесельский р-н, д. Сельцо, ул.Рассветная 3	Действующий
Большесельский муниципальный округ	*Ярославская обл, Большесельский р-н, д. Сельцо, ул.Рассветная 2	Действующий
Большесельский муниципальный округ	Ярославская обл, Большесельский р-н, д. Сельцо, ул.Рассветная 1	Действующий
Большесельский муниципальный округ	*Ярославская обл, Большесельский р-н, д.Сельцо, ул. 2-я Солнечная 7	Действующий
Большесельский муниципальный округ	*Ярославская обл, Большесельский р-н, д.Сельцо, ул. 2-я Солнечная 6	Действующий
Большесельский муниципальный округ	*Ярославская обл, Большесельский р-н, д.Сельцо, ул. 2-я Солнечная 4	Действующий
Большесельский муниципальный округ	*Ярославская обл, Большесельский р-н, д.Сельцо, ул. 2-я Солнечная 3	Действующий
Большесельский муниципальный округ	*Ярославская обл, Большесельский р-н, д.Сельцо, ул. 2-я Солнечная 2	Действующий
Большесельский муниципальный округ	Ярославская обл, Большесельский р-н, д.Сельцо, ул. 2-я Солнечная 1	Действующий
Большесельский муниципальный округ	*Ярославская обл, Большесельский р-н, д. Сельцо, ул. Солнечная , 33	Действующий
Большесельский муниципальный округ	*Ярославская обл, Большесельский р-н, д. Сельцо, ул. Солнечная , 31	Действующий
Большесельский муниципальный округ	*Ярославская обл, Большесельский р-н, д. Сельцо, ул. Солнечная , 29	Действующий
Большесельский муниципальный округ	*Ярославская обл, Большесельский р-н, д. Сельцо, ул. Солнечная , 26	Действующий
Большесельский муниципальный округ	*Ярославская обл, Большесельский р-н, д. Сельцо, ул. Солнечная , 25	Действующий
Большесельский муниципальный округ	*Ярославская обл, Большесельский р-н, д. Сельцо, ул. Солнечная , 24	Действующий
Большесельский муниципальный округ	*Ярославская обл, Большесельский р-н, д. Сельцо, ул. Солнечная , 23	Действующий
Большесельский муниципальный округ	*Ярославская обл, Большесельский р-н, д. Сельцо, ул. Солнечная , 22	Действующий
Большесельский муниципальный округ	*Ярославская обл, Большесельский р-н, д. Сельцо, ул. Солнечная , 21	Действующий
Большесельский муниципальный округ	*Ярославская обл, Большесельский р-н, д. Сельцо, ул. Солнечная , 20	Действующий
Большесельский муниципальный округ	*Ярославская обл, Большесельский р-н, д. Сельцо, ул. Солнечная , 19	Действующий
Большесельский муниципальный округ	*Ярославская обл, Большесельский р-н, д. Сельцо, ул. Солнечная , 18	Действующий
Большесельский муниципальный округ	*Ярославская обл, Большесельский р-н, д. Сельцо, ул. Солнечная , 17	Действующий
Большесельский муниципальный округ	*Ярославская обл, Большесельский р-н, д. Сельцо, ул. Солнечная , 16	Действующий
Большесельский муниципальный округ	*Ярославская обл, Большесельский р-н, д. Сельцо, ул. Солнечная , 15	Действующий
Большесельский муниципальный округ	*Ярославская обл, Большесельский р-н, д. Сельцо, ул. Солнечная , 14	Действующий
Большесельский муниципальный округ	*Ярославская обл, Большесельский р-н, д. Сельцо, ул. Солнечная , 13	Действующий
Большесельский муниципальный округ	*Ярославская обл, Большесельский р-н, д. Сельцо, ул. Солнечная , 12	Действующий
Большесельский муниципальный округ	*Ярославская обл, Большесельский р-н, д. Сельцо, ул. Солнечная , 11	Действующий
Большесельский муниципальный округ	*Ярославская обл, Большесельский р-н, д. Сельцо, ул. Солнечная , 10	Действующий
Большесельский муниципальный округ	*Ярославская обл, Большесельский р-н, д. Сельцо, ул. Солнечная , 9	Действующий
Большесельский муниципальный округ	*Ярославская обл, Большесельский р-н, д. Сельцо, ул. Солнечная , 8	Действующий
Большесельский муниципальный округ	*Ярославская обл, Большесельский р-н, д. Сельцо, ул. Солнечная , 7	Действующий
Большесельский муниципальный округ	*Ярославская обл, Большесельский р-н, д. Сельцо, ул. Солнечная , 6	Действующий
Большесельский муниципальный округ	*Ярославская обл, Большесельский р-н, д. Сельцо, ул. Солнечная , 5	Действующий
Большесельский муниципальный округ	*Ярославская обл, Большесельский р-н, д. Сельцо, ул. Солнечная , 4	Действующий
Большесельский муниципальный округ	*Ярославская обл, Большесельский р-н, д. Сельцо, ул. Солнечная , 3	Действующий
Большесельский муниципальный округ	*Ярославская обл, Большесельский р-н, д. Сельцо, ул. Солнечная , 2	Действующий
Большесельский муниципальный округ	Ярославская обл, Большесельский р-н, д. Сельцо, ул. Солнечная , 1	Действующий
Большесельский муниципальный округ	*Ярославская обл, Большесельский р-н, д. Сельцо, пер. Молодёжный 2	Действующий
Большесельский муниципальный округ	Ярославская обл, Большесельский р-н, д. Сельцо, пер. Молодёжный 1	Действующий
Большесельский муниципальный округ	Ярославская обл, Большесельский р-н, д. Сельцо, ул. Молодёжная, д.8	Действующий
Большесельский муниципальный округ	Ярославская обл, Большесельский р-н, д.Сельцо, ул. Молодёжная 5, кв.4	Действующий
Большесельский муниципальный округ	Ярославская обл, Большесельский р-н, д.Сельцо, ул.Молодёжная д.4,4 кв.	Действующий
Большесельский муниципальный округ	Ярославская обл, Большесельский р-н, д.Сельцо, ул.Молодёжная д.3,4 кв.	Действующий

Большесельский муниципальный округ	Ярославская обл, Большесельский р-н, д. Сельцо, ул.Молодёжная д.2,4 кв.	Действующий
Большесельский муниципальный округ	Ярославская обл, Большесельский р-н, д. Сельцо, ул.Молодёжная д.1,4 кв.	Действующий
Большесельский муниципальный округ	*Ярославская обл, Большесельский р-н, д. Высоково, ул. Лесная 3	Действующий
Большесельский муниципальный округ	Ярославская обл, Большесельский р-н, д. Высоково, ул. Лесная 1	Действующий
Большесельский муниципальный округ	*Ярославская обл, Большесельский р-н, д. Высоково, ул. Молодёжная 13	Действующий
Большесельский муниципальный округ	*Ярославская обл, Большесельский р-н, д. Высоково, ул. Молодёжная 12	Действующий
Большесельский муниципальный округ	*Ярославская обл, Большесельский р-н, д. Высоково, ул. Молодёжная 11	Действующий
Большесельский муниципальный округ	*Ярославская обл, Большесельский р-н, д. Высоково, ул. Молодёжная 10	Действующий
Большесельский муниципальный округ	*Ярославская обл, Большесельский р-н, д. Высоково, ул. Молодёжная 9	Действующий
Большесельский муниципальный округ	*Ярославская обл, Большесельский р-н, д. Высоково, ул. Молодёжная 8	Действующий
Большесельский муниципальный округ	*Ярославская обл, Большесельский р-н, д. Высоково, ул. Молодёжная 7	Действующий
Большесельский муниципальный округ	*Ярославская обл, Большесельский р-н, д. Высоково, ул. Молодёжная 6	Действующий
Большесельский муниципальный округ	*Ярославская обл, Большесельский р-н, д. Высоково, ул. Молодёжная 5	Действующий
Большесельский муниципальный округ	*Ярославская обл, Большесельский р-н, д. Высоково, ул. Молодёжная 4	Действующий
Большесельский муниципальный округ	*Ярославская обл, Большесельский р-н, д. Высоково, ул. Молодёжная 3	Действующий
Большесельский муниципальный округ	*Ярославская обл, Большесельский р-н, д. Высоково, ул. Молодёжная 2	Действующий
Большесельский муниципальный округ	Ярославская обл, Большесельский р-н, д. Высоково, ул. Молодёжная 1	Действующий
Большесельский муниципальный округ	Ярославская обл, Большесельский р-н, д. Высоково, ул.Центральная д.4, 12 кв.	Действующий
Большесельский муниципальный округ	*Ярославская обл, Большесельский р-н, д. Высоково, ул.Центральная 19	Действующий
Большесельский муниципальный округ	*Ярославская обл, Большесельский р-н, д. Высоково, ул.Центральная 18	Действующий
Большесельский муниципальный округ	*Ярославская обл, Большесельский р-н, д. Высоково, ул.Центральная 17	Действующий
Большесельский муниципальный округ	*Ярославская обл, Большесельский р-н, д. Высоково, ул.Центральная 16	Действующий
Большесельский муниципальный округ	*Ярославская обл, Большесельский р-н, д. Высоково, ул.Центральная 15	Действующий
Большесельский муниципальный округ	*Ярославская обл, Большесельский р-н, д. Высоково, ул.Центральная 14	Действующий
Большесельский муниципальный округ	*Ярославская обл, Большесельский р-н, д. Высоково, ул.Центральная 13	Действующий
Большесельский муниципальный округ	*Ярославская обл, Большесельский р-н, д. Высоково, ул.Центральная 12	Действующий
Большесельский муниципальный округ	*Ярославская обл, Большесельский р-н, д. Высоково, ул.Центральная 11	Действующий
Большесельский муниципальный округ	*Ярославская обл, Большесельский р-н, д. Высоково, ул.Центральная 10	Действующий
Большесельский муниципальный округ	*Ярославская обл, Большесельский р-н, д. Высоково, ул.Центральная 9	Действующий
Большесельский муниципальный округ	*Ярославская обл, Большесельский р-н, д. Высоково, ул.Центральная 8	Действующий
Большесельский муниципальный округ	*Ярославская обл, Большесельский р-н, д. Высоково, ул.Центральная 7	Действующий
Большесельский муниципальный округ	*Ярославская обл, Большесельский р-н, д. Высоково, ул.Центральная 6	Действующий
Большесельский муниципальный округ	Ярославская обл, Большесельский р-н, д. Высоково, ул.Центральная 5	Действующий
Большесельский муниципальный округ	Ярославская обл, Большесельский р-н, д. Высоково ул.А.В.Романова д. 23, 8 кв	Действующий
Большесельский муниципальный округ	*Ярославская обл, Большесельский р-н, д. Высоково ул.А.В.Романова 40	Действующий
Большесельский муниципальный округ	*Ярославская обл, Большесельский р-н, д. Высоково ул.А.В.Романова 39	Действующий
Большесельский муниципальный округ	*Ярославская обл, Большесельский р-н, д. Высоково ул.А.В.Романова 38	Действующий
Большесельский муниципальный округ	*Ярославская обл, Большесельский р-н, д. Высоково ул.А.В.Романова 37	Действующий
Большесельский муниципальный округ	*Ярославская обл, Большесельский р-н, д. Высоково ул.А.В.Романова 36	Действующий
Большесельский муниципальный округ	*Ярославская обл, Большесельский р-н, д. Высоково ул.А.В.Романова 35	Действующий
Большесельский муниципальный округ	*Ярославская обл, Большесельский р-н, д. Высоково ул.А.В.Романова 34	Действующий
Большесельский муниципальный округ	*Ярославская обл, Большесельский р-н, д. Высоково ул.А.В.Романова 33	Действующий
Большесельский муниципальный округ	*Ярославская обл, Большесельский р-н, д. Высоково ул.А.В.Романова 32	Действующий
Большесельский муниципальный округ	*Ярославская обл, Большесельский р-н, д. Высоково ул.А.В.Романова 31	Действующий
Большесельский муниципальный округ	*Ярославская обл, Большесельский р-н, д. Высоково ул.А.В.Романова 30	Действующий
Большесельский муниципальный округ	*Ярославская обл, Большесельский р-н, д. Высоково ул.А.В.Романова 29	Действующий
Большесельский муниципальный округ	*Ярославская обл, Большесельский р-н, д. Высоково ул.А.В.Романова 28	Действующий
Большесельский муниципальный округ	*Ярославская обл, Большесельский р-н, д. Высоково ул.А.В.Романова 27	Действующий
Большесельский муниципальный округ	*Ярославская обл, Большесельский р-н, д. Высоково ул.А.В.Романова 26	Действующий
Большесельский муниципальный округ	*Ярославская обл, Большесельский р-н, д. Высоково ул.А.В.Романова 25	Действующий
Большесельский муниципальный округ	*Ярославская обл, Большесельский р-н, д. Высоково ул.А.В.Романова 24	Действующий
Большесельский муниципальный округ	*Ярославская обл, Большесельский р-н, д. Высоково ул.А.В.Романова 23	Действующий
Большесельский муниципальный округ	*Ярославская обл, Большесельский р-н, д. Высоково ул.А.В.Романова 22	Действующий
Большесельский муниципальный округ	*Ярославская обл, Большесельский р-н, д. Высоково ул.А.В.Романова 21	Действующий
Большесельский муниципальный округ	*Ярославская обл, Большесельский р-н, д. Высоково ул.А.В.Романова 20	Действующий
Большесельский муниципальный округ	*Ярославская обл, Большесельский р-н, д. Высоково ул.А.В.Романова 19	Действующий
Большесельский муниципальный округ	*Ярославская обл, Большесельский р-н, д. Высоково ул.А.В.Романова 18	Действующий
Большесельский муниципальный округ	*Ярославская обл, Большесельский р-н, д. Высоково ул.А.В.Романова 17	Действующий
Большесельский муниципальный округ	*Ярославская обл, Большесельский р-н, д. Высоково ул.А.В.Романова 16	Действующий
Большесельский муниципальный округ	*Ярославская обл, Большесельский р-н, д. Высоково ул.А.В.Романова 15	Действующий
Большесельский муниципальный округ	*Ярославская обл, Большесельский р-н, д. Высоково ул.А.В.Романова 14	Действующий
Большесельский муниципальный округ	*Ярославская обл, Большесельский р-н, д. Высоково ул.А.В.Романова 13	Действующий
Большесельский муниципальный округ	*Ярославская обл, Большесельский р-н, д. Высоково ул.А.В.Романова 12	Действующий
Большесельский муниципальный округ	*Ярославская обл, Большесельский р-н, д. Высоково ул.А.В.Романова 11	Действующий
Большесельский муниципальный округ	*Ярославская обл, Большесельский р-н, д. Высоково ул.А.В.Романова 10	Действующий
Большесельский муниципальный округ	*Ярославская обл, Большесельский р-н, д. Высоково ул.А.В.Романова 9	Действующий
Большесельский муниципальный округ	*Ярославская обл, Большесельский р-н, д. Высоково ул.А.В.Романова 8	Действующий
Большесельский муниципальный округ	*Ярославская обл, Большесельский р-н, д. Высоково ул.А.В.Романова 7	Действующий
Большесельский муниципальный округ	*Ярославская обл, Большесельский р-н, д. Высоково ул.А.В.Романова 6	Действующий

Большесельский муниципальный округ	*Ярославская обл, Большесельский р-н, д. Высоково ул.А.В.Романова 5	Действующий
Большесельский муниципальный округ	*Ярославская обл, Большесельский р-н, д. Высоково ул.А.В.Романова 4	Действующий
Большесельский муниципальный округ	*Ярославская обл, Большесельский р-н, д. Высоково ул.А.В.Романова 3	Действующий
Большесельский муниципальный округ	*Ярославская обл, Большесельский р-н, д. Высоково ул.А.В.Романова 2	Действующий
Большесельский муниципальный округ	Ярославская обл, Большесельский р-н, д. Высоково ул.А.В.Романова 1	Действующий
Большесельский муниципальный округ	Ярославская обл, Большесельский р-н, д. Шамнино, д.59	Действующий
Большесельский муниципальный округ	Ярославская обл, Большесельский р-н, д. Шамнино, д.54	Действующий
Большесельский муниципальный округ	Ярославская обл, Большесельский р-н, д. Шамнино, д.50	Действующий
Большесельский муниципальный округ	Ярославская обл, Большесельский р-н, д. Шамнино, д.31	Действующий
Большесельский муниципальный округ	Ярославская обл, Большесельский р-н, д. Шамнино, д.29	Действующий
Большесельский муниципальный округ	Ярославская обл, Большесельский р-н, д. Шамнино, д.39	Действующий
Большесельский муниципальный округ	Ярославская обл, Большесельский р-н, д. Шамнино, д.43	Действующий
Большесельский муниципальный округ	Ярославская обл, Большесельский р-н, д.Шамнино, д.56	Действующий
Большесельский муниципальный округ	Ярославская обл, Большесельский р-н, д. Шамнино, д.48	Действующий
Большесельский муниципальный округ	Ярославская обл, Большесельский р-н, д. Шамнино, д.46	Действующий
Большесельский муниципальный округ	Ярославская обл, Большесельский р-н, д. Шамнино, д.45	Действующий
Большесельский муниципальный округ	Ярославская обл, Большесельский р-н, д.Шамнино, д.44	Действующий
Большесельский муниципальный округ	Ярославская обл, Большесельский р-н, д. Шамнино, д.41	Действующий
Большесельский муниципальный округ	Ярославская обл, Большесельский р-н, д. Шамнино, д.34	Действующий
Большесельский муниципальный округ	Ярославская обл, Большесельский р-н, д. Шамнино, д.33	Действующий
Большесельский муниципальный округ	Ярославская обл, Большесельский р-н, д. Шамнино, д.28	Действующий
Большесельский муниципальный округ	Ярославская обл, Большесельский р-н, д. Шамнино, д.27	Действующий
Большесельский муниципальный округ	Ярославская обл, Большесельский р-н, д. Шамнино, д.26	Действующий
Большесельский муниципальный округ	Ярославская обл, Большесельский р-н, д. Шамнино, д.25	Действующий
Большесельский муниципальный округ	Ярославская обл, Большесельский р-н, д. Шамнино, д.23-2	Действующий
Большесельский муниципальный округ	Ярославская обл, Большесельский р-н, д. Шамнино, д.23-1	Действующий
Большесельский муниципальный округ	Ярославская обл, Большесельский р-н, д. Шамнино, д.22	Действующий
Большесельский муниципальный округ	Ярославская обл, Большесельский р-н, д. Шамнино, д.21-3	Действующий
Большесельский муниципальный округ	Ярославская обл, Большесельский р-н, д. Шамнино, д.21-1	Действующий
Большесельский муниципальный округ	Ярославская обл, Большесельский р-н, д. Шамнино, д.19-2	Действующий
Большесельский муниципальный округ	Ярославская обл, Большесельский р-н, д. Шамнино, д.19-1	Действующий
Большесельский муниципальный округ	Ярославская обл, Большесельский р-н, д. Шамнино, д.18	Действующий
Большесельский муниципальный округ	Ярославская обл, Большесельский р-н, д. Шамнино, д.17-2	Действующий
Большесельский муниципальный округ	Ярославская обл, Большесельский р-н, д. Шамнино, д.17-1	Действующий
Большесельский муниципальный округ	Ярославская обл, Большесельский р-н, д. Шамнино, д.16	Действующий
Большесельский муниципальный округ	Ярославская обл, Большесельский р-н, д. Шамнино, д.15-2	Действующий
Большесельский муниципальный округ	Ярославская обл, Большесельский р-н, д. Шамнино, д.15-1	Действующий
Большесельский муниципальный округ	Ярославская обл, Большесельский р-н, д. Шамнино, д.13	Действующий
Большесельский муниципальный округ	Ярославская обл, Большесельский р-н, д. Шамнино, д.12	Действующий
Большесельский муниципальный округ	Ярославская обл, Большесельский р-н, д. Шамнино, д.11-2	Действующий
Большесельский муниципальный округ	Ярославская обл, Большесельский р-н, д. Шамнино, д.11-1	Действующий
Большесельский муниципальный округ	Ярославская обл, Большесельский р-н, д. Шамнино, д.9-2	Действующий
Большесельский муниципальный округ	Ярославская обл, Большесельский р-н, д. Шамнино, д.9-1	Действующий
Большесельский муниципальный округ	Ярославская обл, Большесельский р-н, д. Шамнино, д.8Б	Действующий
Большесельский муниципальный округ	Ярославская обл, Большесельский р-н, д. Шамнино, д.8А	Действующий
Большесельский муниципальный округ	Ярославская обл, Большесельский р-н, д. Шамнино, д.7-2	Действующий
Большесельский муниципальный округ	Ярославская обл, Большесельский р-н, д. Шамнино, д.7-1	Действующий
Большесельский муниципальный округ	Ярославская обл, Большесельский р-н, д. Шамнино, д.6	Действующий
Большесельский муниципальный округ	Ярославская обл, Большесельский р-н, д. Шамнино, д.5-3	Действующий
Большесельский муниципальный округ	Ярославская обл, Большесельский р-н, д.Шамнино, д.5-2	Действующий
Большесельский муниципальный округ	Ярославская обл, Большесельский р-н, д. Шамнино, д.4	Действующий
Большесельский муниципальный округ	Ярославская обл, Большесельский р-н, д.Шамнино, д.3-2	Действующий
Большесельский муниципальный округ	Ярославская обл, Большесельский р-н, д. Шамнино, д.3-1	Действующий
Большесельский муниципальный округ	Ярославская обл, Большесельский р-н, д. Шамнино, д.1	Действующий
Большесельский муниципальный округ	*Ярославская обл, Большесельский р-н, д. Колошино, ул. А.А.Иванова 8	Действующий
Большесельский муниципальный округ	*Ярославская обл, Большесельский р-н, д. Колошино, ул. А.А.Иванова 7	Действующий
Большесельский муниципальный округ	*Ярославская обл, Большесельский р-н, д. Колошино, ул. А.А.Иванова 6	Действующий
Большесельский муниципальный округ	*Ярославская обл, Большесельский р-н, д. Колошино, ул. А.А.Иванова 5	Действующий
Большесельский муниципальный округ	*Ярославская обл, Большесельский р-н, д. Колошино, ул. А.А.Иванова 4	Действующий
Большесельский муниципальный округ	*Ярославская обл, Большесельский р-н, д. Колошино, ул. А.А.Иванова 3	Действующий
Большесельский муниципальный округ	*Ярославская обл, Большесельский р-н, д. Колошино, ул. А.А.Иванова 2	Действующий
Большесельский муниципальный округ	Ярославская обл, Большесельский р-н, д. Колошино, ул. А.А.Иванова 1	Действующий
Большесельский муниципальный округ	*Ярославская обл, Большесельский р-н, д. Колошино, ул.Молокшанская 7	Действующий
Большесельский муниципальный округ	*Ярославская обл, Большесельский р-н, д. Колошино, ул.Молокшанская 6	Действующий
Большесельский муниципальный округ	*Ярославская обл, Большесельский р-н, д. Колошино, ул.Молокшанская 5	Действующий
Большесельский муниципальный округ	*Ярославская обл, Большесельский р-н, д. Колошино, ул.Молокшанская 4	Действующий
Большесельский муниципальный округ	*Ярославская обл, Большесельский р-н, д. Колошино, ул.Молокшанская 3	Действующий
Большесельский муниципальный округ	*Ярославская обл, Большесельский р-н, д. Колошино, ул.Молокшанская 2	Действующий
Большесельский муниципальный округ	Ярославская обл, Большесельский р-н, д. Колошино, ул.Молокшанская 1	Действующий
Большесельский муниципальный округ	Ярославская обл, Большесельский р-н, д. Иванцево, д.28	Действующий
Большесельский муниципальный округ	Ярославская обл, Большесельский р-н, д. Иванцево, д.22	Действующий

Большесельский муниципальный округ	Ярославская обл, Большесельский р-н, д. Иванцево, д.18	Действующий
Большесельский муниципальный округ	Ярославская обл, Большесельский р-н, д.Иванцево, д.16	Действующий
Большесельский муниципальный округ	Ярославская обл, Большесельский р-н, д. Иванцево, д.30	Действующий
Большесельский муниципальный округ	Ярославская обл, Большесельский р-н, д. Иванцево, д.26	Действующий
Большесельский муниципальный округ	Ярославская обл, Большесельский р-н, д. Иванцево, д.31	Действующий
Большесельский муниципальный округ	Ярославская обл, Большесельский р-н, д. Иванцево, д.11	Действующий
Большесельский муниципальный округ	Ярославская обл, Большесельский р-н, д. Иванцево, д.25	Действующий
Большесельский муниципальный округ	Ярославская обл, Большесельский р-н, д. Иванцево, д.52	Действующий
Большесельский муниципальный округ	Ярославская обл, Большесельский р-н, д. Иванцево, д.53-1	Действующий
Большесельский муниципальный округ	Ярославская обл, Большесельский р-н, д. Иванцево, д.53-2	Действующий
Большесельский муниципальный округ	Ярославская обл, Большесельский р-н, д. Иванцево, д.49-1	Действующий
Большесельский муниципальный округ	Ярославская обл, Большесельский р-н, д. Иванцево, д.49-2	Действующий
Большесельский муниципальный округ	Ярославская обл, Большесельский р-н, д. Иванцево, д.48-2	Действующий
Большесельский муниципальный округ	Ярославская обл, Большесельский р-н, д. Иванцево, д.47	Действующий
Большесельский муниципальный округ	Ярославская обл, Большесельский р-н, д. Иванцево, д.46	Действующий
Большесельский муниципальный округ	Ярославская обл, Большесельский р-н, д. Иванцево, д.45	Действующий
Большесельский муниципальный округ	Ярославская обл, Большесельский р-н, д. Иванцево, д.42	Действующий
Большесельский муниципальный округ	Ярославская обл, Большесельский р-н, д.Иванцево, д.41	Действующий
Большесельский муниципальный округ	Ярославская обл, Большесельский р-н, д. Иванцево,д. 34-1	Действующий
Большесельский муниципальный округ	Ярославская обл, Большесельский р-н, д. Иванцево, д.34-2	Действующий
Большесельский муниципальный округ	Ярославская обл, Большесельский р-н, д. Иванцево, д.36-1	Действующий
Большесельский муниципальный округ	Ярославская обл, Большесельский р-н, д. Иванцево, 36-2	Действующий
Большесельский муниципальный округ	Ярославская обл, Большесельский р-н, д. Иванцево, д.38-2	Действующий
Большесельский муниципальный округ	Ярославская обл, Большесельский р-н, д.Иванцево, д.38-1	Действующий
Большесельский муниципальный округ	Ярославская обл, Большесельский р-н, д.Иванцево, д.40-2	Действующий
Большесельский муниципальный округ	Ярославская обл, Большесельский р-н, д. Иванцево, д.40-1	Действующий
Большесельский муниципальный округ	Ярославская обл, Большесельский р-н, д. Иванцево, д.39-2	Действующий
Большесельский муниципальный округ	Ярославская обл, Большесельский р-н, д. Иванцево, д.39-1	Действующий
Большесельский муниципальный округ	Ярославская обл, Большесельский р-н, д. Иванцево, д.37-2	Действующий
Большесельский муниципальный округ	Ярославская обл, Большесельский р-н, д. Иванцево, д.37-1	Действующий
Большесельский муниципальный округ	Ярославская обл, Большесельский р-н, д. Иванцево, д.35-1	Действующий
Большесельский муниципальный округ	Ярославская обл, Большесельский р-н, д. Иванцево, д.33-2	Действующий
Большесельский муниципальный округ	Ярославская обл, Большесельский р-н, д. Иванцево, д. 33-1	Действующий
Большесельский муниципальный округ	Ярославская обл, Большесельский р-н, д. Иванцево, д.2	Действующий
Большесельский муниципальный округ	Ярославская обл, Большесельский р-н, д. Иванцево, д.4	Действующий
Большесельский муниципальный округ	Ярославская обл, Большесельский р-н, д. Иванцево, д.6	Действующий
Большесельский муниципальный округ	Ярославская обл, Большесельский р-н, д. Иванцево, д.8-1	Действующий
Большесельский муниципальный округ	Ярославская обл, Большесельский р-н, д. Иванцево, д. 8-2	Действующий
Большесельский муниципальный округ	Ярославская обл, Большесельский р-н, д. Иванцево, д.10-2	Действующий
Большесельский муниципальный округ	Ярославская обл, Большесельский р-н, д. Иванцево, д.10-1	Действующий
Большесельский муниципальный округ	Ярославская обл, Большесельский р-н, д. Иванцево, д.14	Действующий
Большесельский муниципальный округ	Ярославская обл, Большесельский р-н, д. Иванцево, д.20	Действующий
Большесельский муниципальный округ	Ярославская обл, Большесельский р-н, д. Иванцево, д.24	Действующий
Большесельский муниципальный округ	Ярославская обл, Большесельский р-н, д. Ивапнцево, д.32	Действующий
Большесельский муниципальный округ	Ярославская обл, Большесельский р-н, д. Иванцево, д.29	Действующий
Большесельский муниципальный округ	Ярославская обл, Большесельский р-н, д. Иванцево, д.23	Действующий
Большесельский муниципальный округ	Ярославская обл, Большесельский р-н, д. Иванцево, д.21	Действующий
Большесельский муниципальный округ	Ярославская обл, Большесельский р-н, д. Иванцево, д.19	Действующий
Большесельский муниципальный округ	Ярославская обл, Большесельский р-н, д. Иванцево, д.17	Действующий
Большесельский муниципальный округ	Ярославская обл, Большесельский р-н, д. Иванцево, д.58	Действующий
Большесельский муниципальный округ	Ярославская обл, Большесельский р-н, д. Иванцево, д.3-2	Действующий
Большесельский муниципальный округ	Ярославская обл, Большесельский р-н, д. Иванцево, д.3-1	Действующий
Большесельский муниципальный округ	Ярославская обл, Большесельский р-н, д. Иванцево, д.9	Действующий
Большесельский муниципальный округ	Ярославская обл, Большесельский р-н, д. Иванцево, д.7	Действующий
Большесельский муниципальный округ	Ярославская обл, Большесельский р-н, д.Иванцево, д.5	Действующий
Большесельский муниципальный округ	Ярославская обл, Большесельский р-н, д. Иванцево, д.1	Действующий
Большесельский муниципальный округ	Ярославская обл, Большесельский р-н, д. Девницы, ул. Школьная, д.8	Действующий
Большесельский муниципальный округ	Ярославская обл, Большесельский р-н, д. Девницы, ул. Школьная, д.6	Действующий
Большесельский муниципальный округ	Ярославская обл, Большесельский р-н, д. Девницы, ул. Школьная, д.4	Действующий
Большесельский муниципальный округ	Ярославская обл, Большесельский р-н, д. Девницы, ул. Школьная, д.13	Действующий
Большесельский муниципальный округ	Ярославская обл, Большесельский р-н, д. Девницы, ул. Школьная, д.11	Действующий
Большесельский муниципальный округ	Ярославская обл, Большесельский р-н, д. Девницы, ул. Школьная, д.9	Действующий
Большесельский муниципальный округ	Ярославская обл, Большесельский р-н, д. Девницы, ул.Школьная, д.7	Действующий
Большесельский муниципальный округ	Ярославская обл, Большесельский р-н, д. Девницы, ул. Школьная, д.3	Действующий
Большесельский муниципальный округ	Ярославская обл, Большесельский р-н, д.Девницы, ул. Садовая, д.5	Действующий
Большесельский муниципальный округ	Ярославская обл, Большесельский р-н, д. Девницы, ул. Садовая, д.6	Действующий
Большесельский муниципальный округ	Ярославская обл, Большесельский р-н, д.Девницы, ул. Садовая, д.4	Действующий
Большесельский муниципальный округ	Ярославская обл, Большесельский р-н, д. Девницы, ул. Садовая, д.8	Действующий
Большесельский муниципальный округ	Ярославская обл, Большесельский р-н, д. Девницы, ул. Садовая, д.9	Действующий
Большесельский муниципальный округ	Ярославская обл, Большесельский р-н, д. Девницы, ул. Садовая, д.7	Действующий
Большесельский муниципальный округ	Ярославская обл, Большесельский р-н, д. Девницы, ул. Садовая, д.3	Действующий

Большесельский муниципальный округ	Ярославская обл, Большесельский р-н, д.Девницы, ул.Центральная, д.20	Действующий
Большесельский муниципальный округ	Ярославская обл, Большесельский р-н, д. Девницы, ул. Центральная, д.10	Действующий
Большесельский муниципальный округ	Ярославская обл, Большесельский р-н, д. Девницы, ул. Центральная, д.8	Действующий
Большесельский муниципальный округ	Ярославская обл, Большесельский р-н, д. девницы, ул. Центральная, д.1	Действующий
Большесельский муниципальный округ	Ярославская обл, Большесельский р-н, д. Девницы, ул. Центральная, д.2	Действующий
Большесельский муниципальный округ	Ярославская обл, Большесельский р-н, д. Девницы, ул. Центральная, д.26	Действующий
Большесельский муниципальный округ	Ярославская обл, Большесельский р-н, д. Девницы, ул. Центральная, д.12	Действующий
Большесельский муниципальный округ	Ярославская обл, Большесельский р-н, д. Девницы, ул. Центральная, д.30	Действующий
Большесельский муниципальный округ	Ярославская обл, Большесельский р-н, д. Девницы, ул. Центральная, д.28	Действующий
Большесельский муниципальный округ	Ярославская обл, Большесельский р-н, д. Девницы, ул. Центральная, д.18	Действующий
Большесельский муниципальный округ	Ярославская обл, Большесельский р-н, д. Девницы, ул. Центральная, д.14	Действующий
Большесельский муниципальный округ	Ярославская обл, Большесельский р-н, д. Девницы, ул. Центральная, д.6	Действующий
Большесельский муниципальный округ	Ярославская обл, Большесельский р-н, д.Девницы, ул. Центральная, д.4-2	Действующий
Большесельский муниципальный округ	Ярославская обл, Большесельский р-н, д. Девницы, ул. Центральная, д.4-1	Действующий
Большесельский муниципальный округ	Ярославская обл, Большесельский р-н, д. Девницы, ул. Центральная, д.3	Действующий
Большесельский муниципальный округ	Ярославская обл, Большесельский р-н, д.Девницы, ул. Полевая, д.10	Действующий
Большесельский муниципальный округ	Ярославская обл, Большесельский р-н, д. Девницы, ул. Полевая, д.8	Действующий
Большесельский муниципальный округ	Ярославская обл, Большесельский р-н, д. Девницы, ул.Полевая, д.6	Действующий
Большесельский муниципальный округ	Ярославская обл, Большесельский р-н, д. Девницы, ул. Полевая, д.4	Действующий
Большесельский муниципальный округ	Ярославская обл, Большесельский р-н, д. Девницы, ул. Победы, д.2	Действующий
Большесельский муниципальный округ	Ярославская обл, Большесельский р-н, д. Девницы, ул.Победы, д.9	Действующий
Большесельский муниципальный округ	Ярославская обл, Большесельский р-н, д.Девницы, ул. Победы, д.7	Действующий
Большесельский муниципальный округ	Ярославская обл, Большесельский р-н, д. Девницы, ул. Победы, д.5	Действующий
Большесельский муниципальный округ	Ярославская обл, Большесельский р-н, д. Девницы, ул. Победы, д.10	Действующий
Большесельский муниципальный округ	Ярославская обл, Большесельский р-н, д.Девницы, ул.Победы, д.6	Действующий
Большесельский муниципальный округ	Ярославская обл, Большесельский р-н, д. Девницы, ул. Победы, д.15	Действующий
Большесельский муниципальный округ	Ярославская обл, Большесельский р-н, д.Девницы, ул. Победы, д.13	Действующий
Большесельский муниципальный округ	Ярославская обл, Большесельский р-н, д. Девницы, ул. Победы, д.3	Действующий
Большесельский муниципальный округ	Ярославская обл, Большесельский р-н, д.Девницы, ул. Победы, д.1	Действующий
Большесельский муниципальный округ	Ярославская обл, Большесельский р-н, д.Девницы, ул. Победы, д.12	Действующий
Большесельский муниципальный округ	Ярославская обл, Большесельский р-н, д.Девницы, ул. Победы, д.8	Действующий
Большесельский муниципальный округ	Ярославская обл, Большесельский р-н, д.Девницы, ул. Победы, д.4	Действующий
Большесельский муниципальный округ	Ярославская обл, Большесельский р-н, д. Гари, д.60	Действующий
Большесельский муниципальный округ	Ярославская обл, Большесельский р-н, д. Гари, д.15	Действующий
Большесельский муниципальный округ	Ярославская обл, Большесельский р-н, д. Гари, д.33	Действующий
Большесельский муниципальный округ	Ярославская обл, Большесельский р-н, д. Гари, д.16	Действующий
Большесельский муниципальный округ	Ярославская обл, Большесельский р-н, д. Гари, д.6	Действующий
Большесельский муниципальный округ	Ярославская обл, Большесельский р-н, д.Гари, д.45	Действующий
Большесельский муниципальный округ	Ярославская обл, Большесельский р-н, д.Гари, д.47	Действующий
Большесельский муниципальный округ	Ярославская обл, Большесельский р-н, д. Гари, д.49	Действующий
Большесельский муниципальный округ	Ярославская обл, Большесельский р-н, д. Гари, д.51	Действующий
Большесельский муниципальный округ	Ярославская обл, Большесельский р-н, д. Гари, д.53	Действующий
Большесельский муниципальный округ	Ярославская обл, Большесельский р-н, д. Гари, д.55	Действующий
Большесельский муниципальный округ	Ярославская обл, Большесельский р-н, д. Гари, д.57	Действующий
Большесельский муниципальный округ	Ярославская обл, Большесельский р-н, д. Гари, д.59	Действующий
Большесельский муниципальный округ	Ярославская обл, Большесельский р-н, д. Гари, д.61	Действующий
Большесельский муниципальный округ	Ярославская обл, Большесельский р-н, д. Гари, д.68	Действующий
Большесельский муниципальный округ	Ярославская обл, Большесельский р-н, д. Гари, д.66	Действующий
Большесельский муниципальный округ	Ярославская обл, Большесельский р-н, д. Гари, д.64	Действующий
Большесельский муниципальный округ	Ярославская обл, Большесельский р-н, д. Гари, д.62	Действующий
Большесельский муниципальный округ	Ярославская обл, Большесельский р-н, д. Гари, д.58	Действующий
Большесельский муниципальный округ	Ярославская обл, Большесельский р-н, д. Гари, д.56	Действующий
Большесельский муниципальный округ	Ярославская обл, Большесельский р-н, д. Гари, д.54	Действующий
Большесельский муниципальный округ	Ярославская обл, Большесельский р-н, д. Гари, д.52	Действующий
Большесельский муниципальный округ	Ярославская обл, Большесельский р-н, д. Гари, д.50	Действующий
Большесельский муниципальный округ	Ярославская обл, Большесельский р-н, д. Гари, д.48	Действующий
Большесельский муниципальный округ	Ярославская обл, Большесельский р-н, д. Гари, д.46	Действующий
Большесельский муниципальный округ	Ярославская обл, Большесельский р-н, д. Гари, д.40	Действующий
Большесельский муниципальный округ	Ярославская обл, Большесельский р-н, д. Гари, д.42	Действующий
Большесельский муниципальный округ	Ярославская обл, Большесельский р-н, д. Гари, д.34	Действующий
Большесельский муниципальный округ	Ярославская обл, Большесельский р-н, д. Гари, д.32	Действующий
Большесельский муниципальный округ	Ярославская обл, Большесельский р-н, д. Гари, д.8	Действующий
Большесельский муниципальный округ	Ярославская обл, Большесельский р-н, д. Гари, д.10	Действующий
Большесельский муниципальный округ	Ярославская обл, Большесельский р-н, д. Гари, д.17	Действующий
Большесельский муниципальный округ	Ярославская обл, Большесельский р-н, д. Гари, д.21	Действующий
Большесельский муниципальный округ	Ярославская обл, Большесельский р-н, д. Гари, д.18	Действующий
Большесельский муниципальный округ	Ярославская обл, Большесельский р-н, д.Гари, д.20	Действующий
Большесельский муниципальный округ	Ярославская обл, Большесельский р-н, д. Гари, д.22	Действующий
Большесельский муниципальный округ	Ярославская обл, Большесельский р-н, д.Гари, д.24	Действующий
Большесельский муниципальный округ	Ярославская обл, Большесельский р-н, д.Гари, д.31	Действующий
Большесельский муниципальный округ	Ярославская обл, Большесельский р-н, д.Гари, д.29	Действующий

Большесельский муниципальный округ	Ярославская обл, Большесельский р-н, д. Гари, д.27	Действующий
Большесельский муниципальный округ	Ярославская обл, Большесельский р-н, д.Гари, д.25	Действующий
Большесельский муниципальный округ	Ярославская обл, Большесельский р-н, д. Гари, д.13	Действующий
Большесельский муниципальный округ	Ярославская обл, Большесельский р-н, д. Гари, д.11	Действующий
Большесельский муниципальный округ	Ярославская обл, Большесельский р-н, д. Гари, д.9	Действующий
Большесельский муниципальный округ	Ярославская обл, Большесельский р-н, д. Гари, д.5	Действующий
Большесельский муниципальный округ	Ярославская обл, Большесельский р-н, д. Гари, д.39	Действующий
Большесельский муниципальный округ	Ярославская обл, Большесельский р-н, д. Гари, д.37	Действующий
Большесельский муниципальный округ	Ярославская обл, Большесельский р-н, д. Гари, д.35	Действующий
Большесельский муниципальный округ	*Ярославская обл, Большесельский р-н, с. Новое, ул. Победы 15	Действующий
Большесельский муниципальный округ	*Ярославская обл, Большесельский р-н, с. Новое, ул. Победы 14	Действующий
Большесельский муниципальный округ	*Ярославская обл, Большесельский р-н, с. Новое, ул. Победы 13	Действующий
Большесельский муниципальный округ	*Ярославская обл, Большесельский р-н, с. Новое, ул. Победы 12	Действующий
Большесельский муниципальный округ	*Ярославская обл, Большесельский р-н, с. Новое, ул. Победы 11	Действующий
Большесельский муниципальный округ	*Ярославская обл, Большесельский р-н, с. Новое, ул. Победы 10	Действующий
Большесельский муниципальный округ	*Ярославская обл, Большесельский р-н, с. Новое, ул. Победы 9	Действующий
Большесельский муниципальный округ	*Ярославская обл, Большесельский р-н, с. Новое, ул. Победы 8	Действующий
Большесельский муниципальный округ	*Ярославская обл, Большесельский р-н, с. Новое, ул. Победы 7	Действующий
Большесельский муниципальный округ	*Ярославская обл, Большесельский р-н, с. Новое, ул. Победы 6	Действующий
Большесельский муниципальный округ	*Ярославская обл, Большесельский р-н, с. Новое, ул. Победы 5	Действующий
Большесельский муниципальный округ	*Ярославская обл, Большесельский р-н, с. Новое, ул. Победы 4	Действующий
Большесельский муниципальный округ	*Ярославская обл, Большесельский р-н, с. Новое, ул. Победы 3	Действующий
Большесельский муниципальный округ	*Ярославская обл, Большесельский р-н, с. Новое, ул. Победы 2	Действующий
Большесельский муниципальный округ	Ярославская обл, Большесельский р-н, с. Новое, ул. Победы 1	Действующий
Большесельский муниципальный округ	*Ярославская обл, Большесельский р-н, с.Новое, ул. Заречная 10	Действующий
Большесельский муниципальный округ	*Ярославская обл, Большесельский р-н, с.Новое, ул. Заречная 9	Действующий
Большесельский муниципальный округ	*Ярославская обл, Большесельский р-н, с.Новое, ул. Заречная 8	Действующий
Большесельский муниципальный округ	*Ярославская обл, Большесельский р-н, с.Новое, ул. Заречная 7	Действующий
Большесельский муниципальный округ	*Ярославская обл, Большесельский р-н, с.Новое, ул. Заречная 6	Действующий
Большесельский муниципальный округ	*Ярославская обл, Большесельский р-н, с.Новое, ул. Заречная 5	Действующий
Большесельский муниципальный округ	*Ярославская обл, Большесельский р-н, с.Новое, ул. Заречная 4	Действующий
Большесельский муниципальный округ	Ярославская обл, Большесельский р-н, с.Новое, ул. Заречная 3	Действующий
Большесельский муниципальный округ	*Ярославская обл, Большесельский р-н, с. Новое, ул. Угличская 7	Действующий
Большесельский муниципальный округ	*Ярославская обл, Большесельский р-н, с. Новое, ул. Угличская 6	Действующий
Большесельский муниципальный округ	*Ярославская обл, Большесельский р-н, с. Новое, ул. Угличская 5	Действующий
Большесельский муниципальный округ	*Ярославская обл, Большесельский р-н, с. Новое, ул. Угличская 4	Действующий
Большесельский муниципальный округ	*Ярославская обл, Большесельский р-н, с. Новое, ул. Угличская 3	Действующий
Большесельский муниципальный округ	*Ярославская обл, Большесельский р-н, с. Новое, ул. Угличская 2	Действующий
Большесельский муниципальный округ	Ярославская обл, Большесельский р-н, с. Новое, ул. Угличская 1	Действующий
Большесельский муниципальный округ	*Ярославская обл, Большесельский р-н, с. Новое, ул. Комсомольская 21	Действующий
Большесельский муниципальный округ	*Ярославская обл, Большесельский р-н, с. Новое, ул. Комсомольская 19	Действующий
Большесельский муниципальный округ	*Ярославская обл, Большесельский р-н, с. Новое, ул. Комсомольская 18	Действующий
Большесельский муниципальный округ	*Ярославская обл, Большесельский р-н, с. Новое, ул. Комсомольская 17	Действующий
Большесельский муниципальный округ	*Ярославская обл, Большесельский р-н, с. Новое, ул. Комсомольская 16	Действующий
Большесельский муниципальный округ	*Ярославская обл, Большесельский р-н, с. Новое, ул. Комсомольская 15	Действующий
Большесельский муниципальный округ	*Ярославская обл, Большесельский р-н, с. Новое, ул. Комсомольская 14	Действующий
Большесельский муниципальный округ	*Ярославская обл, Большесельский р-н, с. Новое, ул. Комсомольская 13	Действующий
Большесельский муниципальный округ	*Ярославская обл, Большесельский р-н, с. Новое, ул. Комсомольская 12	Действующий
Большесельский муниципальный округ	*Ярославская обл, Большесельский р-н, с. Новое, ул. Комсомольская 11	Действующий
Большесельский муниципальный округ	*Ярославская обл, Большесельский р-н, с. Новое, ул. Комсомольская 10	Действующий
Большесельский муниципальный округ	*Ярославская обл, Большесельский р-н, с. Новое, ул. Комсомольская 9	Действующий
Большесельский муниципальный округ	*Ярославская обл, Большесельский р-н, с. Новое, ул. Комсомольская 8	Действующий
Большесельский муниципальный округ	*Ярославская обл, Большесельский р-н, с. Новое, ул. Комсомольская 7	Действующий
Большесельский муниципальный округ	*Ярославская обл, Большесельский р-н, с. Новое, ул. Комсомольская 6	Действующий
Большесельский муниципальный округ	*Ярославская обл, Большесельский р-н, с. Новое, ул. Комсомольская 5	Действующий
Большесельский муниципальный округ	*Ярославская обл, Большесельский р-н, с. Новое, ул. Комсомольская 4	Действующий
Большесельский муниципальный округ	*Ярославская обл, Большесельский р-н, с. Новое, ул. Комсомольская 3	Действующий
Большесельский муниципальный округ	*Ярославская обл, Большесельский р-н, с. Новое, ул. Комсомольская 2	Действующий
Большесельский муниципальный округ	Ярославская обл, Большесельский р-н, с. Новое, ул. Комсомольская 1	Действующий
Большесельский муниципальный округ	*Ярославская обл, Большесельский р-н, с. Новое, ул. Рециповская 19	Действующий
Большесельский муниципальный округ	*Ярославская обл, Большесельский р-н, с. Новое, ул. Рециповская 18	Действующий
Большесельский муниципальный округ	*Ярославская обл, Большесельский р-н, с. Новое, ул. Рециповская 17	Действующий
Большесельский муниципальный округ	*Ярославская обл, Большесельский р-н, с. Новое, ул. Рециповская 16	Действующий
Большесельский муниципальный округ	*Ярославская обл, Большесельский р-н, с. Новое, ул. Рециповская 15	Действующий
Большесельский муниципальный округ	*Ярославская обл, Большесельский р-н, с. Новое, ул. Рециповская 14	Действующий
Большесельский муниципальный округ	*Ярославская обл, Большесельский р-н, с. Новое, ул. Рециповская 13	Действующий
Большесельский муниципальный округ	*Ярославская обл, Большесельский р-н, с. Новое, ул. Рециповская 12	Действующий
Большесельский муниципальный округ	*Ярославская обл, Большесельский р-н, с. Новое, ул. Рециповская 11	Действующий
Большесельский муниципальный округ	*Ярославская обл, Большесельский р-н, с. Новое, ул. Рециповская 10	Действующий
Большесельский муниципальный округ	*Ярославская обл, Большесельский р-н, с. Новое, ул. Рециповская 9	Действующий
Большесельский муниципальный округ	*Ярославская обл, Большесельский р-н, с. Новое, ул. Рециповская 8	Действующий

Большесельский муниципальный округ	*Ярославская обл, Большесельский р-н, с. Новое, ул. Рециповская 7	Действующий
Большесельский муниципальный округ	*Ярославская обл, Большесельский р-н, с. Новое, ул. Рециповская 6	Действующий
Большесельский муниципальный округ	*Ярославская обл, Большесельский р-н, с. Новое, ул. Рециповская 5	Действующий
Большесельский муниципальный округ	*Ярославская обл, Большесельский р-н, с. Новое, ул. Рециповская 4	Действующий
Большесельский муниципальный округ	*Ярославская обл, Большесельский р-н, с. Новое, ул. Рециповская 3	Действующий
Большесельский муниципальный округ	*Ярославская обл, Большесельский р-н, с. Новое, ул. Рециповская 2	Действующий
Большесельский муниципальный округ	Ярославская обл, Большесельский р-н, с. Новое, ул. Рециповская 1	Действующий
Большесельский муниципальный округ	*Ярославская обл, Большесельский р-н, с. Новое, ул.Набережная 24	Действующий
Большесельский муниципальный округ	*Ярославская обл, Большесельский р-н, с. Новое, ул.Набережная 23	Действующий
Большесельский муниципальный округ	*Ярославская обл, Большесельский р-н, с. Новое, ул.Набережная 22	Действующий
Большесельский муниципальный округ	*Ярославская обл, Большесельский р-н, с. Новое, ул.Набережная 21	Действующий
Большесельский муниципальный округ	*Ярославская обл, Большесельский р-н, с. Новое, ул.Набережная 20	Действующий
Большесельский муниципальный округ	*Ярославская обл, Большесельский р-н, с. Новое, ул.Набережная 19	Действующий
Большесельский муниципальный округ	*Ярославская обл, Большесельский р-н, с. Новое, ул.Набережная 18	Действующий
Большесельский муниципальный округ	*Ярославская обл, Большесельский р-н, с. Новое, ул.Набережная 17	Действующий
Большесельский муниципальный округ	*Ярославская обл, Большесельский р-н, с. Новое, ул.Набережная 16	Действующий
Большесельский муниципальный округ	*Ярославская обл, Большесельский р-н, с. Новое, ул.Набережная 15	Действующий
Большесельский муниципальный округ	*Ярославская обл, Большесельский р-н, с. Новое, ул.Набережная 14	Действующий
Большесельский муниципальный округ	*Ярославская обл, Большесельский р-н, с. Новое, ул.Набережная 13	Действующий
Большесельский муниципальный округ	*Ярославская обл, Большесельский р-н, с. Новое, ул.Набережная 12	Действующий
Большесельский муниципальный округ	*Ярославская обл, Большесельский р-н, с. Новое, ул.Набережная 11	Действующий
Большесельский муниципальный округ	*Ярославская обл, Большесельский р-н, с. Новое, ул.Набережная 10	Действующий
Большесельский муниципальный округ	*Ярославская обл, Большесельский р-н, с. Новое, ул.Набережная 9	Действующий
Большесельский муниципальный округ	*Ярославская обл, Большесельский р-н, с. Новое, ул.Набережная 8	Действующий
Большесельский муниципальный округ	*Ярославская обл, Большесельский р-н, с. Новое, ул.Набережная 7	Действующий
Большесельский муниципальный округ	*Ярославская обл, Большесельский р-н, с. Новое, ул.Набережная 6	Действующий
Большесельский муниципальный округ	*Ярославская обл, Большесельский р-н, с. Новое, ул.Набережная 5	Действующий
Большесельский муниципальный округ	Ярославская обл, Большесельский р-н, с. Новое, ул.Набережная 4	Действующий
Большесельский муниципальный округ	*Ярославская обл, Большесельский р-н, с. Новое, ул.Мира 31	Действующий
Большесельский муниципальный округ	*Ярославская обл, Большесельский р-н, с. Новое, ул.Мира 29	Действующий
Большесельский муниципальный округ	*Ярославская обл, Большесельский р-н, с. Новое, ул.Мира 27	Действующий
Большесельский муниципальный округ	*Ярославская обл, Большесельский р-н, с. Новое, ул.Мира 25	Действующий
Большесельский муниципальный округ	*Ярославская обл, Большесельский р-н, с. Новое, ул.Мира 23	Действующий
Большесельский муниципальный округ	*Ярославская обл, Большесельский р-н, с. Новое, ул.Мира 21	Действующий
Большесельский муниципальный округ	*Ярославская обл, Большесельский р-н, с. Новое, ул.Мира 19	Действующий
Большесельский муниципальный округ	*Ярославская обл, Большесельский р-н, с. Новое, ул.Мира 17	Действующий
Большесельский муниципальный округ	*Ярославская обл, Большесельский р-н, с. Новое, ул.Мира 16	Действующий
Большесельский муниципальный округ	*Ярославская обл, Большесельский р-н, с. Новое, ул.Мира 15	Действующий
Большесельский муниципальный округ	*Ярославская обл, Большесельский р-н, с. Новое, ул.Мира 13	Действующий
Большесельский муниципальный округ	*Ярославская обл, Большесельский р-н, с. Новое, ул.Мира 11	Действующий
Большесельский муниципальный округ	*Ярославская обл, Большесельский р-н, с. Новое, ул.Мира 10	Действующий
Большесельский муниципальный округ	*Ярославская обл, Большесельский р-н, с. Новое, ул.Мира 9	Действующий
Большесельский муниципальный округ	*Ярославская обл, Большесельский р-н, с. Новое, ул.Мира 8	Действующий
Большесельский муниципальный округ	*Ярославская обл, Большесельский р-н, с. Новое, ул.Мира 7	Действующий
Большесельский муниципальный округ	*Ярославская обл, Большесельский р-н, с. Новое, ул.Мира 6	Действующий
Большесельский муниципальный округ	*Ярославская обл, Большесельский р-н, с. Новое, ул.Мира 5	Действующий
Большесельский муниципальный округ	*Ярославская обл, Большесельский р-н, с. Новое, ул.Мира 4	Действующий
Большесельский муниципальный округ	*Ярославская обл, Большесельский р-н, с. Новое, ул.Мира 3	Действующий
Большесельский муниципальный округ	Ярославская обл, Большесельский р-н, с. Новое, ул.Мира 2	Действующий
Большесельский муниципальный округ	Ярославская обл, Большесельский р-н, с. Новое, ул. 8Марта, д.1	Действующий
Большесельский муниципальный округ	*Ярославская обл, Большесельский р-н, с. Новое, ул. Вавилова 13	Действующий
Большесельский муниципальный округ	*Ярославская обл, Большесельский р-н, с. Новое, ул. Вавилова 12	Действующий
Большесельский муниципальный округ	*Ярославская обл, Большесельский р-н, с. Новое, ул. Вавилова 11	Действующий
Большесельский муниципальный округ	*Ярославская обл, Большесельский р-н, с. Новое, ул. Вавилова 8	Действующий
Большесельский муниципальный округ	*Ярославская обл, Большесельский р-н, с. Новое, ул. Вавилова 7	Действующий
Большесельский муниципальный округ	*Ярославская обл, Большесельский р-н, с. Новое, ул. Вавилова 6	Действующий
Большесельский муниципальный округ	*Ярославская обл, Большесельский р-н, с. Новое, ул. Вавилова 5	Действующий
Большесельский муниципальный округ	*Ярославская обл, Большесельский р-н, с. Новое, ул. Вавилова 4	Действующий
Большесельский муниципальный округ	*Ярославская обл, Большесельский р-н, с. Новое, ул. Вавилова 3	Действующий
Большесельский муниципальный округ	*Ярославская обл, Большесельский р-н, с. Новое, ул. Вавилова 2	Действующий
Большесельский муниципальный округ	Ярославская обл, Большесельский р-н, с. Новое, ул. Вавилова 1	Действующий
Большесельский муниципальный округ	Ярославская обл, Большесельский р-н, с. Новое, ул. Полевая д.8	Действующий
Большесельский муниципальный округ	*Ярославская обл, Большесельский р-н, с. Новое, ул. Полевая 13	Действующий
Большесельский муниципальный округ	*Ярославская обл, Большесельский р-н, с. Новое, ул. Полевая 12	Действующий
Большесельский муниципальный округ	*Ярославская обл, Большесельский р-н, с. Новое, ул. Полевая 11	Действующий
Большесельский муниципальный округ	*Ярославская обл, Большесельский р-н, с. Новое, ул. Полевая 10	Действующий
Большесельский муниципальный округ	*Ярославская обл, Большесельский р-н, с. Новое, ул. Полевая 9	Действующий
Большесельский муниципальный округ	*Ярославская обл, Большесельский р-н, с. Новое, ул. Полевая 8	Действующий
Большесельский муниципальный округ	*Ярославская обл, Большесельский р-н, с. Новое, ул. Полевая 7	Действующий
Большесельский муниципальный округ	*Ярославская обл, Большесельский р-н, с. Новое, ул. Полевая 6	Действующий
Большесельский муниципальный округ	*Ярославская обл, Большесельский р-н, с. Новое, ул. Полевая 5	Действующий

Большесельский муниципальный округ	*Ярославская обл, Большесельский р-н, с. Новое, ул. Полевая 4	Действующий
Большесельский муниципальный округ	*Ярославская обл, Большесельский р-н, с. Новое, ул. Полевая 3	Действующий
Большесельский муниципальный округ	*Ярославская обл, Большесельский р-н, с. Новое, ул. Полевая 2	Действующий
Большесельский муниципальный округ	Ярославская обл, Большесельский р-н, с. Новое, ул. Полевая 1	Действующий
Большесельский муниципальный округ	*Ярославская обл, Большесельский р-н, с. Новое, пл. Советская 6	Действующий
Большесельский муниципальный округ	*Ярославская обл, Большесельский р-н, с. Новое, пл. Советская 5	Действующий
Большесельский муниципальный округ	*Ярославская обл, Большесельский р-н, с. Новое, пл. Советская 4	Действующий
Большесельский муниципальный округ	Ярославская обл, Большесельский р-н, с. Новое, пл. Советская 3	Действующий
Большесельский муниципальный округ	*Ярославская обл, Большесельский р-н, с. Новое, ул. Октябрьская 49	Действующий
Большесельский муниципальный округ	*Ярославская обл, Большесельский р-н, с. Новое, ул. Октябрьская 47	Действующий
Большесельский муниципальный округ	*Ярославская обл, Большесельский р-н, с. Новое, ул. Октябрьская 45	Действующий
Большесельский муниципальный округ	*Ярославская обл, Большесельский р-н, с. Новое, ул. Октябрьская 43	Действующий
Большесельский муниципальный округ	*Ярославская обл, Большесельский р-н, с. Новое, ул. Октябрьская 41	Действующий
Большесельский муниципальный округ	*Ярославская обл, Большесельский р-н, с. Новое, ул. Октябрьская 39	Действующий
Большесельский муниципальный округ	*Ярославская обл, Большесельский р-н, с. Новое, ул. Октябрьская 37	Действующий
Большесельский муниципальный округ	*Ярославская обл, Большесельский р-н, с. Новое, ул. Октябрьская 35	Действующий
Большесельский муниципальный округ	*Ярославская обл, Большесельский р-н, с. Новое, ул. Октябрьская 33	Действующий
Большесельский муниципальный округ	*Ярославская обл, Большесельский р-н, с. Новое, ул. Октябрьская 31	Действующий
Большесельский муниципальный округ	*Ярославская обл, Большесельский р-н, с. Новое, ул. Октябрьская 30	Действующий
Большесельский муниципальный округ	*Ярославская обл, Большесельский р-н, с. Новое, ул. Октябрьская 29	Действующий
Большесельский муниципальный округ	*Ярославская обл, Большесельский р-н, с. Новое, ул. Октябрьская 28	Действующий
Большесельский муниципальный округ	*Ярославская обл, Большесельский р-н, с. Новое, ул. Октябрьская 27	Действующий
Большесельский муниципальный округ	*Ярославская обл, Большесельский р-н, с. Новое, ул. Октябрьская 26	Действующий
Большесельский муниципальный округ	*Ярославская обл, Большесельский р-н, с. Новое, ул. Октябрьская 25	Действующий
Большесельский муниципальный округ	*Ярославская обл, Большесельский р-н, с. Новое, ул. Октябрьская 24	Действующий
Большесельский муниципальный округ	*Ярославская обл, Большесельский р-н, с. Новое, ул. Октябрьская 23	Действующий
Большесельский муниципальный округ	*Ярославская обл, Большесельский р-н, с. Новое, ул. Октябрьская 22	Действующий
Большесельский муниципальный округ	*Ярославская обл, Большесельский р-н, с. Новое, ул. Октябрьская 21	Действующий
Большесельский муниципальный округ	*Ярославская обл, Большесельский р-н, с. Новое, ул. Октябрьская 20	Действующий
Большесельский муниципальный округ	*Ярославская обл, Большесельский р-н, с. Новое, ул. Октябрьская 19	Действующий
Большесельский муниципальный округ	*Ярославская обл, Большесельский р-н, с. Новое, ул. Октябрьская 18	Действующий
Большесельский муниципальный округ	*Ярославская обл, Большесельский р-н, с. Новое, ул. Октябрьская 17	Действующий
Большесельский муниципальный округ	*Ярославская обл, Большесельский р-н, с. Новое, ул. Октябрьская 16	Действующий
Большесельский муниципальный округ	*Ярославская обл, Большесельский р-н, с. Новое, ул. Октябрьская 15	Действующий
Большесельский муниципальный округ	*Ярославская обл, Большесельский р-н, с. Новое, ул. Октябрьская 14	Действующий
Большесельский муниципальный округ	*Ярославская обл, Большесельский р-н, с. Новое, ул. Октябрьская 13	Действующий
Большесельский муниципальный округ	*Ярославская обл, Большесельский р-н, с. Новое, ул. Октябрьская 12	Действующий
Большесельский муниципальный округ	*Ярославская обл, Большесельский р-н, с. Новое, ул. Октябрьская 11	Действующий
Большесельский муниципальный округ	*Ярославская обл, Большесельский р-н, с. Новое, ул. Октябрьская 10	Действующий
Большесельский муниципальный округ	*Ярославская обл, Большесельский р-н, с. Новое, ул. Октябрьская 9	Действующий
Большесельский муниципальный округ	*Ярославская обл, Большесельский р-н, с. Новое, ул. Октябрьская 8	Действующий
Большесельский муниципальный округ	*Ярославская обл, Большесельский р-н, с. Новое, ул. Октябрьская 7	Действующий
Большесельский муниципальный округ	*Ярославская обл, Большесельский р-н, с. Новое, ул. Октябрьская 6	Действующий
Большесельский муниципальный округ	*Ярославская обл, Большесельский р-н, с. Новое, ул. Октябрьская 5	Действующий
Большесельский муниципальный округ	*Ярославская обл, Большесельский р-н, с. Новое, ул. Октябрьская 4	Действующий
Большесельский муниципальный округ	Ярославская обл, Большесельский р-н, с. Новое, ул. Октябрьская 3	Действующий
Большесельский муниципальный округ	Ярославская обл, Большесельский р-н, с. Новое, ул. Октябрьская 2	Действующий
Большесельский муниципальный округ	Ярославская обл, Большесельский р-н, с. Новое, ул. Октябрьская 1	Действующий

Приложение 3.2
к территориальной схеме обращения с отходами
Ярославской области

Источники образования отходов - жилой фонд

Муниципальное образование	Полное наименование	Статус
город Ярославль	Ярославская область, город Ярославль, ул.Чехова, д.31	Действующий
город Ярославль	Ярославская область, город Ярославль, ул.Чехова, д.28	Действующий
город Ярославль	Ярославская область, город Ярославль, ул.Чехова, д.26	Действующий
город Ярославль	Ярославская область, город Ярославль, ул.Чехова, д.25	Действующий
город Ярославль	Ярославская область, город Ярославль, ул.Чехова, д.24	Действующий
город Ярославль	Ярославская область, город Ярославль, ул.Чехова, д.22	Действующий
город Ярославль	Ярославская область, город Ярославль, ул.Чехова, д.17	Действующий
город Ярославль	Ярославская область, город Ярославль, ул.Чехова, д.16	Действующий
город Ярославль	Ярославская область, город Ярославль, ул.Чехова, д.14	Действующий
город Ярославль	Ярославская область, город Ярославль, ул.Чехова, д.10	Действующий
город Ярославль	Ярославская область, город Ярославль, ул.Чехова, д.9	Действующий
город Ярославль	Ярославская область, город Ярославль, ул.Чехова, д.31а	Действующий
город Ярославль	Ярославская область, город Ярославль, ул.Чехова, д.29а	Действующий
город Ярославль	Ярославская область, город Ярославль, ул.Чехова, д.20а	Действующий
город Ярославль	Ярославская область, город Ярославль, ул.Чехова, д.27	Действующий
город Ярославль	Ярославская область, город Ярославль, ул.Чехова, д.11	Действующий
город Ярославль	Ярославская область, город Ярославль, ул.Чехова, д.20	Действующий
город Ярославль	Ярославская область, город Ярославль, ул. Харитонова, д.13	Действующий
город Ярославль	Ярославская область, город Ярославль, ул. Харитонова, д.11	Действующий
город Ярославль	Ярославская область, город Ярославль, ул. Харитонова, д.9	Действующий
город Ярославль	Ярославская область, город Ярославль, ул. Харитонова, д.7	Действующий
город Ярославль	Ярославская область, город Ярославль, ул. Харитонова, д.5	Действующий
город Ярославль	Ярославская область, город Ярославль, ул. Харитонова, д.3	Действующий
город Ярославль	Ярославская область, город Ярославль, ул.Фурманова, д.8	Действующий
город Ярославль	Ярославская область, город Ярославль, ул.Фурманова, д.6	Действующий
город Ярославль	Ярославская область, город Ярославль, ул.Фурманова, д.1	Действующий
город Ярославль	Ярославская область, город Ярославль, ул. Угличская, д.74	Действующий
город Ярославль	Ярославская область, город Ярославль, ул. Угличская, д.66а	Действующий
город Ярославль	Ярославская область, город Ярославль, ул. Угличская, д.70	Действующий
город Ярославль	Ярославская область, город Ярославль, ул. Угличская, д.62	Действующий
город Ярославль	Ярославская область, город Ярославль, ул. Угличская, д.56	Действующий
город Ярославль	Ярославская область, город Ярославль, ул. Угличская, д.54	Действующий
город Ярославль	Ярославская область, город Ярославль, ул. Угличская, д.52	Действующий
город Ярославль	Ярославская область, город Ярославль, ул. Угличская, д.48	Действующий
город Ярославль	Ярославская область, город Ярославль, ул. Угличская, д.46а	Действующий
город Ярославль	Ярославская область, город Ярославль, ул. Угличская, д.46	Действующий
город Ярославль	Ярославская область, город Ярославль, ул. Угличская, д.44	Действующий
город Ярославль	Ярославская область, город Ярославль, ул. Угличская, д.42	Действующий
город Ярославль	Ярославская область, город Ярославль, ул. Угличская, д.34	Действующий
город Ярославль	Ярославская область, город Ярославль, ул. Угличская, д.32	Действующий
город Ярославль	Ярославская область, город Ярославль, ул. Угличская, д.30	Действующий
город Ярославль	Ярославская область, город Ярославль, ул. Угличская, д.28	Действующий
город Ярославль	Ярославская область, город Ярославль, ул. Угличская, д.50	Действующий
город Ярославль	Ярославская область, город Ярославль, ул. Угличская, д.24а	Действующий
город Ярославль	Ярославская область, город Ярославль, ул. Угличская, д.26	Действующий
город Ярославль	Ярославская область, город Ярославль, ул. Угличская, д.64	Действующий
город Ярославль	Ярославская область, город Ярославль, ул. Тургенева, д.22	Действующий
город Ярославль	Ярославская область, город Ярославль, ул. Тургенева, д.20/5	Действующий
город Ярославль	Ярославская область, город Ярославль, ул. Тургенева, д.32	Действующий
город Ярославль	Ярославская область, город Ярославль, ул. Тургенева, д.28	Действующий
город Ярославль	Ярославская область, город Ярославль, ул. Тургенева, д.26	Действующий
город Ярославль	Ярославская область, город Ярославль, ул. Тургенева, д.23	Действующий
город Ярославль	Ярославская область, город Ярославль, ул. Тургенева, д.19	Действующий
город Ярославль	Ярославская область, город Ярославль, ул. Тургенева, д.5	Действующий
город Ярославль	Ярославская область, город Ярославль, ул. Тургенева, д.3	Действующий
город Ярославль	Ярославская область, город Ярославль, ул. Тургенева, д.1	Действующий
город Ярославль	Ярославская область, город Ярославль, ул. Тургенева, д.15	Действующий
город Ярославль	Ярославская область, город Ярославль, ул. Тургенева, д.28а	Действующий
город Ярославль	Ярославская область, город Ярославль, ул. Тургенева, д.24а	Действующий
город Ярославль	Ярославская область, город Ярославль, ул. Тургенева, д.11а	Действующий
город Ярославль	Ярославская область, город Ярославль, ул. Тургенева, д.5а	Действующий

город Ярославль	Ярославская область, город Ярославль, ул. Тургенева, д.9а	Действующий
город Ярославль	Ярославская область, город Ярославль, ул. Тургенева, д.21	Действующий
город Ярославль	Ярославская область, город Ярославль, просп.Толбухина, д.68	Действующий
город Ярославль	Ярославская область, город Ярославль, ул. Советская, д.75	Действующий
город Ярославль	Ярославская область, город Ярославль, ул. Советская, д.69	Действующий
город Ярославль	Ярославская область, город Ярославль, ул. Советская, д.65а	Действующий
город Ярославль	Ярославская область, город Ярославль, ул. Советская, д.65	Действующий
город Ярославль	Ярославская область, город Ярославль, ул. Советская, д.64	Действующий
город Ярославль	Ярославская область, город Ярославль, ул. Советская, д.63б	Действующий
город Ярославль	Ярославская область, город Ярославль, ул. Советская, д.63а	Действующий
город Ярославль	Ярославская область, город Ярославль, ул.Сверная подстанция, д.6	Действующий
город Ярославль	Ярославская область, город Ярославль, ул.Сверная подстанция, д.5	Действующий
город Ярославль	Ярославская область, город Ярославль, ул.Сверная подстанция, д.2	Действующий
город Ярославль	Ярославская область, город Ярославль, ул.Свердлова, д.100д	Действующий
город Ярославль	Ярославская область, город Ярославль, ул.Свердлова, д.104г	Действующий
город Ярославль	Ярославская область, город Ярославль, ул.Свердлова, д.100г	Действующий
город Ярославль	Ярославская область, город Ярославль, ул.Свердлова, д.104в	Действующий
город Ярославль	Ярославская область, город Ярославль, ул.Свердлова, д.100в	Действующий
город Ярославль	Ярославская область, город Ярославль, ул.Свердлова, д.104б	Действующий
город Ярославль	Ярославская область, город Ярославль, ул.Свердлова, д.100б	Действующий
город Ярославль	Ярославская область, город Ярославль, ул.Свердлова, д.60	Действующий
город Ярославль	Ярославская область, город Ярославль, ул.Свердлова, д.98/10	Действующий
город Ярославль	Ярославская область, город Ярославль, ул.Свердлова, д.96/7	Действующий
город Ярославль	Ярославская область, город Ярославль, ул.Свердлова, д.87/12	Действующий
город Ярославль	Ярославская область, город Ярославль, ул.Свердлова, д.85/9	Действующий
город Ярославль	Ярославская область, город Ярославль, ул.Свердлова, д.114	Действующий
город Ярославль	Ярославская область, город Ярославль, ул.Свердлова, д.112	Действующий
город Ярославль	Ярославская область, город Ярославль, ул.Свердлова, д.110	Действующий
город Ярославль	Ярославская область, город Ярославль, ул.Свердлова, д.104	Действующий
город Ярославль	Ярославская область, город Ярославль, ул.Свердлова, д.101	Действующий
город Ярославль	Ярославская область, город Ярославль, ул.Свердлова, д.100	Действующий
город Ярославль	Ярославская область, город Ярославль, ул.Свердлова, д.99	Действующий
город Ярославль	Ярославская область, город Ярославль, ул.Свердлова, д.94	Действующий
город Ярославль	Ярославская область, город Ярославль, ул.Свердлова, д.93	Действующий
город Ярославль	Ярославская область, город Ярославль, ул.Свердлова, д.91	Действующий
город Ярославль	Ярославская область, город Ярославль, ул.Свердлова, д.90	Действующий
город Ярославль	Ярославская область, город Ярославль, ул.Свердлова, д.89	Действующий
город Ярославль	Ярославская область, город Ярославль, ул.Свердлова, д.88	Действующий
город Ярославль	Ярославская область, город Ярославль, ул.Свердлова, д.86	Действующий
город Ярославль	Ярославская область, город Ярославль, ул.Свердлова, д.83	Действующий
город Ярославль	Ярославская область, город Ярославль, ул.Свердлова, д.79	Действующий
город Ярославль	Ярославская область, город Ярославль, ул.Свердлова, д.77	Действующий
город Ярославль	Ярославская область, город Ярославль, ул.Свердлова, д.76	Действующий
город Ярославль	Ярославская область, город Ярославль, ул.Свердлова, д.72	Действующий
город Ярославль	Ярославская область, город Ярославль, ул.Свердлова, д.70	Действующий
город Ярославль	Ярославская область, город Ярославль, ул.Свердлова, д.46	Действующий
город Ярославль	Ярославская область, город Ярославль, ул.Свердлова, д.104а	Действующий
город Ярославль	Ярославская область, город Ярославль, ул.Свердлова, д.100а	Действующий
город Ярославль	Ярославская область, город Ярославль, ул.Свердлова, д.79а	Действующий
город Ярославль	Ярославская область, город Ярославль, ул.Свердлова, д.81	Действующий
город Ярославль	Ярославская область, город Ярославль, ул.Свердлова, д.102	Действующий
город Ярославль	Ярославская область, город Ярославль, ул.Розы Люксембург, д.20б	Действующий
город Ярославль	Ярославская область, город Ярославль, ул.Розы Люксембург, д.9/28	Действующий
город Ярославль	Ярославская область, город Ярославль, ул.Розы Люксембург, д.28/40	Действующий
город Ярославль	Ярославская область, город Ярославль, ул.Розы Люксембург, д.23/38	Действующий
город Ярославль	Ярославская область, город Ярославль, ул.Розы Люксембург, д.14/30	Действующий
город Ярославль	Ярославская область, город Ярославль, ул.Розы Люксембург, д.11/37	Действующий
город Ярославль	Ярославская область, город Ярославль, ул.Розы Люксембург, д.1/35	Действующий
город Ярославль	Ярославская область, город Ярославль, ул.Розы Люксембург, д.32	Действующий
город Ярославль	Ярославская область, город Ярославль, ул.Розы Люксембург, д.26	Действующий
город Ярославль	Ярославская область, город Ярославль, ул.Розы Люксембург, д.24	Действующий
город Ярославль	Ярославская область, город Ярославль, ул.Розы Люксембург, д.21	Действующий
город Ярославль	Ярославская область, город Ярославль, ул.Розы Люксембург, д.20	Действующий
город Ярославль	Ярославская область, город Ярославль, ул.Розы Люксембург, д.19	Действующий
город Ярославль	Ярославская область, город Ярославль, ул.Розы Люксембург, д.17	Действующий
город Ярославль	Ярославская область, город Ярославль, ул.Розы Люксембург, д.15	Действующий
город Ярославль	Ярославская область, город Ярославль, ул.Розы Люксембург, д.13	Действующий
город Ярославль	Ярославская область, город Ярославль, ул.Розы Люксембург, д.12	Действующий
город Ярославль	Ярославская область, город Ярославль, ул.Розы Люксембург, д.10	Действующий

город Ярославль	Ярославская область, город Ярославль, ул.Розы Люксембург, д.8	Действующий
город Ярославль	Ярославская область, город Ярославль, ул.Розы Люксембург, д.7	Действующий
город Ярославль	Ярославская область, город Ярославль, ул.Розы Люксембург, д.6	Действующий
город Ярославль	Ярославская область, город Ярославль, ул.Розы Люксембург, д.5	Действующий
город Ярославль	Ярославская область, город Ярославль, ул.Розы Люксембург, д.4	Действующий
город Ярославль	Ярославская область, город Ярославль, ул.Розы Люксембург, д.34	Действующий
город Ярославль	Ярославская область, город Ярославль, ул.Розы Люксембург, д.24а	Действующий
город Ярославль	Ярославская область, город Ярославль, ул.Розы Люксембург, д.20а	Действующий
город Ярославль	Ярославская область, город Ярославль, ул.Розы Люксембург, д.15а	Действующий
город Ярославль	Ярославская область, город Ярославль, Республиканский проезд, д.11	Действующий
город Ярославль	Ярославская область, город Ярославль, Республиканский проезд, д.9	Действующий
город Ярославль	Ярославская область, город Ярославль, Республиканский проезд, д.5	Действующий
город Ярославль	Ярославская область, город Ярославль, Республиканский проезд, д.3б	Действующий
город Ярославль	Ярославская область, город Ярославль, Республиканский проезд, д.3а	Действующий
город Ярославль	Ярославская область, город Ярославль, Республиканский проезд, д.3	Действующий
город Ярославль	Ярославская область, город Ярославль, ул. Республиканская, д.20/2	Действующий
город Ярославль	Ярославская область, город Ярославль, ул. Республиканская, д.18	Действующий
город Ярославль	Ярославская область, город Ярославль, ул. Республиканская, д.10	Действующий
город Ярославль	Ярославская область, город Ярославль, ул. Республиканская, д.8б	Действующий
город Ярославль	Ярославская область, город Ярославль, ул. Республиканская, д.6б	Действующий
город Ярославль	Ярославская область, город Ярославль, ул. Республиканская, д.6	Действующий
город Ярославль	Ярославская область, город Ярославль, ул. Республиканская, д.4/1	Действующий
город Ярославль	Ярославская область, город Ярославль, ул. Радищева, д. 29б	Действующий
город Ярославль	Ярославская область, город Ярославль, ул. Радищева, д. 10/12	Действующий
город Ярославль	Ярославская область, город Ярославль, ул. Радищева, д. 40/31	Действующий
город Ярославль	Ярославская область, город Ярославль, ул. Радищева, д. 46	Действующий
город Ярославль	Ярославская область, город Ярославль, ул. Радищева, д. 44	Действующий
город Ярославль	Ярославская область, город Ярославль, ул. Радищева, д. 42	Действующий
город Ярославль	Ярославская область, город Ярославль, ул. Радищева, д. 36	Действующий
город Ярославль	Ярославская область, город Ярославль, ул. Радищева, д. 35	Действующий
город Ярославль	Ярославская область, город Ярославль, ул. Радищева, д. 34	Действующий
город Ярославль	Ярославская область, город Ярославль, ул. Радищева, д. 29	Действующий
город Ярославль	Ярославская область, город Ярославль, ул. Радищева, д. 22	Действующий
город Ярославль	Ярославская область, город Ярославль, ул. Радищева, д. 17	Действующий
город Ярославль	Ярославская область, город Ярославль, ул. Радищева, д. 15	Действующий
город Ярославль	Ярославская область, город Ярославль, ул. Радищева, д. 13	Действующий
город Ярославль	Ярославская область, город Ярославль, ул. Радищева, д. 8	Действующий
город Ярославль	Ярославская область, город Ярославль, ул. Радищева, д.6	Действующий
город Ярославль	Ярославская область, город Ярославль, ул. Радищева, д.4	Действующий
город Ярославль	Ярославская область, город Ярославль, ул. Радищева, д. 31а	Действующий
город Ярославль	Ярославская область, город Ярославль, ул. Радищева, д. 29а	Действующий
город Ярославль	Ярославская область, город Ярославль, ул. Радищева, д. 22а	Действующий
город Ярославль	Ярославская область, город Ярославль, ул. Радищева, д. 20а	Действующий
город Ярославль	Ярославская область, город Ярославль, ул. Радищева, д. 6а	Действующий
город Ярославль	Ярославская область, город Ярославль, ул. Радищева, д. 18	Действующий
город Ярославль	Ярославская область, город Ярославль, Станция Приволжье, д. 5	Действующий
город Ярославль	Ярославская область, город Ярославль, Станция Приволжье, д. 4	Действующий
город Ярославль	Ярославская область, город Ярославль, ул.Победы, д.34	Действующий
город Ярославль	Ярославская область, город Ярославль, ул.Победы, д.16	Действующий
город Ярославль	Ярославская область, город Ярославль, ул.Победы, д.12	Действующий
город Ярославль	Ярославская область, город Ярославль, просп. Октября, д. 40б	Действующий
город Ярославль	Ярославская область, город Ярославль, просп. Октября, д. 72а/2	Действующий
город Ярославль	Ярославская область, город Ярославль, просп. Октября, д. 37/26	Действующий
город Ярославль	Ярославская область, город Ярославль, просп. Октября, д. 72	Действующий
город Ярославль	Ярославская область, город Ярославль, просп. Октября, д. 60	Действующий
город Ярославль	Ярославская область, город Ярославль, просп. Октября, д. 57	Действующий
город Ярославль	Ярославская область, город Ярославль, просп. Октября, д. 55	Действующий
город Ярославль	Ярославская область, город Ярославль, просп. Октября, д. 45	Действующий
город Ярославль	Ярославская область, город Ярославль, просп. Октября, д. 43	Действующий
город Ярославль	Ярославская область, город Ярославль, просп. Октября, д. 41	Действующий
город Ярославль	Ярославская область, город Ярославль, просп. Октября, д. 39	Действующий
город Ярославль	Ярославская область, город Ярославль, просп. Октября, д. 44	Действующий
город Ярославль	Ярославская область, город Ярославль, просп. Октября, д. 70а	Действующий
город Ярославль	Ярославская область, город Ярославль, просп. Октября, д. 57а	Действующий
город Ярославль	Ярославская область, город Ярославль, просп. Октября, д. 55а	Действующий
город Ярославль	Ярославская область, город Ярославль, просп. Октября, д. 40а	Действующий
город Ярославль	Ярославская область, город Ярославль, просп. Октября, д. 47	Действующий
город Ярославль	Ярославская область, город Ярославль, ул.Некрасова, д. 64/56	Действующий
город Ярославль	Ярославская область, город Ярославль, ул.Некрасова, д. 43/32	Действующий

город Ярославль	Ярославская область, город Ярославль, ул.Некрасова, д. 86	Действующий
город Ярославль	Ярославская область, город Ярославль, ул.Некрасова, д. 68	Действующий
город Ярославль	Ярославская область, город Ярославль, ул.Некрасова, д. 63 к.2	Действующий
город Ярославль	Ярославская область, город Ярославль, ул.Некрасова, д. 63	Действующий
город Ярославль	Ярославская область, город Ярославль, ул.Некрасова, д. 61	Действующий
город Ярославль	Ярославская область, город Ярославль, ул.Некрасова, д. 53	Действующий
город Ярославль	Ярославская область, город Ярославль, ул.Некрасова, д. 51а	Действующий
город Ярославль	Ярославская область, город Ярославль, ул.Некрасова, д. 49	Действующий
город Ярославль	Ярославская область, город Ярославль, ул.Некрасова, д. 51	Действующий
город Ярославль	Ярославская область, город Ярославль, ул.Некрасова, д. 69а	Действующий
город Ярославль	Ярославская область, город Ярославль, ул.Некрасова, д. 71а	Действующий
город Ярославль	Ярославская область, город Ярославль, ул.Некрасова, д.47	Действующий
город Ярославль	Ярославская область, город Ярославль, ул.Некрасова, д. 45	Действующий
город Ярославль	Ярославская область, город Ярославль, ул.Некрасова, д. 62	Действующий
город Ярославль	Ярославская область, город Ярославль, ул.Некрасова, д. 54а	Действующий
город Ярославль	Ярославская область, город Ярославль, ул.Менжинского, д. 16/15	Действующий
город Ярославль	Ярославская область, город Ярославль, ул.Менжинского, д. 14	Действующий
город Ярославль	Ярославская область, город Ярославль, ул.Менжинского, д. 12	Действующий
город Ярославль	Ярославская область, город Ярославль, ул.Менжинского, д. 10	Действующий
город Ярославль	Ярославская область, город Ярославль, ул.Менжинского, д. 8	Действующий
город Ярославль	Ярославская область, город Ярославль, ул.Менжинского, д. 6	Действующий
город Ярославль	Ярославская область, город Ярославль, ул.Менжинского, д. 4	Действующий
город Ярославль	Ярославская область, город Ярославль, ул.Лизы Чайкиной, д. 14	Действующий
город Ярославль	Ярославская область, город Ярославль, ул.Лизы Чайкиной, д. 7	Действующий
город Ярославль	Ярославская область, город Ярославль, ул.Лизы Чайкиной, д. 13	Действующий
город Ярославль	Ярославская область, город Ярославль, ул.Лизы Чайкиной, д. 12	Действующий
город Ярославль	Ярославская область, город Ярославль, ул.Лизы Чайкиной, д. 11	Действующий
город Ярославль	Ярославская область, город Ярославль, ул.Лизы Чайкиной, д. 9	Действующий
город Ярославль	Ярославская область, город Ярославль, ул.Лермонтова, д. 44	Действующий
город Ярославль	Ярославская область, город Ярославль, ул.Лермонтова, д. 36	Действующий
город Ярославль	Ярославская область, город Ярославль, ул.Лермонтова, д. 34	Действующий
город Ярославль	Ярославская область, город Ярославль, ул.Лермонтова, д. 32	Действующий
город Ярославль	Ярославская область, город Ярославль, ул.Лермонтова, д. 26	Действующий
город Ярославль	Ярославская область, город Ярославль, ул.Лермонтова, д. 24	Действующий
город Ярославль	Ярославская область, город Ярославль, ул.Лермонтова, д. 22	Действующий
город Ярославль	Ярославская область, город Ярославль, ул.Лермонтова, д. 11	Действующий
город Ярославль	Ярославская область, город Ярославль, ул.Лермонтова, д. 9	Действующий
город Ярославль	Ярославская область, город Ярославль, ул.Лермонтова, д. 15	Действующий
город Ярославль	Ярославская область, город Ярославль, ул.Лермонтова, д. 44а	Действующий
город Ярославль	Ярославская область, город Ярославль, ул.Лермонтова, д. 38	Действующий
город Ярославль	Ярославская область, город Ярославль, ул.Лермонтова, д. 7	Действующий
город Ярославль	Ярославская область, город Ярославль, ул.Лермонтова, д. 38а	Действующий
город Ярославль	Ярославская область, город Ярославль, просп.Ленина, д.46	Действующий
город Ярославль	Ярославская область, город Ярославль, просп.Ленина, д.38	Действующий
город Ярославль	Ярославская область, город Ярославль, просп.Ленина, д.36б	Действующий
город Ярославль	Ярославская область, город Ярославль, просп.Ленина, д.36а	Действующий
город Ярославль	Ярославская область, город Ярославль, просп.Ленина, д.36	Действующий
город Ярославль	Ярославская область, город Ярославль, просп.Ленина, д.34а	Действующий
город Ярославль	Ярославская область, город Ярославль, просп.Ленина, д.34	Действующий
город Ярославль	Ярославская область, город Ярославль, просп.Ленина, д.32	Действующий
город Ярославль	Ярославская область, город Ярославль, просп.Ленина, д.37/73	Действующий
город Ярославль	Ярославская область, город Ярославль, просп.Ленина, д.35/88	Действующий
город Ярославль	Ярославская область, город Ярославль, просп.Ленина, д.33	Действующий
город Ярославль	Ярославская область, город Ярославль, просп.Ленина, д.30	Действующий
город Ярославль	Ярославская область, город Ярославль, просп.Ленина, д.26	Действующий
город Ярославль	Ярославская область, город Ярославль, просп.Ленина, д.24/78	Действующий
город Ярославль	Ярославская область, город Ярославль, просп.Ленина, д.23 к.2	Действующий
город Ярославль	Ярославская область, город Ярославль, просп.Ленина, д.31	Действующий
город Ярославль	Ярославская область, город Ярославль, просп.Ленина, д.29/51	Действующий
город Ярославль	Ярославская область, город Ярославль, просп.Ленина, д.25	Действующий
город Ярославль	Ярославская область, город Ярославль, просп.Ленина, д.22	Действующий
город Ярославль	Ярославская область, город Ярославль, просп.Ленина, д.20/53	Действующий
город Ярославль	Ярославская область, город Ярославль, просп.Ленина, д.18/50	Действующий
город Ярославль	Ярославская область, город Ярославль, просп.Ленина, д.23	Действующий
город Ярославль	Ярославская область, город Ярославль, просп.Ленина, д.21	Действующий
город Ярославль	Ярославская область, город Ярославль, просп.Ленина, д.19а	Действующий
город Ярославль	Ярославская область, город Ярославль, просп.Ленина, д.19	Действующий
город Ярославль	Ярославская область, город Ярославль, просп.Ленина, д.17	Действующий
город Ярославль	Ярославская область, город Ярославль, просп.Ленина, д.16	Действующий

город Ярославль	Ярославская область, город Ярославль, просп.Ленина, д.15	Действующий
город Ярославль	Ярославская область, город Ярославль, просп.Ленина, д.14	Действующий
город Ярославль	Ярославская область, город Ярославль, просп.Ленина, д.13/67	Действующий
город Ярославль	Ярославская область, город Ярославль, просп.Ленина, д.11/74	Действующий
город Ярославль	Ярославская область, город Ярославль, просп.Ленина, д.9	Действующий
город Ярославль	Ярославская область, город Ярославль, просп.Ленина, д.8	Действующий
город Ярославль	Ярославская область, город Ярославль, просп.Ленина, д.7	Действующий
город Ярославль	Ярославская область, город Ярославль, просп.Ленина, д.6	Действующий
город Ярославль	Ярославская область, город Ярославль, просп.Ленина, д.5	Действующий
город Ярославль	Ярославская область, город Ярославль, просп.Ленина, д.4	Действующий
город Ярославль	Ярославская область, город Ярославль, просп.Ленина, д.3	Действующий
город Ярославль	Ярославская область, город Ярославль, Кучерской переулок, д.26	Действующий
город Ярославль	Ярославская область, город Ярославль, Кучерской переулок, д.5	Действующий
город Ярославль	Ярославская область, город Ярославль, Кучерской переулок, д.4	Действующий
город Ярославль	Ярославская область, город Ярославль, Кучерской переулок, д.26а	Действующий
город Ярославль	Ярославская область, город Ярославль, Кучерской переулок, д.6	Действующий
город Ярославль	Ярославская область, город Ярославль, ул.Кузнецова, д.9/14	Действующий
город Ярославль	Ярославская область, город Ярославль, ул.Кузнецова, д.15	Действующий
город Ярославль	Ярославская область, город Ярославль, ул.Кузнецова, д.13	Действующий
город Ярославль	Ярославская область, город Ярославль, ул.Кузнецова, д.5	Действующий
город Ярославль	Ярославская область, город Ярославль, ул.Кудрявцева, д.9	Действующий
город Ярославль	Ярославская область, город Ярославль, ул.Кудрявцева, д.8б	Действующий
город Ярославль	Ярославская область, город Ярославль, ул.Кудрявцева, д.29/33	Действующий
город Ярославль	Ярославская область, город Ярославль, ул.Кудрявцева, д.24/38	Действующий
город Ярославль	Ярославская область, город Ярославль, ул.Кудрявцева, д.22/31	Действующий
город Ярославль	Ярославская область, город Ярославль, ул.Кудрявцева, д.21/32	Действующий
город Ярославль	Ярославская область, город Ярославль, ул.Кудрявцева, д.37	Действующий
город Ярославль	Ярославская область, город Ярославль, ул.Кудрявцева, д.35	Действующий
город Ярославль	Ярославская область, город Ярославль, ул.Кудрявцева, д.33	Действующий
город Ярославль	Ярославская область, город Ярославль, ул.Кудрявцева, д.30	Действующий
город Ярославль	Ярославская область, город Ярославль, ул.Кудрявцева, д.26	Действующий
город Ярославль	Ярославская область, город Ярославль, ул.Кудрявцева, д.20	Действующий
город Ярославль	Ярославская область, город Ярославль, ул.Кудрявцева, д.18	Действующий
город Ярославль	Ярославская область, город Ярославль, ул.Кудрявцева, д.10	Действующий
город Ярославль	Ярославская область, город Ярославль, ул.Кудрявцева, д.3	Действующий
город Ярославль	Ярославская область, город Ярославль, ул.Кудрявцева, д.1	Действующий
город Ярославль	Ярославская область, город Ярославль, ул.Кудрявцева, д.8	Действующий
город Ярославль	Ярославская область, город Ярославль, ул.Кудрявцева, д.15а	Действующий
город Ярославль	Ярославская область, город Ярославль, ул.Кудрявцева, д.8а	Действующий
город Ярославль	Ярославская область, город Ярославль, ул.Кудрявцева, д.4а	Действующий
город Ярославль	Ярославская область, город Ярославль, ул.Кудрявцева, д.7	Действующий
город Ярославль	Ярославская область, город Ярославль, ул.Карла Либкнехта, д.19	Действующий
город Ярославль	Ярославская область, город Ярославль, ул.Карла Либкнехта, д.10/12	Действующий
город Ярославль	Ярославская область, город Ярославль, ул.Карла Либкнехта, д.59в	Действующий
город Ярославль	Ярославская область, город Ярославль, ул.Карла Либкнехта, д.11/12	Действующий
город Ярославль	Ярославская область, город Ярославль, ул.Карла Либкнехта, д.53б	Действующий
город Ярославль	Ярославская область, город Ярославль, ул.Карла Либкнехта, д.24	Действующий
город Ярославль	Ярославская область, город Ярославль, ул.Карла Либкнехта, д.63/9	Действующий
город Ярославль	Ярославская область, город Ярославль, ул.Карла Либкнехта, д.49/11	Действующий
город Ярославль	Ярославская область, город Ярославль, ул.Карла Либкнехта, д.40/9	Действующий
город Ярославль	Ярославская область, город Ярославль, ул.Карла Либкнехта, д.39/16	Действующий
город Ярославль	Ярославская область, город Ярославль, ул.Карла Либкнехта, д.29/12	Действующий
город Ярославль	Ярославская область, город Ярославль, ул.Карла Либкнехта, д.22/10	Действующий
город Ярославль	Ярославская область, город Ярославль, ул.Карла Либкнехта, д.61	Действующий
город Ярославль	Ярославская область, город Ярославль, ул.Карла Либкнехта, д.59	Действующий
город Ярославль	Ярославская область, город Ярославль, ул.Карла Либкнехта, д.55	Действующий
город Ярославль	Ярославская область, город Ярославль, ул.Карла Либкнехта, д.54	Действующий
город Ярославль	Ярославская область, город Ярославль, ул.Карла Либкнехта, д.53	Действующий
город Ярославль	Ярославская область, город Ярославль, ул.Карла Либкнехта, д.50	Действующий
город Ярославль	Ярославская область, город Ярославль, ул.Карла Либкнехта, д.48	Действующий
город Ярославль	Ярославская область, город Ярославль, ул.Карла Либкнехта, д.47	Действующий
город Ярославль	Ярославская область, город Ярославль, ул.Карла Либкнехта, д.46	Действующий
город Ярославль	Ярославская область, город Ярославль, ул.Карла Либкнехта, д.44	Действующий
город Ярославль	Ярославская область, город Ярославль, ул.Карла Либкнехта, д.43	Действующий
город Ярославль	Ярославская область, город Ярославль, ул.Карла Либкнехта, д.42	Действующий
город Ярославль	Ярославская область, город Ярославль, ул.Карла Либкнехта, д.38	Действующий
город Ярославль	Ярославская область, город Ярославль, ул.Карла Либкнехта, д.36	Действующий
город Ярославль	Ярославская область, город Ярославль, ул.Карла Либкнехта, д.35	Действующий
город Ярославль	Ярославская область, город Ярославль, ул.Карла Либкнехта, д.34	Действующий

город Ярославль	Ярославская область, город Ярославль, ул.Карла Либкнехта, д.33	Действующий
город Ярославль	Ярославская область, город Ярославль, ул.Карла Либкнехта, д.32	Действующий
город Ярославль	Ярославская область, город Ярославль, ул.Карла Либкнехта, д.31	Действующий
город Ярославль	Ярославская область, город Ярославль, ул.Карла Либкнехта, д.26	Действующий
город Ярославль	Ярославская область, город Ярославль, ул.Карла Либкнехта, д.16	Действующий
город Ярославль	Ярославская область, город Ярославль, ул.Карла Либкнехта, д.14	Действующий
город Ярославль	Ярославская область, город Ярославль, ул.Карла Либкнехта, д.9	Действующий
город Ярославль	Ярославская область, город Ярославль, ул.Карла Либкнехта, д.6	Действующий
город Ярославль	Ярославская область, город Ярославль, ул.Карла Либкнехта, д.4	Действующий
город Ярославль	Ярославская область, город Ярославль, ул.Карла Либкнехта, д.52	Действующий
город Ярославль	Ярославская область, город Ярославль, ул.Карла Либкнехта, д.59а	Действующий
город Ярославль	Ярославская область, город Ярославль, ул.Карла Либкнехта, д.53а	Действующий
город Ярославль	Ярославская область, город Ярославль, ул.Карла Либкнехта, д.52а	Действующий
город Ярославль	Ярославская область, город Ярославль, ул.Карла Либкнехта, д.50а	Действующий
город Ярославль	Ярославская область, город Ярославль, ул.Карла Либкнехта, д.46а	Действующий
город Ярославль	Ярославская область, город Ярославль, ул.Карла Либкнехта, д.44а	Действующий
город Ярославль	Ярославская область, город Ярославль, ул.Карла Либкнехта, д.38а	Действующий
город Ярославль	Ярославская область, город Ярославль, ул.Карла Либкнехта, д.34а	Действующий
город Ярославль	Ярославская область, город Ярославль, ул.Карла Либкнехта, д.26а	Действующий
город Ярославль	Ярославская область, город Ярославль, ул.Зои Космодемьянской, д.14	Действующий
город Ярославль	Ярославская область, город Ярославль, ул.Зои Космодемьянской, д.12	Действующий
город Ярославль	Ярославская область, город Ярославль, ул.Зои Космодемьянской, д.10	Действующий
город Ярославль	Ярославская область, город Ярославль, ул.Зои Космодемьянской, д.4	Действующий
город Ярославль	Ярославская область, город Ярославль, ул.Загородный сад, д.2а	Действующий
город Ярославль	Ярославская область, город Ярославль, ул.Жукова, д.8/51	Действующий
город Ярославль	Ярославская область, город Ярославль, ул.Жукова, д.23/48	Действующий
город Ярославль	Ярославская область, город Ярославль, ул.Жукова, д.36	Действующий
город Ярославль	Ярославская область, город Ярославль, ул.Жукова, д.34	Действующий
город Ярославль	Ярославская область, город Ярославль, ул.Жукова, д.33	Действующий
город Ярославль	Ярославская область, город Ярославль, ул.Жукова, д.32	Действующий
город Ярославль	Ярославская область, город Ярославль, ул.Жукова, д.30	Действующий
город Ярославль	Ярославская область, город Ярославль, ул.Жукова, д.29	Действующий
город Ярославль	Ярославская область, город Ярославль, ул.Жукова, д.28	Действующий
город Ярославль	Ярославская область, город Ярославль, ул.Жукова, д.27	Действующий
город Ярославль	Ярославская область, город Ярославль, ул.Жукова, д.26	Действующий
город Ярославль	Ярославская область, город Ярославль, ул.Жукова, д.25	Действующий
город Ярославль	Ярославская область, город Ярославль, ул.Жукова, д.24	Действующий
город Ярославль	Ярославская область, город Ярославль, ул.Жукова, д.22	Действующий
город Ярославль	Ярославская область, город Ярославль, ул.Жукова, д.21а	Действующий
город Ярославль	Ярославская область, город Ярославль, ул.Жукова, д.21	Действующий
город Ярославль	Ярославская область, город Ярославль, ул.Жукова, д.19	Действующий
город Ярославль	Ярославская область, город Ярославль, ул.Жукова, д.16	Действующий
город Ярославль	Ярославская область, город Ярославль, ул.Жукова, д.15	Действующий
город Ярославль	Ярославская область, город Ярославль, ул.Жукова, д.14	Действующий
город Ярославль	Ярославская область, город Ярославль, ул.Жукова, д.13	Действующий
город Ярославль	Ярославская область, город Ярославль, ул.Жукова, д.12	Действующий
город Ярославль	Ярославская область, город Ярославль, ул.Жукова, д.10	Действующий
город Ярославль	Ярославская область, город Ярославль, ул.Жукова, д.7	Действующий
город Ярославль	Ярославская область, город Ярославль, ул.Жукова, д.6	Действующий
город Ярославль	Ярославская область, город Ярославль, ул.Жукова, д.4	Действующий
город Ярославль	Ярославская область, город Ярославль, ул.Жукова, д.5	Действующий
город Ярославль	Ярославская область, город Ярославль, ул.Жукова, д.3	Действующий
город Ярославль	Ярославская область, город Ярославль, ул.Жукова, д.20/50	Действующий
город Ярославль	Ярославская область, город Ярославль, ул.Жукова, д.31/17	Действующий
город Ярославль	Ярославская область, город Ярославль, ул.Жукова, д.36а	Действующий
город Ярославль	Ярославская область, город Ярославль, ул.Жукова, д.20а	Действующий
город Ярославль	Ярославская область, город Ярославль, ул.Жукова, д.34а	Действующий
город Ярославль	Ярославская область, город Ярославль, ул.Жукова, д.18а	Действующий
город Ярославль	Ярославская область, город Ярославль, ул.Жукова, д.33а	Действующий
город Ярославль	Ярославская область, город Ярославль, ул.Жукова, д.17б	Действующий
город Ярославль	Ярославская область, город Ярославль, ул.Жукова, д.17	Действующий
город Ярославль	Ярославская область, город Ярославль, ул.Жукова, д.19а	Действующий
город Ярославль	Ярославская область, город Ярославль, ул.Жукова, д.16а	Действующий
город Ярославль	Ярославская область, город Ярославль, ул.Жукова, д.15а	Действующий
город Ярославль	Ярославская область, город Ярославль, ул.Жукова, д.10а	Действующий
город Ярославль	Ярославская область, город Ярославль, ул.Жукова, д.2	Действующий
город Ярославль	Ярославская область, город Ярославль, ул.Добрынина, д.23г	Действующий
город Ярославль	Ярославская область, город Ярославль, ул.Добрынина, д.23в	Действующий
город Ярославль	Ярославская область, город Ярославль, ул.Добрынина, д.8в	Действующий

город Ярославль	Ярославская область, город Ярославль, ул.Добрынина, д.29б	Действующий
город Ярославль	Ярославская область, город Ярославль, ул.Добрынина, д.23б	Действующий
город Ярославль	Ярославская область, город Ярославль, ул.Добрынина, д.20б	Действующий
город Ярославль	Ярославская область, город Ярославль, ул.Добрынина, д.18б	Действующий
город Ярославль	Ярославская область, город Ярославль, ул.Добрынина, д.8б	Действующий
город Ярославль	Ярославская область, город Ярославль, ул.Добрынина, д.29	Действующий
город Ярославль	Ярославская область, город Ярославль, ул.Добрынина, д.27	Действующий
город Ярославль	Ярославская область, город Ярославль, ул.Добрынина, д.26	Действующий
город Ярославль	Ярославская область, город Ярославль, ул.Добрынина, д.24	Действующий
город Ярославль	Ярославская область, город Ярославль, ул.Добрынина, д.23	Действующий
город Ярославль	Ярославская область, город Ярославль, ул.Добрынина, д.22	Действующий
город Ярославль	Ярославская область, город Ярославль, ул.Добрынина, д.21	Действующий
город Ярославль	Ярославская область, город Ярославль, ул.Добрынина, д.20	Действующий
город Ярославль	Ярославская область, город Ярославль, ул.Добрынина, д.18	Действующий
город Ярославль	Ярославская область, город Ярославль, ул.Добрынина, д.16	Действующий
город Ярославль	Ярославская область, город Ярославль, ул.Добрынина, д.15	Действующий
город Ярославль	Ярославская область, город Ярославль, ул.Добрынина, д.13	Действующий
город Ярославль	Ярославская область, город Ярославль, ул.Добрынина, д.12	Действующий
город Ярославль	Ярославская область, город Ярославль, ул.Добрынина, д.8	Действующий
город Ярославль	Ярославская область, город Ярославль, ул.Добрынина, д.6	Действующий
город Ярославль	Ярославская область, город Ярославль, ул.Добрынина, д.5	Действующий
город Ярославль	Ярославская область, город Ярославль, ул.Добрынина, д.3	Действующий
город Ярославль	Ярославская область, город Ярославль, ул.Добрынина, д.10	Действующий
город Ярославль	Ярославская область, город Ярославль, ул.Добрынина, д.4	Действующий
город Ярославль	Ярославская область, город Ярославль, ул.Добрынина, д.29а	Действующий
город Ярославль	Ярославская область, город Ярославль, ул.Добрынина, д.27а	Действующий
город Ярославль	Ярославская область, город Ярославль, ул.Добрынина, д.25а	Действующий
город Ярославль	Ярославская область, город Ярославль, ул.Добрынина, д.24а	Действующий
город Ярославль	Ярославская область, город Ярославль, ул.Добрынина, д.23а	Действующий
город Ярославль	Ярославская область, город Ярославль, ул.Добрынина, д.22а	Действующий
город Ярославль	Ярославская область, город Ярославль, ул.Добрынина, д.20а	Действующий
город Ярославль	Ярославская область, город Ярославль, ул.Добрынина, д.18а	Действующий
город Ярославль	Ярославская область, город Ярославль, ул.Добрынина, д.17а	Действующий
город Ярославль	Ярославская область, город Ярославль, ул.Добрынина, д.15а	Действующий
город Ярославль	Ярославская область, город Ярославль, ул.Добрынина, д.13а	Действующий
город Ярославль	Ярославская область, город Ярославль, ул.Добрынина, д.12а	Действующий
город Ярославль	Ярославская область, город Ярославль, ул.Добрынина, д.9а	Действующий
город Ярославль	Ярославская область, город Ярославль, ул.Добрынина, д.8а	Действующий
город Ярославль	Ярославская область, город Ярославль, ул.Добрынина, д.11	Действующий
город Ярославль	Ярославская область, город Ярославль, ул.Добрынина, д.25	Действующий
город Ярославль	Ярославская область, город Ярославль, ул.Добрынина, д.14	Действующий
город Ярославль	Ярославская область, город Ярославль, ул.Добрынина, д.17	Действующий
город Ярославль	Ярославская область, город Ярославль, ул.Добролюбова, д.9/7	Действующий
город Ярославль	Ярославская область, город Ярославль, ул.Добролюбова, д.10/2	Действующий
город Ярославль	Ярославская область, город Ярославль, ул.Добролюбова, д.16	Действующий
город Ярославль	Ярославская область, город Ярославль, ул.Добролюбова, д.8	Действующий
город Ярославль	Ярославская область, город Ярославль, ул.Добролюбова, д.4	Действующий
город Ярославль	Ярославская область, город Ярославль, ул.Володарского, д.50	Действующий
город Ярославль	Ярославская область, город Ярославль, ул.Володарского, д.95/57	Действующий
город Ярославль	Ярославская область, город Ярославль, ул.Володарского, д.89/24	Действующий
город Ярославль	Ярославская область, город Ярославль, ул.Володарского, д.50а/22	Действующий
город Ярославль	Ярославская область, город Ярославль, ул.Володарского, д.105	Действующий
город Ярославль	Ярославская область, город Ярославль, ул.Володарского, д.97	Действующий
город Ярославль	Ярославская область, город Ярославль, ул.Володарского, д.65	Действующий
город Ярославль	Ярославская область, город Ярославль, ул.Володарского, д.64	Действующий
город Ярославль	Ярославская область, город Ярославль, ул.Володарского, д.52/55	Действующий
город Ярославль	Ярославская область, город Ярославль, ул.Володарского, д.62	Действующий
город Ярославль	Ярославская область, город Ярославль, ул.Воинова, д.10	Действующий
город Ярославль	Ярославская область, город Ярославль, ул.Воинова, д.6	Действующий
город Ярославль	Ярославская область, город Ярославль, ул.Воинова, д.8	Действующий
город Ярославль	Ярославская область, город Ярославль, ул.Воинова, д.3	Действующий
город Ярославль	Ярославская область, город Ярославль, ул.Воинова, д.3а	Действующий
город Ярославль	Ярославская область, город Ярославль, ул.Воинова, д.2	Действующий
город Ярославль	Ярославская область, город Ярославль, ул.Белинского, д.5	Действующий
город Ярославль	Ярославская область, город Ярославль, ул.Белинского, д.32в	Действующий
город Ярославль	Ярославская область, город Ярославль, ул.Белинского, д.32б	Действующий
город Ярославль	Ярославская область, город Ярославль, ул.Белинского, д.36/30	Действующий
город Ярославль	Ярославская область, город Ярославль, ул.Белинского, д.33/39	Действующий
город Ярославль	Ярославская область, город Ярославль, ул.Белинского, д.31/32	Действующий

город Ярославль	Ярославская область, город Ярославль, ул.Белинского, д.40	Действующий
город Ярославль	Ярославская область, город Ярославль, ул.Белинского, д.39	Действующий
город Ярославль	Ярославская область, город Ярославль, ул.Белинского, д.37	Действующий
город Ярославль	Ярославская область, город Ярославль, ул.Белинского, д.34	Действующий
город Ярославль	Ярославская область, город Ярославль, ул.Белинского, д.30	Действующий
город Ярославль	Ярославская область, город Ярославль, ул.Белинского, д.28	Действующий
город Ярославль	Ярославская область, город Ярославль, ул.Белинского, д.25	Действующий
город Ярославль	Ярославская область, город Ярославль, ул.Белинского, д.20	Действующий
город Ярославль	Ярославская область, город Ярославль, ул.Белинского, д.19	Действующий
город Ярославль	Ярославская область, город Ярославль, ул.Белинского, д.18	Действующий
город Ярославль	Ярославская область, город Ярославль, ул.Белинского, д.17	Действующий
город Ярославль	Ярославская область, город Ярославль, ул.Белинского, д.14	Действующий
город Ярославль	Ярославская область, город Ярославль, ул.Белинского, д.6	Действующий
город Ярославль	Ярославская область, город Ярославль, ул.Белинского, д.4	Действующий
город Ярославль	Ярославская область, город Ярославль, ул.Белинского, д.2	Действующий
город Ярославль	Ярославская область, город Ярославль, ул.Белинского, д.27	Действующий
город Ярославль	Ярославская область, город Ярославль, ул.Белинского, д.32	Действующий
город Ярославль	Ярославская область, город Ярославль, ул.Белинского, д.37а	Действующий
город Ярославль	Ярославская область, город Ярославль, ул.Белинского, д.35а	Действующий
город Ярославль	Ярославская область, город Ярославль, ул.Белинского, д.34а	Действующий
город Ярославль	Ярославская область, город Ярославль, ул.Белинского, д.32а	Действующий
город Ярославль	Ярославская область, город Ярославль, ул.Белинского, д.3а	Действующий
город Ярославль	Ярославская область, город Ярославль, ул.Белинского, д.15б	Действующий
город Ярославль	Ярославская область, город Ярославль, ул.Белинского, д.35б	Действующий
город Ярославль	Ярославская область, город Ярославль, ул.Белинского, д.27а	Действующий
город Ярославль	Ярославская область, город Ярославль, ул.Автозаводская, д.67б	Действующий
город Ярославль	Ярославская область, город Ярославль, ул.Автозаводская, д.61б	Действующий
город Ярославль	Ярославская область, город Ярославль, ул.Автозаводская, д.59б	Действующий
город Ярославль	Ярославская область, город Ярославль, ул.Автозаводская, д.55б	Действующий
город Ярославль	Ярославская область, город Ярославль, ул.Автозаводская, д.53б	Действующий
город Ярославль	Ярославская область, город Ярославль, ул.Автозаводская, д.107	Действующий
город Ярославль	Ярославская область, город Ярославль, ул.Автозаводская, д.105	Действующий
город Ярославль	Ярославская область, город Ярославль, ул.Автозаводская, д.103	Действующий
город Ярославль	Ярославская область, город Ярославль, ул.Автозаводская, д.101	Действующий
город Ярославль	Ярославская область, город Ярославль, ул.Автозаводская, д.99	Действующий
город Ярославль	Ярославская область, город Ярославль, ул.Автозаводская, д.71	Действующий
город Ярославль	Ярославская область, город Ярославль, ул.Автозаводская, д.69	Действующий
город Ярославль	Ярославская область, город Ярославль, ул.Автозаводская, д.67	Действующий
город Ярославль	Ярославская область, город Ярославль, ул.Автозаводская, д.65	Действующий
город Ярославль	Ярославская область, город Ярославль, ул.Автозаводская, д.61	Действующий
город Ярославль	Ярославская область, город Ярославль, ул.Автозаводская, д.59	Действующий
город Ярославль	Ярославская область, город Ярославль, ул.Автозаводская, д.57	Действующий
город Ярославль	Ярославская область, город Ярославль, ул.Автозаводская, д.53	Действующий
город Ярославль	Ярославская область, город Ярославль, ул.Автозаводская, д.51	Действующий
город Ярославль	Ярославская область, город Ярославль, ул.Автозаводская, д.47	Действующий
город Ярославль	Ярославская область, город Ярославль, ул.Автозаводская, д.45	Действующий
город Ярославль	Ярославская область, город Ярославль, ул.Автозаводская, д.41	Действующий
город Ярославль	Ярославская область, город Ярославль, ул.Автозаводская, д.39	Действующий
город Ярославль	Ярославская область, город Ярославль, ул.Автозаводская, д.29	Действующий
город Ярославль	Ярославская область, город Ярославль, ул.Автозаводская, д.67а	Действующий
город Ярославль	Ярославская область, город Ярославль, ул.Автозаводская, д.61а	Действующий
город Ярославль	Ярославская область, город Ярославль, ул.Автозаводская, д.59а	Действующий
город Ярославль	Ярославская область, город Ярославль, ул.Автозаводская, д.55	Действующий
город Ярославль	Ярославская область, город Ярославль, ул.Автозаводская, д.53а	Действующий
город Ярославль	Ярославская область, город Ярославль, ул.Автозаводская, д.45а	Действующий
город Ярославль	Ярославская область, город Ярославль, ул.Автозаводская, д.23	Действующий
город Ярославль	Ярославская область, город Ярославль, ул.Автозаводская, д.63/1	Действующий
город Ярославль	Ярославская область, город Ярославль, ул.Автозаводская, д.49/1	Действующий
город Ярославль	Ярославская область, город Ярославль, ул.Автозаводская, д.37/2	Действующий
город Ярославль	Ярославская область, город Ярославль, ул.Автозаводская, д.9/1	Действующий
город Ярославль	Ярославская область, город Ярославль, ул.Автозаводская, д.97а	Действующий
город Ярославль	Ярославская область, город Ярославль, ул.Автозаводская, д.43а	Действующий
город Ярославль	Ярославская область, город Ярославль, ул.Автозаводская, д.33а	Действующий
город Ярославль	Ярославская область, город Ярославль, ул.Автозаводская, д.11а	Действующий
город Ярославль	Ярославская область, город Ярославль, ул.Автозаводская, д.65а	Действующий
город Ярославль	Ярославская область, город Ярославль, ул.Автозаводская, д.97	Действующий
город Ярославль	Ярославская область, город Ярославль, ул.Автозаводская, д.95	Действующий
город Ярославль	Ярославская область, город Ярославль, ул.Автозаводская, д.93	Действующий
город Ярославль	Ярославская область, город Ярославль, ул.Автозаводская, д.91	Действующий

город Ярославль	Ярославская область, город Ярославль, ул.Автозаводская, д.89	Действующий
город Ярославль	Ярославская область, город Ярославль, ул.Автозаводская, д.87	Действующий
город Ярославль	Ярославская область, город Ярославль, ул.Автозаводская, д.85	Действующий
город Ярославль	Ярославская область, город Ярославль, ул.Автозаводская, д.83	Действующий
город Ярославль	Ярославская область, город Ярославль, ул.Автозаводская, д.81	Действующий
город Ярославль	Ярославская область, город Ярославль, ул.Автозаводская, д.77	Действующий
город Ярославль	Ярославская область, город Ярославль, ул.Автозаводская, д.75	Действующий
город Ярославль	Ярославская область, город Ярославль, ул.Автозаводская, д.87а	Действующий
город Ярославль	Ярославская область, город Ярославль, ул.3- Жилая, д.11а	Действующий
город Ярославль	Ярославская область, город Ярославль, ул.3- Жилая, д.11	Действующий
город Ярославль	Ярославская область, город Ярославль, ул.3- Жилая, д.9	Действующий
город Ярославль	Ярославская область, город Ярославль, ул.1- Жилая, д.18	Действующий
город Ярославль	Ярославская область, город Ярославль, ул.1- Жилая, д.16	Действующий
город Ярославль	Ярославская область, город Ярославль, ул.1- Жилая, д.14	Действующий
город Ярославль	Ярославская область, город Ярославль, ул.1- Жилая, д.15	Действующий
город Ярославль	Ярославская область, город Ярославль, ул.1- Жилая, д.13	Действующий
город Ярославль	Ярославская область, город Ярославль, ул.1- Жилая, д. 10	Действующий
город Ярославль	Ярославская область, город Ярославль, ул.1- Жилая, д. 9	Действующий
город Ярославль	Ярославская область, город Ярославль, ул.1- Жилая, д.8	Действующий
город Ярославль	Ярославская область, город Ярославль, ул.1- Жилая, д. 12	Действующий
город Ярославль	*Ярославская область, город Ярославль, ул. Ухтомского, д.23	Действующий
город Ярославль	*Ярославская область, город Ярославль, ул. Ухтомского, д.21	Действующий
город Ярославль	*Ярославская область, город Ярославль, ул. Ухтомского, д.19	Действующий
город Ярославль	*Ярославская область, город Ярославль, ул. Ухтомского, д.17/2	Действующий
город Ярославль	*Ярославская область, город Ярославль, ул. Ухтомского, д.15	Действующий
город Ярославль	*Ярославская область, город Ярославль, ул. Ухтомского, д.13	Действующий
город Ярославль	*Ярославская область, город Ярославль, ул. Ухтомского, д.9	Действующий
город Ярославль	*Ярославская область, город Ярославль, ул. Ухтомского, д.7	Действующий
город Ярославль	*Ярославская область, город Ярославль, ул. Ухтомского, д.5	Действующий
город Ярославль	*Ярославская область, город Ярославль, ул. Ухтомского, д.1	Действующий
город Ярославль	*Ярославская область, город Ярославль, Ухтомского пр-д, д.12а	Действующий
город Ярославль	*Ярославская область, город Ярославль, Ухтомского пр-д, д.12	Действующий
город Ярославль	*Ярославская область, город Ярославль, Ухтомского пр-д, д.9	Действующий
город Ярославль	*Ярославская область, город Ярославль, Ухтомского пр-д, д.8	Действующий
город Ярославль	*Ярославская область, город Ярославль, Ухтомского пр-д, д.6	Действующий
город Ярославль	*Ярославская область, город Ярославль, Ухтомского пр-д, д.4	Действующий
город Ярославль	*Ярославская область, город Ярославль, ул. Чайковского, д.37	Действующий
город Ярославль	*Ярославская область, город Ярославль, ул. Чайковского, д.78/19	Действующий
город Ярославль	*Ярославская область, город Ярославль, ул. Чайковского, д.49	Действующий
город Ярославль	*Ярославская область, город Ярославль, ул. Чайковского, д.28	Действующий
город Ярославль	*Ярославская область, город Ярославль, ул. Чайковского, д.26	Действующий
город Ярославль	*Ярославская область, город Ярославль, ул. Чайковского, д.22	Действующий
город Ярославль	*Ярославская область, город Ярославль, ул. Чайковского, д.19в	Действующий
город Ярославль	*Ярославская область, город Ярославль, ул. Чайковского, д.19б	Действующий
город Ярославль	*Ярославская область, город Ярославль, ул. Чайковского, д.19	Действующий
город Ярославль	*Ярославская область, город Ярославль, ул. Чайковского, д.17/24	Действующий
город Ярославль	*Ярославская область, город Ярославль, ул. Чайковского, д.16	Действующий
город Ярославль	*Ярославская область, город Ярославль, ул. Чайковского, д.14а	Действующий
город Ярославль	*Ярославская область, город Ярославль, ул. Чайковского, д.14	Действующий
город Ярославль	*Ярославская область, город Ярославль, ул. Чайковского, д.12а	Действующий
город Ярославль	*Ярославская область, город Ярославль, ул. Чайковского, д.12	Действующий
город Ярославль	*Ярославская область, город Ярославль, ул. Чайковского, д.10а	Действующий
город Ярославль	*Ярославская область, город Ярославль, ул. Чайковского, д.10	Действующий
город Ярославль	*Ярославская область, город Ярославль, ул. Чайковского, д.8а	Действующий
город Ярославль	*Ярославская область, город Ярославль, ул. Чайковского, д.8	Действующий
город Ярославль	*Ярославская область, город Ярославль, ул. Чайковского, д.7	Действующий
город Ярославль	*Ярославская область, город Ярославль, ул. Чайковского, д.4	Действующий
город Ярославль	*Ярославская область, город Ярославль, ул. Чайковского, д.2в	Действующий
город Ярославль	*Ярославская область, город Ярославль, ул. Чайковского, д.2б	Действующий
город Ярославль	*Ярославская область, город Ярославль, ул. Чайковского, д.2а	Действующий
город Ярославль	*Ярославская область, город Ярославль, ул. Чайковского, д.2	Действующий
город Ярославль	*Ярославская область, город Ярославль, Челюскинцев пл., д.17б	Действующий
город Ярославль	*Ярославская область, город Ярославль, Челюскинцев пл., д.17а	Действующий
город Ярославль	*Ярославская область, город Ярославль, Челюскинцев пл., д.16а	Действующий
город Ярославль	*Ярославская область, город Ярославль, Челюскинцев пл., д.16	Действующий
город Ярославль	*Ярославская область, город Ярославль, Челюскинцев пл., д.13/6а	Действующий
город Ярославль	*Ярославская область, город Ярославль, Челюскинцев пл., д.7а	Действующий
город Ярославль	*Ярославская область, город Ярославль, Челюскинцев пл., д.7	Действующий
город Ярославль	*Ярославская область, город Ярославль, Челюскинцев пл., д.5б	Действующий

город Ярославль	*Ярославская область, город Ярославль, Челюскинцев пл., д.5а	Действующий
город Ярославль	*Ярославская область, город Ярославль, Челюскинцев пл., д.5	Действующий
город Ярославль	*Ярославская область, город Ярославль, ул. Флотская, д.22	Действующий
город Ярославль	*Ярославская область, город Ярославль, ул. Флотская, д.19	Действующий
город Ярославль	*Ярославская область, город Ярославль, ул. Флотская, д.17	Действующий
город Ярославль	*Ярославская область, город Ярославль, ул. Флотская, д.16	Действующий
город Ярославль	*Ярославская область, город Ярославль, ул. Флотская, д.14	Действующий
город Ярославль	*Ярославская область, город Ярославль, ул. Флотская, д.13	Действующий
город Ярославль	*Ярославская область, город Ярославль, ул. Флотская, д.8а	Действующий
город Ярославль	*Ярославская область, город Ярославль, ул. Флотская, д.8	Действующий
город Ярославль	*Ярославская область, город Ярославль, ул. Флотская, д.6а	Действующий
город Ярославль	*Ярославская область, город Ярославль, ул. Флотская, д.4/1	Действующий
город Ярославль	*Ярославская область, город Ярославль, ул. Флотская, д.3	Действующий
город Ярославль	*Ярославская область, город Ярославль, ул. Флотская, д.1в	Действующий
город Ярославль	*Ярославская область, город Ярославль, ул. Флотская, д.1а	Действующий
город Ярославль	*Ярославская область, город Ярославль, ул. Флотская, д.1	Действующий
город Ярославль	*Ярославская область, город Ярославль, ул. Ушинского, д.36	Действующий
город Ярославль	*Ярославская область, город Ярославль, ул. Ушинского, д.34	Действующий
город Ярославль	*Ярославская область, город Ярославль, ул. Ушинского, д.32	Действующий
город Ярославль	*Ярославская область, город Ярославль, ул. Ушинского, д.30	Действующий
город Ярославль	*Ярославская область, город Ярославль, ул. Ушинского, д.28	Действующий
город Ярославль	*Ярославская область, город Ярославль, ул. Ушинского, д.24	Действующий
город Ярославль	*Ярославская область, город Ярославль, ул. Ушинского, д.22/1	Действующий
город Ярославль	*Ярославская область, город Ярославль, ул. Ушинского, д.20/2	Действующий
город Ярославль	*Ярославская область, город Ярославль, ул. Ушинского, д.16б	Действующий
город Ярославль	*Ярославская область, город Ярославль, ул. Ушинского, д.16а	Действующий
город Ярославль	*Ярославская область, город Ярославль, ул. Ушинского, д.16	Действующий
город Ярославль	*Ярославская область, город Ярославль, ул. Ушинского, д.12а	Действующий
город Ярославль	*Ярославская область, город Ярославль, ул. Ушинского, д.12	Действующий
город Ярославль	*Ярославская область, город Ярославль, ул. Ушинского, д.8а	Действующий
город Ярославль	*Ярославская область, город Ярославль, ул. Ушинского, д.8	Действующий
город Ярославль	*Ярославская область, город Ярославль, ул. Ушинского, д.6а	Действующий
город Ярославль	*Ярославская область, город Ярославль, ул. Ушинского, д.4г	Действующий
город Ярославль	*Ярославская область, город Ярославль, ул. Угличская, д.71	Действующий
город Ярославль	*Ярославская область, город Ярославль, ул. Угличская, д.69	Действующий
город Ярославль	*Ярославская область, город Ярославль, ул. Угличская, д.65	Действующий
город Ярославль	*Ярославская область, город Ярославль, ул. Угличская, д.63	Действующий
город Ярославль	*Ярославская область, город Ярославль, ул. Угличская, д.61а	Действующий
город Ярославль	*Ярославская область, город Ярославль, ул. Угличская, д.59	Действующий
город Ярославль	*Ярославская область, город Ярославль, ул. Угличская, д.57	Действующий
город Ярославль	*Ярославская область, город Ярославль, ул. Угличская, д.33	Действующий
город Ярославль	*Ярославская область, город Ярославль, ул. Угличская, д.31	Действующий
город Ярославль	*Ярославская область, город Ярославль, ул. Угличская, д.29	Действующий
город Ярославль	*Ярославская область, город Ярославль, ул. Угличская, д.27а	Действующий
город Ярославль	*Ярославская область, город Ярославль, ул. Угличская, д.25	Действующий
город Ярославль	*Ярославская область, город Ярославль, ул. Угличская, д.23	Действующий
город Ярославль	*Ярославская область, город Ярославль, ул. Угличская, д.21а	Действующий
город Ярославль	*Ярославская область, город Ярославль, ул. Угличская, д.21	Действующий
город Ярославль	*Ярославская область, город Ярославль, ул. Угличская, д.20	Действующий
город Ярославль	*Ярославская область, город Ярославль, ул. Угличская, д.19а	Действующий
город Ярославль	*Ярославская область, город Ярославль, ул. Угличская, д.19	Действующий
город Ярославль	*Ярославская область, город Ярославль, ул. Угличская, д.16	Действующий
город Ярославль	*Ярославская область, город Ярославль, ул. Угличская, д.15	Действующий
город Ярославль	*Ярославская область, город Ярославль, ул. Угличская, д.14	Действующий
город Ярославль	*Ярославская область, город Ярославль, ул. Угличская, д.13	Действующий
город Ярославль	*Ярославская область, город Ярославль, ул. Угличская, д.11	Действующий
город Ярославль	*Ярославская область, город Ярославль, ул. Угличская, д.8/46	Действующий
город Ярославль	*Ярославская область, город Ярославль, ул. Угличская, д.7а/44	Действующий
город Ярославль	*Ярославская область, город Ярославль, ул. Угличская, д.7	Действующий
город Ярославль	*Ярославская область, город Ярославль, ул. Угличская, д.6а	Действующий
город Ярославль	*Ярославская область, город Ярославль, ул. Угличская, д.6	Действующий
город Ярославль	*Ярославская область, город Ярославль, ул. Угличская, д.5	Действующий
город Ярославль	*Ярославская область, город Ярославль, ул. Угличская, д.4	Действующий
город Ярославль	*Ярославская область, город Ярославль, ул. Угличская, д.3	Действующий
город Ярославль	*Ярославская область, город Ярославль, ул. Угличская, д.1/51	Действующий
город Ярославль	*Ярославская область, город Ярославль, ул. Трефолева, д.24	Действующий
город Ярославль	*Ярославская область, город Ярославль, ул. Трефолева, д.20б	Действующий
город Ярославль	*Ярославская область, город Ярославль, ул. Трефолева, д.18/2	Действующий
город Ярославль	*Ярославская область, город Ярославль, ул. Трефолева, д.16	Действующий

город Ярославль	*Ярославская область, город Ярославль, ул. Трефолева, д.14	Действующий
город Ярославль	*Ярославская область, город Ярославль, ул. Трефолева, д.12б	Действующий
город Ярославль	*Ярославская область, город Ярославль, ул. Трефолева, д.12а	Действующий
город Ярославль	*Ярославская область, город Ярославль, ул. Трефолева, д.12	Действующий
город Ярославль	*Ярославская область, город Ярославль, ул. Трефолева, д.23а	Действующий
город Ярославль	*Ярославская область, город Ярославль, ул. Трефолева, д.21г	Действующий
город Ярославль	*Ярославская область, город Ярославль, ул. Трефолева, д.17/14	Действующий
город Ярославль	*Ярославская область, город Ярославль, ул. Трефолева, д.15а	Действующий
город Ярославль	*Ярославская область, город Ярославль, ул. Трефолева, д.15	Действующий
город Ярославль	*Ярославская область, город Ярославль, ул. Трефолева, д.11а	Действующий
город Ярославль	*Ярославская область, город Ярославль, ул. Трефолева, д.9в	Действующий
город Ярославль	*Ярославская область, город Ярославль, ул. Терешковой, д.28	Действующий
город Ярославль	*Ярославская область, город Ярославль, ул. Терешковой, д.25	Действующий
город Ярославль	*Ярославская область, город Ярославль, ул. Терешковой, д.23	Действующий
город Ярославль	*Ярославская область, город Ярославль, ул. Терешковой, д.21	Действующий
город Ярославль	*Ярославская область, город Ярославль, ул. Терешковой, д.16	Действующий
город Ярославль	*Ярославская область, город Ярославль, ул. Терешковой, д.15/8	Действующий
город Ярославль	*Ярославская область, город Ярославль, ул. Терешковой, д.14б	Действующий
город Ярославль	*Ярославская область, город Ярославль, ул. Терешковой, д.13/5	Действующий
город Ярославль	*Ярославская область, город Ярославль, ул. Терешковой, д.12	Действующий
город Ярославль	*Ярославская область, город Ярославль, ул. Терешковой, д.11	Действующий
город Ярославль	*Ярославская область, город Ярославль, ул. Терешковой, д.10	Действующий
город Ярославль	*Ярославская область, город Ярославль, ул. Терешковой, д.7а	Действующий
город Ярославль	*Ярославская область, город Ярославль, ул. Терешковой, д.7	Действующий
город Ярославль	*Ярославская область, город Ярославль, ул. Терешковой, д.6	Действующий
город Ярославль	*Ярославская область, город Ярославль, ул. Терешковой, д.5а	Действующий
город Ярославль	*Ярославская область, город Ярославль, ул. Терешковой, д.4/10	Действующий
город Ярославль	*Ярославская область, город Ярославль, ул. Терешковой, д.1/11	Действующий
город Ярославль	*Ярославская область, город Ярославль, Толбухина пр-т, д.66/47	Действующий
город Ярославль	*Ярославская область, город Ярославль, Толбухина пр-т, д.64	Действующий
город Ярославль	*Ярославская область, город Ярославль, Толбухина пр-т, д.62	Действующий
город Ярославль	*Ярославская область, город Ярославль, Толбухина пр-т, д.47	Действующий
город Ярославль	*Ярославская область, город Ярославль, Толбухина пр-т, д.45/14	Действующий
город Ярославль	*Ярославская область, город Ярославль, Толбухина пр-т, д.58/7	Действующий
город Ярославль	*Ярославская область, город Ярославль, Толбухина пр-т, д.43	Действующий
город Ярославль	*Ярославская область, город Ярославль, Толбухина пр-т, д.40	Действующий
город Ярославль	*Ярославская область, город Ярославль, Толбухина пр-т, д.31	Действующий
город Ярославль	*Ярославская область, город Ярославль, Толбухина пр-т, д.28/29	Действующий
город Ярославль	*Ярославская область, город Ярославль, Толбухина пр-т, д.37/9	Действующий
город Ярославль	*Ярославская область, город Ярославль, Толбухина пр-т, д.26	Действующий
город Ярославль	*Ярославская область, город Ярославль, Толбухина пр-т, д.21	Действующий
город Ярославль	*Ярославская область, город Ярославль, Толбухина пр-т, д.19/74	Действующий
город Ярославль	*Ярославская область, город Ярославль, Толбухина пр-т, д.24/63	Действующий
город Ярославль	*Ярославская область, город Ярославль, Толбухина пр-т, д.22а	Действующий
город Ярославль	*Ярославская область, город Ярославль, Толбухина пр-т, д.22	Действующий
город Ярославль	*Ярославская область, город Ярославль, Толбухина пр-т, д.17/65	Действующий
город Ярославль	*Ярославская область, город Ярославль, Толбухина пр-т, д.17а	Действующий
город Ярославль	*Ярославская область, город Ярославль, Толбухина пр-т, д.15а	Действующий
город Ярославль	*Ярославская область, город Ярославль, Толбухина пр-т, д.11	Действующий
город Ярославль	*Ярославская область, город Ярославль, Толбухина пр-т, д.9	Действующий
город Ярославль	*Ярославская область, город Ярославль, Толбухина пр-т, д.6	Действующий
город Ярославль	*Ярославская область, город Ярославль, Толбухина пр-т, д.4	Действующий
город Ярославль	*Ярославская область, город Ярославль, Толбухина пр-т, д.2/68	Действующий
город Ярославль	*Ярославская область, город Ярославль, ул. Суркова, д.20/6	Действующий
город Ярославль	*Ярославская область, город Ярославль, ул. Суркова, д.14	Действующий
город Ярославль	*Ярославская область, город Ярославль, ул. Суркова, д.10	Действующий
город Ярославль	*Ярославская область, город Ярославль, ул. Суркова, д.9	Действующий
город Ярославль	*Ярославская область, город Ярославль, ул. Суркова, д.8/3	Действующий
город Ярославль	*Ярославская область, город Ярославль, ул. Суркова, д.7	Действующий
город Ярославль	*Ярославская область, город Ярославль, ул. Суркова, д.6	Действующий
город Ярославль	*Ярославская область, город Ярославль, ул. Суркова, д.5	Действующий
город Ярославль	*Ярославская область, город Ярославль, ул. Суркова, д.4	Действующий
город Ярославль	*Ярославская область, город Ярославль, ул. Суркова, д.3	Действующий
город Ярославль	*Ярославская область, город Ярославль, ул. Собинова, д.58	Действующий
город Ярославль	*Ярославская область, город Ярославль, ул. Собинова, д.56	Действующий
город Ярославль	*Ярославская область, город Ярославль, ул. Собинова, д.54	Действующий
город Ярославль	*Ярославская область, город Ярославль, ул. Собинова, д.50	Действующий
город Ярославль	*Ярославская область, город Ярославль, ул. Собинова, д.48	Действующий
город Ярославль	*Ярославская область, город Ярославль, ул. Собинова, д.46	Действующий

город Ярославль	*Ярославская область, город Ярославль, ул. Собинова, д.44	Действующий
город Ярославль	*Ярославская область, город Ярославль, ул. Собинова, д.43	Действующий
город Ярославль	*Ярославская область, город Ярославль, ул. Собинова, д.42	Действующий
город Ярославль	*Ярославская область, город Ярославль, ул. Собинова, д.41	Действующий
город Ярославль	*Ярославская область, город Ярославль, ул. Собинова, д.40/13	Действующий
город Ярославль	*Ярославская область, город Ярославль, ул. Собинова, д.40	Действующий
город Ярославль	*Ярославская область, город Ярославль, ул. Собинова, д.37	Действующий
город Ярославль	*Ярославская область, город Ярославль, ул. Собинова, д.32а	Действующий
город Ярославль	*Ярославская область, город Ярославль, ул. Собинова, д.27б	Действующий
город Ярославль	*Ярославская область, город Ярославль, ул. Собинова, д.27	Действующий
город Ярославль	*Ярославская область, город Ярославль, ул. Собинова, д.19	Действующий
город Ярославль	*Ярославская область, город Ярославль, ул. Собинова, д.18	Действующий
город Ярославль	*Ярославская область, город Ярославль, ул. Собинова, д.12	Действующий
город Ярославль	*Ярославская область, город Ярославль, ул. Собинова, д.6	Действующий
город Ярославль	*Ярославская область, город Ярославль, ул. Собинова, д.9	Действующий
город Ярославль	*Ярославская область, город Ярославль, Советский пер., д.3	Действующий
город Ярославль	*Ярославская область, город Ярославль, Советский пер., д.2/23д	Действующий
город Ярославль	*Ярославская область, город Ярославль, Советский пер., д.2/23с	Действующий
город Ярославль	*Ярославская область, город Ярославль, Советский пер., д.2/23б	Действующий
город Ярославль	*Ярославская область, город Ярославль, Советский пер., д.2/23а	Действующий
город Ярославль	*Ярославская область, город Ярославль, ул. Советская, д.57	Действующий
город Ярославль	*Ярославская область, город Ярославль, ул. Советская, д.45	Действующий
город Ярославль	*Ярославская область, город Ярославль, ул. Советская, д.43	Действующий
город Ярославль	*Ярославская область, город Ярославль, ул. Советская, д.41	Действующий
город Ярославль	*Ярославская область, город Ярославль, ул. Советская, д.37	Действующий
город Ярославль	*Ярославская область, город Ярославль, ул. Советская, д.33/12	Действующий
город Ярославль	*Ярославская область, город Ярославль, ул. Советская, д.16	Действующий
город Ярославль	*Ярославская область, город Ярославль, ул. Советская, д.27/11	Действующий
город Ярославль	*Ярославская область, город Ярославль, ул. Советская, д.25	Действующий
город Ярославль	*Ярославская область, город Ярославль, ул. Советская, д.23/16	Действующий
город Ярославль	*Ярославская область, город Ярославль, ул. Советская, д.21	Действующий
город Ярославль	*Ярославская область, город Ярославль, ул. Советская, д.15	Действующий
город Ярославль	*Ярославская область, город Ярославль, ул. Советская, д.8	Действующий
город Ярославль	*Ярославская область, город Ярославль, ул. Советская, д.7а	Действующий
город Ярославль	*Ярославская область, город Ярославль, ул. Советская, д.6/10	Действующий
город Ярославль	*Ярославская область, город Ярославль, ул. Советская, д.5	Действующий
город Ярославль	*Ярославская область, город Ярославль, ул. Советская, д.4а	Действующий
город Ярославль	*Ярославская область, город Ярославль, ул. Советская, д.4	Действующий
город Ярославль	*Ярославская область, город Ярославль, ул. Советская, д.2/6	Действующий
город Ярославль	*Ярославская область, город Ярославль, ул. Советская, д.2б	Действующий
город Ярославль	*Ярославская область, город Ярославль, ул. Советская, д.2а	Действующий
город Ярославль	*Ярославская область, город Ярославль, ул. Слободская, д.79	Действующий
город Ярославль	*Ярославская область, город Ярославль, ул. Слободская, д.27	Действующий
город Ярославль	*Ярославская область, город Ярославль, ул. Слободская, д.20	Действующий
город Ярославль	*Ярославская область, город Ярославль, ул. Свободы, д.78	Действующий
город Ярославль	*Ярославская область, город Ярославль, ул. Свободы, д.76	Действующий
город Ярославль	*Ярославская область, город Ярославль, ул. Свободы, д.74а	Действующий
город Ярославль	*Ярославская область, город Ярославль, ул. Свободы, д.74	Действующий
город Ярославль	*Ярославская область, город Ярославль, ул. Свободы, д.72	Действующий
город Ярославль	*Ярославская область, город Ярославль, ул. Свободы, д.70а	Действующий
город Ярославль	*Ярославская область, город Ярославль, ул. Свободы, д.101	Действующий
город Ярославль	*Ярославская область, город Ярославль, ул. Свободы, д.99	Действующий
город Ярославль	*Ярославская область, город Ярославль, ул. Свободы, д.70	Действующий
город Ярославль	*Ярославская область, город Ярославль, ул. Свободы, д.95	Действующий
город Ярославль	*Ярославская область, город Ярославль, ул. Свободы, д.93	Действующий
город Ярославль	*Ярославская область, город Ярославль, ул. Свободы, д.89	Действующий
город Ярославль	*Ярославская область, город Ярославль, ул. Свободы, д.87	Действующий
город Ярославль	*Ярославская область, город Ярославль, ул. Свободы, д.60/46	Действующий
город Ярославль	*Ярославская область, город Ярославль, ул. Свободы, д.60в	Действующий
город Ярославль	*Ярославская область, город Ярославль, ул. Свободы, д.58а	Действующий
город Ярославль	*Ярославская область, город Ярославль, ул. Свободы, д.58	Действующий
город Ярославль	*Ярославская область, город Ярославль, ул. Свободы, д.56/35	Действующий
город Ярославль	*Ярославская область, город Ярославль, ул. Свободы, д.85/44	Действующий
город Ярославль	*Ярославская область, город Ярославль, ул. Свободы, д.83а	Действующий
город Ярославль	*Ярославская область, город Ярославль, ул. Свободы, д.83	Действующий
город Ярославль	*Ярославская область, город Ярославль, ул. Свободы, д.81/33	Действующий
город Ярославль	*Ярославская область, город Ярославль, ул. Свободы, д.79/36	Действующий
город Ярославль	*Ярославская область, город Ярославль, ул. Свободы, д.75/37	Действующий
город Ярославль	*Ярославская область, город Ярославль, ул. Свободы, д.71	Действующий

город Ярославль	*Ярославская область, город Ярославль, ул. Свободы, д.62	Действующий
город Ярославль	*Ярославская область, город Ярославль, ул. Свободы, д.54/38	Действующий
город Ярославль	*Ярославская область, город Ярославль, ул. Свободы, д.52/39	Действующий
город Ярославль	*Ярославская область, город Ярославль, ул. Свободы, д.20	Действующий
город Ярославль	*Ярославская область, город Ярославль, ул. Свободы, д.40/38	Действующий
город Ярославль	*Ярославская область, город Ярославль, ул. Свободы, д.34	Действующий
город Ярославль	*Ярославская область, город Ярославль, ул. Свободы, д.30	Действующий
город Ярославль	*Ярославская область, город Ярославль, ул. Свободы, д.29	Действующий
город Ярославль	*Ярославская область, город Ярославль, ул. Свободы, д.27	Действующий
город Ярославль	*Ярославская область, город Ярославль, ул. Свободы, д.22	Действующий
город Ярославль	*Ярославская область, город Ярославль, ул. Свободы, д.18	Действующий
город Ярославль	*Ярославская область, город Ярославль, ул. Свободы, д.17е	Действующий
город Ярославль	*Ярославская область, город Ярославль, ул. Свободы, д.15	Действующий
город Ярославль	*Ярославская область, город Ярославль, ул. Свободы, д.14	Действующий
город Ярославль	*Ярославская область, город Ярославль, ул. Свободы, д.12а	Действующий
город Ярославль	*Ярославская область, город Ярославль, ул. Свободы, д.12	Действующий
город Ярославль	*Ярославская область, город Ярославль, ул. Свободы, д.9	Действующий
город Ярославль	*Ярославская область, город Ярославль, ул. Свердлова, д.53	Действующий
город Ярославль	*Ярославская область, город Ярославль, ул. Свердлова, д.51	Действующий
город Ярославль	*Ярославская область, город Ярославль, ул. Свердлова, д.49	Действующий
город Ярославль	*Ярославская область, город Ярославль, ул. Свердлова, д.45	Действующий
город Ярославль	*Ярославская область, город Ярославль, ул. Свердлова, д.43а	Действующий
город Ярославль	*Ярославская область, город Ярославль, ул. Свердлова, д.33	Действующий
город Ярославль	*Ярославская область, город Ярославль, ул. Свердлова, д.31	Действующий
город Ярославль	*Ярославская область, город Ярославль, ул. Свердлова, д.13/41	Действующий
город Ярославль	*Ярославская область, город Ярославль, ул. Свердлова, д.11	Действующий
город Ярославль	*Ярославская область, город Ярославль, ул. Свердлова, д.7/18	Действующий
город Ярославль	*Ярославская область, город Ярославль, ул. Свердлова, д.5а/17	Действующий
город Ярославль	*Ярославская область, город Ярославль, ул. Свердлова, д.3	Действующий
город Ярославль	*Ярославская область, город Ярославль, ул. Свердлова, д.4	Действующий
город Ярославль	*Ярославская область, город Ярославль, ул. Свердлова, д.25	Действующий
город Ярославль	*Ярославская область, город Ярославль, ул. Свердлова, д.23а	Действующий
город Ярославль	*Ярославская область, город Ярославль, ул. Свердлова, д.23	Действующий
город Ярославль	*Ярославская область, город Ярославль, ул. Свердлова, д.21а	Действующий
город Ярославль	*Ярославская область, город Ярославль, ул. Свердлова, д.21	Действующий
город Ярославль	*Ярославская область, город Ярославль, ул. Свердлова, д.19	Действующий
город Ярославль	*Ярославская область, город Ярославль, ул. Свердлова, д.28	Действующий
город Ярославль	*Ярославская область, город Ярославль, ул. Свердлова, д.26	Действующий
город Ярославль	*Ярославская область, город Ярославль, ул. Свердлова, д.24	Действующий
город Ярославль	*Ярославская область, город Ярославль, ул. Салтыкова - Щедрина, д.111/13	Действующий
город Ярославль	*Ярославская область, город Ярославль, ул. Салтыкова - Щедрина, д.92/11	Действующий
город Ярославль	*Ярославская область, город Ярославль, ул. Салтыкова - Щедрина, д.90	Действующий
город Ярославль	*Ярославская область, город Ярославль, ул. Салтыкова - Щедрина, д.88	Действующий
город Ярославль	*Ярославская область, город Ярославль, ул. Салтыкова - Щедрина, д.86	Действующий
город Ярославль	*Ярославская область, город Ярославль, ул. Салтыкова - Щедрина, д.84	Действующий
город Ярославль	*Ярославская область, город Ярославль, ул. Салтыкова - Щедрина, д.83	Действующий
город Ярославль	*Ярославская область, город Ярославль, ул. Салтыкова - Щедрина, д.77а	Действующий
город Ярославль	*Ярославская область, город Ярославль, ул. Салтыкова - Щедрина, д.77	Действующий
город Ярославль	*Ярославская область, город Ярославль, ул. Салтыкова - Щедрина, д.73а	Действующий
город Ярославль	*Ярославская область, город Ярославль, ул. Салтыкова - Щедрина, д.73	Действующий
город Ярославль	*Ярославская область, город Ярославль, ул. Салтыкова - Щедрина, д.71	Действующий
город Ярославль	*Ярославская область, город Ярославль, ул. Салтыкова - Щедрина, д.69б	Действующий
город Ярославль	*Ярославская область, город Ярославль, ул. Салтыкова - Щедрина, д.78	Действующий
город Ярославль	*Ярославская область, город Ярославль, ул. Салтыкова - Щедрина, д.76	Действующий
город Ярославль	*Ярославская область, город Ярославль, ул. Салтыкова - Щедрина, д.61	Действующий
город Ярославль	*Ярославская область, город Ярославль, ул. Салтыкова - Щедрина, д.59	Действующий
город Ярославль	*Ярославская область, город Ярославль, ул. Салтыкова - Щедрина, д.57/17	Действующий
город Ярославль	*Ярославская область, город Ярославль, ул. Салтыкова - Щедрина, д.46	Действующий
город Ярославль	*Ярославская область, город Ярославль, ул. Салтыкова - Щедрина, д.44/18	Действующий
город Ярославль	*Ярославская область, город Ярославль, ул. Салтыкова - Щедрина, д.40/9	Действующий
город Ярославль	*Ярославская область, город Ярославль, ул. Салтыкова - Щедрина, д.38	Действующий
город Ярославль	*Ярославская область, город Ярославль, ул. Салтыкова - Щедрина, д.36/48	Действующий
город Ярославль	*Ярославская область, город Ярославль, ул. Салтыкова - Щедрина, д.28	Действующий
город Ярославль	*Ярославская область, город Ярославль, ул. Салтыкова - Щедрина, д.23	Действующий
город Ярославль	*Ярославская область, город Ярославль, ул. Салтыкова - Щедрина, д.21	Действующий
город Ярославль	*Ярославская область, город Ярославль, ул. Салтыкова - Щедрина, д.18	Действующий
город Ярославль	*Ярославская область, город Ярославль, ул. Салтыкова - Щедрина, д.17/18	Действующий
город Ярославль	*Ярославская область, город Ярославль, ул. Салтыкова - Щедрина, д.15	Действующий
город Ярославль	*Ярославская область, город Ярославль, ул. Салтыкова - Щедрина, д.13	Действующий

город Ярославль	*Ярославская область, город Ярославль, ул. Салтыкова - Щедрина, д.12	Действующий
город Ярославль	*Ярославская область, город Ярославль, ул. Салтыкова - Щедрина, д.11	Действующий
город Ярославль	*Ярославская область, город Ярославль, ул. Салтыкова - Щедрина, д.9	Действующий
город Ярославль	*Ярославская область, город Ярославль, ул. Салтыкова - Щедрина, д.7б	Действующий
город Ярославль	*Ярославская область, город Ярославль, ул. Салтыкова - Щедрина, д.7а	Действующий
город Ярославль	*Ярославская область, город Ярославль, ул. Салтыкова - Щедрина, д.7	Действующий
город Ярославль	*Ярославская область, город Ярославль, ул. Салтыкова - Щедрина, д.3а	Действующий
город Ярославль	*Ярославская область, город Ярославль, ул. Салтыкова - Щедрина, д.1а	Действующий
город Ярославль	*Ярославская область, город Ярославль, ул. Рыбинская, д.57	Действующий
город Ярославль	*Ярославская область, город Ярославль, ул. Рыбинская, д.53	Действующий
город Ярославль	*Ярославская область, город Ярославль, ул. Рыбинская, д.49а	Действующий
город Ярославль	*Ярославская область, город Ярославль, ул. Рыбинская, д.49	Действующий
город Ярославль	*Ярославская область, город Ярославль, ул. Рыбинская, д.61	Действующий
город Ярославль	*Ярославская область, город Ярославль, ул. Рыбинская, д.59	Действующий
город Ярославль	*Ярославская область, город Ярославль, ул. Рыбинская, д.54	Действующий
город Ярославль	*Ярославская область, город Ярославль, ул. Рыбинская, д.42/40	Действующий
город Ярославль	*Ярославская область, город Ярославль, ул. Рыбинская, д.41а	Действующий
город Ярославль	*Ярославская область, город Ярославль, ул. Рыбинская, д.41	Действующий
город Ярославль	*Ярославская область, город Ярославль, ул. Рыбинская, д.40	Действующий
город Ярославль	*Ярославская область, город Ярославль, ул. Рыбинская, д.34	Действующий
город Ярославль	*Ярославская область, город Ярославль, ул. Рыбинская, д.32/29	Действующий
город Ярославль	*Ярославская область, город Ярославль, ул. Рыбинская, д.30/30	Действующий
город Ярославль	*Ярославская область, город Ярославль, ул. Рыбинская, д.28/35	Действующий
город Ярославль	*Ярославская область, город Ярославль, ул. Рыбинская, д.27	Действующий
город Ярославль	*Ярославская область, город Ярославль, ул. Рыбинская, д.25	Действующий
город Ярославль	*Ярославская область, город Ярославль, ул. Рыбинская, д11/26	Действующий
город Ярославль	*Ярославская область, город Ярославль, ул. Рыбинская, д.9	Действующий
город Ярославль	*Ярославская область, город Ярославль, ул. Рыбинская, д.7	Действующий
город Ярославль	*Ярославская область, город Ярославль, ул. Республиканская, д.114	Действующий
город Ярославль	*Ярославская область, город Ярославль, ул. Республиканская, д.97а	Действующий
город Ярославль	*Ярославская область, город Ярославль, ул. Республиканская, д.95	Действующий
город Ярославль	*Ярославская область, город Ярославль, ул. Республиканская, д.91	Действующий
город Ярославль	*Ярославская область, город Ярославль, ул. Республиканская, д.83	Действующий
город Ярославль	*Ярославская область, город Ярославль, ул. Республиканская, д.81	Действующий
город Ярославль	*Ярославская область, город Ярославль, ул. Республиканская, д.84	Действующий
город Ярославль	*Ярославская область, город Ярославль, ул. Республиканская, д.77	Действующий
город Ярославль	*Ярославская область, город Ярославль, ул. Республиканская, д.75	Действующий
город Ярославль	*Ярославская область, город Ярославль, ул. Республиканская, д.78/9	Действующий
город Ярославль	*Ярославская область, город Ярославль, ул. Республиканская, д.72а	Действующий
город Ярославль	*Ярославская область, город Ярославль, ул. Республиканская, д.72	Действующий
город Ярославль	*Ярославская область, город Ярославль, ул. Республиканская, д.70	Действующий
город Ярославль	*Ярославская область, город Ярославль, ул. Республиканская, д.68а	Действующий
город Ярославль	*Ярославская область, город Ярославль, ул. Республиканская, д.66	Действующий
город Ярославль	*Ярославская область, город Ярославль, ул. Республиканская, д.64	Действующий
город Ярославль	*Ярославская область, город Ярославль, ул. Республиканская, д.55/7	Действующий
город Ярославль	*Ярославская область, город Ярославль, ул. Республиканская, д.53/14	Действующий
город Ярославль	*Ярославская область, город Ярославль, ул. Республиканская, д.51	Действующий
город Ярославль	*Ярославская область, город Ярославль, ул. Республиканская, д.49а	Действующий
город Ярославль	*Ярославская область, город Ярославль, ул. Республиканская, д.47	Действующий
город Ярославль	*Ярославская область, город Ярославль, ул. Республиканская, д.45	Действующий
город Ярославль	*Ярославская область, город Ярославль, ул. Республиканская, д.62	Действующий
город Ярославль	*Ярославская область, город Ярославль, ул. Республиканская, д.60/17	Действующий
город Ярославль	*Ярославская область, город Ярославль, ул. Республиканская, д.58/22	Действующий
город Ярославль	*Ярославская область, город Ярославль, ул. Республиканская, д.56а	Действующий
город Ярославль	*Ярославская область, город Ярославль, ул. Республиканская, д.56	Действующий
город Ярославль	*Ярославская область, город Ярославль, ул. Республиканская, д.54	Действующий
город Ярославль	*Ярославская область, город Ярославль, ул. Республиканская, д.52	Действующий
город Ярославль	*Ярославская область, город Ярославль, ул. Республиканская, д.50	Действующий
город Ярославль	*Ярославская область, город Ярославль, ул. Республиканская, д.39/20	Действующий
город Ярославль	*Ярославская область, город Ярославль, ул. Республиканская, д.35	Действующий
город Ярославль	*Ярославская область, город Ярославль, ул. Республиканская, д.33б	Действующий
город Ярославль	*Ярославская область, город Ярославль, ул. Республиканская, д.31	Действующий
город Ярославль	*Ярославская область, город Ярославль, ул. Республиканская, д.38/22	Действующий
город Ярославль	*Ярославская область, город Ярославль, ул. Республиканская, д.36	Действующий
город Ярославль	*Ярославская область, город Ярославль, ул. Республиканская, д.30	Действующий
город Ярославль	*Ярославская область, город Ярославль, ул. Республиканская, д.44/21	Действующий
город Ярославль	*Ярославская область, город Ярославль, ул. Республиканская, д.32	Действующий
город Ярославль	*Ярославская область, город Ярославль, ул. Республиканская, д.13	Действующий
город Ярославль	*Ярославская область, город Ярославль, ул. Республиканская, д.11	Действующий

город Ярославль	*Ярославская область, город Ярославль, ул. Республиканская, д.9	Действующий
город Ярославль	*Ярославская область, город Ярославль, Революционный пр-д, д.5	Действующий
город Ярославль	*Ярославская область, город Ярославль, Революционный пр-д, д.2	Действующий
город Ярославль	*Ярославская область, город Ярославль, ул. Революционная, д.36	Действующий
город Ярославль	*Ярославская область, город Ярославль, ул. Революционная, д.34	Действующий
город Ярославль	*Ярославская область, город Ярославль, ул. Революционная, д.26	Действующий
город Ярославль	*Ярославская область, город Ярославль, ул. Революционная, д.18	Действующий
город Ярославль	*Ярославская область, город Ярославль, ул. Революционная, д.14	Действующий
город Ярославль	*Ярославская область, город Ярославль, ул. Революционная, д.13	Действующий
город Ярославль	*Ярославская область, город Ярославль, ул. Революционная, д.12	Действующий
город Ярославль	*Ярославская область, город Ярославль, ул. Революционная, д.8б	Действующий
город Ярославль	*Ярославская область, город Ярославль, ул. Революционная, д.8	Действующий
город Ярославль	*Ярославская область, город Ярославль, ул. Революционная, д.6	Действующий
город Ярославль	*Ярославская область, город Ярославль, ул. Революционная, д.4б	Действующий
город Ярославль	*Ярославская область, город Ярославль, ул. Революционная, д.3	Действующий
город Ярославль	*Ярославская область, город Ярославль, ул. Революционная, д.1/11	Действующий
город Ярославль	*Ярославская область, город Ярославль, ул. Пушкина, д.17	Действующий
город Ярославль	*Ярославская область, город Ярославль, ул. Пушкина, д.15	Действующий
город Ярославль	*Ярославская область, город Ярославль, ул. Пушкина, д.11	Действующий
город Ярославль	*Ярославская область, город Ярославль, ул. Пушкина, д.20	Действующий
город Ярославль	*Ярославская область, город Ярославль, ул. Пушкина, д.18	Действующий
город Ярославль	*Ярославская область, город Ярославль, ул. Пушкина, д.12	Действующий
город Ярославль	*Ярославская область, город Ярославль, ул. Пушкина, д.10б	Действующий
город Ярославль	*Ярославская область, город Ярославль, ул. Пушкина, д.10а	Действующий
город Ярославль	*Ярославская область, город Ярославль, ул. Пушкина, д.10	Действующий
город Ярославль	*Ярославская область, город Ярославль, ул. Пушкина, д.5	Действующий
город Ярославль	*Ярославская область, город Ярославль, ул. Пушкина, д.4	Действующий
город Ярославль	*Ярославская область, город Ярославль, ул. Пушкина, д.3а	Действующий
город Ярославль	*Ярославская область, город Ярославль, ул. Пушкина, д.2	Действующий
город Ярославль	*Ярославская область, город Ярославль, ул. Почтовая, д.12/2	Действующий
город Ярославль	*Ярославская область, город Ярославль, ул. Почтовая, д.10	Действующий
город Ярославль	*Ярославская область, город Ярославль, ул. Почтовая, д.8а	Действующий
город Ярославль	*Ярославская область, город Ярославль, ул. Почтовая, д.8	Действующий
город Ярославль	*Ярославская область, город Ярославль, ул. Почтовая, д.4	Действующий
город Ярославль	*Ярославская область, город Ярославль, ул. Полиграфическая, д.30	Действующий
город Ярославль	*Ярославская область, город Ярославль, ул. Полиграфическая, д.28	Действующий
город Ярославль	*Ярославская область, город Ярославль, ул. Полиграфическая, д.26	Действующий
город Ярославль	*Ярославская область, город Ярославль, ул. Полиграфическая, д.23	Действующий
город Ярославль	*Ярославская область, город Ярославль, ул. Полиграфическая, д.21	Действующий
город Ярославль	*Ярославская область, город Ярославль, ул. Полиграфическая, д.19	Действующий
город Ярославль	*Ярославская область, город Ярославль, ул. Полиграфическая, д.4/94	Действующий
город Ярославль	*Ярославская область, город Ярославль, ул. Полиграфическая, д.1	Действующий
город Ярославль	Ярославская область, город Ярославль, ул. Победы, д.60	Действующий
город Ярославль	Ярославская область, город Ярославль, ул. Победы, д.53	Действующий
город Ярославль	Ярославская область, город Ярославль, ул. Победы, д.51	Действующий
город Ярославль	Ярославская область, город Ярославль, ул. Победы, д.33	Действующий
город Ярославль	Ярославская область, город Ярославль, ул. Победы, д.29	Действующий
город Ярославль	Ярославская область, город Ярославль, ул. Победы, д.21а	Действующий
город Ярославль	Ярославская область, город Ярославль, ул. Победы, д.19	Действующий
город Ярославль	Ярославская область, город Ярославль, ул. Победы, д.15	Действующий
город Ярославль	Ярославская область, город Ярославль, ул. Победы, д.13	Действующий
город Ярославль	Ярославская область, город Ярославль, ул. Победы, д.5б	Действующий
город Ярославль	Ярославская область, город Ярославль, ул. Победы, д.5а	Действующий
город Ярославль	Ярославская область, город Ярославль, ул. Победы, д.3	Действующий
город Ярославль	Ярославская область, город Ярославль, ул. Победы, д.1/30	Действующий
город Ярославль	Ярославская область, город Ярославль, Первомайский пер., д.3в	Действующий
город Ярославль	Ярославская область, город Ярославль, Первомайский пер., д.3	Действующий
город Ярославль	Ярославская область, город Ярославль, ул. Первомайская, д.19	Действующий
город Ярославль	Ярославская область, город Ярославль, ул. Первомайская, д.9	Действующий
город Ярославль	Ярославская область, город Ярославль, ул. Первомайская, д.59/40	Действующий
город Ярославль	Ярославская область, город Ярославль, ул. Первомайская, д.17/6	Действующий
город Ярославль	Ярославская область, город Ярославль, ул. Первомайская, д.15а	Действующий
город Ярославль	Ярославская область, город Ярославль, ул. Первомайская, д.15	Действующий
город Ярославль	Ярославская область, город Ярославль, ул. Первомайская, д.13б	Действующий
город Ярославль	Ярославская область, город Ярославль, ул. Первомайская, д.13а	Действующий
город Ярославль	Ярославская область, город Ярославль, ул. Первомайская, д.13	Действующий
город Ярославль	Ярославская область, город Ярославль, ул. Первомайская, д.11а	Действующий
город Ярославль	Ярославская область, город Ярославль, ул. Первомайская, д.47	Действующий
город Ярославль	Ярославская область, город Ярославль, ул. Первомайская, д.39/10	Действующий

город Ярославль	Ярославская область, город Ярославль, ул. П. Морозова, д.14	Действующий
город Ярославль	Ярославская область, город Ярославль, ул. П. Морозова, д.12	Действующий
город Ярославль	Ярославская область, город Ярославль, ул. П. Морозова, д.10	Действующий
город Ярославль	Ярославская область, город Ярославль, ул. П. Морозова, д.9	Действующий
город Ярославль	Ярославская область, город Ярославль, ул. П. Морозова, д.8	Действующий
город Ярославль	Ярославская область, город Ярославль, ул. П. Морозова, д.6	Действующий
город Ярославль	Ярославская область, город Ярославль, ул. П. Морозова, д.5	Действующий
город Ярославль	Ярославская область, город Ярославль, ул. П. Морозова, д.4	Действующий
город Ярославль	Ярославская область, город Ярославль, ул. П. Морозова, д.3а	Действующий
город Ярославль	Ярославская область, город Ярославль, ул. П. Морозова, д.2	Действующий
город Ярославль	Ярославская область, город Ярославль, ул. П. Морозова, д.1	Действующий
город Ярославль	Ярославская область, город Ярославль, Октябрьский пер., д.9	Действующий
город Ярославль	Ярославская область, город Ярославль, Октябрьский пер., д.7	Действующий
город Ярославль	Ярославская область, город Ярославль, Октября пр-т, д.30	Действующий
город Ярославль	Ярославская область, город Ярославль, Октября пр-т, д.28а	Действующий
город Ярославль	Ярославская область, город Ярославль, Октября пр-т, д.28	Действующий
город Ярославль	Ярославская область, город Ярославль, Октября пр-т, д.17	Действующий
город Ярославль	Ярославская область, город Ярославль, Октября пр-т, д.11	Действующий
город Ярославль	Ярославская область, город Ярославль, Октября пр-т, д.5	Действующий
город Ярославль	Ярославская область, город Ярославль, Октября пр-т, д.3	Действующий
город Ярославль	Ярославская область, город Ярославль, Октября пр-т, д.34/21	Действующий
город Ярославль	Ярославская область, город Ярославль, Октября пр-т, д.31	Действующий
город Ярославль	Ярославская область, город Ярославль, Октября пр-т, д.29	Действующий
город Ярославль	Ярославская область, город Ярославль, Октября пр-т, д.23	Действующий
город Ярославль	Ярославская область, город Ярославль, Октября пр-т, д.12	Действующий
город Ярославль	Ярославская область, город Ярославль, ул. Некрасова, д.19/25	Действующий
город Ярославль	Ярославская область, город Ярославль, ул. Некрасова, д.9	Действующий
город Ярославль	Ярославская область, город Ярославль, ул. Некрасова, д.7/2	Действующий
город Ярославль	Ярославская область, город Ярославль, ул. Некрасова, д.7	Действующий
город Ярославль	Ярославская область, город Ярославль, ул. Некрасова, д.52/35	Действующий
город Ярославль	Ярославская область, город Ярославль, ул. Некрасова, д.52	Действующий
город Ярославль	Ярославская область, город Ярославль, ул. Некрасова, д.44в	Действующий
город Ярославль	Ярославская область, город Ярославль, ул. Некрасова, д.44б	Действующий
город Ярославль	Ярославская область, город Ярославль, ул. Некрасова, д.40/53	Действующий
город Ярославль	Ярославская область, город Ярославль, ул. Некрасова, д.40а	Действующий
город Ярославль	Ярославская область, город Ярославль, ул. Некрасова, д.34/76	Действующий
город Ярославль	Ярославская область, город Ярославль, ул. Некрасова, д.32	Действующий
город Ярославль	Ярославская область, город Ярославль, ул. Некрасова, д.28	Действующий
город Ярославль	Ярославская область, город Ярославль, ул. Некрасова, д.31/68	Действующий
город Ярославль	Ярославская область, город Ярославль, ул. Некрасова, д.27	Действующий
город Ярославль	Ярославская область, город Ярославль, ул. Некрасова, д.26	Действующий
город Ярославль	Ярославская область, город Ярославль, ул. Некрасова, д.25	Действующий
город Ярославль	Ярославская область, город Ярославль, ул. Некрасова, д.22	Действующий
город Ярославль	Ярославская область, город Ярославль, ул. Некрасова, д.16	Действующий
город Ярославль	Ярославская область, город Ярославль, ул. Некрасова, д.14	Действующий
город Ярославль	Ярославская область, город Ярославль, ул. Некрасова, д.12а	Действующий
город Ярославль	Ярославская область, город Ярославль, ул. Некрасова, д.10	Действующий
город Ярославль	Ярославская область, город Ярославль, ул. Некрасова, д.6	Действующий
город Ярославль	Ярославская область, город Ярославль, ул. Некрасова, д.3	Действующий
город Ярославль	Ярославская область, город Ярославль, ул. Некрасова, д.1/2	Действующий
город Ярославль	Ярославская область, город Ярославль, Народный пер., д.6	Действующий
город Ярославль	Ярославская область, город Ярославль, ул. Нахимсона, д.13	Действующий
город Ярославль	Ярославская область, город Ярославль, ул. Нахимсона, д.12	Действующий
город Ярославль	Ярославская область, город Ярославль, ул. Нахимсона, д.11	Действующий
город Ярославль	Ярославская область, город Ярославль, ул. Нахимсона, д.5	Действующий
город Ярославль	Ярославская область, город Ярославль, ул. Нахимсона, д.3а	Действующий
город Ярославль	Ярославская область, город Ярославль, ул. Нахимсона, д.3	Действующий
город Ярославль	Ярославская область, город Ярославль, ул. Нахимсона, д.1а	Действующий
город Ярославль	Ярославская область, город Ярославль, Мукомольный пер., д.4а	Действующий
город Ярославль	Ярославская область, город Ярославль, Мукомольный пер., д.4	Действующий
город Ярославль	Ярославская область, город Ярославль, Мукомольный пер., д.1	Действующий
город Ярославль	Ярославская область, город Ярославль, ул. Максимова, д.14	Действующий
город Ярославль	Ярославская область, город Ярославль, ул. Максимова, д.12	Действующий
город Ярославль	Ярославская область, город Ярославль, ул. Максимова, д.10	Действующий
город Ярославль	Ярославская область, город Ярославль, ул. Максимова, д.8а	Действующий
город Ярославль	Ярославская область, город Ярославль, ул. Максимова, д.7	Действующий
город Ярославль	Ярославская область, город Ярославль, ул. Максимова, д.6	Действующий
город Ярославль	Ярославская область, город Ярославль, ул. Максимова, д.5	Действующий
город Ярославль	Ярославская область, город Ярославль, ул. Максимова, д.4б	Действующий

город Ярославль	Ярославская область, город Ярославль, ул. Максимова, д.4а	Действующий
город Ярославль	Ярославская область, город Ярославль, ул. Максимова, д.4	Действующий
город Ярославль	Ярославская область, город Ярославль, ул. Максимова, д.2	Действующий
город Ярославль	Ярославская область, город Ярославль, ул. Максимова, д.1	Действующий
город Ярославль	Ярославская область, город Ярославль, ул. Лисицына, д.30	Действующий
город Ярославль	Ярославская область, город Ярославль, ул. Лисицына, д.28	Действующий
город Ярославль	Ярославская область, город Ярославль, ул. Лисицына, д.13	Действующий
город Ярославль	Ярославская область, город Ярославль, ул. Лисицына, д.9	Действующий
город Ярославль	Ярославская область, город Ярославль, ул. Лисицына, д.67	Действующий
город Ярославль	Ярославская область, город Ярославль, ул. Лисицына, д.61	Действующий
город Ярославль	Ярославская область, город Ярославль, ул. Лисицына, д.57	Действующий
город Ярославль	Ярославская область, город Ярославль, ул. Лисицына, д.54/17	Действующий
город Ярославль	Ярославская область, город Ярославль, ул. Лисицына, д.42	Действующий
город Ярославль	Ярославская область, город Ярославль, Ленина пр-т, д.52б	Действующий
город Ярославль	Ярославская область, город Ярославль, Ленина пр-т, д.52а	Действующий
город Ярославль	Ярославская область, город Ярославль, Ленина пр-т, д.52	Действующий
город Ярославль	Ярославская область, город Ярославль, Ленина пр-т, д.50а	Действующий
город Ярославль	Ярославская область, город Ярославль, Ленина пр-т, д.50	Действующий
город Ярославль	Ярославская область, город Ярославль, Ленина пр-т, д.48	Действующий
город Ярославль	Ярославская область, город Ярославль, Ленина пр-т, д.54	Действующий
город Ярославль	Ярославская область, город Ярославль, Ленина пр-т, д.61	Действующий
город Ярославль	Ярославская область, город Ярославль, Ленина пр-т, д.59	Действующий
город Ярославль	Ярославская область, город Ярославль, Ленина пр-т, д.57	Действующий
город Ярославль	Ярославская область, город Ярославль, Ленина пр-т, д.55а	Действующий
город Ярославль	Ярославская область, город Ярославль, Ленина пр-т, д.55	Действующий
город Ярославль	Ярославская область, город Ярославль, Ленина пр-т, д.53	Действующий
город Ярославль	Ярославская область, город Ярославль, Ленина пр-т, д.51	Действующий
город Ярославль	Ярославская область, город Ярославль, Крестьянский пр-д, д.10	Действующий
город Ярославль	Ярославская область, город Ярославль, ул. Комсомольская, д.16а	Действующий
город Ярославль	Ярославская область, город Ярославль, ул. Комсомольская, д.16	Действующий
город Ярославль	Ярославская область, город Ярославль, ул. Комсомольская, д.14б	Действующий
город Ярославль	Ярославская область, город Ярославль, ул. Комсомольская, д.10	Действующий
город Ярославль	Ярославская область, город Ярославль, ул. Кооперативная, д.19	Действующий
город Ярославль	Ярославская область, город Ярославль, ул. Кооперативная, д.19а	Действующий
город Ярославль	Ярославская область, город Ярославль, ул. Кооперативная, д.17	Действующий
город Ярославль	Ярославская область, город Ярославль, ул. Кооперативная, д.15	Действующий
город Ярославль	Ярославская область, город Ярославль, ул. Кооперативная, д.14	Действующий
город Ярославль	Ярославская область, город Ярославль, ул. Кооперативная, д.5	Действующий
город Ярославль	Ярославская область, город Ярославль, ул. Кирова, д.12б	Действующий
город Ярославль	Ярославская область, город Ярославль, ул. Кирова, д.12	Действующий
город Ярославль	Ярославская область, город Ярославль, ул. Кирова, д.8/10а	Действующий
город Ярославль	Ярославская область, город Ярославль, ул. Кирова, д.4	Действующий
город Ярославль	Ярославская область, город Ярославль, Красный съезд, д.10	Действующий
город Ярославль	Ярославская область, город Ярославль, Красный съезд, д.8	Действующий
город Ярославль	Ярославская область, город Ярославль, Красный съезд, д.6	Действующий
город Ярославль	Ярославская область, город Ярославль, Красный съезд, д.4а	Действующий
город Ярославль	Ярославская область, город Ярославль, Красный съезд, д.4	Действующий
город Ярославль	Ярославская область, город Ярославль, Красный съезд, д.2а	Действующий
город Ярославль	Ярославская область, город Ярославль, Критского пер., д.4	Действующий
город Ярославль	Ярославская область, город Ярославль, ул. Кедрова, д.12	Действующий
город Ярославль	Ярославская область, город Ярославль, ул. Кедрова, д.8	Действующий
город Ярославль	Ярославская область, город Ярославль, ул. Кедрова, д.7	Действующий
город Ярославль	Ярославская область, город Ярославль, ул. Кедрова, д.5	Действующий
город Ярославль	Ярославская область, город Ярославль, ул. Кедрова, д.4а	Действующий
город Ярославль	Ярославская область, город Ярославль, ул. Кедрова, д.4	Действующий
город Ярославль	Ярославская область, город Ярославль, ул. Кедрова, д.3/8	Действующий
город Ярославль	Ярославская область, город Ярославль, Которосльная наб., д.60	Действующий
город Ярославль	Ярославская область, город Ярославль, Которосльная наб., д.58	Действующий
город Ярославль	Ярославская область, город Ярославль, Которосльная наб., д.56	Действующий
город Ярославль	Ярославская область, город Ярославль, Которосльная наб., д.54	Действующий
город Ярославль	Ярославская область, город Ярославль, Которосльная наб., д.30	Действующий
город Ярославль	Ярославская область, город Ярославль, Которосльная наб., д.57	Действующий
город Ярославль	Ярославская область, город Ярославль, Которосльная наб., д.4	Действующий
город Ярославль	Ярославская область, город Ярославль, Которосльная наб., д.2/3	Действующий
город Ярославль	Ярославская область, город Ярославль, Деповский пр-д, д.15	Действующий
город Ярославль	Ярославская область, город Ярославль, Деповский пр-д, д.8	Действующий
город Ярославль	Ярославская область, город Ярославль, Деповский пр-д, д.2	Действующий
город Ярославль	Ярославская область, город Ярославль, ул. Депутатская, д.6/1а	Действующий
город Ярославль	Ярославская область, город Ярославль, ул. Депутатская, д.4а	Действующий

город Ярославль	Ярославская область, город Ярославль, Депутатский пер., д.3	Действующий
город Ярославль	Ярославская область, город Ярославль, ул. Городской Вал, д.15	Действующий
город Ярославль	Ярославская область, город Ярославль, ул. Городской Вал, д.13	Действующий
город Ярославль	Ярославская область, город Ярославль, ул. Городской Вал, д.16	Действующий
город Ярославль	Ярославская область, город Ярославль, ул. Городской Вал, д.14а	Действующий
город Ярославль	Ярославская область, город Ярославль, ул. Городской Вал, д.14	Действующий
город Ярославль	Ярославская область, город Ярославль, ул. Городской Вал, д.12	Действующий
город Ярославль	Ярославская область, город Ярославль, ул. Городской Вал, д.10	Действующий
город Ярославль	Ярославская область, город Ярославль, ул. Городской Вал, д.9	Действующий
город Ярославль	Ярославская область, город Ярославль, ул. Городской Вал, д.8	Действующий
город Ярославль	Ярославская область, город Ярославль, ул. Городской Вал, д.7	Действующий
город Ярославль	Ярославская область, город Ярославль, ул. Городской Вал, д.5	Действующий
город Ярославль	Ярославская область, город Ярославль, ул. Вольная, д.6	Действующий
город Ярославль	Ярославская область, город Ярославль, ул. Вольная, д.3	Действующий
город Ярославль	Ярославская область, город Ярославль, ул. Володарского, д.63	Действующий
город Ярославль	Ярославская область, город Ярославль, ул. Володарского, д.61	Действующий
город Ярославль	Ярославская область, город Ярославль, ул. Володарского, д.7	Действующий
город Ярославль	Ярославская область, город Ярославль, ул. Володарского, д.5	Действующий
город Ярославль	Ярославская область, город Ярославль, ул. Володарского, д.3	Действующий
город Ярославль	Ярославская область, город Ярославль, ул. Володарского, д.1	Действующий
город Ярославль	Ярославская область, город Ярославль, ул. Володарского, д.59	Действующий
город Ярославль	Ярославская область, город Ярославль, ул. Володарского, д.55	Действующий
город Ярославль	Ярославская область, город Ярославль, ул. Володарского, д.53/2	Действующий
город Ярославль	Ярославская область, город Ярославль, ул. Володарского, д.19	Действующий
город Ярославль	Ярославская область, город Ярославль, ул. Володарского, д.15	Действующий
город Ярославль	Ярославская область, город Ярославль, ул. Володарского, д.13	Действующий
город Ярославль	Ярославская область, город Ярославль, ул. Володарского, д.12	Действующий
город Ярославль	Ярославская область, город Ярославль, ул. Володарского, д.10а	Действующий
город Ярославль	Ярославская область, город Ярославль, ул. Володарского, д.10	Действующий
город Ярославль	Ярославская область, город Ярославль, ул. Володарского, д.8	Действующий
город Ярославль	Ярославская область, город Ярославль, ул. Володарского, д.4	Действующий
город Ярославль	Ярославская область, город Ярославль, ул. Волкова, д.9	Действующий
город Ярославль	Ярославская область, город Ярославль, ул. Волкова, д.7	Действующий
город Ярославль	Ярославская область, город Ярославль, ул. Волкова, д.6	Действующий
город Ярославль	Ярославская область, город Ярославль, ул. Волкова, д.4/6	Действующий
город Ярославль	Ярославская область, город Ярославль, ул. Волкова, д.3в	Действующий
город Ярославль	Ярославская область, город Ярославль, ул. Волкова, д.3а	Действующий
город Ярославль	Ярославская область, город Ярославль, ул. Волкова, д.3	Действующий
город Ярославль	Ярославская область, город Ярославль, ул. Волкова, д.2/4	Действующий
город Ярославль	Ярославская область, город Ярославль, ул. Б. Октябрьская, д.130а	Действующий
город Ярославль	Ярославская область, город Ярославль, ул. Б. Октябрьская, д.130	Действующий
город Ярославль	Ярославская область, город Ярославль, ул. Б. Октябрьская, д.126б	Действующий
город Ярославль	Ярославская область, город Ярославль, ул. Б. Октябрьская, д.128	Действующий
город Ярославль	Ярославская область, город Ярославль, ул. Б. Октябрьская, д.126а	Действующий
город Ярославль	Ярославская область, город Ярославль, ул. Б. Октябрьская, д.126	Действующий
город Ярославль	Ярославская область, город Ярославль, ул. Б. Октябрьская, д.124/15	Действующий
город Ярославль	Ярославская область, город Ярославль, ул. Б. Октябрьская, д.124а	Действующий
город Ярославль	Ярославская область, город Ярославль, ул. Б. Октябрьская, д.122	Действующий
город Ярославль	Ярославская область, город Ярославль, ул. Б. Октябрьская, д.120	Действующий
город Ярославль	Ярославская область, город Ярославль, ул. Б. Октябрьская, д.83/10	Действующий
город Ярославль	Ярославская область, город Ярославль, ул. Б. Октябрьская, д.81	Действующий
город Ярославль	Ярославская область, город Ярославль, ул. Б. Октябрьская, д.73	Действующий
город Ярославль	Ярославская область, город Ярославль, ул. Б. Октябрьская, д.118/11	Действующий
город Ярославль	Ярославская область, город Ярославль, ул. Б. Октябрьская, д.108	Действующий
город Ярославль	Ярославская область, город Ярославль, ул. Б. Октябрьская, д.102	Действующий
город Ярославль	Ярославская область, город Ярославль, ул. Б. Октябрьская, д.100/62	Действующий
город Ярославль	Ярославская область, город Ярославль, ул. Б. Октябрьская, д.92/63	Действующий
город Ярославль	Ярославская область, город Ярославль, ул. Б. Октябрьская, д.86	Действующий
город Ярославль	Ярославская область, город Ярославль, ул. Б. Октябрьская, д.84/5	Действующий
город Ярославль	Ярославская область, город Ярославль, ул. Б. Октябрьская, д.80	Действующий
город Ярославль	Ярославская область, город Ярославль, ул. Б. Октябрьская, д.78	Действующий
город Ярославль	Ярославская область, город Ярославль, ул. Б. Октябрьская, д.63а	Действующий
город Ярославль	Ярославская область, город Ярославль, ул. Б. Октябрьская, д.63	Действующий
город Ярославль	Ярославская область, город Ярославль, ул. Б. Октябрьская, д.61	Действующий
город Ярославль	Ярославская область, город Ярославль, ул. Б. Октябрьская, д.60	Действующий
город Ярославль	Ярославская область, город Ярославль, ул. Б. Октябрьская, д.59	Действующий
город Ярославль	Ярославская область, город Ярославль, ул. Б. Октябрьская, д.57	Действующий
город Ярославль	Ярославская область, город Ярославль, ул. Б. Октябрьская, д.53	Действующий
город Ярославль	Ярославская область, город Ярославль, ул. Б. Октябрьская, д.69а	Действующий

город Ярославль	Ярославская область, город Ярославль, ул. Б. Октябрьская, д.69	Действующий
город Ярославль	Ярославская область, город Ярославль, ул. Б. Октябрьская, д.67а	Действующий
город Ярославль	Ярославская область, город Ярославль, ул. Б. Октябрьская, д.67	Действующий
город Ярославль	Ярославская область, город Ярославль, ул. Б. Октябрьская, д.54	Действующий
город Ярославль	Ярославская область, город Ярославль, ул. Б. Октябрьская, д.52	Действующий
город Ярославль	Ярославская область, город Ярославль, ул. Б. Октябрьская, д.48	Действующий
город Ярославль	Ярославская область, город Ярославль, ул. Б. Октябрьская, д.46	Действующий
город Ярославль	Ярославская область, город Ярославль, ул. Б. Октябрьская, д.36	Действующий
город Ярославль	Ярославская область, город Ярославль, ул. Богдановича, д.11	Действующий
город Ярославль	Ярославская область, город Ярославль, ул. Богдановича, д.22	Действующий
город Ярославль	Ярославская область, город Ярославль, ул. Богдановича, д.5	Действующий
город Ярославль	Ярославская область, город Ярославль, ул. Богдановича, д.3	Действующий
город Ярославль	Ярославская область, город Ярославль, ул. Богдановича, д.8	Действующий
город Ярославль	Ярославская область, город Ярославль, ул. Богдановича, д.6	Действующий
город Ярославль	Ярославская область, город Ярославль, ул. Богдановича, д.4	Действующий
город Ярославль	Ярославская область, город Ярославль, Волжская наб., д.73	Действующий
город Ярославль	Ярославская область, город Ярославль, Волжская наб., д.69	Действующий
город Ярославль	Ярославская область, город Ярославль, Волжская наб., д.67	Действующий
город Ярославль	Ярославская область, город Ярославль, Волжская наб., д.61	Действующий
город Ярославль	Ярославская область, город Ярославль, Волжская наб., д.59а	Действующий
город Ярославль	Ярославская область, город Ярославль, Волжская наб., д.59	Действующий
город Ярославль	Ярославская область, город Ярославль, Волжская наб., д.49/1	Действующий
город Ярославль	Ярославская область, город Ярославль, Волжская наб., д.47/2	Действующий
город Ярославль	Ярославская область, город Ярославль, Волжская наб., д.43а	Действующий
город Ярославль	Ярославская область, город Ярославль, Волжская наб., д.43	Действующий
город Ярославль	Ярославская область, город Ярославль, Волжская наб., д.41	Действующий
город Ярославль	Ярославская область, город Ярославль, Волжская наб., д.39а	Действующий
город Ярославль	Ярославская область, город Ярославль, Волжская наб, д.39	Действующий
город Ярославль	Ярославская область, город Ярославль, Волжская наб., д.37/2	Действующий
город Ярославль	Ярославская область, город Ярославль, Волжская наб., д.35	Действующий
город Ярославль	Ярославская область, город Ярославль, Волжская наб., д.31а	Действующий
город Ярославль	Ярославская область, город Ярославль, Волжская наб., д.29/2	Действующий
город Ярославль	Ярославская область, город Ярославль, Волжская наб., д.25/2	Действующий
город Ярославль	Ярославская область, город Ярославль, Волжская наб., д.21а	Действующий
город Ярославль	Ярославская область, город Ярославль, Волжская наб., д.21	Действующий
город Ярославль	Ярославская область, город Ярославль, Волжская наб., д.19/13	Действующий
город Ярославль	Ярославская область, город Ярославль, Волжская наб., д.9	Действующий
город Ярославль	Ярославская область, город Ярославль, ул. Андропова, д.27/19	Действующий
город Ярославль	Ярославская область, город Ярославль, ул. Андропова, д.25/9	Действующий
город Ярославль	Ярославская область, город Ярославль, ул. Андропова, д.7	Действующий
город Ярославль	Ярославская область, город Ярославль, ул. Андропова, д.4б	Действующий
город Ярославль	Ярославская область, город Ярославль, ул. Андропова, д.4а	Действующий
город Ярославль	Ярославская область, город Ярославль, ул. Андропова, д.3/11	Действующий
город Ярославль	Ярославская область, город Ярославль, ул. Андропова, д.2	Действующий
Брейтовский муниципальный округ	*Ярославская обл, Брейтовский р-н, д. Телятово, д. 11	Действующий
Брейтовский муниципальный округ	*Ярославская обл, Брейтовский р-н, д. Остряковка, д. 12	Действующий
Брейтовский муниципальный округ	*Ярославская обл, Брейтовский р-н, д. Остряковка, д. 9	Действующий
Брейтовский муниципальный округ	*Ярославская обл, Брейтовский р-н, д. Остряковка, д. 5	Действующий
Брейтовский муниципальный округ	*Ярославская обл, Брейтовский р-н, с. Черкасово, ул. Речная, д. 4	Действующий
Брейтовский муниципальный округ	*Ярославская обл, Брейтовский р-н, с. Черкасово, ул. Речная, д. 4	Действующий
Брейтовский муниципальный округ	*Ярославская обл, Брейтовский р-н, с. Черкасово, ул. Речная, д. 11	Действующий
Брейтовский муниципальный округ	*Ярославская обл, Брейтовский р-н, с. Черкасово, ул. Речная, д. 7	Действующий
Брейтовский муниципальный округ	*Ярославская обл, Брейтовский р-н, с. Черкасово, ул. Речная, д. 5	Действующий
Брейтовский муниципальный округ	*Ярославская обл, Брейтовский р-н, с. Черкасово, ул. Центральная, д. 2	Действующий
Брейтовский муниципальный округ	*Ярославская обл, Брейтовский р-н, с. Черкасово, ул. Центральная, д. 1	Действующий
Брейтовский муниципальный округ	*Ярославская обл, Брейтовский р-н, с. Черкасово, ул. Сосновая, д. 21	Действующий
Брейтовский муниципальный округ	*Ярославская обл, Брейтовский р-н, д. Лукинское, ул. Ольховая, д. 5	Действующий
Брейтовский муниципальный округ	*Ярославская обл, Брейтовский р-н, д. Малый Липовец, ул. Центральная, д. 21	Действующий
Брейтовский муниципальный округ	*Ярославская обл, Брейтовский р-н, д. Малый Липовец, ул. Камчатская, д. 18	Действующий
Брейтовский муниципальный округ	*Ярославская обл, Брейтовский р-н, с. Горелово, ул. Центральная д.2	Действующий
Брейтовский муниципальный округ	*Ярославская обл, Брейтовский р-н, с. Горелово, ул. Центральная д.1	Действующий
Брейтовский муниципальный округ	Ярославская обл., Брейтовский р-н, с.Брейтово, ул.Садовая	Действующий
Брейтовский муниципальный округ	Ярославская обл., Брейтовский р-н, с.Брейтово, ул. Крестьянская, д.9	Действующий
Брейтовский муниципальный округ	Ярославская обл., Брейтовский р-н, с.Брейтово, ул.Солнечная, д.4	Действующий
Брейтовский муниципальный округ	Ярославская обл., Брейтовский р-н, с.Брейтово, ул.Октябрьская, д.55	Действующий
Брейтовский муниципальный округ	Ярославская обл., Брейтовский р-н, с.Брейтово, ул. Гагарина, д.24 а	Действующий
Брейтовский муниципальный округ	Ярославская обл., Брейтовский р-н, с.Брейтово, ул. Механизаторов, д.1	Действующий
Брейтовский муниципальный округ	Ярославская обл., Брейтовский р-н, с.Брейтово, Память Ильича, д.56	Действующий
Брейтовский муниципальный округ	Ярославская обл., Брейтовский р-н, с.Брейтово, ул.Звездная, д.6	Действующий
Брейтовский муниципальный округ	Ярославская обл., Брейтовский р-н, с.Брейтово, ул.Юбилейная, д.5	Действующий

Брейтовский муниципальный округ	Ярославская обл., Брейтовский р-н, с.Брейтово, ул.Первомайская, д.46	Действующий
Брейтовский муниципальный округ	Ярославская обл., Брейтовский р-н, с.Брейтово, ул.Республиканская, д.49А	Действующий
Брейтовский муниципальный округ	Ярославская обл., Брейтовский р-н, с.Брейтово, ул.Республиканская, д.24	Действующий
Борисоглебский муниципальный округ	Ярославская обл, Борисоглебский р-н, д.Юркино, ул.Центральная, д.16, кв.12	Действующий
Борисоглебский муниципальный округ	Ярославская обл, Борисоглебский р-н, д.Юркино, ул.Центральная, д.16, кв.11	Действующий
Борисоглебский муниципальный округ	Ярославская обл, Борисоглебский р-н, д.Юркино, ул.Центральная, д.16, кв.10	Действующий
Борисоглебский муниципальный округ	Ярославская обл, Борисоглебский р-н, д.Юркино, ул.Центральная, д.16, кв.9	Действующий
Борисоглебский муниципальный округ	Ярославская обл, Борисоглебский р-н, д.Юркино, ул.Центральная, д.16, кв.8	Действующий
Борисоглебский муниципальный округ	Ярославская обл, Борисоглебский р-н, д.Юркино, ул.Центральная, д.16, кв.7	Действующий
Борисоглебский муниципальный округ	Ярославская обл, Борисоглебский р-н, д.Юркино, ул.Центральная, д.16, кв.6	Действующий
Борисоглебский муниципальный округ	Ярославская обл, Борисоглебский р-н, д.Юркино, ул.Центральная, д.16, кв.5	Действующий
Борисоглебский муниципальный округ	Ярославская обл, Борисоглебский р-н, д.Юркино, ул.Центральная, д.16, кв.4	Действующий
Борисоглебский муниципальный округ	Ярославская обл, Борисоглебский р-н, д.Юркино, ул.Центральная, д.16, кв.3	Действующий
Борисоглебский муниципальный округ	Ярославская обл, Борисоглебский р-н, д.Юркино, ул.Центральная, д.16, кв.2	Действующий
Борисоглебский муниципальный округ	Ярославская обл, Борисоглебский р-н, д.Юркино, ул.Центральная, д.16, кв.1	Действующий
Борисоглебский муниципальный округ	Ярославская обл, Борисоглебский р-н, д.Юркино, ул.Центральная, д.14, кв.12	Действующий
Борисоглебский муниципальный округ	Ярославская обл, Борисоглебский р-н, д.Юркино, ул.Центральная, д.14, кв.11	Действующий
Борисоглебский муниципальный округ	Ярославская обл, Борисоглебский р-н, д.Юркино, ул.Центральная, д.14, кв.10	Действующий
Борисоглебский муниципальный округ	Ярославская обл, Борисоглебский р-н, д.Юркино, ул.Центральная, д.14, кв.9	Действующий
Борисоглебский муниципальный округ	Ярославская обл, Борисоглебский р-н, д.Юркино, ул.Центральная, д.14, кв.8	Действующий
Борисоглебский муниципальный округ	Ярославская обл, Борисоглебский р-н, д.Юркино, ул.Центральная, д.14, кв.7	Действующий
Борисоглебский муниципальный округ	Ярославская обл, Борисоглебский р-н, д.Юркино, ул.Центральная, д.14, кв.6	Действующий
Борисоглебский муниципальный округ	Ярославская обл, Борисоглебский р-н, д.Юркино, ул.Центральная, д.14, кв.5	Действующий
Борисоглебский муниципальный округ	Ярославская обл, Борисоглебский р-н, д.Юркино, ул.Центральная, д.14, кв.4	Действующий
Борисоглебский муниципальный округ	Ярославская обл, Борисоглебский р-н, д.Юркино, ул.Центральная, д.14, кв.3	Действующий
Борисоглебский муниципальный округ	Ярославская обл, Борисоглебский р-н, д.Юркино, ул.Центральная, д.14, кв.2	Действующий
Борисоглебский муниципальный округ	Ярославская обл, Борисоглебский р-н, д.Юркино, ул.Центральная, д.14, кв.1	Действующий
Борисоглебский муниципальный округ	Ярославская обл, Борисоглебский р-н, д.Юркино, ул.Центральная, д.12, кв.12	Действующий
Борисоглебский муниципальный округ	Ярославская обл, Борисоглебский р-н, д.Юркино, ул.Центральная, д.12, кв.11	Действующий
Борисоглебский муниципальный округ	Ярославская обл, Борисоглебский р-н, д.Юркино, ул.Центральная, д.12, кв.10	Действующий
Борисоглебский муниципальный округ	Ярославская обл, Борисоглебский р-н, д.Юркино, ул.Центральная, д.12, кв.9	Действующий
Борисоглебский муниципальный округ	Ярославская обл, Борисоглебский р-н, д.Юркино, ул.Центральная, д.12, кв.8	Действующий
Борисоглебский муниципальный округ	Ярославская обл, Борисоглебский р-н, д.Юркино, ул.Центральная, д.12, кв.7	Действующий
Борисоглебский муниципальный округ	Ярославская обл, Борисоглебский р-н, д.Юркино, ул.Центральная, д.12, кв.6	Действующий
Борисоглебский муниципальный округ	Ярославская обл, Борисоглебский р-н, д.Юркино, ул.Центральная, д.12, кв.5	Действующий
Борисоглебский муниципальный округ	Ярославская обл, Борисоглебский р-н, д.Юркино, ул.Центральная, д.12, кв.4	Действующий
Борисоглебский муниципальный округ	Ярославская обл, Борисоглебский р-н, д.Юркино, ул.Центральная, д.12, кв.3	Действующий
Борисоглебский муниципальный округ	Ярославская обл, Борисоглебский р-н, д.Юркино, ул.Центральная, д.12, кв.2	Действующий
Борисоглебский муниципальный округ	Ярославская обл, Борисоглебский р-н, д.Юркино, ул.Центральная, д.12, кв.1	Действующий
Борисоглебский муниципальный округ	Ярославская обл, Борисоглебский р-н, д.Юркино, ул.Центральная, д.11, кв.12	Действующий
Борисоглебский муниципальный округ	Ярославская обл, Борисоглебский р-н, д.Юркино, ул.Центральная, д.11, кв.11	Действующий
Борисоглебский муниципальный округ	Ярославская обл, Борисоглебский р-н, д.Юркино, ул.Центральная, д.11, кв.10	Действующий
Борисоглебский муниципальный округ	Ярославская обл, Борисоглебский р-н, д.Юркино, ул.Центральная, д.11, кв.9	Действующий
Борисоглебский муниципальный округ	Ярославская обл, Борисоглебский р-н, д.Юркино, ул.Центральная, д.11, кв.8	Действующий
Борисоглебский муниципальный округ	Ярославская обл, Борисоглебский р-н, д.Юркино, ул.Центральная, д.11, кв.7	Действующий
Борисоглебский муниципальный округ	Ярославская обл, Борисоглебский р-н, д.Юркино, ул.Центральная, д.11, кв.6	Действующий
Борисоглебский муниципальный округ	Ярославская обл, Борисоглебский р-н, д.Юркино, ул.Центральная, д.11, кв.5	Действующий
Борисоглебский муниципальный округ	Ярославская обл, Борисоглебский р-н, д.Юркино, ул.Центральная, д.11, кв.4	Действующий
Борисоглебский муниципальный округ	Ярославская обл, Борисоглебский р-н, д.Юркино, ул.Центральная, д.11, кв.3	Действующий
Борисоглебский муниципальный округ	Ярославская обл, Борисоглебский р-н, д.Юркино, ул.Центральная, д.11, кв.2	Действующий
Борисоглебский муниципальный округ	Ярославская обл, Борисоглебский р-н, д.Юркино, ул.Центральная, д.11, кв.1	Действующий
Борисоглебский муниципальный округ	Ярославская обл, Борисоглебский р-н, д.Юркино, ул.Центральная, д.9, кв.8	Действующий
Борисоглебский муниципальный округ	Ярославская обл, Борисоглебский р-н, д.Юркино, ул.Центральная, д.9, кв.7	Действующий
Борисоглебский муниципальный округ	Ярославская обл, Борисоглебский р-н, д.Юркино, ул.Центральная, д.9, кв.6	Действующий
Борисоглебский муниципальный округ	Ярославская обл, Борисоглебский р-н, д.Юркино, ул.Центральная, д.9, кв.5	Действующий
Борисоглебский муниципальный округ	Ярославская обл, Борисоглебский р-н, д.Юркино, ул.Центральная, д.9, кв.4	Действующий
Борисоглебский муниципальный округ	Ярославская обл, Борисоглебский р-н, д.Юркино, ул.Центральная, д.9, кв.3	Действующий
Борисоглебский муниципальный округ	Ярославская обл, Борисоглебский р-н, д.Юркино, ул.Центральная, д.9, кв.2	Действующий
Борисоглебский муниципальный округ	Ярославская обл, Борисоглебский р-н, д.Юркино, ул.Центральная, д.9, кв.1	Действующий
Борисоглебский муниципальный округ	Ярославская обл, Борисоглебский р-н, д.Юркино, ул.Центральная, д.7, кв.8	Действующий
Борисоглебский муниципальный округ	Ярославская обл, Борисоглебский р-н, д.Юркино, ул.Центральная, д.7, кв.7	Действующий
Борисоглебский муниципальный округ	Ярославская обл, Борисоглебский р-н, д.Юркино, ул.Центральная, д.7, кв.6	Действующий
Борисоглебский муниципальный округ	Ярославская обл, Борисоглебский р-н, д.Юркино, ул.Центральная, д.7, кв.5	Действующий
Борисоглебский муниципальный округ	Ярославская обл, Борисоглебский р-н, д.Юркино, ул.Центральная, д.7, кв.4	Действующий
Борисоглебский муниципальный округ	Ярославская обл, Борисоглебский р-н, д.Юркино, ул.Центральная, д.7, кв.3	Действующий
Борисоглебский муниципальный округ	Ярославская обл, Борисоглебский р-н, д.Юркино, ул.Центральная, д.7, кв.2	Действующий
Борисоглебский муниципальный округ	Ярославская обл, Борисоглебский р-н, д.Юркино, ул.Центральная, д.7, кв.1	Действующий
Борисоглебский муниципальный округ	Ярославская обл, Борисоглебский р-н, д.Юркино, ул.Центральная, д.6, кв.8	Действующий
Борисоглебский муниципальный округ	Ярославская обл, Борисоглебский р-н, д.Юркино, ул.Центральная, д.6, кв.7	Действующий

Борисоглебский муниципальный округ	Ярославская обл, Борисоглебский р-н, д.Юркино, ул.Центральная, д.6, кв.6	Действующий
Борисоглебский муниципальный округ	Ярославская обл, Борисоглебский р-н, д.Юркино, ул.Центральная, д.6, кв.5	Действующий
Борисоглебский муниципальный округ	Ярославская обл, Борисоглебский р-н, д.Юркино, ул.Центральная, д.6, кв.4	Действующий
Борисоглебский муниципальный округ	Ярославская обл, Борисоглебский р-н, д.Юркино, ул.Центральная, д.6, кв.3	Действующий
Борисоглебский муниципальный округ	Ярославская обл, Борисоглебский р-н, д.Юркино, ул.Центральная, д.6, кв.2	Действующий
Борисоглебский муниципальный округ	Ярославская обл, Борисоглебский р-н, д.Юркино, ул.Центральная, д.6, кв.1	Действующий
Борисоглебский муниципальный округ	Ярославская обл, Борисоглебский р-н, д.Юркино, ул.Центральная, д.5, кв.8	Действующий
Борисоглебский муниципальный округ	Ярославская обл, Борисоглебский р-н, д.Юркино, ул.Центральная, д.5, кв.7	Действующий
Борисоглебский муниципальный округ	Ярославская обл, Борисоглебский р-н, д.Юркино, ул.Центральная, д.5, кв.6	Действующий
Борисоглебский муниципальный округ	Ярославская обл, Борисоглебский р-н, д.Юркино, ул.Центральная, д.5, кв.5	Действующий
Борисоглебский муниципальный округ	Ярославская обл, Борисоглебский р-н, д.Юркино, ул.Центральная, д.5, кв.4	Действующий
Борисоглебский муниципальный округ	Ярославская обл, Борисоглебский р-н, д.Юркино, ул.Центральная, д.5, кв.3	Действующий
Борисоглебский муниципальный округ	Ярославская обл, Борисоглебский р-н, д.Юркино, ул.Центральная, д.5, кв.2	Действующий
Борисоглебский муниципальный округ	Ярославская обл, Борисоглебский р-н, д.Юркино, ул.Центральная, д.5, кв.1	Действующий
Борисоглебский муниципальный округ	Ярославская обл, Борисоглебский р-н, д.Юркино, ул.Центральная, д.4, кв.8	Действующий
Борисоглебский муниципальный округ	Ярославская обл, Борисоглебский р-н, д.Юркино, ул.Центральная, д.4, кв.5	Действующий
Борисоглебский муниципальный округ	Ярославская обл, Борисоглебский р-н, д.Юркино, ул.Центральная, д.4, кв.4	Действующий
Борисоглебский муниципальный округ	Ярославская обл, Борисоглебский р-н, д.Юркино, ул.Центральная, д.3, кв.8	Действующий
Борисоглебский муниципальный округ	Ярославская обл, Борисоглебский р-н, д.Юркино, ул.Центральная, д.3, кв.7	Действующий
Борисоглебский муниципальный округ	Ярославская обл, Борисоглебский р-н, д.Юркино, ул.Центральная, д.3, кв.6	Действующий
Борисоглебский муниципальный округ	Ярославская обл, Борисоглебский р-н, д.Юркино, ул.Центральная, д.3, кв.5	Действующий
Борисоглебский муниципальный округ	Ярославская обл, Борисоглебский р-н, д.Юркино, ул.Центральная, д.3, кв.4	Действующий
Борисоглебский муниципальный округ	Ярославская обл, Борисоглебский р-н, д.Юркино, ул.Центральная, д.3, кв.3	Действующий
Борисоглебский муниципальный округ	Ярославская обл, Борисоглебский р-н, д.Юркино, ул.Центральная, д.3, кв.2	Действующий
Борисоглебский муниципальный округ	Ярославская обл, Борисоглебский р-н, д.Юркино, ул.Центральная, д.3, кв.1	Действующий
Борисоглебский муниципальный округ	Ярославская обл, Борисоглебский р-н, д.Юркино, ул.Центральная, д.2, кв.10	Действующий
Борисоглебский муниципальный округ	Ярославская обл, Борисоглебский р-н, д.Юркино, ул.Центральная, д.2, кв.8	Действующий
Борисоглебский муниципальный округ	Ярославская обл, Борисоглебский р-н, д.Юркино, ул.Центральная, д.2, кв.7	Действующий
Борисоглебский муниципальный округ	Ярославская обл, Борисоглебский р-н, д.Юркино, ул.Центральная, д.2, кв.6	Действующий
Борисоглебский муниципальный округ	Ярославская обл, Борисоглебский р-н, д.Юркино, ул.Центральная, д.2, кв.5	Действующий
Борисоглебский муниципальный округ	Ярославская обл, Борисоглебский р-н, д.Юркино, ул.Центральная, д.2, кв.4	Действующий
Борисоглебский муниципальный округ	Ярославская обл, Борисоглебский р-н, д.Юркино, ул.Центральная, д.2, кв.3	Действующий
Борисоглебский муниципальный округ	Ярославская обл, Борисоглебский р-н, д.Юркино, ул.Центральная, д.2, кв.2	Действующий
Борисоглебский муниципальный округ	Ярославская обл, Борисоглебский р-н, д.Юркино, ул.Центральная, д.2, кв.1	Действующий
Борисоглебский муниципальный округ	Ярославская обл, Борисоглебский р-н, с. Вощажниково, ул. Советская, д.64 кв.	Действующий
Борисоглебский муниципальный округ	Ярославская обл, Борисоглебский р-н, с. Вощажниково, ул. Советская, д.64 кв.	Действующий
Борисоглебский муниципальный округ	Ярославская обл, Борисоглебский р-н, с. Вощажниково, ул. Советская, д.64 кв.	Действующий
Борисоглебский муниципальный округ	Ярославская обл, Борисоглебский р-н, с. Вощажниково, ул. Советская, д.64 кв.	Действующий
Борисоглебский муниципальный округ	Ярославская обл, Борисоглебский р-н, с. Вощажниково, ул. Советская, д.64 кв.	Действующий
Борисоглебский муниципальный округ	Ярославская обл, Борисоглебский р-н, с. Вощажниково, ул. Советская, д.64 кв.	Действующий
Борисоглебский муниципальный округ	Ярославская обл, Борисоглебский р-н, с. Вощажниково, ул. Советская, д.64 кв.	Действующий
Борисоглебский муниципальный округ	Ярославская обл, Борисоглебский р-н, с. Вощажниково, ул. Советская, д.64 кв.	Действующий
Борисоглебский муниципальный округ	Ярославская обл, Борисоглебский р-н, с. Вощажниково, ул. Советская, д.39 кв.	Действующий
Борисоглебский муниципальный округ	Ярославская обл, Борисоглебский р-н, с. Вощажниково, ул. Советская, д.39 кв.	Действующий
Борисоглебский муниципальный округ	Ярославская обл, Борисоглебский р-н, с. Вощажниково, ул. Советская, д.39 кв.	Действующий
Борисоглебский муниципальный округ	Ярославская обл, Борисоглебский р-н, с. Вощажниково, ул. Советская, д.39 кв.	Действующий
Борисоглебский муниципальный округ	Ярославская обл, Борисоглебский р-н, с. Вощажниково, ул. Советская, д.39 кв.	Действующий
Борисоглебский муниципальный округ	Ярославская обл, Борисоглебский р-н, с. Вощажниково, ул. Советская, д.39 кв.	Действующий
Борисоглебский муниципальный округ	Ярославская обл, Борисоглебский р-н, с. Вощажниково, ул. Советская, д.39 кв.	Действующий
Борисоглебский муниципальный округ	Ярославская обл, Борисоглебский р-н, с. Вощажниково, ул. Советская, д.39 кв.	Действующий
Борисоглебский муниципальный округ	Ярославская обл, Борисоглебский р-н, с. Вощажниково, ул. Советская, д.39 кв.	Действующий
Борисоглебский муниципальный округ	Ярославская обл, Борисоглебский р-н, д.Андреевское, ул.Молодежная, д 1 кв.1	Действующий
Борисоглебский муниципальный округ	Ярославская обл, Борисоглебский р-н, д.Андреевское, ул.Молодежная, д 1 кв.1	Действующий
Борисоглебский муниципальный округ	Ярославская обл, Борисоглебский р-н, д.Андреевское, ул.Молодежная, д 1 кв.1	Действующий
Борисоглебский муниципальный округ	Ярославская обл, Борисоглебский р-н, д.Андреевское, ул.Молодежная, д 1 кв.1	Действующий
Борисоглебский муниципальный округ	Ярославская обл, Борисоглебский р-н, д.Андреевское, ул.Молодежная, д 1 кв.1	Действующий
Борисоглебский муниципальный округ	Ярославская обл, Борисоглебский р-н, д.Андреевское, ул.Молодежная, д 1 кв.1	Действующий
Борисоглебский муниципальный округ	Ярославская обл, Борисоглебский р-н, д.Андреевское, ул.Молодежная, д 1 кв.1	Действующий
Борисоглебский муниципальный округ	Ярославская обл, Борисоглебский р-н, д.Андреевское, ул.Молодежная, д 1 кв.1	Действующий
Борисоглебский муниципальный округ	Ярославская обл, Борисоглебский р-н, д.Андреевское, ул.Молодежная, д 1 кв.1	Действующий
Борисоглебский муниципальный округ	Ярославская обл, Борисоглебский р-н, д.Андреевское, ул.Молодежная, д 1 кв.9	Действующий
Борисоглебский муниципальный округ	Ярославская обл, Борисоглебский р-н, д.Андреевское, ул.Молодежная, д 1 кв.8	Действующий
Борисоглебский муниципальный округ	Ярославская обл, Борисоглебский р-н, д.Андреевское, ул.Молодежная, д 1 кв.7	Действующий
Борисоглебский муниципальный округ	Ярославская обл, Борисоглебский р-н, д.Андреевское, ул.Молодежная, д 1 кв.6	Действующий
Борисоглебский муниципальный округ	Ярославская обл, Борисоглебский р-н, д.Андреевское, ул.Молодежная, д 1 кв.5	Действующий
Борисоглебский муниципальный округ	Ярославская обл, Борисоглебский р-н, д.Андреевское, ул.Молодежная, д 1 кв.4	Действующий

Борисоглебский муниципальный округ	Ярославская обл, Борисоглебский р-н, д.Андреевское, ул.Молодежная, д 1 кв.3	Действующий
Борисоглебский муниципальный округ	Ярославская обл, Борисоглебский р-н, д.Андреевское, ул.Молодежная, д 1 кв.2	Действующий
Борисоглебский муниципальный округ	Ярославская обл, Борисоглебский р-н, д.Андреевское, ул.Молодежная, д 1 кв.1	Действующий
Большесельский муниципальный округ	Ярославская обл, Большесельский р-н с.Большое Село, улица Кооперативная, д	Действующий
Большесельский муниципальный округ	Ярославская обл, Большесельский р-н с.Большое Село, улица Сурикова, д.55	Действующий
Большесельский муниципальный округ	Ярославская обл, Большесельский р-н с.Большое Село, улица Сурикова, д.54	Действующий
Большесельский муниципальный округ	Ярославская обл, Большесельский р-н с.Большое Село, улица Сурикова, д.53	Действующий
Большесельский муниципальный округ	Ярославская обл, Большесельский р-н с.Большое Село, улица Сурикова, д.52	Действующий
Большесельский муниципальный округ	Ярославская обл, Большесельский р-н с.Большое Село, улица Сурикова, д.51	Действующий
Большесельский муниципальный округ	Ярославская обл, Большесельский р-н с.Большое Село, улица Сурикова, д.49	Действующий
Большесельский муниципальный округ	Ярославская обл, Большесельский р-н с.Большое Село, улица Сурикова, д.48	Действующий
Большесельский муниципальный округ	Ярославская обл, Большесельский р-н с.Большое Село, улица Сурикова, д.47	Действующий
Большесельский муниципальный округ	Ярославская обл, Большесельский р-н с.Большое Село, улица Сурикова, д.46	Действующий
Большесельский муниципальный округ	Ярославская обл, Большесельский р-н с.Большое Село, улица Сурикова, д.44	Действующий
Большесельский муниципальный округ	Ярославская обл, Большесельский р-н с.Большое Село, улица Сурикова, д.42	Действующий
Большесельский муниципальный округ	Ярославская обл, Большесельский р-н с.Большое Село, улица Сурикова, д.40	Действующий
Большесельский муниципальный округ	Ярославская обл, Большесельский р-н с.Большое Село, улица Сурикова, д.38	Действующий
Большесельский муниципальный округ	Ярославская обл, Большесельский р-н с.Большое Село, улица Сурикова, д.36	Действующий
Большесельский муниципальный округ	Ярославская обл, Большесельский р-н с.Большое Село, улица Сурикова, д.34	Действующий
Большесельский муниципальный округ	Ярославская обл, Большесельский р-н с.Большое Село, улица Сурикова, д.32	Действующий
Большесельский муниципальный округ	Ярославская обл, Большесельский р-н с.Большое Село, улица Сурикова, д.30	Действующий
Большесельский муниципальный округ	Ярославская обл, Большесельский р-н с.Большое Село, улица Сурикова, д.26	Действующий
Большесельский муниципальный округ	Ярославская обл, Большесельский р-н с.Большое Село, улица Сурикова, д.24	Действующий
Большесельский муниципальный округ	Ярославская обл, Большесельский р-н с.Большое Село, улица Сурикова, д.22	Действующий
Большесельский муниципальный округ	Ярославская обл, Большесельский р-н с.Большое Село, улица Сурикова, д.20	Действующий
Большесельский муниципальный округ	Ярославская обл, Большесельский р-н с.Большое Село, улица Сурикова, д.19	Действующий
Большесельский муниципальный округ	Ярославская обл, Большесельский р-н с.Большое Село, улица Сурикова, д.18	Действующий
Большесельский муниципальный округ	Ярославская обл, Большесельский р-н с.Большое Село, улица Сурикова, д.16	Действующий
Большесельский муниципальный округ	Ярославская обл, Большесельский р-н с.Большое Село, улица Сурикова, д.10Б	Действующий
Большесельский муниципальный округ	Ярославская обл, Большесельский р-н с.Большое Село, улица Сурикова, д.10А	Действующий
Большесельский муниципальный округ	Ярославская обл, Большесельский р-н с.Большое Село, улица Сурикова, д.10	Действующий
Большесельский муниципальный округ	Ярославская обл, Большесельский р-н с.Большое Село, улица Сурикова, д.5	Действующий
Большесельский муниципальный округ	Ярославская обл, Большесельский р-н с.Большое Село, улица Сурикова, д.3	Действующий
Большесельский муниципальный округ	Ярославская обл, Большесельский р-н с.Большое Село, улица Сурикова, д.6,7,8	Действующий
Большесельский муниципальный округ	Ярославская обл, Большесельский р-н с.Большое Село, улица 2-я Полевая, д.36	Действующий
Большесельский муниципальный округ	Ярославская обл, Большесельский р-н с.Большое Село, улица 2-я Полевая, д.34	Действующий
Большесельский муниципальный округ	Ярославская обл, Большесельский р-н с.Большое Село, улица 2-я Полевая, д.31	Действующий
Большесельский муниципальный округ	Ярославская обл, Большесельский р-н с.Большое Село, улица 2-я Полевая, д.32	Действующий
Большесельский муниципальный округ	Ярославская обл, Большесельский р-н с.Большое Село, улица 2-я Полевая, д.31	Действующий
Большесельский муниципальный округ	Ярославская обл, Большесельский р-н с.Большое Село, улица 2-я Полевая, д.30	Действующий
Большесельский муниципальный округ	Ярославская обл, Большесельский р-н с.Большое Село, улица 2-я Полевая, д.29	Действующий
Большесельский муниципальный округ	Ярославская обл, Большесельский р-н с.Большое Село, улица 2-я Полевая, д.28	Действующий
Большесельский муниципальный округ	Ярославская обл, Большесельский р-н с.Большое Село, улица Челюскинцев, д.4	Действующий
Большесельский муниципальный округ	Ярославская обл, Большесельский р-н с.Большое Село, улица Челюскинцев, д.4	Действующий
Большесельский муниципальный округ	Ярославская обл, Большесельский р-н с.Большое Село, улица Челюскинцев, д.2	Действующий
Большесельский муниципальный округ	Ярославская обл, Большесельский р-н с.Большое Село, улица Челюскинцев, д.	Действующий
Большесельский муниципальный округ	Ярославская обл, Большесельский р-н с.Большое Село, улица Челюскинцев, д.	Действующий
Большесельский муниципальный округ	Ярославская обл, Большесельский р-н с.Большое Село, площадьСоветская,д.6	Действующий
Большесельский муниципальный округ	Ярославская обл, Большесельский р-н с.Большое Село, площадьСоветская,д.3	Действующий
Большесельский муниципальный округ	Ярославская обл, Большесельский р-н с.Большое Село, улица Советская,д.8	Действующий
Большесельский муниципальный округ	Ярославская обл, Большесельский р-н с.Большое Село, улица Советская,д.12	Действующий
Большесельский муниципальный округ	Ярославская обл, Большесельский р-н с.Большое Село, улица Мира,д.1	Действующий
Большесельский муниципальный округ	Ярославская обл, Большесельский р-н с.Большое Село, переулок Малый,д.2	Действующий
Большесельский муниципальный округ	Ярославская обл, Большесельский р-н с.Большое Село, улица 3-я Строителей, д	Действующий
Большесельский муниципальный округ	Ярославская обл, Большесельский р-н с.Большое Село, улица 3-я Строителей, д	Действующий
Большесельский муниципальный округ	Ярославская обл, Большесельский р-н с.Большое Село, улица 3-я Строителей, д	Действующий
Большесельский муниципальный округ	Ярославская обл, Большесельский р-н с.Большое Село, улица Заречная,д.12	Действующий
Большесельский муниципальный округ	Ярославская обл, Большесельский р-н с.Большое Село, улица Усыскина,д.6	Действующий
Большесельский муниципальный округ	Ярославская обл, Большесельский р-н с.Большое Село, улица Усыскина,д.35	Действующий
Большесельский муниципальный округ	Ярославская обл, Большесельский р-н с.Большое Село, улица Усыскина,д.33	Действующий
Большесельский муниципальный округ	Ярославская обл, Большесельский р-н с.Большое Село, улица Усыскина,д.29	Действующий
Большесельский муниципальный округ	Ярославская обл, Большесельский р-н с.Большое Село, улица Усыскина,д.27	Действующий
Большесельский муниципальный округ	Ярославская обл, Большесельский р-н с.Большое Село, улица Усыскина,д.1	Действующий
Большесельский муниципальный округ	Ярославская обл, Большесельский р-н с.Большое Село, ул.Первомайская,д.66	Действующий
Большесельский муниципальный округ	Ярославская обл, Большесельский р-н с.Большое Село, ул.Первомайская,д.53	Действующий
Большесельский муниципальный округ	Ярославская обл, Большесельский р-н с.Большое Село, ул.Первомайская,д.51	Действующий
Большесельский муниципальный округ	Ярославская обл, Большесельский р-н с.Большое Село, ул.Первомайская,д.49	Действующий
Большесельский муниципальный округ	Ярославская обл, Большесельский р-н с.Большое Село, ул.Кооперативная,д.37	Действующий
Большесельский муниципальный округ	Ярославская обл, Большесельский р-н с.Большое Село, ул.Кооперативная,д.35	Действующий

Большесельский муниципальный округ	Ярославская обл, Большесельский р-н с.Большое Село, ул Мясникова, д.57	Действующий
Большесельский муниципальный округ	Ярославская обл, Большесельский р-н с.Большое Село, ул Мясникова, д.55	Действующий
Большесельский муниципальный округ	Ярославская обл, Большесельский р-н с.Большое Село, ул Мясникова, д 18	Действующий
Большесельский муниципальный округ	Ярославская обл, Большесельский р-н, ул. Рабочая, д.4	Действующий
Большесельский муниципальный округ	Ярославская обл, Большесельский р-н, ул. Рабочая, д.3	Действующий
Большесельский муниципальный округ	Ярославская обл, Большесельский р-н, ул. Рабочая д.2	Действующий
Большесельский муниципальный округ	Ярославская обл, Большесельский р-н, ул. Школьная д.5	Действующий
Большесельский муниципальный округ	Ярославская обл, Большесельский р-н, ул. Школьная д.4	Действующий
Большесельский муниципальный округ	Ярославская обл, Большесельский р-н, ул. Школьная, д.1	Действующий
Большесельский муниципальный округ	Ярославская обл, Большесельский р-н, Ул. Молодежная, д.15	Действующий
Большесельский муниципальный округ	Ярославская обл, Большесельский р-н, Ул. Полевая, д.5	Действующий
Большесельский муниципальный округ	Ярославская обл, Большесельский р-н, Ул. Полевая, д.4	Действующий
Большесельский муниципальный округ	Ярославская обл, Большесельский р-н, Ул. Полевая, д.3	Действующий
Большесельский муниципальный округ	Ярославская обл, Большесельский р-н, с. Шельшедом Ул. Полевая, д.2	Действующий
Большесельский муниципальный округ	Ярославская обл, Большесельский р-н, ул. 1 Железнодорожная, д.4а	Действующий
Большесельский муниципальный округ	Ярославская обл, Большесельский р-н, ул. 8 Марта, д.8	Действующий
Большесельский муниципальный округ	Ярославская обл, Большесельский р-н, ул. 8 Марта, д.6	Действующий
Большесельский муниципальный округ	Ярославская обл, Большесельский р-н, ул. 8 Марта, д.4	Действующий
Большесельский муниципальный округ	Ярославская обл, Большесельский р-н, ул. Механическая, д.3	Действующий
Большесельский муниципальный округ	Ярославская обл, Большесельский р-н, ул. Механическая, д.5	Действующий
Большесельский муниципальный округ	Ярославская обл, Большесельский р-н, ул. Механическая, д.4	Действующий
Большесельский муниципальный округ	Ярославская обл, Большесельский р-н, ул. Механическая, д.4	Действующий
Большесельский муниципальный округ	Ярославская обл, Большесельский р-н, ул. Новый путь, д.31а	Действующий
Большесельский муниципальный округ	Ярославская обл, Большесельский р-н, ул. Новый путь, д.31	Действующий
Большесельский муниципальный округ	Ярославская обл, Большесельский р-н, ул. Первомайская, д.41	Действующий
Большесельский муниципальный округ	Ярославская обл, Большесельский р-н, ул. Шагвалеева, д.11а	Действующий
Большесельский муниципальный округ	Ярославская обл, Большесельский р-н, ул. Шагвалеева, д.10	Действующий
Большесельский муниципальный округ	Ярославская обл, Большесельский р-н, ул. Шагвалеева, д.9	Действующий
Большесельский муниципальный округ	Ярославская обл, Большесельский р-н, ул. Шагвалеева, д.5	Действующий
Большесельский муниципальный округ	Ярославская обл, Большесельский р-н, ул. Шагвалеева, д.4	Действующий
Большесельский муниципальный округ	Ярославская обл, Большесельский р-н, ул. Шагвалеева, д.2	Действующий
Большесельский муниципальный округ	Ярославская обл, Большесельский р-н, ул. Шагвалеева, д.1	Действующий
Большесельский муниципальный округ	Ярославская обл, Большесельский р-н, ул. Депутатская, д.16	Действующий
Большесельский муниципальный округ	Ярославская обл, Большесельский р-н, ул. Депутатская, д.12	Действующий
Большесельский муниципальный округ	Ярославская обл, Большесельский р-н, ул. Депутатская, д.10а	Действующий
Большесельский муниципальный округ	Ярославская обл, Большесельский р-н, ул. Депутатская, д.9	Действующий
Большесельский муниципальный округ	Ярославская обл, Большесельский р-н, ул. Депутатская, д.7	Действующий
Большесельский муниципальный округ	Ярославская обл, Большесельский р-н, ул. Депутатская, д.6	Действующий
Большесельский муниципальный округ	Ярославская обл, Большесельский р-н, ул. Депутатская, д.5	Действующий
Большесельский муниципальный округ	Ярославская обл, Большесельский р-н, ул. Школьная, д.2а	Действующий
Большесельский муниципальный округ	Ярославская обл, Большесельский р-н, ул. Школьная, д.16	Действующий
Большесельский муниципальный округ	Ярославская обл, Большесельский р-н, ул. Школьная, д.14	Действующий
Большесельский муниципальный округ	Ярославская обл, Большесельский р-н, ул. Школьная, д.13	Действующий
Большесельский муниципальный округ	Ярославская обл, Большесельский р-н, ул. Школьная, д.12	Действующий
Большесельский муниципальный округ	Ярославская обл, Большесельский р-н, ул. Школьная, д.11	Действующий
Большесельский муниципальный округ	Ярославская обл, Большесельский р-н, ул. Школьная,д.10	Действующий
Большесельский муниципальный округ	Ярославская обл, Большесельский р-н, ул. Школьная, д.9а	Действующий
Большесельский муниципальный округ	Ярославская обл, Большесельский р-н, ул. Школьная, д.6	Действующий
Большесельский муниципальный округ	Ярославская обл, Большесельский р-н, ул. Школьная, д.5	Действующий
Большесельский муниципальный округ	Ярославская обл, Большесельский р-н, ул. Школьная, д.4	Действующий
Большесельский муниципальный округ	Ярославская обл, Большесельский р-н, ул. Школьная, д.3	Действующий
Большесельский муниципальный округ	Ярославская обл, Большесельский р-н, ул. Школьная, д.2	Действующий
Большесельский муниципальный округ	Ярославская обл, Большесельский р-н, ул. Школьная, д1а	Действующий
Большесельский муниципальный округ	Ярославская обл, Большесельский р-н, ул. Мира, д.23	Действующий
Большесельский муниципальный округ	Ярославская обл, Большесельский р-н, ул. Мира,21	Действующий
Большесельский муниципальный округ	Ярославская обл, Большесельский р-н, ул. Мира, д.19	Действующий
Большесельский муниципальный округ	Ярославская обл, Большесельский р-н, ул. Мира, д.17	Действующий
Большесельский муниципальный округ	Ярославская обл, Большесельский р-н, ул. Мира, д.15	Действующий
Большесельский муниципальный округ	Ярославская обл, Большесельский р-н, ул. Мира, д.13	Действующий
Большесельский муниципальный округ	Ярославская обл, Большесельский р-н, ул. Мира, д.7	Действующий
Большесельский муниципальный округ	Ярославская обл, Большесельский р-н, ул. Мира, д.5	Действующий
Большесельский муниципальный округ	Ярославская обл, Большесельский р-н, ул. Мира,д.3	Действующий
Большесельский муниципальный округ	Ярославская обл, Большесельский р-н, с. Варегово ул. Мира, д.1	Действующий
Большесельский муниципальный округ	Ярославская обл, Большесельский р-н, д. Чудиново ул. Молодежная д.4	Действующий
Большесельский муниципальный округ	Ярославская обл, Большесельский р-н, д. Чудиново ул. Молодежная д.2а	Действующий
Большесельский муниципальный округ	Ярославская обл, Большесельский р-н, д. Чудиново ул. Молодежная д.18	Действующий
Большесельский муниципальный округ	Ярославская обл, Большесельский р-н, д. Чудиново ул. Молодежная д.16	Действующий
Большесельский муниципальный округ	Ярославская обл, Большесельский р-н, д. Чудиново ул. Молодежная д.14	Действующий
Большесельский муниципальный округ	Ярославская обл, Большесельский р-н, д. Чудиново ул. Молодежная д.12	Действующий
Большесельский муниципальный округ	Ярославская обл, Большесельский р-н, д. Чудиново ул. Молодежная д.11	Действующий

Большесельский муниципальный округ	Ярославская обл, Большесельский р-н, д. Чудиново ул. Молодежная д.10	Действующий
Большесельский муниципальный округ	Ярославская обл, Большесельский р-н, д. Чудиново ул. Молодежная д.8	Действующий
Большесельский муниципальный округ	Ярославская обл, Большесельский р-н, д. Чудиново ул. Молодежная д.7	Действующий
Большесельский муниципальный округ	Ярославская обл, Большесельский р-н, д. Чудиново ул. Молодежная д.6	Действующий
Большесельский муниципальный округ	Ярославская обл, Большесельский р-н, д. Чудиново ул. Молодежная д.5	Действующий
Большесельский муниципальный округ	Ярославская обл, Большесельский р-н, д. Чудиново ул. Молодежная д.3	Действующий
Большесельский муниципальный округ	Ярославская обл, Большесельский р-н, д. Чудиново ул. Молодежная д.2	Действующий
Большесельский муниципальный округ	Ярославская обл, Большесельский р-н, д. Чудиново ул. Молодежная д.1	Действующий
Большесельский муниципальный округ	Ярославская обл, Большесельский р-н, д. Чудиново ул. Школьная д.14	Действующий
Большесельский муниципальный округ	Ярославская обл, Большесельский р-н, д. Чудиново ул. Школьная д.8	Действующий
Большесельский муниципальный округ	Ярославская обл, Большесельский р-н, д. Чудиново ул. Школьная д.6	Действующий
Большесельский муниципальный округ	Ярославская обл, Большесельский р-н, д. Чудиново ул. Школьная д.5	Действующий
Большесельский муниципальный округ	Ярославская обл, Большесельский р-н, д. Чудиново ул. Школьная д.4	Действующий
Большесельский муниципальный округ	Ярославская обл, Большесельский р-н. д. Чудиново ул. Школьная д.2	Действующий
Большесельский муниципальный округ	Ярославская обл, Большесельский р-н. д. Чудиново ул. Школьная д.1	Действующий
Большесельский муниципальный округ	Ярославская обл, Большесельский р-н. д. Чудиново ул. Банная д.10	Действующий
Большесельский муниципальный округ	Ярославская обл, Большесельский р-н. д. Чудиново ул. Банная д.8	Действующий
Большесельский муниципальный округ	Ярославская обл, Большесельский р-н. д. Чудиново ул. Банная д.6	Действующий
Большесельский муниципальный округ	Ярославская обл, Большесельский р-н. д. Чудиново ул. Банная д.4	Действующий
Большесельский муниципальный округ	Ярославская обл, Большесельский р-н. д. Чудиново ул. Банная д.2	Действующий
Большесельский муниципальный округ	Ярославская обл, Большесельский р-н. д. Вычесово д.5	Действующий
Большесельский муниципальный округ	Ярославская обл, Большесельский р-н. д. Вычесово д.4	Действующий
Большесельский муниципальный округ	Ярославская обл, Большесельский р-н. д. Вычесово д.3	Действующий
Большесельский муниципальный округ	Ярославская обл, Большесельский р-н. д. Вычесово д.2	Действующий
Большесельский муниципальный округ	Ярославская обл, Большесельский р-н. д. Вычесово д.1	Действующий
Большесельский муниципальный округ	Ярославская обл, Большесельский р-н. д. Демидово д.18	Действующий
Большесельский муниципальный округ	Ярославская обл, Большесельский р-н. д. Демидово д.16	Действующий
Большесельский муниципальный округ	Ярославская обл, Большесельский р-н. д. Демидово д.15	Действующий
Большесельский муниципальный округ	Ярославская обл, Большесельский р-н. д. Демидово д.14	Действующий
Большесельский муниципальный округ	Ярославская обл, Большесельский р-н. д. Демидово д.13	Действующий
Большесельский муниципальный округ	Ярославская обл, Большесельский р-н. д. Демидово д.12	Действующий
Большесельский муниципальный округ	Ярославская обл, Большесельский р-н. д. Демидово д.11	Действующий
Большесельский муниципальный округ	Ярославская обл, Большесельский р-н. д. Демидово д.10	Действующий
Большесельский муниципальный округ	Ярославская обл, Большесельский р-н. д. Демидово д.9	Действующий
Большесельский муниципальный округ	Ярославская обл, Большесельский р-н. д. Демидово д.8	Действующий
Большесельский муниципальный округ	Ярославская обл, Большесельский р-н. д. Демидово д.7	Действующий
Большесельский муниципальный округ	Ярославская обл, Большесельский р-н. д. Демидово д.6	Действующий
Большесельский муниципальный округ	Ярославская обл, Большесельский р-н. д. Демидово д.5	Действующий
Большесельский муниципальный округ	Ярославская обл, Большесельский р-н. д. Демидово д.4	Действующий
Большесельский муниципальный округ	Ярославская обл, Большесельский р-н. д. Демидово д.3	Действующий
Большесельский муниципальный округ	Ярославская обл, Большесельский р-н. д. Демидово д.2	Действующий
Большесельский муниципальный округ	Ярославская обл, Большесельский р-н. д. Демидово д.1	Действующий
Большесельский муниципальный округ	Ярославская обл, Большесельский р-н. д. Елохово д.34	Действующий
Большесельский муниципальный округ	Ярославская обл, Большесельский р-н. д. Елохово д.32	Действующий
Большесельский муниципальный округ	Ярославская обл, Большесельский р-н. д. Елохово д.30	Действующий
Большесельский муниципальный округ	Ярославская обл, Большесельский р-н. д. Елохово д.28	Действующий
Большесельский муниципальный округ	Ярославская обл, Большесельский р-н. д. Елохово д.25	Действующий
Большесельский муниципальный округ	Ярославская обл, Большесельский р-н. д. Елохово д.24	Действующий
Большесельский муниципальный округ	Ярославская обл, Большесельский р-н. д. Елохово д.23	Действующий
Большесельский муниципальный округ	Ярославская обл, Большесельский р-н. д. Елохово д.22	Действующий
Большесельский муниципальный округ	Ярославская обл, Большесельский р-н. д. Елохово д.21	Действующий
Большесельский муниципальный округ	Ярославская обл, Большесельский р-н. д. Елохово д.20	Действующий
Большесельский муниципальный округ	Ярославская обл, Большесельский р-н. д. Елохово д.19	Действующий
Большесельский муниципальный округ	Ярославская обл, Большесельский р-н. д. Елохово д.18	Действующий
Большесельский муниципальный округ	Ярославская обл, Большесельский р-н. д. Елохово д.17	Действующий
Большесельский муниципальный округ	Ярославская обл, Большесельский р-н. д. Елохово д.16	Действующий
Большесельский муниципальный округ	Ярославская обл, Большесельский р-н. д. Елохово д.15	Действующий
Большесельский муниципальный округ	Ярославская обл, Большесельский р-н. д. Елохово д.14	Действующий
Большесельский муниципальный округ	Ярославская обл, Большесельский р-н. д. Елохово д.13	Действующий
Большесельский муниципальный округ	Ярославская обл, Большесельский р-н. д. Елохово д.12	Действующий
Большесельский муниципальный округ	Ярославская обл, Большесельский р-н. д. Елохово д.11	Действующий
Большесельский муниципальный округ	Ярославская обл, Большесельский р-н. д. Елохово д.10	Действующий
Большесельский муниципальный округ	Ярославская обл, Большесельский р-н. д. Елохово д.9	Действующий
Большесельский муниципальный округ	Ярославская обл, Большесельский р-н. д. Елохово д.8	Действующий
Большесельский муниципальный округ	Ярославская обл, Большесельский р-н. д. Елохово д.7	Действующий
Большесельский муниципальный округ	Ярославская обл, Большесельский р-н. д. Елохово д.6	Действующий
Большесельский муниципальный округ	Ярославская обл, Большесельский р-н. д. Елохово д.5	Действующий
Большесельский муниципальный округ	Ярославская обл, Большесельский р-н. д. Елохово д.4	Действующий
Большесельский муниципальный округ	Ярославская обл, Большесельский р-н. д. Елохово д.3	Действующий

Большесельский муниципальный округ	Ярославская обл, Большесельский р-н. д. Елохово д.2	Действующий
Большесельский муниципальный округ	Ярославская обл, Большесельский р-н. д. Елохово д.1	Действующий
Большесельский муниципальный округ	Ярославская обл, Большесельский р-н. д. Шишелово д.22	Действующий
Большесельский муниципальный округ	Ярославская обл, Большесельский р-н. д. Шишелово д.20	Действующий
Большесельский муниципальный округ	Ярославская обл, Большесельский р-н. д. Шишелово д.18	Действующий
Большесельский муниципальный округ	Ярославская обл, Большесельский р-н. д. Шишелово д.16	Действующий
Большесельский муниципальный округ	Ярославская обл, Большесельский р-н. д. Шишелово д.14	Действующий
Большесельский муниципальный округ	Ярославская обл, Большесельский р-н. д. Шишелово д.12	Действующий
Большесельский муниципальный округ	Ярославская обл, Большесельский р-н. д. Шишелово д.10	Действующий
Большесельский муниципальный округ	Ярославская обл, Большесельский р-н. д. Шишелово д.8	Действующий
Большесельский муниципальный округ	Ярославская обл, Большесельский р-н. д. Шишелово д.6	Действующий
Большесельский муниципальный округ	Ярославская обл, Большесельский р-н. д. Шишелово д.4	Действующий
Большесельский муниципальный округ	Ярославская обл, Большесельский р-н. д. Шишелово д.2	Действующий
Большесельский муниципальный округ	Ярославская обл, Большесельский р-н. д. Шишелово д.21	Действующий
Большесельский муниципальный округ	Ярославская обл, Большесельский р-н. д. Шишелово д.19	Действующий
Большесельский муниципальный округ	Ярославская обл, Большесельский р-н. д. Шишелово д.17	Действующий
Большесельский муниципальный округ	Ярославская обл, Большесельский р-н. д. Шишелово д.15	Действующий
Большесельский муниципальный округ	Ярославская обл, Большесельский р-н. д. Шишелово д.13	Действующий
Большесельский муниципальный округ	Ярославская обл, Большесельский р-н. д. Шишелово д.11	Действующий
Большесельский муниципальный округ	Ярославская обл, Большесельский р-н. д. Шишелово д.9	Действующий
Большесельский муниципальный округ	Ярославская обл, Большесельский р-н. д. Шишелово д.7	Действующий
Большесельский муниципальный округ	Ярославская обл, Большесельский р-н. д. Шишелово д.5	Действующий
Большесельский муниципальный округ	Ярославская обл, Большесельский р-н. д. Шишелово д.3	Действующий
Большесельский муниципальный округ	Ярославская обл, Большесельский р-н. д. Шишелово д.1	Действующий
Большесельский муниципальный округ	Ярославская обл, Большесельский р-н. д. Шишелово д.1а	Действующий
Большесельский муниципальный округ	Ярославская обл, Большесельский р-н. д. Андреевское д.9	Действующий
Большесельский муниципальный округ	Ярославская обл, Большесельский р-н. д. Андреевское д.8	Действующий
Большесельский муниципальный округ	Ярославская обл, Большесельский р-н. д. Андреевское д.7	Действующий
Большесельский муниципальный округ	*Ярославская обл, Большесельский р-н. д. Андреевское д.6	Действующий
Большесельский муниципальный округ	Ярославская обл, Большесельский р-н. д. Андреевское д.5	Действующий
Большесельский муниципальный округ	Ярославская обл, Большесельский р-н. д. Андреевское д.4	Действующий
Большесельский муниципальный округ	Ярославская обл, Большесельский р-н. д. Андреевское д.3	Действующий
Большесельский муниципальный округ	Ярославская обл, Большесельский р-н. д. Андреевское д.2	Действующий
Большесельский муниципальный округ	*Ярославская обл, Большесельский р-н. д. Андреевское д.1	Действующий
Большесельский муниципальный округ	*Ярославская обл, Большесельский р-н. д. Михеево д.23	Действующий
Большесельский муниципальный округ	*Ярославская обл, Большесельский р-н. д. Михеево д.28	Действующий
Большесельский муниципальный округ	Ярославская обл, Большесельский р-н. д. Михеево д.26	Действующий
Большесельский муниципальный округ	Ярославская обл, Большесельский р-н. д. Михеево д.24	Действующий
Большесельский муниципальный округ	Ярославская обл, Большесельский р-н. д. Михеево д.22	Действующий
Большесельский муниципальный округ	Ярославская обл, Большесельский р-н. д. Михеево д.20	Действующий
Большесельский муниципальный округ	Ярославская обл, Большесельский р-н. д. Михеево д.16	Действующий
Большесельский муниципальный округ	Ярославская обл, Большесельский р-н. д. Михеево д.14	Действующий
Большесельский муниципальный округ	Ярославская обл, Большесельский р-н. д. Михеево д.12	Действующий
Большесельский муниципальный округ	Ярославская обл, Большесельский р-н. д. Михеево д.10	Действующий
Большесельский муниципальный округ	Ярославская обл, Большесельский р-н. д. Михеево д.8	Действующий
Большесельский муниципальный округ	Ярославская обл, Большесельский р-н. д. Михеево д.6	Действующий
Большесельский муниципальный округ	Ярославская обл, Большесельский р-н. д. Михеево д.4	Действующий
Большесельский муниципальный округ	Ярославская обл, Большесельский р-н. д. Михеево д.2	Действующий
Большесельский муниципальный округ	Ярославская обл, Большесельский р-н. д. Михеево д.15	Действующий
Большесельский муниципальный округ	Ярославская обл, Большесельский р-н. д. Михеево д.13	Действующий
Большесельский муниципальный округ	Ярославская обл, Большесельский р-н. д. Михеево д.11	Действующий
Большесельский муниципальный округ	Ярославская обл, Большесельский р-н, деревня Михеево, д 9	Действующий
Большесельский муниципальный округ	Ярославская обл, Большесельский р-н. д. Михеево д.7	Действующий
Большесельский муниципальный округ	Ярославская обл, Большесельский р-н. д. Михеево д.5	Действующий
Большесельский муниципальный округ	Ярославская обл, Большесельский р-н. д. Михеево д.3	Действующий
Большесельский муниципальный округ	Ярославская обл, Большесельский р-н. д. Михеево д.1	Действующий
Большесельский муниципальный округ	Ярославская обл, Большесельский р-н. д. Вакулово д.11	Действующий
Большесельский муниципальный округ	Ярославская обл, Большесельский р-н. д. Вакулово д.10	Действующий
Большесельский муниципальный округ	Ярославская обл, Большесельский р-н. д. Вакулово д.9	Действующий
Большесельский муниципальный округ	Ярославская обл, Большесельский р-н. д. Вакулово д.8	Действующий
Большесельский муниципальный округ	Ярославская обл, Большесельский р-н. д. Вакулово д.7	Действующий
Большесельский муниципальный округ	Ярославская обл, Большесельский р-н. д. Вакулово д.6	Действующий
Большесельский муниципальный округ	Ярославская обл, Большесельский р-н. д. Вакулово д.5	Действующий
Большесельский муниципальный округ	Ярославская обл, Большесельский р-н. д. Вакулово д.4	Действующий
Большесельский муниципальный округ	Ярославская обл, Большесельский р-н. д. Вакулово д.3	Действующий
Большесельский муниципальный округ	Ярославская обл, Большесельский р-н. д. Вакулово д.2	Действующий
Большесельский муниципальный округ	Ярославская обл, Большесельский р-н. д. Вакулово д.1	Действующий
Большесельский муниципальный округ	Ярославская обл, Большесельский р-н. д. Климово д.14	Действующий
Большесельский муниципальный округ	Ярославская обл, Большесельский р-н. д. Климово д.12	Действующий

Большесельский муниципальный округ	Ярославская обл, Большесельский р-н. д. Климово д.10	Действующий
Большесельский муниципальный округ	Ярославская обл, Большесельский р-н. д. Климово д.8	Действующий
Большесельский муниципальный округ	Ярославская обл, Большесельский р-н. д. Климово д.6	Действующий
Большесельский муниципальный округ	Ярославская обл, Большесельский р-н. д. Климово д.4	Действующий
Большесельский муниципальный округ	Ярославская обл, Большесельский р-н. д. Климово д.2	Действующий
Большесельский муниципальный округ	Ярославская обл, Большесельский р-н. д. Климово д.25	Действующий
Большесельский муниципальный округ	Ярославская обл, Большесельский р-н. д. Климово д.23	Действующий
Большесельский муниципальный округ	Ярославская обл, Большесельский р-н. д. Климово д.21	Действующий
Большесельский муниципальный округ	Ярославская обл, Большесельский р-н. д. Климово д.19	Действующий
Большесельский муниципальный округ	Ярославская обл, Большесельский р-н. д. Климово д.17	Действующий
Большесельский муниципальный округ	Ярославская обл, Большесельский р-н. д. Климово д.15	Действующий
Большесельский муниципальный округ	Ярославская обл, Большесельский р-н. д. Климово д.13	Действующий
Большесельский муниципальный округ	Ярославская обл, Большесельский р-н. д. Климово д.11	Действующий
Большесельский муниципальный округ	Ярославская обл, Большесельский р-н. д. Климово д.9	Действующий
Большесельский муниципальный округ	Ярославская обл, Большесельский р-н, д. Климово д.7	Действующий
Большесельский муниципальный округ	Ярославская обл, Большесельский р-н, д. Климово д.5	Действующий
Большесельский муниципальный округ	Ярославская обл, Большесельский р-н, д. Климово д.3	Действующий
Большесельский муниципальный округ	Ярославская обл, Большесельский р-н, д. Климово д.1	Действующий
Большесельский муниципальный округ	Ярославская обл, Большесельский р-н. д. Новое Гостилово ул. Молодежная д.9	Действующий
Большесельский муниципальный округ	Ярославская обл, Большесельский р-н. д. Новое Гостилово ул. Молодежная д.7	Действующий
Большесельский муниципальный округ	Ярославская обл, Большесельский р-н. д. Новое Гостилово ул. Молодежная д.5	Действующий
Большесельский муниципальный округ	Ярославская обл, Большесельский р-н. д. Новое Гостилово ул. Молодежная д.3	Действующий
Большесельский муниципальный округ	Ярославская обл, Большесельский р-н. д. Новое Гостилово ул. Молодежная д.1	Действующий
Большесельский муниципальный округ	Ярославская обл, Большесельский р-н. д. Новое Гостилово ул. Молодежная д.1	Действующий
Большесельский муниципальный округ	Ярославская обл, Большесельский р-н. д. Новое Гостилово ул. Молодежная д.8	Действующий
Большесельский муниципальный округ	Ярославская обл, Большесельский р-н. д. Новое Гостилово ул. Молодежная д.6	Действующий
Большесельский муниципальный округ	Ярославская обл, Большесельский р-н. д. Новое Гостилово ул. Молодежная д.4	Действующий
Большесельский муниципальный округ	Ярославская обл, Большесельский р-н. д. Новое Гостилово ул. Молодежная д.2	Действующий
Большесельский муниципальный округ	Ярославская обл, Большесельский р-н. д. Новое Гостилово ул. Луговая д.7	Действующий
Большесельский муниципальный округ	Ярославская обл, Большесельский р-н. д. Новое Гостилово ул. Луговая д.5	Действующий
Большесельский муниципальный округ	Ярославская обл, Большесельский р-н. д. Новое Гостилово ул. Луговая д.3	Действующий
Большесельский муниципальный округ	Ярославская обл, Большесельский р-н. д. Новое Гостилово ул. Луговая д.1	Действующий
Большесельский муниципальный округ	Ярославская обл, Большесельский р-н. д. Новое Гостилово ул. Полевая д.15	Действующий
Большесельский муниципальный округ	Ярославская обл, Большесельский р-н. д. Новое Гостилово ул. Полевая д.13	Действующий
Большесельский муниципальный округ	Ярославская обл, Большесельский р-н. д. Новое Гостилово ул. Полевая д.11	Действующий
Большесельский муниципальный округ	Ярославская обл, Большесельский р-н. д. Новое Гостилово ул. Полевая д.9	Действующий
Большесельский муниципальный округ	Ярославская обл, Большесельский р-н. д. Новое Гостилово ул. Полевая д.7	Действующий
Большесельский муниципальный округ	Ярославская обл, Большесельский р-н. д. Новое Гостилово ул. Полевая д.5	Действующий
Большесельский муниципальный округ	Ярославская обл, Большесельский р-н. д. Новое Гостилово ул. Полевая д.3	Действующий
Большесельский муниципальный округ	Ярославская обл, Большесельский р-н. д. Новое Гостилово ул. Полевая д.1	Действующий
Большесельский муниципальный округ	Ярославская обл, Большесельский р-н. д. Новое Гостилово ул. Полевая д.20	Действующий
Большесельский муниципальный округ	Ярославская обл, Большесельский р-н. д. Новое Гостилово ул. Полевая д.18	Действующий
Большесельский муниципальный округ	Ярославская обл, Большесельский р-н. д. Новое Гостилово ул. Полевая д.16	Действующий
Большесельский муниципальный округ	Ярославская обл, Большесельский р-н. д. Новое Гостилово ул. Полевая д.14	Действующий
Большесельский муниципальный округ	Ярославская обл, Большесельский р-н. д. Новое Гостилово ул. Полевая д.12	Действующий
Большесельский муниципальный округ	Ярославская обл, Большесельский р-н. д. Новое Гостилово ул. Полевая д.10	Действующий
Большесельский муниципальный округ	Ярославская обл, Большесельский р-н. д. Новое Гостилово ул. Полевая д.8	Действующий
Большесельский муниципальный округ	Ярославская обл, Большесельский р-н. д. Новое Гостилово ул. Полевая д.6	Действующий
Большесельский муниципальный округ	Ярославская обл, Большесельский р-н. д. Новое Гостилово ул. Полевая д.4	Действующий
Большесельский муниципальный округ	Ярославская обл, Большесельский р-н. д. Новое Гостилово ул. Полевая д.2	Действующий
Большесельский муниципальный округ	Ярославская обл, Большесельский р-н. д. Новое Гостилово ул. Солнечная д.2	Действующий
Большесельский муниципальный округ	Ярославская обл, Большесельский р-н. д. Новое Гостилово ул. Солнечная д.13	Действующий
Большесельский муниципальный округ	Ярославская обл, Большесельский р-н. д. Новое Гостилово ул. Солнечная д.11	Действующий
Большесельский муниципальный округ	Ярославская обл, Большесельский р-н. д. Новое Гостилово ул. Солнечная д.9	Действующий
Большесельский муниципальный округ	Ярославская обл, Большесельский р-н. д. Новое Гостилово ул. Солнечная д.7	Действующий
Большесельский муниципальный округ	Ярославская обл, Большесельский р-н. д. Новое Гостилово ул. Солнечная д.5	Действующий
Большесельский муниципальный округ	Ярославская обл, Большесельский р-н. д. Новое Гостилово ул. Солнечная д.3	Действующий
Большесельский муниципальный округ	Ярославская обл, Большесельский р-н. д. Новое Гостилово ул. Садовая д.4	Действующий
Большесельский муниципальный округ	Ярославская обл, Большесельский р-н. д. Новое Гостилово ул. Садовая д.2	Действующий
Большесельский муниципальный округ	Ярославская обл, Большесельский р-н. д. Новое Гостилово ул. Садовая д.23	Действующий
Большесельский муниципальный округ	Ярославская обл, Большесельский р-н. д. Новое Гостилово ул. Садовая д.21	Действующий
Большесельский муниципальный округ	Ярославская обл, Большесельский р-н. д. Новое Гостилово ул. Садовая д.19	Действующий
Большесельский муниципальный округ	Ярославская обл, Большесельский р-н. д. Новое Гостилово ул. Садовая д.17	Действующий
Большесельский муниципальный округ	Ярославская обл, Большесельский р-н. д. Новое Гостилово ул. Садовая д.15	Действующий
Большесельский муниципальный округ	Ярославская обл, Большесельский р-н. д. Новое Гостилово ул. Садовая д.13	Действующий
Большесельский муниципальный округ	Ярославская обл, Большесельский р-н. д. Новое Гостилово ул. Садовая д.11	Действующий
Большесельский муниципальный округ	Ярославская обл, Большесельский р-н. д. Новое Гостилово ул. Садовая д.9	Действующий
Большесельский муниципальный округ	Ярославская обл, Большесельский р-н. д. Новое Гостилово ул. Садовая д.7	Действующий
Большесельский муниципальный округ	Ярославская обл, Большесельский р-н. д. Новое Гостилово ул. Садовая д.5	Действующий

Большесельский муниципальный округ	Ярославская обл, Большесельский р-н. д. Новое Гостилово ул. Садовая д.3	Действующий
Большесельский муниципальный округ	Ярославская обл, Большесельский р-н. д. Новое Гостилово ул. Садовая д.1	Действующий
Большесельский муниципальный округ	Ярославская обл, Большесельский р-н. д. Новое Гостилово ул. Центральная д.	Действующий
Большесельский муниципальный округ	Ярославская обл, Большесельский р-н. д. Новое Гостилово ул. Центральная д.	Действующий
Большесельский муниципальный округ	Ярославская обл, Большесельский р-н. д. Новое Гостилово ул. Центральная д.1	Действующий
Большесельский муниципальный округ	Ярославская обл, Большесельский р-н. д. Новое Гостилово ул. Центральная д.1	Действующий
Большесельский муниципальный округ	Ярославская обл, Большесельский р-н. д. Новое Гостилово ул. Центральная д.1	Действующий
Большесельский муниципальный округ	Ярославская обл, Большесельский р-н. д. Новое Гостилово ул. Центральная д.	Действующий
Большесельский муниципальный округ	Ярославская обл, Большесельский р-н. д. Новое Гостилово ул. Центральная д.	Действующий
Большесельский муниципальный округ	Ярославская обл, Большесельский р-н. д. Новое Гостилово ул. Центральная д.8	Действующий
Большесельский муниципальный округ	Ярославская обл, Большесельский р-н. д. Новое Гостилово ул. Центральная д.6	Действующий
Большесельский муниципальный округ	Ярославская обл, Большесельский р-н. д. Новое Гостилово ул. Центральная д.2	Действующий
Большесельский муниципальный округ	Ярославская обл, Большесельский р-н. д. Новое Гостилово ул. Зеленая д.26	Действующий
Большесельский муниципальный округ	Ярославская обл, Большесельский р-н. д. Новое Гостилово ул. Зеленая д.24	Действующий
Большесельский муниципальный округ	Ярославская обл, Большесельский р-н. д. Новое Гостилово ул. Зеленая д.22	Действующий
Большесельский муниципальный округ	Ярославская обл, Большесельский р-н. д. Новое Гостилово ул. Зеленая д.20	Действующий
Большесельский муниципальный округ	Ярославская обл, Большесельский р-н. д. Новое Гостилово ул. Зеленая д.18	Действующий
Большесельский муниципальный округ	Ярославская обл, Большесельский р-н. д. Новое Гостилово ул. Зеленая д.16	Действующий
Большесельский муниципальный округ	Ярославская обл, Большесельский р-н. д. Новое Гостилово ул. Зеленая д.14	Действующий
Большесельский муниципальный округ	Ярославская обл, Большесельский р-н. д. Новое Гостилово ул. Зеленая д.12	Действующий
Большесельский муниципальный округ	Ярославская обл, Большесельский р-н. д. Новое Гостилово ул. Зеленая д.10	Действующий
Большесельский муниципальный округ	Ярославская обл, Большесельский р-н. д. Новое Гостилово ул. Зеленая д.8	Действующий
Большесельский муниципальный округ	Ярославская обл, Большесельский р-н. д. Новое Гостилово ул. Зеленая д.6	Действующий
Большесельский муниципальный округ	Ярославская обл, Большесельский р-н. д. Новое Гостилово ул. Зеленая д.4а	Действующий
Большесельский муниципальный округ	Ярославская обл, Большесельский р-н. д. Новое Гостилово ул. Зеленая д.2	Действующий
Большесельский муниципальный округ	Ярославская обл, Большесельский р-н. д. Новое Гостилово ул. Зеленая д.33	Действующий
Большесельский муниципальный округ	Ярославская обл, Большесельский р-н. д. Новое Гостилово ул. Зеленая д.31	Действующий
Большесельский муниципальный округ	Ярославская обл, Большесельский р-н. д. Новое Гостилово ул. Зеленая д.29	Действующий
Большесельский муниципальный округ	Ярославская обл, Большесельский р-н. д. Новое Гостилово ул. Зеленая д.27	Действующий
Большесельский муниципальный округ	Ярославская обл, Большесельский р-н. д. Новое Гостилово ул. Зеленая д.25	Действующий
Большесельский муниципальный округ	Ярославская обл, Большесельский р-н. д. Новое Гостилово ул. Зеленая д.23	Действующий
Большесельский муниципальный округ	Ярославская обл, Большесельский р-н. д. Новое Гостилово ул. Зеленая д.21	Действующий
Большесельский муниципальный округ	Ярославская обл, Большесельский р-н. д. Новое Гостилово ул. Зеленая д.19	Действующий
Большесельский муниципальный округ	Ярославская обл, Большесельский р-н. д. Новое Гостилово ул. Зеленая д.17	Действующий
Большесельский муниципальный округ	Ярославская обл, Большесельский р-н. д. Новое Гостилово ул. Зеленая д.15	Действующий
Большесельский муниципальный округ	Ярославская обл, Большесельский р-н. д. Новое Гостилово ул. Зеленая д.13	Действующий
Большесельский муниципальный округ	Ярославская обл, Большесельский р-н. д. Новое Гостилово ул. Зеленая д11	Действующий
Большесельский муниципальный округ	Ярославская обл, Большесельский р-н. д. Новое Гостилово ул. Зеленая д.9	Действующий
Большесельский муниципальный округ	Ярославская обл, Большесельский р-н. д. Новое Гостилово ул. Зеленая д.7	Действующий
Большесельский муниципальный округ	Ярославская обл, Большесельский р-н. д. Новое Гостилово ул. Зеленая д.5	Действующий
Большесельский муниципальный округ	Ярославская обл, Большесельский р-н. д. Новое Гостилово ул. Зеленая д.3	Действующий
Большесельский муниципальный округ	Ярославская обл, Большесельский р-н. д. Новое Гостилово ул. Зеленая д.1	Действующий
Большесельский муниципальный округ	Ярославская обл, Большесельский р-н. д. Будаково д.13	Действующий
Большесельский муниципальный округ	Ярославская обл, Большесельский р-н. д. Будаково д.11	Действующий
Большесельский муниципальный округ	Ярославская обл, Большесельский р-н, деревня Будаково, д 9	Действующий
Большесельский муниципальный округ	Ярославская обл, Большесельский р-н. д. Будаково д.7	Действующий
Большесельский муниципальный округ	Ярославская обл, Большесельский р-н. д. Будаково д.5	Действующий
Большесельский муниципальный округ	Ярославская обл, Большесельский р-н. д. Будаково д.3	Действующий
Большесельский муниципальный округ	Ярославская обл, Большесельский р-н. д. Будаково д.1	Действующий
Большесельский муниципальный округ	Ярославская обл, Большесельский р-н. д. Будаково д.22	Действующий
Большесельский муниципальный округ	Ярославская обл, Большесельский р-н. д. Будаково д.20	Действующий
Большесельский муниципальный округ	Ярославская обл, Большесельский р-н. д. Будаково д.18	Действующий
Большесельский муниципальный округ	Ярославская обл, Большесельский р-н. д. Будаково д.16	Действующий
Большесельский муниципальный округ	Ярославская обл, Большесельский р-н. д. Будаково д.14	Действующий
Большесельский муниципальный округ	Ярославская обл, Большесельский р-н. д. Будаково д.12	Действующий
Большесельский муниципальный округ	Ярославская обл, Большесельский р-н. д. Будаково д.10	Действующий
Большесельский муниципальный округ	8Ярославская обл, Большесельский р-н. д. Будаково д.8	Действующий
Большесельский муниципальный округ	Ярославская обл, Большесельский р-н. д. Будаково д.6	Действующий
Большесельский муниципальный округ	Ярославская обл, Большесельский р-н. д. Будаково д.4	Действующий
Большесельский муниципальный округ	Ярославская обл, Большесельский р-н. д. Будаково д.2	Действующий
Большесельский муниципальный округ	Ярославская обл, Большесельский р-н. д. Абашево д.23	Действующий
Большесельский муниципальный округ	Ярославская обл, Большесельский р-н. д. Абашево д.21	Действующий
Большесельский муниципальный округ	Ярославская обл, Большесельский р-н. д. Абашево д.19	Действующий
Большесельский муниципальный округ	Ярославская обл, Большесельский р-н. д. Абашево д.17	Действующий
Большесельский муниципальный округ	Ярославская обл, Большесельский р-н. д. Абашево д.15	Действующий
Большесельский муниципальный округ	Ярославская обл, Большесельский р-н. д. Абашево д.13	Действующий
Большесельский муниципальный округ	Ярославская обл, Большесельский р-н. д. Абашево д.11	Действующий
Большесельский муниципальный округ	Ярославская обл, Большесельский р-н. д. Абашево д.9	Действующий
Большесельский муниципальный округ	Ярославская обл, Большесельский р-н. д. Абашево д.7	Действующий

Большесельский муниципальный округ	Ярославская обл, Большесельский р-н. д. Абашево д.5	Действующий
Большесельский муниципальный округ	Ярославская обл, Большесельский р-н. д. Абашево д.1	Действующий
Большесельский муниципальный округ	Ярославская обл, Большесельский р-н. д. Абашево д.24	Действующий
Большесельский муниципальный округ	Ярославская обл, Большесельский р-н. д. Абашево д.22	Действующий
Большесельский муниципальный округ	Ярославская обл, Большесельский р-н. д. Абашево д.20	Действующий
Большесельский муниципальный округ	Ярославская обл, Большесельский р-н. д. Абашево д.18	Действующий
Большесельский муниципальный округ	Ярославская обл, Большесельский р-н. д. Абашево д.16	Действующий
Большесельский муниципальный округ	Ярославская обл, Большесельский р-н. д. Абашево д.14	Действующий
Большесельский муниципальный округ	Ярославская обл, Большесельский р-н. д. Абашево д.12	Действующий
Большесельский муниципальный округ	Ярославская обл, Большесельский р-н. д. Абашево д.10	Действующий
Большесельский муниципальный округ	Ярославская обл, Большесельский р-н. д. Абашево д.8	Действующий
Большесельский муниципальный округ	Ярославская обл, Большесельский р-н. д. Абашево д.6	Действующий
Большесельский муниципальный округ	Ярославская обл, Большесельский р-н. д. Абашево д.4	Действующий
Большесельский муниципальный округ	Ярославская обл, Большесельский р-н. д. Абашево д.2	Действующий
Большесельский муниципальный округ	Ярославская обл, Большесельский р-н. д. Нестерово д.28	Действующий
Большесельский муниципальный округ	Ярославская обл, Большесельский р-н. д. Нестерово д.26	Действующий
Большесельский муниципальный округ	Ярославская обл, Большесельский р-н. д. Нестерово д.24	Действующий
Большесельский муниципальный округ	Ярославская обл, Большесельский р-н. д. Нестерово д.22	Действующий
Большесельский муниципальный округ	Ярославская обл, Большесельский р-н. д. Нестерово д.20	Действующий
Большесельский муниципальный округ	Ярославская обл, Большесельский р-н. д. Нестерово д.18	Действующий
Большесельский муниципальный округ	Ярославская обл, Большесельский р-н. д. Нестерово д.16	Действующий
Большесельский муниципальный округ	Ярославская обл, Большесельский р-н. д. Нестерово д.14	Действующий
Большесельский муниципальный округ	Ярославская обл, Большесельский р-н. д. Нестерово д.12	Действующий
Большесельский муниципальный округ	Ярославская обл, Большесельский р-н. д. Нестерово д.10	Действующий
Большесельский муниципальный округ	Ярославская обл, Большесельский р-н. д. Нестерово д.8	Действующий
Большесельский муниципальный округ	Ярославская обл, Большесельский р-н. д. Нестерово д.6	Действующий
Большесельский муниципальный округ	Ярославская обл, Большесельский р-н. д. Нестерово д.4	Действующий
Большесельский муниципальный округ	Ярославская обл, Большесельский р-н. д. Нестерово д.2	Действующий
Большесельский муниципальный округ	Ярославская обл, Большесельский р-н. д. Нестерово д.23	Действующий
Большесельский муниципальный округ	Ярославская обл, Большесельский р-н. д. Нестерово д.21	Действующий
Большесельский муниципальный округ	Ярославская обл, Большесельский р-н. д. Нестерово д.19	Действующий
Большесельский муниципальный округ	Ярославская обл, Большесельский р-н. д. Нестерово д.17	Действующий
Большесельский муниципальный округ	Ярославская обл, Большесельский р-н. д. Нестерово д.15	Действующий
Большесельский муниципальный округ	Ярославская обл, Большесельский р-н. д. Нестерово д.13	Действующий
Большесельский муниципальный округ	Ярославская обл, Большесельский р-н. д. Нестерово д.11	Действующий
Большесельский муниципальный округ	Ярославская обл, Большесельский р-н. д. Нестерово д.9	Действующий
Большесельский муниципальный округ	Ярославская обл, Большесельский р-н. д. Нестерово д.7	Действующий
Большесельский муниципальный округ	Ярославская обл, Большесельский р-н. д. Нестерово д.5	Действующий
Большесельский муниципальный округ	Ярославская обл, Большесельский р-н. д. Нестерово д.3	Действующий
Большесельский муниципальный округ	Ярославская обл, Большесельский р-н. д. Нестерово д.1	Действующий
Большесельский муниципальный округ	Ярославская обл, Большесельский р-н. д. Лутошкино д.15	Действующий
Большесельский муниципальный округ	Ярославская обл, Большесельский р-н. д. Лутошкино д.13	Действующий
Большесельский муниципальный округ	Ярославская обл, Большесельский р-н. д. Лутошкино д.11	Действующий
Большесельский муниципальный округ	Ярославская обл, Большесельский р-н. д. Лутошкино д.9	Действующий
Большесельский муниципальный округ	Ярославская обл, Большесельский р-н. д. Лутошкино д.7	Действующий
Большесельский муниципальный округ	Ярославская обл, Большесельский р-н. д. Лутошкино д.5	Действующий
Большесельский муниципальный округ	Ярославская обл, Большесельский р-н. д. Лутошкино д.3	Действующий
Большесельский муниципальный округ	Ярославская обл, Большесельский р-н. д. Лутошкино д.1	Действующий
Большесельский муниципальный округ	Ярославская обл, Большесельский р-н. д. Лутошкино д.8	Действующий
Большесельский муниципальный округ	Ярославская обл, Большесельский р-н. д. Лутошкино д.6	Действующий
Большесельский муниципальный округ	Ярославская обл, Большесельский р-н. д. Лутошкино д.4	Действующий
Большесельский муниципальный округ	Ярославская обл, Большесельский р-н. д. Лутошкино д.2	Действующий
Большесельский муниципальный округ	Ярославская обл, Большесельский р-н. д. Протасово.д.15	Действующий
Большесельский муниципальный округ	Ярославская обл, Большесельский р-н. д. Протасово.д.11	Действующий
Большесельский муниципальный округ	Ярославская обл, Большесельский р-н. д. Протасово.д.9	Действующий
Большесельский муниципальный округ	Ярославская обл, Большесельский р-н. д. Протасово.д.7	Действующий
Большесельский муниципальный округ	Ярославская обл, Большесельский р-н. д. Протасово.д.5	Действующий
Большесельский муниципальный округ	Ярославская обл, Большесельский р-н. д. Протасово.д.3	Действующий
Большесельский муниципальный округ	Ярославская обл, Большесельский р-н. д. Протасово.д.1	Действующий
Большесельский муниципальный округ	Ярославская обл, Большесельский р-н. д. Протасово.д.12	Действующий
Большесельский муниципальный округ	Ярославская обл, Большесельский р-н. д. Протасово.д.10	Действующий
Большесельский муниципальный округ	Ярославская обл, Большесельский р-н. д. Протасово.д.8	Действующий
Большесельский муниципальный округ	Ярославская обл, Большесельский р-н. д. Протасово.д.6	Действующий
Большесельский муниципальный округ	Ярославская обл, Большесельский р-н. д. Протасово.д.4	Действующий
Большесельский муниципальный округ	Ярославская обл, Большесельский р-н. д. Протасово.д.2	Действующий
Большесельский муниципальный округ	Ярославская обл, Большесельский р-н. д. Большое Лопатино д.26	Действующий
Большесельский муниципальный округ	Ярославская обл, Большесельский р-н. д. Большое Лопатино д.24	Действующий
Большесельский муниципальный округ	Ярославская обл, Большесельский р-н. д. Большое Лопатино д.22	Действующий
Большесельский муниципальный округ	Ярославская обл, Большесельский р-н. д. Большое Лопатино д.25	Действующий

Большесельский муниципальный округ	Ярославская обл, Большесельский р-н. д. Большое Лопатино д.23а	Действующий
Большесельский муниципальный округ	Ярославская обл, Большесельский р-н. д. Большое Лопатино д.23	Действующий
Большесельский муниципальный округ	Ярославская обл, Большесельский р-н. д. Большое Лопатино д.21	Действующий
Большесельский муниципальный округ	Ярославская обл, Большесельский р-н. д. Большое Лопатино д.19	Действующий
Большесельский муниципальный округ	Ярославская обл, Большесельский р-н. д. Большое Лопатино д.17	Действующий
Большесельский муниципальный округ	Ярославская обл, Большесельский р-н. д. Большое Лопатино д.15	Действующий
Большесельский муниципальный округ	Ярославская обл, Большесельский р-н. д. Большое Лопатино д.13	Действующий
Большесельский муниципальный округ	1Ярославская обл, Большесельский р-н. д. Большое Лопатино д.11	Действующий
Большесельский муниципальный округ	Ярославская обл, Большесельский р-н. д. Большое Лопатино д.9	Действующий
Большесельский муниципальный округ	Ярославская обл, Большесельский р-н. д. Большое Лопатино д.7	Действующий
Большесельский муниципальный округ	Ярославская обл, Большесельский р-н. д. Большое Лопатино д.5	Действующий
Большесельский муниципальный округ	Ярославская обл, Большесельский р-н. д. Большое Лопатино д.3	Действующий
Большесельский муниципальный округ	Ярославская обл, Большесельский р-н. д. Большое Лопатино д.1	Действующий
Большесельский муниципальный округ	Ярославская обл, Большесельский р-н. д. Большое Лопатино д.20	Действующий
Большесельский муниципальный округ	Ярославская обл, Большесельский р-н. д. Большое Лопатино д.18	Действующий
Большесельский муниципальный округ	Ярославская обл, Большесельский р-н. д. Большое Лопатино д.16	Действующий
Большесельский муниципальный округ	Ярославская обл, Большесельский р-н. д. Большое Лопатино д.14	Действующий
Большесельский муниципальный округ	Ярославская обл, Большесельский р-н. д. Большое Лопатино д.12	Действующий
Большесельский муниципальный округ	Ярославская обл, Большесельский р-н. д. Большое Лопатино д.10	Действующий
Большесельский муниципальный округ	Ярославская обл, Большесельский р-н. д. Большое Лопатино д.8	Действующий
Большесельский муниципальный округ	Ярославская обл, Большесельский р-н. д. Большое Лопатино д.6	Действующий
Большесельский муниципальный округ	Ярославская обл, Большесельский р-н. д. Большое Лопатино д.4	Действующий
Большесельский муниципальный округ	Ярославская обл, Большесельский р-н. д. Большое Лопатино д.2	Действующий
Большесельский муниципальный округ	Ярославская обл, Большесельский р-н. д. Кузьминское д.32	Действующий
Большесельский муниципальный округ	Ярославская обл, Большесельский р-н. д. Кузьминское д.30	Действующий
Большесельский муниципальный округ	Ярославская обл, Большесельский р-н. д. Кузьминское д.28	Действующий
Большесельский муниципальный округ	Ярославская обл, Большесельский р-н. д. Кузьминское д.26	Действующий
Большесельский муниципальный округ	Ярославская обл, Большесельский р-н. д. Кузьминское д.24	Действующий
Большесельский муниципальный округ	Ярославская обл, Большесельский р-н. д. Кузьминское д.22	Действующий
Большесельский муниципальный округ	Ярославская обл, Большесельский р-н. д. Кузьминское д.20	Действующий
Большесельский муниципальный округ	Ярославская обл, Большесельский р-н. д. Кузьминское д.18	Действующий
Большесельский муниципальный округ	Ярославская обл, Большесельский р-н. д. Кузьминское д.16	Действующий
Большесельский муниципальный округ	Ярославская обл, Большесельский р-н. д. Кузьминское д.14а	Действующий
Большесельский муниципальный округ	Ярославская обл, Большесельский р-н. д. Кузьминское д.14	Действующий
Большесельский муниципальный округ	Ярославская обл, Большесельский р-н. д. Кузьминское д.12	Действующий
Большесельский муниципальный округ	Ярославская обл, Большесельский р-н. д. Кузьминское д.10	Действующий
Большесельский муниципальный округ	Ярославская обл, Большесельский р-н. д. Кузьминское д.8	Действующий
Большесельский муниципальный округ	Ярославская обл, Большесельский р-н. д. Кузьминское д.6	Действующий
Большесельский муниципальный округ	Ярославская обл, Большесельский р-н. д. Кузьминское д.4	Действующий
Большесельский муниципальный округ	Ярославская обл, Большесельский р-н. д. Кузьминское д.2	Действующий
Большесельский муниципальный округ	Ярославская обл, Большесельский р-н. д. Кузьминское д.23	Действующий
Большесельский муниципальный округ	Ярославская обл, Большесельский р-н. д. Кузьминское д.21	Действующий
Большесельский муниципальный округ	Ярославская обл, Большесельский р-н. д. Кузьминское д.19	Действующий
Большесельский муниципальный округ	Ярославская обл, Большесельский р-н. д. Кузьминское д.17а	Действующий
Большесельский муниципальный округ	Ярославская обл, Большесельский р-н. д. Кузьминское д.17	Действующий
Большесельский муниципальный округ	Ярославская обл, Большесельский р-н. д. Кузьминское д.15	Действующий
Большесельский муниципальный округ	Ярославская обл, Большесельский р-н. д. Кузьминское д.13	Действующий
Большесельский муниципальный округ	Ярославская обл, Большесельский р-н. д. Кузьминское д.11	Действующий
Большесельский муниципальный округ	Ярославская обл, Большесельский р-н. д. Кузьминское д.9	Действующий
Большесельский муниципальный округ	Ярославская обл, Большесельский р-н. д. Кузьминское д.7	Действующий
Большесельский муниципальный округ	Ярославская обл, Большесельский р-н. д. Кузьминское д.5	Действующий
Большесельский муниципальный округ	Ярославская обл, Большесельский р-н. д. Кузьминское д.3	Действующий
Большесельский муниципальный округ	Ярославская обл, Большесельский р-н. д. Кузьминское д.1	Действующий
Большесельский муниципальный округ	Ярославская обл, Большесельский р-н. д. Каплино д.4	Действующий
Большесельский муниципальный округ	Ярославская обл, Большесельский р-н. д. Каплино д.31	Действующий
Большесельский муниципальный округ	Ярославская обл, Большесельский р-н. д. Каплино д.29	Действующий
Большесельский муниципальный округ	Ярославская обл, Большесельский р-н. д. Каплино д.27	Действующий
Большесельский муниципальный округ	Ярославская обл, Большесельский р-н. д. Каплино д.25	Действующий
Большесельский муниципальный округ	Ярославская обл, Большесельский р-н. д. Каплино д.23	Действующий
Большесельский муниципальный округ	Ярославская обл, Большесельский р-н. д. Каплино д.21	Действующий
Большесельский муниципальный округ	Ярославская обл, Большесельский р-н. д. Каплино д.19	Действующий
Большесельский муниципальный округ	Ярославская обл, Большесельский р-н. д. Каплино д.17	Действующий
Большесельский муниципальный округ	Ярославская обл, Большесельский р-н. д. Каплино д.15	Действующий
Большесельский муниципальный округ	Ярославская обл, Большесельский р-н. д. Каплино д.13	Действующий
Большесельский муниципальный округ	Ярославская обл, Большесельский р-н. д. Каплино д.11	Действующий
Большесельский муниципальный округ	Ярославская обл, Большесельский р-н. д. Каплино д.9	Действующий
Большесельский муниципальный округ	Ярославская обл, Большесельский р-н. д. Каплино д.7	Действующий
Большесельский муниципальный округ	Ярославская обл, Большесельский р-н. д. Каплино д.5	Действующий
Большесельский муниципальный округ	Ярославская обл, Большесельский р-н. д. Каплино д.3	Действующий

Большесельский муниципальный округ	Ярославская обл, Большесельский р-н. д. Каплино д.1	Действующий
Большесельский муниципальный округ	Ярославская обл, Большесельский р-н. д. Каплино д.28	Действующий
Большесельский муниципальный округ	Ярославская обл, Большесельский р-н. д. Каплино д.26	Действующий
Большесельский муниципальный округ	Ярославская обл, Большесельский р-н. д. Каплино д.24	Действующий
Большесельский муниципальный округ	Ярославская обл, Большесельский р-н. д. Каплино д.22	Действующий
Большесельский муниципальный округ	Ярославская обл, Большесельский р-н. д. Каплино д.20	Действующий
Большесельский муниципальный округ	Ярославская обл, Большесельский р-н. д. Каплино д.18	Действующий
Большесельский муниципальный округ	Ярославская обл, Большесельский р-н. д. Каплино д.16	Действующий
Большесельский муниципальный округ	Ярославская обл, Большесельский р-н. д. Каплино д.14	Действующий
Большесельский муниципальный округ	Ярославская обл, Большесельский р-н. д. Каплино д.12	Действующий
Большесельский муниципальный округ	Ярославская обл, Большесельский р-н. д. Каплино д.10	Действующий
Большесельский муниципальный округ	Ярославская обл, Большесельский р-н. д. Каплино д.8	Действующий
Большесельский муниципальный округ	Ярославская обл, Большесельский р-н. д. Каплино д.6	Действующий
Большесельский муниципальный округ	Ярославская обл, Большесельский р-н. д. Каплино д.2	Действующий
Большесельский муниципальный округ	Ярославская обл, Большесельский р-н. д. Поздеевское д.4	Действующий
Большесельский муниципальный округ	Ярославская обл, Большесельский р-н. д. Поздеевское д.6	Действующий
Большесельский муниципальный округ	Ярославская обл, Большесельский р-н. д. Поздеевское д.8	Действующий
Большесельский муниципальный округ	Ярославская обл, Большесельский р-н. д. Поздеевское д.12	Действующий
Большесельский муниципальный округ	Ярославская обл, Большесельский р-н. д. Поздеевское д.10	Действующий
Большесельский муниципальный округ	Ярославская обл, Большесельский р-н. д. Поздеевское д.9	Действующий
Большесельский муниципальный округ	Ярославская обл, Большесельский р-н. д. Поздеевское д.7	Действующий
Большесельский муниципальный округ	Ярославская обл, Большесельский р-н. д. Поздеевское д.5	Действующий
Большесельский муниципальный округ	Ярославская обл, Большесельский р-н. д. Поздеевское д.3	Действующий
Большесельский муниципальный округ	Ярославская обл, Большесельский р-н. д. Поздеевское д.1	Действующий
Большесельский муниципальный округ	Ярославская обл, Большесельский р-н. д. Поздеевское д.2	Действующий
Большесельский муниципальный округ	Ярославская обл, Большесельский р-н. д. Слободка д. 7	Действующий
Большесельский муниципальный округ	Ярославская обл, Большесельский р-н. д. Слободка д. 5	Действующий
Большесельский муниципальный округ	Ярославская обл, Большесельский р-н. д. Слободка д. 2	Действующий
Большесельский муниципальный округ	Ярославская обл, Большесельский р-н. д. Слободка д. 10	Действующий
Большесельский муниципальный округ	Ярославская обл, Большесельский р-н. д. Слободка д.14	Действующий
Большесельский муниципальный округ	Ярославская обл, Большесельский р-н. д. Слободка д.18	Действующий
Большесельский муниципальный округ	Ярославская обл, Большесельский р-н. д. Слободка д.16	Действующий
Большесельский муниципальный округ	Ярославская обл, Большесельский р-н. д. Слободка д.12	Действующий
Большесельский муниципальный округ	Ярославская обл, Большесельский р-н. д. Слободка д.8	Действующий
Большесельский муниципальный округ	Ярославская обл, Большесельский р-н. д. Слободка д.3	Действующий
Большесельский муниципальный округ	Ярославская обл, Большесельский р-н. д. Слободка д.6	Действующий
Большесельский муниципальный округ	Ярославская обл, Большесельский р-н. д. Слободка д.4 а	Действующий
Большесельский муниципальный округ	Ярославская обл, Большесельский р-н. д. Слободка д.4	Действующий
Большесельский муниципальный округ	Ярославская обл, Большесельский р-н. д. Слободка д.1	Действующий
Большесельский муниципальный округ	Ярославская обл, Большесельский р-н. с. Благвещенье д.19	Действующий
Большесельский муниципальный округ	Ярославская обл, Большесельский р-н. с. Благвещенье д.17	Действующий
Большесельский муниципальный округ	Ярославская обл, Большесельский р-н. с. Благвещенье д.15	Действующий
Большесельский муниципальный округ	Ярославская обл, Большесельский р-н. с. Благвещенье д.21а	Действующий
Большесельский муниципальный округ	Ярославская обл, Большесельский р-н. с. Благвещенье д.11	Действующий
Большесельский муниципальный округ	Ярославская обл, Большесельский р-н. с. Благвещенье д.21	Действующий
Большесельский муниципальный округ	Ярославская обл, Большесельский р-н. с. Благвещенье д.18	Действующий
Большесельский муниципальный округ	Ярославская обл, Большесельский р-н. с. Благвещенье д.16	Действующий
Большесельский муниципальный округ	Ярославская обл, Большесельский р-н. с. Благвещенье д.14	Действующий
Большесельский муниципальный округ	Ярославская обл, Большесельский р-н. с. Благвещенье д.13	Действующий
Большесельский муниципальный округ	Ярославская обл, Большесельский р-н. с. Благвещенье д.12	Действующий
Большесельский муниципальный округ	Ярославская обл, Большесельский р-н. с. Благвещенье д.9	Действующий
Большесельский муниципальный округ	Ярославская обл, Большесельский р-н. с. Благвещенье д.3	Действующий
Большесельский муниципальный округ	Ярославская обл, Большесельский р-н. с. Благвещенье д.1	Действующий
Большесельский муниципальный округ	Ярославская обл, Большесельский р-н. с. Благвещенье д.6	Действующий
Большесельский муниципальный округ	Ярославская обл, Большесельский р-н. с. Благвещенье д.2	Действующий
Большесельский муниципальный округ	Ярославская обл, Большесельский р-н. с. Благвещенье д.4	Действующий
Большесельский муниципальный округ	Ярославская обл, Большесельский р-н. д. Борисовское ул. Заречная д.5	Действующий
Большесельский муниципальный округ	Ярославская обл, Большесельский р-н. д. Борисовское ул. Заречная д.6	Действующий
Большесельский муниципальный округ	Ярославская обл, Большесельский р-н. д. Борисовское ул. Заречная д.7	Действующий
Большесельский муниципальный округ	Ярославская обл, Большесельский р-н. д. Борисовское ул. Заречная д.4	Действующий
Большесельский муниципальный округ	Ярославская обл, Большесельский р-н. д. Борисовское ул. Заречная д.3	Действующий
Большесельский муниципальный округ	Ярославская обл, Большесельский р-н. д. Борисовское ул. Заречная д.1	Действующий
Большесельский муниципальный округ	Ярославская обл, Большесельский р-н. д. Борисовское ул. Полева д.16	Действующий
Большесельский муниципальный округ	Ярославская обл, Большесельский р-н. д. Борисовское ул. Полева д.4	Действующий
Большесельский муниципальный округ	Ярославская обл, Большесельский р-н. д. Борисовское ул. Полева д.8	Действующий
Большесельский муниципальный округ	Ярославская обл, Большесельский р-н. д. Борисовское ул. Полева д.10	Действующий
Большесельский муниципальный округ	Ярославская обл, Большесельский р-н. д. Борисовское ул. Полева д.14	Действующий
Большесельский муниципальный округ	Ярославская обл, Большесельский р-н. д. Борисовское ул. Полева д.11	Действующий
Большесельский муниципальный округ	Ярославская обл, Большесельский р-н. д. Борисовское ул. Полева д.7	Действующий

Большесельский муниципальный округ	Ярославская обл, Большесельский р-н. д. Борисовское ул. Полева д.9	Действующий
Большесельский муниципальный округ	Ярославская обл, Большесельский р-н. д. Борисовское ул. Полева д.3	Действующий
Большесельский муниципальный округ	Ярославская обл, Большесельский р-н. д. Борисовское ул. Молодежная д. 10	Действующий
Большесельский муниципальный округ	Ярославская обл, Большесельский р-н. д. Борисовское ул. Молодежная д. 12	Действующий
Большесельский муниципальный округ	Ярославская обл, Большесельский р-н. д. Борисовское ул. Молодежная д. 14	Действующий
Большесельский муниципальный округ	Ярославская обл, Большесельский р-н. д. Борисовское ул. Молодежная д.16	Действующий
Большесельский муниципальный округ	Ярославская обл, Большесельский р-н. д. Борисовское ул. Молодежная д.18	Действующий
Большесельский муниципальный округ	Ярославская обл, Большесельский р-н. д. Борисовское ул. Молодежная д.20	Действующий
Большесельский муниципальный округ	Ярославская обл, Большесельский р-н. д. Борисовское ул. Молодежная д.29	Действующий
Большесельский муниципальный округ	Ярославская обл, Большесельский р-н. д. Борисовское ул. Молодежная д.27	Действующий
Большесельский муниципальный округ	Ярославская обл, Большесельский р-н. д. Борисовское ул. Молодежная д.25	Действующий
Большесельский муниципальный округ	Ярославская обл, Большесельский р-н. д. Борисовское ул. Молодежная д.23	Действующий
Большесельский муниципальный округ	Ярославская обл, Большесельский р-н. д. Борисовское ул. Молодежная д.21	Действующий
Большесельский муниципальный округ	Ярославская обл, Большесельский р-н. д. Борисовское ул. Молодежная д.19	Действующий
Большесельский муниципальный округ	Ярославская обл, Большесельский р-н. д. Борисовское ул. Молодежная д.15	Действующий
Большесельский муниципальный округ	Ярославская обл, Большесельский р-н. д. Борисовское ул. Молодежная д.13	Действующий
Большесельский муниципальный округ	Ярославская обл, Большесельский р-н. д. Борисовское ул. Молодежная д.9	Действующий
Большесельский муниципальный округ	Ярославская обл, Большесельский р-н. д. Борисовское ул. Молодежная д.7	Действующий
Большесельский муниципальный округ	Ярославская обл, Большесельский р-н. д. Борисовское ул. Молодежная д.5	Действующий
Большесельский муниципальный округ	Ярославская обл, Большесельский р-н. д. Борисовское ул. Молодежная д.3	Действующий
Большесельский муниципальный округ	Ярославская обл, Большесельский р-н. д. Борисовское ул. Молодежная д.4	Действующий
Большесельский муниципальный округ	Ярославская обл, Большесельский р-н. д. Борисовское ул. Молодежная д.4	Действующий
Большесельский муниципальный округ	Ярославская обл, Большесельский р-н. д. Борисовское ул. Молодежная д.2	Действующий
Большесельский муниципальный округ	Ярославская обл, Большесельский р-н. д. Борисовское ул. Мира д.5	Действующий
Большесельский муниципальный округ	Ярославская обл, Большесельский р-н. д. Борисовское ул. Мира д.4	Действующий
Большесельский муниципальный округ	Ярославская обл, Большесельский р-н. д. Борисовское ул. Мира д.3	Действующий
Большесельский муниципальный округ	Ярославская обл, Большесельский р-н. д. Борисовское ул. Мира д.2	Действующий
Большесельский муниципальный округ	Ярославская обл, Большесельский р-н. д. Борисовское ул. Мира д.1	Действующий
Большесельский муниципальный округ	Ярославская обл, Большесельский р-н. д. Борисовское ул. Солнечная д.2	Действующий
Большесельский муниципальный округ	Ярославская обл, Большесельский р-н. д. Борисовское ул. Солнечная д.1	Действующий
Большесельский муниципальный округ	Ярославская обл, Большесельский р-н с.Большое Село, ул.Первомайская,д.15	Действующий

Приложение 3.3
к территориальной схеме обращения с отходами
Ярославской области

Источники образования отходов - объекты общественного назначения

Муниципальное образование	Полное наименование	Статус	ИНН организации
	Мрочко Е.И.	Действующий	
Переславль-Злесский муниципальный округ	Иванова А.И.	Действующий	
	МУК ЦБС	Действующий	
Переславль-Злесский муниципальный округ	МОУ СШ № 4	Действующий	
	МУК Дом культуры города Переславля-Залесского	Действующий	
	ООО Гагаринские мануфактуры	Действующий	
	МУ Центр Орленок	Действующий	
Переславль-Злесский муниципальный округ	ИП Кулагин Г. Н.	Действующий	
	ООО Август	Действующий	
Переславль-Злесский муниципальный округ	ИП Семенова А.А.	Действующий	
Переславль-Злесский муниципальный округ	ИП Лазарев В.В.	Действующий	
	ООО ПК Энерго-Стандарт	Действующий	
	ФГБУ Национальный парк Плещеево озеро	Действующий	
Переславль-Злесский муниципальный округ	*ИП Кузьмин А.Н.	Действующий	
	*ООО Сыроварня Марии Коваль	Действующий	
Переславль-Злесский муниципальный округ	*ООО АСД	Действующий	
	ООО Темп	Действующий	
	*МОУ Горкинская ОШ	Действующий	
	ОМВД России по г. Переславль-Залесский	Действующий	
	*МУ ДО Кубринский центр детского творчества	Действующий	
	МУ ДО ДЮСШ	Действующий	7608009190
	*МОУ Глебовская ОШ	Действующий	
	ГБУЗ ЯО Переславская ЦРБ	Действующий	7608003784
	МОУ Смоленская ОШ	Действующий	7622011480
	*МОУ Кубринская СШ	Действующий	
	*МОУ Ивановская СШ	Действующий	
	*МОУ Бектышевская НШ	Действующий	
	*МОУ Дубковская СШ	Действующий	
	МОУ Купанская СШ	Действующий	7622011427
	*МОУ Дмитриевская ОШ	Действующий	
	ООО Восток	Действующий	
	*МОУ Плещеевская НШ	Действующий	

	МОУ Начальная школа № 5	Действующий	7608009095
	*МОУ Новская ОШ	Действующий	
	МОУ Гимназия	Действующий	7608009176
	МДОУ Ивановский детский сад	Действующий	7622011829
	*МДОУ Ефимьевский детский сад	Действующий	
	МДОУ Кичибухинский детский сад	Действующий	7622011699
	МДОУ Детский сад Березка	Действующий	7608009144
Переславль-Злесский муниципальный округ	*Нечунаева Т.Е.	Действующий	
	МДОУ Детский сад Родничок	Действующий	7608009049
	МУ ДО Ювента	Действующий	7608009257
Переславль-Злесский муниципальный округ	*МУ ДО ДЮСШ-2	Действующий	
	*ГКУ ЯО Переславское лесничество	Действующий	
	МОУ Средняя школа № 2	Действующий	7608009105
Переславль-Злесский муниципальный округ	*МОУ Основная школа № 3 им. Сергея Сниткина	Действующий	
	МДОУ Детский сад Солнышко	Действующий	7608014352
	*МДОУ Брембольский детский сад	Действующий	
	МДОУ Глебовский детский сад	Действующий	7622011723
	*МОУ Берендеевская СШ	Действующий	
	МОУ Средняя школа № 6	Действующий	7608009112
	*МДОУ Рахмановский детский сад	Действующий	
	МДОУ Дубковский детский сад	Действующий	7622011667
	*МДОУ Смоленский детский сад	Действующий	
	*МДОУ Рязанцевский детский сад	Действующий	
	*МДОУ Берендеевский детский сад № 3	Действующий	
	*МДОУ Берендеевский детский сад № 1	Действующий	
	МДОУ Лыченский детский сад	Действующий	7622011850
	*МДОУ Нагорьевский детский сад	Действующий	
	*МДОУ Новский детский сад	Действующий	
	МДОУ Горкинский детский сад	Действующий	7622011709
	*МДОУ Купанский детский сад	Действующий	
	*МДОУ Кубринский детский сад	Действующий	
	МДОУ Детский сад Аленушка	Действующий	7608009200
Переславль-Злесский муниципальный округ	*МУ ЦОФ	Действующий	
	*МУ КЦСОН Надежда	Действующий	
Переславль-Злесский муниципальный округ	*МУ ДО Перспектива	Действующий	
Переславль-Злесский муниципальный округ	*МОУ ДО ДШИ	Действующий	
Переславль-Злесский муниципальный округ	*МУ Молодежный центр	Действующий	
Переславль-Злесский муниципальный округ	*ГОУ ЯО Рязанцевская школа-интернат	Действующий	
	ГКУ ЯО ЦЗН	Действующий	
Переславль-Злесский муниципальный округ	*ИП Хинин С.А.	Действующий	
Переславль-Злесский муниципальный округ	*Анисимова О.М.	Действующий	

Переславль-Злесский муниципальный округ	*ИПС им А.К. Айламазяна	Действующий	
Переславль-Злесский муниципальный округ	*ГПОУ ЯО Переславский колледж им. А. Невского	Действующий	
	МУ ФОК Чемпион	Действующий	7608017113
Переславль-Злесский муниципальный округ	*МУ ДО Станция юных туристов	Действующий	
	*ГКУ СО ЯО Бригантина	Действующий	
	*МОУ Нагорьевская СШ	Действующий	
	МОУ Средняя школа № 9	Действующий	7608009190
	МОУ Средняя школа № 4	Действующий	7608009070
Переславль-Злесский муниципальный округ	*МОУ Средняя школа № 1	Действующий	
Переславль-Злесский муниципальный округ	*МДОУ Детский сад Колосок	Действующий	
	МДОУ Детский сад Чебурашка	Действующий	7608009031
	МДОУ Детский сад Звездочка	Действующий	7608017392
Переславль-Злесский муниципальный округ	*МДОУ Детский сад Колокольчик	Действующий	
	МДОУ Детский сад Рябинка	Действующий	7608009024
	МДОУ Детский сад Малыш	Действующий	7608009183
	МДОУ Детский сад Дюймовочка	Действующий	7608009056
	МДОУ Детский сад Светлячок	Действующий	7608009000
Переславль-Злесский муниципальный округ	*МДОУ Детский сад Почемучка	Действующий	
	ФГБУ национальный парк Плещеево озеро	Действующий	
Переславль-Злесский муниципальный округ	*ГАУК ЯО Переславль-Залесский музей-заповедник	Действующий	
Переславль-Злесский муниципальный округ	*ГУ ЯО Переславль-Залесская школа-интернат № 3	Действующий	
Переславль-Злесский муниципальный округ	*ГУ ЯО Переславль-Залесская школа-интернат № 4	Действующий	
Переславль-Злесский муниципальный округ	*ГУ ЯО Переславль-Залесский санаторный детский дом	Действующий	
	МКУ Многофункциональный центр развития города Переславля-Залесского	Действующий	7608017233
Переславль-Злесский муниципальный округ	*ФГБУ ЦЖКУ Минобороны РФ	Действующий	
Гаврилов-Ямский муниципальный округ	Великосельский детский дом	Действующий	
Гаврилов-Ямский муниципальный округ	ИП Карповский С.А.	Действующий	
Гаврилов-Ямский муниципальный округ	ООО «СВ-Нефть»	Действующий	
Гаврилов-Ямский муниципальный округ	ГПОУ ЯО Великосельский аграрный колледж	Действующий	
Гаврилов-Ямский муниципальный округ	Плотинский детский сад	Действующий	
Гаврилов-Ямский муниципальный округ	Великосельский детский сад №14	Действующий	

Гаврилов-Ямский муниципальный округ	МБУК "Гаврилов-Ямская МЦРБ")	Действующий	
село Митино	МУК "Митинский КДЦ"	Действующий	
село Стогинское	МОБУ "Стогинская СШ"	Действующий	
село Митино	МОБУ "Митинская ОШ"	Действующий	
село Пружинино	МОБУ "Пружининская СШ"	Действующий	
село Пружинино	МДОУ "Пружининский детский сад"	Действующий	
село Стогинское	МДОУ "Стогинский детский сад"	Действующий	
Гаврилов-Ямский муниципальный округ	ИП Симикян СС	Действующий	
село Митино	ИП Сухановская ТН	Действующий	
село Пружинино	Магазин ИП Воробьёва	Действующий	
Ростов городское поселение	Почта России , 4 отделения	Действующий	
село Стогинское	СПК Нива	Действующий	
село Пружинино	ООО Новая жизнь	Действующий	
село Митино	СПК Активист	Действующий	
Гаврилов-Ямский муниципальный округ	Стогинского СПО 7 магазинов	Действующий	
село Митино	Администрация Митинского сельского поселения	Действующий	
село Шопша	МУК Шопшинский культурно-досуговый центр	Действующий	
село Ильинское-Урусово	Отдел "Ильинский клуб"МУК Шопшинский культурно-досуговый центр	Действующий	
деревня д Шалаево	Отдел "Шалаевский клуб"МУК Шопшинский культурно-досуговый центр	Действующий	
село Ильинское-Урусово	МБУ культуры Гаврилов-Ямская межпоселенческая центральная районная библтотека-музей " Ильинский филиал"	Действующий	
село Шопша	МБУ культуры Гаврилов-Ямская межпоселенческая центральная районная библтотека-музей " Шопшинский филиал"	Действующий	
	Почта России ОПС Шопша	Действующий	7724490000
село Шопша	МДОУ Шопшинский детский сад	Действующий	
село Ильинское-Урусово	*МДОУ Ильинский детский сад	Действующий	
Рыбинский муниципальный округ	МОБУ Ильинская основная школа, здание начальных классов	Действующий	
Рыбинский муниципальный округ	МОБУ Ильинская основная школа, здание старших классов	Действующий	
село Шопша	МБУ Шопшинская средняя общеобразовательная школа	Действующий	
деревня д Шалаево	МОБУ Шалаевская начальная школа-сад	Действующий	
село Шопша	*ООО Шопша	Действующий	
село Шопша	*ИП Шадрин П.Н.	Действующий	
село Шопша	*ИП Велиев М.Ш.	Действующий	760700456283.
село Ильинское-Урусово	*ООО"Ярсельхозпродукт"	Действующий	
село Шопша	*ООО" Реал"	Действующий	
село Шопша	*ООО" Агроторг магазин пятерочка"	Действующий	

село Ильинское-Урусово	*ИП Матякубов А.Д.	Действующий	
село Шопша	*ИП Салова Анна Николаевна	Действующий	
деревня д Шалаево	*Кафе " Гармония"	Действующий	
город Ярославль	*ИП Трузгин А.В.	Действующий	
город Ярославль	*Чукаев Алексей Геннадьевич	Действующий	
город Ярославль	*Расулов Расул Валанмед оглы	Действующий	
город Ярославль	*Авагян Артавазд Романович	Действующий	
город Ярославль	*Костин Андрей Анатольевич	Действующий	
город Ярославль	*МУК "Централизованная система детских библиотек города Ярославля" ЦДБ им. Ярослава Мудрого	Действующий	
город Ярославль	*МУДО "Детская школа искусств им. М.А. Балакирева" города Ярославля	Действующий	
деревня д Юркино	*Индивидуальный предприниматель Паршин Сергей Владимирович	Действующий	
Ярославский муниципальный округ	*магазин "Бобер"	Действующий	
Ярославский муниципальный округ	*магазин Галактика	Действующий	
Ярославский муниципальный округ	*Магазин "Олимпия"	Действующий	
	ИП Кудряшов А.Е. «Табак»	Действующий	
	ИП Вишник А.А. «Плюшки-Ватрушки»	Действующий	
	Закусочная "Кузница еды" ИП Масляков Н.О.	Действующий	
	ИП Телегин Андрей Александрович 762700114251 8-905-130-47-47 магазин продукты	Действующий	
рабочий поселок Красные Ткачи	*Парикмахерская	Действующий	
деревня д Белкино	*ООО "КДО Белкино"	Действующий	
	ООО "Азимут-7"	Действующий	
	МДО№ 2 "Карабиха" ЯМР	Действующий	
деревня д Телегино	*"Телегинская пивоварня" ИП Елизарова И.В.	Действующий	
Ярославский муниципальный округ	*ООО "Леруа Мерлен Восток"	Действующий	
Ярославский муниципальный округ	*Садовый центр "Модейра"	Действующий	
Ярославский муниципальный округ	*Павильон "Топсалют"	Действующий	
Ярославский муниципальный округ	*Павильон "Фейерверки"	Действующий	
деревня д Кормилицино	*ПО "Красные Ткачи"	Действующий	
рабочий поселок Красные Ткачи	*ИП Шельпанова В. А.	Действующий	
поселок Дубки	*ИП Аветян А.А.	Действующий	
поселок Щедрино	*ПО "Новый Север"	Действующий	
поселок Дубки	*ИП Соколова Т.Н.	Действующий	
поселок Дубки	*ИП Непогодина О.С.	Действующий	
поселок Дубки	*ИП Лискина	Действующий	
поселок Дубки	*ИП Зайцев Е. Н.	Действующий	
поселок Дубки	*ООО "Маркет"	Действующий	
поселок Дубки	*ООО "Наш квартал"	Действующий	
рабочий поселок Красные Ткачи	*ГП ЯО Областная Фармация, аптека 18051	Действующий	
рабочий поселок Красные Ткачи	*ИП Аджиев А.В.	Действующий	
рабочий поселок Красные Ткачи	*магазин "Продукты"	Действующий	
село Туношна	*ЗАО "Племзавод "Ярославка" Павильон	Действующий	
поселок Дубки	*АО «Племзавод Ярославка»	Действующий	
	ИП Алексинская Н.А.	Действующий	

рабочий поселок Красные Ткачи	*ООО "Исцелитель"	Действующий	
рабочий поселок Красные Ткачи	*ЗАО "Агрофирма "Пахма"	Действующий	
рабочий поселок Красные Ткачи	*ИП Ибрагимов А.А.	Действующий	
	Крематорий	Действующий	
поселок Ивняки	*МОИвняковская СОШ	Действующий	
поселок Ивняки	*Аптека Эконом	Действующий	
	Закусочная МакДак	Действующий	
	СНТ Связист	Действующий	
поселок Ивняки	*ИП Салихова Д. Д. павильон продукты	Действующий	
поселок Ивняки	*Ип Комиссаров П. А. табачные изделия	Действующий	
поселок Ивняки	*ИП Желвакова О.А. кндитерские изделия	Действующий	
поселок Ивняки	*ИП Конторина И.Ю. павильон одежда	Действующий	
	ИП Макуцинская строительные товары	Действующий	
	магазин "За пивом"	Действующий	
	Ип "Чунина" минимаркет	Действующий	
	ПО "Карачиха" Универсам	Действующий	
	ПО Лесная Поляна магазин №15	Действующий	
	ООО "Агроторг"	Действующий	
	Кладбище с.Красное	Действующий	
	МОЗаозерская СОШ	Действующий	
	МОВоскресенская ООШ	Действующий	
село Василево	*МОВасилевская СОШ	Действующий	
	ООО "АгриВолга", м-н "Из Углича"	Действующий	
	ООО «Бэст-Прайс», м-н «Фикс-Прайс»	Действующий	
	ИП Климова Наталья Владимировна	Действующий	
	ООО «Возрождение»	Действующий	
	ИП Ордоян Мкртич Лентрушович	Действующий	
Угличский муниципальный округ	*ООО «Чайка»	Действующий	
	ИП Паикидзе К.Р. м-н "Автозапчасти"	Действующий	
	ИП Кочешков В.Н., м-н "Свет-Тепло"	Действующий	
Угличский муниципальный округ	*ООО "Красивый дом" м-н "Мебель", магазин "Ваши кухни"	Действующий	
	ООО "Павловопоссадские платки", м-н "Павловопоссадские платки"	Действующий	
	ИП Вьючная С.Л., магазин "Тамара"	Действующий	
Угличский муниципальный округ	*ИП Альтовский В.А., м-н одежды "Атлантис"	Действующий	
	ИП Евдокимова Н.Д., м-н "Готовые шторы"; м-н "Ковры"	Действующий	
	ИП Терентьев А.В., м-н "Автозапчасти"	Действующий	
	ИП Година Е.В., м-н "Энергомикс"	Действующий	
	ИП Блохина В.А., м-н "Автозапчасти"	Действующий	
	ИП Цыпленков А.В., м-н "Ткани-Стиль"	Действующий	

Угличский муниципальный округ	*ИП Бондаренко О.Н., м-н "МТС", м-н Теле-2"	Действующий	
	ИП Кабанова Л.А., м-н "Хозяюшка"	Действующий	
	ИП Кондрашов А.А., м-н "Люстры"	Действующий	
	ИП Сметанкина Л.П., м-н "Ценопад"	Действующий	
	ИП Туркина С.М. пекарня «Маковка»	Действующий	
	ИП Лукутин Р.В., Пекарня "Булочная"	Действующий	
	ИП Кошутина А.А. зомагазин "Природа"	Действующий	
	ИП Лабазов С.Е., м-н "Мясной ряд"	Действующий	
	УКПО м-н "Русь	Действующий	
Угличский муниципальный округ	*Столовая УИПК	Действующий	
Угличский муниципальный округ	*ИП Собиров Зокирджон Боймуродович закусочная "Шаурма №1" закусочная "Лепешка из Тандыра"	Действующий	
Угличский муниципальный округ	*ИП Костардин С.Н., Закусочная "Gyro-bar"	Действующий	
	ИП Мишенин В.Г., ресторан-бар "Голливуд"	Действующий	
	ООО "Легенды леса", ресторан	Действующий	
	ООО «Гостиница «Вознесенская», кафе-ресторан "Васькин Rabbit"	Действующий	
деревня д Осташево	*ФАП	Действующий	
	ИНН 761013694316	Действующий	
поселок Судоверфь	*МДОдетский сад п. Судоверфь «Солнышко»	Действующий	
	АЗС Лукойл	Действующий	
	магазин "Дружба"	Действующий	
	магазин РПО	Действующий	
поселок Судоверфь	*ИП Страхова Е.Н.	Действующий	
	ос Колодино	Действующий	
	ос Красное	Действующий	
	ЧП Комаров Ю.А.	Действующий	
	ос Кладово	Действующий	
	Красновский сельский клуб	Действующий	
	Андрюшинский сельский клуб	Действующий	
	Яковлевский сельский клуб	Действующий	
	Кладовский клуб	Действующий	
	Юдинская средняя школа	Действующий	
	магазин Белосельское сельпо	Действующий	
	МУК "Межпоселенческий культурно-досуговый центр"	Действующий	
	МБОБелосельская средняя школа	Действующий	
	ЯКОВЛЕВА ОЛЬГА АЛЕКСЕЕВНА	Действующий	
	ЮДИН КОНСТАНТИН МИХАЙЛОВИЧ	Действующий	
	ШУСТУР ВИТАЛИЙ МИХАЙЛОВИЧ	Действующий	
	ШКУРО НИНА ГЕОРГИЕВНА	Действующий	
	ШИХАНОВ АЛЕКСЕЙ АЛЕКСЕЕВИЧ	Действующий	
	ШЕПЕЛЕВ ЕВГЕНИЙ АЛЕКСЕЕВИЧ	Действующий	

	Шальнева Юлия Игоревна	Действующий	
	Шальнев Дмитрий Юрьевич	Действующий	
	ЧИСТЯКОВ АЛЕКСЕЙ АЛЕКСЕЕВИЧ	Действующий	
	ЧИЖОВ СЕРГЕЙ ВИКТОРОВИЧ	Действующий	
	ЧИЖОВ РУСЛАН СЕРГЕЕВИЧ	Действующий	
	ХУДОЯН ГОАР КАСМОВНА	Действующий	
	ХАЙДАРОВ ЗИЁДАЛИ ИБРАХИМЖОНОВИЧ	Действующий	
	ФЕДИН АЛЕКСАНДР ИВАНОВИЧ	Действующий	
	УРУСОВ АЛЕКСЕЙ БОРИСОВИЧ	Действующий	
	УРУДЖЕВ ХЕЙРУЛЛАХ ШИРИНОВИЧ	Действующий	
	УКОЛОВ АЛЕКСАНДР ВЛАДИМИРОВИЧ	Действующий	
	ТУМАТОВА ИРИНА НИКОЛАЕВНА	Действующий	
	ТОНОЯН АНДРАНИК ГРИГОРОВИЧ	Действующий	
	ТИГИНАШВИЛИ АРТЕМ ЕМЗАРОВИЧ	Действующий	
	ТЕПЛЯКОВ ЮРИЙ АЛЕКСАНДРОВИЧ	Действующий	
	СУРОВЦЕВА ЛЮДМИЛА ВИКТОРОВНА	Действующий	
	СОЛОНОВИЧ ЕВГЕНИЙ ГРИГОРЬЕВИЧ	Действующий	
	СОЛОВЬЕВ ВЛАДИМИР ВЛАДИМИРОВИЧ	Действующий	
	СМИРНОВА ЮЛИЯ НИКОЛАЕВНА	Действующий	
	СМИРНОВ ЕВГЕНИЙ ЮРЬЕВИЧ	Действующий	
	СМИРНОВ ДЕНИС АЛЕКСАНДРОВИЧ	Действующий	
	СМИРНОВ АЛЕКСАНДР ИГОРЕВИЧ	Действующий	
	СКВОРЦОВ СЕРГЕЙ АЛЕКСАНДРОВИЧ	Действующий	
	Сизова Надежда Феодосьевна	Действующий	
	СИВАНОВ АЛЕКСЕЙ СЕРГЕЕВИЧ	Действующий	
	СЕМЕДОВ НЕСУР МЕДЖИДОВИЧ	Действующий	
село Николо-Гора	*СЕЛЬСКОХОЗЯЙСТВЕННЫЙ ПОТРЕБИТЕЛЬСКИЙ ПЕРЕРАБАТЫВАЮЩИЙ СНАБЖЕНЧЕСКО-СБЫТОВОЙ КООПЕРАТИВ "ПЕРВОМАЙСКИЙ"	Действующий	
	РАШОЯН РУСЛАН ТОРУНОВИЧ	Действующий	
	РАШОЯН РЗГАН ГАСМИ	Действующий	
	РАШОЯН МГЕР САМАНДИ	Действующий	
	ПЧЁЛКИНА ТАТЬЯНА ДЕНИСОВНА	Действующий	
	ПОЛЯКОВ ИВАН ОЛЕГОВИЧ	Действующий	
	ПОДКОВКИНА НАТАЛЬЯ НИКОЛАЕВНА	Действующий	
	ПЛЕТНЕВ ЮРИЙ МИХАЙЛОВИЧ	Действующий	
	ПЕТУХОВ КИРИЛЛ АЛЕКСАНДРОВИЧ	Действующий	
	ПЕТРОВА НАТАЛИЯ ГЕННАДЬЕВНА	Действующий	
	ПЕЛЕВИН СЕРГЕЙ АЛЕКСЕЕВИЧ	Действующий	
	ПЕГОВ МИХАИЛ ВЛАДИМИРОВИЧ	Действующий	

	ПАШИН ВЛАДИМИР АЛЕКСАНДРОВИЧ	Действующий	
	ПАКЛИН МИХАИЛ АНАТОЛЬЕВИЧ	Действующий	
	ПАВЛОВА НАДЕЖДА ГЕННАДЬЕВНА	Действующий	
	ПАВЛОВ ВЛАДИМИР ГЕРЦЕНОВИЧ	Действующий	
	ОКУНЕВИЧ АЛЕКСАНДР НИКОЛАЕВИЧ	Действующий	
	ОДИНЦОВА ТАТЬЯНА АЛЕКСАНДРОВНА	Действующий	
	ОБЩЕСТВО С ОГРАНИЧЕННОЙ ОТВЕТСТВЕННОСТЬЮ "ШТОЛЕ"	Действующий	
Первомайский муниципальный округ	*ОБЩЕСТВО С ОГРАНИЧЕННОЙ ОТВЕТСТВЕННОСТЬЮ "СТРОЙЛЕС"	Действующий	
Первомайский муниципальный округ	*ОБЩЕСТВО С ОГРАНИЧЕННОЙ ОТВЕТСТВЕННОСТЬЮ "СКАЛИНОЛЕС"	Действующий	
Первомайский муниципальный округ	*ОБЩЕСТВО С ОГРАНИЧЕННОЙ ОТВЕТСТВЕННОСТЬЮ "СЕРВИС"	Действующий	
	ОБЩЕСТВО С ОГРАНИЧЕННОЙ ОТВЕТСТВЕННОСТЬЮ "СЕЛЬХОЗПРЕДПРИЯТИЕ "ЮРЬЕВСКОЕ"	Действующий	
село Всехсвятское	*ОБЩЕСТВО С ОГРАНИЧЕННОЙ ОТВЕТСТВЕННОСТЬЮ "КАНАЛСТРОЙПРОЕКТ"	Действующий	
село Коза	*ОБЩЕСТВО С ОГРАНИЧЕННОЙ ОТВЕТСТВЕННОСТЬЮ "ГЕФЕСТ"	Действующий	
Первомайский муниципальный округ	*ОБЩЕСТВО С ОГРАНИЧЕННОЙ ОТВЕТСТВЕННОСТЬЮ "ВОЛШЕБНОЕ ОЗЕРО"	Действующий	
Первомайский муниципальный округ	*ОБЩЕСТВО С ОГРАНИЧЕННОЙ ОТВЕТСТВЕННОСТЬЮ "ВИ АРТ"	Действующий	
Первомайский муниципальный округ	*ОБЩЕСТВО С ОГРАНИЧЕННОЙ ОТВЕТСТВЕННОСТЬЮ "АРАГОН"	Действующий	
	ОБЩЕСТВО С ОГРАНИЧЕННОЙ ОТВЕТСТВЕННОСТЬЮ "ПРОМ-ГРУПП"	Действующий	
Первомайский муниципальный округ	*ОБЩЕСТВО С ОГРАНИЧЕННОЙ ОТВЕТСТВЕННОСТЬЮ "ПАРАДНАЯ"	Действующий	
Первомайский муниципальный округ	*ОБЩЕСТВО С ОГРАНИЧЕННОЙ ОТВЕТСТВЕННОСТЬЮ "НАШ ДОМ"	Действующий	
	Майков Сергей Николаевич	Действующий	
	ЛУЖИН АЛЕКСЕЙ АЛЕКСАНДРОВИЧ	Действующий	
	ЛОХИНА МАРИНА ЮРЬЕВНА	Действующий	
	ЛИСИЦЫНА ИРИНА ЮРЬЕВНА	Действующий	
	ЛИПАТОВ СЕРГЕЙ ЮРЬЕВИЧ	Действующий	
	ЛЕСНИКОВА ОЛЬГА ЮРЬЕВНА	Действующий	
	ЛЕОНОВ ВАСИЛИЙ АНАТОЛЬЕВИЧ	Действующий	
	КУРЗИНА ИРИНА ВИКТОРОВНА	Действующий	
	КУРЗИН МИХАИЛ АЛЕКСАНДРОВИЧ	Действующий	
	КУЛИКОВА ИРИНА ДМИТРИЕВНА	Действующий	

	КУЗЬМИН АЛЕКСАНДР ВАСИЛЬЕВИЧ	Действующий	
	КУЗНЕЦОВ СЕРГЕЙ АЛЕКСЕЕВИЧ	Действующий	
	КУДРЯШОВА СВЕТЛАНА ВЛАДИМИРОВНА	Действующий	
	КУДРЯШОВ ЮРИЙ АЛЕКСЕЕВИЧ	Действующий	
	КРЮКОВА МАРИЯ СЕРГЕЕВНА	Действующий	
	КРЮКОВ СЕРГЕЙ НИКОЛАЕВИЧ	Действующий	
	МИЛЬГУНОВ ДМИТРИЙ ВИКТОРОВИЧ	Действующий	
	МЕРШИКОВ АЛЕКСАНДР ЕВГЕНЬЕВИЧ	Действующий	
	МАХМАЕВ МАКСИМ МАХМУДОВИЧ	Действующий	
	МАМЕДОВ РУСЛАН ФАЗИЛ ОГЛЫ	Действующий	
	Малышев Игорь Михайлович	Действующий	
	МАЛИКОВ АЛЕКСЕЙ ВЛАДИМИРОВИЧ	Действующий	
	МАКОВСКАЯ МИРА СЕРГЕЕВНА	Действующий	
	БАБЕНКОВ КОНСТАНТИН ВЛАДИМИРОВИЧ	Действующий	
	АХЛАМОВ ЕВГЕНИЙ ВАСИЛЬЕВИЧ	Действующий	
	АРТЕМЬЕВ ЮРИЙ АЛЕКСАНДРОВИЧ	Действующий	
	БУРКО РОМАН ЯКОВЛЕВИЧ	Действующий	
	БОРИСОВ АЛЕКСАНДР МИХАЙЛОВИЧ	Действующий	
	БЕРЕНЕВ АЛЕКСАНДР ВИТАЛЬЕВИЧ	Действующий	
	БЕЛОВ ВЛАДИМИР ВИТАЛЬЕВИЧ	Действующий	
	Безобразова Татьяна Николаевна	Действующий	
Угличский муниципальный округ	*ООО "СтройТорг", м-н "Шурупыч"	Действующий	
Угличский муниципальный округ	*ИП Зиновьев В.С., м-н "Орчанин"; м-н "Сад"	Действующий	
Угличский муниципальный округ	*ИП Соколова Ольга Леонидовна м-н "Ажур"	Действующий	
	ООО "Форпост", м-н "Упаковка"	Действующий	
	ИП Волков А.В., м-н «Дым&Пар»	Действующий	
Тутаевский муниципальный округ	*ИП Ванюшкин В.В.	Действующий	
	ИП Паремузян К.В.	Действующий	
	ИП Сальникова Т.А.	Действующий	
	ИП Акопян С.Ю.	Действующий	
	ЗАО «Санаторий им. Воровского».	Действующий	
поселок Искра Октября	*ИП Меликян Л.Г.	Действующий	
	ИП Кузьмин А.В.	Действующий	
деревня д Глушицы	*Кладбище в д. Глушицы	Действующий	
	Кладбище в д. Макарово	Действующий	
	Кафе "Шашлычная"	Действующий	
	САРКИСЯН САРКИС ГАМЛЕТОВИЧ	Действующий	
	САНИНА АНТОНИНА АНАТОЛЬЕВНА	Действующий	
	САЛОВ ЕВГЕНИЙ ВЛАДИМИРОВИЧ	Действующий	
	РОГОЖИНА ЛЮБОВЬ ЛЕОНИДОВНА	Действующий	

	РАШОЯН САМАНД КАСМОВИЧ	Действующий	
	НИКОЛАЕВА КРИСТИНА ИГОРЕВНА	Действующий	
	МУСТАЕВА ОКСАНА ЮРЬЕВНА	Действующий	
	МСТОЯН АИДА ФАЙЗОЕВНА	Действующий	
	МОЛОТКОВА ЛАРИСА СЕРГЕЕВНА	Действующий	
	МИХАЙЛОВА ЗОЯ ВЛАДИМИРОВНА	Действующий	
	КРАСИЛЬНИКОВА ГАЛИНА ВАСИЛЬЕВНА	Действующий	
	КРАЛИНА ОЛЬГА ВАСИЛЬЕВНА	Действующий	
	КОРОЛЕВ ГЕННАДИЙ АЛЕКСАНДРОВИЧ	Действующий	
	КОРОЛЁВ АЛЕКСЕЙ ЮРЬЕВИЧ	Действующий	
	КОРОВИН СЕРГЕЙ ПАВЛОВИЧ	Действующий	
	КОРЁГИН РОМАН ЕВГЕНЬЕВИЧ	Действующий	
	КОМИНА ЕЛЕНА НИКОЛАЕВНА	Действующий	
	КОВАЛКОВА ИРИНА АЛЕКСАНДРОВНА	Действующий	
	КЛАПЫШЕВ АЛЕКСАНДР ВЛАДИМИРОВИЧ	Действующий	
	КАПУСТИНА АЛЕКСАНДРА КОНСТАНТИНОВНА	Действующий	
	КАПИТАНОВА ОЛЬГА СЕРГЕЕВНА	Действующий	
	КАПИТАНОВ ЭДУАРД ВИТАЛЬЕВИЧ	Действующий	
	КАЛЯГИНА МАРИНА АЛЕКСЕЕВНА	Действующий	
	ИВАНОВА ЕЛЕНА СЕРГЕЕВНА	Действующий	
	Иванов Илья Сергеевич	Действующий	
	ИСМАЙЛОВА ТАТЬЯНА ВЛАДИМИРОВНА	Действующий	
	ИВАНОВА ОЛЬГА ДМИТРИЕВНА	Действующий	
	ЗАЙЦЕВ ЮРИЙ ВИКТОРОВИЧ	Действующий	
	ЗИМИНОВ РОМАН СЕРГЕЕВИЧ	Действующий	
	ЗИМИН СЕРГЕЙ ЮРЬЕВИЧ	Действующий	
	ЕЛИШЕВ АНТОН СЕРГЕЕВИЧ	Действующий	
	ЗАЙЦЕВ АЛЕКСЕЙ ЮРЬЕВИЧ	Действующий	
	ЕЛИШЕВА ЕЛЕНА ВИКТОРОВНА	Действующий	
	ЕЗЕЛЕВ ИГОРЬ СЕРГЕЕВИЧ	Действующий	
	ДЕМКО ЮРИЙ ВАСИЛЬЕВИЧ	Действующий	
	ДЕМИДОВА ТАТЬЯНА ВИКТОРОВНА	Действующий	
	ДЕМИДОВ СЕРГЕЙ ВЛАДИМИРОВИЧ	Действующий	
	ДАВЫДОВА ГАЛИНА ЛЕОНИДОВНА	Действующий	
	ГУСЕЯН СУЛЕЙМАН БАСОЕВИЧ	Действующий	
	ГРУЗДЕВА ЕКАТЕРИНА АЛЕКСАНДРОВНА	Действующий	
	ГОРАНЦЯН ВАЛЕНТИНА МИХАЙЛОВНА	Действующий	
	ГОЛУБКОВА ОЛЬГА ВЛАДИМИРОВНА	Действующий	
	ВЯЛОВ ИВАН СЕРГЕЕВИЧ	Действующий	
	ВОРОБЬЕВ СЕРГЕЙ НИКОЛАЕВИЧ	Действующий	
	ВЛАСЕНКО ЮЛИЯ ЕВГЕНИЕВНА	Действующий	
	М "Григорьеввский культурно-спортивный центр"	Действующий	

деревня д Бор	*ООО "Вега спорт"	Действующий	
деревня д Григорьевское	*МОГригорьевская СОШ	Действующий	
	ООО "Стандарт"	Действующий	
	ИП Смирнов кафе "Жадина Говядина"	Действующий	
	"Леруа мерлен"	Действующий	
	ПО "Весна"	Действующий	
	кладбище д.Олифники	Действующий	
	кладбище д.Нефедьево	Действующий	
	Общество с ограниченной ответственностью "АВТО-МАСТЕР	Действующий	
	ПО "Лесная поляна" кафе "Шарм" заготовительный пункт, пекут пироги и т.п., как кафе не работает	Действующий	
деревня д Кормилицино	*МКарабихский ЦКМС ЯМР ЯО	Действующий	
поселок Дубки	*ИП Корсукова П.Р.	Действующий	
Ярославский муниципальный округ	*ООО "Транснефть-Балтика"	Действующий	
поселок Карачиха	*Магазин "Магнит"	Действующий	
	ЧЕРНЯВСКИЙ АЛЕКСЕЙ ВЛАДИМИРОВИЧ	Действующий	
	ЗАО «Санаторий им. Воровского»	Действующий	
	ИП Березина Елена Александровна, ИП Аношенко Михаил Вениаминович	Действующий	
	САВЕЛЬЧИКОВ ВАЛЕРИЙ АЛЕКСАНДРОВИЧ	Действующий	
	ИП Кудрявцев	Действующий	
	ИП Ордоян М.Л.	Действующий	
город Ярославль	*ИП Рыжов И.А.	Действующий	
рабочий поселок Красные Ткачи	*ИП Агамова И.Л.	Действующий	
	ИП Ордоян М.Л.	Действующий	
	ИП Трузгин Андрей Владимирович	Действующий	
	Сурьянинова Татьяна Валерьевна	Действующий	760200845010
	ИП Каталайнен С.Н.	Действующий	
город Ярославль	*Мешарес Александр Михайлович	Действующий	
город Ярославль	*Кочетов Николай Владимирович	Действующий	
город Ярославль	*ООО "Газетта"	Действующий	
город Ярославль	*Ермакова Наталия Борисовна	Действующий	
	Шаховцев Юрий Александрович	Действующий	761000312305
город Ярославль	*ООО Регион	Действующий	
	ООО "АНТАРЕС"	Действующий	
	Алексанян Меланя Размиковна	Действующий	
	Дошанов Джаби Яшар оглы	Действующий	
	Дадашов Галиб Сиджареддин оглы	Действующий	
город Ярославль	*Аскеров Сарван Аслан оглы	Действующий	
город Ярославль	*ООО "ЛУМА Плюс"	Действующий	
	Халыгов Эльман Садагет оглы	Действующий	
город Ярославль	*Бадалян Армен Рафики	Действующий	
	Мансуров Эльчин Ахмед оглы	Действующий	
город Ярославль	*Столяров Дмитрий Владимирович	Действующий	
город Ярославль	*Красина Эльвира Павловна	Действующий	
город Ярославль	*Джафаров Ровшан Абы оглы	Действующий	
	Кочешкова Виктория Николаевна	Действующий	
	Кропина Оксана Львовна	Действующий	

город Ярославль	*Велиев Семендер Тувакович	Действующий	
	Беркович Владимир Григорьевич	Действующий	
город Ярославль	*Манучарян Артур Жораевич	Действующий	
	Меджидова Татьяна Игоревна	Действующий	760200307533
	АО "Почта России"	Действующий	
город Ярославль	*Габриелян Марина Гарленовна	Действующий	
город Ярославль	*Короваев Александр Сергеевич	Действующий	
город Ярославль	*Смирнова Алла Сергеевна	Действующий	
город Ярославль	*Крылова Татьяна Викторовна	Действующий	
	Сафарян Вилен Борикович	Действующий	
Переславль-Залесский муниципальный округ	*Осипов Андрей Вячеславович	Действующий	
	Бегракян Седрак Мурадович	Действующий	
	Михейкина Наталья Игоревна	Действующий	
	Кондратенко Анатолий Алексеевич	Действующий	
город Ярославль	*Попова Алевтина Владимировна	Действующий	
город Ярославль	*Мамедьяров Новруз Абдулгусейн	Действующий	
город Ярославль	*Худойбердиев Шухратбек Бобокулович	Действующий	
	Агаева Гульнара Джамаеддин кизы	Действующий	
	ООО "Мангуст"	Действующий	
	Белавский Дмитрий Владимирович	Действующий	
	Барышнева Татьяна Владимировна	Действующий	
	Паймулов Алексей Валентинович	Действующий	
	ООО "Фарм-Сити"	Действующий	
	Соловьев Алексей Юрьевич	Действующий	
город Ярославль	*Девит Ольга Александровна	Действующий	
город Ярославль	*ООО "Торгово-коммерческая фирма "Интер-АТ"	Действующий	
город Ярославль	*Эльбсон Александр Игоревич	Действующий	
город Ярославль	*Астафуров Константин Николаевич	Действующий	
	Карасева Татьяна Александровна	Действующий	
	Павлов Владимир Полиектович	Действующий	
	Петрова Людмила Сергеевна	Действующий	
	Квасников Павел Алексеевич	Действующий	
город Ярославль	*Бабаева Роза Анверовна	Действующий	
	Меджидов Элми Авез оглы	Действующий	
	Демина Ольга Федоровна	Действующий	760200329512
	Нерсесян Гамлет Аршавирович	Действующий	
город Ярославль	*Голикова Екатерина Николаевна	Действующий	
город Ярославль	*Стефаниди Сергей Федорович	Действующий	
	Сурьянинов Олег Владимирович	Действующий	760200400148
	Яковлева Надежда Валентиновна	Действующий	762700005291
город Ярославль	*Геворкян Нельсон Мовсесович	Действующий	
	Гусева Инесса Артуровна	Действующий	
город Ярославль	*Мамедов Наги Мамедхан оглы	Действующий	
город Ярославль	*Артемьев Сергей Иванович	Действующий	
город Ярославль	*Аскеров Алван Аслан оглы	Действующий	
город Ярославль	*ООО " Табачный капитан"	Действующий	
город Ярославль	*Ульянов Андрей Вячеславович	Действующий	
город Ярославль	*Трубкин Николай Владимирович	Действующий	
Переславль-Залесский муниципальный округ	*Карташов Станислав Петрович	Действующий	

	Механиков Захар Вячеславович	Действующий	
город Ярославль	*Мараухин Владимир Александрович	Действующий	
	Гусейнов Назим Джамал-оглы	Действующий	
	Ибрагимов Закир Али оглы	Действующий	
	Верещагин Андрей Александрович	Действующий	
город Ярославль	*Спорт-Лото	Действующий	
	Гаффарова Юлия Федоровна	Действующий	292007686314
город Ярославль	*ООО "Призма"	Действующий	
город Ярославль	*Буракова Надежда Владимировна	Действующий	
город Ярославль	*Мухтаров Техран Фикрет оглы	Действующий	
город Ярославль	*ООО "Стройпоставка"	Действующий	
	Бойцова Наталья Петровна	Действующий	
	Степанов Павел Евгеньевич	Действующий	
город Ярославль	*Сидорова Светлана Юрьевна	Действующий	
город Ярославль	*Насекин Евгений Алексеевич	Действующий	
	Волков Геннадий Дмитриевич	Действующий	
	ООО СКЦ "Волга"	Действующий	
город Ярославль	*Дежиц Алексей Юзефович	Действующий	
город Ярославль	*Седов Александр Вячеславович	Действующий	
город Ярославль	*ООО "Альтернатива"	Действующий	
город Ярославль	*Иманова Гюлара Насиб Кызы	Действующий	
	Ароян Рузан Зевеновна	Действующий	
	Меджидов Расул Авез оглы	Действующий	760212052209
город Ярославль	*Гасанов Шахин Садит оглы	Действующий	
	Сельскохозяйственный потребительский торгово-снабженческий обслуживающий кооператив «ДРУЖБА»	Действующий	
город Ярославль	*Ерицян Мане Суреновна	Действующий	
	Пчелкин Алексей Викторович	Действующий	
	Библиотека-филиал №15	Действующий	
	Библиотека-филиал №13	Действующий	
	Библиотека-филиал №12	Действующий	
город Ярославль	*Библиотека-филиал №11	Действующий	
	Библиотека-филиал №10	Действующий	
	Библиотека-филиал №9	Действующий	
город Ярославль	*Библиотека-филиал №7	Действующий	
	Библиотека-филиал №6	Действующий	
	Библиотека-филиал №5	Действующий	
	Библиотека-филиал №4 им.В.В.Терешковой	Действующий	
	Библиотека-филиал №3	Действующий	
	Библиотека-филиал №2	Действующий	
	Библиотека-филиал №1 им.А.Гайдара	Действующий	
	Библиотека-филиал № 18	Действующий	
	Библиотека-филиал № 14 имени В. В. Маяковского	Действующий	
	Библиотека-филиал № 16 имени А. С. Пушкина	Действующий	
	Библиотека-филиал № 11 мени Г. С. Лебедева	Действующий	

	Библиотека-филиал № 15 имени М. С. Петровых	Действующий	
	Библиотека-филиал № 8 имени К. Д. Бальмонта	Действующий	
	Библиотека-филиал № 6 имени Л. Н. Трефолева	Действующий	
	Библиотека-филиал № 19	Действующий	
	Библиотека-филиал № 4	Действующий	
	Библиотека-филиал № 2	Действующий	
	Библиотека-филиал № 13 имени Ф. М. Достоевского	Действующий	
	Библиотека-филиал № 12 имени А. П. Чехова	Действующий	
	Библиотека-филиал № 7	Действующий	
	Библиотека-филиал № 1	Действующий	
город Ярославль	*Библиотека-филиал № 10 имени Н. А. Некрасова	Действующий	
город Ярославль	*Центральная библиотека им. М. Ю. Лермонтова	Действующий	
	МАДК "Красный Перекоп"	Действующий	
город Ярославль	*МУДО ДШИ "Канцона" г.Ярославля	Действующий	
город Ярославль	*МУДО ДШИ имени Е.М. Стомпелева города Ярослвля	Действующий	
город Ярославль	*МУДО «Детская школа искусств № 5» города Ярославля	Действующий	
	МАДК "Строитель"	Действующий	
	Березниковская основная общеобразовательная школа	Действующий	
село Неверково	*БОРИСОГЛЕБСКОЕ РАЙОННОЕ ПОТРЕБИТЕЛЬСКОЕ ОБЩЕСТВО	Действующий	
	ООО «ГрейнрусАгро»	Действующий	
	ФЕДЕРАЛЬНОЕ ГОСУДАРСТВЕННОЕ КАЗЕННОЕ УЧРЕЖДЕНИЕ "5 ПОГРАНИЧНЫЙ УЧЕБНЫЙ ЦЕНТР ФЕДЕРАЛЬНОЙ СЛУЖБЫ БЕЗОПАСНОСТИ РОССИЙСКОЙ ФЕДЕРАЦИИ"	Действующий	
	М"Комплексный центр социального обслуживания населения Заволжского р-на г.Ярославля"	Действующий	
	Ярославская обл, Ярославский р-н, Кузнечиха д. д. 15	Действующий	
	Ярославская обл, Ярославский р-н, п. Красный Волгарь, ул. Волжская, д. 10Б	Действующий	
Ярославский муниципальный округ	*Садоый центр ООО "Весна"	Действующий	
Ярославский муниципальный округ	*Магазин "Бристоль"	Действующий	
Ярославский муниципальный округ	*Аптека в Верном	Действующий	
Ярославский муниципальный округ	*Магазин "Тепло и свет" в Верном	Действующий	
Ярославский муниципальный округ	*ООО "Бир Хаус" в Верном	Действующий	
Ярославский муниципальный округ	*Универсам "Верный" открыт в 2020 году	Действующий	
Ярославский муниципальный округ	*ИП Чащина Н.А. Павильон "Бакалея"	Действующий	

Ярославский муниципальный округ	*ИП Чащина Н.А. Павильон "Овощи"	Действующий	
Ярославский муниципальный округ	*магазин "Магнит" открыт в 2018	Действующий	
Ярославский муниципальный округ	*ИП Молотов А.Е. "Пиволюция" на площади Пятерочки	Действующий	
Ярославский муниципальный округ	*магазин "Пятерочка" откртыт декабрь 2018	Действующий	
Ярославский муниципальный округ	*ИП Юрченко Андрей Михайлович 762700144337 8-903-821-22-14 магазин продукты	Действующий	
Ярославский муниципальный округ	*ИП Юрченко Андрей Михайлович 762700144337 8-903-821-22-14 магазин продукты	Действующий	
Ярославский муниципальный округ	*ИП Алексанян Магазин продукты	Действующий	
Ярославский муниципальный округ	*ООО "Дом у дороги", кафе	Действующий	
Ярославский муниципальный округ	*Аптека	Действующий	
Ярославский муниципальный округ	*ПО "Лесная поляна" магазин №10 продукты	Действующий	
Ярославский муниципальный округ	*ПО "Лесная поляна" магазин №9 промтовары	Действующий	
Ярославский муниципальный округ	*ПО "Лесная поляна" магазин №1 продукты	Действующий	
деревня д Селифонтово	*д. Селифонтово	Действующий	
поселок Дубки	*ООО Акваград	Действующий	
деревня д Белкино	*ООО "Белкино"	Действующий	
деревня д Белкино	*ООО "Забава"	Действующий	
Ярославский муниципальный округ	*ООО "СП "ЯНОС"	Действующий	
деревня д Карабиха	*ГАУК ЯО "Музей-заповедник Н.А. Некрасова "Карабиха"	Действующий	
поселок Щедрино	*МУ ДО ЦДТ "Шанс" ЯМР	Действующий	
рабочий поселок Красные Ткачи	*МУ ДО ЦДТ "Ступеньки" ЯМР	Действующий	
поселок Щедрино	*МДОУ № 27 "Светлячок" ЯМР	Действующий	
поселок Дубки	*МДОУ № 36 "Золотой петушок" ЯМР	Действующий	
поселок Дубки	*МДОУ № 2 "Солнышко" ЯМР	Действующий	
рабочий поселок Красные Ткачи	*МДОУ № 8 "Ленок" ЯМР	Действующий	
рабочий поселок Красные Ткачи	*МДОУ № 1 "Красная шапочка" ЯМР	Действующий	
деревня д Карабиха	*МОУ Карабихская СШ ЯМР	Действующий	
Ярославский муниципальный округ	*МОУ Краснoткацкая СШ ЯМР	Действующий	
поселок Дубки	*МОУ Дубковская СШ ЯМР	Действующий	
деревня д Ананьино	*МОУ Ананьинская ОШ ЯМР	Действующий	
Ярославский муниципальный округ	*МОУ Лучинская СШ ЯМР	Действующий	
поселок Нагорный	*ООО "Фирма Аква"	Действующий	
Ярославский муниципальный округ	*ООО "Центр Сервис Ярославль"	Действующий	
деревня д Ананьино	*ПО "Новый север"	Действующий	
поселок Щедрино	*Федеральная сеть "Верный"	Действующий	
поселок Щедрино	*пекарня "Крендель" ИП Смирнов Д.А.	Действующий	
поселок Щедрино	*ИП Крысюк магазин «Пив Залив» (на площадях пятерочки)	Действующий	
поселок Щедрино	*магазин «Кулинария» ИП Сафонова С.М.	Действующий	
поселок Нагорный	*Магазин "Сытый муж"	Действующий	
Ярославский муниципальный округ	*ТРК Вернисаж	Действующий	
Ярославский муниципальный округ	*"Табак"	Действующий	

Ярославский муниципальный округ	*Светофор	Действующий	
Ярославский муниципальный округ	*ИП Золотенкова А.А. магазин "Продукты"	Действующий	
деревня д Прохоровское	*Магазин "Арсенал" АО "Воентор-Москва" ИП Иванова Э.Ш.	Действующий	
деревня д Прохоровское	*Магазин "Продукты" ИП Михайлова Т.П.	Действующий	
деревня д Прохоровское	*ИП Соловьев А.В.	Действующий	
деревня д Карабиха	*магазин "Наталья"	Действующий	
деревня д Карабиха	*"Магнит"	Действующий	
Ярославский муниципальный округ	*ИП Нерсесян Лиана Врежевна Маг. продукты "Солнышко"	Действующий	
поселок Дубки	*ТК "Ярослсавский"	Действующий	
поселок Дубки	*"Семейный" (ИП Алиев Р. М.)	Действующий	
поселок Дубки	*"Будь здоров"	Действующий	
поселок Дубки	*Арлекино	Действующий	
поселок Дубки	*ИП Булавина Т.М.	Действующий	
поселок Дубки	*магазин "Продукты" (ИП Романов В.А.)	Действующий	
поселок Дубки	*ООО "Хозторга"	Действующий	
поселок Щедрино	*Универсам "Пятерочка"	Действующий	
рабочий поселок Красные Ткачи	*ИП Медведева Е.К.	Действующий	
Ярославский муниципальный округ	*ООО "Бустрак"	Действующий	
поселок Дубки	*ООО "ЯРУ "ЖКХ"	Действующий	
Ярославский муниципальный округ	*Вологодское РНУ филиала АО "Транснефть-Север" ОАО "АК"Транснефть"	Действующий	
рабочий поселок Красные Ткачи	*МБУ КЦСОН ЯМР "Золотая осень"	Действующий	
Ярославский муниципальный округ	*Филила ОАО "Связьтрнснефть" Верхневолжская ПТУС	Действующий	
Ярославский муниципальный округ	*ООО "Частное охранное предприятие "Рысь"	Действующий	
Ярославский муниципальный округ	*ООО "Волга-3"	Действующий	
деревня д Карабиха	*Администрация Карабихского СП ЯМР ЯО	Действующий	
поселок Дубки	*МУ "МФЦР" Карабихского СП ЯМР ЯО	Действующий	
Ярославский муниципальный округ	СО ЯО Туношенский пансионат для ветеранов войны и труда	Действующий	
село Туношна	само занятая Пронина А.С	Действующий	
село Туношна	Пунк выдачи ОЗОН	Действующий	
Ярославский муниципальный район	ИП Белкина О.С.	Действующий	
село Туношна	само занятая Смирнова К.Н.	Действующий	
село Туношна	ИП Ильин Н.В	Действующий	
село Туношна	ИП Кузнецов О.Н.	Действующий	
Ярославский муниципальный округ	ИП Белякова Л.В.	Действующий	
Ярославский муниципальный округ	ЗАО Топливно заправочный комплекс Славнефть Туношна	Действующий	
Ярославский муниципальный округ	ООО Энергогруп	Действующий	
Ярославский муниципальный округ	ООО Туношна-Трансаэро	Действующий	
Ярославский муниципальный округ	Экстрим парк Шакша	Действующий	

Ярославский муниципальный округ	ЗАО Таможенно-эксплуатационный комплекс Туношна	Действующий	
Ярославский муниципальный округ	ОАО Аэропорт Туношна	Действующий	
село Туношна	ООО "Новая Туношна"	Действующий	
Ярославский муниципальный округ	СПК Красное	Действующий	
село Туношна	ОАО Тепличный комплекс Туношна	Действующий	
Ярославский муниципальный округ	котельная инженерно-саперной части ст. Лютово	Действующий	
Ярославский муниципальный округ	ОАО Племсовхоз им. Ф.Э.Дзержинского	Действующий	
село Туношна	Туношенское отделение Ярославской ЦРБ	Действующий	
Ярославский муниципальный округ	котельная медсклада МЧС ст.Лютово	Действующий	
Ярославский муниципальный округ	МУ здравоохранения "Санаторий "Ясные зори"	Действующий	
Ярославский муниципальный округ	врачебная амбулатория	Действующий	
Ярославский муниципальный округ	Дом культыры д. Мокеевское	Действующий	
Ярославский муниципальный округ	Клуб с. Красное	Действующий	
село Туношна	МУ "Туношенский культурно-спортивный центр "ЯМР	Действующий	
село Туношна	Дом культыры с. Туношна	Действующий	
село Туношна	МДОУ детский сад комбинированного вида № 18 "Теремок"	Действующий	
Ярославский муниципальный округ	МДОУ детский сад комбинированного вида № 21 "Ласточка"	Действующий	
Ярославский муниципальный округ	МДОУ детский сад комбинированного вида № 5 "Гнездышко"	Действующий	
Ярославский муниципальный округ	МОУ Мокеевская средняя общеобразовательная школа	Действующий	
село Туношна	МОУ Туношенская средняя образовательная школа имени Героя России Селезнева А.А.	Действующий	
Ярославский муниципальный округ	ПО "Курба"магазин №8	Действующий	
село Курба	ПО "Курба"магазин №5	Действующий	
село Курба	ПО "Курба"кафе	Действующий	
село Курба	ПО "Курба" магазин"Промтовары"	Действующий	
село Курба	ПО "Курба" магазин №1	Действующий	
Ярославский муниципальный округ	Отделение почтовой связи "Ширинье"	Действующий	
деревня д Иванищево	Отделение почтовой связи "Иванищево"	Действующий	
село Курба	Отделение почтовой связи "Курба"	Действующий	
село Курба	ПО "Курба" Администрация	Действующий	
село Курба	ПО "Курба" Парикмахерская	Действующий	
Ярославский муниципальный округ	МУ Ширинский культурно-спортивный центр Курбского СП ЯМР ЯО	Действующий	7627029499
Ярославский муниципальный округ	МОУ Ширинская СШ	Действующий	
деревня д Иванищево	МОУ Иванищевская СШ	Действующий	
село Курба	МОУ Курбская СШ	Действующий	
Ярославский муниципальный округ	МОУ Ширинская СШ дошкольные группы	Действующий	
деревня д Иванищево	МОУ Иванищевская СШ дошкольные группы	Действующий	
село Курба	МОУ Курбская СШ дошкольные груупы	Действующий	

Ярославский муниципальный округ	ГУ ЯО социально-реабилитационный центр для несовершенолетних "Вертикаль"	Действующий	
деревня д Мордвиново	ОПС Мордвиново 150534	Действующий	
деревня д Мордвиново	Администтрация Курбского СП ЯМР ЯО	Действующий	
деревня д Мордвиново	ООО ИСКРА	Действующий	
деревня д Мордвиново	МУ Ширинский КСЦ Мордвиновский ДКиС	Действующий	
деревня д Мордвиново	МУ Ширинский КСЦ Мордвиновская сельская библиотека	Действующий	
Ярославский муниципальный округ	ИП Хохлов А.Н.	Действующий	
Ярославский муниципальный округ	ПО Курба магазин № 7	Действующий	
Ярославский муниципальный округ	ИП Алиев А.А.	Действующий	
Ярославский муниципальный округ	МОУ Мордвиновская СШ ЯМР	Действующий	
Ярославский муниципальный округ	Шиномонтаж	Действующий	
Ярославский муниципальный округ	ООО "ЯрославКондитер"	Действующий	
Ярославский муниципальный округ	ИП Тендора М.А.	Действующий	
Ярославский муниципальный округ	ИП Мусаева Э.С.	Действующий	
Ярославский муниципальный округ	ИП Бадалян А.Р.	Действующий	
Ярославский муниципальный округ	Магазин № 14 ПО "Новый Север"	Действующий	
Ярославский муниципальный округ	Магазин № 7 ПО "Новый Север"	Действующий	
Ярославский муниципальный округ	Отделение почтовой связи "Козьмодемьянск"	Действующий	
Ярославский муниципальный округ	Ярославское ОСБ № 6625 Северного банка СБ РФ	Действующий	
Ярославский муниципальный округ	Территориально обособленный офис "Мои документы"	Действующий	
Ярославский муниципальный округ	Козьмодемьянская библиотека	Действующий	
Ярославский муниципальный округ	Козьмодемьянский дом культуры и спорта	Действующий	
Ярославский муниципальный округ	МОУ "Козьмодемьянская основная школа"	Действующий	
Ярославский муниципальный округ	МДОУ Детский сад № 19 "Березка"	Действующий	
Ярославский муниципальный округ	МУ "МФЦ КРП" Курбского сельского поселения	Действующий	
Ярославский муниципальный округ	Администрация Курбского сельского поселения	Действующий	7627029241
село Пажа	*с. Пажа	Действующий	
деревня д Богословка	*с. Богослов	Действующий	
поселок Карачиха	*п. Карачиха	Действующий	
село Спасское	*с. Спасское	Действующий	
поселок Ивняки	*МДОУ №3 Ивушка"	Действующий	
село Сарафоново	*МДОУ №26 "Ветерок"	Действующий	
поселок Ивняки	*МДОУ №42 Родничок"	Действующий	
село Сарафоново	*МОУ Сарафоновская СОШ	Действующий	
Ярославский муниципальный округ	*МОУ Карачихская СОШ	Действующий	
деревня д Залесье	*Бекреневский ФАП	Действующий	
деревня д Дорожаево	*Дорожаевский ФАП	Действующий	
село Сарафоново	*Сарафоновская амбулатория	Действующий	
поселок Карачиха	*Карачихская амбулатория	Действующий	
поселок Ивняки	*Ивняковская амбулатория	Действующий	

поселок Карачиха	*Аптека «Для здоровья»	Действующий	
поселок Ивняки	*Аптечный пункт «Альтаир»	Действующий	
деревня д Дорожаево	*почтовое отделение 150509	Действующий	
поселок Ивняки	*почтовое отделение 150507	Действующий	
село Сарафоново	*почтовое отделение 150508	Действующий	
поселок Ивняки	*столовая ЗАО Агрофирма Пахма	Действующий	
Ивняковское сельское поселение	*ООО "Лесопилки Ярославля"	Действующий	
поселок Карачиха	*Стоматологическая студия ООО «Дентрум»	Действующий	
поселок Карачиха	*Пункт выдачи заказов WB	Действующий	
поселок Карачиха	*Пункт выдачи заказов Ozon	Действующий	
поселок Карачиха	*МУП Волна Баня № 10	Действующий	
село Сарафоново	*баня	Действующий	
поселок Карачиха	*ИП Муханов П.А. "Ярколесо" ремонт т/о автомобилей	Действующий	
поселок Ивняки	*Арефьев А. В. памятники "Династия"	Действующий	
поселок Ивняки	*Митягова А. А. Вереринарная клиника СОВвет	Действующий	
поселок Карачиха	*Салон красоты "Сирень"	Действующий	
поселок Ивняки	*парикмахерская	Действующий	
поселок Ивняки	*ИП Сластенкова Салон красоты папикмахерская	Действующий	
поселок Ивняки	*магазин "Мастер"	Действующий	
поселок Ивняки	*магазин "Радуга цветов"	Действующий	
поселок Ивняки	*ИП Крашенников М. В.м-ин "Киндертин"	Действующий	
поселок Ивняки	*ИП Синицына Т. М. одежда обувь	Действующий	
поселок Ивняки	*ИП Коновалова А.В. "Вырастайка" детская одежда	Действующий	
поселок Карачиха	*ИП Муханов П.А. "Ярколесо" автозапчасти	Действующий	
поселок Карачиха	*ИП Савельева "Сад удачи"	Действующий	
поселок Ивняки	*ИП ПлатовИ. Н.м- ин "Хо	Действующий	
поселок Ивняки	*магазин "Домашний" хозтовары	Действующий	
поселок Карачиха	*ПО "Карачиха" магазин "Все для дома"	Действующий	
село Сарафоново	*ПО "Карачиха" магазин "Домашний"	Действующий	
поселок Ивняки	*Пекарня	Действующий	
поселок Ивняки	*ИП"Сластенков С.Н."	Действующий	
поселок Карачиха	*магазин"Мой мясной"	Действующий	
село Курба	Магазин "Пятерочка"	Действующий	
поселок Ивняки	*ООО Альфа Владимир "Красное Белое	Действующий	
поселок Ивняки	*м-ин Пятерочка	Действующий	
поселок Ивняки	*ИП "Коновалова А.В."Фермерские продукты"	Действующий	
поселок Ивняки	*ИП "Медведева О.В."	Действующий	
поселок Ивняки	*Ип "Куликова Н.А."	Действующий	
Ивняковское сельское поселение	*ПО "Карачиха"	Действующий	
поселок Карачиха	*ПО "Карачиха" магазин "Авокадо"	Действующий	
Ярославский муниципальный округ	*ИП "Пономаренко магазин "Теремок"	Действующий	
село Богослов	*ПО "Карачиха" магазин №4	Действующий	
Ярославский муниципальный округ	*ПО "Карачиха" магазин №3	Действующий	
Ярославский муниципальный округ	*ПО "Карачиха" магазин №2	Действующий	

деревня д Дорожаево	*ПО "Карачиха" магазин №8	Действующий	
село Сарафоново	*ИП "Ергина" продукты	Действующий	
село Сарафоново	*ПО "Карачиха" магазин №5	Действующий	
город Ярославль	*СНТ "Березка-1"	Действующий	
деревня д Бор	*ДНП "Красноборское"	Действующий	
Некрасовский муниципальный округ	*ЖСК "Дубрава"	Действующий	
деревня д Бор	*ДНП "Солнечный Бор"	Действующий	
Ярославский муниципальный округ	*ООО "Айсберг"	Действующий	
город Ярославль	*ДНП "Новые сады"	Действующий	
Ярославский муниципальный округ	*ДПК "Левиль"	Действующий	
деревня д Пестрецово	*ГСК "Прогресс"	Действующий	
деревня д Левцово	*ОАО "Авиация Ярославля"	Действующий	
поселок Заволжье	*ООО "Русь-центр"	Действующий	
Ярославский муниципальный округ	*МОУ Санаторно- лесная школа	Действующий	
деревня д Бор	*МДОУ детский сад №4 "Совенок"	Действующий	
поселок Заволжье	*Начальная школа-д/с п. Заволжье	Действующий	
село Спас-Виталий	*МОУ Спасская СОШ	Действующий	
деревня д Пестрецово	*МОУ Пестрецовская СОШ	Действующий	
деревня д Бор	*ООО "АЗС ГЛОБАЛ.76"	Действующий	
деревня д Бор	*ООО "ГАЗПРОМНЕФТЬ-ЦЕНТР"	Действующий	
деревня д Мостец	*ИП Югин М.Д.	Действующий	
деревня д Алешково	*Магазин "Продукты"	Действующий	
поселок Заволжье	*ООО " Хозяйственный мир"	Действующий	
деревня д Бор	*ТЦ "KDW"	Действующий	
Ярославский муниципальный округ	*ИП Балашов Н.А.	Действующий	
Ярославский муниципальный округ	*м-н продовольственный "Удома"	Действующий	
деревня д Бор	*ИП Мамоян	Действующий	
Ярославский муниципальный округ	*ИП Котенев	Действующий	
деревня д Бор	*ООО "Союз св Иоана воина" м-н "Верный"	Действующий	
Ярославский муниципальный округ	*Гипермаркет "Глобус	Действующий	
Ярославский муниципальный округ	*ООО "Агроторг" Универсам "Пятерочка"	Действующий	
Ярославский муниципальный округ	*ООО "Агроторг" Универсам "Пятерочка"	Действующий	
деревня д Пестрецово	*ИП Воронина Н.П	Действующий	
поселок Заволжье	*ИП Воронина Н.П магазин продукты	Действующий	
деревня д Григорьевское	*ПО Лесная Поляна магазин №11	Действующий	
село Спас-Виталий	*ПО Лесная Поляна магазин №36	Действующий	
поселок Заволжье	*МП "Теплоресурс"	Действующий	
поселок Заволжье	*Муниципальное учреждение "По благоустройству, имущественным и хозяйственным вопросам"	Действующий	
поселок Заволжье	*Администрация Заволжского сельского поселения ЯМР ЯО	Действующий	
Ярославский муниципальный округ	*МОУ Леснополянская НШ им. КД. Ушинского ЯМР	Действующий	
Ярославский муниципальный округ	*ФГБУ СЭУ ФПС ИПЛ по ЯО	Действующий	
Ярославский муниципальный округ	*ООО "Ветерок"	Действующий	
деревня д Нинорово	*д.Нинорово	Действующий	
деревня д Бурмасово	*д.Бурмасово	Действующий	

поселок Отрадный	*п.Отрадный	Действующий	
поселок Алтыново	*п.Алтыново	Действующий	
село Воскресенское	*кладбище д.Воскресенское (а/дМорозово-Воскресенское)	Действующий	
деревня д Кабаново	*кладбище д.Кабаново	Действующий	
село Ордино	*кладбище с.Ордино	Действующий	
деревня д Спасское	*Кладбище с.Спасское (а/д «Углич-Воскресенское»)	Действующий	
деревня д Егорьевское	*Кладбище д.Егорьевское (а/д «Углич-Некоуз-Брейтово»)	Действующий	
поселок Отрадный	*МОУ Отрадновская СОШ (дошкольные группы)	Действующий	
деревня д Бурмасово	*Бурмасовский филиал МОУ Отрадновской СОШ (дошкольные группы)	Действующий	
поселок Алтыново	*МДОУ д/с №17 "Сосенка"	Действующий	
деревня д Воронцово	*Ординская ООШ	Действующий	
деревня д Клясово	*Отрадновская СОШ	Действующий	
деревня д Вякирево	*МОУ Юрьевская СОШ	Действующий	
Угличский муниципальный округ	*МОУ Ильинская СОШ	Действующий	
Угличский муниципальный округ	*ООО «УК «ДЮК», М-н «Доброцен»	Действующий	
Угличский муниципальный округ	*ООО "Торгсервис-69" м-н "Светофор"	Действующий	
Угличский муниципальный округ	*ООО "Ашан", м-н "Ашан"	Действующий	
Угличский муниципальный округ	*ООО "Элита", м-н "Высшая лига"	Действующий	
Угличский муниципальный округ	*ООО "Энгельс-Торг" СП Ярославль, м-н "Ермолино	Действующий	
Угличский муниципальный округ	*АО "Дикси Юг", м-н "Дикси"	Действующий	
Тутаевский муниципальный округ	*ООО «Агроторг», м-н «Пятёрочка»	Действующий	
Рыбинский муниципальный округ	*ООО "Альфа Рязань", м-н "Красное&Белое"	Действующий	
Угличский муниципальный округ	*АО "Тандер", м-н "Магнит"	Действующий	
город Ярославль	*ООО «Альбион - 2002», м-н "Бристоль"	Действующий	
Тутаевский муниципальный округ	*ИП Кузнецов Сергей Александрович	Действующий	
Угличский муниципальный округ	*ИП Козырский Иван Анатольевич	Действующий	
Угличский муниципальный округ	*ИП Павлова И.Н., м-н "Магия цветов"	Действующий	
Угличский муниципальный округ	*ИП Ружицкая Н.В., м-н "Фантазия"	Действующий	
Угличский муниципальный округ	*ИП Чубуков В.Г., м-н "Юникс"	Действующий	
Угличский муниципальный округ	*ИП Бузаров А.Э., м-н "Автомасла"	Действующий	
город Ярославль	*ИП Сорокин А.Е., м-н «Феерверки»	Действующий	
Угличский муниципальный округ	*ИП Дишерс Ж.В., м-н "Строймаркет"	Действующий	
город Ярославль	*ИП Краюшкина Н.В. м-н "Линум", м-н "Дизайн+"	Действующий	
Угличский муниципальный округ	*ИП Скворцов А.В., м-н "Лоскуток"	Действующий	
Угличский муниципальный округ	*ИП Егоров А.Н. м-н "Строитель"	Действующий	
Угличский муниципальный округ	*ИП Городничев В.И., м-н "Во-бла"	Действующий	
город Ярославль	*ИП Вожакова О.В. м-н "Часы"	Действующий	

Угличский муниципальный округ	*ИП Лопаткина Ольга Владимировна, м-н "Антиквариат"	Действующий	
Тутаевский муниципальный округ	*ИП Архангельский Эдуард Геннадьевич м-н "АвтоЛига"	Действующий	
Угличский муниципальный округ	*ИП Мишустина Ксения Александровна ТК "Мебель"	Действующий	
город Ярославль	*ИП Гришина Ольга Александровна м-н "Камелия"	Действующий	
Угличский муниципальный округ	*ИП Петров Владимир Алексеевич, м-н "Планета Обуви"	Действующий	
Тутаевский муниципальный округ	*ИП Золотова Марина Юрьевна, м-н "Книги"	Действующий	
Угличский муниципальный округ	*ИП Осипов А.А. м-н парфюмерии и косметики "Далия"	Действующий	
Тутаевский муниципальный округ	*ИП Трохин С.С., м-н "Аист"	Действующий	
Тутаевский муниципальный округ	*ИП Сыроежкина Ю.О., м-н "Цифровой мир"	Действующий	
Угличский муниципальный округ	*ИП Курешова Е.Н., м-н «Семь цветов»	Действующий	
Тутаевский муниципальный округ	*ИП Мельникова Е.Е., ювелирный магазин	Действующий	
Угличский муниципальный округ	*ИП Парфенов В.В., м-н "Техно-Центр"	Действующий	
Угличский муниципальный округ	*ИП Крылов М.В., ТМК	Действующий	
Угличский муниципальный округ	*ИП Петров В.А., м-н "Салон штор", м-н "Салют" м-н "Планета обууви", м-н "Салон штор"	Действующий	
город Ярославль	*ИП Бажутов А.В., м-н кровли и фасадов «Грани+»	Действующий	
Угличский муниципальный округ	*ИП Бабушкин Р.В., м-н "Винтовые сваи"	Действующий	
Угличский муниципальный округ	*Арнаутова Е.В., м-н нижнего белья, м-н "Одежда для мужчин"	Действующий	
Угличский муниципальный округ	*ИП Зверева Л.В., м-н "Керамическая плитка"	Действующий	
Угличский муниципальный округ	*ИП Гусев В.А., м-н "Автозапчасти"	Действующий	
Угличский муниципальный округ	*ИП Цифра М.И., магазин "Автозапчасти"	Действующий	
Угличский муниципальный округ	*ИП Дворников В.М., магазин "Автозапчасти"	Действующий	
Рыбинский муниципальный округ	*ИП Багурский А.Ю., м-н "Иномарка"	Действующий	
город Ярославль	*ИП Семидьянов А.А., м-н бытовой техники "Полюс"	Действующий	
Угличский муниципальный округ	*ИП Баклыкова Е.А., ювелирный салон "Алмаз"	Действующий	
Угличский муниципальный округ	*ИП Смирнова Елена Константиновна Цветочный салон "Букет"	Действующий	
Угличский муниципальный округ	*ИП Белов В.Г., м-н «Мета»	Действующий	
Угличский муниципальный округ	*ИП Орлов В.Е., м-н "Мир увлечений"	Действующий	

Угличский муниципальный округ	*ИП Сафонова С.Б., салон мебели "Милена"	Действующий	
Угличский муниципальный округ	*ИП Синицин А.А., м-н "PRO-фессионал"	Действующий	
Тутаевский муниципальный округ	*ИП Дробышев И.С., м-н "Мелодия цветов"	Действующий	
Угличский муниципальный округ	*ООО " Т2 Мобайл", м-н "Теле-2"	Действующий	
Рыбинский муниципальный округ	*АО "Русская телефонная компания", м-н "Билайн"	Действующий	
Угличский муниципальный округ	*ИП Сербин Е.А., м-н "Цветы Мира"	Действующий	
Угличский муниципальный округ	*ИП Иванова Е.А., м-н "Катрин"	Действующий	
Угличский муниципальный округ	*ИП Павленко И.А., м-н "Спорт+"	Действующий	
Рыбинский муниципальный округ	*ИП Насыров Айрат Мансурович, м-н "Бирюза"	Действующий	
Угличский муниципальный округ	*ИП Летаев А.Н., Сервисный центр компьютерная техника	Действующий	
Тутаевский муниципальный округ	*ООО «Бигам-Инвест», м-н «Бигам»	Действующий	
село Диево-Городище	*ИП Соловьев Н.Б., м-н "Антены тут"	Действующий	
город Ярославль	*ИП Жаров Д.А., м-н "Урожай"	Действующий	
город Ярославль	*Балаян Роберт Ашотович Салон мягкой и корпусной мебели "Нижегородская мебель"	Действующий	
город Ярославль	*ИП Чепышева Т.А. м-н "Одежда из Европпы"	Действующий	
Тутаевский муниципальный округ	*ИП Леонова М.В., м-н "Мирабелла"	Действующий	
город Ярославль	*ИП Канев А.С., м-н "Спортландия"	Действующий	
город Ярославль	*ПАО "Вымпелком", м-н "Билайн"	Действующий	
Угличский муниципальный округ	*ООО "Наш дом", м-н "Наш дом"	Действующий	
Угличский муниципальный округ	*ИП Кудрявцев В.В., м-н "Спектр"	Действующий	
Угличский муниципальный округ	*ИП Воеводин А.Н. м-н "Армада"; м-н "Стальные двери"	Действующий	
Угличский муниципальный округ	*ИП Юрин Е.В., м-н "Кровля и фасады"	Действующий	
Угличский муниципальный округ	*ИП Шелепугина О.А., м-н "Александрит"	Действующий	
Угличский муниципальный округ	*ИП Румянцев В.М., м-н "Строймаркет"	Действующий	
Угличский муниципальный округ	*ИП Бокарев Д.С., м-н "Билайн"	Действующий	
Угличский муниципальный округ	*ИП Воробьева В.В., м-н "Орхидея" (нижнее белье)	Действующий	
Угличский муниципальный округ	*ООО "Фирменный магазин "Чайка"	Действующий	

Угличский муниципальный округ	*ИП Мароков Г.Ю., м-н "Время по Угличу", м-н "Чайка"	Действующий	
город Ярославль	*ИП Бушковская Д.А., м-н "Бьюти-Профи"	Действующий	
Угличский муниципальный округ	*ИП Семенов С.В. м-н "Квант"	Действующий	
Рыбинский муниципальный округ	*ИП Беляева О.С., м-н "Нинель"	Действующий	
Угличский муниципальный округ	*ИП Поручкин А.Н., м-н "Пряжа"	Действующий	
Угличский муниципальный округ	*ИП Сальников А.В., м-н "Бибика"	Действующий	
Угличский муниципальный округ	*ИП Неверова Е.А., м-н "Аквариум"	Действующий	
Угличский муниципальный округ	*ИП Еремеев Н.В., м-н "PRO PAB"	Действующий	
Угличский муниципальный округ	*ИП Белякова А.В., м-н "Пчёлка рукодельница"	Действующий	
Угличский муниципальный округ	*ИП Тимонькин Ю.Б., павильон «Часы»	Действующий	
Угличский муниципальный округ	*ИП Виноградов А.А., салон «Мебель»	Действующий	
Рыбинский муниципальный район	*ИП Иванова И.В. м-н "Текстильная лавка"	Действующий	
Угличский муниципальный округ	*ИП Мухина Л.В., м-н «Любаша»	Действующий	
Угличский муниципальный округ	*ИП Соболева О.В., м-н «Канцлер»	Действующий	
Угличский муниципальный округ	*ИП Бурцева Н.В., м-н "Цветы"	Действующий	
Угличский муниципальный округ	*ИП Казаринов М.Н., м-н "Сотовые аксесуары"	Действующий	
Угличский муниципальный округ	*ИП Родионов В.Б., м-н "Навигатор"	Действующий	
Угличский муниципальный округ	*ИП Мизенко А.Н., м-н «Книги, игрушки, канцтовары»; м-н "Мир детства"	Действующий	
Угличский муниципальный округ	*ИП Потемкина Г.Д., м-н «Идеальная пара»	Действующий	
Угличский муниципальный округ	*ИП Михайлова М.В., м-н «Шифоньер»	Действующий	
Угличский муниципальный округ	*ИП Шкаликова М.М., м-н «Женское белье»	Действующий	
Угличский муниципальный округ	*ИП Соболева В.Г., м-н "Виола", м-н "Ивановский текстиль"	Действующий	
Угличский муниципальный округ	*ИП Гусев Алексей Николаевич, м-н "Гардероб", м-н "Супердетки"	Действующий	
Угличский муниципальный округ	*ИП Кузечкин А.В., м-н "Угличанка"	Действующий	
Угличский муниципальный округ	*ИП Сухорукова Е.Н., м-н "Алёнка"	Действующий	
Угличский муниципальный округ	*ИП Павлова И.Н., м-н "Обувь для вас"	Действующий	
Угличский муниципальный округ	*ИП Степанян С.З., м-н "Карина"	Действующий	
Угличский муниципальный округ	*ИП Шарманова М.П., м-н "Искушение"	Действующий	

Угличский муниципальный округ	*ИП Якунина Н.Н., м-н "Кенгуру"	Действующий	
Угличский муниципальный округ	*ИП Назарова М.А., м-н «Чемодан»	Действующий	
Угличский муниципальный округ	*ИП Зубов А.В., м-н «Посуда»	Действующий	
Угличский муниципальный округ	*ИП Никитина Т.А., м-н "Kruzhevo"	Действующий	
Угличский муниципальный округ	*ИП Бурмистров О.В., м-н "Элегант"	Действующий	
город Ярославль	*ООО "Отопительная водная техника", м-н "Отопление и водоснабжение"	Действующий	
Угличский муниципальный округ	*ИП Романов А.Н., м-н "Автозапчасти"	Действующий	
Угличский муниципальный округ	*ИП Гусарова Т.В., м-н "Бретелька"	Действующий	
Тутаевский муниципальный округ	*ИП Похлебалов А.Н., м-н "Турбофлекс"	Действующий	
Тутаевский муниципальный округ	*ИП Егорова Л.О., м-н "Город штор"	Действующий	
Тутаевский муниципальный округ	*ИП Мухин А.С., м-н "Запчасти для иномарок"	Действующий	
Тутаевский муниципальный округ	*ИП Рыков А.Е.., м-н "Огород"	Действующий	
Угличский муниципальный округ	*ИП Киселев О.А. м-н "Никс"	Действующий	
Угличский муниципальный округ	*ИП Магеррамова А.Ю., м-н "Счастливый слон"	Действующий	
Угличский муниципальный округ	*ИП Лебедев Е.И., м-н "Рукодельница"	Действующий	
Угличский муниципальный округ	*ИП Соболева О.В., м-н "Пионер"	Действующий	
Угличский муниципальный округ	*ООО "DNS Ритейл", м-н "DNS"	Действующий	
Угличский муниципальный округ	*ООО "Kari", м-н "Kari"	Действующий	
город Ярославль	*ООО «Сеть Связной», м-н «Связной»	Действующий	
город Ярославль	*ИП Маклакова И.И., м-н "Валерия"	Действующий	
Угличский муниципальный округ	*ИП Думенко В.Б., м-н «Модница»	Действующий	
Угличский муниципальный округ	*ПАО "Детский мир", м-н "Детский мир"	Действующий	
Угличский муниципальный округ	*ИП Устимов Е.В., м-н «Анастасия»	Действующий	
Угличский муниципальный округ	*ИП Дубоносова А.Д., м-н "Хозяин"	Действующий	
Угличский муниципальный округ	*ООО "Стиль-А", ТК "Хозяин"	Действующий	
Угличский муниципальный округ	*ИП Бреева Е.В., м-н «Сэконд-хэнд»	Действующий	
Рыбинский муниципальный округ	*ИП Ефремов А.В., м-н "Комиссионный"	Действующий	
Угличский муниципальный округ	*ИП Орлова Ю.Н., м-н "Пудра"	Действующий	
Угличский муниципальный округ	*ИП Ягненков А.В., м-н "Бон-марше"	Действующий	
Угличский муниципальный округ	*ИП Бурякова Г.Е., м-н "Kado"	Действующий	

Угличский муниципальный округ	*ИП Лобышева Н.А., м-н "Браво"	Действующий	
Угличский муниципальный округ	*ИП Соколова Т.В., м-н "Стильная одежда"	Действующий	
Тутаевский муниципальный округ	*ИП Пуканцев Н.В., ИП Пуканцев А.Н., м-н "Люкс"	Действующий	
Угличский муниципальный округ	*ИП Родичева А.С., м-н "Чёрный кот"	Действующий	
город Ярославль	*ИП Егоров А.Н., м-н "Сувениры"	Действующий	
город Ярославль	*ООО "Самоцветы и К", м-н "Славянский дом"	Действующий	
Тутаевский муниципальный округ	*ИП Сабер О.А., м-н "Чёрный кот"	Действующий	
Рыбинский муниципальный округ	*ИП Белевцева Н.А., м-н "Карамелька"	Действующий	
Рыбинский муниципальный округ	*ИП Шелепугина Н.А., м-н "Кристина"	Действующий	
Угличский муниципальный округ	*ИП Пичко Е.Ю., м-н "Кладовочка"	Действующий	
Угличский муниципальный округ	*ИП Шевкин А.Ю., м-н "Егоза"	Действующий	
Угличский муниципальный округ	*ИП Машкова Е.В., м-н "Домовёнок	Действующий	
Угличский муниципальный округ	*ИП Курешова Е.Н., м-н «Семь цветов»	Действующий	
Рыбинский муниципальный район	*ИП Чумикова И.В., м-н "Товары для дома и дачи"	Действующий	
Угличский муниципальный округ	*ИП Чистякова Т.В., м-н «Сад»	Действующий	
Угличский муниципальный округ	*ИП Бураков Р.Д., м-н "Планета одежды и обуви"	Действующий	
Угличский муниципальный округ	*ИП Занозина С.А., м-н "Женский соблазн"	Действующий	
Угличский муниципальный округ	*ИП Чернышов Ю.В., м-н "Упаковка"	Действующий	
Угличский муниципальный округ	*ИП Погорелова О.А., м-н "Текстиль+", м-н "Садовод", м-н "Текстиль+"	Действующий	
Угличский муниципальный округ	*ИП Симко О.В., м-н «Хозяюшка»	Действующий	
Угличский муниципальный округ	*ИП Устимова Ю.А., м-н "Юлия"	Действующий	
Угличский муниципальный округ	*ИП Балясников Д.Е., м-н "Miss"; м-н "Ёлка", м-н "Miss & Mister", м-н "По карману", м-н "Miss & Mister sport"	Действующий	
Угличский муниципальный округ	*ИП Курешов А.С., м-н "Текстильный дом", м-н "Даша"	Действующий	
Угличский муниципальный округ	*ИП Балясникова Е.Н., м-н "Мир обуви", м-н "Ёлка"	Действующий	
Угличский муниципальный округ	*ИП Кузичкин А.В., м-н "MAXIMUM"	Действующий	
Угличский муниципальный округ	*ИП Мухин А.Е., м-н "Нужные вещи"	Действующий	

Рыбинский муниципальный округ	*ИП Коршунова К.А., м-н "Детская ярмарка", м-н "Малина"	Действующий	
Угличский муниципальный округ	*ИП Кущ А.В., м-н "Самовар"	Действующий	
город Ярославль	*ИП Солдатова С.Ю., м-н "Александрит"	Действующий	
Угличский муниципальный округ	*ИП Лупанова И.Н., м-н "Могуга"	Действующий	
Угличский муниципальный округ	*ИП Аксёнова Т.А., м-н "Подружка"	Действующий	
Тутаевский муниципальный округ	*ИП Богучар Н.В., м-н "Альянс", ТК "Гранд"	Действующий	
Угличский муниципальный округ	*ИП Леванцева М.А., м-н "Дуэт"	Действующий	
город Ярославль	*ИП Мальцева Т.Б., м-н "Мелочи быта"	Действующий	
Угличский муниципальный округ	*ИП Маринина И.В., м-н "Стрекоза"	Действующий	
Угличский муниципальный округ	*ИП Бородин Н.А. "Beer"жа"	Действующий	
Угличский муниципальный округ	*ИП Хлебушкин Ю.А., м-н "Пивной дворик"	Действующий	
город Ярославль	*ИП Кущ А.В., м-н "Пивнофф", м-н "Разливное пиво"	Действующий	
город Ярославль	*ООО "Космостар" м-н "Винный двор"	Действующий	
город Ярославль	*ООО "Престиж Групп", м-н "Винный склад"	Действующий	
город Ярославль	*ИП Виноградов А.В. М-н "Табак"	Действующий	
Тутаевский муниципальный округ	*м-н "Табак"	Действующий	
город Ярославль	*ИП Колычева Е.Н. м-н "Табачная лавка"	Действующий	
Угличский муниципальный округ	*ИП Акопян С.М. "Чебупончик"	Действующий	
Угличский муниципальный округ	*ИП Козырева Д.С. "Дом вкуса"	Действующий	
Угличский муниципальный округ	*ИП Геворгян С.А., "Пекарня №1"	Действующий	
Тутаевский муниципальный округ	*ИП Чихачёва А.А., магазин-пекарня "В тесте"	Действующий	
Угличский муниципальный округ	*ИП Королёва Н.В., м-н "Зоотовары"	Действующий	
Угличский муниципальный округ	*АО "Зоотехнологии", м-н "Зоотовары"	Действующий	
Угличский муниципальный округ	*ООО "Зоо-Лэнд", м-н "Зоо-Лэнд"	Действующий	
Угличский муниципальный округ	*ООО "НЕО ВЕТ", м-н "Все для животных"	Действующий	
Угличский муниципальный округ	*ИП Смирнова А.С., Комбикорма	Действующий	
Угличский муниципальный округ	*ИП Иванова Е.И. м-н "Комбикорма для животных"	Действующий	
Угличский муниципальный округ	*ИП Лях И.В. "Рыба Морепродукты"	Действующий	
Угличский муниципальный округ	*ИП Соколова А.Д., м-н "Мерхаба"	Действующий	
Угличский муниципальный округ	*ИП Ружицкая Н.В., м-н "Чайный дом"	Действующий	

Угличский муниципальный округ	*ИП Рыканина О.С., м-н "Мясная лавка"	Действующий	
Угличский муниципальный округ	*ООО "Аркада", м-н "Великолукский мясокомбинат"	Действующий	
Угличский муниципальный округ	*ИП Комарова А.Ю., м-н "Дело вкуса"	Действующий	
Угличский муниципальный округ	*ИП Вачаева И.Ю., м-н "Ваш чай"	Действующий	
Угличский муниципальный округ	*ООО "УСМЗ", м-н "Продукты из Углича"	Действующий	
Тутаевский муниципальный округ	*ИП Исаков А.Ю. м-н "Мармеладная сказка"	Действующий	
Угличский муниципальный округ	*ИП Мирошников А.А., м-н «Ремесленный сыр»	Действующий	
Угличский муниципальный округ	*ИП Хусейнов С.С. М-н "Мир орехов"	Действующий	
Угличский муниципальный округ	*ИП Исомитдинов М.А., м-н "Специи и сухофрукты"	Действующий	
Угличский муниципальный округ	*Багиров Ю.Г. оглы, м-н "Фрукты, овощи"	Действующий	
город Ярославль	*ИП Андрианов А.Л. м-н морепродуктов "Рыба"	Действующий	
город Ярославль	*ИП Вожакова О.В. м-н "Шоколад ручной работы"	Действующий	
Угличский муниципальный округ	*ИП Соколова А.Д., м-н "Океан"	Действующий	
Угличский муниципальный округ	*м-н "ВкусНяшка"	Действующий	
Угличский муниципальный округ	*ИП Пуховой С.Ю., м-н "Дело вкуса"	Действующий	
Угличский муниципальный округ	*ИП Баклыкова Е.А., продуктовый магазин "Луч"	Действующий	
Угличский муниципальный округ	*ИП Шерешкова Т.Н., магазин продуктов "Виктория"	Действующий	
Угличский муниципальный округ	*ИП Оборкина М.А., м-н "Продукты"	Действующий	
Угличский муниципальный округ	*ИП Мамедшахов Т.Н.	Действующий	
Угличский муниципальный округ	*ООО "Беркут", м-н "Беркут"	Действующий	
город Ярославль	*ИП Ахмедов Г.В.о., м-н "Продукты"	Действующий	
город Переславль-Залесский	*Безуглый В.А. м-н "На Озерной"	Действующий	
Угличский муниципальный округ	*ИП Анисимова Е.О. м-н "Тверской"	Действующий	
Угличский муниципальный округ	*ИП Самарина О.О. м-н "Сказка"	Действующий	
Угличский муниципальный округ	*ИП Козырев Е.С.	Действующий	
Угличский муниципальный округ	*ИП Курдюкова Г.А., м-н "Продукты"	Действующий	
Угличский муниципальный округ	*ИП Белякова Е.В., м-н "Железнодорожный"	Действующий	
Угличский муниципальный округ	*ИП Родионова И.Ю., м-н "Весна"	Действующий	
Угличский муниципальный округ	*ООО "Северный", м-н "Северный"	Действующий	
Угличский муниципальный округ	*ИП Казарян К.П., м-н "Карина"	Действующий	
Угличский муниципальный округ	*ООО "Маяк", м-н "Маяк"	Действующий	

Угличский муниципальный округ	*ИП Шестаков А.В., м-н "Фортуна"	Действующий	
Угличский муниципальный округ	*ООО "НикоС", м-н "Натали-А"; м-н "Наташа"	Действующий	
Угличский муниципальный округ	*ИП Гусев Б.И., м-н "Микс"	Действующий	
Угличский муниципальный округ	*ИП Мухина Л.В., м-н "Алиса", м-н "День за днем", м-н "Ярославский бройллер", м-н "Продукты"	Действующий	
Угличский муниципальный округ	*ООО "Алиса"	Действующий	
Угличский муниципальный округ	*ИП Козырева С.И., м-н "Продукты"	Действующий	
Угличский муниципальный округ	*ИП Соловьев В.А. м-н "Фасоль"	Действующий	
Угличский муниципальный округ	*ООО "Афанасий", м-н "Афанасий	Действующий	
Переславль-Залесский муниципальный округ	*ИП Румянцева М.Н. м-н "Мясной ряд"	Действующий	
Угличский муниципальный округ	*ИП Румянцев Игорь Максимович, м-н "Мясной ряд"	Действующий	
поселок Алтыново	*ФГБУЗ "Санаторий «Углич» Столовая ТОЛЬКО ДЛЯ ОТДЫХАЮЩИХ	Действующий	
Угличский муниципальный округ	*Столовая УМТК (Угличский Механико-технологический колледж)	Действующий	
Угличский муниципальный округ	*ИП Касиян Александр Столовая "Волга"	Действующий	
Угличский муниципальный округ	*ИП Датиашвили Гиоргий Ягоевич "Алми"	Действующий	
Угличский муниципальный округ	*ИП Шинкевич И.К. Суши-центр "Сам-сет"	Действующий	
Угличский муниципальный округ	*ИП Бандалиев М.Б., шашлычная "Кебаб-House"	Действующий	
Угличский муниципальный округ	*ИП Безуглая Н.Н., м-н "Сушинка 76"	Действующий	
Угличский муниципальный округ	*ИП Геворгян С.А.., служба доставки "Булка"	Действующий	
Угличский муниципальный округ	*ИП Волненко А.В., сеть магазинов "Суши Good"	Действующий	
Угличский муниципальный округ	*ИП Арзуманян Алена Артуровна "Паста&Пицца"	Действующий	
Угличский муниципальный округ	*ИП Собиров Зокирджон Боймуродович "Чайхана №1"	Действующий	
Угличский муниципальный округ	*ИП Соловьева Н.А. кафе "Калина красная"	Действующий	
Угличский муниципальный округ	*Религиозная организация «Богоявленский женский монастырь Переславской Епархии РПЦ (Московский Патриархат)» кафе «Монастырская трапеза»	Действующий	
Угличский муниципальный округ	*ИП Гаджиев В.А.о., Кафе "У мангала"	Действующий	
Угличский муниципальный округ	*ООО «Энергия», кафе-бар-паб "Энергия"	Действующий	

Угличский муниципальный округ	*ИП Шерешкова Т.Н. кафе «Золотой якорь»	Действующий	
Угличский муниципальный округ	*ООО "Вкусный мир" Кафе-пельменная "Вкусный мир"	Действующий	
Угличский муниципальный округ	*ЗАО "Гостиница Успенская" Кафе "Русская кухня"	Действующий	
Угличский муниципальный округ	*КФХ «Шабурин М.А.», кафе "Вкуснотека"	Действующий	
Угличский муниципальный округ	*ООО "Марина" кафе "Орхидея"	Действующий	
Угличский муниципальный округ	*ИП Чихачёва А.А. кафе "Iburger"	Действующий	
Угличский муниципальный округ	*ИП Ирхина А.Ю., кафе "Сытый папа"	Действующий	
Угличский муниципальный округ	*ООО «Опята», кафе-бар-паб "Oryata»	Действующий	
деревня д Федотово	*ИП Петров Валерий Павлович ресторан банкетного зала "Лосьпробежал"	Действующий	
деревня д Якутино	*ООО "База отдыха "Бриз" ресторан	Действующий	
Угличский муниципальный округ	*ООО «AZIMUT», ресторан-бар гостиничного комплекса «AZIMUT»	Действующий	
Угличский муниципальный округ	*ООО «Туристическо-гостиничный комплекс «Чайка», кафе-ресторан "Чайка"	Действующий	
Угличский муниципальный округ	*ООО "Отель "Волжская Ривьера" ресторан "Мон Плезир"	Действующий	
Угличский муниципальный округ	*ООО "Трактир на Рыбинской", ресторан "Бранч"	Действующий	
Угличский муниципальный округ	*ООО "Трактир на Рыбинской", кафе-ресторан "Авеню;	Действующий	
Угличский муниципальный округ	*ООО "Стол-заказов", ресторан "Гости"	Действующий	
поселок Зеленая Роща	детский сад Росинка	Действующий	
Угличский муниципальный округ	Кладбище около с.Чурьяково	Действующий	
село Дивная Гора	кладбище с.Дивная Гора	Действующий	
село Клементьево	кладбище с.Клементьево	Действующий	
село Никольское	кладбище с.Никольское	Действующий	
село Покровское	кладбище с.Покровское	Действующий	
село Золоторучье	Кладбище с.Золоторучье	Действующий	
село Дивная Гора	Дивногорская ООШ	Действующий	
село Клементьево	Клементьевская ООШ	Действующий	
село Покровское	Покровская ООШ	Действующий	
село Станы	кладбище д. Головино с. Станы	Действующий	
село Нефедьево	Кладбище с. Нефедьево	Действующий	
Угличский муниципальный округ	кладбище с. Дуброво	Действующий	
Угличский муниципальный округ	Кладбище с. Сергиевское	Действующий	
село Улейма	детский сад/школа	Действующий	
поселок Сосновый	детский сад №17 "Сосенка"	Действующий	
Угличский муниципальный округ	Маймерская ОШ	Действующий	
село Улейма	Улейминская СОШ	Действующий	
Угличский муниципальный округ	кладбище с. Масальское	Действующий	

село Климатино	кладбище с. Климатино	Действующий	
Угличский муниципальный округ	кладбище д. Головино (а/д «Мимошня-Плоски»)	Действующий	
село Прилуки	Кладбище с. Прилуки	Действующий	
Угличский муниципальный округ	Кладбище д. Плоски (а/д «Мимошня-Плоски»)	Действующий	
Угличский муниципальный округ	Парк-отель "Легенды леса"	Действующий	
деревня д Заречье	Плоскинская ООШ	Действующий	
село Климатино	Климатинская СОШ	Действующий	
село Воздвиженское	Воздвиженская СОШ	Действующий	
деревня д Головино	Головинская СОШ	Действующий	
Тутаевский муниципальный округ	Ярославская обл, Тутаевский район, д.Мишаки	Действующий	
деревня д Артемьево	*Ярославская обл, Тутаевский район, д.Артемьево	Действующий	
Тутаевский муниципальный округ	*Столбищенский Дом культуры	Действующий	
Тутаевский муниципальный округ	Емишевский Дом культуры	Действующий	
деревня д Осташево	*ИП Тараканова А.М.	Действующий	76020368138
Тутаевский муниципальный округ	*Контора МУП ТМР "ТТЭ"	Действующий	
Тутаевский муниципальный округ	Контора ООО "Перспектива"	Действующий	
Тутаевский муниципальный округ	Контора СПК "Приволжье"	Действующий	
Тутаевский муниципальный округ	Администрация Артемьевского сельского поселения	Действующий	
Тутаевский муниципальный округ	Столовая ООШ д. Столбищи	Действующий	
деревня д Емишево	Столовая МОУ Емишевская ООШ	Действующий	
Тутаевский муниципальный округ	МОУ Столбищенская ООШ	Действующий	7611008430
деревня д Емишево	МОУ Емишевская ООШ	Действующий	7611008503
Тутаевский муниципальный округ	д.Судилово	Действующий	
деревня д Николо-Заболотье	д.Николо-Заболотье	Действующий	
деревня д Алексейцево	д.Алексейцево	Действующий	
Тутаевский муниципальный округ	у д.Чебаково	Действующий	
поселок Чебаково	*"Центральный"	Действующий	
поселок Чебаково	Чебаковская СОШ (дошкольная группа)	Действующий	
поселок Чебаково	почтовое отделение №152335	Действующий	
поселок Никульское	почтовое отделение №152336	Действующий	
поселок Никульское	ИП Асоян	Действующий	
поселок Никульское	ИП Уткина Н.В. "Цетральный 2"	Действующий	
поселок Никульское	Администрвция Чебаковского сельского поселения	Действующий	
поселок Никульское	магазин "Пятерочка"	Действующий	
поселок Никульское	детский сад "Малыш" №22	Действующий	
поселок Чебаково	Чебаковская СОШ	Действующий	
Тутаевский муниципальный округ	муниципальное учреждение «Социальное агентство «Молодежный центр «ГАЛАКТИКА"	Действующий	
Тутаевский муниципальный округ	Першинская библиотека	Действующий	
рабочий поселок Константиновский	Константиновская библиотека	Действующий	
деревня д Выползово	Выползовская библиотека	Действующий	
село Пшеничище	Пшеничищенская библиотека	Действующий	
село Борисоглеб	Никольская библиотека	Действующий	
село Борисоглеб	Борисоглебская библиотека	Действующий	

поселок Никульское	Никульская библиотека	Действующий	
Тутаевский муниципальный округ	Городская библиотека №1	Действующий	
Тутаевский муниципальный округ	Столбищенская библиотека	Действующий	
Тутаевский муниципальный округ	Емишевская библиотека	Действующий	
Тутаевский муниципальный округ	Павловская библиотека	Действующий	
село Верещагино	Верещагинскачя библиотека	Действующий	
село Савинское	Савинская библиотека	Действующий	
поселок Фоминское	Фоминская библиотека	Действующий	
поселок Микляиха	Микляихинская библиотека	Действующий	
поселок Чебаково	Чебаковская библиотека	Действующий	
деревня д Великое Село	Великосельскаая библиотека	Действующий	
Тутаевский муниципальный округ	Центральная библиотека	Действующий	
Тутаевский муниципальный округ	Городская библиотека	Действующий	
Тутаевский муниципальный округ	КТК "Волжские просторы"	Действующий	
Тутаевский муниципальный округ	МУ "Центр культуры и туризма "Романов-Борисоглебск"	Действующий	
Тутаевский муниципальный округ	Муниципальное образовательное учреждение дополнительного образования "Детская школа искусств"	Действующий	7611006217
Тутаевский муниципальный округ	Столбищенский ДК	Действующий	
Тутаевский муниципальный округ	Емишевский ДК	Действующий	
поселок Никульское	Никульский ДК	Действующий	
поселок Чебаково	Чебаковский ДК	Действующий	
поселок Микляиха	Микляихинский ДК	Действующий	
поселок Фоминское	Фоминский ДК	Действующий	
Тутаевский муниципальный округ	Урдомский клуб	Действующий	
село Савинское	Савинский ДК	Действующий	
село Пшеничище	Пшеничищенский ДК	Действующий	
Тутаевский муниципальный округ	Першинский ДК	Действующий	
Тутаевский муниципальный округ	Павловский ДК	Действующий	
село Никольское	Никольский ДК	Действующий	
деревня д Выползово	Выползовский ДК	Действующий	
село Верещагино	Верещагинский ДК	Действующий	
деревня д Починок	Великосельский ДК	Действующий	
село Борисоглеб	Борисоглебский ДК	Действующий	
деревня д Богдановка	Богдановский клуб	Действующий	
Тутаевский муниципальный округ	Кинотеатр "Экран"	Действующий	
Тутаевский муниципальный округ	МУ "Районный центр культуры и досуга"	Действующий	
Тутаевский муниципальный округ	*ИП Скомароха В.Н.	Действующий	
Тутаевский муниципальный округ	*ИП Голубев В.Д.	Действующий	
Тутаевский муниципальный округ	*ИП Торовин В.А.	Действующий	
Тутаевский муниципальный округ	*ИП Алоян Ш.В. Гостиница "ГАЛА"	Действующий	
Тутаевский муниципальный округ	*ООО "Дорожник" гостиница "Екатерина"	Действующий	
Тутаевский муниципальный округ	*ООО " Дорожник" Гостинничный комплекс "Империум"	Действующий	
Тутаевский муниципальный округ	*ИП Асрян А.Р. Сорренто сауна	Действующий	
Тутаевский муниципальный округ	*ООО "Строймонтаж проект" Русская баня	Действующий	
Тутаевский муниципальный округ	*ООО "Дорожник" Сауна "Империум"	Действующий	

поселок Фоминское	*ИП Ванюшкин В.В. Банный комплекс "Фоминское"	Действующий	
Тутаевский муниципальный округ	*ИП Салькова Е.А.	Действующий	
Тутаевский муниципальный округ	*ИП Узюмская А.А.	Действующий	
Тутаевский муниципальный округ	*ООО "Креатюр"	Действующий	
Тутаевский муниципальный округ	*ИП Степанова Е.А.	Действующий	
Тутаевский муниципальный округ	*ИП Рамазанова Е.А.	Действующий	
Тутаевский муниципальный округ	*ИП Воронина Л.Н.	Действующий	
Тутаевский муниципальный округ	*ИП Лукичева А.А.	Действующий	
поселок Никульское	*ИП Асоян З.Т.	Действующий	
Тутаевский муниципальный округ	*ООО "Полигон"	Действующий	
Тутаевский муниципальный округ	*ИП Мартыненко В.И.	Действующий	
Тутаевский муниципальный округ	*ИП Назарян М.С.	Действующий	
Тутаевский муниципальный округ	*ИП Воробьева А.Е.	Действующий	
Тутаевский муниципальный округ	*ИП Мамошин В.П.	Действующий	
Тутаевский муниципальный округ	*ИП Трофимишина Т.А.	Действующий	
Тутаевский муниципальный округ	*ИП Волков С.Е.	Действующий	
поселок Фоминское	*ИП Архиповский М.В.	Действующий	
Тутаевский муниципальный округ	*ИП Суворова М.В.	Действующий	
Тутаевский муниципальный округ	*ИП Кузнецова В.В.	Действующий	
Тутаевский муниципальный округ	*ИП Асрян А.Р.	Действующий	
Тутаевский муниципальный округ	*ИП Анисимов Н.С.	Действующий	
Тутаевский муниципальный округ	*ИП Алоян Ш.В.	Действующий	
Тутаевский муниципальный округ	Муниципальное учреждение дополнительного образования спортивная школа "Старт" ТМР	Действующий	7611014465
Тутаевский муниципальный округ	Муниципальное учреждение дополнительного образования спортивная школа №1 ТМР	Действующий	7611008905
Тутаевский муниципальный округ	Муниципальное учреждение дополнительного образования детско-юношеская спортивная школа №4 ТМР	Действующий	7611017145
Тутаевский муниципальный округ	Муниципальное учреждение дополнительного образования «Центр дополнительного образования «Созвездие» ТМР	Действующий	7611024167
Тутаевский муниципальный округ	Муниципальное дошкольное образовательное учреждение «Детский сад № 27 «Цветик-семицветик» ТМР	Действующий	
рабочий поселок Константиновский	Муниципальное дошкольное образовательное учреждение «Детский сад № 26 «Аленушка» ТМР	Действующий	
рабочий поселок Константиновский	Муниципальное дошкольное образовательное учреждение «Детский сад № 25 «Дюймовочка» ТМР	Действующий	
Тутаевский муниципальный округ	Муниципальное дошкольное образовательное учреждение «Детский сад № 23 «Ромашка» ТМР	Действующий	
поселок Никульское	Муниципальное дошкольное образовательное учреждение детский сад № 22 «Малыш» ТМР	Действующий	

Тутаевский муниципальный округ	Муниципальное дошкольное образовательное учреждение «Детский сад № 14 «Сказка» ТМР	Действующий	
Тутаевский муниципальный округ	Муниципальное дошкольное образовательное учреждение «Детский сад № 12 «Полянка» ТМР	Действующий	
Тутаевский муниципальный округ	Муниципальное дошкольное образовательное учреждение «Детский сад № 11 «Колокольчик» ТМР	Действующий	
село Пшеничище	Муниципальное дошкольное образовательное учреждение детский сад № 10 "Калинка" ТМР	Действующий	
Большесельский муниципальный округ	Муниципальное дошкольное образовательное учреждение «Детский сад № 8 «Колосок» ТМР (зд.2)	Действующий	
Большесельский муниципальный округ	Муниципальное дошкольное образовательное учреждение «Детский сад № 8 «Колосок» ТМР (зд.1)	Действующий	
Тутаевский муниципальный округ	Муниципальное дошкольное образовательное учреждение детский сад № 7 "Берёзка" ТМР	Действующий	
Тутаевский муниципальный округ	Муниципальное дошкольное образовательное учреждение «Детский сад № 6 «Ягодка» ТМР	Действующий	
Тутаевский муниципальный округ	Муниципальное дошкольное образовательное учреждение детский сад № 5 «Радуга» ТМР	Действующий	
Тутаевский муниципальный округ	Муниципальное дошкольное образовательное учреждение «Детский сад № 4 «Буратино» ТМР	Действующий	
Тутаевский муниципальный округ	Муниципальное дошкольное образовательное учреждение «Детский сад № 3 «Лукошко» ТМР	Действующий	
Тутаевский муниципальный округ	Муниципальное дошкольное образовательное учреждение детский сад № 2 «Октябренок»	Действующий	
Тутаевский муниципальный округ	Муниципальное дошкольное образовательное учреждение детский сад № 1 «Ленинец»	Действующий	
поселок Микляиха	Муниципальное общеобразовательное учреждение «Начальная школа - детский сад № 24 «Солнышко» Тутаевского муниципального района	Действующий	
село Борисоглеб	МОУ «Начальная школа - детский сад № 16 «Солнышко» ТМР	Действующий	
Тутаевский муниципальный округ	МОУ «Начальная школа-детский сад № 13 «Улыбка» ТМР	Действующий	
село Савинское	МОУ Савинская основная школа ТМР	Действующий	
Тутаевский муниципальный округ	МОУ Першинская основная школа ТМР	Действующий	
село Никольское	МОУ Никольская основная школа ТМР	Действующий	

Тутаевский муниципальный округ	Муниальное общеобразвательное учреждение Емишевская основная школа ТМР(д.группа)	Действующий	
Тутаевский муниципальный округ	Муниальное общеобразвательное учреждение Емишевская основная школа ТМР(школа)	Действующий	
деревня д Великое Село	МОУ Великосельская основная школа ТМР	Действующий	
Тутаевский муниципальный округ	Муниципальное общеобразовательное учреждение Ченцевская средняя школа Тутаевского муниципального района	Действующий	
поселок Чебаково	Муниципальное общеобразовательное учреждение Чебаковская средняя школа Тутаевского муниципального района	Действующий	7611008334
поселок Фоминское	МОУ Фоминская средняя школа ТМР	Действующий	
Тутаевский муниципальный округ	Муниципальное общеобразовательное учреждение Столбищенская основная школа Тутаевского муниципального района	Действующий	
Тутаевский муниципальный округ	МОУ Павловская основная школа имени А.К.Васильева ТМР	Действующий	
рабочий поселок Константиновский	Муниципальное общеобразовательное учреждение Константиновская средняя школа Тутаевского муниципального района	Действующий	
Тутаевский муниципальный округ	МОУ средняя школа № 4 «Центр образования» ТМР	Действующий	
Тутаевский муниципальный округ	МОУ «Левобережная средняя школа города Тутаева» ТМР	Действующий	
Тутаевский муниципальный округ	МОУ средняя школа № 7 имени адмирала Ф.Ф.Ушакова ТМР	Действующий	
Тутаевский муниципальный округ	МОУ средняя школа № 6 ТМР Муниципальное общеобразовательное учреждение средняя школа №6 Тутаевского муниципального района	Действующий	
Тутаевский муниципальный округ	МОУ средняя школа № 3 ТМР	Действующий	
Тутаевский муниципальный округ	МОУ лицей № 1 ТМР	Действующий	
Рыбинский муниципальный округ	ИП Терликова Наталья Викторовна	Действующий	
Рыбинский муниципальный округ	ИП Лобова Н.Ю.	Действующий	
Рыбинский муниципальный округ	ИП Романчик Елена Владимировна	Действующий	
поселок Ермаково	ОАО «Волжанин»	Действующий	
поселок Ермаково	ИП Марфина Анна Евгеньевна	Действующий	
поселок Ермаково	ООО «Музыка»	Действующий	
поселок Ермаково	ИП Семейко Андрей Викторович	Действующий	
поселок Ермаково	ИП Орлова Наталья Сергеевна	Действующий	
поселок Ермаково	ООО «Форвард»	Действующий	
поселок Октябрьский	АО Ярославский бройлер»	Действующий	
поселок Октябрьский	ИП Бакоян Д.М.	Действующий	
поселок Октябрьский	ООО «Радуга»	Действующий	
поселок Октябрьский	ИП Мельникова Т. А.	Действующий	
поселок Октябрьский	«Магнит-ММ пенобетон», АО «Тандер»	Действующий	
деревня д Дюдьково	*ООО «Ритейл»Людмила Борисовна	Действующий	

поселок Октябрьский	АО «Ярославский бройлер»	Действующий	
поселок Октябрьский	ООО «Октябрьский»	Действующий	7610044682
деревня д Легково	ООО «ЛЕГКОВО»	Действующий	
Рыбинский муниципальный округ	ООО «Стрелковый клуб «Вымпел»	Действующий	
деревня д Ларионово	ООО "ХЛЕБСОЛЬ"	Действующий	
село Глебово	ИП Шевелуев Р.В.	Действующий	
Рыбинский муниципальный округ	ООО «Наши Авиалинии»	Действующий	
Рыбинский муниципальный округ	ООО «Коприно Плаза»	Действующий	
Рыбинский муниципальный округ	ООО «ЯрославскойВзморье»	Действующий	
Рыбинский муниципальный округ	ООО «Озерный край»	Действующий	
Рыбинский муниципальный округ	*ИП Тамоян Темур Пашаевич	Действующий	
село Покров	*ИП Гасанян Т.А.	Действующий	
Рыбинский муниципальный округ	*ИП Аветисян А.А.	Действующий	
Рыбинский муниципальный округ	*ИП Деркач А.Е.	Действующий	
Рыбинский муниципальный округ	*ИП Оганнесян З.М.	Действующий	
Рыбинский муниципальный округ	*ИП Тамоян Т.П.	Действующий	
деревня д Выгорода	*ООО «Сим-Ярославль»	Действующий	
село Покров	*ИП Маркова И.Е., ООО «Максимум-М»	Действующий	
поселок Искра Октября	*ООО «ГОЛД»	Действующий	
поселок Искра Октября	*ИП Васильева Зоя Федоровна	Действующий	
деревня д Костино	*ИП Зеленов Алексей Федорович	Действующий	
деревня д Красный Пахарь	Потребительское общество «Красный огородник»	Действующий	7626001211
поселок Кстово	*ООО «Агроторг»	Действующий	
село Покров	*ИП Романова Анжелика Борисовна	Действующий	
поселок Красная Горка	*ИП Виноградова Анна Николаевна	Действующий	
поселок Судоверфь	*ООО "Гостиница Бригантина"	Действующий	
поселок Юбилейный	*МУК" Судоверфский КДК " ДК п. Юбилейный	Действующий	
деревня д Свингино	*МУК" Судоверфский КДК " ДК д. Свингино	Действующий	
поселок Судоверфь	*МУК" Судоверфский КДК " ДК п. Сдоверфь	Действующий	
поселок Судоверфь	*МОУ Болтинская СОШ	Действующий	
поселок Юбилейный	*МДОУ детский сад п. Юбилейный	Действующий	
поселок Судоверфь	*ИП Соболева С.А.	Действующий	
поселок Судоверфь	*ИП Шаронов В.П.	Действующий	
поселок Юбилейный	*Магазин "Авокадо"	Действующий	
поселок Судоверфь	*ОПС п. Судоверфь	Действующий	
поселок Судоверфь	*ООО «Районная «Управляющая Компания»	Действующий	
поселок Судоверфь	*Администрация Судоверфского сельского поселения	Действующий	
Рыбинский муниципальный округ	Ярославская обл, Рыбинский р-н, п. Тихменево, ул. М.Горького, д.8	Действующий	
Рыбинский муниципальный округ	Ярославская обл, Рыбинский р-н, п. Тихменево, ул. Садовая, д.12,13	Действующий	
Рыбинский муниципальный округ	Ярославская обл, Рыбинский р-н, п. Тихменево, ул. Молодежная, д.8	Действующий	
Рыбинский муниципальный округ	Тихменевская амбулатория	Действующий	

Рыбинский муниципальный округ	Ярославская обл, Рыбинский р-н, п. Тихменево, ул. Пушкина, д.46	Действующий	
Рыбинский муниципальный округ	Ярославская обл, Рыбинский р-н, п. Тихменево, ул. Пушкина, д.9	Действующий	
Рыбинский муниципальный округ	Ярославская обл, Рыбинский р-н, п. Тихменево, ул. Пушкина, д.2а	Действующий	
Рыбинский муниципальный округ	Ярославская обл, Рыбинский р-н, п. Тихменево, ул. Пушкина, д.72	Действующий	
Рыбинский муниципальный округ	ООО"Чикаго"	Действующий	
Рыбинский муниципальный округ	ИП Шишкина С.А.	Действующий	
Рыбинский муниципальный округ	Ярославская обл, Рыбинский р-н, п. Тихменево, ул. Центральная, д.1	Действующий	
Рыбинский муниципальный округ	Ярославская обл, Рыбинский р-н, п. Тихменево, ул. Тургенева, д.29	Действующий	
Рыбинский муниципальный округ	Ярославская обл, Рыбинский р-н, п. Тихменево, ул. Тургенева, д.28	Действующий	
Рыбинский муниципальный округ	Ярославская обл, Рыбинский р-н, п. Тихменево, ул. Тургенева, д.26	Действующий	
Рыбинский муниципальный округ	Ярославская обл, Рыбинский р-н, п. Тихменево, ул. Тургенева, д.24	Действующий	
Рыбинский муниципальный округ	Ярославская обл, Рыбинский р-н, п. Тихменево, ул. Тургенева, д.22	Действующий	
Рыбинский муниципальный округ	Ярославская обл, Рыбинский р-н, п. Тихменево, ул. Тургенева, д.20	Действующий	
Рыбинский муниципальный округ	Ярославская обл, Рыбинский р-н, п. Тихменево, ул. Тургенева, д.17	Действующий	
Рыбинский муниципальный округ	Ярославская обл, Рыбинский р-н, п. Тихменево, ул. Тургенева, д.16	Действующий	
Рыбинский муниципальный округ	Ярославская обл, Рыбинский р-н, п. Тихменево, ул. Тургенева, д.13	Действующий	
Рыбинский муниципальный округ	ГПОУ ЯО "Рыбинский лесотехнический колледж"	Действующий	
Рыбинский муниципальный округ	Ярославская обл, Рыбинский р-н, п. Тихменево, ул. Тургенева, д.1а	Действующий	
Рыбинский муниципальный округ	Ярославская обл, Рыбинский р-н, п. Тихменево, ул. Тугаринова, д.18	Действующий	
Рыбинский муниципальный округ	Администрация Тихменевского сельского поселения Рыбинского муниципального района	Действующий	
Рыбинский муниципальный округ	МУК "Тихменевский центр досуга"	Действующий	
Рыбинский муниципальный округ	ИП Титов А.В.	Действующий	
Рыбинский муниципальный округ	МЕСТНАЯ РЕЛИГИОЗНАЯ ОРГАНИЗАЦИЯ ПРАВОСЛАВНЫЙ ПРИХОД СПАССКОГО ХРАМА П. ТИХМЕНЕВО РЫБИНСКОГО МУНИЦИПАЛЬНОГО РАЙОНА РЫБИНСКОЙ ЕПАРХИИ РУССКОЙ ПРАВОСЛАВНОЙ ЦЕРКВИ	Действующий	
Рыбинский муниципальный округ	ООО "Альбион-2002"	Действующий	
Рыбинский муниципальный округ	Почта России. Сельское отделение почтовой связи Тихменево	Действующий	

Рыбинский муниципальный округ	МДОУ Детский сад п.Тихменево, Центр детского творчества "Радуга"	Действующий	
Рыбинский муниципальный округ	Ярославская обл, Рыбинский р-н, п. Тихменево, ул. Свердлова, д.28	Действующий	
Рыбинский муниципальный округ	Ярославская обл, Рыбинский р-н, п. Тихменево, ул. Свердлова, д.26	Действующий	
Рыбинский муниципальный округ	Ярославская обл, Рыбинский р-н, п. Тихменево, ул. Свердлова, д.14	Действующий	
Рыбинский муниципальный округ	Ярославская обл, Рыбинский р-н, п. Тихменево, ул. Свердлова, д.12	Действующий	
Рыбинский муниципальный округ	ИП Афонченко М.И.	Действующий	
Рыбинский муниципальный округ	ООО "ТЦ"Мечта"	Действующий	
Рыбинский муниципальный округ	ООО "Гранат"	Действующий	
Рыбинский муниципальный округ	Водонапорная башня	Действующий	
Рыбинский муниципальный округ	Железнодорожный вокзал п.Тихменево	Действующий	
Рыбинский муниципальный округ	ЗАО "ЦЛС "Дёмино"	Действующий	
Рыбинский муниципальный округ	Парк-отель "Спасское"	Действующий	
Рыбинский муниципальный округ	ООО "Бест"	Действующий	
Рыбинский муниципальный округ	МУК "Назаровский КДК"	Действующий	
Рыбинский муниципальный округ	МОУ Назаровская ООШ"	Действующий	
поселок Шашково	ГУЗ ЯО "Рыбинская ЦРП" Шашковская амбулатория	Действующий	
поселок Кедровка	ГКУ ЯО "Рыбинское лесничество"	Действующий	
Рыбинский муниципальный округ	ЗАО "Михайловское"	Действующий	
поселок Шашково	кладбище	Действующий	7610070435
деревня д Волково	Продовольственный магазин ИП Виноградова	Действующий	
деревня д Волково	РПО,продовольственный магазин	Действующий	
деревня д Волково	отделения связи	Действующий	
деревня д Волково	МУ РМР ЯО КЦСОН РР	Действующий	
село Огарково	администрация Огарковского с/п	Действующий	
деревня д Волково	МОУ Середневская ООШ	Действующий	
деревня д Милюшино	МОУ Милюшинская СОШ	Действующий	
поселок Каменники	МУП "Сезон"	Действующий	
поселок Каменники	МУК "Каменниковский ЦД"	Действующий	
поселок Каменники	МДОУ детский сад п. Каменники	Действующий	
поселок Каменники	МОУ Каменниковская СОШ	Действующий	
Ростовский муниципальный округ	МДОУ «Детский сад №8»	Действующий	
Ростовский муниципальный округ	МДОУ «Детский сад №7»	Действующий	
Ростовский муниципальный округ	МДОУ «Детский сад №5 СЕРПАНТИН»	Действующий	
Ростовский муниципальный округ	МДОУ «Детский сад №3 Золотая рыбка»	Действующий	
Ростовский муниципальный округ	МДОУ «Детский сад №2 Солнышко»	Действующий	
Ростовский муниципальный округ	МДОУ «Детский сад №1»	Действующий	
Ростовский муниципальный округ	администрация Ростовского муниципального района	Действующий	

рабочий поселок Семибратово	МУНИЦИПАЛЬНОЕ КАЗЕННОЕ УЧРЕЖДЕНИЕ СЕЛЬСКОГО ПОСЕЛЕНИЯ СЕМИБРАТОВО "СЛУЖБА ХОЗЯЙСТВЕННОГО ОБЕСПЕЧЕНИЯ АДМИНИСТРАЦИИ СЕЛЬСКОГО ПОСЕЛЕНИЯ СЕМИБРАТОВО"	Действующий	
рабочий поселок Семибратово	АДМИНИСТРАЦИЯ СЕЛЬСКОГО ПОСЕЛЕНИЯ СЕМИБРАТОВО	Действующий	
Ростовский муниципальный округ	МБУ РМР "Районный центр развития физической культуры и спорта"	Действующий	
Ростовский муниципальный округ	МУК "Ростовская ЦБС"	Действующий	7609019191
Ростовский муниципальный округ	Молодежное лофт-пространство "На Соборной" (МАУ РМР ЯО Молодежный центр "Ростов Великий")	Действующий	
Ростовский муниципальный округ	МАУ РМР ЯО Молодежный центр "Ростов Великий"	Действующий	
Ростовский муниципальный округ	МБУДО "ДШИ им. В.Н. Городовской"	Действующий	7609014450
Ростовский муниципальный округ	МАУ РМР "Районный центр культуры и народного творчества"	Действующий	
Ростовский муниципальный округ	Карашский СК	Действующий	
поселок Хмельники	Хмельниковский СДК	Действующий	
деревня д Чепорово	Чепоровский СДК	Действующий	
деревня д Еремейцево	Еремейцевский СК	Действующий	
село Дмитриановское	Дмитриановский СДК	Действующий	
поселок Горный	СК пос.Горный	Действующий	
село Скнятиново	Скнятиновский СДК	Действующий	
село Никольское	Никольский СДК	Действующий	
деревня д Коленово	филиал Коленовский СДК им. Н.И.Андреева	Действующий	
Ростовский муниципальный округ	филиал Поречский СДК	Действующий	
рабочий поселок Петровское	филиал Петровский РДК им. А.К.Руденко	Действующий	
село Марково	Марковский СДК	Действующий	
село Шурскол	Шурскольский СДК	Действующий	
Ростовский муниципальный округ	филиал Ишненский СДК	Действующий	
Ростовский муниципальный округ	сектор Городской сад	Действующий	
рабочий поселок Семибратово	сектор Семибратовский КДЦ	Действующий	
Ростовский муниципальный округ	Бабикян Вардан Грачикович	Действующий	
Ростовский муниципальный округ	Кутинская Ольга Владимировна	Действующий	
Ростовский муниципальный округ	Баженова Ольга Николаевна	Действующий	
село Климатино	Галченкова Елена Николаевна	Действующий	
Ростовский муниципальный округ	Фадейчева Светлана Ярославовна	Действующий	
Ростовский муниципальный округ	Коровичева Галина Леонидовна	Действующий	
Ростовский муниципальный округ	Угодчикова Ирина Николаевна	Действующий	
Ростовский муниципальный округ	Гутенкова Ирина Анатольевна	Действующий	
село Климатино	ИП Грибов Григорий Федорович	Действующий	
Ростовский муниципальный округ	ИП Емельяненко Е.Д.	Действующий	
Ростовский муниципальный округ	ИП Сартаков А.В.	Действующий	760900184781
Ростовский муниципальный округ	ИП Шулепова Ирина Владимировна	Действующий	760900070505
Пошехонский муниципальный округ	Сударушка	Действующий	

Пошехонский муниципальный округ	ООО "Каскад"	Действующий	
Пошехонский муниципальный округ	Пошехонское кладбище	Действующий	
Пошехонский муниципальный округ	ПОШЕХОНСКИЙ РАЙОННЫЙ СОЮЗ ПОТРЕБИТЕЛЬСКИХ ОБЩЕСТВ	Действующий	
Пошехонский муниципальный округ	ТНС энерго	Действующий	
Пошехонский муниципальный округ	МУНИЦИПАЛЬНОЕ УЧРЕЖДЕНИЕ УПРАВЛЕНИЕ СОЦИАЛЬНОЙ ЗАЩИТЫ НАСЕЛЕНИЯ И ТРУДА АДМИНИСТРАЦИИ ПОШЕХОНСКОГО МУНИЦИПАЛЬНОГО РАЙОНА	Действующий	
Пошехонский муниципальный округ	Ярэнерго	Действующий	
Пошехонский муниципальный округ	Газпром газораспределение	Действующий	
Пошехонский муниципальный округ	МУНИЦИПАЛЬНОЕ УНИТАРНОЕ ПРЕДПРИЯТИЕ "ПОШЕХОНСКИЙ ВОДОКАНАЛ"	Действующий	
Пошехонский муниципальный округ	Судебный участок № 1 Пошехонского района	Действующий	
Пошехонский муниципальный округ	Золушка	Действующий	
Пошехонский муниципальный округ	Одежда	Действующий	
Пошехонский муниципальный округ	Дом сад огород	Действующий	
Пошехонский муниципальный округ	Сбербанк	Действующий	
Пошехонский муниципальный округ	Муниципальное учреждение "Социальное агентство молодежи" Пошехонского муниципального района Ярославской области	Действующий	
Пошехонский муниципальный округ	Дикси	Действующий	5036045205
Пошехонский муниципальный округ	Магнит	Действующий	
Пошехонский муниципальный округ	Пятёрочка	Действующий	
Пошехонский муниципальный округ	Прокуратура Пошехонского района	Действующий	
Пошехонский муниципальный округ	Государственное учреждение здравоохранения ярославской области Пошехонская центральная районная больница	Действующий	
Пошехонский муниципальный округ	Государственное предприятие ярославской области "Пошехонское автотранспортное предприятие"	Действующий	
Пошехонский муниципальный округ	Пошехонская районная ветеринарная станция	Действующий	

Пошехонский муниципальный округ	Муниципальное учреждение администрация пригородного сельского поселения Ярославской области	Действующий	
Пошехонский муниципальный округ	Государственное казённое учреждение Ярославской области "Пошехонское лесничество"	Действующий	
Пошехонский муниципальный округ	Пошехонский районный суд Ярославской области	Действующий	
Пошехонский муниципальный округ	Отдел внутренних дел по Пошехонскому Муниципальному району Ярославской области	Действующий	
Пошехонский муниципальный округ	Городское потребительское общество Пошехонского Райпотребсоюза	Действующий	
Пошехонский муниципальный округ	Государственное казенное учреждение Ярославской области "Отряд противопожарной службы № 15"	Действующий	
Пошехонский муниципальный округ	Муниципальное учреждение "Комплексный центр социального обслуживания населения" г. Пошехонье Ярославской области	Действующий	7624003742
Пошехонский муниципальный округ	Муниципальное учреждение культуры "Межпоселенческий культурно-досуговый центр" Пошехонского муниципального района	Действующий	
Пошехонский муниципальный округ	МФЦ Мои Документы	Действующий	
Пошехонский муниципальный округ	Муниципальное учреждение управление финансов администрации Пошехонского муниципального района Ярославской области	Действующий	
Пошехонский муниципальный округ	Муниципальное казенное учреждение Управление образования Администрации пошехонского муниципального района	Действующий	
Пошехонский муниципальный округ	Муниципальное учреждение Администрация городского поселения Пошехонье Пошехонского муниципального района Ярославской области	Действующий	7624004150
Пошехонский муниципальный округ	Звездочка	Действующий	
Пошехонский муниципальный округ	Мебельный магазин	Действующий	
Пошехонский муниципальный округ	Ярославич	Действующий	
Пошехонский муниципальный округ	Черный кот	Действующий	
Пошехонский муниципальный округ	Общество с ограниченной ответственностью "МАГНИТ КОСМЕТИК"	Действующий	
Пошехонский муниципальный округ	Заречный	Действующий	

Пошехонский муниципальный округ	Семёрочка	Действующий	
Пошехонский муниципальный округ	Ярославский бройлер	Действующий	
Пошехонский муниципальный округ	Гастроном № 1	Действующий	
Пошехонский муниципальный округ	Продуктович	Действующий	
Пошехонский муниципальный округ	Придорожный	Действующий	
Пошехонский муниципальный округ	Мечта	Действующий	
Пошехонский муниципальный округ	На горке	Действующий	
Пошехонский муниципальный округ	Обособленное структурное подразделение пошехонский почтамт Управления Федеральной почтовой связи Ярославской области - филиала Федерального государственного унитарного предприятия "ПОЧТА РОССИИ"	Действующий	
Пошехонский муниципальный округ	Топтыгин дом	Действующий	
Пошехонский муниципальный округ	Муниципальное учреждение культуры "Межпеселенческий народный краеведческий музей Пошехонского муниципального района"	Действующий	
Пошехонский муниципальный округ	Муниципальное бюджетное учреждение культуры "Пошехонская централизованная библиотечная система"	Действующий	7624004023
Пошехонский муниципальный округ	Муниципальное учреждение кинотеатр "Юбилейный"	Действующий	
Пошехонский муниципальный округ	Общество с ограниченной ответственностью "ФЕЯ"	Действующий	
Пошехонский муниципальный округ	Общество с ограниченной ответственностью "СОГА"	Действующий	
Пошехонский муниципальный округ	Муниципальное бюджетное дошкольное образовательное учреждение Детский сад №5 "УМКА"	Действующий	
Пошехонский муниципальный округ	Муниципальное бюджетное дошкольное образовательное учреждение Детский сад №7 "УЛЫБКА"	Действующий	
Пошехонский муниципальный округ	Муниципальное бюджетное дошкольное образовательное учреждение Детский сад № 2 "Рябинка"	Действующий	
Пошехонский муниципальный округ	Общество с ограниченной ответственностью "СОГОЖА"	Действующий	
Пошехонский муниципальный округ	Берёзка	Действующий	

Пошехонский муниципальный округ	Муниципальное образовательное учреждение дополнительного образования детская школа искусств г. Пошехонье	Действующий	
Пошехонский муниципальный округ	Муниципальное бюджетное учреждение дополнительного образования "Детско-юношеская спортивная школа г. Пошехонье"	Действующий	
Пошехонский муниципальный округ	Муниципальное бюджетное учреждение дополнительного образования центр «ЭДЕЛЬВЕЙС»	Действующий	
Пошехонский муниципальный округ	Государственное профессиональное образовательное учреждение Ярославской области Пошехонский аграрно-политехнический колледж	Действующий	
Пошехонский муниципальный округ	Государственное общеобразовательное учреждение Ярославской области "Пошехонская школа-интернат"	Действующий	
Пошехонский муниципальный округ	Муниципальное бюджетное общеобразовательное учреждение Средняя школа №1 г. Пошехонье	Действующий	
Пошехонский муниципальный округ	Муниципальное бюджетное общеобразовательное учреждение Средняя школа №2 г. Пошехонье	Действующий	
село Ермаково	Ярославская обл, Пошехонский р-он д. Копнинское ул. Петровская д.2	Действующий	
село Ермаково	Ярославская обл, Пошехонский р-он с.Ермаково ул. Ильинская 1	Действующий	
Пошехонский муниципальный округ	Ярославская обл, Пошехонский р-он д. Климовское ул. Центральная 42	Действующий	
деревня д Климовское	Ярославская обл, Пошехонский р-он д. Климовское ул. Церковная 32	Действующий	
деревня д Прислонь	Ярославская обл, Пошехонский р-он д. Прислонь д.1	Действующий	
село Ермаково	Ярославская обл, Пошехонский р-он с.Ермаково ул. Ильинская 6	Действующий	
село Гаютино	Гаютинский детский сад	Действующий	
деревня д Климовское	Ермаковский детский сад	Действующий	
село Ермаково	Зубаревский дом культуры	Действующий	
село Федорково	Федорковский дом культуры	Действующий	
деревня д Копнинское	Ермаковский дом культуры	Действующий	
деревня д Малафеево	Гаютинский дом культуры	Действующий	
деревня д Данилково	Зинкинский дом культуры	Действующий	
село Гаютино	Продуктовый магазин ООО «Реновация»	Действующий	
деревня д Зубарево	Продуктовый магазин ИП. Моголева	Действующий	
деревня д Малафеево	Продуктовый магазин ИП Барсуков «На клевом месте»	Действующий	
село Гаютино	Продуктовый магазин ИП. Барсуков	Действующий	
село Федорково	Продуктовый магазин №№3 ООО Вега	Действующий	
деревня д Климовское	Продуктовый магазин №2 ООО Вега	Действующий	

деревня д Измайлово 2	Продуктовый магазин №12 Ермаковское сельпо	Действующий	
деревня д Данилково	Продуктовый магазин №7 Ермаковское сельпо	Действующий	
село Ермаково	Продуктовый магазин №1 Ермаковское сельпо	Действующий	
село Ермаково	АО «Почта России»	Действующий	
село Ермаково	Контора Ермаковского сельского потребительского общества	Действующий	
село Ермаково	МУ Администрация Ермаковского сельского поселения	Действующий	
Пошехонский муниципальный округ	МБОУ Гаютинская средняя школа	Действующий	
деревня д Климовское	МБОУ Ермаковская средняя школа	Действующий	
деревня д Прислонь	Кафе «У Ларисы»	Действующий	
село Владычное	ос Владычное	Действующий	
деревня д Юдино	ос Юдино	Действующий	
село Дмитриевское	ос Дмитриевское	Действующий	
деревня д Андрюшино	ос Андрюшино	Действующий	
Пошехонский муниципальный округ	ос Васильевское	Действующий	
деревня д Андрюшино	магазин Колодинское сельпо	Действующий	
село Владычное	магазин Владыченское сельпо	Действующий	
деревня д Юдино	магазин Красновское сельпо	Действующий	
село Ясная Поляна	магазин Кресцовское сельпо	Действующий	
село Колодино	Колодинский ЦДК	Действующий	
село Ясная Поляна	Ясно-Полянский ЦДК	Действующий	
деревня д Юдино	Юдинский сельский клуб	Действующий	
село Владычное	Центральный Дом культуры	Действующий	
село Колодино	Колодинская средняя школа	Действующий	
деревня д Вощиково	Вощиковская ООШ, детсад	Действующий	
деревня д Вощиково	Вощиковский сельский клуб	Действующий	
деревня д Вощиково	ООО "Юкос продукты"	Действующий	
село Кременево	Кременевская ООШ, детсад	Действующий	
село Кременево	Кременевский ЦДК	Действующий	
село Кременево	ООО "Юнона"	Действующий	
село Кременево	Крестцовское сельпо	Действующий	
Рыбинский муниципальный округ	ФГУ "Почта России"	Действующий	
Пошехонский муниципальный округ	Белосельское сельское поселение	Действующий	
Пошехонский муниципальный округ	МУ Администрация Белосельского сельского поселения	Действующий	
Пошехонский муниципальный округ	Белосельское сельское потребительское общество	Действующий	
село Кременево	МБОУ Покров-Рогульская основная школа	Действующий	
Первомайский муниципальный округ	ИП Яровиков Николай Викторович	Действующий	
деревня д Ухтомский Починок	ИП Штукин Владимир Иванович	Действующий	
деревня д Нофринское	ИП Шевалдин Максим Николаевич	Действующий	
деревня д Федорино	ИП Шашуров Сергей Анатольевич	Действующий	
деревня д Поляниново	ИП Хайдаров Зафаржон Соаталиевич	Действующий	

деревня д Большое Ескино	ИП Тарасова Лиана Алексеевна	Действующий	
деревня д Барышка	ИП Сорокина Екатерина Владимировна	Действующий	
деревня д Завражье	ИП Смирнов Александр Геннадьевич	Действующий	
село Всехсвятское	ИП Синицин Дмитрий Анатольевич	Действующий	
деревня д Паршино	Сельскохозяйственный производственный кооператив (колхоз) "Дружба"	Действующий	
село Николо-Гора	(ИП) Сельскохозяйственный производственный кооператив "СОТЬ"	Действующий	
село Дешино	(ИП) Сельскохозяйственный производственный кооператив "ДЕШИНО"	Действующий	
село Семеновское	(ИП) Сельскохозяйственный производственный кооператив "Верный путь"	Действующий	
деревня д Костромка	(ИП) Сельскохозяйственный производственный кооператив "Заря"	Действующий	
деревня д Костромка	Сбытовой сельскохозяйственный потребительсий кооператив "Ухтома"	Действующий	
деревня д Алексино	ИП Сальников Валентин Геннадьевич	Действующий	
деревня д Качалка	ИП Савельев Евгений Викторович	Действующий	
село Всехсвятское	ИП Румянцев Павел Сергеевич	Действующий	
Первомайский муниципальный округ	Потребительское общество "Первомай хлеб"	Действующий	
Первомайский муниципальный округ	Первомайское районное потребительское общество	Действующий	
Первомайский муниципальный округ	Общество с ограниченной ответственностью фабрика мягкой мебели "СНМ"	Действующий	
Первомайский муниципальный округ	Общество с ограниченной ответственностью сельскохозяйственное предприятие "Восход"	Действующий	
село Николо-Гора	Общество с ограниченной ответственностью Производственно-финансовая компания "НИКОЛО-ГОРСКОЕ"	Действующий	
село Коза	Общество с ограниченной ответственностью многопрофильная фирма "РОСЬ"	Действующий	
Первомайский муниципальный округ	Общество с ограниченной ответственностью межхозяйственный лесхоз "Лесное"	Действующий	
Первомайский муниципальный округ	Общество с ограниченной ответственностью Агроторговая компания "Престиж"	Действующий	
Первомайский муниципальный округ	Общество с ограниченной ответственностью "Ярославский стандарт"	Действующий	
Первомайский муниципальный округ	Общество с ограниченной ответственностью "ЯРАГРО"	Действующий	

Первомайский муниципальный округ	Общество с ограниченной ответственностью "Холм"	Действующий	
Первомайский муниципальный округ	Общество с ограниченной ответственностью "Фаворит"	Действующий	
Первомайский муниципальный округ	Общество с ограниченной ответственностью "Успех"	Действующий	
Первомайский муниципальный округ	Общество с ограниченной ответственностью "ТЕПЛОЛАЙФ"	Действующий	
Первомайский муниципальный округ	Общество с ограниченной ответственностью "ТАЯН"	Действующий	
Первомайский муниципальный округ	Общество с ограниченной ответственностью "Сюрприз"	Действующий	
деревня д Колкино	Общество с ограниченной ответственностью "Скалинский"	Действующий	
село Кукобой	Общество с ограниченной ответственностью "РУБЕЖ"	Действующий	
деревня д Денисово	Общество с ограниченной ответственностью "Рендж"	Действующий	
Первомайский муниципальный округ	Общество с ограниченной ответственностью "Регион строй"	Действующий	
село Коза	Общество с ограниченной ответственностью "Процветание"	Действующий	
село Николо-Ухтома	Общество с ограниченной ответственностью "Первомайстрой"	Действующий	
село Коза	Общество с ограниченной ответственностью "МАЯК"	Действующий	
Первомайский муниципальный округ	Общество с ограниченной ответственностью "Мастер"	Действующий	
село Семеновское	Общество с ограниченной ответственностью "ЛЕС-Х"	Действующий	
село Кукобой	Общество с ограниченной ответственностью "Кукобойская Старина"	Действующий	
Первомайский муниципальный округ	Общество с ограниченной ответственностью "Карат"	Действующий	
поселок Ухтомский	Общество с ограниченной ответственностью "Империал"	Действующий	
деревня д Денисово	Общество с ограниченной ответственностью "Динамика"	Действующий	
село Коза	Общество с ограниченной ответственностью "ГЕФЕСТ ПРО"	Действующий	
деревня д Менчаково	Общество с ограниченной ответственностью "ВОЗРОЖДЕНИЕ"	Действующий	
село Кукобой	Общество с ограниченной ответственностью "ВИВАТ"	Действующий	
Первомайский муниципальный округ	Общество с ограниченной ответственностью "АСМ-АВТО"	Действующий	
Первомайский муниципальный округ	Общество с ограниченной ответственностью "Анкор"	Действующий	
Первомайский муниципальный округ	Общество с ограниченной ответственностью "Альянс"	Действующий	
деревня д Костромка	ИП Митрчева Валерия Алексеена	Действующий	

село Коза	ИП Лаптев Вячеслав Александрович	Действующий	
деревня д Фенево	ИП Куркин Олег Вячеславович	Действующий	
деревня д Горилец	ИП Куприянов Евгений Николаевич	Действующий	
деревня д Стародворское	ИП Круглов Сергей Валентинович	Действующий	
Первомайский муниципальный округ	Крестьянское (фермерское) хозяйство "Багряный двор"	Действующий	
деревня д Костромка	ИП Корепанов Павел Вячеславович	Действующий	
деревня д Костромка	ИП Колесов Николай Владимирович	Действующий	
деревня д Оносово	ИП Козырева Дарья Николаевна	Действующий	
деревня д Левинское	ИП Иванова Ольга Сергеевна	Действующий	
Первомайский муниципальный округ	ИП Иванов Сергей Яковлевич	Действующий	
поселок Ухтомский	ИП Золотов Кирилл Алексеевич	Действующий	
деревня д Игнатцево	ИП Жеребцова Ольга Ивановна	Действующий	
село Коза	ИП Еремеев Владимир Геннадьевич	Действующий	
село Коза	ИП Дуплихин Александр Васильевич	Действующий	
деревня д Костромка	ИП Глазунов Антолий Витальевич	Действующий	
Первомайский муниципальный округ	ИП Воронов Владимир Сергеевич	Действующий	
деревня д Сондолово	ИП Волков Юрий Александрович	Действующий	
деревня д Сондолово	ИП Волков Александр Александрович	Действующий	
деревня д Горка-Пречистенская	ИП Водополова Наталия Анатольевна	Действующий	
деревня д Кузнецово	ИП Власов Игорь Александрович	Действующий	
село Коза	ИП Ветров Андрей Васильевич	Действующий	
деревня д Сондолово	ИП Васильев Алексей Анатольевич	Действующий	
деревня д Завражье	ИП Бухарин Олег Андреевич	Действующий	
село Николо-Гора	ИП Белов Сергей Владимирович	Действующий	
деревня д Большое Ескино	ИП Барышева Татьяна Павловна	Действующий	
Первомайский муниципальный округ	ИП Бадаева Ассет Сайд-Алиевна	Действующий	
деревня д Белое	ИП Артемов Эдуард Владимирович	Действующий	
деревня д Савкино	ИП Адыгезалов Али Аваз оглы	Действующий	
село Диево-Городище	ИП Бырдин А.И.	Действующий	
село Диево-Городище	Краеведческий кружок	Действующий	
Некрасовский муниципальный округ	Парк-отель "Диево-Городище" Барбанов В.В.	Действующий	
Некрасовский муниципальный округ	ИП Курбанова О.А.	Действующий	
село Диево-Городище	МБОУ Диево-Городищенская СОШ	Действующий	7621002067
село Диево-Городище	ИП Вовк В.А.	Действующий	
село Диево-Городище	ООО "Углический сыродельно-молочный комбинат"	Действующий	
село Диево-Городище	ИП Дубровишина Е.Б.	Действующий	
село Диево-Городище	Отделение почтовой связи "Диево-Городище"	Действующий	
село Диево-Городище	Диево-Городищенская сельская библиотека	Действующий	
село Диево-Городище	Диево-Городищенский сельский дом культуры	Действующий	
деревня д Грешнево	Отделение почтовой связи "грешнево"	Действующий	
деревня д Грешнево	Грешневская сельская библиотека	Действующий	
деревня д Грешнево	МБОУ СОШ им.Н.А.Некрасова	Действующий	

деревня д Грешнево	МБДОУ №16	Действующий	
деревня д Грешнево	ИП Морозова Н.Е.	Действующий	
село Рождественное	Искробольская сельская библиотека	Действующий	
село Рождественное	Искробольский сельский дом культуры	Действующий	
деревня д Макарово	*Отделение почтовой связи	Действующий	
деревня д Заболотье	Заболотский сельский клуб	Действующий	
деревня д Заболотье	Заболотская сельская библиотека	Действующий	
Некрасовский муниципальный округ	ИП Ленерт Л.В.	Действующий	
село Вятское	отделение администрации Вятское	Действующий	
село Вятское	Вятский сельский дом культуры	Действующий	
село Вятское	МБДОУ Вятский детский сад	Действующий	
село Вятское	МБОУ Вятская СОШ	Действующий	
село Вятское	Отделение почтовой связи "Вятское"	Действующий	
село Вятское	ИКК Вятское	Действующий	
Некрасовский муниципальный округ	ИП Тагаев В.С.	Действующий	
село Вятское	ИП Шемет С.В.	Действующий	
село Вятское	ИП Зардакова О.В.	Действующий	
село Вятское	ИП Белугин А.А.	Действующий	762701049051
деревня д Антоново	Гребовская сельская библиотека	Действующий	
село Путятино	Путятинская сельская библиотека	Действующий	
село Путятино	Отделение почтовой связи "Путятино"	Действующий	
деревня д Антоново	Отделение почтовой связи "Наумиха"	Действующий	
деревня д Антоново	Гребовский сельский клуб	Действующий	
Некрасовский муниципальный округ	ИП Сосновкина Е.В.	Действующий	762700154769
деревня д Яснищи	ИП Маслова О.А.	Действующий	760200378478
Некрасовский муниципальный округ	ИП Качукова О.Н.	Действующий	
деревня д Бор	Отделение почтовой связи "Бор"	Действующий	
деревня д Бор	ИП Сергеева А.К.	Действующий	762100722307
Некрасовский муниципальный округ	ИП.Виноградова В.А.	Действующий	
Некрасовский муниципальный округ	ИП Виноградов А.В.	Действующий	
Некрасовский муниципальный округ	МБОУ СОШ им.Карла Маркса	Действующий	
Некрасовский муниципальный округ	ИП Дубова Н.А.	Действующий	
Некрасовский муниципальный округ	МБДОУ детский сад №11	Действующий	
Некрасовский муниципальный округ	Администрация сельского поселения Красный Профинтерн	Действующий	
Некрасовский муниципальный округ	Краснопрофинтерновская библиотека	Действующий	
Некрасовский муниципальный округ	Краснопрофинтерновский дом культуры	Действующий	
Некрасовский муниципальный округ	ПАО Сбербанк №17/0223	Действующий	
Некрасовский муниципальный округ	ПАО Ростелеком сервисный центр г.Ярославля	Действующий	

Некрасовский муниципальный округ	Отделение почтовой связи "Красный Профинтерн"	Действующий	
Некрасовский муниципальный округ	ИП Пальгунова Т.И.	Действующий	762100060043
Некрасовский муниципальный округ	ООО Агроторг "Пятерочка"	Действующий	7825706086
Некрасовский муниципальный округ	ООО "Альбион-2002", "БристолЬ"	Действующий	
Некрасовский муниципальный округ	ИП Зражевская Н.С.	Действующий	
Некрасовский муниципальный округ	ИП Аникин В.А.	Действующий	
Некрасовский муниципальный округ	ИП Аникина М.И.	Действующий	
поселок Шестихино	Ярославская область, Некоузский р-н, п. Шестихино, ул. Вокзальная, д. 5	Действующий	
поселок Волга	Ярославская область, Некоузский р-н, п. Волга, ул. Почтовая, д. 15	Действующий	
поселок Шестихино	Ярославская область, Некоузскийр-н, п. Шестихино, ул. Вокзальная	Действующий	
поселок Шестихино	Ярославская область, Некоузскийр-н, п. Шестихино, ул. Дорожная, д. 25	Действующий	
поселок Шестихино	Ярославская область, Некоузскийр-н, п. Шестихино, ул. Вокзальная, д. 25	Действующий	
поселок Волга	Ярославская область, Некоузский р-н. п. Волга, ул. Пушкина	Действующий	
поселок Волга	Ярославская обл., Некоузский р-н, п. Волга, ул. Ленина, д. 24а	Действующий	
поселок Волга	Ярославская область, Некоузский р-н,п. Волга, ул. Ленина, д. 9	Действующий	
поселок Волга	Ярославская область, Некоузский р-н,п. Волга, ул. Ленина, д. 5а	Действующий	
поселок Волга	Ярославская область, Некоузский р-н, п. Волга, ул. Пушкина, д. 1	Действующий	7620005139
поселок Волга	Ярославская область, Некоузскиц р-н, п. Волга, ул. Орджоникдзе, д. 4а	Действующий	
деревня д Гладышево	Ярославская область, Некоузский р-н, д. Гладышев, д. 1а	Действующий	
Некоуский муниципальный округ	Яросоавская область, Некоузский р-н, д. Гладышево	Действующий	
поселок Волга	Ярославская область, Некоузский р-н, п. Волга, ул. Орджоникидзе, д.7а	Действующий	
поселок Волга	Ярославская область, Некоузский р-н, п. Волга, ул. Орджоникидзе, д. 3	Действующий	
село Поповка	Ярославская область, Некоузский р-н, с. Поповка	Действующий	
село Сменцево	Ярославская область, Некоузский р-н, с. Сменцево	Действующий	
поселок Волга	Ярославская область, Некоузский р-н, п. Волга, ул. Линейная, д. 1	Действующий	
поселок Шестихино	Ярославская область, Некоузский р-н, п. Шестихино, пер. Клубный, д. 7	Действующий	

поселок Волга	Ярославскя область, Некоузский р-н, п. Волга, ул. Пушкина, д. 1а	Действующий	
поселок Волга	Ярославская область, Некоузский р-н, п. Волга, ул. Ленина, д. 13	Действующий	
поселок Волга	Ярославская область, Некоузский р-н, п. Волга, пер. Западный	Действующий	
деревня д Гладышево	Ярославская область, Некоузский р-н, д. Гладышево	Действующий	
Некоуский муниципальный округ	Ярославская область, Некоузский р-н, д. Горки	Действующий	
поселок Шестихино	Ярославская область, Некоузский р-н, п. Шестихино, ул. Вокзальная	Действующий	
поселок Шестихино	Ярославская область, Некоузский район, п. Шестихино, ул. Дорожная, д. 27/1	Действующий	
поселок Волга	Ярославская область, Некоузский р-н, п. Волга, ул. Ленина, д. 22а	Действующий	
Некоуский муниципальный округ	Ярославская область, Некоузский р-н, м. Андреевское, д. 46	Действующий	
деревня д Новая Ура	Ярославская область, Некоузский р-н, д. Новая Ура, ул. Центральная,д. 5	Действующий	
поселок Волга	Ярославская область, Некоузский р-н, п. Волга, ул. Линейная, д. 3	Действующий	
Некоуский муниципальный округ	Ярославская область, Некоузский р-н, м. Андреевское, д. 40а	Действующий	
поселок Волга	Ярославская область, Некоузский р-н, п. Волга, ул. Пушкина, д. 4а	Действующий	7620005139
Некоуский муниципальный округ	Ярославская область, Некоузский р-н, д. Прошино, д. 28а	Действующий	
село Воскресенское	Ярославская область, Некоузский район, с.Воскресенское, ул.Луговая,д.2	Действующий	
село Мокеиха	Ярославская область, Некоузский район, с.Мокеиха ул.Вокзальная, д.11	Действующий	
поселок Октябрь	Ярославская область, Некоузский район, п.Октябрь, ул.Транспортная д.7	Действующий	
поселок Октябрь	Ярославская область, Некоузский район, п.Октябрь, ул.Транспортная, д.3	Действующий	
село Воскресенское	Ярославская область, Некоузский район, с.Воскресенское, ул.Луговая	Действующий	
поселок Октябрь	Ярославская область, Некоузский район, п.Октябрь, ул.Транспортная, д.2/21	Действующий	
село Воскресенское	Ярославская область, Некоузский район, с.Воскресенское, ул.Луговая, д.2	Действующий	7620004907
село Мокеиха	Ярославская область, Некоузский район, с.Мокеиха, ул.Центральная, д.2а	Действующий	7620004907
поселок Октябрь	Ярославская область, Некоузский район, п. Октябрь, ул.Советская, д.2/15	Действующий	7620004907
село Мокеиха	Ярославская область, Некоузский район, с. Мокеиха, ул. Вокзальная, д.11, пом.2	Действующий	
село Воскресенское	Ярославская область, Некоузский район, с. Воскресенское, ул. Луговая, д.2	Действующий	
поселок Октябрь	Ярославская область, Некоузский район, п. Октябрь, ул. Транспортная, д.9	Действующий	

Некоуский муниципальный округ	Ярославская область, Некоузский район, ст. Родионово	Действующий	
село Воскресенское	Ярославская область, Некоузский район, с. Воскресенское, ул. Центральная, д.27	Действующий	
поселок Октябрь	Ярославская область, Некоузский район, п. Октябрь, ул. Советская, д.11	Действующий	
село Мокеиха	Ярославская область, Некоузский район, с. Мокеиха, ул. Механическая, д.5	Действующий	
село Мокеиха	Ярославская область, Некоузский район, с. Мокеиха, ул. Пограничная, д.8/18	Действующий	
поселок Октябрь	Ярославская область, Некоузский район, п. Октябрь, ул. Транспортная, д.11	Действующий	
поселок Октябрь	Ярославская область, Некоузский район, п. Октябрь, ул. Комсомольская, д.8/18, пом.12	Действующий	
поселок Октябрь	Ярославская область, Некоузский район, п. Октябрь, ул. Ленина, д. 8/3, кв.1	Действующий	
поселок Октябрь	Ярославская область, Некоузский район, п. Октябрь, ул. Ленина, д. 5/14, кв.8	Действующий	
село Воскресенское	Ярославская обл,Некоузский р-н, с.Воскресенское, ул.Новая, д.2	Действующий	
село Мокеиха	Ярославская обл,Некоузский р-н, с.Мокеиха, ул.Пограничная, д.2	Действующий	
поселок Октябрь	Ярославская обл,Некоузский р-н,п.Октябрь,ул.Ленина,д.3	Действующий	
село Воскресенское	Ярославская обл,Некоузский р-н,с.Воскресенское, ул.Центральная, д.37	Действующий	
село Мокеиха	Ярославская обл,Некоузский р-н,с.Мокеиха, ул.Вокзальная,д.6/10	Действующий	
поселок Октябрь	Ярославская обл,Некоузский р-н, п.Октябрь, ул.Ленина, д.11	Действующий	
поселок Борок	Ярославская область, Некоузский район, п. Борок дом 116	Действующий	
село Веретея	Ярославская обл., Некоузский район, с. Веретея, ул. Новая, 5	Действующий	
село Лацкое	Ярославская обл., Некоузский район, с. Лацкое, ул. Центральная	Действующий	
село Марьино	Ярославская обл., Некоузский район, с. Марьино	Действующий	
село Веретея	Ярославская обл., Некоузский район, с.Веретея, д.30	Действующий	
село Лацкое	Ярославская обл., Некоузский район, с. Лацкое, ул. Солнечная, д.41 кладбище	Действующий	
село Воскресенское	Ярославская обл., Некоузский район, с. Воскресенское	Действующий	
село Кузьма-Демьян	Ярославская обл., Некоузский район, с. Кузьма - Демьян	Действующий	
Некоуский муниципальный округ	Ярославская обл., Некоузский район, с. Верхне -Никульское, д.47 новое кладбище	Действующий	
Некоуский муниципальный округ	Ярославская обл., Некоузский район, с. Верхне -Никульское д.41, у церкви	Действующий	

село Веретея	Ярославская обл., Некоузский район, с. Веретея, д.23 Веретейский дом культуры	Действующий	
село Марьино	Ярославская обл., Некоузский район, с. Марьино, 9 Марьинский дом культуры	Действующий	
поселок Борок	Ярославская обл., Некоузский район, п. Борок Борковский дом культуры, 132	Действующий	
поселок Борок	Ярославская обл., Некоузский район, п. Борок, д.78 эко-отель "Рыбинка"	Действующий	
Некоуский муниципальный округ	Ярославская обл., Некоузский район, п. Борок, производственная база Сунога, брандвахта Б15 16	Действующий	
поселок Борок	Ярославская область, Некоузский район, п. Борок дом 142	Действующий	
поселок Борок	Ярославская область, Некоузский район, п. Борок, 109	Действующий	7620001494
поселок Борок	Ярославская область, Некоузский район, п. Борок, 15	Действующий	7620006809
село Марьино	Ярославская обл., Некоузский район, с. Марьино, ул.Центральная, д.5	Действующий	
село Лацкое	Ярославская область, Некоузский район, с.Лацкое, ул.Центральная,д.36	Действующий	
поселок Борок	Ярославская обл., Некоузский район, п. Борок, д.134	Действующий	
село Веретея	Ярославская область, Некоузский район, с.Веретея, ул.Центральная, д.1	Действующий	
село Лацкое	Ярославская область, Некоузский район, с. Лацкое, ул. Солнечная, 18	Действующий	
село Веретея	Ярославская область, Некоузский район, с. Веретея	Действующий	нет сведений
поселок Борок	Ярославская область, Некоузский район, п. Борок	Действующий	
поселок Борок	Ярославская область, Некоузский район, п. Борок, 1	Действующий	
Некоуский муниципальный округ	Мологский Покровский женский монастырь, 152730, м. Быково	Действующий	
село Новый Некоуз	Ярославская область, Некоузский район, с. Новый Некоуз, ул. Колхозная, д. 40	Действующий	
село Новый Некоуз	Ярославская область, Некоузский район, с. Новый Некоуз, ул. Советская, д. 12	Действующий	
село Новый Некоуз	Ярославская область, Некоузский район, с. Новый Некоуз, ул. Колхозная, д. 38	Действующий	
село Новый Некоуз	Ярославская область, Некоузский район, с. Новый Некоуз, ул. Некоузская, д. 37	Действующий	
село Новый Некоуз	Ярославская область, Некоузский район, с. Новый Некоуз, ул. Ленина, д. 14	Действующий	
село Новый Некоуз	Ярославская область, Некоузский район, с. Новый Некоуз, пер. Фабричный, д. 7	Действующий	
село Новый Некоуз	Ярославская область, Некоузский район, с. Новый Некоуз, ул. Ленина, д. 21	Действующий	
село Новый Некоуз	Ярославская область, Некоузский район, с. Новый Некоуз, ул. Ленина, д. 27	Действующий	

Некоуский муниципальный округ	Ярославская область, Некоузский район, 3 км восточнее с. Новый Некоуз	Действующий	
Некоуский муниципальный округ	Ярославская область, Некоузский район, д. Васино	Действующий	7723011906
село Новый Некоуз	Ярославская область, Некоузский район, с. Новый Некоуз, ул. Советская, д. 37	Действующий	
село Новый Некоуз	Ярославская область, Некоузский район, с. Новый Некоуз, ул. Советская, д. 3	Действующий	
село Парфеньево	Ярославская область, Некоузский район, 152735, с. Парфеньево	Действующий	
село Новый Некоуз	Ярославская область, Некоузский район, с. Новый Некоуз, ул. Юбилейная, д. 20	Действующий	
село Новый Некоуз	Ярославская область, Некоузский район, с. Новый Некоуз, ул. Новая, д. 1	Действующий	
село Новый Некоуз	Ярославская область, Некоузский район, с. Новый Некоуз, ул. Кооперативная, д. 12	Действующий	
село Новый Некоуз	Ярославская область, Некоузский район, с. Новый Некоуз, ул. Ленина, д. 39	Действующий	
село Новый Некоуз	Ярославская область, Некоузский район, с. Новый Некоуз, ул. Кооперативная, д. 16	Действующий	
село Новый Некоуз	Ярославская область, Некоузский район, с. Новый Некоуз, ул. Вокзальная, д. 39	Действующий	
село Новый Некоуз	Ярославская область, Некоузский район, с. Новый Некоуз, ул. Кооперативная, д. 7	Действующий	
село Новый Некоуз	Ярославская область, Некоузский район, с. Новый Некоуз, ул. Ленина, д. 9	Действующий	
село Новый Некоуз	Ярославская область, Некоузский район, с. Новый Некоуз, ул. Вокзальная, д. 1	Действующий	
село Новый Некоуз	Ярославская область, Некоузский район, ул. Комсомольская, 14А	Действующий	
село Новый Некоуз	Ярославская область, Некоузский район, с. Новый Некоуз, ул. Вокзальная, д. 51	Действующий	
село Новый Некоуз	Ярославская область, Некоузский район, с. Новый Некоуз, ул. Свободы, д. 1	Действующий	7620005442
село Новый Некоуз	Ярославская область, Некоузский район, с. Новый Некоуз, ул. Советская, д. 1	Действующий	
село Новый Некоуз	Ярославская область, Некоузский район, с. Новый Некоуз, ул. Мелиораторов, д. 1	Действующий	
село Новый Некоуз	Ярославская область, Некоузский район, с. Новый Некоуз, ул. Лесная, д. 12	Действующий	
Некоуский муниципальный округ	Ярославская область, Некоузский район, 2 км восточнее с. Новый Некоуз	Действующий	
село Новый Некоуз	Ярославская область, Некоузский район, с. Новый Некоуз, ул. Некоузская, д. 6	Действующий	
село Новый Некоуз	Ярославская область, Некоузский район, с. Новый Некоуз, ул. Кооперативная, д. 14	Действующий	

село Новый Некоуз	Ярославская область, Некоузский район, с. Новый Некоуз, ул. Кооперативная, д. 5	Действующий	
село Новый Некоуз	Ярославская область, Некоузский район, с. Новый Некоуз, ул. Советская, д. 29	Действующий	
село Новый Некоуз	Ярославская область, Некоузский район, с. Новый Некоуз, ул. Советская, д. 17	Действующий	7606029762
село Новый Некоуз	Ярославская область, Некоузский район, с. Новый Некоуз, ул. Советская, д. 22	Действующий	
село Новый Некоуз	Ярославская область, Некоузский район, с. Новый Некоуз, ул. Ленина, д. 20	Действующий	5257056036
село Новый Некоуз	Ярославская область, Некоузский район, с. Новый Некоуз, ул. Советская, д. 50	Действующий	
село Новый Некоуз	Ярославская область, Некоузский район, с. Новый Некоуз, ул. Кооперативная, д. 18	Действующий	
село Новый Некоуз	Ярославская область, Некоузский район, с. Новый Некоуз, ул. Некоузская, д. 3А, пом. 1	Действующий	
село Новый Некоуз	Ярославская область, Некоузский район, с. Новый Некоуз, пер. Больничный, д. 5	Действующий	7620001222
село Новый Некоуз	Ярославская область, Некоузский район, с. Новый Некоуз, ул. Советская, д. 3Б	Действующий	
село Новый Некоуз	Ярославская область, Некоузский район, с. Новый Некоуз, ул. 30 лет Победы, д. 14	Действующий	
село Новый Некоуз	Ярославская область, Некоузский район, с. Новый Некоуз, ул. Советская, д. 34	Действующий	
село Парфеньево	Ярославская область, Некоузский район, с. Парфеньево, д. 2	Действующий	
село Новый Некоуз	Ярославская область, Некоузский район, с. Новый Некоуз, ул. Советская, д. 19	Действующий	
село Новый Некоуз	Ярославская область, Некоузский район, с. Новый Некоуз, ул. Юбилейная, д. 24	Действующий	
село Новый Некоуз	Ярославская область, Некоузский район,с. Новый Некоуз, ул. Вокзальная, д. 25	Действующий	
село Новый Некоуз	Ярославская область, Некоузский район, с. Новый Некоуз,ул. Советская, д. 32	Действующий	
село Новый Некоуз	Ярославская область, Некоузский район, с. Новый Некоуз, ул. Колхозная, д. 42	Действующий	
село Новый Некоуз	Ярославская область, Некоузский район, с. Новый Некоуз, ул. Советская, д. 23	Действующий	7620005851
село Спас-Ильдь	Ярославская область, Некоузский район, с. Спас-Ильдь, д. 16	Действующий	
село Парфеньево	Ярославская область, Некоузский район, с. Парфеньево, д. 45	Действующий	
село Новый Некоуз	Ярославская область, Некоузский район, с. Новый Некоуз, ул. Советская, д. 38	Действующий	
деревня д Палюшино	Ярославская обл, Мышкинский р-н д.Палюшино ул.Центральная д.23	Действующий	

село Учма	Ярославская обл, Мышкинский р-н с.Учма д.54	Действующий	
деревня д Угольники	Ярославская обл, Мышкинский р-н д.Угольники	Действующий	
село Еремейцево	Ярославская обл, Мышкинский р-н с.Еремейцево	Действующий	
Мышкинский муниципальный округ	Ярославская обл, Мышкинский р-н с.Учма	Действующий	
село Охотино	Ярославская обл, Мышкинский р-н с.Охотино ул.Вознесенская	Действующий	
Мышкинский муниципальный округ	Ярославская обл, Мышкинский р-н с.Учма д.37	Действующий	
деревня д Костюрино	Ярославская обл, Мышкинский р-н д.Костюрино ул.Береговая д.6	Действующий	
село Охотино	Ярославская обл, Мышкинский р-н с.Охотино ул.Вознесенская д.24	Действующий	
село Охотино	ЗАО "Дом отдыха Охотино"	Действующий	
Мышкинский муниципальный округ	ООО "Мышкино подворье"	Действующий	
Мышкинский муниципальный округ	ООО "Марина "Волга Бот"	Действующий	
деревня д Костюрино	Костюринский филиал	Действующий	
село Охотино	Охотинский филиал	Действующий	
деревня д Костюрино	Костюринский СК	Действующий	
поселок Юхоть	Юхотский СК	Действующий	
село Охотино	Охотинский ДК	Действующий	
село Охотино	МДОУ ММР "Охотинский детский сад"	Действующий	
Мышкинский муниципальный округ	ИП Громова И.О.	Действующий	
Мышкинский муниципальный округ	ИП Посадсков В.Л.	Действующий	
поселок Юхоть	ИП Булдаков В.Н.	Действующий	
деревня д Антеплево	ИП Сатюкова Г.Е.	Действующий	
деревня д Палюшино	ИП Гусева О.А.	Действующий	
село Еремейцево	ИП Березина	Действующий	
село Охотино	ООО "Селянин"	Действующий	
поселок Юхоть	Рыбинское Райпо	Действующий	
село Охотино	Мышкинское Райпо	Действующий	7619000023
село Охотино	Почтовое ОС Охотино	Действующий	
село Охотино	Администрация Охотинского СП	Действующий	
деревня д Романовка	АО "Ярдормост" Мышкинский филиал	Действующий	
Мышкинский муниципальный округ	ООО "Мышгород"	Действующий	
деревня д Крюково	ГБУ СО ЯО Кривецкий психоневрологический интернат	Действующий	
село Рождествено	МОУ Рождественская СОШ	Действующий	
деревня д Коптево	МОУ Коптевская ООШ	Действующий	
деревня д Крюково	МОУ Крюковская ООШ	Действующий	
село Шипилово	МОУ Шипиловская ООШ	Действующий	
поселок Волга	Ярославская область, Некоузский р-н, п. Волга, ул. Ленина, д. 20	Действующий	

поселок Волга	Ярославская область, Некоузский р-н, п. Волга, ул. Ленина, д. 10	Действующий	
Гаврилов-Ямский муниципальный	д. Борисово	Действующий	
село Юцкое	с. Юцкое	Действующий	
село Смалево	с. Смалёво	Действующий	
село Вышеславское	с. Вышеславское	Действующий	
Гаврилов-Ямский муниципальный	с. Заячий-Холм	Действующий	
село Унимерь	с.Унимерь	Действующий	
село Ставотино	с. Ставотино	Действующий	7604042188
деревня д Прошенино	Прошенинский	Действующий	
село Заячий-Холм	Заячье-Холмский	Действующий	
село Ставотино	Ставотинский	Действующий	
деревня д Немерово	Переславское ЛПУМГ филиал ООО "Газпром трансгаз Ухта"	Действующий	
деревня д Грудцино	ООО "Кварц"	Действующий	
деревня д Прошенино	почта	Действующий	
Гаврилов-Ямский муниципальный округ	ООО "Максимум"	Действующий	
село Унимерь	Унимерский клуб	Действующий	
село Заячий-Холм	Заячье-Холмский клуб	Действующий	
деревня д Курдумово	Курдумовский клуб	Действующий	
село Ставотино	Ставотинский отдел	Действующий	
деревня д Прошенино	МУК "Заячье-Холмский КДЦ	Действующий	
деревня д Прошенино	ИП Погодина С.С.	Действующий	
Гаврилов-Ямский муниципальный округ	кафе "Хуторок"	Действующий	
село Унимерь	кафе "Ажур"	Действующий	
деревня д Курдумово	магазин № 19	Действующий	
село Ставотино	магазин №9	Действующий	
село Заячий-Холм	магазин № 13	Действующий	
поселок Заря	магазин №10	Действующий	
Гаврилов-Ямский муниципальный округ	Стогинское сельское потребительское общество	Действующий	
село Ставотино	Администрация Заячье-Холмского сельского поселения	Действующий	
село Заячий-Холм	МДОУ "Заячье-Холмский детский сад"	Действующий	
деревня д Курдумово	МДОУ "Курдумовский детский сад"	Действующий	
деревня д Прошенино	МОУ "Вышеславская ош"	Действующий	
город Ярославль	ООО "Рынок Дзержинского района"	Действующий	
город Ярославль	ООО "Ярославская ярмарка"	Действующий	
город Ярославль	АО "Ленинский рынок"	Действующий	
город Ярославль	АО "Центр" г. Ярославля	Действующий	
город Ярославль	ИП Клюева А.Н.	Действующий	
город Ярославль	ИП Евдокимов К.В.	Действующий	
город Ярославль	ИП Колесов В.Б.	Действующий	
рабочий поселок Красные Ткачи	ИП Рыжов И.А..	Действующий	
город Ярославль	ИП Рыжов И.А.	Действующий	
город Ярославль	Сельскохозяйственный потребительский торгово-снабженческий обслуживающий кооператив «ДРУЖБА»	Действующий	
город Ярославль	ООО"Ноев Ковчег"	Действующий	7607020018
город Ярославль	Беспокоева Наталья Владимировна,	Действующий	760200804581

город Ярославль	Сурьянинова Татьяна Валерьевна	Действующий	760200845010
город Ярославль	Сурьянинова Татьяна Валерьевна	Действующий	760200845010
город Ярославль	Сельскохозяйственный потребительский торгово-снабженческий обслуживающий кооператив «ДРУЖБА»	Действующий	
город Ярославль	Кочетов Николай Владимирович	Действующий	760500138117
город Ярославль	Смирнова Ирина Николаевна	Действующий	760201470395
город Ярославль	Демина Ольга Федоровна	Действующий	760200329512
город Ярославль	ООО "Альдабра"	Действующий	7604170752
город Ярославль	Шаховцев Юрий Александрович	Действующий	761000312305
город Ярославль	Меджидов Расул Авез оглы	Действующий	760212052209
город Ярославль	Саргсян Завен Грачович	Действующий	761701554239
город Ярославль	Сивель Мария Александровна	Действующий	760407640227
город Ярославль	Гусева Инесса Артуровна	Действующий	760400057707
город Ярославль	Василакий Галина Сергеевна	Действующий	760300132502
город Ярославль	Набиев Немат Ахмед оглы	Действующий	760212749141
город Ярославль	Елдаров Рафаиз Сордар оглы	Действующий	760600288959
город Ярославль	Виленский Владимир Михайлович	Действующий	
город Ярославль	Катышев Виталий Аркадьевич	Действующий	760307133897
город Ярославль	Тугова Наталья Валентиновна	Действующий	
город Ярославль	Матвеева Светлана Сергеевна	Действующий	760500213477
город Ярославль	Безродная Светлана Ивановна	Действующий	760700374979
город Ярославль	Лунгу Евгения Константиновна	Действующий	441403973272
город Ярославль	Бойцова Полина Николаевна	Действующий	
город Ярославль	Грецкова Мария Валерьевна	Действующий	760304313387
город Ярославль	Джафарова Адиля Элхан оглы	Действующий	370259295971
город Ярославль	Аскерова Айгюль Муталлим кызы	Действующий	760217192714
город Ярославль	Намазов Асаф Хыдырнаби оглы	Действующий	760300212290
город Ярославль	Малкова Елена Константиновна	Действующий	760200369882
город Ярославль	Абдыев Абдулахад Муса оглы	Действующий	760212815274
город Ярославль	Клюева Екатерина Владмировна	Действующий	
город Ярославль	ООО "КУПОЛ"	Действующий	7606000185
город Ярославль	Антипов Иван Иванович	Действующий	760415310840
город Ярославль	Смигунов Сергей Николаевич	Действующий	760313990064
город Ярославль	Дамиров Фикрет Джобил оглы	Действующий	760500154006
город Ярославль	Сизова Людмила Александровна	Действующий	760300083559
город Ярославль	Федяева Ольга Ивановна	Действующий	760207711270
город Ярославль	Майковская Елена Александровна	Действующий	760700045727
город Ярославль	Голодаев Александр Александрович,	Действующий	760708291322
город Ярославль	Варданян Борис Саакович	Действующий	
город Ярославль	Симонян Оганес Санасарович	Действующий	762707118907
город Ярославль	Гукасова Софья Мкртычевна	Действующий	762703826458
город Ярославль	Велиев Семендер Тувакович	Действующий	760700428670
город Переславль-Залесский	Фурс Юрий Георгиевич	Действующий	760402136104
город Ярославль	Бабашлы Асим Разим оглы	Действующий	
город Ярославль	Магеррамов Рашадат Надир оглы	Действующий	
город Ярославль	Куварин Алексей Николаевич	Действующий	760202310972
город Ярославль	Дадашева Жасмина Марифовна	Действующий	052305455907
город Ярославль	Джафаров Гахраман Аби оглы	Действующий	
город Ярославль	Романов Дмитрий Александрович	Действующий	
город Ярославль	Ермакова Наталия Борисовна	Действующий	760200903110

город Ярославль	Лобанов Игорь Николаевич	Действующий	760406160242
город Ярославль	ЯРО МАИ "Аппарель"	Действующий	7602027443
город Ярославль	Барсегян Карлен Седраковна	Действующий	760215929311
город Ярославль	Аюбадзе Тамерлан Фариз оглы	Действующий	760218622575
город Ярославль	Шлыкова Елена Викторовна	Действующий	
город Ярославль	ООО"Артстрой"	Действующий	7603073428
город Ярославль	ООО" Эко-спорт"	Действующий	7602037850
город Ярославль	Козлов Владимир Игоревич	Действующий	760214239587
город Ярославль	Кузьмин Андрей Павлович	Действующий	
город Ярославль	Велиев Семендер Тувакович	Действующий	760700428670
город Ярославль	Дмитриев Андрей Анатольевич	Действующий	
город Ярославль	ООО "Призма"	Действующий	
город Ярославль	Кокурина Екатерина Леонидовна	Действующий	
город Ярославль	Гаджиев Керим Агабал оглы	Действующий	760500206575
город Ярославль	Дамиров Фикрет Джобил оглы	Действующий	
город Ярославль	Гюлбекян Левон Онникович	Действующий	760500014464
город Ярославль	Мигаль Светлана Валентиновна	Действующий	760600039649
город Ярославль	Детцель Андрей Викторович	Действующий	352140152670
город Ярославль	Исаева Минара Нурали	Действующий	760500670201
город Ярославль	Халафова Гумай Аледдин	Действующий	760217190636
город Ярославль	Бегларян Борис Рафаелович	Действующий	76070598464
город Ярославль	Геворкян Нельсон Мовсесович	Действующий	760600305410
город Ярославль	Салова Инна Владимировна	Действующий	760607460609
город Ярославль	Суворова Екатерина Алексеевна	Действующий	
город Ярославль	Ивашкин Владимир Викторович	Действующий	
город Ярославль	Андреев Андрей Вадимович	Действующий	760211060038
город Ярославль	Азизов Орудж Фильяр оглы	Действующий	760301222340
город Ярославль	Маркарян Партев Варламович	Действующий	762700007517
город Ярославль	Марасанов Михаил Игоревич	Действующий	760908701600
город Ярославль	Абасова Ревене Фазратдиновна	Действующий	760211518705
город Ярославль	Кудрявцев Владимир Рудольфович	Действующий	760700098965
город Ярославль	Патаридзе Тариел Зурабович	Действующий	
город Ярославль	Зацаринский Андрей Николаевич	Действующий	760400006830
город Ярославль	Маггерамов Рашадат Надир оглы	Действующий	760201895366
город Ярославль	Маврин Эдуард Валентинович	Действующий	760700079821
город Ярославль	Зубов Антон Владимирович	Действующий	760215029776
город Ярославль	Курбанов Закир Паша оглы	Действующий	760600126482
город Ярославль	Лобоскина Наталья Владимировна	Действующий	
город Ярославль	Иманов Джалал Мирзаммед оглы	Действующий	
город Ярославль	Шыхалиев Афган Гасаналы оглы	Действующий	760406362464
город Ярославль	Алиева Айтан Афган кызы	Действующий	760415601599
город Ярославль	Дамирова Лейла Гамдулла кызы	Действующий	760413183272
город Ярославль	Базга Екатерина Николаевна	Действующий	543851131848
город Ярославль	Мехдиев Хаким Сабир оглы	Действующий	
город Ярославль	Гасанов Магеррам Ислам оглы	Действующий	
город Ярославль	Халилов Натиг Халил оглы	Действующий	762001386502
город Ярославль	Мамедова Севиндж Ханлар кызы	Действующий	760301143218
город Ярославль	Чхиквадзе Нино Зауриевна	Действующий	
город Ярославль	Ибрагимов Намиг Фарман оглы	Действующий	760500123103
город Ярославль	Соловьева Ольга Николаевна	Действующий	760700135843
город Ярославль	Мамедов Ильгар Рафик оглы	Действующий	760500227102
город Ярославль	Груздева Наталия Сергеевна	Действующий	760310711107

город Ярославль	Сельскохозяйственный потребительский торгово-снабженческий обслуживающий кооператив «ДРУЖБА»	Действующий	
город Ярославль	Сельскохозяйственный потребительский торгово-снабженческий обслуживающий кооператив «ДРУЖБА»	Действующий	
город Ярославль	Арефьев Александр Вячеславович	Действующий	760300602356
город Ярославль	Тонова Светлана Владимировна	Действующий	760500049516
город Ярославль	Павлова Любовь Николаевна	Действующий	762704200335
город Ярославль	Мамедова Татьяна Николаевна	Действующий	760700136974
город Ярославль	Лапин Владимир Геннадьевич	Действующий	760600955634
город Ярославль	ООО "Золотая рыбка"	Действующий	7604087021
город Ярославль	Панева Елена Федоровна	Действующий	760212533110
город Ярославль	Гаспарян Сильва Андраниковна	Действующий	
город Ярославль	Ибрагимов Ильхам Мадат оглы	Действующий	
город Ярославль	Долидзе Елена Анатольевна	Действующий	
город Ярославль	ООО"Север 2000"	Действующий	7602023520
город Ярославль	Кондратенко Анатолий Алексеевич	Действующий	760700618456
город Ярославль	Погосян Аревик Вачиковна	Действующий	130401490481
город Ярославль	Манучарян Артур Жораевич	Действующий	760401408281
город Ярославль	Козлова Марина Анатольевна	Действующий	
город Ярославль	Исаева Минара Нурали кз	Действующий	760500670201
город Ярославль	Валиев Мирали Сейфали оглы	Действующий	
город Ярославль	Абасова Реване Фахраддиновна	Действующий	
город Ярославль	Хатамов Джаваншир Сатдар оглы	Действующий	760309277439
город Ярославль	Титова Галина Борисовна	Действующий	
Гаврилов-Ямский муниципальный округ	Любимова Юлия Михайловна	Действующий	
город Ярославль	Мусаев Натиг Саядин оглы	Действующий	
город Ярославль	Мамедов Этибар Масим-оглы	Действующий	760200888736
город Ярославль	Мамедов Этибар Масим-оглы	Действующий	760200888736
город Ярославль	Хитрова Ольга Валентиновна	Действующий	760300232264
город Ярославль	Штейман Евгений Борисович	Действующий	
город Ярославль	Поляков Сергей Юрьевич	Действующий	760700063613
город Ярославль	Никитина Елена Сергеевна	Действующий	760202473222
город Ярославль	Насиб Кызы Звейда	Действующий	
город Ярославль	Насиров Ядигар Насраддин оглы	Действующий	760212727300
город Ярославль	Ле Мань Кыонг	Действующий	760205595797
город Ярославль	Иванова Наталья Александровна	Действующий	760300119621
город Ярославль	Гафаров Полад Яшар оглы	Действующий	
город Ярославль	Ласурия Нателла Сергеевна	Действующий	760500134345
город Ярославль	Портнова Лилия Юрьевна	Действующий	
город Ярославль	Барашкова Елена Олеговна	Действующий	
город Ярославль	Набиев Рамин Наби оглы	Действующий	308761130400
город Ярославль	Агачева Мария Бисенгалиевна	Действующий	760900052464
город Ярославль	Шароян Мраз Ширинович	Действующий	
город Ярославль	Тарутин Сергей Леонидович	Действующий	
город Ярославль	Дамиров Ибрагим Джобил оглы	Действующий	
город Ярославль	Степанян Тигран Вирабович	Действующий	760404937100
город Ярославль	Сахаров Андрей Павлович	Действующий	
город Ярославль	Бабаев Рамазан Ахмед оглы	Действующий	

город Ярославль	Уханов Александр Владимирович	Действующий	760600218366
город Ярославль	Сельскохозяйственный потребительский торгово-снабженческий обслуживающий кооператив «ДРУЖБА»	Действующий	
город Ярославль	Лапин Владимир Геннадьевич	Действующий	760600955634
город Ярославль	Гулиева Матанат Ильяс кызы	Действующий	
город Ярославль	Аветисян Сусанна Грантовна	Действующий	
город Ярославль	Прыткова Елена Дмитриевна	Действующий	
город Ярославль	Недев Иван Весков	Действующий	760200078812
город Ярославль	Голикова Екатерина Николаевна	Действующий	760300383810
город Ярославль	Голикова Екатерина Николаевна	Действующий	760300383810
город Ярославль	Абасова Рухангиз Армин кызы	Действующий	760200300168
город Ярославль	Велиева Сима Ширвановна	Действующий	
город Ярославль	Симонян Артур Коляевич	Действующий	
город Ярославль	Микаелян Бабкен Самвелович	Действующий	760216022340
город Ярославль	Карасев Евгений Вячеславович	Действующий	760700630245
город Ярославль	Бабаева Роза Анверовна	Действующий	760403995638
город Ярославль	Бабаева Роза Анверовна	Действующий	760403995638
город Ярославль	Кучмель Ольга Сямигулловна	Действующий	760200049089
город Ярославль	Фисангаева Наталья Юрьевна	Действующий	
город Ярославль	Галстян Мушег Амбарцумович	Действующий	
город Ярославль	Лавров Дмитрий Алексеевич	Действующий	
город Ярославль	Аббасова Рухангиз Армин кызы	Действующий	760219866790
город Ярославль	Абасова Рухангиз Армин кызы	Действующий	760200300168
город Ярославль	Бирюков Михаил Евгеньевич	Действующий	
город Ярославль	Шинкова Мария Валерьевна	Действующий	760200373712
город Ярославль	Шинкова Мария Валерьевна	Действующий	760200373712
город Ярославль	Месропян Овик Ражденович	Действующий	
город Ярославль	Мамедов Ильгар Рафик оглы	Действующий	760500227102
город Ярославль	Козлов Михаил Андреевич	Действующий	760214238914
город Ярославль	Лашичев Евгений Анатольевич	Действующий	760203081274
город Ярославль	Шефтер Анатолий Владимирович	Действующий	
город Ярославль	Копейкина Аминья Хоярдиновна	Действующий	
город Ярославль	ООО " Маруте"	Действующий	7602099751
город Ярославль	Переверзин Андрей Владимирович,,	Действующий	
город Ярославль	Геворкян Арман Нельсонович	Действующий	
город Ярославль	Кириаков Самвел Михайлович	Действующий	
город Ярославль	Худаев Ихтияр Аласкер оглы	Действующий	760406303719
город Ярославль	Сафарян Борик Драстаматович	Действующий	760300559333
город Ярославль	Фёдоров Алексей Дмитриевич	Действующий	760211598161
город Ярославль	Астафуров Константин Николаевич	Действующий	761100246342
город Ярославль	Епископосян Армен Мартуниевич	Действующий	760300306710
город Ярославль	Черемухина Ольга Александровна,	Действующий	290200717535
город Ярославль	Гусейнов Назим Джамал-оглы	Действующий	760400174087
город Ярославль	Кучмель Ольга Сямигулловна	Действующий	760200049089
город Ярославль	Погосян Левон Андраникович	Действующий	760906947655
город Ярославль	Машковский Сергей Валерьевич	Действующий	760211860700
город Ярославль	Маргарян Юлия Николаевна	Действующий	760605697747
город Ярославль	Бурнусузян Сейран Рафикович	Действующий	760200136528
город Ярославль	Сахарова Татьяна Витальевна	Действующий	760400175281
город Ярославль	Гасанов Галиб Малес оглы	Действующий	760700267060

город Ярославль	Логинов Сергей Владимирович	Действующий	
город Ярославль	Дамиров Ибрагим Джобил	Действующий	
город Ярославль	Джафаров Али Сабир оглы	Действующий	
город Ярославль	Геворкян Нельсон Мовсесович	Действующий	
город Ярославль	Крылов Станислав Владимирович	Действующий	
город Ярославль	ЗАО "СПОРТ-ЛОТО"	Действующий	7606066531
город Ярославль	ООО "СПОРТ-ЛОТО"	Действующий	7606113527
город Ярославль	Дадашов Галиб Сиджареддин оглы,	Действующий	760308483936
город Ярославль	Закарян Гарегин Георгиевич	Действующий	760308642368
город Ярославль	Амбарян Сурен Гайкович	Действующий	
город Ярославль	Мухтаров Вугар Мухтар оглы	Действующий	762700767821
город Ярославль	Васильева Наталья Рудольфовна	Действующий	760200819108
город Ярославль	Гаффарова Юлия Федоровна	Действующий	
город Ярославль	Гулида Нина Павловна	Действующий	
город Ярославль	Лыжин Александр Валерьевич	Действующий	760300910255
город Ярославль	Филюшин Александр Анатольевич,	Действующий	342000955505
город Ярославль	Труханович Владимир Николаевич	Действующий	760400465752
город Ярославль	Труханович Владимир Николаевич	Действующий	760400465752
город Ярославль	Позина Екатерина Васильевна	Действующий	760210542102
город Ярославль	Брюквина Елена Евгеньевна	Действующий	
город Ярославль	Тосун Вусала Ханлар кызы	Действующий	
город Ярославль	Юлдашев Равшан Абсадыкович	Действующий	760300324469
город Ярославль	Мамедов Этибар Масим оглы	Действующий	760200888736
город Ярославль	Меджидова Татьяна Игоревна	Действующий	760200307533
город Ярославль	Гагаров Вячеслав Борисович	Действующий	
город Ярославль	Берестов Игорь Александрович	Действующий	771913007869
город Ярославль	Мухтаров Техран Фикрет оглы	Действующий	760600954905
город Ярославль	Гафаров Захир Солтанали оглы	Действующий	760600159841
город Ярославль	Бегракян Осаннна Сарибековна	Действующий	760600173250
город Ярославль	ООО "Волжское-19"	Действующий	7606005137
город Ярославль	Бабаев Тимур Сабирович	Действующий	
город Ярославль	Овчинникова Лариса Валентиновна,	Действующий	760205462028
город Ярославль	Булгакова Наталья Александровна,	Действующий	760700817853
город Ярославль	Давыдов Юрий Александрович	Действующий	761800022891
город Ярославль	Корикова Елена Владимировна	Действующий	
город Ярославль	Уханова Ирина Алексеевна	Действующий	760600219240
город Ярославль	Воробьев Юрий Михайлович	Действующий	
город Ярославль	Полин Максим Николаевич	Действующий	760208666750
город Ярославль	Фролова Анна Александровна	Действующий	760700480720
город Ярославль	Сафонов Евгений Александрович	Действующий	
город Ярославль	Мансуров Эльчин Ахмед оглы	Действующий	760703187303
город Ярославль	Бураков Сергей Иванович	Действующий	
город Ярославль	Гуляев Олег Юрьевич	Действующий	760602263290
город Ярославль	Бураков Сергей Иванович	Действующий	
город Ярославль	Кудряшева Оксана Сергеевна	Действующий	760500825261
город Ярославль	Матвейчук Александр Михайлович	Действующий	
город Ярославль	Кочарян Ашот Витальевич	Действующий	
город Ярославль	Веселкина Татьяна Петровна	Действующий	
город Ярославль	Гусева Ирена Михайловна	Действующий	760500007178
город Ярославль	Куклева Юлия Николаевна	Действующий	760500104407
город Ярославль	Куклева Юлия Николаевна	Действующий	760500104407
город Ярославль	Куклева Юлия Николаевна	Действующий	760500104407

город Ярославль	Романова Наталья Федоровна	Действующий	760404733900
город Ярославль	Овчинникова Лариса Валентиновна	Действующий	760205462028
город Ярославль	Коснырев Виталий Николаевич	Действующий	
город Ярославль	Выблов Виталий Владимирович	Действующий	
город Ярославль	Горюшин Николай Анатольевич	Действующий	
город Ярославль	Скопин Александр Алексеевич	Действующий	
город Ярославль	Расулов Вугар Курбан оглы	Действующий	760300132100
город Ярославль	Оганесян Кнарик Вардгесовна	Действующий	
город Ярославль	Григорьев Михаил Викторович	Действующий	760200765004
город Ярославль	Сельскохозяйственный потребительский торгово-снабженческий обслуживающий кооператив «ДРУЖБА»	Действующий	
город Ярославль	Сельскохозяйственный потребительский торгово-снабженческий обслуживающий кооператив «ДРУЖБА»	Действующий	
город Ярославль	Мельникова Людмила Павловна	Действующий	760500049442
город Ярославль	Маилов Замил Октай оглы	Действующий	760300189178
город Ярославль	Маилов Замил Октай оглы	Действующий	760300189178
город Ярославль	Спивак Алексей Станиславович	Действующий	760411392792
город Ярославль	Багиров Азер Зохраб оглы	Действующий	760500228554
город Ярославль	Чеканова Светлана Александровна	Действующий	
город Ярославль	Горюнова Елена Викторовна	Действующий	760403364907
город Ярославль	Лымарь Антон Александрович	Действующий	760908445629
город Ярославль	Бай Омер	Действующий	760606172100
город Ярославль	Зверева Оксана Николаевна	Действующий	
город Ярославль	Мовсесян Армен Грантович	Действующий	760500116201
город Ярославль	Джафаров Эльшан Абы оглы	Действующий	
город Ярославль	Филиппов Сергей Александрович	Действующий	
город Ярославль	Халатян Гаяне Сережаевна	Действующий	
город Ярославль	Расулов Вугар Курбан	Действующий	760300132100
город Ярославль	Спиридонов Виталий Николаевич	Действующий	760405620338
город Ярославль	Расулов Расул Валанмед оглы	Действующий	
город Ярославль	Галстян Арам Сергеевич	Действующий	
город Ярославль	Мамедов Этибар Масим-оглы	Действующий	7604212554
город Ярославль	Галоян Юрик Сабирович	Действующий	
город Ярославль	Молодкина Олеся Анатольевна	Действующий	
город Ярославль	Муниципальное дошкольное образовательное учреждение "Детский сад № 246"	Действующий	
город Ярославль	Муниципальное дошкольное образовательное учреждение "Детский сад № 243"	Действующий	
город Ярославль	Муниципальное дошкольное образовательное учреждение "Детский сад № 241"	Действующий	
город Ярославль	Муниципальное дошкольное образовательное учреждение "Детский сад № 240"	Действующий	
город Ярославль	Муниципальное дошкольное образовательное учреждение "Детский сад № 237"	Действующий	

город Ярославль	Муниципальное дошкольное образовательное учреждение "Детский сад № 236"(в стадии реорганизации)	Действующий	
город Ярославль	Муниципальное дошкольное образовательное учреждение "Детский сад № 235"	Действующий	
город Ярославль	Муниципальное дошкольное образовательное учреждение "Детский сад № 234"(в стадии реорганизации)	Действующий	
город Ярославль	Муниципальное дошкольное образовательное учреждение "Детский сад № 233"	Действующий	
город Ярославль	Муниципальное дошкольное образовательное учреждение "Детский сад № 232"	Действующий	
город Ярославль	Муниципальное дошкольное образовательное учреждение "Детский сад № 229"(в стадии реорганизации)	Действующий	
город Ярославль	Муниципальное дошкольное образовательное учреждение "Детский сад № 228"	Действующий	
город Ярославль	Муниципальное дошкольное образовательное учреждение "Детский сад № 227"	Действующий	
город Ярославль	Муниципальное дошкольное образовательное учреждение "Детский сад № 226"	Действующий	
город Ярославль	Муниципальное дошкольное образовательное учреждение "Детский сад № 222"	Действующий	
город Ярославль	Муниципальное дошкольное образовательное учреждение "Детский сад № 221"	Действующий	
город Ярославль	Муниципальное дошкольное образовательное учреждение "Детский сад № 218"	Действующий	
город Ярославль	Муниципальное дошкольное образовательное учреждение "Детский сад № 215"	Действующий	
город Ярославль	Муниципальное дошкольное образовательное учреждение "Детский сад № 214"(в стадии реорганизации)	Действующий	
город Ярославль	Муниципальное дошкольное образовательное учреждение "Детский сад № 212"	Действующий	
город Ярославль	Муниципальное дошкольное образовательное учреждение "Детский сад № 211"	Действующий	
город Ярославль	Муниципальное дошкольное образовательное учреждение "Детский сад № 210"	Действующий	

город Ярославль	Муниципальное дошкольное образовательное учреждение "Детский сад № 209"	Действующий	
город Ярославль	Муниципальное дошкольное образовательное учреждение "Детский сад № 206"	Действующий	
город Ярославль	Муниципальное дошкольное образовательное учреждение "Детский сад № 205"	Действующий	
город Ярославль	Муниципальное дошкольное образовательное учреждение "Детский сад № 204"	Действующий	
город Ярославль	Муниципальное дошкольное образовательное учреждение "Детский сад № 203"	Действующий	
город Ярославль	Муниципальное дошкольное образовательное учреждение "Детский сад № 193"	Действующий	
город Ярославль	Муниципальное дошкольное образовательное учреждение "Детский сад № 192"	Действующий	
город Ярославль	Муниципальное дошкольное образовательное учреждение "Детский сад № 191"	Действующий	
город Ярославль	Муниципальное дошкольное образовательное учреждение "Детский сад № 190"	Действующий	
город Ярославль	Муниципальное дошкольное образовательное учреждение "Детский сад № 185"	Действующий	
город Ярославль	Муниципальное дошкольное образовательное учреждение "Детский сад № 184"	Действующий	
город Ярославль	Муниципальное дошкольное образовательное учреждение "Детский сад № 183"	Действующий	
город Ярославль	Муниципальное дошкольное образовательное учреждение "Детский сад № 182"	Действующий	
город Ярославль	Муниципальное дошкольное образовательное учреждение "Детский сад № 179"	Действующий	
город Ярославль	Муниципальное дошкольное образовательное учреждение "Детский сад № 176"	Действующий	
город Ярославль	Муниципальное дошкольное образовательное учреждение "Детский сад № 175"	Действующий	
город Ярославль	Муниципальное дошкольное образовательное учреждение "Детский сад № 174"	Действующий	

город Ярославль	Муниципальное дошкольное образовательное учреждение "Детский сад № 173"	Действующий	
город Ярославль	Муниципальное дошкольное образовательное учреждение "Детский сад № 172"	Действующий	
город Ярославль	Муниципальное дошкольное образовательное учреждение "Детский сад № 170"	Действующий	
город Ярославль	Муниципальное дошкольное образовательное учреждение "Детский сад № 167"	Действующий	
город Ярославль	Муниципальное дошкольное образовательное учреждение "Детский сад № 163"	Действующий	
город Ярославль	Муниципальное дошкольное образовательное учреждение "Детский сад № 158"	Действующий	
город Ярославль	Муниципальное дошкольное образовательное учреждение "Детский сад № 157"	Действующий	
город Ярославль	Муниципальное дошкольное образовательное учреждение "Детский сад № 155"	Действующий	
город Ярославль	Муниципальное дошкольное образовательное учреждение "Детский сад № 151"	Действующий	
город Ярославль	Муниципальное дошкольное образовательное учреждение "Детский сад № 150"	Действующий	
город Ярославль	Муниципальное дошкольное образовательное учреждение "Детский сад № 149"	Действующий	
город Ярославль	Муниципальное дошкольное образовательное учреждение "Детский сад № 148"	Действующий	
город Ярославль	муниципальное дошкольное образовательное учреждение "Детский сад № 145"	Действующий	
город Ярославль	Муниципальное дошкольное образовательное учреждение "Детский сад № 144"	Действующий	
город Ярославль	Муниципальное дошкольное образовательное учреждение "Детский сад № 142"	Действующий	
город Ярославль	Муниципальное дошкольное образовательное учреждение "Детский сад № 140"	Действующий	
город Ярославль	Муниципальное дошкольное образовательное учреждение "Детский сад № 139"	Действующий	

город Ярославль	Муниципальное дошкольное образовательное учреждение "Детский сад № 135"	Действующий	
город Ярославль	Муниципальное дошкольное образовательное учреждение "Детский сад № 133"	Действующий	
город Ярославль	Муниципальное дошкольное образовательное учреждение "Детский сад № 131"	Действующий	
город Ярославль	Муниципальное дошкольное образовательное учреждение "Детский сад № 130"	Действующий	
город Ярославль	Муниципальное дошкольное образовательное учреждение "Детский сад № 128"	Действующий	
город Ярославль	Муниципальное дошкольное образовательное учреждение "Детский сад № 127"	Действующий	
город Ярославль	Муниципальное дошкольное образовательное учреждение "Детский сад № 126"	Действующий	
город Ярославль	Муниципальное дошкольное образовательное учреждение "Детский сад № 125"	Действующий	
город Ярославль	Муниципальное дошкольное образовательное учреждение "Детский сад № 124"	Действующий	
город Ярославль	Муниципальное дошкольное образовательное учреждение "Детский сад № 120"	Действующий	
город Ярославль	Муниципальное дошкольное образовательное учреждение "Детский сад № 118"	Действующий	
город Ярославль	Муниципальное дошкольное образовательное учреждение "Детский сад № 114"	Действующий	
город Ярославль	Муниципальное дошкольное образовательное учреждение "Детский сад № 112"	Действующий	
город Ярославль	Муниципальное дошкольное образовательное учреждение "Детский сад № 111"	Действующий	
город Ярославль	Муниципальное дошкольное образовательное учреждение "Детский сад № 110"	Действующий	
город Ярославль	Муниципальное дошкольное образовательное учреждение "Детский сад № 109"	Действующий	
город Ярославль	Муниципальное дошкольное образовательное учреждение "Детский сад № 108"	Действующий	

город Ярославль	Муниципальное дошкольное образовательное учреждение "Детский сад № 107"	Действующий	
город Ярославль	Муниципальное дошкольное образовательное учреждение "Детский сад № 106"	Действующий	
город Ярославль	Муниципальное дошкольное образовательное учреждение "Детский сад № 105"	Действующий	
город Ярославль	Муниципальное дошкольное образовательное учреждение "Детский сад № 104"	Действующий	
город Ярославль	Муниципальное дошкольное образовательное учреждение "Детский сад № 102"	Действующий	
город Ярославль	Муниципальное дошкольное образовательное учреждение "Детский сад № 101"	Действующий	
город Ярославль	Муниципальное дошкольное образовательное учреждение "Детский сад № 100"	Действующий	
город Ярославль	Муниципальное дошкольное образовательное учреждение "Детский сад № 99"	Действующий	
город Ярославль	Муниципальное дошкольное образовательное учреждение "Детский сад № 98"	Действующий	
город Ярославль	Муниципальное дошкольное образовательное учреждение "Детский сад № 97"	Действующий	
город Ярославль	Муниципальное дошкольное образовательное учреждение "Детский сад № 96"	Действующий	
город Ярославль	Муниципальное дошкольное образовательное учреждение "Детский сад № 95"	Действующий	
город Ярославль	Муниципальное дошкольное образовательное учреждение "Детский сад № 94"	Действующий	
город Ярославль	Муниципальное дошкольное образовательное учреждение "Детский сад № 93"	Действующий	
город Ярославль	Муниципальное дошкольное образовательное учреждение "Детский сад № 92"	Действующий	
город Ярославль	Муниципальное дошкольное образовательное учреждение "Детский сад № 91"	Действующий	
город Ярославль	Муниципальное дошкольное образовательное учреждение "Детский сад № 90"	Действующий	

город Ярославль	Муниципальное дошкольное образовательное учреждение "Детский сад № 88"	Действующий	
город Ярославль	Муниципальное дошкольное образовательное учреждение "Детский сад № 87"	Действующий	
город Ярославль	Муниципальное дошкольное образовательное учреждение "Детский сад № 85"	Действующий	
город Ярославль	Муниципальное дошкольное образовательное учреждение "Детский сад № 84"	Действующий	
город Ярославль	Муниципальное дошкольное образовательное учреждение "Детский сад № 83"	Действующий	
город Ярославль	Муниципальное дошкольное образовательное учреждение "Детский сад № 82"	Действующий	
город Ярославль	Муниципальное дошкольное образовательное учреждение "Детский сад № 81"	Действующий	
город Ярославль	Муниципальное дошкольное образовательное учреждение "Детский сад № 78"	Действующий	
город Ярославль	Муниципальное дошкольное образовательное учреждение "Детский сад № 77"	Действующий	
город Ярославль	Муниципальное дошкольное образовательное учреждение "Детский сад № 75"	Действующий	
город Ярославль	Муниципальное дошкольное образовательное учреждение "Детский сад № 74"	Действующий	
Гаврилов-Ямский муниципальный округ	Муниципальное дошкольное образовательное учреждение "Детский сад № 73"	Действующий	
город Ярославль	Муниципальное дошкольное образовательное учреждение "Детский сад № 72"	Действующий	
город Ярославль	Муниципальное дошкольное образовательное учреждение "Детский сад № 70"	Действующий	
город Ярославль	Муниципальное дошкольное образовательное учреждение "Детский сад № 69"	Действующий	
город Ярославль	Муниципальное дошкольное образовательное учреждение "Детский сад № 68"	Действующий	
город Ярославль	Муниципальное дошкольное образовательное учреждение "Детский сад № 67"	Действующий	

город Ярославль	Муниципальное дошкольное образовательное учреждение "Детский сад № 65"	Действующий	
город Ярославль	муниципальное дошкольное образовательное учреждение "Детский сад № 62"	Действующий	
город Ярославль	Муниципальное дошкольное образовательное учреждение "Детский сад № 61"	Действующий	
город Ярославль	Муниципальное дошкольное образовательное учреждение "Детский сад № 59"	Действующий	
город Ярославль	Муниципальное дошкольное образовательное учреждение "Детский сад № 58"	Действующий	
город Ярославль	Муниципальное дошкольное образовательное учреждение "Детский сад № 57"	Действующий	
город Ярославль	Муниципальное дошкольное образовательное учреждение "Детский сад № 56"	Действующий	
город Ярославль	Муниципальное дошкольное образовательное учреждение "Детский сад № 55"	Действующий	
город Ярославль	Муниципальное дошкольное образовательное учреждение "Детский сад № 54"	Действующий	
город Ярославль	Муниципальное дошкольное образовательное учреждение "Детский сад № 52"	Действующий	
город Ярославль	Муниципальное дошкольное образовательное учреждение "Детский сад № 50"	Действующий	
город Ярославль	Муниципальное дошкольное образовательное учреждение "Детский сад № 48"	Действующий	
город Ярославль	Муниципальное дошкольное образовательное учреждение "Детский сад № 44"	Действующий	
город Ярославль	Муниципальное дошкольное образовательное учреждение "Детский сад № 42"	Действующий	
город Ярославль	Муниципальное дошкольное образовательное учреждение "Детский сад № 41"	Действующий	
город Ярославль	Муниципальное дошкольное образовательное учреждение "Детский сад № 40"(в стадии реорганизации)	Действующий	
город Ярославль	Муниципальное дошкольное образовательное учреждение "Детский сад № 39"	Действующий	

город Ярославль	Муниципальное дошкольное образовательное учреждение "Детский сад № 38"	Действующий	
город Ярославль	Муниципальное дошкольное образовательное учреждение "Детский сад № 37"	Действующий	
город Ярославль	Муниципальное дошкольное образовательное учреждение "Детский сад № 36"	Действующий	
город Ярославль	Муниципальное дошкольное образовательное учреждение "Детский сад № 35"	Действующий	
город Ярославль	Муниципальное дошкольное образовательное учреждение "Детский сад № 32"	Действующий	
город Ярославль	Муниципальное дошкольное образовательное учреждение "Детский сад № 31"	Действующий	7602023738
город Ярославль	Муниципальное дошкольное образовательное учреждение "Детский сад № 30"	Действующий	
город Ярославль	Муниципальное дошкольное образовательное учреждение "Детский сад № 29"	Действующий	
город Ярославль	Муниципальное дошкольное образовательное учреждение "Детский сад № 28"	Действующий	
город Ярославль	Муниципальное дошкольное образовательное учреждение "Детский сад № 27"	Действующий	
город Ярославль	Муниципальное дошкольное образовательное учреждение "Детский сад № 26"	Действующий	
город Ярославль	Муниципальное дошкольное образовательное учреждение "Детский сад № 25"	Действующий	
город Ярославль	Муниципальное дошкольное образовательное учреждение "Детский сад № 24"	Действующий	
город Ярославль	Муниципальное дошкольное образовательное учреждение "Детский сад № 23"(в стадии реорганизации)	Действующий	
город Ярославль	Муниципальное дошкольное образовательное учреждение "Детский сад № 22"	Действующий	
город Ярославль	Муниципальное дошкольное образовательное учреждение "Детский сад № 21"	Действующий	
город Ярославль	Муниципальное дошкольное образовательное учреждение "Детский сад № 20"	Действующий	

город Ярославль	Муниципальное дошкольное образовательное учреждение "Детский сад № 19"	Действующий	
город Ярославль	Муниципальное дошкольное образовательное учреждение "Детский сад № 18"	Действующий	
город Ярославль	Муниципальное дошкольное образовательное учреждение "Детский сад № 16"	Действующий	
город Ярославль	Муниципальное дошкольное образовательное учреждение "Детский сад № 15"	Действующий	
город Ярославль	Муниципальное дошкольное образовательное учреждение "Детский сад № 13"	Действующий	
город Ярославль	Муниципальное дошкольное образовательное учреждение "Детский сад № 12"	Действующий	
город Ярославль	Муниципальное дошкольное образовательное учреждение "Детский сад № 10"	Действующий	
город Ярославль	Муниципальное дошкольное образовательное учреждение "Детский сад № 9"	Действующий	
город Ярославль	Муниципальное дошкольное образовательное учреждение "Детский сад № 8"	Действующий	
город Ярославль	Муниципальное дошкольное образовательное учреждение "Детский сад № 7"	Действующий	
город Ярославль	Муниципальное дошкольное образовательное учреждение "Детский сад № 6"	Действующий	
город Ярославль	Муниципальное дошкольное образовательное учреждение "Детский сад № 5"	Действующий	
город Ярославль	Муниципальное дошкольное образовательное учреждение "Детский сад № 3"	Действующий	
город Ярославль	Муниципальное дошкольное образовательное учреждение "Детский сад № 2"	Действующий	
город Ярославль	Муниципальное дошкольное образовательное учреждение "Детский сад № 1"	Действующий	
Ярославский муниципальный округ	Муниципальное общеобразовательное учреждение "Санаторно-лесная школа имени В.И. Шарова"	Действующий	
город Ярославль	Муниципальное общеобразовательное учреждение "Начальная школа - детский сад № 115"	Действующий	

город Ярославль	Муниципальное общеобразовательное учреждение "Средняя школа № 99"	Действующий	
город Ярославль	Муниципальное общеобразовательное учреждение "Открытая (сменная) школа № 96"	Действующий	
город Ярославль	Муниципальное общеобразовательное учреждение «Открытая (сменная) школа № 94 имени Виктора Петровича Подосенова»	Действующий	
город Ярославль	Муниципальное общеобразовательное учреждение «Средняя школа № 92»(без контингента)	Действующий	
город Ярославль	Муниципальное общеобразовательное учреждение «Средняя школа № 91 «Центр инженерных технологий»	Действующий	
город Ярославль	Муниципальное общеобразовательное учреждение "Средняя школа № 90"	Действующий	
город Ярославль	Муниципальное общеобразовательное учреждение "Средняя школа № 89"	Действующий	
город Ярославль	Муниципальное общеобразовательное учреждение "Средняя школа № 88"	Действующий	
город Ярославль	Муниципальное общеобразовательное учреждение "Средняя школа № 87"	Действующий	
город Ярославль	Муниципальное общеобразовательное учреждение "Начальная школа-детский сад № 85"	Действующий	
город Ярославль	Муниципальное общеобразовательное учреждение "Средняя школа № 84 с углубленным изучением английского языка"	Действующий	
город Ярославль	Муниципальное общеобразовательное учреждение "Средняя школа № 83"	Действующий	
город Ярославль	Муниципальное общеобразовательное учреждение "Средняя школа № 81 имени Сергея Красильникова"	Действующий	
город Ярославль	Муниципальное общеобразовательное учреждение "Средняя школа № 80 с углубленным изучением английского языка"	Действующий	
город Ярославль	Муниципальное общеобразовательное учреждение "Средняя школа № 78"	Действующий	
город Ярославль	Муниципальное общеобразовательное учреждение "Средняя школа № 77"	Действующий	
город Ярославль	Муниципальное общеобразовательное учреждение "Средняя школа № 76"	Действующий	
город Ярославль	Муниципальное общеобразовательное учреждение "Средняя школа № 75 имени Игоря Серова"	Действующий	
город Ярославль	Муниципальное общеобразовательное учреждение "Средняя школа № 74 имени Ю.А.Гагарина"	Действующий	

город Ярославль	Муниципальное общеобразовательное учреждение "Основная школа № 73"	Действующий	
город Ярославль	Муниципальное общеобразовательное учреждение "Средняя школа № 72"	Действующий	
город Ярославль	Муниципальное общеобразовательное учреждение "Средняя школа № 71"	Действующий	
город Ярославль	Муниципальное общеобразовательное учреждение "Средняя школа № 70"	Действующий	
город Ярославль	Муниципальное общеобразовательное учреждение "Средняя школа № 69"	Действующий	
город Ярославль	Муниципальное общеобразовательное учреждение "Средняя школа № 68"	Действующий	
город Ярославль	Муниципальное общеобразовательное учреждение "Средняя школа № 67"	Действующий	
город Ярославль	Муниципальное общеобразовательное учреждение "Средняя школа № 66"	Действующий	
город Ярославль	Муниципальное общеобразовательное учреждение "Средняя школа № 62"	Действующий	
город Ярославль	Муниципальное общеобразовательное учреждение "Средняя школа № 60"	Действующий	
город Ярославль	Муниципальное общеобразовательное учреждение "Средняя школа № 59"	Действующий	
город Ярославль	Муниципальное общеобразовательное учреждение "Средняя школа № 58 с углубленным изучением предметов естественно-математического цикла"	Действующий	
город Ярославль	Муниципальное общеобразовательное учреждение "Средняя школа № 57"	Действующий	
город Ярославль	Муниципальное общеобразовательное учреждение "Средняя школа № 56"	Действующий	
город Ярославль	Муниципальное общеобразовательное учреждение "Средняя школа № 55"	Действующий	
город Ярославль	Муниципальное общеобразовательное учреждение "Средняя школа № 52"	Действующий	
город Ярославль	Муниципальное общеобразовательное учреждение "Средняя школа № 51"	Действующий	
город Ярославль	Муниципальное общеобразовательное учреждение "Основная школа № 50 имени Валерия Харитонова"	Действующий	
город Ярославль	Муниципальное общеобразовательное учреждение "Средняя школа № 49"	Действующий	
город Ярославль	Муниципальное общеобразовательное учреждение "Средняя школа № 48"	Действующий	
город Ярославль	Муниципальное общеобразовательное учреждение "Средняя школа № 47"	Действующий	
город Ярославль	Муниципальное общеобразовательное учреждение "Основная школа № 46"	Действующий	
город Ярославль	Муниципальное общеобразовательное учреждение "Средняя школа № 44"	Действующий	

город Ярославль	Муниципальное общеобразовательное учреждение "Средняя школа № 43 им. А.С. Пушкина с углубленным изучением немецкого языка"	Действующий	
город Ярославль	Муниципальное общеобразовательное учреждение "Средняя школа № 42 им. Н.П. Гусева с углубленным изучением французского языка"	Действующий	
город Ярославль	Муниципальное общеобразовательное учреждение "Основная школа № 41"	Действующий	
город Ярославль	Муниципальное общеобразовательное учреждение "Средняя школа № 40"	Действующий	
город Ярославль	Муниципальное общеобразовательное учреждение "Средняя школа № 39"	Действующий	
город Ярославль	Муниципальное общеобразовательное учреждение "Средняя школа № 37 с углубленным изучением английского языка"	Действующий	
город Ярославль	Муниципальное общеобразовательное учреждение "Средняя школа № 36"	Действующий	
город Ярославль	Муниципальное общеобразовательное учреждение "Основная школа № 35 имени Героя Советского Союза Н.А. Кривова"	Действующий	
город Ярославль	Муниципальное общеобразовательное учреждение "Средняя школа № 32 имени В.В.Терешковой"	Действующий	
город Ярославль	Муниципальное общеобразовательное учреждение "Средняя школа № 31"	Действующий	
город Ярославль	Муниципальное общеобразовательное учреждение "Средняя школа № 30"	Действующий	
город Ярославль	Муниципальное общеобразовательное учреждение "Средняя школа № 29"	Действующий	
город Ярославль	Муниципальное общеобразовательное учреждение "Средняя школа № 28"	Действующий	
город Ярославль	Муниципальное общеобразовательное учреждение "Средняя школа № 27"	Действующий	
город Ярославль	Муниципальное общеобразовательное учреждение "Средняя школа № 26"	Действующий	
город Ярославль	Муниципальное общеобразовательное учреждение "Средняя школа № 25 имени Александра Сивагина"	Действующий	
город Ярославль	Муниципальное общеобразовательное учреждение "Средняя школа № 23"	Действующий	
город Ярославль	Муниципальное общеобразовательное учреждение "Средняя школа № 21 имени А.М. Достоевского"	Действующий	
город Ярославль	Муниципальное общеобразовательное учреждение "Средняя школа № 18"	Действующий	
город Ярославль	Муниципальное общеобразовательное учреждение "Средняя школа № 17"	Действующий	

город Ярославль	Муниципальное общеобразовательное учреждение "Средняя школа № 16"	Действующий	
город Ярославль	Муниципальное общеобразовательное учреждение "Средняя школа № 15"	Действующий	
город Ярославль	Муниципальное общеобразовательное учреждение "Средняя школа № 14 им.Лататуева В.Н."	Действующий	
город Ярославль	Муниципальное общеобразовательное учреждение "Средняя школа № 13"	Действующий	
город Ярославль	Муниципальное общеобразовательное учреждение "Средняя школа № 12"	Действующий	
город Ярославль	Муниципальное общеобразовательное учреждение "Средняя школа № 11"	Действующий	
город Ярославль	Муниципальное общеобразовательное учреждение "Санаторная школа-интернат № 10"	Действующий	
город Ярославль	Муниципальное общеобразовательное учреждение "Средняя школа № 10"	Действующий	
город Ярославль	Муниципальное общеобразовательное учреждение "Средняя школа № 9 имени Ивана Ткаченко"	Действующий	
город Ярославль	Муниципальное общеобразовательное учреждение "Средняя школа № 8"	Действующий	
город Ярославль	Муниципальное общеобразовательное учреждение "Средняя школа № 7"	Действующий	
город Ярославль	Муниципальное общеобразовательное учреждение "Санаторная школа-интернат № 6"	Действующий	
город Ярославль	Муниципальное общеобразовательное учреждение "Средняя школа № 6 им. Подвойского"	Действующий	
город Ярославль	Муниципальное общеобразовательное учреждение "Средняя школа № 5 им.О.А.Варенцовой"	Действующий	
город Ярославль	Муниципальное общеобразовательное учреждение "Средняя школа № 4 имени Н.А.Некрасова с углубленным изучением английского языка"	Действующий	
город Ярославль	Муниципальное общеобразовательное учреждение "Средняя школа № 3 имени Олега Васильевича Изотова"	Действующий	
город Ярославль	Муниципальное общеобразовательное учреждение "Гимназия № 3"	Действующий	
город Ярославль	Муниципальное общеобразовательное учреждение «Средняя школа № 2 имени Л. П. Семеновой»	Действующий	
город Ярославль	Муниципальное общеобразовательное учреждение "Гимназия № 2"	Действующий	
город Ярославль	Муниципальное общеобразовательное учреждение "Средняя школа № 1"	Действующий	
город Ярославль	Муниципальное общеобразовательное учреждение "Гимназия № 1"	Действующий	

город Ярославль	МУ "Комплексный центр социального обслуживания населения Краснoперекопского р-на г.Ярославля"	Действующий	
город Ярославль	МУ "Комплексный центр социального обслуживания населения Кировского района г.Ярославля"	Действующий	
город Ярославль	МУ "Комплексный центр социального обслуживания населения Ленинского р-на г.Ярославля"	Действующий	
город Ярославль	МУ "Комплексный центр социального обслуживания населения Фрунзенского р-на г.Ярославля"	Действующий	
город Ярославль	МУ "Комплексный центр социального обслуживания населения "Светоч" Дзержинского района г. Ярославля"	Действующий	
город Ярославль	МКУ "Дом ночного пребывания" города Ярославля"	Действующий	
город Ярославль	Департамент по социальной поддержке населения и охраны труда мэрии города Ярославля	Действующий	
город Ярославль	Управление культуры мэрии города Ярославля	Действующий	
город Ярославль	МКУ города Ярославля ЦОФ МУК	Действующий	
город Ярославль	МАУ "Ярославский зоопарк"	Действующий	
город Ярославль	"Городской выставочный зал им. Н.А. Нужина" филиал МУК МИГ имени В.Г. Изевкова	Действующий	
город Ярославль	ЦБК "Музей М. Богдановича" филиал МУК МИГ имени В.Г. Извекова	Действующий	
город Ярославль	Отдел фондов МУК МИГ имени В.Г.Извекова	Действующий	
город Ярославль	МУК МИГ имени В.Г.Извекова	Действующий	
город Ярославль	МУК "Ярославский городской джазовый центр"	Действующий	
город Ярославль	МАУ ДК «Магистраль»	Действующий	
город Ярославль	МАУ ДК "Энергетик"	Действующий	
город Ярославль	МАУ ДК Нефтяник	Действующий	
город Ярославль	МАУ ДК имени А.М. Добрынина	Действующий	
город Ярославль	МАУ ДК "Судостроитель"	Действующий	
город Ярославль	МАУ ДК "Радий"	Действующий	
город Ярославль	МАУ ДК "Гамма"	Действующий	
город Ярославль	МАУДО «Детская школа искусств имени Л.В. Собинова» города Ярославля	Действующий	7604043240
город Ярославль	МУДО "ДШИ № 10" г. Ярославля	Действующий	
город Ярославль	МУДО "ДШИ им. Н.Н. Алмазова" Г.Ярославля	Действующий	
город Ярославль	МУДО "ДШИ № 8" г. Ярославля	Действующий	
город Ярославль	МУДО "ДШИ им. Дмитрия Когана" г. Ярославля	Действующий	
город Ярославль	МУДО "ДШИ № 3" г. Ярославля	Действующий	
город Ярославль	МАУДО ДШИ №1 г.Ярославля (2 здание)	Действующий	

город Ярославль	МАУДО ДШИ №1 г.Ярославля (1 здание)	Действующий	
город Ярославль	МАУ «Дирекция спортивных сооружений» (спортивно-оздоровительный комплекс)	Действующий	
город Ярославль	МАУ «Дирекция спортивных сооружений» (Дворец спорта «Торпедо»)	Действующий	
город Ярославль	МАУ «Дирекция спортивных сооружений» (легкоатлетический манеж «Ярославль»)	Действующий	
город Ярославль	МАУ «Дирекция спортивных сооружений» (физкультурно-спортивный комплекс «Заволжский»)	Действующий	
город Ярославль	МАУ «Дирекция спортивных сооружений» (физкультурно-спортивный комплекс «Чемпион»)	Действующий	
город Ярославль	МАУ «Дирекция спортивных сооружений» (физкультурно-оздоровительный комплекс «Олимпиец»)	Действующий	
город Ярославль	МАУ «Дирекция спортивных сооружений» (физкультурно-оздоровительный комплекс)	Действующий	
город Ярославль	МАУ «Дирекция спортивных сооружений» (физкультурно-оздоровительный комплекс)	Действующий	
город Ярославль	МАУ «Дирекция спортивных сооружений» (физкультурно-оздоровительный комплекс)	Действующий	
город Ярославль	МАУ «Дирекция спортивных сооружений» (физкультурно-оздоровительный комплекс)	Действующий	
город Ярославль	МАУ «Дирекция спортивных сооружений» (физкультурно-оздоровительный комплекс)	Действующий	
город Ярославль	Муниципальное учреждение дополнительного образования «Спортивная школа № 22» (спортивный зал + администрация)	Действующий	
город Ярославль	Муниципальное учреждение дополнительного образования "Спортивная школа олимпийского резерва № 21" (конно-спортивный манеж с административным блоком)	Действующий	
город Ярославль	Муниципальное учреждение дополнительного образования "Спортивная школа олимпийского резерва № 20" (спортивный зал)	Действующий	

город Ярославль	Муниципальное учреждение дополнительного образования "Спортивная школа олимпийского резерва № 20" (спортивный зал)	Действующий	
город Ярославль	Муниципальное учреждение дополнительного образования "Спортивная школа олимпийского резерва № 20" (спортивный зал)	Действующий	
город Ярославль	Муниципальное учреждение дополнительного образования "Спортивная школа олимпийского резерва № 20" (спортивный зал)	Действующий	
город Ярославль	Муниципальное учреждение дополнительного образования "Спортивная школа олимпийского резерва № 20" (спортивный комплекс)	Действующий	
город Ярославль	Муниципальное учреждение дополнительного образования "Спортивная школа олимпийского резерва № 19" (велодром)	Действующий	
город Ярославль	Муниципальное учреждение дополнительного образования "Спортивная школа олимпийского резерва № 19" (физкультурно-оздоровительный комплекс)	Действующий	
город Ярославль	Муниципальное учреждение дополнительного образования "Спортивная школа олимпийского резерва № 17" (спортивный зал)	Действующий	
город Ярославль	Муниципальное учреждение дополнительного образования "Спортивная школа олимпийского резерва № 17" (спортивный зал)	Действующий	
город Ярославль	Муниципальное учреждение дополнительного образования "Спортивная школа олимпийского резерва № 17" (административные помещения)	Действующий	
город Ярославль	Муниципальное учреждение дополнительного образования "Спортивная школа № 16" (спортивный зал)	Действующий	
город Ярославль	Муниципальное учреждение дополнительного образования "Спортивная школа № 16" (административные помещения + спортивные залы)	Действующий	
город Ярославль	Муниципальное учреждение дополнительного образования "Спортивная школа олимпийского резерва № 15" (административные помещения)	Действующий	

город Ярославль	Муниципальное учреждение дополнительного образования "Спортивная школа № 13" (стадион "Славнефть")	Действующий	
город Ярославль	Муниципальное учреждение дополнительного образования "Спортивная школа № 13" (здание спортивной школы)	Действующий	
город Ярославль	Муниципальное учреждение дополнительного образования "Спортивная школа олимпийского резерва № 10" (спортивный комплекс)	Действующий	
город Ярославль	Муниципальное учреждение дополнительного образования "Спортивная школа олимпийского резерва № 9 имени В.Л. Колеко" (спортивный комплекс)	Действующий	
город Ярославль	Муниципальное учреждение дополнительного образования «Спортивная школа олимпийского резерва № 8 имени В.Г. Беляйкова"	Действующий	
город Ярославль	Муниципальное учреждение дополнительного образования "Спортивная школа олимпийского резерва № 4" (лыжная база)	Действующий	
город Ярославль	Муниципальное учреждение дополнительного образования "Спортивная школа олимпийского резерва № 4" (бассейн "Шинник")	Действующий	
город Ярославль	Муниципальное учреждение дополнительного образования "Спортивная школа олимпийского резерва № 4" (бассейн "Лазурный!)	Действующий	
город Ярославль	Муниципальное учреждение дополнительного образования «Спортивная школа олимпийского резерва № 3 имени В.И. Русанова (лыжная база)	Действующий	7606030535
город Ярославль	Муниципальное учреждение дополнительного образования «Спортивная школа олимпийского резерва № 3 имени В.И. Русанова (база биатлона)	Действующий	
город Ярославль	Муниципальное учреждение дополнительного образования «Спортивная школа олимпийского резерва № 3 имени В.И. Русанова (стрелковый тир)	Действующий	7606030535

город Ярославль	Муниципальное учреждение дополнительного образования «Спортивная школа олимпийского резерва № 3 имени В.И. Русанова (административные помещения)	Действующий	
город Ярославль	Муниципальное учреждение дополнительного образования "Спортивная школа олимпийского резерва № 2" (спортивный зал)	Действующий	
город Ярославль	Муниципальное учреждение дополнительного образования "Спортивная школа "Медведь" (административные помещения + спортивный зал)	Действующий	
город Ярославль	Муниципальное учреждение дополнительного образования "Спортивная школа "Медведь" (здание)	Действующий	
город Ярославль	Муниципальное учреждение дополнительного образования "Спортивная школа "Медведь" (спортивный зал)	Действующий	
город Ярославль	Муниципальное учреждение дополнительного образования "Спортивная школа "Медведь" (спортивный комплекс)	Действующий	
город Ярославль	Муниципальное учреждение дополнительного образования "Спортивная школа "Медведь" (спортивный комплекс им. А.П. Алексашкина)	Действующий	
город Ярославль	Муниципальное учреждение дополнительного образования "Спортивная школа "Медведь" (спортивный комплекс)	Действующий	
город Ярославль	Муниципальное учреждение дополнительного образования "Спортивная школа "Молния" (спортивный комплекс)	Действующий	
город Ярославль	Муниципальное учреждение дополнительного образования "Спортивная школа "Молния" (спортивный комплекс)	Действующий	
город Ярославль	Муниципальное учреждение дополнительного образования "Спортивная школа "Молния" (спортивный комплекс)	Действующий	
село Горелово	МОУ Гореловская ООШ	Действующий	
село Прозорово	магазин ИП Шеремет ИВ	Действующий	
село Прозорово	магазин "Ручеёк"	Действующий	
село Прозорово	магазин "лилия"	Действующий	
село Прозорово	МОУ Прозоровская СОШ	Действующий	
Брейтовское муниципальный округ	ООО «ИнтерМетТрэвэл»	Действующий	7709644657

село Брейтово	АО «Яркоммунсервис»	Действующий	
село Брейтово	АО «Натон-76»	Действующий	
село Брейтово	АО «Ярдормост»	Действующий	
село Брейтово	МУП « Коммунальное хозяйство»	Действующий	
село Брейтово	АО «Газпром газораспределение Ярославль»	Действующий	
село Брейтово	ООО «Центр»	Действующий	
село Брейтово	МДОУ «Колокольчик»	Действующий	
село Брейтово	ИП Постников Борис Александрович	Действующий	
село Брейтово	ГБУ ЯО «Пожарно-спасательная служба Ярославской области»	Действующий	
Брейтовское муниципальный округ	ООО «Агросфера»	Действующий	
село Брейтово	Брейтовский районный КДЦ	Действующий	
село Брейтово	Детский сад «Улыбка»	Действующий	
село Брейтово	Потребительское общество "Брейтово"	Действующий	
село Брейтово	Брейтовское районное потребительское общество	Действующий	
село Брейтово	ООО «Брейтовчанка-Н»	Действующий	
село Брейтово	Центр дополнительного образования	Действующий	
село Брейтово	МРСК Центра	Действующий	
село Брейтово	ИП Ползиков Андрей Михайлович	Действующий	
село Брейтово	ИП Тарасова Ольга Геннадьевна	Действующий	
село Брейтово	Брейтовская центральная районная больница	Действующий	
село Брейтово	ООО «Барс-М»	Действующий	
село Брейтово	МОУ Брейтовская средняя общеобразовательная школа	Действующий	
село Брейтово	Ражев Павел Станиславович	Действующий	
село Брейтово	Управление Судебного департамента в Ярославской области	Действующий	
село Брейтово	АО "Тандер"	Действующий	2310031475
село Брейтово	ООО "Толока"	Действующий	
деревня д Якшино	Общество с ограниченной ответственностью "ЯРОФФ"	Действующий	
деревня д Инальцино	СПК (колхоз) "Прогресс"	Действующий	
деревня д Степаново	Частное учреждение Оздоровительно образовательный центр "Дружба" ПАО "Автодизель" ЯМЗ	Действующий	
деревня д Юркино	Индивидуальный предприниматель Волкова Надежда Васильевна	Действующий	
Борисоглебский муниципальный округ	Общество с ограниченной ответственностью "ПРИКЕДЬЕ"	Действующий	
деревня д Юркино	Общество с ограниченной ответственностью"БРИЗ"	Действующий	
деревня д Сигорь	Общество с ограниченной ответственностью "Луч"	Действующий	
деревня д Юркино	Общество с ограниченной ответственностью "Юркинский лесокомплекс"	Действующий	
деревня д Юркино	Индивидуальный предприниматель Мошков Виталий Геннадьевич	Действующий	

село Неверково	Индивидуальный предприниматель Зайцев Николай Михайлович	Действующий	
деревня д Стрелка	Индивидуальный предприниматель Тихонов Михаил Сергеевич	Действующий	
деревня д Стрелка	Индивидуальный предприниматель Шолин Александр Викторович	Действующий	
село Никола-Березники	ООО "Агрофирма Земледелец", обособленное подразделение "Вощажниково"	Действующий	
село Вощажниково	Общество с ограниченной ответственностью "АТИС СХ"	Действующий	
село Вощажниково	Муниципальное учреждение комплексный центр социального обслуживания населения Борисоглебского муниципального района "ЛАДА" (отделение в с.Вощажниково)	Действующий	
село Вощажниково	Государственное бюджетное учреждение здравоохранения Ярославской области Борисоглебская центральная районная больница (Вощажниковская амбулатория)	Действующий	
деревня д Юркино	Муниципальное общеобразовательное учреждение Юркинская основная общеобразовательная школа (школа - сад)	Действующий	
Борисоглебский муниципальный округ	Муниципальное учреждение культуры "Борисоглебский районный культурно-досуговый центр" (Неверковский сельский дом культуры)	Действующий	
деревня д Юркино	Муниципальное учреждение культуры "Борисоглебский культурно-досуговый центр" (Юркинский сельский дом культуры)	Действующий	
село Вощажниково	Муниципальное учреждение культуры "Борисоглебский районный культурно-досуговый центр" (Вощажниковский сельский дом культуры)	Действующий	
село Вощажниково	Государственное казенное учреждение социального обслуживания Ярославской области социально-реабилитационный центр несовершеннолетних "Искорка"	Действующий	
село Вощажниково	Администрация Вощажниковского сельского поселения Борисоглебского муниципального района Ярославской области	Действующий	
село Вощажниково	Муниципальное общеобразовательное учреждение средняя общеобразовательная школа	Действующий	

Большесельский муниципальный округ	Финансовое управление администрации Большесельского муниципального района	Действующий	
Большесельский муниципальный округ	Управление социальной защиты населения Администрации Большесельского муниципального района Ярославской области	Действующий	
Большесельский муниципальный округ	Сельскохозяйственный производственный кооператив «Знамя Победы»	Действующий	
Большесельский муниципальный округ	МУ Большесельского муниципального района Ярославской области «Управление образования администрации Большесельского муниципального района	Действующий	
Большесельский муниципальный округ	Муниципальное казенное учреждение «Служба обеспечения, муниципальный архив Большесельского муниципального района»	Действующий	
Большесельский муниципальный округ	Муниципальное Унитарное Предприятие «Универсал-Сервис»	Действующий	
Большесельский муниципальный округ	Муниципальное общеобразовательное учреждение Дуниловская основная общеобразовательная школа	Действующий	
Большесельский муниципальный округ	Муниципальное дошкольное образовательное учреждение Новосельский детский сад	Действующий	
Большесельский муниципальный округ	Муниципальное автономное учреждение Большесельского муниципального района Редакция районной газеты «Большесельские вести»	Действующий	
Большесельский муниципальный округ	Государственное учреждение здравоохранения Ярославской области Большесельская центральная районная больница	Действующий	
Большесельский муниципальный округ	Государственное казенное учреждение Ярославской области «Большесельское лесничество»	Действующий	
Большесельский муниципальный округ	Большесельское районное потребительское общество	Действующий	
Большесельский муниципальный округ	Муниципальное унитарное предприятие «Коммунальник»	Действующий	
Большесельский муниципальный округ	Большесельский филиал АО " Ярдормост"	Действующий	
Большесельский муниципальный округ	магазин Семена ИП Богомолова Вера Михайловна	Действующий	
Большесельский муниципальный округ	ООО " Шаг к здоровью"	Действующий	
Большесельский муниципальный округ	ГКУ СО ЯО СРЦ " Колосок"	Действующий	

Большесельский муниципальный округ	ГОБУ ДПОС ЯО " Учебно-методический центр по гражданской обороне и чрезвычайным ситуациям	Действующий	
Большесельский муниципальный округ	АО " Газпром газораспределение Ярославль" филиал в г.Мышкин	Действующий	
Большесельский муниципальный округ	МОУ " Высоковская основная общеобразовательная школа	Действующий	
Большесельский муниципальный округ	Большесельский районный суд	Действующий	
Большесельский муниципальный округ	МУ" Комплексный центр социального обслуживания населения"	Действующий	
Большесельский муниципальный округ	МОУ " Миглинская основная общеобразовательная школа	Действующий	
Большесельский муниципальный округ	МОУ " Большесельская средняя общеобразовательная школа	Действующий	
Большесельский муниципальный округ	МОУ " Новосельская средняя общеобразовательная школа	Действующий	
Большесельский муниципальный округ	МДОУ " Большесельский детский сад Березка"	Действующий	
Большесельский муниципальный округ	МБУК " Центр развития и сохранения культуры Большесельского МР"	Действующий	
Большесельский муниципальный округ	МДОУ " Дуниловский детский сад	Действующий	
Большесельский муниципальный округ	Администрация Большесельского сельского поселения Ярославкой области	Действующий	
Большесельский муниципальный округ	Администрация Большесельского муниципального района Ярославкой области	Действующий	
деревня д Новое Гостилово	Гостиловский дом культуры	Действующий	
деревня д Чудиново	Чудиновский дом культуры	Действующий	
деревня д Борисовское	Борисовский клуб	Действующий	
деревня д Борисовское	Администрация Благовещенского сельского поселения	Действующий	

Приложение 4.1
к территориальной схеме обращения с
Ярославской области

Количество отходов, производимое ЖФ и ООН

1		Наименование муниципального образования	Тип населенного пункта	Наименование	ОКАТО	зона	Географические координаты	Число жителей (человек)	Городское население (человек)	Сельское население (человек)	% жителей, проживающих в МКД	Количество жителей, проживающих в МКД
2		**Ярославская область**						**1194605**	**967526**	**227079**		**963814**
3	1	**ГО Город Ярославль**	город					**570824**	**570824**			**531497**
4			район	Дзержинский				160839	160839		93,11	149758
5			район	Заволжский				113667	113667		93,11	105836
6			район	Кировский				48410	48410		93,11	45075
7			район	Красноперекопский				62501	62501		93,11	58195
8			район	Ленинский				57278	57278		93,11	53332
9			район	Фрунзенский				128129	128129		93,11	119301
10	2	**Переславль-Залесский муниципальный округ**						**54862**	**36773**	**18089**		**38617**
11			город	Переславль-Залесский				36773	36773		83,12	30566
12			деревня	Акулово				5		5	0	0
13			деревня	Ананкино				3		3	0	0
14			деревня	Ананьино				2		2	0	0
15			деревня	Андреевское				41		41	0	0
16			деревня	Аниково				7		7	0	0
17			деревня	Антуфьево				5		5	0	0
18			деревня	Архангельское				1		1	0	0
20			деревня	Афонино				21		21	0	0
21			деревня	Бакшеево				2		2	0	0
22			деревня	Бережки				5		5	0	0
23			деревня	Березники				1		1	0	0
24			деревня	Богородское				11		11	0	0
25			деревня	Болшево				49		49	0	0
26			деревня	Большие Сокольники				38		38	0	0
27			деревня	Большое Пальцино				5		5	0	0
29			деревня	Борисово				14		14	0	0
30			деревня	Борисово				1		1	0	0
31			деревня	Боронуково				1		1	0	0
32			деревня	Ботогово				2		2	0	0
34			деревня	Брынчаги				7		7	0	0
35			деревня	Бурцево				4		4	0	0
37			деревня	Василево				24		24	0	0
38			деревня	Василисино				1		1	0	0
39			деревня	Вашутино				19		19	0	0
40			деревня	Веска				17		17	0	0
41			деревня	Веска				4		4	0	0
42			деревня	Веслево				85		85	0	0
43			деревня	Вехово				3		3	0	0
44			деревня	Вилино				6		6	0	0
45			деревня	Внуково				8		8	0	0
46			деревня	Воронкино				17		17	0	0
47			деревня	Вороново				35		35	0	0
48			деревня	Воскресенка				2		2	0	0
50			деревня	Выползово				2		2	0	0
51			деревня	Высоково				11		11	0	0
52			деревня	Высокуша				6		6	0	0
53			деревня	Гаврилково				5		5	0	0
54			деревня	Головинское				18		18	0	0
55			деревня	Головнино				1		1	0	0
56			деревня	Горбаново				5		5	0	0
57			деревня	Горбанцево				3		3	0	0
58			деревня	Горицы				6		6	0	0
59			деревня	Горки				356		356	70,9	253
60			деревня	Горки				31		31	0	0
61			деревня	Городище				17		17	0	0
62			деревня	Горохово				34		34	0	0
63			деревня	Грачковская Слобода				78		78	0	0
64			деревня	Григорово				10		10	0	0
65			деревня	Григорово				21		21	0	0
66			деревня	Гулино				6		6	0	0
67			деревня	Даратники				15		15	0	0
69			деревня	Долгово				21		21	0	0
70			деревня	Дреплево				2		2	0	0
71			деревня	Дубнево				6		6	0	0
72			деревня	Дубовицы				17		17	0	0
73			деревня	Дядькино				18		18	0	0
75			деревня	Евстигнеево				3		3	0	0
76			деревня	Елизарка				1		1	0	0
77			деревня	Елпатьево				10		10	0	0
79			деревня	Ершово				2		2	0	0
81			деревня	Желтиково				19		19	0	0
82			деревня	Жупеево				14		14	0	0
83			деревня	Забелино				21		21	0	0
84			деревня	Загорье				5		5	0	0
85			деревня	Захарово				9		9	0	0
86			деревня	Иванцево				2		2	0	0
87			деревня	Ивкино				5		5	0	0
88			деревня	Измайлово				1		1	0	0
89			деревня	Икрино				6		6	0	0
90			деревня	Ильинка				4		4	0	0
92			деревня	Камышево				11		11	0	0
93			деревня	Карсаково				2		2	0	0
94			деревня	Кисьма				3		3	0	0
95			деревня	Киучер				31		31	0	0
96			деревня	Кичибухино				182		182	70,9	130
97			деревня	Кишкино				4		4	0	0
99			деревня	Клины				5		5	0	0
100			деревня	Княжево				6		6	0	0
101			деревня	Колокарево				69		69	0	0
102			деревня	Конюцкое				32		32	0	0
103			деревня	Коргашино				2		2	0	0
104			деревня	Кормолиха				2		2	0	0
105			деревня	Коробово				2		2	0	0
106			деревня	Коровино				11		11	0	0
107			деревня	Коротково				118		118	0	0
109			деревня	Красная				260		260	70,9	185
110			деревня	Красногор				39		39	0	0
111			деревня	Криушкино				68		68	0	0
113			деревня	Кудрино				25		25	0	0
114			деревня	Кулаково				29		29	0	0
115			деревня	Куряниново				26		26	0	0
116			деревня	Леонтьево				13		13	0	0
117			деревня	Липовцы				1		1	0	0
118			деревня	Лисавы				3		3	0	0
119			деревня	Лихарево				1		1	0	0
120			деревня	Лосниково				13		13	0	0
121			деревня	Луговая Слобода				78		78	0	0
122			деревня	Лунино				72		72	0	0
123			деревня	Любимцево				12		12	0	0
124			деревня	Малое Пальцино				2		2	0	0
125			деревня	Маншино				3		3	0	0
127			деревня	Мартынка				9		9	0	0
128			деревня	Матвеевка				5		5	0	0
129			деревня	Маурино				39		39	0	0
131			деревня	Мериново				12		12	0	0
132			деревня	Местилово				8		8	0	0
133			деревня	Микляево				42		42	0	0
135			деревня	Милославка				9		9	0	0
136			деревня	Михальцево				1		1	0	0
137			деревня	Михеево				5		5	0	0
139			деревня	Мясищево				9		9	0	0
140			деревня	Мясоедово				1		1	0	0
142			деревня	Нестерово				1		1	0	0
144			деревня	Никольское				19		19	0	0
146			деревня	Новая				22		22	0	0
147			деревня	Новинцы				7		7	0	0
149			деревня	Новое Волино				4		4	0	0
151			деревня	Новоселка				3		3	0	0
152			деревня	Огорельцево				10		10	0	0
153			деревня	Одерихино				9		9	0	0

154			деревня	Осурово				26		26	0	0
155			деревня	Охотино				4		4	0	0
156			деревня	Панское				2		2	0	0
157			деревня	Паньково				8		8	0	0
158			деревня	Перелески				173		173	0	0
159			деревня	Пески				35		35	0	0
160			деревня	Петрилово				21		21	0	0
161			деревня	Петухово				14		14	0	0
162			деревня	Пешково				5		5	0	0
163			деревня	Плечево				18		18	0	0
164			деревня	Погост				4		4	0	0
167			деревня	Пономаревка				35		35	0	0
168			деревня	Поповское				4		4	0	0
169			деревня	Поповское				7		7	0	0
170			деревня	Потанино				1		1	0	0
171			деревня	Починки				11		11	0	0
172			деревня	Пылайха				7		7	0	0
173			деревня	Родионово				16		16	0	0
174			деревня	Родионцево				1		1	0	0
175			деревня	Романка				8		8	0	0
176			деревня	Ростиново				9		9	0	0
177			деревня	Рушиново				31		31	0	0
178			деревня	Рыково				12		12	0	0
179			деревня	Савельево				5		5	0	0
180			деревня	Сараево				14		14	0	0
181			деревня	Сарево				25		25	0	0
182			деревня	Свечино				20		20	0	0
183			деревня	Святово				61		61	0	0
184			деревня	Семеновка				3		3	0	0
185			деревня	Сидорково				6		6	0	0
187			деревня	Скоморохово				36		36	0	0
189			деревня	Скулино				176		176	70,9	125
190			деревня	Слепцово				1		1	0	0
191			деревня	Слободка				30		30	0	0
192			деревня	Соболево				1		1	0	0
193			деревня	Соловеново				104		104	0	0
194			деревня	Стаищи				4		4	0	0
195			деревня	Старово				4		4	0	0
197			деревня	Старое Селезнево				1		1	0	0
198			деревня	Степанцево				12		12	0	0
199			деревня	Студенец				6		6	0	0
200			деревня	Тараскино				8		8	0	0
203			деревня	Тощебылово				6		6	0	0
204			деревня	Троицкое				4		4	0	0
206			деревня	Фалисово				34		34	0	0
207			деревня	Федосово				11		11	0	0
209			деревня	Фонинское				149		149	0	0
211			деревня	Хмельники				45		45	0	0
212			деревня	Хороброво				4		4	0	0
213			деревня	Чашницы				10		10	0	0
214			деревня	Ченцы				1		1	0	0
215			деревня	Ченцы				11		11	0	0
216			деревня	Чильчаги				5		5	0	0
217			деревня	Шапошницы				4		4	0	0
218			деревня	Ширяйка				9		9	0	0
219			деревня	Шушково				21		21	0	0
220			деревня	Щелканка				106		106	0	0
221			деревня	Щербинино				19		19	0	0
222			деревня	Юрино				5		5	0	0
223			деревня	Яропольцы				1		1	0	0
225			местечко	Говырино				24		24	0	0
227			местечко	Симак				3		3	0	0
228			местечко	Сольба				73		73	0	0
229			поселок	Дубки				613		613	70,9	435
230			поселок	Ивановское				623		623	70,9	442
232			поселок	Кубрянское лесничество				19		19	0	0
233			поселок	Лось				25		25	0	0
234			поселок	Мшарово				16		16	0	0
235			поселок	Первушино				11		11	0	0
237			поселок	при ж/д ст. Шушково				24		24	0	0
238			поселок	Приозерный				142		142	0	0
239			поселок	Релинский				17		17	0	0
240			поселок	Рязанцево				819		819	70,9	581
241			поселок	Талицы				53		53	0	0
242			поселок	Щелканово				5		5	0	0
243			село	Алексино				11		11	0	0
244			село	Алферьево				6		6	0	0
245			село	Андрианово				119		119	0	0
247			село	Бектышево				256		256	0	0
248			село	Берендеево				1 023		1 023	70,9	726
249			село	Бибирево				3		3	0	0
250			село	Большая Брембола				975		975	70,9	692
251			село	Борисоглебская Слобода				357		357	70,9	254
252			село	Будовское				52		52	0	0
254			село	Веска				9		9	0	0
255			село	Веськово				126		126	0	0
256			село	Воронцово				30		30	0	0
257			село	Выползова Слободка				3		3	0	0
258			село	Гагаринская Новоселка				24		24	0	0
259			село	Глебовское				440		440	70,9	312
260			село	Голоперово				29		29	0	0
261			село	Гора Новоселка				11		11	0	0
262			село	Городище				98		98	0	0
263			село	Давыдово				14		14	0	0
264			село	Дмитриевское				86		86	0	0
265			село	Добрилово				6		6	0	0
266			село	Дубровицы				215		215	70,9	153
267			село	Елизарово				239		239	70,9	170
269			село	Ефимьево				289		289	70,9	205
270			село	Загорье				116		116	0	0
271			село	Иванисово				18		18	0	0
272			село	Ивановское				14		14	0	0
274			село	Кабанское				26		26	0	0
276			село	Копнино				146		146	0	0
277			село	Красное				157		157	0	0
278			село	Кубринск				1 031		1 031	70,9	731
279			село	Купанское				1 396		1 396	70,9	990
280			село	Купань				39		39	0	0
282			село	Лучинское				12		12	0	0
284			село	Лыченцы				208		208	0	0
285			село	Малая Брембола				82		82	0	0
286			село	Малое Ильинское				54		54	0	0
287			село	Михалево				16		16	0	0
288			село	Нагорье				1 221		1 221	70,9	866
289			село	Нестерово				9		9	0	0
290			село	Никитская Слобода				321		321	0	0
292			село	Никульское				3		3	0	0
293			село	Нила				28		28	0	0
294			село	Новоалексеевка				169		169	0	0
295			село	Новое				323		323	70,9	230
296			село	Новоселье				140		140	0	0
297			село	Перцево				34		34	0	0
298			село	Петрищево				20		20	0	0
299			село	Петровское				9		9	0	0
300			село	Пожарское				1		1	0	0
301			село	Половецкое				20		20	0	0
302			село	Рахманово				105		105	0	0
303			село	Рогозинино				29		29	0	0
304			село	Рождествено				7		7	0	0
305			село	Романово				35		35	0	0
306			село	Романово				17		17	0	0
307			село	Семендяйка				11		11	0	0
308			село	Скоблево				7		7	0	0
309			село	Славитино				38		38	0	0
310			село	Смоленское				433		433	70,9	307
311			село	Соломидино				31		31	0	0
313			село	Твердилково				32		32	0	0
314			село	Троицкая Слобода				371		371	70,9	264
315			село	Троицкое				53		53	0	0
316			село	Фалелеево				8		8	0	0
317			село	Филимоново				181		181	0	0
318			село	Филипповское				11		11	0	0
319			село	Хмельники				6		6	0	0
320			село	Ягренево				1		1	0	0
321			село	Ям				221		221	0	0
322	3.	**ГО Город Рыбинск**						**173910**	**173910**			**162398**
323			город	Рыбинск				173910	173910		93,38	162398

324	4.	**Большесельский муниципальный округ**						**9264**		**9264**		**3598**
325								**1296**		**1296**		**238**
326			деревня	Абашево				23		23	0	0
327			деревня	Акулинино				4		4	0	0
328			деревня	Андреевское				17		17	0	0
329			деревня	Анкудимово				1		1	0	0
334			деревня	Большое Лопатино				15		15	0	0
335			деревня	Большое Муравьёво				5		5	0	0
337			деревня	Борисовское				400		400	38,54	155
338			деревня	Будаково				41		41	0	0
339			деревня	Ваганово				1		1	0	0
340			деревня	Вакулово				10		10	0	0
342			деревня	Ваулово				9		9	0	0
349			деревня	Демидово				14		14	0	0
352			деревня	Ивановское				14		14	0	0
353			деревня	Ильинское				4		4	0	0
354			деревня	Калинино				3		3	0	0
355			деревня	Каплино				45		45	0	0
356			деревня	Карповское				2		2	0	0
357			деревня	Климово				28		28	0	0
359			деревня	Кузьминское				39		39	0	0
360			деревня	Лутошкино				2		2	0	0
361			деревня	Лыткино				89		89	0	0
362			деревня	Марково				1		1	0	0
364			деревня	Медведево				9		9	0	0
365			деревня	Митенино				1		1	0	0
366			деревня	Михеево				23		23	0	0
368			деревня	Нерезово				15		15	0	0
369			деревня	Нестерово				19		19	0	0
373			деревня	Новое Гостилово				215		215	38,54	83
375			деревня	Парушкино				3		3	0	0
377			деревня	Пересеки				6		6	0	0
378			деревня	Петраково				8		8	0	0
382			деревня	Поздеевское				9		9	0	0
383			деревня	Протасово				8		8	0	0
384			деревня	Пуслищево				8		8	0	0
385			деревня	Савинское				13		13	0	0
386			деревня	Саморядово				6		6	0	0
389			деревня	Слободка				9		9	0	0
392			деревня	Стрельниково				8		8	0	0
393			деревня	Ступино				2		2	0	0
398			деревня	Угленское				3		3	0	0
402			деревня	Чижово				4		4	0	0
403			деревня	Чудиново				73		73	0	0
404			деревня	Чумжино				2		2	0	0
405			деревня	Шарапово				2		2	0	0
407			деревня	Шишелово				15		15	0	0
410			село	Андреевское				1		1	0	0
411			село	Благовещенье				31		31	0	0
412			село	Елохово				33		33	0	0
413			село	Рождество				1		1	0	0
414			хутор	Головково				2		2	0	0
415								**6706**		**6706**		**2822**
416			деревня	Алексеево				7		7	0	0
417			деревня	Алексино				8		8	0	0
418			деревня	Андреево				16		16	0	0
420			деревня	Аниково				2		2	0	0
421			деревня	Антоново				3		3	0	0
422			деревня	Арефино				11		11	0	0
424			деревня	Афанасово				1		1	0	0
425			деревня	Аферово				8		8	0	0
426			деревня	Бабуково				3		3	0	0
427			деревня	Байково				69		69	0	0
428			деревня	Баскачи				2		2	0	0
429			деревня	Бахматово				1		1	0	0
431			деревня	Березино				1		1	0	0
433			деревня	Большое Скрылево				5		5	0	0
434			деревня	Борисово				1		1	0	0
435			деревня	Борщевка				11		11	0	0
436			деревня	Ботвино				5		5	0	0
440			деревня	Варегово				17		17	0	0
441			деревня	Васенино				4		4	0	0
442			деревня	Васино				2		2	0	0
443			деревня	Ваулино				22		22	0	0
448			деревня	Волыново				5		5	0	0
449			деревня	Высоково				238		238	0	0
451			деревня	Гаврильцево				33		33	0	0
452			деревня	Гаврино				5		5	0	0
453			деревня	Гари				115		115	0	0
454			деревня	Гартово				7		7	0	0
455			деревня	Глоднево				3		3	0	0
456			деревня	Горки				21		21	0	0
459			деревня	Девницы				95		95	0	0
460			деревня	Деревни				4		4	0	0
461			деревня	Дерягино				13		13	0	0
462			деревня	Дор				12		12	0	0
463			деревня	Доронино				2		2	0	0
464			деревня	Дуброво				6		6	0	0
465			деревня	Дягилевка				3		3	0	0
467			деревня	Жиряки				2		2	0	0
468			деревня	Загарье				1		1	0	0
469			деревня	Зайково				10		10	0	0
470			деревня	Замостье				9		9	0	0
471			деревня	Заручье				2		2	0	0
474			деревня	Ивановское				1		1	0	0
475			деревня	Иванцево				107		107	0	0
476			деревня	Игрищи				131		131	0	0
478			деревня	Калитино				28		28	0	0
479			деревня	Кальяки				2		2	0	0
480			деревня	Каменское				9		9	0	0
482			деревня	Кершево				2		2	0	0
485			деревня	Козлово				5		5	0	0
486			деревня	Колошино				46		46	0	0
490			деревня	Кулыново				28		28	0	0
491			деревня	Легково				3		3	0	0
492			деревня	Леонтьевское				3		3	0	0
495			деревня	Лыткино				2		2	0	0
496			деревня	Максимово				1		1	0	0
497			деревня	Малечкино				1		1	0	0
498			деревня	Малинки				15		15	0	0
501			деревня	Матренино				3		3	0	0
502			деревня	Медведково				7		7	0	0
503			деревня	Миглино				284		284	55,77	159
504			деревня	Минтихи				2		2	0	0
506			деревня	Михали				5		5	0	0
508			деревня	Мошнино				2		2	0	0
509			деревня	Мытищи				1		1	0	0
510			деревня	Нестерково				4		4	0	0
512			деревня	Никифорцево				6		6	0	0
514			деревня	Никулино				6		6	0	0
517			деревня	Новоселки				7		7	0	0
521			деревня	Павлово				8		8	0	0
525			деревня	Подольское				3		3	0	0
527			деревня	Половинкино				6		6	0	0
528			деревня	Поляна				3		3	0	0
529			деревня	Поповская				3		3	0	0
530			деревня	Поткино				9		9	0	0
531			деревня	Починки				2		2	0	0
532			деревня	Прибылово				14		14	0	0
533			деревня	Приречье				18		18	0	0
534			деревня	Прокшино				4		4	0	0
535			деревня	Противье				16		16	0	0
536			деревня	Пустынь				6		6	0	0
537			деревня	Путалово				2		2	0	0
539			деревня	Ромашино				1		1	0	0
540			деревня	Рукавово				3		3	0	0
542			деревня	Рыгайцево				1		1	0	0
544			деревня	Самарино				1		1	0	0
546			деревня	Сельцо				307		307	55,77	172
549			деревня	Сереброво				1		1	0	0
550			деревня	Серковская				3		3	0	0
551			деревня	Симоново				7		7	0	0
552			деревня	Совкино (Ближнее)				17		17	0	0
553			деревня	Совкино (Дальнее)				4		4	0	0
556			деревня	Спирово				2		2	0	0
557			деревня	Степанцево				1		1	0	0

558			деревня	Стрябково				3		3	0	0
563			деревня	Терехово				14		14	0	0
564			деревня	Тешелово				8		8	0	0
566			деревня	Токариново				2		2	0	0
570			деревня	Тяжино				5		5	0	0
571			деревня	Устье				7		7	0	0
572			деревня	Уткино				27		27	0	0
573			деревня	Ушаково				3		3	0	0
575			деревня	Федорково				1		1	0	0
576			деревня	Федорково				18		18	0	0
579			деревня	Филипцево				1		1	0	0
580			деревня	Фофаново				25		25	0	0
581			деревня	Хмельники				12		12	0	0
583			деревня	Чаново				7		7	0	0
586			деревня	Шамнино				112		112	0	0
587			деревня	Широканово				5		5	0	0
588			деревня	Шушкицы				2		2	0	0
589			деревня	Щукино				3		3	0	0
590			деревня	Якимково				17		17	0	0
592			село	Большое село				3 348		3 348	55,77	1868
594			село	Дунилово				623		623	55,77	348
595			село	Николо-Молокша				1		1	0	0
596			село	Никольское				30		30	0	0
597			село	Новое				493		493	55,77	275
598			село	Фроловское				1		1	0	0
599								**1262**		**1262**		**538**
600			деревня	Абрамово				1		1	0	0
605			деревня	Борисцево				2		2	0	0
606			деревня	Борславлево				5		5	0	0
609			деревня	Глебово				5		5	0	0
610			деревня	Елизарово				20		20	0	0
612			деревня	Есипово				1		1	0	0
613			деревня	Еськино				1		1	0	0
618			деревня	Каюрово				20		20	0	0
620			деревня	Лесное Варегово				21		21	0	0
622			деревня	Малое Сайгатово				1		1	0	0
624			деревня	Мешково				11		11	0	0
625			деревня	Митино				2		2	0	0
626			деревня	Михальцево				3		3	0	0
627			деревня	Муравьево				12		12	0	0
630			деревня	Пенники				19		19	0	0
631			деревня	Першино				2		2	0	0
633			деревня	Пронино				3		3	0	0
639			деревня	Старое Варегово				41		41	0	0
640			деревня	Шалово				3		3	0	0
641			село	Варегово				887		887	60,65	538
642			село	Шельшедом				192		192	0	0
643			станция	станция Ваулово				10		10	0	0
644	5.	**Борисоглебский муниципальный оруг**						**11911**	**5438**	**6473**		**2641**
645								**1005**		**1005**		**71**
646			деревня	Андреевское				276		276	25,72	71
648			деревня	Бекренево				6		6	0	0
649			деревня	Булаково				39		39	0	0
650			деревня	Варусово				83		83	0	0
651			деревня	Демьяны				68		68	0	0
652			деревня	Добрынское				13		13	0	0
654			деревня	Козлово				6		6	0	0
657			деревня	Костенчугово				1		1	0	0
658			деревня	Куземино				3		3	0	0
659			деревня	Куклино				9		9	0	0
660			деревня	Неньково				2		2	0	0
661			деревня	Новоселка				3		3	0	0
662			деревня	Павлово				3		3	0	0
664			деревня	Сабурово				1		1	0	0
666			деревня	Старово-Смолино				155		155	0	0
667			деревня	Стеблево				12		12	0	0
669			деревня	Таковая				2		2	0	0
670			деревня	Тарандаево				9		9	0	0
672			деревня	Федосьино				3		3	0	0
675			село	Никола-Бой				1		1	0	0
676			село	Протасьево				57		57	0	0
677			село	Титово				65		65	0	0
678			село	Яковцево				188		188	0	0
679								**6555**	**5438**	**1117**		**1901**
680			р.п.	Борисоглебский				5438	5438		34,94	1901
681			деревня	Акулово				17		17	0	0
682			деревня	Борушка				14		14	0	0
683			деревня	Вертлово				6		6	0	0
684			деревня	Глинка				5		5	0	0
687			деревня	Дядьково				11		11	0	0
688			деревня	Есеплево				17		17	0	0
691			деревня	Кишкино				5		5	0	0
692			деревня	Комарово				1		1	0	0
694			деревня	Кузнечиха				13		13	0	0
695			деревня	Ново				2		2	0	0
696			деревня	Новоселка				4		4	0	0
697			деревня	Опальнево				39		39	0	0
700			деревня	Пестово				37		37	0	0
704			деревня	Редкошово				35		35	0	0
705			деревня	Свагуново				13		13	0	0
706			деревня	Селище				214		214	0	0
709			деревня	Старостино				2		2	0	0
710			деревня	Теперское				4		4	0	0
711			деревня	Турово				90		90	0	0
713			деревня	Хаурово				8		8	0	0
714			деревня	Шипино				23		23	0	0
715			деревня	Языково				69		69	0	0
716			поселок	Красный Октябрь				346		346	0	0
718			село	Красново				140		140	0	0
720			село	Павлово				2		2	0	0
721								**2112**		**2112**		**279**
722			деревня	Аверково				2		2	0	0
723			деревня	Аксеньково				1		1	0	0
724			деревня	Андрейцево				2		2	0	0
725			деревня	Архипово				5		5	0	0
726			деревня	Бережки				5		5	0	0
729			деревня	Высоково				7		7	0	0
730			деревня	Высочково				7		7	0	0
733			деревня	Денисьево				1		1	0	0
734			деревня	Деревеньки				43		43	0	0
736			деревня	Дьяконцево				3		3	0	0
737			деревня	Задубровье				3		3	0	0
738			деревня	Каликино				1		1	0	0
739			деревня	Камешково				6		6	0	0
741			деревня	Клинцево				13		13	0	0
743			деревня	Ларионцево				5		5	0	0
744			деревня	Мартемьяново				8		8	0	0
745			деревня	Никифорцево				7		7	0	0
746			деревня	Новинки				10		10	0	0
747			деревня	Пахомово				5		5	0	0
748			деревня	Погорелка				644		644	18,44	119
749			деревня	Покромитово				3		3	0	0
751			деревня	Поповка				2		2	0	0
752			деревня	Раменка				14		14	0	0
753			деревня	Раменье				18		18	0	0
755			деревня	Сигорь				97		97	0	0
757			деревня	Стрелка				34		34	0	0
759			деревня	Тарасово				2		2	0	0
760			деревня	Труфанцево				3		3	0	0
761			деревня	Тумаково				8		8	0	0
763			деревня	Холманы				3		3	0	0
766			деревня	Юркино				319		319	18,44	59
767			поселок	Латка				20		20	0	0
768			поселок	Мостищи				15		15	0	0
769			село	Борисовское				1		1	0	0
770			село	Веска				53		53	0	0
771			село	Внуково				1		1	0	0
772			село	Вощажниково				545		545	18,44	101
775			село	Малахово				15		15	0	0
776			село	Марково				3		3	0	0
777			село	Мясниково				5		5	0	0
778			село	Неверково				149		149	0	0
779			село	Никола-Березники				5		5	0	0
781			село	Покровское				10		10	0	0
783			село	Услявцево				9		9	0	0
784								**1101**		**1101**		**95**
785			деревня	Алексино				13		13	0	0

786			деревня	Алешкино				25		25	0	0
787			деревня	Бечмерово				1		1	0	0
791			деревня	Горки				16		16	0	0
792			деревня	Городище				4		4	0	0
794			деревня	Емельянниково				55		55	0	0
796			деревня	Звягино				5		5	0	0
798			деревня	Зманово				13		13	0	0
799			деревня	Иевцево				4		4	0	0
802			деревня	Козино				103		103	0	0
803			деревня	Коротылево				5		5	0	0
804			деревня	Кучеры				40		40	0	0
805			деревня	Кушниково				2		2	0	0
808			деревня	Лехоть				19		19	0	0
810			деревня	Малое Хвастово				8		8	0	0
812			деревня	Мичково				1		1	0	0
813			деревня	Момотово				32		32	0	0
814			деревня	Никульское				9		9	0	0
816			деревня	Новоселка				4		4	0	0
818			деревня	Петрилово				22		22	0	0
819			деревня	Петровка				3		3	0	0
820			деревня	Петряево				2		2	0	0
822			деревня	Попово				5		5	0	0
823			деревня	Поповское				14		14	0	0
824			деревня	Поповское				13		13	0	0
825			деревня	Рагуйлово				1		1	0	0
826			деревня	Резанка				104		104	0	0
827			деревня	Ременники				11		11	0	0
830			деревня	Старково				8		8	0	0
832			деревня	Тимофейково				2		2	0	0
833			деревня	Титово				58		58	0	0
834			деревня	Труфанцево				4		4	0	0
835			деревня	Тюфеево				8		8	0	0
836			деревня	Усолово				4		4	0	0
837			деревня	Хмельники				2		2	0	0
840			деревня	Чухолза				23		23	0	0
841			деревня	Шаньково				1		1	0	0
842			деревня	Яшкурово				4		4	0	0
843			село	Высоково				173		173	54,91	95
844			село	Георгиевское				7		7	0	0
845			село	Давыдово				66		66	0	0
848			село	Ивановское				114		114	0	0
849			село	Кондаково				61		61	0	0
850			село	Переславцево				25		25	0	0
851			село	Савинское				5		5	0	0
852			село	Хмельники				2		2	0	0
853								**1138**		**1138**		**295**
854			деревня	Александрово				5		5	0	0
855			деревня	Антониха				6		6	0	0
857			деревня	Баскачи				1		1	0	0
858			деревня	Березники				3		3	0	0
859			деревня	Березники				219		219	52	114
861			деревня	Бородино				3		3	0	0
863			деревня	Волосово				5		5	0	0
864			деревня	Гавино				2		2	0	0
865			деревня	Гора Сипягина				5		5	0	0
866			деревня	Григорово				2		2	0	0
867			деревня	Губино				2		2	0	0
869			деревня	Долгополово				5		5	0	0
870			деревня	Дорки				10		10	0	0
871			деревня	Ермолино				7		7	0	0
872			деревня	Землево				16		16	0	0
873			деревня	Зубово				4		4	0	0
875			деревня	Ивашево				14		14	0	0
878			деревня	Инальцино				139		139	52	73
880			деревня	Козлово				2		2	0	0
881			деревня	Коробцово				1		1	0	0
883			деревня	Кузьмадино				1		1	0	0
885			деревня	Кузяево				8		8	0	0
886			деревня	Лавреньково				21		21	0	0
890			деревня	Ляхово				27		27	0	0
891			деревня	Маклоково				11		11	0	0
892			деревня	Маурино				11		11	0	0
894			деревня	Никиткино				10		10	0	0
898			деревня	Псарево				9		9	0	0
899			деревня	Пысково				25		25	0	0
900			деревня	Старово				7		7	0	0
902			деревня	Степаново				8		8	0	0
904			деревня	Стройцино				7		7	0	0
906			деревня	Трепарево				14		14	0	0
907			деревня	Троицкое				6		6	0	0
908			деревня	Туксаново				4		4	0	0
909			деревня	Фролово				7		7	0	0
910			деревня	Якшино				15		15	0	0
911			село	Андреевское				66		66	0	0
912			село	Верзино				1		1	0	0
913			село	Зачатье				100		100	52	52
914			село	Иваново-Рудаково				1		1	0	0
915			село	Ново-Павловское				3		3	0	0
916			село	Новоселка				2		2	0	0
917			село	Оносово				1		1	0	0
918			село	Покровское				98		98	0	0
919			село	Рождествено				3		3	0	0
920			село	Спас-Подгорье				38		38	0	0
921			село	Сущево				76		76	0	0
922			село	Щурово				107		107	52	56
923	6.	**Брейтовский муниципальный округ**						**5 367**		**5 367**		**1410**
924								**3782**		**3782**		**1410**
925			деревня	Аргуны				1		1	0	0
926			деревня	Балобаново				2		2	0	0
927			деревня	Берелево				5		5	0	0
928			деревня	Бобровник				1		1	0	0
929			деревня	Большая Новинка				10		10	0	0
930			деревня	Браниха				3		3	0	0
931			деревня	Бреньково				20		20	0	0
933			деревня	Воронец				2		2	0	0
934			деревня	Высоково				3		3	0	0
937			деревня	Глинник				3		3	0	0
941			деревня	Дуброво-Базыки				6		6	0	0
942			деревня	Дуденево				27		27	0	0
943			деревня	Дурасово				33		33	0	0
944			деревня	Захарино				3		3	0	0
945			деревня	Змазнево				1		1	0	0
947			деревня	Игнатово				15		15	0	0
948			деревня	Ключики				10		10	0	0
949			деревня	Княгинино				13		13	0	0
950			деревня	Копань				22		22	0	0
951			деревня	Коростель				24		24	0	0
952			деревня	Красково				2		2	0	0
954			деревня	Логинцево				45		45	0	0
955			деревня	Лопатино				11		11	0	0
956			деревня	Малая Новинка				6		6	0	0
957			деревня	Манилово				20		20	0	0
959			деревня	Минюшино				7		7	0	0
960			деревня	Михайловское				4		4	0	0
962			деревня	Михальково				37		37	0	0
964			деревня	Набережная				17		17	0	0
965			деревня	Назариха				2		2	0	0
966			деревня	Нечесово				37		37	0	0
970			деревня	Новинка				85		85	0	0
971			деревня	Новое Мерзлеево				31		31	0	0
972			деревня	Новый Покровок				3		3	0	0
973			деревня	Ножовники				15		15	0	0
974			деревня	Носова				38		38	0	0
975			деревня	Обухово				1		1	0	0
976			деревня	Овинчищи				1		1	0	0
978			деревня	Рысье				1		1	0	0
979			деревня	Семеновка				11		11	0	0
980			деревня	Соколы				10		10	0	0
981			деревня	Старое Мерзлеево				3		3	0	0
982			деревня	Сторожево				5		5	0	0
983			деревня	Строково				1		1	0	0
984			деревня	Сущева				13		13	0	0
985			деревня	Торонково				9		9	0	0
986			деревня	Трухино				13		13	0	0
989			деревня	Ульяниха				159		159	0	0
992			деревня	Цыбыцино				9		9	0	0

993			деревня	Яковлевское				2		2	0	0
994			поселок	Вышка				2		2	0	0
996			село	Брейтово				2 901		2 901	48,57	1410
997			село	Покровское на Сити				77		77	0	0
999								**886**		**886**		**0**
1000			деревня	Базыки				3		3	0	0
1001			деревня	Белорусс				2		2	0	0
1002			деревня	Большое Иваньково				4		4	0	0
1003			деревня	Бор-Дорки				36		36	0	0
1004			деревня	Водяники				11		11	0	0
1005			деревня	Горильдово				2		2	0	0
1006			деревня	Дмитрехово				11		11	0	0
1007			деревня	Дубец				26		26	0	0
1008			деревня	Дубецкая Дача				2		2	0	0
1012			деревня	Ивановское				5		5	0	0
1014			деревня	Комарово				2		2	0	0
1015			деревня	Конюхово				4		4	0	0
1016			деревня	Лукинское				36		36	0	0
1017			деревня	Ляховые				7		7	0	0
1018			деревня	Малый Липовец				89		89	0	0
1019			деревня	Медухово				67		67	0	0
1020			деревня	Никола				39		39	0	0
1022			деревня	Остряковка				80		80	0	0
1023			деревня	Севастьянцево				22		22	0	0
1024			деревня	Соболево				10		10	0	0
1025			деревня	Телятово				33		33	0	0
1026			деревня	Тимонино				12		12	0	0
1027			деревня	Тургенево				3		3	0	0
1028			деревня	Тявково				8		8	0	0
1030			деревня	Филимоново				24		24	0	0
1031			деревня	Филипцево				1		1	0	0
1032			деревня	Чагино				8		8	0	0
1033			деревня	Чаяново				1		1	0	0
1034			деревня	Черный Враг				6		6	0	0
1036			деревня	Шеломово				23		23	0	0
1037			село	Байловское				5		5	0	0
1038			село	Горелово				151		151	0	0
1039			село	Черкасово				153		153	0	0
1040								**699**		**699**		**0**
1045			деревня	Брилино				6		6	0	0
1046			деревня	Вертлюгово				6		6	0	0
1047			деревня	Верхняя Ветка				3		3	0	0
1052			деревня	Дорки				1		1	0	0
1053			деревня	Дубровка				4		4	0	0
1054			деревня	Живетьево				16		16	0	0
1055			деревня	Иванцево				4		4	0	0
1057			деревня	Киселево				10		10	0	0
1059			деревня	Кривцово				30		30	0	0
1060			деревня	Куфтырево				28		28	0	0
1061			деревня	Лискино				17		17	0	0
1062			деревня	Лукино				6		6	0	0
1063			деревня	Мусино				11		11	0	0
1066			деревня	Петровское				4		4	0	0
1068			деревня	Промежки				12		12	0	0
1069			деревня	Редемское				7		7	0	0
1070			деревня	Рогозино				4		4	0	0
1071			деревня	Самоседово				2		2	0	0
1072			деревня	Сарабуха				6		6	0	0
1073			деревня	Себельское				24		24	0	0
1076			деревня	Суминское				45		45	0	0
1078			деревня	Филимоново				30		30	0	0
1079			деревня	Холопово				60		60	0	0
1080			деревня	Чурилово				3		3	0	0
1083			село	Горинское				16		16	0	0
1084			село	Косково				32		32	0	0
1085			село	Орлово				2		2	0	0
1086			село	Прозорово				190		190	0	0
1087			село	Сутка				120		120	0	0
1088	7.	**Гаврилов-Ямский муниципальный округ**						**24165**	**15766**	**8399**		**12212**
1089								**15766**	**15766**			**10157**
1090			город	Гаврилов-Ям				15766	15766		64,42	10157
1091								**3647**		**3647**		**972**
1092			деревня	Аколово				9		9	0	0
1093			деревня	Бели				92		92	0	0
1094			деревня	Большая Воехта				14		14	0	0
1095			деревня	Вострицево				9		9	0	0
1096			деревня	Губино				17		17	0	0
1097			деревня	Дровнино				9		9	0	0
1098			деревня	Дружная				2		2	0	0
1099			деревня	Есипцево				11		11	0	0
1100			деревня	Кондратово				4		4	0	0
1101			деревня	Котово				43		43	0	0
1102			деревня	Кощеево				10		10	0	0
1103			деревня	Круглово				20		20	0	0
1104			деревня	Кузовково				37		37	0	0
1105			деревня	Кузьминское				40		40	0	0
1106			деревня	Кундринское				15		15	0	0
1107			деревня	Милитино				15		15	0	0
1108			деревня	Нарядово				44		44	0	0
1109			деревня	Никулино				25		25	0	0
1110			деревня	Осташкино				28		28	0	0
1111			деревня	Петроково				56		56	0	0
1112			деревня	Петрунино				13		13	0	0
1113			деревня	Плотина				175		175	0	0
1114			деревня	Поляна				375		375	0	0
1115			деревня	Поповка				25		25	0	0
1116			деревня	Прилесье				13		13	0	0
1117			деревня	Пурлево				14		14	0	0
1118			деревня	Романцево				1		1	0	0
1119			деревня	Романцево-Дубиково				34		34	0	0
1120			деревня	Рохмала				31		31	0	0
1121			деревня	Седельница				4		4	0	0
1122			деревня	Степанцево				50		50	0	0
1123			деревня	Строково				13		13	0	0
1124			деревня	Турово				12		12	0	0
1125			деревня	Улыбино				2		2	0	0
1126			деревня	Ханькино				21		21	0	0
1127			деревня	Цибаки				3		3	0	0
1128			деревня	Черная				11		11	0	0
1129			деревня	Шалава				65		65	0	0
1130			деревня	Ярково				5		5	0	0
1131			поселок	Новый				91		91	0	0
1132			село	Великое				1 744		1 744	55,68	972
1133			село	Горе-Грязь				73		73	0	0
1134			село	Лахость				135		135	0	0
1135			село	Плещеево				237		237	0	0
1136								**1369**		**1369**		**87**
1137			деревня	Андрюшино				1		1	0	0
1138			деревня	Борисово				4		4	0	0
1139			деревня	Борисово				5		5	0	0
1140			деревня	Бочевка				1		1	0	0
1141			деревня	Волчково				4		4	0	0
1142			деревня	Головино				22		22	0	0
1143			деревня	Гора				53		53	0	0
1144			деревня	Горбово				13		13	0	0
1145			деревня	Грудцино				9		9	0	0
1146			деревня	Даниловка				1		1	0	0
1148			деревня	Илькино				6		6	0	0
1149			деревня	Иляково				5		5	0	0
1150			деревня	Калинино				1		1	0	0
1151			деревня	Кобыльское				4		4	0	0
1152			деревня	Константиново				5		5	0	0
1153			деревня	Кореньково				4		4	0	0
1154			деревня	Курдумово				168		168	0	0
1155			деревня	Маурино				3		3	0	0
1156			деревня	Междуречье				10		10	0	0
1157			деревня	Михалево				16		16	0	0
1158			деревня	Немерово				1		1	0	0
1159			деревня	Овсяниково				8		8	0	0
1160			деревня	Павлово				10		10	0	0
1161			деревня	Паньково				1		1	0	0
1162			деревня	Петраково				8		8	0	0
1163			деревня	Плетилово				1		1	0	0
1164			деревня	Позобово				1		1	0	0
1165			деревня	Прислон				5		5	0	0
1166			деревня	Прошенино				212		212	20,82	45

1167			деревня	Раменье				15		15	0	0
1168			деревня	Рыково				23		23	0	0
1169			деревня	Тарасино				2		2	0	0
1170			деревня	Тарусино				14		14	0	0
1171			деревня	Федоровское				8		8	0	0
1172			деревня	Хохлево				8		8	0	0
1174			деревня	Шильково				3		3	0	0
1175			поселок	Заря				146		146	0	0
1176			село	Вышеславское				53		53	0	0
1177			село	Заячий-Холм				201		201	20,82	42
1178			село	Милочево				15		15	0	0
1179			село	Смалево				5		5	0	0
1180			село	Спасс				7		7	0	0
1181			село	Ставотино				155		155	0	0
1182			село	Унимерь				123		123	0	0
1183			село	Юцкое				9		9	0	0
1184								**1445**		**1445**		**83**
1185			деревня	Абращиха				13		13	0	0
1186			деревня	Алешково				3		3	0	0
1187			деревня	Артемиха				20		20	0	0
1188			деревня	Балахнино				8		8	0	0
1189			деревня	Бараки				4		4	0	0
1190			деревня	Большое Панино				1		1	0	0
1191			деревня	Вакуриха				11		11	0	0
1193			деревня	Воронино				1		1	0	0
1195			деревня	Гришино				5		5	0	0
1196			деревня	Дружиниха				4		4	0	0
1199			деревня	Жманка				1		1	0	0
1200			деревня	Илькино				8		8	0	0
1201			деревня	Исаково				5		5	0	0
1202			деревня	Кадищи				47		47	0	0
1204			деревня	Киселево				1		1	0	0
1205			деревня	Листопадка				13		13	0	0
1206			деревня	Максимка				2		2	0	0
1208			деревня	Матвейка				14		14	0	0
1209			деревня	Меленки				1		1	0	0
1210			деревня	Михалково				18		18	0	0
1211			деревня	Мякшево				1		1	0	0
1212			деревня	Насакино				4		4	0	0
1213			деревня	Новоселки				1		1	0	0
1214			деревня	Панино				8		8	0	0
1215			деревня	Пасынково				28		28	0	0
1216			деревня	Путилово				51		51	0	0
1218			деревня	Селищи				12		12	0	0
1221			деревня	Слобода				16		16	0	0
1222			деревня	Стрельниково				17		17	0	0
1223			деревня	Тарусино				9		9	0	0
1224			деревня	Ульяново				59		59	0	0
1226			деревня	Холычево				4		4	0	0
1227			деревня	Чайкино				11		11	0	0
1228			село	Митино				281		281	10,3	29
1229			село	Никитское				10		10	0	0
1230			село	Николо-Пенье				4		4	0	0
1231			село	Осенево				136		136	0	0
1232			село	Остров				98		98	0	0
1233			село	Пружинино				264		264	10,3	28
1234			село	Стогинское				251		251	10,3	26
1235								**1938**		**1938**		**913**
1236			деревня	Аморково				2		2	0	0
1238			деревня	Воронково				1		1	0	0
1239			деревня	Гаврецово				10		10	0	0
1241			деревня	Голубково				3		3	0	0
1242			деревня	Голузиново				31		31	0	0
1243			деревня	Ершовка				28		28	0	0
1244			деревня	Жабино				3		3	0	0
1246			деревня	Ильцино				18		18	0	0
1249			деревня	Коркино				4		4	0	0
1250			деревня	Коромыслово				29		29	0	0
1251			деревня	Кощеево				1		1	0	0
1252			деревня	Лисицино				18		18	0	0
1253			деревня	Лихачево				19		19	0	0
1254			деревня	Лычево				1		1	0	0
1255			деревня	Маланино				14		14	0	0
1258			деревня	Настасьино				4		4	0	0
1262			деревня	Овинищи				5		5	0	0
1263			деревня	Ратислово				4		4	0	0
1264			деревня	Старово				5		5	0	0
1265			деревня	Ступкино				65		65	0	0
1267			деревня	Феденино				7		7	0	0
1271			деревня	Цибирино				9		9	0	0
1272			деревня	Чаново				1		1	0	0
1274			деревня	Шалаево				250		250	61,17	153
1276			поселок	Кудрявцево				27		27	0	0
1277			поселок	Мичуриха				42		42	0	0
1278			поселок	Ясеневка				13		13	0	0
1281			село	Заречье				28		28	0	0
1282			село	Ильинское-Урусово				303		303	61,17	186
1284			село	Степанчиково				17		17	0	0
1286			село	Холм-Огарев				9		9	0	0
1287			село	Шопша				938		938	61,17	574
1288			село	Щекотово				3		3	0	0
1289			станция	Коромыслово				26		26	0	0
1290	8.	**Даниловский муниципальный округ**						**20514**	**13591**	**6923**		**9581**
1291								**13591**	**13591**			**8616**
1292			город	Данилов				13591	13591		63,39	8616
1293								**3168**		**3168**		**521**
1294			деревня	Агафоново				1		1	0	0
1296			деревня	Аксинино				5		5	0	0
1302			деревня	Ачкасово				49		49	0	0
1305			деревня	Барлово				4		4	0	0
1308			деревня	Берлюково				1		1	0	0
1310			деревня	Большое Бякишево				1		1	0	0
1311			деревня	Большое Сартово				16		16	0	0
1312			деревня	Большой Дор				11		11	0	0
1315			деревня	Брыкатино				2		2	0	0
1317			деревня	Великово				6		6	0	0
1318			деревня	Взвоз				2		2	0	0
1319			деревня	Взглядово				14		14	0	0
1320			деревня	Взглядово				16		16	0	0
1322			деревня	Вологдино				4		4	0	0
1323			деревня	Волосово				17		17	0	0
1324			деревня	Волшня				3		3	0	0
1325			деревня	Воронино				5		5	0	0
1327			деревня	Востриково				4		4	0	0
1328			деревня	Гаврилищево				7		7	0	0
1330			деревня	Герасимово				5		5	0	0
1331			деревня	Глездево				2		2	0	0
1332			деревня	Горепатово				16		16	0	0
1335			деревня	Гулаково				6		6	0	0
1336			деревня	Дворяниново				6		6	0	0
1338			деревня	Демидково				3		3	0	0
1341			деревня	Дитино				1		1	0	0
1342			деревня	Дор				14		14	0	0
1343			деревня	Дулягино				6		6	0	0
1349			деревня	Ерденево				20		20	0	0
1350			деревня	Ермаково				72		72	0	0
1355			деревня	Займа				30		30	0	0
1356			деревня	Замково				4		4	0	0
1358			деревня	Захарово				1		1	0	0
1359			деревня	Зубово				1		1	0	0
1360			деревня	Зуево				2		2	0	0
1361			деревня	Иваники				32		32	0	0
1363			деревня	Ивановское				16		16	0	0
1366			деревня	Извалки				5		5	0	0
1369			деревня	Ищейки				1		1	0	0
1372			деревня	Киндерево				4		4	0	0
1374			деревня	Кишкино				2		2	0	0
1376			деревня	Клочково				15		15	0	0
1379			деревня	Колотово				6		6	0	0
1380			деревня	Кондратово				2		2	0	0
1381			деревня	Конищево				7		7	0	0
1382			деревня	Корякино				1		1	0	0
1383			деревня	Коряково				7		7	0	0
1385			деревня	Кузнецово				12		12	0	0
1386			деревня	Кузьмино				2		2	0	0
1387			деревня	Кузьминское				14		14	0	0
1388			деревня	Кукуйка				16		16	0	0

1391			деревня	Ладейки				7		7	0	0
1394			деревня	Лом				7		7	0	0
1395			деревня	Лукино				17		17	0	0
1397			деревня	Макарово				199		199	38	76
1399			деревня	Малое Марьино				203		203	38	78
1401			деревня	Малый Дор				12		12	0	0
1405			деревня	Михалево				11		11	0	0
1406			деревня	Мишутино				116		116	0	0
1408			деревня	Мошково				4		4	0	0
1410			деревня	Мускулино				5		5	0	0
1413			деревня	Нефедьево				14		14	0	0
1414			деревня	Никиткино				1		1	0	0
1416			деревня	Ново-Ивановское				7		7	0	0
1418			деревня	Омелино				1		1	0	0
1419			деревня	Павловское				8		8	0	0
1421			деревня	Пантелейки				5		5	0	0
1423			деревня	Плетенево				23		23	0	0
1424			деревня	Погорелка				18		18	0	0
1425			деревня	Подольново				5		5	0	0
1426			деревня	Пономарево				16		16	0	0
1427			деревня	Попково				50		50	0	0
1429			деревня	Праулино				2		2	0	0
1430			деревня	Пугино				14		14	0	0
1431			деревня	Пшеничново				45		45	0	0
1432			деревня	Раи				1		1	0	0
1433			деревня	Раменье				14		14	0	0
1438			деревня	Родионцево				7		7	0	0
1439			деревня	Ртищево				8		8	0	0
1441			деревня	Салово				8		8	0	0
1442			деревня	Свистуново				12		12	0	0
1443			деревня	Селезенево				3		3	0	0
1446			деревня	Симаново				4		4	0	0
1447			деревня	Скулепово				4		4	0	0
1448			деревня	Слегино				4		4	0	0
1449			деревня	Слобода				25		25	0	0
1450			деревня	Солониково				14		14	0	0
1451			деревня	Соснево				5		5	0	0
1452			деревня	Сосновка				1		1	0	0
1453			деревня	Станово				13		13	0	0
1454			деревня	Стонятино				12		12	0	0
1455			деревня	Страшево				1		1	0	0
1456			деревня	Стряпково				2		2	0	0
1457			деревня	Таранино				4		4	0	0
1458			деревня	Тетерино				2		2	0	0
1459			деревня	Тонково				13		13	0	0
1464			деревня	Усеимово				1		1	0	0
1465			деревня	Усово				1		1	0	0
1466			деревня	Ушаки				5		5	0	0
1469			деревня	Фоминское				8		8	0	0
1476			деревня	Шапкино				8		8	0	0
1477			деревня	Шевнино				1		1	0	0
1479			деревня	Шерстнево				11		11	0	0
1484			деревня	Шолохово				1		1	0	0
1485			деревня	Шуклино				3		3	0	0
1488			деревня	Щетниково				1		1	0	0
1489			деревня	Юрино				1		1	0	0
1494			поселок	Горушка				561		561	38	214
1495			поселок	Рощино				201		201	38	77
1496			село	Вахтино				27		27	0	0
1498			село	Горинское				123		123	0	0
1499			село	Гужово				38		38	0	0
1500			село	Никольское-Нальяново				1		1	0	0
1501			село	Покров				198		198	38	76
1502			село	Спас				147		147	0	0
1503			село	Торопово				160		160	0	0
1504			село	Хабарово				89		89	0	0
1505			село	Шаготь				112		112	0	0
1506			станция	Лунка				6		6	0	0
1507			станция	Соть				18		18	0	0
1508								**1607**		**1607**		**58**
1509			деревня	Аголинское				7		7	0	0
1510			деревня	Акулово				1		1	0	0
1511			деревня	Алексеевское				1		1	0	0
1512			деревня	Алексейцево				5		5	0	0
1516			деревня	Бабаево				92		92	0	0
1518			деревня	Башенки				6		6	0	0
1519			деревня	Богданово				4		4	0	0
1520			деревня	Богородское				1		1	0	0
1522			деревня	Большое Старово				2		2	0	0
1523			деревня	Борисово				13		13	0	0
1530			деревня	Волково				3		3	0	0
1534			деревня	Глуховки				17		17	0	0
1535			деревня	Голики				1		1	0	0
1536			деревня	Григорково				8		8	0	0
1541			деревня	Дубровки				15		15	0	0
1542			деревня	Есиплево				1		1	0	0
1546			деревня	Захарцево				6		6	0	0
1547			деревня	Звонкая				2		2	0	0
1552			деревня	Калитино				6		6	0	0
1553			деревня	Карповское				6		6	0	0
1555			деревня	Кожевники				10		10	0	0
1556			деревня	Коптево				3		3	0	0
1557			деревня	Корчагино				2		2	0	0
1558			деревня	Костюшино				208		208	0	0
1563			деревня	Кузьмино				152		152	0	0
1571			деревня	Миглеево				14		14	0	0
1576			деревня	Назарово				2		2	0	0
1577			деревня	Никиткино				4		4	0	0
1579			деревня	Новенькое				7		7	0	0
1582			деревня	Осташево				17		17	0	0
1583			деревня	Остроносово				8		8	0	0
1585			деревня	Пасынково				21		21	0	0
1588			деревня	Погорелки				12		12	0	0
1589			деревня	Подольново				3		3	0	0
1590			деревня	Подольново				1		1	0	0
1591			деревня	Пономарево				17		17	0	0
1592			деревня	Починок				27		27	0	0
1594			деревня	Путятино				13		13	0	0
1595			деревня	Решетники				5		5	0	0
1596			деревня	Ростилово				2		2	0	0
1600			деревня	Семивраги				1		1	0	0
1601			деревня	Сендерево				2		2	0	0
1602			деревня	Скоково				70		70	0	0
1606			деревня	Субаево				6		6	0	0
1607			деревня	Суетино				12		12	0	0
1609			деревня	Токовое				2		2	0	0
1611			деревня	Туфаново				195		195	0	0
1612			деревня	Усолкино				3		3	0	0
1613			деревня	Федяково				2		2	0	0
1616			деревня	Холм				8		8	0	0
1617			деревня	Хорупино				1		1	0	0
1618			деревня	Хрипуново				5		5	0	0
1619			деревня	Чебаково				9		9	0	0
1622			деревня	Шалахино				1		1	0	0
1626			деревня	Юркино				3		3	0	0
1627			село	Дмитриевское				402		402	14,18	58
1628			село	Рыжиково				74		74	0	0
1629			станция	станция Пантелеево				16		16	0	0
1630			станция	станция Путятино				70		70	0	0
1631								**2148**		**2148**		**386**
1632			деревня	Абрамово				11		11	0	0
1633			деревня	Акуловское				2		2	0	0
1635			деревня	Алексеево				28		28	0	0
1636			деревня	Бабурино				10		10	0	0
1637			деревня	Баглаево				2		2	0	0
1638			деревня	Баловино				40		40	0	0
1639			деревня	Баскаково				3		3	0	0
1641			деревня	Бедниково				1		1	0	0
1643			деревня	Берелево				13		13	0	0
1644			деревня	Бисерово				8		8	0	0
1645			деревня	Богородское				8		8	0	0
1646			деревня	Бологово				1		1	0	0
1647			деревня	Большое Левашово				14		14	0	0
1648			деревня	Большое Марьино				53		53	0	0
1649			деревня	Борисцево				1		1	0	0
1650			деревня	Борщевки				3		3	0	0
1652			деревня	Будилово				1		1	0	0
1653			деревня	Бурцево				5		5	0	0
1654			деревня	Бухтарицы				11		11	0	0

1657			деревня	Василево				4		4	0	0
1658			деревня	Великодворье				3		3	0	0
1660			деревня	Верховины				1		1	0	0
1665			деревня	Выгарь				1		1	0	0
1666			деревня	Высоково				12		12	0	0
1667			деревня	Высоково				7		7	0	0
1668			деревня	Высоково				1		1	0	0
1671			деревня	Голодяево				3		3	0	0
1672			деревня	Горбово				3		3	0	0
1674			деревня	Давыдовское				1		1	0	0
1680			деревня	Дякино				1		1	0	0
1682			деревня	Ездино				2		2	0	0
1685			деревня	Завражново				1		1	0	0
1686			деревня	Задорино				2		2	0	0
1687			деревня	Заречье				37		37	0	0
1689			деревня	Зименки				3		3	0	0
1690			деревня	Зубцово				10		10	0	0
1692			деревня	Избино				2		2	0	0
1695			деревня	Илькино				3		3	0	0
1696			деревня	Исаево				17		17	0	0
1699			деревня	Калиты				15		15	0	0
1702			деревня	Кишаново				5		5	0	0
1703			деревня	Клоково				2		2	0	0
1704			деревня	Козлово				73		73	0	0
1707			деревня	Копнинское				7		7	0	0
1708			деревня	Коровино				12		12	0	0
1709			деревня	Коровино				7		7	0	0
1711			деревня	Косково				5		5	0	0
1712			деревня	Косково				1		1	0	0
1713			деревня	Косково				12		12	0	0
1715			деревня	Кузнецово				13		13	0	0
1717			деревня	Курилово				3		3	0	0
1719			деревня	Ломки				9		9	0	0
1721			деревня	Лучицево				4		4	0	0
1722			деревня	Лыкошино				41		41	0	0
1723			деревня	Лытино				10		10	0	0
1724			деревня	Лычово				10		10	0	0
1727			деревня	Максимцево				2		2	0	0
1730			деревня	Малыгино				1		1	0	0
1731			деревня	Малые Дворишки				1		1	0	0
1732			деревня	Манжаково				97		97	0	0
1733			деревня	Марково				2		2	0	0
1735			деревня	Марьино				1		1	0	0
1737			деревня	Маурино				14		14	0	0
1741			деревня	Морщихино				2		2	0	0
1742			деревня	Мохоньково				12		12	0	0
1745			деревня	Неклюдцево				19		19	0	0
1746			деревня	Нефедово				9		9	0	0
1749			деревня	Никиткино				5		5	0	0
1751			деревня	Новополево				1		1	0	0
1753			деревня	Октябрево				1		1	0	0
1754			деревня	Окунево				12		12	0	0
1756			деревня	Павликово				2		2	0	0
1757			деревня	Петрилово				2		2	0	0
1761			деревня	Погорелки				2		2	0	0
1763			деревня	Подольново				9		9	0	0
1764			деревня	Покров				10		10	0	0
1765			деревня	Полтинино				11		11	0	0
1766			деревня	Попадьино				3		3	0	0
1768			деревня	Посирово				4		4	0	0
1769			деревня	Поташево				11		11	0	0
1775			деревня	Псарево				1		1	0	0
1776			деревня	Рахманово				4		4	0	0
1777			деревня	Романцево				1		1	0	0
1780			деревня	Рылово				3		3	0	0
1781			деревня	Самсоново				9		9	0	0
1783			деревня	Свиткино				5		5	0	0
1786			деревня	Семенцево				2		2	0	0
1787			деревня	Семлово				178		178	44,44	80
1788			деревня	Серково				8		8	0	0
1789			деревня	Сидорово				22		22	0	0
1790			деревня	Скипино				2		2	0	0
1791			деревня	Слободищи				2		2	0	0
1795			деревня	Спирково				1		1	0	0
1799			деревня	Степаново				2		2	0	0
1800			деревня	Стокшино				4		4	0	0
1802			деревня	Стройково				2		2	0	0
1803			деревня	Сухарево				5		5	0	0
1806			деревня	Татарское				2		2	0	0
1807			деревня	Ташаново				23		23	0	0
1808			деревня	Телицино				85		85	0	0
1809			деревня	Теперское				3		3	0	0
1810			деревня	Терентьево				1		1	0	0
1811			деревня	Терехино				13		13	0	0
1812			деревня	Тесы				5		5	0	0
1814			деревня	Титово				41		41	0	0
1816			деревня	Троица				15		15	0	0
1817			деревня	Трофимово				8		8	0	0
1818			деревня	Тюляфтино				4		4	0	0
1819			деревня	Федурино				213		213	44,44	95
1820			деревня	Федчино				1		1	0	0
1822			деревня	Филино				34		34	0	0
1824			деревня	Филипповское				2		2	0	0
1825			деревня	Фоминское				7		7	0	0
1826			деревня	Хмельничново				14		14	0	0
1827			деревня	Хорошавино				2		2	0	0
1828			деревня	Хотеново				9		9	0	0
1830			деревня	Частилово				4		4	0	0
1831			деревня	Черницино				5		5	0	0
1832			деревня	Чурьяково				54		54	0	0
1833			деревня	Чурьяково				4		4	0	0
1836			деревня	Щербины				10		10	0	0
1837			деревня	Юрилы				6		6	0	0
1840			деревня	Язово				4		4	0	0
1841			деревня	Ямушино				2		2	0	0
1843			деревня	Яскино				15		15	0	0
1844			село	Бухалово				17		17	0	0
1845			село	Глазово				9		9	0	0
1847			село	Никольское				8		8	0	0
1850			село	Середа				473		473	44,44	211
1851			станция	Догадцево				13		13	0	0
1852	9.	**Любимский муниципальный округ**						**9827**	**4987**	**4840**		**3026**
1853								**6329**	**4987**	**1342**		**3026**
1854			город	Любим				4987	4987		52,16	2602
1861			деревня	Останково				389		389	0	0
1862			деревня	Починок-Черепанов				25		25	0	0
1864			деревня	Стан				5		5	0	0
1866			деревня	Хабалево				3		3	0	0
1867			деревня	Шарна				34		34	0	0
1868			деревня	Шевелево				1		1	0	0
1869			деревня	Ярыгино				3		3	0	0
1870			поселок	Отрадный				812		812	52,16	424
1871			поселок	Соколиный				70		70	0	0
1872								**971**		**971**		**0**
1876			деревня	Баринцево	4			4		4	0	0
1878			деревня	Благуново	3			3		3	0	0
1880			деревня	Будаково	6			6		6	0	0
1884			деревня	Вахромейка	137			137		137	0	0
1885			деревня	Верхний Жар	9			9		9	0	0
1887			деревня	Глазково	11			11		11	0	0
1888			деревня	Губино	6			6		6	0	0
1889			деревня	Гузыцино	146			114		114	0	0
1891			деревня	Дмитриково	3			3		3	0	0
1893			деревня	Дор Павлов	3			3		3	0	0
1894			деревня	Дорское	13			13		13	0	0
1896			деревня	Ивановское	1			1		1	0	0
1897			деревня	Илькино	20			20		20	0	0
1900			деревня	Конеево	10			10		10	0	0
1901			деревня	Кузовлево	4			4		4	0	0
1904			деревня	Маслово	12			12		12	0	0
1905			деревня	Мельцево	12			12		12	0	0
1906			деревня	Митино	1			1		1	0	0
1907			деревня	Михаил-Архангел	15			15		15	0	0
1909			деревня	Надеево	5			5		5	0	0
1910			деревня	Накоступово	26			26		26	0	0
1911			деревня	Нестерково	5			5		5	0	0

1913			деревня	Нижний Жар	3			3		3	0	0
1917			деревня	Парфеньево	1			1		1	0	0
1919			деревня	Первожино	1			1		1	0	0
1922			деревня	Плетенево	3			3		3	0	0
1924			деревня	Поляна	7			7		7	0	0
1926			деревня	Пошевино	10			10		10	0	0
1928			деревня	Рождественская Слободка	1			1		1	0	0
1929			деревня	Романцево	11			11		11	0	0
1930			деревня	Рухтово	5			5		5	0	0
1933			деревня	Семенцево	3			3		3	0	0
1936			деревня	Страшево	78			78		78	0	0
1937			деревня	Стряпово	107			107		107	0	0
1938			деревня	Тюриково	21			21		21	0	0
1940			деревня	Фрольцево	93			93		93	0	0
1942			деревня	Чирково	6			6		6	0	0
1943			деревня	Шашково	7			7		7	0	0
1944			деревня	Язвицево	33			33		33	0	0
1945			поселок	Соть	9			9		9	0	0
1947			село	Воскресенское	33			33		33	0	0
1948			село	Троица	119			119		119	0	0
1949								**899**		**899**		**0**
1951			деревня	Алешино	1			1		1	0	0
1953			деревня	Болваново	7			7		7	0	0
1955			деревня	Варлыгино	4			4		4	0	0
1956			деревня	Василево	2			2		2	0	0
1958			деревня	Григорово	2			2		2	0	0
1960			деревня	Дор	2			2		2	0	0
1962			деревня	Ермаково	380			371		371	0	0
1963			деревня	Ермолино	3			3		3	0	0
1964			деревня	Железово	2			2		2	0	0
1968			деревня	Карганово	13			13		13	0	0
1969			деревня	Картополово	3			3		3	0	0
1970			деревня	Кинтаново	18			18		18	0	0
1971			деревня	Кипино	5			5		5	0	0
1972			деревня	Кириллово	35			35		35	0	0
1973			деревня	Ключевая	4			4		4	0	0
1974			деревня	Кощеево	14			14		14	0	0
1977			деревня	Минино	86			86		86	0	0
1978			деревня	Митино	1			1		1	0	0
1980			деревня	Настасьино	13			13		13	0	0
1981			деревня	Наумово	5			5		5	0	0
1984			деревня	Обнорское	47			47		47	0	0
1987			деревня	Павловка	12			12		12	0	0
1990			деревня	Панфилово	5			5		5	0	0
1992			деревня	Перья	1			1		1	0	0
1993			деревня	Пигалево	5			5		5	0	0
1996			деревня	Поторочино	2			2		2	0	0
1997			деревня	Починок	28			28		28	0	0
1998			деревня	Починок-Ананьев	6			6		6	0	0
1999			деревня	Починок-Усанов	3			3		3	0	0
2000			деревня	Починок-Шумилов	3			3		3	0	0
2001			деревня	Прокунино	2			2		2	0	0
2002			деревня	Пустынь	1			1		1	0	0
2004			деревня	Родники	2			2		2	0	0
2006			деревня	Семенково Большое	1			1		1	0	0
2008			деревня	Слобода	17			17		17	0	0
2009			деревня	Сумароково	6			6		6	0	0
2010			деревня	Тетерино	2			2		2	0	0
2011			деревня	Тимино	39			39		39	0	0
2012			деревня	Тимонино	5			5		5	0	0
2014			деревня	Филиппово	11			11		11	0	0
2016			деревня	Харино	19			19		19	0	0
2017			деревня	Ченцово	2			2		2	0	0
2018			деревня	Чернышево	2			2		2	0	0
2022			село	Покров	79			79		79	0	0
2023			хутор	Заповедник	8			8		8	0	0
2025								**1628**		**1628**		**0**
2026			деревня	Акулово	1			1		1	0	0
2027			деревня	Андрейково	2			2		2	0	0
2028			деревня	Андрюково	37			37		37	0	0
2033			деревня	Балакирево	1			1		1	0	0
2036			деревня	Белавино	2			2		2	0	0
2038			деревня	Борисовское	6			6		6	0	0
2039			деревня	Булаково	35			35		35	0	0
2040			деревня	Бутырки	1			1		1	0	0
2041			деревня	Бушкатово	2			2		2	0	0
2042			деревня	Васильково	4			4		4	0	0
2044			деревня	Власуново	14			14		14	0	0
2045			деревня	Высоково	20			20		20	0	0
2046			деревня	Глебово	10			10		10	0	0
2047			деревня	Гриденино	11			11		11	0	0
2049			деревня	Деревеньки	2			2		2	0	0
2051			деревня	Дерягино	2			2		2	0	0
2052			деревня	Долгово	3			3		3	0	0
2053			деревня	Дорок	6			6		6	0	0
2054			деревня	Дыбино	11			11		11	0	0
2055			деревня	Еремейцево	1			1		1	0	0
2058			деревня	Заварежнево	1			1		1	0	0
2060			деревня	Иванниково	9			9		9	0	0
2061			деревня	Ивановское	53			53		53	0	0
2062			деревня	Ившино	14			14		14	0	0
2063			деревня	Исады	18			18		18	0	0
2064			деревня	Каликино	1			1		1	0	0
2065			деревня	Касьяново	33			33		33	0	0
2066			деревня	Клюшниково	16			16		16	0	0
2067			деревня	Конанцево	2			2		2	0	0
2068			деревня	Косоногово	1			1		1	0	0
2070			деревня	Красный Бор	7			7		7	0	0
2071			деревня	Крутик	66			66		66	0	0
2072			деревня	Крюково	1			1		1	0	0
2073			деревня	Курочкино	17			17		17	0	0
2075			деревня	Летнево	6			6		6	0	0
2076			деревня	Лилицино	39			39		39	0	0
2077			деревня	Лысцево	23			23		23	0	0
2078			деревня	Макарово	3			3		3	0	0
2080			деревня	Мистелово	1			1		1	0	0
2083			деревня	Михеево	75			75		75	0	0
2085			деревня	Мясниково	22			22		22	0	0
2086			деревня	Нагорское	3			3		3	0	0
2087			деревня	Назимово	18			18		18	0	0
2089			деревня	Нелюдово	5			5		5	0	0
2091			деревня	Никулино	6			6		6	0	0
2092			деревня	Новинки	3			3		3	0	0
2093			деревня	Осиновец	6			6		6	0	0
2094			деревня	Павлигино	51			51		51	0	0
2095			деревня	Петрищево	9			9		9	0	0
2096			деревня	Платково	8			8		8	0	0
2097			деревня	Поддубново	23			23		23	0	0
2098			деревня	Понизовки	8			8		8	0	0
2099			деревня	Пореево	7			7		7	0	0
2100			деревня	Потепеньки	33			33		33	0	0
2101			деревня	Починок	8			8		8	0	0
2102			деревня	Пречистое	14			14		14	0	0
2103			деревня	Радово	4			4		4	0	0
2105			деревня	Раслово-Барское	18			18		18	0	0
2106			деревня	Раслово-Монастырское	58			58		58	0	0
2107			деревня	Рудниково	18			18		18	0	0
2108			деревня	Рузбугино	188			125		125	0	0
2110			деревня	Семендяево	35			35		35	0	0
2112			деревня	Скородумово	13			13		13	0	0
2114			деревня	Степанково	40			40		40	0	0
2115			деревня	Стругуново	35			35		35	0	0
2116			деревня	Терениково	2			2		2	0	0
2117			деревня	Тильбугино	12			12		12	0	0
2119			деревня	Фомино	4			4		4	0	0
2120			деревня	Фондяково	6			6		6	0	0
2121			деревня	Хлестово	66			66		66	0	0
2124			деревня	Черново	69			69		69	0	0
2129			деревня	Шигино	4			4		4	0	0
2130			деревня	Щелково	6			6		6	0	0
2131			деревня	Юрьево	8			8		8	0	0
2132			деревня	Яковлевское	5			5		5	0	0
2133			поселок	Зайцево	7			7		7	0	0
2134			село	Закобякино	114			114		114	0	0
2136			село	Михайловское	4			4		4	0	0
2137			село	Никольское	7			7		7	0	0
2138			село	Филиппово	187			187		187	0	0

2139	10.	**Мышкинский муниципальный округ**						**9153**	**5551**	**3602**		**3737**
2140								**5551**	**5551**			**3596**
2141			город	Мышкин				5551	5551		64,78	3596
2142								**1059**		**1059**		**0**
2143			деревня	Антеплево				36		36	0	0
2144			деревня	Бабайки				7		7	0	0
2145			деревня	Белозёрово				8		8	0	0
2146			деревня	Борок				14		14	0	0
2147			деревня	Бурцево				21		21	0	0
2148			деревня	Верхние Плостки				18		18	0	0
2149			деревня	Володино				20		20	0	0
2151			деревня	Высоцкая				10		10	0	0
2152			деревня	Дегтярёво				1		1	0	0
2153			деревня	Дубровки				24		24	0	0
2154			деревня	Золотуха				10		10	0	0
2155			деревня	Ивцино				21		21	0	0
2156			деревня	Кадочник				22		22	0	0
2157			деревня	Кирьяново				26		26	0	0
2158			деревня	Коровино				31		31	0	0
2159			деревня	Костюрино				129		129	0	0
2160			деревня	Кулдычево				13		13	0	0
2161			деревня	Курзино				4		4	0	0
2162			деревня	Ломки				6		6	0	0
2163			деревня	Могилицы				11		11	0	0
2164			деревня	Неверово				13		13	0	0
2165			деревня	Нижние Плостки				3		3	0	0
2166			деревня	Палюшино				53		53	0	0
2167			деревня	Пашково				3		3	0	0
2168			деревня	Петровское				5		5	0	0
2170			деревня	Позиралки				2		2	0	0
2171			деревня	Порхачи				7		7	0	0
2172			деревня	Раменье				15		15	0	0
2173			деревня	Речная				27		27	0	0
2174			деревня	Рыпы				19		19	0	0
2175			деревня	Семёнково				4		4	0	0
2176			деревня	Сосновец				11		11	0	0
2177			деревня	Старово				1		1	0	0
2178			деревня	Терпилово				10		10	0	0
2179			деревня	Угольники				5		5	0	0
2181			поселок	Юхоть				165		165	0	0
2182			село	Еремейцево				74		74	0	0
2183			село	Охотино				170		170	0	0
2184			село	Учма				40		40	0	0
2185								**2543**		**2543**		**141**
2186			деревня	Алферово				23		23	0	0
2187			деревня	Ананьино				9		9	0	0
2188			деревня	Андреевская				5		5	0	0
2189			деревня	Аниковка				4		4	0	0
2191			деревня	Антеплево				9		9	0	0
2192			деревня	Антипово				13		13	0	0
2193			деревня	Аристово				14		14	0	0
2194			деревня	Артемьево				4		4	0	0
2197			деревня	Балакирево				74		74	0	0
2199			деревня	Блохонка				4		4	0	0
2200			деревня	Бобойки				19		19	0	0
2201			деревня	Боково				5		5	0	0
2203			деревня	Борисовка				9		9	0	0
2204			деревня	Борисовская				12		12	0	0
2205			деревня	Брагино				2		2	0	0
2208			деревня	Бурдуково				1		1	0	0
2209			деревня	Варваринская				2		2	0	0
2210			деревня	Василисино				4		4	0	0
2213			деревня	Владышино				2		2	0	0
2214			деревня	Власовская				1		1	0	0
2215			деревня	Высоково				6		6	0	0
2216			деревня	Галачевская				81		81	0	0
2217			деревня	Глазово				2		2	0	0
2220			деревня	Глотово				28		28	0	0
2221			деревня	Гляденки				1		1	0	0
2222			деревня	Говитаново				7		7	0	0
2224			деревня	Голодово				1		1	0	0
2227			деревня	Горбыли				3		3	0	0
2228			деревня	Гордеевка				1		1	0	0
2229			деревня	Горлово				1		1	0	0
2234			деревня	Дворково				7		7	0	0
2235			деревня	Дмитриевка				6		6	0	0
2239			деревня	Дубровы				12		12	0	0
2242			деревня	Жуково				6		6	0	0
2243			деревня	Заглядкино				3		3	0	0
2244			деревня	Зарубино				36		36	0	0
2245			деревня	Зиновская				1		1	0	0
2249			деревня	Игнатово				8		8	0	0
2250			деревня	Игумново				3		3	0	0
2251			деревня	Исаково				4		4	0	0
2253			деревня	Калинкино				8		8	0	0
2255			деревня	Карпово				6		6	0	0
2256			деревня	Кизнево				4		4	0	0
2258			деревня	Киселево				18		18	0	0
2260			деревня	Климово				28		28	0	0
2262			деревня	Кокошилово				47		47	0	0
2263			деревня	Кологривцево				16		16	0	0
2265			деревня	Коптево				69		69	0	0
2266			деревня	Коптюшка				5		5	0	0
2268			деревня	Костенево				2		2	0	0
2269			деревня	Красново				6		6	0	0
2270			деревня	Крестцы				22		22	0	0
2271			деревня	Кривцово				1		1	0	0
2273			деревня	Крутец				28		28	0	0
2274			деревня	Крутово				13		13	0	0
2276			деревня	Крюково				55		55	0	0
2277			деревня	Кувшиново				4		4	0	0
2278			деревня	Кузьминская				1		1	0	0
2280			деревня	Куракино				6		6	0	0
2281			деревня	Курово				3		3	0	0
2282			деревня	Кустово				7		7	0	0
2284			деревня	Лагуново				5		5	0	0
2285			деревня	Ларионовская				10		10	0	0
2286			деревня	Левинская				48		48	0	0
2289			деревня	Лодыгино				8		8	0	0
2290			деревня	Лукьяново				2		2	0	0
2292			деревня	Макаровская				9		9	0	0
2293			деревня	Максаково				1		1	0	0
2295			деревня	Малое Поповичево				10		10	0	0
2296			деревня	Манушино				2		2	0	0
2297			деревня	Марганово				3		3	0	0
2298			деревня	Мартнево				2		2	0	0
2299			деревня	Мартыново				83		83	0	0
2300			деревня	Мартьяниха				2		2	0	0
2302			деревня	Марьино				8		8	0	0
2303			деревня	Маурино				4		4	0	0
2304			деревня	Митинская				10		10	0	0
2305			деревня	Мокейцево				2		2	0	0
2306			деревня	Морское				28		28	0	0
2308			деревня	Муракино				1		1	0	0
2311			деревня	Наумово				2		2	0	0
2312			деревня	Нефедово				6		6	0	0
2313			деревня	Нефино				6		6	0	0
2316			деревня	Новинки				3		3	0	0
2317			деревня	Новоселки				2		2	0	0
2318			деревня	Ободаево				26		26	0	0
2320			деревня	Оленино				1		1	0	0
2323			деревня	Палкино				6		6	0	0
2324			деревня	Папоротная				14		14	0	0
2326			деревня	Пасынково				5		5	0	0
2328			деревня	Петровское				8		8	0	0
2329			деревня	Петряево				7		7	0	0
2330			деревня	Починок				22		22	0	0
2332			деревня	Пшеничниково				10		10	0	0
2333			деревня	Пятинское				3		3	0	0
2334			деревня	Речково				16		16	0	0
2335			деревня	Романовка				52		52	0	0
2337			деревня	Савелово				1		1	0	0
2338			деревня	Савелово				7		7	0	0
2339			деревня	Семаксино				1		1	0	0
2341			деревня	Серково				30		30	0	0
2342			деревня	Синицыно				38		38	0	0

2345			деревня	Спирдово				2		2	0	0
2346			деревня	Старово				54		54	0	0
2347			деревня	Ступино				19		19	0	0
2350			деревня	Тараканово				14		14	0	0
2351			деревня	Ташлыки				6		6	0	0
2354			деревня	Тетерюхино				1		1	0	0
2355			деревня	Тимонино				6		6	0	0
2356			деревня	Толпыгино				10		10	0	0
2357			деревня	Третьяковка				34		34	0	0
2358			деревня	Туворово				3		3	0	0
2360			деревня	Федорково				34		34	0	0
2362			деревня	Федюково				3		3	0	0
2363			деревня	Хохли				6		6	0	0
2365			деревня	Цикалово				4		4	0	0
2366			деревня	Чебыхино				19		19	0	0
2367			деревня	Чернево				2		2	0	0
2368			деревня	Черноусово				2		2	0	0
2369			деревня	Чириково				1		1	0	0
2370			деревня	Шабальцево				27		27	0	0
2371			деревня	Шамино				16		16	0	0
2373			деревня	Шестихино				19		19	0	0
2377			деревня	Языково				1		1	0	0
2378			поселок	Бобойковского льнозавода				22		22	0	0
2379			поселок	Заря				8		8	0	0
2380			поселок	Мерга				28		28	0	0
2381			поселок	Шипиловского молокозавода				5		5	0	0
2383			село	Богородское				95		95	0	0
2384			село	Воскресенское				4		4	0	0
2385			село	Ивановское				1		1	0	0
2386			село	Кривец				145		145	31,96	47
2389			село	Поводнево				172		172	31,96	55
2390			село	Рождествено				121		121	31,96	39
2391			село	Сера				96		96	0	0
2392			село	Флоровское				80		80	0	0
2393			село	Харинское				88		88	0	0
2395			село	Шипилово				71		71	0	0
2396			село	Юрьевское				38		38	0	0
2397	11.	**Некоузский муниципальный округ**						**11617**		**11617**		**7023**
2398								**2055**		**2055**		**1199**
2399			деревня	Бажутино				3		3	0	0
2402			деревня	Большие Заломы				2		2	0	0
2404			деревня	Большие Ченцы				4		4	0	0
2405			деревня	Большое Дьяконово				57		57	0	0
2406			деревня	Бор				5		5	0	0
2409			деревня	Варжино				2		2	0	0
2410			деревня	Великово				9		9	0	0
2411			деревня	Верховина				1		1	0	0
2416			деревня	Горки				5		5	0	0
2419			деревня	Грезное				28		28	0	0
2421			деревня	Григорево				55		55	0	0
2426			деревня	Дор				4		4	0	0
2427			деревня	Дуброва				12		12	0	0
2428			деревня	Ефаново				2		2	0	0
2430			деревня	Заручье				7		7	0	0
2432			деревня	Иванцево				4		4	0	0
2433			деревня	Иконино				5		5	0	0
2434			деревня	Кальтино				11		11	0	0
2437			деревня	Кашино				15		15	0	0
2438			деревня	Кашино				1		1	0	0
2440			деревня	Клыково				1		1	0	0
2441			деревня	Кожевниково				2		2	0	0
2444			деревня	Кулотино				4		4	0	0
2447			деревня	Луговая				6		6	0	0
2448			деревня	Лямино				1		1	0	0
2449			деревня	Малое Дьяконово				17		17	0	0
2450			деревня	Малые Заломы				8		8	0	0
2452			деревня	Малые Ченцы				7		7	0	0
2458			деревня	Маурино				3		3	0	0
2461			деревня	Нивы				3		3	0	0
2462			деревня	Никольское				13		13	0	0
2464			деревня	Новинка Алферова				4		4	0	0
2470			деревня	Остроги				7		7	0	0
2473			деревня	Переслегино				3		3	0	0
2474			деревня	Погорелка				10		10	0	0
2476			деревня	Полежаево				1		1	0	0
2479			деревня	Пропасть				2		2	0	0
2480			деревня	Прямик				3		3	0	0
2482			деревня	Пушкино				5		5	0	0
2486			деревня	Споротково				2		2	0	0
2487			деревня	Сысоево				3		3	0	0
2488			деревня	Угол				5		5	0	0
2490			деревня	Федотьево				1		1	0	0
2492			деревня	Царево				3		3	0	0
2494			деревня	Чеснава				5		5	0	0
2495			деревня	Чурилово				9		9	0	0
2497			поселок	Борок				1 298		1 298	92,37	1199
2498			село	Веретея				129		129	0	0
2499			село	Верхне-Никульское				17		17	0	0
2500			село	Воскресенское				14		14	0	0
2501			село	Кузьма-Демьян				5		5	0	0
2502			село	Лацкое				132		132	0	0
2503			село	Марьино				98		98	0	0
2504			село	Покров-Раменье				2		2	0	0
2506								**2881**		**2881**		**1918**
2508			деревня	Азаркино				2		2	0	0
2510			деревня	Бабаево				1		1	0	0
2511			деревня	Боровики				4		4	0	0
2513			деревня	Васильково				7		7	0	0
2514			деревня	Ветренка				1		1	0	0
2515			деревня	Ветчаково				4		4	0	0
2516			деревня	Гармоновская				1		1	0	0
2517			деревня	Гладышево				78		78	0	0
2520			деревня	Горки				28		28	0	0
2521			деревня	Горохово				2		2	0	0
2522			деревня	Грибаново				5		5	0	0
2523			деревня	Григорьевская				2		2	0	0
2524			деревня	Гузеево				7		7	0	0
2526			деревня	Журавлево				2		2	0	0
2527			деревня	Задние Горки				1		1	0	0
2528			деревня	Задняя Река				3		3	0	0
2530			деревня	Золотково				7		7	0	0
2532			деревня	Ильинское				13		13	0	0
2533			деревня	Карповская				4		4	0	0
2534			деревня	Конурино				6		6	0	0
2537			деревня	Макаровская				3		3	0	0
2538			деревня	Матренинская				11		11	0	0
2540			деревня	Новая Ура				58		58	0	0
2541			деревня	Новики				6		6	0	0
2542			деревня	Новоселки				1		1	0	0
2543			деревня	Ожогино				2		2	0	0
2544			деревня	Орехово				19		19	0	0
2545			деревня	Петрушино				10		10	0	0
2546			деревня	Печенки				3		3	0	0
2547			деревня	Плишкино				1		1	0	0
2548			деревня	Поздеевка				11		11	0	0
2549			деревня	Прошино				5		5	0	0
2551			деревня	Скимино				3		3	0	0
2552			деревня	Сопино				2		2	0	0
2553			деревня	Толмачевка				15		15	0	0
2554			деревня	Трофоново				11		11	0	0
2555			деревня	Ура				5		5	0	0
2556			деревня	Урежи				4		4	0	0
2557			деревня	Усово				6		6	0	0
2563			деревня	Яскино				4		4	0	0
2564			местечко	Андреевское				130		130	0	0
2565			местечко	Мурзино				8		8	0	0
2566			местечко	Нескучное				2		2	0	0
2567			поселок	Волга				2 020		2 020	81,47	1646
2568			поселок	Красный Рыбак				12		12	0	0
2569			поселок	Шестихино				333		333	81,47	272
2570			село	Козлово				4		4	0	0
2571			село	Поповка				3		3	0	0
2572			село	Сменцево				11		11	0	0
2573								**4738**		**4238**		**2212**
2578			деревня	Араново				11		11	0	0

2579			деревня	Аринкино				8		8	0	0
2580			деревня	Афонино				12		12	0	0
2582			деревня	Бабья Гора				8		8	0	0
2583			деревня	Беловская				105		105	0	0
2585			деревня	Боброво				23		23	0	0
2586			деревня	Бовыкино				3		3	0	0
2588			деревня	Большое Дубинино				7		7	0	0
2589			деревня	Большое Фролово				6		6	0	0
2590			деревня	Бутовская				4		4	0	0
2591			деревня	Васенино				2		2	0	0
2592			деревня	Васино				48		48	0	0
2594			деревня	Власиха				2		2	0	0
2596			деревня	Волохово				3		3	0	0
2598			деревня	Гаврильцево				3		3	0	0
2599			деревня	Галицино				3		3	0	0
2600			деревня	Гнетнево				29		29	0	0
2601			деревня	Голенищево				1		1	0	0
2602			деревня	Горлово				10		10	0	0
2603			деревня	Горохово				46		46	0	0
2604			деревня	Горшиха				1		1	0	0
2609			деревня	Данилово				42		42	0	0
2611			деревня	Долгишево				6		6	0	0
2615			деревня	Жарки				2		2	0	0
2616			деревня	Желнино				7		7	0	0
2619			деревня	Ивановское				1		1	0	0
2620			деревня	Игнатово				10		10	0	0
2621			деревня	Игнашинская				13		13	0	0
2622			деревня	Ильинское				3		3	0	0
2624			деревня	Калистово				13		13	0	0
2625			деревня	Каменки				2		2	0	0
2626			деревня	Караваевская				1		1	0	0
2629			деревня	Коплино				9		9	0	0
2631			деревня	Котово				32		32	0	0
2633			деревня	Кузьма-Демьян				5		5	0	0
2634			деревня	Курьяки				2		2	0	0
2638			деревня	Леоново				2		2	0	0
2639			деревня	Логашино				1		1	0	0
2641			деревня	Лукино				2		2	0	0
2642			деревня	Максимовка				2		2	0	0
2644			деревня	Малое Дубинино				5		5	0	0
2646			деревня	Марково				7		7	0	0
2647			деревня	Махаево				10		10	0	0
2648			деревня	Микишево				18		18	0	0
2650			деревня	Михалково				2		2	0	0
2651			деревня	Мокеево				2		2	0	0
2652			деревня	Мосеево				2		2	0	0
2654			деревня	Мышкино				36		36	0	0
2655			деревня	Назарово				11		11	0	0
2656			деревня	Назарьево				5		5	0	0
2657			деревня	Нестёровка				4		4	0	0
2658			деревня	Нечесуха				5		5	0	0
2659			деревня	Новинки				2		2	0	0
2660			деревня	Ново-Першино				4		4	0	0
2665			деревня	Панкратово				2		2	0	0
2666			деревня	Пахомово				4		4	0	0
2668			деревня	Первовская				1		1	0	0
2670			деревня	Плишкино				5		5	0	0
2671			деревня	Победа				5		5	0	0
2672			деревня	Погорелка				4		4	0	0
2675			деревня	Подольское				7		7	0	0
2676			деревня	Поляна				24		24	0	0
2678			деревня	Правдино				78		78	0	0
2680			деревня	Раково				3		3	0	0
2682			деревня	Роговец				1		1	0	0
2683			деревня	Рогопивец				1		1	0	0
2685			деревня	Рубцово				3		3	0	0
2687			деревня	Сафроново				47		47	0	0
2688			деревня	Семенцево				4		4	0	0
2689			деревня	Серёдка				59		59	0	0
2691			деревня	Соломейно				1		1	0	0
2692			деревня	Солоцково				5		5	0	0
2693			деревня	Старково				2		2	0	0
2694			деревня	Старово				21		21	0	0
2695			деревня	Судбища				15		15	0	0
2696			деревня	Сусловка				8		8	0	0
2699			деревня	Турабово				6		6	0	0
2706			деревня	Холопово				41		41	0	0
2710			деревня	Чурлаки				3		3	0	0
2711			деревня	Шамары				10		10	0	0
2712			деревня	Щелпово				5		5	0	0
2713			деревня	Щербинино				6		6	0	0
2715			деревня	Щетинкино				5		5	0	0
2717			деревня	Юркино				1		1	0	0
2722			местечко	Быково				10		10	0	0
2723			местечко	Мольково				32		32	0	0
2728			село	Маслово				1		1	0	0
2729			село	Некоуз				178		178	0	0
2730			село	Новинское				119		119	0	0
2731			село	Новый Некоуз				3 130		3 130	70,64	2212
2732			село	Парфеньево				117		117	0	0
2733			село	Правдино				24		24	0	0
2734			село	Рожалово				8		8	0	0
2735			село	Спас-Ильдь				54		54	0	0
2736			село	Станилово				85		85	0	0
2738								**1943**		**1943**		**1694**
2739			деревня	Адамово				1		1	0	0
2744			деревня	Боброково				20		20	0	0
2745			деревня	Болдино				10		10	0	0
2748			деревня	Воронково				6		6	0	0
2753			деревня	Григорово				8		8	0	0
2755			деревня	Зманово				2		2	0	0
2756			деревня	Зобцы				2		2	0	0
2758			деревня	Калиновцы				8		8	0	0
2766			деревня	Олисавино				21		21	0	0
2768			деревня	Пантелеево				1		1	0	0
2771			деревня	Родионово				37		37	0	0
2774			деревня	Сергеево				12		12	0	0
2781			поселок	Октябрь				952		952	94,9	904
2783			село	Воскресенское				248		248	94,9	236
2784			село	Мокеиха				583		583	94,9	554
2786			село	Шелдомеж				3		3	0	0
2787			станция	Родионово				29		29	0	0
2788	12	**Некрасовский муниципальный округ**						**19651**	**9581**	**10070**		**6460**
2789								**4907**	**2554**	**2353**		**1582**
2790			р.п.	Бурмакино				2554	2554		48,9	1249
2791			деревня	Андреевское				38		38	0	0
2792			деревня	Бараново				8		8	0	0
2795			деревня	Борисовская				37		37	0	0
2797			деревня	Высоково				3		3	0	0
2798			деревня	Гашки				110		110	0	0
2801			деревня	Доманцево				5		5	0	0
2802			деревня	Дубки				26		26	0	0
2804			деревня	Дятловка				2		2	0	0
2805			деревня	Ежово				1		1	0	0
2806			деревня	Залесная				12		12	0	0
2807			деревня	Ивановское				2		2	0	0
2809			деревня	Игумниха				5		5	0	0
2810			деревня	Измайлово				5		5	0	0
2813			деревня	Копорье				4		4	0	0
2814			деревня	Коробиха				55		55	0	0
2816			деревня	Котлово				27		27	0	0
2817			деревня	Коурцево				2		2	0	0
2818			деревня	Коурцево				18		18	0	0
2820			деревня	Кстово				6		6	0	0
2822			деревня	Легчаниха				7		7	0	0
2825			деревня	Лом				4		4	0	0
2826			деревня	Меньшиково				7		7	0	0
2827			деревня	Мещерка				1		1	0	0
2828			деревня	Нефедово				8		8	0	0
2829			деревня	Никитино				12		12	0	0
2831			деревня	Окунево				2		2	0	0
2832			деревня	Орлецы				61		61	0	0
2833			деревня	Пентелево				17		17	0	0
2834			деревня	Переньково				3		3	0	0
2835			деревня	Перепечино				4		4	0	0
2836			деревня	Пищалино				1		1	0	0

2837			деревня	Пустошка				1		1	0	0
2838			деревня	Репино				9		9	0	0
2839			деревня	Родюкино				17		17	0	0
2840			деревня	Рябинкино				19		19	0	0
2841			деревня	Саблуково				8		8	0	0
2842			деревня	Санниково				13		13	0	0
2843			деревня	Семеновское				8		8	0	0
2845			деревня	Татариново				2		2	0	0
2846			деревня	Теляково				1		1	0	0
2848			деревня	Титовское				9		9	0	0
2851			деревня	Фетеиха				1		1	0	0
2854			деревня	Ченцово				19		19	0	0
2857			деревня	Щипцово				8		8	0	0
2858			деревня	Юрьевка				43		43	0	0
2860			деревня	Якушиха				59		59	0	0
2861			поселок	Новоберезки				15		15	0	0
2862			поселок	Сосновый Бор				148		148	0	0
2863			село	Бурмакино				679		679	48,9	333
2865			село	Кувакино				57		57	0	0
2866			село	Михайловское				4		4	0	0
2867			село	Нетребово				4		4	0	0
2868			село	Никольское				283		283	0	0
2869			село	Новое				195		195	0	0
2870			село	Новые Липки				16		16	0	0
2871			село	Павловское				7		7	0	0
2872			село	Поздеевское				8		8	0	0
2873			село	Рождествено				169		169	0	0
2874			село	Троицкое				12		12	0	0
2875			станция	Сахареж				42		42	0	0
2876			станция	Тощиха				4		4	0	0
2877								**5065**	**1076**	**3989**		**1531**
2878			р.п.	Красный Профинтерн				1076	1076		49,53	533
2879			деревня	Аксеново				16		16	0	0
2882			деревня	Антоново				75		75	0	0
2883			деревня	Арефино				10		10	0	0
2884			деревня	Аринкино				2		2	0	0
2885			деревня	Архипово				7		7	0	0
2888			деревня	Бор				122		122	0	0
2890			деревня	Ботоково				28		28	0	0
2891			деревня	Бутово				10		10	0	0
2892			деревня	Валино				7		7	0	0
2893			деревня	Васильевское				5		5	0	0
2894			деревня	Васильково				2		2	0	0
2897			деревня	Веретево				33		33	0	0
2898			деревня	Вольная				6		6	0	0
2899			деревня	Ворокса				7		7	0	0
2900			деревня	Воронино				1		1	0	0
2901			деревня	Высоково				11		11	0	0
2903			деревня	Грешнево				526		526	49,53	261
2905			деревня	Гридино				7		7	0	0
2906			деревня	Домашниха				23		23	0	0
2907			деревня	Дьяково				4		4	0	0
2908			деревня	Елохино				8		8	0	0
2909			деревня	Ермаково				39		39	0	0
2910			деревня	Ермольцино				2		2	0	0
2911			деревня	Заболотье				113		113	0	0
2912			деревня	Золотуха				1		1	0	0
2913			деревня	Ивановское				2		2	0	0
2914			деревня	Игумново				10		10	0	0
2915			деревня	Иоркино				5		5	0	0
2916			деревня	Исады				7		7	0	0
2917			деревня	Искробол				26		26	0	0
2919			деревня	Кадниково				3		3	0	0
2920			деревня	Климатино				3		3	0	0
2921			деревня	Клины				3		3	0	0
2923			деревня	Кондрево				336		336	49,53	167
2924			деревня	Коромыслово				8		8	0	0
2926			деревня	Кочевки				2		2	0	0
2927			деревня	Кощевка				3		3	0	0
2929			деревня	Кресцово				10		10	0	0
2930			деревня	Кудрино				3		3	0	0
2931			деревня	Куреево				25		25	0	0
2933			деревня	Левино				2		2	0	0
2934			деревня	Левиново				25		25	0	0
2935			деревня	Липовицы				14		14	0	0
2936			деревня	Ломовская				2		2	0	0
2937			деревня	Макарово				4		4	0	0
2938			деревня	Малинники				6		6	0	0
2939			деревня	Маринино				3		3	0	0
2940			деревня	Маркишево				13		13	0	0
2941			деревня	Матвейцево				15		15	0	0
2942			деревня	Меленки				4		4	0	0
2943			деревня	Меленки				6		6	0	0
2944			деревня	Минино				4		4	0	0
2945			деревня	Минино				4		4	0	0
2946			деревня	Михалевка				26		26	0	0
2948			деревня	Михальцево				1		1	0	0
2949			деревня	Мишнево				17		17	0	0
2950			деревня	Мокеево				3		3	0	0
2951			деревня	Мышкино				8		8	0	0
2952			деревня	Нагорново				2		2	0	0
2953			деревня	Насоново				9		9	0	0
2954			деревня	Наумиха				6		6	0	0
2955			деревня	Неверово				10		10	0	0
2957			деревня	Никулино				1		1	0	0
2958			деревня	Новая				9		9	0	0
2959			деревня	Овсяники				10		10	0	0
2961			деревня	Орлово				1		1	0	0
2962			деревня	Павликово				8		8	0	0
2963			деревня	Павлово				7		7	0	0
2964			деревня	Першино				13		13	0	0
2965			деревня	Першино				2		2	0	0
2966			деревня	Пески				235		235	0	0
2967			деревня	Печелки				2		2	0	0
2969			деревня	Потягино				2		2	0	0
2971			деревня	Рудеево				4		4	0	0
2972			деревня	Саватеево				59		59	0	0
2973			деревня	Сватково				7		7	0	0
2974			деревня	Свечкино				5		5	0	0
2978			деревня	Симоново				10		10	0	0
2979			деревня	Согожа				11		11	0	0
2980			деревня	Спиридово				5		5	0	0
2981			деревня	Старово				7		7	0	0
2983			деревня	Стройково				4		4	0	0
2984			деревня	Суворово				2		2	0	0
2985			деревня	Судищи				2		2	0	0
2986			деревня	Сумароково				1		1	0	0
2988			деревня	Тимонино				4		4	0	0
2989			деревня	Тимонино				4		4	0	0
2990			деревня	Токарево				10		10	0	0
2991			деревня	Трубниково				8		8	0	0
2993			деревня	Тюньба				5		5	0	0
2994			деревня	Ученжа				26		26	0	0
2996			деревня	Федяево				38		38	0	0
2997			деревня	Филатово				6		6	0	0
2998			деревня	Филенка				2		2	0	0
2999			деревня	Хребтово				21		21	0	0
3000			деревня	Чурово				2		2	0	0
3001			деревня	Шачебол				16		16	0	0
3002			деревня	Шилово				4		4	0	0
3003			деревня	Щелканиха				3		3	0	0
3004			деревня	Щукино				7		7	0	0
3006			деревня	Юрьево				2		2	0	0
3007			деревня	Яснищи				366		366	49,53	182
3008			деревня	Яхробол				62		62	0	0
3009			поселок	Защитный				147		147	0	0
3011			село	Вятское				441		441	49,53	219
3012			село	Диево-Городище				340		340	49,53	169
3013			село	Ильинское				1		1	0	0
3015			село	Путятино				165		165	0	0
3016			село	Рождественное				116		116	0	0
3017			село	Рыбницы				76		76	0	0
3018			село	Тимохино				15		15	0	0
3019								**9679**	**5951**	**3728**		**3347**
3020			р.п.	Некрасовское				5951	5951		44,46	2646
3021			деревня	Агеево				7		7	0	0
3024			деревня	Алферово				69		69	0	0
3026			деревня	Басова				116		116	0	0
3029			деревня	Буслаки				11		11	0	0

3030			деревня	Васенино				34		34	0	0
3031			деревня	Васильевское				3		3	0	0
3033			деревня	Горки				4		4	0	0
3035			деревня	Гумнищи				28		28	0	0
3037			деревня	Дубенки				3		3	0	0
3038			деревня	Елохова				16		16	0	0
3040			деревня	Жабрево				1		1	0	0
3043			деревня	Климовское				20		20	0	0
3044			деревня	Кокарево				18		18	0	0
3045			деревня	Костино				7		7	0	0
3046			деревня	Коточижовки				14		14	0	0
3048			деревня	Кресцово				40		40	0	0
3049			деревня	Куликово				6		6	0	0
3050			деревня	Лапино				173		173	0	0
3051			деревня	Липовки				4		4	0	0
3052			деревня	Лихообразово				138		138	0	0
3053			деревня	Лобастово				7		7	0	0
3054			деревня	Ляхово				3		3	0	0
3056			деревня	Немцовки				1		1	0	0
3057			деревня	Новые Ченцы				10		10	0	0
3058			деревня	Орешки				5		5	0	0
3059			деревня	Осиновая Слобода				48		48	0	0
3060			деревня	Пахомово				10		10	0	0
3061			деревня	Пирогово				97		97	0	0
3062			деревня	Плаксино				19		19	0	0
3065			деревня	Подсосенье				4		4	0	0
3066			деревня	Поповки				11		11	0	0
3067			деревня	Протасьево				11		11	0	0
3068			деревня	Смирново				50		50	0	0
3069			деревня	Степанчиково				3		3	0	0
3070			деревня	Суворово				4		4	0	0
3071			деревня	Сумароково				1		1	0	0
3072			деревня	Турово				39		39	0	0
3073			деревня	Ульково				44		44	0	0
3074			деревня	Харино				25		25	0	0
3075			деревня	Ченцы				2		2	0	0
3076			деревня	Шарьево				1		1	0	0
3077			деревня	Шахово				10		10	0	0
3078			деревня	Шишелово				59		59	0	0
3080			деревня	Шубино				9		9	0	0
3082			поселок	Золотой Колос				206		206	0	0
3083			поселок	при пансионате "Левашово"				59		59	0	0
3084			поселок	при профилактории "Строитель"				336		336	0	0
3085			поселок	Приволжский				576		576	44,46	257
3086			село	Введенское				12		12	0	0
3087			село	Левашово				997		997	44,46	444
3088			село	Малые Соли				17		17	0	0
3089			село	Новодашково				121		121	0	0
3090			село	Черная Заводь				219		219	0	0
3091	13	**Первомайский муниципальный округ**						**8484**	**4429**	**4055**		**2129**
3092								**4429**	**4429**			**1139**
3093			р.п.	Пречистое				4429	4429		25,71	1139
3094								**1986**		**1986**		**180**
3095			деревня	Алексино				14		14	0	0
3096			деревня	Алёшино				27		27	0	0
3098			деревня	Аниково				8		8	0	0
3100			деревня	Балуйки				6		6	0	0
3101			деревня	Барышка				5		5	0	0
3102			деревня	Белое				13		13	0	0
3104			деревня	Большое Ескино				15		15	0	0
3105			деревня	Большое Ивановское				17		17	0	0
3108			деревня	Вараково				69		69	0	0
3110			деревня	Ватолино				2		2	0	0
3111			деревня	Великое				29		29	0	0
3115			деревня	Вязовка				3		3	0	0
3117			деревня	Горилец				23		23	0	0
3119			деревня	Данилов Починок				6		6	0	0
3120			деревня	Демидково				3		3	0	0
3123			деревня	Долгоруково				3		3	0	0
3124			деревня	Дор				2		2	0	0
3126			деревня	Дресвянка				16		16	0	0
3127			деревня	Дубасово				9		9	0	0
3128			деревня	Душилово				15		15	0	0
3129			деревня	Дыланово				4		4	0	0
3132			деревня	Ескино				4		4	0	0
3133			деревня	Ефимовское				24		24	0	0
3139			деревня	Зогзино				4		4	0	0
3140			деревня	Ивандино				26		26	0	0
3141			деревня	Ивановское				5		5	0	0
3144			деревня	Карамышево				1		1	0	0
3145			деревня	Карповское				7		7	0	0
3147			деревня	Кобылино				1		1	0	0
3148			деревня	Коровино				14		14	0	0
3149			деревня	Костромка				52		52	0	0
3151			деревня	Красный Холм				3		3	0	0
3152			деревня	Кривцово				4		4	0	0
3153			деревня	Кубье				19		19	0	0
3155			деревня	Кузьмищево				3		3	0	0
3156			деревня	Кульсеево				1		1	0	0
3157			деревня	Летнево				18		18	0	0
3158			деревня	Малино				40		40	0	0
3159			деревня	Малое Фоминское				2		2	0	0
3160			деревня	Матвейцево				2		2	0	0
3161			деревня	Медведково				1		1	0	0
3163			деревня	Менчаково				60		60	0	0
3168			деревня	Новинка				2		2	0	0
3169			деревня	Новинка				2		2	0	0
3170			деревня	Нофринское				3		3	0	0
3171			деревня	Оносово				32		32	0	0
3172			деревня	Ошомово				12		12	0	0
3175			деревня	Парфеньево				10		10	0	0
3176			деревня	Паршино				52		52	0	0
3177			деревня	Пеньково				6		6	0	0
3183			деревня	Рябинки				8		8	0	0
3184			деревня	Савкино				7		7	0	0
3185			деревня	Сальково				14		14	0	0
3187			деревня	Старое				2		2	0	0
3188			деревня	Тарасово				5		5	0	0
3189			деревня	Терехово				9		9	0	0
3191			деревня	Тимово				1		1	0	0
3192			деревня	Титово				22		22	0	0
3195			деревня	Ухтомский Починок				3		3	0	0
3197			деревня	Федорино				9		9	0	0
3199			деревня	Хабарово				20		20	0	0
3200			деревня	Хлестово				2		2	0	0
3201			деревня	Хохраково				2		2	0	0
3203			деревня	Шульгино				15		15	0	0
3205			деревня	Юрьевское				6		6	0	0
3207			деревня	Яшканово				10		10	0	0
3208			поселок	Ухтомский				39		39	0	0
3209			село	Всехсвятское				103		103	0	0
3210			село	Кукобой				680		680	26,47	180
3211			село	Николо-Ухтома				55		55	0	0
3212			село	Погорелово				1		1	0	0
3213			село	Семеновское				273		273	0	0
3214			село	Трофимовское				1		1	0	0
3215								**2069**		**2069**		**810**
3216			деревня	Азарино				1		1	0	0
3217			деревня	Амелькино				3		3	0	0
3218			деревня	Ананьино				8		8	0	0
3219			деревня	Аристово				1		1	0	0
3221			деревня	Бабицино				8		8	0	0
3222			деревня	Багряники				67		67	0	0
3224			деревня	Белкино				4		4	0	0
3225			деревня	Богданово				1		1	0	0
3227			деревня	Бородинское				14		14	0	0
3229			деревня	Бочкино				18		18	0	0
3230			деревня	Будилово				9		9	0	0
3235			деревня	Высоково				4		4	0	0
3237			деревня	Голосово				17		17	0	0
3238			деревня	Гордеево				46		46	0	0
3240			деревня	Горка-Пречистенская				7		7	0	0
3244			деревня	Гусево				2		2	0	0
3247			деревня	Дор-Луконино				9		9	0	0
3248			деревня	Дор-Пречистенский				7		7	0	0
3250			деревня	Еременское				5		5	0	0

3251			деревня	Ефимьево				7		7	0	0
3252			деревня	Заболотье				6		6	0	0
3253			деревня	Завражье				32		32	0	0
3255			деревня	Захарино				2		2	0	0
3257			деревня	Змеево				8		8	0	0
3258			деревня	Ивановское				7		7	0	0
3259			деревня	Иванчино				4		4	0	0
3260			деревня	Игнатцево				98		98	0	0
3262			деревня	Ильинское				14		14	0	0
3263			деревня	Ильинское				10		10	0	0
3264			деревня	Инюшино				5		5	0	0
3265			деревня	Качалка				14		14	0	0
3267			деревня	Княщина				11		11	0	0
3268			деревня	Кобылкино				4		4	0	0
3269			деревня	Колкино				68		68	0	0
3270			деревня	Корхово				44		44	0	0
3272			деревня	Крупухино				9		9	0	0
3273			деревня	Кудрино				3		3	0	0
3274			деревня	Кузнецово				4		4	0	0
3275			деревня	Кузнечиково				1		1	0	0
3276			деревня	Лапшино				2		2	0	0
3277			деревня	Левинское				69		69	0	0
3278			деревня	Легково				2		2	0	0
3283			деревня	Мартыново				1		1	0	0
3286			деревня	Миндюкино				3		3	0	0
3287			деревня	Митино				9		9	0	0
3288			деревня	Михалево				6		6	0	0
3289			деревня	Мулинское				7		7	0	0
3293			деревня	Никола				5		5	0	0
3300			деревня	Павловское				2		2	0	0
3302			деревня	Плишкино				10		10	0	0
3303			деревня	Погорелка				9		9	0	0
3304			деревня	Погорелка				47		47	0	0
3306			деревня	Полянинoво				27		27	0	0
3308			деревня	Починок				30		30	0	0
3309			деревня	Праунино				6		6	0	0
3310			деревня	Пуршево				10		10	0	0
3311			деревня	Пустынь				30		30	0	0
3312			деревня	Путятино				1		1	0	0
3314			деревня	Радково				9		9	0	0
3315			деревня	Ракульское				2		2	0	0
3316			деревня	Рубеженка				3		3	0	0
3317			деревня	Савинское				4		4	0	0
3318			деревня	Самылово				1		1	0	0
3319			деревня	Семенцево				3		3	0	0
3322			деревня	Слобода				8		8	0	0
3323			деревня	Соколово				20		20	0	0
3324			деревня	Сондолово				16		16	0	0
3326			деревня	Сосновка				9		9	0	0
3327			деревня	Спирево				2		2	0	0
3328			деревня	Стародворское				20		20	0	0
3330			деревня	Старое				1		1	0	0
3334			деревня	Тимонино				1		1	0	0
3335			деревня	Турыбарово				8		8	0	0
3336			деревня	Тутаново				3		3	0	0
3339			деревня	Федяево				3		3	0	0
3340			деревня	Фенево				1		1	0	0
3341			деревня	Ферезево				2		2	0	0
3343			деревня	Халитово				1		1	0	0
3349			деревня	Шадрино				3		3	0	0
3350			деревня	Шильпухово				195		195	81,12	159
3351			деревня	Шильшиново				2		2	0	0
3352			деревня	Шолошево				4		4	0	0
3356			поселок	при ж/д ст. Скалино				399		399	81,12	324
3358			село	Киево				32		32	0	0
3359			село	Коза				247		247	81,12	201
3360			село	Милково				23		23	0	0
3361			село	Николо-Гора				155		155	81,12	126
3362			село	Новое				34		34	0	0
3363	14	**Пошехонский муниципальный округ**		поменять плотность				**10386**	**5114**	**5272**		**4019**
3364								**5114**	**5114**			**3480**
3365			город	Пошехонье				5114	5114		68,04	3480
3366								**1104**		**1104**		**0**
3367			деревня	Аверковское				4		4	0	0
3370			деревня	Антушево				17		17	0	0
3371			деревня	Афанасово				4		4	0	0
3372			деревня	Балахонцево				27		27	0	0
3373			деревня	Березники				8		8	0	0
3375			деревня	Большая Гарь				21		21	0	0
3376			деревня	Большие Городища				9		9	0	0
3378			деревня	Большие Ночевки				26		26	0	0
3379			деревня	Большие Погары				2		2	0	0
3382			деревня	Братское				4		4	0	0
3384			деревня	Гарь-Сога				1		1	0	0
3385			деревня	Голубково				11		11	0	0
3387			деревня	Гузнево				26		26	0	0
3390			деревня	Дубасово				96		96	0	0
3391			деревня	Дулово				1		1	0	0
3393			деревня	Еремино				6		6	0	0
3394			деревня	Есипово				4		4	0	0
3395			деревня	Естефеево				3		3	0	0
3397			деревня	Заднево				5		5	0	0
3398			деревня	Займище				2		2	0	0
3403			деревня	Козлово				2		2	0	0
3405			деревня	Котово				1		1	0	0
3406			деревня	Крутец				5		5	0	0
3410			деревня	Липовки				1		1	0	0
3411			деревня	Малинники				2		2	0	0
3415			деревня	Малые Ночевки				84		84	0	0
3416			деревня	Меледино				11		11	0	0
3417			деревня	Мир				7		7	0	0
3419			деревня	Негановское				16		16	0	0
3420			деревня	Никиткино				2		2	0	0
3421			деревня	Новая Стройка				1		1	0	0
3425			деревня	Печениково				11		11	0	0
3426			деревня	Пигалево				1		1	0	0
3429			деревня	Погост-Пятницкий				40		40	0	0
3430			деревня	Починок				5		5	0	0
3431			деревня	Притыкино				15		15	0	0
3434			деревня	Самоново				5		5	0	0
3435			деревня	Сброднево				11		11	0	0
3438			деревня	Слобода				1		1	0	0
3439			деревня	Смильково				7		7	0	0
3442			деревня	Софино				5		5	0	0
3443			деревня	Старое Давыдовское				5		5	0	0
3444			деревня	Тайбузино				45		45	0	0
3446			деревня	Тимино				74		74	0	0
3447			деревня	Федорково				15		15	0	0
3449			деревня	Фоминское				10		10	0	0
3451			деревня	Холм				53		53	0	0
3454			деревня	Щетниково				5		5	0	0
3456			село	Белое				270		270	0	0
3459			село	Покров-Рогули				117		117	0	0
3460								**1301**		**1301**		**0**
3461			деревня	Андреевское				19		19	0	0
3462			деревня	Бабино				17		17	0	0
3463			деревня	Баркино				1		1	0	0
3464			деревня	Бродово				3		3	0	0
3465			деревня	Вахрамеево				12		12	0	0
3466			деревня	Гаврилково				19		19	0	0
3467			деревня	Глухарево				6		6	0	0
3468			деревня	Голодяйка				24		24	0	0
3469			деревня	Григорово				24		24	0	0
3470			деревня	Данилково				45		45	0	0
3472			деревня	Елехово				14		14	0	0
3473			деревня	Ескино				36		36	0	0
3474			деревня	Зинкино				34		34	0	0
3475			деревня	Зубарево				10		10	0	0
3476			деревня	Ивашево				36		36	0	0
3477			деревня	Измайлово 1				15		15	0	0
3478			деревня	Измайлово 2				82		82	0	0
3479			деревня	Каменка				8		8	0	0
3480			деревня	Каменка 1				19		19	0	0
3481			деревня	Каменка 2				2		2	0	0
3483			деревня	Климовское				88		88	0	0
3484			деревня	Коворкино				2		2	0	0

3485			деревня	Колобово				17		17	0	0
3487			деревня	Копнинское				56		56	0	0
3488			деревня	Корино				1		1	0	0
3489			деревня	Кувырдайково				4		4	0	0
3492			деревня	Лыткино				24		24	0	0
3493			деревня	Малафеево				119		119	0	0
3494			деревня	Мартьяново				7		7	0	0
3495			деревня	Надокса				4		4	0	0
3499			деревня	Орда				12		12	0	0
3500			деревня	Патрино				5		5	0	0
3501			деревня	Пенье				24		24	0	0
3502			деревня	Плосково				17		17	0	0
3505			деревня	Поповка				12		12	0	0
3506			деревня	Прислонь				1		1	0	0
3507			деревня	Притыкино				8		8	0	0
3508			деревня	Рождествено				15		15	0	0
3509			деревня	Селянино				14		14	0	0
3510			деревня	Созонково				20		20	0	0
3511			деревня	Соколово				2		2	0	0
3512			деревня	Фалелейка				3		3	0	0
3513			деревня	Хмелевка				7		7	0	0
3514			деревня	Чернецкое				7		7	0	0
3515			деревня	Шаховка				2		2	0	0
3516			деревня	Шигуй				24		24	0	0
3517			деревня	Юркино				13		13	0	0
3519			поселок	Зубарево				96		96	0	0
3521			село	Гаютино				99		99	0	0
3522			село	Ермаково				68		68	0	0
3523			село	Старо-Петровское				18		18	0	0
3524			село	Федорково				86		86	0	0
3525								**1078**		**1078**		**74**
3526			деревня	Бабкино				4		4	0	0
3527			деревня	Бараново				2		2	0	0
3528			деревня	Бобарино				10		10	0	0
3529			деревня	Большая Луха				4		4	0	0
3530			деревня	Вахтино				5		5	0	0
3531			деревня	Вощиково				291		291	0	0
3532			деревня	Григорово				14		14	0	0
3533			деревня	Демихово				16		16	0	0
3534			деревня	Евсевьево				2		2	0	0
3535			деревня	Ильинское				8		8	0	0
3536			деревня	Кардинское				34		34	0	0
3537			деревня	Кладово				1		1	0	0
3539			деревня	Кошелево				3		3	0	0
3540			деревня	Крестцы				41		41	0	0
3541			деревня	Криково				4		4	0	0
3543			деревня	Лапушка				13		13	0	0
3544			деревня	Ляча				34		34	0	0
3545			деревня	Малая Луха				59		59	0	0
3547			деревня	Нагинское				1		1	0	0
3548			деревня	Никулино				31		31	0	0
3549			деревня	Обновленское				51		51	0	0
3550			деревня	Окулово				11		11	0	0
3551			деревня	Панфилово				16		16	0	0
3552			деревня	Пачеболка				6		6	0	0
3556			деревня	Селища				1		1	0	0
3557			деревня	Середнево				2		2	0	0
3558			деревня	Смешково				1		1	0	0
3559			деревня	Старово				7		7	0	0
3560			деревня	Сырнево				3		3	0	0
3561			деревня	Таргобино				7		7	0	0
3562			деревня	Тиманово				3		3	0	0
3564			деревня	Ульяновское				9		9	0	0
3565			деревня	Юрково				7		7	0	0
3566			деревня	Юрцино				8		8	0	0
3567			село	Кременево				369		369	20,05	74
3568								**1789**		**1789**		**465**
3570			деревня	Аганино				10		10	0	0
3571			деревня	Аганино				3		3	0	0
3572			деревня	Агафонково				3		3	0	0
3575			деревня	Андрианова Слобода				6		6	0	0
3576			деревня	Андрюшино				65		65	0	0
3579			деревня	Аркино				2		2	0	0
3581			деревня	Бабка				4		4	0	0
3582			деревня	Байново				3		3	0	0
3583			деревня	Берендяки				5		5	0	0
3584			деревня	Большая Подзеляница				2		2	0	0
3586			деревня	Большие Тышные				3		3	0	0
3587			деревня	Большие Ямы				6		6	0	0
3590			деревня	Браниха				1		1	0	0
3592			деревня	Васильевское				38		38	0	0
3593			деревня	Васильково				8		8	0	0
3595			деревня	Верещагино				21		21	0	0
3596			деревня	Водогино				1		1	0	0
3597			деревня	Волоково				2		2	0	0
3598			деревня	Воронцово				3		3	0	0
3599			деревня	Выползово				3		3	0	0
3601			деревня	Высоково				16		16	0	0
3604			деревня	Глинник				2		2	0	0
3608			деревня	Горка				2		2	0	0
3609			деревня	Горка				12		12	0	0
3610			деревня	Горка Ратаевская				10		10	0	0
3612			деревня	Давыдково				16		16	0	0
3614			деревня	Деково				5		5	0	0
3618			деревня	Дор-Волков				3		3	0	0
3619			деревня	Дорок				4		4	0	0
3627			деревня	Ерилово				40		40	0	0
3629			деревня	Желудково				3		3	0	0
3630			деревня	Займа				1		1	0	0
3631			деревня	Займа				5		5	0	0
3634			деревня	Зиновка				1		1	0	0
3635			деревня	Зубариха				3		3	0	0
3636			деревня	Ивановское				17		17	0	0
3638			деревня	Келарево				5		5	0	0
3639			деревня	Кладово				55		55	0	0
3644			деревня	Колотово				1		1	0	0
3648			деревня	Корнилово				8		8	0	0
3651			деревня	Корса				4		4	0	0
3652			деревня	Косьминское				1		1	0	0
3653			деревня	Крапивна				15		15	0	0
3655			деревня	Красная Гора				11		11	0	0
3656			деревня	Кривое				16		16	0	0
3658			деревня	Курбатово				54		54	0	0
3659			деревня	Курово				3		3	0	0
3660			деревня	Кученево				1		1	0	0
3662			деревня	Ларионово				14		14	0	0
3671			деревня	Малые Тышные				3		3	0	0
3672			деревня	Малые Ямы				3		3	0	0
3674			деревня	Маслово				1		1	0	0
3680			деревня	Михалково				1		1	0	0
3681			деревня	Михеево				11		11	0	0
3682			деревня	Мстишино				14		14	0	0
3683			деревня	Мужиково				11		11	0	0
3684			деревня	Назарково				3		3	0	0
3686			деревня	Нефедьево				1		1	0	0
3689			деревня	Никольское				37		37	0	0
3691			деревня	Новленское				3		3	0	0
3692			деревня	Новоселка				1		1	0	0
3694			деревня	Ночкино				1		1	0	0
3695			деревня	Оборино				1		1	0	0
3699			деревня	Окатово				4		4	0	0
3700			деревня	Олюгино				10		10	0	0
3705			деревня	Пегаскино				61		61	0	0
3706			деревня	Пеньково				11		11	0	0
3708			деревня	Петраково				23		23	0	0
3709			деревня	Петрино				47		47	0	0
3715			деревня	Поповское				3		3	0	0
3716			деревня	Поповское				3		3	0	0
3717			деревня	Починок				10		10	0	0
3718			деревня	Починок				6		6	0	0
3719			деревня	Починок-Врагов				1		1	0	0
3720			деревня	Починок-Юрнев				2		2	0	0
3723			деревня	Рогалево				38		38	0	0
3725			деревня	Рождествено				14		14	0	0
3729			деревня	Савинское				12		12	0	0
3731			деревня	Селиверстово				25		25	0	0
3732			деревня	Селино				14		14	0	0
3734			деревня	Симаново				14		14	0	0
3735			деревня	Скоково				6		6	0	0

3736			деревня	Соколово				6		6	0	0
3739			деревня	Суханово				2		2	0	0
3740			деревня	Тарсипово				3		3	0	0
3744			деревня	Тимошино				1		1	0	0
3746			деревня	Толстоухово				11		11	0	0
3747			деревня	Торопово				4		4	0	0
3749			деревня	Турово				6		6	0	0
3752			деревня	Фоминское				12		12	0	0
3753			деревня	Харламово				7		7	0	0
3754			деревня	Хмельники				7		7	0	0
3758			деревня	Ширяйка				7		7	0	0
3759			деревня	Шомино				8		8	0	0
3761			деревня	Шульгино				17		17	0	0
3763			деревня	Юдино				46		46	0	0
3765			деревня	Юрнево				3		3	0	0
3767			деревня	Яковлевское				106		106	85,45	91
3768			деревня	Яковцево				8		8	0	0
3770			поселок	Калининский				1		1	0	0
3771			поселок	Красный Яр				8		8	0	0
3772			село	Владычное				146		146	85,45	125
3774			село	Дмитриевское				32		32	0	0
3775			село	Князево				73		73	0	0
3776			село	Колодино				165		165	85,45	141
3777			село	Красное				40		40	0	0
3780			село	Ракоболь				9		9	0	0
3781			село	Спас				23		23	0	0
3782			село	Ясная Поляна				126		126	85,45	108
3784	15	**Ростовский муниципальный округ**						**58436**	**42554**	**15882**		**39299**
3785								**27656**	**27656**			**23149**
3786			город	Ростов				27656	27656		83,7	23149
3787								**6776**	**2671**	**4105**		**4397**
3788			р.п.	Ишня				2671	2671		85,26	2278
3790			деревня	Бабки				33		33	0	0
3791			деревня	Бахматово				2		2	0	0
3792			деревня	Бородино				22		22	0	0
3793			деревня	Василево				102		102	0	0
3794			деревня	Власьково				6		6	0	0
3795			деревня	Горбынино				6		6	0	0
3796			деревня	Григорьково				20		20	0	0
3797			деревня	Дарцово				52		52	0	0
3798			деревня	Дубник				28		28	0	0
3799			деревня	Дуброво				14		14	0	0
3800			деревня	Дунилово				13		13	0	0
3801			деревня	Жоглово				88		88	0	0
3802			деревня	Ивановское				19		19	0	0
3803			деревня	Ивашево				10		10	0	0
3804			деревня	Казарка				7		7	0	0
3805			деревня	Кустерь				7		7	0	0
3806			деревня	Ломы				2		2	0	0
3807			деревня	Максимовицы				6		6	0	0
3808			деревня	Мятежево				28		28	0	0
3809			деревня	Низово				1		1	0	0
3810			деревня	Никово				7		7	0	0
3811			деревня	Осиновицы				6		6	0	0
3812			деревня	Пашино				1		1	0	0
3813			деревня	Перевозново				18		18	0	0
3814			деревня	Подберезье				13		13	0	0
3815			деревня	Поддыбье				58		58	0	0
3816			деревня	Рельцы				2		2	0	0
3818			деревня	Сидорково				3		3	0	0
3819			деревня	Согило				7		7	0	0
3820			деревня	Солонино				6		6	0	0
3821			деревня	Спирцово				3		3	0	0
3822			деревня	Строганово				3		3	0	0
3823			деревня	Судино				531		531	85,26	453
3824			деревня	Уваиха				3		3	0	0
3825			деревня	Хонятино				23		23	0	0
3827			деревня	Чупрониха				11		11	0	0
3828			деревня	Юрьевская Слобода				95		95	0	0
3829			село	Алевайцино				4		4	0	0
3830			село	Алешково				4		4	0	0
3831			село	Богослов				4		4	0	0
3832			село	Большая Шугорь				138		138	0	0
3833			село	Демьяны				3		3	0	0
3834			село	Зверинец				15		15	0	0
3835			село	Ивакино				5		5	0	0
3836			село	Львы				104		104	0	0
3837			село	Малая Шугорь				24		24	0	0
3838			село	Марково				362		362	0	0
3839			село	Песочное				33		33	0	0
3841			село	Пужбол				105		105	0	0
3842			село	Савинское				46		46	0	0
3843			село	Шулец				49		49	0	0
3844			село	Шурскол				1 953		1 953	85,26	1666
3845								**10338**	**4401**	**5937**		**1801**
3846			р.п.	Петровское				4401	4401		0	0
3847			деревня	Аксенково				2		2	0	0
3849			деревня	Андреевское				4		4	0	0
3850			деревня	Андронеж				6		6	0	0
3851			деревня	Астрюково				2		2	0	0
3854			деревня	Башкино				43		43	0	0
3855			деревня	Бикань				1		1	0	0
3856			деревня	Богородское				3		3	0	0
3857			деревня	Бологово				2		2	0	0
3858			деревня	Болотово				13		13	0	0
3859			деревня	Борушка				3		3	0	0
3861			деревня	Буково				3		3	0	0
3862			деревня	Булатово				8		8	0	0
3864			деревня	Воиновы Горки				14		14	0	0
3865			деревня	Галахово				38		38	0	0
3866			деревня	Голешево				14		14	0	0
3867			деревня	Горбынино				9		9	0	0
3868			деревня	Горки				18		18	0	0
3869			деревня	Горки				1		1	0	0
3870			деревня	Григорово				10		10	0	0
3871			деревня	Губычево				6		6	0	0
3872			деревня	Гусарниково				7		7	0	0
3873			деревня	Дементьево				1		1	0	0
3874			деревня	Демьянское				4		4	0	0
3875			деревня	Дертники				65		65	0	0
3876			деревня	Дуброво				60		60	0	0
3878			деревня	Душилово				7		7	0	0
3879			деревня	Еремейцево				192		192	0	0
3880			деревня	Ершники				4		4	0	0
3881			деревня	Заиренье				3		3	0	0
3882			деревня	Заозерье				63		63	0	0
3884			деревня	Заречье				8		8	0	0
3885			деревня	Захарово				50		50	0	0
3886			деревня	Зиновьево				13		13	0	0
3887			деревня	Иваново				11		11	0	0
3888			деревня	Итларь				152		152	0	0
3889			деревня	Калинино				1		1	0	0
3890			деревня	Калистово				14		14	0	0
3891			деревня	Карагачево				16		16	0	0
3892			деревня	Каюрово				3		3	0	0
3893			деревня	Кильгино				13		13	0	0
3894			деревня	Коленово				421		421	77,26	326
3895			деревня	Конюково				8		8	0	0
3896			деревня	Конюково				2		2	0	0
3897			деревня	Копорье				18		18	0	0
3898			деревня	Кореево				1		1	0	0
3899			деревня	Корытово				5		5	0	0
3900			деревня	Косорезово				2		2	0	0
3901			деревня	Крячково				9		9	0	0
3902			деревня	Кураково				2		2	0	0
3903			деревня	Лазарево				100		100	0	0
3904			деревня	Левина Гора				27		27	0	0
3905			деревня	Ликино				8		8	0	0
3906			деревня	Ловцы				4		4	0	0
3907			деревня	Любильцево				2		2	0	0
3908			деревня	Малиновка				15		15	0	0
3909			деревня	Маргасово				14		14	0	0
3910			деревня	Маурино				1		1	0	0
3911			деревня	Медведево				1		1	0	0
3912			деревня	Михайловское				36		36	0	0
3913			деревня	Муравейка				2		2	0	0

3915			деревня	Никитино-Барское				1		1	0	0
3916			деревня	Никитино-Троицкое				2		2	0	0
3917			деревня	Новолесное				1		1	0	0
3918			деревня	Новоселка				14		14	0	0
3919			деревня	Новоселка				20		20	0	0
3920			деревня	Няньково				8		8	0	0
3921			деревня	Осминино				8		8	0	0
3922			деревня	Осник				10		10	0	0
3924			деревня	Осокино				7		7	0	0
3925			деревня	Остеево				25		25	0	0
3926			деревня	Перетрясово				7		7	0	0
3927			деревня	Перово				148		148	0	0
3928			деревня	Побычево				10		10	0	0
3929			деревня	Покров				19		19	0	0
3930			деревня	Пореево				1		1	0	0
3931			деревня	Романцево				7		7	0	0
3932			деревня	Рухлево				3		3	0	0
3933			деревня	Рюмниково				15		15	0	0
3934			деревня	Савино				1		1	0	0
3935			деревня	Семенково				6		6	0	0
3936			деревня	Сильницы				4		4	0	0
3937			деревня	Смыково				17		17	0	0
3938			деревня	Соколово				4		4	0	0
3939			деревня	Солоть				18		18	0	0
3940			деревня	Сорокино				2		2	0	0
3941			деревня	Сорокино				1		1	0	0
3942			деревня	Сорокино				3		3	0	0
3943			деревня	Старово				8		8	0	0
3944			деревня	Сумароково				7		7	0	0
3945			деревня	Тарасово				5		5	0	0
3946			деревня	Тереньково				20		20	0	0
3947			деревня	Теханово				77		77	0	0
3949			деревня	Турово				26		26	0	0
3950			деревня	Уставское				1		1	0	0
3951			деревня	Федорково				3		3	0	0
3952			деревня	Филимоново				16		16	0	0
3953			деревня	Филяево				24		24	0	0
3955			деревня	Чашницы				6		6	0	0
3956			деревня	Чепорово				105		105	0	0
3957			деревня	Шишково				7		7	0	0
3958			деревня	Шумилово				27		27	0	0
3959			деревня	Щипачево				2		2	0	0
3960			деревня	Щипачево				5		5	0	0
3961			деревня	Юрьевское				12		12	0	0
3962			деревня	Яковково				5		5	0	0
3963			поселок	Горный				273		273	0	0
3964			поселок	детского санатория "Итларь"				72		72	0	0
3966			поселок	Заречный				52		52	0	0
3967			поселок	Лесной				259		259	0	0
3968			поселок	Павлова Гора				128		128	0	0
3969			поселок	при ж/д ст. Беклемишево				122		122	0	0
3970			поселок	при ж/д ст. Деболовская				9		9	0	0
3971			поселок	при ж/д ст. Итларь				24		24	0	0
3972			поселок	Приозерный				57		57	0	0
3973			поселок	Солнечный				12		12	0	0
3974			поселок	Хмельники				528		528	77,26	408
3976			село	Боровицы				5		5	0	0
3977			село	Вепрева Пустынь				6		6	0	0
3978			село	Воронино				36		36	0	0
3979			село	Годеново				13		13	0	0
3980			село	Деболовское				146		146	0	0
3981			село	Деревни				103		103	0	0
3982			село	Дмитриановское				388		388	77,26	300
3983			село	Караш				415		415	77,26	321
3984			село	Краснораменье				16		16	0	0
3985			село	Любилки				164		164	0	0
3986			село	Матвеевское				6		6	0	0
3987			село	Никольское				301		301	77,26	233
3988			село	Новоселка				41		41	0	0
3989			село	Новотроицкое				23		23	0	0
3990			село	Павловское				16		16	0	0
3991			село	Первитино				12		12	0	0
3992			село	Подлесново				12		12	0	0
3993			село	Пречистое				20		20	0	0
3994			село	Рославлево				2		2	0	0
3995			село	Скнятиново				275		275	77,26	213
3996			село	Спас-Смердино				47		47	0	0
3998			село	Троица-Нарядово				1		1	0	0
3999			село	Фатьяново				26		26	0	0
4000			село	Филимоново				15		15	0	0
4001			село	Чуфарово				29		29	0	0
4002								**1784**	**1405**	**379**		**957**
4003			р.п.	Поречье-Рыбное				1405	1405		68,11	957
4007			деревня	Караваево				9		9	0	0
4008			деревня	Липовка				8		8	0	0
4009			деревня	Новая Деревенька				3		3	0	0
4010			деревня	Ново				25		25	0	0
4011			деревня	Огарево				39		39	0	0
4013			деревня	Твердино				10		10	0	0
4014			село	Вексицы				1		1	0	0
4015			село	Климатино				277		277	0	0
4016			село	Козохово				3		3	0	0
4017			село	Филимоново				4		4	0	0
4018								**11882**	**6421**	**5461**		**8995**
4019			р.п.	Семибратово				6421	6421		87,45	5616
4020			деревня	Бакланово				11		11	0	0
4021			деревня	Безменцево				29		29	0	0
4023			деревня	Борисовское				18		18	0	0
4024			деревня	Вахрушево				734		734	87,45	642
4025			деревня	Воробылово				6		6	0	0
4027			деревня	Выползово				1		1	0	0
4029			деревня	Гаврилково				14		14	0	0
4030			деревня	Глебово				5		5	0	0
4031			деревня	Головинское				14		14	0	0
4033			деревня	Дуброво				17		17	0	0
4037			деревня	Кандитово				3		3	0	0
4038			деревня	Кладовицы				44		44	0	0
4039			деревня	Кобяково				2		2	0	0
4040			деревня	Козлово				64		64	0	0
4041			деревня	Красново				5		5	0	0
4042			деревня	Крутой Овраг				15		15	0	0
4043			деревня	Курбаки				8		8	0	0
4044			деревня	Левково				27		27	0	0
4045			деревня	Ломы				44		44	0	0
4046			деревня	Малитино				2		2	0	0
4047			деревня	Меленки				3		3	0	0
4048			деревня	Мирославка				8		8	0	0
4049			деревня	Нажеровка				41		41	0	0
4050			деревня	Назарьево				3		3	0	0
4051			деревня	Ново				1		1	0	0
4052			деревня	Ново-Иваново				1		1	0	0
4053			деревня	Новоселка				66		66	0	0
4054			деревня	Новоселка				14		14	0	0
4055			деревня	Олебино				1		1	0	0
4056			деревня	Остров				5		5	0	0
4058			деревня	Петрушино				22		22	0	0
4060			деревня	Полежаево				18		18	0	0
4062			деревня	Рылово				28		28	0	0
4063			деревня	Семеновское				13		13	0	0
4065			деревня	Стрелы				38		38	0	0
4066			деревня	Тряслово				7		7	0	0
4068			деревня	Уткино				5		5	0	0
4070			деревня	Федоровское				3		3	0	0
4071			деревня	Хожино				30		30	0	0
4072			село	Белогостицы				772		772	87,45	676
4074			село	Васильково				486		486	87,45	426
4075			село	Воржа				97		97	0	0
4076			село	Гвоздево				16		16	0	0
4079			село	Лазарцево				297		297	0	0
4080			село	Макарово				118		118	0	0
4081			село	Мосейцево				127		127	0	0
4082			село	Николо-Перевоз				11		11	0	0
4084			село	Ново-Никольское				954		954	87,45	835
4085			село	Погорелово				15		15	0	0
4086			село	Полянки				9		9	0	0
4088			село	Сельцо				70		70	0	0
4090			село	Сулость				136		136	0	0
4091			село	Татищев Погост				404		404	87,45	354

4092			село	Угодичи				509		509	87,45	446
4094			село	Халдеево				3		3	0	0
4096			село	Юрьевское				6		6	0	0
4097			село	Якимовское				61		61	0	0
4098	16	**Рыбинский муниципальный округ**						**26515**		**26515**		**15822**
4099								**1239**		**1239**		**141**
4100			деревня	Ананьино				11		11	0	0
4101			деревня	Афремово				10		10	0	0
4104			деревня	Болтино				8		8	0	0
4105			деревня	Большое Черняево				4		4	0	0
4107			деревня	Борщёвка				6		6	0	0
4108			деревня	Бунёво				3		3	0	0
4109			деревня	Бутакино				4		4	0	0
4110			деревня	Васильково				9		9	0	0
4112			деревня	Воронково				58		58	0	0
4114			деревня	Высоково				5		5	0	0
4115			деревня	Гончарово				1		1	0	0
4117			деревня	Дерягино				18		18	0	0
4122			деревня	Ивановское				27		27	0	0
4130			деревня	Кожевниково				10		10	0	0
4131			деревня	Козицино				1		1	0	0
4132			деревня	Коняево				31		31	0	0
4133			деревня	Крёково				2		2	0	0
4134			деревня	Крохино				3		3	0	0
4135			деревня	Крутогорово				9		9	0	0
4136			деревня	Кузнецово				3		3	0	0
4138			деревня	Локтево				1		1	0	0
4139			деревня	Малое Черняево				2		2	0	0
4140			деревня	Наволоки				75		75	0	0
4141			деревня	Николо-Тропа				1		1	0	0
4142			деревня	Новая Горка				2		2	0	0
4143			деревня	Оболтино				25		25	0	0
4144			деревня	Овинища				12		12	0	0
4146			деревня	Патрикеево				1		1	0	0
4147			деревня	Пелевино				1		1	0	0
4150			деревня	Починок				3		3	0	0
4151			деревня	Починок-Болотово				40		40	0	0
4153			деревня	Простино				4		4	0	0
4154			деревня	Прошино				5		5	0	0
4156			деревня	Саха				3		3	0	0
4157			деревня	Седлово				1		1	0	0
4159			деревня	Спас-Ухра				3		3	0	0
4161			деревня	Суриново				3		3	0	0
4164			деревня	Харино				2		2	0	0
4166			деревня	Чашково				1		1	0	0
4167			деревня	Черёмушки				1		1	0	0
4168			деревня	Чернышкино				2		2	0	0
4169			деревня	Шатино				4		4	0	0
4170			село	Арефино				824		824	17	141
4171								**2832**		**2832**		**1823**
4172			деревня	Акулинское				9		9	0	0
4173			деревня	Александрова Пустынь				1		1	0	0
4174			деревня	Бесово				9		9	0	0
4175			деревня	Борисовское				1		1	0	0
4177			деревня	Васильевское				38		38	0	0
4178			деревня	Воронино				9		9	0	0
4179			деревня	Гавриловское				7		7	0	0
4180			деревня	Говядово				7		7	0	0
4181			деревня	Горки				2		2	0	0
4183			деревня	Григорьевское				2		2	0	0
4184			деревня	Гридино				6		6	0	0
4186			деревня	Демидовское				25		25	0	0
4187			деревня	Денисьево				21		21	0	0
4188			деревня	Дмитриевка				31		31	0	0
4189			деревня	Забава				76		76	0	0
4191			деревня	Ивановское				9		9	0	0
4192			деревня	Каликино				4		4	0	0
4193			деревня	Карповское				4		4	0	0
4194			деревня	Кирилловское				31		31	0	0
4196			деревня	Климовское				1		1	0	0
4197			деревня	Коломинское				3		3	0	0
4198			деревня	Кондырево				1		1	0	0
4199			деревня	Конюшино				101		101	0	0
4201			деревня	Коровинское				4		4	0	0
4202			деревня	Костерино				4		4	0	0
4204			деревня	Котовка				5		5	0	0
4205			деревня	Красный Пахарь				30		30	0	0
4206			деревня	Кузино				10		10	0	0
4207			деревня	Куретниково				1		1	0	0
4208			деревня	Лабунино				21		21	0	0
4209			деревня	Ламаново				4		4	0	0
4211			деревня	Левино-Волжское				4		4	0	0
4213			деревня	Легки				1		1	0	0
4215			деревня	Лопаткино				5		5	0	0
4217			деревня	Малое Давыдовское				4		4	0	0
4220			деревня	Митино				4		4	0	0
4221			деревня	Михалево				6		6	0	0
4222			деревня	Михалево				3		3	0	0
4224			деревня	Михеево				2		2	0	0
4226			деревня	Мологино				5		5	0	0
4227			деревня	Наумовское				9		9	0	0
4229			деревня	Никольское				5		5	0	0
4230			деревня	Орловское				4		4	0	0
4231			деревня	Паршино				2		2	0	0
4232			деревня	Подсосенье				9		9	0	0
4233			деревня	Поповское				67		67	0	0
4234			деревня	Поповское				6		6	0	0
4235			деревня	Починок				9		9	0	0
4236			деревня	Прокунино				7		7	0	0
4237			деревня	Рахово				2		2	0	0
4238			деревня	Ромашково				7		7	0	0
4241			деревня	Сараево				2		2	0	0
4242			деревня	Сельцо-Воскресенское				9		9	0	0
4243			деревня	Семенники				4		4	0	0
4244			деревня	Семеновское				44		44	0	0
4246			деревня	Сидоровское				17		17	0	0
4247			деревня	Скородумово				9		9	0	0
4248			деревня	Солыгаево				15		15	0	0
4249			деревня	Софроново				3		3	0	0
4250			деревня	Степановское				6		6	0	0
4251			деревня	Стрельниково				18		18	0	0
4252			деревня	Сысоевское				8		8	0	0
4253			деревня	Торопово				5		5	0	0
4254			деревня	Ульяновское				1		1	0	0
4255			деревня	Фелисово				2		2	0	0
4256			деревня	Фоминское				3		3	0	0
4257			деревня	Черменино				9		9	0	0
4258			деревня	Чудиново				13		13	0	0
4259			деревня	Шалково				1		1	0	0
4260			деревня	Юркино				10		10	0	0
4261			деревня	Якшино				1		1	0	0
4262			поселок	Ермаково				1 632		1 632	92,63	1512
4263			село	Аксеново				6		6	0	0
4264			село	Михайловское				41		41	0	0
4265			село	Сретенье				335		335	92,63	311
4266								**1299**		**1299**		**122**
4268			деревня	Бараново				3		3	0	0
4269			деревня	Барбино				1		1	0	0
4270			деревня	Беглецово				5		5	0	0
4271			деревня	Березники				6		6	0	0
4272			деревня	Большая Белева				95		95	0	0
4273			деревня	Большое Займище				5		5	0	0
4274			деревня	Большое Семино				26		26	0	0
4275			деревня	Будихино				6		6	0	0
4276			деревня	Василево				13		13	0	0
4278			деревня	Головино				20		20	0	0
4279			деревня	Горели				4		4	0	0
4280			деревня	Горки				16		16	0	0
4281			деревня	Горохово				10		10	0	0
4282			деревня	Гришино				8		8	0	0
4283			деревня	Добрино				7		7	0	0
4285			деревня	Драчево				4		4	0	0
4287			деревня	Ефремцево				6		6	0	0
4288			деревня	Заболотье				5		5	0	0
4289			деревня	Заднево				1		1	0	0
4291			деревня	Захарино				15		15	0	0

4292			деревня	Истомино				1		1	0	0
4293			деревня	Кабатово				4		4	0	0
4294			деревня	Калита				10		10	0	0
4296			деревня	Ковыкино				10		10	0	0
4297			деревня	Ковыкино				1		1	0	0
4298			деревня	Коровниково				3		3	0	0
4299			деревня	Коткино				11		11	0	0
4300			деревня	Крячково				6		6	0	0
4301			деревня	Кудрино				5		5	0	0
4302			деревня	Лаврентьево				15		15	0	0
4303			деревня	Ларионово				7		7	0	0
4304			деревня	Легково				8		8	0	0
4306			деревня	Лютново				2		2	0	0
4307			деревня	Малая Белева				8		8	0	0
4309			деревня	Малое Семино				2		2	0	0
4310			деревня	Мартынцево				4		4	0	0
4312			деревня	Мархачево				21		21	0	0
4313			деревня	Минино				1		1	0	0
4314			деревня	Могильца				3		3	0	0
4315			деревня	Мостово				23		23	0	0
4317			деревня	Новинки				4		4	0	0
4318			деревня	Обухово				4		4	0	0
4319			деревня	Овинчища				1		1	0	0
4322			деревня	Осники				4		4	0	0
4323			деревня	Осорино				9		9	0	0
4324			деревня	Палкино				4		4	0	0
4325			деревня	Петраково				1		1	0	0
4326			деревня	Петрицево				9		9	0	0
4327			деревня	Петрицево				4		4	0	0
4329			деревня	Погорелка				3		3	0	0
4330			деревня	Подвиталово				2		2	0	0
4332			деревня	Подорожная				9		9	0	0
4333			деревня	Пономарицы				17		17	0	0
4334			деревня	Починок				2		2	0	0
4336			деревня	Починок				8		8	0	0
4337			деревня	Раменье				1		1	0	0
4339			деревня	Селехово				26		26	0	0
4340			деревня	Селиваново				1		1	0	0
4341			деревня	Стригино				1		1	0	0
4342			деревня	Тверево				3		3	0	0
4343			деревня	Тебениха				9		9	0	0
4344			деревня	Текунино				5		5	0	0
4346			деревня	Торхово				6		6	0	0
4348			деревня	Усково				4		4	0	0
4349			деревня	Хомяково				2		2	0	0
4350			деревня	Чудиново				5		5	0	0
4352			деревня	Щепетники				1		1	0	0
4353			деревня	Юрино				17		17	0	0
4354			деревня	Ягодино				1		1	0	0
4355			деревня	Ясенево				5		5	0	0
4356			деревня	при ж/д ст. Кобостово				39		39	0	0
4357			село	Глебово				391		391	31,2	122
4358			село	Ивановское				31		31	0	0
4359			село	Погорелка				240		240	0	0
4360			село	Раздумово				29		29	0	0
4361								**2517**		**2517**		**1958**
4362			деревня	Антоново				38		38	0	0
4363			деревня	Быково				11		11	0	0
4364			деревня	Вараксино				6		6	0	0
4365			деревня	Липняги				2		2	0	0
4366			деревня	Обухово				6		6	0	0
4367			деревня	Починок				2		2	0	0
4368			деревня	Угол				113		113	0	0
4369			деревня	Юркино				25		25	0	0
4370			деревня	Юршино				3		3	0	0
4371			поселок	Долгий Мох				2		2	0	0
4372			поселок	Каменники				2 309		2 309	84,76	1958
4373								**2090**		**2090**		**783**
4374			деревня	Алексеевское				1		1	0	0
4376			деревня	Артюкино				33		33	0	0
4380			деревня	Болоново				6		6	0	0
4381			деревня	Большое Троицкое				9		9	0	0
4383			деревня	Борисовка				2		2	0	0
4384			деревня	Борок				34		34	0	0
4385			деревня	Бурнаково				3		3	0	0
4387			деревня	Василево				2		2	0	0
4388			деревня	Вокшерино				6		6	0	0
4389			деревня	Гаврилово				53		53	0	0
4390			деревня	Галзаково				10		10	0	0
4391			деревня	Гаютино				2		2	0	0
4393			деревня	Головичино				4		4	0	0
4394			деревня	Губино				3		3	0	0
4397			деревня	Демино				20		20	0	0
4398			деревня	Деревенька				5		5	0	0
4399			деревня	Дроздово				8		8	0	0
4400			деревня	Дьяковское				3		3	0	0
4401			деревня	Ераково				8		8	0	0
4402			деревня	Ермолино				21		21	0	0
4403			деревня	Ивановское				30		30	0	0
4405			деревня	Ивашево				31		31	0	0
4406			деревня	Инопажь				3		3	0	0
4407			деревня	Капустино				14		14	0	0
4408			деревня	Караново				13		13	0	0
4409			деревня	Кузьминское				2		2	0	0
4411			деревня	Кушляево				68		68	0	0
4412			деревня	Малое Троицкое				8		8	0	0
4413			деревня	Мартюнино				10		10	0	0
4418			деревня	Назарово				612		612	70,58	432
4419			деревня	Нескучное				4		4	0	0
4420			деревня	Новый Пок				44		44	0	0
4421			деревня	Оборино				3		3	0	0
4423			деревня	Паздеринское				6		6	0	0
4424			деревня	Паулино				2		2	0	0
4425			деревня	Пеньково				1		1	0	0
4426			деревня	Петряево				2		2	0	0
4427			деревня	Пирогово				4		4	0	0
4428			деревня	Погорелка				10		10	0	0
4429			деревня	Починок				3		3	0	0
4430			деревня	Протасово				9		9	0	0
4432			деревня	Рыжиково				2		2	0	0
4435			деревня	Селишки				31		31	0	0
4436			деревня	Селишко-Окороково				36		36	0	0
4437			деревня	Сельцо				46		46	0	0
4439			деревня	Старое Быково				11		11	0	0
4440			деревня	Староселье				7		7	0	0
4442			деревня	Тимново				2		2	0	0
4443			деревня	Титовское				6		6	0	0
4444			деревня	Фалелеево				28		28	0	0
4445			деревня	Федоровское				3		3	0	0
4446			деревня	Федоровское				10		10	0	0
4447			деревня	Федюшино				3		3	0	0
4448			деревня	Филиппово				11		11	0	0
4451			деревня	Хопылево				6		6	0	0
4452			деревня	Хорошилово				5		5	0	0
4455			деревня	Шестовское				12		12	0	0
4456			деревня	Шишкино				10		10	0	0
4457			поселок	Кедровка				48		48	0	0
4458			поселок	Кирова				10		10	0	0
4459			поселок	Майский				31		31	0	0
4460			поселок	Староселье				84		84	0	0
4461			поселок	Шашково				496		496	70,58	351
4462			село	Спасс				80		80	0	0
4463								**1257**		**1257**		**47**
4464			деревня	Антоново				39		39	0	0
4466			деревня	Барщинка				6		6	0	0
4467			деревня	Большие Мхи				11		11	0	0
4468			деревня	Большое Погорелово				51		51	0	0
4469			деревня	Власьево				1		1	0	0
4470			деревня	Волково				338		338	13,9	47
4471			деревня	Грибово				1		1	0	0
4472			деревня	Григорово				3		3	0	0
4473			деревня	Досугово				1		1	0	0
4474			деревня	Дымовское				49		49	0	0
4475			деревня	Ивановское				24		24	0	0
4476			деревня	Киверники				2		2	0	0
4477			деревня	Косково				6		6	0	0
4478			деревня	Костино				35		35	0	0
4479			деревня	Кузнецово				3		3	0	0
4480			деревня	Курганово				5		5	0	0

4481			деревня	Лаврентьево				42		42	0	0
4482			деревня	Ляга				14		14	0	0
4484			деревня	Милюшино				256		256	0	0
4485			деревня	Морушкино				5		5	0	0
4486			деревня	Ольгино				4		4	0	0
4487			деревня	Осташево				14		14	0	0
4488			деревня	Пахонино				5		5	0	0
4489			деревня	Роканово				7		7	0	0
4490			деревня	Савинское				21		21	0	0
4491			деревня	Семенково				2		2	0	0
4492			деревня	Середнево				2		2	0	0
4493			деревня	Сидорково				14		14	0	0
4494			деревня	Соловьевское				78		78	0	0
4495			деревня	Старово				6		6	0	0
4496			деревня	Степаньково				2		2	0	0
4497			деревня	Торхово				6		6	0	0
4498			деревня	Шлыково				27		27	0	0
4499			село	Огарково				177		177	0	0
4500								**3675**		**3675**		**3276**
4501			деревня	Андреевское				8		8	0	0
4505			деревня	Березники				12		12	0	0
4508			деревня	Вандышево				4		4	0	0
4510			деревня	Гармоново				1		1	0	0
4511			деревня	Гришенино				18		18	0	0
4513			деревня	Дьяковское				1		1	0	0
4514			деревня	Дюдьково				1 459		1 459	95,26	1390
4516			деревня	Запрудново				4		4	0	0
4518			деревня	Ильинское				4		4	0	0
4522			деревня	Купалино				1		1	0	0
4523			деревня	Лаврово				7		7	0	0
4526			деревня	Левино				11		11	0	0
4527			деревня	Лом				8		8	0	0
4529			деревня	Менчиково				1		1	0	0
4533			деревня	Новоселки				11		11	0	0
4535			деревня	Панфилки				4		4	0	0
4537			деревня	Подносково				1		1	0	0
4538			деревня	Потыпкино				6		6	0	0
4539			деревня	Приволжье				2		2	0	0
4540			деревня	Рютово				11		11	0	0
4543			деревня	Тамонки				3		3	0	0
4545			деревня	Шишланово				1		1	0	0
4547			поселок	Лом				71		71	0	0
4548			поселок	Октябрьский				1 979		1 979	95,26	1886
4549			село	Красное				6		6	0	0
4550			село	Панфилово				41		41	0	0
4552								**2 531**		**2 531**		**1567**
4553			поселок	Песочное				2 531		2 531	61,9	1567
4554								**3429**		**3429**		**1888**
4555			деревня	Арефино				7		7	0	0
4556			деревня	Бараниха				4		4	0	0
4557			деревня	Большое Высоко				14		14	0	0
4558			деревня	Большое Заболотье				1		1	0	0
4559			деревня	Большое Кстово				11		11	0	0
4560			деревня	Вальцово				1		1	0	0
4561			деревня	Воробьевка				14		14	0	0
4562			деревня	Выгорода				13		13	0	0
4563			деревня	Выездкино				4		4	0	0
4565			деревня	Глазатово				9		9	0	0
4567			деревня	Городок				12		12	0	0
4568			деревня	Григорково				3		3	0	0
4570			деревня	Дегтярицы				23		23	0	0
4571			деревня	Демихово				3		3	0	0
4572			деревня	Дорожная				15		15	0	0
4573			деревня	Дружба				6		6	0	0
4574			деревня	Дурдино				14		14	0	0
4576			деревня	Ивановское				12		12	0	0
4577			деревня	Исанино				10		10	0	0
4578			деревня	Калинкино				1		1	0	0
4581			деревня	Коркодиново				18		18	0	0
4583			деревня	Кочевка-2				4		4	0	0
4584			деревня	Крутец				2		2	0	0
4586			деревня	Лебедево				3		3	0	0
4588			деревня	Липовка				11		11	0	0
4589			деревня	Максимовское				5		5	0	0
4590			деревня	Максимовское				79		79	0	0
4591			деревня	Малая Киселиха				49		49	0	0
4592			деревня	Малое Высоко				9		9	0	0
4594			деревня	Малое Кстово				9		9	0	0
4599			деревня	Михалево				19		19	0	0
4600			деревня	Мостовица				5		5	0	0
4601			деревня	Нелюбовское				3		3	0	0
4602			деревня	Новая				60		60	0	0
4604			деревня	Окулово				10		10	0	0
4605			деревня	Омляково				1		1	0	0
4606			деревня	Орловка				5		5	0	0
4608			деревня	Погорелка				5		5	0	0
4609			деревня	Полежаево				8		8	0	0
4610			деревня	Полуево				3		3	0	0
4612			деревня	Прокошево				2		2	0	0
4615			деревня	Сидорово				34		34	0	0
4616			деревня	Соколово				6		6	0	0
4617			деревня	Сонино				1		1	0	0
4618			деревня	Стрижово				4		4	0	0
4619			деревня	Суворово				3		3	0	0
4621			деревня	Суховское				28		28	0	0
4625			деревня	Тимошкино				15		15	0	0
4626			деревня	Тяпкино				1		1	0	0
4627			деревня	Узково				25		25	0	0
4628			деревня	Хвощевка				73		73	0	0
4630			деревня	Шелепино				7		7	0	0
4631			деревня	Юркино				6		6	0	0
4632			деревня	Якунники				38		38	0	0
4633			поселок	Великий Мох				10		10	0	0
4634			поселок	Искра Октября				1 005		1 005	76,95	774
4635			поселок	Костино				358		358	76,95	276
4636			поселок	Красная Горка				582		582	76,95	448
4637			поселок	Кстово				274		274	76,95	211
4638			село	Николо-Корма				54		54	0	0
4639			село	Никольское				232		232	76,95	179
4640			село	Покров				186		186	0	0
4641								**3837**		**3837**		**2612**
4642			деревня	Александровка				3		3	0	0
4643			деревня	Андроново				10		10	0	0
4644			деревня	Ануфриево				23		23	0	0
4646			деревня	Архарово				9		9	0	0
4647			деревня	Балобаново				26		26	0	0
4648			деревня	Банино				9		9	0	0
4649			деревня	Башарово				2		2	0	0
4650			деревня	Болтинское				15		15	0	0
4651			деревня	Большое Андрейково				130		130	0	0
4653			деревня	Большой Дор				13		13	0	0
4654			деревня	Бурково				27		27	0	0
4655			деревня	Васькино				8		8	0	0
4656			деревня	Волково				9		9	0	0
4657			деревня	Ворыгино				10		10	0	0
4659			деревня	Глушицы				1		1	0	0
4660			деревня	Гришкино				10		10	0	0
4661			деревня	Диково				7		7	0	0
4662			деревня	Дятлово				7		7	0	0
4663			деревня	Завражье				189		189	90,69	172
4664			деревня	Залужье				35		35	0	0
4665			деревня	Израили				14		14	0	0
4666			деревня	Ильино				6		6	0	0
4667			деревня	Каботово				2		2	0	0
4668			деревня	Колосово				8		8	0	0
4669			деревня	Копосово				31		31	0	0
4670			деревня	Коржавино				7		7	0	0
4671			деревня	Коркино				4		4	0	0
4672			деревня	Кошелево				4		4	0	0
4674			деревня	Куклино				17		17	0	0
4675			деревня	Макарово				53		53	0	0
4676			деревня	Малинники				111		111	0	0
4677			деревня	Малое Андрейково				31		31	0	0
4679			деревня	Малый Дор				13		13	0	0
4680			деревня	Мешково				15		15	0	0
4681			деревня	Нефедово				6		6	0	0
4682			деревня	Новый Пок				59		59	0	0
4683			деревня	Почесновики				21		21	0	0
4684			деревня	Починок				13		13	0	0

4685			деревня	Пригорки				41		41	0	0
4686			деревня	Пригородная				21		21	0	0
4688			деревня	Рябухино				2		2	0	0
4689			деревня	Савино				6		6	0	0
4690			деревня	Свингино				325		325	90,69	295
4691			деревня	Скорода				1		1	0	0
4692			деревня	Спешино				2		2	0	0
4693			деревня	Стерлядево				36		36	0	0
4694			деревня	Харинская				33		33	0	0
4695			деревня	Харитоново				10		10	0	0
4697			деревня	Шишкино				7		7	0	0
4699			деревня	Юрино				2		2	0	0
4700			деревня	Якушево				21		21	0	0
4701			поселок	Судоверфь				1 804		1 804	90,69	1637
4702			поселок	Юбилейный				560		560	90,69	508
4703			разъезд	Юринский				8		8	0	0
4704								**1809**		**1809**		**1605**
4705			полселок	Тихменево				1809		1809	88,67	1605
4706	17	**Тутаевский муниципальный округ**						**52624**	**44320**	**8304**		**43435**
4707								**39317**	**39317**			**35539**
4708			город	Тутаев				39317		39317	90,39	35539
4709								**1249**		**1249**		**315**
4710			деревня	Антифьево				74		74	0	0
4711			деревня	Артемьево				35		35	0	0
4713			деревня	Безмино				8		8	0	0
4714			деревня	Большое Титовское				3		3	0	0
4715			деревня	Ваулово				1		1	0	0
4716			деревня	Вышницы				16		16	0	0
4717			деревня	Голенищево				9		9	0	0
4718			деревня	Емишево				310		310	54,42	169
4720			деревня	Есюки				8		8	0	0
4722			деревня	Ильинское				15		15	0	0
4724			деревня	Ионовское				9		9	0	0
4727			деревня	Клинцево				2		2	0	0
4728			деревня	Красинское				25		25	0	0
4729			деревня	Кузилово				65		65	0	0
4730			деревня	Лазарцево				6		6	0	0
4732			деревня	Лыкошино				7		7	0	0
4733			деревня	Малое Титовское				6		6	0	0
4735			деревня	Мартыново				20		20	0	0
4736			деревня	Митинское				16		16	0	0
4738			деревня	Мишаки				15		15	0	0
4739			деревня	Никифорово				4		4	0	0
4740			деревня	Новенькое				2		2	0	0
4741			деревня	Новоселки				5		5	0	0
4744			деревня	Осташево				83		83	0	0
4745			деревня	Парняково				14		14	0	0
4746			деревня	Парфенково				2		2	0	0
4749			деревня	Подлесное				31		31	0	0
4750			деревня	Полуэктово				6		6	0	0
4751			деревня	Рождественное				31		31	0	0
4752			деревня	Рыково				46		46	0	0
4754			деревня	Селюнино				12		12	0	0
4755			деревня	Столбищи				267		267	54,42	146
4756			деревня	Сущево				1		1	0	0
4758			деревня	Холм				2		2	0	0
4759			деревня	Шелково				14		14	0	0
4760			деревня	Шеломки				9		9	0	0
4764			поселок	Ваулово				1		1	0	0
4765			село	Ваулово				69		69	0	0
4767								**8282**	**5003**	**3279**		**7009**
4768			р.п.	Константиновский				5003	5003		88,44	4425
4770			деревня	Баскачево				8		8	0	0
4771			деревня	Белавино				8		8	0	0
4772			деревня	Борисовское				18		18	0	0
4773			деревня	Брянцево				38		38	0	0
4774			деревня	Дорожаево				4		4	0	0
4776			деревня	Карачарово				12		12	0	0
4777			деревня	Ковалево				21		21	0	0
4778			деревня	Копнинское				66		66	0	0
4779			деревня	Коромыслово				6		6	0	0
4780			деревня	Михальцево				3		3	0	0
4782			деревня	Никольское				12		12	0	0
4784			деревня	Олюнино				8		8	0	0
4785			деревня	Павловское				5		5	0	0
4786			деревня	Панино				59		59	0	0
4787			деревня	Панфилово				4		4	0	0
4788			деревня	Пустово				6		6	0	0
4790			деревня	Фарисеево				2		2	0	0
4792			деревня	Шишкино				9		9	0	0
4794			деревня	Яковлево				68		68	0	0
4795			поселок	Микляиха				981		981	88,44	868
4796			поселок	станции Пустово				1		1	0	0
4797			поселок	Фоминское				1 940		1 940	88,44	1716
4798								**2530**		**2530**		**0**
4800			деревня	Александровское				2		2	0	0
4801			деревня	Алексино				8		8	0	0
4802			деревня	Аферищево				6		6	0	0
4803			деревня	Бариново				13		13	0	0
4804			деревня	Бегоульцево				9		9	0	0
4805			деревня	Белятино				29		29	0	0
4806			деревня	Березино				1		1	0	0
4807			деревня	Богдановка				62		62	0	0
4808			деревня	Болотово				17		17	0	0
4809			деревня	Большое Галкино				16		16	0	0
4810			деревня	Борисово				10		10	0	0
4811			деревня	Борисцево				1		1	0	0
4812			деревня	Бубново				1		1	0	0
4813			деревня	Вартаково				2		2	0	0
4814			деревня	Великое				83		83	0	0
4815			деревня	Веригино				16		16	0	0
4816			деревня	Верково				2		2	0	0
4817			деревня	Верхние Козловки				2		2	0	0
4819			деревня	Вороново				2		2	0	0
4820			деревня	Воротники				23		23	0	0
4821			деревня	Выползово				95		95	0	0
4823			деревня	Гаврово				1		1	0	0
4824			деревня	Глотово				23		23	0	0
4825			деревня	Голубково				3		3	0	0
4826			деревня	Гораздово				21		21	0	0
4827			деревня	Григорово				4		4	0	0
4828			деревня	Григорьевское				7		7	0	0
4830			деревня	Дементьево				2		2	0	0
4831			деревня	Дмитриевское				29		29	0	0
4833			деревня	Дор				1		1	0	0
4837			деревня	Дудки				2		2	0	0
4838			деревня	Евчаково				3		3	0	0
4839			деревня	Елизарово				1		1	0	0
4840			деревня	Ермолово				2		2	0	0
4841			деревня	Есипово				1		1	0	0
4842			деревня	Жаворонково				3		3	0	0
4843			деревня	Жарки				43		43	0	0
4844			деревня	Забелино				1		1	0	0
4845			деревня	Зайки				5		5	0	0
4846			деревня	Зеркаево				12		12	0	0
4847			деревня	Зманово				8		8	0	0
4849			деревня	Зуево				3		3	0	0
4850			деревня	Ивановское				2		2	0	0
4853			деревня	Ивановское				10		10	0	0
4854			деревня	Исаково				5		5	0	0
4856			деревня	Кабатово				2		2	0	0
4858			деревня	Калино				6		6	0	0
4859			деревня	Карбушево				7		7	0	0
4860			деревня	Кардинское				14		14	0	0
4861			деревня	Квашнино				6		6	0	0
4864			деревня	Киселево				6		6	0	0
4868			деревня	Коломино				3		3	0	0
4869			деревня	Короваево				3		3	0	0
4872			деревня	Красково				3		3	0	0
4873			деревня	Красново				1		1	0	0
4876			деревня	Кузнецово				7		7	0	0
4877			деревня	Кузнецово				2		2	0	0
4879			деревня	Кузьминское				4		4	0	0
4880			деревня	Кулиги				9		9	0	0
4883			деревня	Кучерово				2		2	0	0
4887			деревня	Ломки				1		1	0	0

4889			деревня	Мазино				6		6	0	0
4890			деревня	Макарино				10		10	0	0
4891			деревня	Малахово				23		23	0	0
4892			деревня	Манеево				16		16	0	0
4893			деревня	Маныслово				15		15	0	0
4894			деревня	Марино				1		1	0	0
4895			деревня	Марково				2		2	0	0
4896			деревня	Маслеиики				2		2	0	0
4897			деревня	Машаково				90		90	0	0
4899			деревня	Медведово				1		1	0	0
4900			деревня	Метенинино				6		6	0	0
4901			деревня	Миланино				3		3	0	0
4903			деревня	Мирогостово				7		7	0	0
4904			деревня	Михайлово				11		11	0	0
4905			деревня	Михалево				11		11	0	0
4907			деревня	Мишаки				3		3	0	0
4908			деревня	Мишутино				19		19	0	0
4909			деревня	Мотылево				1		1	0	0
4910			деревня	Мухино				1		1	0	0
4911			деревня	Мятлиха				2		2	0	0
4912			деревня	Назарово				10		10	0	0
4914			деревня	Никитинское				3		3	0	0
4915			деревня	Новенькое				14		14	0	0
4916			деревня	Новотроицкое				2		2	0	0
4917			деревня	Новый Пок				9		9	0	0
4918			деревня	Огняники				5		5	0	0
4919			деревня	Олехово				3		3	0	0
4920			деревня	Отмищево				1		1	0	0
4921			деревня	Павловское				126		126	0	0
4922			деревня	Панкратово				7		7	0	0
4923			деревня	Паратики				4		4	0	0
4925			деревня	Першино				133		133	0	0
4926			деревня	Петрецово				6		6	0	0
4928			деревня	Петуховка				4		4	0	0
4930			деревня	Пищалево				4		4	0	0
4932			деревня	Подосеново				18		18	0	0
4933			деревня	Пожарово				1		1	0	0
4935			деревня	Помогалово				3		3	0	0
4936			деревня	Понгилово				4		4	0	0
4938			деревня	Потыкино				1		1	0	0
4939			деревня	Починок				32		32	0	0
4940			деревня	Починок				2		2	0	0
4942			деревня	Прошево				3		3	0	0
4943			деревня	Путиловка				14		14	0	0
4944			деревня	Ратислово				17		17	0	0
4945			деревня	Реброво				2		2	0	0
4946			деревня	Родионово				4		4	0	0
4951			деревня	Рославлево				25		25	0	0
4952			деревня	Руновское				3		3	0	0
4954			деревня	Сельцо				4		4	0	0
4958			деревня	Софронки				6		6	0	0
4960			деревня	Старово				2		2	0	0
4961			деревня	Стояново				20		20	0	0
4963			деревня	Студенец				1		1	0	0
4964			деревня	Суглобино				8		8	0	0
4965			деревня	Сухоногово				2		2	0	0
4966			деревня	Теляково				9		9	0	0
4967			деревня	Терехово				35		35	0	0
4968			деревня	Тимоханово				9		9	0	0
4969			деревня	Тоболино				5		5	0	0
4970			деревня	Ульяново				6		6	0	0
4972			деревня	Фефелово				5		5	0	0
4973			деревня	Филинское				7		7	0	0
4975			деревня	Цветково				3		3	0	0
4976			деревня	Ченцы				63		63	0	0
4977			деревня	Чирково				2		2	0	0
4978			деревня	Чудиново				6		6	0	0
4979			деревня	Шахматово				7		7	0	0
4981			деревня	Шпаново				1		1	0	0
4983			деревня	Юрицево				2		2	0	0
4984			деревня	Юрьевское				9		9	0	0
4985			деревня	Языково				16		16	0	0
4986			деревня	Ясиплево				122		122	0	0
4987			деревня	Яскино				5		5	0	0
4988			поселок	Волжский				10		10	0	0
4989			поселок	Красный Бор				48		48	0	0
4990			поселок	Летешовка				10		10	0	0
4991			поселок	Урдома				110		110	0	0
4992			село	Благовещенье				39		39	0	0
4993			село	Борисоглеб				120		120	0	0
4994			село	Верещагино				85		85	0	0
4995			село	Вознесенье				2		2	0	0
4996			село	Здоровцево				4		4	0	0
4997			село	Ильинское				6		6	0	0
4999			село	Никольское				132		132	0	0
5000			село	Новое				9		9	0	0
5001			село	Пшеничище				107		107	0	0
5002			село	Ратмирово				5		5	0	0
5003			село	Савинское				130		130	0	0
5004								**1246**		**1246**		**572**
5006			деревня	Алексейцево				4		4	0	0
5007			деревня	Афанасово				7		7	0	0
5009			деревня	Богатырево				13		13	0	0
5010			деревня	Большое Масленниково				3		3	0	0
5011			деревня	Волково				4		4	0	0
5012			деревня	Галкино				6		6	0	0
5013			деревня	Горинское				8		8	0	0
5015			деревня	Залужье				14		14	0	0
5016			деревня	Иванищево				2		2	0	0
5017			деревня	Исаево				6		6	0	0
5018			деревня	Кирилловское				25		25	0	0
5019			деревня	Кобылино				1		1	0	0
5020			деревня	Константиново				5		5	0	0
5021			деревня	Крапивино				2		2	0	0
5022			деревня	Кривандино				6		6	0	0
5023			деревня	Крюково				1		1	0	0
5024			деревня	Куприяново				2		2	0	0
5025			деревня	Малое Масленниково				9		9	0	0
5026			деревня	Медведево				30		30	0	0
5027			деревня	Михайловское				9		9	0	0
5030			деревня	Николо-Заболотье				5		5	0	0
5033			деревня	Петрушино				4		4	0	0
5035			деревня	Прибрежная				2		2	0	0
5037			деревня	Саматово				11		11	0	0
5039			деревня	Снегиревка				30		30	0	0
5040			деревня	Судилово				28		28	0	0
5041			деревня	Сумаково				6		6	0	0
5042			деревня	Тамарово				10		10	0	0
5043			деревня	Трубино				8		8	0	0
5045			деревня	Чебаково				32		32	0	0
5046			поселок	пок Никульское				583		583	59,92	350
5047			поселок	Чебаково				370		370	59,92	222
5048	18	**Угличский муниципальный округ**						**46689**	**32228**	**14461**		**30312**
5049								**32228**	**32228**			**26521**
5050			город	Углич				32228		32228	82,29	26521
5051								**2411**		**2411**		**135**
5052			деревня	Алексино				5		5	0	0
5053			деревня	Баскачево				25		25	0	0
5055			деревня	Варварино				6		6	0	0
5056			деревня	Василево				36		36	0	0
5057			деревня	Васильево				12		12	0	0
5058			деревня	Вдуля				7		7	0	0
5059			деревня	Ворожино				40		40	0	0
5060			деревня	Высоково				21		21	0	0
5061			деревня	Гаврилово				17		17	0	0
5062			деревня	Головино				159		159	27,37	44
5063			деревня	Горбово				5		5	0	0
5064			деревня	Горки-Каменские				5		5	0	0
5066			деревня	Данцово				2		2	0	0
5067			деревня	Дигишево				33		33	0	0
5068			деревня	Ескино				1		1	0	0
5069			деревня	Желтино				7		7	0	0
5070			деревня	Забелино				23		23	0	0
5073			деревня	Заречье				154		154	27,37	43
5074			деревня	Знаменское				1		1	0	0
5076			деревня	Ивашево				11		11	0	0

5077			деревня	Илино				13		13	0	0
5078			деревня	Ильинское				30		30	0	0
5079			деревня	Инарево				2		2	0	0
5080			деревня	Катлышкино				8		8	0	0
5082			деревня	Княжево				4		4	0	0
5083			деревня	Ковшово				1		1	0	0
5084			деревня	Константиново				84		84	0	0
5085			деревня	Копылово				3		3	0	0
5088			деревня	Котово				8		8	0	0
5090			деревня	Ложкино				102		102	0	0
5091			деревня	Лукьяново				26		26	0	0
5092			деревня	Лучкино				16		16	0	0
5093			деревня	Мелехово				3		3	0	0
5094			деревня	Мильцево				65		65	0	0
5095			деревня	Мосеевское				11		11	0	0
5096			деревня	Муравьево				45		45	0	0
5097			деревня	Нестерово				38		38	0	0
5098			деревня	Нетки				6		6	0	0
5099			деревня	Никиткино				5		5	0	0
5100			деревня	Новинки				9		9	0	0
5101			деревня	Новое				4		4	0	0
5103			деревня	Парово				43		43	0	0
5104			деревня	Парфеново				16		16	0	0
5105			деревня	Петряево				34		34	0	0
5106			деревня	Плишки				8		8	0	0
5107			деревня	Плоски				125		125	0	0
5108			деревня	Подольцы				16		16	0	0
5109			деревня	Покровские Горки				49		49	0	0
5111			деревня	Поповичи				1		1	0	0
5112			деревня	Поярки				9		9	0	0
5113			деревня	Проплино				6		6	0	0
5114			деревня	Прямиково				18		18	0	0
5115			деревня	Родионово				3		3	0	0
5116			деревня	Родичево				8		8	0	0
5117			деревня	Ростовцево				43		43	0	0
5119			деревня	Селеменево				3		3	0	0
5120			деревня	Сельцы				21		21	0	0
5121			деревня	Селюхино				1		1	0	0
5122			деревня	Семенково				11		11	0	0
5123			деревня	Семенцево				21		21	0	0
5124			деревня	Слободищи				4		4	0	0
5125			деревня	Степаново				20		20	0	0
5126			деревня	Струково				4		4	0	0
5127			деревня	Сумы				19		19	0	0
5128			деревня	Суслово				3		3	0	0
5130			деревня	Терютино				21		21	0	0
5131			деревня	Ульянкино				73		73	0	0
5132			деревня	Федорково				28		28	0	0
5133			деревня	Филиппово				13		13	0	0
5135			деревня	Хлудово				40		40	0	0
5136			деревня	Хомутово				11		11	0	0
5138			деревня	Цыбино				2		2	0	0
5140			деревня	Чурилово				10		10	0	0
5141			деревня	Шеино				2		2	0	0
5142			деревня	Шишкино				173		173	27,37	48
5144			деревня	Яковлево				21		21	0	0
5145			деревня	Якутино				3		3	0	0
5146			поселок	Басовка				4		4	0	0
5147			село	Воздвиженское				97		97	0	0
5148			село	Климатино				129		129	0	0
5149			село	Масальское				131		131	0	0
5151			село	Прилуки				114		114	0	0
5152								**3203**		**3203**		**515**
5153			деревня	Аверинская				1		1	0	0
5154			деревня	Алексеево				37		37	0	0
5156			деревня	Андреевка				6		6	0	0
5158			деревня	Бабаево				19		19	0	0
5159			деревня	Белоусово				57		57	0	0
5160			деревня	Березники				10		10	0	0
5161			деревня	Березники				1		1	0	0
5162			деревня	Богатиново				15		15	0	0
5164			деревня	Большое Лопаткино				7		7	0	0
5165			деревня	Борисовское				6		6	0	0
5167			деревня	Бровцино				5		5	0	0
5168			деревня	Бронники				2		2	0	0
5169			деревня	Будьково				4		4	0	0
5170			деревня	Вальцово				5		5	0	0
5171			деревня	Васильцево				15		15	0	0
5172			деревня	Веска				22		22	0	0
5173			деревня	Владычня				11		11	0	0
5174			деревня	Ворошилово				17		17	0	0
5175			деревня	Вотчицево				1		1	0	0
5176			деревня	Высоково				59		59	0	0
5177			деревня	Вякирево				109		109	0	0
5178			деревня	Вяльково				4		4	0	0
5179			деревня	Гнездилово				8		8	0	0
5180			деревня	Головизино				3		3	0	0
5181			деревня	Головково				5		5	0	0
5182			деревня	Горбово				11		11	0	0
5184			деревня	Губино				78		78	0	0
5185			деревня	Деревеньки				3		3	0	0
5186			деревня	Держилово				16		16	0	0
5187			деревня	Добросилово				2		2	0	0
5190			деревня	Епихарка				109		109	0	0
5192			деревня	Жабня				3		3	0	0
5194			деревня	Зимницы				4		4	0	0
5195			деревня	Знатново				2		2	0	0
5197			деревня	Иваново				29		29	0	0
5198			деревня	Ивановское				12		12	0	0
5199			деревня	Иванцево				10		10	0	0
5200			деревня	Каблуково				37		37	0	0
5201			деревня	Каравайцево				3		3	0	0
5202			деревня	Каташево				11		11	0	0
5204			деревня	Корбово				9		9	0	0
5209			деревня	Ларюково				52		52	0	0
5210			деревня	Лисьи Ямы				2		2	0	0
5214			деревня	Макарово				26		26	0	0
5215			деревня	Малое Лопаткино				2		2	0	0
5217			деревня	Милодино				27		27	0	0
5218			деревня	Мокрово				4		4	0	0
5219			деревня	Монарево				21		21	0	0
5221			деревня	Ново				294		294	37,97	112
5222			деревня	Новое Алексино				4		4	0	0
5223			деревня	Новое				5		5	0	0
5224			деревня	Овинцево				7		7	0	0
5225			деревня	Озорнино				4		4	0	0
5226			деревня	Оксово				2		2	0	0
5227			деревня	Опухово				5		5	0	0
5228			деревня	Орешково				13		13	0	0
5230			деревня	Осиновка				22		22	0	0
5231			деревня	Остапково				57		57	0	0
5232			деревня	Отрубнево				4		4	0	0
5233			деревня	Петрищево				5		5	0	0
5235			деревня	Погорелка				22		22	0	0
5236			деревня	Подол				4		4	0	0
5238			деревня	Полеткино				11		11	0	0
5239			деревня	Порошниково				2		2	0	0
5240			деревня	Поцелуево				21		21	0	0
5241			деревня	Путчино				45		45	0	0
5244			деревня	Резанино				12		12	0	0
5245			деревня	Ростовцево				27		27	0	0
5247			деревня	Сальково				12		12	0	0
5248			деревня	Семенково				21		21	0	0
5249			деревня	Семенково				65		65	0	0
5250			деревня	Скоково				2		2	0	0
5251			деревня	Скорбежево				2		2	0	0
5252			деревня	Слобода				24		24	0	0
5254			деревня	Старое Алексино				8		8	0	0
5255			деревня	Старо-Раево				2		2	0	0
5256			деревня	Стройково				14		14	0	0
5257			деревня	Судилово				61		61	0	0
5258			деревня	Сысоево				24		24	0	0
5259			деревня	Теренькино				5		5	0	0
5260			деревня	Теренькино				9		9	0	0
5261			деревня	Терпенка				3		3	0	0
5263			деревня	Третьяковка				7		7	0	0
5264			деревня	Тяпигино				2		2	0	0
5265			деревня	Угрюмово				9		9	0	0
5266			деревня	Усолово				3		3	0	0

5267			деревня	Фалелеево				3		3	0	0
5268			деревня	Федяково				19		19	0	0
5269			деревня	Фоминка				10		10	0	0
5270			деревня	Харлово				4		4	0	0
5271			деревня	Хмельники				1		1	0	0
5272			деревня	Хохлово				11		11	0	0
5273			деревня	Хребтово				22		22	0	0
5275			деревня	Цилино				19		19	0	0
5276			деревня	Чаданово				2		2	0	0
5279			деревня	Шипилово				1		1	0	0
5280			деревня	Щербово				15		15	0	0
5281			деревня	Щипнево				66		66	0	0
5282			деревня	Щукино				14		14	0	0
5283			деревня	Юрьево				74		74	0	0
5285			село	Василево				235		235	37,97	90
5286			село	Воскресенское				10		10	0	0
5287			село	Горки				69		69	0	0
5288			село	Заозерье				334		334	37,97	127
5289			село	Иванково				12		12	0	0
5290			село	Ильинское				488		488	37,97	186
5291			село	Курышино				21		21	0	0
5292			село	Старово				20		20	0	0
5293			село	Троицкое				12		12	0	0
5294								**3105**		**3105**		**1405**
5295			деревня	Авдотьино				17		17	0	0
5296			деревня	Алексино				14		14	0	0
5297			деревня	Базыково				13		13	0	0
5298			деревня	Баренцево				1		1	0	0
5299			деревня	Богданка				22		22	0	0
5300			деревня	Большое Ильинское				5		5	0	0
5301			деревня	Большое Лисицыно				15		15	0	0
5302			деревня	Бурмасово				195		195	79,85	156
5303			деревня	Воронцово				109		109	0	0
5304			деревня	Воскресенское				8		8	0	0
5305			деревня	Горки				9		9	0	0
5306			деревня	Городищи				6		6	0	0
5307			деревня	Гридино				9		9	0	0
5308			деревня	Дуброво				23		23	0	0
5309			деревня	Дуново				20		20	0	0
5312			деревня	Егорьевское				41		41	0	0
5313			деревня	Еросимово				37		37	0	0
5315			деревня	Житово				10		10	0	0
5316			деревня	Заручье				9		9	0	0
5317			деревня	Ивачево				8		8	0	0
5318			деревня	Ивашково				9		9	0	0
5319			деревня	Кабаново				12		12	0	0
5320			деревня	Клясово				69		69	0	0
5321			деревня	Кокаево				9		9	0	0
5322			деревня	Кононово				37		37	0	0
5323			деревня	Костево				38		38	0	0
5324			деревня	Крайново				5		5	0	0
5325			деревня	Красная Горка				41		41	0	0
5326			деревня	Лаптево				4		4	0	0
5327			деревня	Ложкино				7		7	0	0
5329			деревня	Медлево				20		20	0	0
5330			деревня	Монарево				6		6	0	0
5332			деревня	Мякишево				10		10	0	0
5333			деревня	Налуцкое				12		12	0	0
5334			деревня	Николякино				5		5	0	0
5335			деревня	Нинорово				242		242	79,85	194
5337			деревня	Осеево				19		19	0	0
5338			деревня	Платуново				85		85	0	0
5339			деревня	Плюснино				5		5	0	0
5340			деревня	Подол				1		1	0	0
5341			деревня	Полино				10		10	0	0
5342			деревня	Поповское				5		5	0	0
5343			деревня	Савельево				5		5	0	0
5344			деревня	Савинское				27		27	0	0
5345			деревня	Сверчково				19		19	0	0
5346			деревня	Спирково				16		16	0	0
5348			деревня	Трухино				13		13	0	0
5349			деревня	Турково				10		10	0	0
5350			деревня	Ульяново				44		44	0	0
5353			деревня	Фоминское				69		69	0	0
5354			деревня	Харапугино				15		15	0	0
5355			деревня	Харапушки				23		23	0	0
5357			деревня	Черновка				31		31	0	0
5358			деревня	Шатеево				1		1	0	0
5360			деревня	Шубино				159		159	79,85	127
5361			деревня	Юрино				13		13	0	0
5362			деревня	Юркино				16		16	0	0
5363			деревня	Юрчаково				17		17	0	0
5364			деревня	Яковлевское				7		7	0	0
5365			деревня	Ясково				3		3	0	0
5366			поселок	Алтыново				393		393	79,85	314
5367			поселок	Красногорье				27		27	0	0
5368			поселок	Отрадный				768		768	79,85	614
5369			село	Красное				109		109	0	0
5370			село	Нефедьево				6		6	0	0
5371			село	Ордино				48		48	0	0
5372			село	Спасское				44		44	0	0
5373								**3912**		**3912**		**1166**
5374			деревня	Абатурово				25		25	0	0
5375			деревня	Антухово				23		23	0	0
5376			деревня	Баскачи				15		15	0	0
5377			деревня	Баушовка				4		4	0	0
5378			деревня	Большое Мельничное				6		6	0	0
5380			деревня	Бороушка				1		1	0	0
5381			деревня	Буланово				1		1	0	0
5382			деревня	Бурцево				2		2	0	0
5383			деревня	Быльцыно				8		8	0	0
5384			деревня	Варгуново				120		120	0	0
5385			деревня	Васильки				23		23	0	0
5386			деревня	Воробьево				6		6	0	0
5387			деревня	Вороново				8		8	0	0
5388			деревня	Вороново				15		15	0	0
5389			деревня	Выползово				15		15	0	0
5390			деревня	Высоково				9		9	0	0
5391			деревня	Высоково				33		33	0	0
5392			деревня	Гвоздево				7		7	0	0
5393			деревня	Глазово				21		21	0	0
5394			деревня	Горки				5		5	0	0
5395			деревня	Городище				19		19	0	0
5396			деревня	Грибаново				11		11	0	0
5397			деревня	Гридино				1		1	0	0
5398			деревня	Дерябино				31		31	0	0
5399			деревня	Добрилово				10		10	0	0
5400			деревня	Дор				1		1	0	0
5403			деревня	Ермолово				12		12	0	0
5404			деревня	Жаворонки				2		2	0	0
5405			деревня	Жары				3		3	0	0
5406			деревня	Заболотье				1		1	0	0
5407			деревня	Загайново				2		2	0	0
5408			деревня	Займищи				2		2	0	0
5409			деревня	Зубково				10		10	0	0
5410			деревня	Иванисово				26		26	0	0
5411			деревня	Иванищи				25		25	0	0
5412			деревня	Иванцево				8		8	0	0
5413			деревня	Инархово				4		4	0	0
5414			деревня	Кайлово				10		10	0	0
5415			деревня	Калиновка				4		4	0	0
5416			деревня	Катунино				7		7	0	0
5417			деревня	Кононцево				2		2	0	0
5419			деревня	Коржево				4		4	0	0
5420			деревня	Кривцово				8		8	0	0
5421			деревня	Криушино				3		3	0	0
5422			деревня	Кузнецово				20		20	0	0
5423			деревня	Курениново				13		13	0	0
5424			деревня	Литвиново				12		12	0	0
5425			деревня	Лопатино				8		8	0	0
5427			деревня	Малая Дуброва				5		5	0	0
5428			деревня	Малое Мельничное				2		2	0	0
5429			деревня	Манушкино				30		30	0	0
5430			деревня	Марьино				6		6	0	0
5431			деревня	Матвеевка				2		2	0	0
5433			деревня	Метево				5		5	0	0
5434			деревня	Миснево				3		3	0	0
5435			деревня	Михалево				1		1	0	0
5436			деревня	Михеево				4		4	0	0

5438			деревня	Модявино				25		25	0	0
5439			деревня	Монастырская				72		72	0	0
5440			деревня	Мухино				8		8	0	0
5441			деревня	Нестерово				14		14	0	0
5442			деревня	Никиткино				2		2	0	0
5443			деревня	Новинки				2		2	0	0
5444			деревня	Новоселка				3		3	0	0
5445			деревня	Павлоково				9		9	0	0
5447			деревня	Палы				4		4	0	0
5448			деревня	Патрикеево				8		8	0	0
5449			деревня	Петрово				10		10	0	0
5450			деревня	Петряевка				1		1	0	0
5451			деревня	Печкино				29		29	0	0
5452			деревня	Плещеево				1		1	0	0
5454			деревня	Полушкино				3		3	0	0
5455			деревня	Пономарицы				6		6	0	0
5456			деревня	Поповка				33		33	0	0
5457			деревня	Потопчино				29		29	0	0
5458			деревня	Противье				10		10	0	0
5459			деревня	Пудово				9		9	0	0
5461			деревня	Ременино				1		1	0	0
5462			деревня	Савино				89		89	0	0
5463			деревня	Селиваново				10		10	0	0
5464			деревня	Слобода				73		73	0	0
5465			деревня	Спасское				4		4	0	0
5467			деревня	Стромыни				3		3	0	0
5468			деревня	Тараканово				17		17	0	0
5469			деревня	Текленево				19		19	0	0
5470			деревня	Угловка				7		7	0	0
5471			деревня	Ураково				37		37	0	0
5472			деревня	Фалюково				35		35	0	0
5473			деревня	Федотово				4		4	0	0
5474			деревня	Харитоново				6		6	0	0
5475			деревня	Хомерово				5		5	0	0
5476			деревня	Хуторы				101		101	0	0
5477			деревня	Челганово				8		8	0	0
5479			деревня	Черные				3		3	0	0
5480			деревня	Чириково				12		12	0	0
5481			деревня	Чубуково				9		9	0	0
5482			деревня	Шевердино				7		7	0	0
5483			деревня	Шемякино				1		1	0	0
5484			деревня	Шубино				1		1	0	0
5485			деревня	Юсово				14		14	0	0
5487			деревня	Яковлевское				6		6	0	0
5488			деревня	Ямышовка				1		1	0	0
5489			поселок	Зеленая Роща				730		730	59,66	436
5490			село	Архангельское				1		1	0	0
5491			село	Дивная Гора				181		181	0	0
5492			село	Ефремово				22		22	0	0
5493			село	Золоторучье				507		507	59,66	303
5494			село	Клементьево				155		155	0	0
5495			село	Никольское				187		187	0	0
5496			село	Покровское				334		334	59,66	200
5497			село	Чурьяково				380		380	59,66	227
5499								**1830**		**1830**		**570**
5500			деревня	Александровка				5		5	0	0
5501			деревня	Астафьево				3		3	0	0
5502			деревня	Бутаки				8		8	0	0
5503			деревня	Вахутино				56		56	0	0
5504			деревня	Володинская				29		29	0	0
5505			деревня	Выдры				5		5	0	0
5506			деревня	Глухово				25		25	0	0
5507			деревня	Горушки				22		22	0	0
5508			деревня	Гребенево				13		13	0	0
5509			деревня	Григорково				13		13	0	0
5510			деревня	Деревеньки				33		33	0	0
5511			деревня	Дядьково				7		7	0	0
5513			деревня	Камышево				33		33	0	0
5514			деревня	Карповская				5		5	0	0
5516			деревня	Кочнево				31		31	0	0
5517			деревня	Кошелица				2		2	0	0
5518			деревня	Красны				13		13	0	0
5520			деревня	Кулиги				9		9	0	0
5521			деревня	Куначево				27		27	0	0
5522			деревня	Левайцево				45		45	0	0
5523			деревня	Леонтьево				25		25	0	0
5524			деревня	Маймеры				153		153	0	0
5526			деревня	Нефтино				55		55	0	0
5527			деревня	Никифорица				5		5	0	0
5528			деревня	Новая				1		1	0	0
5529			деревня	Новоселки				75		75	0	0
5530			деревня	Овинищи Никольские				1		1	0	0
5531			деревня	Овинищи Подгорные				32		32	0	0
5532			деревня	Панюшино				24		24	0	0
5533			деревня	Петраково				4		4	0	0
5535			деревня	Подберезье				2		2	0	0
5536			деревня	Полуборка				1		1	0	0
5538			деревня	Пулохня				5		5	0	0
5539			деревня	Ратманово				5		5	0	0
5540			деревня	Сазониха				4		4	0	0
5542			деревня	Тчаново				24		24	0	0
5543			деревня	Черкасово				10		10	0	0
5544			деревня	Черницыно				70		70	0	0
5546			деревня	Щелинка				19		19	0	0
5547			ж/д станция	Красное				2		2	0	0
5548			поселок	Партусово				20		20	0	0
5549			поселок	Сосновый				442		442	73,42	325
5550			село	Дуброво				11		11	0	0
5551			село	Красное				16		16	0	0
5552			село	Нефедьево				83		83	0	0
5553			село	Сергиевское				6		6	0	0
5554			село	Станы				18		18	0	0
5555			село	Улейма				333		333	73,42	245
5556	19	**Ярославский муниципальный округ**						**70406**	**2460**	**67946**		**46598**
5557								**2460**	**2460**			**2460**
5558			р.п.	Лесная Поляна				2460		2460	100	2460
5559								**16366**		**16366**		**13327**
5560			деревня	Алешково				141		141	0	0
5561			деревня	Алферово				10		10	0	0
5562			деревня	Андреевское				3		3	0	0
5563			деревня	Андреевское				1		1	0	0
5565			деревня	Боброво				27		27	0	0
5566			деревня	Богословка				3		3	0	0
5567			деревня	Болково				8		8	0	0
5568			деревня	Большое Филимоново				26		26	0	0
5569			деревня	Бор				110		110	0	0
5570			деревня	Бортниково				12		12	0	0
5571			деревня	Ботово				37		37	0	0
5572			деревня	Боярское				18		18	0	0
5573			деревня	Браташино				17		17	0	0
5574			деревня	Гаврилово				84		84	0	0
5575			деревня	Глухово				100		100	0	0
5576			деревня	Головинское				1		1	0	0
5577			деревня	Головинское				18		18	0	0
5578			деревня	Григорьевское				508		508	93	473
5579			деревня	Давыдово				7		7	0	0
5580			деревня	Думино				22		22	0	0
5581			деревня	Дымокурцы				30		30	0	0
5582			деревня	Евково				2		2	0	0
5584			деревня	Ермолово				883		883	93	822
5586			деревня	Жуково				18		18	0	0
5587			деревня	Залужье				3		3	0	0
5589			деревня	Измайлово				1		1	0	0
5590			деревня	Ильинское				22		22	0	0
5592			деревня	Калинтьевская				8		8	0	0
5593			деревня	Клинцево				1		1	0	0
5594			деревня	Кобыляево				60		60	0	0
5595			деревня	Козлятево				1		1	0	0
5596			деревня	Колокуново				2		2	0	0
5598			деревня	Копытово				6		6	0	0
5600			деревня	Коробово				29		29	0	0
5601			деревня	Коченятино				13		13	0	0
5602			деревня	Красный Бор				150		150	0	0
5603			деревня	Кузьминское				5		5	0	0
5604			деревня	Кульнево				11		11	0	0
5605			деревня	Курдеево				2		2	0	0

5606			деревня	Ладыгино				7		7	0	0
5607			деревня	Ларино				25		25	0	0
5608			деревня	Левцово				199		199	93	186
5609			деревня	Липовицы				563		563	93	524
5610			деревня	Лобаниха				21		21	0	0
5612			деревня	Ляпино				22		22	0	0
5614			деревня	Малое Болково				47		47	0	0
5615			деревня	Малое Филимоново				45		45	0	0
5619			деревня	Матренино				13		13	0	0
5620			деревня	Медведево				24		24	0	0
5621			деревня	Михайловское				176		176	0	0
5622			деревня	Мишуково				3		3	0	0
5623			деревня	Мостец				195		195	93	182
5625			деревня	Никиткино				8		8	0	0
5626			деревня	Ново				82		82	0	0
5627			деревня	Одарино				1		1	0	0
5628			деревня	Павлеиха				1		1	0	0
5629			деревня	Павловское				2		2	0	0
5630			деревня	Пенье				2		2	0	0
5631			деревня	Пестрецово				689		689	93	641
5632			деревня	Петелино				15		15	0	0
5635			деревня	Пограиха				2		2	0	0
5636			деревня	Подосениха				26		26	0	0
5638			деревня	Полесье				847		847	93	788
5639			деревня	Поречье				3		3	0	0
5642			деревня	Росторопово				3		3	0	0
5643			деревня	Русаново				1		1	0	0
5646			деревня	Семеново				7		7	0	0
5647			деревня	Семеновское				4		4	0	0
5648			деревня	Сентьевская				3		3	0	0
5650			деревня	Скородумово				4		4	0	0
5652			деревня	Терентьевская				11		11	0	0
5653			деревня	Тереховское				11		11	0	0
5655			деревня	Уткино				2		2	0	0
5656			деревня	Фатьяново				3		3	0	0
5657			деревня	Федорино				3		3	0	0
5659			деревня	Худяково				1		1	0	0
5660			деревня	Ченцы				58		58	0	0
5663			деревня	Шебунино				102		102	0	0
5664			деревня	Шехнино				13		13	0	0
5665			деревня	Юрьево				4		4	0	0
5666			деревня	Язвицево				19		19	0	0
5667			деревня	Якалово				10		10	0	0
5668			деревня	Якушево				4		4	0	0
5669			поселок	Заволжье				1 718		1 718	93	1598
5670			поселок	Красный Бор				8 057		8 057	93	7494
5671			поселок	при ж/д ст. Пучковский				3		3	0	0
5672			поселок	при ж/д ст. Уткино				50		50	0	0
5673			поселок	Шебунино				15		15	0	0
5676			село	Григорьевское				224		224	93	209
5677			село	Полтево				2		2	0	0
5678			село	Прусово				147		147	0	0
5679			село	Спас-Виталий				440		440	93	410
5680			село	Ушаково				2		2	0	0
5681			станция	Коченятино				27		27	0	0
5682								**10047**		**10047**		**6884**
5683			деревня	Ананьино				15		15	0	0
5684			деревня	Антроповское				7		7	0	0
5685			деревня	Бардуково				21		21	0	0
5686			деревня	Бекренево				59		59	0	0
5687			деревня	Бельково				6		6	0	0
5689			деревня	Бовыкино				6		6	0	0
5690			деревня	Бойтово				8		8	0	0
5691			деревня	Большая Поповка				9		9	0	0
5692			деревня	Большое Домнино				14		14	0	0
5693			деревня	Борисково				9		9	0	0
5694			деревня	Бузаркино				27		27	0	0
5696			деревня	Воробьево				12		12	0	0
5697			деревня	Горбуново				5		5	0	0
5700			деревня	Губцево				8		8	0	0
5701			деревня	Давыдовское				5		5	0	0
5702			деревня	Демково				13		13	0	0
5703			деревня	Дорожаево				86		86	0	0
5704			деревня	Ефремово				5		5	0	0
5705			деревня	Жуково				6		6	0	0
5706			деревня	Залесье				22		22	0	0
5707			деревня	Зверинцы				103		103	0	0
5708			деревня	Зяблицы				63		63	0	0
5709			деревня	Иваново-Кошевники				10		10	0	0
5710			деревня	Ивановский Перевоз				157		157	0	0
5711			деревня	Ильино				13		13	0	0
5712			деревня	Козульки				3		3	0	0
5715			деревня	Костино				8		8	0	0
5716			деревня	Костяево				5		5	0	0
5717			деревня	Котельницы				1		1	0	0
5718			деревня	Красная Горка				7		7	0	0
5720			деревня	Курилово				10		10	0	0
5723			деревня	Ломки				22		22	0	0
5724			деревня	Малое Домнино				1		1	0	0
5725			деревня	Матвеевское				9		9	0	0
5726			деревня	Медведково				242		242	84,58	205
5728			деревня	Михальцево				5		5	0	0
5729			деревня	Молозиново				24		24	0	0
5730			деревня	Никульское				13		13	0	0
5731			деревня	Новлино				6		6	0	0
5732			деревня	Осовые				10		10	0	0
5733			деревня	Пеньки				96		96	0	0
5734			деревня	Першино				11		11	0	0
5735			деревня	Пестово				1		1	0	0
5736			деревня	Петелино				2		2	0	0
5738			деревня	Поповка				7		7	0	0
5739			деревня	Порошино				2		2	0	0
5740			деревня	Прикалитки				3		3	0	0
5741			деревня	Раздолье				16		16	0	0
5742			деревня	Ременицы				7		7	0	0
5743			деревня	Сабельницы				216		216	84,58	183
5744			деревня	Скоково				36		36	0	0
5745			деревня	Суринское				59		59	0	0
5746			деревня	Терехово				17		17	0	0
5747			деревня	Трубенинское				5		5	0	0
5748			деревня	Хозницы				1		1	0	0
5749			деревня	Ченцы				9		9	0	0
5750			деревня	Чурилково				189		189	0	0
5751			деревня	Юркино				4		4	0	0
5752			поселок	Ивняки				4 831		4 831	84,58	4087
5753			поселок	Карачиха				1 608		1 608	84,58	1361
5754			поселок	Садовый				14		14	0	0
5755			поселок	Смена				67		67	0	0
5756			поселок	Суринский				28		28	0	0
5757			село	Богослов				63		63	0	0
5758			село	Пажа				3		3	0	0
5759			село	Пахна				164		164	0	0
5760			село	Сарафоново				1 239		1 239	84,58	1048
5761			село	Спасское				266		266	0	0
5762			станция	Молот				18		18	0	0
5763			станция	Тенино				10		10	0	0
5764								**15490**		**15490**		**9642**
5765			деревня	Алексеевское				156		156	0	0
5766			деревня	Ананьино				495		495	76,95	381
5767			деревня	Афинеево				3		3	0	0
5768			деревня	Бегоулево				73		73	0	0
5770			деревня	Белкино				110		110	0	0
5771			деревня	Бечихино				13		13	0	0
5773			деревня	Борисово				3		3	0	0
5774			деревня	Боровая				47		47	0	0
5775			деревня	Бурмосово				11		11	0	0
5776			деревня	Василево				31		31	0	0
5779			деревня	Высоко				44		44	0	0
5780			деревня	Голенищево				14		14	0	0
5782			деревня	Ерихово				3		3	0	0
5783			деревня	Ершово				207		207	0	0
5784			деревня	Зиновское				2		2	0	0
5785			деревня	Зманово				3		3	0	0
5786			деревня	Карабиха				853		853	0	0
5787			деревня	Климовское				80		80	0	0
5788			деревня	Комарово				106		106	0	0
5789			деревня	Кормилицино				526		526	76,95	405
5791			деревня	Корюково				88		88	0	0
5793			деревня	Лупычево				48		48	0	0

5794			деревня	Матьково				5		5	0	0
5795			деревня	Митино				2		2	0	0
5796			деревня	Ноготино				283		283	76,95	218
5797			деревня	Опарино				10		10	0	0
5799			деревня	Петровское				23		23	0	0
5800			деревня	Подолино				16		16	0	0
5801			деревня	Поповское				115		115	0	0
5802			деревня	Прасковьино				7		7	0	0
5803			деревня	Прохоровское				309		309	76,95	238
5804			деревня	Руденки				5		5	0	0
5806			деревня	Селифонтово				151		151	0	0
5807			деревня	Сенчугово				5		5	0	0
5808			деревня	Сергеево				115		115	0	0
5809			деревня	Спицино				11		11	0	0
5810			деревня	Телегино				74		74	0	0
5811			деревня	Тимошино				2		2	0	0
5813			деревня	Худково				4		4	0	0
5814			деревня	Цеденево				12		12	0	0
5815			деревня	Черелисино				92		92	0	0
5816			деревня	Чуркино				5		5	0	0
5817			деревня	Шепелево				40		40	0	0
5818			деревня	Ямищи				7		7	0	0
5819			поселок	п Красные Ткачи				4 373		4 373	76,95	3366
5820			поселок	Дубки				2 917		2 917	76,95	2245
5821			поселок	Нагорный				552		552	76,95	425
5823			поселок	пансионата "Ярославль"				202		202	0	0
5824			поселок	Речной				397		397	76,95	306
5825			поселок	Щедрино				2 674		2 674	76,95	2058
5826			село	Введенье				28		28	0	0
5827			село	Еремеевское				31		31	0	0
5828			село	Лучинское				107		107	0	0
5829								**11536**		**11536**		**6692**
5830			деревня	Аксеновская				1		1	0	0
5831			деревня	Аксенцево				1		1	0	0
5832			деревня	Артемуха				3		3	0	0
5833			деревня	Беркайцево				9		9	0	0
5834			деревня	Бисерово				12		12	0	0
5835			деревня	Большие Жарки				39		39	0	0
5839			деревня	Бутрево				12		12	0	0
5840			деревня	Бухалово				16		16	0	0
5842			деревня	Василево				34		34	0	0
5843			деревня	Васильевское				12		12	0	0
5844			деревня	Васильцово				3		3	0	0
5845			деревня	Ватолино				104		104	0	0
5846			деревня	Глебовское				679		679	66,54	452
5847			деревня	Гумнищево				2		2	0	0
5849			деревня	Дедова Гора				23		23	0	0
5850			деревня	Дмитриевское				9		9	0	0
5851			деревня	Долгуново				2		2	0	0
5853			деревня	Дубовики				7		7	0	0
5854			деревня	Дудинское				20		20	0	0
5855			деревня	Еремино				5		5	0	0
5858			деревня	Зубарево				3		3	0	0
5859			деревня	Игнатово				43		43	0	0
5860			деревня	Исайцево				3		3	0	0
5861			деревня	Ишманово				2		2	0	0
5865			деревня	Козлово				3		3	0	0
5870			деревня	Кувшинцево				10		10	0	0
5871			деревня	Кузнечиха				4 544		4 544	66,54	3024
5872			деревня	Кузнечиха				8		8	0	0
5873			деревня	Кузьмино				2		2	0	0
5874			деревня	Курдумово				339		339	66,54	226
5877			деревня	Лопатино				3		3	0	0
5880			деревня	Малые Жарки				462		462	66,54	308
5881			деревня	Мартьянка				6		6	0	0
5882			деревня	Меньшиково				20		20	0	0
5883			деревня	Мологино				342		342	66,54	228
5884			деревня	Муравино				15		15	0	0
5885			деревня	Мусоловка				1		1	0	0
5886			деревня	Муханово				2		2	0	0
5887			деревня	Нестерово				10		10	0	0
5888			деревня	Нефедницино				11		11	0	0
5890			деревня	Обухово				1		1	0	0
5892			деревня	Павловское				5		5	0	0
5895			деревня	Подвязново				21		21	0	0
5899			деревня	Поповское				17		17	0	0
5900			деревня	Почаево				32		32	0	0
5901			деревня	Починки				6		6	0	0
5902			деревня	Починок				1		1	0	0
5904			деревня	Ракино				414		414	66,54	276
5905			деревня	Рютнево				2		2	0	0
5906			деревня	Савкино				3		3	0	0
5907			деревня	Сивцево				5		5	0	0
5908			деревня	Сосновцы				12		12	0	0
5909			деревня	Софино				53		53	0	0
5910			деревня	Степанцево				20		20	0	0
5911			деревня	Сухарево				1		1	0	0
5912			деревня	Тарантаево				19		19	0	0
5913			деревня	Троицкое				4		4	0	0
5914			деревня	Феклино				5		5	0	0
5915			деревня	Филатово				11		11	0	0
5916			деревня	Филино				49		49	0	0
5917			деревня	Филисово				26		26	0	0
5918			деревня	Чакарово				3		3	0	0
5921			деревня	Шелепино				5		5	0	0
5922			деревня	Юдово				9		9	0	0
5923			деревня	Юрятино				25		25	0	0
5924			деревня	Якимцево				19		19	0	0
5925			деревня	Ям				8		8	0	0
5926			деревня	Ясино				7		7	0	0
5927			поселок	Красное				50		50	0	0
5928			поселок	Ярославка				928		928	66,54	618
5929			село	Андроники				514		514	66,54	343
5930			село	Гавшинка				53		53	0	0
5931			село	Давыдово				24		24	0	0
5932			село	Медягино				446		446	66,54	297
5933			село	Наумово				13		13	0	0
5934			село	Пазушино				243		243	0	0
5935			село	Пономарево				19		19	0	0
5936			село	Раменье				13		13	0	0
5937			село	Сандырево				3		3	0	0
5938			село	Сереново				9		9	0	0
5939			село	Спас				3		3	0	0
5940			село	Толбухино				578		578	66,54	385
5941			село	Толгоболь				803		803	66,54	535
5942			село	Устье				232		232	0	0
5945								**5140**		**5140**		**2306**
5946			деревня	Алеханово				4		4	0	0
5947			деревня	Аристово				70		70	0	0
5948			деревня	Афонино				180		180	0	0
5949			деревня	Баканово				30		30	0	0
5950			деревня	Балакирево				1		1	0	0
5951			деревня	Барское				12		12	0	0
5952			деревня	Барышкино				4		4	0	0
5953			деревня	Белягино				8		8	0	0
5954			деревня	Большое Макарово				1		1	0	0
5955			деревня	Большое Симоново				2		2	0	0
5956			деревня	Борисцево				10		10	0	0
5957			деревня	Вощино				3		3	0	0
5961			деревня	Голенцево				35		35	0	0
5962			деревня	Гридино				6		6	0	0
5963			деревня	Давыдково				4		4	0	0
5964			деревня	Давыдово				9		9	0	0
5965			деревня	Девятово				68		68	0	0
5967			деревня	Дряхлово				1		1	0	0
5969			деревня	Дулепово				4		4	0	0
5970			деревня	Ерденево				7		7	0	0
5971			деревня	Ермольцево				9		9	0	0
5972			деревня	Есемово				2		2	0	0
5975			деревня	Запрудново				13		13	0	0
5976			деревня	Иванищево				539		539	57,51	310
5977			деревня	Иванцево				9		9	0	0
5978			деревня	Ивково				1		1	0	0
5980			деревня	Каблуково				67		67	0	0
5981			деревня	Калачиха				11		11	0	0
5982			деревня	Карповское				18		18	0	0
5985			деревня	Колокуново				7		7	0	0
5988			деревня	Котово				23		23	0	0
5989			деревня	Кочегино				2		2	0	0

5990			деревня	Красково				1		1	0	0
5991			деревня	Крюково				2		2	0	0
5992			деревня	Курилово				2		2	0	0
5993			деревня	Лаптево				25		25	0	0
5995			деревня	Лопырево				5		5	0	0
5996			деревня	Малое Макарово				1		1	0	0
5997			деревня	Малое Симоново				2		2	0	0
5998			деревня	Марьино				3		3	0	0
6000			деревня	Меленки				106		106	0	0
6001			деревня	Михеево				28		28	0	0
6002			деревня	Мордвиново				632		632	57,51	364
6004			деревня	Нагорное				3		3	0	0
6005			деревня	Наумовское				3		3	0	0
6006			деревня	Никоновское				7		7	0	0
6007			деревня	Новоселки				10		10	0	0
6008			деревня	Осташково				2		2	0	0
6010			деревня	Павлухино				2		2	0	0
6011			деревня	Панфилки				4		4	0	0
6012			деревня	Петрунино				1		1	0	0
6013			деревня	Писцово				1		1	0	0
6014			деревня	Плотинки				2		2	0	0
6016			деревня	Пономарево				1		1	0	0
6017			деревня	Починки				1		1	0	0
6019			деревня	Пуплышево				10		10	0	0
6022			деревня	Седельницы				27		27	0	0
6023			деревня	Семеновское				1		1	0	0
6025			деревня	Семухино				1		1	0	0
6026			деревня	Скрипино				1		1	0	0
6027			деревня	Слободка				20		20	0	0
6028			деревня	Соловарово				8		8	0	0
6033			деревня	Трощеево				10		10	0	0
6036			деревня	Хренино				2		2	0	0
6037			деревня	Черемсаново				1		1	0	0
6040			деревня	Щукино				6		6	0	0
6041			деревня	Юково				3		3	0	0
6042			деревня	Юрино				3		3	0	0
6043			поселок	Козьмодемьянск				1 322		1 322	57,51	761
6045			село	Васильевское				16		16	0	0
6046			село	Дегтево				10		10	0	0
6048			село	Игрищи				9		9	0	0
6049			село	Козьмодемьянск				19		19	0	0
6050			село	Курба				1 178		1 178	57,51	678
6051			село	Михайловское				30		30	0	0
6052			село	Новленское				69		69	0	0
6053			село	Резанино				41		41	0	0
6055			село	Солонец				14		14	0	0
6056			село	Ширинье				335		335	57,51	193
6057								**3066**		**3066**		**1805**
6058			деревня	Дулово				23		23	0	0
6060			деревня	Калинино				9		9	0	0
6061			деревня	Кипелки				9		9	0	0
6062			деревня	Крюковское				42		42	0	0
6063			деревня	Максимовское				30		30	0	0
6064			деревня	Некрасово				83		83	0	0
6065			деревня	Новая				17		17	0	0
6066			деревня	Патерево				13		13	0	0
6067			деревня	Платуново				19		19	0	0
6068			деревня	Попадьино				13		13	0	0
6069			деревня	Турыгино				114		114	0	0
6070			деревня	Хабарово				7		7	0	0
6071			деревня	Харитоново				31		31	0	0
6072			деревня	Шоломово				21		21	0	0
6073			деревня	Щеглевское				30		30	0	0
6074			деревня	Юрьево				41		41	0	0
6075			деревня	Ямино				40		40	0	0
6077			поселок	Красный Волгарь				142		142	0	0
6078			поселок	Красный Холм				151		151	0	0
6079			поселок	Михайловский				1 927		1 927	84,06	1620
6080			поселок	Ченцы				85		85	0	0
6081			село	Григорьевское				219		219	84,06	185
6082								**6301**		**6301**		**3482**
6083			деревня	Акишино				11		11	0	0
6084			деревня	Алексеевское				62		62	0	0
6085			деревня	Анискино				9		9	0	0
6086			деревня	Бердицино				148		148	0	0
6087			деревня	Большая				6		6	0	0
6088			деревня	Бреховская				44		44	0	0
6089			деревня	Васильево				7		7	0	0
6090			деревня	Воробино				94		94	0	0
6091			деревня	Дмитриево				30		30	0	0
6092			деревня	Жабино				9		9	0	0
6093			деревня	Заборное				138		138	0	0
6095			деревня	Исаково				11		11	0	0
6096			деревня	Ключи				9		9	0	0
6097			деревня	Когаево				20		20	0	0
6098			деревня	Коргиш				56		56	0	0
6099			деревня	Куричьево				7		7	0	0
6100			деревня	Малышево				9		9	0	0
6101			деревня	Мальгино				1		1	0	0
6102			деревня	Мигачево				18		18	0	0
6103			деревня	Мокеевское				1 365		1 365	73	997
6104			деревня	Мужево				14		14	0	0
6105			деревня	Мутовки				11		11	0	0
6106			деревня	Новоселки				5		5	0	0
6107			деревня	Облесцево				10		10	0	0
6108			деревня	Образцово				18		18	0	0
6109			деревня	Орлово				36		36	0	0
6111			деревня	Пашино				5		5	0	0
6112			деревня	Петраково				1		1	0	0
6113			деревня	Погорелки				1		1	0	0
6114			деревня	Поляны				56		56	0	0
6115			деревня	Приволье				3		3	0	0
6116			деревня	Росляково				19		19	0	0
6117			деревня	Рохма				5		5	0	0
6118			деревня	Сатыево				3		3	0	0
6119			деревня	Семеновское				26		26	0	0
6120			деревня	Скородумки				40		40	0	0
6121			деревня	Сорокино				12		12	0	0
6122			деревня	Софряково				20		20	0	0
6123			деревня	Студеново				3		3	0	0
6124			деревня	Твердино				39		39	0	0
6125			деревня	Телищево				21		21	0	0
6126			деревня	Торговцево				20		20	0	0
6127			деревня	Усково				3		3	0	0
6128			деревня	Ушаково				4		4	0	0
6129			деревня	Федоровское				6		6	0	0
6130			деревня	Харлово				7		7	0	0
6131			деревня	Чернеево				14		14	0	0
6132			деревня	Щипцово				9		9	0	0
6133			деревня	Юрьевское				13		13	0	0
6135			деревня	Ярцево				66		66	0	0
6136			поселок	Волга				43		43	0	0
6137			поселок	Дорожный				54		54	0	0
6138			поселок	Туношна-городок 26				1 136		1 136	73	830
6139			село	Высоцкое				6		6	0	0
6140			село	Красное				172		172	73	126
6141			село	Лютово				56		56	0	0
6142			село	Петрово				7		7	0	0
6143			село	Сеславино				42		42	0	0
6144			село	Сопелки				127		127	0	0
6145			село	Туношна				1 654		1 654	73	1208
6146			станция	станция Лютово				439		439	73	321
6147			станция	станция Телищево				21		21	0	0

Норматив накопления в МКД (куб.м.)	Количество отходов, производимых в МКД (куб.м.)	Норматив накопления в МКД (т)	Количество отходов, производимых в МКД (т)	% жителей, проживающих в ИЖС	Количество жителей, проживающих в ИЖС	Норматив накопления в ИЖС (куб.м.)	Количество отходов, производимых в ИЖС (куб.м.)	Норматив накопления в ИЖС (т)	Количество отходов, производимых в ИЖС (т)	Количество отходов, производимых в жилом фонде (куб.м.)	Количество отходов, производимых в жилом фонде (т)	Количество КГО, производимых в жилом фонде, в т.ч. 20% (куб.м.)
	2116535,544		**252731,3071**		**230791**		**517433,422**		**65104,29477**	**2633968,966**	**317835,6019**	**526793,7932**
	1167167,412		**139369,1433**		**39327**		**88171,134**		**11093,83208**	**1255338,546**	**150462,9754**	**251067,7092**
2,196	328868,568	0,26222	39269,54276	6,89	11081	2,242	24843,602	0,282092	3125,861452	353712,17	42395,40421	70742,434
2,196	232415,856	0,26222	27752,31592	6,89	7831	2,242	17557,102	0,282092	2209,062452	249972,958	29961,37837	49994,5916
2,196	98984,7	0,26222	11819,5665	6,89	3335	2,242	7477,07	0,282092	940,77682	106461,77	12760,34332	21292,354
2,196	127796,22	0,26222	15259,8929	6,89	4306	2,242	9654,052	0,282092	1214,688152	137450,272	16474,58105	27490,0544
2,196	117117,072	0,26222	13984,71704	6,89	3946	2,242	8846,932	0,282092	1113,135032	125964,004	15097,85207	25192,8008
2,196	261984,996	0,26222	31283,10822	6,89	8828	2,242	19792,376	0,282092	2490,308176	281777,372	33773,4164	56355,4744
	84802,932		**10126,14974**		**16245**		**36421,29**		**4582,58454**	**121224,222**	**14708,73428**	**24244,8444**
2,196	67122,936	0,26222	8015,01652	16,88	6207	2,242	13916,094	0,282092	1750,945044	81039,03	9765,961564	16207,806
2,196	0	0,26222	0	100	5	2,242	11,21	0,282092	1,41046	11,21	1,41046	2,242
2,196	0	0,26222	0	100	3	2,242	6,726	0,282092	0,846276	6,726	0,846276	1,3452
2,196	0	0,26222	0	100	2	2,242	4,484	0,282092	0,564184	4,484	0,564184	0,8968
2,196	0	0,26222	0	100	41	2,242	91,922	0,282092	11,565772	91,922	11,565772	18,3844
2,196	0	0,26222	0	100	7	2,242	15,694	0,282092	1,974644	15,694	1,974644	3,1388
2,196	0	0,26222	0	100	5	2,242	11,21	0,282092	1,41046	11,21	1,41046	2,242
2,196	0	0,26222	0	100	1	2,242	2,242	0,282092	0,282092	2,242	0,282092	0,4484
2,196	0	0,26222	0	100	21	2,242	47,082	0,282092	5,923932	47,082	5,923932	9,4164
2,196	0	0,26222	0	100	2	2,242	4,484	0,282092	0,564184	4,484	0,564184	0,8968
2,196	0	0,26222	0	100	5	2,242	11,21	0,282092	1,41046	11,21	1,41046	2,242
2,196	0	0,26222	0	100	1	2,242	2,242	0,282092	0,282092	2,242	0,282092	0,4484
2,196	0	0,26222	0	100	11	2,242	24,662	0,282092	3,103012	24,662	3,103012	4,9324
2,196	0	0,26222	0	100	49	2,242	109,858	0,282092	13,822508	109,858	13,822508	21,9716
2,196	0	0,26222	0	100	38	2,242	85,196	0,282092	10,719496	85,196	10,719496	17,0392
2,196	0	0,26222	0	100	5	2,242	11,21	0,282092	1,41046	11,21	1,41046	2,242
2,196	0	0,26222	0	100	14	2,242	31,388	0,282092	3,949288	31,388	3,949288	6,2776
2,196	0	0,26222	0	100	1	2,242	2,242	0,282092	0,282092	2,242	0,282092	0,4484
2,196	0	0,26222	0	100	1	2,242	2,242	0,282092	0,282092	2,242	0,282092	0,4484
2,196	0	0,26222	0	100	2	2,242	4,484	0,282092	0,564184	4,484	0,564184	0,8968
2,196	0	0,26222	0	100	7	2,242	15,694	0,282092	1,974644	15,694	1,974644	3,1388
2,196	0	0,26222	0	100	4	2,242	8,968	0,282092	1,128368	8,968	1,128368	1,7936
2,196	0	0,26222	0	100	24	2,242	53,808	0,282092	6,770208	53,808	6,770208	10,7616
2,196	0	0,26222	0	100	1	2,242	2,242	0,282092	0,282092	2,242	0,282092	0,4484
2,196	0	0,26222	0	100	19	2,242	42,598	0,282092	5,359748	42,598	5,359748	8,5196
2,196	0	0,26222	0	100	17	2,242	38,114	0,282092	4,795564	38,114	4,795564	7,6228
2,196	0	0,26222	0	100	4	2,242	8,968	0,282092	1,128368	8,968	1,128368	1,7936
2,196	0	0,26222	0	100	85	2,242	190,57	0,282092	23,97782	190,57	23,97782	38,114
2,196	0	0,26222	0	100	3	2,242	6,726	0,282092	0,846276	6,726	0,846276	1,3452
2,196	0	0,26222	0	100	6	2,242	13,452	0,282092	1,692552	13,452	1,692552	2,6904
2,196	0	0,26222	0	100	8	2,242	17,936	0,282092	2,256736	17,936	2,256736	3,5872
2,196	0	0,26222	0	100	17	2,242	38,114	0,282092	4,795564	38,114	4,795564	7,6228
2,196	0	0,26222	0	100	35	2,242	78,47	0,282092	9,87322	78,47	9,87322	15,694
2,196	0	0,26222	0	100	2	2,242	4,484	0,282092	0,564184	4,484	0,564184	0,8968
2,196	0	0,26222	0	100	2	2,242	4,484	0,282092	0,564184	4,484	0,564184	0,8968
2,196	0	0,26222	0	100	11	2,242	24,662	0,282092	3,103012	24,662	3,103012	4,9324
2,196	0	0,26222	0	100	6	2,242	13,452	0,282092	1,692552	13,452	1,692552	2,6904
2,196	0	0,26222	0	100	5	2,242	11,21	0,282092	1,41046	11,21	1,41046	2,242
2,196	0	0,26222	0	100	18	2,242	40,356	0,282092	5,077656	40,356	5,077656	8,0712
2,196	0	0,26222	0	100	1	2,242	2,242	0,282092	0,282092	2,242	0,282092	0,4484
2,196	0	0,26222	0	100	5	2,242	11,21	0,282092	1,41046	11,21	1,41046	2,242
2,196	0	0,26222	0	100	3	2,242	6,726	0,282092	0,846276	6,726	0,846276	1,3452
2,196	0	0,26222	0	100	6	2,242	13,452	0,282092	1,692552	13,452	1,692552	2,6904
2,196	555,588	0,26222	66,34166	29,1	103	2,242	230,926	0,282092	29,055476	786,514	95,397136	157,3028
2,196	0	0,26222	0	100	31	2,242	69,502	0,282092	8,744852	69,502	8,744852	13,9004
2,196	0	0,26222	0	100	17	2,242	38,114	0,282092	4,795564	38,114	4,795564	7,6228
2,196	0	0,26222	0	100	34	2,242	76,228	0,282092	9,591128	76,228	9,591128	15,2456
2,196	0	0,26222	0	100	78	2,242	174,876	0,282092	22,003176	174,876	22,003176	34,9752
2,196	0	0,26222	0	100	10	2,242	22,42	0,282092	2,82092	22,42	2,82092	4,484
2,196	0	0,26222	0	100	21	2,242	47,082	0,282092	5,923932	47,082	5,923932	9,4164
2,196	0	0,26222	0	100	6	2,242	13,452	0,282092	1,692552	13,452	1,692552	2,6904
2,196	0	0,26222	0	100	15	2,242	33,63	0,282092	4,23138	33,63	4,23138	6,726
2,196	0	0,26222	0	100	21	2,242	47,082	0,282092	5,923932	47,082	5,923932	9,4164
2,196	0	0,26222	0	100	2	2,242	4,484	0,282092	0,564184	4,484	0,564184	0,8968
2,196	0	0,26222	0	100	6	2,242	13,452	0,282092	1,692552	13,452	1,692552	2,6904
2,196	0	0,26222	0	100	17	2,242	38,114	0,282092	4,795564	38,114	4,795564	7,6228
2,196	0	0,26222	0	100	18	2,242	40,356	0,282092	5,077656	40,356	5,077656	8,0712
2,196	0	0,26222	0	100	3	2,242	6,726	0,282092	0,846276	6,726	0,846276	1,3452
2,196	0	0,26222	0	100	1	2,242	2,242	0,282092	0,282092	2,242	0,282092	0,4484
2,196	0	0,26222	0	100	10	2,242	22,42	0,282092	2,82092	22,42	2,82092	4,484
2,196	0	0,26222	0	100	2	2,242	4,484	0,282092	0,564184	4,484	0,564184	0,8968
2,196	0	0,26222	0	100	19	2,242	42,598	0,282092	5,359748	42,598	5,359748	8,5196
2,196	0	0,26222	0	100	14	2,242	31,388	0,282092	3,949288	31,388	3,949288	6,2776
2,196	0	0,26222	0	100	21	2,242	47,082	0,282092	5,923932	47,082	5,923932	9,4164
2,196	0	0,26222	0	100	5	2,242	11,21	0,282092	1,41046	11,21	1,41046	2,242
2,196	0	0,26222	0	100	9	2,242	20,178	0,282092	2,538828	20,178	2,538828	4,0356
2,196	0	0,26222	0	100	2	2,242	4,484	0,282092	0,564184	4,484	0,564184	0,8968
2,196	0	0,26222	0	100	5	2,242	11,21	0,282092	1,41046	11,21	1,41046	2,242
2,196	0	0,26222	0	100	1	2,242	2,242	0,282092	0,282092	2,242	0,282092	0,4484
2,196	0	0,26222	0	100	6	2,242	13,452	0,282092	1,692552	13,452	1,692552	2,6904
2,196	0	0,26222	0	100	4	2,242	8,968	0,282092	1,128368	8,968	1,128368	1,7936
2,196	0	0,26222	0	100	11	2,242	24,662	0,282092	3,103012	24,662	3,103012	4,9324
2,196	0	0,26222	0	100	2	2,242	4,484	0,282092	0,564184	4,484	0,564184	0,8968
2,196	0	0,26222	0	100	3	2,242	6,726	0,282092	0,846276	6,726	0,846276	1,3452
2,196	0	0,26222	0	100	31	2,242	69,502	0,282092	8,744852	69,502	8,744852	13,9004
2,196	285,48	0,26222	34,0886	29,1	52	2,242	116,584	0,282092	14,668784	402,064	48,757384	80,4128
2,196	0	0,26222	0	100	4	2,242	8,968	0,282092	1,128368	8,968	1,128368	1,7936
2,196	0	0,26222	0	100	5	2,242	11,21	0,282092	1,41046	11,21	1,41046	2,242
2,196	0	0,26222	0	100	6	2,242	13,452	0,282092	1,692552	13,452	1,692552	2,6904
2,196	0	0,26222	0	100	69	2,242	154,698	0,282092	19,464348	154,698	19,464348	30,9396
2,196	0	0,26222	0	100	32	2,242	71,744	0,282092	9,026944	71,744	9,026944	14,3488
2,196	0	0,26222	0	100	2	2,242	4,484	0,282092	0,564184	4,484	0,564184	0,8968
2,196	0	0,26222	0	100	2	2,242	4,484	0,282092	0,564184	4,484	0,564184	0,8968
2,196	0	0,26222	0	100	2	2,242	4,484	0,282092	0,564184	4,484	0,564184	0,8968
2,196	0	0,26222	0	100	11	2,242	24,662	0,282092	3,103012	24,662	3,103012	4,9324
2,196	0	0,26222	0	100	118	2,242	264,556	0,282092	33,286856	264,556	33,286856	52,9112
2,196	406,26	0,26222	48,5107	29,1	75	2,242	168,15	0,282092	21,1569	574,41	69,6676	114,882
2,196	0	0,26222	0	100	39	2,242	87,438	0,282092	11,001588	87,438	11,001588	17,4876
2,196	0	0,26222	0	100	68	2,242	152,456	0,282092	19,182256	152,456	19,182256	30,4912
2,196	0	0,26222	0	100	25	2,242	56,05	0,282092	7,0523	56,05	7,0523	11,21
2,196	0	0,26222	0	100	29	2,242	65,018	0,282092	8,180668	65,018	8,180668	13,0036
2,196	0	0,26222	0	100	26	2,242	58,292	0,282092	7,334392	58,292	7,334392	11,6584
2,196	0	0,26222	0	100	13	2,242	29,146	0,282092	3,667196	29,146	3,667196	5,8292
2,196	0	0,26222	0	100	1	2,242	2,242	0,282092	0,282092	2,242	0,282092	0,4484
2,196	0	0,26222	0	100	3	2,242	6,726	0,282092	0,846276	6,726	0,846276	1,3452
2,196	0	0,26222	0	100	1	2,242	2,242	0,282092	0,282092	2,242	0,282092	0,4484
2,196	0	0,26222	0	100	13	2,242	29,146	0,282092	3,667196	29,146	3,667196	5,8292
2,196	0	0,26222	0	100	78	2,242	174,876	0,282092	22,003176	174,876	22,003176	34,9752
2,196	0	0,26222	0	100	72	2,242	161,424	0,282092	20,310624	161,424	20,310624	32,2848
2,196	0	0,26222	0	100	12	2,242	26,904	0,282092	3,385104	26,904	3,385104	5,3808
2,196	0	0,26222	0	100	2	2,242	4,484	0,282092	0,564184	4,484	0,564184	0,8968
2,196	0	0,26222	0	100	3	2,242	6,726	0,282092	0,846276	6,726	0,846276	1,3452
2,196	0	0,26222	0	100	9	2,242	20,178	0,282092	2,538828	20,178	2,538828	4,0356
2,196	0	0,26222	0	100	5	2,242	11,21	0,282092	1,41046	11,21	1,41046	2,242
2,196	0	0,26222	0	100	39	2,242	87,438	0,282092	11,001588	87,438	11,001588	17,4876
2,196	0	0,26222	0	100	12	2,242	26,904	0,282092	3,385104	26,904	3,385104	5,3808
2,196	0	0,26222	0	100	8	2,242	17,936	0,282092	2,256736	17,936	2,256736	3,5872
2,196	0	0,26222	0	100	42	2,242	94,164	0,282092	11,847864	94,164	11,847864	18,8328
2,196	0	0,26222	0	100	9	2,242	20,178	0,282092	2,538828	20,178	2,538828	4,0356
2,196	0	0,26222	0	100	1	2,242	2,242	0,282092	0,282092	2,242	0,282092	0,4484
2,196	0	0,26222	0	100	5	2,242	11,21	0,282092	1,41046	11,21	1,41046	2,242
2,196	0	0,26222	0	100	9	2,242	20,178	0,282092	2,538828	20,178	2,538828	4,0356
2,196	0	0,26222	0	100	1	2,242	2,242	0,282092	0,282092	2,242	0,282092	0,4484
2,196	0	0,26222	0	100	1	2,242	2,242	0,282092	0,282092	2,242	0,282092	0,4484
2,196	0	0,26222	0	100	19	2,242	42,598	0,282092	5,359748	42,598	5,359748	8,5196
2,196	0	0,26222	0	100	22	2,242	49,324	0,282092	6,206024	49,324	6,206024	9,8648
2,196	0	0,26222	0	100	7	2,242	15,694	0,282092	1,974644	15,694	1,974644	3,1388
2,196	0	0,26222	0	100	4	2,242	8,968	0,282092	1,128368	8,968	1,128368	1,7936
2,196	0	0,26222	0	100	3	2,242	6,726	0,282092	0,846276	6,726	0,846276	1,3452
2,196	0	0,26222	0	100	10	2,242	22,42	0,282092	2,82092	22,42	2,82092	4,484
2,196	0	0,26222	0	100	9	2,242	20,178	0,282092	2,538828	20,178	2,538828	4,0356

2,196	0	0,26222	0	100	26	2,242	58,292	0,282092	7,334392	58,292	7,334392	11,6584
2,196	0	0,26222	0	100	4	2,242	8,968	0,282092	1,128368	8,968	1,128368	1,7936
2,196	0	0,26222	0	100	2	2,242	4,484	0,282092	0,564184	4,484	0,564184	0,8968
2,196	0	0,26222	0	100	8	2,242	17,936	0,282092	2,256736	17,936	2,256736	3,5872
2,196	0	0,26222	0	100	173	2,242	387,866	0,282092	48,801916	387,866	48,801916	77,5732
2,196	0	0,26222	0	100	35	2,242	78,47	0,282092	9,87322	78,47	9,87322	15,694
2,196	0	0,26222	0	100	21	2,242	47,082	0,282092	5,923932	47,082	5,923932	9,4164
2,196	0	0,26222	0	100	14	2,242	31,388	0,282092	3,949288	31,388	3,949288	6,2776
2,196	0	0,26222	0	100	5	2,242	11,21	0,282092	1,41046	11,21	1,41046	2,242
2,196	0	0,26222	0	100	18	2,242	40,356	0,282092	5,077656	40,356	5,077656	8,0712
2,196	0	0,26222	0	100	4	2,242	8,968	0,282092	1,128368	8,968	1,128368	1,7936
2,196	0	0,26222	0	100	35	2,242	78,47	0,282092	9,87322	78,47	9,87322	15,694
2,196	0	0,26222	0	100	4	2,242	8,968	0,282092	1,128368	8,968	1,128368	1,7936
2,196	0	0,26222	0	100	7	2,242	15,694	0,282092	1,974644	15,694	1,974644	3,1388
2,196	0	0,26222	0	100	1	2,242	2,242	0,282092	0,282092	2,242	0,282092	0,4484
2,196	0	0,26222	0	100	11	2,242	24,662	0,282092	3,103012	24,662	3,103012	4,9324
2,196	0	0,26222	0	100	7	2,242	15,694	0,282092	1,974644	15,694	1,974644	3,1388
2,196	0	0,26222	0	100	16	2,242	35,872	0,282092	4,513472	35,872	4,513472	7,1744
2,196	0	0,26222	0	100	1	2,242	2,242	0,282092	0,282092	2,242	0,282092	0,4484
2,196	0	0,26222	0	100	8	2,242	17,936	0,282092	2,256736	17,936	2,256736	3,5872
2,196	0	0,26222	0	100	9	2,242	20,178	0,282092	2,538828	20,178	2,538828	4,0356
2,196	0	0,26222	0	100	31	2,242	69,502	0,282092	8,744852	69,502	8,744852	13,9004
2,196	0	0,26222	0	100	12	2,242	26,904	0,282092	3,385104	26,904	3,385104	5,3808
2,196	0	0,26222	0	100	5	2,242	11,21	0,282092	1,41046	11,21	1,41046	2,242
2,196	0	0,26222	0	100	14	2,242	31,388	0,282092	3,949288	31,388	3,949288	6,2776
2,196	0	0,26222	0	100	25	2,242	56,05	0,282092	7,0523	56,05	7,0523	11,21
2,196	0	0,26222	0	100	20	2,242	44,84	0,282092	5,64184	44,84	5,64184	8,968
2,196	0	0,26222	0	100	61	2,242	136,762	0,282092	17,207612	136,762	17,207612	27,3524
2,196	0	0,26222	0	100	3	2,242	6,726	0,282092	0,846276	6,726	0,846276	1,3452
2,196	0	0,26222	0	100	6	2,242	13,452	0,282092	1,692552	13,452	1,692552	2,6904
2,196	0	0,26222	0	100	36	2,242	80,712	0,282092	10,155312	80,712	10,155312	16,1424
2,196	274,5	0,26222	32,7775	29,1	51	2,242	114,342	0,282092	14,386692	388,842	47,164192	77,7684
2,196	0	0,26222	0	100	1	2,242	2,242	0,282092	0,282092	2,242	0,282092	0,4484
2,196	0	0,26222	0	100	30	2,242	67,26	0,282092	8,46276	67,26	8,46276	13,452
2,196	0	0,26222	0	100	1	2,242	2,242	0,282092	0,282092	2,242	0,282092	0,4484
2,196	0	0,26222	0	100	104	2,242	233,168	0,282092	29,337568	233,168	29,337568	46,6336
2,196	0	0,26222	0	100	4	2,242	8,968	0,282092	1,128368	8,968	1,128368	1,7936
2,196	0	0,26222	0	100	4	2,242	8,968	0,282092	1,128368	8,968	1,128368	1,7936
2,196	0	0,26222	0	100	1	2,242	2,242	0,282092	0,282092	2,242	0,282092	0,4484
2,196	0	0,26222	0	100	12	2,242	26,904	0,282092	3,385104	26,904	3,385104	5,3808
2,196	0	0,26222	0	100	6	2,242	13,452	0,282092	1,692552	13,452	1,692552	2,6904
2,196	0	0,26222	0	100	8	2,242	17,936	0,282092	2,256736	17,936	2,256736	3,5872
2,196	0	0,26222	0	100	6	2,242	13,452	0,282092	1,692552	13,452	1,692552	2,6904
2,196	0	0,26222	0	100	4	2,242	8,968	0,282092	1,128368	8,968	1,128368	1,7936
2,196	0	0,26222	0	100	34	2,242	76,228	0,282092	9,591128	76,228	9,591128	15,2456
2,196	0	0,26222	0	100	11	2,242	24,662	0,282092	3,103012	24,662	3,103012	4,9324
2,196	0	0,26222	0	100	149	2,242	334,058	0,282092	42,031708	334,058	42,031708	66,8116
2,196	0	0,26222	0	100	45	2,242	100,89	0,282092	12,69414	100,89	12,69414	20,178
2,196	0	0,26222	0	100	4	2,242	8,968	0,282092	1,128368	8,968	1,128368	1,7936
2,196	0	0,26222	0	100	10	2,242	22,42	0,282092	2,82092	22,42	2,82092	4,484
2,196	0	0,26222	0	100	1	2,242	2,242	0,282092	0,282092	2,242	0,282092	0,4484
2,196	0	0,26222	0	100	11	2,242	24,662	0,282092	3,103012	24,662	3,103012	4,9324
2,196	0	0,26222	0	100	5	2,242	11,21	0,282092	1,41046	11,21	1,41046	2,242
2,196	0	0,26222	0	100	4	2,242	8,968	0,282092	1,128368	8,968	1,128368	1,7936
2,196	0	0,26222	0	100	9	2,242	20,178	0,282092	2,538828	20,178	2,538828	4,0356
2,196	0	0,26222	0	100	21	2,242	47,082	0,282092	5,923932	47,082	5,923932	9,4164
2,196	0	0,26222	0	100	106	2,242	237,652	0,282092	29,901752	237,652	29,901752	47,5304
2,196	0	0,26222	0	100	19	2,242	42,598	0,282092	5,359748	42,598	5,359748	8,5196
2,196	0	0,26222	0	100	5	2,242	11,21	0,282092	1,41046	11,21	1,41046	2,242
2,196	0	0,26222	0	100	1	2,242	2,242	0,282092	0,282092	2,242	0,282092	0,4484
2,196	0	0,26222	0	100	24	2,242	53,808	0,282092	6,770208	53,808	6,770208	10,7616
2,196	0	0,26222	0	100	3	2,242	6,726	0,282092	0,846276	6,726	0,846276	1,3452
2,196	0	0,26222	0	100	73	2,242	163,666	0,282092	20,592716	163,666	20,592716	32,7332
2,196	955,26	0,26222	114,0657	29,1	178	2,242	399,076	0,282092	50,212376	1354,336	164,278076	270,8672
2,196	970,632	0,26222	115,90124	29,1	181	2,242	405,802	0,282092	51,058652	1376,434	166,959892	275,2868
2,196	0	0,26222	0	100	19	2,242	42,598	0,282092	5,359748	42,598	5,359748	8,5196
2,196	0	0,26222	0	100	25	2,242	56,05	0,282092	7,0523	56,05	7,0523	11,21
2,196	0	0,26222	0	100	16	2,242	35,872	0,282092	4,513472	35,872	4,513472	7,1744
2,196	0	0,26222	0	100	11	2,242	24,662	0,282092	3,103012	24,662	3,103012	4,9324
2,196	0	0,26222	0	100	24	2,242	53,808	0,282092	6,770208	53,808	6,770208	10,7616
2,196	0	0,26222	0	100	142	2,242	318,364	0,282092	40,057064	318,364	40,057064	63,6728
2,196	0	0,26222	0	100	17	2,242	38,114	0,282092	4,795564	38,114	4,795564	7,6228
2,196	1275,876	0,26222	152,34982	29,1	238	2,242	533,596	0,282092	67,137896	1809,472	219,487716	361,8944
2,196	0	0,26222	0	100	53	2,242	118,826	0,282092	14,950876	118,826	14,950876	23,7652
2,196	0	0,26222	0	100	5	2,242	11,21	0,282092	1,41046	11,21	1,41046	2,242
2,196	0	0,26222	0	100	11	2,242	24,662	0,282092	3,103012	24,662	3,103012	4,9324
2,196	0	0,26222	0	100	6	2,242	13,452	0,282092	1,692552	13,452	1,692552	2,6904
2,196	0	0,26222	0	100	119	2,242	266,798	0,282092	33,568948	266,798	33,568948	53,3596
2,196	0	0,26222	0	100	256	2,242	573,952	0,282092	72,215552	573,952	72,215552	114,7904
2,196	1594,296	0,26222	190,37172	29,1	297	2,242	665,874	0,282092	83,781324	2260,17	274,153044	452,034
2,196	0	0,26222	0	100	3	2,242	6,726	0,282092	0,846276	6,726	0,846276	1,3452
2,196	1519,632	0,26222	181,45624	29,1	283	2,242	634,486	0,282092	79,832036	2154,118	261,288276	430,8236
2,196	557,784	0,26222	66,60388	29,1	103	2,242	230,926	0,282092	29,055476	788,71	95,659356	157,742
2,196	0	0,26222	0	100	52	2,242	116,584	0,282092	14,668784	116,584	14,668784	23,3168
2,196	0	0,26222	0	100	9	2,242	20,178	0,282092	2,538828	20,178	2,538828	4,0356
2,196	0	0,26222	0	100	126	2,242	282,492	0,282092	35,543592	282,492	35,543592	56,4984
2,196	0	0,26222	0	100	30	2,242	67,26	0,282092	8,46276	67,26	8,46276	13,452
2,196	0	0,26222	0	100	3	2,242	6,726	0,282092	0,846276	6,726	0,846276	1,3452
2,196	0	0,26222	0	100	24	2,242	53,808	0,282092	6,770208	53,808	6,770208	10,7616
2,196	685,152	0,26222	81,81264	29,1	128	2,242	286,976	0,282092	36,107776	972,128	117,920416	194,4256
2,196	0	0,26222	0	100	29	2,242	65,018	0,282092	8,180668	65,018	8,180668	13,0036
2,196	0	0,26222	0	100	11	2,242	24,662	0,282092	3,103012	24,662	3,103012	4,9324
2,196	0	0,26222	0	100	98	2,242	219,716	0,282092	27,645016	219,716	27,645016	43,9432
2,196	0	0,26222	0	100	14	2,242	31,388	0,282092	3,949288	31,388	3,949288	6,2776
2,196	0	0,26222	0	100	86	2,242	192,812	0,282092	24,259912	192,812	24,259912	38,5624
2,196	0	0,26222	0	100	6	2,242	13,452	0,282092	1,692552	13,452	1,692552	2,6904
2,196	335,988	0,26222	40,11966	29,1	62	2,242	139,004	0,282092	17,489704	474,992	57,609364	94,9984
2,196	373,32	0,26222	44,5774	29,1	69	2,242	154,698	0,282092	19,464348	528,018	64,041748	105,6036
2,196	450,18	0,26222	53,7551	29,1	84	2,242	188,328	0,282092	23,695728	638,508	77,450828	127,7016
2,196	0	0,26222	0	100	116	2,242	260,072	0,282092	32,722672	260,072	32,722672	52,0144
2,196	0	0,26222	0	100	18	2,242	40,356	0,282092	5,077656	40,356	5,077656	8,0712
2,196	0	0,26222	0	100	14	2,242	31,388	0,282092	3,949288	31,388	3,949288	6,2776
2,196	0	0,26222	0	100	26	2,242	58,292	0,282092	7,334392	58,292	7,334392	11,6584
2,196	0	0,26222	0	100	146	2,242	327,332	0,282092	41,185432	327,332	41,185432	65,4664
2,196	0	0,26222	0	100	157	2,242	351,994	0,282092	44,288444	351,994	44,288444	70,3988
2,196	1605,276	0,26222	191,68282	29,1	300	2,242	672,6	0,282092	84,6276	2277,876	276,31042	455,5752
2,196	2174,04	0,26222	259,5978	29,1	406	2,242	910,252	0,282092	114,529352	3084,292	374,127152	616,8584
2,196	0	0,26222	0	100	39	2,242	87,438	0,282092	11,001588	87,438	11,001588	17,4876
2,196	0	0,26222	0	100	12	2,242	26,904	0,282092	3,385104	26,904	3,385104	5,3808
2,196	0	0,26222	0	100	208	2,242	466,336	0,282092	58,675136	466,336	58,675136	93,2672
2,196	0	0,26222	0	100	82	2,242	183,844	0,282092	23,131544	183,844	23,131544	36,7688
2,196	0	0,26222	0	100	54	2,242	121,068	0,282092	15,232968	121,068	15,232968	24,2136
2,196	0	0,26222	0	100	16	2,242	35,872	0,282092	4,513472	35,872	4,513472	7,1744
2,196	1901,736	0,26222	227,08252	29,1	355	2,242	795,91	0,282092	100,14266	2697,646	327,22518	539,5292
2,196	0	0,26222	0	100	9	2,242	20,178	0,282092	2,538828	20,178	2,538828	4,0356
2,196	0	0,26222	0	100	321	2,242	719,682	0,282092	90,551532	719,682	90,551532	143,9364
2,196	0	0,26222	0	100	3	2,242	6,726	0,282092	0,846276	6,726	0,846276	1,3452
2,196	0	0,26222	0	100	28	2,242	62,776	0,282092	7,898576	62,776	7,898576	12,5552
2,196	0	0,26222	0	100	169	2,242	378,898	0,282092	47,673548	378,898	47,673548	75,7796
2,196	505,08	0,26222	60,3106	29,1	93	2,242	208,506	0,282092	26,234556	713,586	86,545156	142,7172
2,196	0	0,26222	0	100	140	2,242	313,88	0,282092	39,49288	313,88	39,49288	62,776
2,196	0	0,26222	0	100	34	2,242	76,228	0,282092	9,591128	76,228	9,591128	15,2456
2,196	0	0,26222	0	100	20	2,242	44,84	0,282092	5,64184	44,84	5,64184	8,968
2,196	0	0,26222	0	100	9	2,242	20,178	0,282092	2,538828	20,178	2,538828	4,0356
2,196	0	0,26222	0	100	1	2,242	2,242	0,282092	0,282092	2,242	0,282092	0,4484
2,196	0	0,26222	0	100	20	2,242	44,84	0,282092	5,64184	44,84	5,64184	8,968
2,196	0	0,26222	0	100	105	2,242	235,41	0,282092	29,61966	235,41	29,61966	47,082
2,196	0	0,26222	0	100	29	2,242	65,018	0,282092	8,180668	65,018	8,180668	13,0036
2,196	0	0,26222	0	100	7	2,242	15,694	0,282092	1,974644	15,694	1,974644	3,1388
2,196	0	0,26222	0	100	35	2,242	78,47	0,282092	9,87322	78,47	9,87322	15,694
2,196	0	0,26222	0	100	17	2,242	38,114	0,282092	4,795564	38,114	4,795564	7,6228
2,196	0	0,26222	0	100	11	2,242	24,662	0,282092	3,103012	24,662	3,103012	4,9324
2,196	0	0,26222	0	100	7	2,242	15,694	0,282092	1,974644	15,694	1,974644	3,1388
2,196	0	0,26222	0	100	38	2,242	85,196	0,282092	10,719496	85,196	10,719496	17,0392
2,196	674,172	0,26222	80,50154	29,1	126	2,242	282,492	0,282092	35,543592	956,664	116,045132	191,3328
2,196	0	0,26222	0	100	31	2,242	69,502	0,282092	8,744852	69,502	8,744852	13,9004
2,196	0	0,26222	0	100	32	2,242	71,744	0,282092	9,026944	71,744	9,026944	14,3488
2,196	579,744	0,26222	69,22608	29,1	107	2,242	239,894	0,282092	30,183844	819,638	99,409924	163,9276
2,196	0	0,26222	0	100	53	2,242	118,826	0,282092	14,950876	118,826	14,950876	23,7652
2,196	0	0,26222	0	100	8	2,242	17,936	0,282092	2,256736	17,936	2,256736	3,5872
2,196	0	0,26222	0	100	181	2,242	405,802	0,282092	51,058652	405,802	51,058652	81,1604
2,196	0	0,26222	0	100	11	2,242	24,662	0,282092	3,103012	24,662	3,103012	4,9324
2,196	0	0,26222	0	100	6	2,242	13,452	0,282092	1,692552	13,452	1,692552	2,6904
2,196	0	0,26222	0	100	1	2,242	2,242	0,282092	0,282092	2,242	0,282092	0,4484
2,196	0	0,26222	0	100	221	2,242	495,482	0,282092	62,342332	495,482	62,342332	99,0964
	356626,008		**42584,00356**		**11512**		**25809,904**		**3247,443104**	**382435,912**	**45831,44666**	**76487,1824**
2,196	356626,008	0,26222	42584,00356	6,62	11512	2,242	25809,904	0,282092	3247,443104	382435,912	45831,44666	76487,1824

	7901,208		**943,46756**		**5666**		**12703,172**		**1598,333272**	**20604,38**	**2541,800832**	**4120,876**
	522,648		**62,40836**		**1058**		**2372,036**		**298,453336**	**2894,684**	**360,861696**	**578,9368**
2,196	0	0,26222	0	100	23	2,242	51,566	0,282092	6,488116	51,566	6,488116	10,3132
2,196	0	0,26222	0	100	4	2,242	8,968	0,282092	1,128368	8,968	1,128368	1,7936
2,196	0	0,26222	0	100	17	2,242	38,114	0,282092	4,795564	38,114	4,795564	7,6228
2,196	0	0,26222	0	100	1	2,242	2,242	0,282092	0,282092	2,242	0,282092	0,4484
2,196	0	0,26222	0	100	15	2,242	33,63	0,282092	4,23138	33,63	4,23138	6,726
2,196	0	0,26222	0	100	5	2,242	11,21	0,282092	1,41046	11,21	1,41046	2,242
2,196	340,38	0,26222	40,6441	61,46	245	2,242	549,29	0,282092	69,11254	889,67	109,75664	177,934
2,196	0	0,26222	0	100	41	2,242	91,922	0,282092	11,565772	91,922	11,565772	18,3844
2,196	0	0,26222	0	100	1	2,242	2,242	0,282092	0,282092	2,242	0,282092	0,4484
2,196	0	0,26222	0	100	10	2,242	22,42	0,282092	2,82092	22,42	2,82092	4,484
2,196	0	0,26222	0	100	9	2,242	20,178	0,282092	2,538828	20,178	2,538828	4,0356
2,196	0	0,26222	0	100	14	2,242	31,388	0,282092	3,949288	31,388	3,949288	6,2776
2,196	0	0,26222	0	100	14	2,242	31,388	0,282092	3,949288	31,388	3,949288	6,2776
2,196	0	0,26222	0	100	4	2,242	8,968	0,282092	1,128368	8,968	1,128368	1,7936
2,196	0	0,26222	0	100	3	2,242	6,726	0,282092	0,846276	6,726	0,846276	1,3452
2,196	0	0,26222	0	100	45	2,242	100,89	0,282092	12,69414	100,89	12,69414	20,178
2,196	0	0,26222	0	100	2	2,242	4,484	0,282092	0,564184	4,484	0,564184	0,8968
2,196	0	0,26222	0	100	28	2,242	62,776	0,282092	7,898576	62,776	7,898576	12,5552
2,196	0	0,26222	0	100	39	2,242	87,438	0,282092	11,001588	87,438	11,001588	17,4876
2,196	0	0,26222	0	100	2	2,242	4,484	0,282092	0,564184	4,484	0,564184	0,8968
2,196	0	0,26222	0	100	89	2,242	199,538	0,282092	25,106188	199,538	25,106188	39,9076
2,196	0	0,26222	0	100	1	2,242	2,242	0,282092	0,282092	2,242	0,282092	0,4484
2,196	0	0,26222	0	100	9	2,242	20,178	0,282092	2,538828	20,178	2,538828	4,0356
2,196	0	0,26222	0	100	1	2,242	2,242	0,282092	0,282092	2,242	0,282092	0,4484
2,196	0	0,26222	0	100	23	2,242	51,566	0,282092	6,488116	51,566	6,488116	10,3132
2,196	0	0,26222	0	100	15	2,242	33,63	0,282092	4,23138	33,63	4,23138	6,726
2,196	0	0,26222	0	100	19	2,242	42,598	0,282092	5,359748	42,598	5,359748	8,5196
2,196	182,268	0,26222	21,76426	61,46	132	2,242	295,944	0,282092	37,236144	478,212	59,000404	95,6424
2,196	0	0,26222	0	100	3	2,242	6,726	0,282092	0,846276	6,726	0,846276	1,3452
2,196	0	0,26222	0	100	6	2,242	13,452	0,282092	1,692552	13,452	1,692552	2,6904
2,196	0	0,26222	0	100	8	2,242	17,936	0,282092	2,256736	17,936	2,256736	3,5872
2,196	0	0,26222	0	100	9	2,242	20,178	0,282092	2,538828	20,178	2,538828	4,0356
2,196	0	0,26222	0	100	8	2,242	17,936	0,282092	2,256736	17,936	2,256736	3,5872
2,196	0	0,26222	0	100	8	2,242	17,936	0,282092	2,256736	17,936	2,256736	3,5872
2,196	0	0,26222	0	100	13	2,242	29,146	0,282092	3,667196	29,146	3,667196	5,8292
2,196	0	0,26222	0	100	6	2,242	13,452	0,282092	1,692552	13,452	1,692552	2,6904
2,196	0	0,26222	0	100	9	2,242	20,178	0,282092	2,538828	20,178	2,538828	4,0356
2,196	0	0,26222	0	100	8	2,242	17,936	0,282092	2,256736	17,936	2,256736	3,5872
2,196	0	0,26222	0	100	2	2,242	4,484	0,282092	0,564184	4,484	0,564184	0,8968
2,196	0	0,26222	0	100	3	2,242	6,726	0,282092	0,846276	6,726	0,846276	1,3452
2,196	0	0,26222	0	100	4	2,242	8,968	0,282092	1,128368	8,968	1,128368	1,7936
2,196	0	0,26222	0	100	73	2,242	163,666	0,282092	20,592716	163,666	20,592716	32,7332
2,196	0	0,26222	0	100	2	2,242	4,484	0,282092	0,564184	4,484	0,564184	0,8968
2,196	0	0,26222	0	100	2	2,242	4,484	0,282092	0,564184	4,484	0,564184	0,8968
2,196	0	0,26222	0	100	15	2,242	33,63	0,282092	4,23138	33,63	4,23138	6,726
2,196	0	0,26222	0	100	1	2,242	2,242	0,282092	0,282092	2,242	0,282092	0,4484
2,196	0	0,26222	0	100	31	2,242	69,502	0,282092	8,744852	69,502	8,744852	13,9004
2,196	0	0,26222	0	100	33	2,242	73,986	0,282092	9,309036	73,986	9,309036	14,7972
2,196	0	0,26222	0	100	1	2,242	2,242	0,282092	0,282092	2,242	0,282092	0,4484
2,196	0	0,26222	0	100	2	2,242	4,484	0,282092	0,564184	4,484	0,564184	0,8968
	6197,112		**739,98484**		**3884**		**8707,928**		**1095,645328**	**14905,04**	**1835,630168**	**2981,008**
2,196	0	0,26222	0	100	7	2,242	15,694	0,282092	1,974644	15,694	1,974644	3,1388
2,196	0	0,26222	0	100	8	2,242	17,936	0,282092	2,256736	17,936	2,256736	3,5872
2,196	0	0,26222	0	100	16	2,242	35,872	0,282092	4,513472	35,872	4,513472	7,1744
2,196	0	0,26222	0	100	2	2,242	4,484	0,282092	0,564184	4,484	0,564184	0,8968
2,196	0	0,26222	0	100	3	2,242	6,726	0,282092	0,846276	6,726	0,846276	1,3452
2,196	0	0,26222	0	100	11	2,242	24,662	0,282092	3,103012	24,662	3,103012	4,9324
2,196	0	0,26222	0	100	1	2,242	2,242	0,282092	0,282092	2,242	0,282092	0,4484
2,196	0	0,26222	0	100	8	2,242	17,936	0,282092	2,256736	17,936	2,256736	3,5872
2,196	0	0,26222	0	100	3	2,242	6,726	0,282092	0,846276	6,726	0,846276	1,3452
2,196	0	0,26222	0	100	69	2,242	154,698	0,282092	19,464348	154,698	19,464348	30,9396
2,196	0	0,26222	0	100	2	2,242	4,484	0,282092	0,564184	4,484	0,564184	0,8968
2,196	0	0,26222	0	100	1	2,242	2,242	0,282092	0,282092	2,242	0,282092	0,4484
2,196	0	0,26222	0	100	1	2,242	2,242	0,282092	0,282092	2,242	0,282092	0,4484
2,196	0	0,26222	0	100	5	2,242	11,21	0,282092	1,41046	11,21	1,41046	2,242
2,196	0	0,26222	0	100	1	2,242	2,242	0,282092	0,282092	2,242	0,282092	0,4484
2,196	0	0,26222	0	100	11	2,242	24,662	0,282092	3,103012	24,662	3,103012	4,9324
2,196	0	0,26222	0	100	5	2,242	11,21	0,282092	1,41046	11,21	1,41046	2,242
2,196	0	0,26222	0	100	17	2,242	38,114	0,282092	4,795564	38,114	4,795564	7,6228
2,196	0	0,26222	0	100	4	2,242	8,968	0,282092	1,128368	8,968	1,128368	1,7936
2,196	0	0,26222	0	100	2	2,242	4,484	0,282092	0,564184	4,484	0,564184	0,8968
2,196	0	0,26222	0	100	4	2,242	8,968	0,282092	1,128368	8,968	1,128368	1,7936
2,196	0	0,26222	0	100	2	2,242	4,484	0,282092	0,564184	4,484	0,564184	0,8968
2,196	0	0,26222	0	100	22	2,242	49,324	0,282092	6,206024	49,324	6,206024	9,8648
2,196	0	0,26222	0	100	5	2,242	11,21	0,282092	1,41046	11,21	1,41046	2,242
2,196	0	0,26222	0	100	238	2,242	533,596	0,282092	67,137896	533,596	67,137896	106,7192
2,196	0	0,26222	0	100	33	2,242	73,986	0,282092	9,309036	73,986	9,309036	14,7972
2,196	0	0,26222	0	100	5	2,242	11,21	0,282092	1,41046	11,21	1,41046	2,242
2,196	0	0,26222	0	100	115	2,242	257,83	0,282092	32,44058	257,83	32,44058	51,566
2,196	0	0,26222	0	100	7	2,242	15,694	0,282092	1,974644	15,694	1,974644	3,1388
2,196	0	0,26222	0	100	3	2,242	6,726	0,282092	0,846276	6,726	0,846276	1,3452
2,196	0	0,26222	0	100	21	2,242	47,082	0,282092	5,923932	47,082	5,923932	9,4164
2,196	0	0,26222	0	100	95	2,242	212,99	0,282092	26,79874	212,99	26,79874	42,598
2,196	0	0,26222	0	100	4	2,242	8,968	0,282092	1,128368	8,968	1,128368	1,7936
2,196	0	0,26222	0	100	13	2,242	29,146	0,282092	3,667196	29,146	3,667196	5,8292
2,196	0	0,26222	0	100	12	2,242	26,904	0,282092	3,385104	26,904	3,385104	5,3808
2,196	0	0,26222	0	100	2	2,242	4,484	0,282092	0,564184	4,484	0,564184	0,8968
2,196	0	0,26222	0	100	6	2,242	13,452	0,282092	1,692552	13,452	1,692552	2,6904
2,196	0	0,26222	0	100	3	2,242	6,726	0,282092	0,846276	6,726	0,846276	1,3452
2,196	0	0,26222	0	100	2	2,242	4,484	0,282092	0,564184	4,484	0,564184	0,8968
2,196	0	0,26222	0	100	1	2,242	2,242	0,282092	0,282092	2,242	0,282092	0,4484
2,196	0	0,26222	0	100	10	2,242	22,42	0,282092	2,82092	22,42	2,82092	4,484
2,196	0	0,26222	0	100	9	2,242	20,178	0,282092	2,538828	20,178	2,538828	4,0356
2,196	0	0,26222	0	100	2	2,242	4,484	0,282092	0,564184	4,484	0,564184	0,8968
2,196	0	0,26222	0	100	1	2,242	2,242	0,282092	0,282092	2,242	0,282092	0,4484
2,196	0	0,26222	0	100	107	2,242	239,894	0,282092	30,183844	239,894	30,183844	47,9788
2,196	0	0,26222	0	100	131	2,242	293,702	0,282092	36,954052	293,702	36,954052	58,7404
2,196	0	0,26222	0	100	28	2,242	62,776	0,282092	7,898576	62,776	7,898576	12,5552
2,196	0	0,26222	0	100	2	2,242	4,484	0,282092	0,564184	4,484	0,564184	0,8968
2,196	0	0,26222	0	100	9	2,242	20,178	0,282092	2,538828	20,178	2,538828	4,0356
2,196	0	0,26222	0	100	2	2,242	4,484	0,282092	0,564184	4,484	0,564184	0,8968
2,196	0	0,26222	0	100	5	2,242	11,21	0,282092	1,41046	11,21	1,41046	2,242
2,196	0	0,26222	0	100	46	2,242	103,132	0,282092	12,976232	103,132	12,976232	20,6264
2,196	0	0,26222	0	100	28	2,242	62,776	0,282092	7,898576	62,776	7,898576	12,5552
2,196	0	0,26222	0	100	3	2,242	6,726	0,282092	0,846276	6,726	0,846276	1,3452
2,196	0	0,26222	0	100	3	2,242	6,726	0,282092	0,846276	6,726	0,846276	1,3452
2,196	0	0,26222	0	100	2	2,242	4,484	0,282092	0,564184	4,484	0,564184	0,8968
2,196	0	0,26222	0	100	1	2,242	2,242	0,282092	0,282092	2,242	0,282092	0,4484
2,196	0	0,26222	0	100	1	2,242	2,242	0,282092	0,282092	2,242	0,282092	0,4484
2,196	0	0,26222	0	100	15	2,242	33,63	0,282092	4,23138	33,63	4,23138	6,726
2,196	0	0,26222	0	100	3	2,242	6,726	0,282092	0,846276	6,726	0,846276	1,3452
2,196	0	0,26222	0	100	7	2,242	15,694	0,282092	1,974644	15,694	1,974644	3,1388
2,196	349,164	0,26222	41,69298	44,23	125	2,242	280,25	0,282092	35,2615	629,414	76,95448	125,8828
2,196	0	0,26222	0	100	2	2,242	4,484	0,282092	0,564184	4,484	0,564184	0,8968
2,196	0	0,26222	0	100	5	2,242	11,21	0,282092	1,41046	11,21	1,41046	2,242
2,196	0	0,26222	0	100	2	2,242	4,484	0,282092	0,564184	4,484	0,564184	0,8968
2,196	0	0,26222	0	100	1	2,242	2,242	0,282092	0,282092	2,242	0,282092	0,4484
2,196	0	0,26222	0	100	4	2,242	8,968	0,282092	1,128368	8,968	1,128368	1,7936
2,196	0	0,26222	0	100	6	2,242	13,452	0,282092	1,692552	13,452	1,692552	2,6904
2,196	0	0,26222	0	100	6	2,242	13,452	0,282092	1,692552	13,452	1,692552	2,6904
2,196	0	0,26222	0	100	7	2,242	15,694	0,282092	1,974644	15,694	1,974644	3,1388
2,196	0	0,26222	0	100	8	2,242	17,936	0,282092	2,256736	17,936	2,256736	3,5872
2,196	0	0,26222	0	100	3	2,242	6,726	0,282092	0,846276	6,726	0,846276	1,3452
2,196	0	0,26222	0	100	6	2,242	13,452	0,282092	1,692552	13,452	1,692552	2,6904
2,196	0	0,26222	0	100	3	2,242	6,726	0,282092	0,846276	6,726	0,846276	1,3452
2,196	0	0,26222	0	100	3	2,242	6,726	0,282092	0,846276	6,726	0,846276	1,3452
2,196	0	0,26222	0	100	9	2,242	20,178	0,282092	2,538828	20,178	2,538828	4,0356
2,196	0	0,26222	0	100	2	2,242	4,484	0,282092	0,564184	4,484	0,564184	0,8968
2,196	0	0,26222	0	100	14	2,242	31,388	0,282092	3,949288	31,388	3,949288	6,2776
2,196	0	0,26222	0	100	18	2,242	40,356	0,282092	5,077656	40,356	5,077656	8,0712
2,196	0	0,26222	0	100	4	2,242	8,968	0,282092	1,128368	8,968	1,128368	1,7936
2,196	0	0,26222	0	100	16	2,242	35,872	0,282092	4,513472	35,872	4,513472	7,1744
2,196	0	0,26222	0	100	6	2,242	13,452	0,282092	1,692552	13,452	1,692552	2,6904
2,196	0	0,26222	0	100	2	2,242	4,484	0,282092	0,564184	4,484	0,564184	0,8968
2,196	0	0,26222	0	100	1	2,242	2,242	0,282092	0,282092	2,242	0,282092	0,4484
2,196	0	0,26222	0	100	3	2,242	6,726	0,282092	0,846276	6,726	0,846276	1,3452
2,196	0	0,26222	0	100	1	2,242	2,242	0,282092	0,282092	2,242	0,282092	0,4484
2,196	0	0,26222	0	100	1	2,242	2,242	0,282092	0,282092	2,242	0,282092	0,4484
2,196	377,712	0,26222	45,10184	44,23	135	2,242	302,67	0,282092	38,08242	680,382	83,18426	136,0764
2,196	0	0,26222	0	100	1	2,242	2,242	0,282092	0,282092	2,242	0,282092	0,4484
2,196	0	0,26222	0	100	3	2,242	6,726	0,282092	0,846276	6,726	0,846276	1,3452
2,196	0	0,26222	0	100	7	2,242	15,694	0,282092	1,974644	15,694	1,974644	3,1388
2,196	0	0,26222	0	100	17	2,242	38,114	0,282092	4,795564	38,114	4,795564	7,6228
2,196	0	0,26222	0	100	4	2,242	8,968	0,282092	1,128368	8,968	1,128368	1,7936
2,196	0	0,26222	0	100	2	2,242	4,484	0,282092	0,564184	4,484	0,564184	0,8968
2,196	0	0,26222	0	100	1	2,242	2,242	0,282092	0,282092	2,242	0,282092	0,4484

2,196	0	0,26222	0	100	3	2,242	6,726	0,282092	0,846276	6,726	0,846276	1,3452
2,196	0	0,26222	0	100	14	2,242	31,388	0,282092	3,949288	31,388	3,949288	6,2776
2,196	0	0,26222	0	100	8	2,242	17,936	0,282092	2,256736	17,936	2,256736	3,5872
2,196	0	0,26222	0	100	2	2,242	4,484	0,282092	0,564184	4,484	0,564184	0,8968
2,196	0	0,26222	0	100	5	2,242	11,21	0,282092	1,41046	11,21	1,41046	2,242
2,196	0	0,26222	0	100	7	2,242	15,694	0,282092	1,974644	15,694	1,974644	3,1388
2,196	0	0,26222	0	100	27	2,242	60,534	0,282092	7,616484	60,534	7,616484	12,1068
2,196	0	0,26222	0	100	3	2,242	6,726	0,282092	0,846276	6,726	0,846276	1,3452
2,196	0	0,26222	0	100	1	2,242	2,242	0,282092	0,282092	2,242	0,282092	0,4484
2,196	0	0,26222	0	100	18	2,242	40,356	0,282092	5,077656	40,356	5,077656	8,0712
2,196	0	0,26222	0	100	1	2,242	2,242	0,282092	0,282092	2,242	0,282092	0,4484
2,196	0	0,26222	0	100	25	2,242	56,05	0,282092	7,0523	56,05	7,0523	11,21
2,196	0	0,26222	0	100	12	2,242	26,904	0,282092	3,385104	26,904	3,385104	5,3808
2,196	0	0,26222	0	100	7	2,242	15,694	0,282092	1,974644	15,694	1,974644	3,1388
2,196	0	0,26222	0	100	112	2,242	251,104	0,282092	31,594304	251,104	31,594304	50,2208
2,196	0	0,26222	0	100	5	2,242	11,21	0,282092	1,41046	11,21	1,41046	2,242
2,196	0	0,26222	0	100	2	2,242	4,484	0,282092	0,564184	4,484	0,564184	0,8968
2,196	0	0,26222	0	100	3	2,242	6,726	0,282092	0,846276	6,726	0,846276	1,3452
2,196	0	0,26222	0	100	17	2,242	38,114	0,282092	4,795564	38,114	4,795564	7,6228
2,196	4102,128	0,26222	489,82696	44,23	1480	2,242	3318,16	0,282092	417,49616	7420,288	907,32312	1484,0576
2,196	764,208	0,26222	91,25256	44,23	275	2,242	616,55	0,282092	77,5753	1380,758	168,82786	276,1516
2,196	0	0,26222	0	100	1	2,242	2,242	0,282092	0,282092	2,242	0,282092	0,4484
2,196	0	0,26222	0	100	30	2,242	67,26	0,282092	8,46276	67,26	8,46276	13,452
2,196	603,9	0,26222	72,1105	44,23	218	2,242	488,756	0,282092	61,496056	1092,656	133,606556	218,5312
2,196	0	0,26222	0	100	1	2,242	2,242	0,282092	0,282092	2,242	0,282092	0,4484
	1181,448		**141,07436**		**724**		**1623,208**		**204,234608**	**2804,656**	**345,308968**	**560,9312**
2,196	0	0,26222	0	100	1	2,242	2,242	0,282092	0,282092	2,242	0,282092	0,4484
2,196	0	0,26222	0	100	2	2,242	4,484	0,282092	0,564184	4,484	0,564184	0,8968
2,196	0	0,26222	0	100	5	2,242	11,21	0,282092	1,41046	11,21	1,41046	2,242
2,196	0	0,26222	0	100	5	2,242	11,21	0,282092	1,41046	11,21	1,41046	2,242
2,196	0	0,26222	0	100	20	2,242	44,84	0,282092	5,64184	44,84	5,64184	8,968
2,196	0	0,26222	0	100	1	2,242	2,242	0,282092	0,282092	2,242	0,282092	0,4484
2,196	0	0,26222	0	100	1	2,242	2,242	0,282092	0,282092	2,242	0,282092	0,4484
2,196	0	0,26222	0	100	20	2,242	44,84	0,282092	5,64184	44,84	5,64184	8,968
2,196	0	0,26222	0	100	21	2,242	47,082	0,282092	5,923932	47,082	5,923932	9,4164
2,196	0	0,26222	0	100	1	2,242	2,242	0,282092	0,282092	2,242	0,282092	0,4484
2,196	0	0,26222	0	100	11	2,242	24,662	0,282092	3,103012	24,662	3,103012	4,9324
2,196	0	0,26222	0	100	2	2,242	4,484	0,282092	0,564184	4,484	0,564184	0,8968
2,196	0	0,26222	0	100	3	2,242	6,726	0,282092	0,846276	6,726	0,846276	1,3452
2,196	0	0,26222	0	100	12	2,242	26,904	0,282092	3,385104	26,904	3,385104	5,3808
2,196	0	0,26222	0	100	19	2,242	42,598	0,282092	5,359748	42,598	5,359748	8,5196
2,196	0	0,26222	0	100	2	2,242	4,484	0,282092	0,564184	4,484	0,564184	0,8968
2,196	0	0,26222	0	100	3	2,242	6,726	0,282092	0,846276	6,726	0,846276	1,3452
2,196	0	0,26222	0	100	41	2,242	91,922	0,282092	11,565772	91,922	11,565772	18,3844
2,196	0	0,26222	0	100	3	2,242	6,726	0,282092	0,846276	6,726	0,846276	1,3452
2,196	1181,448	0,26222	141,07436	39,35	349	2,242	782,458	0,282092	98,450108	1963,906	239,524468	392,7812
2,196	0	0,26222	0	100	192	2,242	430,464	0,282092	54,161664	430,464	54,161664	86,0928
2,196	0	0,26222	0	100	10	2,242	22,42	0,282092	2,82092	22,42	2,82092	4,484
	5799,636		**692,52302**		**9270**		**20783,34**		**2614,99284**	**26582,976**	**3307,51586**	**5316,5952**
	155,916		**18,61762**		**934**		**2094,028**		**263,473928**	**2249,944**	**282,091548**	**449,9888**
2,196	155,916	0,26222	18,61762	74,28	205	2,242	459,61	0,282092	57,82886	615,526	76,44648	123,1052
2,196	0	0,26222	0	100	6	2,242	13,452	0,282092	1,692552	13,452	1,692552	2,6904
2,196	0	0,26222	0	100	39	2,242	87,438	0,282092	11,001588	87,438	11,001588	17,4876
2,196	0	0,26222	0	100	83	2,242	186,086	0,282092	23,413636	186,086	23,413636	37,2172
2,196	0	0,26222	0	100	68	2,242	152,456	0,282092	19,182256	152,456	19,182256	30,4912
2,196	0	0,26222	0	100	13	2,242	29,146	0,282092	3,667196	29,146	3,667196	5,8292
2,196	0	0,26222	0	100	6	2,242	13,452	0,282092	1,692552	13,452	1,692552	2,6904
2,196	0	0,26222	0	100	1	2,242	2,242	0,282092	0,282092	2,242	0,282092	0,4484
2,196	0	0,26222	0	100	3	2,242	6,726	0,282092	0,846276	6,726	0,846276	1,3452
2,196	0	0,26222	0	100	9	2,242	20,178	0,282092	2,538828	20,178	2,538828	4,0356
2,196	0	0,26222	0	100	2	2,242	4,484	0,282092	0,564184	4,484	0,564184	0,8968
2,196	0	0,26222	0	100	3	2,242	6,726	0,282092	0,846276	6,726	0,846276	1,3452
2,196	0	0,26222	0	100	3	2,242	6,726	0,282092	0,846276	6,726	0,846276	1,3452
2,196	0	0,26222	0	100	1	2,242	2,242	0,282092	0,282092	2,242	0,282092	0,4484
2,196	0	0,26222	0	100	155	2,242	347,51	0,282092	43,72426	347,51	43,72426	69,502
2,196	0	0,26222	0	100	12	2,242	26,904	0,282092	3,385104	26,904	3,385104	5,3808
2,196	0	0,26222	0	100	2	2,242	4,484	0,282092	0,564184	4,484	0,564184	0,8968
2,196	0	0,26222	0	100	9	2,242	20,178	0,282092	2,538828	20,178	2,538828	4,0356
2,196	0	0,26222	0	100	3	2,242	6,726	0,282092	0,846276	6,726	0,846276	1,3452
2,196	0	0,26222	0	100	1	2,242	2,242	0,282092	0,282092	2,242	0,282092	0,4484
2,196	0	0,26222	0	100	57	2,242	127,794	0,282092	16,079244	127,794	16,079244	25,5588
2,196	0	0,26222	0	100	65	2,242	145,73	0,282092	18,33598	145,73	18,33598	29,146
2,196	0	0,26222	0	100	188	2,242	421,496	0,282092	53,033296	421,496	53,033296	84,2992
	4174,596		**498,48022**		**4654**		**10434,268**		**1312,856168**	**14608,864**	**1811,336388**	**2921,7728**
2,196	4174,596	0,26222	498,48022	65,06	3537	2,242	7929,954	0,282092	997,759404	12104,55	1496,239624	2420,91
2,196	0	0,26222	0	100	17	2,242	38,114	0,282092	4,795564	38,114	4,795564	7,6228
2,196	0	0,26222	0	100	14	2,242	31,388	0,282092	3,949288	31,388	3,949288	6,2776
2,196	0	0,26222	0	100	6	2,242	13,452	0,282092	1,692552	13,452	1,692552	2,6904
2,196	0	0,26222	0	100	5	2,242	11,21	0,282092	1,41046	11,21	1,41046	2,242
2,196	0	0,26222	0	100	11	2,242	24,662	0,282092	3,103012	24,662	3,103012	4,9324
2,196	0	0,26222	0	100	17	2,242	38,114	0,282092	4,795564	38,114	4,795564	7,6228
2,196	0	0,26222	0	100	5	2,242	11,21	0,282092	1,41046	11,21	1,41046	2,242
2,196	0	0,26222	0	100	1	2,242	2,242	0,282092	0,282092	2,242	0,282092	0,4484
2,196	0	0,26222	0	100	13	2,242	29,146	0,282092	3,667196	29,146	3,667196	5,8292
2,196	0	0,26222	0	100	2	2,242	4,484	0,282092	0,564184	4,484	0,564184	0,8968
2,196	0	0,26222	0	100	4	2,242	8,968	0,282092	1,128368	8,968	1,128368	1,7936
2,196	0	0,26222	0	100	39	2,242	87,438	0,282092	11,001588	87,438	11,001588	17,4876
2,196	0	0,26222	0	100	37	2,242	82,954	0,282092	10,437404	82,954	10,437404	16,5908
2,196	0	0,26222	0	100	35	2,242	78,47	0,282092	9,87322	78,47	9,87322	15,694
2,196	0	0,26222	0	100	13	2,242	29,146	0,282092	3,667196	29,146	3,667196	5,8292
2,196	0	0,26222	0	100	214	2,242	479,788	0,282092	60,367688	479,788	60,367688	95,9576
2,196	0	0,26222	0	100	2	2,242	4,484	0,282092	0,564184	4,484	0,564184	0,8968
2,196	0	0,26222	0	100	4	2,242	8,968	0,282092	1,128368	8,968	1,128368	1,7936
2,196	0	0,26222	0	100	90	2,242	201,78	0,282092	25,38828	201,78	25,38828	40,356
2,196	0	0,26222	0	100	8	2,242	17,936	0,282092	2,256736	17,936	2,256736	3,5872
2,196	0	0,26222	0	100	23	2,242	51,566	0,282092	6,488116	51,566	6,488116	10,3132
2,196	0	0,26222	0	100	69	2,242	154,698	0,282092	19,464348	154,698	19,464348	30,9396
2,196	0	0,26222	0	100	346	2,242	775,732	0,282092	97,603832	775,732	97,603832	155,1464
2,196	0	0,26222	0	100	140	2,242	313,88	0,282092	39,49288	313,88	39,49288	62,776
2,196	0	0,26222	0	100	2	2,242	4,484	0,282092	0,564184	4,484	0,564184	0,8968
	612,684		**73,15938**		**1833**		**4109,586**		**517,074636**	**4722,27**	**590,234016**	**944,454**
2,196	0	0,26222	0	100	2	2,242	4,484	0,282092	0,564184	4,484	0,564184	0,8968
2,196	0	0,26222	0	100	1	2,242	2,242	0,282092	0,282092	2,242	0,282092	0,4484
2,196	0	0,26222	0	100	2	2,242	4,484	0,282092	0,564184	4,484	0,564184	0,8968
2,196	0	0,26222	0	100	5	2,242	11,21	0,282092	1,41046	11,21	1,41046	2,242
2,196	0	0,26222	0	100	5	2,242	11,21	0,282092	1,41046	11,21	1,41046	2,242
2,196	0	0,26222	0	100	7	2,242	15,694	0,282092	1,974644	15,694	1,974644	3,1388
2,196	0	0,26222	0	100	7	2,242	15,694	0,282092	1,974644	15,694	1,974644	3,1388
2,196	0	0,26222	0	100	1	2,242	2,242	0,282092	0,282092	2,242	0,282092	0,4484
2,196	0	0,26222	0	100	43	2,242	96,406	0,282092	12,129956	96,406	12,129956	19,2812
2,196	0	0,26222	0	100	3	2,242	6,726	0,282092	0,846276	6,726	0,846276	1,3452
2,196	0	0,26222	0	100	3	2,242	6,726	0,282092	0,846276	6,726	0,846276	1,3452
2,196	0	0,26222	0	100	1	2,242	2,242	0,282092	0,282092	2,242	0,282092	0,4484
2,196	0	0,26222	0	100	6	2,242	13,452	0,282092	1,692552	13,452	1,692552	2,6904
2,196	0	0,26222	0	100	13	2,242	29,146	0,282092	3,667196	29,146	3,667196	5,8292
2,196	0	0,26222	0	100	5	2,242	11,21	0,282092	1,41046	11,21	1,41046	2,242
2,196	0	0,26222	0	100	8	2,242	17,936	0,282092	2,256736	17,936	2,256736	3,5872
2,196	0	0,26222	0	100	7	2,242	15,694	0,282092	1,974644	15,694	1,974644	3,1388
2,196	0	0,26222	0	100	10	2,242	22,42	0,282092	2,82092	22,42	2,82092	4,484
2,196	0	0,26222	0	100	5	2,242	11,21	0,282092	1,41046	11,21	1,41046	2,242
2,196	261,324	0,26222	31,20418	81,56	525	2,242	1177,05	0,282092	148,0983	1438,374	179,30248	287,6748
2,196	0	0,26222	0	100	3	2,242	6,726	0,282092	0,846276	6,726	0,846276	1,3452
2,196	0	0,26222	0	100	2	2,242	4,484	0,282092	0,564184	4,484	0,564184	0,8968
2,196	0	0,26222	0	100	14	2,242	31,388	0,282092	3,949288	31,388	3,949288	6,2776
2,196	0	0,26222	0	100	18	2,242	40,356	0,282092	5,077656	40,356	5,077656	8,0712
2,196	0	0,26222	0	100	97	2,242	217,474	0,282092	27,362924	217,474	27,362924	43,4948
2,196	0	0,26222	0	100	34	2,242	76,228	0,282092	9,591128	76,228	9,591128	15,2456
2,196	0	0,26222	0	100	2	2,242	4,484	0,282092	0,564184	4,484	0,564184	0,8968
2,196	0	0,26222	0	100	3	2,242	6,726	0,282092	0,846276	6,726	0,846276	1,3452
2,196	0	0,26222	0	100	8	2,242	17,936	0,282092	2,256736	17,936	2,256736	3,5872
2,196	0	0,26222	0	100	3	2,242	6,726	0,282092	0,846276	6,726	0,846276	1,3452
2,196	129,564	0,26222	15,47098	81,56	260	2,242	582,92	0,282092	73,34392	712,484	88,8149	142,4968
2,196	0	0,26222	0	100	20	2,242	44,84	0,282092	5,64184	44,84	5,64184	8,968
2,196	0	0,26222	0	100	15	2,242	33,63	0,282092	4,23138	33,63	4,23138	6,726
2,196	0	0,26222	0	100	1	2,242	2,242	0,282092	0,282092	2,242	0,282092	0,4484
2,196	0	0,26222	0	100	53	2,242	118,826	0,282092	14,950876	118,826	14,950876	23,7652
2,196	0	0,26222	0	100	1	2,242	2,242	0,282092	0,282092	2,242	0,282092	0,4484
2,196	221,796	0,26222	26,48422	81,56	444	2,242	995,448	0,282092	125,248848	1217,244	151,733068	243,4488
2,196	0	0,26222	0	100	15	2,242	33,63	0,282092	4,23138	33,63	4,23138	6,726
2,196	0	0,26222	0	100	3	2,242	6,726	0,282092	0,846276	6,726	0,846276	1,3452
2,196	0	0,26222	0	100	5	2,242	11,21	0,282092	1,41046	11,21	1,41046	2,242
2,196	0	0,26222	0	100	149	2,242	334,058	0,282092	42,031708	334,058	42,031708	66,8116
2,196	0	0,26222	0	100	5	2,242	11,21	0,282092	1,41046	11,21	1,41046	2,242
2,196	0	0,26222	0	100	10	2,242	22,42	0,282092	2,82092	22,42	2,82092	4,484
2,196	0	0,26222	0	100	9	2,242	20,178	0,282092	2,538828	20,178	2,538828	4,0356
	208,62		**24,9109**		**1006**		**2255,452**		**283,784552**	**2464,072**	**308,695452**	**492,8144**
2,196	0	0,26222	0	100	13	2,242	29,146	0,282092	3,667196	29,146	3,667196	5,8292

2,196	0	0,26222	0	100	25	2,242	56,05	0,282092	7,0523	56,05	7,0523	11,21
2,196	0	0,26222	0	100	1	2,242	2,242	0,282092	0,282092	2,242	0,282092	0,4484
2,196	0	0,26222	0	100	16	2,242	35,872	0,282092	4,513472	35,872	4,513472	7,1744
2,196	0	0,26222	0	100	4	2,242	8,968	0,282092	1,128368	8,968	1,128368	1,7936
2,196	0	0,26222	0	100	55	2,242	123,31	0,282092	15,51506	123,31	15,51506	24,662
2,196	0	0,26222	0	100	5	2,242	11,21	0,282092	1,41046	11,21	1,41046	2,242
2,196	0	0,26222	0	100	13	2,242	29,146	0,282092	3,667196	29,146	3,667196	5,8292
2,196	0	0,26222	0	100	4	2,242	8,968	0,282092	1,128368	8,968	1,128368	1,7936
2,196	0	0,26222	0	100	103	2,242	230,926	0,282092	29,055476	230,926	29,055476	46,1852
2,196	0	0,26222	0	100	5	2,242	11,21	0,282092	1,41046	11,21	1,41046	2,242
2,196	0	0,26222	0	100	40	2,242	89,68	0,282092	11,28368	89,68	11,28368	17,936
2,196	0	0,26222	0	100	2	2,242	4,484	0,282092	0,564184	4,484	0,564184	0,8968
2,196	0	0,26222	0	100	19	2,242	42,598	0,282092	5,359748	42,598	5,359748	8,5196
2,196	0	0,26222	0	100	8	2,242	17,936	0,282092	2,256736	17,936	2,256736	3,5872
2,196	0	0,26222	0	100	1	2,242	2,242	0,282092	0,282092	2,242	0,282092	0,4484
2,196	0	0,26222	0	100	32	2,242	71,744	0,282092	9,026944	71,744	9,026944	14,3488
2,196	0	0,26222	0	100	9	2,242	20,178	0,282092	2,538828	20,178	2,538828	4,0356
2,196	0	0,26222	0	100	4	2,242	8,968	0,282092	1,128368	8,968	1,128368	1,7936
2,196	0	0,26222	0	100	22	2,242	49,324	0,282092	6,206024	49,324	6,206024	9,8648
2,196	0	0,26222	0	100	3	2,242	6,726	0,282092	0,846276	6,726	0,846276	1,3452
2,196	0	0,26222	0	100	2	2,242	4,484	0,282092	0,564184	4,484	0,564184	0,8968
2,196	0	0,26222	0	100	5	2,242	11,21	0,282092	1,41046	11,21	1,41046	2,242
2,196	0	0,26222	0	100	14	2,242	31,388	0,282092	3,949288	31,388	3,949288	6,2776
2,196	0	0,26222	0	100	13	2,242	29,146	0,282092	3,667196	29,146	3,667196	5,8292
2,196	0	0,26222	0	100	1	2,242	2,242	0,282092	0,282092	2,242	0,282092	0,4484
2,196	0	0,26222	0	100	104	2,242	233,168	0,282092	29,337568	233,168	29,337568	46,6336
2,196	0	0,26222	0	100	11	2,242	24,662	0,282092	3,103012	24,662	3,103012	4,9324
2,196	0	0,26222	0	100	8	2,242	17,936	0,282092	2,256736	17,936	2,256736	3,5872
2,196	0	0,26222	0	100	2	2,242	4,484	0,282092	0,564184	4,484	0,564184	0,8968
2,196	0	0,26222	0	100	58	2,242	130,036	0,282092	16,361336	130,036	16,361336	26,0072
2,196	0	0,26222	0	100	4	2,242	8,968	0,282092	1,128368	8,968	1,128368	1,7936
2,196	0	0,26222	0	100	8	2,242	17,936	0,282092	2,256736	17,936	2,256736	3,5872
2,196	0	0,26222	0	100	4	2,242	8,968	0,282092	1,128368	8,968	1,128368	1,7936
2,196	0	0,26222	0	100	2	2,242	4,484	0,282092	0,564184	4,484	0,564184	0,8968
2,196	208,62	0,26222	24,9109	45,09	78	2,242	174,876	0,282092	22,003176	383,496	46,914076	76,6992
2,196	0	0,26222	0	100	7	2,242	15,694	0,282092	1,974644	15,694	1,974644	3,1388
2,196	0	0,26222	0	100	66	2,242	147,972	0,282092	18,618072	147,972	18,618072	29,5944
2,196	0	0,26222	0	100	114	2,242	255,588	0,282092	32,158488	255,588	32,158488	51,1176
2,196	0	0,26222	0	100	61	2,242	136,762	0,282092	17,207612	136,762	17,207612	27,3524
2,196	0	0,26222	0	100	25	2,242	56,05	0,282092	7,0523	56,05	7,0523	11,21
2,196	0	0,26222	0	100	5	2,242	11,21	0,282092	1,41046	11,21	1,41046	2,242
2,196	0	0,26222	0	100	2	2,242	4,484	0,282092	0,564184	4,484	0,564184	0,8968
	647,82		**77,3549**		**843**		**1890,006**		**237,803556**	**2537,826**	**315,158456**	**507,5652**
2,196	0	0,26222	0	100	5	2,242	11,21	0,282092	1,41046	11,21	1,41046	2,242
2,196	0	0,26222	0	100	6	2,242	13,452	0,282092	1,692552	13,452	1,692552	2,6904
2,196	0	0,26222	0	100	1	2,242	2,242	0,282092	0,282092	2,242	0,282092	0,4484
2,196	0	0,26222	0	100	3	2,242	6,726	0,282092	0,846276	6,726	0,846276	1,3452
2,196	250,344	0,26222	29,89308	48	105	2,242	235,41	0,282092	29,61966	485,754	59,51274	97,1508
2,196	0	0,26222	0	100	3	2,242	6,726	0,282092	0,846276	6,726	0,846276	1,3452
2,196	0	0,26222	0	100	5	2,242	11,21	0,282092	1,41046	11,21	1,41046	2,242
2,196	0	0,26222	0	100	2	2,242	4,484	0,282092	0,564184	4,484	0,564184	0,8968
2,196	0	0,26222	0	100	5	2,242	11,21	0,282092	1,41046	11,21	1,41046	2,242
2,196	0	0,26222	0	100	2	2,242	4,484	0,282092	0,564184	4,484	0,564184	0,8968
2,196	0	0,26222	0	100	2	2,242	4,484	0,282092	0,564184	4,484	0,564184	0,8968
2,196	0	0,26222	0	100	5	2,242	11,21	0,282092	1,41046	11,21	1,41046	2,242
2,196	0	0,26222	0	100	10	2,242	22,42	0,282092	2,82092	22,42	2,82092	4,484
2,196	0	0,26222	0	100	7	2,242	15,694	0,282092	1,974644	15,694	1,974644	3,1388
2,196	0	0,26222	0	100	16	2,242	35,872	0,282092	4,513472	35,872	4,513472	7,1744
2,196	0	0,26222	0	100	4	2,242	8,968	0,282092	1,128368	8,968	1,128368	1,7936
2,196	0	0,26222	0	100	14	2,242	31,388	0,282092	3,949288	31,388	3,949288	6,2776
2,196	160,308	0,26222	19,14206	48	66	2,242	147,972	0,282092	18,618072	308,28	37,760132	61,656
2,196	0	0,26222	0	100	2	2,242	4,484	0,282092	0,564184	4,484	0,564184	0,8968
2,196	0	0,26222	0	100	1	2,242	2,242	0,282092	0,282092	2,242	0,282092	0,4484
2,196	0	0,26222	0	100	1	2,242	2,242	0,282092	0,282092	2,242	0,282092	0,4484
2,196	0	0,26222	0	100	8	2,242	17,936	0,282092	2,256736	17,936	2,256736	3,5872
2,196	0	0,26222	0	100	21	2,242	47,082	0,282092	5,923932	47,082	5,923932	9,4164
2,196	0	0,26222	0	100	27	2,242	60,534	0,282092	7,616484	60,534	7,616484	12,1068
2,196	0	0,26222	0	100	11	2,242	24,662	0,282092	3,103012	24,662	3,103012	4,9324
2,196	0	0,26222	0	100	11	2,242	24,662	0,282092	3,103012	24,662	3,103012	4,9324
2,196	0	0,26222	0	100	10	2,242	22,42	0,282092	2,82092	22,42	2,82092	4,484
2,196	0	0,26222	0	100	9	2,242	20,178	0,282092	2,538828	20,178	2,538828	4,0356
2,196	0	0,26222	0	100	25	2,242	56,05	0,282092	7,0523	56,05	7,0523	11,21
2,196	0	0,26222	0	100	7	2,242	15,694	0,282092	1,974644	15,694	1,974644	3,1388
2,196	0	0,26222	0	100	8	2,242	17,936	0,282092	2,256736	17,936	2,256736	3,5872
2,196	0	0,26222	0	100	7	2,242	15,694	0,282092	1,974644	15,694	1,974644	3,1388
2,196	0	0,26222	0	100	14	2,242	31,388	0,282092	3,949288	31,388	3,949288	6,2776
2,196	0	0,26222	0	100	6	2,242	13,452	0,282092	1,692552	13,452	1,692552	2,6904
2,196	0	0,26222	0	100	4	2,242	8,968	0,282092	1,128368	8,968	1,128368	1,7936
2,196	0	0,26222	0	100	7	2,242	15,694	0,282092	1,974644	15,694	1,974644	3,1388
2,196	0	0,26222	0	100	15	2,242	33,63	0,282092	4,23138	33,63	4,23138	6,726
2,196	0	0,26222	0	100	66	2,242	147,972	0,282092	18,618072	147,972	18,618072	29,5944
2,196	0	0,26222	0	100	1	2,242	2,242	0,282092	0,282092	2,242	0,282092	0,4484
2,196	114,192	0,26222	13,63544	48	48	2,242	107,616	0,282092	13,540416	221,808	27,175856	44,3616
2,196	0	0,26222	0	100	1	2,242	2,242	0,282092	0,282092	2,242	0,282092	0,4484
2,196	0	0,26222	0	100	3	2,242	6,726	0,282092	0,846276	6,726	0,846276	1,3452
2,196	0	0,26222	0	100	2	2,242	4,484	0,282092	0,564184	4,484	0,564184	0,8968
2,196	0	0,26222	0	100	1	2,242	2,242	0,282092	0,282092	2,242	0,282092	0,4484
2,196	0	0,26222	0	100	98	2,242	219,716	0,282092	27,645016	219,716	27,645016	43,9432
2,196	0	0,26222	0	100	3	2,242	6,726	0,282092	0,846276	6,726	0,846276	1,3452
2,196	0	0,26222	0	100	38	2,242	85,196	0,282092	10,719496	85,196	10,719496	17,0392
2,196	0	0,26222	0	100	76	2,242	170,392	0,282092	21,438992	170,392	21,438992	34,0784
2,196	122,976	0,26222	14,68432	48	51	2,242	114,342	0,282092	14,386692	237,318	29,071012	47,4636
	3096,36		**369,7302**		**3957**		**8871,594**		**1116,238044**	**11967,954**	**1485,968244**	**2393,5908**
	3096,36		**369,7302**		**2372**		**5318,024**		**669,122224**	**8414,384**	**1038,852424**	**1682,8768**
2,196	0	0,26222	0	100	1	2,242	2,242	0,282092	0,282092	2,242	0,282092	0,4484
2,196	0	0,26222	0	100	2	2,242	4,484	0,282092	0,564184	4,484	0,564184	0,8968
2,196	0	0,26222	0	100	5	2,242	11,21	0,282092	1,41046	11,21	1,41046	2,242
2,196	0	0,26222	0	100	1	2,242	2,242	0,282092	0,282092	2,242	0,282092	0,4484
2,196	0	0,26222	0	100	10	2,242	22,42	0,282092	2,82092	22,42	2,82092	4,484
2,196	0	0,26222	0	100	3	2,242	6,726	0,282092	0,846276	6,726	0,846276	1,3452
2,196	0	0,26222	0	100	20	2,242	44,84	0,282092	5,64184	44,84	5,64184	8,968
2,196	0	0,26222	0	100	2	2,242	4,484	0,282092	0,564184	4,484	0,564184	0,8968
2,196	0	0,26222	0	100	3	2,242	6,726	0,282092	0,846276	6,726	0,846276	1,3452
2,196	0	0,26222	0	100	3	2,242	6,726	0,282092	0,846276	6,726	0,846276	1,3452
2,196	0	0,26222	0	100	6	2,242	13,452	0,282092	1,692552	13,452	1,692552	2,6904
2,196	0	0,26222	0	100	27	2,242	60,534	0,282092	7,616484	60,534	7,616484	12,1068
2,196	0	0,26222	0	100	33	2,242	73,986	0,282092	9,309036	73,986	9,309036	14,7972
2,196	0	0,26222	0	100	3	2,242	6,726	0,282092	0,846276	6,726	0,846276	1,3452
2,196	0	0,26222	0	100	1	2,242	2,242	0,282092	0,282092	2,242	0,282092	0,4484
2,196	0	0,26222	0	100	15	2,242	33,63	0,282092	4,23138	33,63	4,23138	6,726
2,196	0	0,26222	0	100	10	2,242	22,42	0,282092	2,82092	22,42	2,82092	4,484
2,196	0	0,26222	0	100	13	2,242	29,146	0,282092	3,667196	29,146	3,667196	5,8292
2,196	0	0,26222	0	100	22	2,242	49,324	0,282092	6,206024	49,324	6,206024	9,8648
2,196	0	0,26222	0	100	24	2,242	53,808	0,282092	6,770208	53,808	6,770208	10,7616
2,196	0	0,26222	0	100	2	2,242	4,484	0,282092	0,564184	4,484	0,564184	0,8968
2,196	0	0,26222	0	100	45	2,242	100,89	0,282092	12,69414	100,89	12,69414	20,178
2,196	0	0,26222	0	100	11	2,242	24,662	0,282092	3,103012	24,662	3,103012	4,9324
2,196	0	0,26222	0	100	6	2,242	13,452	0,282092	1,692552	13,452	1,692552	2,6904
2,196	0	0,26222	0	100	20	2,242	44,84	0,282092	5,64184	44,84	5,64184	8,968
2,196	0	0,26222	0	100	7	2,242	15,694	0,282092	1,974644	15,694	1,974644	3,1388
2,196	0	0,26222	0	100	4	2,242	8,968	0,282092	1,128368	8,968	1,128368	1,7936
2,196	0	0,26222	0	100	37	2,242	82,954	0,282092	10,437404	82,954	10,437404	16,5908
2,196	0	0,26222	0	100	17	2,242	38,114	0,282092	4,795564	38,114	4,795564	7,6228
2,196	0	0,26222	0	100	2	2,242	4,484	0,282092	0,564184	4,484	0,564184	0,8968
2,196	0	0,26222	0	100	37	2,242	82,954	0,282092	10,437404	82,954	10,437404	16,5908
2,196	0	0,26222	0	100	85	2,242	190,57	0,282092	23,97782	190,57	23,97782	38,114
2,196	0	0,26222	0	100	31	2,242	69,502	0,282092	8,744852	69,502	8,744852	13,9004
2,196	0	0,26222	0	100	3	2,242	6,726	0,282092	0,846276	6,726	0,846276	1,3452
2,196	0	0,26222	0	100	15	2,242	33,63	0,282092	4,23138	33,63	4,23138	6,726
2,196	0	0,26222	0	100	38	2,242	85,196	0,282092	10,719496	85,196	10,719496	17,0392
2,196	0	0,26222	0	100	1	2,242	2,242	0,282092	0,282092	2,242	0,282092	0,4484
2,196	0	0,26222	0	100	1	2,242	2,242	0,282092	0,282092	2,242	0,282092	0,4484
2,196	0	0,26222	0	100	1	2,242	2,242	0,282092	0,282092	2,242	0,282092	0,4484
2,196	0	0,26222	0	100	11	2,242	24,662	0,282092	3,103012	24,662	3,103012	4,9324
2,196	0	0,26222	0	100	10	2,242	22,42	0,282092	2,82092	22,42	2,82092	4,484
2,196	0	0,26222	0	100	3	2,242	6,726	0,282092	0,846276	6,726	0,846276	1,3452
2,196	0	0,26222	0	100	5	2,242	11,21	0,282092	1,41046	11,21	1,41046	2,242
2,196	0	0,26222	0	100	1	2,242	2,242	0,282092	0,282092	2,242	0,282092	0,4484
2,196	0	0,26222	0	100	13	2,242	29,146	0,282092	3,667196	29,146	3,667196	5,8292
2,196	0	0,26222	0	100	9	2,242	20,178	0,282092	2,538828	20,178	2,538828	4,0356
2,196	0	0,26222	0	100	13	2,242	29,146	0,282092	3,667196	29,146	3,667196	5,8292
2,196	0	0,26222	0	100	159	2,242	356,478	0,282092	44,852628	356,478	44,852628	71,2956
2,196	0	0,26222	0	100	9	2,242	20,178	0,282092	2,538828	20,178	2,538828	4,0356

2,196	0	0,26222	0	100	2	2,242	4,484	0,282092	0,564184	4,484	0,564184	0,8968
2,196	0	0,26222	0	100	2	2,242	4,484	0,282092	0,564184	4,484	0,564184	0,8968
2,196	3096,36	0,26222	369,7302	51,43	1491	2,242	3342,822	0,282092	420,599172	6439,182	790,329372	1287,8364
2,196	0	0,26222	0	100	77	2,242	172,634	0,282092	21,721084	172,634	21,721084	34,5268
	0		**0**		**886**		**1986,412**		**249,933512**	**1986,412**	**249,933512**	**397,2824**
2,196	0	0,26222	0	100	3	2,242	6,726	0,282092	0,846276	6,726	0,846276	1,3452
2,196	0	0,26222	0	100	2	2,242	4,484	0,282092	0,564184	4,484	0,564184	0,8968
2,196	0	0,26222	0	100	4	2,242	8,968	0,282092	1,128368	8,968	1,128368	1,7936
2,196	0	0,26222	0	100	36	2,242	80,712	0,282092	10,155312	80,712	10,155312	16,1424
2,196	0	0,26222	0	100	11	2,242	24,662	0,282092	3,103012	24,662	3,103012	4,9324
2,196	0	0,26222	0	100	2	2,242	4,484	0,282092	0,564184	4,484	0,564184	0,8968
2,196	0	0,26222	0	100	11	2,242	24,662	0,282092	3,103012	24,662	3,103012	4,9324
2,196	0	0,26222	0	100	26	2,242	58,292	0,282092	7,334392	58,292	7,334392	11,6584
2,196	0	0,26222	0	100	2	2,242	4,484	0,282092	0,564184	4,484	0,564184	0,8968
2,196	0	0,26222	0	100	5	2,242	11,21	0,282092	1,41046	11,21	1,41046	2,242
2,196	0	0,26222	0	100	2	2,242	4,484	0,282092	0,564184	4,484	0,564184	0,8968
2,196	0	0,26222	0	100	4	2,242	8,968	0,282092	1,128368	8,968	1,128368	1,7936
2,196	0	0,26222	0	100	36	2,242	80,712	0,282092	10,155312	80,712	10,155312	16,1424
2,196	0	0,26222	0	100	7	2,242	15,694	0,282092	1,974644	15,694	1,974644	3,1388
2,196	0	0,26222	0	100	89	2,242	199,538	0,282092	25,106188	199,538	25,106188	39,9076
2,196	0	0,26222	0	100	67	2,242	150,214	0,282092	18,900164	150,214	18,900164	30,0428
2,196	0	0,26222	0	100	39	2,242	87,438	0,282092	11,001588	87,438	11,001588	17,4876
2,196	0	0,26222	0	100	80	2,242	179,36	0,282092	22,56736	179,36	22,56736	35,872
2,196	0	0,26222	0	100	22	2,242	49,324	0,282092	6,206024	49,324	6,206024	9,8648
2,196	0	0,26222	0	100	10	2,242	22,42	0,282092	2,82092	22,42	2,82092	4,484
2,196	0	0,26222	0	100	33	2,242	73,986	0,282092	9,309036	73,986	9,309036	14,7972
2,196	0	0,26222	0	100	12	2,242	26,904	0,282092	3,385104	26,904	3,385104	5,3808
2,196	0	0,26222	0	100	3	2,242	6,726	0,282092	0,846276	6,726	0,846276	1,3452
2,196	0	0,26222	0	100	8	2,242	17,936	0,282092	2,256736	17,936	2,256736	3,5872
2,196	0	0,26222	0	100	24	2,242	53,808	0,282092	6,770208	53,808	6,770208	10,7616
2,196	0	0,26222	0	100	1	2,242	2,242	0,282092	0,282092	2,242	0,282092	0,4484
2,196	0	0,26222	0	100	8	2,242	17,936	0,282092	2,256736	17,936	2,256736	3,5872
2,196	0	0,26222	0	100	1	2,242	2,242	0,282092	0,282092	2,242	0,282092	0,4484
2,196	0	0,26222	0	100	6	2,242	13,452	0,282092	1,692552	13,452	1,692552	2,6904
2,196	0	0,26222	0	100	23	2,242	51,566	0,282092	6,488116	51,566	6,488116	10,3132
2,196	0	0,26222	0	100	5	2,242	11,21	0,282092	1,41046	11,21	1,41046	2,242
2,196	0	0,26222	0	100	151	2,242	338,542	0,282092	42,595892	338,542	42,595892	67,7084
2,196	0	0,26222	0	100	153	2,242	343,026	0,282092	43,160076	343,026	43,160076	68,6052
	0		**0**		**699**		**1567,158**		**197,182308**	**1567,158**	**197,182308**	**313,4316**
2,196	0	0,26222	0	100	6	2,242	13,452	0,282092	1,692552	13,452	1,692552	2,6904
2,196	0	0,26222	0	100	6	2,242	13,452	0,282092	1,692552	13,452	1,692552	2,6904
2,196	0	0,26222	0	100	3	2,242	6,726	0,282092	0,846276	6,726	0,846276	1,3452
2,196	0	0,26222	0	100	1	2,242	2,242	0,282092	0,282092	2,242	0,282092	0,4484
2,196	0	0,26222	0	100	4	2,242	8,968	0,282092	1,128368	8,968	1,128368	1,7936
2,196	0	0,26222	0	100	16	2,242	35,872	0,282092	4,513472	35,872	4,513472	7,1744
2,196	0	0,26222	0	100	4	2,242	8,968	0,282092	1,128368	8,968	1,128368	1,7936
2,196	0	0,26222	0	100	10	2,242	22,42	0,282092	2,82092	22,42	2,82092	4,484
2,196	0	0,26222	0	100	30	2,242	67,26	0,282092	8,46276	67,26	8,46276	13,452
2,196	0	0,26222	0	100	28	2,242	62,776	0,282092	7,898576	62,776	7,898576	12,5552
2,196	0	0,26222	0	100	17	2,242	38,114	0,282092	4,795564	38,114	4,795564	7,6228
2,196	0	0,26222	0	100	6	2,242	13,452	0,282092	1,692552	13,452	1,692552	2,6904
2,196	0	0,26222	0	100	11	2,242	24,662	0,282092	3,103012	24,662	3,103012	4,9324
2,196	0	0,26222	0	100	4	2,242	8,968	0,282092	1,128368	8,968	1,128368	1,7936
2,196	0	0,26222	0	100	12	2,242	26,904	0,282092	3,385104	26,904	3,385104	5,3808
2,196	0	0,26222	0	100	7	2,242	15,694	0,282092	1,974644	15,694	1,974644	3,1388
2,196	0	0,26222	0	100	4	2,242	8,968	0,282092	1,128368	8,968	1,128368	1,7936
2,196	0	0,26222	0	100	2	2,242	4,484	0,282092	0,564184	4,484	0,564184	0,8968
2,196	0	0,26222	0	100	6	2,242	13,452	0,282092	1,692552	13,452	1,692552	2,6904
2,196	0	0,26222	0	100	24	2,242	53,808	0,282092	6,770208	53,808	6,770208	10,7616
2,196	0	0,26222	0	100	45	2,242	100,89	0,282092	12,69414	100,89	12,69414	20,178
2,196	0	0,26222	0	100	30	2,242	67,26	0,282092	8,46276	67,26	8,46276	13,452
2,196	0	0,26222	0	100	60	2,242	134,52	0,282092	16,92552	134,52	16,92552	26,904
2,196	0	0,26222	0	100	3	2,242	6,726	0,282092	0,846276	6,726	0,846276	1,3452
2,196	0	0,26222	0	100	16	2,242	35,872	0,282092	4,513472	35,872	4,513472	7,1744
2,196	0	0,26222	0	100	32	2,242	71,744	0,282092	9,026944	71,744	9,026944	14,3488
2,196	0	0,26222	0	100	2	2,242	4,484	0,282092	0,564184	4,484	0,564184	0,8968
2,196	0	0,26222	0	100	190	2,242	425,98	0,282092	53,59748	425,98	53,59748	85,196
2,196	0	0,26222	0	100	120	2,242	269,04	0,282092	33,85104	269,04	33,85104	53,808
	26817,552		**3202,23064**		**11953**		**26798,626**		**3371,845676**	**53616,178**	**6574,076316**	**10723,2356**
	22304,772		**2663,36854**		**5609**		**12575,378**		**1582,254028**	**34880,15**	**4245,622568**	**6976,03**
2,196	22304,772	0,26222	2663,36854	35,58	5609	2,242	12575,378	0,282092	1582,254028	34880,15	4245,622568	6976,03
	2134,512		**254,87784**		**2675**		**5997,35**		**754,5961**	**8131,862**	**1009,47394**	**1626,3724**
2,196	0	0,26222	0	100	9	2,242	20,178	0,282092	2,538828	20,178	2,538828	4,0356
2,196	0	0,26222	0	100	92	2,242	206,264	0,282092	25,952464	206,264	25,952464	41,2528
2,196	0	0,26222	0	100	14	2,242	31,388	0,282092	3,949288	31,388	3,949288	6,2776
2,196	0	0,26222	0	100	9	2,242	20,178	0,282092	2,538828	20,178	2,538828	4,0356
2,196	0	0,26222	0	100	17	2,242	38,114	0,282092	4,795564	38,114	4,795564	7,6228
2,196	0	0,26222	0	100	9	2,242	20,178	0,282092	2,538828	20,178	2,538828	4,0356
2,196	0	0,26222	0	100	2	2,242	4,484	0,282092	0,564184	4,484	0,564184	0,8968
2,196	0	0,26222	0	100	11	2,242	24,662	0,282092	3,103012	24,662	3,103012	4,9324
2,196	0	0,26222	0	100	4	2,242	8,968	0,282092	1,128368	8,968	1,128368	1,7936
2,196	0	0,26222	0	100	43	2,242	96,406	0,282092	12,129956	96,406	12,129956	19,2812
2,196	0	0,26222	0	100	10	2,242	22,42	0,282092	2,82092	22,42	2,82092	4,484
2,196	0	0,26222	0	100	20	2,242	44,84	0,282092	5,64184	44,84	5,64184	8,968
2,196	0	0,26222	0	100	37	2,242	82,954	0,282092	10,437404	82,954	10,437404	16,5908
2,196	0	0,26222	0	100	40	2,242	89,68	0,282092	11,28368	89,68	11,28368	17,936
2,196	0	0,26222	0	100	15	2,242	33,63	0,282092	4,23138	33,63	4,23138	6,726
2,196	0	0,26222	0	100	15	2,242	33,63	0,282092	4,23138	33,63	4,23138	6,726
2,196	0	0,26222	0	100	44	2,242	98,648	0,282092	12,412048	98,648	12,412048	19,7296
2,196	0	0,26222	0	100	25	2,242	56,05	0,282092	7,0523	56,05	7,0523	11,21
2,196	0	0,26222	0	100	28	2,242	62,776	0,282092	7,898576	62,776	7,898576	12,5552
2,196	0	0,26222	0	100	56	2,242	125,552	0,282092	15,797152	125,552	15,797152	25,1104
2,196	0	0,26222	0	100	13	2,242	29,146	0,282092	3,667196	29,146	3,667196	5,8292
2,196	0	0,26222	0	100	175	2,242	392,35	0,282092	49,3661	392,35	49,3661	78,47
2,196	0	0,26222	0	100	375	2,242	840,75	0,282092	105,7845	840,75	105,7845	168,15
2,196	0	0,26222	0	100	25	2,242	56,05	0,282092	7,0523	56,05	7,0523	11,21
2,196	0	0,26222	0	100	13	2,242	29,146	0,282092	3,667196	29,146	3,667196	5,8292
2,196	0	0,26222	0	100	14	2,242	31,388	0,282092	3,949288	31,388	3,949288	6,2776
2,196	0	0,26222	0	100	1	2,242	2,242	0,282092	0,282092	2,242	0,282092	0,4484
2,196	0	0,26222	0	100	34	2,242	76,228	0,282092	9,591128	76,228	9,591128	15,2456
2,196	0	0,26222	0	100	31	2,242	69,502	0,282092	8,744852	69,502	8,744852	13,9004
2,196	0	0,26222	0	100	4	2,242	8,968	0,282092	1,128368	8,968	1,128368	1,7936
2,196	0	0,26222	0	100	50	2,242	112,1	0,282092	14,1046	112,1	14,1046	22,42
2,196	0	0,26222	0	100	13	2,242	29,146	0,282092	3,667196	29,146	3,667196	5,8292
2,196	0	0,26222	0	100	12	2,242	26,904	0,282092	3,385104	26,904	3,385104	5,3808
2,196	0	0,26222	0	100	2	2,242	4,484	0,282092	0,564184	4,484	0,564184	0,8968
2,196	0	0,26222	0	100	21	2,242	47,082	0,282092	5,923932	47,082	5,923932	9,4164
2,196	0	0,26222	0	100	3	2,242	6,726	0,282092	0,846276	6,726	0,846276	1,3452
2,196	0	0,26222	0	100	11	2,242	24,662	0,282092	3,103012	24,662	3,103012	4,9324
2,196	0	0,26222	0	100	65	2,242	145,73	0,282092	18,33598	145,73	18,33598	29,146
2,196	0	0,26222	0	100	5	2,242	11,21	0,282092	1,41046	11,21	1,41046	2,242
2,196	0	0,26222	0	100	91	2,242	204,022	0,282092	25,670372	204,022	25,670372	40,8044
2,196	2134,512	0,26222	254,87784	44,32	772	2,242	1730,824	0,282092	217,775024	3865,336	472,652864	773,0672
2,196	0	0,26222	0	100	73	2,242	163,666	0,282092	20,592716	163,666	20,592716	32,7332
2,196	0	0,26222	0	100	135	2,242	302,67	0,282092	38,08242	302,67	38,08242	60,534
2,196	0	0,26222	0	100	237	2,242	531,354	0,282092	66,855804	531,354	66,855804	106,2708
	191,052		**22,81314**		**1282**		**2874,244**		**361,641944**	**3065,296**	**384,455084**	**613,0592**
2,196	0	0,26222	0	100	1	2,242	2,242	0,282092	0,282092	2,242	0,282092	0,4484
2,196	0	0,26222	0	100	4	2,242	8,968	0,282092	1,128368	8,968	1,128368	1,7936
2,196	0	0,26222	0	100	5	2,242	11,21	0,282092	1,41046	11,21	1,41046	2,242
2,196	0	0,26222	0	100	1	2,242	2,242	0,282092	0,282092	2,242	0,282092	0,4484
2,196	0	0,26222	0	100	4	2,242	8,968	0,282092	1,128368	8,968	1,128368	1,7936
2,196	0	0,26222	0	100	22	2,242	49,324	0,282092	6,206024	49,324	6,206024	9,8648
2,196	0	0,26222	0	100	53	2,242	118,826	0,282092	14,950876	118,826	14,950876	23,7652
2,196	0	0,26222	0	100	13	2,242	29,146	0,282092	3,667196	29,146	3,667196	5,8292
2,196	0	0,26222	0	100	9	2,242	20,178	0,282092	2,538828	20,178	2,538828	4,0356
2,196	0	0,26222	0	100	1	2,242	2,242	0,282092	0,282092	2,242	0,282092	0,4484
2,196	0	0,26222	0	100	6	2,242	13,452	0,282092	1,692552	13,452	1,692552	2,6904
2,196	0	0,26222	0	100	5	2,242	11,21	0,282092	1,41046	11,21	1,41046	2,242
2,196	0	0,26222	0	100	1	2,242	2,242	0,282092	0,282092	2,242	0,282092	0,4484
2,196	0	0,26222	0	100	4	2,242	8,968	0,282092	1,128368	8,968	1,128368	1,7936
2,196	0	0,26222	0	100	5	2,242	11,21	0,282092	1,41046	11,21	1,41046	2,242
2,196	0	0,26222	0	100	4	2,242	8,968	0,282092	1,128368	8,968	1,128368	1,7936
2,196	0	0,26222	0	100	168	2,242	376,656	0,282092	47,391456	376,656	47,391456	75,3312
2,196	0	0,26222	0	100	3	2,242	6,726	0,282092	0,846276	6,726	0,846276	1,3452
2,196	0	0,26222	0	100	10	2,242	22,42	0,282092	2,82092	22,42	2,82092	4,484
2,196	0	0,26222	0	100	16	2,242	35,872	0,282092	4,513472	35,872	4,513472	7,1744
2,196	0	0,26222	0	100	1	2,242	2,242	0,282092	0,282092	2,242	0,282092	0,4484
2,196	0	0,26222	0	100	8	2,242	17,936	0,282092	2,256736	17,936	2,256736	3,5872
2,196	0	0,26222	0	100	10	2,242	22,42	0,282092	2,82092	22,42	2,82092	4,484
2,196	0	0,26222	0	100	1	2,242	2,242	0,282092	0,282092	2,242	0,282092	0,4484
2,196	0	0,26222	0	100	8	2,242	17,936	0,282092	2,256736	17,936	2,256736	3,5872
2,196	0	0,26222	0	100	1	2,242	2,242	0,282092	0,282092	2,242	0,282092	0,4484
2,196	0	0,26222	0	100	1	2,242	2,242	0,282092	0,282092	2,242	0,282092	0,4484
2,196	0	0,26222	0	100	5	2,242	11,21	0,282092	1,41046	11,21	1,41046	2,242
2,196	98,82	0,26222	11,7999	79,18	167	2,242	374,414	0,282092	47,109364	473,234	58,909264	94,6468

2,196	0	0,26222	0	100	15	2,242	33,63	0,282092	4,23138	33,63	4,23138	6,726
2,196	0	0,26222	0	100	23	2,242	51,566	0,282092	6,488116	51,566	6,488116	10,3132
2,196	0	0,26222	0	100	2	2,242	4,484	0,282092	0,564184	4,484	0,564184	0,8968
2,196	0	0,26222	0	100	14	2,242	31,388	0,282092	3,949288	31,388	3,949288	6,2776
2,196	0	0,26222	0	100	8	2,242	17,936	0,282092	2,256736	17,936	2,256736	3,5872
2,196	0	0,26222	0	100	8	2,242	17,936	0,282092	2,256736	17,936	2,256736	3,5872
2,196	0	0,26222	0	100	3	2,242	6,726	0,282092	0,846276	6,726	0,846276	1,3452
2,196	0	0,26222	0	100	146	2,242	327,332	0,282092	41,185432	327,332	41,185432	65,4664
2,196	0	0,26222	0	100	53	2,242	118,826	0,282092	14,950876	118,826	14,950876	23,7652
2,196	92,232	0,26222	11,01324	79,18	159	2,242	356,478	0,282092	44,852628	448,71	55,865868	89,742
2,196	0	0,26222	0	100	15	2,242	33,63	0,282092	4,23138	33,63	4,23138	6,726
2,196	0	0,26222	0	100	5	2,242	11,21	0,282092	1,41046	11,21	1,41046	2,242
2,196	0	0,26222	0	100	7	2,242	15,694	0,282092	1,974644	15,694	1,974644	3,1388
2,196	0	0,26222	0	100	155	2,242	347,51	0,282092	43,72426	347,51	43,72426	69,502
2,196	0	0,26222	0	100	123	2,242	275,766	0,282092	34,697316	275,766	34,697316	55,1532
2,196	0	0,26222	0	100	9	2,242	20,178	0,282092	2,538828	20,178	2,538828	4,0356
	182,268		**21,76426**		**1362**		**3053,604**		**384,209304**	**3235,872**	**405,973564**	**647,1744**
2,196	0	0,26222	0	100	13	2,242	29,146	0,282092	3,667196	29,146	3,667196	5,8292
2,196	0	0,26222	0	100	3	2,242	6,726	0,282092	0,846276	6,726	0,846276	1,3452
2,196	0	0,26222	0	100	20	2,242	44,84	0,282092	5,64184	44,84	5,64184	8,968
2,196	0	0,26222	0	100	8	2,242	17,936	0,282092	2,256736	17,936	2,256736	3,5872
2,196	0	0,26222	0	100	4	2,242	8,968	0,282092	1,128368	8,968	1,128368	1,7936
2,196	0	0,26222	0	100	1	2,242	2,242	0,282092	0,282092	2,242	0,282092	0,4484
2,196	0	0,26222	0	100	11	2,242	24,662	0,282092	3,103012	24,662	3,103012	4,9324
2,196	0	0,26222	0	100	1	2,242	2,242	0,282092	0,282092	2,242	0,282092	0,4484
2,196	0	0,26222	0	100	5	2,242	11,21	0,282092	1,41046	11,21	1,41046	2,242
2,196	0	0,26222	0	100	4	2,242	8,968	0,282092	1,128368	8,968	1,128368	1,7936
2,196	0	0,26222	0	100	1	2,242	2,242	0,282092	0,282092	2,242	0,282092	0,4484
2,196	0	0,26222	0	100	8	2,242	17,936	0,282092	2,256736	17,936	2,256736	3,5872
2,196	0	0,26222	0	100	5	2,242	11,21	0,282092	1,41046	11,21	1,41046	2,242
2,196	0	0,26222	0	100	47	2,242	105,374	0,282092	13,258324	105,374	13,258324	21,0748
2,196	0	0,26222	0	100	1	2,242	2,242	0,282092	0,282092	2,242	0,282092	0,4484
2,196	0	0,26222	0	100	13	2,242	29,146	0,282092	3,667196	29,146	3,667196	5,8292
2,196	0	0,26222	0	100	2	2,242	4,484	0,282092	0,564184	4,484	0,564184	0,8968
2,196	0	0,26222	0	100	14	2,242	31,388	0,282092	3,949288	31,388	3,949288	6,2776
2,196	0	0,26222	0	100	1	2,242	2,242	0,282092	0,282092	2,242	0,282092	0,4484
2,196	0	0,26222	0	100	18	2,242	40,356	0,282092	5,077656	40,356	5,077656	8,0712
2,196	0	0,26222	0	100	1	2,242	2,242	0,282092	0,282092	2,242	0,282092	0,4484
2,196	0	0,26222	0	100	4	2,242	8,968	0,282092	1,128368	8,968	1,128368	1,7936
2,196	0	0,26222	0	100	1	2,242	2,242	0,282092	0,282092	2,242	0,282092	0,4484
2,196	0	0,26222	0	100	8	2,242	17,936	0,282092	2,256736	17,936	2,256736	3,5872
2,196	0	0,26222	0	100	28	2,242	62,776	0,282092	7,898576	62,776	7,898576	12,5552
2,196	0	0,26222	0	100	51	2,242	114,342	0,282092	14,386692	114,342	14,386692	22,8684
2,196	0	0,26222	0	100	12	2,242	26,904	0,282092	3,385104	26,904	3,385104	5,3808
2,196	0	0,26222	0	100	16	2,242	35,872	0,282092	4,513472	35,872	4,513472	7,1744
2,196	0	0,26222	0	100	17	2,242	38,114	0,282092	4,795564	38,114	4,795564	7,6228
2,196	0	0,26222	0	100	9	2,242	20,178	0,282092	2,538828	20,178	2,538828	4,0356
2,196	0	0,26222	0	100	59	2,242	132,278	0,282092	16,643428	132,278	16,643428	26,4556
2,196	0	0,26222	0	100	4	2,242	8,968	0,282092	1,128368	8,968	1,128368	1,7936
2,196	0	0,26222	0	100	11	2,242	24,662	0,282092	3,103012	24,662	3,103012	4,9324
2,196	63,684	0,26222	7,60438	89,7	252	2,242	564,984	0,282092	71,087184	628,668	78,691564	125,7336
2,196	0	0,26222	0	100	10	2,242	22,42	0,282092	2,82092	22,42	2,82092	4,484
2,196	0	0,26222	0	100	4	2,242	8,968	0,282092	1,128368	8,968	1,128368	1,7936
2,196	0	0,26222	0	100	136	2,242	304,912	0,282092	38,364512	304,912	38,364512	60,9824
2,196	0	0,26222	0	100	98	2,242	219,716	0,282092	27,645016	219,716	27,645016	43,9432
2,196	61,488	0,26222	7,34216	89,7	236	2,242	529,112	0,282092	66,573712	590,6	73,915872	118,12
2,196	57,096	0,26222	6,81772	89,7	225	2,242	504,45	0,282092	63,4707	561,546	70,28842	112,3092
	2004,948		**239,40686**		**1025**		**2298,05**		**289,1443**	**4302,998**	**528,55116**	**860,5996**
2,196	0	0,26222	0	100	2	2,242	4,484	0,282092	0,564184	4,484	0,564184	0,8968
2,196	0	0,26222	0	100	1	2,242	2,242	0,282092	0,282092	2,242	0,282092	0,4484
2,196	0	0,26222	0	100	10	2,242	22,42	0,282092	2,82092	22,42	2,82092	4,484
2,196	0	0,26222	0	100	3	2,242	6,726	0,282092	0,846276	6,726	0,846276	1,3452
2,196	0	0,26222	0	100	31	2,242	69,502	0,282092	8,744852	69,502	8,744852	13,9004
2,196	0	0,26222	0	100	28	2,242	62,776	0,282092	7,898576	62,776	7,898576	12,5552
2,196	0	0,26222	0	100	3	2,242	6,726	0,282092	0,846276	6,726	0,846276	1,3452
2,196	0	0,26222	0	100	18	2,242	40,356	0,282092	5,077656	40,356	5,077656	8,0712
2,196	0	0,26222	0	100	4	2,242	8,968	0,282092	1,128368	8,968	1,128368	1,7936
2,196	0	0,26222	0	100	29	2,242	65,018	0,282092	8,180668	65,018	8,180668	13,0036
2,196	0	0,26222	0	100	1	2,242	2,242	0,282092	0,282092	2,242	0,282092	0,4484
2,196	0	0,26222	0	100	18	2,242	40,356	0,282092	5,077656	40,356	5,077656	8,0712
2,196	0	0,26222	0	100	19	2,242	42,598	0,282092	5,359748	42,598	5,359748	8,5196
2,196	0	0,26222	0	100	1	2,242	2,242	0,282092	0,282092	2,242	0,282092	0,4484
2,196	0	0,26222	0	100	14	2,242	31,388	0,282092	3,949288	31,388	3,949288	6,2776
2,196	0	0,26222	0	100	4	2,242	8,968	0,282092	1,128368	8,968	1,128368	1,7936
2,196	0	0,26222	0	100	5	2,242	11,21	0,282092	1,41046	11,21	1,41046	2,242
2,196	0	0,26222	0	100	4	2,242	8,968	0,282092	1,128368	8,968	1,128368	1,7936
2,196	0	0,26222	0	100	5	2,242	11,21	0,282092	1,41046	11,21	1,41046	2,242
2,196	0	0,26222	0	100	65	2,242	145,73	0,282092	18,33598	145,73	18,33598	29,146
2,196	0	0,26222	0	100	7	2,242	15,694	0,282092	1,974644	15,694	1,974644	3,1388
2,196	0	0,26222	0	100	9	2,242	20,178	0,282092	2,538828	20,178	2,538828	4,0356
2,196	0	0,26222	0	100	1	2,242	2,242	0,282092	0,282092	2,242	0,282092	0,4484
2,196	335,988	0,26222	40,11966	38,83	97	2,242	217,474	0,282092	27,362924	553,462	67,482584	110,6924
2,196	0	0,26222	0	100	27	2,242	60,534	0,282092	7,616484	60,534	7,616484	12,1068
2,196	0	0,26222	0	100	42	2,242	94,164	0,282092	11,847864	94,164	11,847864	18,8328
2,196	0	0,26222	0	100	13	2,242	29,146	0,282092	3,667196	29,146	3,667196	5,8292
2,196	0	0,26222	0	100	28	2,242	62,776	0,282092	7,898576	62,776	7,898576	12,5552
2,196	408,456	0,26222	48,77292	38,83	117	2,242	262,314	0,282092	33,004764	670,77	81,777684	134,154
2,196	0	0,26222	0	100	17	2,242	38,114	0,282092	4,795564	38,114	4,795564	7,6228
2,196	0	0,26222	0	100	9	2,242	20,178	0,282092	2,538828	20,178	2,538828	4,0356
2,196	1260,504	0,26222	150,51428	38,83	364	2,242	816,088	0,282092	102,681488	2076,592	253,195768	415,3184
2,196	0	0,26222	0	100	3	2,242	6,726	0,282092	0,846276	6,726	0,846276	1,3452
2,196	0	0,26222	0	100	26	2,242	58,292	0,282092	7,334392	58,292	7,334392	11,6584
	21039,876		**2512,32982**		**10933**		**24511,786**		**3084,111836**	**45551,662**	**5596,441656**	**9110,3324**
	18920,736		**2259,28752**		**4975**		**11153,95**		**1403,4077**	**30074,686**	**3662,69522**	**6014,9372**
2,196	18920,736	0,26222	2259,28752	36,61	4975	2,242	11153,95	0,282092	1403,4077	30074,686	3662,69522	6014,9372
	1144,116		**136,61662**		**2647**		**5934,574**		**746,697524**	**7078,69**	**883,314144**	**1415,738**
2,196	0	0,26222	0	100	1	2,242	2,242	0,282092	0,282092	2,242	0,282092	0,4484
2,196	0	0,26222	0	100	5	2,242	11,21	0,282092	1,41046	11,21	1,41046	2,242
2,196	0	0,26222	0	100	49	2,242	109,858	0,282092	13,822508	109,858	13,822508	21,9716
2,196	0	0,26222	0	100	4	2,242	8,968	0,282092	1,128368	8,968	1,128368	1,7936
2,196	0	0,26222	0	100	1	2,242	2,242	0,282092	0,282092	2,242	0,282092	0,4484
2,196	0	0,26222	0	100	1	2,242	2,242	0,282092	0,282092	2,242	0,282092	0,4484
2,196	0	0,26222	0	100	16	2,242	35,872	0,282092	4,513472	35,872	4,513472	7,1744
2,196	0	0,26222	0	100	11	2,242	24,662	0,282092	3,103012	24,662	3,103012	4,9324
2,196	0	0,26222	0	100	2	2,242	4,484	0,282092	0,564184	4,484	0,564184	0,8968
2,196	0	0,26222	0	100	6	2,242	13,452	0,282092	1,692552	13,452	1,692552	2,6904
2,196	0	0,26222	0	100	2	2,242	4,484	0,282092	0,564184	4,484	0,564184	0,8968
2,196	0	0,26222	0	100	14	2,242	31,388	0,282092	3,949288	31,388	3,949288	6,2776
2,196	0	0,26222	0	100	16	2,242	35,872	0,282092	4,513472	35,872	4,513472	7,1744
2,196	0	0,26222	0	100	4	2,242	8,968	0,282092	1,128368	8,968	1,128368	1,7936
2,196	0	0,26222	0	100	17	2,242	38,114	0,282092	4,795564	38,114	4,795564	7,6228
2,196	0	0,26222	0	100	3	2,242	6,726	0,282092	0,846276	6,726	0,846276	1,3452
2,196	0	0,26222	0	100	5	2,242	11,21	0,282092	1,41046	11,21	1,41046	2,242
2,196	0	0,26222	0	100	4	2,242	8,968	0,282092	1,128368	8,968	1,128368	1,7936
2,196	0	0,26222	0	100	7	2,242	15,694	0,282092	1,974644	15,694	1,974644	3,1388
2,196	0	0,26222	0	100	4	2,242	8,968	0,282092	1,128368	8,968	1,128368	1,7936
2,196	0	0,26222	0	100	5	2,242	11,21	0,282092	1,41046	11,21	1,41046	2,242
2,196	0	0,26222	0	100	2	2,242	4,484	0,282092	0,564184	4,484	0,564184	0,8968
2,196	0	0,26222	0	100	16	2,242	35,872	0,282092	4,513472	35,872	4,513472	7,1744
2,196	0	0,26222	0	100	6	2,242	13,452	0,282092	1,692552	13,452	1,692552	2,6904
2,196	0	0,26222	0	100	6	2,242	13,452	0,282092	1,692552	13,452	1,692552	2,6904
2,196	0	0,26222	0	100	3	2,242	6,726	0,282092	0,846276	6,726	0,846276	1,3452
2,196	0	0,26222	0	100	1	2,242	2,242	0,282092	0,282092	2,242	0,282092	0,4484
2,196	0	0,26222	0	100	14	2,242	31,388	0,282092	3,949288	31,388	3,949288	6,2776
2,196	0	0,26222	0	100	6	2,242	13,452	0,282092	1,692552	13,452	1,692552	2,6904
2,196	0	0,26222	0	100	20	2,242	44,84	0,282092	5,64184	44,84	5,64184	8,968
2,196	0	0,26222	0	100	72	2,242	161,424	0,282092	20,310624	161,424	20,310624	32,2848
2,196	0	0,26222	0	100	30	2,242	67,26	0,282092	8,46276	67,26	8,46276	13,452
2,196	0	0,26222	0	100	4	2,242	8,968	0,282092	1,128368	8,968	1,128368	1,7936
2,196	0	0,26222	0	100	1	2,242	2,242	0,282092	0,282092	2,242	0,282092	0,4484
2,196	0	0,26222	0	100	1	2,242	2,242	0,282092	0,282092	2,242	0,282092	0,4484
2,196	0	0,26222	0	100	2	2,242	4,484	0,282092	0,564184	4,484	0,564184	0,8968
2,196	0	0,26222	0	100	32	2,242	71,744	0,282092	9,026944	71,744	9,026944	14,3488
2,196	0	0,26222	0	100	16	2,242	35,872	0,282092	4,513472	35,872	4,513472	7,1744
2,196	0	0,26222	0	100	5	2,242	11,21	0,282092	1,41046	11,21	1,41046	2,242
2,196	0	0,26222	0	100	1	2,242	2,242	0,282092	0,282092	2,242	0,282092	0,4484
2,196	0	0,26222	0	100	4	2,242	8,968	0,282092	1,128368	8,968	1,128368	1,7936
2,196	0	0,26222	0	100	2	2,242	4,484	0,282092	0,564184	4,484	0,564184	0,8968
2,196	0	0,26222	0	100	15	2,242	33,63	0,282092	4,23138	33,63	4,23138	6,726
2,196	0	0,26222	0	100	6	2,242	13,452	0,282092	1,692552	13,452	1,692552	2,6904
2,196	0	0,26222	0	100	2	2,242	4,484	0,282092	0,564184	4,484	0,564184	0,8968
2,196	0	0,26222	0	100	7	2,242	15,694	0,282092	1,974644	15,694	1,974644	3,1388
2,196	0	0,26222	0	100	1	2,242	2,242	0,282092	0,282092	2,242	0,282092	0,4484
2,196	0	0,26222	0	100	7	2,242	15,694	0,282092	1,974644	15,694	1,974644	3,1388
2,196	0	0,26222	0	100	12	2,242	26,904	0,282092	3,385104	26,904	3,385104	5,3808
2,196	0	0,26222	0	100	2	2,242	4,484	0,282092	0,564184	4,484	0,564184	0,8968
2,196	0	0,26222	0	100	14	2,242	31,388	0,282092	3,949288	31,388	3,949288	6,2776
2,196	0	0,26222	0	100	16	2,242	35,872	0,282092	4,513472	35,872	4,513472	7,1744

2,196	0	0,26222	0	100	7	2,242	15,694	0,282092	1,974644	15,694	1,974644	3,1388
2,196	0	0,26222	0	100	7	2,242	15,694	0,282092	1,974644	15,694	1,974644	3,1388
2,196	0	0,26222	0	100	17	2,242	38,114	0,282092	4,795564	38,114	4,795564	7,6228
2,196	166,896	0,26222	19,92872	62	123	2,242	275,766	0,282092	34,697316	442,662	54,626036	88,5324
2,196	171,288	0,26222	20,45316	62	125	2,242	280,25	0,282092	35,2615	451,538	55,71466	90,3076
2,196	0	0,26222	0	100	12	2,242	26,904	0,282092	3,385104	26,904	3,385104	5,3808
2,196	0	0,26222	0	100	11	2,242	24,662	0,282092	3,103012	24,662	3,103012	4,9324
2,196	0	0,26222	0	100	116	2,242	260,072	0,282092	32,722672	260,072	32,722672	52,0144
2,196	0	0,26222	0	100	4	2,242	8,968	0,282092	1,128368	8,968	1,128368	1,7936
2,196	0	0,26222	0	100	5	2,242	11,21	0,282092	1,41046	11,21	1,41046	2,242
2,196	0	0,26222	0	100	14	2,242	31,388	0,282092	3,949288	31,388	3,949288	6,2776
2,196	0	0,26222	0	100	1	2,242	2,242	0,282092	0,282092	2,242	0,282092	0,4484
2,196	0	0,26222	0	100	7	2,242	15,694	0,282092	1,974644	15,694	1,974644	3,1388
2,196	0	0,26222	0	100	1	2,242	2,242	0,282092	0,282092	2,242	0,282092	0,4484
2,196	0	0,26222	0	100	8	2,242	17,936	0,282092	2,256736	17,936	2,256736	3,5872
2,196	0	0,26222	0	100	5	2,242	11,21	0,282092	1,41046	11,21	1,41046	2,242
2,196	0	0,26222	0	100	23	2,242	51,566	0,282092	6,488116	51,566	6,488116	10,3132
2,196	0	0,26222	0	100	18	2,242	40,356	0,282092	5,077656	40,356	5,077656	8,0712
2,196	0	0,26222	0	100	5	2,242	11,21	0,282092	1,41046	11,21	1,41046	2,242
2,196	0	0,26222	0	100	16	2,242	35,872	0,282092	4,513472	35,872	4,513472	7,1744
2,196	0	0,26222	0	100	50	2,242	112,1	0,282092	14,1046	112,1	14,1046	22,42
2,196	0	0,26222	0	100	2	2,242	4,484	0,282092	0,564184	4,484	0,564184	0,8968
2,196	0	0,26222	0	100	14	2,242	31,388	0,282092	3,949288	31,388	3,949288	6,2776
2,196	0	0,26222	0	100	45	2,242	100,89	0,282092	12,69414	100,89	12,69414	20,178
2,196	0	0,26222	0	100	1	2,242	2,242	0,282092	0,282092	2,242	0,282092	0,4484
2,196	0	0,26222	0	100	14	2,242	31,388	0,282092	3,949288	31,388	3,949288	6,2776
2,196	0	0,26222	0	100	7	2,242	15,694	0,282092	1,974644	15,694	1,974644	3,1388
2,196	0	0,26222	0	100	8	2,242	17,936	0,282092	2,256736	17,936	2,256736	3,5872
2,196	0	0,26222	0	100	8	2,242	17,936	0,282092	2,256736	17,936	2,256736	3,5872
2,196	0	0,26222	0	100	12	2,242	26,904	0,282092	3,385104	26,904	3,385104	5,3808
2,196	0	0,26222	0	100	3	2,242	6,726	0,282092	0,846276	6,726	0,846276	1,3452
2,196	0	0,26222	0	100	4	2,242	8,968	0,282092	1,128368	8,968	1,128368	1,7936
2,196	0	0,26222	0	100	4	2,242	8,968	0,282092	1,128368	8,968	1,128368	1,7936
2,196	0	0,26222	0	100	4	2,242	8,968	0,282092	1,128368	8,968	1,128368	1,7936
2,196	0	0,26222	0	100	4	2,242	8,968	0,282092	1,128368	8,968	1,128368	1,7936
2,196	0	0,26222	0	100	25	2,242	56,05	0,282092	7,0523	56,05	7,0523	11,21
2,196	0	0,26222	0	100	14	2,242	31,388	0,282092	3,949288	31,388	3,949288	6,2776
2,196	0	0,26222	0	100	5	2,242	11,21	0,282092	1,41046	11,21	1,41046	2,242
2,196	0	0,26222	0	100	1	2,242	2,242	0,282092	0,282092	2,242	0,282092	0,4484
2,196	0	0,26222	0	100	13	2,242	29,146	0,282092	3,667196	29,146	3,667196	5,8292
2,196	0	0,26222	0	100	12	2,242	26,904	0,282092	3,385104	26,904	3,385104	5,3808
2,196	0	0,26222	0	100	1	2,242	2,242	0,282092	0,282092	2,242	0,282092	0,4484
2,196	0	0,26222	0	100	2	2,242	4,484	0,282092	0,564184	4,484	0,564184	0,8968
2,196	0	0,26222	0	100	4	2,242	8,968	0,282092	1,128368	8,968	1,128368	1,7936
2,196	0	0,26222	0	100	2	2,242	4,484	0,282092	0,564184	4,484	0,564184	0,8968
2,196	0	0,26222	0	100	13	2,242	29,146	0,282092	3,667196	29,146	3,667196	5,8292
2,196	0	0,26222	0	100	1	2,242	2,242	0,282092	0,282092	2,242	0,282092	0,4484
2,196	0	0,26222	0	100	1	2,242	2,242	0,282092	0,282092	2,242	0,282092	0,4484
2,196	0	0,26222	0	100	5	2,242	11,21	0,282092	1,41046	11,21	1,41046	2,242
2,196	0	0,26222	0	100	8	2,242	17,936	0,282092	2,256736	17,936	2,256736	3,5872
2,196	0	0,26222	0	100	8	2,242	17,936	0,282092	2,256736	17,936	2,256736	3,5872
2,196	0	0,26222	0	100	1	2,242	2,242	0,282092	0,282092	2,242	0,282092	0,4484
2,196	0	0,26222	0	100	11	2,242	24,662	0,282092	3,103012	24,662	3,103012	4,9324
2,196	0	0,26222	0	100	1	2,242	2,242	0,282092	0,282092	2,242	0,282092	0,4484
2,196	0	0,26222	0	100	3	2,242	6,726	0,282092	0,846276	6,726	0,846276	1,3452
2,196	0	0,26222	0	100	1	2,242	2,242	0,282092	0,282092	2,242	0,282092	0,4484
2,196	0	0,26222	0	100	1	2,242	2,242	0,282092	0,282092	2,242	0,282092	0,4484
2,196	469,944	0,26222	56,11508	62	347	2,242	777,974	0,282092	97,885924	1247,918	154,001004	249,5836
2,196	169,092	0,26222	20,19094	62	124	2,242	278,008	0,282092	34,979408	447,1	55,170348	89,42
2,196	0	0,26222	0	100	27	2,242	60,534	0,282092	7,616484	60,534	7,616484	12,1068
2,196	0	0,26222	0	100	123	2,242	275,766	0,282092	34,697316	275,766	34,697316	55,1532
2,196	0	0,26222	0	100	38	2,242	85,196	0,282092	10,719496	85,196	10,719496	17,0392
2,196	0	0,26222	0	100	1	2,242	2,242	0,282092	0,282092	2,242	0,282092	0,4484
2,196	166,896	0,26222	19,92872	62	122	2,242	273,524	0,282092	34,415224	440,42	54,343944	88,084
2,196	0	0,26222	0	100	147	2,242	329,574	0,282092	41,467524	329,574	41,467524	65,9148
2,196	0	0,26222	0	100	160	2,242	358,72	0,282092	45,13472	358,72	45,13472	71,744
2,196	0	0,26222	0	100	89	2,242	199,538	0,282092	25,106188	199,538	25,106188	39,9076
2,196	0	0,26222	0	100	112	2,242	251,104	0,282092	31,594304	251,104	31,594304	50,2208
2,196	0	0,26222	0	100	6	2,242	13,452	0,282092	1,692552	13,452	1,692552	2,6904
2,196	0	0,26222	0	100	18	2,242	40,356	0,282092	5,077656	40,356	5,077656	8,0712
	127,368		**15,20876**		**1549**		**3472,858**		**436,960508**	**3600,226**	**452,169268**	**720,0452**
2,196	0	0,26222	0	100	7	2,242	15,694	0,282092	1,974644	15,694	1,974644	3,1388
2,196	0	0,26222	0	100	1	2,242	2,242	0,282092	0,282092	2,242	0,282092	0,4484
2,196	0	0,26222	0	100	1	2,242	2,242	0,282092	0,282092	2,242	0,282092	0,4484
2,196	0	0,26222	0	100	5	2,242	11,21	0,282092	1,41046	11,21	1,41046	2,242
2,196	0	0,26222	0	100	92	2,242	206,264	0,282092	25,952464	206,264	25,952464	41,2528
2,196	0	0,26222	0	100	6	2,242	13,452	0,282092	1,692552	13,452	1,692552	2,6904
2,196	0	0,26222	0	100	4	2,242	8,968	0,282092	1,128368	8,968	1,128368	1,7936
2,196	0	0,26222	0	100	6	2,242	13,452	0,282092	1,692552	13,452	1,692552	2,6904
2,196	0	0,26222	0	100	1	2,242	2,242	0,282092	0,282092	2,242	0,282092	0,4484
2,196	0	0,26222	0	100	2	2,242	4,484	0,282092	0,564184	4,484	0,564184	0,8968
2,196	0	0,26222	0	100	13	2,242	29,146	0,282092	3,667196	29,146	3,667196	5,8292
2,196	0	0,26222	0	100	3	2,242	6,726	0,282092	0,846276	6,726	0,846276	1,3452
2,196	0	0,26222	0	100	17	2,242	38,114	0,282092	4,795564	38,114	4,795564	7,6228
2,196	0	0,26222	0	100	1	2,242	2,242	0,282092	0,282092	2,242	0,282092	0,4484
2,196	0	0,26222	0	100	8	2,242	17,936	0,282092	2,256736	17,936	2,256736	3,5872
2,196	0	0,26222	0	100	15	2,242	33,63	0,282092	4,23138	33,63	4,23138	6,726
2,196	0	0,26222	0	100	1	2,242	2,242	0,282092	0,282092	2,242	0,282092	0,4484
2,196	0	0,26222	0	100	6	2,242	13,452	0,282092	1,692552	13,452	1,692552	2,6904
2,196	0	0,26222	0	100	2	2,242	4,484	0,282092	0,564184	4,484	0,564184	0,8968
2,196	0	0,26222	0	100	6	2,242	13,452	0,282092	1,692552	13,452	1,692552	2,6904
2,196	0	0,26222	0	100	6	2,242	13,452	0,282092	1,692552	13,452	1,692552	2,6904
2,196	0	0,26222	0	100	10	2,242	22,42	0,282092	2,82092	22,42	2,82092	4,484
2,196	0	0,26222	0	100	3	2,242	6,726	0,282092	0,846276	6,726	0,846276	1,3452
2,196	0	0,26222	0	100	2	2,242	4,484	0,282092	0,564184	4,484	0,564184	0,8968
2,196	0	0,26222	0	100	208	2,242	466,336	0,282092	58,675136	466,336	58,675136	93,2672
2,196	0	0,26222	0	100	152	2,242	340,784	0,282092	42,877984	340,784	42,877984	68,1568
2,196	0	0,26222	0	100	14	2,242	31,388	0,282092	3,949288	31,388	3,949288	6,2776
2,196	0	0,26222	0	100	2	2,242	4,484	0,282092	0,564184	4,484	0,564184	0,8968
2,196	0	0,26222	0	100	4	2,242	8,968	0,282092	1,128368	8,968	1,128368	1,7936
2,196	0	0,26222	0	100	7	2,242	15,694	0,282092	1,974644	15,694	1,974644	3,1388
2,196	0	0,26222	0	100	17	2,242	38,114	0,282092	4,795564	38,114	4,795564	7,6228
2,196	0	0,26222	0	100	8	2,242	17,936	0,282092	2,256736	17,936	2,256736	3,5872
2,196	0	0,26222	0	100	21	2,242	47,082	0,282092	5,923932	47,082	5,923932	9,4164
2,196	0	0,26222	0	100	12	2,242	26,904	0,282092	3,385104	26,904	3,385104	5,3808
2,196	0	0,26222	0	100	3	2,242	6,726	0,282092	0,846276	6,726	0,846276	1,3452
2,196	0	0,26222	0	100	1	2,242	2,242	0,282092	0,282092	2,242	0,282092	0,4484
2,196	0	0,26222	0	100	17	2,242	38,114	0,282092	4,795564	38,114	4,795564	7,6228
2,196	0	0,26222	0	100	27	2,242	60,534	0,282092	7,616484	60,534	7,616484	12,1068
2,196	0	0,26222	0	100	13	2,242	29,146	0,282092	3,667196	29,146	3,667196	5,8292
2,196	0	0,26222	0	100	5	2,242	11,21	0,282092	1,41046	11,21	1,41046	2,242
2,196	0	0,26222	0	100	2	2,242	4,484	0,282092	0,564184	4,484	0,564184	0,8968
2,196	0	0,26222	0	100	1	2,242	2,242	0,282092	0,282092	2,242	0,282092	0,4484
2,196	0	0,26222	0	100	2	2,242	4,484	0,282092	0,564184	4,484	0,564184	0,8968
2,196	0	0,26222	0	100	70	2,242	156,94	0,282092	19,74644	156,94	19,74644	31,388
2,196	0	0,26222	0	100	6	2,242	13,452	0,282092	1,692552	13,452	1,692552	2,6904
2,196	0	0,26222	0	100	8	2,242	17,936	0,282092	2,256736	17,936	2,256736	3,5872
2,196	0	0,26222	0	100	1	2,242	2,242	0,282092	0,282092	2,242	0,282092	0,4484
2,196	0	0,26222	0	100	5	2,242	11,21	0,282092	1,41046	11,21	1,41046	2,242
2,196	0	0,26222	0	100	9	2,242	20,178	0,282092	2,538828	20,178	2,538828	4,0356
2,196	0	0,26222	0	100	1	2,242	2,242	0,282092	0,282092	2,242	0,282092	0,4484
2,196	0	0,26222	0	100	3	2,242	6,726	0,282092	0,846276	6,726	0,846276	1,3452
2,196	127,368	0,26222	15,20876	85,82	344	2,242	771,248	0,282092	97,039648	898,616	112,248408	179,7232
2,196	0	0,26222	0	100	74	2,242	165,908	0,282092	20,874808	165,908	20,874808	33,1816
2,196	0	0,26222	0	100	16	2,242	35,872	0,282092	4,513472	35,872	4,513472	7,1744
2,196	0	0,26222	0	100	70	2,242	156,94	0,282092	19,74644	156,94	19,74644	31,388
	847,656		**101,21692**		**1762**		**3950,404**		**497,046104**	**4798,06**	**598,263024**	**959,612**
2,196	0	0,26222	0	100	11	2,242	24,662	0,282092	3,103012	24,662	3,103012	4,9324
2,196	0	0,26222	0	100	2	2,242	4,484	0,282092	0,564184	4,484	0,564184	0,8968
2,196	0	0,26222	0	100	28	2,242	62,776	0,282092	7,898576	62,776	7,898576	12,5552
2,196	0	0,26222	0	100	10	2,242	22,42	0,282092	2,82092	22,42	2,82092	4,484
2,196	0	0,26222	0	100	2	2,242	4,484	0,282092	0,564184	4,484	0,564184	0,8968
2,196	0	0,26222	0	100	40	2,242	89,68	0,282092	11,28368	89,68	11,28368	17,936
2,196	0	0,26222	0	100	3	2,242	6,726	0,282092	0,846276	6,726	0,846276	1,3452
2,196	0	0,26222	0	100	1	2,242	2,242	0,282092	0,282092	2,242	0,282092	0,4484
2,196	0	0,26222	0	100	13	2,242	29,146	0,282092	3,667196	29,146	3,667196	5,8292
2,196	0	0,26222	0	100	8	2,242	17,936	0,282092	2,256736	17,936	2,256736	3,5872
2,196	0	0,26222	0	100	8	2,242	17,936	0,282092	2,256736	17,936	2,256736	3,5872
2,196	0	0,26222	0	100	1	2,242	2,242	0,282092	0,282092	2,242	0,282092	0,4484
2,196	0	0,26222	0	100	14	2,242	31,388	0,282092	3,949288	31,388	3,949288	6,2776
2,196	0	0,26222	0	100	53	2,242	118,826	0,282092	14,950876	118,826	14,950876	23,7652
2,196	0	0,26222	0	100	1	2,242	2,242	0,282092	0,282092	2,242	0,282092	0,4484
2,196	0	0,26222	0	100	3	2,242	6,726	0,282092	0,846276	6,726	0,846276	1,3452
2,196	0	0,26222	0	100	1	2,242	2,242	0,282092	0,282092	2,242	0,282092	0,4484
2,196	0	0,26222	0	100	5	2,242	11,21	0,282092	1,41046	11,21	1,41046	2,242
2,196	0	0,26222	0	100	11	2,242	24,662	0,282092	3,103012	24,662	3,103012	4,9324

2,196	0	0,26222	0	100	4	2,242	8,968	0,282092	1,128368	8,968	1,128368	1,7936
2,196	0	0,26222	0	100	3	2,242	6,726	0,282092	0,846276	6,726	0,846276	1,3452
2,196	0	0,26222	0	100	1	2,242	2,242	0,282092	0,282092	2,242	0,282092	0,4484
2,196	0	0,26222	0	100	1	2,242	2,242	0,282092	0,282092	2,242	0,282092	0,4484
2,196	0	0,26222	0	100	12	2,242	26,904	0,282092	3,385104	26,904	3,385104	5,3808
2,196	0	0,26222	0	100	7	2,242	15,694	0,282092	1,974644	15,694	1,974644	3,1388
2,196	0	0,26222	0	100	1	2,242	2,242	0,282092	0,282092	2,242	0,282092	0,4484
2,196	0	0,26222	0	100	3	2,242	6,726	0,282092	0,846276	6,726	0,846276	1,3452
2,196	0	0,26222	0	100	3	2,242	6,726	0,282092	0,846276	6,726	0,846276	1,3452
2,196	0	0,26222	0	100	1	2,242	2,242	0,282092	0,282092	2,242	0,282092	0,4484
2,196	0	0,26222	0	100	1	2,242	2,242	0,282092	0,282092	2,242	0,282092	0,4484
2,196	0	0,26222	0	100	2	2,242	4,484	0,282092	0,564184	4,484	0,564184	0,8968
2,196	0	0,26222	0	100	1	2,242	2,242	0,282092	0,282092	2,242	0,282092	0,4484
2,196	0	0,26222	0	100	2	2,242	4,484	0,282092	0,564184	4,484	0,564184	0,8968
2,196	0	0,26222	0	100	37	2,242	82,954	0,282092	10,437404	82,954	10,437404	16,5908
2,196	0	0,26222	0	100	3	2,242	6,726	0,282092	0,846276	6,726	0,846276	1,3452
2,196	0	0,26222	0	100	10	2,242	22,42	0,282092	2,82092	22,42	2,82092	4,484
2,196	0	0,26222	0	100	2	2,242	4,484	0,282092	0,564184	4,484	0,564184	0,8968
2,196	0	0,26222	0	100	3	2,242	6,726	0,282092	0,846276	6,726	0,846276	1,3452
2,196	0	0,26222	0	100	17	2,242	38,114	0,282092	4,795564	38,114	4,795564	7,6228
2,196	0	0,26222	0	100	15	2,242	33,63	0,282092	4,23138	33,63	4,23138	6,726
2,196	0	0,26222	0	100	5	2,242	11,21	0,282092	1,41046	11,21	1,41046	2,242
2,196	0	0,26222	0	100	2	2,242	4,484	0,282092	0,564184	4,484	0,564184	0,8968
2,196	0	0,26222	0	100	73	2,242	163,666	0,282092	20,592716	163,666	20,592716	32,7332
2,196	0	0,26222	0	100	7	2,242	15,694	0,282092	1,974644	15,694	1,974644	3,1388
2,196	0	0,26222	0	100	12	2,242	26,904	0,282092	3,385104	26,904	3,385104	5,3808
2,196	0	0,26222	0	100	7	2,242	15,694	0,282092	1,974644	15,694	1,974644	3,1388
2,196	0	0,26222	0	100	5	2,242	11,21	0,282092	1,41046	11,21	1,41046	2,242
2,196	0	0,26222	0	100	1	2,242	2,242	0,282092	0,282092	2,242	0,282092	0,4484
2,196	0	0,26222	0	100	12	2,242	26,904	0,282092	3,385104	26,904	3,385104	5,3808
2,196	0	0,26222	0	100	13	2,242	29,146	0,282092	3,667196	29,146	3,667196	5,8292
2,196	0	0,26222	0	100	3	2,242	6,726	0,282092	0,846276	6,726	0,846276	1,3452
2,196	0	0,26222	0	100	9	2,242	20,178	0,282092	2,538828	20,178	2,538828	4,0356
2,196	0	0,26222	0	100	4	2,242	8,968	0,282092	1,128368	8,968	1,128368	1,7936
2,196	0	0,26222	0	100	41	2,242	91,922	0,282092	11,565772	91,922	11,565772	18,3844
2,196	0	0,26222	0	100	10	2,242	22,42	0,282092	2,82092	22,42	2,82092	4,484
2,196	0	0,26222	0	100	10	2,242	22,42	0,282092	2,82092	22,42	2,82092	4,484
2,196	0	0,26222	0	100	2	2,242	4,484	0,282092	0,564184	4,484	0,564184	0,8968
2,196	0	0,26222	0	100	1	2,242	2,242	0,282092	0,282092	2,242	0,282092	0,4484
2,196	0	0,26222	0	100	1	2,242	2,242	0,282092	0,282092	2,242	0,282092	0,4484
2,196	0	0,26222	0	100	97	2,242	217,474	0,282092	27,362924	217,474	27,362924	43,4948
2,196	0	0,26222	0	100	2	2,242	4,484	0,282092	0,564184	4,484	0,564184	0,8968
2,196	0	0,26222	0	100	1	2,242	2,242	0,282092	0,282092	2,242	0,282092	0,4484
2,196	0	0,26222	0	100	14	2,242	31,388	0,282092	3,949288	31,388	3,949288	6,2776
2,196	0	0,26222	0	100	2	2,242	4,484	0,282092	0,564184	4,484	0,564184	0,8968
2,196	0	0,26222	0	100	12	2,242	26,904	0,282092	3,385104	26,904	3,385104	5,3808
2,196	0	0,26222	0	100	19	2,242	42,598	0,282092	5,359748	42,598	5,359748	8,5196
2,196	0	0,26222	0	100	9	2,242	20,178	0,282092	2,538828	20,178	2,538828	4,0356
2,196	0	0,26222	0	100	5	2,242	11,21	0,282092	1,41046	11,21	1,41046	2,242
2,196	0	0,26222	0	100	1	2,242	2,242	0,282092	0,282092	2,242	0,282092	0,4484
2,196	0	0,26222	0	100	1	2,242	2,242	0,282092	0,282092	2,242	0,282092	0,4484
2,196	0	0,26222	0	100	12	2,242	26,904	0,282092	3,385104	26,904	3,385104	5,3808
2,196	0	0,26222	0	100	2	2,242	4,484	0,282092	0,564184	4,484	0,564184	0,8968
2,196	0	0,26222	0	100	2	2,242	4,484	0,282092	0,564184	4,484	0,564184	0,8968
2,196	0	0,26222	0	100	2	2,242	4,484	0,282092	0,564184	4,484	0,564184	0,8968
2,196	0	0,26222	0	100	9	2,242	20,178	0,282092	2,538828	20,178	2,538828	4,0356
2,196	0	0,26222	0	100	10	2,242	22,42	0,282092	2,82092	22,42	2,82092	4,484
2,196	0	0,26222	0	100	11	2,242	24,662	0,282092	3,103012	24,662	3,103012	4,9324
2,196	0	0,26222	0	100	3	2,242	6,726	0,282092	0,846276	6,726	0,846276	1,3452
2,196	0	0,26222	0	100	4	2,242	8,968	0,282092	1,128368	8,968	1,128368	1,7936
2,196	0	0,26222	0	100	11	2,242	24,662	0,282092	3,103012	24,662	3,103012	4,9324
2,196	0	0,26222	0	100	1	2,242	2,242	0,282092	0,282092	2,242	0,282092	0,4484
2,196	0	0,26222	0	100	4	2,242	8,968	0,282092	1,128368	8,968	1,128368	1,7936
2,196	0	0,26222	0	100	1	2,242	2,242	0,282092	0,282092	2,242	0,282092	0,4484
2,196	0	0,26222	0	100	3	2,242	6,726	0,282092	0,846276	6,726	0,846276	1,3452
2,196	0	0,26222	0	100	9	2,242	20,178	0,282092	2,538828	20,178	2,538828	4,0356
2,196	0	0,26222	0	100	5	2,242	11,21	0,282092	1,41046	11,21	1,41046	2,242
2,196	0	0,26222	0	100	2	2,242	4,484	0,282092	0,564184	4,484	0,564184	0,8968
2,196	175,68	0,26222	20,9776	55,56	98	2,242	219,716	0,282092	27,645016	395,396	48,622616	79,0792
2,196	0	0,26222	0	100	8	2,242	17,936	0,282092	2,256736	17,936	2,256736	3,5872
2,196	0	0,26222	0	100	22	2,242	49,324	0,282092	6,206024	49,324	6,206024	9,8648
2,196	0	0,26222	0	100	2	2,242	4,484	0,282092	0,564184	4,484	0,564184	0,8968
2,196	0	0,26222	0	100	2	2,242	4,484	0,282092	0,564184	4,484	0,564184	0,8968
2,196	0	0,26222	0	100	1	2,242	2,242	0,282092	0,282092	2,242	0,282092	0,4484
2,196	0	0,26222	0	100	2	2,242	4,484	0,282092	0,564184	4,484	0,564184	0,8968
2,196	0	0,26222	0	100	4	2,242	8,968	0,282092	1,128368	8,968	1,128368	1,7936
2,196	0	0,26222	0	100	2	2,242	4,484	0,282092	0,564184	4,484	0,564184	0,8968
2,196	0	0,26222	0	100	4	2,242	8,968	0,282092	1,128368	8,968	1,128368	1,7936
2,196	0	0,26222	0	100	2	2,242	4,484	0,282092	0,564184	4,484	0,564184	0,8968
2,196	0	0,26222	0	100	5	2,242	11,21	0,282092	1,41046	11,21	1,41046	2,242
2,196	0	0,26222	0	100	2	2,242	4,484	0,282092	0,564184	4,484	0,564184	0,8968
2,196	0	0,26222	0	100	23	2,242	51,566	0,282092	6,488116	51,566	6,488116	10,3132
2,196	0	0,26222	0	100	85	2,242	190,57	0,282092	23,97782	190,57	23,97782	38,114
2,196	0	0,26222	0	100	3	2,242	6,726	0,282092	0,846276	6,726	0,846276	1,3452
2,196	0	0,26222	0	100	1	2,242	2,242	0,282092	0,282092	2,242	0,282092	0,4484
2,196	0	0,26222	0	100	13	2,242	29,146	0,282092	3,667196	29,146	3,667196	5,8292
2,196	0	0,26222	0	100	5	2,242	11,21	0,282092	1,41046	11,21	1,41046	2,242
2,196	0	0,26222	0	100	41	2,242	91,922	0,282092	11,565772	91,922	11,565772	18,3844
2,196	0	0,26222	0	100	15	2,242	33,63	0,282092	4,23138	33,63	4,23138	6,726
2,196	0	0,26222	0	100	8	2,242	17,936	0,282092	2,256736	17,936	2,256736	3,5872
2,196	0	0,26222	0	100	4	2,242	8,968	0,282092	1,128368	8,968	1,128368	1,7936
2,196	208,62	0,26222	24,9109	55,56	118	2,242	264,556	0,282092	33,286856	473,176	58,197756	94,6352
2,196	0	0,26222	0	100	1	2,242	2,242	0,282092	0,282092	2,242	0,282092	0,4484
2,196	0	0,26222	0	100	34	2,242	76,228	0,282092	9,591128	76,228	9,591128	15,2456
2,196	0	0,26222	0	100	2	2,242	4,484	0,282092	0,564184	4,484	0,564184	0,8968
2,196	0	0,26222	0	100	7	2,242	15,694	0,282092	1,974644	15,694	1,974644	3,1388
2,196	0	0,26222	0	100	14	2,242	31,388	0,282092	3,949288	31,388	3,949288	6,2776
2,196	0	0,26222	0	100	2	2,242	4,484	0,282092	0,564184	4,484	0,564184	0,8968
2,196	0	0,26222	0	100	9	2,242	20,178	0,282092	2,538828	20,178	2,538828	4,0356
2,196	0	0,26222	0	100	4	2,242	8,968	0,282092	1,128368	8,968	1,128368	1,7936
2,196	0	0,26222	0	100	5	2,242	11,21	0,282092	1,41046	11,21	1,41046	2,242
2,196	0	0,26222	0	100	54	2,242	121,068	0,282092	15,232968	121,068	15,232968	24,2136
2,196	0	0,26222	0	100	4	2,242	8,968	0,282092	1,128368	8,968	1,128368	1,7936
2,196	0	0,26222	0	100	10	2,242	22,42	0,282092	2,82092	22,42	2,82092	4,484
2,196	0	0,26222	0	100	6	2,242	13,452	0,282092	1,692552	13,452	1,692552	2,6904
2,196	0	0,26222	0	100	4	2,242	8,968	0,282092	1,128368	8,968	1,128368	1,7936
2,196	0	0,26222	0	100	2	2,242	4,484	0,282092	0,564184	4,484	0,564184	0,8968
2,196	0	0,26222	0	100	15	2,242	33,63	0,282092	4,23138	33,63	4,23138	6,726
2,196	0	0,26222	0	100	17	2,242	38,114	0,282092	4,795564	38,114	4,795564	7,6228
2,196	0	0,26222	0	100	9	2,242	20,178	0,282092	2,538828	20,178	2,538828	4,0356
2,196	0	0,26222	0	100	8	2,242	17,936	0,282092	2,256736	17,936	2,256736	3,5872
2,196	463,356	0,26222	55,32842	55,56	262	2,242	587,404	0,282092	73,908104	1050,76	129,236524	210,152
2,196	0	0,26222	0	100	13	2,242	29,146	0,282092	3,667196	29,146	3,667196	5,8292
	6645,096		**793,47772**		**6801**		**15247,842**		**1918,507692**	**21892,938**	**2711,985412**	**4378,5876**
	6645,096		**793,47772**		**3303**		**7405,326**		**931,749876**	**14050,422**	**1725,227596**	**2810,0844**
2,196	5713,992	0,26222	682,29644	47,84	2385	2,242	5347,17	0,282092	672,78942	11061,162	1355,08586	2212,2324
2,196	0	0,26222	0	100	389	2,242	872,138	0,282092	109,733788	872,138	109,733788	174,4276
2,196	0	0,26222	0	100	25	2,242	56,05	0,282092	7,0523	56,05	7,0523	11,21
2,196	0	0,26222	0	100	5	2,242	11,21	0,282092	1,41046	11,21	1,41046	2,242
2,196	0	0,26222	0	100	3	2,242	6,726	0,282092	0,846276	6,726	0,846276	1,3452
2,196	0	0,26222	0	100	5	2,242	11,21	0,282092	1,41046	11,21	1,41046	2,242
2,196	0	0,26222	0	100	3	2,242	6,726	0,282092	0,846276	6,726	0,846276	1,3452
2,196	0	0,26222	0	100	34	2,242	76,228	0,282092	9,591128	76,228	9,591128	15,2456
2,196	0	0,26222	0	100	1	2,242	2,242	0,282092	0,282092	2,242	0,282092	0,4484
2,196	0	0,26222	0	100	3	2,242	6,726	0,282092	0,846276	6,726	0,846276	1,3452
2,196	931,104	0,26222	111,18128	47,84	388	2,242	869,896	0,282092	109,451696	1801	220,632976	360,2
2,196	0	0,26222	0	100	70	2,242	156,94	0,282092	19,74644	156,94	19,74644	31,388
	0		**0**		**971**		**2176,982**		**273,911332**	**2176,982**	**273,911332**	**435,3964**
2,196	0	0,26222	0	100	4	2,242	8,968	0,282092	1,128368	8,968	1,128368	1,7936
2,196	0	0,26222	0	100	3	2,242	6,726	0,282092	0,846276	6,726	0,846276	1,3452
2,196	0	0,26222	0	100	6	2,242	13,452	0,282092	1,692552	13,452	1,692552	2,6904
2,196	0	0,26222	0	100	137	2,242	307,154	0,282092	38,646604	307,154	38,646604	61,4308
2,196	0	0,26222	0	100	9	2,242	20,178	0,282092	2,538828	20,178	2,538828	4,0356
2,196	0	0,26222	0	100	11	2,242	24,662	0,282092	3,103012	24,662	3,103012	4,9324
2,196	0	0,26222	0	100	6	2,242	13,452	0,282092	1,692552	13,452	1,692552	2,6904
2,196	0	0,26222	0	100	114	2,242	255,588	0,282092	32,158488	255,588	32,158488	51,1176
2,196	0	0,26222	0	100	3	2,242	6,726	0,282092	0,846276	6,726	0,846276	1,3452
2,196	0	0,26222	0	100	3	2,242	6,726	0,282092	0,846276	6,726	0,846276	1,3452
2,196	0	0,26222	0	100	13	2,242	29,146	0,282092	3,667196	29,146	3,667196	5,8292
2,196	0	0,26222	0	100	1	2,242	2,242	0,282092	0,282092	2,242	0,282092	0,4484
2,196	0	0,26222	0	100	20	2,242	44,84	0,282092	5,64184	44,84	5,64184	8,968
2,196	0	0,26222	0	100	10	2,242	22,42	0,282092	2,82092	22,42	2,82092	4,484
2,196	0	0,26222	0	100	4	2,242	8,968	0,282092	1,128368	8,968	1,128368	1,7936
2,196	0	0,26222	0	100	12	2,242	26,904	0,282092	3,385104	26,904	3,385104	5,3808
2,196	0	0,26222	0	100	12	2,242	26,904	0,282092	3,385104	26,904	3,385104	5,3808
2,196	0	0,26222	0	100	1	2,242	2,242	0,282092	0,282092	2,242	0,282092	0,4484
2,196	0	0,26222	0	100	15	2,242	33,63	0,282092	4,23138	33,63	4,23138	6,726
2,196	0	0,26222	0	100	5	2,242	11,21	0,282092	1,41046	11,21	1,41046	2,242
2,196	0	0,26222	0	100	26	2,242	58,292	0,282092	7,334392	58,292	7,334392	11,6584
2,196	0	0,26222	0	100	5	2,242	11,21	0,282092	1,41046	11,21	1,41046	2,242

2,196	0	0,26222	0	100	3	2,242	6,726	0,282092	0,846276	6,726	0,846276	1,3452
2,196	0	0,26222	0	100	1	2,242	2,242	0,282092	0,282092	2,242	0,282092	0,4484
2,196	0	0,26222	0	100	1	2,242	2,242	0,282092	0,282092	2,242	0,282092	0,4484
2,196	0	0,26222	0	100	3	2,242	6,726	0,282092	0,846276	6,726	0,846276	1,3452
2,196	0	0,26222	0	100	7	2,242	15,694	0,282092	1,974644	15,694	1,974644	3,1388
2,196	0	0,26222	0	100	10	2,242	22,42	0,282092	2,82092	22,42	2,82092	4,484
2,196	0	0,26222	0	100	1	2,242	2,242	0,282092	0,282092	2,242	0,282092	0,4484
2,196	0	0,26222	0	100	11	2,242	24,662	0,282092	3,103012	24,662	3,103012	4,9324
2,196	0	0,26222	0	100	5	2,242	11,21	0,282092	1,41046	11,21	1,41046	2,242
2,196	0	0,26222	0	100	3	2,242	6,726	0,282092	0,846276	6,726	0,846276	1,3452
2,196	0	0,26222	0	100	78	2,242	174,876	0,282092	22,003176	174,876	22,003176	34,9752
2,196	0	0,26222	0	100	107	2,242	239,894	0,282092	30,183844	239,894	30,183844	47,9788
2,196	0	0,26222	0	100	21	2,242	47,082	0,282092	5,923932	47,082	5,923932	9,4164
2,196	0	0,26222	0	100	93	2,242	208,506	0,282092	26,234556	208,506	26,234556	41,7012
2,196	0	0,26222	0	100	6	2,242	13,452	0,282092	1,692552	13,452	1,692552	2,6904
2,196	0	0,26222	0	100	7	2,242	15,694	0,282092	1,974644	15,694	1,974644	3,1388
2,196	0	0,26222	0	100	33	2,242	73,986	0,282092	9,309036	73,986	9,309036	14,7972
2,196	0	0,26222	0	100	9	2,242	20,178	0,282092	2,538828	20,178	2,538828	4,0356
2,196	0	0,26222	0	100	33	2,242	73,986	0,282092	9,309036	73,986	9,309036	14,7972
2,196	0	0,26222	0	100	119	2,242	266,798	0,282092	33,568948	266,798	33,568948	53,3596
	0		**0**		**899**		**2015,558**		**253,600708**	**2015,558**	**253,600708**	**403,1116**
2,196	0	0,26222	0	100	1	2,242	2,242	0,282092	0,282092	2,242	0,282092	0,4484
2,196	0	0,26222	0	100	7	2,242	15,694	0,282092	1,974644	15,694	1,974644	3,1388
2,196	0	0,26222	0	100	4	2,242	8,968	0,282092	1,128368	8,968	1,128368	1,7936
2,196	0	0,26222	0	100	2	2,242	4,484	0,282092	0,564184	4,484	0,564184	0,8968
2,196	0	0,26222	0	100	2	2,242	4,484	0,282092	0,564184	4,484	0,564184	0,8968
2,196	0	0,26222	0	100	2	2,242	4,484	0,282092	0,564184	4,484	0,564184	0,8968
2,196	0	0,26222	0	100	371	2,242	831,782	0,282092	104,656132	831,782	104,656132	166,3564
2,196	0	0,26222	0	100	3	2,242	6,726	0,282092	0,846276	6,726	0,846276	1,3452
2,196	0	0,26222	0	100	2	2,242	4,484	0,282092	0,564184	4,484	0,564184	0,8968
2,196	0	0,26222	0	100	13	2,242	29,146	0,282092	3,667196	29,146	3,667196	5,8292
2,196	0	0,26222	0	100	3	2,242	6,726	0,282092	0,846276	6,726	0,846276	1,3452
2,196	0	0,26222	0	100	18	2,242	40,356	0,282092	5,077656	40,356	5,077656	8,0712
2,196	0	0,26222	0	100	5	2,242	11,21	0,282092	1,41046	11,21	1,41046	2,242
2,196	0	0,26222	0	100	35	2,242	78,47	0,282092	9,87322	78,47	9,87322	15,694
2,196	0	0,26222	0	100	4	2,242	8,968	0,282092	1,128368	8,968	1,128368	1,7936
2,196	0	0,26222	0	100	14	2,242	31,388	0,282092	3,949288	31,388	3,949288	6,2776
2,196	0	0,26222	0	100	86	2,242	192,812	0,282092	24,259912	192,812	24,259912	38,5624
2,196	0	0,26222	0	100	1	2,242	2,242	0,282092	0,282092	2,242	0,282092	0,4484
2,196	0	0,26222	0	100	13	2,242	29,146	0,282092	3,667196	29,146	3,667196	5,8292
2,196	0	0,26222	0	100	5	2,242	11,21	0,282092	1,41046	11,21	1,41046	2,242
2,196	0	0,26222	0	100	47	2,242	105,374	0,282092	13,258324	105,374	13,258324	21,0748
2,196	0	0,26222	0	100	12	2,242	26,904	0,282092	3,385104	26,904	3,385104	5,3808
2,196	0	0,26222	0	100	5	2,242	11,21	0,282092	1,41046	11,21	1,41046	2,242
2,196	0	0,26222	0	100	1	2,242	2,242	0,282092	0,282092	2,242	0,282092	0,4484
2,196	0	0,26222	0	100	5	2,242	11,21	0,282092	1,41046	11,21	1,41046	2,242
2,196	0	0,26222	0	100	2	2,242	4,484	0,282092	0,564184	4,484	0,564184	0,8968
2,196	0	0,26222	0	100	28	2,242	62,776	0,282092	7,898576	62,776	7,898576	12,5552
2,196	0	0,26222	0	100	6	2,242	13,452	0,282092	1,692552	13,452	1,692552	2,6904
2,196	0	0,26222	0	100	3	2,242	6,726	0,282092	0,846276	6,726	0,846276	1,3452
2,196	0	0,26222	0	100	3	2,242	6,726	0,282092	0,846276	6,726	0,846276	1,3452
2,196	0	0,26222	0	100	2	2,242	4,484	0,282092	0,564184	4,484	0,564184	0,8968
2,196	0	0,26222	0	100	1	2,242	2,242	0,282092	0,282092	2,242	0,282092	0,4484
2,196	0	0,26222	0	100	2	2,242	4,484	0,282092	0,564184	4,484	0,564184	0,8968
2,196	0	0,26222	0	100	1	2,242	2,242	0,282092	0,282092	2,242	0,282092	0,4484
2,196	0	0,26222	0	100	17	2,242	38,114	0,282092	4,795564	38,114	4,795564	7,6228
2,196	0	0,26222	0	100	6	2,242	13,452	0,282092	1,692552	13,452	1,692552	2,6904
2,196	0	0,26222	0	100	2	2,242	4,484	0,282092	0,564184	4,484	0,564184	0,8968
2,196	0	0,26222	0	100	39	2,242	87,438	0,282092	11,001588	87,438	11,001588	17,4876
2,196	0	0,26222	0	100	5	2,242	11,21	0,282092	1,41046	11,21	1,41046	2,242
2,196	0	0,26222	0	100	11	2,242	24,662	0,282092	3,103012	24,662	3,103012	4,9324
2,196	0	0,26222	0	100	19	2,242	42,598	0,282092	5,359748	42,598	5,359748	8,5196
2,196	0	0,26222	0	100	2	2,242	4,484	0,282092	0,564184	4,484	0,564184	0,8968
2,196	0	0,26222	0	100	2	2,242	4,484	0,282092	0,564184	4,484	0,564184	0,8968
2,196	0	0,26222	0	100	79	2,242	177,118	0,282092	22,285268	177,118	22,285268	35,4236
2,196	0	0,26222	0	100	8	2,242	17,936	0,282092	2,256736	17,936	2,256736	3,5872
	0		**0**		**1628**		**3649,976**		**459,245776**	**3649,976**	**459,245776**	**729,9952**
2,196	0	0,26222	0	100	1	2,242	2,242	0,282092	0,282092	2,242	0,282092	0,4484
2,196	0	0,26222	0	100	2	2,242	4,484	0,282092	0,564184	4,484	0,564184	0,8968
2,196	0	0,26222	0	100	37	2,242	82,954	0,282092	10,437404	82,954	10,437404	16,5908
2,196	0	0,26222	0	100	1	2,242	2,242	0,282092	0,282092	2,242	0,282092	0,4484
2,196	0	0,26222	0	100	2	2,242	4,484	0,282092	0,564184	4,484	0,564184	0,8968
2,196	0	0,26222	0	100	6	2,242	13,452	0,282092	1,692552	13,452	1,692552	2,6904
2,196	0	0,26222	0	100	35	2,242	78,47	0,282092	9,87322	78,47	9,87322	15,694
2,196	0	0,26222	0	100	1	2,242	2,242	0,282092	0,282092	2,242	0,282092	0,4484
2,196	0	0,26222	0	100	2	2,242	4,484	0,282092	0,564184	4,484	0,564184	0,8968
2,196	0	0,26222	0	100	4	2,242	8,968	0,282092	1,128368	8,968	1,128368	1,7936
2,196	0	0,26222	0	100	14	2,242	31,388	0,282092	3,949288	31,388	3,949288	6,2776
2,196	0	0,26222	0	100	20	2,242	44,84	0,282092	5,64184	44,84	5,64184	8,968
2,196	0	0,26222	0	100	10	2,242	22,42	0,282092	2,82092	22,42	2,82092	4,484
2,196	0	0,26222	0	100	11	2,242	24,662	0,282092	3,103012	24,662	3,103012	4,9324
2,196	0	0,26222	0	100	2	2,242	4,484	0,282092	0,564184	4,484	0,564184	0,8968
2,196	0	0,26222	0	100	2	2,242	4,484	0,282092	0,564184	4,484	0,564184	0,8968
2,196	0	0,26222	0	100	3	2,242	6,726	0,282092	0,846276	6,726	0,846276	1,3452
2,196	0	0,26222	0	100	6	2,242	13,452	0,282092	1,692552	13,452	1,692552	2,6904
2,196	0	0,26222	0	100	11	2,242	24,662	0,282092	3,103012	24,662	3,103012	4,9324
2,196	0	0,26222	0	100	1	2,242	2,242	0,282092	0,282092	2,242	0,282092	0,4484
2,196	0	0,26222	0	100	1	2,242	2,242	0,282092	0,282092	2,242	0,282092	0,4484
2,196	0	0,26222	0	100	9	2,242	20,178	0,282092	2,538828	20,178	2,538828	4,0356
2,196	0	0,26222	0	100	53	2,242	118,826	0,282092	14,950876	118,826	14,950876	23,7652
2,196	0	0,26222	0	100	14	2,242	31,388	0,282092	3,949288	31,388	3,949288	6,2776
2,196	0	0,26222	0	100	18	2,242	40,356	0,282092	5,077656	40,356	5,077656	8,0712
2,196	0	0,26222	0	100	1	2,242	2,242	0,282092	0,282092	2,242	0,282092	0,4484
2,196	0	0,26222	0	100	33	2,242	73,986	0,282092	9,309036	73,986	9,309036	14,7972
2,196	0	0,26222	0	100	16	2,242	35,872	0,282092	4,513472	35,872	4,513472	7,1744
2,196	0	0,26222	0	100	2	2,242	4,484	0,282092	0,564184	4,484	0,564184	0,8968
2,196	0	0,26222	0	100	1	2,242	2,242	0,282092	0,282092	2,242	0,282092	0,4484
2,196	0	0,26222	0	100	7	2,242	15,694	0,282092	1,974644	15,694	1,974644	3,1388
2,196	0	0,26222	0	100	66	2,242	147,972	0,282092	18,618072	147,972	18,618072	29,5944
2,196	0	0,26222	0	100	1	2,242	2,242	0,282092	0,282092	2,242	0,282092	0,4484
2,196	0	0,26222	0	100	17	2,242	38,114	0,282092	4,795564	38,114	4,795564	7,6228
2,196	0	0,26222	0	100	6	2,242	13,452	0,282092	1,692552	13,452	1,692552	2,6904
2,196	0	0,26222	0	100	39	2,242	87,438	0,282092	11,001588	87,438	11,001588	17,4876
2,196	0	0,26222	0	100	23	2,242	51,566	0,282092	6,488116	51,566	6,488116	10,3132
2,196	0	0,26222	0	100	3	2,242	6,726	0,282092	0,846276	6,726	0,846276	1,3452
2,196	0	0,26222	0	100	1	2,242	2,242	0,282092	0,282092	2,242	0,282092	0,4484
2,196	0	0,26222	0	100	75	2,242	168,15	0,282092	21,1569	168,15	21,1569	33,63
2,196	0	0,26222	0	100	22	2,242	49,324	0,282092	6,206024	49,324	6,206024	9,8648
2,196	0	0,26222	0	100	3	2,242	6,726	0,282092	0,846276	6,726	0,846276	1,3452
2,196	0	0,26222	0	100	18	2,242	40,356	0,282092	5,077656	40,356	5,077656	8,0712
2,196	0	0,26222	0	100	5	2,242	11,21	0,282092	1,41046	11,21	1,41046	2,242
2,196	0	0,26222	0	100	6	2,242	13,452	0,282092	1,692552	13,452	1,692552	2,6904
2,196	0	0,26222	0	100	3	2,242	6,726	0,282092	0,846276	6,726	0,846276	1,3452
2,196	0	0,26222	0	100	6	2,242	13,452	0,282092	1,692552	13,452	1,692552	2,6904
2,196	0	0,26222	0	100	51	2,242	114,342	0,282092	14,386692	114,342	14,386692	22,8684
2,196	0	0,26222	0	100	9	2,242	20,178	0,282092	2,538828	20,178	2,538828	4,0356
2,196	0	0,26222	0	100	8	2,242	17,936	0,282092	2,256736	17,936	2,256736	3,5872
2,196	0	0,26222	0	100	23	2,242	51,566	0,282092	6,488116	51,566	6,488116	10,3132
2,196	0	0,26222	0	100	8	2,242	17,936	0,282092	2,256736	17,936	2,256736	3,5872
2,196	0	0,26222	0	100	7	2,242	15,694	0,282092	1,974644	15,694	1,974644	3,1388
2,196	0	0,26222	0	100	33	2,242	73,986	0,282092	9,309036	73,986	9,309036	14,7972
2,196	0	0,26222	0	100	8	2,242	17,936	0,282092	2,256736	17,936	2,256736	3,5872
2,196	0	0,26222	0	100	14	2,242	31,388	0,282092	3,949288	31,388	3,949288	6,2776
2,196	0	0,26222	0	100	4	2,242	8,968	0,282092	1,128368	8,968	1,128368	1,7936
2,196	0	0,26222	0	100	18	2,242	40,356	0,282092	5,077656	40,356	5,077656	8,0712
2,196	0	0,26222	0	100	58	2,242	130,036	0,282092	16,361336	130,036	16,361336	26,0072
2,196	0	0,26222	0	100	18	2,242	40,356	0,282092	5,077656	40,356	5,077656	8,0712
2,196	0	0,26222	0	100	125	2,242	280,25	0,282092	35,2615	280,25	35,2615	56,05
2,196	0	0,26222	0	100	35	2,242	78,47	0,282092	9,87322	78,47	9,87322	15,694
2,196	0	0,26222	0	100	13	2,242	29,146	0,282092	3,667196	29,146	3,667196	5,8292
2,196	0	0,26222	0	100	40	2,242	89,68	0,282092	11,28368	89,68	11,28368	17,936
2,196	0	0,26222	0	100	35	2,242	78,47	0,282092	9,87322	78,47	9,87322	15,694
2,196	0	0,26222	0	100	2	2,242	4,484	0,282092	0,564184	4,484	0,564184	0,8968
2,196	0	0,26222	0	100	12	2,242	26,904	0,282092	3,385104	26,904	3,385104	5,3808
2,196	0	0,26222	0	100	4	2,242	8,968	0,282092	1,128368	8,968	1,128368	1,7936
2,196	0	0,26222	0	100	6	2,242	13,452	0,282092	1,692552	13,452	1,692552	2,6904
2,196	0	0,26222	0	100	66	2,242	147,972	0,282092	18,618072	147,972	18,618072	29,5944
2,196	0	0,26222	0	100	69	2,242	154,698	0,282092	19,464348	154,698	19,464348	30,9396
2,196	0	0,26222	0	100	4	2,242	8,968	0,282092	1,128368	8,968	1,128368	1,7936
2,196	0	0,26222	0	100	6	2,242	13,452	0,282092	1,692552	13,452	1,692552	2,6904
2,196	0	0,26222	0	100	8	2,242	17,936	0,282092	2,256736	17,936	2,256736	3,5872
2,196	0	0,26222	0	100	5	2,242	11,21	0,282092	1,41046	11,21	1,41046	2,242
2,196	0	0,26222	0	100	7	2,242	15,694	0,282092	1,974644	15,694	1,974644	3,1388
2,196	0	0,26222	0	100	114	2,242	255,588	0,282092	32,158488	255,588	32,158488	51,1176
2,196	0	0,26222	0	100	4	2,242	8,968	0,282092	1,128368	8,968	1,128368	1,7936
2,196	0	0,26222	0	100	7	2,242	15,694	0,282092	1,974644	15,694	1,974644	3,1388
2,196	0	0,26222	0	100	187	2,242	419,254	0,282092	52,751204	419,254	52,751204	83,8508

	8206,452		979,91614		5416		12142,672		1527,810272	20349,124	2507,726412	4069,8248
	7896,816		**942,94312**		**1955**		**4383,11**		**551,48986**	**12279,926**	**1494,43298**	**2455,9852**
2,196	7896,816	0,26222	942,94312	35,22	1955	2,242	4383,11	0,282092	551,48986	12279,926	1494,43298	2455,9852
	0		**0**		**1059**		**2374,278**		**298,735428**	**2374,278**	**298,735428**	**474,8556**
2,196	0	0,26222	0	100	36	2,242	80,712	0,282092	10,155312	80,712	10,155312	16,1424
2,196	0	0,26222	0	100	7	2,242	15,694	0,282092	1,974644	15,694	1,974644	3,1388
2,196	0	0,26222	0	100	8	2,242	17,936	0,282092	2,256736	17,936	2,256736	3,5872
2,196	0	0,26222	0	100	14	2,242	31,388	0,282092	3,949288	31,388	3,949288	6,2776
2,196	0	0,26222	0	100	21	2,242	47,082	0,282092	5,923932	47,082	5,923932	9,4164
2,196	0	0,26222	0	100	18	2,242	40,356	0,282092	5,077656	40,356	5,077656	8,0712
2,196	0	0,26222	0	100	20	2,242	44,84	0,282092	5,64184	44,84	5,64184	8,968
2,196	0	0,26222	0	100	10	2,242	22,42	0,282092	2,82092	22,42	2,82092	4,484
2,196	0	0,26222	0	100	1	2,242	2,242	0,282092	0,282092	2,242	0,282092	0,4484
2,196	0	0,26222	0	100	24	2,242	53,808	0,282092	6,770208	53,808	6,770208	10,7616
2,196	0	0,26222	0	100	10	2,242	22,42	0,282092	2,82092	22,42	2,82092	4,484
2,196	0	0,26222	0	100	21	2,242	47,082	0,282092	5,923932	47,082	5,923932	9,4164
2,196	0	0,26222	0	100	22	2,242	49,324	0,282092	6,206024	49,324	6,206024	9,8648
2,196	0	0,26222	0	100	26	2,242	58,292	0,282092	7,334392	58,292	7,334392	11,6584
2,196	0	0,26222	0	100	31	2,242	69,502	0,282092	8,744852	69,502	8,744852	13,9004
2,196	0	0,26222	0	100	129	2,242	289,218	0,282092	36,389868	289,218	36,389868	57,8436
2,196	0	0,26222	0	100	13	2,242	29,146	0,282092	3,667196	29,146	3,667196	5,8292
2,196	0	0,26222	0	100	4	2,242	8,968	0,282092	1,128368	8,968	1,128368	1,7936
2,196	0	0,26222	0	100	6	2,242	13,452	0,282092	1,692552	13,452	1,692552	2,6904
2,196	0	0,26222	0	100	11	2,242	24,662	0,282092	3,103012	24,662	3,103012	4,9324
2,196	0	0,26222	0	100	13	2,242	29,146	0,282092	3,667196	29,146	3,667196	5,8292
2,196	0	0,26222	0	100	3	2,242	6,726	0,282092	0,846276	6,726	0,846276	1,3452
2,196	0	0,26222	0	100	53	2,242	118,826	0,282092	14,950876	118,826	14,950876	23,7652
2,196	0	0,26222	0	100	3	2,242	6,726	0,282092	0,846276	6,726	0,846276	1,3452
2,196	0	0,26222	0	100	5	2,242	11,21	0,282092	1,41046	11,21	1,41046	2,242
2,196	0	0,26222	0	100	2	2,242	4,484	0,282092	0,564184	4,484	0,564184	0,8968
2,196	0	0,26222	0	100	7	2,242	15,694	0,282092	1,974644	15,694	1,974644	3,1388
2,196	0	0,26222	0	100	15	2,242	33,63	0,282092	4,23138	33,63	4,23138	6,726
2,196	0	0,26222	0	100	27	2,242	60,534	0,282092	7,616484	60,534	7,616484	12,1068
2,196	0	0,26222	0	100	19	2,242	42,598	0,282092	5,359748	42,598	5,359748	8,5196
2,196	0	0,26222	0	100	4	2,242	8,968	0,282092	1,128368	8,968	1,128368	1,7936
2,196	0	0,26222	0	100	11	2,242	24,662	0,282092	3,103012	24,662	3,103012	4,9324
2,196	0	0,26222	0	100	1	2,242	2,242	0,282092	0,282092	2,242	0,282092	0,4484
2,196	0	0,26222	0	100	10	2,242	22,42	0,282092	2,82092	22,42	2,82092	4,484
2,196	0	0,26222	0	100	5	2,242	11,21	0,282092	1,41046	11,21	1,41046	2,242
2,196	0	0,26222	0	100	165	2,242	369,93	0,282092	46,54518	369,93	46,54518	73,986
2,196	0	0,26222	0	100	74	2,242	165,908	0,282092	20,874808	165,908	20,874808	33,1816
2,196	0	0,26222	0	100	170	2,242	381,14	0,282092	47,95564	381,14	47,95564	76,228
2,196	0	0,26222	0	100	40	2,242	89,68	0,282092	11,28368	89,68	11,28368	17,936
	309,636		**36,97302**		**2402**		**5385,284**		**677,584984**	**5694,92**	**714,558004**	**1138,984**
2,196	0	0,26222	0	100	23	2,242	51,566	0,282092	6,488116	51,566	6,488116	10,3132
2,196	0	0,26222	0	100	9	2,242	20,178	0,282092	2,538828	20,178	2,538828	4,0356
2,196	0	0,26222	0	100	5	2,242	11,21	0,282092	1,41046	11,21	1,41046	2,242
2,196	0	0,26222	0	100	4	2,242	8,968	0,282092	1,128368	8,968	1,128368	1,7936
2,196	0	0,26222	0	100	9	2,242	20,178	0,282092	2,538828	20,178	2,538828	4,0356
2,196	0	0,26222	0	100	13	2,242	29,146	0,282092	3,667196	29,146	3,667196	5,8292
2,196	0	0,26222	0	100	14	2,242	31,388	0,282092	3,949288	31,388	3,949288	6,2776
2,196	0	0,26222	0	100	4	2,242	8,968	0,282092	1,128368	8,968	1,128368	1,7936
2,196	0	0,26222	0	100	74	2,242	165,908	0,282092	20,874808	165,908	20,874808	33,1816
2,196	0	0,26222	0	100	4	2,242	8,968	0,282092	1,128368	8,968	1,128368	1,7936
2,196	0	0,26222	0	100	19	2,242	42,598	0,282092	5,359748	42,598	5,359748	8,5196
2,196	0	0,26222	0	100	5	2,242	11,21	0,282092	1,41046	11,21	1,41046	2,242
2,196	0	0,26222	0	100	9	2,242	20,178	0,282092	2,538828	20,178	2,538828	4,0356
2,196	0	0,26222	0	100	12	2,242	26,904	0,282092	3,385104	26,904	3,385104	5,3808
2,196	0	0,26222	0	100	2	2,242	4,484	0,282092	0,564184	4,484	0,564184	0,8968
2,196	0	0,26222	0	100	1	2,242	2,242	0,282092	0,282092	2,242	0,282092	0,4484
2,196	0	0,26222	0	100	2	2,242	4,484	0,282092	0,564184	4,484	0,564184	0,8968
2,196	0	0,26222	0	100	4	2,242	8,968	0,282092	1,128368	8,968	1,128368	1,7936
2,196	0	0,26222	0	100	2	2,242	4,484	0,282092	0,564184	4,484	0,564184	0,8968
2,196	0	0,26222	0	100	1	2,242	2,242	0,282092	0,282092	2,242	0,282092	0,4484
2,196	0	0,26222	0	100	6	2,242	13,452	0,282092	1,692552	13,452	1,692552	2,6904
2,196	0	0,26222	0	100	81	2,242	181,602	0,282092	22,849452	181,602	22,849452	36,3204
2,196	0	0,26222	0	100	2	2,242	4,484	0,282092	0,564184	4,484	0,564184	0,8968
2,196	0	0,26222	0	100	28	2,242	62,776	0,282092	7,898576	62,776	7,898576	12,5552
2,196	0	0,26222	0	100	1	2,242	2,242	0,282092	0,282092	2,242	0,282092	0,4484
2,196	0	0,26222	0	100	7	2,242	15,694	0,282092	1,974644	15,694	1,974644	3,1388
2,196	0	0,26222	0	100	1	2,242	2,242	0,282092	0,282092	2,242	0,282092	0,4484
2,196	0	0,26222	0	100	3	2,242	6,726	0,282092	0,846276	6,726	0,846276	1,3452
2,196	0	0,26222	0	100	4	2,242	8,968	0,282092	1,128368	8,968	1,128368	1,7936
2,196	0	0,26222	0	100	8	2,242	17,936	0,282092	2,256736	17,936	2,256736	3,5872
2,196	0	0,26222	0	100	6	2,242	13,452	0,282092	1,692552	13,452	1,692552	2,6904
2,196	0	0,26222	0	100	4	2,242	8,968	0,282092	1,128368	8,968	1,128368	1,7936
2,196	0	0,26222	0	100	18	2,242	40,356	0,282092	5,077656	40,356	5,077656	8,0712
2,196	0	0,26222	0	100	28	2,242	62,776	0,282092	7,898576	62,776	7,898576	12,5552
2,196	0	0,26222	0	100	47	2,242	105,374	0,282092	13,258324	105,374	13,258324	21,0748
2,196	0	0,26222	0	100	16	2,242	35,872	0,282092	4,513472	35,872	4,513472	7,1744
2,196	0	0,26222	0	100	69	2,242	154,698	0,282092	19,464348	154,698	19,464348	30,9396
2,196	0	0,26222	0	100	5	2,242	11,21	0,282092	1,41046	11,21	1,41046	2,242
2,196	0	0,26222	0	100	2	2,242	4,484	0,282092	0,564184	4,484	0,564184	0,8968
2,196	0	0,26222	0	100	6	2,242	13,452	0,282092	1,692552	13,452	1,692552	2,6904
2,196	0	0,26222	0	100	22	2,242	49,324	0,282092	6,206024	49,324	6,206024	9,8648
2,196	0	0,26222	0	100	1	2,242	2,242	0,282092	0,282092	2,242	0,282092	0,4484
2,196	0	0,26222	0	100	28	2,242	62,776	0,282092	7,898576	62,776	7,898576	12,5552
2,196	0	0,26222	0	100	13	2,242	29,146	0,282092	3,667196	29,146	3,667196	5,8292
2,196	0	0,26222	0	100	55	2,242	123,31	0,282092	15,51506	123,31	15,51506	24,662
2,196	0	0,26222	0	100	4	2,242	8,968	0,282092	1,128368	8,968	1,128368	1,7936
2,196	0	0,26222	0	100	1	2,242	2,242	0,282092	0,282092	2,242	0,282092	0,4484
2,196	0	0,26222	0	100	6	2,242	13,452	0,282092	1,692552	13,452	1,692552	2,6904
2,196	0	0,26222	0	100	3	2,242	6,726	0,282092	0,846276	6,726	0,846276	1,3452
2,196	0	0,26222	0	100	7	2,242	15,694	0,282092	1,974644	15,694	1,974644	3,1388
2,196	0	0,26222	0	100	5	2,242	11,21	0,282092	1,41046	11,21	1,41046	2,242
2,196	0	0,26222	0	100	10	2,242	22,42	0,282092	2,82092	22,42	2,82092	4,484
2,196	0	0,26222	0	100	48	2,242	107,616	0,282092	13,540416	107,616	13,540416	21,5232
2,196	0	0,26222	0	100	8	2,242	17,936	0,282092	2,256736	17,936	2,256736	3,5872
2,196	0	0,26222	0	100	2	2,242	4,484	0,282092	0,564184	4,484	0,564184	0,8968
2,196	0	0,26222	0	100	9	2,242	20,178	0,282092	2,538828	20,178	2,538828	4,0356
2,196	0	0,26222	0	100	1	2,242	2,242	0,282092	0,282092	2,242	0,282092	0,4484
2,196	0	0,26222	0	100	10	2,242	22,42	0,282092	2,82092	22,42	2,82092	4,484
2,196	0	0,26222	0	100	2	2,242	4,484	0,282092	0,564184	4,484	0,564184	0,8968
2,196	0	0,26222	0	100	3	2,242	6,726	0,282092	0,846276	6,726	0,846276	1,3452
2,196	0	0,26222	0	100	2	2,242	4,484	0,282092	0,564184	4,484	0,564184	0,8968
2,196	0	0,26222	0	100	83	2,242	186,086	0,282092	23,413636	186,086	23,413636	37,2172
2,196	0	0,26222	0	100	2	2,242	4,484	0,282092	0,564184	4,484	0,564184	0,8968
2,196	0	0,26222	0	100	8	2,242	17,936	0,282092	2,256736	17,936	2,256736	3,5872
2,196	0	0,26222	0	100	4	2,242	8,968	0,282092	1,128368	8,968	1,128368	1,7936
2,196	0	0,26222	0	100	10	2,242	22,42	0,282092	2,82092	22,42	2,82092	4,484
2,196	0	0,26222	0	100	2	2,242	4,484	0,282092	0,564184	4,484	0,564184	0,8968
2,196	0	0,26222	0	100	28	2,242	62,776	0,282092	7,898576	62,776	7,898576	12,5552
2,196	0	0,26222	0	100	1	2,242	2,242	0,282092	0,282092	2,242	0,282092	0,4484
2,196	0	0,26222	0	100	2	2,242	4,484	0,282092	0,564184	4,484	0,564184	0,8968
2,196	0	0,26222	0	100	6	2,242	13,452	0,282092	1,692552	13,452	1,692552	2,6904
2,196	0	0,26222	0	100	6	2,242	13,452	0,282092	1,692552	13,452	1,692552	2,6904
2,196	0	0,26222	0	100	3	2,242	6,726	0,282092	0,846276	6,726	0,846276	1,3452
2,196	0	0,26222	0	100	2	2,242	4,484	0,282092	0,564184	4,484	0,564184	0,8968
2,196	0	0,26222	0	100	26	2,242	58,292	0,282092	7,334392	58,292	7,334392	11,6584
2,196	0	0,26222	0	100	1	2,242	2,242	0,282092	0,282092	2,242	0,282092	0,4484
2,196	0	0,26222	0	100	6	2,242	13,452	0,282092	1,692552	13,452	1,692552	2,6904
2,196	0	0,26222	0	100	14	2,242	31,388	0,282092	3,949288	31,388	3,949288	6,2776
2,196	0	0,26222	0	100	5	2,242	11,21	0,282092	1,41046	11,21	1,41046	2,242
2,196	0	0,26222	0	100	8	2,242	17,936	0,282092	2,256736	17,936	2,256736	3,5872
2,196	0	0,26222	0	100	7	2,242	15,694	0,282092	1,974644	15,694	1,974644	3,1388
2,196	0	0,26222	0	100	22	2,242	49,324	0,282092	6,206024	49,324	6,206024	9,8648
2,196	0	0,26222	0	100	10	2,242	22,42	0,282092	2,82092	22,42	2,82092	4,484
2,196	0	0,26222	0	100	3	2,242	6,726	0,282092	0,846276	6,726	0,846276	1,3452
2,196	0	0,26222	0	100	16	2,242	35,872	0,282092	4,513472	35,872	4,513472	7,1744
2,196	0	0,26222	0	100	52	2,242	116,584	0,282092	14,668784	116,584	14,668784	23,3168
2,196	0	0,26222	0	100	1	2,242	2,242	0,282092	0,282092	2,242	0,282092	0,4484
2,196	0	0,26222	0	100	7	2,242	15,694	0,282092	1,974644	15,694	1,974644	3,1388
2,196	0	0,26222	0	100	1	2,242	2,242	0,282092	0,282092	2,242	0,282092	0,4484
2,196	0	0,26222	0	100	30	2,242	67,26	0,282092	8,46276	67,26	8,46276	13,452
2,196	0	0,26222	0	100	38	2,242	85,196	0,282092	10,719496	85,196	10,719496	17,0392

2,196	0	0,26222	0	100	2	2,242	4,484	0,282092	0,564184	4,484	0,564184	0,8968
2,196	0	0,26222	0	100	54	2,242	121,068	0,282092	15,232968	121,068	15,232968	24,2136
2,196	0	0,26222	0	100	19	2,242	42,598	0,282092	5,359748	42,598	5,359748	8,5196
2,196	0	0,26222	0	100	14	2,242	31,388	0,282092	3,949288	31,388	3,949288	6,2776
2,196	0	0,26222	0	100	6	2,242	13,452	0,282092	1,692552	13,452	1,692552	2,6904
2,196	0	0,26222	0	100	1	2,242	2,242	0,282092	0,282092	2,242	0,282092	0,4484
2,196	0	0,26222	0	100	6	2,242	13,452	0,282092	1,692552	13,452	1,692552	2,6904
2,196	0	0,26222	0	100	10	2,242	22,42	0,282092	2,82092	22,42	2,82092	4,484
2,196	0	0,26222	0	100	34	2,242	76,228	0,282092	9,591128	76,228	9,591128	15,2456
2,196	0	0,26222	0	100	3	2,242	6,726	0,282092	0,846276	6,726	0,846276	1,3452
2,196	0	0,26222	0	100	34	2,242	76,228	0,282092	9,591128	76,228	9,591128	15,2456
2,196	0	0,26222	0	100	3	2,242	6,726	0,282092	0,846276	6,726	0,846276	1,3452
2,196	0	0,26222	0	100	6	2,242	13,452	0,282092	1,692552	13,452	1,692552	2,6904
2,196	0	0,26222	0	100	4	2,242	8,968	0,282092	1,128368	8,968	1,128368	1,7936
2,196	0	0,26222	0	100	19	2,242	42,598	0,282092	5,359748	42,598	5,359748	8,5196
2,196	0	0,26222	0	100	2	2,242	4,484	0,282092	0,564184	4,484	0,564184	0,8968
2,196	0	0,26222	0	100	2	2,242	4,484	0,282092	0,564184	4,484	0,564184	0,8968
2,196	0	0,26222	0	100	1	2,242	2,242	0,282092	0,282092	2,242	0,282092	0,4484
2,196	0	0,26222	0	100	27	2,242	60,534	0,282092	7,616484	60,534	7,616484	12,1068
2,196	0	0,26222	0	100	16	2,242	35,872	0,282092	4,513472	35,872	4,513472	7,1744
2,196	0	0,26222	0	100	19	2,242	42,598	0,282092	5,359748	42,598	5,359748	8,5196
2,196	0	0,26222	0	100	1	2,242	2,242	0,282092	0,282092	2,242	0,282092	0,4484
2,196	0	0,26222	0	100	22	2,242	49,324	0,282092	6,206024	49,324	6,206024	9,8648
2,196	0	0,26222	0	100	8	2,242	17,936	0,282092	2,256736	17,936	2,256736	3,5872
2,196	0	0,26222	0	100	28	2,242	62,776	0,282092	7,898576	62,776	7,898576	12,5552
2,196	0	0,26222	0	100	5	2,242	11,21	0,282092	1,41046	11,21	1,41046	2,242
2,196	0	0,26222	0	100	95	2,242	212,99	0,282092	26,79874	212,99	26,79874	42,598
2,196	0	0,26222	0	100	4	2,242	8,968	0,282092	1,128368	8,968	1,128368	1,7936
2,196	0	0,26222	0	100	1	2,242	2,242	0,282092	0,282092	2,242	0,282092	0,4484
2,196	103,212	0,26222	12,32434	68,04	98	2,242	219,716	0,282092	27,645016	322,928	39,969356	64,5856
2,196	120,78	0,26222	14,4221	68,04	117	2,242	262,314	0,282092	33,004764	383,094	47,426864	76,6188
2,196	85,644	0,26222	10,22658	68,04	82	2,242	183,844	0,282092	23,131544	269,488	33,358124	53,8976
2,196	0	0,26222	0	100	96	2,242	215,232	0,282092	27,080832	215,232	27,080832	43,0464
2,196	0	0,26222	0	100	80	2,242	179,36	0,282092	22,56736	179,36	22,56736	35,872
2,196	0	0,26222	0	100	88	2,242	197,296	0,282092	24,824096	197,296	24,824096	39,4592
2,196	0	0,26222	0	100	71	2,242	159,182	0,282092	20,028532	159,182	20,028532	31,8364
2,196	0	0,26222	0	100	38	2,242	85,196	0,282092	10,719496	85,196	10,719496	17,0392
	15422,508		**1841,57106**		**4594**		**10299,748**		**1295,930648**	**25722,256**	**3137,501708**	**5144,4512**
	2633,004		**314,40178**		**856**		**1919,152**		**241,470752**	**4552,156**	**555,872532**	**910,4312**
2,196	0	0,26222	0	100	3	2,242	6,726	0,282092	0,846276	6,726	0,846276	1,3452
2,196	0	0,26222	0	100	2	2,242	4,484	0,282092	0,564184	4,484	0,564184	0,8968
2,196	0	0,26222	0	100	4	2,242	8,968	0,282092	1,128368	8,968	1,128368	1,7936
2,196	0	0,26222	0	100	57	2,242	127,794	0,282092	16,079244	127,794	16,079244	25,5588
2,196	0	0,26222	0	100	5	2,242	11,21	0,282092	1,41046	11,21	1,41046	2,242
2,196	0	0,26222	0	100	2	2,242	4,484	0,282092	0,564184	4,484	0,564184	0,8968
2,196	0	0,26222	0	100	9	2,242	20,178	0,282092	2,538828	20,178	2,538828	4,0356
2,196	0	0,26222	0	100	1	2,242	2,242	0,282092	0,282092	2,242	0,282092	0,4484
2,196	0	0,26222	0	100	5	2,242	11,21	0,282092	1,41046	11,21	1,41046	2,242
2,196	0	0,26222	0	100	28	2,242	62,776	0,282092	7,898576	62,776	7,898576	12,5552
2,196	0	0,26222	0	100	55	2,242	123,31	0,282092	15,51506	123,31	15,51506	24,662
2,196	0	0,26222	0	100	4	2,242	8,968	0,282092	1,128368	8,968	1,128368	1,7936
2,196	0	0,26222	0	100	12	2,242	26,904	0,282092	3,385104	26,904	3,385104	5,3808
2,196	0	0,26222	0	100	2	2,242	4,484	0,282092	0,564184	4,484	0,564184	0,8968
2,196	0	0,26222	0	100	7	2,242	15,694	0,282092	1,974644	15,694	1,974644	3,1388
2,196	0	0,26222	0	100	4	2,242	8,968	0,282092	1,128368	8,968	1,128368	1,7936
2,196	0	0,26222	0	100	5	2,242	11,21	0,282092	1,41046	11,21	1,41046	2,242
2,196	0	0,26222	0	100	11	2,242	24,662	0,282092	3,103012	24,662	3,103012	4,9324
2,196	0	0,26222	0	100	15	2,242	33,63	0,282092	4,23138	33,63	4,23138	6,726
2,196	0	0,26222	0	100	1	2,242	2,242	0,282092	0,282092	2,242	0,282092	0,4484
2,196	0	0,26222	0	100	1	2,242	2,242	0,282092	0,282092	2,242	0,282092	0,4484
2,196	0	0,26222	0	100	2	2,242	4,484	0,282092	0,564184	4,484	0,564184	0,8968
2,196	0	0,26222	0	100	4	2,242	8,968	0,282092	1,128368	8,968	1,128368	1,7936
2,196	0	0,26222	0	100	6	2,242	13,452	0,282092	1,692552	13,452	1,692552	2,6904
2,196	0	0,26222	0	100	1	2,242	2,242	0,282092	0,282092	2,242	0,282092	0,4484
2,196	0	0,26222	0	100	17	2,242	38,114	0,282092	4,795564	38,114	4,795564	7,6228
2,196	0	0,26222	0	100	8	2,242	17,936	0,282092	2,256736	17,936	2,256736	3,5872
2,196	0	0,26222	0	100	7	2,242	15,694	0,282092	1,974644	15,694	1,974644	3,1388
2,196	0	0,26222	0	100	3	2,242	6,726	0,282092	0,846276	6,726	0,846276	1,3452
2,196	0	0,26222	0	100	3	2,242	6,726	0,282092	0,846276	6,726	0,846276	1,3452
2,196	0	0,26222	0	100	13	2,242	29,146	0,282092	3,667196	29,146	3,667196	5,8292
2,196	0	0,26222	0	100	4	2,242	8,968	0,282092	1,128368	8,968	1,128368	1,7936
2,196	0	0,26222	0	100	7	2,242	15,694	0,282092	1,974644	15,694	1,974644	3,1388
2,196	0	0,26222	0	100	3	2,242	6,726	0,282092	0,846276	6,726	0,846276	1,3452
2,196	0	0,26222	0	100	10	2,242	22,42	0,282092	2,82092	22,42	2,82092	4,484
2,196	0	0,26222	0	100	1	2,242	2,242	0,282092	0,282092	2,242	0,282092	0,4484
2,196	0	0,26222	0	100	2	2,242	4,484	0,282092	0,564184	4,484	0,564184	0,8968
2,196	0	0,26222	0	100	3	2,242	6,726	0,282092	0,846276	6,726	0,846276	1,3452
2,196	0	0,26222	0	100	5	2,242	11,21	0,282092	1,41046	11,21	1,41046	2,242
2,196	0	0,26222	0	100	2	2,242	4,484	0,282092	0,564184	4,484	0,564184	0,8968
2,196	0	0,26222	0	100	3	2,242	6,726	0,282092	0,846276	6,726	0,846276	1,3452
2,196	0	0,26222	0	100	5	2,242	11,21	0,282092	1,41046	11,21	1,41046	2,242
2,196	0	0,26222	0	100	1	2,242	2,242	0,282092	0,282092	2,242	0,282092	0,4484
2,196	0	0,26222	0	100	3	2,242	6,726	0,282092	0,846276	6,726	0,846276	1,3452
2,196	0	0,26222	0	100	5	2,242	11,21	0,282092	1,41046	11,21	1,41046	2,242
2,196	0	0,26222	0	100	9	2,242	20,178	0,282092	2,538828	20,178	2,538828	4,0356
2,196	2633,004	0,26222	314,40178	7,63	99	2,242	221,958	0,282092	27,927108	2854,962	342,328888	570,9924
2,196	0	0,26222	0	100	129	2,242	289,218	0,282092	36,389868	289,218	36,389868	57,8436
2,196	0	0,26222	0	100	17	2,242	38,114	0,282092	4,795564	38,114	4,795564	7,6228
2,196	0	0,26222	0	100	14	2,242	31,388	0,282092	3,949288	31,388	3,949288	6,2776
2,196	0	0,26222	0	100	5	2,242	11,21	0,282092	1,41046	11,21	1,41046	2,242
2,196	0	0,26222	0	100	132	2,242	295,944	0,282092	37,236144	295,944	37,236144	59,1888
2,196	0	0,26222	0	100	98	2,242	219,716	0,282092	27,645016	219,716	27,645016	43,9432
2,196	0	0,26222	0	100	2	2,242	4,484	0,282092	0,564184	4,484	0,564184	0,8968
	4211,928		**502,93796**		**963**		**2159,046**		**271,654596**	**6370,974**	**774,592556**	**1274,1948**
2,196	0	0,26222	0	100	2	2,242	4,484	0,282092	0,564184	4,484	0,564184	0,8968
2,196	0	0,26222	0	100	1	2,242	2,242	0,282092	0,282092	2,242	0,282092	0,4484
2,196	0	0,26222	0	100	4	2,242	8,968	0,282092	1,128368	8,968	1,128368	1,7936
2,196	0	0,26222	0	100	7	2,242	15,694	0,282092	1,974644	15,694	1,974644	3,1388
2,196	0	0,26222	0	100	1	2,242	2,242	0,282092	0,282092	2,242	0,282092	0,4484
2,196	0	0,26222	0	100	4	2,242	8,968	0,282092	1,128368	8,968	1,128368	1,7936
2,196	0	0,26222	0	100	1	2,242	2,242	0,282092	0,282092	2,242	0,282092	0,4484
2,196	0	0,26222	0	100	78	2,242	174,876	0,282092	22,003176	174,876	22,003176	34,9752
2,196	0	0,26222	0	100	28	2,242	62,776	0,282092	7,898576	62,776	7,898576	12,5552
2,196	0	0,26222	0	100	2	2,242	4,484	0,282092	0,564184	4,484	0,564184	0,8968
2,196	0	0,26222	0	100	5	2,242	11,21	0,282092	1,41046	11,21	1,41046	2,242
2,196	0	0,26222	0	100	2	2,242	4,484	0,282092	0,564184	4,484	0,564184	0,8968
2,196	0	0,26222	0	100	7	2,242	15,694	0,282092	1,974644	15,694	1,974644	3,1388
2,196	0	0,26222	0	100	2	2,242	4,484	0,282092	0,564184	4,484	0,564184	0,8968
2,196	0	0,26222	0	100	1	2,242	2,242	0,282092	0,282092	2,242	0,282092	0,4484
2,196	0	0,26222	0	100	3	2,242	6,726	0,282092	0,846276	6,726	0,846276	1,3452
2,196	0	0,26222	0	100	7	2,242	15,694	0,282092	1,974644	15,694	1,974644	3,1388
2,196	0	0,26222	0	100	13	2,242	29,146	0,282092	3,667196	29,146	3,667196	5,8292
2,196	0	0,26222	0	100	4	2,242	8,968	0,282092	1,128368	8,968	1,128368	1,7936
2,196	0	0,26222	0	100	6	2,242	13,452	0,282092	1,692552	13,452	1,692552	2,6904
2,196	0	0,26222	0	100	3	2,242	6,726	0,282092	0,846276	6,726	0,846276	1,3452
2,196	0	0,26222	0	100	11	2,242	24,662	0,282092	3,103012	24,662	3,103012	4,9324
2,196	0	0,26222	0	100	58	2,242	130,036	0,282092	16,361336	130,036	16,361336	26,0072
2,196	0	0,26222	0	100	6	2,242	13,452	0,282092	1,692552	13,452	1,692552	2,6904
2,196	0	0,26222	0	100	1	2,242	2,242	0,282092	0,282092	2,242	0,282092	0,4484
2,196	0	0,26222	0	100	6	2,242	13,452	0,282092	1,692552	13,452	1,692552	2,6904
2,196	0	0,26222	0	100	1	2,242	2,242	0,282092	0,282092	2,242	0,282092	0,4484
2,196	0	0,26222	0	100	2	2,242	4,484	0,282092	0,564184	4,484	0,564184	0,8968
2,196	0	0,26222	0	100	19	2,242	42,598	0,282092	5,359748	42,598	5,359748	8,5196
2,196	0	0,26222	0	100	10	2,242	22,42	0,282092	2,82092	22,42	2,82092	4,484
2,196	0	0,26222	0	100	3	2,242	6,726	0,282092	0,846276	6,726	0,846276	1,3452
2,196	0	0,26222	0	100	1	2,242	2,242	0,282092	0,282092	2,242	0,282092	0,4484
2,196	0	0,26222	0	100	11	2,242	24,662	0,282092	3,103012	24,662	3,103012	4,9324
2,196	0	0,26222	0	100	5	2,242	11,21	0,282092	1,41046	11,21	1,41046	2,242
2,196	0	0,26222	0	100	3	2,242	6,726	0,282092	0,846276	6,726	0,846276	1,3452
2,196	0	0,26222	0	100	2	2,242	4,484	0,282092	0,564184	4,484	0,564184	0,8968
2,196	0	0,26222	0	100	15	2,242	33,63	0,282092	4,23138	33,63	4,23138	6,726
2,196	0	0,26222	0	100	11	2,242	24,662	0,282092	3,103012	24,662	3,103012	4,9324
2,196	0	0,26222	0	100	5	2,242	11,21	0,282092	1,41046	11,21	1,41046	2,242
2,196	0	0,26222	0	100	4	2,242	8,968	0,282092	1,128368	8,968	1,128368	1,7936
2,196	0	0,26222	0	100	6	2,242	13,452	0,282092	1,692552	13,452	1,692552	2,6904
2,196	0	0,26222	0	100	4	2,242	8,968	0,282092	1,128368	8,968	1,128368	1,7936
2,196	0	0,26222	0	100	130	2,242	291,46	0,282092	36,67196	291,46	36,67196	58,292
2,196	0	0,26222	0	100	8	2,242	17,936	0,282092	2,256736	17,936	2,256736	3,5872
2,196	0	0,26222	0	100	2	2,242	4,484	0,282092	0,564184	4,484	0,564184	0,8968
2,196	3614,616	0,26222	431,61412	18,53	374	2,242	838,508	0,282092	105,502408	4453,124	537,116528	890,6248
2,196	0	0,26222	0	100	12	2,242	26,904	0,282092	3,385104	26,904	3,385104	5,3808
2,196	597,312	0,26222	71,32384	18,53	61	2,242	136,762	0,282092	17,207612	734,074	88,531452	146,8148
2,196	0	0,26222	0	100	4	2,242	8,968	0,282092	1,128368	8,968	1,128368	1,7936
2,196	0	0,26222	0	100	3	2,242	6,726	0,282092	0,846276	6,726	0,846276	1,3452
2,196	0	0,26222	0	100	11	2,242	24,662	0,282092	3,103012	24,662	3,103012	4,9324
	4857,552		**580,03064**		**2526**		**5663,292**		**712,564392**	**10520,844**	**1292,595032**	**2104,1688**
2,196	0	0,26222	0	100	11	2,242	24,662	0,282092	3,103012	24,662	3,103012	4,9324

2,196	0	0,26222	0	100	8	2,242	17,936	0,282092	2,256736	17,936	2,256736	3,5872
2,196	0	0,26222	0	100	12	2,242	26,904	0,282092	3,385104	26,904	3,385104	5,3808
2,196	0	0,26222	0	100	8	2,242	17,936	0,282092	2,256736	17,936	2,256736	3,5872
2,196	0	0,26222	0	100	105	2,242	235,41	0,282092	29,61966	235,41	29,61966	47,082
2,196	0	0,26222	0	100	23	2,242	51,566	0,282092	6,488116	51,566	6,488116	10,3132
2,196	0	0,26222	0	100	3	2,242	6,726	0,282092	0,846276	6,726	0,846276	1,3452
2,196	0	0,26222	0	100	7	2,242	15,694	0,282092	1,974644	15,694	1,974644	3,1388
2,196	0	0,26222	0	100	6	2,242	13,452	0,282092	1,692552	13,452	1,692552	2,6904
2,196	0	0,26222	0	100	4	2,242	8,968	0,282092	1,128368	8,968	1,128368	1,7936
2,196	0	0,26222	0	100	2	2,242	4,484	0,282092	0,564184	4,484	0,564184	0,8968
2,196	0	0,26222	0	100	48	2,242	107,616	0,282092	13,540416	107,616	13,540416	21,5232
2,196	0	0,26222	0	100	2	2,242	4,484	0,282092	0,564184	4,484	0,564184	0,8968
2,196	0	0,26222	0	100	3	2,242	6,726	0,282092	0,846276	6,726	0,846276	1,3452
2,196	0	0,26222	0	100	3	2,242	6,726	0,282092	0,846276	6,726	0,846276	1,3452
2,196	0	0,26222	0	100	3	2,242	6,726	0,282092	0,846276	6,726	0,846276	1,3452
2,196	0	0,26222	0	100	29	2,242	65,018	0,282092	8,180668	65,018	8,180668	13,0036
2,196	0	0,26222	0	100	1	2,242	2,242	0,282092	0,282092	2,242	0,282092	0,4484
2,196	0	0,26222	0	100	10	2,242	22,42	0,282092	2,82092	22,42	2,82092	4,484
2,196	0	0,26222	0	100	46	2,242	103,132	0,282092	12,976232	103,132	12,976232	20,6264
2,196	0	0,26222	0	100	1	2,242	2,242	0,282092	0,282092	2,242	0,282092	0,4484
2,196	0	0,26222	0	100	42	2,242	94,164	0,282092	11,847864	94,164	11,847864	18,8328
2,196	0	0,26222	0	100	6	2,242	13,452	0,282092	1,692552	13,452	1,692552	2,6904
2,196	0	0,26222	0	100	2	2,242	4,484	0,282092	0,564184	4,484	0,564184	0,8968
2,196	0	0,26222	0	100	7	2,242	15,694	0,282092	1,974644	15,694	1,974644	3,1388
2,196	0	0,26222	0	100	1	2,242	2,242	0,282092	0,282092	2,242	0,282092	0,4484
2,196	0	0,26222	0	100	10	2,242	22,42	0,282092	2,82092	22,42	2,82092	4,484
2,196	0	0,26222	0	100	13	2,242	29,146	0,282092	3,667196	29,146	3,667196	5,8292
2,196	0	0,26222	0	100	3	2,242	6,726	0,282092	0,846276	6,726	0,846276	1,3452
2,196	0	0,26222	0	100	13	2,242	29,146	0,282092	3,667196	29,146	3,667196	5,8292
2,196	0	0,26222	0	100	2	2,242	4,484	0,282092	0,564184	4,484	0,564184	0,8968
2,196	0	0,26222	0	100	1	2,242	2,242	0,282092	0,282092	2,242	0,282092	0,4484
2,196	0	0,26222	0	100	9	2,242	20,178	0,282092	2,538828	20,178	2,538828	4,0356
2,196	0	0,26222	0	100	32	2,242	71,744	0,282092	9,026944	71,744	9,026944	14,3488
2,196	0	0,26222	0	100	5	2,242	11,21	0,282092	1,41046	11,21	1,41046	2,242
2,196	0	0,26222	0	100	2	2,242	4,484	0,282092	0,564184	4,484	0,564184	0,8968
2,196	0	0,26222	0	100	2	2,242	4,484	0,282092	0,564184	4,484	0,564184	0,8968
2,196	0	0,26222	0	100	1	2,242	2,242	0,282092	0,282092	2,242	0,282092	0,4484
2,196	0	0,26222	0	100	2	2,242	4,484	0,282092	0,564184	4,484	0,564184	0,8968
2,196	0	0,26222	0	100	2	2,242	4,484	0,282092	0,564184	4,484	0,564184	0,8968
2,196	0	0,26222	0	100	5	2,242	11,21	0,282092	1,41046	11,21	1,41046	2,242
2,196	0	0,26222	0	100	7	2,242	15,694	0,282092	1,974644	15,694	1,974644	3,1388
2,196	0	0,26222	0	100	10	2,242	22,42	0,282092	2,82092	22,42	2,82092	4,484
2,196	0	0,26222	0	100	18	2,242	40,356	0,282092	5,077656	40,356	5,077656	8,0712
2,196	0	0,26222	0	100	2	2,242	4,484	0,282092	0,564184	4,484	0,564184	0,8968
2,196	0	0,26222	0	100	2	2,242	4,484	0,282092	0,564184	4,484	0,564184	0,8968
2,196	0	0,26222	0	100	2	2,242	4,484	0,282092	0,564184	4,484	0,564184	0,8968
2,196	0	0,26222	0	100	36	2,242	80,712	0,282092	10,155312	80,712	10,155312	16,1424
2,196	0	0,26222	0	100	11	2,242	24,662	0,282092	3,103012	24,662	3,103012	4,9324
2,196	0	0,26222	0	100	5	2,242	11,21	0,282092	1,41046	11,21	1,41046	2,242
2,196	0	0,26222	0	100	4	2,242	8,968	0,282092	1,128368	8,968	1,128368	1,7936
2,196	0	0,26222	0	100	5	2,242	11,21	0,282092	1,41046	11,21	1,41046	2,242
2,196	0	0,26222	0	100	2	2,242	4,484	0,282092	0,564184	4,484	0,564184	0,8968
2,196	0	0,26222	0	100	4	2,242	8,968	0,282092	1,128368	8,968	1,128368	1,7936
2,196	0	0,26222	0	100	2	2,242	4,484	0,282092	0,564184	4,484	0,564184	0,8968
2,196	0	0,26222	0	100	4	2,242	8,968	0,282092	1,128368	8,968	1,128368	1,7936
2,196	0	0,26222	0	100	1	2,242	2,242	0,282092	0,282092	2,242	0,282092	0,4484
2,196	0	0,26222	0	100	5	2,242	11,21	0,282092	1,41046	11,21	1,41046	2,242
2,196	0	0,26222	0	100	5	2,242	11,21	0,282092	1,41046	11,21	1,41046	2,242
2,196	0	0,26222	0	100	4	2,242	8,968	0,282092	1,128368	8,968	1,128368	1,7936
2,196	0	0,26222	0	100	7	2,242	15,694	0,282092	1,974644	15,694	1,974644	3,1388
2,196	0	0,26222	0	100	24	2,242	53,808	0,282092	6,770208	53,808	6,770208	10,7616
2,196	0	0,26222	0	100	78	2,242	174,876	0,282092	22,003176	174,876	22,003176	34,9752
2,196	0	0,26222	0	100	3	2,242	6,726	0,282092	0,846276	6,726	0,846276	1,3452
2,196	0	0,26222	0	100	1	2,242	2,242	0,282092	0,282092	2,242	0,282092	0,4484
2,196	0	0,26222	0	100	1	2,242	2,242	0,282092	0,282092	2,242	0,282092	0,4484
2,196	0	0,26222	0	100	3	2,242	6,726	0,282092	0,846276	6,726	0,846276	1,3452
2,196	0	0,26222	0	100	47	2,242	105,374	0,282092	13,258324	105,374	13,258324	21,0748
2,196	0	0,26222	0	100	4	2,242	8,968	0,282092	1,128368	8,968	1,128368	1,7936
2,196	0	0,26222	0	100	59	2,242	132,278	0,282092	16,643428	132,278	16,643428	26,4556
2,196	0	0,26222	0	100	1	2,242	2,242	0,282092	0,282092	2,242	0,282092	0,4484
2,196	0	0,26222	0	100	5	2,242	11,21	0,282092	1,41046	11,21	1,41046	2,242
2,196	0	0,26222	0	100	2	2,242	4,484	0,282092	0,564184	4,484	0,564184	0,8968
2,196	0	0,26222	0	100	21	2,242	47,082	0,282092	5,923932	47,082	5,923932	9,4164
2,196	0	0,26222	0	100	15	2,242	33,63	0,282092	4,23138	33,63	4,23138	6,726
2,196	0	0,26222	0	100	8	2,242	17,936	0,282092	2,256736	17,936	2,256736	3,5872
2,196	0	0,26222	0	100	6	2,242	13,452	0,282092	1,692552	13,452	1,692552	2,6904
2,196	0	0,26222	0	100	41	2,242	91,922	0,282092	11,565772	91,922	11,565772	18,3844
2,196	0	0,26222	0	100	3	2,242	6,726	0,282092	0,846276	6,726	0,846276	1,3452
2,196	0	0,26222	0	100	10	2,242	22,42	0,282092	2,82092	22,42	2,82092	4,484
2,196	0	0,26222	0	100	5	2,242	11,21	0,282092	1,41046	11,21	1,41046	2,242
2,196	0	0,26222	0	100	6	2,242	13,452	0,282092	1,692552	13,452	1,692552	2,6904
2,196	0	0,26222	0	100	5	2,242	11,21	0,282092	1,41046	11,21	1,41046	2,242
2,196	0	0,26222	0	100	1	2,242	2,242	0,282092	0,282092	2,242	0,282092	0,4484
2,196	0	0,26222	0	100	10	2,242	22,42	0,282092	2,82092	22,42	2,82092	4,484
2,196	0	0,26222	0	100	32	2,242	71,744	0,282092	9,026944	71,744	9,026944	14,3488
2,196	0	0,26222	0	100	1	2,242	2,242	0,282092	0,282092	2,242	0,282092	0,4484
2,196	0	0,26222	0	100	178	2,242	399,076	0,282092	50,212376	399,076	50,212376	79,8152
2,196	0	0,26222	0	100	119	2,242	266,798	0,282092	33,568948	266,798	33,568948	53,3596
2,196	4857,552	0,26222	580,03064	29,36	918	2,242	2058,156	0,282092	258,960456	6915,708	838,991096	1383,1416
2,196	0	0,26222	0	100	117	2,242	262,314	0,282092	33,004764	262,314	33,004764	52,4628
2,196	0	0,26222	0	100	24	2,242	53,808	0,282092	6,770208	53,808	6,770208	10,7616
2,196	0	0,26222	0	100	8	2,242	17,936	0,282092	2,256736	17,936	2,256736	3,5872
2,196	0	0,26222	0	100	54	2,242	121,068	0,282092	15,232968	121,068	15,232968	24,2136
2,196	0	0,26222	0	100	85	2,242	190,57	0,282092	23,97782	190,57	23,97782	38,114
	3720,024		**444,20068**		**249**		**558,258**		**70,240908**	**4278,282**	**514,441588**	**855,6564**
2,196	0	0,26222	0	100	1	2,242	2,242	0,282092	0,282092	2,242	0,282092	0,4484
2,196	0	0,26222	0	100	20	2,242	44,84	0,282092	5,64184	44,84	5,64184	8,968
2,196	0	0,26222	0	100	10	2,242	22,42	0,282092	2,82092	22,42	2,82092	4,484
2,196	0	0,26222	0	100	6	2,242	13,452	0,282092	1,692552	13,452	1,692552	2,6904
2,196	0	0,26222	0	100	8	2,242	17,936	0,282092	2,256736	17,936	2,256736	3,5872
2,196	0	0,26222	0	100	2	2,242	4,484	0,282092	0,564184	4,484	0,564184	0,8968
2,196	0	0,26222	0	100	2	2,242	4,484	0,282092	0,564184	4,484	0,564184	0,8968
2,196	0	0,26222	0	100	8	2,242	17,936	0,282092	2,256736	17,936	2,256736	3,5872
2,196	0	0,26222	0	100	21	2,242	47,082	0,282092	5,923932	47,082	5,923932	9,4164
2,196	0	0,26222	0	100	1	2,242	2,242	0,282092	0,282092	2,242	0,282092	0,4484
2,196	0	0,26222	0	100	37	2,242	82,954	0,282092	10,437404	82,954	10,437404	16,5908
2,196	0	0,26222	0	100	12	2,242	26,904	0,282092	3,385104	26,904	3,385104	5,3808
2,196	1985,184	0,26222	237,04688	5,1	48	2,242	107,616	0,282092	13,540416	2092,8	250,587296	418,56
2,196	518,256	0,26222	61,88392	5,1	12	2,242	26,904	0,282092	3,385104	545,16	65,269024	109,032
2,196	1216,584	0,26222	145,26988	5,1	29	2,242	65,018	0,282092	8,180668	1281,602	153,450548	256,3204
2,196	0	0,26222	0	100	3	2,242	6,726	0,282092	0,846276	6,726	0,846276	1,3452
2,196	0	0,26222	0	100	29	2,242	65,018	0,282092	8,180668	65,018	8,180668	13,0036
	14186,16		**1693,9412**		**13191**		**29574,222**		**3721,075572**	**43760,382**	**5415,016772**	**8752,0764**
	3474,072		**414,83204**		**3325**		**7454,65**		**937,9559**	**10928,722**	**1352,78794**	**2185,7444**
2,196	2742,804	0,26222	327,51278	51,1	1305	2,242	2925,81	0,282092	368,13006	5668,614	695,64284	1133,7228
2,196	0	0,26222	0	100	38	2,242	85,196	0,282092	10,719496	85,196	10,719496	17,0392
2,196	0	0,26222	0	100	8	2,242	17,936	0,282092	2,256736	17,936	2,256736	3,5872
2,196	0	0,26222	0	100	37	2,242	82,954	0,282092	10,437404	82,954	10,437404	16,5908
2,196	0	0,26222	0	100	3	2,242	6,726	0,282092	0,846276	6,726	0,846276	1,3452
2,196	0	0,26222	0	100	110	2,242	246,62	0,282092	31,03012	246,62	31,03012	49,324
2,196	0	0,26222	0	100	5	2,242	11,21	0,282092	1,41046	11,21	1,41046	2,242
2,196	0	0,26222	0	100	26	2,242	58,292	0,282092	7,334392	58,292	7,334392	11,6584
2,196	0	0,26222	0	100	2	2,242	4,484	0,282092	0,564184	4,484	0,564184	0,8968
2,196	0	0,26222	0	100	1	2,242	2,242	0,282092	0,282092	2,242	0,282092	0,4484
2,196	0	0,26222	0	100	12	2,242	26,904	0,282092	3,385104	26,904	3,385104	5,3808
2,196	0	0,26222	0	100	2	2,242	4,484	0,282092	0,564184	4,484	0,564184	0,8968
2,196	0	0,26222	0	100	5	2,242	11,21	0,282092	1,41046	11,21	1,41046	2,242
2,196	0	0,26222	0	100	5	2,242	11,21	0,282092	1,41046	11,21	1,41046	2,242
2,196	0	0,26222	0	100	4	2,242	8,968	0,282092	1,128368	8,968	1,128368	1,7936
2,196	0	0,26222	0	100	55	2,242	123,31	0,282092	15,51506	123,31	15,51506	24,662
2,196	0	0,26222	0	100	27	2,242	60,534	0,282092	7,616484	60,534	7,616484	12,1068
2,196	0	0,26222	0	100	2	2,242	4,484	0,282092	0,564184	4,484	0,564184	0,8968
2,196	0	0,26222	0	100	18	2,242	40,356	0,282092	5,077656	40,356	5,077656	8,0712
2,196	0	0,26222	0	100	6	2,242	13,452	0,282092	1,692552	13,452	1,692552	2,6904
2,196	0	0,26222	0	100	7	2,242	15,694	0,282092	1,974644	15,694	1,974644	3,1388
2,196	0	0,26222	0	100	4	2,242	8,968	0,282092	1,128368	8,968	1,128368	1,7936
2,196	0	0,26222	0	100	7	2,242	15,694	0,282092	1,974644	15,694	1,974644	3,1388
2,196	0	0,26222	0	100	1	2,242	2,242	0,282092	0,282092	2,242	0,282092	0,4484
2,196	0	0,26222	0	100	8	2,242	17,936	0,282092	2,256736	17,936	2,256736	3,5872
2,196	0	0,26222	0	100	12	2,242	26,904	0,282092	3,385104	26,904	3,385104	5,3808
2,196	0	0,26222	0	100	2	2,242	4,484	0,282092	0,564184	4,484	0,564184	0,8968
2,196	0	0,26222	0	100	61	2,242	136,762	0,282092	17,207612	136,762	17,207612	27,3524
2,196	0	0,26222	0	100	17	2,242	38,114	0,282092	4,795564	38,114	4,795564	7,6228
2,196	0	0,26222	0	100	3	2,242	6,726	0,282092	0,846276	6,726	0,846276	1,3452
2,196	0	0,26222	0	100	4	2,242	8,968	0,282092	1,128368	8,968	1,128368	1,7936
2,196	0	0,26222	0	100	1	2,242	2,242	0,282092	0,282092	2,242	0,282092	0,4484

2,196	0	0,26222	0	100	1	2,242	2,242	0,282092	0,282092	2,242	0,282092	0,4484
2,196	0	0,26222	0	100	9	2,242	20,178	0,282092	2,538828	20,178	2,538828	4,0356
2,196	0	0,26222	0	100	17	2,242	38,114	0,282092	4,795564	38,114	4,795564	7,6228
2,196	0	0,26222	0	100	19	2,242	42,598	0,282092	5,359748	42,598	5,359748	8,5196
2,196	0	0,26222	0	100	8	2,242	17,936	0,282092	2,256736	17,936	2,256736	3,5872
2,196	0	0,26222	0	100	13	2,242	29,146	0,282092	3,667196	29,146	3,667196	5,8292
2,196	0	0,26222	0	100	8	2,242	17,936	0,282092	2,256736	17,936	2,256736	3,5872
2,196	0	0,26222	0	100	2	2,242	4,484	0,282092	0,564184	4,484	0,564184	0,8968
2,196	0	0,26222	0	100	1	2,242	2,242	0,282092	0,282092	2,242	0,282092	0,4484
2,196	0	0,26222	0	100	9	2,242	20,178	0,282092	2,538828	20,178	2,538828	4,0356
2,196	0	0,26222	0	100	1	2,242	2,242	0,282092	0,282092	2,242	0,282092	0,4484
2,196	0	0,26222	0	100	19	2,242	42,598	0,282092	5,359748	42,598	5,359748	8,5196
2,196	0	0,26222	0	100	8	2,242	17,936	0,282092	2,256736	17,936	2,256736	3,5872
2,196	0	0,26222	0	100	43	2,242	96,406	0,282092	12,129956	96,406	12,129956	19,2812
2,196	0	0,26222	0	100	59	2,242	132,278	0,282092	16,643428	132,278	16,643428	26,4556
2,196	0	0,26222	0	100	15	2,242	33,63	0,282092	4,23138	33,63	4,23138	6,726
2,196	0	0,26222	0	100	148	2,242	331,816	0,282092	41,749616	331,816	41,749616	66,3632
2,196	731,268	0,26222	87,31926	51,1	346	2,242	775,732	0,282092	97,603832	1507	184,923092	301,4
2,196	0	0,26222	0	100	57	2,242	127,794	0,282092	16,079244	127,794	16,079244	25,5588
2,196	0	0,26222	0	100	4	2,242	8,968	0,282092	1,128368	8,968	1,128368	1,7936
2,196	0	0,26222	0	100	4	2,242	8,968	0,282092	1,128368	8,968	1,128368	1,7936
2,196	0	0,26222	0	100	283	2,242	634,486	0,282092	79,832036	634,486	79,832036	126,8972
2,196	0	0,26222	0	100	195	2,242	437,19	0,282092	55,00794	437,19	55,00794	87,438
2,196	0	0,26222	0	100	16	2,242	35,872	0,282092	4,513472	35,872	4,513472	7,1744
2,196	0	0,26222	0	100	7	2,242	15,694	0,282092	1,974644	15,694	1,974644	3,1388
2,196	0	0,26222	0	100	8	2,242	17,936	0,282092	2,256736	17,936	2,256736	3,5872
2,196	0	0,26222	0	100	169	2,242	378,898	0,282092	47,673548	378,898	47,673548	75,7796
2,196	0	0,26222	0	100	12	2,242	26,904	0,282092	3,385104	26,904	3,385104	5,3808
2,196	0	0,26222	0	100	42	2,242	94,164	0,282092	11,847864	94,164	11,847864	18,8328
2,196	0	0,26222	0	100	4	2,242	8,968	0,282092	1,128368	8,968	1,128368	1,7936
	3362,076		**401,45882**		**3534**		**7923,228**		**996,913128**	**11285,304**	**1398,371948**	**2257,0608**
2,196	1170,468	0,26222	139,76326	50,47	543	2,242	1217,406	0,282092	153,175956	2387,874	292,939216	477,5748
2,196	0	0,26222	0	100	16	2,242	35,872	0,282092	4,513472	35,872	4,513472	7,1744
2,196	0	0,26222	0	100	75	2,242	168,15	0,282092	21,1569	168,15	21,1569	33,63
2,196	0	0,26222	0	100	10	2,242	22,42	0,282092	2,82092	22,42	2,82092	4,484
2,196	0	0,26222	0	100	2	2,242	4,484	0,282092	0,564184	4,484	0,564184	0,8968
2,196	0	0,26222	0	100	7	2,242	15,694	0,282092	1,974644	15,694	1,974644	3,1388
2,196	0	0,26222	0	100	122	2,242	273,524	0,282092	34,415224	273,524	34,415224	54,7048
2,196	0	0,26222	0	100	28	2,242	62,776	0,282092	7,898576	62,776	7,898576	12,5552
2,196	0	0,26222	0	100	10	2,242	22,42	0,282092	2,82092	22,42	2,82092	4,484
2,196	0	0,26222	0	100	7	2,242	15,694	0,282092	1,974644	15,694	1,974644	3,1388
2,196	0	0,26222	0	100	5	2,242	11,21	0,282092	1,41046	11,21	1,41046	2,242
2,196	0	0,26222	0	100	2	2,242	4,484	0,282092	0,564184	4,484	0,564184	0,8968
2,196	0	0,26222	0	100	33	2,242	73,986	0,282092	9,309036	73,986	9,309036	14,7972
2,196	0	0,26222	0	100	6	2,242	13,452	0,282092	1,692552	13,452	1,692552	2,6904
2,196	0	0,26222	0	100	7	2,242	15,694	0,282092	1,974644	15,694	1,974644	3,1388
2,196	0	0,26222	0	100	1	2,242	2,242	0,282092	0,282092	2,242	0,282092	0,4484
2,196	0	0,26222	0	100	11	2,242	24,662	0,282092	3,103012	24,662	3,103012	4,9324
2,196	573,156	0,26222	68,43942	50,47	265	2,242	594,13	0,282092	74,75438	1167,286	143,1938	233,4572
2,196	0	0,26222	0	100	7	2,242	15,694	0,282092	1,974644	15,694	1,974644	3,1388
2,196	0	0,26222	0	100	23	2,242	51,566	0,282092	6,488116	51,566	6,488116	10,3132
2,196	0	0,26222	0	100	4	2,242	8,968	0,282092	1,128368	8,968	1,128368	1,7936
2,196	0	0,26222	0	100	8	2,242	17,936	0,282092	2,256736	17,936	2,256736	3,5872
2,196	0	0,26222	0	100	39	2,242	87,438	0,282092	11,001588	87,438	11,001588	17,4876
2,196	0	0,26222	0	100	2	2,242	4,484	0,282092	0,564184	4,484	0,564184	0,8968
2,196	0	0,26222	0	100	113	2,242	253,346	0,282092	31,876396	253,346	31,876396	50,6692
2,196	0	0,26222	0	100	1	2,242	2,242	0,282092	0,282092	2,242	0,282092	0,4484
2,196	0	0,26222	0	100	2	2,242	4,484	0,282092	0,564184	4,484	0,564184	0,8968
2,196	0	0,26222	0	100	10	2,242	22,42	0,282092	2,82092	22,42	2,82092	4,484
2,196	0	0,26222	0	100	5	2,242	11,21	0,282092	1,41046	11,21	1,41046	2,242
2,196	0	0,26222	0	100	7	2,242	15,694	0,282092	1,974644	15,694	1,974644	3,1388
2,196	0	0,26222	0	100	26	2,242	58,292	0,282092	7,334392	58,292	7,334392	11,6584
2,196	0	0,26222	0	100	3	2,242	6,726	0,282092	0,846276	6,726	0,846276	1,3452
2,196	0	0,26222	0	100	3	2,242	6,726	0,282092	0,846276	6,726	0,846276	1,3452
2,196	0	0,26222	0	100	3	2,242	6,726	0,282092	0,846276	6,726	0,846276	1,3452
2,196	366,732	0,26222	43,79074	50,47	169	2,242	378,898	0,282092	47,673548	745,63	91,464288	149,126
2,196	0	0,26222	0	100	8	2,242	17,936	0,282092	2,256736	17,936	2,256736	3,5872
2,196	0	0,26222	0	100	2	2,242	4,484	0,282092	0,564184	4,484	0,564184	0,8968
2,196	0	0,26222	0	100	3	2,242	6,726	0,282092	0,846276	6,726	0,846276	1,3452
2,196	0	0,26222	0	100	10	2,242	22,42	0,282092	2,82092	22,42	2,82092	4,484
2,196	0	0,26222	0	100	3	2,242	6,726	0,282092	0,846276	6,726	0,846276	1,3452
2,196	0	0,26222	0	100	25	2,242	56,05	0,282092	7,0523	56,05	7,0523	11,21
2,196	0	0,26222	0	100	2	2,242	4,484	0,282092	0,564184	4,484	0,564184	0,8968
2,196	0	0,26222	0	100	25	2,242	56,05	0,282092	7,0523	56,05	7,0523	11,21
2,196	0	0,26222	0	100	14	2,242	31,388	0,282092	3,949288	31,388	3,949288	6,2776
2,196	0	0,26222	0	100	2	2,242	4,484	0,282092	0,564184	4,484	0,564184	0,8968
2,196	0	0,26222	0	100	4	2,242	8,968	0,282092	1,128368	8,968	1,128368	1,7936
2,196	0	0,26222	0	100	14	2,242	31,388	0,282092	3,949288	31,388	3,949288	6,2776
2,196	0	0,26222	0	100	2	2,242	4,484	0,282092	0,564184	4,484	0,564184	0,8968
2,196	0	0,26222	0	100	4	2,242	8,968	0,282092	1,128368	8,968	1,128368	1,7936
2,196	0	0,26222	0	100	6	2,242	13,452	0,282092	1,692552	13,452	1,692552	2,6904
2,196	0	0,26222	0	100	3	2,242	6,726	0,282092	0,846276	6,726	0,846276	1,3452
2,196	0	0,26222	0	100	13	2,242	29,146	0,282092	3,667196	29,146	3,667196	5,8292
2,196	0	0,26222	0	100	15	2,242	33,63	0,282092	4,23138	33,63	4,23138	6,726
2,196	0	0,26222	0	100	4	2,242	8,968	0,282092	1,128368	8,968	1,128368	1,7936
2,196	0	0,26222	0	100	6	2,242	13,452	0,282092	1,692552	13,452	1,692552	2,6904
2,196	0	0,26222	0	100	4	2,242	8,968	0,282092	1,128368	8,968	1,128368	1,7936
2,196	0	0,26222	0	100	4	2,242	8,968	0,282092	1,128368	8,968	1,128368	1,7936
2,196	0	0,26222	0	100	26	2,242	58,292	0,282092	7,334392	58,292	7,334392	11,6584
2,196	0	0,26222	0	100	1	2,242	2,242	0,282092	0,282092	2,242	0,282092	0,4484
2,196	0	0,26222	0	100	17	2,242	38,114	0,282092	4,795564	38,114	4,795564	7,6228
2,196	0	0,26222	0	100	3	2,242	6,726	0,282092	0,846276	6,726	0,846276	1,3452
2,196	0	0,26222	0	100	8	2,242	17,936	0,282092	2,256736	17,936	2,256736	3,5872
2,196	0	0,26222	0	100	2	2,242	4,484	0,282092	0,564184	4,484	0,564184	0,8968
2,196	0	0,26222	0	100	9	2,242	20,178	0,282092	2,538828	20,178	2,538828	4,0356
2,196	0	0,26222	0	100	6	2,242	13,452	0,282092	1,692552	13,452	1,692552	2,6904
2,196	0	0,26222	0	100	10	2,242	22,42	0,282092	2,82092	22,42	2,82092	4,484
2,196	0	0,26222	0	100	1	2,242	2,242	0,282092	0,282092	2,242	0,282092	0,4484
2,196	0	0,26222	0	100	9	2,242	20,178	0,282092	2,538828	20,178	2,538828	4,0356
2,196	0	0,26222	0	100	10	2,242	22,42	0,282092	2,82092	22,42	2,82092	4,484
2,196	0	0,26222	0	100	1	2,242	2,242	0,282092	0,282092	2,242	0,282092	0,4484
2,196	0	0,26222	0	100	8	2,242	17,936	0,282092	2,256736	17,936	2,256736	3,5872
2,196	0	0,26222	0	100	7	2,242	15,694	0,282092	1,974644	15,694	1,974644	3,1388
2,196	0	0,26222	0	100	13	2,242	29,146	0,282092	3,667196	29,146	3,667196	5,8292
2,196	0	0,26222	0	100	2	2,242	4,484	0,282092	0,564184	4,484	0,564184	0,8968
2,196	0	0,26222	0	100	235	2,242	526,87	0,282092	66,29162	526,87	66,29162	105,374
2,196	0	0,26222	0	100	2	2,242	4,484	0,282092	0,564184	4,484	0,564184	0,8968
2,196	0	0,26222	0	100	2	2,242	4,484	0,282092	0,564184	4,484	0,564184	0,8968
2,196	0	0,26222	0	100	4	2,242	8,968	0,282092	1,128368	8,968	1,128368	1,7936
2,196	0	0,26222	0	100	59	2,242	132,278	0,282092	16,643428	132,278	16,643428	26,4556
2,196	0	0,26222	0	100	7	2,242	15,694	0,282092	1,974644	15,694	1,974644	3,1388
2,196	0	0,26222	0	100	5	2,242	11,21	0,282092	1,41046	11,21	1,41046	2,242
2,196	0	0,26222	0	100	10	2,242	22,42	0,282092	2,82092	22,42	2,82092	4,484
2,196	0	0,26222	0	100	11	2,242	24,662	0,282092	3,103012	24,662	3,103012	4,9324
2,196	0	0,26222	0	100	5	2,242	11,21	0,282092	1,41046	11,21	1,41046	2,242
2,196	0	0,26222	0	100	7	2,242	15,694	0,282092	1,974644	15,694	1,974644	3,1388
2,196	0	0,26222	0	100	4	2,242	8,968	0,282092	1,128368	8,968	1,128368	1,7936
2,196	0	0,26222	0	100	2	2,242	4,484	0,282092	0,564184	4,484	0,564184	0,8968
2,196	0	0,26222	0	100	2	2,242	4,484	0,282092	0,564184	4,484	0,564184	0,8968
2,196	0	0,26222	0	100	2	2,242	4,484	0,282092	0,564184	4,484	0,564184	0,8968
2,196	0	0,26222	0	100	1	2,242	2,242	0,282092	0,282092	2,242	0,282092	0,4484
2,196	0	0,26222	0	100	4	2,242	8,968	0,282092	1,128368	8,968	1,128368	1,7936
2,196	0	0,26222	0	100	4	2,242	8,968	0,282092	1,128368	8,968	1,128368	1,7936
2,196	0	0,26222	0	100	10	2,242	22,42	0,282092	2,82092	22,42	2,82092	4,484
2,196	0	0,26222	0	100	8	2,242	17,936	0,282092	2,256736	17,936	2,256736	3,5872
2,196	0	0,26222	0	100	5	2,242	11,21	0,282092	1,41046	11,21	1,41046	2,242
2,196	0	0,26222	0	100	26	2,242	58,292	0,282092	7,334392	58,292	7,334392	11,6584
2,196	0	0,26222	0	100	38	2,242	85,196	0,282092	10,719496	85,196	10,719496	17,0392
2,196	0	0,26222	0	100	6	2,242	13,452	0,282092	1,692552	13,452	1,692552	2,6904
2,196	0	0,26222	0	100	2	2,242	4,484	0,282092	0,564184	4,484	0,564184	0,8968
2,196	0	0,26222	0	100	21	2,242	47,082	0,282092	5,923932	47,082	5,923932	9,4164
2,196	0	0,26222	0	100	2	2,242	4,484	0,282092	0,564184	4,484	0,564184	0,8968
2,196	0	0,26222	0	100	16	2,242	35,872	0,282092	4,513472	35,872	4,513472	7,1744
2,196	0	0,26222	0	100	4	2,242	8,968	0,282092	1,128368	8,968	1,128368	1,7936
2,196	0	0,26222	0	100	3	2,242	6,726	0,282092	0,846276	6,726	0,846276	1,3452
2,196	0	0,26222	0	100	7	2,242	15,694	0,282092	1,974644	15,694	1,974644	3,1388
2,196	0	0,26222	0	100	2	2,242	4,484	0,282092	0,564184	4,484	0,564184	0,8968
2,196	399,672	0,26222	47,72404	50,47	184	2,242	412,528	0,282092	51,904928	812,2	99,628968	162,44
2,196	0	0,26222	0	100	62	2,242	139,004	0,282092	17,489704	139,004	17,489704	27,8008
2,196	0	0,26222	0	100	147	2,242	329,574	0,282092	41,467524	329,574	41,467524	65,9148
2,196	480,924	0,26222	57,42618	50,47	222	2,242	497,724	0,282092	62,624424	978,648	120,050604	195,7296
2,196	371,124	0,26222	44,31518	50,47	171	2,242	383,382	0,282092	48,237732	754,506	92,552912	150,9012
2,196	0	0,26222	0	100	1	2,242	2,242	0,282092	0,282092	2,242	0,282092	0,4484
2,196	0	0,26222	0	100	165	2,242	369,93	0,282092	46,54518	369,93	46,54518	73,986
2,196	0	0,26222	0	100	116	2,242	260,072	0,282092	32,722672	260,072	32,722672	52,0144
2,196	0	0,26222	0	100	76	2,242	170,392	0,282092	21,438992	170,392	21,438992	34,0784
2,196	0	0,26222	0	100	15	2,242	33,63	0,282092	4,23138	33,63	4,23138	6,726
	7350,012		**877,65034**		**6332**		**14196,344**		**1786,206544**	**21546,356**	**2663,856884**	**4309,2712**
2,196	5810,616	0,26222	693,83412	55,54	3305	2,242	7409,81	0,282092	932,31406	13220,426	1626,14818	2644,0852
2,196	0	0,26222	0	100	7	2,242	15,694	0,282092	1,974644	15,694	1,974644	3,1388
2,196	0	0,26222	0	100	69	2,242	154,698	0,282092	19,464348	154,698	19,464348	30,9396
2,196	0	0,26222	0	100	116	2,242	260,072	0,282092	32,722672	260,072	32,722672	52,0144
2,196	0	0,26222	0	100	11	2,242	24,662	0,282092	3,103012	24,662	3,103012	4,9324

2,196	0	0,26222	0	100	34	2,242	76,228	0,282092	9,591128	76,228	9,591128	15,2456
2,196	0	0,26222	0	100	3	2,242	6,726	0,282092	0,846276	6,726	0,846276	1,3452
2,196	0	0,26222	0	100	4	2,242	8,968	0,282092	1,128368	8,968	1,128368	1,7936
2,196	0	0,26222	0	100	28	2,242	62,776	0,282092	7,898576	62,776	7,898576	12,5552
2,196	0	0,26222	0	100	3	2,242	6,726	0,282092	0,846276	6,726	0,846276	1,3452
2,196	0	0,26222	0	100	16	2,242	35,872	0,282092	4,513472	35,872	4,513472	7,1744
2,196	0	0,26222	0	100	1	2,242	2,242	0,282092	0,282092	2,242	0,282092	0,4484
2,196	0	0,26222	0	100	20	2,242	44,84	0,282092	5,64184	44,84	5,64184	8,968
2,196	0	0,26222	0	100	18	2,242	40,356	0,282092	5,077656	40,356	5,077656	8,0712
2,196	0	0,26222	0	100	7	2,242	15,694	0,282092	1,974644	15,694	1,974644	3,1388
2,196	0	0,26222	0	100	14	2,242	31,388	0,282092	3,949288	31,388	3,949288	6,2776
2,196	0	0,26222	0	100	40	2,242	89,68	0,282092	11,28368	89,68	11,28368	17,936
2,196	0	0,26222	0	100	6	2,242	13,452	0,282092	1,692552	13,452	1,692552	2,6904
2,196	0	0,26222	0	100	173	2,242	387,866	0,282092	48,801916	387,866	48,801916	77,5732
2,196	0	0,26222	0	100	4	2,242	8,968	0,282092	1,128368	8,968	1,128368	1,7936
2,196	0	0,26222	0	100	138	2,242	309,396	0,282092	38,928696	309,396	38,928696	61,8792
2,196	0	0,26222	0	100	7	2,242	15,694	0,282092	1,974644	15,694	1,974644	3,1388
2,196	0	0,26222	0	100	3	2,242	6,726	0,282092	0,846276	6,726	0,846276	1,3452
2,196	0	0,26222	0	100	1	2,242	2,242	0,282092	0,282092	2,242	0,282092	0,4484
2,196	0	0,26222	0	100	10	2,242	22,42	0,282092	2,82092	22,42	2,82092	4,484
2,196	0	0,26222	0	100	5	2,242	11,21	0,282092	1,41046	11,21	1,41046	2,242
2,196	0	0,26222	0	100	48	2,242	107,616	0,282092	13,540416	107,616	13,540416	21,5232
2,196	0	0,26222	0	100	10	2,242	22,42	0,282092	2,82092	22,42	2,82092	4,484
2,196	0	0,26222	0	100	97	2,242	217,474	0,282092	27,362924	217,474	27,362924	43,4948
2,196	0	0,26222	0	100	19	2,242	42,598	0,282092	5,359748	42,598	5,359748	8,5196
2,196	0	0,26222	0	100	4	2,242	8,968	0,282092	1,128368	8,968	1,128368	1,7936
2,196	0	0,26222	0	100	11	2,242	24,662	0,282092	3,103012	24,662	3,103012	4,9324
2,196	0	0,26222	0	100	11	2,242	24,662	0,282092	3,103012	24,662	3,103012	4,9324
2,196	0	0,26222	0	100	50	2,242	112,1	0,282092	14,1046	112,1	14,1046	22,42
2,196	0	0,26222	0	100	3	2,242	6,726	0,282092	0,846276	6,726	0,846276	1,3452
2,196	0	0,26222	0	100	4	2,242	8,968	0,282092	1,128368	8,968	1,128368	1,7936
2,196	0	0,26222	0	100	1	2,242	2,242	0,282092	0,282092	2,242	0,282092	0,4484
2,196	0	0,26222	0	100	39	2,242	87,438	0,282092	11,001588	87,438	11,001588	17,4876
2,196	0	0,26222	0	100	44	2,242	98,648	0,282092	12,412048	98,648	12,412048	19,7296
2,196	0	0,26222	0	100	25	2,242	56,05	0,282092	7,0523	56,05	7,0523	11,21
2,196	0	0,26222	0	100	2	2,242	4,484	0,282092	0,564184	4,484	0,564184	0,8968
2,196	0	0,26222	0	100	1	2,242	2,242	0,282092	0,282092	2,242	0,282092	0,4484
2,196	0	0,26222	0	100	10	2,242	22,42	0,282092	2,82092	22,42	2,82092	4,484
2,196	0	0,26222	0	100	59	2,242	132,278	0,282092	16,643428	132,278	16,643428	26,4556
2,196	0	0,26222	0	100	9	2,242	20,178	0,282092	2,538828	20,178	2,538828	4,0356
2,196	0	0,26222	0	100	206	2,242	461,852	0,282092	58,110952	461,852	58,110952	92,3704
2,196	0	0,26222	0	100	59	2,242	132,278	0,282092	16,643428	132,278	16,643428	26,4556
2,196	0	0,26222	0	100	336	2,242	753,312	0,282092	94,782912	753,312	94,782912	150,6624
2,196	564,372	0,26222	67,39054	55,54	319	2,242	715,198	0,282092	89,987348	1279,57	157,377888	255,914
2,196	0	0,26222	0	100	12	2,242	26,904	0,282092	3,385104	26,904	3,385104	5,3808
2,196	975,024	0,26222	116,42568	55,54	553	2,242	1239,826	0,282092	155,996876	2214,85	272,422556	442,97
2,196	0	0,26222	0	100	17	2,242	38,114	0,282092	4,795564	38,114	4,795564	7,6228
2,196	0	0,26222	0	100	121	2,242	271,282	0,282092	34,133132	271,282	34,133132	54,2564
2,196	0	0,26222	0	100	219	2,242	490,998	0,282092	61,778148	490,998	61,778148	98,1996
	4675,284		**558,26638**		**6355**		**14247,91**		**1792,69466**	**18923,194**	**2350,96104**	**3784,6388**
	2501,244		**298,66858**		**3290**		**7376,18**		**928,08268**	**9877,424**	**1226,75126**	**1975,4848**
2,196	2501,244	0,26222	298,66858	74,29	3290	2,242	7376,18	0,282092	928,08268	9877,424	1226,75126	1975,4848
	395,28		**47,1996**		**1806**		**4049,052**		**509,458152**	**4444,332**	**556,657752**	**888,8664**
2,196	0	0,26222	0	100	14	2,242	31,388	0,282092	3,949288	31,388	3,949288	6,2776
2,196	0	0,26222	0	100	27	2,242	60,534	0,282092	7,616484	60,534	7,616484	12,1068
2,196	0	0,26222	0	100	8	2,242	17,936	0,282092	2,256736	17,936	2,256736	3,5872
2,196	0	0,26222	0	100	6	2,242	13,452	0,282092	1,692552	13,452	1,692552	2,6904
2,196	0	0,26222	0	100	5	2,242	11,21	0,282092	1,41046	11,21	1,41046	2,242
2,196	0	0,26222	0	100	13	2,242	29,146	0,282092	3,667196	29,146	3,667196	5,8292
2,196	0	0,26222	0	100	15	2,242	33,63	0,282092	4,23138	33,63	4,23138	6,726
2,196	0	0,26222	0	100	17	2,242	38,114	0,282092	4,795564	38,114	4,795564	7,6228
2,196	0	0,26222	0	100	69	2,242	154,698	0,282092	19,464348	154,698	19,464348	30,9396
2,196	0	0,26222	0	100	2	2,242	4,484	0,282092	0,564184	4,484	0,564184	0,8968
2,196	0	0,26222	0	100	29	2,242	65,018	0,282092	8,180668	65,018	8,180668	13,0036
2,196	0	0,26222	0	100	3	2,242	6,726	0,282092	0,846276	6,726	0,846276	1,3452
2,196	0	0,26222	0	100	23	2,242	51,566	0,282092	6,488116	51,566	6,488116	10,3132
2,196	0	0,26222	0	100	6	2,242	13,452	0,282092	1,692552	13,452	1,692552	2,6904
2,196	0	0,26222	0	100	3	2,242	6,726	0,282092	0,846276	6,726	0,846276	1,3452
2,196	0	0,26222	0	100	3	2,242	6,726	0,282092	0,846276	6,726	0,846276	1,3452
2,196	0	0,26222	0	100	2	2,242	4,484	0,282092	0,564184	4,484	0,564184	0,8968
2,196	0	0,26222	0	100	16	2,242	35,872	0,282092	4,513472	35,872	4,513472	7,1744
2,196	0	0,26222	0	100	9	2,242	20,178	0,282092	2,538828	20,178	2,538828	4,0356
2,196	0	0,26222	0	100	15	2,242	33,63	0,282092	4,23138	33,63	4,23138	6,726
2,196	0	0,26222	0	100	4	2,242	8,968	0,282092	1,128368	8,968	1,128368	1,7936
2,196	0	0,26222	0	100	4	2,242	8,968	0,282092	1,128368	8,968	1,128368	1,7936
2,196	0	0,26222	0	100	24	2,242	53,808	0,282092	6,770208	53,808	6,770208	10,7616
2,196	0	0,26222	0	100	4	2,242	8,968	0,282092	1,128368	8,968	1,128368	1,7936
2,196	0	0,26222	0	100	26	2,242	58,292	0,282092	7,334392	58,292	7,334392	11,6584
2,196	0	0,26222	0	100	5	2,242	11,21	0,282092	1,41046	11,21	1,41046	2,242
2,196	0	0,26222	0	100	1	2,242	2,242	0,282092	0,282092	2,242	0,282092	0,4484
2,196	0	0,26222	0	100	7	2,242	15,694	0,282092	1,974644	15,694	1,974644	3,1388
2,196	0	0,26222	0	100	1	2,242	2,242	0,282092	0,282092	2,242	0,282092	0,4484
2,196	0	0,26222	0	100	14	2,242	31,388	0,282092	3,949288	31,388	3,949288	6,2776
2,196	0	0,26222	0	100	52	2,242	116,584	0,282092	14,668784	116,584	14,668784	23,3168
2,196	0	0,26222	0	100	3	2,242	6,726	0,282092	0,846276	6,726	0,846276	1,3452
2,196	0	0,26222	0	100	4	2,242	8,968	0,282092	1,128368	8,968	1,128368	1,7936
2,196	0	0,26222	0	100	19	2,242	42,598	0,282092	5,359748	42,598	5,359748	8,5196
2,196	0	0,26222	0	100	3	2,242	6,726	0,282092	0,846276	6,726	0,846276	1,3452
2,196	0	0,26222	0	100	1	2,242	2,242	0,282092	0,282092	2,242	0,282092	0,4484
2,196	0	0,26222	0	100	18	2,242	40,356	0,282092	5,077656	40,356	5,077656	8,0712
2,196	0	0,26222	0	100	40	2,242	89,68	0,282092	11,28368	89,68	11,28368	17,936
2,196	0	0,26222	0	100	2	2,242	4,484	0,282092	0,564184	4,484	0,564184	0,8968
2,196	0	0,26222	0	100	2	2,242	4,484	0,282092	0,564184	4,484	0,564184	0,8968
2,196	0	0,26222	0	100	1	2,242	2,242	0,282092	0,282092	2,242	0,282092	0,4484
2,196	0	0,26222	0	100	60	2,242	134,52	0,282092	16,92552	134,52	16,92552	26,904
2,196	0	0,26222	0	100	2	2,242	4,484	0,282092	0,564184	4,484	0,564184	0,8968
2,196	0	0,26222	0	100	2	2,242	4,484	0,282092	0,564184	4,484	0,564184	0,8968
2,196	0	0,26222	0	100	3	2,242	6,726	0,282092	0,846276	6,726	0,846276	1,3452
2,196	0	0,26222	0	100	32	2,242	71,744	0,282092	9,026944	71,744	9,026944	14,3488
2,196	0	0,26222	0	100	12	2,242	26,904	0,282092	3,385104	26,904	3,385104	5,3808
2,196	0	0,26222	0	100	10	2,242	22,42	0,282092	2,82092	22,42	2,82092	4,484
2,196	0	0,26222	0	100	52	2,242	116,584	0,282092	14,668784	116,584	14,668784	23,3168
2,196	0	0,26222	0	100	6	2,242	13,452	0,282092	1,692552	13,452	1,692552	2,6904
2,196	0	0,26222	0	100	8	2,242	17,936	0,282092	2,256736	17,936	2,256736	3,5872
2,196	0	0,26222	0	100	7	2,242	15,694	0,282092	1,974644	15,694	1,974644	3,1388
2,196	0	0,26222	0	100	14	2,242	31,388	0,282092	3,949288	31,388	3,949288	6,2776
2,196	0	0,26222	0	100	2	2,242	4,484	0,282092	0,564184	4,484	0,564184	0,8968
2,196	0	0,26222	0	100	5	2,242	11,21	0,282092	1,41046	11,21	1,41046	2,242
2,196	0	0,26222	0	100	9	2,242	20,178	0,282092	2,538828	20,178	2,538828	4,0356
2,196	0	0,26222	0	100	1	2,242	2,242	0,282092	0,282092	2,242	0,282092	0,4484
2,196	0	0,26222	0	100	22	2,242	49,324	0,282092	6,206024	49,324	6,206024	9,8648
2,196	0	0,26222	0	100	3	2,242	6,726	0,282092	0,846276	6,726	0,846276	1,3452
2,196	0	0,26222	0	100	9	2,242	20,178	0,282092	2,538828	20,178	2,538828	4,0356
2,196	0	0,26222	0	100	20	2,242	44,84	0,282092	5,64184	44,84	5,64184	8,968
2,196	0	0,26222	0	100	2	2,242	4,484	0,282092	0,564184	4,484	0,564184	0,8968
2,196	0	0,26222	0	100	2	2,242	4,484	0,282092	0,564184	4,484	0,564184	0,8968
2,196	0	0,26222	0	100	15	2,242	33,63	0,282092	4,23138	33,63	4,23138	6,726
2,196	0	0,26222	0	100	6	2,242	13,452	0,282092	1,692552	13,452	1,692552	2,6904
2,196	0	0,26222	0	100	10	2,242	22,42	0,282092	2,82092	22,42	2,82092	4,484
2,196	0	0,26222	0	100	39	2,242	87,438	0,282092	11,001588	87,438	11,001588	17,4876
2,196	0	0,26222	0	100	10	2,242	22,42	0,282092	2,82092	22,42	2,82092	4,484
2,196	0	0,26222	0	100	39	2,242	87,438	0,282092	11,001588	87,438	11,001588	17,4876
2,196	0	0,26222	0	100	103	2,242	230,926	0,282092	29,055476	230,926	29,055476	46,1852
2,196	395,28	0,26222	47,1996	73,53	500	2,242	1121	0,282092	141,046	1516,28	188,2456	303,256
2,196	0	0,26222	0	100	55	2,242	123,31	0,282092	15,51506	123,31	15,51506	24,662
2,196	0	0,26222	0	100	1	2,242	2,242	0,282092	0,282092	2,242	0,282092	0,4484
2,196	0	0,26222	0	100	273	2,242	612,066	0,282092	77,011116	612,066	77,011116	122,4132
2,196	0	0,26222	0	100	1	2,242	2,242	0,282092	0,282092	2,242	0,282092	0,4484
	1778,76		**212,3982**		**1259**		**2822,678**		**355,153828**	**4601,438**	**567,552028**	**920,2876**
2,196	0	0,26222	0	100	1	2,242	2,242	0,282092	0,282092	2,242	0,282092	0,4484
2,196	0	0,26222	0	100	3	2,242	6,726	0,282092	0,846276	6,726	0,846276	1,3452
2,196	0	0,26222	0	100	8	2,242	17,936	0,282092	2,256736	17,936	2,256736	3,5872
2,196	0	0,26222	0	100	1	2,242	2,242	0,282092	0,282092	2,242	0,282092	0,4484
2,196	0	0,26222	0	100	8	2,242	17,936	0,282092	2,256736	17,936	2,256736	3,5872
2,196	0	0,26222	0	100	67	2,242	150,214	0,282092	18,900164	150,214	18,900164	30,0428
2,196	0	0,26222	0	100	4	2,242	8,968	0,282092	1,128368	8,968	1,128368	1,7936
2,196	0	0,26222	0	100	1	2,242	2,242	0,282092	0,282092	2,242	0,282092	0,4484
2,196	0	0,26222	0	100	14	2,242	31,388	0,282092	3,949288	31,388	3,949288	6,2776
2,196	0	0,26222	0	100	18	2,242	40,356	0,282092	5,077656	40,356	5,077656	8,0712
2,196	0	0,26222	0	100	9	2,242	20,178	0,282092	2,538828	20,178	2,538828	4,0356
2,196	0	0,26222	0	100	4	2,242	8,968	0,282092	1,128368	8,968	1,128368	1,7936
2,196	0	0,26222	0	100	17	2,242	38,114	0,282092	4,795564	38,114	4,795564	7,6228
2,196	0	0,26222	0	100	46	2,242	103,132	0,282092	12,976232	103,132	12,976232	20,6264
2,196	0	0,26222	0	100	7	2,242	15,694	0,282092	1,974644	15,694	1,974644	3,1388
2,196	0	0,26222	0	100	2	2,242	4,484	0,282092	0,564184	4,484	0,564184	0,8968
2,196	0	0,26222	0	100	9	2,242	20,178	0,282092	2,538828	20,178	2,538828	4,0356
2,196	0	0,26222	0	100	7	2,242	15,694	0,282092	1,974644	15,694	1,974644	3,1388
2,196	0	0,26222	0	100	5	2,242	11,21	0,282092	1,41046	11,21	1,41046	2,242

2,196	0	0,26222	0	100	7	2,242	15,694	0,282092	1,974644	15,694	1,974644	3,1388
2,196	0	0,26222	0	100	6	2,242	13,452	0,282092	1,692552	13,452	1,692552	2,6904
2,196	0	0,26222	0	100	32	2,242	71,744	0,282092	9,026944	71,744	9,026944	14,3488
2,196	0	0,26222	0	100	2	2,242	4,484	0,282092	0,564184	4,484	0,564184	0,8968
2,196	0	0,26222	0	100	8	2,242	17,936	0,282092	2,256736	17,936	2,256736	3,5872
2,196	0	0,26222	0	100	7	2,242	15,694	0,282092	1,974644	15,694	1,974644	3,1388
2,196	0	0,26222	0	100	4	2,242	8,968	0,282092	1,128368	8,968	1,128368	1,7936
2,196	0	0,26222	0	100	98	2,242	219,716	0,282092	27,645016	219,716	27,645016	43,9432
2,196	0	0,26222	0	100	14	2,242	31,388	0,282092	3,949288	31,388	3,949288	6,2776
2,196	0	0,26222	0	100	10	2,242	22,42	0,282092	2,82092	22,42	2,82092	4,484
2,196	0	0,26222	0	100	5	2,242	11,21	0,282092	1,41046	11,21	1,41046	2,242
2,196	0	0,26222	0	100	14	2,242	31,388	0,282092	3,949288	31,388	3,949288	6,2776
2,196	0	0,26222	0	100	11	2,242	24,662	0,282092	3,103012	24,662	3,103012	4,9324
2,196	0	0,26222	0	100	4	2,242	8,968	0,282092	1,128368	8,968	1,128368	1,7936
2,196	0	0,26222	0	100	68	2,242	152,456	0,282092	19,182256	152,456	19,182256	30,4912
2,196	0	0,26222	0	100	44	2,242	98,648	0,282092	12,412048	98,648	12,412048	19,7296
2,196	0	0,26222	0	100	9	2,242	20,178	0,282092	2,538828	20,178	2,538828	4,0356
2,196	0	0,26222	0	100	3	2,242	6,726	0,282092	0,846276	6,726	0,846276	1,3452
2,196	0	0,26222	0	100	4	2,242	8,968	0,282092	1,128368	8,968	1,128368	1,7936
2,196	0	0,26222	0	100	1	2,242	2,242	0,282092	0,282092	2,242	0,282092	0,4484
2,196	0	0,26222	0	100	2	2,242	4,484	0,282092	0,564184	4,484	0,564184	0,8968
2,196	0	0,26222	0	100	69	2,242	154,698	0,282092	19,464348	154,698	19,464348	30,9396
2,196	0	0,26222	0	100	2	2,242	4,484	0,282092	0,564184	4,484	0,564184	0,8968
2,196	0	0,26222	0	100	1	2,242	2,242	0,282092	0,282092	2,242	0,282092	0,4484
2,196	0	0,26222	0	100	3	2,242	6,726	0,282092	0,846276	6,726	0,846276	1,3452
2,196	0	0,26222	0	100	9	2,242	20,178	0,282092	2,538828	20,178	2,538828	4,0356
2,196	0	0,26222	0	100	6	2,242	13,452	0,282092	1,692552	13,452	1,692552	2,6904
2,196	0	0,26222	0	100	7	2,242	15,694	0,282092	1,974644	15,694	1,974644	3,1388
2,196	0	0,26222	0	100	5	2,242	11,21	0,282092	1,41046	11,21	1,41046	2,242
2,196	0	0,26222	0	100	2	2,242	4,484	0,282092	0,564184	4,484	0,564184	0,8968
2,196	0	0,26222	0	100	10	2,242	22,42	0,282092	2,82092	22,42	2,82092	4,484
2,196	0	0,26222	0	100	9	2,242	20,178	0,282092	2,538828	20,178	2,538828	4,0356
2,196	0	0,26222	0	100	47	2,242	105,374	0,282092	13,258324	105,374	13,258324	21,0748
2,196	0	0,26222	0	100	27	2,242	60,534	0,282092	7,616484	60,534	7,616484	12,1068
2,196	0	0,26222	0	100	30	2,242	67,26	0,282092	8,46276	67,26	8,46276	13,452
2,196	0	0,26222	0	100	6	2,242	13,452	0,282092	1,692552	13,452	1,692552	2,6904
2,196	0	0,26222	0	100	10	2,242	22,42	0,282092	2,82092	22,42	2,82092	4,484
2,196	0	0,26222	0	100	30	2,242	67,26	0,282092	8,46276	67,26	8,46276	13,452
2,196	0	0,26222	0	100	1	2,242	2,242	0,282092	0,282092	2,242	0,282092	0,4484
2,196	0	0,26222	0	100	9	2,242	20,178	0,282092	2,538828	20,178	2,538828	4,0356
2,196	0	0,26222	0	100	2	2,242	4,484	0,282092	0,564184	4,484	0,564184	0,8968
2,196	0	0,26222	0	100	3	2,242	6,726	0,282092	0,846276	6,726	0,846276	1,3452
2,196	0	0,26222	0	100	4	2,242	8,968	0,282092	1,128368	8,968	1,128368	1,7936
2,196	0	0,26222	0	100	1	2,242	2,242	0,282092	0,282092	2,242	0,282092	0,4484
2,196	0	0,26222	0	100	3	2,242	6,726	0,282092	0,846276	6,726	0,846276	1,3452
2,196	0	0,26222	0	100	8	2,242	17,936	0,282092	2,256736	17,936	2,256736	3,5872
2,196	0	0,26222	0	100	20	2,242	44,84	0,282092	5,64184	44,84	5,64184	8,968
2,196	0	0,26222	0	100	16	2,242	35,872	0,282092	4,513472	35,872	4,513472	7,1744
2,196	0	0,26222	0	100	9	2,242	20,178	0,282092	2,538828	20,178	2,538828	4,0356
2,196	0	0,26222	0	100	2	2,242	4,484	0,282092	0,564184	4,484	0,564184	0,8968
2,196	0	0,26222	0	100	20	2,242	44,84	0,282092	5,64184	44,84	5,64184	8,968
2,196	0	0,26222	0	100	1	2,242	2,242	0,282092	0,282092	2,242	0,282092	0,4484
2,196	0	0,26222	0	100	1	2,242	2,242	0,282092	0,282092	2,242	0,282092	0,4484
2,196	0	0,26222	0	100	8	2,242	17,936	0,282092	2,256736	17,936	2,256736	3,5872
2,196	0	0,26222	0	100	3	2,242	6,726	0,282092	0,846276	6,726	0,846276	1,3452
2,196	0	0,26222	0	100	3	2,242	6,726	0,282092	0,846276	6,726	0,846276	1,3452
2,196	0	0,26222	0	100	1	2,242	2,242	0,282092	0,282092	2,242	0,282092	0,4484
2,196	0	0,26222	0	100	2	2,242	4,484	0,282092	0,564184	4,484	0,564184	0,8968
2,196	0	0,26222	0	100	1	2,242	2,242	0,282092	0,282092	2,242	0,282092	0,4484
2,196	0	0,26222	0	100	3	2,242	6,726	0,282092	0,846276	6,726	0,846276	1,3452
2,196	349,164	0,26222	41,69298	18,88	36	2,242	80,712	0,282092	10,155312	429,876	51,848292	85,9752
2,196	0	0,26222	0	100	2	2,242	4,484	0,282092	0,564184	4,484	0,564184	0,8968
2,196	0	0,26222	0	100	4	2,242	8,968	0,282092	1,128368	8,968	1,128368	1,7936
2,196	711,504	0,26222	84,95928	18,88	75	2,242	168,15	0,282092	21,1569	879,654	106,11618	175,9308
2,196	0	0,26222	0	100	32	2,242	71,744	0,282092	9,026944	71,744	9,026944	14,3488
2,196	441,396	0,26222	52,70622	18,88	46	2,242	103,132	0,282092	12,976232	544,528	65,682452	108,9056
2,196	0	0,26222	0	100	23	2,242	51,566	0,282092	6,488116	51,566	6,488116	10,3132
2,196	276,696	0,26222	33,03972	18,88	29	2,242	65,018	0,282092	8,180668	341,714	41,220388	68,3428
2,196	0	0,26222	0	100	34	2,242	76,228	0,282092	9,591128	76,228	9,591128	15,2456
	8825,724		**1053,86218**		**6367**		**14274,814**		**1796,079764**	**23100,538**	**2849,941944**	**4620,1076**
	7642,08		**912,5256**		**1634**		**3663,428**		**460,938328**	**11305,508**	**1373,463928**	**2261,1016**
2,196	7642,08	0,26222	912,5256	31,96	1634	2,242	3663,428	0,282092	460,938328	11305,508	1373,463928	2261,1016
	0		**0**		**1104**		**2475,168**		**311,429568**	**2475,168**	**311,429568**	**495,0336**
2,196	0	0,26222	0	100	4	2,242	8,968	0,282092	1,128368	8,968	1,128368	1,7936
2,196	0	0,26222	0	100	17	2,242	38,114	0,282092	4,795564	38,114	4,795564	7,6228
2,196	0	0,26222	0	100	4	2,242	8,968	0,282092	1,128368	8,968	1,128368	1,7936
2,196	0	0,26222	0	100	27	2,242	60,534	0,282092	7,616484	60,534	7,616484	12,1068
2,196	0	0,26222	0	100	8	2,242	17,936	0,282092	2,256736	17,936	2,256736	3,5872
2,196	0	0,26222	0	100	21	2,242	47,082	0,282092	5,923932	47,082	5,923932	9,4164
2,196	0	0,26222	0	100	9	2,242	20,178	0,282092	2,538828	20,178	2,538828	4,0356
2,196	0	0,26222	0	100	26	2,242	58,292	0,282092	7,334392	58,292	7,334392	11,6584
2,196	0	0,26222	0	100	2	2,242	4,484	0,282092	0,564184	4,484	0,564184	0,8968
2,196	0	0,26222	0	100	4	2,242	8,968	0,282092	1,128368	8,968	1,128368	1,7936
2,196	0	0,26222	0	100	1	2,242	2,242	0,282092	0,282092	2,242	0,282092	0,4484
2,196	0	0,26222	0	100	11	2,242	24,662	0,282092	3,103012	24,662	3,103012	4,9324
2,196	0	0,26222	0	100	26	2,242	58,292	0,282092	7,334392	58,292	7,334392	11,6584
2,196	0	0,26222	0	100	96	2,242	215,232	0,282092	27,080832	215,232	27,080832	43,0464
2,196	0	0,26222	0	100	1	2,242	2,242	0,282092	0,282092	2,242	0,282092	0,4484
2,196	0	0,26222	0	100	6	2,242	13,452	0,282092	1,692552	13,452	1,692552	2,6904
2,196	0	0,26222	0	100	4	2,242	8,968	0,282092	1,128368	8,968	1,128368	1,7936
2,196	0	0,26222	0	100	3	2,242	6,726	0,282092	0,846276	6,726	0,846276	1,3452
2,196	0	0,26222	0	100	5	2,242	11,21	0,282092	1,41046	11,21	1,41046	2,242
2,196	0	0,26222	0	100	2	2,242	4,484	0,282092	0,564184	4,484	0,564184	0,8968
2,196	0	0,26222	0	100	2	2,242	4,484	0,282092	0,564184	4,484	0,564184	0,8968
2,196	0	0,26222	0	100	1	2,242	2,242	0,282092	0,282092	2,242	0,282092	0,4484
2,196	0	0,26222	0	100	5	2,242	11,21	0,282092	1,41046	11,21	1,41046	2,242
2,196	0	0,26222	0	100	1	2,242	2,242	0,282092	0,282092	2,242	0,282092	0,4484
2,196	0	0,26222	0	100	2	2,242	4,484	0,282092	0,564184	4,484	0,564184	0,8968
2,196	0	0,26222	0	100	84	2,242	188,328	0,282092	23,695728	188,328	23,695728	37,6656
2,196	0	0,26222	0	100	11	2,242	24,662	0,282092	3,103012	24,662	3,103012	4,9324
2,196	0	0,26222	0	100	7	2,242	15,694	0,282092	1,974644	15,694	1,974644	3,1388
2,196	0	0,26222	0	100	16	2,242	35,872	0,282092	4,513472	35,872	4,513472	7,1744
2,196	0	0,26222	0	100	2	2,242	4,484	0,282092	0,564184	4,484	0,564184	0,8968
2,196	0	0,26222	0	100	1	2,242	2,242	0,282092	0,282092	2,242	0,282092	0,4484
2,196	0	0,26222	0	100	11	2,242	24,662	0,282092	3,103012	24,662	3,103012	4,9324
2,196	0	0,26222	0	100	1	2,242	2,242	0,282092	0,282092	2,242	0,282092	0,4484
2,196	0	0,26222	0	100	40	2,242	89,68	0,282092	11,28368	89,68	11,28368	17,936
2,196	0	0,26222	0	100	5	2,242	11,21	0,282092	1,41046	11,21	1,41046	2,242
2,196	0	0,26222	0	100	15	2,242	33,63	0,282092	4,23138	33,63	4,23138	6,726
2,196	0	0,26222	0	100	5	2,242	11,21	0,282092	1,41046	11,21	1,41046	2,242
2,196	0	0,26222	0	100	11	2,242	24,662	0,282092	3,103012	24,662	3,103012	4,9324
2,196	0	0,26222	0	100	1	2,242	2,242	0,282092	0,282092	2,242	0,282092	0,4484
2,196	0	0,26222	0	100	7	2,242	15,694	0,282092	1,974644	15,694	1,974644	3,1388
2,196	0	0,26222	0	100	5	2,242	11,21	0,282092	1,41046	11,21	1,41046	2,242
2,196	0	0,26222	0	100	5	2,242	11,21	0,282092	1,41046	11,21	1,41046	2,242
2,196	0	0,26222	0	100	45	2,242	100,89	0,282092	12,69414	100,89	12,69414	20,178
2,196	0	0,26222	0	100	74	2,242	165,908	0,282092	20,874808	165,908	20,874808	33,1816
2,196	0	0,26222	0	100	15	2,242	33,63	0,282092	4,23138	33,63	4,23138	6,726
2,196	0	0,26222	0	100	10	2,242	22,42	0,282092	2,82092	22,42	2,82092	4,484
2,196	0	0,26222	0	100	53	2,242	118,826	0,282092	14,950876	118,826	14,950876	23,7652
2,196	0	0,26222	0	100	5	2,242	11,21	0,282092	1,41046	11,21	1,41046	2,242
2,196	0	0,26222	0	100	270	2,242	605,34	0,282092	76,16484	605,34	76,16484	121,068
2,196	0	0,26222	0	100	117	2,242	262,314	0,282092	33,004764	262,314	33,004764	52,4628
	0		**0**		**1301**		**2916,842**		**367,001692**	**2916,842**	**367,001692**	**583,3684**
2,196	0	0,26222	0	100	19	2,242	42,598	0,282092	5,359748	42,598	5,359748	8,5196
2,196	0	0,26222	0	100	17	2,242	38,114	0,282092	4,795564	38,114	4,795564	7,6228
2,196	0	0,26222	0	100	1	2,242	2,242	0,282092	0,282092	2,242	0,282092	0,4484
2,196	0	0,26222	0	100	3	2,242	6,726	0,282092	0,846276	6,726	0,846276	1,3452
2,196	0	0,26222	0	100	12	2,242	26,904	0,282092	3,385104	26,904	3,385104	5,3808
2,196	0	0,26222	0	100	19	2,242	42,598	0,282092	5,359748	42,598	5,359748	8,5196
2,196	0	0,26222	0	100	6	2,242	13,452	0,282092	1,692552	13,452	1,692552	2,6904
2,196	0	0,26222	0	100	24	2,242	53,808	0,282092	6,770208	53,808	6,770208	10,7616
2,196	0	0,26222	0	100	24	2,242	53,808	0,282092	6,770208	53,808	6,770208	10,7616
2,196	0	0,26222	0	100	45	2,242	100,89	0,282092	12,69414	100,89	12,69414	20,178
2,196	0	0,26222	0	100	14	2,242	31,388	0,282092	3,949288	31,388	3,949288	6,2776
2,196	0	0,26222	0	100	36	2,242	80,712	0,282092	10,155312	80,712	10,155312	16,1424
2,196	0	0,26222	0	100	34	2,242	76,228	0,282092	9,591128	76,228	9,591128	15,2456
2,196	0	0,26222	0	100	10	2,242	22,42	0,282092	2,82092	22,42	2,82092	4,484
2,196	0	0,26222	0	100	36	2,242	80,712	0,282092	10,155312	80,712	10,155312	16,1424
2,196	0	0,26222	0	100	15	2,242	33,63	0,282092	4,23138	33,63	4,23138	6,726
2,196	0	0,26222	0	100	82	2,242	183,844	0,282092	23,131544	183,844	23,131544	36,7688
2,196	0	0,26222	0	100	8	2,242	17,936	0,282092	2,256736	17,936	2,256736	3,5872
2,196	0	0,26222	0	100	19	2,242	42,598	0,282092	5,359748	42,598	5,359748	8,5196
2,196	0	0,26222	0	100	2	2,242	4,484	0,282092	0,564184	4,484	0,564184	0,8968
2,196	0	0,26222	0	100	88	2,242	197,296	0,282092	24,824096	197,296	24,824096	39,4592
2,196	0	0,26222	0	100	2	2,242	4,484	0,282092	0,564184	4,484	0,564184	0,8968

2,196	0	0,26222	0	100	17	2,242	38,114	0,282092	4,795564	38,114	4,795564	7,6228
2,196	0	0,26222	0	100	56	2,242	125,552	0,282092	15,797152	125,552	15,797152	25,1104
2,196	0	0,26222	0	100	1	2,242	2,242	0,282092	0,282092	2,242	0,282092	0,4484
2,196	0	0,26222	0	100	4	2,242	8,968	0,282092	1,128368	8,968	1,128368	1,7936
2,196	0	0,26222	0	100	24	2,242	53,808	0,282092	6,770208	53,808	6,770208	10,7616
2,196	0	0,26222	0	100	119	2,242	266,798	0,282092	33,568948	266,798	33,568948	53,3596
2,196	0	0,26222	0	100	7	2,242	15,694	0,282092	1,974644	15,694	1,974644	3,1388
2,196	0	0,26222	0	100	4	2,242	8,968	0,282092	1,128368	8,968	1,128368	1,7936
2,196	0	0,26222	0	100	12	2,242	26,904	0,282092	3,385104	26,904	3,385104	5,3808
2,196	0	0,26222	0	100	5	2,242	11,21	0,282092	1,41046	11,21	1,41046	2,242
2,196	0	0,26222	0	100	24	2,242	53,808	0,282092	6,770208	53,808	6,770208	10,7616
2,196	0	0,26222	0	100	17	2,242	38,114	0,282092	4,795564	38,114	4,795564	7,6228
2,196	0	0,26222	0	100	12	2,242	26,904	0,282092	3,385104	26,904	3,385104	5,3808
2,196	0	0,26222	0	100	1	2,242	2,242	0,282092	0,282092	2,242	0,282092	0,4484
2,196	0	0,26222	0	100	8	2,242	17,936	0,282092	2,256736	17,936	2,256736	3,5872
2,196	0	0,26222	0	100	15	2,242	33,63	0,282092	4,23138	33,63	4,23138	6,726
2,196	0	0,26222	0	100	14	2,242	31,388	0,282092	3,949288	31,388	3,949288	6,2776
2,196	0	0,26222	0	100	20	2,242	44,84	0,282092	5,64184	44,84	5,64184	8,968
2,196	0	0,26222	0	100	2	2,242	4,484	0,282092	0,564184	4,484	0,564184	0,8968
2,196	0	0,26222	0	100	3	2,242	6,726	0,282092	0,846276	6,726	0,846276	1,3452
2,196	0	0,26222	0	100	7	2,242	15,694	0,282092	1,974644	15,694	1,974644	3,1388
2,196	0	0,26222	0	100	7	2,242	15,694	0,282092	1,974644	15,694	1,974644	3,1388
2,196	0	0,26222	0	100	2	2,242	4,484	0,282092	0,564184	4,484	0,564184	0,8968
2,196	0	0,26222	0	100	24	2,242	53,808	0,282092	6,770208	53,808	6,770208	10,7616
2,196	0	0,26222	0	100	13	2,242	29,146	0,282092	3,667196	29,146	3,667196	5,8292
2,196	0	0,26222	0	100	96	2,242	215,232	0,282092	27,080832	215,232	27,080832	43,0464
2,196	0	0,26222	0	100	99	2,242	221,958	0,282092	27,927108	221,958	27,927108	44,3916
2,196	0	0,26222	0	100	68	2,242	152,456	0,282092	19,182256	152,456	19,182256	30,4912
2,196	0	0,26222	0	100	18	2,242	40,356	0,282092	5,077656	40,356	5,077656	8,0712
2,196	0	0,26222	0	100	86	2,242	192,812	0,282092	24,259912	192,812	24,259912	38,5624
	162,504		**19,40428**		**1004**		**2250,968**		**283,220368**	**2413,472**	**302,624648**	**482,6944**
2,196	0	0,26222	0	100	4	2,242	8,968	0,282092	1,128368	8,968	1,128368	1,7936
2,196	0	0,26222	0	100	2	2,242	4,484	0,282092	0,564184	4,484	0,564184	0,8968
2,196	0	0,26222	0	100	10	2,242	22,42	0,282092	2,82092	22,42	2,82092	4,484
2,196	0	0,26222	0	100	4	2,242	8,968	0,282092	1,128368	8,968	1,128368	1,7936
2,196	0	0,26222	0	100	5	2,242	11,21	0,282092	1,41046	11,21	1,41046	2,242
2,196	0	0,26222	0	100	291	2,242	652,422	0,282092	82,088772	652,422	82,088772	130,4844
2,196	0	0,26222	0	100	14	2,242	31,388	0,282092	3,949288	31,388	3,949288	6,2776
2,196	0	0,26222	0	100	16	2,242	35,872	0,282092	4,513472	35,872	4,513472	7,1744
2,196	0	0,26222	0	100	2	2,242	4,484	0,282092	0,564184	4,484	0,564184	0,8968
2,196	0	0,26222	0	100	8	2,242	17,936	0,282092	2,256736	17,936	2,256736	3,5872
2,196	0	0,26222	0	100	34	2,242	76,228	0,282092	9,591128	76,228	9,591128	15,2456
2,196	0	0,26222	0	100	1	2,242	2,242	0,282092	0,282092	2,242	0,282092	0,4484
2,196	0	0,26222	0	100	3	2,242	6,726	0,282092	0,846276	6,726	0,846276	1,3452
2,196	0	0,26222	0	100	41	2,242	91,922	0,282092	11,565772	91,922	11,565772	18,3844
2,196	0	0,26222	0	100	4	2,242	8,968	0,282092	1,128368	8,968	1,128368	1,7936
2,196	0	0,26222	0	100	13	2,242	29,146	0,282092	3,667196	29,146	3,667196	5,8292
2,196	0	0,26222	0	100	34	2,242	76,228	0,282092	9,591128	76,228	9,591128	15,2456
2,196	0	0,26222	0	100	59	2,242	132,278	0,282092	16,643428	132,278	16,643428	26,4556
2,196	0	0,26222	0	100	1	2,242	2,242	0,282092	0,282092	2,242	0,282092	0,4484
2,196	0	0,26222	0	100	31	2,242	69,502	0,282092	8,744852	69,502	8,744852	13,9004
2,196	0	0,26222	0	100	51	2,242	114,342	0,282092	14,386692	114,342	14,386692	22,8684
2,196	0	0,26222	0	100	11	2,242	24,662	0,282092	3,103012	24,662	3,103012	4,9324
2,196	0	0,26222	0	100	16	2,242	35,872	0,282092	4,513472	35,872	4,513472	7,1744
2,196	0	0,26222	0	100	6	2,242	13,452	0,282092	1,692552	13,452	1,692552	2,6904
2,196	0	0,26222	0	100	1	2,242	2,242	0,282092	0,282092	2,242	0,282092	0,4484
2,196	0	0,26222	0	100	2	2,242	4,484	0,282092	0,564184	4,484	0,564184	0,8968
2,196	0	0,26222	0	100	1	2,242	2,242	0,282092	0,282092	2,242	0,282092	0,4484
2,196	0	0,26222	0	100	7	2,242	15,694	0,282092	1,974644	15,694	1,974644	3,1388
2,196	0	0,26222	0	100	3	2,242	6,726	0,282092	0,846276	6,726	0,846276	1,3452
2,196	0	0,26222	0	100	7	2,242	15,694	0,282092	1,974644	15,694	1,974644	3,1388
2,196	0	0,26222	0	100	3	2,242	6,726	0,282092	0,846276	6,726	0,846276	1,3452
2,196	0	0,26222	0	100	9	2,242	20,178	0,282092	2,538828	20,178	2,538828	4,0356
2,196	0	0,26222	0	100	7	2,242	15,694	0,282092	1,974644	15,694	1,974644	3,1388
2,196	0	0,26222	0	100	8	2,242	17,936	0,282092	2,256736	17,936	2,256736	3,5872
2,196	162,504	0,26222	19,40428	79,95	295	2,242	661,39	0,282092	83,21714	823,894	102,62142	164,7788
	1021,14		**121,9323**		**1324**		**2968,408**		**373,489808**	**3989,548**	**495,422108**	**797,9096**
2,196	0	0,26222	0	100	10	2,242	22,42	0,282092	2,82092	22,42	2,82092	4,484
2,196	0	0,26222	0	100	3	2,242	6,726	0,282092	0,846276	6,726	0,846276	1,3452
2,196	0	0,26222	0	100	3	2,242	6,726	0,282092	0,846276	6,726	0,846276	1,3452
2,196	0	0,26222	0	100	6	2,242	13,452	0,282092	1,692552	13,452	1,692552	2,6904
2,196	0	0,26222	0	100	65	2,242	145,73	0,282092	18,33598	145,73	18,33598	29,146
2,196	0	0,26222	0	100	2	2,242	4,484	0,282092	0,564184	4,484	0,564184	0,8968
2,196	0	0,26222	0	100	4	2,242	8,968	0,282092	1,128368	8,968	1,128368	1,7936
2,196	0	0,26222	0	100	3	2,242	6,726	0,282092	0,846276	6,726	0,846276	1,3452
2,196	0	0,26222	0	100	5	2,242	11,21	0,282092	1,41046	11,21	1,41046	2,242
2,196	0	0,26222	0	100	2	2,242	4,484	0,282092	0,564184	4,484	0,564184	0,8968
2,196	0	0,26222	0	100	5	2,242	11,21	0,282092	1,41046	11,21	1,41046	2,242
2,196	0	0,26222	0	100	2	2,242	4,484	0,282092	0,564184	4,484	0,564184	0,8968
2,196	0	0,26222	0	100	3	2,242	6,726	0,282092	0,846276	6,726	0,846276	1,3452
2,196	0	0,26222	0	100	6	2,242	13,452	0,282092	1,692552	13,452	1,692552	2,6904
2,196	0	0,26222	0	100	1	2,242	2,242	0,282092	0,282092	2,242	0,282092	0,4484
2,196	0	0,26222	0	100	38	2,242	85,196	0,282092	10,719496	85,196	10,719496	17,0392
2,196	0	0,26222	0	100	8	2,242	17,936	0,282092	2,256736	17,936	2,256736	3,5872
2,196	0	0,26222	0	100	21	2,242	47,082	0,282092	5,923932	47,082	5,923932	9,4164
2,196	0	0,26222	0	100	1	2,242	2,242	0,282092	0,282092	2,242	0,282092	0,4484
2,196	0	0,26222	0	100	2	2,242	4,484	0,282092	0,564184	4,484	0,564184	0,8968
2,196	0	0,26222	0	100	3	2,242	6,726	0,282092	0,846276	6,726	0,846276	1,3452
2,196	0	0,26222	0	100	3	2,242	6,726	0,282092	0,846276	6,726	0,846276	1,3452
2,196	0	0,26222	0	100	16	2,242	35,872	0,282092	4,513472	35,872	4,513472	7,1744
2,196	0	0,26222	0	100	2	2,242	4,484	0,282092	0,564184	4,484	0,564184	0,8968
2,196	0	0,26222	0	100	2	2,242	4,484	0,282092	0,564184	4,484	0,564184	0,8968
2,196	0	0,26222	0	100	12	2,242	26,904	0,282092	3,385104	26,904	3,385104	5,3808
2,196	0	0,26222	0	100	10	2,242	22,42	0,282092	2,82092	22,42	2,82092	4,484
2,196	0	0,26222	0	100	16	2,242	35,872	0,282092	4,513472	35,872	4,513472	7,1744
2,196	0	0,26222	0	100	5	2,242	11,21	0,282092	1,41046	11,21	1,41046	2,242
2,196	0	0,26222	0	100	3	2,242	6,726	0,282092	0,846276	6,726	0,846276	1,3452
2,196	0	0,26222	0	100	4	2,242	8,968	0,282092	1,128368	8,968	1,128368	1,7936
2,196	0	0,26222	0	100	40	2,242	89,68	0,282092	11,28368	89,68	11,28368	17,936
2,196	0	0,26222	0	100	3	2,242	6,726	0,282092	0,846276	6,726	0,846276	1,3452
2,196	0	0,26222	0	100	1	2,242	2,242	0,282092	0,282092	2,242	0,282092	0,4484
2,196	0	0,26222	0	100	5	2,242	11,21	0,282092	1,41046	11,21	1,41046	2,242
2,196	0	0,26222	0	100	1	2,242	2,242	0,282092	0,282092	2,242	0,282092	0,4484
2,196	0	0,26222	0	100	3	2,242	6,726	0,282092	0,846276	6,726	0,846276	1,3452
2,196	0	0,26222	0	100	17	2,242	38,114	0,282092	4,795564	38,114	4,795564	7,6228
2,196	0	0,26222	0	100	5	2,242	11,21	0,282092	1,41046	11,21	1,41046	2,242
2,196	0	0,26222	0	100	55	2,242	123,31	0,282092	15,51506	123,31	15,51506	24,662
2,196	0	0,26222	0	100	1	2,242	2,242	0,282092	0,282092	2,242	0,282092	0,4484
2,196	0	0,26222	0	100	8	2,242	17,936	0,282092	2,256736	17,936	2,256736	3,5872
2,196	0	0,26222	0	100	4	2,242	8,968	0,282092	1,128368	8,968	1,128368	1,7936
2,196	0	0,26222	0	100	1	2,242	2,242	0,282092	0,282092	2,242	0,282092	0,4484
2,196	0	0,26222	0	100	15	2,242	33,63	0,282092	4,23138	33,63	4,23138	6,726
2,196	0	0,26222	0	100	11	2,242	24,662	0,282092	3,103012	24,662	3,103012	4,9324
2,196	0	0,26222	0	100	16	2,242	35,872	0,282092	4,513472	35,872	4,513472	7,1744
2,196	0	0,26222	0	100	54	2,242	121,068	0,282092	15,232968	121,068	15,232968	24,2136
2,196	0	0,26222	0	100	3	2,242	6,726	0,282092	0,846276	6,726	0,846276	1,3452
2,196	0	0,26222	0	100	1	2,242	2,242	0,282092	0,282092	2,242	0,282092	0,4484
2,196	0	0,26222	0	100	14	2,242	31,388	0,282092	3,949288	31,388	3,949288	6,2776
2,196	0	0,26222	0	100	1	2,242	2,242	0,282092	0,282092	2,242	0,282092	0,4484
2,196	0	0,26222	0	100	3	2,242	6,726	0,282092	0,846276	6,726	0,846276	1,3452
2,196	0	0,26222	0	100	3	2,242	6,726	0,282092	0,846276	6,726	0,846276	1,3452
2,196	0	0,26222	0	100	1	2,242	2,242	0,282092	0,282092	2,242	0,282092	0,4484
2,196	0	0,26222	0	100	1	2,242	2,242	0,282092	0,282092	2,242	0,282092	0,4484
2,196	0	0,26222	0	100	11	2,242	24,662	0,282092	3,103012	24,662	3,103012	4,9324
2,196	0	0,26222	0	100	14	2,242	31,388	0,282092	3,949288	31,388	3,949288	6,2776
2,196	0	0,26222	0	100	11	2,242	24,662	0,282092	3,103012	24,662	3,103012	4,9324
2,196	0	0,26222	0	100	3	2,242	6,726	0,282092	0,846276	6,726	0,846276	1,3452
2,196	0	0,26222	0	100	1	2,242	2,242	0,282092	0,282092	2,242	0,282092	0,4484
2,196	0	0,26222	0	100	37	2,242	82,954	0,282092	10,437404	82,954	10,437404	16,5908
2,196	0	0,26222	0	100	3	2,242	6,726	0,282092	0,846276	6,726	0,846276	1,3452
2,196	0	0,26222	0	100	1	2,242	2,242	0,282092	0,282092	2,242	0,282092	0,4484
2,196	0	0,26222	0	100	1	2,242	2,242	0,282092	0,282092	2,242	0,282092	0,4484
2,196	0	0,26222	0	100	1	2,242	2,242	0,282092	0,282092	2,242	0,282092	0,4484
2,196	0	0,26222	0	100	4	2,242	8,968	0,282092	1,128368	8,968	1,128368	1,7936
2,196	0	0,26222	0	100	10	2,242	22,42	0,282092	2,82092	22,42	2,82092	4,484
2,196	0	0,26222	0	100	61	2,242	136,762	0,282092	17,207612	136,762	17,207612	27,3524
2,196	0	0,26222	0	100	11	2,242	24,662	0,282092	3,103012	24,662	3,103012	4,9324
2,196	0	0,26222	0	100	23	2,242	51,566	0,282092	6,488116	51,566	6,488116	10,3132
2,196	0	0,26222	0	100	47	2,242	105,374	0,282092	13,258324	105,374	13,258324	21,0748
2,196	0	0,26222	0	100	3	2,242	6,726	0,282092	0,846276	6,726	0,846276	1,3452
2,196	0	0,26222	0	100	3	2,242	6,726	0,282092	0,846276	6,726	0,846276	1,3452
2,196	0	0,26222	0	100	10	2,242	22,42	0,282092	2,82092	22,42	2,82092	4,484
2,196	0	0,26222	0	100	6	2,242	13,452	0,282092	1,692552	13,452	1,692552	2,6904
2,196	0	0,26222	0	100	1	2,242	2,242	0,282092	0,282092	2,242	0,282092	0,4484
2,196	0	0,26222	0	100	2	2,242	4,484	0,282092	0,564184	4,484	0,564184	0,8968
2,196	0	0,26222	0	100	38	2,242	85,196	0,282092	10,719496	85,196	10,719496	17,0392
2,196	0	0,26222	0	100	14	2,242	31,388	0,282092	3,949288	31,388	3,949288	6,2776
2,196	0	0,26222	0	100	12	2,242	26,904	0,282092	3,385104	26,904	3,385104	5,3808
2,196	0	0,26222	0	100	25	2,242	56,05	0,282092	7,0523	56,05	7,0523	11,21
2,196	0	0,26222	0	100	14	2,242	31,388	0,282092	3,949288	31,388	3,949288	6,2776
2,196	0	0,26222	0	100	14	2,242	31,388	0,282092	3,949288	31,388	3,949288	6,2776
2,196	0	0,26222	0	100	6	2,242	13,452	0,282092	1,692552	13,452	1,692552	2,6904

2,196	0	0,26222	0	100	6	2,242	13,452	0,282092	1,692552	13,452	1,692552	2,6904
2,196	0	0,26222	0	100	2	2,242	4,484	0,282092	0,564184	4,484	0,564184	0,8968
2,196	0	0,26222	0	100	3	2,242	6,726	0,282092	0,846276	6,726	0,846276	1,3452
2,196	0	0,26222	0	100	1	2,242	2,242	0,282092	0,282092	2,242	0,282092	0,4484
2,196	0	0,26222	0	100	11	2,242	24,662	0,282092	3,103012	24,662	3,103012	4,9324
2,196	0	0,26222	0	100	4	2,242	8,968	0,282092	1,128368	8,968	1,128368	1,7936
2,196	0	0,26222	0	100	6	2,242	13,452	0,282092	1,692552	13,452	1,692552	2,6904
2,196	0	0,26222	0	100	12	2,242	26,904	0,282092	3,385104	26,904	3,385104	5,3808
2,196	0	0,26222	0	100	7	2,242	15,694	0,282092	1,974644	15,694	1,974644	3,1388
2,196	0	0,26222	0	100	7	2,242	15,694	0,282092	1,974644	15,694	1,974644	3,1388
2,196	0	0,26222	0	100	7	2,242	15,694	0,282092	1,974644	15,694	1,974644	3,1388
2,196	0	0,26222	0	100	8	2,242	17,936	0,282092	2,256736	17,936	2,256736	3,5872
2,196	0	0,26222	0	100	17	2,242	38,114	0,282092	4,795564	38,114	4,795564	7,6228
2,196	0	0,26222	0	100	46	2,242	103,132	0,282092	12,976232	103,132	12,976232	20,6264
2,196	0	0,26222	0	100	3	2,242	6,726	0,282092	0,846276	6,726	0,846276	1,3452
2,196	199,836	0,26222	23,86202	14,55	15	2,242	33,63	0,282092	4,23138	233,466	28,0934	46,6932
2,196	0	0,26222	0	100	8	2,242	17,936	0,282092	2,256736	17,936	2,256736	3,5872
2,196	0	0,26222	0	100	1	2,242	2,242	0,282092	0,282092	2,242	0,282092	0,4484
2,196	0	0,26222	0	100	8	2,242	17,936	0,282092	2,256736	17,936	2,256736	3,5872
2,196	274,5	0,26222	32,7775	14,55	21	2,242	47,082	0,282092	5,923932	321,582	38,701432	64,3164
2,196	0	0,26222	0	100	32	2,242	71,744	0,282092	9,026944	71,744	9,026944	14,3488
2,196	0	0,26222	0	100	73	2,242	163,666	0,282092	20,592716	163,666	20,592716	32,7332
2,196	309,636	0,26222	36,97302	14,55	24	2,242	53,808	0,282092	6,770208	363,444	43,743228	72,6888
2,196	0	0,26222	0	100	40	2,242	89,68	0,282092	11,28368	89,68	11,28368	17,936
2,196	0	0,26222	0	100	9	2,242	20,178	0,282092	2,538828	20,178	2,538828	4,0356
2,196	0	0,26222	0	100	23	2,242	51,566	0,282092	6,488116	51,566	6,488116	10,3132
2,196	237,168	0,26222	28,31976	14,55	18	2,242	40,356	0,282092	5,077656	277,524	33,397416	55,5048
	86300,604		**10304,98378**		**19137**		**42905,154**		**5398,394604**	**129205,758**	**15703,37838**	**25841,1516**
	50835,204		**6070,13078**		**4507**		**10104,694**		**1271,388644**	**60939,898**	**7341,519424**	**12187,9796**
2,196	50835,204	0,26222	6070,13078	16,3	4507	2,242	10104,694	0,282092	1271,388644	60939,898	7341,519424	12187,9796
	9655,812		**1152,98134**		**2379**		**5333,718**		**671,096868**	**14989,53**	**1824,078208**	**2997,906**
2,196	5002,488	0,26222	597,33716	14,74	393	2,242	881,106	0,282092	110,862156	5883,594	708,199316	1176,7188
2,196	0	0,26222	0	100	33	2,242	73,986	0,282092	9,309036	73,986	9,309036	14,7972
2,196	0	0,26222	0	100	2	2,242	4,484	0,282092	0,564184	4,484	0,564184	0,8968
2,196	0	0,26222	0	100	22	2,242	49,324	0,282092	6,206024	49,324	6,206024	9,8648
2,196	0	0,26222	0	100	102	2,242	228,684	0,282092	28,773384	228,684	28,773384	45,7368
2,196	0	0,26222	0	100	6	2,242	13,452	0,282092	1,692552	13,452	1,692552	2,6904
2,196	0	0,26222	0	100	6	2,242	13,452	0,282092	1,692552	13,452	1,692552	2,6904
2,196	0	0,26222	0	100	20	2,242	44,84	0,282092	5,64184	44,84	5,64184	8,968
2,196	0	0,26222	0	100	52	2,242	116,584	0,282092	14,668784	116,584	14,668784	23,3168
2,196	0	0,26222	0	100	28	2,242	62,776	0,282092	7,898576	62,776	7,898576	12,5552
2,196	0	0,26222	0	100	14	2,242	31,388	0,282092	3,949288	31,388	3,949288	6,2776
2,196	0	0,26222	0	100	13	2,242	29,146	0,282092	3,667196	29,146	3,667196	5,8292
2,196	0	0,26222	0	100	88	2,242	197,296	0,282092	24,824096	197,296	24,824096	39,4592
2,196	0	0,26222	0	100	19	2,242	42,598	0,282092	5,359748	42,598	5,359748	8,5196
2,196	0	0,26222	0	100	10	2,242	22,42	0,282092	2,82092	22,42	2,82092	4,484
2,196	0	0,26222	0	100	7	2,242	15,694	0,282092	1,974644	15,694	1,974644	3,1388
2,196	0	0,26222	0	100	7	2,242	15,694	0,282092	1,974644	15,694	1,974644	3,1388
2,196	0	0,26222	0	100	2	2,242	4,484	0,282092	0,564184	4,484	0,564184	0,8968
2,196	0	0,26222	0	100	6	2,242	13,452	0,282092	1,692552	13,452	1,692552	2,6904
2,196	0	0,26222	0	100	28	2,242	62,776	0,282092	7,898576	62,776	7,898576	12,5552
2,196	0	0,26222	0	100	1	2,242	2,242	0,282092	0,282092	2,242	0,282092	0,4484
2,196	0	0,26222	0	100	7	2,242	15,694	0,282092	1,974644	15,694	1,974644	3,1388
2,196	0	0,26222	0	100	6	2,242	13,452	0,282092	1,692552	13,452	1,692552	2,6904
2,196	0	0,26222	0	100	1	2,242	2,242	0,282092	0,282092	2,242	0,282092	0,4484
2,196	0	0,26222	0	100	18	2,242	40,356	0,282092	5,077656	40,356	5,077656	8,0712
2,196	0	0,26222	0	100	13	2,242	29,146	0,282092	3,667196	29,146	3,667196	5,8292
2,196	0	0,26222	0	100	58	2,242	130,036	0,282092	16,361336	130,036	16,361336	26,0072
2,196	0	0,26222	0	100	2	2,242	4,484	0,282092	0,564184	4,484	0,564184	0,8968
2,196	0	0,26222	0	100	3	2,242	6,726	0,282092	0,846276	6,726	0,846276	1,3452
2,196	0	0,26222	0	100	7	2,242	15,694	0,282092	1,974644	15,694	1,974644	3,1388
2,196	0	0,26222	0	100	6	2,242	13,452	0,282092	1,692552	13,452	1,692552	2,6904
2,196	0	0,26222	0	100	3	2,242	6,726	0,282092	0,846276	6,726	0,846276	1,3452
2,196	0	0,26222	0	100	3	2,242	6,726	0,282092	0,846276	6,726	0,846276	1,3452
2,196	994,788	0,26222	118,78566	14,74	78	2,242	174,876	0,282092	22,003176	1169,664	140,788836	233,9328
2,196	0	0,26222	0	100	3	2,242	6,726	0,282092	0,846276	6,726	0,846276	1,3452
2,196	0	0,26222	0	100	23	2,242	51,566	0,282092	6,488116	51,566	6,488116	10,3132
2,196	0	0,26222	0	100	11	2,242	24,662	0,282092	3,103012	24,662	3,103012	4,9324
2,196	0	0,26222	0	100	95	2,242	212,99	0,282092	26,79874	212,99	26,79874	42,598
2,196	0	0,26222	0	100	4	2,242	8,968	0,282092	1,128368	8,968	1,128368	1,7936
2,196	0	0,26222	0	100	4	2,242	8,968	0,282092	1,128368	8,968	1,128368	1,7936
2,196	0	0,26222	0	100	4	2,242	8,968	0,282092	1,128368	8,968	1,128368	1,7936
2,196	0	0,26222	0	100	4	2,242	8,968	0,282092	1,128368	8,968	1,128368	1,7936
2,196	0	0,26222	0	100	138	2,242	309,396	0,282092	38,928696	309,396	38,928696	61,8792
2,196	0	0,26222	0	100	3	2,242	6,726	0,282092	0,846276	6,726	0,846276	1,3452
2,196	0	0,26222	0	100	15	2,242	33,63	0,282092	4,23138	33,63	4,23138	6,726
2,196	0	0,26222	0	100	5	2,242	11,21	0,282092	1,41046	11,21	1,41046	2,242
2,196	0	0,26222	0	100	104	2,242	233,168	0,282092	29,337568	233,168	29,337568	46,6336
2,196	0	0,26222	0	100	24	2,242	53,808	0,282092	6,770208	53,808	6,770208	10,7616
2,196	0	0,26222	0	100	362	2,242	811,604	0,282092	102,117304	811,604	102,117304	162,3208
2,196	0	0,26222	0	100	33	2,242	73,986	0,282092	9,309036	73,986	9,309036	14,7972
2,196	0	0,26222	0	100	105	2,242	235,41	0,282092	29,61966	235,41	29,61966	47,082
2,196	0	0,26222	0	100	46	2,242	103,132	0,282092	12,976232	103,132	12,976232	20,6264
2,196	0	0,26222	0	100	49	2,242	109,858	0,282092	13,822508	109,858	13,822508	21,9716
2,196	3658,536	0,26222	436,85852	14,74	287	2,242	643,454	0,282092	80,960404	4301,99	517,818924	860,398
	3954,996		**472,25822**		**8537**		**19139,954**		**2408,219404**	**23094,95**	**2880,477624**	**4618,99**
2,196	0	0,26222	0	100	4401	2,242	9867,042	0,282092	1241,486892	9867,042	1241,486892	1973,4084
2,196	0	0,26222	0	100	2	2,242	4,484	0,282092	0,564184	4,484	0,564184	0,8968
2,196	0	0,26222	0	100	4	2,242	8,968	0,282092	1,128368	8,968	1,128368	1,7936
2,196	0	0,26222	0	100	6	2,242	13,452	0,282092	1,692552	13,452	1,692552	2,6904
2,196	0	0,26222	0	100	2	2,242	4,484	0,282092	0,564184	4,484	0,564184	0,8968
2,196	0	0,26222	0	100	43	2,242	96,406	0,282092	12,129956	96,406	12,129956	19,2812
2,196	0	0,26222	0	100	1	2,242	2,242	0,282092	0,282092	2,242	0,282092	0,4484
2,196	0	0,26222	0	100	3	2,242	6,726	0,282092	0,846276	6,726	0,846276	1,3452
2,196	0	0,26222	0	100	2	2,242	4,484	0,282092	0,564184	4,484	0,564184	0,8968
2,196	0	0,26222	0	100	13	2,242	29,146	0,282092	3,667196	29,146	3,667196	5,8292
2,196	0	0,26222	0	100	3	2,242	6,726	0,282092	0,846276	6,726	0,846276	1,3452
2,196	0	0,26222	0	100	3	2,242	6,726	0,282092	0,846276	6,726	0,846276	1,3452
2,196	0	0,26222	0	100	8	2,242	17,936	0,282092	2,256736	17,936	2,256736	3,5872
2,196	0	0,26222	0	100	14	2,242	31,388	0,282092	3,949288	31,388	3,949288	6,2776
2,196	0	0,26222	0	100	38	2,242	85,196	0,282092	10,719496	85,196	10,719496	17,0392
2,196	0	0,26222	0	100	14	2,242	31,388	0,282092	3,949288	31,388	3,949288	6,2776
2,196	0	0,26222	0	100	9	2,242	20,178	0,282092	2,538828	20,178	2,538828	4,0356
2,196	0	0,26222	0	100	18	2,242	40,356	0,282092	5,077656	40,356	5,077656	8,0712
2,196	0	0,26222	0	100	1	2,242	2,242	0,282092	0,282092	2,242	0,282092	0,4484
2,196	0	0,26222	0	100	10	2,242	22,42	0,282092	2,82092	22,42	2,82092	4,484
2,196	0	0,26222	0	100	6	2,242	13,452	0,282092	1,692552	13,452	1,692552	2,6904
2,196	0	0,26222	0	100	7	2,242	15,694	0,282092	1,974644	15,694	1,974644	3,1388
2,196	0	0,26222	0	100	1	2,242	2,242	0,282092	0,282092	2,242	0,282092	0,4484
2,196	0	0,26222	0	100	4	2,242	8,968	0,282092	1,128368	8,968	1,128368	1,7936
2,196	0	0,26222	0	100	65	2,242	145,73	0,282092	18,33598	145,73	18,33598	29,146
2,196	0	0,26222	0	100	60	2,242	134,52	0,282092	16,92552	134,52	16,92552	26,904
2,196	0	0,26222	0	100	7	2,242	15,694	0,282092	1,974644	15,694	1,974644	3,1388
2,196	0	0,26222	0	100	192	2,242	430,464	0,282092	54,161664	430,464	54,161664	86,0928
2,196	0	0,26222	0	100	4	2,242	8,968	0,282092	1,128368	8,968	1,128368	1,7936
2,196	0	0,26222	0	100	3	2,242	6,726	0,282092	0,846276	6,726	0,846276	1,3452
2,196	0	0,26222	0	100	63	2,242	141,246	0,282092	17,771796	141,246	17,771796	28,2492
2,196	0	0,26222	0	100	8	2,242	17,936	0,282092	2,256736	17,936	2,256736	3,5872
2,196	0	0,26222	0	100	50	2,242	112,1	0,282092	14,1046	112,1	14,1046	22,42
2,196	0	0,26222	0	100	13	2,242	29,146	0,282092	3,667196	29,146	3,667196	5,8292
2,196	0	0,26222	0	100	11	2,242	24,662	0,282092	3,103012	24,662	3,103012	4,9324
2,196	0	0,26222	0	100	152	2,242	340,784	0,282092	42,877984	340,784	42,877984	68,1568
2,196	0	0,26222	0	100	1	2,242	2,242	0,282092	0,282092	2,242	0,282092	0,4484
2,196	0	0,26222	0	100	14	2,242	31,388	0,282092	3,949288	31,388	3,949288	6,2776
2,196	0	0,26222	0	100	16	2,242	35,872	0,282092	4,513472	35,872	4,513472	7,1744
2,196	0	0,26222	0	100	3	2,242	6,726	0,282092	0,846276	6,726	0,846276	1,3452
2,196	0	0,26222	0	100	13	2,242	29,146	0,282092	3,667196	29,146	3,667196	5,8292
2,196	715,896	0,26222	85,48372	22,74	95	2,242	212,99	0,282092	26,79874	928,886	112,28246	185,7772
2,196	0	0,26222	0	100	8	2,242	17,936	0,282092	2,256736	17,936	2,256736	3,5872
2,196	0	0,26222	0	100	2	2,242	4,484	0,282092	0,564184	4,484	0,564184	0,8968
2,196	0	0,26222	0	100	18	2,242	40,356	0,282092	5,077656	40,356	5,077656	8,0712
2,196	0	0,26222	0	100	1	2,242	2,242	0,282092	0,282092	2,242	0,282092	0,4484
2,196	0	0,26222	0	100	5	2,242	11,21	0,282092	1,41046	11,21	1,41046	2,242
2,196	0	0,26222	0	100	2	2,242	4,484	0,282092	0,564184	4,484	0,564184	0,8968
2,196	0	0,26222	0	100	9	2,242	20,178	0,282092	2,538828	20,178	2,538828	4,0356
2,196	0	0,26222	0	100	2	2,242	4,484	0,282092	0,564184	4,484	0,564184	0,8968
2,196	0	0,26222	0	100	100	2,242	224,2	0,282092	28,2092	224,2	28,2092	44,84
2,196	0	0,26222	0	100	27	2,242	60,534	0,282092	7,616484	60,534	7,616484	12,1068
2,196	0	0,26222	0	100	8	2,242	17,936	0,282092	2,256736	17,936	2,256736	3,5872
2,196	0	0,26222	0	100	4	2,242	8,968	0,282092	1,128368	8,968	1,128368	1,7936
2,196	0	0,26222	0	100	2	2,242	4,484	0,282092	0,564184	4,484	0,564184	0,8968
2,196	0	0,26222	0	100	15	2,242	33,63	0,282092	4,23138	33,63	4,23138	6,726
2,196	0	0,26222	0	100	14	2,242	31,388	0,282092	3,949288	31,388	3,949288	6,2776
2,196	0	0,26222	0	100	1	2,242	2,242	0,282092	0,282092	2,242	0,282092	0,4484
2,196	0	0,26222	0	100	1	2,242	2,242	0,282092	0,282092	2,242	0,282092	0,4484
2,196	0	0,26222	0	100	36	2,242	80,712	0,282092	10,155312	80,712	10,155312	16,1424
2,196	0	0,26222	0	100	2	2,242	4,484	0,282092	0,564184	4,484	0,564184	0,8968

2,196	0	0,26222	0	100	1	2,242	2,242	0,282092	0,282092	2,242	0,282092	0,4484
2,196	0	0,26222	0	100	2	2,242	4,484	0,282092	0,564184	4,484	0,564184	0,8968
2,196	0	0,26222	0	100	1	2,242	2,242	0,282092	0,282092	2,242	0,282092	0,4484
2,196	0	0,26222	0	100	14	2,242	31,388	0,282092	3,949288	31,388	3,949288	6,2776
2,196	0	0,26222	0	100	20	2,242	44,84	0,282092	5,64184	44,84	5,64184	8,968
2,196	0	0,26222	0	100	8	2,242	17,936	0,282092	2,256736	17,936	2,256736	3,5872
2,196	0	0,26222	0	100	8	2,242	17,936	0,282092	2,256736	17,936	2,256736	3,5872
2,196	0	0,26222	0	100	10	2,242	22,42	0,282092	2,82092	22,42	2,82092	4,484
2,196	0	0,26222	0	100	7	2,242	15,694	0,282092	1,974644	15,694	1,974644	3,1388
2,196	0	0,26222	0	100	25	2,242	56,05	0,282092	7,0523	56,05	7,0523	11,21
2,196	0	0,26222	0	100	7	2,242	15,694	0,282092	1,974644	15,694	1,974644	3,1388
2,196	0	0,26222	0	100	148	2,242	331,816	0,282092	41,749616	331,816	41,749616	66,3632
2,196	0	0,26222	0	100	10	2,242	22,42	0,282092	2,82092	22,42	2,82092	4,484
2,196	0	0,26222	0	100	19	2,242	42,598	0,282092	5,359748	42,598	5,359748	8,5196
2,196	0	0,26222	0	100	1	2,242	2,242	0,282092	0,282092	2,242	0,282092	0,4484
2,196	0	0,26222	0	100	7	2,242	15,694	0,282092	1,974644	15,694	1,974644	3,1388
2,196	0	0,26222	0	100	3	2,242	6,726	0,282092	0,846276	6,726	0,846276	1,3452
2,196	0	0,26222	0	100	15	2,242	33,63	0,282092	4,23138	33,63	4,23138	6,726
2,196	0	0,26222	0	100	1	2,242	2,242	0,282092	0,282092	2,242	0,282092	0,4484
2,196	0	0,26222	0	100	6	2,242	13,452	0,282092	1,692552	13,452	1,692552	2,6904
2,196	0	0,26222	0	100	4	2,242	8,968	0,282092	1,128368	8,968	1,128368	1,7936
2,196	0	0,26222	0	100	17	2,242	38,114	0,282092	4,795564	38,114	4,795564	7,6228
2,196	0	0,26222	0	100	4	2,242	8,968	0,282092	1,128368	8,968	1,128368	1,7936
2,196	0	0,26222	0	100	18	2,242	40,356	0,282092	5,077656	40,356	5,077656	8,0712
2,196	0	0,26222	0	100	2	2,242	4,484	0,282092	0,564184	4,484	0,564184	0,8968
2,196	0	0,26222	0	100	1	2,242	2,242	0,282092	0,282092	2,242	0,282092	0,4484
2,196	0	0,26222	0	100	3	2,242	6,726	0,282092	0,846276	6,726	0,846276	1,3452
2,196	0	0,26222	0	100	8	2,242	17,936	0,282092	2,256736	17,936	2,256736	3,5872
2,196	0	0,26222	0	100	7	2,242	15,694	0,282092	1,974644	15,694	1,974644	3,1388
2,196	0	0,26222	0	100	5	2,242	11,21	0,282092	1,41046	11,21	1,41046	2,242
2,196	0	0,26222	0	100	20	2,242	44,84	0,282092	5,64184	44,84	5,64184	8,968
2,196	0	0,26222	0	100	77	2,242	172,634	0,282092	21,721084	172,634	21,721084	34,5268
2,196	0	0,26222	0	100	26	2,242	58,292	0,282092	7,334392	58,292	7,334392	11,6584
2,196	0	0,26222	0	100	1	2,242	2,242	0,282092	0,282092	2,242	0,282092	0,4484
2,196	0	0,26222	0	100	3	2,242	6,726	0,282092	0,846276	6,726	0,846276	1,3452
2,196	0	0,26222	0	100	16	2,242	35,872	0,282092	4,513472	35,872	4,513472	7,1744
2,196	0	0,26222	0	100	24	2,242	53,808	0,282092	6,770208	53,808	6,770208	10,7616
2,196	0	0,26222	0	100	6	2,242	13,452	0,282092	1,692552	13,452	1,692552	2,6904
2,196	0	0,26222	0	100	105	2,242	235,41	0,282092	29,61966	235,41	29,61966	47,082
2,196	0	0,26222	0	100	7	2,242	15,694	0,282092	1,974644	15,694	1,974644	3,1388
2,196	0	0,26222	0	100	27	2,242	60,534	0,282092	7,616484	60,534	7,616484	12,1068
2,196	0	0,26222	0	100	2	2,242	4,484	0,282092	0,564184	4,484	0,564184	0,8968
2,196	0	0,26222	0	100	5	2,242	11,21	0,282092	1,41046	11,21	1,41046	2,242
2,196	0	0,26222	0	100	12	2,242	26,904	0,282092	3,385104	26,904	3,385104	5,3808
2,196	0	0,26222	0	100	5	2,242	11,21	0,282092	1,41046	11,21	1,41046	2,242
2,196	0	0,26222	0	100	273	2,242	612,066	0,282092	77,011116	612,066	77,011116	122,4132
2,196	0	0,26222	0	100	72	2,242	161,424	0,282092	20,310624	161,424	20,310624	32,2848
2,196	0	0,26222	0	100	52	2,242	116,584	0,282092	14,668784	116,584	14,668784	23,3168
2,196	0	0,26222	0	100	259	2,242	580,678	0,282092	73,061828	580,678	73,061828	116,1356
2,196	0	0,26222	0	100	128	2,242	286,976	0,282092	36,107776	286,976	36,107776	57,3952
2,196	0	0,26222	0	100	122	2,242	273,524	0,282092	34,415224	273,524	34,415224	54,7048
2,196	0	0,26222	0	100	9	2,242	20,178	0,282092	2,538828	20,178	2,538828	4,0356
2,196	0	0,26222	0	100	24	2,242	53,808	0,282092	6,770208	53,808	6,770208	10,7616
2,196	0	0,26222	0	100	57	2,242	127,794	0,282092	16,079244	127,794	16,079244	25,5588
2,196	0	0,26222	0	100	12	2,242	26,904	0,282092	3,385104	26,904	3,385104	5,3808
2,196	895,968	0,26222	106,98576	22,74	120	2,242	269,04	0,282092	33,85104	1165,008	140,8368	233,0016
2,196	0	0,26222	0	100	5	2,242	11,21	0,282092	1,41046	11,21	1,41046	2,242
2,196	0	0,26222	0	100	6	2,242	13,452	0,282092	1,692552	13,452	1,692552	2,6904
2,196	0	0,26222	0	100	36	2,242	80,712	0,282092	10,155312	80,712	10,155312	16,1424
2,196	0	0,26222	0	100	13	2,242	29,146	0,282092	3,667196	29,146	3,667196	5,8292
2,196	0	0,26222	0	100	146	2,242	327,332	0,282092	41,185432	327,332	41,185432	65,4664
2,196	0	0,26222	0	100	103	2,242	230,926	0,282092	29,055476	230,926	29,055476	46,1852
2,196	658,8	0,26222	78,666	22,74	88	2,242	197,296	0,282092	24,824096	856,096	103,490096	171,2192
2,196	704,916	0,26222	84,17262	22,74	94	2,242	210,748	0,282092	26,516648	915,664	110,689268	183,1328
2,196	0	0,26222	0	100	16	2,242	35,872	0,282092	4,513472	35,872	4,513472	7,1744
2,196	0	0,26222	0	100	164	2,242	367,688	0,282092	46,263088	367,688	46,263088	73,5376
2,196	0	0,26222	0	100	6	2,242	13,452	0,282092	1,692552	13,452	1,692552	2,6904
2,196	511,668	0,26222	61,09726	22,74	68	2,242	152,456	0,282092	19,182256	664,124	80,279516	132,8248
2,196	0	0,26222	0	100	41	2,242	91,922	0,282092	11,565772	91,922	11,565772	18,3844
2,196	0	0,26222	0	100	23	2,242	51,566	0,282092	6,488116	51,566	6,488116	10,3132
2,196	0	0,26222	0	100	16	2,242	35,872	0,282092	4,513472	35,872	4,513472	7,1744
2,196	0	0,26222	0	100	12	2,242	26,904	0,282092	3,385104	26,904	3,385104	5,3808
2,196	0	0,26222	0	100	12	2,242	26,904	0,282092	3,385104	26,904	3,385104	5,3808
2,196	0	0,26222	0	100	20	2,242	44,84	0,282092	5,64184	44,84	5,64184	8,968
2,196	0	0,26222	0	100	2	2,242	4,484	0,282092	0,564184	4,484	0,564184	0,8968
2,196	467,748	0,26222	55,85286	22,74	62	2,242	139,004	0,282092	17,489704	606,752	73,342564	121,3504
2,196	0	0,26222	0	100	47	2,242	105,374	0,282092	13,258324	105,374	13,258324	21,0748
2,196	0	0,26222	0	100	1	2,242	2,242	0,282092	0,282092	2,242	0,282092	0,4484
2,196	0	0,26222	0	100	26	2,242	58,292	0,282092	7,334392	58,292	7,334392	11,6584
2,196	0	0,26222	0	100	15	2,242	33,63	0,282092	4,23138	33,63	4,23138	6,726
2,196	0	0,26222	0	100	29	2,242	65,018	0,282092	8,180668	65,018	8,180668	13,0036
	2101,572		**250,94454**		**827**		**1854,134**		**233,290084**	**3955,706**	**484,234624**	**791,1412**
2,196	2101,572	0,26222	250,94454	31,89	448	2,242	1004,416	0,282092	126,377216	3105,988	377,321756	621,1976
2,196	0	0,26222	0	100	9	2,242	20,178	0,282092	2,538828	20,178	2,538828	4,0356
2,196	0	0,26222	0	100	8	2,242	17,936	0,282092	2,256736	17,936	2,256736	3,5872
2,196	0	0,26222	0	100	3	2,242	6,726	0,282092	0,846276	6,726	0,846276	1,3452
2,196	0	0,26222	0	100	25	2,242	56,05	0,282092	7,0523	56,05	7,0523	11,21
2,196	0	0,26222	0	100	39	2,242	87,438	0,282092	11,001588	87,438	11,001588	17,4876
2,196	0	0,26222	0	100	10	2,242	22,42	0,282092	2,82092	22,42	2,82092	4,484
2,196	0	0,26222	0	100	1	2,242	2,242	0,282092	0,282092	2,242	0,282092	0,4484
2,196	0	0,26222	0	100	277	2,242	621,034	0,282092	78,139484	621,034	78,139484	124,2068
2,196	0	0,26222	0	100	3	2,242	6,726	0,282092	0,846276	6,726	0,846276	1,3452
2,196	0	0,26222	0	100	4	2,242	8,968	0,282092	1,128368	8,968	1,128368	1,7936
	19753,02		**2358,6689**		**2887**		**6472,654**		**814,399604**	**26225,674**	**3173,068504**	**5245,1348**
2,196	12332,736	0,26222	1472,62752	12,55	805	2,242	1804,81	0,282092	227,08406	14137,546	1699,71158	2827,5092
2,196	0	0,26222	0	100	11	2,242	24,662	0,282092	3,103012	24,662	3,103012	4,9324
2,196	0	0,26222	0	100	29	2,242	65,018	0,282092	8,180668	65,018	8,180668	13,0036
2,196	0	0,26222	0	100	18	2,242	40,356	0,282092	5,077656	40,356	5,077656	8,0712
2,196	1409,832	0,26222	168,34524	12,55	92	2,242	206,264	0,282092	25,952464	1616,096	194,297704	323,2192
2,196	0	0,26222	0	100	6	2,242	13,452	0,282092	1,692552	13,452	1,692552	2,6904
2,196	0	0,26222	0	100	1	2,242	2,242	0,282092	0,282092	2,242	0,282092	0,4484
2,196	0	0,26222	0	100	14	2,242	31,388	0,282092	3,949288	31,388	3,949288	6,2776
2,196	0	0,26222	0	100	5	2,242	11,21	0,282092	1,41046	11,21	1,41046	2,242
2,196	0	0,26222	0	100	14	2,242	31,388	0,282092	3,949288	31,388	3,949288	6,2776
2,196	0	0,26222	0	100	17	2,242	38,114	0,282092	4,795564	38,114	4,795564	7,6228
2,196	0	0,26222	0	100	3	2,242	6,726	0,282092	0,846276	6,726	0,846276	1,3452
2,196	0	0,26222	0	100	44	2,242	98,648	0,282092	12,412048	98,648	12,412048	19,7296
2,196	0	0,26222	0	100	2	2,242	4,484	0,282092	0,564184	4,484	0,564184	0,8968
2,196	0	0,26222	0	100	64	2,242	143,488	0,282092	18,053888	143,488	18,053888	28,6976
2,196	0	0,26222	0	100	5	2,242	11,21	0,282092	1,41046	11,21	1,41046	2,242
2,196	0	0,26222	0	100	15	2,242	33,63	0,282092	4,23138	33,63	4,23138	6,726
2,196	0	0,26222	0	100	8	2,242	17,936	0,282092	2,256736	17,936	2,256736	3,5872
2,196	0	0,26222	0	100	27	2,242	60,534	0,282092	7,616484	60,534	7,616484	12,1068
2,196	0	0,26222	0	100	44	2,242	98,648	0,282092	12,412048	98,648	12,412048	19,7296
2,196	0	0,26222	0	100	2	2,242	4,484	0,282092	0,564184	4,484	0,564184	0,8968
2,196	0	0,26222	0	100	44	2,242	98,648	0,282092	12,412048	98,648	12,412048	19,7296
2,196	0	0,26222	0	100	2	2,242	4,484	0,282092	0,564184	4,484	0,564184	0,8968
2,196	0	0,26222	0	100	3	2,242	6,726	0,282092	0,846276	6,726	0,846276	1,3452
2,196	0	0,26222	0	100	8	2,242	17,936	0,282092	2,256736	17,936	2,256736	3,5872
2,196	0	0,26222	0	100	41	2,242	91,922	0,282092	11,565772	91,922	11,565772	18,3844
2,196	0	0,26222	0	100	3	2,242	6,726	0,282092	0,846276	6,726	0,846276	1,3452
2,196	0	0,26222	0	100	1	2,242	2,242	0,282092	0,282092	2,242	0,282092	0,4484
2,196	0	0,26222	0	100	1	2,242	2,242	0,282092	0,282092	2,242	0,282092	0,4484
2,196	0	0,26222	0	100	66	2,242	147,972	0,282092	18,618072	147,972	18,618072	29,5944
2,196	0	0,26222	0	100	14	2,242	31,388	0,282092	3,949288	31,388	3,949288	6,2776
2,196	0	0,26222	0	100	1	2,242	2,242	0,282092	0,282092	2,242	0,282092	0,4484
2,196	0	0,26222	0	100	5	2,242	11,21	0,282092	1,41046	11,21	1,41046	2,242
2,196	0	0,26222	0	100	22	2,242	49,324	0,282092	6,206024	49,324	6,206024	9,8648
2,196	0	0,26222	0	100	18	2,242	40,356	0,282092	5,077656	40,356	5,077656	8,0712
2,196	0	0,26222	0	100	28	2,242	62,776	0,282092	7,898576	62,776	7,898576	12,5552
2,196	0	0,26222	0	100	13	2,242	29,146	0,282092	3,667196	29,146	3,667196	5,8292
2,196	0	0,26222	0	100	38	2,242	85,196	0,282092	10,719496	85,196	10,719496	17,0392
2,196	0	0,26222	0	100	7	2,242	15,694	0,282092	1,974644	15,694	1,974644	3,1388
2,196	0	0,26222	0	100	5	2,242	11,21	0,282092	1,41046	11,21	1,41046	2,242
2,196	0	0,26222	0	100	3	2,242	6,726	0,282092	0,846276	6,726	0,846276	1,3452
2,196	0	0,26222	0	100	30	2,242	67,26	0,282092	8,46276	67,26	8,46276	13,452
2,196	1484,496	0,26222	177,26072	12,55	96	2,242	215,232	0,282092	27,080832	1699,728	204,341552	339,9456
2,196	935,496	0,26222	111,70572	12,55	60	2,242	134,52	0,282092	16,92552	1070,016	128,63124	214,0032
2,196	0	0,26222	0	100	97	2,242	217,474	0,282092	27,362924	217,474	27,362924	43,4948
2,196	0	0,26222	0	100	16	2,242	35,872	0,282092	4,513472	35,872	4,513472	7,1744
2,196	0	0,26222	0	100	297	2,242	665,874	0,282092	83,781324	665,874	83,781324	133,1748
2,196	0	0,26222	0	100	118	2,242	264,556	0,282092	33,286856	264,556	33,286856	52,9112
2,196	0	0,26222	0	100	127	2,242	284,734	0,282092	35,825684	284,734	35,825684	56,9468
2,196	0	0,26222	0	100	11	2,242	24,662	0,282092	3,103012	24,662	3,103012	4,9324
2,196	1833,66	0,26222	218,9537	12,55	119	2,242	266,798	0,282092	33,568948	2100,458	252,522648	420,0916
2,196	0	0,26222	0	100	15	2,242	33,63	0,282092	4,23138	33,63	4,23138	6,726
2,196	0	0,26222	0	100	9	2,242	20,178	0,282092	2,538828	20,178	2,538828	4,0356
2,196	0	0,26222	0	100	70	2,242	156,94	0,282092	19,74644	156,94	19,74644	31,388
2,196	0	0,26222	0	100	136	2,242	304,912	0,282092	38,364512	304,912	38,364512	60,9824
2,196	777,384	0,26222	92,82588	12,55	50	2,242	112,1	0,282092	14,1046	889,484	106,93048	177,8968

2,196	979,416	0,26222	116,95012	12,55	63	2,242	141,246	0,282092	17,771796	1120,662	134,721916	224,1324
2,196	0	0,26222	0	100	3	2,242	6,726	0,282092	0,846276	6,726	0,846276	1,3452
2,196	0	0,26222	0	100	6	2,242	13,452	0,282092	1,692552	13,452	1,692552	2,6904
2,196	0	0,26222	0	100	61	2,242	136,762	0,282092	17,207612	136,762	17,207612	27,3524
	34745,112		**4148,84484**		**10693**		**23973,706**		**3016,409756**	**58718,818**	**7165,254596**	**11743,7636**
	309,636		**36,97302**		**1098**		**2461,716**		**309,737016**	**2771,352**	**346,710036**	**554,2704**
2,196	0	0,26222	0	100	11	2,242	24,662	0,282092	3,103012	24,662	3,103012	4,9324
2,196	0	0,26222	0	100	10	2,242	22,42	0,282092	2,82092	22,42	2,82092	4,484
2,196	0	0,26222	0	100	8	2,242	17,936	0,282092	2,256736	17,936	2,256736	3,5872
2,196	0	0,26222	0	100	4	2,242	8,968	0,282092	1,128368	8,968	1,128368	1,7936
2,196	0	0,26222	0	100	6	2,242	13,452	0,282092	1,692552	13,452	1,692552	2,6904
2,196	0	0,26222	0	100	3	2,242	6,726	0,282092	0,846276	6,726	0,846276	1,3452
2,196	0	0,26222	0	100	4	2,242	8,968	0,282092	1,128368	8,968	1,128368	1,7936
2,196	0	0,26222	0	100	9	2,242	20,178	0,282092	2,538828	20,178	2,538828	4,0356
2,196	0	0,26222	0	100	58	2,242	130,036	0,282092	16,361336	130,036	16,361336	26,0072
2,196	0	0,26222	0	100	5	2,242	11,21	0,282092	1,41046	11,21	1,41046	2,242
2,196	0	0,26222	0	100	1	2,242	2,242	0,282092	0,282092	2,242	0,282092	0,4484
2,196	0	0,26222	0	100	18	2,242	40,356	0,282092	5,077656	40,356	5,077656	8,0712
2,196	0	0,26222	0	100	27	2,242	60,534	0,282092	7,616484	60,534	7,616484	12,1068
2,196	0	0,26222	0	100	10	2,242	22,42	0,282092	2,82092	22,42	2,82092	4,484
2,196	0	0,26222	0	100	1	2,242	2,242	0,282092	0,282092	2,242	0,282092	0,4484
2,196	0	0,26222	0	100	31	2,242	69,502	0,282092	8,744852	69,502	8,744852	13,9004
2,196	0	0,26222	0	100	2	2,242	4,484	0,282092	0,564184	4,484	0,564184	0,8968
2,196	0	0,26222	0	100	3	2,242	6,726	0,282092	0,846276	6,726	0,846276	1,3452
2,196	0	0,26222	0	100	9	2,242	20,178	0,282092	2,538828	20,178	2,538828	4,0356
2,196	0	0,26222	0	100	3	2,242	6,726	0,282092	0,846276	6,726	0,846276	1,3452
2,196	0	0,26222	0	100	1	2,242	2,242	0,282092	0,282092	2,242	0,282092	0,4484
2,196	0	0,26222	0	100	2	2,242	4,484	0,282092	0,564184	4,484	0,564184	0,8968
2,196	0	0,26222	0	100	75	2,242	168,15	0,282092	21,1569	168,15	21,1569	33,63
2,196	0	0,26222	0	100	1	2,242	2,242	0,282092	0,282092	2,242	0,282092	0,4484
2,196	0	0,26222	0	100	2	2,242	4,484	0,282092	0,564184	4,484	0,564184	0,8968
2,196	0	0,26222	0	100	25	2,242	56,05	0,282092	7,0523	56,05	7,0523	11,21
2,196	0	0,26222	0	100	12	2,242	26,904	0,282092	3,385104	26,904	3,385104	5,3808
2,196	0	0,26222	0	100	1	2,242	2,242	0,282092	0,282092	2,242	0,282092	0,4484
2,196	0	0,26222	0	100	1	2,242	2,242	0,282092	0,282092	2,242	0,282092	0,4484
2,196	0	0,26222	0	100	3	2,242	6,726	0,282092	0,846276	6,726	0,846276	1,3452
2,196	0	0,26222	0	100	40	2,242	89,68	0,282092	11,28368	89,68	11,28368	17,936
2,196	0	0,26222	0	100	4	2,242	8,968	0,282092	1,128368	8,968	1,128368	1,7936
2,196	0	0,26222	0	100	5	2,242	11,21	0,282092	1,41046	11,21	1,41046	2,242
2,196	0	0,26222	0	100	3	2,242	6,726	0,282092	0,846276	6,726	0,846276	1,3452
2,196	0	0,26222	0	100	1	2,242	2,242	0,282092	0,282092	2,242	0,282092	0,4484
2,196	0	0,26222	0	100	3	2,242	6,726	0,282092	0,846276	6,726	0,846276	1,3452
2,196	0	0,26222	0	100	3	2,242	6,726	0,282092	0,846276	6,726	0,846276	1,3452
2,196	0	0,26222	0	100	2	2,242	4,484	0,282092	0,564184	4,484	0,564184	0,8968
2,196	0	0,26222	0	100	1	2,242	2,242	0,282092	0,282092	2,242	0,282092	0,4484
2,196	0	0,26222	0	100	1	2,242	2,242	0,282092	0,282092	2,242	0,282092	0,4484
2,196	0	0,26222	0	100	2	2,242	4,484	0,282092	0,564184	4,484	0,564184	0,8968
2,196	0	0,26222	0	100	4	2,242	8,968	0,282092	1,128368	8,968	1,128368	1,7936
2,196	309,636	0,26222	36,97302	83	683	2,242	1531,286	0,282092	192,668836	1840,922	229,641856	368,1844
	4003,308		**478,02706**		**1009**		**2262,178**		**284,630828**	**6265,486**	**762,657888**	**1253,0972**
2,196	0	0,26222	0	100	9	2,242	20,178	0,282092	2,538828	20,178	2,538828	4,0356
2,196	0	0,26222	0	100	1	2,242	2,242	0,282092	0,282092	2,242	0,282092	0,4484
2,196	0	0,26222	0	100	9	2,242	20,178	0,282092	2,538828	20,178	2,538828	4,0356
2,196	0	0,26222	0	100	1	2,242	2,242	0,282092	0,282092	2,242	0,282092	0,4484
2,196	0	0,26222	0	100	38	2,242	85,196	0,282092	10,719496	85,196	10,719496	17,0392
2,196	0	0,26222	0	100	9	2,242	20,178	0,282092	2,538828	20,178	2,538828	4,0356
2,196	0	0,26222	0	100	7	2,242	15,694	0,282092	1,974644	15,694	1,974644	3,1388
2,196	0	0,26222	0	100	7	2,242	15,694	0,282092	1,974644	15,694	1,974644	3,1388
2,196	0	0,26222	0	100	2	2,242	4,484	0,282092	0,564184	4,484	0,564184	0,8968
2,196	0	0,26222	0	100	2	2,242	4,484	0,282092	0,564184	4,484	0,564184	0,8968
2,196	0	0,26222	0	100	6	2,242	13,452	0,282092	1,692552	13,452	1,692552	2,6904
2,196	0	0,26222	0	100	25	2,242	56,05	0,282092	7,0523	56,05	7,0523	11,21
2,196	0	0,26222	0	100	21	2,242	47,082	0,282092	5,923932	47,082	5,923932	9,4164
2,196	0	0,26222	0	100	31	2,242	69,502	0,282092	8,744852	69,502	8,744852	13,9004
2,196	0	0,26222	0	100	76	2,242	170,392	0,282092	21,438992	170,392	21,438992	34,0784
2,196	0	0,26222	0	100	9	2,242	20,178	0,282092	2,538828	20,178	2,538828	4,0356
2,196	0	0,26222	0	100	4	2,242	8,968	0,282092	1,128368	8,968	1,128368	1,7936
2,196	0	0,26222	0	100	4	2,242	8,968	0,282092	1,128368	8,968	1,128368	1,7936
2,196	0	0,26222	0	100	31	2,242	69,502	0,282092	8,744852	69,502	8,744852	13,9004
2,196	0	0,26222	0	100	1	2,242	2,242	0,282092	0,282092	2,242	0,282092	0,4484
2,196	0	0,26222	0	100	3	2,242	6,726	0,282092	0,846276	6,726	0,846276	1,3452
2,196	0	0,26222	0	100	1	2,242	2,242	0,282092	0,282092	2,242	0,282092	0,4484
2,196	0	0,26222	0	100	101	2,242	226,442	0,282092	28,491292	226,442	28,491292	45,2884
2,196	0	0,26222	0	100	4	2,242	8,968	0,282092	1,128368	8,968	1,128368	1,7936
2,196	0	0,26222	0	100	4	2,242	8,968	0,282092	1,128368	8,968	1,128368	1,7936
2,196	0	0,26222	0	100	5	2,242	11,21	0,282092	1,41046	11,21	1,41046	2,242
2,196	0	0,26222	0	100	30	2,242	67,26	0,282092	8,46276	67,26	8,46276	13,452
2,196	0	0,26222	0	100	10	2,242	22,42	0,282092	2,82092	22,42	2,82092	4,484
2,196	0	0,26222	0	100	1	2,242	2,242	0,282092	0,282092	2,242	0,282092	0,4484
2,196	0	0,26222	0	100	21	2,242	47,082	0,282092	5,923932	47,082	5,923932	9,4164
2,196	0	0,26222	0	100	4	2,242	8,968	0,282092	1,128368	8,968	1,128368	1,7936
2,196	0	0,26222	0	100	4	2,242	8,968	0,282092	1,128368	8,968	1,128368	1,7936
2,196	0	0,26222	0	100	1	2,242	2,242	0,282092	0,282092	2,242	0,282092	0,4484
2,196	0	0,26222	0	100	5	2,242	11,21	0,282092	1,41046	11,21	1,41046	2,242
2,196	0	0,26222	0	100	4	2,242	8,968	0,282092	1,128368	8,968	1,128368	1,7936
2,196	0	0,26222	0	100	4	2,242	8,968	0,282092	1,128368	8,968	1,128368	1,7936
2,196	0	0,26222	0	100	6	2,242	13,452	0,282092	1,692552	13,452	1,692552	2,6904
2,196	0	0,26222	0	100	3	2,242	6,726	0,282092	0,846276	6,726	0,846276	1,3452
2,196	0	0,26222	0	100	2	2,242	4,484	0,282092	0,564184	4,484	0,564184	0,8968
2,196	0	0,26222	0	100	5	2,242	11,21	0,282092	1,41046	11,21	1,41046	2,242
2,196	0	0,26222	0	100	9	2,242	20,178	0,282092	2,538828	20,178	2,538828	4,0356
2,196	0	0,26222	0	100	5	2,242	11,21	0,282092	1,41046	11,21	1,41046	2,242
2,196	0	0,26222	0	100	4	2,242	8,968	0,282092	1,128368	8,968	1,128368	1,7936
2,196	0	0,26222	0	100	2	2,242	4,484	0,282092	0,564184	4,484	0,564184	0,8968
2,196	0	0,26222	0	100	9	2,242	20,178	0,282092	2,538828	20,178	2,538828	4,0356
2,196	0	0,26222	0	100	67	2,242	150,214	0,282092	18,900164	150,214	18,900164	30,0428
2,196	0	0,26222	0	100	6	2,242	13,452	0,282092	1,692552	13,452	1,692552	2,6904
2,196	0	0,26222	0	100	9	2,242	20,178	0,282092	2,538828	20,178	2,538828	4,0356
2,196	0	0,26222	0	100	7	2,242	15,694	0,282092	1,974644	15,694	1,974644	3,1388
2,196	0	0,26222	0	100	2	2,242	4,484	0,282092	0,564184	4,484	0,564184	0,8968
2,196	0	0,26222	0	100	7	2,242	15,694	0,282092	1,974644	15,694	1,974644	3,1388
2,196	0	0,26222	0	100	2	2,242	4,484	0,282092	0,564184	4,484	0,564184	0,8968
2,196	0	0,26222	0	100	9	2,242	20,178	0,282092	2,538828	20,178	2,538828	4,0356
2,196	0	0,26222	0	100	4	2,242	8,968	0,282092	1,128368	8,968	1,128368	1,7936
2,196	0	0,26222	0	100	44	2,242	98,648	0,282092	12,412048	98,648	12,412048	19,7296
2,196	0	0,26222	0	100	17	2,242	38,114	0,282092	4,795564	38,114	4,795564	7,6228
2,196	0	0,26222	0	100	9	2,242	20,178	0,282092	2,538828	20,178	2,538828	4,0356
2,196	0	0,26222	0	100	15	2,242	33,63	0,282092	4,23138	33,63	4,23138	6,726
2,196	0	0,26222	0	100	3	2,242	6,726	0,282092	0,846276	6,726	0,846276	1,3452
2,196	0	0,26222	0	100	6	2,242	13,452	0,282092	1,692552	13,452	1,692552	2,6904
2,196	0	0,26222	0	100	18	2,242	40,356	0,282092	5,077656	40,356	5,077656	8,0712
2,196	0	0,26222	0	100	8	2,242	17,936	0,282092	2,256736	17,936	2,256736	3,5872
2,196	0	0,26222	0	100	5	2,242	11,21	0,282092	1,41046	11,21	1,41046	2,242
2,196	0	0,26222	0	100	1	2,242	2,242	0,282092	0,282092	2,242	0,282092	0,4484
2,196	0	0,26222	0	100	2	2,242	4,484	0,282092	0,564184	4,484	0,564184	0,8968
2,196	0	0,26222	0	100	3	2,242	6,726	0,282092	0,846276	6,726	0,846276	1,3452
2,196	0	0,26222	0	100	9	2,242	20,178	0,282092	2,538828	20,178	2,538828	4,0356
2,196	0	0,26222	0	100	13	2,242	29,146	0,282092	3,667196	29,146	3,667196	5,8292
2,196	0	0,26222	0	100	1	2,242	2,242	0,282092	0,282092	2,242	0,282092	0,4484
2,196	0	0,26222	0	100	10	2,242	22,42	0,282092	2,82092	22,42	2,82092	4,484
2,196	0	0,26222	0	100	1	2,242	2,242	0,282092	0,282092	2,242	0,282092	0,4484
2,196	3320,352	0,26222	396,47664	7,37	120	2,242	269,04	0,282092	33,85104	3589,392	430,32768	717,8784
2,196	0	0,26222	0	100	6	2,242	13,452	0,282092	1,692552	13,452	1,692552	2,6904
2,196	0	0,26222	0	100	41	2,242	91,922	0,282092	11,565772	91,922	11,565772	18,3844
2,196	682,956	0,26222	81,55042	7,37	24	2,242	53,808	0,282092	6,770208	736,764	88,320628	147,3528
	267,912		**31,99084**		**1177**		**2638,834**		**332,022284**	**2906,746**	**364,013124**	**581,3492**
2,196	0	0,26222	0	100	3	2,242	6,726	0,282092	0,846276	6,726	0,846276	1,3452
2,196	0	0,26222	0	100	1	2,242	2,242	0,282092	0,282092	2,242	0,282092	0,4484
2,196	0	0,26222	0	100	5	2,242	11,21	0,282092	1,41046	11,21	1,41046	2,242
2,196	0	0,26222	0	100	6	2,242	13,452	0,282092	1,692552	13,452	1,692552	2,6904
2,196	0	0,26222	0	100	95	2,242	212,99	0,282092	26,79874	212,99	26,79874	42,598
2,196	0	0,26222	0	100	5	2,242	11,21	0,282092	1,41046	11,21	1,41046	2,242
2,196	0	0,26222	0	100	26	2,242	58,292	0,282092	7,334392	58,292	7,334392	11,6584
2,196	0	0,26222	0	100	6	2,242	13,452	0,282092	1,692552	13,452	1,692552	2,6904
2,196	0	0,26222	0	100	13	2,242	29,146	0,282092	3,667196	29,146	3,667196	5,8292
2,196	0	0,26222	0	100	20	2,242	44,84	0,282092	5,64184	44,84	5,64184	8,968
2,196	0	0,26222	0	100	4	2,242	8,968	0,282092	1,128368	8,968	1,128368	1,7936
2,196	0	0,26222	0	100	16	2,242	35,872	0,282092	4,513472	35,872	4,513472	7,1744
2,196	0	0,26222	0	100	10	2,242	22,42	0,282092	2,82092	22,42	2,82092	4,484
2,196	0	0,26222	0	100	8	2,242	17,936	0,282092	2,256736	17,936	2,256736	3,5872
2,196	0	0,26222	0	100	7	2,242	15,694	0,282092	1,974644	15,694	1,974644	3,1388
2,196	0	0,26222	0	100	4	2,242	8,968	0,282092	1,128368	8,968	1,128368	1,7936
2,196	0	0,26222	0	100	6	2,242	13,452	0,282092	1,692552	13,452	1,692552	2,6904
2,196	0	0,26222	0	100	5	2,242	11,21	0,282092	1,41046	11,21	1,41046	2,242
2,196	0	0,26222	0	100	1	2,242	2,242	0,282092	0,282092	2,242	0,282092	0,4484
2,196	0	0,26222	0	100	15	2,242	33,63	0,282092	4,23138	33,63	4,23138	6,726

2,196	0	0,26222	0	100	1	2,242	2,242	0,282092	0,282092	2,242	0,282092	0,4484
2,196	0	0,26222	0	100	4	2,242	8,968	0,282092	1,128368	8,968	1,128368	1,7936
2,196	0	0,26222	0	100	10	2,242	22,42	0,282092	2,82092	22,42	2,82092	4,484
2,196	0	0,26222	0	100	10	2,242	22,42	0,282092	2,82092	22,42	2,82092	4,484
2,196	0	0,26222	0	100	1	2,242	2,242	0,282092	0,282092	2,242	0,282092	0,4484
2,196	0	0,26222	0	100	3	2,242	6,726	0,282092	0,846276	6,726	0,846276	1,3452
2,196	0	0,26222	0	100	11	2,242	24,662	0,282092	3,103012	24,662	3,103012	4,9324
2,196	0	0,26222	0	100	6	2,242	13,452	0,282092	1,692552	13,452	1,692552	2,6904
2,196	0	0,26222	0	100	5	2,242	11,21	0,282092	1,41046	11,21	1,41046	2,242
2,196	0	0,26222	0	100	15	2,242	33,63	0,282092	4,23138	33,63	4,23138	6,726
2,196	0	0,26222	0	100	7	2,242	15,694	0,282092	1,974644	15,694	1,974644	3,1388
2,196	0	0,26222	0	100	8	2,242	17,936	0,282092	2,256736	17,936	2,256736	3,5872
2,196	0	0,26222	0	100	2	2,242	4,484	0,282092	0,564184	4,484	0,564184	0,8968
2,196	0	0,26222	0	100	8	2,242	17,936	0,282092	2,256736	17,936	2,256736	3,5872
2,196	0	0,26222	0	100	2	2,242	4,484	0,282092	0,564184	4,484	0,564184	0,8968
2,196	0	0,26222	0	100	4	2,242	8,968	0,282092	1,128368	8,968	1,128368	1,7936
2,196	0	0,26222	0	100	21	2,242	47,082	0,282092	5,923932	47,082	5,923932	9,4164
2,196	0	0,26222	0	100	1	2,242	2,242	0,282092	0,282092	2,242	0,282092	0,4484
2,196	0	0,26222	0	100	3	2,242	6,726	0,282092	0,846276	6,726	0,846276	1,3452
2,196	0	0,26222	0	100	23	2,242	51,566	0,282092	6,488116	51,566	6,488116	10,3132
2,196	0	0,26222	0	100	4	2,242	8,968	0,282092	1,128368	8,968	1,128368	1,7936
2,196	0	0,26222	0	100	4	2,242	8,968	0,282092	1,128368	8,968	1,128368	1,7936
2,196	0	0,26222	0	100	1	2,242	2,242	0,282092	0,282092	2,242	0,282092	0,4484
2,196	0	0,26222	0	100	4	2,242	8,968	0,282092	1,128368	8,968	1,128368	1,7936
2,196	0	0,26222	0	100	9	2,242	20,178	0,282092	2,538828	20,178	2,538828	4,0356
2,196	0	0,26222	0	100	4	2,242	8,968	0,282092	1,128368	8,968	1,128368	1,7936
2,196	0	0,26222	0	100	1	2,242	2,242	0,282092	0,282092	2,242	0,282092	0,4484
2,196	0	0,26222	0	100	9	2,242	20,178	0,282092	2,538828	20,178	2,538828	4,0356
2,196	0	0,26222	0	100	4	2,242	8,968	0,282092	1,128368	8,968	1,128368	1,7936
2,196	0	0,26222	0	100	3	2,242	6,726	0,282092	0,846276	6,726	0,846276	1,3452
2,196	0	0,26222	0	100	2	2,242	4,484	0,282092	0,564184	4,484	0,564184	0,8968
2,196	0	0,26222	0	100	9	2,242	20,178	0,282092	2,538828	20,178	2,538828	4,0356
2,196	0	0,26222	0	100	17	2,242	38,114	0,282092	4,795564	38,114	4,795564	7,6228
2,196	0	0,26222	0	100	2	2,242	4,484	0,282092	0,564184	4,484	0,564184	0,8968
2,196	0	0,26222	0	100	8	2,242	17,936	0,282092	2,256736	17,936	2,256736	3,5872
2,196	0	0,26222	0	100	1	2,242	2,242	0,282092	0,282092	2,242	0,282092	0,4484
2,196	0	0,26222	0	100	26	2,242	58,292	0,282092	7,334392	58,292	7,334392	11,6584
2,196	0	0,26222	0	100	1	2,242	2,242	0,282092	0,282092	2,242	0,282092	0,4484
2,196	0	0,26222	0	100	1	2,242	2,242	0,282092	0,282092	2,242	0,282092	0,4484
2,196	0	0,26222	0	100	3	2,242	6,726	0,282092	0,846276	6,726	0,846276	1,3452
2,196	0	0,26222	0	100	9	2,242	20,178	0,282092	2,538828	20,178	2,538828	4,0356
2,196	0	0,26222	0	100	5	2,242	11,21	0,282092	1,41046	11,21	1,41046	2,242
2,196	0	0,26222	0	100	6	2,242	13,452	0,282092	1,692552	13,452	1,692552	2,6904
2,196	0	0,26222	0	100	4	2,242	8,968	0,282092	1,128368	8,968	1,128368	1,7936
2,196	0	0,26222	0	100	2	2,242	4,484	0,282092	0,564184	4,484	0,564184	0,8968
2,196	0	0,26222	0	100	5	2,242	11,21	0,282092	1,41046	11,21	1,41046	2,242
2,196	0	0,26222	0	100	1	2,242	2,242	0,282092	0,282092	2,242	0,282092	0,4484
2,196	0	0,26222	0	100	17	2,242	38,114	0,282092	4,795564	38,114	4,795564	7,6228
2,196	0	0,26222	0	100	1	2,242	2,242	0,282092	0,282092	2,242	0,282092	0,4484
2,196	0	0,26222	0	100	5	2,242	11,21	0,282092	1,41046	11,21	1,41046	2,242
2,196	0	0,26222	0	100	39	2,242	87,438	0,282092	11,001588	87,438	11,001588	17,4876
2,196	267,912	0,26222	31,99084	68,8	269	2,242	603,098	0,282092	75,882748	871,01	107,873588	174,202
2,196	0	0,26222	0	100	31	2,242	69,502	0,282092	8,744852	69,502	8,744852	13,9004
2,196	0	0,26222	0	100	240	2,242	538,08	0,282092	67,70208	538,08	67,70208	107,616
2,196	0	0,26222	0	100	29	2,242	65,018	0,282092	8,180668	65,018	8,180668	13,0036
	4299,768		**513,42676**		**559**		**1253,278**		**157,689428**	**5553,046**	**671,116188**	**1110,6092**
2,196	0	0,26222	0	100	38	2,242	85,196	0,282092	10,719496	85,196	10,719496	17,0392
2,196	0	0,26222	0	100	11	2,242	24,662	0,282092	3,103012	24,662	3,103012	4,9324
2,196	0	0,26222	0	100	6	2,242	13,452	0,282092	1,692552	13,452	1,692552	2,6904
2,196	0	0,26222	0	100	2	2,242	4,484	0,282092	0,564184	4,484	0,564184	0,8968
2,196	0	0,26222	0	100	6	2,242	13,452	0,282092	1,692552	13,452	1,692552	2,6904
2,196	0	0,26222	0	100	2	2,242	4,484	0,282092	0,564184	4,484	0,564184	0,8968
2,196	0	0,26222	0	100	113	2,242	253,346	0,282092	31,876396	253,346	31,876396	50,6692
2,196	0	0,26222	0	100	25	2,242	56,05	0,282092	7,0523	56,05	7,0523	11,21
2,196	0	0,26222	0	100	3	2,242	6,726	0,282092	0,846276	6,726	0,846276	1,3452
2,196	0	0,26222	0	100	2	2,242	4,484	0,282092	0,564184	4,484	0,564184	0,8968
2,196	4299,768	0,26222	513,42676	15,24	351	2,242	786,942	0,282092	99,014292	5086,71	612,441052	1017,342
	1719,468		**205,31826**		**1307**		**2930,294**		**368,694244**	**4649,762**	**574,012504**	**929,9524**
2,196	0	0,26222	0	100	1	2,242	2,242	0,282092	0,282092	2,242	0,282092	0,4484
2,196	0	0,26222	0	100	33	2,242	73,986	0,282092	9,309036	73,986	9,309036	14,7972
2,196	0	0,26222	0	100	6	2,242	13,452	0,282092	1,692552	13,452	1,692552	2,6904
2,196	0	0,26222	0	100	9	2,242	20,178	0,282092	2,538828	20,178	2,538828	4,0356
2,196	0	0,26222	0	100	2	2,242	4,484	0,282092	0,564184	4,484	0,564184	0,8968
2,196	0	0,26222	0	100	34	2,242	76,228	0,282092	9,591128	76,228	9,591128	15,2456
2,196	0	0,26222	0	100	3	2,242	6,726	0,282092	0,846276	6,726	0,846276	1,3452
2,196	0	0,26222	0	100	2	2,242	4,484	0,282092	0,564184	4,484	0,564184	0,8968
2,196	0	0,26222	0	100	6	2,242	13,452	0,282092	1,692552	13,452	1,692552	2,6904
2,196	0	0,26222	0	100	53	2,242	118,826	0,282092	14,950876	118,826	14,950876	23,7652
2,196	0	0,26222	0	100	10	2,242	22,42	0,282092	2,82092	22,42	2,82092	4,484
2,196	0	0,26222	0	100	2	2,242	4,484	0,282092	0,564184	4,484	0,564184	0,8968
2,196	0	0,26222	0	100	4	2,242	8,968	0,282092	1,128368	8,968	1,128368	1,7936
2,196	0	0,26222	0	100	3	2,242	6,726	0,282092	0,846276	6,726	0,846276	1,3452
2,196	0	0,26222	0	100	20	2,242	44,84	0,282092	5,64184	44,84	5,64184	8,968
2,196	0	0,26222	0	100	5	2,242	11,21	0,282092	1,41046	11,21	1,41046	2,242
2,196	0	0,26222	0	100	8	2,242	17,936	0,282092	2,256736	17,936	2,256736	3,5872
2,196	0	0,26222	0	100	3	2,242	6,726	0,282092	0,846276	6,726	0,846276	1,3452
2,196	0	0,26222	0	100	8	2,242	17,936	0,282092	2,256736	17,936	2,256736	3,5872
2,196	0	0,26222	0	100	21	2,242	47,082	0,282092	5,923932	47,082	5,923932	9,4164
2,196	0	0,26222	0	100	30	2,242	67,26	0,282092	8,46276	67,26	8,46276	13,452
2,196	0	0,26222	0	100	31	2,242	69,502	0,282092	8,744852	69,502	8,744852	13,9004
2,196	0	0,26222	0	100	3	2,242	6,726	0,282092	0,846276	6,726	0,846276	1,3452
2,196	0	0,26222	0	100	14	2,242	31,388	0,282092	3,949288	31,388	3,949288	6,2776
2,196	0	0,26222	0	100	13	2,242	29,146	0,282092	3,667196	29,146	3,667196	5,8292
2,196	0	0,26222	0	100	2	2,242	4,484	0,282092	0,564184	4,484	0,564184	0,8968
2,196	0	0,26222	0	100	68	2,242	152,456	0,282092	19,182256	152,456	19,182256	30,4912
2,196	0	0,26222	0	100	8	2,242	17,936	0,282092	2,256736	17,936	2,256736	3,5872
2,196	0	0,26222	0	100	10	2,242	22,42	0,282092	2,82092	22,42	2,82092	4,484
2,196	948,672	0,26222	113,27904	29,42	180	2,242	403,56	0,282092	50,77656	1352,232	164,0556	270,4464
2,196	0	0,26222	0	100	4	2,242	8,968	0,282092	1,128368	8,968	1,128368	1,7936
2,196	0	0,26222	0	100	44	2,242	98,648	0,282092	12,412048	98,648	12,412048	19,7296
2,196	0	0,26222	0	100	3	2,242	6,726	0,282092	0,846276	6,726	0,846276	1,3452
2,196	0	0,26222	0	100	6	2,242	13,452	0,282092	1,692552	13,452	1,692552	2,6904
2,196	0	0,26222	0	100	2	2,242	4,484	0,282092	0,564184	4,484	0,564184	0,8968
2,196	0	0,26222	0	100	1	2,242	2,242	0,282092	0,282092	2,242	0,282092	0,4484
2,196	0	0,26222	0	100	2	2,242	4,484	0,282092	0,564184	4,484	0,564184	0,8968
2,196	0	0,26222	0	100	4	2,242	8,968	0,282092	1,128368	8,968	1,128368	1,7936
2,196	0	0,26222	0	100	10	2,242	22,42	0,282092	2,82092	22,42	2,82092	4,484
2,196	0	0,26222	0	100	3	2,242	6,726	0,282092	0,846276	6,726	0,846276	1,3452
2,196	0	0,26222	0	100	9	2,242	20,178	0,282092	2,538828	20,178	2,538828	4,0356
2,196	0	0,26222	0	100	2	2,242	4,484	0,282092	0,564184	4,484	0,564184	0,8968
2,196	0	0,26222	0	100	31	2,242	69,502	0,282092	8,744852	69,502	8,744852	13,9004
2,196	0	0,26222	0	100	36	2,242	80,712	0,282092	10,155312	80,712	10,155312	16,1424
2,196	0	0,26222	0	100	46	2,242	103,132	0,282092	12,976232	103,132	12,976232	20,6264
2,196	0	0,26222	0	100	11	2,242	24,662	0,282092	3,103012	24,662	3,103012	4,9324
2,196	0	0,26222	0	100	7	2,242	15,694	0,282092	1,974644	15,694	1,974644	3,1388
2,196	0	0,26222	0	100	2	2,242	4,484	0,282092	0,564184	4,484	0,564184	0,8968
2,196	0	0,26222	0	100	7	2,242	15,694	0,282092	1,974644	15,694	1,974644	3,1388
2,196	0	0,26222	0	100	2	2,242	4,484	0,282092	0,564184	4,484	0,564184	0,8968
2,196	0	0,26222	0	100	6	2,242	13,452	0,282092	1,692552	13,452	1,692552	2,6904
2,196	0	0,26222	0	100	28	2,242	62,776	0,282092	7,898576	62,776	7,898576	12,5552
2,196	0	0,26222	0	100	3	2,242	6,726	0,282092	0,846276	6,726	0,846276	1,3452
2,196	0	0,26222	0	100	10	2,242	22,42	0,282092	2,82092	22,42	2,82092	4,484
2,196	0	0,26222	0	100	3	2,242	6,726	0,282092	0,846276	6,726	0,846276	1,3452
2,196	0	0,26222	0	100	11	2,242	24,662	0,282092	3,103012	24,662	3,103012	4,9324
2,196	0	0,26222	0	100	6	2,242	13,452	0,282092	1,692552	13,452	1,692552	2,6904
2,196	0	0,26222	0	100	5	2,242	11,21	0,282092	1,41046	11,21	1,41046	2,242
2,196	0	0,26222	0	100	12	2,242	26,904	0,282092	3,385104	26,904	3,385104	5,3808
2,196	0	0,26222	0	100	10	2,242	22,42	0,282092	2,82092	22,42	2,82092	4,484
2,196	0	0,26222	0	100	48	2,242	107,616	0,282092	13,540416	107,616	13,540416	21,5232
2,196	0	0,26222	0	100	10	2,242	22,42	0,282092	2,82092	22,42	2,82092	4,484
2,196	0	0,26222	0	100	31	2,242	69,502	0,282092	8,744852	69,502	8,744852	13,9004
2,196	0	0,26222	0	100	84	2,242	188,328	0,282092	23,695728	188,328	23,695728	37,6656
2,196	770,796	0,26222	92,03922	29,42	145	2,242	325,09	0,282092	40,90334	1095,886	132,94256	219,1772
2,196	0	0,26222	0	100	80	2,242	179,36	0,282092	22,56736	179,36	22,56736	35,872
	103,212		**12,32434**		**1210**		**2712,82**		**341,33132**	**2816,032**	**353,65566**	**563,2064**
2,196	0	0,26222	0	100	39	2,242	87,438	0,282092	11,001588	87,438	11,001588	17,4876
2,196	0	0,26222	0	100	6	2,242	13,452	0,282092	1,692552	13,452	1,692552	2,6904
2,196	0	0,26222	0	100	11	2,242	24,662	0,282092	3,103012	24,662	3,103012	4,9324
2,196	0	0,26222	0	100	51	2,242	114,342	0,282092	14,386692	114,342	14,386692	22,8684
2,196	0	0,26222	0	100	1	2,242	2,242	0,282092	0,282092	2,242	0,282092	0,4484
2,196	103,212	0,26222	12,32434	86,1	291	2,242	652,422	0,282092	82,088772	755,634	94,413112	151,1268
2,196	0	0,26222	0	100	1	2,242	2,242	0,282092	0,282092	2,242	0,282092	0,4484
2,196	0	0,26222	0	100	3	2,242	6,726	0,282092	0,846276	6,726	0,846276	1,3452
2,196	0	0,26222	0	100	1	2,242	2,242	0,282092	0,282092	2,242	0,282092	0,4484
2,196	0	0,26222	0	100	49	2,242	109,858	0,282092	13,822508	109,858	13,822508	21,9716
2,196	0	0,26222	0	100	24	2,242	53,808	0,282092	6,770208	53,808	6,770208	10,7616
2,196	0	0,26222	0	100	2	2,242	4,484	0,282092	0,564184	4,484	0,564184	0,8968
2,196	0	0,26222	0	100	6	2,242	13,452	0,282092	1,692552	13,452	1,692552	2,6904
2,196	0	0,26222	0	100	35	2,242	78,47	0,282092	9,87322	78,47	9,87322	15,694
2,196	0	0,26222	0	100	3	2,242	6,726	0,282092	0,846276	6,726	0,846276	1,3452
2,196	0	0,26222	0	100	5	2,242	11,21	0,282092	1,41046	11,21	1,41046	2,242

2,196	0	0,26222	0	100	42	2,242	94,164	0,282092	11,847864	94,164	11,847864	18,8328
2,196	0	0,26222	0	100	14	2,242	31,388	0,282092	3,949288	31,388	3,949288	6,2776
2,196	0	0,26222	0	100	256	2,242	573,952	0,282092	72,215552	573,952	72,215552	114,7904
2,196	0	0,26222	0	100	5	2,242	11,21	0,282092	1,41046	11,21	1,41046	2,242
2,196	0	0,26222	0	100	4	2,242	8,968	0,282092	1,128368	8,968	1,128368	1,7936
2,196	0	0,26222	0	100	14	2,242	31,388	0,282092	3,949288	31,388	3,949288	6,2776
2,196	0	0,26222	0	100	5	2,242	11,21	0,282092	1,41046	11,21	1,41046	2,242
2,196	0	0,26222	0	100	7	2,242	15,694	0,282092	1,974644	15,694	1,974644	3,1388
2,196	0	0,26222	0	100	21	2,242	47,082	0,282092	5,923932	47,082	5,923932	9,4164
2,196	0	0,26222	0	100	2	2,242	4,484	0,282092	0,564184	4,484	0,564184	0,8968
2,196	0	0,26222	0	100	2	2,242	4,484	0,282092	0,564184	4,484	0,564184	0,8968
2,196	0	0,26222	0	100	14	2,242	31,388	0,282092	3,949288	31,388	3,949288	6,2776
2,196	0	0,26222	0	100	78	2,242	174,876	0,282092	22,003176	174,876	22,003176	34,9752
2,196	0	0,26222	0	100	6	2,242	13,452	0,282092	1,692552	13,452	1,692552	2,6904
2,196	0	0,26222	0	100	2	2,242	4,484	0,282092	0,564184	4,484	0,564184	0,8968
2,196	0	0,26222	0	100	6	2,242	13,452	0,282092	1,692552	13,452	1,692552	2,6904
2,196	0	0,26222	0	100	27	2,242	60,534	0,282092	7,616484	60,534	7,616484	12,1068
2,196	0	0,26222	0	100	177	2,242	396,834	0,282092	49,930284	396,834	49,930284	79,3668
	7194,096		**859,03272**		**399**		**894,558**		**112,554708**	**8088,654**	**971,587428**	**1617,7308**
2,196	0	0,26222	0	100	8	2,242	17,936	0,282092	2,256736	17,936	2,256736	3,5872
2,196	0	0,26222	0	100	12	2,242	26,904	0,282092	3,385104	26,904	3,385104	5,3808
2,196	0	0,26222	0	100	4	2,242	8,968	0,282092	1,128368	8,968	1,128368	1,7936
2,196	0	0,26222	0	100	1	2,242	2,242	0,282092	0,282092	2,242	0,282092	0,4484
2,196	0	0,26222	0	100	18	2,242	40,356	0,282092	5,077656	40,356	5,077656	8,0712
2,196	0	0,26222	0	100	1	2,242	2,242	0,282092	0,282092	2,242	0,282092	0,4484
2,196	3052,44	0,26222	364,4858	4,74	69	2,242	154,698	0,282092	19,464348	3207,138	383,950148	641,4276
2,196	0	0,26222	0	100	4	2,242	8,968	0,282092	1,128368	8,968	1,128368	1,7936
2,196	0	0,26222	0	100	4	2,242	8,968	0,282092	1,128368	8,968	1,128368	1,7936
2,196	0	0,26222	0	100	1	2,242	2,242	0,282092	0,282092	2,242	0,282092	0,4484
2,196	0	0,26222	0	100	7	2,242	15,694	0,282092	1,974644	15,694	1,974644	3,1388
2,196	0	0,26222	0	100	11	2,242	24,662	0,282092	3,103012	24,662	3,103012	4,9324
2,196	0	0,26222	0	100	8	2,242	17,936	0,282092	2,256736	17,936	2,256736	3,5872
2,196	0	0,26222	0	100	1	2,242	2,242	0,282092	0,282092	2,242	0,282092	0,4484
2,196	0	0,26222	0	100	71	2,242	159,182	0,282092	20,028532	159,182	20,028532	31,8364
2,196	4141,656	0,26222	494,54692	4,74	93	2,242	208,506	0,282092	26,234556	4350,162	520,781476	870,0324
2,196	0	0,26222	0	100	6	2,242	13,452	0,282092	1,692552	13,452	1,692552	2,6904
2,196	0	0,26222	0	100	41	2,242	91,922	0,282092	11,565772	91,922	11,565772	18,3844
	3441,132		**410,89874**		**964**		**2161,288**		**271,936688**	**5602,42**	**682,835428**	**1120,484**
2,196	3441,132	0,26222	410,89874	38,1	964	2,242	2161,288	0,282092	271,936688	5602,42	682,835428	1120,484
	4146,048		**495,07136**		**1541**		**3454,922**		**434,703772**	**7600,97**	**929,775132**	**1520,194**
2,196	0	0,26222	0	100	7	2,242	15,694	0,282092	1,974644	15,694	1,974644	3,1388
2,196	0	0,26222	0	100	4	2,242	8,968	0,282092	1,128368	8,968	1,128368	1,7936
2,196	0	0,26222	0	100	14	2,242	31,388	0,282092	3,949288	31,388	3,949288	6,2776
2,196	0	0,26222	0	100	1	2,242	2,242	0,282092	0,282092	2,242	0,282092	0,4484
2,196	0	0,26222	0	100	11	2,242	24,662	0,282092	3,103012	24,662	3,103012	4,9324
2,196	0	0,26222	0	100	1	2,242	2,242	0,282092	0,282092	2,242	0,282092	0,4484
2,196	0	0,26222	0	100	14	2,242	31,388	0,282092	3,949288	31,388	3,949288	6,2776
2,196	0	0,26222	0	100	13	2,242	29,146	0,282092	3,667196	29,146	3,667196	5,8292
2,196	0	0,26222	0	100	4	2,242	8,968	0,282092	1,128368	8,968	1,128368	1,7936
2,196	0	0,26222	0	100	9	2,242	20,178	0,282092	2,538828	20,178	2,538828	4,0356
2,196	0	0,26222	0	100	12	2,242	26,904	0,282092	3,385104	26,904	3,385104	5,3808
2,196	0	0,26222	0	100	3	2,242	6,726	0,282092	0,846276	6,726	0,846276	1,3452
2,196	0	0,26222	0	100	23	2,242	51,566	0,282092	6,488116	51,566	6,488116	10,3132
2,196	0	0,26222	0	100	3	2,242	6,726	0,282092	0,846276	6,726	0,846276	1,3452
2,196	0	0,26222	0	100	15	2,242	33,63	0,282092	4,23138	33,63	4,23138	6,726
2,196	0	0,26222	0	100	6	2,242	13,452	0,282092	1,692552	13,452	1,692552	2,6904
2,196	0	0,26222	0	100	14	2,242	31,388	0,282092	3,949288	31,388	3,949288	6,2776
2,196	0	0,26222	0	100	12	2,242	26,904	0,282092	3,385104	26,904	3,385104	5,3808
2,196	0	0,26222	0	100	10	2,242	22,42	0,282092	2,82092	22,42	2,82092	4,484
2,196	0	0,26222	0	100	1	2,242	2,242	0,282092	0,282092	2,242	0,282092	0,4484
2,196	0	0,26222	0	100	18	2,242	40,356	0,282092	5,077656	40,356	5,077656	8,0712
2,196	0	0,26222	0	100	4	2,242	8,968	0,282092	1,128368	8,968	1,128368	1,7936
2,196	0	0,26222	0	100	2	2,242	4,484	0,282092	0,564184	4,484	0,564184	0,8968
2,196	0	0,26222	0	100	3	2,242	6,726	0,282092	0,846276	6,726	0,846276	1,3452
2,196	0	0,26222	0	100	11	2,242	24,662	0,282092	3,103012	24,662	3,103012	4,9324
2,196	0	0,26222	0	100	5	2,242	11,21	0,282092	1,41046	11,21	1,41046	2,242
2,196	0	0,26222	0	100	79	2,242	177,118	0,282092	22,285268	177,118	22,285268	35,4236
2,196	0	0,26222	0	100	49	2,242	109,858	0,282092	13,822508	109,858	13,822508	21,9716
2,196	0	0,26222	0	100	9	2,242	20,178	0,282092	2,538828	20,178	2,538828	4,0356
2,196	0	0,26222	0	100	9	2,242	20,178	0,282092	2,538828	20,178	2,538828	4,0356
2,196	0	0,26222	0	100	19	2,242	42,598	0,282092	5,359748	42,598	5,359748	8,5196
2,196	0	0,26222	0	100	5	2,242	11,21	0,282092	1,41046	11,21	1,41046	2,242
2,196	0	0,26222	0	100	3	2,242	6,726	0,282092	0,846276	6,726	0,846276	1,3452
2,196	0	0,26222	0	100	60	2,242	134,52	0,282092	16,92552	134,52	16,92552	26,904
2,196	0	0,26222	0	100	10	2,242	22,42	0,282092	2,82092	22,42	2,82092	4,484
2,196	0	0,26222	0	100	1	2,242	2,242	0,282092	0,282092	2,242	0,282092	0,4484
2,196	0	0,26222	0	100	5	2,242	11,21	0,282092	1,41046	11,21	1,41046	2,242
2,196	0	0,26222	0	100	5	2,242	11,21	0,282092	1,41046	11,21	1,41046	2,242
2,196	0	0,26222	0	100	8	2,242	17,936	0,282092	2,256736	17,936	2,256736	3,5872
2,196	0	0,26222	0	100	3	2,242	6,726	0,282092	0,846276	6,726	0,846276	1,3452
2,196	0	0,26222	0	100	2	2,242	4,484	0,282092	0,564184	4,484	0,564184	0,8968
2,196	0	0,26222	0	100	34	2,242	76,228	0,282092	9,591128	76,228	9,591128	15,2456
2,196	0	0,26222	0	100	6	2,242	13,452	0,282092	1,692552	13,452	1,692552	2,6904
2,196	0	0,26222	0	100	1	2,242	2,242	0,282092	0,282092	2,242	0,282092	0,4484
2,196	0	0,26222	0	100	4	2,242	8,968	0,282092	1,128368	8,968	1,128368	1,7936
2,196	0	0,26222	0	100	3	2,242	6,726	0,282092	0,846276	6,726	0,846276	1,3452
2,196	0	0,26222	0	100	28	2,242	62,776	0,282092	7,898576	62,776	7,898576	12,5552
2,196	0	0,26222	0	100	15	2,242	33,63	0,282092	4,23138	33,63	4,23138	6,726
2,196	0	0,26222	0	100	1	2,242	2,242	0,282092	0,282092	2,242	0,282092	0,4484
2,196	0	0,26222	0	100	25	2,242	56,05	0,282092	7,0523	56,05	7,0523	11,21
2,196	0	0,26222	0	100	73	2,242	163,666	0,282092	20,592716	163,666	20,592716	32,7332
2,196	0	0,26222	0	100	7	2,242	15,694	0,282092	1,974644	15,694	1,974644	3,1388
2,196	0	0,26222	0	100	6	2,242	13,452	0,282092	1,692552	13,452	1,692552	2,6904
2,196	0	0,26222	0	100	38	2,242	85,196	0,282092	10,719496	85,196	10,719496	17,0392
2,196	0	0,26222	0	100	10	2,242	22,42	0,282092	2,82092	22,42	2,82092	4,484
2,196	1699,704	0,26222	202,95828	23,05	231	2,242	517,902	0,282092	65,163252	2217,606	268,121532	443,5212
2,196	606,096	0,26222	72,37272	23,05	82	2,242	183,844	0,282092	23,131544	789,94	95,504264	157,988
2,196	983,808	0,26222	117,47456	23,05	134	2,242	300,428	0,282092	37,800328	1284,236	155,274888	256,8472
2,196	463,356	0,26222	55,32842	23,05	63	2,242	141,246	0,282092	17,771796	604,602	73,100216	120,9204
2,196	0	0,26222	0	100	54	2,242	121,068	0,282092	15,232968	121,068	15,232968	24,2136
2,196	393,084	0,26222	46,93738	23,05	53	2,242	118,826	0,282092	14,950876	511,91	61,888256	102,382
2,196	0	0,26222	0	100	186	2,242	417,012	0,282092	52,469112	417,012	52,469112	83,4024
	5735,952		**684,91864**		**1225**		**2746,45**		**345,5627**	**8482,402**	**1030,48134**	**1696,4804**
2,196	0	0,26222	0	100	3	2,242	6,726	0,282092	0,846276	6,726	0,846276	1,3452
2,196	0	0,26222	0	100	10	2,242	22,42	0,282092	2,82092	22,42	2,82092	4,484
2,196	0	0,26222	0	100	23	2,242	51,566	0,282092	6,488116	51,566	6,488116	10,3132
2,196	0	0,26222	0	100	9	2,242	20,178	0,282092	2,538828	20,178	2,538828	4,0356
2,196	0	0,26222	0	100	26	2,242	58,292	0,282092	7,334392	58,292	7,334392	11,6584
2,196	0	0,26222	0	100	9	2,242	20,178	0,282092	2,538828	20,178	2,538828	4,0356
2,196	0	0,26222	0	100	2	2,242	4,484	0,282092	0,564184	4,484	0,564184	0,8968
2,196	0	0,26222	0	100	15	2,242	33,63	0,282092	4,23138	33,63	4,23138	6,726
2,196	0	0,26222	0	100	130	2,242	291,46	0,282092	36,67196	291,46	36,67196	58,292
2,196	0	0,26222	0	100	13	2,242	29,146	0,282092	3,667196	29,146	3,667196	5,8292
2,196	0	0,26222	0	100	27	2,242	60,534	0,282092	7,616484	60,534	7,616484	12,1068
2,196	0	0,26222	0	100	8	2,242	17,936	0,282092	2,256736	17,936	2,256736	3,5872
2,196	0	0,26222	0	100	9	2,242	20,178	0,282092	2,538828	20,178	2,538828	4,0356
2,196	0	0,26222	0	100	10	2,242	22,42	0,282092	2,82092	22,42	2,82092	4,484
2,196	0	0,26222	0	100	1	2,242	2,242	0,282092	0,282092	2,242	0,282092	0,4484
2,196	0	0,26222	0	100	10	2,242	22,42	0,282092	2,82092	22,42	2,82092	4,484
2,196	0	0,26222	0	100	7	2,242	15,694	0,282092	1,974644	15,694	1,974644	3,1388
2,196	0	0,26222	0	100	7	2,242	15,694	0,282092	1,974644	15,694	1,974644	3,1388
2,196	377,712	0,26222	45,10184	9,31	17	2,242	38,114	0,282092	4,795564	415,826	49,897404	83,1652
2,196	0	0,26222	0	100	35	2,242	78,47	0,282092	9,87322	78,47	9,87322	15,694
2,196	0	0,26222	0	100	14	2,242	31,388	0,282092	3,949288	31,388	3,949288	6,2776
2,196	0	0,26222	0	100	6	2,242	13,452	0,282092	1,692552	13,452	1,692552	2,6904
2,196	0	0,26222	0	100	2	2,242	4,484	0,282092	0,564184	4,484	0,564184	0,8968
2,196	0	0,26222	0	100	8	2,242	17,936	0,282092	2,256736	17,936	2,256736	3,5872
2,196	0	0,26222	0	100	31	2,242	69,502	0,282092	8,744852	69,502	8,744852	13,9004
2,196	0	0,26222	0	100	7	2,242	15,694	0,282092	1,974644	15,694	1,974644	3,1388
2,196	0	0,26222	0	100	4	2,242	8,968	0,282092	1,128368	8,968	1,128368	1,7936
2,196	0	0,26222	0	100	4	2,242	8,968	0,282092	1,128368	8,968	1,128368	1,7936
2,196	0	0,26222	0	100	17	2,242	38,114	0,282092	4,795564	38,114	4,795564	7,6228
2,196	0	0,26222	0	100	53	2,242	118,826	0,282092	14,950876	118,826	14,950876	23,7652
2,196	0	0,26222	0	100	111	2,242	248,862	0,282092	31,312212	248,862	31,312212	49,7724
2,196	0	0,26222	0	100	31	2,242	69,502	0,282092	8,744852	69,502	8,744852	13,9004
2,196	0	0,26222	0	100	13	2,242	29,146	0,282092	3,667196	29,146	3,667196	5,8292
2,196	0	0,26222	0	100	15	2,242	33,63	0,282092	4,23138	33,63	4,23138	6,726
2,196	0	0,26222	0	100	6	2,242	13,452	0,282092	1,692552	13,452	1,692552	2,6904
2,196	0	0,26222	0	100	59	2,242	132,278	0,282092	16,643428	132,278	16,643428	26,4556
2,196	0	0,26222	0	100	21	2,242	47,082	0,282092	5,923932	47,082	5,923932	9,4164
2,196	0	0,26222	0	100	13	2,242	29,146	0,282092	3,667196	29,146	3,667196	5,8292

2,196	0	0,26222	0	100	41	2,242	91,922	0,282092	11,565772	91,922	11,565772	18,3844
2,196	0	0,26222	0	100	21	2,242	47,082	0,282092	5,923932	47,082	5,923932	9,4164
2,196	0	0,26222	0	100	2	2,242	4,484	0,282092	0,564184	4,484	0,564184	0,8968
2,196	0	0,26222	0	100	6	2,242	13,452	0,282092	1,692552	13,452	1,692552	2,6904
2,196	647,82	0,26222	77,3549	9,31	30	2,242	67,26	0,282092	8,46276	715,08	85,81766	143,016
2,196	0	0,26222	0	100	1	2,242	2,242	0,282092	0,282092	2,242	0,282092	0,4484
2,196	0	0,26222	0	100	2	2,242	4,484	0,282092	0,564184	4,484	0,564184	0,8968
2,196	0	0,26222	0	100	36	2,242	80,712	0,282092	10,155312	80,712	10,155312	16,1424
2,196	0	0,26222	0	100	33	2,242	73,986	0,282092	9,309036	73,986	9,309036	14,7972
2,196	0	0,26222	0	100	10	2,242	22,42	0,282092	2,82092	22,42	2,82092	4,484
2,196	0	0,26222	0	100	7	2,242	15,694	0,282092	1,974644	15,694	1,974644	3,1388
2,196	0	0,26222	0	100	2	2,242	4,484	0,282092	0,564184	4,484	0,564184	0,8968
2,196	0	0,26222	0	100	21	2,242	47,082	0,282092	5,923932	47,082	5,923932	9,4164
2,196	3594,852	0,26222	429,25414	9,31	167	2,242	374,414	0,282092	47,109364	3969,266	476,363504	793,8532
2,196	1115,568	0,26222	133,20776	9,31	52	2,242	116,584	0,282092	14,668784	1232,152	147,876544	246,4304
2,196	0	0,26222	0	100	8	2,242	17,936	0,282092	2,256736	17,936	2,256736	3,5872
	3524,58		**420,8631**		**204**		**457,368**		**57,546768**	**3981,948**	**478,409868**	**796,3896**
2,196	3524,58	0,26222	420,8631	11,33	204	2,242	457,368	0,282092	57,546768	3981,948	478,409868	796,3896
	95383,26		**11389,5257**		**9189**		**20601,738**		**2592,143388**	**115984,998**	**13981,66909**	**23196,9996**
	78043,644		**9319,03658**		**3778**		**8470,276**		**1065,743576**	**86513,92**	**10384,78016**	**17302,784**
2,196	78043,644	0,26222	9319,03658	9,61	3778	2,242	8470,276	0,282092	1065,743576	86513,92	10384,78016	17302,784
	691,74		**82,5993**		**934**		**2094,028**		**263,473928**	**2785,768**	**346,073228**	**557,1536**
2,196	0	0,26222	0	100	74	2,242	165,908	0,282092	20,874808	165,908	20,874808	33,1816
2,196	0	0,26222	0	100	35	2,242	78,47	0,282092	9,87322	78,47	9,87322	15,694
2,196	0	0,26222	0	100	8	2,242	17,936	0,282092	2,256736	17,936	2,256736	3,5872
2,196	0	0,26222	0	100	3	2,242	6,726	0,282092	0,846276	6,726	0,846276	1,3452
2,196	0	0,26222	0	100	1	2,242	2,242	0,282092	0,282092	2,242	0,282092	0,4484
2,196	0	0,26222	0	100	16	2,242	35,872	0,282092	4,513472	35,872	4,513472	7,1744
2,196	0	0,26222	0	100	9	2,242	20,178	0,282092	2,538828	20,178	2,538828	4,0356
2,196	371,124	0,26222	44,31518	45,58	141	2,242	316,122	0,282092	39,774972	687,246	84,090152	137,4492
2,196	0	0,26222	0	100	8	2,242	17,936	0,282092	2,256736	17,936	2,256736	3,5872
2,196	0	0,26222	0	100	15	2,242	33,63	0,282092	4,23138	33,63	4,23138	6,726
2,196	0	0,26222	0	100	9	2,242	20,178	0,282092	2,538828	20,178	2,538828	4,0356
2,196	0	0,26222	0	100	2	2,242	4,484	0,282092	0,564184	4,484	0,564184	0,8968
2,196	0	0,26222	0	100	25	2,242	56,05	0,282092	7,0523	56,05	7,0523	11,21
2,196	0	0,26222	0	100	65	2,242	145,73	0,282092	18,33598	145,73	18,33598	29,146
2,196	0	0,26222	0	100	6	2,242	13,452	0,282092	1,692552	13,452	1,692552	2,6904
2,196	0	0,26222	0	100	7	2,242	15,694	0,282092	1,974644	15,694	1,974644	3,1388
2,196	0	0,26222	0	100	6	2,242	13,452	0,282092	1,692552	13,452	1,692552	2,6904
2,196	0	0,26222	0	100	20	2,242	44,84	0,282092	5,64184	44,84	5,64184	8,968
2,196	0	0,26222	0	100	16	2,242	35,872	0,282092	4,513472	35,872	4,513472	7,1744
2,196	0	0,26222	0	100	15	2,242	33,63	0,282092	4,23138	33,63	4,23138	6,726
2,196	0	0,26222	0	100	4	2,242	8,968	0,282092	1,128368	8,968	1,128368	1,7936
2,196	0	0,26222	0	100	2	2,242	4,484	0,282092	0,564184	4,484	0,564184	0,8968
2,196	0	0,26222	0	100	5	2,242	11,21	0,282092	1,41046	11,21	1,41046	2,242
2,196	0	0,26222	0	100	83	2,242	186,086	0,282092	23,413636	186,086	23,413636	37,2172
2,196	0	0,26222	0	100	14	2,242	31,388	0,282092	3,949288	31,388	3,949288	6,2776
2,196	0	0,26222	0	100	2	2,242	4,484	0,282092	0,564184	4,484	0,564184	0,8968
2,196	0	0,26222	0	100	31	2,242	69,502	0,282092	8,744852	69,502	8,744852	13,9004
2,196	0	0,26222	0	100	6	2,242	13,452	0,282092	1,692552	13,452	1,692552	2,6904
2,196	0	0,26222	0	100	31	2,242	69,502	0,282092	8,744852	69,502	8,744852	13,9004
2,196	0	0,26222	0	100	46	2,242	103,132	0,282092	12,976232	103,132	12,976232	20,6264
2,196	0	0,26222	0	100	12	2,242	26,904	0,282092	3,385104	26,904	3,385104	5,3808
2,196	320,616	0,26222	38,28412	45,58	121	2,242	271,282	0,282092	34,133132	591,898	72,417252	118,3796
2,196	0	0,26222	0	100	1	2,242	2,242	0,282092	0,282092	2,242	0,282092	0,4484
2,196	0	0,26222	0	100	2	2,242	4,484	0,282092	0,564184	4,484	0,564184	0,8968
2,196	0	0,26222	0	100	14	2,242	31,388	0,282092	3,949288	31,388	3,949288	6,2776
2,196	0	0,26222	0	100	9	2,242	20,178	0,282092	2,538828	20,178	2,538828	4,0356
2,196	0	0,26222	0	100	1	2,242	2,242	0,282092	0,282092	2,242	0,282092	0,4484
2,196	0	0,26222	0	100	69	2,242	154,698	0,282092	19,464348	154,698	19,464348	30,9396
	15391,764		**1837,89998**		**1273**		**2854,066**		**359,103116**	**18245,83**	**2197,003096**	**3649,166**
2,196	9717,3	0,26222	1160,3235	11,56	578	2,242	1295,876	0,282092	163,049176	11013,176	1323,372676	2202,6352
2,196	0	0,26222	0	100	8	2,242	17,936	0,282092	2,256736	17,936	2,256736	3,5872
2,196	0	0,26222	0	100	8	2,242	17,936	0,282092	2,256736	17,936	2,256736	3,5872
2,196	0	0,26222	0	100	18	2,242	40,356	0,282092	5,077656	40,356	5,077656	8,0712
2,196	0	0,26222	0	100	38	2,242	85,196	0,282092	10,719496	85,196	10,719496	17,0392
2,196	0	0,26222	0	100	4	2,242	8,968	0,282092	1,128368	8,968	1,128368	1,7936
2,196	0	0,26222	0	100	12	2,242	26,904	0,282092	3,385104	26,904	3,385104	5,3808
2,196	0	0,26222	0	100	21	2,242	47,082	0,282092	5,923932	47,082	5,923932	9,4164
2,196	0	0,26222	0	100	66	2,242	147,972	0,282092	18,618072	147,972	18,618072	29,5944
2,196	0	0,26222	0	100	6	2,242	13,452	0,282092	1,692552	13,452	1,692552	2,6904
2,196	0	0,26222	0	100	3	2,242	6,726	0,282092	0,846276	6,726	0,846276	1,3452
2,196	0	0,26222	0	100	12	2,242	26,904	0,282092	3,385104	26,904	3,385104	5,3808
2,196	0	0,26222	0	100	8	2,242	17,936	0,282092	2,256736	17,936	2,256736	3,5872
2,196	0	0,26222	0	100	5	2,242	11,21	0,282092	1,41046	11,21	1,41046	2,242
2,196	0	0,26222	0	100	59	2,242	132,278	0,282092	16,643428	132,278	16,643428	26,4556
2,196	0	0,26222	0	100	4	2,242	8,968	0,282092	1,128368	8,968	1,128368	1,7936
2,196	0	0,26222	0	100	6	2,242	13,452	0,282092	1,692552	13,452	1,692552	2,6904
2,196	0	0,26222	0	100	2	2,242	4,484	0,282092	0,564184	4,484	0,564184	0,8968
2,196	0	0,26222	0	100	9	2,242	20,178	0,282092	2,538828	20,178	2,538828	4,0356
2,196	0	0,26222	0	100	68	2,242	152,456	0,282092	19,182256	152,456	19,182256	30,4912
2,196	1906,128	0,26222	227,60696	11,56	113	2,242	253,346	0,282092	31,876396	2159,474	259,483356	431,8948
2,196	0	0,26222	0	100	1	2,242	2,242	0,282092	0,282092	2,242	0,282092	0,4484
2,196	3768,336	0,26222	449,96952	11,56	224	2,242	502,208	0,282092	63,188608	4270,544	513,158128	854,1088
	0		**0**		**2530**		**5672,26**		**713,69276**	**5672,26**	**713,69276**	**1134,452**
2,196	0	0,26222	0	100	2	2,242	4,484	0,282092	0,564184	4,484	0,564184	0,8968
2,196	0	0,26222	0	100	8	2,242	17,936	0,282092	2,256736	17,936	2,256736	3,5872
2,196	0	0,26222	0	100	6	2,242	13,452	0,282092	1,692552	13,452	1,692552	2,6904
2,196	0	0,26222	0	100	13	2,242	29,146	0,282092	3,667196	29,146	3,667196	5,8292
2,196	0	0,26222	0	100	9	2,242	20,178	0,282092	2,538828	20,178	2,538828	4,0356
2,196	0	0,26222	0	100	29	2,242	65,018	0,282092	8,180668	65,018	8,180668	13,0036
2,196	0	0,26222	0	100	1	2,242	2,242	0,282092	0,282092	2,242	0,282092	0,4484
2,196	0	0,26222	0	100	62	2,242	139,004	0,282092	17,489704	139,004	17,489704	27,8008
2,196	0	0,26222	0	100	17	2,242	38,114	0,282092	4,795564	38,114	4,795564	7,6228
2,196	0	0,26222	0	100	16	2,242	35,872	0,282092	4,513472	35,872	4,513472	7,1744
2,196	0	0,26222	0	100	10	2,242	22,42	0,282092	2,82092	22,42	2,82092	4,484
2,196	0	0,26222	0	100	1	2,242	2,242	0,282092	0,282092	2,242	0,282092	0,4484
2,196	0	0,26222	0	100	1	2,242	2,242	0,282092	0,282092	2,242	0,282092	0,4484
2,196	0	0,26222	0	100	2	2,242	4,484	0,282092	0,564184	4,484	0,564184	0,8968
2,196	0	0,26222	0	100	83	2,242	186,086	0,282092	23,413636	186,086	23,413636	37,2172
2,196	0	0,26222	0	100	16	2,242	35,872	0,282092	4,513472	35,872	4,513472	7,1744
2,196	0	0,26222	0	100	2	2,242	4,484	0,282092	0,564184	4,484	0,564184	0,8968
2,196	0	0,26222	0	100	2	2,242	4,484	0,282092	0,564184	4,484	0,564184	0,8968
2,196	0	0,26222	0	100	2	2,242	4,484	0,282092	0,564184	4,484	0,564184	0,8968
2,196	0	0,26222	0	100	23	2,242	51,566	0,282092	6,488116	51,566	6,488116	10,3132
2,196	0	0,26222	0	100	95	2,242	212,99	0,282092	26,79874	212,99	26,79874	42,598
2,196	0	0,26222	0	100	1	2,242	2,242	0,282092	0,282092	2,242	0,282092	0,4484
2,196	0	0,26222	0	100	23	2,242	51,566	0,282092	6,488116	51,566	6,488116	10,3132
2,196	0	0,26222	0	100	3	2,242	6,726	0,282092	0,846276	6,726	0,846276	1,3452
2,196	0	0,26222	0	100	21	2,242	47,082	0,282092	5,923932	47,082	5,923932	9,4164
2,196	0	0,26222	0	100	4	2,242	8,968	0,282092	1,128368	8,968	1,128368	1,7936
2,196	0	0,26222	0	100	7	2,242	15,694	0,282092	1,974644	15,694	1,974644	3,1388
2,196	0	0,26222	0	100	2	2,242	4,484	0,282092	0,564184	4,484	0,564184	0,8968
2,196	0	0,26222	0	100	29	2,242	65,018	0,282092	8,180668	65,018	8,180668	13,0036
2,196	0	0,26222	0	100	1	2,242	2,242	0,282092	0,282092	2,242	0,282092	0,4484
2,196	0	0,26222	0	100	2	2,242	4,484	0,282092	0,564184	4,484	0,564184	0,8968
2,196	0	0,26222	0	100	3	2,242	6,726	0,282092	0,846276	6,726	0,846276	1,3452
2,196	0	0,26222	0	100	1	2,242	2,242	0,282092	0,282092	2,242	0,282092	0,4484
2,196	0	0,26222	0	100	2	2,242	4,484	0,282092	0,564184	4,484	0,564184	0,8968
2,196	0	0,26222	0	100	1	2,242	2,242	0,282092	0,282092	2,242	0,282092	0,4484
2,196	0	0,26222	0	100	3	2,242	6,726	0,282092	0,846276	6,726	0,846276	1,3452
2,196	0	0,26222	0	100	43	2,242	96,406	0,282092	12,129956	96,406	12,129956	19,2812
2,196	0	0,26222	0	100	1	2,242	2,242	0,282092	0,282092	2,242	0,282092	0,4484
2,196	0	0,26222	0	100	5	2,242	11,21	0,282092	1,41046	11,21	1,41046	2,242
2,196	0	0,26222	0	100	12	2,242	26,904	0,282092	3,385104	26,904	3,385104	5,3808
2,196	0	0,26222	0	100	8	2,242	17,936	0,282092	2,256736	17,936	2,256736	3,5872
2,196	0	0,26222	0	100	3	2,242	6,726	0,282092	0,846276	6,726	0,846276	1,3452
2,196	0	0,26222	0	100	2	2,242	4,484	0,282092	0,564184	4,484	0,564184	0,8968
2,196	0	0,26222	0	100	10	2,242	22,42	0,282092	2,82092	22,42	2,82092	4,484
2,196	0	0,26222	0	100	5	2,242	11,21	0,282092	1,41046	11,21	1,41046	2,242
2,196	0	0,26222	0	100	2	2,242	4,484	0,282092	0,564184	4,484	0,564184	0,8968
2,196	0	0,26222	0	100	6	2,242	13,452	0,282092	1,692552	13,452	1,692552	2,6904
2,196	0	0,26222	0	100	7	2,242	15,694	0,282092	1,974644	15,694	1,974644	3,1388
2,196	0	0,26222	0	100	14	2,242	31,388	0,282092	3,949288	31,388	3,949288	6,2776
2,196	0	0,26222	0	100	6	2,242	13,452	0,282092	1,692552	13,452	1,692552	2,6904
2,196	0	0,26222	0	100	6	2,242	13,452	0,282092	1,692552	13,452	1,692552	2,6904
2,196	0	0,26222	0	100	3	2,242	6,726	0,282092	0,846276	6,726	0,846276	1,3452
2,196	0	0,26222	0	100	3	2,242	6,726	0,282092	0,846276	6,726	0,846276	1,3452
2,196	0	0,26222	0	100	3	2,242	6,726	0,282092	0,846276	6,726	0,846276	1,3452
2,196	0	0,26222	0	100	1	2,242	2,242	0,282092	0,282092	2,242	0,282092	0,4484
2,196	0	0,26222	0	100	7	2,242	15,694	0,282092	1,974644	15,694	1,974644	3,1388
2,196	0	0,26222	0	100	2	2,242	4,484	0,282092	0,564184	4,484	0,564184	0,8968
2,196	0	0,26222	0	100	4	2,242	8,968	0,282092	1,128368	8,968	1,128368	1,7936
2,196	0	0,26222	0	100	9	2,242	20,178	0,282092	2,538828	20,178	2,538828	4,0356
2,196	0	0,26222	0	100	2	2,242	4,484	0,282092	0,564184	4,484	0,564184	0,8968
2,196	0	0,26222	0	100	1	2,242	2,242	0,282092	0,282092	2,242	0,282092	0,4484

2,196	0	0,26222	0	100	6	2,242	13,452	0,282092	1,692552	13,452	1,692552	2,6904
2,196	0	0,26222	0	100	10	2,242	22,42	0,282092	2,82092	22,42	2,82092	4,484
2,196	0	0,26222	0	100	23	2,242	51,566	0,282092	6,488116	51,566	6,488116	10,3132
2,196	0	0,26222	0	100	16	2,242	35,872	0,282092	4,513472	35,872	4,513472	7,1744
2,196	0	0,26222	0	100	15	2,242	33,63	0,282092	4,23138	33,63	4,23138	6,726
2,196	0	0,26222	0	100	1	2,242	2,242	0,282092	0,282092	2,242	0,282092	0,4484
2,196	0	0,26222	0	100	2	2,242	4,484	0,282092	0,564184	4,484	0,564184	0,8968
2,196	0	0,26222	0	100	2	2,242	4,484	0,282092	0,564184	4,484	0,564184	0,8968
2,196	0	0,26222	0	100	90	2,242	201,78	0,282092	25,38828	201,78	25,38828	40,356
2,196	0	0,26222	0	100	1	2,242	2,242	0,282092	0,282092	2,242	0,282092	0,4484
2,196	0	0,26222	0	100	6	2,242	13,452	0,282092	1,692552	13,452	1,692552	2,6904
2,196	0	0,26222	0	100	3	2,242	6,726	0,282092	0,846276	6,726	0,846276	1,3452
2,196	0	0,26222	0	100	7	2,242	15,694	0,282092	1,974644	15,694	1,974644	3,1388
2,196	0	0,26222	0	100	11	2,242	24,662	0,282092	3,103012	24,662	3,103012	4,9324
2,196	0	0,26222	0	100	11	2,242	24,662	0,282092	3,103012	24,662	3,103012	4,9324
2,196	0	0,26222	0	100	3	2,242	6,726	0,282092	0,846276	6,726	0,846276	1,3452
2,196	0	0,26222	0	100	19	2,242	42,598	0,282092	5,359748	42,598	5,359748	8,5196
2,196	0	0,26222	0	100	1	2,242	2,242	0,282092	0,282092	2,242	0,282092	0,4484
2,196	0	0,26222	0	100	1	2,242	2,242	0,282092	0,282092	2,242	0,282092	0,4484
2,196	0	0,26222	0	100	2	2,242	4,484	0,282092	0,564184	4,484	0,564184	0,8968
2,196	0	0,26222	0	100	10	2,242	22,42	0,282092	2,82092	22,42	2,82092	4,484
2,196	0	0,26222	0	100	3	2,242	6,726	0,282092	0,846276	6,726	0,846276	1,3452
2,196	0	0,26222	0	100	14	2,242	31,388	0,282092	3,949288	31,388	3,949288	6,2776
2,196	0	0,26222	0	100	2	2,242	4,484	0,282092	0,564184	4,484	0,564184	0,8968
2,196	0	0,26222	0	100	9	2,242	20,178	0,282092	2,538828	20,178	2,538828	4,0356
2,196	0	0,26222	0	100	5	2,242	11,21	0,282092	1,41046	11,21	1,41046	2,242
2,196	0	0,26222	0	100	3	2,242	6,726	0,282092	0,846276	6,726	0,846276	1,3452
2,196	0	0,26222	0	100	1	2,242	2,242	0,282092	0,282092	2,242	0,282092	0,4484
2,196	0	0,26222	0	100	126	2,242	282,492	0,282092	35,543592	282,492	35,543592	56,4984
2,196	0	0,26222	0	100	7	2,242	15,694	0,282092	1,974644	15,694	1,974644	3,1388
2,196	0	0,26222	0	100	4	2,242	8,968	0,282092	1,128368	8,968	1,128368	1,7936
2,196	0	0,26222	0	100	133	2,242	298,186	0,282092	37,518236	298,186	37,518236	59,6372
2,196	0	0,26222	0	100	6	2,242	13,452	0,282092	1,692552	13,452	1,692552	2,6904
2,196	0	0,26222	0	100	4	2,242	8,968	0,282092	1,128368	8,968	1,128368	1,7936
2,196	0	0,26222	0	100	4	2,242	8,968	0,282092	1,128368	8,968	1,128368	1,7936
2,196	0	0,26222	0	100	18	2,242	40,356	0,282092	5,077656	40,356	5,077656	8,0712
2,196	0	0,26222	0	100	1	2,242	2,242	0,282092	0,282092	2,242	0,282092	0,4484
2,196	0	0,26222	0	100	3	2,242	6,726	0,282092	0,846276	6,726	0,846276	1,3452
2,196	0	0,26222	0	100	4	2,242	8,968	0,282092	1,128368	8,968	1,128368	1,7936
2,196	0	0,26222	0	100	1	2,242	2,242	0,282092	0,282092	2,242	0,282092	0,4484
2,196	0	0,26222	0	100	32	2,242	71,744	0,282092	9,026944	71,744	9,026944	14,3488
2,196	0	0,26222	0	100	2	2,242	4,484	0,282092	0,564184	4,484	0,564184	0,8968
2,196	0	0,26222	0	100	3	2,242	6,726	0,282092	0,846276	6,726	0,846276	1,3452
2,196	0	0,26222	0	100	14	2,242	31,388	0,282092	3,949288	31,388	3,949288	6,2776
2,196	0	0,26222	0	100	17	2,242	38,114	0,282092	4,795564	38,114	4,795564	7,6228
2,196	0	0,26222	0	100	2	2,242	4,484	0,282092	0,564184	4,484	0,564184	0,8968
2,196	0	0,26222	0	100	4	2,242	8,968	0,282092	1,128368	8,968	1,128368	1,7936
2,196	0	0,26222	0	100	25	2,242	56,05	0,282092	7,0523	56,05	7,0523	11,21
2,196	0	0,26222	0	100	3	2,242	6,726	0,282092	0,846276	6,726	0,846276	1,3452
2,196	0	0,26222	0	100	4	2,242	8,968	0,282092	1,128368	8,968	1,128368	1,7936
2,196	0	0,26222	0	100	6	2,242	13,452	0,282092	1,692552	13,452	1,692552	2,6904
2,196	0	0,26222	0	100	2	2,242	4,484	0,282092	0,564184	4,484	0,564184	0,8968
2,196	0	0,26222	0	100	20	2,242	44,84	0,282092	5,64184	44,84	5,64184	8,968
2,196	0	0,26222	0	100	1	2,242	2,242	0,282092	0,282092	2,242	0,282092	0,4484
2,196	0	0,26222	0	100	8	2,242	17,936	0,282092	2,256736	17,936	2,256736	3,5872
2,196	0	0,26222	0	100	2	2,242	4,484	0,282092	0,564184	4,484	0,564184	0,8968
2,196	0	0,26222	0	100	9	2,242	20,178	0,282092	2,538828	20,178	2,538828	4,0356
2,196	0	0,26222	0	100	35	2,242	78,47	0,282092	9,87322	78,47	9,87322	15,694
2,196	0	0,26222	0	100	9	2,242	20,178	0,282092	2,538828	20,178	2,538828	4,0356
2,196	0	0,26222	0	100	5	2,242	11,21	0,282092	1,41046	11,21	1,41046	2,242
2,196	0	0,26222	0	100	6	2,242	13,452	0,282092	1,692552	13,452	1,692552	2,6904
2,196	0	0,26222	0	100	5	2,242	11,21	0,282092	1,41046	11,21	1,41046	2,242
2,196	0	0,26222	0	100	7	2,242	15,694	0,282092	1,974644	15,694	1,974644	3,1388
2,196	0	0,26222	0	100	3	2,242	6,726	0,282092	0,846276	6,726	0,846276	1,3452
2,196	0	0,26222	0	100	63	2,242	141,246	0,282092	17,771796	141,246	17,771796	28,2492
2,196	0	0,26222	0	100	2	2,242	4,484	0,282092	0,564184	4,484	0,564184	0,8968
2,196	0	0,26222	0	100	6	2,242	13,452	0,282092	1,692552	13,452	1,692552	2,6904
2,196	0	0,26222	0	100	7	2,242	15,694	0,282092	1,974644	15,694	1,974644	3,1388
2,196	0	0,26222	0	100	1	2,242	2,242	0,282092	0,282092	2,242	0,282092	0,4484
2,196	0	0,26222	0	100	2	2,242	4,484	0,282092	0,564184	4,484	0,564184	0,8968
2,196	0	0,26222	0	100	9	2,242	20,178	0,282092	2,538828	20,178	2,538828	4,0356
2,196	0	0,26222	0	100	16	2,242	35,872	0,282092	4,513472	35,872	4,513472	7,1744
2,196	0	0,26222	0	100	122	2,242	273,524	0,282092	34,415224	273,524	34,415224	54,7048
2,196	0	0,26222	0	100	5	2,242	11,21	0,282092	1,41046	11,21	1,41046	2,242
2,196	0	0,26222	0	100	10	2,242	22,42	0,282092	2,82092	22,42	2,82092	4,484
2,196	0	0,26222	0	100	48	2,242	107,616	0,282092	13,540416	107,616	13,540416	21,5232
2,196	0	0,26222	0	100	10	2,242	22,42	0,282092	2,82092	22,42	2,82092	4,484
2,196	0	0,26222	0	100	110	2,242	246,62	0,282092	31,03012	246,62	31,03012	49,324
2,196	0	0,26222	0	100	39	2,242	87,438	0,282092	11,001588	87,438	11,001588	17,4876
2,196	0	0,26222	0	100	120	2,242	269,04	0,282092	33,85104	269,04	33,85104	53,808
2,196	0	0,26222	0	100	85	2,242	190,57	0,282092	23,97782	190,57	23,97782	38,114
2,196	0	0,26222	0	100	2	2,242	4,484	0,282092	0,564184	4,484	0,564184	0,8968
2,196	0	0,26222	0	100	4	2,242	8,968	0,282092	1,128368	8,968	1,128368	1,7936
2,196	0	0,26222	0	100	6	2,242	13,452	0,282092	1,692552	13,452	1,692552	2,6904
2,196	0	0,26222	0	100	132	2,242	295,944	0,282092	37,236144	295,944	37,236144	59,1888
2,196	0	0,26222	0	100	9	2,242	20,178	0,282092	2,538828	20,178	2,538828	4,0356
2,196	0	0,26222	0	100	107	2,242	239,894	0,282092	30,183844	239,894	30,183844	47,9788
2,196	0	0,26222	0	100	5	2,242	11,21	0,282092	1,41046	11,21	1,41046	2,242
2,196	0	0,26222	0	100	130	2,242	291,46	0,282092	36,67196	291,46	36,67196	58,292
	1256,112		**149,98984**		**674**		**1511,108**		**190,130008**	**2767,22**	**340,119848**	**553,444**
2,196	0	0,26222	0	100	4	2,242	8,968	0,282092	1,128368	8,968	1,128368	1,7936
2,196	0	0,26222	0	100	7	2,242	15,694	0,282092	1,974644	15,694	1,974644	3,1388
2,196	0	0,26222	0	100	13	2,242	29,146	0,282092	3,667196	29,146	3,667196	5,8292
2,196	0	0,26222	0	100	3	2,242	6,726	0,282092	0,846276	6,726	0,846276	1,3452
2,196	0	0,26222	0	100	4	2,242	8,968	0,282092	1,128368	8,968	1,128368	1,7936
2,196	0	0,26222	0	100	6	2,242	13,452	0,282092	1,692552	13,452	1,692552	2,6904
2,196	0	0,26222	0	100	8	2,242	17,936	0,282092	2,256736	17,936	2,256736	3,5872
2,196	0	0,26222	0	100	14	2,242	31,388	0,282092	3,949288	31,388	3,949288	6,2776
2,196	0	0,26222	0	100	2	2,242	4,484	0,282092	0,564184	4,484	0,564184	0,8968
2,196	0	0,26222	0	100	6	2,242	13,452	0,282092	1,692552	13,452	1,692552	2,6904
2,196	0	0,26222	0	100	25	2,242	56,05	0,282092	7,0523	56,05	7,0523	11,21
2,196	0	0,26222	0	100	1	2,242	2,242	0,282092	0,282092	2,242	0,282092	0,4484
2,196	0	0,26222	0	100	5	2,242	11,21	0,282092	1,41046	11,21	1,41046	2,242
2,196	0	0,26222	0	100	2	2,242	4,484	0,282092	0,564184	4,484	0,564184	0,8968
2,196	0	0,26222	0	100	6	2,242	13,452	0,282092	1,692552	13,452	1,692552	2,6904
2,196	0	0,26222	0	100	1	2,242	2,242	0,282092	0,282092	2,242	0,282092	0,4484
2,196	0	0,26222	0	100	2	2,242	4,484	0,282092	0,564184	4,484	0,564184	0,8968
2,196	0	0,26222	0	100	9	2,242	20,178	0,282092	2,538828	20,178	2,538828	4,0356
2,196	0	0,26222	0	100	30	2,242	67,26	0,282092	8,46276	67,26	8,46276	13,452
2,196	0	0,26222	0	100	9	2,242	20,178	0,282092	2,538828	20,178	2,538828	4,0356
2,196	0	0,26222	0	100	5	2,242	11,21	0,282092	1,41046	11,21	1,41046	2,242
2,196	0	0,26222	0	100	4	2,242	8,968	0,282092	1,128368	8,968	1,128368	1,7936
2,196	0	0,26222	0	100	2	2,242	4,484	0,282092	0,564184	4,484	0,564184	0,8968
2,196	0	0,26222	0	100	11	2,242	24,662	0,282092	3,103012	24,662	3,103012	4,9324
2,196	0	0,26222	0	100	30	2,242	67,26	0,282092	8,46276	67,26	8,46276	13,452
2,196	0	0,26222	0	100	28	2,242	62,776	0,282092	7,898576	62,776	7,898576	12,5552
2,196	0	0,26222	0	100	6	2,242	13,452	0,282092	1,692552	13,452	1,692552	2,6904
2,196	0	0,26222	0	100	10	2,242	22,42	0,282092	2,82092	22,42	2,82092	4,484
2,196	0	0,26222	0	100	8	2,242	17,936	0,282092	2,256736	17,936	2,256736	3,5872
2,196	0	0,26222	0	100	32	2,242	71,744	0,282092	9,026944	71,744	9,026944	14,3488
2,196	768,6	0,26222	91,777	40,08	233	2,242	522,386	0,282092	65,727436	1290,986	157,504436	258,1972
2,196	487,512	0,26222	58,21284	40,08	148	2,242	331,816	0,282092	41,749616	819,328	99,962456	163,8656
	66565,152		**7948,41264**		**16377**		**36717,234**		**4619,820684**	**103282,386**	**12568,23332**	**20656,4772**
	58240,116		**6954,33662**		**5707**		**12795,094**		**1609,899044**	**71035,21**	**8564,235664**	**14207,042**
2,196	58240,116	0,26222	6954,33662	17,71	5707	2,242	12795,094	0,282092	1609,899044	71035,21	8564,235664	14207,042
	296,46		**35,3997**		**2276**		**5102,792**		**642,041392**	**5399,252**	**677,441092**	**1079,8504**
2,196	0	0,26222	0	100	5	2,242	11,21	0,282092	1,41046	11,21	1,41046	2,242
2,196	0	0,26222	0	100	25	2,242	56,05	0,282092	7,0523	56,05	7,0523	11,21
2,196	0	0,26222	0	100	6	2,242	13,452	0,282092	1,692552	13,452	1,692552	2,6904
2,196	0	0,26222	0	100	36	2,242	80,712	0,282092	10,155312	80,712	10,155312	16,1424
2,196	0	0,26222	0	100	12	2,242	26,904	0,282092	3,385104	26,904	3,385104	5,3808
2,196	0	0,26222	0	100	7	2,242	15,694	0,282092	1,974644	15,694	1,974644	3,1388
2,196	0	0,26222	0	100	40	2,242	89,68	0,282092	11,28368	89,68	11,28368	17,936
2,196	0	0,26222	0	100	21	2,242	47,082	0,282092	5,923932	47,082	5,923932	9,4164
2,196	0	0,26222	0	100	17	2,242	38,114	0,282092	4,795564	38,114	4,795564	7,6228
2,196	96,624	0,26222	11,53768	72,63	115	2,242	257,83	0,282092	32,44058	354,454	43,97826	70,8908
2,196	0	0,26222	0	100	5	2,242	11,21	0,282092	1,41046	11,21	1,41046	2,242
2,196	0	0,26222	0	100	5	2,242	11,21	0,282092	1,41046	11,21	1,41046	2,242
2,196	0	0,26222	0	100	2	2,242	4,484	0,282092	0,564184	4,484	0,564184	0,8968
2,196	0	0,26222	0	100	33	2,242	73,986	0,282092	9,309036	73,986	9,309036	14,7972
2,196	0	0,26222	0	100	1	2,242	2,242	0,282092	0,282092	2,242	0,282092	0,4484
2,196	0	0,26222	0	100	7	2,242	15,694	0,282092	1,974644	15,694	1,974644	3,1388
2,196	0	0,26222	0	100	23	2,242	51,566	0,282092	6,488116	51,566	6,488116	10,3132
2,196	94,428	0,26222	11,27546	72,63	111	2,242	248,862	0,282092	31,312212	343,29	42,587672	68,658
2,196	0	0,26222	0	100	1	2,242	2,242	0,282092	0,282092	2,242	0,282092	0,4484
2,196	0	0,26222	0	100	11	2,242	24,662	0,282092	3,103012	24,662	3,103012	4,9324

2,196	0	0,26222	0	100	13	2,242	29,146	0,282092	3,667196	29,146	3,667196	5,8292
2,196	0	0,26222	0	100	30	2,242	67,26	0,282092	8,46276	67,26	8,46276	13,452
2,196	0	0,26222	0	100	2	2,242	4,484	0,282092	0,564184	4,484	0,564184	0,8968
2,196	0	0,26222	0	100	8	2,242	17,936	0,282092	2,256736	17,936	2,256736	3,5872
2,196	0	0,26222	0	100	4	2,242	8,968	0,282092	1,128368	8,968	1,128368	1,7936
2,196	0	0,26222	0	100	1	2,242	2,242	0,282092	0,282092	2,242	0,282092	0,4484
2,196	0	0,26222	0	100	84	2,242	188,328	0,282092	23,695728	188,328	23,695728	37,6656
2,196	0	0,26222	0	100	3	2,242	6,726	0,282092	0,846276	6,726	0,846276	1,3452
2,196	0	0,26222	0	100	8	2,242	17,936	0,282092	2,256736	17,936	2,256736	3,5872
2,196	0	0,26222	0	100	102	2,242	228,684	0,282092	28,773384	228,684	28,773384	45,7368
2,196	0	0,26222	0	100	26	2,242	58,292	0,282092	7,334392	58,292	7,334392	11,6584
2,196	0	0,26222	0	100	16	2,242	35,872	0,282092	4,513472	35,872	4,513472	7,1744
2,196	0	0,26222	0	100	3	2,242	6,726	0,282092	0,846276	6,726	0,846276	1,3452
2,196	0	0,26222	0	100	65	2,242	145,73	0,282092	18,33598	145,73	18,33598	29,146
2,196	0	0,26222	0	100	11	2,242	24,662	0,282092	3,103012	24,662	3,103012	4,9324
2,196	0	0,26222	0	100	45	2,242	100,89	0,282092	12,69414	100,89	12,69414	20,178
2,196	0	0,26222	0	100	38	2,242	85,196	0,282092	10,719496	85,196	10,719496	17,0392
2,196	0	0,26222	0	100	6	2,242	13,452	0,282092	1,692552	13,452	1,692552	2,6904
2,196	0	0,26222	0	100	5	2,242	11,21	0,282092	1,41046	11,21	1,41046	2,242
2,196	0	0,26222	0	100	9	2,242	20,178	0,282092	2,538828	20,178	2,538828	4,0356
2,196	0	0,26222	0	100	4	2,242	8,968	0,282092	1,128368	8,968	1,128368	1,7936
2,196	0	0,26222	0	100	43	2,242	96,406	0,282092	12,129956	96,406	12,129956	19,2812
2,196	0	0,26222	0	100	16	2,242	35,872	0,282092	4,513472	35,872	4,513472	7,1744
2,196	0	0,26222	0	100	34	2,242	76,228	0,282092	9,591128	76,228	9,591128	15,2456
2,196	0	0,26222	0	100	8	2,242	17,936	0,282092	2,256736	17,936	2,256736	3,5872
2,196	0	0,26222	0	100	125	2,242	280,25	0,282092	35,2615	280,25	35,2615	56,05
2,196	0	0,26222	0	100	16	2,242	35,872	0,282092	4,513472	35,872	4,513472	7,1744
2,196	0	0,26222	0	100	49	2,242	109,858	0,282092	13,822508	109,858	13,822508	21,9716
2,196	0	0,26222	0	100	1	2,242	2,242	0,282092	0,282092	2,242	0,282092	0,4484
2,196	0	0,26222	0	100	9	2,242	20,178	0,282092	2,538828	20,178	2,538828	4,0356
2,196	0	0,26222	0	100	6	2,242	13,452	0,282092	1,692552	13,452	1,692552	2,6904
2,196	0	0,26222	0	100	18	2,242	40,356	0,282092	5,077656	40,356	5,077656	8,0712
2,196	0	0,26222	0	100	3	2,242	6,726	0,282092	0,846276	6,726	0,846276	1,3452
2,196	0	0,26222	0	100	8	2,242	17,936	0,282092	2,256736	17,936	2,256736	3,5872
2,196	0	0,26222	0	100	43	2,242	96,406	0,282092	12,129956	96,406	12,129956	19,2812
2,196	0	0,26222	0	100	3	2,242	6,726	0,282092	0,846276	6,726	0,846276	1,3452
2,196	0	0,26222	0	100	21	2,242	47,082	0,282092	5,923932	47,082	5,923932	9,4164
2,196	0	0,26222	0	100	1	2,242	2,242	0,282092	0,282092	2,242	0,282092	0,4484
2,196	0	0,26222	0	100	11	2,242	24,662	0,282092	3,103012	24,662	3,103012	4,9324
2,196	0	0,26222	0	100	21	2,242	47,082	0,282092	5,923932	47,082	5,923932	9,4164
2,196	0	0,26222	0	100	4	2,242	8,968	0,282092	1,128368	8,968	1,128368	1,7936
2,196	0	0,26222	0	100	20	2,242	44,84	0,282092	5,64184	44,84	5,64184	8,968
2,196	0	0,26222	0	100	4	2,242	8,968	0,282092	1,128368	8,968	1,128368	1,7936
2,196	0	0,26222	0	100	19	2,242	42,598	0,282092	5,359748	42,598	5,359748	8,5196
2,196	0	0,26222	0	100	3	2,242	6,726	0,282092	0,846276	6,726	0,846276	1,3452
2,196	0	0,26222	0	100	21	2,242	47,082	0,282092	5,923932	47,082	5,923932	9,4164
2,196	0	0,26222	0	100	73	2,242	163,666	0,282092	20,592716	163,666	20,592716	32,7332
2,196	0	0,26222	0	100	28	2,242	62,776	0,282092	7,898576	62,776	7,898576	12,5552
2,196	0	0,26222	0	100	13	2,242	29,146	0,282092	3,667196	29,146	3,667196	5,8292
2,196	0	0,26222	0	100	40	2,242	89,68	0,282092	11,28368	89,68	11,28368	17,936
2,196	0	0,26222	0	100	11	2,242	24,662	0,282092	3,103012	24,662	3,103012	4,9324
2,196	0	0,26222	0	100	2	2,242	4,484	0,282092	0,564184	4,484	0,564184	0,8968
2,196	0	0,26222	0	100	10	2,242	22,42	0,282092	2,82092	22,42	2,82092	4,484
2,196	0	0,26222	0	100	2	2,242	4,484	0,282092	0,564184	4,484	0,564184	0,8968
2,196	105,408	0,26222	12,58656	72,63	125	2,242	280,25	0,282092	35,2615	385,658	47,84806	77,1316
2,196	0	0,26222	0	100	21	2,242	47,082	0,282092	5,923932	47,082	5,923932	9,4164
2,196	0	0,26222	0	100	3	2,242	6,726	0,282092	0,846276	6,726	0,846276	1,3452
2,196	0	0,26222	0	100	4	2,242	8,968	0,282092	1,128368	8,968	1,128368	1,7936
2,196	0	0,26222	0	100	97	2,242	217,474	0,282092	27,362924	217,474	27,362924	43,4948
2,196	0	0,26222	0	100	129	2,242	289,218	0,282092	36,389868	289,218	36,389868	57,8436
2,196	0	0,26222	0	100	131	2,242	293,702	0,282092	36,954052	293,702	36,954052	58,7404
2,196	0	0,26222	0	100	114	2,242	255,588	0,282092	32,158488	255,588	32,158488	51,1176
	1130,94		**135,0433**		**2688**		**6026,496**		**758,263296**	**7157,436**	**893,306596**	**1431,4872**
2,196	0	0,26222	0	100	1	2,242	2,242	0,282092	0,282092	2,242	0,282092	0,4484
2,196	0	0,26222	0	100	37	2,242	82,954	0,282092	10,437404	82,954	10,437404	16,5908
2,196	0	0,26222	0	100	6	2,242	13,452	0,282092	1,692552	13,452	1,692552	2,6904
2,196	0	0,26222	0	100	19	2,242	42,598	0,282092	5,359748	42,598	5,359748	8,5196
2,196	0	0,26222	0	100	57	2,242	127,794	0,282092	16,079244	127,794	16,079244	25,5588
2,196	0	0,26222	0	100	10	2,242	22,42	0,282092	2,82092	22,42	2,82092	4,484
2,196	0	0,26222	0	100	1	2,242	2,242	0,282092	0,282092	2,242	0,282092	0,4484
2,196	0	0,26222	0	100	15	2,242	33,63	0,282092	4,23138	33,63	4,23138	6,726
2,196	0	0,26222	0	100	7	2,242	15,694	0,282092	1,974644	15,694	1,974644	3,1388
2,196	0	0,26222	0	100	6	2,242	13,452	0,282092	1,692552	13,452	1,692552	2,6904
2,196	0	0,26222	0	100	5	2,242	11,21	0,282092	1,41046	11,21	1,41046	2,242
2,196	0	0,26222	0	100	2	2,242	4,484	0,282092	0,564184	4,484	0,564184	0,8968
2,196	0	0,26222	0	100	4	2,242	8,968	0,282092	1,128368	8,968	1,128368	1,7936
2,196	0	0,26222	0	100	5	2,242	11,21	0,282092	1,41046	11,21	1,41046	2,242
2,196	0	0,26222	0	100	15	2,242	33,63	0,282092	4,23138	33,63	4,23138	6,726
2,196	0	0,26222	0	100	22	2,242	49,324	0,282092	6,206024	49,324	6,206024	9,8648
2,196	0	0,26222	0	100	11	2,242	24,662	0,282092	3,103012	24,662	3,103012	4,9324
2,196	0	0,26222	0	100	17	2,242	38,114	0,282092	4,795564	38,114	4,795564	7,6228
2,196	0	0,26222	0	100	1	2,242	2,242	0,282092	0,282092	2,242	0,282092	0,4484
2,196	0	0,26222	0	100	59	2,242	132,278	0,282092	16,643428	132,278	16,643428	26,4556
2,196	0	0,26222	0	100	109	2,242	244,378	0,282092	30,748028	244,378	30,748028	48,8756
2,196	0	0,26222	0	100	4	2,242	8,968	0,282092	1,128368	8,968	1,128368	1,7936
2,196	0	0,26222	0	100	8	2,242	17,936	0,282092	2,256736	17,936	2,256736	3,5872
2,196	0	0,26222	0	100	3	2,242	6,726	0,282092	0,846276	6,726	0,846276	1,3452
2,196	0	0,26222	0	100	5	2,242	11,21	0,282092	1,41046	11,21	1,41046	2,242
2,196	0	0,26222	0	100	11	2,242	24,662	0,282092	3,103012	24,662	3,103012	4,9324
2,196	0	0,26222	0	100	78	2,242	174,876	0,282092	22,003176	174,876	22,003176	34,9752
2,196	0	0,26222	0	100	3	2,242	6,726	0,282092	0,846276	6,726	0,846276	1,3452
2,196	0	0,26222	0	100	16	2,242	35,872	0,282092	4,513472	35,872	4,513472	7,1744
2,196	0	0,26222	0	100	2	2,242	4,484	0,282092	0,564184	4,484	0,564184	0,8968
2,196	0	0,26222	0	100	109	2,242	244,378	0,282092	30,748028	244,378	30,748028	48,8756
2,196	0	0,26222	0	100	3	2,242	6,726	0,282092	0,846276	6,726	0,846276	1,3452
2,196	0	0,26222	0	100	4	2,242	8,968	0,282092	1,128368	8,968	1,128368	1,7936
2,196	0	0,26222	0	100	2	2,242	4,484	0,282092	0,564184	4,484	0,564184	0,8968
2,196	0	0,26222	0	100	29	2,242	65,018	0,282092	8,180668	65,018	8,180668	13,0036
2,196	0	0,26222	0	100	12	2,242	26,904	0,282092	3,385104	26,904	3,385104	5,3808
2,196	0	0,26222	0	100	10	2,242	22,42	0,282092	2,82092	22,42	2,82092	4,484
2,196	0	0,26222	0	100	37	2,242	82,954	0,282092	10,437404	82,954	10,437404	16,5908
2,196	0	0,26222	0	100	3	2,242	6,726	0,282092	0,846276	6,726	0,846276	1,3452
2,196	0	0,26222	0	100	11	2,242	24,662	0,282092	3,103012	24,662	3,103012	4,9324
2,196	0	0,26222	0	100	9	2,242	20,178	0,282092	2,538828	20,178	2,538828	4,0356
2,196	0	0,26222	0	100	52	2,242	116,584	0,282092	14,668784	116,584	14,668784	23,3168
2,196	0	0,26222	0	100	2	2,242	4,484	0,282092	0,564184	4,484	0,564184	0,8968
2,196	0	0,26222	0	100	26	2,242	58,292	0,282092	7,334392	58,292	7,334392	11,6584
2,196	0	0,26222	0	100	2	2,242	4,484	0,282092	0,564184	4,484	0,564184	0,8968
2,196	0	0,26222	0	100	27	2,242	60,534	0,282092	7,616484	60,534	7,616484	12,1068
2,196	0	0,26222	0	100	4	2,242	8,968	0,282092	1,128368	8,968	1,128368	1,7936
2,196	0	0,26222	0	100	21	2,242	47,082	0,282092	5,923932	47,082	5,923932	9,4164
2,196	245,952	0,26222	29,36864	62,03	182	2,242	408,044	0,282092	51,340744	653,996	80,709384	130,7992
2,196	0	0,26222	0	100	4	2,242	8,968	0,282092	1,128368	8,968	1,128368	1,7936
2,196	0	0,26222	0	100	5	2,242	11,21	0,282092	1,41046	11,21	1,41046	2,242
2,196	0	0,26222	0	100	7	2,242	15,694	0,282092	1,974644	15,694	1,974644	3,1388
2,196	0	0,26222	0	100	4	2,242	8,968	0,282092	1,128368	8,968	1,128368	1,7936
2,196	0	0,26222	0	100	7	2,242	15,694	0,282092	1,974644	15,694	1,974644	3,1388
2,196	0	0,26222	0	100	4	2,242	8,968	0,282092	1,128368	8,968	1,128368	1,7936
2,196	0	0,26222	0	100	2	2,242	4,484	0,282092	0,564184	4,484	0,564184	0,8968
2,196	0	0,26222	0	100	5	2,242	11,21	0,282092	1,41046	11,21	1,41046	2,242
2,196	0	0,26222	0	100	13	2,242	29,146	0,282092	3,667196	29,146	3,667196	5,8292
2,196	0	0,26222	0	100	22	2,242	49,324	0,282092	6,206024	49,324	6,206024	9,8648
2,196	0	0,26222	0	100	57	2,242	127,794	0,282092	16,079244	127,794	16,079244	25,5588
2,196	0	0,26222	0	100	4	2,242	8,968	0,282092	1,128368	8,968	1,128368	1,7936
2,196	0	0,26222	0	100	5	2,242	11,21	0,282092	1,41046	11,21	1,41046	2,242
2,196	0	0,26222	0	100	22	2,242	49,324	0,282092	6,206024	49,324	6,206024	9,8648
2,196	0	0,26222	0	100	4	2,242	8,968	0,282092	1,128368	8,968	1,128368	1,7936
2,196	0	0,26222	0	100	11	2,242	24,662	0,282092	3,103012	24,662	3,103012	4,9324
2,196	0	0,26222	0	100	2	2,242	4,484	0,282092	0,564184	4,484	0,564184	0,8968
2,196	0	0,26222	0	100	21	2,242	47,082	0,282092	5,923932	47,082	5,923932	9,4164
2,196	0	0,26222	0	100	45	2,242	100,89	0,282092	12,69414	100,89	12,69414	20,178
2,196	0	0,26222	0	100	12	2,242	26,904	0,282092	3,385104	26,904	3,385104	5,3808
2,196	0	0,26222	0	100	27	2,242	60,534	0,282092	7,616484	60,534	7,616484	12,1068
2,196	0	0,26222	0	100	12	2,242	26,904	0,282092	3,385104	26,904	3,385104	5,3808
2,196	0	0,26222	0	100	21	2,242	47,082	0,282092	5,923932	47,082	5,923932	9,4164
2,196	0	0,26222	0	100	65	2,242	145,73	0,282092	18,33598	145,73	18,33598	29,146
2,196	0	0,26222	0	100	2	2,242	4,484	0,282092	0,564184	4,484	0,564184	0,8968
2,196	0	0,26222	0	100	2	2,242	4,484	0,282092	0,564184	4,484	0,564184	0,8968
2,196	0	0,26222	0	100	24	2,242	53,808	0,282092	6,770208	53,808	6,770208	10,7616
2,196	0	0,26222	0	100	8	2,242	17,936	0,282092	2,256736	17,936	2,256736	3,5872
2,196	0	0,26222	0	100	2	2,242	4,484	0,282092	0,564184	4,484	0,564184	0,8968
2,196	0	0,26222	0	100	14	2,242	31,388	0,282092	3,949288	31,388	3,949288	6,2776
2,196	0	0,26222	0	100	61	2,242	136,762	0,282092	17,207612	136,762	17,207612	27,3524
2,196	0	0,26222	0	100	24	2,242	53,808	0,282092	6,770208	53,808	6,770208	10,7616
2,196	0	0,26222	0	100	5	2,242	11,21	0,282092	1,41046	11,21	1,41046	2,242
2,196	0	0,26222	0	100	9	2,242	20,178	0,282092	2,538828	20,178	2,538828	4,0356
2,196	0	0,26222	0	100	3	2,242	6,726	0,282092	0,846276	6,726	0,846276	1,3452
2,196	0	0,26222	0	100	7	2,242	15,694	0,282092	1,974644	15,694	1,974644	3,1388
2,196	0	0,26222	0	100	2	2,242	4,484	0,282092	0,564184	4,484	0,564184	0,8968
2,196	0	0,26222	0	100	9	2,242	20,178	0,282092	2,538828	20,178	2,538828	4,0356
2,196	0	0,26222	0	100	3	2,242	6,726	0,282092	0,846276	6,726	0,846276	1,3452

2,196	0	0,26222	0	100	3	2,242	6,726	0,282092	0,846276	6,726	0,846276	1,3452
2,196	0	0,26222	0	100	19	2,242	42,598	0,282092	5,359748	42,598	5,359748	8,5196
2,196	0	0,26222	0	100	10	2,242	22,42	0,282092	2,82092	22,42	2,82092	4,484
2,196	0	0,26222	0	100	4	2,242	8,968	0,282092	1,128368	8,968	1,128368	1,7936
2,196	0	0,26222	0	100	1	2,242	2,242	0,282092	0,282092	2,242	0,282092	0,4484
2,196	0	0,26222	0	100	11	2,242	24,662	0,282092	3,103012	24,662	3,103012	4,9324
2,196	0	0,26222	0	100	22	2,242	49,324	0,282092	6,206024	49,324	6,206024	9,8648
2,196	0	0,26222	0	100	19	2,242	42,598	0,282092	5,359748	42,598	5,359748	8,5196
2,196	0	0,26222	0	100	2	2,242	4,484	0,282092	0,564184	4,484	0,564184	0,8968
2,196	0	0,26222	0	100	1	2,242	2,242	0,282092	0,282092	2,242	0,282092	0,4484
2,196	0	0,26222	0	100	15	2,242	33,63	0,282092	4,23138	33,63	4,23138	6,726
2,196	0	0,26222	0	100	66	2,242	147,972	0,282092	18,618072	147,972	18,618072	29,5944
2,196	0	0,26222	0	100	14	2,242	31,388	0,282092	3,949288	31,388	3,949288	6,2776
2,196	0	0,26222	0	100	74	2,242	165,908	0,282092	20,874808	165,908	20,874808	33,1816
2,196	197,64	0,26222	23,5998	62,03	145	2,242	325,09	0,282092	40,90334	522,73	64,50314	104,546
2,196	0	0,26222	0	100	10	2,242	22,42	0,282092	2,82092	22,42	2,82092	4,484
2,196	0	0,26222	0	100	69	2,242	154,698	0,282092	19,464348	154,698	19,464348	30,9396
2,196	278,892	0,26222	33,30194	62,03	207	2,242	464,094	0,282092	58,393044	742,986	91,694984	148,5972
2,196	0	0,26222	0	100	12	2,242	26,904	0,282092	3,385104	26,904	3,385104	5,3808
2,196	408,456	0,26222	48,77292	62,03	302	2,242	677,084	0,282092	85,191784	1085,54	133,964704	217,108
2,196	0	0,26222	0	100	21	2,242	47,082	0,282092	5,923932	47,082	5,923932	9,4164
2,196	0	0,26222	0	100	20	2,242	44,84	0,282092	5,64184	44,84	5,64184	8,968
2,196	0	0,26222	0	100	12	2,242	26,904	0,282092	3,385104	26,904	3,385104	5,3808
	3085,38		**368,4191**		**1700**		**3811,4**		**479,5564**	**6896,78**	**847,9755**	**1379,356**
2,196	0	0,26222	0	100	17	2,242	38,114	0,282092	4,795564	38,114	4,795564	7,6228
2,196	0	0,26222	0	100	14	2,242	31,388	0,282092	3,949288	31,388	3,949288	6,2776
2,196	0	0,26222	0	100	13	2,242	29,146	0,282092	3,667196	29,146	3,667196	5,8292
2,196	0	0,26222	0	100	1	2,242	2,242	0,282092	0,282092	2,242	0,282092	0,4484
2,196	0	0,26222	0	100	22	2,242	49,324	0,282092	6,206024	49,324	6,206024	9,8648
2,196	0	0,26222	0	100	5	2,242	11,21	0,282092	1,41046	11,21	1,41046	2,242
2,196	0	0,26222	0	100	15	2,242	33,63	0,282092	4,23138	33,63	4,23138	6,726
2,196	342,576	0,26222	40,90632	20,15	39	2,242	87,438	0,282092	11,001588	430,014	51,907908	86,0028
2,196	0	0,26222	0	100	109	2,242	244,378	0,282092	30,748028	244,378	30,748028	48,8756
2,196	0	0,26222	0	100	8	2,242	17,936	0,282092	2,256736	17,936	2,256736	3,5872
2,196	0	0,26222	0	100	9	2,242	20,178	0,282092	2,538828	20,178	2,538828	4,0356
2,196	0	0,26222	0	100	6	2,242	13,452	0,282092	1,692552	13,452	1,692552	2,6904
2,196	0	0,26222	0	100	9	2,242	20,178	0,282092	2,538828	20,178	2,538828	4,0356
2,196	0	0,26222	0	100	23	2,242	51,566	0,282092	6,488116	51,566	6,488116	10,3132
2,196	0	0,26222	0	100	20	2,242	44,84	0,282092	5,64184	44,84	5,64184	8,968
2,196	0	0,26222	0	100	41	2,242	91,922	0,282092	11,565772	91,922	11,565772	18,3844
2,196	0	0,26222	0	100	37	2,242	82,954	0,282092	10,437404	82,954	10,437404	16,5908
2,196	0	0,26222	0	100	10	2,242	22,42	0,282092	2,82092	22,42	2,82092	4,484
2,196	0	0,26222	0	100	9	2,242	20,178	0,282092	2,538828	20,178	2,538828	4,0356
2,196	0	0,26222	0	100	8	2,242	17,936	0,282092	2,256736	17,936	2,256736	3,5872
2,196	0	0,26222	0	100	9	2,242	20,178	0,282092	2,538828	20,178	2,538828	4,0356
2,196	0	0,26222	0	100	12	2,242	26,904	0,282092	3,385104	26,904	3,385104	5,3808
2,196	0	0,26222	0	100	69	2,242	154,698	0,282092	19,464348	154,698	19,464348	30,9396
2,196	0	0,26222	0	100	9	2,242	20,178	0,282092	2,538828	20,178	2,538828	4,0356
2,196	0	0,26222	0	100	37	2,242	82,954	0,282092	10,437404	82,954	10,437404	16,5908
2,196	0	0,26222	0	100	38	2,242	85,196	0,282092	10,719496	85,196	10,719496	17,0392
2,196	0	0,26222	0	100	5	2,242	11,21	0,282092	1,41046	11,21	1,41046	2,242
2,196	0	0,26222	0	100	41	2,242	91,922	0,282092	11,565772	91,922	11,565772	18,3844
2,196	0	0,26222	0	100	4	2,242	8,968	0,282092	1,128368	8,968	1,128368	1,7936
2,196	0	0,26222	0	100	7	2,242	15,694	0,282092	1,974644	15,694	1,974644	3,1388
2,196	0	0,26222	0	100	20	2,242	44,84	0,282092	5,64184	44,84	5,64184	8,968
2,196	0	0,26222	0	100	6	2,242	13,452	0,282092	1,692552	13,452	1,692552	2,6904
2,196	0	0,26222	0	100	10	2,242	22,42	0,282092	2,82092	22,42	2,82092	4,484
2,196	0	0,26222	0	100	12	2,242	26,904	0,282092	3,385104	26,904	3,385104	5,3808
2,196	0	0,26222	0	100	5	2,242	11,21	0,282092	1,41046	11,21	1,41046	2,242
2,196	426,024	0,26222	50,87068	20,15	48	2,242	107,616	0,282092	13,540416	533,64	64,411096	106,728
2,196	0	0,26222	0	100	19	2,242	42,598	0,282092	5,359748	42,598	5,359748	8,5196
2,196	0	0,26222	0	100	85	2,242	190,57	0,282092	23,97782	190,57	23,97782	38,114
2,196	0	0,26222	0	100	5	2,242	11,21	0,282092	1,41046	11,21	1,41046	2,242
2,196	0	0,26222	0	100	1	2,242	2,242	0,282092	0,282092	2,242	0,282092	0,4484
2,196	0	0,26222	0	100	10	2,242	22,42	0,282092	2,82092	22,42	2,82092	4,484
2,196	0	0,26222	0	100	5	2,242	11,21	0,282092	1,41046	11,21	1,41046	2,242
2,196	0	0,26222	0	100	5	2,242	11,21	0,282092	1,41046	11,21	1,41046	2,242
2,196	0	0,26222	0	100	27	2,242	60,534	0,282092	7,616484	60,534	7,616484	12,1068
2,196	0	0,26222	0	100	19	2,242	42,598	0,282092	5,359748	42,598	5,359748	8,5196
2,196	0	0,26222	0	100	16	2,242	35,872	0,282092	4,513472	35,872	4,513472	7,1744
2,196	0	0,26222	0	100	13	2,242	29,146	0,282092	3,667196	29,146	3,667196	5,8292
2,196	0	0,26222	0	100	10	2,242	22,42	0,282092	2,82092	22,42	2,82092	4,484
2,196	0	0,26222	0	100	44	2,242	98,648	0,282092	12,412048	98,648	12,412048	19,7296
2,196	0	0,26222	0	100	69	2,242	154,698	0,282092	19,464348	154,698	19,464348	30,9396
2,196	0	0,26222	0	100	15	2,242	33,63	0,282092	4,23138	33,63	4,23138	6,726
2,196	0	0,26222	0	100	23	2,242	51,566	0,282092	6,488116	51,566	6,488116	10,3132
2,196	0	0,26222	0	100	31	2,242	69,502	0,282092	8,744852	69,502	8,744852	13,9004
2,196	0	0,26222	0	100	1	2,242	2,242	0,282092	0,282092	2,242	0,282092	0,4484
2,196	278,892	0,26222	33,30194	20,15	32	2,242	71,744	0,282092	9,026944	350,636	42,328884	70,1272
2,196	0	0,26222	0	100	13	2,242	29,146	0,282092	3,667196	29,146	3,667196	5,8292
2,196	0	0,26222	0	100	16	2,242	35,872	0,282092	4,513472	35,872	4,513472	7,1744
2,196	0	0,26222	0	100	17	2,242	38,114	0,282092	4,795564	38,114	4,795564	7,6228
2,196	0	0,26222	0	100	7	2,242	15,694	0,282092	1,974644	15,694	1,974644	3,1388
2,196	0	0,26222	0	100	3	2,242	6,726	0,282092	0,846276	6,726	0,846276	1,3452
2,196	689,544	0,26222	82,33708	20,15	79	2,242	177,118	0,282092	22,285268	866,662	104,622348	173,3324
2,196	0	0,26222	0	100	27	2,242	60,534	0,282092	7,616484	60,534	7,616484	12,1068
2,196	1348,344	0,26222	161,00308	20,15	154	2,242	345,268	0,282092	43,442168	1693,612	204,445248	338,7224
2,196	0	0,26222	0	100	109	2,242	244,378	0,282092	30,748028	244,378	30,748028	48,8756
2,196	0	0,26222	0	100	6	2,242	13,452	0,282092	1,692552	13,452	1,692552	2,6904
2,196	0	0,26222	0	100	48	2,242	107,616	0,282092	13,540416	107,616	13,540416	21,5232
2,196	0	0,26222	0	100	44	2,242	98,648	0,282092	12,412048	98,648	12,412048	19,7296
	2560,536		**305,74852**		**2746**		**6156,532**		**774,624632**	**8717,068**	**1080,373152**	**1743,4136**
2,196	0	0,26222	0	100	25	2,242	56,05	0,282092	7,0523	56,05	7,0523	11,21
2,196	0	0,26222	0	100	23	2,242	51,566	0,282092	6,488116	51,566	6,488116	10,3132
2,196	0	0,26222	0	100	15	2,242	33,63	0,282092	4,23138	33,63	4,23138	6,726
2,196	0	0,26222	0	100	4	2,242	8,968	0,282092	1,128368	8,968	1,128368	1,7936
2,196	0	0,26222	0	100	6	2,242	13,452	0,282092	1,692552	13,452	1,692552	2,6904
2,196	0	0,26222	0	100	1	2,242	2,242	0,282092	0,282092	2,242	0,282092	0,4484
2,196	0	0,26222	0	100	1	2,242	2,242	0,282092	0,282092	2,242	0,282092	0,4484
2,196	0	0,26222	0	100	2	2,242	4,484	0,282092	0,564184	4,484	0,564184	0,8968
2,196	0	0,26222	0	100	8	2,242	17,936	0,282092	2,256736	17,936	2,256736	3,5872
2,196	0	0,26222	0	100	120	2,242	269,04	0,282092	33,85104	269,04	33,85104	53,808
2,196	0	0,26222	0	100	23	2,242	51,566	0,282092	6,488116	51,566	6,488116	10,3132
2,196	0	0,26222	0	100	6	2,242	13,452	0,282092	1,692552	13,452	1,692552	2,6904
2,196	0	0,26222	0	100	8	2,242	17,936	0,282092	2,256736	17,936	2,256736	3,5872
2,196	0	0,26222	0	100	15	2,242	33,63	0,282092	4,23138	33,63	4,23138	6,726
2,196	0	0,26222	0	100	15	2,242	33,63	0,282092	4,23138	33,63	4,23138	6,726
2,196	0	0,26222	0	100	9	2,242	20,178	0,282092	2,538828	20,178	2,538828	4,0356
2,196	0	0,26222	0	100	33	2,242	73,986	0,282092	9,309036	73,986	9,309036	14,7972
2,196	0	0,26222	0	100	7	2,242	15,694	0,282092	1,974644	15,694	1,974644	3,1388
2,196	0	0,26222	0	100	21	2,242	47,082	0,282092	5,923932	47,082	5,923932	9,4164
2,196	0	0,26222	0	100	5	2,242	11,21	0,282092	1,41046	11,21	1,41046	2,242
2,196	0	0,26222	0	100	19	2,242	42,598	0,282092	5,359748	42,598	5,359748	8,5196
2,196	0	0,26222	0	100	11	2,242	24,662	0,282092	3,103012	24,662	3,103012	4,9324
2,196	0	0,26222	0	100	1	2,242	2,242	0,282092	0,282092	2,242	0,282092	0,4484
2,196	0	0,26222	0	100	31	2,242	69,502	0,282092	8,744852	69,502	8,744852	13,9004
2,196	0	0,26222	0	100	1	2,242	2,242	0,282092	0,282092	2,242	0,282092	0,4484
2,196	0	0,26222	0	100	31	2,242	69,502	0,282092	8,744852	69,502	8,744852	13,9004
2,196	0	0,26222	0	100	10	2,242	22,42	0,282092	2,82092	22,42	2,82092	4,484
2,196	0	0,26222	0	100	1	2,242	2,242	0,282092	0,282092	2,242	0,282092	0,4484
2,196	0	0,26222	0	100	12	2,242	26,904	0,282092	3,385104	26,904	3,385104	5,3808
2,196	0	0,26222	0	100	2	2,242	4,484	0,282092	0,564184	4,484	0,564184	0,8968
2,196	0	0,26222	0	100	3	2,242	6,726	0,282092	0,846276	6,726	0,846276	1,3452
2,196	0	0,26222	0	100	1	2,242	2,242	0,282092	0,282092	2,242	0,282092	0,4484
2,196	0	0,26222	0	100	2	2,242	4,484	0,282092	0,564184	4,484	0,564184	0,8968
2,196	0	0,26222	0	100	2	2,242	4,484	0,282092	0,564184	4,484	0,564184	0,8968
2,196	0	0,26222	0	100	10	2,242	22,42	0,282092	2,82092	22,42	2,82092	4,484
2,196	0	0,26222	0	100	26	2,242	58,292	0,282092	7,334392	58,292	7,334392	11,6584
2,196	0	0,26222	0	100	25	2,242	56,05	0,282092	7,0523	56,05	7,0523	11,21
2,196	0	0,26222	0	100	8	2,242	17,936	0,282092	2,256736	17,936	2,256736	3,5872
2,196	0	0,26222	0	100	4	2,242	8,968	0,282092	1,128368	8,968	1,128368	1,7936
2,196	0	0,26222	0	100	10	2,242	22,42	0,282092	2,82092	22,42	2,82092	4,484
2,196	0	0,26222	0	100	4	2,242	8,968	0,282092	1,128368	8,968	1,128368	1,7936
2,196	0	0,26222	0	100	7	2,242	15,694	0,282092	1,974644	15,694	1,974644	3,1388
2,196	0	0,26222	0	100	2	2,242	4,484	0,282092	0,564184	4,484	0,564184	0,8968
2,196	0	0,26222	0	100	4	2,242	8,968	0,282092	1,128368	8,968	1,128368	1,7936
2,196	0	0,26222	0	100	8	2,242	17,936	0,282092	2,256736	17,936	2,256736	3,5872
2,196	0	0,26222	0	100	3	2,242	6,726	0,282092	0,846276	6,726	0,846276	1,3452
2,196	0	0,26222	0	100	20	2,242	44,84	0,282092	5,64184	44,84	5,64184	8,968
2,196	0	0,26222	0	100	13	2,242	29,146	0,282092	3,667196	29,146	3,667196	5,8292
2,196	0	0,26222	0	100	12	2,242	26,904	0,282092	3,385104	26,904	3,385104	5,3808
2,196	0	0,26222	0	100	8	2,242	17,936	0,282092	2,256736	17,936	2,256736	3,5872
2,196	0	0,26222	0	100	5	2,242	11,21	0,282092	1,41046	11,21	1,41046	2,242
2,196	0	0,26222	0	100	2	2,242	4,484	0,282092	0,564184	4,484	0,564184	0,8968
2,196	0	0,26222	0	100	30	2,242	67,26	0,282092	8,46276	67,26	8,46276	13,452
2,196	0	0,26222	0	100	6	2,242	13,452	0,282092	1,692552	13,452	1,692552	2,6904
2,196	0	0,26222	0	100	2	2,242	4,484	0,282092	0,564184	4,484	0,564184	0,8968
2,196	0	0,26222	0	100	5	2,242	11,21	0,282092	1,41046	11,21	1,41046	2,242
2,196	0	0,26222	0	100	3	2,242	6,726	0,282092	0,846276	6,726	0,846276	1,3452
2,196	0	0,26222	0	100	1	2,242	2,242	0,282092	0,282092	2,242	0,282092	0,4484
2,196	0	0,26222	0	100	4	2,242	8,968	0,282092	1,128368	8,968	1,128368	1,7936

2,196	0	0,26222	0	100	25	2,242	56,05	0,282092	7,0523	56,05	7,0523	11,21
2,196	0	0,26222	0	100	72	2,242	161,424	0,282092	20,310624	161,424	20,310624	32,2848
2,196	0	0,26222	0	100	8	2,242	17,936	0,282092	2,256736	17,936	2,256736	3,5872
2,196	0	0,26222	0	100	14	2,242	31,388	0,282092	3,949288	31,388	3,949288	6,2776
2,196	0	0,26222	0	100	2	2,242	4,484	0,282092	0,564184	4,484	0,564184	0,8968
2,196	0	0,26222	0	100	2	2,242	4,484	0,282092	0,564184	4,484	0,564184	0,8968
2,196	0	0,26222	0	100	3	2,242	6,726	0,282092	0,846276	6,726	0,846276	1,3452
2,196	0	0,26222	0	100	9	2,242	20,178	0,282092	2,538828	20,178	2,538828	4,0356
2,196	0	0,26222	0	100	4	2,242	8,968	0,282092	1,128368	8,968	1,128368	1,7936
2,196	0	0,26222	0	100	8	2,242	17,936	0,282092	2,256736	17,936	2,256736	3,5872
2,196	0	0,26222	0	100	10	2,242	22,42	0,282092	2,82092	22,42	2,82092	4,484
2,196	0	0,26222	0	100	1	2,242	2,242	0,282092	0,282092	2,242	0,282092	0,4484
2,196	0	0,26222	0	100	29	2,242	65,018	0,282092	8,180668	65,018	8,180668	13,0036
2,196	0	0,26222	0	100	1	2,242	2,242	0,282092	0,282092	2,242	0,282092	0,4484
2,196	0	0,26222	0	100	3	2,242	6,726	0,282092	0,846276	6,726	0,846276	1,3452
2,196	0	0,26222	0	100	6	2,242	13,452	0,282092	1,692552	13,452	1,692552	2,6904
2,196	0	0,26222	0	100	33	2,242	73,986	0,282092	9,309036	73,986	9,309036	14,7972
2,196	0	0,26222	0	100	29	2,242	65,018	0,282092	8,180668	65,018	8,180668	13,0036
2,196	0	0,26222	0	100	10	2,242	22,42	0,282092	2,82092	22,42	2,82092	4,484
2,196	0	0,26222	0	100	9	2,242	20,178	0,282092	2,538828	20,178	2,538828	4,0356
2,196	0	0,26222	0	100	1	2,242	2,242	0,282092	0,282092	2,242	0,282092	0,4484
2,196	0	0,26222	0	100	89	2,242	199,538	0,282092	25,106188	199,538	25,106188	39,9076
2,196	0	0,26222	0	100	10	2,242	22,42	0,282092	2,82092	22,42	2,82092	4,484
2,196	0	0,26222	0	100	73	2,242	163,666	0,282092	20,592716	163,666	20,592716	32,7332
2,196	0	0,26222	0	100	4	2,242	8,968	0,282092	1,128368	8,968	1,128368	1,7936
2,196	0	0,26222	0	100	3	2,242	6,726	0,282092	0,846276	6,726	0,846276	1,3452
2,196	0	0,26222	0	100	17	2,242	38,114	0,282092	4,795564	38,114	4,795564	7,6228
2,196	0	0,26222	0	100	19	2,242	42,598	0,282092	5,359748	42,598	5,359748	8,5196
2,196	0	0,26222	0	100	7	2,242	15,694	0,282092	1,974644	15,694	1,974644	3,1388
2,196	0	0,26222	0	100	37	2,242	82,954	0,282092	10,437404	82,954	10,437404	16,5908
2,196	0	0,26222	0	100	35	2,242	78,47	0,282092	9,87322	78,47	9,87322	15,694
2,196	0	0,26222	0	100	4	2,242	8,968	0,282092	1,128368	8,968	1,128368	1,7936
2,196	0	0,26222	0	100	6	2,242	13,452	0,282092	1,692552	13,452	1,692552	2,6904
2,196	0	0,26222	0	100	5	2,242	11,21	0,282092	1,41046	11,21	1,41046	2,242
2,196	0	0,26222	0	100	101	2,242	226,442	0,282092	28,491292	226,442	28,491292	45,2884
2,196	0	0,26222	0	100	8	2,242	17,936	0,282092	2,256736	17,936	2,256736	3,5872
2,196	0	0,26222	0	100	3	2,242	6,726	0,282092	0,846276	6,726	0,846276	1,3452
2,196	0	0,26222	0	100	12	2,242	26,904	0,282092	3,385104	26,904	3,385104	5,3808
2,196	0	0,26222	0	100	9	2,242	20,178	0,282092	2,538828	20,178	2,538828	4,0356
2,196	0	0,26222	0	100	7	2,242	15,694	0,282092	1,974644	15,694	1,974644	3,1388
2,196	0	0,26222	0	100	1	2,242	2,242	0,282092	0,282092	2,242	0,282092	0,4484
2,196	0	0,26222	0	100	1	2,242	2,242	0,282092	0,282092	2,242	0,282092	0,4484
2,196	0	0,26222	0	100	14	2,242	31,388	0,282092	3,949288	31,388	3,949288	6,2776
2,196	0	0,26222	0	100	6	2,242	13,452	0,282092	1,692552	13,452	1,692552	2,6904
2,196	0	0,26222	0	100	1	2,242	2,242	0,282092	0,282092	2,242	0,282092	0,4484
2,196	957,456	0,26222	114,32792	40,34	294	2,242	659,148	0,282092	82,935048	1616,604	197,262968	323,3208
2,196	0	0,26222	0	100	1	2,242	2,242	0,282092	0,282092	2,242	0,282092	0,4484
2,196	0	0,26222	0	100	181	2,242	405,802	0,282092	51,058652	405,802	51,058652	81,1604
2,196	0	0,26222	0	100	22	2,242	49,324	0,282092	6,206024	49,324	6,206024	9,8648
2,196	665,388	0,26222	79,45266	40,34	204	2,242	457,368	0,282092	57,546768	1122,756	136,999428	224,5512
2,196	0	0,26222	0	100	155	2,242	347,51	0,282092	43,72426	347,51	43,72426	69,502
2,196	0	0,26222	0	100	187	2,242	419,254	0,282092	52,751204	419,254	52,751204	83,8508
2,196	439,2	0,26222	52,444	40,34	134	2,242	300,428	0,282092	37,800328	739,628	90,244328	147,9256
2,196	498,492	0,26222	59,52394	40,34	153	2,242	343,026	0,282092	43,160076	841,518	102,684016	168,3036
	1251,72		**149,4654**		**1260**		**2824,92**		**355,43592**	**4076,64**	**504,90132**	**815,328**
2,196	0	0,26222	0	100	5	2,242	11,21	0,282092	1,41046	11,21	1,41046	2,242
2,196	0	0,26222	0	100	3	2,242	6,726	0,282092	0,846276	6,726	0,846276	1,3452
2,196	0	0,26222	0	100	8	2,242	17,936	0,282092	2,256736	17,936	2,256736	3,5872
2,196	0	0,26222	0	100	56	2,242	125,552	0,282092	15,797152	125,552	15,797152	25,1104
2,196	0	0,26222	0	100	29	2,242	65,018	0,282092	8,180668	65,018	8,180668	13,0036
2,196	0	0,26222	0	100	5	2,242	11,21	0,282092	1,41046	11,21	1,41046	2,242
2,196	0	0,26222	0	100	25	2,242	56,05	0,282092	7,0523	56,05	7,0523	11,21
2,196	0	0,26222	0	100	22	2,242	49,324	0,282092	6,206024	49,324	6,206024	9,8648
2,196	0	0,26222	0	100	13	2,242	29,146	0,282092	3,667196	29,146	3,667196	5,8292
2,196	0	0,26222	0	100	13	2,242	29,146	0,282092	3,667196	29,146	3,667196	5,8292
2,196	0	0,26222	0	100	33	2,242	73,986	0,282092	9,309036	73,986	9,309036	14,7972
2,196	0	0,26222	0	100	7	2,242	15,694	0,282092	1,974644	15,694	1,974644	3,1388
2,196	0	0,26222	0	100	33	2,242	73,986	0,282092	9,309036	73,986	9,309036	14,7972
2,196	0	0,26222	0	100	5	2,242	11,21	0,282092	1,41046	11,21	1,41046	2,242
2,196	0	0,26222	0	100	31	2,242	69,502	0,282092	8,744852	69,502	8,744852	13,9004
2,196	0	0,26222	0	100	2	2,242	4,484	0,282092	0,564184	4,484	0,564184	0,8968
2,196	0	0,26222	0	100	13	2,242	29,146	0,282092	3,667196	29,146	3,667196	5,8292
2,196	0	0,26222	0	100	9	2,242	20,178	0,282092	2,538828	20,178	2,538828	4,0356
2,196	0	0,26222	0	100	27	2,242	60,534	0,282092	7,616484	60,534	7,616484	12,1068
2,196	0	0,26222	0	100	45	2,242	100,89	0,282092	12,69414	100,89	12,69414	20,178
2,196	0	0,26222	0	100	25	2,242	56,05	0,282092	7,0523	56,05	7,0523	11,21
2,196	0	0,26222	0	100	153	2,242	343,026	0,282092	43,160076	343,026	43,160076	68,6052
2,196	0	0,26222	0	100	55	2,242	123,31	0,282092	15,51506	123,31	15,51506	24,662
2,196	0	0,26222	0	100	5	2,242	11,21	0,282092	1,41046	11,21	1,41046	2,242
2,196	0	0,26222	0	100	1	2,242	2,242	0,282092	0,282092	2,242	0,282092	0,4484
2,196	0	0,26222	0	100	75	2,242	168,15	0,282092	21,1569	168,15	21,1569	33,63
2,196	0	0,26222	0	100	1	2,242	2,242	0,282092	0,282092	2,242	0,282092	0,4484
2,196	0	0,26222	0	100	32	2,242	71,744	0,282092	9,026944	71,744	9,026944	14,3488
2,196	0	0,26222	0	100	24	2,242	53,808	0,282092	6,770208	53,808	6,770208	10,7616
2,196	0	0,26222	0	100	4	2,242	8,968	0,282092	1,128368	8,968	1,128368	1,7936
2,196	0	0,26222	0	100	2	2,242	4,484	0,282092	0,564184	4,484	0,564184	0,8968
2,196	0	0,26222	0	100	1	2,242	2,242	0,282092	0,282092	2,242	0,282092	0,4484
2,196	0	0,26222	0	100	5	2,242	11,21	0,282092	1,41046	11,21	1,41046	2,242
2,196	0	0,26222	0	100	5	2,242	11,21	0,282092	1,41046	11,21	1,41046	2,242
2,196	0	0,26222	0	100	4	2,242	8,968	0,282092	1,128368	8,968	1,128368	1,7936
2,196	0	0,26222	0	100	24	2,242	53,808	0,282092	6,770208	53,808	6,770208	10,7616
2,196	0	0,26222	0	100	10	2,242	22,42	0,282092	2,82092	22,42	2,82092	4,484
2,196	0	0,26222	0	100	70	2,242	156,94	0,282092	19,74644	156,94	19,74644	31,388
2,196	0	0,26222	0	100	19	2,242	42,598	0,282092	5,359748	42,598	5,359748	8,5196
2,196	0	0,26222	0	100	2	2,242	4,484	0,282092	0,564184	4,484	0,564184	0,8968
2,196	0	0,26222	0	100	20	2,242	44,84	0,282092	5,64184	44,84	5,64184	8,968
2,196	713,7	0,26222	85,2215	26,58	117	2,242	262,314	0,282092	33,004764	976,014	118,226264	195,2028
2,196	0	0,26222	0	100	11	2,242	24,662	0,282092	3,103012	24,662	3,103012	4,9324
2,196	0	0,26222	0	100	16	2,242	35,872	0,282092	4,513472	35,872	4,513472	7,1744
2,196	0	0,26222	0	100	83	2,242	186,086	0,282092	23,413636	186,086	23,413636	37,2172
2,196	0	0,26222	0	100	6	2,242	13,452	0,282092	1,692552	13,452	1,692552	2,6904
2,196	0	0,26222	0	100	18	2,242	40,356	0,282092	5,077656	40,356	5,077656	8,0712
2,196	538,02	0,26222	64,2439	26,58	88	2,242	197,296	0,282092	24,824096	735,316	89,067996	147,0632
	102329,208		**12218,92756**		**23808**		**53377,536**		**6716,046336**	**155706,744**	**18934,9739**	**31141,3488**
	5402,16		**645,0612**		**0**		**0**		**0**	**5402,16**	**645,0612**	**1080,432**
2,196	5402,16	0,26222	645,0612	0	0	2,242	0	0,282092	0	5402,16	645,0612	1080,432
	29266,092		**3494,60594**		**3039**		**6813,438**		**857,277588**	**36079,53**	**4351,883528**	**7215,906**
2,196	0	0,26222	0	100	141	2,242	316,122	0,282092	39,774972	316,122	39,774972	63,2244
2,196	0	0,26222	0	100	10	2,242	22,42	0,282092	2,82092	22,42	2,82092	4,484
2,196	0	0,26222	0	100	3	2,242	6,726	0,282092	0,846276	6,726	0,846276	1,3452
2,196	0	0,26222	0	100	1	2,242	2,242	0,282092	0,282092	2,242	0,282092	0,4484
2,196	0	0,26222	0	100	27	2,242	60,534	0,282092	7,616484	60,534	7,616484	12,1068
2,196	0	0,26222	0	100	3	2,242	6,726	0,282092	0,846276	6,726	0,846276	1,3452
2,196	0	0,26222	0	100	8	2,242	17,936	0,282092	2,256736	17,936	2,256736	3,5872
2,196	0	0,26222	0	100	26	2,242	58,292	0,282092	7,334392	58,292	7,334392	11,6584
2,196	0	0,26222	0	100	110	2,242	246,62	0,282092	31,03012	246,62	31,03012	49,324
2,196	0	0,26222	0	100	12	2,242	26,904	0,282092	3,385104	26,904	3,385104	5,3808
2,196	0	0,26222	0	100	37	2,242	82,954	0,282092	10,437404	82,954	10,437404	16,5908
2,196	0	0,26222	0	100	18	2,242	40,356	0,282092	5,077656	40,356	5,077656	8,0712
2,196	0	0,26222	0	100	17	2,242	38,114	0,282092	4,795564	38,114	4,795564	7,6228
2,196	0	0,26222	0	100	84	2,242	188,328	0,282092	23,695728	188,328	23,695728	37,6656
2,196	0	0,26222	0	100	100	2,242	224,2	0,282092	28,2092	224,2	28,2092	44,84
2,196	0	0,26222	0	100	1	2,242	2,242	0,282092	0,282092	2,242	0,282092	0,4484
2,196	0	0,26222	0	100	18	2,242	40,356	0,282092	5,077656	40,356	5,077656	8,0712
2,196	1038,708	0,26222	124,03006	7	35	2,242	78,47	0,282092	9,87322	1117,178	133,90328	223,4356
2,196	0	0,26222	0	100	7	2,242	15,694	0,282092	1,974644	15,694	1,974644	3,1388
2,196	0	0,26222	0	100	22	2,242	49,324	0,282092	6,206024	49,324	6,206024	9,8648
2,196	0	0,26222	0	100	30	2,242	67,26	0,282092	8,46276	67,26	8,46276	13,452
2,196	0	0,26222	0	100	2	2,242	4,484	0,282092	0,564184	4,484	0,564184	0,8968
2,196	1805,112	0,26222	215,54484	7	61	2,242	136,762	0,282092	17,207612	1941,874	232,752452	388,3748
2,196	0	0,26222	0	100	18	2,242	40,356	0,282092	5,077656	40,356	5,077656	8,0712
2,196	0	0,26222	0	100	3	2,242	6,726	0,282092	0,846276	6,726	0,846276	1,3452
2,196	0	0,26222	0	100	1	2,242	2,242	0,282092	0,282092	2,242	0,282092	0,4484
2,196	0	0,26222	0	100	22	2,242	49,324	0,282092	6,206024	49,324	6,206024	9,8648
2,196	0	0,26222	0	100	8	2,242	17,936	0,282092	2,256736	17,936	2,256736	3,5872
2,196	0	0,26222	0	100	1	2,242	2,242	0,282092	0,282092	2,242	0,282092	0,4484
2,196	0	0,26222	0	100	60	2,242	134,52	0,282092	16,92552	134,52	16,92552	26,904
2,196	0	0,26222	0	100	1	2,242	2,242	0,282092	0,282092	2,242	0,282092	0,4484
2,196	0	0,26222	0	100	2	2,242	4,484	0,282092	0,564184	4,484	0,564184	0,8968
2,196	0	0,26222	0	100	6	2,242	13,452	0,282092	1,692552	13,452	1,692552	2,6904
2,196	0	0,26222	0	100	29	2,242	65,018	0,282092	8,180668	65,018	8,180668	13,0036
2,196	0	0,26222	0	100	13	2,242	29,146	0,282092	3,667196	29,146	3,667196	5,8292
2,196	0	0,26222	0	100	150	2,242	336,3	0,282092	42,3138	336,3	42,3138	67,26
2,196	0	0,26222	0	100	5	2,242	11,21	0,282092	1,41046	11,21	1,41046	2,242
2,196	0	0,26222	0	100	11	2,242	24,662	0,282092	3,103012	24,662	3,103012	4,9324
2,196	0	0,26222	0	100	2	2,242	4,484	0,282092	0,564184	4,484	0,564184	0,8968

2,196	0	0,26222	0	100	7	2,242	15,694	0,282092	1,974644	15,694	1,974644	3,1388
2,196	0	0,26222	0	100	25	2,242	56,05	0,282092	7,0523	56,05	7,0523	11,21
2,196	408,456	0,26222	48,77292	7	13	2,242	29,146	0,282092	3,667196	437,602	52,440116	87,5204
2,196	1150,704	0,26222	137,40328	7	39	2,242	87,438	0,282092	11,001588	1238,142	148,404868	247,6284
2,196	0	0,26222	0	100	21	2,242	47,082	0,282092	5,923932	47,082	5,923932	9,4164
2,196	0	0,26222	0	100	22	2,242	49,324	0,282092	6,206024	49,324	6,206024	9,8648
2,196	0	0,26222	0	100	47	2,242	105,374	0,282092	13,258324	105,374	13,258324	21,0748
2,196	0	0,26222	0	100	45	2,242	100,89	0,282092	12,69414	100,89	12,69414	20,178
2,196	0	0,26222	0	100	13	2,242	29,146	0,282092	3,667196	29,146	3,667196	5,8292
2,196	0	0,26222	0	100	24	2,242	53,808	0,282092	6,770208	53,808	6,770208	10,7616
2,196	0	0,26222	0	100	176	2,242	394,592	0,282092	49,648192	394,592	49,648192	78,9184
2,196	0	0,26222	0	100	3	2,242	6,726	0,282092	0,846276	6,726	0,846276	1,3452
2,196	399,672	0,26222	47,72404	7	13	2,242	29,146	0,282092	3,667196	428,818	51,391236	85,7636
2,196	0	0,26222	0	100	8	2,242	17,936	0,282092	2,256736	17,936	2,256736	3,5872
2,196	0	0,26222	0	100	82	2,242	183,844	0,282092	23,131544	183,844	23,131544	36,7688
2,196	0	0,26222	0	100	1	2,242	2,242	0,282092	0,282092	2,242	0,282092	0,4484
2,196	0	0,26222	0	100	1	2,242	2,242	0,282092	0,282092	2,242	0,282092	0,4484
2,196	0	0,26222	0	100	2	2,242	4,484	0,282092	0,564184	4,484	0,564184	0,8968
2,196	0	0,26222	0	100	2	2,242	4,484	0,282092	0,564184	4,484	0,564184	0,8968
2,196	1407,636	0,26222	168,08302	7	48	2,242	107,616	0,282092	13,540416	1515,252	181,623436	303,0504
2,196	0	0,26222	0	100	15	2,242	33,63	0,282092	4,23138	33,63	4,23138	6,726
2,196	0	0,26222	0	100	2	2,242	4,484	0,282092	0,564184	4,484	0,564184	0,8968
2,196	0	0,26222	0	100	26	2,242	58,292	0,282092	7,334392	58,292	7,334392	11,6584
2,196	1730,448	0,26222	206,62936	7	59	2,242	132,278	0,282092	16,643428	1862,726	223,272788	372,5452
2,196	0	0,26222	0	100	3	2,242	6,726	0,282092	0,846276	6,726	0,846276	1,3452
2,196	0	0,26222	0	100	3	2,242	6,726	0,282092	0,846276	6,726	0,846276	1,3452
2,196	0	0,26222	0	100	1	2,242	2,242	0,282092	0,282092	2,242	0,282092	0,4484
2,196	0	0,26222	0	100	7	2,242	15,694	0,282092	1,974644	15,694	1,974644	3,1388
2,196	0	0,26222	0	100	4	2,242	8,968	0,282092	1,128368	8,968	1,128368	1,7936
2,196	0	0,26222	0	100	3	2,242	6,726	0,282092	0,846276	6,726	0,846276	1,3452
2,196	0	0,26222	0	100	4	2,242	8,968	0,282092	1,128368	8,968	1,128368	1,7936
2,196	0	0,26222	0	100	11	2,242	24,662	0,282092	3,103012	24,662	3,103012	4,9324
2,196	0	0,26222	0	100	11	2,242	24,662	0,282092	3,103012	24,662	3,103012	4,9324
2,196	0	0,26222	0	100	11	2,242	24,662	0,282092	3,103012	24,662	3,103012	4,9324
2,196	0	0,26222	0	100	2	2,242	4,484	0,282092	0,564184	4,484	0,564184	0,8968
2,196	0	0,26222	0	100	3	2,242	6,726	0,282092	0,846276	6,726	0,846276	1,3452
2,196	0	0,26222	0	100	3	2,242	6,726	0,282092	0,846276	6,726	0,846276	1,3452
2,196	0	0,26222	0	100	1	2,242	2,242	0,282092	0,282092	2,242	0,282092	0,4484
2,196	0	0,26222	0	100	58	2,242	130,036	0,282092	16,361336	130,036	16,361336	26,0072
2,196	0	0,26222	0	100	102	2,242	228,684	0,282092	28,773384	228,684	28,773384	45,7368
2,196	0	0,26222	0	100	13	2,242	29,146	0,282092	3,667196	29,146	3,667196	5,8292
2,196	0	0,26222	0	100	4	2,242	8,968	0,282092	1,128368	8,968	1,128368	1,7936
2,196	0	0,26222	0	100	19	2,242	42,598	0,282092	5,359748	42,598	5,359748	8,5196
2,196	0	0,26222	0	100	10	2,242	22,42	0,282092	2,82092	22,42	2,82092	4,484
2,196	0	0,26222	0	100	4	2,242	8,968	0,282092	1,128368	8,968	1,128368	1,7936
2,196	3509,208	0,26222	419,02756	7	120	2,242	269,04	0,282092	33,85104	3778,248	452,8786	755,6496
2,196	16456,824	0,26222	1965,07668	7	563	2,242	1262,246	0,282092	158,817796	17719,07	2123,894476	3543,814
2,196	0	0,26222	0	100	3	2,242	6,726	0,282092	0,846276	6,726	0,846276	1,3452
2,196	0	0,26222	0	100	50	2,242	112,1	0,282092	14,1046	112,1	14,1046	22,42
2,196	0	0,26222	0	100	15	2,242	33,63	0,282092	4,23138	33,63	4,23138	6,726
2,196	458,964	0,26222	54,80398	7	15	2,242	33,63	0,282092	4,23138	492,594	59,03536	98,5188
2,196	0	0,26222	0	100	2	2,242	4,484	0,282092	0,564184	4,484	0,564184	0,8968
2,196	0	0,26222	0	100	147	2,242	329,574	0,282092	41,467524	329,574	41,467524	65,9148
2,196	900,36	0,26222	107,5102	7	30	2,242	67,26	0,282092	8,46276	967,62	115,97296	193,524
2,196	0	0,26222	0	100	2	2,242	4,484	0,282092	0,564184	4,484	0,564184	0,8968
2,196	0	0,26222	0	100	27	2,242	60,534	0,282092	7,616484	60,534	7,616484	12,1068
	15117,264		**1805,12248**		**3163**		**7091,446**		**892,256996**	**22208,71**	**2697,379476**	**4441,742**
2,196	0	0,26222	0	100	15	2,242	33,63	0,282092	4,23138	33,63	4,23138	6,726
2,196	0	0,26222	0	100	7	2,242	15,694	0,282092	1,974644	15,694	1,974644	3,1388
2,196	0	0,26222	0	100	21	2,242	47,082	0,282092	5,923932	47,082	5,923932	9,4164
2,196	0	0,26222	0	100	59	2,242	132,278	0,282092	16,643428	132,278	16,643428	26,4556
2,196	0	0,26222	0	100	6	2,242	13,452	0,282092	1,692552	13,452	1,692552	2,6904
2,196	0	0,26222	0	100	6	2,242	13,452	0,282092	1,692552	13,452	1,692552	2,6904
2,196	0	0,26222	0	100	8	2,242	17,936	0,282092	2,256736	17,936	2,256736	3,5872
2,196	0	0,26222	0	100	9	2,242	20,178	0,282092	2,538828	20,178	2,538828	4,0356
2,196	0	0,26222	0	100	14	2,242	31,388	0,282092	3,949288	31,388	3,949288	6,2776
2,196	0	0,26222	0	100	9	2,242	20,178	0,282092	2,538828	20,178	2,538828	4,0356
2,196	0	0,26222	0	100	27	2,242	60,534	0,282092	7,616484	60,534	7,616484	12,1068
2,196	0	0,26222	0	100	12	2,242	26,904	0,282092	3,385104	26,904	3,385104	5,3808
2,196	0	0,26222	0	100	5	2,242	11,21	0,282092	1,41046	11,21	1,41046	2,242
2,196	0	0,26222	0	100	8	2,242	17,936	0,282092	2,256736	17,936	2,256736	3,5872
2,196	0	0,26222	0	100	5	2,242	11,21	0,282092	1,41046	11,21	1,41046	2,242
2,196	0	0,26222	0	100	13	2,242	29,146	0,282092	3,667196	29,146	3,667196	5,8292
2,196	0	0,26222	0	100	86	2,242	192,812	0,282092	24,259912	192,812	24,259912	38,5624
2,196	0	0,26222	0	100	5	2,242	11,21	0,282092	1,41046	11,21	1,41046	2,242
2,196	0	0,26222	0	100	6	2,242	13,452	0,282092	1,692552	13,452	1,692552	2,6904
2,196	0	0,26222	0	100	22	2,242	49,324	0,282092	6,206024	49,324	6,206024	9,8648
2,196	0	0,26222	0	100	103	2,242	230,926	0,282092	29,055476	230,926	29,055476	46,1852
2,196	0	0,26222	0	100	63	2,242	141,246	0,282092	17,771796	141,246	17,771796	28,2492
2,196	0	0,26222	0	100	10	2,242	22,42	0,282092	2,82092	22,42	2,82092	4,484
2,196	0	0,26222	0	100	157	2,242	351,994	0,282092	44,288444	351,994	44,288444	70,3988
2,196	0	0,26222	0	100	13	2,242	29,146	0,282092	3,667196	29,146	3,667196	5,8292
2,196	0	0,26222	0	100	3	2,242	6,726	0,282092	0,846276	6,726	0,846276	1,3452
2,196	0	0,26222	0	100	8	2,242	17,936	0,282092	2,256736	17,936	2,256736	3,5872
2,196	0	0,26222	0	100	5	2,242	11,21	0,282092	1,41046	11,21	1,41046	2,242
2,196	0	0,26222	0	100	1	2,242	2,242	0,282092	0,282092	2,242	0,282092	0,4484
2,196	0	0,26222	0	100	7	2,242	15,694	0,282092	1,974644	15,694	1,974644	3,1388
2,196	0	0,26222	0	100	10	2,242	22,42	0,282092	2,82092	22,42	2,82092	4,484
2,196	0	0,26222	0	100	22	2,242	49,324	0,282092	6,206024	49,324	6,206024	9,8648
2,196	0	0,26222	0	100	1	2,242	2,242	0,282092	0,282092	2,242	0,282092	0,4484
2,196	0	0,26222	0	100	9	2,242	20,178	0,282092	2,538828	20,178	2,538828	4,0356
2,196	450,18	0,26222	53,7551	15,42	37	2,242	82,954	0,282092	10,437404	533,134	64,192504	106,6268
2,196	0	0,26222	0	100	5	2,242	11,21	0,282092	1,41046	11,21	1,41046	2,242
2,196	0	0,26222	0	100	24	2,242	53,808	0,282092	6,770208	53,808	6,770208	10,7616
2,196	0	0,26222	0	100	13	2,242	29,146	0,282092	3,667196	29,146	3,667196	5,8292
2,196	0	0,26222	0	100	6	2,242	13,452	0,282092	1,692552	13,452	1,692552	2,6904
2,196	0	0,26222	0	100	10	2,242	22,42	0,282092	2,82092	22,42	2,82092	4,484
2,196	0	0,26222	0	100	96	2,242	215,232	0,282092	27,080832	215,232	27,080832	43,0464
2,196	0	0,26222	0	100	11	2,242	24,662	0,282092	3,103012	24,662	3,103012	4,9324
2,196	0	0,26222	0	100	1	2,242	2,242	0,282092	0,282092	2,242	0,282092	0,4484
2,196	0	0,26222	0	100	2	2,242	4,484	0,282092	0,564184	4,484	0,564184	0,8968
2,196	0	0,26222	0	100	7	2,242	15,694	0,282092	1,974644	15,694	1,974644	3,1388
2,196	0	0,26222	0	100	2	2,242	4,484	0,282092	0,564184	4,484	0,564184	0,8968
2,196	0	0,26222	0	100	3	2,242	6,726	0,282092	0,846276	6,726	0,846276	1,3452
2,196	0	0,26222	0	100	16	2,242	35,872	0,282092	4,513472	35,872	4,513472	7,1744
2,196	0	0,26222	0	100	7	2,242	15,694	0,282092	1,974644	15,694	1,974644	3,1388
2,196	401,868	0,26222	47,98626	15,42	33	2,242	73,986	0,282092	9,309036	475,854	57,295296	95,1708
2,196	0	0,26222	0	100	36	2,242	80,712	0,282092	10,155312	80,712	10,155312	16,1424
2,196	0	0,26222	0	100	59	2,242	132,278	0,282092	16,643428	132,278	16,643428	26,4556
2,196	0	0,26222	0	100	17	2,242	38,114	0,282092	4,795564	38,114	4,795564	7,6228
2,196	0	0,26222	0	100	5	2,242	11,21	0,282092	1,41046	11,21	1,41046	2,242
2,196	0	0,26222	0	100	1	2,242	2,242	0,282092	0,282092	2,242	0,282092	0,4484
2,196	0	0,26222	0	100	9	2,242	20,178	0,282092	2,538828	20,178	2,538828	4,0356
2,196	0	0,26222	0	100	189	2,242	423,738	0,282092	53,315388	423,738	53,315388	84,7476
2,196	0	0,26222	0	100	4	2,242	8,968	0,282092	1,128368	8,968	1,128368	1,7936
2,196	8975,052	0,26222	1071,69314	15,42	744	2,242	1668,048	0,282092	209,876448	10643,1	1281,569588	2128,62
2,196	2988,756	0,26222	356,88142	15,42	247	2,242	553,774	0,282092	69,676724	3542,53	426,558144	708,506
2,196	0	0,26222	0	100	14	2,242	31,388	0,282092	3,949288	31,388	3,949288	6,2776
2,196	0	0,26222	0	100	67	2,242	150,214	0,282092	18,900164	150,214	18,900164	30,0428
2,196	0	0,26222	0	100	28	2,242	62,776	0,282092	7,898576	62,776	7,898576	12,5552
2,196	0	0,26222	0	100	63	2,242	141,246	0,282092	17,771796	141,246	17,771796	28,2492
2,196	0	0,26222	0	100	3	2,242	6,726	0,282092	0,846276	6,726	0,846276	1,3452
2,196	0	0,26222	0	100	164	2,242	367,688	0,282092	46,263088	367,688	46,263088	73,5376
2,196	2301,408	0,26222	274,80656	15,42	191	2,242	428,222	0,282092	53,879572	2729,63	328,686132	545,926
2,196	0	0,26222	0	100	266	2,242	596,372	0,282092	75,036472	596,372	75,036472	119,2744
2,196	0	0,26222	0	100	18	2,242	40,356	0,282092	5,077656	40,356	5,077656	8,0712
2,196	0	0,26222	0	100	10	2,242	22,42	0,282092	2,82092	22,42	2,82092	4,484
	21173,832		**2528,32524**		**5848**		**13111,216**		**1649,674016**	**34285,048**	**4177,999256**	**6857,0096**
2,196	0	0,26222	0	100	156	2,242	349,752	0,282092	44,006352	349,752	44,006352	69,9504
2,196	836,676	0,26222	99,90582	23,05	114	2,242	255,588	0,282092	32,158488	1092,264	132,064308	218,4528
2,196	0	0,26222	0	100	3	2,242	6,726	0,282092	0,846276	6,726	0,846276	1,3452
2,196	0	0,26222	0	100	73	2,242	163,666	0,282092	20,592716	163,666	20,592716	32,7332
2,196	0	0,26222	0	100	110	2,242	246,62	0,282092	31,03012	246,62	31,03012	49,324
2,196	0	0,26222	0	100	13	2,242	29,146	0,282092	3,667196	29,146	3,667196	5,8292
2,196	0	0,26222	0	100	3	2,242	6,726	0,282092	0,846276	6,726	0,846276	1,3452
2,196	0	0,26222	0	100	47	2,242	105,374	0,282092	13,258324	105,374	13,258324	21,0748
2,196	0	0,26222	0	100	11	2,242	24,662	0,282092	3,103012	24,662	3,103012	4,9324
2,196	0	0,26222	0	100	31	2,242	69,502	0,282092	8,744852	69,502	8,744852	13,9004
2,196	0	0,26222	0	100	44	2,242	98,648	0,282092	12,412048	98,648	12,412048	19,7296
2,196	0	0,26222	0	100	14	2,242	31,388	0,282092	3,949288	31,388	3,949288	6,2776
2,196	0	0,26222	0	100	3	2,242	6,726	0,282092	0,846276	6,726	0,846276	1,3452
2,196	0	0,26222	0	100	207	2,242	464,094	0,282092	58,393044	464,094	58,393044	92,8188
2,196	0	0,26222	0	100	2	2,242	4,484	0,282092	0,564184	4,484	0,564184	0,8968
2,196	0	0,26222	0	100	3	2,242	6,726	0,282092	0,846276	6,726	0,846276	1,3452
2,196	0	0,26222	0	100	853	2,242	1912,426	0,282092	240,624476	1912,426	240,624476	382,4852
2,196	0	0,26222	0	100	80	2,242	179,36	0,282092	22,56736	179,36	22,56736	35,872
2,196	0	0,26222	0	100	106	2,242	237,652	0,282092	29,901752	237,652	29,901752	47,5304
2,196	889,38	0,26222	106,1991	23,05	121	2,242	271,282	0,282092	34,133132	1160,662	140,332232	232,1324
2,196	0	0,26222	0	100	88	2,242	197,296	0,282092	24,824096	197,296	24,824096	39,4592
2,196	0	0,26222	0	100	48	2,242	107,616	0,282092	13,540416	107,616	13,540416	21,5232

2,196	0	0,26222	0	100	5	2,242	11,21	0,282092	1,41046	11,21	1,41046	2,242
2,196	0	0,26222	0	100	2	2,242	4,484	0,282092	0,564184	4,484	0,564184	0,8968
2,196	478,728	0,26222	57,16396	23,05	65	2,242	145,73	0,282092	18,33598	624,458	75,49994	124,8916
2,196	0	0,26222	0	100	10	2,242	22,42	0,282092	2,82092	22,42	2,82092	4,484
2,196	0	0,26222	0	100	23	2,242	51,566	0,282092	6,488116	51,566	6,488116	10,3132
2,196	0	0,26222	0	100	16	2,242	35,872	0,282092	4,513472	35,872	4,513472	7,1744
2,196	0	0,26222	0	100	115	2,242	257,83	0,282092	32,44058	257,83	32,44058	51,566
2,196	0	0,26222	0	100	7	2,242	15,694	0,282092	1,974644	15,694	1,974644	3,1388
2,196	522,648	0,26222	62,40836	23,05	71	2,242	159,182	0,282092	20,028532	681,83	82,436892	136,366
2,196	0	0,26222	0	100	5	2,242	11,21	0,282092	1,41046	11,21	1,41046	2,242
2,196	0	0,26222	0	100	151	2,242	338,542	0,282092	42,595892	338,542	42,595892	67,7084
2,196	0	0,26222	0	100	5	2,242	11,21	0,282092	1,41046	11,21	1,41046	2,242
2,196	0	0,26222	0	100	115	2,242	257,83	0,282092	32,44058	257,83	32,44058	51,566
2,196	0	0,26222	0	100	11	2,242	24,662	0,282092	3,103012	24,662	3,103012	4,9324
2,196	0	0,26222	0	100	74	2,242	165,908	0,282092	20,874808	165,908	20,874808	33,1816
2,196	0	0,26222	0	100	2	2,242	4,484	0,282092	0,564184	4,484	0,564184	0,8968
2,196	0	0,26222	0	100	4	2,242	8,968	0,282092	1,128368	8,968	1,128368	1,7936
2,196	0	0,26222	0	100	12	2,242	26,904	0,282092	3,385104	26,904	3,385104	5,3808
2,196	0	0,26222	0	100	92	2,242	206,264	0,282092	25,952464	206,264	25,952464	41,2528
2,196	0	0,26222	0	100	5	2,242	11,21	0,282092	1,41046	11,21	1,41046	2,242
2,196	0	0,26222	0	100	40	2,242	89,68	0,282092	11,28368	89,68	11,28368	17,936
2,196	0	0,26222	0	100	7	2,242	15,694	0,282092	1,974644	15,694	1,974644	3,1388
2,196	7391,736	0,26222	882,63252	23,05	1007	2,242	2257,694	0,282092	284,066644	9649,43	1166,699164	1929,886
2,196	4930,02	0,26222	588,6839	23,05	672	2,242	1506,624	0,282092	189,565824	6436,644	778,249724	1287,3288
2,196	933,3	0,26222	111,4435	23,05	127	2,242	284,734	0,282092	35,825684	1218,034	147,269184	243,6068
2,196	0	0,26222	0	100	202	2,242	452,884	0,282092	56,982584	452,884	56,982584	90,5768
2,196	671,976	0,26222	80,23932	23,05	91	2,242	204,022	0,282092	25,670372	875,998	105,909692	175,1996
2,196	4519,368	0,26222	539,64876	23,05	616	2,242	1381,072	0,282092	173,768672	5900,44	713,417432	1180,088
2,196	0	0,26222	0	100	28	2,242	62,776	0,282092	7,898576	62,776	7,898576	12,5552
2,196	0	0,26222	0	100	31	2,242	69,502	0,282092	8,744852	69,502	8,744852	13,9004
2,196	0	0,26222	0	100	107	2,242	239,894	0,282092	30,183844	239,894	30,183844	47,9788
	14695,632		**1754,77624**		**4844**		**10860,248**		**1366,453648**	**25555,88**	**3121,229888**	**5111,176**
2,196	0	0,26222	0	100	1	2,242	2,242	0,282092	0,282092	2,242	0,282092	0,4484
2,196	0	0,26222	0	100	1	2,242	2,242	0,282092	0,282092	2,242	0,282092	0,4484
2,196	0	0,26222	0	100	3	2,242	6,726	0,282092	0,846276	6,726	0,846276	1,3452
2,196	0	0,26222	0	100	9	2,242	20,178	0,282092	2,538828	20,178	2,538828	4,0356
2,196	0	0,26222	0	100	12	2,242	26,904	0,282092	3,385104	26,904	3,385104	5,3808
2,196	0	0,26222	0	100	39	2,242	87,438	0,282092	11,001588	87,438	11,001588	17,4876
2,196	0	0,26222	0	100	12	2,242	26,904	0,282092	3,385104	26,904	3,385104	5,3808
2,196	0	0,26222	0	100	16	2,242	35,872	0,282092	4,513472	35,872	4,513472	7,1744
2,196	0	0,26222	0	100	34	2,242	76,228	0,282092	9,591128	76,228	9,591128	15,2456
2,196	0	0,26222	0	100	12	2,242	26,904	0,282092	3,385104	26,904	3,385104	5,3808
2,196	0	0,26222	0	100	3	2,242	6,726	0,282092	0,846276	6,726	0,846276	1,3452
2,196	0	0,26222	0	100	104	2,242	233,168	0,282092	29,337568	233,168	29,337568	46,6336
2,196	992,592	0,26222	118,52344	33,46	227	2,242	508,934	0,282092	64,034884	1501,526	182,558324	300,3052
2,196	0	0,26222	0	100	2	2,242	4,484	0,282092	0,564184	4,484	0,564184	0,8968
2,196	0	0,26222	0	100	23	2,242	51,566	0,282092	6,488116	51,566	6,488116	10,3132
2,196	0	0,26222	0	100	9	2,242	20,178	0,282092	2,538828	20,178	2,538828	4,0356
2,196	0	0,26222	0	100	2	2,242	4,484	0,282092	0,564184	4,484	0,564184	0,8968
2,196	0	0,26222	0	100	7	2,242	15,694	0,282092	1,974644	15,694	1,974644	3,1388
2,196	0	0,26222	0	100	20	2,242	44,84	0,282092	5,64184	44,84	5,64184	8,968
2,196	0	0,26222	0	100	5	2,242	11,21	0,282092	1,41046	11,21	1,41046	2,242
2,196	0	0,26222	0	100	3	2,242	6,726	0,282092	0,846276	6,726	0,846276	1,3452
2,196	0	0,26222	0	100	43	2,242	96,406	0,282092	12,129956	96,406	12,129956	19,2812
2,196	0	0,26222	0	100	3	2,242	6,726	0,282092	0,846276	6,726	0,846276	1,3452
2,196	0	0,26222	0	100	2	2,242	4,484	0,282092	0,564184	4,484	0,564184	0,8968
2,196	0	0,26222	0	100	3	2,242	6,726	0,282092	0,846276	6,726	0,846276	1,3452
2,196	0	0,26222	0	100	10	2,242	22,42	0,282092	2,82092	22,42	2,82092	4,484
2,196	6640,704	0,26222	792,95328	33,46	1520	2,242	3407,84	0,282092	428,77984	10048,544	1221,73312	2009,7088
2,196	0	0,26222	0	100	8	2,242	17,936	0,282092	2,256736	17,936	2,256736	3,5872
2,196	0	0,26222	0	100	2	2,242	4,484	0,282092	0,564184	4,484	0,564184	0,8968
2,196	496,296	0,26222	59,26172	33,46	113	2,242	253,346	0,282092	31,876396	749,642	91,138116	149,9284
2,196	0	0,26222	0	100	3	2,242	6,726	0,282092	0,846276	6,726	0,846276	1,3452
2,196	676,368	0,26222	80,76376	33,46	154	2,242	345,268	0,282092	43,442168	1021,636	124,205928	204,3272
2,196	0	0,26222	0	100	6	2,242	13,452	0,282092	1,692552	13,452	1,692552	2,6904
2,196	0	0,26222	0	100	20	2,242	44,84	0,282092	5,64184	44,84	5,64184	8,968
2,196	500,688	0,26222	59,78616	33,46	114	2,242	255,588	0,282092	32,158488	756,276	91,944648	151,2552
2,196	0	0,26222	0	100	15	2,242	33,63	0,282092	4,23138	33,63	4,23138	6,726
2,196	0	0,26222	0	100	1	2,242	2,242	0,282092	0,282092	2,242	0,282092	0,4484
2,196	0	0,26222	0	100	2	2,242	4,484	0,282092	0,564184	4,484	0,564184	0,8968
2,196	0	0,26222	0	100	10	2,242	22,42	0,282092	2,82092	22,42	2,82092	4,484
2,196	0	0,26222	0	100	11	2,242	24,662	0,282092	3,103012	24,662	3,103012	4,9324
2,196	0	0,26222	0	100	1	2,242	2,242	0,282092	0,282092	2,242	0,282092	0,4484
2,196	0	0,26222	0	100	5	2,242	11,21	0,282092	1,41046	11,21	1,41046	2,242
2,196	0	0,26222	0	100	21	2,242	47,082	0,282092	5,923932	47,082	5,923932	9,4164
2,196	0	0,26222	0	100	17	2,242	38,114	0,282092	4,795564	38,114	4,795564	7,6228
2,196	0	0,26222	0	100	32	2,242	71,744	0,282092	9,026944	71,744	9,026944	14,3488
2,196	0	0,26222	0	100	6	2,242	13,452	0,282092	1,692552	13,452	1,692552	2,6904
2,196	0	0,26222	0	100	1	2,242	2,242	0,282092	0,282092	2,242	0,282092	0,4484
2,196	606,096	0,26222	72,37272	33,46	138	2,242	309,396	0,282092	38,928696	915,492	111,301416	183,0984
2,196	0	0,26222	0	100	2	2,242	4,484	0,282092	0,564184	4,484	0,564184	0,8968
2,196	0	0,26222	0	100	3	2,242	6,726	0,282092	0,846276	6,726	0,846276	1,3452
2,196	0	0,26222	0	100	5	2,242	11,21	0,282092	1,41046	11,21	1,41046	2,242
2,196	0	0,26222	0	100	12	2,242	26,904	0,282092	3,385104	26,904	3,385104	5,3808
2,196	0	0,26222	0	100	53	2,242	118,826	0,282092	14,950876	118,826	14,950876	23,7652
2,196	0	0,26222	0	100	20	2,242	44,84	0,282092	5,64184	44,84	5,64184	8,968
2,196	0	0,26222	0	100	1	2,242	2,242	0,282092	0,282092	2,242	0,282092	0,4484
2,196	0	0,26222	0	100	19	2,242	42,598	0,282092	5,359748	42,598	5,359748	8,5196
2,196	0	0,26222	0	100	4	2,242	8,968	0,282092	1,128368	8,968	1,128368	1,7936
2,196	0	0,26222	0	100	5	2,242	11,21	0,282092	1,41046	11,21	1,41046	2,242
2,196	0	0,26222	0	100	11	2,242	24,662	0,282092	3,103012	24,662	3,103012	4,9324
2,196	0	0,26222	0	100	49	2,242	109,858	0,282092	13,822508	109,858	13,822508	21,9716
2,196	0	0,26222	0	100	26	2,242	58,292	0,282092	7,334392	58,292	7,334392	11,6584
2,196	0	0,26222	0	100	3	2,242	6,726	0,282092	0,846276	6,726	0,846276	1,3452
2,196	0	0,26222	0	100	5	2,242	11,21	0,282092	1,41046	11,21	1,41046	2,242
2,196	0	0,26222	0	100	9	2,242	20,178	0,282092	2,538828	20,178	2,538828	4,0356
2,196	0	0,26222	0	100	25	2,242	56,05	0,282092	7,0523	56,05	7,0523	11,21
2,196	0	0,26222	0	100	19	2,242	42,598	0,282092	5,359748	42,598	5,359748	8,5196
2,196	0	0,26222	0	100	8	2,242	17,936	0,282092	2,256736	17,936	2,256736	3,5872
2,196	0	0,26222	0	100	7	2,242	15,694	0,282092	1,974644	15,694	1,974644	3,1388
2,196	0	0,26222	0	100	50	2,242	112,1	0,282092	14,1046	112,1	14,1046	22,42
2,196	1357,128	0,26222	162,05196	33,46	310	2,242	695,02	0,282092	87,44852	2052,148	249,50048	410,4296
2,196	753,228	0,26222	89,94146	33,46	171	2,242	383,382	0,282092	48,237732	1136,61	138,179192	227,322
2,196	0	0,26222	0	100	53	2,242	118,826	0,282092	14,950876	118,826	14,950876	23,7652
2,196	0	0,26222	0	100	24	2,242	53,808	0,282092	6,770208	53,808	6,770208	10,7616
2,196	652,212	0,26222	77,87934	33,46	149	2,242	334,058	0,282092	42,031708	986,27	119,911048	197,254
2,196	0	0,26222	0	100	13	2,242	29,146	0,282092	3,667196	29,146	3,667196	5,8292
2,196	0	0,26222	0	100	243	2,242	544,806	0,282092	68,548356	544,806	68,548356	108,9612
2,196	0	0,26222	0	100	19	2,242	42,598	0,282092	5,359748	42,598	5,359748	8,5196
2,196	0	0,26222	0	100	13	2,242	29,146	0,282092	3,667196	29,146	3,667196	5,8292
2,196	0	0,26222	0	100	3	2,242	6,726	0,282092	0,846276	6,726	0,846276	1,3452
2,196	0	0,26222	0	100	9	2,242	20,178	0,282092	2,538828	20,178	2,538828	4,0356
2,196	0	0,26222	0	100	3	2,242	6,726	0,282092	0,846276	6,726	0,846276	1,3452
2,196	845,46	0,26222	100,9547	33,46	193	2,242	432,706	0,282092	54,443756	1278,166	155,398456	255,6332
2,196	1174,86	0,26222	140,2877	33,46	268	2,242	600,856	0,282092	75,600656	1775,716	215,888356	355,1432
2,196	0	0,26222	0	100	232	2,242	520,144	0,282092	65,445344	520,144	65,445344	104,0288
	5063,976		**604,67932**		**2834**		**6353,828**		**799,448728**	**11417,804**	**1404,128048**	**2283,5608**
2,196	0	0,26222	0	100	4	2,242	8,968	0,282092	1,128368	8,968	1,128368	1,7936
2,196	0	0,26222	0	100	70	2,242	156,94	0,282092	19,74644	156,94	19,74644	31,388
2,196	0	0,26222	0	100	180	2,242	403,56	0,282092	50,77656	403,56	50,77656	80,712
2,196	0	0,26222	0	100	30	2,242	67,26	0,282092	8,46276	67,26	8,46276	13,452
2,196	0	0,26222	0	100	1	2,242	2,242	0,282092	0,282092	2,242	0,282092	0,4484
2,196	0	0,26222	0	100	12	2,242	26,904	0,282092	3,385104	26,904	3,385104	5,3808
2,196	0	0,26222	0	100	4	2,242	8,968	0,282092	1,128368	8,968	1,128368	1,7936
2,196	0	0,26222	0	100	8	2,242	17,936	0,282092	2,256736	17,936	2,256736	3,5872
2,196	0	0,26222	0	100	1	2,242	2,242	0,282092	0,282092	2,242	0,282092	0,4484
2,196	0	0,26222	0	100	2	2,242	4,484	0,282092	0,564184	4,484	0,564184	0,8968
2,196	0	0,26222	0	100	10	2,242	22,42	0,282092	2,82092	22,42	2,82092	4,484
2,196	0	0,26222	0	100	3	2,242	6,726	0,282092	0,846276	6,726	0,846276	1,3452
2,196	0	0,26222	0	100	35	2,242	78,47	0,282092	9,87322	78,47	9,87322	15,694
2,196	0	0,26222	0	100	6	2,242	13,452	0,282092	1,692552	13,452	1,692552	2,6904
2,196	0	0,26222	0	100	4	2,242	8,968	0,282092	1,128368	8,968	1,128368	1,7936
2,196	0	0,26222	0	100	9	2,242	20,178	0,282092	2,538828	20,178	2,538828	4,0356
2,196	0	0,26222	0	100	68	2,242	152,456	0,282092	19,182256	152,456	19,182256	30,4912
2,196	0	0,26222	0	100	1	2,242	2,242	0,282092	0,282092	2,242	0,282092	0,4484
2,196	0	0,26222	0	100	4	2,242	8,968	0,282092	1,128368	8,968	1,128368	1,7936
2,196	0	0,26222	0	100	7	2,242	15,694	0,282092	1,974644	15,694	1,974644	3,1388
2,196	0	0,26222	0	100	9	2,242	20,178	0,282092	2,538828	20,178	2,538828	4,0356
2,196	0	0,26222	0	100	2	2,242	4,484	0,282092	0,564184	4,484	0,564184	0,8968
2,196	0	0,26222	0	100	13	2,242	29,146	0,282092	3,667196	29,146	3,667196	5,8292
2,196	680,76	0,26222	81,2882	42,49	229	2,242	513,418	0,282092	64,599068	1194,178	145,887268	238,8356
2,196	0	0,26222	0	100	9	2,242	20,178	0,282092	2,538828	20,178	2,538828	4,0356
2,196	0	0,26222	0	100	1	2,242	2,242	0,282092	0,282092	2,242	0,282092	0,4484
2,196	0	0,26222	0	100	67	2,242	150,214	0,282092	18,900164	150,214	18,900164	30,0428
2,196	0	0,26222	0	100	11	2,242	24,662	0,282092	3,103012	24,662	3,103012	4,9324
2,196	0	0,26222	0	100	18	2,242	40,356	0,282092	5,077656	40,356	5,077656	8,0712
2,196	0	0,26222	0	100	7	2,242	15,694	0,282092	1,974644	15,694	1,974644	3,1388
2,196	0	0,26222	0	100	23	2,242	51,566	0,282092	6,488116	51,566	6,488116	10,3132
2,196	0	0,26222	0	100	2	2,242	4,484	0,282092	0,564184	4,484	0,564184	0,8968

2,196	0	0,26222	0	100	1	2,242	2,242	0,282092	0,282092	2,242	0,282092	0,4484
2,196	0	0,26222	0	100	2	2,242	4,484	0,282092	0,564184	4,484	0,564184	0,8968
2,196	0	0,26222	0	100	2	2,242	4,484	0,282092	0,564184	4,484	0,564184	0,8968
2,196	0	0,26222	0	100	25	2,242	56,05	0,282092	7,0523	56,05	7,0523	11,21
2,196	0	0,26222	0	100	5	2,242	11,21	0,282092	1,41046	11,21	1,41046	2,242
2,196	0	0,26222	0	100	1	2,242	2,242	0,282092	0,282092	2,242	0,282092	0,4484
2,196	0	0,26222	0	100	2	2,242	4,484	0,282092	0,564184	4,484	0,564184	0,8968
2,196	0	0,26222	0	100	3	2,242	6,726	0,282092	0,846276	6,726	0,846276	1,3452
2,196	0	0,26222	0	100	106	2,242	237,652	0,282092	29,901752	237,652	29,901752	47,5304
2,196	0	0,26222	0	100	28	2,242	62,776	0,282092	7,898576	62,776	7,898576	12,5552
2,196	799,344	0,26222	95,44808	42,49	268	2,242	600,856	0,282092	75,600656	1400,2	171,048736	280,04
2,196	0	0,26222	0	100	3	2,242	6,726	0,282092	0,846276	6,726	0,846276	1,3452
2,196	0	0,26222	0	100	3	2,242	6,726	0,282092	0,846276	6,726	0,846276	1,3452
2,196	0	0,26222	0	100	7	2,242	15,694	0,282092	1,974644	15,694	1,974644	3,1388
2,196	0	0,26222	0	100	10	2,242	22,42	0,282092	2,82092	22,42	2,82092	4,484
2,196	0	0,26222	0	100	2	2,242	4,484	0,282092	0,564184	4,484	0,564184	0,8968
2,196	0	0,26222	0	100	2	2,242	4,484	0,282092	0,564184	4,484	0,564184	0,8968
2,196	0	0,26222	0	100	4	2,242	8,968	0,282092	1,128368	8,968	1,128368	1,7936
2,196	0	0,26222	0	100	1	2,242	2,242	0,282092	0,282092	2,242	0,282092	0,4484
2,196	0	0,26222	0	100	1	2,242	2,242	0,282092	0,282092	2,242	0,282092	0,4484
2,196	0	0,26222	0	100	2	2,242	4,484	0,282092	0,564184	4,484	0,564184	0,8968
2,196	0	0,26222	0	100	1	2,242	2,242	0,282092	0,282092	2,242	0,282092	0,4484
2,196	0	0,26222	0	100	1	2,242	2,242	0,282092	0,282092	2,242	0,282092	0,4484
2,196	0	0,26222	0	100	10	2,242	22,42	0,282092	2,82092	22,42	2,82092	4,484
2,196	0	0,26222	0	100	27	2,242	60,534	0,282092	7,616484	60,534	7,616484	12,1068
2,196	0	0,26222	0	100	1	2,242	2,242	0,282092	0,282092	2,242	0,282092	0,4484
2,196	0	0,26222	0	100	1	2,242	2,242	0,282092	0,282092	2,242	0,282092	0,4484
2,196	0	0,26222	0	100	1	2,242	2,242	0,282092	0,282092	2,242	0,282092	0,4484
2,196	0	0,26222	0	100	20	2,242	44,84	0,282092	5,64184	44,84	5,64184	8,968
2,196	0	0,26222	0	100	8	2,242	17,936	0,282092	2,256736	17,936	2,256736	3,5872
2,196	0	0,26222	0	100	10	2,242	22,42	0,282092	2,82092	22,42	2,82092	4,484
2,196	0	0,26222	0	100	2	2,242	4,484	0,282092	0,564184	4,484	0,564184	0,8968
2,196	0	0,26222	0	100	1	2,242	2,242	0,282092	0,282092	2,242	0,282092	0,4484
2,196	0	0,26222	0	100	1	2,242	2,242	0,282092	0,282092	2,242	0,282092	0,4484
2,196	0	0,26222	0	100	6	2,242	13,452	0,282092	1,692552	13,452	1,692552	2,6904
2,196	0	0,26222	0	100	3	2,242	6,726	0,282092	0,846276	6,726	0,846276	1,3452
2,196	0	0,26222	0	100	3	2,242	6,726	0,282092	0,846276	6,726	0,846276	1,3452
2,196	1671,156	0,26222	199,54942	42,49	561	2,242	1257,762	0,282092	158,253612	2928,918	357,803032	585,7836
2,196	0	0,26222	0	100	16	2,242	35,872	0,282092	4,513472	35,872	4,513472	7,1744
2,196	0	0,26222	0	100	10	2,242	22,42	0,282092	2,82092	22,42	2,82092	4,484
2,196	0	0,26222	0	100	9	2,242	20,178	0,282092	2,538828	20,178	2,538828	4,0356
2,196	0	0,26222	0	100	19	2,242	42,598	0,282092	5,359748	42,598	5,359748	8,5196
2,196	1488,888	0,26222	177,78516	42,49	500	2,242	1121	0,282092	141,046	2609,888	318,83116	521,9776
2,196	0	0,26222	0	100	30	2,242	67,26	0,282092	8,46276	67,26	8,46276	13,452
2,196	0	0,26222	0	100	69	2,242	154,698	0,282092	19,464348	154,698	19,464348	30,9396
2,196	0	0,26222	0	100	41	2,242	91,922	0,282092	11,565772	91,922	11,565772	18,3844
2,196	0	0,26222	0	100	14	2,242	31,388	0,282092	3,949288	31,388	3,949288	6,2776
2,196	423,828	0,26222	50,60846	42,49	142	2,242	318,364	0,282092	40,057064	742,192	90,665524	148,4384
	3963,78		**473,3071**		**1261**		**2827,162**		**355,718012**	**6790,942**	**829,025112**	**1358,1884**
2,196	0	0,26222	0	100	23	2,242	51,566	0,282092	6,488116	51,566	6,488116	10,3132
2,196	0	0,26222	0	100	9	2,242	20,178	0,282092	2,538828	20,178	2,538828	4,0356
2,196	0	0,26222	0	100	9	2,242	20,178	0,282092	2,538828	20,178	2,538828	4,0356
2,196	0	0,26222	0	100	42	2,242	94,164	0,282092	11,847864	94,164	11,847864	18,8328
2,196	0	0,26222	0	100	30	2,242	67,26	0,282092	8,46276	67,26	8,46276	13,452
2,196	0	0,26222	0	100	83	2,242	186,086	0,282092	23,413636	186,086	23,413636	37,2172
2,196	0	0,26222	0	100	17	2,242	38,114	0,282092	4,795564	38,114	4,795564	7,6228
2,196	0	0,26222	0	100	13	2,242	29,146	0,282092	3,667196	29,146	3,667196	5,8292
2,196	0	0,26222	0	100	19	2,242	42,598	0,282092	5,359748	42,598	5,359748	8,5196
2,196	0	0,26222	0	100	13	2,242	29,146	0,282092	3,667196	29,146	3,667196	5,8292
2,196	0	0,26222	0	100	114	2,242	255,588	0,282092	32,158488	255,588	32,158488	51,1176
2,196	0	0,26222	0	100	7	2,242	15,694	0,282092	1,974644	15,694	1,974644	3,1388
2,196	0	0,26222	0	100	31	2,242	69,502	0,282092	8,744852	69,502	8,744852	13,9004
2,196	0	0,26222	0	100	21	2,242	47,082	0,282092	5,923932	47,082	5,923932	9,4164
2,196	0	0,26222	0	100	30	2,242	67,26	0,282092	8,46276	67,26	8,46276	13,452
2,196	0	0,26222	0	100	41	2,242	91,922	0,282092	11,565772	91,922	11,565772	18,3844
2,196	0	0,26222	0	100	40	2,242	89,68	0,282092	11,28368	89,68	11,28368	17,936
2,196	0	0,26222	0	100	142	2,242	318,364	0,282092	40,057064	318,364	40,057064	63,6728
2,196	0	0,26222	0	100	151	2,242	338,542	0,282092	42,595892	338,542	42,595892	67,7084
2,196	3557,52	0,26222	424,7964	15,94	307	2,242	688,294	0,282092	86,602244	4245,814	511,398644	849,1628
2,196	0	0,26222	0	100	85	2,242	190,57	0,282092	23,97782	190,57	23,97782	38,114
2,196	406,26	0,26222	48,5107	15,94	34	2,242	76,228	0,282092	9,591128	482,488	58,101828	96,4976
	7646,472		**913,05004**		**2819**		**6320,198**		**795,217348**	**13966,67**	**1708,267388**	**2793,334**
2,196	0	0,26222	0	100	11	2,242	24,662	0,282092	3,103012	24,662	3,103012	4,9324
2,196	0	0,26222	0	100	62	2,242	139,004	0,282092	17,489704	139,004	17,489704	27,8008
2,196	0	0,26222	0	100	9	2,242	20,178	0,282092	2,538828	20,178	2,538828	4,0356
2,196	0	0,26222	0	100	148	2,242	331,816	0,282092	41,749616	331,816	41,749616	66,3632
2,196	0	0,26222	0	100	6	2,242	13,452	0,282092	1,692552	13,452	1,692552	2,6904
2,196	0	0,26222	0	100	44	2,242	98,648	0,282092	12,412048	98,648	12,412048	19,7296
2,196	0	0,26222	0	100	7	2,242	15,694	0,282092	1,974644	15,694	1,974644	3,1388
2,196	0	0,26222	0	100	94	2,242	210,748	0,282092	26,516648	210,748	26,516648	42,1496
2,196	0	0,26222	0	100	30	2,242	67,26	0,282092	8,46276	67,26	8,46276	13,452
2,196	0	0,26222	0	100	9	2,242	20,178	0,282092	2,538828	20,178	2,538828	4,0356
2,196	0	0,26222	0	100	138	2,242	309,396	0,282092	38,928696	309,396	38,928696	61,8792
2,196	0	0,26222	0	100	11	2,242	24,662	0,282092	3,103012	24,662	3,103012	4,9324
2,196	0	0,26222	0	100	9	2,242	20,178	0,282092	2,538828	20,178	2,538828	4,0356
2,196	0	0,26222	0	100	20	2,242	44,84	0,282092	5,64184	44,84	5,64184	8,968
2,196	0	0,26222	0	100	56	2,242	125,552	0,282092	15,797152	125,552	15,797152	25,1104
2,196	0	0,26222	0	100	7	2,242	15,694	0,282092	1,974644	15,694	1,974644	3,1388
2,196	0	0,26222	0	100	9	2,242	20,178	0,282092	2,538828	20,178	2,538828	4,0356
2,196	0	0,26222	0	100	1	2,242	2,242	0,282092	0,282092	2,242	0,282092	0,4484
2,196	0	0,26222	0	100	18	2,242	40,356	0,282092	5,077656	40,356	5,077656	8,0712
2,196	2189,412	0,26222	261,43334	27	368	2,242	825,056	0,282092	103,809856	3014,468	365,243196	602,8936
2,196	0	0,26222	0	100	14	2,242	31,388	0,282092	3,949288	31,388	3,949288	6,2776
2,196	0	0,26222	0	100	11	2,242	24,662	0,282092	3,103012	24,662	3,103012	4,9324
2,196	0	0,26222	0	100	5	2,242	11,21	0,282092	1,41046	11,21	1,41046	2,242
2,196	0	0,26222	0	100	10	2,242	22,42	0,282092	2,82092	22,42	2,82092	4,484
2,196	0	0,26222	0	100	18	2,242	40,356	0,282092	5,077656	40,356	5,077656	8,0712
2,196	0	0,26222	0	100	36	2,242	80,712	0,282092	10,155312	80,712	10,155312	16,1424
2,196	0	0,26222	0	100	5	2,242	11,21	0,282092	1,41046	11,21	1,41046	2,242
2,196	0	0,26222	0	100	1	2,242	2,242	0,282092	0,282092	2,242	0,282092	0,4484
2,196	0	0,26222	0	100	1	2,242	2,242	0,282092	0,282092	2,242	0,282092	0,4484
2,196	0	0,26222	0	100	56	2,242	125,552	0,282092	15,797152	125,552	15,797152	25,1104
2,196	0	0,26222	0	100	3	2,242	6,726	0,282092	0,846276	6,726	0,846276	1,3452
2,196	0	0,26222	0	100	19	2,242	42,598	0,282092	5,359748	42,598	5,359748	8,5196
2,196	0	0,26222	0	100	5	2,242	11,21	0,282092	1,41046	11,21	1,41046	2,242
2,196	0	0,26222	0	100	3	2,242	6,726	0,282092	0,846276	6,726	0,846276	1,3452
2,196	0	0,26222	0	100	26	2,242	58,292	0,282092	7,334392	58,292	7,334392	11,6584
2,196	0	0,26222	0	100	40	2,242	89,68	0,282092	11,28368	89,68	11,28368	17,936
2,196	0	0,26222	0	100	12	2,242	26,904	0,282092	3,385104	26,904	3,385104	5,3808
2,196	0	0,26222	0	100	20	2,242	44,84	0,282092	5,64184	44,84	5,64184	8,968
2,196	0	0,26222	0	100	3	2,242	6,726	0,282092	0,846276	6,726	0,846276	1,3452
2,196	0	0,26222	0	100	39	2,242	87,438	0,282092	11,001588	87,438	11,001588	17,4876
2,196	0	0,26222	0	100	21	2,242	47,082	0,282092	5,923932	47,082	5,923932	9,4164
2,196	0	0,26222	0	100	20	2,242	44,84	0,282092	5,64184	44,84	5,64184	8,968
2,196	0	0,26222	0	100	3	2,242	6,726	0,282092	0,846276	6,726	0,846276	1,3452
2,196	0	0,26222	0	100	4	2,242	8,968	0,282092	1,128368	8,968	1,128368	1,7936
2,196	0	0,26222	0	100	6	2,242	13,452	0,282092	1,692552	13,452	1,692552	2,6904
2,196	0	0,26222	0	100	4	2,242	8,968	0,282092	1,128368	8,968	1,128368	1,7936
2,196	0	0,26222	0	100	6	2,242	13,452	0,282092	1,692552	13,452	1,692552	2,6904
2,196	0	0,26222	0	100	7	2,242	15,694	0,282092	1,974644	15,694	1,974644	3,1388
2,196	0	0,26222	0	100	14	2,242	31,388	0,282092	3,949288	31,388	3,949288	6,2776
2,196	0	0,26222	0	100	9	2,242	20,178	0,282092	2,538828	20,178	2,538828	4,0356
2,196	0	0,26222	0	100	13	2,242	29,146	0,282092	3,667196	29,146	3,667196	5,8292
2,196	0	0,26222	0	100	66	2,242	147,972	0,282092	18,618072	147,972	18,618072	29,5944
2,196	0	0,26222	0	100	43	2,242	96,406	0,282092	12,129956	96,406	12,129956	19,2812
2,196	0	0,26222	0	100	54	2,242	121,068	0,282092	15,232968	121,068	15,232968	24,2136
2,196	1822,68	0,26222	217,6426	27	306	2,242	686,052	0,282092	86,320152	2508,732	303,962752	501,7464
2,196	0	0,26222	0	100	6	2,242	13,452	0,282092	1,692552	13,452	1,692552	2,6904
2,196	276,696	0,26222	33,03972	27	46	2,242	103,132	0,282092	12,976232	379,828	46,015952	75,9656
2,196	0	0,26222	0	100	56	2,242	125,552	0,282092	15,797152	125,552	15,797152	25,1104
2,196	0	0,26222	0	100	7	2,242	15,694	0,282092	1,974644	15,694	1,974644	3,1388
2,196	0	0,26222	0	100	42	2,242	94,164	0,282092	11,847864	94,164	11,847864	18,8328
2,196	0	0,26222	0	100	127	2,242	284,734	0,282092	35,825684	284,734	35,825684	56,9468
2,196	2652,768	0,26222	316,76176	27	446	2,242	999,932	0,282092	125,813032	3652,7	442,574792	730,54
2,196	704,916	0,26222	84,17262	27	118	2,242	264,556	0,282092	33,286856	969,472	117,459476	193,8944
2,196	0	0,26222	0	100	21	2,242	47,082	0,282092	5,923932	47,082	5,923932	9,4164

Количество КГО, производимых в жилом фонде, в т.ч. 20% (т)	Количество отходов, производимых в жилом фонде, без КГО (куб.м.)	Количество отходов, производимых в жилом фонде, без КГО (т)	%	Количество отходов, производимых ООН (куб.м.)	Количество отходов, производимых ООН (т)	ИТОГО количество производимых отходов (куб.м.)	ИТОГО количество производимых отходов (т)	ИТОГО количество производимых отходов с КГО (куб.м.)	ИТОГО количество производимых отходов с КГО (т)	Количество отходов, образованных в результате сезонного увеличения численности населения, куб.м.	Количество отходов, образованных в результате сезонного увеличения численности населения, т.
63567,12037	**2107175,173**	**254268,4815**		**827454,5516**	**45442,16956**	**2934629,724**	**299710,651**	**3461423,518**	**363277,7714**	**315112,0689**	**24217,8013**
30092,59508	**1004270,837**	**120370,3803**		**251847,3168**	**20147,78535**	**1256118,154**	**140518,1657**	**1507185,863**	**170610,7608**		
8479,080842	282969,736	33916,32337	14	59353,5659	4748,285272	342323,3019	38664,60864	413065,7359	47143,68948		
5992,275674	199978,3664	23969,1027	20	59922,75674	4793,82054	259901,1231	28762,92324	309895,7147	34755,19891		
2552,068664	85169,416	10208,27466	20	25520,68664	2041,654931	110690,1026	12249,92959	131982,4566	14801,99825		
3294,91621	109960,2176	13179,66484	20	32949,1621	2635,932968	142909,3797	15815,59781	170399,4341	19110,51402		
3019,570414	100771,2032	12078,28166	20	30195,70414	2415,656332	130966,9073	14493,93799	156159,7081	17513,5084		
6754,683279	225421,8976	27018,73312	13	43905,44131	3512,435305	269327,3389	30531,16842	325682,8133	37285,8517		
2941,746856	**96979,3776**	**11766,98742**		**27952,69664**	**3372,891241**	**124932,0742**	**15139,87866**	**149176,9186**	**18081,62552**	**135221,1514**	**13842,14448**
1953,192313	64831,224	7812,769251	40	25932,4896	3125,1077	90763,7136	10937,87695	106971,5196	12891,06926	88786,92136	8710,674479
0,282092	8,968	1,128368	5	0,4484	0,0564184	9,4164	1,1847864	11,6584	1,4668784		
0,1692552	5,3808	0,6770208	5	0,26904	0,03385104	5,64984	0,71087184	6,99504	0,88012704		
0,1128368	3,5872	0,4513472	5	0,17936	0,02256736	3,76656	0,47391456	4,66336	0,58675136		
2,3131544	73,5376	9,2526176	5	3,67688	0,46263088	77,21448	9,71524848	95,59888	12,02840288		
0,3949288	12,5552	1,5797152	5	0,62776	0,07898576	13,18296	1,65870096	16,32176	2,05362976		
0,282092	8,968	1,128368	5	0,4484	0,0564184	9,4164	1,1847864	11,6584	1,4668784		
0,0564184	1,7936	0,2256736	5	0,08968	0,01128368	1,88328	0,23695728	2,33168	0,29337568		
1,1847864	37,6656	4,7391456	5	1,88328	0,23695728	39,54888	4,97610288	48,96528	6,16088928		
0,1128368	3,5872	0,4513472	5	0,17936	0,02256736	3,76656	0,47391456	4,66336	0,58675136		
0,282092	8,968	1,128368	5	0,4484	0,0564184	9,4164	1,1847864	11,6584	1,4668784		
0,0564184	1,7936	0,2256736	5	0,08968	0,01128368	1,88328	0,23695728	2,33168	0,29337568		
0,6206024	19,7296	2,4824096	5	0,98648	0,12412048	20,71608	2,60653008	25,64848	3,22713248		
2,7645016	87,8864	11,0580064	5	4,39432	0,55290032	92,28072	11,61090672	114,25232	14,37540832		
2,1438992	68,1568	8,5755968	5	3,40784	0,42877984	71,56464	9,00437664	88,60384	11,14827584		
0,282092	8,968	1,128368	5	0,4484	0,0564184	9,4164	1,1847864	11,6584	1,4668784		
0,7898576	25,1104	3,1594304	5	1,25552	0,15797152	26,36592	3,31740192	32,64352	4,10725952		
0,0564184	1,7936	0,2256736	5	0,08968	0,01128368	1,88328	0,23695728	2,33168	0,29337568		
0,0564184	1,7936	0,2256736	5	0,08968	0,01128368	1,88328	0,23695728	2,33168	0,29337568		
0,1128368	3,5872	0,4513472	5	0,17936	0,02256736	3,76656	0,47391456	4,66336	0,58675136	18,34	2,41
0,3949288	12,5552	1,5797152	5	0,62776	0,07898576	13,18296	1,65870096	16,32176	2,05362976	65,68	6,95
0,2256736	7,1744	0,9026944	5	0,35872	0,04513472	7,53312	0,94782912	9,32672	1,17350272		
1,3540416	43,0464	5,4161664	5	2,15232	0,27080832	45,19872	5,68697472	55,96032	7,04101632		
0,0564184	1,7936	0,2256736	5	0,08968	0,01128368	1,88328	0,23695728	2,33168	0,29337568		
1,0719496	34,0784	4,2877984	5	1,70392	0,21438992	35,78232	4,50218832	44,30192	5,57413792		
0,9591128	30,4912	3,8364512	5	1,52456	0,19182256	32,01576	4,02827376	39,63856	4,98738656		
0,2256736	7,1744	0,9026944	5	0,35872	0,04513472	7,53312	0,94782912	9,32672	1,17350272		
4,795564	152,456	19,182256	5	7,6228	0,9591128	160,0788	20,1413688	198,1928	24,9369328		
0,1692552	5,3808	0,6770208	5	0,26904	0,03385104	5,64984	0,71087184	6,99504	0,88012704		
0,3385104	10,7616	1,3540416	5	0,53808	0,06770208	11,29968	1,42174368	13,99008	1,76025408		
0,4513472	14,3488	1,8053888	5	0,71744	0,09026944	15,06624	1,89565824	18,65344	2,34700544		
0,9591128	30,4912	3,8364512	5	1,52456	0,19182256	32,01576	4,02827376	39,63856	4,98738656		
1,974644	62,776	7,898576	5	3,1388	0,3949288	65,9148	8,2935048	81,6088	10,2681488	244,39	26,73
0,1128368	3,5872	0,4513472	5	0,17936	0,02256736	3,76656	0,47391456	4,66336	0,58675136		
0,1128368	3,5872	0,4513472	5	0,17936	0,02256736	3,76656	0,47391456	4,66336	0,58675136		
0,6206024	19,7296	2,4824096	5	0,98648	0,12412048	20,71608	2,60653008	25,64848	3,22713248		
0,3385104	10,7616	1,3540416	5	0,53808	0,06770208	11,29968	1,42174368	13,99008	1,76025408		
0,282092	8,968	1,128368	5	0,4484	0,0564184	9,4164	1,1847864	11,6584	1,4668784		
1,0155312	32,2848	4,0621248	5	1,61424	0,20310624	33,89904	4,26523104	41,97024	5,28076224		
0,0564184	1,7936	0,2256736	5	0,08968	0,01128368	1,88328	0,23695728	2,33168	0,29337568		
0,282092	8,968	1,128368	5	0,4484	0,0564184	9,4164	1,1847864	11,6584	1,4668784		
0,1692552	5,3808	0,6770208	5	0,26904	0,03385104	5,64984	0,71087184	6,99504	0,88012704		
0,3385104	10,7616	1,3540416	5	0,53808	0,06770208	11,29968	1,42174368	13,99008	1,76025408		
19,0794272	629,2112	76,3177088	5	31,46056	3,81588544	660,67176	80,13359424	817,97456	99,21302144		
1,7489704	55,6016	6,9958816	5	2,78008	0,34979408	58,38168	7,34567568	72,28208	9,09464608		
0,9591128	30,4912	3,8364512	5	1,52456	0,19182256	32,01576	4,02827376	39,63856	4,98738656		
1,9182256	60,9824	7,6729024	5	3,04912	0,38364512	64,03152	8,05654752	79,27712	9,97477312		
4,4006352	139,9008	17,6025408	5	6,99504	0,88012704	146,89584	18,48266784	181,87104	22,88330304		
0,564184	17,936	2,256736	5	0,8968	0,1128368	18,8328	2,3695728	23,3168	2,9337568	221,68	24,07
1,1847864	37,6656	4,7391456	5	1,88328	0,23695728	39,54888	4,97610288	48,96528	6,16088928		
0,3385104	10,7616	1,3540416	5	0,53808	0,06770208	11,29968	1,42174368	13,99008	1,76025408		
0,846276	26,904	3,385104	5	1,3452	0,1692552	28,2492	3,5543592	34,9752	4,4006352		
1,1847864	37,6656	4,7391456	5	1,88328	0,23695728	39,54888	4,97610288	48,96528	6,16088928	196,03	20,84
0,1128368	3,5872	0,4513472	5	0,17936	0,02256736	3,76656	0,47391456	4,66336	0,58675136		
0,3385104	10,7616	1,3540416	5	0,53808	0,06770208	11,29968	1,42174368	13,99008	1,76025408		
0,9591128	30,4912	3,8364512	5	1,52456	0,19182256	32,01576	4,02827376	39,63856	4,98738656		
1,0155312	32,2848	4,0621248	5	1,61424	0,20310624	33,89904	4,26523104	41,97024	5,28076224		
0,1692552	5,3808	0,6770208	5	0,26904	0,03385104	5,64984	0,71087184	6,99504	0,88012704	28	3,12
0,0564184	1,7936	0,2256736	5	0,08968	0,01128368	1,88328	0,23695728	2,33168	0,29337568		
0,564184	17,936	2,256736	5	0,8968	0,1128368	18,8328	2,3695728	23,3168	2,9337568	93,68	10,07
0,1128368	3,5872	0,4513472	5	0,17936	0,02256736	3,76656	0,47391456	4,66336	0,58675136		
1,0719496	34,0784	4,2877984	5	1,70392	0,21438992	35,78232	4,50218832	44,30192	5,57413792		
0,7898576	25,1104	3,1594304	5	1,25552	0,15797152	26,36592	3,31740192	32,64352	4,10725952		
1,1847864	37,6656	4,7391456	5	1,88328	0,23695728	39,54888	4,97610288	48,96528	6,16088928		
0,282092	8,968	1,128368	5	0,4484	0,0564184	9,4164	1,1847864	11,6584	1,4668784		
0,5077656	16,1424	2,0310624	5	0,80712	0,10155312	16,94952	2,13261552	20,98512	2,64038112		
0,1128368	3,5872	0,4513472	5	0,17936	0,02256736	3,76656	0,47391456	4,66336	0,58675136		
0,282092	8,968	1,128368	5	0,4484	0,0564184	9,4164	1,1847864	11,6584	1,4668784		
0,0564184	1,7936	0,2256736	5	0,08968	0,01128368	1,88328	0,23695728	2,33168	0,29337568		
0,3385104	10,7616	1,3540416	5	0,53808	0,06770208	11,29968	1,42174368	13,99008	1,76025408		
0,2256736	7,1744	0,9026944	5	0,35872	0,04513472	7,53312	0,94782912	9,32672	1,17350272		
0,6206024	19,7296	2,4824096	5	0,98648	0,12412048	20,71608	2,60653008	25,64848	3,22713248		
0,1128368	3,5872	0,4513472	5	0,17936	0,02256736	3,76656	0,47391456	4,66336	0,58675136		
0,1692552	5,3808	0,6770208	5	0,26904	0,03385104	5,64984	0,71087184	6,99504	0,88012704		
1,7489704	55,6016	6,9958816	5	2,78008	0,34979408	58,38168	7,34567568	72,28208	9,09464608		
9,7514768	321,6512	39,0059072	5	16,08256	1,95029536	337,73376	40,95620256	418,14656	50,70767936		
0,2256736	7,1744	0,9026944	5	0,35872	0,04513472	7,53312	0,94782912	9,32672	1,17350272		
0,282092	8,968	1,128368	5	0,4484	0,0564184	9,4164	1,1847864	11,6584	1,4668784		
0,3385104	10,7616	1,3540416	5	0,53808	0,06770208	11,29968	1,42174368	13,99008	1,76025408		
3,8928696	123,7584	15,5714784	5	6,18792	0,77857392	129,94632	16,35005232	160,88592	20,24292192	643,11	69,76
1,8053888	57,3952	7,2215552	5	2,86976	0,36107776	60,26496	7,58263296	74,61376	9,38802176		
0,1128368	3,5872	0,4513472	5	0,17936	0,02256736	3,76656	0,47391456	4,66336	0,58675136		
0,1128368	3,5872	0,4513472	5	0,17936	0,02256736	3,76656	0,47391456	4,66336	0,58675136		
0,1128368	3,5872	0,4513472	5	0,17936	0,02256736	3,76656	0,47391456	4,66336	0,58675136		
0,6206024	19,7296	2,4824096	5	0,98648	0,12412048	20,71608	2,60653008	25,64848	3,22713248		
6,6573712	211,6448	26,6294848	5	10,58224	1,33147424	222,22704	27,96095904	275,13824	34,61833024		
13,93352	459,528	55,73408	5	22,9764	2,786704	482,5044	58,520784	597,3864	72,454304		
2,2003176	69,9504	8,8012704	5	3,49752	0,44006352	73,44792	9,24133392	90,93552	11,44165152		
3,8364512	121,9648	15,3458048	5	6,09824	0,76729024	128,06304	16,11309504	158,55424	19,94954624		
1,41046	44,84	5,64184	5	2,242	0,282092	47,082	5,923932	58,292	7,334392		
1,6361336	52,0144	6,5445344	5	2,60072	0,32722672	54,61512	6,87176112	67,61872	8,50789472		
1,4668784	46,6336	5,8675136	5	2,33168	0,29337568	48,96528	6,16088928	60,62368	7,62776768		
0,7334392	23,3168	2,9337568	5	1,16584	0,14668784	24,48264	3,08044464	30,31184	3,81388384		
0,0564184	1,7936	0,2256736	5	0,08968	0,01128368	1,88328	0,23695728	2,33168	0,29337568		
0,1692552	5,3808	0,6770208	5	0,26904	0,03385104	5,64984	0,71087184	6,99504	0,88012704	28	3,12
0,0564184	1,7936	0,2256736	5	0,08968	0,01128368	1,88328	0,23695728	2,33168	0,29337568		
0,7334392	23,3168	2,9337568	5	1,16584	0,14668784	24,48264	3,08044464	30,31184	3,81388384		
4,4006352	139,9008	17,6025408	5	6,99504	0,88012704	146,89584	18,48266784	181,87104	22,88330304		
4,0621248	129,1392	16,2484992	5	6,45696	0,81242496	135,59616	17,06092416	167,88096	21,12304896		
0,6770208	21,5232	2,7080832	5	1,07616	0,13540416	22,59936	2,84348736	27,98016	3,52050816		
0,1128368	3,5872	0,4513472	5	0,17936	0,02256736	3,76656	0,47391456	4,66336	0,58675136		
0,1692552	5,3808	0,6770208	5	0,26904	0,03385104	5,64984	0,71087184	6,99504	0,88012704		
0,5077656	16,1424	2,0310624	5	0,80712	0,10155312	16,94952	2,13261552	20,98512	2,64038112		
0,282092	8,968	1,128368	5	0,4484	0,0564184	9,4164	1,1847864	11,6584	1,4668784		
2,2003176	69,9504	8,8012704	5	3,49752	0,44006352	73,44792	9,24133392	90,93552	11,44165152		
0,6770208	21,5232	2,7080832	5	1,07616	0,13540416	22,59936	2,84348736	27,98016	3,52050816		
0,4513472	14,3488	1,8053888	5	0,71744	0,09026944	15,06624	1,89565824	18,65344	2,34700544		
2,3695728	75,3312	9,4782912	5	3,76656	0,47391456	79,09776	9,95220576	97,93056	12,32177856	392,07	42,68
0,5077656	16,1424	2,0310624	5	0,80712	0,10155312	16,94952	2,13261552	20,98512	2,64038112		
0,0564184	1,7936	0,2256736	5	0,08968	0,01128368	1,88328	0,23695728	2,33168	0,29337568		
0,282092	8,968	1,128368	5	0,4484	0,0564184	9,4164	1,1847864	11,6584	1,4668784		
0,5077656	16,1424	2,0310624	5	0,80712	0,10155312	16,94952	2,13261552	20,98512	2,64038112		
0,0564184	1,7936	0,2256736	5	0,08968	0,01128368	1,88328	0,23695728	2,33168	0,29337568		
0,0564184	1,7936	0,2256736	5	0,08968	0,01128368	1,88328	0,23695728	2,33168	0,29337568		
1,0719496	34,0784	4,2877984	5	1,70392	0,21438992	35,78232	4,50218832	44,30192	5,57413792		
1,2412048	39,4592	4,9648192	5	1,97296	0,24824096	41,43216	5,21306016	51,29696	6,45426496		
0,3949288	12,5552	1,5797152	5	0,62776	0,07898576	13,18296	1,65870096	16,32176	2,05362976		
0,2256736	7,1744	0,9026944	5	0,35872	0,04513472	7,53312	0,94782912	9,32672	1,17350272	37,67	3,83
0,1692552	5,3808	0,6770208	5	0,26904	0,03385104	5,64984	0,71087184	6,99504	0,88012704		
0,564184	17,936	2,256736	5	0,8968	0,1128368	18,8328	2,3695728	23,3168	2,9337568		
0,5077656	16,1424	2,0310624	5	0,80712	0,10155312	16,94952	2,13261552	20,98512	2,64038112		

1,4668784	46,6336	5,8675136	5	2,33168	0,29337568	48,96528	6,16088928	60,62368	7,62776768		
0,2256736	7,1744	0,9026944	5	0,35872	0,04513472	7,53312	0,94782912	9,32672	1,17350272		
0,1128368	3,5872	0,4513472	5	0,17936	0,02256736	3,76656	0,47391456	4,66336	0,58675136		
0,4513472	14,3488	1,8053888	5	0,71744	0,09026944	15,06624	1,89565824	18,65344	2,34700544		
9,7603832	310,2928	39,0415328	5	15,51464	1,95207664	325,80744	40,99360944	403,38064	50,75399264		
1,974644	62,776	7,898576	5	3,1388	0,3949288	65,9148	8,2935048	81,6088	10,2681488		
1,1847864	37,6656	4,7391456	5	1,88328	0,23695728	39,54888	4,97610288	48,96528	6,16088928		
0,7898576	25,1104	3,1594304	5	1,25552	0,15797152	26,36592	3,31740192	32,64352	4,10725952		
0,282092	8,968	1,128368	5	0,4484	0,0564184	9,4164	1,1847864	11,6584	1,4668784		
1,0155312	32,2848	4,0621248	5	1,61424	0,20310624	33,89904	4,26523104	41,97024	5,28076224		
0,2256736	7,1744	0,9026944	5	0,35872	0,04513472	7,53312	0,94782912	9,32672	1,17350272		
1,974644	62,776	7,898576	5	3,1388	0,3949288	65,9148	8,2935048	81,6088	10,2681488		
0,2256736	7,1744	0,9026944	5	0,35872	0,04513472	7,53312	0,94782912	9,32672	1,17350272		
0,3949288	12,5552	1,5797152	5	0,62776	0,07898576	13,18296	1,65870096	16,32176	2,05362976		
0,0564184	1,7936	0,2256736	5	0,08968	0,01128368	1,88328	0,23695728	2,33168	0,29337568		
0,6206024	19,7296	2,4824096	5	0,98648	0,12412048	20,71608	2,60653008	25,64848	3,22713248		
0,3949288	12,5552	1,5797152	5	0,62776	0,07898576	13,18296	1,65870096	16,32176	2,05362976		
0,9026944	28,6976	3,6107776	5	1,43488	0,18053888	30,13248	3,79131648	37,30688	4,69401088	149,69	16,31
0,0564184	1,7936	0,2256736	5	0,08968	0,01128368	1,88328	0,23695728	2,33168	0,29337568		
0,4513472	14,3488	1,8053888	5	0,71744	0,09026944	15,06624	1,89565824	18,65344	2,34700544		
0,5077656	16,1424	2,0310624	5	0,80712	0,10155312	16,94952	2,13261552	20,98512	2,64038112		
1,7489704	55,6016	6,9958816	5	2,78008	0,34979408	58,38168	7,34567568	72,28208	9,09464608		
0,6770208	21,5232	2,7080832	5	1,07616	0,13540416	22,59936	2,84348736	27,98016	3,52050816		
0,282092	8,968	1,128368	5	0,4484	0,0564184	9,4164	1,1847864	11,6584	1,4668784		
0,7898576	25,1104	3,1594304	5	1,25552	0,15797152	26,36592	3,31740192	32,64352	4,10725952		
1,41046	44,84	5,64184	5	2,242	0,282092	47,082	5,923932	58,292	7,334392		
1,128368	35,872	4,513472	5	1,7936	0,2256736	37,6656	4,7391456	46,6336	5,8675136		
3,4415224	109,4096	13,7660896	5	5,47048	0,68830448	114,88008	14,45439408	142,23248	17,89591648	568,77	62,1
0,1692552	5,3808	0,6770208	5	0,26904	0,03385104	5,64984	0,71087184	6,99504	0,88012704		
0,3385104	10,7616	1,3540416	5	0,53808	0,06770208	11,29968	1,42174368	13,99008	1,76025408	56,01	6,24
2,0310624	64,5696	8,1242496	5	3,22848	0,40621248	67,79808	8,53046208	83,94048	10,56152448		
9,4328384	311,0736	37,7313536	5	15,55368	1,88656768	326,62728	39,61792128	404,39568	49,05075968		
0,0564184	1,7936	0,2256736	5	0,08968	0,01128368	1,88328	0,23695728	2,33168	0,29337568	9,67	0,71
1,692552	53,808	6,770208	5	2,6904	0,3385104	56,4984	7,1087184	69,9504	8,8012704		
0,0564184	1,7936	0,2256736	5	0,08968	0,01128368	1,88328	0,23695728	2,33168	0,29337568		
5,8675136	186,5344	23,4700544	5	9,32672	1,17350272	195,86112	24,64355712	242,49472	30,51107072		
0,2256736	7,1744	0,9026944	5	0,35872	0,04513472	7,53312	0,94782912	9,32672	1,17350272		
0,2256736	7,1744	0,9026944	5	0,35872	0,04513472	7,53312	0,94782912	9,32672	1,17350272		
0,0564184	1,7936	0,2256736	5	0,08968	0,01128368	1,88328	0,23695728	2,33168	0,29337568		
0,6770208	21,5232	2,7080832	5	1,07616	0,13540416	22,59936	2,84348736	27,98016	3,52050816	112,02	12,48
0,3385104	10,7616	1,3540416	5	0,53808	0,06770208	11,29968	1,42174368	13,99008	1,76025408		
0,4513472	14,3488	1,8053888	5	0,71744	0,09026944	15,06624	1,89565824	18,65344	2,34700544		
0,3385104	10,7616	1,3540416	5	0,53808	0,06770208	11,29968	1,42174368	13,99008	1,76025408		
0,2256736	7,1744	0,9026944	5	0,35872	0,04513472	7,53312	0,94782912	9,32672	1,17350272		
1,9182256	60,9824	7,6729024	5	3,04912	0,38364512	64,03152	8,05654752	79,27712	9,97477312	316,72	35,03
0,6206024	19,7296	2,4824096	5	0,98648	0,12412048	20,71608	2,60653008	25,64848	3,22713248		
8,4063416	267,2464	33,6253664	5	13,36232	1,68126832	280,60872	35,30663472	347,42032	43,71297632	1389,58	151,29
2,538828	80,712	10,155312	5	4,0356	0,5077656	84,7476	10,6630776	104,9256	13,2019056		
0,2256736	7,1744	0,9026944	5	0,35872	0,04513472	7,53312	0,94782912	9,32672	1,17350272		
0,564184	17,936	2,256736	5	0,8968	0,1128368	18,8328	2,3695728	23,3168	2,9337568		
0,0564184	1,7936	0,2256736	5	0,08968	0,01128368	1,88328	0,23695728	2,33168	0,29337568		
0,6206024	19,7296	2,4824096	5	0,98648	0,12412048	20,71608	2,60653008	25,64848	3,22713248		
0,282092	8,968	1,128368	5	0,4484	0,0564184	9,4164	1,1847864	11,6584	1,4668784		
0,2256736	7,1744	0,9026944	5	0,35872	0,04513472	7,53312	0,94782912	9,32672	1,17350272		
0,5077656	16,1424	2,0310624	5	0,80712	0,10155312	16,94952	2,13261552	20,98512	2,64038112	84,01	9,36
1,1847864	37,6656	4,7391456	5	1,88328	0,23695728	39,54888	4,97610288	48,96528	6,16088928		
5,9803504	190,1216	23,9214016	5	9,50608	1,19607008	199,62768	25,11747168	247,15808	31,09782208		
1,0719496	34,0784	4,2877984	5	1,70392	0,21438992	35,78232	4,50218832	44,30192	5,57413792		
0,282092	8,968	1,128368	5	0,4484	0,0564184	9,4164	1,1847864	11,6584	1,4668784		
0,0564184	1,7936	0,2256736	5	0,08968	0,01128368	1,88328	0,23695728	2,33168	0,29337568		
1,3540416	43,0464	5,4161664	5	2,15232	0,27080832	45,19872	5,68697472	55,96032	7,04101632		
0,1692552	5,3808	0,6770208	5	0,26904	0,03385104	5,64984	0,71087184	6,99504	0,88012704		
4,1185432	130,9328	16,4741728	5	6,54664	0,82370864	137,47944	17,29788144	170,21264	21,41642464		
32,8556152	1083,4688	131,4224608	5	54,17344	6,57112304	1137,64224	137,9935838	1408,50944	170,849199		
33,3919784	1101,1472	133,5679136	5	55,05736	6,67839568	1156,20456	140,2463093	1431,49136	173,6382877		
1,0719496	34,0784	4,2877984	5	1,70392	0,21438992	35,78232	4,50218832	44,30192	5,57413792		
1,41046	44,84	5,64184	5	2,242	0,282092	47,082	5,923932	58,292	7,334392	232,71	25,67
0,9026944	28,6976	3,6107776	5	1,43488	0,18053888	30,13248	3,79131648	37,30688	4,69401088		
0,6206024	19,7296	2,4824096	5	0,98648	0,12412048	20,71608	2,60653008	25,64848	3,22713248		
1,3540416	43,0464	5,4161664	5	2,15232	0,27080832	45,19872	5,68697472	55,96032	7,04101632		
8,0114128	254,6912	32,0456512	5	12,73456	1,60228256	267,42576	33,64793376	331,09856	41,65934656		
0,9591128	30,4912	3,8364512	5	1,52456	0,19182256	32,01576	4,02827376	39,63856	4,98738656		
43,8975432	1447,5776	175,5901728	5	72,37888	8,77950864	1519,95648	184,3696814	1881,85088	228,2672246		
2,9901752	95,0608	11,9607008	5	4,75304	0,59803504	99,81384	12,55873584	123,57904	15,54891104		
0,282092	8,968	1,128368	5	0,4484	0,0564184	9,4164	1,1847864	11,6584	1,4668784		
0,6206024	19,7296	2,4824096	5	0,98648	0,12412048	20,71608	2,60653008	25,64848	3,22713248		
0,3385104	10,7616	1,3540416	5	0,53808	0,06770208	11,29968	1,42174368	13,99008	1,76025408		
6,7137896	213,4384	26,8551584	5	10,67192	1,34275792	224,11032	28,19791632	277,46992	34,91170592	1109,53	121,09
14,4431104	459,1616	57,7724416	5	22,95808	2,88862208	482,11968	60,66106368	596,91008	75,10417408		
54,8306088	1808,136	219,3224352	10	180,8136	21,93224352	1988,9496	241,2546787	2440,9836	296,0852875		
0,1692552	5,3808	0,6770208	5	0,26904	0,03385104	5,64984	0,71087184	6,99504	0,88012704		
52,2576552	1723,2944	209,0306208	5	86,16472	10,45153104	1809,45912	219,4821518	2240,28272	271,739807		
19,1318712	630,968	76,5274848	5	31,5484	3,82637424	662,5164	80,35385904	820,2584	99,48573024		
2,9337568	93,2672	11,7350272	5	4,66336	0,58675136	97,93056	12,32177856	121,24736	15,25553536		
0,5077656	16,1424	2,0310624	5	0,80712	0,10155312	16,94952	2,13261552	20,98512	2,64038112		
7,1087184	225,9936	28,4348736	5	11,29968	1,42174368	237,29328	29,85661728	293,79168	36,96533568		
1,692552	53,808	6,770208	5	2,6904	0,3385104	56,4984	7,1087184	69,9504	8,8012704		
0,1692552	5,3808	0,6770208	5	0,26904	0,03385104	5,64984	0,71087184	6,99504	0,88012704		
1,3540416	43,0464	5,4161664	5	2,15232	0,27080832	45,19872	5,68697472	55,96032	7,04101632		
23,5840832	777,7024	94,3363328	5	38,88512	4,71681664	816,58752	99,05314944	1011,01312	122,6372326		
1,6361336	52,0144	6,5445344	5	2,60072	0,32722672	54,61512	6,87176112	67,61872	8,50789472		
0,6206024	19,7296	2,4824096	5	0,98648	0,12412048	20,71608	2,60653008	25,64848	3,22713248		
5,5290032	175,7728	22,1160128	5	8,78864	1,10580064	184,56144	23,22181344	228,50464	28,75081664		
0,7898576	25,1104	3,1594304	5	1,25552	0,15797152	26,36592	3,31740192	32,64352	4,10725952		
4,8519824	154,2496	19,4079296	5	7,71248	0,97039648	161,96208	20,37832608	200,52448	25,23030848	802,48	87,77
0,3385104	10,7616	1,3540416	5	0,53808	0,06770208	11,29968	1,42174368	13,99008	1,76025408		
11,5218728	379,9936	46,0874912	5	18,99968	2,30437456	398,99328	48,39186576	493,99168	59,91373856		
12,8083496	422,4144	51,2333984	5	21,12072	2,56166992	443,53512	53,79506832	549,13872	66,60341792		
15,4901656	510,8064	61,9606624	5	25,54032	3,09803312	536,34672	65,05869552	664,04832	80,54886112		
6,5445344	208,0576	26,1781376	5	10,40288	1,30890688	218,46048	27,48704448	270,47488	34,03157888	1081,53	117,97
1,0155312	32,2848	4,0621248	5	1,61424	0,20310624	33,89904	4,26523104	41,97024	5,28076224		
0,7898576	25,1104	3,1594304	5	1,25552	0,15797152	26,36592	3,31740192	32,64352	4,10725952		
1,4668784	46,6336	5,8675136	5	2,33168	0,29337568	48,96528	6,16088928	60,62368	7,62776768		
8,2370864	261,8656	32,9483456	5	13,09328	1,64741728	274,95888	34,59576288	340,42528	42,83284928	1361,57	148,17
8,8576888	281,5952	35,4307552	5	14,07976	1,77153776	295,67496	37,20229296	366,07376	46,05998176		
55,262084	1822,3008	221,048336	10	182,23008	22,1048336	2004,53088	243,1531696	2460,10608	298,4152536	9840,89	1082,59
74,8254304	2467,4336	299,3017216	10	246,74336	29,93017216	2714,17696	329,2318938	3331,03536	404,0573242		
2,2003176	69,9504	8,8012704	5	3,49752	0,44006352	73,44792	9,24133392	90,93552	11,44165152		
0,6770208	21,5232	2,7080832	5	1,07616	0,13540416	22,59936	2,84348736	27,98016	3,52050816		
11,7350272	373,0688	46,9401088	5	18,65344	2,34700544	391,72224	49,28711424	484,98944	61,02214144		
4,6263088	147,0752	18,5052352	5	7,35376	0,92526176	154,42896	19,43049696	191,19776	24,05680576		
3,0465936	96,8544	12,1863744	5	4,84272	0,60931872	101,69712	12,79569312	125,91072	15,84228672		
0,9026944	28,6976	3,6107776	5	1,43488	0,18053888	30,13248	3,79131648	37,30688	4,69401088	149,69	16,31
65,445036	2158,1168	261,780144	10	215,81168	26,1780144	2373,92848	287,9581584	2913,45768	353,4031944	26221,54	2918,6
0,5077656	16,1424	2,0310624	5	0,80712	0,10155312	16,94952	2,13261552	20,98512	2,64038112		
18,1103064	575,7456	72,4412256	5	28,78728	3,62206128	604,53288	76,06328688	748,46928	94,17359328		
0,1692552	5,3808	0,6770208	5	0,26904	0,03385104	5,64984	0,71087184	6,99504	0,88012704		
1,5797152	50,2208	6,3188608	5	2,51104	0,31594304	52,73184	6,63480384	65,28704	8,21451904		
9,5347096	303,1184	38,1388384	5	15,15592	1,90694192	318,27432	40,04578032	394,05392	49,58048992		
17,3090312	570,8688	69,2361248	5	28,54344	3,46180624	599,41224	72,69793104	742,12944	90,00696224		
7,898576	251,104	31,594304	5	12,5552	1,5797152	263,6592	33,1740192	326,4352	41,0725952		
1,9182256	60,9824	7,6729024	5	3,04912	0,38364512	64,03152	8,05654752	79,27712	9,97477312		
1,128368	35,872	4,513472	5	1,7936	0,2256736	37,6656	4,7391456	46,6336	5,8675136		
0,5077656	16,1424	2,0310624	5	0,80712	0,10155312	16,94952	2,13261552	20,98512	2,64038112		
0,0564184	1,7936	0,2256736	5	0,08968	0,01128368	1,88328	0,23695728	2,33168	0,29337568		
1,128368	35,872	4,513472	5	1,7936	0,2256736	37,6656	4,7391456	46,6336	5,8675136		
5,923932	188,328	23,695728	5	9,4164	1,1847864	197,7444	24,8805144	244,8264	30,8044464	979,17	106,2
1,6361336	52,0144	6,5445344	5	2,60072	0,32722672	54,61512	6,87176112	67,61872	8,50789472		
0,3949288	12,5552	1,5797152	5	0,62776	0,07898576	13,18296	1,65870096	16,32176	2,05362976		
1,974644	62,776	7,898576	5	3,1388	0,3949288	65,9148	8,2935048	81,6088	10,2681488		
0,9591128	30,4912	3,8364512	5	1,52456	0,19182256	32,01576	4,02827376	39,63856	4,98738656		
0,6206024	19,7296	2,4824096	5	0,98648	0,12412048	20,71608	2,60653008	25,64848	3,22713248		
0,3949288	12,5552	1,5797152	5	0,62776	0,07898576	13,18296	1,65870096	16,32176	2,05362976		
2,1438992	68,1568	8,5755968	5	3,40784	0,42877984	71,56464	9,00437664	88,60384	11,14827584		
23,2090264	765,3312	92,8361056	5	38,26656	4,64180528	803,59776	97,47791088	994,93056	120,6869373		
1,7489704	55,6016	6,9958816	5	2,78008	0,34979408	58,38168	7,34567568	72,28208	9,09464608		
1,8053888	57,3952	7,2215552	5	2,86976	0,36107776	60,26496	7,58263296	74,61376	9,38802176		
19,8819848	655,7104	79,5279392	5	32,78552	3,97639696	688,49592	83,50433616	852,42352	103,386321		
2,9901752	95,0608	11,9607008	5	4,75304	0,59803504	99,81384	12,55873584	123,57904	15,54891104		
0,4513472	14,3488	1,8053888	5	0,71744	0,09026944	15,06624	1,89565824	18,65344	2,34700544		
10,2117304	324,6416	40,8469216	5	16,23208	2,04234608	340,87368	42,88926768	422,03408	53,10099808		
0,6206024	19,7296	2,4824096	5	0,98648	0,12412048	20,71608	2,60653008	25,64848	3,22713248		
0,3385104	10,7616	1,3540416	5	0,53808	0,06770208	11,29968	1,42174368	13,99008	1,76025408		
0,0564184	1,7936	0,2256736	5	0,08968	0,01128368	1,88328	0,23695728	2,33168	0,29337568		
12,4684664	396,3856	49,8738656	5	19,81928	2,49369328	416,20488	52,36755888	515,30128	64,83602528		
9166,289333	**305948,7296**	**36665,15733**		**316078,9425**	**3666,515733**	**622027,6721**	**40331,67306**	**698514,8545**	**49497,9624**		
9166,289333	305948,7296	36665,15733	10	316078,9425	3666,515733	622027,6721	40331,67306	698514,8545	49497,9624		

508,3601664	**16483,504**	**2033,440666**		**824,1752**	**101,6720333**	**17307,6792**	**2135,112699**	**21428,5552**	**2643,472865**		
72,1723392	**2315,7472**	**288,6893568**		**115,78736**	**14,43446784**	**2431,53456**	**303,1238246**	**3010,47136**	**375,2961638**		
1,2976232	41,2528	5,1904928	5	2,06264	0,25952464	43,31544	5,45001744	53,62864	6,74764064		
0,2256736	7,1744	0,9026944	5	0,35872	0,04513472	7,53312	0,94782912	9,32672	1,17350272		
0,9591128	30,4912	3,8364512	5	1,52456	0,19182256	32,01576	4,02827376	39,63856	4,98738656		
0,0564184	1,7936	0,2256736	5	0,08968	0,01128368	1,88328	0,23695728	2,33168	0,29337568		
0,846276	26,904	3,385104	5	1,3452	0,1692552	28,2492	3,5543592	34,9752	4,4006352		
0,282092	8,968	1,128368	5	0,4484	0,0564184	9,4164	1,1847864	11,6584	1,4668784		
21,951328	711,736	87,805312	5	35,5868	4,3902656	747,3228	92,1955776	925,2568	114,1469056		
2,3131544	73,5376	9,2526176	5	3,67688	0,46263088	77,21448	9,71524848	95,59888	12,02840288		
0,0564184	1,7936	0,2256736	5	0,08968	0,01128368	1,88328	0,23695728	2,33168	0,29337568		
0,564184	17,936	2,256736	5	0,8968	0,1128368	18,8328	2,3695728	23,3168	2,9337568		
0,5077656	16,1424	2,0310624	5	0,80712	0,10155312	16,94952	2,13261552	20,98512	2,64038112		
0,7898576	25,1104	3,1594304	5	1,25552	0,15797152	26,36592	3,31740192	32,64352	4,10725952		
0,7898576	25,1104	3,1594304	5	1,25552	0,15797152	26,36592	3,31740192	32,64352	4,10725952		
0,2256736	7,1744	0,9026944	5	0,35872	0,04513472	7,53312	0,94782912	9,32672	1,17350272		
0,1692552	5,3808	0,6770208	5	0,26904	0,03385104	5,64984	0,71087184	6,99504	0,88012704		
2,538828	80,712	10,155312	5	4,0356	0,5077656	84,7476	10,6630776	104,9256	13,2019056		
0,1128368	3,5872	0,4513472	5	0,17936	0,02256736	3,76656	0,47391456	4,66336	0,58675136		
1,5797152	50,2208	6,3188608	5	2,51104	0,31594304	52,73184	6,63480384	65,28704	8,21451904		
2,2003176	69,9504	8,8012704	5	3,49752	0,44006352	73,44792	9,24133392	90,93552	11,44165152		
0,1128368	3,5872	0,4513472	5	0,17936	0,02256736	3,76656	0,47391456	4,66336	0,58675136		
5,0212376	159,6304	20,0849504	5	7,98152	1,00424752	167,61192	21,08919792	207,51952	26,11043552		
0,0564184	1,7936	0,2256736	5	0,08968	0,01128368	1,88328	0,23695728	2,33168	0,29337568		
0,5077656	16,1424	2,0310624	5	0,80712	0,10155312	16,94952	2,13261552	20,98512	2,64038112		
0,0564184	1,7936	0,2256736	5	0,08968	0,01128368	1,88328	0,23695728	2,33168	0,29337568		
1,2976232	41,2528	5,1904928	5	2,06264	0,25952464	43,31544	5,45001744	53,62864	6,74764064		
0,846276	26,904	3,385104	5	1,3452	0,1692552	28,2492	3,5543592	34,9752	4,4006352		
1,0719496	34,0784	4,2877984	5	1,70392	0,21438992	35,78232	4,50218832	44,30192	5,57413792		
11,8000808	382,5696	47,2003232	5	19,12848	2,36001616	401,69808	49,56033936	497,34048	61,36042016		
0,1692552	5,3808	0,6770208	5	0,26904	0,03385104	5,64984	0,71087184	6,99504	0,88012704		
0,3385104	10,7616	1,3540416	5	0,53808	0,06770208	11,29968	1,42174368	13,99008	1,76025408		
0,4513472	14,3488	1,8053888	5	0,71744	0,09026944	15,06624	1,89565824	18,65344	2,34700544		
0,5077656	16,1424	2,0310624	5	0,80712	0,10155312	16,94952	2,13261552	20,98512	2,64038112		
0,4513472	14,3488	1,8053888	5	0,71744	0,09026944	15,06624	1,89565824	18,65344	2,34700544		
0,4513472	14,3488	1,8053888	5	0,71744	0,09026944	15,06624	1,89565824	18,65344	2,34700544		
0,7334392	23,3168	2,9337568	5	1,16584	0,14668784	24,48264	3,08044464	30,31184	3,81388384		
0,3385104	10,7616	1,3540416	5	0,53808	0,06770208	11,29968	1,42174368	13,99008	1,76025408		
0,5077656	16,1424	2,0310624	5	0,80712	0,10155312	16,94952	2,13261552	20,98512	2,64038112		
0,4513472	14,3488	1,8053888	5	0,71744	0,09026944	15,06624	1,89565824	18,65344	2,34700544		
0,1128368	3,5872	0,4513472	5	0,17936	0,02256736	3,76656	0,47391456	4,66336	0,58675136		
0,1692552	5,3808	0,6770208	5	0,26904	0,03385104	5,64984	0,71087184	6,99504	0,88012704		
0,2256736	7,1744	0,9026944	5	0,35872	0,04513472	7,53312	0,94782912	9,32672	1,17350272		
4,1185432	130,9328	16,4741728	5	6,54664	0,82370864	137,47944	17,29788144	170,21264	21,41642464		
0,1128368	3,5872	0,4513472	5	0,17936	0,02256736	3,76656	0,47391456	4,66336	0,58675136		
0,1128368	3,5872	0,4513472	5	0,17936	0,02256736	3,76656	0,47391456	4,66336	0,58675136		
0,846276	26,904	3,385104	5	1,3452	0,1692552	28,2492	3,5543592	34,9752	4,4006352		
0,0564184	1,7936	0,2256736	5	0,08968	0,01128368	1,88328	0,23695728	2,33168	0,29337568		
1,7489704	55,6016	6,9958816	5	2,78008	0,34979408	58,38168	7,34567568	72,28208	9,09464608		
1,8618072	59,1888	7,4472288	5	2,95944	0,37236144	62,14824	7,81959024	76,94544	9,68139744		
0,0564184	1,7936	0,2256736	5	0,08968	0,01128368	1,88328	0,23695728	2,33168	0,29337568		
0,1128368	3,5872	0,4513472	5	0,17936	0,02256736	3,76656	0,47391456	4,66336	0,58675136		
367,1260336	**11924,032**	**1468,504134**		**596,2016**	**73,42520672**	**12520,2336**	**1541,929341**	**15501,2416**	**1909,055375**		
0,3949288	12,5552	1,5797152	5	0,62776	0,07898576	13,18296	1,65870096	16,32176	2,05362976		
0,4513472	14,3488	1,8053888	5	0,71744	0,09026944	15,06624	1,89565824	18,65344	2,34700544		
0,9026944	28,6976	3,6107776	5	1,43488	0,18053888	30,13248	3,79131648	37,30688	4,69401088		
0,1128368	3,5872	0,4513472	5	0,17936	0,02256736	3,76656	0,47391456	4,66336	0,58675136		
0,1692552	5,3808	0,6770208	5	0,26904	0,03385104	5,64984	0,71087184	6,99504	0,88012704		
0,6206024	19,7296	2,4824096	5	0,98648	0,12412048	20,71608	2,60653008	25,64848	3,22713248		
0,0564184	1,7936	0,2256736	5	0,08968	0,01128368	1,88328	0,23695728	2,33168	0,29337568		
0,4513472	14,3488	1,8053888	5	0,71744	0,09026944	15,06624	1,89565824	18,65344	2,34700544		
0,1692552	5,3808	0,6770208	5	0,26904	0,03385104	5,64984	0,71087184	6,99504	0,88012704		
3,8928696	123,7584	15,5714784	5	6,18792	0,77857392	129,94632	16,35005232	160,88592	20,24292192		
0,1128368	3,5872	0,4513472	5	0,17936	0,02256736	3,76656	0,47391456	4,66336	0,58675136		
0,0564184	1,7936	0,2256736	5	0,08968	0,01128368	1,88328	0,23695728	2,33168	0,29337568		
0,0564184	1,7936	0,2256736	5	0,08968	0,01128368	1,88328	0,23695728	2,33168	0,29337568		
0,282092	8,968	1,128368	5	0,4484	0,0564184	9,4164	1,1847864	11,6584	1,4668784		
0,0564184	1,7936	0,2256736	5	0,08968	0,01128368	1,88328	0,23695728	2,33168	0,29337568		
0,6206024	19,7296	2,4824096	5	0,98648	0,12412048	20,71608	2,60653008	25,64848	3,22713248		
0,282092	8,968	1,128368	5	0,4484	0,0564184	9,4164	1,1847864	11,6584	1,4668784		
0,9591128	30,4912	3,8364512	5	1,52456	0,19182256	32,01576	4,02827376	39,63856	4,98738656		
0,2256736	7,1744	0,9026944	5	0,35872	0,04513472	7,53312	0,94782912	9,32672	1,17350272		
0,1128368	3,5872	0,4513472	5	0,17936	0,02256736	3,76656	0,47391456	4,66336	0,58675136		
1,2412048	39,4592	4,9648192	5	1,97296	0,24824096	41,43216	5,21306016	51,29696	6,45426496		
0,282092	8,968	1,128368	5	0,4484	0,0564184	9,4164	1,1847864	11,6584	1,4668784		
13,4275792	426,8768	53,7103168	5	21,34384	2,68551584	448,22064	56,39583264	554,93984	69,82341184		
1,8618072	59,1888	7,4472288	5	2,95944	0,37236144	62,14824	7,81959024	76,94544	9,68139744		
0,282092	8,968	1,128368	5	0,4484	0,0564184	9,4164	1,1847864	11,6584	1,4668784		
6,488116	206,264	25,952464	5	10,3132	1,2976232	216,5772	27,2500872	268,1432	33,7382032		
0,3949288	12,5552	1,5797152	5	0,62776	0,07898576	13,18296	1,65870096	16,32176	2,05362976		
0,1692552	5,3808	0,6770208	5	0,26904	0,03385104	5,64984	0,71087184	6,99504	0,88012704		
1,1847864	37,6656	4,7391456	5	1,88328	0,23695728	39,54888	4,97610288	48,96528	6,16088928		
5,359748	170,392	21,438992	5	8,5196	1,0719496	178,9116	22,5109416	221,5096	27,8706896		
0,2256736	7,1744	0,9026944	5	0,35872	0,04513472	7,53312	0,94782912	9,32672	1,17350272		
0,7334392	23,3168	2,9337568	5	1,16584	0,14668784	24,48264	3,08044464	30,31184	3,81388384		
0,6770208	21,5232	2,7080832	5	1,07616	0,13540416	22,59936	2,84348736	27,98016	3,52050816		
0,1128368	3,5872	0,4513472	5	0,17936	0,02256736	3,76656	0,47391456	4,66336	0,58675136		
0,3385104	10,7616	1,3540416	5	0,53808	0,06770208	11,29968	1,42174368	13,99008	1,76025408		
0,1692552	5,3808	0,6770208	5	0,26904	0,03385104	5,64984	0,71087184	6,99504	0,88012704		
0,1128368	3,5872	0,4513472	5	0,17936	0,02256736	3,76656	0,47391456	4,66336	0,58675136		
0,0564184	1,7936	0,2256736	5	0,08968	0,01128368	1,88328	0,23695728	2,33168	0,29337568		
0,564184	17,936	2,256736	5	0,8968	0,1128368	18,8328	2,3695728	23,3168	2,9337568		
0,5077656	16,1424	2,0310624	5	0,80712	0,10155312	16,94952	2,13261552	20,98512	2,64038112		
0,1128368	3,5872	0,4513472	5	0,17936	0,02256736	3,76656	0,47391456	4,66336	0,58675136		
0,0564184	1,7936	0,2256736	5	0,08968	0,01128368	1,88328	0,23695728	2,33168	0,29337568		
6,0367688	191,9152	24,1470752	5	9,59576	1,20735376	201,51096	25,35442896	249,48976	31,39119776		
7,3908104	234,9616	29,5632416	5	11,74808	1,47816208	246,70968	31,04140368	305,45008	38,43221408		
1,5797152	50,2208	6,3188608	5	2,51104	0,31594304	52,73184	6,63480384	65,28704	8,21451904		
0,1128368	3,5872	0,4513472	5	0,17936	0,02256736	3,76656	0,47391456	4,66336	0,58675136		
0,5077656	16,1424	2,0310624	5	0,80712	0,10155312	16,94952	2,13261552	20,98512	2,64038112		
0,1128368	3,5872	0,4513472	5	0,17936	0,02256736	3,76656	0,47391456	4,66336	0,58675136		
0,282092	8,968	1,128368	5	0,4484	0,0564184	9,4164	1,1847864	11,6584	1,4668784		
2,5952464	82,5056	10,3809856	5	4,12528	0,51904928	86,63088	10,90003488	107,25728	13,49528128		
1,5797152	50,2208	6,3188608	5	2,51104	0,31594304	52,73184	6,63480384	65,28704	8,21451904		
0,1692552	5,3808	0,6770208	5	0,26904	0,03385104	5,64984	0,71087184	6,99504	0,88012704		
0,1692552	5,3808	0,6770208	5	0,26904	0,03385104	5,64984	0,71087184	6,99504	0,88012704		
0,1128368	3,5872	0,4513472	5	0,17936	0,02256736	3,76656	0,47391456	4,66336	0,58675136		
0,0564184	1,7936	0,2256736	5	0,08968	0,01128368	1,88328	0,23695728	2,33168	0,29337568		
0,0564184	1,7936	0,2256736	5	0,08968	0,01128368	1,88328	0,23695728	2,33168	0,29337568		
0,846276	26,904	3,385104	5	1,3452	0,1692552	28,2492	3,5543592	34,9752	4,4006352		
0,1692552	5,3808	0,6770208	5	0,26904	0,03385104	5,64984	0,71087184	6,99504	0,88012704		
0,3949288	12,5552	1,5797152	5	0,62776	0,07898576	13,18296	1,65870096	16,32176	2,05362976		
15,390896	503,5312	61,563584	5	25,17656	3,0781792	528,70776	64,6417632	654,59056	80,0326592		
0,1128368	3,5872	0,4513472	5	0,17936	0,02256736	3,76656	0,47391456	4,66336	0,58675136		
0,282092	8,968	1,128368	5	0,4484	0,0564184	9,4164	1,1847864	11,6584	1,4668784		
0,1128368	3,5872	0,4513472	5	0,17936	0,02256736	3,76656	0,47391456	4,66336	0,58675136		
0,0564184	1,7936	0,2256736	5	0,08968	0,01128368	1,88328	0,23695728	2,33168	0,29337568		
0,282092	8,968	1,128368	5	0,4484	0,0564184	9,4164	1,1847864	11,6584	1,4668784		
0,1128368	3,5872	0,4513472	5	0,17936	0,02256736	3,76656	0,47391456	4,66336	0,58675136		
0,0564184	1,7936	0,2256736	5	0,08968	0,01128368	1,88328	0,23695728	2,33168	0,29337568		
0,2256736	7,1744	0,9026944	5	0,35872	0,04513472	7,53312	0,94782912	9,32672	1,17350272		
0,3385104	10,7616	1,3540416	5	0,53808	0,06770208	11,29968	1,42174368	13,99008	1,76025408		
0,3385104	10,7616	1,3540416	5	0,53808	0,06770208	11,29968	1,42174368	13,99008	1,76025408		
0,3949288	12,5552	1,5797152	5	0,62776	0,07898576	13,18296	1,65870096	16,32176	2,05362976		
0,4513472	14,3488	1,8053888	5	0,71744	0,09026944	15,06624	1,89565824	18,65344	2,34700544		
0,1692552	5,3808	0,6770208	5	0,26904	0,03385104	5,64984	0,71087184	6,99504	0,88012704		
0,3385104	10,7616	1,3540416	5	0,53808	0,06770208	11,29968	1,42174368	13,99008	1,76025408		
0,1692552	5,3808	0,6770208	5	0,26904	0,03385104	5,64984	0,71087184	6,99504	0,88012704		
0,1692552	5,3808	0,6770208	5	0,26904	0,03385104	5,64984	0,71087184	6,99504	0,88012704		
0,5077656	16,1424	2,0310624	5	0,80712	0,10155312	16,94952	2,13261552	20,98512	2,64038112		
0,1128368	3,5872	0,4513472	5	0,17936	0,02256736	3,76656	0,47391456	4,66336	0,58675136		
0,7898576	25,1104	3,1594304	5	1,25552	0,15797152	26,36592	3,31740192	32,64352	4,10725952		
1,0155312	32,2848	4,0621248	5	1,61424	0,20310624	33,89904	4,26523104	41,97024	5,28076224		
0,2256736	7,1744	0,9026944	5	0,35872	0,04513472	7,53312	0,94782912	9,32672	1,17350272		
0,9026944	28,6976	3,6107776	5	1,43488	0,18053888	30,13248	3,79131648	37,30688	4,69401088		
0,3385104	10,7616	1,3540416	5	0,53808	0,06770208	11,29968	1,42174368	13,99008	1,76025408		
0,1128368	3,5872	0,4513472	5	0,17936	0,02256736	3,76656	0,47391456	4,66336	0,58675136		
0,0564184	1,7936	0,2256736	5	0,08968	0,01128368	1,88328	0,23695728	2,33168	0,29337568		
0,1692552	5,3808	0,6770208	5	0,26904	0,03385104	5,64984	0,71087184	6,99504	0,88012704		
0,0564184	1,7936	0,2256736	5	0,08968	0,01128368	1,88328	0,23695728	2,33168	0,29337568		
0,0564184	1,7936	0,2256736	5	0,08968	0,01128368	1,88328	0,23695728	2,33168	0,29337568		
16,636852	544,3056	66,547408	5	27,21528	3,3273704	571,52088	69,8747784	707,59728	86,5116304		
0,0564184	1,7936	0,2256736	5	0,08968	0,01128368	1,88328	0,23695728	2,33168	0,29337568		
0,1692552	5,3808	0,6770208	5	0,26904	0,03385104	5,64984	0,71087184	6,99504	0,88012704		
0,3949288	12,5552	1,5797152	5	0,62776	0,07898576	13,18296	1,65870096	16,32176	2,05362976		
0,9591128	30,4912	3,8364512	5	1,52456	0,19182256	32,01576	4,02827376	39,63856	4,98738656		
0,2256736	7,1744	0,9026944	5	0,35872	0,04513472	7,53312	0,94782912	9,32672	1,17350272		
0,1128368	3,5872	0,4513472	5	0,17936	0,02256736	3,76656	0,47391456	4,66336	0,58675136		
0,0564184	1,7936	0,2256736	5	0,08968	0,01128368	1,88328	0,23695728	2,33168	0,29337568		

0,1692552	5,3808	0,6770208	5	0,26904	0,03385104	5,64984	0,71087184	6,99504	0,88012704		
0,7898576	25,1104	3,1594304	5	1,25552	0,15797152	26,36592	3,31740192	32,64352	4,10725952		
0,4513472	14,3488	1,8053888	5	0,71744	0,09026944	15,06624	1,89565824	18,65344	2,34700544		
0,1128368	3,5872	0,4513472	5	0,17936	0,02256736	3,76656	0,47391456	4,66336	0,58675136		
0,282092	8,968	1,128368	5	0,4484	0,0564184	9,4164	1,1847864	11,6584	1,4668784		
0,3949288	12,5552	1,5797152	5	0,62776	0,07898576	13,18296	1,65870096	16,32176	2,05362976		
1,5232968	48,4272	6,0931872	5	2,42136	0,30465936	50,84856	6,39784656	62,95536	7,92114336		
0,1692552	5,3808	0,6770208	5	0,26904	0,03385104	5,64984	0,71087184	6,99504	0,88012704		
0,0564184	1,7936	0,2256736	5	0,08968	0,01128368	1,88328	0,23695728	2,33168	0,29337568		
1,0155312	32,2848	4,0621248	5	1,61424	0,20310624	33,89904	4,26523104	41,97024	5,28076224		
0,0564184	1,7936	0,2256736	5	0,08968	0,01128368	1,88328	0,23695728	2,33168	0,29337568		
1,41046	44,84	5,64184	5	2,242	0,282092	47,082	5,923932	58,292	7,334392		
0,6770208	21,5232	2,7080832	5	1,07616	0,13540416	22,59936	2,84348736	27,98016	3,52050816		
0,3949288	12,5552	1,5797152	5	0,62776	0,07898576	13,18296	1,65870096	16,32176	2,05362976		
6,3188608	200,8832	25,2754432	5	10,04416	1,26377216	210,92736	26,53921536	261,14816	32,85807616		
0,282092	8,968	1,128368	5	0,4484	0,0564184	9,4164	1,1847864	11,6584	1,4668784		
0,1128368	3,5872	0,4513472	5	0,17936	0,02256736	3,76656	0,47391456	4,66336	0,58675136		
0,1692552	5,3808	0,6770208	5	0,26904	0,03385104	5,64984	0,71087184	6,99504	0,88012704		
0,9591128	30,4912	3,8364512	5	1,52456	0,19182256	32,01576	4,02827376	39,63856	4,98738656		
181,464624	5936,2304	725,858496	5	296,81152	36,2929248	6233,04192	762,1514208	7717,09952	943,6160448		
33,765572	1104,6064	135,062288	5	55,23032	6,7531144	1159,83672	141,8154024	1435,98832	175,5809744		
0,0564184	1,7936	0,2256736	5	0,08968	0,01128368	1,88328	0,23695728	2,33168	0,29337568		
1,692552	53,808	6,770208	5	2,6904	0,3385104	56,4984	7,1087184	69,9504	8,8012704		
26,7213112	874,1248	106,8852448	5	43,70624	5,34426224	917,83104	112,229507	1136,36224	138,9508182		
0,0564184	1,7936	0,2256736	5	0,08968	0,01128368	1,88328	0,23695728	2,33168	0,29337568		
69,0617936	**2243,7248**	**276,2471744**		**112,18624**	**13,81235872**	**2355,91104**	**290,0595331**	**2916,84224**	**359,1213267**		
0,0564184	1,7936	0,2256736	5	0,08968	0,01128368	1,88328	0,23695728	2,33168	0,29337568		
0,1128368	3,5872	0,4513472	5	0,17936	0,02256736	3,76656	0,47391456	4,66336	0,58675136		
0,282092	8,968	1,128368	5	0,4484	0,0564184	9,4164	1,1847864	11,6584	1,4668784		
0,282092	8,968	1,128368	5	0,4484	0,0564184	9,4164	1,1847864	11,6584	1,4668784		
1,128368	35,872	4,513472	5	1,7936	0,2256736	37,6656	4,7391456	46,6336	5,8675136		
0,0564184	1,7936	0,2256736	5	0,08968	0,01128368	1,88328	0,23695728	2,33168	0,29337568		
0,0564184	1,7936	0,2256736	5	0,08968	0,01128368	1,88328	0,23695728	2,33168	0,29337568		
1,128368	35,872	4,513472	5	1,7936	0,2256736	37,6656	4,7391456	46,6336	5,8675136		
1,1847864	37,6656	4,7391456	5	1,88328	0,23695728	39,54888	4,97610288	48,96528	6,16088928		
0,0564184	1,7936	0,2256736	5	0,08968	0,01128368	1,88328	0,23695728	2,33168	0,29337568		
0,6206024	19,7296	2,4824096	5	0,98648	0,12412048	20,71608	2,60653008	25,64848	3,22713248		
0,1128368	3,5872	0,4513472	5	0,17936	0,02256736	3,76656	0,47391456	4,66336	0,58675136		
0,1692552	5,3808	0,6770208	5	0,26904	0,03385104	5,64984	0,71087184	6,99504	0,88012704		
0,6770208	21,5232	2,7080832	5	1,07616	0,13540416	22,59936	2,84348736	27,98016	3,52050816		
1,0719496	34,0784	4,2877984	5	1,70392	0,21438992	35,78232	4,50218832	44,30192	5,57413792		
0,1128368	3,5872	0,4513472	5	0,17936	0,02256736	3,76656	0,47391456	4,66336	0,58675136		
0,1692552	5,3808	0,6770208	5	0,26904	0,03385104	5,64984	0,71087184	6,99504	0,88012704		
2,3131544	73,5376	9,2526176	5	3,67688	0,46263088	77,21448	9,71524848	95,59888	12,02840288		
0,1692552	5,3808	0,6770208	5	0,26904	0,03385104	5,64984	0,71087184	6,99504	0,88012704		
47,9048936	1571,1248	191,6195744	5	78,55624	9,58097872	1649,68104	201,2005531	2042,46224	249,1054467		
10,8323328	344,3712	43,3293312	5	17,21856	2,16646656	361,58976	45,49579776	447,68256	56,32813056		
0,564184	17,936	2,256736	5	0,8968	0,1128368	18,8328	2,3695728	23,3168	2,9337568		
661,503172	**21266,3808**	**2646,012688**		**15321,2991**	**505,6028702**	**36587,6799**	**3151,615558**	**41904,2751**	**3813,11873**		
56,4183096	**1799,9552**	**225,6732384**		**655,8195152**	**21,642044**	**2455,774715**	**247,3152824**	**2905,763515**	**303,733592**		
15,289296	492,4208	61,157184	15	277,9872	9,1735776	770,408	70,3307616	893,5132	85,6200576		
0,3385104	10,7616	1,3540416	5	2,051578182	0,06770208	12,81317818	1,42174368	15,50357818	1,76025408		
2,2003176	69,9504	8,8012704	5	13,33525818	0,44006352	83,28565818	9,24133392	100,7732582	11,44165152		
4,6827272	148,8688	18,7309088	5	28,38016485	0,93654544	177,2489648	19,66745424	214,4661648	24,35018144		
3,8364512	121,9648	15,3458048	5	23,25121939	0,76729024	145,2160194	16,11309504	175,7072194	19,94954624		
0,7334392	23,3168	2,9337568	5	4,445086061	0,14668784	27,76188606	3,08044464	33,59108606	3,81388384		
0,3385104	10,7616	1,3540416	5	2,051578182	0,06770208	12,81317818	1,42174368	15,50357818	1,76025408		
0,0564184	1,7936	0,2256736	5	0,341929697	0,01128368	2,135529697	0,23695728	2,583929697	0,29337568		
0,1692552	5,3808	0,6770208	5	1,025789091	0,03385104	6,406589091	0,71087184	7,751789091	0,88012704		
0,5077656	16,1424	2,0310624	5	3,077367273	0,10155312	19,21976727	2,13261552	23,25536727	2,64038112		
0,1128368	3,5872	0,4513472	5	0,683859394	0,02256736	4,271059394	0,47391456	5,167859394	0,58675136		
0,1692552	5,3808	0,6770208	5	1,025789091	0,03385104	6,406589091	0,71087184	7,751789091	0,88012704		
0,1692552	5,3808	0,6770208	5	1,025789091	0,03385104	6,406589091	0,71087184	7,751789091	0,88012704		
0,0564184	1,7936	0,2256736	5	0,341929697	0,01128368	2,135529697	0,23695728	2,583929697	0,29337568		
8,744852	278,008	34,979408	5	52,99910303	1,7489704	331,007103	36,7283784	400,509103	45,4732304		
0,6770208	21,5232	2,7080832	5	4,103156364	0,13540416	25,62635636	2,84348736	31,00715636	3,52050816		
0,1128368	3,5872	0,4513472	5	0,683859394	0,02256736	4,271059394	0,47391456	5,167859394	0,58675136		
0,5077656	16,1424	2,0310624	5	3,077367273	0,10155312	19,21976727	2,13261552	23,25536727	2,64038112		
0,1692552	5,3808	0,6770208	5	1,025789091	0,03385104	6,406589091	0,71087184	7,751789091	0,88012704		
0,0564184	1,7936	0,2256736	5	0,341929697	0,01128368	2,135529697	0,23695728	2,583929697	0,29337568		
3,2158488	102,2352	12,8633952	5	19,48999273	0,64316976	121,7251927	13,50656496	147,2839927	16,72241376		
3,667196	116,584	14,668784	5	22,2254303	0,7334392	138,8094303	15,4022232	167,9554303	19,0694192		
10,6066592	337,1968	42,4266368	15	192,8483491	6,36399552	530,0451491	48,79063232	614,3443491	59,39729152		
362,2672776	**11687,0912**	**1449,06911**		**11646,63945**	**384,3391019**	**23333,73065**	**1833,408212**	**26255,50345**	**2195,67549**		
299,2479248	9683,64	1196,991699	30	10881,74272	359,0975098	20565,38272	1556,089209	22986,29272	1855,337134		
0,9591128	30,4912	3,8364512	5	5,812804848	0,19182256	36,30400485	4,02827376	43,92680485	4,98738656		
0,7898576	25,1104	3,1594304	5	4,787015758	0,15797152	29,89741576	3,31740192	36,17501576	4,10725952		
0,3385104	10,7616	1,3540416	5	2,051578182	0,06770208	12,81317818	1,42174368	15,50357818	1,76025408		
0,282092	8,968	1,128368	5	1,709648485	0,0564184	10,67764848	1,1847864	12,91964848	1,4668784		
0,6206024	19,7296	2,4824096	5	3,761226667	0,12412048	23,49082667	2,60653008	28,42322667	3,22713248		
0,9591128	30,4912	3,8364512	5	5,812804848	0,19182256	36,30400485	4,02827376	43,92680485	4,98738656		
0,282092	8,968	1,128368	5	1,709648485	0,0564184	10,67764848	1,1847864	12,91964848	1,4668784		
0,0564184	1,7936	0,2256736	5	0,341929697	0,01128368	2,135529697	0,23695728	2,583929697	0,29337568		
0,7334392	23,3168	2,9337568	5	4,445086061	0,14668784	27,76188606	3,08044464	33,59108606	3,81388384		
0,1128368	3,5872	0,4513472	5	0,683859394	0,02256736	4,271059394	0,47391456	5,167859394	0,58675136		
0,2256736	7,1744	0,9026944	5	1,367718788	0,04513472	8,542118788	0,94782912	10,33571879	1,17350272		
2,2003176	69,9504	8,8012704	5	13,33525818	0,44006352	83,28565818	9,24133392	100,7732582	11,44165152		
2,0874808	66,3632	8,3499232	5	12,65139879	0,41749616	79,01459879	8,76741936	95,60539879	10,85490016		
1,974644	62,776	7,898576	5	11,96753939	0,3949288	74,74353939	8,2935048	90,43753939	10,2681488		
0,7334392	23,3168	2,9337568	5	4,445086061	0,14668784	27,76188606	3,08044464	33,59108606	3,81388384		
12,0735376	383,8304	48,2941504	15	219,5188655	7,24412256	603,3492655	55,53827296	699,3068655	67,61181056		
0,1128368	3,5872	0,4513472	5	0,683859394	0,02256736	4,271059394	0,47391456	5,167859394	0,58675136		
0,2256736	7,1744	0,9026944	5	1,367718788	0,04513472	8,542118788	0,94782912	10,33571879	1,17350272		
5,077656	161,424	20,310624	5	30,77367273	1,0155312	192,1976727	21,3261552	232,5536727	26,4038112		
0,4513472	14,3488	1,8053888	5	2,735437576	0,09026944	17,08423758	1,89565824	20,67143758	2,34700544		
1,2976232	41,2528	5,1904928	5	7,86438303	0,25952464	49,11718303	5,45001744	59,43038303	6,74764064		
3,8928696	123,7584	15,5714784	5	23,59314909	0,77857392	147,3515491	16,35005232	178,2911491	20,24292192		
19,5207664	620,5856	78,0830656	15	354,9230255	11,71245984	975,5086255	89,79552544	1130,655025	109,3162918		
7,898576	251,104	31,594304	5	47,87015758	1,5797152	298,9741576	33,1740192	361,7501576	41,0725952		
0,1128368	3,5872	0,4513472	5	0,683859394	0,02256736	4,271059394	0,47391456	5,167859394	0,58675136		
118,0468032	**3777,816**	**472,1872128**		**1835,149488**	**60,55993312**	**5612,965488**	**532,7471459**	**6557,419488**	**650,7939491**		
0,1128368	3,5872	0,4513472	5	0,683859394	0,02256736	4,271059394	0,47391456	5,167859394	0,58675136		
0,0564184	1,7936	0,2256736	5	0,341929697	0,01128368	2,135529697	0,23695728	2,583929697	0,29337568		
0,1128368	3,5872	0,4513472	5	0,683859394	0,02256736	4,271059394	0,47391456	5,167859394	0,58675136		
0,282092	8,968	1,128368	5	1,709648485	0,0564184	10,67764848	1,1847864	12,91964848	1,4668784		
0,282092	8,968	1,128368	5	1,709648485	0,0564184	10,67764848	1,1847864	12,91964848	1,4668784		
0,3949288	12,5552	1,5797152	5	2,393507879	0,07898576	14,94870788	1,65870096	18,08750788	2,05362976		
0,3949288	12,5552	1,5797152	5	2,393507879	0,07898576	14,94870788	1,65870096	18,08750788	2,05362976		
0,0564184	1,7936	0,2256736	5	0,341929697	0,01128368	2,135529697	0,23695728	2,583929697	0,29337568		
2,4259912	77,1248	9,7039648	5	14,70297697	0,48519824	91,82777697	10,18916304	111,108977	12,61515424		
0,1692552	5,3808	0,6770208	5	1,025789091	0,03385104	6,406589091	0,71087184	7,751789091	0,88012704		
0,1692552	5,3808	0,6770208	5	1,025789091	0,03385104	6,406589091	0,71087184	7,751789091	0,88012704		
0,0564184	1,7936	0,2256736	5	0,341929697	0,01128368	2,135529697	0,23695728	2,583929697	0,29337568		
0,3385104	10,7616	1,3540416	5	2,051578182	0,06770208	12,81317818	1,42174368	15,50357818	1,76025408		
0,7334392	23,3168	2,9337568	5	4,445086061	0,14668784	27,76188606	3,08044464	33,59108606	3,81388384		
0,282092	8,968	1,128368	5	1,709648485	0,0564184	10,67764848	1,1847864	12,91964848	1,4668784		
0,4513472	14,3488	1,8053888	5	2,735437576	0,09026944	17,08423758	1,89565824	20,67143758	2,34700544		
0,3949288	12,5552	1,5797152	5	2,393507879	0,07898576	14,94870788	1,65870096	18,08750788	2,05362976		
0,564184	17,936	2,256736	5	3,41929697	0,1128368	21,35529697	2,3695728	25,83929697	2,9337568		
0,282092	8,968	1,128368	5	1,709648485	0,0564184	10,67764848	1,1847864	12,91964848	1,4668784		
35,860496	1150,6992	143,441984	15	652,0090182	21,5162976	1802,708218	164,9582816	2090,383018	200,8187776		
0,1692552	5,3808	0,6770208	5	1,025789091	0,03385104	6,406589091	0,71087184	7,751789091	0,88012704		
0,1128368	3,5872	0,4513472	5	0,683859394	0,02256736	4,271059394	0,47391456	5,167859394	0,58675136		
0,7898576	25,1104	3,1594304	5	4,787015758	0,15797152	29,89741576	3,31740192	36,17501576	4,10725952		
1,0155312	32,2848	4,0621248	5	6,154734545	0,20310624	38,43953455	4,26523104	46,51073455	5,28076224		
5,4725848	173,9792	21,8903392	5	33,16718061	1,09451696	207,1463806	22,98485616	250,6411806	28,45744096		
1,9182256	60,9824	7,6729024	5	11,6256097	0,38364512	72,6080097	8,05654752	87,8536097	9,97477312		
0,1128368	3,5872	0,4513472	5	0,683859394	0,02256736	4,271059394	0,47391456	5,167859394	0,58675136		
0,1692552	5,3808	0,6770208	5	1,025789091	0,03385104	6,406589091	0,71087184	7,751789091	0,88012704		
0,4513472	14,3488	1,8053888	5	2,735437576	0,09026944	17,08423758	1,89565824	20,67143758	2,34700544		
0,1692552	5,3808	0,6770208	5	1,025789091	0,03385104	6,406589091	0,71087184	7,751789091	0,88012704		
17,76298	569,9872	71,05192	15	322,9632727	10,657788	892,9504727	81,709708	1035,447273	99,472688		
1,128368	35,872	4,513472	5	6,838593939	0,2256736	42,71059394	4,7391456	51,67859394	5,8675136		
0,846276	26,904	3,385104	5	5,128945455	0,1692552	32,03294545	3,5543592	38,75894545	4,4006352		
0,0564184	1,7936	0,2256736	5	0,341929697	0,01128368	2,135529697	0,23695728	2,583929697	0,29337568		
2,9901752	95,0608	11,9607008	5	18,12227394	0,59803504	113,1830739	12,55873584	136,9482739	15,54891104		
0,0564184	1,7936	0,2256736	5	0,341929697	0,01128368	2,135529697	0,23695728	2,583929697	0,29337568		
30,3466136	973,7952	121,3864544	15	551,7566109	18,20796816	1525,551811	139,5944226	1769,000611	169,9410362		
0,846276	26,904	3,385104	5	5,128945455	0,1692552	32,03294545	3,5543592	38,75894545	4,4006352		
0,1692552	5,3808	0,6770208	5	1,025789091	0,03385104	6,406589091	0,71087184	7,751789091	0,88012704		
0,282092	8,968	1,128368	5	1,709648485	0,0564184	10,67764848	1,1847864	12,91964848	1,4668784		
8,4063416	267,2464	33,6253664	15	152,8425745	5,04380496	420,0889745	38,66917136	486,9005745	47,07551296		
0,282092	8,968	1,128368	5	1,709648485	0,0564184	10,67764848	1,1847864	12,91964848	1,4668784		
0,564184	17,936	2,256736	5	3,41929697	0,1128368	21,35529697	2,3695728	25,83929697	2,9337568		
0,5077656	16,1424	2,0310624	5	3,077367273	0,10155312	19,21976727	2,13261552	23,25536727	2,64038112		
61,7390904	**1971,2576**	**246,9563616**		**565,8673697**	**18,6736232**	**2537,12497**	**265,6299848**	**3029,93937**	**327,3690752**		
0,7334392	23,3168	2,9337568	5	4,445086061	0,14668784	27,76188606	3,08044464	33,59108606	3,81388384		

1,41046	44,84	5,64184	5	8,548242424	0,282092	53,38824242	5,923932	64,59824242	7,334392		
0,0564184	1,7936	0,2256736	5	0,341929697	0,01128368	2,135529697	0,23695728	2,583929697	0,29337568		
0,9026944	28,6976	3,6107776	5	5,470875152	0,18053888	34,16847515	3,79131648	41,34287515	4,69401088		
0,2256736	7,1744	0,9026944	5	1,367718788	0,04513472	8,542118788	0,94782912	10,33571879	1,17350272		
3,103012	98,648	12,412048	5	18,80613333	0,6206024	117,4541333	13,0326504	142,1161333	16,1356624		
0,282092	8,968	1,128368	5	1,709648485	0,0564184	10,67764848	1,1847864	12,91964848	1,4668784		
0,7334392	23,3168	2,9337568	5	4,445086061	0,14668784	27,76188606	3,08044464	33,59108606	3,81388384		
0,2256736	7,1744	0,9026944	5	1,367718788	0,04513472	8,542118788	0,94782912	10,33571879	1,17350272		
5,8110952	184,7408	23,2443808	5	35,21875879	1,16221904	219,9595588	24,40659984	266,1447588	30,21769504		
0,282092	8,968	1,128368	5	1,709648485	0,0564184	10,67764848	1,1847864	12,91964848	1,4668784		
2,256736	71,744	9,026944	5	13,67718788	0,4513472	85,42118788	9,4782912	103,3571879	11,7350272		
0,1128368	3,5872	0,4513472	5	0,683859394	0,02256736	4,271059394	0,47391456	5,167859394	0,58675136		
1,0719496	34,0784	4,2877984	5	6,496664242	0,21438992	40,57506424	4,50218832	49,09466424	5,57413792		
0,4513472	14,3488	1,8053888	5	2,735437576	0,09026944	17,08423758	1,89565824	20,67143758	2,34700544		
0,0564184	1,7936	0,2256736	5	0,341929697	0,01128368	2,135529697	0,23695728	2,583929697	0,29337568		
1,8053888	57,3952	7,2215552	5	10,9417503	0,36107776	68,3369503	7,58263296	82,6857503	9,38802176		
0,5077656	16,1424	2,0310624	5	3,077367273	0,10155312	19,21976727	2,13261552	23,25536727	2,64038112		
0,2256736	7,1744	0,9026944	5	1,367718788	0,04513472	8,542118788	0,94782912	10,33571879	1,17350272		
1,2412048	39,4592	4,9648192	5	7,522453333	0,24824096	46,98165333	5,21306016	56,84645333	6,45426496		
0,1692552	5,3808	0,6770208	5	1,025789091	0,03385104	6,406589091	0,71087184	7,751789091	0,88012704		
0,1128368	3,5872	0,4513472	5	0,683859394	0,02256736	4,271059394	0,47391456	5,167859394	0,58675136		
0,282092	8,968	1,128368	5	1,709648485	0,0564184	10,67764848	1,1847864	12,91964848	1,4668784		
0,7898576	25,1104	3,1594304	5	4,787015758	0,15797152	29,89741576	3,31740192	36,17501576	4,10725952		
0,7334392	23,3168	2,9337568	5	4,445086061	0,14668784	27,76188606	3,08044464	33,59108606	3,81388384		
0,0564184	1,7936	0,2256736	5	0,341929697	0,01128368	2,135529697	0,23695728	2,583929697	0,29337568		
5,8675136	186,5344	23,4700544	5	35,56068848	1,17350272	222,0950885	24,64355712	268,7286885	30,51107072		
0,6206024	19,7296	2,4824096	5	3,761226667	0,12412048	23,49082667	2,60653008	28,42322667	3,22713248		
0,4513472	14,3488	1,8053888	5	2,735437576	0,09026944	17,08423758	1,89565824	20,67143758	2,34700544		
0,1128368	3,5872	0,4513472	5	0,683859394	0,02256736	4,271059394	0,47391456	5,167859394	0,58675136		
3,2722672	104,0288	13,0890688	5	19,83192242	0,65445344	123,8607224	13,74352224	149,8679224	17,01578944		
0,2256736	7,1744	0,9026944	5	1,367718788	0,04513472	8,542118788	0,94782912	10,33571879	1,17350272		
0,4513472	14,3488	1,8053888	5	2,735437576	0,09026944	17,08423758	1,89565824	20,67143758	2,34700544		
0,2256736	7,1744	0,9026944	5	1,367718788	0,04513472	8,542118788	0,94782912	10,33571879	1,17350272		
0,1128368	3,5872	0,4513472	5	0,683859394	0,02256736	4,271059394	0,47391456	5,167859394	0,58675136		
1,2976232	41,2528	5,1904928	5	7,86438303	0,25952464	49,11718303	5,45001744	59,43038303	6,74764064		
0,0564184	1,7936	0,2256736	5	0,341929697	0,01128368	2,135529697	0,23695728	2,583929697	0,29337568		
0,2256736	7,1744	0,9026944	5	1,367718788	0,04513472	8,542118788	0,94782912	10,33571879	1,17350272		
9,3828152	306,7968	37,5312608	15	170,59664	5,62968912	477,39344	43,16094992	554,09264	52,54376512		
0,3949288	12,5552	1,5797152	5	2,393507879	0,07898576	14,94870788	1,65870096	18,08750788	2,05362976		
3,7236144	118,3776	14,8944576	5	22,56736	0,74472288	140,94496	15,63918048	170,53936	19,36279488		
6,4316976	204,4704	25,7267904	15	116,9399564	3,85901856	321,4103564	29,58580896	372,5279564	36,01750656		
3,4415224	109,4096	13,7660896	5	20,85771152	0,68830448	130,2673115	14,45439408	157,6197115	17,89591648		
1,41046	44,84	5,64184	5	8,548242424	0,282092	53,38824242	5,923932	64,59824242	7,334392		
0,282092	8,968	1,128368	5	1,709648485	0,0564184	10,67764848	1,1847864	12,91964848	1,4668784		
0,1128368	3,5872	0,4513472	5	0,683859394	0,02256736	4,271059394	0,47391456	5,167859394	0,58675136		
63,0316912	**2030,2608**	**252,1267648**		**617,8232727**	**20,388168**	**2648,084073**	**272,5149328**	**3155,649273**	**335,546624**		
0,282092	8,968	1,128368	5	1,709648485	0,0564184	10,67764848	1,1847864	12,91964848	1,4668784		
0,3385104	10,7616	1,3540416	5	2,051578182	0,06770208	12,81317818	1,42174368	15,50357818	1,76025408		
0,0564184	1,7936	0,2256736	5	0,341929697	0,01128368	2,135529697	0,23695728	2,583929697	0,29337568		
0,1692552	5,3808	0,6770208	5	1,025789091	0,03385104	6,406589091	0,71087184	7,751789091	0,88012704		
11,902548	388,6032	47,610192	15	216,4099636	7,1415288	605,0131636	54,7517208	702,1639636	66,6542688		
0,1692552	5,3808	0,6770208	5	1,025789091	0,03385104	6,406589091	0,71087184	7,751789091	0,88012704		
0,282092	8,968	1,128368	5	1,709648485	0,0564184	10,67764848	1,1847864	12,91964848	1,4668784		
0,1128368	3,5872	0,4513472	5	0,683859394	0,02256736	4,271059394	0,47391456	5,167859394	0,58675136		
0,282092	8,968	1,128368	5	1,709648485	0,0564184	10,67764848	1,1847864	12,91964848	1,4668784		
0,1128368	3,5872	0,4513472	5	0,683859394	0,02256736	4,271059394	0,47391456	5,167859394	0,58675136		
0,1128368	3,5872	0,4513472	5	0,683859394	0,02256736	4,271059394	0,47391456	5,167859394	0,58675136		
0,282092	8,968	1,128368	5	1,709648485	0,0564184	10,67764848	1,1847864	12,91964848	1,4668784		
0,564184	17,936	2,256736	5	3,41929697	0,1128368	21,35529697	2,3695728	25,83929697	2,9337568		
0,3949288	12,5552	1,5797152	5	2,393507879	0,07898576	14,94870788	1,65870096	18,08750788	2,05362976		
0,9026944	28,6976	3,6107776	5	5,470875152	0,18053888	34,16847515	3,79131648	41,34287515	4,69401088		
0,2256736	7,1744	0,9026944	5	1,367718788	0,04513472	8,542118788	0,94782912	10,33571879	1,17350272		
0,7898576	25,1104	3,1594304	5	4,787015758	0,15797152	29,89741576	3,31740192	36,17501576	4,10725952		
7,5520264	246,624	30,2081056	15	137,3095709	4,53121584	383,9335709	34,73932144	445,5895709	42,29134784		
0,1128368	3,5872	0,4513472	5	0,683859394	0,02256736	4,271059394	0,47391456	5,167859394	0,58675136		
0,0564184	1,7936	0,2256736	5	0,341929697	0,01128368	2,135529697	0,23695728	2,583929697	0,29337568		
0,0564184	1,7936	0,2256736	5	0,341929697	0,01128368	2,135529697	0,23695728	2,583929697	0,29337568		
0,4513472	14,3488	1,8053888	5	2,735437576	0,09026944	17,08423758	1,89565824	20,67143758	2,34700544		
1,1847864	37,6656	4,7391456	5	7,180523636	0,23695728	44,84612364	4,97610288	54,26252364	6,16088928		
1,5232968	48,4272	6,0931872	5	9,232101818	0,30465936	57,65930182	6,39784656	69,76610182	7,92114336		
0,6206024	19,7296	2,4824096	5	3,761226667	0,12412048	23,49082667	2,60653008	28,42322667	3,22713248		
0,6206024	19,7296	2,4824096	5	3,761226667	0,12412048	23,49082667	2,60653008	28,42322667	3,22713248		
0,564184	17,936	2,256736	5	3,41929697	0,1128368	21,35529697	2,3695728	25,83929697	2,9337568		
0,5077656	16,1424	2,0310624	5	3,077367273	0,10155312	19,21976727	2,13261552	23,25536727	2,64038112		
1,41046	44,84	5,64184	5	8,548242424	0,282092	53,38824242	5,923932	64,59824242	7,334392		
0,3949288	12,5552	1,5797152	5	2,393507879	0,07898576	14,94870788	1,65870096	18,08750788	2,05362976		
0,4513472	14,3488	1,8053888	5	2,735437576	0,09026944	17,08423758	1,89565824	20,67143758	2,34700544		
0,3949288	12,5552	1,5797152	5	2,393507879	0,07898576	14,94870788	1,65870096	18,08750788	2,05362976		
0,7898576	25,1104	3,1594304	5	4,787015758	0,15797152	29,89741576	3,31740192	36,17501576	4,10725952		
0,3385104	10,7616	1,3540416	5	2,051578182	0,06770208	12,81317818	1,42174368	15,50357818	1,76025408		
0,2256736	7,1744	0,9026944	5	1,367718788	0,04513472	8,542118788	0,94782912	10,33571879	1,17350272		
0,3949288	12,5552	1,5797152	5	2,393507879	0,07898576	14,94870788	1,65870096	18,08750788	2,05362976		
0,846276	26,904	3,385104	5	5,128945455	0,1692552	32,03294545	3,5543592	38,75894545	4,4006352		
3,7236144	118,3776	14,8944576	5	22,56736	0,74472288	140,94496	15,63918048	170,53936	19,36279488		
0,0564184	1,7936	0,2256736	5	0,341929697	0,01128368	2,135529697	0,23695728	2,583929697	0,29337568		
5,4351712	177,4464	21,7406848	5	32,94043152	1,08703424	210,3868315	22,82771904	254,7484315	28,26289024		
0,0564184	1,7936	0,2256736	5	0,341929697	0,01128368	2,135529697	0,23695728	2,583929697	0,29337568		
0,1692552	5,3808	0,6770208	5	1,025789091	0,03385104	6,406589091	0,71087184	7,751789091	0,88012704		
0,1128368	3,5872	0,4513472	5	0,683859394	0,02256736	4,271059394	0,47391456	5,167859394	0,58675136		
0,0564184	1,7936	0,2256736	5	0,341929697	0,01128368	2,135529697	0,23695728	2,583929697	0,29337568		
5,5290032	175,7728	22,1160128	5	33,5091103	1,10580064	209,2819103	23,22181344	253,2251103	28,75081664		
0,1692552	5,3808	0,6770208	5	1,025789091	0,03385104	6,406589091	0,71087184	7,751789091	0,88012704		
2,1438992	68,1568	8,5755968	5	12,99332848	0,42877984	81,15012848	9,00437664	98,18932848	11,14827584		
4,2877984	136,3136	17,1511936	5	25,98665697	0,85755968	162,300257	18,00875328	196,378657	22,29655168		
5,8142024	189,8544	23,2568096	5	35,2375903	1,16284048	225,0919903	24,41965008	272,5555903	30,23385248		
297,1936488	**9574,3632**	**1188,774595**		**993,85272**	**122,6650795**	**10568,21592**	**1311,439675**	**12961,80672**	**1608,633324**		
207,7704848	**6731,5072**	**831,0819392**		**851,70992**	**104,7804467**	**7583,21712**	**935,8623859**	**9266,09392**	**1143,632871**		
0,0564184	1,7936	0,2256736	5	0,08968	0,01128368	1,88328	0,23695728	2,33168	0,29337568		
0,1128368	3,5872	0,4513472	5	0,17936	0,02256736	3,76656	0,47391456	4,66336	0,58675136		
0,282092	8,968	1,128368	5	0,4484	0,0564184	9,4164	1,1847864	11,6584	1,4668784		
0,0564184	1,7936	0,2256736	5	0,08968	0,01128368	1,88328	0,23695728	2,33168	0,29337568		
0,564184	17,936	2,256736	5	0,8968	0,1128368	18,8328	2,3695728	23,3168	2,9337568		
0,1692552	5,3808	0,6770208	5	0,26904	0,03385104	5,64984	0,71087184	6,99504	0,88012704		
1,128368	35,872	4,513472	5	1,7936	0,2256736	37,6656	4,7391456	46,6336	5,8675136		
0,1128368	3,5872	0,4513472	5	0,17936	0,02256736	3,76656	0,47391456	4,66336	0,58675136		
0,1692552	5,3808	0,6770208	5	0,26904	0,03385104	5,64984	0,71087184	6,99504	0,88012704		
0,1692552	5,3808	0,6770208	5	0,26904	0,03385104	5,64984	0,71087184	6,99504	0,88012704		
0,3385104	10,7616	1,3540416	5	0,53808	0,06770208	11,29968	1,42174368	13,99008	1,76025408		
1,5232968	48,4272	6,0931872	5	2,42136	0,30465936	50,84856	6,39784656	62,95536	7,92114336		
1,8618072	59,1888	7,4472288	5	2,95944	0,37236144	62,14824	7,81959024	76,94544	9,68139744		
0,1692552	5,3808	0,6770208	5	0,26904	0,03385104	5,64984	0,71087184	6,99504	0,88012704		
0,0564184	1,7936	0,2256736	5	0,08968	0,01128368	1,88328	0,23695728	2,33168	0,29337568		
0,846276	26,904	3,385104	5	1,3452	0,1692552	28,2492	3,5543592	34,9752	4,4006352		
0,564184	17,936	2,256736	5	0,8968	0,1128368	18,8328	2,3695728	23,3168	2,9337568		
0,7334392	23,3168	2,9337568	5	1,16584	0,14668784	24,48264	3,08044464	30,31184	3,81388384		
1,2412048	39,4592	4,9648192	5	1,97296	0,24824096	41,43216	5,21306016	51,29696	6,45426496		
0,7334392	23,3168	2,9337568	5	1,16584	0,14668784	24,48264	3,08044464	30,31184	3,81388384		
1,2412048	39,4592	4,9648192	5	1,97296	0,24824096	41,43216	5,21306016	51,29696	6,45426496		
1,3540416	43,0464	5,4161664	5	2,15232	0,27080832	45,19872	5,68697472	55,96032	7,04101632		
0,1128368	3,5872	0,4513472	5	0,17936	0,02256736	3,76656	0,47391456	4,66336	0,58675136		
2,538828	80,712	10,155312	5	4,0356	0,5077656	84,7476	10,6630776	104,9256	13,2019056		
0,6206024	19,7296	2,4824096	5	0,98648	0,12412048	20,71608	2,60653008	25,64848	3,22713248		
0,3385104	10,7616	1,3540416	5	0,53808	0,06770208	11,29968	1,42174368	13,99008	1,76025408		
1,128368	35,872	4,513472	5	1,7936	0,2256736	37,6656	4,7391456	46,6336	5,8675136		
0,3949288	12,5552	1,5797152	5	0,62776	0,07898576	13,18296	1,65870096	16,32176	2,05362976		
0,2256736	7,1744	0,9026944	5	0,35872	0,04513472	7,53312	0,94782912	9,32672	1,17350272		
2,0874808	66,3632	8,3499232	5	3,31816	0,41749616	69,68136	8,76741936	86,27216	10,85490016		
0,9591128	30,4912	3,8364512	5	1,52456	0,19182256	32,01576	4,02827376	39,63856	4,98738656		
0,1128368	3,5872	0,4513472	5	0,17936	0,02256736	3,76656	0,47391456	4,66336	0,58675136		
2,0874808	66,3632	8,3499232	5	3,31816	0,41749616	69,68136	8,76741936	86,27216	10,85490016		
4,795564	152,456	19,182256	5	7,6228	0,9591128	160,0788	20,1413688	198,1928	24,9369328		
1,7489704	55,6016	6,9958816	5	2,78008	0,34979408	58,38168	7,34567568	72,28208	9,09464608		
0,1692552	5,3808	0,6770208	5	0,26904	0,03385104	5,64984	0,71087184	6,99504	0,88012704		
0,846276	26,904	3,385104	5	1,3452	0,1692552	28,2492	3,5543592	34,9752	4,4006352		
2,1438992	68,1568	8,5755968	5	3,40784	0,42877984	71,56464	9,00437664	88,60384	11,14827584		
0,0564184	1,7936	0,2256736	5	0,08968	0,01128368	1,88328	0,23695728	2,33168	0,29337568		
0,0564184	1,7936	0,2256736	5	0,08968	0,01128368	1,88328	0,23695728	2,33168	0,29337568		
0,0564184	1,7936	0,2256736	5	0,08968	0,01128368	1,88328	0,23695728	2,33168	0,29337568		
0,6206024	19,7296	2,4824096	5	0,98648	0,12412048	20,71608	2,60653008	25,64848	3,22713248		
0,564184	17,936	2,256736	5	0,8968	0,1128368	18,8328	2,3695728	23,3168	2,9337568		
0,1692552	5,3808	0,6770208	5	0,26904	0,03385104	5,64984	0,71087184	6,99504	0,88012704		
0,282092	8,968	1,128368	5	0,4484	0,0564184	9,4164	1,1847864	11,6584	1,4668784		
0,0564184	1,7936	0,2256736	5	0,08968	0,01128368	1,88328	0,23695728	2,33168	0,29337568		
0,7334392	23,3168	2,9337568	5	1,16584	0,14668784	24,48264	3,08044464	30,31184	3,81388384		
0,5077656	16,1424	2,0310624	5	0,80712	0,10155312	16,94952	2,13261552	20,98512	2,64038112		
0,7334392	23,3168	2,9337568	5	1,16584	0,14668784	24,48264	3,08044464	30,31184	3,81388384		
8,9705256	285,1824	35,8821024	5	14,25912	1,79410512	299,44152	37,67620752	370,73712	46,64673312		
0,5077656	16,1424	2,0310624	5	0,80712	0,10155312	16,94952	2,13261552	20,98512	2,64038112		

0,1128368	3,5872	0,4513472	5	0,17936	0,02256736	3,76656	0,47391456	4,66336	0,58675136		
0,1128368	3,5872	0,4513472	5	0,17936	0,02256736	3,76656	0,47391456	4,66336	0,58675136		
158,0658744	5151,3456	632,2634976	15	772,70184	94,83952464	5924,04744	727,1030222	7211,88384	885,1688966		
4,3442168	138,1072	17,3768672	5	6,90536	0,86884336	145,01256	18,24571056	179,53936	22,58992736		
49,9867024	**1589,1296**	**199,9468096**		**79,45648**	**9,99734048**	**1668,58608**	**209,9441501**	**2065,86848**	**259,9308525**		
0,1692552	5,3808	0,6770208	5	0,26904	0,03385104	5,64984	0,71087184	6,99504	0,88012704		
0,1128368	3,5872	0,4513472	5	0,17936	0,02256736	3,76656	0,47391456	4,66336	0,58675136		
0,2256736	7,1744	0,9026944	5	0,35872	0,04513472	7,53312	0,94782912	9,32672	1,17350272		
2,0310624	64,5696	8,1242496	5	3,22848	0,40621248	67,79808	8,53046208	83,94048	10,56152448		
0,6206024	19,7296	2,4824096	5	0,98648	0,12412048	20,71608	2,60653008	25,64848	3,22713248		
0,1128368	3,5872	0,4513472	5	0,17936	0,02256736	3,76656	0,47391456	4,66336	0,58675136		
0,6206024	19,7296	2,4824096	5	0,98648	0,12412048	20,71608	2,60653008	25,64848	3,22713248		
1,4668784	46,6336	5,8675136	5	2,33168	0,29337568	48,96528	6,16088928	60,62368	7,62776768		
0,1128368	3,5872	0,4513472	5	0,17936	0,02256736	3,76656	0,47391456	4,66336	0,58675136		
0,282092	8,968	1,128368	5	0,4484	0,0564184	9,4164	1,1847864	11,6584	1,4668784		
0,1128368	3,5872	0,4513472	5	0,17936	0,02256736	3,76656	0,47391456	4,66336	0,58675136		
0,2256736	7,1744	0,9026944	5	0,35872	0,04513472	7,53312	0,94782912	9,32672	1,17350272		
2,0310624	64,5696	8,1242496	5	3,22848	0,40621248	67,79808	8,53046208	83,94048	10,56152448		
0,3949288	12,5552	1,5797152	5	0,62776	0,07898576	13,18296	1,65870096	16,32176	2,05362976		
5,0212376	159,6304	20,0849504	5	7,98152	1,00424752	167,61192	21,08919792	207,51952	26,11043552		
3,7800328	120,1712	15,1201312	5	6,00856	0,75600656	126,17976	15,87613776	156,22256	19,65617056		
2,2003176	69,9504	8,8012704	5	3,49752	0,44006352	73,44792	9,24133392	90,93552	11,44165152		
4,513472	143,488	18,053888	5	7,1744	0,9026944	150,6624	18,9565824	186,5344	23,4700544		
1,2412048	39,4592	4,9648192	5	1,97296	0,24824096	41,43216	5,21306016	51,29696	6,45426496		
0,564184	17,936	2,256736	5	0,8968	0,1128368	18,8328	2,3695728	23,3168	2,9337568		
1,8618072	59,1888	7,4472288	5	2,95944	0,37236144	62,14824	7,81959024	76,94544	9,68139744		
0,6770208	21,5232	2,7080832	5	1,07616	0,13540416	22,59936	2,84348736	27,98016	3,52050816		
0,1692552	5,3808	0,6770208	5	0,26904	0,03385104	5,64984	0,71087184	6,99504	0,88012704		
0,4513472	14,3488	1,8053888	5	0,71744	0,09026944	15,06624	1,89565824	18,65344	2,34700544		
1,3540416	43,0464	5,4161664	5	2,15232	0,27080832	45,19872	5,68697472	55,96032	7,04101632		
0,0564184	1,7936	0,2256736	5	0,08968	0,01128368	1,88328	0,23695728	2,33168	0,29337568		
0,4513472	14,3488	1,8053888	5	0,71744	0,09026944	15,06624	1,89565824	18,65344	2,34700544		
0,0564184	1,7936	0,2256736	5	0,08968	0,01128368	1,88328	0,23695728	2,33168	0,29337568		
0,3385104	10,7616	1,3540416	5	0,53808	0,06770208	11,29968	1,42174368	13,99008	1,76025408		
1,2976232	41,2528	5,1904928	5	2,06264	0,25952464	43,31544	5,45001744	53,62864	6,74764064		
0,282092	8,968	1,128368	5	0,4484	0,0564184	9,4164	1,1847864	11,6584	1,4668784		
8,5191784	270,8336	34,0767136	5	13,54168	1,70383568	284,37528	35,78054928	352,08368	44,29972768		
8,6320152	274,4208	34,5280608	5	13,72104	1,72640304	288,14184	36,25446384	356,74704	44,88647904		
39,4364616	**1253,7264**	**157,7458464**		**62,68632**	**7,88729232**	**1316,41272**	**165,6331387**	**1629,84432**	**205,0696003**		
0,3385104	10,7616	1,3540416	5	0,53808	0,06770208	11,29968	1,42174368	13,99008	1,76025408		
0,3385104	10,7616	1,3540416	5	0,53808	0,06770208	11,29968	1,42174368	13,99008	1,76025408		
0,1692552	5,3808	0,6770208	5	0,26904	0,03385104	5,64984	0,71087184	6,99504	0,88012704		
0,0564184	1,7936	0,2256736	5	0,08968	0,01128368	1,88328	0,23695728	2,33168	0,29337568		
0,2256736	7,1744	0,9026944	5	0,35872	0,04513472	7,53312	0,94782912	9,32672	1,17350272		
0,9026944	28,6976	3,6107776	5	1,43488	0,18053888	30,13248	3,79131648	37,30688	4,69401088		
0,2256736	7,1744	0,9026944	5	0,35872	0,04513472	7,53312	0,94782912	9,32672	1,17350272		
0,564184	17,936	2,256736	5	0,8968	0,1128368	18,8328	2,3695728	23,3168	2,9337568		
1,692552	53,808	6,770208	5	2,6904	0,3385104	56,4984	7,1087184	69,9504	8,8012704		
1,5797152	50,2208	6,3188608	5	2,51104	0,31594304	52,73184	6,63480384	65,28704	8,21451904		
0,9591128	30,4912	3,8364512	5	1,52456	0,19182256	32,01576	4,02827376	39,63856	4,98738656		
0,3385104	10,7616	1,3540416	5	0,53808	0,06770208	11,29968	1,42174368	13,99008	1,76025408		
0,6206024	19,7296	2,4824096	5	0,98648	0,12412048	20,71608	2,60653008	25,64848	3,22713248		
0,2256736	7,1744	0,9026944	5	0,35872	0,04513472	7,53312	0,94782912	9,32672	1,17350272		
0,6770208	21,5232	2,7080832	5	1,07616	0,13540416	22,59936	2,84348736	27,98016	3,52050816		
0,3949288	12,5552	1,5797152	5	0,62776	0,07898576	13,18296	1,65870096	16,32176	2,05362976		
0,2256736	7,1744	0,9026944	5	0,35872	0,04513472	7,53312	0,94782912	9,32672	1,17350272		
0,1128368	3,5872	0,4513472	5	0,17936	0,02256736	3,76656	0,47391456	4,66336	0,58675136		
0,3385104	10,7616	1,3540416	5	0,53808	0,06770208	11,29968	1,42174368	13,99008	1,76025408		
1,3540416	43,0464	5,4161664	5	2,15232	0,27080832	45,19872	5,68697472	55,96032	7,04101632		
2,538828	80,712	10,155312	5	4,0356	0,5077656	84,7476	10,6630776	104,9256	13,2019056		
1,692552	53,808	6,770208	5	2,6904	0,3385104	56,4984	7,1087184	69,9504	8,8012704		
3,385104	107,616	13,540416	5	5,3808	0,6770208	112,9968	14,2174368	139,9008	17,6025408		
0,1692552	5,3808	0,6770208	5	0,26904	0,03385104	5,64984	0,71087184	6,99504	0,88012704		
0,9026944	28,6976	3,6107776	5	1,43488	0,18053888	30,13248	3,79131648	37,30688	4,69401088		
1,8053888	57,3952	7,2215552	5	2,86976	0,36107776	60,26496	7,58263296	74,61376	9,38802176		
0,1128368	3,5872	0,4513472	5	0,17936	0,02256736	3,76656	0,47391456	4,66336	0,58675136		
10,719496	340,784	42,877984	5	17,0392	2,1438992	357,8232	45,0218832	443,0192	55,7413792		
6,770208	215,232	27,080832	5	10,7616	1,3540416	225,9936	28,4348736	279,8016	35,2050816		
1314,815263	**42892,9424**	**5259,261053**		**6484,87856**	**791,3438754**	**49377,82096**	**6050,604928**	**60101,05656**	**7365,420191**		
849,1245136	**27904,12**	**3396,498054**		**5580,824**	**679,2996109**	**33484,944**	**4075,797665**	**40460,974**	**4924,922179**		
849,1245136	27904,12	3396,498054	20	5580,824	679,2996109	33484,944	4075,797665	40460,974	4924,922179		
201,894788	**6505,4896**	**807,579152**		**479,88792**	**59,28507216**	**6985,37752**	**866,8642242**	**8611,74992**	**1068,759012**		
0,5077656	16,1424	2,0310624	5	0,80712	0,10155312	16,94952	2,13261552	20,98512	2,64038112		
5,1904928	165,0112	20,7619712	5	8,25056	1,03809856	173,26176	21,80006976	214,51456	26,99056256		
0,7898576	25,1104	3,1594304	5	1,25552	0,15797152	26,36592	3,31740192	32,64352	4,10725952		
0,5077656	16,1424	2,0310624	5	0,80712	0,10155312	16,94952	2,13261552	20,98512	2,64038112		
0,9591128	30,4912	3,8364512	5	1,52456	0,19182256	32,01576	4,02827376	39,63856	4,98738656		
0,5077656	16,1424	2,0310624	5	0,80712	0,10155312	16,94952	2,13261552	20,98512	2,64038112		
0,1128368	3,5872	0,4513472	5	0,17936	0,02256736	3,76656	0,47391456	4,66336	0,58675136		
0,6206024	19,7296	2,4824096	5	0,98648	0,12412048	20,71608	2,60653008	25,64848	3,22713248		
0,2256736	7,1744	0,9026944	5	0,35872	0,04513472	7,53312	0,94782912	9,32672	1,17350272		
2,4259912	77,1248	9,7039648	5	3,85624	0,48519824	80,98104	10,18916304	100,26224	12,61515424		
0,564184	17,936	2,256736	5	0,8968	0,1128368	18,8328	2,3695728	23,3168	2,9337568		
1,128368	35,872	4,513472	5	1,7936	0,2256736	37,6656	4,7391456	46,6336	5,8675136		
2,0874808	66,3632	8,3499232	5	3,31816	0,41749616	69,68136	8,76741936	86,27216	10,85490016		
2,256736	71,744	9,026944	5	3,5872	0,4513472	75,3312	9,4782912	93,2672	11,7350272		
0,846276	26,904	3,385104	5	1,3452	0,1692552	28,2492	3,5543592	34,9752	4,4006352		
0,846276	26,904	3,385104	5	1,3452	0,1692552	28,2492	3,5543592	34,9752	4,4006352		
2,4824096	78,9184	9,9296384	5	3,94592	0,49648192	82,86432	10,42612032	102,59392	12,90852992		
1,41046	44,84	5,64184	5	2,242	0,282092	47,082	5,923932	58,292	7,334392		
1,5797152	50,2208	6,3188608	5	2,51104	0,31594304	52,73184	6,63480384	65,28704	8,21451904		
3,1594304	100,4416	12,6377216	5	5,02208	0,63188608	105,46368	13,26960768	130,57408	16,42903808		
0,7334392	23,3168	2,9337568	5	1,16584	0,14668784	24,48264	3,08044464	30,31184	3,81388384		
9,87322	313,88	39,49288	5	15,694	1,974644	329,574	41,467524	408,044	51,340744		
21,1569	672,6	84,6276	5	33,63	4,23138	706,23	88,85898	874,38	110,01588		
1,41046	44,84	5,64184	5	2,242	0,282092	47,082	5,923932	58,292	7,334392		
0,7334392	23,3168	2,9337568	5	1,16584	0,14668784	24,48264	3,08044464	30,31184	3,81388384		
0,7898576	25,1104	3,1594304	5	1,25552	0,15797152	26,36592	3,31740192	32,64352	4,10725952		
0,0564184	1,7936	0,2256736	5	0,08968	0,01128368	1,88328	0,23695728	2,33168	0,29337568		
1,9182256	60,9824	7,6729024	5	3,04912	0,38364512	64,03152	8,05654752	79,27712	9,97477312		
1,7489704	55,6016	6,9958816	5	2,78008	0,34979408	58,38168	7,34567568	72,28208	9,09464608		
0,2256736	7,1744	0,9026944	5	0,35872	0,04513472	7,53312	0,94782912	9,32672	1,17350272		
2,82092	89,68	11,28368	5	4,484	0,564184	94,164	11,847864	116,584	14,668784		
0,7334392	23,3168	2,9337568	5	1,16584	0,14668784	24,48264	3,08044464	30,31184	3,81388384		
0,6770208	21,5232	2,7080832	5	1,07616	0,13540416	22,59936	2,84348736	27,98016	3,52050816		
0,1128368	3,5872	0,4513472	5	0,17936	0,02256736	3,76656	0,47391456	4,66336	0,58675136		
1,1847864	37,6656	4,7391456	5	1,88328	0,23695728	39,54888	4,97610288	48,96528	6,16088928		
0,1692552	5,3808	0,6770208	5	0,26904	0,03385104	5,64984	0,71087184	6,99504	0,88012704		
0,6206024	19,7296	2,4824096	5	0,98648	0,12412048	20,71608	2,60653008	25,64848	3,22713248		
3,667196	116,584	14,668784	5	5,8292	0,7334392	122,4132	15,4022232	151,5592	19,0694192		
0,282092	8,968	1,128368	5	0,4484	0,0564184	9,4164	1,1847864	11,6584	1,4668784		
5,1340744	163,2176	20,5362976	5	8,16088	1,02681488	171,37848	21,56311248	212,18288	26,69718688		
94,5305728	3092,2688	378,1222912	10	309,22688	37,81222912	3401,49568	415,9345203	4174,56288	510,4650931		
4,1185432	130,9328	16,4741728	5	6,54664	0,82370864	137,47944	17,29788144	170,21264	21,41642464		
7,616484	242,136	30,465936	5	12,1068	1,5232968	254,2428	31,9892328	314,7768	39,6057168		
13,3711608	425,0832	53,4846432	5	21,25416	2,67423216	446,33736	56,15887536	552,60816	69,53003616		
76,8910168	**2452,2368**	**307,5640672**		**122,61184**	**15,37820336**	**2574,84864**	**322,9422706**	**3187,90784**	**399,8332874**		
0,0564184	1,7936	0,2256736	5	0,08968	0,01128368	1,88328	0,23695728	2,33168	0,29337568		
0,2256736	7,1744	0,9026944	5	0,35872	0,04513472	7,53312	0,94782912	9,32672	1,17350272		
0,282092	8,968	1,128368	5	0,4484	0,0564184	9,4164	1,1847864	11,6584	1,4668784		
0,0564184	1,7936	0,2256736	5	0,08968	0,01128368	1,88328	0,23695728	2,33168	0,29337568		
0,2256736	7,1744	0,9026944	5	0,35872	0,04513472	7,53312	0,94782912	9,32672	1,17350272		
1,2412048	39,4592	4,9648192	5	1,97296	0,24824096	41,43216	5,21306016	51,29696	6,45426496		
2,9901752	95,0608	11,9607008	5	4,75304	0,59803504	99,81384	12,55873584	123,57904	15,54891104		
0,7334392	23,3168	2,9337568	5	1,16584	0,14668784	24,48264	3,08044464	30,31184	3,81388384		
0,5077656	16,1424	2,0310624	5	0,80712	0,10155312	16,94952	2,13261552	20,98512	2,64038112		
0,0564184	1,7936	0,2256736	5	0,08968	0,01128368	1,88328	0,23695728	2,33168	0,29337568		
0,3385104	10,7616	1,3540416	5	0,53808	0,06770208	11,29968	1,42174368	13,99008	1,76025408		
0,282092	8,968	1,128368	5	0,4484	0,0564184	9,4164	1,1847864	11,6584	1,4668784		
0,0564184	1,7936	0,2256736	5	0,08968	0,01128368	1,88328	0,23695728	2,33168	0,29337568		
0,2256736	7,1744	0,9026944	5	0,35872	0,04513472	7,53312	0,94782912	9,32672	1,17350272		
0,282092	8,968	1,128368	5	0,4484	0,0564184	9,4164	1,1847864	11,6584	1,4668784		
0,2256736	7,1744	0,9026944	5	0,35872	0,04513472	7,53312	0,94782912	9,32672	1,17350272		
9,4782912	301,3248	37,9131648	5	15,06624	1,89565824	316,39104	39,80882304	391,72224	49,28711424		
0,1692552	5,3808	0,6770208	5	0,26904	0,03385104	5,64984	0,71087184	6,99504	0,88012704		
0,564184	17,936	2,256736	5	0,8968	0,1128368	18,8328	2,3695728	23,3168	2,9337568		
0,9026944	28,6976	3,6107776	5	1,43488	0,18053888	30,13248	3,79131648	37,30688	4,69401088		
0,0564184	1,7936	0,2256736	5	0,08968	0,01128368	1,88328	0,23695728	2,33168	0,29337568		
0,4513472	14,3488	1,8053888	5	0,71744	0,09026944	15,06624	1,89565824	18,65344	2,34700544		
0,564184	17,936	2,256736	5	0,8968	0,1128368	18,8328	2,3695728	23,3168	2,9337568		
0,0564184	1,7936	0,2256736	5	0,08968	0,01128368	1,88328	0,23695728	2,33168	0,29337568		
0,4513472	14,3488	1,8053888	5	0,71744	0,09026944	15,06624	1,89565824	18,65344	2,34700544		
0,0564184	1,7936	0,2256736	5	0,08968	0,01128368	1,88328	0,23695728	2,33168	0,29337568		
0,0564184	1,7936	0,2256736	5	0,08968	0,01128368	1,88328	0,23695728	2,33168	0,29337568		
0,282092	8,968	1,128368	5	0,4484	0,0564184	9,4164	1,1847864	11,6584	1,4668784		
11,7818528	378,5872	47,1274112	5	18,92936	2,35637056	397,51656	49,48378176	492,16336	61,26563456		

0,846276	26,904	3,385104	5	1,3452	0,1692552	28,2492	3,5543592	34,9752	4,4006352		
1,2976232	41,2528	5,1904928	5	2,06264	0,25952464	43,31544	5,45001744	53,62864	6,74764064		
0,1128368	3,5872	0,4513472	5	0,17936	0,02256736	3,76656	0,47391456	4,66336	0,58675136		
0,7898576	25,1104	3,1594304	5	1,25552	0,15797152	26,36592	3,31740192	32,64352	4,10725952		
0,4513472	14,3488	1,8053888	5	0,71744	0,09026944	15,06624	1,89565824	18,65344	2,34700544		
0,4513472	14,3488	1,8053888	5	0,71744	0,09026944	15,06624	1,89565824	18,65344	2,34700544		
0,1692552	5,3808	0,6770208	5	0,26904	0,03385104	5,64984	0,71087184	6,99504	0,88012704		
8,2370864	261,8656	32,9483456	5	13,09328	1,64741728	274,95888	34,59576288	340,42528	42,83284928		
2,9901752	95,0608	11,9607008	5	4,75304	0,59803504	99,81384	12,55873584	123,57904	15,54891104		
11,1731736	358,968	44,6926944	5	17,9484	2,23463472	376,9164	46,92732912	466,6584	58,10050272		
0,846276	26,904	3,385104	5	1,3452	0,1692552	28,2492	3,5543592	34,9752	4,4006352		
0,282092	8,968	1,128368	5	0,4484	0,0564184	9,4164	1,1847864	11,6584	1,4668784		
0,3949288	12,5552	1,5797152	5	0,62776	0,07898576	13,18296	1,65870096	16,32176	2,05362976		
8,744852	278,008	34,979408	5	13,9004	1,7489704	291,9084	36,7283784	361,4104	45,4732304		
6,9394632	220,6128	27,7578528	5	11,03064	1,38789264	231,64344	29,14574544	286,79664	36,08520864		
0,5077656	16,1424	2,0310624	5	0,80712	0,10155312	16,94952	2,13261552	20,98512	2,64038112		
81,1947128	**2588,6976**	**324,7788512**		**129,43488**	**16,23894256**	**2718,13248**	**341,0177938**	**3365,30688**	**422,2125066**		
0,7334392	23,3168	2,9337568	5	1,16584	0,14668784	24,48264	3,08044464	30,31184	3,81388384		
0,1692552	5,3808	0,6770208	5	0,26904	0,03385104	5,64984	0,71087184	6,99504	0,88012704		
1,128368	35,872	4,513472	5	1,7936	0,2256736	37,6656	4,7391456	46,6336	5,8675136		
0,4513472	14,3488	1,8053888	5	0,71744	0,09026944	15,06624	1,89565824	18,65344	2,34700544		
0,2256736	7,1744	0,9026944	5	0,35872	0,04513472	7,53312	0,94782912	9,32672	1,17350272		
0,0564184	1,7936	0,2256736	5	0,08968	0,01128368	1,88328	0,23695728	2,33168	0,29337568		
0,6206024	19,7296	2,4824096	5	0,98648	0,12412048	20,71608	2,60653008	25,64848	3,22713248		
0,0564184	1,7936	0,2256736	5	0,08968	0,01128368	1,88328	0,23695728	2,33168	0,29337568		
0,282092	8,968	1,128368	5	0,4484	0,0564184	9,4164	1,1847864	11,6584	1,4668784		
0,2256736	7,1744	0,9026944	5	0,35872	0,04513472	7,53312	0,94782912	9,32672	1,17350272		
0,0564184	1,7936	0,2256736	5	0,08968	0,01128368	1,88328	0,23695728	2,33168	0,29337568		
0,4513472	14,3488	1,8053888	5	0,71744	0,09026944	15,06624	1,89565824	18,65344	2,34700544		
0,282092	8,968	1,128368	5	0,4484	0,0564184	9,4164	1,1847864	11,6584	1,4668784		
2,6516648	84,2992	10,6066592	5	4,21496	0,53033296	88,51416	11,13699216	109,58896	13,78865696		
0,0564184	1,7936	0,2256736	5	0,08968	0,01128368	1,88328	0,23695728	2,33168	0,29337568		
0,7334392	23,3168	2,9337568	5	1,16584	0,14668784	24,48264	3,08044464	30,31184	3,81388384		
0,1128368	3,5872	0,4513472	5	0,17936	0,02256736	3,76656	0,47391456	4,66336	0,58675136		
0,7898576	25,1104	3,1594304	5	1,25552	0,15797152	26,36592	3,31740192	32,64352	4,10725952		
0,0564184	1,7936	0,2256736	5	0,08968	0,01128368	1,88328	0,23695728	2,33168	0,29337568		
1,0155312	32,2848	4,0621248	5	1,61424	0,20310624	33,89904	4,26523104	41,97024	5,28076224		
0,0564184	1,7936	0,2256736	5	0,08968	0,01128368	1,88328	0,23695728	2,33168	0,29337568		
0,2256736	7,1744	0,9026944	5	0,35872	0,04513472	7,53312	0,94782912	9,32672	1,17350272		
0,0564184	1,7936	0,2256736	5	0,08968	0,01128368	1,88328	0,23695728	2,33168	0,29337568		
0,4513472	14,3488	1,8053888	5	0,71744	0,09026944	15,06624	1,89565824	18,65344	2,34700544		
1,5797152	50,2208	6,3188608	5	2,51104	0,31594304	52,73184	6,63480384	65,28704	8,21451904		
2,8773384	91,4736	11,5093536	5	4,57368	0,57546768	96,04728	12,08482128	118,91568	14,96215968		
0,6770208	21,5232	2,7080832	5	1,07616	0,13540416	22,59936	2,84348736	27,98016	3,52050816		
0,9026944	28,6976	3,6107776	5	1,43488	0,18053888	30,13248	3,79131648	37,30688	4,69401088		
0,9591128	30,4912	3,8364512	5	1,52456	0,19182256	32,01576	4,02827376	39,63856	4,98738656		
0,5077656	16,1424	2,0310624	5	0,80712	0,10155312	16,94952	2,13261552	20,98512	2,64038112		
3,3286856	105,8224	13,3147424	5	5,29112	0,66573712	111,11352	13,98047952	137,56912	17,30916512		
0,2256736	7,1744	0,9026944	5	0,35872	0,04513472	7,53312	0,94782912	9,32672	1,17350272		
0,6206024	19,7296	2,4824096	5	0,98648	0,12412048	20,71608	2,60653008	25,64848	3,22713248		
15,7383128	502,9344	62,9532512	5	25,14672	3,14766256	528,08112	66,10091376	653,81472	81,83922656		
0,564184	17,936	2,256736	5	0,8968	0,1128368	18,8328	2,3695728	23,3168	2,9337568		
0,2256736	7,1744	0,9026944	5	0,35872	0,04513472	7,53312	0,94782912	9,32672	1,17350272		
7,6729024	243,9296	30,6916096	5	12,19648	1,53458048	256,12608	32,22619008	317,10848	39,89909248		
5,5290032	175,7728	22,1160128	5	8,78864	1,10580064	184,56144	23,22181344	228,50464	28,75081664		
14,7831744	472,48	59,1326976	5	23,624	2,95663488	496,104	62,08933248	614,224	76,87250688		
14,057684	449,2368	56,230736	5	22,46184	2,8115368	471,69864	59,0422728	584,00784	73,0999568		
105,710232	**3442,3984**	**422,840928**		**172,11992**	**21,1420464**	**3614,51832**	**443,9829744**	**4475,11792**	**549,6932064**		
0,1128368	3,5872	0,4513472	5	0,17936	0,02256736	3,76656	0,47391456	4,66336	0,58675136		
0,0564184	1,7936	0,2256736	5	0,08968	0,01128368	1,88328	0,23695728	2,33168	0,29337568		
0,564184	17,936	2,256736	5	0,8968	0,1128368	18,8328	2,3695728	23,3168	2,9337568		
0,1692552	5,3808	0,6770208	5	0,26904	0,03385104	5,64984	0,71087184	6,99504	0,88012704		
1,7489704	55,6016	6,9958816	5	2,78008	0,34979408	58,38168	7,34567568	72,28208	9,09464608		
1,5797152	50,2208	6,3188608	5	2,51104	0,31594304	52,73184	6,63480384	65,28704	8,21451904		
0,1692552	5,3808	0,6770208	5	0,26904	0,03385104	5,64984	0,71087184	6,99504	0,88012704		
1,0155312	32,2848	4,0621248	5	1,61424	0,20310624	33,89904	4,26523104	41,97024	5,28076224		
0,2256736	7,1744	0,9026944	5	0,35872	0,04513472	7,53312	0,94782912	9,32672	1,17350272		
1,6361336	52,0144	6,5445344	5	2,60072	0,32722672	54,61512	6,87176112	67,61872	8,50789472		
0,0564184	1,7936	0,2256736	5	0,08968	0,01128368	1,88328	0,23695728	2,33168	0,29337568		
1,0155312	32,2848	4,0621248	5	1,61424	0,20310624	33,89904	4,26523104	41,97024	5,28076224		
1,0719496	34,0784	4,2877984	5	1,70392	0,21438992	35,78232	4,50218832	44,30192	5,57413792		
0,0564184	1,7936	0,2256736	5	0,08968	0,01128368	1,88328	0,23695728	2,33168	0,29337568		
0,7898576	25,1104	3,1594304	5	1,25552	0,15797152	26,36592	3,31740192	32,64352	4,10725952		
0,2256736	7,1744	0,9026944	5	0,35872	0,04513472	7,53312	0,94782912	9,32672	1,17350272		
0,282092	8,968	1,128368	5	0,4484	0,0564184	9,4164	1,1847864	11,6584	1,4668784		
0,2256736	7,1744	0,9026944	5	0,35872	0,04513472	7,53312	0,94782912	9,32672	1,17350272		
0,282092	8,968	1,128368	5	0,4484	0,0564184	9,4164	1,1847864	11,6584	1,4668784		
3,667196	116,584	14,668784	5	5,8292	0,7334392	122,4132	15,4022232	151,5592	19,0694192		
0,3949288	12,5552	1,5797152	5	0,62776	0,07898576	13,18296	1,65870096	16,32176	2,05362976		
0,5077656	16,1424	2,0310624	5	0,80712	0,10155312	16,94952	2,13261552	20,98512	2,64038112		
0,0564184	1,7936	0,2256736	5	0,08968	0,01128368	1,88328	0,23695728	2,33168	0,29337568		
13,4965168	442,7696	53,9860672	5	22,13848	2,69930336	464,90808	56,68537056	575,60048	70,18188736		
1,5232968	48,4272	6,0931872	5	2,42136	0,30465936	50,84856	6,39784656	62,95536	7,92114336		
2,3695728	75,3312	9,4782912	5	3,76656	0,47391456	79,09776	9,95220576	97,93056	12,32177856		
0,7334392	23,3168	2,9337568	5	1,16584	0,14668784	24,48264	3,08044464	30,31184	3,81388384		
1,5797152	50,2208	6,3188608	5	2,51104	0,31594304	52,73184	6,63480384	65,28704	8,21451904		
16,3555368	536,616	65,4221472	5	26,8308	3,27110736	563,4468	68,69325456	697,6008	85,04879136		
0,9591128	30,4912	3,8364512	5	1,52456	0,19182256	32,01576	4,02827376	39,63856	4,98738656		
0,5077656	16,1424	2,0310624	5	0,80712	0,10155312	16,94952	2,13261552	20,98512	2,64038112		
50,6391536	1661,2736	202,5566144	5	83,06368	10,12783072	1744,33728	212,6844451	2159,65568	263,3235987		
0,1692552	5,3808	0,6770208	5	0,26904	0,03385104	5,64984	0,71087184	6,99504	0,88012704		
1,4668784	46,6336	5,8675136	5	2,33168	0,29337568	48,96528	6,16088928	60,62368	7,62776768		
1119,288331	**36441,3296**	**4477,153325**		**5431,0288**	**663,3810926**	**41872,3584**	**5140,534417**	**50982,6908**	**6259,822749**		
732,539044	**24059,7488**	**2930,156176**		**4811,94976**	**586,0312352**	**28871,69856**	**3516,187411**	**34886,63576**	**4248,726455**		
732,539044	24059,7488	2930,156176	20	4811,94976	586,0312352	28871,69856	3516,187411	34886,63576	4248,726455		
176,6628288	**5662,952**	**706,6513152**		**283,1476**	**35,33256576**	**5946,0996**	**741,983881**	**7361,8376**	**918,6467098**		
0,0564184	1,7936	0,2256736	5	0,08968	0,01128368	1,88328	0,23695728	2,33168	0,29337568		
0,282092	8,968	1,128368	5	0,4484	0,0564184	9,4164	1,1847864	11,6584	1,4668784		
2,7645016	87,8864	11,0580064	5	4,39432	0,55290032	92,28072	11,61090672	114,25232	14,37540832		
0,2256736	7,1744	0,9026944	5	0,35872	0,04513472	7,53312	0,94782912	9,32672	1,17350272		
0,0564184	1,7936	0,2256736	5	0,08968	0,01128368	1,88328	0,23695728	2,33168	0,29337568		
0,0564184	1,7936	0,2256736	5	0,08968	0,01128368	1,88328	0,23695728	2,33168	0,29337568		
0,9026944	28,6976	3,6107776	5	1,43488	0,18053888	30,13248	3,79131648	37,30688	4,69401088		
0,6206024	19,7296	2,4824096	5	0,98648	0,12412048	20,71608	2,60653008	25,64848	3,22713248		
0,1128368	3,5872	0,4513472	5	0,17936	0,02256736	3,76656	0,47391456	4,66336	0,58675136		
0,3385104	10,7616	1,3540416	5	0,53808	0,06770208	11,29968	1,42174368	13,99008	1,76025408		
0,1128368	3,5872	0,4513472	5	0,17936	0,02256736	3,76656	0,47391456	4,66336	0,58675136		
0,7898576	25,1104	3,1594304	5	1,25552	0,15797152	26,36592	3,31740192	32,64352	4,10725952		
0,9026944	28,6976	3,6107776	5	1,43488	0,18053888	30,13248	3,79131648	37,30688	4,69401088		
0,2256736	7,1744	0,9026944	5	0,35872	0,04513472	7,53312	0,94782912	9,32672	1,17350272		
0,9591128	30,4912	3,8364512	5	1,52456	0,19182256	32,01576	4,02827376	39,63856	4,98738656		
0,1692552	5,3808	0,6770208	5	0,26904	0,03385104	5,64984	0,71087184	6,99504	0,88012704		
0,282092	8,968	1,128368	5	0,4484	0,0564184	9,4164	1,1847864	11,6584	1,4668784		
0,2256736	7,1744	0,9026944	5	0,35872	0,04513472	7,53312	0,94782912	9,32672	1,17350272		
0,3949288	12,5552	1,5797152	5	0,62776	0,07898576	13,18296	1,65870096	16,32176	2,05362976		
0,282092	8,968	1,128368	5	0,4484	0,0564184	9,4164	1,1847864	11,6584	1,4668784		
0,1128368	3,5872	0,4513472	5	0,17936	0,02256736	3,76656	0,47391456	4,66336	0,58675136		
0,9026944	28,6976	3,6107776	5	1,43488	0,18053888	30,13248	3,79131648	37,30688	4,69401088		
0,3385104	10,7616	1,3540416	5	0,53808	0,06770208	11,29968	1,42174368	13,99008	1,76025408		
0,3385104	10,7616	1,3540416	5	0,53808	0,06770208	11,29968	1,42174368	13,99008	1,76025408		
0,1692552	5,3808	0,6770208	5	0,26904	0,03385104	5,64984	0,71087184	6,99504	0,88012704		
0,0564184	1,7936	0,2256736	5	0,08968	0,01128368	1,88328	0,23695728	2,33168	0,29337568		
0,7898576	25,1104	3,1594304	5	1,25552	0,15797152	26,36592	3,31740192	32,64352	4,10725952		
0,3385104	10,7616	1,3540416	5	0,53808	0,06770208	11,29968	1,42174368	13,99008	1,76025408		
1,128368	35,872	4,513472	5	1,7936	0,2256736	37,6656	4,7391456	46,6336	5,8675136		
4,0621248	129,1392	16,2484992	5	6,45696	0,81242496	135,59616	17,06092416	167,88096	21,12304896		
1,692552	53,808	6,770208	5	2,6904	0,3385104	56,4984	7,1087184	69,9504	8,8012704		
0,2256736	7,1744	0,9026944	5	0,35872	0,04513472	7,53312	0,94782912	9,32672	1,17350272		
0,0564184	1,7936	0,2256736	5	0,08968	0,01128368	1,88328	0,23695728	2,33168	0,29337568		
0,0564184	1,7936	0,2256736	5	0,08968	0,01128368	1,88328	0,23695728	2,33168	0,29337568		
0,1128368	3,5872	0,4513472	5	0,17936	0,02256736	3,76656	0,47391456	4,66336	0,58675136		
1,8053888	57,3952	7,2215552	5	2,86976	0,36107776	60,26496	7,58263296	74,61376	9,38802176		
0,9026944	28,6976	3,6107776	5	1,43488	0,18053888	30,13248	3,79131648	37,30688	4,69401088		
0,282092	8,968	1,128368	5	0,4484	0,0564184	9,4164	1,1847864	11,6584	1,4668784		
0,0564184	1,7936	0,2256736	5	0,08968	0,01128368	1,88328	0,23695728	2,33168	0,29337568		
0,2256736	7,1744	0,9026944	5	0,35872	0,04513472	7,53312	0,94782912	9,32672	1,17350272		
0,1128368	3,5872	0,4513472	5	0,17936	0,02256736	3,76656	0,47391456	4,66336	0,58675136		
0,846276	26,904	3,385104	5	1,3452	0,1692552	28,2492	3,5543592	34,9752	4,4006352		
0,3385104	10,7616	1,3540416	5	0,53808	0,06770208	11,29968	1,42174368	13,99008	1,76025408		
0,1128368	3,5872	0,4513472	5	0,17936	0,02256736	3,76656	0,47391456	4,66336	0,58675136		
0,3949288	12,5552	1,5797152	5	0,62776	0,07898576	13,18296	1,65870096	16,32176	2,05362976		
0,0564184	1,7936	0,2256736	5	0,08968	0,01128368	1,88328	0,23695728	2,33168	0,29337568		
0,3949288	12,5552	1,5797152	5	0,62776	0,07898576	13,18296	1,65870096	16,32176	2,05362976		
0,6770208	21,5232	2,7080832	5	1,07616	0,13540416	22,59936	2,84348736	27,98016	3,52050816		
0,1128368	3,5872	0,4513472	5	0,17936	0,02256736	3,76656	0,47391456	4,66336	0,58675136		
0,7898576	25,1104	3,1594304	5	1,25552	0,15797152	26,36592	3,31740192	32,64352	4,10725952		
0,9026944	28,6976	3,6107776	5	1,43488	0,18053888	30,13248	3,79131648	37,30688	4,69401088		
0,1692552	5,3808	0,6770208	5	0,26904	0,03385104	5,64984	0,71087184	6,99504	0,88012704		
0,0564184	1,7936	0,2256736	5	0,08968	0,01128368	1,88328	0,23695728	2,33168	0,29337568		
0,7898576	25,1104	3,1594304	5	1,25552	0,15797152	26,36592	3,31740192	32,64352	4,10725952		
0,3385104	10,7616	1,3540416	5	0,53808	0,06770208	11,29968	1,42174368	13,99008	1,76025408		
1,128368	35,872	4,513472	5	1,7936	0,2256736	37,6656	4,7391456	46,6336	5,8675136		
0,1692552	5,3808	0,6770208	5	0,26904	0,03385104	5,64984	0,71087184	6,99504	0,88012704		
0,0564184	1,7936	0,2256736	5	0,08968	0,01128368	1,88328	0,23695728	2,33168	0,29337568		
0,9026944	28,6976	3,6107776	5	1,43488	0,18053888	30,13248	3,79131648	37,30688	4,69401088		

0,3949288	12,5552	1,5797152	5	0,62776	0,07898576	13,18296	1,65870096	16,32176	2,05362976		
0,3949288	12,5552	1,5797152	5	0,62776	0,07898576	13,18296	1,65870096	16,32176	2,05362976		
0,9591128	30,4912	3,8364512	5	1,52456	0,19182256	32,01576	4,02827376	39,63856	4,98738656		
10,9252072	354,1296	43,7008288	5	17,70648	2,18504144	371,83608	45,88587024	460,36848	56,81107744		
11,142932	361,2304	44,571728	5	18,06152	2,2285864	379,29192	46,8003144	469,59952	57,9432464		
0,6770208	21,5232	2,7080832	5	1,07616	0,13540416	22,59936	2,84348736	27,98016	3,52050816		
0,6206024	19,7296	2,4824096	5	0,98648	0,12412048	20,71608	2,60653008	25,64848	3,22713248		
6,5445344	208,0576	26,1781376	5	10,40288	1,30890688	218,46048	27,48704448	270,47488	34,03157888		
0,2256736	7,1744	0,9026944	5	0,35872	0,04513472	7,53312	0,94782912	9,32672	1,17350272		
0,282092	8,968	1,128368	5	0,4484	0,0564184	9,4164	1,1847864	11,6584	1,4668784		
0,7898576	25,1104	3,1594304	5	1,25552	0,15797152	26,36592	3,31740192	32,64352	4,10725952		
0,0564184	1,7936	0,2256736	5	0,08968	0,01128368	1,88328	0,23695728	2,33168	0,29337568		
0,3949288	12,5552	1,5797152	5	0,62776	0,07898576	13,18296	1,65870096	16,32176	2,05362976		
0,0564184	1,7936	0,2256736	5	0,08968	0,01128368	1,88328	0,23695728	2,33168	0,29337568		
0,4513472	14,3488	1,8053888	5	0,71744	0,09026944	15,06624	1,89565824	18,65344	2,34700544		
0,282092	8,968	1,128368	5	0,4484	0,0564184	9,4164	1,1847864	11,6584	1,4668784		
1,2976232	41,2528	5,1904928	5	2,06264	0,25952464	43,31544	5,45001744	53,62864	6,74764064		
1,0155312	32,2848	4,0621248	5	1,61424	0,20310624	33,89904	4,26523104	41,97024	5,28076224		
0,282092	8,968	1,128368	5	0,4484	0,0564184	9,4164	1,1847864	11,6584	1,4668784		
0,9026944	28,6976	3,6107776	5	1,43488	0,18053888	30,13248	3,79131648	37,30688	4,69401088		
2,82092	89,68	11,28368	5	4,484	0,564184	94,164	11,847864	116,584	14,668784		
0,1128368	3,5872	0,4513472	5	0,17936	0,02256736	3,76656	0,47391456	4,66336	0,58675136		
0,7898576	25,1104	3,1594304	5	1,25552	0,15797152	26,36592	3,31740192	32,64352	4,10725952		
2,538828	80,712	10,155312	5	4,0356	0,5077656	84,7476	10,6630776	104,9256	13,2019056		
0,0564184	1,7936	0,2256736	5	0,08968	0,01128368	1,88328	0,23695728	2,33168	0,29337568		
0,7898576	25,1104	3,1594304	5	1,25552	0,15797152	26,36592	3,31740192	32,64352	4,10725952		
0,3949288	12,5552	1,5797152	5	0,62776	0,07898576	13,18296	1,65870096	16,32176	2,05362976		
0,4513472	14,3488	1,8053888	5	0,71744	0,09026944	15,06624	1,89565824	18,65344	2,34700544		
0,4513472	14,3488	1,8053888	5	0,71744	0,09026944	15,06624	1,89565824	18,65344	2,34700544		
0,6770208	21,5232	2,7080832	5	1,07616	0,13540416	22,59936	2,84348736	27,98016	3,52050816		
0,1692552	5,3808	0,6770208	5	0,26904	0,03385104	5,64984	0,71087184	6,99504	0,88012704		
0,2256736	7,1744	0,9026944	5	0,35872	0,04513472	7,53312	0,94782912	9,32672	1,17350272		
0,2256736	7,1744	0,9026944	5	0,35872	0,04513472	7,53312	0,94782912	9,32672	1,17350272		
0,2256736	7,1744	0,9026944	5	0,35872	0,04513472	7,53312	0,94782912	9,32672	1,17350272		
1,41046	44,84	5,64184	5	2,242	0,282092	47,082	5,923932	58,292	7,334392		
0,7898576	25,1104	3,1594304	5	1,25552	0,15797152	26,36592	3,31740192	32,64352	4,10725952		
0,282092	8,968	1,128368	5	0,4484	0,0564184	9,4164	1,1847864	11,6584	1,4668784		
0,0564184	1,7936	0,2256736	5	0,08968	0,01128368	1,88328	0,23695728	2,33168	0,29337568		
0,7334392	23,3168	2,9337568	5	1,16584	0,14668784	24,48264	3,08044464	30,31184	3,81388384		
0,6770208	21,5232	2,7080832	5	1,07616	0,13540416	22,59936	2,84348736	27,98016	3,52050816		
0,0564184	1,7936	0,2256736	5	0,08968	0,01128368	1,88328	0,23695728	2,33168	0,29337568		
0,1128368	3,5872	0,4513472	5	0,17936	0,02256736	3,76656	0,47391456	4,66336	0,58675136		
0,2256736	7,1744	0,9026944	5	0,35872	0,04513472	7,53312	0,94782912	9,32672	1,17350272		
0,1128368	3,5872	0,4513472	5	0,17936	0,02256736	3,76656	0,47391456	4,66336	0,58675136		
0,7334392	23,3168	2,9337568	5	1,16584	0,14668784	24,48264	3,08044464	30,31184	3,81388384		
0,0564184	1,7936	0,2256736	5	0,08968	0,01128368	1,88328	0,23695728	2,33168	0,29337568		
0,0564184	1,7936	0,2256736	5	0,08968	0,01128368	1,88328	0,23695728	2,33168	0,29337568		
0,282092	8,968	1,128368	5	0,4484	0,0564184	9,4164	1,1847864	11,6584	1,4668784		
0,4513472	14,3488	1,8053888	5	0,71744	0,09026944	15,06624	1,89565824	18,65344	2,34700544		
0,4513472	14,3488	1,8053888	5	0,71744	0,09026944	15,06624	1,89565824	18,65344	2,34700544		
0,0564184	1,7936	0,2256736	5	0,08968	0,01128368	1,88328	0,23695728	2,33168	0,29337568		
0,6206024	19,7296	2,4824096	5	0,98648	0,12412048	20,71608	2,60653008	25,64848	3,22713248		
0,0564184	1,7936	0,2256736	5	0,08968	0,01128368	1,88328	0,23695728	2,33168	0,29337568		
0,1692552	5,3808	0,6770208	5	0,26904	0,03385104	5,64984	0,71087184	6,99504	0,88012704		
0,0564184	1,7936	0,2256736	5	0,08968	0,01128368	1,88328	0,23695728	2,33168	0,29337568		
0,0564184	1,7936	0,2256736	5	0,08968	0,01128368	1,88328	0,23695728	2,33168	0,29337568		
30,8002008	998,3344	123,2008032	5	49,91672	6,16004016	1048,25112	129,3608434	1297,83472	160,1610442		
11,0340696	357,68	44,1362784	5	17,884	2,20681392	375,564	46,34309232	464,984	57,37716192		
1,5232968	48,4272	6,0931872	5	2,42136	0,30465936	50,84856	6,39784656	62,95536	7,92114336		
6,9394632	220,6128	27,7578528	5	11,03064	1,38789264	231,64344	29,14574544	286,79664	36,08520864		
2,1438992	68,1568	8,5755968	5	3,40784	0,42877984	71,56464	9,00437664	88,60384	11,14827584		
0,0564184	1,7936	0,2256736	5	0,08968	0,01128368	1,88328	0,23695728	2,33168	0,29337568		
10,8687888	352,336	43,4751552	5	17,6168	2,17375776	369,9528	45,64891296	458,0368	56,51770176		
8,2935048	263,6592	33,1740192	5	13,18296	1,65870096	276,84216	34,83272016	342,75696	43,12622496		
9,026944	286,976	36,107776	5	14,3488	1,8053888	301,3248	37,9131648	373,0688	46,9401088		
5,0212376	159,6304	20,0849504	5	7,98152	1,00424752	167,61192	21,08919792	207,51952	26,11043552		
6,3188608	200,8832	25,2754432	5	10,04416	1,26377216	210,92736	26,53921536	261,14816	32,85807616		
0,3385104	10,7616	1,3540416	5	0,53808	0,06770208	11,29968	1,42174368	13,99008	1,76025408		
1,0155312	32,2848	4,0621248	5	1,61424	0,20310624	33,89904	4,26523104	41,97024	5,28076224		
90,4338536	**2880,1808**	**361,7354144**		**144,00904**	**18,08677072**	**3024,18984**	**379,8221851**	**3744,23504**	**470,2560387**		
0,3949288	12,5552	1,5797152	5	0,62776	0,07898576	13,18296	1,65870096	16,32176	2,05362976		
0,0564184	1,7936	0,2256736	5	0,08968	0,01128368	1,88328	0,23695728	2,33168	0,29337568		
0,0564184	1,7936	0,2256736	5	0,08968	0,01128368	1,88328	0,23695728	2,33168	0,29337568		
0,282092	8,968	1,128368	5	0,4484	0,0564184	9,4164	1,1847864	11,6584	1,4668784		
5,1904928	165,0112	20,7619712	5	8,25056	1,03809856	173,26176	21,80006976	214,51456	26,99056256		
0,3385104	10,7616	1,3540416	5	0,53808	0,06770208	11,29968	1,42174368	13,99008	1,76025408		
0,2256736	7,1744	0,9026944	5	0,35872	0,04513472	7,53312	0,94782912	9,32672	1,17350272		
0,0564184	1,7936	0,2256736	5	0,08968	0,01128368	1,88328	0,23695728	2,33168	0,29337568		
0,1128368	3,5872	0,4513472	5	0,17936	0,02256736	3,76656	0,47391456	4,66336	0,58675136		
0,7334392	23,3168	2,9337568	5	1,16584	0,14668784	24,48264	3,08044464	30,31184	3,81388384		
0,1692552	5,3808	0,6770208	5	0,26904	0,03385104	5,64984	0,71087184	6,99504	0,88012704		
0,9591128	30,4912	3,8364512	5	1,52456	0,19182256	32,01576	4,02827376	39,63856	4,98738656		
0,0564184	1,7936	0,2256736	5	0,08968	0,01128368	1,88328	0,23695728	2,33168	0,29337568		
0,4513472	14,3488	1,8053888	5	0,71744	0,09026944	15,06624	1,89565824	18,65344	2,34700544		
0,846276	26,904	3,385104	5	1,3452	0,1692552	28,2492	3,5543592	34,9752	4,4006352		
0,0564184	1,7936	0,2256736	5	0,08968	0,01128368	1,88328	0,23695728	2,33168	0,29337568		
0,3385104	10,7616	1,3540416	5	0,53808	0,06770208	11,29968	1,42174368	13,99008	1,76025408		
0,1128368	3,5872	0,4513472	5	0,17936	0,02256736	3,76656	0,47391456	4,66336	0,58675136		
0,3385104	10,7616	1,3540416	5	0,53808	0,06770208	11,29968	1,42174368	13,99008	1,76025408		
0,3385104	10,7616	1,3540416	5	0,53808	0,06770208	11,29968	1,42174368	13,99008	1,76025408		
0,564184	17,936	2,256736	5	0,8968	0,1128368	18,8328	2,3695728	23,3168	2,9337568		
0,1692552	5,3808	0,6770208	5	0,26904	0,03385104	5,64984	0,71087184	6,99504	0,88012704		
0,1128368	3,5872	0,4513472	5	0,17936	0,02256736	3,76656	0,47391456	4,66336	0,58675136		
11,7350272	373,0688	46,9401088	5	18,65344	2,34700544	391,72224	49,28711424	484,98944	61,02214144		
8,5755968	272,6272	34,3023872	5	13,63136	1,71511936	286,25856	36,01750656	354,41536	44,59310336		
0,7898576	25,1104	3,1594304	5	1,25552	0,15797152	26,36592	3,31740192	32,64352	4,10725952		
0,1128368	3,5872	0,4513472	5	0,17936	0,02256736	3,76656	0,47391456	4,66336	0,58675136		
0,2256736	7,1744	0,9026944	5	0,35872	0,04513472	7,53312	0,94782912	9,32672	1,17350272		
0,3949288	12,5552	1,5797152	5	0,62776	0,07898576	13,18296	1,65870096	16,32176	2,05362976		
0,9591128	30,4912	3,8364512	5	1,52456	0,19182256	32,01576	4,02827376	39,63856	4,98738656		
0,4513472	14,3488	1,8053888	5	0,71744	0,09026944	15,06624	1,89565824	18,65344	2,34700544		
1,1847864	37,6656	4,7391456	5	1,88328	0,23695728	39,54888	4,97610288	48,96528	6,16088928		
0,6770208	21,5232	2,7080832	5	1,07616	0,13540416	22,59936	2,84348736	27,98016	3,52050816		
0,1692552	5,3808	0,6770208	5	0,26904	0,03385104	5,64984	0,71087184	6,99504	0,88012704		
0,0564184	1,7936	0,2256736	5	0,08968	0,01128368	1,88328	0,23695728	2,33168	0,29337568		
0,9591128	30,4912	3,8364512	5	1,52456	0,19182256	32,01576	4,02827376	39,63856	4,98738656		
1,5232968	48,4272	6,0931872	5	2,42136	0,30465936	50,84856	6,39784656	62,95536	7,92114336		
0,7334392	23,3168	2,9337568	5	1,16584	0,14668784	24,48264	3,08044464	30,31184	3,81388384		
0,282092	8,968	1,128368	5	0,4484	0,0564184	9,4164	1,1847864	11,6584	1,4668784		
0,1128368	3,5872	0,4513472	5	0,17936	0,02256736	3,76656	0,47391456	4,66336	0,58675136		
0,0564184	1,7936	0,2256736	5	0,08968	0,01128368	1,88328	0,23695728	2,33168	0,29337568		
0,1128368	3,5872	0,4513472	5	0,17936	0,02256736	3,76656	0,47391456	4,66336	0,58675136		
3,949288	125,552	15,797152	5	6,2776	0,7898576	131,8296	16,5870096	163,2176	20,5362976		
0,3385104	10,7616	1,3540416	5	0,53808	0,06770208	11,29968	1,42174368	13,99008	1,76025408		
0,6770208	21,5232	2,7080832	5	1,07616	0,13540416	22,59936	2,84348736	27,98016	3,52050816		
0,1128368	3,5872	0,4513472	5	0,17936	0,02256736	3,76656	0,47391456	4,66336	0,58675136		
11,001588	349,752	44,006352	5	17,4876	2,2003176	367,2396	46,2066696	454,6776	57,2082576		
0,1692552	5,3808	0,6770208	5	0,26904	0,03385104	5,64984	0,71087184	6,99504	0,88012704		
0,1128368	3,5872	0,4513472	5	0,17936	0,02256736	3,76656	0,47391456	4,66336	0,58675136		
0,4513472	14,3488	1,8053888	5	0,71744	0,09026944	15,06624	1,89565824	18,65344	2,34700544		
0,0564184	1,7936	0,2256736	5	0,08968	0,01128368	1,88328	0,23695728	2,33168	0,29337568		
0,282092	8,968	1,128368	5	0,4484	0,0564184	9,4164	1,1847864	11,6584	1,4668784		
0,5077656	16,1424	2,0310624	5	0,80712	0,10155312	16,94952	2,13261552	20,98512	2,64038112		
0,0564184	1,7936	0,2256736	5	0,08968	0,01128368	1,88328	0,23695728	2,33168	0,29337568		
0,1692552	5,3808	0,6770208	5	0,26904	0,03385104	5,64984	0,71087184	6,99504	0,88012704		
22,4496816	718,8928	89,7987264	5	35,94464	4,48993632	754,83744	94,28866272	934,56064	116,7383443		
4,1749616	132,7264	16,6998464	5	6,63632	0,83499232	139,36272	17,53483872	172,54432	21,70980032		
0,9026944	28,6976	3,6107776	5	1,43488	0,18053888	30,13248	3,79131648	37,30688	4,69401088		
3,949288	125,552	15,797152	5	6,2776	0,7898576	131,8296	16,5870096	163,2176	20,5362976		
119,6526048	**3838,448**	**478,6104192**		**191,9224**	**23,93052096**	**4030,3704**	**502,5409402**	**4989,9824**	**622,193545**		
0,6206024	19,7296	2,4824096	5	0,98648	0,12412048	20,71608	2,60653008	25,64848	3,22713248		
0,1128368	3,5872	0,4513472	5	0,17936	0,02256736	3,76656	0,47391456	4,66336	0,58675136		
1,5797152	50,2208	6,3188608	5	2,51104	0,31594304	52,73184	6,63480384	65,28704	8,21451904		
0,564184	17,936	2,256736	5	0,8968	0,1128368	18,8328	2,3695728	23,3168	2,9337568		
0,1128368	3,5872	0,4513472	5	0,17936	0,02256736	3,76656	0,47391456	4,66336	0,58675136		
2,256736	71,744	9,026944	5	3,5872	0,4513472	75,3312	9,4782912	93,2672	11,7350272		
0,1692552	5,3808	0,6770208	5	0,26904	0,03385104	5,64984	0,71087184	6,99504	0,88012704		
0,0564184	1,7936	0,2256736	5	0,08968	0,01128368	1,88328	0,23695728	2,33168	0,29337568		
0,7334392	23,3168	2,9337568	5	1,16584	0,14668784	24,48264	3,08044464	30,31184	3,81388384		
0,4513472	14,3488	1,8053888	5	0,71744	0,09026944	15,06624	1,89565824	18,65344	2,34700544		
0,4513472	14,3488	1,8053888	5	0,71744	0,09026944	15,06624	1,89565824	18,65344	2,34700544		
0,0564184	1,7936	0,2256736	5	0,08968	0,01128368	1,88328	0,23695728	2,33168	0,29337568		
0,7898576	25,1104	3,1594304	5	1,25552	0,15797152	26,36592	3,31740192	32,64352	4,10725952		
2,9901752	95,0608	11,9607008	5	4,75304	0,59803504	99,81384	12,55873584	123,57904	15,54891104		
0,0564184	1,7936	0,2256736	5	0,08968	0,01128368	1,88328	0,23695728	2,33168	0,29337568		
0,1692552	5,3808	0,6770208	5	0,26904	0,03385104	5,64984	0,71087184	6,99504	0,88012704		
0,0564184	1,7936	0,2256736	5	0,08968	0,01128368	1,88328	0,23695728	2,33168	0,29337568		
0,282092	8,968	1,128368	5	0,4484	0,0564184	9,4164	1,1847864	11,6584	1,4668784		
0,6206024	19,7296	2,4824096	5	0,98648	0,12412048	20,71608	2,60653008	25,64848	3,22713248		

0,2256736	7,1744	0,9026944	5	0,35872	0,04513472	7,53312	0,94782912	9,32672	1,17350272		
0,1692552	5,3808	0,6770208	5	0,26904	0,03385104	5,64984	0,71087184	6,99504	0,88012704		
0,0564184	1,7936	0,2256736	5	0,08968	0,01128368	1,88328	0,23695728	2,33168	0,29337568		
0,0564184	1,7936	0,2256736	5	0,08968	0,01128368	1,88328	0,23695728	2,33168	0,29337568		
0,6770208	21,5232	2,7080832	5	1,07616	0,13540416	22,59936	2,84348736	27,98016	3,52050816		
0,3949288	12,5552	1,5797152	5	0,62776	0,07898576	13,18296	1,65870096	16,32176	2,05362976		
0,0564184	1,7936	0,2256736	5	0,08968	0,01128368	1,88328	0,23695728	2,33168	0,29337568		
0,1692552	5,3808	0,6770208	5	0,26904	0,03385104	5,64984	0,71087184	6,99504	0,88012704		
0,1692552	5,3808	0,6770208	5	0,26904	0,03385104	5,64984	0,71087184	6,99504	0,88012704		
0,0564184	1,7936	0,2256736	5	0,08968	0,01128368	1,88328	0,23695728	2,33168	0,29337568		
0,0564184	1,7936	0,2256736	5	0,08968	0,01128368	1,88328	0,23695728	2,33168	0,29337568		
0,1128368	3,5872	0,4513472	5	0,17936	0,02256736	3,76656	0,47391456	4,66336	0,58675136		
0,0564184	1,7936	0,2256736	5	0,08968	0,01128368	1,88328	0,23695728	2,33168	0,29337568		
0,1128368	3,5872	0,4513472	5	0,17936	0,02256736	3,76656	0,47391456	4,66336	0,58675136		
2,0874808	66,3632	8,3499232	5	3,31816	0,41749616	69,68136	8,76741936	86,27216	10,85490016		
0,1692552	5,3808	0,6770208	5	0,26904	0,03385104	5,64984	0,71087184	6,99504	0,88012704		
0,564184	17,936	2,256736	5	0,8968	0,1128368	18,8328	2,3695728	23,3168	2,9337568		
0,1128368	3,5872	0,4513472	5	0,17936	0,02256736	3,76656	0,47391456	4,66336	0,58675136		
0,1692552	5,3808	0,6770208	5	0,26904	0,03385104	5,64984	0,71087184	6,99504	0,88012704		
0,9591128	30,4912	3,8364512	5	1,52456	0,19182256	32,01576	4,02827376	39,63856	4,98738656		
0,846276	26,904	3,385104	5	1,3452	0,1692552	28,2492	3,5543592	34,9752	4,4006352		
0,282092	8,968	1,128368	5	0,4484	0,0564184	9,4164	1,1847864	11,6584	1,4668784		
0,1128368	3,5872	0,4513472	5	0,17936	0,02256736	3,76656	0,47391456	4,66336	0,58675136		
4,1185432	130,9328	16,4741728	5	6,54664	0,82370864	137,47944	17,29788144	170,21264	21,41642464		
0,3949288	12,5552	1,5797152	5	0,62776	0,07898576	13,18296	1,65870096	16,32176	2,05362976		
0,6770208	21,5232	2,7080832	5	1,07616	0,13540416	22,59936	2,84348736	27,98016	3,52050816		
0,3949288	12,5552	1,5797152	5	0,62776	0,07898576	13,18296	1,65870096	16,32176	2,05362976		
0,282092	8,968	1,128368	5	0,4484	0,0564184	9,4164	1,1847864	11,6584	1,4668784		
0,0564184	1,7936	0,2256736	5	0,08968	0,01128368	1,88328	0,23695728	2,33168	0,29337568		
0,6770208	21,5232	2,7080832	5	1,07616	0,13540416	22,59936	2,84348736	27,98016	3,52050816		
0,7334392	23,3168	2,9337568	5	1,16584	0,14668784	24,48264	3,08044464	30,31184	3,81388384		
0,1692552	5,3808	0,6770208	5	0,26904	0,03385104	5,64984	0,71087184	6,99504	0,88012704		
0,5077656	16,1424	2,0310624	5	0,80712	0,10155312	16,94952	2,13261552	20,98512	2,64038112		
2,3131544	73,5376	9,2526176	5	3,67688	0,46263088	77,21448	9,71524848	95,59888	12,02840288		
0,564184	17,936	2,256736	5	0,8968	0,1128368	18,8328	2,3695728	23,3168	2,9337568		
0,564184	17,936	2,256736	5	0,8968	0,1128368	18,8328	2,3695728	23,3168	2,9337568		
0,1128368	3,5872	0,4513472	5	0,17936	0,02256736	3,76656	0,47391456	4,66336	0,58675136		
0,0564184	1,7936	0,2256736	5	0,08968	0,01128368	1,88328	0,23695728	2,33168	0,29337568		
0,0564184	1,7936	0,2256736	5	0,08968	0,01128368	1,88328	0,23695728	2,33168	0,29337568		
5,4725848	173,9792	21,8903392	5	8,69896	1,09451696	182,67816	22,98485616	226,17296	28,45744096		
0,1128368	3,5872	0,4513472	5	0,17936	0,02256736	3,76656	0,47391456	4,66336	0,58675136		
0,0564184	1,7936	0,2256736	5	0,08968	0,01128368	1,88328	0,23695728	2,33168	0,29337568		
0,7898576	25,1104	3,1594304	5	1,25552	0,15797152	26,36592	3,31740192	32,64352	4,10725952		
0,1128368	3,5872	0,4513472	5	0,17936	0,02256736	3,76656	0,47391456	4,66336	0,58675136		
0,6770208	21,5232	2,7080832	5	1,07616	0,13540416	22,59936	2,84348736	27,98016	3,52050816		
1,0719496	34,0784	4,2877984	5	1,70392	0,21438992	35,78232	4,50218832	44,30192	5,57413792		
0,5077656	16,1424	2,0310624	5	0,80712	0,10155312	16,94952	2,13261552	20,98512	2,64038112		
0,282092	8,968	1,128368	5	0,4484	0,0564184	9,4164	1,1847864	11,6584	1,4668784		
0,0564184	1,7936	0,2256736	5	0,08968	0,01128368	1,88328	0,23695728	2,33168	0,29337568		
0,0564184	1,7936	0,2256736	5	0,08968	0,01128368	1,88328	0,23695728	2,33168	0,29337568		
0,6770208	21,5232	2,7080832	5	1,07616	0,13540416	22,59936	2,84348736	27,98016	3,52050816		
0,1128368	3,5872	0,4513472	5	0,17936	0,02256736	3,76656	0,47391456	4,66336	0,58675136		
0,1128368	3,5872	0,4513472	5	0,17936	0,02256736	3,76656	0,47391456	4,66336	0,58675136		
0,1128368	3,5872	0,4513472	5	0,17936	0,02256736	3,76656	0,47391456	4,66336	0,58675136		
0,5077656	16,1424	2,0310624	5	0,80712	0,10155312	16,94952	2,13261552	20,98512	2,64038112		
0,564184	17,936	2,256736	5	0,8968	0,1128368	18,8328	2,3695728	23,3168	2,9337568		
0,6206024	19,7296	2,4824096	5	0,98648	0,12412048	20,71608	2,60653008	25,64848	3,22713248		
0,1692552	5,3808	0,6770208	5	0,26904	0,03385104	5,64984	0,71087184	6,99504	0,88012704		
0,2256736	7,1744	0,9026944	5	0,35872	0,04513472	7,53312	0,94782912	9,32672	1,17350272		
0,6206024	19,7296	2,4824096	5	0,98648	0,12412048	20,71608	2,60653008	25,64848	3,22713248		
0,0564184	1,7936	0,2256736	5	0,08968	0,01128368	1,88328	0,23695728	2,33168	0,29337568		
0,2256736	7,1744	0,9026944	5	0,35872	0,04513472	7,53312	0,94782912	9,32672	1,17350272		
0,0564184	1,7936	0,2256736	5	0,08968	0,01128368	1,88328	0,23695728	2,33168	0,29337568		
0,1692552	5,3808	0,6770208	5	0,26904	0,03385104	5,64984	0,71087184	6,99504	0,88012704		
0,5077656	16,1424	2,0310624	5	0,80712	0,10155312	16,94952	2,13261552	20,98512	2,64038112		
0,282092	8,968	1,128368	5	0,4484	0,0564184	9,4164	1,1847864	11,6584	1,4668784		
0,1128368	3,5872	0,4513472	5	0,17936	0,02256736	3,76656	0,47391456	4,66336	0,58675136		
9,7245232	316,3168	38,8980928	5	15,81584	1,94490464	332,13264	40,84299744	411,21184	50,56752064		
0,4513472	14,3488	1,8053888	5	0,71744	0,09026944	15,06624	1,89565824	18,65344	2,34700544		
1,2412048	39,4592	4,9648192	5	1,97296	0,24824096	41,43216	5,21306016	51,29696	6,45426496		
0,1128368	3,5872	0,4513472	5	0,17936	0,02256736	3,76656	0,47391456	4,66336	0,58675136		
0,1128368	3,5872	0,4513472	5	0,17936	0,02256736	3,76656	0,47391456	4,66336	0,58675136		
0,0564184	1,7936	0,2256736	5	0,08968	0,01128368	1,88328	0,23695728	2,33168	0,29337568		
0,1128368	3,5872	0,4513472	5	0,17936	0,02256736	3,76656	0,47391456	4,66336	0,58675136		
0,2256736	7,1744	0,9026944	5	0,35872	0,04513472	7,53312	0,94782912	9,32672	1,17350272		
0,1128368	3,5872	0,4513472	5	0,17936	0,02256736	3,76656	0,47391456	4,66336	0,58675136		
0,2256736	7,1744	0,9026944	5	0,35872	0,04513472	7,53312	0,94782912	9,32672	1,17350272		
0,1128368	3,5872	0,4513472	5	0,17936	0,02256736	3,76656	0,47391456	4,66336	0,58675136		
0,282092	8,968	1,128368	5	0,4484	0,0564184	9,4164	1,1847864	11,6584	1,4668784		
0,1128368	3,5872	0,4513472	5	0,17936	0,02256736	3,76656	0,47391456	4,66336	0,58675136		
1,2976232	41,2528	5,1904928	5	2,06264	0,25952464	43,31544	5,45001744	53,62864	6,74764064		
4,795564	152,456	19,182256	5	7,6228	0,9591128	160,0788	20,1413688	198,1928	24,9369328		
0,1692552	5,3808	0,6770208	5	0,26904	0,03385104	5,64984	0,71087184	6,99504	0,88012704		
0,0564184	1,7936	0,2256736	5	0,08968	0,01128368	1,88328	0,23695728	2,33168	0,29337568		
0,7334392	23,3168	2,9337568	5	1,16584	0,14668784	24,48264	3,08044464	30,31184	3,81388384		
0,282092	8,968	1,128368	5	0,4484	0,0564184	9,4164	1,1847864	11,6584	1,4668784		
2,3131544	73,5376	9,2526176	5	3,67688	0,46263088	77,21448	9,71524848	95,59888	12,02840288		
0,846276	26,904	3,385104	5	1,3452	0,1692552	28,2492	3,5543592	34,9752	4,4006352		
0,4513472	14,3488	1,8053888	5	0,71744	0,09026944	15,06624	1,89565824	18,65344	2,34700544		
0,2256736	7,1744	0,9026944	5	0,35872	0,04513472	7,53312	0,94782912	9,32672	1,17350272		
11,6395512	378,5408	46,5582048	5	18,92704	2,32791024	397,46784	48,88611504	492,10304	60,52566624		
0,0564184	1,7936	0,2256736	5	0,08968	0,01128368	1,88328	0,23695728	2,33168	0,29337568		
1,9182256	60,9824	7,6729024	5	3,04912	0,38364512	64,03152	8,05654752	79,27712	9,97477312		
0,1128368	3,5872	0,4513472	5	0,17936	0,02256736	3,76656	0,47391456	4,66336	0,58675136		
0,3949288	12,5552	1,5797152	5	0,62776	0,07898576	13,18296	1,65870096	16,32176	2,05362976		
0,7898576	25,1104	3,1594304	5	1,25552	0,15797152	26,36592	3,31740192	32,64352	4,10725952		
0,1128368	3,5872	0,4513472	5	0,17936	0,02256736	3,76656	0,47391456	4,66336	0,58675136		
0,5077656	16,1424	2,0310624	5	0,80712	0,10155312	16,94952	2,13261552	20,98512	2,64038112		
0,2256736	7,1744	0,9026944	5	0,35872	0,04513472	7,53312	0,94782912	9,32672	1,17350272		
0,282092	8,968	1,128368	5	0,4484	0,0564184	9,4164	1,1847864	11,6584	1,4668784		
3,0465936	96,8544	12,1863744	5	4,84272	0,60931872	101,69712	12,79569312	125,91072	15,84228672		
0,2256736	7,1744	0,9026944	5	0,35872	0,04513472	7,53312	0,94782912	9,32672	1,17350272		
0,564184	17,936	2,256736	5	0,8968	0,1128368	18,8328	2,3695728	23,3168	2,9337568		
0,3385104	10,7616	1,3540416	5	0,53808	0,06770208	11,29968	1,42174368	13,99008	1,76025408		
0,2256736	7,1744	0,9026944	5	0,35872	0,04513472	7,53312	0,94782912	9,32672	1,17350272		
0,1128368	3,5872	0,4513472	5	0,17936	0,02256736	3,76656	0,47391456	4,66336	0,58675136		
0,846276	26,904	3,385104	5	1,3452	0,1692552	28,2492	3,5543592	34,9752	4,4006352		
0,9591128	30,4912	3,8364512	5	1,52456	0,19182256	32,01576	4,02827376	39,63856	4,98738656		
0,5077656	16,1424	2,0310624	5	0,80712	0,10155312	16,94952	2,13261552	20,98512	2,64038112		
0,4513472	14,3488	1,8053888	5	0,71744	0,09026944	15,06624	1,89565824	18,65344	2,34700544		
25,8473048	840,608	103,3892192	5	42,0304	5,16946096	882,6384	108,5586802	1092,7904	134,405985		
0,7334392	23,3168	2,9337568	5	1,16584	0,14668784	24,48264	3,08044464	30,31184	3,81388384		
542,3970824	**17514,3504**	**2169,58833**		**1318,164**	**162,6828509**	**18832,5144**	**2332,27118**	**23211,102**	**2874,668263**		
345,0455192	**11240,3376**	**1380,182077**		**1004,46336**	**123,2125382**	**12244,80096**	**1503,394615**	**15054,88536**	**1848,440134**		
271,017172	8848,9296	1084,068688	10	884,89296	108,4068688	9733,82256	1192,475557	11946,05496	1463,492729		
21,9467576	697,7104	87,7870304	5	34,88552	4,38935152	732,59592	92,17638192	907,02352	114,1231395		
1,41046	44,84	5,64184	5	2,242	0,282092	47,082	5,923932	58,292	7,334392		
0,282092	8,968	1,128368	5	0,4484	0,0564184	9,4164	1,1847864	11,6584	1,4668784		
0,1692552	5,3808	0,6770208	5	0,26904	0,03385104	5,64984	0,71087184	6,99504	0,88012704		
1,9182256	60,9824	7,6729024	5	3,04912	0,38364512	64,03152	8,05654752	79,27712	9,97477312		
0,0564184	1,7936	0,2256736	5	0,08968	0,01128368	1,88328	0,23695728	2,33168	0,29337568		
0,1692552	5,3808	0,6770208	5	0,26904	0,03385104	5,64984	0,71087184	6,99504	0,88012704		
44,1265952	1440,8	176,5063808	5	72,04	8,82531904	1512,84	185,3316998	1873,04	229,458295		
3,949288	125,552	15,797152	5	6,2776	0,7898576	131,8296	16,5870096	163,2176	20,5362976		
54,7822664	**1741,5856**	**219,1290656**		**87,07928**	**10,95645328**	**1828,66488**	**230,0855189**	**2264,06128**	**284,8677853**		
0,2256736	7,1744	0,9026944	5	0,35872	0,04513472	7,53312	0,94782912	9,32672	1,17350272		
0,1692552	5,3808	0,6770208	5	0,26904	0,03385104	5,64984	0,71087184	6,99504	0,88012704		
0,3385104	10,7616	1,3540416	5	0,53808	0,06770208	11,29968	1,42174368	13,99008	1,76025408		
7,7293208	245,7232	30,9172832	5	12,28616	1,54586416	258,00936	32,46314736	319,44016	40,19246816		
0,5077656	16,1424	2,0310624	5	0,80712	0,10155312	16,94952	2,13261552	20,98512	2,64038112		
0,6206024	19,7296	2,4824096	5	0,98648	0,12412048	20,71608	2,60653008	25,64848	3,22713248		
0,3385104	10,7616	1,3540416	5	0,53808	0,06770208	11,29968	1,42174368	13,99008	1,76025408		
6,4316976	204,4704	25,7267904	5	10,22352	1,28633952	214,69392	27,01312992	265,81152	33,44482752		
0,1692552	5,3808	0,6770208	5	0,26904	0,03385104	5,64984	0,71087184	6,99504	0,88012704		
0,1692552	5,3808	0,6770208	5	0,26904	0,03385104	5,64984	0,71087184	6,99504	0,88012704		
0,7334392	23,3168	2,9337568	5	1,16584	0,14668784	24,48264	3,08044464	30,31184	3,81388384		
0,0564184	1,7936	0,2256736	5	0,08968	0,01128368	1,88328	0,23695728	2,33168	0,29337568		
1,128368	35,872	4,513472	5	1,7936	0,2256736	37,6656	4,7391456	46,6336	5,8675136		
0,564184	17,936	2,256736	5	0,8968	0,1128368	18,8328	2,3695728	23,3168	2,9337568		
0,2256736	7,1744	0,9026944	5	0,35872	0,04513472	7,53312	0,94782912	9,32672	1,17350272		
0,6770208	21,5232	2,7080832	5	1,07616	0,13540416	22,59936	2,84348736	27,98016	3,52050816		
0,6770208	21,5232	2,7080832	5	1,07616	0,13540416	22,59936	2,84348736	27,98016	3,52050816		
0,0564184	1,7936	0,2256736	5	0,08968	0,01128368	1,88328	0,23695728	2,33168	0,29337568		
0,846276	26,904	3,385104	5	1,3452	0,1692552	28,2492	3,5543592	34,9752	4,4006352		
0,282092	8,968	1,128368	5	0,4484	0,0564184	9,4164	1,1847864	11,6584	1,4668784		
1,4668784	46,6336	5,8675136	5	2,33168	0,29337568	48,96528	6,16088928	60,62368	7,62776768		
0,282092	8,968	1,128368	5	0,4484	0,0564184	9,4164	1,1847864	11,6584	1,4668784		

0,1692552	5,3808	0,6770208	5	0,26904	0,03385104	5,64984	0,71087184	6,99504	0,88012704		
0,0564184	1,7936	0,2256736	5	0,08968	0,01128368	1,88328	0,23695728	2,33168	0,29337568		
0,0564184	1,7936	0,2256736	5	0,08968	0,01128368	1,88328	0,23695728	2,33168	0,29337568		
0,1692552	5,3808	0,6770208	5	0,26904	0,03385104	5,64984	0,71087184	6,99504	0,88012704		
0,3949288	12,5552	1,5797152	5	0,62776	0,07898576	13,18296	1,65870096	16,32176	2,05362976		
0,564184	17,936	2,256736	5	0,8968	0,1128368	18,8328	2,3695728	23,3168	2,9337568		
0,0564184	1,7936	0,2256736	5	0,08968	0,01128368	1,88328	0,23695728	2,33168	0,29337568		
0,6206024	19,7296	2,4824096	5	0,98648	0,12412048	20,71608	2,60653008	25,64848	3,22713248		
0,282092	8,968	1,128368	5	0,4484	0,0564184	9,4164	1,1847864	11,6584	1,4668784		
0,1692552	5,3808	0,6770208	5	0,26904	0,03385104	5,64984	0,71087184	6,99504	0,88012704		
4,4006352	139,9008	17,6025408	5	6,99504	0,88012704	146,89584	18,48266784	181,87104	22,88330304		
6,0367688	191,9152	24,1470752	5	9,59576	1,20735376	201,51096	25,35442896	249,48976	31,39119776		
1,1847864	37,6656	4,7391456	5	1,88328	0,23695728	39,54888	4,97610288	48,96528	6,16088928		
5,2469112	166,8048	20,9876448	5	8,34024	1,04938224	175,14504	22,03702704	216,84624	27,28393824		
0,3385104	10,7616	1,3540416	5	0,53808	0,06770208	11,29968	1,42174368	13,99008	1,76025408		
0,3949288	12,5552	1,5797152	5	0,62776	0,07898576	13,18296	1,65870096	16,32176	2,05362976		
1,8618072	59,1888	7,4472288	5	2,95944	0,37236144	62,14824	7,81959024	76,94544	9,68139744		
0,5077656	16,1424	2,0310624	5	0,80712	0,10155312	16,94952	2,13261552	20,98512	2,64038112		
1,8618072	59,1888	7,4472288	5	2,95944	0,37236144	62,14824	7,81959024	76,94544	9,68139744		
6,7137896	213,4384	26,8551584	5	10,67192	1,34275792	224,11032	28,19791632	277,46992	34,91170592		
50,7201416	**1612,4464**	**202,8805664**		**80,62232**	**10,14402832**	**1693,06872**	**213,0245947**	**2096,18032**	**263,7447363**		
0,0564184	1,7936	0,2256736	5	0,08968	0,01128368	1,88328	0,23695728	2,33168	0,29337568		
0,3949288	12,5552	1,5797152	5	0,62776	0,07898576	13,18296	1,65870096	16,32176	2,05362976		
0,2256736	7,1744	0,9026944	5	0,35872	0,04513472	7,53312	0,94782912	9,32672	1,17350272		
0,1128368	3,5872	0,4513472	5	0,17936	0,02256736	3,76656	0,47391456	4,66336	0,58675136		
0,1128368	3,5872	0,4513472	5	0,17936	0,02256736	3,76656	0,47391456	4,66336	0,58675136		
0,1128368	3,5872	0,4513472	5	0,17936	0,02256736	3,76656	0,47391456	4,66336	0,58675136		
20,9312264	665,4256	83,7249056	5	33,27128	4,18624528	698,69688	87,91115088	865,05328	108,8423773		
0,1692552	5,3808	0,6770208	5	0,26904	0,03385104	5,64984	0,71087184	6,99504	0,88012704		
0,1128368	3,5872	0,4513472	5	0,17936	0,02256736	3,76656	0,47391456	4,66336	0,58675136		
0,7334392	23,3168	2,9337568	5	1,16584	0,14668784	24,48264	3,08044464	30,31184	3,81388384		
0,1692552	5,3808	0,6770208	5	0,26904	0,03385104	5,64984	0,71087184	6,99504	0,88012704		
1,0155312	32,2848	4,0621248	5	1,61424	0,20310624	33,89904	4,26523104	41,97024	5,28076224		
0,282092	8,968	1,128368	5	0,4484	0,0564184	9,4164	1,1847864	11,6584	1,4668784		
1,974644	62,776	7,898576	5	3,1388	0,3949288	65,9148	8,2935048	81,6088	10,2681488		
0,2256736	7,1744	0,9026944	5	0,35872	0,04513472	7,53312	0,94782912	9,32672	1,17350272		
0,7898576	25,1104	3,1594304	5	1,25552	0,15797152	26,36592	3,31740192	32,64352	4,10725952		
4,8519824	154,2496	19,4079296	5	7,71248	0,97039648	161,96208	20,37832608	200,52448	25,23030848		
0,0564184	1,7936	0,2256736	5	0,08968	0,01128368	1,88328	0,23695728	2,33168	0,29337568		
0,7334392	23,3168	2,9337568	5	1,16584	0,14668784	24,48264	3,08044464	30,31184	3,81388384		
0,282092	8,968	1,128368	5	0,4484	0,0564184	9,4164	1,1847864	11,6584	1,4668784		
2,6516648	84,2992	10,6066592	5	4,21496	0,53033296	88,51416	11,13699216	109,58896	13,78865696		
0,6770208	21,5232	2,7080832	5	1,07616	0,13540416	22,59936	2,84348736	27,98016	3,52050816		
0,282092	8,968	1,128368	5	0,4484	0,0564184	9,4164	1,1847864	11,6584	1,4668784		
0,0564184	1,7936	0,2256736	5	0,08968	0,01128368	1,88328	0,23695728	2,33168	0,29337568		
0,282092	8,968	1,128368	5	0,4484	0,0564184	9,4164	1,1847864	11,6584	1,4668784		
0,1128368	3,5872	0,4513472	5	0,17936	0,02256736	3,76656	0,47391456	4,66336	0,58675136		
1,5797152	50,2208	6,3188608	5	2,51104	0,31594304	52,73184	6,63480384	65,28704	8,21451904		
0,3385104	10,7616	1,3540416	5	0,53808	0,06770208	11,29968	1,42174368	13,99008	1,76025408		
0,1692552	5,3808	0,6770208	5	0,26904	0,03385104	5,64984	0,71087184	6,99504	0,88012704		
0,1692552	5,3808	0,6770208	5	0,26904	0,03385104	5,64984	0,71087184	6,99504	0,88012704		
0,1128368	3,5872	0,4513472	5	0,17936	0,02256736	3,76656	0,47391456	4,66336	0,58675136		
0,0564184	1,7936	0,2256736	5	0,08968	0,01128368	1,88328	0,23695728	2,33168	0,29337568		
0,1128368	3,5872	0,4513472	5	0,17936	0,02256736	3,76656	0,47391456	4,66336	0,58675136		
0,0564184	1,7936	0,2256736	5	0,08968	0,01128368	1,88328	0,23695728	2,33168	0,29337568		
0,9591128	30,4912	3,8364512	5	1,52456	0,19182256	32,01576	4,02827376	39,63856	4,98738656		
0,3385104	10,7616	1,3540416	5	0,53808	0,06770208	11,29968	1,42174368	13,99008	1,76025408		
0,1128368	3,5872	0,4513472	5	0,17936	0,02256736	3,76656	0,47391456	4,66336	0,58675136		
2,2003176	69,9504	8,8012704	5	3,49752	0,44006352	73,44792	9,24133392	90,93552	11,44165152		
0,282092	8,968	1,128368	5	0,4484	0,0564184	9,4164	1,1847864	11,6584	1,4668784		
0,6206024	19,7296	2,4824096	5	0,98648	0,12412048	20,71608	2,60653008	25,64848	3,22713248		
1,0719496	34,0784	4,2877984	5	1,70392	0,21438992	35,78232	4,50218832	44,30192	5,57413792		
0,1128368	3,5872	0,4513472	5	0,17936	0,02256736	3,76656	0,47391456	4,66336	0,58675136		
0,1128368	3,5872	0,4513472	5	0,17936	0,02256736	3,76656	0,47391456	4,66336	0,58675136		
4,4570536	141,6944	17,8282144	5	7,08472	0,89141072	148,77912	18,71962512	184,20272	23,17667872		
0,4513472	14,3488	1,8053888	5	0,71744	0,09026944	15,06624	1,89565824	18,65344	2,34700544		
91,8491552	**2919,9808**	**367,3966208**		**145,99904**	**18,36983104**	**3065,97984**	**385,7664518**	**3795,97504**	**477,615607**		
0,0564184	1,7936	0,2256736	5	0,08968	0,01128368	1,88328	0,23695728	2,33168	0,29337568		
0,1128368	3,5872	0,4513472	5	0,17936	0,02256736	3,76656	0,47391456	4,66336	0,58675136		
2,0874808	66,3632	8,3499232	5	3,31816	0,41749616	69,68136	8,76741936	86,27216	10,85490016		
0,0564184	1,7936	0,2256736	5	0,08968	0,01128368	1,88328	0,23695728	2,33168	0,29337568		
0,1128368	3,5872	0,4513472	5	0,17936	0,02256736	3,76656	0,47391456	4,66336	0,58675136		
0,3385104	10,7616	1,3540416	5	0,53808	0,06770208	11,29968	1,42174368	13,99008	1,76025408		
1,974644	62,776	7,898576	5	3,1388	0,3949288	65,9148	8,2935048	81,6088	10,2681488		
0,0564184	1,7936	0,2256736	5	0,08968	0,01128368	1,88328	0,23695728	2,33168	0,29337568		
0,1128368	3,5872	0,4513472	5	0,17936	0,02256736	3,76656	0,47391456	4,66336	0,58675136		
0,2256736	7,1744	0,9026944	5	0,35872	0,04513472	7,53312	0,94782912	9,32672	1,17350272		
0,7898576	25,1104	3,1594304	5	1,25552	0,15797152	26,36592	3,31740192	32,64352	4,10725952		
1,128368	35,872	4,513472	5	1,7936	0,2256736	37,6656	4,7391456	46,6336	5,8675136		
0,564184	17,936	2,256736	5	0,8968	0,1128368	18,8328	2,3695728	23,3168	2,9337568		
0,6206024	19,7296	2,4824096	5	0,98648	0,12412048	20,71608	2,60653008	25,64848	3,22713248		
0,1128368	3,5872	0,4513472	5	0,17936	0,02256736	3,76656	0,47391456	4,66336	0,58675136		
0,1128368	3,5872	0,4513472	5	0,17936	0,02256736	3,76656	0,47391456	4,66336	0,58675136		
0,1692552	5,3808	0,6770208	5	0,26904	0,03385104	5,64984	0,71087184	6,99504	0,88012704		
0,3385104	10,7616	1,3540416	5	0,53808	0,06770208	11,29968	1,42174368	13,99008	1,76025408		
0,6206024	19,7296	2,4824096	5	0,98648	0,12412048	20,71608	2,60653008	25,64848	3,22713248		
0,0564184	1,7936	0,2256736	5	0,08968	0,01128368	1,88328	0,23695728	2,33168	0,29337568		
0,0564184	1,7936	0,2256736	5	0,08968	0,01128368	1,88328	0,23695728	2,33168	0,29337568		
0,5077656	16,1424	2,0310624	5	0,80712	0,10155312	16,94952	2,13261552	20,98512	2,64038112		
2,9901752	95,0608	11,9607008	5	4,75304	0,59803504	99,81384	12,55873584	123,57904	15,54891104		
0,7898576	25,1104	3,1594304	5	1,25552	0,15797152	26,36592	3,31740192	32,64352	4,10725952		
1,0155312	32,2848	4,0621248	5	1,61424	0,20310624	33,89904	4,26523104	41,97024	5,28076224		
0,0564184	1,7936	0,2256736	5	0,08968	0,01128368	1,88328	0,23695728	2,33168	0,29337568		
1,8618072	59,1888	7,4472288	5	2,95944	0,37236144	62,14824	7,81959024	76,94544	9,68139744		
0,9026944	28,6976	3,6107776	5	1,43488	0,18053888	30,13248	3,79131648	37,30688	4,69401088		
0,1128368	3,5872	0,4513472	5	0,17936	0,02256736	3,76656	0,47391456	4,66336	0,58675136		
0,0564184	1,7936	0,2256736	5	0,08968	0,01128368	1,88328	0,23695728	2,33168	0,29337568		
0,3949288	12,5552	1,5797152	5	0,62776	0,07898576	13,18296	1,65870096	16,32176	2,05362976		
3,7236144	118,3776	14,8944576	5	5,91888	0,74472288	124,29648	15,63918048	153,89088	19,36279488		
0,0564184	1,7936	0,2256736	5	0,08968	0,01128368	1,88328	0,23695728	2,33168	0,29337568		
0,9591128	30,4912	3,8364512	5	1,52456	0,19182256	32,01576	4,02827376	39,63856	4,98738656		
0,3385104	10,7616	1,3540416	5	0,53808	0,06770208	11,29968	1,42174368	13,99008	1,76025408		
2,2003176	69,9504	8,8012704	5	3,49752	0,44006352	73,44792	9,24133392	90,93552	11,44165152		
1,2976232	41,2528	5,1904928	5	2,06264	0,25952464	43,31544	5,45001744	53,62864	6,74764064		
0,1692552	5,3808	0,6770208	5	0,26904	0,03385104	5,64984	0,71087184	6,99504	0,88012704		
0,0564184	1,7936	0,2256736	5	0,08968	0,01128368	1,88328	0,23695728	2,33168	0,29337568		
4,23138	134,52	16,92552	5	6,726	0,846276	141,246	17,771796	174,876	22,003176		
1,2412048	39,4592	4,9648192	5	1,97296	0,24824096	41,43216	5,21306016	51,29696	6,45426496		
0,1692552	5,3808	0,6770208	5	0,26904	0,03385104	5,64984	0,71087184	6,99504	0,88012704		
1,0155312	32,2848	4,0621248	5	1,61424	0,20310624	33,89904	4,26523104	41,97024	5,28076224		
0,282092	8,968	1,128368	5	0,4484	0,0564184	9,4164	1,1847864	11,6584	1,4668784		
0,3385104	10,7616	1,3540416	5	0,53808	0,06770208	11,29968	1,42174368	13,99008	1,76025408		
0,1692552	5,3808	0,6770208	5	0,26904	0,03385104	5,64984	0,71087184	6,99504	0,88012704		
0,3385104	10,7616	1,3540416	5	0,53808	0,06770208	11,29968	1,42174368	13,99008	1,76025408		
2,8773384	91,4736	11,5093536	5	4,57368	0,57546768	96,04728	12,08482128	118,91568	14,96215968		
0,5077656	16,1424	2,0310624	5	0,80712	0,10155312	16,94952	2,13261552	20,98512	2,64038112		
0,4513472	14,3488	1,8053888	5	0,71744	0,09026944	15,06624	1,89565824	18,65344	2,34700544		
1,2976232	41,2528	5,1904928	5	2,06264	0,25952464	43,31544	5,45001744	53,62864	6,74764064		
0,4513472	14,3488	1,8053888	5	0,71744	0,09026944	15,06624	1,89565824	18,65344	2,34700544		
0,3949288	12,5552	1,5797152	5	0,62776	0,07898576	13,18296	1,65870096	16,32176	2,05362976		
1,8618072	59,1888	7,4472288	5	2,95944	0,37236144	62,14824	7,81959024	76,94544	9,68139744		
0,4513472	14,3488	1,8053888	5	0,71744	0,09026944	15,06624	1,89565824	18,65344	2,34700544		
0,7898576	25,1104	3,1594304	5	1,25552	0,15797152	26,36592	3,31740192	32,64352	4,10725952		
0,2256736	7,1744	0,9026944	5	0,35872	0,04513472	7,53312	0,94782912	9,32672	1,17350272		
1,0155312	32,2848	4,0621248	5	1,61424	0,20310624	33,89904	4,26523104	41,97024	5,28076224		
3,2722672	104,0288	13,0890688	5	5,20144	0,65445344	109,23024	13,74352224	135,23744	17,01578944		
1,0155312	32,2848	4,0621248	5	1,61424	0,20310624	33,89904	4,26523104	41,97024	5,28076224		
7,0523	224,2	28,2092	5	11,21	1,41046	235,41	29,61966	291,46	36,67196		
1,974644	62,776	7,898576	5	3,1388	0,3949288	65,9148	8,2935048	81,6088	10,2681488		
0,7334392	23,3168	2,9337568	5	1,16584	0,14668784	24,48264	3,08044464	30,31184	3,81388384		
2,256736	71,744	9,026944	5	3,5872	0,4513472	75,3312	9,4782912	93,2672	11,7350272		
1,974644	62,776	7,898576	5	3,1388	0,3949288	65,9148	8,2935048	81,6088	10,2681488		
0,1128368	3,5872	0,4513472	5	0,17936	0,02256736	3,76656	0,47391456	4,66336	0,58675136		
0,6770208	21,5232	2,7080832	5	1,07616	0,13540416	22,59936	2,84348736	27,98016	3,52050816		
0,2256736	7,1744	0,9026944	5	0,35872	0,04513472	7,53312	0,94782912	9,32672	1,17350272		
0,3385104	10,7616	1,3540416	5	0,53808	0,06770208	11,29968	1,42174368	13,99008	1,76025408		
3,7236144	118,3776	14,8944576	5	5,91888	0,74472288	124,29648	15,63918048	153,89088	19,36279488		
3,8928696	123,7584	15,5714784	5	6,18792	0,77857392	129,94632	16,35005232	160,88592	20,24292192		
0,2256736	7,1744	0,9026944	5	0,35872	0,04513472	7,53312	0,94782912	9,32672	1,17350272		
0,3385104	10,7616	1,3540416	5	0,53808	0,06770208	11,29968	1,42174368	13,99008	1,76025408		
0,4513472	14,3488	1,8053888	5	0,71744	0,09026944	15,06624	1,89565824	18,65344	2,34700544		
0,282092	8,968	1,128368	5	0,4484	0,0564184	9,4164	1,1847864	11,6584	1,4668784		
0,3949288	12,5552	1,5797152	5	0,62776	0,07898576	13,18296	1,65870096	16,32176	2,05362976		
6,4316976	204,4704	25,7267904	5	10,22352	1,28633952	214,69392	27,01312992	265,81152	33,44482752		
0,2256736	7,1744	0,9026944	5	0,35872	0,04513472	7,53312	0,94782912	9,32672	1,17350272		
0,3949288	12,5552	1,5797152	5	0,62776	0,07898576	13,18296	1,65870096	16,32176	2,05362976		
10,5502408	335,4032	42,2009632	5	16,77016	2,11004816	352,17336	44,31101136	436,02416	54,86125216		

501,5452824	16279,2992	2006,18113		1796,35904	219,8636949	18075,65824	2226,044824	22145,48304	2727,590107		
298,886596	**9823,9408**	**1195,546384**		**1473,59112**	**179,3319576**	**11297,53192**	**1374,878342**	**13753,51712**	**1673,764938**		
298,886596	9823,9408	1195,546384	15	1473,59112	179,3319576	11297,53192	1374,878342	13753,51712	1673,764938		
59,7470856	**1899,4224**	**238,9883424**		**94,97112**	**11,94941712**	**1994,39352**	**250,9377595**	**2469,24912**	**310,6848451**		
2,0310624	64,5696	8,1242496	5	3,22848	0,40621248	67,79808	8,53046208	83,94048	10,56152448		
0,3949288	12,5552	1,5797152	5	0,62776	0,07898576	13,18296	1,65870096	16,32176	2,05362976		
0,4513472	14,3488	1,8053888	5	0,71744	0,09026944	15,06624	1,89565824	18,65344	2,34700544		
0,7898576	25,1104	3,1594304	5	1,25552	0,15797152	26,36592	3,31740192	32,64352	4,10725952		
1,1847864	37,6656	4,7391456	5	1,88328	0,23695728	39,54888	4,97610288	48,96528	6,16088928		
1,0155312	32,2848	4,0621248	5	1,61424	0,20310624	33,89904	4,26523104	41,97024	5,28076224		
1,128368	35,872	4,513472	5	1,7936	0,2256736	37,6656	4,7391456	46,6336	5,8675136		
0,564184	17,936	2,256736	5	0,8968	0,1128368	18,8328	2,3695728	23,3168	2,9337568		
0,0564184	1,7936	0,2256736	5	0,08968	0,01128368	1,88328	0,23695728	2,33168	0,29337568		
1,3540416	43,0464	5,4161664	5	2,15232	0,27080832	45,19872	5,68697472	55,96032	7,04101632		
0,564184	17,936	2,256736	5	0,8968	0,1128368	18,8328	2,3695728	23,3168	2,9337568		
1,1847864	37,6656	4,7391456	5	1,88328	0,23695728	39,54888	4,97610288	48,96528	6,16088928		
1,2412048	39,4592	4,9648192	5	1,97296	0,24824096	41,43216	5,21306016	51,29696	6,45426496		
1,4668784	46,6336	5,8675136	5	2,33168	0,29337568	48,96528	6,16088928	60,62368	7,62776768		
1,7489704	55,6016	6,9958816	5	2,78008	0,34979408	58,38168	7,34567568	72,28208	9,09464608		
7,2779736	231,3744	29,1118944	5	11,56872	1,45559472	242,94312	30,56748912	300,78672	37,84546272		
0,7334392	23,3168	2,9337568	5	1,16584	0,14668784	24,48264	3,08044464	30,31184	3,81388384		
0,2256736	7,1744	0,9026944	5	0,35872	0,04513472	7,53312	0,94782912	9,32672	1,17350272		
0,3385104	10,7616	1,3540416	5	0,53808	0,06770208	11,29968	1,42174368	13,99008	1,76025408		
0,6206024	19,7296	2,4824096	5	0,98648	0,12412048	20,71608	2,60653008	25,64848	3,22713248		
0,7334392	23,3168	2,9337568	5	1,16584	0,14668784	24,48264	3,08044464	30,31184	3,81388384		
0,1692552	5,3808	0,6770208	5	0,26904	0,03385104	5,64984	0,71087184	6,99504	0,88012704		
2,9901752	95,0608	11,9607008	5	4,75304	0,59803504	99,81384	12,55873584	123,57904	15,54891104		
0,1692552	5,3808	0,6770208	5	0,26904	0,03385104	5,64984	0,71087184	6,99504	0,88012704		
0,282092	8,968	1,128368	5	0,4484	0,0564184	9,4164	1,1847864	11,6584	1,4668784		
0,1128368	3,5872	0,4513472	5	0,17936	0,02256736	3,76656	0,47391456	4,66336	0,58675136		
0,3949288	12,5552	1,5797152	5	0,62776	0,07898576	13,18296	1,65870096	16,32176	2,05362976		
0,846276	26,904	3,385104	5	1,3452	0,1692552	28,2492	3,5543592	34,9752	4,4006352		
1,5232968	48,4272	6,0931872	5	2,42136	0,30465936	50,84856	6,39784656	62,95536	7,92114336		
1,0719496	34,0784	4,2877984	5	1,70392	0,21438992	35,78232	4,50218832	44,30192	5,57413792		
0,2256736	7,1744	0,9026944	5	0,35872	0,04513472	7,53312	0,94782912	9,32672	1,17350272		
0,6206024	19,7296	2,4824096	5	0,98648	0,12412048	20,71608	2,60653008	25,64848	3,22713248		
0,0564184	1,7936	0,2256736	5	0,08968	0,01128368	1,88328	0,23695728	2,33168	0,29337568		
0,564184	17,936	2,256736	5	0,8968	0,1128368	18,8328	2,3695728	23,3168	2,9337568		
0,282092	8,968	1,128368	5	0,4484	0,0564184	9,4164	1,1847864	11,6584	1,4668784		
9,309036	295,944	37,236144	5	14,7972	1,8618072	310,7412	39,0979512	384,7272	48,4069872		
4,1749616	132,7264	16,6998464	5	6,63632	0,83499232	139,36272	17,53483872	172,54432	21,70980032		
9,591128	304,912	38,364512	5	15,2456	1,9182256	320,1576	40,2827376	396,3856	49,8738656		
2,256736	71,744	9,026944	5	3,5872	0,4513472	75,3312	9,4782912	93,2672	11,7350272		
142,9116008	**4555,936**	**571,6464032**		**227,7968**	**28,58232016**	**4783,7328**	**600,2287234**	**5922,7168**	**743,1403242**		
1,2976232	41,2528	5,1904928	5	2,06264	0,25952464	43,31544	5,45001744	53,62864	6,74764064		
0,5077656	16,1424	2,0310624	5	0,80712	0,10155312	16,94952	2,13261552	20,98512	2,64038112		
0,282092	8,968	1,128368	5	0,4484	0,0564184	9,4164	1,1847864	11,6584	1,4668784		
0,2256736	7,1744	0,9026944	5	0,35872	0,04513472	7,53312	0,94782912	9,32672	1,17350272		
0,5077656	16,1424	2,0310624	5	0,80712	0,10155312	16,94952	2,13261552	20,98512	2,64038112		
0,7334392	23,3168	2,9337568	5	1,16584	0,14668784	24,48264	3,08044464	30,31184	3,81388384		
0,7898576	25,1104	3,1594304	5	1,25552	0,15797152	26,36592	3,31740192	32,64352	4,10725952		
0,2256736	7,1744	0,9026944	5	0,35872	0,04513472	7,53312	0,94782912	9,32672	1,17350272		
4,1749616	132,7264	16,6998464	5	6,63632	0,83499232	139,36272	17,53483872	172,54432	21,70980032		
0,2256736	7,1744	0,9026944	5	0,35872	0,04513472	7,53312	0,94782912	9,32672	1,17350272		
1,0719496	34,0784	4,2877984	5	1,70392	0,21438992	35,78232	4,50218832	44,30192	5,57413792		
0,282092	8,968	1,128368	5	0,4484	0,0564184	9,4164	1,1847864	11,6584	1,4668784		
0,5077656	16,1424	2,0310624	5	0,80712	0,10155312	16,94952	2,13261552	20,98512	2,64038112		
0,6770208	21,5232	2,7080832	5	1,07616	0,13540416	22,59936	2,84348736	27,98016	3,52050816		
0,1128368	3,5872	0,4513472	5	0,17936	0,02256736	3,76656	0,47391456	4,66336	0,58675136		
0,0564184	1,7936	0,2256736	5	0,08968	0,01128368	1,88328	0,23695728	2,33168	0,29337568		
0,1128368	3,5872	0,4513472	5	0,17936	0,02256736	3,76656	0,47391456	4,66336	0,58675136		
0,2256736	7,1744	0,9026944	5	0,35872	0,04513472	7,53312	0,94782912	9,32672	1,17350272		
0,1128368	3,5872	0,4513472	5	0,17936	0,02256736	3,76656	0,47391456	4,66336	0,58675136		
0,0564184	1,7936	0,2256736	5	0,08968	0,01128368	1,88328	0,23695728	2,33168	0,29337568		
0,3385104	10,7616	1,3540416	5	0,53808	0,06770208	11,29968	1,42174368	13,99008	1,76025408		
4,5698904	145,2816	18,2795616	5	7,26408	0,91397808	152,54568	19,19353968	188,86608	23,76343008		
0,1128368	3,5872	0,4513472	5	0,17936	0,02256736	3,76656	0,47391456	4,66336	0,58675136		
1,5797152	50,2208	6,3188608	5	2,51104	0,31594304	52,73184	6,63480384	65,28704	8,21451904		
0,0564184	1,7936	0,2256736	5	0,08968	0,01128368	1,88328	0,23695728	2,33168	0,29337568		
0,3949288	12,5552	1,5797152	5	0,62776	0,07898576	13,18296	1,65870096	16,32176	2,05362976		
0,0564184	1,7936	0,2256736	5	0,08968	0,01128368	1,88328	0,23695728	2,33168	0,29337568		
0,1692552	5,3808	0,6770208	5	0,26904	0,03385104	5,64984	0,71087184	6,99504	0,88012704		
0,3949288	12,5552	1,5797152	5	0,62776	0,07898576	13,18296	1,65870096	16,32176	2,05362976		
0,0564184	1,7936	0,2256736	5	0,08968	0,01128368	1,88328	0,23695728	2,33168	0,29337568		
0,1692552	5,3808	0,6770208	5	0,26904	0,03385104	5,64984	0,71087184	6,99504	0,88012704		
0,0564184	1,7936	0,2256736	5	0,08968	0,01128368	1,88328	0,23695728	2,33168	0,29337568		
0,0564184	1,7936	0,2256736	5	0,08968	0,01128368	1,88328	0,23695728	2,33168	0,29337568		
0,3949288	12,5552	1,5797152	5	0,62776	0,07898576	13,18296	1,65870096	16,32176	2,05362976		
0,3385104	10,7616	1,3540416	5	0,53808	0,06770208	11,29968	1,42174368	13,99008	1,76025408		
0,6770208	21,5232	2,7080832	5	1,07616	0,13540416	22,59936	2,84348736	27,98016	3,52050816		
0,3385104	10,7616	1,3540416	5	0,53808	0,06770208	11,29968	1,42174368	13,99008	1,76025408		
0,1692552	5,3808	0,6770208	5	0,26904	0,03385104	5,64984	0,71087184	6,99504	0,88012704		
2,0310624	64,5696	8,1242496	5	3,22848	0,40621248	67,79808	8,53046208	83,94048	10,56152448		
0,0564184	1,7936	0,2256736	5	0,08968	0,01128368	1,88328	0,23695728	2,33168	0,29337568		
0,4513472	14,3488	1,8053888	5	0,71744	0,09026944	15,06624	1,89565824	18,65344	2,34700544		
0,1692552	5,3808	0,6770208	5	0,26904	0,03385104	5,64984	0,71087184	6,99504	0,88012704		
0,2256736	7,1744	0,9026944	5	0,35872	0,04513472	7,53312	0,94782912	9,32672	1,17350272		
0,4513472	14,3488	1,8053888	5	0,71744	0,09026944	15,06624	1,89565824	18,65344	2,34700544		
0,3385104	10,7616	1,3540416	5	0,53808	0,06770208	11,29968	1,42174368	13,99008	1,76025408		
0,2256736	7,1744	0,9026944	5	0,35872	0,04513472	7,53312	0,94782912	9,32672	1,17350272		
1,0155312	32,2848	4,0621248	5	1,61424	0,20310624	33,89904	4,26523104	41,97024	5,28076224		
1,5797152	50,2208	6,3188608	5	2,51104	0,31594304	52,73184	6,63480384	65,28704	8,21451904		
2,6516648	84,2992	10,6066592	5	4,21496	0,53033296	88,51416	11,13699216	109,58896	13,78865696		
0,9026944	28,6976	3,6107776	5	1,43488	0,18053888	30,13248	3,79131648	37,30688	4,69401088		
3,8928696	123,7584	15,5714784	5	6,18792	0,77857392	129,94632	16,35005232	160,88592	20,24292192		
0,282092	8,968	1,128368	5	0,4484	0,0564184	9,4164	1,1847864	11,6584	1,4668784		
0,1128368	3,5872	0,4513472	5	0,17936	0,02256736	3,76656	0,47391456	4,66336	0,58675136		
0,3385104	10,7616	1,3540416	5	0,53808	0,06770208	11,29968	1,42174368	13,99008	1,76025408		
1,2412048	39,4592	4,9648192	5	1,97296	0,24824096	41,43216	5,21306016	51,29696	6,45426496		
0,0564184	1,7936	0,2256736	5	0,08968	0,01128368	1,88328	0,23695728	2,33168	0,29337568		
1,5797152	50,2208	6,3188608	5	2,51104	0,31594304	52,73184	6,63480384	65,28704	8,21451904		
0,7334392	23,3168	2,9337568	5	1,16584	0,14668784	24,48264	3,08044464	30,31184	3,81388384		
3,103012	98,648	12,412048	5	4,9324	0,6206024	103,5804	13,0326504	128,2424	16,1356624		
0,2256736	7,1744	0,9026944	5	0,35872	0,04513472	7,53312	0,94782912	9,32672	1,17350272		
0,0564184	1,7936	0,2256736	5	0,08968	0,01128368	1,88328	0,23695728	2,33168	0,29337568		
0,3385104	10,7616	1,3540416	5	0,53808	0,06770208	11,29968	1,42174368	13,99008	1,76025408		
0,1692552	5,3808	0,6770208	5	0,26904	0,03385104	5,64984	0,71087184	6,99504	0,88012704		
0,3949288	12,5552	1,5797152	5	0,62776	0,07898576	13,18296	1,65870096	16,32176	2,05362976		
0,282092	8,968	1,128368	5	0,4484	0,0564184	9,4164	1,1847864	11,6584	1,4668784		
0,564184	17,936	2,256736	5	0,8968	0,1128368	18,8328	2,3695728	23,3168	2,9337568		
2,7080832	86,0928	10,8323328	5	4,30464	0,54161664	90,39744	11,37394944	111,92064	14,08203264		
0,4513472	14,3488	1,8053888	5	0,71744	0,09026944	15,06624	1,89565824	18,65344	2,34700544		
0,1128368	3,5872	0,4513472	5	0,17936	0,02256736	3,76656	0,47391456	4,66336	0,58675136		
0,5077656	16,1424	2,0310624	5	0,80712	0,10155312	16,94952	2,13261552	20,98512	2,64038112		
0,0564184	1,7936	0,2256736	5	0,08968	0,01128368	1,88328	0,23695728	2,33168	0,29337568		
0,564184	17,936	2,256736	5	0,8968	0,1128368	18,8328	2,3695728	23,3168	2,9337568		
0,1128368	3,5872	0,4513472	5	0,17936	0,02256736	3,76656	0,47391456	4,66336	0,58675136		
0,1692552	5,3808	0,6770208	5	0,26904	0,03385104	5,64984	0,71087184	6,99504	0,88012704		
0,1128368	3,5872	0,4513472	5	0,17936	0,02256736	3,76656	0,47391456	4,66336	0,58675136		
4,6827272	148,8688	18,7309088	5	7,44344	0,93654544	156,31224	19,66745424	193,52944	24,35018144		
0,1128368	3,5872	0,4513472	5	0,17936	0,02256736	3,76656	0,47391456	4,66336	0,58675136		
0,4513472	14,3488	1,8053888	5	0,71744	0,09026944	15,06624	1,89565824	18,65344	2,34700544		
0,2256736	7,1744	0,9026944	5	0,35872	0,04513472	7,53312	0,94782912	9,32672	1,17350272		
0,564184	17,936	2,256736	5	0,8968	0,1128368	18,8328	2,3695728	23,3168	2,9337568		
0,1128368	3,5872	0,4513472	5	0,17936	0,02256736	3,76656	0,47391456	4,66336	0,58675136		
1,5797152	50,2208	6,3188608	5	2,51104	0,31594304	52,73184	6,63480384	65,28704	8,21451904		
0,0564184	1,7936	0,2256736	5	0,08968	0,01128368	1,88328	0,23695728	2,33168	0,29337568		
0,1128368	3,5872	0,4513472	5	0,17936	0,02256736	3,76656	0,47391456	4,66336	0,58675136		
0,3385104	10,7616	1,3540416	5	0,53808	0,06770208	11,29968	1,42174368	13,99008	1,76025408		
0,3385104	10,7616	1,3540416	5	0,53808	0,06770208	11,29968	1,42174368	13,99008	1,76025408		
0,1692552	5,3808	0,6770208	5	0,26904	0,03385104	5,64984	0,71087184	6,99504	0,88012704		
0,1128368	3,5872	0,4513472	5	0,17936	0,02256736	3,76656	0,47391456	4,66336	0,58675136		
1,4668784	46,6336	5,8675136	5	2,33168	0,29337568	48,96528	6,16088928	60,62368	7,62776768		
0,0564184	1,7936	0,2256736	5	0,08968	0,01128368	1,88328	0,23695728	2,33168	0,29337568		
0,3385104	10,7616	1,3540416	5	0,53808	0,06770208	11,29968	1,42174368	13,99008	1,76025408		
0,7898576	25,1104	3,1594304	5	1,25552	0,15797152	26,36592	3,31740192	32,64352	4,10725952		
0,282092	8,968	1,128368	5	0,4484	0,0564184	9,4164	1,1847864	11,6584	1,4668784		
0,4513472	14,3488	1,8053888	5	0,71744	0,09026944	15,06624	1,89565824	18,65344	2,34700544		
0,3949288	12,5552	1,5797152	5	0,62776	0,07898576	13,18296	1,65870096	16,32176	2,05362976		
1,2412048	39,4592	4,9648192	5	1,97296	0,24824096	41,43216	5,21306016	51,29696	6,45426496		
0,564184	17,936	2,256736	5	0,8968	0,1128368	18,8328	2,3695728	23,3168	2,9337568		
0,1692552	5,3808	0,6770208	5	0,26904	0,03385104	5,64984	0,71087184	6,99504	0,88012704		
0,9026944	28,6976	3,6107776	5	1,43488	0,18053888	30,13248	3,79131648	37,30688	4,69401088		
2,9337568	93,2672	11,7350272	5	4,66336	0,58675136	97,93056	12,32177856	121,24736	15,25553536		
0,0564184	1,7936	0,2256736	5	0,08968	0,01128368	1,88328	0,23695728	2,33168	0,29337568		
0,3949288	12,5552	1,5797152	5	0,62776	0,07898576	13,18296	1,65870096	16,32176	2,05362976		
0,0564184	1,7936	0,2256736	5	0,08968	0,01128368	1,88328	0,23695728	2,33168	0,29337568		
1,692552	53,808	6,770208	5	2,6904	0,3385104	56,4984	7,1087184	69,9504	8,8012704		
2,1438992	68,1568	8,5755968	5	3,40784	0,42877984	71,56464	9,00437664	88,60384	11,14827584		

0,1128368	3,5872	0,4513472	5	0,17936	0,02256736	3,76656	0,47391456	4,66336	0,58675136		
3,0465936	96,8544	12,1863744	5	4,84272	0,60931872	101,69712	12,79569312	125,91072	15,84228672		
1,0719496	34,0784	4,2877984	5	1,70392	0,21438992	35,78232	4,50218832	44,30192	5,57413792		
0,7898576	25,1104	3,1594304	5	1,25552	0,15797152	26,36592	3,31740192	32,64352	4,10725952		
0,3385104	10,7616	1,3540416	5	0,53808	0,06770208	11,29968	1,42174368	13,99008	1,76025408		
0,0564184	1,7936	0,2256736	5	0,08968	0,01128368	1,88328	0,23695728	2,33168	0,29337568		
0,3385104	10,7616	1,3540416	5	0,53808	0,06770208	11,29968	1,42174368	13,99008	1,76025408		
0,564184	17,936	2,256736	5	0,8968	0,1128368	18,8328	2,3695728	23,3168	2,9337568		
1,9182256	60,9824	7,6729024	5	3,04912	0,38364512	64,03152	8,05654752	79,27712	9,97477312		
0,1692552	5,3808	0,6770208	5	0,26904	0,03385104	5,64984	0,71087184	6,99504	0,88012704		
1,9182256	60,9824	7,6729024	5	3,04912	0,38364512	64,03152	8,05654752	79,27712	9,97477312		
0,1692552	5,3808	0,6770208	5	0,26904	0,03385104	5,64984	0,71087184	6,99504	0,88012704		
0,3385104	10,7616	1,3540416	5	0,53808	0,06770208	11,29968	1,42174368	13,99008	1,76025408		
0,2256736	7,1744	0,9026944	5	0,35872	0,04513472	7,53312	0,94782912	9,32672	1,17350272		
1,0719496	34,0784	4,2877984	5	1,70392	0,21438992	35,78232	4,50218832	44,30192	5,57413792		
0,1128368	3,5872	0,4513472	5	0,17936	0,02256736	3,76656	0,47391456	4,66336	0,58675136		
0,1128368	3,5872	0,4513472	5	0,17936	0,02256736	3,76656	0,47391456	4,66336	0,58675136		
0,0564184	1,7936	0,2256736	5	0,08968	0,01128368	1,88328	0,23695728	2,33168	0,29337568		
1,5232968	48,4272	6,0931872	5	2,42136	0,30465936	50,84856	6,39784656	62,95536	7,92114336		
0,9026944	28,6976	3,6107776	5	1,43488	0,18053888	30,13248	3,79131648	37,30688	4,69401088		
1,0719496	34,0784	4,2877984	5	1,70392	0,21438992	35,78232	4,50218832	44,30192	5,57413792		
0,0564184	1,7936	0,2256736	5	0,08968	0,01128368	1,88328	0,23695728	2,33168	0,29337568		
1,2412048	39,4592	4,9648192	5	1,97296	0,24824096	41,43216	5,21306016	51,29696	6,45426496		
0,4513472	14,3488	1,8053888	5	0,71744	0,09026944	15,06624	1,89565824	18,65344	2,34700544		
1,5797152	50,2208	6,3188608	5	2,51104	0,31594304	52,73184	6,63480384	65,28704	8,21451904		
0,282092	8,968	1,128368	5	0,4484	0,0564184	9,4164	1,1847864	11,6584	1,4668784		
5,359748	170,392	21,438992	5	8,5196	1,0719496	178,9116	22,5109416	221,5096	27,8706896		
0,2256736	7,1744	0,9026944	5	0,35872	0,04513472	7,53312	0,94782912	9,32672	1,17350272		
0,0564184	1,7936	0,2256736	5	0,08968	0,01128368	1,88328	0,23695728	2,33168	0,29337568		
7,9938712	258,3424	31,9754848	5	12,91712	1,59877424	271,25952	33,57425904	335,84512	41,56813024		
9,4853728	306,4752	37,9414912	5	15,32376	1,89707456	321,79896	39,83856576	398,41776	49,32393856		
6,6716248	215,5904	26,6864992	5	10,77952	1,33432496	226,36992	28,02082416	280,26752	34,69244896		
5,4161664	172,1856	21,6646656	5	8,60928	1,08323328	180,79488	22,74789888	223,84128	28,16406528		
4,513472	143,488	18,053888	5	7,1744	0,9026944	150,6624	18,9565824	186,5344	23,4700544		
4,9648192	157,8368	19,8592768	5	7,89184	0,99296384	165,72864	20,85224064	205,18784	25,81705984		
4,0057064	127,3456	16,0228256	5	6,36728	0,80114128	133,71288	16,82396688	165,54928	20,82967328		
2,1438992	68,1568	8,5755968	5	3,40784	0,42877984	71,56464	9,00437664	88,60384	11,14827584		
627,5003416	**20577,8048**	**2510,001366**		**8409,688887**	**833,712723**	**28987,49369**	**3343,714089**	**34131,94489**	**3971,214431**		
111,1745064	**3641,7248**	**444,6980256**		**1556,60818**	**152,253973**	**5198,33298**	**596,9519986**	**6108,76418**	**708,126505**		
0,1692552	5,3808	0,6770208	25	1,3452	0,1692552	6,726	0,846276	8,0712	1,0155312		
0,1128368	3,5872	0,4513472	25	0,8968	0,1128368	4,484	0,564184	5,3808	0,6770208		
0,2256736	7,1744	0,9026944	25	1,7936	0,2256736	8,968	1,128368	10,7616	1,3540416		
3,2158488	102,2352	12,8633952	25	25,5588	3,2158488	127,794	16,079244	153,3528	19,2950928		
0,282092	8,968	1,128368	25	2,242	0,282092	11,21	1,41046	13,452	1,692552		
0,1128368	3,5872	0,4513472	25	0,8968	0,1128368	4,484	0,564184	5,3808	0,6770208		
0,5077656	16,1424	2,0310624	25	4,0356	0,5077656	20,178	2,538828	24,2136	3,0465936		
0,0564184	1,7936	0,2256736	25	0,4484	0,0564184	2,242	0,282092	2,6904	0,3385104		
0,282092	8,968	1,128368	25	2,242	0,282092	11,21	1,41046	13,452	1,692552		
1,5797152	50,2208	6,3188608	25	12,5552	1,5797152	62,776	7,898576	75,3312	9,4782912		
3,103012	98,648	12,412048	25	24,662	3,103012	123,31	15,51506	147,972	18,618072		
0,2256736	7,1744	0,9026944	25	1,7936	0,2256736	8,968	1,128368	10,7616	1,3540416		
0,6770208	21,5232	2,7080832	25	5,3808	0,6770208	26,904	3,385104	32,2848	4,0621248		
0,1128368	3,5872	0,4513472	25	0,8968	0,1128368	4,484	0,564184	5,3808	0,6770208		
0,3949288	12,5552	1,5797152	25	3,1388	0,3949288	15,694	1,974644	18,8328	2,3695728		
0,2256736	7,1744	0,9026944	25	1,7936	0,2256736	8,968	1,128368	10,7616	1,3540416		
0,282092	8,968	1,128368	25	2,242	0,282092	11,21	1,41046	13,452	1,692552		
0,6206024	19,7296	2,4824096	25	4,9324	0,6206024	24,662	3,103012	29,5944	3,7236144		
0,846276	26,904	3,385104	25	6,726	0,846276	33,63	4,23138	40,356	5,077656		
0,0564184	1,7936	0,2256736	25	0,4484	0,0564184	2,242	0,282092	2,6904	0,3385104		
0,0564184	1,7936	0,2256736	25	0,4484	0,0564184	2,242	0,282092	2,6904	0,3385104		
0,1128368	3,5872	0,4513472	25	0,8968	0,1128368	4,484	0,564184	5,3808	0,6770208		
0,2256736	7,1744	0,9026944	25	1,7936	0,2256736	8,968	1,128368	10,7616	1,3540416		
0,3385104	10,7616	1,3540416	25	2,6904	0,3385104	13,452	1,692552	16,1424	2,0310624		
0,0564184	1,7936	0,2256736	25	0,4484	0,0564184	2,242	0,282092	2,6904	0,3385104		
0,9591128	30,4912	3,8364512	25	7,6228	0,9591128	38,114	4,795564	45,7368	5,7546768		
0,4513472	14,3488	1,8053888	25	3,5872	0,4513472	17,936	2,256736	21,5232	2,7080832		
0,3949288	12,5552	1,5797152	25	3,1388	0,3949288	15,694	1,974644	18,8328	2,3695728		
0,1692552	5,3808	0,6770208	25	1,3452	0,1692552	6,726	0,846276	8,0712	1,0155312		
0,1692552	5,3808	0,6770208	25	1,3452	0,1692552	6,726	0,846276	8,0712	1,0155312		
0,7334392	23,3168	2,9337568	25	5,8292	0,7334392	29,146	3,667196	34,9752	4,4006352		
0,2256736	7,1744	0,9026944	25	1,7936	0,2256736	8,968	1,128368	10,7616	1,3540416		
0,3949288	12,5552	1,5797152	25	3,1388	0,3949288	15,694	1,974644	18,8328	2,3695728		
0,1692552	5,3808	0,6770208	25	1,3452	0,1692552	6,726	0,846276	8,0712	1,0155312		
0,564184	17,936	2,256736	25	4,484	0,564184	22,42	2,82092	26,904	3,385104		
0,0564184	1,7936	0,2256736	25	0,4484	0,0564184	2,242	0,282092	2,6904	0,3385104		
0,1128368	3,5872	0,4513472	25	0,8968	0,1128368	4,484	0,564184	5,3808	0,6770208		
0,1692552	5,3808	0,6770208	25	1,3452	0,1692552	6,726	0,846276	8,0712	1,0155312		
0,282092	8,968	1,128368	25	2,242	0,282092	11,21	1,41046	13,452	1,692552		
0,1128368	3,5872	0,4513472	25	0,8968	0,1128368	4,484	0,564184	5,3808	0,6770208		
0,1692552	5,3808	0,6770208	25	1,3452	0,1692552	6,726	0,846276	8,0712	1,0155312		
0,282092	8,968	1,128368	25	2,242	0,282092	11,21	1,41046	13,452	1,692552		
0,0564184	1,7936	0,2256736	25	0,4484	0,0564184	2,242	0,282092	2,6904	0,3385104		
0,1692552	5,3808	0,6770208	25	1,3452	0,1692552	6,726	0,846276	8,0712	1,0155312		
0,282092	8,968	1,128368	25	2,242	0,282092	11,21	1,41046	13,452	1,692552		
0,5077656	16,1424	2,0310624	25	4,0356	0,5077656	20,178	2,538828	24,2136	3,0465936		
68,4657776	2283,9696	273,8631104	40	1217,16938	109,5452442	3501,13898	383,4083546	4072,13138	451,8741322		
7,2779736	231,3744	29,1118944	25	57,8436	7,2779736	289,218	36,389868	347,0616	43,6678416		
0,9591128	30,4912	3,8364512	25	7,6228	0,9591128	38,114	4,795564	45,7368	5,7546768		
0,7898576	25,1104	3,1594304	25	6,2776	0,7898576	31,388	3,949288	37,6656	4,7391456		
0,282092	8,968	1,128368	25	2,242	0,282092	11,21	1,41046	13,452	1,692552		
7,4472288	236,7552	29,7889152	25	59,1888	7,4472288	295,944	37,236144	355,1328	44,6833728		
5,5290032	175,7728	22,1160128	25	43,9432	5,5290032	219,716	27,645016	263,6592	33,1740192		
0,1128368	3,5872	0,4513472	25	0,8968	0,1128368	4,484	0,564184	5,3808	0,6770208		
154,9185112	**5096,7792**	**619,6740448**		**2293,317655**	**219,3724946**	**7390,096855**	**839,0465394**	**8664,291655**	**993,9650506**		
0,1128368	3,5872	0,4513472	25	0,8968	0,1128368	4,484	0,564184	5,3808	0,6770208		
0,0564184	1,7936	0,2256736	25	0,4484	0,0564184	2,242	0,282092	2,6904	0,3385104		
0,2256736	7,1744	0,9026944	25	1,7936	0,2256736	8,968	1,128368	10,7616	1,3540416		
0,3949288	12,5552	1,5797152	25	3,1388	0,3949288	15,694	1,974644	18,8328	2,3695728		
0,0564184	1,7936	0,2256736	25	0,4484	0,0564184	2,242	0,282092	2,6904	0,3385104		
0,2256736	7,1744	0,9026944	25	1,7936	0,2256736	8,968	1,128368	10,7616	1,3540416		
0,0564184	1,7936	0,2256736	25	0,4484	0,0564184	2,242	0,282092	2,6904	0,3385104		
4,4006352	139,9008	17,6025408	25	34,9752	4,4006352	174,876	22,003176	209,8512	26,4038112		
1,5797152	50,2208	6,3188608	25	12,5552	1,5797152	62,776	7,898576	75,3312	9,4782912		
0,1128368	3,5872	0,4513472	25	0,8968	0,1128368	4,484	0,564184	5,3808	0,6770208		
0,282092	8,968	1,128368	25	2,242	0,282092	11,21	1,41046	13,452	1,692552		
0,1128368	3,5872	0,4513472	25	0,8968	0,1128368	4,484	0,564184	5,3808	0,6770208		
0,3949288	12,5552	1,5797152	25	3,1388	0,3949288	15,694	1,974644	18,8328	2,3695728		
0,1128368	3,5872	0,4513472	25	0,8968	0,1128368	4,484	0,564184	5,3808	0,6770208		
0,0564184	1,7936	0,2256736	25	0,4484	0,0564184	2,242	0,282092	2,6904	0,3385104		
0,1692552	5,3808	0,6770208	25	1,3452	0,1692552	6,726	0,846276	8,0712	1,0155312		
0,3949288	12,5552	1,5797152	25	3,1388	0,3949288	15,694	1,974644	18,8328	2,3695728		
0,7334392	23,3168	2,9337568	25	5,8292	0,7334392	29,146	3,667196	34,9752	4,4006352		
0,2256736	7,1744	0,9026944	25	1,7936	0,2256736	8,968	1,128368	10,7616	1,3540416		
0,3385104	10,7616	1,3540416	25	2,6904	0,3385104	13,452	1,692552	16,1424	2,0310624		
0,1692552	5,3808	0,6770208	25	1,3452	0,1692552	6,726	0,846276	8,0712	1,0155312		
0,6206024	19,7296	2,4824096	25	4,9324	0,6206024	24,662	3,103012	29,5944	3,7236144		
3,2722672	104,0288	13,0890688	25	26,0072	3,2722672	130,036	16,361336	156,0432	19,6336032		
0,3385104	10,7616	1,3540416	25	2,6904	0,3385104	13,452	1,692552	16,1424	2,0310624		
0,0564184	1,7936	0,2256736	25	0,4484	0,0564184	2,242	0,282092	2,6904	0,3385104		
0,1128368	3,5872	0,4513472	25	0,8968	0,1128368	4,484	0,564184	5,3808	0,6770208		
0,3385104	10,7616	1,3540416	25	2,6904	0,3385104	13,452	1,692552	16,1424	2,0310624		
0,0564184	1,7936	0,2256736	25	0,4484	0,0564184	2,242	0,282092	2,6904	0,3385104		
0,1128368	3,5872	0,4513472	25	0,8968	0,1128368	4,484	0,564184	5,3808	0,6770208		
1,0719496	34,0784	4,2877984	25	8,5196	1,0719496	42,598	5,359748	51,1176	6,4316976		
0,564184	17,936	2,256736	25	4,484	0,564184	22,42	2,82092	26,904	3,385104		
0,1692552	5,3808	0,6770208	25	1,3452	0,1692552	6,726	0,846276	8,0712	1,0155312		
0,0564184	1,7936	0,2256736	25	0,4484	0,0564184	2,242	0,282092	2,6904	0,3385104		
0,6206024	19,7296	2,4824096	25	4,9324	0,6206024	24,662	3,103012	29,5944	3,7236144		
0,282092	8,968	1,128368	25	2,242	0,282092	11,21	1,41046	13,452	1,692552		
0,1692552	5,3808	0,6770208	25	1,3452	0,1692552	6,726	0,846276	8,0712	1,0155312		
0,1128368	3,5872	0,4513472	25	0,8968	0,1128368	4,484	0,564184	5,3808	0,6770208		
0,846276	26,904	3,385104	25	6,726	0,846276	33,63	4,23138	40,356	5,077656		
0,6206024	19,7296	2,4824096	25	4,9324	0,6206024	24,662	3,103012	29,5944	3,7236144		
0,282092	8,968	1,128368	25	2,242	0,282092	11,21	1,41046	13,452	1,692552		
0,2256736	7,1744	0,9026944	25	1,7936	0,2256736	8,968	1,128368	10,7616	1,3540416		
0,3385104	10,7616	1,3540416	25	2,6904	0,3385104	13,452	1,692552	16,1424	2,0310624		
0,2256736	7,1744	0,9026944	25	1,7936	0,2256736	8,968	1,128368	10,7616	1,3540416		
7,334392	233,168	29,337568	25	58,292	7,334392	291,46	36,67196	349,752	44,006352		
0,4513472	14,3488	1,8053888	25	3,5872	0,4513472	17,936	2,256736	21,5232	2,7080832		
0,1128368	3,5872	0,4513472	25	0,8968	0,1128368	4,484	0,564184	5,3808	0,6770208		
107,4233056	3562,4992	429,6932224	40	1909,747655	171,877289	5472,246855	601,5705114	6362,871655	708,993817		
0,6770208	21,5232	2,7080832	25	5,3808	0,6770208	26,904	3,385104	32,2848	4,0621248		
17,7062904	587,2592	70,8251616	25	146,8148	17,7062904	734,074	88,531452	880,8888	106,2377424		
0,2256736	7,1744	0,9026944	25	1,7936	0,2256736	8,968	1,128368	10,7616	1,3540416		
0,1692552	5,3808	0,6770208	25	1,3452	0,1692552	6,726	0,846276	8,0712	1,0155312		
0,6206024	19,7296	2,4824096	25	4,9324	0,6206024	24,662	3,103012	29,5944	3,7236144		
258,5190064	**8416,6752**	**1034,076026**		**3704,106652**	**359,1979379**	**12120,78185**	**1393,273964**	**14224,95065**	**1651,79297**		
0,6206024	19,7296	2,4824096	25	4,9324	0,6206024	24,662	3,103012	29,5944	3,7236144		

0,4513472	14,3488	1,8053888	25	3,5872	0,4513472	17,936	2,256736	21,5232	2,7080832		
0,6770208	21,5232	2,7080832	25	5,3808	0,6770208	26,904	3,385104	32,2848	4,0621248		
0,4513472	14,3488	1,8053888	25	3,5872	0,4513472	17,936	2,256736	21,5232	2,7080832		
5,923932	188,328	23,695728	25	47,082	5,923932	235,41	29,61966	282,492	35,543592		
1,2976232	41,2528	5,1904928	25	10,3132	1,2976232	51,566	6,488116	61,8792	7,7857392		
0,1692552	5,3808	0,6770208	25	1,3452	0,1692552	6,726	0,846276	8,0712	1,0155312		
0,3949288	12,5552	1,5797152	25	3,1388	0,3949288	15,694	1,974644	18,8328	2,3695728		
0,3385104	10,7616	1,3540416	25	2,6904	0,3385104	13,452	1,692552	16,1424	2,0310624		
0,2256736	7,1744	0,9026944	25	1,7936	0,2256736	8,968	1,128368	10,7616	1,3540416		
0,1128368	3,5872	0,4513472	25	0,8968	0,1128368	4,484	0,564184	5,3808	0,6770208		
2,7080832	86,0928	10,8323328	25	21,5232	2,7080832	107,616	13,540416	129,1392	16,2484992		
0,1128368	3,5872	0,4513472	25	0,8968	0,1128368	4,484	0,564184	5,3808	0,6770208		
0,1692552	5,3808	0,6770208	25	1,3452	0,1692552	6,726	0,846276	8,0712	1,0155312		
0,1692552	5,3808	0,6770208	25	1,3452	0,1692552	6,726	0,846276	8,0712	1,0155312		
0,1692552	5,3808	0,6770208	25	1,3452	0,1692552	6,726	0,846276	8,0712	1,0155312		
1,6361336	52,0144	6,5445344	25	13,0036	1,6361336	65,018	8,180668	78,0216	9,8168016		
0,0564184	1,7936	0,2256736	25	0,4484	0,0564184	2,242	0,282092	2,6904	0,3385104		
0,564184	17,936	2,256736	25	4,484	0,564184	22,42	2,82092	26,904	3,385104		
2,5952464	82,5056	10,3809856	25	20,6264	2,5952464	103,132	12,976232	123,7584	15,5714784		
0,0564184	1,7936	0,2256736	25	0,4484	0,0564184	2,242	0,282092	2,6904	0,3385104		
2,3695728	75,3312	9,4782912	25	18,8328	2,3695728	94,164	11,847864	112,9968	14,2174368		
0,3385104	10,7616	1,3540416	25	2,6904	0,3385104	13,452	1,692552	16,1424	2,0310624		
0,1128368	3,5872	0,4513472	25	0,8968	0,1128368	4,484	0,564184	5,3808	0,6770208		
0,3949288	12,5552	1,5797152	25	3,1388	0,3949288	15,694	1,974644	18,8328	2,3695728		
0,0564184	1,7936	0,2256736	25	0,4484	0,0564184	2,242	0,282092	2,6904	0,3385104		
0,564184	17,936	2,256736	25	4,484	0,564184	22,42	2,82092	26,904	3,385104		
0,7334392	23,3168	2,9337568	25	5,8292	0,7334392	29,146	3,667196	34,9752	4,4006352		
0,1692552	5,3808	0,6770208	25	1,3452	0,1692552	6,726	0,846276	8,0712	1,0155312		
0,7334392	23,3168	2,9337568	25	5,8292	0,7334392	29,146	3,667196	34,9752	4,4006352		
0,1128368	3,5872	0,4513472	25	0,8968	0,1128368	4,484	0,564184	5,3808	0,6770208		
0,0564184	1,7936	0,2256736	25	0,4484	0,0564184	2,242	0,282092	2,6904	0,3385104		
0,5077656	16,1424	2,0310624	25	4,0356	0,5077656	20,178	2,538828	24,2136	3,0465936		
1,8053888	57,3952	7,2215552	25	14,3488	1,8053888	71,744	9,026944	86,0928	10,8323328		
0,282092	8,968	1,128368	25	2,242	0,282092	11,21	1,41046	13,452	1,692552		
0,1128368	3,5872	0,4513472	25	0,8968	0,1128368	4,484	0,564184	5,3808	0,6770208		
0,1128368	3,5872	0,4513472	25	0,8968	0,1128368	4,484	0,564184	5,3808	0,6770208		
0,0564184	1,7936	0,2256736	25	0,4484	0,0564184	2,242	0,282092	2,6904	0,3385104		
0,1128368	3,5872	0,4513472	25	0,8968	0,1128368	4,484	0,564184	5,3808	0,6770208		
0,1128368	3,5872	0,4513472	25	0,8968	0,1128368	4,484	0,564184	5,3808	0,6770208		
0,282092	8,968	1,128368	25	2,242	0,282092	11,21	1,41046	13,452	1,692552		
0,3949288	12,5552	1,5797152	25	3,1388	0,3949288	15,694	1,974644	18,8328	2,3695728		
0,564184	17,936	2,256736	25	4,484	0,564184	22,42	2,82092	26,904	3,385104		
1,0155312	32,2848	4,0621248	25	8,0712	1,0155312	40,356	5,077656	48,4272	6,0931872		
0,1128368	3,5872	0,4513472	25	0,8968	0,1128368	4,484	0,564184	5,3808	0,6770208		
0,1128368	3,5872	0,4513472	25	0,8968	0,1128368	4,484	0,564184	5,3808	0,6770208		
0,1128368	3,5872	0,4513472	25	0,8968	0,1128368	4,484	0,564184	5,3808	0,6770208		
2,0310624	64,5696	8,1242496	25	16,1424	2,0310624	80,712	10,155312	96,8544	12,1863744		
0,6206024	19,7296	2,4824096	25	4,9324	0,6206024	24,662	3,103012	29,5944	3,7236144		
0,282092	8,968	1,128368	25	2,242	0,282092	11,21	1,41046	13,452	1,692552		
0,2256736	7,1744	0,9026944	25	1,7936	0,2256736	8,968	1,128368	10,7616	1,3540416		
0,282092	8,968	1,128368	25	2,242	0,282092	11,21	1,41046	13,452	1,692552		
0,1128368	3,5872	0,4513472	25	0,8968	0,1128368	4,484	0,564184	5,3808	0,6770208		
0,2256736	7,1744	0,9026944	25	1,7936	0,2256736	8,968	1,128368	10,7616	1,3540416		
0,1128368	3,5872	0,4513472	25	0,8968	0,1128368	4,484	0,564184	5,3808	0,6770208		
0,2256736	7,1744	0,9026944	25	1,7936	0,2256736	8,968	1,128368	10,7616	1,3540416		
0,0564184	1,7936	0,2256736	25	0,4484	0,0564184	2,242	0,282092	2,6904	0,3385104		
0,282092	8,968	1,128368	25	2,242	0,282092	11,21	1,41046	13,452	1,692552		
0,282092	8,968	1,128368	25	2,242	0,282092	11,21	1,41046	13,452	1,692552		
0,2256736	7,1744	0,9026944	25	1,7936	0,2256736	8,968	1,128368	10,7616	1,3540416		
0,3949288	12,5552	1,5797152	25	3,1388	0,3949288	15,694	1,974644	18,8328	2,3695728		
1,3540416	43,0464	5,4161664	25	10,7616	1,3540416	53,808	6,770208	64,5696	8,1242496		
4,4006352	139,9008	17,6025408	25	34,9752	4,4006352	174,876	22,003176	209,8512	26,4038112		
0,1692552	5,3808	0,6770208	25	1,3452	0,1692552	6,726	0,846276	8,0712	1,0155312		
0,0564184	1,7936	0,2256736	25	0,4484	0,0564184	2,242	0,282092	2,6904	0,3385104		
0,0564184	1,7936	0,2256736	25	0,4484	0,0564184	2,242	0,282092	2,6904	0,3385104		
0,1692552	5,3808	0,6770208	25	1,3452	0,1692552	6,726	0,846276	8,0712	1,0155312		
2,6516648	84,2992	10,6066592	25	21,0748	2,6516648	105,374	13,258324	126,4488	15,9099888		
0,2256736	7,1744	0,9026944	25	1,7936	0,2256736	8,968	1,128368	10,7616	1,3540416		
3,3286856	105,8224	13,3147424	25	26,4556	3,3286856	132,278	16,643428	158,7336	19,9721136		
0,0564184	1,7936	0,2256736	25	0,4484	0,0564184	2,242	0,282092	2,6904	0,3385104		
0,282092	8,968	1,128368	25	2,242	0,282092	11,21	1,41046	13,452	1,692552		
0,1128368	3,5872	0,4513472	25	0,8968	0,1128368	4,484	0,564184	5,3808	0,6770208		
1,1847864	37,6656	4,7391456	25	9,4164	1,1847864	47,082	5,923932	56,4984	7,1087184		
0,846276	26,904	3,385104	25	6,726	0,846276	33,63	4,23138	40,356	5,077656		
0,4513472	14,3488	1,8053888	25	3,5872	0,4513472	17,936	2,256736	21,5232	2,7080832		
0,3385104	10,7616	1,3540416	25	2,6904	0,3385104	13,452	1,692552	16,1424	2,0310624		
2,3131544	73,5376	9,2526176	25	18,3844	2,3131544	91,922	11,565772	110,3064	13,8789264		
0,1692552	5,3808	0,6770208	25	1,3452	0,1692552	6,726	0,846276	8,0712	1,0155312		
0,564184	17,936	2,256736	25	4,484	0,564184	22,42	2,82092	26,904	3,385104		
0,282092	8,968	1,128368	25	2,242	0,282092	11,21	1,41046	13,452	1,692552		
0,3385104	10,7616	1,3540416	25	2,6904	0,3385104	13,452	1,692552	16,1424	2,0310624		
0,282092	8,968	1,128368	25	2,242	0,282092	11,21	1,41046	13,452	1,692552		
0,0564184	1,7936	0,2256736	25	0,4484	0,0564184	2,242	0,282092	2,6904	0,3385104		
0,564184	17,936	2,256736	25	4,484	0,564184	22,42	2,82092	26,904	3,385104		
1,8053888	57,3952	7,2215552	25	14,3488	1,8053888	71,744	9,026944	86,0928	10,8323328		
0,0564184	1,7936	0,2256736	25	0,4484	0,0564184	2,242	0,282092	2,6904	0,3385104		
10,0424752	319,2608	40,1699008	25	79,8152	10,0424752	399,076	50,212376	478,8912	60,2548512		
6,7137896	213,4384	26,8551584	25	53,3596	6,7137896	266,798	33,568948	320,1576	40,2827376		
167,7982192	5532,5664	671,1928768	40	2983,079452	268,4771507	8515,645852	939,6700275	9898,787452	1107,468247		
6,6009528	209,8512	26,4038112	25	52,4628	6,6009528	262,314	33,004764	314,7768	39,6057168		
1,3540416	43,0464	5,4161664	25	10,7616	1,3540416	53,808	6,770208	64,5696	8,1242496		
0,4513472	14,3488	1,8053888	25	3,5872	0,4513472	17,936	2,256736	21,5232	2,7080832		
3,0465936	96,8544	12,1863744	25	24,2136	3,0465936	121,068	15,232968	145,2816	18,2795616		
4,795564	152,456	19,182256	25	38,114	4,795564	190,57	23,97782	228,684	28,773384		
102,8883176	**3422,6256**	**411,5532704**		**855,6564**	**102,8883176**	**4278,282**	**514,441588**	**5133,9384**	**617,3299056**		
0,0564184	1,7936	0,2256736	25	0,4484	0,0564184	2,242	0,282092	2,6904	0,3385104		
1,128368	35,872	4,513472	25	8,968	1,128368	44,84	5,64184	53,808	6,770208		
0,564184	17,936	2,256736	25	4,484	0,564184	22,42	2,82092	26,904	3,385104		
0,3385104	10,7616	1,3540416	25	2,6904	0,3385104	13,452	1,692552	16,1424	2,0310624		
0,4513472	14,3488	1,8053888	25	3,5872	0,4513472	17,936	2,256736	21,5232	2,7080832		
0,1128368	3,5872	0,4513472	25	0,8968	0,1128368	4,484	0,564184	5,3808	0,6770208		
0,1128368	3,5872	0,4513472	25	0,8968	0,1128368	4,484	0,564184	5,3808	0,6770208		
0,4513472	14,3488	1,8053888	25	3,5872	0,4513472	17,936	2,256736	21,5232	2,7080832		
1,1847864	37,6656	4,7391456	25	9,4164	1,1847864	47,082	5,923932	56,4984	7,1087184		
0,0564184	1,7936	0,2256736	25	0,4484	0,0564184	2,242	0,282092	2,6904	0,3385104		
2,0874808	66,3632	8,3499232	25	16,5908	2,0874808	82,954	10,437404	99,5448	12,5248848		
0,6770208	21,5232	2,7080832	25	5,3808	0,6770208	26,904	3,385104	32,2848	4,0621248		
50,1174592	1674,24	200,4698368	25	418,56	50,1174592	2092,8	250,587296	2511,36	300,7047552		
13,0538048	436,128	52,2152192	25	109,032	13,0538048	545,16	65,269024	654,192	78,3228288		
30,6901096	1025,2816	122,7604384	25	256,3204	30,6901096	1281,602	153,450548	1537,9224	184,1406576		
0,1692552	5,3808	0,6770208	25	1,3452	0,1692552	6,726	0,846276	8,0712	1,0155312		
1,6361336	52,0144	6,5445344	25	13,0036	1,6361336	65,018	8,180668	78,0216	9,8168016		
1083,003354	**35008,3056**	**4332,013418**		**16434,37151**	**739,5467181**	**51442,67711**	**5071,560136**	**60194,75351**	**6154,56349**		
270,557588	**8742,9776**	**1082,230352**		**4294,224124**	**193,2400856**	**13037,20172**	**1275,470438**	**15222,94612**	**1546,028026**		
139,128568	4534,8912	556,514272	30	3710,095147	166,9542816	8244,986347	723,4685536	9378,709147	862,5971216		
2,1438992	68,1568	8,5755968	5	9,528440889	0,42877984	77,68524089	9,00437664	94,72444089	11,14827584		
0,4513472	14,3488	1,8053888	5	2,005987556	0,09026944	16,35478756	1,89565824	19,94198756	2,34700544		
2,0874808	66,3632	8,3499232	5	9,277692444	0,41749616	75,64089244	8,76741936	92,23169244	10,85490016		
0,1692552	5,3808	0,6770208	5	0,752245333	0,03385104	6,133045333	0,71087184	7,478245333	0,88012704		
6,206024	197,296	24,824096	5	27,58232889	1,2412048	224,8783289	26,0653008	274,2023289	32,2713248		
0,282092	8,968	1,128368	5	1,253742222	0,0564184	10,22174222	1,1847864	12,46374222	1,4668784		
1,4668784	46,6336	5,8675136	5	6,519459556	0,29337568	53,15305956	6,16088928	64,81145956	7,62776768		
0,1128368	3,5872	0,4513472	5	0,501496889	0,02256736	4,088696889	0,47391456	4,985496889	0,58675136		
0,0564184	1,7936	0,2256736	5	0,250748444	0,01128368	2,044348444	0,23695728	2,492748444	0,29337568		
0,6770208	21,5232	2,7080832	5	3,008981333	0,13540416	24,53218133	2,84348736	29,91298133	3,52050816		
0,1128368	3,5872	0,4513472	5	0,501496889	0,02256736	4,088696889	0,47391456	4,985496889	0,58675136		
0,282092	8,968	1,128368	5	1,253742222	0,0564184	10,22174222	1,1847864	12,46374222	1,4668784		
0,282092	8,968	1,128368	5	1,253742222	0,0564184	10,22174222	1,1847864	12,46374222	1,4668784		
0,2256736	7,1744	0,9026944	5	1,002993778	0,04513472	8,177393778	0,94782912	9,970993778	1,17350272		
3,103012	98,648	12,412048	5	13,79116444	0,6206024	112,4391644	13,0326504	137,1011644	16,1356624		
1,5232968	48,4272	6,0931872	5	6,770208	0,30465936	55,197408	6,39784656	67,304208	7,92114336		
0,1128368	3,5872	0,4513472	5	0,501496889	0,02256736	4,088696889	0,47391456	4,985496889	0,58675136		
1,0155312	32,2848	4,0621248	5	4,513472	0,20310624	36,798272	4,26523104	44,869472	5,28076224		
0,3385104	10,7616	1,3540416	5	1,504490667	0,06770208	12,26609067	1,42174368	14,95649067	1,76025408		
0,3949288	12,5552	1,5797152	5	1,755239111	0,07898576	14,31043911	1,65870096	17,44923911	2,05362976		
0,2256736	7,1744	0,9026944	5	1,002993778	0,04513472	8,177393778	0,94782912	9,970993778	1,17350272		
0,3949288	12,5552	1,5797152	5	1,755239111	0,07898576	14,31043911	1,65870096	17,44923911	2,05362976		
0,0564184	1,7936	0,2256736	5	0,250748444	0,01128368	2,044348444	0,23695728	2,492748444	0,29337568		
0,4513472	14,3488	1,8053888	5	2,005987556	0,09026944	16,35478756	1,89565824	19,94198756	2,34700544		
0,6770208	21,5232	2,7080832	5	3,008981333	0,13540416	24,53218133	2,84348736	29,91298133	3,52050816		
0,1128368	3,5872	0,4513472	5	0,501496889	0,02256736	4,088696889	0,47391456	4,985496889	0,58675136		
3,4415224	109,4096	13,7660896	5	15,29565511	0,68830448	124,7052551	14,45439408	152,0576551	17,89591648		
0,9591128	30,4912	3,8364512	5	4,262723556	0,19182256	34,75392356	4,02827376	42,37672356	4,98738656		
0,1692552	5,3808	0,6770208	5	0,752245333	0,03385104	6,133045333	0,71087184	7,478245333	0,88012704		
0,2256736	7,1744	0,9026944	5	1,002993778	0,04513472	8,177393778	0,94782912	9,970993778	1,17350272		
0,0564184	1,7936	0,2256736	5	0,250748444	0,01128368	2,044348444	0,23695728	2,492748444	0,29337568		

0,0564184	1,7936	0,2256736	5	0,250748444	0,01128368	2,044348444	0,23695728	2,492748444	0,29337568		
0,5077656	16,1424	2,0310624	5	2,256736	0,10155312	18,399136	2,13261552	22,434736	2,64038112		
0,9591128	30,4912	3,8364512	5	4,262723556	0,19182256	34,75392356	4,02827376	42,37672356	4,98738656		
1,0719496	34,0784	4,2877984	5	4,764220444	0,21438992	38,84262044	4,50218832	47,36222044	5,57413792		
0,4513472	14,3488	1,8053888	5	2,005987556	0,09026944	16,35478756	1,89565824	19,94198756	2,34700544		
0,7334392	23,3168	2,9337568	5	3,259729778	0,14668784	26,57652978	3,08044464	32,40572978	3,81388384		
0,4513472	14,3488	1,8053888	5	2,005987556	0,09026944	16,35478756	1,89565824	19,94198756	2,34700544		
0,1128368	3,5872	0,4513472	5	0,501496889	0,02256736	4,088696889	0,47391456	4,985496889	0,58675136		
0,0564184	1,7936	0,2256736	5	0,250748444	0,01128368	2,044348444	0,23695728	2,492748444	0,29337568		
0,5077656	16,1424	2,0310624	5	2,256736	0,10155312	18,399136	2,13261552	22,434736	2,64038112		
0,0564184	1,7936	0,2256736	5	0,250748444	0,01128368	2,044348444	0,23695728	2,492748444	0,29337568		
1,0719496	34,0784	4,2877984	5	4,764220444	0,21438992	38,84262044	4,50218832	47,36222044	5,57413792		
0,4513472	14,3488	1,8053888	5	2,005987556	0,09026944	16,35478756	1,89565824	19,94198756	2,34700544		
2,4259912	77,1248	9,7039648	5	10,78218311	0,48519824	87,90698311	10,18916304	107,1881831	12,61515424		
3,3286856	105,8224	13,3147424	5	14,79415822	0,66573712	120,6165582	13,98047952	147,0721582	17,30916512		
0,846276	26,904	3,385104	5	3,761226667	0,1692552	30,66522667	3,5543592	37,39122667	4,4006352		
8,3499232	265,4528	33,3996928	5	37,11076978	1,66998464	302,5635698	35,06967744	368,9267698	43,41960064		
36,9846184	1205,6	147,9384736	5	164,3760818	7,39692368	1369,976082	155,3353973	1671,376082	192,3200157		
3,2158488	102,2352	12,8633952	5	14,29266133	0,64316976	116,5278613	13,50656496	142,0866613	16,72241376		
0,2256736	7,1744	0,9026944	5	1,002993778	0,04513472	8,177393778	0,94782912	9,970993778	1,17350272		
0,2256736	7,1744	0,9026944	5	1,002993778	0,04513472	8,177393778	0,94782912	9,970993778	1,17350272		
15,9664072	507,5888	63,8656288	5	70,96180978	3,19328144	578,5506098	67,05891024	705,4478098	83,02531744		
11,001588	349,752	44,006352	5	48,89594667	2,2003176	398,6479467	46,2066696	486,0859467	57,2082576		
0,9026944	28,6976	3,6107776	5	4,011975111	0,18053888	32,70957511	3,79131648	39,88397511	4,69401088		
0,3949288	12,5552	1,5797152	5	1,755239111	0,07898576	14,31043911	1,65870096	17,44923911	2,05362976		
0,4513472	14,3488	1,8053888	5	2,005987556	0,09026944	16,35478756	1,89565824	19,94198756	2,34700544		
9,5347096	303,1184	38,1388384	5	42,37648711	1,90694192	345,4948871	40,04578032	421,2744871	49,58048992		
0,6770208	21,5232	2,7080832	5	3,008981333	0,13540416	24,53218133	2,84348736	29,91298133	3,52050816		
2,3695728	75,3312	9,4782912	5	10,53143467	0,47391456	85,86263467	9,95220576	104,6954347	12,32177856		
0,2256736	7,1744	0,9026944	5	1,002993778	0,04513472	8,177393778	0,94782912	9,970993778	1,17350272		
279,6743896	**9028,2432**	**1118,697558**		**2544,949358**	**114,5227211**	**11573,19256**	**1233,22028**	**13830,25336**	**1512,894669**		
58,5878432	1910,2992	234,3513728	30	1562,342485	70,30541184	3472,641685	304,6567846	3950,216485	363,2446278		
0,9026944	28,6976	3,6107776	5	4,011975111	0,18053888	32,70957511	3,79131648	39,88397511	4,69401088		
4,23138	134,52	16,92552	5	18,80613333	0,846276	153,3261333	17,771796	186,9561333	22,003176		
0,564184	17,936	2,256736	5	2,507484444	0,1128368	20,44348444	2,3695728	24,92748444	2,9337568		
0,1128368	3,5872	0,4513472	5	0,501496889	0,02256736	4,088696889	0,47391456	4,985496889	0,58675136		
0,3949288	12,5552	1,5797152	5	1,755239111	0,07898576	14,31043911	1,65870096	17,44923911	2,05362976		
6,8830448	218,8192	27,5321792	5	30,59131022	1,37660896	249,4105102	28,90878816	304,1153102	35,79183296		
1,5797152	50,2208	6,3188608	5	7,020956444	0,31594304	57,24175644	6,63480384	69,79695644	8,21451904		
0,564184	17,936	2,256736	5	2,507484444	0,1128368	20,44348444	2,3695728	24,92748444	2,9337568		
0,3949288	12,5552	1,5797152	5	1,755239111	0,07898576	14,31043911	1,65870096	17,44923911	2,05362976		
0,282092	8,968	1,128368	5	1,253742222	0,0564184	10,22174222	1,1847864	12,46374222	1,4668784		
0,1128368	3,5872	0,4513472	5	0,501496889	0,02256736	4,088696889	0,47391456	4,985496889	0,58675136		
1,8618072	59,1888	7,4472288	5	8,274698667	0,37236144	67,46349867	7,81959024	82,26069867	9,68139744		
0,3385104	10,7616	1,3540416	5	1,504490667	0,06770208	12,26609067	1,42174368	14,95649067	1,76025408		
0,3949288	12,5552	1,5797152	5	1,755239111	0,07898576	14,31043911	1,65870096	17,44923911	2,05362976		
0,0564184	1,7936	0,2256736	5	0,250748444	0,01128368	2,044348444	0,23695728	2,492748444	0,29337568		
0,6206024	19,7296	2,4824096	5	2,758232889	0,12412048	22,48783289	2,60653008	27,42023289	3,22713248		
28,63876	933,8288	114,55504	5	127,2833778	5,727752	1061,112178	120,282792	1294,569378	148,921552		
0,3949288	12,5552	1,5797152	5	1,755239111	0,07898576	14,31043911	1,65870096	17,44923911	2,05362976		
1,2976232	41,2528	5,1904928	5	5,767214222	0,25952464	47,02001422	5,45001744	57,33321422	6,74764064		
0,2256736	7,1744	0,9026944	5	1,002993778	0,04513472	8,177393778	0,94782912	9,970993778	1,17350272		
0,4513472	14,3488	1,8053888	5	2,005987556	0,09026944	16,35478756	1,89565824	19,94198756	2,34700544		
2,2003176	69,9504	8,8012704	5	9,779189333	0,44006352	79,72958933	9,24133392	97,21718933	11,44165152		
0,1128368	3,5872	0,4513472	5	0,501496889	0,02256736	4,088696889	0,47391456	4,985496889	0,58675136		
6,3752792	202,6768	25,5011168	5	28,33457422	1,27505584	231,0113742	26,77617264	281,6805742	33,15145184		
0,0564184	1,7936	0,2256736	5	0,250748444	0,01128368	2,044348444	0,23695728	2,492748444	0,29337568		
0,1128368	3,5872	0,4513472	5	0,501496889	0,02256736	4,088696889	0,47391456	4,985496889	0,58675136		
0,564184	17,936	2,256736	5	2,507484444	0,1128368	20,44348444	2,3695728	24,92748444	2,9337568		
0,282092	8,968	1,128368	5	1,253742222	0,0564184	10,22174222	1,1847864	12,46374222	1,4668784		
0,3949288	12,5552	1,5797152	5	1,755239111	0,07898576	14,31043911	1,65870096	17,44923911	2,05362976		
1,4668784	46,6336	5,8675136	5	6,519459556	0,29337568	53,15305956	6,16088928	64,81145956	7,62776768		
0,1692552	5,3808	0,6770208	5	0,752245333	0,03385104	6,133045333	0,71087184	7,478245333	0,88012704		
0,1692552	5,3808	0,6770208	5	0,752245333	0,03385104	6,133045333	0,71087184	7,478245333	0,88012704		
0,1692552	5,3808	0,6770208	5	0,752245333	0,03385104	6,133045333	0,71087184	7,478245333	0,88012704		
18,2928576	596,504	73,1714304	5	81,30158933	3,65857152	677,8055893	76,83000192	826,9315893	95,12285952		
0,4513472	14,3488	1,8053888	5	2,005987556	0,09026944	16,35478756	1,89565824	19,94198756	2,34700544		
0,1128368	3,5872	0,4513472	5	0,501496889	0,02256736	4,088696889	0,47391456	4,985496889	0,58675136		
0,1692552	5,3808	0,6770208	5	0,752245333	0,03385104	6,133045333	0,71087184	7,478245333	0,88012704		
0,564184	17,936	2,256736	5	2,507484444	0,1128368	20,44348444	2,3695728	24,92748444	2,9337568		
0,1692552	5,3808	0,6770208	5	0,752245333	0,03385104	6,133045333	0,71087184	7,478245333	0,88012704		
1,41046	44,84	5,64184	5	6,268711111	0,282092	51,10871111	5,923932	62,31871111	7,334392		
0,1128368	3,5872	0,4513472	5	0,501496889	0,02256736	4,088696889	0,47391456	4,985496889	0,58675136		
1,41046	44,84	5,64184	5	6,268711111	0,282092	51,10871111	5,923932	62,31871111	7,334392		
0,7898576	25,1104	3,1594304	5	3,510478222	0,15797152	28,62087822	3,31740192	34,89847822	4,10725952		
0,1128368	3,5872	0,4513472	5	0,501496889	0,02256736	4,088696889	0,47391456	4,985496889	0,58675136		
0,2256736	7,1744	0,9026944	5	1,002993778	0,04513472	8,177393778	0,94782912	9,970993778	1,17350272		
0,1128368	3,5872	0,4513472	5	0,501496889	0,02256736	4,088696889	0,47391456	4,985496889	0,58675136		
0,2256736	7,1744	0,9026944	5	1,002993778	0,04513472	8,177393778	0,94782912	9,970993778	1,17350272		
0,3385104	10,7616	1,3540416	5	1,504490667	0,06770208	12,26609067	1,42174368	14,95649067	1,76025408		
0,1692552	5,3808	0,6770208	5	0,752245333	0,03385104	6,133045333	0,71087184	7,478245333	0,88012704		
0,7334392	23,3168	2,9337568	5	3,259729778	0,14668784	26,57652978	3,08044464	32,40572978	3,81388384		
0,846276	26,904	3,385104	5	3,761226667	0,1692552	30,66522667	3,5543592	37,39122667	4,4006352		
0,2256736	7,1744	0,9026944	5	1,002993778	0,04513472	8,177393778	0,94782912	9,970993778	1,17350272		
0,3385104	10,7616	1,3540416	5	1,504490667	0,06770208	12,26609067	1,42174368	14,95649067	1,76025408		
0,2256736	7,1744	0,9026944	5	1,002993778	0,04513472	8,177393778	0,94782912	9,970993778	1,17350272		
0,2256736	7,1744	0,9026944	5	1,002993778	0,04513472	8,177393778	0,94782912	9,970993778	1,17350272		
1,4668784	46,6336	5,8675136	5	6,519459556	0,29337568	53,15305956	6,16088928	64,81145956	7,62776768		
0,0564184	1,7936	0,2256736	5	0,250748444	0,01128368	2,044348444	0,23695728	2,492748444	0,29337568		
0,9591128	30,4912	3,8364512	5	4,262723556	0,19182256	34,75392356	4,02827376	42,37672356	4,98738656		
0,1692552	5,3808	0,6770208	5	0,752245333	0,03385104	6,133045333	0,71087184	7,478245333	0,88012704		
0,4513472	14,3488	1,8053888	5	2,005987556	0,09026944	16,35478756	1,89565824	19,94198756	2,34700544		
0,1128368	3,5872	0,4513472	5	0,501496889	0,02256736	4,088696889	0,47391456	4,985496889	0,58675136		
0,5077656	16,1424	2,0310624	5	2,256736	0,10155312	18,399136	2,13261552	22,434736	2,64038112		
0,3385104	10,7616	1,3540416	5	1,504490667	0,06770208	12,26609067	1,42174368	14,95649067	1,76025408		
0,564184	17,936	2,256736	5	2,507484444	0,1128368	20,44348444	2,3695728	24,92748444	2,9337568		
0,0564184	1,7936	0,2256736	5	0,250748444	0,01128368	2,044348444	0,23695728	2,492748444	0,29337568		
0,5077656	16,1424	2,0310624	5	2,256736	0,10155312	18,399136	2,13261552	22,434736	2,64038112		
0,564184	17,936	2,256736	5	2,507484444	0,1128368	20,44348444	2,3695728	24,92748444	2,9337568		
0,0564184	1,7936	0,2256736	5	0,250748444	0,01128368	2,044348444	0,23695728	2,492748444	0,29337568		
0,4513472	14,3488	1,8053888	5	2,005987556	0,09026944	16,35478756	1,89565824	19,94198756	2,34700544		
0,3949288	12,5552	1,5797152	5	1,755239111	0,07898576	14,31043911	1,65870096	17,44923911	2,05362976		
0,7334392	23,3168	2,9337568	5	3,259729778	0,14668784	26,57652978	3,08044464	32,40572978	3,81388384		
0,1128368	3,5872	0,4513472	5	0,501496889	0,02256736	4,088696889	0,47391456	4,985496889	0,58675136		
13,258324	421,496	53,033296	5	58,92588444	2,6516648	480,4218844	55,6849608	585,7958844	68,9432848		
0,1128368	3,5872	0,4513472	5	0,501496889	0,02256736	4,088696889	0,47391456	4,985496889	0,58675136		
0,1128368	3,5872	0,4513472	5	0,501496889	0,02256736	4,088696889	0,47391456	4,985496889	0,58675136		
0,2256736	7,1744	0,9026944	5	1,002993778	0,04513472	8,177393778	0,94782912	9,970993778	1,17350272		
3,3286856	105,8224	13,3147424	5	14,79415822	0,66573712	120,6165582	13,98047952	147,0721582	17,30916512		
0,3949288	12,5552	1,5797152	5	1,755239111	0,07898576	14,31043911	1,65870096	17,44923911	2,05362976		
0,282092	8,968	1,128368	5	1,253742222	0,0564184	10,22174222	1,1847864	12,46374222	1,4668784		
0,564184	17,936	2,256736	5	2,507484444	0,1128368	20,44348444	2,3695728	24,92748444	2,9337568		
0,6206024	19,7296	2,4824096	5	2,758232889	0,12412048	22,48783289	2,60653008	27,42023289	3,22713248		
0,282092	8,968	1,128368	5	1,253742222	0,0564184	10,22174222	1,1847864	12,46374222	1,4668784		
0,3949288	12,5552	1,5797152	5	1,755239111	0,07898576	14,31043911	1,65870096	17,44923911	2,05362976		
0,2256736	7,1744	0,9026944	5	1,002993778	0,04513472	8,177393778	0,94782912	9,970993778	1,17350272		
0,1128368	3,5872	0,4513472	5	0,501496889	0,02256736	4,088696889	0,47391456	4,985496889	0,58675136		
0,1128368	3,5872	0,4513472	5	0,501496889	0,02256736	4,088696889	0,47391456	4,985496889	0,58675136		
0,0564184	1,7936	0,2256736	5	0,250748444	0,01128368	2,044348444	0,23695728	2,492748444	0,29337568		
0,2256736	7,1744	0,9026944	5	1,002993778	0,04513472	8,177393778	0,94782912	9,970993778	1,17350272		
0,2256736	7,1744	0,9026944	5	1,002993778	0,04513472	8,177393778	0,94782912	9,970993778	1,17350272		
0,564184	17,936	2,256736	5	2,507484444	0,1128368	20,44348444	2,3695728	24,92748444	2,9337568		
0,4513472	14,3488	1,8053888	5	2,005987556	0,09026944	16,35478756	1,89565824	19,94198756	2,34700544		
0,282092	8,968	1,128368	5	1,253742222	0,0564184	10,22174222	1,1847864	12,46374222	1,4668784		
1,4668784	46,6336	5,8675136	5	6,519459556	0,29337568	53,15305956	6,16088928	64,81145956	7,62776768		
2,1438992	68,1568	8,5755968	5	9,528440889	0,42877984	77,68524089	9,00437664	94,72444089	11,14827584		
0,3385104	10,7616	1,3540416	5	1,504490667	0,06770208	12,26609067	1,42174368	14,95649067	1,76025408		
0,1128368	3,5872	0,4513472	5	0,501496889	0,02256736	4,088696889	0,47391456	4,985496889	0,58675136		
1,1847864	37,6656	4,7391456	5	5,265717333	0,23695728	42,93131733	4,97610288	52,34771733	6,16088928		
0,1128368	3,5872	0,4513472	5	0,501496889	0,02256736	4,088696889	0,47391456	4,985496889	0,58675136		
0,9026944	28,6976	3,6107776	5	4,011975111	0,18053888	32,70957511	3,79131648	39,88397511	4,69401088		
0,2256736	7,1744	0,9026944	5	1,002993778	0,04513472	8,177393778	0,94782912	9,970993778	1,17350272		
0,1692552	5,3808	0,6770208	5	0,752245333	0,03385104	6,133045333	0,71087184	7,478245333	0,88012704		
0,3949288	12,5552	1,5797152	5	1,755239111	0,07898576	14,31043911	1,65870096	17,44923911	2,05362976		
0,1128368	3,5872	0,4513472	5	0,501496889	0,02256736	4,088696889	0,47391456	4,985496889	0,58675136		
19,9257936	649,76	79,7031744	5	88,55908267	3,98515872	738,3190827	83,68833312	900,7590827	103,6141267		
3,4979408	111,2032	13,9917632	5	15,54640356	0,69958816	126,7496036	14,69135136	154,5504036	18,18929216		
8,2935048	263,6592	33,1740192	5	36,86002133	1,65870096	300,5192213	34,83272016	366,4340213	43,12622496		
24,0101208	782,9184	96,0404832	5	106,711648	4,80202416	889,630048	100,8425074	1085,359648	124,8526282		
18,5105824	603,6048	74,0423296	5	82,26925511	3,70211648	685,8740551	77,74444608	836,7752551	96,25502848		
0,0564184	1,7936	0,2256736	5	0,250748444	0,01128368	2,044348444	0,23695728	2,492748444	0,29337568		
9,309036	295,944	37,236144	5	41,37349333	1,8618072	337,3174933	39,0979512	411,3034933	48,4069872		
6,5445344	208,0576	26,1781376	5	29,08681956	1,30890688	237,1444196	27,48704448	289,1588196	34,03157888		
4,2877984	136,3136	17,1511936	5	19,05688178	0,85755968	155,3704818	18,00875328	189,4488818	22,29655168		
0,846276	26,904	3,385104	5	3,761226667	0,1692552	30,66522667	3,5543592	37,39122667	4,4006352		
532,7713768	**17237,0848**	**2131,085507**		**9595,19803**	**431,7839114**	**26832,28283**	**2562,869419**	**31141,55403**	**3095,640795**		
325,229636	10576,3408	1300,918544	30	8672,790293	390,2755632	19249,13109	1691,194107	21893,21629	2016,423743		
0,3949288	12,5552	1,5797152	5	1,755239111	0,07898576	14,31043911	1,65870096	17,44923911	2,05362976		
3,8928696	123,7584	15,5714784	5	17,30164267	0,77857392	141,0600427	16,35005232	171,9996427	20,24292192		
6,5445344	208,0576	26,1781376	5	29,08681956	1,30890688	237,1444196	27,48704448	289,1588196	34,03157888		
0,6206024	19,7296	2,4824096	5	2,758232889	0,12412048	22,48783289	2,60653008	27,42023289	3,22713248		

1,9182256	60,9824	7,6729024	5	8,525447111	0,38364512	69,50784711	8,05654752	84,75344711	9,97477312		
0,1692552	5,3808	0,6770208	5	0,752245333	0,03385104	6,133045333	0,71087184	7,478245333	0,88012704		
0,2256736	7,1744	0,9026944	5	1,002993778	0,04513472	8,177393778	0,94782912	9,970993778	1,17350272		
1,5797152	50,2208	6,3188608	5	7,020956444	0,31594304	57,24175644	6,63480384	69,79695644	8,21451904		
0,1692552	5,3808	0,6770208	5	0,752245333	0,03385104	6,133045333	0,71087184	7,478245333	0,88012704		
0,9026944	28,6976	3,6107776	5	4,011975111	0,18053888	32,70957511	3,79131648	39,88397511	4,69401088		
0,0564184	1,7936	0,2256736	5	0,250748444	0,01128368	2,044348444	0,23695728	2,492748444	0,29337568		
1,128368	35,872	4,513472	5	5,014968889	0,2256736	40,88696889	4,7391456	49,85496889	5,8675136		
1,0155312	32,2848	4,0621248	5	4,513472	0,20310624	36,798272	4,26523104	44,869472	5,28076224		
0,3949288	12,5552	1,5797152	5	1,755239111	0,07898576	14,31043911	1,65870096	17,44923911	2,05362976		
0,7898576	25,1104	3,1594304	5	3,510478222	0,15797152	28,62087822	3,31740192	34,89847822	4,10725952		
2,256736	71,744	9,026944	5	10,02993778	0,4513472	81,77393778	9,4782912	99,70993778	11,7350272		
0,3385104	10,7616	1,3540416	5	1,504490667	0,06770208	12,26609067	1,42174368	14,95649067	1,76025408		
9,7603832	310,2928	39,0415328	5	43,37948089	1,95207664	353,6722809	40,99360944	431,2454809	50,75399264		
0,2256736	7,1744	0,9026944	5	1,002993778	0,04513472	8,177393778	0,94782912	9,970993778	1,17350272		
7,7857392	247,5168	31,1429568	5	34,60328533	1,55714784	282,1200853	32,70010464	343,9992853	40,48584384		
0,3949288	12,5552	1,5797152	5	1,755239111	0,07898576	14,31043911	1,65870096	17,44923911	2,05362976		
0,1692552	5,3808	0,6770208	5	0,752245333	0,03385104	6,133045333	0,71087184	7,478245333	0,88012704		
0,0564184	1,7936	0,2256736	5	0,250748444	0,01128368	2,044348444	0,23695728	2,492748444	0,29337568		
0,564184	17,936	2,256736	5	2,507484444	0,1128368	20,44348444	2,3695728	24,92748444	2,9337568		
0,282092	8,968	1,128368	5	1,253742222	0,0564184	10,22174222	1,1847864	12,46374222	1,4668784		
2,7080832	86,0928	10,8323328	5	12,03592533	0,54161664	98,12872533	11,37394944	119,6519253	14,08203264		
0,564184	17,936	2,256736	5	2,507484444	0,1128368	20,44348444	2,3695728	24,92748444	2,9337568		
5,4725848	173,9792	21,8903392	5	24,32259911	1,09451696	198,3017991	22,98485616	241,7965991	28,45744096		
1,0719496	34,0784	4,2877984	5	4,764220444	0,21438992	38,84262044	4,50218832	47,36222044	5,57413792		
0,2256736	7,1744	0,9026944	5	1,002993778	0,04513472	8,177393778	0,94782912	9,970993778	1,17350272		
0,6206024	19,7296	2,4824096	5	2,758232889	0,12412048	22,48783289	2,60653008	27,42023289	3,22713248		
0,6206024	19,7296	2,4824096	5	2,758232889	0,12412048	22,48783289	2,60653008	27,42023289	3,22713248		
2,82092	89,68	11,28368	5	12,53742222	0,564184	102,2174222	11,847864	124,6374222	14,668784		
0,1692552	5,3808	0,6770208	5	0,752245333	0,03385104	6,133045333	0,71087184	7,478245333	0,88012704		
0,2256736	7,1744	0,9026944	5	1,002993778	0,04513472	8,177393778	0,94782912	9,970993778	1,17350272		
0,0564184	1,7936	0,2256736	5	0,250748444	0,01128368	2,044348444	0,23695728	2,492748444	0,29337568		
2,2003176	69,9504	8,8012704	5	9,779189333	0,44006352	79,72958933	9,24133392	97,21718933	11,44165152		
2,4824096	78,9184	9,9296384	5	11,03293156	0,49648192	89,95133156	10,42612032	109,6809316	12,90852992		
1,41046	44,84	5,64184	5	6,268711111	0,282092	51,10871111	5,923932	62,31871111	7,334392		
0,1128368	3,5872	0,4513472	5	0,501496889	0,02256736	4,088696889	0,47391456	4,985496889	0,58675136		
0,0564184	1,7936	0,2256736	5	0,250748444	0,01128368	2,044348444	0,23695728	2,492748444	0,29337568		
0,564184	17,936	2,256736	5	2,507484444	0,1128368	20,44348444	2,3695728	24,92748444	2,9337568		
3,3286856	105,8224	13,3147424	5	14,79415822	0,66573712	120,6165582	13,98047952	147,0721582	17,30916512		
0,5077656	16,1424	2,0310624	5	2,256736	0,10155312	18,399136	2,13261552	22,434736	2,64038112		
11,6221904	369,4816	46,4887616	5	51,65417956	2,32443808	421,1357796	48,81319968	513,5061796	60,43539008		
3,3286856	105,8224	13,3147424	5	14,79415822	0,66573712	120,6165582	13,98047952	147,0721582	17,30916512		
18,9565824	602,6496	75,8263296	5	84,25147733	3,79131648	686,9010773	79,61764608	837,5634773	98,57422848		
31,4755776	1023,656	125,9023104	5	139,891456	6,29511552	1163,547456	132,1974259	1419,461456	163,6730035		
0,6770208	21,5232	2,7080832	5	3,008981333	0,13540416	24,53218133	2,84348736	29,91298133	3,52050816		
54,4845112	1771,88	217,9380448	5	242,1533831	10,89690224	2014,033383	228,834947	2457,003383	283,3194582		
0,9591128	30,4912	3,8364512	5	4,262723556	0,19182256	34,75392356	4,02827376	42,37672356	4,98738656		
6,8266264	217,0256	27,3065056	5	30,34056178	1,36532528	247,3661618	28,67183088	301,6225618	35,49845728		
12,3556296	392,7984	49,4225184	5	54,91390933	2,47112592	447,7123093	51,89364432	545,9119093	64,24927392		
470,192208	**15138,5552**	**1880,768832**		**4701,92208**	**94,0384416**	**19840,47728**	**1974,807274**	**23625,11608**	**2444,999482**		
245,350252	**7901,9392**	**981,401008**		**2453,50252**	**49,0700504**	**10355,44172**	**1030,471058**	**12330,92652**	**1275,82131**		
245,350252	7901,9392	981,401008	5	2453,50252	49,0700504	10355,44172	1030,471058	12330,92652	1275,82131		
111,3315504	**3555,4656**	**445,3262016**		**1113,315504**	**22,26631008**	**4668,781104**	**467,5925117**	**5557,647504**	**578,9240621**		
0,7898576	25,1104	3,1594304	5	7,898576	0,15797152	33,008976	3,31740192	39,286576	4,10725952		
1,5232968	48,4272	6,0931872	5	15,232968	0,30465936	63,660168	6,39784656	75,766968	7,92114336		
0,4513472	14,3488	1,8053888	5	4,513472	0,09026944	18,862272	1,89565824	22,449472	2,34700544		
0,3385104	10,7616	1,3540416	5	3,385104	0,06770208	14,146704	1,42174368	16,837104	1,76025408		
0,282092	8,968	1,128368	5	2,82092	0,0564184	11,78892	1,1847864	14,03092	1,4668784		
0,7334392	23,3168	2,9337568	5	7,334392	0,14668784	30,651192	3,08044464	36,480392	3,81388384		
0,846276	26,904	3,385104	5	8,46276	0,1692552	35,36676	3,5543592	42,09276	4,4006352		
0,9591128	30,4912	3,8364512	5	9,591128	0,19182256	40,082328	4,02827376	47,705128	4,98738656		
3,8928696	123,7584	15,5714784	5	38,928696	0,77857392	162,687096	16,35005232	193,626696	20,24292192		
0,1128368	3,5872	0,4513472	5	1,128368	0,02256736	4,715568	0,47391456	5,612368	0,58675136		
1,6361336	52,0144	6,5445344	5	16,361336	0,32722672	68,375736	6,87176112	81,379336	8,50789472		
0,1692552	5,3808	0,6770208	5	1,692552	0,03385104	7,073352	0,71087184	8,418552	0,88012704		
1,2976232	41,2528	5,1904928	5	12,976232	0,25952464	54,229032	5,45001744	64,542232	6,74764064		
0,3385104	10,7616	1,3540416	5	3,385104	0,06770208	14,146704	1,42174368	16,837104	1,76025408		
0,1692552	5,3808	0,6770208	5	1,692552	0,03385104	7,073352	0,71087184	8,418552	0,88012704		
0,1692552	5,3808	0,6770208	5	1,692552	0,03385104	7,073352	0,71087184	8,418552	0,88012704		
0,1128368	3,5872	0,4513472	5	1,128368	0,02256736	4,715568	0,47391456	5,612368	0,58675136		
0,9026944	28,6976	3,6107776	5	9,026944	0,18053888	37,724544	3,79131648	44,898944	4,69401088		
0,5077656	16,1424	2,0310624	5	5,077656	0,10155312	21,220056	2,13261552	25,255656	2,64038112		
0,846276	26,904	3,385104	5	8,46276	0,1692552	35,36676	3,5543592	42,09276	4,4006352		
0,2256736	7,1744	0,9026944	5	2,256736	0,04513472	9,431136	0,94782912	11,224736	1,17350272		
0,2256736	7,1744	0,9026944	5	2,256736	0,04513472	9,431136	0,94782912	11,224736	1,17350272		
1,3540416	43,0464	5,4161664	5	13,540416	0,27080832	56,586816	5,68697472	67,348416	7,04101632		
0,2256736	7,1744	0,9026944	5	2,256736	0,04513472	9,431136	0,94782912	11,224736	1,17350272		
1,4668784	46,6336	5,8675136	5	14,668784	0,29337568	61,302384	6,16088928	72,960784	7,62776768		
0,282092	8,968	1,128368	5	2,82092	0,0564184	11,78892	1,1847864	14,03092	1,4668784		
0,0564184	1,7936	0,2256736	5	0,564184	0,01128368	2,357784	0,23695728	2,806184	0,29337568		
0,3949288	12,5552	1,5797152	5	3,949288	0,07898576	16,504488	1,65870096	19,643288	2,05362976		
0,0564184	1,7936	0,2256736	5	0,564184	0,01128368	2,357784	0,23695728	2,806184	0,29337568		
0,7898576	25,1104	3,1594304	5	7,898576	0,15797152	33,008976	3,31740192	39,286576	4,10725952		
2,9337568	93,2672	11,7350272	5	29,337568	0,58675136	122,604768	12,32177856	145,921568	15,25553536		
0,1692552	5,3808	0,6770208	5	1,692552	0,03385104	7,073352	0,71087184	8,418552	0,88012704		
0,2256736	7,1744	0,9026944	5	2,256736	0,04513472	9,431136	0,94782912	11,224736	1,17350272		
1,0719496	34,0784	4,2877984	5	10,719496	0,21438992	44,797896	4,50218832	53,317496	5,57413792		
0,1692552	5,3808	0,6770208	5	1,692552	0,03385104	7,073352	0,71087184	8,418552	0,88012704		
0,0564184	1,7936	0,2256736	5	0,564184	0,01128368	2,357784	0,23695728	2,806184	0,29337568		
1,0155312	32,2848	4,0621248	5	10,155312	0,20310624	42,440112	4,26523104	50,511312	5,28076224		
2,256736	71,744	9,026944	5	22,56736	0,4513472	94,31136	9,4782912	112,24736	11,7350272		
0,1128368	3,5872	0,4513472	5	1,128368	0,02256736	4,715568	0,47391456	5,612368	0,58675136		
0,1128368	3,5872	0,4513472	5	1,128368	0,02256736	4,715568	0,47391456	5,612368	0,58675136		
0,0564184	1,7936	0,2256736	5	0,564184	0,01128368	2,357784	0,23695728	2,806184	0,29337568		
3,385104	107,616	13,540416	5	33,85104	0,6770208	141,46704	14,2174368	168,37104	17,6025408		
0,1128368	3,5872	0,4513472	5	1,128368	0,02256736	4,715568	0,47391456	5,612368	0,58675136		
0,1128368	3,5872	0,4513472	5	1,128368	0,02256736	4,715568	0,47391456	5,612368	0,58675136		
0,1692552	5,3808	0,6770208	5	1,692552	0,03385104	7,073352	0,71087184	8,418552	0,88012704		
1,8053888	57,3952	7,2215552	5	18,053888	0,36107776	75,449088	7,58263296	89,797888	9,38802176		
0,6770208	21,5232	2,7080832	5	6,770208	0,13540416	28,293408	2,84348736	33,674208	3,52050816		
0,564184	17,936	2,256736	5	5,64184	0,1128368	23,57784	2,3695728	28,06184	2,9337568		
2,9337568	93,2672	11,7350272	5	29,337568	0,58675136	122,604768	12,32177856	145,921568	15,25553536		
0,3385104	10,7616	1,3540416	5	3,385104	0,06770208	14,146704	1,42174368	16,837104	1,76025408		
0,4513472	14,3488	1,8053888	5	4,513472	0,09026944	18,862272	1,89565824	22,449472	2,34700544		
0,3949288	12,5552	1,5797152	5	3,949288	0,07898576	16,504488	1,65870096	19,643288	2,05362976		
0,7898576	25,1104	3,1594304	5	7,898576	0,15797152	33,008976	3,31740192	39,286576	4,10725952		
0,1128368	3,5872	0,4513472	5	1,128368	0,02256736	4,715568	0,47391456	5,612368	0,58675136		
0,282092	8,968	1,128368	5	2,82092	0,0564184	11,78892	1,1847864	14,03092	1,4668784		
0,5077656	16,1424	2,0310624	5	5,077656	0,10155312	21,220056	2,13261552	25,255656	2,64038112		
0,0564184	1,7936	0,2256736	5	0,564184	0,01128368	2,357784	0,23695728	2,806184	0,29337568		
1,2412048	39,4592	4,9648192	5	12,412048	0,24824096	51,871248	5,21306016	61,736048	6,45426496		
0,1692552	5,3808	0,6770208	5	1,692552	0,03385104	7,073352	0,71087184	8,418552	0,88012704		
0,5077656	16,1424	2,0310624	5	5,077656	0,10155312	21,220056	2,13261552	25,255656	2,64038112		
1,128368	35,872	4,513472	5	11,28368	0,2256736	47,15568	4,7391456	56,12368	5,8675136		
0,1128368	3,5872	0,4513472	5	1,128368	0,02256736	4,715568	0,47391456	5,612368	0,58675136		
0,1128368	3,5872	0,4513472	5	1,128368	0,02256736	4,715568	0,47391456	5,612368	0,58675136		
0,846276	26,904	3,385104	5	8,46276	0,1692552	35,36676	3,5543592	42,09276	4,4006352		
0,3385104	10,7616	1,3540416	5	3,385104	0,06770208	14,146704	1,42174368	16,837104	1,76025408		
0,564184	17,936	2,256736	5	5,64184	0,1128368	23,57784	2,3695728	28,06184	2,9337568		
2,2003176	69,9504	8,8012704	5	22,003176	0,44006352	91,953576	9,24133392	109,441176	11,44165152		
5,8110952	184,7408	23,2443808	5	58,110952	1,16221904	242,851752	24,40659984	289,036952	30,21769504		
37,64912	1213,024	150,59648	5	376,4912	7,529824	1589,5152	158,126304	1892,7712	195,775424		
3,103012	98,648	12,412048	5	31,03012	0,6206024	129,67812	13,0326504	154,34012	16,1356624		
0,0564184	1,7936	0,2256736	5	0,564184	0,01128368	2,357784	0,23695728	2,806184	0,29337568		
15,4022232	489,6528	61,6088928	5	154,022232	3,08044464	643,675032	64,68933744	766,088232	80,09156064		
0,0564184	1,7936	0,2256736	5	0,564184	0,01128368	2,357784	0,23695728	2,806184	0,29337568		
113,5104056	**3681,1504**	**454,0416224**		**1135,104056**	**22,70208112**	**4816,254456**	**476,7437035**	**5736,542056**	**590,2541091**		
0,0564184	1,7936	0,2256736	5	0,564184	0,01128368	2,357784	0,23695728	2,806184	0,29337568		
0,1692552	5,3808	0,6770208	5	1,692552	0,03385104	7,073352	0,71087184	8,418552	0,88012704		
0,4513472	14,3488	1,8053888	5	4,513472	0,09026944	18,862272	1,89565824	22,449472	2,34700544		
0,0564184	1,7936	0,2256736	5	0,564184	0,01128368	2,357784	0,23695728	2,806184	0,29337568		
0,4513472	14,3488	1,8053888	5	4,513472	0,09026944	18,862272	1,89565824	22,449472	2,34700544		
3,7800328	120,1712	15,1201312	5	37,800328	0,75600656	157,971528	15,87613776	188,014328	19,65617056		
0,2256736	7,1744	0,9026944	5	2,256736	0,04513472	9,431136	0,94782912	11,224736	1,17350272		
0,0564184	1,7936	0,2256736	5	0,564184	0,01128368	2,357784	0,23695728	2,806184	0,29337568		
0,7898576	25,1104	3,1594304	5	7,898576	0,15797152	33,008976	3,31740192	39,286576	4,10725952		
1,0155312	32,2848	4,0621248	5	10,155312	0,20310624	42,440112	4,26523104	50,511312	5,28076224		
0,5077656	16,1424	2,0310624	5	5,077656	0,10155312	21,220056	2,13261552	25,255656	2,64038112		
0,2256736	7,1744	0,9026944	5	2,256736	0,04513472	9,431136	0,94782912	11,224736	1,17350272		
0,9591128	30,4912	3,8364512	5	9,591128	0,19182256	40,082328	4,02827376	47,705128	4,98738656		
2,5952464	82,5056	10,3809856	5	25,952464	0,51904928	108,458064	10,90003488	129,084464	13,49528128		
0,3949288	12,5552	1,5797152	5	3,949288	0,07898576	16,504488	1,65870096	19,643288	2,05362976		
0,1128368	3,5872	0,4513472	5	1,128368	0,02256736	4,715568	0,47391456	5,612368	0,58675136		
0,5077656	16,1424	2,0310624	5	5,077656	0,10155312	21,220056	2,13261552	25,255656	2,64038112		
0,3949288	12,5552	1,5797152	5	3,949288	0,07898576	16,504488	1,65870096	19,643288	2,05362976		
0,282092	8,968	1,128368	5	2,82092	0,0564184	11,78892	1,1847864	14,03092	1,4668784		

0,3949288	12,5552	1,5797152	5	3,949288	0,07898576	16,504488	1,65870096	19,643288	2,05362976		
0,3385104	10,7616	1,3540416	5	3,385104	0,06770208	14,146704	1,42174368	16,837104	1,76025408		
1,8053888	57,3952	7,2215552	5	18,053888	0,36107776	75,449088	7,58263296	89,797888	9,38802176		
0,1128368	3,5872	0,4513472	5	1,128368	0,02256736	4,715568	0,47391456	5,612368	0,58675136		
0,4513472	14,3488	1,8053888	5	4,513472	0,09026944	18,862272	1,89565824	22,449472	2,34700544		
0,3949288	12,5552	1,5797152	5	3,949288	0,07898576	16,504488	1,65870096	19,643288	2,05362976		
0,2256736	7,1744	0,9026944	5	2,256736	0,04513472	9,431136	0,94782912	11,224736	1,17350272		
5,5290032	175,7728	22,1160128	5	55,290032	1,10580064	231,062832	23,22181344	275,006032	28,75081664		
0,7898576	25,1104	3,1594304	5	7,898576	0,15797152	33,008976	3,31740192	39,286576	4,10725952		
0,564184	17,936	2,256736	5	5,64184	0,1128368	23,57784	2,3695728	28,06184	2,9337568		
0,282092	8,968	1,128368	5	2,82092	0,0564184	11,78892	1,1847864	14,03092	1,4668784		
0,7898576	25,1104	3,1594304	5	7,898576	0,15797152	33,008976	3,31740192	39,286576	4,10725952		
0,6206024	19,7296	2,4824096	5	6,206024	0,12412048	25,935624	2,60653008	30,868024	3,22713248		
0,2256736	7,1744	0,9026944	5	2,256736	0,04513472	9,431136	0,94782912	11,224736	1,17350272		
3,8364512	121,9648	15,3458048	5	38,364512	0,76729024	160,329312	16,11309504	190,820512	19,94954624		
2,4824096	78,9184	9,9296384	5	24,824096	0,49648192	103,742496	10,42612032	123,472096	12,90852992		
0,5077656	16,1424	2,0310624	5	5,077656	0,10155312	21,220056	2,13261552	25,255656	2,64038112		
0,1692552	5,3808	0,6770208	5	1,692552	0,03385104	7,073352	0,71087184	8,418552	0,88012704		
0,2256736	7,1744	0,9026944	5	2,256736	0,04513472	9,431136	0,94782912	11,224736	1,17350272		
0,0564184	1,7936	0,2256736	5	0,564184	0,01128368	2,357784	0,23695728	2,806184	0,29337568		
0,1128368	3,5872	0,4513472	5	1,128368	0,02256736	4,715568	0,47391456	5,612368	0,58675136		
3,8928696	123,7584	15,5714784	5	38,928696	0,77857392	162,687096	16,35005232	193,626696	20,24292192		
0,1128368	3,5872	0,4513472	5	1,128368	0,02256736	4,715568	0,47391456	5,612368	0,58675136		
0,0564184	1,7936	0,2256736	5	0,564184	0,01128368	2,357784	0,23695728	2,806184	0,29337568		
0,1692552	5,3808	0,6770208	5	1,692552	0,03385104	7,073352	0,71087184	8,418552	0,88012704		
0,5077656	16,1424	2,0310624	5	5,077656	0,10155312	21,220056	2,13261552	25,255656	2,64038112		
0,3385104	10,7616	1,3540416	5	3,385104	0,06770208	14,146704	1,42174368	16,837104	1,76025408		
0,3949288	12,5552	1,5797152	5	3,949288	0,07898576	16,504488	1,65870096	19,643288	2,05362976		
0,282092	8,968	1,128368	5	2,82092	0,0564184	11,78892	1,1847864	14,03092	1,4668784		
0,1128368	3,5872	0,4513472	5	1,128368	0,02256736	4,715568	0,47391456	5,612368	0,58675136		
0,564184	17,936	2,256736	5	5,64184	0,1128368	23,57784	2,3695728	28,06184	2,9337568		
0,5077656	16,1424	2,0310624	5	5,077656	0,10155312	21,220056	2,13261552	25,255656	2,64038112		
2,6516648	84,2992	10,6066592	5	26,516648	0,53033296	110,815848	11,13699216	131,890648	13,78865696		
1,5232968	48,4272	6,0931872	5	15,232968	0,30465936	63,660168	6,39784656	75,766968	7,92114336		
1,692552	53,808	6,770208	5	16,92552	0,3385104	70,73352	7,1087184	84,18552	8,8012704		
0,3385104	10,7616	1,3540416	5	3,385104	0,06770208	14,146704	1,42174368	16,837104	1,76025408		
0,564184	17,936	2,256736	5	5,64184	0,1128368	23,57784	2,3695728	28,06184	2,9337568		
1,692552	53,808	6,770208	5	16,92552	0,3385104	70,73352	7,1087184	84,18552	8,8012704		
0,0564184	1,7936	0,2256736	5	0,564184	0,01128368	2,357784	0,23695728	2,806184	0,29337568		
0,5077656	16,1424	2,0310624	5	5,077656	0,10155312	21,220056	2,13261552	25,255656	2,64038112		
0,1128368	3,5872	0,4513472	5	1,128368	0,02256736	4,715568	0,47391456	5,612368	0,58675136		
0,1692552	5,3808	0,6770208	5	1,692552	0,03385104	7,073352	0,71087184	8,418552	0,88012704		
0,2256736	7,1744	0,9026944	5	2,256736	0,04513472	9,431136	0,94782912	11,224736	1,17350272		
0,0564184	1,7936	0,2256736	5	0,564184	0,01128368	2,357784	0,23695728	2,806184	0,29337568		
0,1692552	5,3808	0,6770208	5	1,692552	0,03385104	7,073352	0,71087184	8,418552	0,88012704		
0,4513472	14,3488	1,8053888	5	4,513472	0,09026944	18,862272	1,89565824	22,449472	2,34700544		
1,128368	35,872	4,513472	5	11,28368	0,2256736	47,15568	4,7391456	56,12368	5,8675136		
0,9026944	28,6976	3,6107776	5	9,026944	0,18053888	37,724544	3,79131648	44,898944	4,69401088		
0,5077656	16,1424	2,0310624	5	5,077656	0,10155312	21,220056	2,13261552	25,255656	2,64038112		
0,1128368	3,5872	0,4513472	5	1,128368	0,02256736	4,715568	0,47391456	5,612368	0,58675136		
1,128368	35,872	4,513472	5	11,28368	0,2256736	47,15568	4,7391456	56,12368	5,8675136		
0,0564184	1,7936	0,2256736	5	0,564184	0,01128368	2,357784	0,23695728	2,806184	0,29337568		
0,0564184	1,7936	0,2256736	5	0,564184	0,01128368	2,357784	0,23695728	2,806184	0,29337568		
0,4513472	14,3488	1,8053888	5	4,513472	0,09026944	18,862272	1,89565824	22,449472	2,34700544		
0,1692552	5,3808	0,6770208	5	1,692552	0,03385104	7,073352	0,71087184	8,418552	0,88012704		
0,1692552	5,3808	0,6770208	5	1,692552	0,03385104	7,073352	0,71087184	8,418552	0,88012704		
0,0564184	1,7936	0,2256736	5	0,564184	0,01128368	2,357784	0,23695728	2,806184	0,29337568		
0,1128368	3,5872	0,4513472	5	1,128368	0,02256736	4,715568	0,47391456	5,612368	0,58675136		
0,0564184	1,7936	0,2256736	5	0,564184	0,01128368	2,357784	0,23695728	2,806184	0,29337568		
0,1692552	5,3808	0,6770208	5	1,692552	0,03385104	7,073352	0,71087184	8,418552	0,88012704		
10,3696584	343,9008	41,4786336	5	103,696584	2,07393168	447,597384	43,55256528	533,572584	53,92222368		
0,1128368	3,5872	0,4513472	5	1,128368	0,02256736	4,715568	0,47391456	5,612368	0,58675136		
0,2256736	7,1744	0,9026944	5	2,256736	0,04513472	9,431136	0,94782912	11,224736	1,17350272		
21,223236	703,7232	84,892944	5	212,23236	4,2446472	915,95556	89,1375912	1091,88636	110,3608272		
1,8053888	57,3952	7,2215552	5	18,053888	0,36107776	75,449088	7,58263296	89,797888	9,38802176		
13,1364904	435,6224	52,5459616	5	131,364904	2,62729808	566,987304	55,17325968	675,892904	68,30975008		
1,2976232	41,2528	5,1904928	5	12,976232	0,25952464	54,229032	5,45001744	64,542232	6,74764064		
8,2440776	273,3712	32,9763104	5	82,440776	1,64881552	355,811976	34,62512592	424,154776	42,86920352		
1,9182256	60,9824	7,6729024	5	19,182256	0,38364512	80,164656	8,05654752	95,410256	9,97477312		
569,9883888	**18480,4304**	**2279,953555**		**6107,018451**	**68,39860666**	**24587,44885**	**2348,352162**	**29207,55645**	**2918,340551**		
274,6927856	**9044,4064**	**1098,771142**		**2943,136989**	**32,96313427**	**11987,54339**	**1131,734277**	**14248,64499**	**1406,427062**		
274,6927856	9044,4064	1098,771142	3	2943,136989	32,96313427	11987,54339	1131,734277	14248,64499	1406,427062		
62,2859136	**1980,1344**	**249,1436544**		**667,3490743**	**7,474309632**	**2647,483474**	**256,617964**	**3142,517074**	**318,9038776**		
0,2256736	7,1744	0,9026944	3	2,417931429	0,027080832	9,592331429	0,929775232	11,38593143	1,155448832		
0,9591128	30,4912	3,8364512	3	10,27620857	0,115093536	40,76740857	3,951544736	48,39020857	4,910657536		
0,2256736	7,1744	0,9026944	3	2,417931429	0,027080832	9,592331429	0,929775232	11,38593143	1,155448832		
1,5232968	48,4272	6,0931872	3	16,32103714	0,182795616	64,74823714	6,275982816	76,85503714	7,799279616		
0,4513472	14,3488	1,8053888	3	4,835862857	0,054161664	19,18466286	1,859550464	22,77186286	2,310897664		
1,1847864	37,6656	4,7391456	3	12,69414	0,142174368	50,35974	4,881319968	59,77614	6,066106368		
0,5077656	16,1424	2,0310624	3	5,440345714	0,060931872	21,58274571	2,091994272	25,61834571	2,599759872		
1,4668784	46,6336	5,8675136	3	15,71655429	0,176025408	62,35015429	6,043539008	74,00855429	7,510417408		
0,1128368	3,5872	0,4513472	3	1,208965714	0,013540416	4,796165714	0,464887616	5,692965714	0,577724416		
0,2256736	7,1744	0,9026944	3	2,417931429	0,027080832	9,592331429	0,929775232	11,38593143	1,155448832		
0,0564184	1,7936	0,2256736	3	0,604482857	0,006770208	2,398082857	0,232443808	2,846482857	0,288862208		
0,6206024	19,7296	2,4824096	3	6,649311429	0,074472288	26,37891143	2,556881888	31,31131143	3,177484288		
1,4668784	46,6336	5,8675136	3	15,71655429	0,176025408	62,35015429	6,043539008	74,00855429	7,510417408		
5,4161664	172,1856	21,6646656	3	58,03035429	0,649939968	230,2159543	22,31460557	273,2623543	27,73077197		
0,0564184	1,7936	0,2256736	3	0,604482857	0,006770208	2,398082857	0,232443808	2,846482857	0,288862208		
0,3385104	10,7616	1,3540416	3	3,626897143	0,040621248	14,38849714	1,394662848	17,07889714	1,733173248		
0,2256736	7,1744	0,9026944	3	2,417931429	0,027080832	9,592331429	0,929775232	11,38593143	1,155448832		
0,1692552	5,3808	0,6770208	3	1,813448571	0,020310624	7,194248571	0,697331424	8,539448571	0,866586624		
0,282092	8,968	1,128368	3	3,022414286	0,03385104	11,99041429	1,16221904	14,23241429	1,44431104		
0,1128368	3,5872	0,4513472	3	1,208965714	0,013540416	4,796165714	0,464887616	5,692965714	0,577724416		
0,1128368	3,5872	0,4513472	3	1,208965714	0,013540416	4,796165714	0,464887616	5,692965714	0,577724416		
0,0564184	1,7936	0,2256736	3	0,604482857	0,006770208	2,398082857	0,232443808	2,846482857	0,288862208		
0,282092	8,968	1,128368	3	3,022414286	0,03385104	11,99041429	1,16221904	14,23241429	1,44431104		
0,0564184	1,7936	0,2256736	3	0,604482857	0,006770208	2,398082857	0,232443808	2,846482857	0,288862208		
0,1128368	3,5872	0,4513472	3	1,208965714	0,013540416	4,796165714	0,464887616	5,692965714	0,577724416		
4,7391456	150,6624	18,9565824	3	50,77656	0,568697472	201,43896	19,52527987	239,10456	24,26442547		
0,6206024	19,7296	2,4824096	3	6,649311429	0,074472288	26,37891143	2,556881888	31,31131143	3,177484288		
0,3949288	12,5552	1,5797152	3	4,23138	0,047391456	16,78658	1,627106656	19,92538	2,022035456		
0,9026944	28,6976	3,6107776	3	9,671725714	0,108323328	38,36932571	3,719100928	45,54372571	4,621795328		
0,1128368	3,5872	0,4513472	3	1,208965714	0,013540416	4,796165714	0,464887616	5,692965714	0,577724416		
0,0564184	1,7936	0,2256736	3	0,604482857	0,006770208	2,398082857	0,232443808	2,846482857	0,288862208		
0,6206024	19,7296	2,4824096	3	6,649311429	0,074472288	26,37891143	2,556881888	31,31131143	3,177484288		
0,0564184	1,7936	0,2256736	3	0,604482857	0,006770208	2,398082857	0,232443808	2,846482857	0,288862208		
2,256736	71,744	9,026944	3	24,17931429	0,27080832	95,92331429	9,29775232	113,8593143	11,55448832		
0,282092	8,968	1,128368	3	3,022414286	0,03385104	11,99041429	1,16221904	14,23241429	1,44431104		
0,846276	26,904	3,385104	3	9,067242857	0,10155312	35,97124286	3,48665712	42,69724286	4,33293312		
0,282092	8,968	1,128368	3	3,022414286	0,03385104	11,99041429	1,16221904	14,23241429	1,44431104		
0,6206024	19,7296	2,4824096	3	6,649311429	0,074472288	26,37891143	2,556881888	31,31131143	3,177484288		
0,0564184	1,7936	0,2256736	3	0,604482857	0,006770208	2,398082857	0,232443808	2,846482857	0,288862208		
0,3949288	12,5552	1,5797152	3	4,23138	0,047391456	16,78658	1,627106656	19,92538	2,022035456		
0,282092	8,968	1,128368	3	3,022414286	0,03385104	11,99041429	1,16221904	14,23241429	1,44431104		
0,282092	8,968	1,128368	3	3,022414286	0,03385104	11,99041429	1,16221904	14,23241429	1,44431104		
2,538828	80,712	10,155312	3	27,20172857	0,30465936	107,9137286	10,45997136	128,0917286	12,99879936		
4,1749616	132,7264	16,6998464	3	44,73173143	0,500995392	177,4581314	17,20084179	210,6397314	21,37580339		
0,846276	26,904	3,385104	3	9,067242857	0,10155312	35,97124286	3,48665712	42,69724286	4,33293312		
0,564184	17,936	2,256736	3	6,044828571	0,06770208	23,98082857	2,32443808	28,46482857	2,88862208		
2,9901752	95,0608	11,9607008	3	32,03759143	0,358821024	127,0983914	12,31952182	150,8635914	15,30969702		
0,282092	8,968	1,128368	3	3,022414286	0,03385104	11,99041429	1,16221904	14,23241429	1,44431104		
15,232968	484,272	60,931872	3	163,2103714	1,82795616	647,4823714	62,75982816	768,5503714	77,99279616		
6,6009528	209,8512	26,4038112	3	70,72449429	0,792114336	280,5756943	27,19592554	333,0384943	33,79687834		
73,4003384	**2333,4736**	**293,6013536**		**786,4321971**	**8,808040608**	**3119,905797**	**302,4093942**	**3703,274197**	**375,8097326**		
1,0719496	34,0784	4,2877984	3	11,48517429	0,128633952	45,56357429	4,416432352	54,08317429	5,488381952		
0,9591128	30,4912	3,8364512	3	10,27620857	0,115093536	40,76740857	3,951544736	48,39020857	4,910657536		
0,0564184	1,7936	0,2256736	3	0,604482857	0,006770208	2,398082857	0,232443808	2,846482857	0,288862208		
0,1692552	5,3808	0,6770208	3	1,813448571	0,020310624	7,194248571	0,697331424	8,539448571	0,866586624		
0,6770208	21,5232	2,7080832	3	7,253794286	0,081242496	28,77699429	2,789325696	34,15779429	3,466346496		
1,0719496	34,0784	4,2877984	3	11,48517429	0,128633952	45,56357429	4,416432352	54,08317429	5,488381952		
0,3385104	10,7616	1,3540416	3	3,626897143	0,040621248	14,38849714	1,394662848	17,07889714	1,733173248		
1,3540416	43,0464	5,4161664	3	14,50758857	0,162484992	57,55398857	5,578651392	68,31558857	6,932692992		
1,3540416	43,0464	5,4161664	3	14,50758857	0,162484992	57,55398857	5,578651392	68,31558857	6,932692992		
2,538828	80,712	10,155312	3	27,20172857	0,30465936	107,9137286	10,45997136	128,0917286	12,99879936		
0,7898576	25,1104	3,1594304	3	8,46276	0,094782912	33,57316	3,254213312	39,85076	4,044070912		
2,0310624	64,5696	8,1242496	3	21,76138286	0,243727488	86,33098286	8,367977088	102,4733829	10,39903949		
1,9182256	60,9824	7,6729024	3	20,55241714	0,230187072	81,53481714	7,903089472	96,78041714	9,821315072		
0,564184	17,936	2,256736	3	6,044828571	0,06770208	23,98082857	2,32443808	28,46482857	2,88862208		
2,0310624	64,5696	8,1242496	3	21,76138286	0,243727488	86,33098286	8,367977088	102,4733829	10,39903949		
0,846276	26,904	3,385104	3	9,067242857	0,10155312	35,97124286	3,48665712	42,69724286	4,33293312		
4,6263088	147,0752	18,5052352	3	49,56759429	0,555157056	196,6427943	19,06039226	233,4115943	23,68670106		
0,4513472	14,3488	1,8053888	3	4,835862857	0,054161664	19,18466286	1,859550464	22,77186286	2,310897664		
1,0719496	34,0784	4,2877984	3	11,48517429	0,128633952	45,56357429	4,416432352	54,08317429	5,488381952		
0,1128368	3,5872	0,4513472	3	1,208965714	0,013540416	4,796165714	0,464887616	5,692965714	0,577724416		
4,9648192	157,8368	19,8592768	3	53,19449143	0,595778304	211,0312914	20,4550551	250,4904914	25,4198743		
0,1128368	3,5872	0,4513472	3	1,208965714	0,013540416	4,796165714	0,464887616	5,692965714	0,577724416		

0,9591128	30,4912	3,8364512	3	10,27620857	0,115093536	40,76740857	3,951544736	48,39020857	4,910657536		
3,1594304	100,4416	12,6377216	3	33,85104	0,379131648	134,29264	13,01685325	159,40304	16,17628365		
0,0564184	1,7936	0,2256736	3	0,604482857	0,006770208	2,398082857	0,232443808	2,846482857	0,288862208		
0,2256736	7,1744	0,9026944	3	2,417931429	0,027080832	9,592331429	0,929775232	11,38593143	1,155448832		
1,3540416	43,0464	5,4161664	3	14,50758857	0,162484992	57,55398857	5,578651392	68,31558857	6,932692992		
6,7137896	213,4384	26,8551584	3	71,93346	0,805654752	285,37186	27,66081315	338,73146	34,37460275		
0,3949288	12,5552	1,5797152	3	4,23138	0,047391456	16,78658	1,627106656	19,92538	2,022035456		
0,2256736	7,1744	0,9026944	3	2,417931429	0,027080832	9,592331429	0,929775232	11,38593143	1,155448832		
0,6770208	21,5232	2,7080832	3	7,253794286	0,081242496	28,77699429	2,789325696	34,15779429	3,466346496		
0,282092	8,968	1,128368	3	3,022414286	0,03385104	11,99041429	1,16221904	14,23241429	1,44431104		
1,3540416	43,0464	5,4161664	3	14,50758857	0,162484992	57,55398857	5,578651392	68,31558857	6,932692992		
0,9591128	30,4912	3,8364512	3	10,27620857	0,115093536	40,76740857	3,951544736	48,39020857	4,910657536		
0,6770208	21,5232	2,7080832	3	7,253794286	0,081242496	28,77699429	2,789325696	34,15779429	3,466346496		
0,0564184	1,7936	0,2256736	3	0,604482857	0,006770208	2,398082857	0,232443808	2,846482857	0,288862208		
0,4513472	14,3488	1,8053888	3	4,835862857	0,054161664	19,18466286	1,859550464	22,77186286	2,310897664		
0,846276	26,904	3,385104	3	9,067242857	0,10155312	35,97124286	3,48665712	42,69724286	4,33293312		
0,7898576	25,1104	3,1594304	3	8,46276	0,094782912	33,57316	3,254213312	39,85076	4,044070912		
1,128368	35,872	4,513472	3	12,08965714	0,13540416	47,96165714	4,64887616	56,92965714	5,77724416		
0,1128368	3,5872	0,4513472	3	1,208965714	0,013540416	4,796165714	0,464887616	5,692965714	0,577724416		
0,1692552	5,3808	0,6770208	3	1,813448571	0,020310624	7,194248571	0,697331424	8,539448571	0,866586624		
0,3949288	12,5552	1,5797152	3	4,23138	0,047391456	16,78658	1,627106656	19,92538	2,022035456		
0,3949288	12,5552	1,5797152	3	4,23138	0,047391456	16,78658	1,627106656	19,92538	2,022035456		
0,1128368	3,5872	0,4513472	3	1,208965714	0,013540416	4,796165714	0,464887616	5,692965714	0,577724416		
1,3540416	43,0464	5,4161664	3	14,50758857	0,162484992	57,55398857	5,578651392	68,31558857	6,932692992		
0,7334392	23,3168	2,9337568	3	7,858277143	0,088012704	31,17507714	3,021769504	37,00427714	3,755208704		
5,4161664	172,1856	21,6646656	3	58,03035429	0,649939968	230,2159543	22,31460557	273,2623543	27,73077197		
5,5854216	177,5664	22,3416864	3	59,84380286	0,670250592	237,4102029	23,01193699	281,8018029	28,59735859		
3,8364512	121,9648	15,3458048	3	41,10483429	0,460374144	163,0696343	15,80617894	193,5608343	19,64263014		
1,0155312	32,2848	4,0621248	3	10,88069143	0,121863744	43,16549143	4,183988544	51,23669143	5,199519744		
4,8519824	154,2496	19,4079296	3	51,98552571	0,582237888	206,2351257	19,99016749	244,7975257	24,84214989		
60,5249296	**1930,7776**	**242,0997184**		**648,4813886**	**7,262991552**	**2579,258989**	**249,36271**	**3061,953389**	**309,8876396**		
0,2256736	7,1744	0,9026944	3	2,417931429	0,027080832	9,592331429	0,929775232	11,38593143	1,155448832		
0,1128368	3,5872	0,4513472	3	1,208965714	0,013540416	4,796165714	0,464887616	5,692965714	0,577724416		

0,564184	17,936	2,256736	3	6,044828571	0,06770208	23,98082857	2,32443808	28,46482857	2,88862208		
0,2256736	7,1744	0,9026944	3	2,417931429	0,027080832	9,592331429	0,929775232	11,38593143	1,155448832		
0,282092	8,968	1,128368	3	3,022414286	0,03385104	11,99041429	1,16221904	14,23241429	1,44431104		
16,4177544	521,9376	65,6710176	3	175,9045114	1,970130528	697,8421114	67,64114813	828,3265114	84,05890253		
0,7898576	25,1104	3,1594304	3	8,46276	0,094782912	33,57316	3,254213312	39,85076	4,044070912		
0,9026944	28,6976	3,6107776	3	9,671725714	0,108323328	38,36932571	3,719100928	45,54372571	4,621795328		
0,1128368	3,5872	0,4513472	3	1,208965714	0,013540416	4,796165714	0,464887616	5,692965714	0,577724416		
0,4513472	14,3488	1,8053888	3	4,835862857	0,054161664	19,18466286	1,859550464	22,77186286	2,310897664		
1,9182256	60,9824	7,6729024	3	20,55241714	0,230187072	81,53481714	7,903089472	96,78041714	9,821315072		
0,0564184	1,7936	0,2256736	3	0,604482857	0,006770208	2,398082857	0,232443808	2,846482857	0,288862208		
0,1692552	5,3808	0,6770208	3	1,813448571	0,020310624	7,194248571	0,697331424	8,539448571	0,866586624		
2,3131544	73,5376	9,2526176	3	24,78379714	0,277578528	98,32139714	9,530196128	116,7057971	11,84335053		
0,2256736	7,1744	0,9026944	3	2,417931429	0,027080832	9,592331429	0,929775232	11,38593143	1,155448832		
0,7334392	23,3168	2,9337568	3	7,858277143	0,088012704	31,17507714	3,021769504	37,00427714	3,755208704		
1,9182256	60,9824	7,6729024	3	20,55241714	0,230187072	81,53481714	7,903089472	96,78041714	9,821315072		
3,3286856	105,8224	13,3147424	3	35,66448857	0,399442272	141,4868886	13,71418467	167,9424886	17,04287027		
0,0564184	1,7936	0,2256736	3	0,604482857	0,006770208	2,398082857	0,232443808	2,846482857	0,288862208		
1,7489704	55,6016	6,9958816	3	18,73896857	0,209876448	74,34056857	7,205758048	88,24096857	8,954728448		
2,8773384	91,4736	11,5093536	3	30,82862571	0,345280608	122,3022257	11,85463421	145,1706257	14,73197261		
0,6206024	19,7296	2,4824096	3	6,649311429	0,074472288	26,37891143	2,556881888	31,31131143	3,177484288		
0,9026944	28,6976	3,6107776	3	9,671725714	0,108323328	38,36932571	3,719100928	45,54372571	4,621795328		
0,3385104	10,7616	1,3540416	3	3,626897143	0,040621248	14,38849714	1,394662848	17,07889714	1,733173248		
0,0564184	1,7936	0,2256736	3	0,604482857	0,006770208	2,398082857	0,232443808	2,846482857	0,288862208		
0,1128368	3,5872	0,4513472	3	1,208965714	0,013540416	4,796165714	0,464887616	5,692965714	0,577724416		
0,0564184	1,7936	0,2256736	3	0,604482857	0,006770208	2,398082857	0,232443808	2,846482857	0,288862208		
0,3949288	12,5552	1,5797152	3	4,23138	0,047391456	16,78658	1,627106656	19,92538	2,022035456		
0,1692552	5,3808	0,6770208	3	1,813448571	0,020310624	7,194248571	0,697331424	8,539448571	0,866586624		
0,3949288	12,5552	1,5797152	3	4,23138	0,047391456	16,78658	1,627106656	19,92538	2,022035456		
0,1692552	5,3808	0,6770208	3	1,813448571	0,020310624	7,194248571	0,697331424	8,539448571	0,866586624		
0,5077656	16,1424	2,0310624	3	5,440345714	0,060931872	21,58274571	2,091994272	25,61834571	2,599759872		
0,3949288	12,5552	1,5797152	3	4,23138	0,047391456	16,78658	1,627106656	19,92538	2,022035456		
0,4513472	14,3488	1,8053888	3	4,835862857	0,054161664	19,18466286	1,859550464	22,77186286	2,310897664		
20,524284	659,1152	82,097136	3	219,9030429	2,46291408	879,0182429	84,56005008	1043,797043	105,0843341		
99,0844216	**3191,6384**	**396,3376864**		1061,618803	**11,89013059**	**4253,257203**	**408,227817**	**5051,166803**	**507,3122386**		
0,564184	17,936	2,256736	3	6,044828571	0,06770208	23,98082857	2,32443808	28,46482857	2,88862208		
0,1692552	5,3808	0,6770208	3	1,813448571	0,020310624	7,194248571	0,697331424	8,539448571	0,866586624		
0,1692552	5,3808	0,6770208	3	1,813448571	0,020310624	7,194248571	0,697331424	8,539448571	0,866586624		
0,3385104	10,7616	1,3540416	3	3,626897143	0,040621248	14,38849714	1,394662848	17,07889714	1,733173248		
3,667196	116,584	14,668784	3	39,29138571	0,44006352	155,8753857	15,10884752	185,0213857	18,77604352		
0,1128368	3,5872	0,4513472	3	1,208965714	0,013540416	4,796165714	0,464887616	5,692965714	0,577724416		
0,2256736	7,1744	0,9026944	3	2,417931429	0,027080832	9,592331429	0,929775232	11,38593143	1,155448832		
0,1692552	5,3808	0,6770208	3	1,813448571	0,020310624	7,194248571	0,697331424	8,539448571	0,866586624		
0,282092	8,968	1,128368	3	3,022414286	0,03385104	11,99041429	1,16221904	14,23241429	1,44431104		
0,1128368	3,5872	0,4513472	3	1,208965714	0,013540416	4,796165714	0,464887616	5,692965714	0,577724416		

0,1692552	5,3808	0,6770208	3	1,813448571	0,020310624	7,194248571	0,697331424	8,539448571	0,866586624		
0,1692552	5,3808	0,6770208	3	1,813448571	0,020310624	7,194248571	0,697331424	8,539448571	0,866586624		
0,9026944	28,6976	3,6107776	3	9,671725714	0,108323328	38,36932571	3,719100928	45,54372571	4,621795328		
0,1128368	3,5872	0,4513472	3	1,208965714	0,013540416	4,796165714	0,464887616	5,692965714	0,577724416		
0,1128368	3,5872	0,4513472	3	1,208965714	0,013540416	4,796165714	0,464887616	5,692965714	0,577724416		
0,6770208	21,5232	2,7080832	3	7,253794286	0,081242496	28,77699429	2,789325696	34,15779429	3,466346496		
0,564184	17,936	2,256736	3	6,044828571	0,06770208	23,98082857	2,32443808	28,46482857	2,88862208		
0,9026944	28,6976	3,6107776	3	9,671725714	0,108323328	38,36932571	3,719100928	45,54372571	4,621795328		
0,282092	8,968	1,128368	3	3,022414286	0,03385104	11,99041429	1,16221904	14,23241429	1,44431104		
0,1692552	5,3808	0,6770208	3	1,813448571	0,020310624	7,194248571	0,697331424	8,539448571	0,866586624		
0,2256736	7,1744	0,9026944	3	2,417931429	0,027080832	9,592331429	0,929775232	11,38593143	1,155448832		
2,256736	71,744	9,026944	3	24,17931429	0,27080832	95,92331429	9,29775232	113,8593143	11,55448832		
0,1692552	5,3808	0,6770208	3	1,813448571	0,020310624	7,194248571	0,697331424	8,539448571	0,866586624		
0,0564184	1,7936	0,2256736	3	0,604482857	0,006770208	2,398082857	0,232443808	2,846482857	0,288862208		
0,282092	8,968	1,128368	3	3,022414286	0,03385104	11,99041429	1,16221904	14,23241429	1,44431104		
0,0564184	1,7936	0,2256736	3	0,604482857	0,006770208	2,398082857	0,232443808	2,846482857	0,288862208		
0,1692552	5,3808	0,6770208	3	1,813448571	0,020310624	7,194248571	0,697331424	8,539448571	0,866586624		
0,9591128	30,4912	3,8364512	3	10,27620857	0,115093536	40,76740857	3,951544736	48,39020857	4,910657536		
0,282092	8,968	1,128368	3	3,022414286	0,03385104	11,99041429	1,16221904	14,23241429	1,44431104		
3,103012	98,648	12,412048	3	33,24655714	0,37236144	131,8945571	12,78440944	156,5565571	15,88742144		
0,0564184	1,7936	0,2256736	3	0,604482857	0,006770208	2,398082857	0,232443808	2,846482857	0,288862208		
0,4513472	14,3488	1,8053888	3	4,835862857	0,054161664	19,18466286	1,859550464	22,77186286	2,310897664		
0,2256736	7,1744	0,9026944	3	2,417931429	0,027080832	9,592331429	0,929775232	11,38593143	1,155448832		
0,0564184	1,7936	0,2256736	3	0,604482857	0,006770208	2,398082857	0,232443808	2,846482857	0,288862208		
0,846276	26,904	3,385104	3	9,067242857	0,10155312	35,97124286	3,48665712	42,69724286	4,33293312		
0,6206024	19,7296	2,4824096	3	6,649311429	0,074472288	26,37891143	2,556881888	31,31131143	3,177484288		
0,9026944	28,6976	3,6107776	3	9,671725714	0,108323328	38,36932571	3,719100928	45,54372571	4,621795328		
3,0465936	96,8544	12,1863744	3	32,64207429	0,365591232	129,4964743	12,55196563	153,7100743	15,59855923		
0,1692552	5,3808	0,6770208	3	1,813448571	0,020310624	7,194248571	0,697331424	8,539448571	0,866586624		
0,0564184	1,7936	0,2256736	3	0,604482857	0,006770208	2,398082857	0,232443808	2,846482857	0,288862208		
0,7898576	25,1104	3,1594304	3	8,46276	0,094782912	33,57316	3,254213312	39,85076	4,044070912		
0,1692552	5,3808	0,6770208	3	1,813448571	0,020310624	7,194248571	0,697331424	8,539448571	0,866586624		
0,1692552	5,3808	0,6770208	3	1,813448571	0,020310624	7,194248571	0,697331424	8,539448571	0,866586624		

0,1692552	5,3808	0,6770208	3	1,813448571	0,020310624	7,194248571	0,697331424	8,539448571	0,866586624		
0,1692552	5,3808	0,6770208	3	1,813448571	0,020310624	7,194248571	0,697331424	8,539448571	0,866586624		
0,0564184	1,7936	0,2256736	3	0,604482857	0,006770208	2,398082857	0,232443808	2,846482857	0,288862208		
0,0564184	1,7936	0,2256736	3	0,604482857	0,006770208	2,398082857	0,232443808	2,846482857	0,288862208		
0,6206024	19,7296	2,4824096	3	6,649311429	0,074472288	26,37891143	2,556881888	31,31131143	3,177484288		
0,7898576	25,1104	3,1594304	3	8,46276	0,094782912	33,57316	3,254213312	39,85076	4,044070912		
0,6206024	19,7296	2,4824096	3	6,649311429	0,074472288	26,37891143	2,556881888	31,31131143	3,177484288		
0,1692552	5,3808	0,6770208	3	1,813448571	0,020310624	7,194248571	0,697331424	8,539448571	0,866586624		
0,0564184	1,7936	0,2256736	3	0,604482857	0,006770208	2,398082857	0,232443808	2,846482857	0,288862208		
2,0874808	66,3632	8,3499232	3	22,36586571	0,250497696	88,72906571	8,600420896	105,3198657	10,6879017		
0,1692552	5,3808	0,6770208	3	1,813448571	0,020310624	7,194248571	0,697331424	8,539448571	0,866586624		
0,0564184	1,7936	0,2256736	3	0,604482857	0,006770208	2,398082857	0,232443808	2,846482857	0,288862208		
0,0564184	1,7936	0,2256736	3	0,604482857	0,006770208	2,398082857	0,232443808	2,846482857	0,288862208		
0,0564184	1,7936	0,2256736	3	0,604482857	0,006770208	2,398082857	0,232443808	2,846482857	0,288862208		
0,2256736	7,1744	0,9026944	3	2,417931429	0,027080832	9,592331429	0,929775232	11,38593143	1,155448832		
0,564184	17,936	2,256736	3	6,044828571	0,06770208	23,98082857	2,32443808	28,46482857	2,88862208		
3,4415224	109,4096	13,7660896	3	36,87345429	0,412982688	146,2830543	14,17907229	173,6354543	17,62059469		
0,6206024	19,7296	2,4824096	3	6,649311429	0,074472288	26,37891143	2,556881888	31,31131143	3,177484288		
1,2976232	41,2528	5,1904928	3	13,90310571	0,155714784	55,15590571	5,346207584	65,46910571	6,643830784		
2,6516648	84,2992	10,6066592	3	28,41069429	0,318199776	112,7098943	10,92485898	133,7846943	13,57652378		
0,1692552	5,3808	0,6770208	3	1,813448571	0,020310624	7,194248571	0,697331424	8,539448571	0,866586624		
0,1692552	5,3808	0,6770208	3	1,813448571	0,020310624	7,194248571	0,697331424	8,539448571	0,866586624		
0,564184	17,936	2,256736	3	6,044828571	0,06770208	23,98082857	2,32443808	28,46482857	2,88862208		
0,3385104	10,7616	1,3540416	3	3,626897143	0,040621248	14,38849714	1,394662848	17,07889714	1,733173248		
0,0564184	1,7936	0,2256736	3	0,604482857	0,006770208	2,398082857	0,232443808	2,846482857	0,288862208		
0,1128368	3,5872	0,4513472	3	1,208965714	0,013540416	4,796165714	0,464887616	5,692965714	0,577724416		
2,1438992	68,1568	8,5755968	3	22,97034857	0,257267904	91,12714857	8,832864704	108,1663486	10,9767639		
0,7898576	25,1104	3,1594304	3	8,46276	0,094782912	33,57316	3,254213312	39,85076	4,044070912		
0,6770208	21,5232	2,7080832	3	7,253794286	0,081242496	28,77699429	2,789325696	34,15779429	3,466346496		
1,41046	44,84	5,64184	3	15,11207143	0,1692552	59,95207143	5,8110952	71,16207143	7,2215552		
0,7898576	25,1104	3,1594304	3	8,46276	0,094782912	33,57316	3,254213312	39,85076	4,044070912		
0,7898576	25,1104	3,1594304	3	8,46276	0,094782912	33,57316	3,254213312	39,85076	4,044070912		
0,3385104	10,7616	1,3540416	3	3,626897143	0,040621248	14,38849714	1,394662848	17,07889714	1,733173248		

0,3385104	10,7616	1,3540416	3	3,626897143	0,040621248	14,38849714	1,394662848	17,07889714	1,733173248		
0,1128368	3,5872	0,4513472	3	1,208965714	0,013540416	4,796165714	0,464887616	5,692965714	0,577724416		
0,1692552	5,3808	0,6770208	3	1,813448571	0,020310624	7,194248571	0,697331424	8,539448571	0,866586624		
0,0564184	1,7936	0,2256736	3	0,604482857	0,006770208	2,398082857	0,232443808	2,846482857	0,288862208		
0,6206024	19,7296	2,4824096	3	6,649311429	0,074472288	26,37891143	2,556881888	31,31131143	3,177484288		
0,2256736	7,1744	0,9026944	3	2,417931429	0,027080832	9,592331429	0,929775232	11,38593143	1,155448832		
0,3385104	10,7616	1,3540416	3	3,626897143	0,040621248	14,38849714	1,394662848	17,07889714	1,733173248		
0,6770208	21,5232	2,7080832	3	7,253794286	0,081242496	28,77699429	2,789325696	34,15779429	3,466346496		
0,3949288	12,5552	1,5797152	3	4,23138	0,047391456	16,78658	1,627106656	19,92538	2,022035456		
0,3949288	12,5552	1,5797152	3	4,23138	0,047391456	16,78658	1,627106656	19,92538	2,022035456		
0,3949288	12,5552	1,5797152	3	4,23138	0,047391456	16,78658	1,627106656	19,92538	2,022035456		
0,4513472	14,3488	1,8053888	3	4,835862857	0,054161664	19,18466286	1,859550464	22,77186286	2,310897664		
0,9591128	30,4912	3,8364512	3	10,27620857	0,115093536	40,76740857	3,951544736	48,39020857	4,910657536		
2,5952464	82,5056	10,3809856	3	27,80621143	0,311429568	110,3118114	10,69241517	130,9382114	13,28766157		
0,1692552	5,3808	0,6770208	3	1,813448571	0,020310624	7,194248571	0,697331424	8,539448571	0,866586624		
5,61868	186,7728	22,47472	3	60,20014286	0,6742416	246,9729429	23,1489616	293,6661429	28,7676416		
0,4513472	14,3488	1,8053888	3	4,835862857	0,054161664	19,18466286	1,859550464	22,77186286	2,310897664		
0,0564184	1,7936	0,2256736	3	0,604482857	0,006770208	2,398082857	0,232443808	2,846482857	0,288862208		
0,4513472	14,3488	1,8053888	3	4,835862857	0,054161664	19,18466286	1,859550464	22,77186286	2,310897664		
7,7402864	257,2656	30,9611456	3	82,93164	0,928834368	340,19724	31,88997997	404,51364	39,63026637		
1,8053888	57,3952	7,2215552	3	19,34345143	0,216646656	76,73865143	7,438201856	91,08745143	9,243590656		
4,1185432	130,9328	16,4741728	3	44,12724857	0,494225184	175,0600486	16,96839798	207,7932486	21,08694118		
8,7486456	290,7552	34,9945824	3	93,73548857	1,049837472	384,4906886	36,04441987	457,1794886	44,79306547		
2,256736	71,744	9,026944	3	24,17931429	0,27080832	95,92331429	9,29775232	113,8593143	11,55448832		
0,5077656	16,1424	2,0310624	3	5,440345714	0,060931872	21,58274571	2,091994272	25,61834571	2,599759872		
1,2976232	41,2528	5,1904928	3	13,90310571	0,155714784	55,15590571	5,346207584	65,46910571	6,643830784		
6,6794832	222,0192	26,7179328	3	71,56589143	0,801537984	293,5850914	27,51947078	349,0898914	34,19895398		
3140,675677	**103364,6064**	**12562,70271**		**49681,00467**	**4719,695444**	**153045,6111**	**17282,39815**	**178886,7627**	**20423,07383**		
1468,303885	**48751,9184**	**5873,215539**		**24729,32859**	**2349,286216**	**73481,24699**	**8222,501755**	**85669,22659**	**9690,80564**		
1468,303885	48751,9184	5873,215539	40	24729,32859	2349,286216	73481,24699	8222,501755	85669,22659	9690,80564		
364,8156416	**11991,624**	**1459,262566**		**5640,633991**	**535,8602291**	**17632,25799**	**1995,122796**	**20630,16399**	**2359,938437**		
141,6398632	4706,8752	566,5594528	40	2385,513485	226,6237811	7092,388685	793,1832339	8269,107485	934,8230971		
1,8618072	59,1888	7,4472288	30	23,51756463	2,23416864	82,70636463	9,68139744	97,50356463	11,54320464		
0,1128368	3,5872	0,4513472	30	1,425306947	0,13540416	5,012506947	0,58675136	5,909306947	0,69958816		
1,2412048	39,4592	4,9648192	30	15,67837642	1,48944576	55,13757642	6,45426496	65,00237642	7,69546976		
5,7546768	182,9472	23,0187072	30	72,69065432	6,90561216	255,6378543	29,92431936	301,3746543	35,67899616		
0,3385104	10,7616	1,3540416	30	4,275920842	0,40621248	15,03752084	1,76025408	17,72792084	2,09876448		
0,3385104	10,7616	1,3540416	30	4,275920842	0,40621248	15,03752084	1,76025408	17,72792084	2,09876448		
1,128368	35,872	4,513472	30	14,25306947	1,3540416	50,12506947	5,8675136	59,09306947	6,9958816		
2,9337568	93,2672	11,7350272	30	37,05798063	3,52050816	130,3251806	15,25553536	153,6419806	18,18929216		
1,5797152	50,2208	6,3188608	30	19,95429726	1,89565824	70,17509726	8,21451904	82,73029726	9,79423424		
0,7898576	25,1104	3,1594304	30	9,977148632	0,94782912	35,08754863	4,10725952	41,36514863	4,89711712		
0,7334392	23,3168	2,9337568	30	9,264495158	0,88012704	32,58129516	3,81388384	38,41049516	4,54732304		
4,9648192	157,8368	19,8592768	30	62,71350568	5,95778304	220,5503057	25,81705984	260,0095057	30,78187904		
1,0719496	34,0784	4,2877984	30	13,540416	1,28633952	47,618816	5,57413792	56,138416	6,64608752		
0,564184	17,936	2,256736	30	7,126534737	0,6770208	25,06253474	2,9337568	29,54653474	3,4979408		
0,3949288	12,5552	1,5797152	30	4,988574316	0,47391456	17,54377432	2,05362976	20,68257432	2,44855856		
0,3949288	12,5552	1,5797152	30	4,988574316	0,47391456	17,54377432	2,05362976	20,68257432	2,44855856		
0,1128368	3,5872	0,4513472	30	1,425306947	0,13540416	5,012506947	0,58675136	5,909306947	0,69958816		
0,3385104	10,7616	1,3540416	30	4,275920842	0,40621248	15,03752084	1,76025408	17,72792084	2,09876448		
1,5797152	50,2208	6,3188608	30	19,95429726	1,89565824	70,17509726	8,21451904	82,73029726	9,79423424		
0,0564184	1,7936	0,2256736	30	0,712653474	0,06770208	2,506253474	0,29337568	2,954653474	0,34979408		
0,3949288	12,5552	1,5797152	30	4,988574316	0,47391456	17,54377432	2,05362976	20,68257432	2,44855856		
0,3385104	10,7616	1,3540416	30	4,275920842	0,40621248	15,03752084	1,76025408	17,72792084	2,09876448		
0,0564184	1,7936	0,2256736	30	0,712653474	0,06770208	2,506253474	0,29337568	2,954653474	0,34979408		
1,0155312	32,2848	4,0621248	30	12,82776253	1,21863744	45,11256253	5,28076224	53,18376253	6,29629344		
0,7334392	23,3168	2,9337568	30	9,264495158	0,88012704	32,58129516	3,81388384	38,41049516	4,54732304		
3,2722672	104,0288	13,0890688	30	41,33390147	3,92672064	145,3627015	17,01578944	171,3699015	20,28805664		
0,1128368	3,5872	0,4513472	30	1,425306947	0,13540416	5,012506947	0,58675136	5,909306947	0,69958816		
0,1692552	5,3808	0,6770208	30	2,137960421	0,20310624	7,518760421	0,88012704	8,863960421	1,04938224		
0,3949288	12,5552	1,5797152	30	4,988574316	0,47391456	17,54377432	2,05362976	20,68257432	2,44855856		
0,3385104	10,7616	1,3540416	30	4,275920842	0,40621248	15,03752084	1,76025408	17,72792084	2,09876448		
0,1692552	5,3808	0,6770208	30	2,137960421	0,20310624	7,518760421	0,88012704	8,863960421	1,04938224		
0,1692552	5,3808	0,6770208	30	2,137960421	0,20310624	7,518760421	0,88012704	8,863960421	1,04938224		
28,1577672	935,7312	112,6310688	30	355,6770594	33,78932064	1291,408259	146,4203894	1525,341059	174,5781566		
0,1692552	5,3808	0,6770208	30	2,137960421	0,20310624	7,518760421	0,88012704	8,863960421	1,04938224		
1,2976232	41,2528	5,1904928	30	16,39102989	1,55714784	57,64382989	6,74764064	67,95702989	8,04526384		
0,6206024	19,7296	2,4824096	30	7,839188211	0,74472288	27,56878821	3,22713248	32,50118821	3,84773488		
5,359748	170,392	21,438992	30	67,70208	6,4316976	238,09408	27,8706896	280,69208	33,2304376		
0,2256736	7,1744	0,9026944	30	2,850613895	0,27080832	10,02501389	1,17350272	11,81861389	1,39917632		
0,2256736	7,1744	0,9026944	30	2,850613895	0,27080832	10,02501389	1,17350272	11,81861389	1,39917632		
0,2256736	7,1744	0,9026944	30	2,850613895	0,27080832	10,02501389	1,17350272	11,81861389	1,39917632		
0,2256736	7,1744	0,9026944	30	2,850613895	0,27080832	10,02501389	1,17350272	11,81861389	1,39917632		
7,7857392	247,5168	31,1429568	30	98,34617937	9,34288704	345,8629794	40,48584384	407,7421794	48,27158304		
0,1692552	5,3808	0,6770208	30	2,137960421	0,20310624	7,518760421	0,88012704	8,863960421	1,04938224		
0,846276	26,904	3,385104	30	10,68980211	1,0155312	37,59380211	4,4006352	44,31980211	5,2469112		
0,282092	8,968	1,128368	30	3,563267368	0,3385104	12,53126737	1,4668784	14,77326737	1,7489704		
5,8675136	186,5344	23,4700544	30	74,11596126	7,04101632	260,6503613	30,51107072	307,2839613	36,37858432		
1,3540416	43,0464	5,4161664	30	17,10368337	1,62484992	60,15008337	7,04101632	70,91168337	8,39505792		
20,4234608	649,2832	81,6938432	30	257,9805575	24,50815296	907,2637575	106,2019962	1069,584557	126,625457		
1,8618072	59,1888	7,4472288	30	23,51756463	2,23416864	82,70636463	9,68139744	97,50356463	11,54320464		
5,923932	188,328	23,695728	30	74,82861474	7,1087184	263,1566147	30,8044464	310,2386147	36,7283784		
2,5952464	82,5056	10,3809856	30	32,78205979	3,11429568	115,2876598	13,49528128	135,9140598	16,09052768		
2,7645016	87,8864	11,0580064	30	34,92002021	3,31740192	122,8064202	14,37540832	144,7780202	17,13990992		
103,5637848	3441,592	414,2551392	40	1744,232165	165,7020557	5185,824165	579,9571949	6046,222165	683,5209797		
576,0955248	**18475,96**	**2304,382099**		**8322,458749**	**790,6335811**	**26798,41875**	**3095,01568**	**31417,40875**	**3671,111205**		
248,2973784	7893,6336	993,1895136	40	4181,850584	397,2758054	12075,48418	1390,465319	14048,89258	1638,762697		
0,1128368	3,5872	0,4513472	30	1,425306947	0,13540416	5,012506947	0,58675136	5,909306947	0,69958816		
0,2256736	7,1744	0,9026944	30	2,850613895	0,27080832	10,02501389	1,17350272	11,81861389	1,39917632		
0,3385104	10,7616	1,3540416	30	4,275920842	0,40621248	15,03752084	1,76025408	17,72792084	2,09876448		
0,1128368	3,5872	0,4513472	30	1,425306947	0,13540416	5,012506947	0,58675136	5,909306947	0,69958816		
2,4259912	77,1248	9,7039648	30	30,64409937	2,91118944	107,7688994	12,61515424	127,0500994	15,04114544		
0,0564184	1,7936	0,2256736	30	0,712653474	0,06770208	2,506253474	0,29337568	2,954653474	0,34979408		
0,1692552	5,3808	0,6770208	30	2,137960421	0,20310624	7,518760421	0,88012704	8,863960421	1,04938224		
0,1128368	3,5872	0,4513472	30	1,425306947	0,13540416	5,012506947	0,58675136	5,909306947	0,69958816		
0,7334392	23,3168	2,9337568	30	9,264495158	0,88012704	32,58129516	3,81388384	38,41049516	4,54732304		
0,1692552	5,3808	0,6770208	30	2,137960421	0,20310624	7,518760421	0,88012704	8,863960421	1,04938224		
0,1692552	5,3808	0,6770208	30	2,137960421	0,20310624	7,518760421	0,88012704	8,863960421	1,04938224		
0,4513472	14,3488	1,8053888	30	5,701227789	0,54161664	20,05002779	2,34700544	23,63722779	2,79835264		
0,7898576	25,1104	3,1594304	30	9,977148632	0,94782912	35,08754863	4,10725952	41,36514863	4,89711712		
2,1438992	68,1568	8,5755968	30	27,080832	2,57267904	95,237632	11,14827584	112,276832	13,29217504		
0,7898576	25,1104	3,1594304	30	9,977148632	0,94782912	35,08754863	4,10725952	41,36514863	4,89711712		
0,5077656	16,1424	2,0310624	30	6,413881263	0,60931872	22,55628126	2,64038112	26,59188126	3,14814672		
1,0155312	32,2848	4,0621248	30	12,82776253	1,21863744	45,11256253	5,28076224	53,18376253	6,29629344		
0,0564184	1,7936	0,2256736	30	0,712653474	0,06770208	2,506253474	0,29337568	2,954653474	0,34979408		
0,564184	17,936	2,256736	30	7,126534737	0,6770208	25,06253474	2,9337568	29,54653474	3,4979408		
0,3385104	10,7616	1,3540416	30	4,275920842	0,40621248	15,03752084	1,76025408	17,72792084	2,09876448		
0,3949288	12,5552	1,5797152	30	4,988574316	0,47391456	17,54377432	2,05362976	20,68257432	2,44855856		
0,0564184	1,7936	0,2256736	30	0,712653474	0,06770208	2,506253474	0,29337568	2,954653474	0,34979408		
0,2256736	7,1744	0,9026944	30	2,850613895	0,27080832	10,02501389	1,17350272	11,81861389	1,39917632		
3,667196	116,584	14,668784	30	46,32247579	4,4006352	162,9064758	19,0694192	192,0524758	22,7366152		
3,385104	107,616	13,540416	30	42,75920842	4,0621248	150,3752084	17,6025408	177,2792084	20,9876448		
0,3949288	12,5552	1,5797152	30	4,988574316	0,47391456	17,54377432	2,05362976	20,68257432	2,44855856		
10,8323328	344,3712	43,3293312	30	136,8294669	12,99879936	481,2006669	56,32813056	567,2934669	67,16046336		
0,2256736	7,1744	0,9026944	30	2,850613895	0,27080832	10,02501389	1,17350272	11,81861389	1,39917632		
0,1692552	5,3808	0,6770208	30	2,137960421	0,20310624	7,518760421	0,88012704	8,863960421	1,04938224		
3,5543592	112,9968	14,2174368	30	44,89716884	4,26523104	157,8939688	18,48266784	186,1431688	22,03702704		
0,4513472	14,3488	1,8053888	30	5,701227789	0,54161664	20,05002779	2,34700544	23,63722779	2,79835264		
2,82092	89,68	11,28368	30	35,63267368	3,385104	125,3126737	14,668784	147,7326737	17,489704		
0,7334392	23,3168	2,9337568	30	9,264495158	0,88012704	32,58129516	3,81388384	38,41049516	4,54732304		
0,6206024	19,7296	2,4824096	30	7,839188211	0,74472288	27,56878821	3,22713248	32,50118821	3,84773488		
8,5755968	272,6272	34,3023872	30	108,323328	10,29071616	380,950528	44,59310336	449,107328	53,16870016		
0,0564184	1,7936	0,2256736	30	0,712653474	0,06770208	2,506253474	0,29337568	2,954653474	0,34979408		
0,7898576	25,1104	3,1594304	30	9,977148632	0,94782912	35,08754863	4,10725952	41,36514863	4,89711712		
0,9026944	28,6976	3,6107776	30	11,40245558	1,08323328	40,10005558	4,69401088	47,27445558	5,59670528		
0,1692552	5,3808	0,6770208	30	2,137960421	0,20310624	7,518760421	0,88012704	8,863960421	1,04938224		
0,7334392	23,3168	2,9337568	30	9,264495158	0,88012704	32,58129516	3,81388384	38,41049516	4,54732304		
22,456492	743,1088	89,825968	30	283,6609516	26,9477904	1026,769752	116,7737584	1212,546952	139,2302504		
0,4513472	14,3488	1,8053888	30	5,701227789	0,54161664	20,05002779	2,34700544	23,63722779	2,79835264		
0,1128368	3,5872	0,4513472	30	1,425306947	0,13540416	5,012506947	0,58675136	5,909306947	0,69958816		
1,0155312	32,2848	4,0621248	30	12,82776253	1,21863744	45,11256253	5,28076224	53,18376253	6,29629344		
0,0564184	1,7936	0,2256736	30	0,712653474	0,06770208	2,506253474	0,29337568	2,954653474	0,34979408		
0,282092	8,968	1,128368	30	3,563267368	0,3385104	12,53126737	1,4668784	14,77326737	1,7489704		
0,1128368	3,5872	0,4513472	30	1,425306947	0,13540416	5,012506947	0,58675136	5,909306947	0,69958816		
0,5077656	16,1424	2,0310624	30	6,413881263	0,60931872	22,55628126	2,64038112	26,59188126	3,14814672		
0,1128368	3,5872	0,4513472	30	1,425306947	0,13540416	5,012506947	0,58675136	5,909306947	0,69958816		
5,64184	179,36	22,56736	30	71,26534737	6,770208	250,6253474	29,337568	295,4653474	34,979408		
1,5232968	48,4272	6,0931872	30	19,24164379	1,82795616	67,66884379	7,92114336	79,77564379	9,44444016		
0,4513472	14,3488	1,8053888	30	5,701227789	0,54161664	20,05002779	2,34700544	23,63722779	2,79835264		
0,2256736	7,1744	0,9026944	30	2,850613895	0,27080832	10,02501389	1,17350272	11,81861389	1,39917632		
0,1128368	3,5872	0,4513472	30	1,425306947	0,13540416	5,012506947	0,58675136	5,909306947	0,69958816		
0,846276	26,904	3,385104	30	10,68980211	1,0155312	37,59380211	4,4006352	44,31980211	5,2469112		
0,7898576	25,1104	3,1594304	30	9,977148632	0,94782912	35,08754863	4,10725952	41,36514863	4,89711712		
0,0564184	1,7936	0,2256736	30	0,712653474	0,06770208	2,506253474	0,29337568	2,954653474	0,34979408		
0,0564184	1,7936	0,2256736	30	0,712653474	0,06770208	2,506253474	0,29337568	2,954653474	0,34979408		
2,0310624	64,5696	8,1242496	30	25,65552505	2,43727488	90,22512505	10,56152448	106,3675251	12,59258688		
0,1128368	3,5872	0,4513472	30	1,425306947	0,13540416	5,012506947	0,58675136	5,909306947	0,69958816		

0,0564184	1,7936	0,2256736	30	0,712653474	0,06770208	2,506253474	0,29337568	2,954653474	0,34979408		
0,1128368	3,5872	0,4513472	30	1,425306947	0,13540416	5,012506947	0,58675136	5,909306947	0,69958816		
0,0564184	1,7936	0,2256736	30	0,712653474	0,06770208	2,506253474	0,29337568	2,954653474	0,34979408		
0,7898576	25,1104	3,1594304	30	9,977148632	0,94782912	35,08754863	4,10725952	41,36514863	4,89711712		
1,128368	35,872	4,513472	30	14,25306947	1,3540416	50,12506947	5,8675136	59,09306947	6,9958816		
0,4513472	14,3488	1,8053888	30	5,701227789	0,54161664	20,05002779	2,34700544	23,63722779	2,79835264		
0,4513472	14,3488	1,8053888	30	5,701227789	0,54161664	20,05002779	2,34700544	23,63722779	2,79835264		
0,564184	17,936	2,256736	30	7,126534737	0,6770208	25,06253474	2,9337568	29,54653474	3,4979408		
0,3949288	12,5552	1,5797152	30	4,988574316	0,47391456	17,54377432	2,05362976	20,68257432	2,44855856		
1,41046	44,84	5,64184	30	17,81633684	1,692552	62,65633684	7,334392	73,86633684	8,744852		
0,3949288	12,5552	1,5797152	30	4,988574316	0,47391456	17,54377432	2,05362976	20,68257432	2,44855856		
8,3499232	265,4528	33,3996928	30	105,4727141	10,01990784	370,9255141	43,41960064	437,2887141	51,76952384		
0,564184	17,936	2,256736	30	7,126534737	0,6770208	25,06253474	2,9337568	29,54653474	3,4979408		
1,0719496	34,0784	4,2877984	30	13,540416	1,28633952	47,618816	5,57413792	56,138416	6,64608752		
0,0564184	1,7936	0,2256736	30	0,712653474	0,06770208	2,506253474	0,29337568	2,954653474	0,34979408		
0,3949288	12,5552	1,5797152	30	4,988574316	0,47391456	17,54377432	2,05362976	20,68257432	2,44855856		
0,1692552	5,3808	0,6770208	30	2,137960421	0,20310624	7,518760421	0,88012704	8,863960421	1,04938224		
0,846276	26,904	3,385104	30	10,68980211	1,0155312	37,59380211	4,4006352	44,31980211	5,2469112		
0,0564184	1,7936	0,2256736	30	0,712653474	0,06770208	2,506253474	0,29337568	2,954653474	0,34979408		
0,3385104	10,7616	1,3540416	30	4,275920842	0,40621248	15,03752084	1,76025408	17,72792084	2,09876448		
0,2256736	7,1744	0,9026944	30	2,850613895	0,27080832	10,02501389	1,17350272	11,81861389	1,39917632		
0,9591128	30,4912	3,8364512	30	12,11510905	1,15093536	42,60630905	4,98738656	50,22910905	5,94649936		
0,2256736	7,1744	0,9026944	30	2,850613895	0,27080832	10,02501389	1,17350272	11,81861389	1,39917632		
1,0155312	32,2848	4,0621248	30	12,82776253	1,21863744	45,11256253	5,28076224	53,18376253	6,29629344		
0,1128368	3,5872	0,4513472	30	1,425306947	0,13540416	5,012506947	0,58675136	5,909306947	0,69958816		
0,0564184	1,7936	0,2256736	30	0,712653474	0,06770208	2,506253474	0,29337568	2,954653474	0,34979408		
0,1692552	5,3808	0,6770208	30	2,137960421	0,20310624	7,518760421	0,88012704	8,863960421	1,04938224		
0,4513472	14,3488	1,8053888	30	5,701227789	0,54161664	20,05002779	2,34700544	23,63722779	2,79835264		
0,3949288	12,5552	1,5797152	30	4,988574316	0,47391456	17,54377432	2,05362976	20,68257432	2,44855856		
0,282092	8,968	1,128368	30	3,563267368	0,3385104	12,53126737	1,4668784	14,77326737	1,7489704		
1,128368	35,872	4,513472	30	14,25306947	1,3540416	50,12506947	5,8675136	59,09306947	6,9958816		
4,3442168	138,1072	17,3768672	30	54,87431747	5,21306016	192,9815175	22,58992736	227,5083175	26,93414416		
1,4668784	46,6336	5,8675136	30	18,52899032	1,76025408	65,16259032	7,62776768	76,82099032	9,09464608		
0,0564184	1,7936	0,2256736	30	0,712653474	0,06770208	2,506253474	0,29337568	2,954653474	0,34979408		
0,1692552	5,3808	0,6770208	30	2,137960421	0,20310624	7,518760421	0,88012704	8,863960421	1,04938224		
0,9026944	28,6976	3,6107776	30	11,40245558	1,08323328	40,10005558	4,69401088	47,27445558	5,59670528		
1,3540416	43,0464	5,4161664	30	17,10368337	1,62484992	60,15008337	7,04101632	70,91168337	8,39505792		
0,3385104	10,7616	1,3540416	30	4,275920842	0,40621248	15,03752084	1,76025408	17,72792084	2,09876448		
5,923932	188,328	23,695728	30	74,82861474	7,1087184	263,1566147	30,8044464	310,2386147	36,7283784		
0,3949288	12,5552	1,5797152	30	4,988574316	0,47391456	17,54377432	2,05362976	20,68257432	2,44855856		
1,5232968	48,4272	6,0931872	30	19,24164379	1,82795616	67,66884379	7,92114336	79,77564379	9,44444016		
0,1128368	3,5872	0,4513472	30	1,425306947	0,13540416	5,012506947	0,58675136	5,909306947	0,69958816		
0,282092	8,968	1,128368	30	3,563267368	0,3385104	12,53126737	1,4668784	14,77326737	1,7489704		
0,6770208	21,5232	2,7080832	30	8,551841684	0,81242496	30,07504168	3,52050816	35,45584168	4,19752896		
0,282092	8,968	1,128368	30	3,563267368	0,3385104	12,53126737	1,4668784	14,77326737	1,7489704		
15,4022232	489,6528	61,6088928	30	194,5543983	18,48266784	684,2071983	80,09156064	806,6203983	95,49378384		
4,0621248	129,1392	16,2484992	30	51,31105011	4,87454976	180,4502501	21,12304896	212,7350501	25,18517376		
2,9337568	93,2672	11,7350272	30	37,05798063	3,52050816	130,3251806	15,25553536	153,6419806	18,18929216		
14,6123656	464,5424	58,4494624	30	184,5772497	17,53483872	649,1196497	75,98430112	765,2552497	90,59666672		
7,2215552	229,5808	28,8862208	30	91,21964463	8,66586624	320,8004446	37,55208704	378,1956446	44,77364224		
6,8830448	218,8192	27,5321792	30	86,94372379	8,25965376	305,7629238	35,79183296	360,4677238	42,67487776		
0,5077656	16,1424	2,0310624	30	6,413881263	0,60931872	22,55628126	2,64038112	26,59188126	3,14814672		
1,3540416	43,0464	5,4161664	30	17,10368337	1,62484992	60,15008337	7,04101632	70,91168337	8,39505792		
3,2158488	102,2352	12,8633952	30	40,621248	3,85901856	142,856448	16,72241376	168,415248	19,93826256		
0,6770208	21,5232	2,7080832	30	8,551841684	0,81242496	30,07504168	3,52050816	35,45584168	4,19752896		
28,16736	932,0064	112,66944	30	355,7982316	33,800832	1287,804632	146,470272	1520,806232	174,637632		
0,282092	8,968	1,128368	30	3,563267368	0,3385104	12,53126737	1,4668784	14,77326737	1,7489704		
0,3385104	10,7616	1,3540416	30	4,275920842	0,40621248	15,03752084	1,76025408	17,72792084	2,09876448		
2,0310624	64,5696	8,1242496	30	25,65552505	2,43727488	90,22512505	10,56152448	106,3675251	12,59258688		
0,7334392	23,3168	2,9337568	30	9,264495158	0,88012704	32,58129516	3,81388384	38,41049516	4,54732304		
8,2370864	261,8656	32,9483456	30	104,0474072	9,88450368	365,9130072	42,83284928	431,3794072	51,06993568		
5,8110952	184,7408	23,2443808	30	73,40330779	6,97331424	258,1441078	30,21769504	304,3293078	36,02879024		
20,6980192	684,8768	82,7920768	30	261,4486636	24,83762304	946,3254636	107,6296998	1117,544664	128,327719		
22,1378536	732,5312	88,5514144	30	279,6360455	26,56542432	1012,167245	115,1168387	1195,300045	137,2546923		
0,9026944	28,6976	3,6107776	30	11,40245558	1,08323328	40,10005558	4,69401088	47,27445558	5,59670528		
9,2526176	294,1504	37,0104704	30	116,8751697	11,10314112	411,0255697	48,11361152	484,5631697	57,36622912		
0,3385104	10,7616	1,3540416	30	4,275920842	0,40621248	15,03752084	1,76025408	17,72792084	2,09876448		
16,0559032	531,2992	64,2236128	30	202,8114088	19,26708384	734,1106088	83,49069664	866,9354088	99,54659984		
2,3131544	73,5376	9,2526176	30	29,21879242	2,77578528	102,7563924	12,02840288	121,1407924	14,34155728		
1,2976232	41,2528	5,1904928	30	16,39102989	1,55714784	57,64382989	6,74764064	67,95702989	8,04526384		
0,9026944	28,6976	3,6107776	30	11,40245558	1,08323328	40,10005558	4,69401088	47,27445558	5,59670528		
0,6770208	21,5232	2,7080832	30	8,551841684	0,81242496	30,07504168	3,52050816	35,45584168	4,19752896		
0,6770208	21,5232	2,7080832	30	8,551841684	0,81242496	30,07504168	3,52050816	35,45584168	4,19752896		
1,128368	35,872	4,513472	30	14,25306947	1,3540416	50,12506947	5,8675136	59,09306947	6,9958816		
0,1128368	3,5872	0,4513472	30	1,425306947	0,13540416	5,012506947	0,58675136	5,909306947	0,69958816		
14,6685128	485,4016	58,6740512	30	185,2864775	17,60221536	670,6880775	76,27626656	792,0384775	90,94477936		
2,6516648	84,2992	10,6066592	30	33,49471326	3,18199776	117,7939133	13,78865696	138,8687133	16,44032176		
0,0564184	1,7936	0,2256736	30	0,712653474	0,06770208	2,506253474	0,29337568	2,954653474	0,34979408		
1,4668784	46,6336	5,8675136	30	18,52899032	1,76025408	65,16259032	7,62776768	76,82099032	9,09464608		
0,846276	26,904	3,385104	30	10,68980211	1,0155312	37,59380211	4,4006352	44,31980211	5,2469112		
1,6361336	52,0144	6,5445344	30	20,66695074	1,96336032	72,68135074	8,50789472	85,68495074	10,14402832		
96,8469248	**3164,5648**	**387,3876992**		**1541,074213**	**146,4020502**	**4705,639013**	**533,7897494**	**5496,780213**	**630,6366742**		
75,4643512	2484,7904	301,8574048	40	1270,978547	120,7429619	3755,768947	422,6003667	4376,966547	498,0647179		
0,5077656	16,1424	2,0310624	30	6,413881263	0,60931872	22,55628126	2,64038112	26,59188126	3,14814672		
0,4513472	14,3488	1,8053888	30	5,701227789	0,54161664	20,05002779	2,34700544	23,63722779	2,79835264		
0,1692552	5,3808	0,6770208	30	2,137960421	0,20310624	7,518760421	0,88012704	8,863960421	1,04938224		
1,41046	44,84	5,64184	30	17,81633684	1,692552	62,65633684	7,334392	73,86633684	8,744852		
2,2003176	69,9504	8,8012704	30	27,79348547	2,64038112	97,74388547	11,44165152	115,2314855	13,64196912		
0,564184	17,936	2,256736	30	7,126534737	0,6770208	25,06253474	2,9337568	29,54653474	3,4979408		
0,0564184	1,7936	0,2256736	30	0,712653474	0,06770208	2,506253474	0,29337568	2,954653474	0,34979408		
15,6278968	496,8272	62,5115872	30	197,4050122	18,75347616	694,2322122	81,26506336	818,4390122	96,89296016		
0,1692552	5,3808	0,6770208	30	2,137960421	0,20310624	7,518760421	0,88012704	8,863960421	1,04938224		
0,2256736	7,1744	0,9026944	30	2,850613895	0,27080832	10,02501389	1,17350272	11,81861389	1,39917632		
634,6137008	**20980,5392**	**2538,454803**		**9447,50913**	**897,5133674**	**30428,04833**	**3435,968171**	**35673,18313**	**4070,581871**		
339,942316	11310,0368	1359,769264	40	5725,344269	543,9077056	17035,38107	1903,67697	19862,89027	2243,619286		
0,6206024	19,7296	2,4824096	30	7,839188211	0,74472288	27,56878821	3,22713248	32,50118821	3,84773488		
1,6361336	52,0144	6,5445344	30	20,66695074	1,96336032	72,68135074	8,50789472	85,68495074	10,14402832		
1,0155312	32,2848	4,0621248	30	12,82776253	1,21863744	45,11256253	5,28076224	53,18376253	6,29629344		
38,8595408	1292,8768	155,4381632	30	490,8573575	46,63144896	1783,734157	202,0696122	2106,953357	240,929153		
0,3385104	10,7616	1,3540416	30	4,275920842	0,40621248	15,03752084	1,76025408	17,72792084	2,09876448		
0,0564184	1,7936	0,2256736	30	0,712653474	0,06770208	2,506253474	0,29337568	2,954653474	0,34979408		
0,7898576	25,1104	3,1594304	30	9,977148632	0,94782912	35,08754863	4,10725952	41,36514863	4,89711712		
0,282092	8,968	1,128368	30	3,563267368	0,3385104	12,53126737	1,4668784	14,77326737	1,7489704		
0,7898576	25,1104	3,1594304	30	9,977148632	0,94782912	35,08754863	4,10725952	41,36514863	4,89711712		
0,9591128	30,4912	3,8364512	30	12,11510905	1,15093536	42,60630905	4,98738656	50,22910905	5,94649936		
0,1692552	5,3808	0,6770208	30	2,137960421	0,20310624	7,518760421	0,88012704	8,863960421	1,04938224		
2,4824096	78,9184	9,9296384	30	31,35675284	2,97889152	110,2751528	12,90852992	130,0047528	15,39093952		
0,1128368	3,5872	0,4513472	30	1,425306947	0,13540416	5,012506947	0,58675136	5,909306947	0,69958816		
3,6107776	114,7904	14,4431104	30	45,60982232	4,33293312	160,4002223	18,77604352	189,0978223	22,38682112		
0,282092	8,968	1,128368	30	3,563267368	0,3385104	12,53126737	1,4668784	14,77326737	1,7489704		
0,846276	26,904	3,385104	30	10,68980211	1,0155312	37,59380211	4,4006352	44,31980211	5,2469112		
0,4513472	14,3488	1,8053888	30	5,701227789	0,54161664	20,05002779	2,34700544	23,63722779	2,79835264		
1,5232968	48,4272	6,0931872	30	19,24164379	1,82795616	67,66884379	7,92114336	79,77564379	9,44444016		
2,4824096	78,9184	9,9296384	30	31,35675284	2,97889152	110,2751528	12,90852992	130,0047528	15,39093952		
0,1128368	3,5872	0,4513472	30	1,425306947	0,13540416	5,012506947	0,58675136	5,909306947	0,69958816		
0,1692552	5,3808	0,6770208	30	2,137960421	0,20310624	7,518760421	0,88012704	8,863960421	1,04938224		
0,4513472	14,3488	1,8053888	30	5,701227789	0,54161664	20,05002779	2,34700544	23,63722779	2,79835264		
2,3131544	73,5376	9,2526176	30	29,21879242	2,77578528	102,7563924	12,02840288	121,1407924	14,34155728		
0,1692552	5,3808	0,6770208	30	2,137960421	0,20310624	7,518760421	0,88012704	8,863960421	1,04938224		
0,0564184	1,7936	0,2256736	30	0,712653474	0,06770208	2,506253474	0,29337568	2,954653474	0,34979408		
0,0564184	1,7936	0,2256736	30	0,712653474	0,06770208	2,506253474	0,29337568	2,954653474	0,34979408		
3,7236144	118,3776	14,8944576	30	47,03512926	4,46833728	165,4127293	19,36279488	195,0071293	23,08640928		
0,7898576	25,1104	3,1594304	30	9,977148632	0,94782912	35,08754863	4,10725952	41,36514863	4,89711712		
0,0564184	1,7936	0,2256736	30	0,712653474	0,06770208	2,506253474	0,29337568	2,954653474	0,34979408		
0,282092	8,968	1,128368	30	3,563267368	0,3385104	12,53126737	1,4668784	14,77326737	1,7489704		
1,2412048	39,4592	4,9648192	30	15,67837642	1,48944576	55,13757642	6,45426496	65,00237642	7,69546976		
1,0155312	32,2848	4,0621248	30	12,82776253	1,21863744	45,11256253	5,28076224	53,18376253	6,29629344		
1,5797152	50,2208	6,3188608	30	19,95429726	1,89565824	70,17509726	8,21451904	82,73029726	9,79423424		
0,7334392	23,3168	2,9337568	30	9,264495158	0,88012704	32,58129516	3,81388384	38,41049516	4,54732304		
2,1438992	68,1568	8,5755968	30	27,080832	2,57267904	95,237632	11,14827584	112,276832	13,29217504		
0,3949288	12,5552	1,5797152	30	4,988574316	0,47391456	17,54377432	2,05362976	20,68257432	2,44855856		
0,282092	8,968	1,128368	30	3,563267368	0,3385104	12,53126737	1,4668784	14,77326737	1,7489704		
0,1692552	5,3808	0,6770208	30	2,137960421	0,20310624	7,518760421	0,88012704	8,863960421	1,04938224		
1,692552	53,808	6,770208	30	21,37960421	2,0310624	75,18760421	8,8012704	88,63960421	10,4938224		
40,8683104	1359,7824	163,4732416	30	516,2312893	49,04197248	1876,013689	212,5152141	2215,959289	253,3835245		
25,726248	856,0128	102,904992	30	324,9631326	30,8714976	1180,975933	133,7764896	1394,979133	159,5027376		
5,4725848	173,9792	21,8903392	30	69,12738695	6,56710176	243,1065869	28,45744096	286,6013869	33,93002576		
0,9026944	28,6976	3,6107776	30	11,40245558	1,08323328	40,10005558	4,69401088	47,27445558	5,59670528		
16,7562648	532,6992	67,0250592	30	211,6580817	20,10751776	744,3572817	87,13257696	877,5320817	103,8888418		
6,6573712	211,6448	26,6294848	30	84,09310989	7,98884544	295,7379099	34,61833024	348,6491099	41,27570144		
7,1651368	227,7872	28,6605472	30	90,50699116	8,59816416	318,2941912	37,25871136	375,2409912	44,42384816		
0,6206024	19,7296	2,4824096	30	7,839188211	0,74472288	27,56878821	3,22713248	32,50118821	3,84773488		
50,5045296	1680,3664	202,0181184	30	637,9519528	60,60543552	2318,318353	262,6235539	2738,409953	313,1280835		
0,846276	26,904	3,385104	30	10,68980211	1,0155312	37,59380211	4,4006352	44,31980211	5,2469112		
0,5077656	16,1424	2,0310624	30	6,413881263	0,60931872	22,55628126	2,64038112	26,59188126	3,14814672		
3,949288	125,552	15,797152	30	49,88574316	4,7391456	175,4377432	20,5362976	206,8257432	24,4855856		
7,6729024	243,9296	30,6916096	30	96,92087242	9,20748288	340,8504724	39,89909248	401,8328724	47,57199488		
21,386096	711,5872	85,544384	30	270,14016	25,6633152	981,72736	111,2076992	1159,62416	132,5937952		

26,9443832	896,5296	107,7775328	30	340,3501036	32,33325984	1236,879704	140,1107926	1461,012104	167,0551758		
0,1692552	5,3808	0,6770208	30	2,137960421	0,20310624	7,518760421	0,88012704	8,863960421	1,04938224		
0,3385104	10,7616	1,3540416	30	4,275920842	0,40621248	15,03752084	1,76025408	17,72792084	2,09876448		
3,4415224	109,4096	13,7660896	30	43,47186189	4,12982688	152,8814619	17,89591648	180,2338619	21,33743888		
1433,050919	**46975,0544**	**5732,203677**		**3628,9384**	**440,7394114**	**50603,9928**	**6172,943088**	**62347,7564**	**7605,994007**	**32616,5936**	**5389,495992**
69,3420072	**2217,0816**	**277,3680288**		**110,85408**	**13,86840144**	**2327,93568**	**291,2364302**	**2882,20608**	**360,5784374**	**1507,796749**	**255,5006014**
0,6206024	19,7296	2,4824096	5	0,98648	0,12412048	20,71608	2,60653008	25,64848	3,22713248	13,41774102	2,286698826
0,564184	17,936	2,256736	5	0,8968	0,1128368	18,8328	2,3695728	23,3168	2,9337568	12,19794638	2,078817114
0,4513472	14,3488	1,8053888	5	0,71744	0,09026944	15,06624	1,89565824	18,65344	2,34700544	9,758357106	1,663053691
0,2256736	7,1744	0,9026944	5	0,35872	0,04513472	7,53312	0,94782912	9,32672	1,17350272	4,879178553	0,831526846
0,3385104	10,7616	1,3540416	5	0,53808	0,06770208	11,29968	1,42174368	13,99008	1,76025408	7,31876783	1,247290269
0,1692552	5,3808	0,6770208	5	0,26904	0,03385104	5,64984	0,71087184	6,99504	0,88012704	3,659383915	0,623645134
0,2256736	7,1744	0,9026944	5	0,35872	0,04513472	7,53312	0,94782912	9,32672	1,17350272	4,879178553	0,831526846
0,5077656	16,1424	2,0310624	5	0,80712	0,10155312	16,94952	2,13261552	20,98512	2,64038112	10,97815174	1,870935403
3,2722672	104,0288	13,0890688	5	5,20144	0,65445344	109,23024	13,74352224	135,23744	17,01578944	70,74808902	12,05713926
0,282092	8,968	1,128368	5	0,4484	0,0564184	9,4164	1,1847864	11,6584	1,4668784	6,098973192	1,039408557
0,0564184	1,7936	0,2256736	5	0,08968	0,01128368	1,88328	0,23695728	2,33168	0,29337568	1,219794638	0,207881711
1,0155312	32,2848	4,0621248	5	1,61424	0,20310624	33,89904	4,26523104	41,97024	5,28076224	21,95630349	3,741870806
1,5232968	48,4272	6,0931872	5	2,42136	0,30465936	50,84856	6,39784656	62,95536	7,92114336	32,93445523	5,612806209
0,564184	17,936	2,256736	5	0,8968	0,1128368	18,8328	2,3695728	23,3168	2,9337568	12,19794638	2,078817114
0,0564184	1,7936	0,2256736	5	0,08968	0,01128368	1,88328	0,23695728	2,33168	0,29337568	1,219794638	0,207881711
1,7489704	55,6016	6,9958816	5	2,78008	0,34979408	58,38168	7,34567568	72,28208	9,09464608	37,81363379	6,444333055
0,1128368	3,5872	0,4513472	5	0,17936	0,02256736	3,76656	0,47391456	4,66336	0,58675136	2,439589277	0,415763423
0,1692552	5,3808	0,6770208	5	0,26904	0,03385104	5,64984	0,71087184	6,99504	0,88012704	3,659383915	0,623645134
0,5077656	16,1424	2,0310624	5	0,80712	0,10155312	16,94952	2,13261552	20,98512	2,64038112	10,97815174	1,870935403
0,1692552	5,3808	0,6770208	5	0,26904	0,03385104	5,64984	0,71087184	6,99504	0,88012704	3,659383915	0,623645134
0,0564184	1,7936	0,2256736	5	0,08968	0,01128368	1,88328	0,23695728	2,33168	0,29337568	1,219794638	0,207881711
0,1128368	3,5872	0,4513472	5	0,17936	0,02256736	3,76656	0,47391456	4,66336	0,58675136	2,439589277	0,415763423
4,23138	134,52	16,92552	5	6,726	0,846276	141,246	17,771796	174,876	22,003176	91,48459787	15,59112836
0,0564184	1,7936	0,2256736	5	0,08968	0,01128368	1,88328	0,23695728	2,33168	0,29337568	1,219794638	0,207881711
0,1128368	3,5872	0,4513472	5	0,17936	0,02256736	3,76656	0,47391456	4,66336	0,58675136	2,439589277	0,415763423
1,41046	44,84	5,64184	5	2,242	0,282092	47,082	5,923932	58,292	7,334392	30,49486596	5,197042786
0,6770208	21,5232	2,7080832	5	1,07616	0,13540416	22,59936	2,84348736	27,98016	3,52050816	14,63753566	2,494580537
0,0564184	1,7936	0,2256736	5	0,08968	0,01128368	1,88328	0,23695728	2,33168	0,29337568	1,219794638	0,207881711
0,0564184	1,7936	0,2256736	5	0,08968	0,01128368	1,88328	0,23695728	2,33168	0,29337568	1,219794638	0,207881711
0,1692552	5,3808	0,6770208	5	0,26904	0,03385104	5,64984	0,71087184	6,99504	0,88012704	3,659383915	0,623645134
2,256736	71,744	9,026944	5	3,5872	0,4513472	75,3312	9,4782912	93,2672	11,7350272	48,79178553	8,315268457
0,2256736	7,1744	0,9026944	5	0,35872	0,04513472	7,53312	0,94782912	9,32672	1,17350272	4,879178553	0,831526846
0,282092	8,968	1,128368	5	0,4484	0,0564184	9,4164	1,1847864	11,6584	1,4668784	6,098973192	1,039408557
0,1692552	5,3808	0,6770208	5	0,26904	0,03385104	5,64984	0,71087184	6,99504	0,88012704	3,659383915	0,623645134
0,0564184	1,7936	0,2256736	5	0,08968	0,01128368	1,88328	0,23695728	2,33168	0,29337568	1,219794638	0,207881711
0,1692552	5,3808	0,6770208	5	0,26904	0,03385104	5,64984	0,71087184	6,99504	0,88012704	3,659383915	0,623645134
0,1692552	5,3808	0,6770208	5	0,26904	0,03385104	5,64984	0,71087184	6,99504	0,88012704	3,659383915	0,623645134
0,1128368	3,5872	0,4513472	5	0,17936	0,02256736	3,76656	0,47391456	4,66336	0,58675136	2,439589277	0,415763423
0,0564184	1,7936	0,2256736	5	0,08968	0,01128368	1,88328	0,23695728	2,33168	0,29337568	1,219794638	0,207881711
0,0564184	1,7936	0,2256736	5	0,08968	0,01128368	1,88328	0,23695728	2,33168	0,29337568	1,219794638	0,207881711
0,1128368	3,5872	0,4513472	5	0,17936	0,02256736	3,76656	0,47391456	4,66336	0,58675136	2,439589277	0,415763423
0,2256736	7,1744	0,9026944	5	0,35872	0,04513472	7,53312	0,94782912	9,32672	1,17350272	4,879178553	0,831526846
45,9283712	1472,7376	183,7134848	5	73,63688	9,18567424	1546,37448	192,899159	1914,55888	238,8275302	1001,581974	169,2296912
152,5315776	**5012,3888**	**610,1263104**		**394,19512**	**47,71942272**	**5406,58392**	**657,8457331**	**6659,68112**	**810,3773107**	**3483,944333**	**574,2214974**
0,5077656	16,1424	2,0310624	5	0,80712	0,10155312	16,94952	2,13261552	20,98512	2,64038112	10,97815174	1,870935403
0,0564184	1,7936	0,2256736	5	0,08968	0,01128368	1,88328	0,23695728	2,33168	0,29337568	1,219794638	0,207881711
0,5077656	16,1424	2,0310624	5	0,80712	0,10155312	16,94952	2,13261552	20,98512	2,64038112	10,97815174	1,870935403
0,0564184	1,7936	0,2256736	5	0,08968	0,01128368	1,88328	0,23695728	2,33168	0,29337568	1,219794638	0,207881711
2,1438992	68,1568	8,5755968	5	3,40784	0,42877984	71,56464	9,00437664	88,60384	11,14827584	46,35219626	7,899505035
0,5077656	16,1424	2,0310624	5	0,80712	0,10155312	16,94952	2,13261552	20,98512	2,64038112	10,97815174	1,870935403
0,3949288	12,5552	1,5797152	5	0,62776	0,07898576	13,18296	1,65870096	16,32176	2,05362976	8,538562468	1,45517198
0,3949288	12,5552	1,5797152	5	0,62776	0,07898576	13,18296	1,65870096	16,32176	2,05362976	8,538562468	1,45517198
0,1128368	3,5872	0,4513472	5	0,17936	0,02256736	3,76656	0,47391456	4,66336	0,58675136	2,439589277	0,415763423
0,1128368	3,5872	0,4513472	5	0,17936	0,02256736	3,76656	0,47391456	4,66336	0,58675136	2,439589277	0,415763423
0,3385104	10,7616	1,3540416	5	0,53808	0,06770208	11,29968	1,42174368	13,99008	1,76025408	7,31876783	1,247290269
1,41046	44,84	5,64184	5	2,242	0,282092	47,082	5,923932	58,292	7,334392	30,49486596	5,197042786
1,1847864	37,6656	4,7391456	5	1,88328	0,23695728	39,54888	4,97610288	48,96528	6,16088928	25,6156874	4,36551594
1,7489704	55,6016	6,9958816	5	2,78008	0,34979408	58,38168	7,34567568	72,28208	9,09464608	37,81363379	6,444333055
4,2877984	136,3136	17,1511936	5	6,81568	0,85755968	143,12928	18,00875328	177,20768	22,29655168	92,70439251	15,79901007
0,5077656	16,1424	2,0310624	5	0,80712	0,10155312	16,94952	2,13261552	20,98512	2,64038112	10,97815174	1,870935403
0,2256736	7,1744	0,9026944	5	0,35872	0,04513472	7,53312	0,94782912	9,32672	1,17350272	4,879178553	0,831526846
0,2256736	7,1744	0,9026944	5	0,35872	0,04513472	7,53312	0,94782912	9,32672	1,17350272	4,879178553	0,831526846
1,7489704	55,6016	6,9958816	5	2,78008	0,34979408	58,38168	7,34567568	72,28208	9,09464608	37,81363379	6,444333055
0,0564184	1,7936	0,2256736	5	0,08968	0,01128368	1,88328	0,23695728	2,33168	0,29337568	1,219794638	0,207881711
0,1692552	5,3808	0,6770208	5	0,26904	0,03385104	5,64984	0,71087184	6,99504	0,88012704	3,659383915	0,623645134
0,0564184	1,7936	0,2256736	5	0,08968	0,01128368	1,88328	0,23695728	2,33168	0,29337568	1,219794638	0,207881711
5,6982584	181,1536	22,7930336	5	9,05768	1,13965168	190,21128	23,93268528	235,49968	29,63094368	123,1992585	20,99605286
0,2256736	7,1744	0,9026944	5	0,35872	0,04513472	7,53312	0,94782912	9,32672	1,17350272	4,879178553	0,831526846
0,2256736	7,1744	0,9026944	5	0,35872	0,04513472	7,53312	0,94782912	9,32672	1,17350272	4,879178553	0,831526846
0,282092	8,968	1,128368	5	0,4484	0,0564184	9,4164	1,1847864	11,6584	1,4668784	6,098973192	1,039408557
1,692552	53,808	6,770208	5	2,6904	0,3385104	56,4984	7,1087184	69,9504	8,8012704	36,59383915	6,236451343
0,564184	17,936	2,256736	5	0,8968	0,1128368	18,8328	2,3695728	23,3168	2,9337568	12,19794638	2,078817114
0,0564184	1,7936	0,2256736	5	0,08968	0,01128368	1,88328	0,23695728	2,33168	0,29337568	1,219794638	0,207881711
1,1847864	37,6656	4,7391456	5	1,88328	0,23695728	39,54888	4,97610288	48,96528	6,16088928	25,6156874	4,36551594
0,2256736	7,1744	0,9026944	5	0,35872	0,04513472	7,53312	0,94782912	9,32672	1,17350272	4,879178553	0,831526846
0,2256736	7,1744	0,9026944	5	0,35872	0,04513472	7,53312	0,94782912	9,32672	1,17350272	4,879178553	0,831526846
0,0564184	1,7936	0,2256736	5	0,08968	0,01128368	1,88328	0,23695728	2,33168	0,29337568	1,219794638	0,207881711
0,282092	8,968	1,128368	5	0,4484	0,0564184	9,4164	1,1847864	11,6584	1,4668784	6,098973192	1,039408557
0,2256736	7,1744	0,9026944	5	0,35872	0,04513472	7,53312	0,94782912	9,32672	1,17350272	4,879178553	0,831526846
0,2256736	7,1744	0,9026944	5	0,35872	0,04513472	7,53312	0,94782912	9,32672	1,17350272	4,879178553	0,831526846
0,3385104	10,7616	1,3540416	5	0,53808	0,06770208	11,29968	1,42174368	13,99008	1,76025408	7,31876783	1,247290269
0,1692552	5,3808	0,6770208	5	0,26904	0,03385104	5,64984	0,71087184	6,99504	0,88012704	3,659383915	0,623645134
0,1128368	3,5872	0,4513472	5	0,17936	0,02256736	3,76656	0,47391456	4,66336	0,58675136	2,439589277	0,415763423
0,282092	8,968	1,128368	5	0,4484	0,0564184	9,4164	1,1847864	11,6584	1,4668784	6,098973192	1,039408557
0,5077656	16,1424	2,0310624	5	0,80712	0,10155312	16,94952	2,13261552	20,98512	2,64038112	10,97815174	1,870935403
0,282092	8,968	1,128368	5	0,4484	0,0564184	9,4164	1,1847864	11,6584	1,4668784	6,098973192	1,039408557
0,2256736	7,1744	0,9026944	5	0,35872	0,04513472	7,53312	0,94782912	9,32672	1,17350272	4,879178553	0,831526846
0,1128368	3,5872	0,4513472	5	0,17936	0,02256736	3,76656	0,47391456	4,66336	0,58675136	2,439589277	0,415763423
0,5077656	16,1424	2,0310624	5	0,80712	0,10155312	16,94952	2,13261552	20,98512	2,64038112	10,97815174	1,870935403
3,7800328	120,1712	15,1201312	5	6,00856	0,75600656	126,17976	15,87613776	156,22256	19,65617056	81,72624077	13,92807467
0,3385104	10,7616	1,3540416	5	0,53808	0,06770208	11,29968	1,42174368	13,99008	1,76025408	7,31876783	1,247290269
0,5077656	16,1424	2,0310624	5	0,80712	0,10155312	16,94952	2,13261552	20,98512	2,64038112	10,97815174	1,870935403
0,3949288	12,5552	1,5797152	5	0,62776	0,07898576	13,18296	1,65870096	16,32176	2,05362976	8,538562468	1,45517198
0,1128368	3,5872	0,4513472	5	0,17936	0,02256736	3,76656	0,47391456	4,66336	0,58675136	2,439589277	0,415763423
0,3949288	12,5552	1,5797152	5	0,62776	0,07898576	13,18296	1,65870096	16,32176	2,05362976	8,538562468	1,45517198
0,1128368	3,5872	0,4513472	5	0,17936	0,02256736	3,76656	0,47391456	4,66336	0,58675136	2,439589277	0,415763423
0,5077656	16,1424	2,0310624	5	0,80712	0,10155312	16,94952	2,13261552	20,98512	2,64038112	10,97815174	1,870935403
0,2256736	7,1744	0,9026944	5	0,35872	0,04513472	7,53312	0,94782912	9,32672	1,17350272	4,879178553	0,831526846
2,4824096	78,9184	9,9296384	5	3,94592	0,49648192	82,86432	10,42612032	102,59392	12,90852992	53,67096409	9,146795303
0,9591128	30,4912	3,8364512	5	1,52456	0,19182256	32,01576	4,02827376	39,63856	4,98738656	20,73650885	3,533989094
0,5077656	16,1424	2,0310624	5	0,80712	0,10155312	16,94952	2,13261552	20,98512	2,64038112	10,97815174	1,870935403
0,846276	26,904	3,385104	5	1,3452	0,1692552	28,2492	3,5543592	34,9752	4,4006352	18,29691957	3,118225672
0,1692552	5,3808	0,6770208	5	0,26904	0,03385104	5,64984	0,71087184	6,99504	0,88012704	3,659383915	0,623645134
0,3385104	10,7616	1,3540416	5	0,53808	0,06770208	11,29968	1,42174368	13,99008	1,76025408	7,31876783	1,247290269
1,0155312	32,2848	4,0621248	5	1,61424	0,20310624	33,89904	4,26523104	41,97024	5,28076224	21,95630349	3,741870806
0,4513472	14,3488	1,8053888	5	0,71744	0,09026944	15,06624	1,89565824	18,65344	2,34700544	9,758357106	1,663053691
0,282092	8,968	1,128368	5	0,4484	0,0564184	9,4164	1,1847864	11,6584	1,4668784	6,098973192	1,039408557
0,0564184	1,7936	0,2256736	5	0,08968	0,01128368	1,88328	0,23695728	2,33168	0,29337568	1,219794638	0,207881711
0,1128368	3,5872	0,4513472	5	0,17936	0,02256736	3,76656	0,47391456	4,66336	0,58675136	2,439589277	0,415763423
0,1692552	5,3808	0,6770208	5	0,26904	0,03385104	5,64984	0,71087184	6,99504	0,88012704	3,659383915	0,623645134
0,5077656	16,1424	2,0310624	5	0,80712	0,10155312	16,94952	2,13261552	20,98512	2,64038112	10,97815174	1,870935403
0,7334392	23,3168	2,9337568	5	1,16584	0,14668784	24,48264	3,08044464	30,31184	3,81388384	15,8573303	2,702462249
0,0564184	1,7936	0,2256736	5	0,08968	0,01128368	1,88328	0,23695728	2,33168	0,29337568	1,219794638	0,207881711
0,564184	17,936	2,256736	5	0,8968	0,1128368	18,8328	2,3695728	23,3168	2,9337568	12,19794638	2,078817114
0,0564184	1,7936	0,2256736	5	0,08968	0,01128368	1,88328	0,23695728	2,33168	0,29337568	1,219794638	0,207881711
86,065536	2871,5136	344,262144	10	287,15136	34,4262144	3158,66496	378,6883584	3876,54336	464,7538944	2027,974167	329,317805
0,3385104	10,7616	1,3540416	5	0,53808	0,06770208	11,29968	1,42174368	13,99008	1,76025408	7,31876783	1,247290269
2,3131544	73,5376	9,2526176	5	3,67688	0,46263088	77,21448	9,71524848	95,59888	12,02840288	50,01158017	8,523150169
17,6641256	589,4112	70,6565024	5	29,47056	3,53282512	618,88176	74,18932752	766,23456	91,85345312	400,8478041	65,08601202
72,8026248	**2325,3968**	**291,2104992**		**116,26984**	**14,56052496**	**2441,66664**	**305,7710242**	**3023,01584**	**378,573649**	**1581,45994**	**268,2517448**
0,1692552	5,3808	0,6770208	5	0,26904	0,03385104	5,64984	0,71087184	6,99504	0,88012704	3,659383915	0,623645134
0,0564184	1,7936	0,2256736	5	0,08968	0,01128368	1,88328	0,23695728	2,33168	0,29337568	1,219794638	0,207881711
0,282092	8,968	1,128368	5	0,4484	0,0564184	9,4164	1,1847864	11,6584	1,4668784	6,098973192	1,039408557
0,3385104	10,7616	1,3540416	5	0,53808	0,06770208	11,29968	1,42174368	13,99008	1,76025408	7,31876783	1,247290269
5,359748	170,392	21,438992	5	8,5196	1,0719496	178,9116	22,5109416	221,5096	27,8706896	115,8804906	19,74876259
0,282092	8,968	1,128368	5	0,4484	0,0564184	9,4164	1,1847864	11,6584	1,4668784	6,098973192	1,039408557
1,4668784	46,6336	5,8675136	5	2,33168	0,29337568	48,96528	6,16088928	60,62368	7,62776768	31,7146606	5,404924497
0,3385104	10,7616	1,3540416	5	0,53808	0,06770208	11,29968	1,42174368	13,99008	1,76025408	7,31876783	1,247290269
0,7334392	23,3168	2,9337568	5	1,16584	0,14668784	24,48264	3,08044464	30,31184	3,81388384	15,8573303	2,702462249
1,128368	35,872	4,513472	5	1,7936	0,2256736	37,6656	4,7391456	46,6336	5,8675136	24,39589277	4,157634229
0,2256736	7,1744	0,9026944	5	0,35872	0,04513472	7,53312	0,94782912	9,32672	1,17350272	4,879178553	0,831526846
0,9026944	28,6976	3,6107776	5	1,43488	0,18053888	30,13248	3,79131648	37,30688	4,69401088	19,51671421	3,326107383
0,564184	17,936	2,256736	5	0,8968	0,1128368	18,8328	2,3695728	23,3168	2,9337568	12,19794638	2,078817114
0,4513472	14,3488	1,8053888	5	0,71744	0,09026944	15,06624	1,89565824	18,65344	2,34700544	9,758357106	1,663053691
0,3949288	12,5552	1,5797152	5	0,62776	0,07898576	13,18296	1,65870096	16,32176	2,05362976	8,538562468	1,45517198
0,2256736	7,1744	0,9026944	5	0,35872	0,04513472	7,53312	0,94782912	9,32672	1,17350272	4,879178553	0,831526846
0,3385104	10,7616	1,3540416	5	0,53808	0,06770208	11,29968	1,42174368	13,99008	1,76025408	7,31876783	1,247290269
0,282092	8,968	1,128368	5	0,4484	0,0564184	9,4164	1,1847864	11,6584	1,4668784	6,098973192	1,039408557
0,0564184	1,7936	0,2256736	5	0,08968	0,01128368	1,88328	0,23695728	2,33168	0,29337568	1,219794638	0,207881711
0,846276	26,904	3,385104	5	1,3452	0,1692552	28,2492	3,5543592	34,9752	4,4006352	18,29691957	3,118225672

0,0564184	1,7936	0,2256736	5	0,08968	0,01128368	1,88328	0,23695728	2,33168	0,29337568	1,219794638	0,207881711
0,2256736	7,1744	0,9026944	5	0,35872	0,04513472	7,53312	0,94782912	9,32672	1,17350272	4,879178553	0,831526846
0,564184	17,936	2,256736	5	0,8968	0,1128368	18,8328	2,3695728	23,3168	2,9337568	12,19794638	2,078817114
0,564184	17,936	2,256736	5	0,8968	0,1128368	18,8328	2,3695728	23,3168	2,9337568	12,19794638	2,078817114
0,0564184	1,7936	0,2256736	5	0,08968	0,01128368	1,88328	0,23695728	2,33168	0,29337568	1,219794638	0,207881711
0,1692552	5,3808	0,6770208	5	0,26904	0,03385104	5,64984	0,71087184	6,99504	0,88012704	3,659383915	0,623645134
0,6206024	19,7296	2,4824096	5	0,98648	0,12412048	20,71608	2,60653008	25,64848	3,22713248	13,41774102	2,286698826
0,3385104	10,7616	1,3540416	5	0,53808	0,06770208	11,29968	1,42174368	13,99008	1,76025408	7,31876783	1,247290269
0,282092	8,968	1,128368	5	0,4484	0,0564184	9,4164	1,1847864	11,6584	1,4668784	6,098973192	1,039408557
0,846276	26,904	3,385104	5	1,3452	0,1692552	28,2492	3,5543592	34,9752	4,4006352	18,29691957	3,118225672
0,3949288	12,5552	1,5797152	5	0,62776	0,07898576	13,18296	1,65870096	16,32176	2,05362976	8,538562468	1,45517198
0,4513472	14,3488	1,8053888	5	0,71744	0,09026944	15,06624	1,89565824	18,65344	2,34700544	9,758357106	1,663053691
0,1128368	3,5872	0,4513472	5	0,17936	0,02256736	3,76656	0,47391456	4,66336	0,58675136	2,439589277	0,415763423
0,4513472	14,3488	1,8053888	5	0,71744	0,09026944	15,06624	1,89565824	18,65344	2,34700544	9,758357106	1,663053691
0,1128368	3,5872	0,4513472	5	0,17936	0,02256736	3,76656	0,47391456	4,66336	0,58675136	2,439589277	0,415763423
0,2256736	7,1744	0,9026944	5	0,35872	0,04513472	7,53312	0,94782912	9,32672	1,17350272	4,879178553	0,831526846
1,1847864	37,6656	4,7391456	5	1,88328	0,23695728	39,54888	4,97610288	48,96528	6,16088928	25,6156874	4,36551594
0,0564184	1,7936	0,2256736	5	0,08968	0,01128368	1,88328	0,23695728	2,33168	0,29337568	1,219794638	0,207881711
0,1692552	5,3808	0,6770208	5	0,26904	0,03385104	5,64984	0,71087184	6,99504	0,88012704	3,659383915	0,623645134
1,2976232	41,2528	5,1904928	5	2,06264	0,25952464	43,31544	5,45001744	53,62864	6,74764064	28,05527668	4,781279363
0,2256736	7,1744	0,9026944	5	0,35872	0,04513472	7,53312	0,94782912	9,32672	1,17350272	4,879178553	0,831526846
0,2256736	7,1744	0,9026944	5	0,35872	0,04513472	7,53312	0,94782912	9,32672	1,17350272	4,879178553	0,831526846
0,0564184	1,7936	0,2256736	5	0,08968	0,01128368	1,88328	0,23695728	2,33168	0,29337568	1,219794638	0,207881711
0,2256736	7,1744	0,9026944	5	0,35872	0,04513472	7,53312	0,94782912	9,32672	1,17350272	4,879178553	0,831526846
0,5077656	16,1424	2,0310624	5	0,80712	0,10155312	16,94952	2,13261552	20,98512	2,64038112	10,97815174	1,870935403
0,2256736	7,1744	0,9026944	5	0,35872	0,04513472	7,53312	0,94782912	9,32672	1,17350272	4,879178553	0,831526846
0,0564184	1,7936	0,2256736	5	0,08968	0,01128368	1,88328	0,23695728	2,33168	0,29337568	1,219794638	0,207881711
0,5077656	16,1424	2,0310624	5	0,80712	0,10155312	16,94952	2,13261552	20,98512	2,64038112	10,97815174	1,870935403
0,2256736	7,1744	0,9026944	5	0,35872	0,04513472	7,53312	0,94782912	9,32672	1,17350272	4,879178553	0,831526846
0,1692552	5,3808	0,6770208	5	0,26904	0,03385104	5,64984	0,71087184	6,99504	0,88012704	3,659383915	0,623645134
0,1128368	3,5872	0,4513472	5	0,17936	0,02256736	3,76656	0,47391456	4,66336	0,58675136	2,439589277	0,415763423
0,5077656	16,1424	2,0310624	5	0,80712	0,10155312	16,94952	2,13261552	20,98512	2,64038112	10,97815174	1,870935403
0,9591128	30,4912	3,8364512	5	1,52456	0,19182256	32,01576	4,02827376	39,63856	4,98738656	20,73650885	3,533989094
0,1128368	3,5872	0,4513472	5	0,17936	0,02256736	3,76656	0,47391456	4,66336	0,58675136	2,439589277	0,415763423
0,4513472	14,3488	1,8053888	5	0,71744	0,09026944	15,06624	1,89565824	18,65344	2,34700544	9,758357106	1,663053691
0,0564184	1,7936	0,2256736	5	0,08968	0,01128368	1,88328	0,23695728	2,33168	0,29337568	1,219794638	0,207881711
1,4668784	46,6336	5,8675136	5	2,33168	0,29337568	48,96528	6,16088928	60,62368	7,62776768	31,7146606	5,404924497
0,0564184	1,7936	0,2256736	5	0,08968	0,01128368	1,88328	0,23695728	2,33168	0,29337568	1,219794638	0,207881711
0,0564184	1,7936	0,2256736	5	0,08968	0,01128368	1,88328	0,23695728	2,33168	0,29337568	1,219794638	0,207881711
0,1692552	5,3808	0,6770208	5	0,26904	0,03385104	5,64984	0,71087184	6,99504	0,88012704	3,659383915	0,623645134
0,5077656	16,1424	2,0310624	5	0,80712	0,10155312	16,94952	2,13261552	20,98512	2,64038112	10,97815174	1,870935403
0,282092	8,968	1,128368	5	0,4484	0,0564184	9,4164	1,1847864	11,6584	1,4668784	6,098973192	1,039408557
0,3385104	10,7616	1,3540416	5	0,53808	0,06770208	11,29968	1,42174368	13,99008	1,76025408	7,31876783	1,247290269
0,2256736	7,1744	0,9026944	5	0,35872	0,04513472	7,53312	0,94782912	9,32672	1,17350272	4,879178553	0,831526846
0,1128368	3,5872	0,4513472	5	0,17936	0,02256736	3,76656	0,47391456	4,66336	0,58675136	2,439589277	0,415763423
0,282092	8,968	1,128368	5	0,4484	0,0564184	9,4164	1,1847864	11,6584	1,4668784	6,098973192	1,039408557
0,0564184	1,7936	0,2256736	5	0,08968	0,01128368	1,88328	0,23695728	2,33168	0,29337568	1,219794638	0,207881711
0,9591128	30,4912	3,8364512	5	1,52456	0,19182256	32,01576	4,02827376	39,63856	4,98738656	20,73650885	3,533989094
0,0564184	1,7936	0,2256736	5	0,08968	0,01128368	1,88328	0,23695728	2,33168	0,29337568	1,219794638	0,207881711
0,282092	8,968	1,128368	5	0,4484	0,0564184	9,4164	1,1847864	11,6584	1,4668784	6,098973192	1,039408557
2,2003176	69,9504	8,8012704	5	3,49752	0,44006352	73,44792	9,24133392	90,93552	11,44165152	47,57199089	8,107386746
21,5747176	696,808	86,2988704	5	34,8404	4,31494352	731,6484	90,61381392	905,8504	112,1885315	473,8864085	79,49515084
1,7489704	55,6016	6,9958816	5	2,78008	0,34979408	58,38168	7,34567568	72,28208	9,09464608	37,81363379	6,444333055
13,540416	430,464	54,161664	5	21,5232	2,7080832	451,9872	56,8697472	559,6032	70,4101632	292,7507132	49,89161074
1,6361336	52,0144	6,5445344	5	2,60072	0,32722672	54,61512	6,87176112	67,61872	8,50789472	35,37404451	6,028569632
134,2232376	**4442,4368**	**536,8929504**		**425,59024**	**51,3422896**	**4868,02704**	**588,23524**	**5978,63624**	**722,4584776**	**3127,662642**	**511,9234995**
2,1438992	68,1568	8,5755968	5	3,40784	0,42877984	71,56464	9,00437664	88,60384	11,14827584	46,35219626	7,899505035
0,6206024	19,7296	2,4824096	5	0,98648	0,12412048	20,71608	2,60653008	25,64848	3,22713248	13,41774102	2,286698826
0,3385104	10,7616	1,3540416	5	0,53808	0,06770208	11,29968	1,42174368	13,99008	1,76025408	7,31876783	1,247290269
0,1128368	3,5872	0,4513472	5	0,17936	0,02256736	3,76656	0,47391456	4,66336	0,58675136	2,439589277	0,415763423
0,3385104	10,7616	1,3540416	5	0,53808	0,06770208	11,29968	1,42174368	13,99008	1,76025408	7,31876783	1,247290269
0,1128368	3,5872	0,4513472	5	0,17936	0,02256736	3,76656	0,47391456	4,66336	0,58675136	2,439589277	0,415763423
6,3752792	202,6768	25,5011168	5	10,13384	1,27505584	212,81064	26,77617264	263,47984	33,15145184	137,8367941	23,49063339
1,41046	44,84	5,64184	5	2,242	0,282092	47,082	5,923932	58,292	7,334392	30,49486596	5,197042786
0,1692552	5,3808	0,6770208	5	0,26904	0,03385104	5,64984	0,71087184	6,99504	0,88012704	3,659383915	0,623645134
0,1128368	3,5872	0,4513472	5	0,17936	0,02256736	3,76656	0,47391456	4,66336	0,58675136	2,439589277	0,415763423
122,4882104	4069,368	489,9528416	10	406,9368	48,99528416	4476,3048	538,9481258	5493,6468	661,4363362	2873,945358	468,6841035
114,8025008	**3719,8096**	**459,2100032**		**185,99048**	**22,96050016**	**3905,80008**	**482,1705034**	**4835,75248**	**596,9730042**	**2529,774646**	**423,0063303**
0,0564184	1,7936	0,2256736	5	0,08968	0,01128368	1,88328	0,23695728	2,33168	0,29337568	1,219794638	0,207881711
1,8618072	59,1888	7,4472288	5	2,95944	0,37236144	62,14824	7,81959024	76,94544	9,68139744	40,25322306	6,860096477
0,3385104	10,7616	1,3540416	5	0,53808	0,06770208	11,29968	1,42174368	13,99008	1,76025408	7,31876783	1,247290269
0,5077656	16,1424	2,0310624	5	0,80712	0,10155312	16,94952	2,13261552	20,98512	2,64038112	10,97815174	1,870935403
0,1128368	3,5872	0,4513472	5	0,17936	0,02256736	3,76656	0,47391456	4,66336	0,58675136	2,439589277	0,415763423
1,9182256	60,9824	7,6729024	5	3,04912	0,38364512	64,03152	8,05654752	79,27712	9,97477312	41,4730177	7,067978189
0,1692552	5,3808	0,6770208	5	0,26904	0,03385104	5,64984	0,71087184	6,99504	0,88012704	3,659383915	0,623645134
0,1128368	3,5872	0,4513472	5	0,17936	0,02256736	3,76656	0,47391456	4,66336	0,58675136	2,439589277	0,415763423
0,3385104	10,7616	1,3540416	5	0,53808	0,06770208	11,29968	1,42174368	13,99008	1,76025408	7,31876783	1,247290269
2,9901752	95,0608	11,9607008	5	4,75304	0,59803504	99,81384	12,55873584	123,57904	15,54891104	64,64911583	11,01773071
0,564184	17,936	2,256736	5	0,8968	0,1128368	18,8328	2,3695728	23,3168	2,9337568	12,19794638	2,078817114
0,1128368	3,5872	0,4513472	5	0,17936	0,02256736	3,76656	0,47391456	4,66336	0,58675136	2,439589277	0,415763423
0,2256736	7,1744	0,9026944	5	0,35872	0,04513472	7,53312	0,94782912	9,32672	1,17350272	4,879178553	0,831526846
0,1692552	5,3808	0,6770208	5	0,26904	0,03385104	5,64984	0,71087184	6,99504	0,88012704	3,659383915	0,623645134
1,128368	35,872	4,513472	5	1,7936	0,2256736	37,6656	4,7391456	46,6336	5,8675136	24,39589277	4,157634229
0,282092	8,968	1,128368	5	0,4484	0,0564184	9,4164	1,1847864	11,6584	1,4668784	6,098973192	1,039408557
0,4513472	14,3488	1,8053888	5	0,71744	0,09026944	15,06624	1,89565824	18,65344	2,34700544	9,758357106	1,663053691
0,1692552	5,3808	0,6770208	5	0,26904	0,03385104	5,64984	0,71087184	6,99504	0,88012704	3,659383915	0,623645134
0,4513472	14,3488	1,8053888	5	0,71744	0,09026944	15,06624	1,89565824	18,65344	2,34700544	9,758357106	1,663053691
1,1847864	37,6656	4,7391456	5	1,88328	0,23695728	39,54888	4,97610288	48,96528	6,16088928	25,6156874	4,36551594
1,692552	53,808	6,770208	5	2,6904	0,3385104	56,4984	7,1087184	69,9504	8,8012704	36,59383915	6,236451343
1,7489704	55,6016	6,9958816	5	2,78008	0,34979408	58,38168	7,34567568	72,28208	9,09464608	37,81363379	6,444333055
0,1692552	5,3808	0,6770208	5	0,26904	0,03385104	5,64984	0,71087184	6,99504	0,88012704	3,659383915	0,623645134
0,7898576	25,1104	3,1594304	5	1,25552	0,15797152	26,36592	3,31740192	32,64352	4,10725952	17,07712494	2,91034396
0,7334392	23,3168	2,9337568	5	1,16584	0,14668784	24,48264	3,08044464	30,31184	3,81388384	15,8573303	2,702462249
0,1128368	3,5872	0,4513472	5	0,17936	0,02256736	3,76656	0,47391456	4,66336	0,58675136	2,439589277	0,415763423
3,8364512	121,9648	15,3458048	5	6,09824	0,76729024	128,06304	16,11309504	158,55424	19,94954624	82,9460354	14,13595638
0,4513472	14,3488	1,8053888	5	0,71744	0,09026944	15,06624	1,89565824	18,65344	2,34700544	9,758357106	1,663053691
0,564184	17,936	2,256736	5	0,8968	0,1128368	18,8328	2,3695728	23,3168	2,9337568	12,19794638	2,078817114
32,81112	1081,7856	131,24448	5	54,08928	6,562224	1135,87488	137,806704	1406,32128	170,617824	735,7026509	120,897292
0,2256736	7,1744	0,9026944	5	0,35872	0,04513472	7,53312	0,94782912	9,32672	1,17350272	4,879178553	0,831526846
2,4824096	78,9184	9,9296384	5	3,94592	0,49648192	82,86432	10,42612032	102,59392	12,90852992	53,67096409	9,146795303
0,1692552	5,3808	0,6770208	5	0,26904	0,03385104	5,64984	0,71087184	6,99504	0,88012704	3,659383915	0,623645134
0,3385104	10,7616	1,3540416	5	0,53808	0,06770208	11,29968	1,42174368	13,99008	1,76025408	7,31876783	1,247290269
0,1128368	3,5872	0,4513472	5	0,17936	0,02256736	3,76656	0,47391456	4,66336	0,58675136	2,439589277	0,415763423
0,0564184	1,7936	0,2256736	5	0,08968	0,01128368	1,88328	0,23695728	2,33168	0,29337568	1,219794638	0,207881711
0,1128368	3,5872	0,4513472	5	0,17936	0,02256736	3,76656	0,47391456	4,66336	0,58675136	2,439589277	0,415763423
0,2256736	7,1744	0,9026944	5	0,35872	0,04513472	7,53312	0,94782912	9,32672	1,17350272	4,879178553	0,831526846
0,564184	17,936	2,256736	5	0,8968	0,1128368	18,8328	2,3695728	23,3168	2,9337568	12,19794638	2,078817114
0,1692552	5,3808	0,6770208	5	0,26904	0,03385104	5,64984	0,71087184	6,99504	0,88012704	3,659383915	0,623645134
0,5077656	16,1424	2,0310624	5	0,80712	0,10155312	16,94952	2,13261552	20,98512	2,64038112	10,97815174	1,870935403
0,1128368	3,5872	0,4513472	5	0,17936	0,02256736	3,76656	0,47391456	4,66336	0,58675136	2,439589277	0,415763423
1,7489704	55,6016	6,9958816	5	2,78008	0,34979408	58,38168	7,34567568	72,28208	9,09464608	37,81363379	6,444333055
2,0310624	64,5696	8,1242496	5	3,22848	0,40621248	67,79808	8,53046208	83,94048	10,56152448	43,91260698	7,483741612
2,5952464	82,5056	10,3809856	5	4,12528	0,51904928	86,63088	10,90003488	107,25728	13,49528128	56,11055336	9,562558726
0,6206024	19,7296	2,4824096	5	0,98648	0,12412048	20,71608	2,60653008	25,64848	3,22713248	13,41774102	2,286698826
0,3949288	12,5552	1,5797152	5	0,62776	0,07898576	13,18296	1,65870096	16,32176	2,05362976	8,538562468	1,45517198
0,1128368	3,5872	0,4513472	5	0,17936	0,02256736	3,76656	0,47391456	4,66336	0,58675136	2,439589277	0,415763423
0,3385104	10,7616	1,3540416	5	0,53808	0,06770208	11,29968	1,42174368	13,99008	1,76025408	7,31876783	1,247290269
1,5797152	50,2208	6,3188608	5	2,51104	0,31594304	52,73184	6,63480384	65,28704	8,21451904	34,15424987	5,82068792
0,1692552	5,3808	0,6770208	5	0,26904	0,03385104	5,64984	0,71087184	6,99504	0,88012704	3,659383915	0,623645134
0,564184	17,936	2,256736	5	0,8968	0,1128368	18,8328	2,3695728	23,3168	2,9337568	12,19794638	2,078817114
0,1692552	5,3808	0,6770208	5	0,26904	0,03385104	5,64984	0,71087184	6,99504	0,88012704	3,659383915	0,623645134
0,6206024	19,7296	2,4824096	5	0,98648	0,12412048	20,71608	2,60653008	25,64848	3,22713248	13,41774102	2,286698826
0,3385104	10,7616	1,3540416	5	0,53808	0,06770208	11,29968	1,42174368	13,99008	1,76025408	7,31876783	1,247290269
0,282092	8,968	1,128368	5	0,4484	0,0564184	9,4164	1,1847864	11,6584	1,4668784	6,098973192	1,039408557
0,6770208	21,5232	2,7080832	5	1,07616	0,13540416	22,59936	2,84348736	27,98016	3,52050816	14,63753566	2,494580537
0,564184	17,936	2,256736	5	0,8968	0,1128368	18,8328	2,3695728	23,3168	2,9337568	12,19794638	2,078817114
2,7080832	86,0928	10,8323328	5	4,30464	0,54161664	90,39744	11,37394944	111,92064	14,08203264	58,55014264	9,978322149
0,564184	17,936	2,256736	5	0,8968	0,1128368	18,8328	2,3695728	23,3168	2,9337568	12,19794638	2,078817114
1,7489704	55,6016	6,9958816	5	2,78008	0,34979408	58,38168	7,34567568	72,28208	9,09464608	37,81363379	6,444333055
4,7391456	150,6624	18,9565824	5	7,53312	0,94782912	158,19552	19,90441152	195,86112	24,64355712	102,4627496	17,46206376
26,588512	876,7088	106,354048	5	43,83544	5,3177024	920,54424	111,6717504	1139,72144	138,2602624	596,2336606	97,96919762
4,513472	143,488	18,053888	5	7,1744	0,9026944	150,6624	18,9565824	186,5344	23,4700544	97,58357106	16,63053691
70,731132	**2252,8256**	**282,924528**		**112,64128**	**14,1462264**	**2365,46688**	**297,0707544**	**2928,67328**	**367,8018864**	**1532,105591**	**260,6190316**
2,2003176	69,9504	8,8012704	5	3,49752	0,44006352	73,44792	9,24133392	90,93552	11,44165152	47,57199089	8,107386746
0,3385104	10,7616	1,3540416	5	0,53808	0,06770208	11,29968	1,42174368	13,99008	1,76025408	7,31876783	1,247290269
0,6206024	19,7296	2,4824096	5	0,98648	0,12412048	20,71608	2,60653008	25,64848	3,22713248	13,41774102	2,286698826
2,8773384	91,4736	11,5093536	5	4,57368	0,57546768	96,04728	12,08482128	118,91568	14,96215968	62,20952655	10,60196728
0,0564184	1,7936	0,2256736	5	0,08968	0,01128368	1,88328	0,23695728	2,33168	0,29337568	1,219794638	0,207881711
18,8826224	604,5072	75,5304896	5	30,22536	3,77652448	634,73256	79,30701408	785,85936	98,18963648	411,1143183	69,57573878
0,0564184	1,7936	0,2256736	5	0,08968	0,01128368	1,88328	0,23695728	2,33168	0,29337568	1,219794638	0,207881711
0,1692552	5,3808	0,6770208	5	0,26904	0,03385104	5,64984	0,71087184	6,99504	0,88012704	3,659383915	0,623645134
0,0564184	1,7936	0,2256736	5	0,08968	0,01128368	1,88328	0,23695728	2,33168	0,29337568	1,219794638	0,207881711
2,7645016	87,8864	11,0580064	5	4,39432	0,55290032	92,28072	11,61090672	114,25232	14,37540832	59,76993728	10,18620386
1,3540416	43,0464	5,4161664	5	2,15232	0,27080832	45,19872	5,68697472	55,96032	7,04101632	29,27507132	4,989161074
0,1128368	3,5872	0,4513472	5	0,17936	0,02256736	3,76656	0,47391456	4,66336	0,58675136	2,439589277	0,415763423
0,3385104	10,7616	1,3540416	5	0,53808	0,06770208	11,29968	1,42174368	13,99008	1,76025408	7,31876783	1,247290269
1,974644	62,776	7,898576	5	3,1388	0,3949288	65,9148	8,2935048	81,6088	10,2681488	42,69281234	7,2758599
0,1692552	5,3808	0,6770208	5	0,26904	0,03385104	5,64984	0,71087184	6,99504	0,88012704	3,659383915	0,623645134
0,282092	8,968	1,128368	5	0,4484	0,0564184	9,4164	1,1847864	11,6584	1,4668784	6,098973192	1,039408557

2,3695728	75,3312	9,4782912	5	3,76656	0,47391456	79,09776	9,95220576	97,93056	12,32177856	51,23137481	8,73103188
0,7898576	25,1104	3,1594304	5	1,25552	0,15797152	26,36592	3,31740192	32,64352	4,10725952	17,07712494	2,91034396
14,4431104	459,1616	57,7724416	5	22,95808	2,88862208	482,11968	60,66106368	596,91008	75,10417408	312,2674274	53,21771813
0,282092	8,968	1,128368	5	0,4484	0,0564184	9,4164	1,1847864	11,6584	1,4668784	6,098973192	1,039408557
0,2256736	7,1744	0,9026944	5	0,35872	0,04513472	7,53312	0,94782912	9,32672	1,17350272	4,879178553	0,831526846
0,7898576	25,1104	3,1594304	5	1,25552	0,15797152	26,36592	3,31740192	32,64352	4,10725952	17,07712494	2,91034396
0,282092	8,968	1,128368	5	0,4484	0,0564184	9,4164	1,1847864	11,6584	1,4668784	6,098973192	1,039408557
0,3949288	12,5552	1,5797152	5	0,62776	0,07898576	13,18296	1,65870096	16,32176	2,05362976	8,538562468	1,45517198
1,1847864	37,6656	4,7391456	5	1,88328	0,23695728	39,54888	4,97610288	48,96528	6,16088928	25,6156874	4,36551594
0,1128368	3,5872	0,4513472	5	0,17936	0,02256736	3,76656	0,47391456	4,66336	0,58675136	2,439589277	0,415763423
0,1128368	3,5872	0,4513472	5	0,17936	0,02256736	3,76656	0,47391456	4,66336	0,58675136	2,439589277	0,415763423
0,7898576	25,1104	3,1594304	5	1,25552	0,15797152	26,36592	3,31740192	32,64352	4,10725952	17,07712494	2,91034396
4,4006352	139,9008	17,6025408	5	6,99504	0,88012704	146,89584	18,48266784	181,87104	22,88330304	95,14398179	16,21477349
0,3385104	10,7616	1,3540416	5	0,53808	0,06770208	11,29968	1,42174368	13,99008	1,76025408	7,31876783	1,247290269
0,1128368	3,5872	0,4513472	5	0,17936	0,02256736	3,76656	0,47391456	4,66336	0,58675136	2,439589277	0,415763423
0,3385104	10,7616	1,3540416	5	0,53808	0,06770208	11,29968	1,42174368	13,99008	1,76025408	7,31876783	1,247290269
1,5232968	48,4272	6,0931872	5	2,42136	0,30465936	50,84856	6,39784656	62,95536	7,92114336	32,93445523	5,612806209
9,9860568	317,4672	39,9442272	5	15,87336	1,99721136	333,34056	41,94143856	412,70736	51,92749536	215,903651	36,79506292
194,3174856	**6470,9232**	**777,2699424**		**625,83816**	**75,05276208**	**7096,76136**	**852,3227045**	**8714,49216**	**1046,64019**	**4558,897796**	**741,6339145**
0,4513472	14,3488	1,8053888	5	0,71744	0,09026944	15,06624	1,89565824	18,65344	2,34700544	9,758357106	1,663053691
0,6770208	21,5232	2,7080832	5	1,07616	0,13540416	22,59936	2,84348736	27,98016	3,52050816	14,63753566	2,494580537
0,2256736	7,1744	0,9026944	5	0,35872	0,04513472	7,53312	0,94782912	9,32672	1,17350272	4,879178553	0,831526846
0,0564184	1,7936	0,2256736	5	0,08968	0,01128368	1,88328	0,23695728	2,33168	0,29337568	1,219794638	0,207881711
1,0155312	32,2848	4,0621248	5	1,61424	0,20310624	33,89904	4,26523104	41,97024	5,28076224	21,95630349	3,741870806
0,0564184	1,7936	0,2256736	5	0,08968	0,01128368	1,88328	0,23695728	2,33168	0,29337568	1,219794638	0,207881711
76,7900296	2565,7104	307,1601184	10	256,57104	30,71601184	2822,28144	337,8761302	3463,70904	414,6661598	1812,004098	293,8263696
0,2256736	7,1744	0,9026944	5	0,35872	0,04513472	7,53312	0,94782912	9,32672	1,17350272	4,879178553	0,831526846
0,2256736	7,1744	0,9026944	5	0,35872	0,04513472	7,53312	0,94782912	9,32672	1,17350272	4,879178553	0,831526846
0,0564184	1,7936	0,2256736	5	0,08968	0,01128368	1,88328	0,23695728	2,33168	0,29337568	1,219794638	0,207881711
0,3949288	12,5552	1,5797152	5	0,62776	0,07898576	13,18296	1,65870096	16,32176	2,05362976	8,538562468	1,45517198
0,6206024	19,7296	2,4824096	5	0,98648	0,12412048	20,71608	2,60653008	25,64848	3,22713248	13,41774102	2,286698826
0,4513472	14,3488	1,8053888	5	0,71744	0,09026944	15,06624	1,89565824	18,65344	2,34700544	9,758357106	1,663053691
0,0564184	1,7936	0,2256736	5	0,08968	0,01128368	1,88328	0,23695728	2,33168	0,29337568	1,219794638	0,207881711
4,0057064	127,3456	16,0228256	5	6,36728	0,80114128	133,71288	16,82396688	165,54928	20,82967328	86,60541932	14,75960151
104,1562952	3480,1296	416,6251808	10	348,01296	41,66251808	3828,14256	458,2876989	4698,17496	562,4439941	2457,802368	398,5395793
0,3385104	10,7616	1,3540416	5	0,53808	0,06770208	11,29968	1,42174368	13,99008	1,76025408	7,31876783	1,247290269
2,3131544	73,5376	9,2526176	5	3,67688	0,46263088	77,21448	9,71524848	95,59888	12,02840288	50,01158017	8,523150169
136,5670856	**4481,936**	**546,2683424**		**448,1936**	**54,62683424**	**4930,1296**	**600,8951766**	**6050,6136**	**737,4622622**	**3165,316865**	**522,5549616**
136,5670856	4481,936	546,2683424	10	448,1936	54,62683424	4930,1296	600,8951766	6050,6136	737,4622622	3165,316865	522,5549616
185,9550264	**6080,776**	**743,8201056**		**392,74304**	**47,91586656**	**6473,51904**	**791,7359722**	**7993,71304**	**977,6909986**	**4181,829542**	**692,7775269**
0,3949288	12,5552	1,5797152	5	0,62776	0,07898576	13,18296	1,65870096	16,32176	2,05362976	8,538562468	1,45517198
0,2256736	7,1744	0,9026944	5	0,35872	0,04513472	7,53312	0,94782912	9,32672	1,17350272	4,879178553	0,831526846
0,7898576	25,1104	3,1594304	5	1,25552	0,15797152	26,36592	3,31740192	32,64352	4,10725952	17,07712494	2,91034396
0,0564184	1,7936	0,2256736	5	0,08968	0,01128368	1,88328	0,23695728	2,33168	0,29337568	1,219794638	0,207881711
0,6206024	19,7296	2,4824096	5	0,98648	0,12412048	20,71608	2,60653008	25,64848	3,22713248	13,41774102	2,286698826
0,0564184	1,7936	0,2256736	5	0,08968	0,01128368	1,88328	0,23695728	2,33168	0,29337568	1,219794638	0,207881711
0,7898576	25,1104	3,1594304	5	1,25552	0,15797152	26,36592	3,31740192	32,64352	4,10725952	17,07712494	2,91034396
0,7334392	23,3168	2,9337568	5	1,16584	0,14668784	24,48264	3,08044464	30,31184	3,81388384	15,8573303	2,702462249
0,2256736	7,1744	0,9026944	5	0,35872	0,04513472	7,53312	0,94782912	9,32672	1,17350272	4,879178553	0,831526846
0,5077656	16,1424	2,0310624	5	0,80712	0,10155312	16,94952	2,13261552	20,98512	2,64038112	10,97815174	1,870935403
0,6770208	21,5232	2,7080832	5	1,07616	0,13540416	22,59936	2,84348736	27,98016	3,52050816	14,63753566	2,494580537
0,1692552	5,3808	0,6770208	5	0,26904	0,03385104	5,64984	0,71087184	6,99504	0,88012704	3,659383915	0,623645134
1,2976232	41,2528	5,1904928	5	2,06264	0,25952464	43,31544	5,45001744	53,62864	6,74764064	28,05527668	4,781279363
0,1692552	5,3808	0,6770208	5	0,26904	0,03385104	5,64984	0,71087184	6,99504	0,88012704	3,659383915	0,623645134
0,846276	26,904	3,385104	5	1,3452	0,1692552	28,2492	3,5543592	34,9752	4,4006352	18,29691957	3,118225672
0,3385104	10,7616	1,3540416	5	0,53808	0,06770208	11,29968	1,42174368	13,99008	1,76025408	7,31876783	1,247290269
0,7898576	25,1104	3,1594304	5	1,25552	0,15797152	26,36592	3,31740192	32,64352	4,10725952	17,07712494	2,91034396
0,6770208	21,5232	2,7080832	5	1,07616	0,13540416	22,59936	2,84348736	27,98016	3,52050816	14,63753566	2,494580537
0,564184	17,936	2,256736	5	0,8968	0,1128368	18,8328	2,3695728	23,3168	2,9337568	12,19794638	2,078817114
0,0564184	1,7936	0,2256736	5	0,08968	0,01128368	1,88328	0,23695728	2,33168	0,29337568	1,219794638	0,207881711
1,0155312	32,2848	4,0621248	5	1,61424	0,20310624	33,89904	4,26523104	41,97024	5,28076224	21,95630349	3,741870806
0,2256736	7,1744	0,9026944	5	0,35872	0,04513472	7,53312	0,94782912	9,32672	1,17350272	4,879178553	0,831526846
0,1128368	3,5872	0,4513472	5	0,17936	0,02256736	3,76656	0,47391456	4,66336	0,58675136	2,439589277	0,415763423
0,1692552	5,3808	0,6770208	5	0,26904	0,03385104	5,64984	0,71087184	6,99504	0,88012704	3,659383915	0,623645134
0,6206024	19,7296	2,4824096	5	0,98648	0,12412048	20,71608	2,60653008	25,64848	3,22713248	13,41774102	2,286698826
0,282092	8,968	1,128368	5	0,4484	0,0564184	9,4164	1,1847864	11,6584	1,4668784	6,098973192	1,039408557
4,4570536	141,6944	17,8282144	5	7,08472	0,89141072	148,77912	18,71962512	184,20272	23,17667872	96,36377643	16,4226552
2,7645016	87,8864	11,0580064	5	4,39432	0,55290032	92,28072	11,61090672	114,25232	14,37540832	59,76993728	10,18620386
0,5077656	16,1424	2,0310624	5	0,80712	0,10155312	16,94952	2,13261552	20,98512	2,64038112	10,97815174	1,870935403
0,5077656	16,1424	2,0310624	5	0,80712	0,10155312	16,94952	2,13261552	20,98512	2,64038112	10,97815174	1,870935403
1,0719496	34,0784	4,2877984	5	1,70392	0,21438992	35,78232	4,50218832	44,30192	5,57413792	23,17609813	3,949752517
0,282092	8,968	1,128368	5	0,4484	0,0564184	9,4164	1,1847864	11,6584	1,4668784	6,098973192	1,039408557
0,1692552	5,3808	0,6770208	5	0,26904	0,03385104	5,64984	0,71087184	6,99504	0,88012704	3,659383915	0,623645134
3,385104	107,616	13,540416	5	5,3808	0,6770208	112,9968	14,2174368	139,9008	17,6025408	73,1876783	12,47290269
0,564184	17,936	2,256736	5	0,8968	0,1128368	18,8328	2,3695728	23,3168	2,9337568	12,19794638	2,078817114
0,0564184	1,7936	0,2256736	5	0,08968	0,01128368	1,88328	0,23695728	2,33168	0,29337568	1,219794638	0,207881711
0,282092	8,968	1,128368	5	0,4484	0,0564184	9,4164	1,1847864	11,6584	1,4668784	6,098973192	1,039408557
0,282092	8,968	1,128368	5	0,4484	0,0564184	9,4164	1,1847864	11,6584	1,4668784	6,098973192	1,039408557
0,4513472	14,3488	1,8053888	5	0,71744	0,09026944	15,06624	1,89565824	18,65344	2,34700544	9,758357106	1,663053691
0,1692552	5,3808	0,6770208	5	0,26904	0,03385104	5,64984	0,71087184	6,99504	0,88012704	3,659383915	0,623645134
0,1128368	3,5872	0,4513472	5	0,17936	0,02256736	3,76656	0,47391456	4,66336	0,58675136	2,439589277	0,415763423
1,9182256	60,9824	7,6729024	5	3,04912	0,38364512	64,03152	8,05654752	79,27712	9,97477312	41,4730177	7,067978189
0,3385104	10,7616	1,3540416	5	0,53808	0,06770208	11,29968	1,42174368	13,99008	1,76025408	7,31876783	1,247290269
0,0564184	1,7936	0,2256736	5	0,08968	0,01128368	1,88328	0,23695728	2,33168	0,29337568	1,219794638	0,207881711
0,2256736	7,1744	0,9026944	5	0,35872	0,04513472	7,53312	0,94782912	9,32672	1,17350272	4,879178553	0,831526846
0,1692552	5,3808	0,6770208	5	0,26904	0,03385104	5,64984	0,71087184	6,99504	0,88012704	3,659383915	0,623645134
1,5797152	50,2208	6,3188608	5	2,51104	0,31594304	52,73184	6,63480384	65,28704	8,21451904	34,15424987	5,82068792
0,846276	26,904	3,385104	5	1,3452	0,1692552	28,2492	3,5543592	34,9752	4,4006352	18,29691957	3,118225672
0,0564184	1,7936	0,2256736	5	0,08968	0,01128368	1,88328	0,23695728	2,33168	0,29337568	1,219794638	0,207881711
1,41046	44,84	5,64184	5	2,242	0,282092	47,082	5,923932	58,292	7,334392	30,49486596	5,197042786
4,1185432	130,9328	16,4741728	5	6,54664	0,82370864	137,47944	17,29788144	170,21264	21,41642464	89,0450086	15,17536493
0,3949288	12,5552	1,5797152	5	0,62776	0,07898576	13,18296	1,65870096	16,32176	2,05362976	8,538562468	1,45517198
0,3385104	10,7616	1,3540416	5	0,53808	0,06770208	11,29968	1,42174368	13,99008	1,76025408	7,31876783	1,247290269
2,1438992	68,1568	8,5755968	5	3,40784	0,42877984	71,56464	9,00437664	88,60384	11,14827584	46,35219626	7,899505035
0,564184	17,936	2,256736	5	0,8968	0,1128368	18,8328	2,3695728	23,3168	2,9337568	12,19794638	2,078817114
53,6243064	1774,0848	214,4972256	10	177,40848	21,44972256	1951,49328	235,9469482	2395,01448	289,5712546	1252,927426	205,1859513
19,1008528	631,952	76,4034112	5	31,5976	3,82017056	663,5496	80,22358176	821,5376	99,32443456	429,7790261	70,37984009
31,0549776	1027,3888	124,2199104	5	51,36944	6,21099552	1078,75824	130,4309059	1335,60544	161,4858835	698,7083796	114,4265327
14,6200432	483,6816	58,4801728	5	24,18408	2,92400864	507,86568	61,40418144	628,78608	76,02422464	328,9430321	53,86965248
3,0465936	96,8544	12,1863744	5	4,84272	0,60931872	101,69712	12,79569312	125,91072	15,84228672	65,86891047	11,22561242
12,3776512	409,528	49,5106048	5	20,4764	2,47553024	430,0044	51,98613504	532,3864	64,36378624	278,5125215	45,60723656
10,4938224	333,6096	41,9752896	5	16,68048	2,09876448	350,29008	44,07405408	433,69248	54,56787648	226,8818027	38,66599833
206,096268	**6785,9216**	**824,385072**		**498,06672**	**60,27379376**	**7283,98832**	**884,6588658**	**8980,46872**	**1090,755134**	**4698,040723**	**772,8931177**
0,1692552	5,3808	0,6770208	5	0,26904	0,03385104	5,64984	0,71087184	6,99504	0,88012704	3,659383915	0,623645134
0,564184	17,936	2,256736	5	0,8968	0,1128368	18,8328	2,3695728	23,3168	2,9337568	12,19794638	2,078817114
1,2976232	41,2528	5,1904928	5	2,06264	0,25952464	43,31544	5,45001744	53,62864	6,74764064	28,05527668	4,781279363
0,5077656	16,1424	2,0310624	5	0,80712	0,10155312	16,94952	2,13261552	20,98512	2,64038112	10,97815174	1,870935403
1,4668784	46,6336	5,8675136	5	2,33168	0,29337568	48,96528	6,16088928	60,62368	7,62776768	31,7146606	5,404924497
0,5077656	16,1424	2,0310624	5	0,80712	0,10155312	16,94952	2,13261552	20,98512	2,64038112	10,97815174	1,870935403
0,1128368	3,5872	0,4513472	5	0,17936	0,02256736	3,76656	0,47391456	4,66336	0,58675136	2,439589277	0,415763423
0,846276	26,904	3,385104	5	1,3452	0,1692552	28,2492	3,5543592	34,9752	4,4006352	18,29691957	3,118225672
0,5077656	16,1424	2,0310624	5	0,80712	0,10155312	16,94952	2,13261552	20,98512	2,64038112	10,97815174	1,870935403
0,1128368	3,5872	0,4513472	5	0,17936	0,02256736	3,76656	0,47391456	4,66336	0,58675136	2,439589277	0,415763423
0,846276	26,904	3,385104	5	1,3452	0,1692552	28,2492	3,5543592	34,9752	4,4006352	18,29691957	3,118225672
7,334392	233,168	29,337568	5	11,6584	1,4668784	244,8264	30,8044464	303,1184	38,1388384	158,573303	27,02462249
0,7334392	23,3168	2,9337568	5	1,16584	0,14668784	24,48264	3,08044464	30,31184	3,81388384	15,8573303	2,702462249
1,5232968	48,4272	6,0931872	5	2,42136	0,30465936	50,84856	6,39784656	62,95536	7,92114336	32,93445523	5,612806209
0,4513472	14,3488	1,8053888	5	0,71744	0,09026944	15,06624	1,89565824	18,65344	2,34700544	9,758357106	1,663053691
0,5077656	16,1424	2,0310624	5	0,80712	0,10155312	16,94952	2,13261552	20,98512	2,64038112	10,97815174	1,870935403
0,564184	17,936	2,256736	5	0,8968	0,1128368	18,8328	2,3695728	23,3168	2,9337568	12,19794638	2,078817114
0,0564184	1,7936	0,2256736	5	0,08968	0,01128368	1,88328	0,23695728	2,33168	0,29337568	1,219794638	0,207881711
0,564184	17,936	2,256736	5	0,8968	0,1128368	18,8328	2,3695728	23,3168	2,9337568	12,19794638	2,078817114
0,3949288	12,5552	1,5797152	5	0,62776	0,07898576	13,18296	1,65870096	16,32176	2,05362976	8,538562468	1,45517198
0,3949288	12,5552	1,5797152	5	0,62776	0,07898576	13,18296	1,65870096	16,32176	2,05362976	8,538562468	1,45517198
9,9794808	332,6608	39,9179232	5	16,63304	1,99589616	349,29384	41,91381936	432,45904	51,89330016	226,2365412	36,77083271
1,974644	62,776	7,898576	5	3,1388	0,3949288	65,9148	8,2935048	81,6088	10,2681488	42,69281234	7,2758599
0,7898576	25,1104	3,1594304	5	1,25552	0,15797152	26,36592	3,31740192	32,64352	4,10725952	17,07712494	2,91034396
0,3385104	10,7616	1,3540416	5	0,53808	0,06770208	11,29968	1,42174368	13,99008	1,76025408	7,31876783	1,247290269
0,1128368	3,5872	0,4513472	5	0,17936	0,02256736	3,76656	0,47391456	4,66336	0,58675136	2,439589277	0,415763423
0,4513472	14,3488	1,8053888	5	0,71744	0,09026944	15,06624	1,89565824	18,65344	2,34700544	9,758357106	1,663053691
1,7489704	55,6016	6,9958816	5	2,78008	0,34979408	58,38168	7,34567568	72,28208	9,09464608	37,81363379	6,444333055
0,3949288	12,5552	1,5797152	5	0,62776	0,07898576	13,18296	1,65870096	16,32176	2,05362976	8,538562468	1,45517198
0,2256736	7,1744	0,9026944	5	0,35872	0,04513472	7,53312	0,94782912	9,32672	1,17350272	4,879178553	0,831526846
0,2256736	7,1744	0,9026944	5	0,35872	0,04513472	7,53312	0,94782912	9,32672	1,17350272	4,879178553	0,831526846
0,9591128	30,4912	3,8364512	5	1,52456	0,19182256	32,01576	4,02827376	39,63856	4,98738656	20,73650885	3,533989094
2,9901752	95,0608	11,9607008	5	4,75304	0,59803504	99,81384	12,55873584	123,57904	15,54891104	64,64911583	11,01773071
6,2624424	199,0896	25,0497696	5	9,95448	1,25248848	209,04408	26,30225808	258,81648	32,56470048	135,3972049	23,07486997
1,7489704	55,6016	6,9958816	5	2,78008	0,34979408	58,38168	7,34567568	72,28208	9,09464608	37,81363379	6,444333055
0,7334392	23,3168	2,9337568	5	1,16584	0,14668784	24,48264	3,08044464	30,31184	3,81388384	15,8573303	2,702462249
0,846276	26,904	3,385104	5	1,3452	0,1692552	28,2492	3,5543592	34,9752	4,4006352	18,29691957	3,118225672
0,3385104	10,7616	1,3540416	5	0,53808	0,06770208	11,29968	1,42174368	13,99008	1,76025408	7,31876783	1,247290269
3,3286856	105,8224	13,3147424	5	5,29112	0,66573712	111,11352	13,98047952	137,56912	17,30916512	71,96788366	12,26502097
1,1847864	37,6656	4,7391456	5	1,88328	0,23695728	39,54888	4,97610288	48,96528	6,16088928	25,6156874	4,36551594
0,7334392	23,3168	2,9337568	5	1,16584	0,14668784	24,48264	3,08044464	30,31184	3,81388384	15,8573303	2,702462249

2,3131544	73,5376	9,2526176	5	3,67688	0,46263088	77,21448	9,71524848	95,59888	12,02840288	50,01158017	8,523150169
1,1847864	37,6656	4,7391456	5	1,88328	0,23695728	39,54888	4,97610288	48,96528	6,16088928	25,6156874	4,36551594
0,1128368	3,5872	0,4513472	5	0,17936	0,02256736	3,76656	0,47391456	4,66336	0,58675136	2,439589277	0,415763423
0,3385104	10,7616	1,3540416	5	0,53808	0,06770208	11,29968	1,42174368	13,99008	1,76025408	7,31876783	1,247290269
17,163532	572,064	68,654128	5	28,6032	3,4327064	600,6672	72,0868344	743,6832	89,2503664	389,0502899	63,24150289
0,0564184	1,7936	0,2256736	5	0,08968	0,01128368	1,88328	0,23695728	2,33168	0,29337568	1,219794638	0,207881711
0,1128368	3,5872	0,4513472	5	0,17936	0,02256736	3,76656	0,47391456	4,66336	0,58675136	2,439589277	0,415763423
2,0310624	64,5696	8,1242496	5	3,22848	0,40621248	67,79808	8,53046208	83,94048	10,56152448	43,91260698	7,483741612
1,8618072	59,1888	7,4472288	5	2,95944	0,37236144	62,14824	7,81959024	76,94544	9,68139744	40,25322306	6,860096477
0,564184	17,936	2,256736	5	0,8968	0,1128368	18,8328	2,3695728	23,3168	2,9337568	12,19794638	2,078817114
0,3949288	12,5552	1,5797152	5	0,62776	0,07898576	13,18296	1,65870096	16,32176	2,05362976	8,538562468	1,45517198
0,1128368	3,5872	0,4513472	5	0,17936	0,02256736	3,76656	0,47391456	4,66336	0,58675136	2,439589277	0,415763423
1,1847864	37,6656	4,7391456	5	1,88328	0,23695728	39,54888	4,97610288	48,96528	6,16088928	25,6156874	4,36551594
95,2727008	3175,4128	381,0908032	10	317,54128	38,10908032	3492,95408	419,1998835	4286,80728	514,4725843	2242,599557	364,5477407
29,5753088	985,7216	118,3012352	5	49,28608	5,91506176	1035,00768	124,216297	1281,43808	153,7916058	670,3712771	108,9744801
0,4513472	14,3488	1,8053888	5	0,71744	0,09026944	15,06624	1,89565824	18,65344	2,34700544	9,758357106	1,663053691
95,6819736	**3185,5584**	**382,7278944**		**318,55584**	**38,27278944**	**3504,11424**	**421,0006838**	**4300,50384**	**516,6826574**	**2249,764773**	**366,1137661**
95,6819736	3185,5584	382,7278944	10	318,55584	38,27278944	3504,11424	421,0006838	4300,50384	516,6826574	2249,764773	366,1137661
2796,333818	**92787,9984**	**11185,33527**		**53662,1256**	**1931,836521**	**146450,124**	**13117,17179**	**169647,1236**	**15913,50561**		
2076,956031	**69211,136**	**8307,824125**		**46154,57847**	**1661,564825**	**115365,7145**	**9969,38895**	**132668,4985**	**12046,34498**		
2076,956031	69211,136	8307,824125	20	46154,57847	1661,564825	115365,7145	9969,38895	132668,4985	12046,34498		
69,2146456	**2228,6144**	**276,8585824**		**384,5258089**	**13,84292912**	**2613,140209**	**290,7015115**	**3170,293809**	**359,9161571**		
4,1749616	132,7264	16,6998464	5	23,19423111	0,83499232	155,9206311	17,53483872	189,1022311	21,70980032		
1,974644	62,776	7,898576	5	10,97024444	0,3949288	73,74624444	8,2935048	89,44024444	10,2681488		
0,4513472	14,3488	1,8053888	5	2,507484444	0,09026944	16,85628444	1,89565824	20,44348444	2,34700544		
0,1692552	5,3808	0,6770208	5	0,940306667	0,03385104	6,321106667	0,71087184	7,666306667	0,88012704		
0,0564184	1,7936	0,2256736	5	0,313435556	0,01128368	2,107035556	0,23695728	2,555435556	0,29337568		
0,9026944	28,6976	3,6107776	5	5,014968889	0,18053888	33,71256889	3,79131648	40,88696889	4,69401088		
0,5077656	16,1424	2,0310624	5	2,82092	0,10155312	18,96332	2,13261552	22,99892	2,64038112		
16,8180304	549,7968	67,2721216	5	93,43350222	3,36360608	643,2303022	70,63572768	780,6795022	87,45375808		
0,4513472	14,3488	1,8053888	5	2,507484444	0,09026944	16,85628444	1,89565824	20,44348444	2,34700544		
0,846276	26,904	3,385104	5	4,701533333	0,1692552	31,60553333	3,5543592	38,33153333	4,4006352		
0,5077656	16,1424	2,0310624	5	2,82092	0,10155312	18,96332	2,13261552	22,99892	2,64038112		
0,1128368	3,5872	0,4513472	5	0,626871111	0,02256736	4,214071111	0,47391456	5,110871111	0,58675136		
1,41046	44,84	5,64184	5	7,835888889	0,282092	52,67588889	5,923932	63,88588889	7,334392		
3,667196	116,584	14,668784	5	20,37331111	0,7334392	136,9573111	15,4022232	166,1033111	19,0694192		
0,3385104	10,7616	1,3540416	5	1,880613333	0,06770208	12,64221333	1,42174368	15,33261333	1,76025408		
0,3949288	12,5552	1,5797152	5	2,194048889	0,07898576	14,74924889	1,65870096	17,88804889	2,05362976		
0,3385104	10,7616	1,3540416	5	1,880613333	0,06770208	12,64221333	1,42174368	15,33261333	1,76025408		
1,128368	35,872	4,513472	5	6,268711111	0,2256736	42,14071111	4,7391456	51,10871111	5,8675136		
0,9026944	28,6976	3,6107776	5	5,014968889	0,18053888	33,71256889	3,79131648	40,88696889	4,69401088		
0,846276	26,904	3,385104	5	4,701533333	0,1692552	31,60553333	3,5543592	38,33153333	4,4006352		
0,2256736	7,1744	0,9026944	5	1,253742222	0,04513472	8,428142222	0,94782912	10,22174222	1,17350272		
0,1128368	3,5872	0,4513472	5	0,626871111	0,02256736	4,214071111	0,47391456	5,110871111	0,58675136		
0,282092	8,968	1,128368	5	1,567177778	0,0564184	10,53517778	1,1847864	12,77717778	1,4668784		
4,6827272	148,8688	18,7309088	5	26,01515111	0,93654544	174,8839511	19,66745424	212,1011511	24,35018144		
0,7898576	25,1104	3,1594304	5	4,388097778	0,15797152	29,49849778	3,31740192	35,77609778	4,10725952		
0,1128368	3,5872	0,4513472	5	0,626871111	0,02256736	4,214071111	0,47391456	5,110871111	0,58675136		
1,7489704	55,6016	6,9958816	5	9,716502222	0,34979408	65,31810222	7,34567568	79,21850222	9,09464608		
0,3385104	10,7616	1,3540416	5	1,880613333	0,06770208	12,64221333	1,42174368	15,33261333	1,76025408		
1,7489704	55,6016	6,9958816	5	9,716502222	0,34979408	65,31810222	7,34567568	79,21850222	9,09464608		
2,5952464	82,5056	10,3809856	5	14,41803556	0,51904928	96,92363556	10,90003488	117,5500356	13,49528128		
0,6770208	21,5232	2,7080832	5	3,761226667	0,13540416	25,28442667	2,84348736	30,66522667	3,52050816		
14,4834504	473,5184	57,9338016	5	80,46361333	2,89669008	553,9820133	60,83049168	672,3616133	75,31394208		
0,0564184	1,7936	0,2256736	5	0,313435556	0,01128368	2,107035556	0,23695728	2,555435556	0,29337568		
0,1128368	3,5872	0,4513472	5	0,626871111	0,02256736	4,214071111	0,47391456	5,110871111	0,58675136		
0,7898576	25,1104	3,1594304	5	4,388097778	0,15797152	29,49849778	3,31740192	35,77609778	4,10725952		
0,5077656	16,1424	2,0310624	5	2,82092	0,10155312	18,96332	2,13261552	22,99892	2,64038112		
0,0564184	1,7936	0,2256736	5	0,313435556	0,01128368	2,107035556	0,23695728	2,555435556	0,29337568		
3,8928696	123,7584	15,5714784	5	21,62705333	0,77857392	145,3854533	16,35005232	176,3250533	20,24292192		
439,4006192	**14596,664**	**1757,602477**		**5952,118418**	**214,276263**	**20548,78242**	**1971,87874**	**24197,94842**	**2411,279359**		
264,6745352	8810,5408	1058,698141	15	4411,242253	158,8047211	13221,78305	1217,502862	15424,41825	1482,177397		
0,4513472	14,3488	1,8053888	5	2,507484444	0,09026944	16,85628444	1,89565824	20,44348444	2,34700544		
0,4513472	14,3488	1,8053888	5	2,507484444	0,09026944	16,85628444	1,89565824	20,44348444	2,34700544		
1,0155312	32,2848	4,0621248	5	5,64184	0,20310624	37,92664	4,26523104	45,99784	5,28076224		
2,1438992	68,1568	8,5755968	5	11,91055111	0,42877984	80,06735111	9,00437664	97,10655111	11,14827584		
0,2256736	7,1744	0,9026944	5	1,253742222	0,04513472	8,428142222	0,94782912	10,22174222	1,17350272		
0,6770208	21,5232	2,7080832	5	3,761226667	0,13540416	25,28442667	2,84348736	30,66522667	3,52050816		
1,1847864	37,6656	4,7391456	5	6,582146667	0,23695728	44,24774667	4,97610288	53,66414667	6,16088928		
3,7236144	118,3776	14,8944576	5	20,68674667	0,74472288	139,0643467	15,63918048	168,6587467	19,36279488		
0,3385104	10,7616	1,3540416	5	1,880613333	0,06770208	12,64221333	1,42174368	15,33261333	1,76025408		
0,1692552	5,3808	0,6770208	5	0,940306667	0,03385104	6,321106667	0,71087184	7,666306667	0,88012704		
0,6770208	21,5232	2,7080832	5	3,761226667	0,13540416	25,28442667	2,84348736	30,66522667	3,52050816		
0,1692552	5,3808	0,6770208	5	0,940306667	0,03385104	6,321106667	0,71087184	7,666306667	0,88012704		
0,6770208	21,5232	2,7080832	5	3,761226667	0,13540416	25,28442667	2,84348736	30,66522667	3,52050816		
0,4513472	14,3488	1,8053888	5	2,507484444	0,09026944	16,85628444	1,89565824	20,44348444	2,34700544		
0,282092	8,968	1,128368	5	1,567177778	0,0564184	10,53517778	1,1847864	12,77717778	1,4668784		
3,3286856	105,8224	13,3147424	5	18,49269778	0,66573712	124,3150978	13,98047952	150,7706978	17,30916512		
0,2256736	7,1744	0,9026944	5	1,253742222	0,04513472	8,428142222	0,94782912	10,22174222	1,17350272		
0,3385104	10,7616	1,3540416	5	1,880613333	0,06770208	12,64221333	1,42174368	15,33261333	1,76025408		
0,1128368	3,5872	0,4513472	5	0,626871111	0,02256736	4,214071111	0,47391456	5,110871111	0,58675136		
0,5077656	16,1424	2,0310624	5	2,82092	0,10155312	18,96332	2,13261552	22,99892	2,64038112		
3,8364512	121,9648	15,3458048	5	21,31361778	0,76729024	143,2784178	16,11309504	173,7696178	19,94954624		
51,8966712	1727,5792	207,5866848	5	288,31484	10,37933424	2015,89404	217,966019	2447,78884	269,8626902		
0,0564184	1,7936	0,2256736	5	0,313435556	0,01128368	2,107035556	0,23695728	2,555435556	0,29337568		
102,6316256	3416,4352	410,5265024	10	1140,351396	41,05265024	4556,786596	451,5791526	5410,895396	554,2107782		
142,738552	**4537,808**	**570,954208**		**792,9919556**	**28,5477104**	**5330,799956**	**599,5019184**	**6465,251956**	**742,2404704**		
0,1128368	3,5872	0,4513472	5	0,626871111	0,02256736	4,214071111	0,47391456	5,110871111	0,58675136		
0,4513472	14,3488	1,8053888	5	2,507484444	0,09026944	16,85628444	1,89565824	20,44348444	2,34700544		
0,3385104	10,7616	1,3540416	5	1,880613333	0,06770208	12,64221333	1,42174368	15,33261333	1,76025408		
0,7334392	23,3168	2,9337568	5	4,074662222	0,14668784	27,39146222	3,08044464	33,22066222	3,81388384		
0,5077656	16,1424	2,0310624	5	2,82092	0,10155312	18,96332	2,13261552	22,99892	2,64038112		
1,6361336	52,0144	6,5445344	5	9,089631111	0,32722672	61,10403111	6,87176112	74,10763111	8,50789472		
0,0564184	1,7936	0,2256736	5	0,313435556	0,01128368	2,107035556	0,23695728	2,555435556	0,29337568		
3,4979408	111,2032	13,9917632	5	19,43300444	0,69958816	130,6362044	14,69135136	158,4370044	18,18929216		
0,9591128	30,4912	3,8364512	5	5,328404444	0,19182256	35,81960444	4,02827376	43,44240444	4,98738656		
0,9026944	28,6976	3,6107776	5	5,014968889	0,18053888	33,71256889	3,79131648	40,88696889	4,69401088		
0,564184	17,936	2,256736	5	3,134355556	0,1128368	21,07035556	2,3695728	25,55435556	2,9337568		
0,0564184	1,7936	0,2256736	5	0,313435556	0,01128368	2,107035556	0,23695728	2,555435556	0,29337568		
0,0564184	1,7936	0,2256736	5	0,313435556	0,01128368	2,107035556	0,23695728	2,555435556	0,29337568		
0,1128368	3,5872	0,4513472	5	0,626871111	0,02256736	4,214071111	0,47391456	5,110871111	0,58675136		
4,6827272	148,8688	18,7309088	5	26,01515111	0,93654544	174,8839511	19,66745424	212,1011511	24,35018144		
0,9026944	28,6976	3,6107776	5	5,014968889	0,18053888	33,71256889	3,79131648	40,88696889	4,69401088		
0,1128368	3,5872	0,4513472	5	0,626871111	0,02256736	4,214071111	0,47391456	5,110871111	0,58675136		
0,1128368	3,5872	0,4513472	5	0,626871111	0,02256736	4,214071111	0,47391456	5,110871111	0,58675136		
0,1128368	3,5872	0,4513472	5	0,626871111	0,02256736	4,214071111	0,47391456	5,110871111	0,58675136		
1,2976232	41,2528	5,1904928	5	7,209017778	0,25952464	48,46181778	5,45001744	58,77501778	6,74764064		
5,359748	170,392	21,438992	5	29,77637778	1,0719496	200,1683778	22,5109416	242,7663778	27,8706896		
0,0564184	1,7936	0,2256736	5	0,313435556	0,01128368	2,107035556	0,23695728	2,555435556	0,29337568		
1,2976232	41,2528	5,1904928	5	7,209017778	0,25952464	48,46181778	5,45001744	58,77501778	6,74764064		
0,1692552	5,3808	0,6770208	5	0,940306667	0,03385104	6,321106667	0,71087184	7,666306667	0,88012704		
1,1847864	37,6656	4,7391456	5	6,582146667	0,23695728	44,24774667	4,97610288	53,66414667	6,16088928		
0,2256736	7,1744	0,9026944	5	1,253742222	0,04513472	8,428142222	0,94782912	10,22174222	1,17350272		
0,3949288	12,5552	1,5797152	5	2,194048889	0,07898576	14,74924889	1,65870096	17,88804889	2,05362976		
0,1128368	3,5872	0,4513472	5	0,626871111	0,02256736	4,214071111	0,47391456	5,110871111	0,58675136		
1,6361336	52,0144	6,5445344	5	9,089631111	0,32722672	61,10403111	6,87176112	74,10763111	8,50789472		
0,0564184	1,7936	0,2256736	5	0,313435556	0,01128368	2,107035556	0,23695728	2,555435556	0,29337568		
0,1128368	3,5872	0,4513472	5	0,626871111	0,02256736	4,214071111	0,47391456	5,110871111	0,58675136		
0,1692552	5,3808	0,6770208	5	0,940306667	0,03385104	6,321106667	0,71087184	7,666306667	0,88012704		
0,0564184	1,7936	0,2256736	5	0,313435556	0,01128368	2,107035556	0,23695728	2,555435556	0,29337568		
0,1128368	3,5872	0,4513472	5	0,626871111	0,02256736	4,214071111	0,47391456	5,110871111	0,58675136		
0,564184	17,936	2,256736	5	3,134355556	0,1128368	21,07035556	2,3695728	25,55435556	2,9337568		
0,282092	8,968	1,128368	5	1,567177778	0,0564184	10,53517778	1,1847864	12,77717778	1,4668784		
0,1128368	3,5872	0,4513472	5	0,626871111	0,02256736	4,214071111	0,47391456	5,110871111	0,58675136		
0,3385104	10,7616	1,3540416	5	1,880613333	0,06770208	12,64221333	1,42174368	15,33261333	1,76025408		
0,3949288	12,5552	1,5797152	5	2,194048889	0,07898576	14,74924889	1,65870096	17,88804889	2,05362976		
0,7898576	25,1104	3,1594304	5	4,388097778	0,15797152	29,49849778	3,31740192	35,77609778	4,10725952		
0,3385104	10,7616	1,3540416	5	1,880613333	0,06770208	12,64221333	1,42174368	15,33261333	1,76025408		
0,3385104	10,7616	1,3540416	5	1,880613333	0,06770208	12,64221333	1,42174368	15,33261333	1,76025408		
0,1692552	5,3808	0,6770208	5	0,940306667	0,03385104	6,321106667	0,71087184	7,666306667	0,88012704		
0,1692552	5,3808	0,6770208	5	0,940306667	0,03385104	6,321106667	0,71087184	7,666306667	0,88012704		
0,1692552	5,3808	0,6770208	5	0,940306667	0,03385104	6,321106667	0,71087184	7,666306667	0,88012704		
0,0564184	1,7936	0,2256736	5	0,313435556	0,01128368	2,107035556	0,23695728	2,555435556	0,29337568		
0,3949288	12,5552	1,5797152	5	2,194048889	0,07898576	14,74924889	1,65870096	17,88804889	2,05362976		
0,1128368	3,5872	0,4513472	5	0,626871111	0,02256736	4,214071111	0,47391456	5,110871111	0,58675136		
0,2256736	7,1744	0,9026944	5	1,253742222	0,04513472	8,428142222	0,94782912	10,22174222	1,17350272		
0,5077656	16,1424	2,0310624	5	2,82092	0,10155312	18,96332	2,13261552	22,99892	2,64038112		
0,1128368	3,5872	0,4513472	5	0,626871111	0,02256736	4,214071111	0,47391456	5,110871111	0,58675136		
0,0564184	1,7936	0,2256736	5	0,313435556	0,01128368	2,107035556	0,23695728	2,555435556	0,29337568		
0,1128368	3,5872	0,4513472	5	0,626871111	0,02256736	4,214071111	0,47391456	5,110871111	0,58675136		
0,0564184	1,7936	0,2256736	5	0,313435556	0,01128368	2,107035556	0,23695728	2,555435556	0,29337568		
0,1692552	5,3808	0,6770208	5	0,940306667	0,03385104	6,321106667	0,71087184	7,666306667	0,88012704		
2,4259912	77,1248	9,7039648	5	13,47772889	0,48519824	90,60252889	10,18916304	109,8837289	12,61515424		
0,0564184	1,7936	0,2256736	5	0,313435556	0,01128368	2,107035556	0,23695728	2,555435556	0,29337568		
0,282092	8,968	1,128368	5	1,567177778	0,0564184	10,53517778	1,1847864	12,77717778	1,4668784		
0,6770208	21,5232	2,7080832	5	3,761226667	0,13540416	25,28442667	2,84348736	30,66522667	3,52050816		
0,4513472	14,3488	1,8053888	5	2,507484444	0,09026944	16,85628444	1,89565824	20,44348444	2,34700544		
0,1692552	5,3808	0,6770208	5	0,940306667	0,03385104	6,321106667	0,71087184	7,666306667	0,88012704		
0,1128368	3,5872	0,4513472	5	0,626871111	0,02256736	4,214071111	0,47391456	5,110871111	0,58675136		
0,564184	17,936	2,256736	5	3,134355556	0,1128368	21,07035556	2,3695728	25,55435556	2,9337568		
0,282092	8,968	1,128368	5	1,567177778	0,0564184	10,53517778	1,1847864	12,77717778	1,4668784		
0,1128368	3,5872	0,4513472	5	0,626871111	0,02256736	4,214071111	0,47391456	5,110871111	0,58675136		
0,3385104	10,7616	1,3540416	5	1,880613333	0,06770208	12,64221333	1,42174368	15,33261333	1,76025408		
0,3949288	12,5552	1,5797152	5	2,194048889	0,07898576	14,74924889	1,65870096	17,88804889	2,05362976		
0,7898576	25,1104	3,1594304	5	4,388097778	0,15797152	29,49849778	3,31740192	35,77609778	4,10725952		
0,3385104	10,7616	1,3540416	5	1,880613333	0,06770208	12,64221333	1,42174368	15,33261333	1,76025408		
0,3385104	10,7616	1,3540416	5	1,880613333	0,06770208	12,64221333	1,42174368	15,33261333	1,76025408		
0,1692552	5,3808	0,6770208	5	0,940306667	0,03385104	6,321106667	0,71087184	7,666306667	0,88012704		
0,1692552	5,3808	0,6770208	5	0,940306667	0,03385104	6,321106667	0,71087184	7,666306667	0,88012704		
0,1692552	5,3808	0,6770208	5	0,940306667	0,03385104	6,321106667	0,71087184	7,666306667	0,88012704		
0,0564184	1,7936	0,2256736	5	0,313435556	0,01128368	2,107035556	0,23695728	2,555435556	0,29337568		
0,3949288	12,5552	1,5797152	5	2,194048889	0,07898576	14,74924889	1,65870096	17,88804889	2,05362976		
0,1128368	3,5872	0,4513472	5	0,626871111	0,02256736	4,214071111	0,47391456	5,110871111	0,58675136		
0,2256736	7,1744	0,9026944	5	1,253742222	0,04513472	8,428142222	0,94782912	10,22174222	1,17350272		
0,5077656	16,1424	2,0310624	5	2,82092	0,10155312	18,96332	2,13261552	22,99892	2,64038112		
0,1128368	3,5872	0,4513472	5	0,626871111	0,02256736	4,214071111	0,47391456	5,110871111	0,58675136		
0,0564184	1,7936	0,2256736	5	0,313435556	0,01128368	2,107035556	0,23695728	2,555435556	0,29337568		

0,3385104	10,7616	1,3540416	5	1,880613333	0,06770208	12,64221333	1,42174368	15,33261333	1,76025408		
0,564184	17,936	2,256736	5	3,134355556	0,1128368	21,07035556	2,3695728	25,55435556	2,9337568		
1,2976232	41,2528	5,1904928	5	7,209017778	0,25952464	48,46181778	5,45001744	58,77501778	6,74764064		
0,9026944	28,6976	3,6107776	5	5,014968889	0,18053888	33,71256889	3,79131648	40,88696889	4,69401088		
0,846276	26,904	3,385104	5	4,701533333	0,1692552	31,60553333	3,5543592	38,33153333	4,4006352		
0,0564184	1,7936	0,2256736	5	0,313435556	0,01128368	2,107035556	0,23695728	2,555435556	0,29337568		
0,1128368	3,5872	0,4513472	5	0,626871111	0,02256736	4,214071111	0,47391456	5,110871111	0,58675136		
0,1128368	3,5872	0,4513472	5	0,626871111	0,02256736	4,214071111	0,47391456	5,110871111	0,58675136		
5,077656	161,424	20,310624	5	28,2092	1,0155312	189,6332	21,3261552	229,9892	26,4038112		
0,0564184	1,7936	0,2256736	5	0,313435556	0,01128368	2,107035556	0,23695728	2,555435556	0,29337568		
0,3385104	10,7616	1,3540416	5	1,880613333	0,06770208	12,64221333	1,42174368	15,33261333	1,76025408		
0,1692552	5,3808	0,6770208	5	0,940306667	0,03385104	6,321106667	0,71087184	7,666306667	0,88012704		
0,3949288	12,5552	1,5797152	5	2,194048889	0,07898576	14,74924889	1,65870096	17,88804889	2,05362976		
0,6206024	19,7296	2,4824096	5	3,447791111	0,12412048	23,17739111	2,60653008	28,10979111	3,22713248		
0,6206024	19,7296	2,4824096	5	3,447791111	0,12412048	23,17739111	2,60653008	28,10979111	3,22713248		
0,1692552	5,3808	0,6770208	5	0,940306667	0,03385104	6,321106667	0,71087184	7,666306667	0,88012704		
1,0719496	34,0784	4,2877984	5	5,955275556	0,21438992	40,03367556	4,50218832	48,55327556	5,57413792		
0,0564184	1,7936	0,2256736	5	0,313435556	0,01128368	2,107035556	0,23695728	2,555435556	0,29337568		
0,0564184	1,7936	0,2256736	5	0,313435556	0,01128368	2,107035556	0,23695728	2,555435556	0,29337568		
0,1128368	3,5872	0,4513472	5	0,626871111	0,02256736	4,214071111	0,47391456	5,110871111	0,58675136		
0,564184	17,936	2,256736	5	3,134355556	0,1128368	21,07035556	2,3695728	25,55435556	2,9337568		
0,1692552	5,3808	0,6770208	5	0,940306667	0,03385104	6,321106667	0,71087184	7,666306667	0,88012704		
0,7898576	25,1104	3,1594304	5	4,388097778	0,15797152	29,49849778	3,31740192	35,77609778	4,10725952		
0,1128368	3,5872	0,4513472	5	0,626871111	0,02256736	4,214071111	0,47391456	5,110871111	0,58675136		
0,5077656	16,1424	2,0310624	5	2,82092	0,10155312	18,96332	2,13261552	22,99892	2,64038112		
0,282092	8,968	1,128368	5	1,567177778	0,0564184	10,53517778	1,1847864	12,77717778	1,4668784		
0,1692552	5,3808	0,6770208	5	0,940306667	0,03385104	6,321106667	0,71087184	7,666306667	0,88012704		
0,0564184	1,7936	0,2256736	5	0,313435556	0,01128368	2,107035556	0,23695728	2,555435556	0,29337568		
7,1087184	225,9936	28,4348736	5	39,49288	1,42174368	265,48648	29,85661728	321,98488	36,96533568		
0,3949288	12,5552	1,5797152	5	2,194048889	0,07898576	14,74924889	1,65870096	17,88804889	2,05362976		
0,2256736	7,1744	0,9026944	5	1,253742222	0,04513472	8,428142222	0,94782912	10,22174222	1,17350272		
7,5036472	238,5488	30,0145888	5	41,68692889	1,50072944	280,2357289	31,51531824	339,8729289	39,01896544		
0,3385104	10,7616	1,3540416	5	1,880613333	0,06770208	12,64221333	1,42174368	15,33261333	1,76025408		
0,2256736	7,1744	0,9026944	5	1,253742222	0,04513472	8,428142222	0,94782912	10,22174222	1,17350272		
0,2256736	7,1744	0,9026944	5	1,253742222	0,04513472	8,428142222	0,94782912	10,22174222	1,17350272		
1,0155312	32,2848	4,0621248	5	5,64184	0,20310624	37,92664	4,26523104	45,99784	5,28076224		
0,0564184	1,7936	0,2256736	5	0,313435556	0,01128368	2,107035556	0,23695728	2,555435556	0,29337568		
0,1692552	5,3808	0,6770208	5	0,940306667	0,03385104	6,321106667	0,71087184	7,666306667	0,88012704		
0,2256736	7,1744	0,9026944	5	1,253742222	0,04513472	8,428142222	0,94782912	10,22174222	1,17350272		
0,0564184	1,7936	0,2256736	5	0,313435556	0,01128368	2,107035556	0,23695728	2,555435556	0,29337568		
1,8053888	57,3952	7,2215552	5	10,02993778	0,36107776	67,42513778	7,58263296	81,77393778	9,38802176		
0,1128368	3,5872	0,4513472	5	0,626871111	0,02256736	4,214071111	0,47391456	5,110871111	0,58675136		
0,1692552	5,3808	0,6770208	5	0,940306667	0,03385104	6,321106667	0,71087184	7,666306667	0,88012704		
0,7898576	25,1104	3,1594304	5	4,388097778	0,15797152	29,49849778	3,31740192	35,77609778	4,10725952		
0,9591128	30,4912	3,8364512	5	5,328404444	0,19182256	35,81960444	4,02827376	43,44240444	4,98738656		
0,1128368	3,5872	0,4513472	5	0,626871111	0,02256736	4,214071111	0,47391456	5,110871111	0,58675136		
0,2256736	7,1744	0,9026944	5	1,253742222	0,04513472	8,428142222	0,94782912	10,22174222	1,17350272		
1,41046	44,84	5,64184	5	7,835888889	0,282092	52,67588889	5,923932	63,88588889	7,334392		
0,1692552	5,3808	0,6770208	5	0,940306667	0,03385104	6,321106667	0,71087184	7,666306667	0,88012704		
0,2256736	7,1744	0,9026944	5	1,253742222	0,04513472	8,428142222	0,94782912	10,22174222	1,17350272		
0,3385104	10,7616	1,3540416	5	1,880613333	0,06770208	12,64221333	1,42174368	15,33261333	1,76025408		
0,1128368	3,5872	0,4513472	5	0,626871111	0,02256736	4,214071111	0,47391456	5,110871111	0,58675136		
1,128368	35,872	4,513472	5	6,268711111	0,2256736	42,14071111	4,7391456	51,10871111	5,8675136		
0,0564184	1,7936	0,2256736	5	0,313435556	0,01128368	2,107035556	0,23695728	2,555435556	0,29337568		
0,4513472	14,3488	1,8053888	5	2,507484444	0,09026944	16,85628444	1,89565824	20,44348444	2,34700544		
0,1128368	3,5872	0,4513472	5	0,626871111	0,02256736	4,214071111	0,47391456	5,110871111	0,58675136		
0,5077656	16,1424	2,0310624	5	2,82092	0,10155312	18,96332	2,13261552	22,99892	2,64038112		
1,974644	62,776	7,898576	5	10,97024444	0,3949288	73,74624444	8,2935048	89,44024444	10,2681488		
0,5077656	16,1424	2,0310624	5	2,82092	0,10155312	18,96332	2,13261552	22,99892	2,64038112		
0,282092	8,968	1,128368	5	1,567177778	0,0564184	10,53517778	1,1847864	12,77717778	1,4668784		
0,3385104	10,7616	1,3540416	5	1,880613333	0,06770208	12,64221333	1,42174368	15,33261333	1,76025408		
0,282092	8,968	1,128368	5	1,567177778	0,0564184	10,53517778	1,1847864	12,77717778	1,4668784		
0,3949288	12,5552	1,5797152	5	2,194048889	0,07898576	14,74924889	1,65870096	17,88804889	2,05362976		
0,1692552	5,3808	0,6770208	5	0,940306667	0,03385104	6,321106667	0,71087184	7,666306667	0,88012704		
3,5543592	112,9968	14,2174368	5	19,74644	0,71087184	132,74324	14,92830864	160,99244	18,48266784		
0,1128368	3,5872	0,4513472	5	0,626871111	0,02256736	4,214071111	0,47391456	5,110871111	0,58675136		
0,3385104	10,7616	1,3540416	5	1,880613333	0,06770208	12,64221333	1,42174368	15,33261333	1,76025408		
0,3949288	12,5552	1,5797152	5	2,194048889	0,07898576	14,74924889	1,65870096	17,88804889	2,05362976		
0,0564184	1,7936	0,2256736	5	0,313435556	0,01128368	2,107035556	0,23695728	2,555435556	0,29337568		
0,1128368	3,5872	0,4513472	5	0,626871111	0,02256736	4,214071111	0,47391456	5,110871111	0,58675136		
0,5077656	16,1424	2,0310624	5	2,82092	0,10155312	18,96332	2,13261552	22,99892	2,64038112		
0,9026944	28,6976	3,6107776	5	5,014968889	0,18053888	33,71256889	3,79131648	40,88696889	4,69401088		
6,8830448	218,8192	27,5321792	5	38,23913778	1,37660896	257,0583378	28,90878816	311,7631378	35,79183296		
0,282092	8,968	1,128368	5	1,567177778	0,0564184	10,53517778	1,1847864	12,77717778	1,4668784		
0,564184	17,936	2,256736	5	3,134355556	0,1128368	21,07035556	2,3695728	25,55435556	2,9337568		
2,7080832	86,0928	10,8323328	5	15,04490667	0,54161664	101,1377067	11,37394944	122,6609067	14,08203264		
0,564184	17,936	2,256736	5	3,134355556	0,1128368	21,07035556	2,3695728	25,55435556	2,9337568		
6,206024	197,296	24,824096	5	34,47791111	1,2412048	231,7739111	26,0653008	281,0979111	32,2713248		
2,2003176	69,9504	8,8012704	5	12,22398667	0,44006352	82,17438667	9,24133392	99,66198667	11,44165152		
6,770208	215,232	27,080832	5	37,61226667	1,3540416	252,8442667	28,4348736	306,6522667	35,2050816		
4,795564	152,456	19,182256	5	26,64202222	0,9591128	179,0980222	20,1413688	217,2120222	24,9369328		
0,1128368	3,5872	0,4513472	5	0,626871111	0,02256736	4,214071111	0,47391456	5,110871111	0,58675136		
0,2256736	7,1744	0,9026944	5	1,253742222	0,04513472	8,428142222	0,94782912	10,22174222	1,17350272		
0,3385104	10,7616	1,3540416	5	1,880613333	0,06770208	12,64221333	1,42174368	15,33261333	1,76025408		
7,4472288	236,7552	29,7889152	5	41,37349333	1,48944576	278,1286933	31,27836096	337,3174933	38,72558976		
0,5077656	16,1424	2,0310624	5	2,82092	0,10155312	18,96332	2,13261552	22,99892	2,64038112		
6,0367688	191,9152	24,1470752	5	33,53760444	1,20735376	225,4528044	25,35442896	273,4316044	31,39119776		
0,282092	8,968	1,128368	5	1,567177778	0,0564184	10,53517778	1,1847864	12,77717778	1,4668784		
7,334392	233,168	29,337568	5	40,74662222	1,4668784	273,9146222	30,8044464	332,2066222	38,1388384		
68,0239696	**2213,776**	**272,0958784**		**377,9109422**	**13,60479392**	**2591,686942**	**285,7006723**	**3145,130942**	**353,7246419**		
0,2256736	7,1744	0,9026944	5	1,253742222	0,04513472	8,428142222	0,94782912	10,22174222	1,17350272		
0,3949288	12,5552	1,5797152	5	2,194048889	0,07898576	14,74924889	1,65870096	17,88804889	2,05362976		
0,7334392	23,3168	2,9337568	5	4,074662222	0,14668784	27,39146222	3,08044464	33,22066222	3,81388384		
0,1692552	5,3808	0,6770208	5	0,940306667	0,03385104	6,321106667	0,71087184	7,666306667	0,88012704		
0,2256736	7,1744	0,9026944	5	1,253742222	0,04513472	8,428142222	0,94782912	10,22174222	1,17350272		
0,3385104	10,7616	1,3540416	5	1,880613333	0,06770208	12,64221333	1,42174368	15,33261333	1,76025408		
0,4513472	14,3488	1,8053888	5	2,507484444	0,09026944	16,85628444	1,89565824	20,44348444	2,34700544		
0,7898576	25,1104	3,1594304	5	4,388097778	0,15797152	29,49849778	3,31740192	35,77609778	4,10725952		
0,1128368	3,5872	0,4513472	5	0,626871111	0,02256736	4,214071111	0,47391456	5,110871111	0,58675136		
0,3385104	10,7616	1,3540416	5	1,880613333	0,06770208	12,64221333	1,42174368	15,33261333	1,76025408		
1,41046	44,84	5,64184	5	7,835888889	0,282092	52,67588889	5,923932	63,88588889	7,334392		
0,0564184	1,7936	0,2256736	5	0,313435556	0,01128368	2,107035556	0,23695728	2,555435556	0,29337568		
0,282092	8,968	1,128368	5	1,567177778	0,0564184	10,53517778	1,1847864	12,77717778	1,4668784		
0,1128368	3,5872	0,4513472	5	0,626871111	0,02256736	4,214071111	0,47391456	5,110871111	0,58675136		
0,3385104	10,7616	1,3540416	5	1,880613333	0,06770208	12,64221333	1,42174368	15,33261333	1,76025408		
0,0564184	1,7936	0,2256736	5	0,313435556	0,01128368	2,107035556	0,23695728	2,555435556	0,29337568		
0,1128368	3,5872	0,4513472	5	0,626871111	0,02256736	4,214071111	0,47391456	5,110871111	0,58675136		
0,5077656	16,1424	2,0310624	5	2,82092	0,10155312	18,96332	2,13261552	22,99892	2,64038112		
1,692552	53,808	6,770208	5	9,403066667	0,3385104	63,21106667	7,1087184	76,66306667	8,8012704		
0,5077656	16,1424	2,0310624	5	2,82092	0,10155312	18,96332	2,13261552	22,99892	2,64038112		
0,282092	8,968	1,128368	5	1,567177778	0,0564184	10,53517778	1,1847864	12,77717778	1,4668784		
0,2256736	7,1744	0,9026944	5	1,253742222	0,04513472	8,428142222	0,94782912	10,22174222	1,17350272		
0,1128368	3,5872	0,4513472	5	0,626871111	0,02256736	4,214071111	0,47391456	5,110871111	0,58675136		
0,6206024	19,7296	2,4824096	5	3,447791111	0,12412048	23,17739111	2,60653008	28,10979111	3,22713248		
1,692552	53,808	6,770208	5	9,403066667	0,3385104	63,21106667	7,1087184	76,66306667	8,8012704		
1,5797152	50,2208	6,3188608	5	8,776195556	0,31594304	58,99699556	6,63480384	71,55219556	8,21451904		
0,3385104	10,7616	1,3540416	5	1,880613333	0,06770208	12,64221333	1,42174368	15,33261333	1,76025408		
0,564184	17,936	2,256736	5	3,134355556	0,1128368	21,07035556	2,3695728	25,55435556	2,9337568		
0,4513472	14,3488	1,8053888	5	2,507484444	0,09026944	16,85628444	1,89565824	20,44348444	2,34700544		
0,3385104	10,7616	1,3540416	5	1,880613333	0,06770208	12,64221333	1,42174368	15,33261333	1,76025408		
0,564184	17,936	2,256736	5	3,134355556	0,1128368	21,07035556	2,3695728	25,55435556	2,9337568		
0,4513472	14,3488	1,8053888	5	2,507484444	0,09026944	16,85628444	1,89565824	20,44348444	2,34700544		
1,8053888	57,3952	7,2215552	5	10,02993778	0,36107776	67,42513778	7,58263296	81,77393778	9,38802176		
31,5008872	1032,7888	126,0035488	5	175,0049289	6,30017744	1207,793729	132,3037262	1465,990929	163,8046134		
19,9924912	655,4624	79,9699648	5	111,0693956	3,99849824	766,5317956	83,96846304	930,3973956	103,9609542		
2513,646665	**82625,9088**	**10054,58666**		**24607,706**	**2972,552854**	**107233,6148**	**13027,13951**	**127890,092**	**15540,78618**		
1712,847133	**56828,168**	**6851,388531**		**22731,2672**	**2740,555412**	**79559,4352**	**9591,943944**	**93766,4772**	**11304,79108**		
1712,847133	56828,168	6851,388531	40	22731,2672	2740,555412	79559,4352	9591,943944	93766,4772	11304,79108		
135,4882184	**4319,4016**	**541,9528736**		**292,84648**	**36,69429968**	**4612,24808**	**578,6471733**	**5692,09848**	**714,1353917**		
0,282092	8,968	1,128368	5	0,4484	0,0564184	9,4164	1,1847864	11,6584	1,4668784		
1,41046	44,84	5,64184	5	2,242	0,282092	47,082	5,923932	58,292	7,334392		
0,3385104	10,7616	1,3540416	5	0,53808	0,06770208	11,29968	1,42174368	13,99008	1,76025408		
2,0310624	64,5696	8,1242496	5	3,22848	0,40621248	67,79808	8,53046208	83,94048	10,56152448		
0,6770208	21,5232	2,7080832	5	1,07616	0,13540416	22,59936	2,84348736	27,98016	3,52050816		
0,3949288	12,5552	1,5797152	5	0,62776	0,07898576	13,18296	1,65870096	16,32176	2,05362976		
2,256736	71,744	9,026944	5	3,5872	0,4513472	75,3312	9,4782912	93,2672	11,7350272		
1,1847864	37,6656	4,7391456	5	1,88328	0,23695728	39,54888	4,97610288	48,96528	6,16088928		
0,9591128	30,4912	3,8364512	5	1,52456	0,19182256	32,01576	4,02827376	39,63856	4,98738656		
8,795652	283,5632	35,182608	10	28,35632	3,5182608	311,91952	38,7008688	382,81032	47,4965208		
0,282092	8,968	1,128368	5	0,4484	0,0564184	9,4164	1,1847864	11,6584	1,4668784		
0,282092	8,968	1,128368	5	0,4484	0,0564184	9,4164	1,1847864	11,6584	1,4668784		
0,1128368	3,5872	0,4513472	5	0,17936	0,02256736	3,76656	0,47391456	4,66336	0,58675136		
1,8618072	59,1888	7,4472288	5	2,95944	0,37236144	62,14824	7,81959024	76,94544	9,68139744		
0,0564184	1,7936	0,2256736	5	0,08968	0,01128368	1,88328	0,23695728	2,33168	0,29337568		
0,3949288	12,5552	1,5797152	5	0,62776	0,07898576	13,18296	1,65870096	16,32176	2,05362976		
1,2976232	41,2528	5,1904928	5	2,06264	0,25952464	43,31544	5,45001744	53,62864	6,74764064		
8,5175344	274,632	34,0701376	10	27,4632	3,40701376	302,0952	37,47715136	370,7532	45,99468576		
0,0564184	1,7936	0,2256736	5	0,08968	0,01128368	1,88328	0,23695728	2,33168	0,29337568		
0,6206024	19,7296	2,4824096	5	0,98648	0,12412048	20,71608	2,60653008	25,64848	3,22713248		

0,7334392	23,3168	2,9337568	5	1,16584	0,14668784	24,48264	3,08044464	30,31184	3,81388384		
1,692552	53,808	6,770208	5	2,6904	0,3385104	56,4984	7,1087184	69,9504	8,8012704		
0,1128368	3,5872	0,4513472	5	0,17936	0,02256736	3,76656	0,47391456	4,66336	0,58675136		
0,4513472	14,3488	1,8053888	5	0,71744	0,09026944	15,06624	1,89565824	18,65344	2,34700544		
0,2256736	7,1744	0,9026944	5	0,35872	0,04513472	7,53312	0,94782912	9,32672	1,17350272		
0,0564184	1,7936	0,2256736	5	0,08968	0,01128368	1,88328	0,23695728	2,33168	0,29337568		
4,7391456	150,6624	18,9565824	5	7,53312	0,94782912	158,19552	19,90441152	195,86112	24,64355712		
0,1692552	5,3808	0,6770208	5	0,26904	0,03385104	5,64984	0,71087184	6,99504	0,88012704		
0,4513472	14,3488	1,8053888	5	0,71744	0,09026944	15,06624	1,89565824	18,65344	2,34700544		
5,7546768	182,9472	23,0187072	5	9,14736	1,15093536	192,09456	24,16964256	237,83136	29,92431936		
1,4668784	46,6336	5,8675136	5	2,33168	0,29337568	48,96528	6,16088928	60,62368	7,62776768		
0,9026944	28,6976	3,6107776	5	1,43488	0,18053888	30,13248	3,79131648	37,30688	4,69401088		
0,1692552	5,3808	0,6770208	5	0,26904	0,03385104	5,64984	0,71087184	6,99504	0,88012704		
3,667196	116,584	14,668784	5	5,8292	0,7334392	122,4132	15,4022232	151,5592	19,0694192		
0,6206024	19,7296	2,4824096	5	0,98648	0,12412048	20,71608	2,60653008	25,64848	3,22713248		
2,538828	80,712	10,155312	5	4,0356	0,5077656	84,7476	10,6630776	104,9256	13,2019056		
2,1438992	68,1568	8,5755968	5	3,40784	0,42877984	71,56464	9,00437664	88,60384	11,14827584		
0,3385104	10,7616	1,3540416	5	0,53808	0,06770208	11,29968	1,42174368	13,99008	1,76025408		
0,282092	8,968	1,128368	5	0,4484	0,0564184	9,4164	1,1847864	11,6584	1,4668784		
0,5077656	16,1424	2,0310624	5	0,80712	0,10155312	16,94952	2,13261552	20,98512	2,64038112		
0,2256736	7,1744	0,9026944	5	0,35872	0,04513472	7,53312	0,94782912	9,32672	1,17350272		
2,4259912	77,1248	9,7039648	5	3,85624	0,48519824	80,98104	10,18916304	100,26224	12,61515424		
0,9026944	28,6976	3,6107776	5	1,43488	0,18053888	30,13248	3,79131648	37,30688	4,69401088		
1,9182256	60,9824	7,6729024	5	3,04912	0,38364512	64,03152	8,05654752	79,27712	9,97477312		
0,4513472	14,3488	1,8053888	5	0,71744	0,09026944	15,06624	1,89565824	18,65344	2,34700544		
7,0523	224,2	28,2092	5	11,21	1,41046	235,41	29,61966	291,46	36,67196		
0,9026944	28,6976	3,6107776	5	1,43488	0,18053888	30,13248	3,79131648	37,30688	4,69401088		
2,7645016	87,8864	11,0580064	5	4,39432	0,55290032	92,28072	11,61090672	114,25232	14,37540832		
0,0564184	1,7936	0,2256736	5	0,08968	0,01128368	1,88328	0,23695728	2,33168	0,29337568		
0,5077656	16,1424	2,0310624	5	0,80712	0,10155312	16,94952	2,13261552	20,98512	2,64038112		
0,3385104	10,7616	1,3540416	5	0,53808	0,06770208	11,29968	1,42174368	13,99008	1,76025408		
1,0155312	32,2848	4,0621248	5	1,61424	0,20310624	33,89904	4,26523104	41,97024	5,28076224		
0,1692552	5,3808	0,6770208	5	0,26904	0,03385104	5,64984	0,71087184	6,99504	0,88012704		
0,4513472	14,3488	1,8053888	5	0,71744	0,09026944	15,06624	1,89565824	18,65344	2,34700544		
2,4259912	77,1248	9,7039648	5	3,85624	0,48519824	80,98104	10,18916304	100,26224	12,61515424		
0,1692552	5,3808	0,6770208	5	0,26904	0,03385104	5,64984	0,71087184	6,99504	0,88012704		
1,1847864	37,6656	4,7391456	5	1,88328	0,23695728	39,54888	4,97610288	48,96528	6,16088928		
0,0564184	1,7936	0,2256736	5	0,08968	0,01128368	1,88328	0,23695728	2,33168	0,29337568		
0,6206024	19,7296	2,4824096	5	0,98648	0,12412048	20,71608	2,60653008	25,64848	3,22713248		
1,1847864	37,6656	4,7391456	5	1,88328	0,23695728	39,54888	4,97610288	48,96528	6,16088928		
0,2256736	7,1744	0,9026944	5	0,35872	0,04513472	7,53312	0,94782912	9,32672	1,17350272		
1,128368	35,872	4,513472	5	1,7936	0,2256736	37,6656	4,7391456	46,6336	5,8675136		
0,2256736	7,1744	0,9026944	5	0,35872	0,04513472	7,53312	0,94782912	9,32672	1,17350272		
1,0719496	34,0784	4,2877984	5	1,70392	0,21438992	35,78232	4,50218832	44,30192	5,57413792		
0,1692552	5,3808	0,6770208	5	0,26904	0,03385104	5,64984	0,71087184	6,99504	0,88012704		
1,1847864	37,6656	4,7391456	5	1,88328	0,23695728	39,54888	4,97610288	48,96528	6,16088928		
4,1185432	130,9328	16,4741728	5	6,54664	0,82370864	137,47944	17,29788144	170,21264	21,41642464		
1,5797152	50,2208	6,3188608	5	2,51104	0,31594304	52,73184	6,63480384	65,28704	8,21451904		
0,7334392	23,3168	2,9337568	5	1,16584	0,14668784	24,48264	3,08044464	30,31184	3,81388384		
2,256736	71,744	9,026944	5	3,5872	0,4513472	75,3312	9,4782912	93,2672	11,7350272		
0,6206024	19,7296	2,4824096	5	0,98648	0,12412048	20,71608	2,60653008	25,64848	3,22713248		
0,1128368	3,5872	0,4513472	5	0,17936	0,02256736	3,76656	0,47391456	4,66336	0,58675136		
0,564184	17,936	2,256736	5	0,8968	0,1128368	18,8328	2,3695728	23,3168	2,9337568		
0,1128368	3,5872	0,4513472	5	0,17936	0,02256736	3,76656	0,47391456	4,66336	0,58675136		
9,569612	308,5264	38,278448	10	30,85264	3,8278448	339,37904	42,1062928	416,51064	51,6759048		
1,1847864	37,6656	4,7391456	5	1,88328	0,23695728	39,54888	4,97610288	48,96528	6,16088928		
0,1692552	5,3808	0,6770208	5	0,26904	0,03385104	5,64984	0,71087184	6,99504	0,88012704		
0,2256736	7,1744	0,9026944	5	0,35872	0,04513472	7,53312	0,94782912	9,32672	1,17350272		
5,4725848	173,9792	21,8903392	5	8,69896	1,09451696	182,67816	22,98485616	226,17296	28,45744096		
7,2779736	231,3744	29,1118944	10	23,13744	2,91118944	254,51184	32,02308384	312,35544	39,30105744		
7,3908104	234,9616	29,5632416	10	23,49616	2,95632416	258,45776	32,51956576	317,19816	39,91037616		
6,4316976	204,4704	25,7267904	10	20,44704	2,57267904	224,91744	28,29946944	276,03504	34,73116704		
178,6613192	**5725,9488**	**714,6452768**		**380,34768**	**47,33877696**	**6106,29648**	**761,9840538**	**7537,78368**	**940,645373**		
0,0564184	1,7936	0,2256736	5	0,08968	0,01128368	1,88328	0,23695728	2,33168	0,29337568		
2,0874808	66,3632	8,3499232	5	3,31816	0,41749616	69,68136	8,76741936	86,27216	10,85490016		
0,3385104	10,7616	1,3540416	5	0,53808	0,06770208	11,29968	1,42174368	13,99008	1,76025408		
1,0719496	34,0784	4,2877984	5	1,70392	0,21438992	35,78232	4,50218832	44,30192	5,57413792		
3,2158488	102,2352	12,8633952	5	5,11176	0,64316976	107,34696	13,50656496	132,90576	16,72241376		
0,564184	17,936	2,256736	5	0,8968	0,1128368	18,8328	2,3695728	23,3168	2,9337568		
0,0564184	1,7936	0,2256736	5	0,08968	0,01128368	1,88328	0,23695728	2,33168	0,29337568		
0,846276	26,904	3,385104	5	1,3452	0,1692552	28,2492	3,5543592	34,9752	4,4006352		
0,3949288	12,5552	1,5797152	5	0,62776	0,07898576	13,18296	1,65870096	16,32176	2,05362976		
0,3385104	10,7616	1,3540416	5	0,53808	0,06770208	11,29968	1,42174368	13,99008	1,76025408		
0,282092	8,968	1,128368	5	0,4484	0,0564184	9,4164	1,1847864	11,6584	1,4668784		
0,1128368	3,5872	0,4513472	5	0,17936	0,02256736	3,76656	0,47391456	4,66336	0,58675136		
0,2256736	7,1744	0,9026944	5	0,35872	0,04513472	7,53312	0,94782912	9,32672	1,17350272		
0,282092	8,968	1,128368	5	0,4484	0,0564184	9,4164	1,1847864	11,6584	1,4668784		
0,846276	26,904	3,385104	5	1,3452	0,1692552	28,2492	3,5543592	34,9752	4,4006352		
1,2412048	39,4592	4,9648192	5	1,97296	0,24824096	41,43216	5,21306016	51,29696	6,45426496		
0,6206024	19,7296	2,4824096	5	0,98648	0,12412048	20,71608	2,60653008	25,64848	3,22713248		
0,9591128	30,4912	3,8364512	5	1,52456	0,19182256	32,01576	4,02827376	39,63856	4,98738656		
0,0564184	1,7936	0,2256736	5	0,08968	0,01128368	1,88328	0,23695728	2,33168	0,29337568		
3,3286856	105,8224	13,3147424	5	5,29112	0,66573712	111,11352	13,98047952	137,56912	17,30916512		
6,1496056	195,5024	24,5984224	5	9,77512	1,22992112	205,27752	25,82834352	254,15312	31,97794912		
0,2256736	7,1744	0,9026944	5	0,35872	0,04513472	7,53312	0,94782912	9,32672	1,17350272		
0,4513472	14,3488	1,8053888	5	0,71744	0,09026944	15,06624	1,89565824	18,65344	2,34700544		
0,1692552	5,3808	0,6770208	5	0,26904	0,03385104	5,64984	0,71087184	6,99504	0,88012704		
0,282092	8,968	1,128368	5	0,4484	0,0564184	9,4164	1,1847864	11,6584	1,4668784		
0,6206024	19,7296	2,4824096	5	0,98648	0,12412048	20,71608	2,60653008	25,64848	3,22713248		
4,4006352	139,9008	17,6025408	5	6,99504	0,88012704	146,89584	18,48266784	181,87104	22,88330304		
0,1692552	5,3808	0,6770208	5	0,26904	0,03385104	5,64984	0,71087184	6,99504	0,88012704		
0,9026944	28,6976	3,6107776	5	1,43488	0,18053888	30,13248	3,79131648	37,30688	4,69401088		
0,1128368	3,5872	0,4513472	5	0,17936	0,02256736	3,76656	0,47391456	4,66336	0,58675136		
6,1496056	195,5024	24,5984224	5	9,77512	1,22992112	205,27752	25,82834352	254,15312	31,97794912		
0,1692552	5,3808	0,6770208	5	0,26904	0,03385104	5,64984	0,71087184	6,99504	0,88012704		
0,2256736	7,1744	0,9026944	5	0,35872	0,04513472	7,53312	0,94782912	9,32672	1,17350272		
0,1128368	3,5872	0,4513472	5	0,17936	0,02256736	3,76656	0,47391456	4,66336	0,58675136		
1,6361336	52,0144	6,5445344	5	2,60072	0,32722672	54,61512	6,87176112	67,61872	8,50789472		
0,6770208	21,5232	2,7080832	5	1,07616	0,13540416	22,59936	2,84348736	27,98016	3,52050816		
0,564184	17,936	2,256736	5	0,8968	0,1128368	18,8328	2,3695728	23,3168	2,9337568		
2,0874808	66,3632	8,3499232	5	3,31816	0,41749616	69,68136	8,76741936	86,27216	10,85490016		
0,1692552	5,3808	0,6770208	5	0,26904	0,03385104	5,64984	0,71087184	6,99504	0,88012704		
0,6206024	19,7296	2,4824096	5	0,98648	0,12412048	20,71608	2,60653008	25,64848	3,22713248		
0,5077656	16,1424	2,0310624	5	0,80712	0,10155312	16,94952	2,13261552	20,98512	2,64038112		
2,9337568	93,2672	11,7350272	5	4,66336	0,58675136	97,93056	12,32177856	121,24736	15,25553536		
0,1128368	3,5872	0,4513472	5	0,17936	0,02256736	3,76656	0,47391456	4,66336	0,58675136		
1,4668784	46,6336	5,8675136	5	2,33168	0,29337568	48,96528	6,16088928	60,62368	7,62776768		
0,1128368	3,5872	0,4513472	5	0,17936	0,02256736	3,76656	0,47391456	4,66336	0,58675136		
1,5232968	48,4272	6,0931872	5	2,42136	0,30465936	50,84856	6,39784656	62,95536	7,92114336		
0,2256736	7,1744	0,9026944	5	0,35872	0,04513472	7,53312	0,94782912	9,32672	1,17350272		
1,1847864	37,6656	4,7391456	5	1,88328	0,23695728	39,54888	4,97610288	48,96528	6,16088928		
16,1418768	523,1968	64,5675072	5	26,15984	3,22837536	549,35664	67,79588256	680,15584	83,93775936		
0,2256736	7,1744	0,9026944	5	0,35872	0,04513472	7,53312	0,94782912	9,32672	1,17350272		
0,282092	8,968	1,128368	5	0,4484	0,0564184	9,4164	1,1847864	11,6584	1,4668784		
0,3949288	12,5552	1,5797152	5	0,62776	0,07898576	13,18296	1,65870096	16,32176	2,05362976		
0,2256736	7,1744	0,9026944	5	0,35872	0,04513472	7,53312	0,94782912	9,32672	1,17350272		
0,1128368	3,5872	0,4513472	5	0,17936	0,02256736	3,76656	0,47391456	4,66336	0,58675136		
0,282092	8,968	1,128368	5	0,4484	0,0564184	9,4164	1,1847864	11,6584	1,4668784		
0,7334392	23,3168	2,9337568	5	1,16584	0,14668784	24,48264	3,08044464	30,31184	3,81388384		
0,1128368	3,5872	0,4513472	5	0,17936	0,02256736	3,76656	0,47391456	4,66336	0,58675136		
0,282092	8,968	1,128368	5	0,4484	0,0564184	9,4164	1,1847864	11,6584	1,4668784		
0,7334392	23,3168	2,9337568	5	1,16584	0,14668784	24,48264	3,08044464	30,31184	3,81388384		
1,2412048	39,4592	4,9648192	5	1,97296	0,24824096	41,43216	5,21306016	51,29696	6,45426496		
3,2158488	102,2352	12,8633952	5	5,11176	0,64316976	107,34696	13,50656496	132,90576	16,72241376		
0,2256736	7,1744	0,9026944	5	0,35872	0,04513472	7,53312	0,94782912	9,32672	1,17350272		
0,282092	8,968	1,128368	5	0,4484	0,0564184	9,4164	1,1847864	11,6584	1,4668784		
1,2412048	39,4592	4,9648192	5	1,97296	0,24824096	41,43216	5,21306016	51,29696	6,45426496		
0,2256736	7,1744	0,9026944	5	0,35872	0,04513472	7,53312	0,94782912	9,32672	1,17350272		
0,6206024	19,7296	2,4824096	5	0,98648	0,12412048	20,71608	2,60653008	25,64848	3,22713248		
0,1128368	3,5872	0,4513472	5	0,17936	0,02256736	3,76656	0,47391456	4,66336	0,58675136		
1,1847864	37,6656	4,7391456	5	1,88328	0,23695728	39,54888	4,97610288	48,96528	6,16088928		
2,538828	80,712	10,155312	5	4,0356	0,5077656	84,7476	10,6630776	104,9256	13,2019056		
0,6770208	21,5232	2,7080832	5	1,07616	0,13540416	22,59936	2,84348736	27,98016	3,52050816		
1,5232968	48,4272	6,0931872	5	2,42136	0,30465936	50,84856	6,39784656	62,95536	7,92114336		
0,6770208	21,5232	2,7080832	5	1,07616	0,13540416	22,59936	2,84348736	27,98016	3,52050816		
1,1847864	37,6656	4,7391456	5	1,88328	0,23695728	39,54888	4,97610288	48,96528	6,16088928		
3,667196	116,584	14,668784	5	5,8292	0,7334392	122,4132	15,4022232	151,5592	19,0694192		
0,1128368	3,5872	0,4513472	5	0,17936	0,02256736	3,76656	0,47391456	4,66336	0,58675136		
0,1128368	3,5872	0,4513472	5	0,17936	0,02256736	3,76656	0,47391456	4,66336	0,58675136		
1,3540416	43,0464	5,4161664	5	2,15232	0,27080832	45,19872	5,68697472	55,96032	7,04101632		
0,4513472	14,3488	1,8053888	5	0,71744	0,09026944	15,06624	1,89565824	18,65344	2,34700544		
0,1128368	3,5872	0,4513472	5	0,17936	0,02256736	3,76656	0,47391456	4,66336	0,58675136		
0,7898576	25,1104	3,1594304	5	1,25552	0,15797152	26,36592	3,31740192	32,64352	4,10725952		
3,4415224	109,4096	13,7660896	5	5,47048	0,68830448	114,88008	14,45439408	142,23248	17,89591648		
1,3540416	43,0464	5,4161664	5	2,15232	0,27080832	45,19872	5,68697472	55,96032	7,04101632		
0,282092	8,968	1,128368	5	0,4484	0,0564184	9,4164	1,1847864	11,6584	1,4668784		
0,5077656	16,1424	2,0310624	5	0,80712	0,10155312	16,94952	2,13261552	20,98512	2,64038112		
0,1692552	5,3808	0,6770208	5	0,26904	0,03385104	5,64984	0,71087184	6,99504	0,88012704		
0,3949288	12,5552	1,5797152	5	0,62776	0,07898576	13,18296	1,65870096	16,32176	2,05362976		
0,1128368	3,5872	0,4513472	5	0,17936	0,02256736	3,76656	0,47391456	4,66336	0,58675136		
0,5077656	16,1424	2,0310624	5	0,80712	0,10155312	16,94952	2,13261552	20,98512	2,64038112		
0,1692552	5,3808	0,6770208	5	0,26904	0,03385104	5,64984	0,71087184	6,99504	0,88012704		

0,1692552	5,3808	0,6770208	5	0,26904	0,03385104	5,64984	0,71087184	6,99504	0,88012704		
1,0719496	34,0784	4,2877984	5	1,70392	0,21438992	35,78232	4,50218832	44,30192	5,57413792		
0,564184	17,936	2,256736	5	0,8968	0,1128368	18,8328	2,3695728	23,3168	2,9337568		
0,2256736	7,1744	0,9026944	5	0,35872	0,04513472	7,53312	0,94782912	9,32672	1,17350272		
0,0564184	1,7936	0,2256736	5	0,08968	0,01128368	1,88328	0,23695728	2,33168	0,29337568		
0,6206024	19,7296	2,4824096	5	0,98648	0,12412048	20,71608	2,60653008	25,64848	3,22713248		
1,2412048	39,4592	4,9648192	5	1,97296	0,24824096	41,43216	5,21306016	51,29696	6,45426496		
1,0719496	34,0784	4,2877984	5	1,70392	0,21438992	35,78232	4,50218832	44,30192	5,57413792		
0,1128368	3,5872	0,4513472	5	0,17936	0,02256736	3,76656	0,47391456	4,66336	0,58675136		
0,0564184	1,7936	0,2256736	5	0,08968	0,01128368	1,88328	0,23695728	2,33168	0,29337568		
0,846276	26,904	3,385104	5	1,3452	0,1692552	28,2492	3,5543592	34,9752	4,4006352		
3,7236144	118,3776	14,8944576	5	5,91888	0,74472288	124,29648	15,63918048	153,89088	19,36279488		
0,7898576	25,1104	3,1594304	5	1,25552	0,15797152	26,36592	3,31740192	32,64352	4,10725952		
4,1749616	132,7264	16,6998464	5	6,63632	0,83499232	139,36272	17,53483872	172,54432	21,70980032		
12,900628	418,184	51,602512	10	41,8184	5,1602512	460,0024	56,7627632	564,5484	69,6633912		
0,564184	17,936	2,256736	5	0,8968	0,1128368	18,8328	2,3695728	23,3168	2,9337568		
3,8928696	123,7584	15,5714784	5	6,18792	0,77857392	129,94632	16,35005232	160,88592	20,24292192		
18,3389968	594,3888	73,3559872	10	59,43888	7,33559872	653,82768	80,69158592	802,42488	99,03058272		
0,6770208	21,5232	2,7080832	5	1,07616	0,13540416	22,59936	2,84348736	27,98016	3,52050816		
26,7929408	868,432	107,1717632	10	86,8432	10,71717632	955,2752	117,8889395	1172,3832	144,6818803		
1,1847864	37,6656	4,7391456	5	1,88328	0,23695728	39,54888	4,97610288	48,96528	6,16088928		
1,128368	35,872	4,513472	5	1,7936	0,2256736	37,6656	4,7391456	46,6336	5,8675136		
0,6770208	21,5232	2,7080832	5	1,07616	0,13540416	22,59936	2,84348736	27,98016	3,52050816		
169,5951	**5517,424**	**678,3804**		**409,50816**	**50,05119552**	**5926,93216**	**728,4315955**	**7306,28816**	**898,0266955**		
0,9591128	30,4912	3,8364512	5	1,52456	0,19182256	32,01576	4,02827376	39,63856	4,98738656		
0,7898576	25,1104	3,1594304	5	1,25552	0,15797152	26,36592	3,31740192	32,64352	4,10725952		
0,7334392	23,3168	2,9337568	5	1,16584	0,14668784	24,48264	3,08044464	30,31184	3,81388384		
0,0564184	1,7936	0,2256736	5	0,08968	0,01128368	1,88328	0,23695728	2,33168	0,29337568		
1,2412048	39,4592	4,9648192	5	1,97296	0,24824096	41,43216	5,21306016	51,29696	6,45426496		
0,282092	8,968	1,128368	5	0,4484	0,0564184	9,4164	1,1847864	11,6584	1,4668784		
0,846276	26,904	3,385104	5	1,3452	0,1692552	28,2492	3,5543592	34,9752	4,4006352		
10,3815816	344,0112	41,5263264	10	34,40112	4,15263264	378,41232	45,67895904	464,41512	56,06054064		
6,1496056	195,5024	24,5984224	5	9,77512	1,22992112	205,27752	25,82834352	254,15312	31,97794912		
0,4513472	14,3488	1,8053888	5	0,71744	0,09026944	15,06624	1,89565824	18,65344	2,34700544		
0,5077656	16,1424	2,0310624	5	0,80712	0,10155312	16,94952	2,13261552	20,98512	2,64038112		
0,3385104	10,7616	1,3540416	5	0,53808	0,06770208	11,29968	1,42174368	13,99008	1,76025408		
0,5077656	16,1424	2,0310624	5	0,80712	0,10155312	16,94952	2,13261552	20,98512	2,64038112		
1,2976232	41,2528	5,1904928	5	2,06264	0,25952464	43,31544	5,45001744	53,62864	6,74764064		
1,128368	35,872	4,513472	5	1,7936	0,2256736	37,6656	4,7391456	46,6336	5,8675136		
2,3131544	73,5376	9,2526176	5	3,67688	0,46263088	77,21448	9,71524848	95,59888	12,02840288		
2,0874808	66,3632	8,3499232	5	3,31816	0,41749616	69,68136	8,76741936	86,27216	10,85490016		
0,564184	17,936	2,256736	5	0,8968	0,1128368	18,8328	2,3695728	23,3168	2,9337568		
0,5077656	16,1424	2,0310624	5	0,80712	0,10155312	16,94952	2,13261552	20,98512	2,64038112		
0,4513472	14,3488	1,8053888	5	0,71744	0,09026944	15,06624	1,89565824	18,65344	2,34700544		
0,5077656	16,1424	2,0310624	5	0,80712	0,10155312	16,94952	2,13261552	20,98512	2,64038112		
0,6770208	21,5232	2,7080832	5	1,07616	0,13540416	22,59936	2,84348736	27,98016	3,52050816		
3,8928696	123,7584	15,5714784	5	6,18792	0,77857392	129,94632	16,35005232	160,88592	20,24292192		
0,5077656	16,1424	2,0310624	5	0,80712	0,10155312	16,94952	2,13261552	20,98512	2,64038112		
2,0874808	66,3632	8,3499232	5	3,31816	0,41749616	69,68136	8,76741936	86,27216	10,85490016		
2,1438992	68,1568	8,5755968	5	3,40784	0,42877984	71,56464	9,00437664	88,60384	11,14827584		
0,282092	8,968	1,128368	5	0,4484	0,0564184	9,4164	1,1847864	11,6584	1,4668784		
2,3131544	73,5376	9,2526176	5	3,67688	0,46263088	77,21448	9,71524848	95,59888	12,02840288		
0,2256736	7,1744	0,9026944	5	0,35872	0,04513472	7,53312	0,94782912	9,32672	1,17350272		
0,3949288	12,5552	1,5797152	5	0,62776	0,07898576	13,18296	1,65870096	16,32176	2,05362976		
1,128368	35,872	4,513472	5	1,7936	0,2256736	37,6656	4,7391456	46,6336	5,8675136		
0,3385104	10,7616	1,3540416	5	0,53808	0,06770208	11,29968	1,42174368	13,99008	1,76025408		
0,564184	17,936	2,256736	5	0,8968	0,1128368	18,8328	2,3695728	23,3168	2,9337568		
0,6770208	21,5232	2,7080832	5	1,07616	0,13540416	22,59936	2,84348736	27,98016	3,52050816		
0,282092	8,968	1,128368	5	0,4484	0,0564184	9,4164	1,1847864	11,6584	1,4668784		
12,8822192	426,912	51,5288768	5	21,3456	2,57644384	448,2576	54,10532064	554,9856	66,98753984		
1,0719496	34,0784	4,2877984	5	1,70392	0,21438992	35,78232	4,50218832	44,30192	5,57413792		
4,795564	152,456	19,182256	5	7,6228	0,9591128	160,0788	20,1413688	198,1928	24,9369328		
0,282092	8,968	1,128368	5	0,4484	0,0564184	9,4164	1,1847864	11,6584	1,4668784		
0,0564184	1,7936	0,2256736	5	0,08968	0,01128368	1,88328	0,23695728	2,33168	0,29337568		
0,564184	17,936	2,256736	5	0,8968	0,1128368	18,8328	2,3695728	23,3168	2,9337568		
0,282092	8,968	1,128368	5	0,4484	0,0564184	9,4164	1,1847864	11,6584	1,4668784		
0,282092	8,968	1,128368	5	0,4484	0,0564184	9,4164	1,1847864	11,6584	1,4668784		
1,5232968	48,4272	6,0931872	5	2,42136	0,30465936	50,84856	6,39784656	62,95536	7,92114336		
1,0719496	34,0784	4,2877984	5	1,70392	0,21438992	35,78232	4,50218832	44,30192	5,57413792		
0,9026944	28,6976	3,6107776	5	1,43488	0,18053888	30,13248	3,79131648	37,30688	4,69401088		
0,7334392	23,3168	2,9337568	5	1,16584	0,14668784	24,48264	3,08044464	30,31184	3,81388384		
0,564184	17,936	2,256736	5	0,8968	0,1128368	18,8328	2,3695728	23,3168	2,9337568		
2,4824096	78,9184	9,9296384	5	3,94592	0,49648192	82,86432	10,42612032	102,59392	12,90852992		
3,8928696	123,7584	15,5714784	5	6,18792	0,77857392	129,94632	16,35005232	160,88592	20,24292192		
0,846276	26,904	3,385104	5	1,3452	0,1692552	28,2492	3,5543592	34,9752	4,4006352		
1,2976232	41,2528	5,1904928	5	2,06264	0,25952464	43,31544	5,45001744	53,62864	6,74764064		
1,7489704	55,6016	6,9958816	5	2,78008	0,34979408	58,38168	7,34567568	72,28208	9,09464608		
0,0564184	1,7936	0,2256736	5	0,08968	0,01128368	1,88328	0,23695728	2,33168	0,29337568		
8,4657768	280,5088	33,8631072	10	28,05088	3,38631072	308,55968	37,24941792	378,68688	45,71519472		
0,7334392	23,3168	2,9337568	5	1,16584	0,14668784	24,48264	3,08044464	30,31184	3,81388384		
0,9026944	28,6976	3,6107776	5	1,43488	0,18053888	30,13248	3,79131648	37,30688	4,69401088		
0,9591128	30,4912	3,8364512	5	1,52456	0,19182256	32,01576	4,02827376	39,63856	4,98738656		
0,3949288	12,5552	1,5797152	5	0,62776	0,07898576	13,18296	1,65870096	16,32176	2,05362976		
0,1692552	5,3808	0,6770208	5	0,26904	0,03385104	5,64984	0,71087184	6,99504	0,88012704		
20,9244696	693,3296	83,6978784	10	69,33296	8,36978784	762,66256	92,06766624	935,99496	112,9921358		
1,5232968	48,4272	6,0931872	5	2,42136	0,30465936	50,84856	6,39784656	62,95536	7,92114336		
40,8890496	1354,8896	163,5561984	10	135,48896	16,35561984	1490,37856	179,9118182	1829,10096	220,8008678		
6,1496056	195,5024	24,5984224	5	9,77512	1,22992112	205,27752	25,82834352	254,15312	31,97794912		
0,3385104	10,7616	1,3540416	5	0,53808	0,06770208	11,29968	1,42174368	13,99008	1,76025408		
2,7080832	86,0928	10,8323328	5	4,30464	0,54161664	90,39744	11,37394944	111,92064	14,08203264		
2,4824096	78,9184	9,9296384	5	3,94592	0,49648192	82,86432	10,42612032	102,59392	12,90852992		
216,0746304	**6973,6544**	**864,2985216**		**548,49664**	**67,69894336**	**7522,15104**	**931,997465**	**9265,56464**	**1148,072095**		
1,41046	44,84	5,64184	5	2,242	0,282092	47,082	5,923932	58,292	7,334392		
1,2976232	41,2528	5,1904928	5	2,06264	0,25952464	43,31544	5,45001744	53,62864	6,74764064		
0,846276	26,904	3,385104	5	1,3452	0,1692552	28,2492	3,5543592	34,9752	4,4006352		
0,2256736	7,1744	0,9026944	5	0,35872	0,04513472	7,53312	0,94782912	9,32672	1,17350272		
0,3385104	10,7616	1,3540416	5	0,53808	0,06770208	11,29968	1,42174368	13,99008	1,76025408		
0,0564184	1,7936	0,2256736	5	0,08968	0,01128368	1,88328	0,23695728	2,33168	0,29337568		
0,0564184	1,7936	0,2256736	5	0,08968	0,01128368	1,88328	0,23695728	2,33168	0,29337568		
0,1128368	3,5872	0,4513472	5	0,17936	0,02256736	3,76656	0,47391456	4,66336	0,58675136		
0,4513472	14,3488	1,8053888	5	0,71744	0,09026944	15,06624	1,89565824	18,65344	2,34700544		
6,770208	215,232	27,080832	10	21,5232	2,7080832	236,7552	29,7889152	290,5632	36,5591232		
1,2976232	41,2528	5,1904928	5	2,06264	0,25952464	43,31544	5,45001744	53,62864	6,74764064		
0,3385104	10,7616	1,3540416	5	0,53808	0,06770208	11,29968	1,42174368	13,99008	1,76025408		
0,4513472	14,3488	1,8053888	5	0,71744	0,09026944	15,06624	1,89565824	18,65344	2,34700544		
0,846276	26,904	3,385104	5	1,3452	0,1692552	28,2492	3,5543592	34,9752	4,4006352		
0,846276	26,904	3,385104	5	1,3452	0,1692552	28,2492	3,5543592	34,9752	4,4006352		
0,5077656	16,1424	2,0310624	5	0,80712	0,10155312	16,94952	2,13261552	20,98512	2,64038112		
1,8618072	59,1888	7,4472288	5	2,95944	0,37236144	62,14824	7,81959024	76,94544	9,68139744		
0,3949288	12,5552	1,5797152	5	0,62776	0,07898576	13,18296	1,65870096	16,32176	2,05362976		
1,1847864	37,6656	4,7391456	5	1,88328	0,23695728	39,54888	4,97610288	48,96528	6,16088928		
0,282092	8,968	1,128368	5	0,4484	0,0564184	9,4164	1,1847864	11,6584	1,4668784		
1,0719496	34,0784	4,2877984	5	1,70392	0,21438992	35,78232	4,50218832	44,30192	5,57413792		
0,6206024	19,7296	2,4824096	5	0,98648	0,12412048	20,71608	2,60653008	25,64848	3,22713248		
0,0564184	1,7936	0,2256736	5	0,08968	0,01128368	1,88328	0,23695728	2,33168	0,29337568		
1,7489704	55,6016	6,9958816	5	2,78008	0,34979408	58,38168	7,34567568	72,28208	9,09464608		
0,564184	17,936	2,256736	5	0,8968	0,1128368	18,8328	2,3695728	23,3168	2,9337568		
0,0564184	1,7936	0,2256736	5	0,08968	0,01128368	1,88328	0,23695728	2,33168	0,29337568		
0,6770208	21,5232	2,7080832	5	1,07616	0,13540416	22,59936	2,84348736	27,98016	3,52050816		
0,564184	17,936	2,256736	5	0,8968	0,1128368	18,8328	2,3695728	23,3168	2,9337568		
0,0564184	1,7936	0,2256736	5	0,08968	0,01128368	1,88328	0,23695728	2,33168	0,29337568		
0,6770208	21,5232	2,7080832	5	1,07616	0,13540416	22,59936	2,84348736	27,98016	3,52050816		
0,1128368	3,5872	0,4513472	5	0,17936	0,02256736	3,76656	0,47391456	4,66336	0,58675136		
0,1692552	5,3808	0,6770208	5	0,26904	0,03385104	5,64984	0,71087184	6,99504	0,88012704		
0,0564184	1,7936	0,2256736	5	0,08968	0,01128368	1,88328	0,23695728	2,33168	0,29337568		
0,1128368	3,5872	0,4513472	5	0,17936	0,02256736	3,76656	0,47391456	4,66336	0,58675136		
0,1128368	3,5872	0,4513472	5	0,17936	0,02256736	3,76656	0,47391456	4,66336	0,58675136		
0,564184	17,936	2,256736	5	0,8968	0,1128368	18,8328	2,3695728	23,3168	2,9337568		
1,4668784	46,6336	5,8675136	5	2,33168	0,29337568	48,96528	6,16088928	60,62368	7,62776768		
1,41046	44,84	5,64184	5	2,242	0,282092	47,082	5,923932	58,292	7,334392		
0,4513472	14,3488	1,8053888	5	0,71744	0,09026944	15,06624	1,89565824	18,65344	2,34700544		
0,2256736	7,1744	0,9026944	5	0,35872	0,04513472	7,53312	0,94782912	9,32672	1,17350272		
0,564184	17,936	2,256736	5	0,8968	0,1128368	18,8328	2,3695728	23,3168	2,9337568		
0,2256736	7,1744	0,9026944	5	0,35872	0,04513472	7,53312	0,94782912	9,32672	1,17350272		
0,3949288	12,5552	1,5797152	5	0,62776	0,07898576	13,18296	1,65870096	16,32176	2,05362976		
0,1128368	3,5872	0,4513472	5	0,17936	0,02256736	3,76656	0,47391456	4,66336	0,58675136		
0,2256736	7,1744	0,9026944	5	0,35872	0,04513472	7,53312	0,94782912	9,32672	1,17350272		
0,4513472	14,3488	1,8053888	5	0,71744	0,09026944	15,06624	1,89565824	18,65344	2,34700544		
0,1692552	5,3808	0,6770208	5	0,26904	0,03385104	5,64984	0,71087184	6,99504	0,88012704		
1,128368	35,872	4,513472	5	1,7936	0,2256736	37,6656	4,7391456	46,6336	5,8675136		
0,7334392	23,3168	2,9337568	5	1,16584	0,14668784	24,48264	3,08044464	30,31184	3,81388384		
0,6770208	21,5232	2,7080832	5	1,07616	0,13540416	22,59936	2,84348736	27,98016	3,52050816		
0,4513472	14,3488	1,8053888	5	0,71744	0,09026944	15,06624	1,89565824	18,65344	2,34700544		
0,282092	8,968	1,128368	5	0,4484	0,0564184	9,4164	1,1847864	11,6584	1,4668784		
0,1128368	3,5872	0,4513472	5	0,17936	0,02256736	3,76656	0,47391456	4,66336	0,58675136		
1,692552	53,808	6,770208	5	2,6904	0,3385104	56,4984	7,1087184	69,9504	8,8012704		
0,3385104	10,7616	1,3540416	5	0,53808	0,06770208	11,29968	1,42174368	13,99008	1,76025408		
0,1128368	3,5872	0,4513472	5	0,17936	0,02256736	3,76656	0,47391456	4,66336	0,58675136		
0,282092	8,968	1,128368	5	0,4484	0,0564184	9,4164	1,1847864	11,6584	1,4668784		
0,1692552	5,3808	0,6770208	5	0,26904	0,03385104	5,64984	0,71087184	6,99504	0,88012704		
0,0564184	1,7936	0,2256736	5	0,08968	0,01128368	1,88328	0,23695728	2,33168	0,29337568		
0,2256736	7,1744	0,9026944	5	0,35872	0,04513472	7,53312	0,94782912	9,32672	1,17350272		

1,41046	44,84	5,64184	5	2,242	0,282092	47,082	5,923932	58,292	7,334392		
4,0621248	129,1392	16,2484992	5	6,45696	0,81242496	135,59616	17,06092416	167,88096	21,12304896		
0,4513472	14,3488	1,8053888	5	0,71744	0,09026944	15,06624	1,89565824	18,65344	2,34700544		
0,7898576	25,1104	3,1594304	5	1,25552	0,15797152	26,36592	3,31740192	32,64352	4,10725952		
0,1128368	3,5872	0,4513472	5	0,17936	0,02256736	3,76656	0,47391456	4,66336	0,58675136		
0,1128368	3,5872	0,4513472	5	0,17936	0,02256736	3,76656	0,47391456	4,66336	0,58675136		
0,1692552	5,3808	0,6770208	5	0,26904	0,03385104	5,64984	0,71087184	6,99504	0,88012704		
0,5077656	16,1424	2,0310624	5	0,80712	0,10155312	16,94952	2,13261552	20,98512	2,64038112		
0,2256736	7,1744	0,9026944	5	0,35872	0,04513472	7,53312	0,94782912	9,32672	1,17350272		
0,4513472	14,3488	1,8053888	5	0,71744	0,09026944	15,06624	1,89565824	18,65344	2,34700544		
0,564184	17,936	2,256736	5	0,8968	0,1128368	18,8328	2,3695728	23,3168	2,9337568		
0,0564184	1,7936	0,2256736	5	0,08968	0,01128368	1,88328	0,23695728	2,33168	0,29337568		
1,6361336	52,0144	6,5445344	5	2,60072	0,32722672	54,61512	6,87176112	67,61872	8,50789472		
0,0564184	1,7936	0,2256736	5	0,08968	0,01128368	1,88328	0,23695728	2,33168	0,29337568		
0,1692552	5,3808	0,6770208	5	0,26904	0,03385104	5,64984	0,71087184	6,99504	0,88012704		
0,3385104	10,7616	1,3540416	5	0,53808	0,06770208	11,29968	1,42174368	13,99008	1,76025408		
1,8618072	59,1888	7,4472288	5	2,95944	0,37236144	62,14824	7,81959024	76,94544	9,68139744		
1,6361336	52,0144	6,5445344	5	2,60072	0,32722672	54,61512	6,87176112	67,61872	8,50789472		
0,564184	17,936	2,256736	5	0,8968	0,1128368	18,8328	2,3695728	23,3168	2,9337568		
0,5077656	16,1424	2,0310624	5	0,80712	0,10155312	16,94952	2,13261552	20,98512	2,64038112		
0,0564184	1,7936	0,2256736	5	0,08968	0,01128368	1,88328	0,23695728	2,33168	0,29337568		
5,0212376	159,6304	20,0849504	5	7,98152	1,00424752	167,61192	21,08919792	207,51952	26,11043552		
0,564184	17,936	2,256736	5	0,8968	0,1128368	18,8328	2,3695728	23,3168	2,9337568		
4,1185432	130,9328	16,4741728	5	6,54664	0,82370864	137,47944	17,29788144	170,21264	21,41642464		
0,2256736	7,1744	0,9026944	5	0,35872	0,04513472	7,53312	0,94782912	9,32672	1,17350272		
0,1692552	5,3808	0,6770208	5	0,26904	0,03385104	5,64984	0,71087184	6,99504	0,88012704		
0,9591128	30,4912	3,8364512	5	1,52456	0,19182256	32,01576	4,02827376	39,63856	4,98738656		
1,0719496	34,0784	4,2877984	5	1,70392	0,21438992	35,78232	4,50218832	44,30192	5,57413792		
0,3949288	12,5552	1,5797152	5	0,62776	0,07898576	13,18296	1,65870096	16,32176	2,05362976		
2,0874808	66,3632	8,3499232	5	3,31816	0,41749616	69,68136	8,76741936	86,27216	10,85490016		
1,974644	62,776	7,898576	5	3,1388	0,3949288	65,9148	8,2935048	81,6088	10,2681488		
0,2256736	7,1744	0,9026944	5	0,35872	0,04513472	7,53312	0,94782912	9,32672	1,17350272		
0,3385104	10,7616	1,3540416	5	0,53808	0,06770208	11,29968	1,42174368	13,99008	1,76025408		
0,282092	8,968	1,128368	5	0,4484	0,0564184	9,4164	1,1847864	11,6584	1,4668784		
5,6982584	181,1536	22,7930336	5	9,05768	1,13965168	190,21128	23,93268528	235,49968	29,63094368		
0,4513472	14,3488	1,8053888	5	0,71744	0,09026944	15,06624	1,89565824	18,65344	2,34700544		
0,1692552	5,3808	0,6770208	5	0,26904	0,03385104	5,64984	0,71087184	6,99504	0,88012704		
0,6770208	21,5232	2,7080832	5	1,07616	0,13540416	22,59936	2,84348736	27,98016	3,52050816		
0,5077656	16,1424	2,0310624	5	0,80712	0,10155312	16,94952	2,13261552	20,98512	2,64038112		
0,3949288	12,5552	1,5797152	5	0,62776	0,07898576	13,18296	1,65870096	16,32176	2,05362976		
0,0564184	1,7936	0,2256736	5	0,08968	0,01128368	1,88328	0,23695728	2,33168	0,29337568		
0,0564184	1,7936	0,2256736	5	0,08968	0,01128368	1,88328	0,23695728	2,33168	0,29337568		
0,7898576	25,1104	3,1594304	5	1,25552	0,15797152	26,36592	3,31740192	32,64352	4,10725952		
0,3385104	10,7616	1,3540416	5	0,53808	0,06770208	11,29968	1,42174368	13,99008	1,76025408		
0,0564184	1,7936	0,2256736	5	0,08968	0,01128368	1,88328	0,23695728	2,33168	0,29337568		
39,4525936	1293,2832	157,8103744	10	129,32832	15,78103744	1422,61152	173,5914118	1745,93232	213,0440054		
0,0564184	1,7936	0,2256736	5	0,08968	0,01128368	1,88328	0,23695728	2,33168	0,29337568		
10,2117304	324,6416	40,8469216	10	32,46416	4,08469216	357,10576	44,93161376	438,26616	55,14334416		
1,2412048	39,4592	4,9648192	5	1,97296	0,24824096	41,43216	5,21306016	51,29696	6,45426496		
27,3998856	898,2048	109,5995424	10	89,82048	10,95995424	988,02528	120,5594966	1212,57648	147,9593822		
8,744852	278,008	34,979408	5	13,9004	1,7489704	291,9084	36,7283784	361,4104	45,4732304		
10,5502408	335,4032	42,2009632	5	16,77016	2,11004816	352,17336	44,31101136	436,02416	54,86125216		
18,0488656	591,7024	72,1954624	10	59,17024	7,21954624	650,87264	79,41500864	798,79824	97,46387424		
20,5368032	673,2144	82,1472128	10	67,32144	8,21472128	740,53584	90,36193408	908,83944	110,8987373		
100,980264	**3261,312**	**403,921056**		**245,23984**	**30,21422624**	**3506,55184**	**434,1352822**	**4321,87984**	**535,1155462**		
0,282092	8,968	1,128368	5	0,4484	0,0564184	9,4164	1,1847864	11,6584	1,4668784		
0,1692552	5,3808	0,6770208	5	0,26904	0,03385104	5,64984	0,71087184	6,99504	0,88012704		
0,4513472	14,3488	1,8053888	5	0,71744	0,09026944	15,06624	1,89565824	18,65344	2,34700544		
3,1594304	100,4416	12,6377216	5	5,02208	0,63188608	105,46368	13,26960768	130,57408	16,42903808		
1,6361336	52,0144	6,5445344	5	2,60072	0,32722672	54,61512	6,87176112	67,61872	8,50789472		
0,282092	8,968	1,128368	5	0,4484	0,0564184	9,4164	1,1847864	11,6584	1,4668784		
1,41046	44,84	5,64184	5	2,242	0,282092	47,082	5,923932	58,292	7,334392		
1,2412048	39,4592	4,9648192	5	1,97296	0,24824096	41,43216	5,21306016	51,29696	6,45426496		
0,7334392	23,3168	2,9337568	5	1,16584	0,14668784	24,48264	3,08044464	30,31184	3,81388384		
0,7334392	23,3168	2,9337568	5	1,16584	0,14668784	24,48264	3,08044464	30,31184	3,81388384		
1,8618072	59,1888	7,4472288	5	2,95944	0,37236144	62,14824	7,81959024	76,94544	9,68139744		
0,3949288	12,5552	1,5797152	5	0,62776	0,07898576	13,18296	1,65870096	16,32176	2,05362976		
1,8618072	59,1888	7,4472288	5	2,95944	0,37236144	62,14824	7,81959024	76,94544	9,68139744		
0,282092	8,968	1,128368	5	0,4484	0,0564184	9,4164	1,1847864	11,6584	1,4668784		
1,7489704	55,6016	6,9958816	5	2,78008	0,34979408	58,38168	7,34567568	72,28208	9,09464608		
0,1128368	3,5872	0,4513472	5	0,17936	0,02256736	3,76656	0,47391456	4,66336	0,58675136		
0,7334392	23,3168	2,9337568	5	1,16584	0,14668784	24,48264	3,08044464	30,31184	3,81388384		
0,5077656	16,1424	2,0310624	5	0,80712	0,10155312	16,94952	2,13261552	20,98512	2,64038112		
1,5232968	48,4272	6,0931872	5	2,42136	0,30465936	50,84856	6,39784656	62,95536	7,92114336		
2,538828	80,712	10,155312	5	4,0356	0,5077656	84,7476	10,6630776	104,9256	13,2019056		
1,41046	44,84	5,64184	5	2,242	0,282092	47,082	5,923932	58,292	7,334392		
8,6320152	274,4208	34,5280608	10	27,44208	3,45280608	301,86288	37,98086688	370,46808	46,61288208		
2,103012	66,848	8,412048	5	3,3624	0,4206024	73,6092	9,2713704	90,5544	11,4156624		
0,282092	8,968	1,128368	5	0,4484	0,0564184	9,4164	1,1847864	11,6584	1,4668784		
0,0564184	1,7936	0,2256736	5	0,08968	0,01128368	1,88328	0,23695728	2,33168	0,29337568		
4,23138	134,52	16,92552	5	6,726	0,846276	141,246	17,771796	174,876	22,003176		
0,0564184	1,7936	0,2256736	5	0,08968	0,01128368	1,88328	0,23695728	2,33168	0,29337568		
1,8053888	57,3952	7,2215552	5	2,86976	0,36107776	60,26496	7,58263296	74,61376	9,38802176		
1,3540416	43,0464	5,4161664	5	2,15232	0,27080832	45,19872	5,68697472	55,96032	7,04101632		
0,2256736	7,1744	0,9026944	5	0,35872	0,04513472	7,53312	0,94782912	9,32672	1,17350272		
0,1128368	3,5872	0,4513472	5	0,17936	0,02256736	3,76656	0,47391456	4,66336	0,58675136		
0,0564184	1,7936	0,2256736	5	0,08968	0,01128368	1,88328	0,23695728	2,33168	0,29337568		
0,282092	8,968	1,128368	5	0,4484	0,0564184	9,4164	1,1847864	11,6584	1,4668784		
0,282092	8,968	1,128368	5	0,4484	0,0564184	9,4164	1,1847864	11,6584	1,4668784		
0,2256736	7,1744	0,9026944	5	0,35872	0,04513472	7,53312	0,94782912	9,32672	1,17350272		
1,3540416	43,0464	5,4161664	5	2,15232	0,27080832	45,19872	5,68697472	55,96032	7,04101632		
0,564184	17,936	2,256736	5	0,8968	0,1128368	18,8328	2,3695728	23,3168	2,9337568		
3,949288	125,552	15,797152	5	6,2776	0,7898576	131,8296	16,5870096	163,2176	20,5362976		
1,0719496	34,0784	4,2877984	5	1,70392	0,21438992	35,78232	4,50218832	44,30192	5,57413792		
0,1128368	3,5872	0,4513472	5	0,17936	0,02256736	3,76656	0,47391456	4,66336	0,58675136		
1,128368	35,872	4,513472	5	1,7936	0,2256736	37,6656	4,7391456	46,6336	5,8675136		
23,6452528	780,8112	94,5810112	10	78,08112	9,45810112	858,89232	104,0391123	1054,09512	127,6843651		
0,6206024	19,7296	2,4824096	5	0,98648	0,12412048	20,71608	2,60653008	25,64848	3,22713248		
0,9026944	28,6976	3,6107776	5	1,43488	0,18053888	30,13248	3,79131648	37,30688	4,69401088		
4,6827272	148,8688	18,7309088	5	7,44344	0,93654544	156,31224	19,66745424	193,52944	24,35018144		
0,3385104	10,7616	1,3540416	5	0,53808	0,06770208	11,29968	1,42174368	13,99008	1,76025408		
1,0155312	32,2848	4,0621248	5	1,61424	0,20310624	33,89904	4,26523104	41,97024	5,28076224		
17,8135992	588,2528	71,2543968	10	58,82528	7,12543968	647,07808	78,37983648	794,14128	96,19343568		
3786,994779	**124565,3952**	**15147,97912**		**32173,06256**	**3887,245019**	**156738,4578**	**19035,22414**	**187879,8066**	**22822,21892**	**147274,3239**	**4986,160828**
129,01224	**4321,728**	**516,04896**		**1728,6912**	**206,419584**	**6050,4192**	**722,468544**	**7130,8512**	**851,480784**	**5589,697524**	**420,4747352**
129,01224	4321,728	516,04896	40	1728,6912	206,419584	6050,4192	722,468544	7130,8512	851,480784	5589,697524	420,4747352
870,3767056	**28863,624**	**3481,506822**		**7462,43024**	**895,5718024**	**36326,05424**	**4377,078625**	**43541,96024**	**5247,45533**	**34131,46348**	**1790,0588**
7,9549944	252,8976	31,8199776	5	12,64488	1,59099888	265,54248	33,41097648	328,76688	41,36597088	257,712209	6,865668609
0,564184	17,936	2,256736	5	0,8968	0,1128368	18,8328	2,3695728	23,3168	2,9337568	18,27746163	0,486926852
0,1692552	5,3808	0,6770208	5	0,26904	0,03385104	5,64984	0,71087184	6,99504	0,88012704	5,48323849	0,146078056
0,0564184	1,7936	0,2256736	5	0,08968	0,01128368	1,88328	0,23695728	2,33168	0,29337568	1,827746163	0,048692685
1,5232968	48,4272	6,0931872	5	2,42136	0,30465936	50,84856	6,39784656	62,95536	7,92114336	49,34914641	1,3147025
0,1692552	5,3808	0,6770208	5	0,26904	0,03385104	5,64984	0,71087184	6,99504	0,88012704	5,48323849	0,146078056
0,4513472	14,3488	1,8053888	5	0,71744	0,09026944	15,06624	1,89565824	18,65344	2,34700544	14,62196931	0,389541481
1,4668784	46,6336	5,8675136	5	2,33168	0,29337568	48,96528	6,16088928	60,62368	7,62776768	47,52140025	1,266009814
6,206024	197,296	24,824096	5	9,8648	1,2412048	207,1608	26,0653008	256,4848	32,2713248	201,052078	5,356195369
0,6770208	21,5232	2,7080832	5	1,07616	0,13540416	22,59936	2,84348736	27,98016	3,52050816	21,93295396	0,584312222
2,0874808	66,3632	8,3499232	5	3,31816	0,41749616	69,68136	8,76741936	86,27216	10,85490016	67,62660804	1,801629351
1,0155312	32,2848	4,0621248	5	1,61424	0,20310624	33,89904	4,26523104	41,97024	5,28076224	32,89943094	0,876468333
0,9591128	30,4912	3,8364512	5	1,52456	0,19182256	32,01576	4,02827376	39,63856	4,98738656	31,07168478	0,827775648
4,7391456	150,6624	18,9565824	5	7,53312	0,94782912	158,19552	19,90441152	195,86112	24,64355712	153,5306777	4,090185554
5,64184	179,36	22,56736	5	8,968	1,128368	188,328	23,695728	233,168	29,337568	182,7746163	4,869268517
0,0564184	1,7936	0,2256736	5	0,08968	0,01128368	1,88328	0,23695728	2,33168	0,29337568	1,827746163	0,048692685
1,0155312	32,2848	4,0621248	5	1,61424	0,20310624	33,89904	4,26523104	41,97024	5,28076224	32,89943094	0,876468333
26,780656	893,7424	107,122624	5	44,68712	5,3561312	938,42952	112,4787552	1161,86512	139,2594112	910,7572717	23,11341781
0,3949288	12,5552	1,5797152	5	0,62776	0,07898576	13,18296	1,65870096	16,32176	2,05362976	12,79422314	0,340848796
1,2412048	39,4592	4,9648192	5	1,97296	0,24824096	41,43216	5,21306016	51,29696	6,45426496	40,21041559	1,071239074
1,692552	53,808	6,770208	5	2,6904	0,3385104	56,4984	7,1087184	69,9504	8,8012704	54,8323849	1,460780555
0,1128368	3,5872	0,4513472	5	0,17936	0,02256736	3,76656	0,47391456	4,66336	0,58675136	3,655492327	0,09738537
46,5504904	1553,4992	186,2019616	5	77,67496	9,31009808	1631,17416	195,5120597	2019,54896	242,0625501	1583,074377	40,17604848
1,0155312	32,2848	4,0621248	5	1,61424	0,20310624	33,89904	4,26523104	41,97024	5,28076224	32,89943094	0,876468333
0,1692552	5,3808	0,6770208	5	0,26904	0,03385104	5,64984	0,71087184	6,99504	0,88012704	5,48323849	0,146078056
0,0564184	1,7936	0,2256736	5	0,08968	0,01128368	1,88328	0,23695728	2,33168	0,29337568	1,827746163	0,048692685
1,2412048	39,4592	4,9648192	5	1,97296	0,24824096	41,43216	5,21306016	51,29696	6,45426496	40,21041559	1,071239074
0,4513472	14,3488	1,8053888	5	0,71744	0,09026944	15,06624	1,89565824	18,65344	2,34700544	14,62196931	0,389541481
0,0564184	1,7936	0,2256736	5	0,08968	0,01128368	1,88328	0,23695728	2,33168	0,29337568	1,827746163	0,048692685
3,385104	107,616	13,540416	5	5,3808	0,6770208	112,9968	14,2174368	139,9008	17,6025408	109,6647698	2,92156111
0,0564184	1,7936	0,2256736	5	0,08968	0,01128368	1,88328	0,23695728	2,33168	0,29337568	1,827746163	0,048692685
0,1128368	3,5872	0,4513472	5	0,17936	0,02256736	3,76656	0,47391456	4,66336	0,58675136	3,655492327	0,09738537
0,3385104	10,7616	1,3540416	5	0,53808	0,06770208	11,29968	1,42174368	13,99008	1,76025408	10,96647698	0,292156111
1,6361336	52,0144	6,5445344	5	2,60072	0,32722672	54,61512	6,87176112	67,61872	8,50789472	53,00463874	1,41208787
0,7334392	23,3168	2,9337568	5	1,16584	0,14668784	24,48264	3,08044464	30,31184	3,81388384	23,76070012	0,633004907
8,46276	269,04	33,85104	5	13,452	1,692552	282,492	35,543592	349,752	44,006352	274,1619245	7,303902776
0,282092	8,968	1,128368	5	0,4484	0,0564184	9,4164	1,1847864	11,6584	1,4668784	9,138730817	0,243463426
0,6206024	19,7296	2,4824096	5	0,98648	0,12412048	20,71608	2,60653008	25,64848	3,22713248	20,1052078	0,535619537
0,1128368	3,5872	0,4513472	5	0,17936	0,02256736	3,76656	0,47391456	4,66336	0,58675136	3,655492327	0,09738537

0,3949288	12,5552	1,5797152	5	0,62776	0,07898576	13,18296	1,65870096	16,32176	2,05362976	12,79422314	0,340848796
1,41046	44,84	5,64184	5	2,242	0,282092	47,082	5,923932	58,292	7,334392	45,69365408	1,217317129
10,4880232	350,0816	41,9520928	5	17,50408	2,09760464	367,58568	44,04969744	455,10608	54,53772064	356,7463767	9,051834362
29,6809736	990,5136	118,7238944	5	49,52568	5,93619472	1040,03928	124,6600891	1287,66768	154,3410627	1009,370781	25,61657727
1,1847864	37,6656	4,7391456	5	1,88328	0,23695728	39,54888	4,97610288	48,96528	6,16088928	38,38266943	1,022546389
1,2412048	39,4592	4,9648192	5	1,97296	0,24824096	41,43216	5,21306016	51,29696	6,45426496	40,21041559	1,071239074
2,6516648	84,2992	10,6066592	5	4,21496	0,53033296	88,51416	11,13699216	109,58896	13,78865696	85,90406968	2,288556203
2,538828	80,712	10,155312	5	4,0356	0,5077656	84,7476	10,6630776	104,9256	13,2019056	82,24857735	2,191170833
0,7334392	23,3168	2,9337568	5	1,16584	0,14668784	24,48264	3,08044464	30,31184	3,81388384	23,76070012	0,633004907
1,3540416	43,0464	5,4161664	5	2,15232	0,27080832	45,19872	5,68697472	55,96032	7,04101632	43,86590792	1,168624444
9,9296384	315,6736	39,7185536	5	15,78368	1,98592768	331,45728	41,70448128	410,37568	51,63411968	321,6833247	8,56991259
0,1692552	5,3808	0,6770208	5	0,26904	0,03385104	5,64984	0,71087184	6,99504	0,88012704	5,48323849	0,146078056
10,2782472	343,0544	41,1129888	5	17,15272	2,05564944	360,20712	43,16863824	445,97072	53,44688544	349,5853944	8,870784266
0,4513472	14,3488	1,8053888	5	0,71744	0,09026944	15,06624	1,89565824	18,65344	2,34700544	14,62196931	0,389541481
4,6263088	147,0752	18,5052352	5	7,35376	0,92526176	154,42896	19,43049696	191,19776	24,05680576	149,8751854	3,992800184
0,0564184	1,7936	0,2256736	5	0,08968	0,01128368	1,88328	0,23695728	2,33168	0,29337568	1,827746163	0,048692685
0,0564184	1,7936	0,2256736	5	0,08968	0,01128368	1,88328	0,23695728	2,33168	0,29337568	1,827746163	0,048692685
0,1128368	3,5872	0,4513472	5	0,17936	0,02256736	3,76656	0,47391456	4,66336	0,58675136	3,655492327	0,09738537
0,1128368	3,5872	0,4513472	5	0,17936	0,02256736	3,76656	0,47391456	4,66336	0,58675136	3,655492327	0,09738537
36,3246872	1212,2016	145,2987488	5	60,61008	7,26493744	1272,81168	152,5636862	1575,86208	188,8883734	1235,279228	31,35052674
0,846276	26,904	3,385104	5	1,3452	0,1692552	28,2492	3,5543592	34,9752	4,4006352	27,41619245	0,730390278
0,1128368	3,5872	0,4513472	5	0,17936	0,02256736	3,76656	0,47391456	4,66336	0,58675136	3,655492327	0,09738537
1,4668784	46,6336	5,8675136	5	2,33168	0,29337568	48,96528	6,16088928	60,62368	7,62776768	47,52140025	1,266009814
44,6545576	1490,1808	178,6182304	5	74,50904	8,93091152	1564,68984	187,5491419	1937,23504	232,2036995	1518,550535	38,5397373
0,1692552	5,3808	0,6770208	5	0,26904	0,03385104	5,64984	0,71087184	6,99504	0,88012704	5,48323849	0,146078056
0,1692552	5,3808	0,6770208	5	0,26904	0,03385104	5,64984	0,71087184	6,99504	0,88012704	5,48323849	0,146078056
0,0564184	1,7936	0,2256736	5	0,08968	0,01128368	1,88328	0,23695728	2,33168	0,29337568	1,827746163	0,048692685
0,3949288	12,5552	1,5797152	5	0,62776	0,07898576	13,18296	1,65870096	16,32176	2,05362976	12,79422314	0,340848796
0,2256736	7,1744	0,9026944	5	0,35872	0,04513472	7,53312	0,94782912	9,32672	1,17350272	7,310984653	0,194770741
0,1692552	5,3808	0,6770208	5	0,26904	0,03385104	5,64984	0,71087184	6,99504	0,88012704	5,48323849	0,146078056
0,2256736	7,1744	0,9026944	5	0,35872	0,04513472	7,53312	0,94782912	9,32672	1,17350272	7,310984653	0,194770741
0,6206024	19,7296	2,4824096	5	0,98648	0,12412048	20,71608	2,60653008	25,64848	3,22713248	20,1052078	0,535619537
0,6206024	19,7296	2,4824096	5	0,98648	0,12412048	20,71608	2,60653008	25,64848	3,22713248	20,1052078	0,535619537
0,1128368	3,5872	0,4513472	5	0,17936	0,02256736	3,76656	0,47391456	4,66336	0,58675136	3,655492327	0,09738537
0,1692552	5,3808	0,6770208	5	0,26904	0,03385104	5,64984	0,71087184	6,99504	0,88012704	5,48323849	0,146078056
0,1692552	5,3808	0,6770208	5	0,26904	0,03385104	5,64984	0,71087184	6,99504	0,88012704	5,48323849	0,146078056
0,0564184	1,7936	0,2256736	5	0,08968	0,01128368	1,88328	0,23695728	2,33168	0,29337568	1,827746163	0,048692685
3,2722672	104,0288	13,0890688	5	5,20144	0,65445344	109,23024	13,74352224	135,23744	17,01578944	106,0092775	2,82417574
5,7546768	182,9472	23,0187072	5	9,14736	1,15093536	192,09456	24,16964256	237,83136	29,92431936	186,4301087	4,966653887
0,7334392	23,3168	2,9337568	5	1,16584	0,14668784	24,48264	3,08044464	30,31184	3,81388384	23,76070012	0,633004907
0,2256736	7,1744	0,9026944	5	0,35872	0,04513472	7,53312	0,94782912	9,32672	1,17350272	7,310984653	0,194770741
1,0719496	34,0784	4,2877984	5	1,70392	0,21438992	35,78232	4,50218832	44,30192	5,57413792	34,7271771	0,925161018
0,564184	17,936	2,256736	5	0,8968	0,1128368	18,8328	2,3695728	23,3168	2,9337568	18,27746163	0,486926852
0,2256736	7,1744	0,9026944	5	0,35872	0,04513472	7,53312	0,94782912	9,32672	1,17350272	7,310984653	0,194770741
90,57572	3022,5984	362,30288	40	1209,03936	144,921152	4231,63776	507,224032	4987,28736	597,799752	3909,410956	99,21911428
424,7788952	14175,256	1699,115581	40	5670,1024	679,6462323	19845,3584	2378,761813	23389,1724	2803,540708	18334,19256	1384,43293
0,1692552	5,3808	0,6770208	5	0,26904	0,03385104	5,64984	0,71087184	6,99504	0,88012704	5,48323849	0,146078056
2,82092	89,68	11,28368	5	4,484	0,564184	94,164	11,847864	116,584	14,668784	91,38730817	2,434634259
0,846276	26,904	3,385104	5	1,3452	0,1692552	28,2492	3,5543592	34,9752	4,4006352	27,41619245	0,730390278
11,807072	394,0752	47,228288	5	19,70376	2,3614144	413,77896	49,5897024	512,29776	61,3967744	401,5775172	10,19025778
0,1128368	3,5872	0,4513472	5	0,17936	0,02256736	3,76656	0,47391456	4,66336	0,58675136	3,655492327	0,09738537
8,2935048	263,6592	33,1740192	5	13,18296	1,65870096	276,84216	34,83272016	342,75696	43,12622496	268,678686	7,15782472
23,194592	774,096	92,778368	5	38,7048	4,6389184	812,8008	97,4172864	1006,3248	120,6118784	788,8330698	20,01841537
0,1128368	3,5872	0,4513472	5	0,17936	0,02256736	3,76656	0,47391456	4,66336	0,58675136	3,655492327	0,09738537
1,5232968	48,4272	6,0931872	5	2,42136	0,30465936	50,84856	6,39784656	62,95536	7,92114336	49,34914641	1,3147025
539,4758952	**17766,968**	**2157,903581**		**5624,6212**	**678,203061**	**23391,5892**	**2836,106642**	**27833,3312**	**3375,582537**	**21817,8585**	**560,2583614**
0,846276	26,904	3,385104	5	1,3452	0,1692552	28,2492	3,5543592	34,9752	4,4006352	27,41619245	0,730390278
0,3949288	12,5552	1,5797152	5	0,62776	0,07898576	13,18296	1,65870096	16,32176	2,05362976	12,79422314	0,340848796
1,1847864	37,6656	4,7391456	5	1,88328	0,23695728	39,54888	4,97610288	48,96528	6,16088928	38,38266943	1,022546389
3,3286856	105,8224	13,3147424	5	5,29112	0,66573712	111,11352	13,98047952	137,56912	17,30916512	107,8370236	2,872868425
0,3385104	10,7616	1,3540416	5	0,53808	0,06770208	11,29968	1,42174368	13,99008	1,76025408	10,96647698	0,292156111
0,3385104	10,7616	1,3540416	5	0,53808	0,06770208	11,29968	1,42174368	13,99008	1,76025408	10,96647698	0,292156111
0,4513472	14,3488	1,8053888	5	0,71744	0,09026944	15,06624	1,89565824	18,65344	2,34700544	14,62196931	0,389541481
0,5077656	16,1424	2,0310624	5	0,80712	0,10155312	16,94952	2,13261552	20,98512	2,64038112	16,44971547	0,438234167
0,7898576	25,1104	3,1594304	5	1,25552	0,15797152	26,36592	3,31740192	32,64352	4,10725952	25,58844629	0,681697592
0,5077656	16,1424	2,0310624	5	0,80712	0,10155312	16,94952	2,13261552	20,98512	2,64038112	16,44971547	0,438234167
1,5232968	48,4272	6,0931872	5	2,42136	0,30465936	50,84856	6,39784656	62,95536	7,92114336	49,34914641	1,3147025
0,6770208	21,5232	2,7080832	5	1,07616	0,13540416	22,59936	2,84348736	27,98016	3,52050816	21,93295396	0,584312222
0,282092	8,968	1,128368	5	0,4484	0,0564184	9,4164	1,1847864	11,6584	1,4668784	9,138730817	0,243463426
0,4513472	14,3488	1,8053888	5	0,71744	0,09026944	15,06624	1,89565824	18,65344	2,34700544	14,62196931	0,389541481
0,282092	8,968	1,128368	5	0,4484	0,0564184	9,4164	1,1847864	11,6584	1,4668784	9,138730817	0,243463426
0,7334392	23,3168	2,9337568	5	1,16584	0,14668784	24,48264	3,08044464	30,31184	3,81388384	23,76070012	0,633004907
4,8519824	154,2496	19,4079296	5	7,71248	0,97039648	161,96208	20,37832608	200,52448	25,23030848	157,18617	4,187570925
0,282092	8,968	1,128368	5	0,4484	0,0564184	9,4164	1,1847864	11,6584	1,4668784	9,138730817	0,243463426
0,3385104	10,7616	1,3540416	5	0,53808	0,06770208	11,29968	1,42174368	13,99008	1,76025408	10,96647698	0,292156111
1,2412048	39,4592	4,9648192	5	1,97296	0,24824096	41,43216	5,21306016	51,29696	6,45426496	40,21041559	1,071239074
5,8110952	184,7408	23,2443808	5	9,23704	1,16221904	193,97784	24,40659984	240,16304	30,21769504	188,2578548	5,015346573
0,564184	17,936	2,256736	5	0,8968	0,1128368	18,8328	2,3695728	23,3168	2,9337568	18,27746163	0,486926852
1,2412048	39,4592	4,9648192	5	1,97296	0,24824096	41,43216	5,21306016	51,29696	6,45426496	40,21041559	1,071239074
0,0564184	1,7936	0,2256736	5	0,08968	0,01128368	1,88328	0,23695728	2,33168	0,29337568	1,827746163	0,048692685
0,5077656	16,1424	2,0310624	5	0,80712	0,10155312	16,94952	2,13261552	20,98512	2,64038112	16,44971547	0,438234167
12,8385008	426,5072	51,3540032	5	21,32536	2,56770016	447,83256	53,92170336	554,45936	66,76020416	434,6269505	11,08044676
0,282092	8,968	1,128368	5	0,4484	0,0564184	9,4164	1,1847864	11,6584	1,4668784	9,138730817	0,243463426
1,3540416	43,0464	5,4161664	5	2,15232	0,27080832	45,19872	5,68697472	55,96032	7,04101632	43,86590792	1,168624444
0,7334392	23,3168	2,9337568	5	1,16584	0,14668784	24,48264	3,08044464	30,31184	3,81388384	23,76070012	0,633004907
0,3385104	10,7616	1,3540416	5	0,53808	0,06770208	11,29968	1,42174368	13,99008	1,76025408	10,96647698	0,292156111
0,564184	17,936	2,256736	5	0,8968	0,1128368	18,8328	2,3695728	23,3168	2,9337568	18,27746163	0,486926852
5,4161664	172,1856	21,6646656	5	8,60928	1,08323328	180,79488	22,74789888	223,84128	28,16406528	175,4636317	4,674497776
0,6206024	19,7296	2,4824096	5	0,98648	0,12412048	20,71608	2,60653008	25,64848	3,22713248	20,1052078	0,535619537
0,0564184	1,7936	0,2256736	5	0,08968	0,01128368	1,88328	0,23695728	2,33168	0,29337568	1,827746163	0,048692685
0,1128368	3,5872	0,4513472	5	0,17936	0,02256736	3,76656	0,47391456	4,66336	0,58675136	3,655492327	0,09738537
0,3949288	12,5552	1,5797152	5	0,62776	0,07898576	13,18296	1,65870096	16,32176	2,05362976	12,79422314	0,340848796
0,1128368	3,5872	0,4513472	5	0,17936	0,02256736	3,76656	0,47391456	4,66336	0,58675136	3,655492327	0,09738537
0,1692552	5,3808	0,6770208	5	0,26904	0,03385104	5,64984	0,71087184	6,99504	0,88012704	5,48323849	0,146078056
0,9026944	28,6976	3,6107776	5	1,43488	0,18053888	30,13248	3,79131648	37,30688	4,69401088	29,24393861	0,779082963
0,3949288	12,5552	1,5797152	5	0,62776	0,07898576	13,18296	1,65870096	16,32176	2,05362976	12,79422314	0,340848796
11,4590592	380,6832	45,8362368	5	19,03416	2,29181184	399,71736	48,12804864	494,88816	59,58710784	387,9305632	9,889900493
2,0310624	64,5696	8,1242496	5	3,22848	0,40621248	67,79808	8,53046208	83,94048	10,56152448	65,79886188	1,752936666
3,3286856	105,8224	13,3147424	5	5,29112	0,66573712	111,11352	13,98047952	137,56912	17,30916512	107,8370236	2,872868425
0,9591128	30,4912	3,8364512	5	1,52456	0,19182256	32,01576	4,02827376	39,63856	4,98738656	31,07168478	0,827775648
0,282092	8,968	1,128368	5	0,4484	0,0564184	9,4164	1,1847864	11,6584	1,4668784	9,138730817	0,243463426
0,0564184	1,7936	0,2256736	5	0,08968	0,01128368	1,88328	0,23695728	2,33168	0,29337568	1,827746163	0,048692685
0,5077656	16,1424	2,0310624	5	0,80712	0,10155312	16,94952	2,13261552	20,98512	2,64038112	16,44971547	0,438234167
10,6630776	338,9904	42,6523104	5	16,94952	2,13261552	355,93992	44,78492592	440,68752	55,44800352	345,4440249	9,202917497
0,2256736	7,1744	0,9026944	5	0,35872	0,04513472	7,53312	0,94782912	9,32672	1,17350272	7,310984653	0,194770741
256,3139176	8514,48	1025,25567	40	3405,792	410,1022682	11920,272	1435,357939	14048,892	1691,671856	11012,57825	280,7732567
85,3116288	2834,024	341,2465152	40	1133,6096	136,4986061	3967,6336	477,7451213	4676,1396	563,0567501	3665,509938	93,45268519
0,7898576	25,1104	3,1594304	5	1,25552	0,15797152	26,36592	3,31740192	32,64352	4,10725952	25,58844629	0,681697592
3,7800328	120,1712	15,1201312	5	6,00856	0,75600656	126,17976	15,87613776	156,22256	19,65617056	122,4589929	3,262409906
1,5797152	50,2208	6,3188608	5	2,51104	0,31594304	52,73184	6,63480384	65,28704	8,21451904	51,17689257	1,363395185
3,5543592	112,9968	14,2174368	5	5,64984	0,71087184	118,64664	14,92830864	146,89584	18,48266784	115,1480083	3,067639166
0,1692552	5,3808	0,6770208	5	0,26904	0,03385104	5,64984	0,71087184	6,99504	0,88012704	5,48323849	0,146078056
9,2526176	294,1504	37,0104704	5	14,70752	1,85052352	308,85792	38,86099392	382,39552	48,11361152	299,7503708	7,985600368
65,7372264	2183,704	262,9489056	40	873,4816	105,1795622	3057,1856	368,1284678	3603,1116	433,8656942	2824,389883	72,01035088
15,0072944	477,0976	60,0291776	5	23,85488	3,00145888	500,95248	63,03063648	620,22688	78,03793088	486,1804794	12,95225426
1,0155312	32,2848	4,0621248	5	1,61424	0,20310624	33,89904	4,26523104	41,97024	5,28076224	32,89943094	0,876468333
0,564184	17,936	2,256736	5	0,8968	0,1128368	18,8328	2,3695728	23,3168	2,9337568	18,27746163	0,486926852
835,5998512	**27428,0384**	**3342,399405**		**7527,62584**	**911,4625398**	**34955,66424**	**4253,861945**	**41812,67384**	**5089,461796**	**32775,91873**	**844,7174657**
8,8012704	279,8016	35,2050816	5	13,99008	1,76025408	293,79168	36,96533568	363,74208	45,76660608	285,1284015	7,596058887
26,4128616	873,8112	105,6514464	5	43,69056	5,28257232	917,50176	110,9340187	1135,95456	137,3468803	890,4466259	22,79598773
0,1692552	5,3808	0,6770208	5	0,26904	0,03385104	5,64984	0,71087184	6,99504	0,88012704	5,48323849	0,146078056
4,1185432	130,9328	16,4741728	5	6,54664	0,82370864	137,47944	17,29788144	170,21264	21,41642464	133,4254699	3,554566018
6,206024	197,296	24,824096	5	9,8648	1,2412048	207,1608	26,0653008	256,4848	32,2713248	201,052078	5,356195369
0,7334392	23,3168	2,9337568	5	1,16584	0,14668784	24,48264	3,08044464	30,31184	3,81388384	23,76070012	0,633004907
0,1692552	5,3808	0,6770208	5	0,26904	0,03385104	5,64984	0,71087184	6,99504	0,88012704	5,48323849	0,146078056
2,6516648	84,2992	10,6066592	5	4,21496	0,53033296	88,51416	11,13699216	109,58896	13,78865696	85,90406968	2,288556203
0,6206024	19,7296	2,4824096	5	0,98648	0,12412048	20,71608	2,60653008	25,64848	3,22713248	20,1052078	0,535619537
1,7489704	55,6016	6,9958816	5	2,78008	0,34979408	58,38168	7,34567568	72,28208	9,09464608	56,66013106	1,50947324
2,4824096	78,9184	9,9296384	5	3,94592	0,49648192	82,86432	10,42612032	102,59392	12,90852992	80,42083119	2,142478148
0,7898576	25,1104	3,1594304	5	1,25552	0,15797152	26,36592	3,31740192	32,64352	4,10725952	25,58844629	0,681697592
0,1692552	5,3808	0,6770208	5	0,26904	0,03385104	5,64984	0,71087184	6,99504	0,88012704	5,48323849	0,146078056
11,6786088	371,2752	46,7144352	5	18,56376	2,33572176	389,83896	49,05015696	482,65776	60,72876576	378,3434558	10,07938583
0,1128368	3,5872	0,4513472	5	0,17936	0,02256736	3,76656	0,47391456	4,66336	0,58675136	3,655492327	0,09738537
0,1692552	5,3808	0,6770208	5	0,26904	0,03385104	5,64984	0,71087184	6,99504	0,88012704	5,48323849	0,146078056
48,1248952	1529,9408	192,4995808	5	76,49704	9,62497904	1606,43784	202,1245598	1988,92304	250,249455	1559,067477	41,53486045
4,513472	143,488	18,053888	5	7,1744	0,9026944	150,6624	18,9565824	186,5344	23,4700544	146,2196931	3,895414814
5,9803504	190,1216	23,9214016	5	9,50608	1,19607008	199,62768	25,11747168	247,15808	31,09782208	193,7410933	5,161424628
28,0664464	928,5296	112,2657856	5	46,42648	5,61328928	974,95608	117,8790749	1207,08848	145,9455213	946,2067428	24,2231371
4,9648192	157,8368	19,8592768	5	7,89184	0,99296384	165,72864	20,85224064	205,18784	25,81705984	160,8416624	4,284956295
2,7080832	86,0928	10,8323328	5	4,30464	0,54161664	90,39744	11,37394944	111,92064	14,08203264	87,73181584	2,337248888

0,282092	8,968	1,128368	5	0,4484	0,0564184	9,4164	1,1847864	11,6584	1,4668784	9,138730817	0,243463426
0,1128368	3,5872	0,4513472	5	0,17936	0,02256736	3,76656	0,47391456	4,66336	0,58675136	3,655492327	0,09738537
15,099988	499,5664	60,399952	5	24,97832	3,0199976	524,54472	63,4199496	649,43632	78,5199376	509,0770355	13,03225476
0,564184	17,936	2,256736	5	0,8968	0,1128368	18,8328	2,3695728	23,3168	2,9337568	18,27746163	0,486926852
1,2976232	41,2528	5,1904928	5	2,06264	0,25952464	43,31544	5,45001744	53,62864	6,74764064	42,03816176	1,119931759
0,9026944	28,6976	3,6107776	5	1,43488	0,18053888	30,13248	3,79131648	37,30688	4,69401088	29,24393861	0,779082963
6,488116	206,264	25,952464	5	10,3132	1,2976232	216,5772	27,2500872	268,1432	33,7382032	210,1908088	5,599658795
0,3949288	12,5552	1,5797152	5	0,62776	0,07898576	13,18296	1,65870096	16,32176	2,05362976	12,79422314	0,340848796
16,4873784	545,464	65,9495136	5	27,2732	3,29747568	572,7372	69,24698928	709,1032	85,73436768	555,848424	14,22966135
0,282092	8,968	1,128368	5	0,4484	0,0564184	9,4164	1,1847864	11,6584	1,4668784	9,138730817	0,243463426
8,5191784	270,8336	34,0767136	5	13,54168	1,70383568	284,37528	35,78054928	352,08368	44,29972768	275,9896707	7,352595461
0,282092	8,968	1,128368	5	0,4484	0,0564184	9,4164	1,1847864	11,6584	1,4668784	9,138730817	0,243463426
6,488116	206,264	25,952464	5	10,3132	1,2976232	216,5772	27,2500872	268,1432	33,7382032	210,1908088	5,599658795
0,6206024	19,7296	2,4824096	5	0,98648	0,12412048	20,71608	2,60653008	25,64848	3,22713248	20,1052078	0,535619537
4,1749616	132,7264	16,6998464	5	6,63632	0,83499232	139,36272	17,53483872	172,54432	21,70980032	135,2532161	3,603258703
0,1128368	3,5872	0,4513472	5	0,17936	0,02256736	3,76656	0,47391456	4,66336	0,58675136	3,655492327	0,09738537
0,2256736	7,1744	0,9026944	5	0,35872	0,04513472	7,53312	0,94782912	9,32672	1,17350272	7,310984653	0,194770741
0,6770208	21,5232	2,7080832	5	1,07616	0,13540416	22,59936	2,84348736	27,98016	3,52050816	21,93295396	0,584312222
5,1904928	165,0112	20,7619712	5	8,25056	1,03809856	173,26176	21,80006976	214,51456	26,99056256	168,152647	4,479727036
0,282092	8,968	1,128368	5	0,4484	0,0564184	9,4164	1,1847864	11,6584	1,4668784	9,138730817	0,243463426
2,256736	71,744	9,026944	5	3,5872	0,4513472	75,3312	9,4782912	93,2672	11,7350272	73,10984653	1,947707407
0,3949288	12,5552	1,5797152	5	0,62776	0,07898576	13,18296	1,65870096	16,32176	2,05362976	12,79422314	0,340848796
233,3398328	7719,544	933,3593312	40	3087,8176	373,3437325	10807,3616	1306,703064	12737,2476	1540,042896	9984,412712	255,6068175
155,6499448	5149,3152	622,5997792	40	2059,72608	249,0399117	7209,04128	871,6396909	8496,37008	1027,289636	6660,09393	170,5031951
29,4538368	974,4272	117,8153472	5	48,72136	5,89076736	1023,14856	123,7061146	1266,75536	153,1599514	992,9781313	25,42054369
11,3965168	362,3072	45,5860672	5	18,11536	2,27930336	380,42256	47,86537056	470,99936	59,26188736	369,204725	9,835922405
21,1819384	700,7984	84,7277536	5	35,03992	4,23638768	735,83832	88,96414128	911,03792	110,1460797	714,1400462	18,28136668
142,6834864	4720,352	570,7339456	40	1888,1408	228,2935782	6608,4928	799,0275238	7788,5808	941,7110102	6105,275456	156,2993829
1,5797152	50,2208	6,3188608	5	2,51104	0,31594304	52,73184	6,63480384	65,28704	8,21451904	51,17689257	1,363395185
1,7489704	55,6016	6,9958816	5	2,78008	0,34979408	58,38168	7,34567568	72,28208	9,09464608	56,66013106	1,50947324
6,0367688	191,9152	24,1470752	5	9,59576	1,20735376	201,51096	25,35442896	249,48976	31,39119776	195,5688395	5,210117313
624,2459776	**20444,704**	**2496,98391**		**3835,82752**	**466,9344691**	**24280,53152**	**2963,91838**	**29391,70752**	**3588,164357**	**23039,43108**	**595,5413802**
0,0564184	1,7936	0,2256736	5	0,08968	0,01128368	1,88328	0,23695728	2,33168	0,29337568	1,827746163	0,048692685
0,0564184	1,7936	0,2256736	5	0,08968	0,01128368	1,88328	0,23695728	2,33168	0,29337568	1,827746163	0,048692685
0,1692552	5,3808	0,6770208	5	0,26904	0,03385104	5,64984	0,71087184	6,99504	0,88012704	5,48323849	0,146078056
0,5077656	16,1424	2,0310624	5	0,80712	0,10155312	16,94952	2,13261552	20,98512	2,64038112	16,44971547	0,438234167
0,6770208	21,5232	2,7080832	5	1,07616	0,13540416	22,59936	2,84348736	27,98016	3,52050816	21,93295396	0,584312222
2,2003176	69,9504	8,8012704	5	3,49752	0,44006352	73,44792	9,24133392	90,93552	11,44165152	71,28210037	1,899014722
0,6770208	21,5232	2,7080832	5	1,07616	0,13540416	22,59936	2,84348736	27,98016	3,52050816	21,93295396	0,584312222
0,9026944	28,6976	3,6107776	5	1,43488	0,18053888	30,13248	3,79131648	37,30688	4,69401088	29,24393861	0,779082963
1,9182256	60,9824	7,6729024	5	3,04912	0,38364512	64,03152	8,05654752	79,27712	9,97477312	62,14336955	1,655551296
0,6770208	21,5232	2,7080832	5	1,07616	0,13540416	22,59936	2,84348736	27,98016	3,52050816	21,93295396	0,584312222
0,1692552	5,3808	0,6770208	5	0,26904	0,03385104	5,64984	0,71087184	6,99504	0,88012704	5,48323849	0,146078056
5,8675136	186,5344	23,4700544	5	9,32672	1,17350272	195,86112	24,64355712	242,49472	30,51107072	190,085601	5,064039258
36,5116648	1201,2208	146,0466592	5	60,06104	7,30233296	1261,28184	153,3489922	1561,58704	189,860657	1224,089378	31,51190036
0,1128368	3,5872	0,4513472	5	0,17936	0,02256736	3,76656	0,47391456	4,66336	0,58675136	3,655492327	0,09738537
1,2976232	41,2528	5,1904928	5	2,06264	0,25952464	43,31544	5,45001744	53,62864	6,74764064	42,03816176	1,119931759
0,5077656	16,1424	2,0310624	5	0,80712	0,10155312	16,94952	2,13261552	20,98512	2,64038112	16,44971547	0,438234167
0,1128368	3,5872	0,4513472	5	0,17936	0,02256736	3,76656	0,47391456	4,66336	0,58675136	3,655492327	0,09738537
0,3949288	12,5552	1,5797152	5	0,62776	0,07898576	13,18296	1,65870096	16,32176	2,05362976	12,79422314	0,340848796
1,128368	35,872	4,513472	5	1,7936	0,2256736	37,6656	4,7391456	46,6336	5,8675136	36,55492327	0,973853703
0,282092	8,968	1,128368	5	0,4484	0,0564184	9,4164	1,1847864	11,6584	1,4668784	9,138730817	0,243463426
0,1692552	5,3808	0,6770208	5	0,26904	0,03385104	5,64984	0,71087184	6,99504	0,88012704	5,48323849	0,146078056
2,4259912	77,1248	9,7039648	5	3,85624	0,48519824	80,98104	10,18916304	100,26224	12,61515424	78,59308502	2,093785462
0,1692552	5,3808	0,6770208	5	0,26904	0,03385104	5,64984	0,71087184	6,99504	0,88012704	5,48323849	0,146078056
0,1128368	3,5872	0,4513472	5	0,17936	0,02256736	3,76656	0,47391456	4,66336	0,58675136	3,655492327	0,09738537
0,1692552	5,3808	0,6770208	5	0,26904	0,03385104	5,64984	0,71087184	6,99504	0,88012704	5,48323849	0,146078056
0,564184	17,936	2,256736	5	0,8968	0,1128368	18,8328	2,3695728	23,3168	2,9337568	18,27746163	0,486926852
244,346624	8038,8352	977,386496	40	3215,53408	390,9545984	11254,36928	1368,341094	13264,07808	1612,687718	10397,38207	267,6639568
0,4513472	14,3488	1,8053888	5	0,71744	0,09026944	15,06624	1,89565824	18,65344	2,34700544	14,62196931	0,389541481
0,1128368	3,5872	0,4513472	5	0,17936	0,02256736	3,76656	0,47391456	4,66336	0,58675136	3,655492327	0,09738537
18,2276232	599,7136	72,9104928	5	29,98568	3,64552464	629,69928	76,55601744	779,62768	94,78364064	611,1308159	15,73160384
0,1692552	5,3808	0,6770208	5	0,26904	0,03385104	5,64984	0,71087184	6,99504	0,88012704	5,48323849	0,146078056
24,8411856	817,3088	99,3647424	5	40,86544	4,96823712	858,17424	104,3329795	1062,50144	129,1741651	832,8685456	21,43953089
0,3385104	10,7616	1,3540416	5	0,53808	0,06770208	11,29968	1,42174368	13,99008	1,76025408	10,96647698	0,292156111
1,128368	35,872	4,513472	5	1,7936	0,2256736	37,6656	4,7391456	46,6336	5,8675136	36,55492327	0,973853703
18,3889296	605,0208	73,5557184	5	30,25104	3,67778592	635,27184	77,23350432	786,52704	95,62243392	616,5390533	15,87082157
0,846276	26,904	3,385104	5	1,3452	0,1692552	28,2492	3,5543592	34,9752	4,4006352	27,41619245	0,730390278
0,0564184	1,7936	0,2256736	5	0,08968	0,01128368	1,88328	0,23695728	2,33168	0,29337568	1,827746163	0,048692685
0,1128368	3,5872	0,4513472	5	0,17936	0,02256736	3,76656	0,47391456	4,66336	0,58675136	3,655492327	0,09738537
0,564184	17,936	2,256736	5	0,8968	0,1128368	18,8328	2,3695728	23,3168	2,9337568	18,27746163	0,486926852
0,6206024	19,7296	2,4824096	5	0,98648	0,12412048	20,71608	2,60653008	25,64848	3,22713248	20,1052078	0,535619537
0,0564184	1,7936	0,2256736	5	0,08968	0,01128368	1,88328	0,23695728	2,33168	0,29337568	1,827746163	0,048692685
0,282092	8,968	1,128368	5	0,4484	0,0564184	9,4164	1,1847864	11,6584	1,4668784	9,138730817	0,243463426
1,1847864	37,6656	4,7391456	5	1,88328	0,23695728	39,54888	4,97610288	48,96528	6,16088928	38,38266943	1,022546389
0,9591128	30,4912	3,8364512	5	1,52456	0,19182256	32,01576	4,02827376	39,63856	4,98738656	31,07168478	0,827775648
1,8053888	57,3952	7,2215552	5	2,86976	0,36107776	60,26496	7,58263296	74,61376	9,38802176	58,48787723	1,558165925
0,3385104	10,7616	1,3540416	5	0,53808	0,06770208	11,29968	1,42174368	13,99008	1,76025408	10,96647698	0,292156111
0,0564184	1,7936	0,2256736	5	0,08968	0,01128368	1,88328	0,23695728	2,33168	0,29337568	1,827746163	0,048692685
22,2602832	732,3936	89,0411328	5	36,61968	4,45205664	769,01328	93,49318944	952,11168	115,7534726	746,3367487	19,21204716
0,1128368	3,5872	0,4513472	5	0,17936	0,02256736	3,76656	0,47391456	4,66336	0,58675136	3,655492327	0,09738537
0,1692552	5,3808	0,6770208	5	0,26904	0,03385104	5,64984	0,71087184	6,99504	0,88012704	5,48323849	0,146078056
0,282092	8,968	1,128368	5	0,4484	0,0564184	9,4164	1,1847864	11,6584	1,4668784	9,138730817	0,243463426
0,6770208	21,5232	2,7080832	5	1,07616	0,13540416	22,59936	2,84348736	27,98016	3,52050816	21,93295396	0,584312222
2,9901752	95,0608	11,9607008	5	4,75304	0,59803504	99,81384	12,55873584	123,57904	15,54891104	96,87054666	2,580712314
1,128368	35,872	4,513472	5	1,7936	0,2256736	37,6656	4,7391456	46,6336	5,8675136	36,55492327	0,973853703
0,0564184	1,7936	0,2256736	5	0,08968	0,01128368	1,88328	0,23695728	2,33168	0,29337568	1,827746163	0,048692685
1,0719496	34,0784	4,2877984	5	1,70392	0,21438992	35,78232	4,50218832	44,30192	5,57413792	34,7271771	0,925161018
0,2256736	7,1744	0,9026944	5	0,35872	0,04513472	7,53312	0,94782912	9,32672	1,17350272	7,310984653	0,194770741
0,282092	8,968	1,128368	5	0,4484	0,0564184	9,4164	1,1847864	11,6584	1,4668784	9,138730817	0,243463426
0,6206024	19,7296	2,4824096	5	0,98648	0,12412048	20,71608	2,60653008	25,64848	3,22713248	20,1052078	0,535619537
2,7645016	87,8864	11,0580064	5	4,39432	0,55290032	92,28072	11,61090672	114,25232	14,37540832	89,559562	2,385941573
1,4668784	46,6336	5,8675136	5	2,33168	0,29337568	48,96528	6,16088928	60,62368	7,62776768	47,52140025	1,266009814
0,1692552	5,3808	0,6770208	5	0,26904	0,03385104	5,64984	0,71087184	6,99504	0,88012704	5,48323849	0,146078056
0,282092	8,968	1,128368	5	0,4484	0,0564184	9,4164	1,1847864	11,6584	1,4668784	9,138730817	0,243463426
0,5077656	16,1424	2,0310624	5	0,80712	0,10155312	16,94952	2,13261552	20,98512	2,64038112	16,44971547	0,438234167
1,41046	44,84	5,64184	5	2,242	0,282092	47,082	5,923932	58,292	7,334392	45,69365408	1,217317129
1,0719496	34,0784	4,2877984	5	1,70392	0,21438992	35,78232	4,50218832	44,30192	5,57413792	34,7271771	0,925161018
0,4513472	14,3488	1,8053888	5	0,71744	0,09026944	15,06624	1,89565824	18,65344	2,34700544	14,62196931	0,389541481
0,3949288	12,5552	1,5797152	5	0,62776	0,07898576	13,18296	1,65870096	16,32176	2,05362976	12,79422314	0,340848796
2,82092	89,68	11,28368	5	4,484	0,564184	94,164	11,847864	116,584	14,668784	91,38730817	2,434634259
49,900096	1641,7184	199,600384	5	82,08592	9,9800192	1723,80432	209,5804032	2134,23392	259,4804992	1672,973075	43,0669722
27,6358384	909,288	110,5433536	5	45,4644	5,52716768	954,7524	116,0705213	1182,0744	143,7063597	926,5988255	23,85149488
2,9901752	95,0608	11,9607008	5	4,75304	0,59803504	99,81384	12,55873584	123,57904	15,54891104	96,87054666	2,580712314
1,3540416	43,0464	5,4161664	5	2,15232	0,27080832	45,19872	5,68697472	55,96032	7,04101632	43,86590792	1,168624444
23,9822096	789,016	95,9288384	5	39,4508	4,79644192	828,4668	100,7252803	1025,7208	124,7074899	804,0371135	20,6981797
0,7334392	23,3168	2,9337568	5	1,16584	0,14668784	24,48264	3,08044464	30,31184	3,81388384	23,76070012	0,633004907
13,7096712	435,8448	54,8386848	5	21,79224	2,74193424	457,63704	57,58061904	566,59824	71,29029024	444,1423177	11,8323225
1,0719496	34,0784	4,2877984	5	1,70392	0,21438992	35,78232	4,50218832	44,30192	5,57413792	34,7271771	0,925161018
0,7334392	23,3168	2,9337568	5	1,16584	0,14668784	24,48264	3,08044464	30,31184	3,81388384	23,76070012	0,633004907
0,1692552	5,3808	0,6770208	5	0,26904	0,03385104	5,64984	0,71087184	6,99504	0,88012704	5,48323849	0,146078056
0,5077656	16,1424	2,0310624	5	0,80712	0,10155312	16,94952	2,13261552	20,98512	2,64038112	16,44971547	0,438234167
0,1692552	5,3808	0,6770208	5	0,26904	0,03385104	5,64984	0,71087184	6,99504	0,88012704	5,48323849	0,146078056
31,0796912	1022,5328	124,3187648	5	51,12664	6,21593824	1073,65944	130,534703	1329,29264	161,6143942	1041,999555	26,82375996
43,1776712	1420,5728	172,7106848	5	71,02864	8,63553424	1491,60144	181,346219	1846,74464	224,5238902	1447,617353	37,26508994
13,0890688	416,1152	52,3562752	5	20,80576	2,61781376	436,92096	54,97408896	540,94976	68,06315776	424,0371099	11,29670296
280,8256096	**9134,2432**	**1123,302438**		**2007,57784**	**245,6226957**	**11141,82104**	**1368,925134**	**13425,38184**	**1649,750744**	**10523,82409**	**273,8154491**
0,2256736	7,1744	0,9026944	5	0,35872	0,04513472	7,53312	0,94782912	9,32672	1,17350272	7,310984653	0,194770741
3,949288	125,552	15,797152	5	6,2776	0,7898576	131,8296	16,5870096	163,2176	20,5362976	127,9422314	3,408487962
10,155312	322,848	40,621248	5	16,1424	2,0310624	338,9904	42,6523104	419,7024	52,8076224	328,9943094	8,764683331
1,692552	53,808	6,770208	5	2,6904	0,3385104	56,4984	7,1087184	69,9504	8,8012704	54,8323849	1,460780555
0,0564184	1,7936	0,2256736	5	0,08968	0,01128368	1,88328	0,23695728	2,33168	0,29337568	1,827746163	0,048692685
0,6770208	21,5232	2,7080832	5	1,07616	0,13540416	22,59936	2,84348736	27,98016	3,52050816	21,93295396	0,584312222
0,2256736	7,1744	0,9026944	5	0,35872	0,04513472	7,53312	0,94782912	9,32672	1,17350272	7,310984653	0,194770741
0,4513472	14,3488	1,8053888	5	0,71744	0,09026944	15,06624	1,89565824	18,65344	2,34700544	14,62196931	0,389541481
0,0564184	1,7936	0,2256736	5	0,08968	0,01128368	1,88328	0,23695728	2,33168	0,29337568	1,827746163	0,048692685
0,1128368	3,5872	0,4513472	5	0,17936	0,02256736	3,76656	0,47391456	4,66336	0,58675136	3,655492327	0,09738537
0,564184	17,936	2,256736	5	0,8968	0,1128368	18,8328	2,3695728	23,3168	2,9337568	18,27746163	0,486926852
0,1692552	5,3808	0,6770208	5	0,26904	0,03385104	5,64984	0,71087184	6,99504	0,88012704	5,48323849	0,146078056
1,974644	62,776	7,898576	5	3,1388	0,3949288	65,9148	8,2935048	81,6088	10,2681488	63,97111572	1,704243981
0,3385104	10,7616	1,3540416	5	0,53808	0,06770208	11,29968	1,42174368	13,99008	1,76025408	10,96647698	0,292156111
0,2256736	7,1744	0,9026944	5	0,35872	0,04513472	7,53312	0,94782912	9,32672	1,17350272	7,310984653	0,194770741
0,5077656	16,1424	2,0310624	5	0,80712	0,10155312	16,94952	2,13261552	20,98512	2,64038112	16,44971547	0,438234167
3,8364512	121,9648	15,3458048	5	6,09824	0,76729024	128,06304	16,11309504	158,55424	19,94954624	124,2867391	3,311102592
0,0564184	1,7936	0,2256736	5	0,08968	0,01128368	1,88328	0,23695728	2,33168	0,29337568	1,827746163	0,048692685
0,2256736	7,1744	0,9026944	5	0,35872	0,04513472	7,53312	0,94782912	9,32672	1,17350272	7,310984653	0,194770741
0,3949288	12,5552	1,5797152	5	0,62776	0,07898576	13,18296	1,65870096	16,32176	2,05362976	12,79422314	0,340848796
0,5077656	16,1424	2,0310624	5	0,80712	0,10155312	16,94952	2,13261552	20,98512	2,64038112	16,44971547	0,438234167
0,1128368	3,5872	0,4513472	5	0,17936	0,02256736	3,76656	0,47391456	4,66336	0,58675136	3,655492327	0,09738537
0,7334392	23,3168	2,9337568	5	1,16584	0,14668784	24,48264	3,08044464	30,31184	3,81388384	23,76070012	0,633004907
29,1774536	955,3424	116,7098144	5	47,76712	5,83549072	1003,10952	122,5453051	1241,94512	151,7227587	973,529999	25,18200733
0,5077656	16,1424	2,0310624	5	0,80712	0,10155312	16,94952	2,13261552	20,98512	2,64038112	16,44971547	0,438234167
0,0564184	1,7936	0,2256736	5	0,08968	0,01128368	1,88328	0,23695728	2,33168	0,29337568	1,827746163	0,048692685
3,7800328	120,1712	15,1201312	5	6,00856	0,75600656	126,17976	15,87613776	156,22256	19,65617056	122,4589929	3,262409906
0,6206024	19,7296	2,4824096	5	0,98648	0,12412048	20,71608	2,60653008	25,64848	3,22713248	20,1052078	0,535619537
1,0155312	32,2848	4,0621248	5	1,61424	0,20310624	33,89904	4,26523104	41,97024	5,28076224	32,89943094	0,876468333
0,3949288	12,5552	1,5797152	5	0,62776	0,07898576	13,18296	1,65870096	16,32176	2,05362976	12,79422314	0,340848796
1,2976232	41,2528	5,1904928	5	2,06264	0,25952464	43,31544	5,45001744	53,62864	6,74764064	42,03816176	1,119931759
0,1128368	3,5872	0,4513472	5	0,17936	0,02256736	3,76656	0,47391456	4,66336	0,58675136	3,655492327	0,09738537

0,0564184	1,7936	0,2256736	5	0,08968	0,01128368	1,88328	0,23695728	2,33168	0,29337568	1,827746163	0,048692685
0,1128368	3,5872	0,4513472	5	0,17936	0,02256736	3,76656	0,47391456	4,66336	0,58675136	3,655492327	0,09738537
0,1128368	3,5872	0,4513472	5	0,17936	0,02256736	3,76656	0,47391456	4,66336	0,58675136	3,655492327	0,09738537
1,41046	44,84	5,64184	5	2,242	0,282092	47,082	5,923932	58,292	7,334392	45,69365408	1,217317129
0,282092	8,968	1,128368	5	0,4484	0,0564184	9,4164	1,1847864	11,6584	1,4668784	9,138730817	0,243463426
0,0564184	1,7936	0,2256736	5	0,08968	0,01128368	1,88328	0,23695728	2,33168	0,29337568	1,827746163	0,048692685
0,1128368	3,5872	0,4513472	5	0,17936	0,02256736	3,76656	0,47391456	4,66336	0,58675136	3,655492327	0,09738537
0,1692552	5,3808	0,6770208	5	0,26904	0,03385104	5,64984	0,71087184	6,99504	0,88012704	5,48323849	0,146078056
5,9803504	190,1216	23,9214016	5	9,50608	1,19607008	199,62768	25,11747168	247,15808	31,09782208	193,7410933	5,161424628
1,5797152	50,2208	6,3188608	5	2,51104	0,31594304	52,73184	6,63480384	65,28704	8,21451904	51,17689257	1,363395185
34,2097472	1120,16	136,8389888	5	56,008	6,84194944	1176,168	143,6809382	1456,208	177,8906854	1141,48536	29,52519834
0,1692552	5,3808	0,6770208	5	0,26904	0,03385104	5,64984	0,71087184	6,99504	0,88012704	5,48323849	0,146078056
0,1692552	5,3808	0,6770208	5	0,26904	0,03385104	5,64984	0,71087184	6,99504	0,88012704	5,48323849	0,146078056
0,3949288	12,5552	1,5797152	5	0,62776	0,07898576	13,18296	1,65870096	16,32176	2,05362976	12,79422314	0,340848796
0,564184	17,936	2,256736	5	0,8968	0,1128368	18,8328	2,3695728	23,3168	2,9337568	18,27746163	0,486926852
0,1128368	3,5872	0,4513472	5	0,17936	0,02256736	3,76656	0,47391456	4,66336	0,58675136	3,655492327	0,09738537
0,1128368	3,5872	0,4513472	5	0,17936	0,02256736	3,76656	0,47391456	4,66336	0,58675136	3,655492327	0,09738537
0,2256736	7,1744	0,9026944	5	0,35872	0,04513472	7,53312	0,94782912	9,32672	1,17350272	7,310984653	0,194770741
0,0564184	1,7936	0,2256736	5	0,08968	0,01128368	1,88328	0,23695728	2,33168	0,29337568	1,827746163	0,048692685
0,0564184	1,7936	0,2256736	5	0,08968	0,01128368	1,88328	0,23695728	2,33168	0,29337568	1,827746163	0,048692685
0,1128368	3,5872	0,4513472	5	0,17936	0,02256736	3,76656	0,47391456	4,66336	0,58675136	3,655492327	0,09738537
0,0564184	1,7936	0,2256736	5	0,08968	0,01128368	1,88328	0,23695728	2,33168	0,29337568	1,827746163	0,048692685
0,0564184	1,7936	0,2256736	5	0,08968	0,01128368	1,88328	0,23695728	2,33168	0,29337568	1,827746163	0,048692685
0,564184	17,936	2,256736	5	0,8968	0,1128368	18,8328	2,3695728	23,3168	2,9337568	18,27746163	0,486926852
1,5232968	48,4272	6,0931872	5	2,42136	0,30465936	50,84856	6,39784656	62,95536	7,92114336	49,34914641	1,3147025
0,0564184	1,7936	0,2256736	5	0,08968	0,01128368	1,88328	0,23695728	2,33168	0,29337568	1,827746163	0,048692685
0,0564184	1,7936	0,2256736	5	0,08968	0,01128368	1,88328	0,23695728	2,33168	0,29337568	1,827746163	0,048692685
0,0564184	1,7936	0,2256736	5	0,08968	0,01128368	1,88328	0,23695728	2,33168	0,29337568	1,827746163	0,048692685
1,128368	35,872	4,513472	5	1,7936	0,2256736	37,6656	4,7391456	46,6336	5,8675136	36,55492327	0,973853703
0,4513472	14,3488	1,8053888	5	0,71744	0,09026944	15,06624	1,89565824	18,65344	2,34700544	14,62196931	0,389541481
0,564184	17,936	2,256736	5	0,8968	0,1128368	18,8328	2,3695728	23,3168	2,9337568	18,27746163	0,486926852
0,1128368	3,5872	0,4513472	5	0,17936	0,02256736	3,76656	0,47391456	4,66336	0,58675136	3,655492327	0,09738537
0,0564184	1,7936	0,2256736	5	0,08968	0,01128368	1,88328	0,23695728	2,33168	0,29337568	1,827746163	0,048692685
0,1692552	5,3808	0,6770208	5	0,26904	0,03385104	5,64984	0,71087184	6,99504	0,88012704	5,48323849	0,146078056
5,9803504	190,1216	23,9214016	5	9,50608	1,19607008	199,62768	25,11747168	247,15808	31,09782208	193,7410933	5,161424628
1,5797152	50,2208	6,3188608	5	2,51104	0,31594304	52,73184	6,63480384	65,28704	8,21451904	51,17689257	1,363395185
34,2097472	1120,16	136,8389888	5	56,008	6,84194944	1176,168	143,6809382	1456,208	177,8906854	1141,48536	29,52519834
0,1692552	5,3808	0,6770208	5	0,26904	0,03385104	5,64984	0,71087184	6,99504	0,88012704	5,48323849	0,146078056
0,1692552	5,3808	0,6770208	5	0,26904	0,03385104	5,64984	0,71087184	6,99504	0,88012704	5,48323849	0,146078056
0,3949288	12,5552	1,5797152	5	0,62776	0,07898576	13,18296	1,65870096	16,32176	2,05362976	12,79422314	0,340848796
0,564184	17,936	2,256736	5	0,8968	0,1128368	18,8328	2,3695728	23,3168	2,9337568	18,27746163	0,486926852
0,1128368	3,5872	0,4513472	5	0,17936	0,02256736	3,76656	0,47391456	4,66336	0,58675136	3,655492327	0,09738537
0,1128368	3,5872	0,4513472	5	0,17936	0,02256736	3,76656	0,47391456	4,66336	0,58675136	3,655492327	0,09738537
0,2256736	7,1744	0,9026944	5	0,35872	0,04513472	7,53312	0,94782912	9,32672	1,17350272	7,310984653	0,194770741
0,0564184	1,7936	0,2256736	5	0,08968	0,01128368	1,88328	0,23695728	2,33168	0,29337568	1,827746163	0,048692685
0,0564184	1,7936	0,2256736	5	0,08968	0,01128368	1,88328	0,23695728	2,33168	0,29337568	1,827746163	0,048692685
0,1128368	3,5872	0,4513472	5	0,17936	0,02256736	3,76656	0,47391456	4,66336	0,58675136	3,655492327	0,09738537
0,0564184	1,7936	0,2256736	5	0,08968	0,01128368	1,88328	0,23695728	2,33168	0,29337568	1,827746163	0,048692685
0,0564184	1,7936	0,2256736	5	0,08968	0,01128368	1,88328	0,23695728	2,33168	0,29337568	1,827746163	0,048692685
0,564184	17,936	2,256736	5	0,8968	0,1128368	18,8328	2,3695728	23,3168	2,9337568	18,27746163	0,486926852
0,1128368	3,5872	0,4513472	5	0,17936	0,02256736	3,76656	0,47391456	4,66336	0,58675136	3,655492327	0,09738537
0,0564184	1,7936	0,2256736	5	0,08968	0,01128368	1,88328	0,23695728	2,33168	0,29337568	1,827746163	0,048692685
0,3385104	10,7616	1,3540416	5	0,53808	0,06770208	11,29968	1,42174368	13,99008	1,76025408	10,96647698	0,292156111
0,1692552	5,3808	0,6770208	5	0,26904	0,03385104	5,64984	0,71087184	6,99504	0,88012704	5,48323849	0,146078056
0,1692552	5,3808	0,6770208	5	0,26904	0,03385104	5,64984	0,71087184	6,99504	0,88012704	5,48323849	0,146078056
71,5606064	2343,1344	286,2424256	40	937,25376	114,4969702	3280,38816	400,7393958	3866,17176	472,3000022	3030,596223	78,38944017
0,9026944	28,6976	3,6107776	5	1,43488	0,18053888	30,13248	3,79131648	37,30688	4,69401088	29,24393861	0,779082963
0,564184	17,936	2,256736	5	0,8968	0,1128368	18,8328	2,3695728	23,3168	2,9337568	18,27746163	0,486926852
0,5077656	16,1424	2,0310624	5	0,80712	0,10155312	16,94952	2,13261552	20,98512	2,64038112	16,44971547	0,438234167
1,0719496	34,0784	4,2877984	5	1,70392	0,21438992	35,78232	4,50218832	44,30192	5,57413792	34,7271771	0,925161018
63,766232	2087,9104	255,064928	40	835,16416	102,0259712	2923,07456	357,0908992	3445,05216	420,8571312	2700,491006	69,85126985
1,692552	53,808	6,770208	5	2,6904	0,3385104	56,4984	7,1087184	69,9504	8,8012704	54,8323849	1,460780555
3,8928696	123,7584	15,5714784	5	6,18792	0,77857392	129,94632	16,35005232	160,88592	20,24292192	126,1144853	3,359795277
2,3131544	73,5376	9,2526176	5	3,67688	0,46263088	77,21448	9,71524848	95,59888	12,02840288	74,9375927	1,996400092
0,7898576	25,1104	3,1594304	5	1,25552	0,15797152	26,36592	3,31740192	32,64352	4,10725952	25,58844629	0,681697592
18,1331048	593,7536	72,5324192	5	29,68768	3,62662096	623,44128	76,15904016	771,87968	94,29214496	605,0573508	15,65002842
165,8050224	**5432,7536**	**663,2200896**		**1460,4656**	**176,3526248**	**6893,2192**	**839,5727144**	**8251,4076**	**1005,377737**	**6468,073914**	**166,8663933**
1,2976232	41,2528	5,1904928	5	2,06264	0,25952464	43,31544	5,45001744	53,62864	6,74764064	42,03816176	1,119931759
0,5077656	16,1424	2,0310624	5	0,80712	0,10155312	16,94952	2,13261552	20,98512	2,64038112	16,44971547	0,438234167
0,5077656	16,1424	2,0310624	5	0,80712	0,10155312	16,94952	2,13261552	20,98512	2,64038112	16,44971547	0,438234167
2,3695728	75,3312	9,4782912	5	3,76656	0,47391456	79,09776	9,95220576	97,93056	12,32177856	76,76533886	2,045092777
1,692552	53,808	6,770208	5	2,6904	0,3385104	56,4984	7,1087184	69,9504	8,8012704	54,8323849	1,460780555
4,6827272	148,8688	18,7309088	5	7,44344	0,93654544	156,31224	19,66745424	193,52944	24,35018144	151,7029316	4,041492869
0,9591128	30,4912	3,8364512	5	1,52456	0,19182256	32,01576	4,02827376	39,63856	4,98738656	31,07168478	0,827775648
0,7334392	23,3168	2,9337568	5	1,16584	0,14668784	24,48264	3,08044464	30,31184	3,81388384	23,76070012	0,633004907
1,0719496	34,0784	4,2877984	5	1,70392	0,21438992	35,78232	4,50218832	44,30192	5,57413792	34,7271771	0,925161018
0,7334392	23,3168	2,9337568	5	1,16584	0,14668784	24,48264	3,08044464	30,31184	3,81388384	23,76070012	0,633004907
6,4316976	204,4704	25,7267904	5	10,22352	1,28633952	214,69392	27,01312992	265,81152	33,44482752	208,3630626	5,55096611
0,3949288	12,5552	1,5797152	5	0,62776	0,07898576	13,18296	1,65870096	16,32176	2,05362976	12,79422314	0,340848796
1,7489704	55,6016	6,9958816	5	2,78008	0,34979408	58,38168	7,34567568	72,28208	9,09464608	56,66013106	1,50947324
1,1847864	37,6656	4,7391456	5	1,88328	0,23695728	39,54888	4,97610288	48,96528	6,16088928	38,38266943	1,022546389
1,692552	53,808	6,770208	5	2,6904	0,3385104	56,4984	7,1087184	69,9504	8,8012704	54,8323849	1,460780555
2,3131544	73,5376	9,2526176	5	3,67688	0,46263088	77,21448	9,71524848	95,59888	12,02840288	74,9375927	1,996400092
2,256736	71,744	9,026944	5	3,5872	0,4513472	75,3312	9,4782912	93,2672	11,7350272	73,10984653	1,947707407
8,0114128	254,6912	32,0456512	5	12,73456	1,60228256	267,42576	33,64793376	331,09856	41,65934656	259,5399552	6,914361294
8,5191784	270,8336	34,0767136	5	13,54168	1,70383568	284,37528	35,78054928	352,08368	44,29972768	275,9896707	7,352595461
102,2797288	3396,6512	409,1189152	40	1358,66048	163,6475661	4755,31168	572,7664813	5604,47448	675,0462101	4393,208643	112,0400048
4,795564	152,456	19,182256	5	7,6228	0,9591128	160,0788	20,1413688	198,1928	24,9369328	155,3584239	4,13887824
11,6203656	385,9904	46,4814624	5	19,29952	2,32407312	405,28992	48,80553552	501,78752	60,42590112	393,3388006	10,02911823
341,6534776	**11173,336**	**1366,61391**		**2525,82312**	**306,6782422**	**13699,15912**	**1673,292153**	**16492,49312**	**2014,94563**	**12928,0566**	**334,428243**
0,6206024	19,7296	2,4824096	5	0,98648	0,12412048	20,71608	2,60653008	25,64848	3,22713248	20,1052078	0,535619537
3,4979408	111,2032	13,9917632	5	5,56016	0,69958816	116,76336	14,69135136	144,56416	18,18929216	113,3202621	3,018946481
0,5077656	16,1424	2,0310624	5	0,80712	0,10155312	16,94952	2,13261552	20,98512	2,64038112	16,44971547	0,438234167
8,3499232	265,4528	33,3996928	5	13,27264	1,66998464	278,72544	35,06967744	345,08864	43,41960064	270,5064322	7,206517405
0,3385104	10,7616	1,3540416	5	0,53808	0,06770208	11,29968	1,42174368	13,99008	1,76025408	10,96647698	0,292156111
2,4824096	78,9184	9,9296384	5	3,94592	0,49648192	82,86432	10,42612032	102,59392	12,90852992	80,42083119	2,142478148
0,3949288	12,5552	1,5797152	5	0,62776	0,07898576	13,18296	1,65870096	16,32176	2,05362976	12,79422314	0,340848796
5,3033296	168,5984	21,2133184	5	8,42992	1,06066592	177,02832	22,27398432	219,17792	27,57731392	171,8081394	4,577112406
1,692552	53,808	6,770208	5	2,6904	0,3385104	56,4984	7,1087184	69,9504	8,8012704	54,8323849	1,460780555
0,5077656	16,1424	2,0310624	5	0,80712	0,10155312	16,94952	2,13261552	20,98512	2,64038112	16,44971547	0,438234167
7,7857392	247,5168	31,1429568	5	12,37584	1,55714784	259,89264	32,70010464	321,77184	40,48584384	252,2289705	6,719590554
0,6206024	19,7296	2,4824096	5	0,98648	0,12412048	20,71608	2,60653008	25,64848	3,22713248	20,1052078	0,535619537
0,5077656	16,1424	2,0310624	5	0,80712	0,10155312	16,94952	2,13261552	20,98512	2,64038112	16,44971547	0,438234167
1,128368	35,872	4,513472	5	1,7936	0,2256736	37,6656	4,7391456	46,6336	5,8675136	36,55492327	0,973853703
3,1594304	100,4416	12,6377216	5	5,02208	0,63188608	105,46368	13,26960768	130,57408	16,42903808	102,3537851	2,72679037
0,3949288	12,5552	1,5797152	5	0,62776	0,07898576	13,18296	1,65870096	16,32176	2,05362976	12,79422314	0,340848796
0,5077656	16,1424	2,0310624	5	0,80712	0,10155312	16,94952	2,13261552	20,98512	2,64038112	16,44971547	0,438234167
0,0564184	1,7936	0,2256736	5	0,08968	0,01128368	1,88328	0,23695728	2,33168	0,29337568	1,827746163	0,048692685
1,0155312	32,2848	4,0621248	5	1,61424	0,20310624	33,89904	4,26523104	41,97024	5,28076224	32,89943094	0,876468333
73,0486392	2411,5744	292,1945568	40	964,62976	116,8778227	3376,20416	409,0723795	3979,09776	482,1210187	3119,116116	80,01947189
0,7898576	25,1104	3,1594304	5	1,25552	0,15797152	26,36592	3,31740192	32,64352	4,10725952	25,58844629	0,681697592
0,6206024	19,7296	2,4824096	5	0,98648	0,12412048	20,71608	2,60653008	25,64848	3,22713248	20,1052078	0,535619537
0,282092	8,968	1,128368	5	0,4484	0,0564184	9,4164	1,1847864	11,6584	1,4668784	9,138730817	0,243463426
0,564184	17,936	2,256736	5	0,8968	0,1128368	18,8328	2,3695728	23,3168	2,9337568	18,27746163	0,486926852
1,0155312	32,2848	4,0621248	5	1,61424	0,20310624	33,89904	4,26523104	41,97024	5,28076224	32,89943094	0,876468333
2,0310624	64,5696	8,1242496	5	3,22848	0,40621248	67,79808	8,53046208	83,94048	10,56152448	65,79886188	1,752936666
0,282092	8,968	1,128368	5	0,4484	0,0564184	9,4164	1,1847864	11,6584	1,4668784	9,138730817	0,243463426
0,0564184	1,7936	0,2256736	5	0,08968	0,01128368	1,88328	0,23695728	2,33168	0,29337568	1,827746163	0,048692685
0,0564184	1,7936	0,2256736	5	0,08968	0,01128368	1,88328	0,23695728	2,33168	0,29337568	1,827746163	0,048692685
3,1594304	100,4416	12,6377216	5	5,02208	0,63188608	105,46368	13,26960768	130,57408	16,42903808	102,3537851	2,72679037
0,1692552	5,3808	0,6770208	5	0,26904	0,03385104	5,64984	0,71087184	6,99504	0,88012704	5,48323849	0,146078056
1,0719496	34,0784	4,2877984	5	1,70392	0,21438992	35,78232	4,50218832	44,30192	5,57413792	34,7271771	0,925161018
0,282092	8,968	1,128368	5	0,4484	0,0564184	9,4164	1,1847864	11,6584	1,4668784	9,138730817	0,243463426
0,1692552	5,3808	0,6770208	5	0,26904	0,03385104	5,64984	0,71087184	6,99504	0,88012704	5,48323849	0,146078056
1,4668784	46,6336	5,8675136	5	2,33168	0,29337568	48,96528	6,16088928	60,62368	7,62776768	47,52140025	1,266009814
2,256736	71,744	9,026944	5	3,5872	0,4513472	75,3312	9,4782912	93,2672	11,7350272	73,10984653	1,947707407
0,6770208	21,5232	2,7080832	5	1,07616	0,13540416	22,59936	2,84348736	27,98016	3,52050816	21,93295396	0,584312222
1,128368	35,872	4,513472	5	1,7936	0,2256736	37,6656	4,7391456	46,6336	5,8675136	36,55492327	0,973853703
0,1692552	5,3808	0,6770208	5	0,26904	0,03385104	5,64984	0,71087184	6,99504	0,88012704	5,48323849	0,146078056
2,2003176	69,9504	8,8012704	5	3,49752	0,44006352	73,44792	9,24133392	90,93552	11,44165152	71,28210037	1,899014722
1,1847864	37,6656	4,7391456	5	1,88328	0,23695728	39,54888	4,97610288	48,96528	6,16088928	38,38266943	1,022546389
1,128368	35,872	4,513472	5	1,7936	0,2256736	37,6656	4,7391456	46,6336	5,8675136	36,55492327	0,973853703
0,1692552	5,3808	0,6770208	5	0,26904	0,03385104	5,64984	0,71087184	6,99504	0,88012704	5,48323849	0,146078056
0,2256736	7,1744	0,9026944	5	0,35872	0,04513472	7,53312	0,94782912	9,32672	1,17350272	7,310984653	0,194770741
0,3385104	10,7616	1,3540416	5	0,53808	0,06770208	11,29968	1,42174368	13,99008	1,76025408	10,96647698	0,292156111
0,3949288	12,5552	1,5797152	5	0,62776	0,07898576	13,18296	1,65870096	16,32176	2,05362976	12,79422314	0,340848796
0,7898576	25,1104	3,1594304	5	1,25552	0,15797152	26,36592	3,31740192	32,64352	4,10725952	25,58844629	0,681697592
0,5077656	16,1424	2,0310624	5	0,80712	0,10155312	16,94952	2,13261552	20,98512	2,64038112	16,44971547	0,438234167
0,7334392	23,3168	2,9337568	5	1,16584	0,14668784	24,48264	3,08044464	30,31184	3,81388384	23,76070012	0,633004907
3,7236144	118,3776	14,8944576	5	5,91888	0,74472288	124,29648	15,63918048	153,89088	19,36279488	120,6312468	3,213717221
2,4259912	77,1248	9,7039648	5	3,85624	0,48519824	80,98104	10,18916304	100,26224	12,61515424	78,59308502	2,093785462
3,0465936	96,8544	12,1863744	5	4,84272	0,60931872	101,69712	12,79569312	125,91072	15,84228672	98,69829282	2,629404999
60,7925504	2006,9856	243,1702016	10	200,69856	24,31702016	2207,68416	267,4872218	2709,43056	328,2797722	2123,855465	54,48585102
0,3385104	10,7616	1,3540416	5	0,53808	0,06770208	11,29968	1,42174368	13,99008	1,76025408	10,96647698	0,292156111
9,2031904	303,8624	36,8127616	5	15,19312	1,84063808	319,05552	38,65339968	395,02112	47,85659008	309,6472657	7,942941535
3,1594304	100,4416	12,6377216	5	5,02208	0,63188608	105,46368	13,26960768	130,57408	16,42903808	102,3537851	2,72679037
0,3949288	12,5552	1,5797152	5	0,62776	0,07898576	13,18296	1,65870096	16,32176	2,05362976	12,79422314	0,340848796
2,3695728	75,3312	9,4782912	5	3,76656	0,47391456	79,09776	9,95220576	97,93056	12,32177856	76,76533886	2,045092777
7,1651368	227,7872	28,6605472	5	11,38936	1,43302736	239,17656	30,09357456	296,12336	37,25871136	232,1237627	6,183971017
88,5149584	2922,16	354,0598336	40	1168,864	141,6239334	4091,024	495,683767	4821,564	584,1987254	3779,504521	96,96169981
23,4918952	775,5776	93,9675808	5	38,77888	4,69837904	814,35648	98,66595984	1008,25088	122,157855	790,3428762	20,27500704
1,1847864	37,6656	4,7391456	5	1,88328	0,23695728	39,54888	4,97610288	48,96528	6,16088928	38,38266943	1,022546389

Приложение 4.1
к территориальной схеме обращения с отходами
Ярославской области

Количество отходов с учетом сезонного увеличения численности населения, куб.м	Количество отходов с учетом сезонного увеличения численности населения, т	Количество отходов, образованных туристическим кластером, куб.м	Количество отходов, образованных туристическим кластером, т	ИТОГО количество отходов, куб.м	ИТОГО количество отходов, т
3776535,586	**387495,5727**	**35015,44363**	**4294,830803**	**3811551,03**	**391790,4035**
1507185,863	**170610,7608**	**474,93**	**60,15**	**1507660,793**	**170670,9108**
413065,7359	47143,68948	474,93	60,15	413540,6659	47203,83948
309895,7147	34755,19891			309895,7147	34755,19891
131982,4566	14801,99825			131982,4566	14801,99825
170399,4341	19110,51402			170399,4341	19110,51402
156159,7081	17513,5084			156159,7081	17513,5084
325682,8133	37285,8517			325682,8133	37285,8517
284398,07	**31923,77**	**601,93**	**76,23**	**285000**	**32000**
195758,441	21601,74374	601,93	76,23	196360,371	21677,97374
11,6584	1,4668784			11,6584	1,4668784
6,99504	0,88012704			6,99504	0,88012704
4,66336	0,58675136			4,66336	0,58675136
95,59888	12,02840288			95,59888	12,02840288
16,32176	2,05362976			16,32176	2,05362976
11,6584	1,4668784			11,6584	1,4668784
2,33168	0,29337568			2,33168	0,29337568
48,96528	6,16088928			48,96528	6,16088928
4,66336	0,58675136			4,66336	0,58675136
11,6584	1,4668784			11,6584	1,4668784
2,33168	0,29337568			2,33168	0,29337568
25,64848	3,22713248			25,64848	3,22713248
114,25232	14,37540832			114,25232	14,37540832
88,60384	11,14827584			88,60384	11,14827584
11,6584	1,4668784			11,6584	1,4668784
32,64352	4,10725952			32,64352	4,10725952
2,33168	0,29337568			2,33168	0,29337568
2,33168	0,29337568			2,33168	0,29337568
23,00336	2,99675136			23,00336	2,99675136
82,00176	9,00362976			82,00176	9,00362976
9,32672	1,17350272			9,32672	1,17350272
55,96032	7,04101632			55,96032	7,04101632
2,33168	0,29337568			2,33168	0,29337568
44,30192	5,57413792			44,30192	5,57413792
39,63856	4,98738656			39,63856	4,98738656
9,32672	1,17350272			9,32672	1,17350272
198,1928	24,9369328			198,1928	24,9369328
6,99504	0,88012704			6,99504	0,88012704
13,99008	1,76025408			13,99008	1,76025408
18,65344	2,34700544			18,65344	2,34700544
39,63856	4,98738656			39,63856	4,98738656
325,9988	36,9981488			325,9988	36,9981488
4,66336	0,58675136			4,66336	0,58675136
4,66336	0,58675136			4,66336	0,58675136
25,64848	3,22713248			25,64848	3,22713248
13,99008	1,76025408			13,99008	1,76025408
11,6584	1,4668784			11,6584	1,4668784
41,97024	5,28076224			41,97024	5,28076224
2,33168	0,29337568			2,33168	0,29337568
11,6584	1,4668784			11,6584	1,4668784
6,99504	0,88012704			6,99504	0,88012704
13,99008	1,76025408			13,99008	1,76025408
817,97456	99,21302144			817,97456	99,21302144
72,28208	9,09464608			72,28208	9,09464608
39,63856	4,98738656			39,63856	4,98738656
79,27712	9,97477312			79,27712	9,97477312
181,87104	22,88330304			181,87104	22,88330304
244,9968	27,0037568			244,9968	27,0037568
48,96528	6,16088928			48,96528	6,16088928
13,99008	1,76025408			13,99008	1,76025408
34,9752	4,4006352			34,9752	4,4006352
244,99528	27,00088928			244,99528	27,00088928
4,66336	0,58675136			4,66336	0,58675136
13,99008	1,76025408			13,99008	1,76025408
39,63856	4,98738656			39,63856	4,98738656
41,97024	5,28076224			41,97024	5,28076224
34,99504	4,00012704			34,99504	4,00012704
2,33168	0,29337568			2,33168	0,29337568
116,9968	13,0037568			116,9968	13,0037568
4,66336	0,58675136			4,66336	0,58675136
44,30192	5,57413792			44,30192	5,57413792
32,64352	4,10725952			32,64352	4,10725952
48,96528	6,16088928			48,96528	6,16088928
11,6584	1,4668784			11,6584	1,4668784
20,98512	2,64038112			20,98512	2,64038112
4,66336	0,58675136			4,66336	0,58675136
11,6584	1,4668784			11,6584	1,4668784
2,33168	0,29337568			2,33168	0,29337568
13,99008	1,76025408			13,99008	1,76025408
9,32672	1,17350272			9,32672	1,17350272
25,64848	3,22713248			25,64848	3,22713248
4,66336	0,58675136			4,66336	0,58675136
6,99504	0,88012704			6,99504	0,88012704
72,28208	9,09464608			72,28208	9,09464608
418,14656	50,70767936			418,14656	50,70767936
9,32672	1,17350272			9,32672	1,17350272
11,6584	1,4668784			11,6584	1,4668784
13,99008	1,76025408			13,99008	1,76025408
803,99592	90,00292192			803,99592	90,00292192
74,61376	9,38802176			74,61376	9,38802176
4,66336	0,58675136			4,66336	0,58675136
4,66336	0,58675136			4,66336	0,58675136
4,66336	0,58675136			4,66336	0,58675136
25,64848	3,22713248			25,64848	3,22713248
275,13824	34,61833024			275,13824	34,61833024
597,3864	72,454304			597,3864	72,454304
90,93552	11,44165152			90,93552	11,44165152
158,55424	19,94954624			158,55424	19,94954624
58,292	7,334392			58,292	7,334392
67,61872	8,50789472			67,61872	8,50789472
60,62368	7,62776768			60,62368	7,62776768
30,31184	3,81388384			30,31184	3,81388384
2,33168	0,29337568			2,33168	0,29337568
34,99504	4,00012704			34,99504	4,00012704
2,33168	0,29337568			2,33168	0,29337568
30,31184	3,81388384			30,31184	3,81388384
181,87104	22,88330304			181,87104	22,88330304
167,88096	21,12304896			167,88096	21,12304896
27,98016	3,52050816			27,98016	3,52050816
4,66336	0,58675136			4,66336	0,58675136
6,99504	0,88012704			6,99504	0,88012704
20,98512	2,64038112			20,98512	2,64038112
11,6584	1,4668784			11,6584	1,4668784
90,93552	11,44165152			90,93552	11,44165152
27,98016	3,52050816			27,98016	3,52050816
18,65344	2,34700544			18,65344	2,34700544
490,00056	55,00177856			490,00056	55,00177856
20,98512	2,64038112			20,98512	2,64038112
2,33168	0,29337568			2,33168	0,29337568
11,6584	1,4668784			11,6584	1,4668784
20,98512	2,64038112			20,98512	2,64038112
2,33168	0,29337568			2,33168	0,29337568
2,33168	0,29337568			2,33168	0,29337568
44,30192	5,57413792			44,30192	5,57413792
51,29696	6,45426496			51,29696	6,45426496
16,32176	2,05362976			16,32176	2,05362976
46,99672	5,00350272			46,99672	5,00350272
6,99504	0,88012704			6,99504	0,88012704
23,3168	2,9337568			23,3168	2,9337568
20,98512	2,64038112			20,98512	2,64038112

60,62368	7,62776768			60,62368	7,62776768
9,32672	1,17350272			9,32672	1,17350272
4,66336	0,58675136			4,66336	0,58675136
18,65344	2,34700544			18,65344	2,34700544
403,38064	50,75399264			403,38064	50,75399264
81,6088	10,2681488			81,6088	10,2681488
48,96528	6,16088928			48,96528	6,16088928
32,64352	4,10725952			32,64352	4,10725952
11,6584	1,4668784			11,6584	1,4668784
41,97024	5,28076224			41,97024	5,28076224
9,32672	1,17350272			9,32672	1,17350272
81,6088	10,2681488			81,6088	10,2681488
9,32672	1,17350272			9,32672	1,17350272
16,32176	2,05362976			16,32176	2,05362976
2,33168	0,29337568			2,33168	0,29337568
25,64848	3,22713248			25,64848	3,22713248
16,32176	2,05362976			16,32176	2,05362976
186,99688	21,00401088			186,99688	21,00401088
2,33168	0,29337568			2,33168	0,29337568
18,65344	2,34700544			18,65344	2,34700544
20,98512	2,64038112			20,98512	2,64038112
72,28208	9,09464608			72,28208	9,09464608
27,98016	3,52050816			27,98016	3,52050816
11,6584	1,4668784			11,6584	1,4668784
32,64352	4,10725952			32,64352	4,10725952
58,292	7,334392			58,292	7,334392
46,6336	5,8675136			46,6336	5,8675136
711,00248	79,99591648			711,00248	79,99591648
6,99504	0,88012704			6,99504	0,88012704
70,00008	8,00025408			70,00008	8,00025408
83,94048	10,56152448			83,94048	10,56152448
404,39568	49,05075968			404,39568	49,05075968
12,00168	1,00337568			12,00168	1,00337568
69,9504	8,8012704			69,9504	8,8012704
2,33168	0,29337568			2,33168	0,29337568
242,49472	30,51107072			242,49472	30,51107072
9,32672	1,17350272			9,32672	1,17350272
9,32672	1,17350272			9,32672	1,17350272
2,33168	0,29337568			2,33168	0,29337568
140,00016	16,00050816			140,00016	16,00050816
13,99008	1,76025408			13,99008	1,76025408
18,65344	2,34700544			18,65344	2,34700544
13,99008	1,76025408			13,99008	1,76025408
9,32672	1,17350272			9,32672	1,17350272
395,99712	45,00477312			395,99712	45,00477312
25,64848	3,22713248			25,64848	3,22713248
1737,00032	195,0029763			1737,00032	195,0029763
104,9256	13,2019056			104,9256	13,2019056
9,32672	1,17350272			9,32672	1,17350272
23,3168	2,9337568			23,3168	2,9337568
2,33168	0,29337568			2,33168	0,29337568
25,64848	3,22713248			25,64848	3,22713248
11,6584	1,4668784			11,6584	1,4668784
9,32672	1,17350272			9,32672	1,17350272
104,99512	12,00038112			104,99512	12,00038112
48,96528	6,16088928			48,96528	6,16088928
247,15808	31,09782208			247,15808	31,09782208
44,30192	5,57413792			44,30192	5,57413792
11,6584	1,4668784			11,6584	1,4668784
2,33168	0,29337568			2,33168	0,29337568
55,96032	7,04101632			55,96032	7,04101632
6,99504	0,88012704			6,99504	0,88012704
170,21264	21,41642464			170,21264	21,41642464
1408,50944	170,849199			1408,50944	170,849199
1431,49136	173,6382877			1431,49136	173,6382877
44,30192	5,57413792			44,30192	5,57413792
291,002	33,004392			291,002	33,004392
37,30688	4,69401088			37,30688	4,69401088
25,64848	3,22713248			25,64848	3,22713248
55,96032	7,04101632			55,96032	7,04101632
331,09856	41,65934656			331,09856	41,65934656
39,63856	4,98738656			39,63856	4,98738656
1881,85088	228,2672246			1881,85088	228,2672246
123,57904	15,54891104			123,57904	15,54891104
11,6584	1,4668784			11,6584	1,4668784
25,64848	3,22713248			25,64848	3,22713248
13,99008	1,76025408			13,99008	1,76025408
1386,99992	156,0017059			1386,99992	156,0017059
596,91008	75,10417408			596,91008	75,10417408
2440,9836	296,0852875			2440,9836	296,0852875
6,99504	0,88012704			6,99504	0,88012704
2240,28272	271,739807			2240,28272	271,739807
820,2584	99,48573024			820,2584	99,48573024
121,24736	15,25553536			121,24736	15,25553536
20,98512	2,64038112			20,98512	2,64038112
293,79168	36,96533568			293,79168	36,96533568
69,9504	8,8012704			69,9504	8,8012704
6,99504	0,88012704			6,99504	0,88012704
55,96032	7,04101632			55,96032	7,04101632
1011,01312	122,6372326			1011,01312	122,6372326
67,61872	8,50789472			67,61872	8,50789472
25,64848	3,22713248			25,64848	3,22713248
228,50464	28,75081664			228,50464	28,75081664
32,64352	4,10725952			32,64352	4,10725952
1003,00448	113,0003085			1003,00448	113,0003085
13,99008	1,76025408			13,99008	1,76025408
493,99168	59,91373856			493,99168	59,91373856
549,13872	66,60341792			549,13872	66,60341792
664,04832	80,54886112			664,04832	80,54886112
1352,00488	152,0015789			1352,00488	152,0015789
41,97024	5,28076224			41,97024	5,28076224
32,64352	4,10725952			32,64352	4,10725952
60,62368	7,62776768			60,62368	7,62776768
1701,99528	191,0028493			1701,99528	191,0028493
366,07376	46,05998176			366,07376	46,05998176
12300,99608	1381,005254			12300,99608	1381,005254
3331,03536	404,0573242			3331,03536	404,0573242
90,93552	11,44165152			90,93552	11,44165152
27,98016	3,52050816			27,98016	3,52050816
484,98944	61,02214144			484,98944	61,02214144
191,19776	24,05680576			191,19776	24,05680576
125,91072	15,84228672			125,91072	15,84228672
186,99688	21,00401088			186,99688	21,00401088
29134,99768	3272,003194			29134,99768	3272,003194
20,98512	2,64038112			20,98512	2,64038112
748,46928	94,17359328			748,46928	94,17359328
6,99504	0,88012704			6,99504	0,88012704
65,28704	8,21451904			65,28704	8,21451904
394,05392	49,58048992			394,05392	49,58048992
742,12944	90,00696224			742,12944	90,00696224
326,4352	41,0725952			326,4352	41,0725952
79,27712	9,97477312			79,27712	9,97477312
46,6336	5,8675136			46,6336	5,8675136
20,98512	2,64038112			20,98512	2,64038112
2,33168	0,29337568			2,33168	0,29337568
46,6336	5,8675136			46,6336	5,8675136
1223,9964	137,0044464			1223,9964	137,0044464
67,61872	8,50789472			67,61872	8,50789472
16,32176	2,05362976			16,32176	2,05362976
81,6088	10,2681488			81,6088	10,2681488
39,63856	4,98738656			39,63856	4,98738656
25,64848	3,22713248			25,64848	3,22713248
16,32176	2,05362976			16,32176	2,05362976
88,60384	11,14827584			88,60384	11,14827584
994,93056	120,6869373			994,93056	120,6869373
72,28208	9,09464608			72,28208	9,09464608
74,61376	9,38802176			74,61376	9,38802176
852,42352	103,386321			852,42352	103,386321
123,57904	15,54891104			123,57904	15,54891104
18,65344	2,34700544			18,65344	2,34700544
422,03408	53,10099808			422,03408	53,10099808
25,64848	3,22713248			25,64848	3,22713248
13,99008	1,76025408			13,99008	1,76025408
2,33168	0,29337568			2,33168	0,29337568
515,30128	64,83602528			515,30128	64,83602528
698514,8545	**49497,9624**	**61,43**	**7,78**	**698576,2845**	**49505,7424**
698514,8545	49497,9624	61,43	7,78	698576,2845	49505,7424

21428,5552	2643,472865	4139,9	524,29	25568,4552	3167,762865
3010,47136	**375,2961638**			**3010,47136**	**375,2961638**
53,62864	6,74764064			53,62864	6,74764064
9,32672	1,17350272			9,32672	1,17350272
39,63856	4,98738656			39,63856	4,98738656
2,33168	0,29337568			2,33168	0,29337568
34,9752	4,4006352			34,9752	4,4006352
11,6584	1,4668784			11,6584	1,4668784
925,2568	114,1469056			925,2568	114,1469056
95,59888	12,02840288			95,59888	12,02840288
2,33168	0,29337568			2,33168	0,29337568
23,3168	2,9337568			23,3168	2,9337568
20,98512	2,64038112			20,98512	2,64038112
32,64352	4,10725952			32,64352	4,10725952
32,64352	4,10725952			32,64352	4,10725952
9,32672	1,17350272			9,32672	1,17350272
6,99504	0,88012704			6,99504	0,88012704
104,9256	13,2019056			104,9256	13,2019056
4,66336	0,58675136			4,66336	0,58675136
65,28704	8,21451904			65,28704	8,21451904
90,93552	11,44165152			90,93552	11,44165152
4,66336	0,58675136			4,66336	0,58675136
207,51952	26,11043552			207,51952	26,11043552
2,33168	0,29337568			2,33168	0,29337568
20,98512	2,64038112			20,98512	2,64038112
2,33168	0,29337568			2,33168	0,29337568
53,62864	6,74764064			53,62864	6,74764064
34,9752	4,4006352			34,9752	4,4006352
44,30192	5,57413792			44,30192	5,57413792
497,34048	61,36042016			497,34048	61,36042016
6,99504	0,88012704			6,99504	0,88012704
13,99008	1,76025408			13,99008	1,76025408
18,65344	2,34700544			18,65344	2,34700544
20,98512	2,64038112			20,98512	2,64038112
18,65344	2,34700544			18,65344	2,34700544
18,65344	2,34700544			18,65344	2,34700544
30,31184	3,81388384			30,31184	3,81388384
13,99008	1,76025408			13,99008	1,76025408
20,98512	2,64038112			20,98512	2,64038112
18,65344	2,34700544			18,65344	2,34700544
4,66336	0,58675136			4,66336	0,58675136
6,99504	0,88012704			6,99504	0,88012704
9,32672	1,17350272			9,32672	1,17350272
170,21264	21,41642464			170,21264	21,41642464
4,66336	0,58675136			4,66336	0,58675136
4,66336	0,58675136			4,66336	0,58675136
34,9752	4,4006352			34,9752	4,4006352
2,33168	0,29337568			2,33168	0,29337568
72,28208	9,09464608			72,28208	9,09464608
76,94544	9,68139744			76,94544	9,68139744
2,33168	0,29337568			2,33168	0,29337568
4,66336	0,58675136			4,66336	0,58675136
15501,2416	**1909,055375**	**4139,9**	**524,29**	**19641,1416**	**2433,345375**
16,32176	2,05362976			16,32176	2,05362976
18,65344	2,34700544			18,65344	2,34700544
37,30688	4,69401088			37,30688	4,69401088
4,66336	0,58675136			4,66336	0,58675136
6,99504	0,88012704			6,99504	0,88012704
25,64848	3,22713248			25,64848	3,22713248
2,33168	0,29337568			2,33168	0,29337568
18,65344	2,34700544			18,65344	2,34700544
6,99504	0,88012704			6,99504	0,88012704
160,88592	20,24292192			160,88592	20,24292192
4,66336	0,58675136			4,66336	0,58675136
2,33168	0,29337568			2,33168	0,29337568
2,33168	0,29337568			2,33168	0,29337568
11,6584	1,4668784			11,6584	1,4668784
2,33168	0,29337568			2,33168	0,29337568
25,64848	3,22713248			25,64848	3,22713248
11,6584	1,4668784			11,6584	1,4668784
39,63856	4,98738656			39,63856	4,98738656
9,32672	1,17350272			9,32672	1,17350272
4,66336	0,58675136			4,66336	0,58675136
51,29696	6,45426496			51,29696	6,45426496
11,6584	1,4668784			11,6584	1,4668784
554,93984	69,82341184			554,93984	69,82341184
76,94544	9,68139744			76,94544	9,68139744
11,6584	1,4668784			11,6584	1,4668784
268,1432	33,7382032			268,1432	33,7382032
16,32176	2,05362976			16,32176	2,05362976
6,99504	0,88012704			6,99504	0,88012704
48,96528	6,16088928			48,96528	6,16088928
221,5096	27,8706896			221,5096	27,8706896
9,32672	1,17350272			9,32672	1,17350272
30,31184	3,81388384			30,31184	3,81388384
27,98016	3,52050816			27,98016	3,52050816
4,66336	0,58675136			4,66336	0,58675136
13,99008	1,76025408			13,99008	1,76025408
6,99504	0,88012704			6,99504	0,88012704
4,66336	0,58675136			4,66336	0,58675136
2,33168	0,29337568			2,33168	0,29337568
23,3168	2,9337568			23,3168	2,9337568
20,98512	2,64038112			20,98512	2,64038112
4,66336	0,58675136			4,66336	0,58675136
2,33168	0,29337568			2,33168	0,29337568
249,48976	31,39119776			249,48976	31,39119776
305,45008	38,43221408			305,45008	38,43221408
65,28704	8,21451904			65,28704	8,21451904
4,66336	0,58675136			4,66336	0,58675136
20,98512	2,64038112			20,98512	2,64038112
4,66336	0,58675136			4,66336	0,58675136
11,6584	1,4668784			11,6584	1,4668784
107,25728	13,49528128			107,25728	13,49528128
65,28704	8,21451904			65,28704	8,21451904
6,99504	0,88012704			6,99504	0,88012704
6,99504	0,88012704			6,99504	0,88012704
4,66336	0,58675136			4,66336	0,58675136
2,33168	0,29337568			2,33168	0,29337568
2,33168	0,29337568			2,33168	0,29337568
34,9752	4,4006352			34,9752	4,4006352
6,99504	0,88012704			6,99504	0,88012704
16,32176	2,05362976			16,32176	2,05362976
654,59056	80,0326592			654,59056	80,0326592
4,66336	0,58675136			4,66336	0,58675136
11,6584	1,4668784			11,6584	1,4668784
4,66336	0,58675136			4,66336	0,58675136
11,6584	1,4668784			11,6584	1,4668784
4,66336	0,58675136			4,66336	0,58675136
2,33168	0,29337568			2,33168	0,29337568
9,32672	1,17350272			9,32672	1,17350272
13,99008	1,76025408			13,99008	1,76025408
13,99008	1,76025408			13,99008	1,76025408
16,32176	2,05362976			16,32176	2,05362976
18,65344	2,34700544			18,65344	2,34700544
6,99504	0,88012704			6,99504	0,88012704
13,99008	1,76025408			13,99008	1,76025408
6,99504	0,88012704			6,99504	0,88012704
6,99504	0,88012704			6,99504	0,88012704
20,98512	2,64038112			20,98512	2,64038112
4,66336	0,58675136			4,66336	0,58675136
32,64352	4,10725952			32,64352	4,10725952
41,97024	5,28076224			41,97024	5,28076224
9,32672	1,17350272			9,32672	1,17350272
37,30688	4,69401088			37,30688	4,69401088
13,99008	1,76025408			13,99008	1,76025408
4,66336	0,58675136			4,66336	0,58675136
2,33168	0,29337568			2,33168	0,29337568
6,99504	0,88012704			6,99504	0,88012704
2,33168	0,29337568			2,33168	0,29337568
2,33168	0,29337568			2,33168	0,29337568
707,59728	86,5116304			707,59728	86,5116304
2,33168	0,29337568			2,33168	0,29337568
6,99504	0,88012704			6,99504	0,88012704
16,32176	2,05362976			16,32176	2,05362976
39,63856	4,98738656			39,63856	4,98738656
9,32672	1,17350272			9,32672	1,17350272
4,66336	0,58675136			4,66336	0,58675136
2,33168	0,29337568			2,33168	0,29337568

6,99504	0,88012704			6,99504	0,88012704
32,64352	4,10725952			32,64352	4,10725952
18,65344	2,34700544			18,65344	2,34700544
4,66336	0,58675136			4,66336	0,58675136
11,6584	1,4668784			11,6584	1,4668784
16,32176	2,05362976			16,32176	2,05362976
62,95536	7,92114336			62,95536	7,92114336
6,99504	0,88012704			6,99504	0,88012704
2,33168	0,29337568			2,33168	0,29337568
41,97024	5,28076224			41,97024	5,28076224
2,33168	0,29337568			2,33168	0,29337568
58,292	7,334392			58,292	7,334392
27,98016	3,52050816			27,98016	3,52050816
16,32176	2,05362976			16,32176	2,05362976
261,14816	32,85807616			261,14816	32,85807616
11,6584	1,4668784			11,6584	1,4668784
4,66336	0,58675136			4,66336	0,58675136
6,99504	0,88012704			6,99504	0,88012704
39,63856	4,98738656			39,63856	4,98738656
7717,09952	943,6160448	4139,9	524,29	11856,99952	1467,906045
1435,98832	175,5809744			1435,98832	175,5809744
2,33168	0,29337568			2,33168	0,29337568
69,9504	8,8012704			69,9504	8,8012704
1136,36224	138,9508182			1136,36224	138,9508182
2,33168	0,29337568			2,33168	0,29337568
2916,84224	**359,1213267**			**2916,84224**	**359,1213267**
2,33168	0,29337568			2,33168	0,29337568
4,66336	0,58675136			4,66336	0,58675136
11,6584	1,4668784			11,6584	1,4668784
11,6584	1,4668784			11,6584	1,4668784
46,6336	5,8675136			46,6336	5,8675136
2,33168	0,29337568			2,33168	0,29337568
2,33168	0,29337568			2,33168	0,29337568
2,33168	0,29337568			2,33168	0,29337568
46,6336	5,8675136			46,6336	5,8675136
48,96528	6,16088928			48,96528	6,16088928
2,33168	0,29337568			2,33168	0,29337568
25,64848	3,22713248			25,64848	3,22713248
4,66336	0,58675136			4,66336	0,58675136
6,99504	0,88012704			6,99504	0,88012704
27,98016	3,52050816			27,98016	3,52050816
44,30192	5,57413792			44,30192	5,57413792
4,66336	0,58675136			4,66336	0,58675136
6,99504	0,88012704			6,99504	0,88012704
95,59888	12,02840288			95,59888	12,02840288
6,99504	0,88012704			6,99504	0,88012704
2042,46224	249,1054467			2042,46224	249,1054467
447,68256	56,32813056			447,68256	56,32813056
23,3168	2,9337568			23,3168	2,9337568
41904,2751	**3813,11873**	**1401,36**	**177,47**	**43305,6351**	**3990,58873**
2905,763515	**303,733592**			**2905,763515**	**303,733592**
893,5132	85,6200576			893,5132	85,6200576
15,50357818	1,76025408			15,50357818	1,76025408
100,7732582	11,44165152			100,7732582	11,44165152
214,4661648	24,35018144			214,4661648	24,35018144
175,7072194	19,94954624			175,7072194	19,94954624
33,59108606	3,81388384			33,59108606	3,81388384
15,50357818	1,76025408			15,50357818	1,76025408
2,583929697	0,29337568			2,583929697	0,29337568
7,751789091	0,88012704			7,751789091	0,88012704
23,25536727	2,64038112			23,25536727	2,64038112
5,167859394	0,58675136			5,167859394	0,58675136
7,751789091	0,88012704			7,751789091	0,88012704
7,751789091	0,88012704			7,751789091	0,88012704
2,583929697	0,29337568			2,583929697	0,29337568
400,509103	45,4732304			400,509103	45,4732304
31,00715636	3,52050816			31,00715636	3,52050816
5,167859394	0,58675136			5,167859394	0,58675136
23,25536727	2,64038112			23,25536727	2,64038112
7,751789091	0,88012704			7,751789091	0,88012704
2,583929697	0,29337568			2,583929697	0,29337568
147,2839927	16,72241376			147,2839927	16,72241376
167,9554303	19,0694192			167,9554303	19,0694192
614,3443491	59,39729152			614,3443491	59,39729152
26255,50345	**2195,67549**	**1401,36**	**177,47**	**27656,86345**	**2373,14549**
22986,29272	1855,337134	1401,36	177,47	24387,65272	2032,807134
43,92680485	4,98738656			43,92680485	4,98738656
36,17501576	4,10725952			36,17501576	4,10725952
15,50357818	1,76025408			15,50357818	1,76025408
12,91964848	1,4668784			12,91964848	1,4668784
28,42322667	3,22713248			28,42322667	3,22713248
43,92680485	4,98738656			43,92680485	4,98738656
12,91964848	1,4668784			12,91964848	1,4668784
2,583929697	0,29337568			2,583929697	0,29337568
33,59108606	3,81388384			33,59108606	3,81388384
5,167859394	0,58675136			5,167859394	0,58675136
10,33571879	1,17350272			10,33571879	1,17350272
100,7732582	11,44165152			100,7732582	11,44165152
95,60539879	10,85490016			95,60539879	10,85490016
90,43753939	10,2681488			90,43753939	10,2681488
33,59108606	3,81388384			33,59108606	3,81388384
699,3068655	67,61181056			699,3068655	67,61181056
5,167859394	0,58675136			5,167859394	0,58675136
10,33571879	1,17350272			10,33571879	1,17350272
232,5536727	26,4038112			232,5536727	26,4038112
20,67143758	2,34700544			20,67143758	2,34700544
59,43038303	6,74764064			59,43038303	6,74764064
178,2911491	20,24292192			178,2911491	20,24292192
1130,655025	109,3162918			1130,655025	109,3162918
361,7501576	41,0725952			361,7501576	41,0725952
5,167859394	0,58675136			5,167859394	0,58675136
6557,419488	**650,7939491**			**6557,419488**	**650,7939491**
5,167859394	0,58675136			5,167859394	0,58675136
2,583929697	0,29337568			2,583929697	0,29337568
5,167859394	0,58675136			5,167859394	0,58675136
12,91964848	1,4668784			12,91964848	1,4668784
12,91964848	1,4668784			12,91964848	1,4668784
18,08750788	2,05362976			18,08750788	2,05362976
18,08750788	2,05362976			18,08750788	2,05362976
2,583929697	0,29337568			2,583929697	0,29337568
111,108977	12,61515424			111,108977	12,61515424
7,751789091	0,88012704			7,751789091	0,88012704
7,751789091	0,88012704			7,751789091	0,88012704
2,583929697	0,29337568			2,583929697	0,29337568
15,50357818	1,76025408			15,50357818	1,76025408
33,59108606	3,81388384			33,59108606	3,81388384
12,91964848	1,4668784			12,91964848	1,4668784
20,67143758	2,34700544			20,67143758	2,34700544
18,08750788	2,05362976			18,08750788	2,05362976
25,83929697	2,9337568			25,83929697	2,9337568
12,91964848	1,4668784			12,91964848	1,4668784
2090,383018	200,8187776			2090,383018	200,8187776
7,751789091	0,88012704			7,751789091	0,88012704
5,167859394	0,58675136			5,167859394	0,58675136
36,17501576	4,10725952			36,17501576	4,10725952
46,51073455	5,28076224			46,51073455	5,28076224
250,6411806	28,45744096			250,6411806	28,45744096
87,8536097	9,97477312			87,8536097	9,97477312
5,167859394	0,58675136			5,167859394	0,58675136
7,751789091	0,88012704			7,751789091	0,88012704
20,67143758	2,34700544			20,67143758	2,34700544
7,751789091	0,88012704			7,751789091	0,88012704
1035,447273	99,472688			1035,447273	99,472688
51,67859394	5,8675136			51,67859394	5,8675136
38,75894545	4,4006352			38,75894545	4,4006352
2,583929697	0,29337568			2,583929697	0,29337568
136,9482739	15,54891104			136,9482739	15,54891104
2,583929697	0,29337568			2,583929697	0,29337568
1769,000611	169,9410362			1769,000611	169,9410362
38,75894545	4,4006352			38,75894545	4,4006352
7,751789091	0,88012704			7,751789091	0,88012704
12,91964848	1,4668784			12,91964848	1,4668784
486,9005745	47,07551296			486,9005745	47,07551296
12,91964848	1,4668784			12,91964848	1,4668784
25,83929697	2,9337568			25,83929697	2,9337568
23,25536727	2,64038112			23,25536727	2,64038112
3029,93937	**327,3690752**			3029,93937	327,3690752
33,59108606	3,81388384			33,59108606	3,81388384

64,59824242	7,334392			64,59824242	7,334392
2,583929697	0,29337568			2,583929697	0,29337568
41,34287515	4,69401088			41,34287515	4,69401088
10,33571879	1,17350272			10,33571879	1,17350272
142,1161333	16,1356624			142,1161333	16,1356624
12,91964848	1,4668784			12,91964848	1,4668784
33,59108606	3,81388384			33,59108606	3,81388384
10,33571879	1,17350272			10,33571879	1,17350272
266,1447588	30,21769504			266,1447588	30,21769504
12,91964848	1,4668784			12,91964848	1,4668784
103,3571879	11,7350272			103,3571879	11,7350272
5,167859394	0,58675136			5,167859394	0,58675136
49,09466424	5,57413792			49,09466424	5,57413792
20,67143758	2,34700544			20,67143758	2,34700544
2,583929697	0,29337568			2,583929697	0,29337568
82,6857503	9,38802176			82,6857503	9,38802176
23,25536727	2,64038112			23,25536727	2,64038112
10,33571879	1,17350272			10,33571879	1,17350272
56,84645333	6,45426496			56,84645333	6,45426496
7,751789091	0,88012704			7,751789091	0,88012704
5,167859394	0,58675136			5,167859394	0,58675136
12,91964848	1,4668784			12,91964848	1,4668784
36,17501576	4,10725952			36,17501576	4,10725952
33,59108606	3,81388384			33,59108606	3,81388384
2,583929697	0,29337568			2,583929697	0,29337568
268,7286885	30,51107072			268,7286885	30,51107072
28,42322667	3,22713248			28,42322667	3,22713248
20,67143758	2,34700544			20,67143758	2,34700544
5,167859394	0,58675136			5,167859394	0,58675136
149,8679224	17,01578944			149,8679224	17,01578944
10,33571879	1,17350272			10,33571879	1,17350272
20,67143758	2,34700544			20,67143758	2,34700544
10,33571879	1,17350272			10,33571879	1,17350272
10,33571879	1,17350272			10,33571879	1,17350272
5,167859394	0,58675136			5,167859394	0,58675136
59,43038303	6,74764064			59,43038303	6,74764064
2,583929697	0,29337568			2,583929697	0,29337568
10,33571879	1,17350272			10,33571879	1,17350272
554,09264	52,54376512			554,09264	52,54376512
18,08750788	2,05362976			18,08750788	2,05362976
170,53936	19,36279488			170,53936	19,36279488
372,5279564	36,01750656			372,5279564	36,01750656
157,6197115	17,89591648			157,6197115	17,89591648
64,59824242	7,334392			64,59824242	7,334392
12,91964848	1,4668784			12,91964848	1,4668784
5,167859394	0,58675136			5,167859394	0,58675136
3155,649273	**335,546624**			**3155,649273**	**335,546624**
12,91964848	1,4668784			12,91964848	1,4668784
15,50357818	1,76025408			15,50357818	1,76025408
2,583929697	0,29337568			2,583929697	0,29337568
7,751789091	0,88012704			7,751789091	0,88012704
702,1639636	66,6542688			702,1639636	66,6542688
7,751789091	0,88012704			7,751789091	0,88012704
12,91964848	1,4668784			12,91964848	1,4668784
5,167859394	0,58675136			5,167859394	0,58675136
12,91964848	1,4668784			12,91964848	1,4668784
5,167859394	0,58675136			5,167859394	0,58675136
5,167859394	0,58675136			5,167859394	0,58675136
12,91964848	1,4668784			12,91964848	1,4668784
25,83929697	2,9337568			25,83929697	2,9337568
18,08750788	2,05362976			18,08750788	2,05362976
41,34287515	4,69401088			41,34287515	4,69401088
10,33571879	1,17350272			10,33571879	1,17350272
36,17501576	4,10725952			36,17501576	4,10725952
445,5895709	42,29134784			445,5895709	42,29134784
5,167859394	0,58675136			5,167859394	0,58675136
2,583929697	0,29337568			2,583929697	0,29337568
2,583929697	0,29337568			2,583929697	0,29337568
20,67143758	2,34700544			20,67143758	2,34700544
54,26252364	6,16088928			54,26252364	6,16088928
69,76610182	7,92114336			69,76610182	7,92114336
28,42322667	3,22713248			28,42322667	3,22713248
28,42322667	3,22713248			28,42322667	3,22713248
25,83929697	2,9337568			25,83929697	2,9337568
23,25536727	2,64038112			23,25536727	2,64038112
64,59824242	7,334392			64,59824242	7,334392
18,08750788	2,05362976			18,08750788	2,05362976
20,67143758	2,34700544			20,67143758	2,34700544
18,08750788	2,05362976			18,08750788	2,05362976
36,17501576	4,10725952			36,17501576	4,10725952
15,50357818	1,76025408			15,50357818	1,76025408
10,33571879	1,17350272			10,33571879	1,17350272
18,08750788	2,05362976			18,08750788	2,05362976
38,75894545	4,4006352			38,75894545	4,4006352
170,53936	19,36279488			170,53936	19,36279488
2,583929697	0,29337568			2,583929697	0,29337568
254,7484315	28,26289024			254,7484315	28,26289024
2,583929697	0,29337568			2,583929697	0,29337568
7,751789091	0,88012704			7,751789091	0,88012704
5,167859394	0,58675136			5,167859394	0,58675136
2,583929697	0,29337568			2,583929697	0,29337568
253,2251103	28,75081664			253,2251103	28,75081664
7,751789091	0,88012704			7,751789091	0,88012704
98,18932848	11,14827584			98,18932848	11,14827584
196,378657	22,29655168			196,378657	22,29655168
272,5555903	30,23385248			272,5555903	30,23385248
12961,80672	**1608,633324**	**7038,19328**	**1691,366676**	**20000**	**3300**
9266,09392	**1143,632871**	**7038,19328**	**1691,366676**	**16304,2872**	**2834,999547**
2,33168	0,29337568			2,33168	0,29337568
4,66336	0,58675136			4,66336	0,58675136
11,6584	1,4668784			11,6584	1,4668784
2,33168	0,29337568			2,33168	0,29337568
23,3168	2,9337568			23,3168	2,9337568
6,99504	0,88012704			6,99504	0,88012704
46,6336	5,8675136			46,6336	5,8675136
4,66336	0,58675136			4,66336	0,58675136
6,99504	0,88012704			6,99504	0,88012704
6,99504	0,88012704			6,99504	0,88012704
13,99008	1,76025408			13,99008	1,76025408
62,95536	7,92114336			62,95536	7,92114336
76,94544	9,68139744			76,94544	9,68139744
6,99504	0,88012704			6,99504	0,88012704
2,33168	0,29337568			2,33168	0,29337568
34,9752	4,4006352			34,9752	4,4006352
23,3168	2,9337568			23,3168	2,9337568
30,31184	3,81388384			30,31184	3,81388384
51,29696	6,45426496			51,29696	6,45426496
30,31184	3,81388384			30,31184	3,81388384
51,29696	6,45426496			51,29696	6,45426496
55,96032	7,04101632			55,96032	7,04101632
4,66336	0,58675136			4,66336	0,58675136
104,9256	13,2019056			104,9256	13,2019056
25,64848	3,22713248			25,64848	3,22713248
13,99008	1,76025408			13,99008	1,76025408
46,6336	5,8675136			46,6336	5,8675136
16,32176	2,05362976			16,32176	2,05362976
9,32672	1,17350272			9,32672	1,17350272
86,27216	10,85490016			86,27216	10,85490016
39,63856	4,98738656			39,63856	4,98738656
4,66336	0,58675136			4,66336	0,58675136
86,27216	10,85490016			86,27216	10,85490016
198,1928	24,9369328			198,1928	24,9369328
72,28208	9,09464608			72,28208	9,09464608
6,99504	0,88012704			6,99504	0,88012704
34,9752	4,4006352			34,9752	4,4006352
88,60384	11,14827584			88,60384	11,14827584
2,33168	0,29337568			2,33168	0,29337568
2,33168	0,29337568			2,33168	0,29337568
2,33168	0,29337568			2,33168	0,29337568
25,64848	3,22713248			25,64848	3,22713248
23,3168	2,9337568			23,3168	2,9337568
6,99504	0,88012704			6,99504	0,88012704
11,6584	1,4668784			11,6584	1,4668784
2,33168	0,29337568			2,33168	0,29337568
30,31184	3,81388384			30,31184	3,81388384
20,98512	2,64038112			20,98512	2,64038112
30,31184	3,81388384			30,31184	3,81388384
370,73712	46,64673312			370,73712	46,64673312
20,98512	2,64038112			20,98512	2,64038112

4,66336	0,58675136			4,66336	0,58675136
4,66336	0,58675136			4,66336	0,58675136
7211,88384	885,1688966	7038,19328	1691,366676	14250,07712	2576,535573
179,53936	22,58992736			179,53936	22,58992736
2065,86848	**259,9308525**			**2065,86848**	**259,9308525**
6,99504	0,88012704			6,99504	0,88012704
4,66336	0,58675136			4,66336	0,58675136
9,32672	1,17350272			9,32672	1,17350272
83,94048	10,56152448			83,94048	10,56152448
25,64848	3,22713248			25,64848	3,22713248
4,66336	0,58675136			4,66336	0,58675136
25,64848	3,22713248			25,64848	3,22713248
60,62368	7,62776768			60,62368	7,62776768
4,66336	0,58675136			4,66336	0,58675136
11,6584	1,4668784			11,6584	1,4668784
4,66336	0,58675136			4,66336	0,58675136
9,32672	1,17350272			9,32672	1,17350272
83,94048	10,56152448			83,94048	10,56152448
16,32176	2,05362976			16,32176	2,05362976
207,51952	26,11043552			207,51952	26,11043552
156,22256	19,65617056			156,22256	19,65617056
90,93552	11,44165152			90,93552	11,44165152
186,5344	23,4700544			186,5344	23,4700544
51,29696	6,45426496			51,29696	6,45426496
23,3168	2,9337568			23,3168	2,9337568
76,94544	9,68139744			76,94544	9,68139744
27,98016	3,52050816			27,98016	3,52050816
6,99504	0,88012704			6,99504	0,88012704
18,65344	2,34700544			18,65344	2,34700544
55,96032	7,04101632			55,96032	7,04101632
2,33168	0,29337568			2,33168	0,29337568
18,65344	2,34700544			18,65344	2,34700544
2,33168	0,29337568			2,33168	0,29337568
13,99008	1,76025408			13,99008	1,76025408
53,62864	6,74764064			53,62864	6,74764064
11,6584	1,4668784			11,6584	1,4668784
352,08368	44,29972768			352,08368	44,29972768
356,74704	44,88647904			356,74704	44,88647904
1629,84432	**205,0696003**			**1629,84432**	**205,0696003**
13,99008	1,76025408			13,99008	1,76025408
13,99008	1,76025408			13,99008	1,76025408
6,99504	0,88012704			6,99504	0,88012704
2,33168	0,29337568			2,33168	0,29337568
9,32672	1,17350272			9,32672	1,17350272
37,30688	4,69401088			37,30688	4,69401088
9,32672	1,17350272			9,32672	1,17350272
23,3168	2,9337568			23,3168	2,9337568
69,9504	8,8012704			69,9504	8,8012704
65,28704	8,21451904			65,28704	8,21451904
39,63856	4,98738656			39,63856	4,98738656
13,99008	1,76025408			13,99008	1,76025408
25,64848	3,22713248			25,64848	3,22713248
9,32672	1,17350272			9,32672	1,17350272
27,98016	3,52050816			27,98016	3,52050816
16,32176	2,05362976			16,32176	2,05362976
9,32672	1,17350272			9,32672	1,17350272
4,66336	0,58675136			4,66336	0,58675136
13,99008	1,76025408			13,99008	1,76025408
55,96032	7,04101632			55,96032	7,04101632
104,9256	13,2019056			104,9256	13,2019056
69,9504	8,8012704			69,9504	8,8012704
139,9008	17,6025408			139,9008	17,6025408
6,99504	0,88012704			6,99504	0,88012704
37,30688	4,69401088			37,30688	4,69401088
74,61376	9,38802176			74,61376	9,38802176
4,66336	0,58675136			4,66336	0,58675136
443,0192	55,7413792			443,0192	55,7413792
279,8016	35,2050816			279,8016	35,2050816
60101,05656	**7365,420191**	**1196,84**	**151,57**	**61297,89656**	**7516,990191**
40460,974	**4924,922179**	**1196,84**	**151,57**	41657,814	5076,492179
40460,974	4924,922179	1196,84	151,57	41657,814	5076,492179
8611,74992	**1068,759012**			**8611,74992**	**1068,759012**
20,98512	2,64038112			20,98512	2,64038112
214,51456	26,99056256			214,51456	26,99056256
32,64352	4,10725952			32,64352	4,10725952
20,98512	2,64038112			20,98512	2,64038112
39,63856	4,98738656			39,63856	4,98738656
20,98512	2,64038112			20,98512	2,64038112
4,66336	0,58675136			4,66336	0,58675136
25,64848	3,22713248			25,64848	3,22713248
9,32672	1,17350272			9,32672	1,17350272
100,26224	12,61515424			100,26224	12,61515424
23,3168	2,9337568			23,3168	2,9337568
46,6336	5,8675136			46,6336	5,8675136
86,27216	10,85490016			86,27216	10,85490016
93,2672	11,7350272			93,2672	11,7350272
34,9752	4,4006352			34,9752	4,4006352
34,9752	4,4006352			34,9752	4,4006352
102,59392	12,90852992			102,59392	12,90852992
58,292	7,334392			58,292	7,334392
65,28704	8,21451904			65,28704	8,21451904
130,57408	16,42903808			130,57408	16,42903808
30,31184	3,81388384			30,31184	3,81388384
408,044	51,340744			408,044	51,340744
874,38	110,01588			874,38	110,01588
58,292	7,334392			58,292	7,334392
30,31184	3,81388384			30,31184	3,81388384
32,64352	4,10725952			32,64352	4,10725952
2,33168	0,29337568			2,33168	0,29337568
79,27712	9,97477312			79,27712	9,97477312
72,28208	9,09464608			72,28208	9,09464608
9,32672	1,17350272			9,32672	1,17350272
116,584	14,668784			116,584	14,668784
30,31184	3,81388384			30,31184	3,81388384
27,98016	3,52050816			27,98016	3,52050816
4,66336	0,58675136			4,66336	0,58675136
48,96528	6,16088928			48,96528	6,16088928
6,99504	0,88012704			6,99504	0,88012704
25,64848	3,22713248			25,64848	3,22713248
151,5592	19,0694192			151,5592	19,0694192
11,6584	1,4668784			11,6584	1,4668784
212,18288	26,69718688			212,18288	26,69718688
4174,56288	510,4650931			4174,56288	510,4650931
170,21264	21,41642464			170,21264	21,41642464
314,7768	39,6057168			314,7768	39,6057168
552,60816	69,53003616			552,60816	69,53003616
3187,90784	**399,8332874**			**3187,90784**	**399,8332874**
2,33168	0,29337568			2,33168	0,29337568
9,32672	1,17350272			9,32672	1,17350272
11,6584	1,4668784			11,6584	1,4668784
2,33168	0,29337568			2,33168	0,29337568
9,32672	1,17350272			9,32672	1,17350272
51,29696	6,45426496			51,29696	6,45426496
123,57904	15,54891104			123,57904	15,54891104
30,31184	3,81388384			30,31184	3,81388384
20,98512	2,64038112			20,98512	2,64038112
2,33168	0,29337568			2,33168	0,29337568
13,99008	1,76025408			13,99008	1,76025408
11,6584	1,4668784			11,6584	1,4668784
2,33168	0,29337568			2,33168	0,29337568
9,32672	1,17350272			9,32672	1,17350272
11,6584	1,4668784			11,6584	1,4668784
9,32672	1,17350272			9,32672	1,17350272
391,72224	49,28711424			391,72224	49,28711424
6,99504	0,88012704			6,99504	0,88012704
23,3168	2,9337568			23,3168	2,9337568
37,30688	4,69401088			37,30688	4,69401088
2,33168	0,29337568			2,33168	0,29337568
18,65344	2,34700544			18,65344	2,34700544
23,3168	2,9337568			23,3168	2,9337568
2,33168	0,29337568			2,33168	0,29337568
18,65344	2,34700544			18,65344	2,34700544
2,33168	0,29337568			2,33168	0,29337568
2,33168	0,29337568			2,33168	0,29337568
11,6584	1,4668784			11,6584	1,4668784
492,16336	61,26563456			492,16336	61,26563456

34,9752	4,4006352			34,9752	4,4006352
53,62864	6,74764064			53,62864	6,74764064
4,66336	0,58675136			4,66336	0,58675136
32,64352	4,10725952			32,64352	4,10725952
18,65344	2,34700544			18,65344	2,34700544
18,65344	2,34700544			18,65344	2,34700544
6,99504	0,88012704			6,99504	0,88012704
340,42528	42,83284928			340,42528	42,83284928
123,57904	15,54891104			123,57904	15,54891104
466,6584	58,10050272			466,6584	58,10050272
34,9752	4,4006352			34,9752	4,4006352
11,6584	1,4668784			11,6584	1,4668784
16,32176	2,05362976			16,32176	2,05362976
361,4104	45,4732304			361,4104	45,4732304
286,79664	36,08520864			286,79664	36,08520864
20,98512	2,64038112			20,98512	2,64038112
3365,30688	**422,2125066**			**3365,30688**	**422,2125066**
30,31184	3,81388384			30,31184	3,81388384
6,99504	0,88012704			6,99504	0,88012704
46,6336	5,8675136			46,6336	5,8675136
18,65344	2,34700544			18,65344	2,34700544
9,32672	1,17350272			9,32672	1,17350272
2,33168	0,29337568			2,33168	0,29337568
25,64848	3,22713248			25,64848	3,22713248
2,33168	0,29337568			2,33168	0,29337568
11,6584	1,4668784			11,6584	1,4668784
9,32672	1,17350272			9,32672	1,17350272
2,33168	0,29337568			2,33168	0,29337568
18,65344	2,34700544			18,65344	2,34700544
11,6584	1,4668784			11,6584	1,4668784
109,58896	13,78865696			109,58896	13,78865696
2,33168	0,29337568			2,33168	0,29337568
30,31184	3,81388384			30,31184	3,81388384
4,66336	0,58675136			4,66336	0,58675136
32,64352	4,10725952			32,64352	4,10725952
2,33168	0,29337568			2,33168	0,29337568
41,97024	5,28076224			41,97024	5,28076224
2,33168	0,29337568			2,33168	0,29337568
9,32672	1,17350272			9,32672	1,17350272
2,33168	0,29337568			2,33168	0,29337568
18,65344	2,34700544			18,65344	2,34700544
65,28704	8,21451904			65,28704	8,21451904
118,91568	14,96215968			118,91568	14,96215968
27,98016	3,52050816			27,98016	3,52050816
37,30688	4,69401088			37,30688	4,69401088
39,63856	4,98738656			39,63856	4,98738656
20,98512	2,64038112			20,98512	2,64038112
137,56912	17,30916512			137,56912	17,30916512
9,32672	1,17350272			9,32672	1,17350272
25,64848	3,22713248			25,64848	3,22713248
653,81472	81,83922656			653,81472	81,83922656
23,3168	2,9337568			23,3168	2,9337568
9,32672	1,17350272			9,32672	1,17350272
317,10848	39,89909248			317,10848	39,89909248
228,50464	28,75081664			228,50464	28,75081664
614,224	76,87250688			614,224	76,87250688
584,00784	73,0999568			584,00784	73,0999568
4475,11792	**549,6932064**			**4475,11792**	**549,6932064**
4,66336	0,58675136			4,66336	0,58675136
2,33168	0,29337568			2,33168	0,29337568
23,3168	2,9337568			23,3168	2,9337568
6,99504	0,88012704			6,99504	0,88012704
72,28208	9,09464608			72,28208	9,09464608
65,28704	8,21451904			65,28704	8,21451904
6,99504	0,88012704			6,99504	0,88012704
41,97024	5,28076224			41,97024	5,28076224
9,32672	1,17350272			9,32672	1,17350272
67,61872	8,50789472			67,61872	8,50789472
2,33168	0,29337568			2,33168	0,29337568
41,97024	5,28076224			41,97024	5,28076224
44,30192	5,57413792			44,30192	5,57413792
2,33168	0,29337568			2,33168	0,29337568
32,64352	4,10725952			32,64352	4,10725952
9,32672	1,17350272			9,32672	1,17350272
11,6584	1,4668784			11,6584	1,4668784
9,32672	1,17350272			9,32672	1,17350272
11,6584	1,4668784			11,6584	1,4668784
9,32672	1,17350272			9,32672	1,17350272
11,6584	1,4668784			11,6584	1,4668784
151,5592	19,0694192			151,5592	19,0694192
16,32176	2,05362976			16,32176	2,05362976
20,98512	2,64038112			20,98512	2,64038112
2,33168	0,29337568			2,33168	0,29337568
575,60048	70,18188736			575,60048	70,18188736
62,95536	7,92114336			62,95536	7,92114336
97,93056	12,32177856			97,93056	12,32177856
30,31184	3,81388384			30,31184	3,81388384
65,28704	8,21451904			65,28704	8,21451904
697,6008	85,04879136			697,6008	85,04879136
39,63856	4,98738656			39,63856	4,98738656
20,98512	2,64038112			20,98512	2,64038112
2159,65568	263,3235987			2159,65568	263,3235987
6,99504	0,88012704			6,99504	0,88012704
60,62368	7,62776768			60,62368	7,62776768
50982,6908	**6259,822749**	**64,78**	**8,2**	**51047,4708**	**6268,022749**
34886,63576	**4248,726455**	**64,78**	**8,2**	**34951,41576**	**4256,926455**
34886,63576	4248,726455	64,78	8,2	34951,41576	4256,926455
7361,8376	**918,6467098**			**7361,8376**	**918,6467098**
2,33168	0,29337568			2,33168	0,29337568
11,6584	1,4668784			11,6584	1,4668784
114,25232	14,37540832			114,25232	14,37540832
9,32672	1,17350272			9,32672	1,17350272
2,33168	0,29337568			2,33168	0,29337568
2,33168	0,29337568			2,33168	0,29337568
37,30688	4,69401088			37,30688	4,69401088
25,64848	3,22713248			25,64848	3,22713248
4,66336	0,58675136			4,66336	0,58675136
13,99008	1,76025408			13,99008	1,76025408
4,66336	0,58675136			4,66336	0,58675136
32,64352	4,10725952			32,64352	4,10725952
37,30688	4,69401088			37,30688	4,69401088
9,32672	1,17350272			9,32672	1,17350272
39,63856	4,98738656			39,63856	4,98738656
6,99504	0,88012704			6,99504	0,88012704
11,6584	1,4668784			11,6584	1,4668784
9,32672	1,17350272			9,32672	1,17350272
16,32176	2,05362976			16,32176	2,05362976
11,6584	1,4668784			11,6584	1,4668784
4,66336	0,58675136			4,66336	0,58675136
37,30688	4,69401088			37,30688	4,69401088
13,99008	1,76025408			13,99008	1,76025408
13,99008	1,76025408			13,99008	1,76025408
6,99504	0,88012704			6,99504	0,88012704
2,33168	0,29337568			2,33168	0,29337568
32,64352	4,10725952			32,64352	4,10725952
13,99008	1,76025408			13,99008	1,76025408
46,6336	5,8675136			46,6336	5,8675136
167,88096	21,12304896			167,88096	21,12304896
69,9504	8,8012704			69,9504	8,8012704
9,32672	1,17350272			9,32672	1,17350272
2,33168	0,29337568			2,33168	0,29337568
2,33168	0,29337568			2,33168	0,29337568
4,66336	0,58675136			4,66336	0,58675136
74,61376	9,38802176			74,61376	9,38802176
37,30688	4,69401088			37,30688	4,69401088
11,6584	1,4668784			11,6584	1,4668784
2,33168	0,29337568			2,33168	0,29337568
9,32672	1,17350272			9,32672	1,17350272
4,66336	0,58675136			4,66336	0,58675136
34,9752	4,4006352			34,9752	4,4006352
13,99008	1,76025408			13,99008	1,76025408
4,66336	0,58675136			4,66336	0,58675136
16,32176	2,05362976			16,32176	2,05362976
2,33168	0,29337568			2,33168	0,29337568
16,32176	2,05362976			16,32176	2,05362976
27,98016	3,52050816			27,98016	3,52050816
4,66336	0,58675136			4,66336	0,58675136
32,64352	4,10725952			32,64352	4,10725952
37,30688	4,69401088			37,30688	4,69401088

16,32176	2,05362976			16,32176	2,05362976
16,32176	2,05362976			16,32176	2,05362976
39,63856	4,98738656			39,63856	4,98738656
460,36848	56,81107744			460,36848	56,81107744
469,59952	57,9432464			469,59952	57,9432464
27,98016	3,52050816			27,98016	3,52050816
25,64848	3,22713248			25,64848	3,22713248
270,47488	34,03157888			270,47488	34,03157888
9,32672	1,17350272			9,32672	1,17350272
11,6584	1,4668784			11,6584	1,4668784
32,64352	4,10725952			32,64352	4,10725952
2,33168	0,29337568			2,33168	0,29337568
16,32176	2,05362976			16,32176	2,05362976
2,33168	0,29337568			2,33168	0,29337568
18,65344	2,34700544			18,65344	2,34700544
11,6584	1,4668784			11,6584	1,4668784
53,62864	6,74764064			53,62864	6,74764064
41,97024	5,28076224			41,97024	5,28076224
11,6584	1,4668784			11,6584	1,4668784
37,30688	4,69401088			37,30688	4,69401088
116,584	14,668784			116,584	14,668784
4,66336	0,58675136			4,66336	0,58675136
32,64352	4,10725952			32,64352	4,10725952
104,9256	13,2019056			104,9256	13,2019056
2,33168	0,29337568			2,33168	0,29337568
32,64352	4,10725952			32,64352	4,10725952
16,32176	2,05362976			16,32176	2,05362976
18,65344	2,34700544			18,65344	2,34700544
18,65344	2,34700544			18,65344	2,34700544
27,98016	3,52050816			27,98016	3,52050816
6,99504	0,88012704			6,99504	0,88012704
9,32672	1,17350272			9,32672	1,17350272
9,32672	1,17350272			9,32672	1,17350272
9,32672	1,17350272			9,32672	1,17350272
9,32672	1,17350272			9,32672	1,17350272
58,292	7,334392			58,292	7,334392
32,64352	4,10725952			32,64352	4,10725952
11,6584	1,4668784			11,6584	1,4668784
2,33168	0,29337568			2,33168	0,29337568
30,31184	3,81388384			30,31184	3,81388384
27,98016	3,52050816			27,98016	3,52050816
2,33168	0,29337568			2,33168	0,29337568
4,66336	0,58675136			4,66336	0,58675136
9,32672	1,17350272			9,32672	1,17350272
4,66336	0,58675136			4,66336	0,58675136
30,31184	3,81388384			30,31184	3,81388384
2,33168	0,29337568			2,33168	0,29337568
2,33168	0,29337568			2,33168	0,29337568
11,6584	1,4668784			11,6584	1,4668784
18,65344	2,34700544			18,65344	2,34700544
18,65344	2,34700544			18,65344	2,34700544
2,33168	0,29337568			2,33168	0,29337568
25,64848	3,22713248			25,64848	3,22713248
2,33168	0,29337568			2,33168	0,29337568
6,99504	0,88012704			6,99504	0,88012704
2,33168	0,29337568			2,33168	0,29337568
2,33168	0,29337568			2,33168	0,29337568
1297,83472	160,1610442			1297,83472	160,1610442
464,984	57,37716192			464,984	57,37716192
62,95536	7,92114336			62,95536	7,92114336
286,79664	36,08520864			286,79664	36,08520864
88,60384	11,14827584			88,60384	11,14827584
2,33168	0,29337568			2,33168	0,29337568
458,0368	56,51770176			458,0368	56,51770176
342,75696	43,12622496			342,75696	43,12622496
373,0688	46,9401088			373,0688	46,9401088
207,51952	26,11043552			207,51952	26,11043552
261,14816	32,85807616			261,14816	32,85807616
13,99008	1,76025408			13,99008	1,76025408
41,97024	5,28076224			41,97024	5,28076224
3744,23504	**470,2560387**			**3744,23504**	**470,2560387**
16,32176	2,05362976			16,32176	2,05362976
2,33168	0,29337568			2,33168	0,29337568
2,33168	0,29337568			2,33168	0,29337568
11,6584	1,4668784			11,6584	1,4668784
214,51456	26,99056256			214,51456	26,99056256
13,99008	1,76025408			13,99008	1,76025408
214,51456	26,99056256			214,51456	26,99056256
13,99008	1,76025408			13,99008	1,76025408
9,32672	1,17350272			9,32672	1,17350272
2,33168	0,29337568			2,33168	0,29337568
4,66336	0,58675136			4,66336	0,58675136
30,31184	3,81388384			30,31184	3,81388384
6,99504	0,88012704			6,99504	0,88012704
39,63856	4,98738656			39,63856	4,98738656
2,33168	0,29337568			2,33168	0,29337568
18,65344	2,34700544			18,65344	2,34700544
34,9752	4,4006352			34,9752	4,4006352
2,33168	0,29337568			2,33168	0,29337568
13,99008	1,76025408			13,99008	1,76025408
4,66336	0,58675136			4,66336	0,58675136
13,99008	1,76025408			13,99008	1,76025408
13,99008	1,76025408			13,99008	1,76025408
23,3168	2,9337568			23,3168	2,9337568
6,99504	0,88012704			6,99504	0,88012704
4,66336	0,58675136			4,66336	0,58675136
484,98944	61,02214144			484,98944	61,02214144
354,41536	44,59310336			354,41536	44,59310336
32,64352	4,10725952			32,64352	4,10725952
4,66336	0,58675136			4,66336	0,58675136
9,32672	1,17350272			9,32672	1,17350272
16,32176	2,05362976			16,32176	2,05362976
39,63856	4,98738656			39,63856	4,98738656
18,65344	2,34700544			18,65344	2,34700544
48,96528	6,16088928			48,96528	6,16088928
27,98016	3,52050816			27,98016	3,52050816
6,99504	0,88012704			6,99504	0,88012704
2,33168	0,29337568			2,33168	0,29337568
39,63856	4,98738656			39,63856	4,98738656
62,95536	7,92114336			62,95536	7,92114336
30,31184	3,81388384			30,31184	3,81388384
11,6584	1,4668784			11,6584	1,4668784
4,66336	0,58675136			4,66336	0,58675136
2,33168	0,29337568			2,33168	0,29337568
4,66336	0,58675136			4,66336	0,58675136
163,2176	20,5362976			163,2176	20,5362976
13,99008	1,76025408			13,99008	1,76025408
27,98016	3,52050816			27,98016	3,52050816
4,66336	0,58675136			4,66336	0,58675136
454,6776	57,2082576			454,6776	57,2082576
6,99504	0,88012704			6,99504	0,88012704
4,66336	0,58675136			4,66336	0,58675136
18,65344	2,34700544			18,65344	2,34700544
2,33168	0,29337568			2,33168	0,29337568
11,6584	1,4668784			11,6584	1,4668784
20,98512	2,64038112			20,98512	2,64038112
2,33168	0,29337568			2,33168	0,29337568
6,99504	0,88012704			6,99504	0,88012704
934,56064	116,7383443			934,56064	116,7383443
172,54432	21,70980032			172,54432	21,70980032
37,30688	4,69401088			37,30688	4,69401088
163,2176	20,5362976			163,2176	20,5362976
4989,9824	**622,193545**			**4989,9824**	**622,193545**
25,64848	3,22713248			25,64848	3,22713248
4,66336	0,58675136			4,66336	0,58675136
65,28704	8,21451904			65,28704	8,21451904
23,3168	2,9337568			23,3168	2,9337568
4,66336	0,58675136			4,66336	0,58675136
93,2672	11,7350272			93,2672	11,7350272
6,99504	0,88012704			6,99504	0,88012704
2,33168	0,29337568			2,33168	0,29337568
30,31184	3,81388384			30,31184	3,81388384
18,65344	2,34700544			18,65344	2,34700544
18,65344	2,34700544			18,65344	2,34700544
2,33168	0,29337568			2,33168	0,29337568
32,64352	4,10725952			32,64352	4,10725952
123,57904	15,54891104			123,57904	15,54891104
2,33168	0,29337568			2,33168	0,29337568
6,99504	0,88012704			6,99504	0,88012704
2,33168	0,29337568			2,33168	0,29337568
11,6584	1,4668784			11,6584	1,4668784
25,64848	3,22713248			25,64848	3,22713248

9,32672	1,17350272			9,32672	1,17350272
6,99504	0,88012704			6,99504	0,88012704
2,33168	0,29337568			2,33168	0,29337568
2,33168	0,29337568			2,33168	0,29337568
27,98016	3,52050816			27,98016	3,52050816
16,32176	2,05362976			16,32176	2,05362976
2,33168	0,29337568			2,33168	0,29337568
6,99504	0,88012704			6,99504	0,88012704
6,99504	0,88012704			6,99504	0,88012704
2,33168	0,29337568			2,33168	0,29337568
2,33168	0,29337568			2,33168	0,29337568
4,66336	0,58675136			4,66336	0,58675136
2,33168	0,29337568			2,33168	0,29337568
4,66336	0,58675136			4,66336	0,58675136
86,27216	10,85490016			86,27216	10,85490016
6,99504	0,88012704			6,99504	0,88012704
23,3168	2,9337568			23,3168	2,9337568
4,66336	0,58675136			4,66336	0,58675136
6,99504	0,88012704			6,99504	0,88012704
39,63856	4,98738656			39,63856	4,98738656
34,9752	4,4006352			34,9752	4,4006352
11,6584	1,4668784			11,6584	1,4668784
4,66336	0,58675136			4,66336	0,58675136
170,21264	21,41642464			170,21264	21,41642464
16,32176	2,05362976			16,32176	2,05362976
27,98016	3,52050816			27,98016	3,52050816
16,32176	2,05362976			16,32176	2,05362976
11,6584	1,4668784			11,6584	1,4668784
2,33168	0,29337568			2,33168	0,29337568
27,98016	3,52050816			27,98016	3,52050816
30,31184	3,81388384			30,31184	3,81388384
6,99504	0,88012704			6,99504	0,88012704
20,98512	2,64038112			20,98512	2,64038112
9,32672	1,17350272			9,32672	1,17350272
95,59888	12,02840288			95,59888	12,02840288
23,3168	2,9337568			23,3168	2,9337568
23,3168	2,9337568			23,3168	2,9337568
4,66336	0,58675136			4,66336	0,58675136
2,33168	0,29337568			2,33168	0,29337568
2,33168	0,29337568			2,33168	0,29337568
226,17296	28,45744096			226,17296	28,45744096
4,66336	0,58675136			4,66336	0,58675136
2,33168	0,29337568			2,33168	0,29337568
32,64352	4,10725952			32,64352	4,10725952
4,66336	0,58675136			4,66336	0,58675136
27,98016	3,52050816			27,98016	3,52050816
44,30192	5,57413792			44,30192	5,57413792
20,98512	2,64038112			20,98512	2,64038112
11,6584	1,4668784			11,6584	1,4668784
2,33168	0,29337568			2,33168	0,29337568
2,33168	0,29337568			2,33168	0,29337568
27,98016	3,52050816			27,98016	3,52050816
4,66336	0,58675136			4,66336	0,58675136
4,66336	0,58675136			4,66336	0,58675136
4,66336	0,58675136			4,66336	0,58675136
20,98512	2,64038112			20,98512	2,64038112
23,3168	2,9337568			23,3168	2,9337568
25,64848	3,22713248			25,64848	3,22713248
6,99504	0,88012704			6,99504	0,88012704
9,32672	1,17350272			9,32672	1,17350272
25,64848	3,22713248			25,64848	3,22713248
2,33168	0,29337568			2,33168	0,29337568
9,32672	1,17350272			9,32672	1,17350272
2,33168	0,29337568			2,33168	0,29337568
6,99504	0,88012704			6,99504	0,88012704
20,98512	2,64038112			20,98512	2,64038112
11,6584	1,4668784			11,6584	1,4668784
4,66336	0,58675136			4,66336	0,58675136
411,21184	50,56752064			411,21184	50,56752064
18,65344	2,34700544			18,65344	2,34700544
51,29696	6,45426496			51,29696	6,45426496
4,66336	0,58675136			4,66336	0,58675136
4,66336	0,58675136			4,66336	0,58675136
2,33168	0,29337568			2,33168	0,29337568
4,66336	0,58675136			4,66336	0,58675136
9,32672	1,17350272			9,32672	1,17350272
4,66336	0,58675136			4,66336	0,58675136
9,32672	1,17350272			9,32672	1,17350272
4,66336	0,58675136			4,66336	0,58675136
11,6584	1,4668784			11,6584	1,4668784
4,66336	0,58675136			4,66336	0,58675136
53,62864	6,74764064			53,62864	6,74764064
198,1928	24,9369328			198,1928	24,9369328
6,99504	0,88012704			6,99504	0,88012704
2,33168	0,29337568			2,33168	0,29337568
30,31184	3,81388384			30,31184	3,81388384
11,6584	1,4668784			11,6584	1,4668784
95,59888	12,02840288			95,59888	12,02840288
34,9752	4,4006352			34,9752	4,4006352
18,65344	2,34700544			18,65344	2,34700544
9,32672	1,17350272			9,32672	1,17350272
492,10304	60,52566624			492,10304	60,52566624
2,33168	0,29337568			2,33168	0,29337568
79,27712	9,97477312			79,27712	9,97477312
4,66336	0,58675136			4,66336	0,58675136
16,32176	2,05362976			16,32176	2,05362976
32,64352	4,10725952			32,64352	4,10725952
4,66336	0,58675136			4,66336	0,58675136
20,98512	2,64038112			20,98512	2,64038112
9,32672	1,17350272			9,32672	1,17350272
11,6584	1,4668784			11,6584	1,4668784
125,91072	15,84228672			125,91072	15,84228672
9,32672	1,17350272			9,32672	1,17350272
23,3168	2,9337568			23,3168	2,9337568
13,99008	1,76025408			13,99008	1,76025408
9,32672	1,17350272			9,32672	1,17350272
4,66336	0,58675136			4,66336	0,58675136
34,9752	4,4006352			34,9752	4,4006352
39,63856	4,98738656			39,63856	4,98738656
20,98512	2,64038112			20,98512	2,64038112
18,65344	2,34700544			18,65344	2,34700544
1092,7904	134,405985			1092,7904	134,405985
30,31184	3,81388384			30,31184	3,81388384
23211,102	**2874,668263**	**0,75**	**0,1**	**23211,852**	**2874,768263**
15054,88536	**1848,440134**	**0,75**	**0,1**	**15055,63536**	**1848,540134**
11946,05496	1463,492729	0,75	0,1	11946,80496	1463,592729
907,02352	114,1231395			907,02352	114,1231395
58,292	7,334392			58,292	7,334392
11,6584	1,4668784			11,6584	1,4668784
6,99504	0,88012704			6,99504	0,88012704
79,27712	9,97477312			79,27712	9,97477312
2,33168	0,29337568			2,33168	0,29337568
6,99504	0,88012704			6,99504	0,88012704
1873,04	229,458295			1873,04	229,458295
163,2176	20,5362976			163,2176	20,5362976
2264,06128	**284,8677853**			**2264,06128**	**284,8677853**
9,32672	1,17350272			9,32672	1,17350272
6,99504	0,88012704			6,99504	0,88012704
13,99008	1,76025408			13,99008	1,76025408
319,44016	40,19246816			319,44016	40,19246816
20,98512	2,64038112			20,98512	2,64038112
25,64848	3,22713248			25,64848	3,22713248
13,99008	1,76025408			13,99008	1,76025408
265,81152	33,44482752			265,81152	33,44482752
6,99504	0,88012704			6,99504	0,88012704
6,99504	0,88012704			6,99504	0,88012704
30,31184	3,81388384			30,31184	3,81388384
2,33168	0,29337568			2,33168	0,29337568
46,6336	5,8675136			46,6336	5,8675136
23,3168	2,9337568			23,3168	2,9337568
9,32672	1,17350272			9,32672	1,17350272
27,98016	3,52050816			27,98016	3,52050816
27,98016	3,52050816			27,98016	3,52050816
2,33168	0,29337568			2,33168	0,29337568
34,9752	4,4006352			34,9752	4,4006352
11,6584	1,4668784			11,6584	1,4668784
60,62368	7,62776768			60,62368	7,62776768
11,6584	1,4668784			11,6584	1,4668784

6,99504	0,88012704			6,99504	0,88012704
2,33168	0,29337568			2,33168	0,29337568
2,33168	0,29337568			2,33168	0,29337568
6,99504	0,88012704			6,99504	0,88012704
16,32176	2,05362976			16,32176	2,05362976
23,3168	2,9337568			23,3168	2,9337568
2,33168	0,29337568			2,33168	0,29337568
25,64848	3,22713248			25,64848	3,22713248
11,6584	1,4668784			11,6584	1,4668784
6,99504	0,88012704			6,99504	0,88012704
181,87104	22,88330304			181,87104	22,88330304
249,48976	31,39119776			249,48976	31,39119776
48,96528	6,16088928			48,96528	6,16088928
216,84624	27,28393824			216,84624	27,28393824
13,99008	1,76025408			13,99008	1,76025408
16,32176	2,05362976			16,32176	2,05362976
76,94544	9,68139744			76,94544	9,68139744
20,98512	2,64038112			20,98512	2,64038112
76,94544	9,68139744			76,94544	9,68139744
277,46992	34,91170592			277,46992	34,91170592
2096,18032	**263,7447363**			**2096,18032**	**263,7447363**
2,33168	0,29337568			2,33168	0,29337568
16,32176	2,05362976			16,32176	2,05362976
9,32672	1,17350272			9,32672	1,17350272
4,66336	0,58675136			4,66336	0,58675136
4,66336	0,58675136			4,66336	0,58675136
4,66336	0,58675136			4,66336	0,58675136
865,05328	108,8423773			865,05328	108,8423773
6,99504	0,88012704			6,99504	0,88012704
4,66336	0,58675136			4,66336	0,58675136
30,31184	3,81388384			30,31184	3,81388384
6,99504	0,88012704			6,99504	0,88012704
41,97024	5,28076224			41,97024	5,28076224
11,6584	1,4668784			11,6584	1,4668784
81,6088	10,2681488			81,6088	10,2681488
9,32672	1,17350272			9,32672	1,17350272
32,64352	4,10725952			32,64352	4,10725952
200,52448	25,23030848			200,52448	25,23030848
2,33168	0,29337568			2,33168	0,29337568
30,31184	3,81388384			30,31184	3,81388384
11,6584	1,4668784			11,6584	1,4668784
109,58896	13,78865696			109,58896	13,78865696
27,98016	3,52050816			27,98016	3,52050816
11,6584	1,4668784			11,6584	1,4668784
2,33168	0,29337568			2,33168	0,29337568
11,6584	1,4668784			11,6584	1,4668784
4,66336	0,58675136			4,66336	0,58675136
65,28704	8,21451904			65,28704	8,21451904
13,99008	1,76025408			13,99008	1,76025408
6,99504	0,88012704			6,99504	0,88012704
6,99504	0,88012704			6,99504	0,88012704
4,66336	0,58675136			4,66336	0,58675136
2,33168	0,29337568			2,33168	0,29337568
4,66336	0,58675136			4,66336	0,58675136
2,33168	0,29337568			2,33168	0,29337568
39,63856	4,98738656			39,63856	4,98738656
13,99008	1,76025408			13,99008	1,76025408
4,66336	0,58675136			4,66336	0,58675136
90,93552	11,44165152			90,93552	11,44165152
11,6584	1,4668784			11,6584	1,4668784
25,64848	3,22713248			25,64848	3,22713248
44,30192	5,57413792			44,30192	5,57413792
4,66336	0,58675136			4,66336	0,58675136
4,66336	0,58675136			4,66336	0,58675136
184,20272	23,17667872			184,20272	23,17667872
18,65344	2,34700544			18,65344	2,34700544
3795,97504	**477,615607**			**3795,97504**	**477,615607**
2,33168	0,29337568			2,33168	0,29337568
4,66336	0,58675136			4,66336	0,58675136
86,27216	10,85490016			86,27216	10,85490016
2,33168	0,29337568			2,33168	0,29337568
4,66336	0,58675136			4,66336	0,58675136
13,99008	1,76025408			13,99008	1,76025408
81,6088	10,2681488			81,6088	10,2681488
2,33168	0,29337568			2,33168	0,29337568
4,66336	0,58675136			4,66336	0,58675136
2,33168	0,29337568			2,33168	0,29337568
4,66336	0,58675136			4,66336	0,58675136
9,32672	1,17350272			9,32672	1,17350272
32,64352	4,10725952			32,64352	4,10725952
46,6336	5,8675136			46,6336	5,8675136
23,3168	2,9337568			23,3168	2,9337568
25,64848	3,22713248			25,64848	3,22713248
4,66336	0,58675136			4,66336	0,58675136
4,66336	0,58675136			4,66336	0,58675136
6,99504	0,88012704			6,99504	0,88012704
13,99008	1,76025408			13,99008	1,76025408
25,64848	3,22713248			25,64848	3,22713248
2,33168	0,29337568			2,33168	0,29337568
2,33168	0,29337568			2,33168	0,29337568
20,98512	2,64038112			20,98512	2,64038112
123,57904	15,54891104			123,57904	15,54891104
32,64352	4,10725952			32,64352	4,10725952
41,97024	5,28076224			41,97024	5,28076224
2,33168	0,29337568			2,33168	0,29337568
76,94544	9,68139744			76,94544	9,68139744
37,30688	4,69401088			37,30688	4,69401088
4,66336	0,58675136			4,66336	0,58675136
2,33168	0,29337568			2,33168	0,29337568
16,32176	2,05362976			16,32176	2,05362976
153,89088	19,36279488			153,89088	19,36279488
2,33168	0,29337568			2,33168	0,29337568
39,63856	4,98738656			39,63856	4,98738656
13,99008	1,76025408			13,99008	1,76025408
90,93552	11,44165152			90,93552	11,44165152
53,62864	6,74764064			53,62864	6,74764064
6,99504	0,88012704			6,99504	0,88012704
2,33168	0,29337568			2,33168	0,29337568
174,876	22,003176			174,876	22,003176
51,29696	6,45426496			51,29696	6,45426496
6,99504	0,88012704			6,99504	0,88012704
41,97024	5,28076224			41,97024	5,28076224
11,6584	1,4668784			11,6584	1,4668784
13,99008	1,76025408			13,99008	1,76025408
6,99504	0,88012704			6,99504	0,88012704
13,99008	1,76025408			13,99008	1,76025408
118,91568	14,96215968			118,91568	14,96215968
20,98512	2,64038112			20,98512	2,64038112
18,65344	2,34700544			18,65344	2,34700544
53,62864	6,74764064			53,62864	6,74764064
18,65344	2,34700544			18,65344	2,34700544
16,32176	2,05362976			16,32176	2,05362976
76,94544	9,68139744			76,94544	9,68139744
18,65344	2,34700544			18,65344	2,34700544
32,64352	4,10725952			32,64352	4,10725952
9,32672	1,17350272			9,32672	1,17350272
41,97024	5,28076224			41,97024	5,28076224
135,23744	17,01578944			135,23744	17,01578944
41,97024	5,28076224			41,97024	5,28076224
291,46	36,67196			291,46	36,67196
81,6088	10,2681488			81,6088	10,2681488
30,31184	3,81388384			30,31184	3,81388384
93,2672	11,7350272			93,2672	11,7350272
81,6088	10,2681488			81,6088	10,2681488
4,66336	0,58675136			4,66336	0,58675136
27,98016	3,52050816			27,98016	3,52050816
9,32672	1,17350272			9,32672	1,17350272
13,99008	1,76025408			13,99008	1,76025408
153,89088	19,36279488			153,89088	19,36279488
160,88592	20,24292192			160,88592	20,24292192
9,32672	1,17350272			9,32672	1,17350272
13,99008	1,76025408			13,99008	1,76025408
18,65344	2,34700544			18,65344	2,34700544
11,6584	1,4668784			11,6584	1,4668784
16,32176	2,05362976			16,32176	2,05362976
265,81152	33,44482752			265,81152	33,44482752
9,32672	1,17350272			9,32672	1,17350272
16,32176	2,05362976			16,32176	2,05362976
436,02416	54,86125216			436,02416	54,86125216

22145,48304	2727,590107	15850,91035	1067,754126	37996,39339	3795,344233
13753,51712	**1673,764938**	**15850,91035**	**1067,754126**	**29604,42747**	**2741,519064**
13753,51712	1673,764938	15850,91035	1067,754126	29604,42747	2741,519064
2469,24912	**310,6848451**			**2469,24912**	**310,6848451**
83,94048	10,56152448			83,94048	10,56152448
16,32176	2,05362976			16,32176	2,05362976
18,65344	2,34700544			18,65344	2,34700544
32,64352	4,10725952			32,64352	4,10725952
48,96528	6,16088928			48,96528	6,16088928
41,97024	5,28076224			41,97024	5,28076224
46,6336	5,8675136			46,6336	5,8675136
23,3168	2,9337568			23,3168	2,9337568
2,33168	0,29337568			2,33168	0,29337568
55,96032	7,04101632			55,96032	7,04101632
23,3168	2,9337568			23,3168	2,9337568
48,96528	6,16088928			48,96528	6,16088928
51,29696	6,45426496			51,29696	6,45426496
60,62368	7,62776768			60,62368	7,62776768
72,28208	9,09464608			72,28208	9,09464608
300,78672	37,84546272			300,78672	37,84546272
30,31184	3,81388384			30,31184	3,81388384
9,32672	1,17350272			9,32672	1,17350272
13,99008	1,76025408			13,99008	1,76025408
25,64848	3,22713248			25,64848	3,22713248
30,31184	3,81388384			30,31184	3,81388384
6,99504	0,88012704			6,99504	0,88012704
123,57904	15,54891104			123,57904	15,54891104
6,99504	0,88012704			6,99504	0,88012704
11,6584	1,4668784			11,6584	1,4668784
4,66336	0,58675136			4,66336	0,58675136
16,32176	2,05362976			16,32176	2,05362976
34,9752	4,4006352			34,9752	4,4006352
62,95536	7,92114336			62,95536	7,92114336
44,30192	5,57413792			44,30192	5,57413792
9,32672	1,17350272			9,32672	1,17350272
25,64848	3,22713248			25,64848	3,22713248
2,33168	0,29337568			2,33168	0,29337568
23,3168	2,9337568			23,3168	2,9337568
11,6584	1,4668784			11,6584	1,4668784
384,7272	48,4069872			384,7272	48,4069872
172,54432	21,70980032			172,54432	21,70980032
396,3856	49,8738656			396,3856	49,8738656
93,2672	11,7350272			93,2672	11,7350272
5922,7168	**743,1403242**			**5922,7168**	**743,1403242**
53,62864	6,74764064			53,62864	6,74764064
20,98512	2,64038112			20,98512	2,64038112
11,6584	1,4668784			11,6584	1,4668784
9,32672	1,17350272			9,32672	1,17350272
20,98512	2,64038112			20,98512	2,64038112
30,31184	3,81388384			30,31184	3,81388384
32,64352	4,10725952			32,64352	4,10725952
9,32672	1,17350272			9,32672	1,17350272
172,54432	21,70980032			172,54432	21,70980032
9,32672	1,17350272			9,32672	1,17350272
44,30192	5,57413792			44,30192	5,57413792
11,6584	1,4668784			11,6584	1,4668784
20,98512	2,64038112			20,98512	2,64038112
27,98016	3,52050816			27,98016	3,52050816
4,66336	0,58675136			4,66336	0,58675136
2,33168	0,29337568			2,33168	0,29337568
4,66336	0,58675136			4,66336	0,58675136
9,32672	1,17350272			9,32672	1,17350272
4,66336	0,58675136			4,66336	0,58675136
2,33168	0,29337568			2,33168	0,29337568
13,99008	1,76025408			13,99008	1,76025408
188,86608	23,76343008			188,86608	23,76343008
4,66336	0,58675136			4,66336	0,58675136
65,28704	8,21451904			65,28704	8,21451904
2,33168	0,29337568			2,33168	0,29337568
16,32176	2,05362976			16,32176	2,05362976
2,33168	0,29337568			2,33168	0,29337568
6,99504	0,88012704			6,99504	0,88012704
2,33168	0,29337568			2,33168	0,29337568
6,99504	0,88012704			6,99504	0,88012704
2,33168	0,29337568			2,33168	0,29337568
2,33168	0,29337568			2,33168	0,29337568
16,32176	2,05362976			16,32176	2,05362976
13,99008	1,76025408			13,99008	1,76025408
27,98016	3,52050816			27,98016	3,52050816
13,99008	1,76025408			13,99008	1,76025408
6,99504	0,88012704			6,99504	0,88012704
83,94048	10,56152448			83,94048	10,56152448
2,33168	0,29337568			2,33168	0,29337568
18,65344	2,34700544			18,65344	2,34700544
6,99504	0,88012704			6,99504	0,88012704
9,32672	1,17350272			9,32672	1,17350272
18,65344	2,34700544			18,65344	2,34700544
13,99008	1,76025408			13,99008	1,76025408
9,32672	1,17350272			9,32672	1,17350272
41,97024	5,28076224			41,97024	5,28076224
65,28704	8,21451904			65,28704	8,21451904
109,58896	13,78865696			109,58896	13,78865696
37,30688	4,69401088			37,30688	4,69401088
160,88592	20,24292192			160,88592	20,24292192
11,6584	1,4668784			11,6584	1,4668784
4,66336	0,58675136			4,66336	0,58675136
13,99008	1,76025408			13,99008	1,76025408
51,29696	6,45426496			51,29696	6,45426496
2,33168	0,29337568			2,33168	0,29337568
65,28704	8,21451904			65,28704	8,21451904
30,31184	3,81388384			30,31184	3,81388384
128,2424	16,1356624			128,2424	16,1356624
9,32672	1,17350272			9,32672	1,17350272
2,33168	0,29337568			2,33168	0,29337568
13,99008	1,76025408			13,99008	1,76025408
6,99504	0,88012704			6,99504	0,88012704
16,32176	2,05362976			16,32176	2,05362976
11,6584	1,4668784			11,6584	1,4668784
23,3168	2,9337568			23,3168	2,9337568
111,92064	14,08203264			111,92064	14,08203264
18,65344	2,34700544			18,65344	2,34700544
4,66336	0,58675136			4,66336	0,58675136
20,98512	2,64038112			20,98512	2,64038112
2,33168	0,29337568			2,33168	0,29337568
23,3168	2,9337568			23,3168	2,9337568
4,66336	0,58675136			4,66336	0,58675136
6,99504	0,88012704			6,99504	0,88012704
4,66336	0,58675136			4,66336	0,58675136
6,99504	0,88012704			6,99504	0,88012704
4,66336	0,58675136			4,66336	0,58675136
193,52944	24,35018144			193,52944	24,35018144
4,66336	0,58675136			4,66336	0,58675136
18,65344	2,34700544			18,65344	2,34700544
9,32672	1,17350272			9,32672	1,17350272
23,3168	2,9337568			23,3168	2,9337568
4,66336	0,58675136			4,66336	0,58675136
65,28704	8,21451904			65,28704	8,21451904
2,33168	0,29337568			2,33168	0,29337568
4,66336	0,58675136			4,66336	0,58675136
13,99008	1,76025408			13,99008	1,76025408
13,99008	1,76025408			13,99008	1,76025408
6,99504	0,88012704			6,99504	0,88012704
4,66336	0,58675136			4,66336	0,58675136
60,62368	7,62776768			60,62368	7,62776768
2,33168	0,29337568			2,33168	0,29337568
13,99008	1,76025408			13,99008	1,76025408
32,64352	4,10725952			32,64352	4,10725952
11,6584	1,4668784			11,6584	1,4668784
18,65344	2,34700544			18,65344	2,34700544
16,32176	2,05362976			16,32176	2,05362976
51,29696	6,45426496			51,29696	6,45426496
23,3168	2,9337568			23,3168	2,9337568
6,99504	0,88012704			6,99504	0,88012704
37,30688	4,69401088			37,30688	4,69401088
121,24736	15,25553536			121,24736	15,25553536
2,33168	0,29337568			2,33168	0,29337568
16,32176	2,05362976			16,32176	2,05362976
2,33168	0,29337568			2,33168	0,29337568
69,9504	8,8012704			69,9504	8,8012704
88,60384	11,14827584			88,60384	11,14827584

4,66336	0,58675136			4,66336	0,58675136
125,91072	15,84228672			125,91072	15,84228672
44,30192	5,57413792			44,30192	5,57413792
32,64352	4,10725952			32,64352	4,10725952
13,99008	1,76025408			13,99008	1,76025408
2,33168	0,29337568			2,33168	0,29337568
13,99008	1,76025408			13,99008	1,76025408
23,3168	2,9337568			23,3168	2,9337568
79,27712	9,97477312			79,27712	9,97477312
6,99504	0,88012704			6,99504	0,88012704
79,27712	9,97477312			79,27712	9,97477312
6,99504	0,88012704			6,99504	0,88012704
13,99008	1,76025408			13,99008	1,76025408
9,32672	1,17350272			9,32672	1,17350272
44,30192	5,57413792			44,30192	5,57413792
4,66336	0,58675136			4,66336	0,58675136
4,66336	0,58675136			4,66336	0,58675136
2,33168	0,29337568			2,33168	0,29337568
62,95536	7,92114336			62,95536	7,92114336
37,30688	4,69401088			37,30688	4,69401088
44,30192	5,57413792			44,30192	5,57413792
2,33168	0,29337568			2,33168	0,29337568
51,29696	6,45426496			51,29696	6,45426496
18,65344	2,34700544			18,65344	2,34700544
65,28704	8,21451904			65,28704	8,21451904
11,6584	1,4668784			11,6584	1,4668784
221,5096	27,8706896			221,5096	27,8706896
9,32672	1,17350272			9,32672	1,17350272
2,33168	0,29337568			2,33168	0,29337568
335,84512	41,56813024			335,84512	41,56813024
398,41776	49,32393856			398,41776	49,32393856
280,26752	34,69244896			280,26752	34,69244896
223,84128	28,16406528			223,84128	28,16406528
186,5344	23,4700544			186,5344	23,4700544
205,18784	25,81705984			205,18784	25,81705984
165,54928	20,82967328			165,54928	20,82967328
88,60384	11,14827584			88,60384	11,14827584
34131,94489	**3971,214431**	**655,89**	**83,06**	**34787,83489**	**4054,274431**
6108,76418	**708,126505**			**6108,76418**	**708,126505**
8,0712	1,0155312			8,0712	1,0155312
5,3808	0,6770208			5,3808	0,6770208
10,7616	1,3540416			10,7616	1,3540416
153,3528	19,2950928			153,3528	19,2950928
13,452	1,692552			13,452	1,692552
5,3808	0,6770208			5,3808	0,6770208
24,2136	3,0465936			24,2136	3,0465936
2,6904	0,3385104			2,6904	0,3385104
13,452	1,692552			13,452	1,692552
75,3312	9,4782912			75,3312	9,4782912
147,972	18,618072			147,972	18,618072
10,7616	1,3540416			10,7616	1,3540416
32,2848	4,0621248			32,2848	4,0621248
5,3808	0,6770208			5,3808	0,6770208
18,8328	2,3695728			18,8328	2,3695728
10,7616	1,3540416			10,7616	1,3540416
13,452	1,692552			13,452	1,692552
29,5944	3,7236144			29,5944	3,7236144
40,356	5,077656			40,356	5,077656
2,6904	0,3385104			2,6904	0,3385104
2,6904	0,3385104			2,6904	0,3385104
5,3808	0,6770208			5,3808	0,6770208
10,7616	1,3540416			10,7616	1,3540416
16,1424	2,0310624			16,1424	2,0310624
2,6904	0,3385104			2,6904	0,3385104
45,7368	5,7546768			45,7368	5,7546768
21,5232	2,7080832			21,5232	2,7080832
18,8328	2,3695728			18,8328	2,3695728
8,0712	1,0155312			8,0712	1,0155312
8,0712	1,0155312			8,0712	1,0155312
34,9752	4,4006352			34,9752	4,4006352
10,7616	1,3540416			10,7616	1,3540416
18,8328	2,3695728			18,8328	2,3695728
8,0712	1,0155312			8,0712	1,0155312
26,904	3,385104			26,904	3,385104
2,6904	0,3385104			2,6904	0,3385104
5,3808	0,6770208			5,3808	0,6770208
8,0712	1,0155312			8,0712	1,0155312
13,452	1,692552			13,452	1,692552
5,3808	0,6770208			5,3808	0,6770208
8,0712	1,0155312			8,0712	1,0155312
13,452	1,692552			13,452	1,692552
2,6904	0,3385104			2,6904	0,3385104
8,0712	1,0155312			8,0712	1,0155312
13,452	1,692552			13,452	1,692552
24,2136	3,0465936			24,2136	3,0465936
4072,13138	451,8741322			4072,13138	451,8741322
347,0616	43,6678416			347,0616	43,6678416
45,7368	5,7546768			45,7368	5,7546768
37,6656	4,7391456			37,6656	4,7391456
13,452	1,692552			13,452	1,692552
355,1328	44,6833728			355,1328	44,6833728
263,6592	33,1740192			263,6592	33,1740192
5,3808	0,6770208			5,3808	0,6770208
8664,291655	**993,9650506**			**8664,291655**	**993,9650506**
5,3808	0,6770208			5,3808	0,6770208
2,6904	0,3385104			2,6904	0,3385104
10,7616	1,3540416			10,7616	1,3540416
18,8328	2,3695728			18,8328	2,3695728
2,6904	0,3385104			2,6904	0,3385104
10,7616	1,3540416			10,7616	1,3540416
2,6904	0,3385104			2,6904	0,3385104
209,8512	26,4038112			209,8512	26,4038112
75,3312	9,4782912			75,3312	9,4782912
5,3808	0,6770208			5,3808	0,6770208
13,452	1,692552			13,452	1,692552
5,3808	0,6770208			5,3808	0,6770208
18,8328	2,3695728			18,8328	2,3695728
5,3808	0,6770208			5,3808	0,6770208
2,6904	0,3385104			2,6904	0,3385104
8,0712	1,0155312			8,0712	1,0155312
18,8328	2,3695728			18,8328	2,3695728
34,9752	4,4006352			34,9752	4,4006352
10,7616	1,3540416			10,7616	1,3540416
16,1424	2,0310624			16,1424	2,0310624
8,0712	1,0155312			8,0712	1,0155312
29,5944	3,7236144			29,5944	3,7236144
156,0432	19,6336032			156,0432	19,6336032
16,1424	2,0310624			16,1424	2,0310624
2,6904	0,3385104			2,6904	0,3385104
5,3808	0,6770208			5,3808	0,6770208
51,1176	6,4316976			51,1176	6,4316976
26,904	3,385104			26,904	3,385104
8,0712	1,0155312			8,0712	1,0155312
2,6904	0,3385104			2,6904	0,3385104
29,5944	3,7236144			29,5944	3,7236144
13,452	1,692552			13,452	1,692552
8,0712	1,0155312			8,0712	1,0155312
5,3808	0,6770208			5,3808	0,6770208
40,356	5,077656			40,356	5,077656
29,5944	3,7236144			29,5944	3,7236144
13,452	1,692552			13,452	1,692552
10,7616	1,3540416			10,7616	1,3540416
16,1424	2,0310624			16,1424	2,0310624
10,7616	1,3540416			10,7616	1,3540416
349,752	44,006352			349,752	44,006352
21,5232	2,7080832			21,5232	2,7080832
5,3808	0,6770208			5,3808	0,6770208
6362,871655	708,993817			6362,871655	708,993817
32,2848	4,0621248			32,2848	4,0621248
880,8888	106,2377424			880,8888	106,2377424
10,7616	1,3540416			10,7616	1,3540416
8,0712	1,0155312			8,0712	1,0155312
29,5944	3,7236144			29,5944	3,7236144
14224,95065	**1651,79297**	**655,89**	**83,06**	**14880,84065**	**1734,85297**
29,5944	3,7236144			29,5944	3,7236144

21,5232	2,7080832			21,5232	2,7080832
32,2848	4,0621248			32,2848	4,0621248
21,5232	2,7080832			21,5232	2,7080832
282,492	35,543592			282,492	35,543592
61,8792	7,7857392			61,8792	7,7857392
8,0712	1,0155312			8,0712	1,0155312
18,8328	2,3695728			18,8328	2,3695728
16,1424	2,0310624			16,1424	2,0310624
10,7616	1,3540416			10,7616	1,3540416
5,3808	0,6770208			5,3808	0,6770208
129,1392	16,2484992			129,1392	16,2484992
5,3808	0,6770208			5,3808	0,6770208
8,0712	1,0155312			8,0712	1,0155312
8,0712	1,0155312			8,0712	1,0155312
8,0712	1,0155312			8,0712	1,0155312
78,0216	9,8168016			78,0216	9,8168016
2,6904	0,3385104			2,6904	0,3385104
26,904	3,385104			26,904	3,385104
123,7584	15,5714784			123,7584	15,5714784
2,6904	0,3385104			2,6904	0,3385104
112,9968	14,2174368			112,9968	14,2174368
16,1424	2,0310624			16,1424	2,0310624
5,3808	0,6770208			5,3808	0,6770208
18,8328	2,3695728			18,8328	2,3695728
2,6904	0,3385104			2,6904	0,3385104
26,904	3,385104			26,904	3,385104
34,9752	4,4006352			34,9752	4,4006352
8,0712	1,0155312			8,0712	1,0155312
34,9752	4,4006352			34,9752	4,4006352
5,3808	0,6770208			5,3808	0,6770208
2,6904	0,3385104			2,6904	0,3385104
24,2136	3,0465936			24,2136	3,0465936
86,0928	10,8323328			86,0928	10,8323328
13,452	1,692552			13,452	1,692552
5,3808	0,6770208			5,3808	0,6770208
5,3808	0,6770208			5,3808	0,6770208
2,6904	0,3385104			2,6904	0,3385104
5,3808	0,6770208			5,3808	0,6770208
5,3808	0,6770208			5,3808	0,6770208
13,452	1,692552			13,452	1,692552
18,8328	2,3695728			18,8328	2,3695728
26,904	3,385104			26,904	3,385104
48,4272	6,0931872			48,4272	6,0931872
5,3808	0,6770208			5,3808	0,6770208
5,3808	0,6770208			5,3808	0,6770208
5,3808	0,6770208			5,3808	0,6770208
96,8544	12,1863744			96,8544	12,1863744
29,5944	3,7236144			29,5944	3,7236144
13,452	1,692552			13,452	1,692552
10,7616	1,3540416			10,7616	1,3540416
13,452	1,692552			13,452	1,692552
5,3808	0,6770208			5,3808	0,6770208
10,7616	1,3540416			10,7616	1,3540416
5,3808	0,6770208			5,3808	0,6770208
10,7616	1,3540416			10,7616	1,3540416
2,6904	0,3385104			2,6904	0,3385104
13,452	1,692552			13,452	1,692552
13,452	1,692552			13,452	1,692552
10,7616	1,3540416			10,7616	1,3540416
18,8328	2,3695728			18,8328	2,3695728
64,5696	8,1242496			64,5696	8,1242496
209,8512	26,4038112			209,8512	26,4038112
8,0712	1,0155312			8,0712	1,0155312
2,6904	0,3385104			2,6904	0,3385104
2,6904	0,3385104			2,6904	0,3385104
8,0712	1,0155312			8,0712	1,0155312
126,4488	15,9099888			126,4488	15,9099888
10,7616	1,3540416			10,7616	1,3540416
158,7336	19,9721136			158,7336	19,9721136
2,6904	0,3385104			2,6904	0,3385104
13,452	1,692552			13,452	1,692552
5,3808	0,6770208			5,3808	0,6770208
56,4984	7,1087184			56,4984	7,1087184
40,356	5,077656			40,356	5,077656
21,5232	2,7080832			21,5232	2,7080832
16,1424	2,0310624			16,1424	2,0310624
110,3064	13,8789264			110,3064	13,8789264
8,0712	1,0155312			8,0712	1,0155312
26,904	3,385104			26,904	3,385104
13,452	1,692552			13,452	1,692552
16,1424	2,0310624			16,1424	2,0310624
13,452	1,692552			13,452	1,692552
2,6904	0,3385104			2,6904	0,3385104
26,904	3,385104			26,904	3,385104
86,0928	10,8323328			86,0928	10,8323328
2,6904	0,3385104			2,6904	0,3385104
478,8912	60,2548512			478,8912	60,2548512
320,1576	40,2827376			320,1576	40,2827376
9898,787452	1107,468247	655,89	83,06	10554,67745	1190,528247
314,7768	39,6057168			314,7768	39,6057168
64,5696	8,1242496			64,5696	8,1242496
21,5232	2,7080832			21,5232	2,7080832
145,2816	18,2795616			145,2816	18,2795616
228,684	28,773384			228,684	28,773384
5133,9384	**617,3299056**			**5133,9384**	**617,3299056**
2,6904	0,3385104			2,6904	0,3385104
53,808	6,770208			53,808	6,770208
26,904	3,385104			26,904	3,385104
16,1424	2,0310624			16,1424	2,0310624
21,5232	2,7080832			21,5232	2,7080832
5,3808	0,6770208			5,3808	0,6770208
5,3808	0,6770208			5,3808	0,6770208
21,5232	2,7080832			21,5232	2,7080832
56,4984	7,1087184			56,4984	7,1087184
2,6904	0,3385104			2,6904	0,3385104
99,5448	12,5248848			99,5448	12,5248848
32,2848	4,0621248			32,2848	4,0621248
2511,36	300,7047552			2511,36	300,7047552
654,192	78,3228288			654,192	78,3228288
1537,9224	184,1406576			1537,9224	184,1406576
8,0712	1,0155312			8,0712	1,0155312
78,0216	9,8168016			78,0216	9,8168016
60194,75351	**6154,56349**	**49,47**	**6,26**	**60244,22351**	**6160,82349**
15222,94612	**1546,028026**	**49,47**	**6,26**	**15272,41612**	**1552,288026**
9378,709147	862,5971216	49,47	6,26	9428,179147	868,8571216
94,72444089	11,14827584			94,72444089	11,14827584
19,94198756	2,34700544			19,94198756	2,34700544
92,23169244	10,85490016			92,23169244	10,85490016
7,478245333	0,88012704			7,478245333	0,88012704
274,2023289	32,2713248			274,2023289	32,2713248
12,46374222	1,4668784			12,46374222	1,4668784
64,81145956	7,62776768			64,81145956	7,62776768
4,985496889	0,58675136			4,985496889	0,58675136
2,492748444	0,29337568			2,492748444	0,29337568
29,91298133	3,52050816			29,91298133	3,52050816
4,985496889	0,58675136			4,985496889	0,58675136
12,46374222	1,4668784			12,46374222	1,4668784
12,46374222	1,4668784			12,46374222	1,4668784
9,970993778	1,17350272			9,970993778	1,17350272
137,1011644	16,1356624			137,1011644	16,1356624
67,304208	7,92114336			67,304208	7,92114336
4,985496889	0,58675136			4,985496889	0,58675136
44,869472	5,28076224			44,869472	5,28076224
14,95649067	1,76025408			14,95649067	1,76025408
17,44923911	2,05362976			17,44923911	2,05362976
9,970993778	1,17350272			9,970993778	1,17350272
17,44923911	2,05362976			17,44923911	2,05362976
2,492748444	0,29337568			2,492748444	0,29337568
19,94198756	2,34700544			19,94198756	2,34700544
29,91298133	3,52050816			29,91298133	3,52050816
4,985496889	0,58675136			4,985496889	0,58675136
152,0576551	17,89591648			152,0576551	17,89591648
42,37672356	4,98738656			42,37672356	4,98738656
7,478245333	0,88012704			7,478245333	0,88012704
9,970993778	1,17350272			9,970993778	1,17350272
2,492748444	0,29337568			2,492748444	0,29337568

2,492748444	0,29337568			2,492748444	0,29337568
22,434736	2,64038112			22,434736	2,64038112
42,37672356	4,98738656			42,37672356	4,98738656
47,36222044	5,57413792			47,36222044	5,57413792
19,94198756	2,34700544			19,94198756	2,34700544
32,40572978	3,81388384			32,40572978	3,81388384
19,94198756	2,34700544			19,94198756	2,34700544
4,985496889	0,58675136			4,985496889	0,58675136
2,492748444	0,29337568			2,492748444	0,29337568
22,434736	2,64038112			22,434736	2,64038112
2,492748444	0,29337568			2,492748444	0,29337568
47,36222044	5,57413792			47,36222044	5,57413792
19,94198756	2,34700544			19,94198756	2,34700544
107,1881831	12,61515424			107,1881831	12,61515424
147,0721582	17,30916512			147,0721582	17,30916512
37,39122667	4,4006352			37,39122667	4,4006352
368,9267698	43,41960064			368,9267698	43,41960064
1671,376082	192,3200157			1671,376082	192,3200157
142,0866613	16,72241376			142,0866613	16,72241376
9,970993778	1,17350272			9,970993778	1,17350272
9,970993778	1,17350272			9,970993778	1,17350272
705,4478098	83,02531744			705,4478098	83,02531744
486,0859467	57,2082576			486,0859467	57,2082576
39,88397511	4,69401088			39,88397511	4,69401088
17,44923911	2,05362976			17,44923911	2,05362976
19,94198756	2,34700544			19,94198756	2,34700544
421,2744871	49,58048992			421,2744871	49,58048992
29,91298133	3,52050816			29,91298133	3,52050816
104,6954347	12,32177856			104,6954347	12,32177856
9,970993778	1,17350272			9,970993778	1,17350272
13830,25336	**1512,894669**			**13830,25336**	**1512,894669**
3950,216485	363,2446278			3950,216485	363,2446278
39,88397511	4,69401088			39,88397511	4,69401088
186,9561333	22,003176			186,9561333	22,003176
24,92748444	2,9337568			24,92748444	2,9337568
4,985496889	0,58675136			4,985496889	0,58675136
17,44923911	2,05362976			17,44923911	2,05362976
304,1153102	35,79183296			304,1153102	35,79183296
69,79695644	8,21451904			69,79695644	8,21451904
24,92748444	2,9337568			24,92748444	2,9337568
17,44923911	2,05362976			17,44923911	2,05362976
12,46374222	1,4668784			12,46374222	1,4668784
4,985496889	0,58675136			4,985496889	0,58675136
82,26069867	9,68139744			82,26069867	9,68139744
14,95649067	1,76025408			14,95649067	1,76025408
17,44923911	2,05362976			17,44923911	2,05362976
2,492748444	0,29337568			2,492748444	0,29337568
27,42023289	3,22713248			27,42023289	3,22713248
1294,569378	148,921552			1294,569378	148,921552
17,44923911	2,05362976			17,44923911	2,05362976
57,33321422	6,74764064			57,33321422	6,74764064
9,970993778	1,17350272			9,970993778	1,17350272
19,94198756	2,34700544			19,94198756	2,34700544
97,21718933	11,44165152			97,21718933	11,44165152
4,985496889	0,58675136			4,985496889	0,58675136
281,6805742	33,15145184			281,6805742	33,15145184
2,492748444	0,29337568			2,492748444	0,29337568
4,985496889	0,58675136			4,985496889	0,58675136
24,92748444	2,9337568			24,92748444	2,9337568
12,46374222	1,4668784			12,46374222	1,4668784
17,44923911	2,05362976			17,44923911	2,05362976
64,81145956	7,62776768			64,81145956	7,62776768
7,478245333	0,88012704			7,478245333	0,88012704
7,478245333	0,88012704			7,478245333	0,88012704
7,478245333	0,88012704			7,478245333	0,88012704
826,9315893	95,12285952			826,9315893	95,12285952
19,94198756	2,34700544			19,94198756	2,34700544
4,985496889	0,58675136			4,985496889	0,58675136
7,478245333	0,88012704			7,478245333	0,88012704
24,92748444	2,9337568			24,92748444	2,9337568
7,478245333	0,88012704			7,478245333	0,88012704
62,31871111	7,334392			62,31871111	7,334392
4,985496889	0,58675136			4,985496889	0,58675136
62,31871111	7,334392			62,31871111	7,334392
34,89847822	4,10725952			34,89847822	4,10725952
4,985496889	0,58675136			4,985496889	0,58675136
34,89847822	4,10725952			34,89847822	4,10725952
4,985496889	0,58675136			4,985496889	0,58675136
9,970993778	1,17350272			9,970993778	1,17350272
14,95649067	1,76025408			14,95649067	1,76025408
7,478245333	0,88012704			7,478245333	0,88012704
32,40572978	3,81388384			32,40572978	3,81388384
37,39122667	4,4006352			37,39122667	4,4006352
9,970993778	1,17350272			9,970993778	1,17350272
14,95649067	1,76025408			14,95649067	1,76025408
9,970993778	1,17350272			9,970993778	1,17350272
9,970993778	1,17350272			9,970993778	1,17350272
64,81145956	7,62776768			64,81145956	7,62776768
2,492748444	0,29337568			2,492748444	0,29337568
42,37672356	4,98738656			42,37672356	4,98738656
7,478245333	0,88012704			7,478245333	0,88012704
19,94198756	2,34700544			19,94198756	2,34700544
4,985496889	0,58675136			4,985496889	0,58675136
22,434736	2,64038112			22,434736	2,64038112
14,95649067	1,76025408			14,95649067	1,76025408
24,92748444	2,9337568			24,92748444	2,9337568
2,492748444	0,29337568			2,492748444	0,29337568
22,434736	2,64038112			22,434736	2,64038112
24,92748444	2,9337568			24,92748444	2,9337568
2,492748444	0,29337568			2,492748444	0,29337568
19,94198756	2,34700544			19,94198756	2,34700544
17,44923911	2,05362976			17,44923911	2,05362976
32,40572978	3,81388384			32,40572978	3,81388384
4,985496889	0,58675136			4,985496889	0,58675136
585,7958844	68,9432848			585,7958844	68,9432848
4,985496889	0,58675136			4,985496889	0,58675136
4,985496889	0,58675136			4,985496889	0,58675136
9,970993778	1,17350272			9,970993778	1,17350272
147,0721582	17,30916512			147,0721582	17,30916512
17,44923911	2,05362976			17,44923911	2,05362976
12,46374222	1,4668784			12,46374222	1,4668784
24,92748444	2,9337568			24,92748444	2,9337568
27,42023289	3,22713248			27,42023289	3,22713248
12,46374222	1,4668784			12,46374222	1,4668784
17,44923911	2,05362976			17,44923911	2,05362976
9,970993778	1,17350272			9,970993778	1,17350272
4,985496889	0,58675136			4,985496889	0,58675136
4,985496889	0,58675136			4,985496889	0,58675136
2,492748444	0,29337568			2,492748444	0,29337568
9,970993778	1,17350272			9,970993778	1,17350272
9,970993778	1,17350272			9,970993778	1,17350272
24,92748444	2,9337568			24,92748444	2,9337568
19,94198756	2,34700544			19,94198756	2,34700544
12,46374222	1,4668784			12,46374222	1,4668784
64,81145956	7,62776768			64,81145956	7,62776768
94,72444089	11,14827584			94,72444089	11,14827584
14,95649067	1,76025408			14,95649067	1,76025408
4,985496889	0,58675136			4,985496889	0,58675136
52,34771733	6,16088928			52,34771733	6,16088928
4,985496889	0,58675136			4,985496889	0,58675136
39,88397511	4,69401088			39,88397511	4,69401088
9,970993778	1,17350272			9,970993778	1,17350272
7,478245333	0,88012704			7,478245333	0,88012704
17,44923911	2,05362976			17,44923911	2,05362976
4,985496889	0,58675136			4,985496889	0,58675136
900,7590827	103,6141267			900,7590827	103,6141267
154,5504036	18,18929216			154,5504036	18,18929216
366,4340213	43,12622496			366,4340213	43,12622496
1085,359648	124,8526282			1085,359648	124,8526282
836,7752551	96,25502848			836,7752551	96,25502848
2,492748444	0,29337568			2,492748444	0,29337568
411,3034933	48,4069872			411,3034933	48,4069872
289,1588196	34,03157888			289,1588196	34,03157888
189,4488818	22,29655168			189,4488818	22,29655168
37,39122667	4,4006352			37,39122667	4,4006352
31141,55403	**3095,640795**			**31141,55403**	**3095,640795**
21893,21629	2016,423743			21893,21629	2016,423743
17,44923911	2,05362976			17,44923911	2,05362976
171,9996427	20,24292192			171,9996427	20,24292192
289,1588196	34,03157888			289,1588196	34,03157888
27,42023289	3,22713248			27,42023289	3,22713248

84,75344711	9,97477312			84,75344711	9,97477312
7,478245333	0,88012704			7,478245333	0,88012704
9,970993778	1,17350272			9,970993778	1,17350272
69,79695644	8,21451904			69,79695644	8,21451904
7,478245333	0,88012704			7,478245333	0,88012704
39,88397511	4,69401088			39,88397511	4,69401088
2,492748444	0,29337568			2,492748444	0,29337568
49,85496889	5,8675136			49,85496889	5,8675136
44,869472	5,28076224			44,869472	5,28076224
17,44923911	2,05362976			17,44923911	2,05362976
34,89847822	4,10725952			34,89847822	4,10725952
99,70993778	11,7350272			99,70993778	11,7350272
14,95649067	1,76025408			14,95649067	1,76025408
431,2454809	50,75399264			431,2454809	50,75399264
9,970993778	1,17350272			9,970993778	1,17350272
343,9992853	40,48584384			343,9992853	40,48584384
17,44923911	2,05362976			17,44923911	2,05362976
7,478245333	0,88012704			7,478245333	0,88012704
2,492748444	0,29337568			2,492748444	0,29337568
24,92748444	2,9337568			24,92748444	2,9337568
12,46374222	1,4668784			12,46374222	1,4668784
119,6519253	14,08203264			119,6519253	14,08203264
24,92748444	2,9337568			24,92748444	2,9337568
241,7965991	28,45744096			241,7965991	28,45744096
47,36222044	5,57413792			47,36222044	5,57413792
9,970993778	1,17350272			9,970993778	1,17350272
27,42023289	3,22713248			27,42023289	3,22713248
27,42023289	3,22713248			27,42023289	3,22713248
124,6374222	14,668784			124,6374222	14,668784
7,478245333	0,88012704			7,478245333	0,88012704
9,970993778	1,17350272			9,970993778	1,17350272
2,492748444	0,29337568			2,492748444	0,29337568
97,21718933	11,44165152			97,21718933	11,44165152
109,6809316	12,90852992			109,6809316	12,90852992
62,31871111	7,334392			62,31871111	7,334392
4,985496889	0,58675136			4,985496889	0,58675136
2,492748444	0,29337568			2,492748444	0,29337568
24,92748444	2,9337568			24,92748444	2,9337568
147,0721582	17,30916512			147,0721582	17,30916512
22,434736	2,64038112			22,434736	2,64038112
513,5061796	60,43539008			513,5061796	60,43539008
147,0721582	17,30916512			147,0721582	17,30916512
837,5634773	98,57422848			837,5634773	98,57422848
1419,461456	163,6730035			1419,461456	163,6730035
29,91298133	3,52050816			29,91298133	3,52050816
2457,003383	283,3194582			2457,003383	283,3194582
42,37672356	4,98738656			42,37672356	4,98738656
301,6225618	35,49845728			301,6225618	35,49845728
545,9119093	64,24927392			545,9119093	64,24927392
23625,11608	**2444,999482**	**47,4**	**6**	**23672,51608**	**2450,999482**
12330,92652	**1275,82131**	**47,4**	**6**	**12378,32652**	**1281,82131**
12330,92652	1275,82131	47,4	6	12378,32652	1281,82131
5557,647504	**578,9240621**			**5557,647504**	**578,9240621**
39,286576	4,10725952			39,286576	4,10725952
75,766968	7,92114336			75,766968	7,92114336
22,449472	2,34700544			22,449472	2,34700544
16,837104	1,76025408			16,837104	1,76025408
14,03092	1,4668784			14,03092	1,4668784
36,480392	3,81388384			36,480392	3,81388384
42,09276	4,4006352			42,09276	4,4006352
47,705128	4,98738656			47,705128	4,98738656
193,626696	20,24292192			193,626696	20,24292192
5,612368	0,58675136			5,612368	0,58675136
81,379336	8,50789472			81,379336	8,50789472
8,418552	0,88012704			8,418552	0,88012704
64,542232	6,74764064			64,542232	6,74764064
16,837104	1,76025408			16,837104	1,76025408
8,418552	0,88012704			8,418552	0,88012704
8,418552	0,88012704			8,418552	0,88012704
5,612368	0,58675136			5,612368	0,58675136
44,898944	4,69401088			44,898944	4,69401088
25,255656	2,64038112			25,255656	2,64038112
42,09276	4,4006352			42,09276	4,4006352
11,224736	1,17350272			11,224736	1,17350272
11,224736	1,17350272			11,224736	1,17350272
67,348416	7,04101632			67,348416	7,04101632
11,224736	1,17350272			11,224736	1,17350272
72,960784	7,62776768			72,960784	7,62776768
14,03092	1,4668784			14,03092	1,4668784
2,806184	0,29337568			2,806184	0,29337568
19,643288	2,05362976			19,643288	2,05362976
2,806184	0,29337568			2,806184	0,29337568
39,286576	4,10725952			39,286576	4,10725952
145,921568	15,25553536			145,921568	15,25553536
8,418552	0,88012704			8,418552	0,88012704
11,224736	1,17350272			11,224736	1,17350272
53,317496	5,57413792			53,317496	5,57413792
8,418552	0,88012704			8,418552	0,88012704
2,806184	0,29337568			2,806184	0,29337568
50,511312	5,28076224			50,511312	5,28076224
112,24736	11,7350272			112,24736	11,7350272
5,612368	0,58675136			5,612368	0,58675136
5,612368	0,58675136			5,612368	0,58675136
2,806184	0,29337568			2,806184	0,29337568
168,37104	17,6025408			168,37104	17,6025408
5,612368	0,58675136			5,612368	0,58675136
5,612368	0,58675136			5,612368	0,58675136
8,418552	0,88012704			8,418552	0,88012704
89,797888	9,38802176			89,797888	9,38802176
33,674208	3,52050816			33,674208	3,52050816
28,06184	2,9337568			28,06184	2,9337568
145,921568	15,25553536			145,921568	15,25553536
16,837104	1,76025408			16,837104	1,76025408
22,449472	2,34700544			22,449472	2,34700544
19,643288	2,05362976			19,643288	2,05362976
39,286576	4,10725952			39,286576	4,10725952
5,612368	0,58675136			5,612368	0,58675136
14,03092	1,4668784			14,03092	1,4668784
25,255656	2,64038112			25,255656	2,64038112
2,806184	0,29337568			2,806184	0,29337568
61,736048	6,45426496			61,736048	6,45426496
8,418552	0,88012704			8,418552	0,88012704
25,255656	2,64038112			25,255656	2,64038112
56,12368	5,8675136			56,12368	5,8675136
5,612368	0,58675136			5,612368	0,58675136
5,612368	0,58675136			5,612368	0,58675136
42,09276	4,4006352			42,09276	4,4006352
16,837104	1,76025408			16,837104	1,76025408
28,06184	2,9337568			28,06184	2,9337568
109,441176	11,44165152			109,441176	11,44165152
289,036952	30,21769504			289,036952	30,21769504
1892,7712	195,775424			1892,7712	195,775424
154,34012	16,1356624			154,34012	16,1356624
2,806184	0,29337568			2,806184	0,29337568
766,088232	80,09156064			766,088232	80,09156064
2,806184	0,29337568			2,806184	0,29337568
5736,542056	**590,2541091**			**5736,542056**	**590,2541091**
2,806184	0,29337568			2,806184	0,29337568
8,418552	0,88012704			8,418552	0,88012704
22,449472	2,34700544			22,449472	2,34700544
2,806184	0,29337568			2,806184	0,29337568
22,449472	2,34700544			22,449472	2,34700544
188,014328	19,65617056			188,014328	19,65617056
11,224736	1,17350272			11,224736	1,17350272
2,806184	0,29337568			2,806184	0,29337568
39,286576	4,10725952			39,286576	4,10725952
50,511312	5,28076224			50,511312	5,28076224
25,255656	2,64038112			25,255656	2,64038112
11,224736	1,17350272			11,224736	1,17350272
47,705128	4,98738656			47,705128	4,98738656
129,084464	13,49528128			129,084464	13,49528128
19,643288	2,05362976			19,643288	2,05362976
5,612368	0,58675136			5,612368	0,58675136
25,255656	2,64038112			25,255656	2,64038112
19,643288	2,05362976			19,643288	2,05362976
14,03092	1,4668784			14,03092	1,4668784

19,643288	2,05362976			19,643288	2,05362976
16,837104	1,76025408			16,837104	1,76025408
89,797888	9,38802176			89,797888	9,38802176
5,612368	0,58675136			5,612368	0,58675136
22,449472	2,34700544			22,449472	2,34700544
19,643288	2,05362976			19,643288	2,05362976
11,224736	1,17350272			11,224736	1,17350272
275,006032	28,75081664			275,006032	28,75081664
39,286576	4,10725952			39,286576	4,10725952
28,06184	2,9337568			28,06184	2,9337568
14,03092	1,4668784			14,03092	1,4668784
39,286576	4,10725952			39,286576	4,10725952
30,868024	3,22713248			30,868024	3,22713248
11,224736	1,17350272			11,224736	1,17350272
190,820512	19,94954624			190,820512	19,94954624
123,472096	12,90852992			123,472096	12,90852992
25,255656	2,64038112			25,255656	2,64038112
8,418552	0,88012704			8,418552	0,88012704
11,224736	1,17350272			11,224736	1,17350272
2,806184	0,29337568			2,806184	0,29337568
5,612368	0,58675136			5,612368	0,58675136
193,626696	20,24292192			193,626696	20,24292192
5,612368	0,58675136			5,612368	0,58675136
2,806184	0,29337568			2,806184	0,29337568
8,418552	0,88012704			8,418552	0,88012704
25,255656	2,64038112			25,255656	2,64038112
16,837104	1,76025408			16,837104	1,76025408
19,643288	2,05362976			19,643288	2,05362976
14,03092	1,4668784			14,03092	1,4668784
5,612368	0,58675136			5,612368	0,58675136
28,06184	2,9337568			28,06184	2,9337568
25,255656	2,64038112			25,255656	2,64038112
131,890648	13,78865696			131,890648	13,78865696
75,766968	7,92114336			75,766968	7,92114336
84,18552	8,8012704			84,18552	8,8012704
16,837104	1,76025408			16,837104	1,76025408
28,06184	2,9337568			28,06184	2,9337568
84,18552	8,8012704			84,18552	8,8012704
2,806184	0,29337568			2,806184	0,29337568
25,255656	2,64038112			25,255656	2,64038112
5,612368	0,58675136			5,612368	0,58675136
8,418552	0,88012704			8,418552	0,88012704
11,224736	1,17350272			11,224736	1,17350272
2,806184	0,29337568			2,806184	0,29337568
8,418552	0,88012704			8,418552	0,88012704
22,449472	2,34700544			22,449472	2,34700544
56,12368	5,8675136			56,12368	5,8675136
44,898944	4,69401088			44,898944	4,69401088
25,255656	2,64038112			25,255656	2,64038112
5,612368	0,58675136			5,612368	0,58675136
56,12368	5,8675136			56,12368	5,8675136
2,806184	0,29337568			2,806184	0,29337568
2,806184	0,29337568			2,806184	0,29337568
22,449472	2,34700544			22,449472	2,34700544
8,418552	0,88012704			8,418552	0,88012704
8,418552	0,88012704			8,418552	0,88012704
2,806184	0,29337568			2,806184	0,29337568
5,612368	0,58675136			5,612368	0,58675136
2,806184	0,29337568			2,806184	0,29337568
8,418552	0,88012704			8,418552	0,88012704
533,572584	53,92222368			533,572584	53,92222368
5,612368	0,58675136			5,612368	0,58675136
11,224736	1,17350272			11,224736	1,17350272
1091,88636	110,3608272			1091,88636	110,3608272
89,797888	9,38802176			89,797888	9,38802176
675,892904	68,30975008			675,892904	68,30975008
64,542232	6,74764064			64,542232	6,74764064
424,154776	42,86920352			424,154776	42,86920352
95,410256	9,97477312			95,410256	9,97477312
29207,55645	**2918,340551**	**119,18**	**15,09**	**29326,73645**	**2933,430551**
14248,64499	**1406,427062**	**119,18**	**15,09**	**14367,82499**	**1421,517062**
14248,64499	1406,427062	119,18	15,09	14367,82499	1421,517062
3142,517074	**318,9038776**			**3142,517074**	**318,9038776**
11,38593143	1,155448832			11,38593143	1,155448832
48,39020857	4,910657536			48,39020857	4,910657536
11,38593143	1,155448832			11,38593143	1,155448832
76,85503714	7,799279616			76,85503714	7,799279616
22,77186286	2,310897664			22,77186286	2,310897664
59,77614	6,066106368			59,77614	6,066106368
25,61834571	2,599759872			25,61834571	2,599759872
74,00855429	7,510417408			74,00855429	7,510417408
5,692965714	0,577724416			5,692965714	0,577724416
11,38593143	1,155448832			11,38593143	1,155448832
2,846482857	0,288862208			2,846482857	0,288862208
31,31131143	3,177484288			31,31131143	3,177484288
74,00855429	7,510417408			74,00855429	7,510417408
273,2623543	27,73077197			273,2623543	27,73077197
2,846482857	0,288862208			2,846482857	0,288862208
17,07889714	1,733173248			17,07889714	1,733173248
11,38593143	1,155448832			11,38593143	1,155448832
8,539448571	0,866586624			8,539448571	0,866586624
14,23241429	1,44431104			14,23241429	1,44431104
5,692965714	0,577724416			5,692965714	0,577724416
5,692965714	0,577724416			5,692965714	0,577724416
2,846482857	0,288862208			2,846482857	0,288862208
14,23241429	1,44431104			14,23241429	1,44431104
2,846482857	0,288862208			2,846482857	0,288862208
5,692965714	0,577724416			5,692965714	0,577724416
239,10456	24,26442547			239,10456	24,26442547
31,31131143	3,177484288			31,31131143	3,177484288
19,92538	2,022035456			19,92538	2,022035456
45,54372571	4,621795328			45,54372571	4,621795328
5,692965714	0,577724416			5,692965714	0,577724416
2,846482857	0,288862208			2,846482857	0,288862208
31,31131143	3,177484288			31,31131143	3,177484288
2,846482857	0,288862208			2,846482857	0,288862208
113,8593143	11,55448832			113,8593143	11,55448832
14,23241429	1,44431104			14,23241429	1,44431104
42,69724286	4,33293312			42,69724286	4,33293312
14,23241429	1,44431104			14,23241429	1,44431104
31,31131143	3,177484288			31,31131143	3,177484288
2,846482857	0,288862208			2,846482857	0,288862208
19,92538	2,022035456			19,92538	2,022035456
14,23241429	1,44431104			14,23241429	1,44431104
14,23241429	1,44431104			14,23241429	1,44431104
128,0917286	12,99879936			128,0917286	12,99879936
14,23241429	1,44431104			14,23241429	1,44431104
128,0917286	12,99879936			128,0917286	12,99879936
210,6397314	21,37580339			210,6397314	21,37580339
42,69724286	4,33293312			42,69724286	4,33293312
28,46482857	2,88862208			28,46482857	2,88862208
150,8635914	15,30969702			150,8635914	15,30969702
14,23241429	1,44431104			14,23241429	1,44431104
768,5503714	77,99279616			768,5503714	77,99279616
333,0384943	33,79687834			333,0384943	33,79687834
3703,274197	**375,8097326**			**3703,274197**	**375,8097326**
54,08317429	5,488381952			54,08317429	5,488381952
48,39020857	4,910657536			48,39020857	4,910657536
2,846482857	0,288862208			2,846482857	0,288862208
8,539448571	0,866586624			8,539448571	0,866586624
34,15779429	3,466346496			34,15779429	3,466346496
54,08317429	5,488381952			54,08317429	5,488381952
17,07889714	1,733173248			17,07889714	1,733173248
68,31558857	6,932692992			68,31558857	6,932692992
68,31558857	6,932692992			68,31558857	6,932692992
128,0917286	12,99879936			128,0917286	12,99879936
39,85076	4,044070912			39,85076	4,044070912
102,4733829	10,39903949			102,4733829	10,39903949
96,78041714	9,821315072			96,78041714	9,821315072
28,46482857	2,88862208			28,46482857	2,88862208
102,4733829	10,39903949			102,4733829	10,39903949
42,69724286	4,33293312			42,69724286	4,33293312
233,4115943	23,68670106			233,4115943	23,68670106
22,77186286	2,310897664			22,77186286	2,310897664
54,08317429	5,488381952			54,08317429	5,488381952
5,692965714	0,577724416			5,692965714	0,577724416
250,4904914	25,4198743			250,4904914	25,4198743
5,692965714	0,577724416			5,692965714	0,577724416

48,39020857	4,910657536			48,39020857	4,910657536
159,40304	16,17628365			159,40304	16,17628365
2,846482857	0,288862208			2,846482857	0,288862208
11,38593143	1,155448832			11,38593143	1,155448832
68,31558857	6,932692992			68,31558857	6,932692992
338,73146	34,37460275			338,73146	34,37460275
19,92538	2,022035456			19,92538	2,022035456
11,38593143	1,155448832			11,38593143	1,155448832
34,15779429	3,466346496			34,15779429	3,466346496
14,23241429	1,44431104			14,23241429	1,44431104
68,31558857	6,932692992			68,31558857	6,932692992
48,39020857	4,910657536			48,39020857	4,910657536
34,15779429	3,466346496			34,15779429	3,466346496
2,846482857	0,288862208			2,846482857	0,288862208
22,77186286	2,310897664			22,77186286	2,310897664
42,69724286	4,33293312			42,69724286	4,33293312
39,85076	4,044070912			39,85076	4,044070912
56,92965714	5,77724416			56,92965714	5,77724416
5,692965714	0,577724416			5,692965714	0,577724416
8,539448571	0,866586624			8,539448571	0,866586624
19,92538	2,022035456			19,92538	2,022035456
19,92538	2,022035456			19,92538	2,022035456
5,692965714	0,577724416			5,692965714	0,577724416
68,31558857	6,932692992			68,31558857	6,932692992
37,00427714	3,755208704			37,00427714	3,755208704
273,2623543	27,73077197			273,2623543	27,73077197
281,8018029	28,59735859			281,8018029	28,59735859
193,5608343	19,64263014			193,5608343	19,64263014
51,23669143	5,199519744			51,23669143	5,199519744
244,7975257	24,84214989			244,7975257	24,84214989
3061,953389	**309,8876396**			**3061,953389**	**309,8876396**
11,38593143	1,155448832			11,38593143	1,155448832
5,692965714	0,577724416			5,692965714	0,577724416
28,46482857	2,88862208			28,46482857	2,88862208
11,38593143	1,155448832			11,38593143	1,155448832
14,23241429	1,44431104			14,23241429	1,44431104
828,3265114	84,05890253			828,3265114	84,05890253
39,85076	4,044070912			39,85076	4,044070912
45,54372571	4,621795328			45,54372571	4,621795328
5,692965714	0,577724416			5,692965714	0,577724416
22,77186286	2,310897664			22,77186286	2,310897664
96,78041714	9,821315072			96,78041714	9,821315072
2,846482857	0,288862208			2,846482857	0,288862208
8,539448571	0,866586624			8,539448571	0,866586624
116,7057971	11,84335053			116,7057971	11,84335053
11,38593143	1,155448832			11,38593143	1,155448832
37,00427714	3,755208704			37,00427714	3,755208704
96,78041714	9,821315072			96,78041714	9,821315072
167,9424886	17,04287027			167,9424886	17,04287027
2,846482857	0,288862208			2,846482857	0,288862208
88,24096857	8,954728448			88,24096857	8,954728448
145,1706257	14,73197261			145,1706257	14,73197261
31,31131143	3,177484288			31,31131143	3,177484288
45,54372571	4,621795328			45,54372571	4,621795328
17,07889714	1,733173248			17,07889714	1,733173248
2,846482857	0,288862208			2,846482857	0,288862208
5,692965714	0,577724416			5,692965714	0,577724416
2,846482857	0,288862208			2,846482857	0,288862208
19,92538	2,022035456			19,92538	2,022035456
8,539448571	0,866586624			8,539448571	0,866586624
19,92538	2,022035456			19,92538	2,022035456
8,539448571	0,866586624			8,539448571	0,866586624
25,61834571	2,599759872			25,61834571	2,599759872
19,92538	2,022035456			19,92538	2,022035456
22,77186286	2,310897664			22,77186286	2,310897664
1043,797043	105,0843341			1043,797043	105,0843341
5051,166803	**507,3122386**			**5051,166803**	**507,3122386**
28,46482857	2,88862208			28,46482857	2,88862208
8,539448571	0,866586624			8,539448571	0,866586624
8,539448571	0,866586624			8,539448571	0,866586624
17,07889714	1,733173248			17,07889714	1,733173248
185,0213857	18,77604352			185,0213857	18,77604352
5,692965714	0,577724416			5,692965714	0,577724416
11,38593143	1,155448832			11,38593143	1,155448832
8,539448571	0,866586624			8,539448571	0,866586624
14,23241429	1,44431104			14,23241429	1,44431104
8,539448571	0,866586624			8,539448571	0,866586624
14,23241429	1,44431104			14,23241429	1,44431104
5,692965714	0,577724416			5,692965714	0,577724416
8,539448571	0,866586624			8,539448571	0,866586624
17,07889714	1,733173248			17,07889714	1,733173248
2,846482857	0,288862208			2,846482857	0,288862208
108,1663486	10,9767639			108,1663486	10,9767639
22,77186286	2,310897664			22,77186286	2,310897664
59,77614	6,066106368			59,77614	6,066106368
2,846482857	0,288862208			2,846482857	0,288862208
5,692965714	0,577724416			5,692965714	0,577724416
8,539448571	0,866586624			8,539448571	0,866586624
8,539448571	0,866586624			8,539448571	0,866586624
45,54372571	4,621795328			45,54372571	4,621795328
5,692965714	0,577724416			5,692965714	0,577724416
5,692965714	0,577724416			5,692965714	0,577724416
34,15779429	3,466346496			34,15779429	3,466346496
28,46482857	2,88862208			28,46482857	2,88862208
45,54372571	4,621795328			45,54372571	4,621795328
14,23241429	1,44431104			14,23241429	1,44431104
8,539448571	0,866586624			8,539448571	0,866586624
11,38593143	1,155448832			11,38593143	1,155448832
113,8593143	11,55448832			113,8593143	11,55448832
8,539448571	0,866586624			8,539448571	0,866586624
2,846482857	0,288862208			2,846482857	0,288862208
14,23241429	1,44431104			14,23241429	1,44431104
2,846482857	0,288862208			2,846482857	0,288862208
8,539448571	0,866586624			8,539448571	0,866586624
48,39020857	4,910657536			48,39020857	4,910657536
14,23241429	1,44431104			14,23241429	1,44431104
156,5565571	15,88742144			156,5565571	15,88742144
2,846482857	0,288862208			2,846482857	0,288862208
22,77186286	2,310897664			22,77186286	2,310897664
11,38593143	1,155448832			11,38593143	1,155448832
2,846482857	0,288862208			2,846482857	0,288862208
42,69724286	4,33293312			42,69724286	4,33293312
31,31131143	3,177484288			31,31131143	3,177484288
45,54372571	4,621795328			45,54372571	4,621795328
153,7100743	15,59855923			153,7100743	15,59855923
8,539448571	0,866586624			8,539448571	0,866586624
2,846482857	0,288862208			2,846482857	0,288862208
39,85076	4,044070912			39,85076	4,044070912
8,539448571	0,866586624			8,539448571	0,866586624
8,539448571	0,866586624			8,539448571	0,866586624
8,539448571	0,866586624			8,539448571	0,866586624
2,846482857	0,288862208			2,846482857	0,288862208
2,846482857	0,288862208			2,846482857	0,288862208
31,31131143	3,177484288			31,31131143	3,177484288
39,85076	4,044070912			39,85076	4,044070912
31,31131143	3,177484288			31,31131143	3,177484288
8,539448571	0,866586624			8,539448571	0,866586624
2,846482857	0,288862208			2,846482857	0,288862208
105,3198657	10,6879017			105,3198657	10,6879017
8,539448571	0,866586624			8,539448571	0,866586624
2,846482857	0,288862208			2,846482857	0,288862208
2,846482857	0,288862208			2,846482857	0,288862208
2,846482857	0,288862208			2,846482857	0,288862208
11,38593143	1,155448832			11,38593143	1,155448832
28,46482857	2,88862208			28,46482857	2,88862208
173,6354543	17,62059469			173,6354543	17,62059469
31,31131143	3,177484288			31,31131143	3,177484288
65,46910571	6,643830784			65,46910571	6,643830784
133,7846943	13,57652378			133,7846943	13,57652378
8,539448571	0,866586624			8,539448571	0,866586624
8,539448571	0,866586624			8,539448571	0,866586624
28,46482857	2,88862208			28,46482857	2,88862208
17,07889714	1,733173248			17,07889714	1,733173248
2,846482857	0,288862208			2,846482857	0,288862208
5,692965714	0,577724416			5,692965714	0,577724416
108,1663486	10,9767639			108,1663486	10,9767639
39,85076	4,044070912			39,85076	4,044070912
34,15779429	3,466346496			34,15779429	3,466346496
71,16207143	7,2215552			71,16207143	7,2215552
39,85076	4,044070912			39,85076	4,044070912
39,85076	4,044070912			39,85076	4,044070912
17,07889714	1,733173248			17,07889714	1,733173248

17,07889714	1,733173248			17,07889714	1,733173248
5,692965714	0,577724416			5,692965714	0,577724416
8,539448571	0,866586624			8,539448571	0,866586624
2,846482857	0,288862208			2,846482857	0,288862208
31,31131143	3,177484288			31,31131143	3,177484288
11,38593143	1,155448832			11,38593143	1,155448832
17,07889714	1,733173248			17,07889714	1,733173248
34,15779429	3,466346496			34,15779429	3,466346496
19,92538	2,022035456			19,92538	2,022035456
19,92538	2,022035456			19,92538	2,022035456
19,92538	2,022035456			19,92538	2,022035456
22,77186286	2,310897664			22,77186286	2,310897664
48,39020857	4,910657536			48,39020857	4,910657536
130,9382114	13,28766157			130,9382114	13,28766157
8,539448571	0,866586624			8,539448571	0,866586624
293,6661429	28,7676416			293,6661429	28,7676416
22,77186286	2,310897664			22,77186286	2,310897664
2,846482857	0,288862208			2,846482857	0,288862208
22,77186286	2,310897664			22,77186286	2,310897664
404,51364	39,63026637			404,51364	39,63026637
91,08745143	9,243590656			91,08745143	9,243590656
207,7932486	21,08694118			207,7932486	21,08694118
457,1794886	44,79306547			457,1794886	44,79306547
113,8593143	11,55448832			113,8593143	11,55448832
25,61834571	2,599759872			25,61834571	2,599759872
65,46910571	6,643830784			65,46910571	6,643830784
349,0898914	34,19895398			349,0898914	34,19895398
178886,7627	**20423,07383**	**269,86**	**34,18**	**179156,6227**	**20457,25383**
85669,22659	**9690,80564**	**269,86**	**34,18**	**85939,08659**	**9724,98564**
85669,22659	9690,80564	269,86	34,18	85939,08659	9724,98564
20630,16399	**2359,938437**			**20630,16399**	**2359,938437**
8269,107485	934,8230971			8269,107485	934,8230971
97,50356463	11,54320464			97,50356463	11,54320464
5,909306947	0,69958816			5,909306947	0,69958816
65,00237642	7,69546976			65,00237642	7,69546976
301,3746543	35,67899616			301,3746543	35,67899616
17,72792084	2,09876448			17,72792084	2,09876448
17,72792084	2,09876448			17,72792084	2,09876448
59,09306947	6,9958816			59,09306947	6,9958816
153,6419806	18,18929216			153,6419806	18,18929216
82,73029726	9,79423424			82,73029726	9,79423424
41,36514863	4,89711712			41,36514863	4,89711712
38,41049516	4,54732304			38,41049516	4,54732304
260,0095057	30,78187904			260,0095057	30,78187904
56,138416	6,64608752			56,138416	6,64608752
29,54653474	3,4979408			29,54653474	3,4979408
20,68257432	2,44855856			20,68257432	2,44855856
20,68257432	2,44855856			20,68257432	2,44855856
5,909306947	0,69958816			5,909306947	0,69958816
17,72792084	2,09876448			17,72792084	2,09876448
82,73029726	9,79423424			82,73029726	9,79423424
2,954653474	0,34979408			2,954653474	0,34979408
20,68257432	2,44855856			20,68257432	2,44855856
17,72792084	2,09876448			17,72792084	2,09876448
2,954653474	0,34979408			2,954653474	0,34979408
53,18376253	6,29629344			53,18376253	6,29629344
38,41049516	4,54732304			38,41049516	4,54732304
171,3699015	20,28805664			171,3699015	20,28805664
5,909306947	0,69958816			5,909306947	0,69958816
8,863960421	1,04938224			8,863960421	1,04938224
20,68257432	2,44855856			20,68257432	2,44855856
17,72792084	2,09876448			17,72792084	2,09876448
8,863960421	1,04938224			8,863960421	1,04938224
8,863960421	1,04938224			8,863960421	1,04938224
1525,341059	174,5781566			1525,341059	174,5781566
8,863960421	1,04938224			8,863960421	1,04938224
67,95702989	8,04526384			67,95702989	8,04526384
32,50118821	3,84773488			32,50118821	3,84773488
280,69208	33,2304376			280,69208	33,2304376
11,81861389	1,39917632			11,81861389	1,39917632
11,81861389	1,39917632			11,81861389	1,39917632
11,81861389	1,39917632			11,81861389	1,39917632
407,7421794	48,27158304			407,7421794	48,27158304
8,863960421	1,04938224			8,863960421	1,04938224
44,31980211	5,2469112			44,31980211	5,2469112
14,77326737	1,7489704			14,77326737	1,7489704
307,2839613	36,37858432			307,2839613	36,37858432
70,91168337	8,39505792			70,91168337	8,39505792
1069,584557	126,625457			1069,584557	126,625457
97,50356463	11,54320464			97,50356463	11,54320464
310,2386147	36,7283784			310,2386147	36,7283784
135,9140598	16,09052768			135,9140598	16,09052768
144,7780202	17,13990992			144,7780202	17,13990992
6046,222165	683,5209797			6046,222165	683,5209797
31417,40875	**3671,111205**			**31417,40875**	**3671,111205**
14048,89258	1638,762697			14048,89258	1638,762697
5,909306947	0,69958816			5,909306947	0,69958816
11,81861389	1,39917632			11,81861389	1,39917632
17,72792084	2,09876448			17,72792084	2,09876448
5,909306947	0,69958816			5,909306947	0,69958816
127,0500994	15,04114544			127,0500994	15,04114544
2,954653474	0,34979408			2,954653474	0,34979408
8,863960421	1,04938224			8,863960421	1,04938224
5,909306947	0,69958816			5,909306947	0,69958816
38,41049516	4,54732304			38,41049516	4,54732304
8,863960421	1,04938224			8,863960421	1,04938224
8,863960421	1,04938224			8,863960421	1,04938224
23,63722779	2,79835264			23,63722779	2,79835264
41,36514863	4,89711712			41,36514863	4,89711712
112,276832	13,29217504			112,276832	13,29217504
41,36514863	4,89711712			41,36514863	4,89711712
26,59188126	3,14814672			26,59188126	3,14814672
53,18376253	6,29629344			53,18376253	6,29629344
2,954653474	0,34979408			2,954653474	0,34979408
29,54653474	3,4979408			29,54653474	3,4979408
17,72792084	2,09876448			17,72792084	2,09876448
20,68257432	2,44855856			20,68257432	2,44855856
2,954653474	0,34979408			2,954653474	0,34979408
11,81861389	1,39917632			11,81861389	1,39917632
192,0524758	22,7366152			192,0524758	22,7366152
177,2792084	20,9876448			177,2792084	20,9876448
20,68257432	2,44855856			20,68257432	2,44855856
567,2934669	67,16046336			567,2934669	67,16046336
11,81861389	1,39917632			11,81861389	1,39917632
8,863960421	1,04938224			8,863960421	1,04938224
186,1431688	22,03702704			186,1431688	22,03702704
23,63722779	2,79835264			23,63722779	2,79835264
147,7326737	17,489704			147,7326737	17,489704
38,41049516	4,54732304			38,41049516	4,54732304
32,50118821	3,84773488			32,50118821	3,84773488
449,107328	53,16870016			449,107328	53,16870016
2,954653474	0,34979408			2,954653474	0,34979408
41,36514863	4,89711712			41,36514863	4,89711712
47,27445558	5,59670528			47,27445558	5,59670528
8,863960421	1,04938224			8,863960421	1,04938224
38,41049516	4,54732304			38,41049516	4,54732304
1212,546952	139,2302504			1212,546952	139,2302504
23,63722779	2,79835264			23,63722779	2,79835264
5,909306947	0,69958816			5,909306947	0,69958816
53,18376253	6,29629344			53,18376253	6,29629344
2,954653474	0,34979408			2,954653474	0,34979408
14,77326737	1,7489704			14,77326737	1,7489704
5,909306947	0,69958816			5,909306947	0,69958816
26,59188126	3,14814672			26,59188126	3,14814672
5,909306947	0,69958816			5,909306947	0,69958816
295,4653474	34,979408			295,4653474	34,979408
79,77564379	9,44444016			79,77564379	9,44444016
23,63722779	2,79835264			23,63722779	2,79835264
11,81861389	1,39917632			11,81861389	1,39917632
5,909306947	0,69958816			5,909306947	0,69958816
44,31980211	5,2469112			44,31980211	5,2469112
41,36514863	4,89711712			41,36514863	4,89711712
2,954653474	0,34979408			2,954653474	0,34979408
2,954653474	0,34979408			2,954653474	0,34979408
106,3675251	12,59258688			106,3675251	12,59258688
5,909306947	0,69958816			5,909306947	0,69958816

2,954653474	0,34979408			2,954653474	0,34979408
5,909306947	0,69958816			5,909306947	0,69958816
2,954653474	0,34979408			2,954653474	0,34979408
41,36514863	4,89711712			41,36514863	4,89711712
59,09306947	6,9958816			59,09306947	6,9958816
23,63722779	2,79835264			23,63722779	2,79835264
23,63722779	2,79835264			23,63722779	2,79835264
29,54653474	3,4979408			29,54653474	3,4979408
20,68257432	2,44855856			20,68257432	2,44855856
73,86633684	8,744852			73,86633684	8,744852
20,68257432	2,44855856			20,68257432	2,44855856
437,2887141	51,76952384			437,2887141	51,76952384
29,54653474	3,4979408			29,54653474	3,4979408
56,138416	6,64608752			56,138416	6,64608752
2,954653474	0,34979408			2,954653474	0,34979408
20,68257432	2,44855856			20,68257432	2,44855856
8,863960421	1,04938224			8,863960421	1,04938224
44,31980211	5,2469112			44,31980211	5,2469112
2,954653474	0,34979408			2,954653474	0,34979408
17,72792084	2,09876448			17,72792084	2,09876448
11,81861389	1,39917632			11,81861389	1,39917632
50,22910905	5,94649936			50,22910905	5,94649936
11,81861389	1,39917632			11,81861389	1,39917632
53,18376253	6,29629344			53,18376253	6,29629344
5,909306947	0,69958816			5,909306947	0,69958816
2,954653474	0,34979408			2,954653474	0,34979408
8,863960421	1,04938224			8,863960421	1,04938224
23,63722779	2,79835264			23,63722779	2,79835264
20,68257432	2,44855856			20,68257432	2,44855856
14,77326737	1,7489704			14,77326737	1,7489704
59,09306947	6,9958816			59,09306947	6,9958816
227,5083175	26,93414416			227,5083175	26,93414416
76,82099032	9,09464608			76,82099032	9,09464608
2,954653474	0,34979408			2,954653474	0,34979408
8,863960421	1,04938224			8,863960421	1,04938224
47,27445558	5,59670528			47,27445558	5,59670528
70,91168337	8,39505792			70,91168337	8,39505792
17,72792084	2,09876448			17,72792084	2,09876448
310,2386147	36,7283784			310,2386147	36,7283784
20,68257432	2,44855856			20,68257432	2,44855856
79,77564379	9,44444016			79,77564379	9,44444016
5,909306947	0,69958816			5,909306947	0,69958816
14,77326737	1,7489704			14,77326737	1,7489704
35,45584168	4,19752896			35,45584168	4,19752896
14,77326737	1,7489704			14,77326737	1,7489704
806,6203983	95,49378384			806,6203983	95,49378384
212,7350501	25,18517376			212,7350501	25,18517376
153,6419806	18,18929216			153,6419806	18,18929216
765,2552497	90,59666672			765,2552497	90,59666672
378,1956446	44,77364224			378,1956446	44,77364224
360,4677238	42,67487776			360,4677238	42,67487776
26,59188126	3,14814672			26,59188126	3,14814672
70,91168337	8,39505792			70,91168337	8,39505792
168,415248	19,93826256			168,415248	19,93826256
35,45584168	4,19752896			35,45584168	4,19752896
1520,806232	174,637632			1520,806232	174,637632
14,77326737	1,7489704			14,77326737	1,7489704
17,72792084	2,09876448			17,72792084	2,09876448
106,3675251	12,59258688			106,3675251	12,59258688
38,41049516	4,54732304			38,41049516	4,54732304
431,3794072	51,06993568			431,3794072	51,06993568
304,3293078	36,02879024			304,3293078	36,02879024
1117,544664	128,327719			1117,544664	128,327719
1195,300045	137,2546923			1195,300045	137,2546923
47,27445558	5,59670528			47,27445558	5,59670528
484,5631697	57,36622912			484,5631697	57,36622912
17,72792084	2,09876448			17,72792084	2,09876448
866,9354088	99,54659984			866,9354088	99,54659984
121,1407924	14,34155728			121,1407924	14,34155728
67,95702989	8,04526384			67,95702989	8,04526384
47,27445558	5,59670528			47,27445558	5,59670528
35,45584168	4,19752896			35,45584168	4,19752896
35,45584168	4,19752896			35,45584168	4,19752896
59,09306947	6,9958816			59,09306947	6,9958816
5,909306947	0,69958816			5,909306947	0,69958816
59,09306947	6,9958816			59,09306947	6,9958816
5,909306947	0,69958816			5,909306947	0,69958816
792,0384775	90,94477936			792,0384775	90,94477936
138,8687133	16,44032176			138,8687133	16,44032176
2,954653474	0,34979408			2,954653474	0,34979408
76,82099032	9,09464608			76,82099032	9,09464608
44,31980211	5,2469112			44,31980211	5,2469112
85,68495074	10,14402832			85,68495074	10,14402832
5496,780213	**630,6366742**			**5496,780213**	**630,6366742**
4376,966547	498,0647179			4376,966547	498,0647179
26,59188126	3,14814672			26,59188126	3,14814672
23,63722779	2,79835264			23,63722779	2,79835264
8,863960421	1,04938224			8,863960421	1,04938224
73,86633684	8,744852			73,86633684	8,744852
115,2314855	13,64196912			115,2314855	13,64196912
29,54653474	3,4979408			29,54653474	3,4979408
2,954653474	0,34979408			2,954653474	0,34979408
818,4390122	96,89296016			818,4390122	96,89296016
8,863960421	1,04938224			8,863960421	1,04938224
11,81861389	1,39917632			11,81861389	1,39917632
35673,18313	**4070,581871**			**35673,18313**	**4070,581871**
19862,89027	2243,619286			19862,89027	2243,619286
32,50118821	3,84773488			32,50118821	3,84773488
85,68495074	10,14402832			85,68495074	10,14402832
53,18376253	6,29629344			53,18376253	6,29629344
2106,953357	240,929153			2106,953357	240,929153
17,72792084	2,09876448			17,72792084	2,09876448
2,954653474	0,34979408			2,954653474	0,34979408
41,36514863	4,89711712			41,36514863	4,89711712
14,77326737	1,7489704			14,77326737	1,7489704
41,36514863	4,89711712			41,36514863	4,89711712
50,22910905	5,94649936			50,22910905	5,94649936
8,863960421	1,04938224			8,863960421	1,04938224
130,0047528	15,39093952			130,0047528	15,39093952
5,909306947	0,69958816			5,909306947	0,69958816
189,0978223	22,38682112			189,0978223	22,38682112
14,77326737	1,7489704			14,77326737	1,7489704
44,31980211	5,2469112			44,31980211	5,2469112
23,63722779	2,79835264			23,63722779	2,79835264
79,77564379	9,44444016			79,77564379	9,44444016
130,0047528	15,39093952			130,0047528	15,39093952
5,909306947	0,69958816			5,909306947	0,69958816
8,863960421	1,04938224			8,863960421	1,04938224
23,63722779	2,79835264			23,63722779	2,79835264
121,1407924	14,34155728			121,1407924	14,34155728
8,863960421	1,04938224			8,863960421	1,04938224
2,954653474	0,34979408			2,954653474	0,34979408
2,954653474	0,34979408			2,954653474	0,34979408
195,0071293	23,08640928			195,0071293	23,08640928
41,36514863	4,89711712			41,36514863	4,89711712
2,954653474	0,34979408			2,954653474	0,34979408
14,77326737	1,7489704			14,77326737	1,7489704
65,00237642	7,69546976			65,00237642	7,69546976
53,18376253	6,29629344			53,18376253	6,29629344
82,73029726	9,79423424			82,73029726	9,79423424
38,41049516	4,54732304			38,41049516	4,54732304
112,276832	13,29217504			112,276832	13,29217504
20,68257432	2,44855856			20,68257432	2,44855856
14,77326737	1,7489704			14,77326737	1,7489704
8,863960421	1,04938224			8,863960421	1,04938224
88,63960421	10,4938224			88,63960421	10,4938224
2215,959289	253,3835245			2215,959289	253,3835245
1394,979133	159,5027376			1394,979133	159,5027376
286,6013869	33,93002576			286,6013869	33,93002576
47,27445558	5,59670528			47,27445558	5,59670528
877,5320817	103,8888418			877,5320817	103,8888418
348,6491099	41,27570144			348,6491099	41,27570144
375,2409912	44,42384816			375,2409912	44,42384816
32,50118821	3,84773488			32,50118821	3,84773488
2738,409953	313,1280835			2738,409953	313,1280835
44,31980211	5,2469112			44,31980211	5,2469112
26,59188126	3,14814672			26,59188126	3,14814672
206,8257432	24,4855856			206,8257432	24,4855856
401,8328724	47,57199488			401,8328724	47,57199488
1159,62416	132,5937952			1159,62416	132,5937952

1461,012104	167,0551758			1461,012104	167,0551758
8,863960421	1,04938224			8,863960421	1,04938224
17,72792084	2,09876448			17,72792084	2,09876448
180,2338619	21,33743888			180,2338619	21,33743888
94964,35	**12995,49**	**35,65**	**4,51**	**95000**	**13000**
4390,002829	**616,0790389**			**4390,002829**	**616,0790389**
39,06622102	5,513831306			39,06622102	5,513831306
35,51474638	5,012573914			35,51474638	5,012573914
28,41179711	4,010059131			28,41179711	4,010059131
14,20589855	2,005029566			14,20589855	2,005029566
21,30884783	3,007544349			21,30884783	3,007544349
10,65442391	1,503772174			10,65442391	1,503772174
14,20589855	2,005029566			14,20589855	2,005029566
31,96327174	4,511316523			31,96327174	4,511316523
205,985529	29,0729287			205,985529	29,0729287
17,75737319	2,506286957			17,75737319	2,506286957
3,551474638	0,501257391			3,551474638	0,501257391
63,92654349	9,022633046			63,92654349	9,022633046
95,88981523	13,53394957			95,88981523	13,53394957
35,51474638	5,012573914			35,51474638	5,012573914
3,551474638	0,501257391			3,551474638	0,501257391
110,0957138	15,53897913			110,0957138	15,53897913
7,102949277	1,002514783			7,102949277	1,002514783
10,65442391	1,503772174			10,65442391	1,503772174
31,96327174	4,511316523			31,96327174	4,511316523
10,65442391	1,503772174			10,65442391	1,503772174
3,551474638	0,501257391			3,551474638	0,501257391
7,102949277	1,002514783			7,102949277	1,002514783
266,3605979	37,59430436			266,3605979	37,59430436
3,551474638	0,501257391			3,551474638	0,501257391
7,102949277	1,002514783			7,102949277	1,002514783
88,78686596	12,53143479			88,78686596	12,53143479
42,61769566	6,015088697			42,61769566	6,015088697
3,551474638	0,501257391			3,551474638	0,501257391
3,551474638	0,501257391			3,551474638	0,501257391
10,65442391	1,503772174			10,65442391	1,503772174
142,0589855	20,05029566			142,0589855	20,05029566
14,20589855	2,005029566			14,20589855	2,005029566
17,75737319	2,506286957			17,75737319	2,506286957
10,65442391	1,503772174			10,65442391	1,503772174
3,551474638	0,501257391			3,551474638	0,501257391
10,65442391	1,503772174			10,65442391	1,503772174
10,65442391	1,503772174			10,65442391	1,503772174
7,102949277	1,002514783			7,102949277	1,002514783
3,551474638	0,501257391			3,551474638	0,501257391
3,551474638	0,501257391			3,551474638	0,501257391
7,102949277	1,002514783			7,102949277	1,002514783
14,20589855	2,005029566			14,20589855	2,005029566
2916,140854	408,0572214			2916,140854	408,0572214
10143,62545	**1384,598808**			**10143,62545**	**1384,598808**
31,96327174	4,511316523			31,96327174	4,511316523
3,551474638	0,501257391			3,551474638	0,501257391
31,96327174	4,511316523			31,96327174	4,511316523
3,551474638	0,501257391			3,551474638	0,501257391
134,9560363	19,04778087			134,9560363	19,04778087
31,96327174	4,511316523			31,96327174	4,511316523
24,86032247	3,50880174			24,86032247	3,50880174
24,86032247	3,50880174			24,86032247	3,50880174
7,102949277	1,002514783			7,102949277	1,002514783
7,102949277	1,002514783			7,102949277	1,002514783
21,30884783	3,007544349			21,30884783	3,007544349
88,78686596	12,53143479			88,78686596	12,53143479
74,5809674	10,52640522			74,5809674	10,52640522
110,0957138	15,53897913			110,0957138	15,53897913
269,9120725	38,09556175			269,9120725	38,09556175
31,96327174	4,511316523			31,96327174	4,511316523
14,20589855	2,005029566			14,20589855	2,005029566
14,20589855	2,005029566			14,20589855	2,005029566
110,0957138	15,53897913			110,0957138	15,53897913
3,551474638	0,501257391			3,551474638	0,501257391
10,65442391	1,503772174			10,65442391	1,503772174
3,551474638	0,501257391			3,551474638	0,501257391
358,6989385	50,62699654			358,6989385	50,62699654
3,551474638	0,501257391			3,551474638	0,501257391
358,6989385	50,62699654			358,6989385	50,62699654
14,20589855	2,005029566			14,20589855	2,005029566
14,20589855	2,005029566			14,20589855	2,005029566
17,75737319	2,506286957			17,75737319	2,506286957
106,5442391	15,03772174			106,5442391	15,03772174
35,51474638	5,012573914			35,51474638	5,012573914
3,551474638	0,501257391			3,551474638	0,501257391
74,5809674	10,52640522			74,5809674	10,52640522
14,20589855	2,005029566			14,20589855	2,005029566
14,20589855	2,005029566			14,20589855	2,005029566
3,551474638	0,501257391			3,551474638	0,501257391
17,75737319	2,506286957			17,75737319	2,506286957
14,20589855	2,005029566			14,20589855	2,005029566
14,20589855	2,005029566			14,20589855	2,005029566
21,30884783	3,007544349			21,30884783	3,007544349
10,65442391	1,503772174			10,65442391	1,503772174
7,102949277	1,002514783			7,102949277	1,002514783
17,75737319	2,506286957			17,75737319	2,506286957
31,96327174	4,511316523			31,96327174	4,511316523
17,75737319	2,506286957			17,75737319	2,506286957
14,20589855	2,005029566			14,20589855	2,005029566
7,102949277	1,002514783			7,102949277	1,002514783
31,96327174	4,511316523			31,96327174	4,511316523
237,9488008	33,58424523			237,9488008	33,58424523
21,30884783	3,007544349			21,30884783	3,007544349
31,96327174	4,511316523			31,96327174	4,511316523
24,86032247	3,50880174			24,86032247	3,50880174
7,102949277	1,002514783			7,102949277	1,002514783
24,86032247	3,50880174			24,86032247	3,50880174
7,102949277	1,002514783			7,102949277	1,002514783
31,96327174	4,511316523			31,96327174	4,511316523
14,20589855	2,005029566			14,20589855	2,005029566
156,2648841	22,05532522			156,2648841	22,05532522
60,37506885	8,521375654			60,37506885	8,521375654
31,96327174	4,511316523			31,96327174	4,511316523
53,27211957	7,518860872			53,27211957	7,518860872
10,65442391	1,503772174			10,65442391	1,503772174
21,30884783	3,007544349			21,30884783	3,007544349
63,92654349	9,022633046			63,92654349	9,022633046
28,41179711	4,010059131			28,41179711	4,010059131
17,75737319	2,506286957			17,75737319	2,506286957
3,551474638	0,501257391			3,551474638	0,501257391
7,102949277	1,002514783			7,102949277	1,002514783
10,65442391	1,503772174			10,65442391	1,503772174
31,96327174	4,511316523			31,96327174	4,511316523
46,1691703	6,516346089			46,1691703	6,516346089
3,551474638	0,501257391			3,551474638	0,501257391
35,51474638	5,012573914			35,51474638	5,012573914
3,551474638	0,501257391			3,551474638	0,501257391
5904,517527	794,0716994			5904,517527	794,0716994
21,30884783	3,007544349			21,30884783	3,007544349
145,6104602	20,55155305			145,6104602	20,55155305
1167,082364	156,9394651			1167,082364	156,9394651
4604,47578	**646,8253938**			**4604,47578**	**646,8253938**
10,65442391	1,503772174			10,65442391	1,503772174
3,551474638	0,501257391			3,551474638	0,501257391
17,75737319	2,506286957			17,75737319	2,506286957
21,30884783	3,007544349			21,30884783	3,007544349
337,3900906	47,61945219			337,3900906	47,61945219
17,75737319	2,506286957			17,75737319	2,506286957
92,3383406	13,03269218			92,3383406	13,03269218
21,30884783	3,007544349			21,30884783	3,007544349
46,1691703	6,516346089			46,1691703	6,516346089
71,02949277	10,02514783			71,02949277	10,02514783
14,20589855	2,005029566			14,20589855	2,005029566
56,82359421	8,020118263			56,82359421	8,020118263
35,51474638	5,012573914			35,51474638	5,012573914
28,41179711	4,010059131			28,41179711	4,010059131
24,86032247	3,50880174			24,86032247	3,50880174
14,20589855	2,005029566			14,20589855	2,005029566
21,30884783	3,007544349			21,30884783	3,007544349
17,75737319	2,506286957			17,75737319	2,506286957
3,551474638	0,501257391			3,551474638	0,501257391
53,27211957	7,518860872			53,27211957	7,518860872

3,551474638	0,501257391			3,551474638	0,501257391
14,20589855	2,005029566			14,20589855	2,005029566
35,51474638	5,012573914			35,51474638	5,012573914
35,51474638	5,012573914			35,51474638	5,012573914
3,551474638	0,501257391			3,551474638	0,501257391
10,65442391	1,503772174			10,65442391	1,503772174
39,06622102	5,513831306			39,06622102	5,513831306
21,30884783	3,007544349			21,30884783	3,007544349
17,75737319	2,506286957			17,75737319	2,506286957
53,27211957	7,518860872			53,27211957	7,518860872
24,86032247	3,50880174			24,86032247	3,50880174
28,41179711	4,010059131			28,41179711	4,010059131
7,102949277	1,002514783			7,102949277	1,002514783
28,41179711	4,010059131			28,41179711	4,010059131
7,102949277	1,002514783			7,102949277	1,002514783
14,20589855	2,005029566			14,20589855	2,005029566
74,5809674	10,52640522			74,5809674	10,52640522
3,551474638	0,501257391			3,551474638	0,501257391
10,65442391	1,503772174			10,65442391	1,503772174
81,68391668	11,52892			81,68391668	11,52892
14,20589855	2,005029566			14,20589855	2,005029566
14,20589855	2,005029566			14,20589855	2,005029566
3,551474638	0,501257391			3,551474638	0,501257391
14,20589855	2,005029566			14,20589855	2,005029566
31,96327174	4,511316523			31,96327174	4,511316523
14,20589855	2,005029566			14,20589855	2,005029566
3,551474638	0,501257391			3,551474638	0,501257391
31,96327174	4,511316523			31,96327174	4,511316523
14,20589855	2,005029566			14,20589855	2,005029566
10,65442391	1,503772174			10,65442391	1,503772174
7,102949277	1,002514783			7,102949277	1,002514783
31,96327174	4,511316523			31,96327174	4,511316523
60,37506885	8,521375654			60,37506885	8,521375654
7,102949277	1,002514783			7,102949277	1,002514783
28,41179711	4,010059131			28,41179711	4,010059131
3,551474638	0,501257391			3,551474638	0,501257391
92,3383406	13,03269218			92,3383406	13,03269218
3,551474638	0,501257391			3,551474638	0,501257391
3,551474638	0,501257391			3,551474638	0,501257391
10,65442391	1,503772174			10,65442391	1,503772174
31,96327174	4,511316523			31,96327174	4,511316523
17,75737319	2,506286957			17,75737319	2,506286957
21,30884783	3,007544349			21,30884783	3,007544349
14,20589855	2,005029566			14,20589855	2,005029566
7,102949277	1,002514783			7,102949277	1,002514783
17,75737319	2,506286957			17,75737319	2,506286957
3,551474638	0,501257391			3,551474638	0,501257391
60,37506885	8,521375654			60,37506885	8,521375654
3,551474638	0,501257391			3,551474638	0,501257391
17,75737319	2,506286957			17,75737319	2,506286957
138,5075109	19,54903827			138,5075109	19,54903827
1379,736809	191,6836824			1379,736809	191,6836824
110,0957138	15,53897913			110,0957138	15,53897913
852,3539132	120,3017739			852,3539132	120,3017739
102,9927645	14,53646435			102,9927645	14,53646435
9106,298882	**1234,381977**			**9106,298882**	**1234,381977**
134,9560363	19,04778087			134,9560363	19,04778087
39,06622102	5,513831306			39,06622102	5,513831306
21,30884783	3,007544349			21,30884783	3,007544349
7,102949277	1,002514783			7,102949277	1,002514783
21,30884783	3,007544349			21,30884783	3,007544349
7,102949277	1,002514783			7,102949277	1,002514783
401,3166341	56,64208523			401,3166341	56,64208523
88,78686596	12,53143479			88,78686596	12,53143479
10,65442391	1,503772174			10,65442391	1,503772174
7,102949277	1,002514783			7,102949277	1,002514783
8367,592158	1130,12044			8367,592158	1130,12044
7365,527126	**1019,979334**			**7365,527126**	**1019,979334**
3,551474638	0,501257391			3,551474638	0,501257391
117,1986631	16,54149392			117,1986631	16,54149392
21,30884783	3,007544349			21,30884783	3,007544349
31,96327174	4,511316523			31,96327174	4,511316523
7,102949277	1,002514783			7,102949277	1,002514783
120,7501377	17,04275131			120,7501377	17,04275131
10,65442391	1,503772174			10,65442391	1,503772174
7,102949277	1,002514783			7,102949277	1,002514783
10,65442391	1,503772174			10,65442391	1,503772174
7,102949277	1,002514783			7,102949277	1,002514783
21,30884783	3,007544349			21,30884783	3,007544349
188,2281558	26,56664175			188,2281558	26,56664175
35,51474638	5,012573914			35,51474638	5,012573914
7,102949277	1,002514783			7,102949277	1,002514783
14,20589855	2,005029566			14,20589855	2,005029566
10,65442391	1,503772174			10,65442391	1,503772174
71,02949277	10,02514783			71,02949277	10,02514783
17,75737319	2,506286957			17,75737319	2,506286957
28,41179711	4,010059131			28,41179711	4,010059131
10,65442391	1,503772174			10,65442391	1,503772174
28,41179711	4,010059131			28,41179711	4,010059131
74,5809674	10,52640522			74,5809674	10,52640522
106,5442391	15,03772174			106,5442391	15,03772174
110,0957138	15,53897913			110,0957138	15,53897913
10,65442391	1,503772174			10,65442391	1,503772174
49,72064494	7,01760348			49,72064494	7,01760348
46,1691703	6,516346089			46,1691703	6,516346089
7,102949277	1,002514783			7,102949277	1,002514783
241,5002754	34,08550262			241,5002754	34,08550262
28,41179711	4,010059131			28,41179711	4,010059131
35,51474638	5,012573914			35,51474638	5,012573914
2142,023931	291,515116			2142,023931	291,515116
14,20589855	2,005029566			14,20589855	2,005029566
156,2648841	22,05532522			156,2648841	22,05532522
10,65442391	1,503772174			10,65442391	1,503772174
21,30884783	3,007544349			21,30884783	3,007544349
7,102949277	1,002514783			7,102949277	1,002514783
3,551474638	0,501257391			3,551474638	0,501257391
7,102949277	1,002514783			7,102949277	1,002514783
14,20589855	2,005029566			14,20589855	2,005029566
35,51474638	5,012573914			35,51474638	5,012573914
10,65442391	1,503772174			10,65442391	1,503772174
31,96327174	4,511316523			31,96327174	4,511316523
7,102949277	1,002514783			7,102949277	1,002514783
110,0957138	15,53897913			110,0957138	15,53897913
127,853087	18,04526609			127,853087	18,04526609
163,3678334	23,05784001			163,3678334	23,05784001
39,06622102	5,513831306			39,06622102	5,513831306
24,86032247	3,50880174			24,86032247	3,50880174
7,102949277	1,002514783			7,102949277	1,002514783
21,30884783	3,007544349			21,30884783	3,007544349
99,44128987	14,03520696			99,44128987	14,03520696
10,65442391	1,503772174			10,65442391	1,503772174
35,51474638	5,012573914			35,51474638	5,012573914
10,65442391	1,503772174			10,65442391	1,503772174
39,06622102	5,513831306			39,06622102	5,513831306
21,30884783	3,007544349			21,30884783	3,007544349
17,75737319	2,506286957			17,75737319	2,506286957
42,61769566	6,015088697			42,61769566	6,015088697
35,51474638	5,012573914			35,51474638	5,012573914
170,4707826	24,06035479			170,4707826	24,06035479
35,51474638	5,012573914			35,51474638	5,012573914
110,0957138	15,53897913			110,0957138	15,53897913
298,3238696	42,10562088			298,3238696	42,10562088
1735,955101	236,22946			1735,955101	236,22946
284,1179711	40,10059131			284,1179711	40,10059131
4460,778871	**628,420918**			**4460,778871**	**628,420918**
138,5075109	19,54903827			138,5075109	19,54903827
21,30884783	3,007544349			21,30884783	3,007544349
39,06622102	5,513831306			39,06622102	5,513831306
181,1252066	25,56412696			181,1252066	25,56412696
3,551474638	0,501257391			3,551474638	0,501257391
1196,973678	167,7653753			1196,973678	167,7653753
3,551474638	0,501257391			3,551474638	0,501257391
10,65442391	1,503772174			10,65442391	1,503772174
3,551474638	0,501257391			3,551474638	0,501257391
174,0222573	24,56161218			174,0222573	24,56161218
85,23539132	12,03017739			85,23539132	12,03017739
7,102949277	1,002514783			7,102949277	1,002514783
21,30884783	3,007544349			21,30884783	3,007544349
124,3016123	17,5440087			124,3016123	17,5440087
10,65442391	1,503772174			10,65442391	1,503772174
17,75737319	2,506286957			17,75737319	2,506286957

149,1619348	21,05281044			149,1619348	21,05281044
49,72064494	7,01760348			49,72064494	7,01760348
909,1775074	128,3218922			909,1775074	128,3218922
17,75737319	2,506286957			17,75737319	2,506286957
14,20589855	2,005029566			14,20589855	2,005029566
49,72064494	7,01760348			49,72064494	7,01760348
17,75737319	2,506286957			17,75737319	2,506286957
24,86032247	3,50880174			24,86032247	3,50880174
74,5809674	10,52640522			74,5809674	10,52640522
7,102949277	1,002514783			7,102949277	1,002514783
7,102949277	1,002514783			7,102949277	1,002514783
49,72064494	7,01760348			49,72064494	7,01760348
277,0150218	39,09807653			277,0150218	39,09807653
21,30884783	3,007544349			21,30884783	3,007544349
7,102949277	1,002514783			7,102949277	1,002514783
21,30884783	3,007544349			21,30884783	3,007544349
95,88981523	13,53394957			95,88981523	13,53394957
628,611011	88,72255828			628,611011	88,72255828
13273,38996	**1788,274105**			**13273,38996**	**1788,274105**
28,41179711	4,010059131			28,41179711	4,010059131
42,61769566	6,015088697			42,61769566	6,015088697
14,20589855	2,005029566			14,20589855	2,005029566
3,551474638	0,501257391			3,551474638	0,501257391
63,92654349	9,022633046			63,92654349	9,022633046
3,551474638	0,501257391			3,551474638	0,501257391
5275,713138	708,4925294			5275,713138	708,4925294
14,20589855	2,005029566			14,20589855	2,005029566
14,20589855	2,005029566			14,20589855	2,005029566
3,551474638	0,501257391			3,551474638	0,501257391
24,86032247	3,50880174			24,86032247	3,50880174
39,06622102	5,513831306			39,06622102	5,513831306
28,41179711	4,010059131			28,41179711	4,010059131
3,551474638	0,501257391			3,551474638	0,501257391
28,41179711	4,010059131			28,41179711	4,010059131
3,551474638	0,501257391			3,551474638	0,501257391
39,06622102	5,513831306			39,06622102	5,513831306
14,20589855	2,005029566			14,20589855	2,005029566
3,551474638	0,501257391			3,551474638	0,501257391
21,30884783	3,007544349			21,30884783	3,007544349
7,102949277	1,002514783			7,102949277	1,002514783
39,06622102	5,513831306			39,06622102	5,513831306
10,65442391	1,503772174			10,65442391	1,503772174
3,551474638	0,501257391			3,551474638	0,501257391
252,1546993	35,58927479			252,1546993	35,58927479
7155,977328	960,9835734			7155,977328	960,9835734
21,30884783	3,007544349			21,30884783	3,007544349
145,6104602	20,55155305			145,6104602	20,55155305
9215,930465	**1260,017224**	**35,65**	**4,51**	**9251,580465**	**1264,527224**
9215,930465	1260,017224	35,65	4,51	9251,580465	1264,527224
12175,54258	**1670,468525**			**12175,54258**	**1670,468525**
24,86032247	3,50880174			24,86032247	3,50880174
14,20589855	2,005029566			14,20589855	2,005029566
49,72064494	7,01760348			49,72064494	7,01760348
3,551474638	0,501257391			3,551474638	0,501257391
39,06622102	5,513831306			39,06622102	5,513831306
3,551474638	0,501257391			3,551474638	0,501257391
49,72064494	7,01760348			49,72064494	7,01760348
46,1691703	6,516346089			46,1691703	6,516346089
14,20589855	2,005029566			14,20589855	2,005029566
31,96327174	4,511316523			31,96327174	4,511316523
42,61769566	6,015088697			42,61769566	6,015088697
10,65442391	1,503772174			10,65442391	1,503772174
81,68391668	11,52892			81,68391668	11,52892
10,65442391	1,503772174			10,65442391	1,503772174
53,27211957	7,518860872			53,27211957	7,518860872
21,30884783	3,007544349			21,30884783	3,007544349
49,72064494	7,01760348			49,72064494	7,01760348
42,61769566	6,015088697			42,61769566	6,015088697
35,51474638	5,012573914			35,51474638	5,012573914
3,551474638	0,501257391			3,551474638	0,501257391
63,92654349	9,022633046			63,92654349	9,022633046
14,20589855	2,005029566			14,20589855	2,005029566
7,102949277	1,002514783			7,102949277	1,002514783
10,65442391	1,503772174			10,65442391	1,503772174
39,06622102	5,513831306			39,06622102	5,513831306
17,75737319	2,506286957			17,75737319	2,506286957
280,5664964	39,59933392			280,5664964	39,59933392
174,0222573	24,56161218			174,0222573	24,56161218
31,96327174	4,511316523			31,96327174	4,511316523
31,96327174	4,511316523			31,96327174	4,511316523
67,47801813	9,523890437			67,47801813	9,523890437
17,75737319	2,506286957			17,75737319	2,506286957
10,65442391	1,503772174			10,65442391	1,503772174
213,0884783	30,07544349			213,0884783	30,07544349
35,51474638	5,012573914			35,51474638	5,012573914
3,551474638	0,501257391			3,551474638	0,501257391
17,75737319	2,506286957			17,75737319	2,506286957
17,75737319	2,506286957			17,75737319	2,506286957
28,41179711	4,010059131			28,41179711	4,010059131
10,65442391	1,503772174			10,65442391	1,503772174
7,102949277	1,002514783			7,102949277	1,002514783
120,7501377	17,04275131			120,7501377	17,04275131
21,30884783	3,007544349			21,30884783	3,007544349
3,551474638	0,501257391			3,551474638	0,501257391
14,20589855	2,005029566			14,20589855	2,005029566
10,65442391	1,503772174			10,65442391	1,503772174
99,44128987	14,03520696			99,44128987	14,03520696
53,27211957	7,518860872			53,27211957	7,518860872
3,551474638	0,501257391			3,551474638	0,501257391
88,78686596	12,53143479			88,78686596	12,53143479
259,2576486	36,59178957			259,2576486	36,59178957
24,86032247	3,50880174			24,86032247	3,50880174
21,30884783	3,007544349			21,30884783	3,007544349
134,9560363	19,04778087			134,9560363	19,04778087
35,51474638	5,012573914			35,51474638	5,012573914
3647,941906	494,7572058			3647,941906	494,7572058
1251,316626	169,7042746			1251,316626	169,7042746
2034,31382	275,9124162			2034,31382	275,9124162
957,7291121	129,8938771			957,7291121	129,8938771
191,7796305	27,06789914			191,7796305	27,06789914
810,8989215	109,9710228			810,8989215	109,9710228
660,5742827	93,23387481			660,5742827	93,23387481
13678,50944	**1863,648251**			**13678,50944**	**1863,648251**
10,65442391	1,503772174			10,65442391	1,503772174
35,51474638	5,012573914			35,51474638	5,012573914
81,68391668	11,52892			81,68391668	11,52892
31,96327174	4,511316523			31,96327174	4,511316523
92,3383406	13,03269218			92,3383406	13,03269218
31,96327174	4,511316523			31,96327174	4,511316523
7,102949277	1,002514783			7,102949277	1,002514783
53,27211957	7,518860872			53,27211957	7,518860872
31,96327174	4,511316523			31,96327174	4,511316523
7,102949277	1,002514783			7,102949277	1,002514783
53,27211957	7,518860872			53,27211957	7,518860872
461,691703	65,16346089			461,691703	65,16346089
46,1691703	6,516346089			46,1691703	6,516346089
95,88981523	13,53394957			95,88981523	13,53394957
28,41179711	4,010059131			28,41179711	4,010059131
31,96327174	4,511316523			31,96327174	4,511316523
35,51474638	5,012573914			35,51474638	5,012573914
3,551474638	0,501257391			3,551474638	0,501257391
35,51474638	5,012573914			35,51474638	5,012573914
24,86032247	3,50880174			24,86032247	3,50880174
24,86032247	3,50880174			24,86032247	3,50880174
658,6955812	88,66413287			658,6955812	88,66413287
124,3016123	17,5440087			124,3016123	17,5440087
49,72064494	7,01760348			49,72064494	7,01760348
21,30884783	3,007544349			21,30884783	3,007544349
7,102949277	1,002514783			7,102949277	1,002514783
28,41179711	4,010059131			28,41179711	4,010059131
110,0957138	15,53897913			110,0957138	15,53897913
24,86032247	3,50880174			24,86032247	3,50880174
14,20589855	2,005029566			14,20589855	2,005029566
14,20589855	2,005029566			14,20589855	2,005029566
60,37506885	8,521375654			60,37506885	8,521375654
188,2281558	26,56664175			188,2281558	26,56664175
394,2136849	55,63957045			394,2136849	55,63957045
110,0957138	15,53897913			110,0957138	15,53897913
46,1691703	6,516346089			46,1691703	6,516346089
53,27211957	7,518860872			53,27211957	7,518860872
21,30884783	3,007544349			21,30884783	3,007544349
209,5370037	29,57418609			209,5370037	29,57418609
74,5809674	10,52640522			74,5809674	10,52640522
46,1691703	6,516346089			46,1691703	6,516346089

145,6104602	20,55155305			145,6104602	20,55155305
74,5809674	10,52640522			74,5809674	10,52640522
7,102949277	1,002514783			7,102949277	1,002514783
21,30884783	3,007544349			21,30884783	3,007544349
1132,73349	152,4918693			1132,73349	152,4918693
3,551474638	0,501257391			3,551474638	0,501257391
7,102949277	1,002514783			7,102949277	1,002514783
127,853087	18,04526609			127,853087	18,04526609
117,1986631	16,54149392			117,1986631	16,54149392
35,51474638	5,012573914			35,51474638	5,012573914
24,86032247	3,50880174			24,86032247	3,50880174
7,102949277	1,002514783			7,102949277	1,002514783
74,5809674	10,52640522			74,5809674	10,52640522
6529,406837	879,020325			6529,406837	879,020325
1951,809357	262,7660859			1951,809357	262,7660859
28,41179711	4,010059131			28,41179711	4,010059131
6550,268613	**882,7964236**			**6550,268613**	**882,7964236**
6550,268613	882,7964236			6550,268613	882,7964236
169647,1236	**15913,50561**	**688,9**	**87,25**	**170336,0236**	**16000,75561**
132668,4985	**12046,34498**	**688,9**	**87,25**	**133357,3985**	**12133,59498**
132668,4985	12046,34498	688,9	87,25	133357,3985	12133,59498
3170,293809	**359,9161571**			**3170,293809**	**359,9161571**
189,1022311	21,70980032			189,1022311	21,70980032
89,44024444	10,2681488			89,44024444	10,2681488
20,44348444	2,34700544			20,44348444	2,34700544
7,666306667	0,88012704			7,666306667	0,88012704
2,555435556	0,29337568			2,555435556	0,29337568
40,88696889	4,69401088			40,88696889	4,69401088
22,99892	2,64038112			22,99892	2,64038112
780,6795022	87,45375808			780,6795022	87,45375808
20,44348444	2,34700544			20,44348444	2,34700544
38,33153333	4,4006352			38,33153333	4,4006352
22,99892	2,64038112			22,99892	2,64038112
5,110871111	0,58675136			5,110871111	0,58675136
63,88588889	7,334392			63,88588889	7,334392
166,1033111	19,0694192			166,1033111	19,0694192
15,33261333	1,76025408			15,33261333	1,76025408
17,88804889	2,05362976			17,88804889	2,05362976
15,33261333	1,76025408			15,33261333	1,76025408
51,10871111	5,8675136			51,10871111	5,8675136
40,88696889	4,69401088			40,88696889	4,69401088
38,33153333	4,4006352			38,33153333	4,4006352
10,22174222	1,17350272			10,22174222	1,17350272
5,110871111	0,58675136			5,110871111	0,58675136
12,77717778	1,4668784			12,77717778	1,4668784
212,1011511	24,35018144			212,1011511	24,35018144
35,77609778	4,10725952			35,77609778	4,10725952
5,110871111	0,58675136			5,110871111	0,58675136
79,21850222	9,09464608			79,21850222	9,09464608
15,33261333	1,76025408			15,33261333	1,76025408
79,21850222	9,09464608			79,21850222	9,09464608
117,5500356	13,49528128			117,5500356	13,49528128
30,66522667	3,52050816			30,66522667	3,52050816
672,3616133	75,31394208			672,3616133	75,31394208
2,555435556	0,29337568			2,555435556	0,29337568
5,110871111	0,58675136			5,110871111	0,58675136
35,77609778	4,10725952			35,77609778	4,10725952
22,99892	2,64038112			22,99892	2,64038112
2,555435556	0,29337568			2,555435556	0,29337568
176,3250533	20,24292192			176,3250533	20,24292192
24197,94842	**2411,279359**			**24197,94842**	**2411,279359**
15424,41825	1482,177397			15424,41825	1482,177397
20,44348444	2,34700544			20,44348444	2,34700544
20,44348444	2,34700544			20,44348444	2,34700544
45,99784	5,28076224			45,99784	5,28076224
97,10655111	11,14827584			97,10655111	11,14827584
10,22174222	1,17350272			10,22174222	1,17350272
30,66522667	3,52050816			30,66522667	3,52050816
53,66414667	6,16088928			53,66414667	6,16088928
168,6587467	19,36279488			168,6587467	19,36279488
15,33261333	1,76025408			15,33261333	1,76025408
7,666306667	0,88012704			7,666306667	0,88012704
30,66522667	3,52050816			30,66522667	3,52050816
7,666306667	0,88012704			7,666306667	0,88012704
30,66522667	3,52050816			30,66522667	3,52050816
20,44348444	2,34700544			20,44348444	2,34700544
12,77717778	1,4668784			12,77717778	1,4668784
150,7706978	17,30916512			150,7706978	17,30916512
10,22174222	1,17350272			10,22174222	1,17350272
15,33261333	1,76025408			15,33261333	1,76025408
5,110871111	0,58675136			5,110871111	0,58675136
22,99892	2,64038112			22,99892	2,64038112
173,7696178	19,94954624			173,7696178	19,94954624
2447,78884	269,8626902			2447,78884	269,8626902
2,555435556	0,29337568			2,555435556	0,29337568
5410,895396	554,2107782			5410,895396	554,2107782
6465,251956	**742,2404704**			**6465,251956**	**742,2404704**
5,110871111	0,58675136			5,110871111	0,58675136
20,44348444	2,34700544			20,44348444	2,34700544
15,33261333	1,76025408			15,33261333	1,76025408
33,22066222	3,81388384			33,22066222	3,81388384
22,99892	2,64038112			22,99892	2,64038112
74,10763111	8,50789472			74,10763111	8,50789472
2,555435556	0,29337568			2,555435556	0,29337568
158,4370044	18,18929216			158,4370044	18,18929216
43,44240444	4,98738656			43,44240444	4,98738656
40,88696889	4,69401088			40,88696889	4,69401088
25,55435556	2,9337568			25,55435556	2,9337568
2,555435556	0,29337568			2,555435556	0,29337568
2,555435556	0,29337568			2,555435556	0,29337568
5,110871111	0,58675136			5,110871111	0,58675136
212,1011511	24,35018144			212,1011511	24,35018144
40,88696889	4,69401088			40,88696889	4,69401088
5,110871111	0,58675136			5,110871111	0,58675136
5,110871111	0,58675136			5,110871111	0,58675136
5,110871111	0,58675136			5,110871111	0,58675136
58,77501778	6,74764064			58,77501778	6,74764064
242,7663778	27,8706896			242,7663778	27,8706896
2,555435556	0,29337568			2,555435556	0,29337568
58,77501778	6,74764064			58,77501778	6,74764064
7,666306667	0,88012704			7,666306667	0,88012704
53,66414667	6,16088928			53,66414667	6,16088928
10,22174222	1,17350272			10,22174222	1,17350272
17,88804889	2,05362976			17,88804889	2,05362976
5,110871111	0,58675136			5,110871111	0,58675136
74,10763111	8,50789472			74,10763111	8,50789472
2,555435556	0,29337568			2,555435556	0,29337568
5,110871111	0,58675136			5,110871111	0,58675136
2,555435556	0,29337568			2,555435556	0,29337568
5,110871111	0,58675136			5,110871111	0,58675136
7,666306667	0,88012704			7,666306667	0,88012704
2,555435556	0,29337568			2,555435556	0,29337568
5,110871111	0,58675136			5,110871111	0,58675136
2,555435556	0,29337568			2,555435556	0,29337568
109,8837289	12,61515424			109,8837289	12,61515424
2,555435556	0,29337568			2,555435556	0,29337568
12,77717778	1,4668784			12,77717778	1,4668784
30,66522667	3,52050816			30,66522667	3,52050816
20,44348444	2,34700544			20,44348444	2,34700544
7,666306667	0,88012704			7,666306667	0,88012704
5,110871111	0,58675136			5,110871111	0,58675136
25,55435556	2,9337568			25,55435556	2,9337568
12,77717778	1,4668784			12,77717778	1,4668784
5,110871111	0,58675136			5,110871111	0,58675136
15,33261333	1,76025408			15,33261333	1,76025408
17,88804889	2,05362976			17,88804889	2,05362976
35,77609778	4,10725952			35,77609778	4,10725952
15,33261333	1,76025408			15,33261333	1,76025408
15,33261333	1,76025408			15,33261333	1,76025408
7,666306667	0,88012704			7,666306667	0,88012704
7,666306667	0,88012704			7,666306667	0,88012704
7,666306667	0,88012704			7,666306667	0,88012704
2,555435556	0,29337568			2,555435556	0,29337568
17,88804889	2,05362976			17,88804889	2,05362976
5,110871111	0,58675136			5,110871111	0,58675136
10,22174222	1,17350272			10,22174222	1,17350272
22,99892	2,64038112			22,99892	2,64038112
5,110871111	0,58675136			5,110871111	0,58675136
2,555435556	0,29337568			2,555435556	0,29337568

15,33261333	1,76025408			15,33261333	1,76025408
25,55435556	2,9337568			25,55435556	2,9337568
58,77501778	6,74764064			58,77501778	6,74764064
40,88696889	4,69401088			40,88696889	4,69401088
38,33153333	4,4006352			38,33153333	4,4006352
2,555435556	0,29337568			2,555435556	0,29337568
5,110871111	0,58675136			5,110871111	0,58675136
5,110871111	0,58675136			5,110871111	0,58675136
229,9892	26,4038112			229,9892	26,4038112
2,555435556	0,29337568			2,555435556	0,29337568
15,33261333	1,76025408			15,33261333	1,76025408
7,666306667	0,88012704			7,666306667	0,88012704
17,88804889	2,05362976			17,88804889	2,05362976
28,10979111	3,22713248			28,10979111	3,22713248
28,10979111	3,22713248			28,10979111	3,22713248
7,666306667	0,88012704			7,666306667	0,88012704
48,55327556	5,57413792			48,55327556	5,57413792
2,555435556	0,29337568			2,555435556	0,29337568
2,555435556	0,29337568			2,555435556	0,29337568
5,110871111	0,58675136			5,110871111	0,58675136
25,55435556	2,9337568			25,55435556	2,9337568
7,666306667	0,88012704			7,666306667	0,88012704
35,77609778	4,10725952			35,77609778	4,10725952
5,110871111	0,58675136			5,110871111	0,58675136
22,99892	2,64038112			22,99892	2,64038112
12,77717778	1,4668784			12,77717778	1,4668784
7,666306667	0,88012704			7,666306667	0,88012704
2,555435556	0,29337568			2,555435556	0,29337568
321,98488	36,96533568			321,98488	36,96533568
17,88804889	2,05362976			17,88804889	2,05362976
10,22174222	1,17350272			10,22174222	1,17350272
339,8729289	39,01896544			339,8729289	39,01896544
15,33261333	1,76025408			15,33261333	1,76025408
10,22174222	1,17350272			10,22174222	1,17350272
10,22174222	1,17350272			10,22174222	1,17350272
45,99784	5,28076224			45,99784	5,28076224
2,555435556	0,29337568			2,555435556	0,29337568
7,666306667	0,88012704			7,666306667	0,88012704
10,22174222	1,17350272			10,22174222	1,17350272
2,555435556	0,29337568			2,555435556	0,29337568
81,77393778	9,38802176			81,77393778	9,38802176
5,110871111	0,58675136			5,110871111	0,58675136
7,666306667	0,88012704			7,666306667	0,88012704
35,77609778	4,10725952			35,77609778	4,10725952
43,44240444	4,98738656			43,44240444	4,98738656
5,110871111	0,58675136			5,110871111	0,58675136
10,22174222	1,17350272			10,22174222	1,17350272
63,88588889	7,334392			63,88588889	7,334392
7,666306667	0,88012704			7,666306667	0,88012704
10,22174222	1,17350272			10,22174222	1,17350272
15,33261333	1,76025408			15,33261333	1,76025408
5,110871111	0,58675136			5,110871111	0,58675136
51,10871111	5,8675136			51,10871111	5,8675136
2,555435556	0,29337568			2,555435556	0,29337568
20,44348444	2,34700544			20,44348444	2,34700544
5,110871111	0,58675136			5,110871111	0,58675136
22,99892	2,64038112			22,99892	2,64038112
89,44024444	10,2681488			89,44024444	10,2681488
22,99892	2,64038112			22,99892	2,64038112
12,77717778	1,4668784			12,77717778	1,4668784
15,33261333	1,76025408			15,33261333	1,76025408
12,77717778	1,4668784			12,77717778	1,4668784
17,88804889	2,05362976			17,88804889	2,05362976
7,666306667	0,88012704			7,666306667	0,88012704
160,99244	18,48266784			160,99244	18,48266784
5,110871111	0,58675136			5,110871111	0,58675136
15,33261333	1,76025408			15,33261333	1,76025408
17,88804889	2,05362976			17,88804889	2,05362976
2,555435556	0,29337568			2,555435556	0,29337568
5,110871111	0,58675136			5,110871111	0,58675136
22,99892	2,64038112			22,99892	2,64038112
40,88696889	4,69401088			40,88696889	4,69401088
311,7631378	35,79183296			311,7631378	35,79183296
12,77717778	1,4668784			12,77717778	1,4668784
25,55435556	2,9337568			25,55435556	2,9337568
122,6609067	14,08203264			122,6609067	14,08203264
25,55435556	2,9337568			25,55435556	2,9337568
281,0979111	32,2713248			281,0979111	32,2713248
99,66198667	11,44165152			99,66198667	11,44165152
306,6522667	35,2050816			306,6522667	35,2050816
217,2120222	24,9369328			217,2120222	24,9369328
5,110871111	0,58675136			5,110871111	0,58675136
10,22174222	1,17350272			10,22174222	1,17350272
15,33261333	1,76025408			15,33261333	1,76025408
337,3174933	38,72558976			337,3174933	38,72558976
22,99892	2,64038112			22,99892	2,64038112
273,4316044	31,39119776			273,4316044	31,39119776
12,77717778	1,4668784			12,77717778	1,4668784
332,2066222	38,1388384			332,2066222	38,1388384
3145,130942	**353,7246419**			**3145,130942**	**353,7246419**
10,22174222	1,17350272			10,22174222	1,17350272
17,88804889	2,05362976			17,88804889	2,05362976
33,22066222	3,81388384			33,22066222	3,81388384
7,666306667	0,88012704			7,666306667	0,88012704
10,22174222	1,17350272			10,22174222	1,17350272
15,33261333	1,76025408			15,33261333	1,76025408
20,44348444	2,34700544			20,44348444	2,34700544
35,77609778	4,10725952			35,77609778	4,10725952
5,110871111	0,58675136			5,110871111	0,58675136
15,33261333	1,76025408			15,33261333	1,76025408
63,88588889	7,334392			63,88588889	7,334392
2,555435556	0,29337568			2,555435556	0,29337568
12,77717778	1,4668784			12,77717778	1,4668784
5,110871111	0,58675136			5,110871111	0,58675136
15,33261333	1,76025408			15,33261333	1,76025408
2,555435556	0,29337568			2,555435556	0,29337568
5,110871111	0,58675136			5,110871111	0,58675136
22,99892	2,64038112			22,99892	2,64038112
76,66306667	8,8012704			76,66306667	8,8012704
22,99892	2,64038112			22,99892	2,64038112
12,77717778	1,4668784			12,77717778	1,4668784
10,22174222	1,17350272			10,22174222	1,17350272
5,110871111	0,58675136			5,110871111	0,58675136
28,10979111	3,22713248			28,10979111	3,22713248
76,66306667	8,8012704			76,66306667	8,8012704
71,55219556	8,21451904			71,55219556	8,21451904
15,33261333	1,76025408			15,33261333	1,76025408
25,55435556	2,9337568			25,55435556	2,9337568
20,44348444	2,34700544			20,44348444	2,34700544
15,33261333	1,76025408			15,33261333	1,76025408
25,55435556	2,9337568			25,55435556	2,9337568
20,44348444	2,34700544			20,44348444	2,34700544
81,77393778	9,38802176			81,77393778	9,38802176
1465,990929	163,8046134			1465,990929	163,8046134
930,3973956	103,9609542			930,3973956	103,9609542
127890,092	**15540,78618**	**532,29**	**67,41**	**128422,382**	**15608,19618**
93766,4772	**11304,79108**	**532,29**	**67,41**	**94298,7672**	**11372,20108**
93766,4772	11304,79108	**532,29**	**67,41**	94298,7672	11372,20108
5692,09848	**714,1353917**			**5692,09848**	**714,1353917**
11,6584	1,4668784			11,6584	1,4668784
58,292	7,334392			58,292	7,334392
13,99008	1,76025408			13,99008	1,76025408
83,94048	10,56152448			83,94048	10,56152448
27,98016	3,52050816			27,98016	3,52050816
16,32176	2,05362976			16,32176	2,05362976
93,2672	11,7350272			93,2672	11,7350272
48,96528	6,16088928			48,96528	6,16088928
39,63856	4,98738656			39,63856	4,98738656
382,81032	47,4965208			382,81032	47,4965208
11,6584	1,4668784			11,6584	1,4668784
11,6584	1,4668784			11,6584	1,4668784
4,66336	0,58675136			4,66336	0,58675136
76,94544	9,68139744			76,94544	9,68139744
2,33168	0,29337568			2,33168	0,29337568
16,32176	2,05362976			16,32176	2,05362976
53,62864	6,74764064			53,62864	6,74764064
370,7532	45,99468576			370,7532	45,99468576
2,33168	0,29337568			2,33168	0,29337568
25,64848	3,22713248			25,64848	3,22713248

30,31184	3,81388384			30,31184	3,81388384
69,9504	8,8012704			69,9504	8,8012704
4,66336	0,58675136			4,66336	0,58675136
18,65344	2,34700544			18,65344	2,34700544
9,32672	1,17350272			9,32672	1,17350272
2,33168	0,29337568			2,33168	0,29337568
195,86112	24,64355712			195,86112	24,64355712
6,99504	0,88012704			6,99504	0,88012704
18,65344	2,34700544			18,65344	2,34700544
237,83136	29,92431936			237,83136	29,92431936
60,62368	7,62776768			60,62368	7,62776768
37,30688	4,69401088			37,30688	4,69401088
6,99504	0,88012704			6,99504	0,88012704
151,5592	19,0694192			151,5592	19,0694192
25,64848	3,22713248			25,64848	3,22713248
104,9256	13,2019056			104,9256	13,2019056
88,60384	11,14827584			88,60384	11,14827584
13,99008	1,76025408			13,99008	1,76025408
11,6584	1,4668784			11,6584	1,4668784
20,98512	2,64038112			20,98512	2,64038112
9,32672	1,17350272			9,32672	1,17350272
100,26224	12,61515424			100,26224	12,61515424
37,30688	4,69401088			37,30688	4,69401088
79,27712	9,97477312			79,27712	9,97477312
18,65344	2,34700544			18,65344	2,34700544
291,46	36,67196			291,46	36,67196
37,30688	4,69401088			37,30688	4,69401088
114,25232	14,37540832			114,25232	14,37540832
2,33168	0,29337568			2,33168	0,29337568
20,98512	2,64038112			20,98512	2,64038112
13,99008	1,76025408			13,99008	1,76025408
41,97024	5,28076224			41,97024	5,28076224
6,99504	0,88012704			6,99504	0,88012704
18,65344	2,34700544			18,65344	2,34700544
100,26224	12,61515424			100,26224	12,61515424
6,99504	0,88012704			6,99504	0,88012704
48,96528	6,16088928			48,96528	6,16088928
2,33168	0,29337568			2,33168	0,29337568
25,64848	3,22713248			25,64848	3,22713248
48,96528	6,16088928			48,96528	6,16088928
9,32672	1,17350272			9,32672	1,17350272
46,6336	5,8675136			46,6336	5,8675136
9,32672	1,17350272			9,32672	1,17350272
44,30192	5,57413792			44,30192	5,57413792
6,99504	0,88012704			6,99504	0,88012704
48,96528	6,16088928			48,96528	6,16088928
170,21264	21,41642464			170,21264	21,41642464
65,28704	8,21451904			65,28704	8,21451904
30,31184	3,81388384			30,31184	3,81388384
93,2672	11,7350272			93,2672	11,7350272
25,64848	3,22713248			25,64848	3,22713248
4,66336	0,58675136			4,66336	0,58675136
23,3168	2,9337568			23,3168	2,9337568
4,66336	0,58675136			4,66336	0,58675136
416,51064	51,6759048			416,51064	51,6759048
48,96528	6,16088928			48,96528	6,16088928
6,99504	0,88012704			6,99504	0,88012704
9,32672	1,17350272			9,32672	1,17350272
226,17296	28,45744096			226,17296	28,45744096
312,35544	39,30105744			312,35544	39,30105744
317,19816	39,91037616			317,19816	39,91037616
276,03504	34,73116704			276,03504	34,73116704
7537,78368	**940,645373**			**7537,78368**	**940,645373**
2,33168	0,29337568			2,33168	0,29337568
86,27216	10,85490016			86,27216	10,85490016
13,99008	1,76025408			13,99008	1,76025408
44,30192	5,57413792			44,30192	5,57413792
132,90576	16,72241376			132,90576	16,72241376
23,3168	2,9337568			23,3168	2,9337568
2,33168	0,29337568			2,33168	0,29337568
34,9752	4,4006352			34,9752	4,4006352
16,32176	2,05362976			16,32176	2,05362976
13,99008	1,76025408			13,99008	1,76025408
11,6584	1,4668784			11,6584	1,4668784
4,66336	0,58675136			4,66336	0,58675136
9,32672	1,17350272			9,32672	1,17350272
4,66336	0,58675136			4,66336	0,58675136
9,32672	1,17350272			9,32672	1,17350272
11,6584	1,4668784			11,6584	1,4668784
34,9752	4,4006352			34,9752	4,4006352
51,29696	6,45426496			51,29696	6,45426496
25,64848	3,22713248			25,64848	3,22713248
39,63856	4,98738656			39,63856	4,98738656
2,33168	0,29337568			2,33168	0,29337568
137,56912	17,30916512			137,56912	17,30916512
254,15312	31,97794912			254,15312	31,97794912
9,32672	1,17350272			9,32672	1,17350272
18,65344	2,34700544			18,65344	2,34700544
6,99504	0,88012704			6,99504	0,88012704
11,6584	1,4668784			11,6584	1,4668784
25,64848	3,22713248			25,64848	3,22713248
181,87104	22,88330304			181,87104	22,88330304
6,99504	0,88012704			6,99504	0,88012704
37,30688	4,69401088			37,30688	4,69401088
4,66336	0,58675136			4,66336	0,58675136
254,15312	31,97794912			254,15312	31,97794912
6,99504	0,88012704			6,99504	0,88012704
9,32672	1,17350272			9,32672	1,17350272
4,66336	0,58675136			4,66336	0,58675136
67,61872	8,50789472			67,61872	8,50789472
27,98016	3,52050816			27,98016	3,52050816
23,3168	2,9337568			23,3168	2,9337568
86,27216	10,85490016			86,27216	10,85490016
6,99504	0,88012704			6,99504	0,88012704
25,64848	3,22713248			25,64848	3,22713248
20,98512	2,64038112			20,98512	2,64038112
121,24736	15,25553536			121,24736	15,25553536
4,66336	0,58675136			4,66336	0,58675136
60,62368	7,62776768			60,62368	7,62776768
4,66336	0,58675136			4,66336	0,58675136
62,95536	7,92114336			62,95536	7,92114336
9,32672	1,17350272			9,32672	1,17350272
48,96528	6,16088928			48,96528	6,16088928
680,15584	83,93775936			680,15584	83,93775936
9,32672	1,17350272			9,32672	1,17350272
11,6584	1,4668784			11,6584	1,4668784
16,32176	2,05362976			16,32176	2,05362976
9,32672	1,17350272			9,32672	1,17350272
4,66336	0,58675136			4,66336	0,58675136
11,6584	1,4668784			11,6584	1,4668784
30,31184	3,81388384			30,31184	3,81388384
51,29696	6,45426496			51,29696	6,45426496
132,90576	16,72241376			132,90576	16,72241376
9,32672	1,17350272			9,32672	1,17350272
11,6584	1,4668784			11,6584	1,4668784
51,29696	6,45426496			51,29696	6,45426496
9,32672	1,17350272			9,32672	1,17350272
25,64848	3,22713248			25,64848	3,22713248
4,66336	0,58675136			4,66336	0,58675136
48,96528	6,16088928			48,96528	6,16088928
104,9256	13,2019056			104,9256	13,2019056
27,98016	3,52050816			27,98016	3,52050816
62,95536	7,92114336			62,95536	7,92114336
27,98016	3,52050816			27,98016	3,52050816
48,96528	6,16088928			48,96528	6,16088928
151,5592	19,0694192			151,5592	19,0694192
4,66336	0,58675136			4,66336	0,58675136
4,66336	0,58675136			4,66336	0,58675136
55,96032	7,04101632			55,96032	7,04101632
18,65344	2,34700544			18,65344	2,34700544
4,66336	0,58675136			4,66336	0,58675136
32,64352	4,10725952			32,64352	4,10725952
142,23248	17,89591648			142,23248	17,89591648
55,96032	7,04101632			55,96032	7,04101632
11,6584	1,4668784			11,6584	1,4668784
20,98512	2,64038112			20,98512	2,64038112
6,99504	0,88012704			6,99504	0,88012704
16,32176	2,05362976			16,32176	2,05362976
4,66336	0,58675136			4,66336	0,58675136
20,98512	2,64038112			20,98512	2,64038112
6,99504	0,88012704			6,99504	0,88012704

6,99504	0,88012704			6,99504	0,88012704
44,30192	5,57413792			44,30192	5,57413792
23,3168	2,9337568			23,3168	2,9337568
9,32672	1,17350272			9,32672	1,17350272
2,33168	0,29337568			2,33168	0,29337568
25,64848	3,22713248			25,64848	3,22713248
51,29696	6,45426496			51,29696	6,45426496
44,30192	5,57413792			44,30192	5,57413792
4,66336	0,58675136			4,66336	0,58675136
2,33168	0,29337568			2,33168	0,29337568
34,9752	4,4006352			34,9752	4,4006352
153,89088	19,36279488			153,89088	19,36279488
32,64352	4,10725952			32,64352	4,10725952
172,54432	21,70980032			172,54432	21,70980032
564,5484	69,6633912			564,5484	69,6633912
23,3168	2,9337568			23,3168	2,9337568
160,88592	20,24292192			160,88592	20,24292192
802,42488	99,03058272			802,42488	99,03058272
27,98016	3,52050816			27,98016	3,52050816
1172,3832	144,6818803			1172,3832	144,6818803
48,96528	6,16088928			48,96528	6,16088928
46,6336	5,8675136			46,6336	5,8675136
27,98016	3,52050816			27,98016	3,52050816
7306,28816	**898,0266955**			**7306,28816**	**898,0266955**
39,63856	4,98738656			39,63856	4,98738656
32,64352	4,10725952			32,64352	4,10725952
30,31184	3,81388384			30,31184	3,81388384
2,33168	0,29337568			2,33168	0,29337568
51,29696	6,45426496			51,29696	6,45426496
11,6584	1,4668784			11,6584	1,4668784
34,9752	4,4006352			34,9752	4,4006352
464,41512	56,06054064			464,41512	56,06054064
254,15312	31,97794912			254,15312	31,97794912
18,65344	2,34700544			18,65344	2,34700544
20,98512	2,64038112			20,98512	2,64038112
13,99008	1,76025408			13,99008	1,76025408
20,98512	2,64038112			20,98512	2,64038112
53,62864	6,74764064			53,62864	6,74764064
46,6336	5,8675136			46,6336	5,8675136
95,59888	12,02840288			95,59888	12,02840288
86,27216	10,85490016			86,27216	10,85490016
23,3168	2,9337568			23,3168	2,9337568
20,98512	2,64038112			20,98512	2,64038112
18,65344	2,34700544			18,65344	2,34700544
20,98512	2,64038112			20,98512	2,64038112
27,98016	3,52050816			27,98016	3,52050816
160,88592	20,24292192			160,88592	20,24292192
20,98512	2,64038112			20,98512	2,64038112
86,27216	10,85490016			86,27216	10,85490016
88,60384	11,14827584			88,60384	11,14827584
11,6584	1,4668784			11,6584	1,4668784
95,59888	12,02840288			95,59888	12,02840288
9,32672	1,17350272			9,32672	1,17350272
16,32176	2,05362976			16,32176	2,05362976
46,6336	5,8675136			46,6336	5,8675136
13,99008	1,76025408			13,99008	1,76025408
23,3168	2,9337568			23,3168	2,9337568
27,98016	3,52050816			27,98016	3,52050816
11,6584	1,4668784			11,6584	1,4668784
554,9856	66,98753984			554,9856	66,98753984
44,30192	5,57413792			44,30192	5,57413792
198,1928	24,9369328			198,1928	24,9369328
11,6584	1,4668784			11,6584	1,4668784
2,33168	0,29337568			2,33168	0,29337568
23,3168	2,9337568			23,3168	2,9337568
11,6584	1,4668784			11,6584	1,4668784
11,6584	1,4668784			11,6584	1,4668784
62,95536	7,92114336			62,95536	7,92114336
44,30192	5,57413792			44,30192	5,57413792
37,30688	4,69401088			37,30688	4,69401088
30,31184	3,81388384			30,31184	3,81388384
23,3168	2,9337568			23,3168	2,9337568
102,59392	12,90852992			102,59392	12,90852992
160,88592	20,24292192			160,88592	20,24292192
34,9752	4,4006352			34,9752	4,4006352
53,62864	6,74764064			53,62864	6,74764064
34,9752	4,4006352			34,9752	4,4006352
53,62864	6,74764064			53,62864	6,74764064
72,28208	9,09464608			72,28208	9,09464608
2,33168	0,29337568			2,33168	0,29337568
378,68688	45,71519472			378,68688	45,71519472
30,31184	3,81388384			30,31184	3,81388384
37,30688	4,69401088			37,30688	4,69401088
39,63856	4,98738656			39,63856	4,98738656
16,32176	2,05362976			16,32176	2,05362976
6,99504	0,88012704			6,99504	0,88012704
935,99496	112,9921358			935,99496	112,9921358
62,95536	7,92114336			62,95536	7,92114336
1829,10096	220,8008678			1829,10096	220,8008678
254,15312	31,97794912			254,15312	31,97794912
13,99008	1,76025408			13,99008	1,76025408
111,92064	14,08203264			111,92064	14,08203264
102,59392	12,90852992			102,59392	12,90852992
9265,56464	**1148,072095**			**9265,56464**	**1148,072095**
58,292	7,334392			58,292	7,334392
53,62864	6,74764064			53,62864	6,74764064
34,9752	4,4006352			34,9752	4,4006352
9,32672	1,17350272			9,32672	1,17350272
13,99008	1,76025408			13,99008	1,76025408
2,33168	0,29337568			2,33168	0,29337568
2,33168	0,29337568			2,33168	0,29337568
4,66336	0,58675136			4,66336	0,58675136
18,65344	2,34700544			18,65344	2,34700544
290,5632	36,5591232			290,5632	36,5591232
53,62864	6,74764064			53,62864	6,74764064
13,99008	1,76025408			13,99008	1,76025408
18,65344	2,34700544			18,65344	2,34700544
34,9752	4,4006352			34,9752	4,4006352
34,9752	4,4006352			34,9752	4,4006352
20,98512	2,64038112			20,98512	2,64038112
76,94544	9,68139744			76,94544	9,68139744
16,32176	2,05362976			16,32176	2,05362976
48,96528	6,16088928			48,96528	6,16088928
11,6584	1,4668784			11,6584	1,4668784
44,30192	5,57413792			44,30192	5,57413792
25,64848	3,22713248			25,64848	3,22713248
2,33168	0,29337568			2,33168	0,29337568
72,28208	9,09464608			72,28208	9,09464608
23,3168	2,9337568			23,3168	2,9337568
2,33168	0,29337568			2,33168	0,29337568
27,98016	3,52050816			27,98016	3,52050816
4,66336	0,58675136			4,66336	0,58675136
6,99504	0,88012704			6,99504	0,88012704
2,33168	0,29337568			2,33168	0,29337568
4,66336	0,58675136			4,66336	0,58675136
4,66336	0,58675136			4,66336	0,58675136
23,3168	2,9337568			23,3168	2,9337568
60,62368	7,62776768			60,62368	7,62776768
58,292	7,334392			58,292	7,334392
18,65344	2,34700544			18,65344	2,34700544
9,32672	1,17350272			9,32672	1,17350272
23,3168	2,9337568			23,3168	2,9337568
9,32672	1,17350272			9,32672	1,17350272
16,32176	2,05362976			16,32176	2,05362976
4,66336	0,58675136			4,66336	0,58675136
9,32672	1,17350272			9,32672	1,17350272
18,65344	2,34700544			18,65344	2,34700544
6,99504	0,88012704			6,99504	0,88012704
46,6336	5,8675136			46,6336	5,8675136
30,31184	3,81388384			30,31184	3,81388384
27,98016	3,52050816			27,98016	3,52050816
18,65344	2,34700544			18,65344	2,34700544
11,6584	1,4668784			11,6584	1,4668784
4,66336	0,58675136			4,66336	0,58675136
69,9504	8,8012704			69,9504	8,8012704
13,99008	1,76025408			13,99008	1,76025408
4,66336	0,58675136			4,66336	0,58675136
11,6584	1,4668784			11,6584	1,4668784
6,99504	0,88012704			6,99504	0,88012704
2,33168	0,29337568			2,33168	0,29337568
9,32672	1,17350272			9,32672	1,17350272

58,292	7,334392			58,292	7,334392
167,88096	21,12304896			167,88096	21,12304896
18,65344	2,34700544			18,65344	2,34700544
32,64352	4,10725952			32,64352	4,10725952
4,66336	0,58675136			4,66336	0,58675136
4,66336	0,58675136			4,66336	0,58675136
6,99504	0,88012704			6,99504	0,88012704
20,98512	2,64038112			20,98512	2,64038112
9,32672	1,17350272			9,32672	1,17350272
18,65344	2,34700544			18,65344	2,34700544
23,3168	2,9337568			23,3168	2,9337568
2,33168	0,29337568			2,33168	0,29337568
67,61872	8,50789472			67,61872	8,50789472
2,33168	0,29337568			2,33168	0,29337568
6,99504	0,88012704			6,99504	0,88012704
13,99008	1,76025408			13,99008	1,76025408
76,94544	9,68139744			76,94544	9,68139744
67,61872	8,50789472			67,61872	8,50789472
23,3168	2,9337568			23,3168	2,9337568
20,98512	2,64038112			20,98512	2,64038112
2,33168	0,29337568			2,33168	0,29337568
207,51952	26,11043552			207,51952	26,11043552
23,3168	2,9337568			23,3168	2,9337568
170,21264	21,41642464			170,21264	21,41642464
9,32672	1,17350272			9,32672	1,17350272
6,99504	0,88012704			6,99504	0,88012704
39,63856	4,98738656			39,63856	4,98738656
44,30192	5,57413792			44,30192	5,57413792
16,32176	2,05362976			16,32176	2,05362976
86,27216	10,85490016			86,27216	10,85490016
81,6088	10,2681488			81,6088	10,2681488
9,32672	1,17350272			9,32672	1,17350272
13,99008	1,76025408			13,99008	1,76025408
11,6584	1,4668784			11,6584	1,4668784
235,49968	29,63094368			235,49968	29,63094368
18,65344	2,34700544			18,65344	2,34700544
6,99504	0,88012704			6,99504	0,88012704
27,98016	3,52050816			27,98016	3,52050816
20,98512	2,64038112			20,98512	2,64038112
16,32176	2,05362976			16,32176	2,05362976
2,33168	0,29337568			2,33168	0,29337568
2,33168	0,29337568			2,33168	0,29337568
32,64352	4,10725952			32,64352	4,10725952
13,99008	1,76025408			13,99008	1,76025408
2,33168	0,29337568			2,33168	0,29337568
1745,93232	213,0440054			1745,93232	213,0440054
2,33168	0,29337568			2,33168	0,29337568
438,26616	55,14334416			438,26616	55,14334416
51,29696	6,45426496			51,29696	6,45426496
1212,57648	147,9593822			1212,57648	147,9593822
361,4104	45,4732304			361,4104	45,4732304
436,02416	54,86125216			436,02416	54,86125216
798,79824	97,46387424			798,79824	97,46387424
908,83944	110,8987373			908,83944	110,8987373
4321,87984	**535,1155462**			**4321,87984**	**535,1155462**
11,6584	1,4668784			11,6584	1,4668784
6,99504	0,88012704			6,99504	0,88012704
18,65344	2,34700544			18,65344	2,34700544
130,57408	16,42903808			130,57408	16,42903808
67,61872	8,50789472			67,61872	8,50789472
11,6584	1,4668784			11,6584	1,4668784
58,292	7,334392			58,292	7,334392
51,29696	6,45426496			51,29696	6,45426496
30,31184	3,81388384			30,31184	3,81388384
30,31184	3,81388384			30,31184	3,81388384
76,94544	9,68139744			76,94544	9,68139744
16,32176	2,05362976			16,32176	2,05362976
76,94544	9,68139744			76,94544	9,68139744
11,6584	1,4668784			11,6584	1,4668784
72,28208	9,09464608			72,28208	9,09464608
4,66336	0,58675136			4,66336	0,58675136
30,31184	3,81388384			30,31184	3,81388384
20,98512	2,64038112			20,98512	2,64038112
62,95536	7,92114336			62,95536	7,92114336
104,9256	13,2019056			104,9256	13,2019056
58,292	7,334392			58,292	7,334392
370,46808	46,61288208			370,46808	46,61288208
128,2424	16,1356624			128,2424	16,1356624
11,6584	1,4668784			11,6584	1,4668784
2,33168	0,29337568			2,33168	0,29337568
174,876	22,003176			174,876	22,003176
2,33168	0,29337568			2,33168	0,29337568
74,61376	9,38802176			74,61376	9,38802176
55,96032	7,04101632			55,96032	7,04101632
9,32672	1,17350272			9,32672	1,17350272
4,66336	0,58675136			4,66336	0,58675136
2,33168	0,29337568			2,33168	0,29337568
11,6584	1,4668784			11,6584	1,4668784
11,6584	1,4668784			11,6584	1,4668784
9,32672	1,17350272			9,32672	1,17350272
55,96032	7,04101632			55,96032	7,04101632
23,3168	2,9337568			23,3168	2,9337568
163,2176	20,5362976			163,2176	20,5362976
44,30192	5,57413792			44,30192	5,57413792
4,66336	0,58675136			4,66336	0,58675136
46,6336	5,8675136			46,6336	5,8675136
1054,09512	127,6843651			1054,09512	127,6843651
25,64848	3,22713248			25,64848	3,22713248
37,30688	4,69401088			37,30688	4,69401088
193,52944	24,35018144			193,52944	24,35018144
13,99008	1,76025408			13,99008	1,76025408
41,97024	5,28076224			41,97024	5,28076224
794,14128	96,19343568			794,14128	96,19343568
335154,1305	**27808,37974**	**1785,78**	**226,16**	**336939,9105**	**28034,53974**
12720,54872	**1271,955519**	**1785,78**	**226,16**	**14506,32872**	**1498,115519**
12720,54872	1271,955519	1785,78	226,16	14506,32872	1498,115519
77673,42372	**7037,51413**			**77673,42372**	**7037,51413**
586,479089	48,23163949			586,479089	48,23163949
41,59426163	3,420683652			41,59426163	3,420683652
12,47827849	1,026205096			12,47827849	1,026205096
4,159426163	0,342068365			4,159426163	0,342068365
112,3045064	9,23584586			112,3045064	9,23584586
12,47827849	1,026205096			12,47827849	1,026205096
33,27540931	2,736546921			33,27540931	2,736546921
108,1450802	8,893777494			108,1450802	8,893777494
457,536878	37,62752017			457,536878	37,62752017
49,91311396	4,104820382			49,91311396	4,104820382
153,898768	12,65652951			153,898768	12,65652951
74,86967094	6,157230573			74,86967094	6,157230573
70,71024478	5,815162208			70,71024478	5,815162208
349,3917977	28,73374267			349,3917977	28,73374267
415,9426163	34,20683652			415,9426163	34,20683652
4,159426163	0,342068365			4,159426163	0,342068365
74,86967094	6,157230573			74,86967094	6,157230573
2072,622392	162,372829			2072,622392	162,372829
29,11598314	2,394478556			29,11598314	2,394478556
91,50737559	7,525504034			91,50737559	7,525504034
124,7827849	10,26205096			124,7827849	10,26205096
8,318852327	0,68413673			8,318852327	0,68413673
3602,623337	282,2385986			3602,623337	282,2385986
74,86967094	6,157230573			74,86967094	6,157230573
12,47827849	1,026205096			12,47827849	1,026205096
4,159426163	0,342068365			4,159426163	0,342068365
91,50737559	7,525504034			91,50737559	7,525504034
33,27540931	2,736546921			33,27540931	2,736546921
4,159426163	0,342068365			4,159426163	0,342068365
249,5655698	20,52410191			249,5655698	20,52410191
4,159426163	0,342068365			4,159426163	0,342068365
8,318852327	0,68413673			8,318852327	0,68413673
24,95655698	2,052410191			24,95655698	2,052410191
120,6233587	9,91998259			120,6233587	9,91998259
54,07254012	4,446888747			54,07254012	4,446888747
623,9139245	51,31025478			623,9139245	51,31025478
20,79713082	1,710341826			20,79713082	1,710341826
45,7536878	3,762752017			45,7536878	3,762752017
8,318852327	0,68413673			8,318852327	0,68413673

29,11598314	2,394478556			29,11598314	2,394478556
103,9856541	8,551709129			103,9856541	8,551709129
811,8524567	63,589555			811,8524567	63,589555
2297,038461	179,95764			2297,038461	179,95764
87,34794943	7,183435669			87,34794943	7,183435669
91,50737559	7,525504034			91,50737559	7,525504034
195,4930297	16,07721316			195,4930297	16,07721316
187,1741773	15,39307643			187,1741773	15,39307643
54,07254012	4,446888747			54,07254012	4,446888747
99,82622792	8,209640764			99,82622792	8,209640764
732,0590047	60,20403227			732,0590047	60,20403227
12,47827849	1,026205096			12,47827849	1,026205096
795,5561144	62,31766971			795,5561144	62,31766971
33,27540931	2,736546921			33,27540931	2,736546921
341,0729454	28,04960594			341,0729454	28,04960594
4,159426163	0,342068365			4,159426163	0,342068365
4,159426163	0,342068365			4,159426163	0,342068365
8,318852327	0,68413673			8,318852327	0,68413673
8,318852327	0,68413673			8,318852327	0,68413673
2811,141308	220,2389002			2811,141308	220,2389002
62,39139245	5,131025478			62,39139245	5,131025478
8,318852327	0,68413673			8,318852327	0,68413673
108,1450802	8,893777494			108,1450802	8,893777494
3455,785575	270,7434368			3455,785575	270,7434368
12,47827849	1,026205096			12,47827849	1,026205096
12,47827849	1,026205096			12,47827849	1,026205096
4,159426163	0,342068365			4,159426163	0,342068365
29,11598314	2,394478556			29,11598314	2,394478556
16,63770465	1,368273461			16,63770465	1,368273461
12,47827849	1,026205096			12,47827849	1,026205096
16,63770465	1,368273461			16,63770465	1,368273461
45,7536878	3,762752017			45,7536878	3,762752017
45,7536878	3,762752017			45,7536878	3,762752017
45,7536878	3,762752017			45,7536878	3,762752017
8,318852327	0,68413673			8,318852327	0,68413673
12,47827849	1,026205096			12,47827849	1,026205096
12,47827849	1,026205096			12,47827849	1,026205096
4,159426163	0,342068365			4,159426163	0,342068365
241,2467175	19,83996518			241,2467175	19,83996518
424,2614687	34,89097325			424,2614687	34,89097325
54,07254012	4,446888747			54,07254012	4,446888747
16,63770465	1,368273461			16,63770465	1,368273461
79,0290971	6,499298938			79,0290971	6,499298938
41,59426163	3,420683652			41,59426163	3,420683652
16,63770465	1,368273461			16,63770465	1,368273461
8896,698316	697,0188663			8896,698316	697,0188663
41723,36496	4187,973639			41723,36496	4187,973639
12,47827849	1,026205096			12,47827849	1,026205096
207,9713082	17,10341826			207,9713082	17,10341826
62,39139245	5,131025478			62,39139245	5,131025478
913,8752772	71,58703218			913,8752772	71,58703218
8,318852327	0,68413673			8,318852327	0,68413673
611,435646	50,28404968			611,435646	50,28404968
1795,15787	140,6302938			1795,15787	140,6302938
8,318852327	0,68413673			8,318852327	0,68413673
112,3045064	9,23584586			112,3045064	9,23584586
49651,1897	**3935,840898**			**49651,1897**	**3935,840898**
62,39139245	5,131025478			62,39139245	5,131025478
29,11598314	2,394478556			29,11598314	2,394478556
87,34794943	7,183435669			87,34794943	7,183435669
245,4061436	20,18203355			245,4061436	20,18203355
24,95655698	2,052410191			24,95655698	2,052410191
24,95655698	2,052410191			24,95655698	2,052410191
33,27540931	2,736546921			33,27540931	2,736546921
37,43483547	3,078615287			37,43483547	3,078615287
58,23196629	4,788957112			58,23196629	4,788957112
37,43483547	3,078615287			37,43483547	3,078615287
112,3045064	9,23584586			112,3045064	9,23584586
49,91311396	4,104820382			49,91311396	4,104820382
20,79713082	1,710341826			20,79713082	1,710341826
33,27540931	2,736546921			33,27540931	2,736546921
20,79713082	1,710341826			20,79713082	1,710341826
54,07254012	4,446888747			54,07254012	4,446888747
357,71065	29,4178794			357,71065	29,4178794
20,79713082	1,710341826			20,79713082	1,710341826
24,95655698	2,052410191			24,95655698	2,052410191
91,50737559	7,525504034			91,50737559	7,525504034
428,4208948	35,23304161			428,4208948	35,23304161
262,0438483	21,55030701			262,0438483	21,55030701
41,59426163	3,420683652			41,59426163	3,420683652
653,0299076	53,70473333			653,0299076	53,70473333
54,07254012	4,446888747			54,07254012	4,446888747
12,47827849	1,026205096			12,47827849	1,026205096
33,27540931	2,736546921			33,27540931	2,736546921
20,79713082	1,710341826			20,79713082	1,710341826
4,159426163	0,342068365			4,159426163	0,342068365
29,11598314	2,394478556			29,11598314	2,394478556
41,59426163	3,420683652			41,59426163	3,420683652
91,50737559	7,525504034			91,50737559	7,525504034
4,159426163	0,342068365			4,159426163	0,342068365
37,43483547	3,078615287			37,43483547	3,078615287
989,0863105	77,84065092			989,0863105	77,84065092
20,79713082	1,710341826			20,79713082	1,710341826
99,82622792	8,209640764			99,82622792	8,209640764
54,07254012	4,446888747			54,07254012	4,446888747
24,95655698	2,052410191			24,95655698	2,052410191
41,59426163	3,420683652			41,59426163	3,420683652
399,3049117	32,83856306			399,3049117	32,83856306
45,7536878	3,762752017			45,7536878	3,762752017
4,159426163	0,342068365			4,159426163	0,342068365
8,318852327	0,68413673			8,318852327	0,68413673
29,11598314	2,394478556			29,11598314	2,394478556
8,318852327	0,68413673			8,318852327	0,68413673
12,47827849	1,026205096			12,47827849	1,026205096
66,55081861	5,473093843			66,55081861	5,473093843
29,11598314	2,394478556			29,11598314	2,394478556
882,8187232	69,47700833			882,8187232	69,47700833
149,7393419	12,31446115			149,7393419	12,31446115
245,4061436	20,18203355			245,4061436	20,18203355
70,71024478	5,815162208			70,71024478	5,815162208
20,79713082	1,710341826			20,79713082	1,710341826
4,159426163	0,342068365			4,159426163	0,342068365
37,43483547	3,078615287			37,43483547	3,078615287
786,1315449	64,65092102			786,1315449	64,65092102
16,63770465	1,368273461			16,63770465	1,368273461
25061,47025	1972,445113			25061,47025	1972,445113
8341,649538	656,5094353			8341,649538	656,5094353
58,23196629	4,788957112			58,23196629	4,788957112
278,6815529	22,91858047			278,6815529	22,91858047
116,4639326	9,577914225			116,4639326	9,577914225
262,0438483	21,55030701			262,0438483	21,55030701
12,47827849	1,026205096			12,47827849	1,026205096
682,1458908	56,09921189			682,1458908	56,09921189
6427,501483	505,8760451			6427,501483	505,8760451
1106,407359	90,99018514			1106,407359	90,99018514
74,86967094	6,157230573			74,86967094	6,157230573
41,59426163	3,420683652			41,59426163	3,420683652
74588,59257	**5934,179262**			**74588,59257**	**5934,179262**
648,8704815	53,36266497			648,8704815	53,36266497
2026,401186	160,1428681			2026,401186	160,1428681
12,47827849	1,026205096			12,47827849	1,026205096
303,6381099	24,97099066			303,6381099	24,97099066
457,536878	37,62752017			457,536878	37,62752017
54,07254012	4,446888747			54,07254012	4,446888747
12,47827849	1,026205096			12,47827849	1,026205096
195,4930297	16,07721316			195,4930297	16,07721316
45,7536878	3,762752017			45,7536878	3,762752017
128,9422111	10,60411932			128,9422111	10,60411932
183,0147512	15,05100807			183,0147512	15,05100807
58,23196629	4,788957112			58,23196629	4,788957112
12,47827849	1,026205096			12,47827849	1,026205096
861,0012158	70,80815159			861,0012158	70,80815159
8,318852327	0,68413673			8,318852327	0,68413673
12,47827849	1,026205096			12,47827849	1,026205096
3547,990517	291,7843155			3547,990517	291,7843155
332,7540931	27,36546921			332,7540931	27,36546921
440,8991733	36,25924671			440,8991733	36,25924671
2153,295223	170,1686584			2153,295223	170,1686584
366,0295024	30,10201614			366,0295024	30,10201614
199,6524558	16,41928153			199,6524558	16,41928153

20,79713082	1,710341826			20,79713082	1,710341826
8,318852327	0,68413673			8,318852327	0,68413673
1158,513356	91,55219236			1158,513356	91,55219236
41,59426163	3,420683652			41,59426163	3,420683652
95,66680176	7,867572399			95,66680176	7,867572399
66,55081861	5,473093843			66,55081861	5,473093843
478,3340088	39,33786199			478,3340088	39,33786199
29,11598314	2,394478556			29,11598314	2,394478556
1264,951624	99,96402903			1264,951624	99,96402903
20,79713082	1,710341826			20,79713082	1,710341826
628,0733507	51,65232314			628,0733507	51,65232314
20,79713082	1,710341826			20,79713082	1,710341826
478,3340088	39,33786199			478,3340088	39,33786199
45,7536878	3,762752017			45,7536878	3,762752017
307,7975361	25,31305902			307,7975361	25,31305902
8,318852327	0,68413673			8,318852327	0,68413673
16,63770465	1,368273461			16,63770465	1,368273461
49,91311396	4,104820382			49,91311396	4,104820382
382,667207	31,4702896			382,667207	31,4702896
20,79713082	1,710341826			20,79713082	1,710341826
166,3770465	13,68273461			166,3770465	13,68273461
29,11598314	2,394478556			29,11598314	2,394478556
22721,66031	1795,649714			22721,66031	1795,649714
15156,46401	1197,792831			15156,46401	1197,792831
2259,733491	178,5804951			2259,733491	178,5804951
840,204085	69,09780976			840,204085	69,09780976
1625,177966	128,4274464			1625,177966	128,4274464
13893,85626	1098,010393			13893,85626	1098,010393
116,4639326	9,577914225			116,4639326	9,577914225
128,9422111	10,60411932			128,9422111	10,60411932
445,0585995	36,60131507			445,0585995	36,60131507
52431,1386	**4183,705737**			**52431,1386**	**4183,705737**
4,159426163	0,342068365			4,159426163	0,342068365
4,159426163	0,342068365			4,159426163	0,342068365
12,47827849	1,026205096			12,47827849	1,026205096
37,43483547	3,078615287			37,43483547	3,078615287
49,91311396	4,104820382			49,91311396	4,104820382
162,2176204	13,34066624			162,2176204	13,34066624
49,91311396	4,104820382			49,91311396	4,104820382
66,55081861	5,473093843			66,55081861	5,473093843
141,4204896	11,63032442			141,4204896	11,63032442
49,91311396	4,104820382			49,91311396	4,104820382
12,47827849	1,026205096			12,47827849	1,026205096
432,580321	35,57510998			432,580321	35,57510998
2785,676418	221,3725573			2785,676418	221,3725573
8,318852327	0,68413673			8,318852327	0,68413673
95,66680176	7,867572399			95,66680176	7,867572399
37,43483547	3,078615287			37,43483547	3,078615287
8,318852327	0,68413673			8,318852327	0,68413673
29,11598314	2,394478556			29,11598314	2,394478556
83,18852327	6,841367303			83,18852327	6,841367303
20,79713082	1,710341826			20,79713082	1,710341826
12,47827849	1,026205096			12,47827849	1,026205096
178,855325	14,7089397			178,855325	14,7089397
12,47827849	1,026205096			12,47827849	1,026205096
8,318852327	0,68413673			8,318852327	0,68413673
12,47827849	1,026205096			12,47827849	1,026205096
41,59426163	3,420683652			41,59426163	3,420683652
23661,46015	1880,351675			23661,46015	1880,351675
33,27540931	2,736546921			33,27540931	2,736546921
8,318852327	0,68413673			8,318852327	0,68413673
1390,758496	110,5152445			1390,758496	110,5152445
12,47827849	1,026205096			12,47827849	1,026205096
1895,369986	150,613696			1895,369986	150,613696
24,95655698	2,052410191			24,95655698	2,052410191
83,18852327	6,841367303			83,18852327	6,841367303
1403,066093	111,4932555			1403,066093	111,4932555
62,39139245	5,131025478			62,39139245	5,131025478
4,159426163	0,342068365			4,159426163	0,342068365
8,318852327	0,68413673			8,318852327	0,68413673
41,59426163	3,420683652			41,59426163	3,420683652
45,7536878	3,762752017			45,7536878	3,762752017
4,159426163	0,342068365			4,159426163	0,342068365
20,79713082	1,710341826			20,79713082	1,710341826
87,34794943	7,183435669			87,34794943	7,183435669
70,71024478	5,815162208			70,71024478	5,815162208
133,1016372	10,94618769			133,1016372	10,94618769
24,95655698	2,052410191			24,95655698	2,052410191
4,159426163	0,342068365			4,159426163	0,342068365
1698,448429	134,9655198			1698,448429	134,9655198
8,318852327	0,68413673			8,318852327	0,68413673
12,47827849	1,026205096			12,47827849	1,026205096
20,79713082	1,710341826			20,79713082	1,710341826
49,91311396	4,104820382			49,91311396	4,104820382
220,4495867	18,12962335			220,4495867	18,12962335
83,18852327	6,841367303			83,18852327	6,841367303
4,159426163	0,342068365			4,159426163	0,342068365
79,0290971	6,499298938			79,0290971	6,499298938
16,63770465	1,368273461			16,63770465	1,368273461
20,79713082	1,710341826			20,79713082	1,710341826
45,7536878	3,762752017			45,7536878	3,762752017
203,811882	16,76134989			203,811882	16,76134989
108,1450802	8,893777494			108,1450802	8,893777494
12,47827849	1,026205096			12,47827849	1,026205096
20,79713082	1,710341826			20,79713082	1,710341826
37,43483547	3,078615287			37,43483547	3,078615287
103,9856541	8,551709129			103,9856541	8,551709129
79,0290971	6,499298938			79,0290971	6,499298938
33,27540931	2,736546921			33,27540931	2,736546921
29,11598314	2,394478556			29,11598314	2,394478556
207,9713082	17,10341826			207,9713082	17,10341826
3807,206995	302,5474714			3807,206995	302,5474714
2108,673225	167,5578546			2108,673225	167,5578546
220,4495867	18,12962335			220,4495867	18,12962335
99,82622792	8,209640764			99,82622792	8,209640764
1829,757914	145,4056696			1829,757914	145,4056696
54,07254012	4,446888747			54,07254012	4,446888747
1010,740558	83,12261274			1010,740558	83,12261274
79,0290971	6,499298938			79,0290971	6,499298938
54,07254012	4,446888747			54,07254012	4,446888747
12,47827849	1,026205096			12,47827849	1,026205096
37,43483547	3,078615287			37,43483547	3,078615287
12,47827849	1,026205096			12,47827849	1,026205096
2371,292195	188,4381542			2371,292195	188,4381542
3294,361993	261,7889802			3294,361993	261,7889802
964,9868699	79,35986072			964,9868699	79,35986072
23949,20593	**1923,566193**			**23949,20593**	**1923,566193**
16,63770465	1,368273461			16,63770465	1,368273461
291,1598314	23,94478556			291,1598314	23,94478556
748,6967094	61,57230573			748,6967094	61,57230573
124,7827849	10,26205096			124,7827849	10,26205096
4,159426163	0,342068365			4,159426163	0,342068365
49,91311396	4,104820382			49,91311396	4,104820382
16,63770465	1,368273461			16,63770465	1,368273461
33,27540931	2,736546921			33,27540931	2,736546921
4,159426163	0,342068365			4,159426163	0,342068365
8,318852327	0,68413673			8,318852327	0,68413673
41,59426163	3,420683652			41,59426163	3,420683652
12,47827849	1,026205096			12,47827849	1,026205096
145,5799157	11,97239278			145,5799157	11,97239278
24,95655698	2,052410191			24,95655698	2,052410191
16,63770465	1,368273461			16,63770465	1,368273461
37,43483547	3,078615287			37,43483547	3,078615287
282,8409791	23,26064883			282,8409791	23,26064883
4,159426163	0,342068365			4,159426163	0,342068365
16,63770465	1,368273461			16,63770465	1,368273461
29,11598314	2,394478556			29,11598314	2,394478556
37,43483547	3,078615287			37,43483547	3,078615287
8,318852327	0,68413673			8,318852327	0,68413673
54,07254012	4,446888747			54,07254012	4,446888747
2215,475119	176,904766			2215,475119	176,904766
37,43483547	3,078615287			37,43483547	3,078615287
4,159426163	0,342068365			4,159426163	0,342068365
278,6815529	22,91858047			278,6815529	22,91858047
45,7536878	3,762752017			45,7536878	3,762752017
74,86967094	6,157230573			74,86967094	6,157230573
29,11598314	2,394478556			29,11598314	2,394478556
95,66680176	7,867572399			95,66680176	7,867572399
8,318852327	0,68413673			8,318852327	0,68413673

4,159426163	0,342068365			4,159426163	0,342068365
8,318852327	0,68413673			8,318852327	0,68413673
8,318852327	0,68413673			8,318852327	0,68413673
103,9856541	8,551709129			103,9856541	8,551709129
20,79713082	1,710341826			20,79713082	1,710341826
4,159426163	0,342068365			4,159426163	0,342068365
8,318852327	0,68413673			8,318852327	0,68413673
12,47827849	1,026205096			12,47827849	1,026205096
440,8991733	36,25924671			440,8991733	36,25924671
116,4639326	9,577914225			116,4639326	9,577914225
2597,69336	207,4158838			2597,69336	207,4158838
12,47827849	1,026205096			12,47827849	1,026205096
12,47827849	1,026205096			12,47827849	1,026205096
29,11598314	2,394478556			29,11598314	2,394478556
41,59426163	3,420683652			41,59426163	3,420683652
8,318852327	0,68413673			8,318852327	0,68413673
8,318852327	0,68413673			8,318852327	0,68413673
16,63770465	1,368273461			16,63770465	1,368273461
4,159426163	0,342068365			4,159426163	0,342068365
4,159426163	0,342068365			4,159426163	0,342068365
8,318852327	0,68413673			8,318852327	0,68413673
4,159426163	0,342068365			4,159426163	0,342068365
4,159426163	0,342068365			4,159426163	0,342068365
41,59426163	3,420683652			41,59426163	3,420683652
112,3045064	9,23584586			112,3045064	9,23584586
4,159426163	0,342068365			4,159426163	0,342068365
4,159426163	0,342068365			4,159426163	0,342068365
4,159426163	0,342068365			4,159426163	0,342068365
83,18852327	6,841367303			83,18852327	6,841367303
33,27540931	2,736546921			33,27540931	2,736546921
41,59426163	3,420683652			41,59426163	3,420683652
8,318852327	0,68413673			8,318852327	0,68413673
4,159426163	0,342068365			4,159426163	0,342068365
8,318852327	0,68413673			8,318852327	0,68413673
4,159426163	0,342068365			4,159426163	0,342068365
24,95655698	2,052410191			24,95655698	2,052410191
12,47827849	1,026205096			12,47827849	1,026205096
12,47827849	1,026205096			12,47827849	1,026205096
6896,767983	550,6894424			6896,767983	550,6894424
66,55081861	5,473093843			66,55081861	5,473093843
41,59426163	3,420683652			41,59426163	3,420683652
37,43483547	3,078615287			37,43483547	3,078615287
79,0290971	6,499298938			79,0290971	6,499298938
6145,543166	490,7084011			6145,543166	490,7084011
124,7827849	10,26205096			124,7827849	10,26205096
287,0004053	23,6027172			287,0004053	23,6027172
170,5364727	14,02480297			170,5364727	14,02480297
58,23196629	4,788957112			58,23196629	4,788957112
1376,937031	109,9421734			1376,937031	109,9421734
14719,48151	**1172,24413**			**14719,48151**	**1172,24413**
95,66680176	7,867572399			95,66680176	7,867572399
37,43483547	3,078615287			37,43483547	3,078615287
37,43483547	3,078615287			37,43483547	3,078615287
174,6958989	14,36687134			174,6958989	14,36687134
124,7827849	10,26205096			124,7827849	10,26205096
345,2323716	28,39167431			345,2323716	28,39167431
70,71024478	5,815162208			70,71024478	5,815162208
54,07254012	4,446888747			54,07254012	4,446888747
79,0290971	6,499298938			79,0290971	6,499298938
54,07254012	4,446888747			54,07254012	4,446888747
474,1745826	38,99579363			474,1745826	38,99579363
29,11598314	2,394478556			29,11598314	2,394478556
128,9422111	10,60411932			128,9422111	10,60411932
87,34794943	7,183435669			87,34794943	7,183435669
124,7827849	10,26205096			124,7827849	10,26205096
170,5364727	14,02480297			170,5364727	14,02480297
166,3770465	13,68273461			166,3770465	13,68273461
590,6385152	48,57370785			590,6385152	48,57370785
628,0733507	51,65232314			628,0733507	51,65232314
9997,683123	787,0862148			9997,683123	787,0862148
353,5512239	29,07581104			353,5512239	29,07581104
895,1263206	70,45501935			895,1263206	70,45501935
29420,54972	**2349,373873**			**29420,54972**	**2349,373873**
45,7536878	3,762752017			45,7536878	3,762752017
257,8844221	21,20823864			257,8844221	21,20823864
37,43483547	3,078615287			37,43483547	3,078615287
615,5950722	50,62611805			615,5950722	50,62611805
24,95655698	2,052410191			24,95655698	2,052410191
183,0147512	15,05100807			183,0147512	15,05100807
29,11598314	2,394478556			29,11598314	2,394478556
390,9860594	32,15442633			390,9860594	32,15442633
124,7827849	10,26205096			124,7827849	10,26205096
37,43483547	3,078615287			37,43483547	3,078615287
574,0008105	47,20543439			574,0008105	47,20543439
45,7536878	3,762752017			45,7536878	3,762752017
37,43483547	3,078615287			37,43483547	3,078615287
83,18852327	6,841367303			83,18852327	6,841367303
232,9278651	19,15582845			232,9278651	19,15582845
29,11598314	2,394478556			29,11598314	2,394478556
37,43483547	3,078615287			37,43483547	3,078615287
4,159426163	0,342068365			4,159426163	0,342068365
74,86967094	6,157230573			74,86967094	6,157230573
7098,213876	562,1404906			7098,213876	562,1404906
58,23196629	4,788957112			58,23196629	4,788957112
45,7536878	3,762752017			45,7536878	3,762752017
20,79713082	1,710341826			20,79713082	1,710341826
41,59426163	3,420683652			41,59426163	3,420683652
74,86967094	6,157230573			74,86967094	6,157230573
149,7393419	12,31446115			149,7393419	12,31446115
20,79713082	1,710341826			20,79713082	1,710341826
4,159426163	0,342068365			4,159426163	0,342068365
4,159426163	0,342068365			4,159426163	0,342068365
232,9278651	19,15582845			232,9278651	19,15582845
12,47827849	1,026205096			12,47827849	1,026205096
79,0290971	6,499298938			79,0290971	6,499298938
20,79713082	1,710341826			20,79713082	1,710341826
12,47827849	1,026205096			12,47827849	1,026205096
108,1450802	8,893777494			108,1450802	8,893777494
166,3770465	13,68273461			166,3770465	13,68273461
49,91311396	4,104820382			49,91311396	4,104820382
83,18852327	6,841367303			83,18852327	6,841367303
12,47827849	1,026205096			12,47827849	1,026205096
162,2176204	13,34066624			162,2176204	13,34066624
87,34794943	7,183435669			87,34794943	7,183435669
83,18852327	6,841367303			83,18852327	6,841367303
12,47827849	1,026205096			12,47827849	1,026205096
16,63770465	1,368273461			16,63770465	1,368273461
24,95655698	2,052410191			24,95655698	2,052410191
29,11598314	2,394478556			29,11598314	2,394478556
58,23196629	4,788957112			58,23196629	4,788957112
37,43483547	3,078615287			37,43483547	3,078615287
54,07254012	4,446888747			54,07254012	4,446888747
274,5221268	22,5765121			274,5221268	22,5765121
178,855325	14,7089397			178,855325	14,7089397
224,6090128	18,47169172			224,6090128	18,47169172
4833,286025	382,7656232			4833,286025	382,7656232
24,95655698	2,052410191			24,95655698	2,052410191
704,6683857	55,79953162			704,6683857	55,79953162
232,9278651	19,15582845			232,9278651	19,15582845
29,11598314	2,394478556			29,11598314	2,394478556
174,6958989	14,36687134			174,6958989	14,36687134
528,2471227	43,44268238			528,2471227	43,44268238
8601,068521	681,1604252			8601,068521	681,1604252
1798,593756	142,4328621			1798,593756	142,4328621
87,34794943	7,183435669			87,34794943	7,183435669

Приложение 4.2
к территориальной схеме обращения с отходами
Ярославской области

Морфологический состав ТКО Ярославской области области

Муниципальное образование	Количество отходов т	Пищевые отходы	Бумага и картон	Полимерные материалы (пластмассы)	Полиэтиленовые и другие пленки	Нетканные материалы (средства личной гигиены)
Ярославская область	**391790,4035**	15,47	20,03	18,31	5,81	3,09
ГО Город Ярославль	**170670,9108**	26402,7899	34185,3834	31249,8438	9915,9799	5273,7311
Переславль-Залесский муниципальный округ	**32000**	4950,4000	6409,6000	5859,2000	1859,2000	988,8000
ГО Город Рыбинск	**49505,7424**	7658,5383	9916,0002	9064,5014	2876,2836	1529,7274
Большесельский муниципальный округ	**3167,762865**	490,0529	634,5029	580,0174	184,0470	97,8839
Борисоглебский муниципальный округ	**3990,58873**	617,3441	799,3149	730,6768	231,8532	123,3092
Брейтовский муниципальный округ	**3300**	510,5100	660,9900	604,2300	191,7300	101,9700
Гаврилов-Ямский муниципальный округ	**7516,990191**	1162,8784	1505,6531	1376,3609	436,7371	232,2750
Даниловский муниципальный округ	**6268,022749**	969,6631	1255,4850	1147,6750	364,1721	193,6819
Любимский муниципальный округ	**2874,768263**	444,7267	575,8161	526,3701	167,0240	88,8303
Мышкинский муниципальный округ	**3795,344233**	587,1398	760,2074	694,9275	220,5095	117,2761
Некоузский муниципальный округ	**4054,274431**	627,1963	812,0712	742,3376	235,5533	125,2771
Некрасовский муниципальный округ	**6160,82349**	953,0794	1234,0129	1128,0468	357,9438	190,3694
Первомайский муниципальный округ	**2450,999482**	379,1696	490,9352	448,7780	142,4031	75,7359
Пошехонский муниципальный округ	**2933,430551**	453,8017	587,5661	537,1111	170,4323	90,6430
Ростовский муниципальный округ	**20457,25383**	3164,7372	4097,5879	3745,7232	1188,5664	632,1291
Рыбинский муниципальный округ	**13000**	2011,1000	2603,9000	2380,3000	755,3000	401,7000
Тутаевский муниципальный округ	**16000,75561**	2475,3169	3204,9513	2929,7384	929,6439	494,4233
Угличский муниципальный округ	**15608,19618**	2414,5879	3126,3217	2857,8607	906,8362	482,2933
Ярославский муниципальный округ	**28034,53974**	4336,9433	5615,3183	5133,1242	1628,8068	866,2673
ИТОГО:		**60609,9754**	**78475,6178**	**71736,8229**	**22763,0224**	**12106,3235**

Дерево, ветки, листва	Ткань, веревки, нитки, поролон, синтепон	Стекло, керамика, оргстекло	Упаковка тетрапак	Резина, кожа, латекс	Металлы цветные	Металлы черные	Смет (земля, песок, гравий)	Пенопласт	Лампы светодиодные	Батарейки отработанные
Процентное содержание, % по массе										
5,89	3,15	8,17	4,05	4,07	5,7	3,59	1,59	0,42	0,35	0,31
10052,5166	5376,1337	13943,8134	6912,1719	6946,3061	9728,241914	6127,085697	2713,667481	716,8178252	597,3481877	529,0798234
1884,8000	1008,0000	2614,4000	1296,0000	1302,4000	1824	1148,8	508,8	134,4	112	99,2
2915,8882	1559,4309	4044,6192	2004,9826	2014,8837	2821,827317	1777,256152	787,1413041	207,9241181	173,2700984	153,4678014
186,5812	99,7845	258,8062	128,2944	128,9279	180,5624833	113,7226869	50,36742956	13,30460403	11,08717003	9,820064882
235,0457	125,7035	326,0311	161,6188	162,4170	227,4635576	143,2621354	63,45036081	16,76047267	13,96706056	12,37082506
194,3700	103,9500	269,6100	133,6500	134,3100	188,1	118,47	52,47	13,86	11,55	10,23
442,7507	236,7852	614,1381	304,4381	305,9415	428,4684409	269,8599479	119,520144	31,5713588	26,30946567	23,30266959
369,1865	197,4427	512,0975	253,8549	255,1085	357,2772967	225,0220167	99,6615617	26,32569554	21,93807962	19,43087052
169,3239	90,5552	234,8686	116,4281	117,0031	163,861791	103,2041806	45,70881538	12,0740267	10,06168892	8,911781615
223,5458	119,5533	310,0796	153,7114	154,4705	216,3346213	136,252858	60,3459733	15,94044578	13,28370482	11,76556712
238,7968	127,7096	331,2342	164,1981	165,0090	231,0936426	145,5484521	64,46296345	17,02795261	14,18996051	12,56825074
362,8725	194,0659	503,3393	249,5134	250,7455	351,1669389	221,1735633	97,95709349	25,87545866	21,56288222	19,09855282
144,3639	77,2065	200,2467	99,2655	99,7557	139,7069705	87,99088139	38,97089176	10,29419782	8,578498186	7,598098393
172,7791	92,4031	239,6613	118,8039	119,3906	167,2055414	105,3101568	46,64154576	12,32040831	10,26700693	9,093634707
1204,9323	644,4035	1671,3576	828,5188	832,6102	1166,063468	734,4154124	325,2703359	85,92046608	71,6003884	63,41748687
765,7000	409,5000	1062,1000	526,5000	529,1000	740,9999999	466,7	206,7	54,6	45,5	40,3
942,4445	504,0238	1307,2617	648,0306	651,2308	912,0430697	574,4271264	254,4120142	67,20317356	56,00264463	49,60234239
919,3228	491,6582	1275,1896	632,1319	635,2536	889,6671822	560,3342428	248,1703192	65,55442395	54,62868662	48,38540815
1651,2344	883,0880	2290,4219	1135,3989	1141,0058	1597,968765	1006,439977	445,7491819	117,7450669	98,1208891	86,9070732
23076,4548	**12341,3977**	**32009,2760**	**15867,5113**	**15945,8694**	**22332,0530**	**14065,2755**	**6229,4674**	**1645,5197**	**1371,2664**	**1214,5503**

Приложение 4.3
к территориальной схеме обращения с отходами
Ярославской области

Количество отходов по видам и классам опасности

№ строки	Код ФККО	Вид отходов	Класс опасности
А	Б	В	Г
1	1 00 000 00 00 0	ОТХОДЫ СЕЛЬСКОГО, ЛЕСНОГО ХОЗЯЙСТВА, РЫБОВОДСТВА И РЫБОЛОВСТВА	4
2	1 10 000 00 00 0	ОТХОДЫ СЕЛЬСКОГО ХОЗЯЙСТВА	5
3	1 11 010 11 49 5	семена зерновых, зернобобовых, масличных, овощных, бахчевых, корнеплодных культур непротравленные с ис	5
4	1 11 110 02 23 5	солома	5
5	1 11 120 05 49 5	зерноотходы ячменя	5
6	1 11 210 01 23 5	ботва от корнеплодов, другие подобные растительные остатки при выращивании овощей	5
7	1 11 210 02 23 5	ботва от корнеплодов, другие подобные растительные остатки при выращивании овощей, загрязненные земле	5
8	1 11 411 11 23 5	растительные остатки при выращивании цветов, загрязненные землей	5
9	1 11 911 11 61 5	субстраты минераловатные для тепличного растениеводства отработанные	5
10	1 12 110 01 33 4	навоз крупного рогатого скота свежий	4
11	1 12 110 02 29 5	навоз крупного рогатого скота перепревший	5
12	1 12 210 01 33 4	навоз конский свежий	4
13	1 12 510 02 29 4	навоз свиней перепревший	4
14	1 12 711 01 33 3	помет куриный свежий	3
15	1 12 971 01 33 4	экскременты собак свежие	4
16	1 12 971 11 40 4	отходы подстилки из древесных опилок при содержании собак	4
17	1 12 971 21 20 4	отходы подстилки из сена при содержании собак	4
18	1 52 110 01 21 5	отходы сучьев, ветвей, вершинок от лесоразработок	5
19	1 52 110 02 21 5	отходы корчевания пней	5
20	1 52 110 03 23 5	зелень древесная	5
21	1 52 110 04 21 5	отходы раскряжевки	5
22	1 54 110 01 21 5	отходы малоценной древесины (хворост, валежник, обломки стволов)	5
23	2 00 190 99 39 5	вскрышные породы в смеси практически неопасные	5
24	2 12 101 01 31 3	конденсат газовый нефтяного (попутного) газа	3
25	2 12 211 11 31 3	сорбент на основе жидких углеводородов, метанола, формальдегида и третичных аминов, отработанный при о	3
26	2 31 112 01 21 5	отходы известняка, доломита и мела в кусковой форме практически неопасные	5
27	2 31 112 02 40 5	отсев известковых, доломитовых, меловых частиц с размером частиц не более 5 мм практически неопасный	5
28	2 31 112 03 40 4	отходы известняка, доломита и мела в виде порошка и пыли малоопасные	4
29	2 31 122 01 21 5	отходы гипса в кусковой форме	5
30	2 91 110 01 39 4	растворы буровые при бурении нефтяных скважин отработанные малоопасные	4
31	2 91 111 12 39 3	растворы буровые на углеводородной основе при бурении, связанном с добычей сырой нефти, природного газ	3
32	2 91 211 02 20 4	проппант керамический на основе кварцевого песка, загрязненный нефтью (содержание нефти менее 15%)	4
33	2 91 247 11 30 3	кислотная стимулирующая композиция на основе соляной кислоты отработанная	3
34	2 92 111 11 20 5	отходы галита при проходке подземных горных выработок	5
35	3 01 115 11 29 5	остатки подсластителей и ароматизаторов при производстве пищевых продуктов	5
36	3 01 115 12 10 3	сливы ароматизаторов на масляной основе при производстве пищевых продуктов	3
37	3 01 115 13 32 4	остатки заменителей сахара при производстве пищевых продуктов	4
38	3 01 116 11 31 4	остатки растительных масел при производстве пищевых продуктов	4
39	3 01 118 11 72 4	отходы упаковки из разнородных материалов в смеси, загрязненные пищевым сырьем биологического происхо	4
40	3 01 122 71 20 4	отходы (остатки) поваренной соли при засолке шкур	4
41	3 01 131 01 29 5	выжимки фруктовые и ягодные	5
42	3 01 131 91 39 5	брак пюре и концентратов при переработке и консервировании фруктов	5
43	3 01 141 53 39 4	осадок при хранении растительных масел	4
44	3 01 148 01 39 4	отходы из жироотделителей, содержащие растительные жировые продукты	4
45	3 01 149 65 52 4	фильтры тканевые, отработанные при очистке масел	4
46	3 01 153 21 31 5	сыворотка при свертывании молока	5
47	3 01 155 51 20 5	отходы теста (облои) в производстве мороженого	5
48	3 01 157 13 39 4	осадок флотационной очистки сточных вод производства молочной продукции	4
49	3 01 157 21 39 5	осадок очистки смеси сточных вод производства молочной продукции и хозяйственно-бытовых сточных вод	5
50	3 01 158 11 10 5	воды от мойки оборудования производства молочной продукции	5
51	3 01 159 01 10 4	молочная продукция некондиционная	4
52	3 01 159 61 52 5	отходы тары бумажной и полимерной в смеси при фасовке молочной продукции	5
53	3 01 159 62 50 4	упаковка из бумаги и/или картона, загрязненная функциональными компонентами, необходимыми для произв	4
54	3 01 159 91 60 4	обтирочный материал, загрязненный при производстве молочной продукции	4
55	3 01 161 11 42 5	пыль зерновая	5
56	3 01 161 12 49 5	отходы от механической очистки зерна	5
57	3 01 161 31 49 5	лузга овсяная	5
58	3 01 171 21 49 5	технологические потери муки пшеничной	5
59	3 01 179 02 39 5	отходы теста	5
60	3 01 179 03 29 5	хлебная крошка	5
61	3 01 179 04 10 5	дрожжи хлебопекарные отработанные	5
62	3 01 179 05 29 5	скорлупа от куриных яиц	5
63	3 01 182 21 49 5	брак кондитерской массы при производстве шоколадных, кондитерских сахаристых изделий	5
64	3 01 182 42 29 4	брак жевательной резинки в производстве жевательной резинки	4
65	3 01 182 62 29 4	брак леденцов в производстве кондитерских леденцов	4

66	3 01 182 95 50 4	брак кондитерских изделий в смеси	4
67	3 01 184 11 40 4	отходы пряностей в виде пыли или порошка	4
68	3 01 184 12 40 5	пряности некондиционные	5
69	3 01 189 13 42 4	пыль комбикормовая	4
70	3 01 190 00 00 0	Прочие отходы при производстве пищевых продуктов	5
71	3 01 191 01 61 4	фильтры тканевые рукавные, загрязненные мучной пылью, отработанные	4
72	3 01 191 21 41 4	отходы подсластителей и талька в смеси при газоочистке в производстве пищевых продуктов	4
73	3 01 195 23 39 4	отходы из жироотделителей, содержащие животные жировые продукты	4
74	3 01 199 32 60 4	обтирочный материал, загрязненный пищевыми жирами при производстве пищевых продуктов	4
75	3 01 213 21 10 3	отходы спиртосодержащие производства изделий ликеро-водочных	3
76	3 01 220 02 29 5	выжимки сладкие	5
77	3 01 226 11 61 4	картон фильтровальный, отработанный при фильтрации виноматериалов	4
78	3 01 240 03 29 5	солодовые ростки	5
79	3 01 240 05 29 5	дробина солодовая (пивная)	5
80	3 01 240 07 39 5	дрожжи пивные отработанные	5
81	3 01 245 11 49 5	кизельгур, отработанный при фильтрации пива	5
82	3 01 245 21 60 5	фильтры картонные, отработанные при фильтрации пива	5
83	3 01 305 11 32 5	глицериновая суспензия при приготовлении соусов и ароматизаторов в производстве табачных изделий	5
84	3 01 305 19 32 5	брак соусов и ароматизаторов в производстве табачных изделий	5
85	3 01 349 11 60 5	отходы при дроблении бракованных сигарет	5
86	3 01 390 01 49 5	остатки табачной мелочи, жилки табачного листа	5
87	3 02 111 03 23 5	пух хлопковый	5
88	3 02 111 06 42 4	пыль хлопковая	4
89	3 02 119 11 61 5	отходы низких стандартов (включая очесы, прядильные отходы и расщипанное сырье) при подготовке и пряден	5
90	3 02 141 03 23 5	отходы искусственных нитей и волокон	5
91	3 02 141 04 23 5	отходы синтетических нитей и волокон	5
92	3 02 917 11 42 4	пыль смешанных волокон при производстве трикотажного полотна и изделий из него	4
93	3 02 956 11 31 3	отходы пропиточного состава на основе резорцин-формальдегидных смол и латекса при пропитке ткани в прои	3
94	3 02 956 31 60 3	отходы геосетки из полиэфирных волокон, пропитанной дисперсией акрилового сополимера, при производстве	3
95	3 02 961 21 61 5	отходы хлопчатобумажного волокна при прочесе в производстве нетканого полотна	5
96	3 02 965 11 23 4	обрезки и обрывки нетканых синтетических материалов в их производстве	4
97	3 02 992 11 23 5	обрезь валяльно-войлочной продукции	5
98	3 02 992 71 42 4	пыль шерстяная от шлифовки валяльно-войлочной продукции	4
99	3 03 111 01 23 5	обрезки и обрывки хлопчатобумажных тканей	5
100	3 03 111 02 23 5	обрезки и обрывки льняных тканей	5
101	3 03 111 09 23 5	обрезки и обрывки смешанных тканей	5
102	3 03 111 21 23 5	обрезки и обрывки тканей из полиамидного волокна	5
103	3 03 111 22 23 5	обрезки и обрывки тканей из полиэфирного волокна	5
104	3 04 111 02 39 5	мездра гольевая	5
105	3 04 121 01 29 4	обрезки спилка хромовой кожи	4
106	3 04 131 01 22 4	стружка кож хромового дубления	4
107	3 04 132 01 39 4	шлам от шлифовки кож	4
108	3 04 132 02 42 4	кожная пыль (мука)	4
109	3 04 181 11 39 5	отходы механической и физико-химической очистки сточных вод производства натуральной кожи обезвоженны	5
110	3 04 311 01 29 4	обрезь кож хромового дубления	4
111	3 04 311 02 29 5	обрезь кож нехромового дубления	5
112	3 04 332 11 29 4	отходы искусственной обувной кожи при производстве обуви	4
113	3 04 391 11 60 4	отходы искусственного меха и тканей двух-, трехслойных для пошива обуви в смеси	4
114	3 04 392 11 29 4	отходы обувного картона при производстве обуви	4
115	3 04 911 11 29 4	обрезь натуральной кожи различного способа дубления в смеси	4
116	3 05 100 02 29 4	кора с примесью земли	4
117	3 05 220 01 21 5	горбыль из натуральной чистой древесины	4
118	3 05 220 01 21 5	горбыль из натуральной чистой древесины	5
119	3 05 220 02 21 5	рейка из натуральной чистой древесины	5
120	3 05 220 03 21 5	щепа натуральной чистой древесины	5
121	3 05 220 04 21 5	обрезь натуральной чистой древесины	5
122	3 05 230 01 43 5	опилки натуральной чистой древесины	5
123	3 05 230 02 22 5	стружка натуральной чистой древесины	5
124	3 05 291 11 20 5	опилки и стружка натуральной чистой древесины несортированные	5
125	3 05 291 91 20 5	прочие несортированные древесные отходы из натуральной чистой древесины	5
126	3 05 301 15 39 3	шлам зачистки оборудования для приготовления клея на основе мочевино-формальдегидной смолы	3
127	3 05 311 01 42 4	пыль древесная от шлифовки натуральной чистой древесины	4
128	3 05 311 03 42 5	пыль древесная от шлифовки натуральной чистой древесины практически неопасная	5
129	3 05 312 01 29 4	обрезь фанеры, содержащей связующие смолы	4
130	3 05 312 21 43 4	опилки фанеры, содержащей связующие смолы	4
131	3 05 312 22 29 4	отходы древесные от шлифовки фанеры, содержащей связующие смолы	4
132	3 05 312 31 10 3	промывные воды технологического оборудования производства фанеры, содержащие формальдегид	3
133	3 05 312 42 20 4	отходы затвердевшего клея на основе фенолформальдегидной смолы при производстве фанеры	4
134	3 05 313 11 43 4	опилки древесно-стружечных и/или древесно-волокнистых плит	4
135	3 05 313 31 20 4	опилки и стружка разнородной древесины (например, содержащие опилки и стружку древесно-стружечных и/и	4
136	3 05 313 41 21 4	обрезки, кусковые отходы древесно-стружечных и/или древесно-волокнистых плит	4
137	3 05 313 42 21 4	обрезь разнородной древесины (например, содержащая обрезь древесно-стружечных и/или древесно-волокны	4
138	3 05 313 51 42 4	пыль при изготовлении и обработке древесно-стружечных и/или древесно-волокнистых плит	4
139	3 05 313 52 42 4	пыль при обработке разнородной древесины (например, содержащая пыль древесно-стружечных и/или древе	4
140	3 05 313 62 39 4	шлам при обработке разнородной древесины (например, содержащий шлам древесно-стружечных и/или древ	4
141	3 05 314 01 29 5	отходы шпона натуральной чистой древесины	5
142	3 05 375 21 39 4	воды промывки окрасочных камер от красителей на водной основе при обработке изделий из дерева	4
143	3 05 381 11 39 3	отходы мокрой газоочистки при производстве плит из древесно-волокнистых материалов	3

144	3 06 055 11 10 4	отходы клея на основе кукурузного крахмала при промывке оборудования приготовления клея	4
145	3 06 119 15 39 5	отходы роспуска макулатуры и очистки макулатурной массы при производстве бумажной массы	5
146	3 06 119 35 39 5	отходы бумажные, содержащие полимерные материалы, при приготовлении макулатурной массы в производс	5
147	3 06 121 12 29 5	срыв бумаги	5
148	3 06 121 21 29 5	отходы бумаги от резки и штамповки	5
149	3 06 121 41 29 5	отходы картона от резки и штамповки	5
150	3 06 121 43 29 5	обрезь гофрокартона	5
151	3 06 121 91 51 4	сетки сушильные и формующие полиэфирные бумагоделательных машин, утратившие потребительские свойст	4
152	3 06 261 11 60 5	отходы бумажные производства детских подгузников незагрязненные	5
153	3 06 811 12 39 5	осадок с песколовок при механической очистке промышленных сточных вод целлюлозно-бумажного производ	5
154	3 06 811 21 20 5	смесь осадков механической и биологической очистки сточных вод производств целлюлозы, древесной массы,	5
155	3 06 811 31 39 5	осадок механической очистки сточных вод производства бумаги и картона преимущественно из вторичного сыр	5
156	3 06 831 31 39 3	осадок реагентной очистки сточных вод целлюлозно-бумажного производства	3
157	3 07 114 12 41 3	отходы тонера при обслуживании цифровых печатных машин	3
158	3 07 114 32 10 3	отходы негалогенированных растворителей в смеси при промывке полиграфических валов в производстве печа	3
159	3 07 114 33 30 3	отходы растворителей на основе этилацетата, загрязненные пигментной краской и смолами при промывке печ	3
160	3 07 114 41 39 3	жидкие отходы, содержащие клеи и водорастворимые краски, при мойке печатного оборудования в производс	3
161	3 07 114 51 52 4	отходы офсетного резинотканевого полотна, загрязненного лакокрасочными материалами (содержание менее	4
162	3 07 114 61 60 4	обтирочный материал, загрязненный при чистке печатных барабанов и офсетной резины	4
163	3 07 114 62 60 3	обтирочный материал, загрязненный керосином и печатной краской при чистке печатных форм	3
164	3 07 116 11 51 4	тара полиэтиленовая, загрязненная раствором для обработки офсетных пластин	4
165	3 07 121 11 10 3	отходы красителей при изготовлении печатной продукции методом ультрафиолетовой печати	3
166	3 07 121 12 10 3	отходы красителей при изготовлении печатной продукции методом сольвентной струйной печати	3
167	3 07 121 13 32 3	отходы красителей при изготовлении печатной продукции методом флексографической и глубокой печати	3
168	3 07 122 11 60 5	отходы бумаги при изготовлении печатной продукции	5
169	3 08 211 01 10 2	кислота серная отработанная процесса алкилирования углеводородов	2
170	3 08 241 01 21 4	отходы битума нефтяного	4
171	3 08 251 21 49 4	сорбент алюмосиликатный, загрязненный парафином при производстве парафинов	4
172	3 10 042 31 52 4	тара из полимерных материалов, загрязненная неорганическим сырьем для производства лаков, добавок для б	4
173	3 10 611 11 39 3	отходы зачистки технологического оборудования химических и нефтехимических производств, содержащие пи	3
174	3 10 611 12 39 4	отходы зачистки технологического оборудования нефтехимических производств, содержащие нефтепродукты м	4
175	3 10 882 11 39 4	песок, загрязненный при ликвидации проливов лакокрасочных материалов	4
176	3 11 042 21 51 4	тара полипропиленовая, загрязненная неорганическими солями и оксидами для производства белофоров и кра	4
177	3 11 042 23 52 4	тара из разнородных полимерных материалов, загрязненная органическим сырьем для производства лаков, кр	4
178	3 12 112 71 60 3	фильтры рукавные стекловолоконные, отработанные при газоочистке в производстве углерода технического	3
179	3 12 112 91 29 3	смет углерода технического в его производстве	3
180	3 12 114 31 20 5	бой кварцевых тиглей незагрязненных	5
181	3 12 228 22 32 4	осадок обводненный при нейтрализации сточных вод производства серной кислоты известковым молоком	4
182	3 12 726 21 33 5	осадок при промывке цеолитов в их производстве	5
183	3 13 221 31 40 3	катализатор на основе оксида цинка, отработанный при производстве спирта метилового	3
184	3 13 959 31 39 4	отходы (осадок) механической очистки нейтрализованных стоков производств органического синтеза	4
185	3 13 991 11 39 3	маточные растворы фильтрации продукции производств производных аминокислот, карбоновых кислот и пири	3
186	3 13 991 12 39 3	маточные растворы фильтрации продукции производств производных гетероциклических кетонов, карбоновых	3
187	3 14 001 11 39 4	отходы получения магнезиальной добавки в производстве минеральных удобрений	4
188	3 14 901 31 33 4	отходы зачистки коллекторов ливневых и промышленных сточных вод при производстве неорганических мине	4
189	3 15 115 21 33 3	масла синтетические компрессорные, загрязненные низкомолекулярным полиэтиленом в производстве полиэ	3
190	3 15 901 01 10 3	ацетон, отработанный при промывке оборудования производства эпоксидных связующих	3
191	3 17 052 21 61 4	отходы упаковки из бумаги, загрязненной пигментами для производства лакокрасочных материалов	4
192	3 17 127 11 39 3	хлористый метилен, отработанный при мойке оборудования производства материалов лакокрасочных на осно	3
193	3 17 127 12 39 3	отходы зачистки оборудования производства материалов лакокрасочных на основе сложных полиэфиров	3
194	3 17 641 21 32 4	воды промывки оборудования производства красок на водной основе	4
195	3 17 811 21 20 3	отходы зачистки газоочистного оборудования при производстве лакокрасочных изделий	3
196	3 17 821 21 52 4	фильтры, отработанные при очистке воздуха в производстве красок на водной основе	4
197	3 18 195 42 60 4	спецодежда из хлопчатобумажных и смешанных волокон, утратившая потребительские свойства при производс	4
198	3 18 210 21 49 3	просыпи карбоната натрия при разгрузке сырья для производства мыла и моющих средств, чистящих и полирук	3
199	3 18 213 23 10 4	жидкие отходы промывки оборудования производства жидких синтетических моющих средств, содержащие по	4
200	3 18 221 31 10 4	смесь сырья жидкого природного растительного происхождения для производства косметических средств, не г	4
201	3 18 221 33 40 4	смесь сырья твердого природного растительного происхождения для производства косметических средств, не	4
202	3 18 221 41 10 4	смесь сырья жидкого химического происхождения для производства косметических средств, не пригодного для	4
203	3 18 221 43 40 3	смесь сырья твердого химического происхождения для производства косметических средств, не пригодного дл	3
204	3 18 227 11 39 4	осадок реагентной очистки технологических вод производства парфюмерных и косметических средств	4
205	3 18 228 21 32 4	брак зубной пасты при ее производстве	4
206	3 18 229 37 30 4	брак жиросодержащих косметических средств при их производстве	4
207	3 18 229 39 30 4	брак пенообразующих косметических средств при их производстве	4
208	3 18 311 31 31 4	отходы эмульсии диспергирования раствора аммиачной и натриевой селитр в индустриальном масле	4
209	3 19 120 00 23 5	брак полиэфирного волокна и нитей	5
210	3 19 131 12 20 3	отходы полимера полиакрилонитрильного, загрязненного роданидами при получении полиакрилонитрильного	3
211	3 19 131 31 61 3	материалы фильтрующие из натуральных волокон, загрязненные при очистке прядильного раствора при получе	3
212	3 19 131 32 72 3	фильтры и фильтровальные материалы полипропиленовые и полиацетатные, загрязненные роданидом натрия	3
213	3 19 131 91 20 3	перлит, загрязненный преимущественно роданидом натрия и карбонатом бария при регенерации раствора род	3
214	3 19 141 21 60 4	отходы полиакрилонитрильного волокна при ткачестве в производстве углеродных волокон	4
215	3 19 141 23 60 4	волокно окисленное полиакрилонитрильное некондиционное	4
216	3 19 141 25 60 4	отходы карбонизации в производстве углеродных волокон	4
217	3 19 214 11 31 4	замасливатель, отработанный при формировании ацетатно-целлюлозного волокна в его производстве (содерж	4
218	3 31 055 12 40 4	отходы технического углерода при его подготовке для производства резиновых смесей	4
219	3 31 059 11 51 4	отходы тары полиэтиленовой, загрязненной сыпучими компонентами резиновых композиций	4
220	3 31 059 12 61 5	отходы упаковки из бумаги, загрязненной сыпучими материалами для производства резиновых композиций	5
221	3 31 113 12 49 4	отходы талька при опудривании резиновых смесей и резиновых заготовок	4

222	3 31 114 11 32 4	отходы стеариновой суспензии при изоляции гранул и листов резиновых смесей	4
223	3 31 115 11 42 4	отходы технического углерода в виде пыли при производстве резиновых смесей	4
224	3 31 118 11 21 4	отходы резиновых смесей от зачистки оборудования производства резиновых смесей	4
225	3 31 118 12 20 4	отходы резиновых смесей для производства автомобильных покрышек	4
226	3 31 151 02 20 5	обрезки вулканизованной резины	5
227	3 31 151 03 42 4	пыль (мука) резиновая	4
228	3 31 161 61 21 4	брак резинометаллических изделий	4
229	3 31 172 11 21 4	отходы резинотканевых изделий при их производстве	4
230	3 31 211 21 20 4	обрезки обрезиненного корда при раскрое обрезиненных тканей в производстве автомобильных покрышек и ш	4
231	3 31 211 32 61 4	отходы ткани хлопчатобумажной при изготовлении пропитанного корда в производстве деталей для автомоби	4
232	3 31 211 51 20 4	отходы боковин автомобильных покрышек и шин	4
233	3 31 211 61 51 4	отходы диафрагм при производстве автомобильных покрышек	4
234	3 31 283 11 33 4	отходы зачистки емкостей хранения смазочных материалов для окрашивания внутренней поверхности автопок	4
235	3 31 284 11 33 3	отходы зачистки машин и оборудования производства шин, содержащие нефтепродукты 15% и более	3
236	3 31 292 31 60 4	упаковка из бумаги и/или картона, загрязненная реагентами для производства резиновых шин и покрышек	4
237	3 31 293 12 60 4	прокладочная ткань, утратившая потребительские свойства при хранении резиновых заготовок и готовых издел	4
238	3 31 811 11 42 4	пыль газоочистки производства резиновых смесей	4
239	3 31 912 21 20 4	отходы латекса при производстве изделий из него	4
240	3 35 051 11 10 4	водный конденсат при дегазации сырья для производства полимерных листов	4
241	3 35 151 72 42 4	пыль текстолита при его механической обработке	4
242	3 35 161 31 20 4	отходы стеклопластика при производстве стеклопластиковых изделий	4
243	3 35 161 81 20 5	отходы зачистки оборудования производства изделий из стеклопластика	5
244	3 35 166 11 42 4	пыль при резке стеклопластиковой арматуры	4
245	3 35 166 21 42 4	пыль стеклопластика при механической обработке изделий из него	4
246	3 35 211 12 29 4	отходы полиэтилена в виде пленки и пакетов при изготовлении упаковки из него	4
247	3 35 217 11 20 4	пыль газоочистки при производстве изделий из полиэтилена	4
248	3 35 271 11 20 4	просыпи полипропилена и полиэтилена в производстве изделий из них	4
249	3 35 411 12 60 4	отходы иглопробивного полотна при производстве напольных покрытий из поливинилхлорида	4
250	3 35 411 81 39 3	осадок очистки вод промывки печатных валов в производстве напольных покрытий из поливинилхлорида	3
251	3 35 413 11 22 4	отходы поливинилхлорида в виде стружки при производстве светопрозрачных пластиковых конструкций	4
252	3 35 417 11 42 4	пыль поливинилхлорида при газоочистке в производстве изделий из поливинилхлорида	4
253	3 35 422 11 20 4	отходы фторопласта при механической обработке заготовок из фторопласта	4
254	3 35 741 11 20 4	отходы полиамида при механической обработке изделий из полиамида	4
255	3 35 743 11 20 4	отходы полиамида при литье изделий из полиамида	4
256	3 35 761 11 20 4	отходы пенополиуретана при производстве изделий из него	4
257	3 35 762 11 51 4	отходы изделий из фенопласта при их производстве	4
258	3 35 763 11 10 3	отходы полиола при производстве полиуретана	3
259	3 35 763 12 10 2	отходы изоцианата при производстве полиуретана	2
260	3 35 792 11 20 4	отходы разнородных пластмасс в смеси	4
261	3 35 792 13 20 4	отходы разнородных пластмасс в смеси при механической обработке изделий из них	4
262	3 35 792 71 39 4	отходы полимерные от зачистки оборудования производства изделий из разнородных пластмасс	4
263	3 41 001 01 42 4	пыль стеклянная	4
264	3 41 202 11 32 4	отходы мокрой шлифовки заготовок из стекла и ситалла	4
265	3 41 202 11 39 4	отходы (шлам) гидрообеспыливания при шлифовке листового стекла	4
266	3 41 211 11 20 4	бой автомобильного многослойного стекла (триплекса)	4
267	3 41 229 01 29 4	бой зеркал	4
268	3 41 400 01 20 5	отходы стекловолокна	5
269	3 41 901 01 20 5	бой стекла	5
270	3 41 901 02 20 4	бой стекла малоопасный	4
271	3 42 110 01 20 5	бой шамотного кирпича	5
272	3 42 811 11 39 5	осадок механической очистки воды оборотного водоснабжения производства огнеупорных изделий	5
273	3 42 911 13 20 4	брак огнеупорных материалов и изделий	4
274	3 43 100 01 42 4	пыль керамическая	4
275	3 43 100 02 20 5	бой керамики	5
276	3 43 210 01 20 5	бой строительного кирпича	5
277	3 43 210 02 42 4	пыль кирпичная	4
278	3 44 111 11 21 5	отходы гипса в кусковой форме при производстве хозяйственных и декоративных керамических (фарфоровых) и	5
279	3 44 117 22 42 4	пыль керамическая в производстве хозяйственных и декоративных керамических (фарфоровых) изделий	4
280	3 44 621 11 39 4	отходы мокрой шлифовки керамических изделий, не содержащие нефтепродукты	4
281	3 46 117 13 39 4	осадок отстойника воды от мойки оборудования производства бетона	4
282	3 46 118 12 21 5	отходы бетона при зачистке оборудования производства товарного бетона	5
283	3 46 200 01 20 5	бой бетонных изделий	5
284	3 46 200 02 20 5	бой железобетонных изделий	5
285	3 46 200 03 42 4	пыль бетонная	4
286	3 46 231 11 21 5	бой силикатного кирпича	5
287	3 46 420 01 21 4	отходы асбоцемента в кусковой форме	4
288	3 46 420 11 33 4	осадок очистки технологических вод производства асбестоцементных изделий	4
289	3 46 725 11 51 4	фильтры рукавные из шерстяных волокон, загрязненные цементом при производстве бетона, продукции из бет	4
290	3 46 910 01 39 4	осадок гашения извести при производстве известкового молока	4
291	3 48 511 01 20 4	отходы асбеста в кусковой форме	4
292	3 48 528 11 33 4	шлам газоочистки производства асфальта	4
293	3 51 222 21 42 4	пыль газоочистки выбросов электросталеплавильной печи	4
294	3 51 505 21 32 3	осадок при разложении смазочно-охлаждающей жидкости на основе минеральных масел физическими метода	3
295	3 51 711 32 42 4	пыль газоочистки при производстве чугуна и стали с преимущественным содержанием диоксида кремния	4
296	3 51 901 01 20 5	электроды графитовые отработанные не загрязненные опасными веществами	5
297	3 55 220 01 29 4	шлак печей переплава алюминиевого производства	4
298	3 57 011 11 21 4	шлак плавки чугуна	4
299	3 57 031 11 20 4	шлаки плавки черных и цветных металлов в смеси	4

300	3 57 051 12 39 4	отходы этилсиликатной суспензии при изготовлении литейных форм	4
301	3 57 101 91 39 4	отходы зачистки емкостей приготовления меловой суспензии	4
302	3 57 150 01 49 4	песок формовочный горелый отработанный малоопасный	4
303	3 57 150 11 49 5	песок формовочный горелый отработанный практически неопасный	5
304	3 57 191 21 33 4	отходы мокрой очистки газов от вагранок	4
305	3 57 191 32 42 5	пыль очистки газов при литье черных металлов, содержащая преимущественно диоксид кремния	5
306	3 57 491 11 42 3	пыль очистки газов плавильных печей при литье бронзы	3
307	3 57 851 12 51 4	графитовая оснастка от литья цветных металлов отработанная	4
308	3 57 852 11 20 4	отходы модельной массы на основе воска при литье черных и цветных металлов	4
309	3 57 891 11 49 5	отходы очистки отливок из черных и цветных металлов с преимущественным содержанием диоксида кремния	5
310	3 57 891 21 20 3	расплав бифторида калия, отработанный при очистке отливок из черных, цветных металлов и их сплавов от фор	3
311	3 61 051 11 20 3	отходы расплава хлористого бария закалочных ванн при термической обработке металлических поверхностей	3
312	3 61 051 15 20 3	отходы расплава хлоридов бария, калия и натрия закалочных ванн при термической обработке металлических	3
313	3 61 051 41 20 3	отходы расплава нитратов и хлоридов натрия, калия и бария при термической обработке металлических повер	3
314	3 61 051 81 39 3	отходы зачистки закалочных ванн при термической обработке металлических поверхностей	3
315	3 61 058 11 39 3	окалина замасленная закалочных ванн при термической обработке черных металлов (содержание нефтепроду	3
316	3 61 151 21 31 4	смазочно-охлаждающие жидкости, отработанные при волочении медной проволоки, содержащие нефтепродук	4
317	3 61 191 11 60 3	ткань фильтровальная, отработанная при очистке эмульсии для волочения цветных металлов	3
318	3 61 211 01 31 3	смазочно-охлаждающие масла, отработанные при металлообработке	3
319	3 61 211 02 31 4	смазочно-охлаждающие жидкости на водной основе, отработанные при металлообработке	4
320	3 61 211 21 31 3	смазочно-охлаждающие жидкости, отработанные при металлообработке, содержащие нефтепродукты 15% и б	3
321	3 61 212 01 22 5	стружка чугунная незагрязненная	5
322	3 61 212 02 22 5	стружка стальная незагрязненная	5
323	3 61 212 03 22 5	стружка черных металлов несортированная незагрязненная	5
324	3 61 212 04 22 3	стружка медная незагрязненная	3
325	3 61 212 05 22 5	стружка бронзы незагрязненная	5
326	3 61 212 06 22 5	стружка латуни незагрязненная	5
327	3 61 212 07 22 5	стружка алюминиевая незагрязненная	5
328	3 61 212 08 22 5	стружка титана и титановых сплавов незагрязненная	5
329	3 61 212 12 22 4	стружка никеля незагрязненная	4
330	3 61 212 15 22 4	стружка магния незагрязненная	4
331	3 61 212 91 22 3	стружка цветных металлов в смеси незагрязненная	3
332	3 61 213 06 43 5	опилки латуни незагрязненные	5
333	3 61 215 02 22 4	стружка стальная, загрязненная нефтепродуктами (содержание нефтепродуктов менее 15%)	4
334	3 61 215 31 22 4	стружка магниевая, загрязненная нефтепродуктами (содержание нефтепродуктов менее 15%)	4
335	3 61 216 11 39 4	шлам абразивно-металлический при обработке черных металлов резанием, содержащий нефтепродукты мене	4
336	3 61 216 12 39 3	шлам металлический при обработке черных металлов резанием, содержащий нефтепродукты 15% и более	3
337	3 61 218 71 39 4	осадок механической очистки вод гидроабразивной резки черных и цветных металлов	4
338	3 61 221 01 42 4	пыль (порошок) от шлифования черных металлов с содержанием металла 50% и более	4
339	3 61 221 02 42 4	пыль (порошок) абразивные от шлифования черных металлов с содержанием металла менее 50%	4
340	3 61 222 01 31 3	эмульсии и эмульсионные смеси для шлифовки металлов отработанные, содержащие масла или нефтепродукт	3
341	3 61 222 02 31 4	эмульсии и эмульсионные смеси для шлифовки металлов отработанные, содержащие масла или нефтепродукт	4
342	3 61 222 03 39 3	шлам шлифовальный маслосодержащий	3
343	3 61 222 04 39 4	шлам шлифовальный при использовании водосмешиваемых смазочно-охлаждающих жидкостей	4
344	3 61 222 05 39 3	шлам шлифовальный, содержащий водосмешиваемые смазочно-охлаждающие жидкости	3
345	3 61 222 11 39 4	шлам шлифовальный, содержащий нефтепродукты в количестве менее 15%	4
346	3 61 223 12 42 3	пыль (порошок) от шлифования хрома с содержанием металла 50% и более	3
347	3 61 224 11 39 4	шлам шлифования поверхности титановых изделий с использованием воды	4
348	3 61 225 21 42 3	пыль (порошок) от шлифования жаропрочных сплавов железа с никелем	3
349	3 61 225 52 42 4	пыль (порошок) от шлифования черных и цветных металлов в смеси с преимущественным содержанием оксид	4
350	3 61 226 21 39 4	шлам галтовочной установки при обработке поверхности черных металлов мокрой галтовкой	4
351	3 61 229 31 40 4	отходы абразивной обработки поверхности черных металлов с содержанием оксидов металлов 50% и более	4
352	3 61 231 01 42 4	пыль газоочистки черных металлов незагрязненная	4
353	3 61 231 44 42 4	пыль газоочистки при дробеструйной обработке черных металлов	4
354	3 61 231 81 42 4	пыль газоочистки при механической обработке черных металлов с преимущественным содержанием оксида кр	4
355	3 61 401 01 20 4	окалина при термической резке черных металлов	4
356	3 61 402 11 20 4	окалина и пыль лазерной резки черных металлов	4
357	3 61 411 15 33 4	осадок ванн плазменной резки черных металлов	4
358	3 61 421 11 20 4	окалина при газовой резке черных металлов	4
359	3 61 473 11 42 4	пыль газоочистки при термической резке черных металлов	4
360	3 63 110 01 49 4	отходы песка от очистных и пескоструйных устройств	4
361	3 63 110 02 20 4	отходы металлической дроби с примесью шлаковой корки	4
362	3 63 112 11 20 3	отходы металлической дроби, загрязненные лакокрасочными материалами при дробеструйной обработке мет	3
363	3 63 115 11 32 4	отходы гидропескоструйной (гидроабразивной) обработки поверхностей черных металлов	4
364	3 63 191 31 50 4	картридж фильтра очистки воздуха, отработанный при дробеструйной обработке металлических поверхностей	4
365	3 63 305 11 31 3	отходы при удалении лакокрасочных материалов с металлических поверхностей с применением щелочных рас	3
366	3 63 312 01 33 3	осадок ванн фосфатирования, содержащий фосфаты цинка 7% и более (в пересчете на цинк)	3
367	3 63 312 02 39 4	осадок ванн фосфатирования, содержащий фосфаты цинка менее 7% (в пересчете на цинк)	4
368	3 63 321 11 10 4	растворы пассивации металлических поверхностей хромсодержащие слабокислые отработанные	4
369	3 63 322 21 39 2	отходы ванн пассивации металлических поверхностей, содержащие смесь неорганических кислот	2
370	3 63 331 99 10 2	растворы травления черных и цветных металлов кислотные отработанные в смеси	2
371	3 63 332 11 39 3	осадок ванн травления алюминия раствором на основе гидроксида натрия	3
372	3 63 335 51 39 3	осадок механической очистки отработанных растворов травления и обезжиривания алюминия	3
373	3 63 341 11 10 4	растворы на основе карбоната натрия, отработанные при обезжиривании стали	4
374	3 63 341 21 10 4	растворы на основе неорганических кислот и поверхностно-активных веществ, отработанные при обезжирива	4
375	3 63 341 51 10 4	растворы обезжиривания поверхностей металлов щелочные отработанные, содержащие нефтепродукты менее	4
376	3 63 341 52 10 3	растворы обезжиривания поверхностей металлов щелочные отработанные, содержащие нефтепродукты 15% и	3
377	3 63 347 11 39 4	осадок ванн обезжиривания металлических поверхностей с преимущественным содержанием железа и алюми	4

378	3 63 349 11 39 4	отходы зачистки оборудования для обезжиривания поверхностей металлов щелочным раствором методом стр	4
379	3 63 361 11 10 3	растворы химического никелирования поверхностей черных и цветных металлов на основе сульфата никеля отр	3
380	3 63 395 11 32 4	отходы нейтрализации гидроксидом натрия смешанных (кислотно-щелочных и хромсодержащих) стоков при хи	4
381	3 63 395 32 10 4	концентрат очищенных стоков химической обработки металлических поверхностей, содержащий преимуществ	4
382	3 63 411 41 10 1	электролит никелирования сульфатный отработанный	1
383	3 63 417 41 39 3	осадок ванн никелирования в сульфатном электролите	3
384	3 63 421 21 10 3	электролит меднения цианистый отработанный	3
385	3 63 421 41 10 3	электролит меднения сульфатный отработанный	3
386	3 63 431 41 10 3	электролит цинкования сульфатный отработанный	3
387	3 63 437 21 39 3	осадок ванн цинкования в цианистом электролите	3
388	3 63 437 91 39 3	осадок ванн цинкования, содержащие соединения цинка, меди и железа	3
389	3 63 441 11 10 3	электролит хромирования отработанный	3
390	3 63 444 01 20 3	осадок нейтрализации электролитов хромирования и хромсодержащих стоков известковым молоком	3
391	3 63 444 51 39 3	осадок при обезвреживании электролитов хромирования и хромсодержащих стоков электрокоагуляционным м	3
392	3 63 447 11 39 3	осадок ванн хромирования	3
393	3 63 449 52 61 3	ткань фильтровальная из полипропиленового волокна, отработанная при сухой газоочистке хромирования мета	3
394	3 63 481 91 10 3	растворы травления и осветления гальванических производств кислые отработанные в смеси	3
395	3 63 482 91 39 3	осадки ванн гальванических производств в смеси с преимущественным содержанием хрома	3
396	3 63 482 92 39 3	осадки ванн гальванических производств в смеси с преимущественным содержанием меди	3
397	3 63 482 93 39 3	осадки ванн гальванических производств в смеси с осадками ванн травления и обезжиривания, содержащие со	3
398	3 63 482 94 39 4	осадки ванн гальванических производств в смеси с осадками ванн хромирования и фосфатирования, содержащ	4
399	3 63 482 95 39 3	осадки ванн гальванических производств в смеси с преимущественным содержанием меди, никеля и хрома	3
400	3 63 484 11 10 3	щелочные стоки гальванических производств	3
401	3 63 484 12 10 4	смешанные (кислотно-щелочные и хромсодержащие) стоки гальванических производств с преимущественным	4
402	3 63 484 21 10 2	смешанные гальванические стоки цинкования и химического оксидирования металлических поверхностей	2
403	3 63 484 51 10 4	промывные воды гальванических производств, содержащие соединения меди, никеля и хрома	4
404	3 63 485 23 32 4	отходы механической очистки нейтрализованных гальванических стоков никелирования, меднения, цинковани	4
405	3 63 485 31 39 3	осадки нейтрализации гальванических стоков цинкования и оловянирования	3
406	3 63 485 62 39 3	осадок при обезвреживании биохимическим методом смешанных (кислых и щелочных) стоков гальванических	3
407	3 63 485 63 39 3	осадок совместной обработки смешанных (кислотно-щелочных) и обработанных сульфидом натрия хромсодер	3
408	3 63 485 64 39 4	осадок механической очистки смешанных (кислых и щелочных) стоков гальванических производств обезвожен	4
409	3 63 485 69 33 4	осадок обработки сульфатом железа смешанных (кислотно-щелочных и хромсодержащих) стоков гальваническ	4
410	3 63 485 71 39 3	осадок нейтрализации гидроксидом натрия смешанных (кислых и щелочных) стоков гальванических производс	3
411	3 63 485 72 39 3	осадок нейтрализации известковым молоком смешанных (кислотно-щелочных и хромсодержащих) стоков галь	3
412	3 63 485 82 39 3	осадок нейтрализации известковым молоком смешанных (кислых и хромсодержащих) стоков гальванических п	3
413	3 63 485 84 39 4	осадок нейтрализации известковым молоком смешанных (кислотно-щелочных и хромсодержащих) стоков галь	4
414	3 63 485 85 39 4	осадок нейтрализации известковым молоком смешанных (кислотно-щелочных и хромсодержащих) стоков галь	4
415	3 63 485 86 32 4	отходы нейтрализации известковым молоком смешанных (кислых и щелочных) стоков гальванических произво	4
416	3 63 485 87 39 3	осадок нейтрализации гидроксидом натрия смешанных (кислотно-щелочных и хромсодержащих) стоков гальва	3
417	3 63 485 91 39 3	смесь осадков обезвреживания кислотно-щелочных, хромсодержащих и циансодержащих стоков гальваническ	3
418	3 63 485 96 39 3	смесь осадков нейтрализации известковым молоком кислотно-щелочных и хромсодержащих стоков гальванич	3
419	3 63 485 97 39 3	осадки нейтрализации кислых и хромсодержащих стоков гальванических производств гидроксидом натрия в см	3
420	3 63 485 98 39 3	осадки нейтрализации кислотно-щелочных, хромсодержащих и циансодержащих стоков гальванических произ	3
421	3 63 492 15 10 4	электролит оловянирования сульфатный слабокислый отработанный	4
422	3 63 492 74 39 3	осадок ванн оловянирования в сульфатном электролите	3
423	3 63 498 11 20 3	отходы зачистки вентиляционных систем гальванических производств в смеси, содержащие преимущественно	3
424	3 63 512 21 39 3	шлам гидрофильтров окрасочных камер с водяной завесой	3
425	3 63 512 22 39 3	шлам гидрофильтров окрасочных камер с водяной завесой, содержащий пиротехнические составы	3
426	3 63 512 31 10 4	вода гидрофильтров окрасочных камер	4
427	3 63 518 11 33 3	отходы очистки окрасочных камер	3
428	3 63 611 01 10 3	электролит анодно-гидравлической обработки металлов на основе нитрата натрия отработанный	3
429	3 63 912 11 41 3	отходы порошка на основе никеля при плазменном напылении на металлические поверхности	3
430	3 63 942 61 10 3	растворы и электролиты отработанные в смеси при обработке металлических поверхностей методом электрохи	3
431	3 63 951 21 39 3	осадок ванн щелочного химического оксидирования поверхностей черных металлов	3
432	3 63 952 61 10 3	растворы и электролиты отработанные в смеси при обработке металлических поверхностей методом электрохи	3
433	3 63 961 11 49 3	отходы обработки металлических поверхностей методом термодиффузионного цинкования	3
434	3 63 971 32 20 3	отходы очистки зеркала расплава свинца при лужении металлических поверхностей	3
435	3 66 351 21 29 4	остатки обмазочной смеси при отмывке бракованных электродов в производстве электродов	4
436	3 71 122 31 10 4	воды промывки печатных плат после их химической и гальванической обработки	4
437	3 71 122 42 10 3	отмывочная жидкость на водной основе, отработанная при отмывке печатных плат	3
438	3 71 125 11 20 3	обрезки стеклотекстолита при производстве печатных плат	3
439	3 71 125 12 60 3	обтирочный материал, загрязненный свинцом и оловом при изготовлении печатных плат	3
440	3 71 316 11 71 4	отходы разнородных пластмасс в смеси при производстве деталей для радиоаппатуры	4
441	3 71 316 51 52 3	брак радиодеталей коммутационной аппаратуры, содержащих цветные металлы	3
442	3 72 381 21 33 5	отходы зачистки меловых ванн кабельных полуфабрикатов в битумной пропитке при производстве кабельно-пр	5
443	3 72 381 22 20 4	отходы каучуков при зачистке резиносмесительного оборудования в производстве изоляционных покрытий и з	4
444	3 91 155 11 20 4	отходы изготовления и использования резиновых пресс-форм в производстве ювелирных изделий малоопасны	4
445	3 91 155 13 20 5	отходы изготовления и использования восковых форм в производстве ювелирных изделий	5
446	3 91 155 14 20 4	отходы изготовления и использования гипсовых форм в производстве ювелирных изделий	4
447	4 01 105 11 20 4	отходы овощей необработанных	4
448	4 01 105 11 20 4	отходы овощей необработанных	5
449	4 01 105 12 20 5	овощи необработанные, некондиционные	5
450	4 01 105 13 20 4	отходы (остатки) фруктов, овощей и растительных остатков необработанных	4
451	4 01 110 11 39 5	фрукты и овощи переработанные, утратившие потребительские свойства	5
452	4 01 210 11 31 5	пищевая масложировая продукция из растительных жиров, утратившая потребительские свойства	5
453	4 01 210 15 10 4	масла растительные, утратившие потребительские свойства	4
454	4 01 310 11 31 5	молочная продукция, утратившая потребительские свойства	5
455	4 01 421 21 41 4	крахмал в упаковке из разнородных материалов, утративший потребительские свойства	4

456	4 01 510 11 29 5	хлебобулочные, мучные кондитерские изделия недлительного хранения, утратившие потребительские свойств	5
457	4 01 631 11 40 5	чай в упаковке из разнородных материалов, утративший потребительские свойства	5
458	4 01 641 11 30 5	соусы пищевые, утратившие потребительские свойства	5
459	4 01 642 13 52 4	пряности в упаковке из полимерных материалов, утратившие потребительские свойства	4
460	4 01 643 17 39 4	соусы пищевые в упаковке из разнородных полимерных материалов с алюминиевым фольгированием, утратив	4
461	4 01 651 11 29 4	изделия колбасные в упаковке из полимерных материалов, утратившие потребительские свойства	4
462	4 01 661 13 33 5	жировая продукция на основе растительных и животных жиров в полипропиленовой упаковке, утратившая потр	5
463	4 01 692 11 20 5	пищевые концентраты, утратившие потребительские свойства	5
464	4 01 711 11 39 5	влажные корма для животных, утратившие потребительские свойства	5
465	4 01 711 21 29 5	сухие корма для животных, утратившие потребительские свойства	5
466	4 01 721 11 52 5	корма для животных в разнородной упаковке, утратившие потребительские свойства	5
467	4 01 829 11 10 3	отходы спиртосодержащей продукции в смеси с объемной долей этилового спирта 15% и более	3
468	4 01 829 12 10 4	отходы спиртосодержащей продукции в смеси с объемной долей этилового спирта менее 15%	4
469	4 01 841 11 10 4	пиво, утратившее потребительские свойства	4
470	4 01 851 11 10 5	напитки безалкогольные, утратившие потребительские свойства	5
471	4 02 110 01 62 4	спецодежда из хлопчатобумажного и смешанных волокон, утратившая потребительские свойства, незагрязнен	4
472	4 02 112 11 62 5	отходы одежды и прочих текстильных изделий для сферы обслуживания из натуральных и смешанных волокон	5
473	4 02 121 11 60 4	спецодежда из брезентовых хлопчатобумажных огнезащитных тканей, утратившая потребительские свойства, н	4
474	4 02 131 01 62 5	спецодежда из натуральных волокон, утратившая потребительские свойства, пригодная для изготовления вето	5
475	4 02 131 99 62 5	прочие изделия из натуральных волокон, утратившие потребительские свойства, пригодные для изготовления	5
476	4 02 132 11 62 4	одеяла из натуральных волокон, утратившие потребительские свойства	4
477	4 02 140 01 62 4	спецодежда из синтетических и искусственных волокон, утратившая потребительские свойства, незагрязненная	4
478	4 02 151 11 60 5	отходы веревочно-канатных изделий из натуральных, синтетических, искусственных и шерстяных волокон неза	5
479	4 02 191 01 61 5	валяно-войлочные изделия из шерстяного волокна, утратившие потребительские свойства, незагрязненные	5
480	4 02 191 06 72 4	обувь валяная специальная, утратившая потребительские свойства, незагрязненная	4
481	4 02 194 11 62 4	изделия ковровые из натуральных и синтетических волокон, утратившие потребительские свойства	4
482	4 02 311 01 62 3	спецодежда из натуральных, синтетических, искусственных и шерстяных волокон, загрязненная нефтепродукта	3
483	4 02 312 01 62 4	спецодежда из натуральных, синтетических, искусственных и шерстяных волокон, загрязненная нефтепродукта	4
484	4 02 312 03 60 4	перчатки из натуральных волокон, загрязненные нефтепродуктами (содержание нефтепродуктов менее 15%)	4
485	4 02 321 11 60 3	спецодежда из натуральных, синтетических, искусственных и шерстяных волокон, загрязненная лакокрасочным	3
486	4 02 321 12 60 4	спецодежда из натуральных, синтетических, искусственных и шерстяных волокон, загрязненная лакокрасочным	4
487	4 02 321 91 60 3	отходы изделий из натуральных, синтетических, искусственных и шерстяных волокон, загрязненных лакокрасоч	3
488	4 02 321 92 60 4	отходы изделий из натуральных, синтетических, искусственных и шерстяных волокон в смеси, загрязненных ла	4
489	4 02 342 31 52 4	перчатки хлопчатобумажные с резиновым напылением, загрязненные растворимыми в воде неорганическими	4
490	4 02 375 11 60 5	отходы изделий из натуральных и смешанных волокон (кроме одежды), загрязненных пищевыми продуктами	5
491	4 02 392 11 60 3	отходы изделий из натуральных, синтетических, искусственных и шерстяных волокон, загрязненных химически	3
492	4 02 395 11 60 4	отходы текстильных изделий для уборки помещений	4
493	4 03 101 00 52 4	обувь кожаная рабочая, утратившая потребительские свойства	4
494	4 04 140 00 51 5	тара деревянная, утратившая потребительские свойства, незагрязненная	5
495	4 04 141 11 52 4	отходы тары деревянной	4
496	4 04 190 00 51 5	прочая продукция из натуральной древесины, утратившая потребительские свойства, незагрязненная	5
497	4 04 210 01 51 4	отходы фанеры и изделий из нее незагрязненные	4
498	4 04 211 11 51 5	упаковка из фанеры, утратившая потребительские свойства, незагрязненная	5
499	4 04 220 01 51 4	отходы древесно-стружечных плит и изделий из них незагрязненные	4
500	4 04 290 99 51 4	отходы изделий из древесины с пропиткой и покрытиями несортированные	4
501	4 04 901 11 61 4	отходы изделий из древесины, загрязненных нефтепродуктами (содержание нефтепродуктов менее 15%)	4
502	4 04 905 11 51 4	отходы изделий из древесины, загрязненных неорганическими веществами природного происхождения	4
503	4 05 121 01 20 5	отходы потребления картона (кроме электроизоляционного, кровельного и обувного) с черно-белой и цветной	5
504	4 05 122 01 60 5	использованные книги, журналы, брошюры, проспекты, каталоги	5
505	4 05 122 02 60 5	отходы бумаги и картона от канцелярской деятельности и делопроизводства	4
506	4 05 122 02 60 5	отходы бумаги и картона от канцелярской деятельности и делопроизводства	5
507	4 05 123 11 60 5	печатная продукция с черно-белой печатью, утратившая потребительские свойства	5
508	4 05 130 01 20 5	бумажные втулки (без покрытия и пропитки), утратившие потребительские свойства	5
509	4 05 131 11 20 5	бумажные шпули (без покрытия и пропитки), утратившие потребительские свойства	5
510	4 05 131 12 20 4	бумажные шпули с остатками пленки поливинилхлоридной	4
511	4 05 131 15 20 4	бумажные шпули, загрязненные полимерами на основе поливинилацетата	4
512	4 05 181 01 60 5	мешки бумажные невлагопрочные (без битумной пропитки, прослойки и армированных слоев), утратившие по	5
513	4 05 182 01 60 5	отходы упаковочной бумаги незагрязненные	5
514	4 05 183 01 60 5	отходы упаковочного картона незагрязненные	5
515	4 05 184 01 60 5	отходы упаковочного гофрокартона незагрязненные	5
516	4 05 189 11 60 5	упаковка из бумаги и/или картона в смеси незагрязненная	5
517	4 05 212 11 60 4	отходы бумаги и мешки бумажные с полиэтиленовым слоем незагрязненные	4
518	4 05 212 13 60 5	отходы упаковки бумажной с влагопрочными полиэтиленовыми слоями незагрязненные	5
519	4 05 216 21 52 5	отходы упаковки из комбинированного материала на основе бумаги и/или картона, полимеров и алюминиевой	5
520	4 05 221 01 60 4	отходы бумаги электроизоляционной	4
521	4 05 241 11 51 4	отходы бумаги парафинированной незагрязненные	4
522	4 05 290 01 29 5	отходы бумаги вощеной	5
523	4 05 290 02 29 4	отходы бумаги с клеевым слоем	4
524	4 05 291 11 29 5	отходы силиконизированной бумаги с полиэтиленовым покрытием незагрязненные	5
525	4 05 291 13 60 4	отходы бумаги с силиконовым покрытием (подложки)	4
526	4 05 291 15 52 5	отходы бумаги с полиэтиленовым покрытием в виде ленты-основы самоклеящихся этикеток незагрязненные	5
527	4 05 401 01 20 5	отходы потребления различных видов картона, кроме черного и коричневого цветов	5
528	4 05 402 01 20 5	отходы потребления различных видов белой и цветной бумаги, кроме черного и коричневого цветов	5
529	4 05 403 01 20 5	отходы потребления обойной, пачечной, шпульной и других видов бумаги	5
530	4 05 810 01 29 4	отходы бумаги и картона, содержащие отходы фотобумаги	4
531	4 05 811 01 60 5	отходы упаковочных материалов из бумаги и картона несортированные незагрязненные	5
532	4 05 811 91 60 4	отходы бумаги и картона в смеси	4
533	4 05 911 02 60 4	отходы упаковки из бумаги и картона, загрязненные гидроксидами щелочных металлов	4

534	4 05 911 07 60 4	упаковка из бумаги и/или картона, загрязненная двуокисью титана	4
535	4 05 911 31 60 4	отходы упаковочных материалов из бумаги и картона, загрязненные неметаллическими нерастворимыми или м	4
536	4 05 911 33 60 5	упаковка из бумаги и/или картона, загрязненная не растворимыми в воде неорганическими карбонатами	5
537	4 05 911 35 60 5	упаковка из бумаги и/или картона, загрязненная цементом	5
538	4 05 911 41 60 4	упаковка из бумаги и/или картона, загрязненная неорганическими растворимыми карбонатами	4
539	4 05 911 43 60 4	упаковка из бумаги и/или картона, загрязненная неорганическими фосфатами и карбонатами	4
540	4 05 911 51 60 5	упаковка из бумаги и/или картона, загрязненная оксидами железа и алюминия	5
541	4 05 911 75 60 4	отходы упаковочных материалов из бумаги и/или картона, загрязненные химическими реактивами, в смеси	4
542	4 05 911 97 60 4	упаковка из бумаги и/или картона, загрязненная техническим углеродом	4
543	4 05 912 01 60 3	отходы упаковочных материалов из бумаги, загрязненные нефтепродуктами (содержание нефтепродуктов 15%	3
544	4 05 912 02 60 4	отходы упаковочных материалов из бумаги, загрязненные нефтепродуктами (содержание нефтепродуктов мен	4
545	4 05 912 12 60 4	отходы упаковки из бумаги и картона, загрязненные нефтепродуктами (содержание нефтепродуктов менее 15%	4
546	4 05 912 22 60 4	бочки картонные, загрязненные нефтепродуктами (содержание нефтепродуктов менее 15%)	4
547	4 05 913 01 60 5	отходы упаковочных материалов из бумаги и картона, загрязненные пищевыми продуктами	5
548	4 05 913 11 60 5	упаковка из бумаги и/или картона, загрязненная растительными и животными жирами	5
549	4 05 915 15 60 4	отходы упаковки из бумаги и картона, загрязненные ароматическими аминонитросоединениями (содержание	4
550	4 05 915 69 60 4	отходы упаковки из бумаги и картона, загрязненной отвержденными негалогенированными смолами прочими	4
551	4 05 915 71 60 4	отходы упаковки из бумаги и картона, загрязненной каучуком	4
552	4 05 915 72 60 4	упаковка из бумаги и/или картона, загрязненная твердыми полимерами	4
553	4 05 918 31 52 4	упаковка из бумаги и/или картона с полиэтиленовым вкладышем, загрязненная углем активированным	4
554	4 05 919 01 60 4	отходы упаковочных материалов из бумаги и картона, загрязненные средствами моющими, чистящими и полир	4
555	4 05 919 02 60 4	упаковка из бумаги и/или картона, загрязненная органическими поверхностно-активными веществами	4
556	4 05 919 04 60 4	упаковка из бумаги и/или картона, загрязненная органическими красителями	4
557	4 05 919 19 60 4	отходы упаковки из бумаги и картона, загрязненной твердыми негалогенированными полимерами прочими	4
558	4 05 919 29 60 4	упаковка из бумаги и/или картона, загрязненная твердыми полимерами, включая галогенсодержащие	4
559	4 05 919 41 60 4	упаковка из бумаги и/или картона, загрязненная пигментом железоокисным	4
560	4 05 919 81 60 4	отходы упаковки из бумаги и картона, загрязненной взрывчатыми веществами	4
561	4 05 923 11 62 4	мешки бумажные ламинированные, загрязненные нерастворимой или малорастворимой минеральной немета	4
562	4 05 923 51 62 5	отходы посуды одноразовой из бумаги и картона, ламинированных полиэтиленом, загрязненной пищевыми пр	5
563	4 05 959 11 60 4	отходы бумаги и картона, загрязненные нефтепродуктами (содержание нефтепродуктов менее 15%)	4
564	4 05 959 21 60 4	отходы бумаги протирочной, загрязненной нефтепродуктами (содержание нефтепродуктов менее 15%)	4
565	4 05 961 11 60 4	отходы бумаги и картона, загрязненные лакокрасочными материалами	4
566	4 05 961 13 60 3	отходы бумаги и/или картона, загрязненные лакокрасочными материалами (содержание лакокрасочных матер	3
567	4 06 110 01 31 3	отходы минеральных масел моторных	3
568	4 06 120 01 31 3	отходы минеральных масел гидравлических, не содержащих галогены	3
569	4 06 130 01 31 3	отходы минеральных масел индустриальных	3
570	4 06 140 01 31 3	отходы минеральных масел трансформаторных, не содержащих галогены	3
571	4 06 150 01 31 3	отходы минеральных масел трансмиссионных	3
572	4 06 166 01 31 3	отходы минеральных масел компрессорных	3
573	4 06 168 11 31 3	отходы минеральных масел вакуумных	3
574	4 06 170 01 31 3	отходы минеральных масел турбинных	3
575	4 06 175 11 31 3	отходы минеральных масел цилиндровых	3
576	4 06 180 01 31 3	отходы минеральных масел технологических	3
577	4 06 185 11 31 4	отходы масла вазелинового	4
578	4 06 190 01 31 3	отходы прочих минеральных масел	3
579	4 06 310 01 31 3	нефтяные промывочные жидкости, утратившие потребительские свойства, не загрязненные веществами 1-2 кл	3
580	4 06 311 01 32 3	нефтяные промывочные жидкости, содержащие нефтепродукты менее 70%, утратившие потребительские свой	3
581	4 06 312 11 32 3	нефтяные промывочные жидкости на основе керосина отработанные	3
582	4 06 318 01 32 3	осадок нефтяных промывочных жидкостей, содержащий нефтепродукты более 70%	3
583	4 06 320 01 31 3	смесь масел минеральных отработанных (трансмиссионных, осевых, обкаточных, цилиндровых) от термическо	3
584	4 06 325 11 31 3	смесь минеральных масел отработанных с примесью синтетических масел	3
585	4 06 329 01 31 3	смесь масел минеральных отработанных, не содержащих галогены, пригодная для утилизации	3
586	4 06 350 01 31 3	всплывшие нефтепродукты из нефтеловушек и аналогичных сооружений	3
587	4 06 350 01 31 3	всплывшие нефтепродукты из нефтеловушек и аналогичных сооружений	4
588	4 06 350 11 32 3	смеси нефтепродуктов прочие, извлекаемые из очистных сооружений нефтесодержащих вод, содержащие неф	3
589	4 06 390 01 31 3	смеси нефтепродуктов, собранные при зачистке средств хранения и транспортирования нефти и нефтепродукто	3
590	4 06 410 01 39 3	отходы смазок на основе нефтяных масел	3
591	4 06 420 01 31 3	отходы жидкостей герметизирующих на основе нефтепродуктов	3
592	4 06 910 01 10 3	остатки дизельного топлива, утратившего потребительские свойства	3
593	4 06 910 02 31 3	остатки керосина авиационного, утратившего потребительские свойства	3
594	4 06 912 11 31 3	остатки бензина, утратившего потребительские свойства	3
595	4 06 913 11 33 3	остатки мазута, утратившего потребительские свойства	3
596	4 12 121 11 39 3	отходы краски порошковой термореактивной	3
597	4 13 100 01 31 3	отходы синтетических и полусинтетических масел моторных	3
598	4 13 200 01 31 3	отходы синтетических и полусинтетических масел индустриальных	3
599	4 13 300 01 31 3	отходы синтетических и полусинтетических масел электроизоляционных	3
600	4 13 400 01 31 3	отходы синтетических масел компрессорных	3
601	4 13 500 01 31 3	отходы прочих синтетических масел	3
602	4 13 600 01 31 3	отходы синтетических гидравлических жидкостей	3
603	4 14 111 01 10 3	отходы растворителей на основе трихлорэтилена отработанные незагрязненные	3
604	4 14 111 11 10 3	отходы растворителей на основе трихлорэтилена, загрязненные минеральными маслами	3
605	4 14 112 21 39 3	растворители на основе дихлорметана отработанные	3
606	4 14 112 41 10 4	отходы растворителей на основе дихлорметана и диметилформамида обводненные	4
607	4 14 113 11 10 3	отходы растворителей на основе тетрахлорэтилена, загрязненные оксидами хрома и/или железа	3
608	4 14 121 01 31 3	отходы растворителей на основе бензина отработанные незагрязненные	3
609	4 14 121 11 31 3	отходы растворителей на основе бензина, загрязненные оксидами железа и/или кремния	3
610	4 14 121 21 31 3	отходы растворителей на основе керосина, загрязненные оксидами железа и/или кремния	3
611	4 14 121 22 32 3	отходы растворителей на основе керосина, загрязненные оксидами железа и/или кремния	3

612	4 14 121 51 39 3	отходы сольвента, загрязненного органическими красителями	3
613	4 14 122 21 10 3	отходы растворителей на основе толуола	3
614	4 14 122 22 39 3	отходы растворителей на основе толуола, загрязненные лакокрасочными материалами	3
615	4 14 122 31 31 3	отходы растворителей на основе ксилола, загрязненные оксидами железа и кремния	3
616	4 14 122 32 31 3	отходы растворителей на основе ксилола, загрязненные негалогенированными полимерами	3
617	4 14 123 11 10 3	отходы растворителей на основе ацетона, загрязненные негалогенированными органическими веществами	3
618	4 14 123 12 39 3	отходы растворителей на основе ацетона, загрязненные нерастворимыми неорганическими веществами	3
619	4 14 123 13 30 3	отходы растворителей на основе ацетона, загрязненных лакокрасочными материалами	3
620	4 14 123 19 10 3	отходы растворителей на основе ацетона незагрязненные	3
621	4 14 123 21 10 2	отходы растворителей на основе бутанона, загрязненные чернилами для печати	2
622	4 14 123 29 10 3	растворитель на основе бутанона (метилэтилкетона), утративший потребительские свойства	3
623	4 14 124 11 10 3	отходы растворителей на основе этилацетата	3
624	4 14 126 11 10 3	отходы растворителей на основе спирта этилового и полигликолей	3
625	4 14 126 15 31 3	спиртово-нефрасовая смесь отработанная	3
626	4 14 126 23 10 3	растворитель на основе спирта этилового, загрязненный канифолью	3
627	4 14 126 34 10 3	отходы растворителей на основе спирта изопропилового	3
628	4 14 127 11 10 3	отходы растворителей на основе диэтиленгликоля незагрязненные	3
629	4 14 128 31 31 3	отходы растворителя на основе ацетона и бензина	3
630	4 14 128 32 33 3	отходы растворителей на основе скипидара и ацетона, загрязненные лакокрасочными материалами	3
631	4 14 129 01 31 3	отходы негалогенированных органических растворителей в смеси незагрязненных	3
632	4 14 129 11 32 3	спиртово-бензиновая смесь отработанная	3
633	4 14 129 12 31 3	отходы негалогенированных органических растворителей в смеси, загрязненные лакокрасочными материалам	3
634	4 14 129 15 10 2	отходы негалогенированных органических растворителей и эфиров неорганических кислот в смеси	2
635	4 14 129 21 31 2	отходы растворителей на основе смеси толуола, ацетона и бутилацетата, загрязненные лакокрасочными матер	2
636	4 14 129 41 10 3	отходы негалогенированных органических растворителей в смеси, загрязненные нефтепродуктами	3
637	4 14 129 51 32 3	отходы растворителей на основе нефтепродуктов и этилового спирта в смеси	3
638	4 14 410 11 39 3	отходы материалов лакокрасочных на основе акриловых полимеров в водной среде	3
639	4 14 419 11 30 3	материалы лакокрасочные на водной основе, утратившие потребительские свойства	3
640	4 14 419 21 53 3	материалы лакокрасочные на водной основе в металлической таре, утратившие потребительские свойства	3
641	4 14 420 11 39 3	отходы материалов лакокрасочных на основе алкидных смол в среде негалогенированных органических раство	3
642	4 14 421 11 20 3	твердые отходы лакокрасочных материалов на основе алкидных смол, модифицированных растительными мас	3
643	4 14 421 14 20 3	отходы материалов лакокрасочных на основе алкидных смол затвердевшие	3
644	4 14 421 21 30 3	отходы материалов лакокрасочных на основе растительных масел, содержащие пигменты в виде соединений х	3
645	4 14 421 32 20 4	твердые отходы материалов лакокрасочных на основе акриловых и/или виниловых полимеров	4
646	4 14 422 11 39 3	отходы материалов лакокрасочных на основе сложных полиэфиров в среде негалогенированных органических	3
647	4 14 422 13 53 3	материалы лакокрасочные на основе сложных полиэфиров в среде негалогенированных органических раствори	3
648	4 14 422 22 39 3	отходы материалов лакокрасочных на основе меламиновых смол в среде негалогенированных органических ра	3
649	4 14 423 11 33 3	отходы нитроэмали	3
650	4 14 424 21 39 3	лак изоляционный на основе алкидно-эпоксидных смол затвердевший	3
651	4 14 424 31 30 3	лак изоляционный на основе алкидных смол, утративший потребительские свойства	3
652	4 14 424 61 39 3	отходы лаков на основе эпоксидных и полиуретановых смол в среде негалогенированных органических раствор	3
653	4 14 425 21 20 3	лакокрасочные материалы на основе эпоксидных смол, утратившие потребительские свойства	3
654	4 14 425 31 30 3	отходы лакокрасочных материалов на основе полиуретановых смол	3
655	4 14 426 11 20 3	отходы грунтовки на основе полиизоцианатов отвердевшей	3
656	4 14 428 31 41 3	отходы порошковой полиэфирной краски	3
657	4 14 428 41 42 3	отходы окрасочных аэрозолей на основе алкидных и полиэфирных смол в виде пыли	3
658	4 14 435 01 20 3	герметик на основе эпоксидных смол в металлической таре, утративший потребительские свойства	3
659	4 14 435 02 30 3	герметики углеводородные на основе каучука, утратившие потребительские свойства	3
660	4 14 435 11 30 3	отходы материалов лакокрасочных на основе эпоксидных смол и диоксида титана	3
661	4 14 435 31 20 3	герметики на основе негалогенированных полиакрилатов затвердевшие	3
662	4 14 495 11 39 4	смесь лакокрасочных материалов обводненная	4
663	4 16 111 11 32 2	водный раствор отмывочной жидкости на основе аминоспиртов отработанный	2
664	4 16 112 12 31 4	отмывочная жидкость щелочная отработанная, загрязненная нефтепродуктами (содержание нефтепродуктов м	4
665	4 16 112 16 31 3	жидкость промывочная, содержащая кальцинированную соду, отработанная, загрязненная нефтепродуктами (с	3
666	4 16 112 21 31 3	отмывочная жидкость щелочная, загрязненная алкидными смолами	3
667	4 16 113 11 31 3	отходы промывочной жидкости для головок принтеров, загрязненной нигрозином	3
668	4 16 121 12 31 4	моющий раствор на водной основе, загрязненный нефтепродуктами (содержание нефтепродуктов менее 15%)	4
669	4 16 121 91 31 3	моющий водный раствор на основе анионных поверхностно-активных веществ, утративший потребительские св	3
670	4 16 213 11 21 4	мыло косметическое в бумажной и/или картонной упаковке, утратившее потребительские свойства	4
671	4 16 221 11 31 3	средства моющие жидкие в полимерной упаковке, утратившие потребительские свойства	3
672	4 16 221 21 31 3	средства моющие жидкие хлорсодержащие в полимерной упаковке, утратившие потребительские свойства	3
673	4 16 227 11 10 3	отходы стеклоомывателя на основе изопропилового спирта	3
674	4 16 255 21 52 4	отходы и брак средств для дезодорирования и ароматизации воздуха в металлической упаковке	4
675	4 16 311 11 10 4	духи, туалетная вода в стеклянной упаковке, утратившие потребительские свойства	4
676	4 16 315 95 52 4	отходы и брак косметических средств в упаковке из алюминия и/или разнородных полимерных материалов	4
677	4 16 316 11 31 4	средства моющие для ухода за телом в полимерной упаковке, утратившие потребительские свойства	4
678	4 16 319 11 54 3	дезодоранты в полимерной упаковке, утратившие потребительские свойства	3
679	4 16 319 21 54 3	дезодоранты в аэрозольной упаковке, утратившие потребительские свойства	3
680	4 17 121 11 52 4	фотопластинки, утратившие потребительские свойства	4
681	4 17 140 01 29 4	отходы фотобумаги	4
682	4 17 150 01 29 4	отходы фото- и кинопленки	4
683	4 17 161 11 52 3	пленка рентгеновская отработанная	3
684	4 17 200 00 00 0	Отходы химических составов и продуктов, используемых в фотографии	4
685	4 17 211 01 10 3	отходы проявителей рентгеновской пленки	3
686	4 17 211 02 10 4	отходы проявителей рентгеновской пленки с содержанием солей менее 15%	4
687	4 17 211 11 10 3	проявитель офсетных пластин отработанный	3
688	4 17 211 21 10 4	проявитель, отработанный при изготовлении печатных пластин для печатной машины, с содержанием неорган	4
689	4 17 212 01 10 3	отходы фиксажных растворов при обработке рентгеновской пленки	3

690	4 17 212 11 10 4	отходы фиксажных растворов при обработке рентгеновской пленки с суммарным содержанием солей менее 20	4
691	4 19 123 21 30 3	отходы клея реактивного на основе эпоксидно-полиуретановых смол	3
692	4 19 123 22 20 4	отходы клея полиуретанового затвердевшие	4
693	4 19 123 23 30 3	отходы клея и клеящих веществ на основе полиэфирных и эпоксидных смол	3
694	4 19 123 81 30 3	клей полихлоропреновый и полиуретановая водная дисперсия, утратившие потребительские свойства, в смеси	3
695	4 19 175 11 20 3	отходы компаунда на основе кремнийорганических каучуков цинксодержащие	3
696	4 19 501 01 10 3	силиконовые масла, утратившие потребительские свойства	3
697	4 19 621 11 33 4	отходы смазки на основе графита	4
698	4 19 912 21 31 3	отходы высокотемпературных органических теплоносителей на основе дифенилового эфира и бифенила	3
699	4 19 921 11 10 3	отходы теплоносителей и хладоносителей на основе диэтиленгликоля	3
700	4 19 925 11 10 3	отходы теплоносителей и хладоносителей на основе пропиленгликоля	3
701	4 19 945 12 31 3	ингибитор солеотложений на основе водно-спиртового раствора фосфоновых солей, утративший потребительск	3
702	4 31 110 01 51 5	трубы, трубки из вулканизированной резины, утратившие потребительские свойства, незагрязненные	5
703	4 31 110 02 51 5	шланги и рукава из вулканизированной резины, утратившие потребительские свойства, незагрязненные	5
704	4 31 120 01 51 5	ленты конвейерные, приводные ремни, утратившие потребительские свойства, незагрязненные	5
705	4 31 122 11 52 4	лента конвейерная резинотканевая, утратившая потребительские свойства, незагрязненная	4
706	4 31 130 01 52 4	изделия текстильные прорезиненные, утратившие потребительские свойства, незагрязненные	4
707	4 31 141 01 20 4	резиновые перчатки, утратившие потребительские свойства, незагрязненные	4
708	4 31 141 02 20 4	резиновая обувь отработанная, утратившая потребительские свойства, незагрязненная	4
709	4 31 141 11 20 5	резиновые перчатки, утратившие потребительские свойства, незагрязненные практически неопасные	5
710	4 31 141 12 20 5	резиновая обувь, утратившая потребительские свойства, незагрязненная практически неопасная	5
711	4 31 141 21 51 4	спецодежда из резины, утратившая потребительские свойства, незагрязненная	4
712	4 31 141 91 52 4	обувь комбинированная из резины, кожи и полимерных материалов специальная, утратившая потребительски	4
713	4 31 199 81 72 4	отходы изделий технического назначения из вулканизированной резины незагрязненные в смеси	4
714	4 31 199 91 72 5	отходы прочих изделий из вулканизированной резины незагрязненные в смеси	5
715	4 31 300 01 52 5	резинометаллические изделия отработанные незагрязненные	5
716	4 31 311 11 52 4	резинометаллические изделия технического назначения отработанные	4
717	4 33 198 11 52 4	резинотехнические изделия отработанные, загрязненные металлической пылью	4
718	4 33 201 01 51 4	резинотехнические изделия отработанные со следами продуктов органического синтеза	4
719	4 33 202 01 52 4	отходы изделий из вулканизированной резины, загрязненные нефтепродуктами (содержание нефтепродуктов	4
720	4 33 202 02 51 4	отходы резинотехнических изделий, загрязненные нефтепродуктами (содержание нефтепродуктов менее 15%)	4
721	4 33 202 03 52 4	отходы прорезиненной спецодежды и резиновой спецобуви, загрязненные нефтепродуктами (содержание неф	4
722	4 33 202 05 51 4	перчатки латексные, загрязненные нефтепродуктами (содержание нефтепродуктов менее 15%)	4
723	4 33 202 11 52 4	отходы резинометаллических изделий, загрязненные нефтепродуктами (содержание нефтепродуктов менее 15	4
724	4 33 202 22 52 3	отходы резинотехнических изделий, загрязненные нефтепродуктами (содержание нефтепродуктов 15% и более	3
725	4 33 203 11 51 4	отходы резинотехнических изделий, загрязненные лакокрасочными материалами (содержание лакокрасочных	4
726	4 33 203 21 51 4	перчатки латексные, загрязненные лакокрасочными материалами (содержание лакокрасочных материалов ме	4
727	4 33 611 11 51 4	перчатки резиновые, загрязненные средствами моющими, чистящими	4
728	4 33 612 11 51 4	перчатки резиновые, загрязненные химическими реактивами	4
729	4 34 110 01 20 5	отходы пенополиэтилена незагрязненные	5
730	4 34 110 02 29 5	отходы пленки полиэтилена и изделий из нее незагрязненные	5
731	4 34 110 03 51 5	лом и отходы изделий из полиэтилена незагрязненные (кроме тары)	5
732	4 34 110 04 51 5	отходы полиэтиленовой тары незагрязненной	5
733	4 34 111 11 51 4	шпули полиэтиленовые отработанные, утратившие потребительские свойства	4
734	4 34 120 02 29 5	отходы пленки полипропилена и изделий из нее незагрязненные	5
735	4 34 120 03 51 5	лом и отходы изделий из полипропилена незагрязненные (кроме тары)	5
736	4 34 120 04 51 5	отходы полипропиленовой тары незагрязненной	5
737	4 34 121 01 51 4	отходы изделий технического назначения из полипропилена незагрязненные	4
738	4 34 141 01 20 5	отходы пенопласта на основе полистирола незагрязненные	5
739	4 34 141 02 51 5	отходы пленки полистирола и изделий из нее незагрязненные	5
740	4 34 141 03 51 5	лом и отходы изделий из полистирола незагрязненные	5
741	4 34 141 04 51 4	лом и отходы изделий из полистирола технического назначения отработанные незагрязненные	4
742	4 34 142 01 51 5	лом и отходы изделий из акрилонитрилбутадиенстирола (пластик АБС) незагрязненные	5
743	4 34 151 01 51 5	отходы пленки полиакрилатов и изделий из нее незагрязненные	5
744	4 34 161 01 51 5	лом и отходы изделий из поликарбонатов незагрязненные	5
745	4 34 171 01 20 5	лом и отходы изделий из полиамида незагрязненные	5
746	4 34 171 11 51 4	изделия из полиамида технического назначения отработанные незагрязненные	4
747	4 34 181 01 51 5	лом и отходы изделий из полиэтилентерефталата незагрязненные	5
748	4 34 181 02 29 5	отходы пленки из полиэтилентерефталата незагрязненные	5
749	4 34 181 21 51 4	обрезки ленты полиэстеровой, утратившей потребительские свойства	4
750	4 34 182 11 51 4	отходы матированной пленки на основе полиэтилентерефталата	4
751	4 34 191 99 20 5	отходы продукции из прочих пластмасс на основе эфиров целлюлозы незагрязненные	5
752	4 34 199 01 20 5	отходы продукции из целлофана незагрязненные	5
753	4 34 199 02 20 5	отходы продукции из полиметилметакрилата (органического стекла) незагрязненные	5
754	4 34 199 31 52 4	ленты конвейерные из полиэтилена и полипропилена незагрязненные, утратившие потребительские свойства	4
755	4 34 199 71 52 4	тара из разнородных полимерных материалов, не содержащих галогены, незагрязненная	4
756	4 34 199 72 50 5	отходы изделий из разнородных негалогенированных полимерных материалов (кроме тары) незагрязненных	5
757	4 34 199 75 52 4	отходы защитной пленки из разнородных полимерных материалов незагрязненные	4
758	4 34 231 11 20 4	лом и отходы изделий из текстолита незагрязненные	4
759	4 34 231 21 20 4	лом и отходы изделий из стеклотекстолита незагрязненные	4
760	4 34 250 01 29 5	отходы полиуретановой пены незагрязненные	5
761	4 34 251 11 21 4	отходы жесткого пенополиуретана незагрязненные	4
762	4 34 631 11 52 4	лента транспортерная силиконовая, утратившая потребительские свойства	4
763	4 34 910 01 20 4	отходы стеклопластиковых труб	4
764	4 34 919 11 20 4	лом и отходы изделий из стеклопластика в смеси незагрязненные	4
765	4 34 922 01 20 4	смола карбамидоформальдегидная затвердевшая некондиционная	4
766	4 34 991 11 20 4	лом изделий из негалогенированных полимерных материалов в смеси	4
767	4 34 991 33 72 5	смесь упаковок из разнородных полимерных материалов, не содержащих галогены, незагрязненных	5

768	4 35 100 01 20 4	отходы пенопласта на основе поливинилхлорида незагрязненные	4
769	4 35 100 02 29 4	отходы поливинилхлорида в виде пленки и изделий из нее незагрязненные	4
770	4 35 100 03 51 4	отходы поливинилхлорида в виде изделий или лома изделий незагрязненные	4
771	4 35 291 11 71 3	отходы материалов из фторопласта в смеси незагрязненные	3
772	4 35 991 31 72 4	смесь полимерных изделий производственного назначения, в том числе из полихлорвинила, отработанных	4
773	4 35 991 32 72 4	лом и отходы изделий технического назначения из разнородных полимерных материалов (в том числе галоген	4
774	4 36 130 01 20 4	отходы продукции из пленкосинтокартона незагрязненные	4
775	4 36 141 11 52 4	отходы продукции из пленки полимерной металлизированной с лаковым покрытием (фольги для тиснения) не	4
776	4 38 111 01 51 3	тара полиэтиленовая, загрязненная лакокрасочными материалами (содержание 5% и более)	3
777	4 38 111 02 51 4	тара полиэтиленовая, загрязненная лакокрасочными материалами (содержание менее 5%)	4
778	4 38 111 11 51 4	упаковка полиэтиленовая, загрязненная грунтовкой	4
779	4 38 112 01 51 4	тара полиэтиленовая, загрязненная неорганическими нерастворимыми или малорастворимыми минеральным	4
780	4 38 112 12 51 4	упаковка полиэтиленовая, загрязненная неорганическими сульфатами	4
781	4 38 112 14 51 4	упаковка полиэтиленовая, загрязненная карбамидом	4
782	4 38 112 19 51 4	упаковка полиэтиленовая, загрязненная неорганическими нитратами, сульфатами, фосфатами, хлоридами, в см	4
783	4 38 112 31 51 4	тара полиэтиленовая, загрязненная щелочами (содержание менее 5%)	4
784	4 38 112 52 51 4	упаковка полиэтиленовая, загрязненная жидкими неорганическими кислотами (содержание кислот менее 10%	4
785	4 38 112 53 51 3	упаковка полиэтиленовая, загрязненная жидкими неорганическими кислотами (содержание кислот 10% и боле	3
786	4 38 112 62 51 4	упаковка полиэтиленовая, загрязненная минеральными удобрениями	4
787	4 38 113 01 51 4	тара полиэтиленовая, загрязненная нефтепродуктами (содержание менее 15%)	4
788	4 38 113 02 51 4	тара полиэтиленовая, загрязненная негалогенированными органическими растворителями (содержание менее	4
789	4 38 113 03 51 4	тара полиэтиленовая, загрязненная ангидридами негалогенированных органических кислот (содержание мене	4
790	4 38 113 12 51 4	упаковка полиэтиленовая, загрязненная нефтепродуктами (содержание нефтепродуктов менее 15%)	4
791	4 38 113 21 51 4	упаковка полиэтиленовая, загрязненная полимерными спиртами	4
792	4 38 113 22 51 4	упаковка полиэтиленовая, загрязненная спиртами (кроме полимерных)	4
793	4 38 113 42 51 4	упаковка полиэтиленовая, загрязненная смесью органических растворителей, включая хлорсодержащие (содер	4
794	4 38 114 11 51 4	тара полиэтиленовая, загрязненная клеем поливинилацетатным	4
795	4 38 114 21 51 4	тара полиэтиленовая, загрязненная клеем на основе полиуретана	4
796	4 38 114 41 51 4	упаковка полиэтиленовая, загрязненная клеем на основе эпоксидных смол	4
797	4 38 118 01 51 5	тара полиэтиленовая, загрязненная пищевыми продуктами	5
798	4 38 118 02 51 4	упаковка полиэтиленовая, загрязненная пищевыми продуктами	4
799	4 38 119 01 51 4	тара полиэтиленовая, загрязненная поверхностно-активными веществами	4
800	4 38 119 11 51 4	тара полиэтиленовая, загрязненная средствами моющими, чистящими и полирующими	4
801	4 38 119 13 51 4	упаковка полиэтиленовая, загрязненная реагентами для водоподготовки	4
802	4 38 119 22 51 3	упаковка полиэтиленовая, загрязненная пестицидами 3 класса опасности	3
803	4 38 119 31 51 4	тара полиэтиленовая, загрязненная порошковой краской на основе эпоксидных и полиэфирных смол	4
804	4 38 119 32 51 3	упаковка полиэтиленовая, загрязненная лакокрасочными материалами (содержание лакокрасочных материало	3
805	4 38 119 33 51 4	упаковка полиэтиленовая, загрязненная лакокрасочными материалами (содержание лакокрасочных материало	4
806	4 38 119 43 51 4	упаковка полиэтиленовая, загрязненная отвердителем для полиэфирных смол	4
807	4 38 119 71 51 4	упаковка полиэтиленовая, загрязненная ингибитором коррозии	4
808	4 38 119 91 51 4	упаковка полиэтиленовая, загрязненная водорастворимыми твердыми органическими кислотами и солями ще	4
809	4 38 122 00 00 0	Отходы тары, упаковки и упаковочных материалов из полипропилена, загрязненные неорганическими веществ	5
810	4 38 122 01 51 4	тара полипропиленовая, загрязненная малорастворимыми карбонатами	4
811	4 38 122 02 51 4	тара полипропиленовая, загрязненная неорганическими сульфатами	4
812	4 38 122 03 51 4	тара полипропиленовая, загрязненная минеральными удобрениями	4
813	4 38 122 04 51 5	тара полипропиленовая, загрязненная диоксидом кремния	5
814	4 38 122 05 51 4	тара полипропиленовая, загрязненная неорганическими растворимыми карбонатами	4
815	4 38 122 06 51 4	тара полипропиленовая, загрязненная оксидами железа	4
816	4 38 122 13 51 4	тара полипропиленовая, загрязненная неорганическими карбонатами и сульфатами	4
817	4 38 122 14 51 4	упаковка полипропиленовая, загрязненная неорганическими хлоридами щелочных и щелочноземельных мета	4
818	4 38 122 19 51 4	упаковка полипропиленовая, загрязненная твердыми неорганическими солями щелочных металлов	4
819	4 38 122 41 51 4	упаковка полипропиленовая, загрязненная щелочами (содержание менее 5%)	4
820	4 38 122 81 51 4	упаковка полипропиленовая, загрязненная нерастворимыми или малорастворимыми неорганическими вещест	4
821	4 38 122 82 51 5	упаковка полипропиленовая, загрязненная минералами из классов карбонатов и силикатов	5
822	4 38 123 07 51 4	упаковка полипропиленовая, загрязненная нефтепродуктами (содержание нефтепродуктов менее 15%)	4
823	4 38 123 11 51 4	тара полипропиленовая, загрязненная резиновой крошкой	4
824	4 38 123 22 51 4	тара полипропиленовая, загрязненная линейными полимерами на основе полиакриламида	4
825	4 38 123 51 51 4	тара полипропиленовая, загрязненная ациклическими аминами	4
826	4 38 127 12 51 4	упаковка полипропиленовая, загрязненная пищевыми продуктами	4
827	4 38 127 17 51 4	упаковка полипропиленовая, загрязненная рыбной мукой и минеральными кормами	4
828	4 38 129 11 51 4	тара полипропиленовая, загрязненная средствами моющими, чистящими и полирующими	4
829	4 38 129 12 51 4	упаковка полипропиленовая, загрязненная поверхностно-активными веществами	4
830	4 38 129 41 51 4	упаковка полипропиленовая, загрязненная синтетическими полимерами	4
831	4 38 129 51 51 4	отходы упаковки из полипропилена, загрязненной асбестом	4
832	4 38 129 81 51 4	отходы упаковки из полипропилена, загрязненной взрывчатыми веществами	4
833	4 38 129 91 51 4	упаковка полипропиленовая, загрязненная лакокрасочными материалами (содержание лакокрасочных матери	4
834	4 38 191 01 51 3	тара из прочих полимерных материалов, загрязненная лакокрасочными материалами (содержание 5% и более	3
835	4 38 191 02 51 4	тара из прочих полимерных материалов, загрязненная лакокрасочными материалами (содержание менее 5%)	4
836	4 38 191 03 50 4	упаковка из разнородных полимерных материалов, загрязненная органическими растворителями	4
837	4 38 191 05 52 4	тара из разнородных полимерных материалов, загрязненная герметиком	4
838	4 38 191 07 50 4	упаковка из разнородных полимерных материалов, загрязненная антифризами	4
839	4 38 191 08 52 4	упаковка из разнородных полимерных материалов, загрязненная лакокрасочными материалами (содержание	4
840	4 38 191 11 52 4	тара из разнородных полимерных материалов, загрязненная дезинфицирующими средствами	4
841	4 38 191 15 52 4	тара из разнородных полимерных материалов, загрязненная поверхностно-активными веществами	4
842	4 38 191 41 52 4	упаковка из разнородных полимерных материалов, загрязненная синтетическими полимерами	4
843	4 38 191 91 52 3	упаковка из разнородных полимерных материалов в смеси, загрязненная химическими реактивами	3
844	4 38 191 92 52 4	упаковка из разнородных полимерных материалов, загрязненная реагентами для водоподготовки	4
845	4 38 191 93 52 4	упаковка из разнородных полимерных материалов и полимерные наконечники дозаторов реактивов в смеси, з	4

846	4 38 192 13 52 4	тара из разнородных полимерных материалов, загрязненная неорганическими растворимыми хлоридами	4
847	4 38 192 14 52 4	упаковка из разнородных полимерных материалов, загрязненная неорганическими водорастворимыми солями	4
848	4 38 192 25 52 4	упаковка из разнородных полимерных материалов, загрязненная материалами на основе природного карбонат	4
849	4 38 192 81 52 4	тара из разнородных полимерных материалов, загрязненная неорганическими нерастворимыми или малораст	4
850	4 38 192 83 52 4	упаковка из разнородных полимерных материалов, загрязненная нерастворимыми неорганическими вещества	4
851	4 38 192 91 52 4	упаковка из разнородных полимерных материалов в смеси, загрязненная неорганическими солями, гидроксид	4
852	4 38 193 31 52 4	упаковка из разнородных полимерных материалов, загрязненная растворимыми в воде органическими кислота	4
853	4 38 193 35 52 4	упаковка из разнородных полимерных материалов, загрязненная ациклическими фосфорорганическими кисло	4
854	4 38 194 11 52 4	тара из разнородных полимерных материалов, загрязненная удобрениями	4
855	4 38 195 12 52 4	тара из разнородных полимерных материалов, загрязненная нефтепродуктами (содержание менее 15%)	4
856	4 38 195 13 52 3	упаковка из разнородных полимерных материалов, загрязненная нефтепродуктами (содержание нефтепродукт	3
857	4 38 195 21 52 4	упаковка из разнородных полимерных материалов, загрязненная пластичными смазочными материалами на н	4
858	4 38 196 42 52 4	упаковка из разнородных полимерных материалов, загрязненная пищевыми продуктами	4
859	4 38 323 11 51 4	отходы шпагата и ленты полипропиленовые, утратившие потребительские свойства	4
860	4 38 511 11 72 4	отходы изделий из стеклопластика в смеси, загрязненных нерастворимыми или малорастворимыми неорганич	4
861	4 38 941 11 52 4	отходы посуды одноразовой из разнородных полимерных материалов, загрязненной пищевыми продуктами	4
862	4 38 991 31 72 4	отходы изделий из пластмасс в смеси, загрязненных неорганическими нерастворимыми или малорастворимым	4
863	4 38 995 11 52 4	отходы уборочного инвентаря преимущественно из полимерных материалов	4
864	4 41 002 05 49 3	катализатор на основе оксида никеля отработанный	3
865	4 41 004 05 49 3	катализатор на основе оксида железа с содержанием хрома менее 15,0% отработанный	3
866	4 41 005 02 49 3	катализатор на основе оксида алюминия с содержанием цинка менее 70,0% отработанный	3
867	4 41 006 02 49 3	катализатор на основе оксида алюминия, содержащий алюмокобальт(никель)-молибденовую систему, отработ	3
868	4 41 007 01 49 3	катализатор на основе алюмосиликата/оксида алюминия ванадиевый отработанный	3
869	4 41 012 04 49 5	катализатор микросферический цеолитный со следами свинца отработанный	5
870	4 41 111 01 29 4	катализатор-сульфокатионит на основе полистирола отработанный	4
871	4 42 101 01 49 5	цеолит отработанный при осушке воздуха и газов, не загрязненный опасными веществами	5
872	4 42 103 01 49 5	силикагель отработанный при осушке воздуха и газов, не загрязненный опасными веществами	5
873	4 42 104 01 49 5	уголь активированный отработанный при осушке воздуха и газов, не загрязненный опасными веществами	5
874	4 42 112 11 20 4	оксид алюминия, отработанный при осушке воздуха и газов, не загрязненный опасными веществами	4
875	4 42 501 01 29 3	цеолит отработанный, загрязненный нефтью и нефтепродуктами (содержание нефтепродуктов 15% и более)	3
876	4 42 501 02 29 4	цеолит отработанный, загрязненный нефтью и нефтепродуктами (содержание нефтепродуктов менее 15%)	4
877	4 42 503 12 29 4	силикагель отработанный, загрязненный нефтью и нефтепродуктами (содержание нефтепродуктов менее 15%)	4
878	4 42 504 01 20 3	уголь активированный отработанный, загрязненный нефтепродуктами (содержание нефтепродуктов 15% и бол	3
879	4 42 504 02 20 4	уголь активированный отработанный, загрязненный нефтепродуктами (содержание нефтепродуктов менее 15%	4
880	4 42 505 01 20 3	коксовые массы отработанные, загрязненные нефтепродуктами (содержание нефтепродуктов 15% и более)	3
881	4 42 506 11 29 4	ионообменные смолы на основе полимера стирол-дивинилбензола отработанные	4
882	4 42 507 11 49 3	сорбенты на основе торфа и/или сфагнового мха, загрязненные нефтепродуктами (содержание нефтепродукто	3
883	4 42 507 12 49 4	сорбенты на основе торфа и/или сфагнового мха, загрязненные нефтепродуктами (содержание нефтепродукто	4
884	4 42 508 12 49 4	сорбент на основе алюмосиликата отработанный, загрязненный нефтепродуктами (содержание нефтепродукто	4
885	4 42 508 22 40 4	алюмосиликат природный, модифицированный гидрофобной углеродной пленкой, загрязненный нефтепродук	4
886	4 42 509 12 49 4	сорбент на основе опоки, загрязненный нефтепродуктами (содержание нефтепродуктов менее 15%)	4
887	4 42 511 31 20 3	адсорбент на основе оксида алюминия, отработанный при осушке газа	3
888	4 42 533 11 49 4	сорбент на основе полиуретана, загрязненный нефтепродуктами (содержание нефтепродуктов менее 15%)	4
889	4 42 534 11 29 3	сорбенты из синтетических материалов, загрязненные нефтью и нефтепродуктами (содержание нефти и нефте	3
890	4 42 541 21 61 3	сорбент на основе лигнина, загрязненный нефтепродуктами (содержание нефтепродуктов 15% и более)	3
891	4 43 101 01 52 3	угольные фильтры отработанные, загрязненные нефтепродуктами (содержание нефтепродуктов 15% и более)	3
892	4 43 101 02 52 4	угольные фильтры отработанные, загрязненные нефтепродуктами (содержание нефтепродуктов менее 15%)	4
893	4 43 103 01 61 3	фильтры окрасочных камер стекловолоконные отработанные, загрязненные лакокрасочными материалами	3
894	4 43 103 02 61 4	фильтры окрасочных камер стекловолоконные отработанные, загрязненные лакокрасочными материалами (со	4
895	4 43 103 11 61 3	фильтры окрасочных камер картонные отработанные, загрязненные лакокрасочными материалами	3
896	4 43 103 12 61 4	фильтры окрасочных камер бумажные отработанные, загрязненные минеральными красками	4
897	4 43 103 21 61 3	фильтры окрасочных камер из химических волокон отработанные, загрязненные лакокрасочными материалам	3
898	4 43 103 22 61 4	фильтры окрасочных камер из химических волокон отработанные, загрязненные лакокрасочными материалам	4
899	4 43 103 31 61 3	фильтры окрасочных камер угольные, загрязненные азокрасителями	3
900	4 43 103 52 60 4	фильтры окрасочных камер многослойные отработанные, загрязненные лакокрасочными материалами (содерж	4
901	4 43 114 01 20 4	фильтры тонкой очистки бумажные отработанные, загрязненные нефтепродуктами (содержание нефтепродукт	4
902	4 43 114 11 60 3	фильтры бумажные отработанные, загрязненные нефтепродуктами (содержание нефтепродуктов 15% и более)	3
903	4 43 114 81 52 4	фильтры бумажные отработанные, загрязненные порошковой краской на основе эпоксидных и полиэфирных сл	4
904	4 43 117 81 61 3	фильтры рукавные хлопчатобумажные, загрязненные пылью неметаллических минеральных продуктов	3
905	4 43 121 01 52 4	фильтрующие элементы мембранные на основе полимерных мембран, утратившие потребительские свойства	4
906	4 43 122 01 52 4	фильтры воздушные панельные с фильтрующим материалом из полипропилена, утратившие потребительские с	4
907	4 43 122 11 52 4	фильтры полипропиленовые, утратившие потребительские свойства, незагрязненные	4
908	4 43 125 11 52 3	фильтры с загрузкой из полимерных материалов, загрязненные нефтепродуктами (содержание нефтепродукто	3
909	4 43 131 11 52 4	фильтры систем вентиляции стеклобумажные, загрязненные пылью мало-, нерастворимых веществ, отработан	4
910	4 43 131 21 52 4	фильтры систем вентиляции полимерные, загрязненные пылью минеральных веществ	4
911	4 43 131 71 72 3	фильтры систем вентиляции на основе полиэфирного и углеродного волокон, загрязненные сажей	3
912	4 43 132 41 52 4	фильтры систем вентиляции аэрозольные с фильтрующими элементами из синтетического волокна и бумаги от	4
913	4 43 132 51 52 4	фильтры систем вентиляции с деревянным корпусом, снабженные фильтрующим материалом из хлорированно	4
914	4 43 133 21 52 4	фильтры кассетные очистки атмосферного воздуха с фильтрующим материалом из синтетического волокна отра	4
915	4 43 210 11 62 5	ткань фильтровальная из натуральных и смешанных волокон отработанная незагрязненная	5
916	4 43 212 52 60 3	ткань из натуральных и смешанных волокон, загрязненная нефтепродуктами (содержание нефтепродуктов 15%	3
917	4 43 219 11 60 5	ткань фильтровальная из натуральных и смешанных волокон, загрязненная пылью древесной	5
918	4 43 220 21 62 5	ткань фильтровальная из полимерных волокон отработанная незагрязненная	5
919	4 43 221 01 62 4	ткань фильтровальная из полимерных волокон при очистке воздуха отработанная	4
920	4 43 221 02 61 4	сетка лавсановая, загрязненная в основном хлоридами калия и натрия	4
921	4 43 221 07 61 4	ткань фильтровальная из полимерных волокон, загрязненная оксидами металлов с преимущественным содерж	4
922	4 43 221 11 61 4	ткань фильтровальная из полиэфирного волокна, загрязненная пылью цемента	4
923	4 43 221 31 60 3	ткань фильтровальная из смешанных волокон отработанная, загрязненная металлами с преимущественным со	3

924	4 43 222 21 61 3	ткань фильтровальная из полимерных волокон, загрязненная лакокрасочными материалами на основе полиэф	3
925	4 43 222 26 60 4	ткань фильтровальная из полимерных волокон, загрязненная эмалью	4
926	4 43 222 31 62 4	ткань фильтровальная из полимерных волокон, загрязненная нефтепродуктами (содержание нефтепродуктов м	4
927	4 43 222 32 60 3	ткань фильтровальная из полимерных волокон, загрязненная нефтепродуктами (содержание нефтепродуктов 1	3
928	4 43 229 11 60 4	ткань фильтровальная из полимерных волокон, загрязненная лакокрасочными материалами	4
929	4 43 290 11 62 4	ткани фильтровальные из разнородных материалов в смеси, загрязненные нерастворимыми или малораствори	4
930	4 43 300 00 00 0	Бумага и картон фильтровальные отработанные	4
931	4 43 310 14 61 4	картон фильтровальный, загрязненный нефтепродуктами (содержание менее 15%)	4
932	4 43 501 01 61 3	нетканые фильтровальные материалы синтетические, загрязненные нефтепродуктами (содержание нефтепрод	3
933	4 43 501 02 61 4	нетканые фильтровальные материалы синтетические, загрязненные нефтепродуктами (содержание нефтепрод	4
934	4 43 502 02 61 4	фильтры волокнистые на основе полипропиленовых волокон, загрязненные оксидами железа	4
935	4 43 511 02 61 4	фильтры волокнистые на основе полипропиленовых волокон, загрязненные нефтепродуктами (содержание не	4
936	4 43 511 12 60 4	фильтры волокнистые из полимерных материалов, загрязненные нефтепродуктами (содержание нефтепродукт	4
937	4 43 531 11 61 4	углеродное волокно, загрязненное нефтепродуктами (содержание нефтепродуктов менее 15%)	4
938	4 43 611 15 61 4	бон сорбирующий сетчатый из полимерных материалов, загрязненный нефтепродуктами (содержание нефтепр	4
939	4 43 701 02 49 5	песок кварцевый фильтров очистки природной воды отработанный незагрязненный	5
940	4 43 701 11 39 3	песок кварцевый, загрязненный нефтепродуктами (содержание нефтепродуктов 15% и более)	3
941	4 43 702 12 20 4	фильтрующая загрузка из песка, загрязненная нефтепродуктами (содержание нефтепродуктов менее 15%)	4
942	4 43 703 15 29 4	фильтрующая загрузка на основе алюмосиликата, загрязненная нефтепродуктами (содержание нефтепродукто	4
943	4 43 706 11 20 4	фильтрующая загрузка на основе шунгита, загрязненная нефтепродуктами (содержание нефтепродуктов менее	4
944	4 43 711 02 49 4	уголь отработанный при очистке дождевых сточных вод	4
945	4 43 721 11 49 4	фильтрующая загрузка из пенополистирола, загрязненная нефтепродуктами (содержание нефтепродуктов мен	4
946	4 43 721 13 20 3	фильтрующая загрузка из полиуретана/пенополиуретана, загрязненная нефтепродуктами (содержание нефтеп	3
947	4 43 721 14 20 4	фильтрующая загрузка из полиуретана, загрязненная нефтепродуктами (содержание нефтепродуктов менее 15	4
948	4 43 721 81 52 3	фильтрующая загрузка из разнородных полимерных материалов, загрязненная нефтепродуктами (содержание	3
949	4 43 721 82 52 4	фильтрующая загрузка из разнородных полимерных материалов, загрязненная нефтепродуктами (содержание	4
950	4 43 741 12 49 4	фильтрующая загрузка антрацитокварцевая, загрязненная нефтепродуктами (содержание нефтепродуктов мен	4
951	4 43 751 02 49 4	керамзит, загрязненный нефтепродуктами (содержание нефтепродуктов менее 15%)	4
952	4 43 761 01 49 4	фильтрующая загрузка из песка и пенополиуретана, загрязненная нефтепродуктами (содержание нефтепродук	4
953	4 43 761 02 49 4	фильтрующая загрузка из песка и гравия, загрязненная нефтепродуктами (содержание нефтепродуктов менее 1	4
954	4 43 761 14 49 4	фильтрующая загрузка из песка и керамзита, загрязненная нефтепродуктами (содержание нефтепродуктов мен	4
955	4 43 761 22 52 4	фильтрующая загрузка из угля активированного и нетканых полимерных материалов, загрязненная нефтепроду	4
956	4 43 911 11 61 4	минеральная вата, отработанная при очистке дождевых сточных вод	4
957	4 43 911 32 60 4	фильтрующая загрузка из опилок древесных, загрязненная нефтепродуктами (содержание нефтепродуктов мен	4
958	4 43 912 11 71 4	фильтрующая загрузка из угольной крошки и опилок древесных, загрязненная нефтепродуктами (содержание н	4
959	4 51 101 00 20 5	лом изделий из стекла	5
960	4 51 102 00 20 5	тара стеклянная незагрязненная	5
961	4 51 102 02 20 4	тара стеклянная от химических реактивов незагрязненная	4
962	4 51 421 11 61 4	отходы стеклоткани незагрязненные	4
963	4 51 421 21 61 5	отходы стекловолоконной изоляции	5
964	4 51 441 01 29 4	отходы стеклолакоткани	4
965	4 51 811 01 51 4	тара стеклянная, загрязненная соляной кислотой и ее солями (содержание кислоты не более 1,5%)	4
966	4 51 812 11 51 4	тара стеклянная, загрязненная негалогенированными органическими веществами, не содержащими гетероато	4
967	4 51 819 11 51 3	тара стеклянная от химических реактивов в смеси, загрязненная органическими веществами, в том числе галог	3
968	4 51 819 12 51 4	тара стеклянная от химических реактивов в смеси, загрязненная преимущественно неорганическими солями	4
969	4 51 819 13 51 4	тара стеклянная от химических реактивов в смеси, загрязненная неорганическими кислотами и органическими	4
970	4 51 819 21 51 4	тара стеклянная, загрязненная лакокрасочными материалами (содержание лакокрасочных материалов менее 5	4
971	4 51 819 25 51 4	тара стеклянная, загрязненная негалогенированными органическими растворителями (содержание растворите	4
972	4 55 320 01 20 4	отходы асбестовой бумаги	4
973	4 55 700 00 71 4	отходы резиноасбестовых изделий незагрязненные	4
974	4 55 711 21 51 4	отходы изделий из паронита, загрязненных нефтепродуктами (содержание нефтепродуктов менее 10%)	4
975	4 55 901 01 61 4	изделия из фрикционных материалов на основе асбеста, используемые для тормозов, сцеплений или аналогич	4
976	4 56 100 01 51 5	абразивные круги отработанные, лом отработанных абразивных кругов	5
977	4 56 200 01 29 5	шкурка шлифовальная отработанная	5
978	4 56 200 51 42 4	отходы абразивных материалов в виде пыли	4
979	4 56 200 52 41 4	отходы абразивных материалов в виде порошка	4
980	4 56 311 11 51 4	полировальники тканевые полимерные отработанные	4
981	4 56 311 21 51 4	полировальники тканевые войлочные отработанные	4
982	4 56 312 21 51 3	отходы кругов войлочных, загрязненных полировальной пастой на основе оксида хрома	3
983	4 57 111 01 20 4	отходы шлаковаты незагрязненные	4
984	4 57 112 01 20 4	отходы базальтового волокна и материалов на его основе	4
985	4 57 112 11 60 5	отходы теплоизоляционного материала на основе базальтового волокна практически неопасные	5
986	4 57 119 01 20 4	отходы прочих теплоизоляционных материалов на основе минерального волокна незагрязненные	4
987	4 57 201 02 20 5	керамзит, утративший потребительские свойства, незагрязненный	5
988	4 59 110 01 51 5	лом керамических изоляторов	5
989	4 59 110 21 51 4	изделия керамические производственного назначения, утратившие потребительские свойства, малоопасные	4
990	4 59 110 99 51 5	керамические изделия прочие, утратившие потребительские свойства, незагрязненные	5
991	4 59 181 11 52 4	отходы предохранителей и патронов, утратившие потребительские свойства	4
992	4 59 311 21 52 4	отходы электроизоляционной слюды и изделий из нее	4
993	4 61 010 00 00 0	Лом и отходы черных металлов несортированные	4
994	4 61 010 00 00 0	Лом и отходы черных металлов несортированные	5
995	4 61 010 01 20 5	лом и отходы, содержащие незагрязненные черные металлы в виде изделий, кусков, несортированные	5
996	4 61 010 02 20 5	скрап черных металлов незагрязненный	5
997	4 61 010 03 20 4	отходы, содержащие незагрязненные черные металлы (в том числе чугунную и/или стальную пыль), несортиро	4
998	4 61 021 11 20 4	лом и отходы черных металлов в виде изделий, кусков, содержащих пластмассовые фрагменты, в смеси	4
999	4 61 022 11 20 4	лом и отходы черных металлов несортированные с включениями алюминия и меди	4
1000	4 61 100 01 51 5	лом и отходы чугунных изделий незагрязненные	5
1001	4 61 100 02 21 5	лом и отходы чугунные в кусковой форме незагрязненные	5

1002	4 61 100 99 20 5	лом и отходы чугунные несортированные	5
1003	4 61 200 01 51 5	лом и отходы стальных изделий незагрязненные	5
1004	4 61 200 02 21 5	лом и отходы стальные в кусковой форме незагрязненные	5
1005	4 61 200 99 20 5	лом и отходы стальные несортированные	5
1006	4 61 204 11 20 3	лом и отходы легированных нержавеющих сталей и сплавов с высоким содержанием никеля	3
1007	4 62 011 01 20 3	лом и отходы, содержащие несортированные цветные металлы, в виде изделий, кусков, с преимущественным	3
1008	4 62 011 02 20 3	лом и отходы, содержащие несортированные цветные металлы, в виде изделий, кусков, с преимущественным	3
1009	4 62 011 04 20 3	лом и отходы, содержащие несортированные цветные металлы, в виде изделий, кусков, с преимущественным	3
1010	4 62 011 11 20 3	лом и отходы, содержащие несортированные цветные металлы, в виде изделий, кусков, с преимущественным	3
1011	4 62 011 14 20 4	лом и отходы, содержащие несортированные цветные металлы, в виде изделий, кусков, с преимущественным	4
1012	4 62 011 92 20 4	лом и отходы, содержащие несортированные цветные и черные металлы в виде изделий	4
1013	4 62 012 00 00 0	Отходы, содержащие цветные металлы (в том числе в пылевой форме), несортированные	4
1014	4 62 100 01 20 5	лом и отходы незагрязненные, содержащие медные сплавы, в виде изделий, кусков, несортированные	5
1015	4 62 110 01 51 3	лом и отходы медных изделий без покрытий незагрязненные	3
1016	4 62 110 02 21 3	лом и отходы медные в кусковой форме незагрязненные	3
1017	4 62 110 99 20 3	лом и отходы меди несортированные незагрязненные	3
1018	4 62 130 01 51 5	лом и отходы изделий из бронзы незагрязненные	5
1019	4 62 130 02 21 5	лом и отходы бронзы в кусковой форме незагрязненные	5
1020	4 62 130 99 20 5	лом и отходы бронзы несортированные	5
1021	4 62 140 02 21 5	лом и отходы латуни в кусковой форме незагрязненные	5
1022	4 62 140 99 20 5	лом и отходы латуни несортированные	5
1023	4 62 200 01 51 5	лом и отходы заготовок и изделий из алюминия незагрязненные (кроме лома электротехнических изделий)	5
1024	4 62 200 02 51 5	лом электротехнических изделий из алюминия (провод, голые жилы кабелей и шнуров, шины распределитель	5
1025	4 62 200 03 21 5	лом и отходы алюминия в кусковой форме незагрязненные	5
1026	4 62 200 04 29 5	лом и отходы фольги из алюминия	5
1027	4 62 200 05 51 5	лом алюминиевых банок из-под напитков	5
1028	4 62 200 06 20 5	лом и отходы алюминия несортированные	5
1029	4 62 200 99 20 4	отходы, содержащие алюминий (в том числе алюминиевую пыль), несортированные	4
1030	4 62 205 01 20 5	отходы фольги алюминиевой кашированной незагрязненные	5
1031	4 62 300 02 21 5	лом и отходы титана в кусковой форме незагрязненные	5
1032	4 62 300 99 20 4	отходы, содержащие титан (в том числе титановую пыль), несортированные	4
1033	4 62 400 02 21 3	лом и отходы свинца в кусковой форме незагрязненные	3
1034	4 62 400 03 20 3	лом свинца несортированный	3
1035	4 62 400 99 20 2	отходы, содержащие свинец (в том числе пыль и/или опилки свинца), несортированные	2
1036	4 62 500 99 20 3	лом и отходы цинка незагрязненные несортированные	3
1037	4 62 600 01 51 4	лом и отходы изделий из никеля и никелевых сплавов незагрязненные	4
1038	4 62 600 02 21 4	лом и отходы никеля и никелевых сплавов в кусковой форме незагрязненные	4
1039	4 62 600 98 20 4	лом и отходы никеля и никелевых сплавов несортированные	4
1040	4 62 700 01 51 4	лом и отходы изделий из олова незагрязненные	4
1041	4 62 700 99 20 4	лом и отходы олова несортированные	4
1042	4 62 731 17 20 3	отходы баббита на основе олова	3
1043	4 62 921 11 20 4	лом и отходы магния несортированные	4
1044	4 67 513 21 20 4	лом и отходы изделий, содержащих цветные и черные металлы, с преимущественным содержанием алюминия	4
1045	4 68 101 02 20 4	лом и отходы черных металлов, загрязненные нефтепродуктами (содержание нефтепродуктов менее 15%)	4
1046	4 68 105 11 51 4	лом и отходы стальных изделий, загрязненных нефтепродуктами (содержание нефтепродуктов менее 15%)	4
1047	4 68 111 01 51 3	тара из черных металлов, загрязненная нефтепродуктами (содержание нефтепродуктов 15% и более)	3
1048	4 68 111 02 51 4	тара из черных металлов, загрязненная нефтепродуктами (содержание нефтепродуктов менее 15%)	4
1049	4 68 112 01 51 3	тара из черных металлов, загрязненная лакокрасочными материалами (содержание 5% и более)	3
1050	4 68 112 02 51 4	тара из черных металлов, загрязненная лакокрасочными материалами (содержание менее 5%)	4
1051	4 68 113 31 51 3	тара из черных металлов, загрязненная негалогенированными клеями и/или герметиками	3
1052	4 68 114 11 51 4	тара из черных металлов, загрязненная смолами эпоксидными	4
1053	4 68 114 12 51 3	тара из черных металлов, загрязненная смолами фенолформальдегидными	3
1054	4 68 114 13 51 4	тара из черных металлов, загрязненная смолами полиэфирными	4
1055	4 68 118 11 51 4	тара из черных металлов, загрязненная жидкими органическими галогенсодержащими веществами (содержан	4
1056	4 68 119 22 51 4	тара из черных металлов, загрязненная деэмульгаторами и/или ингибиторами (кроме аминосодержащих)	4
1057	4 68 121 21 51 3	тара стальная, загрязненная одорантами (не более 1% от первоначального объема)	3
1058	4 68 122 11 50 4	тара жестяная консервная, загрязненная пищевыми продуктами	4
1059	4 68 131 13 54 3	баллоны и контейнеры из черных металлов с остатками хлора, утратившие потребительские свойства	3
1060	4 68 211 11 51 4	тара алюминиевая, загрязненная монтажной пеной	4
1061	4 68 212 12 51 4	баллоны аэрозольные алюминиевые, загрязненные лакокрасочными материалами (содержание лакокрасочнь	4
1062	4 68 851 11 72 3	лом изделий из стали, алюминия, меди, включая отходы кабелей	3
1063	4 69 522 12 51 4	трубы стальные нефтепроводов отработанные с битумной изоляцией	4
1064	4 69 522 13 51 4	трубы стальные нефтепроводов отработанные с полимерной изоляцией	4
1065	4 71 101 01 52 1	лампы ртутные, ртутно-кварцевые, люминесцентные, утратившие потребительские свойства	1
1066	4 71 101 01 52 1	лампы ртутные, ртутно-кварцевые, люминесцентные, утратившие потребительские свойства	2
1067	4 71 102 11 52 3	лампы амальгамные бактерицидные, утратившие потребительские свойства	3
1068	4 71 111 01 52 1	реле импульсные ртутьсодержащие, утратившие потребительские свойства	1
1069	4 71 811 11 10 1	ртуть, утратившая потребительские свойства в качестве рабочей жидкости	1
1070	4 71 910 00 52 1	отходы вентилей ртутных	1
1071	4 71 920 00 52 1	отходы термометров ртутных	1
1072	4 71 931 11 52 1	детали приборов лабораторных, содержащие ртуть, утратившие потребительские свойства	1
1073	4 72 301 01 31 2	отходы масел трансформаторных и теплонесущих, содержащих галогены	2
1074	4 81 000 00 00 0	Оборудование компьютерное, электронное, оптическое, утратившее потребительские свойства	4
1075	4 81 119 11 72 4	отходы электронных компонентов в смеси с преимущественным содержанием железа	4
1076	4 81 121 11 52 4	платы электронные компьютерные, утратившие потребительские свойства	4
1077	4 81 121 91 52 4	платы электронные (кроме компьютерных), утратившие потребительские свойства	4
1078	4 81 131 11 52 4	диски магнитные жесткие компьютерные, утратившие потребительские свойства	4
1079	4 81 201 01 52 4	системный блок компьютера, утративший потребительские свойства	4

1080	4 81 202 01 52 4	принтеры, сканеры, многофункциональные устройства (МФУ), утратившие потребительские свойства	4
1081	4 81 202 11 52 4	проекторы, подключаемые к компьютеру, утратившие потребительские свойства	4
1082	4 81 203 01 52 3	картриджи печатающих устройств с содержанием тонера 7% и более отработанные	3
1083	4 81 203 02 52 4	картриджи печатающих устройств с содержанием тонера менее 7% отработанные	4
1084	4 81 204 01 52 4	клавиатура, манипулятор «мышь» с соединительными проводами, утратившие потребительские свойства	4
1085	4 81 205 01 52 4	мониторы компьютерные плазменные, утратившие потребительские свойства	4
1086	4 81 205 02 52 4	мониторы компьютерные жидкокристаллические, утратившие потребительские свойства	4
1087	4 81 205 03 52 4	мониторы компьютерные электроннолучевые, утратившие потребительские свойства	4
1088	4 81 206 11 52 4	компьютеры портативные (ноутбуки), утратившие потребительские свойства	4
1089	4 81 207 11 52 4	компьютер-моноблок, утративший потребительские свойства	4
1090	4 81 209 11 52 4	информационно-платежный терминал, утративший потребительские свойства	4
1091	4 81 211 02 53 2	источники бесперебойного питания, утратившие потребительские свойства	2
1092	4 81 321 01 52 4	телефонные и факсимильные аппараты, утратившие потребительские свойства	4
1093	4 81 322 11 52 3	телефоны мобильные, утратившие потребительские свойства	3
1094	4 81 322 21 52 4	рации портативные, утратившие потребительские свойства	4
1095	4 81 323 11 52 4	модемы, утратившие потребительские свойства	4
1096	4 81 331 11 52 4	коммутаторы, концентраторы сетевые, утратившие потребительские свойства	4
1097	4 81 331 12 52 4	коммутаторы, маршрутизаторы сетевые, утратившие потребительские свойства	4
1098	4 81 332 11 52 4	тюнеры, модемы, серверы, утратившие потребительские свойства	4
1099	4 81 421 21 52 4	приемники телевизионные (телевизоры) цветного изображения с жидкокристаллическим экраном, утратившие	4
1100	4 81 421 22 52 4	приемники телевизионные (телевизоры) цветного изображения с электронно-лучевой трубкой, утратившие пот	4
1101	4 81 431 32 52 4	видеоплееры, утратившие потребительские свойства	4
1102	4 81 431 51 52 4	DVD-проигрыватели стационарные и переносные, утратившие потребительские свойства	4
1103	4 81 431 91 52 4	музыкальные центры, в том числе с функцией караоке, утратившие потребительские свойства	4
1104	4 81 432 21 52 4	диктофоны профессиональные, утратившие потребительские свойства	4
1105	4 81 433 11 52 4	видеокамеры бытовые, утратившие потребительские свойства	4
1106	4 81 433 81 52 4	видеорегистраторы автомобильные, утратившие потребительские свойства	4
1107	4 81 433 91 52 4	датчики и камеры автоматических систем охраны и видеонаблюдения, утратившие потребительские свойства	4
1108	4 81 441 21 52 4	микрофоны бытовые, утратившие потребительские свойства	4
1109	4 81 442 31 52 4	оповещатели охранные, пожарные и охранно-пожарные, утратившие потребительские свойства	4
1110	4 81 443 11 52 4	наушники, утратившие потребительские свойства	4
1111	4 81 444 11 52 4	усилители мощности звука трансляционные, утратившие потребительские свойства	4
1112	4 81 582 11 52 4	весы бытовые электронные, утратившие потребительские свойства	4
1113	4 81 651 11 52 4	бактерицидный облучатель закрытого типа, утративший потребительские свойства	4
1114	4 81 751 11 52 4	фотоаппараты цифровые бытовые, утратившие потребительские свойства	4
1115	4 82 151 11 52 4	счетчики электрические, утратившие потребительские свойства	4
1116	4 82 201 01 53 2	химические источники тока литиевые тионилхлоридные неповрежденные отработанные	2
1117	4 82 201 11 53 2	химические источники тока марганцово-цинковые щелочные неповрежденные отработанные	2
1118	4 82 201 21 53 2	химические источники тока никель-металлгидридные неповрежденные отработанные	2
1119	4 82 201 31 53 2	отходы литий-ионных аккумуляторов неповрежденных	2
1120	4 82 201 41 52 3	тепловые источники тока первичные литиевые неповрежденные отработанные	3
1121	4 82 201 45 53 2	химические источники тока первичные диоксидмарганцевые литиевые неповрежденные отработанные	2
1122	4 82 201 51 53 2	одиночные гальванические элементы (батарейки) никель-кадмиевые неповрежденные отработанные	2
1123	4 82 211 02 53 2	аккумуляторы компьютерные кислотные неповрежденные отработанные	2
1124	4 82 211 11 53 2	аккумуляторы стационарные свинцово-кислотные, утратившие потребительские свойства	2
1125	4 82 211 21 53 2	аккумуляторы для портативной техники и устройств свинцово-кислотные, утратившие потребительские свойств	2
1126	4 82 212 11 53 2	аккумуляторные батареи источников бесперебойного питания свинцово-кислотные, утратившие потребительск	2
1127	4 82 212 12 52 2	аккумуляторные батареи источников бесперебойного питания свинцово-кислотные, утратившие потребительск	2
1128	4 82 231 11 52 2	элементы литиевых аккумуляторных батарей, утратившие потребительские свойства	2
1129	4 82 302 01 52 5	отходы изолированных проводов и кабелей	5
1130	4 82 303 01 52 5	провод медный эмалированный, утративший потребительские свойства	5
1131	4 82 351 11 52 4	лом изделий электроустановочных	4
1132	4 82 351 21 52 4	изделия электроустановочные в смеси, утратившие потребительские свойства	4
1133	4 82 411 00 52 5	лампы накаливания, утратившие потребительские свойства	5
1134	4 82 411 21 52 3	лампы натриевые высокого давления, утратившие потребительские свойства	3
1135	4 82 413 11 52 3	лампы накаливания галогенные с вольфрамовой нитью, утратившие потребительские свойства	3
1136	4 82 415 01 52 4	светодиодные лампы, утратившие потребительские свойства	4
1137	4 82 427 11 52 4	светильники со светодиодными элементами в сборе, утратившие потребительские свойства	4
1138	4 82 427 21 52 4	светильники для освещения жилых и общественных помещений, утратившие потребительские свойства	4
1139	4 82 428 11 52 4	стробоскопы, утратившие потребительские свойства	4
1140	4 82 511 11 52 4	холодильники бытовые, не содержащие озоноразрушающих веществ, утратившие потребительские свойства	4
1141	4 82 512 11 52 4	машины посудомоечные бытовые, утратившие потребительские свойства	4
1142	4 82 513 11 52 4	машины стиральные бытовые, утратившие потребительские свойства	4
1143	4 82 514 11 52 4	машины сушильные бытовые, утратившие потребительские свойства	4
1144	4 82 515 11 52 4	вентилятор бытовой напольный, утративший потребительские свойства	4
1145	4 82 521 11 52 4	пылесос, утративший потребительские свойства	4
1146	4 82 521 71 52 4	мясорубка электрическая, утратившая потребительские свойства	4
1147	4 82 521 81 52 4	оборудование садовое для кошения травы, утратившее потребительские свойства	4
1148	4 82 523 21 52 4	сушилка для рук, утратившая потребительские свойства	4
1149	4 82 523 31 52 4	утюги электрические бытовые, утратившие потребительские свойства	4
1150	4 82 523 41 52 4	фены электрические бытовые, утратившие потребительские свойства	4
1151	4 82 524 11 52 4	электрочайник, утративший потребительские свойства	4
1152	4 82 524 12 52 4	электрокофеварка, утратившая потребительские свойства	4
1153	4 82 524 21 52 4	водонагреватель бытовой, утративший потребительские свойства	4
1154	4 82 526 31 52 4	обогреватель масляный, утративший потребительские свойства	4
1155	4 82 526 51 52 4	нагреватели электрические трубчатые высоковольтные, утратившие потребительские свойства	4
1156	4 82 527 11 52 4	печь микроволновая, утратившая потребительские свойства	4
1157	4 82 528 11 52 4	печь электрическая бытовая, утратившая потребительские свойства	4

1158	4 82 529 11 52 4	кулер для воды с охлаждением и нагревом, утративший потребительские свойства	4
1159	4 82 555 11 52 4	плиты газовые бытовые, утратившие потребительские свойства	4
1160	4 82 643 11 52 4	приборы электроизмерительные щитовые, утратившие потребительские свойства	4
1161	4 82 643 51 52 4	приборы электроизмерительные лабораторные переносные и комбинированные, утратившие потребительские	4
1162	4 82 652 11 52 4	манометры, утратившие потребительские свойства	4
1163	4 82 691 11 52 4	приборы КИП и А и их части, утратившие потребительские свойства	4
1164	4 82 713 11 52 4	кондиционеры бытовые, не содержащие озоноразрушающих веществ, утратившие потребительские свойства	4
1165	4 82 713 15 52 4	сплит-системы кондиционирования бытовые, не содержащие озоноразрушающих веществ, утратившие потреб	4
1166	4 82 721 41 52 4	витрины холодильные, не содержащие озоноразрушающих веществ, утратившие потребительские свойства	4
1167	4 82 721 61 52 4	морозильные камеры, не содержащие озоноразрушающих веществ, утратившие потребительские свойства	4
1168	4 82 812 11 52 4	калькуляторы, утратившие потребительские свойства	4
1169	4 82 813 11 52 4	контрольно-кассовый аппарат, утративший потребительские свойства	4
1170	4 82 813 12 52 4	счетчики банкнот, утратившие потребительские свойства (кроме ультрафиолетовых)	4
1171	4 82 813 13 52 4	темпокасса, утратившая потребительские свойства	4
1172	4 82 823 11 52 4	машины копировальные для офисов, утратившие потребительские свойства	4
1173	4 82 823 71 52 4	уничтожитель бумаг (шредер), утративший потребительские свойства	4
1174	4 82 825 11 52 4	детали машин копировальных для офисов, утратившие потребительские свойства	4
1175	4 82 895 11 52 4	детекторы валют, утратившие потребительские свойства (кроме ультрафиолетовых)	4
1176	4 82 902 11 53 3	конденсаторы силовые косинусные с диэлектриком (диоктилфталатом), утратившие потребительские свойства	3
1177	4 82 902 21 52 2	конденсаторы силовые с фенилксилилэтаном, утратившие потребительские свойства	2
1178	4 82 902 31 52 3	конденсаторы косинусные с пропиткой минеральным маслом неповрежденные отработанные	3
1179	4 82 903 11 51 4	щетки для электрических машин и оборудования из графита, утратившие потребительские свойства	4
1180	4 82 911 00 00 0	Инструменты ручные электрические, утратившие потребительские свойства	4
1181	4 82 911 12 52 4	электроинструменты для сверления отверстий и закручивания крепежных изделий, утратившие потребительски	4
1182	4 82 911 13 52 4	угловая шлифовальная машина, утратившая потребительские свойства	4
1183	4 82 919 11 52 4	инструмент пневматический, утративший потребительские свойства	4
1184	4 84 521 11 52 4	бензопила, утратившая потребительские свойства	4
1185	4 84 553 11 52 4	инструмент электромонтажный, утративший потребительские свойства	4
1186	4 86 322 21 52 4	компрессор воздушный автомобильный, утративший потребительские свойства	4
1187	4 88 121 11 52 3	аквадистиллятор медицинский электрический, утративший потребительские свойства	3
1188	4 88 241 11 52 4	машины швейные кроме бытовых, утратившие потребительские свойства	4
1189	4 89 221 11 52 4	огнетушители самосрабатывающие порошковые, утратившие потребительские свойства	4
1190	4 89 221 21 52 4	огнетушители углекислотные, утратившие потребительские свойства	4
1191	4 89 222 11 60 5	рукава пожарные из натуральных волокон напорные, утратившие потребительские свойства	5
1192	4 89 222 12 52 4	рукава пожарные из натуральных волокон с резиновым покрытием, утратившие потребительские свойства	4
1193	4 89 225 52 41 4	огнетушащий порошок на основе фосфорно-аммонийных солей, утративший потребительские свойства	4
1194	4 89 226 11 10 3	пенообразователь синтетический углеводородный на основе триэтаноламиновых солей первичных алкилсульф	3
1195	4 89 226 13 10 4	пенообразователь на основе синтетических поверхностно-активных веществ, содержащий сульфат натрия, утра	4
1196	4 89 226 21 10 3	пенообразователь синтетический на основе углеводородных сульфонатов и фторсодержащих поверхностно-акт	3
1197	4 89 226 22 10 4	пенообразователь синтетический на основе минерального природного компонента и фторсодержащих поверхн	4
1198	4 91 101 01 52 5	каски защитные пластмассовые, утратившие потребительские свойства	5
1199	4 91 102 01 52 4	коробки фильтрующе-поглощающие противогазов, утратившие потребительские свойства	4
1200	4 91 102 21 52 4	противогазы в комплекте, утратившие потребительские свойства	4
1201	4 91 103 11 61 5	респираторы фильтрующие текстильные, утратившие потребительские свойства	5
1202	4 91 103 21 52 4	респираторы фильтрующие противогазоаэрозольные, утратившие потребительские свойства	4
1203	4 91 104 11 52 4	средства индивидуальной защиты лица и/или глаз на полимерной основе, утратившие потребительские свойст	4
1204	4 91 105 11 52 4	средства индивидуальной защиты глаз, рук, органов слуха в смеси, утратившие потребительские свойства	4
1205	4 91 191 01 52 3	самоспасатели шахтные, утратившие потребительские свойства	3
1206	4 91 196 11 53 3	индивидуальные противохимические пакеты для обезвреживания капельно-жидких отравляющих веществ, утр	3
1207	4 91 197 11 52 3	самоспасатели изолирующие с химически связанным кислородом, утратившие потребительские свойства	3
1208	4 92 111 11 72 4	отходы мебели деревянной офисной	4
1209	4 92 111 21 72 5	отходы мебели деревянной офисной (содержание недревесных материалов не более 10%)	5
1210	4 92 111 81 52 4	отходы мебели из разнородных материалов	4
1211	4 95 111 11 52 4	фортепиано, утратившее потребительские свойства	4
1212	6 11 100 01 40 4	зола от сжигания угля малоопасная	4
1213	6 11 200 01 21 4	шлак от сжигания угля малоопасный	4
1214	6 11 300 02 20 5	золошлаковая смесь от сжигания углей при гидроудалении золы-уноса и топливных шлаков практически неопа	5
1215	6 11 400 01 20 4	золошлаковая смесь от сжигания углей малоопасная	4
1216	6 11 400 02 20 5	золошлаковая смесь от сжигания углей практически неопасная	5
1217	6 11 900 01 40 4	зола от сжигания древесного топлива умеренно опасная	4
1218	6 11 900 02 40 5	зола от сжигания древесного топлива практически неопасная	4
1219	6 11 900 02 40 5	зола от сжигания древесного топлива практически неопасная	5
1220	6 12 101 11 39 4	осадок осветления природной воды при обработке коагулянтом на основе сульфата алюминия	4
1221	6 12 102 12 29 4	осадок осветления природной воды при обработке известковым молоком и коагулянтом на основе сульфата ж	4
1222	6 18 211 01 20 4	отходы механической очистки внутренних поверхностей котельно-теплового оборудования и баков водоподгот	4
1223	6 18 312 11 39 4	отходы химической очистки котельно-теплового оборудования раствором ортофосфорной кислоты	4
1224	6 18 901 01 20 5	отходы при очистке котлов от накипи	5
1225	6 18 902 01 20 3	золосажевые отложения при очистке оборудования ТЭС, ТЭЦ, котельных умеренно опасные	3
1226	6 18 902 02 20 4	золосажевые отложения при очистке оборудования ТЭС, ТЭЦ, котельных малоопасные	4
1227	6 21 110 01 20 4	отходы очистки решеток, затворов гидротехнических сооружений от биологического обрастания и коррозии	4
1228	6 41 111 11 32 3	отходы очистки природных, нефтяных попутных газов от влаги, масла и механических частиц (содержание нефт	3
1229	6 41 112 11 31 3	вода технологическая при стабилизации нестабильного конденсата сепарацией	3
1230	6 41 811 11 20 4	отходы зачистки внутренней поверхности газопровода при обслуживании, ремонте линейной части магистраль	4
1231	6 43 151 11 31 3	конденсат фильтров очистки газообразного топлива	3
1232	6 91 322 01 21 4	гравийная засыпка маслоприемных устройств маслонаполненного электрооборудования, загрязненная нефтеп	4
1233	7 10 110 01 71 5	мусор с защитных решеток при водозаборе	5
1234	7 10 110 02 39 5	отходы (осадки) водоподготовки при механической очистке природных вод	5
1235	7 10 207 21 39 4	отходы зачистки емкостей хранения, приготовления растворов реагентов (коагулянтов) на основе соединений а	4

1236	7 10 210 11 49 4	песок фильтров очистки природной воды отработанный при водоподготовке	4
1237	7 10 211 01 20 5	ионообменные смолы отработанные при водоподготовке	5
1238	7 10 212 51 20 4	уголь активированный, отработанный при подготовке воды, малоопасный	4
1239	7 10 212 52 20 5	уголь активированный, отработанный при подготовке воды, практически неопасный	5
1240	7 10 212 71 52 4	фильтры угольные (картриджи), отработанные при водоподготовке	4
1241	7 10 213 21 51 4	фильтрующие элементы из полипропилена, отработанные при водоподготовке	4
1242	7 10 213 41 52 4	фильтрующий элемент (сменный модуль) из синтетических сорбционных материалов фильтра очистки водопро	4
1243	7 10 214 12 51 4	мембраны обратного осмоса полиамидные отработанные при водоподготовке	4
1244	7 10 214 57 52 4	фильтры мембранные обратного осмоса из разнородных полимерных материалов, отработанные при водопод	4
1245	7 10 215 11 52 4	фильтры на основе стекловолокна, отработанные при водоподготовке	4
1246	7 21 100 01 39 4	осадок очистных сооружений дождевой (ливневой) канализации малоопасный	4
1247	7 21 100 02 39 5	осадок очистных сооружений дождевой (ливневой) канализации практически неопасный	5
1248	7 21 800 01 39 4	отходы (шлам) при очистке сетей, колодцев дождевой (ливневой) канализации	4
1249	7 21 800 02 39 5	отходы (шлам) при очистке сетей, колодцев дождевой (ливневой) канализации практически неопасный	5
1250	7 21 812 11 39 4	отходы (осадок) при очистке накопителей дождевых (ливневых) стоков	4
1251	7 22 101 01 71 4	мусор с защитных решеток хозяйственно-бытовой и смешанной канализации малоопасный	4
1252	7 22 101 02 71 5	мусор с защитных решеток хозяйственно-бытовой и смешанной канализации практически неопасный	5
1253	7 22 102 01 39 4	осадок с песколовок при очистке хозяйственно-бытовых и смешанных сточных вод малоопасный	4
1254	7 22 102 02 39 5	осадок с песколовок при очистке хозяйственно-бытовых и смешанных сточных вод практически неопасный	5
1255	7 22 109 01 39 4	осадки с песколовок и отстойников при механической очистке хозяйственно-бытовых и смешанных сточных вод	4
1256	7 22 111 21 39 4	всплывшие вещества, включая жиры, при механической очистке хозяйственно-бытовых и смешанных сточных в	4
1257	7 22 125 15 39 5	осадок при механической очистке хозяйственно-бытовых и смешанных сточных вод обезвоженный практически	5
1258	7 22 200 01 39 4	ил избыточный биологических очистных сооружений хозяйственно-бытовых и смешанных сточных вод	4
1259	7 22 200 02 39 5	ил стабилизированный биологических очистных сооружений хозяйственно-бытовых и смешанных сточных вод	5
1260	7 22 201 11 39 4	ил избыточный биологических очистных сооружений в смеси с осадком механической очистки хозяйственно-бы	4
1261	7 22 221 11 39 4	осадок биологических очистных сооружений хозяйственно-бытовых и смешанных сточных вод обезвоженный м	4
1262	7 22 221 12 39 5	осадок биологических очистных сооружений хозяйственно-бытовых и смешанных сточных вод обезвоженный п	5
1263	7 22 231 11 33 5	осадок биологических очистных сооружений хозяйственно-бытовых и смешанных сточных вод обезвоженный с	5
1264	7 22 399 11 39 4	отходы (осадки) после механической и биологической очистки хозяйственно-бытовых и смешанных сточных во	4
1265	7 22 421 11 39 4	смесь осадков механической и биологической очистки хозяйственно-бытовых и смешанных сточных вод обезво	4
1266	7 22 442 13 39 4	смесь осадков флотационной и биологической очистки хозяйственно-бытовых и смешанных сточных вод, обезв	4
1267	7 22 800 01 39 4	отходы (шлам) при очистке сетей, колодцев хозяйственно-бытовой и смешанной канализации	4
1268	7 23 101 01 39 4	осадок (шлам) механической очистки нефтесодержащих сточных вод, содержащий нефтепродукты в количестве	4
1269	7 23 102 01 39 3	осадок механической очистки нефтесодержащих сточных вод, содержащий нефтепродукты в количестве 15% и	3
1270	7 23 102 02 39 4	осадок механической очистки нефтесодержащих сточных вод, содержащий нефтепродукты в количестве менее	4
1271	7 23 111 11 20 4	мусор с защитных решеток при совместной механической очистке дождевых и нефтесодержащих сточных вод	4
1272	7 23 121 11 39 4	осадок механической очистки смеси сточных вод мойки автомобильного транспорта и дождевых (ливневых) ст	4
1273	7 23 200 01 39 4	ил избыточный биологических очистных сооружений нефтесодержащих сточных вод	4
1274	7 23 301 01 39 3	осадок (шлам) флотационной очистки нефтесодержащих сточных вод, содержащий нефтепродукты в количеств	3
1275	7 23 301 02 39 4	осадок (шлам) флотационной очистки нефтесодержащих сточных вод, содержащий нефтепродукты в количеств	4
1276	7 28 710 14 39 4	отходы зачистки градирен оборотных систем водоснабжения, содержащие преимущественно оксиды кремния	4
1277	7 29 010 11 39 4	осадок механической очистки смеси ливневых и производственных сточных вод, не содержащих специфически	4
1278	7 29 010 12 39 5	осадок механической очистки смеси ливневых и производственных сточных вод, не содержащих специфически	5
1279	7 31 000 00 00 0	Отходы коммунальные твердые	4
1280	7 31 000 00 00 0	Отходы коммунальные твердые	5
1281	7 31 110 01 72 4	отходы из жилищ несортированные (исключая крупногабаритные)	4
1282	7 31 110 01 72 4	отходы из жилищ несортированные (исключая крупногабаритные)	5
1283	7 31 110 02 21 5	отходы из жилищ крупногабаритные	5
1284	7 31 200 01 72 4	мусор и смет уличный	4
1285	7 31 200 02 72 5	мусор и смет от уборки парков, скверов, зон массового отдыха, набережных, пляжей и других объектов благоус	5
1286	7 31 200 03 72 5	отходы от уборки территорий кладбищ, колумбариев	5
1287	7 31 205 11 72 4	отходы от уборки прибордюрной зоны автомобильных дорог	4
1288	7 31 300 01 20 5	растительные отходы при уходе за газонами, цветниками	5
1289	7 31 300 02 20 5	растительные отходы при уходе за древесно-кустарниковыми посадками	5
1290	7 31 900 00 00 0	Прочие твердые коммунальные отходы	4
1291	7 32 100 01 30 4	отходы (осадки) из выгребных ям	4
1292	7 32 101 01 30 4	отходы коммунальные жидкие неканализованных объектов водопотребления	4
1293	7 32 103 11 39 4	отходы очистки септиков для очистки хозяйственно-бытовых сточных вод малоопасные	4
1294	7 32 115 41 30 4	фекальные отходы судов и прочих плавучих средств	4
1295	7 32 221 01 30 4	жидкие отходы очистки накопительных баков мобильных туалетных кабин	4
1296	7 33 100 00 00 0	Мусор от офисных и бытовых помещений предприятий, организаций, относящийся к твердым коммунальным о	4
1297	7 33 100 01 72 4	мусор от офисных и бытовых помещений организаций несортированный (исключая крупногабаритный)	4
1298	7 33 100 01 72 4	мусор от офисных и бытовых помещений организаций несортированный (исключая крупногабаритный)	5
1299	7 33 100 02 72 5	мусор от офисных и бытовых помещений организаций практически неопасный	4
1300	7 33 100 02 72 5	мусор от офисных и бытовых помещений организаций практически неопасный	5
1301	7 33 151 01 72 4	мусор от бытовых помещений судов и прочих плавучих средств, не предназначенных для перевозки пассажиро	4
1302	7 33 210 01 72 4	мусор и смет производственных помещений малоопасный	4
1303	7 33 210 02 72 5	мусор и смет производственных помещений практически неопасный	5
1304	7 33 220 01 72 4	мусор и смет от уборки складских помещений малоопасный	4
1305	7 33 220 02 72 5	мусор и смет от уборки складских помещений практически неопасный	5
1306	7 33 310 01 71 4	смет с территории гаража, автостоянки малоопасный	4
1307	7 33 310 02 71 4	смет с территории автозаправочной станции малоопасный	4
1308	7 33 387 12 20 5	растительные отходы при уходе за зелеными насаждениями на территории производственных объектов практи	5
1309	7 33 390 01 71 4	смет с территории предприятия малоопасный	4
1310	7 33 390 02 71 5	смет с территории предприятия практически неопасный	5
1311	7 33 393 21 49 4	смет с взлетно-посадочной полосы аэродромов	4
1312	7 34 121 11 72 4	отходы (мусор) от уборки пассажирских терминалов вокзалов, портов, аэропортов	4
1313	7 34 131 11 71 5	смет с территории железнодорожных вокзалов и перронов практически неопасный	5

1314	7 34 201 01 72 4	отходы (мусор) от уборки пассажирских вагонов железнодорожного подвижного состава	4
1315	7 34 203 11 72 4	отходы (мусор) от уборки подвижного состава автомобильного (автобусного) пассажирского транспорта	4
1316	7 34 204 11 72 4	мусор, смет и отходы бортового питания от уборки воздушных судов	4
1317	7 34 205 11 72 4	отходы (мусор) от уборки пассажирских судов	4
1318	7 35 100 01 72 5	отходы (мусор) от уборки территории и помещений объектов оптово-розничной торговли продовольственными	4
1319	7 35 100 01 72 5	отходы (мусор) от уборки территории и помещений объектов оптово-розничной торговли продовольственными	5
1320	7 35 100 02 72 5	отходы (мусор) от уборки территории и помещений объектов оптово-розничной торговли промышленными тов	4
1321	7 35 100 02 72 5	отходы (мусор) от уборки территории и помещений объектов оптово-розничной торговли промышленными тов	5
1322	7 36 100 01 30 5	пищевые отходы кухонь и организаций общественного питания несортированные	5
1323	7 36 100 02 72 4	отходы кухонь и организаций общественного питания несортированные прочие	4
1324	7 36 100 11 72 5	непищевые отходы (мусор) кухонь и организаций общественного питания практически неопасные	5
1325	7 36 101 01 39 4	отходы жиров при разгрузке жироуловителей	4
1326	7 36 110 01 31 4	масла растительные отработанные при приготовлении пищи	4
1327	7 36 111 11 32 4	отходы фритюра на основе растительного масла	4
1328	7 36 210 01 72 4	отходы (мусор) от уборки помещений гостиниц, отелей и других мест временного проживания несортированны	4
1329	7 36 211 11 72 5	мусор от уборки помещений гостиниц, отелей и других мест временного проживания, содержащий преимущест	5
1330	7 36 411 11 72 5	отходы (мусор) от уборки территории и помещений социально-реабилитационных учреждений	5
1331	7 37 000 00 00 0	Отходы при предоставлении услуг в области образования, искусства, развлечений, отдыха и спорта, относящие	5
1332	7 37 100 01 72 5	отходы (мусор) от уборки территории и помещений учебно-воспитательных учреждений	4
1333	7 37 100 01 72 5	отходы (мусор) от уборки территории и помещений учебно-воспитательных учреждений	5
1334	7 37 100 02 72 5	отходы (мусор) от уборки территории и помещений культурно-спортивных учреждений и зрелищных мероприя	4
1335	7 37 100 02 72 5	отходы (мусор) от уборки территории и помещений культурно-спортивных учреждений и зрелищных мероприя	5
1336	7 39 101 11 39 3	фильтрат полигонов захоронения твердых коммунальных отходов умеренно опасный	3
1337	7 39 101 12 39 4	фильтрат полигонов захоронения твердых коммунальных отходов малоопасный	4
1338	7 39 102 11 29 4	опилки, пропитанные вироцидом, отработанные	4
1339	7 39 133 31 39 3	отходы очистки фильтрата полигонов захоронения твердых коммунальных отходов методом обратного осмоса	3
1340	7 39 311 01 72 5	отходы (мусор) от уборки помещений нежилых религиозных зданий	5
1341	7 39 410 01 72 4	отходы (мусор) от уборки помещений парикмахерских, салонов красоты, соляриев	4
1342	7 39 421 01 72 5	отходы от уборки бань, саун	5
1343	7 39 422 11 72 4	отходы от уборки бань, саун, содержащие остатки моющих средств	4
1344	7 39 511 01 29 4	отходы (ворс) очистки фильтров сушильных машин при чистке хлопчатобумажных текстильных изделий	4
1345	7 39 530 11 30 2	отходы дистилляции тетрахлорэтилена при химической чистке одежды, текстильных и меховых изделий высоко	2
1346	7 39 530 21 30 3	отходы дистилляции тетрахлорэтилена при химической чистке одежды, текстильных и меховых изделий с преи	3
1347	7 39 532 11 39 3	отходы фильтрации и дистилляции трихлорэтилена при химической чистке одежды, текстильных изделий	3
1348	7 39 532 12 39 3	отходы фильтрации и дистилляции трихлорэтилена при химической чистке спецодежды, загрязненной нефтепр	3
1349	7 39 532 21 39 3	отходы фильтрации и дистилляции тетрахлорэтилена при химической чистке одежды, текстильных изделий	3
1350	7 39 532 22 39 3	отходы фильтрации и дистилляции тетрахлорэтилена при химической чистке спецодежды, загрязненной нефте	3
1351	7 39 534 11 30 2	тетрахлорэтилен отработанный при химической чистке одежды, текстильных и меховых изделий	2
1352	7 39 535 11 39 4	отходы химической чистки одежды, текстильных и меховых изделий с применением силиконовых растворител	4
1353	7 39 539 11 39 4	отходы химической чистки одежды, текстильных и меховых изделий с применением хлорсодержащих органиче	4
1354	7 39 911 01 72 4	отходы (мусор) от уборки полосы отвода и придорожной полосы автомобильных дорог	4
1355	7 39 911 51 10 4	воды поломоечной машины, загрязненные моющими средствами, малоопасные	4
1356	7 39 951 01 72 4	мусор наплавной от уборки акватории	4
1357	7 39 955 11 72 5	отходы (мусор) от уборки гидротехнических сооружений, акватории и прибрежной полосы водных объектов пр	5
1358	7 41 110 01 72 4	смесь отходов пластмассовых изделий при сортировке твердых коммунальных отходов	4
1359	7 41 113 11 72 5	отходы бумаги и/или картона при сортировке твердых коммунальных отходов	5
1360	7 41 113 41 72 4	отходы многослойной упаковки на основе бумаги и/или картона, полиэтилена и фольги алюминиевой, при сорт	4
1361	7 41 114 11 72 4	отходы полиэтилена, извлеченные при сортировке твердых коммунальных отходов	4
1362	7 41 114 32 51 4	отходы упаковки из полиэтилентерефталата, извлеченные при сортировке твердых коммунальных отходов	4
1363	7 41 115 11 20 5	лом стекла и изделий из стекла при сортировке твердых коммунальных отходов	5
1364	7 41 116 11 72 4	отходы черных металлов, извлеченные при сортировке твердых коммунальных отходов	4
1365	7 41 117 21 51 4	отходы упаковки алюминиевой, извлеченные при сортировке твердых коммунальных отходов	4
1366	7 41 119 12 72 5	остатки сортировки твердых коммунальных отходов при совместном сборе практически неопасные	5
1367	7 41 141 11 71 5	отходы (остатки) сортировки отходов бумаги и картона, не пригодные для утилизации	5
1368	7 41 142 11 71 4	смесь разнородных материалов при сортировке отходов бумаги и картона	4
1369	7 41 151 11 71 4	отходы (остатки) сортировки отходов пластмасс, не пригодные для утилизации	4
1370	7 41 221 81 42 4	пыль газоочистки при механическом измельчении лома черных металлов	4
1371	7 41 314 11 72 4	отходы резины, резиновых изделий при демонтаже техники и оборудования, не подлежащих восстановлению	4
1372	7 41 314 41 72 4	отходы пластмасс при демонтаже техники и оборудования, не подлежащих восстановлению	4
1373	7 41 343 11 72 4	отходы (остатки) демонтажа бытовой техники, компьютерного, телевизионного и прочего оборудования, непри	4
1374	7 41 351 21 70 4	компьютерное, периферийное оборудование отработанное брикетированное	4
1375	7 42 511 11 20 4	твердые остатки от сжигания кордного наполнителя отработанного в паровом/водогрейном котле	4
1376	7 43 521 11 32 3	отходы регенерации (отгонки) растворителя на основе сольвента, загрязненного лакокрасочными материалами	3
1377	7 43 521 21 33 3	отходы регенерации растворителя на основе бензина (уайт-спирит), загрязненного лакокрасочными материала	3
1378	7 43 524 01 31 3	кубовый остаток при регенерации отработанного растворителя на основе ацетона	3
1379	7 43 594 51 52 4	фильтры полимерные регенерации (ультрафильтрации) смазочно-охлаждающих жидкостей отработанные	4
1380	7 43 611 12 33 3	отходы (осадки) регенерации масел минеральных отработанных физическими методами	3
1381	7 43 611 81 39 3	отходы зачистки оборудования для сепарации масел минеральных отработанных	3
1382	7 43 732 21 71 5	отходы корда текстильного при переработке шин пневматических отработанных	5
1383	7 43 751 11 32 4	промывные воды производства дробленого полиэтилена из отходов изделий из полиэтилена	4
1384	7 44 941 21 20 3	отходы утилизации отработанных растворов азотнокислого серебра и фиксажа, содержащие драгоценные мета	3
1385	7 47 119 11 40 4	зола от сжигания отходов потребления на производстве, подобных коммунальным, в смеси с отходами произв	4
1386	7 47 211 01 40 4	твердые остатки от сжигания нефтесодержащих отходов	4
1387	7 47 301 01 39 4	осадок нейтрализации сернокислотного электролита	4
1388	7 47 411 11 20 4	лом ртутных, ртутно-кварцевых, люминесцентных ламп термически демеркуризированный	4
1389	7 47 441 11 39 4	отходы демеркуризации боя ртутьсодержащих изделий и люминофора раствором на основе полисульфида кал	4
1390	7 47 821 01 40 4	зола от сжигания биологических отходов содержания, убоя и переработки животных	4
1391	7 47 840 00 00 0	Отходы при обезвреживании медицинских отходов	4

1392	7 47 841 11 49 4	зола от сжигания медицинских отходов, содержащая преимущественно оксиды кремния и кальция	4
1393	7 47 843 55 71 5	отходы обезвреживания медицинских отходов классов Б и В (кроме биологических) вакуумным автоклавирова	5
1394	7 47 911 13 40 4	зола от сжигания отходов бумаги и картона от канцелярской деятельности и делопроизводства	5
1395	7 47 933 21 40 4	отходы сжигания остатков продукции, в том числе от зачистки оборудования, производства взрывчатых вещест	4
1396	7 47 981 99 20 4	золы и шлаки от инсинераторов и установок термической обработки отходов	4
1397	8 11 100 01 49 5	грунт, образовавшийся при проведении землеройных работ, не загрязненный опасными веществами	5
1398	8 11 111 11 49 4	отходы грунта при проведении открытых земляных работ малоопасные	4
1399	8 11 111 12 49 5	отходы грунта при проведении открытых земляных работ практически неопасные	5
1400	8 11 123 11 39 4	шламы буровые при горизонтальном, наклонно-направленном бурении с применением бурового раствора гли	4
1401	8 11 123 12 39 5	шламы буровые при горизонтальном, наклонно-направленном бурении с применением бурового раствора гли	5
1402	8 12 101 01 72 4	древесные отходы от сноса и разборки зданий	4
1403	8 12 101 01 72 4	древесные отходы от сноса и разборки зданий	5
1404	8 12 201 01 20 5	лом кирпичной кладки от сноса и разборки зданий	5
1405	8 12 901 01 72 4	мусор от сноса и разборки зданий несортированный	4
1406	8 12 901 01 72 4	мусор от сноса и разборки зданий несортированный	5
1407	8 19 100 01 49 5	отходы песка незагрязненные	5
1408	8 19 911 11 70 4	отходы подготовки строительного участка, содержащие преимущественно древесину, бетон, железо	4
1409	8 21 101 01 21 5	лом бортовых камней, брусчатки, булыжных камней и прочие отходы изделий из природного камня	5
1410	8 22 021 12 49 5	отходы (остатки) сухой бетонной смеси практически неопасные	5
1411	8 22 101 01 21 5	отходы цемента в кусковой форме	5
1412	8 22 201 01 21 5	лом бетонных изделий, отходы бетона в кусковой форме	5
1413	8 22 211 11 20 4	лом бетона при строительстве и ремонте производственных зданий и сооружений	4
1414	8 22 301 01 21 5	лом железобетонных изделий, отходы железобетона в кусковой форме	5
1415	8 22 331 11 20 4	отходы железобетона, загрязненные нефтью или нефтепродуктами в количестве не более 15%	4
1416	8 22 401 01 21 4	отходы затвердевшего строительного раствора в кусковой форме	4
1417	8 22 911 11 20 4	лом бетонных, железобетонных изделий в смеси при демонтаже строительных конструкций	4
1418	8 23 101 01 21 5	лом строительного кирпича незагрязненный	5
1419	8 23 201 01 21 5	лом черепицы, керамики незагрязненный	5
1420	8 24 110 01 20 4	обрезь и лом гипсокартонных листов	4
1421	8 24 110 02 20 4	лом пазогребневых плит незагрязненный	4
1422	8 24 191 11 20 5	отходы гипса при ремонтно-строительных работах	4
1423	8 24 211 11 20 5	лом силикатных кирпичей, камней, блоков при ремонтно-строительных работах	5
1424	8 26 111 31 71 3	отходы битумной изоляции трубопроводов	3
1425	8 26 141 31 71 4	отходы битумно-полимерной изоляции трубопроводов	4
1426	8 26 210 01 51 4	отходы рубероида	4
1427	8 26 341 11 20 4	отходы гидроизоляционных материалов на основе стекловолокна и синтетического каучука	4
1428	8 27 100 01 51 4	отходы линолеума незагрязненные	4
1429	8 27 311 11 50 4	отходы труб полимерных при замене, ремонте инженерных коммуникаций	4
1430	8 27 990 01 72 4	смесь незагрязненных строительных материалов на основе полимеров, содержащая поливинилхлорид	4
1431	8 29 131 11 20 5	отходы опалубки деревянной, загрязненной бетоном	5
1432	8 29 171 11 71 4	отходы кровельных и изоляционных материалов в смеси при ремонте кровли зданий и сооружений	4
1433	8 30 200 01 71 4	лом асфальтовых и асфальтобетонных покрытий	4
1434	8 41 000 01 51 3	шпалы железнодорожные деревянные, пропитанные антисептическими средствами, отработанные	3
1435	8 41 111 11 51 4	шпалы железнодорожные деревянные, пропитанные масляным антисептиком, отработанные	4
1436	8 42 101 01 21 3	балласт из щебня, загрязненный нефтепродуктами (содержание нефтепродуктов 15% и более)	3
1437	8 42 101 02 21 4	балласт из щебня, загрязненный нефтепродуктами (содержание нефтепродуктов менее 15%)	4
1438	8 42 201 01 49 3	отходы грунта, снятого при ремонте железнодорожного полотна, загрязненного нефтепродуктами, умеренно о	3
1439	8 42 201 02 49 4	отходы грунта, снятого при ремонте железнодорожного полотна, загрязненного нефтепродуктами, малоопасны	4
1440	8 49 211 12 20 5	отходы древесные от замены железнодорожных шпал	5
1441	8 90 000 01 72 4	отходы (мусор) от строительных и ремонтных работ	4
1442	8 90 000 03 21 4	отходы щебня, загрязненного нефтепродуктами, при ремонте, замене щебеночного покрытия (содержание неф	4
1443	8 90 011 11 72 5	мусор от строительных и ремонтных работ, содержащий материалы, изделия, отходы которых отнесены к V кла	5
1444	8 91 110 01 52 3	инструменты лакокрасочные (кисти, валики), загрязненные лакокрасочными материалами (в количестве 5% и б	3
1445	8 91 110 02 52 4	инструменты лакокрасочные (кисти, валики), загрязненные лакокрасочными материалами (в количестве менее	4
1446	8 92 011 01 60 4	обтирочный материал, загрязненный лакокрасочными материалами на основе алкидных смол	4
1447	8 92 110 01 60 3	обтирочный материал, загрязненный лакокрасочными материалами (в количестве 5% и более)	3
1448	8 92 110 02 60 4	обтирочный материал, загрязненный лакокрасочными материалами (в количестве менее 5%)	4
1449	9 11 100 01 31 3	воды подсланевые и/или льяльные с содержанием нефти и нефтепродуктов 15% и более	3
1450	9 11 100 02 31 4	воды подсланевые и/или льяльные с содержанием нефти и нефтепродуктов менее 15%	4
1451	9 11 200 01 39 3	шлам очистки танков нефтеналивных судов	3
1452	9 11 200 02 39 3	шлам очистки емкостей и трубопроводов от нефти и нефтепродуктов	3
1453	9 11 200 11 39 3	отходы от зачистки оборудования для транспортирования, хранения и подготовки газа, газового конденсата и н	3
1454	9 11 200 62 31 4	воды от промывки оборудования для транспортирования и хранения нефти и/или нефтепродуктов (содержани	4
1455	9 11 201 11 31 4	подтоварная вода резервуаров хранения нефти и нефтепродуктов с содержанием нефти и нефтепродуктов мен	4
1456	9 11 272 11 39 4	отходы зачистки и промывки газоперекачивающих агрегатов	4
1457	9 11 281 11 52 3	фильтры очистки жидкого топлива при заправке транспортных средств отработанные (содержание нефтепроду	3
1458	9 11 282 12 52 4	фильтры дыхательного клапана, отработанные при хранении нефти и/или нефтепродуктов	4
1459	9 12 107 32 20 4	лом графитовой футеровки печей и печного оборудования производства углеродных волокон	4
1460	9 12 110 02 21 4	лом футеровки пламенных печей и печей переплава алюминиевого производства	4
1461	9 12 119 11 20 4	лом футеровок печей и печного оборудования производства титана, титановых изделий и ферротитана	4
1462	9 12 181 01 21 5	лом шамотного кирпича незагрязненный	5
1463	9 12 181 11 21 4	лом периклазо-хромитового кирпича незагрязненный	4
1464	9 12 191 01 21 5	лом огнеупорного мертеля незагрязненный	5
1465	9 13 221 12 39 4	отходы зачистки емкостей хранения негалогенированных органических веществ (содержание негалогенирован	4
1466	9 18 302 01 31 3	конденсат водно-масляный компрессорных установок	3
1467	9 18 302 02 31 4	эмульсия маслоловушек компрессорных установок	4
1468	9 18 302 04 31 4	конденсат водно-масляный компрессорных установок (содержание масла менее 15%)	4
1469	9 18 302 51 52 4	фильтры очистки газов от жидкости и механических примесей при подготовке топливного, пускового и импульс	4

1470	9 18 302 61 52 4	фильтры кассетные очистки всасываемого воздуха воздушных компрессоров отработанные	4
1471	9 18 302 62 52 4	фильтры стекловолоконные очистки всасываемого воздуха газоперекачивающих агрегатов отработанные	4
1472	9 18 302 65 52 4	фильтры воздушные компрессорных установок в стальном корпусе отработанные	4
1473	9 18 302 81 52 3	фильтры очистки масла компрессорных установок отработанные (содержание нефтепродуктов 15% и более)	3
1474	9 18 302 82 52 4	фильтры очистки масла компрессорных установок отработанные (содержание нефтепродуктов менее 15%)	4
1475	9 18 302 84 52 4	картриджи фильтров очистки масла компрессорных установок отработанные (содержание нефтепродуктов мен	4
1476	9 18 302 85 52 3	фильтры очистки масла газоперекачивающих агрегатов отработанные	3
1477	9 18 303 41 52 3	фильтры очистки масла, перекачиваемого насосным оборудованием	3
1478	9 18 311 11 52 3	фильтры очистки масла турбин отработанные (содержание нефтепродуктов 15% и более)	3
1479	9 18 311 21 52 4	фильтры воздушные турбин отработанные	4
1480	9 18 395 11 52 3	фильтры очистки охлаждающей жидкости на основе этиленгликоля отработанные умеренно опасные	3
1481	9 18 502 01 10 4	отходы холодильного агента на основе аммиака	4
1482	9 18 503 11 31 3	эмульсия водно-масляная компрессорных установок холодильного оборудования, содержащая аммиак	3
1483	9 18 611 01 52 3	фильтры воздушные электрогенераторных установок отработанные (содержание нефтепродуктов 15% и более)	3
1484	9 18 611 02 52 4	фильтры воздушные электрогенераторных установок отработанные (содержание нефтепродуктов менее 15%)	4
1485	9 18 612 01 52 3	фильтры очистки масла электрогенераторных установок отработанные (содержание нефтепродуктов 15% и бол	3
1486	9 18 613 01 52 3	фильтры очистки топлива электрогенераторных установок отработанные (содержание нефтепродуктов 15% и бо	3
1487	9 18 614 01 31 3	отходы антифризов на основе этиленгликоля при обслуживании электрогенераторных установок	3
1488	9 18 633 11 52 4	фильтры бумажные очистки диэлектрической жидкости на водной основе в электроэрозионных станках отрабо	4
1489	9 18 905 11 52 4	фильтры воздушные дизельных двигателей отработанные	4
1490	9 18 905 21 52 3	фильтры очистки масла дизельных двигателей отработанные	3
1491	9 18 905 31 52 3	фильтры очистки топлива дизельных двигателей отработанные	3
1492	9 19 100 01 20 5	остатки и огарки стальных сварочных электродов	5
1493	9 19 100 02 20 4	шлак сварочный	4
1494	9 19 141 21 20 4	отходы (остатки) стальной сварочной проволоки	4
1495	9 19 171 11 49 4	отходы газоочистки при проведении сварочных работ, содержащие оксиды кремния и железа (суммарное соде	4
1496	9 19 201 01 39 3	песок, загрязненный нефтью или нефтепродуктами (содержание нефти или нефтепродуктов 15% и более)	3
1497	9 19 201 02 39 4	песок, загрязненный нефтью или нефтепродуктами (содержание нефти или нефтепродуктов менее 15%)	4
1498	9 19 202 01 60 3	сальниковая набивка асбесто-графитовая промасленная (содержание масла 15% и более)	3
1499	9 19 202 02 60 4	сальниковая набивка асбесто-графитовая промасленная (содержание масла менее 15%)	4
1500	9 19 203 01 60 3	пенька промасленная (содержание масла 15% и более)	4
1501	9 19 204 01 60 3	обтирочный материал, загрязненный нефтью или нефтепродуктами (содержание нефти или нефтепродуктов 15	3
1502	9 19 204 02 60 4	обтирочный материал, загрязненный нефтью или нефтепродуктами (содержание нефти или нефтепродуктов ме	4
1503	9 19 204 11 60 3	обтирочный материал, загрязненный растворителями на основе ароматических углеводородов (содержание ра	3
1504	9 19 204 82 60 4	обтирочный материал, загрязненный нефтепродуктами и бериллием (содержание нефтепродуктов менее 15%,	4
1505	9 19 205 01 39 3	опилки и стружка древесные, загрязненные нефтью или нефтепродуктами (содержание нефти или нефтепроду	3
1506	9 19 205 02 39 4	опилки и стружка древесные, загрязненные нефтью или нефтепродуктами (содержание нефти или нефтепроду	4
1507	9 19 205 04 39 4	опилки и стружка древесные, загрязненные негалогенированными ароматическими углеводородами (содержа	4
1508	9 19 302 11 60 4	обтирочный материал, загрязненный негалогенированными органическими растворителями	4
1509	9 19 302 22 60 4	обтирочный материал, загрязненный нерастворимыми или малорастворимыми в воде неорганическими веще	4
1510	9 19 302 51 60 4	обтирочный материал, загрязненный синтетическими смолами, включая клеи на их основе, малоопасный	4
1511	9 19 302 53 60 4	обтирочный материал, загрязненный материалами лакокрасочными и аналогичными для нанесения покрытий,	4
1512	9 19 302 55 60 4	обтирочный материал, загрязненный полиграфическими красками и/или мастиками, малоопасный	4
1513	9 19 303 64 60 3	обтирочный материал, загрязненный взрывчатыми веществами, преимущественно гексогеном	3
1514	9 19 510 01 31 3	раствор щелочной мойки деталей на основе тринатрийфосфата, загрязненный нефтепродуктами (суммарное со	3
1515	9 19 511 11 32 4	раствор щелочной, отработанный при мойке деталей, загрязненный нефтепродуктами (содержание нефтепрод	4
1516	9 19 521 12 39 3	отходы (осадок) мойки деталей и/или агрегатов, содержащие нефтепродукты в количестве 15% и более	3
1517	9 19 521 13 39 4	отходы (осадок) мойки деталей и/или агрегатов, содержащие нефтепродукты в количестве менее 15%	4
1518	9 19 525 21 39 3	отходы зачистки моечных машин, содержащие нефтепродукты в количестве 15% и более	3
1519	9 19 525 31 39 3	отходы зачистки моечных машин, работающих на щелочных растворах	3
1520	9 19 525 32 39 4	отходы зачистки моечных машин, работающих на щелочных растворах, малоопасные	4
1521	9 20 110 01 53 2	аккумуляторы свинцовые отработанные неповрежденные, с электролитом	1
1522	9 20 110 01 53 2	аккумуляторы свинцовые отработанные неповрежденные, с электролитом	2
1523	9 20 110 02 52 3	аккумуляторы свинцовые отработанные в сборе, без электролита	3
1524	9 20 112 11 51 4	корпус карболитовый аккумулятора свинцового с остатками свинцовой пасты и серной кислоты с суммарным со	4
1525	9 20 120 01 53 2	аккумуляторы никель-кадмиевые отработанные неповрежденные, с электролитом	2
1526	9 20 120 02 52 3	аккумуляторы никель-кадмиевые отработанные в сборе, без электролита	3
1527	9 20 130 01 53 2	аккумуляторы никель-железные отработанные неповрежденные, с электролитом	2
1528	9 20 130 02 52 3	аккумуляторы никель-железные отработанные в сборе, без электролита	3
1529	9 20 210 01 10 2	кислота аккумуляторная серная отработанная	2
1530	9 20 220 01 10 2	щелочи аккумуляторные отработанные	2
1531	9 20 310 01 52 5	тормозные колодки отработанные без накладок асбестовых	5
1532	9 20 310 02 52 4	тормозные колодки отработанные с остатками накладок асбестовых	4
1533	9 21 110 01 50 4	шины пневматические автомобильные отработанные	4
1534	9 21 112 11 52 4	шины резиновые сплошные или полупневматические отработанные с металлическим кордом	4
1535	9 21 120 01 50 4	камеры пневматических шин автомобильных отработанные	4
1536	9 21 130 01 50 4	покрышки пневматических шин с тканевым кордом отработанные	4
1537	9 21 130 02 50 4	покрышки пневматических шин с металлическим кордом отработанные	4
1538	9 21 210 01 31 3	отходы антифризов на основе этиленгликоля	3
1539	9 21 220 01 31 3	отходы тормозной жидкости на основе полигликолей и их эфиров	3
1540	9 21 221 11 31 3	тормозная жидкость на основе минеральных масел отработанная	3
1541	9 21 301 01 52 4	фильтры воздушные автотранспортных средств отработанные	4
1542	9 21 302 01 52 3	фильтры очистки масла автотранспортных средств отработанные	3
1543	9 21 303 01 52 3	фильтры очистки топлива автотранспортных средств отработанные	3
1544	9 21 311 21 52 4	фильтры угольные системы вентиляции салона автотранспортных средств отработанные	4
1545	9 21 522 11 52 4	бамперы автомобильные, утратившие потребительские свойства	4
1546	9 21 524 11 70 4	детали автомобильные из разнородных пластмасс в смеси, в том числе галогенсодержащих, утратившие потре	4
1547	9 21 526 11 51 4	стекло автомобильное при демонтаже автотранспортных средств	4

1548	9 21 711 31 39 4	вода от мойки узлов, деталей автомобильного транспорта, загрязненная нефтепродуктами (содержание нефте	4
1549	9 21 751 12 39 5	осадок сточных вод мойки автомобильного транспорта практически неопасный	5
1550	9 21 910 01 52 5	свечи зажигания автомобильные отработанные	5
1551	9 21 921 11 70 4	стартеры и/или генераторы автотранспортных средств в сборе, утратившие потребительские свойства	4
1552	9 21 922 71 42 4	пыль от расточки безасбестовых накладок тормозных колодок	4
1553	9 21 922 72 42 4	пыль от расточки асбестосодержащих накладок тормозных колодок	4
1554	9 22 221 02 52 4	фильтры воздушные двигателей железнодорожного подвижного состава отработанные	4
1555	9 22 221 05 52 3	фильтры очистки масла двигателей железнодорожного подвижного состава отработанные	3
1556	9 22 221 07 52 3	фильтры очистки топлива двигателей железнодорожного подвижного состава отработанные	3
1557	9 22 237 11 39 3	отходы буксола при ремонте и обслуживании железнодорожного транспорта	3
1558	9 22 524 11 70 4	отходы изделий из разнородных пластмасс, не содержащих галогены, в смеси, при обслуживании железнодоро	4
1559	9 22 535 01 20 4	отходы механической зачистки поверхностей подвижного состава, содержащие лакокрасочные материалы	4
1560	9 22 541 11 52 5	сепараторы роликоподшипников для вагонных букс из стеклонаполненного полиамида отработанные, незагря	5
1561	9 22 721 21 39 4	вода, загрязненная нефтепродуктами, при мойке железнодорожного подвижного состава (содержание нефтеп	4
1562	9 22 783 11 39 4	осадок механической очистки сточных вод при мойке деталей и агрегатов железнодорожного подвижного сост	4
1563	9 23 123 01 51 3	фильтры стальные очистки топлива авиационной техники отработанные	3
1564	9 23 211 21 10 3	отходы противоводокристаллизационной жидкости на основе этилцеллозольва и метанола	3
1565	9 24 401 01 52 4	фильтры воздушные водного транспорта (судов) отработанные	4
1566	9 24 402 01 52 3	фильтры очистки масла водного транспорта (судов) отработанные	3
1567	9 24 403 01 52 3	фильтры очистки топлива водного транспорта (судов) отработанные	3
1568	9 26 751 11 20 4	вставки контактные углеграфитовые токоприемников троллейбусов отработанные	4
1569	9 31 100 01 39 3	грунт, загрязненный нефтью или нефтепродуктами (содержание нефти или нефтепродуктов 15% и более)	3
1570	9 31 100 03 39 4	грунт, загрязненный нефтью или нефтепродуктами (содержание нефти или нефтепродуктов менее 15%)	4
1571	9 31 211 12 51 4	боны полипропиленовые, отработанные при локализации и ликвидации разливов нефти или нефтепродуктов (	4
1572	9 31 216 13 30 4	сорбенты органоминеральные, отработанные при локализации и ликвидации разливов нефти или нефтепродук	4
1573	9 41 101 01 10 2	отходы растворов гидроксида натрия с pH > 11,5 при технических испытаниях и измерениях	2
1574	9 41 101 02 10 3	отходы растворов гидроксида натрия с pH = 10,1 - 11,5 при технических испытаниях и измерениях	3
1575	9 41 102 02 10 3	отходы растворов гидроксида калия с pH = 10,1 - 11,5 при технических испытаниях и измерениях	3
1576	9 41 108 01 10 2	отходы смеси растворов гидроксидов щелочных металлов с pH > 11,5 при технических испытаниях и измерения	2
1577	9 41 251 01 10 3	отходы гидроксида аммония при технических испытаниях и измерениях	3
1578	9 41 311 02 10 2	отходы уксусной кислоты при технических испытаниях и измерениях	2
1579	9 41 311 03 32 2	отходы уксусной кислоты, загрязненной нерастворимыми неорганическими веществами при технических испы	2
1580	9 41 319 01 10 2	смесь органических кислот при технических испытаниях и измерениях	2
1581	9 41 320 01 10 2	отходы азотной кислоты при технических испытаниях и измерениях	2
1582	9 41 321 01 10 2	отходы серной кислоты при технических испытаниях и измерениях	2
1583	9 41 322 01 10 2	отходы соляной кислоты при технических испытаниях и измерениях	2
1584	9 41 323 01 10 2	отходы фосфорной кислоты при технических испытаниях и измерениях	2
1585	9 41 324 01 10 1	отходы плавиковой кислоты при технических испытаниях и измерениях	1
1586	9 41 329 01 10 2	смесь неорганических кислот при технических испытаниях и измерениях	2
1587	9 41 391 01 10 2	смесь водных растворов неорганических кислот, не содержащая цианиды и органические примеси при техниче	2
1588	9 41 401 02 29 3	отходы калия железосинеродистого при технических испытаниях и измерениях	3
1589	9 41 401 12 40 3	отходы калия марганцовокислого в таре полиэтиленовой	3
1590	9 41 401 81 10 5	отходы водного раствора хлорида натрия при технических испытаниях и измерениях	5
1591	9 41 401 91 10 4	отходы водных растворов неорганических солей щелочных металлов при технических испытаниях и измерения	4
1592	9 41 405 01 49 4	отходы солей аммония в твердом виде при технических испытаниях и измерениях	4
1593	9 41 406 13 31 3	отходы водных растворов солей тяжелых металлов, включая соли хрома (VI), при технических испытаниях и изм	3
1594	9 41 451 01 10 1	растворы, содержащие соли ртути, отработанные при технических испытаниях и измерениях	1
1595	9 41 491 11 49 3	отходы сульфатов, нитратов, хлоридов натрия, калия и железа в смеси при технических испытаниях и измерени	3
1596	9 41 495 11 39 3	отходы неорганических солей в смеси с негалогенированными органическими веществами при технических исп	3
1597	9 41 495 33 39 4	отходы неорганических солей в смеси с галогенсодержащими органическими веществами при технических исп	4
1598	9 41 510 01 10 3	отходы гексана при технических испытаниях и измерениях	3
1599	9 41 510 31 10 3	отходы толуола при технических испытаниях и измерениях	3
1600	9 41 510 34 10 3	отходы ксилола при технических испытаниях и измерениях	3
1601	9 41 511 01 10 3	отходы формалина при технических испытаниях и измерениях	3
1602	9 41 511 51 10 3	отходы ацетона при технических испытаниях и измерениях	3
1603	9 41 513 02 10 3	отходы этилацетата при технических испытаниях и измерениях	3
1604	9 41 513 04 10 3	отходы бутилацетата при технических испытаниях и измерениях	3
1605	9 41 513 05 10 2	отходы диэтилового эфира при технических испытаниях и измерениях	2
1606	9 41 515 33 10 3	отходы глицерина при технических испытаниях и измерениях	3
1607	9 41 517 11 10 2	отходы ацетонитрила при технических испытаниях и измерениях	2
1608	9 41 519 01 10 3	смесь жидких негалогенированных органических веществ, не содержащих гетероатомы, при технических испыт	3
1609	9 41 519 11 31 3	смесь предельных углеводородов и спиртов при технических испытаниях и измерениях	3
1610	9 41 519 31 10 3	отходы жидких негалогенированных органических веществ в смеси с преимущественным содержанием толуол	3
1611	9 41 521 11 31 3	обводненная смесь отходов негалогенированных органических веществ с преимущественным содержанием пр	3
1612	9 41 521 91 31 3	отходы жидких негалогенированных органических веществ в смеси с преимущественным содержанием аромат	3
1613	9 41 525 11 31 3	смесь негалогенированных органических веществ с преимущественным содержанием ацетона при технических	3
1614	9 41 534 11 31 3	обводненная смесь отходов негалогенированных органических веществ с преимущественным содержанием сп	3
1615	9 41 534 21 31 3	смесь отходов негалогенированных органических веществ с преимущественным содержанием метанола при те	3
1616	9 41 534 71 31 3	обводненная смесь негалогенированных органических веществ с преимущественным содержанием этиленглик	3
1617	9 41 545 11 39 3	отходы негалогенированных органических веществ в смеси с неорганическими солями при технических испыта	3
1618	9 41 550 01 10 2	отходы хлороформа при технических испытаниях и измерениях	2
1619	9 41 550 02 33 3	отходы хлороформа при технических испытаниях и измерениях (содержание хлороформа менее 27%)	3
1620	9 41 550 03 10 2	отходы тетрахлорметана при технических испытаниях и измерениях	2
1621	9 41 554 15 10 3	отходы трихлорэтилена при технических испытаниях и измерениях	3
1622	9 41 581 11 31 2	смесь галогенсодержащих и негалогенированных органических веществ (содержание галогенсодержащих веще	2
1623	9 41 581 12 31 3	смесь галогенсодержащих и негалогенированных органических веществ (содержание галогенсодержащих веще	3
1624	9 41 581 14 31 3	обводненная смесь галогенсодержащих и негалогенированных органических веществ (содержание галогенсод	3
1625	9 41 611 92 31 3	отходы водного раствора натрия уксуснокислого и свинца уксуснокислого в смеси с негалогенированными орга	3

1626	9 42 212 01 10 3	отходы технических испытаний продукции органического синтеза, не содержащей галогены	3
1627	9 42 312 21 31 4	пенетрант флуоресцентный, отработанный при неразрушающем контроле с применением люминесцентной де	4
1628	9 42 501 01 31 3	отходы смесей нефтепродуктов при технических испытаниях и измерениях	3
1629	9 42 506 11 10 3	отходы гексан-гептановой фракции при технических испытаниях и измерениях	3
1630	9 42 713 11 10 3	отходы водного раствора метанола при технических испытаниях кондитерских изделий	3
1631	9 42 713 31 39 4	отходы микробиологического анализа с использованием бриллиантового зеленого при технических испытания	4
1632	9 42 714 17 31 3	спирт этиловый и эфир диэтиловый в смеси, отработанные при определении кислотного числа растительных ма	3
1633	9 42 714 18 31 3	кислота уксусная и хлороформ в смеси, отработанные при определении перекисного числа растительных масел	3
1634	9 42 791 91 72 4	отходы пищевой продукции при технических испытаниях ее безопасности и качества	4
1635	9 42 919 71 31 4	обводненная смесь алкиламинов и жирных спиртов, отработанная при получении моющих рецептур	4
1636	9 42 929 92 30 4	отходы парфюмерной продукции при технических испытаниях ее качества и безопасности малоопасные	4
1637	9 48 101 91 20 4	отходы проб грунта, донных отложений и/или почвы, незагрязненных химическими реагентами, при лаборатор	4
1638	9 49 310 11 10 4	растворы солей при совместном сливе неорганических кислот и щелочей, отработанных при технических испыт	4
1639	9 49 311 11 10 3	растворы солей при совместном сливе неорганических кислот и щелочей (при pH в диапазонах 3,1-5,5 или 8,6-1	3
1640	9 49 841 11 20 4	изделия лабораторные из разнородных пластмасс, не содержащих галогены, отработанные при технических ис	4
1641	9 49 868 11 52 4	ареометры (кроме ртутьсодержащих), утратившие потребительские свойства	4
1642	9 49 868 21 52 4	трубки индикаторные стеклянные, отработанные при технических испытаниях и измерениях	4
1643	9 49 911 11 20 4	бой стеклянной химической посуды	4
1644	9 49 911 81 20 4	мусор от помещений лаборатории	4
1645	9 49 951 12 20 3	отходы технических испытаний, измерений, исследований, содержащие бериллий, бетонированные	3
1646	9 55 251 11 52 4	отбойные причальные приспособления (кранцы швартовые и судовые) резинотканевые, утратившие потребите	4

Приложение 6.1.1
к территориальной схеме обращения с отходами
Ярославской области

Данные мест (площадок) накопления ТКО ГО город Ярославль

	Данные о нахождении мест (площадок) накопления твердых коммунальных отходов				Данные о технических характеристиках мест (площадок) накопления твердых коммунальных отходов										Данные о собственниках мест (площадок) накопления твердых коммунальных отходов	Данные об источниках образования ТКО, которые складируются в местах (на площадках) накопления ТКО
№	муниципальное образование	адреса мест накопления ТКО	широта	долгота	площадь площадки накопления ТКО м2	тип основания (бетон, асфальт, грунт)	количество размещенных контейнеров (шт)	объем контейнера м3	количество размещенных бункеров (шт)	объем бункера м3	количество планируемых к размещению контейнеров шт.	объем планируемых к размещению контейнеров м3	количество планируемых к размещению бункеров шт.	объем планируемых к размещению бункеров м3	наименование собственника, ОГРН, фактический адрес собственника	сведения об одном или нескольких объектах капитального строительства, территории (части территории), на которых образуются ТКО
1	2	3	4	5	6	7	8	9	10	11	12	13	14	15	16	17
1	г.Ярославль, Заволжский район	Машиностроителей просп., 40	57,64313	39,956512	4,8	Асфальт	2	2,2	--	--	--	--	--	--	АО "Управляющая организация многоквартирными домами Заволжского	пр.Машиностроителей, 38 к.3, 38 к.2,40, 38
2	г.Ярославль, Заволжский район	Машиностроителей просп., 36	57,643762	39,955053	12	Асфальт	5	5,5	--	--	--	--	--	--	ООО "Яр-Дом" ОГРН 1177627010714 Ярославскаяобласть, г.Ярославль, проспект	пр. Машиностроителей, 36, 34, ул.Папанина, 14, 12 к 2
3	г.Ярославль, Заволжский район	Машиностроителей просп., 44	57,642439	39,957736	7,2	Бетон	3	3,3	--	--	--	--	--	--	АО "Управляющая организация многоквартирными домами Заволжского	пр. Машиностроителей, 42, 44
4	г.Ярославль, Заволжский район	Машиностроителей просп., 46	57,641944	39,956942	4,8	Бетон	2	2,2	--	--	--	--	--	--	ТСЖ «Заволжье-1» ОГРН1027600848417,Ярославскаяобласть, г.	Машиностроителей просп., 46
5	г.Ярославль, Заволжский район	Машиностроителей просп., 42 корп. 2	57,642059	39,956663	2,4	Асфальт	1	1,1	--	--	--	--	--	--	ТСЖ «Шесть этажей», ОГРН 1037600205213, Ярославскаяобласть, г. Ярославль, пр-т	Машиностроителей просп., 42 корп. 2
6	г.Ярославль, Заволжский район	Машиностроителей просп., 48	57,641427	39,958422	9,6	Бетон	4	4,4	--	--	--	--	--	--	ТСЖ «Сосновый бор-98» ОГРН 1027600621290, Ярославская область, г. Ярославль, пр-кт.	пр. Машиностроителей, 48, 48 к 2, 46 к 2
7	г.Ярославль, Заволжский район	Машиностроителей просп., 50	57,640184	39,959881	2,4	Бетон	1	1,1	--	--	--	--	--	--	ТСЖ "Темп-1" ОГРН 1057600266767,Ярославская область, г. Ярославль, пр-кт.Машиностроителей,	Машиностроителей просп., 50
8	г.Ярославль, Заволжский район	ул. Сосновая, 4	57,640046	39,957542	9,6	Асфальт	4	4,4	--	--	--	--	--	--	ТСЖ "Сосновая 4" ОГРН 1127603003901, Ярославская область, г. Ярославль, ул.Сосновая,	ул. Сосновая, 4
9	г.Ярославль, Заволжский район	Машиностроителей просп., 52	57,640287	39,960396	7,2	Бетон	3	3,3	--	--	--	--	--	--	ООО УК "Жилстандарт" ОГРН 1177627016170, Ярославская область, г. Ярославль, ул. Сахарова,	Машиностроителей просп., 52
10	г.Ярославль, Заволжский район	Машиностроителей просп., 56	57,638926	39,962243	7,2	Асфальт	3	3,3	--	--	--	--	--	--	г. Ярославль*	пр. Машиностроителей, 56**, 54**
11	г.Ярославль, Заволжский район	ул. Сахарова, 29	57,637441	39,962586	7,2	Асфальт	3	3,3	--	--	--	--	--	--	г. Ярославль*	ул. Сахарова, 29**, пр. Машиностроителей, 60**
12	г.Ярославль, Заволжский район	ул. Сахарова, 23	57,637994	39,960355	7,2	Асфальт	3	3,3	--	--	--	--	--	--	АО "Управляющая организация многоквартирными домами Заволжского	ул. Сахарова, 23, 25, пр. Машиностроителей, 54 / 3, 54 / 5
13	г.Ярославль, Заволжский район	ул. Сахарова, 21	57,638218	39,958638	12	Бетон	5	5,5	--	--	--	--	--	--	АО "Управляющая организация многоквартирными домами Заволжского	ул. Сахарова, 17, 19, пр. Машиностроителей, 54 / 2, 54 / 4
14	г.Ярославль, Заволжский район	ул. Сахарова, 13	57,638552	39,956085	9,6	Асфальт	4	4,4	--	--	--	--	--	--	ТСЖ "Сахарова 13", ОГРН 1087603003344, Ярославскаяобласть, г. Ярославль, ул.Сахарова,	ул. Сахарова, 13/2, 13, 15, ул.Сосновая, 11 к. 2
15	г.Ярославль, Заволжский район	ул. Сахарова, 9	57,638327	39,954722	2,4	Асфальт	1	3,5	--	--	--	--	--	--	АО "Управляющая организация многоквартирными домами Заволжского	ул. Сахарова, 9, 5, ул. Сосновая, 11
16	г.Ярославль, Заволжский район	ул. Сахарова, 5 корп. 2	57,639064	39,952067	7,2	Бетон	3	3,3	--	--	--	--	--	--	г. Ярославль*	ул. Сахарова, 7 к.2**, 5 к.2**, 15
17	г.Ярославль, Заволжский район	ул. Красноборская, 43/18	57,639052	39,950103	7,2	Асфальт	3	3,3	--	--	--	--	--	--	ТСЖ "Алые паруса" ОГРН 1087603001936, Ярославскаяобласть, г. Ярославль, ул.	Красноборская, 43/18, в т.ч. М-н Верный, ООО Союз св.Иоанна воина, Красноборская, 45/1
18	г.Ярославль, Заволжский район	ул. Сосновая, 14	57,639807	39,952949	2,4	Асфальт	1	1,1	--	--	--	--	--	--	ТСЖ "Сосновый бор-2008" ОГРН 1087603001023, Ярославская область, г. Ярославль, ул.Сосновая,	ул. Сосновая, 14
19	г.Ярославль, Заволжский район	ул. Сосновая, 10	57,640945	39,954365	4,8	Асфальт	2	2,2	--	--	--	--	--	--	ТСЖ "На Сосновой", ОГРН 1057600306367, Ярославскаяобласть, г. Ярославль, ул.Сосновая,	ул. Сосновая, 10
20	г.Ярославль, Заволжский район	ул. Папанина, 8 корп. 3	57,64114	39,954027	2,4	Бетон	1	1,1	--	--	--	--	--	--	АО "Управляющая организация многоквартирными домами Заволжского	ул. Папанина, 8 корп. 3
21	г.Ярославль, Заволжский район	ул. Красноборская, 41 корп. 2	57,639473	39.949524	7,2	Бетон	3	3,3	--	--	--	--	--	--	АО "Управляющая организация многоквартирными домами Заволжского	ул. Красноборская, 41, 41/ 2, 41/ 3
22	г.Ярославль, Заволжский район	ул. Папанина, 4	57,641724	39,949306	9,6	Бетон	4	4,4	--	--	--	--	--	--	АО "Управляющая организация многоквартирными домами Заволжского	ул.Папанина, 4, 6, 8
23	г.Ярославль, Заволжский район	ул. Папанина, 10	57,643655	39,951963	4,8	Бетон	2	2,2	--	--	--	--	--	--	г. Ярославль*	ул.Папанина, 8**, 10**
24	г.Ярославль, Заволжский район	ул. Папанина, 6 корп. 2	57,641323	39,951751	4,8	Бетон	2	2,2	--	--	--	--	--	--	АО "Управляющая организация многоквартирными домами Заволжского	ул. Папанина, 6 к. 2, 8 к. 2
25	г.Ярославль, Заволжский район	ул. Папанина, 10 корп. 2	57,642269	39,951772	2,4	Асфальт	1	1,1	--	--	--	--	--	--	г. Ярославль*	ул. Папанина, 10 корп. 2
26	г.Ярославль, Заволжский район	ул. Красноборская, 35	57,641294	39,947443	9,6	Асфальт	4	4,4	--	--	--	--	--	--	ТСЖ "Красноборский" ОГРН 1067603009825, Ярославская область, г. Ярославль,	ул. Красноборская, 35
27	г.Ярославль, Заволжский район	ул. Красноборская, 37	57,639666	39,948344	4,8	Асфальт	2	2,2	--	--	--	--	--	--	ТСЖ "Домострой", ОГРН 1057600293970, Ярославская область, г. Ярославль,	ул. Красноборская, 37
28	г.Ярославль, Заволжский район	ул. Сосновая, 12 корп. 2	57,640702	39,952507	4,8	Бетон	2	2,2	--	--	--	--	--	--	АО "Управляющая организация многоквартирными домами Заволжского	ул. Сосновая, 12 корп. 2
29	г.Ярославль, Заволжский район	ул. Красноборская, 34	57,639648	39,946915	9,6	Асфальт	4	4,4	--	--	--	--	--	--	ТСЖ "Уютный бор", ОГРН 1067603015700, Ярославская область, г. Ярославль,	ул. Красноборская, 34, 34 к 2
30	г.Ярославль, Заволжский район	ул. Красноборская, 48	57,634301	39,953835	2,4	Асфальт	1	3,5	--	--	--	--	--	--	г. Ярославль*	ул. Красноборская, 48**, ул. Озерная гривка, 31**
31	г.Ярославль, Заволжский район	ул. Красноборская, 50	57,632755	39,954947	2,4	Асфальт	1	3,5	--	--	--	--	--	--	г. Ярославль*	ул. Красноборская, 50**
32	г.Ярославль, Заволжский район	ул. Красноборская, 54	57,631062	39,954673	4,8	Асфальт	2	2,2	--	--	--	--	--	--	ТСЖ "На Красноборской" ОГРН 1067603016656, Ярославская область, г. Ярославль,	ул. Красноборская, 54, 52
33	г.Ярославль, Заволжский район	ул. Красноборская, 60	57,628554	39,955876	2,4	Бетон	2	1,1	--	--	--	--	--	--	г. Ярославль*	ул. Красноборская, 56**, 58**, 60**
34	г.Ярославль, Заволжский район	Машиностроителей просп., 80	57,61531	39,961989	2,4	Асфальт	1	1,1	--	--	--	--	--	--	г. Ярославль*	Машиностроителей просп., 80**
35	г.Ярославль, Заволжский район	ул. Моховая, 18а	57,605089	39,951898	9,6	Бетон	4	4,4	--	--	--	--	--	--	г. Ярославль*	ул. Моховая, 16**, 16а**, 18**, ул. Клубная, 13**, 9а**, 9**, 11 к 2 **, Тепловой переулок, д.2**, 4 к 2**, 4к3**
36	г.Ярославль, Заволжский район	ул. Клубная, 1	57,606368	39,946856	14,4	Бетон	6	6,6	--	--	--	--	--	--	г. Ярославль*	ул. Клубная, д.1**, д.3**, Шоссейная, д.24**, д.26**, д.28**, д.32 к2**, Тепловой пер.д.3**, д.3 к 2**, д.4**,
37	г.Ярославль, Заволжский район	ул. 1-я Шоссейная, 44	57,603033	39,946487	7,2	Бетон	3	3,3	--	--	--	--	--	--	ТСЖ "ЛЯПИНО" ОГРН 1037600203190, 150008, обл. Ярославская, г. Ярославль, ул. Шоссейная 1-	ул. 1-я Шоссейная, 44
38	г.Ярославль, Заволжский район	ул. Клубная, 4	57,608603	39,946954	9,6	Бетон	4	4,4	--	--	--	--	--	--	г. Ярославль*	ул. Клубная, д.2**, д.2а**, д.4**, д.8**, Тепловой пер.д.9**, д.11**
39	г.Ярославль, Заволжский район	Тепловой пер., 14а	57,608914	39,949615	4,8	Бетон	2	2,2	--	--	--	--	--	--	ООО УК "Жилстандарт" ОГРН 1177627016170, Ярославская область, г. Ярославль, ул. Сахарова,	Тепловой пер., 14а
40	г.Ярославль, Заволжский район	ул. Кавказская, 6	57,609163	39,952166	4,8	Бетон	2	2,2	--	--	--	--	--	--	г. Ярославль*	ул. Кавказская, д. 3а**, д. 5**, д. 7**, д. 8**, д. 9**, д. 10**, д. 12**, д. 14**, д. 11**
41	г.Ярославль, Заволжский район	ул. Клубная, 12	57,60736	39,952488	2,4	Асфальт	1	1,1	--	--	--	--	--	--	ООО УК "Жилстандарт" ОГРН 1177627016170, Ярославская область, г. Ярославль, ул. Сахарова,	ул. Клубная, 12, 16, 236**
42	г.Ярославль, Заволжский район	ул. Шевелюха, д. 98	57,608126	39,955245	4,8	Бетон	2	2,2	--	--	--	--	--	--	УК ООО "ЯШМА" ОГРН 1097604018654, г. Ярославль, ул. Закгейма, д. 23, п. 43	ул. Шевелюха, д. 98
43	г.Ярославль, Заволжский район	ул. Кавказская, 17	57,609324	39,958957	4,8	Бетон	2	2,2	--	--	--	--	--	--	ООО УК "Жилстандарт" ОГРН 1177627016170, Ярославская область, г. Ярославль, ул. Сахарова,	ул. Кавказская, д. 15, д. 17, д. 17а, д. 20, д. 22, ул. Клубная, д.26а, д.26б, д.28, д.30, д.32, д.24 (дс92), д.26
44	г.Ярославль, Заволжский район	ул. Кавказская, 23	57,608679	39,963796	7,2	Бетон	3	3,3	--	--	--	--	--	--	АО "Управляющая организация многоквартирными домами Заволжского	ул.Клубная, 34, 36, 38,ул. Кавказская, д. 23, 23а
45	г.Ярославль, Заволжский район	ул. Клубная, 44	57,609061	39.970607	12	Бетон	5	5,5	--	--	--	--	--	--	г. Ярославль*	ул. Клубная, д.44**, д.46**,48**, 50**, ул. Кавказская, д. 29**, в т.ч. Централизованная система детских

46	г.Ярославль, Заволжский район	ул. Кавказская, 28	57,610466	39,962908	4,8	Асфальт	2	2,2	--	--	--	--	--	--	ООО УК "Полесье" ОГРН 1127603003692, Ярославская область, г Ярославль, пр-кт	ул. Кавказская, 28, 24
47	г.Ярославль, Заволжский район	ул. Клубная, 42	57,609122	39,969428	4,8	Бетон	2	2,2	--	--	--	--	--	--	ООО УК "АЛЬТЕРНАТИВА", ОГРН 1067603016128, 150062, обл. Ярославская, г. Ярославль, проезд	ул. Кавказская, 27 к 1, 27 к 2, ул. Клубная, 42
48	г.Ярославль, Заволжский район	ул. Клубная, 27	57,607597	39,971162	7,2	Асфальт	3	3,3	--	--	--	--	--	--	ТСЖ "Дом на Клубной" ОГРН 1087603001892, Ярославская область, г. Ярославль, ул. Клубная,	ул. Клубная, 27
49	г.Ярославль, Заволжский район	ул. Клубная, 25	57,607764	39,970797	2,4	Асфальт	1	1,1	--	--	--	--	--	--	ТСЖ "НА КЛУБНОЙ" ОГРН 1117604001668, Ярославская область, г. Ярославль, ул. Клубная,	ул. Клубная, 25
50	г.Ярославль, Заволжский район	ул. Клубная, 25 корп. 2	57,607700	39,970786	4,8	Асфальт	2	2,2	--	--	--	--	--	--	ТСЖ "Ляпинское" ОГРН 1147603001083, Ярославская область, г. Ярославль, ул.Клубная,	ул. Клубная, 25 корп. 2
51	г.Ярославль, Заволжский район	ул. Кавказская, 39	57,610033	39,975475	12	Бетон	5	5,5	--	--	--	--	--	--	ТСЖ "Микрон" ОГРН 1057600302385, Ярославская область, г. Ярославль,	ул. Клубная, 54/2, 56, 54, 58, ул. Кавказская, 39, 41
52	г.Ярославль, Заволжский район	ул. Кавказская, 43	57,610459	39,980271	9,6	Асфальт	4	4,4	--	--	--	--	--	--	ООО УК "Жилстандарт" ОГРН 1177627016170, Ярославская область, г. Ярославль, ул. Сахарова,	ул. Кавказская, д. 43, д. 45, д. 47, ул. Клубная, д.64, д.66
53	г.Ярославль, Заволжский район	ул. Клубная, 45	57,608325	39,981564	7,2	Бетон	3	3,3	--	--	--	--	--	--	г. Ярославль*	ул. 2-я Ляпинская , д. 11**, д. 13**, д. 15**, д. 17**
54	г.Ярославль, Заволжский район	ул. Маяковского, 63а	57,625676	39,943696	4,8	Бетон	2	2,2	--	--	--	--	--	--	АО "Управляющая организация многоквартирными домами Заволжского	ул. Маяковского д. 65, 63б
55	г.Ярославль, Заволжский район	ул. 3-я Ляпинская, 29	57,607428	39,983642	2,4	Бетон	1	1,1	--	--	--	--	--	--	г. Ярославль*	ул. 3-я Ляпинская, д.18**, д.27**, д.29**, д.33**, ул. 2-я Ляпинская , д. 20**, д. 22**, д. 24**
56	г.Ярославль, Заволжский район	ул. 3-я Ляпинская, 17	57,606593	39,981121	2,4	Бетон	1	1,1	--	--	--	--	--	--	г. Ярославль*	ул. 3-я Ляпинская, д.17**, д.23**, д.12**, ул. 2-я Ляпинская , д. 14**, д. 16**, д. 26**, ул. 4-я Ляпинская,
57	г.Ярославль, Заволжский район	ул. 3-я Ляпинская, 5	57,606554	39,977539	2,4	Бетон	1	1,1	--	--	--	--	--	--	г. Ярославль*	ул. 3-я Ляпинская , д. 9**, д. 11**, д.13**, д. 3**, д. 5**
58	г.Ярославль, Заволжский район	ул. 2-я Ляпинская, 34	57,607816	39,987356	2,4	Бетон	1	1,1	--	--	--	--	--	--	г. Ярославль*	ул. 2-я Ляпинская д. 34**, 32а**
59	г.Ярославль, Заволжский район	ул. Клубная, 56а	57,608685	39,97652	4,8	Асфальт	2	2,2	--	--	--	--	--	--	АО "Управляющая организация многоквартирными домами Заволжского	ул. Клубная, 56а
60	г.Ярославль, Заволжский район	ул. 2-я Новая, 14а	57,610442	39,973807	7,2	Бетон	3	3,3	--	--	--	--	--	--	г. Ярославль*	ул. 2-я Новая, 14а**, 15**, 16**, 12**
61	г.Ярославль, Заволжский район	ул. 2-я Новая,18	57,610586	39,976629	2,4	Бетон	1	1,1	--	--	--	--	--	--	ООО УК "Полесье" ОГРН 1127603003692, Ярославская область, г Ярославль, пр-кт	ул. 2-я Новая, 18а, 22а, 22б
62	г.Ярославль, Заволжский район	ул. 3-я Шоссейная, 20	57,604975	39,943296	16,9	асфальт	3	3,3	--	--	--	--	--	--	ООО УК "Авангард", ОГРН 1207600003192, Ярославская область, ЯМР, 1-й Сиреневый пр-д,	ул. 3-я Шоссейная, 20**, 20а**, 20б**, 20в**, 20г**, 20д**, 20е**, 20ж**, 22а, 22б
63	г.Ярославль, Заволжский район	ул. 4-ая Парковая, 40	57,634613	39,941129	4,8	Асфальт	2	2,2	--	--	--	--	--	--	ЖК Парковая 9, ОГРН 1167627052922, Ярославская обл, Ярославль, ул. Парковая 4-я,	ул. 4-я Парковая, 40, 6-й Парковый пр-д, 13, ул. 9-я Парковая, 16
64	г.Ярославль, Заволжский район	ул. Панфилова, 11	57.720409	39.833422	7,2	Бетон	3	3,3	--	--	--	--	--	--	ООО УК "Жилстандарт" ОГРН 1177627016170, Ярославская область, г. Ярославль, ул. Сахарова,	ул. Панфилова, 11, 11к 2, 13 (5-8)
65	г.Ярославль, Заволжский район	ул. Панфилова, 13	57.721773	39.834800	9,6	Асфальт	4	4,4	--	--	--	--	--	--	ООО "УК Заволжский дом" ОГРН 1127604018156, 150014, обл.Ярославская, г.Ярославль,	ул. Панфилова, 13 (1-4)**, 13 к2**, 15**, 17 корп. 2 тсж
66	г.Ярославль, Заволжский район	ул. Панфилова, 19	57.722598	39.835952	4,8	Асфальт	2	2,2	--	--	--	--	--	--	АО "Управляющая организация многоквартирными домами Заволжского	ул. Панфилова, 19**, 19к 2**, 21 (5-8)**, 21 к2**
67	г.Ярославль, Заволжский район	ул. Лебедева, 1	57.723996	39.836868	4,8	Асфальт	2	2,2	--	--	--	--	--	--	АО "Управляющая организация многоквартирными домами Заволжского	ул. Лебедева, 1**, ул. Панфилова, 21 (1-4)**
68	г.Ярославль, Заволжский район	ул. Лебедева, 5	57.726522	39.832858	7,2	Асфальт	3	3,3	--	--	--	--	--	--	ООО "УК Заволжский дом" ОГРН 1127604018156, 150014, обл.Ярославская, г.Ярославль,	ул. Лебедева, 5**, ул. Ранняя, 14
69	г.Ярославль, Заволжский район	ул. Лебедева, 9	57.728929	39.829118	4,8	Асфальт	2	2,2	--	--	--	--	--	--	АО "Управляющая организация многоквартирными домами Заволжского	ул. Лебедева, 9 (1-4)**, 9к 5**
70	г.Ярославль, Заволжский район	ул. Лебедева, 3	57.725235	39.833212	4,8	Бетон	2	2,2	--	--	--	--	--	--	ООО «Яржилсервис Заволжский район» ОГРН 1197627024990, Ярославская область, г.	ул. Лебедева, 3
71	г.Ярославль, Заволжский район	ул. Панфилова, 3	57.718662	39.829795	12	Бетон	5	5,5	--	--	--	--	--	--	АО "Управляющая организация многоквартирными домами Заволжского	ул. Панфилова,1,3, ул.Спартаковская,51, 49, 49/2 (1,2,3)
72	г.Ярославль, Заволжский район	ул. Панфилова, 7	57.720335	39.829993	9,6	Бетон	4	4,4	--	--	--	--	--	--	АО "Управляющая организация многоквартирными домами Заволжского	ул. Панфилова,5, ул. Спартаковская,43,45,39,ул. Панфилова,7, сбербанк
73	г.Ярославль, Заволжский район	ул. Ранняя, 15 корп. 2	57.726322	39.829667	9,6	Асфальт	4	4,4	--	--	--	--	--	--	АО "Управляющая организация многоквартирными домами Заволжского	ул. Ранняя, 15к2, 15, 12а д/с**
74	г.Ярославль, Заволжский район	ул. Ранняя, 13	57.726339	39.828295	4,8	Бетон	2	2,2	--	--	--	--	--	--	АО "Управляющая организация многоквартирными домами Заволжского	ул. Ранняя, 13, 11, 7а, 9б, 11а
75	г.Ярославль, Заволжский район	ул. Ранняя, 6	57.723664	39.827888	7,2	Бетон	3	3,3	--	--	--	--	--	--	АО "Управляющая организация многоквартирными домами Заволжского	л. Ранняя, 6**, 12**,6а д/с**, 8**, 10**, нто Ранняя 8, АО Тандер
76	г.Ярославль, Заволжский район	ул. Ранняя, 5	57.724143	39.825120	9,6	Бетон	4	4,4	--	--	--	--	--	--	АО "Управляющая организация многоквартирными домами Заволжского	ул.Ранняя, 5, 5 к2, 3
77	г.Ярославль, Заволжский район	ул. Спартаковская, 27 корп. 2	57.721314	39.827182	4,8	Асфальт	2	2,2	--	--	--	--	--	--	ООО УК "Жилстандарт" ОГРН 1177627016170, Ярославская область, г. Ярославль, ул. Сахарова,	ул. Спартаковская, 27 к2
78	г.Ярославль, Заволжский район	ул. Спартаковская, 29	57.722974	39.825879	9,6	Асфальт	4	4,4	--	--	--	--	--	--	АО "Управляющая организация многоквартирными домами Заволжского	ул. Спартаковская, 29, 25, 27, 23, 23а, ул Ранняя,4
79	г.Ярославль, Заволжский район	ул. Спартаковская, 33	57.722346	39.827794	7,2	Бетон	3	3,3	--	--	--	--	--	--	АО "Управляющая организация многоквартирными домами Заволжского	ул. Спартаковская, 33, 31
80	г.Ярославль, Заволжский район	ул. Спартаковская, 37	57.721159	39.826842	9,6	Бетон	4	4,4	--	--	--	--	--	--	АО "Управляющая организация многоквартирными домами Заволжского	ул. Спартаковская, 37**, 35, 41**, 47, бристоль, магазиин 1960
81	г.Ярославль, Заволжский район	ул. Комарова, 4	57.727906	39.821755	4,8	Асфальт	2	2,2	--	--	--	--	--	--	АО "Управляющая организация многоквартирными домами Заволжского	ул.Комарова,4, 6, 8а, ул. 50 лет ВЛКСМ, 10, 10а, 10б, 10в, 12/2, 8 мдоу
82	г.Ярославль, Заволжский район	ул. Комарова, 7	57.727874	39.823804	4,8	Грунт	2	2,2	--	--	--	--	--	--	АО "Управляющая организация многоквартирными домами Заволжского	ул.Комарова, 7, 7 к2
83	г.Ярославль, Заволжский район	ул. Ветеранов, 36	57.728351	39.824867	4,8	Бетон	2	2,2	--	--	--	--	--	--	ООО «Яржилсервис Заволжский район» ОГРН 1197627024990, Ярославская область, г.	ул. Ветеранов, 36
84	г.Ярославль, Заволжский район	ул. 50 лет ВЛКСМ, 1	57.728714	39.816456	4,8	Бетон	2	2,2	--	--	--	--	--	--	АО "Управляющая организация многоквартирными домами Заволжского	ул. 50 лет ВЛКСМ, 1**, 5**, 7**, ул.Спартаковская, 5**, кцсон, ао тандер
85	г.Ярославль, Заволжский район	ул. Спартаковская, 3	57.728908	39.814683	7,2	Бетон	3	3,3	--	--	--	--	--	--	АО "Управляющая организация многоквартирными домами Заволжского	ул.Спартаковская,3,3 Б, ул.50лет ВЛКСМ,7а абрис**
86	г.Ярославль, Заволжский район	ул. Здоровья, 2	57.730578	39.813985	7,2	Асфальт	3	3,3	--	--	--	--	--	--	АО "Управляющая организация многоквартирными домами Заволжского	ул. Здоровья, 2, 6, ул.Спартаковская,1, 1а, Здоровья 8а д/с, магазин № 19, ТСЖ "Каучук-4"
87	г.Ярославль, Заволжский район	ул. Спартаковская, 17	57.725437	39.820787	7,2	Бетон	3	3,3	--	--	--	--	--	--	АО "Управляющая организация многоквартирными домами Заволжского	ул.Спартаковская, 17,19/1,15, ул.Гражданская, 3, 3а
88	г.Ярославль, Заволжский район	ул. Спартаковская, 13	57.726446	39.819231	9,6	Бетон	4	4,4	--	--	--	--	--	--	АО "Управляющая организация многоквартирными домами Заволжского	ул.Спартаковская, 13, 11, 9/2, ул. 50 лет ВЛКСМ, 4,4а, 6, 8 д/с, кцсон
89	г.Ярославль, Заволжский район	ул. Лебедева, 9 корп. 2	57.727616	39.829276	7,2	Бетон	3	3,3	--	--	--	--	--	--	АО "Управляющая организация многоквартирными домами Заволжского	ул.Лебедева,9к 2,9 (5-8), 7,9 к3,9 к4, ул.Ранняя, 15к3
90	г.Ярославль, Заволжский район	ул. Комарова, 8	57.726954	39.823182	4,8	Бетон	2	2,2	--	--	--	--	--	--	АО "Управляющая организация многоквартирными домами Заволжского	ул.Комарова,8**,8б**,10**,12**, ул.Гражданская, 7**,7а**,7б**,9/14**, ул.50 лет ВЛКСМ, 10г**
91	г.Ярославль, Заволжский район	ул. Колышкина, 62 корп. 3	57.756538	39.803669	9,6	Ж/б плита	4	4,4	--	--	--	--	--	--	АО "Управляющая организация многоквартирными домами Заволжского	ул.Колышкина, 62 к3**, 62к 2**, 62к 4**, 62 **, 64**, 60**
92	г.Ярославль, Заволжский район	пос. Толга, 30	57.700926	39.822945	7,2	Асфальт	3	3,3	--	--	--	--	--	--	ООО «Яржилсервис Заволжский район» ОГРН 1197627024990, Ярославская область, г.	пос.Толга, 30, 26, 28, 31, 33, 34, 35, 36, 37, 38, 39, 40
93	г.Ярославль, Заволжский район	ул. Лучезарная, 2	57.723425	39.811986	7,2	Ж/б плита	3	3,3	--	--	--	--	--	--	г.Ярославль*, ТСЖ	ул.Лучезарная, 2, 3, 4, 5
94	г.Ярославль, Заволжский район	ул. Житейская, 11	57.732851	39.821675	4,8	Бетон	2	2,2	--	--	--	--	--	--	ООО УК "Жилстандарт" ОГРН 1177627016170, Ярославская область, г. Ярославль, ул. Сахарова,	ул.Житейская, 11, 9
95	г.Ярославль, Заволжский район	ул. Житейская, 13	57.731581	39.823504	2,4	Бетон	1	1,1	--	--	--	--	--	--	ООО УК "Жилстандарт" ОГРН 1177627016170, Ярославская область, г. Ярославль, ул. Сахарова,	ул.Житейская, 13, 15
96	г.Ярославль, Заволжский район	ул. Житейская, 7	57.733087	39.819691	9,6	Асфальт	4	4,4	--	--	--	--	--	--	ООО "УК Заволжский дом" ОГРН 1127604018156, 150014, обл.Ярославская, г.Ярославль,	ул.Житейская, 7, ул.Здоровья, 16, ул.Здоровья, 18
97	г.Ярославль, Заволжский район	ул. Гражданская, 6	57.725806	39.823552	7,2	Бетон	2	2,2	--	--	--	--	--	--	ООО УК "Жилстандарт" ОГРН 1177627016170, Ярославская область, г. Ярославль, ул. Сахарова,	ул.Гражданская,6, Комарова 16/10, 16б

98	г.Ярославль, Заволжский район	Авиаторов просп., 76	57.651867	39.937119	11,52	Асфальт	4	4,4	--	--	--	--	--	--	АО "Управляющая организация многоквартирными домами Заволжского	пр. Авиаторов , 74, 76, 78, 80, ул. Краснобрская, 1а, Судебный участок
99	г.Ярославль, Заволжский район	Авиаторов просп., 135	57.653339	39.935899	5,76	Асфальт	2	2,2	--	--	--	--	--	--	ООО УК "Жилстандарт" ОГРН 1177627016170, Ярославская область, г. Ярославль, ул. Сахарова,	пр.Авиаторов, 131, 131а,133, 135, 137, ул. Центральная, д. 60 (УК "АЛЬТЕРНАТИВА")
100	г.Ярославль, Заволжский район	Авиаторов просп., 145, 147	57.654730	39.940484	5,76	Асфальт	2	2,2	--	--	--	--	--	--	г.Ярославль*	пр.Авиаторов, 145 (УК Яржилсервис), 147**
101	г.Ярославль, Заволжский район	Машиностроителей просп., 2а	57.652892	39.940595	8,64	Асфальт	3	3,3	--	--	--	--	--	--	г.Ярославль*	пр. Машиностроителей, 2а, 2, пр. Авиаторов, 88, 82, у д. 86 (НТО ИП Грецкова М.В.)
102	г.Ярославль, Заволжский район	Машиностроителей просп., 8	57.651874	39.942686	14,4	Асфальт	5	5,5	--	--	--	--	--	--	г.Ярославль*	пр. Машиностроителей, 8**, 10**, 4**, 12, пр. Авиаторов , 84**, ул. Ляпидевского, 13а
103	г.Ярославль, Заволжский район	Машиностроителей просп., 22 к. 2	57.648921	39.949359	17,28	Асфальт	6	6,6	--	--	--	--	--	--	АО "Управляющая организация многоквартирными домами Заволжского	С.Орджоникидзе, 12 к.2, 12, пр. Машиностроителей, 22 к. 2, Почтовое отделение 150051, Магазин "Десяточка", пр.
104	г.Ярославль, Заволжский район	Машиностроителей просп., 24 корп. 3	57.647678	39.950961	17,28	Асфальт	6	6,6	--	--	--	--	--	--	АО "Управляющая организация многоквартирными домами Заволжского	пр. Машиностроителей, 24 к. 3, 24 к. 4, 26, 24, ТЦ "Визит", Новая аптека, Сбербанк, Дикси, ИП Бай Омер
105	г.Ярославль, Заволжский район	пр. Авиаторов, 78а	57.651463	39.938645	8,64	Асфальт	3	3,3	--	--	--	--	--	--	г. Ярославль*	пр. Авиаторов , 78а**, 82а**, 82б**, ул. Краснобрская, 5 к.2** , 5 к. 1**, Заволжский районный суд**, УПФР в г.
106	г.Ярославль, Заволжский район	ул. Красноборская, 7а	57.650176	39.938061	8,64	Бетон	3	3,3	--	--	--	--	--	--	АО "Управляющая организация многоквартирными домами Заволжского	ул. Краснобрская, 7, 7а, 9 (3,4 подъезд), 9а (3,4 подъезд) , 9в (ТСЖ Урочь-2)
107	г.Ярославль, Заволжский район	ул. Красноборская, 9	57.649384	39.938623	8,64	Асфальт	3	3,3	--	--	--	--	--	--	г. Ярославль*	ул. Краснобрская, 11, ул.Ляпидевского, 3, Краснобрская, 9 (1,2 подъезд), 9а (1,2 подъезд)
108	г.Ярославль, Заволжский район	ул. Красноборская, 23	57.644328	39.942422	8,64	Асфальт	3	3,3	--	--	--	--	--	--	г. Ярославль*	ул. Краснобрская, 21**, 23**, 25** (ТСЖ "Интинец")
109	г.Ярославль, Заволжский район	ул. Ляпидевского, 9	57.649765	39.943661	14,4	Асфальт	5	5,5	--	--	--	--	--	--	ТСЖ "Заволжский-2" ОГРН 1027600625150, обл. Ярославская, г. Ярославль, ул. Ляпидевского, д.	ул. Ляпидевского, 7**, 11**, 9**, 15**, 19**,13, Судебный участок**, ул.С.Орджоникидзе, 7**
110	г.Ярославль, Заволжский район	ул. Ляпидевского, 26	57.650758	39.946595	11,52	Асфальт	4	4,4	--	--	--	--	--	--	г. Ярославль*	ул. Ляпидевского, 24**, 23/18**, 26**, 21, пр. Машиностроителей, 16**16а**, КБ №3 (детская
111	г.Ярославль, Заволжский район	ул. Саукова, 4	57.643314	39.945559	14,4	Бетон	5	5,5	--	--	--	--	--	--	АО "Управляющая организация многоквартирными домами Заволжского	ул. Саукова, 4**, 6**, 3**, 2**, ул. Краснобрская, 31**, ул. Папанина, 1**, 3**
112	г.Ярославль, Заволжский район	ул. Саукова, 10	57.644274	39.948605	5,76	Асфальт	2	2,2	--	--	--	--	--	--	ООО "Яр-Дом" ОГРН 1127604009334, Ярославская обл., г. Ярославль, проспект	ул. Саукова, 10
113	г.Ярославль, Заволжский район	ул. Саукова, 11	57.644517	39.947485	11,52	Асфальт	4	4,4	--	--	--	--	--	--	АО "Управляющая организация многоквартирными домами Заволжского	ул. Саукова, 9, 7, 11, С.Орджоникидзе, 8 к. 4
114	г.Ярославль, Заволжский район	ул. Саукова, 12	57.644318	39.948887	2,88	Асфальт	1	1,1	--	--	--	--	--	--	АО "Управляющая организация многоквартирными домами Заволжского	ул. Саукова, 12
115	г.Ярославль, Заволжский район	ул. Саукова, 15	57.647101	39.949559	8,64	Асфальт	3	3,3	--	--	--	--	--	--	АО "Управляющая организация многоквартирными домами Заволжского	ул. Саукова, 15,17
116	г.Ярославль, Заволжский район	ул. Саукова, 19	57.646201	39.951952	8,64	Асфальт	3	3,3	--	--	--	--	--	--	г. Ярославль*	ул. Саукова, 21**, 19**, пр. Машиностроителей, 28**
117	г.Ярославль, Заволжский район	ул. С. Орджоникидзе, 1	57.648419	39.941260	8,64	Асфальт	3	3,3	--	--	--	--	--	--	г. Ярославль*	ул. Ляпидевского, 1/13**, ул. С. Орджоникидзе, 1**, Отдел ЗАГС**, Детская библиотека**, ул. Краснобрская,
118	г.Ярославль, Заволжский район	ул. С. Орджоникидзе, 3	57.648681	39.941922	5,76	Асфальт	2	2,2	--	--	--	--	--	--	ООО УК "Жилстандарт" ОГРН 1177627016170, Ярославская область, г. Ярославль, ул. Сахарова,	С.Орджоникидзе, 5**, 3**, Станция скорой помощи**, магазин "Магнит"**, ул. Ляпидевского, 5, 18**, МКУ
119	г.Ярославль, Заволжский район	ул. С. Орджоникидзе, 6	57.648533	39.943884	17,28	Асфальт	6	6,6	--	--	--	--	--	--	г. Ярославль*	С.Орджоникидзе, 4**, 4 к. 2**, 4 к. 3**, 6 к. 2**, 8 к.3**, 6**, 4 к. 4**
120	г.Ярославль, Заволжский район	ул. С. Орджоникидзе, 10	57.649436	39.946389	11,52	Асфальт	4	4,4	--	--	--	--	--	--	г. Ярославль*	С.Орджоникидзе, 8**, 8 к. 2**, 8 к. 5**, 10**, 10 к.2**, 10 к.3**
121	г.Ярославль, Заволжский район	ул. Папанина, 5 корп. 3	57.644855	39.951084	5,76	Асфальт	2	2,2	--	--	--	--	--	--	ТСЖ "Железнодорожник" ОГРН 1047600803128, Ярославская область, г. Ярославль, ул. Папанина,	ул. Папанина, 5 корп. 3
122	г.Ярославль, Заволжский район	ул. Алмазная, 1 корп, 2	57.657210	39.924538	11,52	Асфальт	4	4,4	--	--	--	--	--	--	АО "Управляющая организация многоквартирными домами Заволжского	ул. Алмазная, 1 к. 3, 1 **, 1к2
123	г.Ярославль, Заволжский район	ул. Алмазная, 1 корп, 4	57.657949	39.925779	8,64	Бетон	3	3,3	--	--	--	--	--	--	АО "Управляющая организация многоквартирными домами Заволжского	ул. Алмазная, 1 к. 5, 1 к. 6, 1 к 4
124	г.Ярославль, Заволжский район	ул. Алмазная, 1 корп, 7	57.658984	39.924060	5,76	Асфальт	2	2,2	--	--	--	--	--	--	АО "Управляющая организация многоквартирными домами Заволжского	ул. Алмазная, 1 корп, 7
125	г.Ярославль, Заволжский район	ул. Алмазная, 3	57.655370	39.924504	8,64	Асфальт	3	3,3	--	--	--	--	--	--	АО "Управляющая организация многоквартирными домами Заволжского	ул. Алмазная, 5, 5 к. 2, 7, 3
126	г.Ярославль, Заволжский район	ул. Алмазная, 13	57.654047	39.927623	8,64	Асфальт	3	3,3	--	--	--	--	--	--	г. Ярославль*	ул. Алмазная, 9**,11**,11а**, 13**, 13а**
127	г.Ярославль, Заволжский район	ул. Алмазная, 33	57.659168	39.930449	5,76	Асфальт	2	2,2	--	--	--	--	--	--	ЖСК "МОСТОСТРОИТЕЛЬ", ОГРН 1027600624094, г.Ярославль ул.Алмазная 33 офис 111,	ул. Алмазная, 33, 37
128	г.Ярославль, Заволжский район	ул. Поселок завода 50, 16	57.656968,	39.929006	2,88	Бетон	1	1,1	--	--	--	--	--	--	г. Ярославль*	Поселок завода 50, 31**, 33**, 30**, 32**, 45**
129	г.Ярославль, Заволжский район	ул. Поселок завода 50, 37	57.656468	39.928458	5,76	Бетон	2	2,2	--	--	--	--	--	--	г. Ярославль*	Поселок завода 50, 37**, 36**, 35**, 34**
130	г.Ярославль, Заволжский район	ул. Цветочная, 5а	57.647863	39.915018	5,76	Бетон	2	2,2	--	--	--	--	--	--	г. Ярославль*	ул. Цветочная, 3а**, 36**, 5а**, 5б**
131	г.Ярославль, Заволжский район	ул. Цветочная, 2а	57.647049	39.913307	5,76	Бетон	2	2,2	--	--	--	--	--	--	ООО УК "Жилстандарт" ОГРН 1177627016170, Ярославская область, г. Ярославль, ул. Сахарова,	ул. Цветочная, 1а**, 2а**
132	г.Ярославль, Заволжский район	ул. Цветочная, 9	57.649483	39.917025	5,76	Бетон	2	2,2	--	--	--	--	--	--	г. Ярославль*	ул. Цветочная, 11**, 9**
133	г.Ярославль, Заволжский район	ул. Урочская, 27	57.647885	39.910080	5,76	Асфальт	2	2,2	--	--	--	--	--	--	г. Ярославль*	ул. Урочская, 25**, 27**, 29**, 31**
134	г.Ярославль, Заволжский район	ул. Урочская, 50	57.644579	39.916281	н/д	грунт			1	8	--	--	--	--	г. Ярославль*	ул. Урочская, 50
135	г.Ярославль, Заволжский район	ул. Шевелюха, 8	57.655393	39.910620	5,76	Бетон	2	2,2	--	--	--	--	--	--	ООО «Яржилсервис Заволжский район» ОГРН 1197627024990, Ярославская область, г.	ул. Шевелюха, 12, 14, 16, 8
136	г.Ярославль, Заволжский район	ул. Шевелюха, 20	57.656479	39.910837	5,76	Бетон	2	2,2	--	--	--	--	--	--	ООО «Яржилсервис Заволжский район» ОГРН 1197627024990, Ярославская область, г.	ул. Шевелюха, 18,20а,20
137	г.Ярославль, Заволжский район	Авиаторов просп., 90	57.654454	39.944167	1,3	Асфальт	1	1,1	--	--	--	--	--	--	АО "Управляющая организация многоквартирными домами Заволжского	пр. Авиаторов, д. 90, Доброхотова, 1, Машиностроителей, 3, 3 к.2, 5/2 ООО "Луч Плюс"
138	г.Ярославль, Заволжский район	Авиаторов просп., 26	57.637163	39.908173	3	Асфальт	5	5,5	--	--	--	--	--	--	ООО УК "Полесье" ОГРН 1127603003692, Ярославская область, г Ярославль, пр-кт	пр. Авиаторов, д. 26, д. 20к.2, д. 16, д. 16к.2, 20, ИП Рысев А.В.
139	г.Ярославль, Заволжский район	Авиаторов просп., 6	57.636438	39.905426	2	Асфальт	1	1,1	--	--	--	--	--	--	ТСЖ Авиаторов-6" ОГРН 1177627032186, 150007, обл. Ярославская, г. Ярославль, пр-кт Авиаторов,	пр. Авиаторов, д. 6
140	г.Ярославль, Заволжский район	Авиаторов просп., стр. 46	57.638232	39.911824	3	Асфальт	1	1,1	--	--	--	--	--	--	самоуправление	пр.Авиаторов, стр 46
141	г.Ярославль, Заволжский район	Авиаторов просп., 4	57.636128	39.904261	1,3	Асфальт	1	1,1	--	--	--	--	--	--	ООО "УК "ДОМ СЕРВИС", ОГРН 1037600801633, 150054, обл.Ярославская, г.Ярославль,	Авиаторов просп., 4
142	г.Ярославль, Заволжский район	Доброхотова пр-д, 6	57.653012	39.948484	33,6	Асфальт	7	7,7	--	--	--	--	--	--	ТСЖ "Аврора-1", ОГРН 1087602000485, Ярославская обл., г. Ярославль, пр.	пр. Машиностроителей, д. 7, д. 5/2 , пр. Доброхотова, д. 4, д. 6, д. 8 (МОУ СОШ № 84)
143	г.Ярославль, Заволжский район	Доброхотова пр-д, 3	57.654827	39.948172	5,7	Асфальт	2	2,2	--	--	--	--	--	--	ТСЖ "Иволга" ОГРН 1107603001626,Ярославская обл., Ярославль г., пр-д Доброхотова, д. 3	пр. Доброхотова, д. 3, д. 3к.2 , пр. Авиаторов, д. 94к.2
144	г.Ярославль, Заволжский район	Доброхотова пр-д, 9 корп. 2	57.656489	39.952908	14,4	Бетон	6	6,6	--	--	--	--	--	--	ООО УК "АЛЬТЕРНАТИВА", Ярославль*	пр. Доброхотова, д. 9*, д. 9к.2*, ул. Космонавтов, д. 6*, 6 к2*, пр. Авиаторов, д. 102 к2 (ТСЖ "Дом 102/2")*, пр.
145	г.Ярославль, Заволжский район	Доброхотова пр-д, 11	57.655654	39.954922	9,6	Бетон	5	5,5	--	--	--	--	--	--	ООО "УК Заволжский дом" ОГРН 1127604018156, 150014, обл.Ярославская, г.Ярославль,	пр. Доброхотова, д. 11, д. 20, д. 16б, д. 16а,д. 18 (д/с № 140), ул. Космонавтов, д. 16
146	г.Ярославль, Заволжский район	Доброхотова пр-д, 16 корп. 2	57.653653	39.952598	22,4	Бетон	8	8,8	--	--	--	--	--	--	ТСЖ "Волга - 5", АО "Управляющая организация многоквартирными домами Заволжского	пр. Доброхотова, д. 10, д. 10к.2, д. 12, д. 14, д. 16, д. 16к.2, ул. С. Орджоникидзе, д. 29к.1
147	г.Ярославль, Заволжский район	ул. Космонавтов, 5	57.657569	39.957973	4,8	Асфальт	2	2,2	--	--	--	--	--	--	ТСЖ "Яковлевский бор-2" ОГРН 1087603001287, Ярославская область, г Ярославль, ул	ул. Космонавтов, д. 5, ул. Яковлевская, д. 2
148	г.Ярославль, Заволжский район	Космонавтов, 8	57.656214	39.957519	9,6	Бетон	4	4,4	--	--	--	--	--	--	ТСЖ "Лакокрасочник -5" ТСЖ "Космонавтов - 4" г. Ярославль*	пр. Доброхотова, д. 13*, ул. Космонавтов, д. 7*, 9*, 4, ул. Яковлевская, д. 4
149	г.Ярославль, Заволжский район	ул. Космонавтов, 14а	57.654708	39.959581	12,8	Асфальт	4	4,4	--	--	--	--	--	--	АО "Управляющая организация многоквартирными домами Заволжского	ул. Космонавтов, д. 12**, д. 14**, пр. Доброхотова, д. 18к.2**, д. 18к.3**

150	г.Ярославль, Заволжский район	ул. Космонавтов, 28	57.651179	39.962908	22,4	Асфальт	7	7,7	--	--	--	--	--	--	ТСЖ "Сосновка-7" ОГРН 1147603000621, Ярославская область, г.Ярославль, Школьный	ул. Космонавтов, д. 26**, д. 30**, д. 24**, д. 22**, 28, ул. С. Орджоникидзе, д. 22к.2**, д. 22к.3**, Школьный пр, д.
151	г.Ярославль, Заволжский район	ул. Яковлевская, 10	57.654846	39.961910	12	Асфальт	5	5,5	--	--	--	--	--	--	АО "Управляющая организация многоквартирными домами Заволжского	ул. Яковлевская, д. 6**, д. 8**, 10, ул. Космонавтов, д. 13**, д. 17**, д.15
152	г.Ярославль, Заволжский район	ул. Яковлевская, 14	57.652974	39.964048	12	Асфальт	5	5,5	--	--	--	--	--	--	г. Ярославль*	ул. Яковлевская, д. 14**, ул. С.Орджоникидзе, д. 26**, д. 24**, д. 28/12, ул. Космонавтов, д. 21**
153	г.Ярославль, Заволжский район	ул. Яковлевская, 16	57.652235	39.964343	9,6	Асфальт	4	4,4	--	--	--	--	--	--	АО "Управляющая организация многоквартирными домами Заволжского	ул. Яковлевская, д. 16**, 18**, ул. Космонавтов, д. 25**, д. 27**
154	г.Ярославль, Заволжский район	ул. Яковлевская, 26/33	57.649108	39.967844	6,4	Асфальт	2	2,2	--	--	--	--	--	--	ТСЖ "Яковлевское" ОГРН 1147603000940, Ярославская область, г. Ярославль, ул.	ул. Яковлевская, 26/33
155	г.Ярославль, Заволжский район	ул. Яковлевская, 22	57.649889	39.967129	9,6	Бетон	3	3,3	--	--	--	--	--	--	ТСН "Яковлевское-22" ОГРН 1147603002766, Ярославская область, Ярославль, ул.	ул. Яковлевская, 22
156	г.Ярославль, Заволжский район	ул. С. Орджоникидзе, 27	57.651769	39.950785	6	Бетон	2	2,2	--	--	--	--	--	--	ТСЖ "Аврора", ОГРН 1077600001016, Ярославская область, г. Ярославль, ул. С.	ул. С. Орджоникидзе, д. 27 (ТСЖ и ПАО "Промсвязьбанк")
157	г.Ярославль, Заволжский район	ул. С. Орджоникидзе, 29	57.651819	39.950913	9,6	Асфальт	3	3,3	--	--	--	--	--	--	АО "Управляющая организация многоквартирными домами Заволжского	ул. С. Орджоникидзе, д. 29, д. 29к.2, д. 31
158	г.Ярославль, Заволжский район	ул. С. Орджоникидзе, 35	57.652934	39.956747	7,2	Бетон	3	3,3	--	--	--	--	--	--	г.Ярославль*	ул. С. Орджоникидзе, д. 35**, д. 33**, д. 35к 2 **, д. 33к 2
159	г.Ярославль, Заволжский район	ул. С. Орджоникидзе, 39	57.653470	39.959707	16	Бетон	5	5,5	--	--	--	--	--	--	АО "Управляющая организация многоквартирными домами Заволжского	ул. С. Орджоникидзе, д. 39 , д. 37 , д. 37к.2, ул. Космонавтов, д. 14к.2, д. 18
160	г.Ярославль, Заволжский район	ул. С. Орджоникидзе, 18 корп. 3	57.650041	39.956066	14,4	Бетон	9	9,9	--	--	--	--	--	--	АО "Управляющая организация многоквартирными домами Заволжского	ул. С. Орджоникидзе, д. 18к.4**, д. 18к.2**, д. 18к.3**, д. 18 **, д. 16а, д. 16**, д. 18в**, 18а (д/сад № 151)**, д.
161	г.Ярославль, Заволжский район	ул. С. Орджоникидзе, 22	57.652301	39.959050	4,8	Бетон	2	2,2	--	--	--	--	--	--	ЖСК Железобетонщик-1, ОГРН 1027600627801, Ярославская область, г. Ярославль, ул. С.	ул. С. Орджоникидзе, 22
162	г.Ярославль, Заволжский район	Машиностроителей просп., 11 корп. 2	57.650460	39.952312	12,8	Асфальт	4	4,4	--	--	--	--	--	--	ООО УК "Жилстандарт" ОГРН 1177627016170, Ярославская область, г. Ярославль, ул. Сахарова,	Машиностроителей просп., 11 корп. 2
163	г.Ярославль, Заволжский район	Машиностроителей просп., 15 корп. 2	57.648554	39.954721	6,4	Асфальт	4	4,4	--	--	--	--	--	--	АО "Управляющая организация многоквартирными домами Заволжского	пр. Машиностроителей, д. 13к.2, д. 15к.2, д. 13к.3
164	г.Ярославль, Заволжский район	Машиностроителей просп., 27	57.644992	39.957302	4,8	Асфальт	2	2,2	--	--	--	--	--	--	г. Ярославль*	пр. Машиностроителей, д. 23** (УК Зав.дом), д. 27** (УК Альтернатива)
165	г.Ярославль, Заволжский район	Школьный пр-д, 4	57.649839	39.958557	9,6	Асфальт	6	6,6	--	--	--	--	--	--	ТСЖ "Дом" ОГРН 1027600625590, Ярославская область, г. Ярославль, Школьный проезд, 6, к.2	Школьный пр, д. 2к.2, д. 2, д. 4, д. 4к.2 (ТСЖ "Дом"), д. 6, д. 8
166	г.Ярославль, Заволжский район	Школьный пр-д,10 к. 2	57.647943	39.957901	12,8	Бетон	4	4,4	--	--	--	--	--	--	ТСН "Радуга" ОГРН 1057600294300, Ярославская область, г.Ярославль, пр. Машиностроителей,	Школьный пр, д. 10**, д. 10к.2**, д. 17 (ТСЖ "Наш дом"), супермаркет "Магнит"**, пр. Машиностроителей, д.
167	г.Ярославль, Заволжский район	Школьный пр-д, 11	57.650238	39.959170	5,7	Бетон	2	2,2	--	--	--	--	--	--	ЖСК Механизатор ОГРН 1027600626998, Ярославская область, г. Ярославль, Школьный пр-	Школьный пр-д, 11 + магнит*
168	г.Ярославль, Заволжский район	Школьный пр-д, 6 корп. 2	57.649289	39.956268	1,6	Бетон	1	1,1	--	--	--	--	--	--	ТСЖ «Дом» ОГРН 1027600625590, Ярославская область, Ярославль, Школьный проезд, 6-2	Школьный пр-д, 6 корп. 2
169	г.Ярославль, Заволжский район	ул. Папанина, 15	57.645983	39.960088	16	Бетон	5	5,5	--	--	--	--	--	--	ООО УК "Жилстандарт" ОГРН 1177627016170, Ярославская область, г. Ярославль, ул. Сахарова,	ул. Папанина, д. 7**, д. 9**, д. 11**, д. 13(4-6 п)**, д. 13к.2**, 15
170	г.Ярославль, Заволжский район	ул. Папанина, 17	57.647147	39.958718	10,2	Бетон	4	4,4	--	--	--	--	--	--	АО "Управляющая организация многоквартирными домами Заволжского	ул. Папанина, д. 13(1-3 п), д. 13а, д. 17,пр. Машиностроителей, д. 21
171	г.Ярославль, Заволжский район	ул. Папанина, 25	57.647353	39.962883	4,8	Бетон	3	3,3	--	--	--	--	--	--	ООО "УК Заволжский дом" ОГРН 1127604018156, 150014, обл.Ярославская, г.Ярославль,	ул. Папанина, д. 19**, д. 25к.2**, д. 25, д. 27**
172	г.Ярославль, Заволжский район	ул. Папанина, 27 корп. 2	57.648526	39.964425	9,6	Бетон	3	3,3	--	--	--	--	--	--	ТСЖ «У пруда» ОГРН 1037600205653, Ярославская область, г. Ярославль, ул. Папанина,	ул. Папанина, 27 корп. 2
173	г.Ярославль, Заволжский район	пер. Дачный, 2в	57.645183	39.905739	6	Грунт			1	8	--	--	--	--	самоуправление	Дачный пер, д. 2а, д. 2в
174	г.Ярославль, Заволжский район	Дачный пер., 12	57.647130	39.903266	3	Бетон	3	3,3	--	--	--	--	--	--	г. Ярославль*	Дачный пер, д. 12**. д.14**, ул.Дачная, д. 19**, д. 21**
175	г.Ярославль, Заволжский район	Дачный пер., 8	57.646399	39.903095	1,3	Асфальт			1	8	--	--	--	--	г. Ярославль*	ул. Дачный пер, д. 8**
176	г.Ярославль, Заволжский район	ул. Столярная, 1	57.645720	39.899043	3	Бетон	3	3,3	--	--	--	--	--	--	г. Ярославль*	ул. Столярная, д. 3**, д. 5**, ул. Смолякова, д. 25в**, д. 32**, 4-й Заречный пер, д. 3**
177	г.Ярославль, Заволжский район	ул. Залесская, 4	57.617925	39.951338	9,6	Асфальт	4	4,4	--	--	--	--	--	--	г. Ярославль*	ул. Залесская, д. 2к.2**, д. 4**, д. 4к.2**, д. 6**, д. 6к.2**, д. 8**, д. 10к.2**, д. 10**, д.8 к3
178	г.Ярославль, Заволжский район	ул. С. Орджоникидзе, 2	57,647471	39,940996	9,6	Асфальт	4	4,4	--	--	--	--	--	--	ТСЖ "Красноборская19" ОГРН 1027600621245, Ярославская область, Ярославль, Красноборская,	ул. С. Орджоникидзе, д. 2 (УОМД), ул. Красноборская, д. 17 (УОМД), ул. Красноборская, 19 (ТСЖ "КРАСНОБОРСКАЯ-
179	г.Ярославль, Заволжский район	ул. Прусовская, 1	57.598813*	39.947598*	9,6	Бетон	4	4,4	--	--	--	--	--	--	ТСЖ "Парково", ОГРН 1047600813039, Ярославская область, г. Ярославль, ул.	ул. Прусовская, 1
180	г.Ярославль, Заволжский район	ул. Хуторская, 2	57.633302*	39.944562*	5,7	Асфальт	2	2,2	--	--	--	--	--	--	ООО "УК "ДОМ СЕРВИС", ОГРН 1037600801633, 150054, обл.Ярославская, г.Ярославль,	ул. Хуторская, 4, 2
181	г.Ярославль, Заволжский район	ул. Заливная, 19	57.640543*	39.918566*	4	Асфальт	1	1,1	--	--	--	--	--	--	ООО УК "АЛЬТЕРНАТИВА", ОГРН 1067603016128, 150062, обл. Ярославская, г. Ярославль, проезд	ул. Заливная, 19
182	г.Ярославль, Заволжский район	ул. Приозерная, 2	57.636024*	39.92996*	5,7	Асфальт	2	2,2	--	--	--	--	--	--	ТСЖ "Березовая роща" огрн 1147603000874, Ярославская область, г. Ярославль, ул.	ул. Приозерная, 2, 4, ул. Охотничья, 1, 3, 5
183	г.Ярославль, Заволжский район	ул. Комарова, 16	57.725747	39.826274	н/д	Грунт	5	5,5	--	--	--	--	--	--	АО "Управляющая организация многоквартирными домами Заволжского	Комарова, 16/10, 16Б, Ранняя, 7, 9
184	г.Ярославль, Заволжский район	ул. Стопани, 52	57.62617	39.9198	5,7	Асфальт	2	2,2	--	--	--	--	--	--	г.Ярославль*	ул. Стопани, 52
185	г.Ярославль, Заволжский район	ул. Голубятная (разворотное кольцо у Очапков), 19	57.770243	39.788826	н/д	Грунт			1	8	--	--	--	--	г.Ярославль*	ул. Лесозаводская**, магазин ул. Голубятная,19 **, ул. Зимняя**, ул. Хлебная**, ул. Тепличная**
186	г.Ярославль, Заволжский район	ул. Беговая, 3	57.765622	39.790403	н/д	грунт			1	8	--	--	--	--	г.Ярославль*	ул. Беговая**, ул. Согласная**, ул. Братская**, ул. Высокая**, ул. Нововоздвиженская**, ул. Рассветная**,
187	г.Ярославль, Заволжский район	ул. Главная, 10	57.745969	39.812746	н/д	грунт			1	8	--	--	--	--	г.Ярославль*	ул. Главная**, ул. Сибирская**, ул. Заручейная**, 1-й Мастеровой пер.**
188	г.Ярославль, Заволжский район	ул. Голубятная, 5	57.769259	39.796720	н/д	бетон/грунт			1	8	--	--	--	--	г.Ярославль*	ул. Голубятная**, ул. Утренняя**, 1-й Голубятный пер.**
189	г.Ярославль, Заволжский район	Яковлевский пер., 11	57.661511	39.960402	н/д	Грунт			1	8	--	--	--	--	г.Ярославль*	Яковлевский пер., 2-я Яковлевская
190	г.Ярославль, Заволжский район	ул. Брикетная, 4а	57.664349	39.957128	н/д	Бетон	2	2,2	--	--	--	--	--	--	г.Ярославль*	ул. Брикетная
191	г.Ярославль, Заволжский район	ул. 4-я Островная (в начале поворота на данную улицу)	57.604087	39.936635	н/д	Грунт			1	8	--	--	--	--	г.Ярославль*	ул. 1-я Островная, ул. 2-я Островная, ул. 3-я Островная, ул. 4-я Островная
192	г.Ярославль, Заволжский район	ул. 4-я Яковлевская, напротив д.18-б	57.657829	39.960282	н/д	асфальт	1	1,1	--	--	--	--	--	--	ООО УК "Полесье" ОГРН 1127603003692, Ярославская область, г Ярославль, пр-кт	4-я Яковлевская, д. 34, д. 17**
193	г.Ярославль, Заволжский район	ул. Дачная, напротив д.9-а	57.64595	39.90765	н/д	Асфальт			1	8	--	--	--	--	г.Ярославль*	ул. Докучалова**, ул. Докучалова, д. 16 (МКД)**, пер. Докучалова**
194	г.Ярославль, Заволжский район	ул. Сосновая, 3 корп. 3	57.639208*	39.955752*	4,2	асфальт	2	2,2	--	--	--	--	--	--	ООО УК "Жилстандарт" ОГРН 1177627016170, Ярославская область, г. Ярославль, ул. Сахарова,	ул. Сосновая, 3 корп. 3
195	г.Ярославль, Заволжский район	ул. Красноборская, 58	57.629692*	39.955618*	2,4	асфальт	1	1,1	--	--	--	--	--	--	г.Яросла**ль, ТСЖ "КРАСНОБОРСКАЯ 56"	ул. Красноборская, 56, 58
196	г.Ярославль, Заволжский район	Авиаторов, 96	57.655683	39.947686	28,8	Асфальт	6	6,6	--	--	--	--	--	--	АО "Управляющая организация многоквартирными домами Заволжского	Авиаторов, 94, 96, 98, Доброхотова, 5, 5 к.2
197	г.Ярославль, Заволжский район	Авиаторов, 100	57.656881	39.951413	4,8	бетон	2	1,1	--	--	--	--	--	--	ООО УК "АЛЬТЕРНАТИВА", ОГРН 1067603016128, 150062, обл. Ярославская, г. Ярославль, проезд	Авиаторов, 100
198	г.Ярославль, Заволжский район	Авиаторов, 104	57.658471	39.954964	9,6	бетон	4	1,1	--	--	--	--	--	--	АО "Управляющая организация многоквартирными домами Заволжского	Авиаторов, 104, 104 к. 2, 102, Космонавтов, 8
199	г.Ярославль, Заволжский район	ул. 5-я Яковлевская, в районе д. 17а	57.655958	39.967991	13,6	асфальт	3	1,1	--	--	--	--	--	--	ООО "Форум" застройщик ОГРН 1164401050956, Костромская обл., г. Кострома, ул. Заволжская, д.	ул. 5-я Яковлевская, в районе д. 17а, 17б
200	г.Ярославль, Заволжский район	Тверицкая набережная, 24	57.637929	39.903787	3,9	асфальт	1	1,1	--	--	--	--	--	--	г.Ярославль*	Тверицкая наб., д. 25**, 24**
201	г.Ярославль, Заволжский район	ул.Тихая/ул. Бакуниха на пересечении	57.764150	39.796600	н/д	Грунт			1	8	--	--	--	--	г.Ярославль*	ул. Тихая, ул. Бакуниха

202	г.Ярославль, Заволжский район	ул.Новые Куксенки/ул.Старые Куксенки на пересечении	57.68213	39.86447	н/д	Грунт			1	8	--	--	--	--	г.Ярославль*	ул. Новые Куксенки, ул. Старые Куксенки, ул. Косая Гора
203	г.Ярославль, Заволжский район	ул. 3-я Тверицкая дом 28	57.634	39.91362	7,2	Асфальт	3	3,3	--	--	--	--	--	--	г.Ярославль*	ул. 3-я Тверицкая дом 28
204	г.Ярославль, Заволжский район	ул. Тверицкая наб. д.64	57.62793	39.91474	4,8	Асфальт	1	1,1	--	--	--	--	--	--	г.Ярославль*	ул. Тверицкая наб. д.64
205	г.Ярославль, Заволжский район	ул. Стопани дом 46 корп. 2	57.627050	39.917970	4,8	Асфальт	1	1,1	--	--	--	--	--	--	ООО "УК "Мой дом" ОГРН 1097627001218, 150518, обл.Ярославская, поселок Красный бор,	ул. Стопани дом 46 корп. 2
206	г.Ярославль, Заволжский район	ул. Стопани д.50	57.62655	39.91923	2,4	Грунт	1	1,1	--	--	--	--	--	--	ООО УК "Жилстандарт" ОГРН 1177627016170, Ярославская область, г. Ярославль, ул. Сахарова,	ул. Стопани д.50
207	г.Ярославль, Заволжский район	ул. Стопани д. 61-а	57.62871	39.91455	2,4	Грунт	1	1,1	--	--	--	--	--	--	ООО УК "Жилстандарт" ОГРН 1177627016170, Ярославская область, г. Ярославль, ул. Сахарова,	ул. Стопани д. 61-а
208	г.Ярославль, Заволжский район	пр.Машиностроителей, в районе д. 17а	57.64684	39.95543	16	Асфальт	3	3,3	--	--	--	--	--	--	ООО УК "Полесье" ОГРН 1127603003692, Ярославская область, г Ярославль, пр-кт	пр.Машиностроителей, д. 17а
209	г.Ярославль, Заволжский район	Гагаринский переулок, 6	57.653404	39,933452	20	Асфальт	2	2,2	--	--	--	--	--	--	ООО УК "АЛЬТЕРНАТИВА", ОГРН 1067603016128, 150062, обл. Ярославская, г. Ярославль, проезд	Гагаринский переулок, 6
210	г.Ярославль, Заволжский район	ул. Союзная дом 141	57.62189	39.93267	9,6	Асфальт	3	3,3	--	--	--	--	--	--	общежитие ЯРГУ им. Демидова	ул. Союзная дом 141
211	г.Ярославль, Заволжский район	ул. 1-я Шоссейная дом 34а	57.605361	39.947088	9,6	Асфальт	2	2,2	--	--	--	--	--	--	г. Ярославль*	ул. 1-я Шоссейная дом 34а
212	г.Ярославль, Заволжский район	ул. Приозерная, 5	57.637417	39.930830	5	Асфальт	1	1,1	--	--	--	--	--	--	ООО "УК "Мой дом" ОГРН 1097627001218, 150518, обл.Ярославская, поселок Красный бор,	ул. Приозерная, 5
213	г.Ярославль, Заволжский район	ул. Совхозная, д. 14	н/д	н/д	--	--	--	--	--	--	--	--	--	--	ООО "УК Авангард" огрн 1207600003192, 150518, Ярославская обл.,	ул. Совхозная, д. 14
214	г.Ярославль, Заволжский район	ул. Докучалова, напротив д. 5,7,9	57.6478	39.9077	12	Асфальт	3	0,8	--	--	--	--	--	--	ООО "Специализированный застройщик "капитал 76"	н/д
215	г.Ярославль, Заволжский район	ул. Шевелюха, д.87	57.660763	39.908176	6	бетон	2	1,1	--	--	--	--	--	--	УК "Комьюнити" огрн 1217600013113, Ярославская область, г. Ярославль, Московский	ул. Шевелюха, д.87, к 1-4
216	г.Ярославль, Заволжский район	пос. Вакарево, 19Б	57,580138	39.946667	4,5	асфальт	2	1,1	--	--	--	--	--	--	ООО «СК ЯРБУНКЕР» 150006, РФ, г. Ярославль, пл. Торговая, д. 11	пос. Вакарево, д. 19б
217	г.Ярославль, Заволжский район	ул. Хуторская, 12	57.630962	39.946723	13	асфальт	2	2,2	--	--	--	--	--	--	ООО "УК Авангард" огрн 1207600003192, 150518, Ярославская обл.,	ул. Хуторская, 12
218	г.Ярославль, Заволжский район	СНТ "Волжанин", в районе дор. 19а	57.67542	39.86304	20	Ж/б плита			1	8	--	--	--	--	СНТ "Волжанин" огрн 1027600622708, 150007, Ярославская область, город	снт
219	г.Ярославль, Заволжский район	СНТ "Волжанин", в районе дор. 9а	57.67243	39.86918	20	Ж/б плита			1	8	--	--	--	--	СНТ "Волжанин" огрн 1027600622708, 150007, Ярославская область, город	снт
220	г.Ярославль, Заволжский район	2-я Яковлевская, 37а	57.661744°	39.958365°	1,9	Асфальт	1	1,1	--	--	--	--	--	--	АЗС ул. 2-я Яковлевская, 9	2-я Яковлевская, 37а
221	г.Ярославль, Заволжский район	ул. 3-я Яковлевская, 23	57.659089°	39.961546°	1,9	Асфальт	1	1,1	--	--	--	--	--	--	ООО "Ярь", отель "Ярь" огрн 1136330001939 ул. 3-я Яковлевская, 23	ул. 3-я Яковлевская, 23
222	г.Ярославль, Заволжский район	ул. 5-я Яковлевская, 17	57.657092°	39.966267°	1,9	Асфальт	1	1,1	--	--	--	--	--	--	Медицинский центр "Центр семейной медицины" огрн 1027600851233 ул. 5-я	ул. 5-я Яковлевская, 17
223	г.Ярославль, Заволжский район	Авиаторо просп., 153	57.65847°	39.945024°	6	Асфальт			1	8	--	--	--	--	ГП ЯО "Автотранспортное предприятие"огрн 1027600621850 Авиаторов просп., 153	Авиаторо просп., 153
224	г.Ярославль, Заволжский район	Авиаторов просп, 153а	57.658318°	39.94181°	4	Асфальт	2	2,2	--	--	--	--	--	--	РСП №8 огрн 1037739877295 Авиаторов просп., 153а	Авиаторов просп, 153а
225	г.Ярославль, Заволжский район	Авиаторов просп, 35	57.643214°	39.915718°	1,9	Асфальт	1	1,1	--	--	--	--	--	--	АО "Волна" баня № 3 огрн 1187627001748 Авиаторов просп., 35	Авиаторов просп, 35
226	г.Ярославль, Заволжский район	Авиаторов просп., 149	57.656286°	39.942357°	2,4	Асфальт	2	2,2	--	--	--	--	--	--	ООО "Лента", супермаркет, огрн 1037832048605 Авиаторов просп., 149	Авиаторов просп., 149
227	г.Ярославль, Заволжский район	Авиаторов просп., 159	57.659996°	39.952872°	6	Асфальт			1	8	--	--	--	--	ЗАО "Тандер", Гипермаркет "Магнит семейный" огрн 1022301598549, Авиаторов просп., 159	Авиаторов просп., 159
228	г.Ярославль, Заволжский район	Авиаторов просп., 161	57.659761°	39.954953°	1,69	Асфальт	1	1,1	--	--	--	--	--	--	СТО "Масленка" огрн 1147603001556, Авиаторов просп., 163	Авиаторов просп., 161
229	г.Ярославль, Заволжский район	Авиаторов просп.,155	57.659221°	39.950104°	1,3	Асфальт	1	1,1	--	--	--	--	--	--	ООО "ТД "ДУНАЙ" огрн 1067604077420, Авиаторов просп., 155	Авиаторов просп.,155
230	г.Ярославль, Заволжский район	Авиаторов просп., 72а	57.651486	39.933992	2,4	Асфальт	2	2,2	--	--	--	--	--	--	ООО Ателье «Красноборское» огрн 1027600626800, Авиаторов просп., 72а	Авиаторов просп., 72а, Ателье, Пятерочка , 74 а (ТА)
231	г.Ярославль, Заволжский район	Авиаторов просп., 86	57.653157	39.940617	1,9	Бетон	1	1,1	--	--	--	--	--	--	ООО "Радуга" огрн 1027600623225, Авиаторов просп., 86	Авиаторов просп., 86
232	г.Ярославль, Заволжский район	Авиаторов просп., 88	57.653710	39.940438	2,4	Асфальт	2	2,2	--	--	--	--	--	--	ООО "Мараш" огрн 1027600687487, Авиаторов просп., 88	ООО "Мараш" Авиаторов просп., 88, ИП Дам О.Н., Магазин «Добрый»
233	г.Ярославль, Заволжский район	ул. Алмазная, 4б	57.656906	39.932838	1,9	Асфальт	1	1,1	--	--	--	--	--	--	ГПОУ ЯО Ярославский Кадетский Колледж огрн 1027600622664, Алмазная, 4б	ул. Алмазна, 4б
234	г.Ярославль, Заволжский район	ул. Алмазная, 3б	57.6560	39.9260	5	Асфальт	1	1,1	--	--	--	--	--	--	муниципальное дошкольное образовательное учреждение "Детский сад № 85" огрн	ул. Алмазная, 3б
235	г.Ярославль, Заволжский район	ул. Алмазная, 1,корп.3	57.657094	39.926146	1,9	Асфальт	1	1,1	--	--	--	--	--	--	магазин «Пятерочка», ул. Алмазная, д.1 к.3	ул. Алмазная, 1,корп.3
236	г.Ярославль, Заволжский район	Гагаринский пер., 8	57.653549	39.933363	1,9	Асфальт	1	1,1	--	--	--	--	--	--	Кафе «Савой» Гагаринский переулок, 8	Гагаринский пер., 8
237	г.Ярославль, Заволжский район	ул. Главная,8	57741472	39816875	1,9	Асфальт	1	1,1	--	--	--	--	--	--	Наркологический центрцентр, ул. Главная,8	ул. Главная,8
238	г.Ярославль, Заволжский район	ул. Главная, в районе д.4	57740991	39817356	4,9	Грунт	2	2,2	--	--	--	--	--	--	ГСК "березка" огрн 1037600201341, ул. Главная, в районе д.4	ул. Главная, в районе д.4
239	г.Ярославль, Заволжский район	ул. Дачная, 1	57.643742°	39.913583°	3	Асфальт	1	1,1	--	--	--	--	--	--	ООО ТНК-Ярославль, АЗС огрн 1087604014827, ул. Дачная, 1	ул. Дачная, 1
240	г.Ярославль, Заволжский район	ул. Дачная, 2	57.644554°	39.914495°	3	Асфальт	1	1,1	--	--	--	--	--	--	ООО ТНК-Ярославль, АЗС огрн 1087604014827, ул. Дачная, 2	ул. Дачная, 2
241	г.Ярославль, Заволжский район	ул. Дачная, 3	57.643538°	39.912762°	1,9	Асфальт	1	1,1	--	--	--	--	--	--	ООО "Теннисный клуб на Дачной" огрн 1117604012437, ул. Дачная. 7	ул. Дачная, 3
242	г.Ярославль, Заволжский район	ул. Дачная, д. 7	57.645217°	39.906105°	1,9	Асфальт	1	1,1	--	--	--	--	--	--	ООО "Ас-Кар авто", автосалон, огрн 1147604002479, ул. Дачная, 7	ул. Дачная, д. 7
243	г.Ярославль, Заволжский район	Доброхотова, пр-д, 7	57.656026	39.9507679	6,6	Бетон	1	1,1	--	--	--	--	--	--	детский сад № 155 огрн 1027600622213, пр. Доброхотова, 7	Доброхотова, пр-д, 7
244	г.Ярославль, Заволжский район	ул. Здоровья, 10	57730872	39817231	4,8	Асфальт	2	2,2	--	--	--	--	--	--	ГУЗ ЯО больница №7 огрн 1027600627340, Здоровья ул., 10	ул. Здоровья, 10
245	г.Ярославль, Заволжский район	ул. Кавзская, 35	57.60962	39.97422	2,4	Асфальт	1	1,1	--	--	--	--	--	--	муниципальное дошкольное образовательное учреждение "Детский сад № 92" огрн	ул. Кавзская, 35
246	г.Ярославль, Заволжский район	ул. Клубная, 19	57,606159	39,955162	4,8	Асфальт	2	2,2	--	--	--	--	--	--	МАУ ДК "Энергетик" огрн 1037600207391, ул. Клубная, 19	ул. Клубная, 19
247	г.Ярославль, Заволжский район	ул. Клубная, 23	57.607147	39.958025	47,45	Асфальт	1	1,1	--	--	--	--	--	--	муниципальное общеобразовательное учреждение "Средняя школа № 47" огрн	ул. Клубная, 23
248	г.Ярославль, Заволжский район	ул. Клубная, 33а	57,607901	39,97633	2,4	Асфальт	1	1,1	--	--	--	--	--	--	Политехнический колледж, ул. Клубная, 33а	ул. Клубная, 33а
249	г.Ярославль, Заволжский район	ул. Клубная, 37	57,60828	39,979055	2,4	Асфальт	1	1,1	--	--	--	--	--	--	ЯФ ЗАО "Тандер", ул. Клубная, 37	ул. Клубная, 37
250	г.Ярославль, Заволжский район	ул. Клубная, 62	57.60917	39.97973	2,4	Асфальт	1	1,1	--	--	--	--	--	--	муниципальное общеобразовательное учреждение "Средняя школа № 51" огрн	ул. Клубная, 62
251	г.Ярославль, Заволжский район	ул. Клубная, 9	57,606935	39,949422	4,8	Грунт	2	2,2	--	--	--	--	--	--	МУП "Ярмарка Дзержинского ра-на", ул. Клубная, 9	ул. Клубная, 9
252	г.Ярославль, Заволжский район	ул. Колышкина, 1а	57736349	39812960	7,5	Асфальт	1	8	--	--	--	--	--	--	Исправительная колония №8 УФСИН России по Ярославской области, ул. Колышкина, 1а	ул. Колышкина, 1а
253	г.Ярославль, Заволжский район	ул. Колышкина, д. 2	57735392	39815593	4,8	Асфальт	2	2,2	--	--	--	--	--	--	ОАО «Ярославский хлебозавод № 4» огрн 1057600295764, ул.Колышкина, д. 2	ул. Колышкина, д. 2

254	г.Ярославль, Заволжский район	ул. Колышкина, в районе д.4	57740888	39816889	4,8	Асфальт	2	2,2	--	--	--	--	--	--	ГСК "Сокол" огрн 1037600202530, ул. Колышкина, в районе д.4	ул. Колышкина, в районе д.4
255	г.Ярославль, Заволжский район	ул. Колышкина, д9. стр2	57745606	3803365	4,8	Асфальт	2	2,2	--	--	--	--	--	--	Оптово-розничная компания "Зимушка- зима", ул. Колышкина, д9. стр2	ул. Колышкина, д9. стр2
256	г.Ярославль, Заволжский район	ул. Колышкина, д.46	57.754009	39.805689	5,89	Бетон	1	1,1	--	--	--	--	--	--	МОУ Средняя ушкола № 41 огрн 1027600621730, г. Ярославль, ул. Колышкина, д.46	ул. Колышкина, д.46
257	г.Ярославль, Заволжский район	ул. Колышкина, 58	57755351	39802982	5	Асфальт	2	2,2	--	--	--	--	--	--	ООО «Регион-Хлеб»огрн 1027600624116, Колышкина, 58	ул. Колышкина, 58
258	г.Ярославль, Заволжский район	ул. Комарова 1а	57729262	39821950	1,9	Бетон	1	1,1	--	--	--	--	--	--	Муниципальное общеобразовательное учреждение "Средняя школа № 77" огрн	ул. Комарова 1а
259	г.Ярославль, Заволжский район	ул. Комарова 3	57728618	39822556	1,9	Асфальт	1	1,1	--	--	--	--	--	--	Муниципальная баня №4, ул. Комарова, 3	ул. Комарова 3
260	г.Ярославль, Заволжский район	ул. Комарова 3а	57728715	39823189	1,9	Асфальт	1	1,1	--	--	--	--	--	--	ООО "Индекс Колор", ул. Комарова, 3а	ул. Комарова 3а
261	г.Ярославль, Заволжский район	ул. Комарова 5	57728135	39823071	1,9	Асфальт	1	1,1	--	--	--	--	--	--	Участок ВиК Резинотехника "Водоканал" , ул. Комарова, 5	ул. Комарова 5
262	г.Ярославль, Заволжский район	ул. Космонавтов, 3	57.657576	39.957064	1,82	Асфальт	1	1,1	--	--	--	--	--	--	детский сад №27 огрн 1027600622686, ул.Космонавто, д.3	ул. Космонавтов, 3
263	г.Ярославль, Заволжский район	ул. Космонавтов, 11	57.655571°	39.95955°	6	Асфальт			1	8	--	--	--	--	ТЦ "Яковлевское" ИП Мандрик В.Ф огрн 304760311300067, ул. Космонавтов, 11	ул. Космонавтов, 11
264	г.Ярославль, Заволжский район	ул. Космонавтов, 14а	57.654699°	39.95954°	4,8	Асфальт	1	1,1	--	--	--	--	--	--	Магазин "Пяторочка", ООО Агроаспект огрн 1027700302530, ул. Космонавтов, 14а	ул. Космонавтов, 14а
265	г.Ярославль, Заволжский район	ул. Космонавтов, 23	57,39054	39.57496	5	Асфальт	1	1,1	--	--	--	--	--	--	детский сад № 95 огрн 1027600621476, ул. Космонавтов, 23	ул. Космонавтов, 23
266	г.Ярославль, Заволжский район	ул. Космонавтов, 26а	57.650743°	39.961256°	1,9	Асфальт	1	1,1	--	--	--	--	--	--	детский сад № 191 огрн 1027600621575, ул. Космонавтов, 26а	ул. Космонавтов, 26а
267	г.Ярославль, Заволжский район	ул. Красноборская, 16а	57.647474	39.939305	н/д	Асфальт	1	1,1	--	--	--	--	--	--	МАУ г. Ярославля Дирекция спортивных сооружений Физкультурно-оздоровительный	ул. Красноборская, 16а
268	г.Ярославль, Заволжский район	ул. Красноборская, 21а	57.645301	39.943302	9	Асфальт	1	1,1	--	--	--	--	--	--	Муниципальное дошкольное образовательное учреждение "Детский сад № 97" огрн	ул. Красноборская, 21а
269	г.Ярославль, Заволжский район	ул. Красноборская, 37а	57.640609	39.948993	2,4	Асфальт	1	1,1	--	--	--	--	--	--	НП РСТ "СТК"Слайс", ул. Красноборская, 37а	ул. Красноборская, 37а
270	г.Ярославль, Заволжский район	ул. Красноборская, 6а	57.650207	39.935978	н/д	Асфальт	2	2,2	--	--	--	--	--	--	МУ ЦФКИС "Медведь" огрн 1027600689709, Красноборская, 6а	ул. Красноборская, 6а
271	г.Ярославль, Заволжский район	ул. Красноборская, 8	57.651082	39.934798	н/д	Асфальт	1	1,1	--	--	--	--	--	--	Росприроднадзор, Красноборская, 8	ул. Красноборская, 8
272	г.Ярославль, Заволжский район	ул. Лебедева, 3-а	57.724494	39.833931	2,2	Бетон	1	1,1	--	--	--	--	--	--	муниципальное общеобразовательное учреждение "Средняя школа № 69" огрн	ул. Лебедева, 3-а
273	г.Ярославль, Заволжский район	ул. Ляпидевского, 7а	57.6502	39.94005	7	Асфальт	1	1,1	--	--	--	--	--	--	муниципальное дошкольное образовательное учреждение "Детский сад № 29"огрн	ул. Ляпидевского, 7а
274	г.Ярославль, Заволжский район	Машиностроителей просп., 11	57.650172°	39.950871°	4,8	Асфальт	2	2,2	--	--	--	--	--	--	ОАО "Заволжский рынок" огрн 1077603004830, пр. Машиностроителей, 11	Машиностроителей просп., 11
275	г.Ярославль, Заволжский район	Машиностроителей просп., 11б	57.650112°	39.950941°	4,8	Асфальт	2	2,2	--	--	--	--	--	--	ЗАО "Тандер" Гипермаркет "Магнит семейный"огрн 1022301598549, пр.	Машиностроителей просп., 11б
276	г.Ярославль, Заволжский район	Машиностроителей просп., 48а	57.640529	39.960366	2,4	Асфальт	1	1,1	--	--	--	--	--	--	ООО "АйРас" огрн 1107603000174, Машиностроителей просп., 48а	Машиностроителей просп., 48а
277	г.Ярославль, Заволжский район	Машиностроителей просп., 52а	57,639665	39,959795	4	Асфальт	1	1,1	--	--	--	--	--	--	Муниципальное дошкольное образовательное учреждение "Детский сад № 30"огрн	Машиностроителей просп., 52а
278	г.Ярославль, Заволжский район	Машиностроителей просп., 62	57.637990	39.964142	2,4	Асфальт	1	1,1	--	--	--	--	--	--	ИП Семенов Андрей Александрович, Машиностроителей просп., 62, г.Яроslаль*	Машиностроителей просп., 62
279	г.Ярославль, Заволжский район	Машиностроителей просп., 9	57.651762°	39.949658°	6	Асфальт	1	1,1	--	--	--	--	--	--	АО Торговый дом "перекресток" огрн 1027700034493, пр. Машиностроителей, 9	Машиностроителей просп., 9
280	г.Ярославль, Заволжский район	Машиностроителей просп., 9	57.652334°	39.948586°	12	Асфальт	5	5,5	--	--	--	--	--	--	МФЦ "Аврора" огрн 1177627037390, пр. Машиностроителей, 9	Машиностроителей просп., 9
281	г.Ярославль, Заволжский район	ул. Маяковского, 17а	57,639849	39,923464	6	Асфальт	1	1,1	--	--	--	--	--	--	муниципальное общеобразовательное учреждение "Основная школа № 46" огрн	ул. Маяковского, 17а
282	г.Ярославль, Заволжский район	ул. Маяковского, 61	57.630326	39.942395	7,2	Асфальт	3	3,3	--	--	--	--	--	--	КБ № 3, ул. Маяковского, 61	ул. Маяковского, 61
283	г.Ярославль, Заволжский район	ул. Маяковского, 63	57,626449	39,947019	7,2	Асфальт	3	3,3	--	--	--	--	--	--	Геронтологический центр, ул. Маяковского, 63	ул. Маяковского, 63
284	г.Ярославль, Заволжский район	ул. Маяковского, 63а	57°37'33"	39°56'45"	2,4	Асфальт	1	1,1	--	--	--	--	--	--	муниципальное дошкольное образовательное учреждение "Детский сад № 52" огрн	ул. Маяковского, 63а
285	г.Ярославль, Заволжский район	ул. Мостецкая,1	57.643262°	39.919199°	1,9	Асфальт	1	1,1	--	--	--	--	--	--	ТЦ "Формула" огрн 1147603000676, ул. Мостецкая,1	ул. Мостецкая,1
286	г.Ярославль, Заволжский район	ул. Моховая, 14	57,604756	39,95027	4,8	Асфальт	2	2,2	--	--	--	--	--	--	ОСДР № 1, ул. Моховая, 14	ул. Моховая, 14
287	г.Ярославль, Заволжский район	Набережный пер., 24	57.633674	39.907371	4	Асфальт	1	1,1	--	--	--	--	--	--	муниципальное дошкольное образовательное учреждение "Детский сад № 173" огрн	Набережный пер., 24
288	г.Ярославль, Заволжский район	ул. Папанина, 10 А	57.642141	39.953309	6	Грунт	2	2,2	--	--	--	--	--	--	муниципальное общеобразовательное учреждение "Средняя школа №48" огрн	ул. Папанина, 10 А
289	г.Ярославль, Заволжский район	ул. Папанина, 19а	57.64737°	39.962335°	1,9	Асфальт	1	1,1	--	--	--	--	--	--	ИП Гасанов М.И, ул. Папанина, 19а	ул. Папанина, 19а
290	г.Ярославль, Заволжский район	ул. Папанина, 21	57.648111°	39.960806°	1,9	Асфальт	1	1,1	--	--	--	--	--	--	детский сад № 112 огрн 1027600622125, ул. Папанина, 21	ул. Папанина, 21
291	г.Ярославль, Заволжский район	Машиностроителей просп. , у д. 34	57.644920	39.954345	н/д	Асфальт	3	3,3	--	--	--	--	--	--	г. Ярославль, Машиностроителей просп. , у д. 34	НТО (места размещения № 803,804,805,806,807,808,809,810) (СОГЛАШЕНИЕ с ТА),
292	г.Ярославль, Заволжский район	ул. Папанина, 4А	57°38'27"	39°56'54"	2,4	Бетон	1	1,1	--	--	--	--	--	--	муниципальное дошкольное образовательное учреждение "Детский сад № 150" огрн	ул. Папанина, 4А
293	г.Ярославль, Заволжский район	ул. Папанина, 6а	57 38 27	39 57 0	22	Бетон	2	2,2	--	--	--	--	--	--	муниципальное дошкольное образовательное учреждение "Детский сад № 148" огрн	ул. Папанина, 6а
294	г.Ярославль, Заволжский район	ул. Ранняя,д. 9а	57.726443	39.827132	4	Асфальт	1	1,1	--	--	--	--	--	--	муниципальное дошкольное образовательное учреждение "Детский сад № 240" огрн	ул. Ранняя,д. 9а
295	г.Ярославль, Заволжский район	ул. Ранняя,д. 11а	57725578	39828429	3,9	Асфальт	2	2,2	--	--	--	--	--	--	универсам Магнит. ЗАО "Тандер", ул. Ранняя,д. 11а	ул. Ранняя,д. 11а
296	г.Ярославль, Заволжский район	ул. С. Орджоникидзе, 35а	57.653622	39.955001	4,5	Асфальт	1	1,1	--	--	--	--	--	--	МОУ СОШ № 59 огрн 1027600622334, ул. С. Орджоникидзе, 35а	ул. С. Орджоникидзе, 35а
297	г.Ярославль, Заволжский район	ул. С. Орджоникидзе, 8а	57.646486	39.946922	7	Асфальт	1	1,1	--	--	--	--	--	--	муниципальное дошкольное образовательное учреждение "Детский сад № 139" огрн	ул. С. Орджоникидзе, 8а
298	г.Ярославль, Заволжский район	ул. С. Орджоникидзе, д. 10а	57,3904	39,5705	1,9	Асфальт	1	1,1	--	--	--	--	--	--	муниципальное дошкольное образовательное учреждение "Детский сад № 44" огрн	ул. С. Орджоникидзе, д. 10а
299	г.Ярославль, Заволжский район	ул. С.Орджоникидзе, 11	57.649742	39.945079	н/д	Асфальт	1	1,1	--	--	--	--	--	--	ООО "Трио глобал", С.Орджоникидзе, 11	ул. С.Орджоникидзе, 11
300	г.Ярославль, Заволжский район	ул. С. Орджоникидзе, 37а	57.654034	39.957131	2,7	Бетон	1	1,1	--	--	--	--	--	--	детский сад № 203 огрн 1027600621806, ул. С. Орджоникидзе, 37а	ул. С. Орджоникидзе, 37а
301	г.Ярославль, Заволжский район	ул. С.Орджоникидзе, д.4а	57.3845	39.5641	8,7	Асфальт	1	1,1	--	--	--	--	--	--	Муниципальное дошкольное образовательное учреждение "Детский сад № 47" огрн	ул. С.Орджоникидзе, д.4а
302	г.Ярославль, Заволжский район	ул. Саукова, 12	57.644505	39.949804	1,9	Асфальт	1	1,1	--	--	--	--	--	--	ООО "Комфорт" огрн 1157603000191, Саукова, 12	ул. Саукова, 12
303	г.Ярославль, Заволжский район	ул. Саукова, 13	57.645860	39.949141	1,9	Асфальт	1	1,1	--	--	--	--	--	--	муниципальное образовательное учреждение "Гимназия № 3" огрн 1027600622730, 150051,	ул. Саукова, 13
304	г.Ярославль, Заволжский район	ул. Саукова, 8	57.643528	39.946619	1,9	Асфальт	1	1,1	--	--	--	--	--	--	ЗАО Тандер огрн 1022301598549, Саукова, 8	ул. Саукова, 8
305	г.Ярославль, Заволжский район	ул. Саукова, д. 5	57.646233	39.949277	3,8	Асфальт	2	2,2	--	--	--	--	--	--	муниципальное общеобразовательное учреждение "Средняя школа № 52" огрн	ул. Саукова, д. 5

306	г.Ярославль, Заволжский район	ул. Сахарова, напр д. 23	57.636903	39.961959	2,4	Грунт	1	1,1	--	--	--	--	--	--	ГСК "Салют" огрн 1167627095888, ул. Сахарова, напр д. 23	ул. Сахарова, напр д. 23
307	г.Ярославль, Заволжский район	ул. Связистов, 5а	57.648398	39.912466	4,8	Асфальт	3	3,3	--	--	--	--	--	--	ООО ТД "Метелица Плюс" огрн 1057600306070, Связистов, 5а	ул. Связистов, 5а
308	г.Ярославль, Заволжский район	ул. Сосновая, 12	57.640124	39.953381	2,4	Асфальт	1	1,1	--	--	--	--	--	--	ЗАО ТД "Перекресток", ул. Сосновая, 12	ул. Сосновая, 12
309	г.Ярославль, Заволжский район	ул. Сосновая, 13	57.639085	39.952308	2,4	Асфальт	1	1,1	--	--	--	--	--	--	ООО "Атрус", ул. Сосновая, 13	ул. Сосновая, 13
310	г.Ярославль, Заволжский район	ул. Сосновая, 14а	57.640233	39.951108	35	Асфальт	2	2,2	--	--	--	--	--	--	муниципальное дошкольное образовательное учреждение "Детский сад № 100" огрн	ул. Сосновая, 14а
311	г.Ярославль, Заволжский район	ул. Спартаковская.1г	57732807	39811097	6,2	Асфальт	2	2,2	--	--	--	--	--	--	Склад, ул. Спартаковская.1г	ул. Спартаковская.1г
312	г.Ярославль, Заволжский район	ул. Спартаковская.1е	57733438	39812846	2	Асфальт	1	1,1	--	--	--	--	--	--	Пожарная часть- 23ГУ "10ФПС по Ярославской области", ул. Спартаковская.1е	ул. Спартаковская.1е
313	г.Ярославль, Заволжский район	ул. Спартаковская.1д	57733456	39805906	6,2	Асфальт	3	3,3	--	--	--	--	--	--	Закрытое акционернооебщество "Ярославль-Резинотехника", ул. Спартаковская.1д	ул. Спартаковская.1д
314	г.Ярославль, Заволжский район	ул. Спартаковская,7	57727942	39817778	4,1	Асфальт	2	2,2	--	--	--	--	--	--	МКУ Дом культуры "Гамма", ул. Спартаковская,7	ул. Спартаковская,7
315	г.Ярославль, Заволжский район	ул. Спартаковская, 8а	57726057	39817277	2,2	Асфальт	1	1,1	--	--	--	--	--	--	Гоубева М.И кафе "Вечный зов"	ул. Спартаковская, 8а
316	г.Ярославль, Заволжский район	ул. Спартаковская,8б	57725977	39816944	2,2	Асфальт	1	1,1	--	--	--	--	--	--	Административное здание, цех по производству лаков, ул. Спартаковская,8б	ул. Спартаковская,8б
317	г.Ярославль, Заволжский район	ул. Спартаковская, 10	57722571	39814454	2,5	Асфальт	2	2,2	--	--	--	--	--	--	Детско -юношеский центр "Каучук", ул. Спартаковская, 10	ул. Спартаковская, 10
318	г.Ярославль, Заволжский район	ул. Спартаковская,12	57725262	39817996	2,2	Асфальт	1	1,1	--	--	--	--	--	--	АО Управдом Заволжского района, линейный участок, ул. Спартаковская,12	Спартаковская,14 магазин, 12 СТО
319	г.Ярославль, Заволжский район	ул. Спартаковская,21	57723497	39822919	4,2	Асфальт	2	2,2	--	--	--	--	--	--	ТГ «Высшая Лига» ООО «Карэнси», ул. Спартаковская,21	ул. Спартаковская,21
320	г.Ярославль, Заволжский район	ул. Спартаковская, 35 а	57721221	39824942	4,2	Асфальт	2	2,2	--	--	--	--	--	--	ИП Родин Александр Васильевич, ул. Спартаковская,35а	Спартаковская, у дома 25 м/рынок, у д.25 НТО
321	г.Ярославль, Заволжский район	ул. Спартаковская,37а	57720043	39826219	2,2	Асфальт	1	1,1	--	--	--	--	--	--	ИП Бетнева О.В, ул. Спартаковская,37а	ул. Спартаковская,37а
322	г.Ярославль, Заволжский район	ул. Спартаковская, в районе д.51	57715158	39828927	6	Грунт	3	2,25	--	--	--	--	--	--	ГСК "Урожай" огрн 1037600201429, ул. Спартаковская, в районе д.51	ул. Спартаковская, в районе д.51
323	г.Ярославль, Заволжский район	станция Урочь, д.10	57.640253	39.904935	2	Бетон	1	1,1	--	--	--	--	--	--	муниципальное общеобразовательное учреждение "Открытая (сменная) школа № 97"	станция Урочь, д.10
324	г.Ярославль, Заволжский район	Столярная, 14	57.648369°	39.90081°	1,9	Асфальт	1	1,1	--	--	--	--	--	--	ООО "Вирта" огрн 1107603001615, ул. Столярная, 14	Столярная, 14
325	г.Ярославль, Заволжский район	Тверицкая набережная, 20	57.638338°	39.904136°	1,9	Асфальт	1	1,1	--	--	--	--	--	--	ООО Ярославская фабрика валяной обуви, огрн 1027600623929, ул. Тверицкая наб, 20	Тверицкая набережная, 20
326	г.Ярославль, Заволжский район	ул. Университетская, 31	57,624935	39,937792	4,8	Асфальт	2	2,2	--	--	--	--	--	--	ООО "Энтиком инвест", ул.Университетская, 31	ул. Университетская, 31
327	г.Ярославль, Заволжский район	ул. Урочская, 23а			н/д	Асфальт	2	2,2	--	--	--	--	--	--	ОАО "Ярославская городская электросеть", Урочская, 23а	ул. Урочская, 23а
328	г.Ярославль, Заволжский район	ул. Хлебная, 12	57766128	39790070	7,5	Асфальт	1	8	--	--	--	--	--	--	ФБУ "Исправительная колония №1 Уфсин по ЯО", ул. Хлебная, 12	ул. Хлебная, 12
329	г.Ярославль, Заволжский район	Школьный проезд, 10а	57.648183°	39.955752°	1,9	Асфальт	1	1,1	--	--	--	--	--	--	детский сад №237 огрн 1027600622961, Школьный проезд, 10а	Школьный проезд, 10а
330	г.Ярославль, Заволжский район	Школьный проезд, 13	57.649833°	39.9591°	3,3	Асфальт	1	1,1	--	--	--	--	--	--	МОУ СОШ № 83 (бывшая 79) огрн 1027600622235, Школьный проезд, 13	Школьный проезд, 13
331	г.Ярославль, Заволжский район	Школьный проезд, 13а	57.649432°	39.960291°	4,8	Асфальт	2	2,2	--	--	--	--	--	--	ФОК "Ледовый", Школьный проезд, 13а	Школьный проезд, 13а
332	г.Ярославль, Заволжский район	Школьный проезд, 15	57.648062°	39.959695°	5,04	Асфальт	2	2,2	--	--	--	--	--	--	МОУ СОШ № 83 огрн 1027600622235, Школьный проезд, 15	Школьный проезд, 15
333	г.Ярославль, Заволжский район	Школьный проезд, 2а	57.65149°	39.958563°	3	Асфальт	1	1,1	--	--	--	--	--	--	ТЦ "Аметист", Школьный проезд, 2а	Школьный проезд, 2а
334	г.Ярославль, Заволжский район	ул. Яковлевская, 7	57.654744°	39.971894°	21,45	Асфальт	11	0	--	--	--	--	--	--	ГБУЗ ЯО "Ярославская клиническая больница" огрн 1027600622301, ул. Яковлевская, 7	ул. Яковлевская, 7
335	г.Ярославль, Заволжский район	ул. Тверицкая наб., д. 9	57.65150	39.958563°	5,9	Асфальт	3	3,3	--	--	--	--	--	--	ЗАО "Заволжский фонд" огрн 1027600620541, г. Ярославль, пр. Авиаторов, д. 64а	ул. Тверицкая наб., д. 9
336	г.Ярославль, Заволжский район	пр. Авиаторов, д. 64а	57.654744°	39.971894°	3,9	Асфальт	2	2,2	--	--	--	--	--	--	ЗАО "Заволжский фонд" огрн 1027600620541, г. Ярославль, пр. Авиаторов, д. 64а	пр. Авиаторов, д. 64а
337	г.Ярославль, Заволжский район	ул. 3-я Яковлевская, д. 9	57.65151	39.958563°	1,95	Асфальт	1	1,1	--	--	--	--	--	--	Благовещенская церковь, ул. 3-я Яковлевская, д. 9	ул. 3-я Яковлевская, д. 9
338	г.Ярославль, Заволжский район	пр. Авиаторов, д. 161	57.654744°	39.971894°	1,95	Асфальт	1	1,1	--	--	--	--	--	--	ГСК "Авиатор", пр. Авиаторов, д. 161	пр. Авиаторов, д. 161
339	г.Ярославль, Заволжский район	ул. Шандорная, д. 1	57.65152	39.958563°	3,9	Асфальт	2	2,2	--	--	--	--	--	--	ЗАО "Агрокомбинат "Заволжский" огрн 1027601595230, ул. Шандорная, д. 1	ул. Шандорная, д. 1
340	г.Ярославль, Заволжский район	ул. Тверицкая набережная, д. 39	57.654744°	39.971894°	3,9	Асфальт	1	1	--	--	--	--	--	--	ЗАО "Агрокомбинат "Заволжский" огрн 1107603001351, ул. Тверицкая набережная, д. 39	ул. Тверицкая набережная, д. 39
341	г.Ярославль, Заволжский район	ул. Союзная, 144	57.621991	39.925116	9,6	Асфальт	3	3	--	--	--	--	--	--	ЯРГУ им.Демидова, ул. Союзная, 144	ул. Союзная, 144
342	г.Ярославль, Заволжский район	ул. Шандорная, 3	57.614384	39.953911	2,4	Асфальт	1	1	--	--	--	--	--	--	ООО "Современные технологии, ул. Шандорная, 3	ул. Шандорная, 3
343	г.Ярославль, Заволжский район	ул. Шандорная, д. 1	57.614384	39.953911	2,4	Асфальт	1	1	--	--	--	--	--	--	ЗАО "Агрокомбинат Заволжский", ул. Шандорная, д. 1	ул. Шандорнаяд. 1
344	г.Ярославль, Заволжский район	ул. Мостецкая, д. 15	57.6409	39.9261	2,4	Асфальт	1	1	--	--	--	--	--	--	ГБУ ЯО "Ярославская областная станция по борьбе с болезнями животных", ул. Мостецкая,	ул. Мостецкая, д. 15
345	г.Ярославль, Заволжский район	ул. Красноборская, д. 6	57.650517	39.935909	2,4	Асфальт	1	1	--	--	--	--	--	--	Кафе Шишка	ул. Красноборская, д. 6
346	г.Ярославль, Заволжский район	ул. Клубная, д.74	57.6086180	39.9861960	2,4	Асфальт	1	1	--	--	--	--	--	--	ООО ПКФ Ярма-2, ул. Клубная, д.74	ул. Клубная, д.74, тривуд, ЭлКаб
347	г.Ярославль, Заволжский район	ул. Университетская, д. 21	57.626048	39.950335	2,4	Асфальт	1	1	--	--	--	--	--	--	ЯФ ФТИАН РАН, ул. Университетская, д. 21	ул. Университетская, д. 21
348	г.Ярославль, Заволжский район	ул. Клубная, СНТ "Энергетик"	57.601743	39.962645	2,4	асфальт	1	1	--	--	--	--	--	--	СНТ Энергетик	ул. Клубная, СНТ "Энергетик"
349	г.Ярославль, Заволжский район	ул. Папанина, д.2	57.641720	39.949306	2,4	асфальт	1	1	--	--	--	--	--	--	АО Тандер, Магнит, ул. Папанина, д.2	ул. Папанина, д.2
350	г.Ярославль, Заволжский район	ул. Сахарова, д. 27	57.637440	39.962586	2,4	асфальт	1	1	--	--	--	--	--	--	ИП Усенко Анна Сергеевна, огрн 304760328200067, ул. Сахарова, д. 27	ул. Сахарова, д. 27
351	г.Ярославль, Заволжский район	Спартковская, 1д	5773356	39.806353	8	бетон	4	4	--	--	--	--	--	--	АО "Ярославль-Резинотехника"	Спартковская, 1д, ООО Аветика, Ярославтехнология
352	г.Ярославль, Заволжский район	Спартаковская, 1е	57.733946	39.812989	2,2	бетон	1	1	--	--	--	--	--	--	ПЧ-23ГУ "10ФПС по Ярославской области"	Спартаковская, 1е
353	г.Ярославль, Заволжский район	ул. Серго Орджоникидзе,29а	57.727972	39.817629	10,2	бетон	1	1	--	--	--	--	--	--	МДОУ детский сад 101, ул. Серго Орджоникидзе,29а	ул. Серго Орджоникидзе,29а
354	г.Ярославль, Заволжский район	Спартаковская, 8	57.725977	39.816944	2,2	асфальт	1	1	--	--	--	--	--	--	ООО "Жанмишель"	Спартаковская, 8
355	г.Ярославль, Заволжский район	ул. Папанина, д. 12	57.723474	39.814931	4	асфальт	1	1	--	--	--	--	--	--	МДОУ "Детский сад № 74", ул. Папанина, д. 12	МДОУ "Детский сад № 74"
356	г.Ярославль, Заволжский район	Спартаковская, 37а	57.720114	39.826486	4	асфальт	1	1	--	--	--	--	--	--	Пекарня "Плюшки-ватрушки"	Спартаковская, 37а, красное и белое, миска, лето-пицца
357	г.Ярославль, Заволжский район	Спартаковская, 47	57.719865	39.82691	9,6	асфальт	2	2	--	--	--	--	--	--	Магазин Пятерочка	Спартаковская, 47

358	г.Ярославль, Заволжский район	Ранняя, 6а	57.723349	39.828144	4	асфальт	1	1	--	--	--	--	--	--	МДОУ Детский сад 20	Ранняя, 6а
359	г.Ярославль, Заволжский район	Ранняя, 12а	57.724257	39.831309	9,6	асфальт	2	2	--	--	--	--	--	--	МДО Детский сад 142	Ранняя, 12а
360	г.Ярославль, Заволжский район	Гражданская, 11	57.72735	39.824861	4	асфальт	1	1	--	--	--	--	--	--	Магазин Пятерочка	Гражданская, 11
361	г.Ярославль, Заволжский район	Колышкина, 46	57.4515	39.4817	7,6	асфальт	1	1	--	--	--	--	--	--	МОУ "Основная школа №41"	Колышкина, 46
362	г.Ярославль, Заволжский район	Толга, 1	57.698108	39.826741	12	асфальт	3	3	--	--	--	--	--	--	Епархиальный Монастырь "Свято-Введенский Толгский женский монатырь" Ярославской	Толга, 1
363	г.Ярославль, Заволжский район	Панфилова, 9а	57.722326	39.830955	4	асфальт	1	1	--	--	--	--	--	--	МОУ "Основная школа № 67"	Панфилова, 9а
364	г.Ярославль, Заволжский район	Панфилова, 9	57.720685	39.83192	4	асфальт	1	1	--	--	--	--	--	--	МДОУ "Десткий сад №131"	Панфилова, 9
365	г.Ярославль, Заволжский район	ул. Красноборская, д. 7б	57.608120	39.955245	2,4	асфальт	1	1	--	--	--	--	--	--	МДОУ "Детский сад №6", ул. Красноборская, д. 7б	ул. Красноборская, д. 7б
366	г.Ярославль, Заволжский район	ул. Сосновая, д. 14а	н/д	н/д	2,4	асфальт	1	1	--	--	--	--	--	--	МДОУ "Детский сад № 100", ул. Сосновая, д. 14а	ул. Сосновая, д. 14а
367	г.Ярославль, Заволжский район	ул. Клубная, д. 40	57.609061	39.970607	2,4	асфальт	1	1	--	--	--	--	--	--	ГОБУ !Ярославская школа интернат №:6, ул. Клубная, д. 40	ул. Клубная, д. 40
368	г.Ярославль, Заволжский район	ул. Папанина, д. 4а	57.641720	39.949306	2,4	асфальт	1	1	--	--	--	--	--	--	МДО "Десткий сад № 150", ул. Папанина, д. 4а	ул. Папанина, д. 4а
369	г.Ярославль, Заволжский район	ул. Старое Долматово, д. 14а	57.67486	39.87426	2,4	асфальт	1	1	--	--	--	--	--	--	СНТ Борки	ул. Старое Долматово, д. 14а
370	г.Ярославль, Заволжский район	ул. Ляпидевского, д. 17	57.609320	39.958957	2,4	асфальт	1	1	--	--	--	--	--	--	МДОУ "Детский сад №6", ул. Ляпидевского, д. 17	ул. Ляпидевского, д. 17
371	г.Ярославль, Заволжский район	ул. 1-я Яковлевская, д. 2	57.641721	39.949306	1,95	асфальт	1	1	--	--	--	--	--	--	ПЧ-4, ул. 1-я Яковлевская, д. 2	ул. 1-я Яковлевская, д. 2
372	г.Ярославль, Заволжский район	пр. Авиаторов, д. 147	57.67487	39.87426	1,95	асфальт	1	1	--	--	--	--	--	--	ОП Заволжский, пр. Авиаторов, д. 147	пр. Авиаторов, д. 147
373	г.Ярославль, Заволжский район	Урочская, д. 27а	57.647554	39.910046	7,2	Бетон	1	1	--	--	--	--	--	--	ОАО "РЖД" Научно-производсвенный центр по охране окружающей среды, Урочская, д. 27а	Урочская, д. 27а
374	г.Ярославль, Заволжский район	Машиностроителей, 9	57.651762*	39.949658*	1,3	Асфальт	1	1,1	--	--	--	--	--	--	Ресторан Свои да Наши, Машиностроителей, 9	Машиностроителей, 9
375	г.Ярославль, Заволжский район	Шевелюха, 137	57.6644856	39.9116427	4,8	Асфальт	2	2,2	--	--	--	--	--	--	МАУ "Ярославский зоопарк" огрн 1067606019854, Шевелюха, 137	Шевелюха, 137
376	г.Ярославль, Заволжский район	ул. С. Орджоникидзе, 18а	57.650605	39.956564	2	Асфальт	1	1,1	--	--	--	--	--	--	муниципальное дошкольное образовательное учреждение "Детский сад № 151" огрн	ул. С. Орджоникидзе, 18а
377	г.Ярославль, Заволжский район	Машиностроителей просп., 11а	57.649761	39.953399	4	Асфальт	1	1,1	--	--	--	--	--	--	муниципальное учреждение дошкольного образования "Детская школа искусств имени	Машиностроителей просп., 11а
378	г.Ярославль, Заволжский район	1-я Яковлевская, 24	57.661759	39.958717	4	Асфальт	1	1,1	--	--	--	--	--	--	ООО "Нефтесервис" огрн 1037600001482, 1-я Яковлевская, 24	1-я Яковлевская, 24
379	г.Ярославль, Заволжский район	Авиаторов, д. 37	57.644532	39.917642	4	Асфальт	1	1,1	--	--	--	--	--	--	МОУ "Основная школа №50 имени Валерия Харитонова" огрн 1027600621641, Авиаторов, д.	Авиаторов, д. 37
380	г.Ярославль, Заволжский район	Кавказская, д. 1а	57.608190	39.951629	4	Бетон	1	1,1	--	--	--	--	--	--	МДОУ "Детский сад №174, Кавказская, д. 1а	Кавказская, д. 1а
381	г.Ярославль, Заволжский район	Машиностроителей просп., 30/18	57.645699	39.951509	8,2	Асфальт			1	10	--	--	--	--	ООО "Рентактив", КРТЦ "Яркий" ОГРН 1203700018147 ИНН 3711051230,	Машиностроителей просп., 30/18
382	г.Ярославль, Заволжский район	Мостецкая, д.8а	57,642465	39,931341	10,2	Асфальт	2	1,1	--	--	--	--	--	--	МУ "Спортивная школа олимпийскго резерва № 21" огрн 1027600624149, Мостецкая, д. 8а	Мостецкая, д.8а
383	г.Ярославль, Заволжский район	Шевелюха, 60а	57.661511	39.920095	12	Бетон	3	1,1	--	--	--	--	--	--	ФГБУ "3 Центральный научно-исследовательский институт Министерства обороны Российской	Шевелюха, 60а
384	г.Ярославль, Заволжский район	пр. Машиностроителей, д. 62е	57.635292	39.965593	4	Асфальт	1	1,1	--	--	--	--	--	--	автомойка	пр. Машиностроителей, 62е
385	г.Ярославль, Заволжский район	3-я Яковлевская, в районе д. 31	57.658907	39.963024	2	Бетон	1	1,1	--	--	--	--	--	--	МУ "Спортивная школа олимпийского резерва № 19" огрн 1027600845469, 3-я Яковлевская, в	3-я Яковлевская, в районе д. 31
386	г.Ярославль, Заволжский район	Тверицкая набережная, в районе д.132,133	57.61363	39.92359	6	Бетон	2	1,1	--	--	--	--	--	--	ООО "Навигатор" (причал для отстоя собственных плавсредст в промышл. зоне) огрн	Тверицкая набережная, в районе д.132,133
387	г.Ярославль, Заволжский район	Сквозной пер. д.5-а	57.63354	39.90879	6	Асфальт	1	1,1	--	--	--	--	--	--	ГОУ ДО ЯО "Центр детского и юношеского туризма и экскурсий" огрн 1026700621069,	Сквозной пер. д.5-а
388	г.Ярославль, Заволжский район	Заливная, д.48	57.635519	39.924385	4	Асфальт	1	1,1	--	--	--	--	--	--	филиала ФГБУ «Центральное УГМС» (Гидрометеостанция) огрн 1127747295170,	Заливная, д.48
389	г.Ярославль, Заволжский район	Лебедева, д. 5	57.725097	39.831597	5,12	Асфальт	1	1,1	--	--	--	--	--	--	ООО "Агроторг" огрн 1027809237796, Лебедева, д. 5	магазин "Пятёрочка", Лебедева, д. 5
390	г.Ярославль, Заволжский район	Домостроителей д.1, стр. 3	57.665900	39.928600	10	Асфальт	1	1,1	--	--	--	--	--	--	ООО "СтройЭкспедиция" огрн 1074401011200, Домостроителей д.1, стр. 3	Домостроителей д.1, стр. 3
391	г.Ярославль, Заволжский район	пр. Машиностроителей, 11в	57.665900	39.928600	10	Асфальт	1	1,1	--	--	--	--	--	--	ТЦ "Вегас" огрн 1197627011966, пр. Машиностроителей, 11в	пр. Машиностроителей, 11в, ТЦ "Вегас"
392	г.Ярославль, Заволжский район	пр. Машиностроителей, 13а	57.665900	39.928600	10	Асфальт	1	1,1	--	--	--	--	--	--	ТЦ "Ривьера", пр. Машиностроителей, 13а	пр. Машиностроителей, 13а, ТЦ "Ривьера", магазин "Пятерочка"
393	г.Ярославль, Заволжский район	Машиностроителей просп., 9	57.651762*	39.949658*	6	Асфальт	1	1,1	--	--	--	--	--	--	МФЦ "Аврора", пр. Машиностроителей, 9	Машиностроителей просп., 9
394	г.Ярославль, Заволжский район	3-я Яковлевская, д. 52	57.658907	39.963024	2	Бетон	1	1	--	--	--	--	--	--	Филиал ОАО "РЖД" Ярославская дистанция гражданских сооружений Северной дирекции по	3-я Яковлевская, д. 52
395	г.Ярославль, Заволжский район	пр. Авиаторов, в районе д. 155д	57.660962	39.949076	н/д	н/д	1	1	--	--	--	--	--	--	ООО "Ярославль-Торг" огрн 1187627001693, 150000, Ярославская обл., г. Ярославль, ул.	пр. Авиаторов, д. 155д ООО "Ярославль-Торг"
396	г.Ярославль, Заволжский район	ул. Урочская, 42а	57.645264	39.909536	н/д	н/д	1	1	--	--	--	--	--	--	Торгово-выставочный центр, ул. Урочская, 42а	ул. Урочская, 42а
397	г.Ярославль, Заволжский район	пр. Связистов, 3	57.648547	39.913363	н/д	н/д	1	1	--	--	--	--	--	--	«СИСТЕМЫ ПОДДЕРЖАНИЯ СТЕРИЛЬНОСТИ» огрн 1054408627900, 150007, г. Ярославль, ул.	пр. Связистов, 3
398	г.Ярославль, Заволжский район	пр. Связистов, 4	57.649370	39.914345	н/д	н/д	1	1	--	--	--	--	--	--	ООО ПМК-313 "Связьстрой-3", 150049, г. Ярославль, у4л. Рыбинская,д.7,кв.3	пр. Связистов,4
399	г.Ярославль, Заволжский район	ул. Клубная, 1	57.606655	39.946483	н/д	н/д	1	1	--	--	--	--	--	--	ИП Козлов Виктор Аркадьевич ОГРНИП 306760434700017, Ярославская область, г.	Клубная, 1 ТЦ Анастасия
400	г.Ярославль, Заволжский район	ул. Клубная, 726	57.610097	39.983281	н/д	н/д	1	1	--	--	--	--	--	--	ООО "Интрейдинг" огрн 1027601595042, ул. Клубная, 726	ул. Клубная, 726
401	г.Ярославль, Заволжский район	пр. Машиностроителей, 62 д	57.635558	39.965135	н/д	н/д	1	1	--	--	--	--	--	--	ИП Косулин Иван Яковлевич ОГРНИП 304760226500124, пр. Машиностроителей, 62 д	автомойка, прокат спортинвентаря пр. Машиностроителей, 62 д
402	г.Ярославль, Заволжский район	пр. Машиностроителей, 83	57.616741	39.966775	н/д	н/д	1	1	--	--	--	--	--	--	пр. Машиностроителей, 83	Свифт, Лазер, СКБ Машбрибор, Софтпак пр. Машиностроителей, 83, Цефей
403	г.Ярославль, Заволжский район	пр. Машиностроителей, 83	57.614565	39.972225	н/д	н/д	1	1	--	--	--	--	--	--	ООО "Энергомаш" пр. Машиностроителей, 83	Энергомаш пр. Машиностроителей, 83
404	г.Ярославль, Заволжский район	пр. Машиностроителей, 64	57.634451	39.966411	н/д	н/д	1	1	--	--	--	--	--	--	ООО "Газпромтеплоэнерго", пр. Машиностроителей, 64	пр. Машиностроителей, 64
405	г.Ярославль, Заволжский район	Тепловой пер.,18	57.610866	39.950120	н/д	н/д	1	1	--	--	--	--	--	--	ООО Проминдустрия, Тепловой пер.,18	Тепловой пер.,18
406	г.Ярославль, Заволжский район	пр. Машиностроителей, 83	57.617541	39.967601	н/д	н/д	1	1	--	--	--	--	--	--	Ип Меджидов Элми Авез оглы, пр. Машиностроителей, 83	пр. Машиностроителей, 83

407	г.Ярославль, Заволжский район	пр. Машиностроителей, 81	57.622656	39.976201	н/д	н/д	1	1	--	--	--	--	--	--	АО "ЯЗДА", пр. Машиностроителей, 81	пр. Машиностроителей, 81
408	г.Ярославль, Заволжский район	Тепловой пер.,12	57.607806	39.949621	н/д	н/д	1	1	--	--	--	--	--	--	ЗАО ТД "Перекресток", Тепловой пер.,12	Тепловой пер.,12, м.н Пятерочка
409	г.Ярославль, Заволжский район	Тверицкая наб., 25б	57.637265	39.904424	н/д	н/д	1	1	--	--	--	--	--	--	Государственное казенное учреждение здравоохранения ЯО "Медицинский центр	ГКУЗ ЯО "Медицинский центр мобилизационных резервов "Резерв" Тверицкая наб., 25б
410	г.Ярославль, Заволжский район	ул. Тверицкая набережная, д. 14	57.640055	39.901594	н/д	н/д	1	1	--	--	--	--	--	--	Прокуратура Заволжского района, ул. Тверицкая набережная, д. 14	Прокуратура Заволжского района, ул. Тверицкая набережная, д. 14, Военный комиссариат, ул. Тверицкая
411	г.Ярославль, Заволжский район	Спартаковская, 19В	57.724045	39.823410	н/д	н/д	1	1	--	--	--	--	--	--	Индивидуальный предприниматель Артеменко Артем Валерьевич, ОГРНИП 304760212000087,	ТЦ "Оптима"
412	г.Ярославль, Заволжский район	ул. Ветеранов, д. 32	57.728966	39.824659	н/д	н/д	1	1	--	--	--	--	--	--	ООО "Торгсервис 69" огрн 1156952007706, г. Ярославль, ул. Ветеранов, д. 32 к/н участка	ТД "Светофор"
413	г.Ярославль, Заволжский район	ул. Кавказская, д. 31	57.609924	39.972589	н/д	н/д	1	1	--	--	--	--	--	--	АО Тандер, магнит, ул. Кавказская, д. 31	ул. Кавказская, д. 31
414	г.Ярославль, Заволжский район	ул. Алмазная, 25	57.655344	39.929030	н/д	н/д	1	1	--	--	--	--	--	--	СОШ №2, ул. Алмазная, 25	СОШ №2 ул. Алмазная, 25
415	г.Ярославль, Заволжский район	ул. Цветочная, 7к1	57.649508	39.915243	н/д	н/д	1	1	--	--	--	--	--	--	АО Газпром Газораспределение Ярославль, ул. Цветочная, 7к1	АО Газпром Газораспределение Ярославль ул. Цветочная, 7к1
416	г.Ярославль, Заволжский район	ул. Алмазная, 1а	57.660649	39.926753	н/д	н/д	1	1	--	--	--	--	--	--	АО "Мостостройиндустрия" Завод № 50, ул. Алмазная, 1а	АО "Мостостройиндустрия" Завод № 50 ул. Алмазная, 1а
417	г.Ярославль, Заволжский район	Урочская, д. 17а	57.650466	39.909738	н/д	н/д	1	1	--	--	--	--	--	--	ООО "Мебельный салон "Александр" ИНН 7604179280, Урочская, д. 17а	ООО "Мебельный салон "Александр", Урочская, д. 17а
418	г.Ярославль, Заволжский район	Урочская, 19	57.648846	39.909013	н/д	н/д	1	1	--	--	--	--	--	--	ООО "Волгинвест", Урочская, 19	ООО "Волгинвест", Урочская, 19
419	г.Ярославль, Заволжский район	Урочская, 35	57.647731	39.911541	н/д	н/д	1	1	--	--	--	--	--	--	ООО "Инженерная фирма "Интергео", Урочская, 35	ООО "Инженерная фирма "Интергео", Урочская, 35
420	г.Ярославль, Заволжский район	Шевелюха, у д.108	57.665190	39.909400	н/д	н/д	1	1	--	--	--	--	--	--	ИП Еров Максим Владимирович ИНН 440128096630, Шевелюха, у д.108	магазин "Мой мясной", Шевелюха, у д.108
421	г.Ярославль, Заволжский район	ул. Урочская, 44	57.646190	39.911301	н/д	н/д	1	1	--	--	--	--	--	--	Автомойка, ул. Урочская, 44	ул. Урочская, 44
422	г.Ярославль, Заволжский район	Домостроителей, 2	57.661200	39.934025	н/д	н/д	1	1	--	--	--	--	--	--	АО Яроpславское топливное предприятие, Домостроителей, 2	АО Яроpславское топливное предприятие Домостроителей, 2
423	г.Ярославль, Заволжский район	Гражданская,д. 5	57.725638	39.822371	н/д	н/д	1	1	--	--	--	--	--	--	МДОУ "Детский сад № 176", Гражданская, д. 5	МДОУ "Детский сад № 176"
424	г.Ярославль, Заволжский район	5-я Яковлевская, 17В	57.656163	39.967338	н/д	н/д	1	1	--	--	--	--	--	--	Магазин "Пяторочка", 5-я Яковлевская, 17В	5-я Яковлевская, 17В
425	г.Ярославль, Заволжский район	пр. Связистов, 7	57.650246	39.912206	н/д	н/д	1	1	--	--	--	--	--	--	ИП Парфенова Д.А., пр. Связистов, 7	ООО "Мир дерева"
426	г.Ярославль, Заволжский район	Спартаковская , 1Д, строение 20	57.736488	39.801301	н/д	н/д	1	1	--	--	--	--	--	--	ООО "Газпром теплоэнерго Ярославль", Спартаковская, 1Д, строение 20	Котельная ГТЭ
427	г.Ярославль, Заволжский район	Ул. Алмазная, у д. 1А	57.660694	39.925599	н/д	н/д	1	1	--	--	--	--	--	--	ООО "Газпром теплоэнерго Ярославль", ул. Алмазная, у д.1а	Котельная ГТЭ
428	г.Ярославль, Заволжский район	пр. Связистов, 5	57.649016	39.913124	н/д	н/д	1	1	--	--	--	--	--	--	АО "Газпром газораспределение Ярославль" огрн 1027600677554, устав 2157627408486, пр.	Административное здание АО "Газпром газораспределение Ярославль"
429	г.Ярославль, Заволжский район	проспект Авиаторов, д.44	57.638016	39.911522	н/д	н/д	1	1	--	--	--	--	--	--	Порохова Анна Сергеевна, 30.11.1982г.р., паспорт 78 14 021755 выдан ОУФМС России в	Магазин "Магнит", Смирнов Сергей Анатольевич
430	г.Ярославль, Заволжский район	1-я Шоссейная в районе д. 47	57.603236	39.944308	н/д	н/д	1	1	--	--	--	--	--	--	АО Тандер ЯФ огрн 1022301598549, г. Ярославль, пр. Авиаторов, д. 159	Магазин "Магнит"
431	г.Ярославль, Заволжский район	пр. Авиаторов, 15б	57.638358	39.910170	н/д	н/д	1	1	--	--	--	--	--	--	Сивенков Роман Леонидович, паспорт 6603 952618 Десногорским ГОВД Смоленской обл.	Нежилое 1-эт.здание (торговая точка)
432	г. Ярославль, Фрунзенский район	город Ярославль, пр-т Фрунзе, 30	57.589444	39.894917	20	Асфальт	1	1	1	8	--	--	--	--	ООО "Планета"	пр-т Фрунзе, д.30
433	г. Ярославль, Красноперекопский	ул. Малая Пролетарская, д. 31б	57.610980	39.827426	1	асфальт	1	1	--	--	--	--	--	--	Красноперекопский районный суд	ул. Малая Пролетарская, д. 31б
434	г. Ярославль, Фрунзенский район	город Ярославль, Калинина, 37	57.575705	39.845610	4	Асфальт	2	1,1	--	--	--	--	--	--	АО "Ярославльзаказчик"	ул. Калинина,37
435	г. Ярославль, Фрунзенский район	город Ярославль, Московский пр-т,163 (19п.)	57.578406	39.853744	9	Асфальт	6	1,1	--	--	--	--	--	--	г.Ярославль* ТСЖ «Дружба-5, ТСЖ "Медик 8", МДОУ "Детский сад №110", НАО «Управдом	Московский пр.163 под. 10-19 пр. Подвойского,3 пр. Подвойского,5 пр. Подвойского,5а пр. Подвойского,6**
436	г. Ярославль, Фрунзенский район	город Ярославль, Калинина, 1	57.575150	39.848925	4	Асфальт	2	1,1	--	--	--	--	--	--	г.Ярославль* ТСЖ "Наука-3"	ул. Калинина,1** ул. Калинина,3 пр. Подвойского,17**
437	г. Ярославль, Фрунзенский район	город Ярославль, пр-д Ушакова, 15а	57.574247	39.851269	9	Асфальт	6	1,1	--	--	--	--	--	--	г.Ярославль* НАО "Управдом Фрунзенского района", ООО "УФР"	пр. Ушакова, 15а пр. Ушакова,11 пр. Ушакова,9 пр. Ушакова,20 пр. Ушакова,18а пр. Ушакова,18 ул.
438	г. Ярославль, Фрунзенский район	город Ярославль, Московский пр-т, 163 (1п.)	57.580034	39.851934	7,5	Асфальт	4	1,1	--	--	--	--	--	--	г.Ярославль* НАО «Управдом Фрунзенского района»	Московский пр.163 под. 1-9 СОШ №6**
439	г. Ярославль, Фрунзенский район	город Ярославль, Московский пр-т, 163к2	57.580370	39.851833	6	Асфальт	3	1,1	--	--	--	--	--	--	г.Ярославль*	Московский просп., 163к2**
440	г. Ярославль, Фрунзенский район	город Ярославль, Калинина, 7	57.573162	39.852922	4	Асфальт	2	1,1	--	--	--	--	--	--	г.Ярославль* НАО «Управдом Фрунзенского района», ТСЖ «Энергетик-2», ТСЖ «Маяк-2», ТСН	ул.Калинина.7 пр. Ушакова,22 ул. Калинина,5 пр. Ушакова,26 пр.Ушакова,24
441	г. Ярославль, Фрунзенский район	город Ярославль, Слепнева, 37	57.580034	39.853686	6	Асфальт	4	1,1	--	--	--	--	--	--	г.Ярославль* ТСЖ "Московская слобода"	ул.Слепнева,37 ул.Слепнева,35 ул.Слепнева,33 ул.Слепнева,35к.2
442	г. Ярославль, Фрунзенский район	город Ярославль, Матросова пр-д, 13	57.572993	39.854961	4	Асфальт	2	1,1	--	--	--	--	--	--	НАО "Управдом Фрунзенского района"	пр. Матросова,13 пр. Матросова,11 Калинина,21 Калинина,23
443	г. Ярославль, Фрунзенский район	город Ярославль, Слепнева, 30	57.581370	39.855267	4,5	Асфальт	3	1,1	--	--	--	--	--	--	г.Ярославль* ООО «УФР»	ул. Слепнева,30 ул. Слепнева,28** Московский пр.159**
444	г. Ярославль, Фрунзенский район	город Ярославль, пр-д Ушакова, 7	57.576414	39.855833	7,5	Асфальт	5	1,1	--	--	--	--	--	--	г.Ярославль* ООО "Суздальская слобода", ТСЖ «Автобусник-1»	пр. Ушакова.7** пр. Ушакова.7а** пр. Ушакова.9** пр. Матросова, 10б** пр. Матросова,11б** пр. Ушакова.10**
445	г. Ярославль, Фрунзенский район	город Ярославль, Слепнева, 30а	57.581935	39.855842	4	Бетон	2	1,1	--	--	--	--	--	--	г.Ярославль* НАО «Управдом Фрунзенского района», ТСЖ «Московский», ЖСК	ул. Слепнева,30а ул. Слепнева,28а Московский пр,157 МОУДО Дом творчества Московский, д.155
446	г. Ярославль, Фрунзенский район	город Ярославль, Калинина, 17	57.572650	39.856201	4	Асфальт	2	1,1	--	--	--	--	--	--	г.Ярославль* НАО «Управдом Фрунзенского района», ООО «УФР»	ул. Калинина,15 ул. Калинина,17 пр. Матросова.18 Калинина,13
447	г. Ярославль, Фрунзенский район	город Ярославль, Калинина, 25	57.572172	39.856435	4,5	Асфальт	3	1,1	--	--	--	--	--	--	г.Ярославль* НАО «Управдом Фрунзенского района»	ул. Калинина,25 ул. Калинина,27** пр. Матросова.11б пр. Матросова,11а
448	г. Ярославль, Фрунзенский район	город Ярославль, Кривова, 55а	57.582504	39.856435	12	Асфальт	8	1,1	--	--	--	--	--	--	г.Ярославль* НАО «Управдом Фрунзенского района»	ул. Кривова,53** ул.Кривова,53к2** ул.Кривова,55** ул.Кривова,55а ул.Кривова,57 Московский пр-т,155** ул.
449	г. Ярославль, Фрунзенский район	город Ярославль, пр-д Подвойского, 1	57.578962	39.857000	7,5	Асфальт	5	1,1	--	--	--	--	--	--	г.Ярославль* НАО «Управдом Фрунзенского района», ООО «УФР»	пр. Подвойского,1 Проезд Ушакова, 2а Проезд Ушакова, 2/14 Проезд Ушакова, 4
450	г. Ярославль, Фрунзенский район	город Ярославль, Матросова пр-д, 9	57.573992	39.857279	4	Асфальт	2	1,1	--	--	--	--	--	--	г.Ярославль*	пр. Матросова, 9** ЯРГУ им.Демидова
451	г. Ярославль, Фрунзенский район	город Ярославль, Ньютона, 48	57.571381	39.858357	7,5	Асфальт	5	1,1	--	--	--	--	--	--	г.Ярославль* НАО «Управдом Фрунзенского района»	ул.Ньютона.48 ул. Ньютона.44** ул. Ньютона,46 ул. Ньютона,42
452	г. Ярославль, Фрунзенский район	город Ярославль, Матросова пр-д, 7	57.574523	39.858564	12	Асфальт	7	1,1	--	--	--	--	--	--	г.Ярославль* НАО «Управдом Фрунзенского района», ООО «УФР», МДОУ "Детский сад №19"	пр. Матросова,7 пр. Матросова,5 пр. Матросова,5а пр. Матросова,10 пр. Матросова,12 пр. Матросова,10а пр.

453	г. Ярославль, Фрунзенский район	город Ярославль, Слепнева, 20	57.580034	39.859067	9	Асфальт	5	1,1	--	--	--	--	--	--	г.Ярославль* НАО «Управдом Фрунзенского района», ООО "ЖЭУ", ТСЖ «Слепнева-16», ЖСК	ул. Слепнева,20 ул. Слепнева22 ул. Слепнева,16 ул. Слепнева,18 ул. Слепнева,24а ул. Слепнева,22а ул.
454	г. Ярославль, Фрунзенский район	город Ярославль, Матросова пр-д, 6а	57.577037	39.859372	4,5	Асфальт	3	1,1	--	--	--	--	--	--	г.Ярославль*	пр. Матросова,3** пр. Матросова,6** пр. Матросова,6а** пр. Матросова,8** МДОУ №57**
455	г. Ярославль, Фрунзенский район	город Ярославль, пр-д Ушакова, 1	57.577568	39.860055	4,5	Асфальт	3	1,1	--	--	--	--	--	--	г.Ярославль* НАО «Управдом Фрунзенского района», Университетский колледж, Спортивная	пр. Ушакова, 1 пр. Ушакова, 2 ул.Слепнева,14а ул.Слепнева,14б; МУК "Центральная система детских
456	г. Ярославль, Фрунзенский район	город Ярославль, Писемского, 50	57.588463	39.860252	4	Асфальт	2	1,1	--	--	--	--	--	--	г.Ярославль* ООО «УФР»	ул. Писемского,50 ул. Писемского,48 ул. Писемского,46** ул. Писемского,44 пер.Герцена,18/42
457	г. Ярославль, Фрунзенский район	город Ярославль, Матросова пр-д, 4	57.576863	39.860782	7,5	Асфальт	5	1,1	--	--	--	--	--	--	г.Ярославль* НАО «Управдом Фрунзенского района»	пр. Матросова,1** пр. Матросова,2** пр. Матросова,4к1 пр. Матросова,4к2 пр. Матросова,3 пр. Матросова,3 к.2
458	г. Ярославль, Фрунзенский район	город Ярославль, Московский пр-т, 141	57.590735	39.861780	7,5	Асфальт	4	1,1	--	--	--	--	--	--	г.Ярославль* НАО "Управдом Фрунзенского района"	Московский пр-т, 141 Московский пр-т,143 Московский пр-т, 145 Московский пр-т,139 Московский пр-т,139а
459	г. Ярославль, Фрунзенский район	город Ярославль, Герцена пер, 12	57.587917	39.862013	4	Асфальт	2	1,1	--	--	--	--	--	--	г.Ярославль* ТСЖ «Медик-7», ТСЖ «Переулок Герцена», ООО «УФР», НАО «Управдом	пер. Герцена,12 пер. Герцена,6к.2 пер. Герцена,10
460	г. Ярославль, Фрунзенский район	город Ярославль, Слепнева, 21	57.577611	39.862148	4,5	Асфальт	3	1,1	--	--	--	--	--	--	г.Ярославль*	ул.Слепнева,21** ул.Слепнева,21к1** ул.Слепнева,21к2**
461	г. Ярославль, Фрунзенский район	город Ярославль, Кривова, 38	57.584357	39.862256	4	Асфальт	2	1,1	--	--	--	--	--	--	ЯГТУ	Кривова,38
462	г. Ярославль, Фрунзенский район	город Ярославль, Ньютона, 63к3	57.571356	39.862345	7,5	Асфальт	5	1,1	--	--	--	--	--	--	г.Ярославль* НАО "Управдом Фрунзенского района"	ул. Ньютона, 63к.2, ул. Ньютона, 65, ул. Ньютона, 63, ул. Ньютона, 63к.4, ул. Ньютона, 63к.5, ул. Ньютона, 59, СОШ
463	г. Ярославль, Фрунзенский район	город Ярославль, Калинина, 31 п.2	57.570550	39.862893	4	Бетон	2	1,1	--	--	--	--	--	--	г.Ярославль* ЖСК "Железнодорожник-11"	ЖСК "Железнодорожник-11" ул. Калинина.31 (п.1-5)
464	г. Ярославль, Фрунзенский район	город Ярославль, Калинина, 31 п.7	57.570550	39.862893	4,5	Бетон	3	1,1	--	--	--	--	--	--	г.Ярославль* ЖСК "Железнодорожник-11"	ЖСК "Железнодорожник-11" ул. Калинина.31 (п.6-11)
465	г. Ярославль, Фрунзенский район	город Ярославль, Слепнева, 17	57.577500	39.863037	6	Асфальт	4	1,1	--	--	--	--	--	--	г.Ярославль*	ул.Слепнева,17** ул.Слепнева,17.1** ул.Слепнева,17.2**
466	г. Ярославль, Фрунзенский район	город Ярославль, Ньютона, 63к2	57.571347	39.863208	4	Асфальт	2	1,1	--	--	--	--	--	--	г.Ярославль* ООО "Новый дом"	ул. Ньютона,63к.3** ул. Ньютона,61** ул. Ньютона,55** ул. Ньютона,57**
467	г. Ярославль, Фрунзенский район	город Ярославль, Калинина, 33к2	57.569966	39.863657	6	Асфальт	4	1,1	--	--	--	--	--	--	г.Ярославль* НАО "Управдом Фрунзенского района" ТСЖ "Свеча", ЖСК «Культура-2», МДОУ	ул. Калинина, 33, ул. Калинина, 33 к.2, ул. Калинина, 35, ул. Калинина, 35 к.2
468	г. Ярославль, Фрунзенский район	город Ярославль, Ньютона, 22	57.575666	39.863666	9	Асфальт	6	1,1	--	--	--	--	--	--	г.Ярославль* НАО "Управдом Фрунзенского района"	ул.Кривова, 41, ул.Ньютона, 22, ул.Ньютона, 24, ул.Ньютона, 26
469	г. Ярославль, Фрунзенский район	город Ярославль, Ньютона, 32к2	57.576192	39.863810	4,5	Бетон	3	1,1	--	--	--	--	--	--	г.Ярославль* НАО «Управдом Фрунзенского района», ООО «УФР»	ул. Ньютона.32 ул. Ньютона.32к.2 ул. Ньютона.34 ул. Ньютона.34к.2
470	г. Ярославль, Фрунзенский район	город Ярославль, Ньютона, 16к2	57.586764	39.863927	9	Асфальт	5	1,1	--	--	--	--	--	--	г.Ярославль*	ул. Ньютона, 16 ул. Ньютона,16к.2 ул.Короленко,30
471	г. Ярославль, Фрунзенский район	город Ярославль, Ньютона, 30а	57.579107	39.863971	2	Асфальт	1	1,1	--	--	--	--	--	--	ГПОУ ЯО Ярославский колледж культуры	ул. Ньютона,30а** (Ярославский колледж культуры)
472	г. Ярославль, Фрунзенский район	город Ярославль, Слепнева, 15	57.577718	39.864368	4,5	Асфальт	3	1,1	--	--	--	--	--	--	г.Ярославль*	ул.Слепнева,15** ул.Слепнева,15.1**, ул.Слепнева,15.2**
473	г. Ярославль, Фрунзенский район	город Ярославль, Кривова, 45а	57.582876	39.864142	9	Асфальт	6	1,1	--	--	--	--	--	--	г.Ярославль* НАО «Управдом Фрунзенского района», ЖСК «Нефтяник», ТСЖ «Обувщик-3»,	ул. Кривова,41а ул. Кривова,45а ул. Кривова,43 ул. Кривова,45 ул. Кривова,47 ул. Кривова,49
474	г. Ярославль, Фрунзенский район	город Ярославль, Герцена, 4	57.591810	39.864322	9	Асфальт	6	1,1	--	--	--	--	--	--	г.Ярославль* НАО «Управдом Фрунзенского района», ТСЖ «Восход», МДОУ "Детский сад	Московский, 137 пер. Герцена,2 пер. Герцена,4 пер. Герцена,6 пер. Герцена,8 пер. Герцена,9 МДОУ
475	г. Ярославль, Фрунзенский район	город Ярославль, Ньютона, 18	57.585177	39.864843	6	Асфальт	4	1,1	--	--	--	--	--	--	г.Ярославль* НАО «Управдом Фрунзенского района»	ул. Ньютона,18 ул.Ньютона,18к.2 ул.Ньютона,20 ул.Кривова,43
476	г. Ярославль, Фрунзенский район	город Ярославль, Слепнева, 13	57.577269	39.864924	4	Асфальт	2	1,1	--	--	--	--	--	--	г.Ярославль*	Слепнева, 13.1** ул. Слепнева,13**
477	г. Ярославль, Фрунзенский район	город Ярославль, Ньютона, 28	57.580376	39.864924	9	Асфальт	6	1,1	--	--	--	--	--	--	г.Ярославль* НАО «Управдом Фрунзенского района», ТСН ЖК «Ньютона», ООО УК «СлавДом»	Ньютона,28 Ньютона,28а Ньютона,28б Ньютона,30 Слепнева, 14 Ньютона,26а
478	г. Ярославль, Фрунзенский район	город Ярославль, Ньютона, 33	57.578132	39.867008	12	Асфальт	4	1,1	--	--	--	--	--	--	г.Ярославль*	ул. Ньютона,33к2**
479	г. Ярославль, Фрунзенский район	город Ярославль, Ньютона, 9	57.588955	39.867241	6	Асфальт	4	1,1	--	--	--	--	--	--	г.Ярославль* ТСЖ "Ньютона 9"	ул. Ньютона.9
480	г. Ярославль, Фрунзенский район	город Ярославль, Ньютона, 9б	57.588955	39.867241	4	Асфальт	2	1,1	--	--	--	--	--	--	г.Ярославль*	ул. Ньютона.9б**
481	г. Ярославль, Фрунзенский район	город Ярославль, Гоголя, 7	57.592447	39.867322	4	Асфальт	2	1,1	--	--	--	--	--	--	г.Ярославль* НАО «Управдом Фрунзенского района», ТСЖ «Железнодорожник-5», ТСЖ	ул.Гоголя,3 ул.Гоголя,5а ул.Гоголя,1 ул.Гоголя,3к.2
482	г. Ярославль, Фрунзенский район	город Ярославль, Ньютона, 9в	57.587401	39.866050	4	Асфальт	2	1,1	--	--	--	--	--	--	г.Ярославль*	ул. Ньютона.9в**
483	г. Ярославль, Фрунзенский район	город Ярославль, Ньютона, 33	57.578451	39.867448	-	Асфальт	3	1,1	--	--	--	--	--	--	г.Ярославль*	ул.Ньютона,33**
484	г. Ярославль, Фрунзенский район	город Ярославль, Калинина, 37к3	57.569836	39.867637	6	Асфальт	4	1,1	--	--	--	--	--	--	г.Ярославль* НАО «Управдом Фрунзенского района», ЖСК «Локомотив-1»	Калинина,37 к.3, Калинина,35 к.3 ЖСК ул. Калинина37к.4 ЖСК ул. Калинина,37к.5 ул. Калинина.37к.6 ул.
485	г. Ярославль, Фрунзенский район	город Ярославль, Ньютона, 31к2	57.578880	39.867664	6	Асфальт	4	1,1	--	--	--	--	--	--	г.Ярославль* ТСН "Симфония"	ул. Ньютона,33к.3 ул. Ньютона,31к.2**
486	г. Ярославль, Фрунзенский район	город Ярославль, Московский пр-т, 129	57.594362	39.867681	9	Асфальт	6	1,1	--	--	--	--	--	--	г.Ярославль* НАО «Управдом Фрунзенского района», ТСН "Содействие", МОУ СОШ №14	Московский пр.129 Московский пр.127 Московский пр.131 Московский пр.133 Московский пр.135 Гоголя,
487	г. Ярославль, Фрунзенский район	город Ярославль, Щорса, 1	57.581187	39.867996	2	Асфальт	1	1,1	--	--	--	--	--	--	г.Ярославль*	Щорса,1
488	г. Ярославль, Фрунзенский район	город Ярославль, Доронина, 4	57.573673	39.868670	10	Асфальт	8	1,1	--	--	--	--	--	--	г.Ярославль* НАО "Управдом Фрунзенского района" МДОУ "Детский сад №167"	ул.Доронина.6**, ул. Доронина.6к.2 (1-2 под.) ул.Доронина.4 (5-8 под) МДОУ "Детский сад №167"
489	г. Ярославль, Фрунзенский район	город Ярославль, Калинина, 39к4	57.568451	39.869011	9	Асфальт	6	1,1	--	--	--	--	--	--	г.Ярославль* НАО "Управдом Фрунзенского района"	ул. Калинина.43 к.3, ул. Калинина, 39 к.2, ул. Калинина.39, ул.Калинина, 39 к.4
490	г. Ярославль, Фрунзенский район	город Ярославль, Доронина, 6к3	57.571492	39.869325	7,5	Асфальт	5	1,1	--	--	--	--	--	--	ЖСК "Спутник-7", МОУ ДО ЦВР "Глория"	ул. Доронина.4к.2**, Доронина.6к.3**, Доронина.6.2(4-6п.)**, Доронина.4(1-5п.)**, Доронина,8к2,
491	г. Ярославль, Фрунзенский район	город Ярославль, Калинина, 43к3	57.567775	39.869559	-	Асфальт	2	1,1	--	--	--	--	--	--	ООО" Суздальская слобода"	ул. Калинина, 43к.3
492	г. Ярославль, Фрунзенский район	город Ярославль, Московский пр-т, 125к2	57.595206	39.870403	9	Асфальт	6	1,1	--	--	--	--	--	--	г.Ярославль*	Московский пр.125** Московский пр.125к.2** Московский пр.127к.2** Московский пр.123к.2**
493	г. Ярославль, Фрунзенский район	город Ярославль, Калинина, 39к2	57.569363	39.870691	4	Бетон	2	1,1	--	--	--	--	--	--	г.Ярославль* ООО" Суздальская слобода", ТСН "Калинина-39"	ул. Калинина, 39к.4, ул. Калинина, 39к.3
494	г. Ярославль, Фрунзенский район	город Ярославль, Доронина, 10к3	57.570502	39.871409	7,5	Асфальт	5	1,1	--	--	--	--	--	--	ТСЖ "Доронина10", МДОУ "Детский сад №125"	ул. Доронина.10к.2, Доронина.10к.3** Доронина.10к.4**, ул. Суздальская, 190к.2** МДОУ "Детский сад №125"
495	г. Ярославль, Фрунзенский район	город Ярославль, Гоголя, 11	57.592848	39.871697	6	Асфальт	4	1,1	--	--	--	--	--	--	г.Ярославль* НАО «Управдом Фрунзенского района», ТСЖ «Железнодорожник-3», ТСЖ	Ул. Гоголя, д.9, Ул. Гоголя, д.17 , Ул. Гоголя, д.15 , Ул. Гоголя, д.13, Ул. Гоголя, д.11, Ул. Гоголя, д.9а
496	г. Ярославль, Фрунзенский район	город Ярославль, Калинина, 43	57.568948	39.871796	4,5	Асфальт	3	1,1	--	--	--	--	--	--	г.Ярославль*	ул. Калинина, 43**, ул. Калинина, 43 к.2**
497	г. Ярославль, Фрунзенский район	город Ярославль, Московский пр-т, 117	57.596976	39.871877	6	Асфальт	4	1,1	--	--	--	--	--	--	ТСЖ "Экспресс"	ТСЖ "Экспресс" Московский пр.117** Московский пр115**
498	г. Ярославль, Фрунзенский район	город Ярославль, Гоголя, 11к2	57.593393	39.872245	6	Асфальт	4	1,1	--	--	--	--	--	--	г.Ярославль* НАО «Управдом Фрунзенского района» ТСЖ "Союз"	ул. Гоголя, 11к2 ул.Гоголя, 13к2 Московский пр, 123к3 Суздальское шоссе,28к4
499	г. Ярославль, Фрунзенский район	город Ярославль, Доронина, 10	57.573384	39.872272	6	Асфальт	4	1,1	--	--	--	--	--	--	ТСЖ "ЖК "Доронино"	ул.Доронина.10, ул. Доронина.12
500	г. Ярославль, Фрунзенский район	город Ярославль, Рябиновая, 22	57.563749	39.872874	2	Грунт	1	1,1	--	--	--	--	--	--	г.Ярославль*	ул. Рябиновая,22**, ул. Рябиновая,20**, ул. Рябиновая,21**, ул. Рябиновая,18**, ул.Рябиновая,19**,
501	г. Ярославль, Фрунзенский район	город Ярославль, Пригородная, 5	57.567823	39.873610	4	Бетон	2	1,1	--	--	--	--	--	--	г.Ярославль*	ул. Пригородная.3**, ул. Пригородная.5** ул. Пригородная.7** ул. Пригородная.2** ул. Пригородная.4
502	г. Ярославль, Фрунзенский район	город Ярославль, Московский пр-т, 119к3	57.596436	39.873889	6	Асфальт	3	1,1	--	--	--	--	--	--	г.Ярославль* ООО "ЖЭУ"	Московский пр.119** Московский пр119к.2** Московский пр119к.3
503	г. Ярославль, Фрунзенский район	город Ярославль, Суздальское ш., 52	57.585177	39.874006	6	Асфальт	4	1,1	--	--	--	--	--	--	г.Ярославль*	Суздальское шоссе,52** Суздальское шоссе,54а Короленко,3к2 Крылова,2
504	г. Ярославль, Фрунзенский район	город Ярославль, Суздальская, 190	57.569769	39.874598	6	Асфальт	4	1,1	--	--	--	--	--	--	г.Ярославль* ООО "Новый дом"	ул. Суздальская, 190 (п. 6-9)

505	г. Ярославль, Фрунзенский район	город Ярославль, Суздальское ш., 28к3	57.594816	39.874751	7,5	Асфальт	5	1,1	--	--	--	--	--	--	г.Ярославль* НАО «Управдом Фрунзенского района»	Суздальское шос,28к.3 Суздальское шос,28.к2**
506	г. Ярославль, Фрунзенский район	город Ярославль, Пригородная, 24	57.566892	39.875326	4	Асфальт	2	1,1	--	--	--	--	--	--	г.Ярославль*	ул. Пригородная.11**,ул. Пригородная 13**, ул. Пригородная 20**, ул. Пригородная 18**, ул.
507	г. Ярославль, Фрунзенский район	город Ярославль, Суздальская, 180	57.572664	39.875344	7,5	Асфальт	5	1,1	--	--	--	--	--	--	г.Ярославль*	ул.Суздальская,180**, ул. Суздальская, 180 к.2** ул. Суздальская, 182** ул. Суздальская, 184**
508	г. Ярославль, Фрунзенский район	город Ярославль, Суздальская, 192	57.569136	39.875730	4	Асфальт	2	1,1	--	--	--	--	--	--	г.Ярославль*	ул.Суздальская, 192**
509	г. Ярославль, Фрунзенский район	город Ярославль, Писемского, 56	57.598500	39.875946	4	Асфальт	2	1,1	--	--	--	--	--	--	г.Ярославль* ООО "УФР"	ул. Писемского,56 ул. Писемского,54** ул. Писемского,52** Московский пр.147
510	г. Ярославль, Фрунзенский район	город Ярославль, Суздальская, 186	57.571279	39.876135	6	Асфальт	4	1,1	--	--	--	--	--	--	г.Ярославль* ТСЖ «Суздальская,188»	ул. Суздальская, 186**, ул. Суздальская, 184 к.2**, ул. Суздальская, 188, ул. Суздальская, 190 п.1-5**
511	г. Ярославль, Фрунзенский район	город Ярославль, Суздальское ш., 16к3	57.597676	39.876952	4	Асфальт	4	1,1	--	--	--	--	--	--	г.Ярославль* ООО «УФР»	Суздальское шос,16к3 Суздальское шос,16к2 Суздальское шос,20к2 пр. Фрунзе,2 к2
512	г. Ярославль, Фрунзенский район	город Ярославль, Суздальское ш., 34	57.592886	39.877096	6	Асфальт	4	1,1	--	--	--	--	--	--	г.Ярославль* НАО «Управдом Фрунзенского района», ООО «УФР», ТСЖ «Первомайское»	Суздальское шос,34 Суздальское шос,32 Суздальское шос,32к2 Суздальское шос,28 Суздальское шос,28к.2 ул.
513	г. Ярославль, Фрунзенский район	город Ярославль, Суздальское ш., 16к2	57.597430	39.877293	4	Асфальт	4	1,1	--	--	--	--	--	--	г.Ярославль*	Суздальское шос,16** Суздальское шос,18** Суздальское шос,20** Фрунзе,2 ** Суздальское шос,14**
514	г. Ярославль, Фрунзенский район	город Ярославль, Суздальское ш., 26	57.595144	39.877922	7,5	Асфальт	5	1,1	--	--	--	--	--	--	г.Ярославль* НАО «Управдом Фрунзенского района», ТСЖ «Железнодорожник-10», МОУ ДО	Суздальское шос,26 Суздальское шос,26а Суздальское шос,24 Суздальское шос,24а Суздальское шос,22а
515	г. Ярославль, Фрунзенский район	город Ярославль, Суздальская, 27	57.585534	39.878219	6	Грунт	4	1,1	--	--	--	--	--	--	г.Ярославль* ООО "УФР"	пер. Минина, 16**, пер. Минина, 14 **пер. Минина, 18** пер. Минина, 20** пер. Минина, 22** пер. Минина, 24
516	г. Ярославль, Фрунзенский район	город Ярославль, Суздальская, 89к2	57.572413	39.878569	4	Асфальт	2	1,1	--	--	--	--	--	--	г.Ярославль*	ул.Суздальская, 89**, ул.Суздальская, 89к2**
517	г. Ярославль, Фрунзенский район	город Ярославль, Ползунова, 6	57.599774	39.879378	4,5	Асфальт	3	1,1	--	--	--	--	--	--	г.Ярославль*	Суздальское шоссе, 5**, Суздальское шоссе, 5а**, Суздальское шоссе, 7**, Суздальское шоссе, 9**,
518	г. Ярославль, Фрунзенский район	город Ярославль, Суздальская, 15к2	57.587671	39.879387	4	Асфальт	2	1,1	--	--	--	--	--	--	г.Ярославль* НАО "Управдом Фрунзенского района"	ул. Суздальская, 15 к.2, ул. Суздальская, 13 ул. Суздальская, 13а ул. Суздальская, 15 ул.Суздальская, 17
519	г. Ярославль, Фрунзенский район	город Ярославль, Московский пр-т, 55а	57.606279	39.879719	9	Асфальт	7	1,1	--	--	--	--	--	--	г.Ярославль*	Московский, 55а** Московский, 61а** Ямская, 78** Ямская,80**
520	г. Ярославль, Фрунзенский район	город Ярославль, 1-я Приволжская, 4а	57.597724	39.880950	4	Бетон	2	1,1	--	--	--	--	--	--	г.Ярославль*	1-я Приволжская, 6а**, 1-я Приволжская, 4а**, 1-я Приволжская, 6б**, 1-я Приволжская, 86**, 1-я
521	г. Ярославль, Фрунзенский район	город Ярославль, Ползунова, 11а	57.599677	39.880950	2	Бетон	1	1,1	--	--	--	--	--	--	ООО "ГУД"	ул.Ползунова,11а**
522	г. Ярославль, Фрунзенский район	город Ярославль, Пожарского, 5	57.589148	39.883240	5	Бетон	3	1,1	--	--	--	--	--	--	г.Ярославль*	ул. Пожарского, 1**, ул. Пожарского,3**, ул. Пожарского,5**, ул. Пожарского,7**,
523	г. Ярославль, Фрунзенский район	город Ярославль, Пожарского, 26а	57.579903	39.883483	3	Грунт	1	1,1	--	--	--	--	--	--	г.Ярославль*	ул. Пожарского, 26а**
524	г. Ярославль, Фрунзенский район	город Ярославль, Журавлева, 16	57.594314	39.883618	4	Бетон	2	1,1	--	--	--	--	--	--	г.Ярославль* ООО «УФР»	ул. Журавлева,16, ул. Журавлева,12**, ул. Журавлева,12к.2**, ул. Журавлева,14**,
525	г. Ярославль, Фрунзенский район	город Ярославль, Пожарского, 1	57.590764	39.884201	4	Грунт	2	1,1	--	--	--	--	--	--	г.Ярославль*	ул. Пожарского, 1 к.2**, ул.Южная подстанция,1**, ул. Пожарского,1а**
526	г. Ярославль, Фрунзенский район	город Ярославль, Московский пр-т, 1	57.614789	39.884489	2	Асфальт	1	1,1	--	--	--	--	--	--	г.Ярославль*	1-я Закоторосльная, наб.,4б **1-я Закоторосльная, наб.,4а**
527	г. Ярославль, Фрунзенский район	город Ярославль, Б. Федоровская, 8	57.611082	39.884498	4	Асфальт	2	1,1	--	--	--	--	--	--	г.Ярославль*	Б.Федоровская,8**, Б.Федоровская,7**, Б.Федоровская,3**
528	г. Ярославль, Фрунзенский район	город Ярославль, Журавлева, 6	57.596904	39.884588	4	Грунт	2	1,1	--	--	--	--	--	--	г.Ярославль*	Складской пер.9**, Складской пер. 7**, ул. Журавлева,6**, Складской пер.6**, Складской пер.8**
529	г. Ярославль, Фрунзенский район	город Ярославль, 1-я Тарная, 3	57.602576	39.885163	2	Грунт	1	1,1	--	--	--	--	--	--	г.Ярославль*	ул.1-я Тарная, 3**
530	г. Ярославль, Фрунзенский район	город Ярославль, 2-я Мельничная, 3	57.613130	39.888019	4,5	Асфальт	3	1,1	--	--	--	--	--	--	г.Ярославль* АО «ЯТУ имени В.Ю. Орлова» ГК «Любим»	ул.2-я Мельничная, 3
531	г. Ярославль, Фрунзенский район	город Ярославль, Запрудная, 12	57.607134	39.886762	4	Асфальт	2	1,1	--	--	--	--	--	--	г.Ярославль*	ул.Запрудная,12, ул.Запрудная,16, ул.Запрудная,18, ул.Запрудная,20, ул.Заовинная,35, ул.Заовинная,37,
532	г. Ярославль, Фрунзенский район	город Ярославль, Гоголя, 32	57.591728	39.888585	4	Асфальт	2	1,1	--	--	--	--	--	--	г.Ярославль* НАО "Управдом Фрунзенского района"	ул.Гоголя,32
533	г. Ярославль, Фрунзенский район	город Ярославль, Подгорная, 1	57.605859	39.891613	4,5	Грунт	3	1,1	--	--	--	--	--	--	г.Ярославль*	Подгорная, 1/20** Подгорная, 7/39** Гужевая,7/9** Гужевая,12** Гужевая,13** Гужевая,23** Гужевая,25/3**
534	г. Ярославль, Фрунзенский район	город Ярославль, Пос.Октябрьский, 18	57.626549	39.893885	-	Асфальт	3	1,1	--	--	--	--	--	--	г.Ярославль*	пос.Октябрьский, 18** пос.Октябрьский, 20**
535	г. Ярославль, Фрунзенский район	город Ярославль, Пос.Октябрьский, 24	57.626549	39.893885	-	Асфальт	1	1,1	--	--	--	--	--	--	г.Ярославль*	пос.Октябрьский,24**
536	г. Ярославль, Фрунзенский район	город Ярославль, Дядьковская, 3к2	57.588086	39.896302	4,5	Асфальт	3	1,1	--	--	--	--	--	--	Собственники помещений МКД МКР№2 Сокол	Дядьковская, 3к.2*, Дядьковская, 3**, Дядьковская, 3а**
537	г. Ярославль, Фрунзенский район	город Ярославль, Дядьковская, 1	57.588491	39.896904	-	Асфальт	1	1,1	--	--	--	--	--	--	Собственники помещений МКД МКР№2 Сокол	ул.Дядьковская,1**
538	г. Ярославль, Фрунзенский район	город Ярославль, 1-я Закоторосльная наб., 38а	57.614114	39.897047	2	Грунт	1	1,1	--	--	--	--	--	--	г.Ярославль*	1-Закоторосльная, наб., 38а**
539	г. Ярославль, Фрунзенский район	город Ярославль, 2-я Мельничная, 36	57.610083	39.897973	4	Асфальт	2	1,1	--	--	--	--	--	--	ТСЖ "Златоустье 2009"	ул.2-я Мельничная, 36, ул.2-я Мельничная, 36к2
540	г. Ярославль, Фрунзенский район	город Ярославль, Дядьковский пр-д, 2	57.588265	39.898709	4	Асфальт	2	1,1	--	--	--	--	--	--	Собственники помещений МКД МКР№2 Сокол ООО "Суздальская слобода"	Дядьковский пр-д.2, Дядьковский пр-д.4**
541	г. Ярославль, Фрунзенский район	город Ярославль, 2-я Мельничная, 38	57.609543	39.899293	4	Асфальт	2	1,1	--	--	--	--	--	--	ТСЖ "Златоустье 2008"	ул.2-я Мельничная, 38, ул.2-я Мельничная, 38к2**
542	г. Ярославль, Фрунзенский район	город Ярославль, Авиационная, 11	57.596002	39.899599	22	Грунт	1	1,1	--	--	--	--	--	--	г.Ярославль*	Авиационная, 11/2** Авиационная, 6 **Авиационная, 8** Авиационная, 13** Пилотов, 3** Парашютный пр.5*
543	г. Ярославль, Фрунзенский район	город Ярославль, Дядьковский пр-д, 3	57.587517	39.899967	2	Асфальт	1	1,1	--	--	--	--	--	--	Собственники помещений МКД МКР№2 Сокол	Дядьковский пр.3**
544	г. Ярославль, Фрунзенский район	город Ярославль, Дядьковский пр-д, 1	57.588356	39.900057	4	Асфальт	2	1,1	--	--	--	--	--	--	Собственники помещений МКД МКР№2 Сокол	Дядьковский пр-д,1**
545	г. Ярославль, Фрунзенский район	город Ярославль, Чернопрудная, 30к2	57.586866	39.900191	4	Асфальт	2	1,1	--	--	--	--	--	--	Собственники МКД	Чернопрудная, 30** Чернопрудная, 30к.2**
546	г. Ярославль, Фрунзенский район	город Ярославль, Златоустинская, 14к2	57.610411	39.900443	6	Асфальт	3	1,1	--	--	--	--	--	--	г.Ярославль*	ул.Златоустинская,14к2**, 2-я Мельничная,39**, 2-я Мельничная,39к2**
547	г. Ярославль, Фрунзенский район	город Ярославль, Талалахина, 8	57.595308	39.900730	4,5	Асфальт	3	1,1	--	--	--	--	--	--	г.Ярославль*	ул.Талалихина, 8**, ул.Талалихина, 8к2**, ул.Талалихина, 8к3** ,ул.Талалихина, 8к4**
548	г. Ярославль, Фрунзенский район	город Ярославль, Златоустинская, 12	57.610869	39.902312	4	Асфальт	2	1,1	--	--	--	--	--	--	г.Ярославль*	ул.Златоустинская,12** Златоустинская,10
549	г. Ярославль, Фрунзенский район	город Ярославль, Вишняки, 38	57.602566	39.903731	4	Асфальт	4	1,1	--	--	--	--	--	--	г.Ярославль* ООО «УФР»	Вишняки, 38 Вишняки, 34 Вишняки, 32 Вишняки, 36 5-й Луговой пер., 3 Луговой пер., 7 **Луговой пер.,6
550	г. Ярославль, Фрунзенский район	город Ярославль, Пос.Сокол, 23а	57.594029	39.904647	6	Асфальт	4	1,1	--	--	--	--	--	--	г.Ярославль*	П. Сокол,16а** П. Сокол,25а** П. Сокол,1 **П. Сокол,2** П. Сокол,3** П. Сокол,4** П. Сокол,5** П. Сокол,6** П.
551	г. Ярославль, Фрунзенский район	город Ярославль, Пос.Сокол, 39	57.596152	39.904944	4	Асфальт	2	1,1	--	--	--	--	--	--	г.Ярославль*	П. Сокол,56** П. Сокол,58** П. Сокол,60** П. Сокол,75** П. Сокол,76 **П. Сокол,69** П. Сокол,70 **П. Сокол,35**
552	г. Ярославль, Фрунзенский район	город Ярославль, Вишняки, 7	57.603632	39.905042	4	Асфальт	2	1,1	--	--	--	--	--	--	ЗАО "Верхневолжская управляющая компания"	ул.Вишняки,7 Вишняки, 5к2
553	г. Ярославль, Фрунзенский район	город Ярославль, пр-т Фрунзе, 29	57.586489	39.907635	14	Асфальт	9	1,1	--	--	--	--	--	--	Собственники помещений МКД МКР№5 Сокол (ограниченный улицами Чернопрудная,	пр-т Фрунзе,29; пр-т Фрунзе,31; ул.Ак.Колмогорова, 15к3
554	г. Ярославль, Фрунзенский район	город Ярославль, Портовая наб., 106	57.610127	39.908402	2	Асфальт	1	1,1	--	--	--	--	--	--	г.Ярославль*	Портовая наб., 106**
555	г. Ярославль, Фрунзенский район	город Ярославль, Чернопрудная, 12	57.587705	39.908025	10	Асфальт	5	1,1	--	--	--	--	--	--	Собственники помещений МКД МКР№5 Сокол (ограниченный улицами Чернопрудная,	ул.Чернопрудная, 12; ул.Чернопрудная, 12к2; ул.Чернопрудная, 12к3; ул.Чернопрудная, 10к2;
556	г. Ярославль, Фрунзенский район	город Ярославль, 1-я Портовая, 21	57.600753	39.909318	6	Асфальт	4	1,1	--	--	--	--	--	--	г.Ярославль*	1-я Портовая, 21**, 1-я Портовая, 19к.2**, 1-я Портовая, 19**, 4-я Портовая, 3**, 4-я Портовая, 5**, 5-я Портовая,

557	г. Ярославль, Фрунзенский район	город Ярославль, пр-т Фрунзе, 37/18	57.583802	39.909705	4,5	Асфальт	3	1,1	--	--	--	--	--	--	ТСЖ "Сокол-37"	пр-т Фрунзе, 37/18
558	г. Ярославль, Фрунзенский район	город Ярославль, Академика Колмогорова, 15	57.585528	39.910256	16	Асфальт	8	1,1	--	--	--	--	--	--	Собственники помещений МКД МКР№5 Сокол (ограниченный улицами Чернопрудная,	ул.Ак.Колмогорова,15; ул.Ак.Колмогорова,15к2; ул.Ак.Колмогорова,13к2; пр-т Фрунзе, 33; пр-т Фрунзе,
559	г. Ярославль, Фрунзенский район	город Ярославль, Академика Колмогорова, 13к3	57.587290	39.910333	4,5	Асфальт	3	1,1	--	--	--	--	--	--	Собственники помещений МКД МКР№5 Сокол (ограниченный улицами Чернопрудная,	ул.Ак.Колмогорова,13к3
560	г. Ярославль, Фрунзенский район	город Ярославль, 1-я Портовая, 15	57.599282	39.911151	4,5	Асфальт	6	1,1	--	--	--	--	--	--	г.Ярославль* МОУ ДО ЦВР "Глория"	1-я Портовая, 15**, 1-я Портовая, 4**, 2-я Портовая, 10**, 2-я Портовая, 12/9**, 2-я Портовая, 8**, 5-я Портовая, 7**
561	г. Ярославль, Фрунзенский район	город Ярославль, Чернопрудная, 10к3	57.587749	39.911160	4	Асфальт	2	1,1	--	--	--	--	--	--	Собственники помещений МКД МКР№5 Сокол (ограниченный улицами Чернопрудная,	ул.Чернопрудная, 10к3
562	г. Ярославль, Фрунзенский район	город Ярославль, пр-т Фрунзе, 39к2	57.583681	39.911932	6	Асфальт	4	1,1	--	--	--	--	--	--	ТСЖ "Сокол", ТСЖ "Сокол-39"	пр-т Фрунзе, 39, пр-т Фрунзе,39к2, пр-т Фрунзе, 39а**
563	г. Ярославль, Фрунзенский район	город Ярославль, Академика Колмогорова, 5	57.587955	39.911886	4	Асфальт	2	1,1	--	--	--	--	--	--	Собственники помещений МКД МКР№5 Сокол (ограниченный улицами Чернопрудная,	ул.Ак.Колмогорова,5; ул.Ак.Колмогорова,7
564	г. Ярославль, Фрунзенский район	город Ярославль, Академика Колмогорова, 11	57.586105	39.912721	4,5	Асфальт	2	1,1	--	--	--	--	--	--	Собственники помещений МКД МКР№5 Сокол (ограниченный улицами Чернопрудная,	ул.Ак.Колмогорова, 11; ул.Ак.Колмогорова, 11к2
565	г. Ярославль, Фрунзенский район	город Ярославль, Лескова, 28	57.581925	39.913001	7,5	Асфальт	5	1,1	--	--	--	--	--	--	г.Ярославль*	Лескова, 28** Лескова, 28к.2** Фрунзе, 41**
566	г. Ярославль, Фрунзенский район	город Ярославль, Дядьковская, 48	57.570034	39.913028	-	Асфальт	4	1,1	--	--	--	--	--	--	ООО УК "Домсервис", ООО "Ярдомсервис"	ул.Дядьковская,48, ул.Дядьковская,50к2, ул.Дядьковская,52
567	г. Ярославль, Фрунзенский район	город Ярославль, Академика Колмогорова, 14	57.585235	39.913244	4,5	Асфальт	3	1,1	--	--	--	--	--	--	г.Ярославль* ТСЖ «Академик Колмогоров», МДОУ «Детский сад №25»	ул.Ак.Колмогорова,14; МДОУ "Детский сад №25" МДОУ «Детский сад №25»
568	г. Ярославль, Фрунзенский район	город Ярославль, 1-я Портовая, 1	57.595544	39.913316	4	Асфальт	3	1,1	--	--	--	--	--	--	г.Ярославль* НАО "Управдолм Фрунзенского района" МДОУ "Детский сад №26"	1-я Портовая, 1, 1-я Портовая, 1 к. 1**, 1-я Портовая, 1к.2, 1-я Портовая, 3**, 1-я Портовая,7а, 1-я Портовая, 5**, 3-я
569	г. Ярославль, Фрунзенский район	город Ярославль, Лескова, 26к2	57.583498	39.914286	4,5	Асфальт	3	1,1	--	--	--	--	--	--	г.Ярославль* ТСЖ «Сокол 11»	ул.Лескова, 26к2, ул.Лескова,28к3
570	г. Ярославль, Фрунзенский район	город Ярославль, Лескова, 23	57.581119	39.915032	7,5	Асфальт	5	1,1	--	--	--	--	--	--	г.Ярославль* НАО "Управдолм Фрунзенского района" ТСЖ "Ель"	Лескова, 23, Лескова,21**, Лебедевская, 24
571	г. Ярославль, Фрунзенский район	город Ярославль, пр-т Фрунзе, 49	57.579261	39.915157	6	Асфальт	4	1,1	--	--	--	--	--	--	г.Ярославль* ТСЖ "Сокол-5"	пр-т Фрунзе,47, пр-т Фрунзе,49**
572	г. Ярославль, Фрунзенский район	город Ярославль, пр-т Фрунзе, 51	57.578272	39.916325	4,5	Асфальт	3	1,1	--	--	--	--	--	--	НАО "Управдом Фрунзенского района"	Фрунзе, 51 Фрунзе, 51к.2
573	г. Ярославль, Фрунзенский район	город Ярославль, пр-т Фрунзе, 49к2	57.579170	39.916729	4	Асфальт	2	1,1	--	--	--	--	--	--	г.Ярославль* НАО «Управдом Фрунзенского района»	пр-т Фрунзе,49к2
574	г. Ярославль, Фрунзенский район	город Ярославль, пр-т Фрунзе, 53	57.576969	39.917628	4,5	Асфальт	3	1,1	--	--	--	--	--	--	ТСЖ "Сокол-4"	пр-т Фрунзе,53, ул.Ильинская,30**
575	г. Ярославль, Фрунзенский район	город Ярославль, 2-й Суворовский пер, 11	57.585717	39.917798	2	Грунт	1	1,1	--	--	--	--	--	--	г.Ярославль*	2-й Суворовский,11** Летная, 39** Летная, 16** Летная,14** Летная, 16а**
576	г. Ярославль, Фрунзенский район	город Ярославль, Звездная, 3к3	57.563879	39.918023	4	Асфальт	4	1,1	--	--	--	--	--	--	ООО "ЖилКомСервис"	ул. Звездная, 3к.2** ул. Звездная, 3к.4** ул. Звездная, 3к.3
577	г. Ярославль, Фрунзенский район	город Ярославль, Тормозное шоссе, 28	57.589659	39.918086	2	Грунт	1	1,1	--	--	--	--	--	--	г.Ярославль*	Тормозное ш.,34**
578	г. Ярославль, Фрунзенский район	город Ярославль, пр-т Фрунзе, 51к3	57.578234	39.919191	4,5	Асфальт	3	1,1	--	--	--	--	--	--	г.Ярославль* НАО "Управдом Фрунзенского района"	пр-т Фрунзе, 51к3
579	г. Ярославль, Фрунзенский район	город Ярославль, Звездная, 7	57.561060	39.919568	4	Асфальт	4	1,1	--	--	--	--	--	--	г.Ярославль* НАО «Управдом Фрунзенского района»	ул. Звездная, 7 ул. Звездная, 7к.2 ул. Звездная, 7к.3 ул.Ярославская, 150 ул. Ярославская, 148
580	г. Ярославль, Фрунзенский район	город Ярославль, Ярославская, 33	57.575517	39.920655	9	Асфальт	7	1,1	--	--	--	--	--	--	г.Ярославль* НАО "Управдом Фрунзенского района" ООО "ВФК", МДОУ "Детский сад №24"	Балтийская,2/31 Балтийская,4 Балтийская,8а Балтийская,10 Ярославская,33 Фрунзе,55/33 Фрунзе,57
581	г. Ярославль, Фрунзенский район	город Ярославль, Ярославская, 140	57.563368	39.921032	4	Асфальт	2	1,1	--	--	--	--	--	--	г.Ярославль* ООО "Новый дом"	ул.Ярославская,140
582	г. Ярославль, Фрунзенский район	город Ярославль, Ярославская, 142	57.562711	39.921050	9	Асфальт	6	1,1	--	--	--	--	--	--	г.Ярославль* ООО "Новый дом"	ул.Ярославская, 142 ул.Ярославская, 144** ул.Ярославская, 146 **ул. Звездная, 5к.3 **ул. Звездная,
583	г. Ярославль, Фрунзенский район	город Ярославль, Тормозное шоссе, 48	57.586074	39.921374	2	Асфальт	1	1,1	--	--	--	--	--	--	г.Ярославль* МДОУ "Детский сад №35"	Тормозное ш.48**, Тормозное ш.50**,МДОУ "Детский сад №35"
584	г. Ярославль, Фрунзенский район	город Ярославль, Звездная, 9к2	57.559167	39.921634	4,5	Бетон	3	1,1	--	--	--	--	--	--	г.Ярославль*	ул. Звездная, 9** ул. Звездная, 9к.2** ул. Звездная, 9к.3**
585	г. Ярославль, Фрунзенский район	город Ярославль, Балтийская, 3	57.575941	39.922910	6	Асфальт	4	1,1	--	--	--	--	--	--	г.Ярославль*	Балтийская, 1** Балтийская, 5/24** Балтийская, 4** Театральная,,20** Ярославская, 29** Дружная, 6
586	г. Ярославль, Фрунзенский район	город Ярославль, 6-я Железнодорожная, 2	57.573118	39.923134	9	Асфальт	7	1,1	--	--	--	--	--	--	г.Ярославль* ТСЖ "Корабел"	6-я Железнодорожная, 4 **Балтийская, 16** 6-я Железнодорожная,11** 6-я Железнодорожная,13** 6-я
587	г. Ярославль, Фрунзенский район	город Ярославль, Попова, 17	57.556575	39.925461	9	Асфальт	6	1,1	--	--	--	--	--	--	г.Ярославль*	ул. Звездная,13** Попова, 15** попова, 17 **Пирогова, 23** Пирогова, 2**5 МДОУ детский сад №23,**
588	г. Ярославль, Фрунзенский район	город Ярославль, Звездная, 17	57.555281	39.925749	6	Грунт	4	1,1	--	--	--	--	--	--	г.Ярославль* ООО "Суздальская слобода"	ул. Звездная,17 **ул. Звездная,19** ул. Звездная, 15**
589	г. Ярославль, Фрунзенский район	город Ярославль, Ярославская, 167	57.558757	39.925928	4	Асфальт	2	1,1	--	--	--	--	--	--	г.Ярославль*	ул.Ярославская,167**
590	г. Ярославль, Фрунзенский район	город Ярославль, Судостроителей, 21	57.574146	39.926054	4,5	Асфальт	3	1,1	--	--	--	--	--	--	г.Ярославль*	Балтийская, 13/23** Балтийская,15** Балтийская, 15а** Балтийская, 17 **Балтийская, 19** Судостроителей, 21
591	г. Ярославль, Фрунзенский район	город Ярославль, Корабельная, 10	57.576771	39.926368	6	Асфальт	4	1,1	--	--	--	--	--	--	г.Ярославль* НАО «Управдом Фрунзенского района»	Корабельная, 2 Корабельная, 4 Корабельная, 6 Корабельная, 8 Корабельная, 10 Дружная,1 Театральная,
592	г. Ярославль, Фрунзенский район	город Ярославль, М.Техническая, 8	57.561649	39.926647	4	Асфальт	2	1,1	--	--	--	--	--	--	ТСЖ "Малая Техническая, 10 корп.2"	М.Техническая, 8, М. Техническая 10, М. Техническая 10 к2
593	г. Ярославль, Фрунзенский район	город Ярославль, пр-т Фрунзе, 69	57.569102	39.926737	9	Асфальт	6	1,1	--	--	--	--	--	--	г.Ярославль* НАО "Управдом Фрунзенского района"	Фрунзе, 69 Фрунзе,65 Фрунзе, 67 Фрунзе, 67к.2 Светлая, 38
594	г. Ярославль, Фрунзенский район	город Ярославль, Звездная, 25	57.553610	39.927788	7,5	Грунт	5	1,1	--	--	--	--	--	--	г.Ярославль* НАО «Управдом Фрунзенского района»	ул. Звездная, 23 ул. Звездная,25 ул. Звездная,21 **ул. Звездная,27 ул. Звездная, 27к.2 ул. Звездная, 27к.3
595	г. Ярославль, Фрунзенский район	город Ярославль, Пирогова, 4	57.557144	39.927806	4,5	Асфальт	3	1,1	--	--	--	--	--	--	г.Ярославль* ООО Новый дом", ТСЖ "Прогресс 7"	Попова, 11 **Пирогова, 4 Пирогова, 6 5-я Тормозная, 6**
596	г. Ярославль, Фрунзенский район	город Ярославль, Корабельная, 18	57.575304	39.927878	4,5	Асфальт	3	1,1	--	--	--	--	--	--	г.Ярославль* НАО "Управдом Фрунзенского района" МДОУ "Детский сад №77"	Корабельная, 16 Корабельная, 14 Корабельная, 18 Дружная, 3 МДОУ №277 ул. Дружная, д.14
597	г. Ярославль, Фрунзенский район	город Ярославль, Дружная, 5	57.573987	39.928102	4	Асфальт	2	1,1	--	--	--	--	--	--	г.Ярославль* НАО "Управдом Фрунзенского района" МДОУ "Детский сад №87"	Дружная,5 Корабельная,20 Корабельная,22 Корабельная,24 ДОУ№87
598	г. Ярославль, Фрунзенский район	город Ярославль, Балтийская, 23/9	57.571173	39.928174	4	Асфальт	2	1,1	--	--	--	--	--	--	г.Ярославль* ООО "УФР", МДОУ "Детский сад №87"	Балтийская,22** Балтийская, 23/9 **Балтийская, 25 Балтийская, 24/11 **Балтийская, 26 МДОУ№87
599	г. Ярославль, Фрунзенский район	город Ярославль, пр-т Фрунзе, 76	57.563937	39.929836	4	Асфальт	2	1,1	--	--	--	--	--	--	г.Ярославль* ТСЖ "Вишневый сад"	пр-т Фрунзе, 74, пр-т Фрунзе,76
600	г. Ярославль, Фрунзенский район	город Ярославль, Б.Техническая, 4	57.571723	39.929998	6	Асфальт	4	1,1	--	--	--	--	--	--	г.Ярославль*	Б.Техническая,4,** Спортивная,3**, Б.Техническая,6а**, Б.Техническая,4а (бана)**
601	г. Ярославль, Фрунзенский район	город Ярославль, пр-т Фрунзе, 73	57.567225	39.930312	7,5	Асфальт	5	1,1	--	--	--	--	--	--	г.Ярославль*	Фрунзе,73** Светлая,3 **Светлая, 5** МДОУ№70**
602	г. Ярославль, Фрунзенский район	город Ярославль, Индустриальная, 39	57.550978	39.930824	4	Асфальт	2	1,1	--	--	--	--	--	--	ТСЖ "Прогресс-1"	ООО "Обслуживающая организация "Родной район" Индустриальная 39
603	г. Ярославль, Фрунзенский район	город Ярославль, пр-т Фрунзе, 78	57.563078	39.930824	2	Асфальт	1	1,1	--	--	--	--	--	--	г.Ярославль*	пр-т Фрунзе,78**
604	г. Ярославль, Фрунзенский район	город Ярославль, Пирогова, 10	57.554595	39.930833	9	Асфальт	6	1,1	--	--	--	--	--	--	г.Ярославль*	Пирогова,10 **Пирогова,33 **Пирогова,33к.2** Пирогова,35** Индустриальная, 31/14 **Индустриальная,
605	г. Ярославль, Фрунзенский район	город Ярославль, Корабельная, 26	57.572399	39.930950	4,5	Асфальт	3	1,1	--	--	--	--	--	--	НАО "Управдом Фрунзенского района"	Корабельная, 26 Корабельная, 28к.2 Б.Техническая,6 , Корабельная, 28 (ровд)
606	г. Ярославль, Фрунзенский район	город Ярославль, пр-т Фрунзе, 75	57.566177	39.930986	6	Асфальт	4	1,1	--	--	--	--	--	--	г.Ярославль* НАО "Управдом Фрунзенского района" ТСЖ "Голубая мечта"	Фрунзе, 75 Фрунзе,71 СОШ№89**
607	г. Ярославль, Фрунзенский район	город Ярославль, Светлая, 34	57.569686	39.931327	4	Асфальт	2	1,1	--	--	--	--	--	--	НАО "Управдом Фрунзенского района", МДОУ "Детский сад №229"	Светлая, 34, Б.Техническая,8
608	г. Ярославль, Фрунзенский район	город Ярославль, Корабельная, 11	57.573982	39.931579	2	Асфальт	1	1,1	--	--	--	--	--	--	г.Ярославль* ООО" Суздальская слобода"	Корабельная, 11

609	г. Ярославль, Фрунзенский район	город Ярославль, Звездная, 33	57.550316	39.931615	7,5	Бетон	5	1,1	--	--	--	--	--	--	г.Ярославль* ТСЖ "Прогресс-2", ТСЖ "Прогресс-3", ТСЖ "Индустриальная 37"	Индустриальная, 39а Индустриальная, 37 Индустриальная, 39** ул. Звездная, 33а**, ул. Звездная,
610	г. Ярославль, Фрунзенский район	город Ярославль, Светлая, 1	57.568760	39.932216	4,5	Асфальт	3	1,1	--	--	--	--	--	--	г.Ярославль* ООО УК "ДомСервис"	Светлая,1, Светлая,1к2**
611	г. Ярославль, Фрунзенский район	город Ярославль, Попова, 22	57.560930	39.932423	2	Асфальт	1	1,1	--	--	--	--	--	--	г.Ярославль* НАО "Управдом Фрунзенского района"	ул.Попова,22
612	г. Ярославль, Фрунзенский район	город Ярославль, пр-т Фрунзе, 77	57.565168	39.932558	4,5	Асфальт	4	1,1	--	--	--	--	--	--	г.Ярославль* ООО "УФР"	Фрунзе, 77 Проектируемая, 5 Проектируемая, 7 Губкина, 18 Губкина,16** Губкина,22 Фрунзе,79к2 Фрунзе,79к3
613	г. Ярославль, Фрунзенский район	город Ярославль, Б.Техническая, 14	57.567650	39.933977	6	Асфальт	4	1,1	--	--	--	--	--	--	г.Ярославль* НАО "Управдом Фрунзенского района"	Б.Техническая,14 Светлая, 3к.2
614	г. Ярославль, Фрунзенский район	город Ярославль, Звездная, 47к3	57.548471	39.934184	4,5	Асфальт	3	1,1	--	--	--	--	--	--	г.Ярославль* УК "Родной район"	ул. Звездная, 47к.2** ул. Звездная, 47 к.3** ул. Звездная, 41 **ул. Звездная, 43 ул. Звездная, 51 к.2 ул. Звездная,
615	г. Ярославль, Фрунзенский район	город Ярославль, Пирогова, 41а	57.550543	39.934363	9	Асфальт	7	1,1	--	--	--	--	--	--	г.Ярославль* НАО "Управдом Фрунзенского района" ООО "УФР"	Пирогова, 41 к.2**, Пирогова, 37 Пирогова, 41 а **Пирогова, 41 ** Пирогова, 43 Индустриальная,35
616	г. Ярославль, Фрунзенский район	город Ярославль, Б.Техническая, 13	57.568547	39.934822	7,5	Асфальт	5	1,1	--	--	--	--	--	--	ООО "ЯрДомСервис"	Корабельная, 30а Б.Техническая,11 Светлая, 1**
617	г. Ярославль, Фрунзенский район	город Ярославль, Звездная, 47	57.547563	39.935217	-	Асфальт	2	1,1	--	--	--	--	--	--	г.Ярославль*	ул.Звездная,47к4**
618	г. Ярославль, Фрунзенский район	город Ярославль, пр-т Фрунзе, 83	57.563141	39.935379	2	Асфальт	1	1,1	--	--	--	--	--	--	г.Ярославль*	пр-т Фрунзе,83**
619	г. Ярославль, Фрунзенский район	город Ярославль, Пирогова, 20	57.550625	39.935450	4	Асфальт	2	1,1	--	--	--	--	--	--	г.Ярославль*	Пирогова, 20к.2**
620	г. Ярославль, Фрунзенский район	город Ярославль, Звездная, 47	57.548288	39.935486	4,5	Асфальт	3	1,1	--	--	--	--	--	--	г.Ярославль* УК "Родной район"	ул. Звездная, 47** ул. Звездная, 45** ул. Звездная, 53 ул. Звездная, 55 ул.Пирогова,45к3
621	г. Ярославль, Фрунзенский район	город Ярославль, М.Техническая, 5	57.565772	39.935504	2	Асфальт	1	1,1	--	--	--	--	--	--	г.Ярославль* МДОУ "Детский сад №23"	М.Техническая,5** М.Техническая,1** М.Техническая, 3** п. Нефтебазы,146** п. Нефтебазы,148** п.
622	г. Ярославль, Фрунзенский район	город Ярославль, Индустриальный пер., 13	57.551002	39.935944	6	Асфальт	4	1,1	--	--	--	--	--	--	г.Ярославль* УК "Родной район"	Индустриальный пер.,13**, Индустриальный пер.,11**, Индустриальный пер.,13к2, Индустриальный пер.,15,
623	г. Ярославль, Фрунзенский район	город Ярославль, Щепкина, 4	57.551002	39.935944	4,5	Асфальт	3	1,1	--	--	--	--	--	--	г.Ярославль* ООО "Новый дом", МОУ СОШ №73	Щепкина4, Щепкина,3**, Индустриальный пер.,4**, Индустриальный пер.,6**, МОУ №73, Индустриальная,
624	г. Ярославль, Фрунзенский район	город Ярославль, Пирогова, 20а	57.549476	39.936798	4	Асфальт	2	1,1	--	--	--	--	--	--	г.Ярославль*	Пирогова,20а**
625	г. Ярославль, Фрунзенский район	город Ярославль, Пирогова, 47	57.548752	39.936825	4,5	Асфальт	3	1,1	--	--	--	--	--	--	г.Ярославль*	Пирогова, 45** Пирогова, 45 к.2** Пирогова, 45а** Пирогова, 47** Пирогова, 49** Пирогова, 49а** Звездная,
626	г. Ярославль, Фрунзенский район	город Ярославль, М.Техническая, 9	57.564087	39.937085	4	Асфальт	2	1,1	--	--	--	--	--	--	г.Ярославль* НАО «Управдом Фрунзенского района»	М.Техническая, 9
627	г. Ярославль, Фрунзенский район	город Ярославль, Пирогова, 55	57.547172	39.937678	2	Асфальт	1	1,1	--	--	--	--	--	--	г.Ярославль* НАО "Управдом Фрунзенского района"	Пирогова,51 Пирогова, 53 Пирогова, 55 Пирогова,57 Пирогова, 51 к.2
628	г. Ярославль, Фрунзенский район	город Ярославль, Попова, 14	57.564391	39.938109	4	Асфальт	2	1,1	--	--	--	--	--	--	г.Ярославль* НАО «Управдом Фрунзенского района»	ул.Попова,14
629	г. Ярославль, Фрунзенский район	город Ярославль, Пирогова, 22к2	57.548679	39.938612	4,5	Асфальт	3	1,1	--	--	--	--	--	--	г.Ярославль* НАО «Управдом Фрунзенского района»	Индустриальный пер.,15**, Индустриальный пер.,17**, Пирогова, 22к.2, Пирогова, 22**, Пирогова, 22к.3**
630	г. Ярославль, Фрунзенский район	город Ярославль, Щепкина, 9/1	57.552291	39.938900	7,5	Асфальт	5	1,1	--	--	--	--	--	--	г.Ярославль* НАО "Управдом Фрунзенского района" ООО "Новый дом"	1-я Тормозная,46, Щепкина,5/7, Щепкина,7, Щепкина,9к1, Щепкина,11, Индустриальная, 19к.2, Индустриальная,
631	г. Ярославль, Фрунзенский район	город Ярославль, 1-я Тормозная, 54	57.551475	39.940768	7,5	Асфальт	5	1,1	--	--	--	--	--	--	ТСЖ "1-я Тормозная, дом 54"	1-я Тормозная, 54**, 1-я Тормозная, 57**, 1-я Тормозная, 56**, 1-я Тормозная, 55**, Щепкина,10 (ДШИ
632	г. Ярославль, Фрунзенский район	город Ярославль, 1-я Тормозная, 53	57.552726	39.941092	4	Асфальт	2	1,1	--	--	--	--	--	--	ТСЖ "Наш дом"	1-я Тормозная, 53
633	г. Ярославль, Фрунзенский район	город Ярославль, Пос.Нефтебаза, 107	57.564531	39.941496	2	Грунт	1	1,1	--	--	--	--	--	--	г.Ярославль*	пос. Нефтебаза, 107**
634	г. Ярославль, Фрунзенский район	город Ярославль, 1-я Тормозная, 58	57.550398	39.942619	7,5	Асфальт	5	1,1	--	--	--	--	--	--	г.Ярославль* НАО «Управдом Фрунзенского района»	1-я Тормозная, 59, 1-я Тормозная, 58к.2, 1-я Тормозная,60, 1-я Тормозная, 58
635	г. Ярославль, Фрунзенский район	город Ярославль, Пос.Октябрьский, 14к3	57.557197	39.955833	2	Асфальт	5	1,1	--	--	--	--	--	--	г.Ярославль*	пос.Октябрьский, 14к.3** пос.Октябрьский, 14к.2** пос.Октябрьский,12к2**
636	г. Ярославль, Фрунзенский район	город Ярославль, Пос.Великий, 6	57.543328	39.956139	4	Асфальт	2	1,1	--	--	--	--	--	--	г.Ярославль*	пос. Великий, 6** пос. Великий, 5** пос. Великий, 2 **пос. Великий,7** пос. Великий, 8** пос. Великий, 9**
637	г. Ярославль, Фрунзенский район	город Ярославль, Костромское шоссе, 12	57.540642	39.960675	2	грунт	1	1,1	--	--	--	--	--	--	г.Ярославль*	Костромское шоссе,12**
638	г. Ярославль, Фрунзенский район	город Ярославль, Пос.Прибрежный, 12	57.543970	39.975309	4,5	Асфальт	3	1,1	--	--	--	--	--	--	г.Ярославль* МОУ школа-сад №85	пос. Прибрежный, 7** пос. Прибрежный, 8 **пос. Прибрежный, 9** пос. Прибрежный, 10** пос.
639	г. Ярославль, Фрунзенский район	город Ярославль, Пос.Прибрежный, 1	57.542231	39.977213	6	Асфальт	4	1,1	--	--	--	--	--	--	г.Ярославль* ООО "Новый дом", МОУ школа-сад №85	пос. Прибрежный,1 **пос. Прибрежный,2** пос. Прибрежный,3 **пос. Прибрежный,4 **пос.
640	г. Ярославль, Фрунзенский район	город Ярославль, Московский пр-т, 43/10	57.608797	39.881686	4	асфальт	2	1,1	--	--	--	--	--	--	поликлиника № 1 клинической больницы № 8	Московский пр-т, д. 43/10
641	г. Ярославль, Фрунзенский район	город Ярославль, Московский пр-т, 97	57.600307	39.876262	4	асфальт	2	1,1	--	--	--	--	--	--	ТЦ "Фрунзенский"	Московский пр-т, д. 97**
642	г. Ярославль, Фрунзенский район	город Ярославль, Московский пр-т, 143к3	57.374100	39.522700	6	асфальт	2	1,1	--	--	--	--	--	--	г.Ярославль* НАО «Управдом Фрунзенского района» ООО "УФР"	Московский пр-т, 143к2 пер.Герцена, 8 пер.Герцена, 9 пер.Герцена, 10
643	г. Ярославль, Фрунзенский район	город Ярославль, 2-я Мельничная, 36к3	57.610469	39.896482	6	Асфальт	3	1,1	--	--	--	--	--	--	г.Ярославль* ООО "ЖЭУ"	ул.2-я Мельничная, 34к2**, ул.2-я Мельничная, 36к3**, ул.Мельничная,59**
644	г. Ярославль, Фрунзенский район	город Ярославль, Мельничная, 70	57.605606	39.900874	3	Асфальт	1	1,1	--	--	--	--	--	--	ООО "Фацет"	Мельничная,70
645	г. Ярославль, Фрунзенский район	город Ярославль, Мельничная, 61	57.609323	39.897175	4	Асфальт	2	1,1	--	--	--	--	--	--	ООО УК "Кленсервис"	Мельничная, 61, Мельничная,63, Мельничная, 63к2
646	г. Ярославль, Фрунзенский район	город Ярославль, 5-й Луговой пер., 5	57.602494	39.901248	2	Асфальт	1	1,1	--	--	--	--	--	--	ООО ВДПО	5-й Луговой переулок, 5
647	г. Ярославль, Фрунзенский район	город Ярославль, Московский пр-т, 159а/39	57.580545	39.853693	9	асфальт	6	1,1	--	--	--	--	--	--	ООО "Спортмастер"	Московский просп., д.159а/39
648	г. Ярославль, Фрунзенский район	город Ярославль, Московский пр-т, 35а	57.609529	39.883062	2	Бетон	1	1,1	--	--	--	--	--	--	МДОУ "Детский сад №9"	Московский просп., д.35а
649	г. Ярославль, Фрунзенский район	город Ярославль, Тропинская, 23	57.613097	39.891597	6	Бетон	2	1,1	--	--	--	--	--	--	Православная религиозная организация Ярославская Епархия Русской Православной	Тропинская, д.23
650	г. Ярославль, Фрунзенский район	город Ярославль, Корабельная, 30	57.570905	39.932654	6	Мусорокамеры	6	1,1	--	--	--	--	--	--	ТСН "Судостроитель"	ул.Корабельная, д.30
651	г. Ярославль, Фрунзенский район	город Ярославль, Московский пр-т, 139а	57.590835	39.862783	4	Асфальт	1	1,1	--	--	--	--	--	--	МУДО "ДШИ им.Дмитрия Когана"	Московский просп., д.139а
652	г. Ярославль, Фрунзенский район	город Ярославль, Щорса, 5	57.580859	39.869724	8	Асфальт	4	1,1	--	--	--	--	--	--	ООО УК «Яшма»	ул.Щорса, 5
653	г. Ярославль, Фрунзенский район	город Ярославль, пр-д Подвойского, 13	57.576062	39.848916	4	Асфальт	1	1,1	--	--	--	--	--	--	МДОУ "Детский сад №41"	пр-д Подвойского, д.13
654	г. Ярославль, Фрунзенский район	город Ярославль, Запрудная, 15	57.607017	39.888141	3,5	Асфальт	1	1,1	--	--	--	--	--	--	МДОУ "Детский сад №157"	Запрудная, 15
655	г. Ярославль, Фрунзенский район	город Ярославль, Писемского, 50а	57.589310	39.862226	4	Асфальт	2	1,1	--	--	--	--	--	--	МДОУ "Детский сад №218"	Писемского, 50а
656	г. Ярославль, Фрунзенский район	город Ярославль, Пирогова, 27	57.555841	39.927419	4	Асфальт	1	1,1	--	--	--	--	--	--	МДОУ "Детский сад №42"	Пирогова, 27
657	г. Ярославль, Фрунзенский район	город Ярославль, Московский пр-т, 161а	57.577754	39.847824	8	Асфальт	3	1,1	--	--	--	--	--	--	г.Ярославль* ТК "Кресты" ИП Сологуб А.А.	Московский пр-т, 161а
658	г. Ярославль, Фрунзенский район	город Ярославль, пос.Великий, 17	н/д	н/д	50	Бетон	1	1,1	--	--	--	--	--	--	ФГКУ комбинат "Октябрьский" Росрезерва	пос.Великий,17
659	г. Ярославль, Фрунзенский район	город Ярославль, пр-д Ушакова, 5	57.576023	39.857539	4	Асфальт	1	1,1	--	--	--	--	--	--	МДОУ "Детский сад №57"	пр-д Ушакова, д.5
660	г. Ярославль, Фрунзенский район	город Ярославль, Московский пр-т, 107	57.589170	39.874535	2	Асфальт	1	1,1	--	--	--	--	--	--	Тер.адм. Красноперекопского и Фрунзенского районов мэрии г.Ярославля	Московский пр-т, 107

661	г. Ярославль, Фрунзенский район	город Ярославль, Демидовский пер., 35	57.606125	39.903228	10	Асфальт	2	1,1	--	--	--	--	--	--	АО "Волна" Баня №13	Демидовский пер., 35
662	г. Ярославль, Фрунзенский район	город Ярославль, 2-я Полянская, 25	57.605884	39.894541	5	Бетон	1	1,1	--	--	--	--	--	--	ГОУ ЯО "Ярославская школа №45"	2-я Полянская, 25
663	г. Ярославль, Фрунзенский район	город Ярославль, Спортивная, 13	57.571576	39.926441	4	Асфальт	1	1,1	--	--	--	--	--	--	МДОУ "Детский сад №5"	Спортивная, 13
664	г. Ярославль, Фрунзенский район	город Ярославль, Преображенская, 1г	57.562824	39.927766	10	Асфальт	1	1,1	--	--	--	--	--	--	Собственники помещений МКД ул.Преображенская. Д.1г	ул.Преображенская, 1г
665	г. Ярославль, Фрунзенский район	город Ярославль, Пос.Сокол, 24б	57.593362	39.906295	6	Асфальт	2	1,1	--	--	--	--	--	--	Управление Росгвардии по ЯО	пос.Сокол, 24б
666	г. Ярославль, Фрунзенский район	город Ярославль, Лескова, 26	57.582366	39.914693	2	Асфальт	1	1,1	--	--	--	--	--	--	ПГСК "Буран", ООО "Слав-Моторс"	ул.Лескова, 26
667	г. Ярославль, Фрунзенский район	город Ярославль, Спортивная, 4	57.572601	39.928205	2	Асфальт	1	1,1	--	--	--	--	--	--	МУДО "ДШИ им.Е.М.Стомпелева"	ул.Спортивная, 4
668	г. Ярославль, Фрунзенский район	город Ярославль, Чернопрудная, 14	57.587686	39.907871	22	Асфальт	2	1,1	--	--	--	--	--	--	МДОУ "Детский сад №96"	ул.Чернопрудная, 14
669	г. Ярославль, Фрунзенский район	город Ярославль, Светлая, 36	57.570304	39.929229	2	Асфальт	1	1,1	--	--	--	--	--	--	МОУ "Средняя школа №23"	ул.Светлая, 36
670	г. Ярославль, Фрунзенский район	город Ярославль, Лебедевская, 26	57.579673	39.915681	2	Бетон	1	1,1	--	--	--	--	--	--	МДОУ "Детский сад №99"	ул.Лебедевская, 26
671	г. Ярославль, Фрунзенский район	город Ярославль, Московский пр-т, 91	57.600820	39.876620	4	Асфальт	1	1,1	--	--	--	--	--	--	АО "Железнодорожная торговая компания"	Московский пр-т, 91
672	г. Ярославль, Фрунзенский район	город Ярославль, Академика Колмогорова, 5а	57.587522	39.911264	22	Асфальт	2	1,1	--	--	--	--	--	--	МДОУ "Детский сад №96"	ул.Академика Колмогорова, 5а
673	г. Ярославль, Фрунзенский район	город Ярославль, Ползунова, 1а	57.600345	39.888279	5	Асфальт	2	1,1	--	--	--	--	--	--	ГПОУ ЯО Ярославский электровозоремонтный техникум	ул.Ползунова, д.1а
674	г. Ярославль, Фрунзенский район	город Ярославль, Ильинская, 14	57.579620	39.919810	28	Асфальт	2	1,1	--	--	--	--	--	--	МОУ "Средняя школа №21 имени А.М.Достоевского"	ул.Ильинская, 14
675	г. Ярославль, Фрунзенский район	город Ярославль, Ильинская, 15	57.578426	39.921543	8	Асфальт	3	1,1	--	--	--	--	--	--	г.Ярославль*	ул.Ильинская, 15
676	г. Ярославль, Фрунзенский район	город Ярославль, Туговская, 11	57.610363	39.895368	2	Асфальт	1	1,1	--	--	--	--	--	--	МОУ "Средняя школа №16"	ул.Туговская, д.11
677	г. Ярославль, Фрунзенский район	город Ярославль, Тормозное шоссе, у д.30	57.589887	39.919687	6	Бетон	1	1,1	--	--	--	--	--	--	ИП Рошка Елена Анатольевна	Тормозное шоссе, у д.35
678	г. Ярославль, Фрунзенский район	город Ярославль, Ильинская, 30	57.577439	39.917793	4	Асфальт	2	1,1	--	--	--	--	--	--	ТСЖ "Сокол-3"	ул.Ильинская, 30
679	г. Ярославль, Фрунзенский район	город Ярославль, Московский пр-т, 41к2	57.609304	39.881331	4,5	Бетон	1	1,1	--	--	--	--	--	--	ООО "ГипроприборСтройПлюс"	Московский пр-т, 41к2
680	г. Ярославль, Фрунзенский район	город Ярославль, 3-я Путевая, 40	57.570397	39.898642	2	Асфальт	1	1,1	--	--	--	--	--	--	ГБУ ЯО "Пожарно-спасательная служба Ярославской области"	ул.3-я Путевая, д.40
681	г. Ярославль, Фрунзенский район	город Ярославль, Калинина, 35а	57.571751	39.867562	4	Асфальт	1	1,1	--	--	--	--	--	--	МОУ "Средняя школа №28"	ул.Калинина, д.35а
682	г. Ярославль, Фрунзенский район	город Ярославль, Журавлева, 5а	57.595008	39.880506	6,5	Асфальт	1	1,1	--	--	--	--	--	--	АО "Яргортеплоэнерго"	ул.Журавлева, д.5а
683	г. Ярославль, Фрунзенский район	город Ярославль, Ньютона, 57а	57.572264	39.864160	2	Асфальт	1	1,1	--	--	--	--	--	--	МДОУ "Детский сад №12"	ул.Ньютона, д.57а
684	г. Ярославль, Фрунзенский район	город Ярославль, Калинина, 37а	57.570377	39.868499	5	Асфальт	1	1,1	--	--	--	--	--	--	МОУ "Средняя школа №68"	ул.Калинина, д.37а
685	г. Ярославль, Фрунзенский район	город Ярославль, Льва Толстого, 1	57.590741	39.880363	2	Асфальт	1	1,1	--	--	--	--	--	--	МДОУ "Детский сад №172"	ул.Льва Толстого, д.1
686	г. Ярославль, Фрунзенский район	город Ярославль, Суздальское ш., 15	57.597851	39.879169	4	Асфальт	1	1,1	--	--	--	--	--	--	МОУ "Средняя школа №66"	Суздальское шоссе, д.15
687	г. Ярославль, Фрунзенский район	город Ярославль, пр-т Фрунзе, 97	57.550388	39.954686	4,5	Асфальт	1	1,1	--	--	--	--	--	--	ООО "Компания Интерлогистика"	пр-т Фрунзе, д.97
688	г. Ярославль, Фрунзенский район	город Ярославль, пр-т Фрунзе, 54	57.582810	39.908260	2	Асфальт	1	1,1	--	--	--	--	--	--	Местная религиозная организация Православный приход Храма благоверного	пр-т Фрунзе, д.54
689	г. Ярославль, Фрунзенский район	город Ярославль, Ползунова, 1	57.601949	39.879862	2	Асфальт	1	1,1	--	--	--	--	--	--	ФБУЗ "Центр гигиены и эпидемиологии в ЯО"	ул.Ползунова, д.1
690	г. Ярославль, Фрунзенский район	город Ярославль, Корабельная, 1	57.576350	39.933330	4	Асфальт	2	1,1	--	--	--	--	--	--	ПАО "Ярославский судостроительный завод"	ул.Корабельная, д.1
691	г. Ярославль, Фрунзенский район	город Ярославль, Судостроителей, 5	57.575200	39.930200	5	Асфальт	1	1,1	--	--	--	--	--	--	ГБУ ЯО "Пожарно-спасательная служба Ярославской области" Пожарная часть №101	ул.Судостроителей,5
692	г. Ярославль, Фрунзенский район	город Ярославль, Вишняки, 9/1	57.602682	39.905089	5	Асфальт	3	1,1	--	--	--	--	--	--	ЗАО "Верхневолжская управляющая компания"	ул.Вишняки, д.9/1
693	г. Ярославль, Фрунзенский район	город Ярославль, Московский пр-т, 55б	57.606735	39.880440	4	Асфальт	2	1,1	--	--	--	--	--	--	ООО "Ярославль Транссигнал"	Московский пр-т ,55б
694	г. Ярославль, Фрунзенский район	город Ярославль, пр-д Ушакова, 26	57.578605	39.858849	4	Асфальт	2	1,1	--	--	--	--	--	--	ООО "Суздальская слобода"	пр-д Ушакова, д.26
695	г. Ярославль, Фрунзенский район	город Ярославль, Старое Костромское шоссе, 42	57.588404	39.881356	2	грунт	1	1,1	--	--	--	--	--	--	г.Ярославль* МДОУ «Детский сад №28»	Старое Костромское шоссе,42
696	г. Ярославль, Фрунзенский район	город Ярославль, Тропинский проезд, 9	57.613894	39.888488	4	Асфальт	2	1,1	--	--	--	--	--	--	г.Ярославль* АО «ЯТУ имени В.Ю. Орлова» ГК «Любим»	ул.2-я Мельничная, 3
697	г. Ярославль, Фрунзенский район	город Ярославль, Гоголя, 2	57.591426	39.868669	20	Асфальт	2	8	--	--	--	--	--	--	г.Ярославль* ООО "Ярстройарсенал"	Гоголя,2 (ТЦ Фараон)
698	г. Ярославль, Фрунзенский район	город Ярославль, Родниковая, 11	57.581548	39.870205	6	Асфальт	3	1,1	--	--	--	--	--	--	НАО "УФР"	Щорса, 3, Щорса,5
699	г. Ярославль, Фрунзенский район	город Ярославль, Кирпичная, 1д	57.612431	39.899387	8	Асфальт	2	1,1	--	--	--	--	--	--	МДОУ "Детский сад №118"	Кирпичная, 1д
700	г. Ярославль, Фрунзенский район	город Ярославль, Тормозное шоссе, 1 лит.А	57.593010	39.915717	2	Асфальт	1	1,1	--	--	--	--	--	--	ООО "Юнити-М"	Тормозное шоссе, д.1 лит.А, оф.11
701	г. Ярославль, Фрунзенский район	город Ярославль, пр-т Фрунзе, 38ст1	57.589515	39.900211	2	Асфальт	1	1,1	--	--	--	--	--	--	ООО "МСО5"	пр-т Фрунзе, 38
702	г. Ярославль, Фрунзенский район	город Ярославль, пр-т Фрунзе, 52б	57.583518	39.907174	7,5	Асфальт	4	1,1	--	--	--	--	--	--	ИП Лукьянова Анастасия Николаевна	пр-т Фрунзе, 52б (МАКСИ)
703	г. Ярославль, Фрунзенский район	город Ярославль, Марголина, 13а	57.555916	39.948542	15	Асфальт	1	1,1	--	--	--	--	--	--	ПСЧ №31 1 ПСО ФПС ГУ МЧС России по ЯО	Марголина, 13а
704	г. Ярославль, Фрунзенский район	город Ярославль, Чернопрудная, 10/1	57.588597	39.910576	2	Асфальт	1	1,1	--	--	--	--	--	--	ГПК "Престиж"	Чернопрудная, 10/1
705	г. Ярославль, Фрунзенский район	город Ярославль, Летная, 10	57.588547	39.914036	20	Асфальт	2	1,1	--	--	--	--	--	--	ООО УК "Жилстандарт"	Летная, 10
706	г. Ярославль, Фрунзенский район	город Ярославль, Академика Колмогорова, 22	57.583069	39.907599	12	Асфальт	4	1,1	--	--	--	--	--	--	ООО "ПИК-Комфорт"	Академика Колмогорова, 22
707	г. Ярославль, Фрунзенский район	город Ярославль, Академика Колмогорова, 24	57.582532	39.905253	8	Асфальт	3	1,1	--	--	--	--	--	--	ООО "ПИК-Комфорт"	Академика Колмогорова, 24
708	г. Ярославль, Фрунзенский район	город Ярославль, Академика Колмогорова, 24к2	57.582186	39.907229	8	Асфальт	3	1,1	--	--	--	--	--	--	ООО "ПИК-Комфорт"	Академика Колмогорова, 24к2
709	г. Ярославль, Фрунзенский район	город Ярославль, пр-т Фрунзе, 54б	57.582074	39.909450	8	Асфальт	3	1,1	--	--	--	--	--	--	ООО "ПИК-Комфорт"	пр-т Фрунзе, 54б
710	г. Ярославль, Фрунзенский район	город Ярославль, Кривова, 4	57.583990	39.875664	3	Асфальт	1	1,1	--	--	--	--	--	--	МОУ "Основная школа №35"	ул.Кривова, 4
711	г. Ярославль, Фрунзенский район	город Ярославль, Ярославская, 155	57.567523	39.921776	12,5	Асфальт	2	1,1	--	--	--	--	--	--	МДОУ "Детский сад №117"	ул.Ярославская, 155
712	г. Ярославль, Фрунзенский район	город Ярославль, Тормозное шоссе, 1 стр.3	57.594861	39.866967	2	Асфальт	1	1,1	--	--	--	--	--	--	ООО "ТопБетон"	Тормозное шоссе, д.1 стр.3

713	г. Ярославль, Фрунзенский район	город Ярославль, Доронина, 2	57.573606	39.866967	4	Асфальт	1	1,1	--	--	--	--	--	--	ИП Ершов С.С.	Доронина,2
714	г. Ярославль, Фрунзенский район	город Ярославль, 1-я Технологическая, 4	57.552287	39.893583	15	Асфальт	2	1,1	--	--	--	--	--	--	ФГБУ "ИМЦЭУиАОСМП" Росздравнадзора	1-я Технологическая, 4
715	г. Ярославль, Фрунзенский район	город Ярославль, 1-я Технологическая, 5	57.554568	39.905212	12	Асфальт	4	1,1	--	--	--	--	--	--	ИП Денисова И.Д.	1-я Технологическая, 5
716	г. Ярославль, Фрунзенский район	город Ярославль, Доронина, 59а	57.574635	39.873874	4,5	Асфальт	2	1,1	--	--	--	--	--	--	ООО "Союз Святого Иоанна Воина"	ул.Доронина, 59а (универсам "Верный")
717	г. Ярославль, Фрунзенский район	город Ярославль, Лескова, 22	57.582253	39.918010	4,5	Асфальт	2	1,1	--	--	--	--	--	--	ООО "Прогресс"	ул.Лескова, 22 (магазин "Пятерочка")
718	г. Ярославль, Фрунзенский район	город Ярославль, Базарная, 56	57.604535	39.891341	2	Асфальт	1	1,1	--	--	--	--	--	--	Местная религиозная организация Православный приход Храма Параскевы	ул.Базарная,56 (кладбище)
719	г. Ярославль, Фрунзенский район	город Ярославль, Суздальское ш., 11/6	57.598520	39.878901	6	Асфальт	2	1,1	--	--	--	--	--	--	Ярославская дистанция гражданских сооружений - Северной дирекции по	Суздальское шоссе, д.11/6
720	г. Ярославль, Фрунзенский район	город Ярославль, Губкина, 26	57.564015	39.935091	6	Асфальт	2	1,1	--	--	--	--	--	--	МДОУ "Детский сад №84"	ул.Губкина, д.26
721	г. Ярославль, Фрунзенский район	город Ярославль, Летная, 8	57.588916	39.912029	2	Бетон	1	1,1	--	--	--	--	--	--	МДОУ "Детский сад №35"	ул.Летная, д.8
722	г. Ярославль, Фрунзенский район	город Ярославль, Ньютона, 17	57.581471	39.865865	6	Асфальт	2	1,1	--	--	--	--	--	--	г.Ярославль* ООО УК "СлавДом"	ул.Ньютона, д.19
723	г. Ярославль, Фрунзенский район	город Ярославль, Академика Колмогорова, 16	57.585006	39.911829	5	Асфальт	3	1,1	--	--	--	--	--	--	ООО "Бизнес Проект"	ул.Академика Колмогорова, д.16
724	г. Ярославль, Фрунзенский район	город Ярославль, Гоголя, 26	57.589976	39.886990	20	Асфальт	1	10	--	--	--	--	--	--	ООО УК "ЯрославглавснаБ"	ул.Гоголя, д.26, лит.Г
725	г. Ярославль, Фрунзенский район	город Ярославль, Гоголя, 26	57.589900	39.887232	20	Асфальт	1	10	--	--	--	--	--	--	ООО УК "ЯрославглавснаБ"	ул.Гоголя, д.26, лит.В
726	г. Ярославль, Фрунзенский район	город Ярославль, Тормозное шоссе, пос.Нефтебаза, в	57.564969	39.941416	2	Асфальт	1	1,1	--	--	--	--	--	--	ГСК "Лотос-3"	Тормозное шоссе, в районе д.108а по пос.Нефтебаза
727	г. Ярославль, Фрунзенский район	город Ярославль, пр-т Фрунзе, 75б	57.565838	39.930533	5	Асфальт	2	1,1	--	--	--	--	--	--	ООО "Агроторг"	просп.Фрунзе, 75б
728	г. Ярославль, Фрунзенский район	город Ярославль, Чернопрудная, 37	57.584443	39.893638	8	Асфальт	2	1,1	--	--	--	--	--	--	ООО "Жилком"	ул.Чернопрудная, д.37
729	г. Ярославль, Фрунзенский район	город Ярославль, Пожарского, 25	57.575781	39.890312	10	Асфальт	1	1,1	--	--	--	--	--	--	ИП Пивоварова Т.В.	ул.Пожарского, д.25, лит.А, Б, В, И, 3, 31
730	г. Ярославль, Фрунзенский район	город Ярославль, 2-я Тарная, 2	57.601062	39.889915	4	Асфальт	2	1,1	--	--	--	--	--	--	ООО "ИДС"	ул. 2-я Тарная, д.2
731	г. Ярославль, Фрунзенский район	город Ярославль, Калинина, 32к2	57.568266	39.862349	7	Асфальт	3	1,1	--	--	--	--	--	--	АО "Ярославльлифт"	ул.Калинина, д.32 корп.2
732	г. Ярославль, Фрунзенский район	город Ярославль, Ильинская, 19	57.578315	39.920832	8	Асфальт	3	1,1	--	--	--	--	--	--	НАО "Управдом Фрунзенского района"	ул. Ильинская, д.19
733	г. Ярославль, Фрунзенский район	город Ярославль, Калинина, 32	57.568341	39.863826	5	Асфальт	2	1,1	--	--	--	--	--	--	АО "Ярославльлифт"	ул.Калинина, д.32
734	г. Ярославль, Фрунзенский район	город Ярославль, Светлая, 34а	57.570438	39.929655	4	Асфальт	1	1,1	--	--	--	--	--	--	МДОУ "Детский сад №229"	ул.Светлая, д.34а
735	г. Ярославль, Фрунзенский район	город Ярославль, Балтийская, 6а	57.575020	39.921970	2	Асфальт	1	1,1	--	--	--	--	--	--	МДОУ "Детский сад №24"	ул.Балтийская, д.6а
736	г. Ярославль, Фрунзенский район	город Ярославль, Дядьковский пр-д, 8	57.586348	39.896507	4	Асфальт	2	1,1	--	--	--	--	--	--	МОУ "Средняя школа №91 "ИнТех"	Дядьковский пр-д, здание 8
737	г. Ярославль, Фрунзенский район	город Ярославль, Наумова, 5	57.607945	39.880747	10	Асфальт	1	1,1	--	--	--	--	--	--	ООО "Управляющая компания Авангард"	ул.Наумова, д.5
738	г. Ярославль, Фрунзенский район	город Ярославль, Щепкина, 10а	57.551884	39.942153	5	Асфальт	2	1,1	--	--	--	--	--	--	ООО "Корона"	ул.Щепкина,10а
739	г. Ярославль, Фрунзенский район	город Ярославль, пр-т Фрунзе, 96	57.550790	39.949663	3	Асфальт	1	1,1	--	--	--	--	--	--	ООО "Арвато РУС"	пр-т Фрунзе, д.96
740	г. Ярославль, Фрунзенский район	город Ярославль, Лескова, 40	57.580130	39.907107	20	Асфальт	3	1,1	--	--	--	--	--	--	ООО "ПИК-Комфорт"	ул.Лескова, д.40
741	г. Ярославль, Фрунзенский район	город Ярославль, Лебедевская, 10	57.581852	39.921759	10	Асфальт	3	1,1	--	--	--	--	--	--	ООО УК "Золотое кольцо"	ул.Лебедевская, д.10
742	г. Ярославль, Фрунзенский район	город Ярославль, Пирогова, 8	57.555252	39.930150	5	Асфальт	2	1,1	--	--	--	--	--	--	ООО "Агроторг"	ул. Пирогова, д.8
743	г. Ярославль, Фрунзенский район	город Ярославль, Ярославская, 142а	57.562224	39.921041	5	Асфальт	2	1,1	--	--	--	--	--	--	ООО "Агроторг"	ул.Ярославская, д.142а
744	г. Ярославль, Фрунзенский район	город Ярославль, 1-я Портовая, 6	57.596685	39.914780	3	Асфальт	1	1,1	--	--	--	--	--	--	ИП Михейкина Н.И.	ул.1-я Портовая, д.6
745	г. Ярославль, Фрунзенский район	город Ярославль, Дядьковская, 19Б	57.571921	39.913792	21	Асфальт	2	1,1	--	--	--	--	--	--	МУ "Спортивная школа олимпийского резерва №19"	ул.Дядьковская, д.19Б
746	г. Ярославль, Фрунзенский район	город Ярославль, Портовая наб., 68	57.603382	39.912571	28	Асфальт	2	1,1	--	--	--	--	--	--	г.Ярославль* ООО "Ярославский нефтяной торговый дом"	Портовая наб., д.68
747	г. Ярославль, Фрунзенский район	город Ярославль, пр-д Подвойского, 11	57.577037	39.852078	4	Асфальт	1	1,1	--	--	--	--	--	--	МОУ "Средняя школа №6 имени Подвойского"	пр-д Подвойского, д.11
748	г. Ярославль, Фрунзенский район	город Ярославль, Пирогова, 31а	57.554535	39.929623	3	Асфальт	1	1,1	--	--	--	--	--	--	МДОУ "Детский сад №42"	ул.Пирогова, д.31а
749	г. Ярославль, Фрунзенский район	город Ярославль, Суздальское ш., 1	57.600892	39.878946	7	Асфальт	1	1,1	--	--	--	--	--	--	МАУ ДК "Магистраль"	Суздальское шоссе, д.1
750	г. Ярославль, Фрунзенский район	город Ярославль, Ньютона, 55а	57.573936	39.864341	3	Асфальт	1	1,1	--	--	--	--	--	--	МДОУ "Детский сад №167"	ул.Ньютона, д.55а
751	г. Ярославль, Фрунзенский район	город Ярославль, пр-т Фрунзе, 77а	57.565752	39.932313	23	Асфальт	5	1,1	--	--	--	--	--	--	г.Ярославль* ООО УК "Комьюнити"	пр-т Фрунзе, д.77а
752	г. Ярославль, Фрунзенский район	город Ярославль, Щепкина, 10	57.552754	39.945667	3	Асфальт	1	1,1	--	--	--	--	--	--	МУ ЦФКиС "Молния"	ул.Щепкина, д.10
753	г. Ярославль, Фрунзенский район	город Ярославль, пр-т Фрунзе, 58	57.572470	39.916178	4	Асфальт	2	1,1	--	--	--	--	--	--	МУ ЦФКиС "Молния"	пр-т Фрунзе, д.58
754	г. Ярославль, Фрунзенский район	город Ярославль, Московский пр-т, 151	57.585276	39.859353	14	Асфальт	3	1,1	--	--	--	--	--	--	ФГБОУ ВО "Петербургский государственный университет путей сообщения Императора	Московский пр-т, д.151
755	г. Ярославль, Фрунзенский район	город Ярославль, Суздальское ш., 13	57.597999	39.879796	6	Асфальт	2	1,1	--	--	--	--	--	--	ФГБОУ ВО "Петербургский государственный университет путей сообщения Императора	Суздальское шоссе, д.13
756	г. Ярославль, Фрунзенский район	город Ярославль, пр-т Фрунзе, 75а	57.566384	39.933120	4	Асфальт	1	1,1	--	--	--	--	--	--	МОУ "Средняя школа №89"	пр-т Фрунзе, д.75а
757	г. Ярославль, Фрунзенский район	город Ярославль, Доронина, 12а	57.572437	39.873704	3	Асфальт	1	1,1	--	--	--	--	--	--	МДОУ "Детский сад №125"	ул.Доронина, д.12а
758	г. Ярославль, Фрунзенский район	город Ярославль, Пирогова, 16	57.552150	39.934097	4	Асфальт	1	1,1	--	--	--	--	--	--	МДОУ "Детский сад №246"	ул.Пирогова, д.16
759	г. Ярославль, Фрунзенский район	город Ярославль, Звездная, 37а	57.549970	39.933201	5	Асфальт	2	1,1	--	--	--	--	--	--	Савинов Константин Викторович	ул.Звездная, д.37а (Пятерочка)
760	г. Ярославль, Фрунзенский район	город Ярославль, Златоустинская, 14	57.610103	39.900531	6	Асфальт	2	1,1	--	--	--	--	--	--	ЗАО "Атрус"	ул.Златоустинская, д.14
761	г. Ярославль, Фрунзенский район	город Ярославль, Дядьковская, 6а	57.586400	39.893831	8	Асфальт	2	1,1	--	--	--	--	--	--	МДОУ "Детский сад №39"	ул.Дядьковская, д.6а
762	г. Ярославль, Фрунзенский район	город Ярославль, 2-я Суворовская, 9а	57.584778	39.925696	4	Асфальт	2	1,1	--	--	--	--	--	--	ООО "РК-Консалт"	ул.2-я Суворовская, д.9а
763	г. Ярославль, Фрунзенский район	город Ярославль, 2-я Суворовская, 9а	57.583861	39.925272	4	Асфальт	2	1,1	--	--	--	--	--	--	ООО "РК-Консалт"	ул.2-я Суворовская, д.9а
764	г. Ярославль, Фрунзенский район	город Ярославль, Дядьковская, 6	57.586783	39.894525	10	Асфальт	2	1,1	--	--	--	--	--	--	ООО УК "Содружество"	ул.Дядьковская, д.6

765	г. Ярославль, Фрунзенский район	город Ярославль, Мельничная, 71б	57.607766	39.898424	3	Асфальт	1	1,1	--	--	--	--	--	--	ООО "Агроторг"	ул.Мельничная, д.71б
766	г. Ярославль, Фрунзенский район	город Ярославль, 1-я Закоторосльная наб., в районе	57.614033	39.904433	3	Асфальт	1	1,1	--	--	--	--	--	--	Верхневолжский филиал ФГБУ "Главрыбвод"	1-я Закоторосльная наб., в районе д.68
767	г. Ярославль, Фрунзенский район	город Ярославль, Чернопрудная, 35а	57.584204	39.896007	8	Асфальт	2	1,1	--	--	--	--	--	--	МДОУ "Детский сад №58"	ул.Чернопрудная, д.35а
768	г. Ярославль, Фрунзенский район	город Ярославль, Златоустинская, 26	57.608695	39.898377	4	Асфальт	1	1,1	--	--	--	--	--	--	Моренько Елена Александровна	ул.Златоустинская, д.26
769	г. Ярославль, Фрунзенский район	город Ярославль, Дядьковская, 8	57.586003	39.896074	12	Асфальт	2	1,1	--	--	--	--	--	--	ООО УК "Мой дом"	ул.Дядьковская, д.8
770	г. Ярославль, Фрунзенский район	город Ярославль, Ньютона, 32к3	57.576190	39.864316	8	Асфальт	2	1,1	--	--	--	--	--	--	АО "Управдом Красноперекопского района"	ул.Ньютона, д.32 корп.3
771	г. Ярославль, Фрунзенский район	город Ярославль, Малая Пролетарская, 7	57.612128	39.885040	8	Асфальт	1	1,1	--	--	--	--	--	--	ООО "УК Красноперекопский квартал"	ул.Малая Пролетарская, д.7
772	г. Ярославль, Фрунзенский район	город Ярославль, Доронина, 6	57.574236	39.869372	16	грунт			1	8	--	--	--	--	г.Ярославль*	собственники индивидуальных жилых домов пос.Суздальский
773	г. Ярославль, Фрунзенский район	город Ярославль, 2-я Транспортная, 34	57.550811	39.927594	16	Асфальт			1	8	--	--	--	--	г.Ярославль*	собственники индивидуальных жилых домов пос.Куйбышева
774	г. Ярославль, Фрунзенский район	город Ярославль, Мельничная, 26а	57.610310	39.891863	2	Асфальт	1	1,1	--	--	--	--	--	--	Данилова Наталия Валентиновна	ул.Мельничная, 26а
775	г. Ярославль, Фрунзенский район	город Ярославль, Лётная, 12	57.587339	39.914859	8,5	Асфальт	2	1,1	--	--	--	--	--	--	ООО "Жилком"	ул.Летная, д.12
776	г. Ярославль, Фрунзенский район	город Ярославль, 1-я Приволжская, 16а	57.596342	39.885556	9	Асфальт	3	1,1	--	--	--	--	--	--	ООО "Дифференциал"	ул.1-я Приволжская, д.16, ул.1-я Приволжская, д.16а
777	г. Ярославль, Фрунзенский район	город Ярославль, Балтийская, в районе д.19	57.572793	39.926573	5	Асфальт	2	1,1	--	--	--	--	--	--	Шустров Виктор Андреевич	ул.Балтийская, у д.19
778	г. Ярославль, Фрунзенский район	город Ярославль, Журавлева, 3г	57.595043	39.886392	4,5	Асфальт	1	1,1	--	--	--	--	--	--	ИП Расулов Р.В.о.	ул.Журавлева, д.3г
779	г. Ярославль, Фрунзенский район	город Ярославль, Крылова, 22	57.584856	39.866133	21	Асфальт	2	1,1	--	--	--	--	--	--	ООО СЗ "Якутинвестстрой"	ул.Крылова, д.22
780	г. Ярославль, Фрунзенский район	город Ярославль, пр-т Фрунзе, 38	57.589717	39.899622	30	Асфальт	5		1	8	--	--	--	--	ООО УК "Бастион"	пр-т Фрунзе, 38 (ТРЦ Фреш!)
781	г. Ярославль, Фрунзенский район	город Ярославль, Ямская, 57	57.608852	39.884563	4	Асфальт	1	1,1	--	--	--	--	--	--	Лавриненко Вадим Алексеевич	ул.Ямская,57
782	г. Ярославль, Фрунзенский район	город Ярославль, Московский пр-т, 143	57.590472	39.861379	4	Асфальт	1	1,1	--	--	--	--	--	--	ООО "Губернский дом"	Московский пр-т, д.143
783	г. Ярославль, Фрунзенский район	город Ярославль, Запрудная, 3	57.607787	39.884659	8	Асфальт	2	1,1	--	--	--	--	--	--	ООО УК "Комьюнити"	ул.Запрудная, д.3
784	г. Ярославль, Фрунзенский район	город Ярославль, Летная, 7а	57.590672	39.915303	4	Асфальт	1	1,1	--	--	--	--	--	--	г.Ярославль*	ул. Лётная, д.7а, Тормозное шоссе, д.24, 1-й Суворовский пер., д.4
785	г. Ярославль, Фрунзенский район	город Ярославль, Московский пр-т, 125	57.594870	39.867937	4	Асфальт	1	1,1	--	--	--	--	--	--	ИП Милан О.Г.	Московский пр-т, д.125 (магазин "Ярик")
786	г. Ярославль, Фрунзенский район	город Ярославль, Ильинская, 12	57.579170	39.921430	9	Асфальт	2	1,1	--	--	--	--	--	--	НАО "Управдом Фрунзенского района"	ул.Ильинская, д.12
787	г. Ярославль, Фрунзенский район	город Ярославль, Дядьковская, 8 (Зп.)	57.585556	39.896527	6	Асфальт	2	1,1	--	--	--	--	--	--	ТСЖ "Дядьковская 8"	ул.Дядьковская, д.8
788	г. Ярославль, Фрунзенский район	город Ярославль, Московский пр-т, 117	57.596623	39.870997	6	Асфальт	2	1,1	--	--	--	--	--	--	ИП Зайцева Е.И.	Московский пр-т, д.117 (магазин "Пятерочка")
789	г. Ярославль, Фрунзенский район	город Ярославль, Корабельная, 1в	57.578264	39.926273	6	Асфальт	2	1,1	--	--	--	--	--	--	ИП Просунцова И.С.	ул.Корабельная, д.1в (магазин "Чижик")
790	г. Ярославль, Фрунзенский район	город Ярославль, Калинина, 26	57.569196	39.862793	10	Асфальт	2	1,1	--	--	--	--	--	--	ООО СЗ "С.К.Высота"	ул.Калинина, д.26
791	г. Ярославль, Фрунзенский район	город Ярославль, Лескова, 36б	57.581375	39.907625	12	Асфальт	5	1,1	--	--	--	--	--	--	ООО "ПИК-Комфорт"	ул.Лескова, д.36, ул.Лескова, д.36б
792	г. Ярославль, Фрунзенский район	город Ярославль, Лескова, 38	57.580982	39.906501	8	Асфальт	3	1,1	--	--	--	--	--	--	ООО "ПИК-Комфорт Профи"	ул.Лескова, д.38
793	г. Ярославль, Фрунзенский район	город Ярославль, Московский пр-т, 103	57.599587	39.875471	8	Асфальт	4	1,1	--	--	--	--	--	--	Бекян Елена Амерашховна	Московский пр-т, д.103 (ТЦ)
794	г. Ярославль, Фрунзенский район	город Ярославль, Пос.Прибрежный, 21а	57.541511	39.976791	2	Асфальт	1	1,1	--	--	--	--	--	--	ООО "Хозяйственный мир"	пос.Прибрежный, д.21а (магазин)
795	г. Ярославль, Фрунзенский район	город Ярославль, Лескова, 42	57.580361	39.904613	18	Асфальт	4	1,1	--	--	--	--	--	--	ООО "ПИК-Комфорт Профи"	ул.Лескова, д.42
796	г. Ярославль, Дзержинский район	16-я линия, 23	57.699210	39.784646	15	Грунт			1	8	--	--	--	--	г. Ярославль*	16-я линия**, 19-я линия**, 25-я линия**, 27-я линия**
797	г. Ярославль, Дзержинский район	1-ая Кольцова ул., 10	57.737064	39.765250	2,4	Асфальт	1	1,1	--	--	--	--	--	--	АО "Управдом Дзержинского района"*, 1077602005216, Ярославль, ул.Громова, д. 9	1-я Кольцова ул., 6, 7, 8, 9, 10
798	г. Ярославль, Дзержинский район	1-ая Кольцова ул., 17	57.736456	39.767120	4,8	Асфальт	2	1,1	--	--	--	--	--	--	АО "Управдом Дзержинского района"*, 1077602005216, Ярославль, ул.Громова, д. 9	1-я Кольцова ул., 13, 15, 17, 19, 21, 26а, 28а, 29, 30а, 31, 32
799	г. Ярославль, Дзержинский район	1-ая Кольцова ул., 40	57.729088	39.767313	4,8	Асфальт	2	1,1	--	--	--	--	--	--	АО "Управдом Дзержинского района"*, 1077602005216, Ярославль, ул.Громова, д. 9	1-я Кольцова ул., 40
800	г. Ярославль, Дзержинский район	1-я Красноперевальская ул.,	57.733227	39.772619	15	Асфальт			1	8	--	--	--	--	г. Ярославль*	1-я Красноперевальская ул.** , 2-ая Норская набережная
801	г. Ярославль, Дзержинский район	1-я Норская набережная, 48 (45)	57.719262	39.773077	2,4	Асфальт	1	1,1	--	--	--	--	--	--	АО "Управдом Дзержинского района"*, 1077602005216, Ярославль, ул.Громова, д. 9	1-я Норская набережная, 45а**, 45, 46а, 1-ая Приречная, 3
802	г. Ярославль, Дзержинский район	1-я Приречная ул., 18, 20	57.719174	39.773077	7,2	Асфальт	3	1,1	--	--	--	--	--	--	ООО "УК "ВУК"*1207600016381Ярославль, ул. Панина, д. 40а	1-я Приречная ул., 18, 20
803	г. Ярославль, Дзержинский район	2-й Брагинский проезд, 10	57.697703	39.788728	4,8	Асфальт	2	1,1	--	--	--	--	--	--	ООО "ЖЭУ", 1027600984828, Московский пр., д. 119 к. 3	2-й Брагинский проезд, 10
804	г. Ярославль, Дзержинский район	2-й Брагинский проезд, 3	57.696332	39.791031	12	Асфальт	5	1,1	--	--	--	--	--	--	ООО "Управляющая компания "Дом Сервис", 1037600801633,Ярославль, ул. Свердлова, д. 102	2-й Брагинский проезд, 3
805	г. Ярославль, Дзержинский район	2-й Брагинский проезд, 6	57.697412	39.789986	4,8	Асфальт	2	1,1	--	--	--	--	--	--	ТСН "ТСЖ Наше яблоко", 1157627000651, Ярославль, 2-й Брагинский проезд, 6	2-й Брагинский проезд, 6
806	г. Ярославль, Дзержинский район	2-й Брагинский проезд, 7	57.697703	39.788728	4,8	Асфальт	2	1,1	--	--	--	--	--	--	ЗАО "Верхневолжская УК"*, 1087606003847, Ярославль, ул. Панина, д. 40а	2-й Брагинский проезд, 7
807	г. Ярославль, Дзержинский район	2-й Норский пер., 5а	57.715558	39.775434	7,2	Асфальт	3	1,1	--	--	--	--	--	--	АО "Управдом Дзержинского района"*, 1077602005216, Ярославль, ул.Громова, д. 9	2-й Норский пер., 3, 5а, 8/6, 9, 3-й Норский пер., 5а, 1905 го
808	г. Ярославль, Дзержинский район	2-я Кольцова ул.,	57.737032	39.761151	15	Асфальт			1	8	--	--	--	--	г. Ярославль*	2-я Кольцова ул., Усадебная ул.
809	г. Ярославль, Дзержинский район	3-й Норский пер., 7	57.716525	39.777610	4,8	Асфальт	2	1,1	--	--	--	--	--	--	ТСЖ "Берег"*, 1147602002525, 3-й Норский пер., 7	3-й Норский пер., 7, 7 корп.2
810	г. Ярославль, Дзержинский район	4-й Норский пер., 2 к. 2	57.713938	39.768731	2,4	Асфальт	1	1,1	--	--	--	--	--	--	АО "СХК "Север-Инвест"*, 1027600512169, Ярославль, Ленинградский пр-т, д. 103, кв. 2	4-й Норский пер., 2 к. 2
811	г. Ярославль, Дзержинский район	Александра Невского, 1, 3	57,67478	39,782166	7,2	Асфальт	3	1,1	--	--	--	--	--	--	АО "Управдом Дзержинского района"*, МОУ ДО ЦДТ "Юность"*	А.Невского ул., д. 1, 3, Е.Колесовой ул., 74
812	г. Ярославль, Дзержинский район	Александра Невского, 11	57.675602	39.783356	4,8	Асфальт	2	1,1	--	--	--	--	--	--	г. Ярославль*	Александра Невского, 11**
813	г. Ярославль, Дзержинский район	Александра Невского, 5	57,675523	39,782386	4,8	Асфальт	2	1,1	--	--	--	--	--	--	ТСЖ "Север-3"*, 107760200521, Александра Невского, 5	Александра Невского, 5
814	г. Ярославль, Дзержинский район	Александра Невского, 5 к. 3	57,678425	39.780125	7,2	Асфальт	3	1,1	--	--	--	--	--	--	АО "Управдом Дзержинского района"*, 1077602005216, Ярославль, ул.Громова, д. 9	А.Невского ул., д. 3 к. 2, 5 корп.2, 5 корп. 3, 7, пр. Дзержинс
815	г. Ярославль, Дзержинский район	Архангельский пр-д, 1	57.680584	39.774277	19,2	Асфальт	8	1,1	--	--	--	--	--	--	АО "Управдом Дзержинского района", 1077602005216, Ярославль, ул.Громова, д. 9	Архангельский пр-д, 1, 2, 3, 4, 4а, пр. Дзержинского, 36, 36а
816	г. Ярославль, Дзержинский район	Архангельский пр-д, 9	57.678085	39.773804	16,8	Асфальт	7	1,1	--	--	--	--	--	--	АО "Управдом Дзержинского района"*, 1077602005216, Ярославль, ул.Громова, д. 9	Архангельский пр-д, 5, 7а, 9, пр. Дзержинского, 38, 40

817	г. Ярославль, Дзержинский район	Бабича ул., 10/22	57.704071	39.775479	2,4	Асфальт	1	1,1	--	--	--	--	--	--	ЖСК "12 квартал", 1137602004210, Ярославль, ул. Бабича, 10/22, кв. 219	Бабича ул., 10/22
818	г. Ярославль, Дзержинский район	Бабича ул., 15	57.698378	39.766937	24	Асфальт	10	1,1	--	--	--	--	--	--	АО "Управдом Дзержинского района"*1077602005216, Ярославль, ул.Громова,	Бабича ул., 11, 13, 15, 17, Ленинградский пр., 72, 74, 74 кор
819	г. Ярославль, Дзержинский район	Бабича ул., 17 к. 3	57.697457	39.770142	16,8	Асфальт	7	1,1	--	--	--	--	--	--	АО "Управдом Дзержинского района"*, 1077602005216, Ярославль, ул.Громова, д. 9	Бабича ул., 11 к. 2, 11 к. 3, 11 к. 4, 11 к. 5, 17 к. 2, 17 к. 3, 17
820	г. Ярославль, Дзержинский район	Бабича ул., 18	57.700472	39.767859	16,8	Асфальт	7	1,1	--	--	--	--	--	--	АО "Управдом Дзержинского района"*1077602005216, Ярославль, ул.Громова,	Бабича ул., 16, 18, 18 к. 2
821	г. Ярославль, Дзержинский район	Бабича ул., 4 к. 2	57.705441	39.777429	4,8	Асфальт	2	1,1	--	--	--	--	--	--	ЗАО "Верхневолжская УК", 1087606003847, Ярославль, ул. Панина, д. 40а	Бабича ул., 4 к. 2
822	г. Ярославль, Дзержинский район	Бабича ул., 8 к. 2	57.705395	39.777401	4,8	Асфальт	2	1,1	--	--	--	--	--	--	ООО "Управляющая компания "Дом Сервис" *, 1037600801633, Ярославль, ул. Свердлова, д. 102	Бабича ул., 8 к. 2
823	г. Ярославль, Дзержинский район	Балашова ул., 12	57.717365	39.774488	4,8	Асфальт	2	1,1	--	--	--	--	--	--	АО "Управдом Дзержинского района"*, 1077602005216, Ярославль, ул.Громова, д. 9	Куропаткова пер., 19, 21, 23/16, 3-я Приречная, 14
824	г. Ярославль, Дзержинский район	Батова ул., 1	57.689898	39.780087	7,2	Асфальт	3	1,1	--	--	--	--	--	--	ООО "ПИК-Комфорт"*	Батова ул., 1**, Ленинградский пр., 54, 54 к. 2
825	г. Ярославль, Дзержинский район	Батова ул., 10, 12	57.691520	39.782776	14,4	Асфальт	6	1,1	--	--	--	--	--	--	ООО "РЭУ-14"*1137602003637Ярославль, ул. Строителей, д. 21, оф. 1	Батова ул., 10**, 12, 10 к. 2
826	г. Ярославль, Дзержинский район	Батова ул., 26	57.695691	39.792621	4,8	Асфальт	2	1,1	--	--	--	--	--	--	ЗАО "Верхневолжская УК", 1087606003847, Ярославль, ул. Панина, д. 40а	Батова ул., 26
827	г. Ярославль, Дзержинский район	Батова ул., 28/2	57.696009	39.793202	4,8	Асфальт	2	1,1	--	--	--	--	--	--	ЗАО "Верхневолжская УК"*, 1087606003847, Ярославль, ул. Панина, д. 40а	Батова ул., 28/2
828	г. Ярославль, Дзержинский район	Батова ул., 3 к. 2	57.689942	39.782342	7,2	Асфальт	3	1,1	--	--	--	--	--	--	АО "Управдом Дзержинского района"*, 1077602005216, Ярославль, ул.Громова, д. 9	Батова ул., 1 к. 2, 3 к. 2, 3
829	г. Ярославль, Дзержинский район	Батова ул., 5	57.690930	39.781978	7,2	Асфальт	3	1,1	--	--	--	--	--	--	АО "Управдом Дзержинского района"*, 1077602005216, Ярославль, ул.Громова, д. 9	Батова ул., д.5, 5 к. 3
830	г. Ярославль, Дзержинский район	Батова ул., 9	57.692239	39.785798	7,2	Асфальт	3	1,1	--	--	--	--	--	--	АО "Управдом Дзержинского района"*1077602005216, Ярославль, ул.Громова,	Батова ул., д. 7 к. 2, 9
831	г. Ярославль, Дзержинский район	Блюхера ул., 35	57.683671	39.807042	24	Асфальт	10	1,1	--	--	--	--	--	--	АО "Управдом Дзержинского района"*, 1077602005216, Ярославль, ул.Громова, д. 9	Блюхера ул., 33, 35, 31, 31а, 33 к. 3, 33а, Урицкого ул., 7, 9, 1
832	г. Ярославль, Дзержинский район	Блюхера ул., 36	57.685699	39.806841	16,8	Асфальт	7	1,1	--	--	--	--	--	--	АО "Управдом Дзержинского района"*, 1077602005216, Ярославль, ул.Громова, д. 9	Блюхера ул., 36, 34, 38, 40, 32, 42, 44, 46
833	г. Ярославль, Дзержинский район	Блюхера ул., 56	57.688657	39.801223	12	Асфальт	5	1,1	--	--	--	--	--	--	АО "Управдом Дзержинского района"*, 1077602005216, Ярославль, ул.Громова, д. 9	Блюхера ул., 54, 62, 62б, 64, 64а, 66, пр. Шавырина, 7
834	г. Ярославль, Дзержинский район	Блюхера ул., 68	57.690191	39.798122	7,2	Асфальт	3	1,1	--	--	--	--	--	--	АО "Управдом Дзержинского района"*, 1077602005216, Ярославль, ул.Громова, д. 9	Блюхера ул., 66 к. 2, 68, 72
835	г. Ярославль, Дзержинский район	Блюхера ул., 80	57.691247	39.795781	14,4	Асфальт	6	1,1	--	--	--	--	--	--	АО "Управдом Дзержинского района"*, 1077602005216, Ярославль, ул.Громова, д. 9	Шавырина пр-д, д. 27, Блюхера ул., 78, 82а, 84, 86/9
836	г. Ярославль, Дзержинский район	Блюхера ул., д. 74	57.691720	39.799061	2,4	Асфальт	1	1,1	--	--	--	--	--	--	МОУ "Средняя школа № 26"1027601111560Блюхера ул., д. 74	Блюхера ул., д. 74
837	г. Ярославль, Дзержинский район	Большая Любимская ул., д. 71	57.718792	39.779103	2,4	Асфальт	1	1,1	--	--	--	--	--	--	МОУ "Средняя школа № 60"1027600511388Большая Любимская ул., д. 71	Большая Любимская ул., д. 71
838	г. Ярославль, Дзержинский район	Большая Норская, 13	57.713071	39.772408	12	Асфальт	5	1,1	--	--	--	--	--	--	АО "Управдом Дзержинского района"*, 1077602005216, Ярославль, ул.Громова, д. 9	Большая Норская ул., 13, 5, 9, 11а, 15
839	г. Ярославль, Дзержинский район	Брагинская ул., 13	57.706440	39.773402	4,8	Асфальт	2	1,1	--	--	--	--	--	--	ООО УК "Комфортсити"1157627023476 Пашуковская ул., д. 5 корп. 2	Брагинская ул., 13
840	г. Ярославль, Дзержинский район	Брагинская ул., 22, 24	57.702626	39.777962	7,2	Асфальт	3	1,1	--	--	--	--	--	--	ЗАО "Верхневолжская УК"*, 1087606003847, Ярославль, ул. Панина, д. 40а	Брагинская ул., 22, 24
841	г. Ярославль, Дзержинский район	Брагинская ул., 22а	57.702925	39.777186	4,8	Асфальт	2	1,1	--	--	--	--	--	--	ООО "Строительно-Холдинговая компания СеверИнвест"1027600512169Ярославль,	Брагинская ул., 22а
842	г. Ярославль, Дзержинский район	Брагинская ул., 3	57.708123	39.770302	2,4	Асфальт	1	1,1	--	--	--	--	--	--	ООО "ЖЭУ", 1027600984828, Ярославль, Московский пр-т, д. 119 корп. 3	Брагинская ул., 3
843	г. Ярославль, Дзержинский район	Волгоградская ул., 43	57.694603	39.7643	14,4	Асфальт	6	1,1	--	--	--	--	--	--	АО "Управдом Дзержинского района"*, 1077602005216, Ярославль, ул.Громова, д. 9	Волгоградская ул., 39, 41, 43, 45, Ленинградский пр., 117
844	г. Ярославль, Дзержинский район	Волгоградская ул., 51	57.69168	39.759945	7,2	Асфальт	3	1,1	--	--	--	--	--	--	АО "Управдом Дзержинского района"*, 1077602005216, Ярославль, ул.Громова, д. 9	Волгоградская ул., 51, 51 к. 2, Туманова ул., 22
845	г. Ярославль, Дзержинский район	Волгоградская ул., 55	57.690430	39.756126	9,6	Асфальт	4	1,1	--	--	--	--	--	--	АО "Управдом Дзержинского района"*1077602005216, Ярославль, ул.Громова,	Волгоградская ул., 55, 59, 61, 57, Труфанова ул., 31/53
846	г. Ярославль, Дзержинский район	Волгоградская ул., 63	57.686573	39.75415	12	Асфальт	5	1,1	--	--	--	--	--	--	АО "Управдом Дзержинского района"*, 1077602005216, Ярославль, ул.Громова, д. 9	Волгоградская ул., 63, Громова ул., 56, 56 к. 2, 56 к. 3
847	г. Ярославль, Дзержинский район	Громова ул., 22	57.673725	39,775455	14,4	Асфальт	6	1,1	--	--	--	--	--	--	АО "Управдом Дзержинского района"*1077602005216, Ярославль, ул.Громова,	Громова ул., 6, 12, 12а, 16, 18, 20, 22, пр. Дзержинского 73
848	г. Ярославль, Дзержинский район	Громова ул., 26	57.676547	39.770145	12	Асфальт	5	1,1	--	--	--	--	--	--	АО "Управдом Дзержинского района"*, 1077602005216, Ярославль, ул.Громова, д. 9	Громова ул., 26
849	г. Ярославль, Дзержинский район	Громова ул., 32	57.678257	39.767616	7,2	Асфальт	3	1,1	--	--	--	--	--	--	АО "Управдом Дзержинского района"*, 1077602005216, Ярославль, ул.Громова, д. 9	Громова ул., 30, 32, 34, Архангельский пр., 10
850	г. Ярославль, Дзержинский район	Громова ул., 34 к. 2	57.679718	39.76884	4,8	Асфальт	2	1,1	--	--	--	--	--	--	ООО "Управляющая компания "Дом Сервис" , 1037600801633, Ярославль, ул. Свердлова, д. 102	Громова ул., 34 к. 2
851	г. Ярославль, Дзержинский район	Громова ул., 42	57.682507	39.762016	7,2	Асфальт	3	1,1	--	--	--	--	--	--	АО "Управдом Дзержинского района"1077602005216, Ярославль, ул.Громова,	Громова ул., 42, 44
852	г. Ярославль, Дзержинский район	Громова ул., 46	57.683407	39,758907	9,6	Асфальт	4	1,1	--	--	--	--	--	--	АО "Управдом Дзержинского района"*, 1077602005216, Ярославль, ул.Громова, д. 9	Громова ул., 46, 46 к. 2, 48, 52 к. 3
853	г. Ярославль, Дзержинский район	Громова ул., 54	57.684841	39.756420	9,6	Асфальт	4	1,1	--	--	--	--	--	--	АО "Управдом Дзержинского района"*, 1077602005216, Ярославль, ул.Громова, д. 9	Громова ул., 52, 52 к. 2, 54
854	г. Ярославль, Дзержинский район	Демьяна Бедного, 65	57.720336	39.777802	7,2	Асфальт	3	1,1	--	--	--	--	--	--	АО "Управдом Дзержинского района"*, 1077602005216, Ярославль, ул.Громова, д. 9	Д.Бедного ул., 65, Большая Любимская, 59, 78
855	г. Ярославль, Дзержинский район	Дзержинского пр., 28	57.683373	39.778479	16,8	Асфальт	7	1,1	--	--	--	--	--	--	АО "Управдом Дзержинского района"*, 1077602005216, Ярославль, ул.Громова, д. 9	Дзержинского пр., 22, 24, 26, 28, 30, 34, Труфанова ул., 10, 1
856	г. Ярославль, Дзержинский район	Дзержинского пр., 3	57.695013	39.797610	9,6	Асфальт	4	1,1	--	--	--	--	--	--	АО "Управдом Дзержинского района"*, 1077602005216, Ярославль, ул.Громова, д. 9	Дзержинского пр., 3, Тутаевское ш., 89, 91/1
857	г. Ярославль, Дзержинский район	Дзержинского пр., 33, 37	57,683235	39,784565	16,8	Асфальт	7	1,1	--	--	--	--	--	--	АО "Управдом Дзержинского района", 1077602005216, Ярославль, ул.Громова, д. 9	Дзержинского пр., 29/71, 31, 33, 37
858	г. Ярославль, Дзержинский район	Дзержинского пр., 38	57.67909	39.776215	4,8	Асфальт	2	1,1	--	--	--	--	--	--	АО "Управдом Дзержинского района"*, 1077602005216, Ярославль, ул.Громова, д. 9	Дзержинского пр., 38, 36
859	г. Ярославль, Дзержинский район	Дзержинского пр., 49	57.681179	39.783729	16,8	Асфальт	7	1,1	--	--	--	--	--	--	АО "Управдом Дзержинского района"*, 1077602005216, Ярославль, ул.Громова, д. 9	Дзержинского пр., 41, 43, 45, 49, 51, 47, Труфанова ул., 6, 6
860	г. Ярославль, Дзержинский район	Дзержинского пр., 5	57.694098,	39.795258	7,2	Асфальт	3	1,1	--	--	--	--	--	--	АО "Управдом Дзержинского района"*, 1077602005216, Ярославль, ул.Громова, д. 9	Дзержинского пр., 7, 5, Шавырина пр., 28 к.2, 29, Блюхера
861	г. Ярославль, Дзержинский район	Дзержинского пр., 50	57.676476	39.77346	9,6	Асфальт	4	1,1	--	--	--	--	--	--	АО "Управдом Дзержинского района"*, 1077602005216, Ярославль, ул.Громова, д. 9	Дзержинского пр., 42, 46, 48, 50, 52
862	г. Ярославль, Дзержинский район	Дзержинского пр., 53	57,680363	39,781845	9,6	Асфальт	4	1,1	--	--	--	--	--	--	ТСЖ "Мечта"*, ТСЖ "Труфанова. 8", ТСЖ "Свободный труд"1027600509034Ярославль, пр.	проспект Дзержинского, 53, Труфанова ул., 8, 8 к. 2
863	г. Ярославль, Дзержинский район	Дзержинского пр., 59	57,678352	39,778838	14,4	Асфальт	6	1,1	--	--	--	--	--	--	АО "Управдом Дзержинского района"*1077602005216, Ярославль, ул.Громова,	Дзержинского пр., 59, 57, Труфанова ул., 5, 5 к. 2, А.Невско
864	г. Ярославль, Дзержинский район	Дзержинского пр., 6 к. 2	57.689336	39.785552	4,8	Асфальт	2	1,1	--	--	--	--	--	--	АО "Управдом Дзержинского района", 1077602005216, Ярославль, ул.Громова, д. 9,	Дзержинского пр., 6 к. 2, 6 к. 3, 8
865	г. Ярославль, Дзержинский район	Дзержинского пр., 61	57,677221	39,778389	14,4	Асфальт	6	1,1	--	--	--	--	--	--	АО "Управдом Дзержинского района"*, 1077602005216, Ярославль, ул.Громова, д. 9	Дзержинского пр., 61, 61а, 61б, 65, 67
866	г. Ярославль, Дзержинский район	Дзержинского пр., 8 к. 2	57.689766	39.785570	4,8	Асфальт	2	1,1	--	--	--	--	--	--	АО "Управдом Дзержинского района", 1077602005216, Ярославль, ул.Громова, д. 9	Дзержинского пр., 8 к. 2, 10 к.2
867	г. Ярославль, Дзержинский район	Елены Колесовой ул., 32	57.681452	39.806698	9,6	Асфальт	4	1,1	--	--	--	--	--	--	АО "Управдом Дзержинского района"*, 1077602005216, Ярославль, ул.Громова, д. 9	Елены Колесовой ул., 36, Урицкого ул., 37, 37а,25а
868	г. Ярославль, Дзержинский район	Елены Колесовой ул., 4	57.684879	39.814404	16,8	Асфальт	7	1,1	--	--	--	--	--	--	АО "Управдом Дзержинского района"*, 1077602005216, Ярославль, ул.Громова, д. 9	Елены Колесовой, 4, 12, 14, 16/30, Тутаевское ш., 35, 37, 39,

869	г. Ярославль, Дзержинский район	Елены Колесовой ул., 46	57.678979	39.799763	14,4	Асфальт	6	1,1	--	--	--	--	--	--	АО "Управдом Дзержинского района"*, 1077602005216, Ярославль, ул.Громова, д. 9	Елены Колесовой ул., 42, 44, 46, Ленинградский пр., 32, 34
870	г. Ярославль, Дзержинский район	Елены Колесовой ул., 50	57.680031	39.797568	12	Асфальт	5	1,1	--	--	--	--	--	--	АО "Управдом Дзержинского района"*, 1077602005216, Ярославль, ул.Громова, д. 9	Елены Колесовой ул., 50, 48, Ленинградский пр., 40, 38
871	г. Ярославль, Дзержинский район	Елены Колесовой ул., 54	57.677376	39.79502	9,6	Асфальт	4	1,1	--	--	--	--	--	--	АО "Управдом Дзержинского района"*1077602005216, Ярославль, ул.Громова,	Елены Колесовой ул., 54, 56, Урицкого ул., 65, 67 к. 2, Лени
872	г. Ярославль, Дзержинский район	Елены Колесовой ул., 58	57.677430	39.795248	7,2	Асфальт	3	1,1	--	--	--	--	--	--	ООО "ПИК-Комфорт"	Елены Колесовой ул., д. 58
873	г. Ярославль, Дзержинский район	Урицкого ул., д. 65а	57.678815	39.792618	2	Асфальт	1	1,1	--	--	--	--	--	--	МДОУ "Детский сад № 135", 1027600511553, Урицкого ул., д. 65а	Урицкого ул., д. 65а
874	г. Ярославль, Дзержинский район	Елены Колесовой ул., 60	57.676594	39.791977	7,2	Асфальт	3	1,1	--	--	--	--	--	--	АО "Управдом Дзержинского района"*, 1077602005216, Ярославль, ул.Громова, д. 9	Елены Колесовой ул., 60
875	г. Ярославль, Дзержинский район	Елены Колесовой ул., 66	57.675663	39.7904	14,4	Асфальт	6	1,1	--	--	--	--	--	--	АО "Управдом Дзержинского района"*, 1077602005216, Ярославль, ул.Громова, д. 9	Елены Колесовой ул., 62, 62а, 66, 68
876	г. Ярославль, Дзержинский район	Елены Колесовой ул., 74, 76	57,671974	39,78104	9,6	Асфальт	4	1,1	--	--	--	--	--	--	АО "Управдом Дзержинского района"*, 1077602005216, Ярославль, ул.Громова, д. 9	Елены Колесовой ул., 76, 80, 82/2а, Громова ул., 2
877	г. Ярославль, Дзержинский район	Керамическая ул., 5	57.731226	39.762934	9,6	Асфальт	4	1,1	--	--	--	--	--	--	АО "Управдом Дзержинского района"*, 1077602005216, Ярославль, ул.Громова, д. 9	Керамическая ул., 3, 5, 7, Красноперевальский пер., 2/1
878	г. Ярославль, Дзержинский район	Кольцова пр-д, 12	57.731808	39.769753	4,8	Асфальт	2	1,1	--	--	--	--	--	--	АО "Управдом Дзержинского района"*, 1077602005216, Ярославль, ул.Громова, д. 9	Кольцова пр-д, 12
879	г. Ярославль, Дзержинский район	Коммунаров пер., 8	57.675845	39.829348	4,8	Асфальт	2	1,1	--	--	--	--	--	--	АО "Управдом Дзержинского района"*, 1077602005216, Ярославль, ул.Громова, д. 9	Коммунаров ул., д. 2 корп. 2, 2 к. 3, 2 к. 4
880	г. Ярославль, Дзержинский район	Красноармейская ул., 69	57.745482	39.761148	15	Грунт			1	8	--	--	--	--	г. Ярославль*	Красноармейская ул.**
881	г. Ярославль, Дзержинский район	Красноперевальский пер., 7/45	57.732452	39.767266	7,2	Асфальт	3	1,1	--	--	--	--	--	--	АО "Управдом Дзержинского района"*1077602005216, Ярославль, ул.Громова,	Красноперевальский пер., 7/45, 1-ая Кольцова ул., 33, 34, 3
882	г. Ярославль, Дзержинский район	Красноперевальский пер., 8	57.731601	39.768089	7,2	Асфальт	3	1,1	--	--	--	--	--	--	АО "Управдом Дзержинского района", 1077602005216107602005216, Ярославль,	Красноперевальский пер., 8
883	г. Ярославль, Дзержинский район	Куропаткова пер., 14	57.718544	39.772288	12	Асфальт	5	1,1	--	--	--	--	--	--	АО "Управдом Дзержинского района"*, 1077602005216, Ярославль, ул.Громова, д. 9	Куропаткова пер., 14, 1-я Приречная, 7/66, 9, 13, 15/15, 19,8
884	г. Ярославль, Дзержинский район	Ленинградский проспект, 111	57.69176	39.7701	12	Асфальт	5	1,1	--	--	--	--	--	--	АО "Управдом Дзержинского района"*, 1077602005216, Ярославль, ул.Громова, д. 9	Ленинградский пр., 97, 99, 101, 103, 105, 107, 111
885	г. Ярославль, Дзержинский район	Ленинградский проспект, 113	57.693325	39.767597	16,8	Асфальт	7	1,1	--	--	--	--	--	--	АО "Управдом Дзержинского района"*, 1077602005216, Ярославль, ул.Громова, д. 9	Ленинградский пр., 113, 115, 115 к. 2
886	г. Ярославль, Дзержинский район	Ленинградский проспект, 48	57,683727	39,790096	19,2	Асфальт	8	1,1	--	--	--	--	--	--	АО "Управдом Дзержинского района", 1077602005216, Ярославль, ул.Громова, д. 9	Ленинградский пр., 46, 48, 48а
887	г. Ярославль, Дзержинский район	Ленинградский проспект, 52	57.675498	39.789339	12	Асфальт	5	1,1	--	--	--	--	--	--	ТСЖ "Чистые пруды"*, ТСЖ "Вега", 1077600000609, Ярославль, Ленинградский пр.,	Ленинградский проспект, 52, пр. Дзержинского, 10
888	г. Ярославль, Дзержинский район	Ленинградский проспект, 56/18	57.691656	39.776152	12	Асфальт	5	1,1	--	--	--	--	--	--	АО "Управдом Дзержинского района"*1077602005216, Ярославль, ул.Громова,	Ленинградский пр., 56/18, 60 к. 4, 58
889	г. Ярославль, Дзержинский район	Ленинградский проспект, 60 к. 3	57.693448	39.776030	16,8	Асфальт	7	1,1	--	--	--	--	--	--	АО "Управдом Дзержинского района"*, 1077602005216, Ярославль, ул.Громова, д. 9	Ленинградский пр., 60, 60 к. 3, 60 к.5, 62 к. 4, 62 к. 5
890	г. Ярославль, Дзержинский район	Ленинградский проспект, 61а	57,681259	39,78936	12	Асфальт	5	1,1	--	--	--	--	--	--	АО "Управдом Дзержинского района"*, 1077602005216, Ярославль, ул.Громова, д. 9	Ленинградский пр., 53, 55, 57, 59, 61,63, Урицкого ул., 58
891	г. Ярославль, Дзержинский район	Ленинградский проспект, 65	57,68203	39,786877	14,4	Асфальт	6	1,1	--	--	--	--	--	--	АО "Управдом Дзержинского района"1077602005216, Ярославль, ул.Громова,	Ленинградский проспект, 65
892	г. Ярославль, Дзержинский район	Ленинградский проспект, 62	57.682216	39.786887	14,4	Асфальт	6	1,1	--	--	--	--	--	--	ЗАО "Ремсервис"*ОГРН 1047600002130Ярославль, пр-д	Ленинградский пр., д. 62
893	г. Ярославль, Дзержинский район	Ленинградский проспект, 66 к. 2	57.696623	39.774378	16,8	Асфальт	7	1,1	--	--	--	--	--	--	АО "Управдом Дзержинского района"*, 1077602005216, Ярославль, ул.Громова, д. 9	Ленинградский проспект, 64 к. 3, 66 к. 2, 66 к. 3, 66 к. 4, 68
894	г. Ярославль, Дзержинский район	Ленинградский проспект, 76/26	57.699206	39.765205	16,8	Асфальт	7	1,1	--	--	--	--	--	--	АО "Управдом Дзержинского района"*, 1077602005216, Ярославль, ул.Громова, д. 9	Ленинградский пр., 76/26, 78, Бабича ул., 24
895	г. Ярославль, Дзержинский район	Ленинградский проспект, 82	57.701579	39.761105	14,4	Асфальт	6	1,1	--	--	--	--	--	--	АО "Управдом Дзержинского района"*, 1077602005216, Ярославль, ул.Громова, д. 9	Моторостроителей пр-д, 11 к. 2, 12, 12 к. 2
896	г. Ярославль, Дзержинский район	Ленинградский проспект, 85	57,685676	39,779682	12	Асфальт	5	1,1	--	--	--	--	--	--	АО "Управдом Дзержинского района"*1077602005216, Ярославль, ул.Громова,	Ленинградский пр., 85, 91, 89, 87
897	г. Ярославль, Дзержинский район	Ленинградский проспект, 86	57.703806	39.761362	16,8	Асфальт	7	1,1	--	--	--	--	--	--	ООО "РЭУ-14"*1137602003637Ярославль, ул. Строителей, д. 21, оф. 1	Ленинградский проспект, 86
898	г. Ярославль, Дзержинский район	Моторостроителей пр-д, 1 к. 2	57.703068	39.769022	19,2	Асфальт	8	1,1	--	--	--	--	--	--	АО "Управдом Дзержинского района"*, 1077602005216, Ярославль, ул.Громова, д. 9,	Моторостроителей пр-д, 1 к. 2, 3, 3 к. 2, 1, Строителей ул.,
899	г. Ярославль, Дзержинский район	Моторостроителей пр-д, 2	57.704358	39.767002	7,2	Асфальт	3	1,1	--	--	--	--	--	--	ТСЖ "Экспресс-Север" 1077600002490 Ярославль, пр. Моторостроителей, д. 2, кв. 88	проезд Моторостроителей, 2
900	г. Ярославль, Дзержинский район	Моторостроителей пр-д, 4	57.703640	39.766609	9,6	Асфальт	4	1,1	--	--	--	--	--	--	АО "Управдом Дзержинского района", 1077602005216, Ярославль, ул.Громова, д. 9	Моторостроителей пр., 4, 1, 5 к. 2
901	г. Ярославль, Дзержинский район	Моторостроителей пр-д, 9 корп. 2	57.702601	39.765631	12	Асфальт	5	1,1	--	--	--	--	--	--	АО "Управдом Дзержинского района"*, 1077602005216, Ярославль, ул.Громова, д. 9	Моторостроителей пр-д, 8, 9, 9 к. 2
902	г. Ярославль, Дзержинский район	Мурманский пр-д, 10	57.681221	39.765984	14,4	Асфальт	6	1,1	--	--	--	--	--	--	АО "Управдом Дзержинского района", 1077602005216, Ярославль, ул.Громова, д. 9	Мурманский пр-д, 10, Панина ул., 41, 43 к. 1, 43 к. 2
903	г. Ярославль, Дзержинский район	Мурманский пр-д, 6	57.682407	39.769638	19,2	Асфальт	8	1,1	--	--	--	--	--	--	АО "Управдом Дзержинского района"*, 1077602005216, Ярославль, ул.Громова, д. 9	Мурманский пр-д, 1, 2, 3, 4, 6, Труфанова ул., 11
904	г. Ярославль, Дзержинский район	Мурманский пр-д, 9	57.680094	39.769011	16,8	Асфальт	7	1,1	--	--	--	--	--	--	АО "Управдом Дзержинского района", 1077602005216, Ярославль, ул.Громова, д. 9	Мурманский пр-д, 5, 5а, 7, 7а, 9
905	г. Ярославль, Дзержинский район	Панина ул., 12	57.694656	39.778637	9,6	Асфальт	4	1,1	--	--	--	--	--	--	АО "Управдом Дзержинского района"*, 1077602005216, Ярославль, ул.Громова, д. 9	Панина ул., 12, 14
906	г. Ярославль, Дзержинский район	Панина ул., 2	57.700513	39.789306	12	Асфальт	2	1,1	--	--	--	--	--	--	ТСЖ "Яблоневый посад"*, ТСЖ "Яблоневый посад-2" 1077600000829, 1087602002784	Панина ул., 2, 2 к. 2, 2 к. 3, 1-й Брагинский пр., 19, 21, 2-й Бр
907	г. Ярославль, Дзержинский район	Панина ул., 24	57,68921	39,77223	12	Асфальт	5	1,1	--	--	--	--	--	--	АО "Управдом Дзержинского района"*1077602005216, Ярославль, ул.Громова,	Панина ул., 22а, 24а, 28
908	г. Ярославль, Дзержинский район	Панина ул., 3 к. 3	57.695063	39.785475	4,8	Асфальт	2	1,1	--	--	--	--	--	--	ЗАО "Верхневолжская управляющая компания"*1087606003847, Ярославль, ул.	Панина ул., 3 к. 3, 3а
909	г. Ярославль, Дзержинский район	Панина ул., 3 к. 5	57.695365	39.782644	8	Асфальт	3	1,1	--	--	--	--	--	--	ЗАО "Верхневолжская УК"*, 1087606003847, Ярославль, ул. Панина, д. 40а	Панина ул., 3 к. 4
910	г. Ярославль, Дзержинский район	Панина ул., 3 к. 5	57,695472	39,782896	3	Асфальт	1	1,1	--	--	--	--	--	--	АО "СХК "Север-Инвест"*, 1027600512169, Ярославль, Ленинградский пр-т, д. 103, кв. 2	Панина ул., 3 к. 5
911	г. Ярославль, Дзержинский район	Панина ул., 3 к. 6	57.694499	39.782525	4,8	Асфальт	2	1,1	--	--	--	--	--	--	ООО "ЖилКомСервис" 1037600801633 Свердлова ул., д. 102 к. 2	Панина ул., 3 к. 6
912	г. Ярославль, Дзержинский район	Панина ул., 30	57.68976	39.768085	16,8	Асфальт	7	1,1	--	--	--	--	--	--	АО "Управдом Дзержинского района"*1077602005216, Ярославль, ул.Громова,	Панина ул., 30, 32, 34, 36, 40, 42, 44, Туманова ул., 4а, 6, 8
913	г. Ярославль, Дзержинский район	Панина ул., 31	57.686478	39,77347	9,6	Асфальт	4	1,1	--	--	--	--	--	--	АО "Управдом Дзержинского района"*, 1077602005216, Ярославль, ул.Громова, д. 9	Панина ул., 25, 27, 29, 31, 31 к. 2
914	г. Ярославль, Дзержинский район	Панина ул., 35	57,68501	39,77003	14,4	Асфальт	6	1,1	--	--	--	--	--	--	АО "Управдом Дзержинского района"*, 1077602005216, Ярославль, ул.Громова, д. 9	Панина ул., 19, 21, 23, 33, 35, Труфанова ул., 18, 18 к. 2, 22 к
915	г. Ярославль, Дзержинский район	Панина ул., 37	57.683708	39.768409	9,6	Асфальт	4	1,1	--	--	--	--	--	--	АО "Управдом Дзержинского района"*, 1077602005216, Ярославль, ул.Громова, д. 9	Панина ул., 37, 39
916	г. Ярославль, Дзержинский район	Панина ул., 45	57.681160	39.764530	7,2	Асфальт	3	1,1	--	--	--	--	--	--	АО "Управдом Дзержинского района", 1077602005216, Ярославль, ул.Громова, д. 9	Панина ул., 45
917	г. Ярославль, Дзержинский район	Панина ул., 5 к. 2	57.693372	39.782888	9,6	Асфальт	4	1,1	--	--	--	--	--	--	ООО "ПИК-Комфорт"Ярославль, ул. Панина, д. 5 корп. 6	Панина ул., 5 к. 2
918	г. Ярославль, Дзержинский район	Панина ул., 5 к. 7	57.691978	39.779308	7,2	Асфальт	3	1,1	--	--	--	--	--	--	ТСЖ "Уютный дом"* 1097602004301 Панина ул., 5 к. 7	Панина ул., 5 к. 7
919	г. Ярославль, Дзержинский район	Панина ул., 6	57.696983	39.782996	7,2	Асфальт	3	1,1	--	--	--	--	--	--	ТСЖ "Панина" 1097602002332 Панина ул., 6	Панина ул., 6**
920	г. Ярославль, Дзержинский район	Панина ул., 7	57,686797	39,774635	14,4	Асфальт	6	1,1	--	--	--	--	--	--	АО "Управдом Дзержинского района"*1077602005216, Ярославль, ул.Громова,	Панина ул., 7

921	г. Ярославль, Дзержинский район	Парижская Коммуна пос., 4	57.677528	39.833874	7,2	Асфальт	3	1,1	--	--	--	--	--	--	АО "Управдом Дзержинского района"*, 1077602005216, Ярославль, ул.Громова, д. 9	Парижская Коммуна пос., 4
922	г. Ярославль, Дзержинский район	Пашуковская ул., 1/7	57.707692	39.771448	4,8	Асфальт	2	1,1	--	--	--	--	--	--	ООО "Строительно-Холдинговая компания СеверИнвест" 1027600512169 Ярославль,	Пашуковская ул., 1/7
923	г. Ярославль, Дзержинский район	Пашуковская ул., 11	57.709798	39.775928	4,8	Асфальт	2	1,1	--	--	--	--	--	--	ООО УК "Комфортсити" 1157627023476 Пашуковская ул., д. 5 корп. 2	Пашуковская ул., 11
924	г. Ярославль, Дзержинский район	Пашуковская ул., д. 3	57.707799	39.772513	4,8	Асфальт	2	1,1	--	--	--	--	--	--	ООО "ЖЭУ"*1027600984828 Ярославль, Московский пр-т, д. 119 корп. 3	Пашуковская ул., д. 3
925	г. Ярославль, Дзержинский район	Пашуковская ул., 4 к. 2	57.707510	39.773404	4,8	Асфальт	2	1,1	--	--	--	--	--	--	ООО "Строительно-Холдинговая компания СеверИнвест"1027600512169 Ярославль,	Пашуковская ул., 4 к. 2
926	г. Ярославль, Дзержинский район	Пионерская ул., 15	57,686825	39,793304	16,8	Асфальт	7	1,1	--	--	--	--	--	--	АО "Управдом Дзержинского района"*1077602005216, Ярославль, ул.Громова,	Пионерская ул., 13, 15, 17, 19, 21, 23, 25, Дзержинского пр.,
927	г. Ярославль, Дзержинский район	Пионерская ул., 3	57,686447	39,79998	7,2	Асфальт	3	1,1	--	--	--	--	--	--	АО "Управдом Дзержинского района"*, 1077602005216, Ярославль, ул.Громова, д. 9	Пионерская ул., 1, 3
928	г. Ярославль, Дзержинский район	Пионерская ул., 5	57,687286	39,797169	9,6	Асфальт	4	1,1	--	--	--	--	--	--	АО "Управдом Дзержинского района"*1077602005216, Ярославль, ул.Громова,	Пионерская ул., 5, 5а, 7, 7 к. 2
929	г. Ярославль, Дзержинский район	Промышленная ул., 101	57.654943	39.813091	9,6	Асфальт	4	1,1	--	--	--	--	--	--	АО "Управдом Дзержинского района"*, 1077602005216, Ярославль, ул.Громова, д. 9	Промышленная ул., 101, 145, 146, 148, 154, 79, 140, 141, 142
930	г. Ярославль, Дзержинский район	Промышленная ул., 89	57.654442	39.815723	9,6	Асфальт	4	1,1	--	--	--	--	--	--	АО "Управдом Дзержинского района"*, 1077602005216, Ярославль, ул.Громова, д. 9	Промышленная ул., 88, 89
931	г. Ярославль, Дзержинский район	Романовская ул., 9 корп. 2	57.723430	39.757240	7,2	Асфальт	3	1,1	--	--	--	--	--	--	ООО "Норская управляющая компания"*, 1147604023104, Ярославль, ул. Романовская, д. 1,	Романовская ул., 11
932	г. Ярославль, Дзержинский район	Романовская ул., 12	57.722161	39.754869	7,2	Асфальт	3	1,1	--	--	--	--	--	--	ООО "Норская управляющая компания"*, 1147604023104, Ярославль, ул. Романовская, д. 1,	Романовская ул., 12
933	г. Ярославль, Дзержинский район	Романовская ул., 15	57.722494	39.758398	7,2	Асфальт	3	1,1	--	--	--	--	--	--	ООО "Норская управляющая компания"*, 1147604023104, Ярославль, ул. Романовская, д. 1,	Романовская ул., 15
934	г. Ярославль, Дзержинский район	Романовская ул., 16	57.721306	39.756553	7,2	Асфальт	3	1,1	--	--	--	--	--	--	ООО "Норская управляющая компания"*, 1147604023104, Ярославль, ул. Романовская, д. 1,	Романовская ул., 16
935	г. Ярославль, Дзержинский район	Романовская ул., 2 корп. 2	57.723832	39.752047	7,2	Асфальт	3	1,1	--	--	--	--	--	--	ООО "Норская управляющая компания"*, 1147604023104, Ярославль, ул. Романовская, д. 1,	Романовская ул., 4
936	г. Ярославль, Дзержинский район	Романовская ул., 3	57.724572	39.754987	7,2	Асфальт	3	1,1	--	--	--	--	--	--	ООО "Норская управляющая компания"*, 1147604023104, Ярославль, ул. Романовская, д. 1,	Романовская ул., 5
937	г. Ярославль, Дзержинский район	Романовская ул., 8	57.722684	39.753645	7,2	Асфальт	3	1,1	--	--	--	--	--	--	ООО "Норская управляющая компания"*, 1147604023104, Ярославль, ул. Романовская, д. 1,	Романовская ул., 8
938	г. Ярославль, Дзержинский район	А.Додонова ул., д. 2 к..7, 2 к.5	57.724557	39.757197	9,6	Асфальт	4	1,1	--	--	--	--	--	--	ООО "Норская управляющая компания"*, 1147604023104, Ярославль, ул. Романовская, д. 1,	н/д
939	г. Ярославль, Дзержинский район	Мологская ул., д. 4	57.724837	39.754834	7,2	Асфальт	3	1,1	--	--	--	--	--	--	ООО "Норская управляющая компания"*, 1147604023104, Ярославль, ул. Романовская, д. 1,	н/д
940	г. Ярославль, Дзержинский район	Садовая ул., 98	57.739988	39.765925	15	Грунт			1	8	--	--	--	--	г. Ярославль*	Садовая ул.
941	г. Ярославль, Дзержинский район	Спасская ул., 2	57.693807	39.803602	7,2	Асфальт	3	1,1	--	--	--	--	--	--	ООО "Управляющая компания "Дом Сервис" * 1037600801633 Ярославль, ул. Свердлова, д. 102	Спасская ул., 2
942	г. Ярославль, Дзержинский район	Строителей ул., 11/Бабича ул., 5	57.701328	39.773485	19,2	Асфальт	8	1,1	--	--	--	--	--	--	АО "Управдом Дзержинского района"*1077602005216, Ярославль, ул.Громова,	Строителей ул., 7, 7 к. 2, 11, 9, Бабича ул., 5, 7, 9, 9 к. 2, 9 к.
943	г. Ярославль, Дзержинский район	Строителей ул., 14	57.703070	39.771129	4,8	Асфальт	2	1,1	--	--	--	--	--	--	АО "Управдом Дзержинского района", 1077602005216, Ярославль, ул.Громова, д. 9	Строителей ул., 14
944	г. Ярославль, Дзержинский район	Строителей ул., 16 к. 3	57.705733	39.768013	4,8	Асфальт	2	1,1	--	--	--	--	--	--	ООО "ЖКС"*	Строителей ул., 16 к. 2
945	г. Ярославль, Дзержинский район	Строителей ул., 19	57.706027	39.764046	14,4	Асфальт	6	1,1	--	--	--	--	--	--	АО "Управдом Дзержинского района"*1077602005216, Ярославль, ул.Громова,	Строителей ул., 19, 17
946	г. Ярославль, Дзержинский район	Строителей ул., 3 к. 2	57.697430	39.776256	14,4	Асфальт	6	1,1	--	--	--	--	--	--	АО "Управдом Дзержинского района"*1077602005216, Ярославль, ул.Громова,	Строителей ул., 3 к. 2, 3 к. 4, 5 к. 7, 1, 1 к. 3, 5, 5 к. 2, 5 к. 3, 5
947	г. Ярославль, Дзержинский район	Строителей ул., 3 к. 5	57.695785	39.775755	7,2	Асфальт	3	1,1	--	--	--	--	--	--	ТСЖ "Север-2003"*, ТСЖ "Север-2000"	Строителей ул., 3 к. 5, 3 к. 6
948	г. Ярославль, Дзержинский район	Строителей ул., 7 к. 3	57.698385	39.772618	4,8	Асфальт	2	1,1	--	--	--	--	--	--	ООО "ЖКС"	Строителей ул., 7 к. 3
949	г. Ярославль, Дзержинский район	Строителей ул., д.5 к. 2	57.699244	39.775300	7,2	Асфальт	3	1,1	--	--	--	--	--	--	АО "Управдом Дзержинского района"*1077602005216, Ярославль, ул.Громова,	Строителей ул., д.5а, 5, 5 к. 2
950	г. Ярославль, Дзержинский район	Труфанова ул., 1	57,677807	39,783337	9,6	Асфальт	4	1,1	--	--	--	--	--	--	АО "Управдом Дзержинского района"*1077602005216, Ярославль, ул.Громова,	Труфанова ул., 1, 3 к. 2, А.Невского ул., 15
951	г. Ярославль, Дзержинский район	Труфанова ул., 13 к. 2	57.683704	39.766071	9,6	Асфальт	4	1,1	--	--	--	--	--	--	г. Ярославль*	Труфанова ул., 13 к. 2**
952	г. Ярославль, Дзержинский район	Труфанова ул., 15 к. 3	57.68471	39.76426	7,2	Асфальт	3	1,1	--	--	--	--	--	--	ООО "УК "ВУК"*	Труфанова ул., 15 к. 3
953	г. Ярославль, Дзержинский район	Труфанова ул., 17 к. 2	57.68471	39.76426	16,8	Асфальт	7	1,1	--	--	--	--	--	--	АО "Управдом Дзержинского района", 1077602005216, Ярославль, ул.Громова, д. 9	Труфанова ул., 17 к. 2
954	г. Ярославль, Дзержинский район	Труфанова ул., 21 к. 2	57.685257	39,762417	19,2	Асфальт	8	1,1	--	--	--	--	--	--	АО "Управдом Дзержинского района", 1077602005216, Ярославль, ул.Громова, д. 9	Труфанова ул., 21, 21 к. 2
955	г. Ярославль, Дзержинский район	Труфанова ул., 25	57.687996	39.760506	14,4	Асфальт	6	1,1	--	--	--	--	--	--	АО "Управдом Дзержинского района"*, 1077602005216, Ярославль, ул.Громова, д. 9	Труфанова ул., 23, 25, 27, 29 к. 3
956	г. Ярославль, Дзержинский район	Труфанова ул., 25 к. 3	57.68692	39.762577	4,8	Асфальт	2	1,1	--	--	--	--	--	--	ЖСК "Агрегат-7"	Труфанова ул., 25 к. 3
957	г. Ярославль, Дзержинский район	Труфанова ул., 25 к. 4	57.687065	39.75993	14,4	Асфальт	6	1,1	--	--	--	--	--	--	АО "Управдом Дзержинского района", 1077602005216, Ярославль, ул.Громова, д. 9	Труфанова ул., 25 к. 4, 25 к. 2, 25 к. 5
958	г. Ярославль, Дзержинский район	Труфанова ул., 28а	57,687595	39,764366	4,8	Асфальт	2	1,1	--	--	--	--	--	--	г. Ярославль*	Труфанова ул., 28а**
959	г. Ярославль, Дзержинский район	Труфанова ул., 29 к. 4	57.687968	39.757020	16,8	Асфальт	7	1,1	--	--	--	--	--	--	АО "Управдом Дзержинского района", 1077602005216, Ярославль, ул.Громова, д. 9	Труфанова ул., 29*, 29 к. 2, 29 к. 4, 29 к. 5
960	г. Ярославль, Дзержинский район	Труфанова ул., 30 к. 3	57.688675	39.763393	4,8	Асфальт	2	1,1	--	--	--	--	--	--	ТСЖ "Труфанова 30 к.3"1117602008424Ярославль, ул. Труфанова, д.	Труфанова ул., 30 к. 3
961	г. Ярославль, Дзержинский район	Труфанова ул., 36	57.690796	39.760025	2,4	Асфальт	1	1,1	--	--	--	--	--	--	ТСЖ "На кольце"1037600000130Ярославль, ул. Труфанова, д. 36	Труфанова ул., 36, 36 к. 2, 38 к. 2
962	г. Ярославль, Дзержинский район	Туманова ул., 14а	57,69126	39,765427	12	Асфальт	5	1,1	--	--	--	--	--	--	АО "Управдом Дзержинского района"*, 1077602005216, Ярославль, ул.Громова, д. 9	Туманова ул., 10а, 10б, 12, 14а, 18, 18б
963	г. Ярославль, Дзержинский район	Туманова ул., 20	57.69082	39.761436	12	Асфальт	5	1,1	--	--	--	--	--	--	АО "Управдом Дзержинского района"*1077602005216, Ярославль, ул.Громова,	Туманова ул., 14, 20, 22а, 22
964	г. Ярославль, Дзержинский район	Труфанова ул., д. 30 корп. 4	57.689117	39.764435	7,2	Асфальт	3	1,1	--	--	--	--	--	--	АО "Управдом Дзержинского района"*, 1077602005216, Ярославль, ул.Громова, д. 9	Туманова ул., 8а
965	г. Ярославль, Дзержинский район	Тутаевское шоссе, 101 к. 2	57.706098	39.779634	2,4	Асфальт	1	1,1	--	--	--	--	--	--	ТСЖ "Пашуково"1117602003628 Ярославль, Тутаевское ш., д. 101 к2, кв. 143	Тутаевское шоссе, 101 к. 2
966	г. Ярославль, Дзержинский район	Тутаевское шоссе, 103, 105	57.708048	39.780099	7,2	Асфальт	3	1,1	--	--	--	--	--	--	ТСЖ "Виктория", ТСЖ "Сатурн"1087602001563 Ярославль, Тутаевское ш., д. 103, оф. 12а	Тутаевское шоссе, 103, 105
967	г. Ярославль, Дзержинский район	Тутаевское шоссе, 107, 109	57.709311	39.779166	4,8	Асфальт	2	1,1	--	--	--	--	--	--	АО "Управдом Дзержинского района", 1077602005216, Ярославль, ул.Громова, д. 9	Тутаевское шоссе, 107, 109
968	г. Ярославль, Дзержинский район	Тутаевское шоссе, 49	57.687555	39.808967	24	Асфальт	10	1,1	--	--	--	--	--	--	АО "Управдом Дзержинского района"*, 1077602005216, Ярославль, ул.Громова, д. 9	Тутаевское ш., 43, 45, 47, 47а, 49, 49а, 51, 51а, 53а, Урицкого
969	г. Ярославль, Дзержинский район	Тутаевское шоссе, 62 к. 3	57.700295	39.802185	4,8	Асфальт	2	1,1	--	--	--	--	--	--	АО "Управдом Дзержинского района"*, 1077602005216, Ярославль, ул.Громова, д. 9	Тутаевское ш., 62 к. 3, 62 к. 2, 64 к. 3
970	г. Ярославль, Дзержинский район	Тутаевское шоссе, 68	57.698733	39.796954	9,6	Асфальт	4	1,1	--	--	--	--	--	--	АО "Управдом Дзержинского района"*, 1077602005216, Ярославль, ул.Громова, д. 9	Тутаевское ш., 62, 64 к.1, 64, 66, 68
971	г. Ярославль, Дзержинский район	Тутаевское шоссе, 70 к. 4	57.700725	39.798922	7,2	Асфальт	3	1,1	--	--	--	--	--	--	АО "Управдом Дзержинского района"*, 1077602005216, Ярославль, ул.Громова, д. 9	Тутаевское ш., 62 к.1, 64 к. 2, 70, 70 к. 1, 70 к. 2, 70 к. 3, 70 к
972	г. Ярославль, Дзержинский район	Тутаевское шоссе, 87 к. 2	57.693363	39.800297	19,2	Асфальт	8	1,1	--	--	--	--	--	--	АО "Управдом Дзержинского района"*, 1077602005216, Ярославль, ул.Громова, д. 9	Тутаевское ш., 81, 85, 87, 87 к. 2, 71, пр. Шавырина, 16, 18, 2

973	г. Ярославль, Дзержинский район	Тутаевское шоссе, 99	57.706220	39.781640	12	Асфальт	5	1,1	--	--	--	--	--	--	ЗАО "Верхневолжская УК"*, 1087606003847, Ярославль, ул. Панина, д. 40а	Тутаевское шоссе, 99
974	г. Ярославль, Дзержинский район	ул. 1905 года, 8 к. 2	57.713930	39.777113	7,2	Асфальт	3	1,1	--	--	--	--	--	--	АО "Управдом Дзержинского района"*, 1077602005216, Ярославль, ул.Громова, д. 9	1905 года ул., 4, 6 к. 2, 8 к. 2, 8 к. 3, 6, Большая Норская ул.,
975	г. Ярославль, Дзержинский район	Урицкого ул., 14/50	57.687740	39.804036	9,6	Асфальт	4	1,1	--	--	--	--	--	--	АО "Управдом Дзержинского района"*, 1077602005216, Ярославль, ул.Громова, д. 9	Урицкого ул., 10, 12, 14/50, Блюхера ул., 52
976	г. Ярославль, Дзержинский район	Урицкого ул., 2/55а	57.689592	39.806837	9,6	Асфальт	4	1,1	--	--	--	--	--	--	АО "Управдом Дзержинского района"*, 1077602005216, Ярославль, ул.Громова, д. 9	Тутаевское ш., 55, 59, 61, 63, Урицкого ул., 2/55а
977	г. Ярославль, Дзержинский район	Урицкого ул., 29	57.683393	39.799735	16,8	Асфальт	7	1,1	--	--	--	--	--	--	АО "Управдом Дзержинского района"*, 1077602005216, Ярославль, ул.Громова, д. 9	Урицкого ул., 25, 27, 29, 31, 33, 35
978	г. Ярославль, Дзержинский район	Урицкого ул., 36	57,683708	39,797337	21,6	Асфальт	9	1,1	--	--	--	--	--	--	АО "Управдом Дзержинского района", 1077602005216, Ярославль, ул.Громова, д. 9	Урицкого ул., 24, 26, 28, 32, 36, 38, 42
979	г. Ярославль, Дзержинский район	Урицкого ул., 45а	57.681113	39.799741	16,8	Асфальт	7	1,1	--	--	--	--	--	--	АО "Управдом Дзержинского района"*, 1077602005216, Ярославль, ул.Громова, д. 9	Урицкого ул., 45, 45а, 49, 51, 53, 55, Е.Колесовой ул., 36 к. 2
980	г. Ярославль, Дзержинский район	Урицкого ул., 52	57,682278	39,79434	19,2	Асфальт	8	1,1	--	--	--	--	--	--	АО "Управдом Дзержинского района", 1077602005216, Ярославль, ул.Громова, д. 9	Урицкого ул., 46, 52, Ленинградский пр., 44
981	г. Ярославль, Дзержинский район	Урицкого ул., 59	57.681528	39.795915	9,6	Асфальт	4	1,1	--	--	--	--	--	--	АО "Управдом Дзержинского района"*, 1077602005216, Ярославль, ул.Громова, д. 9	Урицкого ул., 59, 63, 57
982	г. Ярославль, Дзержинский район	Урицкого ул., 64	57,680088	39,787342	19,2	Асфальт	8	1,1	--	--	--	--	--	--	АО "Управдом Дзержинского района"*1077602005216, Ярославль, ул.Громова,	Урицкого ул., 64, 60, 62, 64, 68, Труфанова ул.., 4
983	г. Ярославль, Дзержинский район	Урицкого ул., 67	57.677635	39.789510	14,4	Асфальт	6	1,1	--	--	--	--	--	--	АО "Управдом Дзержинского района"*1077602005216, Ярославль, ул.Громова,	Урицкого ул., 67, 69 к. 1, 69 к. 2, 69 к. 3
984	г. Ярославль, Дзержинский район	Шавырина пр-д, 1	57.690560	39.803624	14,4	Асфальт	6	1,1	--	--	--	--	--	--	АО "Управдом Дзержинского района"*1077602005216, Ярославль, ул.Громова,	Тутаевское ш., 67, 69, 73, 77, 79, Шавырина пр., 1, 3, 5, 10, 1
985	г. Ярославль, Дзержинский район	Елены Колесовой ул., 15	57.674811,	39.796593	12	Асфальт	4	1,1	--	--	--	--	--	--	АО "ЯВК"1087606002384 пр-т Ленина, 1а	Елены Колесовой ул., 15
986	г. Ярославль, Дзержинский район	Тутаевское ш., 52	57.688299	39.817905	18	Асфальт	6	1,1	--	--	--	--	--	--	АО "ЯВК"1087606002384 пр-т Ленина, 1а	Тутаевское ш., 52
987	г. Ярославль, Дзержинский район	Тутаевское ш., 29	57,680336	39.822197	2,4	Асфальт	1	1,1	--	--	--	--	--	--	ГУЗ ЯО "Детская поликлиника № 3"1027600518967Тутаевское ш., 29	Тутаевское ш., 29
988	г. Ярославль, Дзержинский район	Труфанова ул., 29 корп. 5	57.687771	39,756579	2,4	Асфальт	1	1,1	--	--	--	--	--	--	МУДО "Детская школа искусств № 10" г. Ярославля* 1027600519583 Труфанова ул., 29	Труфанова ул., 29 корп. 5
989	г. Ярославль, Дзержинский район	Красноперевальский пер., 1	57,730128	39,757704	15	Асфальт	2	1,1	--	--	--	--	--	--	АО "Норский керамический завод"1027600508374 Красноперевальский пер.,	Красноперевальский пер., 1
990	г. Ярославль, Дзержинский район	пр-т Октября, 93	57,660944	39,841306	2,1	Асфальт	2	1,1	--	--	--	--	--	--	АО "Северное производственно-комплектовочное предприятие	пр-т Октября, 93
991	г. Ярославль, Дзержинский район	пр-т Октября, 93	57,660272	39,84088	2	Асфальт	2	1,1	--	--	--	--	--	--	АО "Северное производственно-комплектовочное предприятие	пр-т Октября, 93
992	г. Ярославль, Дзержинский район	2-я Кольцова ул, 39	57,737233	39,755821	6	Бетон	1	1,1	--	--	--	--	--	--	ОАО "Ярославское" по племенной работе 1057600078029 2-я Кольцова ул., 39	2-я Кольцова ул, 39
993	г. Ярославль, Дзержинский район	Тутаевское ш., 95-в	57,703401	39,779413	4,8	Асфальт	2	1,1	--	--	--	--	--	--	ГБУЗ ЯО "Областная станция переливания крови" Тутаевское ш., 95-в	Тутаевское ш., 95-в
994	г. Ярославль, Дзержинский район	Парижская Коммуна, д. 1	57,677067	39,837983	6	Бетон	2	1,1	--	--	--	--	--	--	ЗАО "Севзаплесэнерго" 1027600509826 Парижская Коммуна, 1	Парижская Коммуна, д. 1
995	г. Ярославль, Дзержинский район	1905 года, 15	57,716452	39,779869	6,8	Асфальт	2	1,1	--	--	--	--	--	--	ООО "7-Я"1037600001108 1905 года, 15	1905 года, 15
996	г. Ярославль, Дзержинский район	1905 года, 15	57,716452	39,779869	3,4	Асфальт	1	1,1	--	--	--	--	--	--	ЗАО "Красный Перевал" 1905 года, 151027600510277	1905 года, 15
997	г. Ярославль, Дзержинский район	Выставочная ул., 1	57,664754	39,82962	6	Асфальт	2	1,1	--	--	--	--	--	--	ЗАО "Межавтотранс" Выставочная ул., 1 1027600983574	Выставочная ул., 1
998	г. Ярославль, Дзержинский район	Выставочная ул., 1	57,664759	39,830312	10	Асфальт	1	1,1	--	--	--	--	--	--	ООО "Трансавто" Выставочная ул., 1 1057600088996	Выставочная ул., 1
999	г. Ярославль, Дзержинский район	Промышленная ул., 12	57,658666	39,812711	17,5	Асфальт	1	1,1	--	--	--	--	--	--	ОАО "Опытный завод "Прогресс" 1027600507087Промышленная ул., 12	Промышленная ул., 12
1000	г. Ярославль, Дзержинский район	Большая Норская ул., 1	57,712479	39,776601	2	Бетон	1	1,1	--	--	--	--	--	--	ФКУ ЖКУ УФСИН Росии по Ярославской области1027600689951 Малая Пролетарская ул.,	Большая Норская ул., 1
1001	г. Ярославль, Дзержинский район	Выставочная ул., 8	57,662994	39,835439	4	Бетон	1	1,1	--	--	--	--	--	--	АО "Вторцветмет"21676274757 15Выставочная ул., 8	Выставочная ул., 8
1002	г. Ярославль, Дзержинский район	Полушкина Роща, 16 стр. 48, пом. 12	57,668008	39,851597	2,585	Асфальт	1	1,1	--	--	--	--	--	--	ООО "ДУГАЛАК" 1077602001003 Полушкина Роща, 16 стр. 48, пом. 12	Полушкина Роща, 16 стр. 48, пом. 12
1003	г. Ярославль, Дзержинский район	Полушкина Роща, 16, стр. 61	57,664348	39,84935	15	Асфальт	1	1,1	--	--	--	--	--	--	ООО "Ярославская лакокрасочная компания"1097602001617Полушкина Роща, 16,	Полушкина Роща, 16, стр. 61
1004	г. Ярославль, Дзержинский район	Полушкина Роща, 16, "М"	57,666199	39,850145	15	Гравий	2	1,1	--	--	--	--	--	--	ООО "Ярославская лакокрасочная компания"1097602001617Полушкина Роща, 16,	Полушкина Роща, 16, "М"
1005	г. Ярославль, Дзержинский район	Октября пр-т, 85	57,650001	39,833333	50	Асфальт	1	1,1	--	--	--	--	--	--	АО "Ярославский шиноремонтный завод" 1027600514919 Октября пр., 85	Октября пр-т, 85
1006	г. Ярославль, Дзержинский район	Октября пр-т, 85	57,650001	39,833333	50	Асфальт	1	1,1	--	--	--	--	--	--	ООО "Ярославский картон"1027600514897 Октября пр., 85	Октября пр-т, 85
1007	г. Ярославль, Дзержинский район	Дзержинского пр-т, 23а	57,687408	39,788912	22	Асфальт			1	10	--	--	--	--	ООО "Рынок Дзержинского района" 1167627083920 Дзержинского пр-т, 23а	Дзержинского пр-т, 23а
1008	г. Ярославль, Дзержинский район	Блюхера ул., 26	57,682778	39,814167	10	Асфальт	4	1,1	--	--	--	--	--	--	АО "Яркоммунсервис" 1127602002989 Блюхера ул., 26	Блюхера ул., 26
1009	г. Ярославль, Дзержинский район	Тутаевское ш., 95а	57,702266	39,780272	6	Асфальт	1	1,1	--	--	--	--	--	--	ГБУЗ ЯО "Областной кожно-венерологический диспансер" 1027600507967 Тутаевское ш., 95а	Тутаевское ш., 95а
1010	г. Ярославль, Дзержинский район	Тутаевское ш., 10	57,674198	39,886528	3	Асфальт	2	1,1	--	--	--	--	--	--	ООО "Элетропоставка" 2186952467348 Тутаевское ш., 10	Тутаевское ш., 10
1011	г. Ярославль, Дзержинский район	Полушкина роща, 16, стр.87	57,65	39,85	4	Асфальт	1	1,1	--	--	--	--	--	--	ООО "Ярославский пигмент" ОГРН 1067602017130 Полушкина Роща, 16 стр. 87	Полушкина роща, 16, стр.87
1012	г. Ярославль, Дзержинский район	Промышленный пр-д, 11	57,660111	39,822056	4,2	Асфальт	1	1,1	--	--	--	--	--	--	ООО "Восьмой рубеж" 1157627008483 Промышленный пр-д, 11	Промышленный пр-д, 11
1013	г. Ярославль, Дзержинский район	Октября пр-т, 83	57,651614	39,840869	7,2	Асфальт	3	1,1	--	--	--	--	--	--	ПАО "ТГК № 2" 1057601091151Пятницкая ул., 6	Октября пр-т, 83
1014	г. Ярославль, Дзержинский район	Тутаевское ш., 27	57,680466	39,824689	20	Асфальт	4	1,1	--	--	--	--	--	--	ГБУЗ ЯО "ОДКБ" 1077602005128 Тутаевское ш., 27	Тутаевское ш., 27
1015	г. Ярославль, Дзержинский район	Ленинградский пр-т, 33	57,673734	39,818278	20	Бетон			1	10	--	--	--	--	АО "Омега" 1027600516624 Ленинградский пр-т, 33, лит. Ж, пом. 28	Ленинградский пр-т, 33
1016	г. Ярославль, Дзержинский район	Ленинградский пр-т, 33	57,673662	39,820591	20	Бетон			1	10	--	--	--	--	АО "Омега" 1027600516624 Ленинградский пр-т, 33, лит. Ж, пом. 28	Ленинградский пр-т, 33
1017	г. Ярославль, Дзержинский район	Полушкина роща, 16, стр. 96	57,662049	39,859032	5	Асфальт	2	1,1	--	--	--	--	--	--	ЗАО "Научно-производственная компания ЯрЛИ"1027600513159Октября пр., 87	Полушкина роща, 16, стр. 96
1018	г. Ярославль, Дзержинский район	Октября пр-т, 87	57,659619	39,843035	5	Асфальт	2	1,1	--	--	--	--	--	--	ЗАО "Научно-производственная компания ЯрЛИ"1027600513159Октября пр., 87	Октября пр-т, 87
1019	г. Ярославль, Дзержинский район	Осташинская ул., 15а	57,656003	39,777245	10	Асфальт	4	1,1	--	--	--	--	--	--	ЗАО "Научно-производственная компания ЯрЛИ"1027600513159Октября пр., 87	Осташинская ул., 15а
1020	г. Ярославль, Дзержинский район	Полушкина роща, 16, стр.7	57,664328	39,847683	3	Асфальт	2	1,1	--	--	--	--	--	--	Управление Федерального казначейства по ЯО 1027600685320 Полушкина роща, 16, стр.7	Полушкина роща, 16, стр.7
1021	г. Ярославль, Дзержинский район	Тутаевское ш., 64а	57,697328	39,799677	4	Бетон	2	1,1	--	--	--	--	--	--	Ярославская территориальная фирма "Мостоотряд-6" филиал ПАО "Мостоотряд"	Тутаевское ш., 64а
1022	г. Ярославль, Дзержинский район	Тутаевское ш., 93	57,69670018	39,79555964	4	Асфальт	2	1,1	--	--	--	--	--	--	Ярославская территориальная фирма "Мостоотряд-6" филиал ПАО "Мостоотряд"	Тутаевское ш., 93
1023	г. Ярославль, Дзержинский район	Октября пр-т, 87а	57,65494	39,838666	4,8	Асфальт	2	1,1	--	--	--	--	--	--	ООО «Агро-Строительные технологии» 1027600508671Октября пр-т, 87а	Октября пр-т, 87а
1024	г. Ярославль, Дзержинский район	Октября пр-т, 87а	57,655438	39,842414	2,4	Асфальт	1	1,1	--	--	--	--	--	--	ИП Федоров И.А.	Октября пр-т, 87а

1025	г. Ярославль, Дзержинский район	Октября пр-т, 87а	57,65565	39,84192	2,4	Асфальт	1	1,1	--	--	--	--	--	--	ООО "Студия-Декор" 1137603001249Октября пр-т, 87а	Октября пр-т, 87а
1026	г. Ярославль, Дзержинский район	Октября пр-т, 87а	57,655578	39,840917	2,4	Асфальт	1	1,1	--	--	--	--	--	--	ООО "Стекольно-Мебельная Компания Статус Плюс" 1177627019074Октября пр-т, 87а	Октября пр-т, 87а
1027	г. Ярославль, Дзержинский район	Ленинградский пр-т, 27	57,78701	39,670238	2,4	Асфальт	1	1,1	--	--	--	--	--	--	ИП Воронков С. Б.	Ленинградский пр-т, 27
1028	г. Ярославль, Дзержинский район	Урицкого ул., 50	57,68147	39,79374	2,4	Асфальт	1	1,1	--	--	--	--	--	--	ИП Бойцова Н.П. 305760201700407	Урицкого ул., 50
1029	г. Ярославль, Дзержинский район	Громова ул., 1Г	57.671927	39.777515	2,4	Асфальт	1	1,1	--	--	--	--	--	--	ИП Бшарян Тамаз Жораевич 318762700045195	Громова ул., 1Г
1030	г. Ярославль, Дзержинский район	Осташинская ул., д. 51В	57.667658	39.769684	2,4	Асфальт	1	1,1	--	--	--	--	--	--	ИП Беляк Сергей Вадимович* 319774600354886	Осташинская ул., д. 51В
1031	г. Ярославль, Дзержинский район	Механизаторов ул., д. 4	57.674997	39.801901	2,4	Асфальт	1	1,1	--	--	--	--	--	--	ООО "Константа"* 1047602209247 Механизаторов ул., д. 4	Механизаторов ул., д. 4
1032	г. Ярославль, Дзержинский район	Труфанова ул., д. 26	57.636891	39.765814	2,4	Асфальт	1	1,1	--	--	--	--	--	--	Управление Судебного департамента в Ярославской области* 1027600685771 К.	Труфанова ул., д. 26
1033	г. Ярославль, Дзержинский район	Урицкого ул., 50	57.68147	39,79374	2,4	Асфальт	1	1,1	--	--	--	--	--	--	ИП Дам Ольга Николаевна* 304760233600182	Урицкого ул., 50
1034	г. Ярославль, Дзержинский район	Базовая ул., д. 9	57.663258	39.837412	2,4	Асфальт	1	1,1	--	--	--	--	--	--	ООО "Дельта"* 1027608481976Базовая ул., д. 9	Базовая ул., д. 9
1035	г. Ярославль, Дзержинский район	Ленинградский пр-т, д. 33	57.673662	39.820591	2,4	Асфальт	2	1,1	--	--	--	--	--	--	АО "Омега" 1027600516624 Ленинградский пр-т, 33, лит. Ж, пом. 28	Ленинградский пр-т, д. 33
1036	г. Ярославль, Дзержинский район	Выставочная ул., д. 8	57,662994	39,835439	2,4	Асфальт	1	1,1	--	--	--	--	--	--	АО "Вторцветмет"1027600507065Выставочная ул., д. 8	Выставочная ул., д. 8
1037	г. Ярославль, Дзержинский район	Полушкина роща, д. 9, стр. 11	57.652293	39.870692	1,5	Асфальт	1	1,1	--	--	--	--	--	--	ИП Кабанов Е.В.304760619700041г. Ярославль, пр. Ленина, д. 25, кв. 141	Полушкина роща, д. 9, стр. 11
1038	г. Ярославль, Дзержинский район	Дзержинского пр., 32б	57,682501	39.777053	6	Асфальт	1	1,1	--	--	--	--	--	--	АО "Тандер"1022301598549 г. Ярославль, пр-т Авиаторов, д. 159	Дзержинского пр., 32б
1039	г. Ярославль, Дзержинский район	Ленинградский пр., д. 29а	57.673232	39.842737	4	Асфальт	1	1,1	--	--	--	--	--	--	ИП Мартиросян*ИНН 262810233184г. Ярославль, ул. Панина, д. 10, кв. 1	Ленинградский пр., д. 29а
1040	г. Ярославль, Дзержинский район	Блюхера ул., д. 60	57.689679	39.803596	2,2	Асфальт	1	1,1	--	--	--	--	--	--	МДОУ "Детский сад № 32"1027600512895г. Ярославль, ул. Блюхера, д. 60	Блюхера ул., д. 60
1041	г. Ярославль, Дзержинский район	Промышленное ш., д. 1в	57.648024	39.816379	2,5	Асфальт	1	1,1	--	--	--	--	--	--	ООО "СУ-45 111760400797 1г. Ярославль, ул. Наумова, д.59/6, пом. 15	Промышленное ш., д. 1в
1042	г. Ярославль, Дзержинский район	Промышленное ш., д. 1в	57.647334	39.816068	5	Асфальт	3	1,1	--	--	--	--	--	--	ИП Кая Я.Н., ИП Кординский Н.Г., ООО ГК "ЯНА" 1117604007971 г. Ярославль, ул. Наумова, д.59/6,	Промышленное ш., д. 1в
1043	г. Ярославль, Дзержинский район	Панина ул., д. 39а	57.682440	39.767600	4	Асфальт	1	1,1	--	--	--	--	--	--	МДОУ "Детский сад № 56" 1027600516503 Панина ул., д. 39а	Панина ул., д. 39а
1044	г. Ярославль, Дзержинский район	Ленинградский пр-т, д. 113а	57.691993	39.768266	4	Асфальт	1	1,1	--	--	--	--	--	--	МДОУ "Детский сад №81" 1027600514776 Ленинградский пр-т, д. 113а	Ленинградский пр-т, д. 113а
1045	г. Ярославль, Дзержинский район	Елены Колесовой ул., 64	57.676346	39.788632	2,25	Асфальт	1	1,1	--	--	--	--	--	--	МДОУ "Детский сад №130" 1027600513852 Елены Колесовой ул., 64	Елены Колесовой ул., 64
1046	г. Ярославль, Дзержинский район	Урицкого ул., д. 30а	57.684531	39.797963	4,5	Асфальт	2	1,1	--	--	--	--	--	--	МДОУ "Детский сад № 16" 1027600512741 Урицкого ул., д. 30	Урицкого ул., д. 30а
1047	г. Ярославль, Дзержинский район	Д.Бедного ул., д. 64	57.721305	39.779135	6	Асфальт	2	1,1	--	--	--	--	--	--	ГБУ СО ЯО "Норский геронтопихиатрический центр" ОГРН 1027600508430 Д.Бедного ул., д. 64	Д.Бедного ул., д. 64
1048	г. Ярославль, Дзержинский район	Бабича ул., д.9а	57,699087	39.770556	2	Цемент	1	1,1	--	--	--	--	--	--	МДОУ "Детский сад № 114" 1027600512500Бабича ул., д. 9а	Бабича ул., д.9а
1049	г. Ярославль, Дзержинский район	Туманова ул., д. 10в	57.691009	39.767609	15	Асфальт	1	1,1	--	--	--	--	--	--	МОУ "Средняя школа № 5 им. О.А. Варенцовой 1027600513500 Туманова ул., д. 10в	Туманова ул., д. 10в
1050	г. Ярославль, Дзержинский район	Строителей ул., д. 5б	57.697887	39.776618	7,4	Асфальт	1	1,1	--	--	--	--	--	--	МДОУ "Детский сад № 228" 1127602007917 Строителей ул., д. 5б	Строителей ул., д. 5б
1051	г. Ярославль, Дзержинский район	Урицкого ул., 19	57.684185	39.804368	7	Асфальт	1	1,1	--	--	--	--	--	--	МДОУ "Детский сад № 126" 1027600519650 Урицкого ул., 19	Урицкого ул., 19
1052	г. Ярославль, Дзержинский район	Ленинградский пр., 64а	57.695119	39.776650	9,91	Асфальт	1	1,1	--	--	--	--	--	--	МОУ "Средняя школа № 90 " 1027600513126 Ленинградский пр., 64а	Ленинградский пр., 64а
1053	г. Ярославль, Дзержинский район	Архангельский пр-д, д. 13	57.677982	39.769756	4	Асфальт	1	1,1	--	--	--	--	--	--	МОУ "Средняя школа № 29" 1027600509562 Архангельский пр-д, д. 13	Архангельский пр-д, д. 13
1054	г. Ярославль, Дзержинский район	Красноперевальский пер., 4	57.731162	39.767349	2	Асфальт	1	1,1	--	--	--	--	--	--	МОУ "Средняя школа № 17" 1027600509859 Красноперевальский пер., 4	Красноперевальский пер., 4
1055	г. Ярославль, Дзержинский район	Дзержинского пр-т, д. 33а	57.683270	39.785902	4	Асфальт	1	1,1	--	--	--	--	--	--	МДОУ "Детский сад № 120" 1027600513841 Дзержинского пр-т, д. 33а	Дзержинского пр-т, д. 33а
1056	г. Ярославль, Дзержинский район	Труфанова ул., д. 21а	57.685920	39.762365	4	Бетон	1	1,1	--	--	--	--	--	--	МОУ "Средняя школа № 58" 1027600512532	Труфанова ул., д. 21а
1057	г. Ярославль, Дзержинский район	Е.Колесовой ул., д. 38	57.680721	39.802167	4	Асфальт	1	1,1	--	--	--	--	--	--	Средняя школа № 80 1027600509463 Е.Колесовой ул., д. 38	Е.Колесовой ул., д. 38
1058	г. Ярославль, Дзержинский район	Ленинградский пр., д. 46а	57.683981	39.791964	4	Асфальт	1	1,1	--	--	--	--	--	--	МДОУ "Детский сад № 128" 1027600511685 Ленинградский пр., д. 46а	Ленинградский пр., д. 46а
1059	г. Ярославль, Дзержинский район	Строителей ул., д. 17а	57.705091	39.763944	16	Бетон	2	1,1	--	--	--	--	--	--	МДОУ "Детский сад № 2"	Строителей ул., д. 17а
1060	г. Ярославль, Дзержинский район	Елены Колесовой ул., д. 26	57.682382	39.806742	8	Асфальт	1	1,1	--	--	--	--	--	--	МОУ "Средняя школа № 72" 1027600511003 Елены Колесовой ул., д. 26	Елены Колесовой ул., д. 26
1061	г. Ярославль, Дзержинский район	Дзержинского пр-т, д. 18	57.683984	39.780445	3	Асфальт	1	1,1	--	--	--	--	--	--	МДОУ "Детский сад № 15" 1027600515030 Дзержинского пр-т, д. 18	Дзержинского пр-т, д. 18
1062	г. Ярославль, Дзержинский район	Ленинградский пр., д. 63б	57.681599	39.786841	1,96	Асфальт	1	1,1	--	--	--	--	--	--	МДОУ "Детский сад № 10" 1027600511234 Ленинградский пр., д. 63б	Ленинградский пр., д. 63б
1063	г. Ярославль, Дзержинский район	Промышленная ул., д. 2г	57.658718	39.830365	4	Асфальт	1	1,1	--	--	--	--	--	--	ООО "Ярстройснаб" 1167627071171 Промышленная ул., д. 2г	Промышленная ул., д. 2г
1064	г. Ярославль, Дзержинский район	Урицкого ул., д. 32а	57.685647	39.796238	6,6	Бетон	1	1,1	--	--	--	--	--	--	МОУ "Средняя школа № 39" 1027600516525 Урицкого ул., д. 32а	Урицкого ул., д. 32а
1065	г. Ярославль, Дзержинский район	Бабича ул., 14а	57.702055	39.768741	2	Асфальт	1	1,1	--	--	--	--	--	--	МДОУ "Детский сад № 18" 1027600513346 Бабича ул., 14а	Бабича ул., 14а
1066	г. Ярославль, Дзержинский район	Строителей ул., д. 9а	57.700054	39.773026	3	Асфальт	1	1,1	--	--	--	--	--	--	МДОУ "Детский сад № 109" 1027600512356 Строителей ул., д. 9а	Строителей ул., д. 9а
1067	г. Ярославль, Дзержинский район	Волгоградская ул., д. 59а	57.688816	39.756799	17,8	Асфальт	1	1,1	1	10	--	--	--	--	МДОУ "Детский сад № 61" 1027600510464 Волгоградская ул., д. 59а	Волгоградская ул., д. 59а
1068	г. Ярославль, Дзержинский район	Труфанова ул., д. 9	57.681076	39.771481	2,25	Асфальт	1	1,1	--	--	--	--	--	--	МДОУ "Детский сад № 149" 1027600513654	Труфанова ул., д. 9
1069	г. Ярославль, Дзержинский район	Моторостроителей пр-д, д. 10	57.702965	39.764012	4	Асфальт	1	1,1	--	--	--	--	--	--	Средняя школа № 56 1027600512257 Моторостроителей пр-д, д. 10	Моторостроителей пр-д, д. 10
1070	г. Ярославль, Дзержинский район	Блюхера ул., д. 42а	57.687004	39.809228	2,25	Асфальт	1	1,1	--	--	--	--	--	--	МДОУ "Детский сад № 209" 1107602007127 Блюхера ул., д. 42а	Блюхера ул., д. 42а
1071	г. Ярославль, Дзержинский район	Урицкого ул., д. 61	57.680883	39.796362	1,2	Асфальт	1	1,1	--	--	--	--	--	--	МДОУ "Детский сад № 222" 1027600511817Урицкого ул., д. 61	Урицкого ул., д. 61
1072	г. Ярославль, Дзержинский район	Тутаевское ш., д. 66а	57.699169	39.798260	1,5	Асфальт	1	1,1	--	--	--	--	--	--	МДОУ "Детский сад № 127" 1027600515 Тутаевское ш., д. 66а	Тутаевское ш., д. 66а
1073	г. Ярославль, Дзержинский район	Ленинградский пр., д. 29 стр. 2	57.671295	39.823148	2	Асфальт	1	1,1	--	--	--	--	--	--	ООО ТД Кровлекс	Ленинградский пр., д. 29 стр. 2
1074	г. Ярославль, Дзержинский район	Полушкина Роща, д. 16 стр.51	57.665540	39.84939	4	Асфальт	1	1,1	--	--	--	--	--	--	ИП Лазгиян Д.А. 304761102700027 Полушкина Роща, д. 16 стр.51	Полушкина Роща, д. 16 стр.51
1075	г. Ярославль, Дзержинский район	Блюхера ул., д. 32а	57.685060	39.810989	4	Асфальт	1	1,1	--	--	--	--	--	--	Средняя школа № 81 1027600512610 Блюхера ул., д. 32а	Блюхера ул., д. 32а
1076	г. Ярославль, Дзержинский район	Труфанова ул., д. 19	57.685445	39.764607	6	Асфальт	2	1,1	--	--	--	--	--	--	ООО Комания "Авангард"*1107602001759 Труфанова ул., д. 19	Труфанова ул., д. 19

1077	г. Ярославль, Дзержинский район	Громова ул., д. 26а	57.677844	39.773417	3	Асфальт	1	1,1	--	--	--	--	--	--	МДОУ "Детский сад № 93" 1027600512840 Громова ул., д. 26а	Громова ул., д. 26а
1078	г. Ярославль, Дзержинский район	Архангельский пр-д, д. 5а	57.679599	39.774839	3	Асфальт	1	1,1	--	--	--	--	--	--	МДОУ "Детский сад № 93" 1027600512840 Архангельский пр-д, д. 5а	Архангельский пр-д, д. 5а
1079	г. Ярославль, Дзержинский район	Труфанова ул., д 25а	57.689967	39.758091	4,5	Бетон	1	1,1	--	--	--	--	--	--	МОУ "Средняя школа № 99" 1137602005034 Труфанова ул., д 25а	Труфанова ул., д 25а
1080	г. Ярославль, Дзержинский район	Дзержинского пр., д. 73а	57.675607	39.777176	4	Асфальт	1	1,1	--	--	--	--	--	--	МДОУ "Детский сад № 233" 1037600000514 Дзержинского пр., д. 73а	Дзержинского пр., д. 73а
1081	г. Ярославль, Дзержинский район	Громова ул., д. 54а	57.685950	39.756874	2,4	Асфальт	1	1,1	--	--	--	--	--	--	МДОУ "Детский сад № 145" 1027600518813 Громова ул., д. 54а	Громова ул., д. 54а
1082	г. Ярославль, Дзержинский район	пос. Парижская коммуна, д. 22	57.678125	39.835452	2	Асфальт	1	1,1	--	--	--	--	--	--	ГБУ ЯО ПСС ЯО	пос. Парижская коммуна, д. 22
1083	г. Ярославль, Дзержинский район	Ленинградский пр-т, д. 63а	57.680835	39.787801	3	Асфальт	1	1,1	--	--	--	--	--	--	Детский сад № 193 1027600508760 Ленинградский пр-т, д. 63а	Ленинградский пр-т, д. 63а
1084	г. Ярославль, Дзержинский район	Демьяна Бедного ул., д. 54	57.722335	39.778098	4,5	Бетон	2	1,1	--	--	--	--	--	--	Санаторная школа-интернат № 10 1027600510266Демьяна Бедного ул., д. 54	Демьяна Бедного ул., д. 54
1085	г. Ярославль, Дзержинский район	Туманова ул., д. 18в	57.691759	39.764771	4	Асфальт	1	1,1	--	--	--	--	--	--	Средняя школа № 10 1027600513181 Туманова ул., д. 18в	Туманова ул., д. 18в
1086	г. Ярославль, Дзержинский район	Ленинградский пр., в районе д. 93	57.688527	39.777718	2	Асфальт	1	1,1	--	--	--	--	--	--	МУП "Дирекция парков" г. Ярославля*1177627016951Б.Октябрьская ул., д.	Ленинградский пр., в районе д. 93
1087	г. Ярославль, Дзержинский район	Осташинская ул., д.10	57.662451	39.777397	10	Асфальт	2	1,1	--	--	--	--	--	--	ООО "Байкал-Сервис Ярославль"1047600812181 Осташинская ул., д. 10	Осташинская ул., д.10
1088	г. Ярославль, Дзержинский район	Ленинградский пр-т, д. 50А	57.686644	39.785779	30	Асфальт			2	10	--	--	--	--	АО "Тандер" 1022301598549 Авиаторов пр-т, д. 159	Ленинградский пр-т, д. 50А
1089	г. Ярославль, Дзержинский район	Елены Колесовой ул., д. 13д	57.677238	39.805689	30	Асфальт			2	10	--	--	--	--	АО "Тандер" 1022301598549 Авиаторов пр-т, д. 159	Елены Колесовой ул., д. 13д
1090	г. Ярославль, Дзержинский район	Ленинградский пр., 43	57.676893	39.797302	2	Грунт	1	1,1	--	--	--	--	--	--	МУ СШОР № 19 1027600845469 Чкалова ул., д. 20а	Ленинградский пр., 43
1091	г. Ярославль, Дзержинский район	Ленинградский пр., 50	57.685927	39.787259	2	Асфальт	1	1,1	--	--	--	--	--	--	Территориальная администрация Дзержинского района мэрии города	Ленинградский пр., 50
1092	г. Ярославль, Дзержинский район	Шавырина пр-д, 23	57.691823	39.800228	2,4	Асфальт	1	1,1	--	--	--	--	--	--	МДОУ "Детский сад № 8"1027600510740 Шавырина пр-д, 23	Шавырина пр-д, 23
1093	г. Ярославль, Дзержинский район	Промышленная ул., д. 8	57.656481	39.816896	4,8	Асфальт	2	1,1	--	--	--	--	--	--	СПВ3	Промышленная ул., д. 8
1094	г. Ярославль, Дзержинский район	Блюхера ул., д. 45	57.690298	39.796495	6	Асфальт	1	1,1	--	--	--	--	--	--	АО "Тандер"1022301598549 Блюхера ул., д. 45	Блюхера ул., д. 45
1095	г. Ярославль, Дзержинский район	Керамическая ул., 5а	57.730166	39.765717	4	Асфальт	1	1,1	--	--	--	--	--	--	МДОУ "Детский сад № 133" 1027600512246 Керамическая ул., д. 5а	Керамическая ул., 5а
1096	г. Ярославль, Дзержинский район	Ленинградский пр-т, д. 65а	57.682049	39.788442	6	Асфальт	1	1,1	--	--	--	--	--	--	АО "Тандер" 1022301598549 Авиаторов пр-т, д. 159	Ленинградский пр-т, д. 65а
1097	г. Ярославль, Дзержинский район	Пионерская ул., д.19	57.684578	39.791891	6	Асфальт	1	1,1	--	--	--	--	--	--	МУ центр "Доверие"*1027600517746 Пионерская ул., д. 19	Пионерская ул., д.19
1098	г. Ярославль, Дзержинский район	1-ый Промышленный пр-д, 9	57.658771	39.821858	1	Асфальт	1	1,1	--	--	--	--	--	--		1-ый Промышленный пр-д, 9
1099	г. Ярославль, Дзержинский район	Осташинская ул., д. 1	57.668219	39.771123	2,4	Асфальт	1	1,1	--	--	--	--	--	--	ООО "М-Ойл"*1027601494337Ярославль, Московский пр-т, д. 125, кв. 71	Осташинская ул., д. 1
1100	г. Ярославль, Дзержинский район	Октября пр-т, д. 89/1	57.658242	39.843270	15	Асфальт			1	10	--	--	--	--	ООО "ГК Эльф"	Октября пр., 89/1
1101	г. Ярославль, Дзержинский район	Волгоградская ул., в районе д. 48	57.693112	39.756396	2,4	Асфальт	1	1,1	--	--	--	--	--	--	ИП Смирнова Е.А.*ОГРНИП 319762700027 42	Волгоградская ул., в районе д. 48
1102	г. Ярославль, Дзержинский район	Осташинская ул., д. 25	57.660479	39.775364	2,4	Асфальт	1	1,1	--	--	--	--	--	--	ЗАО "Чистый город"*ОГРН 1027600690270Осташинская ул., д. 25	Осташинская ул., д. 25
1103	г. Ярославль, Дзержинский район	Промышленная ул., д. 18е	57.661051	39.799188	2,4	Асфальт	1	1,1	--	--	--	--	--	--	ООО "Эталон"*ОГРН 1164401056731Промышленная ул., 18е	Промышленная ул., 18е
1104	г. Ярославль, Дзержинский район	Промышленная ул., д. 10а	57.658420	39.814427	15	Асфальт	1	1,1	--	--	--	--	--	--	ООО "Индустриальный парк"*ОГРН 1097604013418 2-й Промышленный пр-д, д. 11а	Промышленная ул., д. 10а
1105	г. Ярославль, Дзержинский район	2-й Промышленный пр-д, д. 11а	57.660973	39.818114	24	Асфальт	2	1,1	--	--	--	--	--	--	ООО "Индустриальный парк"*ОГРН 1097604013418 2-й Промышленный пр-д, д. 11а	2-й Промышленный пр-д, д. 11а
1106	г. Ярославль, Дзержинский район	Громова ул., д. 48а	57.684009	39.759914	4	Бетон	1	1,1	--	--	--	--	--	--	МДОУ "Детский сад № 54" 1027600516118 Громова ул., д. 48а	Громова ул., д. 48а
1107	г. Ярославль, Дзержинский район	Дзержинского пр-т, д. 2д	57.694463	39.793099	4,8	Асфальт	2	1,1	--	--	--	--	--	--	ИП Мохова С.В.*31276120230002 г. Углич	Дзержинского пр-т, д. 2д
1108	г. Ярославль, Дзержинский район	Тутаевское ш., д. 58	57.682454	39.832009	2,4	Асфальт	1	1,1	--	--	--	--	--	--	ФГБОУ ВО Ярославская ГСХА 1027600518527 Тутаевское ш., д. 58	Тутаевское ш., д. 58
1109	г. Ярославль, Дзержинский район	Елены Колесовой, 70	57.675336	39.787041	2,4	Асфальт	2	1,1	--	--	--	--	--	--	ФГБОУ ВО Ярославская ГСХА 1027600518527 Тутаевское ш., д. 58	Елены Колесовой, 70
1110	г. Ярославль, Дзержинский район	Труфанова ул., д. 16а	57.683102	39.774507	2	Асфальт	1	1,1	--	--	--	--	--	--	МОУ "Средняя школа № 62" 1027600517031 Труфанова ул., д. 16а	Труфанова ул., д. 16а
1111	г. Ярославль, Дзержинский район	Тутаевское ш., д. 30	57.679281	39.833885	4	Асфальт	1	1,1	--	--	--	--	--	--	МУ СШ № 13 1027600844809 Тутаевское ш., д. 30	Тутаевское ш., д. 30
1112	г. Ярославль, Дзержинский район	Труфанова ул, д. 16а	57.683448	39.777038	2,4	Асфальт	1	1,1	--	--	--	--	--	--	МДОУ "Детский сад № 235" 1027600517691 Труфанова ул, д. 16а	Труфанова ул, д. 16а
1113	г. Ярославль, Дзержинский район	2-й Брагинский пр-д, д. 5	57.697237	39.790163	16	Асфальт	2	1,1	--	--	--	--	--	--	МДОУ "Детский сад № 94" 1197627019974 2-й Брагинский пр-д, д. 5	2-й Брагинский пр-д, д. 5
1114	г. Ярославль, Дзержинский район	Ленинградский пр-т, д. 58а	57.693189	39.775698	9,05	Асфальт	2	1,1	--	--	--	--	--	--	МДОУ "Детский сад № 111" 1197627019952 Ленинградский пр-т, д. 58а	Ленинградский пр-т, д. 58а
1115	г. Ярославль, Дзержинский район	Промышленная ул., д. 20 стр. 2	57.662585	39.794166	3	Асфальт	1	1,1	--	--	--	--	--	--	АО "Тесли"*	Промышленная ул., д. 20 стр. 2
1116	г. Ярославль, Дзержинский район	Блюхера ул., д. 26а	57.681169	39.815076	2,4	Асфальт	1	1,1	--	--	--	--	--	--	ГОБУ ДПО ЯО УМЦ ГОЧС 1067604084899 Блюхера ул., д. 26а	Блюхера ул., д. 26а
1117	г. Ярославль, Дзержинский район	Урицкого ул., д. 27а	57.682272	39.801307	2,4	Асфальт	1	1,1	--	--	--	--	--	--	ГОУ ЯО "Ярославская школа-интернат № 8" 1027600510750 Урицкого ул., д. 27а	Урицкого ул., д. 27а
1118	г. Ярославль, Дзержинский район	Промышленная ул., д. 2н	57.655583	39.818601	2,4	Грунт	1	1,1	--	--	--	--	--	--	АО "ЯРТОРГТЕХНИКА" 1027600508649 Промышленная ул., д. 2н	Промышленная ул., д. 2н
1119	г. Ярославль, Дзержинский район	Громова ул., д. 13	57.676786	39.759627	20	Асфальт			1	20	--	--	--	--	ООО "Парус" 1183525006004 Вологодская обл., г. Череповец, ул. Рыбинская, д. 59, оф. 1	Громова ул., д. 13
1120	г. Ярославль, Дзержинский район	Базовая ул., д. 10	57.662604	39.839083	3	Грунт	2	1,1	--	--	--	--	--	--	ОМТиХО ФГКУ "УВО ВНГ по Ярославской области" 1127606003887 Ярославль,	Базовая ул., д. 10
1121	г. Ярославль, Дзержинский район	Труфанова ул., д. 1б	57.678099	39.784548	6	Асфальт	3	1,1	--	--	--	--	--	--	ИП Мамедов Э.М.-оглы, 305760203900052 Труфанова ул., д. 1б	Труфанова ул., д. 1б
1122	г. Ярославль, Дзержинский район	Ленинградский пр-кт, д. 28	57.677046	39.805618	3,75	Асфальт	2	1,1	--	--	--	--	--	--	ИП Кузнецов С.С.	Ленинградский пр-кт, д. 28
1123	г. Ярославль, Дзержинский район	Промышленная ул., 17	57.649862	39.815085	15	Асфальт	1	1,1	--	--	--	--	--	--	Главное управление МЧС России по Ярославской области 1047600428732 ул. Кирова, д. 5/23	Промышленная ул., 17
1124	г. Ярославль, Дзержинский район	2-й Промышленный пр-д, д. 9	57.661245	39.819811	2,5	Бетон	1	1,1	--	--	--	--	--	--	ИП Воробьев Д.М.	2-й Промышленный пр-д, д. 9
1125	г. Ярославль, Дзержинский район	пос. Скобыкино, д. 10а	57.706385	39.787630	2,5	Бетон	1	1,1	--	--	--	--	--	--	СТ "Пруды" 1097602004455 пос. Скобыкино, СТ Пруды	пос. Скобыкино, СТ Пруды
1126	г. Ярославль, Дзержинский район	Тутаевское ш., д. 11	57.673727	39.834821	20	Асфальт	1	1,1	--	--	--	--	--	--	ИП Шароян М.Ш.760215232150Тутаевское ш., д. 11	Тутаевское ш., д. 11
1127	г. Ярославль, Дзержинский район	Промышленная ул., д. 20, стр. 6	57.665853	39.799692	30	Бетон	1	1,1	--	--	--	--	--	--	АО "Стройпутьинвест"1197746242671Промышленна	Промышленная ул., д. 20, стр. 6
1128	г. Ярославль, Дзержинский район	Тутаевское ш., д. 2	57.671846	39.839017	16	Асфальт	8	1,1	--	--	--	--	--	--	ИП Броян Л.А. ИП Калашян З.А. 316762700094330ул. Кооперативная, д. 15 корп. 2	Тутаевское ш., д. 2

1129	г. Ярославль, Дзержинский район	Промышленная ул., д. 24	57.663326	39.787261	25	Асфальт	1	1,1	--	--	--	--	--	--	ООО "Чистов"	Промышленная ул., д. 24
1130	г. Ярославль, Дзержинский район	Промышленная ул., д. 24	57.663326	39.787261	25	Асфальт	1	1,1	--	--	--	--	--	--	ООО "Система" 1177627002695 Промышленная ул., д. 24	Промышленная ул., д. 24
1131	г. Ярославль, Дзержинский район	Красноперевальский пер., в районе д. 1	57.725235	39.751340	4	Асфальт	1	1,1	--	--	--	--	--	--		Красноперевальский пер., в районе д. 1
1132	г. Ярославль, Дзержинский район	Ленинградский пр., д. 29 лит. М			4,5	Асфальт	1	1,1	--	--	--	--	--	--	ООО "Лилия"	Ленинградский пр., д. 29 лит. М
1133	г. Ярославль, Дзержинский район	Промышленное ш., д. 26/1	57.665352	39,825012	2,4	Бетон	1	1,1	--	--	--	--	--	--	ООО "ТРЕКМАКС" 1127604013437 Ярославль, ул. Собинова, д. 9, кв. 20	Промышленное ш., д. 26/1
1134	г. Ярославль, Дзержинский район	Старое Брагино, д. 39	57.687479	39.794535	7,2	Асфальт	3	1,1	--	--	--	--	--	--	ООО «РСЦ ЯМР» ИНН 7603012069 Машиностроителей пр-т, д. 3 корп. 2, кв. 52*	Старое Брагино, д. 33
1135	г. Ярославль, Дзержинский район	Большая Норская ул., д. 7	57.711759	39.774744	3	Асфальт	1	1,1	--	--	--	--	--	--	МУ СОПиМ "Красный Перевал - 1"* 102760051382 0Большая Норская ул., д. 7	Большая Норская ул., д. 7
1136	г. Ярославль, Дзержинский район	Панина ул., д. 12а	57.694932	39.780024	3	Асфальт	1	1,1	--	--	--	--	--	--	АО "Тандер" 1022301598549 Авиаторов пр-т, д. 159	Панина ул., д. 12а
1137	г. Ярославль, Дзержинский район	Ленинградский пр., д. 86б	57.704569	39.761743	4,5	Асфальт	2	1,1	--	--	--	--	--	--	ООО "Союз Святого Иоанна Воина" 112774617208 0г. Москва, 3-й Сетуньский пр-д,	Ленинградский пр., д. 86б
1138	г. Ярославль, Дзержинский район	Ленинградский пр-т, д. 99а	57.691215	39.770022	5,23	Асфальт	1	1,1	--	--	--	--	--	--	МДОУ "Детский сад № 183" 1027600516602 Ленинградский пр-т, д. 99а	Ленинградский пр-т, д. 99а
1139	г. Ярославль, Дзержинский район	Колесовой ул., д. 26б	57.682687	39.805011	9,6	Асфальт	4	1,1	--	--	--	--	--	--	ООО УК "ЖилСтандарт"* 1177627016170 г. Ярославль, ул. С.Орджоникидзе, д. 3, оф. 61	Колесовой ул., д. 26б
1140	г. Ярославль, Дзержинский район	А.Невского ул., д. 5а	57.677209	39.779993	3	Асфальт	1	1,1	--	--	--	--	--	--	МДОУ "Детский сад № 91" 1027600519077 г. Ярославль, ул. А.Невского, д. 5а	А.Невского ул., д. 5а
1141	г. Ярославль, Дзержинский район	1-ая Приречная, 19а	57.718107	39.771089	2	Асфальт	1	1,1	--	--	--	--	--	--	МДОУ "Детский сад № 55" 1027600515140 г. Ярославль, ул. 1-ая Приречная, д. 19а	1-ая Приречная, 19а
1142	г. Ярославль, Дзержинский район	1905 года ул., д. 11	57.715321	39.777397	2	Асфальт	1	1,1	--	--	--	--	--	--	МДОУ "Детский сад № 55" 1027600515140 г. Ярославль, ул. 1-ая Приречная, д. 19а	1905 года ул., д. 11
1143	г. Ярославль, Дзержинский район	Панина ул., д. 3	57.696459	39.785015	21	Асфальт	4	1,1	--	--	--	--	--	--	ТСН "Новые друзья"* 1167627079630 г. Ярославль, Панина ул., д. 3	Панина ул., д. 3
1144	г. Ярославль, Дзержинский район	Тутаевское ш., д.74	57.699796	39.794004	4,8	Бетон	2	1,1	--	--	--	--	--	--	филиал ОАО "РЖД" 1047602401791 г. Ярославль, ул. Павлика Морозова, д. 11	Тутаевское ш., д. 74
1145	г. Ярославль, Дзержинский район	Монтажная ул., д. 14	57.668125	39.802405	4	Бетон	1	1,1	--	--	--	--	--	--	ООО "ЛИГР"* 1217600003268 Монтажная ул., д. 14	Монтажная ул., д. 14
1146	г. Ярославль, Дзержинский район	Дзержинского пр., 4а	57.690646	39.787633	12,5	Асфальт	2	1,1	--	--	--	--	--	--	МДОУ "Детский сад № 76" 1207600020165 Дзержинского пр., 4а	Дзержинского пр., 4а
1147	г. Ярославль, Дзержинский район	Октября пр., д.89	57.658411	39.841820	16	Асфальт			1	10	--	--	--	--	ООО УК "Ярославглавснаб" 1177627004092 Октября пр., д.89	Октября пр., д.89
1148	г. Ярославль, Дзержинский район	Октября пр., д.89	57.657370	39.842410	16	Асфальт			1	10	--	--	--	--	ООО УК "Ярославглавснаб" 1177627004092 Октября пр., д.89	Октября пр., д.89
1149	г. Ярославль, Дзержинский район	Промышленная ул., д. 22	57.662651	39.789250	10	Асфальт	1	1,1	--	--	--	--	--	--	ООО "ЭКО" 1047601000457 Костромское шоссе, д. 14	Промышленная ул., д. 22
1150	г. Ярославль, Дзержинский район	Блюхера ул., д. 46а	57.686997	39.808003	10	Асфальт	1	1,1	--	--	--	--	--	--	МДОУ "Детский сад № 211" 1027600514578 Блюхера ул., д. 46а	Блюхера ул., д. 46а
1151	г. Ярославль, Дзержинский район	Ленинградский пр-кт, д. 78а	57.700385	39.764200	12.5	Бетон	1	1,1	--	--	--	--	--	--	МДОУ "Детский сад № 69" 1027600518857 Ленинградский пр-кт, д. 78а	Ленинградский пр-кт, д. 78а
1152	г. Ярославль, Дзержинский район	Ленинградский пр-кт, д. 35	57.672826	39.811420	9	Асфальт	1	1,1	--	--	--	--	--	--	ООО "7-я" 1037600001108 1905 года, 15	Ленинградский пр-кт, д. 35
1153	г. Ярославль, Дзержинский район	Ленинградский пр-кт, д. 35	57.672924	39.813769	9	Асфальт	1	1,1	--	--	--	--	--	--	ООО "7-я" 1037600001108 1905 года, 15	Ленинградский пр-кт, д. 35
1154	г. Ярославль, Дзержинский район	Полушкина роща, з/у 16Г	57,663004	39,850611	2	Асфальт	1	1,1	--	--	--	--	--	--	ИП Белюсов А.С.	Полушкина роща, з/у 16Г
1155	г. Ярославль, Дзержинский район	Ленинградский пр., 29ф	57,670579	39,823653	4,5	Асфальт	1	1,1	--	--	--	--	--	--	АНО "Ярославский аттестационный центр" 1027600623940 Ярославль, Тепловой пер., 18	Ленинградский пр., 29ф
1156	г. Ярославль, Дзержинский район	Ленинградский пр., д. 42	57.680952,	39.794826	8	Асфальт	2	1,1	--	--	--	--	--	--	ИП Бурнусузян С.Р. 304760226000100	Ленинградский пр., д. 42
1157	г. Ярославль, Дзержинский район	пр. Дзержинского, д. 32а	57.682640; 39.777733	39.777733	4	Асфальт	1	1,1	--	--	--	--	--	--		пр. Дзержинского, д. 32а
1158	г. Ярославль, Дзержинский район	ул. Промышленная, д. 8	57.656439;	39.816403	7,5	Асфальт	2	1,1	--	--	--	--	--	--	ООО РЦ «Автодилер»1077602005546 ул. Полушкина Роща, д.16	ул. Промышленная, д. 8
1159	г. Ярославль, Дзержинский район	ул. Урицкого, д. 16/37	57.686494;	39.803685	4	Асфальт	1	1,1	--	--	--	--	--	--		ул. Урицкого, д. 16/37
1160	г. Ярославль, Дзержинский район	пер. Коммунаров, 7	57.675219	39.831061	6	Асфальт	2	1,1	--	--	--	--	--	--	ООО "Дифференциал" 1217600012596 пр. Толбухина, д. 3, пом. 1	пер. Коммунаров, д. 7
1161	г. Ярославль, Дзержинский район	Панина ул., д. 27а	57.686606	39.776451	10	Асфальт	1	1,1	--	--	--	--	--	--	МДОУ "Детский сад № 68"	Панина ул., д. 27а
1162	г. Ярославль, Дзержинский район	ул. А.Додонова, 2а	57.724343	39.759901	16	Асфальт	3	1,1	--	--	--	--	--	--	МДОУ "Детский сад № 108"	ул. А.Додонова, 2а
1163	г. Ярославль, Дзержинский район	Красноперевальский пер., 1д	57.726524	39.752788	6	Асфальт	2	1,1	--	--	--	--	--	--	ООО "Голден Ривер" 1037602605974 пр. Машиностроителей, 83, оф. 43	Красноперевальский пер., 1д
1164	г. Ярославль, Дзержинский район	Куропаткова ул., 84	57.716993	39.769203	6	Асфальт	1	1,1	--	--	--	--	--	--		Куропаткова ул., 84
1165	г. Ярославль, Дзержинский район	Малая Норская ул., 3	57.709581	39.762191	15	Асфальт	4	1,1	--	--	--	--	--	--	ООО "РЭУ-14"*1137602003637Ярославль, ул. Строителей, д. 21, оф. 1	Малая Норская ул., 3
1166	г. Ярославль, Дзержинский район	пос. 2-е Брагино, 27-я линия, 19а	57.698266;	39.779601	3	Асфальт	1	1,1	--	--	--	--	--	--		пос. 2-е Брагино, 27-я линия, 19а
1167	г. Ярославль, Дзержинский район	Пашуковская ул., 7	57.708741	39.773358	6	Асфальт	1	1,1	--	--	--	--	--	--	ИП Свинцов Сергей Анатольевич	Пашуковская ул., 7
1168	г. Ярославль, Дзержинский район	Урицкого ул., 44	57.683005;	39.797837	2	Асфальт	3	1,1	--	--	--	--	--	--	ИП Астафуров Константин Николаевич	Урицкого ул., 44
1169	г. Ярославль, Дзержинский район	Строителей ул., 36/90	57.706891	36.760512	3	Плитка	1	1,1	--	--	--	--	--	--	ООО "Альянс Плюс"1137604006385 Строителей ул., 36/90	Строителей ул., 36/90
1170	г. Ярославль, Дзержинский район	Труфанова ул., 10а	57.682403	39.776767	4	Бетон	2	1,1	--	--	--	--	--	--	АО "Управдом Дзержинского района", 1077602005216, Ярославль, ул.Громова, д. 9	Труфанова ул., д. 10а
1171	г. Ярославль, Ленинский район	Ярославская обл, г. Ярославль, Ленинский р-н, ул. 1-я Жилая,	57.636514	39.820574	2,5	асфальт	1	1,1	--	--	--	--	--	--	МАУ Г. ЯРОСЛАВЛЯ "ДИРЕКЦИЯ СПОРТИВНЫХ СООРУЖЕНИЙ", 2177627276396, ул. 1-я Жилая, 8а	ул. 1-я Жилая, 8а
1172	г. Ярославль, Ленинский район	Ярославская обл, г. Ярославль, Ленинский р-н, ул.	57.641955	39.850923	6	асфальт	3	1,1	--	--	--	--	--	--	ГПОУ ЯО "ЯРОСЛАВСКИЙ АВТОМЕХАНИЧЕСКИЙ КОЛЛЕДЖ", 2147606006964, ул. Автозаводская, д.	ул. Автозаводская, д. 1а
1173	г. Ярославль, Ленинский район	Ярославская обл, г. Ярославль, Ленинский р-н, напротив дома	57.642695	39.850194	4	асфальт	1	1,1	--	--	--	--	--	--	ИП Смирнова Е.А., 319762700027420, напротив дома №1 по ул.Автозаводская	напротив дома №1 по ул.Автозаводская (автостоянка) нап
1174	г. Ярославль, Ленинский район	Ярославская обл, г. Ярославль, Ленинский р-н, ул.	57.642112	39.847999	4,2	грунт	2	1,1	--	--	--	--	--	--	ГПОАУ ЯО Ярославский колледж сервиса и дизайна, 1027600793681, ул. Автозаводская, д.	ул. Автозаводская, д. 5/1
1175	г. Ярославль, Ленинский район	Ярославская обл, г. Ярославль, Ленинский р-н, ул.	57.642112	39.8373091	4	асфальт	1	1,1	--	--	--	--	--	--	Ярославская областная клиническая наркологическая больница, 1027600839408,	ул. Автозаводская , д. 31а
1176	г. Ярославль, Ленинский район	Ярославская обл, г. Ярославль, Ленинский р-н, ул.	57.642357	39.826286	3,3	бетон	1	1,1	--	--	--	--	--	--	ГУ ЯО "Детский дом"Солнечный", 10276008446536, ул. Автозаводская , д. 57а	ул. Автозаводская , д. 57а
1177	г. Ярославль, Ленинский район	Ярославская обл, г. Ярославль, Ленинский р-н, ул. Воинова,	57.641031	39.867303	5,5	асфальт	2	1,1	--	--	--	--	--	--	Филиал ПАО «МРСК Центра» - «Ярэнерго» , 1046900099498, ул. Воинова, д. 12	ул. Воинова, д. 12
1178	г. Ярославль, Ленинский район	Ярославская обл, г. Ярославль, Ленинский р-н, ул. Воинова,	57.641464	39.866477	2,5	асфальт	1	1,1	--	--	--	--	--	--	ОА "Ярлифт", 491376249, ул. Воинова, д.14	ул. Воинова, д.14
1179	г. Ярославль, Ленинский район	Ярославская обл, г. Ярославль, Ленинский р-н, ул.	57.634389	39.866495	2,5	асфальт	1	1,1	--	--	--	--	--	--	ГОУ ЯО "Ярославская школа № 38", 2157627468568, ул.Володарского, д. 60	ул.Володарского, д. 60
1180	г. Ярославль, Ленинский район	Ярославская обл, г. Ярославль, Ленинский р-н, ул.	57.634574	39.864619	6	асфальт	3	1,1	--	--	--	--	--	--	ООО "Яринконсалтинг", 1027600680227, ул.Володарского, д. 101	ул.Володарского, д. 101

1181	г. Ярославль, Ленинский район	Ярославская обл, г. Ярославль, Ленинский р-н, ул.	57.636158	39.822370	4	асфальт	1	1,1	--	--	--	--	--	--	Меньшиков В.Г, 7815 № 165758 выдан 11.08.2016, Россия, Яросославская область,	ул. Добрынина, д. 18в
1182	г. Ярославль, Ленинский район	Ярославская обл, г. Ярославль, Ленинский р-н, ул.	57.636294	39.826109	4	асфальт	1	1,1	--	--	--	--	--	--	МДОУ «Детский сад № 158», 1027600844370, ул. Добрынина, 25б	ул. Добрынина, д. 25б
1183	г. Ярославль, Ленинский район	Ярославская обл, г. Ярославль, Ленинский р-н, ул. Жукова, д.	57.636544	39.830708	4	асфальт	1	1,1	--	--	--	--	--	--	ФГБУ "Главное бассейновое управление по рыболовству и сохранению водных	ул. Жукова, д. 27
1184	г. Ярославль, Ленинский район	Ярославская обл, г. Ярославль, Ленинский р-н, ул.Жукова, д.	57.636036	39.828098	4	грунт	1	1,1	--	--	--	--	--	--	МДОУ «Детский сад № 158» , 1027600844370, ул.Жукова, д. 28а	ул.Жукова, д. 28а
1185	г. Ярославль, Ленинский район	Ярославская обл, г. Ярославль, Ленинский р-н, ул. Карла	57.641481	39.841981	4	асфальт	2	1,1	--	--	--	--	--	--	Филиал по г.Ярославлю ФГКУ "УВО ВНГ России по Ярославской области", 127606003887, ул.	ул. Карла Либкнехта, д. 14а
1186	г. Ярославль, Ленинский район	Ярославская обл, г. Ярославль, Ленинский р-н, ул. Карла	57.640136	39.842158	3	асфальт	1	1,1	--	--	--	--	--	--	Галкин С.А. , 7802 № 806374 выдан 04.12.2002, Россия, Ярославская область, г. Ярославль, ул.	ул. Карла Либкнехта, д. 17а
1187	г. Ярославль, Ленинский район	Ярославская обл, г. Ярославль, Ленинский р-н, ул.3.	57.642109	39.871474	3	асфальт	1	1,1	--	--	--	--	--	--	ГУК ЯО "ОБЛАСТНОЙ ДОМ НАРОДНОГО ТВОРЧЕСТВА", 2117604163961, ул.3.	ул.3. космодемьянской, д. 3
1188	г. Ярославль, Ленинский район	Ярославская обл, г. Ярославль, Ленинский р-н, ул. Кузнецова,	57.641476	39.851404	5	грунт	2	1,1	--	--	--	--	--	--	МФЮА, 1027739751346, ул. Кузнецова, д.1	ул. Кузнецова, д.1
1189	г. Ярославль, Ленинский район	Ярославская обл, г. Ярославль, Ленинский р-н, ул. Кузнецова,	57.641642	39.852080	8,5	бетон	4	1,1	--	--	--	--	--	--	ОАО "Автодизель" (ЯМЗ) , 1027600510761, ул. Кузнецова, д.1 к.2	ул. Кузнецова, д.1 к.2
1190	г. Ярославль, Ленинский район	Ярославская обл, г. Ярославль, Ленинский р-н, ул. Кузнецова,	57.640734	39.849877	2,5	асфальт	1	1,1	--	--	--	--	--	--	ГПОУ ЯО "ЯРОСЛАВСКИЙ АВТОМЕХАНИЧЕСКИЙ КОЛЛЕДЖ", 2147606006964, ул. Автозаводская, д.	ул. Кузнецова, 4
1191	г. Ярославль, Ленинский район	Ярославская обл, г. Ярославль, Ленинский р-н, просп.	57.643858	39.881702	4	асфальт	2	1,1	--	--	--	--	--	--	ООО «Гостиница «ТУРИСТ» , 1127606005251, просп. Ленина, д.2	просп.Ленина, д.2
1192	г. Ярославль, Ленинский район	Ярославская обл, г. Ярославль, Ленинский р-н, просп.	57.644447	39.882549	4	асфальт	2	1,1	--	--	--	--	--	--	ЦНТИ, 1027600839420, просп. Ленина, д.2а	просп.Ленина, д.2а
1193	г. Ярославль, Ленинский район	Ярославская обл, г. Ярославль, Ленинский р-н, просп.	57.64285	39.87957	4	асфальт	1	1,1	--	--	--	--	--	--	МДОУ "Детский сад № 67", 1147606038909, просп. Ленина, д. 4а	просп.Ленина, д. 4а, 6а
1194	г. Ярославль, Ленинский район	Ярославская обл, г. Ярославль, Ленинский р-н, просп. Ленина,	57.641792	39.876342	14	бетон	7	1,1	--	--	--	--	--	--	ОБЩЕСТВО С ОГРАНИЧЕННОЙ ОТВЕТСТВЕННОСТЬЮ "СОЦИАЛЬНОЕ ПИТАНИЕ",	просп.Ленина, д.10
1195	г. Ярославль, Ленинский район	Ярославская обл, г. Ярославль, Ленинский р-н, просп. Ленина,	57.640065	39.879009	6	бетон	1	1,1	--	--	--	--	--	--	МДОУ "Детский сад № 3", 1027600844160, просп.Ленина, д.11б, д. 11в	просп.Ленина, д.11б, д. 11в
1196	г. Ярославль, Ленинский район	Ярославская обл, г. Ярославль, Ленинский р-н, просп. Ленина,	57.637451	39.873449	2,5	асфальт	1	1,1	--	--	--	--	--	--	МКУ «Служба транспорта и технического обеспечения» города Ярославля, 2127606029868,	просп.Ленина, д.19б
1197	г. Ярославль, Ленинский район	Ярославская обл, г. Ярославль, Ленинский р-н, просп.	57.635085	39.858635	8	асфальт	3	1,1	--	--	--	--	--	--	МУНИЦИПАЛЬНОЕ АВТОНОМНОЕ УЧРЕЖДЕНИЕ ГОРОДА ЯРОСЛАВЛЯ "ДВОРЕЦ КУЛЬТУРЫ	просп.Ленина, 24 а, парк культуры и отдыха "Юбилейный"
1198	г. Ярославль, Ленинский район	Ярославская обл, г. Ярославль, Ленинский р-н, просп.	57.636593	39.868211	6	асфальт	2	1,1	--	--	--	--	--	--	ГОСУДАРСТВЕННОЕ АВТОНОМНОЕ УЧРЕЖДЕНИЕ ЯРОСЛАВСКОЙ ОБЛАСТИ "ДВОРЕЦ МОЛОДЕЖИ",	просп.Ленина, д. 27
1199	г. Ярославль, Ленинский район	Ярославская обл, г. Ярославль, Ленинский р-н, ул.	57.634346	39.832322	4,5	асфальт	1	1,1	--	--	--	--	--	--	МДОУ "детский сад № 105", 102760084481, ул. Лермонтова, д. 11а	ул. Лермонтова, д. 11а
1200	г. Ярославль, Ленинский район	Ярославская обл, г. Ярославль, Ленинский р-н, ул.	57,635767	39,832126	3	грунт	1	1,1	--	--	--	--	--	--	МДОУ "детский сад №65", 1027600844886, ул. Лермонтова, д. 42	ул. Лермонтова, д. 42
1201	г. Ярославль, Ленинский район	Ярославская обл, г. Ярославль, Ленинский р-н, ул.	57.38317	39.51220	6	асфальт	2	1,1	--	--	--	--	--	--	ИП Зубова О.А. , 317603343000015, ул. Папанина, д.14, кв.31	ул. Менжинского, д. 1а
1202	г. Ярославль, Ленинский район	Ярославская обл, г. Ярославль, Ленинский р-н, ул. Некрасова,	57.633307	39.869490	12	асфальт	4	1,1	--	--	--	--	--	--	Акционерное общество "Раффайзенбанк", 1027739326449, ул. Некрасова, д. 54	ул. Некрасова, д. 54
1203	г. Ярославль, Ленинский район	Ярославская обл, г. Ярославль, Ленинский р-н, ул. Некрасова,	57.633344	39.862088	3	асфальт	1	1,1	--	--	--	--	--	--	Ленинский районный суд г. Ярославля, ул. Некрасова, д. 71	ул. Некрасова, д. 71
1204	г. Ярославль, Ленинский район	Ярославская обл, г. Ярославль, Ленинский р-н, просп.	57.636064	39.870118	2,5	асфальт	1	1,1	--	--	--	--	--	--	Филиал АО "СО ЕЭС" Ярославское РДУ, 1027700201352, просп. Октября, д. 42 стр.2	просп. Октября, д. 42 стр.2
1205	г. Ярославль, Ленинский район	Ярославская обл, г. Ярославль, Ленинский р-н, просп.	57.636258	39.867914	10	асфальт	4	1,1	--	--	--	--	--	--	ООО «Лотос-ритейл», 1117604021920, просп. Октября, д. 46	просп.Октября, д. 46
1206	г. Ярославль, Ленинский район	Ярославская обл, г. Ярославль, Ленинский р-н, просп.	57.640068	39.858178	2,2	грунт	1	1,1	--	--	--	--	--	--	ФБУ Ярославская лаборатория судебной экспертизы Министерства юстиции Российской	просп. Октября, д.62а
1207	г. Ярославль, Ленинский район	Ярославская обл, г. Ярославль, Ленинский р-н, просп.	57.639283	39.855350	4	асфальт	2	1,1	--	--	--	--	--	--	ФГБОУ ВО ЯГМУ МИНЗДРАВА РОССИИ, 1027600693812, просп. Октября, д. 63 к.2	просп.Октября, д. 63 к.2
1208	г. Ярославль, Ленинский район	Ярославская обл, г. Ярославль, Ленинский р-н, просп.	57.648373	39.850086	4	асфальт	1	1,1	--	--	--	--	--	--	МУП ГПТ "Яргортранс", 1027600690457, ул. Малая пролетарская, д. 16	просп.Октября, д. 76
1209	г. Ярославль, Ленинский район	Ярославская обл, г. Ярославль, Ленинский р-н, просп.	57.649275	39.850261	4,5	асфальт	2	1,1	--	--	--	--	--	--	ООО «Союз Святого Иоанна Воина», 1127746172080, просп. Октября, д. 76д	просп.Октября, д. 76д
1210	г. Ярославль, Ленинский район	Ярославская обл, г. Ярославль, Ленинский р-н, просп.	57.6530	39.8509	2,5	асфальт	1	1,1	--	--	--	--	--	--	Гасилов Е.А., 7814 № 074984 выдан 24.11.2014, Ярославская область, Ярославский район,	просп.Октября, д. 78
1211	г. Ярославль, Ленинский район	Ярославская обл, г. Ярославль, Ленинский р-н, просп.	57.651237	39.854217	4	асфальт	1	1,1	--	--	--	--	--	--	ООО "Юки-Кидс", 1167627100222, просп. Октября, д. 78ю	просп.Октября, д. 78ю
1212	г. Ярославль, Ленинский район	Ярославская обл, г. Ярославль, Ленинский р-н, просп.	57.653682	39.847803	2,5	асфальт	1	1,1	--	--	--	--	--	--	ИП Меледина Галина Николаевна, 31576200007690, ул. Б. Октябрьская 122,19	просп.Октября , д. 84
1213	г. Ярославль, Ленинский район	Ярославская обл, г. Ярославль, Ленинский р-н, просп.	57.650446	39.850070	4	бетон	1	1,1	--	--	--	--	--	--	ООО «Рубикон», 1057600618019, просп. Октября, д. 88 к.25А	просп.Октября, д. 88 к.25А
1214	г. Ярославль, Ленинский район	Ярославская обл, г. Ярославль, Ленинский р-н, просп.	57.658760	39.845133	4	бетон	2	1,1	--	--	--	--	--	--	ИП Куницын М.В., 760303207587, просп. Октября, д. 90	просп.Октября, д. 90
1215	г. Ярославль, Ленинский район	Ярославская обл, г. Ярославль, Ленинский р-н, просп.	57.659969	39.844487	2,5	щебень	1	1,1	--	--	--	--	--	--	ООО СОЮЗ АВТО, 1127606003249, просп. Октября д. 92	просп.Октября д. 92
1216	г. Ярославль, Ленинский район	Ярославская обл, г. Ярославль, Ленинский р-н, просп.	57.662337	39.844809	3,6	бетон	1	1,1	--	--	--	--	--	--	Соколов В.Н., 7803 № 993306 выдан 02.07.2003, Ярославская область, г. Ярославль, просп.	просп.Октября, у д. 94
1217	г. Ярославль, Ленинский район	Ярославская обл, г. Ярославль, Ленинский р-н, ул. Победы,	57.638031	39.880316	4	асфальт	1	1,1	--	--	--	--	--	--	АКЦИОНЕРНОЕ ОБЩЕСТВО "ДОМ МОДЫ "ВОЛГА", 1027600851300, ул. Победы, д. 6	ул.Победы, д. 6
1218	г. Ярославль, Ленинский район	Ярославская обл, г. Ярославль, Ленинский р-н, ул. Победы,	57.636302	39.876808	4	асфальт	2	1,1	--	--	--	--	--	--	стоматология "Константа", 1167627086670, ул. Победы, д. 14	ул.Победы, д. 14
1219	г. Ярославль, Ленинский район	Ярославская обл, г. Ярославль, Ленинский р-н, ул. Победы, д.	57.636573	39.876521	7,5	асфальт	2	1,1	--	--	--	--	--	--	ООО "Квартал 74", 1061435006346, ул. Победы, д. 14а	ул. Победы,д. 14а
1220	г. Ярославль, Ленинский район	Ярославская обл, г. Ярославль, Ленинский р-н, ул. Победы, д.	57.636177	39.876206	2,5	асфальт	1	1,1	--	--	--	--	--	--	департамент туризма ЯО, 1127604016330, ул. Победы, д. 18	ул.Победы, д. 18
1221	г. Ярославль, Ленинский район	Ярославская обл, г. Ярославль, Ленинский р-н, ул. Победы, д.	57.636231	39.875008	3	асфальт	2	1,1	--	--	--	--	--	--	ГКУ ЯО "Транспортная служба Правительства ЯО", 1087606002032, ул. Победы, д.20б	ул.Победы, д. 20б лит.А и лит.В
1222	г. Ярославль, Ленинский район	Ярославская обл, г. Ярославль, Ленинский р-н, ул. Победы,	57.635655	39.871679	15	асфальт	1	1,1	--	--	--	--	--	--	Общество с ограниченной ответственностью "ЭКО", 1047601000457, Костромское шоссе, д. 14	ул.Победы, д. 22
1223	г. Ярославль, Ленинский район	Ярославская обл, г. Ярославль, Ленинский р-н, ул. Победы,	57.633680	39.870575	4	асфальт	2	1,1	--	--	--	--	--	--	МУНИЦИПАЛЬНОЕ ОБЩЕОБРАЗОВАТЕЛЬНОЕ УЧРЕЖДЕНИЕ "СРЕДНЯЯ ШКОЛА № 44",	ул. Победы, д.28, ул. Некрасова, д. 56 (ГАУ ЯО "Региональн
1224	г. Ярославль, Ленинский район	Ярославская обл, г. Ярославль, Ленинский р-н, ул. Полушкина	57.64531	39.87696	4	асфальт	1	1,1	--	--	--	--	--	--	ФЕДЕРАЛЬНОЕ ГОСУДАРСТВЕННОЕ БЮДЖЕТНОЕ ОБРАЗОВАТЕЛЬНОЕ УЧРЕЖДЕНИЕ ВЫСШЕГО	ул. Полушкина роща, д. 1а
1225	г. Ярославль, Ленинский район	Ярославская обл, г. Ярославль, Ленинский р-н, ул.	57.6463	39.8809	4	асфальт	1	1,1	--	--	--	--	--	--	ФГП "Вневедомственная охрана железнодорожного транспорта РФ",	ул. Полушкина роща, д. 2
1226	г. Ярославль, Ленинский район	Ярославская обл, г. Ярославль, Ленинский р-н, ул.	57.3920	39.5206	15	асфальт	1	1,1	--	--	--	--	--	--	Главное управление МЧС России по Ярославской области, 1047600428732, ул.Кирова, д. 5/23	ул. Полушкина роща, д. 3
1227	г. Ярославль, Ленинский район	Ярославская обл, Ленинский р-н, ул. Полушкина роща, д. 9в	57.651288	39.874966	2,5	плитка	1	1,1	--	--	--	--	--	--	автозаправка TATNEFT, 1061644064371, ул. Полушкина роща, д. 9в	ул. Полушкина роща, д. 9в
1228	г. Ярославль, Ленинский район	Ярославская обл, г. Ярославль, Ленинский р-н, ул.	57.6556554	39.8659066	4	бетон	2	1,1	--	--	--	--	--	--	Автомойка, ИП Гаврилов А.С. ,308760421900018, ул.Лисицына д.30, пом.13	Полушкина Роща, д.9 корп. 17
1229	г. Ярославль, Ленинский район	Ярославская обл, г. Ярославль, Ленинский р-н, ул.	57.661131	39.853773	8	асфальт	2	1,1	--	--	--	--	--	--	ООО "Северкомплект", 1027600697992, ул. Полушкина роща, д. 23	ул. Полушкина роща, д. 23
1230	г. Ярославль, Ленинский район	Ярославская обл, г. Ярославль, Ленинский р-н, ул.	57.662186	39.848720	4	асфальт	1	1,1	--	--	--	--	--	--	ООО "Автолайн", 1107602001352, ул. Полушкина роща, д. 27	ул. Полушкина роща, д. 27
1231	г. Ярославль, Ленинский район	Ярославская обл, г. Ярославль, Ленинский р-н, ул. Полушкина	57.662954	39.84767	4	асфальт	1	1,1	--	--	--	--	--	--	Шелепов А.А. , 7810 №821086 выдан 11.10.2010, Ярославская область, г. Ярославль, ул.	ул. Полушкина роща, д. 35
1232	г. Ярославль, Ленинский район	Ярославская обл, г. Ярославль, Ленинский р-н, ул. Пятницкая,	57.639573	39.881722	4	асфальт	2	1,1	--	--	--	--	--	--	МРСК Центра, 1046900099498, ул. Пятницкая,6	ул. Пятницкая,6

1233	г. Ярославль, Ленинский район	Ярославская обл, г. Ярославль, Ленинский р-н, ул. Радищева,	57.641927	39.844987	8	асфальт	4	1,1	--	--	--	--	--	--	ООО "Адонис", 1027600787829, ул. Радищева, д. 5а	ул. Радищева, д. 5а
1234	г. Ярославль, Ленинский район	Ярославская обл, г. Ярославль, Ленинский р-н, ул. Радищева,	57.636782	39.842805	5	асфальт	1	1,1	--	--	--	--	--	--	МДОУ "Детский сад № 184", 1027600841322, ул. Радищева, д. 27а	ул. Радищева, д. 27а
1235	г. Ярославль, Ленинский район	Ярославская обл, г. Ярославль, Ленинский р-н,	57.645440	39.882118	4	Асфальт	2	1,1	--	--	--	--	--	--	автомойка Гардекс, 1077606006752, Республиканский проезд, д. 2в	Республиканский проезд, д. 2в
1236	г. Ярославль, Ленинский район	Ярославская обл, г. Ярославль, Ленинский р-н, ул.	57.631158	39.866540	4	асфальт	1	1,1	--	--	--	--	--	--	МОУ СОШ № 71, 1027600841256, ул. Свердлова, д. 62	ул. Свердлова, д. 62
1237	г. Ярославль, Ленинский район	Ярославская обл, г. Ярославль, Ленинский р-н, ул. Советская,	57.640922	39.874232	8	асфальт	4	1,1	--	--	--	--	--	--	АКЦИОНЕРНОЕ ОБЩЕСТВО "ЯРОСЛАВСКИЙ ПРОЕКТНЫЙ ИНСТИТУТ "РЕЗИНОАСБОПРОЕКТ",	ул.Советская, д. 69
1238	г. Ярославль, Ленинский район	Ярославская обл, г. Ярославль, Ленинский р-н, ул. Советская,	57.642584	39.875380	2,5	асфальт	1	1,1	--	--	--	--	--	--	Альфа центр здоровья, 1147606001487, ул.Советская, д. 78а	ул.Советская, д. 78а
1239	г. Ярославль, Ленинский район	Ярославская обл, г. Ярославль, Ленинский р-н, ул. Советская,	57.64309008	39.87566903	2,5	грунт	1	1,1	--	--	--	--	--	--	территориальная администрация Кировского и Ленинского районов мэрии города Ярославля,	ул.Советская, д. 80
1240	г. Ярославль, Ленинский район	Ярославская обл, г. Ярославль, Ленинский р-н, ул. Советская,	57.645199	39.872288	4	асфальт	2	1,1	--	--	--	--	--	--	АКЦИОНЕРНОЕ ОБЩЕСТВО "ЗАВОД ФРИКЦИОННЫХ И ТЕРМОСТОЙКИХ	ул.Советская, д. 81
1241	г. Ярославль, Ленинский район	Ярославская обл, г. Ярославль, Ленинский р-н, станция	57.642722	39.862459	7	бетон	1	1,1	--	--	--	--	--	--	Ярославский участок пассажирских обустройств, 1037739877295, станция Приволжье	станция Приволжье,д 5а
1242	г. Ярославль, Ленинский район	Ярославская обл, г. Ярославль, Ленинский р-н, ул. Тургенева,	57.634996	39.851197	5	асфальт	1	1,1	--	--	--	--	--	--	МДОУ "Детский сад № 182", 1027600844347, ул. Тургенева, д. 8	ул. Тургенева, д. 8 (лит.А и лит.Б)
1243	г. Ярославль, Ленинский район	Ярославская обл, г. Ярославль, Ленинский р-н, ул. Тургенева,	57.633243	39.849032	4	асфальт	1	1,1	--	--	--	--	--	--	МОУ СОШ №74, 1027600841894, ул. Тургенева, д. 14	ул. Тургенева, д. 14
1244	г. Ярославль, Ленинский район	Ярославская обл, г. Ярославль, Ленинский р-н, ул. Угличская,	57.629826	39.847559	6	асфальт	2	1,1	--	--	--	--	--	--	ГПОУ ЯО Ярославский колледж индустрии питания, 1027600850639, ул.Угличская, д. 24	ул.Угличская, д. 24
1245	г. Ярославль, Ленинский район	Ярославская обл, г. Ярославль, Ленинский р-н, ул. Угличская,	57.631562	39.839119	4	асфальт	2	1,1	--	--	--	--	--	--	ГОСУДАРСТВЕННОЕ БЮДЖЕТНОЕ КЛИНИЧЕСКОЕ УЧРЕЖДЕНИЕ ЗДРАВООХРАНЕНИЯ	ул.Угличская, д. 38
1246	г. Ярославль, Ленинский район	Ярославская обл, г. Ярославль, Ленинский р-н, ул. Угличская,	57.632196	39.838688	4	асфальт	1	1,1	--	--	--	--	--	--	ГОСУДАРСТВЕННОЕ БЮДЖЕТНОЕ УЧРЕЖДЕНИЕ ЗДРАВООХРАНЕНИЯ ЯРОСЛАВСКОЙ ОБЛАСТИ	ул.Угличская, д. 40
1247	г. Ярославль, Ленинский район	Ярославская обл, г. Ярославль, Ленинский р-н, ул. Угличская	57.634303	39.820457	6	асфальт	2	1,1	--	--	--	--	--	--	Управление Росгвардии по Ярославской области, 5167746175977, ул.Угличская д.58	ул.Угличская д.58
1248	г. Ярославль, Ленинский район	Ярославская обл, г. Ярославль, Ленинский р-н, ул. Чехова, д.	57.641433	39.853647	7	асфальт	4	1,1	--	--	--	--	--	--	ОБЩЕСТВО С ОГРАНИЧЕННОЙ ОТВЕТСТВЕННОСТЬЮ "МЕЖРЕГИОНАЛЬНЫЙ	ул.Чехова, д. 2
1249	г. Ярославль, Ленинский район	Ярославская обл, г. Ярославль, Ленинский р-н, ул. Чехова, д.	57.632244	39.843247	7,4	асфальт	3	1,1	--	--	--	--	--	--	Мохов Н.В. , 7812 № 951953 выдан 17.01.2013, Ярославская область, г. Углич, ул. Романенко, д.	ул.Чехова, здание 25а
1250	г. Ярославль, Ленинский район	Ярославская обл, г. Ярославль, Ленинский р-н, ул. Чкалова, д.	57.638252	39.855879	5,5	асфальт	3	1,1	--	--	--	--	--	--	ФГБОУ ВО ЯГМУ МИНЗДРАВА РОССИИ, 1027600693812, ул.Чкалова, д. 2а	ул.Чкалова, д. 2а
1251	г. Ярославль, Ленинский район	Ярославская обл, г. Ярославль, Ленинский р-н, ул. Чкалова	57.6301	39.8681	4	асфальт	1	1,1	--	--	--	--	--	--	МУ СШОР №4, 1027600679919, ул.Чкалова д.11	ул.Чкалова д.11
1252	г. Ярославль, Ленинский район	Ярославская обл, г. Ярославль, Ленинский р-н, ул. Чкалова, д.	57.637063	39.837974	11	плитка	2	1,1	--	--	--	--	--	--	МУП Рынок Ленинского района, 1027600846668, ул.Чкалова, д. 17а	ул.Чкалова, д. 17а
1253	г. Ярославль, Ленинский район	Ярославская обл, г. Ярославль, Ленинский р-н, ул. Чкалова, д.	57.638168	39.845833	5	асфальт	2	1,1	--	--	--	--	--	--	ООО "Лотос-бейкери", 1167627079014, ул.Чкалова, д. 20в	ул.Чкалова, д. 20в
1254	г. Ярославль, Ленинский район	Ярославская обл, г. Ярославль, Ленинский р-н, ул. Чкалова, д.	57.638273	39.841765	4	асфальт	1	1,1	--	--	--	--	--	--	МОУ СОШ № 9, 1027600843643, ул.Чкалова, д. 26	ул.Чкалова, д. 26
1255	г. Ярославль, Ленинский район	Ярославская обл, г. Ярославль, Ленинский р-н, ул. Чкалова, д.	57.382050	39.501180	8,5	бетон	4	1,1	--	--	--	--	--	--	ГПОАУ ЯО Ярославский колледж гостиничного и строительного сервиса, 1027600850221,	ул.Чкалова, д. 34
1256	г. Ярославль, Ленинский район	Ярославская обл, г. Ярославль, Ленинский р-н, ул. Чкалова, д.	57.640159	39.826383	4	асфальт	1	1,1	--	--	--	--	--	--	МДОУ "Детский сад № 192", 1027600844358, ул. Чкалова, д. 54	ул. Чкалова, д. 54
1257	г. Ярославль, Ленинский район	Ярославская обл, г. Ярославль, Ленинский р-н, ул. Чкалова, д.	57.637454	39.814914	2,5	асфальт	1	1,1	--	--	--	--	--	--	МДОУ "детский сад № 72", 1027600844831, ул.Чкалова, д. 59б	ул.Чкалова, д. 59б
1258	г. Ярославль, Ленинский район	Ярославская обл, г. Ярославль, Ленинский р-н, ул. Щапова, д.	57.637170	39.849740	3,6	гравий	1	1,1	--	--	--	--	--	--	Гаврилов А.С. , 78 12 № 979674 выдан 20.03.2013, г. Ярославль, ул. Лисыцына, д. 30, кв. 13	ул. Щапова, д. 1
1259	г. Ярославль, Ленинский район	Ярославская обл, г. Ярославль, Ленинский р-н, ул. Щапова, д.	57.633484	39.854611	4	асфальт	1	1,1	--	--	--	--	--	--	МОУ "Средняя школа № 36", 1027600841740, ул. Щапова, д. 14	ул. Щапова, д. 14
1260	г. Ярославль, Ленинский район	Ярославская обл, г. Ярославль, Ленинский р-н, ул. Юности, д.	57.640094	39.813513	5	асфальт	1	1,1	--	--	--	--	--	--	МДОУ "детский сад № 212", 1027600841432, ул. Юности, д. 13	ул. Юности, д. 13
1261	г. Ярославль, Ленинский район	Ярославская обл, Ленинский р-н, ул. Юности, д. 18	57.640597	39.816812	4	асфальт	1	1,1	--	--	--	--	--	--	ГКУ СО ЯО СРЦ "МЕДВЕЖОНОК", 2117606031992, ул. Юности, д. 18	ул. Юности, д. 18
1262	г. Ярославль, Ленинский район	Ярославская обл, г. Ярославль, Ленинский р-н, ул.1-я Жилая,	57.636736	39.817286	8,5	Асфальт	4	1,1	--	--	--	--	--	--	г. Ярославль, АО "Управдом Ленинского района", 1077606005663, г. Ярославль, ул. Менжинского,	АО "Управдом Ленинского района" (1-Жилая, д.18,д.16,д.1
1263	г. Ярославль, Ленинский район	Ярославская обл, г. Ярославль, Ленинский р-н, ул.	57.642443	39.842133	7	Бетон	2	1,1	--	--	--	--	--	--	г. Ярославль, ООО "УК" Дом Сервис", 1037600801633, г. Ярославль, ул. Свердлова,	ООО "УК"Дом Сервис" (Автозаводская, д. 23)
1264	г. Ярославль, Ленинский район	Ярославская обл, г. Ярославль, Ленинский р-н, ул.	57.642372	39.841810	11	Бетон	5	1,1	--	--	--	--	--	--	г. Ярославль, АО "Управдом Ленинского района", 1077606005663, г. Ярославль, ул. Менжинского,	АО "Управдом Ленинского района" (ул. Белинского, д. 2, д.
1265	г. Ярославль, Ленинский район	Ярославская обл, г. Ярославль, Ленинский р-н, ул.	57.642558	39.836853	11	Бетон	4	1,1	--	--	--	--	--	--	г. Ярославль, АО "Управдом Ленинского района", 1077606005663, г. Ярославль, ул. Менжинского,	АО "Управдом Ленинского района" (ул.Автозаводская, д. 2
1266	г. Ярославль, Ленинский район	Ярославская обл, г. Ярославль, Ленинский р-н, ул.	57.642512	39.833177	7	Асфальт	2	1,1	--	--	--	--	--	--	г. Ярославль, АО "Управдом Ленинского района", 1077606005663, г. Ярославль, ул. Менжинского,	АО "Управдом Ленинского района" (ул. Автозаводская, д. 4
1267	г. Ярославль, Ленинский район	Ярославская обл, г. Ярославль, Ленинский р-н, ул.	57.642589	39.828596	9,5	Асфальт	2	1,1	--	--	--	--	--	--	г. Ярославль, АО "Управдом Ленинского района", 1077606005663, г. Ярославль, ул. Менжинского,	АО"Управдом Ленинского района"(Автозаводская, д.51, д.5
1268	г. Ярославль, Ленинский район	Ярославская обл, г. Ярославль, Ленинский р-н, ул.	57.642757	39.819765	11	Асфальт	3	1,1	--	--	--	--	--	--	г. Ярославль, ЖСК" Литейщик", 1027600825784, г. Ярославль, ул. Добрынина, д.86, ЖСК	АО"Управдом Ленинского района"(ул.Юности, д.26,д.28, у
1269	г. Ярославль, Ленинский район	Ярославская обл, г. Ярославль, Ленинский р-н, ул.	57.642767	39.817708	12,5	Асфальт	5	1,1	--	--	--	--	--	--	г. Ярославль, АО "Управдом Ленинского района", 1077606005663, г. Ярославль, ул. Менжинского,	АО"Управдом Ленинского района"(Юности, д.17,д.19,д.21,
1270	г. Ярославль, Ленинский район	Ярославская обл, г. Ярославль, Ленинский р-н, ул.	57.642536	39.812354	4,5	Асфальт	2	1,1	--	--	--	--	--	--	г. Ярославль, АО "Управдом Ленинского района", 1077606005663, г. Ярославль, ул. Менжинского,	АО"Управдом Ленинского района"(ул.Автозаводская, д.87
1271	г. Ярославль, Ленинский район	Ярославская обл, г. Ярославль, Ленинский р-н, ул.	57.640961	39.809084	11,5	Бетон	3	1,1	--	--	--	--	--	--	г. Ярославль, АО "Управдом Ленинского района", 1077606005663, г. Ярославль, ул. Менжинского,	АО"Управдом Ленинского района"(ул.Автозаводская, д.95,
1272	г. Ярославль, Ленинский район	Ярославская обл, г. Ярославль, Ленинский р-н, ул.	57.638504	39.808698	12,5	Асфальт	5	1,1	--	--	--	--	--	--	г. Ярославль, АО "Управдом Ленинского района", 1077606005663, г. Ярославль, ул. Менжинского,	АО"Управдом Ленинского района"(ул.Чкалова, д.82а, ул.А
1273	г. Ярославль, Ленинский район	Ярославская обл, г. Ярославль, Ленинский р-н, ул.	57.638639	39.840068	11	Бетон	3	1,1	--	--	--	--	--	--	г. Ярославль, АО "Управдом Ленинского района", 1077606005663, г. Ярославль, ул. Менжинского,	АО "Управдом Ленинского района" (Белинского, д. 18, д.2
1274	г. Ярославль, Ленинский район	Ярославская обл, г. Ярославль, Ленинский р-н, ул.	57.634968	39.836312	11	Бетон	4	1,1	--	--	--	--	--	--	г. Ярославль, АО "Управдом Ленинского района", 1077606005663, г. Ярославль, ул. Менжинского,	АО "Управдом Ленинского района" (Белинского, д. 28, д. 3
1275	г. Ярославль, Ленинский район	Ярославская обл, г. Ярославль, Ленинский р-н, ул. Воинова, д.	57.639145	39.870718	9	Асфальт	3	1,1	--	--	--	--	--	--	г. Ярославль, АО "Управдом Ленинского района", 1077606005663, г. Ярославль, ул. Менжинского,	ООО Эксперт (возмездн.оказ.услуг просп.Ленина д.16), АО
1276	г. Ярославль, Ленинский район	Ярославская обл, г. Ярославль, Ленинский р-н, ул.	57.631522	39.865184	11,5	Асфальт	5	1,1	--	--	--	--	--	--	г. Ярославль, АО "Управдом Ленинского района", 1077606005663, г. Ярославль, ул. Менжинского,	ООО УК "ЖилСтандарт" (ул. Володарского д.50) АО "Управ
1277	г. Ярославль, Ленинский район	Ярославская обл, г. Ярославль, Ленинский р-н, ул.	57.635112	39.865732	7	Асфальт	3	1,1	--	--	--	--	--	--	г. Ярославль, ТСЖ «Альянс», 1137606004030, г. Ярославль, просп. Ленина, д. 31, кв.5, АО	АО "Управдом Ленинского района" (ул. Володарского д.64
1278	г. Ярославль, Ленинский район	Ярославская обл, г. Ярославль, Ленинский р-н, ул.	57.641096	39.847272	4	Бетон	2	1,1	--	--	--	--	--	--	г. Ярославль, АО "Управдом Ленинского района", 1077606005663, г. Ярославль, ул. Менжинского,	АО "Управдом Ленинского района" (ул. Добролюбова, д. 8
1279	г. Ярославль, Ленинский район	Ярославская обл, г. Ярославль, Ленинский р-н, ул.	57.639164	39.823799	8,5	Асфальт	5	1,1	--	--	--	--	--	--	г. Ярославль, ООО УК «ЭффектПлюс», 1187627030062, г. Ярославль, пр-т Октября,	АО"Управдом Ленинского района"(ул.Чкалова, д.56,д.58/1
1280	г. Ярославль, Ленинский район	Ярославская обл, г. Ярославль, Ленинский р-н, ул.	57.636630	39.821310	11	Асфальт	6	1,1	--	--	--	--	--	--	г. Ярославль, АО "Управдом Ленинского района", 1077606005663, г. Ярославль, ул. Менжинского,	АО"Управдом Ленинского района"(ул.Чкалова, д.47,д.45,д.
1281	г. Ярославль, Ленинский район	Ярославская обл, г. Ярославль, Ленинский р-н, ул.	57.634674	39.823538	11	Асфальт	4	1,1	--	--	--	--	--	--	г. Ярославль, ТСЖ "Добрынина 25", 1047600815481, г. Ярославль,	АО"Управдом Ленинского района" (ул.Угличская, д.56,д.54,
1282	г. Ярославль, Ленинский район	Ярославская обл, г. Ярославль, Ленинский р-н, ул. Жукова, д.	57.640089	39.828641	13	Асфальт	6	1,1	--	--	--	--	--	--	г. Ярославль, АО "Управдом Ленинского района", 1077606005663, г. Ярославль, ул. Менжинского,	АО"Управдом Ленинского района"(ул.К.Либкнехта, д.42,д.4
1283	г. Ярославль, Ленинский район	Ярославская обл, г. Ярославль, Ленинский р-н, ул. Жукова, д.	57.639732	39.830877	8,5	Бетон	6	1,1	--	--	--	--	--	--	г. Ярославль, «Жилищно-Эксплуатационное управление», 1117604018949, г. Ярославль, ул.	АО "Управдом Ленинского района" (ул. Карла Либкнехта д
1284	г. Ярославль, Ленинский район	Ярославская обл, г. Ярославль, Ленинский р-н, ул. Жукова, д.	57.6395839	39.8313081	11	Асфальт	4	1,1	--	--	--	--	--	--	г. Ярославль, АО "Управдом Ленинского района", 1077606005663, г. Ярославль, ул. Менжинского,	АО "Управдом Ленинского района" (ул.Карла Либкнехта д.

1285	г. Ярославль, Ленинский район	Ярославская обл, г. Ярославль, Ленинский р-н, ул. Жукова, д.	57.636524	39.828748	8,5	Асфальт	5	1,1	--	--	--	--	--	--	г. Ярославль, АО "Управдом Ленинского района", 1077606005663, г. Ярославль, ул. Менжинского,	АО"Управдом Ленинского района"(ул.Жукова, д.28,д.26,д.2
1286	г. Ярославль, Ленинский район	Ярославская обл, г. Ярославль, Ленинский р-н, ул. Жукова, д.	57.636167	39.830267	7,5	Бетон	3	1,1	--	--	--	--	--	--	г. Ярославль, АО "Управдом Ленинского района", 1077606005663, г. Ярославль, ул. Менжинского,	АО "Управдом Ленинского района" (ул. Жукова, д. 25, д. 27
1287	г. Ярославль, Ленинский район	Ярославская обл, г. Ярославль, Ленинский р-н, ул. Жукова, д.	57.635170	39.827132	13	Асфальт	4	1,1	--	--	--	--	--	--	г. Ярославль, АО "Управдом Ленинского района", 1077606005663, г. Ярославль, ул. Менжинского,	АО"Управдом Ленинского района"(ул.Угличская, д.52, Жук
1288	г. Ярославль, Ленинский район	Ярославская обл, г. Ярославль, Ленинский р-н, ул. Жукова, д.	57.634505	39.828596	10,5	Асфальт	5	1,1	--	--	--	--	--	--	г. Ярославль, ООО УК «ЭффектПлюс», 1187627030062, г. Ярославль, пр-т Октября,	АО"Управдом Ленинского района (ул. Жукова, д. 33, ул.Лер
1289	г. Ярославль, Ленинский район	Ярославская обл, г. Ярославль, Ленинский р-н, ул. Зои	57.641645	39.873143	7	Асфальт	2	1,1	--	--	--	--	--	--	г. Ярославль, ООО УК «ЭффектПлюс», 1187627030062, г. Ярославль, пр-т Октября,	АО"Управдом Ленинского района" (3. Космодемьянской д.
1290	г. Ярославль, Ленинский район	Ярославская обл, г. Ярославль, Ленинский р-н, ул. Карла	57.640320	39.841208	10	Асфальт	4	1,1	--	--	--	--	--	--	г. Ярославль, ТСЖ "На Белинского", 1077600001797, г. Ярославль, ул. Белинского, д.	АО "Управдом Ленинского района" (ул. Белинского, д. 3а, у
1291	г. Ярославль, Ленинский район	Ярославская обл, г. Ярославль, Ленинский р-н, ул. Карла	57.640296	39.841468	8	Асфальт	3	1,1	--	--	--	--	--	--	г. Ярославль, АО "Управдом Кировского района", 1077604029590, г. Ярославль, ул. Б. Октябрьская,	АО"Управдом Кировского района" (ул. К.Либкнехта, д. 19)
1292	г. Ярославль, Ленинский район	Ярославская обл, г. Ярославль, Ленинский р-н, ул. Карла	57.640768	39.838908	8	Бетон	4	1,1	--	--	--	--	--	--	г. Ярославль, АО "Управдом Ленинского района", 1077606005663, г. Ярославль, ул. Менжинского,	АО "Управдом Ленинского района" (ул. Белинского, д. 14,
1293	г. Ярославль, Ленинский район	Ярославская обл, г. Ярославль, Ленинский р-н, ул. Карла	57.640874	39.837309	11	Бетон	4	1,1	--	--	--	--	--	--	г. Ярославль, ООО "УК "Городская Идиллия" , 1117604021700, г. Ярославль, пр. Толбухина, д.	ООО "УК "Городская Идиллия" (ул. Карла Либкнхта, д. 24) Т
1294	г. Ярославль, Ленинский район	Ярославская обл, г. Ярославль, Ленинский р-н, ул. Карла	57.641358	39.824066	11	асфальт	4	1,1	--	--	--	--	--	--	г. Ярославль, ООО УК «ЭффектПлюс», 1187627030062, г. Ярославль, пр-т Октября,	АО "Управдом Ленинского района"(ул.Добрынина, д.3, д.5,
1295	г. Ярославль, Ленинский район	Ярославская обл, г. Ярославль, Ленинский р-н, ул.	57.630968	39.850640	13,5	Бетон	5	1,1	--	--	--	--	--	--	г. Ярославль, АО "Управдом Ленинского района", 1077606005663, г. Ярославль, ул. Менжинского,	ООО "Управляющая компания "Дом Сервис" - ТСН "ТСЖ "Л
1296	г. Ярославль, Ленинский район	Ярославская обл, г. Ярославль, Ленинский р-н, ул.	57.633353	39.846859	7	Асфальт	1	1,1	--	--	--	--	--	--	ООО «Управляющая компания города Ярославля», 1107604004166, г. Ярославль, просп.	ООО "Управляющая компания г. Ярославля" (ул. Кудрявцев
1297	г. Ярославль, Ленинский район	Ярославская обл, г. Ярославль, Ленинский р-н, ул.	57.633965	39.847577	9	Асфальт	5	1,1	--	--	--	--	--	--	. Ярославль, АО "Управдом Ленинского района", 1077606005663, г. Ярославль, ул. Менжинского,	АО "Управдом Ленинского района" (ул. Свердлова д.87/12
1298	г. Ярославль, Ленинский район	Ярославская обл, г. Ярославль, Ленинский р-н, ул.	57.634201	39.843984	9,5	Асфальт	2	1,1	--	--	--	--	--	--	г. Ярославль, АО "Управдом Ленинского района", 1077606005663, г. Ярославль, ул. Менжинского,	АО "Управдом Ленинского района" (ул. Чехова, д. 28, д. 30,
1299	г. Ярославль, Ленинский район	Ярославская обл, г. Ярославль, Ленинский р-н, Кучерской	57.631937	39.868822	7	Асфальт	3	1,1	--	--	--	--	--	--	г. Ярославль, АО "Управдом Ленинского района", 1077606005663, г. Ярославль, ул. Менжинского,	АО "Управдом Ленинского района" (Кучерской переулок д
1300	г. Ярославль, Ленинский район	Ярославская обл, г. Ярославль, Ленинский р-н, Кучерской	57.632351	39.863468	8	Асфальт	3	1,1	--	--	--	--	--	--	г. Ярославль, ООО УК «ЭффектПлюс», 1187627030062, г. Ярославль, пр-т Октября,	АО "Управдом Ленинского района" (ул. Свердлова д.72, ул
1301	г. Ярославль, Ленинский район	Ярославская обл, г. Ярославль, Ленинский р-н, просп. Ленина,	57.642285	39.881650	10	Асфальт	3	1,1	--	--	--	--	--	--	г. Ярославль, ООО "УК "Продвижение" , 1107604004166, г. Ярославль, Московский	ООО "УК "Продвижение" (ул. Республиканская, д.4/1, д. 6)
1302	г. Ярославль, Ленинский район	Ярославская обл, г. Ярославль, Ленинский р-н, просп. Ленина,	57.642783	39.878257	11,5	Асфальт	5	1,1	--	--	--	--	--	--	г. Ярославль, ООО "Эксперт",1117604011766 г. Ярославль, ул. Свердлова, д.34, пом.15, ТСЖ	АО"Управдом Ленинского района" (просп.Ленина д.8),ОО
1303	г. Ярославль, Ленинский район	Ярославская обл, г. Ярославль, Ленинский р-н, просп. Ленина,	57.641292	39.879627	10,5	Асфальт	2	1,1	--	--	--	--	--	--	ООО «Управляющая компания города Ярославля», 1107604004166, г. Ярославль, просп.	ООО "Управляющая компания г. Ярославля" (просп.Ленин
1304	г. Ярославль, Ленинский район	Ярославская обл, г. Ярославль, Ленинский р-н, просп. Ленина,	57.640423	39.878757	11,5	Асфальт	3	1,1	--	--	--	--	--	--	г. Ярославль, АО "Управдом Ленинского района", 1077606005663, г. Ярославль, ул. Менжинского,	АО"Управдом Ленинского района" (просп.Ленина д. 11/74,
1305	г. Ярославль, Ленинский район	Ярославская обл, г. Ярославль, Ленинский р-н, просп. Ленина,	57.639950	39.873227	10	Бетон	2	1,1	--	--	--	--	--	--	ООО «Управляющая компания города Ярославля», 1107604004166, г. Ярославль, просп.	ООО «Управляющая компания города Ярославля» (просп..
1306	г. Ярославль, Ленинский район	Ярославская обл, г. Ярославль, Ленинский р-н, просп. Ленина,	57.638901	39.874117	11,5	Асфальт	3	1,1	--	--	--	--	--	--	г. Ярославль, ООО "Эксперт" , 1117604011766 г. Ярославль, ул. Свердлова, д.34, пом.15, ТСН	АО"Управдом Ленинского района" (просп.Ленина д. 13/67,
1307	г. Ярославль, Ленинский район	Ярославская обл, г. Ярославль, Ленинский р-н, просп. Ленина,	57.638221	39.866878	8,5	Асфальт	3	1,1	--	--	--	--	--	--	г. Ярославль, АО "Управдом Ленинского района", 1077606005663, г. Ярославль, ул. Менжинского,	АО"Управдом Ленинского района" (просп.Ленина, д. 18/5
1308	г. Ярославль, Ленинский район	Ярославская обл, г. Ярославль, Ленинский р-н, просп. Ленина,	57.637020	39.873656	4,5	Асфальт	2	1,1	--	--	--	--	--	--	г. Ярославль, АО "Управдом Ленинского района", 1077606005663, г. Ярославль, ул. Менжинского,	АО"Управдом Ленинского района" (просп.Ленина д.19, д.
1309	г. Ярославль, Ленинский район	Ярославская обл, г. Ярославль, Ленинский р-н, просп. Ленина,	57.635247	39.862714	9	Асфальт	4	1,1	--	--	--	--	--	--	г. Ярославль, АО "Управдом Ленинского района", 1077606005663, г. Ярославль, ул. Менжинского,	АО"Управдом Ленинского района" (проспект Ленина д.20,
1310	г. Ярославль, Ленинский район	Ярославская обл, г. Ярославль, Ленинский р-н, просп. Ленина,	57.637278	39.869815	12,5	Бетон	3	1,1	--	--	--	--	--	--	г. Ярославль, АО "Управдом Ленинского района", 1077606005663, г. Ярославль, ул. Менжинского,	АО"Управдом Ленинского района" (просп.Ленина, д.23, д.
1311	г. Ярославль, Ленинский район	Ярославская обл, г. Ярославль, Ленинский р-н, просп. Ленина,	57.633349	39.858078	9,5	Асфальт	2	1,1	--	--	--	--	--	--	г. Ярославль, АО "Управдом Ленинского района", 1077606005663, г. Ярославль, ул. Менжинского,	АО"Управдом Ленинского района" (просп.Ленина, д.26)
1312	г. Ярославль, Ленинский район	Ярославская обл, г. Ярославль, Ленинский р-н, просп. Ленина,	57.632558	39.856111	11	Асфальт	4	1,1	--	--	--	--	--	--	г. Ярославль, АО "Управдом Ленинского района", 1077606005663, г. Ярославль, ул. Менжинского,	АО"Управдом Ленинского района" (просп.Ленина, д.30, у
1313	г. Ярославль, Ленинский район	Ярославская обл, г. Ярославль, Ленинский р-н, просп. Ленина,	57.634353	39.863215	4	асфальт	2	1,1	--	--	--	--	--	--	ТСЖ "Проспект Ленина 33", 1087603002893, г. Ярославль, просп. Ленина, д. 33	ТСЖ "проспект Ленина, 33" - ООО Управляющая компания
1314	г. Ярославль, Ленинский район	Ярославская обл, г. Ярославль, Ленинский р-н, просп. Ленина,	57.633715	39.861896	11,5	Асфальт	3	1,1	--	--	--	--	--	--	г. Ярославль, АО "Управдом Ленинского района", 1077606005663, г. Ярославль, ул. Менжинского,	АО"Управдом Ленинского района" (проспект Ленина д.35,
1315	г. Ярославль, Ленинский район	Ярославская обл, г. Ярославль, Ленинский р-н, просп. Ленина,	57.633267	39.860648	11,5	Асфальт	3	1,1	--	--	--	--	--	--	г. Ярославль, АО "Управдом Ленинского района", 1077606005663, г. Ярославль, ул. Менжинского,	АО "Управдом Ленинского района" (проспект Ленина д.37,
1316	г. Ярославль, Ленинский район	Ярославская обл, г. Ярославль, Ленинский р-н, л. Лизы	57.641288	39.871102	8,5	Асфальт	4	1,1	--	--	--	--	--	--	ТСЖ "Советский", 1167627095987, г. Ярославль, ул. Лизы Чайкиной, д. 7	ТСЖ "Советский" (ул. Лизы Чайкиной, д. 7)
1317	г. Ярославль, Ленинский район	Ярославская обл, г. Ярославль, Ленинский р-н, ул.	57.641366	39.861888	5,5	Асфальт	2	1,1	--	--	--	--	--	--	г. Ярославль, АО "Управдом Ленинского района", 1077606005663, г. Ярославль, ул. Менжинского,	АО "Управдом Ленинского района" (ул.Харитонова д.13, у
1318	г. Ярославль, Ленинский район	Ярославская обл, г. Ярославль, Ленинский р-н, ул. Некрасова,	57.633402	39.866999	8	Асфальт	4	1,1	--	--	--	--	--	--	г. Ярославль, ООО УК «ЭффектПлюс», 1187627030062, г. Ярославль, пр-т Октября,	АО "Управдом Ленинского района" (ул. Некрасова д.51а, д.
1319	г. Ярославль, Ленинский район	Ярославская обл, г. Ярославль, Ленинский р-н, просп.	57.634890	39.870134	4	Асфальт	2	1,1	--	--	--	--	--	--	г. Ярославль, АО "Управдом Ленинского района", 1077606005663, г. Ярославль, ул. Менжинского,	АО "Управдом Ленинского района" (проспект Октября д.37
1320	г. Ярославль, Ленинский район	Ярославская обл, г. Ярославль, Ленинский р-н, просп.	57.636462	39.871978	2,5	Асфальт	1	1,1	--	--	--	--	--	--	г. Ярославль, АО "Управдом Ленинского района", 1077606005663, г. Ярославль, ул. Менжинского,	АО"Управдом Ленинского района" (просп.Октября, д. 40а)
1321	г. Ярославль, Ленинский район	Ярославская обл, г. Ярославль, Ленинский р-н, просп.	57.635649	39.869467	8	Асфальт	3	1,1	--	--	--	--	--	--	ООО «Управляющая компания города Ярославля», 1107604004166, г. Ярославль, просп.	ООО «Управляющая компания города Ярославля» (пр
1322	г. Ярославль, Ленинский район	Ярославская обл, г. Ярославль, Ленинский р-н, просп.	57.641668	39.856762	11,5	Асфальт	2	1,1	--	--	--	--	--	--	г. Ярославль, АО "Управдом Ленинского района", 1077606005663, г. Ярославль, ул. Менжинского,	АО"Управдом Ленинского района" (просп.Октября , д.72, д
1323	г. Ярославль, Ленинский район	Ярославская обл, г. Ярославль, Ленинский р-н, ул. Победы, д.	57.636694	39.878245	6,5	Бетон	2	1,1	--	--	--	--	--	--	г. Ярославль, АО "Управдом Ленинского района", 1077606005663, г. Ярославль, ул. Менжинского,	АО"Управдом Ленинского района" (ул. Победы, д. 12), спо
1324	г. Ярославль, Ленинский район	Ярославская обл, г. Ярославль, Ленинский р-н, ул. Победы, д.	57.637656	39.875470	5	Бетон	1	1,1	--	--	--	--	--	--	г. Ярославль	ТСЖ "Виктория"(ул. Победы, 16 к.2)
1325	г. Ярославль, Ленинский район	Ярославская обл, г. Ярославль, Ленинский р-н, ул. Радищева,	57.641996	39.843759	2,5	Асфальт	4	1,1	--	--	--	--	--	--	г. Ярославль, АО "Управдом Ленинского района", 1077606005663, г. Ярославль, ул. Менжинского,	АО "Управдом Ленинского района" (ул. Радищева, д. 4 кор
1326	г. Ярославль, Ленинский район	Ярославская обл, г. Ярославль, Ленинский р-н, ул. Радищева,	57.640744	39.843589	8	Бетон	5	1,1	--	--	--	--	--	--	г. Ярославль	ООО "Жилком" (ул. Радищева, д. 7, д.10/12) ООО "УК"ЯрС
1327	г. Ярославль, Ленинский район	Ярославская обл, г. Ярославль, Ленинский р-н, ул. Радищева,	57.638277	39.844271	11	Бетон	4	1,1	--	--	--	--	--	--	г. Ярославль, ООО УК «ЭффектПлюс», 1187627030062, г. Ярославль, пр-т Октября,	АО "Управдом Ленинского района" (ул. Радищева, д., 13, д
1328	г. Ярославль, Ленинский район	Ярославская обл, г. Ярославль, Ленинский р-н, ул. Радищева,	57.635666	39.842187	12,5	Асфальт	4	1,1	--	--	--	--	--	--	г. Ярославль, АО "Управдом Ленинского района", 1077606005663, г. Ярославль, ул. Менжинского,	АО "Управдом Ленинского района" (ул. Радищева, д.34, д.
1329	г. Ярославль, Ленинский район	Ярославская обл, г. Ярославль, Ленинский р-н, ул. Радищева,	57.632680	39.840130	22	Асфальт	3	1,1	--	--	--	--	--	--	АО "Управдом Ленинского района", 1077606005663, г. Ярославль, ул. Менжинского,	АО "Управдом Ленинского района" (ул. Радищева, д. 40/31
1330	г. Ярославль, Ленинский район	Ярославская обл, г. Ярославль, Ленинский р-н, ул. Розы	57.638359	39.835513	14	Бетон	5	1,1	--	--	--	--	--	--	г. Ярославль, ООО УК «ЭффектПлюс», 1187627030062, г. Ярославль, пр-т Октября,	АО "Управдом Ленинского района" (ул.Розы Люксембург, д
1331	г. Ярославль, Ленинский район	Ярославская обл, г. Ярославль, Ленинский р-н, ул. Розы	57.639330	39.834340	20	Асфальт	2	1,1	--	--	--	--	--	--	АО "Инженерно-технический Центр", 2047600416840, г. Ярославль, ул. Магистральная,	ул. Розы Люксембург, д. 22 (строящийся жилой дом)
1332	г. Ярославль, Ленинский район	Ярославская обл, г. Ярославль, Ленинский р-н, ул.	57.640807	39.881462	11,5	Асфальт	3	1,1	--	--	--	--	--	--	г. Ярославль, АО "Управдом Ленинского района", 1077606005663, г. Ярославль, ул. Менжинского,	АО"Управдом Ленинского района" (ул.Республиканская д.
1333	г. Ярославль, Ленинский район	Ярославская обл, г. Ярославль, Ленинский р-н,	57.643999	39.881417	10	асфальт	3	1,1	--	--	--	--	--	--	ООО "ОПК", 1137602000910, г. Ярославль, ул. Полушкина Роща, д. 16 стр.41, пом.9	Республиканский проезд, д. 1 (строящийся жилой дом)
1334	г. Ярославль, Ленинский район	Ярославская обл, г. Ярославль, Ленинский р-н,	57.643355	39.879225	6	Грунт	3	1,1	--	--	--	--	--	--	г. Ярославль, ООО «УК «Слобода», 1187627009998. г. Ярославль, ул. Ньютона, д. 20,	ООО «УК «Слобода» (Республиканский проезд д.3,д.3а,д.3
1335	г. Ярославль, Ленинский район	Ярославская обл, г. Ярославль, Ленинский р-н, ул. Северная	57.641785	39.869155	8	Асфальт	2	1,1	--	--	--	--	--	--	г. Ярославль, АО "Управдом Ленинского района", 1077606005663, г. Ярославль, ул. Менжинского,	АО"Управдом Ленинского района" (ул.Северная подстанц
1336	г. Ярославль, Ленинский район	Ярославская обл, г. Ярославль, Ленинский р-н, ул. Свердлова,	57.630804	39.869988	5	Бетон	2	1,1	--	--	--	--	--	--	г. Ярославль, АО "Управдом Ленинского района", 1077606005663, г. Ярославль, ул. Менжинского,	АО"Управдом Ленинского района" (ул. Свердлова, д. 46)

1337	г. Ярославль, Ленинский район	Ярославская обл, г. Ярославль, Ленинский р-н, ул. Свердлова,	57.631325	39.867592	2,5	Асфальт	1	1,1	--	--	--	--	--	--	ООО «ЯрославльЖилСервис», 1117604021700, г. Ярославль, просп. Толбухина, д.17/65	ООО Управляющая компания "ЯрославльЖилСервис" (ул.
1338	г. Ярославль, Ленинский район	Ярославская обл, г. Ярославль, Ленинский р-н, ул. Свердлова,	57.633084	39.851584	12	Бетон	5	1,1	--	--	--	--	--	--	г. Ярославль, ООО "Эксперт", 1117604011766, г. Ярославль, ул. Свердлова, д.34, пом.15, АО	АО "Управдом Ленинского района" (проспект Ленина д.32,
1339	г. Ярославль, Ленинский район	Ярославская обл, г. Ярославль, Ленинский р-н, ул. Свердлова,	57.633830	39.851907	9,5	Асфальт	2	1,1	--	--	--	--	--	--	г. Ярославль, АО "Управдом Ленинского района", 1077606005663, г. Ярославль, ул. Менжинского,	АО "Управдом Ленинского района" (ул. Свердлова д.90, д.9
1340	г. Ярославль, Ленинский район	Ярославская обл, г. Ярославль, Ленинский р-н, ул. Свердлова,	57.636283	39.844235	11	Асфальт	4	1,1	--	--	--	--	--	--	г. Ярославль, АО "Управдом Ленинского района", 1077606005663, г. Ярославль, ул. Менжинского,	АО "Управдом Ленинского района" (ул. Свердлова, д. 99, д
1341	г. Ярославль, Ленинский район	Ярославская обл, г. Ярославль, Ленинский р-н, ул. Свердлова,	57.634910	39.849023	9	Бетон	3	1,1	--	--	--	--	--	--	г. Ярославль, АО "Управдом Ленинского района", 1077606005663, г. Ярославль, ул. Менжинского,	АО"Управдом Ленинского района" (ул. Свердлова, д. 98/10
1342	г. Ярославль, Ленинский район	Ярославская обл, г. Ярославль, Ленинский р-н, ул. Советская,	57.638398	39.879135	8	Асфальт	4	1,1	--	--	--	--	--	--	г. Ярославль, АО "Управдом Ленинского района", 1077606005663, г. Ярославль, ул. Менжинского,	АО"Управдом Ленинского района" (ул.Советская, д.6
1343	г. Ярославль, Ленинский район	Ярославская обл, г. Ярославль, Ленинский р-н, станция	57.643085	39.859363	6	Бетон	1	1,1	--	--	--	--	--	--	г. Ярославль, ООО УК «ЭффектПлюс», 1187627030062, г. Ярославль, пр-т Октября,	непосредственное управление договор с ООО УК "ЭффектП
1344	г. Ярославль, Ленинский район	Ярославская обл, г. Ярославль, Ленинский р-н, ул. Тургенева,	57.631966	39.847604	12	Асфальт	4	1,1	--	--	--	--	--	--	г. Ярославль, АО "Управдом Ленинского района", 1077606005663, г. Ярославль, ул. Менжинского,	ООО "УК "Продвижение" (ул. Тургенева д.20/5) АО "Упра
1345	г. Ярославль, Ленинский район	Ярославская обл, г. Ярославль, Ленинский р-н, ул. Угличская,	57.629826	39.847559	11	Асфальт	5	1,1	--	--	--	--	--	--	АО "Управдом Ленинского района" 1077606005663, г. Ярославль, ул. Менжинского,	АО "Управдом Ленинского района" (Тургенева, д21, д.23, д
1346	г. Ярославль, Ленинский район	Ярославская обл, г. Ярославль, Ленинский р-н, ул. Угличская,	57.630732	39.843301	7	Асфальт	2	1,1	--	--	--	--	--	--	г. Ярославль, АО "Управдом Ленинского района", 1077606005663, г. Ярославль, ул. Менжинского,	АО "Управдом Ленинского района" (ул. Угличская д.30, д.3
1347	г. Ярославль, Ленинский район	Ярославская обл, г. Ярославль, Ленинский р-н, ул. Угличская,	57.632775	39.833860	8	Бетон	3	1,1	--	--	--	--	--	--	г. Ярославль, АО "Управдом Ленинского района", 1077606005663 г. Ярославль, ул. Менжинского,	АО "Управдом Ленинского района" (ул. Угличская, д.42, д.4
1348	г. Ярославль, Ленинский район	Ярославская обл, г. Ярославль, Ленинский р-н, ул.	57.635825	39.814510	13	Бетон	3	1,1	--	--	--	--	--	--	г. Ярославль, ООО "Эксперт", 1117604011766, г. Ярославль, ул. Свердлова, д.34, пом.15	ООО "Эксперт" (ул. Угличская, д.50), магазин "Пятерочка" (
1349	г. Ярославль, Ленинский район	Ярославская обл, г. Ярославль, Ленинский р-н, ул. Угличская,	57.636630	39.813271	7	Асфальт	2	1,1	--	--	--	--	--	--	г. Ярославль, АО "Управдом Кировского района", 1077604029590, г. Ярославль, ул. Б. Октябрьская,	АО"Управдом Кировского района"(ул.Угличская, д.66а),ОО
1350	г. Ярославль, Ленинский район	Ярославская обл, г. Ярославль, Ленинский р-н, ул. Угличская,	57.635825	39.814510	5,5	Асфальт	3	1,1	--	--	--	--	--	--	г. Ярославль, АО "Управдом Ленинского района", 1077606005663, г. Ярославль, ул. Менжинского,	АО"Управдом Ленинского района"(ул. Угличская, д.70, д.62
1351	г. Ярославль, Ленинский район	Ярославская обл, г. Ярославль, Ленинский р-н, ул. Угличская,	57.636630	39.813271	4,4	Асфальт	2	1,1	--	--	--	--	--	--	г. Ярославль, АО "Управдом Ленинского района", 1077606005663, г. Ярославль, ул. Менжинского,	АО"Управдом Ленинского района"(ул. Угличская, д.74, ул.
1352	г. Ярославль, Ленинский район	Ярославская обл, г. Ярославль, Ленинский р-н, ул.Харитонова,	57.639891	39.860091	4,5	Асфальт	2	1,1	--	--	--	--	--	--	г. Ярославль, АО "Управдом Ленинского района", 1077606005663, г. Ярославль, ул. Менжинского,	АО"Управдом Ленинского района" (ул.Харитонова, д. 3 (ТС
1353	г. Ярославль, Ленинский район	Ярославская обл, г. Ярославль, Ленинский р-н, ул. Чехова, д.	57.639795	39.851575	8,5	Бетон	2	1,1	--	--	--	--	--	--	г. Ярославль, АО "Управдом Ленинского района", 1077606005663, г. Ярославль, ул. Менжинского,	АО "Управдом Ленинского района" (ул. Чехова, д.10, ул. Ку
1354	г. Ярославль, Ленинский район	Ярославская обл, г. Ярославль, Ленинский р-н, ул. Чехова, д.	57.639795	39.851575	9,5	Бетон	4	1,1	--	--	--	--	--	--	г. Ярославль, АО "Управдом Ленинского района", 1077606005663, г. Ярославль, ул. Менжинского,	АО"Управдом Ленинского района" (ул. Свердлова д.100д, д
1355	г. Ярославль, Ленинский район	Ярославская обл, г. Ярославль, Ленинский р-н, ул. Чехова, д.	57.636206	39.848422	8,5	Бетон	3	1,1	--	--	--	--	--	--	г. Ярославль, АО "Управдом Ленинского района", 1077606005663, г. Ярославль, ул. Менжинского,	АО "Управдом Ленинского района" (ул. Чехова, д.12/18, д.
1356	г. Ярославль, Ленинский район	Ярославская обл, г. Ярославль, Ленинский р-н, ул. Чехова, д.	57.632534	39.844505	8,8	Асфальт	3	1,1	--	--	--	--	--	--	г. Ярославль, ООО "Жилком", 1117602012076, г. Ярославль, ул. Республиканская, д. 16а, ООО	АО"Управдом Ленинского района" (ул. Чехова д.25 корп.2,
1357	г. Ярославль, Ленинский район	Ярославская обл, г. Ярославль, Ленинский р-н, ул. Чехова,	57.631038	39.842450	5,5	Асфальт	2	1,1	--	--	--	--	--	--	г. Ярославль, АО "Управдом Ленинского района", 1077606005663, г. Ярославль, ул. Менжинского,	ООО «Дом с лилиями» (ул. Чехова, д.33), непосредственно
1358	г. Ярославль, Ленинский район	Ярославская обл, г. Ярославль, Ленинский р-н, ул. Чкалова, д.	57.636533	39.833554	14,5	Асфальт	6	1,1	--	--	--	--	--	--	г. Ярославль, АО "Управдом Ленинского района", 1077606005663, г. Ярославль, ул. Менжинского,	АО"Управдом Ленинского района" (ул. Чкалова, д.19, д.19а
1359	г. Ярославль, Ленинский район	Ярославская обл, г. Ярославль, Ленинский р-н, ул. Чкалова, д.	57.638730	39.820071	10	Асфальт	6	1,1	--	--	--	--	--	--	г. Ярославль, АО "Управдом Ленинского района",1077606005663, г. Ярославль, ул.	АО"Управдом Ленинского района"(ул.Чкалова, д.60, д.62, д
1360	г. Ярославль, Ленинский район	Ярославская обл, г. Ярославль, Ленинский р-н, ул. Чкалова, д.	57.638412	39.814861	11	Асфальт	4	1,1	--	--	--	--	--	--	г. Ярославль, АО "Управдом Ленинского района", 1077606005663, г. Ярославль, ул. Менжинского,	АО"Управдом Ленинского района"(ул.Чкалова, д.72, ул.Юн
1361	г. Ярославль, Ленинский район	Ярославская обл, г. Ярославль, Ленинский р-н, ул. Чкалова, д.	57.638210	39.812516	12,5	Асфальт	5	1,1	--	--	--	--	--	--	г. Ярославль, АО "Гранат", 1217600010979, г. Ярославль, ул. Чкалова, д. 78Б, г. Ярославль, АО	АО"Управдом Ленинского района"(ул. Чкалова д.82, д.78, д
1362	г. Ярославль, Ленинский район	Ярославская обл, г. Ярославль, Ленинский р-н, ул. Щапова, д.	57.634852	39.855042	12	Асфальт	5	1,1	--	--	--	--	--	--	г. Ярославль, АО "Управдом Ленинского района", 1077606005663, г. Ярославль, ул. Менжинского,	АО"Управдом Ленинского района" (ул. Щапова д.10, д.12, ч
1363	г. Ярославль, Ленинский район	Ярославская обл, г. Ярославль, Ленинский р-н, ул. Юности, д.	57.639968	39.816370	11	Бетон	4	1,1	--	--	--	--	--	--	г. Ярославль, ТСЖ «Шинник - 2», 1037600810609, г. Ярославль, ул. Юности д.14, АО "Управдом	АО"Управдом Ленинского района" (ул.Чкалова, д.70,д. 68),
1364	г. Ярославль, Кировский район	Ярославская обл., г.Ярославль, Кировский район, Андропова	57.623116	39.894052	6	Асфальт	3	1,1	--	--	--	--	--	--	Ярославский гарнизонный военный госпиталь, 1037700255284, г.Ярославль, Андропова ул., 3/11	Андропова, 3/11
1365	г. Ярославль, Кировский район	Ярославская обл., г.Ярославль, Кировский район, Андропова	57.624347	39.892691	4	Асфальт	2	1,1	--	--	--	--	--	--	Мэрия г.Ярославля, 1027600683824, г.Ярославль, Андропова ул., 6	Андропова ул., 6
1366	г. Ярославль, Кировский район	Ярославская обл., г.Ярославль, Кировский район,	57.622597	39.885513	8	Асфальт	4	1,1	--	--	--	--	--	--	ТЦ "Каскад", 1027600683538, г.Ярославль, Б.Октябрьская ул., 28	Б.Октябрьская ул., 28
1367	г. Ярославль, Кировский район	Ярославская обл., г.Ярославль, Кировский район,	57.621825	39.882689	4	Асфальт	1	1,1	--	--	--	--	--	--	ЗАО "Торговая компания Центр", 1027600683021, г. Ярославль, Б.Октябрьская ул.,39/2	Б.Октябрьская ул., 39/2
1368	г. Ярославль, Кировский район	Ярославская обл., г.Ярославль, Кировский район,	57.621561	39.874527	6	Асфальт	5	1,1	--	--	--	--	--	--	АО "Управляющая организация многоквартирными домами Кировского района",	Большая Октябрьская ул., д.57, Большая Октябрьская ул., д
1369	г. Ярославль, Кировский район	Ярославская обл., г.Ярославль, Кировский район,	57.621990	39.874859	2	Асфальт	1	1,1	--	--	--	--	--	--	МОУ "Средняя школа №43 им. А.С. Пушкина", 1027600679710, г.Ярославль, Б.Октябрьская ул.,	Б.Октябрьская ул., 64а
1370	г. Ярославль, Кировский район	Ярославская обл., г.Ярославль, Кировский район,	57.620081	39.868589	7	Асфальт	1	1,1	--	--	--	--	--	--	ООО "СМ ПАРТНЕРС", 1167627078849, г.Ярославль, Б.Октябрьская ул., 65	Б.Октябрьская ул., 65
1371	г. Ярославль, Кировский район	Ярославская обл., г.Ярославль, Кировский район,	57.619829	39.868908	2	Асфальт	1	1,1	--	--	--	--	--	--	МУП Дирекция городских парков культуры и отдыха г.Ярославля, 1177627016951, г.Ярославль,	Б.Октябрьская, 65Б
1372	г. Ярославль, Кировский район	Ярославская обл., г.Ярославль, Кировский район,	57.621204	39.868131	4,5	Асфальт	2	1,1	--	--	--	--	--	--	АО "Управляющая организация многоквартирными домами Кировского района",	Большая Октябрьская ул., д.67
1373	г. Ярославль, Кировский район	Ярославская обл., г.Ярославль, Кировский район,	57.621224	39.868032	9	Асфальт			1	8	--	--	--	--	ЯВУ ПВО РФ, 1157847264937, г.Ярославль, Б.Октябрьская ул., 67	Б.Октябрьская ул., 67
1374	г. Ярославль, Кировский район	Ярославская обл., г.Ярославль, Кировский район,	57.620944	39.863702	6	Асфальт	3	1,1	--	--	--	--	--	--	АО "Управляющая организация многоквартирными домами Кировского района",	Большая Октябрьская ул., д.69, Большая Октябрьская ул., д
1375	г. Ярославль, Кировский район	Ярославская обл., г.Ярославль, Кировский район,	57.620602	39.860270	6	Асфальт	3	1,1	--	--	--	--	--	--	ТЦ "Лотос" (ООО "Формат"), 1137602004022, г.Ярославль, Б.Октябрьская ул., 73	Б.Октябрьская ул., 73
1376	г. Ярославль, Кировский район	Ярославская обл., г.Ярославль, Кировский район,	57.620457	39.855303	6	Асфальт	2	1,1	--	--	--	--	--	--	АО "Управляющая организация многоквартирными домами Кировского района",	Большая Октябрьская ул., д.81, Большая Октябрьская ул., д
1377	г. Ярославль, Кировский район	Ярославская обл., г.Ярославль, Кировский район,	57,619587	39,851903	4	Асфальт	1	1,1	--	--	--	--	--	--	ООО "ВЯД", ИП Сизов, 1157627016909, г.Ярославль, Б.Октябрьская ул., 87	Б.Октябрьская ул., 87
1378	г. Ярославль, Кировский район	Ярославская обл., г.Ярославль, Кировский район,	57.621595	39.867529	7,5	Асфальт	4	1,1	--	--	--	--	--	--	АО "Управляющая организация многоквартирными домами Кировского района",	Большая Октябрьская ул., д.100/62, Большая Октябрьская у
1379	г. Ярославль, Кировский район	Ярославская обл., г.Ярославль, Кировский район,	57.621794	39.863501	20	Асфальт	5	1,1	--	--	--	--	--	--	АО "Управляющая организация многоквартирными домами Кировского района",	Б.Октябрьская ул., 108
1380	г. Ярославль, Кировский район	Ярославская обл., г.Ярославль, Кировский район,	57.620968	39.854395	7,5	Асфальт	7	1,1	--	--	--	--	--	--	АО "Управляющая организация многоквартирными домами Кировского района",	Большая Октябрьская ул., д.124/15, Большая Октябрьская у
1381	г. Ярославль, Кировский район	Ярославская обл., г.Ярославль, Кировский район,	57.620819	39.851548	9	Асфальт	5	1,1	--	--	--	--	--	--	г.Ярославль*, АО "Управляющая организация многоквартирными домами Кировского района",	Большая Октябрьская ул., д.128, Большая Октябрьская ул.,
1382	г. Ярославль, Кировский район	Ярославская обл., г.Ярославль, Кировский район,	57.629542	39.862516	9	Асфальт	5	1,1	--	--	--	--	--	--	г.Ярославль*, АО "Управляющая организация многоквартирными домами Кировского района",	Богдановича ул., д.4, Богдановича ул., д.6, Богдановича ул.
1383	г. Ярославль, Кировский район	Ярославская обл., г.Ярославль, Кировский район,	57.630348	39.855980	4	Асфальт	1	1,1	--	--	--	--	--	--	ВГТРК "Ярославия", 1027700310076, г.Ярославль, Богдановича ул., 16	Богдановича ул., 20
1384	г. Ярославль, Кировский район	Ярославская обл., г.Ярославль, Кировский район,	57.37483	39.51217	2	Асфальт	1	1,1	--	--	--	--	--	--	Институт развития образования, 1027600679941, г.Ярославль, Богдановича ул., 16	Богдановича ул., 16
1385	г. Ярославль, Кировский район	Ярославская обл., г.Ярославль, Кировский район, Волжская	57.632669	39.894541	4	Асфальт	2	1,1	--	--	--	--	--	--	"Ванильное небо", ЗАО "Волга" (Волга-Волга), 1137746659181; 1027600686739, г.Ярославль,	Волжская наб., 2
1386	г. Ярославль, Кировский район	Ярославская обл., г.Ярославль, Кировский район, Волжская	57.635824	39.891605	4,5	Асфальт	1	1,1	--	--	--	--	--	--	Ярославский речной вокзал, 1027600679237, г.Ярославль, Волжская наб., 4	Волжская наб., 4
1387	г. Ярославль, Кировский район	Ярославская обл., г.Ярославль, Кировский район, Волжская	57.624853	39.900039	3	Асфальт	1	1,1	--	--	--	--	--	--	АО "Управляющая организация многоквартирными домами Кировского района",	Волжская наб., д.9, Революционная ул., д.3
1388	г. Ярославль, Кировский район	Ярославская обл., г.Ярославль, Кировский район, Волжская	57.627070	39.898637	2	Асфальт	1	1,1	--	--	--	--	--	--	МУК " Музей истории г. Ярославля", 1027600689160, г.Ярославль, Волжская наб., 17	Волжская наб., д.17

1389	г. Ярославль, Кировский район	Ярославская обл., г.Ярославль, Кировский район, Волжская	59.624075	39.895342	3	Плитка тротуарная	1	1,1	--	--	--	--	--	--	Ярославский художественный музей, 1027600692217, г.Ярославль, Волжская наб., 23	Волжская наб., д.23
1390	г. Ярославль, Кировский район	Ярославская обл., г.Ярославль, Кировский район, Волжская	57.631600	39.894065	7,5	Асфальт	4	1,1	--	--	--	--	--	--	АО "Управляющая организация многоквартирными домами Кировского района",	Волжская наб., д.37/2, Волжская наб., д.39а, Волжская наб.
1391	г. Ярославль, Кировский район	Ярославская обл., г.Ярославль, Кировский район, Волжская	57.375627	39.533623	4	Бетон	2	1,1	--	--	--	--	--	--	ООО "Инвест ВОЯЖ", 1197627025200, г.Ярославль, Волжская наб., 45а/1	Волжская наб., д. 45а/1
1392	г. Ярославль, Кировский район	Ярославская обл., г.Ярославль, Кировский район, Волжская	57.636024	39.888956	9	Асфальт	5	1,1	--	--	--	--	--	--	Дирекция СЖД-дистанция гражданских сооружений, 1037739877295, г.Ярославль,	Волжская наб., 59, ул. Терешковой, д. 17, ул. Терешковой,
1393	г. Ярославль, Кировский район	Ярославская обл., г.Ярославль, Кировский район, Волжская	57.636866	39.889582	4,5	Асфальт	2	1,1	--	--	--	--	--	--	г.Ярославль*, АО "Управляющая организация многоквартирными домами Кировского района",	Волжская наб., д.59а, Волжская наб., д.61, ул.Терешковой,
1394	г. Ярославль, Кировский район	Ярославская обл., г.Ярославль, Кировский район, Волкова ул.,	57.629734	39.894752	2	Асфальт	1	1,1	--	--	--	--	--	--	ГКУ ЯО "Учреждение по содержанию и экспуатации административных зданий",	г.Ярославль, Волкова ул., д. 6а
1395	г. Ярославль, Кировский район	Ярославская обл., г.Ярославль, Кировский район,	57.617956	39.862799	6	Асфальт	3	1,1	--	--	--	--	--	--	г.Ярославль*, АО "Управляющая организация многоквартирными домами Кировского района",	Которосльная наб., д.60, Которосльная наб., д.62, Которос
1396	г. Ярославль, Кировский район	Ярославская обл., г.Ярославль, Кировский район,	57.620269	39.862067	9	Асфальт	5	1,1	--	--	--	--	--	--	г.Ярославль*, АО "Управляющая организация многоквартирными домами Кировского района",	Большая Октябрьская ул., д.73, Большая Октябрьская ул., д
1397	г. Ярославль, Кировский район	Ярославская обл., г.Ярославль, Кировский район,	57.622376	39.861384	12	Асфальт	7	1,1	--	--	--	--	--	--	АО "Управляющая организация многоквартирными домами Кировского района",	Большая Октябрьская ул., д.118/11, Большая Октябрьская у
1398	г. Ярославль, Кировский район	Ярославская обл., г.Ярославль, Кировский район,	57.625234	39.863001	2	Асфальт	1	1,1	--	--	--	--	--	--	ПАО "Ростелеком", 1027700198767, г.Ярославль, Володарского ул., 28	Володарского ул., 28
1399	г. Ярославль, Кировский район	Ярославская обл., г.Ярославль, Кировский район,	57.627967	39.864580	4,5	Асфальт	2	1,1	--	--	--	--	--	--	ООО "Оптимист Лайф" (Фитнес-клуб "Оптимист"), 1157627029482, г.Ярославль,	Володарского, 36
1400	г. Ярославль, Кировский район	Ярославская обл., г.Ярославль, Кировский район,	57.628419	39.862822	3,5	Асфальт	2	1,1	--	--	--	--	--	--	АО "Управляющая организация многоквартирными домами Кировского района",	Богдановича ул., д.3, Володарского ул., д.53/2, Володарск
1401	г. Ярославль, Кировский район	Ярославская обл., г.Ярославль, Кировский район, Вольная ул.,	57.622165	39.866937	6	Бетон	2	1,1	--	--	--	--	--	--	Частное образовательное учреждение "Школа-сад на улице Вольная", 1037600804559,	Вольная ул., 10
1402	г. Ярославль, Кировский район	Ярославская обл., г.Ярославль, Кировский район,	57,615987	39,846073	6	Асфальт	2	1,1	--	--	--	--	--	--	ИП Богданов Е.А., 306760634900062, г.Ярославль, Вспольинское поле ул., 1а	г.Ярославль, Вспольинское поле ул., 1а
1403	г. Ярославль, Кировский район	Ярославская обл., г.Ярославль, Кировский район,	57.617353	39.847142	2	Асфальт	1	1,1	--	--	--	--	--	--	Автогаражный кооператив "Моторщик", 1027600696562, г.Ярославль, Вспольинское поле	Вспольинское поле ул., 1а
1404	г. Ярославль, Кировский район	Ярославская обл., г.Ярославль, Кировский район,	57.618974	39.839135	4,5	Бетон	1	1,1	--	--	--	--	--	--	ГАУК ЯО "Ярославская государственная филармония", 1037600401222, г.Ярославль,	Вспольинское поле ул., 11а
1405	г. Ярославль, Кировский район	Ярославская обл., г.Ярославль, Кировский район, Городской	57.620612	39.846859	4	Асфальт	1	1,1	--	--	--	--	--	--	МАУ ДО "Детская школа исскуств №1", 1027600686596, г.Ярославль, Городской Вал ул.,	Городской Вал ул., 1
1406	г. Ярославль, Кировский район	Ярославская обл., г.Ярославль, Кировский район, Городской	57.621908	39.847910	9	Асфальт	6	1,1	--	--	--	--	--	--	г.Ярославль*, АО "Управляющая организация многоквартирными домами Кировского района",	Городской вал ул., д.5, Городской вал ул., д.7, Городской в
1407	г. Ярославль, Кировский район	Ярославская обл., г.Ярославль, Кировский район, Городской	57.624463	39.848071	7,5	Асфальт	5	1,1	--	--	--	--	--	--	г.Ярославль*, АО "Управляющая организация многоквартирными домами Кировского района",	Городской вал ул., д.13, Рыбинская ул., д.59, Салтыкова-Щ
1408	г. Ярославль, Кировский район	Ярославская обл., г.Ярославль, Кировский район, Депутатская	57.625469	39.890294	4,5	Асфальт	4	1,1	--	--	--	--	--	--	ИП Лысакова Л.Н. ИП Зайцева И. Б. ИП Ганичев И.В., 311440118100108, 760201874976,	Депутатская, д. 2
1409	г. Ярославль, Кировский район	Ярославская обл., г.Ярославль, Кировский район, Депутатская	57.37314	39.53221	4	Асфальт	3	1,1	--	--	--	--	--	--	ИП Дыбина Н.С. (ИНН 760603085403) - ООО "Универсал Эксперт", 1047600201120,	Депутатская, 4а
1410	г. Ярославль, Кировский район	Ярославская обл., г.Ярославль, Кировский район, Депутатская	57.624411	39.890504	6	Асфальт	3	1,1	--	--	--	--	--	--	МУП "Центральный рынок", 1027600677389, г.Ярославль, Депутатская ул., 7	Депутатская, 7
1411	г. Ярославль, Кировский район	Ярославская обл., г.Ярославль, Кировский район, Кедрова ул.,	57.630048	39.893715	4,5	Асфальт	2	1,1	--	--	--	--	--	--	г.Ярославль; ООО Самовар, АО "Управляющая организация многоквартирными домами	Волжская наб., д.25/2, Волжская наб., д.35, Волкова ул., д.4
1412	г. Ярославль, Кировский район	Ярославская обл., г.Ярославль, Кировский район, Кедрова ул.,	57.6307320	39.8924300	3	Асфальт	1	1,1	--	--	--	--	--	--	МДОУ №206, 1197627019963, г.Ярославль, Кедрова ул., 8а	Кедрова ул., 8а
1413	г. Ярославль, Кировский район	Ярославская обл., г.Ярославль, Кировский район, ул. Кирова,	57.62665	39.88989	3	Асфальт	1	1,1	--	--	--	--	--	--	ЯрГУ им.П.Г. Демидова, 1027600680249, г. Ярославль, ул. Кирова, д. 8/10	Кирова, 8/10
1414	г. Ярославль, Кировский район	Ярославская обл., г.Ярославль, Кировский район, ул. Кирова,	57.626066	39.885922	6	Асфальт	2	1,1	--	--	--	--	--	--	Гос. автономное учреждение ЯО "Информационное агенство №Верхняя Волга";	Максимова ул., д. 17/27, Кирова ул., д.16
1415	г. Ярославль, Кировский район	Ярославская обл., г.Ярославль, Кировский район,	57.625151	39.885042	3	Асфальт	1	1,1	--	--	--	--	--	--	ЯрГУ им.П.Г. Демидова, 1027600680249, г.Ярославль, Комсомольская ул., 3	Комсомольская, 3
1416	г. Ярославль, Кировский район	Ярославская обл., г.Ярославль, Кировский район,	57.623137	39.887462	4	Асфальт	2	1,1	--	--	--	--	--	--	Банк России, 1037700013020, г.Ярославль, Комсомольская ул., 7	Комсомольская ул., 7
1417	г. Ярославль, Кировский район	Ярославская обл., г.Ярославль, Кировский район,	57.622805	39.886465	6	Асфальт	3	1,1	--	--	--	--	--	--	Ростелеком, 1027700198767, г.Ярославль, Комсомольская ул., 22	Комсомольская ул., 22
1418	г. Ярославль, Кировский район	Ярославская обл., г.Ярославль, Кировский район,	57.63.65.67	39.885369	4	Асфальт	1	1,1	--	--	--	--	--	--	МДОУ "Детский Сад №205", 1027600680700, г.Ярославль, Кооперативная ул., д. 3	г.Ярославль, Кооперативная ул., д. 3
1419	г. Ярославль, Кировский район	Ярославская обл., г.Ярославль, Кировский район,	57.635541	39.885306	2	Асфальт	1	1,1	--	--	--	--	--	--	ЗАО "Локотранс", 1027600682010, г.Ярославль, Кооперативная ул., 7	Кооперативная ул., 7
1420	г. Ярославль, Кировский район	Ярославская обл., г.Ярославль, Кировский район,	57.637227	39.884507	7,5	Асфальт	5	1,1	--	--	--	--	--	--	г.Ярославль*, ТСЖ "Волжанка", АО "Управляющая организация многоквартирными	Кооперативная ул., д.14, Кооперативная ул., д.14, корп.2, Г
1421	г. Ярославль, Кировский район	Ярославская обл., г.Ярославль, Кировский район,	57.622265	39.899653	4,5	Асфальт	2	1,1	--	--	--	--	--	--	г.Ярославль*, АО "Управляющая организация многоквартирными домами Кировского района",	Которосльная наб., д.2/3, Которосльная наб., д.4, Челюски
1422	г. Ярославль, Кировский район	Ярославская обл., г.Ярославль, Кировский район,	57.621036	39.883492	4	Асфальт	2	1,1	--	--	--	--	--	--	гостинница "Юбилейная", 1027600680535, г.Ярославль, Которосльная наб., 26	Которосльная наб., 26
1423	г. Ярославль, Кировский район	Ярославская обл., г.Ярославль, Кировский район,	57.619728	39.872453	6	Асфальт	3	1,1	--	--	--	--	--	--	ЯГПУ им. К. Д. Ушинского, 1027600676487, г.Ярославль, Которосльная наб., 46б	Которосльная наб., 46б
1424	г. Ярославль, Кировский район	Ярославская обл., г.Ярославль, Кировский район,	57.616799	39.867430	8	Асфальт	4	1,1	--	--	--	--	--	--	КЗЦ "Миллениум", 1137604012633, г.Ярославль, Которосльная наб., 53	Которосльная наб., 53
1425	г. Ярославль, Кировский район	Ярославская обл., г.Ярославль, Кировский район,	57.616722	39.864304	8	Асфальт	4	1,1	--	--	--	--	--	--	гостинница "СК Роял", 1197627018126, г.Ярославль, Которосльная наб., 55	Которосльная наб., 55
1426	г. Ярославль, Кировский район	Ярославская обл., г.Ярославль, Кировский район,	57.617869	39.867349	4	Асфальт	2	1,1	--	--	--	--	--	--	ЯВУ ПВО РФ (общежитие), 1157847264937, г.Ярославль, Которосльная наб., 56	Которосльная наб., 56
1427	г. Ярославль, Кировский район	Ярославская обл., г.Ярославль, Кировский район,	57.617821	39.863666	4	Асфальт	2	1,1	--	--	--	--	--	--	ЯГПУ им.К.Д.Ушинского, 1027600676487, г.Ярославль, Которосльная наб., 62	Которосльная наб., 62
1428	г. Ярославль, Кировский район	Ярославская обл., г.Ярославль, Кировский район, Красная пл.,	57.3755	39.5315	2	Асфальт	1	1,1	--	--	--	--	--	--	Главное Управление МЧС России по ЯО, 1047600428732, г. Ярославль, Красная пл., д. 8	Красная пл., д. 8
1429	г. Ярославль, Кировский район	Ярославская обл., г.Ярославль, Кировский район, Красный	57.632939	39.891029	6	Асфальт	3	1,1	--	--	--	--	--	--	г. Ярославль*; Партия "Единая Россия", АО "Управляющая организация многоквартирными	Волжская наб., д.47/2, Волжская наб., д.49/1, Красный съе
1430	г. Ярославль, Кировский район	Ярославская обл., г.Ярославль, Кировский район,	57.624017	39.888853	3	Асфальт	1	1,1	--	--	--	--	--	--	ООО "Крестьянский торговый дом", 1027601606306, г.Ярославль, Крестьянский пр-д,	Крестьянский пр-д, 10
1431	г. Ярославль, Кировский район	Ярославская обл., г.Ярославль, Кировский район, Лисицына	57.628595	39.852008	10	Асфальтобетон	3	1,1	--	--	--	--	--	--	ООО "УК "Дом Сервис", 1037600801633, г.Ярославль, Лисицына, 57	Лисицына ул., 57
1432	г. Ярославль, Кировский район	Ярославская обл., г.Ярославль, Кировский район, Ленина пр.,	57.628506	39.846248	9	Асфальт	5	1,1	--	--	--	--	--	--	г.Ярославль*, АО "Управляющая организация многоквартирными домами Кировского района",	Ленина пр-т, д.48, Ленина пр-т, д.50, Ленина пр-т, д.50а, Уг
1433	г. Ярославль, Кировский район	Ярославская обл., г.Ярославль, Кировский район, Ленина пр.,	57.631720	39.855878	9	Асфальт	5	1,1	--	--	--	--	--	--	г.Ярославль*, АО "Управляющая организация многоквартирными домами Кировского района",	Богдановича ул., д.22, Ленина пр-т, д.51, Ленина пр-т, д.53,
1434	г. Ярославль, Кировский район	Ярославская обл., г.Ярославль, Кировский район, Ленина пр.,	57.627937	39.843337	7,5	Асфальт	4	1,1	--	--	--	--	--	--	г.Ярославль*; ТСЖ "Железнодорожник", АО "Управляющая организация многоквартирными	Ленина пр-т, д.52, Ленина пр-т, д.52а, Ленина пр-т, д.52б, Л
1435	г. Ярославль, Кировский район	Ярославская обл., г.Ярославль, Кировский район, Ленина пр-	57.627267	39.840804	3	Бетон	1	1,1	--	--	--	--	--	--	Частное дошкольное образовательное учреждение "Дет.Сад №89" ОАО РЖД,	пр-т Ленина, 54а
1436	г. Ярославль, Кировский район	Ярославская обл., г.Ярославль, Кировский район, Ленина пр.,	57.629764	39.851215	9	Асфальт	5	1,1	--	--	--	--	--	--	г.Ярославль*, ООО "Эксперт", АО "Управляющая организация многоквартирными домами	Богдановича ул., д.11, Ленина пр-т, д.57, Ленина пр-т, д.59,
1437	г. Ярославль, Кировский район	Ярославская обл., г.Ярославль, Кировский район, Лисицына	57.618014	39.854367	15	Асфальт	3	1,1	--	--	--	--	--	--	ИП Веселовский С.В.; ИП Сандадзе Л.С., 304760436500401; 313760403500020,	Лисицына ул., 2, ст.2
1438	г. Ярославль, Кировский район	Ярославская обл., г.Ярославль, Кировский район, Лисицына	57.621921	39.852117	2	Бетон	1	1,1	--	--	--	--	--	--	МДОУ "Детский Сад №236", 1027600683769, г.Ярославль, Лисицына ул., 11	Лисицына ул., 11
1439	г. Ярославль, Кировский район	Ярославская обл., г.Ярославль, Кировский район, Лисицына	57.624578	39.852832	7,5	Асфальт	4	1,1	--	--	--	--	--	--	г.Ярославль*, АО "Управляющая организация многоквартирными домами Кировского района",	Лисицына ул., д.41, Рыбинская ул., д.49, Рыбинская ул., д.4
1440	г. Ярославль, Кировский район	Ярославская обл., г.Ярославль, Кировский район,	57.615883	39.839798	2	Асфальт	1	1,1	--	--	--	--	--	--	МУП "Специализированная служба по вопросам похоронного дела", 1167627076869, г.Ярославль,	Магистральная ул., 1

1441	г. Ярославль, Кировский район	Ярославская обл., г.Ярославль, Кировский район,	57.615312	39.840229	6	Асфальт	3	1,1	--	--	--	--	--	--	АЗС "Газпромнефть", 1087604017082, г.Ярославль, Магистральная ул., 1 корп 1	Магистральная, 1 к.1
1442	г. Ярославль, Кировский район	Ярославская обл., г.Ярославль, Кировский район,	57.616818	39.836285	2	Асфальт	1	1,1	--	--	--	--	--	--	МБУ ГЗХС, 1027600677917, г.Ярославль, Магистральная ул., 5	Магистральная ул., 5
1443	г. Ярославль, Кировский район	Ярославская обл., г.Ярославль, Кировский район,	57.640474	39.784992	3	Бетон	1	1,1	--	--	--	--	--	--	ИП Казакова А.А., 321440000001361, г.Ярославль, Магистральная ул., 52	Магистральная ул., 52
1444	г. Ярославль, Кировский район	Ярославская обл., г.Ярославль, Кировский район, ул.	57.636709	39.797719	2	Бетон	1	1,1	--	--	--	--	--	--	Ярославская таможня, 1027600677664, г. Ярославль, ул. Магистральная, д. 40	Магистральная, 40
1445	г. Ярославль, Кировский район	Ярославская обл., г.Ярославль, Кировский район,	57.640990	39.781524	4	Асфальт	2	1,1	--	--	--	--	--	--	ЗАО "Тандер", 1022301598549, г.Ярославль, Магистральная ул., 99	Магистральная ул., 99
1446	г. Ярославль, Кировский район	Ярославская обл., г.Ярославль, Кировский район, Максимова	57.627513	39.891406	6	Асфальт	3	1,1	--	--	--	--	--	--	г.Ярославль*, АО "Управляющая организация многоквартирными домами Кировского района",	Андропова ул., д.25/9, Андропова ул., д.27/19, Максимова
1447	г. Ярославль, Кировский район	Ярославская обл., г.Ярославль, Кировский район, Максимова	57.62612	39.88688	2	Асфальт	2	1,1	--	--	--	--	--	--	ГАУК ЯО "Ярославская государственная филармония", 1037600401222, г.Ярославль,	Максимова ул., 13
1448	г. Ярославль, Кировский район	Ярославская обл., г.Ярославль, Кировский район,	57.62	39.85	2	Асфальт	1	1,1	--	--	--	--	--	--	ООО "АВА-Инвест-Финанс", 10776044018117, г. Ярославль, Мышкинский пр-д., д. 4а	Мышкинский пр-д., д.4
1449	г. Ярославль, Кировский район	Ярославская обл., г.Ярославль, Кировский район,	57.621708	39.879429	6,5	Асфальт	3	1,1	--	--	--	--	--	--	г. Ярославль, ИП Астротин В.А., АО "Управляющая организация многоквартирными	ул. Б. Октябрьская, д. 43/2, Мукомольный пер., д.4, Муком
1450	г. Ярославль, Кировский район	Ярославская обл., г.Ярославль, Кировский район, Некрасова	57.630930	39.884246	8	Асфальт	4	1,1	--	--	--	--	--	--	Прокуратура ЯО, 1027600688917, г.Ярославль, Некрасова ул., 5	Некрасова ул., 5
1451	г. Ярославль, Кировский район	Ярославская обл., г.Ярославль, Кировский район, Некрасова	57.631836	39.881201	4,5	Асфальт	2	1,1	--	--	--	--	--	--	г.Ярославль*, АО "Управляющая организация многоквартирными домами Кировского района",	Некрасова ул., д.1/2, Некрасова ул., д.19/25, Некрасова ул.
1452	г. Ярославль, Кировский район	Ярославская обл., г.Ярославль, Кировский район, Некрасова	57.632136	39.881286	6	Асфальт	2	1,1	--	--	--	--	--	--	Центр спец. Связи и информ. Фед. службы охраны РФ в ЯО, 1027600697145, г.Ярославль,	Некрасова, 22
1453	г. Ярославль, Кировский район	Ярославская обл., г.Ярославль, Кировский район, Некрасова	57.632250	39.877150	4	Асфальт	2	1,1	--	--	--	--	--	--	Охрана Росгвардии, ФГУП, 1167627094821, г.Ярославль, Некрасова ул., 30	Некрасова ул., 30
1454	г. Ярославль, Кировский район	Ярославская обл., г.Ярославль, Кировский район, Некрасова	57.631908	39.876206	4,5	Асфальт	2	1,1	--	--	--	--	--	--	г.Ярославль*, АО "Управляющая организация многоквартирными домами Кировского района",	Некрасова ул., д.31/68, Некрасова ул., д.40/53, Некрасова
1455	г. Ярославль, Кировский район	Ярославская обл., г.Ярославль, Кировский район, Некрасова	57.632165	39.871723	10,5	Асфальт	3	1,1	--	--	--	--	--	--	АО "Тандер", ООО "Скайлайн архитект", ООО "Умный ритейл", 1022301598549, 1117604016617,	Некрасова, 41
1456	г. Ярославль, Кировский район	Ярославская обл., г.Ярославль, Кировский район, Некрасова	57.631802	39.870700	2	Асфальт	1	1,1	--	--	--	--	--	--	ООО "Мизанет", ИНН 772617147762, г.Ярославль, Некрасова ул., 41	Некрасова, 41
1457	г. Ярославль, Кировский район	Ярославская обл., г.Ярославль, Кировский район, Некрасова	57.631802	39.870700	10	Асфальт	5	1,1	--	--	--	--	--	--	ООО "Центр-С", ООО "Яробувь", ООО "Вип-строй", ООО "Орбита-Т", ООО "СВРХ",	Некрасова, 41
1458	г. Ярославль, Кировский район	Ярославская обл., г.Ярославль, Кировский район, Некрасова	57.632626	39.873718	8	Асфальт	4	1,1	--	--	--	--	--	--	ИФНС России по ЯО в Дзержинском районе, 1047600016056, г.Ярославль, Некрасова ул., 42	Некрасова ул., 42
1459	г. Ярославль, Кировский район	Ярославская обл., г.Ярославль, Кировский район,	57.62101144	39.88221407	5	Асфальт	1	1,1	--	--	--	--	--	--	Муниципальное дошкольное образовательное учреждение "Детский Сад №21", 1157627017008,	Октябрьский переулок, д. 5
1460	г. Ярославль, Кировский район	Ярославская обл., г.Ярославль, Кировский район,	57.620751	39.881192	4,5	Асфальт	2	1,1	--	--	--	--	--	--	г.Ярославль*, АО "Управляющая организация многоквартирными домами Кировского района",	Которосльная наб., д.30, Мукомольный пер., д.1, ул. Б. Окт
1461	г. Ярославль, Кировский район	Ярославская обл., г.Ярославль, Кировский район, Октября пр.,	57.632592	39.884264	8	Асфальт	4	1,1	--	--	--	--	--	--	ПАО "Сбербанк", 1027700132195, г.Ярославль, Октября пр., 8	Октября пр., 8
1462	г. Ярославль, Кировский район	Ярославская обл., г.Ярославль, Кировский район, Октября пр.,	57.632308	39.876341	7,5	Асфальт	4	1,1	--	--	--	--	--	--	г.Ярославль*, АО "Управляющая организация многоквартирными домами Кировского района",	Октября пр-т, д.17, Чайковского ул., д.78/19, пр. Октября, д
1463	г. Ярославль, Кировский район	Ярославская обл., г.Ярославль, Кировский район, Октября пр.,	57.634507	39.878965	2,25	Асфальт	1	1,1	--	--	--	--	--	--	Муниципальное дошкольное образовательное учреждение "Детский Сад №7", 1047600683384,	Октября пр., 286
1464	г. Ярославль, Кировский район	Ярославская обл., г.Ярославль, Кировский район, Октября пр.,	57.634211	39.872559	4,5	Бетон	3	1,1	--	--	--	--	--	--	г.Ярославль*, АО "Управляющая организация многоквартирными домами Кировского района",	Некрасова ул., д.44б, Некрасова ул., д.52/35, Октября пр-т,
1465	г. Ярославль, Кировский район	Ярославская обл., г.Ярославль, Кировский район, П.Морозова	57.626887	39.834983	7,5	Асфальт	2	1,1	--	--	--	--	--	--	г.Ярославль*, АО "Управляющая организация многоквартирными домами Кировского района",	Павлика Морозова ул., д.2, Павлика Морозова ул., д.3а, Па
1466	г. Ярославль, Кировский район	Ярославская обл., г.Ярославль, Кировский район, П.Морозова	57.627906	39.835568	4,5	Асфальт	2	1,1	--	--	--	--	--	--	ООО "РГС Ярославль", 1097847087678, г.Ярославль, П.Морозова ул., 3б	П.Морозова, 3б
1467	г. Ярославль, Кировский район	Ярославская обл., г.Ярославль, Кировский район, П.Морозова	57.627310	39.834529	4	Асфальт	1	1,1	--	--	--	--	--	--	ИП Верин А.А., ИНН 760500321169, г.Ярославль, П.Морозова ул., 4а	П.Морозова, 4а
1468	г. Ярославль, Кировский район	Ярославская обл., г.Ярославль, Кировский район, П.Морозова	57.627284	39.834027	4	Асфальт	2	1,1	--	--	--	--	--	--	РЖД, 1037739877295, г.Ярославль, П.Морозова ул., 5а	П.Морозова ул., 5а
1469	г. Ярославль, Кировский район	Ярославская обл., г.Ярославль, Кировский район, П.Морозова	57.628997	39.831156	3	Асфальт	1	1,1	--	--	--	--	--	--	г.Ярославль*, г.Ярославль, П.Морозова ул., 12	Павлика Морозова ул., д.8, Павлика Морозова ул., д.9, Пав
1470	г. Ярославль, Кировский район	Ярославская обл., г.Ярославль, Кировский район, П.Морозова	57.629239	39.829586	6	Асфальт	3	1,1	--	--	--	--	--	--	ООО "Металлоизделия", 1147604015327, г.Ярославль, П.Морозова ул., 14а	П.Морозова ул., 14а
1471	г. Ярославль, Кировский район	Ярославская обл., г.Ярославль, Кировский район, П.Морозова	57.628149	39.829410	2	Асфальт	1	1,1	--	--	--	--	--	--	Ярославский центр диагностики и мониторинга устройств инфраструктуры - СП Центральной	П.Морозова ул., 15а
1472	г. Ярославль, Кировский район	Ярославская обл., г.Ярославль, Кировский район, П.Морозова	57.627550	39.832531	4	Асфальт	2	1,1	--	--	--	--	--	--	РЖД, 1037739877295, г.Ярославль, П.Морозова ул., 19	П.Морозова ул., 19
1473	г. Ярославль, Кировский район	Ярославская обл., г.Ярославль, Кировский район, П.Морозова	57.629166	39.828763	4	Асфальт	2	1,1	--	--	--	--	--	--	РЖД, 1037739877295, г.Ярославль, П.Морозова ул., 19а	П.Морозова ул., 19а
1474	г. Ярославль, Кировский район	Ярославская обл., г.Ярославль, Кировский район,	57.624616	39.885708	12	Асфальт	7	1,1	--	--	--	--	--	--	ТЦ "Дом одежды" ООО "МИРОС", 1027600680997; 1167627069752, г.Ярославль,	Первомайская, 10, Комсомольская, 5
1475	г. Ярославль, Кировский район	Ярославская обл., г.Ярославль, Кировский район,	57.624896	39.887130	8	Асфальт			1	8	--	--	--	--	ООО "Сакура"; ООО "Палермо"; ИП Павлова А.Е.; ИП Пятковский И.В.; АО РТК-МТС,1097602005841,	ул.Первомайская, д.37а, ул.Первомайская, д.33, ул.Кирова,
1476	г. Ярославль, Кировский район	Ярославская обл., г.Ярославль, Кировский район,	57.624342	39.887444	4,5	Асфальт	2	1,1	--	--	--	--	--	--	АО "Управляющая организация многоквартирными домами Кировского района",	Депутатская ул., д.6/1а, Первомайская ул., д.39/10, ул. Деп
1477	г. Ярославль, Кировский район	Ярославская обл., г.Ярославль, Кировский район,	57.623936	39.888606	6	Асфальт	3	1,1	--	--	--	--	--	--	Ярославский государственный театральный институт, 1027600684980, г.Ярославль,	Первомайская, 43
1478	г. Ярославль, Кировский район	Ярославская обл., г.Ярославль, Кировский район,	57.629436	39.888265	4,5	Асфальт	2	1,1	--	--	--	--	--	--	гостиница "Ибис", 1077606002858, г.Ярославль, Первомайский пер., 2а	Первомайский пер., 2а
1479	г. Ярославль, Кировский район	Ярославская обл., г.Ярославль, Кировский район,	57.628646	39.887543	7,5	Асфальт	4	1,1	--	--	--	--	--	--	г.Ярославль* ГАУ ЯО "ЦПВ", АО "Управляющая организация многоквартирными домами	Первомайская ул., д.17/6, Первомайская ул., д.19, Первома
1480	г. Ярославль, Кировский район	Ярославская обл., г.Ярославль, Кировский район, Победы ул.,	57.636447	39.878785	6	Асфальт	3	1,1	--	--	--	--	--	--	г.Ярославль* МАУ ДО "Дет. шк. искусств им. Л.В. Собинова", АО "Управляющая организация	Победы ул., д.13, ул. Победы, д. 15а, Победы ул., д13. кор
1481	г. Ярославль, Кировский район	Ярославская обл., г.Ярославль, Кировский район, Победы ул.,	57.635468	39.877882	2,25	Асфальт	1	1,1	--	--	--	--	--	--	Муниципальное дошкольное образовательное учреждение "Детский Сад №7", 1047600683384,	Победы ул., 17а
1482	г. Ярославль, Кировский район	Ярославская обл., г.Ярославль, Кировский район, Победы ул.,	57.635782	39.876575	9	Асфальт	5	1,1	--	--	--	--	--	--	г.Ярославль*, АО "Управляющая организация многоквартирными домами Кировского района",	Октября пр-т, д.28, Победы ул., д.19, пр. Октября, д. 34/21
1483	г. Ярославль, Кировский район	Ярославская обл., г.Ярославль, Кировский район, Победы ул.,	57.631778	39.871022	3	Асфальт	1	1,1	--	--	--	--	--	--	ТЦ "Форум", 1137604011764, г.Ярославль, Победы ул., 37а	Победы, 37а
1484	г. Ярославль, Кировский район	Ярославская обл., г.Ярославль, Кировский район, Победы ул.,	57.630404	39.868697	7,5	Асфальт	4	1,1	--	--	--	--	--	--	ТЦ "Бутусовский"; НП "Победа", 1144714244690, г.Ярославль, Победы ул., 38/27	Победы, 38/27
1485	г. Ярославль, Кировский район	Ярославская обл., г.Ярославль, Кировский район, Победы ул.,	57.627523	39.868957	4	Асфальт	2	1,1	--	--	--	--	--	--	Банк России, 1037700013020, г.Ярославль, Победы ул., 39	Победы ул., 39
1486	г. Ярославль, Кировский район	г.Ярославль, Победы ул., 41	57.627740	39.871086	8	Асфальт	4	1,1	--	--	--	--	--	--	ТРЦ "Аура" - ООО "МВМ; ЗАО ТД "Перекресток", 1057600027506; 1027700034493, г.Ярославль,	Победы ул., 41
1487	г. Ярославль, Кировский район	Ярославская обл., г.Ярославль, Кировский район, Победы ул.,	57.625470	39.868364	2	Асфальт	1	1,1	--	--	--	--	--	--	ТЦ "ТСН", 1027600697299, г.Ярославль, Победы ул., 43/61	Победы ул., 43/61
1488	г. Ярославль, Кировский район	Ярославская обл., г.Ярославль, Кировский район, Победы ул.,	57.624145	39.867475	3	Асфальт	1	1,1	--	--	--	--	--	--	МОУ СШ №7, 1027600683483, г.Ярославль, Победы ул., 46	Победы ул., 46
1489	г. Ярославль, Кировский район	Ярославская обл., г.Ярославль, Кировский район, Победы ул.,	57.624255	39.868535	2	Асфальт	1	1,1	--	--	--	--	--	--	Ярославский районный суд, 1027600685771, г.Ярославль, Победы ул., 47	Победы ул., 47
1490	г. Ярославль, Кировский район	Ярославская обл., г.Ярославль, Кировский район, Победы ул.,	57.628613	39.869646	2,5	Асфальт	1	1,1	--	--	--	--	--	--	Центральный Банк РФ, 1037700013020, г.Ярославль, Победы ул., 39	г.Ярославль, Победы ул., 39
1491	г. Ярославль, Кировский район	Ярославская обл., г.Ярославль, Кировский район, Победы ул.,	57.622231	39.868903	7,5	Асфальт	4	1,1	--	--	--	--	--	--	г.Ярославль*, АО "Управляющая организация многоквартирными домами Кировского района",	Большая Октябрьская ул., д.84/5, Большая Октябрьская ул.
1492	г. Ярославль, Кировский район	Ярославская обл., г.Ярославль, Кировский район, ул.	57.619039	39.898353	10	Асфальт	5	1,1	--	--	--	--	--	--	МУП "Дирекция городских парков культуры и отдыха", 1177627016951, г. Ярославль, ул.	на "Острове" до сквера у Памятного знака "Часовня иконы

1493	г. Ярославль, Кировский район	Ярославская обл., г.Ярославль, Кировский район, ул.	57.619039	39.898353	10	Асфальт	5	1,1	--	--	--	--	--	--	МУП "Дирекция городских парков культуры и отдыха", 1177627016951, г. Яросалавль, ул.	на "Острове" в пойме реки Которосль
1494	г. Ярославль, Кировский район	Ярославская обл., г.Ярославль, Кировский район, Подзеленье	57.621342	39.896446	4,5	Асфальт	2	1,1	--	--	--	--	--	--	ресторан "Якорь", 1067604037907, г.Ярославль, Подзеленье ул., 3	Подзеленье, 3
1495	г. Ярославль, Кировский район	Ярославская обл., г.Ярославль, Кировский район, Подзеленье	57.621595	39.899302	2	Асфальт	1	1,1	--	--	--	--	--	--	МОУ ДО "Ярославский детский морской центр" им. Ушакова Ф.Ф., 1027600689544, г.Ярославль,	Подзеленье ул., 5
1496	г. Ярославль, Кировский район	Ярославская обл., г.Ярославль, Кировский район, Подзеленье	57.621379	39.899772	7,5	Асфальт	4	1,1	--	--	--	--	--	--	ресторан "Поплавок", 1027600981209, г.Ярославль, Подзеленье ул., 7/1	Подзеленье, 7/1
1497	г. Ярославль, Кировский район	Ярославская обл., г.Ярославль, Кировский район,	57.623740	39.844954	6	Асфальт	3	1,1	--	--	--	--	--	--	АО "Управляющая организация многоквартирными домами Кировского района",	Полиграфическая ул, д.4/94, Слободская ул., д.20
1498	г. Ярославль, Кировский район	Ярославская обл., г.Ярославль, Кировский район,	57.625986	39.844663	2	Асфальт	1	1,1	--	--	--	--	--	--	Дирекция СЖД-дистанция гражданских сооружений, 1037739877295, г.Ярославль,	Полиграфическая ул., 28а
1499	г. Ярославль, Кировский район	Ярославская обл., г.Ярославль, Кировский район, Пушкина	57.627132	39.878964	2	Асфальт	1	1,1	--	--	--	--	--	--	"Модерн" гостиница и ресторан, 1137604015603, г.Ярославль, Пушкина ул., 5	Пушкина ул., 5
1500	г. Ярославль, Кировский район	Ярославская обл., г.Ярославль, Кировский район, Пушкина	57.627272	39.880420	6	Асфальт	3	1,1	--	--	--	--	--	--	АО "Управляющая организация многоквартирными домами Кировского района",	Пушкина ул., д.3а, Пушкина ул., д.10, Пушкина ул., д.10а, П
1501	г. Ярославль, Кировский район	Ярославская обл., г.Ярославль, Кировский район,	57.625831	39.898808	2	Асфальт	1	1,1	--	--	--	--	--	--	МОУ ДО "Детский морской центр Ушакова", 1027600689544, г.Ярославль, Революционная ул.,	Революционная ул., 4а
1502	г. Ярославль, Кировский район	Ярославская обл., г.Ярославль, Кировский район,	57.624279	39.896257	6	Асфальт	3	1,1	--	--	--	--	--	--	ЯГМУ, 1027600693812, г.Ярославль, Революционная ул., 5	Революционная ул., 5
1503	г. Ярославль, Кировский район	Ярославская обл., г.Ярославль, Кировский район,	57.624371	39.894847	6	Асфальт	3	1,1	--	--	--	--	--	--	АО "Управляющая организация многоквартирными домами Кировского района",	Андропова ул., д.2, Нахимсона ул., д.1а, Нахимсона ул., д.3
1504	г. Ярославль, Кировский район	Ярославская обл., г.Ярославль, Кировский район,	57.637483	39.882917	9	Асфальт	5	1,1	--	--	--	--	--	--	ТЦ "Флагман", м-н "Пятерочка", 1167627087319, г.Ярославль, Республиканская ул., 7	Республиканская, 7
1505	г. Ярославль, Кировский район	Ярославская обл., г.Ярославль, Кировский район,	57.636537	39.882631	16	Асфальт	6	1,1	--	--	--	--	--	--	Смирнов В.Е., ИНН 760401588891, г.Ярославль, Республиканская ул., 7а	Республиканская, 7а
1506	г. Ярославль, Кировский район	Ярославская обл., г.Ярославль, Кировский район,	57.633740	39.881067	2	Асфальт	1	1,1	--	--	--	--	--	--	ИП Тотушкина А.А. (хостел Кислород), 313760431100037, г.Ярославль, Республиканская	Республиканская, 15
1507	г. Ярославль, Кировский район	Ярославская обл., г.Ярославль, Кировский район,,	57.632409	39.880527	12	Асфальт	6	1,1	--	--	--	--	--	--	Управление МВД России по ЯО, 1027600677972, г.Ярославль, Республиканская ул., 23	Республиканская ул., 23
1508	г. Ярославль, Кировский район	Ярославская обл., г.Ярославль, Кировский район,	57.635184	39.877458	4,5	Асфальт	2	1,1	--	--	--	--	--	--	г.Ярославль* ГКУ ЯО "Безопасный Регион", АО "Управляющая организация многоквартирными	ул. Республиканская, д. 30, корп. 2, пр-т Октября, д. 30, Окт
1509	г. Ярославль, Кировский район	Ярославская обл., г.Ярославль, Кировский район,	57.632375	39.879764	4	Асфальт	2	1,1	--	--	--	--	--	--	Государственная академия им.Н.П.Пастухова, 1027600697871, г.Ярославль, Республиканская	Республиканская ул., 42
1510	г. Ярославль, Кировский район	Ярославская обл., г.Ярославль, Кировский район,	57.630376	39.878246	4,5	Асфальт	2	1,1	--	--	--	--	--	--	АО "Управляющая организация многоквартирными домами Кировского района",	Некрасова ул., д.27, Республиканская ул., д.50, Республика
1511	г. Ярославль, Кировский район	Ярославская обл., г.Ярославль, Кировский	57.626321	39.878549	7,5	Асфальт	4	1,1	--	--	--	--	--	--	ОАО "Полиграфия", 1167627074911, г.Ярославль, Республиканская ул., 61	Республиканская, 61
1512	г. Ярославль, Кировский район	Ярославская обл., г.Ярославль, Кировский район,	57.626275	39.878389	11	Асфальт	6	1,1	--	--	--	--	--	--	ИП Круглова О.М., ИП Смирнов А.В., 319762700051592, г.Ярославль, Республиканская	Республиканская ул., 61а
1513	г. Ярославль, Кировский район	Ярославская обл., г.Ярославль, Кировский район,	57,62506	39,878192	2	Асфальт	1	1,1	--	--	--	--	--	--	ООО "Завод ПСМ", 1127604005913, г. Ярославль, Республиканская ул., 73	Республиканская ул., 73
1514	г. Ярославль, Кировский район	Ярославская обл., г.Ярославль, Кировский район,	57.624853	39.878309	6	Асфальт	3	1,1	--	--	--	--	--	--	г.Ярославль*, АО "Управляющая организация многоквартирными домами Кировского района",	Республиканская ул., д.75, Республиканская ул., д.75, корп
1515	г. Ярославль, Кировский район	Ярославская обл., г.Ярославль, Кировский район,	57.623399	39.879113	7,5	Асфальт	4	1,1	--	--	--	--	--	--	г. Ярославль* ; Городской центр развития образования, АО "Управляющая организация	Большая Октябрьская ул., д.52, корп.2, Большая Октябрьск
1516	г. Ярославль, Кировский район	Ярославская обл., г.Ярославль, Кировский район,	57.627026	39.877428	9	Асфальт	5	1,1	--	--	--	--	--	--	г. Ярославль*; ТНС "ТСЖ Юность-98", АО "Управляющая организация многоквартирными	Пушкина ул., д.17, Свободы ул., д.40/38, ул. Республиканс
1517	г. Ярославль, Кировский район	Ярославская обл., г.Ярославль, Кировский район,	57.623629	39.877644	2	Асфальт	1	1,1	--	--	--	--	--	--	управление по контролю за оборотом наркотиков МВД по ЯО, 1037600408196,	Республиканская ул., 79
1518	г. Ярославль, Кировский район	Ярославская обл., г.Ярославль, Кировский район,	57.626313	39.877204	2	Асфальт	1	1,1	--	--	--	--	--	--	кафе "Киш Миш", 1027700304532, г.Ярославль, Республиканская ул., 82	Республиканская ул., 82
1519	г. Ярославль, Кировский район	Ярославская обл., г.Ярославль, Кировский район,	57.621465	39.877877	6	Асфальт	3	1,1	--	--	--	--	--	--	г. Ярославль*; ТСЖ "Вектор", 1047600420230, г.Ярославль, Республиканская ул., 91	Республиканская ул., д.91, ул. Репубиканская, д. 114, ул. Е
1520	г. Ярославль, Кировский район	Ярославская обл., г.Ярославль, Кировский район,	57.622785	39.876575	4	Асфальт	2	1,1	--	--	--	--	--	--	ЯГПУ им.К.Д. Ушинского, 1027600676487, г.Ярославль, Республиканская ул, 108/1	С.Щедрина ул, 108/1
1521	г. Ярославль, Кировский район	Ярославская обл., г.Ярославль, Кировский район,	57.622226	39.876357	6	Асфальт	3	1,1	--	--	--	--	--	--	ЯГПУ им. К. Д. Ушинского, 1027600676487, г.Ярославль, Республиканская ул., 108/1	Республиканская, 108/1
1522	г. Ярославль, Кировский район	Ярославская обл., г.Ярославль, Кировский район, Рыбинская	57.624679	39.866954	7,5	Асфальт	4	1,1	--	--	--	--	--	--	г.Ярославль*, ООО "Эксперт", 1117604011766, г.Ярославль, Рыбинская ул., 7-9	ул.Рыбинская, д.7, ул.Рыбинская, д.9
1523	г. Ярославль, Кировский район	Ярославская обл., г.Ярославль, Кировский район, Рыбинская	57.624728	39.862956	4,5	Асфальт	2	1,1	--	--	--	--	--	--	г.Ярославль*, ООО "Эксперт", 1117604011766, г.Ярославль, Рыбинская ул., 11	ул.Рыбинская, д.11
1524	г. Ярославль, Кировский район	Ярославская обл., г.Ярославль, Кировский район, Рыбинская	57.624837	39.861056	4	Асфальт	1	1,1	--	--	--	--	--	--	МДОУ "Детский сад №37", 1027600679699, г.Ярославль, Рыбинская ул., 17	ул. Рыбинская, д.17
1525	г. Ярославль, Кировский район	Ярославская обл., г.Ярославль, Кировский район, Рыбинская	57.625157	39.854818	6	Асфальт	5	1,1	--	--	--	--	--	--	АО "Управляющая организация многоквартирными домами Кировского района",	Лисицына ул., д.42, Рыбинская ул., д.32/29, Рыбинская ул.,
1526	г. Ярославль, Кировский район	Ярославская обл., г.Ярославль, Кировский район, Рыбинская	57.624776	39.856012	7,5	Асфальт	5	1,1	--	--	--	--	--	--	г.Ярославль*, АО "Управляющая организация многоквартирными домами Кировского района",	Рыбинская ул., д.41, Рыбинская ул., д.41а, Толбухина пр-т,
1527	г. Ярославль, Кировский район	Ярославская обл., г.Ярославль, Кировский район, Салтыкова -	57.623142	39.874033	7,5	Асфальт	4	1,1	--	--	--	--	--	--	АО "Управляющая организация многоквартирными домами Кировского района",	Салтыкова-Щедрина ул., д.11, Салтыкова-Щедрина ул., д.1
1528	г. Ярославль, Кировский район	Ярославская обл., г.Ярославль, Кировский район, Салтыкова -	57.623707	39.875227	3	Асфальт	1	1,1	--	--	--	--	--	--	УК "Ярославльжилсервис", 1117604021700, г.Ярославль, Салтыкова - Щедрина ул., 12	Салтыкова-Щедрина ул., д.12
1529	г. Ярославль, Кировский район	Ярославская обл., г.Ярославль, Кировский район, Салтыкова -	57.623188	39.867862	1,5	Асфальт	1	1,1	--	--	--	--	--	--	ООО "ИСТОРИЯ", 1076000019880, г.Ярославль, Салтыкова - Щедрина ул., 21	С. Щедрина ул., 21
1530	г. Ярославль, Кировский район	Ярославская обл., г.Ярославль, Кировский район, Салтыкова -	57.623065	39.879449	4,5	Асфальт	2	1,1	--	--	--	--	--	--	г. Ярославль*; ТСЖ "Нагорье"; ТСЖ "Победа-5", 1107604022020; 1147604022422, г.Ярославль,	ул. С.-Щедрина, д.38, ул. Салтыкова-Щедрина, д. 36/48, ул.
1531	г. Ярославль, Кировский район	Ярославская обл., г.Ярославль, Кировский район, Салтыкова -	57.623677	39.864259	2	Асфальт	1	1,1	--	--	--	--	--	--	ТНС Энерго, 1027600678115, г.Ярославль, Салтыкова - Щедрина ул., 42	С.Щедрина ул., 42
1532	г. Ярославль, Кировский район	Ярославская обл., г.Ярославль, Кировский район, Салтыкова -	57.624226	39.86355	2	Асфальт	1	1,1	--	--	--	--	--	--	МОУ "Средняя школа №42 им. Н.П. Гусева", 1027600678115, г. Ярославль, Салтыкова -	Салтыкова-Щедрина ул., 42а
1533	г. Ярославль, Кировский район	Ярославская обл., г.Ярославль, Кировский район, Салтыкова -	57.622930	39.851647	4	Асфальт	1	1,1	--	--	--	--	--	--	МОУ "Средняя школа №1", 1027600688070, г.Ярославль, Салтыкова - Щедрина ул., 75	Салтыкова-Щедрина ул., 75
1534	г. Ярославль, Кировский район	Ярославская обл., г.Ярославль, Кировский район, Салтыкова -	57.6240	39.8546	2,5	Асфальт	1	1,1	--	--	--	--	--	--	ГБУ ЯО "Детский дом музыкально-художественного воспитания имени	С.- Щедрина, 78
1535	г. Ярославль, Кировский район	Ярославская обл., г.Ярославль, Кировский район, Салтыкова -	57.623923	39.850613	7,5	Асфальт	7	1,1	--	--	--	--	--	--	г. Ярославль*; ООО "Радий"; ГУК ЯО "Яр.обл. центр творческой реабилитации инвалидов", АО	Городской вал ул., д.16, Рыбинская ул., д.53, Салтыкова-Щ
1536	г. Ярославль, Кировский район	Ярославская обл., г.Ярославль, Кировский район, Свердлова	57.629248	39.880375	6	Асфальт	3	1,1	--	--	--	--	--	--	АО "Управляющая организация многоквартирными домами Кировского района",	Свердлова ул., д.11, Собинова ул., д.18, корп.2, ул. Республ
1537	г. Ярославль, Кировский район	Ярославская обл., г.Ярославль, Кировский район, Свердлова	57.629335	39.879449	4,5	Асфальт	2	1,1	--	--	--	--	--	--	г.Ярославль*, АО "Управляющая организация многоквартирными домами Кировского района",	Республиканская ул., д.39/20, Республиканская ул., д.45, Р
1538	г. Ярославль, Кировский район	Ярославская обл., г.Ярославль, Кировский район, Свердлова	57.629638	39.881854	4,5	Асфальт	2	1,1	--	--	--	--	--	--	гостиничный комплекс "Медвежий угол", 1127604004626, г.Ярославль, Свердлова ул., 16	Свердлова, 16
1539	г. Ярославль, Кировский район	Ярославская обл., г.Ярославль, Кировский район, Свердлова	57.630536	39.881309	2	Асфальт	1	1,1	--	--	--	--	--	--	Ярославская школа-интернат №9, 102760000688686, г.Ярославль, Свердлова ул., 16а	Свердлова, 16а
1540	г. Ярославль, Кировский район	Ярославская обл., г.Ярославль, Кировский район, Свердлова	57.629619	39.880447	4	Асфальт	2	1,1	--	--	--	--	--	--	"Медвежий угол", гостиница, 1127604004626, г.Ярославль, Свердлова ул., 18	Свердлова ул., 18
1541	г. Ярославль, Кировский район	Ярославская обл., г.Ярославль, Кировский район, Свердлова	57.630627	39.876509	9,6	Бетон	1	1,1	--	--	--	--	--	--	МДОУ "Детский сад №82", 1047600400242, г.Ярославль, Свердлова ул., 26а	Свердлова ул., 26а
1542	г. Ярославль, Кировский район	Ярославская обл., г.Ярославль, Кировский район, Свердлова	57.630485	39.868778	2	Асфальт	1	1,1	--	--	--	--	--	--	МУ "СШОР №4", 1027600679919, г.Ярославль, Свердлова ул., 27	Свердлова ул., 27
1543	г. Ярославль, Кировский район	Ярославская обл., г.Ярославль, Кировский район, Свердлова	57.631402	39.857962	4	Асфальт	2	1,1	--	--	--	--	--	--	"Спортлайн", спортивный оздоровительный комплекс, 1077604032373, г.Ярославль,	Свердлова ул., 49а
1544	г. Ярославль, Кировский район	Ярославская обл., г.Ярославль, Кировский район, Свободы	57.625696	39.882818	6	Асфальт	4	1,1	--	--	--	--	--	--	ООО ПКФ "Транстурсервис" ООО "Нармин", 1027600678600, г.Ярославль, Свободы ул., 2/40	Свободы, 2/40

1545	г. Ярославль, Кировский район	Ярославская обл., г.Ярославль, Кировский район, Свободы	57.624932	39.882966	3	Асфальт	2	1,1	--	--	--	--	--	--	ИП Лебедева Анна Витальевна, 317762700069047,г.Ярославль, Свободы ул., 3	Свободы, 3
1546	г. Ярославль, Кировский район	Ярославская обл., г.Ярославль, Кировский район, Свободы	57.624945	39.882360	10,5	Асфальт	6	1,1	--	--	--	--	--	--	г. Ярославль*; ООО "Буфет-Ярославль",11776270038313; ИП Марков	Большая Октябрьская ул., д.36, Комсомольская ул., д.10, Св
1547	г. Ярославль, Кировский район	Ярославская обл., г.Ярославль, Кировский район, Свободы	57.625129	39.878883	10,5	Асфальт	6	1,1	--	--	--	--	--	--	ООО "Флагман-Сервис", 1077604016050, г.Ярославль, Свободы ул., 19	г.Ярославль, Свободы ул., 19
1548	г. Ярославль, Кировский район	Ярославская обл., г.Ярославль, Кировский район, Свободы	57.624208	39.876093	7,5	Асфальт	4	1,1	--	--	--	--	--	--	Театр юного зрителя, 1027600691656, г.Ярославль, Свободы ул., 23	Свободы,23
1549	г. Ярославль, Кировский район	Ярославская обл., г.Ярославль, Кировский район,Свободы ул.,	57.624962	39.874810	6	Асфальт	3	1,1	--	--	--	--	--	--	ООО "Чанс", 1107746221505, г.Ярославль, Свободы ул., 27	Свободы, 27
1550	г. Ярославль, Кировский район	Ярославская обл., г.Ярославль, Кировский район, Свободы	57.624578	39.874455	2	Асфальт	1	1,1	--	--	--	--	--	--	ООО "Букнет"; МУК ЦСДБ, 1097604009800; 1027600508000, г.Ярославль, Свободы ул., 27	Свободы ул., 27 корп.2
1551	г. Ярославль, Кировский район	Ярославская обл., г.Ярославль, Кировский район, Свободы	57.625243	39.873538	4	Асфальт	2	1,1	--	--	--	--	--	--	ТСЖ "Свободы-29", 1117604021424, г.Ярославль, Свободы ул., 29	Свободы ул., 29
1552	г. Ярославль, Кировский район	Ярославская обл., г.Ярославль, Кировский район, Свободы	57.625979	39.875147	4	Асфальт	3	1,1	--	--	--	--	--	--	X5Retail Group-ООО "Агроторг"; ООО "ФФИН Банк"; АО "Банк Русский Стандарт",	Свободы, 34
1553	г. Ярославль, Кировский район	Ярославская обл., г.Ярославль, Кировский район, Свободы	57.625595	39873161	4	Асфальт	2	1,1	--	--	--	--	--	--	Некоммерческое партнерство по эксплуатации здания "Свободы-41", 1067600024161,	Свободы ул., 41
1554	г. Ярославль, Кировский район	Ярославская обл., г.Ярославль, Кировский район, Свободы	57.625590	39.872434	2	Тротуарная плитка	1	1,1	--	--	--	--	--	--	ИП Гаврилов А.С., 308760421900018, г.Ярославль, Свободы ул., 43	Свободы ул., 43
1555	г. Ярославль, Кировский район	Ярославская обл., г.Ярославль, Кировский район, Свободы	57.627029	39.870121	9	Асфальт	5	1,1	--	--	--	--	--	--	АО "Вознесенский", 1177627037862, г.Ярославль, Свободы ул., 46	Свободы, 46
1556	г. Ярославль, Кировский район	Ярославская обл., г.Ярославль, Кировский район, Свободы	57.625123	39.869803	7,5	Асфальт	4	1,1	--	--	--	--	--	--	Ринг премьер отель, 1027600842818, г.Ярославль, Свободы ул., 55	Свободы, 55
1557	г. Ярославль, Кировский район	Ярославская обл., г.Ярославль, Кировский район, Свободы	57.625431	39.870170	6	Асфальт	3	1,1	--	--	--	--	--	--	ООО "Ринг Премьер Отель", 1027600842818, г.Ярославль, Свободы ул., 55	Свободы ул., 55
1558	г. Ярославль, Кировский район	Ярославская обл., г.Ярославль, Кировский район, Свободы	57.627499	39.855824	9	Асфальт	5	1,1	--	--	--	--	--	--	г.Ярославль*, АО "Управляющая организация многоквартирными домами Кировского района",	Лисицына ул., д.54/17, Свободы ул., д.58, Свободы ул., д.5
1559	г. Ярославль, Кировский район	Ярославская обл., г.Ярославль, Кировский район, Свободы	57.625543	39.868881	7,5	Асфальт	4	1,1	--	--	--	--	--	--	ресторан "Макдональдс", 1027700251754, г.Ярославль, Свободы ул., 59	Свободы, 59
1560	г. Ярославль, Кировский район	Ярославская обл., г.Ярославль, Кировский район, Свободы	57.627161	39.849050	4	Асфальт	2	1,1	--	--	--	--	--	--	г. Ярославль*; Правительство ЯО; ООО "Агроторг", 1027600684308; 1027809237796,	Свободы, 62
1561	г. Ярославль, Кировский район	Ярославская обл., г.Ярославль, Кировский район, Свободы	57.62734	39.84938	10	Асфальтобетон	3	1,1	--	--	--	--	--	--	ООО "УК "Дом Сервис", 1037600801633, г.Ярославль, Свободы ул., 62 корп.2	Свободы ул., 62 корп.2
1562	г. Ярославль, Кировский район	Ярославская обл., г.Ярославль, Кировский район, Свободы	57.6299	39.8737	15	Асфальт	2	1,1	--	--	--	--	--	--	Филиал Росгосцирка "Ярославский госцирк", 1027739272527, г. Ярославль, Свободы ул., 69	Свободы ул., 69
1563	г. Ярославль, Кировский район	Ярославская обл., г.Ярославль, Кировский район, Свободы	57.627262	39.841508	4	Асфальт	2	1,1	--	--	--	--	--	--	Дирекция СЖД-дистанция гражданских сооружений, 1037739877295, г. Ярославль,	Свободы ул., 72
1564	г. Ярославль, Кировский район	Ярославская обл., г.Ярославль, Кировский район, Свободы	57.625961	39.863531	9	Асфальт	5	1,1	--	--	--	--	--	--	г.Ярославль*, АО "Управляющая организация многоквартирными домами Кировского района",	Рыбинская ул., д.28/35, Свободы ул., д.71, Свободы ул., д.7
1565	г. Ярославль, Кировский район	Ярославская обл., г.Ярославль, Кировский район, Свободы	57.37	39.50	4	Асфальт	1	1,1	--	--	--	--	--	--	МОУ "Средняя школа №49", 1027600679545, г. Ярославль, Свободы ул., 77	Свободы ул., 77
1566	г. Ярославль, Кировский район	Ярославская обл., г.Ярославль, Кировский район, Свободы	57.626463	39.837795	7,5	Асфальт	4	1,1	--	--	--	--	--	--	АО "Управляющая организация многоквартирными домами Кировского района",	Свободы ул., д.74, Свободы ул., д.76, Свободы ул., д.78, Че
1567	г. Ярославль, Кировский район	Ярославская обл., г.Ярославль, Кировский район, Свободы	57.626226	39.858689	6	Асфальт	3	1,1	--	--	--	--	--	--	АО "Управляющая организация многоквартирными домами Кировского района",	Рыбинская ул., д.30/30, Свободы ул., д.79/36
1568	г. Ярославль, Кировский район	Ярославская обл., г.Ярославль, Кировский район, Свободы	57.625769	39.851269	4,5	Асфальт	3	1,1	--	--	--	--	--	--	г.Ярославль*, АО "Управляющая организация многоквартирными домами Кировского района",	Свободы ул., д.87, Свободы ул., д.89, ул. Свободы, д. 87А, у
1569	г. Ярославль, Кировский район	Ярославская обл., г.Ярославль, Кировский район, ул.	57.626675	39.847847	4,16	Асфальт	2	1,1	--	--	--	--	--	--	ЯрославльСтат, 1027600690820, г. Ярославль, ул. Свободы, д. 93а	Свободы, 93а
1570	г. Ярославль, Кировский район	Ярославская обл., г.Ярославль, Кировский район, Свободы	57.626737	39.845277	6	Асфальт	5	1,1	--	--	--	--	--	--	г.Ярославль*, АО "Управляющая организация многоквартирными домами Кировского района",	Рыбинская ул., д.54, Свободы ул., д.93, Свободы ул., д.95, С
1571	г. Ярославль, Кировский район	Ярославская обл., г.Ярославль, Кировский район, Свободы	57.626347	39.841756	31	Асфальт	11	1,1	1	8	--	--	--	--	ООО Агроторг; Арвато Рус; ООО ЯПК; ООО Бизнес Клин, 1157627023267; 1027600687421;	Свободы ул., 97
1572	г. Ярославль, Кировский район	Ярославская обл., г.Ярославль, Кировский район, Свободы	57.625971	39.838486	9	Асфальт	5	1,1	--	--	--	--	--	--	ООО "Техноресурс"; ООО "Союз Святого Иоанна Воина"; г. Ярославль*, АО "Управляющая	Свободы ул., д.101/6, Свободы ул., д.99, Ухтомского пр-д, д
1573	г. Ярославль, Кировский район	Ярославская обл., г.Ярославль, Кировский район, Собинова	57.62101144	39.88221407	5	Асфальт	1	1,1	--	--	--	--	--	--	МДОУ "Детский сад №21", 1157627017008, г. Ярославль, Собинова ул., 7а	Собинова ул., 7а
1574	г. Ярославль, Кировский район	Ярославская обл., г.Ярославль, Кировский район, Собинова	57.629956	39.884489	9	Асфальт	5	1,1	--	--	--	--	--	--	г.Ярославль*, АО "Управляющая организация многоквартирными домами Кировского района",	ул. Собинова, д. 9, Свердлова ул., д.5а/17, Свердлова ул., д
1575	г. Ярославль, Кировский район	Ярославская обл., г.Ярославль, Кировский район, Собинова	57.628154	39.881363	2	Асфальт	1	1,1	--	--	--	--	--	--	МОУ СОШ №33, 1027600683725, г.Ярославль, Собинова ул., 22	Собинова ул., 22
1576	г. Ярославль, Кировский район	Ярославская обл., г.Ярославль, Кировский район, ул.	57.626591	39.881547	4	Асфальт	1	1,1	--	--	--	--	--	--	ГБУ ЯО "Пожарно-спасательная служба Ярославской области", 1067604084283,	Собинова ул, 34/1
1577	г. Ярославль, Кировский район	Ярославская обл., г.Ярославль, Кировский район, ул.	57.62652	39.88114	4	Асфальт	2	1,1	--	--	--	--	--	--	ЯрГУ им.П.Г. Демидова, 1027600680249, г. Ярославль, ул. Собинова, д. 36а	Собинова, 36а
1578	г. Ярославль, Кировский район	Ярославская обл., г.Ярославль, Кировский район, Собинова	57.625256	39.881661	2	Асфальт	1	1,1	--	--	--	--	--	--	ООО "X5RETAILGROUP", 1067746744955, г.Ярославль, Собинова ул., 37	Собинова ул., 37
1579	г. Ярославль, Кировский район	Ярославская обл., г.Ярославль, Кировский район, Собинова	57.624173	39.882135	4	Асфальт	2	1,1	--	--	--	--	--	--	Кировский районный суд, 1005656419386, г.Ярославль, Собинова ул., 39	Собинова ул., 39
1580	г. Ярославль, Кировский район	Ярославская обл., г.Ярославль, Кировский район, Собинова	57.624053	39.881174	2	Асфальт	1	1,1	--	--	--	--	--	--	Управление по вопросам миграции, Управление МВД России по Ярославской области,	Собинова ул., 48
1581	г. Ярославль, Кировский район	Ярославская обл., г.Ярославль, Кировский район, ул.	57.622478	39.882504	8	Асфальт	2	1,1	--	--	--	--	--	--	ОМВД России по Кировскому р-ну, 1177627000517, г. Ярославль, ул. Собинова, д.	Собинова, д. 53/42
1582	г. Ярославль, Кировский район	Ярославская обл., г.Ярославль, Кировский район, Собинова	57.622622	39.881327	8	Асфальт	4	1,1	--	--	--	--	--	--	ООО "ДДД", 1027600680447, г.Ярославль, Собинова ул., 58	Собинова ул., 58
1583	г. Ярославль, Кировский район	Ярославская обл., г.Ярославль, Кировский район, Советская	57.625416	39.894492	2	Асфальт	1	1,1	--	--	--	--	--	--	ГКУ ЯО "Учреждение по содержанию и экспуатации административных зданий",	г.Ярославль, Советская пл., 1/19
1584	г. Ярославль, Кировский район	Ярославская обл., г.Ярославль, Кировский район, Советская	57.628111	39.893571	4,5	Асфальт	2	1,1	--	--	--	--	--	--	АО "Управляющая организация многоквартирными домами Кировского района",	Волкова ул., д.2/4, Волкова ул., д.3, Волкова ул., д.3а, Волк
1585	г. Ярославль, Кировский район	Ярославская обл., г.Ярославль, Кировский район, Советская	57.627733	39.892678	2	Асфальт	1	1,1	--	--	--	--	--	--	ГКУ ЯО "Учреждение по содержанию и экспуатации административных зданий",	г.Ярославль, Советская ул., 3
1586	г. Ярославль, Кировский район	Ярославская обл., г.Ярославль, Кировский район, Советская	57.628488	39.891808	2	Асфальт	1	1,1	--	--	--	--	--	--	ГКУ ЯО "Учреждение по содержанию и экспуатации административных зданий",	г.Ярославль, Советская ул., 7
1587	г. Ярославль, Кировский район	Ярославская обл., г.Ярославль, Кировский район, Советская	57.630342	39.882567	4	Асфальт	2	1,1	--	--	--	--	--	--	ЯрГУ им.П.Г. Демидова, 1027600680249, г.Ярославль, Советская ул., 10	Советская ул., 10
1588	г. Ярославль, Кировский район	Ярославская обл., г.Ярославль, Кировский район, Советская	57.629278	39.890709	4	Асфальт	1	1,1	--	--	--	--	--	--	ГКУ ЯО "Учреждение по содержанию и экспуатации административных зданий",	Советская ул., 11/9
1589	г. Ярославль, Кировский район	Ярославская обл., г.Ярославль, Кировский район, Советская	57.629846	39.882315	6	Асфальт	3	1,1	--	--	--	--	--	--	ЯрГУ им.П.Г. Демидова, 1027600680249, г.Ярославль, Советская ул., 14	Советская ул., 14
1590	г. Ярославль, Кировский район	Ярославская обл., г.Ярославль, Кировский район, Советская	57.630316	39.889138	6	Бетон	3	1,1	--	--	--	--	--	--	МОУ ДО "Ярославский Городской Дворец Пионеров", 1027600683637, г.Ярославль,	Советская ул., 17
1591	г. Ярославль, Кировский район	Ярославская обл., г.Ярославль, Кировский район, Советская	57.6339937	39.8861405	3	Асфальт	1	1,1	--	--	--	--	--	--	Ярославский областной суд, 1027600686860, г. Ярославль, Советская ул., д. 18	Советская ул., д. 18
1592	г. Ярославль, Кировский район	Ярославская обл., г.Ярославль, Кировский район, Советская	57.632245	39.885962	6	Асфальт	3	1,1	--	--	--	--	--	--	г.Ярославль*, АО "Управляющая организация многоквартирными домами Кировского района",	Советская ул., д.21, Советская ул., д.23/16, ул. Советская, д
1593	г. Ярославль, Кировский район	Ярославская обл., г.Ярославль, Кировский район, Советская	57.628472	39.882647	4	Асфальт	2	1,1	--	--	--	--	--	--	УФСБ по ЯО, 1027600690523, г. Ярославль, Советская ул., 25	Советская ул., 25
1594	г. Ярославль, Кировский район	Ярославская обл., г.Ярославль, Кировский район,Советская	57.635336	39.883462	н/д	Асфальт	1	1,1	--	--	--	--	--	--	СБЕР, 1027700132195, г. Ярославль, Советская ул., 34	Советская ул., 34
1595	г. Ярославль, Кировский район	Ярославская обл., г.Ярославль, Кировский район, Советский	57.626935	39.896993	4,5	Асфальт	2	1,1	--	--	--	--	--	--	г. Ярославль*; АО "Ярославский технический углерод", АО "Управляющая организация	Волжская наб., д.21а, Советский пер., д.2/23а, Советский п
1596	г. Ярославль, Кировский район	Ярославская обл., г.Ярославль, Кировский район, Терешковой	57.634028	39.888289	6	Асфальт	3	1,1	--	--	--	--	--	--	г.Ярославль*, АО "Управляющая организация многоквартирными домами Кировского района",	Суркова ул., д.10, Терешковой ул., д.11, Терешковой ул., д.

1597	г. Ярославль, Кировский район	Ярославская обл., г.Ярославль, Кировский район, Терешковой	57.635483	39.887471	2	Асфальт	1	1,1	--	--	--	--	--	--	МОУ СОШ №70, 1027600679710, г. Ярославль, Терешковой ул., 20	Терешковой ул., 20
1598	г. Ярославль, Кировский район	Ярославская обл., г.Ярославль, Кировский район, Терешковой	57.636056	39.887200	6	Асфальт	3	1,1	--	--	--	--	--	--	Городская клиническая больница №5, 1027600678093, г. Ярославль, Терешковой ул., 22	Терешковой,22
1599	г. Ярославль, Кировский район	Ярославская обл., г.Ярославль, Кировский район, Толбухина	57.618057	39.857899	6	Асфальт	3	1,1	--	--	--	--	--	--	ЗАО ТК Яршинторг, 1047600418777, г. Ярославль, Толбухина пр., 3	Толбухина пр., 3
1600	г. Ярославль, Кировский район	Ярославская обл., г.Ярославль, Кировский район, Толбухина	57.618081	39.859902	7,5	Асфальт	4	1,1	--	--	--	--	--	--	г. Ярославль*; ООО УК "Дом Сервис", АО "Управляющая организация многоквартирными	Толбухина пр-т, д.2/68, Толбухина пр-т, д.6, корп.2, пр-т То
1601	г. Ярославль, Кировский район	Ярославская обл., г.Ярославль, Кировский район, Толбухина	57.622487	39.850613	6	Асфальт	3	1,1	--	--	--	--	--	--	г.Ярославль*, АО "Управляющая организация многоквартирными домами Кировского района",	Лисицына ул., д.28, Лисицына ул., д.30, Салтыкова-Щедрин
1602	г. Ярославль, Кировский район	Ярославская обл., г.Ярославль, Кировский район, Толбухина	57.623691	39.859552	7,5	Асфальт	4	1,1	--	--	--	--	--	--	ТНС "ТСЖ Пугачевский", 1087604019711, г.Ярославль, Толбухина пр., 26	Рыбинская ул., д.27, Толбухина пр-т, д.26, Толбухина пр-т, ,
1603	г. Ярославль, Кировский район	Ярославская обл., г.Ярославль, Кировский район, Толбухина	57.628771	39.857926	7,5	Асфальт	4	1,1	--	--	--	--	--	--	АО "Управляющая организация многоквартирными домами Кировского района",	Толбухина пр-т, д.43
1604	г. Ярославль, Кировский район	Ярославская обл., г.Ярославль, Кировский район, Толбухина	57.630891	39.860648	4	Асфальт	1	1,1	--	--	--	--	--	--	Управление Фед. Службы гос. Регистрации, кадастра и картографии по ЯО, 1047600432219, г.	Толбухина, д. 64а
1605	г. Ярославль, Кировский район	Ярославская обл., г.Ярославль, Кировский район, Труда пл.,	57.627638	39.864686	8,2	Асфальт	5	1,1	--	--	--	--	--	--	ООО УК "Соло", 1157627016140, г.Ярославль, Труда пл., д.1	пл. Труда, д.1
1606	г. Ярославль, Кировский район	Ярославская обл., г.Ярославль, Кировский район, Труда пл.,	57.627494	39.866997	2	Асфальт	1	1,1	--	--	--	--	--	--	ФК "Шинник". Бассейн, 1067600023589, г.Ярославль, Труда пл., 1Т	пл. Труда
1607	г. Ярославль, Кировский район	Ярославская обл., г.Ярославль, Кировский район, Труда пл. д.	57.627494	39.866997	6	Асфальт	3	1,1	--	--	--	--	--	--	ФК "Шинник", 1067600023589, г.Ярославль, Труда пл. д. 3	пл. Труда, д. 3
1608	г. Ярославль, Кировский район	Ярославская обл., г.Ярославль, Кировский район, Угличская	57.627451	39.860737	9	Асфальт	5	1,1	--	--	--	--	--	--	АО "Управляющая организация многоквартирными домами Кировского района",	Свободы ул., д.52/39, Свободы ул., д.54/38, Угличская ул., ,
1609	г. Ярославль, Кировский район	Ярославская обл., г.Ярославль, Кировский район, Угличская	57.628597	39.861303	8	Асфальт	4	1,1	--	--	--	--	--	--	ООО "Ярославская ярмарка", 1167627103269, г.Ярославль, Угличская ул., 4а	Угличская ул., 4а
1610	г. Ярославль, Кировский район	Ярославская обл., г.Ярославль, Кировский район, Угличская	57.628058	39.859112	7,5	Асфальт	4	1,1	--	--	--	--	--	--	АО "Управляющая организация многоквартирными домами Кировского района",	Богдановича ул., д.5, Толбухина пр-т, д.58/7, Угличская ул.,
1611	г. Ярославль, Кировский район	Ярославская обл., г.Ярославль, Кировский район, Угличская	57.628607	39.856219	14	Асфальт	7	1,1	--	--	--	--	--	--	ООО "Инкомпроект"; ООО "Мастер Сервис"; ООО "Союз Святого Иоанна"; ООО "Оргтехника-	Угличская ул., 12
1612	г. Ярославль, Кировский район	Ярославская обл., г.Ярославль, Кировский район, Угличская	57.629527	39.85200	2,5	Бетон	1	1,1	--	--	--	--	--	--	МДОУ "Дет.Сад №78", 1027600682670, г.Ярославль, Угличская ул., д.16А	Угличская ул., 16
1613	г. Ярославль, Кировский район	Ярославская обл., г.Ярославль, Кировский район, Угличская	57.628555	39.849298	8	Асфальтобетон	2	1,1	--	--	--	--	--	--	ООО "УК "Дом Сервис", 1037600801633, г.Ярославль, Угличская ул., 19	Угличская ул., 19
1614	г. Ярославль, Кировский район	Ярославская обл., г.Ярославль, Кировский район, Угличская	57.629566	39.843436	4	Асфальт	1	1,1	--	--	--	--	--	--	МОУ"Средняя школа №25 им. Александра Сивагина", 1027600683770, г.Ярославль,	Угличская ул., 27
1615	г. Ярославль, Кировский район	Ярославская обл., г.Ярославль, Кировский район, Угличская	57.630742	39.837884	10	Бетон	2	1,1	--	--	--	--	--	--	ФКУ УК УФНИС России по ЯО, 1027600687718, г.Ярославль, Угличская ул., 33	Угличская, 33
1616	г. Ярославль, Кировский район	Ярославская обл., г.Ярославль, Кировский район, Угличская	57.631844	39.826271	4	Асфальт	1	1,1	--	--	--	--	--	--	ВГТРК "Ярославия", 1027700310076, г.Ярославль, Угличская ул., д. 39А	Угличская, 39а
1617	г. Ярославль, Кировский район	Ярославская обл., г.Ярославль, Кировский район, Угличская	57.633742	39.817638	2	Асфальт	1	1,1	--	--	--	--	--	--	Ярославль-Главный дистанция пути - СП Северная дирекция инфраструктуры - СП	г.Ярославль, Угличская ул., 47
1618	г. Ярославль, Кировский район	Ярославская обл., г.Ярославль, Кировский район, Угличская	57.634275	39.810580	6	Асфальт	3	1,1	--	--	--	--	--	--	Дирекция СЖД-дистанция гражданских сооружений. Помещение ТЧ, 1037739877295,	г.Ярославль, Угличская ул., 55
1619	г. Ярославль, Кировский район	Ярославская обл., г.Ярославль, Кировский район, Угличская	57.631296	39.809600	4	Асфальт	2	1,1	--	--	--	--	--	--	Дирекция СЖД-дистанция гражданских сооружений. Горочный пост ст. ЯрГлав,	г.Ярославль, Угличская ул., 55
1620	г. Ярославль, Кировский район	Ярославская обл., г.Ярославль, Кировский район, Ухтомского	57.625142	39.840489	9	Асфальт	3	1,1	--	--	--	--	--	--	г.Ярославль*, АО "Управляющая организация многоквартирными домами Кировского района",	Ухтомского пр-д, д.12, Ухтомского пр-д, д.12а, Ухтомского
1621	г. Ярославль, Кировский район	Ярославская обл., г.Ярославль, Кировский район, Ухтомского	57.623291	39.843229	6	Асфальт	3	1,1	--	--	--	--	--	--	г.Ярославль*, ООО "Эксперт", АО "Управляющая организация многоквартирными домами	Полиграфическая ул., д.1, Полиграфическая ул., д.19, Поли
1622	г. Ярославль, Кировский район	Ярославская обл., г.Ярославль, Кировский район, Ушинского	57.630776	39.886034	2	Асфальт	1	1,1	--	--	--	--	--	--	Ярославский областной суд, 1027600686860, г.Ярославль, Ушинского ул., 4	Ушинского ул., 4
1623	г. Ярославль, Кировский район	Ярославская обл., г.Ярославль, Кировский район, Флотская	57.633570	39.882405	6	Асфальт	3	1,1	--	--	--	--	--	--	г.Ярославль*, АО "Управляющая организация многоквартирными домами Кировского района",	Советская ул., д.27/11, Советская ул., д.33/12, Флотская ул.
1624	г. Ярославль, Кировский район	Ярославская обл., г.Ярославль, Кировский район, Чайковского	57.621253	39.869909	4,5	Асфальт	2	1,1	--	--	--	--	--	--	ГАУК ЯО "Центр имени В.В.Терешковой", 1107604013208, г.Ярославль, Чайковского ул., 3	Чайковского ул., 3
1625	г. Ярославль, Кировский район	Ярославская обл., г.Ярославль, Кировский район, Чайковского	57.624747	39.870583	2	Асфальт	1	1,1	--	--	--	--	--	--	кафе "Хлеб", 1027600680876, г.Ярославль, Чайковского ул., 23	Чайковского ул., 23
1626	г. Ярославль, Кировский район	Ярославская обл., г.Ярославль, Кировский район,	57.624973	39.872496	4	Асфальт	2	1,1	--	--	--	--	--	--	АО "Газпромбанк", 1027700167110, г.Ярославль, Чайковскогоул., 30	Чайковскогоул., 30
1627	г. Ярославль, Кировский район	Ярославская обл., г.Ярославль, Кировский район, Чайковского	57.627248	39.872640	8	Асфальт	4	1,1	--	--	--	--	--	--	ПАО "ЯГЭС", 1097604020227, г.Ярославль, Чайковского ул., 37	Чайковского ул., 37
1628	г. Ярославль, Кировский район	Ярославская обл., г.Ярославль, Кировский район, Чайковского	57.627031	39.873673	8	Асфальт	4	1,1	--	--	--	--	--	--	Департамент строительства ЯО, 1027600685694, г.Ярославль, Чайковского ул., 42	Чайковского ул., 42
1629	г. Ярославль, Кировский район	Ярославская обл., г.Ярославль, Кировский район, Чайковского	57.631171	39.874491	6	Асфальт	3	1,1	--	--	--	--	--	--	Областная стоматологическая поликлиника, 1027600677235, г.Ярославль, Чайковского ул., 47	Чайковского ул., 47
1630	г. Ярославль, Кировский район	Ярославская обл., г.Ярославль, Кировский район,,	57.633647	39.875070	4,5	Асфальт	2	1,1	--	--	--	--	--	--	Ярославлавский Градостроительный колледж, 1027600690534, г.Ярославль, Чайковского ул., 55	Чайковского, 55
1631	г. Ярославль, Кировский район	Ярославская обл., г.Ярославль, Кировский район,	57.627576	39.874715	9	Грунт	5	1,1	--	--	--	--	--	--	г.Ярославль*, АО "Управляющая организация многоквартирными домами Кировского района",	Пушкина ул., д.20, Республиканская ул., д.60/17, Пушкина
1632	г. Ярославль, Кировский район	Ярославская обл., г.Ярославль, Кировский район, Чайковского	57.630554	39.875218	8	Асфальт	4	1,1	--	--	--	--	--	--	ООО "Малвин Системс", 1027739046301, г.Ярославль, Чайковского ул., 62/30	Чайковского ул., 62/30
1633	г. Ярославль, Кировский район	Ярославская обл., г.Ярославль, Кировский район,	57.625061	39.898863	2	Асфальт	1	1,1	--	--	--	--	--	--	ГКУ ЯО "Учреждение по содержанию и экспуатации административных зданий",	г.Ярославль, Челюскинцев ул., д. 10/3
1634	г. Ярославль, Кировский район	Ярославская обл., г.Ярославль, Кировский район, Чехова ул.,	57.629956	39.840759	6	Асфальт	3	1,1	--	--	--	--	--	--	г.Ярославль*, АО "Управляющая организация многоквартирными домами Кировского района",	Угличская ул., д.29, Угличская ул., д.31, Угличская ул., д.57,
1635	г. Ярославль, Кировский район	Ярославская обл., г.Ярославль, Кировский район, Чехова ул.,	57.627937	39.840579	2	Асфальт	1	1,1	--	--	--	--	--	--	МДОУ "Детский Сад №170", 1027600679193, г.Ярославль, Чехова ул., 43в	Чехова ул., 43в
1636	г. Ярославль, Кировский район	Ярославская обл., г.Ярославль, Кировский район, Ярославль	57.625759	39.835468	6	Асфальт	3	1,1	--	--	--	--	--	--	СЖД - Филиал ОАО "РЖД" станция Ярославль Главный, 1037739877295, г.Ярославль, Ярославль	Ярославль Главный, 1а
1637	г. Ярославль, Красноперекопский	Силикатное шоссе, д. 14	57.595170	39.858755	4	Асфальт	2	2,2	--	--	--	--	--	--	г. Ярославль * АО "Управляющая организация многоквартирными домами"	Силикатное шоссе, д. 14
1638	г. Ярославль, Красноперекопский	пос.Силикатного завода, д. 2	57.595729	39.856452	4	Асфальт	2	2,2	--	--	--	--	--	--	г. Ярославль *	пос. Силикатного завода, д.2**
1639	г. Ярославль, Красноперекопский	ул. Титова, д. 23	57.583568	39.835789	10	Асфальт	5	5,5	--	--	--	--	--	--	г. Ярославль *АО "Управляющая организация многоквартирными домами"	ул. Титова, д.23
1640	г. Ярославль, Красноперекопский	ул. Титова, д. 4, корп. 2	57.585943	39.837085	18	Асфальт	9	9,9	--	--	--	--	--	--	г. Ярославль * АО "Управляющая организация многоквартирными домами"	ул. Титова, д.4, корп. 2
1641	г. Ярославль, Красноперекопский	ул. Павлова, д. 39, корп. 1	57.588949	39.833499	16	Асфальт	8	8,8	--	--	--	--	--	--	г. Ярославль * ТСЖ "Спутник", ТСЖ "Медик", ТСЖ "Волга", ТСЖ "Нефтестроевец", ТСЖ Гагарина, д.	ул. Павлова, д. 39, корп. 1
1642	г. Ярославль, Красноперекопский	ул. Нефтяников, д. 21	57.580666	39.832801	4	Асфальт	2	2,2	--	--	--	--	--	--	г. Ярославль * АО "Управляющая организация многоквартирными домами"	ул. Нефтяников, д. 21
1643	г. Ярославль, Красноперекопский	ул. Нефтяников, д. 25	57.582520	39.829839	12	Асфальт	6	6,6	--	--	--	--	--	--	г. Ярославль * АО "Управляющая организация многоквартирными домами"	ул. Нефтяников, д. 25
1644	г. Ярославль, Красноперекопский	ул. Нефтяников, д. 27	57.583224	39.826121	8	Асфальт	4	4,4	--	--	--	--	--	--	г. Ярославль *АО "Управляющая организация многоквартирными домами"	ул. Нефтяников, д. 27
1645	г. Ярославль, Красноперекопский	ул. Нефтяников, д. 31	57.584168	39.825797	10	Асфальт	5	5,5	--	--	--	--	--	--	г. Ярославль * АО "Управляющая организация многоквартирными домами"	ул. Нефтяников, д. 31
1646	г. Ярославль, Красноперекопский	ул. Нефтяников,д.33	57.585624	39.823359	6	Асфальт	3	3,3	--	--	--	--	--	--	г. Ярославль * АО "Управляющая организация многоквартирными домами"	ул. Нефтяников, д. 33
1647	г. Ярославль, Красноперекопский	ул. Нефтяников, д. 24, к. 2	57.584384	39.831121	12	Асфальт	6	6,6	--	--	--	--	--	--	г. Ярославль * АО "Управляющая организация многоквартирными домами"	ул. Нефтяников, д. 24, корп. 2
1648	г. Ярославль, Красноперекопский	ул. Институтская, д. 11	57.589158	39.838096	6	Асфальт	3	3,3	--	--	--	--	--	--	г. Ярославль * АО "Управляющая организация многоквартирными домами"	ул. Институтская, д. 11**

1649	г. Ярославль, Красноперекопский	ул. Павлова, д. 33	57.587473	39.837818	4	Асфальт	2	2,2	--	--	--	--	--	--	г. Ярославль * ИП Григорьев А.С.АО "Управляющая организация многоквартирными	ул. Павлова, д. 33
1650	г. Ярославль, Красноперекопский	ул. Б. Полянки, д. 25	57.587192	39.825741	20	Асфальт	5	5,5	1	8	--	--	--	--	г. Ярославль * АО "Управляющая организация многоквартирными домами"	ул. Б. Полянки, д. 25
1651	г. Ярославль, Красноперекопский	ул. Б. Полянки, д. 23, к. 4	57.585257	39.828823	10	Асфальт	5	5,5	--	--	--	--	--	--	г. Ярославль * МОУ ДО ЦВР "Приоритет"АО "Управляющая организация многоквартирными	ул. Б. Полянки, д. 23, к. 4
1652	г. Ярославль, Красноперекопский	ул. Рыкачева, д. 13	57.581490	39.834456	8	Асфальт	4	4,4	--	--	--	--	--	--	АО "Управляющая организация многоквартирными домами"	ул. Рыкачева, д. 13
1653	г. Ярославль, Красноперекопский	ул. Рыкачева, д. 17	57.582822	39.832806	8	Асфальт	5	5,5	--	--	--	--	--	--	г. Ярославль * АО "Управляющая организация многоквартирными домами"	ул. Рыкачева, д. 17
1654	г. Ярославль, Красноперекопский	ул. Павлова, д. 17	57.585809	39.841277	8	Асфальт	4	4,4	--	--	--	--	--	--	ул. м. Пролетарская, д. 38/5	ул. Павлова, д. 17
1655	г. Ярославль, Красноперекопский	ул. Титова, д. 10а	57.584675	39.833683	4	Асфальт	2	2,2	--	--	--	--	--	--	ООО "АМЕС-С"	ул. Титова, д. 10а
1656	г. Ярославль, Красноперекопский	ул. Институтская, д. 22	57.590398	39.843590	2	Асфальт	2	2,2	--	--	--	--	--	--	г. Ярославль *, АО "Управляющая организация многоквартирными домами"	ул. Институтская, д. 22**
1657	г. Ярославль, Красноперекопский	ул. Институтская, д. 28	57.590017	39.840672	8	Асфальт	4	4,4	--	--	--	--	--	--	г. Ярославль *АО "Управляющая организация многоквартирными домами"	ул. Институтская, д. 28**
1658	г. Ярославль, Красноперекопский	ул. Б. Полянки, д. 5	57.591387	39.842018	2	Асфальт	1	1,1	--	--	--	--	--	--	ППОУ ЯО Торгово-экономический колледж	ул. Б. Полянки, д. 5
1659	г. Ярославль, Красноперекопский	ул. Гагарина, д. 12	57.588387	39.841657	8	Асфальт	4	4,4	--	--	--	--	--	--	ГБУЗ Клиническая больница № 10	ул. Гагарина, д. 12
1660	г. Ярославль, Красноперекопский	ул. Институтская, д. 18	57.590451	39.845080	8	Асфальт	4	4,4	--	--	--	--	--	--	Ярославль*, ГОУ СПО "Ярославский медицинский колледж", ГПОАу ЯО "ЯПЭК" им.	ул. Гагарина, д. 10
1661	г. Ярославль, Красноперекопский	Силикатное шоссе, д. 5	57.594693	39.854971	8	Асфальт	4	4,4	--	--	--	--	--	--	ОАО "Ярославский завод силикатного кирпича"	Силикатное шоссе, д. 5
1662	г. Ярославль, Красноперекопский	ул. Б. Полянки, д. 3	57.591233	39.844801	4	Асфальт	1	1,1	--	--	--	--	--	--	Ярославский филиал Федерального государственного образовательного бюджетного	ул. Б. Полянки, д. 3
1663	г. Ярославль, Красноперекопский	ул. Гагарина, д. 2	57.591126	39.857623	8	Асфальт	4	4,4	--	--	--	--	--	--	АО "Ярославльводоканал"	ул. Гагарина, д. 2
1664	г. Ярославль, Красноперекопский	ул. Гагарина, д. 74а	57.544501	39.776123	8	Асфальт	4	4,4	--	--	--	--	--	--	АО "Ярославский технический углерод им. В.Ю. Орлова"	ул. Гагарина, д. 74а
1665	г. Ярославль, Красноперекопский	Силикатное шоссе, д. 15, корп. 1	57.595138	39.860357	2	Асфальт	1	1,1	--	--	--	--	--	--	ООО "Бигам-Инвест"	Силикатное шоссе, д. 15, корп. 1
1666	г. Ярославль, Красноперекопский	Силикатное шоссе, д. 16	57.594285	39.859268	4	Асфальт	2	2,2	--	--	--	--	--	--	ООО "АРГЕНТУМ" Гостиница "Колос"	Силикатное шоссе, д. 16
1667	г. Ярославль, Красноперекопский	ул. Гагарина. д. 28	57.584549	39.838202	4	Асфальт	2	2,2	--	--	--	--	--	--	ООО "Лотос-ритейл"	ул. Гагарина. д. 28
1668	г. Ярославль, Красноперекопский	ул. Нефтяников, д.5	57.578096	39.840261	12	Асфальт	5	5,5	--	--	--	--	--	--	г. Ярославль * АО "Управляющая организация многоквартирными домами"	ул. Нефтяников, д.5
1669	г. Ярославль, Красноперекопский	ул. Нефтяников, д.4	57.577635	39.842658	8	Асфальт	3	3,3	--	--	--	--	--	--	ЗАО "Верхневолжская управляющая компания"	ул. Нефтяников, д.4
1670	г. Ярославль, Красноперекопский	ул. Нефтяников, д.12	57.579792	39.837131	16	Асфальт	7	7,7	--	--	--	--	--	--	г. Ярославль * АО "Управляющая организация многоквартирными домами"	ул. Нефтяников, д.10
1671	г. Ярославль, Красноперекопский	ул. Зелинского, д.4	57.583043	39.841317	6	Асфальт	2	2,2	--	--	--	--	--	--	АО "Управляющая организация многоквартирными домами"	ул. Зелинского, д.4
1672	г. Ярославль, Красноперекопский	ул. Зелинского, д.5	57.582679	39.842612	8	Асфальт	4	4,4	--	--	--	--	--	--	АО "Управляющая организация многоквартирными домами"	ул. Зелинского, д.5
1673	г. Ярославль, Красноперекопский	ул. Павлова, д.2	57.585855	39.844460	6	Асфальт	2	2,2	--	--	--	--	--	--	СОК "Атлант"	ул. Павлова, д.2
1674	г. Ярославль, Красноперекопский	ул. Павлова, д.2б	57.583885	39.849054	6	Асфальт	2	2,2	--	--	--	--	--	--	МУП "Дирекция парков"	парк "Нефтяник"
1675	г. Ярославль, Красноперекопский	ул. Павлова, д.5а	57.582771	39.844733	12	Асфальт	5	5,5	--	--	--	--	--	--	г. Ярославль * АО "Управляющая организация многоквартирными домами"	ул. Павлова, д.1
1676	г. Ярославль, Красноперекопский	ул. Курчатова, д.8	57.581527	39.846983	2	Асфальт	1	1,1	--	--	--	--	--	--	МОУ "Средняя школа №12"	ул. Курчатова, д.8
1677	г. Ярославль, Красноперекопский	ул. Курчатова, д.14	57.579709	39.845140	12	Асфальт	5	5,5	--	--	--	--	--	--	Ярославль* ТСЖ "Курчатова 7", МДОУ "Детский сад № 36	ул. Менделева, д.3
1678	г. Ярославль, Красноперекопский	ул. Майорова, д.6	57.580968	39.841412	12	Асфальт	5	5,5	--	--	--	--	--	--	г. Ярославль * АО "Управляющая организация многоквартирными домами"	ул. Менделева, д.2
1679	г. Ярославль, Красноперекопский	ул. Рыкачева, д.16	57.581343	39.837984	8	Асфальт	3	3,3	--	--	--	--	--	--	АО "Управляющая организация многоквартирными домами"	ул. Рыкачева, д.12
1680	г. Ярославль, Красноперекопский	ул. Гагарина, д.1	57.589216	39.855786	8	Асфальт	4	4,4	--	--	--	--	--	--	ФГБОУ ЯГТУ	ул. Гагарина, д.1
1681	г. Ярославль, Красноперекопский	ул. Гагарина, д.5	57.589334	39.854123	6	Асфальт	2	2,2	--	--	--	--	--	--	ФГБОУ ВО ЯГМУ	ул. Гагарина, д.5
1682	г. Ярославль, Красноперекопский	ул. Гагарина, д.9	57.588713	39.851341	2	Асфальт	1	1,1	--	--	--	--	--	--	ИП Буярова М.А.	ул. Гагарина, д.9
1683	г. Ярославль, Красноперекопский	ул. Гагарина, д.39	57.584433	39.841786	12	Асфальт	5	5,5	--	--	--	--	--	--	г. Ярославль * МОУ ДО ЦВР "Приоритет", АО "Волна", ТСЖ Гагарина, д. 39, АО "Управляющая	ул. Гагарина, д.39
1684	г. Ярославль, Красноперекопский	ул. Гагарина, д. 45	57.582700	39.838720	8	Асфальт	3	3,3	--	--	--	--	--	--	г. Ярославль *ИП Степанов Ю.А. АО "Управляющая организация многоквартирными	ул. Гагарина, д.45
1685	г. Ярославль, Красноперекопский	ул. Гагарина, д.69а	59.575090	39.820548	8	Асфальт	3	6,6	--	--	--	--	--	--	ООО "Яргефтехимстрой - 3"	ул. Гагарина, д.69
1686	г. Ярославль, Красноперекопский	Московский просп., д.80а	59.593305	39.861800	6	Асфальт	2	2,2	--	--	--	--	--	--	ГБУ ЯО "Яроблтранском"	Московский просп., д.80а
1687	г. Ярославль, Красноперекопский	Московский просп., д.82, корп. 2	57.589350	39.857557	6	Асфальт	2	2,2	--	--	--	--	--	--	ЗАО "Верхневолжская управляющая компания"	Московский просп., д.82
1688	г. Ярославль, Красноперекопский	Московский просп., д.90	57.585748	39.854150	6	Асфальт	2	2,2	--	--	--	--	--	--	ООО "Рост"	Московский просп., д.90
1689	г. Ярославль, Красноперекопский	Московский просп., д.90а	57.585271	39.854075	2	Асфальт	1	1,1	--	--	--	--	--	--	Макдональдс	Московский просп., д.90а
1690	г. Ярославль, Красноперекопский	Московский просп., д.92	57.581262	39.848802	6	Асфальт	2	2,2	--	--	--	--	--	--	МАУ ДК "Нефтяник"	Московский просп., д.92
1691	г. Ярославль, Красноперекопский	Московский просп., д.92а	57.580098	39.848491	8	Асфальт	4	4,4	--	--	--	--	--	--	г. Ярославль * ТСЖ "Калинка"	Московский просп., д.92а
1692	г. Ярославль, Красноперекопский	Московский просп., д.98	57.578880	39.846202	14	Асфальт	6	6,6	--	--	--	--	--	--	АО "Управляющая организация многоквартирными домами"	ул. Курчатова, д.9
1693	г. Ярославль, Красноперекопский	Московский просп., д.108а	57.575723	39.842483	2	Асфальт	1	1,1	--	--	--	--	--	--	ООО "Кит-Авто"	Московский просп., д.108а
1694	г. Ярославль, Красноперекопский	Московский просп., д.110, к.1	57.573131	39.839500	12	Асфальт	5	5,5	--	--	--	--	--	--	ООО "Газпромнефть"	Московский просп., д.110, к.1
1695	г. Ярославль, Красноперекопский	Московский просп., д.100а	57.578072	39.845912	14	Асфальт	1	1,1	1	8	--	--	--	--	ООО "ПИК Комфорт"	Московский просп., д.100а
1696	г. Ярославль, Красноперекопский	Московский просп., д.130	н/д	н/д	48	Асфальт	20	22,2	--	--	--	--	--	--	ОАО "Славнефть-Янос"	Московский просп., д.130
1697	г. Ярославль, Красноперекопский	ул. Закгейма, д. 9	57.603300	39.817800	12	асфальт	7	7,7	--	--	--	--	--	--	г. Ярославль * АО "Управляющая организация многоквартирными домами"	ул. Закгейма, д. 13
1698	г. Ярославль, Красноперекопский	ул. Наумова, д. 58	57.608863	39.870745	12	асфальт	1	1,1	--	--	--	--	--	--	г. Ярославль *	ул. Наумова, д. 58**
1699	г. Ярославль, Красноперекопский	ул. 8-е Марта, д. 25	57.605000	39.814700	12	асфальт	5	5,5	--	--	--	--	--	--	АО "Управляющая организация многоквартирными домами"	ул. 8-е Марта, д. 25
1700	г. Ярославль, Красноперекопский	ул. Наумова, д. 64 (ул. Б. Федоровская, д. 67)	57.608646	39.867789	12	асфальт	5	5,5	--	--	--	--	--	--	г. Ярославль * МОУ ДО ЦВР "Приоритет"	ул. Наумова, д. 64**

1701	г. Ярославль, Красноперекопский	ул. Большая Фёдоровская, д. 77	57.608140	39.863612	12	асфальт	9	9,9	--	--	--	--	--	--	г. Ярославль * АО "Управляющая организация многоквартирными домами"	ул. Б.Фёдоровская, д. 77
1702	г. Ярославль, Красноперекопский	ул. Посохова, д. 22	57.605429	39.862986	12	асфальт	4	4,4	--	--	--	--	--	--	г. Ярославль *АО "Управляющая организация многоквартирными домами"	ул. Посохова, д. 22
1703	г. Ярославль, Красноперекопский	ул. Которосльной пер., д. 14	57.610811	39.870619	10	асфальт	4	4,4	--	--	--	--	--	--	г. Ярославль * АО "Управляющая организация многоквартирными домами"	ул. Б. Фёдоровская, д. 46
1704	г. Ярославль, Красноперекопский	ул. малая Пролетарская, д. 24б	57.611857	39.871688	10	асфальт	2	2,2	--	--	--	--	--	--	г. Ярославль, АО "Управляющая организация многоквартирными домами"	переулок Которосльной, д. 5
1705	г. Ярославль, Красноперекопский	ул. Дегтярёвская, д. 7 (Нагорная, д. 5, корп. 3)	57.604412	39.873784	12	асфальт	5	5,5	--	--	--	--	--	--	г. Ярославль * АО "Управляющая организация многоквартирными домами"	ул. Нагорная, д. 3
1706	г. Ярославль, Красноперекопский	ул. Большая Фёдоровская, д. 18	57.610662	39.880572	5	асфальт	3	3,3	--	--	--	--	--	--	г. Ярославль * АО "Управляющая организация многоквартирными домами"	ул. Б. Фёдоровская, д. 15**
1707	г. Ярославль, Красноперекопский	ул. Большая Фёдоровская, д. 76б	57.609283	39.863190	5	асфальт	3	3,3	--	--	--	--	--	--	АО "Управляющая организация многоквартирными домами"	ул. Б.Фёдоровская, д. 76в
1708	г. Ярославль, Красноперекопский	ул. проспект Московский, д. 12б	57.610937	39.881003	4	асфальт	2	2,2	--	--	--	--	--	--	ООО "Центр"	проспект Московский, д. 12б**
1709	г. Ярославль, Красноперекопский	посёлок Текстилей, д. 17	57.604124	39.8333261	4	бетон	2	2,2	--	--	--	--	--	--	г. Ярославль *	посёлок Текстилей, д. 17**
1710	г. Ярославль, Красноперекопский	посёлок Текстилей, д. 19	57.603777	39.836096	5	бетон	3	3,3	--	--	--	--	--	--	г. Ярославль *	посёлок Текстилей, д. 19**
1711	г. Ярославль, Красноперекопский	ул. Маланова, д. 21	57.601539	39.823429	5	асфальт	3	3,3	--	--	--	--	--	--	АО "Управляющая организация многоквартирными домами"	ул. Маланова, д. 19
1712	г. Ярославль, Красноперекопский	ул. 8-е Марта, д. 11	57.605394	39.823150	12	асфальт	5	5,5	--	--	--	--	--	--	г. Ярославль * ТСЖ "Текстильщик", МДОД "Детский сад № 241"АО "Управляющая	ул. 8-е Марта, д. 9**
1713	г. Ярославль, Красноперекопский	ул. Маланова, д. 10а	57.607190	39.826599	22	асфальт	10	11	--	--	--	--	--	--	г. Ярославль * АО "Управляющая организация многоквартирными домами"	ул. 8-е Марта, д. 1 к 2
1714	г. Ярославль, Красноперекопский	ул. Красноперекопская, д. 4	57.606963	39.830081	12	асфальт	5	5,5	--	--	--	--	--	--	г. Ярославль * МДОУ "Детский сад № 59", АО "Управляющая организация многоквартирными	ул. Маланова, д. 6/1а
1715	г. Ярославль, Красноперекопский	ул. Носкова, д. 6	57.608502	39.840121	10	бетон	3	3,3	--	--	--	--	--	--	г. Ярославль *АО "Управляющая организация многоквартирными домами"	ул. Носкова, д. 6
1716	г. Ярославль, Красноперекопский	ул. Маланова, д. 14 к. 2	57.603546	39.823762	12	асфальт	3	3,3	--	--	--	--	--	--	г. Ярославль *АО "Управляющая организация многоквартирными домами"	ул. Маланова, д. 14 к 2
1717	г. Ярославль, Красноперекопский	Парковый проезд, д. 5	57.597620	39.842929	2	грунт	1	1,1	--	--	--	--	--	--	АО "Управляющая организация многоквартирными домами"	Парковый проезд, д. 5**
1718	г. Ярославль, Красноперекопский	ул. Зеленцовская, д. 7	57.609876	39.843454	2	грунт	1	1,1	--	--	--	--	--	--	г. Ярославль * МДОУ " Детский сад № 175	ул. Зеленцовская, д. 9**
1719	г. Ярославль, Красноперекопский	ул. Мамонтова, д. 2/4	57.607793	39.841250	4	бетон	2	2,2	--	--	--	--	--	--	г. Ярославль *	ул. Мамонтова, д. 2/4**
1720	г. Ярославль, Красноперекопский	посёлок Текстилей, д. 4	57.604996	39.832614	6	бетон	4	4,4	--	--	--	--	--	--	г. Ярославль * ТСЖ "Текстили-4"	посёлок Текстилей, д. 3**
1721	г. Ярославль, Красноперекопский	ул. 8-е Марта, д. 11 к. 3	57.605150	39.824902	4	асфальт	2	2,2	--	--	--	--	--	--	ООО "ЖЭУ"	ул. 8-е Марта, д. 11 к 3**
1722	г. Ярославль, Красноперекопский	ул. 8-е Марта, д. 21	57.605414	39.818523	12	асфальт	6	6,6	--	--	--	--	--	--	г. Ярославль *АО "Управляющая организация многоквартирными домами"	ул. 8-е Марта, д. 21
1723	г. Ярославль, Красноперекопский	ул. 8-е Марта, д. 17а	57.606356	39.819388	6	асфальт	2	2,2	--	--	--	--	--	--	АО "Управляющая организация многоквартирными домами"	ул. 8-е Марта, д. 17а
1724	г. Ярославль, Красноперекопский	ул. Б. Донская, д. 15	57.602843	39.836702	10	асфальт	2	2,2	--	--	--	--	--	--	АО "Управляющая организация многоквартирными домами"	ул. Б. Донская, д. 15
1725	г. Ярославль, Красноперекопский	ул. Б. Донская, д. 19	57.602159	39.836894	10	асфальт	3	3,3	--	--	--	--	--	--	г. Ярославль * ООО УК "Альфа-групп"	ул. Б. Донская, д. 19 к. 2**
1726	г. Ярославль, Красноперекопский	ул. Лесная, д. 3	57.602844	39.838818	8	асфальт	2	2,2	--	--	--	--	--	--	г. Ярославль * ООО УК "Альянс"	ул. Лесная, д. 3**
1727	г. Ярославль, Красноперекопский	ул. 5-я Вокзальная, д. 16/23	57.606910	39.867003	4	асфальт	1	1,1	--	--	--	--	--	--	ООО Забота"	ул. 5-я Вокзальная, д. 16/23**
1728	г. Ярославль, Красноперекопский	ул. Фабричная, д. 8	57.608148	39.872324	4	бетон	2	2,2	--	--	--	--	--	--	Ярославль* Отделение пенсионного и социального страхования по РФ ЯО	ул. 1-я Новостройка, д. 1а**
1729	г. Ярославль, Красноперекопский	ул. Овинная, д. 30	57.607100	39.834500	10	асфальт	4	4,4	--	--	--	--	--	--	АО "Управляющая организация многоквартирными домами"	ул. Овинная, д. 32 к. 2
1730	г. Ярославль, Красноперекопский	ул. Б. Фёдоровская, д. 119	57.607316	39.850459	2	асфальт	1	1,1	--	--	--	--	--	--	Ярославский колледж сервиса и дизайна	ул. Б. Фёдоровская, д. 119
1731	г. Ярославль, Красноперекопский	ул. Б. Фёдоровская, д. 119а	57.607316	39.850459	2	асфальт	1	1,1	--	--	--	--	--	--	Пожарная часть № 5	ул. Б. Фёдоровская, д. 119а
1732	г. Ярославль, Красноперекопский	ул. Б. Фёдоровская, д. 119в	57.607316	39.848800	2	асфальт	1	1,1	--	--	--	--	--	--	Заправочная станция ООО Ярославская топливная компания	ул. Б. Фёдоровская, д. 119в
1733	г. Ярославль, Красноперекопский	ул. Лекарская, д. 10а	57.606131	39.850415	4	асфальт	2	2,2	--	--	--	--	--	--	Отдел МВД России по Ярославскому району	ул. Лекарская, д. 10а
1734	г. Ярославль, Красноперекопский	ул. Малая Химическая, д. 7а	57.606300	39.853000	2	асфальт	1	1,1	--	--	--	--	--	--	ООО "Стек"	ул. М. Химическая, д. 7а
1735	г. Ярославль, Красноперекопский	ул. Б. Фёдоровская, д. 107а	57.607800	39.85700	2	асфальт	1	1,1	--	--	--	--	--	--	управление МВД г. Ярославля	ул. Б. Фёдоровская, д. 107а
1736	г. Ярославль, Красноперекопский	ул. Б. Фёдоровская, д. 103	57.607600	39.858100	8	асфальт	4	4,4	--	--	--	--	--	--	ОАО завод "Пролетарская свобода"	ул. Б. Фёдоровская, д. 103
1737	г. Ярославль, Красноперекопский	ул. Б. Фёдоровская, д. 103	57.606700	39.858200	8	асфальт	4	4,4	--	--	--	--	--	--	ОАО завод "Пролетарская свобода"	ул. Б. Фёдоровская, д. 103
1738	г. Ярославль, Красноперекопский	ул. Московский проспект, д. 28 к. 1	57.608800	39.874700	6	асфальт	3	3,3	--	--	--	--	--	--	АО "Управляющая организация многоквартирными домами"	Московский проспект 28 к. 1
1739	г. Ярославль, Красноперекопский	Московский проспект, д. 28	57.608200	39.876800	2	асфальт	1	1,1	--	--	--	--	--	--	ЯВЗРУ пво	Московский проспект, д. 28
1740	г. Ярославль, Красноперекопский	площадь Подвойского, д. 31 ст. 1	57.602200	39.875700	5	асфальт	3	3,3	--	--	--	--	--	--	филлиал ООО Российские железные дороги	площадь Подвойского, д. 31 ст. 1
1741	г. Ярославль, Красноперекопский	промзона ул. Декабристов, д. 14/34	57.593200	39.810300	20	асфальт	13	14,3	--	--	--	--	--	--	ЯЭМЗ	промзона ул. Декабристов, д. 14/34
1742	г. Ярославль, Красноперекопский	ул.Наумова, д. 18	57.609146	39.877660	4	асфальт	1	1,1	--	--	--	--	--	--	г. Ярославль * АО "Управляющая организация многоквартирными домами"	ул. Наумова, д. 18
1743	г. Ярославль, Красноперекопский	ул.Наумова, д. 20	57.609477	39.877660	4	асфальт	1	1,1	--	--	--	--	--	--	Инспекция административно-технического надзора ЯО	ул. Наумова, д. 20
1744	г. Ярославль, Красноперекопский	ул. Закгейма, д. 47/2 (ЧС)	57.608771	39.811811	8	бетон	3	3,3	--	--	--	--	--	--	г. Ярославль *	ул. Закгейма, д. 47/2 (ЧС)**
1745	г. Ярославль, Красноперекопский	ул. Бахвалова, д. 3	57.609045	39.818919	3	асфальт	1	1,1	--	--	--	--	--	--	СОШ № 8	ул. Бахвалова, д. 3
1746	г. Ярославль, Красноперекопский	ул. Калмыковых, д. 18	57.610651	39.821408	6	асфальт	2	2,2	--	--	--	--	--	--	ООО "Эксперт"	ул. Калмыковых, д. 18**
1747	г. Ярославль, Красноперекопский	ул. Бахвалова, д. 1-д	57.608090	39.821693	16	асфальт	8	8,8	--	--	--	--	--	--	Ярославль *АО "Управляющая организация многоквартирными домами"	ул. Бахвалова, д. 1-д**
1748	г. Ярославль, Красноперекопский	ул. Стачек, д. 56	57.609726	39.835818	6	асфальт	2	2,2	--	--	--	--	--	--	г. Ярославль *АО "Управляющая организация многоквартирными домами"	ул. Стачек, д. 56
1749	г. Ярославль, Красноперекопский	ул. Стачек, д. 63	57.610876	39.830349	10	асфальт	3	3,3	--	--	--	--	--	--	г. Ярославль *АО "Управляющая организация многоквартирными домами"	ул. Стачек, д. 63
1750	г. Ярославль, Красноперекопский	ул. Красноперекопская, д. 16	57.611963	39.825479	10	асфальт	3	3,3	--	--	--	--	--	--	г. Ярославль *, АО "Управляющая организация многоквартирными домами"	ул. Краснопрекопская, д. 16
1751	г. Ярославль, Красноперекопский	ул. Бахвалова, д. 9-б	57.607668	30.818094	8	асфальт	2	2,2	--	--	--	--	--	--	г. Ярославль *, АО "Управляющая организация многоквартирными домами"	ул. Бахвалова, д. 9-б
1752	г. Ярославль, Красноперекопский	ул. Закгейма, д. 32	57.607203	39.814831	8	асфальт	4	2,2	--	--	--	--	--	--	г. Ярославль *, АО "Управляющая организация многоквартирными домами"	ул. Закгейма, д. 32

1753	г. Ярославль, Красноперекопский	ул. Закгейма, д. 30а	57.607032	39.815488	2	асфальт	1	1,1	--	--	--	--	--	--	Ярославль* АО "Управляющая организация многоквартирными домами"	ул. Закгейма, д. 30 а
1754	г. Ярославль, Красноперекопский	ул. Солнечная, д. 44	57.606553	39,808791	6	асфальт	2	2,2	--	--	--	--	--	--	ООО УК "Компьюнити"	ул. Солнечная, д. 44-а
1755	г. Ярославль, Красноперекопский	ул. Пестеля, д. 113	57.610626	39.792193	3	тв.покр.	1	1,1	--	--	--	--	--	--	Непосредственное управление	ул. Пестеля, д. 113
1756	г. Ярославль, Красноперекопский	Московский пр-т, д. 10	57.611702	39.880848	10	асфальт	2	2,2	--	--	--	--	--	--	ФЛ "Гостиница "Азимут"	ул. Московский пр-т, д. 10
1757	г. Ярославль, Красноперекопский	ул. Б. Фёдоровская, д. 44	57.611702	39.873113	18	асфальт	6	6,6	--	--	--	--	--	--	АО "Хром"	ул. Б. Фёдоровская, д. 44
1758	г. Ярославль, Красноперекопский	ул. Стачек, д. 63	57.611702	39.83961	4	асфальт	2	2,2	--	--	--	--	--	--	КТТ АО "Красный Перекоп"	ул. Стачек, д.63
1759	г. Ярославль, Красноперекопский	ул. Малая Пролетарская, д. 18а, стр. 2	57.612100	39.875500	4	асфальт	2	2,2	--	--	--	--	--	--	ФКУ ЖКУ Управление Федеральной службы исполнения наказаний по Ярославской области	ул. малая Пролетарская, д. 18а, стр. 2
1760	г. Ярославль, Красноперекопский	Крестовая гора, д. 5	57.595698	39.860645	2	нет	1	1,1	--	--	--	--	--	--	ООО Автоцентр	Крестовая гора, д. 5**
1761	г. Ярославль, Красноперекопский	Крестовая гора, д. 5, корп. 2	57.595698	39.860645	8	нет	3	2,2	--	--	--	--	--	--	ООО Автоцентр	Крестовая гора, д. 5, корп. 2**
1762	г. Ярославль, Красноперекопский	ул. Нефтяников, д. 22, корп. 2	57.583641	39.830557	6	асфальт	3	3,3	--	--	--	--	--	--	ООО "ПИК комфорт" ул. Нефтяников, д. 22, корп. 2	ул. Нефтяников, д. 22, корп. 2
1763	г. Ярославль, Красноперекопский	Силикатное шоссе, д. 2	57.593503	39.860500	6	бетон	3	3,3	--	--	--	--	--	--	ЯЗСК"Ярославский завод силикатного кирпича"	Силикатное шоссе, д. 2
1764	г. Ярославль, Красноперекопский	Силикатное шоссе, д. 18	57.593418	39.860141	2	асфальт	1	1,1	--	--	--	--	--	--	Пожарно-спасательная часть № 3	Силикатное шоссе, д. 18
1765	г. Ярославль, Красноперекопский	Московский пр., д. 80а-2	57.592968	39.860800	12	асфальт	6	6,6	--	--	--	--	--	--	ОАО "Автовокзал"	Московский пр., д. 80а-2
1766	г. Ярославль, Красноперекопский	Московский пр., д. 130-1	57.553283	39.810807	8	асфальт	4	4,4	--	--	--	--	--	--	ПАО "Славнефть-Янос"	Московский пр., д. 130-1
1767	г. Ярославль, Красноперекопский	ул. 5-я Вокзальная, д. 18	57.606873	39.866461	2	асфальт	1	1,1	--	--	--	--	--	--	ООО "Забота"	ул. 5-я Вокзальная, д. 18**
1768	г. Ярославль, Красноперекопский	ул. 8 Марта, д. 15 а	57.606406	39.820982	6	бетон	2	2,2	--	--	--	--	--	--	ООО "Мангуст"	ул. 8 Марта, д. 15 а
1769	г. Ярославль, Красноперекопский	ул. 8 Марта, д. 15	57.606132	39.822386	6	асфальт	3	3,3	--	--	--	--	--	--	магазин "Магнит"	магазин "Магнит"
1770	г. Ярославль, Красноперекопский	ул. Стачек, д. 25	57.606564	39.838229	2	бетон	1	1,1	--	--	--	--	--	--	АО "Управляющая организация многоквартирными домами"	ул. Стачек, д. 25
1771	г. Ярославль, Красноперекопский	ул. Стачек, д. 38	57.607559	39.838253	4	асфальт	2	1,1	--	--	--	--	--	--	АО "Управляющая организация многоквартирными домами"	ул. Стачек, д. 38
1772	г. Ярославль, Красноперекопский	ул. Маланова, д. 29, корп. 2	57.600840	39.821383	2	бетон	1	1,1	--	--	--	--	--	--	АО "Управляющая организация многоквартирными домами"	ул. Маланова, д. 29, корп. 2
1773	г. Ярославль, Красноперекопский	ул. Гагарина, д. 11	57.590346	39.849879	8	асфальт	4	1,1	--	--	--	--	--	--	ЯГТУ	ул. Гагарина, д. 11
1774	г. Ярославль, Красноперекопский	ул. Антипина, д. 3	57.606495	39.836961	4	бетон	1	1,1	--	--	--	--	--	--	АО "Управляющая организация многоквартирными домами"	ул. Антипина, д. 3
1775	г. Ярославль, Красноперекопский	ул. Карабулина, д. 33	57.607535	39.861664	6	асфальт	3	1,1	--	--	--	--	--	--	ООО "Спектр-совершенство"	ул. Наумова 69**
1776	г. Ярославль, Красноперекопский	ул. Нагорная, д. 10	57.607260	39.869416	2	плитка	1	1,1	--	--	--	--	--	--	АО "Управляющая организация многоквартирными домами"	ул. Нагорная, д. 10
1777	г. Ярославль, Красноперекопский	ул. Халтурина, д. 4	57.600315	39.8131005	2	плитка	1	1,1	--	--	--	--	--	--	АО "Управляющая организация многоквартирными домами"	ул. Халтурина, д. 4
1778	г. Ярославль, Красноперекопский	ул. Б. Федоровская, д. 109	57.607600	39.854000	2	асфальт	1	1,1	--	--	--	--	--	--	Управление Федеральной службы судебных приставов по ЯО	ул. Б. Федоровская, д. 109
1779	г. Ярославль, Красноперекопский	ул. Стачек у д. 2	57.604579	39.841138	10	асфальт			1	8	--	--	--	--	г. Ярославль *	ул. Стачек у д. 2**
1780	г. Ярославль, Красноперекопский	ул. 10-я линия пос. Творогово/ 18-я линия пос. Творогово	57.612465	39.808662	10	грунт			1	8	--	--	--	--	г. Ярославль *	ул. 10-я линия пос. Творогово/ 18-я линия пос. Творогово *
1781	г. Ярославль, Красноперекопский	2-я линия пос. Творогово у д. 23	57.619919	39.813137	10	грунт			1	8	--	--	--	--	г. Ярославль *	2-я линия пос. Творогово у д. 23**
1782	г. Ярославль, Красноперекопский	16-я линия Творогово пересечение с 1-м проездом	57.616907	39.802622	10	асфальт			1	8	--	--	--	--	г. Ярославль *	16-я линия Творогово 1-й проезд Творогово у д. 22
1783	г. Ярославль, Красноперекопский	ул. Халтурино у Твороговского ручья	57.606816	39.8064700	10	грунт			1	8	--	--	--	--	г. Ярославль *	ул. Халтурино у Твороговского ручья**
1784	г. Ярославль, Красноперекопский	ул. Пестеля, д. 121	57.611727	39.791564	10	грунт			1	8	--	--	--	--	г. Ярославль *	ул. Пестеля, д. 121**
1785	г. Ярославль, Красноперекопский	ул. Крупской/ул. Хальзунова	57.606101	39.803693	10	грунт			1	8	--	--	--	--	г. Ярославль *	ул. Крупской/ул. Хальзунова**
1786	г. Ярославль, Красноперекопский	ст. Полянки, у д. 2	57.592761	39.833590	10	грунт			1	8	--	--	--	--	г. Ярославль *	ст. Полянки, у д. 2**
1787	г. Ярославль, Красноперекопский	ул. Декабристов/ул. Соловьева	57.602861	39.8027009	10	грунт			1	8	--	--	--	--	г. Ярославль *	ул. Декабристов/ул. Соловьева**
1788	г. Ярославль, Красноперекопский	1-я линия Починки	57.612258	39.810452	10	грунт			1	8	--	--	--	--	г. Ярославль *	1-я линия Починки**
1789	г. Ярославль, Красноперекопский	2-я линия пос. Творогово у Твороговского ручья	57.616805	39.817023	10	грунт			1	8	--	--	--	--	г. Ярославль *	2-я линия пос. Творогово у Твороговского ручья**
1790	г. Ярославль, Красноперекопский	29-я линия пос. Творогово/ 12 -я линия пос. Творогово	57.62109	39.804492	10	грунт			1	8	--	--	--	--	г. Ярославль *	10-я линия пос. Творогово/ 12 -я линия пос. Творогово**
1791	г. Ярославль, Красноперекопский	ул. 2-я Бутырская в районе д. 25 а	57.604100	39.864500	10	грунт			1	8	--	--	--	--	г. Ярославль *	ул. 2-я Бутырская в районе д. 25 а**
1792	г. Ярославль, Красноперекопский	пересечение 8 и 5 линий пос. Починики	57.611852	39.820307	10	грунт			1	8	--	--	--	--	г. Ярославль	н/д
1793	г. Ярославль, Красноперекопский	ул. Посохова/ ул. Карабулина	57.605231	39.860696	10	грунт			1	8	--	--	--	--	г. Ярославль *	ул. Посохова/ ул. Карабулина**
1794	г. Ярославль, Красноперекопский	ул. Нефтяников напротив д. 15	57.579557	39.834125	6	асфальт	3	1,1	--	--	--	--	--	--	ИП Дураханов Т.Б., ИП Дамиров И.Д., ИП Переверзина Е.Н.	ул. Нефтяников напротив д. 15
1795	г. Ярославль, Красноперекопский	ул. 2-я Новостройка, напротив д. 19	57.605789	39.839129	6	асфальт	1	1,1	--	--	--	--	--	--	г. Ярославль* ООО"ИСК Возрождение"	ул. 2-я Новостойка, д. 15**
1796	г. Ярославль, Красноперекопский	ул. 1-я Продольная в районе д. 22	57.592900	39.839600	10	грунт			1	8	--	--	--	--	г. Ярославль *	ул. 1-я Продольная в районе д. 22**
1797	г. Ярославль, Красноперекопский	ул. 1-я Поперечная в районе д. 32	57.594800	39.846300	10	грунт			1	8	--	--	--	--	г. Ярославль *	ул. 1-я Поперечная в районе д. 32**
1798	г. Ярославль, Красноперекопский	ул. 5-я Вокзальная у д. 16/23	57.606873	39.866461	6	асфальт	2	1,1	--	--	--	--	--	--	г. Ярославль *	ул. 5-я Вокзальная д. 16/23**
1799	г. Ярославль, Красноперекопский	ул. Мануфактурная, д. 28 ***	57.603025	39.858015	2	асфальт	1	1,1	--	--	--	--	--	--	ООО "Дом Сервис"	ул. Мануфактурная, д. 28
1800	г. Ярославль, Красноперекопский	ул. Гагарина, д. 76 ***	57.331300	39.462200	4	асфальт	2	1,1	--	--	--	--	--	--	ООО "Строительная компания "Монолит"	ул. Гагарина, д. 76
1801	г. Ярославль, Красноперекопский	ул. Будкина, д. 9 ***	57.607967	39.834696	2	грунт			1	8	--	--	--	--	МОУ ДО "Дом творчества"	ул. Будкина, д. 9
1802	г. Ярославль, Красноперекопский	ул. Будкина, д. 7	57.608046	39.835096	2	асфальт	1	1,1	--	--	--	--	--	--	ИП Батин Елисей Александрович	ул. Будкина, д. 7
1803	г. Ярославль, Красноперекопский	ул. Будкина, д. 11	57.60778146	39.83436147	2	асфальт	1	1,1	--	--	--	--	--	--	МОУ СОШ № 40	ул. Будкина, д. 11
1804	г. Ярославль, Красноперекопский	ул. Лекарская, 29	57.60619122	39.84739683	2	асфальт	1	1,1	--	--	--	--	--	--	ИП Зажигина Юлия Олеговна	ул. Лекарская , д. 29

1805	г. Ярославль, Красноперекопский	ул. Маланова, д. 10г	57.60612982	39.82773198	2	асфальт	1	1,1	--	--	--	--	--	--	МОУ СОШ № 13	ул. Маланова, д. 10г
1806	г. Ярославль, Красноперекопский	ул. 2-я Новостройка, д. 17	57.605789	39.869129	4	асфальт	1	1,1	--	--	--	--	--	--	г. Ярославль * ООО УК "Дом сервис"	ул. 2-я Новостройка, д. 17**
1807	г. Ярославль, Красноперекопский	ул. 1-я Вокзальная, д. 7	57.6043003	39.87397992	2	асфальт	1	1,1	--	--	--	--	--	--	ООО завод "Яртранстехмонтаж"	ул. 1-я Вокзальная, д. 7
1808	г. Ярославль, Красноперекопский	ул. Гагарина, д. 57	57.57878424	39.83480007	2	асфальт	1	1,1	--	--	--	--	--	--	ФБУ ЯЦСМ	ул. Гагарина, д. 57
1809	г. Ярославль, Красноперекопский	ул. Гагарина, д. 61	57.57642489	39.83031111	6	асфальт	3	1,1	--	--	--	--	--	--	АО "ЯрГЭТ"	ул. Гагарина, д. 61
1810	г. Ярославль, Красноперекопский	ул. Гагарина, д. 69	57.57519593	39.82079555	2	асфальт	1	1,1	--	--	--	--	--	--	ООО "Ярнефтехимстрой 3"	ул. Гагарина, д. 69
1811	г. Ярославль, Красноперекопский	Московский просперкт, д. 122	57.56278598	39.82322669	6	асфальт	3	1,1	--	--	--	--	--	--	ООО "КиП Монтаж"	Московский просперкт, д. 122
1812	г. Ярославль, Красноперекопский	ул. Б. Федоровская, д. 119	57.607316	39.850459	2	асфальт	1	1,1	--	--	--	--	--	--	Ярославский колледж сервиса и дизайна	ул. Б. Фёдоровская, д. 119
1813	г. Ярославль, Красноперекопский	ул. Б. Федоровская, д. 107 А	57.607800	39.857000	2	асфальт	1	1,1	--	--	--	--	--	--	Управление МВД г. Ярославля	ул. Б. Фёдоровская, д. 107а
1814	г. Ярославль, Красноперекопский	ул. Посохова, д. 23а	57.605211	39.866102	2	асфальт	1	1,1	--	--	--	--	--	--	ООО "ЯР-ПРО"	ул. Посохова, 23а
1815	г. Ярославль, Красноперекопский	ул. Лесная, д. 1А	57.60276532	39.83885039	6	асфальт	2	1,1	--	--	--	--	--	--	МАУ г. Ярославля «Дирекция спортивных сооружений»	ул. Лесная, д. 1 А
1816	г. Ярославль, Красноперекопский	ул. Маланова, д. 12	57.60150835	39.82304038	6	асфальт	1	1,1	--	--	--	--	--	--	ГКУ "Центр социальной помощи семье и детям"	ул. Маланова 12
1817	г. Ярославль, Красноперекопский	Московский проспект, д. 58 Д	57.59706469	39.86921069	2	асфальт	1	1,1	--	--	--	--	--	--	Северная дирекция по тепловодоснабжению, котельная станция. Филиал РЖД	Московский проспект, д. 58 Д
1818	г. Ярославль, Красноперекопский	ул. Большая Фёдоровская, д. 125а	57.60675625	39.84723508	2	асфальт	1	1,1	--	--	--	--	--	--	ООО "Торгсервис 69"	ул. Б. Фёдоровская, д. 125
1819	г. Ярославль, Красноперекопский	ул. Декабристов, д. 12 промзона	57.59612714	39.81442765	2	асфальт	1	1,1	--	--	--	--	--	--	УМВД России по Ярославской области	промзона ул. Декабристов 12
1820	г. Ярославль, Красноперекопский	Московский проспект, д. 68	57.59599671	39.86422057	6	асфальт	3	1,1	--	--	--	--	--	--	ФГУП "Ярославский филиал. Московское протезно-ортопедическое предприятие"	Московский проспект, д. 68
1821	г. Ярославль, Красноперекопский	Московский проспект, д. 74	57.59560421	39.86580785	4	асфальт	2	1,1	--	--	--	--	--	--	ООО "Новинка"	Московский проспект, д. 74
1822	г. Ярославль, Красноперекопский	ул. Декабристов, д. 9 промзона	57.59517431	39.81038017	2	асфальт	1	1,1	--	--	--	--	--	--	ИП Потёмин	промзона ул. Декабристов 9
1823	г. Ярославль, Красноперекопский	Силикатное шоссе, д. 19	57.59458634	39.86241652	2	асфальт			1	8	--	--	--	--	ПОУ "Ярославская ОТШ ДОСААФ России"	Силикатное шоссе, д. 19
1824	г. Ярославль, Красноперекопский	ул. Декабристов, д. 7 промзона	57.59366068	39.81092074	2	асфальт	1	1,1	--	--	--	--	--	--	ПК Химический завод "Луч"	промзона ул. Декабристов 7
1825	г. Ярославль, Красноперекопский	ул. Декабристов, д. 5 промзона	57.59401001	39.81300221	2	асфальт	1	1,1	--	--	--	--	--	--	ООО "Прессформа-авто"	промзона ул. Декабристов, д. 5
1826	г. Ярославль, Красноперекопский	ул. Декабристов, д. 3 промзона	57.59209803	39.81189744	10	асфальт	1	1,1	1	8	--	--	--	--	ООО "Арвато РУС"	промзона ул. Декабристов 3
1827	г. Ярославль, Красноперекопский	ул. Гагарина, д. 3	57.58885123	39.85644363	4	асфальт	2	1,1	--	--	--	--	--	--	ЯГТУ	ул. Гагарина, д. 3
1828	г. Ярославль, Красноперекопский	Московский проспект, д. 88	57.58884909	39.85193141	6	асфальт	3	1,1	--	--	--	--	--	--	ЯГТУ	Московский проспект, д. 88
1829	г. Ярославль, Красноперекопский	ул. 1-я вокзальная, д. 18/9	57.601032	39.867241	2	асфальт	1	1,1	--	--	--	--	--	--	ФГП "Ведомственная охрана железнодорожного транспорта Российской Федерации"	ул. 1-я вокзальная, д. 18/9
1830	г. Ярославль, Красноперекопский	ул. Б. Полянки, д. 19	57.586885	39.828641	2	асфальт	1	1,1	--	--	--	--	--	--	МДОУ "Детский сад № 210"	ул. Б. Полянки, д. 19
1831	г. Ярославль, Красноперекопский	ул. Стачек, д. 53	57.6086641	39.8345116	2	асфальт	1	1,1	--	--	--	--	--	--	МАУ города Ярославля "Дом Культуры " Красный Перекоп"	ул. Стачек, д. 53
1832	г. Ярославль, Красноперекопский	ул. Лесная, д. 3	57.601815	39.839621	2	асфальт	1	1,1	--	--	--	--	--	--	МОУ "Санаторнаяшкола-интернат № 6"	ул. Лесная, д. 5
1833	г. Ярославль, Красноперекопский	ул. Нефтяников, д. 26	57.583923	39.828443	2	асфальт	1	1,1	--	--	--	--	--	--	МОУ "Средняя школа № 31"	ул. Нефтяников, д. 26
1834	г. Ярославль, Красноперекопский	ул. Б. Федоровская, д. 19	57.609920	39.877710	6	асфальт	3	0,73	--	--	--	--	--	--	Управление Пенсионного фонда Российской Федерации в г. Ярославле	ул. Б. Федоровская, д. 19
1835	г. Ярославль, Красноперекопский	ул. Б. Федоровская, д. 27	57.609948	39.876970	3	грунт	3	0,6	--	--	--	--	--	--	ГПОУ ЯО "Ярославское художественное училище"	ул. Б. Федоровская, д. 27
1836	г. Ярославль, Красноперекопский	ул. Зелинского, д. 6	57.581932	39.840149	2	асфальт	1	1,1	--	--	--	--	--	--	МОУ "Лицей №86"	ул. Залинского, д. 6
1837	г. Ярославль, Красноперекопский	ул. Гагарина , д. 52	57.577900	39.822100	2	асфальт	1	1,1	--	--	--	--	--	--	ООО "ЮТА-АвтоГаз"	ул. Гагарина, д. 52
1838	г. Ярославль, Красноперекопский	ул. Гагарина, д. 64 Б	57.572235	39.798834	6	асфальт	1	1,1	--	--	--	--	--	--	ОАО "Грузоподъемные машины"	ул. Гагарина, д. 64 Б
1839	г. Ярославль, Красноперекопский	ул. Павлова, д. 6	57.589500	39.835504	8	асфальт	3	1,1	--	--	--	--	--	--	Государственное профессиональное оюразовательное учреждение Ярославской	ул. Павлова, д. 6
1840	г. Ярославль, Красноперекопский	Московский проспект, д. 76а	57.595322	39.864599	8	асфальт	1	1,1	--	--	--	--	--	--	ФГБУ "Россельхозцентр" по Ярославской области	Московский проспект, д. 76а
1841	г. Ярославль, Красноперекопский	ул. Маланова, 5	57.604701	39.830303	2	бетон	1	1,1	--	--	--	--	--	--	ООО "Пятерочка" Ярославль	ул. Маланова, д. 5
1842	г. Ярославль, Красноперекопский	Силикатное шоссе, д. 18	57.593118	39.858959	2	асфальт	1	1,1	--	--	--	--	--	--	Главное управление МЧС России по Ярославской области	Силикатное шоссе, д. 18
1843	г. Ярославль, Красноперекопский	ул. Малая Пролетарская, д. 40	57.611144	39.866828	2	асфальт	1	1,1	--	--	--	--	--	--	ЗАО "Верхневолжская управляющая компания"	ул. Малая Пролетарская, д. 40
1844	г. Ярославль, Красноперекопский	ул. Б. Федоровская, д. 72а	57.609969	39.865959	2	асфальт	2	1,1	--	--	--	--	--	--	Ярославская православная религиозная организация Епархиальной русской	ул. Большая Федоровская, д. 72а
1845	г. Ярославль, Красноперекопский	ул. Носкова, д. 12	57.608926	39.836487	2	асфальт	2	1,1	--	--	--	--	--	--	АО "Тандер" филиал "Ярославль-запад"	ул. Носкова, д. 12
1846	г. Ярославль, Красноперекопский	ул. Новое Творогово, д. 2	57.607525	39.812459	4	асфальт	2	1,1	--	--	--	--	--	--	АО "Тандер" филиал "Ярославль-запад"	ул. Новое Творогово, д. 2
1847	г. Ярославль, Красноперекопский	ул. Овинная, в районе д. 20	57.605578	39.837139	8	грунт	3	1,1	--	--	--	--	--	--	Болотов С.Н.	ул. Овинная, д. 14
1848	г. Ярославль, Красноперекопский	ул. Овинная, в районе д. 3	57.604413	39.840465	4	асфальт	2	1,1	--	--	--	--	--	--	г. Ярославль* ООО "СЗ ГрадСтрой76"	ул. Овинная д. 15
1849	г. Ярославль, Красноперекопский	Московский проспект, д. 120	57.566037	39.828497	4	асфальт	2	1,1	--	--	--	--	--	--	ООО "Чкаловский"	Московский проспект, д. 120
1850	г. Ярославль, Красноперекопский	пос. Текстилей, д. 17	57.603930	39.832969	4	асфальт	2	1,1	--	--	--	--	--	--	ООО "Сберстрой"	пос. Текстилей, д. 17
1851	г. Ярославль, Красноперекопский	ул. Б. Полянки, д. 19, к.2	57.586623	39.829927	4	асфальт	2	1,1	--	--	--	--	--	--	МДОУ "Детский сад" №179	ул. Б. Полянки, д. 19, к.2
1852	г. Ярославль, Красноперекопский	ул. Тулупова, в районе д. 2/4	57.607238	39.841327	9,75	асфальт	3	1,1	--	--	--	--	--	--	г. Ярославль* ООО "КранСтрой"	ул. Тулупова, в районе д. 2/4
1853	г. Ярославль, Красноперекопский	ул. Красноперекопская, д. 1	57.606413	39.829388	8,25	бетон	2	1,1	--	--	--	--	--	--	АО "Управляющая организация многоквартирными домами"	ул. Красноперекопская, д. 1
1854	г. Ярославль, Красноперекопский	ул. Институтская, д. 13	57.589737	39.840699	20	асфальт	5	1,1	--	--	--	--	--	--	Ярославль* ООО "Жилищный стандарт"	ул. Институтская, д. 13
1855	г. Ярославль, Красноперекопский	Московский проспект, 78	57.594829	39.864945	15,2	асфальт	6	1,1	--	--	--	--	--	--	г. Ярославль* ООО Управляющая компания "Сокольники"	Москоский проспект, д. 78
1856	г. Ярославль, Красноперекопский	ул. Малая Пролетарская, д. 58	57.611436	39.860690	9,75	асфальт	3	1,1	--	--	--	--	--	--	ООО "МСИ"	ул. Малая Пролетарская, д. 58

1857	г. Ярославль, Красноперекопский	ул. Малая Пролетарская, д. 58	57.611008	39.862413	2	асфальт	1	1,1	--	--	--	--	--	--	ООО "МСИ"	ул. Малая Пролетарская, д. 58
1858	г. Ярославль, Красноперекопский	ул. Новое Творогово у д. 18	57.607203	39.809888	5	асфальт	2	2,2	--	--	--	--	--	--	Ярославль ООО "СЗ Град Строй 76"	ул. Новое Творогово, д. 18
1859	г. Ярославль, Красноперекопский	ул. Красноперекопская, д. 18	57.612012	39.824859	4	асфальт	1	1,1	--	--	--	--	--	--	Бурнусузян Сейран Рафикович магазин "Ярче"	ул. Красноперекопская, д. 18
1860	г. Ярославль, Красноперекопский	пер. Подвойского, д. 3	57.611520	39.868489	4	асфальт	1	1,1	--	--	--	--	--	--	ТСЖ "Октябрьский"	пер. Подвойского, д. 3 ул. м. Пролетарская, д. 38/5
1861	г. Ярославль, Красноперекопский	пл. Подвойского, д. 1	57.600680	39.872029	7,5	асфальт	2	1,1	--	--	--	--	--	--	Северная региональная дирекция железнодорожных вокзалов - СП Дирекции жд	н/д
1862	г. Ярославль, Красноперекопский	3-я Новодуховская у д. 15	57.602287	39.821169	4	асфальт	1	1,1	--	--	--	--	--	--	Корпусов Максим Васильевич	н/д
1863	г. Ярославль, Красноперекопский	ул. Декабристов, д. 2 (промзона) 1 кп	57.590720	39.821067	4	асфальт	1	1,1	--	--	--	--	--	--	ООО "Импульс"	н/д
1864	г. Ярославль, Красноперекопский	ул. Декабристов, д. 2 (промзона) 2 кп	57.591538	39.819146	4	асфальт	1	1,1	--	--	--	--	--	--	ООО "Импульс"	н/д
1865	г. Ярославль, Красноперекопский	ул. М. Пролетарская, д. 16	57.612450	39.878400	4	асфальт	1	1,1	--	--	--	--	--	--	ГКУ ЯО "Организатор перевозчик Ярославская область"	н/д
1865	ИТОГО						4634		64							

Приложение 6.1.1
к территориальной схеме обращения с отходами
Ярославской области

Места установки контейненров для раздельного сбора отходов ГО город Ярославль

№	Муниципальное образование	Адреса мест накопления	Широта	Долгота	Количество размещенных контейнеров (шт)	Объем контейнера м3	Вид собираемого сырья
1	2	3	4	5	6	7	8
1	г.Ярославль, Заволжский район	Ярославль г., 1-я Шоссейная ул., д.34а	57.604320,	39.946470	1	1,1	пластик, бумага, стекло, металл
2	г.Ярославль, Заволжский район	Ярославль г., 50 лет ВЛКСМ ул., д.1	57.728729,	39.816780	1	1,1	пластик, бумага, стекло, металл
3	г.Ярославль, Заволжский район	Ярославль г., Авиаторов пр-т., д.104	57.658430,	39.954759	1	1,1	пластик, бумага, стекло, металл
4	г.Ярославль, Заволжский район	Ярославль г., Авиаторов пр-т., д.135	57.653278,	39.935709	1	1,1	пластик, бумага, стекло, металл
5	г.Ярославль, Заволжский район	Ярославль г., Авиаторов пр-т., д.26	57.637113,	39.908228	1	1,1	пластик, бумага, стекло, металл
6	г.Ярославль, Заволжский район	Ярославль г., Авиаторов пр-т., д.4	57.636350,	39.904340	1	1,1	пластик, бумага, стекло, металл
7	г.Ярославль, Заволжский район	Ярославль г., Авиаторов пр-т., д.6	57.636390,	39.905500	1	1,1	пластик, бумага, стекло, металл
8	г.Ярославль, Заволжский район	Ярославль г., Авиаторов пр-т., д.76	57.651806,	39.936992	1	1,1	пластик, бумага, стекло, металл
9	г.Ярославль, Заволжский район	Ярославль г., Авиаторов пр-т., д.90	57.654354,	39.944154	1	1,1	пластик, бумага, стекло, металл
10	г.Ярославль, Заволжский район	Ярославль г., Авиаторов пр-т., д.96	57.655677,	39.947700	1	1,1	пластик, бумага, стекло, металл
11	г.Ярославль, Заволжский район	Ярославль г., Алмазная ул., д.1, к.2	57.657250,	39.924770	1	1,1	пластик, бумага, стекло, металл
12	г.Ярославль, Заволжский район	Ярославль г., Алмазная ул., д.1, к.4	57.657953,	39.925729	1	1,1	пластик, бумага, стекло, металл
13	г.Ярославль, Заволжский район	Ярославль г., Алмазная ул., д.1, к.7	57.658940,	39.923821	1	1,1	пластик, бумага, стекло, металл
14	г.Ярославль, Заволжский район	Ярославль г., Алмазная ул., д.13	57.654010,	39.927823	1	1,1	пластик, бумага, стекло, металл
15	г.Ярославль, Заволжский район	Ярославль г., Алмазная ул., д.3	57.655463,	39.924433	1	1,1	пластик, бумага, стекло, металл
16	г.Ярославль, Заволжский район	Ярославль г., Ветеранов ул., д.36	57.728260,	39.824733	1	1,1	пластик, бумага, стекло, металл
17	г.Ярославль, Заволжский район	Ярославль г., Гражданская ул., д.6	57.725952,	39.823861	1	1,1	пластик, бумага, стекло, металл
18	г.Ярославль, Заволжский район	Ярославль г., Дачный пер., д.12	57.647056,	39.903207	1	1,1	пластик, бумага, стекло, металл

19	г.Ярославль, Заволжский район	Ярославль г., Дачный пер., д.8	57.646511,	39.903535	1	1,1	пластик, бумага, стекло, металл
20	г.Ярославль, Заволжский район	Ярославль г., Доброхотова пр., д. 11	57.655637,	39.954962	1	1,1	пластик, бумага, стекло, металл
21	г.Ярославль, Заволжский район	Ярославль г., Доброхотова пр., д. 6	57.653050,	39.948252	1	1,1	пластик, бумага, стекло, металл
22	г.Ярославль, Заволжский район	Ярославль г., Доброхотова пр., д.16, к.2	57.653534,	39.951741	1	1,1	пластик, бумага, стекло, металл
23	г.Ярославль, Заволжский район	Ярославль г., Доброхотова пр., д.3	57.654851,	39.948260	1	1,1	пластик, бумага, стекло, металл
24	г.Ярославль, Заволжский район	Ярославль г., Доброхотова пр., д.9, к.2	57.656528,	39.952918	1	1,1	пластик, бумага, стекло, металл
25	г.Ярославль, Заволжский район	Ярославль г., Житейская ул., д.11	57.732858,	39.821645	1	1,1	пластик, бумага, стекло, металл
26	г.Ярославль, Заволжский район	Ярославль г., Житейская ул., д.7	57.733086,	39.819814	1	1,1	пластик, бумага, стекло, металл
27	г.Ярославль, Заволжский район	Ярославль г., Завода 50 пос., д.37	57.655971,	39.927845	1	1,1	пластик, бумага, стекло, металл
28	г.Ярославль, Заволжский район	Ярославль г., Залесская ул., д.6	57.618010,	39.951287	1	1,1	пластик, бумага, стекло, металл
29	г.Ярославль, Заволжский район	Ярославль г., Залесская ул., д.8, к2	57.616535,	39.950026	1	1,1	пластик, бумага, стекло, металл
30	г.Ярославль, Заволжский район	Ярославль г., Здоровья ул., д.2	57.730505,	39.813949	1	1,1	пластик, бумага, стекло, металл
31	г.Ярославль, Заволжский район	Ярославль г., Кавказкая ул., д.17	57.609271,	39.958785	1	1,1	пластик, бумага, стекло, металл
32	г.Ярославль, Заволжский район	Ярославль г., Кавказкая ул., д.23	57.608668,	39.963322	1	1,1	пластик, бумага, стекло, металл
33	г.Ярославль, Заволжский район	Ярославль г., Кавказкая ул., д.43	57.610532,	39.980164	1	1,1	пластик, бумага, стекло, металл
34	г.Ярославль, Заволжский район	Ярославль г., Кавказкая ул., д.7	57.609167,	39.952501	1	1,1	пластик, бумага, стекло, металл
35	г.Ярославль, Заволжский район	Ярославль г., Кавказская ул., д.39	57.610105,	39.975401	1	1,1	пластик, бумага, стекло, металл
36	г.Ярославль, Заволжский район	Ярославль г., Клубная ул., д.1	57.606526,	39.947321	1	1,1	пластик, бумага, стекло, металл
37	г.Ярославль, Заволжский район	Ярославль г., Клубная ул., д.12	57.607270,	39.952588	1	1,1	пластик, бумага, стекло, металл
38	г.Ярославль, Заволжский район	Ярославль г., Клубная ул., д.4	57.608601,	39.946945	1	1,1	пластик, бумага, стекло, металл
39	г.Ярославль, Заволжский район	Ярославль г., Клубная ул., д.44	57.609055,	39.970662	1	1,1	пластик, бумага, стекло, металл
40	г.Ярославль, Заволжский район	Ярославль г., Комарова ул., д.16/10	57.725728,	39.826189	1	1,1	пластик, бумага, стекло, металл
41	г.Ярославль, Заволжский район	Ярославль г., Комарова ул., д.4	57.727891,	39.821851	1	1,1	пластик, бумага, стекло, металл

42	г.Ярославль, Заволжский район	Ярославль г., Комарова ул., д.7	57.727959,	39.824231	1	1,1	пластик, бумага, стекло, металл
43	г.Ярославль, Заволжский район	Ярославль г., Космонавтов ул., д.14а	57.654854,	39.959054	1	1,1	пластик, бумага, стекло, металл
44	г.Ярославль, Заволжский район	Ярославль г., Космонавтов ул., д.24	57.651096,	39.962927	1	1,1	пластик, бумага, стекло, металл
45	г.Ярославль, Заволжский район	Ярославль г., Космонавтов ул., д.5	57.657530,	39.957970	1	1,1	пластик, бумага, стекло, металл
46	г.Ярославль, Заволжский район	Ярославль г., Космонавтов ул., д.8	57.656209,	39.957357	1	1,1	пластик, бумага, стекло, металл
47	г.Ярославль, Заволжский район	Ярославль г., Красноборская ул., д.35	57.641370,	39.947480	1	1,1	пластик, бумага, стекло, металл
48	г.Ярославль, Заволжский район	Ярославль г., Красноборская ул., д.37	57.639576,	39.948234	1	1,1	пластик, бумага, стекло, металл
49	г.Ярославль, Заволжский район	Ярославль г., Красноборская ул., д.41, к.2	57.639393,	39.949371	1	1,1	пластик, бумага, стекло, металл
50	г.Ярославль, Заволжский район	Ярославль г., Красноборская ул., д.43/18	57.639392,	39.949368	1	1,1	пластик, бумага, стекло, металл
51	г.Ярославль, Заволжский район	Ярославль г., Красноборская ул., д.5, к.2	57.651492,	39.938390	1	1,1	пластик, бумага, стекло, металл
52	г.Ярославль, Заволжский район	Ярославль г., Красноборская ул., д.7а	57.650057,	39.937704	1	1,1	пластик, бумага, стекло, металл
53	г.Ярославль, Заволжский район	Ярославль г., Лебедева ул., д.1	57.723956,	39.837039	1	1,1	пластик, бумага, стекло, металл
54	г.Ярославль, Заволжский район	Ярославль г.. Лебедева ул., д.5	57.726503,	39.833028	1	1,1	пластик, бумага, стекло, металл
55	г.Ярославль, Заволжский район	Ярославль г., Лебедева ул., д.9	57.728961,	39.829040	1	1,1	пластик, бумага, стекло, металл
56	г.Ярославль, Заволжский район	Ярославль г., Лебедева ул., д.9, к.2	57.727660,	39.829261	1	1,1	пластик, бумага, стекло, металл
57	г.Ярославль, Заволжский район	Ярославль г., Ляпидевского ул., д.26	57.650685,	39.946547	1	1,1	пластик, бумага, стекло, металл
58	г.Ярославль, Заволжский район	Ярославль г., Ляпидевского ул., д.9	57.649747,	39.943485	1	1,1	пластик, бумага, стекло, металл
59	г.Ярославль, Заволжский район	Ярославль г., Машиностроителей пр-т., д.	57.648344,	39.954894	1	1,1	пластик, бумага, стекло, металл
60	г.Ярославль, Заволжский район	Ярославль г., Машиностроителей пр-т., д.	57.647970,	39.953370	1	1,1	пластик, бумага, стекло, металл
61	г.Ярославль, Заволжский район	Ярославль г., Машиностроителей пр-т., д.	57.647361,	39.954858	1	1,1	пластик, бумага, стекло, металл
62	г.Ярославль, Заволжский район	Ярославль г., Машиностроителей пр-т., д.	57.648954,	39.949452	1	1,1	пластик, бумага, стекло, металл
63	г.Ярославль, Заволжский район	Ярославль г., Машиностроителей пр-т., д.	57.647718,	39.950831	1	1,1	пластик, бумага, стекло, металл
64	г.Ярославль, Заволжский район	Ярославль г., Машиностроителей пр-т., д.	57.645106,	39.957328	1	1,1	пластик, бумага, стекло, металл

65	г.Ярославль, Заволжский район	Ярославль г., Машиностроителей пр-т., д.	57.643733,	39.954958	1	1,1	пластик, бумага, стекло, металл
66	г.Ярославль, Заволжский район	Ярославль г., Машиностроителей пр-т., д.	57.641974,	39.957030	1	1,1	пластик, бумага, стекло, металл
67	г.Ярославль, Заволжский район	Ярославль г., Машиностроителей пр-т., д.	57.641400,	39.958485	1	1,1	пластик, бумага, стекло, металл
68	г.Ярославль, Заволжский район	Ярославль г., Машиностроителей пр-т., д.	57.638927,	39.962271	1	1,1	пластик, бумага, стекло, металл
69	г.Ярославль, Заволжский район	Ярославль г., Машиностроителей пр-т., д.	57.651898,	39.942937	1	1,1	пластик, бумага, стекло, металл
70	г.Ярославль, Заволжский район	Ярославль г., Маяковского ул., д.63б	57.625651,	39.943671	1	1,1	пластик, бумага, стекло, металл
71	г.Ярославль, Заволжский район	Ярославль г., Панфилова ул., д.11	57.720524,	39.833615	1	1,1	пластик, бумага, стекло, металл
72	г.Ярославль, Заволжский район	Ярославль г., Панфилова ул., д.21	57.722637,	39.836099	1	1,1	пластик, бумага, стекло, металл
73	г.Ярославль, Заволжский район	Ярославль г., Панфилова ул., д.7	57.719335,	39.830780	1	1,1	пластик, бумага, стекло, металл
74	г.Ярославль, Заволжский район	Ярославль г., Папанина д., 27, к.2	57.648613,	39.964076	1	1,1	пластик, бумага, стекло, металл
75	г.Ярославль, Заволжский район	Ярославль г., Папанина ул., д.10, к.2	57.642161,	39.951791	1	1,1	пластик, бумага, стекло, металл
76	г.Ярославль, Заволжский район	Ярославль г., Папанина ул., д.4	57.641759,	39.949159	1	1,1	пластик, бумага, стекло, металл
77	г.Ярославль, Заволжский район	Ярославль г., Папанина ул., д.5, к.3	57.643887,	39.949429	1	1,1	пластик, бумага, стекло, металл
78	г.Ярославль, Заволжский район	Ярославль г., Папанина ул., д.6, к.2	57.641189,	39.951793	1	1,1	пластик, бумага, стекло, металл
79	г.Ярославль, Заволжский район	Ярославль г., Папанина ул., д.8, к.3	57.640923,	39.953998	1	1,1	пластик, бумага, стекло, металл
80	г.Ярославль, Заволжский район	Ярославль г.. Папанина ул., д.15	57.645960,	39.959765	1	1,1	пластик, бумага, стекло, металл
81	г.Ярославль, Заволжский район	Ярославль г., Приозерная ул., д.2	57.635919,	39.929755	1	1,1	пластик, бумага, стекло, металл
82	г.Ярославль, Заволжский район	Ярославль г., Прусовская ул., д.1	57.598620,	39.947850	1	1,1	пластик, бумага, стекло, металл
83	г.Ярославль, Заволжский район	Ярославль г., Ранняя ул., д.13	57.726330,	39.828427	1	1,1	пластик, бумага, стекло, металл
84	г.Ярославль, Заволжский район	Ярославль г., Ранняя ул., д.15, к.2	57.726240,	39.829717	1	1,1	пластик, бумага, стекло, металл
85	г.Ярославль, Заволжский район	Ярославль г., Ранняя ул., д.5	57.724024,	39.825340	1	1,1	пластик, бумага, стекло, металл
86	г.Ярославль, Заволжский район	Ярославль г., Ранняя ул., д.6	57.723775,	39.827759	1	1,1	пластик, бумага, стекло, металл
87	г.Ярославль, Заволжский район	Ярославль г., Саукова ул., д.11	57.644397,	39.947365	1	1,1	пластик, бумага, стекло, металл

88	г.Ярославль, Заволжский район	Ярославль г., Саукова ул., д.12	57.644808,	39.950798	1	1,1	пластик, бумага, стекло, металл
89	г.Ярославль, Заволжский район	Ярославль г., Саукова ул., д.17	57.647118,	39.949626	1	1,1	пластик, бумага, стекло, металл
90	г.Ярославль, Заволжский район	Ярославль г., Саукова ул., д.19	57.646178,	39.951804	1	1,1	пластик, бумага, стекло, металл
91	г.Ярославль, Заволжский район	Ярославль г., Саукова ул., д.2	57.643217,	39.945717	1	1,1	пластик, бумага, стекло, металл
92	г.Ярославль, Заволжский район	Ярославль г., Сахарова ул., д.13	57.638243,	39.955863	1	1,1	пластик, бумага, стекло, металл
93	г.Ярославль, Заволжский район	Ярославль г., Сахарова ул., д.21	57.638266,	39.958392	1	1,1	пластик, бумага, стекло, металл
94	г.Ярославль, Заволжский район	Ярославль г., Сахарова ул., д.23	57.637723,	39.960299	1	1,1	пластик, бумага, стекло, металл
95	г.Ярославль, Заволжский район	Ярославль г., Сахарова ул., д.29	57.637590,	39.962754	1	1,1	пластик, бумага, стекло, металл
96	г.Ярославль, Заволжский район	Ярославль г., Сахарова ул., д.5, к.2	57.639030,	39.951971	1	1,1	пластик, бумага, стекло, металл
97	г.Ярославль, Заволжский район	Ярославль г., Серго Орджоникидзе ул., д.	57.649186,	39.946001	1	1,1	пластик, бумага, стекло, металл
98	г.Ярославль, Заволжский район	Ярославль г., Серго Орджоникидзе ул., д.	57.650082,	39.956150	1	1,1	пластик, бумага, стекло, металл
99	г.Ярославль, Заволжский район	Ярославль г., Серго Орджоникидзе ул., д.	57.647447,	39.940991	1	1,1	пластик, бумага, стекло, металл
100	г.Ярославль, Заволжский район	Ярославль г., Серго Орджоникидзе ул., д.	57.651751,	39.950615	1	1,1	пластик, бумага, стекло, металл
101	г.Ярославль, Заволжский район	Ярославль г., Серго Орджоникидзе ул., д.	57.653536,	39.959611	1	1,1	пластик, бумага, стекло, металл
102	г.Ярославль, Заволжский район	Ярославль г., Серго Орджоникидзе ул., д.	57.648165,	39.943061	1	1,1	пластик, бумага, стекло, металл
103	г.Ярославль, Заволжский район	Ярославль г., Сосновая ул., д.10	57.639724,	39.954032	1	1,1	пластик, бумага, стекло, металл
104	г.Ярославль, Заволжский район	Ярославль г., Сосновая ул., д.12, к.2	57.640618,	39.952603	1	1,1	пластик, бумага, стекло, металл
105	г.Ярославль, Заволжский район	Ярославль г., Сосновая ул., д.14	57.639561,	39.953024	1	1,1	пластик, бумага, стекло, металл
106	г.Ярославль, Заволжский район	Ярославль г., Сосновая ул., д.3, к.3	57.639088,	39.954965	1	1,1	пластик, бумага, стекло, металл
107	г.Ярославль, Заволжский район	Ярославль г., Сосновая ул., д.4	57.639983,	39.957474	1	1,1	пластик, бумага, стекло, металл
108	г.Ярославль, Заволжский район	Ярославль г., Спартаковская ул., д.13	57.726272,	39.818790	1	1,1	пластик, бумага, стекло, металл
109	г.Ярославль, Заволжский район	Ярославль г., Спартаковская ул., д.17	57.725138,	39.820665	1	1,1	пластик, бумага, стекло, металл
110	г.Ярославль, Заволжский район	Ярославль г., Спартаковская ул., д.29	57.723111,	39.826203	1	1,1	пластик, бумага, стекло, металл

111	г.Ярославль, Заволжский район	Ярославль г., Спартаковская ул., д.3	57.728933,	39.814784	1	1,1	пластик, бумага, стекло, металл
112	г.Ярославль, Заволжский район	Ярославль г., Спартаковская ул., д.33	57.722403,	39.827857	1	1,1	пластик, бумага, стекло, металл
113	г.Ярославль, Заволжский район	Ярославль г., Спартаковская ул., д.37	57.721083,	39.826461	1	1,1	пластик, бумага, стекло, металл
114	г.Ярославль, Заволжский район	Ярославль г., Стопани ул., д.52	57.626110,	39.919990	1	1,1	пластик, бумага, стекло, металл
115	г.Ярославль, Заволжский район	Ярославль г., Тепловой пер., д.14а	57.608974,	39.949960	1	1,1	пластик, бумага, стекло, металл
116	г.Ярославль, Заволжский район	Ярославль г., Урочская ул., д.27	57.647690,	39.910570	1	1,1	пластик, бумага, стекло, металл
117	г.Ярославль, Заволжский район	Ярославль г., Цветочная ул., д.2а	57.645590,	39.906250	1	1,1	пластик, бумага, стекло, металл
118	г.Ярославль, Заволжский район	Ярославль г., Шевелюха, 137 (Зоопарк)	57.677769,	39.895942	10	1,1	пластик, бумага, стекло, металл
119	г.Ярославль, Заволжский район	Ярославль г., Школьный пр., д.10, к.2	57.647990,	39.957817	1	1,1	пластик, бумага, стекло, металл
120	г.Ярославль, Заволжский район	Ярославль г., Школьный пр., д.11	57.650260,	39.959210	1	1,1	пластик, бумага, стекло, металл
121	г.Ярославль, Заволжский район	Ярославль г., Школьный пр., д.4	57.649800,	39.958546	1	1,1	пластик, бумага, стекло, металл
122	г.Ярославль, Заволжский район	Ярославль г., Яковлевская ул., д.10	57.654855,	39.961982	1	1,1	пластик, бумага, стекло, металл
123	г.Ярославль, Заволжский район	Ярославль г., Яковлевская ул., д.14	57.653021,	39.963970	1	1,1	пластик, бумага, стекло, металл
124	г.Ярославль, Заволжский район	Ярославль г., Яковлевская ул., д.16	57.651506,	39.965207	1	1,1	пластик, бумага, стекло, металл
125	г.Ярославль, Заволжский район	Ярославль г., Яковлевская ул., д.26/33	57.649060,	39.967790	1	1,1	бумага, картон, пластик, стекло, металл
125	ИТОГО по району				134		
1	г. Ярославль, Дзержинский район	Ярославль г., 1-я Приречная ул., д.20	57.719160,	39.773235	1	1,1	бумага, картон, пластик, стекло, металл
2	г. Ярославль, Дзержинский район	Ярославль г., 2-й Брагинский пр., д.3, к.2	57.696336,	39.791493	1	1,1	бумага, картон, пластик, стекло, металл
3	г. Ярославль, Дзержинский район	Ярославль г., 2-й Брагинский пр., д.6	57.697850,	39.789490	1	1,1	бумага, картон, пластик, стекло, металл
4	г. Ярославль, Дзержинский район	Ярославль г., 2-й Брагинский пр., д.9	57.699100,	39.787000	1	1,1	бумага, картон, пластик, стекло, металл
5	г. Ярославль, Дзержинский район	Ярославль г., 4-й Норский пер., д.2, к.2	57.713880,	39.768720	1	1,1	бумага, картон, пластик, стекло, металл
6	г. Ярославль, Дзержинский район	Ярославль г., 4-й Норский пер., д.3	57.712260,	39.770320	1	1,1	бумага, картон, пластик, стекло, металл
7	г. Ярославль, Дзержинский район	Ярославль г., Александра Додонова ул., д	57.724670,	39.757080	1	1,1	бумага, картон, пластик, стекло, металл
8	г. Ярославль, Дзержинский район	Ярославль г., Александра Невского ул., д.	57.674853,	39.782173	1	1,1	бумага, картон, пластик, стекло, металл

9	г. Ярославль, Дзержинский район	Ярославль г., Александра Невского ул., д.1	57.675560,	39.783350	1	1,1	бумага, картон, пластик, стекло, металл
10	г. Ярославль, Дзержинский район	Ярославль г., Архангельский пр., д.1	57.680591,	39.774500	1	1,1	бумага, картон, пластик, стекло, металл
11	г. Ярославль, Дзержинский район	Ярославль г., Бабича ул., д.10/22	57.704747,	39.774111	1	1,1	бумага, картон, пластик, стекло, металл
12	г. Ярославль, Дзержинский район	Ярославль г., Бабича ул., д.10а	57.704235,	39.775749	1	1,1	бумага, картон, пластик, стекло, металл
13	г. Ярославль, Дзержинский район	Ярославль г., Бабича ул., д.17, к.3	57.696799,	39.770265	1	1,1	бумага, картон, пластик, стекло, металл
14	г. Ярославль, Дзержинский район	Ярославль г., Бабича ул., д.18	57.700259,	39.768148	1	1,1	бумага, картон, пластик, стекло, металл
15	г. Ярославль, Дзержинский район	Ярославль г., Бабича ул., д.2	57.706361,	39.780954	1	1,1	бумага, картон, пластик, стекло, металл
16	г. Ярославль, Дзержинский район	Ярославль г., Бабича ул., д.4, к.2	57.705269,	39.777485	1	1,1	бумага, картон, пластик, стекло, металл
17	г. Ярославль, Дзержинский район	Ярославль г., Бабича ул., д.8, к.2	57.705174,	39.777524	1	1,1	бумага, картон, пластик, стекло, металл
18	г. Ярославль, Дзержинский район	Ярославль г., Батова ул., д.10	57.691279,	39.782585	1	1,1	бумага, картон, пластик, стекло, металл
19	г. Ярославль, Дзержинский район	Ярославль г., Батова ул., д.3, к.2	57.689863,	39.782792	1	1,1	бумага, картон, пластик, стекло, металл
20	г. Ярославль, Дзержинский район	Ярославль г., Батова ул., д.5	57.690795,	39.781912	1	1,1	бумага, картон, пластик, стекло, металл
21	г. Ярославль, Дзержинский район	Ярославль г., Блюхера ул., д.35	57.683698,	39.807187	1	1,1	бумага, картон, пластик, стекло, металл
22	г. Ярославль, Дзержинский район	Ярославль г., Блюхера ул., д.36	57.685744,	39.807084	1	1,1	бумага, картон, пластик, стекло, металл
23	г. Ярославль, Дзержинский район	Ярославль г., Блюхера ул., д.48/5	57.686389,	39.805868	1	1,1	бумага, картон, пластик, стекло, металл
24	г. Ярославль, Дзержинский район	Ярославль г., Блюхера ул., д.56	57.688748,	39.801232	1	1,1	бумага, картон, пластик, стекло, металл
25	г. Ярославль, Дзержинский район	Ярославль г., Блюхера ул., д.68	57.690179,	39.798184	1	1,1	бумага, картон, пластик, стекло, металл
26	г. Ярославль, Дзержинский район	Ярославль г., Блюхера ул., д.80	57.691246,	39.795776	1	1,1	бумага, картон, пластик, стекло, металл
27	г. Ярославль, Дзержинский район	Ярославль г., Брагинская ул., д.13	57.706134,	39.773841	1	1,1	бумага, картон, пластик, стекло, металл
28	г. Ярославль, Дзержинский район	Ярославль г., Брагинская ул., д.18, к.1	57.705220,	39.773740	1	1,1	бумага, картон, пластик, стекло, металл
29	г. Ярославль, Дзержинский район	Ярославль г., Брагинская ул., д.22	57.701754,	39.777399	1	1,1	бумага, картон, пластик, стекло, металл
30	г. Ярославль, Дзержинский район	Ярославль г., Волгоградская ул., д.43	57.694621,	39.764316	1	1,1	бумага, картон, пластик, стекло, металл
31	г. Ярославль, Дзержинский район	Ярославль г., Волгоградская ул., д.63	57.686621,	39.754191	1	1,1	бумага, картон, пластик, стекло, металл

32	г. Ярославль, Дзержинский район	Ярославль г., Громова ул., д.22	57.673644,	39.775462	1	1,1	бумага, картон, пластик, стекло, металл
33	г. Ярославль, Дзержинский район	Ярославль г., Громова ул., д.32	57.678280,	39.767508	1	1,1	бумага, картон, пластик, стекло, металл
34	г. Ярославль, Дзержинский район	Ярославль г., Громова ул., д.42	57.682447,	39.761893	1	1,1	бумага, картон, пластик, стекло, металл
35	г. Ярославль, Дзержинский район	Ярославль г., Громова ул., д.54	57.684869,	39.756377	1	1,1	бумага, картон, пластик, стекло, металл
36	г. Ярославль, Дзержинский район	Ярославль г., Дзержинского пр-т., д.28	57.683402,	39.778480	1	1,1	бумага, картон, пластик, стекло, металл
37	г. Ярославль, Дзержинский район	Ярославль г., Дзержинского пр-т., д.3	57.695245,	39.798493	1	1,1	бумага, картон, пластик, стекло, металл
38	г. Ярославль, Дзержинский район	Ярославль г., Дзержинского пр-т., д.50	57.676572,	39.773556	1	1,1	бумага, картон, пластик, стекло, металл
39	г. Ярославль, Дзержинский район	Ярославль г., Дзержинского пр-т., д.59	57.678440,	39.780156	1	1,1	бумага, картон, пластик, стекло, металл
40	г. Ярославль, Дзержинский район	Ярославль г., Дзержинского пр-т., д.6, к.2	57.689739,	39.785584	1	1,1	бумага, картон, пластик, стекло, металл
41	г. Ярославль, Дзержинский район	Ярославль г., Дзержинского пр-т., д.61	57.676821,	39.778501	1	1,1	бумага, картон, пластик, стекло, металл
42	г. Ярославль, Дзержинский район	Ярославль г., Дзержинского пр-т., д.8, к.2	57.688430,	39.784200	1	1,1	бумага, картон, пластик, стекло, металл
43	г. Ярославль, Дзержинский район	Ярославль г., Елены Колесовой ул., д.26 б	57.682710,	39.804760	1	1,1	бумага, картон, пластик, стекло, металл
44	г. Ярославль, Дзержинский район	Ярославль г., Елены Колесовой ул., д.32	57.681453,	39.806726	1	1,1	бумага, картон, пластик, стекло, металл
45	г. Ярославль, Дзержинский район	Ярославль г., Елены Колесовой ул., д.4	57.684844,	39.814562	1	1,1	бумага, картон, пластик, стекло, металл
46	г. Ярославль, Дзержинский район	Ярославль г., Елены Колесовой ул., д.46	57.679472,	39.801394	1	1,1	бумага, картон, пластик, стекло, металл
47	г. Ярославль, Дзержинский район	Ярославль г., Елены Колесовой ул., д.50	57.679937,	39.797565	1	1,1	бумага, картон, пластик, стекло, металл
48	г. Ярославль, Дзержинский район	Ярославль г., Елены Колесовой ул., д.54	57.678220,	39.794620	1	1,1	бумага, картон, пластик, стекло, металл
49	г. Ярославль, Дзержинский район	Ярославль г., Елены Колесовой ул., д.60	57.676549,	39.792131	1	1,1	бумага, картон, пластик, стекло, металл
50	г. Ярославль, Дзержинский район	Ярославль г., Елены Колесовой ул., д.66	57.675634,	39.790424	1	1,1	бумага, картон, пластик, стекло, металл
51	г. Ярославль, Дзержинский район	Ярославль г., Елены Колесовой ул., д.76	57.671893,	39.781047	1	1,1	бумага, картон, пластик, стекло, металл
52	г. Ярославль, Дзержинский район	Ярославль г., Керамическая ул., д.5	57.731470,	39.762950	1	1,1	бумага, картон, пластик, стекло, металл
53	г. Ярославль, Дзержинский район	Ярославль г., Керамическая ул., д.8	57.731470,	39.762950	1	1,1	бумага, картон, пластик, стекло, металл
54	г. Ярославль, Дзержинский район	Ярославль г., Коммунаров пер., д.2, к.2	57.676408,	39.831519	1	1,1	бумага, картон, пластик, стекло, металл

55	г. Ярославль, Дзержинский район	Ярославль г., Куропаткова пер., д.14	57.718640,	39.772310	1	1,1	бумага, картон, пластик, стекло, металл
56	г. Ярославль, Дзержинский район	Ярославль г., Ленинградский пр-т., д.111	57.691763,	39.770121	1	1,1	бумага, картон, пластик, стекло, металл
57	г. Ярославль, Дзержинский район	Ярославль г., Ленинградский пр-т., д.113	57.693316,	39.767608	1	1,1	бумага, картон, пластик, стекло, металл
58	г. Ярославль, Дзержинский район	Ярославль г., Ленинградский пр-т., д.48	57.683890,	39.790310	1	1,1	бумага, картон, пластик, стекло, металл
59	г. Ярославль, Дзержинский район	Ярославль г., Ленинградский пр-т., д.52	57.687393,	39.784300	1	1,1	бумага, картон, пластик, стекло, металл
60	г. Ярославль, Дзержинский район	Ярославль г., Ленинградский пр-т., д.54а (	57.691674,	39.778617	4	1,1	бумага, картон, пластик, стекло, металл
61	г. Ярославль, Дзержинский район	Ярославль г., Ленинградский пр-т., д.56/1	57.692285,	39.776218	1	1,1	бумага, картон, пластик, стекло, металл
62	г. Ярославль, Дзержинский район	Ярославль г., Ленинградский пр-т., д.60, к	57.693295,	39.775791	1	1,1	бумага, картон, пластик, стекло, металл
63	г. Ярославль, Дзержинский район	Ярославль г., Ленинградский пр-т., д.64, к	57.695252,	39.772774	1	1,1	бумага, картон, пластик, стекло, металл
64	г. Ярославль, Дзержинский район	Ярославль г., Ленинградский пр-т., д.65	57.682265,	39.787080	1	1,1	бумага, картон, пластик, стекло, металл
65	г. Ярославль, Дзержинский район	Ярославль г., Ленинградский пр-т., д.66	57.695194,	39.771044	1	1,1	бумага, картон, пластик, стекло, металл
66	г. Ярославль, Дзержинский район	Ярославль г., Ленинградский пр-т., д.76/2	57.699472,	39.765400	1	1,1	бумага, картон, пластик, стекло, металл
67	г. Ярославль, Дзержинский район	Ярославль г., Ленинградский пр-т., д.82	57.702256,	39.761590	1	1,1	бумага, картон, пластик, стекло, металл
68	г. Ярославль, Дзержинский район	Ярославль г., Ленинградский пр-т., д.85	57.686134,	39.779162	1	1,1	бумага, картон, пластик, стекло, металл
69	г. Ярославль, Дзержинский район	Ярославль г., Ленинградский пр-т., д.88/2	57.704537,	39.760378	1	1,1	бумага, картон, пластик, стекло, металл
70	г. Ярославль, Дзержинский район	Ярославль г., Мологская, д.2, к.3	57.725990,	39.754930	1	1,1	бумага, картон, пластик, стекло, металл
71	г. Ярославль, Дзержинский район	Ярославль г., Моторостроителей пр., д.1,	57.703522,	39.768341	1	1,1	бумага, картон, пластик, стекло, металл
72	г. Ярославль, Дзержинский район	Ярославль г., Моторостроителей пр., д.8	57.702245,	39.765140	1	1,1	бумага, картон, пластик, стекло, металл
73	г. Ярославль, Дзержинский район	Ярославль г., Мурманский пр., д.10	57.681236,	39.765858	1	1,1	бумага, картон, пластик, стекло, металл
74	г. Ярославль, Дзержинский район	Ярославль г., Мурманский пр., д.6	57.682349,	39.769662	1	1,1	бумага, картон, пластик, стекло, металл
75	г. Ярославль, Дзержинский район	Ярославль г., Панина ул., д.12	57.694625,	39.778532	1	1,1	бумага, картон, пластик, стекло, металл
76	г. Ярославль, Дзержинский район	Ярославль г., Панина ул., д.24	57.689155,	39.772327	1	1,1	бумага, картон, пластик, стекло, металл
77	г. Ярославль, Дзержинский район	Ярославль г., Панина ул., д.3	57.696440,	39.785180	1	1,1	бумага, картон, пластик, стекло, металл

78	г. Ярославль, Дзержинский район	Ярославль г., Панина ул., д.30	57.689754,	39.768132	1	1,1	бумага, картон, пластик, стекло, металл
79	г. Ярославль, Дзержинский район	Ярославль г., Панина ул., д.31	57.686428,	39.772868	1	1,1	бумага, картон, пластик, стекло, металл
80	г. Ярославль, Дзержинский район	Ярославль г., Панина ул., д.37	57.683196,	39.768487	1	1,1	бумага, картон, пластик, стекло, металл
81	г. Ярославль, Дзержинский район	Ярославль г., Панина ул., д.45	57.681064,	39.764205	1	1,1	бумага, картон, пластик, стекло, металл
82	г. Ярославль, Дзержинский район	Ярославль г., Панина ул., д.5, к.2	57.693715,	39.781086	1	1,1	бумага, картон, пластик, стекло, металл
83	г. Ярославль, Дзержинский район	Ярославль г., Панина ул., д.5, к.7	57.691473,	39.779788	1	1,1	бумага, картон, пластик, стекло, металл
84	г. Ярославль, Дзержинский район	Ярославль г., Панина ул., д.7	57.687300,	39.774575	1	1,1	бумага, картон, пластик, стекло, металл
85	г. Ярославль, Дзержинский район	Ярославль г., Парижская Коммуна пос., д.	57.677171,	39.834296	1	1,1	бумага, картон, пластик, стекло, металл
86	г. Ярославль, Дзержинский район	Ярославль г., Пашуковская ул., д.11	57.710317,	39.775516	1	1,1	бумага, картон, пластик, стекло, металл
87	г. Ярославль, Дзержинский район	Ярославль г., Пашуковская ул., д.3	57.708247,	39.771688	1	1,1	бумага, картон, пластик, стекло, металл
88	г. Ярославль, Дзержинский район	Ярославль г., Пашуковская ул., д.4, к.2	57.707494,	39.773377	1	1,1	бумага, картон, пластик, стекло, металл
89	г. Ярославль, Дзержинский район	Ярославль г., Пашуковская ул., д.9	57.709538,	39.773344	1	1,1	бумага, картон, пластик, стекло, металл
90	г. Ярославль, Дзержинский район	Ярославль г., Пионерская ул., д. 5	57.687290,	39.797263	1	1,1	бумага, картон, пластик, стекло, металл
91	г. Ярославль, Дзержинский район	Ярославль г., Пионерская ул., д.15	57.686889,	39.793160	1	1,1	бумага, картон, пластик, стекло, металл
92	г. Ярославль, Дзержинский район	Ярославль г., Пионерская ул., д.3	57.686479,	39.799998	1	1,1	бумага, картон, пластик, стекло, металл
93	г. Ярославль, Дзержинский район	Ярославль г., Промышленная ул., д.101	57.654192,	39.813608	1	1,1	бумага, картон, пластик, стекло, металл
94	г. Ярославль, Дзержинский район	Ярославль г., Романовская ул., д.1, к.3	57.725166,	39.753557	1	1,1	бумага, картон, пластик, стекло, металл
95	г. Ярославль, Дзержинский район	Ярославль г., Романовская ул., д.15	57.722652,	39.758571	1	1,1	бумага, картон, пластик, стекло, металл
96	г. Ярославль, Дзержинский район	Ярославль г., Романовская ул., д.2	57.723862,	39.751807	1	1,1	бумага, картон, пластик, стекло, металл
97	г. Ярославль, Дзержинский район	Ярославль г., Романовская ул., д.9, к.2	57.723959,	39.756695	1	1,1	бумага, картон, пластик, стекло, металл
98	г. Ярославль, Дзержинский район	Ярославль г., Спасская ул., д.2	57.693977,	39.803127	1	1,1	бумага, картон, пластик, стекло, металл
99	г. Ярославль, Дзержинский район	Ярославль г., Строителей ул., д.11	57.701641,	39.772483	1	1,1	бумага, картон, пластик, стекло, металл
100	г. Ярославль, Дзержинский район	Ярославль г., Строителей ул., д.3, к.5	57.696019,	39.775609	1	1,1	бумага, картон, пластик, стекло, металл

101	г. Ярославль, Дзержинский район	Ярославль г., Труфанова ул., д.1	57.677793,	39.783547	1	1,1	бумага, картон, пластик, стекло, металл
102	г. Ярославль, Дзержинский район	Ярославль г., Труфанова ул., д.13, к.2	57.683617,	39.765921	1	1,1	бумага, картон, пластик, стекло, металл
103	г. Ярославль, Дзержинский район	Ярославль г., Труфанова ул., д.15, к.3	57.684735,	39.764276	1	1,1	бумага, картон, пластик, стекло, металл
104	г. Ярославль, Дзержинский район	Ярославль г., Труфанова ул., д.17, к.2	57.684165,	39.763649	1	1,1	бумага, картон, пластик, стекло, металл
105	г. Ярославль, Дзержинский район	Ярославль г., Труфанова ул., д.21, к.2	57.685261,	39.762380	1	1,1	бумага, картон, пластик, стекло, металл
106	г. Ярославль, Дзержинский район	Ярославль г., Труфанова ул., д.25	57.688015,	39.760578	1	1,1	бумага, картон, пластик, стекло, металл
107	г. Ярославль, Дзержинский район	Ярославль г., Труфанова ул., д.25, к.4	57.687073,	39.759912	1	1,1	бумага, картон, пластик, стекло, металл
108	г. Ярославль, Дзержинский район	Ярославль г., Труфанова ул., д.29, к.4	57.688542,	39.757455	1	1,1	бумага, картон, пластик, стекло, металл
109	г. Ярославль, Дзержинский район	Ярославль г., Туманова ул., д.20	57.690796,	39.761407	1	1,1	бумага, картон, пластик, стекло, металл
110	г. Ярославль, Дзержинский район	Ярославль г., Туманова ул., д.30, к.4	57.688787,	39.764902	1	1,1	бумага, картон, пластик, стекло, металл
111	г. Ярославль, Дзержинский район	Ярославль г., Тутаевское шоссе, д.101	57.707200	39.781260	1	1,1	бумага, картон, пластик, стекло, металл
112	г. Ярославль, Дзержинский район	Ярославль г., Тутаевское шоссе, д.103	57.708110,	39.780550	1	1,1	бумага, картон, пластик, стекло, металл
113	г. Ярославль, Дзержинский район	Ярославль г., Тутаевское шоссе, д.107	57.709338,	39.779306	1	1,1	бумага, картон, пластик, стекло, металл
114	г. Ярославль, Дзержинский район	Ярославль г., Тутаевское шоссе, д.49	57.687338,	39.809340	1	1,1	бумага, картон, пластик, стекло, металл
115	г. Ярославль, Дзержинский район	Ярославль г., Тутаевское шоссе, д.68	57.698720,	39.797130	1	1,1	бумага, картон, пластик, стекло, металл
116	г. Ярославль, Дзержинский район	Ярославль г., Тутаевское шоссе, д.70, к.4	57.700650,	39.798830	1	1,1	бумага, картон, пластик, стекло, металл
117	г. Ярославль, Дзержинский район	Ярославль г., Тутаевское шоссе, д.87, к.2	57.693346,	39.800249	1	1,1	бумага, картон, пластик, стекло, металл
118	г. Ярославль, Дзержинский район	Ярославль г., Урицкого ул., д.14/50	57.687495,	39.803346	1	1,1	пластик, бумага, стекло, металл
119	г. Ярославль, Дзержинский район	Ярославль г., Урицкого ул., д.2/55	57.689518,	39.806856	1	1,1	пластик, бумага, стекло, металл
120	г. Ярославль, Дзержинский район	Ярославль г., Урицкого ул., д.29	57.683409,	39.799835	1	1,1	пластик, бумага, стекло, металл
121	г. Ярославль, Дзержинский район	Ярославль г., Урицкого ул., д.36	57.683718,	39.797122	1	1,1	пластик, бумага, стекло, металл
122	г. Ярославль, Дзержинский район	Ярославль г., Урицкого ул., д.45а	57.681154,	39.799798	1	1,1	пластик, бумага, стекло, металл
123	г. Ярославль, Дзержинский район	Ярославль г., Урицкого ул., д.52	57.682285,	39.794288	1	1,1	пластик, бумага, стекло, металл

124	г. Ярославль, Дзержинский район	Ярославль г., Урицкого ул., д.59	57.681415,	39.795571	1	1,1	пластик, бумага, стекло, металл
125	г. Ярославль, Дзержинский район	Ярославль г., Урицкого ул., д.64	57.680165,	39.787356	1	1,1	пластик, бумага, стекло, металл
126	г. Ярославль, Дзержинский район	Ярославль г., Урицкого ул., д.67	57.677391,	39.788909	1	1,1	пластик, бумага, стекло, металл
127	г. Ярославль, Дзержинский район	Ярославль г., Шавырина пр., д.1	57.677391,	39.788909	1	1,1	пластик, бумага, стекло, металл
127	ИТОГО по району				130		
1	г. Ярославль, Кировский район	Ярославль г., Богдановича ул., д.4	57.629884,	39.862535	1	1,1	пластик, бумага, стекло, металл
2	г. Ярославль, Кировский район	Ярославль г., Большая Октябрьская ул, д.1	57.621284,	39.855099	1	1,1	пластик, бумага, стекло, металл
3	г. Ярославль, Кировский район	Ярославль г., Большая Октябрьская ул., д.	57.621594,	39.850378	1	1,1	пластик, бумага, стекло, металл
4	г. Ярославль, Кировский район	Ярославль г., Большая Октябрьская ул., д.	57.621290,	39.874840	1	1,1	пластик, бумага, стекло, металл
5	г. Ярославль, Кировский район	Ярославль г., Большая Октябрьская ул., д.	57.620997,	39.867320	1	1,1	пластик, бумага, стекло, металл
6	г. Ярославль, Кировский район	Ярославль г., Волжская наб., д.61	57.637470,	39.889120	1	1,1	пластик, бумага, стекло, металл
7	г. Ярославль, Кировский район	Ярославль г., Володарского ул., д.15	57.622666,	39.862221	1	1,1	пластик, бумага, стекло, металл
8	г. Ярославль, Кировский район	Ярославль г., Володарского ул., д.7	57.620089,	39.861273	1	1,1	пластик, бумага, стекло, металл
9	г. Ярославль, Кировский район	Ярославль г., Володарского ул., д.15	57.622690,	39.862100	1	1,1	пластик, бумага, стекло, металл
10	г. Ярославль, Кировский район	Ярославль г., Городской Вал ул., д.13	57.625086,	39.846042	1	1,1	пластик, бумага, стекло, металл
11	г. Ярославль, Кировский район	Ярославль г., Кирова ул., д.13/31	57.625240,	39.886400	2	1,1	пластик, бумага, стекло, металл
12	г. Ярославль, Кировский район	Ярославль г., Которосльная наб., д.57	57.616500	39.863060	1	1,1	пластик, бумага, стекло, металл
13	г. Ярославль, Кировский район	Ярославль г., Ленина пр-т., д.48	57.628473,	39.845164	1	1,1	пластик, бумага, стекло, металл
14	г. Ярославль, Кировский район	Ярославль г., Ленина пр-т., д.52а	57.628480,	39.842710	1	1,1	пластик, бумага, стекло, металл
15	г. Ярославль, Кировский район	Ярославль г., Лисицина ул., д.41	57.624196,	39.852312	1	1,1	пластик, бумага, стекло, металл
16	г. Ярославль, Кировский район	Ярославль г., Лисицина ул., д.57	57.628470,	39.852230	1	1,1	Пластик, бумага, стекло, металл
17	г. Ярославль, Кировский район	Ярославль г., Октября пр-т, 33	57.633930,	39.872210	1	1,1	Пластик, бумага, стекло, металл
18	г. Ярославль, Кировский район	Ярославль г., Победы ул., д.19	57.635500,	39.876980	1	1,1	Пластик, бумага, стекло, металл
19	г. Ярославль, Кировский район	Ярославль г., Подзеленье парк	57.619596,	39.892806	2	1,1	Пластик, бумага, стекло, металл

20	г. Ярославль, Кировский район	Ярославль г., Полиграфическая ул., д.4/94	57.624529,	39.845234	1	1,1	Пластик, бумага, стекло, металл
21	г. Ярославль, Кировский район	Ярославль г., Пушкина ул., д.17	57.626970,	39.875480	1	1,1	Пластик, бумага, стекло, металл
22	г. Ярославль, Кировский район	Ярославль г., Пушкина ул., д.20	57.627912,	39.873837	1	1,1	Пластик, бумага, стекло, металл
23	г. Ярославль, Кировский район	Ярославль г., Республиканская ул., д.30, к	57.634915,	39.877909	1	1,1	Пластик, бумага, стекло, металл
24	г. Ярославль, Кировский район	Ярославль г., Республиканская ул., д.45	57.628275,	39.879715	1	1,1	Пластик, бумага, стекло, металл
25	г. Ярославль, Кировский район	Ярославль г., Республиканская ул., д.91	57.620665,	39.877350	1	1,1	Пластик, бумага, стекло, металл
26	г. Ярославль, Кировский район	Ярославль г., Рыбинская ул., д.7	57.624494,	39.865940	1	1,1	Пластик, бумага, стекло, металл
27	г. Ярославль, Кировский район	Ярославль г., Салтыкова-Щедрина ул., д.8	57.623522,	39.850364	1	1,1	Пластик, бумага, стекло, металл
28	г. Ярославль, Кировский район	Ярославль г., Свободы ул., д.101	57.625685,	39.839538	1	1,1	Пластик, бумага, стекло, металл
29	г. Ярославль, Кировский район	Ярославль г., Свободы ул., д.71	57.625603,	39.862886	1	1,1	Пластик, бумага, стекло, металл
30	г. Ярославль, Кировский район	Ярославль г., Свободы ул., д.78	57.626902,	39.838422	1	1,1	Пластик, бумага, стекло, металл
31	г. Ярославль, Кировский район	Ярославль г., Свободы ул., д.87	57.626241,	39.850581	1	1,1	Пластик, бумага, стекло, металл
32	г. Ярославль, Кировский район	Ярославль г., Собинова ул., д.9	57.629715,	39.883765	1	1,1	Пластик, бумага, стекло, металл
33	г. Ярославль, Кировский район	Ярославль г., Советская ул., д.21	57.632430,	39.886690	1	1,1	Пластик, бумага, стекло, металл
34	г. Ярославль, Кировский район	Ярославль г., Толбухина пр-т., д.15а	57.623445,	39.855471	1	1,1	Пластик, бумага, стекло, металл
35	г. Ярославль, Кировский район	Ярославль г., Толбухина пр-т., д.4	57.618464,	39.859255	1	1,1	Пластик, бумага, стекло, металл
36	г. Ярославль, Кировский район	Ярославль г., Угличская ул., д.3	57.627159,	39.861434	1	1,1	Пластик, бумага, стекло, металл
37	г. Ярославль, Кировский район	Ярославль г., Угличская ул., д.8/46	57.628187,	39.859659	1	1,1	Пластик, бумага, стекло, металл
38	г. Ярославль, Кировский район	Ярославль г., Ухтомского пр., д.15	57.622768,	39.843905	1	1,1	Пластик, бумага, стекло, металл
38	ИТОГО по району				40		
1	г. Ярославль, Ленинский район	Ярославль г., Автозаводская ул., д.43	57.642667,	39.832491	1	1,1	Пластик, бумага, стекло, металл
2	г. Ярославль, Ленинский район	Ярославль г., Автозаводская ул., д.51	57.642745,	39.829688	1	1,1	Пластик, бумага, стекло, металл
3	г. Ярославль, Ленинский район	Ярославль г., Автозаводская ул., д.87	57.643002,	39.811883	1	1,1	Пластик, бумага, стекло, металл
4	г. Ярославль, Ленинский район	Ярославль г., Автозаводская ул., д.93	57.641690,	39.809124	1	1,1	Пластик, бумага, стекло, металл

5	г. Ярославль, Ленинский район	Ярославль г., Белинского ул., д.17	57.638713,	39.840021	1	1,1	Пластик, бумага, стекло, металл
6	г. Ярославль, Ленинский район	Ярославль г., Воинова ул., д.2	57.639428,	39.870217	1	1,1	Пластик, бумага, стекло, металл
7	г. Ярославль, Ленинский район	Ярославль г., Добрынина ул., д.15	57.638978,	39.823340	1	1,1	Пластик, бумага, стекло, металл
8	г. Ярославль, Ленинский район	Ярославль г., Добрынина ул., д.18 б	57.636093,	39.821258	1	1,1	Пластик, бумага, стекло, металл
9	г. Ярославль, Ленинский район	Ярославль г., Добрынина ул., д.29	57.634340,	39.823550	1	1,1	Пластик, бумага, стекло, металл
10	г. Ярославль, Ленинский район	Ярославль г., Жукова ул., д.14	57.639792,	39.829013	1	1,1	Пластик, бумага, стекло, металл
11	г. Ярославль, Ленинский район	Ярославль г., Карла Либкнехта ул., д.19	57.640439,	39.841906	1	1,1	Пластик, бумага, стекло, металл
12	г. Ярославль, Ленинский район	Ярославль г., Карла Либкнехта ул., д.22/1	57.640661,	39.837005	1	1,1	Пластик, бумага, стекло, металл
13	г. Ярославль, Ленинский район	Ярославль г., Карла Либкнехта ул., д.54	57.641330,	39.824460	1	1,1	Пластик, бумага, стекло, металл
14	г. Ярославль, Ленинский район	Ярославль г., Кудрявцева ул., д.1	57.631430,	39.850900	1	1,1	Пластик, бумага, стекло, металл
15	г. Ярославль, Ленинский район	Ярославль г., Кудрявцева ул., д.18	57.633191,	39.846249	1	1,1	Пластик, бумага, стекло, металл
16	г. Ярославль, Ленинский район	Ярославль г., Ленина пр-т., д.11/74	57.640390,	39.878500	1	1,1	Пластик, бумага, стекло, металл
17	г. Ярославль, Ленинский район	Ярославль г., Ленина пр-т., д.3	57.641951,	39.881002	1	1,1	Пластик, бумага, стекло, металл
18	г. Ярославль, Ленинский район	Ярославль г., Ленина пр-т., д.30	57.633104,	39.855965	1	1,1	Пластик, бумага, стекло, металл
19	г. Ярославль, Ленинский район	Ярославль г., Ленина пр-т., д.33	57.634140,	39.863740	1	1,1	Пластик, бумага, стекло, металл
20	г. Ярославль, Ленинский район	Ярославль г., Ленина пр-т., д.37/73	57.632541,	39.860079	1	1,1	Пластик, бумага, стекло, металл
21	г. Ярославль, Ленинский район	Ярославль г., Ленина пр-т., д.6	57.642815,	39.878162	1	1,1	Пластик, бумага, стекло, металл
22	г. Ярославль, Ленинский район	Ярославль г., Меньжинского ул., д.16/15	57.641428,	39.861661	1	1,1	Пластик, бумага, стекло, металл
23	г. Ярославль, Ленинский район	Ярославль г., Победы ул., д.12	57.636602,	39.878147	1	1,1	Пластик, бумага, стекло, металл
24	г. Ярославль, Ленинский район	Ярославль г., Радищева ул., д.10	57.641298,	39.844293	1	1,1	Пластик, бумага, стекло, металл
25	г. Ярославль, Ленинский район	Ярославль г., Радищева ул., д.17	57.638657,	39.843912	1	1,1	Пластик, бумага, стекло, металл
26	г. Ярославль, Ленинский район	Ярославль г., Радищева ул., д.36	57.636080,	39.839950	1	1,1	Пластик, бумага, стекло, металл
27	г. Ярославль, Ленинский район	Ярославль г., Радищева ул., д.4, к.2	57.641996,	39.844140	1	1,1	Пластик, бумага, стекло, металл

28	г. Ярославль, Ленинский район	Ярославль г., Радищева ул., д.44	57.633000,	39.840130	1	1,1	Пластик, бумага, стекло, металл
29	г. Ярославль, Ленинский район	Ярославль г., Республиканская ул., д.6 б	57.640850,	39.880610	1	1,1	Пластик, бумага, стекло, металл
30	г. Ярославль, Ленинский район	Ярославль г., Свердлова ул., д.83, к.2	57.632900,	39.852814	1	1,1	Пластик, бумага, стекло, металл
31	г. Ярославль, Ленинский район	Ярославль г., Тургенева ул., д.20	57.632048,	39.848218	1	1,1	Пластик, бумага, стекло, металл
32	г. Ярославль, Ленинский район	Ярославль г., Угличская ул., д.70	57.635340,	39.814480	1	1,1	Пластик, бумага, стекло, металл
33	г. Ярославль, Ленинский район	Ярославль г., Угличская ул., д.74	57.637104,	39.812581	1	1,1	Пластик, бумага, стекло, металл
34	г. Ярославль, Ленинский район	Ярославль г., Чехова ул., д.10	57.640119,	39.852180	1	1,1	Пластик, бумага, стекло, металл
35	г. Ярославль, Ленинский район	Ярославль г., Чехова ул., д.11	57.635925,	39.848766	1	1,1	Пластик, бумага, стекло, металл
36	г. Ярославль, Ленинский район	Ярославль г., Чехова ул., д.23	57.632947,	39.844005	1	1,1	Пластик, бумага, стекло, металл
37	г. Ярославль, Ленинский район	Ярославль г., Чкалова ул., д.21а	57.637120,	39.833607	1	1,1	Пластик, бумага, стекло, металл
38	г. Ярославль, Ленинский район	Ярославль г., Чкалова ул., д.72	57.638792,	39.815738	1	1,1	Пластик, бумага, стекло, металл
39	г. Ярославль, Ленинский район	Ярославль г., Чкалова ул., д.76	57.638641,	39.812498	1	1,1	Пластик, бумага, стекло, металл
40	г. Ярославль, Ленинский район	Ярославль г., Щапова ул., д.12	57.634887,	39.854101	1	1,1	Пластик, бумага, стекло, металл
40	ИТОГО по району				40		
1	г. Ярославль, Фрунзенский район	Ярославль г., 1-я Портовая ул., д.1	57.596328,	39.914127	1	1,1	Пластик, бумага, стекло, металл
2	г. Ярославль, Фрунзенский район	Ярославль г., 1-я Портовая ул., д.15	57.599134,	39.912166	1	1,1	Пластик, бумага, стекло, металл
3	г. Ярославль, Фрунзенский район	Ярославль г., 1-я Приволжская ул., д.16	57.596350,	39.885650	1	1,1	Пластик, бумага, стекло, металл
4	г. Ярославль, Фрунзенский район	Ярославль г., 1-я Тормозная ул., д.59	57.550031,	39.942417	1	1,1	Пластик, бумага, стекло, металл
5	г. Ярославль, Фрунзенский район	Ярославль г., 6-я Железнодорожная ул., д	57.572308,	39.923916	1	1,1	Пластик, бумага, стекло, металл
6	г. Ярославль, Фрунзенский район	Ярославль г., А. Колмогорова ул., д.13, к.3	57.587302,	39.910396	1	1,1	Пластик, бумага, стекло, металл
7	г. Ярославль, Фрунзенский район	Ярославль г., А. Колмогорова ул., д.15	57.585484,	39.910180	1	1,1	Пластик, бумага, стекло, металл
8	г. Ярославль, Фрунзенский район	Ярославль г., А. Колмогорова ул., д.22	57.582200,	39.907714	1	1,1	Пластик, бумага, стекло, металл
9	г. Ярославль, Фрунзенский район	Ярославль г., Балтийская ул., д.23/9	57.571501,	39.927953	1	1,1	Пластик, бумага, стекло, металл
10	г. Ярославль, Фрунзенский район	Ярославль г., Балтийская ул., д.3	57.575850,	39.922970	1	1,1	Пластик, бумага, стекло, металл

11	г. Ярославль, Фрунзенский район	Ярославль г., Большая Техническая ул., д.	57.568673,	39.933844	1	1,1	Пластик, бумага, стекло, металл
12	г. Ярославль, Фрунзенский район	Ярославль г., Большая Техническая ул., д.	57.567716,	39.934764	1	1,1	Пластик, бумага, стекло, металл
13	г. Ярославль, Фрунзенский район	Ярославль г., Большая Техническая ул., д.	57.571558,	39.929376	1	1,1	Пластик, бумага, стекло, металл
14	г. Ярославль, Фрунзенский район	Ярославль г., Большая Федоровская ул., д	57.610384,	39.882209	1	1,1	Пластик, бумага, стекло, металл
15	г. Ярославль, Фрунзенский район	Ярославль г., Большая Федоровская ул., д	57.610930,	39.883622	1	1,1	Пластик, бумага, стекло, металл
16	г. Ярославль, Фрунзенский район	Ярославль г., Великий п., д.6	57.543111,	39.956118	1	1,1	Пластик, бумага, стекло, металл
17	г. Ярославль, Фрунзенский район	Ярославль г., Вишняки ул., д.7	57.603847,	39.905321	1	1,1	Пластик, бумага, стекло, металл
18	г. Ярославль, Фрунзенский район	Ярославль г., Вишняки ул., д.9/1	57.602623,	39.904950	1	1,1	Пластик, бумага, стекло, металл
19	г. Ярославль, Фрунзенский район	Ярославль г., Герцена пер., д.2	57.591118,	39.865530	1	1,1	Пластик, бумага, стекло, металл
20	г. Ярославль, Фрунзенский район	Ярославль г., Городищенская., д.44, к.2	57.605650,	39.905492	1	1,1	Пластик, бумага, стекло, металл
21	г. Ярославль, Фрунзенский район	Ярославль г., Доронина ул., д.10, к3	57.570681,	39.870684	1	1,1	Пластик, бумага, стекло, металл
22	г. Ярославль, Фрунзенский район	Ярославль г., Доронина ул., д.10	57.573031,	39.873308	1	1,1	Пластик, бумага, стекло, металл
23	г. Ярославль, Фрунзенский район	Ярославль г., Доронина ул., д.6, к.3	57.571817,	39.868542	1	1,1	Пластик, бумага, стекло, металл
24	г. Ярославль, Фрунзенский район	Ярославль г., Дружная ул., д.5	57.573302,	39.928639	1	1,1	Пластик, бумага, стекло, металл
25	г. Ярославль, Фрунзенский район	Ярославль г., Дядьковская ул., д.3, к.2	57.587496,	39.896870	1	1,1	Пластик, бумага, стекло, металл
26	г. Ярославль, Фрунзенский район	Ярославль г., Дядьковская ул., д.6	57.586670,	39.894570	1	1,1	Пластик, бумага, стекло, металл
27	г. Ярославль, Фрунзенский район	Ярославль г., Дядьковская ул., д.50, к.2	57.569388,	39.913913	1	1,1	Пластик, бумага, стекло, металл
28	г. Ярославль, Фрунзенский район	Ярославль г., Журавлева ул., д.16	57.594534,	39.883987	1	1,1	Пластик, бумага, стекло, металл
29	г. Ярославль, Фрунзенский район	Ярославль г., Звездная ул., д.17	57.554749,	39.925518	1	1,1	Пластик, бумага, стекло, металл
30	г. Ярославль, Фрунзенский район	Ярославль г., Звездная ул., д.3, к.2	57.563346,	39.917629	1	1,1	Пластик, бумага, стекло, металл
31	г. Ярославль, Фрунзенский район	Ярославль г., Звездная ул., д.33	57.549727,	39.930930	1	1,1	Пластик, бумага, стекло, металл
32	г. Ярославль, Фрунзенский район	Ярославль г., Звездная ул., д.47, к.2	57.548328,	39.933767	1	1,1	Пластик, бумага, стекло, металл
33	г. Ярославль, Фрунзенский район	Ярославль г., Звездная ул., д.47, к4	57.547844,	39.934314	1	1,1	Пластик, бумага, стекло, металл

34	г. Ярославль, Фрунзенский район	Ярославль г., Звездная ул., д.9, к.2	57.559246,	39.922161	1	1,1	Пластик, бумага, стекло, металл
35	г. Ярославль, Фрунзенский район	Ярославль г., Ильинская ул., д.15	57.578815,	39.920209	1	1,1	Пластик, бумага, стекло, металл
36	г. Ярославль, Фрунзенский район	Ярославль г., Индустриальный пер., д.13	57.550669,	39.938850	1	1,1	Пластик, бумага, стекло, металл
37	г. Ярославль, Фрунзенский район	Ярославль г., Калинина ул., д.23	57.573070,	39.856303	1	1,1	Пластик, бумага, стекло, металл
38	г. Ярославль, Фрунзенский район	Ярославль г., Калинина ул., д.31, подъезд	57.570865,	39.864593	1	1,1	Пластик, бумага, стекло, металл
39	г. Ярославль, Фрунзенский район	Ярославль г., Калинина ул., д.31, подъезд	57.570828,	39.862639	1	1,1	Пластик, бумага, стекло, металл
40	г. Ярославль, Фрунзенский район	Ярославль г., Калинина ул., д.37, к.3	57.569745,	39.868493	1	1,1	Пластик, бумага, стекло, металл
41	г. Ярославль, Фрунзенский район	Ярославль г., Калинина ул., д.39, к.4	57.569056,	39.871104	1	1,1	Пластик, бумага, стекло, металл
42	г. Ярославль, Фрунзенский район	Ярославль г., Калинина ул., д.43	57.567770,	39.870803	1	1,1	Пластик, бумага, стекло, металл
43	г. Ярославль, Фрунзенский район	Ярославль г., Калинина ул., д.7	57.575685,	39.848546	1	1,1	Пластик, бумага, стекло, металл
44	г. Ярославль, Фрунзенский район	Ярославль г., Корабельная ул., д.10	57.576442,	39.925738	1	1,1	Пластик, бумага, стекло, металл
45	г. Ярославль, Фрунзенский район	Ярославль г., Корабельная ул., д.18	57.575040,	39.927009	1	1,1	Пластик, бумага, стекло, металл
46	г. Ярославль, Фрунзенский район	Ярославль г., Короленко ул., д.30а	57.586403,	39.863546	1	1,1	Пластик, бумага, стекло, металл
47	г. Ярославль, Фрунзенский район	Ярославль г., Кривова ул., д.41	57.582441,	39.865882	1	1,1	Пластик, бумага, стекло, металл
48	г. Ярославль, Фрунзенский район	Ярославль г., Крылова ул., д.22	57.585060,	39.866200	1	1,1	Пластик, бумага, стекло, металл
49	г. Ярославль, Фрунзенский район	Ярославль г., Лескова ул., д.23	57.581754,	39.915487	1	1,1	Пластик, бумага, стекло, металл
50	г. Ярославль, Фрунзенский район	Ярославль г., Лескова ул., д.38	57.581030,	39.906470	1	1,1	Пластик, бумага, стекло, металл
51	г. Ярославль, Фрунзенский район	Ярославль г., Лескова ул., д.26, к.2	57.583194,	39.913698	1	1,1	Пластик, бумага, стекло, металл
52	г. Ярославль, Фрунзенский район	Ярославль г., Лескова ул., д.28	57.580392,	39.865866	1	1,1	Пластик, бумага, стекло, металл
53	г. Ярославль, Фрунзенский район	Ярославль г., Лескова ул., д.42			1	1,1	Пластик, бумага, стекло, металл
54	г. Ярославль, Фрунзенский район	Ярославль г., Летная ул., д.10	57.588410,	39.914320	1	1,1	Пластик, бумага, стекло, металл
55	г. Ярославль, Фрунзенский район	Ярославль г., Летная ул., д.12	57.587290,	39.914920	1	1,1	Пластик, бумага, стекло, металл
56	г. Ярославль, Фрунзенский район	Ярославль г., Малая Техническая ул., д.5	57.565912,	39.936002	1	1,1	Пластик, бумага, стекло, металл

57	г. Ярославль, Фрунзенский район	Ярославль г., Малая Техническая ул., д.8	57.561304,	39.927466	1	1,1	Пластик, бумага, стекло, металл
58	г. Ярославль, Фрунзенский район	Ярославль г., Московский пр-т., д.55а	57.605861,	39.880270	1	1,1	Пластик, бумага, стекло, металл
59	г. Ярославль, Фрунзенский район	Ярославль г., Московский пр-т., д.119, к.3	57.596090,	39.872887	1	1,1	Пластик, бумага, стекло, металл
60	г. Ярославль, Фрунзенский район	Ярославль г., Московский пр-т., д.125, к.2	57.595513,	39.871255	1	1,1	Пластик, бумага, стекло, металл
61	г. Ярославль, Фрунзенский район	Ярославль г., Московский пр-т., д.129	57.593735,	39.868417	1	1,1	Пластик, бумага, стекло, металл
62	г. Ярославль, Фрунзенский район	Ярославль г., Московский пр-т., д.141	57.590858,	39.862372	1	1,1	Пластик, бумага, стекло, металл
63	г. Ярославль, Фрунзенский район	Ярославль г., Московский пр-т., д.163	57.578672,	39.852922	1	1,1	Пластик, бумага, стекло, металл
64	г. Ярославль, Фрунзенский район	Ярославль г., Московский пр-т., д.163, к.2	57.580335,	39.851860	1	1,1	Пластик, бумага, стекло, металл
65	г. Ярославль, Фрунзенский район	Ярославль г., Наумова ул., д.5	57.607900,	39.880680	1	1,1	Пластик, бумага, стекло, металл
66	г. Ярославль, Фрунзенский район	Ярославль г., Ньютона ул., д.28	57.580383,	39.865864	1	1,1	Пластик, бумага, стекло, металл
67	г. Ярославль, Фрунзенский район	Ярославль г., Ньютона ул., д.31, к.2	57.578668,	39.865999	1	1,1	Пластик, бумага, стекло, металл
68	г. Ярославль, Фрунзенский район	Ярославль г., Ньютона ул., д.48	57.571543,	39.859077	1	1,1	Пластик, бумага, стекло, металл
69	г. Ярославль, Фрунзенский район	Ярославль г., Ньютона ул., д.63, к.2	57.571711,	39.862636	1	1,1	Пластик, бумага, стекло, металл
70	г. Ярославль, Фрунзенский район	Ярославль г., Ньютона ул., д.9	57.588605,	39.866091	1	1,1	Пластик, бумага, стекло, металл
71	г. Ярославль, Фрунзенский район	Ярославль г., Ньютона ул., д.9в	57.587378,	39.866047	1	1,1	Пластик, бумага, стекло, металл
72	г. Ярославль, Фрунзенский район	Ярославль г., Октябрьский п., д.14, к.2	57.557050,	39.956804	1	1,1	Пластик, бумага, стекло, металл
73	г. Ярославль, Фрунзенский район	Ярославль г., Октябрьский п., д.18	57.555366,	39.959581	1	1,1	Пластик, бумага, стекло, металл
74	г. Ярославль, Фрунзенский район	Ярославль г., Пирогова ул., д.4	57.557437,	39.928317	1	1,1	Пластик, бумага, стекло, металл
75	г. Ярославль, Фрунзенский район	Ярославль г., Пирогова ул., д.41а	57.550260,	39.934288	1	1,1	Пластик, бумага, стекло, металл
76	г. Ярославль, Фрунзенский район	Ярославль г., Пирогова ул., д.47	57.548305,	39.936413	1	1,1	Пластик, бумага, стекло, металл
77	г. Ярославль, Фрунзенский район	Ярославль г., Пирогова ул., д.55	57.547085,	39.938431	1	1,1	Пластик, бумага, стекло, металл
78	г. Ярославль, Фрунзенский район	Ярославль г., Писемского ул., д.56	57.587953,	39.860214	1	1,1	Пластик, бумага, стекло, металл
79	г. Ярославль, Фрунзенский район	Ярославль г., Подвойского пр., д.1	57.579428,	39.857070	1	1,1	Пластик, бумага, стекло, металл

80	г. Ярославль, Фрунзенский район	Ярославль г., Подгорная ул., д.1/20	57.605600,	39.884506	1	1,1	Пластик, бумага, стекло, металл
81	г. Ярославль, Фрунзенский район	Ярославль г., Пожарского ул., д.1, к2	57.590915,	39.884870	1	1,1	Пластик, бумага, стекло, металл
82	г. Ярославль, Фрунзенский район	Ярославль г., Пожарского ул., д.5	57.589384,	39.883615	1	1,1	Пластик, бумага, стекло, металл
83	г. Ярославль, Фрунзенский район	Ярославль г., Попова ул., д.14	57.563963,	39.937794	1	1,1	Пластик, бумага, стекло, металл
84	г. Ярославль, Фрунзенский район	Ярославль г., Попова ул., д.17	57.556908,	39.925319	1	1,1	Пластик, бумага, стекло, металл
85	г. Ярославль, Фрунзенский район	Ярославль г., Прибрежный п., д.1	57.542118,	39.977863	1	1,1	Пластик, бумага, стекло, металл
86	г. Ярославль, Фрунзенский район	Ярославль г., Прибрежный п., д.12	57.544380,	39.975552	1	1,1	Пластик, бумага, стекло, металл
87	г. Ярославль, Фрунзенский район	Ярославль г., Светлая ул., д.1, к.2	57.569257,	39.933042	1	1,1	Пластик, бумага, стекло, металл
88	г. Ярославль, Фрунзенский район	Ярославль г., Слепнева ул., д.13	57.577571,	39.865070	1	1,1	Пластик, бумага, стекло, металл
89	г. Ярославль, Фрунзенский район	Ярославль г., Слепнева ул., д.15, к.1	57.577646,	39.864355	1	1,1	Пластик, бумага, стекло, металл
90	г. Ярославль, Фрунзенский район	Ярославль г., Слепнева ул., д.17, к.1	57.577696,	39.863812	1	1,1	Пластик, бумага, стекло, металл
91	г. Ярославль, Фрунзенский район	Ярославль г., Слепнева ул., д.20	57.580322,	39.859452	1	1,1	Пластик, бумага, стекло, металл
92	г. Ярославль, Фрунзенский район	Ярославль г., Слепнева ул., д.30	57.581917,	39.854565	1	1,1	Пластик, бумага, стекло, металл
93	г. Ярославль, Фрунзенский район	Ярославль г., Слепнева ул., д.30 а	57.582575,	39.855218	1	1,1	Пластик, бумага, стекло, металл
94	г. Ярославль, Фрунзенский район	Ярославль г., Сокол п., д.23а	57.594006,	39.905473	1	1,1	Пластик, бумага, стекло, металл
95	г. Ярославль, Фрунзенский район	Ярославль г., Судостроителей ул., д.21	57.573950,	39.926410	1	1,1	Пластик, бумага, стекло, металл
96	г. Ярославль, Фрунзенский район	Ярославль г., Суздальская ул., д.186	57.570803,	39.876060	1	1,1	Пластик, бумага, стекло, металл
97	г. Ярославль, Фрунзенский район	Ярославль г., Суздальская ул., д.190	57.570021,	39.872685	1	1,1	Пластик, бумага, стекло, металл
98	г. Ярославль, Фрунзенский район	Ярославль г., Суздальская ул., д.27	57.584978,	39.877738	1	1,1	Пластик, бумага, стекло, металл
99	г. Ярославль, Фрунзенский район	Ярославль г., Суздальская ул., д.89	57.572806,	39.878435	1	1,1	Пластик, бумага, стекло, металл
100	г. Ярославль, Фрунзенский район	Ярославль г., Суздальская ул., д.89, к.2	57.571787,	39.880215	1	1,1	Пластик, бумага, стекло, металл
101	г. Ярославль, Фрунзенский район	Ярославль г., Суздальское шоссе, д.16, к3	57.597750,	39.876160	1	1,1	Пластик, бумага, стекло, металл
102	г. Ярославль, Фрунзенский район	Ярославль г., Суздальское шоссе, д.26/1	57.595539,	39.878216	1	1,1	Пластик, бумага, стекло, металл

103	г. Ярославль, Фрунзенский район	Ярославль г., Суздальское шоссе, д.28, к.3	57.595077,	39.875535	1	1,1	Пластик, бумага, стекло, металл
104	г. Ярославль, Фрунзенский район	Ярославль г., Суздальское шоссе, д.34	57.593094,	39.877801	1	1,1	Пластик, бумага, стекло, металл
105	г. Ярославль, Фрунзенский район	Ярославль г., Талалихина ул., д.8	57.595188,	39.901205	1	1,1	Пластик, бумага, стекло, металл
106	г. Ярославль, Фрунзенский район	Ярославль г., Ушакова пр., д.15а	57.574613,	39.851020	1	1,1	Пластик, бумага, стекло, металл
107	г. Ярославль, Фрунзенский район	Ярославль г., Ушакова пр., д.7	57.577017,	39.855838	1	1,1	Пластик, бумага, стекло, металл
108	г. Ярославль, Фрунзенский район	Ярославль г., Фрунзе пр-т., д.2	57.598455,	39.877136	1	1,1	Пластик, бумага, стекло, металл
109	г. Ярославль, Фрунзенский район	Ярославль г., Фрунзе пр-т., д.29	57.586325,	39.907029	1	1,1	Пластик, бумага, стекло, металл
110	г. Ярославль, Фрунзенский район	Ярославль г., Фрунзе пр-т., д.49	57.579954,	39.914558	1	1,1	Пластик, бумага, стекло, металл
111	г. Ярославль, Фрунзенский район	Ярославль г., Фрунзе пр-т., д.49, к.2	57.578909,	39.916048	1	1,1	Пластик, бумага, стекло, металл
112	г. Ярославль, Фрунзенский район	Ярославль г., Фрунзе пр-т., д.51	57.577707,	39.917346	1	1,1	Пластик, бумага, стекло, металл
113	г. Ярославль, Фрунзенский район	Ярославль г., Фрунзе пр-т., д.51, к3	57.577956,	39.918963	1	1,1	Пластик, бумага, стекло, металл
114	г. Ярославль, Фрунзенский район	Ярославль г., Фрунзе пр-т., д.54 б	57.581940,	39.909470	1	1,1	Пластик, бумага, стекло, металл
115	г. Ярославль, Фрунзенский район	Ярославль г., Фрунзе пр-т., д.55/33	57.574855,	39.920763	1	1,1	Пластик, бумага, стекло, металл
116	г. Ярославль, Фрунзенский район	Ярославль г., Фрунзе пр-т., д.56д	57.576390,	39.915690	4	1,1	Пластик, бумага, стекло, металл
117	г. Ярославль, Фрунзенский район	Ярославль г., Фрунзе пр-т., д.69	57.569498,	39.926858	1	1,1	Пластик, бумага, стекло, металл
118	г. Ярославль, Фрунзенский район	Ярославль г., Фрунзе пр-т., д.75	57.566619,	39.931194	1	1,1	Пластик, бумага, стекло, металл
119	г. Ярославль, Фрунзенский район	Ярославль г., Фрунзе пр-т., д.76	57.563591,	39.930363	1	1,1	Пластик, бумага, стекло, металл
120	г. Ярославль, Фрунзенский район	Ярославль г., Фрунзе пр-т., д.78	57.562850,	39.931894	1	1,1	Пластик, бумага, стекло, металл
121	г. Ярославль, Фрунзенский район	Ярославль г., Фрунзе пр-т., д.83	57.562671,	39.935577	1	1,1	Пластик, бумага, стекло, металл
122	г. Ярославль, Фрунзенский район	Ярославль г., Чернопрудная ул., д.10, к.3	57.587982,	39.911425	1	1,1	Пластик, бумага, стекло, металл
123	г. Ярославль, Фрунзенский район	Ярославль г., Чернопрудная ул., д.15	57.589738,	39.908678	1	1,1	Пластик, бумага, стекло, металл
124	г. Ярославль, Фрунзенский район	Ярославль г., Чернопрудная ул., д.17/1	57.588398,	39.905214	1	1,1	Пластик, бумага, стекло, металл
125	г. Ярославль, Фрунзенский район	Ярославль г., Чернопрудная ул., д.30	57.586800,	39.901160	1	1,1	Пластик, бумага, стекло, металл

126	г. Ярославль, Фрунзенский район	Ярославль г., Щепкина ул., д.4	57.550627,	39.936228	1	1,1	Пластик, бумага, стекло, металл
127	г. Ярославль, Фрунзенский район	Ярославль г., Щепкина ул., д.9	57.553127,	39.939383	1	1,1	Пластик, бумага, стекло, металл
128	г. Ярославль, Фрунзенский район	Ярославль г., Щорса ул., д.5	57.580781,	39.869792	1	1,1	Пластик, бумага, стекло, металл
129	г. Ярославль, Фрунзенский район	Ярославль г., Ярославская ул., д.142	57.562369,	39.920410	1	1,1	Пластик, бумага, стекло, металл
129	ИТОГО по району				132		
1	г. Ярославль, Красноперекопский район	Ярославль г., 8 Марта ул., д.11	57.605345,	39.823109	1	1,1	Пластик, бумага, стекло, металл
2	г. Ярославль, Красноперекопский район	Ярославль г., 8 Марта ул., д.25	57.604990,	39.814711	1	2,1	Пластик, бумага, стекло, металл
3	г. Ярославль, Красноперекопский район	Ярославль г., Большая Донская ул., д.15	57.602842,	39.836513	1	3,1	Пластик, бумага, стекло, металл
4	г. Ярославль, Красноперекопский район	Ярославль г., Большая Донская ул., д.19	57.602031,	39.836681	1	4,1	Пластик, бумага, стекло, металл
5	г. Ярославль, Красноперекопский район	Ярославль г., Большая Федоровская ул., д	57.609949,	39.879137	1	5,1	Пластик, бумага, стекло, металл
6	г. Ярославль, Красноперекопский район	Ярославль г., Большая Федоровская ул., д	57.609357,	39.862743	1	6,1	Пластик, бумага, стекло, металл
7	г. Ярославль, Красноперекопский район	Ярославль г., Большие Полянки ул., д.25	57.586967,	39.825519	1	7,1	Пластик, бумага, стекло, металл
8	г. Ярославль, Красноперекопский район	Ярославль г., Гагарина ул., д.41	57.584500,	39.841708	1	8,1	Пластик, бумага, стекло, металл
9	г. Ярославль, Красноперекопский район	Ярославль г., Институцкая ул., д.18	57.590348,	39.845114	1	9,1	Пластик, бумага, стекло, металл
10	г. Ярославль, Красноперекопский район	Ярославль г., Институцкая ул., д.28	57.589939,	39.840790	1	10,1	Пластик, бумага, стекло, металл
11	г. Ярославль, Красноперекопский район	Ярославль г., Которосльный пер., д.14	57.610579,	39.870420	1	11,1	Пластик, бумага, стекло, металл
12	г. Ярославль, Красноперекопский район	Ярославль г., Курчатова ул., д.14	57.579707,	39.845159	1	12,1	Пластик, бумага, стекло, металл

13	г. Ярославль, Краснoперекопский район	Ярославль г., Лесная ул., д.3	57.602871,	39.838919	1	13,1	Пластик, бумага, стекло, металл
14	г. Ярославль, Краснoперекопский район	Ярославль г., Майорова ул., д.6	57.580930,	39.841550	1	14,1	Пластик, бумага, стекло, металл
15	г. Ярославль, Краснoперекопский район	Ярославль г., Маланова ул., д.10а	57.607080,	39.826626	1	15,1	Пластик, бумага, стекло, металл
16	г. Ярославль, Краснoперекопский район	Ярославль г., Маланова ул., д.29, к2	57.600900,	39.821590	1	16,1	Пластик, бумага, стекло, металл
17	г. Ярославль, Краснoперекопский район	Ярославль г., Мамонтова ул., д.2/4	57.607762,	39.841223	1	17,1	Пластик, бумага, стекло, металл
18	г. Ярославль, Краснoперекопский район	Ярославль г., Мануфактурная ул., д.28	57.603010,	39.857930	1	18,1	Пластик, бумага, стекло, металл
19	г. Ярославль, Краснoперекопский район	Ярославль г., Московский пр-т., д.78	57.594830,	39.865090	1	19,1	Пластик, бумага, стекло, металл
20	г. Ярославль, Краснoперекопский район	Ярославль г., Московский пр-т., д.92а	57.579973,	39.848361	1	20,1	Пластик, бумага, стекло, металл
21	г. Ярославль, Краснoперекопский район	Ярославль г., Нагорная ул., д.5, к.3	57.604300,	39.873770	1	21,1	Пластик, бумага, стекло, металл
22	г. Ярославль, Краснoперекопский район	Ярославль г., Нефтяников ул., д.12	57.579718,	39.837140	1	22,1	Пластик, бумага, стекло, металл
23	г. Ярославль, Краснoперекопский район	Ярославль г., Нефтяников ул., д.25	57.582503,	39.829789	1	23,1	Пластик, бумага, стекло, металл
24	г. Ярославль, Краснoперекопский район	Ярославль г., Нефтяников ул., д.29	57.583056,	39.826133	1	24,1	Пластик, бумага, стекло, металл
25	г. Ярославль, Краснoперекопский район	Ярославль г., Нефтяников ул., д.31	57.584150,	39.825774	1	25,1	Пластик, бумага, стекло, металл
26	г. Ярославль, Краснoперекопский район	Ярославль г., Носкова ул., д.6	57.608590,	39.839327	1	26,1	Пластик, бумага, стекло, металл
27	г. Ярославль, Краснoперекопский район	Ярославль г., Павлова ул., д.17	57.586320,	39.839637	1	27,1	Пластик, бумага, стекло, металл

28	г. Ярославль, Краснoперекопский район	Ярославль г., Павлова ул., д.33	57.587550,	39.837710	1	28,1	Пластик, бумага, стекло, металл
29	г. Ярославль, Краснoперекопский район	Ярославль г., Павлова ул., д.39, к.1	57.588897,	39.833410	1	29,1	Пластик, бумага, стекло, металл
30	г. Ярославль, Краснoперекопский район	Ярославль г., Подвойского пер., д.3			1	30,1	Пластик, бумага, стекло, металл
31	г. Ярославль, Краснoперекопский район	Ярославль г., Посохова ул., д.22	57.605442,	39.863015	1	31,1	Пластик, бумага, стекло, металл
32	г. Ярославль, Краснoперекопский район	Ярославль г., Рыкачева ул., д.16	57.581196,	39.837902	1	32,1	Пластик, бумага, стекло, металл
33	г. Ярославль, Краснoперекопский район	Ярославль г., Рыкачева ул., д.17	57.582764,	39.832767	1	33,1	Пластик, бумага, стекло, металл
34	г. Ярославль, Краснoперекопский район	Ярославль г., Силикатное ш., д.17а	57.595140,	39.862210	1	34,1	Пластик, бумага, стекло, металл
35	г. Ярославль, Краснoперекопский район	Ярославль г., Стачек ул., д.63	57.610942,	39.830361	1	35,1	Пластик, бумага, стекло, металл
36	г. Ярославль, Краснoперекопский район	Ярославль г., Титова ул., д.23	57.583542,	39.835625	1	36,1	Пластик, бумага, стекло, металл
37	г. Ярославль, Краснoперекопский район	Ярославль г., Титова ул., д.4, к.2	57.585290,	39.836350	1	37,1	Пластик, бумага, стекло, металл
37	ИТОГО по району				37		
496	ИТОГО по городу				513		

Приложение 6.1.2
к территориальной схеме обращения с отходами
Ярославской области

Данные мест (площадок) накопления ТКО Переславль-Залесский муниципальный округ

	Данные о нахождении мест (площадок) накопления твердых коммунальных отходов						Данные о технических характеристиках мест (площадок) накопления твердых коммунальных отходов										Данные о собственниках мест (площадок) накопления твердых коммунальных отходов			Данные об источниках образования ТКО, которые складируются в местах (на площадках) накопления ТКО
№	муниципальное образование	адреса мест накопления ТКО	улица	дом/корпус/строение	широта	дДолгота	площадь площадки накопления ТКО м2	тип основания (бетон, асфальт, грунт)	количество размещенных контейнеров (шт)	объем контейнера м3	количество размещенных бункеров (шт)	объем бункера м3	количество контейнеров для раздельного сбора отходов шт	объем контейнеров для раздельного сбора м3	количество планируемых к размещению бункеров шт.	объем планируемых к размещению бункеров м3	наименование собственника	ИНН	фактический адрес собственника	сведения об одном или нескольких объектах капитального строительства, территории (части территории), на которых образуются ТКО
1	2	3	4	5	6	7	8	9	10	11	12	13	14	15	16	17	18	19	20	21
1	Переславль-Залесский муниципальный округ	Ярославская обл., Переславль-Залесский муниципальный округ, ул Найдышева, д 2а	-	-	56.738639	38.843431	5,2	Бетон	2	1,1	-		1	1,1	Пластик	-	Администрация города Переславля-Залесского	7608004065	152020, Ярославская обл, г Переславль-Залесский ул Народная	н/д
2	Переславль-Залесский муниципальный округ	Ярославская обл., Переславль-Залесский муниципальный округ, ул Первомайская, д 1	-	-	56.73797	38.84873	3,7	Бетон	2	1,1	-		1	1,1	Пластик	-	Администрация города Переславля-Залесского	7608004065	152020, Ярославская обл, г Переславль-Залесский ул Народная	н/д
3	Переславль-Залесский муниципальный округ	Ярославская обл., Переславль-Залесский муниципальный округ, ул Урицкого, напротив д 52	-	-	56.753386	38.862756	15	Бетон			1	8	-	-	-	-	Администрация города Переславля-Залесского	7608004065	152020, Ярославская обл, г Переславль-Залесский ул Народная	н/д
4	Переславль-Залесский муниципальный округ	Ярославская обл., городской округ город Переславль-Залесский, ул Валовое кольцо, д 4-6а	-	-	56.73715	38.85364	3,7	Асфальт	1	1,1	-		-	-	-	-	Администрация города Переславля-Залесского	7608004065	152020, Ярославская обл, г Переславль-Залесский ул Народная	н/д
5	Переславль-Залесский муниципальный округ	Ярославская обл., Переславль-Залесский муниципальный округ, ул Кардовского, д 27	-	-	56.727812	38.844297	-	Асфальт	1	1,1	-		-	-	-	-	Администрация города Переславля-Залесского	7608004065	152020, Ярославская обл, г Переславль-Залесский ул Народная	н/д
6	Переславль-Залесский муниципальный округ	Ярославская обл., Переславль-Залесский муниципальный округ, ул Кардовского, д 5	-	-	56.73027	38.84796	2,6	Бетон	1	1,1	-		-	-	-	-	Станция юных туристов	7608009137	152020, Ярославская обл., город Переславль-Залесский, ул	н/д
7	Переславль-Залесский муниципальный округ	Ярославская обл., Переславль-Залесский муниципальный округ, ул Кардовского, д 4	-	-	56.73079	38.84642	-	бетон	2	1,1	-		-	-	-	-	Администрация города Переславля-Залесского	7608004065	152020, Ярославская обл, г Переславль-Залесский ул Народная	н/д
8	Переславль-Залесский муниципальный округ	Ярославская обл., Переславль-Залесский муниципальный округ, ул Большая Протечная, д 37	-	-	56.73203	38.85460	3,7	Бетон	2	1,1	-		-	-	-	-	Администрация города Переславля-Залесского	7608004065	152020, Ярославская обл, г Переславль-Залесский ул Народная	н/д
9	Переславль-Залесский муниципальный округ	Ярославская обл., городской округ город Переславль-Залесский, ул Большая Лабазная, д 11	-	-	56.73032	38.85039	3,7	бетон	1	1,1	-		-	-	-	-	Администрация города Переславля-Залесского	7608004065	152020, Ярославская обл, г Переславль-Залесский ул Народная	н/д
10	Переславль-Залесский муниципальный округ	Ярославская обл., городской округ город Переславль-Залесский, ул Большая Селитровская, д 1А	-	-	56.729445	38.848636	6	бетон	2	1,1	-		-	-	-	-	Администрация города Переславля-Залесского	7608004065	152020, Ярославская обл, г Переславль-Залесский ул Народная	н/д
11	Переславль-Залесский муниципальный округ	Ярославская обл., городской округ город Переславль-Залесский, Грачковский переулок, д 1	-	-	56.732358	38.855721	3,7	бетон	1	1,1	-		-	-	-	-	Администрация города Переславля-Залесского	7608004065	152020, Ярославская обл, г Переславль-Залесский ул Народная	н/д
12	Переславль-Залесский муниципальный округ	Ярославская обл., городской округ город Переславль-Залесский, ул Московская, д 26	-	-	56.71846	38.82513	9	бетон	3	0,75	-		-	-	-	-	Администрация города Переславля-Залесского	7608004065	152020, Ярославская обл, г Переславль-Залесский ул Народная	н/д
13	Переславль-Залесский муниципальный округ	Ярославская обл., Переславль-Залесский муниципальный округ, ул Московская, д 122	-	-	56.713523	38.813173	-	Грунт	2	0,75			-	-	-	-	Администрация города Переславля-Залесского	7608004065	152020, Ярославская обл, г Переславль-Залесский ул Народная	н/д
14	Переславль-Залесский муниципальный округ	Ярославская обл., Переславль-Залесский муниципальный округ, ул 2-я Южная, д 18	-	-	56.7337	38.83401	6	бетон	2	1,1	-		-	-	-	-	Администрация города Переславля-Залесского	7608004065	152020, Ярославская обл, г Переславль-Залесский ул Народная	н/д
15	Переславль-Залесский муниципальный округ	Ярославская обл., городской округ город Переславль-Залесский, ул Левая Набережная, д 11б	-	-	56.736017	38.840446	6	бетон	2	1,1	-		-	-	-	-	Администрация города Переславля-Залесского	7608004065	152020, Ярославская обл, г Переславль-Залесский ул Народная	н/д
16	Переславль-Залесский муниципальный округ	Ярославская обл., Переславль-Залесский муниципальный округ, ул Большая Протечная, д 19	-	-	56.733235	38.856259	-	асфальт	1	1,1	-		-	-	-	-	Администрация города Переславля-Залесского	7608004065	152020, Ярославская обл, г Переславль-Залесский ул Народная	н/д
17	Переславль-Залесский муниципальный округ	Ярославская обл., городской округ город Переславль-Залесский, пл Комсомольская, д 6	-	-	56.73677	38.86242	6	Асфальт	3	1,1	-		-	-	-	-	Администрация города Переславля-Залесского	7608004065	152020, Ярославская обл, г Переславль-Залесский ул Народная	н/д
18	Переславль-Залесский муниципальный округ	Ярославская обл., Переславль-Залесский муниципальный округ, ул Пролетарская, д 16	-	-	56.73722	38.86694	3,7	Бетон	2	1,1	-		-	-	-	-	Администрация города Переславля-Залесского	7608004065	152020, Ярославская обл, г Переславль-Залесский ул Народная	н/д
19	Переславль-Залесский муниципальный округ	Ярославская обл., городской округ город Переславль-Залесский, ул Трудовая, д 3-5	-	-	56.74319	38.86353	-	Асфальт	3	1,1	-		-	-	-	-	Администрация города Переславля-Залесского	7608004065	152020, Ярославская обл, г Переславль-Залесский ул Народная	н/д
20	Переславль-Залесский муниципальный округ	Ярославская обл., Переславль-Залесский муниципальный округ, ул Свободы, д 28	-	-	56.73884	38.86336	6,3	Бетон	4	1,1	-		1	1,1	Пластик	-	Администрация города Переславля-Залесского	7608004065	152020, Ярославская обл, г Переславль-Залесский ул Народная	н/д
21	Переславль-Залесский муниципальный округ	Ярославская обл., Переславль-Залесский муниципальный округ, ул Полевая, д 47	-	-	56.74106	38.86875	5,2	Бетон	2	1,1	-		-	-	-	-	Администрация города Переславля-Залесского	7608004065	152020, Ярославская обл, г Переславль-Залесский ул Народная	н/д
22	Переславль-Залесский муниципальный округ	Ярославская обл., Переславль-Залесский муниципальный округ, ул Свободы, д 48	-	-	56.74020	38.87300	5,2	Асфальт	4	1,1	-		-	-	-	-	Администрация города Переславля-Залесского	7608004065	152020, Ярославская обл, г Переславль-Залесский ул Народная	н/д
23	Переславль-Залесский муниципальный округ	Ярославская обл., Переславль-Залесский муниципальный округ, Трудовой переулок, д 14	-	-	56.74387	38.86503	6,3	Бетон	5	1,1	-		-	-	-	-	Администрация города Переславля-Залесского	7608004065	152020, Ярославская обл, г Переславль-Залесский ул Народная	н/д
24	Переславль-Залесский муниципальный округ	Ярославская обл., Переславль-Залесский муниципальный округ, ул Кузнечная, д 2	-	-	56.74176	38.85527	12	Бетон	3	1,1	-		1	1,1	Пластик	-	Администрация города Переславля-Залесского	7608004065	152020, Ярославская обл, г Переславль-Залесский ул Народная	н/д
25	Переславль-Залесский муниципальный округ	Ярославская обл., Переславль-Залесский муниципальный округ, пл Менделеева, д 2	-	-	56.75179	38.88893	12	бетон	3	1,1	-		-	-	-	-	Администрация города Переславля-Залесского	7608004065	152020, Ярославская обл, г Переславль-Залесский ул Народная	н/д
26	Переславль-Залесский муниципальный округ	Ярославская обл., Переславль-Залесский муниципальный округ, Красный переулок, д 10	-	-	56.741946	38.85845	12	бетон	3	1,1	-		-	-	-	-	Администрация города Переславля-Залесского	7608004065	152020, Ярославская обл, г Переславль-Залесский ул Народная	н/д
27	Переславль-Залесский муниципальный округ	Ярославская обл., Переславль-Залесский муниципальный округ, ул Менделеева, д 32-34	-	-	56.75389	38.87861	15	Бетон	5	1,1	-		1	1,1	Пластик	-	Администрация города Переславля-Залесского	7608004065	152020, Ярославская обл, г Переславль-Залесский ул Народная	н/д
28	Переславль-Залесский муниципальный округ	Ярославская обл., Переславль-Залесский муниципальный округ, ул 40 лет ВЛКСМ, д 4	-	-	56.73945	38.88138	30	Бетон	6	1,1	-		1	1,1	Пластик	-	Администрация города Переславля-Залесского	7608004065	152020, Ярославская обл, г Переславль-Залесский ул Народная	н/д
29	Переславль-Залесский муниципальный округ	Ярославская обл., Переславль-Залесский муниципальный округ, Новомирский пер, д 1	-	-	56.73876	38.84609	5,2	Бетон	3	1,1	-		1	1,1	Пластик	-	Администрация города Переславля-Залесского	7608004065	152020, Ярославская обл, г Переславль-Залесский ул Народная	н/д
30	Переславль-Залесский муниципальный округ	Ярославская обл., Переславль-Залесский муниципальный округ, ул Правая Набережная, д 10	-	-	56.737187	38.843778	3,7	Бетон	3	1,1			-	-	-	-	Администрация города Переславля-Залесского	7608004065	152020, Ярославская обл, г Переславль-Залесский ул Народная	н/д
31	Переславль-Залесский муниципальный округ	Ярославская обл., Переславль-Залесский муниципальный округ, ул Гражданская-Призывной пер, д	-	-	56.727644	38.832992	30	Бетон	3	1,1	-		-	-	-	-	Администрация города Переславля-Залесского	7608004065	152020, Ярославская обл, г Переславль-Залесский ул Народная	н/д
32	Переславль-Залесский муниципальный округ	Ярославская обл., городской округ город Переславль-Залесский, ул Конная, д 3	-	-	56.73892	38.85061	3,7	бетон	2	1,1	-		1	1,1	Пластик		Администрация города Переславля-Залесского	7608004065	152020, Ярославская обл, г Переславль-Залесский ул Народная	н/д
33	Переславль-Залесский муниципальный округ	Ярославская обл., Переславль-Залесский муниципальный округ, ул Кузнечная, д 43	-	-	56.74516	38.85828	8,64	Бетон	5	1,1	-		-	-	-	-	Администрация города Переславля-Залесского	7608004065	152020, Ярославская обл, г Переславль-Залесский ул Народная	н/д
34	Переславль-Залесский муниципальный округ	Ярославская обл., Переславль-Залесский муниципальный округ, ул Прорезная-Тайницкий пер, д 8	-	-	56.734744	38.848750	30	Бетон	3	1,1	-		-	-	-	-	Администрация города Переславля-Залесского	7608004065	152020, Ярославская обл, г Переславль-Залесский ул Народная	н/д
35	Переславль-Залесский муниципальный округ	Ярославская обл., городской округ город Переславль-Залесский, пер Казаковский-ул Трубежная, д 11	-	-	56.734824	38.844140	30	Асфальт	5	1,1	-		-	-	-	-	Администрация города Переславля-Залесского	7608004065	152020, Ярославская обл, г Переславль-Залесский ул Народная	н/д
36	Переславль-Залесский муниципальный округ	Ярославская обл., Переславль-Залесский муниципальный округ, ул Краснозаводская, д 3	-	-	56.73972	38.87500	6	Бетон	2	1,1	-		-	-	-	-	Администрация города Переславля-Залесского	7608004065	152020, Ярославская обл, г Переславль-Залесский ул Народная	н/д
37	Переславль-Залесский муниципальный округ	Ярославская обл., городской округ город Переславль-Залесский, Берендеевский переулок, д 18-20	-	-	56.73806	38.88472	5,2	Бетон	3	1,1	-		-	-	-	-	Администрация города Переславля-Залесского	7608004065	152020, Ярославская обл, г Переславль-Залесский ул Народная	н/д
38	Переславль-Залесский муниципальный округ	Ярославская обл., Переславль-Залесский муниципальный округ, ул Ростовская, д 4	-	-	56.739412	38856806	12	бетон	2	1,1	-		-	-	-	-	Администрация города Переславля-Залесского	7608004065	152020, Ярославская обл, г Переславль-Залесский ул Народная	н/д
39	Переславль-Залесский муниципальный округ	Ярославская обл., Переславль-Залесский муниципальный округ, пер Призывной - ул 3-я	-	-	56.730467	38.829639	12	Бетон	4	1,1	-		-	-	-	-	Администрация города Переславля-Залесского	7608004065	152020, Ярославская обл, г Переславль-Залесский ул Народная	н/д
40	Переславль-Залесский муниципальный округ	Ярославская обл., Переславль-Залесский муниципальный округ, ул Свободы, д 45-47	-	-	56.739964	38.867224	3,7	Бетон	2	1,1	-		-	-	-	-	Администрация города Переславля-Залесского	7608004065	152020, Ярославская обл, г Переславль-Залесский ул Народная	н/д
41	Переславль-Залесский муниципальный округ	Ярославская обл., городской округ город Переславль-Залесский, Кривоколенный переулок, д 5	-	-	56.739566	38.858538	12	бетон	4	1,1	-		-	-	-	-	Администрация города Переславля-Залесского	7608004065	152020, Ярославская обл, г Переславль-Залесский ул Народная	н/д
42	Переславль-Залесский муниципальный округ	Ярославская обл., Переславль-Залесский муниципальный округ, ул Малая Протечная, д 27	-	-	56.729899	38.856986	-	Бетон	2	1,1	-		-	-	-	-	Администрация города Переславля-Залесского	7608004065	152020, Ярославская обл, г Переславль-Залесский ул Народная	н/д
43	Переславль-Залесский муниципальный округ	Ярославская обл., Переславль-Залесский муниципальный округ, Грачковский переулок, д 12а	-	-	56.731434	38.858751	3,7	Бетон	2	1,1	-		-	-	-	-	Администрация города Переславля-Залесского	7608004065	152020, Ярославская обл, г Переславль-Залесский ул Народная	н/д
44	Переславль-Залесский муниципальный округ	Ярославская обл., Переславль-Залесский муниципальный округ, ул Трудовая, д 16	-	-	56.740082	38.863392	20	Бетон	3	1,1	-		-	-	-	-	Администрация города Переславля-Залесского	7608004065	152020, Ярославская обл, г Переславль-Залесский ул Народная	н/д
45	Переславль-Залесский муниципальный округ	Ярославская обл., Переславль-Залесский муниципальный округ, мкр Чкаловский, д 35Г- 35Д	-	-	56.720818	38.819258	6	Бетон	2	1,1	-		1	1,1	Пластик		Администрация города Переславля-Залесского	7608004065	152020, Ярославская обл, г Переславль-Залесский ул Народная	н/д
46	Переславль-Залесский муниципальный округ	Ярославская обл., Переславль-Залесский муниципальный округ, ул Маяковского, д 21	-	-	56.75417	38.8675	9,9	Бетон	5	1,1	-		1	1,1	Пластик		Администрация города Переславля-Залесского	7608004065	152020, Ярославская обл, г Переславль-Залесский ул Народная	н/д
47	Переславль-Залесский муниципальный округ	Ярославская обл., Переславль-Залесский муниципальный округ, ул Октябрьская, д 28	-	-	56.74583	38.8839	30	Бетон			2	8	-	-	-	-	Администрация города Переславля-Залесского	7608004065	152020, Ярославская обл, г Переславль-Залесский ул Народная	н/д
48	Переславль-Залесский муниципальный округ	Ярославская обл., городской округ город Переславль-Залесский, ул Октябрьская, д 41	-	-	56.748782	38.881999	7	Бетон	3	1,1	-		-	-	-	-	МОУ "Средняя школа №4"	7608009070	152020, Ярославская обл, г Переславль-Залесский ул	н/д
49	Переславль-Залесский муниципальный округ	Ярославская обл., Переславль-Залесский муниципальный округ, мкр Чкаловский, Федоровский	-	-	56.716846	38.819313	30	Бетон	5	1,1	-		1	1,1	Пластик	-	Администрация города Переславля-Залесского	7608004065	152020, Ярославская обл, г Переславль-Залесский ул Народная	н/д
50	Переславль-Залесский муниципальный округ	Ярославская обл., Переславль-Залесский муниципальный округ, Народная площадь, д 8	-	-	56.739930	38.854674	6,3	Асфальт	4	1,1	-		1	1,1	Пластик	-	Администрация города Переславля-Залесского	7608004065	152020, Ярославская обл, г Переславль-Залесский ул Народная	н/д
51	Переславль-Залесский муниципальный округ	Ярославская обл., Переславль-Залесский муниципальный округ, ул Кооперативная, д 5б	-	-	56.75139	38.87583	30	Бетон	5	1,1	-		1	1,1	Пластик	-	Администрация города Переславля-Залесского	7608004065	152020, Ярославская обл, г Переславль-Залесский ул Народная	н/д
52	Переславль-Залесский муниципальный округ	Ярославская обл., Переславль-Залесский муниципальный округ, ул Октябрьская, д 7-10	-	-	56.74389	38.87722	9,3	Бетон	5	1,1	-		1	1,1	Пластик	-	Администрация города Переславля-Залесского	7608004065	152020, Ярославская обл, г Переславль-Залесский ул Народная	н/д
53	Переславль-Залесский муниципальный округ	Ярославская обл., Переславль-Залесский муниципальный округ, мкр Чкаловский, д 58	-	-	56.716988	38.820132	30	Бетон	5	1,1	-		1	1,1	Пластик	-	Администрация города Переславля-Залесского	7608004065	152020, Ярославская обл, г Переславль-Залесский ул Народная	н/д
54	Переславль-Залесский муниципальный округ	Ярославская обл., Переславль-Залесский муниципальный округ, ул Маяковского, д 7	-	-	56.75361	38.86500	30	Бетон	5	1,1	-		1	1,1	Пластик	-	Администрация города Переславля-Залесского	7608004065	152020, Ярославская обл, г Переславль-Залесский ул Народная	н/д
55	Переславль-Залесский муниципальный округ	Ярославская обл., Переславль-Залесский муниципальный округ, ул Брембольская, д 28	-	-	56.745445	38.871657	15	бетон	5	1,1	-		-	-	-	-	Администрация города Переславля-Залесского	7608004065	152020, Ярославская обл, г Переславль-Залесский ул Народная	н/д
56	Переславль-Залесский муниципальный округ	Ярославская обл., Переславль-Залесский муниципальный округ, ул Пушкина, д 17	-	-	56.738889	38.886111	30	Бетон	6	1,1	-		1	1,1	Пластик	-	Администрация города Переславля-Залесского	7608004065	152020, Ярославская обл, г Переславль-Залесский ул Народная	н/д
57	Переславль-Залесский муниципальный округ	Ярославская обл., Переславль-Залесский муниципальный округ, ул Вокзальная, д 8	-	-	56.73528	38.88611	30	бетон	3	1,1	-		1	1,1	Пластик	-	Администрация города Переславля-Залесского	7608004065	152020, Ярославская обл, г Переславль-Залесский ул Народная	н/д
58	Переславль-Залесский муниципальный округ	Ярославская обл., Переславль-Залесский муниципальный округ, ул Кардовского, д 31	-	-	56.727471	38.843590	-	Грунт	2	1,1	-		-	-	-	-	Администрация города Переславля-Залесского	7608004065	152020, Ярославская обл, г Переславль-Залесский ул Народная	н/д
59	Переславль-Залесский муниципальный округ	Ярославская обл., Переславль-Залесский муниципальный округ, ул Первомайская, д 4	-	-	56.74000	38.84778	30	бетон	4	1,1	-		1	1,1	Пластик	-	Администрация города Переславля-Залесского	7608004065	152020, Ярославская обл, г Переславль-Залесский ул Народная	н/д
60	Переславль-Залесский муниципальный округ	Ярославская обл., Переславль-Залесский муниципальный округ, ул 50 лет Комсомола, д 21	-	-	56.75445	38.87250	30	Грунт			1	8	-	-	-	-	Администрация города Переславля-Залесского	7608004065	152020, Ярославская обл, г Переславль-Залесский ул Народная	н/д
61	Переславль-Залесский муниципальный округ	Ярославская обл., Переславль-Залесский муниципальный округ, ул Депутатская, напротив д 16	-	-	56.741449	38.837963	2 площадки по 9м²	Асфальт	5	1,1	-		-	-	-	-	Администрация города Переславля-Залесского	7608004065	152020, Ярославская обл, г Переславль-Залесский ул Народная	н/д
62	Переславль-Залесский муниципальный округ	Ярославская обл., городской округ город Переславль-Залесский, ул Менделеева, д 56а	-	-	56.75139	38.87972	30	Бетон	5	1,1	-		1	1,1	Пластик	-	Администрация города Переславля-Залесского	7608004065	152020, Ярославская обл, г Переславль-Залесский ул Народная	н/д
63	Переславль-Залесский муниципальный округ	Ярославская обл., городской округ город Переславль-Залесский, ул 40 лет ВЛКСМ, д 15	-	-	56.738210	38.881545	-	Грунт	3	1,1	-		1	1,1	Пластик	-	Администрация города Переславля-Залесского	7608004065	152020, Ярославская обл, г Переславль-Залесский ул Народная	н/д
64	Переславль-Залесский муниципальный округ	Ярославская обл., Переславль-Залесский муниципальный округ, ул 50 лет Комсомола, 18	-	-	56.75417	38.87639	30	Бетон	5	1,1	-		1	1,1	Пластик	-	Администрация города Переславля-Залесского	7608004065	152020, Ярославская обл, г Переславль-Залесский ул Народная	н/д
65	Переславль-Залесский муниципальный округ	Ярославская обл., Переславль-Залесский муниципальный округ, ул 50 лет Комсомола, д 3-5	-	-	56.75278	38.87111	30	Бетон	5	1,1	-		1	1,1	Пластик	-	Администрация города Переславля-Залесского	7608004065	152020, Ярославская обл, г Переславль-Залесский ул Народная	н/д
66	Переславль-Залесский муниципальный округ	Ярославская обл., Переславль-Залесский муниципальный округ, мкр Чкаловский, д 43	-	-	56.719274	38.821126	-	Грунт	5	1	-		-	-	-	-	Администрация города Переславля-Залесского	7608004065	152020, Ярославская обл, г Переславль-Залесский ул Народная	н/д
67	Переславль-Залесский муниципальный округ	Ярославская обл., городской округ город Переславль-Залесский, Рябиновый переулок, д 1	-	-	56.709417	38.837111	30	Бетон			1	8	-	-	-	-	Администрация города Переславля-Залесского	7608004065	152020, Ярославская обл, г Переславль-Залесский ул Народная	н/д
68	Переславль-Залесский муниципальный округ	Ярославская обл., Переславль-Залесский муниципальный округ, Кривоколенный переулок, д 4	-	-	56.738396	38.861317	30	Грунт	5	1,1	-		-	-	-	-	Администрация города Переславля-Залесского	7608004065	152020, Ярославская обл, г Переславль-Залесский ул Народная	н/д
69	Переславль-Залесский муниципальный округ	Ярославская обл., Переславль-Залесский муниципальный округ, ул Менделеева, д 4-6	-	-	56.75556	38.86806	30	Асфальт	5	1,1	-		1	1,1	Пластик	-	Администрация города Переславля-Залесского	7608004065	152020, Ярославская обл, г Переславль-Залесский ул Народная	н/д
70	Переславль-Залесский муниципальный округ	Ярославская обл., Переславль-Залесский муниципальный округ, ул Разведчика Петрова, д 12-13	-	-	56.74778	38.87889	30	Бетон	7	1,1	-		1	1,1	Пластик	-	Администрация города Переславля-Залесского	7608004065	152020, Ярославская обл, г Переславль-Залесский ул Народная	н/д
71	Переславль-Залесский муниципальный округ	Ярославская обл., Переславль-Залесский муниципальный округ, ул Свободы, д 40	-	-	56.737902	38.870131	-	Бетон	5	1,1	-		-	-	-	-	Администрация города Переславля-Залесского	7608004065	152020, Ярославская обл, г Переславль-Залесский ул Народная	н/д
72	Переславль-Залесский муниципальный округ	Ярославская обл., городской округ город Переславль-Залесский, пос. Молодежный, ул Магистральная, д	-	-	56.762215	38.896641	-	Грунт	3	1,1	-		-	-	-	-	Администрация города Переславля-Залесского	7608004065	152020, Ярославская обл, г Переславль-Залесский ул Народная	н/д
73	Переславль-Залесский муниципальный округ	Ярославская обл., Переславль-Залесский муниципальный округ, ул Тихонравова - ул Дорожная, д	-	-	56.723393	38.833061	-	Грунт	6	0,75	-		-	-	-	-	Администрация города Переславля-Залесского	7608004065	152020, Ярославская обл, г Переславль-Залесский ул Народная	н/д
74	Переславль-Залесский муниципальный округ	Ярославская обл., Переславль-Залесский муниципальный округ, пос. Сельхозтехника, ул Ямская, д 6	-	-	56.708588	38.812285	30	Бетон	5	1,1	-		1	1,1	Пластик	-	Администрация города Переславля-Залесского	7608004065	152020, Ярославская обл, г Переславль-Залесский ул Народная	н/д
75	Переславль-Залесский муниципальный округ	Ярославская обл., Переславль-Залесский муниципальный округ, ул Заводская, д 20	-	-	56.74194	38.87750	-	Грунт	3	1,1	-		1	1,1	Пластик	-	Администрация города Переславля-Залесского	7608004065	152020, Ярославская обл, г Переславль-Залесский ул Народная	н/д
76	Переславль-Залесский муниципальный округ	Ярославская обл., Переславль-Залесский муниципальный округ, ул Валовое кольцо, д 3	-	-	56.734184	38.854836	-	Грунт	3	1,1	-		-	-	-	-	Администрация города Переславля-Залесского	7608004065	152020, Ярославская обл, г Переславль-Залесский ул Народная	н/д
77	Переславль-Залесский муниципальный округ	Ярославская обл., Переславль-Залесский муниципальный округ, ул Валовое кольцо, д 17	-	-	56.731169	38.849943	-	Грунт	4	1,1	-		-	-	-	-	Администрация города Переславля-Залесского	7608004065	152020, Ярославская обл, г Переславль-Залесский ул Народная	н/д
78	Переславль-Залесский муниципальный округ	Ярославская обл., Переславль-Залесский муниципальный округ, ул Комитетская, д 10А	-	-	56.733382	38.853224	-	Асфальт	1	1,1	-		-	-	-	-	Администрация города Переславля-Залесского	7608004065	152020, Ярославская обл, г Переславль-Залесский ул Народная	н/д
79	Переславль-Залесский муниципальный округ	Ярославская обл., Переславль-Залесский муниципальный округ, пер Призывной - ул Пирогова, д 16	-	-	56.72335	38.84132	-	Грунт	4	1,1	-		-	-	-	-	Администрация города Переславля-Залесского	7608004065	152020, Ярославская обл, г Переславль-Залесский ул Народная	н/д
80	Переславль-Залесский муниципальный округ	Ярославская обл., Переславль-Залесский муниципальный округ, ул Менделеева, д 47а	-	-	56.7547	38.88665	30	Асфальт	2	1,1	-		-	-	-	-	Администрация города Переславля-Залесского	7608004065	152020, Ярославская обл, г Переславль-Залесский ул Народная	н/д
81	Переславль-Залесский муниципальный округ	Ярославская обл., Переславль-Залесский муниципальный округ, Ветеринарный переулок, д 11	-	-	56.727928	38.840823	-	Асфальт	3	1,1	-		-	-	-	-	Администрация города Переславля-Залесского	7608004065	152020, Ярославская обл, г Переславль-Залесский ул Народная	н/д
82	Переславль-Залесский муниципальный округ	Ярославская обл., Переславль-Залесский муниципальный округ, ул Свободы, д 66	-	-	56.740354	38.883663	-	Грунт	3	1,1	-		-	-	-	-	Администрация города Переславля-Залесского	7608004065	152020, Ярославская обл, г Переславль-Залесский ул Народная	н/д
83	Переславль-Залесский муниципальный округ	Ярославская обл., Переславль-Залесский муниципальный округ, ул Молодежная, д 58	-	-	56.727598	38.835306	7,4	Грунт	3	1,1	-		-	-	-	-	Администрация города Переславля-Залесского	7608004065	152020, Ярославская обл, г Переславль-Залесский ул Народная	н/д

84	Переславль-Залесский муниципальный округ	Ярославская обл., Переславль-Залесский муниципальный округ, ул Малорский сад, д 16	-	-	56.73618	38.87586	30	Бетон	2	1,1	-		-	-	-	-	Администрация города Переславля-Залесского	7608004065	152020, Ярославская обл, г Переславль-Залесский ул Народная	н/д
85	Переславль-Залесский муниципальный округ	Ярославская обл., Переславль-Залесский муниципальный округ, ул Новая, д 60	-	-	56.750151	38.868067	-	Асфальт	2	1,1	-		-	-	-	-	Администрация города Переславля-Залесского	7608004065	152020, Ярославская обл, г Переславль-Залесский ул Народная	н/д
86	Переславль-Залесский муниципальный округ	Ярославская обл., Переславль-Залесский муниципальный округ, ул Кошкина, д 13	-	-	56.748836	38.865778	-	Грунт	3	1,1	-		-	-	-	-	Администрация города Переславля-Залесского	7608004065	152020, Ярославская обл, г Переславль-Залесский ул Народная	н/д
87	Переславль-Залесский муниципальный округ	Ярославская обл., Переславль-Залесский муниципальный округ, ул Урицкого, д 54	-	-	56.75361	38.86500	19,4	Бетон	3	1,1	-		1	1,1	Пластик	-	Администрация города Переславля-Залесского	7608004065	152020, Ярославская обл, г Переславль-Залесский ул Народная	н/д
88	Переславль-Залесский муниципальный округ	Ярославская обл., Переславль-Залесский муниципальный округ, Комсомольская площадь, д 2-3	-	-	56.7349	38.86496	-	Грунт	3	1,1	-		-	-	-	-	Администрация города Переславля-Залесского	7608004065	152020, Ярославская обл, г Переславль-Залесский ул Народная	н/д
89	Переславль-Залесский муниципальный округ	Ярославская обл., Переславль-Залесский муниципальный округ, ул Менделеева, д 38-40	-	-	56.7535	38.88068	30	Бетон	5	1,1	-		1	1,1	Пластик	-	Администрация города Переславля-Залесского	7608004065	152020, Ярославская обл, г Переславль-Залесский ул Народная	н/д
90	Переславль-Залесский муниципальный округ	Ярославская обл., Переславль-Залесский муниципальный округ, Плановый проезд, д 12	-	-	56.74482	38.85601	-	Асфальт	2	1,1	-		1	1,1	Пластик	-	Администрация города Переславля-Залесского	7608004065	152020, Ярославская обл, г Переславль-Залесский ул Народная	н/д
91	Переславль-Залесский муниципальный округ	Ярославская обл., Переславль-Залесский муниципальный округ, ул Ростовская, д 45-47	-	-	56.745018	38.855693	-	Асфальт	2	1,1	-		1	1,1	Пластик	-	Администрация города Переславля-Залесского	7608004065	152020, Ярославская обл, г Переславль-Залесский ул Народная	н/д
92	Переславль-Залесский муниципальный округ	Ярославская обл., Переславль-Залесский муниципальный округ, ул Карловского, д 13	-	-	56.72956	38.84622	-	Грунт	1	1,1	-		-	-	-	-	Администрация города Переславля-Залесского	7608004065	152020, Ярославская обл, г Переславль-Залесский ул Народная	н/д
93	Переславль-Залесский муниципальный округ	Ярославская обл., Переславль-Залесский муниципальный округ, ул Карловского, д 15	-	-	56.72939	38.84634	-	Грунт	1	1,1	-		-	-	-	-	Администрация города Переславля-Залесского	7608004065	152020, Ярославская обл, г Переславль-Залесский ул Народная	н/д
94	Переславль-Залесский муниципальный округ	Ярославская обл., Переславль-Залесский муниципальный округ, ул Карловского, д 77	-	-	56.72315	38.83535	-	Асфальт	1	1,1	-		-	-	-	-	Администрация города Переславля-Залесского	7608004065	152020, Ярославская обл, г Переславль-Залесский ул Народная	н/д
95	Переславль-Залесский муниципальный округ	Ярославская обл., Переславль-Залесский муниципальный округ, ул Кошелевская, д 10	-	-	56.74038	38.85885	-	Бетон	1	1,1	-		-	-	-	-	Администрация города Переславля-Залесского	7608004065	152020, Ярославская обл, г Переславль-Залесский ул Народная	н/д
96	Переславль-Залесский муниципальный округ	Ярославская обл., Переславль-Залесский муниципальный округ, ул Магистральная, д 6	-	-	56.74216	38.89363	-	Грунт	1	1,1	-		-	-	-	-	Администрация города Переславля-Залесского	7608004065	152020, Ярославская обл, г Переславль-Залесский ул Народная	н/д
97	Переславль-Залесский муниципальный округ	Ярославская обл., Переславль-Залесский муниципальный округ, ул Ростовская, д 30-32	-	-	56.74304	38.85744	-	Грунт	1	1,1	-		-	-	-	-	Администрация города Переславля-Залесского	7608004065	152020, Ярославская обл, г Переславль-Залесский ул Народная	н/д
98	Переславль-Залесский муниципальный округ	Ярославская обл., Переславль-Залесский муниципальный округ, ул Ростовская, д 40	-	-	56.74418	38.85742	-	Грунт	1	1,1	-		-	-	-	-	Администрация города Переславля-Залесского	7608004065	152020, Ярославская обл, г Переславль-Залесский ул Народная	н/д
99	Переславль-Залесский муниципальный округ	Ярославская обл., Переславль-Залесский муниципальный округ, ул Ростовская, д 44	-	-	56.74452	38.85776	-	Грунт	1	1,1	-		-	-	-	-	Администрация города Переславля-Залесского	7608004065	152020, Ярославская обл, г Переславль-Залесский ул Народная	н/д
100	Переславль-Залесский муниципальный округ	Ярославская обл., городской округ город Переславль-Залесский, ул Советская, д 19	-	-	56.73395	38.85155	-	Грунт	1	1,1	-		-	-	-	-	Администрация города Переславля-Залесского	7608004065	152020, Ярославская обл, г Переславль-Залесский ул Народная	н/д
101	Переславль-Залесский муниципальный округ	Ярославская обл., Переславль-Залесский муниципальный округ, ул Магистральная, д 45	-	-	56.764468	38.896623	20	Бетон			1	8	-	-	-	-	Полимерторг	7608020420	152023, Ярославская обл, г Переславль-Залесский ул	н/д
102	Переславль-Залесский муниципальный округ	Ярославская обл., Переславль-Залесский муниципальный округ, ул Советская, д 1	-	-	56.738306	38.855814	1	Асфальт	1	1,1	-		-	-	-	-	Завод ЛИТ	7608007274	152020, Ярославская обл, г Переславль-Залесский ул Советская	н/д
103	Переславль-Залесский муниципальный округ	Ярославская обл., Переславль-Залесский муниципальный округ, ул Подгорная, д 43	-	-	56.723121	38.821090	1	Бетон	1	1,1	-		-	-	-	-	Боброва Екатерина Андреевна	760803555945	152020, Ярославская обл, г Переславль-Залесский ул Советская	н/д
104	Переславль-Залесский муниципальный округ	Ярославская обл., Переславль-Залесский муниципальный округ, ул Менделеева, д 29	-	-	56.755667	38.878282	2	Асфальт	1	1,1	-		-	-	-	-	Вердикт	7608020282	152020, Ярославская обл, г Переславль-Залесский ул	н/д
105	Переславль-Залесский муниципальный округ	Ярославская обл., Переславль-Залесский муниципальный округ, ул Маяковского, д 16	-	-	56.752743	38.865305	4	Бетон	2	1,1	-		-	-	-	-	Тандер(Магнит) Ярославский филиал	2310031475	350002, Краснодарский край, г Краснодар,ул Леваневского, 186	н/д
106	Переславль-Залесский муниципальный округ	Ярославская обл., Переславль-Залесский муниципальный округ, Красноармейский переулок, д 6а	-	-	56.73388	38.846239	3,5	Асфальт	2	1,1	-		-	-	-	-	Переславль-Залесский санаторный детский дом	7608008969	152020, Ярославская обл, г Переславль-Залесский ул	н/д
107	Переславль-Залесский муниципальный округ	Ярославская обл., Переславль-Залесский муниципальный округ, ул Кардовского, д 53а	-	-	56.725353	38.840117	3	Бетон	2	0,75	-		-	-	-	-	Переславль-Залесский санаторный детский дом	7608008969	152020, Ярославская обл, г Переславль-Залесский ул	н/д
108	Переславль-Залесский муниципальный округ	Ярославская обл., Переславль-Залесский муниципальный округ, ул Красных Текстильщиков, д 11	-	-	56.7415	38.8780	25	Бетон	1	1,1	-		-	-	-	-	Центр гигиены и эпидемиологии в Ярославской области в	7606053148	152020, Ярославская обл, г Переславль-Залесский ул Красный	н/д
109	Переславль-Залесский муниципальный округ	Ярославская обл., Переславль-Залесский муниципальный округ, ул Магистральная, д 20Д	-	-	56.74545	38.90066	3	Бетон	1	1,1	-		-	-	-	-	Увиком-сервис	7608009507	152025, Ярославская обл., г. Переславль-Залесский, пл	н/д
110	Переславль-Залесский муниципальный округ	Ярославская обл., Переславль-Залесский муниципальный округ, ул Маяковского, д 15	-	-	56.753488	38.870057	4	Асфальт	2	1,1	-		-	-	-	-	Детский сад "Звездочка"	7608017392	152025, Ярославская обл, г Переславль-Залесский, ул	н/д
111	Переславль-Залесский муниципальный округ	Ярославская обл., Переславль-Залесский муниципальный округ, ул Кошелевская, д 12	-	-	56.74426	38.85140	3	Бетон	2	1,1	-		-	-	-	-	Гусева Галина Серафимовна	760800377853	152025, Ярославская обл, г Переславль-Залесский, ул 50 лет	н/д
112	Переславль-Залесский муниципальный округ	Ярославская обл., Переславль-Залесский муниципальный округ, Призывной переулок, д 16	-	-	56.722772	38.841692	3	Бетон	1	1,1	-		-	-	-	-	"ЯрЭСК" Переславский филиал	7602069588	150042, г Ярославль, ул Блюхера,27	н/д
113	Переславль-Залесский муниципальный округ	Ярославская обл., Переславль-Залесский муниципальный округ, ул Магистральная, д 45	-	-	56.764679	38.8966231	20	Бетон			1	8	-	-	-	-	ПОЛИМЕРТОРГ	7608020420	152023, Ярославская обл, г Переславль-Залесский, ул	н/д
114	Переславль-Залесский муниципальный округ	Ярославская обл., Переславль-Залесский муниципальный округ, ул Подгорная, д 5	-	-	56.720979	38.829204	3	Асфальт	1	0,66	-		-	-	-	-	Симонова Наталья Алексеевна	771523929064	152021, Ярославская обл, г Переславль-Залесский, ул	н/д
115	Переславль-Залесский муниципальный округ	Ярославская обл., Переславль-Залесский муниципальный округ, ул Кардовского, д 75	-	-	56.723106	38.835769	4	Бетон	1	1,1	-		-	-	-	-	Афанасьева Лариса Владимировна	760800037617	152021, Ярославская обл, г Переславль-Залесский, ул	н/д
116	Переславль-Залесский муниципальный округ	Ярославская обл., Переславль-Залесский муниципальный округ, ул Ветеринарный переулок, д 11	-	-	56.4342	38.5024	4	Асфальт	1	0,8	-		-	-	-	-	Переславская районная ветеринарная станция	7604065973	152020, Ярославская обл, г Переславль-Залесский	н/д
117	Переславль-Залесский муниципальный округ	Ярославская обл., Переславль-Залесский муниципальный округ, ул Кардовского, д 70	-	-	56.72455	38.83666	30	Асфальто-бетонное	1	1,1	1	8	-	-	-	-	Ванцяну Самвел Ерджаникович	771909450122	152021, Ярославская обл, г Переславль-Залесский, ул	н/д
118	Переславль-Залесский муниципальный округ	Ярославская обл., Переславль-Залесский муниципальный округ, ул Магистральная, д 18а	-	-	56.746430	38.894345	4	Бетон	1	1,1	-		-	-	-	-	Матросова Вероника Евгеньевна	390705788805	152020, Ярославская обл, г Переславль-Залесский, ул	н/д
119	Переславль-Залесский муниципальный округ	Ярославская обл., Переславль-Залесский муниципальный округ, ул Московская, д 1	-	-	56.721388	38.832120	2,6	Бетон	1	1,1	-		-	-	-	-	Мизонов Валерий Борисович	760800284207	152025, Ярославская обл, г Переславль-Залесский, ул	н/д
120	Переславль-Залесский муниципальный округ	Ярославская обл., Переславль-Залесский муниципальный округ, ул Комсомольская площадь, 5	-	-	56.735684	38.864919	10	Бетон	3	1,1	-		-	-	-	-	Залесье	7608000230	152020, Ярославская обл, г Переславль-Залесский	н/д
121	Переславль-Залесский муниципальный округ	Ярославская обл., Переславль-Залесский муниципальный округ, ул Октябрьская, д 26	-	-	56.745453	38.882939	1,1	Асфальт	1	1,1	-		-	-	-	-	Аникканова Валентина Яковлевна	760800820585	152020, Ярославская обл, ГО г Переславль-Залесский, с Троицкая	н/д
122	Переславль-Залесский муниципальный округ	Ярославская обл., Переславль-Залесский муниципальный округ, ул Кардовского, д 27а	-	-	56.727321	38.841000	5	Асфальт			1	8	-	-	-	-	Швейная фабрика	7608000159	152020, Ярославская обл, г Переславль-Залесский, ул	н/д
123	Переславль-Залесский муниципальный округ	Ярославская обл., Переславль-Залесский муниципальный округ, ул Свободы, д 95	-	-	56.742513	38.882284	30	Бетон	2	1,1	-		-	-	-	-	Автотема	7622010166	152023, Ярославская обл, г Переславль-Залесский, ул	н/д
124	Переславль-Залесский муниципальный округ	Ярославская обл., Переславль-Залесский муниципальный округ, ул Магистральная, д 2	-	-	56.741451	38.892534	3	Бетон	2	0,8	-		-	-	-	-	Авангард	7608019520	152023, Ярославская обл, г Переславль-Залесский, ул	н/д
125	Переславль-Залесский муниципальный округ	Ярославская обл., городской округ город Переславль-Залесский, ул Большая Протечная, д 51	-	-	56.728345	38.853407	1,5	Бетон	1	0,8	-		-	-	-	-	Шангина Елена Анатольевна	760800259105	152020, Ярославская обл, г Переславль-Залесский, ул	н/д
126	Переславль-Залесский муниципальный округ	Ярославская обл., Переславль-Залесский муниципальный округ,площадь Менделеева, д 2	-	-	56.7493	38.8899	8	Бетон	1	1,1	-		-	-	-	-	Переславль-Табак	6163133897	152025, Ярославская обл, г Переславль-Залесский, площадь	н/д
127	Переславль-Залесский муниципальный округ	Ярославская обл., Переславль-Залесский муниципальный округ, ул Магистральная, д 10а	-	-	56.7435	38.8961	3	Бетон	2	0,75	-		-	-	-	-	Интех	7608011048	152023, Ярославская обл, г Переславль-Залесский, ул	н/д
128	Переславль-Залесский муниципальный округ	Ярославская обл., Переславль-Залесский муниципальный округ, площадь Менделеева, д 2, корп	-	-	56.750376	38.897985	48	Бетон	1	1,1	-		-	-	-	-	МиД	7608016511	152025, Ярославская обл, г Переславль-Залесский, площадь	н/д
129	Переславль-Залесский муниципальный округ	Ярославская обл., Переславль-Залесский муниципальный округ, ул Кардовского, д 23	-	-	56.727754	38.845237	4	Асфальт	1	1,1	-		-	-	-	-	Кувыкина Елена Юрьевна	760803235399	152020, Ярославская обл., город Переславль-Залесский, ул	н/д
130	Переславль-Залесский муниципальный округ	Ярославская обл., Переславль-Залесский муниципальный округ, ул Свободы, д 94	-	-	56.740773	38.887025	42	Асфальт	1	1,1	-		-	-	-	-	Переславское ГОРПО	7608013895	152023, Ярославская обл, г Переславль-Залесский, ул Свободы	н/д
131	Переславль-Залесский муниципальный округ	Ярославская обл., Переславль-Залесский муниципальный округ, ул Магистральная, д 39	-	-	56.755246	38.884821	30	Асфальт			1	8	-	-	-	-	Переславский торговый двор	7608010189	152023, Ярославская обл, г Переславль-Залесский, ул	н/д
132	Переславль-Залесский муниципальный округ	Ярославская обл., Переславль-Залесский муниципальный округ, ул Кузнецова, д 1	-	-	56.741093	38.855365	1,86	Асфальт	1	1,1	-		-	-	-	-	Литвинов Вадим Владимирович	760800004717	152020, Ярославская обл, г Переславль-Залесский, Фабричный	н/д
133	Переславль-Залесский муниципальный округ	Ярославская обл., Переславль-Залесский муниципальный округ, ул Садовая, д 10	-	-	56.735317	38.85066	6	Асфальт	1	1,1	-		-	-	-	-	Голден Ринг	7608018759	152020, Ярославская обл, г Переславль-Залесский, ул Садовая	н/д
134	Переславль-Залесский муниципальный округ	Ярославская обл., Переславль-Залесский муниципальный округ, ул Свободы, д 97	-	-	56.7417	38.8788	35	Бетон	2	1,1	-		-	-	-	-	Переславский хлебозавод	7608000399	152020, Ярославская обл, г Переславль-Залесский, ул Свободы	н/д
135	Переславль-Залесский муниципальный округ	Ярославская обл., Переславль-Залесский муниципальный округ, ул Большая Крестьянка, д 3	-	-	56.721408	38.833194	20	Бетон	1	1,1	-		-	-	-	-	ПРиМ	7608011810	152021, Ярославская обл, г Переславль-Залесский, ул Большая	н/д
136	Переславль-Залесский муниципальный округ	Ярославская обл., Переславль-Залесский муниципальный округ, ул Большая Крестьянка, д 3	-	-	56.721409	38.833195	20	Бетон	1	1,1	-		-	-	-	-	Рыков Николай Валентинович	760800031051	152021, Ярославская обл, г Переславль-Залесский, ул Большая	н/д
137	Переславль-Залесский муниципальный округ	Ярославская обл., Переславль-Залесский муниципальный округ, ул Урицкого, д 43	-	-	56.7496	38.8603	1	Бетон	1	1,1	-		-	-	-	-	Савченко Марина Михайловна	760804055737	152020, Ярославская обл, г Переславль-Залесский, Народная	н/д
138	Переславль-Залесский муниципальный округ	Ярославская обл., городской округ город Переславль-Залесский, ул Урицкого, д 43	-	-	56.7496	38.8603	1	Бетон	1	1,1	-		-	-	-	-	Багрова Галина Александровна	760801288349	152020, Ярославская обл, г Переславль-Залесский	н/д
139	Переславль-Залесский муниципальный округ	Ярославская обл., Переславль-Залесский муниципальный округ, ул Свободы, д 61А	-	-	56.741604	38.869784	1	Бетон	1	1,1	-		-	-	-	-	Хохлова Наталья Владимировна	760800166972	152025, Ярославская обл, г Переславль-Залесский	н/д
140	Переславль-Залесский муниципальный округ	Ярославская обл., Переславль-Залесский муниципальный округ, ул Кардовского, д 22	-	-	56.728457	38.843622	800	Бетон	1	1,1	-		-	-	-	-	Филимонова Марина Петровна	760606988900	150031, г Ярославль,ул Чкалова, 51, кв 70	н/д
141	Переславль-Залесский муниципальный округ	Ярославская обл., Переславль-Залесский муниципальный округ, ул Вокзальная, д 24А	-	-	56.734531	38.881983	15	Бетон			1	8	-	-	-	-	ЛИТ-Технология	7608010238	152020, Ярославская обл, г Переславль-Залесский ул Советская	н/д
142	Переславль-Залесский муниципальный округ	Ярославская обл., Переславль-Залесский муниципальный округ, ул Правая Набережная, д 10	-	-	56.737147	38.843767	-	Грунт	3	1,1	-		-	-	-	-	Администрация города Переславля-Залесского	7608004065	152020, Ярославская обл, г Переславль-Залесский ул Народная	н/д
143	Переславль-Залесский муниципальный округ	Ярославская обл., Переславль-Залесский муниципальный округ, ул Магистральная, д 10	-	-	56.742937	38.892445	30	асфальт			1	8	-	-	-	-	Филатов Р.О.	760804318626	152020, Ярославская обл, г Переславль-Залесский ул Народная	н/д
144	Переславль-Залесский муниципальный округ	Ярославская обл., Переславль-Залесский муниципальный округ, площадь Менделеева, д 6	-	-	56.751414	38.886128	2,5	Бетон	1	1,1	-		-	-	-	-	ЭКОБЛИСТ	7718898344	105122, г Москва, бульвар Сиреневый, д 4, корп 3, кв 5	н/д
145	Переславль-Залесский муниципальный округ	Ярославская обл., Переславль-Залесский муниципальный округ, ул Магистральная, д 20Д	-	-	56.745087	38.900973	1	Бетон	1	0,8	-		-	-	-	-	ИНТЕР ПАК 2001	7710335205	125047, г Москва, Оружейный переулок, д 21, стр 2	н/д
146	Переславль-Залесский муниципальный округ	Ярославская обл., Переславль-Залесский муниципальный округ, площадь Менделеева, д 2, корп	-	-	56.7503	38.8939	5,16	Бетон	1	1,1	-		-	-	-	-	НИИКАМ	7608012073	152025, Ярославская обл, г Переславль-Залесский, площадь	н/д
147	Переславль-Залесский муниципальный округ	Ярославская обл., Переславль-Залесский муниципальный округ, ул Магистральная, д 14	-	-	56.745290	38.892866	7	Асфальт	1	0,75	-		-	-	-	-	Бумпак	7608010598	152023, Ярославская обл, г Переславль-Залесский, ул	н/д
148	Переславль-Залесский муниципальный округ	Ярославская обл., Переславль-Залесский муниципальный округ, площадь Менделеева, д 2Н	-	-	56.7507	38.8963	5,95	Асфальт	1	1,1	-		-	-	-	-	ПолиЭР	7608008775	152025, Ярославская обл, г Переславль-Залесский, площадь	н/д
149	Переславль-Залесский муниципальный округ	Ярославская обл., Переславль-Залесский муниципальный округ, ул Магистральная, д 20а	-	-	56.7461	38.8975	4,25	Асфальт	1	1,1	-		-	-	-	-	ПолиЭР	7608008775	152025, Ярославская обл, г Переславль-Залесский, площадь	н/д
150	Переславль-Залесский муниципальный округ	Ярославская обл., Переславль-Залесский муниципальный округ, Ветеринарный переулок, д 3а	-	-	56.729932	38.838891	8	Асфальт			1	8	-	-	-	-	Переславская Слобода	7608019760	152020, Ярославская обл, г Переславль-Залесский	н/д
151	Переславль-Залесский муниципальный округ	Ярославская обл., Переславль-Залесский муниципальный округ, площадь Менделеева, д 2, корп 72	-	-	56.756817	38.896295	3	Асфальт	1	1	-		-	-	-	-	ТермоПластАвтомат М	7725191147	152025, Ярославская обл, г Переславль-Залесский, площадь	н/д
152	Переславль-Залесский муниципальный округ	Ярославская обл., Переславль-Залесский муниципальный округ, площадь Менделеева, д 2, корп 43	-	-	56.4517	38.5359	3	Асфальт	1	1,1	-		-	-	-	-	Патекс	7608012813	152025, Ярославская обл, г Переславль-Залесский, площадь	н/д
153	Переславль-Залесский муниципальный округ	Ярославская обл., Переславль-Залесский муниципальный округ, пос Сельхозтехника, д 3е	-	-	56.711667	38.816008	20	Бетон	1	0,7	-		-	-	-	-	Комплексные системы	7622011339	152025, Ярославская обл, г Переславль-Залесский, пос	н/д
154	Переславль-Залесский муниципальный округ	Ярославская обл., Переславль-Залесский муниципальный округ, ул Магистральная, д 24а	-	-	56.746964	38.897771	18	Бетон	1	1,1	-		-	-	-	-	Медико-санитарная часть "Славич"	7608007161	152023, Ярославская обл, г Переславль-Залесский, ул	н/д
155	Переславль-Залесский муниципальный округ	Ярославская обл., Переславль-Залесский муниципальный округ, ул Свободы, д 107В	-	-	56.7412	38.8901	25	Бетон	2	0,75	-		-	-	-	-	Универсалторг	7622009940	152020, Ярославская обл, г Переславль-Залесский, ул Свободы	н/д
156	Переславль-Залесский муниципальный округ	Ярославская обл., Переславль-Залесский муниципальный округ, пл Менделеева, д 2 корп 100	-	-	56.451	38. 5407	20	асфальт			1	8	-	-	-	-	РесурсИнтел	7705414878	119330, г.Москва, ул. Мосфильмовская, д.17б, пом.1, ком.1	н/д
157	Переславль-Залесский муниципальный округ	Ярославская обл., Переславль-Залесский муниципальный округ, пл Менделеева, д 2 корп 137	-	-	56.4511	38.5322	3	асфальт	1	1,1	-		-	-	-	-	Аренда плюс	5249151085	606026, Нижегородская обл., г. Дзержинск,ул. Буденного, д.7Б,оф.7Я	н/д
158	Переславль-Залесский муниципальный округ	Ярославская обл., Переславль-Залесский муниципальный округ, пл Менделеева, д 2 корп 13	-	-	56.4524	38.5339	6	асфальт	1	1,1	-		-	-	-	-	Славич Нойа Технологии	7608021110	152025, Ярославская обл, г Переславль-Залесский, пл	н/д
159	Переславль-Залесский муниципальный округ	Ярославская обл., Переславль-Залесский муниципальный округ, пл Менделеева, д 2 корп 45	-	-	56.457	38.5340	6	асфальт	1	1,1	-		-	-	-	-	Славич Нойа Технологии	7608021110	152025, Ярославская обл, г Переславль-Залесский, пл	н/д
160	Переславль-Залесский муниципальный округ	Ярославская обл., Переславль-Залесский муниципальный округ, пл Менделеева, д 2 корп 43а	-	-	56.4513	38.5340	6	асфальт	1	1,1	-		-	-	-	-	Славич Нойа Технологии	7608021110	152025, Ярославская обл, г Переславль-Залесский, пл	н/д
161	Переславль-Залесский муниципальный округ	Ярославская обл., Переславль-Залесский муниципальный округ, пл Менделеева, д 2 корп 51	-	-	56.457	38.541	6	асфальт	1	1,1	-		-	-	-	-	Славич Нойа Технологии	7608021110	152025, Ярославская обл, г Переславль-Залесский, пл	н/д
162	Переславль-Залесский муниципальный округ	Ярославская обл., Переславль-Залесский муниципальный округ, пл. Менделеева, д 2 корп 75	-	-	56.4506	38.5413	10	асфальт			1	8	-	-	-	-	Переславская энергетическая компания	7608010870	640031, г.Саратов, ул. Первомайская, д.74, эт.4, пом.4	н/д
163	Переславль-Залесский муниципальный округ	Ярославская обл., городской округ город Переславль-Залесский, ул Московская, д 150А	-	-	56.711614	38.810588	8	тротуарная плитка	2	1,1	-		-	-	-	-	Управляющая нефтяная компания	501801001	141076, Московская обл., г. Королев, Калининградский пр-д,	н/д
164	Переславль-Залесский муниципальный округ	Ярославская обл., Переславль-Залесский муниципальный округ, пл Менделеева, д 2Г корп 55	-	-	56.453751	38.541009	480	асфальт	2	1,1	-		-	-	-	-	Монди Переславль	7608021328	152025, Ярославская обл, г Переславль-Залесский, пл	н/д
165	Переславль-Залесский муниципальный округ	Ярославская обл., Переславль-Залесский муниципальный округ, ул Большая Протечная, д 51б	-	-	56.730473	38.854367	20	бетон	1	1,1	-		-	-	-	-	Червякова Н.Е.	770100058551	152020, Ярославская обл, г Переславль-Залесский, ул Большая	н/д
166	Переславль-Залесский муниципальный округ	Ярославская обл., Переславль-Залесский муниципальный округ, ул Подгорная, д 4	-	-	56.721476	38.830397	4	асфальт	1	1,1	-		-	-	-	-	Зазовский А.А.	760800382740	152024, Ярославская обл., г. Переславль-Залесский, ул	н/д
167	Переславль-Залесский муниципальный округ	Ярославская обл., Переславль-Залесский муниципальный округ, ул Свободы, д 113	-	-	56.739995	38.894064	8	бетон	1	1,1	-		-	-	-	-	Егоров А.В.	762203173514	152020, Ярославская обл., с. Борисоглебская Слобода, ул. Старо-	н/д
168	Переславль-Залесский муниципальный округ	Ярославская обл., Переславль-Залесский муниципальный округ, пл Менделеева, д 2 корп 71А	-	-	56.4511	38.5348	3	асфальт	1	1,1	-		-	-	-	-	Тимекс	7720527226	119361, г.Москва, ул. Большая Очаковская, д.15, стр.1, ком.1	н/д
169	Переславль-Залесский муниципальный округ	Ярославская обл., Переславль-Залесский муниципальный округ, пл Менделеева, д 2 корп 39Б	-	-	56.750564	38.898683	8	асфальт	1	1,1	-		-	-	-	-	Лакос коутингс	7608008662	152025, Ярославская обл, г Переславль-Залесский, пл	н/д
170	Переславль-Залесский муниципальный округ	Ярославская обл., Переславль-Залесский муниципальный округ, ул Менделеева, д 20Д	-	-	56.755626	38.874034	4	асфальт	2	1,1	-		-	-	-	-	Союз Святого Иоанна Воина	7729705354	119136,г. Москва, 3-й Сетуньский пр-д, д.10	н/д
171	Переславль-Залесский муниципальный округ	Ярославская обл., Переславль-Залесский муниципальный округ, ул Магистральная, д 10Б	-	-	56.743481	38.895094	3,75	бетон	1	0,75	-		-	-	-	-	Техника плюс	7608011457	152023, Ярославская обл., г. Переславль-Залесский, ул	н/д

172	Переславль-Залесский муниципальный округ	Ярославская обл., Переславль-Залесский муниципальный округ, ул Магистральная, д 5	-	-	56.743290	38.890853	4	асфальт	1	1,1	-		-	-	-	-	Медицинский центр мобилизационных резервов "Резерв"	7603015401	150020, г. Ярославль, ул. Тверицкая Набережная, д 25Б	н/д
173	Переславль-Залесский муниципальный округ	Ярославская обл., Переславль-Залесский муниципальный округ, ул Карловского, д 82	-	-	56.723922	38.834519	4	асфальт	2	1,1	-		-	-	-	-	Союз Святого Иоанна Воина	7729705354	119136,г. Москва, 3-й Сетуньский пр-д, д.10	н/д
174	Переславль-Залесский муниципальный округ	Ярославская обл., Переславль-Залесский муниципальный округ, ул Свободы, д 118	-	-	56.734294	38.907180	20	асфальт	1	1	-		-	-	-	-	Переславский филиал "Ярдормост"	7627051656	150051, Ярославская обл., Ярославский р-он, д. Кузнечиха, ул.	н/д
175	Переславль-Залесский муниципальный округ	Ярославская обл., Переславль-Залесский муниципальный округ, ул Свободы, д 97	-	-	56.741151	38.878697	4,5	бетон	2	1,1	-		-	-	-	-	Святченко Е.В.	760700743224	150048, г. Ярославль, ул. Ньютона, д.16	н/д
176	Переславль-Залесский муниципальный округ	Ярославская обл., Переславль-Залесский муниципальный округ, ул Плещеевская, д 12	-	-	56.737872	38.845695	6	бетон	1	1,1	-		-	-	-	-	Тандер	2310031475	350002, г. Краснодар, ул. Леваневского, 185	н/д
177	Переславль-Залесский муниципальный округ	Ярославская обл., Переславль-Залесский муниципальный округ, ул Урицкого, д 62	-	-	56.755664	38.867817	10	асфальт	2	1,1	-		-	-	-	-	Хабиби	7608021448	152020, Ярославская обл, г Переславль-Залесский, ул	н/д
178	Переславль-Залесский муниципальный округ	Ярославская обл., Переславль-Залесский муниципальный округ, ул Свободы, д 107А	-	-	56.741404	38.888963	15	бетон	1	0,8	-		-	-	-	-	Прогресс-Плюс	7608009899	152023, Ярославская обл, г Переславль-Залесский, ул Свободы,	н/д
179	Переславль-Залесский муниципальный округ	Ярославская обл., городской округ город Переславль-Залесский, ул Ямская, д 1	-	-	56.710201	38.809052	6	бетон	2	1,2	-		-	-	-	-	Мягкова О.А.	-	-	н/д
180	Переславль-Залесский муниципальный округ	Ярославская обл., город Переславль-Залесский, пос Молодежный, ул Магистральная, д	-	-	56.7518	38.8930	3	асфальт	1	1,1	-		-	-	-	-	Фирма "Витафарма"	7706113016	125124, г. Москва, ул. 1-я Ямского поля, д.17, к.12, ком. 25Г	н/д
181	Переславль-Залесский муниципальный округ	Ярославская обл., Переславль-Залесский муниципальный округ, ул Карловского, д 62	-	-	56.725561	38.837041	6	бетон	2	1,2	-		-	-	-	-	МягковД.Д.	-	-	н/д
182	Переславль-Залесский муниципальный округ	Ярославская обл., Переславль-Залесский муниципальный округ, ул Магистральная, д 10	-	-	56.742937	38.892445	30	асфальт			1	8	-	-	-	-	Филатов Р.О.	760804318626	152044, Ярославская обл, Переславль-Залесский	н/д
183	Переславль-Залесский муниципальный округ	Ярославская обл., Переславль-Залесский муниципальный округ, пер Дорожный, д 2	-	-	56.722276	38.836321	15	бетон			1	8	-	-	-	-	Филатов Р.О.	760804318626	152044, Ярославская обл, Переславль-Залесский	н/д
184	Переславль-Залесский муниципальный округ	Ярославская обл., городской округ д Хмельники, ул Центральная, д 2-1	-	-	56.875520	38.660625	30	Грунт	3	0,75	-		-	-	-	-	Администрация города Переславля-Залесского	7608004065	152020, Ярославская обл, г Переславль-Залесский ул Народная	н/д
185	Переславль-Залесский муниципальный округ	Ярославская обл., Переславль-Залесский муниципальный округ, д Григорово, ул Центральная, д 4	-	-	56.865781	39.086505	5,2	Бетон	2	0,75	-		-	-	-	-	Администрация города Переславля-Залесского	7608004065	152020, Ярославская обл, г Переславль-Залесский ул Народная	н/д
186	Переславль-Залесский муниципальный округ	Ярославская обл., Переславль-Залесский муниципальный округ, с Новое, переулок Мирный, д 95	-	-	56.604256	38.626376	15	Бетон			1	8	-	-	-	-	Администрация города Переславля-Залесского	7608004065	152020, Ярославская обл, г Переславль-Залесский ул Народная	н/д
187	Переславль-Залесский муниципальный округ	Ярославская обл., Переславль-Залесский муниципальный округ, с Новое, ул Молодежная, д 14	-	-	56.606012	38.626208	30	Бетон			1	8	-	-	-	-	Администрация города Переславля-Залесского	7608004065	152020, Ярославская обл, г Переславль-Залесский ул Народная	н/д
188	Переславль-Залесский муниципальный округ	Ярославская обл., Переславль-Залесский муниципальный округ, с Новое, переулок Мирный, д 44	-	-	56.602504	38.627454	30	Бетон			1	8	-	-	-	-	Администрация города Переславля-Залесского	7608004065	152020, Ярославская обл, г Переславль-Залесский ул Народная	н/д
189	Переславль-Залесский муниципальный округ	Ярославская обл., городской округ город Переславль-Залесский, с Новое, ул Цветочная, д 7	-	-	56.608799	38.627583	15	Бетон			1	8	-	-	-	-	Администрация города Переславля-Залесского	7608004065	152020, Ярославская обл, г Переславль-Залесский ул Народная	н/д
190	Переславль-Залесский муниципальный округ	Ярославская обл., Переславль-Залесский муниципальный округ, с Новое, ул Школьная, д 7	-	-	56.606965	38.630234	15	Бетон			1	8	-	-	-	-	Администрация города Переславля-Залесского	7608004065	152020, Ярославская обл, г Переславль-Залесский ул Народная	н/д
191	Переславль-Залесский муниципальный округ	Ярославская обл., Переславль-Залесский муниципальный округ, с Гора-Новоселка, ул Подгорная, д 4	-	-	56.860559	38.633143	30	Грунт	2	0,75	-		-	-	-	-	Администрация города Переславля-Залесского	7608004065	152020, Ярославская обл, г Переславль-Залесский ул Народная	н/д
192	Переславль-Залесский муниципальный округ	Ярославская обл., Переславль-Залесский муниципальный округ, пос Талицы, ул Октябрьская, д 5	-	-	56.805204	38.650610	30	Грунт			1	8	-	-	-	-	Администрация города Переславля-Залесского	7608004065	152020, Ярославская обл, г Переславль-Залесский ул Народная	н/д
193	Переславль-Залесский муниципальный округ	Ярославская обл., Переславль-Залесский муниципальный округ, с Купанское, ул Речная, д 2	-	-	56.823746	38.661774	30	бетон			2	8	-	-	-	-	Администрация города Переславля-Залесского	7608004065	152020, Ярославская обл, г Переславль-Залесский ул Народная	н/д
194	Переславль-Залесский муниципальный округ	Ярославская обл., Переславль-Залесский муниципальный округ, с Купанское, ул 2-я Нагорная, д 1	-	-	56.824537	38.653729	30	Грунт			1	8	-	-	-	-	Администрация города Переславля-Залесского	7608004065	152020, Ярославская обл, г Переславль-Залесский ул Народная	н/д
195	Переславль-Залесский муниципальный округ	Ярославская обл., Переславль-Залесский муниципальный округ, с Купанское, ул Нагорная, д 36	-	-	56.821679	38.654877	30	Грунт			1	8	-	-	-	-	Администрация города Переславля-Залесского	7608004065	152020, Ярославская обл, г Переславль-Залесский ул Народная	н/д
196	Переславль-Залесский муниципальный округ	Ярославская обл., Переславль-Залесский муниципальный округ, с Купанское, ул Комсомольская, д 1	-	-	56.815848	38.684171	30	Грунт			2	8	-	-	-	-	Администрация города Переславля-Залесского	7608004065	152020, Ярославская обл, г Переславль-Залесский ул Народная	н/д
197	Переславль-Залесский муниципальный округ	Ярославская обл., Переславль-Залесский муниципальный округ, с Купанское, ул Комсомольская, д 7а	-	-	56.810943	38.695356	30	Грунт			2	8	-	-	-	-	Администрация города Переславля-Залесского	7608004065	152020, Ярославская обл, г Переславль-Залесский ул Народная	н/д
198	Переславль-Залесский муниципальный округ	Ярославская обл., Переславль-Залесский муниципальный округ, с Купанское, ул Красная, 17	-	-	56.819880	38.658751	30	Грунт			1	8	-	-	-	-	Администрация города Переславля-Залесского	7608004065	152020, Ярославская обл, г Переславль-Залесский ул Народная	н/д
199	Переславль-Залесский муниципальный округ	Ярославская обл., Переславль-Залесский муниципальный округ, с Купанское, Больничный переулок	-	-	56.823678	38.679155	30	Грунт			1	8	-	-	-	-	Администрация города Переславля-Залесского	7608004065	152020, Ярославская обл, г Переславль-Залесский ул Народная	н/д
200	Переславль-Залесский муниципальный округ	Ярославская обл., Переславль-Залесский муниципальный округ, с Купанское, ул Строителей, д 15	-	-	56.821332	38.683883	30	Бетон			1	8	-	-	-	-	Администрация города Переславля-Залесского	7608004065	152020, Ярославская обл, г Переславль-Залесский ул Народная	н/д
201	Переславль-Залесский муниципальный округ	Ярославская обл., городской округ город Переславль-Залесский, с Купанское, ул Левая Набережная	-	-	56.819652	38.670948	30	Грунт			1	8	-	-	-	-	Администрация города Переславля-Залесского	7608004065	152020, Ярославская обл, г Переславль-Залесский ул Народная	н/д
202	Переславль-Залесский муниципальный округ	Ярославская обл., Переславль-Залесский муниципальный округ, с Купанское, ул Плещеевская, д 2	-	-	56.815960	38.672867	30	Грунт			1	8	-	-	-	-	Администрация города Переславля-Залесского	7608004065	152020, Ярославская обл, г Переславль-Залесский ул Народная	н/д
203	Переславль-Залесский муниципальный округ	Ярославская обл., Переславль-Залесский муниципальный округ, с Купанское, ул Левая Набережная	-	-	56.817600	38.674106	30	Грунт			1	8	-	-	-	-	Администрация города Переславля-Залесского	7608004065	152020, Ярославская обл, г Переславль-Залесский ул Народная	н/д
204	Переславль-Залесский муниципальный округ	Ярославская обл., Переславль-Залесский муниципальный округ, с Купанское, ул Советская, д 8	-	-	56.821468	38.676350	30	Бетон			1	8	-	-	-	-	Администрация города Переславля-Залесского	7608004065	152020, Ярославская обл, г Переславль-Залесский ул Народная	н/д
205	Переславль-Залесский муниципальный округ	Ярославская обл., городской округ город Переславль-Залесский, с Купанское, ул Советская, д 1-3	-	-	56.824050	38.675526	30	Бетон			1	8	-	-	-	-	Администрация города Переславля-Залесского	7608004065	152020, Ярославская обл, г Переславль-Залесский ул Народная	н/д
206	Переславль-Залесский муниципальный округ	Ярославская обл., Переславль-Залесский муниципальный округ, с Купанское, ул Советская, д 19	-	-	56.820185	38.679505	30	Бетон			2	8	-	-	-	-	Администрация города Переславля-Залесского	7608004065	152020, Ярославская обл, г Переславль-Залесский ул Народная	н/д
207	Переславль-Залесский муниципальный округ	Ярославская обл., Переславль-Залесский муниципальный округ, с Купанское, ул Советская, д 24	-	-	56.817135	38.682557	30	Бетон			1	8	-	-	-	-	Администрация города Переславля-Залесского	7608004065	152020, Ярославская обл, г Переславль-Залесский ул Народная	н/д
208	Переславль-Залесский муниципальный округ	Ярославская обл., Переславль-Залесский муниципальный округ, с Купанское, ул Депутатская, 11	-	-	56.821807	38.679138	30	Грунт			1	8	-	-	-	-	Администрация города Переславля-Залесского	7608004065	152020, Ярославская обл, г Переславль-Залесский ул Народная	н/д
209	Переславль-Залесский муниципальный округ	Ярославская обл., Переславль-Залесский муниципальный округ, с Купанское, ул Депутатская, д 22	-	-	56.818616	38.684659	30	Грунт			2	8	-	-	-	-	Администрация города Переславля-Залесского	7608004065	152020, Ярославская обл, г Переславль-Залесский ул Народная	н/д
210	Переславль-Залесский муниципальный округ	Ярославская обл., Переславль-Залесский муниципальный округ, д Семеняйка, ул Церковная, д 15	-	-	56.671224	38.686001	30	Грунт			2	8	-	-	-	-	Администрация города Переславля-Залесского	7608004065	152020, Ярославская обл, г Переславль-Залесский ул Народная	н/д
211	Переславль-Залесский муниципальный округ	Ярославская обл., Переславль-Залесский муниципальный округ, с Глебовское, ул Центральная, д 45	-	-	56.662020	38.696534	30	Бетон			1	8	-	-	-	-	Администрация города Переславля-Залесского	7608004065	152020, Ярославская обл, г Переславль-Залесский ул Народная	н/д
212	Переславль-Залесский муниципальный округ	Ярославская обл., Переславль-Залесский муниципальный округ, с Глебовское, ул Молодежная, д 35	-	-	56.660540	38.698288	30	Бетон			1	8	-	-	-	-	Администрация города Переславля-Залесского	7608004065	152020, Ярославская обл, г Переславль-Залесский ул Народная	н/д
213	Переславль-Залесский муниципальный округ	Ярославская обл., городской округ город Переславль-Залесский, с Глебовское, ул Яблоневая, д 12	-	-	56.663006	38.697680	30	Бетон			1	8	-	-	-	-	Администрация города Переславля-Залесского	7608004065	152020, Ярославская обл, г Переславль-Залесский ул Народная	н/д
214	Переславль-Залесский муниципальный округ	Ярославская обл., Переславль-Залесский муниципальный округ, с Глебовское, д ул Зеленая, 13	-	-	56.662607	38.701583	15	Бетон			1	8	-	-	-	-	Администрация города Переславля-Залесского	7608004066	152020, Ярославская обл, г Переславль-Залесский ул Народная	н/д
215	Переславль-Залесский муниципальный округ	Ярославская обл., Переславль-Залесский муниципальный округ, с Глебовское, ул Школьная, д 46	-	-	56.659828	38.700423	30	Бетон			1	8	-	-	-	-	Администрация города Переславля-Залесского	7608004065	152020, Ярославская обл, г Переславль-Залесский ул Народная	н/д
216	Переславль-Залесский муниципальный округ	Ярославская обл., Переславль-Залесский муниципальный округ, с Глебовское, ул Центральная, д 101	-	-	56.661105	38.701630	30	Бетон			2	8	-	-	-	-	Администрация города Переславля-Залесского	7608004065	152020, Ярославская обл, г Переславль-Залесский ул Народная	н/д
217	Переславль-Залесский муниципальный округ	Ярославская обл., Переславль-Залесский муниципальный округ, с Глебовское, ул Центральная, д 7	-	-	56.659355	38.702531	-	Бетон	2	0,75	-		-	-	-	-	Администрация города Переславля-Залесского	7608004065	152020, Ярославская обл, г Переславль-Залесский ул Народная	н/д
218	Переславль-Залесский муниципальный округ	Ярославская обл., Переславль-Залесский муниципальный округ, д Соломидино, ул Центральная, д 9а	-	-	56.742790	38.702635	30	Грунт			1	8	-	-	-	-	Администрация города Переславля-Залесского	7608004065	152020, Ярославская обл, г Переславль-Залесский ул Народная	н/д
219	Переславль-Залесский муниципальный округ	Ярославская обл., Переславль-Залесский муниципальный округ, с Купань, ул Хмельницкая, д 1	-	-	56.839345	38.717517	30	Грунт	4	0,75	-		-	-	-	-	Администрация города Переславля-Залесского	7608004065	152020, Ярославская обл, г Переславль-Залесский ул Народная	н/д
220	Переславль-Залесский муниципальный округ	Ярославская обл., Переславль-Залесский муниципальный округ, д Веслево, ул Школьная, д 20а	-	-	56.729735	38.735632	30	Грунт			1	8	-	-	-	-	Администрация города Переславля-Залесского	7608004065	152020, Ярославская обл, г Переславль-Залесский ул Народная	н/д
221	Переславль-Залесский муниципальный округ	Ярославская обл., Переславль-Залесский муниципальный округ, с Веськово, ул Петра Первого, д 54	-	-	56.721520	38.780588	30	Грунт			2	8	-	-	-	-	Администрация города Переславля-Залесского	7608004065	152020, Ярославская обл, г Переславль-Залесский ул Народная	н/д
222	Переславль-Залесский муниципальный округ	Ярославская обл., городской округ город Переславль-Залесский, с Лыченцы, ул Молодежная, д 1	-	-	56.950948	38.815418	-	Грунт	3	0,75	-		-	-	-	-	Администрация города Переславля-Залесского	7608004065	152020, Ярославская обл, г Переславль-Залесский ул Народная	н/д
223	Переславль-Залесский муниципальный округ	Ярославская обл., Переславль-Залесский муниципальный округ, с Лыченцы, ул Молодежная, д 9	-	-	56.952584	38.814322	-	Грунт	1	0,75	-		-	-	-	-	Администрация города Переславля-Залесского	7608004065	152020, Ярославская обл, г Переславль-Залесский ул Народная	н/д
224	Переславль-Залесский муниципальный округ	Ярославская обл., Переславль-Залесский муниципальный округ, с Лыченцы, переулок Северный, д 1	-	-	56.95005	38.817032	-	Грунт	1	0,75	-		-	-	-	-	Администрация города Переславля-Залесского	7608004065	152020, Ярославская обл, г Переславль-Залесский ул Народная	н/д
225	Переславль-Залесский муниципальный округ	Ярославская обл., Переславль-Залесский муниципальный округ, с Лыченцы, ул Центральная, д 46	-	-	56.958776	38.806693	2 площадки по 5,2 м2	Бетон	9	0,75	-		-	-	-	-	Администрация города Переславля-Залесского	7608004065	152020, Ярославская обл, г Переславль-Залесский ул Народная	н/д
226	Переславль-Залесский муниципальный округ	Ярославская обл., Переславль-Залесский муниципальный округ, с Лыченцы, ул Школьная, д 3	-	-	56.955786	38.812945	30	Грунт	6	0,75	-		-	-	-	-	Администрация города Переславля-Залесского	7608004065	152020, Ярославская обл, г Переславль-Залесский ул Народная	н/д
227	Переславль-Залесский муниципальный округ	Ярославская обл., Переславль-Залесский муниципальный округ, д Конюшково, ул Березовая, д 1	-	-	56.820727	38.921720	3,7	Бетон	2	0,8						-	Администрация города Переславля-Залесского	7608004065	152020, Ярославская обл, г Переславль-Залесский ул Народная	н/д
228	Переславль-Залесский муниципальный округ	Ярославская обл., Переславль-Залесский муниципальный округ, д Луговая Слобода, ул	-	-	56.721437	38.850383	-	Грунт	4	0,75	-		-	-	-	-	Администрация города Переславля-Залесского	7608004065	152020, Ярославская обл, г Переславль-Залесский ул Народная	н/д
229	Переславль-Залесский муниципальный округ	Ярославская обл., Переславль-Залесский муниципальный округ, пос Приозерный, ул	-	-	56.758935	38.855049	30	Грунт	4	0,8	-		-	-	-	-	Администрация города Переславля-Залесского	7608004065	152020, Ярославская обл, г Переславль-Залесский ул Народная	н/д
230	Переславль-Залесский муниципальный округ	Ярославская обл., Переславль-Залесский муниципальный округ, д Гаджиева Слобода, ул Полевая	-	-	56.730574	38.874283	-	Грунт	4	0,75	-		-	-	-	-	Администрация города Переславля-Залесского	7608004065	152020, Ярославская обл, г Переславль-Залесский ул Народная	н/д
231	Переславль-Залесский муниципальный округ	Ярославская обл., Переславль-Залесский муниципальный округ, с Городище, ул Садовая, д 32	-	-	56.782446	38.843545	15	Бетон			1	8	-	-	-	-	Администрация города Переславля-Залесского	7608004065	152020, Ярославская обл, г Переславль-Залесский ул Народная	н/д
232	Переславль-Залесский муниципальный округ	Ярославская обл., Переславль-Залесский муниципальный округ, д Красная деревня, ул Совхозная,	-	-	56.791330	38.871006	8,4	Бетон	3	0,75	-		-	-	-	-	Администрация города Переславля-Залесского	7608004065	152020, Ярославская обл, г Переславль-Залесский ул Народная	н/д
233	Переславль-Залесский муниципальный округ	Ярославская обл., Переславль-Залесский муниципальный округ, д Красная деревня, ул Совхозная, д	-	-	56.791350	38.871191	8,4	Грунт	3	0,75	-		-	-	-	-	Администрация города Переславля-Залесского	7608004065	152020, Ярославская обл, г Переславль-Залесский ул Народная	н/д
234	Переславль-Залесский муниципальный округ	Ярославская обл., Переславль-Залесский муниципальный округ, с Красное, ул Центральная, д 123	-	-	56.702031	38.886806	6,3	Бетон	3	0,75	-		-	-	-	-	Администрация города Переславля-Залесского	7608004065	152020, Ярославская обл, г Переславль-Залесский ул Народная	н/д
235	Переславль-Залесский муниципальный округ	Ярославская обл., Переславль-Залесский муниципальный округ, с Красное, ул Центральная, д 128	-	-	56.704875	38.896577	-	Грунт	2	0,75	-		-	-	-	-	Администрация города Переславля-Залесского	7608004065	152020, Ярославская обл, г Переславль-Залесский,ул Народная	н/д
236	Переславль-Залесский муниципальный округ	Ярославская обл., Переславль-Залесский муниципальный округ, с Красное, ул Центральная, д 1	-	-	56.711810	38.900447	15	Бетон			1	8	-	-	-	-	Администрация города Переславля-Залесского	7608004065	152020, Ярославская обл, г Переславль-Залесский ул Народная	н/д
237	Переславль-Залесский муниципальный округ	Ярославская обл., Переславль-Залесский муниципальный округ, с Красное, ул Центральная, д 66	-	-	56.703725	38.900233	30	Бетон			1	8	-	-	-	-	Администрация города Переславля-Залесского	7608004065	152020, Ярославская обл, г Переславль-Залесский ул Народная	н/д
238	Переславль-Залесский муниципальный округ	Ярославская обл., Переславль-Залесский муниципальный округ, с Красное, ул Заводская, напротив д	-	-	56.702196	38.903771	8,4	Бетон	5	0,75	-		-	-	-	-	Администрация города Переславля-Залесского	7608004065	152020, Ярославская обл, г Переславль-Залесский ул Народная	н/д
239	Переславль-Залесский муниципальный округ	Ярославская обл., Переславль-Залесский муниципальный округ, с Добрилово, ул Центральная, д 1	-	-	56.667436	38.901448	6,3	Бетон	2	0,75	-		-	-	-	-	Администрация города Переславля-Залесского	7608004065	152020, Ярославская обл, г Переславль-Залесский ул Народная	н/д
240	Переславль-Залесский муниципальный округ	Ярославская обл., Переславль-Залесский муниципальный округ, с Большая Брембола, ул Строителей	-	-	56.741931	38.905337	30	Асфальт	4	1,1	-		-	-	-	-	Администрация города Переславля-Залесского	7608004065	152020, Ярославская обл, г Переславль-Залесский ул Народная	н/д
241	Переславль-Залесский муниципальный округ	Ярославская обл., Переславль-Залесский муниципальный округ, д Коротково, ул Центральная, д 10	-	-	56.726288	38.927906	30	Грунт			1	8	-	-	-	-	Администрация города Переславля-Залесского	7608004065	152020, Ярославская обл, г Переславль-Залесский ул Народная	н/д
242	Переславль-Залесский муниципальный округ	Ярославская обл., городской округ город Переславль-Залесский, д Коротково, ул Центральная, д 28	-	-	56.725591	38.927833	30	Грунт	2	0,75	-		-	-	-	-	Администрация города Переславля-Залесского	7608004065	152020, Ярославская обл, г Переславль-Залесский ул Народная	н/д
243	Переславль-Залесский муниципальный округ	Ярославская обл., Переславль-Залесский муниципальный округ, д Коротково, ул Центральная, д 29	-	-	56.725108	38.930774	3,7	Бетон	2	0,75	-		-	-	-	-	Администрация города Переславля-Залесского	7608004065	152020, Ярославская обл, г Переславль-Залесский ул Народная	н/д
244	Переславль-Залесский муниципальный округ	Ярославская обл., городской округ город Переславль-Залесский, д Коротково, ул Центральная, д 42	-	-	56.722994	38.928395	3,7	Бетон	2	0,75	-		-	-	-	-	Администрация города Переславля-Залесского	7608004065	152020, Ярославская обл, г Переславль-Залесский ул Народная	н/д
245	Переславль-Залесский муниципальный округ	Ярославская обл., Переславль-Залесский муниципальный округ, д Коротково, ул Центральная, д 7	-	-	56.727789	38.928362	30	Грунт	4	0,75	-		-	-	-	-	Администрация города Переславля-Залесского	7608004065	152020, Ярославская обл, г Переславль-Залесский ул Народная	н/д
246	Переславль-Залесский муниципальный округ	Ярославская обл., Переславль-Залесский муниципальный округ, с Большая Брембола, ул Заречная,	-	-	56.746339	38.935768	-	Грунт	6	0,75	-		-	-	-	-	Администрация города Переславля-Залесского	7608004065	152020, Ярославская обл, г Переславль-Залесский ул Народная	н/д
247	Переславль-Залесский муниципальный округ	Ярославская обл., Переславль-Залесский муниципальный округ, д Скулино, ул Заречная, д 66	-	-	56.735484	38.945951	15	Бетон			1	8	-	-	-	-	Администрация города Переславля-Залесского	7608004065	152020, Ярославская обл, г Переславль-Залесский ул Народная	н/д
248	Переславль-Залесский муниципальный округ	Ярославская обл., городской округ город Переславль-Залесский, д Кичибухино, ул Коллективная, д 2	-	-	56.681557	38.960122	30	Бетон	2	0,75	-		-	-	-	-	Администрация города Переславля-Залесского	7608004065	152020, Ярославская обл, г Переславль-Залесский ул Народная	н/д
249	Переславль-Залесский муниципальный округ	Ярославская обл., Переславль-Залесский муниципальный округ, д Кичибухино, ул Колхозная, д 25	-	-	56.683111	38.953162	30	Бетон	4	0,75	-		-	-	-	-	Администрация города Переславля-Залесского	7608004065	152020, Ярославская обл, г Переславль-Залесский ул Народная	н/д
250	Переславль-Залесский муниципальный округ	Ярославская обл., Переславль-Залесский муниципальный округ, д Кичибухино, ул Молодежная, д	-	-	56.682307	38.960541	30	Бетон	2	0,75	-		-	-	-	-	Администрация города Переславля-Залесского	7608004065	152020, Ярославская обл, г Переславль-Залесский ул Народная	н/д
251	Переславль-Залесский муниципальный округ	Ярославская обл., Переславль-Залесский муниципальный округ, д Кичибухино, ул Школьная, д 2	-	-	56.683113	38.960052	30	Бетон	4	0,75	-		-	-	-	-	Администрация города Переславля-Залесского	7608004065	152020, Ярославская обл, г Переславль-Залесский ул Народная	н/д
252	Переславль-Залесский муниципальный округ	Ярославская обл., Переславль-Залесский муниципальный округ, д Подберезье, ул Центральная, д 40	-	-	56.906965	39.023998	3,7	Бетон	2	0,75	-		-	-	-	-	Администрация города Переславля-Залесского	7608004065	152020, Ярославская обл, г Переславль-Залесский ул Народная	н/д
253	Переславль-Залесский муниципальный округ	Ярославская обл., Переславль-Залесский муниципальный округ, д Шапошницы, у фермы	-	-	56.924701	39.012408	2 площадки по 3,7м2	Бетон	2	0,75	-		-	-	-	-	Администрация города Переславля-Залесского	7608004065	152020, Ярославская обл, г Переславль-Залесский ул Народная	н/д
254	Переславль-Залесский муниципальный округ	Ярославская обл., Переславль-Залесский муниципальный округ, д Шапошницы, ул Центральная, д 2	-	-	56.920400	39.024975	3,7	Бетон	2	0,75	-		-	-	-	-	Администрация города Переславля-Залесского	7608004065	152020, Ярославская обл, г Переславль-Залесский ул Народная	н/д
255	Переславль-Залесский муниципальный округ	Ярославская обл., Переславль-Залесский муниципальный округ, пос Ивановское, ул Ленина, д 25а	-	-	56.867350	39.027457	30	Бетон	5	0,75	-		-	-	-	-	Администрация города Переславля-Залесского	7608004065	152020, Ярославская обл, г Переславль-Залесский ул Народная	н/д
256	Переславль-Залесский муниципальный округ	Ярославская обл., Переславль-Залесский муниципальный округ, пос Ивановское, проспект Мира, д	-	-	56.867374	39.033831	30	Бетон	6	0,75	-		-	-	-	-	Администрация города Переславля-Залесского	7608004065	152020, Ярославская обл, г Переславль-Залесский ул Народная	н/д
257	Переславль-Залесский муниципальный округ	Ярославская обл., городской округ город Переславль-Залесский, пос Ивановское, ул Московская, д 8	-	-	56.869406	39.024127	-	Грунт	1	0,75	-		-	-	-	-	Администрация города Переславля-Залесского	7608004065	152020, Ярославская обл, г Переславль-Залесский ул Народная	н/д
258	Переславль-Залесский муниципальный округ	Ярославская обл., Переславль-Залесский муниципальный округ, пос Ивановское, ул Московская, д 5	-	-	56.869217	39.034572	30	Бетон	4	0,75	-		-	-	-	-	Администрация города Переславля-Залесского	7608004065	152020, Ярославская обл, г Переславль-Залесский ул Народная	н/д
259	Переславль-Залесский муниципальный округ	Ярославская обл., Переславль-Залесский муниципальный округ, пос Ивановское, ул Ленина, д 2а	-	-	56.867823	39.036049	30	Бетон	3	0,75	-		-	-	-	-	Администрация города Переславля-Залесского	7608004065	152020, Ярославская обл, г Переславль-Залесский ул Народная	н/д

260	Переславль-Залесский муниципальный округ	Ярославская обл., городской округ город Переславль-Залесский, д Вашутино, ул Центральная, д 1	-	-	56.885482	39.049068	2 площадки по 3,7м2	Бетон	4	0,75	-		-	-	-	-	Администрация города Переславля-Залесского	7608004065	152020, Ярославская обл, г Переславль-Залесский ул Народная	н/д
261	Переславль-Залесский муниципальный округ	Ярославская обл., Переславль-Залесский муниципальный округ, д Вашутино, ул Центральная, д 87	-	-	56.889863	39.044078	2 площадки по 3,7м2	Бетон	4	0,75	-		-	-	-	-	Администрация города Переславля-Залесского	7608004065	152020, Ярославская обл, г Переславль-Залесский ул Народная	н/д
262	Переславль-Залесский муниципальный округ	Ярославская обл., Переславль-Залесский муниципальный округ, д Переделки, ул Новая, д 3	-	-	56.867639	39.049193	30	Бетон	3	0,75	-		-	-	-	-	Администрация города Переславля-Залесского	7608004065	152020, Ярославская обл, г Переславль-Залесский ул Народная	н/д
263	Переславль-Залесский муниципальный округ	Ярославская обл., Переславль-Залесский муниципальный округ, д Переделки, ул Центральная, д 97	-	-	56.870128	39.052387	3,7	Бетон	2	0,75	-		-	-	-	-	Администрация города Переславля-Залесского	7608004065	152020, Ярославская обл, г Переславль-Залесский ул Народная	н/д
264	Переславль-Залесский муниципальный округ	Ярославская обл., Переславль-Залесский муниципальный округ, д Переделки, ул Центральная, д 44	-	-	56.868754	39.058829	30	Бетон			1	8	-	-	-	-	Администрация города Переславля-Залесского	7608004065	152020, Ярославская обл, г Переславль-Залесский ул Народная	н/д
265	Переславль-Залесский муниципальный округ	Ярославская обл., Переславль-Залесский муниципальный округ, д Переделки, ул Садовая, д 2	-	-	56.870617	39.058922	30	Грунт	4	0,75	-		-	-	-	-	Администрация города Переславля-Залесского	7608004065	152020, Ярославская обл, г Переславль-Залесский ул Народная	н/д
266	Переславль-Залесский муниципальный округ	Ярославская обл., Переславль-Залесский муниципальный округ, д Переделки, ул Центральная, д 7	-	-	56.869494	39.067088	30	Грунт	2	0,75	-		-	-	-	-	Администрация города Переславля-Залесского	7608004065	152020, Ярославская обл, г Переславль-Залесский ул Народная	н/д
267	Переславль-Залесский муниципальный округ	Ярославская обл., Переславль-Залесский муниципальный округ, д Ершово, ул Центральная, д 1	-	-	56.929248	39.072304	5,2	Бетон	3	0,75	-		-	-	-	-	Администрация города Переславля-Залесского	7608004065	152020, Ярославская обл, г Переславль-Залесский ул Народная	н/д
268	Переславль-Залесский муниципальный округ	Ярославская обл., городской округ город Переславль-Залесский, д Кулаково, ул Центральная, д 37	-	-	56.897768	39.106843	30	Бетон			1	8	-	-	-	-	Администрация города Переславля-Залесского	7608004065	152020, Ярославская обл, г Переславль-Залесский ул Народная	н/д
269	Переславль-Залесский муниципальный округ	Ярославская обл., Переславль-Залесский муниципальный округ, д Щербинино, на повороте с трассы	-	-	56.859182	39.114231	30	Бетон			2	8	-	-	-	-	Администрация города Переславля-Залесского	7608004065	152020, Ярославская обл, г Переславль-Залесский ул Народная	н/д
270	Переславль-Залесский муниципальный округ	Ярославская обл., Переславль-Залесский муниципальный округ, д Лукино, ул Центральная, д 4	-	-	56.726102	38.967558	3,7	Бетон	3	0,75	-		-	-	-	-	Администрация города Переславля-Залесского	7608004065	152020, Ярославская обл, г Переславль-Залесский ул Народная	н/д
271	Переславль-Залесский муниципальный округ	Ярославская обл., Переславль-Залесский муниципальный округ, между д Рушиново и д Олерихино	-	-	56.869640	39.147396	-	Асфальт	5	0,75	-		-	-	-	-	Администрация города Переславля-Залесского	7608004065	152020, Ярославская обл, г Переславль-Залесский ул Народная	н/д
272	Переславль-Залесский муниципальный округ	Ярославская обл., Переславль-Залесский муниципальный округ, с Романово, ул Центральная, д 33	-	-	56.918811	39.063850	3,7	Бетон	3	0,8	-		-	-	-	-	Администрация города Переславля-Залесского	7608004065	152020, Ярославская обл, г Переславль-Залесский ул Народная	н/д
273	Переславль-Залесский муниципальный округ	Ярославская обл., Переславль-Залесский муниципальный округ, около д Чашницы, на расстоянии	-	-	56.690134	38.842128	18	Бетон	3	1,1	-		-	-	-	-	Переславское линейное производственное управление	1102024468	169300, Коми республика, г Ухта, ул Набережная газовиков	н/д
274	Переславль-Залесский муниципальный округ	Ярославская обл., Переславль-Залесский муниципальный округ, около д Васильево	-	-	56.544533	38.563385	12	Бетон	3	1,1	-		-	-	-	-	Дубрава	7622006762	152049, Ярославская область,городской округ г Переславль-Залесский	н/д
275	Переславль-Залесский муниципальный округ	Ярославская обл., Переславль-Залесский муниципальный округ, пос Куланское, ул	-	-	56.815553	38.686579	2	Бетон	1	1,1	-		-	-	-	-	Переславский филиал ТК"МирЛайт"	5920020769	617760, Пермский край, г. Чайковский, ул Ленина, 61а, офис 405	н/д
276	Переславль-Залесский муниципальный округ	Ярославская обл., Переславль-Залесский муниципальный округ, очистные сооружения вблизи д	-	-	56.776729	38.889977	6	Бетон	1	1,1	-		-	-	-	-	Комплекс	7608030080	152020, Ярославская обл, г Переславль-Залесский, Народная	н/д
277	Переславль-Залесский муниципальный округ	Ярославская обл., Переславль-Залесский муниципальный округ, д Лукино, ул Центральная, д 13	-	-	56.729005	38.974050	20	Асфальт	1	1,1	-		-	-	-	-	Эдельвейс	7622012124	152020, Ярославская обл, г Переславль-Залесский, ул Свободы	н/д
278	Переславль-Залесский муниципальный округ	Ярославская обл., Переславль-Залесский муниципальный округ, с Куланское, ул Депутатская, д 18	-	-	56.819364	38.682559	2	Бетон	1	1,1	-		-	-	-	-	Серов Алексей Викторович	7622009675	152018, Ярославская обл, городской округ г Переславль-Залесский, с	н/д
279	Переславль-Залесский муниципальный округ	Ярославская обл., Переславль-Залесский муниципальный округ, с Куланское, ул Советская, д 21	-	-	56.819734	38.680048	2	Бетон	1	1,1	-		-	-	-	-	Серов Алексей Викторович	7622009675	152018, Ярославская обл, городской округ г Переславль-Залесский, с	н/д
280	Переславль-Залесский муниципальный округ	Ярославская обл., Переславль-Залесский муниципальный округ, с Куланское, ул Нагорная, вблизи д	-	-	56.822163	38.646853	15	Бетон			1	8	-	-	-	-	Администрация города Переславля-Залесского	7608004065	152020, Ярославская обл, г Переславль-Залесский ул Народная	н/д
281	Переславль-Залесский муниципальный округ	Ярославская обл., Переславль-Залесский муниципальный округ, с Веськово, ул Петра Первого, д 77	-	-	56.725102	38.776637	50	Асфальт	1	1,1	1	8	-	-	-	-	Палихов Сергей Владимирович	762200045031	152021, Ярославская обл, городской округ г Переславль-Залесский, с	н/д
282	Переславль-Залесский муниципальный округ	Ярославская обл., Переславль-Залесский муниципальный округ, с Гребовское, ул Московская, д 100	-	-	56.651260	38.696778	5	Бетон	4	1,1	-		-	-	-	-	Костаняна Араика Радиковича	76220000079	152025,Ярославская область,г Переславль-Залесский, ул	н/д
283	Переславль-Залесский муниципальный округ	Ярославская обл., Переславль-Залесский муниципальный округ, 18 км Объездной дороги	-	-	56.776018	38.899809	5	Асфальт	1	1	-		-	-	-	-	Лезихин Владимир Алексеевич	760800556570	152020, Ярославская область, г Переславль-Залесский, ул	н/д
284	Переславль-Залесский муниципальный округ	Ярославская обл., Переславль-Залесский муниципальный округ, д Переделки, ул Центральная, д 2	-	-	56.868790	39.069595	3,7	Бетон	2	0,75	-		-	-	-	-	Администрация города Переславля-Залесского	7608004065	152020, Ярославская обл, г Переславль-Залесский ул Народная	н/д
285	Переславль-Залесский муниципальный округ	Ярославская обл., Переславль-Залесский муниципальный округ, д Конюшкое, ул Березовая, д 1	-	-	56.820732	38.921881	3,7	Бетон	2	0,75	-		-	-	-	-	Администрация города Переславля-Залесского	7608004065	152020, Ярославская обл, г Переславль-Залесский ул Народная	н/д
286	Переславль-Залесский муниципальный округ	Ярославская обл., Переславль-Залесский муниципальный округ, с Большая Брембола, ул Заречная, д	-	-	56.746348	38.935743	18	Бетон	4	0,8	-		-	-	-	-	Администрация города Переславля-Залесского	7608004065	152020, Ярославская обл, г Переславль-Залесский ул Народная	н/д
287	Переславль-Залесский муниципальный округ	Ярославская обл., Переславль-Залесский муниципальный округ, д Плечево, ул Центральная, д 21	-	-	56.8505	39.1749	5,4	Бетон	3	0,75	-		-	-	-	-	Администрация города Переславля-Залесского	7608004065	152020, Ярославская обл, г Переславль-Залесский ул Народная	н/д
288	Переславль-Залесский муниципальный округ	Ярославская обл., Переславль-Залесский муниципальный округ, с Большая Брембола, участок 10	-	-	56.739080	38.897049	20	Асфальт	1	1	-		-	-	-	-	ЯРДОРМОСТ	7627051656	150510, Ярославская обл., Ярославский р-он, д Кузнечиха, ул	н/д
289	Переславль-Залесский муниципальный округ	Ярославская обл., Переславль-Залесский муниципальный округ, д Соловеново, ул Заречная, д 1	-	-	56.751020	38.932304	10	Бетон	3	1,1	-		-	-	-	-	Сергеева Е.А.	-	-	н/д
290	Переславль-Залесский муниципальный округ	Ярославская обл., Переславль-Залесский муниципальный округ, с Веськово, ул Петра Первого,	-	-	56.717870	38.78849	5	Бетон	1	1,1	-		-	-	-	-	Зайцева И.Ю.	-	-	н/д
291	Переславль-Залесский муниципальный округ	Ярославская обл., Переславль-Залесский муниципальный округ, 135 км автодороги М-8 "Москва-	-	-	56.706636	38.800430	11	Бетон	2	1,1	-		-	-	-	-	Газпромнефть-Центр (АЗС №12)	7709359770	117246, г. Москва, Научный проезд, д.17, эт. 12	н/д
292	Переславль-Залесский муниципальный округ	Ярославская обл., Переславль-Залесский муниципальный округ, вблизи с Троицкое, СНТ "Залесье",	-	-	56.88293	38.858557	10,5	Бетон	4	0,75	-		-	-	-	-	"Залесье"	7622005769	152025, Ярославская обл., город Переславль-Залесский, ул. 50 лет	н/д
293	Переславль-Залесский муниципальный округ	Ярославская обл., городской округ город Переславль-Залесский, с Большая Брембола, ул. Светлая, д	-	-	56.74152	38.919017	30	асфальт			1	8	-	-	-	-	ФилатовР.О.	760804318626	152044, Ярославская обл., Переславль-Залесский	н/д
294	Переславль-Залесский муниципальный округ	Ярославская обл., Переславль-Залесский муниципальный округ, с Ефимьево, ул Новая, д 1	-	-	56.636382	38.970309	15	Бетон			1	8	-	-	-	-	Администрация города Переславля-Залесского	7608004065	152020, Ярославская обл, г Переславль-Залесский ул Народная	н/д
295	Переславль-Залесский муниципальный округ	Ярославская обл., Переславль-Залесский муниципальный округ, с Ефимьево, ул Октябрьская, д 4	-	-	56.635054	38.973597	15	Бетон			1	8	-	-	-	-	Администрация города Переславля-Залесского	7608004065	152020, Ярославская обл, г Переславль-Залесский ул Народная	н/д
296	Переславль-Залесский муниципальный округ	Ярославская обл., Переславль-Залесский муниципальный округ, с Ефимьево, ул Октябрьская, д 6	-	-	56.635605	38.977173	15	Бетон			1	8	-	-	-	-	Администрация города Переславля-Залесского	7608004065	152020, Ярославская обл, г Переславль-Залесский ул Народная	н/д
297	Переславль-Залесский муниципальный округ	Ярославская обл., Переславль-Залесский муниципальный округ, с Ефимьево, ул Советская, д 32	-	-	56.634782	38.978261	-	Грунт			1	8	-	-	-	-	Администрация города Переславля-Залесского	7608004065	152020, Ярославская обл, г Переславль-Залесский ул Народная	н/д
298	Переславль-Залесский муниципальный округ	Ярославская обл., Переславль-Залесский муниципальный округ, с Берендеево, ул Красная, д 1	-	-	56.595995	39.014983	30	Бетон			3	8	-	-	-	-	Администрация города Переславля-Залесского	7608004065	152020, Ярославская обл, г Переславль-Залесский ул Народная	н/д
299	Переславль-Залесский муниципальный округ	Ярославская обл., Переславль-Залесский муниципальный округ, с Берендеево, платформа 146 км	-	-	56.598319	39.020049	15	Бетон			1	8	-	-	-	-	Администрация города Переславля-Залесского	7608004065	152020, Ярославская обл, г Переславль-Залесский ул Народная	н/д
300	Переславль-Залесский муниципальный округ	Ярославская обл., Переславль-Залесский муниципальный округ, с Берендеево, ул Строительная, д 1	-	-	56.600153	39.029338	30	Грунт			1	8	-	-	-	-	Администрация города Переславля-Залесского	7608004065	152020, Ярославская обл, г Переславль-Залесский ул Народная	н/д
301	Переславль-Залесский муниципальный округ	Ярославская обл., Переславль-Залесский муниципальный округ, с Берендеево, ул Некрасова, д 9	-	-	56.599028	39.046675	15	Бетон			1	8	-	-	-	-	Администрация города Переславля-Залесского	7608004065	152020, Ярославская обл, г Переславль-Залесский ул Народная	н/д
302	Переславль-Залесский муниципальный округ	Ярославская обл., Переславль-Залесский муниципальный округ, с Берендеево, ул Некрасова, д 13	-	-	56.596188	39.049442	30	Бетон			1	8	-	-	-	-	Администрация города Переславля-Залесского	7608004065	152020, Ярославская обл, г Переславль-Залесский ул Народная	н/д
303	Переславль-Залесский муниципальный округ	Ярославская обл., Переславль-Залесский муниципальный округ, с Берендеево, ул Горького, д 8	-	-	56.599925	38.052541	30	Бетон			1	8	-	-	-	-	Администрация города Переславля-Залесского	7608004065	152020, Ярославская обл, г Переславль-Залесский ул Народная	н/д
304	Переславль-Залесский муниципальный округ	Ярославская обл., городской округ город Переславль-Залесский, с Берендеево, ул Клубная, д 1	-	-	56.599523	39.054041	30	Бетон			1	8	-	-	-	-	Администрация города Переславля-Залесского	7608004065	152020, Ярославская обл, г Переславль-Залесский ул Народная	н/д
305	Переславль-Залесский муниципальный округ	Ярославская обл., Переславль-Залесский муниципальный округ, с Берендеево, ул Центральная, д 15	-	-	56.600465	39.054607	15	Бетон			1	8	-	-	-	-	Администрация города Переславля-Залесского	7608004065	152020, Ярославская обл, г Переславль-Залесский ул Народная	н/д
306	Переславль-Залесский муниципальный округ	Ярославская обл., Переславль-Залесский муниципальный округ, с Берендеево, ул Некрасова, д 29	-	-	56.597294	39.054868	30	Асфальт			1	8	-	-	-	-	Администрация города Переславля-Залесского	7608004065	152020, Ярославская обл, г Переславль-Залесский ул Народная	н/д
307	Переславль-Залесский муниципальный округ	Ярославская обл., Переславль-Залесский муниципальный округ, с Берендеево, ул Полгорная, д 38	-	-	56.596138	39.026103	15	Бетон			1	8	-	-	-	-	Администрация города Переславля-Залесского	7608004065	152020, Ярославская обл, г Переславль-Залесский ул Народная	н/д
308	Переславль-Залесский муниципальный округ	Ярославская обл., Переславль-Залесский муниципальный округ, с Филимоново, ул Овражная, д 8	-	-	56.778381	39.102559	15	Асфальт			1	8	-	-	-	-	Администрация города Переславля-Залесского	7608004065	152020, Ярославская обл, г Переславль-Залесский ул Народная	н/д
309	Переславль-Залесский муниципальный округ	Ярославская обл., Переславль-Залесский муниципальный округ, с Филимоново, ул Центральная, д 14	-	-	56.778381	39.102559	15	Бетон			1	8	-	-	-	-	Администрация города Переславля-Залесского	7608004065	152020, Ярославская обл, г Переславль-Залесский ул Народная	н/д
310	Переславль-Залесский муниципальный округ	Ярославская обл., Переславль-Залесский муниципальный округ, с Филимоново, ул Центральная, д 8	-	-	56.778581	39.102559	30	Грунт			1	8	-	-	-	-	Администрация города Переславля-Залесского	7608004065	152020, Ярославская обл, г Переславль-Залесский ул Народная	н/д
311	Переславль-Залесский муниципальный округ	Ярославская обл., Переславль-Залесский муниципальный округ, с Филимоново, ул Клубная, д 35	-	-	56.782105	39.096613	15	Бетон			1	8	-	-	-	-	Администрация города Переславля-Залесского	7608004065	152020, Ярославская обл, г Переславль-Залесский ул Народная	н/д
312	Переславль-Залесский муниципальный округ	Ярославская обл., Переславль-Залесский муниципальный округ, с Филипповское, ул Центральная, д	-	-	56.813094	39.114112	30	Грунт			1	8	-	-	-	-	Администрация города Переславля-Залесского	7608004065	152020, Ярославская обл, г Переславль-Залесский ул Народная	н/д
313	Переславль-Залесский муниципальный округ	Ярославская обл., Переславль-Залесский муниципальный округ, пос Лубки, ул Тимирязевская, д 1	-	-	56.707778	39.134288	15	Бетон			1	8	-	-	-	-	Администрация города Переславля-Залесского	7608004065	152020, Ярославская обл, г Переславль-Залесский ул Народная	н/д
314	Переславль-Залесский муниципальный округ	Ярославская обл., Переславль-Залесский муниципальный округ, пос Лубки, ул Тимирязевская, д 8	-	-	56.708207	39.135671	30	Грунт			1	8	-	-	-	-	Администрация города Переславля-Залесского	7608004065	152020, Ярославская обл, г Переславль-Залесский ул Народная	н/д
315	Переславль-Залесский муниципальный округ	Ярославская обл., Переславль-Залесский муниципальный округ, пос Лубки, ул Полевая, д 1А	-	-	56.706276	39.136803	30	Грунт			2	8	-	-	-	-	Администрация города Переславля-Залесского	7608004065	152020, Ярославская обл, г Переславль-Залесский ул Народная	н/д
316	Переславль-Залесский муниципальный округ	Ярославская обл., Переславль-Залесский муниципальный округ, пос Лубки, ул Лиственная, д 1	-	-	56.711058	39.141968	15	Бетон			1	8	-	-	-	-	Администрация города Переславля-Залесского	7608004065	152020, Ярославская обл, г Переславль-Залесский ул Народная	н/д
317	Переславль-Залесский муниципальный округ	Ярославская обл., Переславль-Залесский муниципальный округ, пос Лубки, ул Новая, д 5	-	-	56.708889	39.143675	30	Бетон			1	8	-	-	-	-	Администрация города Переславля-Залесского	7608004065	152020, Ярославская обл, г Переславль-Залесский ул Народная	н/д
318	Переславль-Залесский муниципальный округ	Ярославская обл., Переславль-Залесский муниципальный округ, с Смоленское, ул Парковая, д 19	-	-	56.632674	39.167714	30	Грунт			1	8	-	-	-	-	Администрация города Переславля-Залесского	7608004065	152020, Ярославская обл, г Переславль-Залесский ул Народная	н/д
319	Переславль-Залесский муниципальный округ	Ярославская обл., Переславль-Залесский муниципальный округ, с Смоленское, ул Смоленка, д 19	-	-	56.626371	39.179923	20	Бетон			1	8	-	-	-	-	Администрация города Переславля-Залесского	7608004065	152020, Ярославская обл, г Переславль-Залесский ул Народная	н/д
320	Переславль-Залесский муниципальный округ	Ярославская обл., Переславль-Залесский муниципальный округ, с Дубровицы, ул Крутец, д 3а	-	-	56.768324	39.170858	15	Бетон			1	8	-	-	-	-	Администрация города Переславля-Залесского	7608004065	152020, Ярославская обл, г Переславль-Залесский ул Народная	н/д
321	Переславль-Залесский муниципальный округ	Ярославская обл., Переславль-Залесский муниципальный округ, с Дубровицы, ул Крутец, д 9	-	-	56.768324	39.170858	15	Бетон			1	8	-	-	-	-	Администрация города Переславля-Залесского	7608004065	152020, Ярославская обл, г Переславль-Залесский ул Народная	н/д
322	Переславль-Залесский муниципальный округ	Ярославская обл., городской округ город Переславль-Залесский, с Смоленское, ул Молодежная, д 7	-	-	56.632031	39.173679	30	Грунт			1	8	-	-	-	-	Администрация города Переславля-Залесского	7608004065	152020, Ярославская обл, г Переславль-Залесский ул Народная	н/д
323	Переславль-Залесский муниципальный округ	Ярославская обл., Переславль-Залесский муниципальный округ, с Смоленское, ул Центральная, д 15	-	-	56.632032	39.173680	-	Грунт			1	8	-	-	-	-	Администрация города Переславля-Залесского	7608004065	152020, Ярославская обл, г Переславль-Залесский ул Народная	н/д
324	Переславль-Залесский муниципальный округ	Ярославская обл., Переславль-Залесский муниципальный округ, пос Рязанцево, ул Республиканская	-	-	56.797523	39.214692	15	Бетон			3	8	-	-	-	-	Администрация города Переславля-Залесского	7608004065	152020, Ярославская обл, г Переславль-Залесский ул Народная	н/д
325	Переславль-Залесский муниципальный округ	Ярославская обл., Переславль-Залесский муниципальный округ, пос Рязанцево, ул Малая	-	-	56.711340	39.221902	3,7	Бетон	1	0,75	-		-	-	-	-	Администрация города Переславля-Залесского	7608004065	152020, Ярославская обл, г Переславль-Залесский ул Народная	н/д
326	Переславль-Залесский муниципальный округ	Ярославская обл., городской округ город Переславль-Залесский, пос Рязанцево, ул Советская, д 1А	-	-	56.711794	39.212059	15	Бетон			1	8	-	-	-	-	Администрация города Переславля-Залесского	7608004065	152020, Ярославская обл, г Переславль-Залесский ул Народная	н/д
327	Переславль-Залесский муниципальный округ	Ярославская обл., городской округ город Переславль-Залесский, пос Рязанцево, ул Совхозная, недалеко	-	-	56.716904	39.189941	-	Грунт			1	8	-	-	-	-	Администрация города Переславля-Залесского	7608004065	152020, Ярославская обл, г Переславль-Залесский ул Народная	н/д
328	Переславль-Залесский муниципальный округ	Ярославская обл., Переславль-Залесский муниципальный округ, пос Рязанцево, ул Малая	-	-	56.713347	39.218052	15	Бетон			2	8	-	-	-	-	Администрация города Переславля-Залесского	7608004065	152020, Ярославская обл, г Переславль-Залесский ул Народная	н/д
329	Переславль-Залесский муниципальный округ	Ярославская обл., Переславль-Залесский муниципальный округ, пос Рязанцево, ул Садовая, д 19	-	-	56.710935	39.204958	30	Бетон			1	8	-	-	-	-	Администрация города Переславля-Залесского	7608004065	152020, Ярославская обл, г Переславль-Залесский ул Народная	н/д
330	Переславль-Залесский муниципальный округ	Ярославская обл., Переславль-Залесский муниципальный округ, пос Рязанцево, ул Садовая, д 31	-	-	56.711380	39.201214	30	Бетон			1	8	-	-	-	-	Администрация города Переславля-Залесского	7608004065	152020, Ярославская обл, г Переславль-Залесский ул Народная	н/д
331	Переславль-Залесский муниципальный округ	Ярославская обл., Переславль-Залесский муниципальный округ, пос Рязанцево, ул Николаева, д 16	-	-	56.717522	39.203774	30	Бетон			1	8	-	-	-	-	Администрация города Переславля-Залесского	7608004065	152020, Ярославская обл, г Переславль-Залесский ул Народная	н/д
332	Переславль-Залесский муниципальный округ	Ярославская обл., городской округ город Переславль-Залесский, пос Рязанцево, ул Николаева, д 11	-	-	56.717383	39.207562	30	Бетон			1	8	-	-	-	-	Администрация города Переславля-Залесского	7608004065	152020, Ярославская обл, г Переславль-Залесский ул Народная	н/д
333	Переславль-Залесский муниципальный округ	Ярославская обл., Переславль-Залесский муниципальный округ, пос Рязанцево, ул Большая	-	-	56.713084	39.208842	-	Грунт			1	8	-	-	-	-	Администрация города Переславля-Залесского	7608004065	152020, Ярославская обл, г Переславль-Залесский ул Народная	н/д
334	Переславль-Залесский муниципальный округ	Ярославская обл., Переславль-Залесский муниципальный округ, пос Рязанцево, ул Совхозная	-	-	56.712663	39.198244	-	Грунт			1	8	-	-	-	-	Администрация города Переславля-Залесского	7608004065	152020, Ярославская обл, г Переславль-Залесский ул Народная	н/д
335	Переславль-Залесский муниципальный округ	Ярославская обл., городской округ город Переславль-Залесский, с Елизарово, ул Новая, д 1	-	-	56.714110	39.256668	30	Бетон			1	8	-	-	-	-	Администрация города Переславля-Залесского	7608004065	152020, Ярославская обл, г Переславль-Залесский ул Народная	н/д
336	Переславль-Залесский муниципальный округ	Ярославская обл., Переславль-Залесский муниципальный округ, с Елизарово, ул Центральная, д 63	-	-	56.712562	39.268019	15	Бетон			1	8	-	-	-	-	Администрация города Переславля-Залесского	7608004065	152020, Ярославская обл, г Переславль-Залесский ул Народная	н/д
337	Переславль-Залесский муниципальный округ	Ярославская обл., городской округ город Переславль-Залесский, с Елизарово, ул Центральная, вблизи	-	-	56.712598	39.267935	-	Грунт	4	0,75	-		-	-	-	-	Администрация города Переславля-Залесского	7608004065	152020, Ярославская обл, г Переславль-Залесский ул Народная	н/д
338	Переславль-Залесский муниципальный округ	Ярославская обл., городской округ город Переславль-Залесский, д Горки, ул Центральная, д 1	-	-	56.652912	39.288981	15	Бетон			1	8	-	-	-	-	Администрация города Переславля-Залесского	7608004065	152020, Ярославская обл, г Переславль-Залесский ул Народная	н/д
339	Переславль-Залесский муниципальный округ	Ярославская обл., Переславль-Залесский муниципальный округ, д Горки, ул Новая, д 19	-	-	56.652474	39.286332	30	Бетон			1	8	-	-	-	-	Администрация города Переславля-Залесского	7608004065	152020, Ярославская обл, г Переславль-Залесский ул Народная	н/д
340	Переславль-Залесский муниципальный округ	Ярославская обл., Переславль-Залесский муниципальный округ, д Горки, ул Учительский, д 9	-	-	56.652626	39.289248	15	Бетон			1	8	-	-	-	-	Администрация города Переславля-Залесского	7608004065	152020, Ярославская обл, г Переславль-Залесский ул Народная	н/д
341	Переславль-Залесский муниципальный округ	Ярославская обл., Переславль-Залесский муниципальный округ, с Бектышево, ул Центральная, д 1	-	-	56.573750	39.225455	30	Грунт			1	8	-	-	-	-	Администрация города Переславля-Залесского	7608004065	152020, Ярославская обл, г Переславль-Залесский ул Народная	н/д
342	Переславль-Залесский муниципальный округ	Ярославская обл., Переславль-Залесский муниципальный округ, с Бектышево, ул Садовая	-	-	56.573449	39.229930	15	Бетон			1	8	-	-	-	-	Администрация города Переславля-Залесского	7608004065	152020, Ярославская обл, г Переславль-Залесский ул Народная	н/д
343	Переславль-Залесский муниципальный округ	Ярославская обл., Переславль-Залесский муниципальный округ, с Бектышево, ул Центральная,	-	-	56.572237	39.232816	-	Грунт			1	8	-	-	-	-	Администрация города Переславля-Залесского	7608004065	152020, Ярославская обл, г Переславль-Залесский ул Народная	н/д
344	Переславль-Залесский муниципальный округ	Ярославская обл., городской округ город Переславль-Залесский, д Горки, Производственный	-	-	56.654172	39.284602	15	Бетон			1	8	-	-	-	-	Администрация города Переславля-Залесского	7608004065	152020, Ярославская обл, г Переславль-Залесский ул Народная	н/д
345	Переславль-Залесский муниципальный округ	Ярославская обл., Переславль-Залесский муниципальный округ, д Горки , кладбище	-	-	56.657948	39.268817	15	Бетон			1	8	-	-	-	-	Администрация города Переславля-Залесского	7608004065	152020, Ярославская обл, г Переславль-Залесский ул Народная	н/д
346	Переславль-Залесский муниципальный округ	Ярославская обл., Переславль-Залесский муниципальный округ, с Иванисово, ул Дачная, д 100	-	-	56.658427	38.993043	16,26	Асфальт	6	1,1 x 4 0,36 x 2	-		-	-	-	-	Курорт "Золотое кольцо"	7724331673	152020, Ярославская обл.,город Переславль-Залесский, ул. Свободы	н/д
347	Переславль-Залесский муниципальный округ	Ярославская обл., Переславль-Залесский муниципальный округ, с Иванисово, ул Дачная, д 100	-	-	56.664191	38.995199	16,26	тротуарная плитка	6	0,36	-		-	-	-	-	Курорт "Золотое кольцо"	7724331673	152020, Ярославская обл.,город Переславль-Залесский, ул. Свободы	н/д

348	Переславль-Залесский муниципальный округ	Ярославская обл., Переславль-Залесский муниципальный округ, с Романово, ул Центральная, д 17	-	-	56.643713	39,224068	15	Бетон			1	8				-	Администрация города Переславля-Залесского	7608004065	152020, Ярославская обл, г Переславль-Залесский ул Народная	н/д
349	Переславль-Залесский муниципальный округ	Ярославская обл., городской округ город Переславль-Залесский, с Твердилково, ул Центральная, д 13	-	-	56.766242	39,133839	15	Бетон			1	8				-	Администрация города Переславля-Залесского	7608004065	152020, Ярославская обл, г Переславль-Залесский ул Народная	н/д
350	Переславль-Залесский муниципальный округ	Ярославская обл., Переславль-Залесский муниципальный округ, с Нагорье, ул Адмирала Спиридова	-	-	56.867355	38.240464	-	Асфальт	1	0,75	-		-	-	-	-	Администрация города Переславля-Залесского	7608004065	152020, Ярославская обл, г Переславль-Залесский ул Народная	н/д
351	Переславль-Залесский муниципальный округ	Ярославская обл., Переславль-Залесский муниципальный округ, с Нагорье, ул Адмирала Спиридова	-	-	56.9197	38.2607	-	Асфальт	2	1,1	-					-	Администрация города Переславля-Залесского	7608004066	152020, Ярославская обл, г Переславль-Залесский ул Народная	н/д
352	Переславль-Залесский муниципальный округ	Ярославская обл., городской округ город Переславль-Залесский, с Нагорье, ул Адмирала Спиридова	-	-	56.919072	38.254451	-	Асфальт	5	1,1	-		-	-	-	-	Администрация города Переславля-Залесского	7608004065	152020, Ярославская обл, г Переславль-Залесский ул Народная	н/д
353	Переславль-Залесский муниципальный округ	Ярославская обл., Переславль-Залесский муниципальный округ, с Нагорье, ул Школьная, д 3	-	-	56.917662	38.260613	-	Асфальт	4	1,1	-		-	-	-	-	Администрация города Переславля-Залесского	7608004065	152020, Ярославская обл, г Переславль-Залесский ул Народная	н/д
354	Переславль-Залесский муниципальный округ	Ярославская обл., Переславль-Залесский муниципальный округ, с Нагорье, ул Советская, д 7	-	-	56.917662	38.260613	30	Бетон			1	8	-	-	-	-	Администрация города Переславля-Залесского	7608004065	152020, Ярославская обл, г Переславль-Залесский ул Народная	н/д
355	Переславль-Залесский муниципальный округ	Ярославская обл., Переславль-Залесский муниципальный округ, с Нагорье, ул Советская, д 4	-	-	56.917662	38.260613	15	Бетон			1	8	-	-	-	-	Администрация города Переславля-Залесского	7608004065	152020, Ярославская обл, г Переславль-Залесский ул Народная	н/д
356	Переславль-Залесский муниципальный округ	Ярославская обл., Переславль-Залесский муниципальный округ, с Нагорье, ул Первомайская, д 36	-	-	56.880986	38.264018	30	Бетон			2	8	-	-	-	-	Администрация города Переславля-Залесского	7608004065	152020, Ярославская обл, г Переславль-Залесский ул Народная	н/д
357	Переславль-Залесский муниципальный округ	Ярославская обл., Переславль-Залесский муниципальный округ, с Нагорье, ул Пионерская, д 45	-	-	56.864886	38.272489	-	Бетон	1	1,1	-		-	-	-	-	Администрация города Переславля-Залесского	7608004065	152020, Ярославская обл, г Переславль-Залесский ул Народная	н/д
358	Переславль-Залесский муниципальный округ	Ярославская обл., Переславль-Залесский муниципальный округ, с Нагорье, ул Пионерская, д 7	-	-	57.091752	38.273402	-	Бетон			1	8	-	-	-	-	Администрация города Переславля-Залесского	7608004065	152020, Ярославская обл, г Переславль-Залесский ул Народная	н/д
359	Переславль-Залесский муниципальный округ	Ярославская обл., Переславль-Залесский муниципальный округ, с Нагорье, ул Калязинская, д 31	-	-	56.893892	38.27868	30	Бетон			2	8	-	-	-	-	Администрация города Переславля-Залесского	7608004065	152020, Ярославская обл, г Переславль-Залесский ул Народная	н/д
360	Переславль-Залесский муниципальный округ	Ярославская обл., Переславль-Залесский муниципальный округ, с Нагорье, ул Молодежная, д 17а	-	-	56.814759	38.321995	30	Бетон	2	1,1	-		-	-	-	-	Администрация города Переславля-Залесского	7608004065	152020, Ярославская обл, г Переславль-Залесский ул Народная	н/д
361	Переславль-Залесский муниципальный округ	Ярославская обл., городской округ город Переславль-Залесский, с Нагорье, ул Переславская, д 52	-	-	56.918406	38.275160	15	Бетон			1	8	-	-	-	-	Администрация города Переславля-Залесского	7608004065	152020, Ярославская обл, г Переславль-Залесский ул Народная	н/д
362	Переславль-Залесский муниципальный округ	Ярославская обл., городской округ город Переславль-Залесский, с Нагорье, ул Кооперативная, д 5А	-	-	56.9192	38.2635	-	грунт			2	8				-	Администрация города Переславля-Залесского	7608004066	152020, Ярославская обл, г Переславль-Залесский ул Народная	н/д
363	Переславль-Залесский муниципальный округ	Ярославская обл., Переславль-Залесский муниципальный округ, с Нагорье, ул Кооперативная, д 10 (у	-	-	56.9112	38.2634	-	Асфальт	1	1,1	-					-	Администрация города Переславля-Залесского	7608004067	152020, Ярославская обл, г Переславль-Залесский ул Народная	н/д
364	Переславль-Залесский муниципальный округ	Ярославская обл., городской округ город Переславль-Залесский, с Нагорье, ул Запрудная, д 25 (у	-	-	56.9211	38.2708	30	Бетон	3	1,1	-					-	Администрация города Переславля-Залесского	7608004068	152020, Ярославская обл, г Переславль-Залесский ул Народная	н/д
365	Переславль-Залесский муниципальный округ	Ярославская обл., Переславль-Залесский муниципальный округ, с Нагорье, ул Запрудная, д 57	-	-	56.923802	38.260703	15	Бетон			1	8				-	Администрация города Переславля-Залесского	7608004069	152020, Ярославская обл, г Переславль-Залесский ул Народная	н/д
366	Переславль-Залесский муниципальный округ	Ярославская обл., городской округ город Переславль-Залесский, с Нагорье, ул Октябрьская, д 50	-	-	56.927135	38.265979	15	Бетон			1	8	-	-	-	-	Администрация города Переславля-Залесского	7608004065	152020, Ярославская обл, г Переславль-Залесский ул Народная	н/д
367	Переславль-Залесский муниципальный округ	Ярославская обл., городской округ город Переславль-Залесский, с Нагорье, ул Молодежная, д 16	-	-	56.906443	38.339881	15	Бетон			1	8	-	-	-	-	Администрация города Переславля-Залесского	7608004065	152020, Ярославская обл, г Переславль-Залесский ул Народная	н/д
368	Переславль-Залесский муниципальный округ	Ярославская обл., Переславль-Залесский муниципальный округ, д Фонинское, ул Мичуринская, д 96	-	-	56.774859	38.341416	15	Бетон			1	8	-	-	-	-	Администрация города Переславля-Залесского	7608004065	152020, Ярославская обл, г Переславль-Залесский ул Народная	н/д
369	Переславль-Залесский муниципальный округ	Ярославская обл., Переславль-Залесский муниципальный округ, д Фонинское	-	-	56.905396	38.264927	-	Грунт			1	8	-	-	-	-	Золотые холмы	-	152030, Ярославская область, городской округ г Переславль-	н/д
370	Переславль-Залесский муниципальный округ	Ярославская обл., Переславль-Залесский муниципальный округ, д Воронкино, ул Луговая, д 27а	-	-	56.883114	38.264582	-	Грунт			1	8	-	-	-	-	Администрация города Переславля-Залесского	7608004065	152020, Ярославская обл, г Переславль-Залесский ул Народная	н/д
371	Переславль-Залесский муниципальный округ	Ярославская обл., Переславль-Залесский муниципальный округ, с Андрианово, ул Заречная, д 9	-	-	57.027216	38.351832	30	Бетон			1	8	-	-	-	-	Администрация города Переславля-Залесского	7608004065	152020, Ярославская обл, г Переславль-Залесский ул Народная	н/д
372	Переславль-Залесский муниципальный округ	Ярославская обл., Переславль-Залесский муниципальный округ, с Андрианово, ул Садовая, д 3	-	-	57.027216	38.351832	30	Бетон	3	1,1	-		-	-	-	-	Администрация города Переславля-Залесского	7608004065	152020, Ярославская обл, г Переславль-Залесский ул Народная	н/д
373	Переславль-Залесский муниципальный округ	Ярославская обл., Переславль-Залесский муниципальный округ, с Андрианово, ул Новая, д 21	-	-	56.719557	38.356872	30	Бетон			1	8	-	-	-	-	Администрация города Переславля-Залесского	7608004065	152020, Ярославская обл, г Переславль-Залесский ул Народная	н/д
374	Переславль-Залесский муниципальный округ	Ярославская обл., Переславль-Залесский муниципальный округ, д Хорошилово, ул Школьная, д 1	-	-	56.712442	38.360551	0	Бетон	4	0,75	-		-	-	-	-	Администрация города Переславля-Залесского	7608004065	152020, Ярославская обл, г Переславль-Залесский ул Народная	н/д
375	Переславль-Залесский муниципальный округ	Ярославская обл., Переславль-Залесский муниципальный округ, пос Кубрянское лесничество, ул	-	-	56.887123	38.363336	6	Бетон	2	1,1	-		-	-	-	-	Администрация города Переславля-Залесского	7608004065	152020, Ярославская обл, г Переславль-Залесский ул Народная	н/д
376	Переславль-Залесский муниципальный округ	Ярославская обл., Переславль-Залесский муниципальный округ, пос Лось, ул Маховая, д 22	-	-	56.878655	38.474691	3,7	Бетон	2	0,75	-		-	-	-	-	Администрация города Переславля-Залесского	7608004065	152020, Ярославская обл, г Переславль-Залесский ул Народная	н/д
377	Переславль-Залесский муниципальный округ	Ярославская обл., Переславль-Залесский муниципальный округ, пос Лось, плотина	-	-	57.056302	38.524178	10,5	Бетон	1	1,1	-		-	-	-	-	Лесоохотничье хозяйство	7622013953	152031, Ярославская обл, городской округ г Переславль-Залесский,	н/д
378	Переславль-Залесский муниципальный округ	Ярославская обл, городской округ город Переславль-Залесский, 101 квартал Кубрянского лесничества	-	-	56.790173	38.351855	10,5	Бетон	1	1,1	-		-	-	-	-	Муфлон	7705602092	109341, г Москва, ул. Братиславская, д. 6, этаж 10, пом. 316	н/д
379	Переславль-Залесский муниципальный округ	Ярославская обл, Переславль-Залесский муниципальный округ, с Кубринск, ул Петрова, д 2	-	-	57.008771	38.580552	45	Бетон			3	8	-	-	-	-	Администрация города Переславля-Залесского	7608004065	152020, Ярославская обл, г Переславль-Залесский ул Народная	н/д
380	Переславль-Залесский муниципальный округ	Ярославская обл, Переславль-Залесский муниципальный округ, с Кубринск, ул Петрова, д 16	-	-	56.606589	38.627575	15	Бетон			1	8	-	-	-	-	Администрация города Переславля-Залесского	7608004065	152020, Ярославская обл, г Переславль-Залесский ул Народная	н/д
381	Переславль-Залесский муниципальный округ	Ярославская обл, Переславль-Залесский муниципальный округ, с Кубринск, ул Советская, д 7	-	-	57.031564	38.644504	15	Бетон			1	8	-	-	-	-	Кизеева О.А.	762202026965	152032, Ярославская обл., Переславль-Залесский	н/д
382	Переславль-Залесский муниципальный округ	Ярославская обл, Переславль-Залесский муниципальный округ, с Кубринск, ул Центральная, д 8	-	-	56.031564	38.644504	15	Бетон			1	8	-	-	-	-	Администрация города Переславля-Залесского	7608004065	152020, Ярославская обл, г Переславль-Залесский ул Народная	н/д
383	Переславль-Залесский муниципальный округ	Ярославская обл, Переславль-Залесский муниципальный округ, с Кубринск, ул Петрова, д 23	-	-	56.717690	38.359720	2	Бетон	1	1,1	-		-	-	-	-	Золотой шеврон	7622014918	152032, Ярославская обл., Переславль-Залесский	н/д
384	Переславль-Залесский муниципальный округ	Ярославская обл, Переславль-Залесский муниципальный округ, с Кубринск, ул Московская, д 7а	-	-	56.7151	38.3597	30	Бетон			2	8	-	-	-	-	Администрация города Переславля-Залесского	7608004067	152020, Ярославская обл, г Переславль-Залесский ул Народная	н/д
385	Переславль-Залесский муниципальный округ	Ярославская обл, Переславль-Залесский муниципальный округ, д Ширяйка, ул Приозерная, 36а	-	-	56.818986	38.727351	15	Бетон			1	8	-	-	-	-	Администрация города Переславля-Залесского	7608004065	152020, Ярославская обл, г Переславль-Залесский ул Народная	н/д
386	Переславль-Залесский муниципальный округ	Ярославская обл, городской округ город Переславль-Залесский, д Святово, ул Заречная, д 10	-	-	56.747541	38.916473	-	Грунт			1	8	-	-	-	-	Администрация города Переславля-Залесского	7608004065	152020, Ярославская обл, г Переславль-Залесский ул Народная	н/д
387	Переславль-Залесский муниципальный округ	Ярославская обл, Переславль-Залесский муниципальный округ, д Фалисово, ул Деревенская, д 1	-	-	56.885544	38.363809	-	Грунт			1	8	-	-	-	-	Администрация города Переславля-Залесского	7608004065	152020, Ярославская обл, г Переславль-Залесский ул Народная	н/д
388	Переславль-Залесский муниципальный округ	Ярославская обл, Переславль-Залесский муниципальный округ, с Копнино, ул Центральная, д 45А	-	-	56.879543	38.476681	15	Бетон			1	8	-	-	-	-	Администрация города Переславля-Залесского	7608004065	152020, Ярославская обл, г Переславль-Залесский ул Народная	н/д
389	Переславль-Залесский муниципальный округ	Ярославская обл, Переславль-Залесский муниципальный округ, с Копнино, ул Центральная, д 103	-	-	56.878655	38.474691	15	Бетон			1	8	-	-	-	-	Администрация города Переславля-Залесского	7608004065	152020, Ярославская обл, г Переславль-Залесский ул Народная	н/д
390	Переславль-Залесский муниципальный округ	Ярославская обл, Переславль-Залесский муниципальный округ, пос Мшарово, ул Шоссейная, д 5	-	-	56.84579	38.479811	15	Бетон			1	8	-	-	-	-	Администрация города Переславля-Залесского	7608004065	152020, Ярославская обл, г Переславль-Залесский ул Народная	н/д
391	Переславль-Залесский муниципальный округ	Ярославская обл, Переславль-Залесский муниципальный округ, с Рахманово, ул Центральная, д 20	-	-	57.031564	38.644504	-	Бетон	5	0,75	-		-	-	-	-	Администрация города Переславля-Залесского	7608004065	152020, Ярославская обл, г Переславль-Залесский ул Народная	н/д
392	Переславль-Залесский муниципальный округ	Ярославская обл, городской округ город Переславль-Залесский, с Рахманово, ул Центральная, д 64	-	-	57.031564	38.644504	-	Бетон	5	0,75	-		-	-	-	-	Администрация города Переславля-Залесского	7608004065	152020, Ярославская обл, г Переславль-Залесский ул Народная	н/д
393	Переславль-Залесский муниципальный округ	Ярославская обл, Переславль-Залесский муниципальный округ, с Дмитриевское, ул Центральная, д	-	-	57.056302	38.524178	30	Бетон	5	0,75	-		-	-	-	-	Администрация города Переславля-Залесского	7608004065	152020, Ярославская обл, г Переславль-Залесский ул Народная	н/д
394	Переславль-Залесский муниципальный округ	Ярославская обл, городской округ город Переславль-Залесский, с Дмитриевское, ул Школьная, д 9	-	-	57.056302	38.524178	30	Бетон	5	0,75	-		-	-	-	-	Администрация города Переславля-Залесского	7608004065	152020, Ярославская обл, г Переславль-Залесский ул Народная	н/д
395	Переславль-Залесский муниципальный округ	Ярославская обл, городской округ город Переславль-Залесский, д Микляево, ул Центральная, д 17	-	-	57.071375	38.572782	-	Бетон	4	0,75	-		-	-	-	-	Администрация города Переславля-Залесского	7608004065	152020, Ярославская обл, г Переславль-Залесский ул Народная	н/д
396	Переславль-Залесский муниципальный округ	Ярославская обл., Переславль-Залесский муниципальный округ, д Брынчаги, ул М.И.Кошкина, д 1	-	-	57.008771	38.580552	-	Бетон	3	0,75	-		-	-	-	-	Администрация города Переславля-Залесского	7608004065	152020, Ярославская обл, г Переславль-Залесский ул Народная	н/д
397	Переславль-Залесский муниципальный округ	Ярославская обл, Переславль-Залесский муниципальный округ, с Загорье, ул Центральная, д 20	-	-	57.027216	38.351832	-	Бетон	5	0,8	-		-	-	-	-	Администрация города Переславля-Залесского	7608004065	152020, Ярославская обл, г Переславль-Залесский ул Народная	н/д
398	Переславль-Залесский муниципальный округ	Ярославская обл, городской округ город Переславль-Залесский, с Загорье, ул Центральная, д 81	-	-	57.027216	38.351832	-	Бетон	5	0,8	-		-	-	-	-	Администрация города Переславля-Залесского	7608004065	152020, Ярославская обл, г Переславль-Залесский ул Народная	н/д
399	Переславль-Залесский муниципальный округ	Ярославская обл, Переславль-Залесский муниципальный округ, д Спецлицево, ул Заречная, д 29	-	-	57.014982	38.364244	-	Грунт	5	0,75	-		-	-	-	-	Администрация города Переславля-Залесского	7608004065	152020, Ярославская обл, г Переславль-Залесский ул Народная	н/д
400	Переславль-Залесский муниципальный округ	Ярославская обл, Переславль-Залесский муниципальный округ, д Колокарево, ул Колхозная, д 9	-	-	57.091752	38.273402	-	Грунт	3	0,75	-		-	-	-	-	Администрация города Переславля-Залесского	7608004065	152020, Ярославская обл, г Переславль-Залесский ул Народная	н/д
401	Переславль-Залесский муниципальный округ	Ярославская обл, Переславль-Залесский муниципальный округ, д Фонинское, ул Мичуринская, д 20	-	-	56.902313	38.271557	15	Бетон			1	8	-	-	-	-	Администрация города Переславля-Залесского	7608004065	152020, Ярославская обл, г Переславль-Залесский ул Народная	н/д
402	Переславль-Залесский муниципальный округ	Ярославская обл, городской округ город Переславль-Залесский, м Сольба	-	-	56.996830	38.418294	3,27	Бетон	2	0,75	-		-	-	-	-	Администрация города Переславля-Залесского	7608004066	152020, Ярославская обл, г Переславль-Залесский ул Народная	н/д
403	Переславль-Залесский муниципальный округ	Ярославская обл, городской округ город Переславль-Залесский, с Нагорье, ул Адмирала	-	-	56.919948	38.261551	2	Бетон	1	1,1	-		-	-	-	-	Баранова Н.Е.	7,622E+11	152030, Ярославская обл., Переславль-Залесский	н/д
404	Переславль-Залесский муниципальный округ	Ярославская обл, Переславль-Залесский муниципальный округ, д Горохово, ул Центральная, д 32	-	-	57.023057	38.655455	8,4	Бетон	5	0.75	-		-	-	-	-	Администрация города Переславля-Залесского	7608004066	152020, Ярославская обл, г Переславль-Залесский ул Народная	н/д
405	Переславль-Залесский муниципальный округ	с. Купанское	Советская	8	56.821468	38.676350	30	бетон			1	8	-	-	-	-	Администрация городского округа города Переславля-Залесского ОГРН 1027601048727, Ярославская область, г. Переславль-Залесский, ул. Народная пл.1	-	-	с. Купанское ул. Советская, 8,11, 9,7, 13, 13А
406	Переславль-Залесский муниципальный округ	с. Купанское	Советская	34 (у бани)	56.819720	38.677616	30	бетон			1	8	-	-	-	-	Администрация городского округа города Переславля-Залесского ОГРН 1027601048727, Ярославская область, г. Переславль-Залесский, ул. Народная пл.1	-	-	с. Купанское ул. Советская 34, 10,12
407	Переславль-Залесский муниципальный округ	с. Купанское	Советская	19 (у гостиницы)	56.820185	38.679505	30	бетон			2	8	-	-	-	-	Администрация городского округа города Переславля-Залесского ОГРН 1027601048727, Ярославская область, г. Переславль-Залесский, ул. Народная пл.1	-	-	с. Купанское ул. Советская д. 19, 17,21, 15, 23, 25
408	Переславль-Залесский муниципальный округ	с. Купанское	Советская	24	56.817135	38.682557	30	бетон			1	8	-	-	-	-	Администрация городского округа города Переславля-Залесского ОГРН 1027601048727, Ярославская область, г. Переславль-Залесский, ул. Народная пл.1	-	-	с. Купанское ул. Советская д. 24, 24 А, 22, 22А, 30А, 20, 22А
409	Переславль-Залесский муниципальный округ	с. Купанское	Депутатская	25	56.818616	38.684659	30	бетон			2	8	-	-	-	-	Администрация городского округа города Переславля-Залесского ОГРН 1027601048727, Ярославская область, г. Переславль-Залесский, ул. Народная пл.1	-	-	с. Купанское, ул. Депутатская д. 4А, 13, 8, 8А,2 ул. Строителей д. 13,15
410	Переславль-Залесский муниципальный округ	с. Купанское	Депутатская	11	56.821807	38.679138	30	грунт			1	8	-	-	-	-	Администрация городского округа города Переславля-Залесского ОГРН 1027601048727, Ярославская область, г. Переславль-Залесский, ул. Народная пл.1	-	-	с. Купанское ул.Депутатская д. 3, 7, 9, 11, 6
411	Переславль-Залесский муниципальный округ	с. Купанское	Строителей	15	56.821332	38.683883	30	бетон			1	8	-	-	-	-	Администрация городского округа города Переславля-Залесского ОГРН 1027601048727, Ярославская область, г. Переславль-Залесский, ул. Народная пл.1	-	-	с. Купанское все дома по ул. Строителей
412	Переславль-Залесский муниципальный округ	с. Купанское	пер. Больничный	3	56.823678	38.679155	30	грунт			1	8	-	-	-	-	Администрация городского округа города Переславля-Залесского ОГРН 1027601048727, Ярославская область, г. Переславль-Залесский, ул. Народная пл.1	-	-	с. Купанское все дома по пер. Больничный
413	Переславль-Залесский муниципальный округ	с. Купанское	Комсомольская	1	56.815848	38.684171	30	грунт			1	8	-	-	-	-	Администрация городского округа города Переславля-Залесского ОГРН 1027601048727, Ярославская область, г. Переславль-Залесский, ул. Народная пл.1	-	-	с.Купанское все дома по ул. Комсомольская, ул. Пионерская, ул. Набережная
414	Переславль-Залесский муниципальный округ	с. Купанское	Комсомольская	7а	56.810943	38.695356	30	грунт			1	8	-	-	-	-	Администрация городского округа города Переславля-Залесского ОГРН 1027601048727, Ярославская область, г. Переславль-Залесский, ул. Народная пл.1	-	-	с. Купанское, ул. 2-я Железнодорожная, все дома по ул. Песочная

415	Переславль-Залесский муниципальный округ	с. Купанское	Речная	у Преображенской церкви	56.823746	38.661774	30	бетон			1	8	-	-	-	-	Администрация городского округа города Переславля-Залесского ОГРН 1027601048727, Ярославская область, г. Переславль-Залесский, ул. Народная пл.1	-	-	с. Купанское все дома по ул. Речная
416	Переславль-Залесский муниципальный округ	с. Купанское	2-я Нагорная	6	56.824537	38.653729	30	грунт			1	8	-	-	-	-	Администрация городского округа города Переславля-Залесского ОГРН 1027601048727, Ярославская область, г. Переславль-Залесский, ул. Народная пл.1	-	-	с. Купанское все дома по ул. 2 -ая Нагорная
417	Переславль-Залесский муниципальный округ	с. Купанское	Нагорная	20	56.821679	38.654877	30	грунт			1	8	-	-	-	-	Администрация городского округа города Переславля-Залесского ОГРН 1027601048727, Ярославская область, г. Переславль-Залесский, ул. Народная пл.1	-	-	с. Купанское все дома пор ул. Нагорная
418	Переславль-Залесский муниципальный округ	с. Купанское	Красная	17	56.819880	38.658751	30	грунт			1	8	-	-	-	-	Администрация городского округа города Переславля-Залесского ОГРН 1027601048727, Ярославская область, г. Переславль-Залесский, ул. Народная пл.1	-	-	с. Купанское все дома по ул. Красная
419	Переславль-Залесский муниципальный округ	с. Купанское	Левая Набережная	20	56.819652	38.670948	30	грунт			1	8	-	-	-	-	Администрация городского округа города Переславля-Залесского ОГРН 1027601048727, Ярославская область, г. Переславль-Залесский, ул. Народная пл.1	-	-	с. Купанское все дома по ул. Плещеевская
420	Переславль-Залесский муниципальный округ	с. Купанское	Плещеевская	2	56.815960	38.672867	30	грунт			1	8	-	-	-	-	Администрация городского округа города Переславля-Залесского ОГРН 1027601048727, Ярославская область, г. Переславль-Залесский, ул. Народная пл.1	-	-	с. Купанское все дома по ул. Плещеевская
421	Переславль-Залесский муниципальный округ	с. Купанское	Левая Набережная	8а	56.817600	38.674106	30	грунт			1	8	-	-	-	-	Администрация городского округа города Переславля-Залесского ОГРН 1027601048727, Ярославская область, г. Переславль-Залесский, ул. Народная пл.1	-	-	с. Купанское все дома по ул. Левая Набережная
422	Переславль-Залесский муниципальный округ	д. Хмельники	Центральная	около д. 2, 3	56.875520	38.660625	30	грунт	3	0,75			-	-	-	-	Администрация городского округа города Переславля-Залесского ОГРН 1027601048727, Ярославская область, г. Переславль-Залесский, ул. Народная пл.1	-	-	д. Хмельники все дома по ул. Центральная, ул. Дорожная
423	Переславль-Залесский муниципальный округ	д. Григорово	Центральная	4	56.865781	39.086505	5,2	бетон	2	0,75			-	-	-	-	Администрация городского округа города Переславля-Залесского ОГРН 1027601048727, Ярославская область, г. Переславль-Залесский, ул. Народная пл.1	-	-	д. Григорово все дома по ул. Центральная
424	Переславль-Залесский муниципальный округ	с. Новое	пер. Мирный	95	56.604256	38.626376	30	бетон			1	8	-	-	-	-	Администрация городского округа города Переславля-Залесского ОГРН 1027601048727, Ярославская область, г. Переславль-Залесский, ул. Народная пл.1	-	-	с. Новое, пер. Мирный 95, 23 ; ул. Кирпичная, д. 1, 2, 3, 4 ул. Школьная 22, 21
425	Переславль-Залесский муниципальный округ	с. Новое	Молодежная	14	56.606012	38.626208	30	бетон			1	8	-	-	-	-	Администрация городского округа города Переславля-Залесского ОГРН 1027601048727, Ярославская область, г. Переславль-Залесский, ул. Народная пл.1	-	-	с Новое, ул. Молодежная, 9-14, 112,16-19; ул. Школьная, 20
426	Переславль-Залесский муниципальный округ	с. Новое	пер. Мирный	44	56.602504	38.627454	15	бетон			1	8	-	-	-	-	Администрация городского округа города Переславля-Залесского ОГРН 1027601048727, Ярославская область, г. Переславль-Залесский, ул. Народная пл.1	-	-	с. Новое, пер. Мирный, 23,24,44 ул. Дачная,91,42
427	Переславль-Залесский муниципальный округ	с. Новое	Цветочная	7	56.608799	38.627583	15	бетон			1	8	-	-	-	-	Администрация городского округа города Переславля-Залесского ОГРН 1027601048727, Ярославская область, г. Переславль-Залесский, ул. Народная пл.1	-	-	с. Новое, ул. Молодежная 8, 112 и все дома по ул.А.С. Ильина
428	Переславль-Залесский муниципальный округ	с. Новое	Школьная	7	56.606965	38.630234	15	бетон			1	8	-	-	-	-	Администрация городского округа города Переславля-Залесского ОГРН 1027601048727, Ярославская область, г. Переславль-Залесский, ул. Народная пл.1	-	-	с. Новое, ул. Цветочная,1 и все дома по ул. Школьная
429	Переславль-Залесский муниципальный округ	с. Гора-Новоселка	в начале деревни	окло д. 4, и д.4А	56.860559	38.633143	30	грунт	2	0,75			-	-	-	-	Администрация городского округа города Переславля-Залесского ОГРН 1027601048727, Ярославская область, г. Переславль-Залесский, ул. Народная пл.1	-	-	с. Гора-Новоселка все дома ул. Подгорная
430	Переславль-Залесский муниципальный округ	п. Талицы	Октябрьская	Недалеко от Троицкой церкви	56.805204	38.650610	30	грунт			1	8	-	-	-	-	Администрация городского округа города Переславля-Залесского ОГРН 1027601048727, Ярославская область, г. Переславль-Залесский, ул. Народная пл.1	-	-	п. Талицы все дома по ул. Октябрьская, ул. Лесная, ул. Лесозаводская, ул. Лесхозная
431	Переславль-Залесский муниципальный округ	д. Семендяйка	Церковная	15	56.671224	38.686001	30	бетон			1	8	-	-	-	-	Администрация городского округа города Переславля-Залесского ОГРН 1027601048727, Ярославская область, г. Переславль-Залесский, ул. Народная пл.1	-	-	с. Семендяйка все дома по ул. Церковная
432	Переславль-Залесский муниципальный округ	с. Глебовское	Центральная	45	56.662020	38.696534	30	бетон			1	8	-	-	-	-	Администрация городского округа города Переславля-Залесского ОГРН 1027601048727, Ярославская область, г. Переславль-Залесский, ул. Народная пл.1	-	-	с. Глебовское, ул. Центральная д. 30.31.45; ул. Молодежная, д.39; ул. Полевая д. 42, 43, 44
433	Переславль-Залесский муниципальный округ	с. Глебовское	Молодежная	35	56.660540	38.698288	30	бетон			1	8	-	-	-	-	Администрация городского округа города Переславля-Залесского ОГРН 1027601048727, Ярославская область, г. Переславль-Залесский, ул. Народная пл.1	-	-	с. Глебовское, ул.Модежная, ул. Центральная д. 29, 28
434	Переславль-Залесский муниципальный округ	с. Глебовское	Яблоневая	12	56.663006	38.697680	30	бетон			1	8	-	-	-	-	Администрация городского округа города Переславля-Залесского ОГРН 1027601048727, Ярославская область, г. Переславль-Залесский, ул. Народная пл.1	-	-	с. Купанское все дома ул. Яблоневая
435	Переславль-Залесский муниципальный округ	с. Глебовское	Зеленая	13	56.6626	38.7019	15	бетон			1	8	-	-	-	-	Администрация городского округа города Переславля-Залесского ОГРН 1027601048727, Ярославская область, г. Переславль-Залесский, ул. Народная пл.1	-	-	с. Глебовскре все дома по ул. Зеленой
436	Переславль-Залесский муниципальный округ	с. Глебовское	Школьная	46	56.659828	38.700423	30	бетон			1	8	-	-	-	-	Администрация городского округа города Переславля-Залесского ОГРН 1027601048727, Ярославская область, г. Переславль-Залесский, ул. Народная пл.1	-	-	с. Глебовское ул. Школьная д. 16, 17, 18, 19, 20 ул. Центральная д.4, 5
437	Переславль-Залесский муниципальный округ	с. Глебовское	Центральная	101	56.661105	38.701630	30	бетон			1	8	-	-	-	-	Администрация городского округа города Переславля-Залесского ОГРН 1027601048727, Ярославская область, г. Переславль-Залесский, ул. Народная пл.1	-	-	с. Глебовское ул. Центральная, 2,3, 101
438	Переславль-Залесский муниципальный округ	с. Соломидино	на повороте в с. Соломидино	дорога Переслаль-Нагорье	56.737988	38.724852	30	грунт			1	8	-	-	-	-	Администрация городского округа города Переславля-Залесского ОГРН 1027601048727, Ярославская область, г. Переславль-Залесский, ул. Народная пл.1	-	-	с. Соломидино ул. Центральная д. 6, 8, 3 и дачники близлежащих населенных пунктов
439	Переславль-Залесский муниципальный округ	с. Глебовское	Центральная	7	56.659355	38.702531	30	бетон	3	0,75			-	-	-	-	Администрация городского округа города Переславля-Залесского ОГРН	-	-	с. Глебовское ул. Центральная, 1, 6, 7
440	Переславль-Залесский муниципальный округ	д. Соломидино	Центральная	9а	56.742790	38.702635	30	грунт			1	8	-	-	-	-	Администрация городского округа города Переславля-Залесского ОГРН 1027601048727, Ярославская область, г. Переславль-Залесский, ул. Народная пл.1	-	-	с. Соломидино все дома ул Центральная
441	Переславль-Залесский муниципальный округ	с. Купань	Хмельниковская	1	56.839345	38.717517	30	грунт	2	0,75			-	-	-	-	Администрация городского округа города Переславля-Залесского ОГРН 1027601048727, Ярославская область, г. Переславль-Залесский, ул. Народная пл.1	-	-	с. Соломидино все дома по ул. Хмельниковская, ул. Лесная
442	Переславль-Залесский муниципальный округ	п. Щелканово	Лесная	-	56.758995	38.721045	30	грунт			1	8	-	-	-	-	СНТ "Сигма" ОГРН 1057601310964 Ярославская область, п. Щелканово	-	-	отходообразователи жители СНТ "Сигма"
443	Переславль-Залесский муниципальный округ	д. Веслево	Школьная	20а	56.729735	38.735632	30	грунт			1	8	-	-	-	-	Администрация городского округа города Переславля-Залесского ОГРН 1027601048727,	-	-	д. Веслево ул. Школьная д. 13, 15, 17, 19, 21, 23, 25,27, 22, 16, 24, 26, 28 ул. 1-я Дачная д.11, 9, 14, 12, 7
444	Переславль-Залесский муниципальный округ	с. Веськово	Петра I	54	56.721520	38.780588	30	грунт			2	8	-	-	-	-	Администрация городского округа города Переславля-Залесского ОГРН 1027601048727,	-	-	с. Веськово все дома по ул. Институтская

445	Переславль-Залесский муниципальный округ	с. Лыченцы	Молодежная	1	56.950948	38.815418	30	грунт	3	0,75			-	-	-	-	Администрация городского округа города Переславля-Залесского ОГРН 1027601048727, Ярославская область, г. Переславль-Залесский, ул. Народная пл.1	-	-	с. Лыченцы ул.Молодежная д. 1, 2, 3, 4, ул. Новая д. 1-8, ул. Центральная д.5,7-29, 2-12
446	Переславль-Залесский муниципальный округ	с. Лыченцы	Молодежная	9	56.952584	38.814322	5,46	бетон	1	0,75			-	-	-	-	Администрация городского округа города Переславля-Залесского ОГРН 1027601048727, Ярославская область, г. Переславль-Залесский, ул. Народная пл.1	-	-	с. Лыченцы ул. Молодежная д.5-12
447	Переславль-Залесский муниципальный округ	с. Лыченцы	пер. Северный	1	56.95005	38.817032	30	грунт	1	0,75			-	-	-	-	Администрация городского округа города Переславля-Залесского ОГРН 1027601048727, Ярославская область, г. Переславль-Залесский, ул. Народная пл.1	-	-	с. Лыченцы все дома по пер.Северный д.1, ул.Центральная д. 1-2
448	Переславль-Залесский муниципальный округ	с. Лыченцы	Центральная	46	56.958776	38.806693	2 площадки по 5,46	бетон	9	0,8			-	-	-	-	Администрация городского округа города Переславля-Залесского ОГРН 1027601048727, Ярославская область, г. Переславль-Залесский, ул. Народная пл.1	-	-	с. Лыченцы все дома по ул. Южная, ул.Трудовая д. 1-5, кладбище
449	Переславль-Залесский муниципальный округ	с. Лыченцы	Школьная	3	56.955786	38.812945	30	грунт	6	0,8			-	-	-	-	Администрация городского округа города Переславля-Залесского ОГРН 1027601048727, Ярославская область, г. Переславль-Залесский, ул. Народная пл.1	-	-	с. Лыченцы ул. Центральная д.51, 53, 55 ,57, 59 ,61,14-36, 31-39, 49,47,45 ул. Школьная д. 3
450	Переславль-Залесский муниципальный округ	д. Криушкино	на втором подъеме	-	56.795993	38.818907	30	грунт			1	8	-	-	-	-	Администрация городского округа города Переславля-Залесского ОГРН 1027601048727, Ярославская область, г. Переславль-Залесский, ул. Народная пл.1	-	-	д. Криушкино ул. Камышевая, ул. Плещеевская, ул. Приозерная
451	Переславль-Залесский муниципальный округ	д. Луговая Слобода	Центральная	1	56.721437	38.850383	30	грунт	4	0,75			-	-	-	-	Администрация городского округа города Переславля-Залесского ОГРН 1027601048727, Ярославская область, г. Переславль-Залесский, ул. Народная пл.1	-	-	д. Луговая Слобода все дома по ул. Центральной, ул. Полевой
452	Переславль-Залесский муниципальный округ	п. Приозерный	Нефтеразведка	6	56.758935	38.855049	30	грунт			1	8	-	-	-	-	Администрация городского округа города Переславля-Залесского ОГРН 1027601048727, Ярославская область, г. Переславль-Залесский, ул. Народная пл.1	-	-	п. Приозерный все дома по ул. Полевой, ул Овражной, ул. Переславской
453	Переславль-Залесский муниципальный округ	д. Грачковская Слобода	ул. Полевая	1	56.730574	38.874283	30	грунт			1	8	-	-	-	-	Администрация городского округа города Переславля-Залесского ОГРН 1027601048727, Ярославская область, г. Переславль-Залесский, ул. Народная пл.1	-	-	д. Грачковская Слобода все дома по ул. Полевой
454	Переславль-Залесский муниципальный округ	с.Городище	Садовая	32	56.7823	38.8430	15	бетон			1	8	-	-	-	-	Администрация городского округа города Переславля-Залесского ОГРН 1027601048727, Ярославская область, г. Переславль-Залесский, ул. Народная пл.1	-	-	с . Городище, все дома по ул. Садовой
455	Переславль-Залесский муниципальный округ	д. Красная Деревня	Совхозная	между 2-3	56.791330	38.871006	8,4	бетон	5	1,1			-	-	-	-	Администрация городского округа города Переславля-Залесского ОГРН 1027601048727, Ярославская область, г. Переславль-Залесский, ул. Народная пл.1	-	-	д. Красная деревня все дома по ул. Совхозной
456	Переславль-Залесский муниципальный округ	с. Красное	Центральная	123	56.702031	38.886806	6,3	бетон	3	0,8			-	-	-	-	Администрация городского округа города Переславля-Залесского ОГРН 1027601048727, Ярославская область, г. Переславль-Залесский, ул. Народная пл.1	-	-	С. Красное, ул Центральная, д. 123, 119, 117, 113, 111, 109, 107, 105, 103, 101, 99, 97, 95, 93, 116, 114, 110, 108, 106, 104, 102, 100, 98, 96, 94
457	Переславль-Залесский муниципальный округ	с. Красное	Центральная	128	56.704875	38.896577	30	грунт	3	0,75			-	-	-	-	Администрация городского округа города Переславля-Залесского ОГРН 1027601048727, Ярославская область, г. Переславль-Залесский, ул. Народная пл.1	-	-	с. Красное, ул Центральная 79, 81, 83, 85, 87, 89, 91, 93, 94, 92, 90, 88, 86, 84, 82, 80, 78
458	Переславль-Залесский муниципальный округ	с. Красное	Центральная	1	56.711810	38.900447	15	асфальт			1	8	-	-	-	-	Администрация городского округа города Переславля-Залесского ОГРН 1027601048727, Ярославская область, г. Переславль-Залесский, ул. Народная пл.1	-	-	С. Красное, ул Центральная, д. 1, 3, 5, 7, 2, 4, 6, 8, 10 ,12, 11, 13, 15, 16, 18, 20 ,22 24, 26, 28, 17, 19, 23, 25, 30, 32, 34, 36, 38, 40, 27, 29, 31, 33, 35, 37, 39, 41, 43, 42, 46, 48, 50, 49
459	Переславль-Залесский муниципальный округ	с. Красное	Центральная	66	56.703725	38.900233	30	бетон			1	8	-	-	-	-	Администрация городского округа города Переславля-Залесского ОГРН 1027601048727, Ярославская область, г. Переславль-Залесский, ул. Народная пл.1	-	-	с. Красное ул. Центральная д.66, 68, 74, 76, 78, 63, 65, 61, 67,69, 71, 73
460	Переславль-Залесский муниципальный округ	с. Красное	Заводская	5	56.702196	38.903771	8,4	бетон	5	0,75			-	-	-	-	Администрация городского округа города Переславля-Залесского ОГРН 1027601048727, Ярославская область, г. Переславль-Залесский, ул. Народная пл.1	-	-	с. Красное все дома по ул. Заводской
461	Переславль-Залесский муниципальный округ	с. Добрилово	Центральная	1, у Богоявленской церкви	56.667526	38.901461	6,3	бетон	3	0,75			-	-	-	-	Администрация городского округа города Переславля-Залесского ОГРН 1027601048727, Ярославская область, г. Переславль-Залесский, ул. Народная пл.1	-	-	с. Добрилово, все дома по ул. Центральной, ул Липовой
462	Переславль-Залесский муниципальный округ	с. Большая Брембола	Строителей	6	56.741931	38.905337	30	асфальт	3	1,1			-	-	-	-	Администрация городского округа города Переславля-Залесского ОГРН 1027601048727, Ярославская область, г. Переславль-Залесский, ул. Народная пл.1	-	-	с. Большая Брембола все дома по ул. Строителей
463	Переславль-Залесский муниципальный округ	д. Коротково	Центральная	10	56.726288	38.927906	30	грунт			1	8	-	-	-	-	Администрация городского округа города Переславля-Залесского ОГРН 1027601048727, Ярославская область, г. Переславль-Залесский, ул. Народная пл.1	-	-	д. Коротково, ул. Центральная д.10, 12, 6 , 14, 16,2, 17,19
464	Переславль-Залесский муниципальный округ	д. Коротково	Центральная	28	56.725591	38.927833	30	грунт	2	0,75			-	-	-	-	Администрация городского округа города Переславля-Залесского ОГРН 1027601048727, Ярославская область, г. Переславль-Залесский, ул. Народная пл.1	-	-	д. Коротково, ул. Центральная д.18,20,22,26,28,35
465	Переславль-Залесский муниципальный округ	д. Коротково	Центральная	29	56.725108	38.930774	3,7	бетон	2	0,75			-	-	-	-	Администрация городского округа города Переславля-Залесского ОГРН 1027601048727, Ярославская область, г. Переславль-Залесский, ул. Народная пл.1	-	-	д. Коротково, ул. Центральная д.29,31,33, 27, 25
466	Переславль-Залесский муниципальный округ	д. Коротково	Центральная	42	56.722994	38.928395	3,7	бетон	2	0,75			-	-	-	-	Администрация городского округа города Переславля-Залесского ОГРН 1027601048727, Ярославская область, г. Переславль-Залесский, ул. Народная пл.1	-	-	д. Коротково, ул. Центральная д.40, 42, 44, 38,59,57, 55,45, 45А, 47, 49
467	Переславль-Залесский муниципальный округ	д. Коротково	Центральная	7	56.727789	38.928362	30	грунт	3	0,75			-	-	-	-	Администрация городского округа города Переславля-Залесского ОГРН 1027601048727, Ярославская область, г. Переславль-Залесский, ул. Народная пл.1	-	-	д. Коротково, ул. Центральная д.7, 21 ,5, 3
468	Переславль-Залесский муниципальный округ	с. Большая Брембола	Заречная	20 (2-ой въезд)	56.746339	38.935768	30	грунт	5	0,75			-	-	-	-	Администрация городского округа города Переславля-Залесского ОГРН 1027601048727, Ярославская область, г. Переславль-Залесский, ул. Народная пл.1	-	-	с. Большая Брембола, ул. Заречная, 10-29, 49-65, 82-87,93
469	Переславль-Залесский муниципальный округ	д. Скулино	Заречная	на разворотной площадке	56.7351	38.9467	15	бетон			1	8	-	-	-	-	Администрация городского округа города Переславля-Залесского ОГРН 1027601048727, Ярославская область, г. Переславль-Залесский, ул. Народная пл.1	-	-	с. Скулино все дома по ул. Центральная
470	Переславль-Залесский муниципальный округ	д. Кичибухино	Коллективная	2	56.681557	38.960122	30	бетон	2	0,75			-	-	-	-	Администрация городского округа города Переславля-Залесского ОГРН 1027601048727, Ярославская область, г. Переславль-Залесский, ул. Народная пл.1	-	-	д. Кичибухино все дома по ул. Коллективная
471	Переславль-Залесский муниципальный округ	д. Кичибухино	Колхозная	25	56.683111	38.953162	8,4	бетон	5	0,75			-	-	-	-	Администрация городского округа города Переславля-Залесского ОГРН 1027601048727, Ярославская область, г. Переславль-Залесский, ул. Народная пл.1	-	-	д. Кичибухино все домв по ул. Колхозная
472	Переславль-Залесский муниципальный округ	д. Кичибухино	Молодежная	2	56.682307	38.960541	30	бетон	2	0,75			-	-	-	-	Администрация городского округа города Переславля-Залесского ОГРН 1027601048727, Ярославская область, г. Переславль-Залесский, ул. Народная пл.1	-	-	с. Кичибухино все дома по ул. Молодежой
473	Переславль-Залесский муниципальный округ	д. Кичибухино	Школьная	2	56.683113	38.960052	30	бетон	4	0,75			-	-	-	-	Администрация городского округа города Переславля-Залесского ОГРН 1027601048727, Ярославская область, г. Переславль-Залесский, ул. Народная пл.1	-	-	д. Кичибухино все дома по ул. Школьной

474	Переславль-Залесский муниципальный округ	д. Подберезье	Центральная	40, на выезде	56.906965	39.023998	3,7	бетон	2	0,75			-	-	-	-	Администрация городского округа города Переславля-Залесского ОГРН 1027601048727, Ярославская область, г. Переславль-Залесский, ул. Народная пл.1	-	-	д. Подберезье все дома по ул. Центральной
475	Переславль-Залесский муниципальный округ	д. Шапошницы	-	у фермы	56.924701	39.012408	2 площадки по 3,7	бетон	4	0,75			-	-	-	-	Администрация городского округа города Переславля-Залесского ОГРН 1027601048727, Ярославская область, г. Переславль-Залесский, ул. Народная пл.1	-	-	д. Шапошницы, дома недалеко от фермы
476	Переславль-Залесский муниципальный округ	д. Шапошницы	Центральная	2	56.920400	39.024975	3,7	бетон	2	0,75			-	-	-	-	Администрация городского округа города Переславля-Залесского ОГРН 1027601048727, Ярославская область, г. Переславль-Залесский, ул. Народная пл.1	-	-	д. Шапошницы все дома по ул. Центральная
477	Переславль-Залесский муниципальный округ	п. Ивановское	Ленина	25а	56.867350	39.027457	30	бетон	8	0,75			-	-	-	-	Администрация городского округа города Переславля-Залесского ОГРН 1027601048727, Ярославская область, г. Переславль-Залесский, ул. Народная пл.1	-	-	п. Ивановское ул. Ленина д. 21, 23, 16, 14, 18, 11, 10,17
478	Переславль-Залесский муниципальный округ	п. Ивановское	пр-т Мира	9	56.867374	39.033831	30	бетон	8	0,75			-	-	-	-	Администрация городского округа города Переславля-Залесского ОГРН 1027601048727, Ярославская область, г. Переславль-Залесский, ул. Народная пл.1	-	-	п. Ивановское все дома по пр-т Мира и ул. Лесной
479	Переславль-Залесский муниципальный округ	п. Ивановское	ул. Московская	у рынка игрушек	56.869406	39.024127	30	грунт	1	0,75			-	-	-	-	Администрация городского округа города Переславля-Залесского ОГРН 1027601048727, Ярославская область, г. Переславль-Залесский, ул. Народная пл.1	-	-	п. Ивановское ул. Московская, все отходообразователи около рынка игрушек
480	Переславль-Залесский муниципальный округ	п. Ивановское	Московская	5	56.869217	39.034572	30	бетон	5	0,75			-	-	-	-	Администрация городского округа города Переславля-Залесского ОГРН 1027601048727, Ярославская область, г. Переславль-Залесский, ул. Народная пл.1	-	-	п. Ивановское ул. Московская, 5, 5а, 33, 34
481	Переславль-Залесский муниципальный округ	п. Ивановское	Ленина	2а	56.867823	39.036049	30	бетон	4	0,75			-	-	-	-	Администрация городского округа города Переславля-Залесского ОГРН 1027601048727, Ярославская область, г. Переславль-Залесский, ул. Народная пл.1	-	-	п. Ивановкое ул. Ленина 1, 1а, 2а, 3
482	Переславль-Залесский муниципальный округ	д. Вашутино	Центральная	1	56.885482	39.049068	2 площадки по 3,7	бетон	4	0,75			-	-	-	-	Администрация городского округа города Переславля-Залесского ОГРН 1027601048727, Ярославская область, г. Переславль-Залесский, ул. Народная пл.1	-	-	д. Вашутино, ул. Центральная, 1, 3, 5, 7, 9, 11, 13, 15, 17, 19, 21, 1А, 4,6, 8, 10, 12, 14, 16, 26
483	Переславль-Залесский муниципальный округ	д. Вашутино	Центральная	87	56.889863	39.044078	2 площадки по 3,7	бетон	4	0,75			-	-	-	-	Администрация городского округа города Переславля-Залесского ОГРН 1027601048727, Ярославская область, г. Переславль-Залесский, ул. Народная пл.1	-	-	д. Вашутино, ул. Центральная, 67, 65, 63, 59, 52, 55, 53, 33, 31, 37, 39, 41, 75, 73, 71, 69, 46, 48, 50, 52, 56,58, 60, 64, 66, 68
484	Переславль-Залесский муниципальный округ	д. Перелески	Новая	около д.3	56.867639	39.049193	30	бетон	3	0,75			-	-	-	-	Администрация городского округа города Переславля-Залесского ОГРН 1027601048727, Ярославская область, г. Переславль-Залесский, ул. Народная пл.1	-	-	д Перелески все дома по ул. Новая
485	Переславль-Залесский муниципальный округ	д. Перелески	Центральная	между 97-98	56.870128	39.052387	3,7	бетон	2	0,75			-	-	-	-	Администрация городского округа города Переславля-Залесского ОГРН 1027601048727, Ярославская область, г. Переславль-Залесский, ул. Народная пл.1	-	-	д. Перелески, ул. Центральная д. 93, 95, 91, 89, 87, 85, 83, 81, 79, 77, 75, 73, 71, 69, 65, 97А, 59,57
486	Переславль-Залесский муниципальный округ	д. Перелески	Центральная	44	56.868754	39.058829	30	бетон			1	8	-	-	-	-	Администрация городского округа города Переславля-Залесского ОГРН 1027601048727, Ярославская область, г. Переславль-Залесский, ул. Народная пл.1	-	-	д. Перелески, ул. Центральная д. 51, 49, 47, 56, 54, 54, 52, 44, 41, 32, 30, 38, 26, 35, 37, 39, 31, 29, 27, 25, 24, 22,2 0, 21, 19
487	Переславль-Залесский муниципальный округ	д. Перелески	Садовая	2	56.870617	39.058922	30	грунт	4	0,75			-	-	-	-	Администрация городского округа города Переславля-Залесского ОГРН 1027601048727, Ярославская область, г. Переславль-Залесский, ул. Народная пл.1	-	-	д. Перелески все дома по ул. Садовая
488	Переславль-Залесский муниципальный округ	д. Перелески	Центральная	7	56.869494	39.067088	30	грунт	2	0,75			-	-	-	-	Администрация городского округа города Переславля-Залесского ОГРН 1027601048727, Ярославская область, г. Переславль-Залесский, ул. Народная пл.1	-	-	д. Перелесуки ул.Центральная, 21,19,17, 13, 11,9,,1,3
489	Переславль-Залесский муниципальный округ	д.Ершово	Центральная	1	56.929248	39.072304	5,2	бетон	3	0,75			-	-	-	-	Администрация городского округа города Переславля-Залесского ОГРН 1027601048727, Ярославская область, г. Переславль-Залесский, ул. Народная пл.1	-	-	д Ершово все дома по ул. Центральная
490	Переславль-Залесский муниципальный округ	д. Слободка	Центральная	на повороте в охотхоз-во	56.888885	39.095290	30	грунт			2	8	-	-	-	-	Администрация городского округа города Переславля-Залесского ОГРН 1027601048727, Ярославская область, г. Переславль-Залесский, ул. Народная пл.1	-	-	д. Слободка, все дома по ул. Центральная
491	Переславль-Залесский муниципальный округ	д. Кулаково	Центральная	37	56.897768	39.106843	30	бетон			1	8	-	-	-	-	Администрация городского округа города Переславля-Залесского ОГРН 1027601048727, Ярославская область, г. Переславль-Залесский, ул. Народная пл.1	-	-	д. Кулаково все дома по ул. Центральной
492	Переславль-Залесский муниципальный округ	д. Щербинино	-	у карьера на повор	56.859182	39.114231	40	бетон			2	8	-	-	-	-	Администрация городского округа города Переславля-Залесского ОГРН 1027601048727, Ярославская область, г. Переславль-Залесский, ул. Народная пл.1	-	-	д. Щербинино все дома по ул. Центральной
493	Переславль-Залесский муниципальный округ	д. Лунино	Центральная	4 (на въезде в дере	56.726102	38.967558	3,7	бетон	2	0,75			-	-	-	-	Администрация городского округа города Переславля-Залесского ОГРН 1027601048727, Ярославская область, г. Переславль-Залесский, ул. Народная пл.1	-	-	д. Лунино все дома по ул Центральной
494	Переславль-Залесский муниципальный округ	между д. Рушиново и д. Одерихино	-	-	56.869640	39.147396	30	грунт	3	0,75			-	-	-	-	Администрация городского округа города Переславля-Залесского ОГРН 1027601048727, Ярославская область, г. Переславль-Залесский, ул. Народная пл.1	-	-	д. Рушиново все дома ул. Центральной и д. Одерихино все дома по ул. Центральной
495	Переславль-Залесский муниципальный округ	с. Романово	Центральная	33	56.918811	39.063850	3,7	бетон	2	0,75			-	-	-	-	Администрация городского округа города Переславля-Залесского ОГРН 1027601048727, Ярославская область, г. Переславль-Залесский, ул. Народная пл.1	-	-	с. Романово все дома по ул. Центральной
496	Переславль-Залесский муниципальный округ	около д. Чашницы	на расстоянии 950 мот КС-33 восточнее	-	56.690134	38.842128	18	бетон	3	1,1			-	-	-	-	Переславское линейное производственное управление магистральных газопроводов филиал ООО "Газпром трансгаз Ухта" ЕГРЮЛ 1021100731190, Ярославская область, с. Ям	-	-	ЛПУМГ филиал ООО "Газпром трансгаз Ухта"
497	Переславль-Залесский муниципальный округ	д. Василево	СНТ"Дубрава"	-	56.544533	38.563385	12	бетон	3	1,1			-	-	-	-	СНТ "Дубрава" ОГРН 1037601200845, Ярославская область, д. Василево, 112 км Ярославского шоссе	-	-	отходообразаватели жители СНТ "Дубрава"
498	Переславль-Залесский муниципальный округ	п. Купанское	ул. Железнодорожная	1	56.815553	38.686579	2	бетон	1	1,1			-	-	-	-	ООО "Торговая Компания "МирЛайт"ОГРН 1045901765227 Ярославская область, п. Купанское, ул.Железнодорожная,1	-	-	ООО "ТК МирЛайт"
499	Переславль-Залесский муниципальный округ	д. Троицкая Слобода	аблизи	-	56.776729	38.889977	6	бетон	2	0,8			-	-	-	-	МУП "Комплекс"	-	-	МУП "Комплекс"
500	Переславль-Залесский муниципальный округ	д.Лунино	ул.Центральная	13	56.729005	38.974050	20	асфальт	1	1,1			-	-	-	-	ООО "Эдельвес",ЕГРЮЛ 1027601048640 Ярославская область, д.Лунино, ул.Центральная,13	-	-	ООО "Эдельвейс"
501	Переславль-Залесский муниципальный округ	с.Купанское	ул.Депутатская	18	56.819364	38.682559	2	бетон	1	1,1			-	-	-	-	ИП "Серов А.В.", ЕГРИП 312760819300042 Ярославская область, с Купанское, ул Красная,д1	-	-	ИП " Серов А.В."
502	Переславль-Залесский муниципальный округ	с.Купанское	ул.Советская	21	56.819734	38.680048	2	бетон	1	1,1			-	-	-	-	ИП "Серов А.В.", ЕГРИП 312760819300042 Ярославская область, с Купанское, ул Красная,д1	-	-	ИП " Серов А.В."
503	Переславль-Залесский муниципальный округ	с. Веськово	ул. Петра 1	77	56,725102	38,776637	50	асфальт	1	1,1	1	8	-	-	-	-	ИП "Палихова С.В.", ЕГРИП 304760825400114, Ярославская область, с Веськово,ул.Петра 1, д 77	-	-	ИП "Палихов С.В."
504	Переславль-Залесский муниципальный округ	с.Глебовское	ул.Московская	100	56.6512607	38.6967785	5	бетон	4	1,1			-	-	-	-	ИП "Костанян А.Р.", ЕГРИП 304760813800062, Ярославская область, г Переславль-Залесский, ул.Строителей,д38	-	-	ИП "Костанян А.Р."

505	Переславль-Залесский муниципальный округ	18км объездной дороги	-	-	56.776018	38.899809	5	асфальт	1	1			-	-	-	-	ИП "Лезихин В.А.", ЕГРИП 304760805600204, Ярославская область, г Переславль-Залесский, ул.Первомайская,д2	-	-	ИП "Лезихин В.А."
506	Переславль-Залесский муниципальный округ	д. Перелески	ул. Центральная	2	56.869380	39.069198	3,7	бетон	2	0,75			-	-	-	-	Администрация городского округа города Переславля-Залесского ОГРН 1027601048727, Ярославская область, г. Переславль-Залесский, ул. Народная пл.1	-	-	д. Перелесуки ул.Центральная 4,6,10,12,14,18,20
507	Переславль-Залесский муниципальный округ	д. Конюцкое	ул. Березовая	1	56.820732	38.921881	3,7	бетон	2	0,75			-	-	-	-	Администрация городского округа города Переславля-Залесского ОГРН 1027601048727, Ярославская область, г. Переславль-Залесский, ул. Народная пл.1	-	-	д. Конюцкое, все дома по ул. Березовая, все дома по ул. Лесная
508	Переславль-Залесский муниципальный округ	м. Говырино	ул. Лесная	6	56.842841	38.922111	3,7	бетон	2	0,75			-	-	-	-	Администрация городского округа города Переславля-Залесского ОГРН 1027601048727, Ярославская область, г. Переславль-Залесский, ул. Народная пл.1	-	-	м. Говырино, все дома по ул. Лесная
509	Переславль-Залесский муниципальный округ	д. Болшево	ул. Встречная	на въезде в деревн	56.705535	38.971298	15	бетон			1	8	-	-	-	-	Администрация городского округа города Переславля-Залесского ОГРН 1027601048727, Ярославская область, г. Переславль-Залесский, ул. Народная пл.1	-	-	д. Болшево, все дома по ул. Встречной, все дома по ул. Центральная
510	Переславль-Залесский муниципальный округ	с. Большая Брембола	-	уч-к 10	56.739080	38.897049	20	асфальт	1	1			-	-	-	-	Переславский филиал АО "ЯРДОРМОСТ", ЕГРЮЛ 1187627037070, Ярославская область, Ярославский р-н,д.Кузнечиха, ул.Индустриальная,д4	-	-	Переславский филиал АО "ЯРДОРМОСТ"
511	Переславль-Залесский муниципальный округ	д. Соловеново	ул. Заречная	1	56.751020	38.932304	10	бетон	3	1,1			-	-	-	-	Сергеева Елена Алексеевна: Ярославская обл., городской округ г.Переславля-Залесского, с. Большая Брембола, ул.Строителей , д.16	-	-	ИЖД д.Соловеново, ул. Заречная
512	Переславль-Залесский муниципальный округ	с. Веськово	ул. Петра 1	напротив д.52В	56.717870	38.78849	5	бетон	1	1			-	-	-	-	Зайцева Ирина Юрьевна: г.Москва,ул.Ленская, д 23	-	-	ИЖД с. Веськово, ул. Петра 1, з/у с КН 76:11:031502:1136
513	Переславль-Залесский муниципальный округ	с. Большая Брембола	ул. Заречная	1 (1-й Въезд)	56.7450	38.9291	30	грунт	5	0,75			-	-	-	-	Администрация городского округа города Переславля-Залесского ОГРН 1027601048727, Ярославская область, г. Переславль-Залесский, ул. Народная пл.1	-	-	с. Большая Брембола, ул. Заречная, 1-9, 30-38, 40-48, 66-81,88-92А
514	Переславль-Залесский муниципальный округ	с. Купанское	ул. Нагорная	кладбище	56.8214	38.6488	15	бетон			1	8	-	-	-	-	Администрация городского округа города Переславля-Залесского ОГРН 1027601048727, Ярославская область, г. Переславль-Залесский, ул. Народная пл.2	-	-	кладбище
515	Переславль-Залесский муниципальный округ	д. Плечево	ул. Центральная	21	56.8505	39.1749	5,4	бетон	3	1,1			-	-	-	-	Администрация городского округа города Переславля-Залесского ОГРН 1027601048727, Ярославская область, г. Переславль-Залесский, ул. Народная пл.3	-	-	д.Плечево, все дома по ул. Цкнтральной
516	Переславль-Залесский муниципальный округ	135 км автодороги М-8 "Москва-Холмогоры"	-	-	56.706636	38.800430	11	бетон	2	1,1			-	-	-	-	ООО "Газпромнефть-центр", ЕГРЮЛ 1027739602824, г.Москва, Научный проезд, д.17, эт. 12	-	-	АЗС №12
517	Переславль-Залесский муниципальный округ	с. Ефимьево	Новая	1	56.636382	38.970309	15	бетон			1	8	-	-	-	-	Администрация городского округа города Переславля-Залесского ОГРН 1027601048727, Ярославская область, г. Переславль-Залесский, ул. Народная пл.1	-	-	с. Ефимьево, ул. Новая, 1-17, 17а
518	Переславль-Залесский муниципальный округ	с. Ефимьево	Октябрьская	4	56.635654	38.973597	15	бетон			1	8	-	-	-	-	Администрация городского округа города Переславля-Залесского ОГРН 1027601048727, Ярославская область, г. Переславль-Залесский, ул. Народная пл.1	-	-	с. Ефимьево,0 ул. Октябрьская, 1-3, 5, 6а, 7-11, 13-15, 17
519	Переславль-Залесский муниципальный округ	с. Ефимьево	Октябрьская	6	56.635605	38.977173	15	бетон			1	8	-	-	-	-	Администрация городского округа города Переславля-Залесского ОГРН 1027601048727, Ярославская область, г. Переславль-Залесский, ул. Народная пл.1	-	-	с. Ефимьево, ул. Советская, 1, 3, 5-14, 16-25, 23а, 25а, 2-7, 29, 31, 33, 34, 36, 42, 44, 46, 48, 50, 50а, 52, 54, 56, 58, 60, 62, 64, 66, 68, 70, 70а
520	Переславль-Залесский муниципальный округ	с. Берендеево	Красная	1	56.595995	39.014983	30	бетон			2	8	-	-	-	-	Администрация городского округа города Переславля-Залесского ОГРН 1027601048727, Ярославская область, г. Переславль-Залесский, ул. Народная пл.1	-	-	п. Берендеево, все д. по ул. Красная
521	Переславль-Залесский муниципальный округ	с. Берендеево	платформа 146 км	-	56.598319	39.020049	15	бетон			1	8	-	-	-	-	Администрация городского округа города Переславля-Залесского ОГРН 1027601048727, Ярославская область, г. Переславль-Залесский, ул. Народная пл.1	-	-	п. Берендеево, все дома по ул. Республиканская, все дома по ул. Некрасова
522	Переславль-Залесский муниципальный округ	с. Берендеево	Строительная	1	56.600153	39.029338	30	грунт			1	8	-	-	-	-	Администрация городского округа города Переславля-Залесского ОГРН 1027601048727, Ярославская область, г. Переславль-Залесский, ул. Народная пл.1	-	-	п. Берендеево ул. Лесосклад,д. 1-6, все д. по ул Строительная, кладбище
523	Переславль-Залесский муниципальный округ	с. Берендеево	Некрасова	9	56.599028	39.046675	30	бетон			2	8	-	-	-	-	Администрация городского округа города Переславля-Залесского ОГРН 1027601048727, Ярославская область, г. Переславль-Залесский, ул. Народная пл.1	-	-	п. Берендеево, ул.Некрасова д.14,12,12А, 8, 6, 5, 4, 3, 2,1 ул. Пушкина д. 2, 4, 7, 9, 5 ,
524	Переславль-Залесский муниципальный округ	с. Берендеево	Некрасова	13	56.596188	39.049442	30	бетон			1	8	-	-	-	-	Администрация городского округа города Переславля-Залесского ОГРН 1027601048727, Ярославская область, г. Переславль-Залесский, ул. Народная пл.1	-	-	п. Берендеево, ул. Республиканская д. 15, 17, 19, уч. 19, уч.27,уч.29
525	Переславль-Залесский муниципальный округ	с. Берендеево	Горького	8	56.599925	38.052541	30	бетон			1	8	-	-	-	-	Администрация городского округа города Переславля-Залесского ОГРН 1027601048727, Ярославская область, г. Переславль-Залесский, ул. Народная пл.1	-	-	п. Берендеево, ул.Горького д. 1А, 1, 2, 4, 5, 8, ул. Центральная, д2А
526	Переславль-Залесский муниципальный округ	с. Берендеево	пер. Клубный	1	56.599523	39.054041	30	грунт			1	8	-	-	-	-	Администрация городского округа города Переславля-Залесского ОГРН 1027601048727, Ярославская область, г. Переславль-Залесский, ул. Народная пл.1	-	-	п. Берендеево, пер. Клубный, д. 1, 5, 7, 9, 10
527	Переславль-Залесский муниципальный округ	с. Берендеево	Центральная	15	56.600465	39.054607	15	грунт			1	8	-	-	-	-	Администрация городского округа города Переславля-Залесского ОГРН 1027601048727, Ярославская область, г. Переславль-Залесский, ул. Народная пл.1	-	-	п. Берендеево, ул. Центральная д. 7, 8, 9, 13-15,12Б
528	Переславль-Залесский муниципальный округ	с. Берендеево	Некрасова	29	56.597294	39.054868	30	асфальт			1	8	-	-	-	-	Администрация городского округа города Переславля-Залесского ОГРН 1027601048727, Ярославская область, г. Переславль-Залесский, ул. Народная пл.1	-	-	п. Берендеево, ул. Подгорная, 1-6 все д. по ул. Стадионная
529	Переславль-Залесский муниципальный округ	с. Филимоново	Овражная	8	56.778381	39.102559	15	бетон			1	8	-	-	-	-	Администрация городского округа города Переславля-Залесского ОГРН 1027601048727, Ярославская область, г. Переславль-Залесский, ул. Народная пл.1	-	-	с. Филимоново, ул. Овражная д. 1-50, ул. Центральная д. 62, 60, 58, 56, 54, 52, 50, 48, 46, 49,47,45,43, 41, 39
530	Переславль-Залесский муниципальный округ	с. Филимоново	Центральная	14	56.778381	39.102559	15	бетон			1	8	-	-	-	-	Администрация городского округа города Переславля-Залесского ОГРН 1027601048727, Ярославская область, г. Переславль-Залесский, ул. Народная пл.1	-	-	с. Филимоново, ул.Центральная, 12, 13, 15, 16, 17, 19, 20, 22, 24, 26, 28, 30, 25, 27,29,32, ул. Овражная д.5
531	Переславль-Залесский муниципальный округ	с. Филимоново	Центральная	8	56.778381	39.102559	15	бетон			1	8	-	-	-	-	Администрация городского округа города Переславля-Залесского ОГРН 1027601048727, Ярославская область, г. Переславль-Залесский, ул. Народная пл.1	-	-	с. Филимоново, ул.Центральная д. 1-11,12, ул. Овражная д. 4, 6,7
532	Переславль-Залесский муниципальный округ	с. Филипповское	Центральная	24а	56.813094	39.114112	30	грунт			1	8	-	-	-	-	Администрация городского округа города Переславля-Залесского ОГРН 1027601048727, Ярославская область, г. Переславль-Залесский, ул. Народная пл.1	-	-	с. Филипповское , все д. по ул Центральная (1-93)
533	Переславль-Залесский муниципальный округ	п. Дубки	Тимирязевская	1	56.707778	39.134288	15	бетон			1	8	-	-	-	-	Администрация городского округа города Переславля-Залесского ОГРН 1027601048727, Ярославская область, г. Переславль-Залесский, ул. Народная пл.1	-	-	п. Дубки, ул. Тимирязевская, 1-11

534	Переславль-Залесский муниципальный округ	п. Дубки	Тимирязевская	8	56.708207	39.135671	30	грунт			1	8	-	-	-	-	Администрация городского округа города Переславля-Залесского ОГРН 1027601048727, Ярославская область, г. Переславль-Залесский, ул. Народная пл.1	-	-	п. Дубки, ул. Тимирязевская, 10-33
535	Переславль-Залесский муниципальный округ	п. Дубки	Полевая	1	56.706276	39.136803	30	грунт			1	8	-	-	-	-	Администрация городского округа города Переславля-Залесского ОГРН 1027601048727, Ярославская область, г. Переславль-Залесский, ул. Народная пл.1	-	-	п. Дубки, ул. Полевая д. 2, 3, 5, 6ул. Центральная д. 1-6, 8, 7
536	Переславль-Залесский муниципальный округ	п. Дубки	Лиственная	1	56.711058	39.141968	15	бетон			1	8	-	-	-	-	Администрация городского округа города Переславля-Залесского ОГРН 1027601048727, Ярославская область, г. Переславль-Залесский, ул. Народная пл.1	-	-	п. Дубки, ул. Лиственная, 1-8
537	Переславль-Залесский муниципальный округ	п. Дубки	Новая	5	56.708889	39.143675	30	бетон			1	8	-	-	-	-	Администрация городского округа города Переславля-Залесского ОГРН 1027601048727, Ярославская область, г. Переславль-Залесский, ул. Народная пл.1	-	-	п. Дубки, ул. Новая д. 1-5, 8, 8Б, 8Ж
538	Переславль-Залесский муниципальный округ	с. Смоленское	Центральная	24	56.632674	39.167714	30	грунт			1	8	-	-	-	-	Администрация городского округа города Переславля-Залесского ОГРН 1027601048727, Ярославская область, г. Переславль-Залесский, ул. Народная пл.1	-	-	с. Смоленское,все д. по ул. Центральная
539	Переславль-Залесский муниципальный округ	с. Дубровицы	Крутец	3а	56.768324	39.170858	15	бетон			1	8	-	-	-	-	Администрация городского округа города Переславля-Залесского ОГРН 1027601048727, Ярославская область, г. Переславль-Залесский, ул. Народная пл.1	-	-	с. Дубровицы, ул. Крутец, 1-4, ул. Скородумка д. 63, 65, 67, 67А, 4-8
540	Переславль-Залесский муниципальный округ	с. Дубровицы	Крутец	9	56.768324	39.170858	15	бетон			1	8	-	-	-	-	Администрация городского округа города Переславля-Залесского ОГРН 1027601048727, Ярославская область, г. Переславль-Залесский, ул. Народная пл.1	-	-	с. Дубровицы, ул. Крутец, 5-9, ул. Скородумка д. 69,9
541	Переславль-Залесский муниципальный округ	с. Смоленское	Молодежная	7	56.632031	39.173679	30	грунт			1	8	-	-	-	-	Администрация городского округа города Переславля-Залесского ОГРН 1027601048727, Ярославская область, г. Переславль-Залесский, ул. Народная пл.1	-	-	с. Смоленское, все д. по ул. Молодежная,ул. Свистовка 2,3, 3А, 4,4А, 5
542	Переславль-Залесский муниципальный округ	с. Смоленское	Парковая	19	56.632229	39.177075	15	бетон			1	8	-	-	-	-	Администрация городского округа города Переславля-Залесского ОГРН 1027601048727, Ярославская область, г. Переславль-Залесский, ул. Народная пл.1	-	-	с. Смоленское, ул. Центральная, 16, 25-28, 29, 44
543	Переславль-Залесский муниципальный округ	п. Рязанцево	Республиканская	25	56.707523	39.214692	15	бетон			1	8	-	-	-	-	Администрация городского округа города Переславля-Залесского ОГРН 1027601048727, Ярославская область, г. Переславль-Залесский, ул. Народная пл.1	-	-	п. Рязанцево, ул. Республиканская д. 25, 23, 21, 30, 28, 26, 32, 24, 22, 20, 19, 18, 34, 36, 27, 29 ул. Железнодорожная д.18, 17, 16, 15, 14, 13
544	Переславль-Залесский муниципальный округ	п. Рязанцево	Малая Октябрьская	1	56.711340	39.221902	3,7	бетон	2	0,75			-	-	-	-	Администрация городского округа города Переславля-Залесского ОГРН 1027601048727, Ярославская область, г. Переславль-Залесский, ул. Народная пл.1	-	-	п. Рязанцево, ул.Малая Октябрьская д. 1, 3, 5,7 пер. Республиканский д. 1-13
545	Переславль-Залесский муниципальный округ	п. Рязанцево	Советская	1А	56.7115	39.2115	15	бетон			1	8	-	-	-	-	Администрация городского округа города Переславля-Залесского ОГРН 1027601048727, Ярославская область, г. Переславль-Залесский, ул. Народная пл.1	-	-	п. Рязанцево, ул.Советская, д1,, д.1А ул. Железнодорожная д.6-12, ул. Садовая д.2, ул.Большая Октябрьская, д. 1-41
546	Переславль-Залесский муниципальный округ	п. Рязанцево	Совхозная	недалеко от кладбища	56.716904	39.189941	30	грунт			1	8	-	-	-	-	Администрация городского округа города Переславля-Залесского ОГРН 1027601048727, Ярославская область, г. Переславль-Залесский, ул. Народная пл.1	-	-	п. Рязанцево, ул Совхозная д. 1,3, 5, 7, 9, 11, 13, 18-28, пер. Совхозный д. 2-20, 20а, 15, 17, 19, кладбище
547	Переславль-Залесский муниципальный округ	п. Рязанцево	Малая Октябрьская	12	56.713347	39.218052	15	бетон			1	8	-	-	-	-	Администрация городского округа города Переславля-Залесского ОГРН 1027601048727, Ярославская область, г. Переславль-Залесский, ул. Народная пл.1	-	-	п. Рязанцево, Малая Октябрьская, дома 2,4,6,8,9-16
548	Переславль-Залесский муниципальный округ	п. Рязанцево	Садовая	10	56.710935	39.204958	30	бетон			1	8	-	-	-	-	Администрация городского округа города Переславля-Залесского ОГРН 1027601048727, Ярославская область, г. Переславль-Залесский, ул. Народная пл.1	-	-	п. Рязанцево, ул. Садовая д. 1-19, пер. Садовый д.1-6
549	Переславль-Залесский муниципальный округ	п. Рязанцево	Николаева	16	56.717522	39.203774	30	бетон			1	8	-	-	-	-	Администрация городского округа города Переславля-Залесского ОГРН 1027601048727, Ярославская область, г. Переславль-Залесский, ул. Народная пл.1	-	-	п. Рязанцево, ул.Николаева, 6,8, 9, ул. Большая Октябрьская д. 42, 44, 46, 48, 53, 55, 57
550	Переславль-Залесский муниципальный округ	п. Рязанцево	Николаева	11	56.717383	39.207562	15	бетон			1	8	-	-	-	-	Администрация городского округа города Переславля-Залесского ОГРН 1027601048727, Ярославская область, г. Переславль-Залесский, ул. Народная пл.1	-	-	п. Рязанцево, ул. Николаева, д. 1-5а, 6/1, 11-12
551	Переславль-Залесский муниципальный округ	с. Елизарово	Новая	1	56.714110	39.256668	15	бетон			1	8	-	-	-	-	Администрация городского округа города Переславля-Залесского ОГРН 1027601048727, Ярославская область, г. Переславль-Залесский, ул. Народная пл.1	-	-	с. Елизарово, ул. Новая д. 1, 1Б, 3, 2, уч. 10Г, уч. 3А, уч. 10, уч. 10А, ул. Центральная д.2-18
552	Переславль-Залесский муниципальный округ	с. Елизарово	Центральная	недалеко от кладбища	56.712562	39.268019	30	бетон	4	0,75			-	-	-	-	Администрация городского округа города Переславля-Залесского ОГРН 1027601048727, Ярославская область, г. Переславль-Залесский, ул. Народная пл.1	-	-	с. Елизарово, ул. Центральная д. 20-95, кладбище
553	Переславль-Залесский муниципальный округ	д. Будовское	Дорожная	недалеко от кладбища	56.686355	39.237477	30	грунт	4	0,75			-	-	-	-	Администрация городского округа города Переславля-Залесского ОГРН 1027601048727, Ярославская область, г. Переславль-Залесский, ул. Народная пл.1	-	-	д. Будовское, ул. Дорожная д. 1-45, кладбище
554	Переславль-Залесский муниципальный округ	д. Горки	Центральная	1	56.654087	39.2847412	30	грунт			1	8	-	-	-	-	Администрация городского округа города Переславля-Залесского ОГРН 1027601048727, Ярославская область, г. Переславль-Залесский, ул. Народная пл.1	-	-	д. Горки, ул. Центральная д.11-34, 49, 52, 58,42,77
555	Переславль-Залесский муниципальный округ	д. Горки	Новая	19	56.652474	39.286332	30	бетон			1	8	-	-	-	-	Администрация городского округа города Переславля-Залесского ОГРН 1027601048727, Ярославская область, г. Переславль-Залесский, ул. Народная пл.1	-	-	д. Горки,все дома по ул. Новая
556	Переславль-Залесский муниципальный округ	д. Горки	пер. Учительский	9	56.652704	39.289137	30	бетон			1	8	-	-	-	-	Администрация городского округа города Переславля-Залесского ОГРН 1027601048727, Ярославская область, г. Переславль-Залесский, ул. Народная пл.1	-	-	д. Горки, ул. Центральная, 4, 5,6, все дома по пер Учительский, ул. Старая Деевня д. 27,28
557	Переславль-Залесский муниципальный округ	с. Бектышево	Центральная	1	56.573750	39.225455	30	грунт			1	8	-	-	-	-	Администрация городского округа города Переславля-Залесского ОГРН 1027601048727, Ярославская область, г. Переславль-Залесский, ул. Народная пл.1	-	-	с. Бектышево, ул. Центральная, 1-10
558	Переславль-Залесский муниципальный округ	с. Бектышево	Садовая (Цент)	18	56.573449	39.229930	15	бетон			1	8	-	-	-	-	Администрация городского округа города Переславля-Залесского ОГРН 1027601048727, Ярославская область, г. Переславль-Залесский, ул. Народная пл.1	-	-	с. Бектышево, Центральная, 11-19, все дома по ул. Садовая
559	Переславль-Залесский муниципальный округ	с. Филимоново	Клубная	35	56.782105	39.096613	15	бетон			1	8	-	-	-	-	Администрация городского округа города Переславля-Залесского ОГРН 1027601048727, Ярославская область, г. Переславль-Залесский, ул. Народная пл.1	-	-	с. Филимоново, ул. Клубная, 1-50
560	Переславль-Залесский муниципальный округ	п. Рязанцево	Садовая	20	56.711231	39.200404	30	бетон			1	8	-	-	-	-	Администрация городского округа города Переславля-Залесского ОГРН 1027601048727, Ярославская область, г. Переславль-Залесский, ул. Народная пл.1	-	-	П. Рязанцево, ул. Садовая д.18, 22, 20, 33а, 31, 31Г уч. 18А, уч. 20, у. 28Г
561	Переславль-Залесский муниципальный округ	д.Горки	пер.Производственный	24	56.6542	39.2846	15	бетон			1	8	-	-	-	-	Администрация городского округа города Переславля-Залесского ОГРН 1027601048727, Ярославская область, г. Переславль-Залесский, ул. Народная пл.1	-	-	все дома по пер. Производственному, все дома по ул. Старая деревня

562	Переславль-Залесский муниципальный округ	с. Берендеево	участок 1	38	56.5961	39.0261	15	бетон			1	8	-	-	-	-	Администрация городского округа города Переславля-Залесского ОГРН 1027601048727, Ярославская область, г. Переславль-Залесский, ул. Народная пл.1	-	-	с. Берендеево, все дома по ул Подгорная
563	Переславль-Залесский муниципальный округ	д.Горки	кладбище	-	56.657948	39.268817	15	бетон			1	8	-	-	-	-	Администрация городского округа города Переславля-Залесского ОГРН 1027601048727, Ярославская область, г. Переславль-Залесский, ул. Народная пл.1	-	-	д. Горки, кладбище
564	Переславль-Залесский муниципальный округ	с. Иванисово	Дачная	100	56.658427	38.993043	16,26	асфальт	6	4шт по 1,1, 2шт по 0,36			-	-	-	-	ООО "Курорт "Золотое кольцо" ЕГРЮЛ 1157746795733, Ярославская область, Переславский р-н, с. Иванисово, ул. Дачная, д.100	-	-	ООО "Курорт "Золотое кольцо"
565	Переславль-Залесский муниципальный округ	с. Иванисово	Дачная	100	56.664194	38.995199	16,26	бетон	6	0,36			-	-	-	-	ООО "Курорт "Золотое кольцо" ЕГРЮЛ 1157746795733, Ярославская область, Переславский р-н, с. Иванисово, ул. Дачная, д.100	-	-	ООО "Курорт "Золотое кольцо"
566	Переславль-Залесский муниципальный округ	с. Романово	Центральная	19	56.6432	39.2266	15	бетон			1	8	-	-	-	-	Администрация городского округа города Переславля-Залесского ОГРН 1027601048727, Ярославская область, г. Переславль-Залесский, ул. Народная пл.1	-	-	с. Романово, все дома по ул. Центральная
567	Переславль-Залесский муниципальный округ	с. Твердилково	Центральная	на въезде в село	56.7663	39.1340	15	бетон			1	8	-	-	-	-	Администрация городского округа города Переславля-Залесского ОГРН 1027601048727, Ярославская область, г. Переславль-Залесский, ул. Народная пл.1	-	-	с.Твердилково, все дома по ул. Центральная
568	Переславль-Залесский муниципальный округ	пос. Рязанцево	Большая Октябрьская	30	56.713084	39.208842	30	грунт			1	8	-	-	-	-	Администрация городского округа города Переславля-Залесского ОГРН 1027601048727, Ярославская область, г. Переславль-Залесский, ул. Народная пл.1	-	-	с. Рязанцево, ул. Большая Октябрьская, д. 3А,4,5А,5Б, 7,11,9
569	Переславль-Залесский муниципальный округ	с. Нагорье	ул. Адмирала Спиридова	д.7	56.9181	38.2604	30	асфальт	1	1,1			-	-	-	-	Администрация городского округа города Переславля-Залесского ОГРН 1027601048727, Ярославская область, г. Переславль-Залесский, ул. Народная пл.1	-	-	с.Нагорье , ул. Адмирала Спиридова, д.9, 10,2,4,6
570	Переславль-Залесский муниципальный округ	с. Нагорье	ул. Адмирала Спиридова	д. 10	56.867355	38.240464	30	бетон	3	1,1			-	-	-	-	Администрация городского округа города Переславля-Залесского ОГРН 1027601048727, Ярославская область, г. Переславль-Залесский, ул. Народная пл.1	-	-	с.Нагорье , ул. Адмирала Спиридова, д. 12,15,1 и ул. Новая д. 7,7А, 7Б, 8, 10, 12,
571	Переславль-Залесский муниципальный округ	с. Нагорье	ул. Адмирала Спиридова	д. 19	56.917686	38.250229	30	бетон	2	1,1			-	-	-	-	Администрация городского округа города Переславля-Залесского ОГРН 1027601048727, Ярославская область, г. Переславль-Залесский, ул. Народная пл.1	-	-	с.Нагорье , ул. Адмирала Спиридова, д.19, 23, 25, 27, 16, 14А
572	Переславль-Залесский муниципальный округ	с. Нагорье	ул. Школьная	д. 3	56.919072	38.254451	30	бетон	4	1,1			-	-	-	-	Администрация городского округа города Переславля-Залесского ОГРН 1027601048727, Ярославская область, г. Переславль-Залесский, ул. Народная пл.1	-	-	с.Нагорье ,ул. Первомайская д.7, 9, 11, 13, 2, 4А,10 и все дома по ул. Школьной, ул. Калязинской
573	Переславль-Залесский муниципальный округ	с. Нагорье	ул. Советская	д. 7	56.917662	38.260613	30	бетон			1	8	-	-	-	-	Администрация городского округа города Переславля-Залесского ОГРН 1027601048727, Ярославская область, г. Переславль-Залесский, ул. Народная пл.1	-	-	с. Нагорье, ул. Советская, д.7, 8, 5, 6, 3, 2, 1, и ул. Молодежная д. 8,6,4
574	Переславль-Залесский муниципальный округ	с. Нагорье	ул. Советская	д. 4	56.917662	38.260613	15	бетон			1	8	-	-	-	-	Администрация городского округа города Переславля-Залесского ОГРН 1027601048727, Ярославская область, г. Переславль-Залесский, ул. Народная пл.1	-	-	с. Нагорье, ул. Советская, д. 4, ул. Первомайская д. 21, 23, 6, 8, 12, 17, 15, 13, 11, 9, 7
575	Переславль-Залесский муниципальный округ	с. Нагорье	ул. Первомайская	д. 36	56.917662	38.260613	30	бетон			2	8	-	-	-	-	Администрация городского округа города Переславля-Залесского ОГРН 1027601048727, Ярославская область, г. Переславль-Залесский, ул. Народная пл.1	-	-	с. Нагорье ,ул. Первомайская д.47, 47А, 45, 41, 39, 37, 35, 30 ,34, 36
576	Переславль-Залесский муниципальный округ	с. Нагорье	ул. Пионерская	д. 4б	56.880986	38.264018	30	бетон	1	1,1			-	-	-	-	Администрация городского округа города Переславля-Залесского ОГРН 1027601048727, Ярославская область, г. Переславль-Залесский, ул. Народная пл.1	-	-	с. Нагорье ,ул. Пионерская 2б, 10, 7, 7А, 7Б, 8
577	Переславль-Залесский муниципальный округ	с. Нагорье	ул. Пионерская	д. 7	56.864886	38.272489	30	бетон			1	8	-	-	-	-	Администрация городского округа города Переславля-Залесского ОГРН 1027601048727, Ярославская область, г. Переславль-Залесский, ул. Народная пл.1	-	-	с. Нагорье ,ул. Пионерская д. 2, 4, 6, 8, 4Б, 3
578	Переславль-Залесский муниципальный округ	с. Нагорье	ул. Калязинская	д. 31	57.091752	38.273402	30	бетон			2	8	-	-	-	-	Администрация городского округа города Переславля-Залесского ОГРН 1027601048727, Ярославская область, г. Переславль-Залесский, ул. Народная пл.1	-	-	с. Нагорье ,ул. Калязинская д. 29, 27, 25, 23, 21, 19, 17, 15, 12, 14, 16, 18, 20, 22, 24,26
579	Переславль-Залесский муниципальный округ	с. Нагорье	ул. Молодёжная	д. 17а	56.893892	38.27868	30	бетон	2	1,1			-	-	-	-	Администрация городского округа города Переславля-Залесского ОГРН 1027601048727, Ярославская область, г. Переславль-Залесский, ул. Народная пл.1	-	-	с. Нагорье ,ул. Молодежная д.17, 17А, 17Б, 15
580	Переславль-Залесский муниципальный округ	с. Нагорье	ул.Переславская	д. 52	56.814759	38.321995	15	бетон			1	8	-	-	-	-	Администрация городского округа города Переславля-Залесского ОГРН 1027601048727, Ярославская область, г. Переславль-Залесский, ул. Народная пл.1	-	-	с. Нагорье ,ул. Молодежная д.19, 18, 18А, 20
581	Переславль-Залесский муниципальный округ	с. Нагорье	ул. Кооперативная,	у пожарной части	56.9186	38.2752	30	бетон			1	8	-	-	-	-	Администрация городского округа города Переславля-Залесского ОГРН 1027601048727, Ярославская область, г. Переславль-Залесский, ул. Народная пл.1	-	-	с. Нагорье ,ул. Молодежная д.13, 13А, 9А, 11, 11А
582	Переславль-Залесский муниципальный округ	с. Нагорье	ул.Запрудная	у школы	56.9112	38.2634	30	бетон	3	1,1			-	-	-	-	Администрация городского округа города Переславля-Залесского ОГРН 1027601048727, Ярославская область, г. Переславль-Залесский, ул. Народная пл.1	-	-	с. Нагорье ,ул. Молодежная д.9, 5, 3, 1,7,1А
583	Переславль-Залесский муниципальный округ	с. Нагорье	ул. Молодёжная	д. 16	56.9211	38.2708	15	бетон			1	8	-	-	-	-	Администрация городского округа города Переславля-Залесского ОГРН 1027601048727, Ярославская область, г. Переславль-Залесский, ул. Народная пл.1	-	-	с. Нагорье ,ул. Молодежная д.16, 12,14
584	Переславль-Залесский муниципальный округ	д. Фонинское	ул. Мичуринская	д. 9б	56.906443	38.339881	15	бетон			1	8	-	-	-	-	Администрация городского округа города Переславля-Залесского ОГРН 1027601048727, Ярославская область, г. Переславль-Залесский, ул. Народная пл.1	-	-	д. Фонинское все д. по ул. Мичуринская, ул. Новая, ул. Полевая и ул.Данковская
585	Переславль-Залесский муниципальный округ	д. Фонинское ДНТ "Золотые холмы"	Между д. Фонинское и ДНТ	-	56.774859	38.341416	30	бетон	5	0,75			-	-	-	-	ДНТ "Золотые Холмы" ОГРН 1097608000654 Ярославскаяобл, с. Кубринск, ул. Московская, д.2б к.1	-	-	Отходообразователи жители ДНТ
586	Переславль-Залесский муниципальный округ	д. Воронкино	В конце деревни	ул. Луговая недалеко от д27а	56.903661	38.341821	5,4	бетон	3	0,75			-	-	-	-	Администрация городского округа города Переславля-Залесского ОГРН 1027601048727, Ярославская область, г. Переславль-Залесский, ул. Народная пл.1	-	-	д. Воронкино, все дома. по ул. Луговой
587	Переславль-Залесский муниципальный округ	с. Андрианово	ул. Заречная	д.9	56.715965	38.348282	30	бетон			1	8	-	-	-	-	Администрация городского округа города Переславля-Залесского ОГРН 1027601048727, Ярославская область, г. Переславль-Залесский, ул. Народная пл.1	-	-	с. Андрианово, все дома по ул. Заречной
588	Переславль-Залесский муниципальный округ	с. Андрианово	ул. Садовая	д. 3	57.027216	38.351832	30	бетон	3	1,1			-	-	-	-	Администрация городского округа города Переславля-Залесского ОГРН 1027601048727, Ярославская область, г. Переславль-Залесский, ул. Народная пл.1	-	-	с. Андрианово все дома по ул. Садовой и ул. Центральной
589	Переславль-Залесский муниципальный округ	с. Андрианово	ул. Новая	д. 21	57.027216	38.351832	30	бетон			1	8	-	-	-	-	Администрация городского округа города Переславля-Залесского ОГРН 1027601048727, Ярославская область, г. Переславль-Залесский, ул. Народная пл.1	-	-	с. Андрианово все дома по ул.Новой
590	Переславль-Залесский муниципальный округ	д. Хороброво	Ул. Школьная	В начале деревни	56.719557	38.356872	30	бетон	4	0,75			-	-	-	-	Администрация городского округа города Переславля-Залесского ОГРН 1027601048727, Ярославская область, г. Переславль-Залесский, ул. Народная пл.1	-	-	д. Хороброво, все дома по ул. Школьной

591	Переславль-Залесский муниципальный округ	пос. Кубрянское лесничество	ул. Лесная	д. 2	56.712442	38.360551	30	бетон	3	1,1			-	-	-	-	Администрация городского округа города Переславля-Залесского ОГРН 1027601048727, Ярославская область, г. Переславль-Залесский, ул. Народная пл.1	-	-	пос. Кубрянское лесничество, все дома по ул. Лесная и ул.Московская.
592	Переславль-Залесский муниципальный округ	п. Лось	ул. Моховая	д. 14	56.887123	38.363336	3,7	бетон	2	1,1			-	-	-	-	Администрация городского округа города Переславля-Залесского ОГРН 1027601048727, Ярославская область, г. Переславль-Залесский, ул. Народная пл.1	-	-	п. Лось, ул. Моховая д.14,16, 16Б ул. Охотничья д. 11, 12, 20,19,
593	Переславль-Залесский муниципальный округ	п. Лось	ул. Моховая	д. 22	56.847326	38.472966	30	бетон	1	0,75			-	-	-	-	Администрация городского округа города Переславля-Залесского ОГРН 1027601048727, Ярославская область, г. Переславль-Залесский, ул. Народная пл.1	-	-	п. Лось, ул. Моховая д.22, 16А, ул. Охотничья д.23, 19, 13,17, 22
594	Переславль-Залесский муниципальный округ	п. Лось	ул. Моховая	28 (около гостиницы)	56.878655	38.474691	30	бетон	2	1,1			-	-	-	-	ОАО "Лесоохотничье хозяйство "Лось" ОРГН 1097608000203 Ярославская область, п. Лось, ул. Охотничья, д.9	-	-	ОАО "Лесоохотничье хозяйство "Лось"Ярославская область, п. Лось, ул. Охотничья, д.9
595	Переславль-Залесский муниципальный округ	п. Лось	ул. Моховая	30 (около гаража)	56.878655	38.474691	30	бетон	1	1,1			-	-	-	-	ОАО "Лесоохотничье хозяйство "Лось" ОРГН 1097608000203 Ярославская область, п. Лось, ул. Охотничья, д.9	-	-	ОАО "Лесоохотничье хозяйство "Лось"Ярославская область, п. Лось, ул. Охотничья, д.9
596	Переславль-Залесский муниципальный округ	п. Лось (плотина)	-	плотина	56.84579	38.479811	30	бетон	1	1,1			-	-	-	-	ОАО "Лесоохотничье хозяйство "Лось" ОРГН 1097608000203 Ярославская область, п. Лось, ул. Охотничья, д.9	-	-	ОАО "Лесоохотничье хозяйство "Лось"Ярославская область, п. Лось, ул. Охотничья, д.9
597	Переславль-Залесский муниципальный округ	101 квартал Кубрянского лесничества	-	-	57.056302	38.524178	10,5	бетон	1	1,1			-	-	-	-	ООО "Муфлон" ОГРН 1047796416260 г.Москва, ул. Братиславская д.6	-	-	ООО "Муфлон", ООО "Коста"
598	Переславль-Залесский муниципальный округ	п. Лось (Косто)	ул. Охотничья	9	56.790173	38.351855	30	бетон	1	0,75			-	-	-	-	ООО "Коста" ОГРН 1037601204915 Ярославская область, п. Лось, ул. Охотничья,9	-	-	ООО "Коста"п. Лось, ул. Охотничья,9
599	Переславль-Залесский муниципальный округ	с. Кубринск	ул. Петрова	д. 2	57.071375	38.572782	45	бетон			3	8	-	-	-	-	Администрация городского округа города Переславля-Залесского ОГРН 1027601048727, Ярославская область, г. Переславль-Залесский, ул. Народная пл.1	-	-	с. Кубринск, ул. Петрова д.2, 4, 4А,4, 4Б,6А,8А,5,3,7А,9,10
600	Переславль-Залесский муниципальный округ	с. Кубринск	ул. Петрова	д. 16	57.008771	38.580552	15	бетон			1	8	-	-	-	-	Администрация городского округа города Переславля-Залесского ОГРН 1027601048727, Ярославская область, г. Переславль-Залесский, ул. Народная пл.1	-	-	с. Кубринск, ул. Петрова д.11, 12, 13, 14, 14А,15, 16, 16А,17, 20 пер. Строительный д.3,5, 7
601	Переславль-Залесский муниципальный округ	с. Кубринск	ул. Советская	д. 7	56.606589	38.627575	15	бетон			1	8	-	-	-	-	Администрация городского округа города Переславля-Залесского ОГРН 1027601048727, Ярославская область, г. Переславль-Залесский, ул. Народная пл.1	-	-	с. Кубринск, ул. Советская, д. 7, 4 ,4А, ул. Московская д.,7, 8, 8А, 9А, 10, 11А, 12,14,16 ИП Кизеева О.А.
602	Переславль-Залесский муниципальный округ	с. Кубринск	ул. Лесная	д. 17	57.031564	38.644504	15	бетон			1	8	-	-	-	-	Администрация городского округа города Переславля-Залесского ОГРН 1027601048727, Ярославская область, г. Переславль-Залесский, ул. Народная пл.1	-	-	с. Кубринск, все дома по ул. Центральная, все дома по ул. Лесная, ул. Южная д.1-6 , все дома по ул. Восточная
603	Переславль-Залесский муниципальный округ	д. Ширяйка	ул. Приозёрная	д. 36а	57.031564	38.644504	15	бетон			1	8	-	-	-	-	Администрация городского округа города Переславля-Залесского ОГРН 1027601048727, Ярославская область, г. Переславль-Залесский, ул. Народная пл.1	-	-	д. Ширяйка, все дома ул. Приозерной и все дома ул. Полевая
604	Переславль-Залесский муниципальный округ	д. Святого	ул. Заречная	недалеко от д.10	56.9046	38.3422	15	бетон			1	8	-	-	-	-	Администрация городского округа города Переславля-Залесского ОГРН 1027601048727, Ярославская область, г. Переславль-Залесский, ул. Народная пл.1	-	-	д. Святово, все дома по ул Заречная
605	Переславль-Залесский муниципальный округ	д. Фалисово	ул. Деревенская	д. 33	56.8856	38.3647	15	бетон			1	8	-	-	-	-	Администрация городского округа города Переславля-Залесского ОГРН 1027601048727, Ярославская область, г. Переславль-Залесский, ул. Народная пл.1	-	-	д. Фалисово, ул. Деревенская, д. 1-55
606	Переславль-Залесский муниципальный округ	д. Фалисово	ул. Деревенская	д. 71	56.634526	38.976912	30	грунт			1	8	-	-	-	-	Администрация городского округа города Переславля-Залесского ОГРН 1027601048727, Ярославская область, г. Переславль-Залесский, ул. Народная пл.1	-	-	д. Фалисово, ул. Деревенская, д. 56 - 72
607	Переславль-Залесский муниципальный округ	с. Копнино	ул. Центральная	д. 53	56.8794	38.4780	15	бетон			1	8	-	-	-	-	Администрация городского округа города Переславля-Залесского ОГРН 1027601048727, Ярославская область, г. Переславль-Залесский, ул. Народная пл.1	-	-	с. Копнино, ул. Центральная, д. 1- 69, все дома по ул. Школьная
608	Переславль-Залесский муниципальный округ	с. Копнино	ул. Центральная	д. 132	56.8802	38.4661	15	бетон			1	8	-	-	-	-	Администрация городского округа города Переславля-Залесского ОГРН 1027601048727, Ярославская область, г. Переславль-Залесский, ул. Народная пл.1	-	-	с. Копнино, ул. Центральная, д. 70-138
609	Переславль-Залесский муниципальный округ	п. Мшарово	ул. Шоссейная	д. 5	38,474691	56,878655	15	бетон			1	8	-	-	-	-	Администрация городского округа города Переславля-Залесского ОГРН 1027601048727, Ярославская область, г. Переславль-Залесский, ул. Народная пл.1	-	-	п. Мшарово, все д. по ул. Шоссейная, все д. по ул. Железнодорожная, все д. по ул. Новая
610	Переславль-Залесский муниципальный округ	с. Рахманово	ул. Центральная	д. 20	38,479811	56,84579	30	бетон	5	0,75			-	-	-	-	Администрация городского округа города Переславля-Залесского ОГРН 1027601048727, Ярославская область, г. Переславль-Залесский, ул. Народная пл.1	-	-	с. Рахманово, ул. Центральная, д. 1-40
611	Переславль-Залесский муниципальный округ	с. Рахманово	ул. Центральная	д. 64	38,644504	57,031564	30	бетон	5	0,75			-	-	-	-	Администрация городского округа города Переславля-Залесского ОГРН 1027601048727, Ярославская область, г. Переславль-Залесский, ул. Народная пл.1	-	-	с. Рахманово, ул. Центральная, д. 41- 83
612	Переславль-Залесский муниципальный округ	с. Дмитриевское	ул. Центральная	д. 58	38,644504	57,031564	30	бетон	5	0,75			-	-	-	-	Администрация городского округа города Переславля-Залесского ОГРН 1027601048727, Ярославская область, г. Переславль-Залесский, ул. Народная пл.1	-	-	с. Дмитровское, все дома по ул. Центральная
613	Переславль-Залесский муниципальный округ	с. Дмитриевское	ул. Школьная	д. 9	38,524178	57,056302	30	бетон	5	0,75			-	-	-	-	Администрация городского округа города Переславля-Залесского ОГРН 1027601048727, Ярославская область, г. Переславль-Залесский, ул. Народная пл.1	-	-	с. Дмитровское, все дома по ул. Школьная
614	Переславль-Залесский муниципальный округ	д. Микляево	ул. Центральная	д. 17	38,524178	57,056302	30	бетон	4	0,75			-	-	-	-	Администрация городского округа города Переславля-Залесского ОГРН 1027601048727, Ярославская область, г. Переславль-Залесский, ул. Народная пл.1	-	-	д. Микляево, все дома по ул. Центральная
615	Переславль-Залесский муниципальный округ	д. Брынчаги	ул. М.И. Кошкина	д. 1	38,572782	57,071375	30	бетон	2	0,75			-	-	-	-	Администрация городского округа города Переславля-Залесского ОГРН 1027601048727, Ярославская область, г. Переславль-Залесский, ул. Народная пл.1	-	-	д. Брынчаги, все д. по ул М.И. Кошкина
616	Переславль-Залесский муниципальный округ	с. Загорье	ул. Центральная	д. 20	38,580552	57,008771	30	бетон	3	0,75			-	-	-	-	Администрация городского округа города Переславля-Залесского ОГРН 1027601048727, Ярославская область, г. Переславль-Залесский, ул. Народная пл.1	-	-	с. Загорье, ул. Центральная, д. 1-53
617	Переславль-Залесский муниципальный округ	с. Загорье	ул. Центральная	д. 81	38,351832	57,027216	30	бетон	3	0,75			-	-	-	-	Администрация городского округа города Переславля-Залесского ОГРН 1027601048727, Ярославская область, г. Переславль-Залесский, ул. Народная пл.1	-	-	с. Загорье, ул. Центральная, д. 54-79
618	Переславль-Залесский муниципальный округ	д. Стёпанцево	ул. Заречная	д.29	38,351832	57,027216	30	грунт	4	0,75			-	-	-	-	Администрация городского округа города Переславля-Залесского ОГРН 1027601048727, Ярославская область, г. Переславль-Залесский, ул. Народная пл.1	-	-	с. Степанцево, все дома по ул. Заречная
619	Переславль-Залесский муниципальный округ	д. Колокарёво	ул. Колхозная	д. 9	38,364244	57,014982	30	грунт	3	0,75			-	-	-	-	Администрация городского округа города Переславля-Залесского ОГРН 1027601048727, Ярославская область, г. Переславль-Залесский, ул. Народная пл.1	-	-	с. Колокарева,все дома по ул. ул. Колхозная
620	Переславль-Залесский муниципальный округ	д. Фонинское	ул. Мичуринская	д.20	38,273402	57,091752	15	бетон			1	8	-	-	-	-	Администрация городского округа города Переславля-Залесского ОГРН 1027601048727, Ярославская область, г. Переславль-Залесский, ул. Народная пл.1	-	-	д. Фонинское, ул. Мичуринская, д. 1,3, 20-32, ул. Полевая д. 1-5

621	Переславль-Залесский муниципальный округ	с. Нагорье	ул. Советская	11	56,902308	38,271825	6	бетон	2	1,1			-	-	-	-	АО "ПО"СЕВЕРМАШ" ОГРН1187746710007Москва, Ленинский проспект,42,1,39 корп 1-2-3	-	-	АО "ПО "СЕВЕРМАШ" с. Нагорье, ул. Советская, д.11
622	Переславль-Залесский муниципальный округ	с. Нагорье	ул. Кооперативная,	около д.5а	56.914819	38.250882	30	грунт			2	8	-	-	-	-	Администрация городского округа города Переславля-Залесского ОГРН 1027601048727, Ярославская область, г. Переславль-Залесский, ул. Народная пл.1	-	-	с. Нагорье, ул. Кооперативная,д.1,2,3,14 ул. Переславская д. 1,2,4,6
623	Переславль-Залесский муниципальный округ	с. Кубринск	ул. Петрова	д.23	56.9192	38.2635	2	бетон	1	1,1			-	-	-	-	ООО "Золотой шеврон" ОГРН 11576227003930 , Ярославская область, с. Кубринск, ул. Петрова, д.23	-	-	ООО "Золотой шеврон"
624	Переславль-Залесский муниципальный округ	д. Григорово	ул. Набережная	д. 58	56.717690	38.359720	6,58	бетон	4	0,75			-	-	-	-	Администрация городского округа города Переславля-Залесского ОГРН 1027601048727, Ярославская область, г. Переславль-Залесский, ул. Народная пл.1	-	-	все дома д. Григорово
625	Переславль-Залесский муниципальный округ	с. Кубринск	ул. Московская	д. 7а	56.861691	38.292141	30	бетон			2	8	-	-	-	-	Администрация городского округа города Переславля-Залесского ОГРН 1027601048727, Ярославская область, г. Переславль-Залесский, ул. Народная пл.1	-	-	с. Кубринск, ул. Московская, 1А,3,5А,7А,9А, 11А,2,4, ул. Парковая, 17,17Б,2, ул. Комсомольская, 4,6,6Б,5,7, ул. Советская, 4,6.
626	Переславль-Залесский муниципальный округ	с. Нагорье	ул.Запрудная	д.57	56.7151	38.3597	15	бетон			1	8	-	-	-	-	Администрация городского округа города Переславля-Залесского ОГРН 1027601048727, Ярославская область, г. Переславль-Залесский, ул. Народная пл.1	-	-	с.Нагорье, ул. Запрудная, 49, 51, 53, 55, 59, 36,38,40,42
627	Переславль-Залесский муниципальный округ	с.Нагорье	ул. Октябрьская	д.50	56.9239	38.2606	15	бетон			1	8	-	-	-	-	Администрация городского округа города Переславля-Залесского ОГРН 1027601048727, Ярославская область, г. Переславль-Залесский, ул. Народная пл.1	-	-	с.Нагорье, ул. Октябрьская, 28,32, 34, 34А, 36, 38,38А,40,42,44, 46,48, 50,52, ул. Запрудная,34А,34Б
628	Переславль-Залесский муниципальный округ	с.Нагорье	ул. Адмирала Спиридова	д.16	56.9271	38.2662	30	грунт	1	1,1			-	-	-	-	Администрация городского округа города Переславля-Залесского ОГРН 1027601048727, Ярославская область, г. Переславль-Залесский, ул. Народная пл.1	-	-	с.Нагорье, ул. Адмирала Спиридова, 29,31, 33, 35,37,39,41,43,45,47,4951,53,55,18, 20,22, 24,26, 28,30,32,34,36,40
629	Переславль-Залесский муниципальный округ	с. Нагорье	ул. Адмирала Спиридова	д.1	56.9198	38.2617	2	бетон	1	1,1			-	-	-	-	Администрация городского округа города Переславля-Залесского ОГРН 1027601048727, Ярославская область, г. Переславль-Залесский, ул. Народная пл.1	-	-	с.Нагорье, ул. Адмирала Спиридова, 5, 5А, ул. Гражданская, 2,4,5,6,7,8,9, 10, 11, 12, ул. Калязинская,1-13, ул. Садовая, 1-12
630	Переславль-Залесский муниципальный округ	д. Горохово	ул. Центрльная	д.32	57.0227	38.6556	5,2	бетон	3	0,75			-	-	-	-	Администрация городского округа города Переславля-Залесского ОГРН 1027601048727, Ярославская область, г. Переславль-Залесский, ул. Народная пл.1	-	-	д. Горохово, все дома по ул. Ентральной и ул. Запрудной
631	Переславль-Залесский муниципальный округ	м. Сольба	ул. Центральная	на выезде из м. Сольба	56.9967	38.4184	5,2	бетон	3	0,75			-	-	-	-	Администрация городского округа города Переславля-Залесского ОГРН 1027601048727, Ярославская область, г. Переславль-Залесский, ул. Народная пл.2	-	-	м. Сольба, все дома по ул. Центральная
632	Переславль-Залесский муниципальный округ	с. Нагорье	ул. Адмирала Спиридова	д.1В	56.919948	38.261551	2	бетон	1	1,1			-	-	-	-	ИП "Баранова Н.Е." ОГРН 304760833400032, Ярославская область,городской округ г. Переславль-Залесский, с. Нагорье, ул.Садовая, д. 3	-	-	ИП "Баранова Н.Е."
632	ИТОГО								994		298		31							

Приложение 6.1.2
к территориальной схеме обращения с отходами
Ярославской области

Места установки контейненров для раздельного сбора отходов Переславль-Залесский муниципальный округ

	Данные о нахождении мест (площадок) накопления твердых коммунальных отходов				Данные о технических характеристиках мест (площадок) накопления твердых коммунальных отходов				
№	муниципальное образование	адреса мест накопления ТКО	широта	долгота	площадь площадки накопления ТКО м2	тип основания (бетон, асфальт, грунт)	количество размещенных контейнеров (шт)	объем контейнера м3	вид собираемого сырья
1	2	3	4	5	6	7	8	9	10
1	Переславль-Залесский муниципальный округ	Переславл г., 50 лет Комсомола ул., д.3	56.752710	38.871310	-	-	1	1,1	стекло, бумага, пластик, железо
2	Переславль-Залесский муниципальный округ	Переславль г., 40 лет ВЛКСМ ул., д.15	56.737590	38.881620	-	-	1	1,1	стекло, бумага, пластик, железо
3	Переславль-Залесский муниципальный округ	Переславль г., 40 лет ВЛКСМ ул., д.4	56.739750	38.881390	-	-	1	1,1	стекло, бумага, пластик, железо
4	Переславль-Залесский муниципальный округ	Переславль г., 50 лет Комсомола ул., д.18	56.754220	38.876620	-	-	1	1,1	стекло, бумага, пластик, железо
5	Переславль-Залесский муниципальный округ	Переславль г., Заводская ул., д.14	56.741970	38.877550	-	-	1	1,1	стекло, бумага, пластик, железо
6	Переславль-Залесский муниципальный округ	Переславль г., Кооперативная ул., д.56	56.751620	38.876000	-	-	1	1,1	стекло, бумага, пластик, железо
7	Переславль-Залесский муниципальный округ	Переславль г., Кузнецова ул., д.2	56.741740	38.885250	-	-	1	1,1	стекло, бумага, пластик, железо
8	Переславль-Залесский муниципальный округ	Переславль г., Маяковского ул., д.21	56.753368	38.865929	-	-	1	1,1	стекло, бумага, пластик, железо
9	Переславль-Залесский муниципальный округ	Переславль г., Маяковского ул., д.7	56.752210	38.866330	-	-	1	1,1	стекло, бумага, пластик, железо
10	Переславль-Залесский муниципальный округ	Переславль г., Менделеева ул., д.32	56.753980	38.878740	-	-	1	1,1	стекло, бумага, пластик, железо
11	Переславль-Залесский муниципальный округ	Переславль г., Менделеева ул., д.40	56.753780	38.880600	-	-	1	1,1	стекло, бумага, пластик, железо
12	Переславль-Залесский муниципальный округ	Переславль г., Менделеева ул., д.6	56.755850	38.868250	-	-	1	1,1	стекло, бумага, пластик, железо
13	Переславль-Залесский муниципальный округ	Переславль г., мкр.Чкаловский, д.35а	56.720810	38.841394	-	-	1	1,1	стекло, бумага, пластик, железо
14	Переславль-Залесский муниципальный округ	Переславль г., мкр.Чкаловский, д.58	56.715082	38.819449	-	-	1	1,1	стекло, бумага, пластик, железо
15	Переславль-Залесский муниципальный округ	Переславль г., Найдышева ул., 2а	56.739112	38.854978	-	-	1	1,1	стекло, бумага, пластик, железо
16	Переславль-Залесский муниципальный округ	Переславль г., Народная площадь, д.1			-	-	1	1,1	стекло, бумага, пластик, железо
17	Переславль-Залесский муниципальный округ	Переславль г., Новомирский пер., д.1	56.739112	38.854978	-	-	1	1,1	стекло, бумага, пластик, железо
18	Переславль-Залесский муниципальный округ	Переславль г., Октябрьская ул., д.10	56.725870	38.934520	-	-	1	1,1	стекло, бумага, пластик, железо
19	Переславль-Залесский муниципальный округ	Переславль г., Первомайскаяул., д.4			-	-	1	1,1	стекло, бумага, пластик, железо
20	Переславль-Залесский муниципальный округ	Переславль г., Плановой проезд, д.10	56.749743	38.857622	-	-	1	1,1	стекло, бумага, пластик, железо
21	Переславль-Залесский муниципальный округ	Переславль г., Плещеевская ул., д.2	56.739111	38.854978	-	-	1	1,1	стекло, бумага, пластик, железо
22	Переславль-Залесский муниципальный округ	Переславль г., Пушкина ул., д.17	56.773822	38.880982	-	-	1	1,1	стекло, бумага, пластик, железо
23	Переславль-Залесский муниципальный округ	Переславль г., Пушкина ул., д.37	56.730225	38.880882	-	-	1	1,1	стекло, бумага, пластик, железо
24	Переславль-Залесский муниципальный округ	Переславль г., Разведчика Петрова ул., д.	56.751442	38.875517	-	-	1	1,1	стекло, бумага, пластик, железо
25	Переславль-Залесский муниципальный округ	Переславль г., Ростовская ул., д.45	56.744743	38.857622	-	-	1	1,1	стекло, бумага, пластик, железо
26	Переславль-Залесский муниципальный округ	Переславль г., Свободы ул., д.28	56.738519	38.865452	-	-	1	1,1	стекло, бумага, пластик, железо
27	Переславль-Залесский муниципальный округ	Переславль г., Строителей ул., д.39	56.753887	38.877960	-	-	1	1,1	стекло, бумага, пластик, железо
28	Переславль-Залесский муниципальный округ	Переславль г., Урицкого ул., д.54	56.753368	38.865929	-	-	1	1,1	стекло, бумага, пластик, железо
29	Переславль-Залесский муниципальный округ	Переславль г., Федоровский пер., д.7	56.713082	38.819469	-	-	1	1,1	стекло, бумага, пластик, железо
30	Переславль-Залесский муниципальный округ	Переславль г., Ямская ул., д.6	56.708742	38.811378	-	-	1	1,1	стекло, бумага, пластик, железо
30	ИТОГО						30		

Приложение 6.1.3
к территориальной схеме обращения с отходами
Ярославской области

Данные мест (площадок) накопления ТКО Городского округа город Рыбинск

	Данные о нахождении мест (площадок) накопления твердых коммунальных отходов				Данные о технических характеристиках мест (площадок) накопления твердых коммунальных отходов										Данные о собственниках мест (площадок) накопления твердых коммунальных отходов	Данные об источниках образования ТКО, которые складируются в местах (на площадках) накопления ТКО
№	муниципальное образование	адреса мест накопления ТКО	широта	долгота	площадь площадки накопления ТКО м2	тип основания (бетон, асфальт, грунт)	количество размещенных контейнеров (шт)	объем контейнера м3	количество размещенных бункеров (шт)	объем бункера м3	количество планируемых к размещению контейнеров шт.	объем планируемых к размещению контейнеров м3	количество планируемых к размещению бункеров шт.	объем планируемых к размещению бункеров м3	наименование собственника, ОГРН, фактический адрес собственника	сведения об одном или нескольких объектах капитального строительства, территории (части территории), на которых образуются ТКО
1	2	3	4	5	6	7	8	9	10	11	12	13	14	15	16	17
1	городской округ город Рыбинск	Ярославская обл., г. Рыбинск, ул. 1-ая Выборгская, д. 28	38.845365	58.031324	16м2	бетон	8	4*0,75 2*0,8	_	_	_	_	_	_	собственники помещений дома № 28 по ул. 1-ая Выборгская	ул. 1-ая Выборгская, д. 28, ул. Рабкоровская, д. 27, ул. Щепкина, д. 29А, ул. Щепкина, д. 29Б
2	городской округ город Рыбинск	Ярославская обл., г. Рыбинск, ул. 1-ая Выборгская, д. 40	38.845301	58.029690	4м2	бетон	2	0,75	_	_	_	_	_	_	собственники помещений дома № 40 по ул. 1-ая Выборгская	ул. 1-ая Выборгская, д. 40, ул. 1-ая Выборгская, д. 42
3	городской округ город Рыбинск	Ярославская обл., г. Рыбинск, ул. 1-ая Выборгская, д. 48	38.848482	58.023001	8м2	бетон	4	0,75	_	_	_	_	_	_	собственники помещений дома № 48 по ул. 1-ая Выборгская	ул. 1-ая Выборгская, д. 48, ул. Волочаевская, д. 38
4	городской округ город Рыбинск	Ярославская обл., г. Рыбинск, ул. 1-ая Выборгская, д. 51	38.845392	58.023060	8м2	бетон	4	0,75	_	_	_	_	_	_	собственники помещений дома № 51 по ул. 1-ая Выборгская	ул. 1-ая Выборгская, д. 51, ул. 1-ая Выборгская, д. 49
5	городской округ город Рыбинск	Ярославская обл., г. Рыбинск, ул. 1-ая Выборгская, д. 56	38.846127	58.020458	12м2	бетон	4	1,1	_	_	_	_	_	_	собственники помещений дома № 56 по ул. 1-ая Выборгская	ул. 1-ая Выборгская, д. 56, ул. 1-ая Выборгская, д. 52, ул. 1-ая Выборгская, д. 53
6	городской округ город Рыбинск	Ярославская обл., г. Рыбинск, ул. 1-ая Выборгская, д. 58	38.846025	58.020032	10м2	бетон	5	0,75	_	_	_	_	_	_	собственники помещений дома № 58 по ул. 1-ая Выборгская	ул. 1-ая Выборгская, д. 58, ул. 1-ая Выборгская, д. 61, ул. 1-ая Выборгская, д. 63
7	городской округ город Рыбинск	Ярославская обл., г. Рыбинск, ул. 1-ая Выборгская, д. 64	38.845156	58.018214	4м2	асфальт	2	0,75	_	_	_	_	_	_	собственники помещений дома № 64 по ул. 1-ая Выборгская	ул. 1-ая Выборгская, д. 64
8	городской округ город Рыбинск	Ярославская обл., г. Рыбинск, ул. 3-я Осиповская, д. 10	38.940761	58.028088	2м2	бетон	1	0,75	_	_	_	_	_	_	собственники помещений дома № 10 по ул. 3-я Осиповская	ул. 3-я Осиповская, д. 10
9	городской округ город Рыбинск	Ярославская обл., г. Рыбинск, ул. 50 лет ВЛКСМ, д. 24	38.776416	58.054228	9м2	бетон	3	1,1	_	_	_	_	_	_	собственники помещений дома № 24 по ул. 50 лет ВЛКСМ	ул. 50 лет ВЛКСМ, д. 16, ул. 50 лет ВЛКСМ, д. 18, ул. 50 лет ВЛКСМ, д. 20, ул. 50 лет ВЛКСМ, д. 24, ул. 50 лет ВЛКСМ, д. 26
10	городской округ город Рыбинск	Ярославская обл., г. Рыбинск, ул. 50 лет ВЛКСМ, д. 30	38.774324	58.055060	18м2	бетон	6	1,1	_	_	_	_	_	_	собственники помещений дома № 30 по ул. 50 лет ВЛКСМ	ул. 50 лет ВЛКСМ, д. 28, ул. 50 лет ВЛКСМ, д. 30, ул. 50 лет ВЛКСМ, д. 34, ул. 50 лет ВЛКСМ, д. 36, ул. 50 лет ВЛКСМ, д. 38
11	городской округ город Рыбинск	Ярославская обл., г. Рыбинск, ул. 50 лет ВЛКСМ, д. 32	38.687678	58.090967	6м2	бетон	2	1,1	_	_	_	_	_	_	собственники помещений дома № 32 по ул. 50 лет ВЛКСМ	ул. 50 лет ВЛКСМ, д. 32
12	городской округ город Рыбинск	Ярославская обл., г. Рыбинск, ул. 50 лет ВЛКСМ, д. 42	38.770097	58.055591	12м2	бетон	4	1,1	_	_	_	_	_	_	собственники помещений дома № 42 по ул. 50 лет ВЛКСМ	ул. 50 лет ВЛКСМ, д. 40, ул. 50 лет ВЛКСМ, д. 42, ул. 50 лет ВЛКСМ, д. 44, ул. 50 лет ВЛКСМ, д. 46, ул. 50 лет ВЛКСМ, д. 48, ул. 50 лет ВЛКСМ, д. 50
13	городской округ город Рыбинск	Ярославская обл., г. Рыбинск, ул. 50 Лет ВЛКСМ, д. 54	38.769094	58.057157	9м2	бетон	3	1,1	_	_	_	_	_	_	собственники помещений дома № 54 по ул. 50 лет ВЛКСМ	ул. 50 лет ВЛКСМ, д. 54, ул. Бабушкина, д. 23
14	городской округ город Рыбинск	Ярославская обл., г. Рыбинск, ул. 50 лет ВЛКСМ, д. 8	38.780584	58.052977	27м2	бетон	9	1,1	_	_	_	_	_	_	собственники помещений дома № 8 по ул. 50 лет ВЛКСМ	ул. 50 лет ВЛКСМ, д. 2, ул. 50 лет ВЛКСМ, д. 4, ул. 50 лет ВЛКСМ, д. 6, ул. 50 лет ВЛКСМ, д. 8, ул. 50 лет ВЛКСМ, д. 10, ул. 50 лет ВЛКСМ, д. 12, ул. 50 лет ВЛКСМ, д. 14, ул. 9 Мая, д. 16, ул. 9 Мая, д. 18
15	городской округ город Рыбинск	Ярославская обл., г. Рыбинск, пр-кт 50 лет Октября, д. 1	38.678323	58.094800	16м2	бетон	8	0,75	_	_	_	_	_	_	собственники помещений дома № 1 по пр-кту 50 лет Октября	пр-кт 50 Лет Октября, д. 1, пр-кт 50 лет Октября, д. 19, пр-кт 50 лет Октября, д. 21, ул. Цимлянская, д. 3
16	городской округ город Рыбинск	Ярославская обл., г. Рыбинск, пр-кт 50 лет Октября, д. 14	38.680967	58.092952	6м2	бетон	3	0,75	_	_	_	_	_	_	собственники помещений дома № 14 по пр-кту 50 лет Октября	пр-кт 50 лет Октября, д. 14, пр-кт 50 лет Октября, д. 16, пр-кт 50 лет Октября, д. 18
17	городской округ город Рыбинск	Ярославская обл., г. Рыбинск, пр-кт 50 лет Октября, 32	38.687678	58.090967	6м2	бетон	3	0,75	_	_	_	_	_	_	собственники помещений дома № 32 по пр-кту 50 лет Октября	пр. 50 лет Октября, д. 30, пр. 50 лет Октября, д. 32, пр. 50 лет Октября, д. 34, пр. 50 лет Октября, д. 32а, ул. Проектная, д. 3
18	городской округ город Рыбинск	Ярославская обл., г. Рыбинск, пр-кт 50 лет Октября, д. 37	38.686895	58.092101	4м2	бетон	2	0,75	_	_	_	_	_	_	собственники помещений дома № 37 по пр-кту 50 лет Октября	пр-кт 50 лет Октября, д. 35, пр-кт 50 лет Октября, д. 37
19	городской округ город Рыбинск	Ярославская обл., г. Рыбинск, ул. 9 Мая, д. 13	38.784903	58.051790	4м2	бетон	2	0,75	_	_	_	_	_	_	собственники помещений дома № 13 по ул. 9 Мая	ул. 9 Мая, д. 11, ул. 9 Мая, д. 13
20	городской округ город Рыбинск	Ярославская обл., г. Рыбинск, ул. 9 Мая, д. 15	38.785643	58.050998	10м2	бетон	5	0,75	_	_	_	_	_	_	собственники помещений дома № 15 по ул. 9 Мая	ул. 9 Мая, д. 15, ул. 9 Мая, д. 17
21	городской округ город Рыбинск	Ярославская обл., г. Рыбинск, ул. 9 Мая, д. 19	38.786534	58.050237	8м2	бетон	4	0,75	_	_	_	_	_	_	собственники помещений дома № 19 по ул. 9 Мая	ул. 9 Мая, д. 19, ул. 9 Мая, д. 21, ул. Солнечная, д. 19
22	городской округ город Рыбинск	Ярославская обл., г. Рыбинск, ул. 9 Мая, д. 2	38.783347	58.056454	8м2	бетон	4	0,75	_	_	_	_	_	_	собственники помещений дома № 2 по ул. 9 Мая	ул. 9 Мая, д. 2, ул. 9 Мая, д. 4, ул. 9 Мая, д. 6, ул. 9 Мая, д. 8, ул. 9 Мая, д. 10
23	городской округ город Рыбинск	Ярославская обл., г. Рыбинск, ул. 9 Мая, д. 23	38.789838	58.049624	6м2	бетон	2	1,1	_	_	_	_	_	_	собственники помещений дома № 23 по ул. 9 Мая	ул. 9 Мая, д. 23
24	городской округ город Рыбинск	Ярославская обл., г. Рыбинск, ул. 9 Мая, д. 25	38.788186	58.050039	14м2	бетон	7	0,75	_	_	_	_	_	_	собственники помещений дома № 25 по ул. 9 Мая	ул. 9 Мая, д. 25, ул. 9 Мая, д. 27, ул. Солнечная, д. 20
25	городской округ город Рыбинск	Ярославская обл., г. Рыбинск, ул. 9 Мая, д. 30	38.783749	58.049454	9м2	бетон	3	1,1	_	_	_	_	_	_	собственники помещений дома № 30 по ул. 9 Мая	ул. 9 Мая, д. 30
26	городской округ город Рыбинск	Ярославская обл., г. Рыбинск, ул. 9 Мая, д. 31	38.790879	58.049559	4,5м2	бетон	2	0,77	_	_	_	_	_	_	собственники помещений дома № 31 по ул. 9 Мая	ул. 9 Мая, д. 31
27	городской округ город Рыбинск	Ярославская обл., г. Рыбинск, ул. 9 Мая, д. 3А	38.784097	58.055526	8м2	бетон	4	0,75	_	_	_	_	_	_	собственники помещений дома № 3А по ул. 9 Мая	ул. 9 Мая, д. 1, ул. 9 Мая, д. 3, ул. 9 Мая, д. 3А, ул. 9 Мая, д. 5
28	городской округ город Рыбинск	Ярославская обл., г. Рыбинск, ул. 9 Мая, д. 5А, корпус 2	38.785064	58.054257	6м2	асфальт	2	1,1	_	_	_	_	_	_	собственники помещений дома № 5А по ул. 9 Мая, корпус 2	ул. 9 Мая, д. 5А, корпус 1, ул. 9 Мая, д. 5А, корпус 2, ул. 9 Мая, д. 5Б
29	городской округ город Рыбинск	Ярославская обл., г. Рыбинск, ул. 9 Мая, д. 9	38.784399	58.052652	10м2	бетон	5	0,75	_	_	_	_	_	_	собственники помещений дома № 9 по ул. 9 Мая	ул. 9 Мая, д. 7, ул. 9 Мая, д. 9
30	городской округ город Рыбинск	Ярославская обл., г. Рыбинск, ул. Айвазовского, д. 3	38.673462	58.092413	12м2	бетон	4	1,1	_	_	_	_	_	_	собственники помещений дома № 3 по ул. Айвазовского	ул. Айвазовского, д. 3, ул. Инженерная, д. 4, ул. Инженерная, д. 6
31	городской округ город Рыбинск	Ярославская обл., г. Рыбинск, ул. Академика Губкина, д. 1/11	38.820737	58.059272	3м2	бетон	1	1,1	_	_	_	_	_	_	собственники помещений дома № 1/11 по ул. Академика Губкина	ул. Академика Губкина, д. 1/11
32	городской округ город Рыбинск	Ярославская обл., г. Рыбинск, ул. Академика Губкина, д. 3	38.820061	58.059402	3м2	бетон	1	1,1	_	_	_	_	_	_	собственники помещений дома № 3 по ул. Академика Губкина	ул. Академика Губкина, д. 3
33	городской округ город Рыбинск	Ярославская обл., г. Рыбинск, ул. Академика Губкина, д. 3В	38.821536	58.058545	3м2	бетон	1	1,1	_	_	_	_	_	_	собственники помещений дома № 3В по ул. Академика Губкина	собственники помещений дома № 3В по ул. Академика Губкина
34	городской округ город Рыбинск	Ярославская обл., г. Рыбинск, ул. Академика Губкина, д. 34А	38.807455	58.060739	8м2	бетон	4	0,75	_	_	_	_	_	_	собственники помещений дома № 34А по ул. Академика Губкина	ул. Академика Губкина, д. 30, ул. Академика Губкина, д. 32, ул. Академика Губкина, д. 34А, ул. Академика Губкина, д. 36, ул. Академика Губкина, д. 40
35	городской округ город Рыбинск	Ярославская обл., г. Рыбинск, ул. Академика Губкина, д. 35А	38.805577	58.059797	6м2	бетон	3	0,75	_	_	_	_	_	_	собственники помещений дома № 35А по ул. Академика Губкина	ул. Академика Губкина, д. 35 корпус 1, ул. Академика Губкина, д. 35 корпус 2, ул. Академика Губкина, д. 35А, ул. Академика Губкина, д. 35Б
36	городской округ город Рыбинск	Ярославская обл., г. Рыбинск, ул. Академика Губкина, д. 7	38.818902	58.059445	6м2	бетон	2	1,1	_	_	_	_	_	_	собственники помещений дома № 7 по ул. Академика Губкина	ул. Академика Губкина, д. 7
37	городской округ город Рыбинск	Ярославская обл., г. Рыбинск, ул. Академика Губкина, д. 9	38.815780	58.059496	9м2	бетон	3	1,1	_	_	_	_	_	_	собственники помещений дома № 9 по ул. Академика Губкина	ул. Академика Губкина, д. 9, ул. Лизы Чайкиной, д. 11, ул. Лизы Чайкиной, 11А
38	городской округ город Рыбинск	Ярославская обл., г. Рыбинск, ул. Академика Губкина, д. 11	38.815098	58.059798	3м2	бетон	1	1,1	_	_	_	_	_	_	собственники помещений дома № 11 по ул. Академика Губкина	ул. Академика Губкина, д. 11
39	городской округ город Рыбинск	Ярославская обл., г. Рыбинск, ул. Алябьева, д. 10	38.678387	58.089246	6м2	бетон	2	1,1	_	_	_	_	_	_	собственники помещений дома № 10 по ул. Алябьева	ул. Алябьева, д. 10
40	городской округ город Рыбинск	Ярославская обл., г. Рыбинск, ул. Алябьева, д. 19	38.681101	58.089033	8м2	бетон	4	0,75	_	_	_	_	_	_	собственники помещений дома № 19 по ул. Алябьева	ул. Алябьева, д. 19, ул. Алябьева, д. 21, ул. Инженерная, д. 20, ул. Инженерная, д. 26
41	городской округ город Рыбинск	Ярославская обл., г. Рыбинск, ул. Алябьева, д. 30	38.688118	58.086322	12м2	асфальт	4	1,1	_	_	_	_	_	_	собственники помещений дома № 30 по ул. Алябьева	ул. Алябьева, д. 30, ул. Алябьева, д. 35, ул. Больничная, д. 1, ул. Больничная, д. 2, ул. Больничная, д. 4, ул. Больничная, д. 7, ул. Больничная, д. 9, ул. Веденеева, д. 14
42	городской округ город Рыбинск	Ярославская обл., г. Рыбинск, ул. Алябьева, д. 31	38.687930	58.087476	6м2	асфальт	3	0,75	_	_	_	_	_	_	собственники помещений дома № 31 по ул. Алябьева	ул. Алябьева, д. 29, ул. Алябьева, д. 31, ул. Больничная, д. 2, ул. Больничная, д. 4
43	городской округ город Рыбинск	Ярославская обл., г. Рыбинск, ул. Алябьева, д. 6	38.675420	58.090366	6м2	бетон	2	1,1	_	_	_	_	_	_	собственники помещений дома № 6 по ул. Алябьева	ул. Алябьева, д. 6, ул. Алябьева, д. 6А, ул. Алябьева, д. 8А
44	городской округ город Рыбинск	Ярославская обл., г. Рыбинск, ул. Архитектурная, д. 3	38.684567	58.087819	12,3м2	бетон	6	4*0,75 2* 0,8	_	_	_	_	_	_	собственники помещений дома № 3 по ул. Архитектурная	ул. Архитектурная, д. 3, ул. Алябьева, д. 23, ул. Алябьева, д. 27, ул. Алябьева, д. 29
45	городской округ город Рыбинск	Ярославская обл., г. Рыбинск, ул. Бабушкина, д. 17	38.771009	58.058281	12м2	бетон	4	1,1	_	_	_	_	_	_	собственники помещений дома № 17 по ул. Бабушкина	ул. Бабушкина, д. 17
46	городской округ город Рыбинск	Ярославская обл., г. Рыбинск, ул. Бабушкина, д. 19	38.770832	58.057365	6м2	бетон	2	1,1	_	_	_	_	_	_	собственники помещений дома № 19 по ул. Бабушкина	ул. Бабушкина, д. 15, ул. Бабушкина, д. 19
47	городской округ город Рыбинск	Ярославская обл., г. Рыбинск, ул. Бабушкина, д. 21	38.769067	58.058120	12м2	бетон	4	1,1	_	_	_	_	_	_	собственники помещений дома № 21 по ул. Бабушкина	ул. Бабушкина, д. 21
48	городской округ город Рыбинск	Ярославская обл., г. Рыбинск, ул. Бабушкина, д. 7	38.774480	58.058639	15м2	бетон	5	1,1	_	_	_	_	_	_	собственники помещений дома № 7 по ул. Бабушкина	ул. Бабушкина, д. 1, ул. Бабушкина, д. 3, ул. Бабушкина, д. 5, ул. Бабушкина, д. 7, ул. Бабушкина, д. 9, пр. Серова, д. 17
49	городской округ город Рыбинск	Ярославская обл., г. Рыбинск, ул. Баженова, д. 32	38.808495	58.063032	9м2	бетон	3	1,1	_	_	_	_	_	_	собственники помещений дома № 32 по ул. Баженова	ул. Баженова, д. 32, ул. Баженова, д. 34
50	городской округ город Рыбинск	Ярославская обл., г. Рыбинск, ул. Баженова, д. 5	38.805706	58.058540	12м2	бетон	4	1,1	_	_	_	_	_	_	собственники помещений дома № 5 по ул. Баженова	ул. Баженова, д. 2, ул. Баженова, д. 3, ул. Баженова, д. 5, ул. Баженова, д. 7
51	городской округ город Рыбинск	Ярославская обл., г. Рыбинск, ул. Баррикадная, д. 32	38.762651	58.066919	12м2	бетон	6	0,75	_	_	_	_	_	_	собственники помещений дома № 32 по ул. Баррикадная	ул. Баррикадная, д. 32, ул. Баррикадная, д. 34
52	городской округ город Рыбинск	Ярославская обл., г. Рыбинск, ул. Баррикадная, д. 47	38.766739	58.068809	6м2	бетон	3	0,75	_	_	_	_	_	_	собственники помещений дома № 47 по ул. Баррикадная	ул. Баррикадная, д. 47
53	городской округ город Рыбинск	Ярославская обл., г. Рыбинск, ул. Луговая, д. 1	38.868062	58.036297	10м2	бетон	5	0,75	_	_	_	_	_	_	собственники помещений дома № 1 по ул. Луговая	ул. Блюхера, д. 13, ул. Куйбышева, д. 13, ул. Луговая, д. 1, ул. Луговая, д. 3
54	городской округ город Рыбинск	Ярославская обл., г. Рыбинск, ул. Блюхера, д. 9	38.863588	58.036581	12м2	бетон	4	1,1	_	_	_	_	_	_	собственники помещений дома № 9 по ул. Блюхера	ул. Блюхера, д. 9, ул. Блюхера, д. 11, ул. Ухтомского, д. 16, ул. Моховая, д. 66
55	городской округ город Рыбинск	Ярославская обл., г. Рыбинск, ул. Больничная, д. 13	38.686591	58.085174	6м2	бетон	2	1,1	_	_	_	_	_	_	собственники помещений дома № 13 по ул. Больничная	ул. Больничная, д. 11, ул. Больничная, д. 13, ул. Братская, д. 4
56	городской округ город Рыбинск	Ярославская обл., г. Рыбинск, ул. Бори Новикова, д. 26	38.864178	58.039142	8м2	бетон	4	0,75	_	_	_	_	_	_	собственники помещений дома № 26 по ул. Бори Новикова	ул. Бори Новикова, д. 26, ул. Расплетина, д. 9
57	городской округ город Рыбинск	Ярославская обл., г. Рыбинск, ул. Бори Новикова, д. 6	38.857499	58.039576	9м2	бетон	3	1,1	_	_	_	_	_	_	собственники помещений дома № 6 по ул. Бори Новикова	ул. Бори Новикова, д. 6, ул. Бори Новикова, д. 8, ул. Бори Новикова, д. 10, ул. Ухтомского, д. 13
58	городской округ город Рыбинск	Ярославская обл., г. Рыбинск, ул. Бориса Рукавицына, д. 10	38.775531	58.063557	8м2	бетон	4	0,75	_	_	_	_	_	_	собственники помещений дома № 10 по ул. Бориса Рукавицына	ул. Бориса Рукавицына, д. 6, ул. Бориса Рукавицына, д. 10, ул. Бориса Рукавицына, д. 12
59	городской округ город Рыбинск	Ярославская обл., г. Рыбинск, ул. Бориса Рукавицына, д. 8	38.775987	58.064264	6м2	бетон	3	0,75	_	_	_	_	_	_	собственники помещений дома № 8 по ул. Бориса Рукавицына	ул. Бориса Рукавицына, д. 8, ул. Корнева, д. 62
60	городской округ город Рыбинск	Ярославская обл., г. Рыбинск, ул. Боткина, д. 10	38.850145	58.036836	9м2	бетон	3	1,1	_	_	_	_	_	_	собственники помещений дома № 10 по ул. Боткина	ул. Боткина, д. 7, ул. Боткина, д. 8, ул. Боткина, д. 9, ул. Боткина, д. 10, ул. Боткина, д. 11, ул. Боткина, д. 12, ул. Боткина, д. 13, ул. Боткина, д. 14
61	городской округ город Рыбинск	Ярославская обл., г. Рыбинск, ул. Боткина, д. 20	38.845059	58.036544	9м2	бетон	3	1,1	_	_	_	_	_	_	собственники помещений дома № 20 по ул. Боткина	ул. Боткина, д. 18, ул. Боткина, д. 19, ул. Боткина, д. 20
62	городской округ город Рыбинск	Ярославская обл., г. Рыбинск, ул. Братьев Орловых, д. 4	38.825404	58.055693	9м2	бетон	3	1,1	_	_	_	_	_	_	собственники помещений дома № 4 по ул. Братьев Орловых	ул. Братьев Орловых, д. 4, ул. Братьев Орловых, д. 6, ул. Братьев Орловых, д. 8 корпус 1, ул. Братьев Орловых, д. 8 корпус 2
63	городской округ город Рыбинск	Ярославская обл., г. Рыбинск, ул. Буксирная, д. 11	38.942284	58.028088	2м2	бетон	1	0,75	_	_	_	_	_	_	собственники помещений дома № 11 по ул. Буксирная	ул. Буксирная, д. 11
64	городской округ город Рыбинск	Ярославская обл., г. Рыбинск, ул. Буксирная, д. 12	38.943598	58.027989	6м2	бетон	4	3*0,66 1*0,75	_	_	_	_	_	_	собственники помещений дома № 12 по ул. Буксирная	ул. Буксирная, д. 12, ул. Коминтерна, д. 14, ул. Коминтерна, д. 19
65	городской округ город Рыбинск	Ярославская обл., г. Рыбинск, ул. Буксирная, д. 22	38.942675	58.030395	4м2	бетон	2	0,75	_	_	_	_	_	_	собственники помещений дома № 22 по ул. Буксирная	ул. Буксирная, д. 22, ул. Буксирная, д. 24, ул. Буксирная, д. 26, ул. Буксирная, д. 28, ул. Буксирная, д. 30, ул. Пищевиков, д. 40
66	городской округ город Рыбинск	Ярославская обл., г. Рыбинск, ул. Бульварная, д. 14	38.853954	58.046961	6м2	бетон	2	1,1	_	_	_	_	_	_	собственники помещений дома № 14 по ул. Бульварная	ул. Бульварная, д. 5, ул. Бульварная, д. 6, ул. Бульварная, д. 7, ул. Бульварная, д. 14, ул. Бульварная, д. 15/25, Преображенский переулок, д. 4А
67	городской округ город Рыбинск	Ярославская обл., г. Рыбинск, ул. Введенская, д. 3, д. 5	38.870551	58.045670	3м2	бетон	1	1,1	_	_	_	_	_	_	собственники помещений домов №№ 3 и 5 по ул. Введенская	ул. Введенская, д. 3, ул. Введенская, д. 5
68	городской округ город Рыбинск	Ярославская обл., г. Рыбинск, ул. Введенская, д. 9	38.869957	58.045244	4м2	бетон	2	0,75	_	_	_	_	_	_	собственники помещений дома № 9 по ул. Введенская	ул. Введенская, д. 9
69	городской округ город Рыбинск	Ярославская обл., г. Рыбинск, ул. Введенская, д. 10	38.869706	58.045023	6м2	бетон	2	1,1	_	_	_	_	_	_	собственники помещений дома № 10 по ул. Введенская	ул. Введенская, д. 10, ул. Введенская, д. 11, ул. Большая Казанская, д. 1А, ул. Большая Казанская, д. 4/6, ул. Волжская набережная, д. 11
70	городской округ город Рыбинск	Ярославская обл., г. Рыбинск, ул. Веденеева, д. 14	38.692321	58.086598	9м2	бетон	3	1,1	_	_	_	_	_	_	собственники помещений дома № 14 по ул. Веденеева	ул. Веденеева, д. 12, ул. Веденеева, д. 14, ул. Веденеева, д. 14А, ул. Веденеева, д. 16, ул. Инженерная, д. 42, ул. Инженерная, д. 48, ул. Инженерная, д. 50, ул. Алябьева, д. 41, ул. Алябьева, д. 43
71	городской округ город Рыбинск	Ярославская обл., г. Рыбинск, ул. Верная, д. 10	38.855617	58.030065	6м2	бетон	3	1*0,66 2*0,75	_	_	_	_	_	_	собственники помещений дома № 10 по ул. Верная	ул. Верная, д. 8, ул. Верная, д. 10, ул. Верная, д. 12, ул. Верная, д. 13
72	городской округ город Рыбинск	Ярославская обл., г. Рыбинск, ул. Вихарева, д. 14	38.853932	58.042135	8м2	бетон	4	0,75	_	_	_	_	_	_	собственники помещений дома № 14 по ул. Вихарева	ул. Вихарева, д. 14, ул. Вихарева, д. 16
73	городской округ город Рыбинск	Ярославская обл., г. Рыбинск, ул. Владимирского, д. 6	38.734831	58.096802	6м2	бетон	3	0,75	_	_	_	_	_	_	собственники помещений дома № 6 по ул. Владимирского	ул. Владимирского, д. 2, ул. Владимирского, д. 4, ул. Владимирского, д. 6, ул. Владимирского, д. 8, ул. Толбухина, д. 3, ул. Толбухина, д. 5, ул. Толбухина, д. 7, ул. Сеченова, д. 1, ул. Сеченова, д. 3, ул. Сеченова, д. 5, ул. Чекистов, д. 4
74	городской округ город Рыбинск	Ярославская обл., г. Рыбинск, Вознесенский переулок, д. 6	38.854479	58.047870	3м2	асфальт	1	1,1	_	_	_	_	_	_	собственники помещений дома № 6 по Вознесенский переулок	Вознесенский переулок, д. 6
75	городской округ город Рыбинск	Ярославская обл., г. Рыбинск, ул. Волжская набережная, д. 171	38.837673	58.053564	9м2	асфальт	3	1,1	_	_	_	_	_	_	собственники помещений дома № 171 по ул. Волжская набережная	ул. Волжская Набережная, д. 171
76	городской округ город Рыбинск	Ярославская обл., г. Рыбинск, ул. Волжская набережная, д. 177	38.832507	58.055074	6м2	бетон	2	1,1	_	_	_	_	_	_	собственники помещений дома № 177 по ул. Волжская набережная	ул. Волжская Набережная, д. 177
77	городской округ город Рыбинск	Ярославская обл., г. Рыбинск, ул. Волжская набережная, д. 181А	38.830688	58.054717	3м2	бетон	1	1,1	_	_	_	_	_	_	собственники помещений дома № 181А по ул. Волжская набережная	ул. Волжская Набережная, д. 181А
78	городской округ город Рыбинск	Ярославская обл., г. Рыбинск, ул. Волжская набережная, д. 203	38.824396	58.057975	6м2	бетон	2	1,1	_	_	_	_	_	_	собственники помещений дома № 203 по ул. Волжская набережная	ул. Волжская Набережная, д. 203
79	городской округ город Рыбинск	Ярославская обл., г. Рыбинск, ул. Волжская набережная, д. 205	38.823376	58.058860	9м2	асфальт	3	1,1	_	_	_	_	_	_	собственники помещений дома № 205 по ул. Волжская набережная	ул. Волжская Набережная, д. 205
80	городской округ город Рыбинск	Ярославская обл., г. Рыбинск, ул. Волжская набережная, д. 33	38.865542	58.046878	4м2	бетон	2	0,66	_	_	_	_	_	_	собственники помещений дома № 33 по ул. Волжская набережная	ул. Волжская Набережная, д. 33
81	городской округ город Рыбинск	Ярославская обл., г. Рыбинск, ул. Волжская набережная, д. 57	38.861287	58.047918	3м2	асфальт	1	1,1	_	_	_	_	_	_	собственники помещений дома № 57 по ул. Волжская набережная	ул. Волжская Набережная, д. 57
82	городской округ город Рыбинск	Ярославская обл., г. Рыбинск, ул. поселок Володарского, д. 16	38.907673	58.045218	4м2	бетон	2	0,75	_	_	_	_	_	_	собственники помещений дома № 16 по ул. поселок Володарского	ул. Володарского, д. 11, ул. Володарского, д. 16

83	городской округ город Рыбинск	Ярославская обл., г. Рыбинск, ул. Волочаевская, д. 11	38.853192	58.032184	8м2	бетон	4	0,75	_	_	_	_	_	_	собственники помещений дома № 11 по ул. Волочаевская	ул. Волочаевская, д. 7, ул. Волочаевская, д. 9, ул. Волочаевская, д. 11
84	городской округ город Рыбинск	Ярославская обл., г. Рыбинск, ул. Волочаевская, д. 13	38.853101	58.031446	8м2	бетон	4	0,75	_	_	_	_	_	_	собственники помещений дома № 13 по ул. Волочаевская	ул. Волочаевская, д. 13, ул. Волочаевская, д. 15, ул. Волочаевская, д. 19, ул. Волочаевская, д. 21, ул. Собинова, д. 2, ул. Собинова, д. 4
85	городской округ город Рыбинск	Ярославская обл., г. Рыбинск, ул. Волочаевская, д. 38Б	38.848890	58.021663	4м2	бетон	2	0,75	_	_	_	_	_	_	собственники помещений дома № 38Б по ул. Волочаевская	ул. Волочаевская, д. 38Б
86	городской округ город Рыбинск	Ярославская обл., г. Рыбинск, ул. Волочаевская, д. 40	38.848900	58.021362	8м2	бетон	4	0,75	_	_	_	_	_	_	собственники помещений дома № 40 по ул. Волочаевская	ул. Волочаевская, д. 40, ул. Волочаевская, д. 42, ул. 1-ая Выборгская, д. 54, ул. 1-ая Выборгская, д. 55
87	городской округ город Рыбинск	Ярославская обл., г. Рыбинск, ул. Волочаевская, д. 44	38.848171	58.018842	4м2	бетон	2	0,75	_	_	_	_	_	_	собственники помещений дома № 44 по ул. Волочаевская	ул. Волочаевская, д. 44
88	городской округ город Рыбинск	Ярославская обл., г. Рыбинск, ул. Волочаевская, д. 44А	38.847838	58.019992	4м2	асфальт	2	0,75	_	_	_	_	_	_	собственники помещений дома № 44А по ул. Волочаевская	ул. Волочаевская, д. 44А
89	городской округ город Рыбинск	Ярославская обл., г. Рыбинск, ул. Волочаевская, д. 47	38.851228	58.025631	9м2	бетон	3	1,1	_	_	_	_	_	_	собственники помещений дома № 47 по ул. Волочаевская	ул. Волочаевская, д. 47, ул. Волочаевская, д. 49, ул. Февральская, д. 46
90	городской округ город Рыбинск	Ярославская обл., г. Рыбинск, ул. Волочаевская, д. 65	38.849480	58.018509	9м2	бетон	3	0,75	_	_	_	_	_	_	собственники помещений дома № 65 по ул. Волочаевская	ул. Волочаевская, д. 65
91	городской округ город Рыбинск	Ярославская обл., г. Рыбинск, ул. Волочаевская, д. 83	38.851727	58.019043	8м2	бетон	4	0,75	_	_	_	_	_	_	собственники помещений дома № 83 по ул. Волочаевская	ул. Волочаевская, д. 79, ул. Волочаевская, д. 83, ул. Волочаевская, д. 85
92	городской округ город Рыбинск	Ярославская обл., г. Рыбинск, ул. Ворошилова, д. 1	38.765666	58.049258	3м2	бетон	1	1,1	_	_	_	_	_	_	собственники помещений дома № 1 по ул. Ворошилова	ул. Ворошилова, д. 1
93	городской округ город Рыбинск	Ярославская обл., г. Рыбинск, ул. Ворошилова, д. 12	38.762201	58.052883	18м2	бетон	9	0,75	_	_	_	_	_	_	собственники помещений дома № 12 по ул. Ворошилова	ул. Ворошилова, д. 6а, ул. Ворошилова, д. 8, ул. Ворошилова, д. 10, ул. Ворошилова, д. 12, ул. Ворошилова, д. 14, ул. Ворошилова, д. 16
94	городской округ город Рыбинск	Ярославская обл., г. Рыбинск, ул. Ворошилова, д. 19	38.755302	58.052423	12м2	бетон	6	0,75	_	_	_	_	_	_	собственники помещений дома № 19 по ул. Ворошилова	ул. Ворошилова, д. 19, ул. Ворошилова, д. 21, ул. Ворошилова, д. 21А, пр-кт Революции, д. 58
95	городской округ город Рыбинск	Ярославская обл., г. Рыбинск, ул. Ворошилова, д. 22	38.761251	58.053153	9м2	бетон	3	1,1	_	_	_	_	_	_	собственники помещений дома № 22 по ул. Ворошилова	ул. Ворошилова, д. 18, ул. Ворошилова, д. 22, ул. Ворошилова, д. 24
96	городской округ город Рыбинск	Ярославская обл., г. Рыбинск, ул. Ворошилова, д. 30	38.756139	58.053896	9м2	бетон	3	1,1	_	_	_	_	_	_	собственники помещений дома № 30 по ул. Ворошилова	ул. Ворошилова, д. 26, ул. Ворошилова, д. 30, ул. Ворошилова, д. 34
97	городской округ город Рыбинск	Ярославская обл., г. Рыбинск, ул. Ворошилова, д. 32	38.758660	58.054132	6м2	бетон	2	1,1	_	_	_	_	_	_	собственники помещений дома № 32 по ул. Ворошилова	ул. Ворошилова, д. 28, ул. Ворошилова, д. 32
98	городской округ город Рыбинск	Ярославская обл., г. Рыбинск, ул. Ворошилова, д. 4	38.765215	58.050524	12м2	бетон	4	1,1	_	_	_	_	_	_	собственники помещений дома № 4 по ул. Ворошилова	ул. Ворошилова, д. 4, ул. Ворошилова, д. 6, ул. Расторгуева, д. 1, ул. Расторгуева, д. 4
99	городской округ город Рыбинск	Ярославская обл., г. Рыбинск, ул. Ворошилова, д. 46	38.754798	58.055787	8м2	бетон	4	0,75	_	_	_	_	_	_	собственники помещений дома № 46 по ул. Ворошилова	ул. Ворошилова, д. 46, ул. Ворошилова, д. 48, ул. Ворошилова, д. 50
100	городской округ город Рыбинск	Ярославская обл., г. Рыбинск, ул. Ворошилова, д. 9	38.760656	58.050340	12м2	бетон	4	1,1	_	_	_	_	_	_	собственники помещений дома № 9 по ул. Ворошилова	ул. Ворошилова, д. 7, ул. Ворошилова, д. 9, ул. Ворошилова, д. 11
101	городской округ город Рыбинск	Ярославская обл., г. Рыбинск, ул. Восточная, д. 5	38.881913	58.033258	4м2	бетон	2	0,75	_	_	_	_	_	_	собственники помещений дома № 5 по ул. Восточная	ул. Восточная, д. 2, ул. Восточная, д. 3, ул. Восточная, д. 4, ул. Восточная, д. 5
102	городской округ город Рыбинск	Ярославская обл., г. Рыбинск, ул. Вяземского, д. 11	38.813973	58.077152	3м2	бетон	1	1,1	_	_	_	_	_	_	собственники помещений дома № 11 по ул. Вяземского	ул. Вяземского, д. 11
103	городской округ город Рыбинск	Ярославская обл., г. Рыбинск, ул. Гаванская, д. 16	38.865122	58.044968	2м2	бетон	1	0,75	_	_	_	_	_	_	собственники помещений дома № 16 по ул. Гаванская	ул. Гаванская, д. 4, ул. Гаванская, д. 6, ул. Гаванская, д. 11А, ул. Гаванская, д. 14, ул. Гаванская, д. 16
104	городской округ город Рыбинск	Ярославская обл., г. Рыбинск, ул. Гагарина, д. 10	38.852055	58.036160	12м2	бетон	4	1,1	_	_	_	_	_	_	собственники помещений дома № 10 по ул. Гагарина	ул. Гагарина, д. 10, ул. Боткина, д. 5, ул. Боткина, д. 7
105	городской округ город Рыбинск	Ярославская обл., г. Рыбинск, ул. Гагарина, д. 14	38.847924	58.035178	8,3м2	бетон	2	1,1	_	_	_	_	_	_	собственники помещений дома № 14 по ул. Гагарина	ул. Гагарина, д. 12, ул. Гагарина, д. 14, ул. Гагарина, д. 16А
106	городской округ город Рыбинск	Ярославская обл., г. Рыбинск, ул. Гагарина, д. 16	38.847312	58.035581	18м2	бетон	6	1,1	_	_	_	_	_	_	собственники помещений дома № 16 по ул. Гагарина	ул. Гагарина, д. 16, ул. Гагарина, д. 18, ул. Гагарина, д. 20
107	городской округ город Рыбинск	Ярославская обл., г. Рыбинск, ул. Гагарина, д. 24	38.842720	58.036155	12м2	асфальт	4	1,1	_	_	_	_	_	_	собственники помещений дома № 24 по ул. Гагарина	ул. Гагарина, д. 24, ул. Гагарина, д. 26, ул. Гагарина, д. 36, ул. Софьи Перовской, д. 4, ул. Софьи Перовской, д. 6
108	городской округ город Рыбинск	Ярославская обл., г. Рыбинск, ул. Гагарина, д. 33А	38.842881	58.034445	6м2	асфальт	2	1,1	_	_	_	_	_	_	собственники помещений дома № 33А по ул. Гагарина	ул. Гагариная, д. 33А, ул. Гагарина, д. 35, ул. Гагарина, д. 51, ул. Карла Либкнехта, д. 3, ул. Щепкина, д. 4, ул. Щепкина, д. 8, ул. Щепкина, д. 10, ул. Щепкина, д. 13
109	городской округ город Рыбинск	Ярославская обл., г. Рыбинск, ул. Гагарина, д. 5	38.849866	58.035388	9м2	бетон	3	1,1	_	_	_	_	_	_	собственники помещений дома № 5 по ул. Гагарина	ул. Гагарина, д. 5, ул. Гагарина, д. 8, ул. Гагарина, д. 12А
110	городской округ город Рыбинск	Ярославская обл., г. Рыбинск, пр-кт Генерала Батова, д. 2	38.853814	58.033224	8м2	бетон	4	0,75	_	_	_	_	_	_	собственники помещений дома № 2 по пр-кту Генерала Батова	пр-кт Генерала Батова, д. 2, пр-кт Генерала Батова, д. 4, ул. Гагарина, д. 9, ул. Волочаевская, д. 1, ул. Волочаевская, д. 3, ул. Волочаевская, д. 4, ул. Волочаевская, д. 5
111	городской округ город Рыбинск	Ярославская обл., г. Рыбинск, пр-кт Генерала Батова, д. 29	38.865144	58.025975	10м2	бетон	5	0,75	_	_	_	_	_	_	собственники помещений дома № 29 по пр-кту Генерала Батова	пр-кт Генерала Батова, д. 29, ул. Максима Горького, д. 84, ул. Максима Горького, д. 86, ул. Максима Горького, д. 88, ул. Максима Горького, д. 90
112	городской округ город Рыбинск	Ярославская обл., г. Рыбинск, пр-кт Генерала Батова, д. 32	38.857516	58.030571	6м2	бетон	2	1,1	_	_	_	_	_	_	собственники помещений дома № 32 по пр-кту Генерала Батова	пр-кт Генерала Батова, д. 32, пр-кт Генерала Батова, д. 34, ул. Глубокая, д. 11, ул. Глубокая, д. 13
113	городской округ город Рыбинск	Ярославская обл., г. Рыбинск, пр-кт Генерала Батова, д. 60	38.861324	58.019339	2м2	бетон	1	0,75	_	_	_	_	_	_	собственники помещений дома № 60 по пр-кту Генерала Батова	пр-кт Генерала Батова, д. 58, пр-кт Генерала Батова, д. 60
114	городской округ город Рыбинск	Ярославская обл., г. Рыбинск, ул. Герцена, д. 1	38.850220	58.046076	3м2	бетон	1	1,1	_	_	_	_	_	_	собственники помещений дома № 1 по ул. Герцена	ул. Герцена, д. 1
115	городской округ город Рыбинск	Ярославская обл., г. Рыбинск, ул. Герцена, д. 12, корпус 1, 2, 3	38.849866	58.047222	6м2	бетон	2	1,1	_	_	_	_	_	_	собственники помещений дома № 12 по ул. Герцена, корпус 1, 2, 3	ул. Герцена, д. 12, корпус 1, ул. Герцена, д. 12, корпус 2, ул. Герцена, д. 12, корпус 3
116	городской округ город Рыбинск	Ярославская обл., г. Рыбинск, ул. Герцена, д. 30	38.845306	58.047734	3м2	бетон	1	1,1	_	_	_	_	_	_	собственники помещений дома № 30 по ул. Герцена	ул. Герцена, д. 30
117	городской округ город Рыбинск	Ярославская обл., г. Рыбинск, ул. Герцена, д. 39	38.836337	58.048227	15м2	бетон	5	1,1	_	_	_	_	_	_	собственники помещений дома № 39 по ул. Герцена	ул. Герцена, д. 39, ул. Луначарского, д. 27
118	городской округ город Рыбинск	Ярославская обл., г. Рыбинск, ул. Герцена, д. 40, корп. 1, 2	38.843252	58.047978	3м2	асфальт	1	1,1	_	_	_	_	_	_	собственники помещений дома № 40, корп. 1,2 по ул. Герцена	ул. Герцена, д. 40, корп. 1, 2
119	городской округ город Рыбинск	Ярославская обл., г. Рыбинск, ул. Герцена, д. 58	38.838343	58.048977	9м2	бетон	3	1,1	_	_	_	_	_	_	собственники помещений дома № 58 по ул. Герцена	ул. Герцена, д. 58, ул. Луначарского, д. 21, ул. Луначарского, д. 23, ул. Чкалова, д. 59, ул. Чкалова, д. 65
120	городской округ город Рыбинск	Ярославская обл., г. Рыбинск, ул. Герцена, д. 66	38.831702	58.050555	6м2	бетон	2	1,1	_	_	_	_	_	_	собственники помещений дома № 66 по ул. Герцена	ул. Герцена, д. 66, ул. Чкалова, д. 69, ул. Чкалова, д. 71, ул. Кирова, д. 30
121	городской округ город Рыбинск	Ярославская обл., г. Рыбинск, ул. Глазурная, д. 26, корпус 1, 2	38.852409	58.020509	3м2	бетон	1	1,1	_	_	_	_	_	_	собственники помещений дома № 26 по ул. Глазурная, корпус 1, 2	ул. Глазурная, д. 26, корпус 1, ул. Глазурная, д. 26, корпус 2
122	городской округ город Рыбинск	Ярославская обл., г. Рыбинск, ул. Глазурная, д. 28	38.855246	58.020242	6м2	бетон	2	1,1	_	_	_	_	_	_	собственники помещений дома № 28 по ул. Глазурная	ул. Глазурная, д. 28, ул. Ошанина, д. 12
123	городской округ город Рыбинск	Ярославская обл., г. Рыбинск, ул. Глеба Успенского, д. 6Б	38.824396	58.057975	6м2	бетон	3	1,1	_	_	_	_	_	_	собственники помещений дома № 6Б по ул. Глеба Успенского	ул. Волжская Набережная, д. 189, ул. Волжская Набережная, д. 191, ул. Волжская Набережная, д. 193, ул. Волжская Набережная, д. 199, ул. Глеба Успенского, д. 6Б
124	городской округ город Рыбинск	Ярославская обл., г. Рыбинск, ул. Гоголя, д. 18	38.846272	58.047722	3м2	бетон	1	1,1	_	_	_	_	_	_	собственники помещений дома № 18 по ул. Гоголя	ул. Гоголя, д. 18
125	городской округ город Рыбинск	Ярославская обл., г. Рыбинск, ул. Гоголя, д. 21А	38.847184	58.047430	6м2	бетон	2	1,1	_	_	_	_	_	_	собственники помещений дома № 21А по ул. Гоголя	ул. Гоголя, д. 21А
126	городской округ город Рыбинск	Ярославская обл., г. Рыбинск, ул. Гоголя, д. 30, 32	38.838424	58.047129	4м2	бетон	1	0,75	_	_	_	_	_	_	собственники помещений домов №№ 30 и 32 по ул. Гоголя	ул. Гоголя, д. 30, ул. Гоголя, д. 32
127	городской округ город Рыбинск	Ярославская обл., г. Рыбинск, ул. Гончарова, д. 17	38.809719	58.074778	6м2	бетон	2	1,1	_	_	_	_	_	_	собственники помещений дома № 17 по ул. Гончарова	ул. Гончарова, д. 15, ул. Гончарова, д. 17, ул. Моисеенко, д. 13
128	городской округ город Рыбинск	Ярославская обл., г. Рыбинск, ул. Гончарова, д. 2	38.818822	58.073215	6м2	бетон	2	1,1	_	_	_	_	_	_	собственники помещений дома № 2 по ул. Гончарова	ул. Гончарова, д. 2, ул. Моисеенко, д. 1, ул. Моисеенко, д. 2
129	городской округ город Рыбинск	Ярославская обл., г. Рыбинск, ул. Гражданская, д. 47	38.766503	58.064979	6м2	бетон	2	1,1	_	_	_	_	_	_	собственники помещений дома № 47 по ул. Гражданская	ул. Гражданская, д. 47, ул. Гражданская, д. 49
130	городской округ город Рыбинск	Ярославская обл., г. Рыбинск, ул. Гражданская, д. 58А	38.770151	58.065382	4м2	бетон	2	0,75	_	_	_	_	_	_	собственники помещений дома № 58А по ул. Гражданская	ул. Гражданская, д. 58А
131	городской округ город Рыбинск	Ярославская обл., г. Рыбинск, ул. Гражданская, д. 61	38.768917	58.065972	4м2	бетон	2	0,75	_	_	_	_	_	_	собственники помещений дома № 61 по ул. Гражданская	ул. Гражданская, д. 61
132	городской округ город Рыбинск	Ярославская обл., г. Рыбинск, ул. Гражданская, д. 63А	38.770076	58.066766	4м2	бетон	2	0,75	_	_	_	_	_	_	собственники помещений дома № 63А по ул. Гражданская	г. Рыбинск, ул. Гражданская, д. 63А
133	городской округ город Рыбинск	Ярославская обл., г. Рыбинск, ул. Грекова, д. 1	38.852033	58.021498	12м2	асфальт	4	1,1	_	_	_	_	_	_	собственники помещений дома № 1 по ул. Грекова	ул. Грекова, д. 1, ул. Волочаевская, д. 69, ул. Волочаевская, д. 73, ул. Волочаевская, д. 77
134	городской округ город Рыбинск	Ярославская обл., г. Рыбинск, ул. Гэсовская, д. 4	38.685216	58.093286	9м2	бетон	3	1,1	_	_	_	_	_	_	собственники помещений дома № 4 по ул. Гэсовская	пр. 50 лет Октября, д. 25, ул. Гэсовская, д. 4, ул. Гэсовская, д. 6, ул. Смирнова, д. 3, ул. Смирнова, д. 9
135	городской округ город Рыбинск	Ярославская обл., г. Рыбинск, ул. Димитрова, д. 2	38.821306	58.051623	8м2	бетон	4	0,75	_	_	_	_	_	_	собственники помещений дома № 2 по ул. Димитрова	ул. Димитрова, д. 1, ул. Димитрова, д. 2
136	городской округ город Рыбинск	Ярославская обл., г. Рыбинск, ул. Димитрова, д. 3	38.821424	58.051776	4м2	бетон	2	0,75	_	_	_	_	_	_	собственники помещений дома № 3 по ул. Димитрова	ул. Димитрова, д. 3
137	городской округ город Рыбинск	Ярославская обл., г. Рыбинск, ул. Димитрова, д. 4	38.822185	58.053184	4м2	бетон	2	0,75	_	_	_	_	_	_	собственники помещений дома № 4 по ул. Димитрова	ул. Димитрова, д. 4
138	городской округ город Рыбинск	Ярославская обл., г. Рыбинск, ул. Железнодорожная, д. 11	38.844223	58.042464	9м2	бетон	3	1,1	_	_	_	_	_	_	собственники помещений дома № 11 по ул. Железнодорожная	ул. Железнодорожная, д. 11, ул. Железнодорожная, д. 17, ул. Железнодорожная, д. 19
139	городской округ город Рыбинск	Ярославская обл., г. Рыбинск, ул. Железнодорожная, д. 33Б	38.840585	58.040482	9м2	асфальт	3	1,1	_	_	_	_	_	_	собственники помещений дома № 33Б по ул. Железнодорожная	ул. Железнодорожная, д. 23, ул. Железнодорожная, д. 33Б, ул. Железнодорожная, д. 33В
140	городской округ город Рыбинск	Ярославская обл., г. Рыбинск, ул. Железнодорожная, д. 9	38.845767	58.042055	9м2	бетон	3	1,1	_	_	_	_	_	_	собственники помещений дома № 9 по ул. Железнодорожная	ул. Железнодорожная, д. 9, ул. Железнодорожная, д. 11
141	городской округ город Рыбинск	Ярославская обл., г. Рыбинск, ул. Желябова, д. 20	38.741451	58.094596	10м2	асфальт	5	0,75	_	_	_	_	_	_	собственники помещений дома № 20 по ул. Желябова	ул. Желябова, д. 18, ул. Желябова, д. 20, ул. Славского, д. 4, ул. Набережная Космонавтов, д. 1, ул. Набережная Космонавтов, д. 3, ул. Набережная Космонавтов, д. 5, ул. Набережная Космонавтов, д. 7, ул. Набережная Космонавтов, д. 7А
142	городской округ город Рыбинск	Ярославская обл., г. Рыбинск, ул. Желябова, д. 8	38.737159	58.096042	8м2	асфальт	4	0,75	_	_	_	_	_	_	собственники помещений дома № 8 по ул. Желябова	ул. Желябова, д. 6, ул. Желябова, д. 8, ул. Желябова, д. 10, ул. Сеченова, д. 9, ул. Сеченова, д. 11, ул. Сеченова, д. 11А, ул. Толбухина, д. 4, ул. Толбухина, д. 6
143	городской округ город Рыбинск	Ярославская обл., г. Рыбинск, ул. Захарова, д. 26, корпус 1, 2, 3	38.860965	58.040431	4м2	бетон	2	0,75	_	_	_	_	_	_	собственники помещений дома № 26 по ул. Захарова, корпус 1, 2, 3	ул. Захарова, д. 26, корпус 1, ул. Захарова, д. 26, корпус 2, ул. Захарова, д. 26, корпус 3
144	городской округ город Рыбинск	Ярославская обл., г. Рыбинск, ул. Звездная, д. 1	38.746837	58.092390	9м2	бетон	3	1,1	_	_	_	_	_	_	собственники помещений дома № 1 по ул. Звездная	ул. Звездная, д. 1, ул. Черняховского, д. 1б (КГО)
145	городской округ город Рыбинск	Ярославская обл., г. Рыбинск, ул. Змановская, д. 6А, корпус 1	38.776014	58.063075	2м2	асфальт	1	0,75	_	_	_	_	_	_	собственники помещений дома № 6А по ул. Змановская, корпус 1, 2	ул. Змановская, д. 6А, корпус 1, ул. Змановская, д. 6А, корпус 2
146	городской округ город Рыбинск	Ярославская обл., г. Рыбинск, ул. Зои Космодемьянской, д. 14	38.812100	58.060535	8м2	асфальт	4	0,75	_	_	_	_	_	_	собственники помещений дома № 14 по ул. Зои Космодемьянской	ул. Зои Космодемьянской, д. 14, ул. Зои Космодемьянской, д. 16, ул. Зои Космодемьянской, д. 18, ул. Зои Космодемьянской, д. 20, ул. Молодогвардейцев, д. 1, ул. Академика Рубинина, д. 20
147	городской округ город Рыбинск	Ярославская обл., г. Рыбинск, ул. Инженерная, д. 1	38.673709	58.093663	6м2	бетон	2	1,1	_	_	_	_	_	_	собственники помещений дома № 1 по ул. Инженерная	ул. Инженерная, д. 1, ул. Инженерная, д. 3, ул. Инженерная, д. 3А
148	городской округ город Рыбинск	Ярославская обл., г. Рыбинск, ул. Инженерная, д. 18/ул. Костычева, д. 1	38.678092	58.090805	6м2	бетон	3	0,75	_	_	_	_	_	_	собственники помещений дома № 18 по ул. Инженерная/№ 1 по ул. Костычева	ул. Инженерная, д. 18/ул. Костычева, д. 1, ул. Костычева, д. 4, ул. Костычева, д. 8А, пр-кт 50 лет Октября, д. 14, пр-кт 50 лет Октября, д. 18, ул. Алябьева, д. 9, ул. Инженерная, д. 11, ул. Инженерная, д. 13, ул. Инженерная, д. 14, ул. Инженерная, д. 16
149	городской округ город Рыбинск	Ярославская обл., г. Рыбинск, ул. Инженерная, д. 22	38.682711	58.089841	3м2	бетон	3	1,1	_	_	_	_	_	_	собственники помещений дома № 22 по ул. Инженерная	ул. Инженерная, д. 20, ул. Инженерная, д. 22, ул. Инженерная, д. 24
150	городской округ город Рыбинск	Ярославская обл., г. Рыбинск, ул. Инженерная, д. 25	38.686299	58.089841	10м2	асфальт	5	0,75	_	_	_	_	_	_	собственники помещений дома № 25 по ул. Инженерная	ул. Архитектурная, д. 1, ул. Инженерная, д. 25,ул. Инженерная, д. 31, ул. Инженерная, д. 33, ул. Инженерная, д. 34, ул. Инженерная, д. 35
151	городской округ город Рыбинск	Ярославская обл., г. Рыбинск, ул. Инженерная, д. 45А	38.693225	58.087916	6м2	асфальт	3	0,66	_	_	_	_	_	_	собственники помещений дома № 45А по ул. Инженерная	ул. Инженерная, д. 41, ул. Инженерная, д. 43, ул. Инженерная, д. 45, ул. Инженерная, д. 45А, ул. Инженерная, д. 47, ул. Инженерная, д. 49, ул. Веденеева, д. 4, ул. Веденеева, д. 6, ул. Веденеева, д. 8, ул. Гайдара, д. 3, ул. Гайдара, д. 7, пр-кт 50 лет Октября, д. 54, пр-кт 50 лет Октября, д. 56, пр-кт 50 лет Октября, д. 58А
152	городской округ город Рыбинск	Ярославская обл., г. Рыбинск, ул. Инженерная, д. 5А/ул. Строительная, д. 3	38.676998	58.093629	6м2	бетон	2	1,1	_	_	_	_	_	_	собственники помещений дома № 5А по ул. Инженерная/№ 3 по ул. Строительная	ул. Инженерная, д. 5А, ул. Строительная, д 3, ул. Строительная, д. 7А
153	городской округ город Рыбинск	Ярославская обл., г. Рыбинск, ул. Карла Либкнехта, д. 9	38.838928	58.032695	16,3м2	бетон	6	2*0,8 4*1,1	_	_	_	_	_	_	собственники помещений дома № 9 по ул. Карла Либкнехта	ул. Карла Либкнехта, д. 5, ул. Карла Либкнехта, д. 7, ул. Карла Либкнехта, д. 9, ул. Карла Либкнехта, д. 11, ул. Карла Либкнехта, д. 13, ул. Пархинская, д. 50, ул. Пархинская, д. 67, ул. Щепкина, д. 8, ул. Щепкина, д. 10, ул. Щепкина, д. 12, ул. Огородная, 2, ул. Огородная, 4, ул. Огородная, 6, ул. Огородная, 8, ул.Софийская, 14, ул. Софийская, 16, ул. Софийская, 18, ул. Софийская, 22, ул. Софийская, 24
154	городской округ город Рыбинск	Ярославская обл., г. Рыбинск, ул. Карякинская, д. 106	38.823001	58.047901	3м2	бетон	1	1,1	_	_	_	_	_	_	собственники помещений дома № 106 по ул. Карякинская	ул. Карякинская, д. 106
155	городской округ город Рыбинск	Ярославская обл., г. Рыбинск, ул. Карякинская, д. 3	38.842678	58.043838	4м2	бетон	2	0,75	_	_	_	_	_	_	собственники помещений дома № 3 по ул. Карякинская	ул. Карякинская, д. 3, ул. Румянцевская, д. 51
156	городской округ город Рыбинск	Ярославская обл., г. Рыбинск, ул. Карякинская, д. 45	38.825576	58.046376	10м2	бетон	5	0,75	_	_	_	_	_	_	собственники помещений дома № 45 по ул. Карякинская	ул. Карякинская, д. 45, ул. Карякинская, д. 47, ул. Свободы, д. 33
157	городской округ город Рыбинск	Ярославская обл., г. Рыбинск, ул. Луначарского, д. 29	38.835131	58.047002	4м2	бетон	2	0,75	_	_	_	_	_	_	собственники помещений дома № 29 по ул. Луначарского	ул. Луначарского, д. 29
158	городской округ город Рыбинск	Ярославская обл., г. Рыбинск, ул. Карякинская, д. 78	38.831874	58.046376	6м2	бетон	2	1,1	_	_	_	_	_	_	собственники помещений дома № 78 по ул. Карякинская	ул. Карякинская, д. 78
159	городской округ город Рыбинск	Ярославская обл., г. Рыбинск, ул. Карякинская, д. 90	38.829406	58.047575	6м2	асфальт	_	_	1	8	_	_	_	_	собственники помещений дома № 90 по ул. Карякинская	ул. Карякинская, д. 90, ул. Кирова, д. 34, ул. Радищева, д. 83, ул. Радищева, д. 85
160	городской округ город Рыбинск	Ярославская обл., г. Рыбинск, ул. Катерская, д. 1	38.781630	58.067073	9м2	асфальт	3	1,1	_	_	_	_	_	_	собственники помещений дома № 1 по ул. Катерская	ул. Катерская, д. 1

161	городской округ город Рыбинск	Ярославская обл., г. Рыбинск, ул. Катерская, д. 3	38.778739	58.067873	12м2	бетон	6	4*0,75 2*0,8	_	_	_	_	_	_	собственники помещений дома № 3 по ул. Катерская	ул. Катерская, д. 3
162	городской округ город Рыбинск	Ярославская обл., г. Рыбинск, ул. Качалова, д. 10/ул. Толбухина, д. 14	38.739997	58.097941	12м2	бетон	4	1,1	_	_	_	_	_	_	собственники помещений дома № 10 по ул. Качалова/№ 14 по ул. Толбухина	ул. Толбухина, д. 12, ул. Толбухина, д. 14, ул. Качалова, д. 14, ул. Качалова, д. 16, ул. Качалова, д. 18, ул. Качалова, д. 20, ул. Качалова, д. 22, ул. Качалова, д. 24, ул. Качалова, д. 26, ул. Черняховского, д. 13, ул. Черняховского, д. 19, ул. Черняховского, д. 21, ул. Славского, д. 13, ул. Славского, д. 15
163	городской округ город Рыбинск	Ярославская обл., г. Рыбинск, ул. Качалова, д. 14	38.740265	58.097683	15м2	бетон	5	1,1	_	_	_	_	_	_	собственники помещений дома № 14 по ул. Качалова	ул. Качалова, д. 14, ул. Качалова, д. 16 (КГО), ул. Качалова, д. 18 (КГО), ул. Качалова, д. 20 (КГО)
164	городской округ город Рыбинск	Ярославская обл., г. Рыбинск, ул. Качалова, д. 24	38.742535	58.096824	6м2	асфальт			1	8	_	_	_	_	собственники помещений дома № 24 по ул. Качалова	ул. Качалова, д. 22 (КГО), ул. Качалова, д. 24 (КГО), ул. Качалова, д. 26 (КГО), ул. Славского, 15 (КГО)
165	городской округ город Рыбинск	Ярославская обл., г. Рыбинск, ул. Качалова, д. 30	38.744423	58.095784	27м2	бетон	9	1,1	_	_	_	_	_	_	собственники помещений дома № 30 по ул. Качалова	ул. Качалова, д. 30, ул. Качалова, д. 32, ул. Черняховского, д. 21, ул. Черняховского, д. 25, ул. Черняховского, д. 27, ул. Черняховского, д. 27А
166	городской округ город Рыбинск	Ярославская обл., г. Рыбинск, ул. Качалова, д. 6	38.738302	58.098939	6м2	бетон	3	0,75	_	_	_	_	_	_	собственники помещений дома № 6 по ул. Качалова	ул. Качалова, д. 6, ул. Качалова, д. 8, ул. Толбухина, д. 11, ул. Толбухина, д. 13
167	городской округ город Рыбинск	Ярославская обл., г. Рыбинск, ул. Кирова, д. 13	38.831573	58.047342	12м2	бетон	4	1,1	_	_	_	_	_	_	собственники помещений дома № 13 по ул. Кирова	ул. Кирова, д. 13, ул. Кирова, д. 15, ул. Яна Гуса, д. 8
168	городской округ город Рыбинск	Ярославская обл., г. Рыбинск, ул. Кирова, д. 32	38.830452	58.048599	6м2	бетон			1	8	_	_	_	_	собственники помещений дома № 32 по ул. Кирова	ул. Кирова, д. 32
169	городской округ город Рыбинск	Ярославская обл., г. Рыбинск, ул. Кирова, д. 36	38.829390	58.046024	9м2	бетон	3	1,1	_	_	_	_	_	_	собственники помещений дома № 36 по ул. Кирова	ул. Кирова, д. 36
170	городской округ город Рыбинск	Ярославская обл., г. Рыбинск, ул. Кирова, д. 4	38.833649	58.053774	12м2	бетон	4	1,1	_	_	_	_	_	_	собственники помещений дома № 4 по ул. Кирова	ул. Кирова, д. 4, ул. Кирова, д. 6А, ул. Волжская набережная, д. 173, ул. Волжская набережная, д. 175Б, ул. Клегеевая, д. 122
171	городской округ город Рыбинск	Ярославская обл., г. Рыбинск, ул. Кирова, д. 4А	38.833751	58.053945	3м2	бетон	1	1,1	_	_	_	_	_	_	собственники помещений дома № 4А по ул. Кирова	ул. Кирова, д. 4А
172	городской округ город Рыбинск	Ярославская обл., г. Рыбинск, ул. Колышкина, д. 13	38.916492	58.046853	4м2	бетон	2	0,75	_	_	_	_	_	_	собственники помещений дома № 13 по ул. Колышкина	ул. Колышкина, д. 13
173	городской округ город Рыбинск	Ярославская обл., г. Рыбинск, ул. Колышкина, д. 15	38.916492	58.046853	4м2	бетон	2	0,75	_	_	_	_	_	_	собственники помещений дома № 15 по ул. Колышкина	ул. Колышкина, д. 15
174	городской округ город Рыбинск	Ярославская обл., г. Рыбинск, ул. Колышкина, д. 19	38.916116	58.047012	4м2	бетон	2	0,75	_	_	_	_	_	_	собственники помещений дома № 19 по ул. Колышкина	ул. Колышкина, д. 11, ул. Колышкина, д. 19
175	городской округ город Рыбинск	Ярославская обл., г. Рыбинск, ул. Колышкина, д. 23	38.918665	58.046990	9м2	бетон	3	1,1	_	_	_	_	_	_	собственники помещений дома № 23 по ул. Колышкина	ул. Колышкина, д. 17, ул. Колышкина, д. 23, ул. Колышкина, д. 25
176	городской округ город Рыбинск	Ярославская обл., г. Рыбинск, ул. Колышкина, д. 7	38.911868	58.046981	10м2	бетон	5	0,75	_	_	_	_	_	_	собственники помещений дома № 7 по ул. Колышкина	ул. Колышкина, д. 3, ул. Колышкина, д. 5, ул. Колышкина, д. 7, ул. Пестеля, д. 1А, ул. Пестеля, д. 1Б
177	городской округ город Рыбинск	Ярославская обл., г. Рыбинск, ул. Колышкина, д. 9	38.912951	58.046399	6м2	бетон	3	0,75	_	_	_	_	_	_	собственники помещений дома № 9 по ул. Колышкина	ул. Колышкина, д. 9
178	городской округ город Рыбинск	Ярославская обл., г. Рыбинск, ул. Кольцова, д. 2	38.827110	58.049204	8м2	асфальт	4	0,75	_	_	_	_	_	_	собственники помещений дома № 2 по ул. Кольцова	ул. Кольцова, д. 2
179	городской округ город Рыбинск	Ярославская обл., г. Рыбинск, ул. Кольцова, д. 3	38.829680	58.051242	6м2	асфальт	3	0,75	_	_	_	_	_	_	собственники помещений дома № 3 по ул. Кольцова	ул. Кольцова, д. 3, ул. Чкалова, д. 79
180	городской округ город Рыбинск	Ярославская обл., г. Рыбинск, ул. Кораблестроителей, д. 10	38.807380	58.065444	8м2	бетон	4	0,75	_	_	_	_	_	_	собственники помещений дома № 10 по ул. Кораблестроителей	ул. Кораблестроителей, д. 10, ул. Кораблестроителей, д. 12, ул. Кораблестроителей, д. 14
181	городской округ город Рыбинск	Ярославская обл., г. Рыбинск, ул. Кораблестроителей, д. 2	38.807364	58.064445	4м2	бетон	2	0,75	_	_	_	_	_	_	собственники помещений дома № 2 по ул. Кораблестроителей	ул. Кораблестроителей, д. 2
182	городской округ город Рыбинск	Ярославская обл., г. Рыбинск, ул. Кораблестроителей, д. 4	38.809188	58.064241	12м2	бетон	6	0,75	_	_	_	_	_	_	собственники помещений дома № 4 по ул. Кораблестроителей	ул. Кораблестроителей, д. 4, ул. Кораблестроителей, д. 8
183	городской округ город Рыбинск	Ярославская обл., г. Рыбинск, ул. Корнева, д. 107, корпус 3	38.770473	58.066931	2,3м2	бетон	1	0,8	_	_	_	_	_	_	собственники помещений дома № 107 по ул. Корнева, корпус 3	ул. Корнева, д. 107, корпус 1, ул. Корнева, д. 107, корпус 2, ул. Корнева, д. 107, корпус 3
184	городской округ город Рыбинск	Ярославская обл., г. Рыбинск, ул. Корнева, д. 123	38.778353	58.064266	6м2	асфальт	3	0,75	_	_	_	_	_	_	собственники помещений дома № 123 по ул. Корнева	ул. Корнева, д. 123, бульвар Победы, д. 26
185	городской округ город Рыбинск	Ярославская обл., г. Рыбинск, ул. Костычева, д. 4	38.679905	58.092007	6м2	бетон	2	1,1	_	_	_	_	_	_	собственники помещений дома № 4 по ул. Костычева	ул. Костычева, д. 4, ул. Костычева, д. 8А
186	городской округ город Рыбинск	Ярославская обл., г. Рыбинск, ул. Крамского, д. 4	38.943234	58.031071	12м2	бетон	6	0,66	_	_	_	_	_	_	собственники помещений дома № 4 по ул. Крамского	ул. Крамского, д. 3, ул. Крамского, д. 4, ул. Крамского, д. 5, ул. Крамского, д. 6, ул. Крамского, д. 7, ул. Крамского, д. 8, ул. Крамского, д. 9, ул. Крамского, д. 10, ул. Крамского, д. 11, ул. Крамского, д. 12, ул. Крамского, д. 13 Гостелло, 2 Гостелло, 4
187	городской округ город Рыбинск	Ярославская обл., г. Рыбинск, ул. Крестовая, д. 124А	38.831675	58.054197	6м2	бетон	2	1,1	_	_	_	_	_	_	собственники помещений дома № 124А по ул. Крестовая	ул. Крестовая, д. 124А, ул. Волжская набережная, д. 179А
188	городской округ город Рыбинск	Ярославская обл., г. Рыбинск, ул. Крестовая, д. 126	38.830157	58.053987	6м2	бетон	2	1,1	_	_	_	_	_	_	собственники помещений дома № 126 по ул. Крестовая	ул. Крестовая, д. 126
189	городской округ город Рыбинск	Ярославская обл., г. Рыбинск, ул. Крестовая, д. 128	38.829706	58.053627	6м2	асфальт	2	1,1	_	_	_	_	_	_	собственники помещений дома № 128 по ул. Крестовая	ул. Крестовая, д. 128, ул. Свободы, д. 3, ул. Свободы, д. 7
190	городской округ город Рыбинск	Ярославская обл., г. Рыбинск, ул. Крестовая, д. 135	38.831761	58.052108	14м2	бетон	7	0,75	_	_	_	_	_	_	собственники помещений дома № 135 по ул. Крестовая	ул. Крестовая, д. 133, ул. Крестовая, д. 135, ул. Крестовая, д. 137, ул. Чкалова, д. 88
191	городской округ город Рыбинск	Ярославская обл., г. Рыбинск, ул. Крестовая, д. 141	38.828907	58.052650	6м2	асфальт	2	1,1	_	_	_	_	_	_	собственники помещений дома № 141 по ул. Крестовая	ул. Крестовая, д. 141
192	городской округ город Рыбинск	Ярославская обл., г. Рыбинск, ул. Крестовая, д. 31	38.851497	58.048659	4м2	прочее			1	3	_	_	_	_	собственники помещений дома № 31 по ул. Крестовая	ул. Крестовая, д. 31, ул. Крестовая, д. 33, ул. Крестовая, д. 35, ул. Крестовая, д. 37, ул. Крестовая, д. 39, ул. Стоялая, д. 10, ул. Стоялая, д. 12, ул. Стоялая, д. 14, ул. Стоялая, д. 16, ул. Стоялая, д. 18, ул. Стоялая, д. 26
193	городской округ город Рыбинск	Ярославская обл., г. Рыбинск, ул. Крестовая, д. 45	38.848954	58.049164	6м2	бетон	3	0,66	_	_	_	_	_	_	собственники помещений дома № 45 по ул. Крестовая	ул. Крестовая, д. 41, ул. Крестовая, д. 45
194	городской округ город Рыбинск	Ярославская обл., г. Рыбинск, ул. Крестовая, д. 95	38.838638	58.051276	3м2	бетон	1	1,1	_	_	_	_	_	_	собственники помещений дома № 95 по ул. Крестовая	ул. Крестовая, д. 85, ул. Крестовая, д. 87, ул. Крестовая, д. 95, ул. Крестовая, д. 99, ул. Крестовая, д. 101, ул. Крестовая, д. 105, ул. Крестовая, д. 107, ул. Луначарского, д. 5
195	городской округ город Рыбинск	Ярославская обл., г. Рыбинск, ул. Куйбышева, д. 7	38.868024	58.039681	12м2	бетон	4	1,1	_	_	_	_	_	_	собственники помещений дома № 7 по ул. Куйбышева	ул. Куйбышева, д. 5, ул. Куйбышева, д. 7, ул. Захарова, д. 48
196	городской округ город Рыбинск	Ярославская обл., г. Рыбинск, ул. Куйбышева, д. 9	38.868116	58.038100	18м2	бетон	6	1,1	_	_	_	_	_	_	собственники помещений дома № 9 по ул. Куйбышева	ул. Куйбышева, д. 9, ул. Луговая, д. 4, ул. Ухтомского, д. 47
197	городской округ город Рыбинск	Ярославская обл., г. Рыбинск, ул. Куйбышева, д. 53	38.867225	58.034882	12м2	бетон	4	1,1	_	_	_	_	_	_	собственники помещений дома № 53 по ул. Куйбышева	ул. Куйбышева, д. 53, ул. Куйбышева, д. 55, ул. Куйбышева, д. 55А, ул. Куйбышева, д. 55Б, ул. Полевая, д. 36
198	городской округ город Рыбинск	Ярославская обл., г. Рыбинск,ул. Кулибина, д. 10	38.797096	58.051293	10м2	бетон	5	0,75	_	_	_	_	_	_	собственники помещений дома № 10 по ул. Кулибина	ул. Кулибина, д. 7А, ул. Кулибина, д. 10
199	городской округ город Рыбинск	Ярославская обл., г. Рыбинск,ул. Кулибина, д. 10	38.793733	58.051112	8м2	бетон	4	0,75	_	_	_	_	_	_	собственники помещений дома № 10 по ул. Кулибина	ул. Кулибина, д. 10
200	городской округ город Рыбинск	Ярославская обл., г. Рыбинск, ул. Кулибина, д. 3	38.791018	58.050692	8м2	грунт	4	0,75	_	_	_	_	_	_	собственники помещений дома № 3 по ул. Кулибина	ул. Кулибина, д. 1, ул. Кулибина, д. 2, ул. Кулибина, д. 3, ул. Кулибина, д. 4, ул. Солнечная, д. 17
201	городской округ город Рыбинск	Ярославская обл., г. Рыбинск, ул. Кустова, д. 2	38.824111	58.042084	9м2	бетон	3	1,1	_	_	_	_	_	_	собственники помещений дома № 2 по ул. Кустова	ул. Кустова, д. 2
202	городской округ город Рыбинск	Ярославская обл., г. Рыбинск, ул. Кустова, д. 2А	38.826902	58.042086	4м2	бетон	2	0,75	_	_	_	_	_	_	собственники помещений дома № 2А по ул. Кустова	ул. Кустова, д. 2А, Мотористроителей, д. 5
203	городской округ город Рыбинск	Ярославская обл., г. Рыбинск, ул. Кустова, д. 8	38.810620	58.040317	10м2	бетон	5	0,75	_	_	_	_	_	_	собственники помещений дома № 8 по ул. Кустова	ул. Кустовая, д. 8, ул. Мотористроителей, д. 23
204	городской округ город Рыбинск	Ярославская обл., г. Рыбинск, ул. Левитана, д. 7	38.660969	58.104436	4м2	бетон	2	0,75	_	_	_	_	_	_	собственники помещений дома № 7 по ул. Левитана	ул. Левитана, д. 5, ул. Левитана, д. 6, ул. Левитана, д. 6А, ул. Левитана, д. 7, ул. Левитана, д. 9, ул. Левитана, д. 13, ул. Лобачевского, д. 10
205	городской округ город Рыбинск	Ярославская обл., г. Рыбинск, пр-кт Ленина, д. 146	38.826080	58.054841	8м2	бетон	4	0,75	_	_	_	_	_	_	собственники помещений дома № 146 по пр-кту Ленина	пр-кт Ленина, д. 146, ул. Свободы, д. 6
206	городской округ город Рыбинск	Ярославская обл., г. Рыбинск, пр-кт Ленина, д. 156	38.798539	38.798539	8м2	бетон	4	0,75	_	_	_	_	_	_	собственники помещений дома № 156 по пр-кту Ленина	пр-кт Ленина, д. 156, пр-кт Ленина, д. 158А
207	городской округ город Рыбинск	Ярославская обл., г. Рыбинск, пр-кт Ленина, д. 162А	38.797080	58.057421	8м2	бетон	4	0,75	_	_	_	_	_	_	собственники помещений дома № 162А по пр-кту Ленина	пр-кт Ленина, д. 160, пр-кт Ленина, д. 162, пр-кт Ленина, д. 162А
208	городской округ город Рыбинск	Ярославская обл., г. Рыбинск, пр-кт Ленина, д. 172А	38.790750	58.058690	4м2	бетон	2	0,75	_	_	_	_	_	_	собственники помещений дома № 172А по пр-кту Ленина	пр-кт Ленина, д. 172А
209	городской округ город Рыбинск	Ярославская обл., г. Рыбинск, пр-кт Ленина, д. 174	38.789505	58.057450	10м2	бетон	5	0,75	_	_	_	_	_	_	собственники помещений дома № 174 по пр-кту Ленина	пр-кт Ленина, д. 174
210	городской округ город Рыбинск	Ярославская обл., г. Рыбинск, пр-кт Ленина, д. 176	38.788197	58.057728	8м2	бетон	4	0,75	_	_	_	_	_	_	собственники помещений дома № 176 по пр-кту Ленина	пр-кт Ленина, д. 176
211	городской округ город Рыбинск	Ярославская обл., г. Рыбинск, пр-кт Ленина, д. 193	38.785477	58.056803	8м2	асфальт	4	0,75	_	_	_	_	_	_	собственники помещений дома № 193 по пр-кту Ленина	пр-кт Ленина, д. 187, пр-кт Ленина, д. 189, пр-кт Ленина, д. 191, пр-кт Ленина, д. 193
212	городской округ город Рыбинск	Ярославская обл., г. Рыбинск, ул. Лизы Чайкиной, д. 2/ул. Рапова, д. 5	38.817218	58.056306	6м2	бетон	2	1,1	_	_	_	_	_	_	собственники помещений дома № 2 по ул. Лизы Чайкиной/№ 6 по ул. Рапова	ул. Лизы Чайкиной, д. 2/ул. Рапова, д. 5, ул. Рапова, д. 4
213	городской округ город Рыбинск	Ярославская обл., г. Рыбинск, ул. Лизы Чайкиной, д. 3	38.816027	58.057302	15м2	бетон	5	1,1	_	_	_	_	_	_	собственники помещений дома № 3 по ул. Лизы Чайкиной	ул. Лизы Чайкиной, д. 3, ул. Лизы Чайкиной, д. 5, ул. Лизы Чайкиной, д. 7
214	городской округ город Рыбинск	Ярославская обл., г. Рыбинск, ул. Ломоносова, д. 11	38.848616	58.048134	3м2	асфальт	1	1,1	_	_	_	_	_	_	собственники помещений дома № 11 по ул. Ломоносова	ул. Ломоносова, д. 7, ул. Ломоносова, д. 11, ул. Ломоносова, д. 12, ул. Ломоносова, д. 17
215	городской округ город Рыбинск	Ярославская обл., г. Рыбинск, ул. Ломоносова, д. 18	38.848139	58.047359	3м2	бетон	1	1,1	_	_	_	_	_	_	собственники помещений дома № 18 по ул. Ломоносова	ул. Ломоносова, д. 18, ул. Ломоносова, д. 18Б
216	городской округ город Рыбинск	Ярославская обл., г. Рыбинск, ул. Ломоносова, д. 27	38.848133	58.045675	6м2	бетон	2	1,1	_	_	_	_	_	_	собственники помещений дома № 27 по ул. Ломоносова	ул. Ломоносова, д. 27
217	городской округ город Рыбинск	Ярославская обл., г. Рыбинск, ул. Ломоносова, д. 41	38.846749	58.044102	3м2	асфальт	1	1,1	_	_	_	_	_	_	собственники помещений дома № 41 по ул. Ломоносова	ул. Ломоносова, д. 39, ул. Ломоносова, д. 41
218	городской округ город Рыбинск	Ярославская обл., г. Рыбинск, ул. Ломоносова, д. 46	38.845885	58.044497	4м2	бетон	2	0,75	_	_	_	_	_	_	собственники помещений дома № 46 по ул. Ломоносова	ул. Ломоносова, д. 46
219	городской округ город Рыбинск	Ярославская обл., г. Рыбинск, ул. Ломоносова, д. 48А	38.845751	58.043872	3м2	бетон	1	1,1	_	_	_	_	_	_	собственники помещений дома № 48А по ул. Ломоносова	ул. Ломоносова, д. 48А
220	городской округ город Рыбинск	Ярославская обл., г. Рыбинск, ул. Ломоносова, д. 8	38.849694	58.048540	3м2	бетон	1	1,1	_	_	_	_	_	_	собственники помещений дома № 8 по ул. Ломоносова	ул. Ломоносова, д. 8
221	городской округ город Рыбинск	Ярославская обл., г. Рыбинск, ул. Лосевская, д. 17	38.905709	58.048128	9м2	бетон	3	1,1	_	_	_	_	_	_	собственники помещений дома № 17 по ул. Лосевская	ул. Лосевская, д. 17, ул. Лосевская, д. 21, ул. Южная, д. 22
222	городской округ город Рыбинск	Ярославская обл., г. Рыбинск, ул. Луговая, д. 6	38.869704	58.039150	9м2	асфальт	3	1,1	_	_	_	_	_	_	собственники помещений дома № 6 по ул. Луговая	ул. Луговая, д. 5, ул. Луговая, д. 6, ул. Луговая, д. 8, ул. Луговая, д. 10
223	городской округ город Рыбинск	Ярославская обл., г. Рыбинск, ул. Луговая, д. 9	38.870959	58.039068	3м2	асфальт	1	1,1	_	_	_	_	_	_	собственники помещений дома № 9 по ул. Луговая	ул. Луговая, д. 9
224	городской округ город Рыбинск	Ярославская обл., г. Рыбинск, ул. Луначарского, д. 2А	38.838322	58.053434	6м2	бетон	2	1,1	_	_	_	_	_	_	собственники помещений дома № 2А по ул. Луначарского	ул. Луначарского, д. 2А
225	городской округ город Рыбинск	Ярославская обл., г. Рыбинск, ул. Луначарского, д. 6	38.837737	58.052568	6м2	бетон	2	1,1	_	_	_	_	_	_	собственники помещений дома № 6 по ул. Луначарского	ул. Луначарского, д. 6
226	городской округ город Рыбинск	Ярославская обл., г. Рыбинск, Майский переулок, д. 10	38.881650	58.055631	4м2	бетон	2	0,75	_	_	_	_	_	_	собственники помещений дома № 10 по Майскому переулку	Майский переулок, д. 3, Майский переулок, д. 4, Майский переулок, д. 5, Майский переулок, д. 6, Майский переулок, д. 7, Майский переулок, д. 8, Майский переулок, д. 10
227	городской округ город Рыбинск	Ярославская обл., г. Рыбинск, ул. Максима Горького, д. 1	38.858004	58.040670	14м2	бетон	7	0,75	2	_	_	_	_	_	собственники помещений дома № 1 по ул. Максима Горького	ул. Максима Горького, д. 1
228	городской округ город Рыбинск	Ярославская обл., г. Рыбинск, ул. Максима Горького, д. 3А	38.857430	58.038905	4м2	прочее			2	3	_	_	_	_	собственники помещений дома № 3А по ул. Максима Горького	ул. Максима Горького, д. 3, ул. Максима Горького, д. 3А
229	городской округ город Рыбинск	Ярославская обл., г. Рыбинск, ул. Максима Горького, д. 4	38.855949	58.041220	4м2	бетон	2	0,75	_	_	_	_	_	_	собственники помещений дома № 4 по ул. Максима Горького	ул. Максима Горького, д. 4, ул. Вихарева, д. 3А
230	городской округ город Рыбинск	Ярославская обл., г. Рыбинск, ул. Максима Горького, д. 70	38.866882	58.032286	8м2	бетон	4	0,75	_	_	_	_	_	_	собственники помещений дома № 70 по ул. Максима Горького	ул. Максима Горького, д. 64, ул. Максима Горького, д. 66, ул. Максима Горького, д. 68, ул. Максима Горького, д. 70, ул. Куйбышева, д. 57
231	городской округ город Рыбинск	Ярославская обл., г. Рыбинск, ул. Максима Горького, д. 71	38.866394	58.024325	8м2	бетон	4	0,75	_	_	_	_	_	_	собственники помещений дома № 71 по ул. Максима Горького	ул. Максима Горького, д. 71, пр-кт Генерала Батова, д. 35
232	городской округ город Рыбинск	Ярославская обл., г. Рыбинск, ул. Максима Горького, д. 76	38.867611	58.031358	4м2	бетон	2	0,75	_	_	_	_	_	_	собственники помещений дома № 76 по ул. Максима Горького	ул. Максима Горького, д. 76
233	городской округ город Рыбинск	Ярославская обл., г. Рыбинск, ул. Максима Горького, д. 78	38.867542	58.030253	4м2	бетон	2	0,75	_	_	_	_	_	_	собственники помещений дома № 78 по ул. Максима Горького	ул. Максима Горького, д. 78, ул. Максима Горького, д. 80
234	городской округ город Рыбинск	Ярославская обл., г. Рыбинск, ул. Максима Горького, д. 82	38.865841	58.028083	4м2	бетон	2	0,75	_	_	_	_	_	_	собственники помещений дома № 82 по ул. Максима Горького	ул. Максима Горького, д. 59, ул. Максима Горького, д. 80А, ул. Максима Горького, д. 82
235	городской округ город Рыбинск	Ярославская обл., г. Рыбинск, ул. Малиновская, д. 56	38.775177	58.066738	12м2	бетон	4	1,1	_	_	_	_	_	_	собственники помещений дома № 56 по ул. Малиновская	ул. Малиновская, д. 56, ул. Малиновская, д. 58
236	городской округ город Рыбинск	Ярославская обл., г. Рыбинск, ул. Механизации, д. 11	38.944162	58.021276	4м2	бетон	2	0,75	_	_	_	_	_	_	собственники помещений дома № 11 по ул. Механизации	ул. Механизации, д. 11
237	городской округ город Рыбинск	Ярославская обл., г. Рыбинск, пр-кт Мира, д. 17	38.763628	58.055784	18м2	бетон	9	0,75	_	_	_	_	_	_	собственники помещений дома № 17 по пр-кту Мира	пр-кт Мира, д. 11, пр-кт Мира, д. 13, пр-кт Мира, д. 15, пр-кт Мира, д. 17 (КГО)
238	городской округ город Рыбинск	Ярославская обл., г. Рыбинск, пр-кт Мира, д. 17	38.762667	58.056173	15м2	бетон	5	1,1	_	_	_	_	_	_	собственники помещений дома № 17 по пр-кту Мира	пр-кт Мира, д. 17
239	городской округ город Рыбинск	Ярославская обл., г. Рыбинск, пр-кт Мира, д. 21	38.761407	58.056102	16м2	бетон	8	0,75	_	_	_	_	_	_	собственники помещений дома № 21 по пр-кту Мира	пр-кт Мира, д. 21, пр-кт Мира, д. 23 (КГО), пр-кт Мира, д. 25
240	городской округ город Рыбинск	Ярославская обл., г. Рыбинск, пр-кт Мира, д. 23	38.760581	58.056896	12м2	бетон	4	1,1	_	_	_	_	_	_	собственники помещений дома № 23 по пр-кту Мира	пр-кт Мира, д. 23
241	городской округ город Рыбинск	Ярославская обл., г. Рыбинск, пр-кт Мира, д. 29	38.758977	58.056876	9м2	бетон	3	1,1	_	_	_	_	_	_	собственники помещений дома № 29 по пр-кту Мира	пр-кт Мира, д. 29
242	городской округ город Рыбинск	Ярославская обл., г. Рыбинск, пр-кт Мира, д. 31	38.757576	58.056590	6м2	бетон	2	1,1	_	_	_	_	_	_	собственники помещений дома № 31 по пр-кту Мира	пр-кт Мира, д. 31
243	городской округ город Рыбинск	Ярославская обл., г. Рыбинск, пр-кт Мира, д. 31	38.756799	58.056312	8м2	бетон	4	0,75	_	_	_	_	_	_	собственники помещений дома № 31 по пр-кту Мира	пр-кт Мира, д. 31, ул. Ворошилова, д. 52
244	городской округ город Рыбинск	Ярославская обл., г. Рыбинск, ул. Моисеенко, д. 10	38.815158	58.075442	6м2	бетон	3	0,75	_	_	_	_	_	_	собственники помещений дома № 10 по ул. Моисеенко	ул. Моисеенко, д. 4, ул. Моисеенко, д. 6, ул. Моисеенко, д. 8, ул. Моисеенко, д. 10, ул. Моисеенко, д. 12, ул. Моисеенко, д. 14, ул. Моисеенко, д. 16, ул. Вяземского, д. 8, ул. Вяземского, д. 10
245	городской округ город Рыбинск	Ярославская обл., г. Рыбинск, ул. Моисеенко, д. 18	38.811779	58.075788	6м2	бетон	2	1,1	_	_	_	_	_	_	собственники помещений дома № 18 по ул. Моисеенко	ул. Моисеенко, д. 11, ул. Моисеенко, д. 18
246	городской округ город Рыбинск	Ярославская обл., г. Рыбинск, ул. Молодежная, д. 15	38.811939	58.058384	12м2	бетон	4	1,1	_	_	_	_	_	_	собственники помещений дома № 15 по ул. Молодежная	ул. Молодежная, д. 13, ул. Молодежная, д. 15, ул. Рапова, д. 8А, ул. Рапова, д. 9А, ул. 3ои Космодемьянской, д. 4
247	городской округ город Рыбинск	Ярославская обл., г. Рыбинск, ул. Молодежная, д. 17	38.809826	58.058588	9м2	асфальт	3	1,1	_	_	_	_	_	_	собственники помещений дома № 17 по ул. Молодежная	ул. Молодежная, д. 19, ул. 3ои Космодемьянской, д. 3, ул. Молодежная, д. 17/ул. 3ои Космодемьянской, д. 5, ул. Баженова, д. 4, ул. Баженова, д. 6
248	городской округ город Рыбинск	Ярославская обл., г. Рыбинск, ул. Молодежная, д. 20	38.812594	58.059019	12м2	бетон	4	1,1	_	_	_	_	_	_	собственники помещений дома № 20 по ул. Молодежная	ул. Молодежная, д. 20, ул. 3ои Космодемьянской, д. 8, ул. 3ои Космодемьянской, д. 10, ул. 3ои Космодемьянской, д. 12

249	городской округ город Рыбинск	Ярославская обл., г. Рыбинск, ул. Молодежная, д. 26	38.809697	58.059110	4м2	асфальт	2	0,75	_	_	_	_	_	_	собственники помещений дома № 26 по ул. Молодежная	ул. Молодежная, д. 24, ул. Молодежная, д. 26, ул. Молодежная, д. 28, ул. Баженова, д. 8, ул. Баженова, д. 10, ул. Зои Космодемьянской, д. 11, ул. Зои Космодемьянской, д. 13, ул. Зои Космодемьянской, д. 15
250	городской округ город Рыбинск	Ярославская обл., г. Рыбинск, ул. Молодежная, д. 6	38.818956	58.058738	6м2	бетон	2	1,1	_	_	_	_	_	_	собственники помещений дома № 6 по ул. Молодежная	ул. Молодежная, д. 6
251	городской округ город Рыбинск	Ярославская обл., г. Рыбинск, ул. Молодогвардейцев, д. 8	38.814321	58.063378	8м2	бетон	4	0,75	_	_	_	_	_	_	собственники помещений дома № 8 по ул. Молодогвардейцев	ул. Молодогвардейцев, д. 7, ул. Молодогвардейцев, д. 8, ул. Молодогвардейцев, д. 9, ул. Зои Космодемьянской, д. 26, ул. Зои Космодемьянской, д. 30
252	городской округ город Рыбинск	Ярославская обл., г. Рыбинск, ул. Моторостроителей, д. 11 (4-й подъезд, со стороны ул. Моторостроителей)	38.820115	58.042163	9м2	бетон	3	1,1	_	_	_	_	_	_	собственники помещений дома № 11 по ул. Моторостроителей	ул. Моторостроителей, д. 11
253	городской округ город Рыбинск	Ярославская обл., г. Рыбинск, ул. Моторостроителей, д. 11 (2-й подъезд, со стороны ул. Моторостроителей)	38.820984	58.042339	9м2	бетон	3	1,1	_	_	_	_	_	_	собственники помещений дома № 11 по ул. Моторостроителей	ул. Моторостроителей, д. 11
254	городской округ город Рыбинск	Ярославская обл., г. Рыбинск, ул. Моторостроителей, д. 11 (5-й подъезд, со стороны ул. Кустова)	38.819975	58.041317	3м2	бетон	1	1,1	_	_	_	_	_	_	собственники помещений дома № 11 по ул. Моторостроителей	ул. Моторостроителей, д. 11, ул. Кустова, д. 4
255	городской округ город Рыбинск	Ярославская обл., г. Рыбинск, ул. Моторостроителей, д. 11 (1-й подъезд, со стороны ул. Кустова)	38.822014	58.041487	6м2	бетон	3	0,75	_	_	_	_	_	_	собственники помещений дома № 11 по ул. Моторостроителей	ул. Моторостроителей, д. 11
256	городской округ город Рыбинск	Ярославская обл., г. Рыбинск, ул. Моторостроителей, д. 14	38.817873	58.043645	н/д	бетон	4	0,75	_	_	_	_	_	_	собственники помещений дома № 14 по ул. Моторостроителей	ул. Моторостроителей, д. 14
257	городской округ город Рыбинск	Ярославская обл., г. Рыбинск, ул. Моторостроителей, д. 16	38.818087	58.042833	6м2	бетон	3	0,75	_	_	_	_	_	_	собственники помещений дома № 16 по ул. Моторостроителей	ул. Моторостроителей, д. 16
258	городской округ город Рыбинск	Ярославская обл., г. Рыбинск, ул. Моторостроителей, д. 17	38.813463	58.041431	6м2	бетон	3	0,75	_	_	_	_	_	_	собственники помещений дома № 17 по ул. Моторостроителей	ул. Моторостроителей, д. 17
259	городской округ город Рыбинск	Ярославская обл., г. Рыбинск, ул. Моторостроителей, д. 18	38.814643	58.042385	12м2	бетон	6	0,75	_	_	_	_	_	_	собственники помещений дома № 18 по ул. Моторостроителей	ул. Моторостроителей, д. 18
260	городской округ город Рыбинск	Ярославская обл., г. Рыбинск, ул. Моторостроителей, д. 19	38.815158	58.040982	6м2	бетон	3	0,75	_	_	_	_	_	_	собственники помещений дома № 19 по ул. Моторостроителей	ул. Моторостроителей, д. 19, ул. Кустова, д. 6
261	городской округ город Рыбинск	Ярославская обл., г. Рыбинск, ул. Моторостроителей, д. 20	38.813248	58.042708	8м2	бетон	4	0,75	_	_	_	_	_	_	собственники помещений дома № 20 по ул. Моторостроителей	ул. Моторостроителей, д. 20
262	городской округ город Рыбинск	Ярославская обл., г. Рыбинск, ул. Моторостроителей, д. 21 (5-й подъезд, со стороный ул. Моторостроителей)	38.812723	58.040948	6м2	бетон	3	0,75	_	_	_	_	_	_	собственники помещений дома № 21 по ул. Моторостроителей	ул. Моторостроителей, д. 21
263	городской округ город Рыбинск	Ярославская обл., г. Рыбинск, ул. Моторостроителей, д. 21 (5-й подъезд, со стороны ул. Кустова)	38.812090	58.040249	4м2	бетон	2	0,75	_	_	_	_	_	_	собственники помещений дома № 21 по ул. Моторостроителей	ул. Моторостроителей, д. 21
264	городской округ город Рыбинск	Ярославская обл., г. Рыбинск, ул. Моторостроителей, д. 21 (1-й подъезд, со стороны ул. Кустова)	38.814085	58.040539	4м2	бетон	2	0,75	_	_	_	_	_	_	собственники помещений дома № 21 по ул. Моторостроителей	ул. Моторостроителей, д. 21
265	городской округ город Рыбинск	Ярославская обл., г. Рыбинск, ул. Моторостроителей, д. 21 (3-й подъезд, со стороны ул. Моторостроителей)	38.811725	58.041005	10м2	асфальт	5	0,75	_	_	_	_	_	_	собственники помещений дома № 21 по ул. Моторостроителей	ул. Моторостроителей, д. 21
266	городской округ город Рыбинск	Ярославская обл., г. Рыбинск, ул. Моторостроителей, д. 24	38.810008	58.041845	6м2	асфальт	3	0,75	_	_	_	_	_	_	собственники помещений дома № 24 по ул. Моторостроителей	ул. Моторостроителей, д. 24
267	городской округ город Рыбинск	Ярославская обл., г. Рыбинск, ул. Моторостроителей, д. 25	38.811049	58.041010	6м2	асфальт	3	0,75	_	_	_	_	_	_	собственники помещений дома № 25 по ул. Моторостроителей	ул. Моторостроителей, д. 25
268	городской округ город Рыбинск	Ярославская обл., г. Рыбинск, ул. Моторостроителей, д. 26	38.810856	58.042436	6м2	асфальт	3	0,75	_	_	_	_	_	_	собственники помещений дома № 26 по ул. Моторостроителей	ул. Моторостроителей, д. 26
269	городской округ город Рыбинск	Ярославская обл., г. Рыбинск, ул. Моторостроителей, д. 29	38.806543	58.040772	12м2	асфальт	6	0,75	_	_	_	_	_	_	собственники помещений дома № 29 по ул. Моторостроителей	ул. Моторостроителей, д. 29
270	городской округ город Рыбинск	Ярославская обл., г. Рыбинск, ул. Моторостроителей, д. 30	38.805835	58.042194	6м2	бетон	3	0,75	_	_	_	_	_	_	собственники помещений дома № 30 по ул. Моторостроителей	ул. Моторостроителей, д. 30
271	городской округ город Рыбинск	Ярославская обл., г. Рыбинск, ул. Моторостроителей, д. 8	38.822818	58.043571	6м2	асфальт	3	0,75	_	_	_	_	_	_	собственники помещений дома № 8 по ул. Моторостроителей	ул. Моторостроителей, д. 8
272	городской округ город Рыбинск	Ярославская обл., г. Рыбинск, ул. Моховая, д. 13	38.864446	58.039980	6м2	бетон	3	0,75	_	_	_	_	_	_	собственники помещений дома № 13 по ул. Моховая	ул. Моховая, д. 13, ул. Бори Новикова, д. 25/8, ул. Бори Новикова, д. 33
273	городской округ город Рыбинск	Ярославская обл., г. Рыбинск, ул. Моховая, д. 9/ул. Захарова, д. 35	38.864736	58.041402	4м2	бетон	2	0,75	_	_	_	_	_	_	собственники помещений дома № 9 по ул. Моховая	ул. Моховая, д. 9
274	городской округ город Рыбинск	Ярославская обл., г. Рыбинск, ул. Набережная Космонавтов, д. 13	38.748017	58.091551	9м2	бетон	3	1,1	_	_	_	_	_	_	собственники помещений дома № 13 по ул. Набережная Космонавтов	ул. Набережная Космонавтов, д. 13, ул. Звездная, д. 4, ул. Звездная, д. 8, ул. Звездная, д. 10, бульвар 200 лет Рыбинска, д. 2 (КГО), бульвар 200 лет Рыбинска, д. 4 (КГО), бульвар 200 лет Рыбинска, д. 6 (КГО)
275	городской округ город Рыбинск	Ярославская обл., г. Рыбинск, ул. Набережная Космонавтов, д. 15	38.750109	58.091029	6м2	бетон	3	0,75	_	_	_	_	_	_	собственники помещений дома № 15 по ул. Набережная Космонавтов	ул. Набережная Космонавтов, д. 15, ул. Набережная Космонавтов, д. 15А, бульвар 200 лет Рыбинска, д. 5, бульвар 200 лет Рыбинска, д. 6, ул. Качалова, д. 38, ул. Качалова, д. 40, ул. Качалова, д. 40А
276	городской округ город Рыбинск	Ярославская обл., г. Рыбинск, ул. Набережная Космонавтов, д. 17	38.752577	58.090093	12м2	бетон	6	5*0,66 1*0,75	_	_	_	_	_	_	собственники помещений дома № 17 по ул. Набережная Космонавтов	ул. Набережная Космонавтов, д. 17, бульвар 200 лет Рыбинска, д. 10, бульвар 200 лет Рыбинска, д. 14, ул. Качалова, д. 44, ул. Качалова, д. 46, ул. Качалова, д. 48, ул. Качалова, д. 50
277	городской округ город Рыбинск	Ярославская обл., г. Рыбинск, ул. Набережная Космонавтов, д. 23	38.761181	58.085261	15м2	бетон	5	1,1	_	_	_	_	_	_	собственники помещений дома № 23 по ул. Набережная Космонавтов	ул. Набережная Космонавтов, д. 21, ул. Набережная Космонавтов, д. 23, ул. Набережная Космонавтов, д. 25 (КГО), ул. Набережная Космонавтов, д. 27, ул. Набережная Космонавтов, д. 29, ул. Набережная Космонавтов, д. 33, ул. Набережная Космонавтов, д. 35
278	городской округ город Рыбинск	Ярославская обл., г. Рыбинск, ул. Набережная Космонавтов, д. 45	38.766444	58.083171	6м2	бетон	3	0,75	_	_	_	_	_	_	собственники помещений дома № 45 по ул. Набережная Космонавтов	ул. Набережная Космонавтов, д. 41, ул. Набережная Космонавтов, д. 43, ул. Набережная Космонавтов, д. 45, ул. Набережная Космонавтов, д. 49, ул. Набережная Космонавтов, д. 51
279	городской округ город Рыбинск	Ярославская обл., г. Рыбинск, ул. Набережная Космонавтов, д. 55	38.767640	58.082811	6м2	бетон	2	1,1	_	_	_	_	_	_	собственники помещений дома № 55 по ул. Набережная Космонавтов	ул. Набережная Космонавтов, д. 53 (КГО), ул. Набережная Космонавтов, д. 55, ул. Набережная Космонавтов, д. 57, ул. Набережная Космонавтов, д. 59
280	городской округ город Рыбинск	Ярославская обл., г. Рыбинск, ул. Набережная Космонавтов, д. 9	38.745517	58.092713	6м2	бетон	3	0,75	_	_	_	_	_	_	собственники помещений дома № 9 по ул. Набережная Космонавтов	ул. Набережная Космонавтов, д. 9, ул. Набережная Космонавтов, д. 7а (КГО)
281	городской округ город Рыбинск	Ярославская обл., г. Рыбинск, ул. Нансена, д. 25	38.852908	58.024319	6м2	бетон	3	0,75	_	_	_	_	_	_	собственники помещений дома № 25 по ул. Нансена	ул. Нансена, д. 21, ул. Нансена, д. 25, ул. Февральская, д. 50
282	городской округ город Рыбинск	Ярославская обл., г. Рыбинск, ул. Нансена, д. 27	38.852704	58.024364	6м2	бетон	3	0,75	_	_	_	_	_	_	собственники помещений дома № 27 по ул. Нансена	ул. Нансена, д. 27, ул. Волочаевская, д. 49А, ул. Февральская, д. 48
283	городской округ город Рыбинск	Ярославская обл., г. Рыбинск, ул. Нефтяников, д. 17	38.920478	58.031997	4м2	бетон	2	0,75	_	_	_	_	_	_	собственники помещений дома № 17 по ул. Нефтяников	ул. Нефтяников, д. 17
284	городской округ город Рыбинск	Ярославская обл., г. Рыбинск, ул. Нефтяников, д. 9	38.918638	58.031804	2м2	бетон	1	0,75	_	_	_	_	_	_	собственники помещений дома № 9 по ул. Нефтяников	ул. Нефтяников, д. 3, ул. Нефтяников, д. 6, ул. Нефтяников, д. 7, ул. нефтяников, д. 9, ул. нефтяников, д. 13
285	городской округ город Рыбинск	Ярославская обл., г. Рыбинск, ул. Нобелевская, д. 15	38.923230	58.032656	6м2	бетон	3	0,75	_	_	_	_	_	_	собственники помещений дома № 15 по ул. Нобелевская	ул. Нобелевская, д. 15
286	городской округ город Рыбинск	Ярославская обл., г. Рыбинск, ул. Нобелевская, д. 25	38.918552	58.032877	6м2	бетон	3	0,75	_	_	_	_	_	_	собственники помещений дома № 25 по ул. Нобелевская	ул. Нобелевская, д. 25
287	городской округ город Рыбинск	Ярославская обл., г. Рыбинск, ул. Нобелевская, д. 9	38.926802	58.032622	6м2	бетон	3	0,75	_	_	_	_	_	_	собственники помещений дома № 9 по ул. Нобелевская	ул. Нобелевская, д. 9
288	городской округ город Рыбинск	Ярославская обл., г. Рыбинск, ул. Новая, д. 2	38.806242	58.063492	10м2	бетон	5	0,75	_	_	_	_	_	_	собственники помещений дома № 2 по ул. Новая	ул. Новая, д. 1, ул. Новая, д. 2, ул. Баженова, д. 19
289	городской округ город Рыбинск	Ярославская обл., г. Рыбинск, ул. Новая, д. 21	38.805009	58.057192	12м2	асфальт	4	1,1	_	_	_	_	_	_	собственники помещений дома № 21 по ул. Новая	ул. Новая, д. 21
290	городской округ город Рыбинск	Ярославская обл., г. Рыбинск, ул. Новая, д. 7	38.804622	58.061142	4м2	бетон	2	0,75	_	_	_	_	_	_	собственники помещений дома № 7 по ул. Новая	ул. Новая, д. 7
291	городской округ город Рыбинск	Ярославская обл., г. Рыбинск, ул. Новоселов, д. 6	38.777264	58.066131	6м2	бетон	3	0,75	_	_	_	_	_	_	собственники помещений дома № 6 по ул. Новоселов	ул. Новоселов, д. 6
292	городской округ город Рыбинск	Ярославская обл., г. Рыбинск, ул. Новоселов, д. 7	38.777913	58.066999	10м2	бетон	5	0,75	_	_	_	_	_	_	собственники помещений дома № 7 по ул. Новоселов	ул. Новоселов, д. 7, ул. Катерская, д. 5
293	городской округ город Рыбинск	Ярославская обл., г. Рыбинск, ул. Олега Кошевого, д. 3	38.810550	58.061817	8м2	бетон	4	0,75	_	_	_	_	_	_	собственники помещений дома № 3 по ул. Олега Кошевого	ул. Олега Кошевого, д. 3, ул. Олега Кошевого, д. 4, ул. Зои Космодемьянской, д. 21, ул. Зои Космодемьянской, д. 23, ул. Зои Космодемьянской, д. 25, ул. Зои Космодемьянской, д. 27 ул. Зои Космодемьянской, д. 31
294	городской округ город Рыбинск	Ярославская обл., г. Рыбинск, ул. Олега Кошевого, д. 7	38.808640	58.061829	8м2	бетон	4	0,75	_	_	_	_	_	_	собственники помещений дома № 7 по ул. Олега Кошевого	ул. Олега Кошевого, д. 7, ул. Олега Кошевого, д. 8, ул. Олега Кошевого, д. 9, ул. Олега Кошевого, д. 10, ул. Баженова, д. 22, ул. Баженова, д. 22А, ул. Академика Губкина, д. 26
295	городской округ город Рыбинск	Ярославская обл., г. Рыбинск, ул. Орджоникидзе, д. 29	38.868974	58.041172	9м2	асфальт	3	1,1	_	_	_	_	_	_	собственники помещений дома № 29 по ул. Орджоникидзе	ул. Орджоникидзе, д. 29, ул. Захарова, д. 45, ул. Куйбышева, д. 1, ул. Куйбышева, д. 3
296	городской округ город Рыбинск	Ярославская обл., г. Рыбинск, ул. Ошанина, д. 10	38.853921	58.021401	4м2	бетон	2	0,75	_	_	_	_	_	_	собственники помещений дома № 10 по ул. Ошанина	ул. Ошанина, д. 10
297	городской округ город Рыбинск	Ярославская обл., г. Рыбинск, ул. Ошурковская, д. 20	38.940771	58.026478	4м2	бетон	2	0,75	_	_	_	_	_	_	собственники помещений дома № 20 по ул. Ошурковская	ул. Ошурковская, д. 20
298	городской округ город Рыбинск	Ярославская обл., г. Рыбинск, ул. Ошурковская, д. 22	38.941426	58.027191	4м2	бетон	2	0,75	_	_	_	_	_	_	собственники помещений дома № 22 по ул. Ошурковская	ул. Ошурковская, д. 22, ул. Бажова, д. 27
299	городской округ город Рыбинск	Ярославская обл., г. Рыбинск, ул. Ошурковская, д. 3	38.943400	58.025509	6м2	бетон	3	0,75	_	_	_	_	_	_	собственники помещений дома № 3 по ул. Ошурковская	ул. Ошурковская, д. 2, ул. Ошурковская, д. 3, ул. Механизации, д. 1
300	городской округ город Рыбинск	Ярославская обл., г. Рыбинск, ул. Ошурковская, д. 4	38.943958	58.025572	4м2	бетон	2	0,75	_	_	_	_	_	_	собственники помещений дома № 4 по ул. Ошурковская	ул. Ошурковская, д. 4
301	городской округ город Рыбинск	Ярославская обл., г. Рыбинск, ул. Ошурковская, д. 7	38.937966	58.024987	10м2	бетон	5	0,75	_	_	_	_	_	_	собственники помещений дома № 7 по ул. Ошурковская	ул. Ошурковская, д. 5, ул. Ошурковская, д. 7, ул. Ошурковская, д. 7А, ул. Сурикова, д. 3, ул. Сурикова, д. 4, ул. Сурикова, д. 5, ул. Сурикова, д. 6, ул. Сурикова, д. 7, ул. Сурикова, д. 21, ул. Фасадная, д. 1, ул. Фасадная, д. 5
302	городской округ город Рыбинск	Ярославская обл., г. Рыбинск, ул. Пароходная, д. 36	38.888146	58.038986	8м2	бетон	4	0,75	_	_	_	_	_	_	собственники помещений дома № 36 по ул. Пароходная	ул. Пароходнаял, д. 34, ул. Пароходная, д. 36
303	городской округ город Рыбинск	Ярославская обл., г. Рыбинск, ул. Пархинская, д. 1	38.855976	58.031852	6м2	бетон	3	0,75	_	_	_	_	_	_	собственники помещений дома № 1 по ул. Пархинская	ул. Пархинская, д. 1, ул. Февральская, д. 1, ул. Верная, д. 2
304	городской округ город Рыбинск	Ярославская обл., г. Рыбинск, ул. Пархинская, д. 63	38.843171	58.032482	8м2	бетон	4	0,75	_	_	_	_	_	_	собственники помещений дома № 63 по ул. Пархинская	ул. Пархинская, д. 63, ул. Щепкина, д. 13, ул. Щепкина, д. 15
305	городской округ город Рыбинск	Ярославская обл., г. Рыбинск, ул. Пассажирская, д. 10	38.828140	58.041768	3м2	Асфальт	1	1,1	_	_	_	_	_	_	собственники помещений дома № 10 по ул. Пассажирская	ул. Пассажирская, д. 10, ул. Пассажирская, д. 12, ул. Пассажирская, д. 26
306	городской округ город Рыбинск	Ярославская обл., г. Рыбинск, ул. Пассажирская, д. 21	38.823591	58.040777	3м2	бетон	1	1,1	_	_	_	_	_	_	собственники помещений дома № 21 по ул. Пассажирская	ул. Пассажирская, д. 21
307	городской округ город Рыбинск	Ярославская обл., г. Рыбинск, ул. Петра Крюкова, д. 3	38.781759	58.051112	8м2	бетон	4	0,75	_	_	_	_	_	_	собственники помещений дома № 3 по ул. Петра Крюкова	ул. Петра Крюкова, д. 3, ул. Петра Крюкова, д. 5, ул. 9 Мая, д. 24А
308	городской округ город Рыбинск	Ярославская обл., г. Рыбинск, ул. Пилоставная, д. 2	38.888736	58.039488	6м2	бетон	3	0,75	_	_	_	_	_	_	собственники помещений дома № 2 по ул. Пилоставная	ул. Пилоставная, д. 2, ул. Пароходная, д. 55
309	городской округ город Рыбинск	Ярославская обл., г. Рыбинск, ул. Пилоставная, д. 6А	38.890625	58.038983	6м2	бетон	3	0,75	_	_	_	_	_	_	собственники помещений дома № 6А по ул. Пилоставная	ул. Пилоставная, д. 5, ул. Пилоставная, д. 6А
310	городской округ город Рыбинск	Ярославская обл., г. Рыбинск, ул. Пирогова, д. 4	38.908596	58.049474	15м2	бетон	5	1,1	_	_	_	_	_	_	собственники помещений дома № 4 по ул. Пирогова	ул. Пирогова, д. 4, ул. Тракторная, д. 5, ул. Тракторная, д. 5А, ул. Ширшова, д. 4
311	городской округ город Рыбинск	Ярославская обл., г. Рыбинск, ул. Планировочная, д. 5	38.918718	58.048489	6м2	бетон	2	1,1	_	_	_	_	_	_	собственники помещений дома № 5 по ул. Планировочная	ул. Планировочная, д. 3, ул. Планировочная, д. 5
312	городской округ город Рыбинск	Ярославская обл., г. Рыбинск, ул. Плеханова, д. 17	38.833821	58.043540	4м2	бетон	2	0,75	_	_	_	_	_	_	собственники помещений дома № 17 по ул. Плеханова	ул. Плеханова, д. 17
313	городской округ город Рыбинск	Ярославская обл., г. Рыбинск, ул. Плеханова, д. 32	38.829910	58.044991	12м2	бетон	6	0,75	_	_	_	_	_	_	собственники помещений дома № 32 по ул. Плеханова	ул. Плеханова, д. 32, ул. Кирова, д. 17
314	городской округ город Рыбинск	Ярославская обл., г. Рыбинск, ул. Плеханова, д. 33	38.829277	58.044094	14м2	бетон	7	0,77	_	_	_	_	_	_	собственники помещений дома № 33 по ул. Плеханова	ул. Плеханова, д. 33
315	городской округ город Рыбинск	Ярославская обл., г. Рыбинск, ул. Плеханова, д. 33	38.829256	58.043713	9м2	бетон	3	1,1	_	_	_	_	_	_	собственники помещений дома № 33 по ул. Плеханова	ул. Плеханова, д. 33
316	городской округ город Рыбинск	Ярославская обл., г. Рыбинск, ул. Плеханова, д. 36	38.826842	58.045553	8м2	бетон	4	0,75	_	_	_	_	_	_	собственники помещений дома № 36 по ул. Плеханова	ул. Плеханова, д. 36
317	городской округ город Рыбинск	Ярославская обл., г. Рыбинск, ул. Плеханова, д. 37	38.826922	58.044179	9м2	асфальт	3	1,1	_	_	_	_	_	_	собственники помещений дома № 37 по ул. Плеханова	ул. Плеханова, д. 37, Вокзальная, 27
318	городской округ город Рыбинск	Ярославская обл., г. Рыбинск, ул. Плеханова, д. 41	38.823870	58.044877	6м2	бетон	2	1,1	_	_	_	_	_	_	собственники помещений дома № 41 по ул. Плеханова	ул. Плеханова, д. 41
319	городской округ город Рыбинск	Ярославская обл., г. Рыбинск, бульвар Победы, д. 22	38.781067	58.066590	12м2	асфальт	6	0,75	_	_	_	_	_	_	собственники помещений дома № 22 по бульвару Победы	бульвар Победы, д. 22, ул. Новоселов, д. 1, ул. Новоселов, д. 5
320	городской округ город Рыбинск	Ярославская обл., г. Рыбинск, бульвар Победы, д. 24	38.779882	58.065138	6м2	грунт	3	0,75	_	_	_	_	_	_	собственники помещений дома № 24 по бульвару Победы	бульвар Победы, д. 24, ул. Новоселов, д. 2, ул. Новоселов, д. 4
321	городской округ город Рыбинск	Ярославская обл., г. Рыбинск, бульвар Победы, д. 30	38.777657	58.063269	3м2	асфальт	1	1,1	_	_	_	_	_	_	собственники помещений дома № 30 по бульвару Победы	бульвар Победы, д. 30
322	городской округ город Рыбинск	Ярославская обл., г. Рыбинск, бульвар Победы, д. 32	38.776631	58.062791	3м2	бетон	1	1,1	_	_	_	_	_	_	собственники помещений дома № 32 по бульвару Победы	бульвар Победы, д. 32
323	городской округ город Рыбинск	Ярославская обл., г. Рыбинск, ул. Полевая, д. 1	38.865498	58.034948	12м2	бетон	6	2*0,8 4*0,75	_	_	_	_	_	_	собственники помещений дома № 1 по ул. Полевая	ул. Полевая, д. 1, ул. Полевая, д. 3, ул. Куйбышева, д. 56, ул. Куйбышева, д. 66, ул. Куйбышева, д. 66А, ул. Блюхера, д. 10
324	городской округ город Рыбинск	Ярославская обл., г. Рыбинск, ул. Полевая, д. 7	38.862853	58.034624	18м2	бетон	6	1,1	_	_	_	_	_	_	собственники помещений дома № 7 по ул. Полевая	ул. Полевая, д. 5А, ул. Полевая, д. 6, ул. Полевая, д. 7, ул. Блюхера, д. 8, ул. Расплетина, д. 53, ул. Блюхера, д. 6, ул. Максима Горького, д. 60, ул. Максима Горького, д. 62
325	городской округ город Рыбинск	Ярославская обл., г. Рыбинск, ул. Полиграфская, д. 2	38.859554	58.027682	9м2	бетон	3	1,1	_	_	_	_	_	_	собственники помещений дома № 2 по ул. Полиграфская	ул. Полиграфская, д. 2, ул. Полиграфская, д. 4
326	городской округ город Рыбинск	Ярославская обл., г. Рыбинск, ул. Полиграфская, д. 3	38.856148	58.026390	6м2	бетон	3	0,75	_	_	_	_	_	_	собственники помещений дома № 3 по ул. Полиграфская	ул. Полиграфская, д. 3
327	городской округ город Рыбинск	Ярославская обл., г. Рыбинск, ул. Полиграфская, д. 7	38.854297	58.026506	8м2	бетон	4	0,75	_	_	_	_	_	_	собственники помещений дома № 7 по ул. Полиграфская	ул. Полиграфская, д. 7, ул. Полиграфская, д. 9, ул. Полиграфская, д. 11, ул. Полиграфская, д. 17, ул. Полиграфская, д. 21
328	городской округ город Рыбинск	Ярославская обл., г. Рыбинск, ул. Попова, д. 17	38.903945	58.032954	2м2	бетон	1	0,75	_	_	_	_	_	_	собственники помещений дома № 17 по ул. Попова	ул. Попова, д. 17
329	городской округ город Рыбинск	Ярославская обл., г. Рыбинск, ул. Приборостроителей, д. 16	38.784474	58.045965	6м2	бетон	2	1,1	_	_	_	_	_	_	собственники помещений дома № 16 по ул. Приборостроителей	ул. Приборостроителей, д. 16
330	городской округ город Рыбинск	Ярославская обл., г. Рыбинск, ул. Приборостроителей, д. 18	38.784232	58.045442	3м2	бетон	1	1,1	_	_	_	_	_	_	собственники помещений дома № 18 по ул. Приборостроителей	ул. Приборостроителей, д. 18
331	городской округ город Рыбинск	Ярославская обл., г. Рыбинск, ул. Приборостроителей, д. 22	38.783336	58.044690	9м2	бетон	3	1,1	_	_	_	_	_	_	собственники помещений дома № 22 по ул. Приборостроителей	ул. Приборостроителей, д. 20, ул. Приборостроителей, д. 22, ул. Приборостроителей, д. 24
332	городской округ город Рыбинск	Ярославская обл., г. Рыбинск, ул. Приборостроителей, д. 32А	38.787724	58.042765	9м2	бетон	3	1,1	_	_	_	_	_	_	собственники помещений дома № 32А по ул. Приборостроителей	ул. Приборостроителей, д. 32А
333	городской округ город Рыбинск	Ярославская обл., г. Рыбинск, ул. Приборостроителей, д. 34	38.786780	58.043571	9м2	бетон	3	1,1	_	_	_	_	_	_	собственники помещений дома № 34 по ул. Приборостроителей	ул. Приборостроителей, д. 34

334	городской округ город Рыбинск	Ярославская обл., г. Рыбинск, ул. Приборостроителей, д. 36	38.788669	58.042816	9м2	бетон	3	1,1	_	_	_	_	_	_	собственники помещений дома № 36 по ул. Приборостроителей	ул. Приборостроителей, д. 36
335	городской округ город Рыбинск	Ярославская обл., г. Рыбинск, ул. Приборостроителей, д. 40	38.788797	58.042149	6м2	бетон	3	0,75	_	_	_	_	_	_	собственники помещений дома № 40 по ул. Приборостроителей	ул. Приборостроителей, д. 40
336	городской округ город Рыбинск	Ярославская обл., г. Рыбинск, ул. Приборостроителей, д. 8	38.781958	58.046183	12 м2	бетон	4	1,1	_	_	_	_	_	_	собственники помещений дома № 8 по ул. Приборостроителей	ул. Приборостроителей, д. 6, ул. Приборостроителей, д. 8, ул. Приборостроителей, д. 10, ул. Приборостроителей, д. 12
337	городской округ город Рыбинск	Ярославская обл., г. Рыбинск, ул. Проектная, д.7	38.685538	58.090592	4м2	бетон	2	0,75	_	_	_	_	_	_	собственники помещений дома № 7 по ул. Проектная	ул. Проектная, д. 5, ул. Проектная, д. 7
338	городской округ город Рыбинск	Ярославская обл., г. Рыбинск, ул. Пушкина, д. 18/ул. Герцена, д. 48А	38.840017	58.048906	6м2	бетон	2	1,1	_	_	_	_	_	_	собственники помещений дома № 18 по ул. Пушкина/№ 48А по ул. Герцена	ул. Пушкина, д. 18/ул. Герцена, д. 48А, ул. Пушкина, д. 22
339	городской округ город Рыбинск	Ярославская обл., г. Рыбинск, ул. Пушкина, д. 29/ул. Герцена, д.27	38.840779	58.048554	6м2	бетон	3	0,75	_	_	_	_	_	_	собственники помещений дома № 29 по ул. Пушкина/№ 27 по ул. Герцена	ул. Пушкина, д. 29/ул. Герцена, д. 48, ул. Герцена, д. 27, ул. Пушкина, д. 35
340	городской округ город Рыбинск	Ярославская обл., г. Рыбинск, ул. Пушкина, д. 34	38.837528	58.046135	8м2	бетон	4	0,75	_	_	_	_	_	_	собственники помещений дома № 34 по ул. Пушкина	ул. Пушкина, д. 34, ул. Луначарского, д. 51, ул. Яна Гуса, д. 4, ул. Яна Гуса, д. 8
341	городской округ город Рыбинск	Ярославская обл., г. Рыбинск, ул. Пушкина, д. 47	38.839448	58.045650	6м2	бетон	3	0,75	_	_	_	_	_	_	собственники помещений дома № 47 по ул. Пушкина	ул. Пушкина, д. 47, ул. Пушкина, д. 49
342	городской округ город Рыбинск	Ярославская обл., г. Рыбинск, ул. Пушкина, д. 61	38.837506	58.043543	4м2	бетон	2	0,8	_	_	_	_	_	_	собственники помещений дома № 61 по ул. Пушкина	ул. Пушкина, д. 52, ул. Пушкина, д. 61, ул. Плеханова, д. 10
343	городской округ город Рыбинск	Ярославская обл., г. Рыбинск, ул. Рабкоровская, д. 23	38.853127	58.029563	6м2	бетон	2	1,1	_	_	_	_	_	_	собственники помещений дома № 23 по ул. Рабкоровская	ул. Рабкоровская, д. 21, ул. Рабкоровская, д. 23
344	городской округ город Рыбинск	Ярославская обл., г. Рыбинск, ул. Радищева, д. 46	38.837860	58.047583	9м2	бетон	3	1,1	_	_	_	_	_	_	собственники помещений дома № 46 по ул. Радищева	ул. Радищева, д. 46
345	городской округ город Рыбинск	Ярославская обл., г. Рыбинск, ул. Радищева, д. 77	38.834502	58.047268	6м2	грунт			1	8	_	_	_	_	собственники помещения дома № 77 по ул. Радищева	ул. Радищева, д. 77
346	городской округ город Рыбинск	Ярославская обл., г. Рыбинск, ул. Рапова, д. 11	38.809139	58.057453	12м2	бетон	4	1,1	_	_	_	_	_	_	собственники помещений дома № 11 по ул. Рапова	ул. Рапова, д. 11, ул. Зои Космодемьянской, д. 1
347	городской округ город Рыбинск	Ярославская обл., г. Рыбинск, ул. Рапова, д. 3	38.818892	58.057146	6м2	бетон	3	0,75	_	_	_	_	_	_	собственники помещений дома № 3 по ул. Рапова	ул. Рапова, д. 2, ул. Рапова, д. 3
348	городской округ город Рыбинск	Ярославская обл., г. Рыбинск, ул. Рапова, д. 6	38.815872	58.056649	2м2	бетон	1	0,75	_	_	_	_	_	_	собственники помещений дома № 6 по ул. Рапова	ул. Рапова, д. 6
349	городской округ город Рыбинск	Ярославская обл., г. Рыбинск, ул. Рапова, д. 6А	38.814010	58.056919	10м2	бетон	5	2*0,66 3*0,75	_	_	_	_	_	_	собственники помещений дома № 6А по ул. Рапова	ул. Рапова, д. 6А, ул. Рапова, д. 7, ул. Рапова, д. 7А
350	городской округ город Рыбинск	Ярославская обл., г. Рыбинск, ул. Рапова, д. 9	38.811644	58.056933	6м2	бетон	3	0,75	_	_	_	_	_	_	собственники помещений дома № 9 по ул. Рапова	ул. Рапова, д. 8, ул. Рапова, д. 9
351	городской округ город Рыбинск	Ярославская обл., г. Рыбинск, ул. Расплетина, д. 20	38.861244	58.038653	8м2	бетон	4	0,75	_	_	_	_	_	_	собственники помещений дома № 20 по ул. Расплетина	ул. Расплетина, д. 20, ул. Бори Новикова, д. 12, ул. Бори Новикова, д. 14
352	городской округ город Рыбинск	Ярославская обл., г. Рыбинск, ул. Расплетина, д. 4	38.862145	58.042007	6м2	бетон	2	1,1	_	_	_	_	_	_	собственники помещений дома № 4 по ул. Расплетина	ул. Расплетина, д. 4, ул. Захарова, д. 25, ул. Захарова, д. 31
353	городской округ город Рыбинск	Ярославская обл., г. Рыбинск, ул. Расплетина, д. 8	38.861297	58.040309	12,6м2	бетон	6	0,75	_	_	_	_	_	_	собственники помещений дома № 8 по ул. Расплетина	ул. Расплетина, д. 5, ул. Расплетина, д. 7, ул. Расплетина, д. 8, ул. Бори Новикова, д. 23
354	городской округ город Рыбинск	Ярославская обл., г. Рыбинск, ул. Расторгуева, д. 10	38.766208	58.051577	6м2	бетон	2	1,1	_	_	_	_	_	_	собственники помещений дома № 10 по ул. Расторгуева	ул. Расторгуева, д. 8, ул. Расторгуева, д. 10
355	городской округ город Рыбинск	Ярославская обл., г. Рыбинск, ул. Расторгуева, д. 10А	38.764067	58.052537	4м2	бетон	2	0,75	_	_	_	_	_	_	собственники помещений дома № 10А по ул. Расторгуева	ул. Расторгуева, д. 10А
356	городской округ город Рыбинск	Ярославская обл., г. Рыбинск, ул. Расторгуева, д. 2	38.766009	58.053885	21м2	бетон	7	1,1	_	_	_	_	_	_	собственники помещений дома № 2 по ул. Расторгуева	ул. Расторгуева, д. 2, ул. Расторгуева, д. 4, ул. Расторгуева, д. 6, ул. Расторгуева, д. 6А
357	городской округ город Рыбинск	Ярославская обл., г. Рыбинск, пр-кт Революции, д. 10	38.786813	58.041967	6м2	бетон	2	1,1	_	_	_	_	_	_	собственники помещений дома № 10 по пр-кту Революции	пр-кт Революции, д. 2 (КГО), пр-кт Революции, д. 4 (КГО), пр-кт Революции, д. 10, пр-кт Революции, д. 12
358	городской округ город Рыбинск	Ярославская обл., г. Рыбинск, пр-кт Революции, д. 14	38.783792	58.042084	12м2	бетон	4	1,1	_	_	_	_	_	_	собственники помещений дома № 14 по пр-кту Революции	пр-кт Революции, д. 6 (КГО), пр-кт Революции, д. 8, пр-кт Революции, д. 14, пр-кт Революции, д. 16, пр-кт Революции, д. 18
359	городской округ город Рыбинск	Ярославская обл., г. Рыбинск, пр-кт Революции, д. 2	38.787982	58.041908	9м2	бетон	3	1,1	_	_	_	_	_	_	собственники помещений дома № 2 по пр-кту Революции	пр-кт Революции, д. 2
360	городской округ город Рыбинск	Ярославская обл., г. Рыбинск, пр-кт Революции, д. 20	38.780161	58.042680	18м2	бетон	6	1,1	_	_	_	_	_	_	собственники дома № 20 по пр-кту Революции	пр-кт Революции, д. 20
361	городской округ город Рыбинск	Ярославская обл., г. Рыбинск, пр-кт Революции, д. 24	38.781593	58.044125	6м2	бетон	2	1,1	_	_	_	_	_	_	собственники помещений дома № 24 по пр-кту Революции	пр-кт Революции, д. 22, пр-кт Революции, д. 24, пр-кт Революции, д. 26
362	городской округ город Рыбинск	Ярославская обл., г. Рыбинск, пр-кт Революции, д. 36	38.778342	58.043143	3м2	бетон	1	1,1	_	_	_	_	_	_	собственники помещений дома № 36 по пр-кту Революции	пр-кт Революции, д. 36
363	городской округ город Рыбинск	Ярославская обл., г. Рыбинск, пр-кт Революции, д. 36	38.778943	58.043211	9м2	бетон	3	1,1	_	_	_	_	_	_	собственники помещений дома № 36 по пр-кту Революции	пр-кт Революции, д. 20, пр-кт Революции, д. 30, пр-кт Революции, д. 34, пр-кт Революции, д. 36
364	городской округ город Рыбинск	Ярославская обл., г. Рыбинск, пр-кт Революции, д. 34	38.778696	58.044168	3м2	бетон	1	1,1	_	_	_	_	_	_	собственники помещений дома № 34 по пр-кту Революции	пр-кт Революции, д. 34
365	городской округ город Рыбинск	Ярославская обл., г. Рыбинск, пр-кт Революции, д. 38	38.776239	58.043713	18м2	бетон	6	1,1	_	_	_	_	_	_	собственники помещений дома № 38 по пр-кту Революции	пр-кт Революции, д. 38
366	городской округ город Рыбинск	Ярославская обл., г. Рыбинск, пр-кт Революции, д. 4	38.786979	58.041379	9м2	бетон	3	1,1	_	_	_	_	_	_	собственники помещений дома № 4 по пр-кту Революции	пр-кт Революции, д. 4
367	городской округ город Рыбинск	Ярославская обл., г. Рыбинск, пр-кт Революции, д. 44	38.775429	58.044449	6м2	бетон	2	1,1	_	_	_	_	_	_	собственники помещений дома № 44 по пр-кту Революции	пр-кт Революции, д. 38 (КГО), пр-кт Революции, д. 40, пр-кт Революции, д. 42, пр-кт Революции, д. 44, пр-кт Революции, д. 46
368	городской округ город Рыбинск	Ярославская обл., г. Рыбинск, пр-кт Революции, д. 48А	38.761214	58.049335	12м2	асфальт	4	1,1	_	_	_	_	_	_	собственники помещений дома № 48А по пр-кту Революции	пр-кт Революции, д. 48, пр-кт Революции, д. 48А
369	городской округ город Рыбинск	Ярославская обл., г. Рыбинск, пр-кт Революции, д. 50	38.759889	58.050249	2м2	бетон	1	0,75	_	_	_	_	_	_	собственники помещений дома № 50 по пр-кту Революции	пр-кт Революции, д. 50
370	городской округ город Рыбинск	Ярославская обл., г. Рыбинск, пр-кт Революции, д. 56	38.758006	58.051821	16м2	бетон	8	0,75	_	_	_	_	_	_	собственники помещений дома № 56 по пр-кту Революции	пр-кт Революции, д. 56, ул. Ворошилова, д. 11А, ул. Ворошилова, д. 13А, ул. Ворошилова, д. 17
371	городской округ город Рыбинск	Ярославская обл., г. Рыбинск, пр-кт Революции, д. 6	38.784635	58.041485	18м2	бетон	6	1,1	_	_	_	_	_	_	собственники дома № 6 по пр-кту Революции	пр-кт Революции, д. 6
372	городской округ город Рыбинск	Ярославская обл., г. Рыбинск, ул. Рокоссовского, д. 12	38.768085	58.085483	15м2	бетон	5	1,1	_	_	_	_	_	_	собственники помещений дома № 12 по ул. Рокоссовского	ул. Рокоссовского, д. 8, ул. Рокоссовского, д. 8А, ул. Рокоссовского, д. 10, ул. Рокоссовского, д. 12, ул. Рокоссовского, д.14, ул. Рокоссовского, д. 16
373	городской округ город Рыбинск	Ярославская обл., г. Рыбинск, ул. Рокоссовского, д. 20	38.771148	58.083577	6м2	асфальт			1	8	_	_	_	_	собственники помещений дома № 20 по ул. Рокоссовского	ул. Рокоссовского, д. 20, ул. Рокоссовского, д. 22, ул. Рокоссовского, д. 24
374	городской округ город Рыбинск	Ярославская обл., г. Рыбинск, ул. Рокоссовского, д. 3	38.766776	58.087380	6м2	бетон	3	0,75	_	_	_	_	_	_	собственники помещений дома № 3 по ул. Рокоссовского	ул. Рокоссовского, д. 3
375	городской округ город Рыбинск	Ярославская обл., г. Рыбинск, ул. Рокоссовского, д. 9	38.774158	58.083682	4м2	бетон	2	0,75	_	_	_	_	_	_	собственники помещений дома № 9 по ул. Рокоссовского	ул. Рокоссовского, д. 9
376	городской округ город Рыбинск	Ярославская обл., г. Рыбинск, ул. Ростовская, д. 3	38.916245	58.048032	6м2	асфальт	2	1,1	_	_	_	_	_	_	собственники помещений дома № 3 по ул. Ростовская	ул. Ростовская, д. 3
377	городской округ город Рыбинск	Ярославская обл., г. Рыбинск, ул. Румянцевская, д. 20	38.844346	58.048897	3м2	бетон	1	1,1	_	_	_	_	_	_	собственники помещений дома № 20 по ул. Румянцевская	ул. Румянцевская, д. 13, ул. Румянцевская, д. 18, ул. Румянцевская, д. 20, ул. Румянцевская, д. 20Б, ул. Чкалова, д. 26, ул. Герцена, д. 23
378	городской округ город Рыбинск	Ярославская обл., г. Рыбинск, ул. Румянцевская, д. 25	38.843826	58.046235	4м2	бетон	2	0,75	_	_	_	_	_	_	собственники помещений дома № 25 по ул. Румянцевская	ул. Румянцевская, д. 25, ул. Радищева, д. 13
379	городской округ город Рыбинск	Ярославская обл., г. Рыбинск, ул. Рыбинская, д. 1	38.869773	58.053130	4м2	бетон	2	0,75	_	_	_	_	_	_	собственники помещений дома № 1 по ул. Рыбинская	ул. Рыбинская, д. 1, ул. Рыбинская, д. 1А
380	городской округ город Рыбинск	Ярославская обл., г. Рыбинск, ул. Свободы, д. 1А	38.829851	58.055230	9м2	бетон	3	1,1	_	_	_	_	_	_	собственники помещений дома № 1А по ул. Свободы	ул. Свободы, д. 1, ул. Свободы, д. 1А, ул. Волжская набережная, д. 181
381	городской округ город Рыбинск	Ярославская обл., г. Рыбинск, ул. Свободы, д. 8	38.825797	58.053412	6м2	бетон	2	1,1	_	_	_	_	_	_	собственники помещений дома № 8 по ул. Свободы	ул. Свободы, д. 8
382	городской округ город Рыбинск	Ярославская обл., г. Рыбинск, ул. Свободы, д. 10	38.824449	58.053195	6м2	асфальт	2	1,1	_	_	_	_	_	_	собственники помещений дома № 10 по ул. Свободы	ул. Свободы, д. 10, пр-кт Ленина, д. 159
383	городской округ город Рыбинск	Ярославская обл., г. Рыбинск, ул. Свободы, д. 19	38.825200	58.050481	12м2	бетон	6	0,75	_	_	_	_	_	_	собственники помещений дома № 19 по ул. Свободы	ул. Свободы, д. 19, ул. Свободы, д. 19А, ул. Герцена, д. 97
384	городской округ город Рыбинск	Ярославская обл., г. Рыбинск, ул. Свободы, д. 23А	38.823806	58.048687	6м2	грунт	2	1,1	_	_	_	_	_	_	собственники помещений дома № 23А по ул. Свободы	ул. Свободы, д. 23, ул. Свободы, д. 23А, ул. Радищева, д. 105
385	городской округ город Рыбинск	Ярославская обл., г. Рыбинск, ул. Свободы, д. 4	38.827185	58.056289	8м2	бетон	4	0,75	_	_	_	_	_	_	собственники помещений дома № 4 по ул. Свободы	ул. Свободы, д. 2, ул. Свободы, д. 4, ул. Волжская набережная, д. 187
386	городской округ город Рыбинск	Ярославская обл., г. Рыбинск, ул. Свободы, д. 9	38.829057	58.054200	6м2	асфальт	2	1,1	_	_	_	_	_	_	собственники помещений дома № 9 по ул. Свободы	ул. Свободы, д. 9
387	городской округ город Рыбинск	Ярославская обл., г. Рыбинск, ул. Северная Товарная, д. 28	38.895292	58.028753	2м2	бетон	1	0,75	_	_	_	_	_	_	собственники помещений дома № 28 по ул. Северная Товарная	ул. Северная Товарная, д. 28
388	городской округ город Рыбинск	Ярославская обл., г. Рыбинск, Северный проезд, д. 3	38.911058	58.048060	10м2	бетон	5	0,75	_	_	_	_	_	_	собственники помещений дома № 3 по Северному проезду	Северный проезд, д. 3, ул. Тракторная, д. 2А, ул. Тракторная, д. 2Б, ул. Тракторная, д. 2Г, ул. Тракторная, д. 2Д
389	городской округ город Рыбинск	Ярославская обл., г. Рыбинск, ул. Сельскохозяйственная, д. 28	38.858417	58.028398	9м2	бетон	3	1,1	_	_	_	_	_	_	собственники помещений дома № 28 по ул. Сельскохозяйственная	пр-кт Генерала Батова, д. 36, пр-кт Генерала Батова, д. 38, пр-кт Генерала Батова, д. 40, ул. Рабкоровская, д. 5, ул. Сельскохозяйственная, д. 22, ул. Сельскохозяйственная, д. 28
390	городской округ город Рыбинск	Ярославская обл., г. Рыбинск, ул. Семеновская, д. 3	38.947198	58.027103	6м2	бетон	3	0,75	_	_	_	_	_	_	собственники помещений дома № 3 по ул. Семеновская	ул. Семеновская, д. 3, ул. Семеновская, д. 5
391	городской округ город Рыбинск	Ярославская обл., г. Рыбинск, ул. Серафимовича, д. 9	38.831444	58.029406	2м2	бетон	1	0,75	_	_	_	_	_	_	собственники помещений дома № 9 по ул. Серафимовича	ул. Серафимовича, д. 9
392	городской округ город Рыбинск	Ярославская обл., г. Рыбинск, пр-кт Серова, д. 1	38.781942	58.056783	10м2	бетон	5	0,75	_	_	_	_	_	_	собственники помещений дома № 1 по пр-кту Серова	пр-кт Серова, д. 1
393	городской округ город Рыбинск	Ярославская обл., г. Рыбинск, пр-кт Серова, д. 1Б	38.781952	58.057714	10м2	бетон	5	0,75	_	_	_	_	_	_	собственники помещений дома № 1Б по пр-кту Серова	пр-кт Серова, д. 1Б, пр-кт Серова, д. 3А, пр-кт Серова, д. 5А
394	городской округ город Рыбинск	Ярославская обл., г. Рыбинск, пр-кт Серова, д. 12	38.776406	58.058111	10м2	бетон	5	0,75	_	_	_	_	_	_	собственники помещений дома № 12 по пр-кту Серова	пр-кт Серова, д. 7А, пр-кт Серова, д. 9А, пр-кт Серова, д. 11, пр-кт Серова, д. 12
395	городской округ город Рыбинск	Ярославская обл., г. Рыбинск, пр-кт Серова, д. 12А	38.770140	58.062476	3м2	асфальт	1	1,1	_	_	_	_	_	_	собственники помещений дома № 12А по пр-кту Серова	пр-кт Серова, д. 12А
396	городской округ город Рыбинск	Ярославская обл., г. Рыбинск, пр-кт Серова, д. 16	38.767844	58.063662	2м2	бетон	1	0,75	_	_	_	_	_	_	собственники помещений дома № 16 по пр-кту Серова	пр-кт Серова, д. 16
397	городской округ город Рыбинск	Ярославская обл., г. Рыбинск, пр-кт Серова, д. 20	38.764019	58.064754	18м2	асфальт	6	1,1	_	_	_	_	_	_	собственники помещений дома № 20 по пр-кту Серова	пр-кт Серова, д. 20, ул. Баррикадная, д. 31, ул. Баррикадная, д. 32, ул. Баррикадная, д. 33, ул. Баррикадная, д. 35
398	городской округ город Рыбинск	Ярославская обл., г. Рыбинск, пр-кт Серова, д. 3	38.779592	58.058460	8м2	бетон	4	0,75	_	_	_	_	_	_	собственники помещений дома № 3 по пр-кту Серова	пр-кт Серова, д. 3
399	городской округ город Рыбинск	Ярославская обл., г. Рыбинск, пр-кт Серова, д. 4	38.774785	58.061500	6м2	бетон	2	1,1	_	_	_	_	_	_	собственники помещений дома № 4 по пр-кту Серова	пр-кт Серова, д. 2, пр-кт Серова, д. 4, бульвар Победы, д. 34
400	городской округ город Рыбинск	Ярославская обл., г. Рыбинск, пр-кт Серова, д. 5	38.779157	58.058670	8м2	бетон	4	0,75	_	_	_	_	_	_	собственники помещений дома № 5 по пр-кту Серова	пр-кт Серова, д. 5, пр-кт Серова, д. 17, ул. Бабушкина, д. 1
401	городской округ город Рыбинск	Ярославская обл., г. Рыбинск, пр-кт Серова, д. 6	38.773562	58.061993	6м2	бетон	2	1,1	_	_	_	_	_	_	собственники помещений дома № 6 по пр-кту Серова	пр-кт Серова, д. 6, пр-кт Серова, д. 8
402	городской округ город Рыбинск	Ярославская обл., г. Рыбинск, ул. Славского, д. 15	38.742787	58.096450	12м2	бетон	4	1,1	_	_	_	_	_	_	собственники помещений дома № 15 по ул. Славского	ул. Славского, д. 15
403	городской округ город Рыбинск	Ярославская обл., г. Рыбинск, ул. Славского, д. 3	38.739627	58.094880	8м2	бетон	4	0,75	_	_	_	_	_	_	собственники помещений дома № 3 по ул. Славского	ул. Славского, д. 3, ул. Славского, д. 5, ул. Сеченова, д. 15, ул. Сеченова, д. 17, ул. Сеченова, д. 19, ул. Желябова, д. 12, ул. Желябова, д. 14
404	городской округ город Рыбинск	Ярославская обл., г. Рыбинск, ул. Солнечная, д. 1	38.787891	58.056431	9м2	бетон	3	1,1	_	_	_	_	_	_	собственники помещений дома№ 1 по ул. Солнечная	ул. Солнечная, д. 1
405	городской округ город Рыбинск	Ярославская обл., г. Рыбинск, ул. Солнечная, д. 12	38.788132	58.052429	10м2	асфальт	5	0,75	_	_	_	_	_	_	собственники помещений дома № 12 по ул. Солнечная	ул. Солнечная, д. 12, ул. Солнечная, д. 13, ул. Солнечная, д. 14, ул. Солнечная, д. 15, ул. Солнечная, д. 16, ул. Солнечная, д. 18
406	городской округ город Рыбинск	Ярославская обл., г. Рыбинск, ул. Солнечная, д. 3, д. 4	38.788003	58.054646	6м2	бетон	2	1,1	_	_	_	_	_	_	собственники помещений домов №№ 3 и 4 по ул. Солнечная	ул. Солнечная, д. 3, ул. Солнечная, д. 4
407	городской округ город Рыбинск	Ярославская обл., г. Рыбинск, ул. Солнечная, д. 5	38.786635	58.054569	3м2	асфальт	1	1,1	_	_	_	_	_	_	собственники помещений дома № 5 по ул. Солнечная	ул. Солнечная, д. 5
408	городской округ город Рыбинск	Ярославская обл., г. Рыбинск, ул. Солнечная, д. 6	38.786153	58.054560	14м2	бетон	7	0,75	_	_	_	_	_	_	собственники помещений дома № 6 по ул. Солнечная	ул. Солнечная, д. 6, ул. Солнечная, д. 6А, ул. 9 Мая, д. 13А
409	городской округ город Рыбинск	Ярославская обл., г. Рыбинск, ул. Солнечная, д. 9	38.787499	58.053297	12м2	бетон	6	0,75	_	_	_	_	_	_	собственники помещений дома № 9 по ул. Солнечная	ул. Солнечная, д. 8, ул. Солнечная, д. 9
410	городской округ город Рыбинск	Ярославская обл., г. Рыбинск, ул. Софьи Перовской, д. 1	38.840746	58.036955	6м2	бетон	3	0,75	_	_	_	_	_	_	собственники помещений дома № 1 по ул. Софьи Перовской	ул. Софьи Перовской, д. 1, ул. Софьи Перовской, д. 3
411	городской округ город Рыбинск	Ярославская обл., г. Рыбинск, ул. Спортивная, д. 5	38.678183	58.096785	4м2	бетон	2	0,75	_	_	_	_	_	_	собственники помещений дома № 5 по ул. Спортивная	ул. Спортивная, д. 5
412	городской округ город Рыбинск	Ярославская обл., г. Рыбинск, ул. Суворова, д. 1	38.708884	58.084895	4,3м2	бетон	2	0,8	_	_	_	_	_	_	собственники помещений дома № 1 по ул. Суворова	ул. Суворова, д. 1
413	городской округ город Рыбинск	Ярославская обл., г. Рыбинск, ул. Суркова, д. 19	38.774195	58.048074	9м2	бетон	3	1,1	_	_	_	_	_	_	собственники помещений дома № 19 по ул. Суркова	ул. Суркова, д. 19
414	городской округ город Рыбинск	Ярославская обл., г. Рыбинск, ул. Суркова, д. 21	38.772575	58.048250	12м2	бетон	4	1,1	_	_	_	_	_	_	собственники помещений дома № 21 по ул. Суркова	ул. Суркова, д. 21
415	городской округ город Рыбинск	Ярославская обл., г. Рыбинск, ул. Суркова, д. 3	38.780069	58.048145	27м2	бетон	9	1,1	_	_	_	_	_	_	собственники помещений дома № 3 по ул. Суркова	ул. Суркова, д. 3
416	городской округ город Рыбинск	Ярославская обл., г. Рыбинск, ул. Суркова, д. 5	38.777870	58.047475	6м2	бетон	2	1,1	_	_	_	_	_	_	собственники помещений дома № 5 по ул. Суркова	ул. Суркова, д. 5, ул. Суркова, д. 11
417	городской округ город Рыбинск	Ярославская обл., г. Рыбинск, ул. Суркова, д. 9	38.779699	58.047095	6м2	бетон	2	1,1	_	_	_	_	_	_	собственники помещений дома № 9 по ул. Суркова	ул. Суркова, д. 7, ул. Суркова, д. 9
418	городской округ город Рыбинск	Ярославская обл., г. Рыбинск, ул. Суркова, д. 28, кор. 1, 2	38.782382	58.049659	6м2	асфальт	2	1,1	_	_	_	_	_	_	собственники помещений дома № 28 по ул. Суркова	ул. Суркова, д. 28, корпусы 1, 2
419	городской округ город Рыбинск	Ярославская обл., г. Рыбинск, ул. Лосевская, д. 23	38.908644	58.046805	6м2	бетон	3	0,75	_	_	_	_	_	_	собственники помещений дома № 23 по ул. Лосевская	ул. Лосевская, д. 23
420	городской округ город Рыбинск	Ярославская обл., г. Рыбинск, ул. Тракторная, д. 3В	38.909556	58.048338	8м2	бетон	4	0,75	_	_	_	_	_	_	собственники помещений дома № 3В по ул. Тракторная	ул. Лосевская, д. 19, ул. Тракторная, д. 3Б, ул. Тракторная, д. 3В
421	городской округ город Рыбинск	Ярославская обл., г. Рыбинск, ул. Труда, д. 19	38.832297	58.038639	2м2	бетон	1	0,8	_	_	_	_	_	_	собственники помещений дома № 19 по ул. Труда	ул. Труда, д. 2А, ул. Труда, д. 10А, ул. Труда, д. 17, ул. Труда, д. 19
422	городской округ город Рыбинск	Ярославская обл., г. Рыбинск, ул. Ухтомского, д. 25	38.865069	58.038211	4м2	бетон	2	0,75	_	_	_	_	_	_	собственники помещений дома № 25 по ул. Ухтомского	ул. Ухтомского, д. 25
423	городской округ город Рыбинск	Ярославская обл., г. Рыбинск, ул. Ухтомского, д. 3	38.858068	58.038526	15м2	бетон	5	1,1	_	_	_	_	_	_	собственники помещений дома № 3 по ул. Ухтомского	ул. Ухтомского, д. 3
424	городской округ город Рыбинск	Ярославская обл., г. Рыбинск, ул. Ухтомского, д. 8	38.863996	58.037728	12м2	асфальт	4	1,1	_	_	_	_	_	_	собственники помещений дома № 8 по ул. Ухтомского	ул. Ухтомского, д. 8, ул. Ухтомского, д. 12А, ул. Ухтомского, д. 20, ул. Ухтомского, д. 22, ул. Куйбышева, д. 38
425	городской округ город Рыбинск	Ярославская обл., г. Рыбинск, ул. Фестивальная, д. 3	38.770290	58.081830	6м2	бетон	3	0,75	_	_	_	_	_	_	собственники помещений дома № 3 по ул. Фестивальная	ул. Фестивальная, д. 2, ул. Фестивальная, д. 3, ул. Фестивальная, д. 5 (КГО)
426	городской округ город Рыбинск	Ярославская обл., г. Рыбинск, ул. Фестивальная, д. 9	38.772479	58.082700	6м2	бетон	2	1,1	_	_	_	_	_	_	собственники помещений дома № 9 по ул. Фестивальная	ул. Фестивальная, д. 5 (КГО), ул. Фестивальная, д. 7, ул. Фестивальная, д. 9, ул. Рокоссовского, д. 20, ул. Рокоссовского, д. 22, ул. Рокоссовского, д. 24
427	городской округ город Рыбинск	Ярославская обл., г. Рыбинск, ул. Фурманова, д. 1	38.821016	58.044744	6м2	бетон	3	0,75	_	_	_	_	_	_	собственники помещений дома № 1 по ул. Фурманова	ул. Фурманова, д. 1, ул. Фурманова, д. 1А
428	городской округ город Рыбинск	Ярославская обл., г. Рыбинск, ул. Фурманова, д. 11	38.813774	58.042793	3м2	асфальт	2	0,75	_	_	_	_	_	_	собственники помещений дома № 11 по ул. Фурманова	ул. Фурманова, д. 11
429	городской округ город Рыбинск	Ярославская обл., г. Рыбинск, ул. Фурманова, д. 15	38.810051	58.042581	6м2	асфальт	2	1,1	_	_	_	_	_	_	собственники помещений дома № 15 по ул. Фурманова	ул. Фурманова, д. 15
430	городской округ город Рыбинск	Ярославская обл., г. Рыбинск, ул. Фурманова, д. 17 (3-й подъезд, со стороны ул. Фурманова)	38.808131	58.042328	12м2	асфальт	6	0,75	_	_	_	_	_	_	собственники помещений дома № 17 по ул. Фурманова	ул. Фурманова, д. 17
431	городской округ город Рыбинск	Ярославская обл., г. Рыбинск, ул. Фурманова, д. 17 (1-й подъезд, со стороны ул. Моторостроителей)	38.807229	58.041740	8м2	асфальт	4	0,75	_	_	_	_	_	_	собственники помещений дома № 17 по ул. Фурманова	ул. Фурманова, д. 17

432	городской округ город Рыбинск	Ярославская обл., г. Рыбинск, ул. Фурманова, д. 17 (5-й подъезд, со стороны ул. Фурманова)	38.809525	58.042282	6м2	асфальт	2	1,1	_	_	_	_	_	_	собственники помещений дома № 17 по ул. Фурманова	ул. Фурманова, д. 17
433	городской округ город Рыбинск	Ярославская обл., г. Рыбинск, ул. Фурманова, д. 17 (5-й подъезд, со стороны ул. Мотостроителей)	38.809595	58.041888	6м2	асфальт	3	0,75	_	_	_	_	_	_	собственники помещений дома № 17 по ул. Фурманова	ул. Фурманова, д. 17
434	городской округ город Рыбинск	Ярославская обл., г. Рыбинск, ул. Фурманова, д. 19	38.806082	58.042399	6м2	асфальт	3	0,75	_	_	_	_	_	_	собственники помещений дома № 19 по ул. Фурманова	ул. Фурманова, д. 19
435	городской округ город Рыбинск	Ярославская обл., г. Рыбинск, ул. Фурманова, д. 21 (со стороны дома № 19 по ул. Фурманова)	38.805105	58.042450	6м2	асфальт	3	0,75	_	_	_	_	_	_	собственники помещений дома № 21 по ул. Фурманова	ул. Фурманова, д. 21
436	городской округ город Рыбинск	Ярославская обл., г. Рыбинск, ул. Фурманова, д. 21 (со стороны ул. Слепнева)	38.802852	58.042407	4м2	асфальт	2	0,75	_	_	_	_	_	_	собственники помещений дома № 21 по ул. Фурманова	ул. Фурманова, д. 21
437	городской округ город Рыбинск	Ярославская обл., г. Рыбинск, ул. Фурманова, д. 9 (1-й подъезд со стороны ул. Фурманова)	38.815255	58.043015	6м2	асфальт	2	1,1	_	_	_	_	_	_	собственники помещений дома № 9 по ул. Фурманова	ул. Фурманова, д. 9
438	городской округ город Рыбинск	Ярославская обл., г. Рыбинск, ул. Фурманова, д. 9 (4-й подъезд со стороны ул. Фурманова)	38.816907	58.043305	12м2	асфальт	4	1,1	_	_	_	_	_	_	собственники помещений дома № 9 по ул. Фурманова	ул. Фурманова, д. 9
439	городской округ город Рыбинск	Ярославская обл., г. Рыбинск, ул. Фурманова, д. 9 (5-й подъезд со стороны ул. Фурманова)	38.817293	58.042981	6м2	асфальт	2	1,1	_	_	_	_	_	_	собственники помещений дома № 9 по ул. Фурманова	ул. Фурманова, д. 9
440	городской округ город Рыбинск	Ярославская обл., г. Рыбинск, ул. Фурманова, д. 9 (1-й подъезд со стороны ул. Мотостроителей)	38.815405	58.042385	6м2	асфальт	3	0,75	_	_	_	_	_	_	собственники помещений дома № 9 по ул. Фурманова	ул. Фурманова, д. 9
441	городской округ город Рыбинск	Ярославская обл., г. Рыбинск, ул. Целинная, д. 55	38.725706	58.103829	6,5м2	бетон	3	2*0,75 1*0,8	_	_	_	_	_	_	собственники помещений дома № 55 по ул. Целинная	ул. Целинная, д. 1, ул. Целинная, д. 45, ул. Целинная, д. 47, ул. Целинная, д. 49, ул. Целинная, д. 51, ул. Целинная, д. 53, ул. Целинная, д. 55, ул. Целинная, д. 57, ул. Целинная, д. 61
442	городской округ город Рыбинск	Ярославская обл., г. Рыбинск, ул. Целинная, д. 8	38.738425	58.101196	6м2	бетон	3	0,75	_	_	_	_	_	_	собственники помещений дома № 8 по ул. Целинная	ул. Целинная, д. 4, ул. Целинная, д. 4А, ул. Целинная, д. 6, ул. Целинная, д. 6А, ул. Целинная, д. 8, ул. Целинная, д. 10, ул. Целинная, д. 12, ул. Целинная, д. 12А
443	городской округ город Рыбинск	Ярославская обл., г. Рыбинск, ул. Цимлянская, д. 5	38.680543	58.095288	4м2	бетон	2	0,75	_	_	_	_	_	_	собственники помещений дома № 5 по ул. Цимлянская	ул. Цимлянская, д. 5, ул. Шлюзовая, д. 4, ул. Шлюзовая, д. 5
444	городской округ город Рыбинск	Ярославская обл., г. Рыбинск, ул. Чебышева, д. 23А	38.944290	58.033956	2м2	бетон	1	0,75	_	_	_	_	_	_	собственники помещений дома № 23А по ул. Чебышева	ул. Чебышева, д. 21, ул. Чебышева, д. 23А
445	городской округ город Рыбинск	Ярославская обл., г. Рыбинск, ул. Чебышева, д. 31	38.951055	58.033141	12м2	бетон	6	0,75	_	_	_	_	_	_	собственники помещений дома № 31 по ул. Чебышева	ул. Чебышева, д. 9, ул. Чебышева, д. 10, ул. Чебышева, д. 12 ул. Чебышева, д. 12а ул. Чебышева, д. 14 ул. Чебышева, д. 16 ул. Чебышева, д.18 ул. Чебышева, д. 25 ул. Чебышева, д. 27 ул. Чебышева, д. 29, ул. Чебышева, д. 31, ул. Зелинского, д. 15, ул.Зелинского, д. 2 ул.Зелинского, д. 4 ул. Крамского, д. 12 ул. Крамского, д 13
446	городской округ город Рыбинск	Ярославская обл., г. Рыбинск, ул. Чебышева, д. 5	38.940514	58.033837	2м2	бетон	1	0,75	_	_	_	_	_	_	собственники помещений дома № 5 по ул. Чебышева	ул. Чебышева, д. 1А, ул. Чебышева, д. 3, ул. Чебышева, д. 5, ул. Чебышева, д. 9, ул. Чебышева, д. 15
447	городской округ город Рыбинск	Ярославская обл., г. Рыбинск, ул. Чекистов, д. 12	38.735314	58.098687	6м2	бетон	3	0,75	_	_	_	_	_	_	собственники помещений дома № 12 по ул. Чекистов	ул. Чекистов, д. 10, ул. Чекистов, д. 12, ул. Владимирского, д. 1
448	городской округ город Рыбинск	Ярославская обл., г. Рыбинск, ул. Чекистов, д. 4	38.733136	58.097408	6м2	бетон	2	1,1	_	_	_	_	_	_	собственники помещений дома № 14 по ул. Чекистов	ул. Чекистов, д. 14, ул. Качалова, д. 4
449	городской округ город Рыбинск	Ярославская обл., г. Рыбинск, ул. Черепанова, д. 17Б	38.779013	58.045184	6м2	асфальт	2	1,1	_	_	_	_	_	_	собственники помещений дома № 17Б по ул. Черепанова	ул. Черепанова, д. 17Б
450	городской округ город Рыбинск	Ярославская обл., г. Рыбинск, ул. Черепанова, д. 3	38.771599	58.047293	12м2	бетон	4	1,1	_	_	_	_	_	_	собственники помещений дома № 3 по ул. Черепанова	ул. Черепанова, д. 3
451	городской округ город Рыбинск	Ярославская обл., г. Рыбинск, ул. Черепанова, д. 7	38.773192	58.047566	6м2	бетон	2	1,1	_	_	_	_	_	_	собственники помещений дома № 7 по ул. Черепанова	ул. Черепанова, д. 7, ул. Черепанова, д. 9
452	городской округ город Рыбинск	Ярославская обл., г. Рыбинск, ул. Черкасова, д. 3	38.823274	58.043705	6м2	асфальт	3	0,75	_	_	_	_	_	_	собственники помещений дома № 3 по ул. Черкасова	ул. Черкасова, д. 3
453	городской округ город Рыбинск	Ярославская обл., г. Рыбинск, ул. Черняховского, д. 10	38.744487	58.094307	6м2	асфальт	3	0,75	_	_	_	_	_	_	собственники помещений дома № 10 по ул. Черняховского	ул. Черняховского, д. 10, ул. Черняховского, д. 12
454	городской округ город Рыбинск	Ярославская обл., г. Рыбинск, ул. Чкалова, д. 38	38.842806	58.049621	4м2	асфальт	2	0,75	_	_	_	_	_	_	собственники помещений дома № 38 по ул. Чкалова	ул. Чкалова, д. 36, ул. Чкалова, д. 38, ул. Чкалова, д. 40, ул. Бородулина, д. 11, ул. Бородулина, д. 12, ул. Бородулина, д. 13
455	городской округ город Рыбинск	Ярославская обл., г. Рыбинск, ул. Шевченко, д. 13	38.898231	58.047538	4м2	бетон	2	0,8	_	_	_	_	_	_	собственники помещений дома № 13 по ул. Шевченко	ул. Шевченко, д. 13
456	городской округ город Рыбинск	Ярославская обл., г. Рыбинск, ул. Шевченко, д. 21	38.897185	58.049323	8 м2	бетон	4	0,75	_	_	_	_	_	_	собственники помещений дома № 21 по ул. Шевченко	ул. Шевченко, д. 19, ул. Шевченко, д. 21, ул. Южная, д. 14
457	городской округ город Рыбинск	Ярославская обл., г. Рыбинск, ул. Ширшова, д. 23	38.920703	58.049670	3м2	бетон	2	1,1	_	_	_	_	_	_	собственники помещений дома № 23 по ул. Ширшова	ул. Ширшова, д. 23
458	городской округ город Рыбинск	Ярославская обл., г. Рыбинск, ул. Шлюзовая, д. 14	38.681675	58.094616	3м2	бетон	2	1,1	_	_	_	_	_	_	собственники помещений дома № 14 по ул. Шлюзовая	ул. Шлюзовая, д. 14, ул. Цимлянская, д. 1, пр-кт 50 лет Октября, д. 21
459	городской округ город Рыбинск	Ярославская обл., г. Рыбинск, ул. Щепкина, д. 19	38.841653	58.031221	12 м2	бетон	6	0,75	_	_	_	_	_	_	собственники помещений дома № 19 по ул. Щепкина	н/д
460	городской округ город Рыбинск	Ярославская обл., г. Рыбинск, ул. Щепкина, д. 39	38.840162	58.029429	4м2	бетон	2	0,75	_	_	_	_	_	_	собственники помещений дома № 39 по ул. Щепкина	ул. Щепкина, д. 39, ул. Щепкина, д. 43, ул. Щепкина, д. 49
461	городской округ город Рыбинск	Ярославская обл., г. Рыбинск, Шоссейный переулок, д. 1А	38.833612	58.029316	2м2	бетон	1	0,8	_	_	_	_	_	_	собственники помещений дома № 1А по переулку Шоссейный	Шоссейный переулок, д. 1А
462	городской округ город Рыбинск	Ярославская обл., г. Рыбинск, ул. Элеватор, д. 3	38.872606	58.042918	2м2	бетон	1	0,8	_	_	_	_	_	_	собственники помещений дома № 3 по ул. Элеватор	ул. Элеватор, д. 3
463	городской округ город Рыбинск	Ярославская обл., г. Рыбинск, ул. Энергетиков, д. 4А	38.760827	58.086319	8 м2	бетон	4	0,75	_	_	_	_	_	_	собственники помещений дома № 4А по ул. Энергетиков	ул. Энергетиков, д. 4, ул. Энергетиков, д. 4А
464	городской округ город Рыбинск	Ярославская обл., г. Рыбинск, ул. Энергетиков, д. 8	38.763424	58.087173	24 м2	бетон	8	1,1	_	_	_	_	_	_	собственники помещений дома № 8 по ул. Энергетиков	ул. Энергетиков, д. 6, ул. Энергетиков, д. 8, ул. Рокоссовского, д. 2, ул. Рокоссовского, д. 4, ул. Рокоссовского, д. 4А, ул. Набережная Космонавтов, д. 31
465	городской округ город Рыбинск	Ярославская обл., г. Рыбинск, ул. Юбилейная, д. 14	38.857945	58.023384	14 м2	бетон	7	0,75	_	_	_	_	_	_	собственники помещений дома № 14 по ул. Юбилейная	ул. Юбилейная, д. 8, ул. Юбилейная, д. 12, ул. Юбилейная, д. 14, ул. Юбилейная, д. 16, ул. Юбилейная, д. 32, ул. Юбилейная, д. 34
466	городской округ город Рыбинск	Ярославская обл., г. Рыбинск, ул. Юбилейная, д. 17	38.858127	58.021015	14 м2	бетон	7	0,8	_	_	_	_	_	_	собственники помещений дома № 17 по ул. Юбилейная	ул. Юбилейная, д. 15, ул. Юбилейная, д. 17, ул. Юбилейная, д. 19, ул. Ошанина, д. 3, ул. Ошанина, д. 7
467	городской округ город Рыбинск	Ярославская обл., г. Рыбинск, ул. Юбилейная, д. 41	38.850944	58.022856	6 м2	бетон	2	1,1	_	_	_	_	_	_	собственники помещений дома № 41 по ул. Юбилейная	ул. Юбилейная, д. 41, ул. Юбилейная, д. 43, ул.Грекова д.16,5,8,10,12,14,20,22,24,26,28,30,32, ул.8 Марта д.1,2,3,4,5,17
468	городской округ город Рыбинск	Ярославская обл., г. Рыбинск, ул. Юбилейная, д. 54, корпус 1, 2, 3	38.852639	58.023759	6 м2	бетон	4	0,75	_	_	_	_	_	_	собственники помещений дома № 54 по ул. Юбилейная, корпус 1, 2, 3	ул. Юбилейная, д. 54, корпус 1, 2, 3
469	городской округ город Рыбинск	Ярославская обл., г. Рыбинск, ул. Юбилейная, д. 6	38.862397	58.023694	12м2	бетон	6	0,75	_	_	_	_	_	_	собственники помещений дома № 6 по ул. Юбилейная	ул. Юбилейная, д. 2, ул. Юбилейная, д. 4, ул. Юбилейная, д. 6, пр-кт Генерала Батова, д. 48А, пр-кт Генерала Батова, д. 48Б, пр-кт Генерала Батова, д. 52
470	городской округ город Рыбинск	Ярославская обл., г. Рыбинск, ул. Южная, д. 13	38.896086	58.050342	12м2	бетон	6	0,75	_	_	_	_	_	_	собственники помещений дома № 13 по ул. Южная	ул. Южная, д. 13, ул. Южная, д. 18
471	городской округ город Рыбинск	Ярославская обл., г. Рыбинск, Ярославский тракт, д. 77	38.913145	58.027509	2м2	асфальт	1	0,8	_	_	_	_	_	_	собственники помещений дома № 77 Ярославский тракт	Ярославский тракт, д. 77
472	городской округ город Рыбинск	Ярославская обл., г. Рыбинск, ул. Ясельная, д. 3	38.690114	58.089691	8 м2	бетон	4	0,75	_	_	_	_	_	_	собственники помещений дома № 3 по ул. Ясельная	ул. Ясельная, д. 3, ул. Ясельная, д. 4, пр-кт 50 лет Октября, д. 46, пр-кт 50 лет Октября, д. 48, пр-кт 50 лет Октября, д. 50, пр-кт 50 лет Октября, д. 52
473	городской округ город Рыбинск	Ярославская обл., г. Рыбинск, ул. Н.Невского, д. 33, 35	38.8500273	58.0177879	6 м2	бетон	2	1,1	_	_	_	_	_	_	собственники ул. Н.Невского, д. 33, 35	ул. Н.Невского, д. 33, 35
474	городской округ город Рыбинск	Ярославская обл., г. Рыбинск, ул.Ворошилова, д.6	38.764613	58.051360	12м2	бетон	4	1,1	_	_	_	_	_	_	собственники ул.Ворошилова, д.6	ул.Ворошилова, д.6
475	городской округ город Рыбинск	Ярославская обл., г.Рыбинск, ул. Баженова д. 1а	38.80431	58.058726	6 м2	асфальт	2	1,1	_	_	_	_	_	_	собственники ул.Баженова, д.1а	ул.Баженова, д. 1а
476	городской округ город Рыбинск	Ярославская обл., г. Рыбинск, ул. Гражданская, д. 68	38.772734	58.06771	6 м2	асфальт	2	1,1	_	_	_	_	_	_	собственники ул. Гражданская, д. 68	ул. Гражданская, д. 68
477	городской округ город Рыбинск	Ярославская обл., г.Рыбинск, ул.9 Мая, д. 25а	38.787388	58.050550	3м2	асфальт	1	1,1	_	_	_	_	_	_	собственники помещений дома 25 а по улю 9 Мая	ул.9 Мая. Д.25 а
478	городской округ город Рыбинск	Ярославская обл., г. Рыбинск, ул. Герцена, д. 4	38.851593	58.046445	4м2	бетон	2	0,75	_	_	_	_	_	_	собственники помещений дома № 4 по ул. Герцена	ул. Герцена, д. 4
479	городской округ город Рыбинск	Ярославская обл., г. Рыбинск, ул. З.Космодемьянской, д.33	38.80985	58.06367	3 м2	бетон	1	1,1	_	_	_	_	_	_	собственники помещений дома № 33 по ул. З.Космодемьянской	ул. З.Космодемьянской, д.33
480	городской округ город Рыбинск	Ярославская обл., г. Рыбинск, ул. 2-ая Выборгская, д. 55	38.843745	58.028355	4м2	бетон	2	0,8	_	_	_	_	_	_	МУП "Автопредприятие по уборке города", Ярославская обл., г. Рыбинск, ул. Софийская, д. 76	ул. Граничная, д. 1 - 16, ул. Народная, д. 1 - 30
481	городской округ город Рыбинск	Ярославская обл., г. Рыбинск, ул. 2-ая Выборгская/ул. Матросова	38.844923	58.034240	4м2	бетон	2	0,8	_	_	_	_	_	_	МУП "Автопредприятие по уборке города", Ярославская обл., г. Рыбинск, ул. Софийская, д. 76	ул. 2-ая Выборгская, д. 3 - 71, ул. Матросова, д. 2 - 9, ул. Яблочкина, д. 3 - 11
482	городской округ город Рыбинск	Ярославская обл., г. Рыбинск, ул. 2-ая Товарищевская, д. 22	38.751869	58.063892	4м2	бетон	2	0,8	_	_	_	_	_	_	МУП "Автопредприятие по уборке города", Ярославская обл., г. Рыбинск, ул. Софийская, д. 76	ул. 2-ая Товарищевская, д. 1 - 82, ул. Переборская, д. 2 - 23, ул. Шолохова, д. 3 - 24, ул. Оборонная, д. 3 - 27, ул. Партизанская, д. 7 - 38
483	городской округ город Рыбинск	Ярославская обл., г. Рыбинск, ул. 2-ая Товарищевская, д. 68	38.764320	58.059797	4м2	бетон	2	0,8	_	_	_	_	_	_	МУП "Автопредприятие по уборке города", Ярославская обл., г. Рыбинск, ул. Софийская, д. 76	ул. 2-ая Товарищевская, д. 1 - 82, ул. Гражданская, д. 4 - 82, ул. Бабушкина, д. 1 - 79
484	городской округ город Рыбинск	Ярославская обл., г. Рыбинск, ул. 2-ая Элеваторная, д. 9А	38.943336	58.029293	4м2	бетон	2	0,8	_	_	_	_	_	_	МУП "Автопредприятие по уборке города", Ярославская обл., г. Рыбинск, ул. Софийская, д. 76	ул. 2-ая Элеваторная д. 9 - 31, ул. 1-ая Элеваторная, д. 1 - 34, ул. Пищевиков, д. 1 - 34
485	городской округ город Рыбинск	Ярославская обл., г. Рыбинск, ул. 3-я Тарнопольская, д. 9	38.924587	58.046984	4м2	бетон	2	0,8	_	_	_	_	_	_	МУП "Автопредприятие по уборке города", Ярославская обл., г. Рыбинск, ул. Софийская, д. 76	ул. 3-я Тарнопольская, д. 8 - 61
486	городской округ город Рыбинск	Ярославская обл., г. Рыбинск, ул. 40 лет Октября, д. 19 (КГО), 1 раз в неделю	38.839792	58.069274	6м2	бетон	0	0	1	8	_	_	_	_	МУП "Автопредприятие по уборке города", Ярославская обл., г. Рыбинск, ул. Софийская, д. 76	ул. 40 лет Октября, д. 3 - 18
487	городской округ город Рыбинск	Ярославская обл., г. Рыбинск, ул. 8 Марта/ул. Февральская	38.852623	58.022268	4м2	бетон	2	0,8	_	_	_	_	_	_	МУП "Автопредприятие по уборке города", Ярославская обл., г. Рыбинск, ул. Софийская, д. 76	ул. 8 Марта, д. 1 - 14, ул. Февральская, д. 6 - 47
488	городской округ город Рыбинск	Ярославская обл., г. Рыбинск, ул. Аббакумовская/ул. Карпунинская, ТКО и КГО понедельник, среда, суббота	38.897083	58.058423	4м2	бетон	2	0,8	1	8	_	_	_	_	МУП "Автопредприятие по уборке города", Ярославская обл., г. Рыбинск, ул. Софийская, д. 76	ул. Никольская, д. 2 - 65, ул. Крутецкая, д. 20 - 48
489	городской округ город Рыбинск	Ярославская обл., г. Рыбинск, ул. Академика Павлова, д. 73	38.912597	58.057501	6м2	бетон	3	0,8	_	_	_	_	_	_	МУП "Автопредприятие по уборке города", Ярославская обл., г. Рыбинск, ул. Софийская, д. 76	ул. Малая, д. 1 - 9, ул. Аксакова, д. 1 - 29, ул. Жуковского, д. 1 - 12, ул. Папанина, д. 6 - 140
490	городской округ город Рыбинск	Ярославская обл., г. Рыбинск, ул. Алябьева/ул. Веденеева	38.692275	58.085361	6м2	бетон	3	0,8	_	_	_	_	_	_	МУП "Автопредприятие по уборке города", Ярославская обл., г. Рыбинск, ул. Софийская, д. 76	ул. Кабельная, д. 1 - 10, ул. Эмалевая, д. 1 - 16, ул. Проектная, д. 15А, ул. Волочильная, д. 4 - 12, ул. Алябьева, д. 2 - 44
491	городской округ город Рыбинск	Ярославская обл., г. Рыбинск, Арефинский тракт, д. 14	38.870916	58.058202	4м2	бетон	2	0,8	_	_	_	_	_	_	МУП "Автопредприятие по уборке города", Ярославская обл., г. Рыбинск, ул. Софийская, д. 76	Сосновый переулок, д. 2 - 16, ул. Парижской Коммуны, д. 3, 6
492	городской округ город Рыбинск	Ярославская обл., г. Рыбинск, ул. Бадаева/ул. Малая Вонговская	38.866292	58.064899	8м2	бетон	4	0,8	_	_	_	_	_	_	МУП "Автопредприятие по уборке города", Ярославская обл., г. Рыбинск, ул. Софийская, д. 76	ул. Тарасова, д. 5 - 128, Северный переулок, д. 1 - 133, ул. Бадаева, д. 4 - 157, ул. Малая Вонговская, д. 3 - 53
493	городской округ город Рыбинск	Ярославская обл., г. Рыбинск, ул. Баррикадная, д. 17	38.757716	58.061752	8м2	бетон	4	0,8	_	_	_	_	_	_	МУП "Автопредприятие по уборке города", Ярославская обл., г. Рыбинск, ул. Софийская, д. 76	ул. Баррикадная, д. 7 - 29, ул. 2-ая Товарищеская, д. 1 - 82
494	городской округ город Рыбинск	Ярославская обл., г. Рыбинск, ул. Батова, д. 24	38.767029	58.067873	8м2	бетон	2	0,8	_	_	_	_	_	_	МУП "Автопредприятие по уборке города", Ярославская обл., г. Рыбинск, ул. Софийская, д. 76	ул. Корнева, д. 28 - 58, ул. Павлика Морозова, д. 3 - 14
495	городской округ город Рыбинск	Ярославская обл., г. Рыбинск, ул. Белинского, д. 2	38.767029	58.067873	4м2	бетон	2	0,8	_	_	_	_	_	_	МУП "Автопредприятие по уборке города", Ярославская обл., г. Рыбинск, ул. Софийская, д. 76	ул. Белинского, д. 1 - 75, ул. Кимовская, д. 1 - 86, ул. 2-ая Осиповская, д. 6 - 12
496	городской округ город Рыбинск	Ярославская обл., г. Рыбинск, ул. Бехтерева, д. 6	38.865235	58.054314	4м2	бетон	2	0,8	_	_	_	_	_	_	МУП "Автопредприятие по уборке города", Ярославская обл., г. Рыбинск, ул. Софийская, д. 76	ул. Рыбинская, д. 5 - 19, ул. Профсоюзная, д. 1 - 118, Березовая аллея, д. 1 - 15
497	городской округ город Рыбинск	Ярославская обл., г. Рыбинск, ул. Большая Октябрьская/Осташевский пер.	38.865235	58.054314	4м2	бетон	2	0,8	_	_	_	_	_	_	МУП "Автопредприятие по уборке города", Ярославская обл., г. Рыбинск, ул. Софийская, д. 76	ул. Большая Октябрьская/Осташевский пер.
498	городской округ город Рыбинск	Ярославская обл., г. Рыбинск, ул. Брейтовская/ул. Малая Вонговская, д. 48А ТКО КГО	38.873544	58.063985	4м2	бетон	2	0,8	1	8	_	_	_	_	МУП "Автопредприятие по уборке города", Ярославская обл., г. Рыбинск, ул. Софийская, д. 76	ул. Брейтовская, д. 5 - 124, ул. Малая Вонговская, д. 3 - 53, ул. Тимирязева, д. 3 140
499	городской округ город Рыбинск	Ярославская обл., г. Рыбинск, ул. Возрождения, д. 27	38.810609	58.037643	2м2	бетон	1	0,8	_	_	_	_	_	_	МУП "Автопредприятие по уборке города", Ярославская обл., г. Рыбинск, ул. Софийская, д. 76	ул. Возрождения, д. 2 - 27, ул. Нестерова, д. 1 - 27
500	городской округ город Рыбинск	Ярославская обл., г. Рыбинск, ул. Волгостроевская/ул. Папанина	38.900506	58.060024	4м2	бетон	2	0,8	_	_	_	_	_	_	МУП "Автопредприятие по уборке города", Ярославская обл., г. Рыбинск, ул. Софийская, д. 76	ул. Папанина, д. 6 - 140, ул. Менжинского, д. 4 - 12
501	городской округ город Рыбинск	Ярославская обл., г. Рыбинск, ул. Волгостроевская, д. 2	38.910387	58.051821	4м2	бетон	3	0,8	_	_	_	_	_	_	МУП "Автопредприятие по уборке города", Ярославская обл., г. Рыбинск, ул. Софийская, д. 76	ул. Волкова, д. 9 - 31, ул. Пригородная, д. 12, 21, ул. Тракторная, д. 4 - 83, ул. Штепенко, д. 31 - 35
502	городской округ город Рыбинск	Ярославская обл., г. Рыбинск, ул. Галичская, д. 64	38.850563	58.071243	4м2	бетон	3	0,8	_	_	_	_	_	_	МУП "Автопредприятие по уборке города", Ярославская обл., г. Рыбинск, ул. Софийская, д. 76	ул. Галичская, д. 15 - 66
503	городской округ город Рыбинск	Ярославская обл., г. Рыбинск, ул. Граничная, д. 15	38.676842	58.088242	4м2	бетон	2	0,8	_	_	_	_	_	_	МУП "Автопредприятие по уборке города", Ярославская обл., г. Рыбинск, ул. Софийская, д. 76	ул. Граничная, д. 1 - 16, ул. Народная, д. 1 - 30
504	городской округ город Рыбинск	Ярославская обл., г. Рыбинск, ул. Деревообделочная/ул. Лесопильная	38.893929	58.037617	4м2	бетон	2	0,8	_	_	_	_	_	_	МУП "Автопредприятие по уборке города", Ярославская обл., г. Рыбинск, ул. Софийская, д. 76	ул. Пилоставная, д. 1 - 30, ул. Лесопильная, д. 1 - 14, ул. Деревообделочная, д. 1 - 16, ул. Пароходная, д. 2 - 40
505	городской округ город Рыбинск	Ярославская обл., г. Рыбинск, ул. Добролюбова/ул. Телефонная	38.847939	58.026068	4м2	бетон	2	0,8	_	_	_	_	_	_	МУП "Автопредприятие по уборке города", Ярославская обл., г. Рыбинск, ул. Софийская, д. 76	ул. Телефонная, д. 4 - 7, ул. Добролюбова, д. 4 - 59
506	городской округ город Рыбинск	Ярославская обл., г. Рыбинск, ул. Заречная, д. 36 - д. 38	38.849329	58.063259	12 м2	бетон	6	2*0,8; 4*0,75	_	_	_	_	_	_	МУП "Автопредприятие по уборке города", Ярославская обл., г. Рыбинск, ул. Софийская, д. 76	ул. Заречная, д. 2 - 21
507	городской округ город Рыбинск	Ярославская обл., г. Рыбинск, ул. Заречная, д. 10	38.855670	58.059899	12 м2	бетон	6	2*0,8; 4*0,75	_	_	_	_	_	_	МУП "Автопредприятие по уборке города", Ярославская обл., г. Рыбинск, ул. Софийская, д. 76	Песочный переулок, д. 1 - 9, ул. Ивановская, д. 1 - 8, ул. Ленинградская, д. 3 - 14
508	городской округ город Рыбинск	Ярославская обл., г. Рыбинск, ул. Зеленая, д. 23	38.843638	58.068210	4м2	бетон	2	0,8	_	_	_	_	_	_	МУП "Автопредприятие по уборке города", Ярославская обл., г. Рыбинск, ул. Софийская, д. 76	ул. Зеленая, д. 6 - 23, ул. Коллективизации, д. 1 - 108
509	городской округ город Рыбинск	Ярославская обл., г. Рыбинск, ул. Индустриальная, д. 2	38.860772	58.056229	4м2	бетон	2	0,8	_	_	_	_	_	_	МУП "Автопредприятие по уборке города", Ярославская обл., г. Рыбинск, ул. Софийская, д. 76	ул. Индустриальная, д. 1 - 36
510	городской округ город Рыбинск	Ярославская обл., г. Рыбинск, ул. Кимовская, д. 74	38.925697	58.026396	4м2	бетон	2	0,8	_	_	_	_	_	_	МУП "Автопредприятие по уборке города", Ярославская обл., г. Рыбинск, ул. Софийская, д. 76	ул. Кимовская, д. 1 - 86, ул. Белинского, д. 1 - 75
511	городской округ город Рыбинск	Ярославская обл., г. Рыбинск, ул. Кипячевская, д. 29	38.884649	58.058951	4м2	бетон	2	0,8	_	_	_	_	_	_	МУП "Автопредприятие по уборке города", Ярославская обл., г. Рыбинск, ул. Софийская, д. 76	ул. Кипячевская, д. 1 - 68

512	городской округ город Рыбинск	Ярославская обл., г. Рыбинск, ул. Ключевая, д. 10	38.832174	58.033786	4м2	бетон	2	0,8	_	_	_	_	_	_	МУП "Автопредприятие по уборке города", Ярославская обл., г. Рыбинск, ул. Софийская, д. 76	ул. Ключевая, д. 2 - 32, ул. Малая Октябрьская, д. 4 - 30, ул. Лермонтова, д. 3 - 14
513	городской округ город Рыбинск	Ярославская обл., г. Рыбинск, ул. Коллективизации, д. 14	38.855026	58.057992	4м2	бетон	2	0,8	_	_	_	_	_	_	МУП "Автопредприятие по уборке города", Ярославская обл., г. Рыбинск, ул. Софийская, д. 76	ул. Коллективизации, д. 1 - 108, ул. Ленинградская, д. 3 - 14
514	городской округ город Рыбинск	Ярославская обл., г. Рыбинск, ул. Коммунальная/ул. Индустриальная	38.861474	58.059434	8м2	бетон	4	0,8	_	_	_	_	_	_	МУП "Автопредприятие по уборке города", Ярославская обл., г. Рыбинск, ул. Софийская, д. 76	ул. Индустриальная, д. 1 - 36, ул. Коммунальная, д. 3 - 52
515	городской округ город Рыбинск	Ярославская обл., г. Рыбинск, ул. Коммунистов, д. 6Б	38.821449	58.034477	4,5м2	бетон	2	1*0,8; 1*0,75	_	_	_	_	_	_	МУП "Автопредприятие по уборке города", Ярославская обл., г. Рыбинск, ул. Софийская, д. 76	ул. Художественная, д. 2 - 13, ул. Коммунистов, д. 2 - 29, ул. Котельная, д. 1 - 32
516	городской округ город Рыбинск	Ярославская обл., г. Рыбинск, ул. Книжная, д. 18	38.748665	58.068915	4м2	бетон	2	0,8	_	_	_	_	_	_	МУП "Автопредприятие по уборке города", Ярославская обл., г. Рыбинск, ул. Софийская, д. 76	ул. Книжная, д. 1 - 18
517	городской округ город Рыбинск	Ярославская обл., г. Рыбинск, ул. Козловская	38.81616	58,03818	4м2	бетон	2	0,8	_	_	_	_	_	_	МУП "Автопредприятие по уборке города", Ярославская обл., г. Рыбинск, ул. Софийская, д. 76	ул. Козловская, д. 1 - 8
518	городской округ город Рыбинск	Ярославская обл., г. Рыбинск, ул. Кооперативная, д. 19	38.94119	58.04119	4м2	бетон	2	0,8	_	_	_	_	_	_	МУП "Автопредприятие по уборке города", Ярославская обл., г. Рыбинск, ул. Софийская, д. 76	ул. Кооперативная, д. 1 - 19, ул. Ремонтная, д. 1 - 19, ул. Почтовая, д. 1 - 25
519	городской округ город Рыбинск	Ярославская обл., г. Рыбинск, ул. Костромская, д. 120	38.853846	58.070494	8м2	бетон	4	0,8	_	_	_	_	_	_	МУП "Автопредприятие по уборке города", Ярославская обл., г. Рыбинск, ул. Софийская, д. 76	ул. Галичская, д. 15 - 66, ул. Костромская, д. 1 - 152, ул. Васильевская, д. 4 - 63, ул. Переселенческая, д. 2 - 48, ул. Костовецкая, д. 3 - 46
520	городской округ город Рыбинск	Ярославская обл., г. Рыбинск, ул. Костромская/ул. Большая Вольская, д. 72	38.864264	58.069036	6м2	бетон	3	0,8	_	_	_	_	_	_	МУП "Автопредприятие по уборке города", Ярославская обл., г. Рыбинск, ул. Софийская, д. 76	ул. Костромская, д. 1 - 152, ул. Малая Вольская, д. 3 - 42, ул. Чегская, д. 1 - 101, ул. Нерехтская, д. 2 - 113
521	городской округ город Рыбинск	Ярославская обл., г. Рыбинск, ул. Костромская/ул. Стаханова	38.857548	58.069972	8м2	бетон	4	0,8	_	_	_	_	_	_	МУП "Автопредприятие по уборке города", Ярославская обл., г. Рыбинск, ул. Софийская, д. 76	ул. Костромская, д. 1 - 152, ул. Стаханова, д. 2 - 47, ул. Костовецкая, д. 3 - 46
522	городской округ город Рыбинск	Ярославская обл., г. Рыбинск, ул. Котельная, д. 5	38.822752	58.035367	4м2	бетон	2	0,8	_	_	_	_	_	_	МУП "Автопредприятие по уборке города", Ярославская обл., г. Рыбинск, ул. Софийская, д. 76	ул. Котельная, д. 1 - 32
523	городской округ город Рыбинск	Ярославская обл., г. Рыбинск, ул. Крестовая, д. 31	38.851678	58.049035	4м2	прочее			1	3	_	_	_	_	МУП "Автопредприятие по уборке города", Ярославская обл., г. Рыбинск, ул. Софийская, д. 76	ул. Крестовая, 31, ул. Стоялая, 14, ул. Стоялая, 16, ул. Стоялая, 18, ул. Чкалова, 4
524	городской округ город Рыбинск	Ярославская обл., г. Рыбинск, ул. Крестьянская/ул. Федоровская, д. 16А	38.825265	58.033547	6м2	бетон	3	0,8	_	_	_	_	_	_	МУП "Автопредприятие по уборке города", Ярославская обл., г. Рыбинск, ул. Софийская, д. 76	ул. Крестьянская, д. 4 - 36, ул. Федорова, д. 8 - 40, ул. Панфиловцев, д. 2 - 5
525	городской округ город Рыбинск	Ярославская обл., г. Рыбинск, ул. Левитана, д. 9	38.660432	58.104330	4м2	бетон	2	0,8	_	_	_	_	_	_	МУП "Автопредприятие по уборке города", Ярославская обл., г. Рыбинск, ул. Софийская, д. 76	ул. Левитана, д. 9
526	городской округ город Рыбинск	Ярославская обл., г. Рыбинск, ул. Лесопильная/ул. Энгельса	38.897185	58.036970	4м2	бетон	2	0,8	_	_	_	_	_	_	МУП "Автопредприятие по уборке города", Ярославская обл., г. Рыбинск, ул. Софийская, д. 76	ул. Пилоставная, д. 1 - 30, ул. Лесопильная, д. 1 - 14, ул. Деревообделочная, д. 1 - 16, ул. Пароходная, д. 2 - 40
527	городской округ город Рыбинск	Ярославская обл., г. Рыбинск, ул. Ломоносова/ул. Волжская Набережная	38.850713	58.050845	8м2	прочее	_	_	2	3	_	_	_	_	МУП "Автопредприятие по уборке города", Ярославская обл., г. Рыбинск, ул. Софийская, д. 76	ул. Ломоносова, д. 15 - 44, ул. Волжская Набережная, д. 33 - 153, ул. Крестовая, д. 13 - 88, ул. Румянцевская, д. 21 - 32
528	городской округ город Рыбинск	Ярославская обл., г. Рыбинск, ул. Любимцевская/Картонный переулок	38.882859	58.053682	4м2	бетон	2	0,8	_	_	_	_	_	_	МУП "Автопредприятие по уборке города", Ярославская обл., г. Рыбинск, ул. Софийская, д. 76	ул. Любимцевская/Картонный переулок
529	городской округ город Рыбинск	Ярославская обл., г. Рыбинск, ул. Любимцевская, д. 10	38.879166	58.054484	4м2	бетон	2	0,8	_	_	_	_	_	_	МУП "Автопредприятие по уборке города", Ярославская обл., г. Рыбинск, ул. Софийская, д. 76	ул. Любимцевская, д. 10
530	городской округ город Рыбинск	Ярославская обл., г. Рыбинск, Майский переулок, д. 5А	38.881650	58.055631	4м2	бетон	2	0,8	_	_	_	_	_	_	МУП "Автопредприятие по уборке города", Ярославская обл., г. Рыбинск, ул. Софийская, д. 76	Майский переулок, д. 5А
531	городской округ город Рыбинск	Ярославская обл., г. Рыбинск, ул. Малая Вонговская, д. 40	38.861662	58.065540	4м2	бетон	2	0,8	_	_	_	_	_	_	МУП "Автопредприятие по уборке города", Ярославская обл., г. Рыбинск, ул. Софийская, д. 76	ул. Чегская, д. 1 - 101, ул. Большая Вольская, д. 4 - 126, ул. Сырневская, д. 1 - 88, ул. Бежецкая, д. 3 - 18, ул. Стаханова, д. 2 - 47
532	городской округ город Рыбинск	Ярославская обл., г. Рыбинск, ул. Малая Вонговская, д. 48А	38.873544	58.063985	4м2	бетон	5	0,8	_	_	_	_	_	_	МУП "Автопредприятие по уборке города", Ярославская обл., г. Рыбинск, ул. Софийская, д. 76	ул. Малая Вонговская, д. 3 - 53, ул. Большая Вольская, д. 4 - 126
533	городской округ город Рыбинск	Ярославская обл., г. Рыбинск, ул. Малая Иверская, д. 30	38.873169	58.058659	4м2	бетон	2	0,8	_	_	_	_	_	_	МУП "Автопредприятие по уборке города", Ярославская обл., г. Рыбинск, ул. Софийская, д. 76	ул. Малая Иверская, д. 3 - 24, ул. Александровская, д. 2 - 59
534	городской округ город Рыбинск	Ярославская обл., г. Рыбинск, ул. Мелкая, д. 1Б	38.926513	58.043571	4м2	бетон	2	0,8	_	_	_	_	_	_	МУП "Автопредприятие по уборке города", Ярославская обл., г. Рыбинск, ул. Софийская, д. 76	ул. Мелкая, д. 1 - 33
535	городской округ город Рыбинск	Ярославская обл., г. Рыбинск, Нагорный переулок, д. 3	38.846921	58.068138	4м2	бетон	2	0,8	_	_	_	_	_	_	МУП "Автопредприятие по уборке города", Ярославская обл., г. Рыбинск, ул. Софийская, д. 76	Нагорный переулок, д. 3 - 8, ул. Грибоедова, д. 2 - 26
536	городской округ город Рыбинск	Ярославская обл., г. Рыбинск, ул. Наволоки, д. 2	38.755329	58.078649	4м2	бетон	2	0,8	_	_	_	_	_	_	МУП "Автопредприятие по уборке города", Ярославская обл., г. Рыбинск, ул. Софийская, д. 76	ул. Наволоки, д. 2 - 34
537	городской округ город Рыбинск	Ярославская обл., г. Рыбинск, ул. Новолосевская/ул. Академика Павлова	38.891655	58.053048	8м2	бетон	4	0,8	_	_	_	_	_	_	МУП "Автопредприятие по уборке города", Ярославская обл., г. Рыбинск, ул. Софийская, д. 76	ул. Новолосевская, д. 1 - 78, ул. Бугорок, д. 1 - 48, ул. Пригородная, д. 12, 21
538	городской округ город Рыбинск	Ярославская обл., г. Рыбинск, ул. Огарева, д. 32	38.772420	58.063165	4м2	бетон	2	0,8	_	_	_	_	_	_	МУП "Автопредприятие по уборке города", Ярославская обл., г. Рыбинск, ул. Софийская, д. 76	ул. Малиновская, д. 3 - 72, ул. Хасановская, д. 35 - 82
539	городской округ город Рыбинск	Ярославская обл., г. Рыбинск, ул. Оленинская, д. 12	38.900817	58.024810	4м2	бетон	2	0,8	_	_	_	_	_	_	МУП "Автопредприятие по уборке города", Ярославская обл., г. Рыбинск, ул. Софийская, д. 76	ул. Оленинская, д. 3 - 32
540	городской округ город Рыбинск	Ярославская обл., г. Рыбинск, ул. Осипенко, д. 40	38.762935	58.062317	4м2	бетон	2	0,8	_	_	_	_	_	_	МУП "Автопредприятие по уборке города", Ярославская обл., г. Рыбинск, ул. Софийская, д. 76	ул. Макаровская, д. 5 - 63, ул. Ермаковская, д. 5 - 38
541	городской округ город Рыбинск	Ярославская обл., г. Рыбинск, ул. Осипенко, д. 67	38.769271	58.060330	4м2	бетон	2	0,8	_	_	_	_	_	_	МУП "Автопредприятие по уборке города", Ярославская обл., г. Рыбинск, ул. Софийская, д. 76	ул. Огарева, д. 2 - 53, ул. Малиновская, д. 3 - 72
542	городской округ город Рыбинск	Ярославская обл., г. Рыбинск, ул. Ошурковская/ул. Линейная	38.930085	58.025058	4м2	бетон	2	0,8	_	_	_	_	_	_	МУП "Автопредприятие по уборке города", Ярославская обл., г. Рыбинск, ул. Софийская, д. 76	ул. Ошурковская, д. 6 - 108, ул. Линейная, д. 13, ул. Фасадная, д. 55 - 102, ул. Копаевская, д. 7 - 33, ул. Сурикова, д. 2 - 89
543	городской округ город Рыбинск	Ярославская обл., г. Рыбинск, ул. Папанина/ ул. Пестеля	38.9195233	58.056655	10м2	бетон	5	0,8	_	_	_	_	_	_	МУП "Автопредприятие по уборке города", Ярославская обл., г. Рыбинск, ул. Софийская, д. 76	ул. 1-ая Тарнопольская, д. 21 - 66, ул. 2-ая Тарнопольская, д. 32 - 75, ул. Крупской, д. 6 - 117, ул. Ростовская, д. 19 - 71, ул. Муравьева, д. 1 - 74
544	городской округ город Рыбинск	Ярославская обл., г. Рыбинск, ул. Папанина/ул. Тургенева	38.907013	58.058784	4м2	бетон	2	0,8	_	_	_	_	_	_	МУП "Автопредприятие по уборке города", Ярославская обл., г. Рыбинск, ул. Софийская, д. 76	ул. Гарибальди, д. 3 - 12, ул. Тургенева, д. 2 - 47, ул. Папанина, д. 6 - 140
545	городской округ город Рыбинск	Ярославская обл., г. Рыбинск, парк на ул. Волжская набережная	38.830811	58.056584	4м2	прочее			1	5	_	_	_	_	МУП "Автопредприятие по уборке города", Ярославская обл., г. Рыбинск, ул. Софийская, д. 76	парк на ул. Волжская набережная
546	городской округ город Рыбинск	Ярославская обл., г. Рыбинск, парк на ул. Волжская набережная - 1	38.833408	58.055835	4м2	прочее			1	5	_	_	_	_	МУП "Автопредприятие по уборке города", Ярославская обл., г. Рыбинск, ул. Софийская, д. 76	парк на ул. Волжская набережная - 1
547	городской округ город Рыбинск	Ярославская обл., г. Рыбинск, ул. Паровозная, д. 12	38.810234	58.035462	4м2	бетон	2	0,8	_	_	_	_	_	_	МУП "Автопредприятие по уборке города", Ярославская обл., г. Рыбинск, ул. Софийская, д. 76	ул. Возрождения, д. 2 - 27, ул. Паровозная, д. 6 - 26
548	городской округ город Рыбинск	Ярославская обл., г. Рыбинск, ул. Пароходная, д. 26	38.890285	58.037749	4м2	бетон	2	0,8	_	_	_	_	_	_	МУП "Автопредприятие по уборке города", Ярославская обл., г. Рыбинск, ул. Софийская, д. 76	ул. Пилоставная, д. 1 - 30, ул. Лесопильная, д. 1 - 14, ул. Деревообделочная, д. 1 - 16, ул. Пароходная, д. 2 - 40
549	городской округ город Рыбинск	Ярославская обл., г. Рыбинск, ул. Пархинская, д. 25	38.850992	58.032139	4м2	бетон	2	0,8	_	_	_	_	_	_	МУП "Автопредприятие по уборке города", Ярославская обл., г. Рыбинск, ул. Софийская, д. 76	ул. Пархинская, д. 16 - 55, ул. Стасова, д. 3 - 52, ул. Добролюбова, д. 4 - 59
550	городской округ город Рыбинск	Ярославская обл., г. Рыбинск, Песчаный переулок/ул. Свердлова	38.850177	58.059337	4м2	бетон	2	0,8	_	_	_	_	_	_	МУП "Автопредприятие по уборке города", Ярославская обл., г. Рыбинск, ул. Софийская, д. 76	Депутатская 3-21, Чернышевского 2а,6,6а
551	городской округ город Рыбинск	Ярославская обл., г. Рыбинск, ул. Полиграфская, д. 35	38.849909	58.027782	4м2	бетон	2	0,8	_	_	_	_	_	_	МУП "Автопредприятие по уборке города", Ярославская обл., г. Рыбинск, ул. Софийская, д. 76	ул. Полиграфская, д. 2 - 56, ул. Добролюбова, д. 4 - 59, ул. Стасова, д. 3 - 52
552	городской округ город Рыбинск	Ярославская обл., г. Рыбинск, ул. Попова, д. 10	38.903810	58.031281	4м2	бетон	2	0,8	_	_	_	_	_	_	МУП "Автопредприятие по уборке города", Ярославская обл., г. Рыбинск, ул. Софийская, д. 76	ул. Попова, д. 1 - 44, Смердинский проезд, д. 1 - 6
553	городской округ город Рыбинск	Ярославская обл., г. Рыбинск, ул. Рабкоровская, д. 34	38.851213	58.030048	4м2	бетон	2	0,8	_	_	_	_	_	_	МУП "Автопредприятие по уборке города", Ярославская обл., г. Рыбинск, ул. Софийская, д. 76	ул. Рабкоровская, д. 11 - 77, ул. Стасова, д. 3 - 52
554	городской округ город Рыбинск	Ярославская обл., г. Рыбинск, ул. Ракетная	38.840339	58.071885	6м2	бетон	3	0,8	_	_	_	_	_	_	МУП "Автопредприятие по уборке города", Ярославская обл., г. Рыбинск, ул. Софийская, д. 76	ул. Ракетная, д. 2 - 13, ул. Западная, д. 1 - 15
555	городской округ город Рыбинск	Ярославская обл., г. Рыбинск, ул. Сакко и Ванцетти, д. 23	38.874285	58.054382	4м2	бетон	2	0,8	_	_	_	_	_	_	МУП "Автопредприятие по уборке города", Ярославская обл., г. Рыбинск, ул. Софийская, д. 76	ул. Сакко и Ванцетти, д. 3 - 68, ул. Любимцевская, д. 1 - 28,ул. Александровская, д. 2 - 59
556	городской округ город Рыбинск	Ярославская обл., г. Рыбинск, ул. Светлая, д. 23А	38.772382	58.051046	4м2	бетон	2	0,8	_	_	_	_	_	_	МУП "Автопредприятие по уборке города", Ярославская обл., г. Рыбинск, ул. Софийская, д. 76	ул. Светлая, д. 7 - 30, ул. Сибирская, д. 1 - 24, ул. Высоковольтная, д. 1 - 32, ул. Дарвина, д. 1 - 30, ул. Алмазная, д. 3 - 25
557	городской округ город Рыбинск	Ярославская обл., г. Рыбинск, ул. Спортивная/ул. Набережная	38.836146	58.028622	4м2	бетон	2	0,8	_	_	_	_	_	_	МУП "Автопредприятие по уборке города", Ярославская обл., г. Рыбинск, ул. Софийская, д. 76	ул. Набережная, д. 5
558	городской округ город Рыбинск	Ярославская обл., г. Рыбинск, ул. Степана Разина/ул. Кровельная, д. 34 , ТКО, ул. Степана Разина/ул. Кровельная, д. 34, КГО, установка - пятница, вывоз - воскресенье	38.821343	58.030730	4м2	бетон	2	0,8	1	8	_	_	_	_	МУП "Автопредприятие по уборке города", Ярославская обл., г. Рыбинск, ул. Софийская, д. 76	ул. Степана Разина, д. 1 - 41, ул. Кровельная, д. 1 - 17, ул. Коммунистов, д. 2 - 29, ул. Кожевенная, д. 2 - 12, ул. Дачная, д. 1 - 12
559	городской округ город Рыбинск	Ярославская обл., г. Рыбинск, ул. Степана Разина, д. 7	38.819010	58.033388	4м2	бетон	2	0,8	_	_	_	_	_	_	МУП "Автопредприятие по уборке города", Ярославская обл., г. Рыбинск, ул. Софийская, д. 76	ул. Пугачева, д. 1 - 12, Никитинский переулок, д. 5 - 11, ул. Федоровская, д. 1 - 38
560	городской округ город Рыбинск	Ярославская обл., г. Рыбинск, ул. Суворова	38.935380	58.023933	4м2	бетон	2	0,8	_	_	_	_	_	_	МУП "Автопредприятие по уборке города", Ярославская обл., г. Рыбинск, ул. Софийская, д. 76	ул. Суворова, д. 1 - 14
561	городской округ город Рыбинск	Ярославская обл., г. Рыбинск, ул. Сурикова, д. 25	38.924142	58.023535	4м2	бетон	2	0,8	_	_	_	_	_	_	МУП "Автопредприятие по уборке города", Ярославская обл., г. Рыбинск, ул. Софийская, д. 76	ул. Сурикова, д. 25
562	городской округ город Рыбинск	Ярославская обл., г. Рыбинск, ул. Сысоевская/ул. Белинского	38.934772	58.027711	4м2	бетон	2	0,8	_	_	_	_	_	_	МУП "Автопредприятие по уборке города", Ярославская обл., г. Рыбинск, ул. Софийская, д. 76	ул. Белинского, д. 1 - 75, ул. Сысоевская, д. 12 - 16, ул. Красносельская, д. 3 - 13
563	городской округ город Рыбинск	Ярославская обл., г. Рыбинск, ул. Тарасова, д. 10	38.864661	58.057873	4м2	бетон	2	0,8	_	_	_	_	_	_	МУП "Автопредприятие по уборке города", Ярославская обл., г. Рыбинск, ул. Софийская, д. 76	ул. Тарасова, д. 5 - 128, ул. Тимирязева, д. 3 - 140, ул. Чаплыгина, д. 1 - 10, ул. Бадаева, д. 4 - 157, ул. Старорешовская, д. 2 - 32
564	городской округ город Рыбинск	Ярославская обл., г. Рыбинск, ул. Труда, д. 48	38.819632	58.035976	4м2	бетон	2	0,8	_	_	_	_	_	_	МУП "Автопредприятие по уборке города", Ярославская обл., г. Рыбинск, ул. Софийская, д. 76	ул. Труда, д. 3 - 121, ул. Карла Маркса, д. 2 - 18, ул. Вагонная, д. 1 - 11
565	городской округ город Рыбинск	Ярославская обл., г. Рыбинск, ул. Труда, д. 53	38.825184	58.036274	4м2	бетон	2	0,8	_	_	_	_	_	_	МУП "Автопредприятие по уборке города", Ярославская обл., г. Рыбинск, ул. Софийская, д. 76	ул. Труда, д. 3 - 121, ул. Комсомольская, д. 1 - 31, ул. Большая Октябрьская, д. 1 - 32
566	городской округ город Рыбинск	Ярославская обл., г. Рыбинск, ул. Труда, д. 74	38.814514	58.035021	4м2	бетон	2	0,8	_	_	_	_	_	_	МУП "Автопредприятие по уборке города", Ярославская обл., г. Рыбинск, ул. Софийская, д. 76	ул. Труда, д. 3 - 121, ул. Телеграфная, д. 2 - 23, ул. Возрождения, д. 2 - 27
567	городской округ город Рыбинск	Ярославская обл., г. Рыбинск, ул. Тургенева, д. 2	38.911836	58.054086	4м2	бетон	2	0,8	_	_	_	_	_	_	МУП "Автопредприятие по уборке города", Ярославская обл., г. Рыбинск, ул. Софийская, д. 76	ул. Тургенева, д. 2 - 47, ул. Пирогова, д. 3 - 76, ул. Аксакова, д. 1 - 29, ул. Федорова, д. 8 - 40, ул. Пригородная, д. 12, 21
568	городской округ город Рыбинск	Ярославская обл., г. Рыбинск, ул. Федорова, д. 16	38.916701	58.053331	8м2	бетон	4	0,8	_	_	_	_	_	_	МУП "Автопредприятие по уборке города", Ярославская обл., г. Рыбинск, ул. Софийская, д. 76	ул. Фёдорова, д. 8 - 40, ул. Пестеля, д. 3 - 63, ул. Кренкеля, д. 7 - 57, ул. 3-я Короткая, д. 32 - 45
569	городской округ город Рыбинск	Ярославская обл., г. Рыбинск, ул. Чапаева, д. 18, ТКО КГО, установка - пятница, вывоз - воскресенье	38.831970	58.037762	4м2	бетон	2	0,8	1	8	_	_	_	_	МУП "Автопредприятие по уборке города", Ярославская обл., г. Рыбинск, ул. Софийская, д. 76	ул. Труда, д. 3 - 121, ул. Чапаева, д. 16, 18
570	городской округ город Рыбинск	Ярославская обл., г. Рыбинск, ул. Чехова/ул. Ляпидевского	38.870648	58.061596	4м2	бетон	2	0,8	_	_	_	_	_	_	МУП "Автопредприятие по уборке города", Ярославская обл., г. Рыбинск, ул. Софийская, д. 76	ул. Чехова, д. 3 - 119, ул. Ляпидевского, д. 1 - 46, ул. Брейтовская, д. 5 - 124, ул. Тимирязева, д. 3 - 140
571	городской округ город Рыбинск	Ярославская обл., г. Рыбинск, ул. Шуйская, д. 33	38.874660	58.070909	4м2	бетон	2	0,8	_	_	_	_	_	_	МУП "Автопредприятие по уборке города", Ярославская обл., г. Рыбинск, ул. Софийская, д. 76	ул. Шуйская, д. 3 - 107, ул. Чехова, д. 3 - 119
572	городской округ город Рыбинск	Ярославская обл., г. Рыбинск, ул. Шуйская, д. 43 (ул. Тарасова/ул. Шуйская)вторник, пятница, воскресенье	38.871334	58.071363	6м2	бетон			1	8	_	_	_	_	МУП "Автопредприятие по уборке города", Ярославская обл., г. Рыбинск, ул. Софийская, д. 76	ул. Тарасова, д. 5 - 128, ул. Шуйская, д. 3 - 107
573	городской округ город Рыбинск	ул. Бугорок/Новолосевская, КГО , четверг, воскресенье	38.9006030	58.05142	6м2	бетон			1	8	_	_	_	_	МУП "Автопредприятие по уборке города", Ярославская обл., г. Рыбинск, ул. Софийская, д. 83	ул. Бугорок, д. 2 -18 ул. Новолосевская, д. 8-66
574	городской округ город Рыбинск	Ярославская обл., г. Рыбинск, ул. Малаховская	38.796817	58.0431829	2м2	бетон	1	0,8	_	_	_	_	_	_	МУП "Автопредприятие по уборке города", Ярославская обл., г. Рыбинск, ул. Софийская, д. 77	ул. Малаховская, д 50-95
575	городской округ город Рыбинск	Ярославская обл., г. Рыбинск, 1-ая Выборгская ул., 64А	38.844995	58.019219	2м2	асфальт	1	0,75	_	_	_	_	_	_	Ярославская обл., г. Рыбинск, 1-ая Выборгская ул., 64А	Ярославская обл., г. Рыбинск, 1-ая Выборгская ул., 64А
576	городской округ город Рыбинск	Ярославская обл., г. Рыбинск, Ленина пр-кт, 163	38.815914	58.053351	30м2	асфальт	15	0,75	_	_	_	_	_	_	Ярославская обл., г. Рыбинск, Ленина пр-кт, 163	Ярославская обл., г. Рыбинск, Ленина пр-кт, 163
577	городской округ город Рыбинск	Ярославская обл., г. Рыбинск, Новая ул., 4	38.801613	58.062130	30м2	асфальт	15	0,75	_	_	_	_	_	_	Ярославская обл., г. Рыбинск, Новая ул., 4	Ярославская обл., г. Рыбинск, Новая ул., 4
578	городской округ город Рыбинск	Ярославская обл., г. Рыбинск, Баженова ул., 19	38.806897	58.063276	2м2	асфальт	1	0,75	_	_	_	_	_	_	Ярославская обл., г. Рыбинск, Баженова ул., 19	Ярославская обл., г. Рыбинск, Баженова ул., 19
579	городской округ город Рыбинск	Ярославская обл., г. Рыбинск, ул. Ошурковская, д. 13А	38.952144	58.025032	6м2	грунт	3	0,75	_	_	_	_	_	_	Ярославская обл., г. Рыбинск, ул. Ошурковская, д. 13А	Ярославская обл., г. Рыбинск, ул. Ошурковская, д. 13А
580	городской округ город Рыбинск	Ярославская обл., г. Рыбинск, Шоссейный переулок, д. 9	38.831643	58.028824	3м2	асфальт	1	1,1	_	_	_	_	_	_	Ярославская обл., г. Рыбинск, Шоссейный переулок, д. 5	Ярославская обл., г. Рыбинск, Шоссейный переулок, д. 5
581	городской округ город Рыбинск	Ярославская обл., г. Рыбинск, ул. Целинная, д. 24	38.736162	58.107757	6м2	грунт			1	8	_	_	_	_	Ярославская обл., г. Рыбинск, ул. Целинная, д. 24	Ярославская обл., г. Рыбинск, ул. Целинная, д. 24
582	городской округ город Рыбинск	Ярославская обл., г. Рыбинск, ул. Целинная, д. 50	38.718722	58.106182	24м2	бетон	12	0,75	_	_	_	_	_	_	Ярославская обл., г. Рыбинск, ул. Целинная, д. 50	Ярославская обл., г. Рыбинск, ул. Целинная, д. 50
583	городской округ город Рыбинск	Ярославская обл., г. Рыбинск, ул. Рокоссовского, д. 100	38.799204	58.077022	8м2	бетон	4	0,75	_	_	_	_	_	_	Ярославская обл., г. Рыбинск, ул. Рокоссовского, д. 100	Ярославская обл., г. Рыбинск, ул. Рокоссовского, д. 100
584	городской округ город Рыбинск	Ярославская обл., г. Рыбинск, Шекснинское шоссе, д. 8	38.769695	58.090312	4м2	бетон	2	0,75	_	_	_	_	_	_	Ярославская обл., г. Ярославль, Московский проспект, д. 122	Ярославская обл., г. Ярославль, Московский проспект, д. 122
585	городской округ город Рыбинск	Ярославская обл., г. Рыбинск, ул. Радищева, д.46	38.791608	58.065804	2м2	бетон	1	0,75	_	_	_	_	_	_	Ярославская обл., г. Рыбинск, ул. Радищева, д. 46, кв. 8	Ярославская обл., г. Рыбинск, ул. Радищева, д. 46, кв. 8
586	городской округ город Рыбинск	Ярославская обл., г. Рыбинск, ул. Карякинская, д. 49	38.823650	58.046995	6м2	асфальт	3	0,75	_	_	_	_	_	_	Ярославская обл., г. Рыбинск, ул. Карякинская, д. 49	Ярославская обл., г. Рыбинск, ул. Карякинская, д. 49
587	городской округ город Рыбинск	Ярославская обл., г. Рыбинск, ул. Свободы, д. 14	38.821107	58.048460	2м2	асфальт	1	0,75	_	_	_	_	_	_	Ярославская обл., г. Рыбинск, ул. Карякинская, д. 49	Ярославская обл., г. Рыбинск, ул. Карякинская, д. 49
588	городской округ город Рыбинск	Ярославская обл., г. Рыбинск, ул. Свободы, д. 3а	38.830178	58.054677	2м2	асфальт	1	0,75	_	_	_	_	_	_	Ярославская обл., г. Рыбинск, ул. Карякинская, д. 49	Ярославская обл., г. Рыбинск, ул. Карякинская, д. 49
589	городской округ город Рыбинск	Ярославская обл., г. Рыбинск, ул. Ошанина, д. 16	38.855252	58.018824	2м2	асфальт	1	0,75	_	_	_	_	_	_	Ярославская обл., г. Рыбинск, ул. Карякинская, д. 49	Ярославская обл., г. Рыбинск, ул. Карякинская, д. 49
590	городской округ город Рыбинск	Ярославская обл., г. Рыбинск, ул. Большая Казанская, д. 30/6	38.863915	58.046663	6м2	бетон	3	0,75	_	_	_	_	_	_	Ярославская обл., г. Рыбинск, ул. Большая Казанская, д. 30/6	Ярославская обл., г. Рыбинск, ул. Большая Казанская, д. 30/6
591	городской округ город Рыбинск	Ярославская обл., г. Рыбинск, пр. Революции, д. 9	38.788953	58.040130	2м2	бетон	1	0,75	_	_	_	_	_	_	Ярославская обл., г. Рыбинск, пр. Революции, д. 9	Ярославская обл., г. Рыбинск, пр. Революции, д. 9
592	городской округ город Рыбинск	Ярославская обл., г. Рыбинск, ул. Гончарова, стр. 2	38.820700	58.073059	2м2	бетон	1	0,75	_	_	_	_	_	_	Ярославская обл., г. Рыбинск, ул. Моисеенко, д. 12, кв. 4	Ярославская обл., г. Рыбинск, ул. Моисеенко, д. 12, кв. 4

593	городской округ город Рыбинск	Ярославская обл., г. Рыбинск, ул. Черепанова, д. 4	38.768455	58.047413	2м2	бетон	1	0,75	_	_	_	_	_	_	Ярославская обл., г. Рыбинск, ул. Черепанова, д. 4	Ярославская обл., г. Рыбинск, ул. Черепанова, д. 4
594	городской округ город Рыбинск	Ярославская обл., г. Рыбинск, ул. Крестовая, д. 66	38.846658	58.050518	2м2	асфальт	1	0,7	_	_	_	_	_	_	Ярославская обл., г. Рыбинск, ул. Крестовая, д. 66	Ярославская обл., г. Рыбинск, ул. Крестовая, д. 66
595	городской округ город Рыбинск	Ярославская обл., г. Рыбинск, ул. Братьев Орловых, д. 1а	38.824176	58.055764	3м2	бетон	1	1,1	_	_	_	_	_	_	Ярославская обл., г. Рыбинск, ул. Братьев Орловых, д. 1а	Ярославская обл., г. Рыбинск, ул. Братьев Орловых, д. 1а
596	городской округ город Рыбинск	Ярославская обл., г. Рыбинск, бульвар Победы, д. 17	38.779914	58.063384	4м2	бетон	2	0,7	_	_	_	_	_	_	Ярославская обл., г. Рыбинск, бульвар Победы, д. 17	Ярославская обл., г. Рыбинск, бульвар Победы, д. 17
597	городской округ город Рыбинск	Ярославская обл., г. Рыбинск, ул. Толбухина, д. 25	38.743742	58.101638	4м2	бетон	2	0,7	_	_	_	_	_	_	Ярославская обл., г. Рыбинск, ул. Черняховского, д. 23	Ярославская обл., г. Рыбинск, ул. Черняховского, д. 23
598	городской округ город Рыбинск	Ярославская обл., г. Рыбинск, ул. Карякинская, д. 14	38.845472	58.043739	3м2	бетон	1	1,1	_	_	_	_	_	_	Ярославская обл., г. Рыбинск, ул. Карякинская, д. 14	Ярославская обл., г. Рыбинск, ул. Карякинская, д. 14
599	городской округ город Рыбинск	Ярославская обл., г. Рыбинск, ул. Гоголя, д. 9	38.847919	58.049264	2м2	бетон	1	0,75	_	_	_	_	_	_	Ярославская обл., г. Рыбинск, ул. Крестовая, д. 51	Ярославская обл., г. Рыбинск, ул. Крестовая, д. 51
600	городской округ город Рыбинск	Ярославская обл., г. Рыбинск, ул. Гоголя, д. 9	38.847919	58.049264	2м2	бетон	1	0,75	_	_	_	_	_	_	Ярославская обл., г. Рыбинск, ул. Гоголя, д. 9	Ярославская обл., г. Рыбинск, ул. Гоголя, д. 9
601	городской округ город Рыбинск	Ярославская обл., г. Рыбинск, ул. Герцена, д. 23	38.842543	58.047509	3м2	бетон	1	1,1	_	_	_	_	_	_	Ярославская обл., г. Рыбинск, ул. Герцена, д. 23	Ярославская обл., г. Рыбинск, ул. Герцена, д. 23
602	городской округ город Рыбинск	Ярославская обл., г. Рыбинск, Ярославский тракт, д. 76	38.886344	58.034445	2м2	бетон	1	0,7	_	_	_	_	_	_	Ярославская обл., г. Рыбинск, ул. Нерехтская, д. 90	Ярославская обл., г. Рыбинск, ул. Нерехтская, д. 90
603	городской округ город Рыбинск	Ярославская обл., г. Рыбинск, ул. Пушкина, д. 11	38.842206	58.049803	2м2	асфальт	1	0,75	_	_	_	_	_	_	Ярославская обл., г. Ярославль, ул. Карла Либкнехта, д. 20/9	Ярославская обл., г. Ярославль, ул. Карла Либкнехта, д. 20/9
604	городской округ город Рыбинск	Ярославская обл., г. Рыбинск, пр. Ленина, д. 148а	38.823494	58.055264	3м2	асфальт	1	1,1	_	_	_	_	_	_	Ярославская обл., г. Ярославль, ул. Карла Либкнехта, д. 20/9	Ярославская обл., г. Ярославль, ул. Карла Либкнехта, д. 20/9
605	городской округ город Рыбинск	Ярославская обл., г. Рыбинск, ул. Солнечная, д. 2в	38.789575	58.054492	2м2	асфальт	1	0,75	_	_	_	_	_	_	Ярославская обл., г. Ярославль, ул. Карла Либкнехта, д. 20/9	Ярославская обл., г. Ярославль, ул. Карла Либкнехта, д. 20/9
606	городской округ город Рыбинск	Ярославская обл., г. Рыбинск, ул. Чкалова, д. 68/ул. Луначарского, д. 14	38.837066	58.050970	3м2	асфальт	1	1,1	_	_	_	_	_	_	Ярославская обл., г. Рыбинск, ул. Чкалова, д. 68/ул. Луначарского, д. 14	Ярославская обл., г. Рыбинск, ул. Чкалова, д. 68/ул. Луначарского, д. 14
607	городской округ город Рыбинск	Ярославская обл., г. Рыбинск, Ярославский тракт, д. 100	38.891408	58.032812	2м2	грунт	1	0,7	_	_	_	_	_	_	Ярославская обл., г. Рыбинск, Ярославский тракт, д. 100	Ярославская обл., г. Рыбинск, Ярославский тракт, д. 100
608	городской округ город Рыбинск	Ярославская обл., г. Рыбинск, Ярославский тракт, д. 52	38.877273	58.040153	4м2	грунт	2	0,8	_	_	_	_	_	_	Ярославская обл., г. Рыбинск, Ярославский тракт, д. 52	Ярославская обл., г. Рыбинск, Ярославский тракт, д. 52
609	городской округ город Рыбинск	Ярославская обл., г. Рыбинск, ул. Толбухина, д. 23	38.743076	58.102627	2м2	грунт	1	0,75	_	_	_	_	_	_	Ярославская обл., г. Рыбинск, ул. Толбухина, д. 23	Ярославская обл., г. Рыбинск, ул. Толбухина, д. 23
610	городской округ город Рыбинск	Ярославская обл., г. Рыбинск, ул. Гагарина, д. 23	38.847280	58.034337	2м2	асфальт	1	0,75	_	_	_	_	_	_	Ярославская обл., г. Рыбинск, ул. Гагарина, д. 23	Ярославская обл., г. Рыбинск, ул. Гагарина, д. 23
611	городской округ город Рыбинск	Ярославская обл., г. Рыбинск, ул. Луговая, д. 7	38.873105	58.033292	2м2	грунт	1	0,75	_	_	_	_	_	_	Ярославская обл., г. Рыбинск, ул. Луговая, д. 7	Ярославская обл., г. Рыбинск, ул. Луговая, д. 7
612	городской округ город Рыбинск	Ярославская обл., г. Рыбинск, ул. Карякинская, д. 94	38.827679	58.047285	3м2	бетон	1	1,1	_	_	_	_	_	_	Ярославская обл., г. Рыбинск, ул. Карякинская, д. 94	Ярославская обл., г. Рыбинск, ул. Карякинская, д. 94
613	городской округ город Рыбинск	Ярославская обл., г. Рыбинск, ул. Малиновская, д. 56	38.774871	58.066692	2м2	асфальт	1	0,75	_	_	_	_	_	_	Ярославская обл., г. Рыбинск, ул. Малиновская, д. 56	Ярославская обл., г. Рыбинск, ул. Малиновская, д. 56
614	городской округ город Рыбинск	Ярославская обл., г. Рыбинск, ул. Моторостроителей, д. 16а	38.816714	58.042322	4м2	бетон	2	0,75	_	_	_	_	_	_	Ярославская обл., г. Рыбинск, ул. Моторостроителей, д. 16а	Ярославская обл., г. Рыбинск, ул. Моторостроителей, д. 16а
615	городской округ город Рыбинск	Ярославская обл., г. Рыбинск, бульвар Победы, д. 17	38.779914	58.063384	4м2	бетон	2	0,7	_	_	_	_	_	_	Ярославская обл., г. Рыбинск, бульвар Победы, д. 17	Ярославская обл., г. Рыбинск, бульвар Победы, д. 17
616	городской округ город Рыбинск	Ярославская обл., г. Рыбинск, бульвар Победы, д. 17	38.779914	58.063384	4м2	бетон	2	0,7	_	_	_	_	_	_	Ярославская обл., г. Рыбинск, бульвар Победы, д. 17	Ярославская обл., г. Рыбинск, бульвар Победы, д. 17
617	городской округ город Рыбинск	Ярославская обл., г. Рыбинск, ул. Толбухина, д. 13а	38.739058	58.098650	2м2	бетон	1	0,75	_	_	_	_	_	_	Ярославская обл., г. Рыбинск, ул. Толбухина, д. 13а	Ярославская обл., г. Рыбинск, ул. Толбухина, д. 13а
618	городской округ город Рыбинск	Ярославская обл., г. Рыбинск, Пришкольный переулок, д. 6	38.912726	58.048068	2м2	бетон	1	0,75	_	_	_	_	_	_	Ярославская обл., г. Рыбинск, Пришкольный переулок, д. 6	Ярославская обл., г. Рыбинск, Пришкольный переулок, д. 6
619	городской округ город Рыбинск	Ярославская обл., г. Рыбинск, ул. Сысоевская, д. 33	38.937617	58.019481	4м2	бетон	2	0,75	_	_	_	_	_	_	Ярославская обл., г. Рыбинск, ул. Сысоевская, д. 33	Ярославская обл., г. Рыбинск, ул. Сысоевская, д. 33
620	городской округ город Рыбинск	Ярославская обл., г. Рыбинск, Арефинский тракт, д. 8	38.866099	58.055767	6м2	бетон	2	1,1	_	_	_	_	_	_	Ярославская обл., г. Рыбинск, Арефинский тракт, д. 8	Ярославская обл., г. Рыбинск, Арефинский тракт, д. 8
621	городской округ город Рыбинск	Ярославская обл., г. Рыбинск, ул. Герцена, д. 15	38.844802	58.047160	9м2	асфальт	3	1,1	_	_	_	_	_	_	Ярославская обл., г. Рыбинск, Герцена, д. 15	Ярославская обл., г. Рыбинск, Герцена, д. 15
622	городской округ город Рыбинск	Ярославская обл., г. Рыбинск, ул. Фурманова, д. 4	38.817164	58.046802	н/д	асфальт			2	8	_	_	_	_	Ярославская обл., г. Рыбинск, ул. Фурманова, д. 4	Ярославская обл., г. Рыбинск, ул. Фурманова, д. 4
623	городской округ город Рыбинск	Ярославская обл., г. Рыбинск, ул. Бородулина, д. 6а	38.843611	58.051083	3м2	асфальт	1	1,1	_	_	_	_	_	_	Ярославская обл., г. Рыбинск, ул. Бородулина, д. 6а	Ярославская обл., г. Рыбинск, ул. Бородулина, д. 6а
624	городской округ город Рыбинск	Ярославская обл., г. Рыбинск, ул. Крестовая, д. 4-10 (арка)	38.856115	58.048591	3м2	асфальт	1	1,1	_	_	_	_	_	_	Ярославская обл., г. Рыбинск, ул. Крестовая, д. 4-10 (арка)	Ярославская обл., г. Рыбинск, ул. Крестовая, д. 4-10 (арка)
625	городской округ город Рыбинск	Ярославская обл., г. Рыбинск, ул. Моторостроителей, д. 16а	38.816714	58.042322	4м2	бетон	2	0,75	_	_	_	_	_	_	Ярославская обл., г. Рыбинск, ул. Моторостроителей, д. 16а	Ярославская обл., г. Рыбинск, ул. Моторостроителей, д. 16а
626	городской округ город Рыбинск	Ярославская обл., г. Рыбинск, ул. Пушкина, д. 41	38.840033	58.047268	3м2	асфальт	1	1,1	_	_	_	_	_	_	Ярославская обл., г. Рыбинск, ул. Пушкина, д. 41	Ярославская обл., г. Рыбинск, ул. Пушкина, д. 41
627	городской округ город Рыбинск	Ярославская обл., г. Рыбинск, Ярославский тракт, д. 94	38.891038	58.034431	3м2	гравий	1	1,1	_	_	_	_	_	_	Ярославская обл., г. Рыбинск, Ярославский тракт, д. 94	Ярославская обл., г. Рыбинск, Ярославский тракт, д. 94
628	городской округ город Рыбинск	Ярославская обл., г. Рыбинск, ул. Нансена, д. 28а	38.856958	58.025029	3м2	асфальт	1	1,1	_	_	_	_	_	_	Ярославская обл., г. Рыбинск, ул. Нансена, д. 28а	Ярославская обл., г. Рыбинск, ул. Нансена, д. 28а
629	городской округ город Рыбинск	Ярославская обл., г. Рыбинск, ул. Ухтомского, д. 2	38.857537	58.038017	2м2	асфальт	1	1,1	_	_	_	_	_	_	Ярославская обл., г. Рыбинск, ул. Ухтомского, д. 2	Ярославская обл., г. Рыбинск, ул. Ухтомского, д. 2
630	городской округ город Рыбинск	Ярославская обл., г. Рыбинск, пр-кт Ленина, д. 163	38.806253	58.044145	8м2	бетон	4	0,75	_	_	_	_	_	_	Ярославская обл., г. Рыбинск, пр-кт Ленина, д. 163	Ярославская обл., г. Рыбинск, пр-кт Ленина, д. 163
631	городской округ город Рыбинск	Ярославская обл., г. Рыбинск, Смердинский проезд, д. 3	38.906149	58.034524	8м2	асфальт	4	0,75	_	_	_	_	_	_	Ярославская обл., г. Рыбинск, Смердинский проезд, д. 3	Ярославская обл., г. Рыбинск, Смердинский проезд, д. 3
632	городской округ город Рыбинск	Ярославская обл., г. Рыбинск, ул. Поселковая, д. 4	38.775279	58.071198	н/д	асфальт			1	8	_	_	_	_	Ярославская обл., г. Рыбинск, ул. Поселковая, д. 4	Ярославская обл., г. Рыбинск, ул. Поселковая, д. 4
633	городской округ город Рыбинск	Ярославская обл., г. Рыбинск, ул. 9 Мая, д. 61	38.796029	58.041005	8м2	асфальт	4	0,75	_	_	_	_	_	_	Ярославская обл., г. Рыбинск, ул. 9 Мая, д. 61	Ярославская обл., г. Рыбинск, ул. 9 Мая, д. 61
634	городской округ город Рыбинск	Ярославская обл., г. Рыбинск, ул. Луговая, д. 7, здание литейного цеха	38.872568	58.032423	4м2	асфальт	2	0,75	_	_	_	_	_	_	Ярославская обл., г. Рыбинск, ул. Луговая, д. 7	Ярославская обл., г. Рыбинск, ул. Луговая, д. 7
635	городской округ город Рыбинск	Ярославская обл., г. Рыбинск, ул. Сысоевская, д. 22	38.931051	58.020208	4м2	асфальт	2	0,75	_	_	_	_	_	_	Ярославская обл., г. Рыбинск, ул. Сысоевская, д. 22	Ярославская обл., г. Рыбинск, ул. Сысоевская, д. 22
636	городской округ город Рыбинск	Ярославская обл., г. Рыбинск, ул. Толбухина, д. 33	38.746654	58.104268	8м2	асфальт	4	0,75	_	_	_	_	_	_	Ярославская обл., г. Рыбинск, ул. Толбухина, д. 33	Ярославская обл., г. Рыбинск, ул. Толбухина, д. 33
637	городской округ город Рыбинск	Ярославская обл., г. Рыбинск, ул. Большая Тоговщинская, д. 12	38.790439	58.064814	4м2	асфальт	2	0,75	_	_	_	_	_	_	Ярославская обл., г. Рыбинск, ул. Большая Тоговщинская, д. 12	Ярославская обл., г. Рыбинск, ул. Большая Тоговщинская, д. 12
638	городской округ город Рыбинск	Ярославская обл., г. Рыбинск, Ярославский тракт, д. 55	38.900721	58.027503	6м2	асфальт	3	0,75	_	_	_	_	_	_	Ярославская обл., г. Рыбинск, Ярославский тракт, д. 55	Ярославская обл., г. Рыбинск, Ярославский тракт, д. 55
639	городской округ город Рыбинск	Ярославская обл., г. Рыбинск, ул. Гоголя, д. 26а	38.844931	58.046675	2м2	асфальт	1	0,75	_	_	_	_	_	_	Ярославская обл., г. Рыбинск, ул. Гоголя, д. 26а	Ярославская обл., г. Рыбинск, ул. Гоголя, д. 26а
640	городской округ город Рыбинск	Ярославская обл., г. Рыбинск, ул. Чекистов, д. 3	38.732197	58.098089	12м2	бетон	4	1,1	_	_	_	_	_	_	Ярославская обл., г. Рыбинск, ул. Чекистов, д. 3	Ярославская обл., г. Рыбинск, ул. Чекистов, д. 3
641	городской округ город Рыбинск	Ярославская обл., г. Рыбинск, ул. Гоголя, д. 35а	38.846122	58.046306	2м2	асфальт	1	0,75	_	_	_	_	_	_	Ярославская обл., г. Рыбинск, ул. Гоголя, д. 35а	Ярославская обл., г. Рыбинск, ул. Гоголя, д. 35а
642	городской округ город Рыбинск	Ярославская обл., г. Рыбинск, ул. Ухтомского , д. 15	38.860815	58.038512	2м2	бетон	1	0,75	_	_	_	_	_	_	Ярославская обл., г. Рыбинск, ул. Гоголя, д. 35а	Ярославская обл., г. Рыбинск, ул. Гоголя, д. 35а
643	городской округ город Рыбинск	Ярославская обл., г. Рыбинск, ул. Пилоставная, д. 12	38.889128	58.041056	8м2	асфальт	4	0,75	_	_	_	_	_	_	Ярославская обл., г. Рыбинск, ул. Пилоставная, д. 12	Ярославская обл., г. Рыбинск, ул. Пилоставная, д. 12
644	городской округ город Рыбинск	Ярославская обл., г. Рыбинск, пр. Генерала Батова, д. 32в	38.862896	58.026202	2м2	асфальт	1	0,75	_	_	_	_	_	_	Ярославская обл., г. Рыбинск, пр. Генерала Батова, д. 32в	Ярославская обл., г. Рыбинск, пр. Генерала Батова, д. 32в
645	городской округ город Рыбинск	Ярославская обл., г. Рыбинск, ул. Пятилетки, д. 76а	38.913928	58.043949	2м2	асфальт	1	0,75	_	_	_	_	_	_	Ярославская обл., г. Рыбинск, ул. Карякинская, д. 70, оф. 10	Ярославская обл., г. Рыбинск, ул. Карякинская, д. 70, оф. 10
646	городской округ город Рыбинск	Ярославская обл., г. Рыбинск, ул. Труда, д. 114	38.806570	58.034047	4м2	асфальт	2	0,75	_	_	_	_	_	_	Ярославская обл., г. Рыбинск, ул. Труда, д. 114	Ярославская обл., г. Рыбинск, ул. Труда, д. 114
647	городской округ город Рыбинск	Ярославская обл., г. Рыбинск, ул. Сысоевская, д. 20	38.931931	58.021137	4м2	асфальт	2	0,75	_	_	_	_	_	_	Ярославская обл., г. Рыбинск, ул. Сысоевская, д. 20	Ярославская обл., г. Рыбинск, ул. Сысоевская, д. 20
648	городской округ город Рыбинск	Ярославская обл., г. Рыбинск, ул. Герцена, д. 4	38.851593	58.046445	4м2	бетон	2	0,75	_	_	_	_	_	_	Ярославская обл., г. Рыбинск, ул. Стоялая/ул. Герцена, д. 30/4	Ярославская обл., г. Рыбинск, ул. Стоялая/ул. Герцена, д. 30/4
649	городской округ город Рыбинск	Ярославская обл., г. Рыбинск, ул. Плеханова, д. 10	38.835597	58.043614	3м2	асфальт	1	1,1	_	_	_	_	_	_	Ярославская обл., г. Рыбинск, ул. Плеханова, д. 10	Ярославская обл., г. Рыбинск, ул. Плеханова, д. 10
650	городской округ город Рыбинск	Ярославская обл., г. Рыбинск, ул. Пошехонский тракт, д. 25	38.845291	58.076018	4м2	бетон	2	0,75	_	_	_	_	_	_	Ярославская обл., г. Рыбинск, пр. Революции, д. 6	Ярославская обл., г. Рыбинск, пр. Революции, д. 6
651	городской округ город Рыбинск	Ярославская обл., г. Рыбинск, ул. Пошехонский тракт, д. 27	38.844491	58.076069	2м2	бетон	1	0,75	_	_	_	_	_	_	Ярославская обл., г. Рыбинск, пр. Революции, д. 6	Ярославская обл., г. Рыбинск, пр. Революции, д. 6
652	городской округ город Рыбинск	Ярославская обл., г. Рыбинск, ул. 9 Мая, д. 35	38.792418	58.046902	2м2	бетон	1	0,75	_	_	_	_	_	_	Ярославская обл., г. Рыбинск, ул. 9 Мая, д. 35	Ярославская обл., г. Рыбинск, ул. 9 Мая, д. 35
653	городской округ город Рыбинск	Ярославская обл., г. Рыбинск, ул. Сысоевская, д. 20	38.931657	58.020623	6м2	бетон	3	0,75	_	_	_	_	_	_	Ярославская обл., г. Рыбинск, ул. Фурманова, д. 17, оф. 3	Ярославская обл., г. Рыбинск, ул. Фурманова, д. 17, оф. 3
654	городской округ город Рыбинск	Ярославская обл., г. Рыбинск, ул. Сысоевская, д. 20	38.931657	58.020623	6м2	бетон	3	0,75	_	_	_	_	_	_	Ярославская обл., г. Рыбинск, ул. Фурманова, д. 17, оф. 2	Ярославская обл., г. Рыбинск, ул. Фурманова, д. 17, оф. 2
655	городской округ город Рыбинск	Ярославская обл., г. Рыбинск, ул. Сысоевская, д. 20	38.931657	58.020623	6м2	бетон	3	0,75	_	_	_	_	_	_	Ярославская обл., г. Рыбинск, ул. Луначарского, д. 20, оф. 1	Ярославская обл., г. Рыбинск, ул. Луначарского, д. 20, оф. 1
656	городской округ город Рыбинск	Ярославская обл., г. Рыбинск, ул. Софийская, д. 71	38.838188	58.029529	6м2	бетон	3	0,75	_	_	_	_	_	_	Ярославская обл., г. Рыбинск, ул. Софийская, д. 71	Ярославская обл., г. Рыбинск, ул. Софийская, д. 71
657	городской округ город Рыбинск	Ярославская обл., г. Рыбинск, ул. Южная, д. 24	38.909003	58.048338	4м2	асфальт	2	0,75	_	_	_	_	_	_	Ярославская обл., г. Рыбинск, ул. Южная, д. 24	Ярославская обл., г. Рыбинск, ул. Южная, д. 24
658	городской округ город Рыбинск	Ярославская обл., г. Рыбинск, пр-кт Серова, д. 6А	38.774651	58.061928	4м2	бетон	2	0,75	_	_	_	_	_	_	Ярославская обл., г. Рыбинск, пр-кт Серова, д. 6А	Ярославская обл., г. Рыбинск, пр-кт Серова, д. 6А
659	городской округ город Рыбинск	Ярославская обл., г. Рыбинск, ул. Ворошилова, д. 25	38.750452	58.054101	4м2	асфальт	2	0,75	_	_	_	_	_	_	Ярославская обл., г. Рыбинск, ул. Ворошилова, д. 25	Ярославская обл., г. Рыбинск, ул. Ворошилова, д. 25
660	городской округ город Рыбинск	Ярославская обл., г. Рыбинск, ул. Смирнова, д. 15	38.681091	58.090190	2м2	асфальт	1	0,75	_	_	_	_	_	_	Ярославская обл., г. Рыбинск, ул. Смирнова, д. 15	Ярославская обл., г. Рыбинск, ул. Смирнова, д. 15
661	городской округ город Рыбинск	Ярославская обл., г. Рыбинск, ул. Пассажирская, д. 1А	38.830141	58.041933	3м2	асфальт	1	1,1	_	_	_	_	_	_	Ярославская обл., г. Рыбинск, ул. Пассажирская, д. 1А	Ярославская обл., г. Рыбинск, ул. Пассажирская, д. 1А
662	городской округ город Рыбинск	Ярославская обл., г. Рыбинск, ул. Софийская, д. 72	38.833622	58.027074	6м2	бетон	3	0,75	_	_	_	_	_	_	Ярославская обл., г. Рыбинск, ул. Софийская, д. 72	Ярославская обл., г. Рыбинск, ул. Софийская, д. 72
663	городской округ город Рыбинск	Ярославская обл., г. Рыбинск, ул. Товарная, д. 2А	38.870422	58.042140	2м2	бетон	1	0,75	_	_	_	_	_	_	Ярославская обл., г. Рыбинск, ул. Пассажирская, д. 8	Ярославская обл., г. Рыбинск, ул. Пассажирская, д. 8
664	городской округ город Рыбинск	Ярославская обл., г. Рыбинск, ул. Чкалова, д. 64	38.838858	58.050879	4м2	асфальт	2	0,75	_	_	_	_	_	_	Ярославская обл., г. Рыбинск, ул. Чкалова, д. 64	Ярославская обл., г. Рыбинск, ул. Чкалова, д. 64
665	городской округ город Рыбинск	Ярославская обл., г. Рыбинск, пр. 50 лет Октября, д. 25а	38.688472	58.091732	4м2	бетон	2	0,75	_	_	_	_	_	_	Ярославская обл., г. Рыбинск, пр. 50 лет Октября, д. 25а	Ярославская обл., г. Рыбинск, пр. 50 лет Октября, д. 25а
666	городской округ город Рыбинск	Ярославская обл., г. Рыбинск, ул. 9 Мая, д. 59	38.799086	58.041635	2м2	бетон	1	0,75	_	_	_	_	_	_	Ярославская обл., г. Рыбинск, ул. Черепанова, д. 9	Ярославская обл., г. Рыбинск, ул. Черепанова, д. 9
667	городской округ город Рыбинск	Ярославская обл., г. Рыбинск, ул. Софийская, д. 78	38.830908	58.025094	н/д	бетон	_	_	1	8	_	_	_	_	Ярославская обл., г. Рыбинск, ул. Софийская, д. 78	Ярославская обл., г. Рыбинск, ул. Софийская, д. 78
668	городской округ город Рыбинск	Ярославская обл., г. Рыбинск, ул. Свободы, д.25	38.824701	58.048216	4м2	гравий	2	0,75	_	_	_	_	_	_	Ярославская обл., г. Рыбинск, ул. Свободы, д.25	Ярославская обл., г. Рыбинск, ул. Свободы, д.25
669	городской округ город Рыбинск	Ярославская обл., г. Рыбинск, ул. Гэсовская, д. 7	38.685833	58.094188	2м2	грунт	1	0,75	_	_	_	_	_	_	Ярославская обл., г. Рыбинск, ул. Гэсовская, д. 7	Ярославская обл., г. Рыбинск, ул. Гэсовская, д. 7
670	городской округ город Рыбинск	Ярославская обл., г. Рыбинск, ул. Юбилейная, д. 8А	38.861571	58.022935	4м2	бетон	2	0,75	_	_	_	_	_	_	Ярославская обл., г. Рыбинск, ул. Юбилейная, д. 8А	Ярославская обл., г. Рыбинск, ул. Юбилейная, д. 8А
671	городской округ город Рыбинск	Ярославская обл., г. Рыбинск, ул. Герцена, д. 37	38.839019	58.048077	2м2	бетон	1	0,75	_	_	_	_	_	_	Ярославская обл., г. Рыбинск, ул. Герцена, д. 37	Ярославская обл., г. Рыбинск, ул. Герцена, д. 37
672	городской округ город Рыбинск	Ярославская обл., г. Рыбинск, ул. Бори Новикова, район таксопарка	38.873829	58.038401	2м2	бетон	1	0,75	_	_	_	_	_	_	Ярославская обл., г. Рыбинск, ул. Приборостроителей, д. 12	Ярославская обл., г. Рыбинск, ул. Приборостроителей, д. 12
673	городской округ город Рыбинск	Ярославская обл., г. Рыбинск, ул. Волжская набережная, д. 5	38.871999	58.045854	2м2	бетон	1	0,75	_	_	_	_	_	_	Ярославская обл., г. Рыбинск, ул. Захарова, д. 38, литера А, помещение 1В	Ярославская обл., г. Рыбинск, ул. Захарова, д. 38, литера А, помещение 1В
674	городской округ город Рыбинск	Ярославская обл., г. Рыбинск, ул. 3-я Тарнопольская, д. 16	38.925547	58.046135	4м2	бетон	2	0,75	_	_	_	_	_	_	Ярославская обл., г. Рыбинск, ул. 3-я Тарнопольская, д. 16	Ярославская обл., г. Рыбинск, ул. 3-я Тарнопольская, д. 16
675	городской округ город Рыбинск	Ярославская обл., г. Рыбинск, ул. Суркова, д. 2	38.769292	58.050436	3м2	асфальт	1	1,1	_	_	_	_	_	_	Ярославская обл., г. Рыбинск, ул. Суркова, д. 2	Ярославская обл., г. Рыбинск, ул. Суркова, д. 2
676	городской округ город Рыбинск	Ярославская обл., г. Рыбинск, ул. Крестовая, д. 117	38.834599	58.051262	6м2	асфальт	3	0,8	_	_	_	_	_	_	Ярославская обл., г. Рыбинск, ул. Крестовая, д. 117	Ярославская обл., г. Рыбинск, ул. Крестовая, д. 117
677	городской округ город Рыбинск	Ярославская обл., г. Рыбинск, ул. Крестовая, д. 97	38.838831	58.051191	2м2	асфальт	1	0,75	_	_	_	_	_	_	Ярославская обл., г. Рыбинск, ул. Крестовая, д. 97	Ярославская обл., г. Рыбинск, ул. Крестовая, д. 97
678	городской округ город Рыбинск	Ярославская обл., г. Рыбинск, ул. поселок Володарского, д. 17	38.903081	58.045914	6м2	асфальт	2	1,1	_	_	_	_	_	_	Ярославская обл., г. Рыбинск, ул. поселок Володарского, д. 17	Ярославская обл., г. Рыбинск, ул. поселок Володарского, д. 17
679	городской округ город Рыбинск	Ярославская обл., г. Рыбинск, ул. Пассажирская, д. 32	38.819670	58.040533	2м2	бетон	1	0,75	_	_	_	_	_	_	Ярославская обл., г. Рыбинск, ул. Пассажирская, д. 32	Ярославская обл., г. Рыбинск, ул. Пассажирская, д. 32
680	городской округ город Рыбинск	Ярославская обл., г. Рыбинск, ул. Расторгуева, д. 14а	38.766503	58.050660	3м2	асфальт	1	1,1	_	_	_	_	_	_	Ярославская обл., г. Рыбинск, ул. 50 лет ВЛКСМ, д. 32	Ярославская обл., г. Рыбинск, ул. 50 лет ВЛКСМ, д. 32
681	городской округ город Рыбинск	Ярославская обл., г. Рыбинск, ул. Толбухина, д. 26	38.755763	58.095084	3м2	асфальт	1	1	_	_	_	_	_	_	Ярославская обл., г. Рыбинск, ул. Толбухина, д. 26	Ярославская обл., г. Рыбинск, ул. Толбухина, д. 26
682	городской округ город Рыбинск	Ярославская обл., г. Рыбинск, пр. Революции, д. 1	38.791984	58.040335	2м2	бетон	1	0,75	_	_	_	_	_	_	Ярославская обл., г. Рыбинск, пр. Революции, д. 1	Ярославская обл., г. Рыбинск, пр. Революции, д. 1
683	городской округ город Рыбинск	Ярославская обл., г. Рыбинск, ул. Южная, д. 13	38.895871	58.050254	2м2	бетон	1	0,75	_	_	_	_	_	_	Ярославская обл., г. Рыбинск, ул.Колышкина, д. 17	Ярославская обл., г. Рыбинск, ул.Колышкина, д. 17
684	городской округ город Рыбинск	Ярославская обл., г. Рыбинск, ул. Южная, д. 13	38.895807	58.050391	2м2	бетон	1	0,75	_	_	_	_	_	_	Ярославская обл., г. Рыбинск, ул. Труда, д. 99, офис 27	Ярославская обл., г. Рыбинск, ул. Труда, д. 99, офис 27
685	городской округ город Рыбинск	Ярославская обл., г. Рыбинск, ул. Малаховская, д. 93	38.798979	58.043895	6м2	асфальт	3	0,75	_	_	_	_	_	_	Ярославская обл., г. Рыбинск, ул. Малаховская, д. 93	Ярославская обл., г. Рыбинск, ул. Малаховская, д. 93
686	городской округ город Рыбинск	Ярославская обл., г. Рыбинск, ул. Толбухина, д. 16	38.745142	58.099489	6м2	бетон	23	0,75	_	_	_	_	_	_	Ярославская обл., г. Рыбинск, ул. Толбухина, д. 16	Ярославская обл., г. Рыбинск, ул. Толбухина, д. 16
687	городской округ город Рыбинск	Ярославская обл., г. Рыбинск, ул. Большая Тоговщинская, д.

712	городской округ город Рыбинск	Ярославская обл., г. Рыбинск, ул. Гражданская, д. 57	38.768311	58.065103	3м2	асфальт	1	1,1	_	_	_	_	_	_	Ярославская обл., г. Рыбинск, ул. Гражданская, д. 57	Ярославская обл., г. Рыбинск, ул. Гражданская, д. 57
713	городской округ город Рыбинск	Ярославская обл., г. Рыбинск, ул. Кирова, д. 3	38.835945	58.053189	2м2	бетон	1	0,75	_	_	_	_	_	_	Ярославской обл., г. Рыбинск, ул. Захарова, д. 38	Ярославской обл., г. Рыбинск, ул. Захарова, д. 38
714	городской округ город Рыбинск	Ярославская обл., г. Рыбинск, Ярославский тракт, д. 124	38.896086	58.027180	2м2	гравий	1	0,75	_	_	_	_	_	_	Ярославская обл., г. Рыбинск, Ярославский тракт, д. 124	Ярославская обл., г. Рыбинск, Ярославский тракт, д. 124
715	городской округ город Рыбинск	Ярославская обл., г. Рыбинск, ул. Пилоставная, д. 8	38.891032	58.040437	2м2	бетон	1	0,75	_	_	_	_	_	_	Ярославская обл., г. Рыбинск, ул. Пилоставная, д. 8	Ярославская обл., г. Рыбинск, ул. Пилоставная, д. 8
716	городской округ город Рыбинск	Ярославская обл., г. Рыбинск, ул. Костромская/ул. Переселенческая, д. 118/25	38.853975	58.070886	2м2	асфальт	1	0,75	_	_	_	_	_	_	Ярославская обл., г. Рыбинск, Костромская/ул. Переселенческая, д. 118/25	Ярославская обл., г. Рыбинск, Костромская/ул. Переселенческая, д. 118/25
717	городской округ город Рыбинск	Ярославская обл., г. Рыбинск, ул. Окружная дорога, д. 10	38.792434	58.035570	2м2	асфальт	1	0,75	_	_	_	_	_	_	Ярославская обл., г. Рыбинск, ул. Окружная дорога, д. 10	Ярославская обл., г. Рыбинск, ул. Окружная дорога, д. 10
718	городской округ город Рыбинск	Ярославская обл., г. Рыбинск, ул. Коммунистов, д. 6Б	38.820276	58.033939	2м2	бетон	1	0,75	_	_	_	_	_	_	Ярославская обл., г. Рыбинск, ул. Коммунистов, д. 6Б	Ярославская обл., г. Рыбинск, ул. Коммунистов, д. 6Б
719	городской округ город Рыбинск	Ярославская обл., г. Рыбинск, ул. Большая Тоговщинская, д. 17	38.785836	58.063614	2м2	бетон	1	0,75	_	_	_	_	_	_	Ярославская обл., г. Рыбинск, ул. Большая Тоговщинская, д. 17	Ярославская обл., г. Рыбинск, ул. Большая Тоговщинская, д. 17
720	городской округ город Рыбинск	Ярославская обл., г. Рыбинск, ул. Левитана, д. 43	38.664563	58.101264	70м2	бетон	15	0,75	_	_	_	_	_	_	Ярославская обл., г. Рыбинск, ул. Левитана, д. 43	Ярославская обл., г. Рыбинск, ул. Левитана, д. 43
721	городской округ город Рыбинск	Ярославская обл., г. Рыбинск, ул. Пилоставная, д. 8	38.890872	58.040406	2м2	бетон	1	0,75	_	_	_	_	_	_	Ярославская обл., г. Рыбинск, ул. Пилоставная, д. 8	Ярославская обл., г. Рыбинск, ул. Пилоставная, д. 8
722	городской округ город Рыбинск	Ярославская обл., г. Рыбинск, ул. Пилоставная, д. 8	38.890780	58.040363	10м2	бетон	6	0,75	_	_	_	_	_	_	Ярославская обл., г. Рыбинск, ул. Пилоставная, д. 8	Ярославская обл., г. Рыбинск, ул. Пилоставная, д. 8
723	городской округ город Рыбинск	Ярославская обл., г. Рыбинск, ул. Пилоставная, д. 8	38.891735	58.040082	2м2	бетон	1	0,75	_	_	_	_	_	_	Ярославская обл., г. Рыбинск, ул. Пилоставная, д. 8	Ярославская обл., г. Рыбинск, ул. Пилоставная, д. 8
724	городской округ город Рыбинск	Ярославская обл., г. Рыбинск, ул. Крестовая, д. 120	38.833515	58.052928	2м2	асфальт	1	0,75	_	_	_	_	_	_	Ярославская обл., г. Рыбинск, ул. Крестовая, д. 120	Ярославская обл., г. Рыбинск, ул. Крестовая, д. 120
725	городской округ город Рыбинск	Ярославская обл., г. Рыбинск, ул. Советская - напротив дома № 12 (городской сквер)	38.849662	58.043549	2,5м2	асфальт	1	1,1	_	_	_	_	_	_	Ярославская обл., г. Рыбинск, ул. Советская	Ярославская обл., г. Рыбинск, ул. Советская
726	городской округ город Рыбинск	Ярославская обл., г. Рыбинск, ул. Крестовая, д. 78/ул. Бородулина, д. 5	38.844373	58.050896	3м2	щебень	1	1,1	_	_	_	_	_	_	Ярославская обл., г. Рыбинск, ул. Крестовая, д. 78/ул. Бородулина, д. 5	Ярославская обл., г. Рыбинск, ул. Крестовая, д. 78/ул. Бородулина, д. 5
727	городской округ город Рыбинск	Ярославская обл., г. Рыбинск, ул. Олега Кошевого, д. 9	38.808206	58.061863	2м2	бетон	1	0,8	_	_	_	_	_	_	Ярославская обл., г. Рыбинск, ул. Олега Кошевого, д. 9	Ярославская обл., г. Рыбинск, ул. Олега Кошевого, д. 9
728	городской округ город Рыбинск	Ярославская обл., г. Рыбинск, ул. Бородулина, д. 24	38.841379	58.048472	2м2	асфальт	1	0,75	_	_	_	_	_	_	Ярославская обл., г. Рыбинск, ул. Бородулина, д. 24	Ярославская обл., г. Рыбинск, ул. Бородулина, д. 24
729	городской округ город Рыбинск	Ярославская обл., г. Рыбинск, ул. Кирова, д. 3	38.835725	58.053246	2м2	асфальт	1	0,75	_	_	_	_	_	_	Ярославская обл., г. Рыбинск, ул. Кирова, д. 3	Ярославская обл., г. Рыбинск, ул. Кирова, д. 3
730	городской округ город Рыбинск	Ярославская обл., г. Рыбинск, ул. Черняховского, д. 31	38.747534	58.093672	4м2	бетон	2	0,75	_	_	_	_	_	_	Ярославская обл., г. Рыбинск, ул. Черняховского, д. 31	Ярославская обл., г. Рыбинск, ул. Черняховского, д. 31
731	городской округ город Рыбинск	Ярославская обл., г. Рыбинск, ул. Качалова, д. 37	38.752169	58.092532	6м2	асфальт	2	1,1	_	_	_	_	_	_	Ярославская обл., г. Рыбинск, ул. Качалова, д. 37	Ярославская обл., г. Рыбинск, ул. Качалова, д. 37
732	городской округ город Рыбинск	Ярославская обл., г. Рыбинск, пр. Революции, д. 2А	38.787853	58.041499	3м2	асфальт	1	1,1	_	_	_	_	_	_	Ярославская обл., г. Рыбинск, пр. Революции, д. 2А	Ярославская обл., г. Рыбинск, пр. Революции, д. 2А
733	городской округ город Рыбинск	Ярославская обл., г. Рыбинск, ул. Крестовая, д. 104	38.837013	58.052417	2м2	асфальт	1	0,75	_	_	_	_	_	_	Ярославская обл., г. Рыбинск, ул. Крестовая, д. 104	Ярославская обл., г. Рыбинск, ул. Крестовая, д. 104
734	городской округ город Рыбинск	Ярославская обл., г. Рыбинск, ул. Юбилейная, д. 36	38.855531	58.023089	3м2	асфальт	1	1,1	_	_	_	_	_	_	Ярославская обл., г. Рыбинск, ул. Юбилейная, д. 36	Ярославская обл., г. Рыбинск, ул. Юбилейная, д. 36
735	городской округ город Рыбинск	Ярославская обл., г. Рыбинск, ул. Пушкина, д. 63	38.837410	58.042694	3м2	асфальт	1	1,1	_	_	_	_	_	_	Ярославская обл., г. Рыбинск, ул. Пушкина, д. 63	Ярославская обл., г. Рыбинск, ул. Пушкина, д. 63
736	городской округ город Рыбинск	Ярославская обл., г. Рыбинск, ул. Пушкина, д. 24	38.838386	58.047336	3м2	бетон	1	1,1	_	_	_	_	_	_	Ярославская обл., г. Рыбинск, ул. Пушкина, д. 24	Ярославская обл., г. Рыбинск, ул. Пушкина, д. 24
737	городской округ город Рыбинск	Ярославская обл., г. Рыбинск, ул. Сысоевская, д. 20А	38.930933	58.020725	2м2	бетон	1	0,75	_	_	_	_	_	_	Ярославская обл., г. Рыбинск, ул. Сысоевская, д. 20А	Ярославская обл., г. Рыбинск, ул. Сысоевская, д. 20А
738	городской округ город Рыбинск	Ярославская обл., г. Рыбинск, Ярославский тракт, д. 41А	38.896547	58.030446	8м2	асфальт	4	0,75	_	_	_	_	_	_	Ярославская обл., г. Рыбинск, Ярославский тракт, д. 41А	Ярославская обл., г. Рыбинск, Ярославский тракт, д. 41А
739	городской округ город Рыбинск	Ярославская обл., г. Рыбинск, ул. Герцена/ул. Кирова, д. 62/9	38.834234	58.050232	3м2	бетон	1	1,1	_	_	_	_	_	_	Ярославская обл., г. Рыбинск, ул. Волжская набережная, д. 201	Ярославская обл., г. Рыбинск, ул. Волжская набережная, д. 201
740	городской округ город Рыбинск	Ярославская обл., г. Рыбинск, ул. Танкистов, д. 4	38.794537	58.062550	4м2	бетон	2	0,75 0,66	_	_	_	_	_	_	Ярославская обл., г. Рыбинск, ул. Танкистов, д. 4	Ярославская обл., г. Рыбинск, ул. Танкистов, д. 4
741	городской округ город Рыбинск	Ярославская обл., г. Рыбинск, ул. Расторгуева, д. 17	38.765907	58.047098	2м2	асфальт	1	0,75	_	_	_	_	_	_	Ярославская обл., г. Рыбинск, ул. Расторгуева, д. 17	Ярославская обл., г. Рыбинск, ул. Расторгуева, д. 17
742	городской округ город Рыбинск	Ярославская обл., г. Рыбинск, ул. Крестовая, д. 51	38.848546	58.049431	2м2	бетон	1	0,75	_	_	_	_	_	_	Ярославская обл., г. Рыбинск, ул. Крестовая, д. 51	Ярославская обл., г. Рыбинск, ул. Крестовая, д. 51
743	городской округ город Рыбинск	Ярославская обл., г. Рыбинск, ул. Гагарина, д. 17	38.848839	58.034334	5м2	асфальт	2	1,1	_	_	_	_	_	_	Ярославская обл., г. Рыбинск, ул. Гагарина, д. 17	Ярославская обл., г. Рыбинск, ул. Гагарина, д. 17
744	городской округ город Рыбинск	Ярославская обл., г. Рыбинск, ул. Расплетина д. 22	38.861164	58.038432	5м2	асфальт	2	1,1	_	_	_	_	_	_	Ярославская обл., г. Рыбинск, ул. Расплетина д. 22	Ярославская обл., г. Рыбинск, ул. Расплетина д. 22
745	городской округ город Рыбинск	Ярославская обл., г. Рыбинск, ул. Плеханова д. 37	38.827891	58.044368	5м2	бетон	2	1,1	_	_	_	_	_	_	Ярославская обл., г. Ярославль, пр-кт Авиаторов, д. 159	Ярославская обл., г. Ярославль, пр-кт Авиаторов, д. 159
746	городской округ город Рыбинск	Ярославская обл., г. Рыбинск, ул. Крестовая, 86/ ул. Пушкина, 2а	38.841805	58.051545	4м2	асфальт	2	0,75	_	_	_	_	_	_	Ярославская обл., г. Рыбинск, ул. Крестовая, 86/ ул. Пушкина, 2а	Ярославская обл., г. Рыбинск, ул. Крестовая, 86/ ул. Пушкина, 2а
747	городской округ город Рыбинск	Ярославская обл., г. Рыбинск, ул. Свободы, 1	38.829894	58.055784	3м2	асфальт	1	1,1	_	_	_	_	_	_	Ярославская обл., г. Рыбинск, ул. Ломоносова д. 50	Ярославская обл., г. Рыбинск, ул. Ломоносова д. 50
748	городской округ город Рыбинск	Ярославская обл., г. Рыбинск, ул. Герцена 5	38.848561	58.046568	3м2	асфальт	1	1,1	_	_	_	_	_	_	Ярославская обл., г. Рыбинск, ул. Герцена д. 5	Ярославская обл., г. Рыбинск, ул. Герцена д. 5
749	городской округ город Рыбинск	Ярославская обл., г. Рыбинск, ул.Пушкина, 45/ ул. Радищева, 33	38.839084	58.046425	4м2	асфальт	2	0,75	_	_	_	_	_	_	г. Кострома, проезд Глазсковский, д. 8, кв. 84	г. Кострома, проезд Глазсковский, д. 8, кв. 84
750	городской округ город Рыбинск	Ярославская обл., г. Рыбинск, ул. Ярославский тракт, 152	38.911326	58.024818	4м2	бетон	2	0,75	_	_	_	_	_	_	Ярославская обл., г. Рыбинск, ул. Ярославский тракт, 152	Ярославская обл., г. Рыбинск, ул. Ярославский тракт, 152
751	городской округ город Рыбинск	Ярославская обл., г. Рыбинск, ул. Сысоевская, 18	38.933182	58.022473	4м2	бетон	2	0,75	_	_	_	_	_	_	Ярославская обл., г. Рыбинск, ул. Сысоевская, 18	Ярославская обл., г. Рыбинск, ул. Сысоевская, 18
752	городской округ город Рыбинск	Ярославская обл., г. Рыбинск, ул. Большая Тоговщинская, 9	38.788868	58.063516	2м2	бетон	1	0,75	_	_	_	_	_	_	Ярославская обл., г. Рыбинск, ул. Пушкина, 49	Ярославская обл., г. Рыбинск, ул. Пушкина, 49
753	городской округ город Рыбинск	Ярославская обл., г. Рыбинск, ул. Академика Губкина, 33	38.806987	58.060098	3м2	бетон	1	1,1	_	_	_	_	_	_	г. Углич, ул. Романенко, 14	г. Углич, ул. Романенко, 14
754	городской округ город Рыбинск	Ярославская обл., г. Рыбинск, ул. Луговая, 7	38.869312	58.035097	4м2	бетон	2	1,5	_	_	_	_	_	_	Ярославская обл., г. Рыбинск, ул. Луговая д. 7	Ярославская обл., г. Рыбинск, ул. Луговая д. 7
755	городской округ город Рыбинск	Ярославская обл., г. Рыбинск, Ярославский тракт, 128	38.898327	58.026786	3м2	асфальт	1	1,1	_	_	_	_	_	_	Ярославская обл., г. Рыбинск, Ярославский тракт, 128	Ярославская обл., г. Рыбинск, Ярославский тракт, 128
756	городской округ город Рыбинск	Ярославская обл., г. Рыбинск, ул. Крестовая, 94	38.839353	58.051664	3м2	асфальт	1	1,1	_	_	_	_	_	_	Ярославская обл., г. Рыбинск, ул. Крестовая, 94	Ярославская обл., г. Рыбинск, ул. Крестовая, 94
757	городской округ город Рыбинск	Ярославская обл., г. Рыбинск, Ярославский тракт, 80	38.889084	58.034696	2м2	бетон	1	0,75	_	_	_	_	_	_	Ярославская обл., г. Рыбинск, Ярославский тракт, 80	Ярославская обл., г. Рыбинск, Ярославский тракт, 80
758	городской округ город Рыбинск	Ярославская обл., г. Рыбинск, ул. Толбухина, 23	38.744715	58.102405	2м2	бетон	1	0,75	_	_	_	_	_	_	Ярославская обл., г. Рыбинск, ул. Толбухина, 23	Ярославская обл., г. Рыбинск, ул. Толбухина, 23
759	городской округ город Рыбинск	Ярославская обл., г. Рыбинск, ул. Рабочая, 1	38.860993	58.041733	2м2	бетон	1	0,75	_	_	_	_	_	_	Ярославская обл., г. Рыбинск, ул. Рабочая, 1	Ярославская обл., г. Рыбинск, ул. Рабочая, 1
760	городской округ город Рыбинск	Ярославская обл., г. Рыбинск, ул. Рокоссовского, 18	38.768853	58.084401	6м2	бетон	3	0,75	_	_	_	_	_	_	Ярославская обл., г. Рыбинск, ул. Рокоссовского, 18	Ярославская обл., г. Рыбинск, ул. Рокоссовского, 18
761	городской округ город Рыбинск	Ярославская обл., г. Рыбинск, ул. Советская, 3а	38.848974	58.045539	2м2	бетон	1	0,75	_	_	_	_	_	_	Ярославская обл., г. Рыбинск, ул. Советская, д.3а	Ярославская обл., г. Рыбинск, ул. Советская, д.3а
762	городской округ город Рыбинск	Ярославская обл., г. Рыбинск, ул. Гагарина, 49	38.840970	58.034982	2м2	асфальт	1	0,75	_	_	_	_	_	_	Ярославская обл., г. Рыбинск, ул. Гагарина д.49	Ярославская обл., г. Рыбинск, ул. Гагарина д.49
763	городской округ город Рыбинск	Ярославская обл., г. Рыбинск, ул. Чкалова, 58	38.839308	58.050359	2м2	асфальт	1	0,75	_	_	_	_	_	_	Ярославская обл., г. Рыбинск, ул. Чкалова д.58	Ярославская обл., г. Рыбинск, ул. Чкалова д.58
764	городской округ город Рыбинск	Ярославская обл., г. Рыбинск, ул. Труд, 93	38.815449	58.032710	2м2	асфальт	1	0,75	_	_	_	_	_	_	Ярославская обл., г. Рыбинск, ул. Труд, 93	Ярославская обл., г. Рыбинск, ул. Труд, 93
765	городской округ город Рыбинск	Ярославская обл., г. Рыбинск, ул. Суворова, 28	58.087974	58.087974	6м2	бетон	3	0,75	_	_	_	_	_	_	Ярославская обл., г. Рыбинск, Суворова, 28	Ярославская обл., г. Рыбинск, Суворова, 28
766	городской округ город Рыбинск	Ярославская обл., г. Рыбинск, ул. Нобелевская, 67	38.916590	58.028559	2м2	асфальт	1	0,75	_	_	_	_	_	_	Ярославская обл., г. Рыбинск, ул. Нобелевская, 67	Ярославская обл., г. Рыбинск, ул. Нобелевская, 67
767	городской округ город Рыбинск	Ярославская обл., г. Рыбинск, ул. Нобелевская,47	38.922537	58.030065	3м2	бетон	1	1,1	_	_	_	_	_	_	Ярославская обл., г. Ярославль, пр. Ленинградский, 29	Ярославская обл., г. Ярославль, пр. Ленинградский, 29
768	городской округ город Рыбинск	Ярославская обл., г. Рыбинск, ул. Герцена, 7а	38.847402	58.046802	3м2	асфальт	1	1,1	_	_	_	_	_	_	Ярославская обл., г. Рыбинск, ул. Гэсовская, д. 7а	Ярославская обл., г. Рыбинск, ул. Гэсовская, д. 7а
769	городской округ город Рыбинск	Ярославская обл., г.Рыбинск, Ярославский тракт, д.96	38.891854	58.034005	1,2 м2	бетон	1	0,75	_	_	_	_	_	_	Ярославская обл., г.Рыбинск, Ярославский тр., д.96, ОГРН 321762700017430	Ярославская обл., г.Рыбинск, Ярославский тр., д.96
770	городской округ город Рыбинск	Яролсавская обл., г.Рыбинск, ул.Бородулина, д.4	38.843389	58.051288	2м2	асфальт	1	0,75	_	_	_	_	_	_	Ярославская обл., г. Рыбинск, ул. Бородулина, д. 4, ОГРН 1127610004752	Ярославская обл., г. Рыбинск, ул. Бородулина, д. 4
771	городской округ город Рыбинск	Ярославская обл., г.Рыбинск, ул. Пассажирская д.1а	38.833765	58.041919	н/д	асфальт	3	0,75	_	_	_	_	_	_	г. Ярославль, пл. Подвойского, д. 1	г. Ярославль, пл. Подвойского, д. 1
772	городской округ город Рыбинск	Ярославская обл., г.Рыбинск, ул. В. Набережная, д.22	38.833110	58.055460	2м2	бетон	1	0,8	_	_	_	_	_	_	Ярославская обл., г. Рыбинск, ул. Юбилейная, д. 27	Ярославская обл., г. Рыбинск, ул. Юбилейная, д. 27
773	городской округ город Рыбинск	Ярославская обл., г.Рыбинск, ул. Труда, д. 94в	38.808361	58.034320	2м2	асфальт	1	0,75	_	_	_	_	_	_	Ярославская обл., г. Рыбинск, ул. Труда, д. 94в	Ярославская обл., г. Рыбинск, ул. Труда, д. 94в
774	городской округ город Рыбинск	Ярославская обл., г.Рыбинск, ул. Крестовая д. 54	38.849208	58.049850	4м2	асфальт	2	0,75	_	_	_	_	_	_	Яролсавская обл., г.Рыбинск, ул. Крестовая д. 54	Яролсавская обл., г.Рыбинск, ул. Крестовая д. 54
775	городской округ город Рыбинск	Ярославская обл., г. Рыбинск, ул. Колышкина д. 10	38.912863	58.045822	2м2	асфальт	1	0,8	_	_	_	_	_	_	г. Рыбинск, ул. Колышкина, д. 10	г. Рыбинск, ул. Колышкина, д. 10
776	городской округ город Рыбинск	Ярославская обл., г.Рыбинск, ул. Герцена д. 24	38.844653	58.047649	3м2	асфальт	1	1,1	_	_	_	_	_	_	Яролсавская обл., г.Рыбинск, ул. Герцена д. 24	Яролсавская обл., г.Рыбинск, ул. Герцена д. 24
777	городской округ город Рыбинск	Ярославская область, г.Рыбинск, ул.Плеханова, д.13	38.834876	58.043228	5м2	асфальт	1	1,1	_	_	_	_	_	_	Ярославская обл., г.Рыбинск, ул.Бородулина, д.4, ОГРН 1117610008669	Ярославская обл., г.Рыбинск, ул.Бородулина, д.4
778	городской округ город Рыбинск	Ярославская обл., г.Рыбинск, ул.Моторостроителей, д.29а	38.804955	38.804955	3м2	асфальт	1	1,1	_	_	_	_	_	_	Ярославская обл., г.Рыбинск, д.29а	Ярославская обл., г.Рыбинск, д.29а
779	городской округ город Рыбинск	Ярославская обл., г.Рыбинск, ул.Толбухина, д.39	38.833679	58.740746	3 м2	кирпич	1	1,1	_	_	_	_	_	_	ООО "ЭКОСПЕКТР", Ярославская обл., г.Рыбинск, ул.Стоялая, д.13, ОРГН 1217600008889	ООО "ЭКОСПЕКТР", Ярославская обл., г.Рыбинск, ул.Стоялая, д.13
780	городской округ город Рыбинск	Ярославская обл., г. Рыбинск, ул. Гражданская, д. 64	38.771749	58.066792	6м2	асфальт	1	1,1	_	_	_	_	_	_	Ярославская обл., г. Рыбинск, ул.Расторгуева, д.8, кв. 10	Ярославская обл., г. Рыбинск, ул.Расторгуева, д.8, кв. 10
781	городской округ город Рыбинск	Ярославская обл., г.Рыбинск, ул. Крестовая, д. 79	38.842667	58.050439	2м2	асфальт	1	0,75	_	_	_	_	_	_	ИП Непомнящая Н.И., Ярославская обл., г.Рыбинск, ул.Крестовая, д. 79, ОГРН 3047610160800024	ИП Непомнящая Н.И., Ярославская обл., г.Рыбинск, ул.Крестовая, д. 79
782	городской округ город Рыбинск	Ярославская обл., г.Рыбинск, ул.Рапова, д.11б	38.807964920	58.05737083	3м2	асфальт	1	1,1	_	_	_	_	_	_	Собственник ЗУ Артеменков, ул.Рапова, д.11б	Собственник ЗУ Артеменков, ул.Рапова, д.11б
783	городской округ город Рыбинск	Ярославская обл., г.Рыбинск, Ярославский тракт, д.102, п.1	38,89004	58,032874	4м2	бетон	1	0,75	_	_	_	_	_	_	ООО "РКМ Лазерпром", Ярославский тр. 102, ОГРН 1207600019813	ООО "РКМ Лазерпром", Ярославский тр. 102
784	городской округ город Рыбинск	Ярославская обл., г.Рыбинск, ул.Пушкина, д.32	38.838526	58.047035	4,5 м2	бетон	1	0,12	_	_	_	_	_	_	ООО "Транс-экспедиция", г. Рыбинск, ул. Пушкина, д.32	ООО "Транс-экспедиция", г. Рыбинск, ул. Пушкина, д.32
785	городской округ город Рыбинск	Ярославская обл., .Рыбинск, ул.Вокзальная, д.27	38.827811	58.043440	1,1м2	асфальт	1	1,1	_	_	_	_	_	_	ИП Тугбаев А.С., г.Рыбинск, ул.Вокзальная, д.27	ИП Тугбаев А.С., г.Рыбинск, ул.Вокзальная, д.27
786	городской округ город Рыбинск	Ярославская обл., г.Рыбинск, ул. Железнодорожная 19	38.842447	58.042121	4,5 м2	асфальт	2	1,1	_	_	_	_	_	_	ООО ВБК,г. Рыбинск, ул. Железнодорожная, д. 19, ОГРН 1219100000976	ООО ВБК,г. Рыбинск, ул. Железнодорожная, д. 19
787	городской округ город Рыбинск	Ярославская обл., г.Рыбинск, строительный городок на левом и правом берегах реки Волга	38.8604879 38.864545	58.048605 58.055671	4,5 м2	бетон	2	1,1	_	_	_	_	_	_	строительный городок на левом и правом берегах реки Волга	строительный городок на левом и правом берегах реки Волга
788	городской округ город Рыбинск	Ярославская обл., г.Рыбинск, ул. Щепкина 14	38.839707	58.030840	6м2	асфальт	2	0,75	_	_	_	_	_	_	ООО "Сокмас", г. Рыбинск, ул. Щепкина, д. 14, ОГРН 1027601112835	ООО "Сокмас", г. Рыбинск, ул. Щепкина, д. 14
789	городской округ город Рыбинск	Ярославская обл., г.Рыбинск, ул. Пилоставная, д. 33	38.903714	58.035764	3м2	бетон	2	0,75	_	_	_	_	_	_	ООО "Верхневолжский электрокабельный завод", г. Рыбинск, ул. Пилоставная, д. 33	ООО "Верхневолжский электрокабельный завод", г. Рыбинск, ул. Пилоставная, д. 33
790	городской округ город Рыбинск	Ярославская обл., г. Рыбинск, цл. Ошурковская, д.18	38.942703	58.0264812	3 м2	бетон	1	0,12	_	_	_	_	_	_	Ярославская обл., г. Рыбинск, Солнечная ул., 37	Ярославская обл., г. Рыбинск, Солнечная ул., 37
791	городской округ город Рыбинск	Ярославская обл., г. Рыбинск, ул. Тракторная, д. 3	38.908644	58.0465728	4,5м2	бетон	1	0,12	_	_	_	_	_	_	Аллея Славы	Ярославская обл., г. Рыбинск, Солнечная ул., 37
792	городской округ город Рыбинск	Ярославская обл., г. Рыбинск, ул. Солнечная, д. 29	38.789348	58.055458	1 м2	асфальт	1	0,75	_	_	_	_	_	_	Ярославская обл., г. Рыбинск, Солнечная ул., 29, ОГРН 32376700016395	Ярославская обл., г. Рыбинск, Солнечная ул., 29
793	городской округ город Рыбинск	Ярославская обл., г. Рыбинск, Ярославский тракт, д. 72	38.884331	58.035842	1,2м2	гравий	1	0,75	_	_	_	_	_	_	Ярославская обл., г.Рыбинск, Ярославский тр., д.72, ОГРН 1237600000076	Ярославская обл., г.Рыбинск, Ярославский тр., д.72
794	городской округ город Рыбинск	Ярославская обл., г. Рыбинск, ул. Ошурковская, д. 14	38.9437705	58.026574	5м2	асфальт	2	1,1	_	_	_	_	_	_	Ярославская обл., г. Ярославсль, ул. Большая Федоровская, д.67, кв.31, ОГРН 323762700019385	Ярославская обл., г. Ярославсль, ул. Большая Федоровская, д.67, кв.31
795	городской округ город Рыбинск	Ярославская обл., г. Рыбинск, Аллея Славы	38.829315	58.055473	4 м2	заглубленный			1	3	_	_	_	_	Аллея Славы	Аллея Славы
796	городской округ город Рыбинск	Ярославская обл., г. Рыбинск, парк на ул. Волжская Набережная	38.830811	58.056584	4м2	заглубленный			1	5	_	_	_	_	парк на ул. Волжская набережная	парк на ул. Волжская набережная
797	городской округ город Рыбинск	Ярославская обл., г. Рыбинск, парк на ул. Волжская Набережная - 1	38.833408	58.055835	4 м2	заглубленный			1	5	_	_	_	_	парк на ул. Волжская набережная - 1	парк на ул. Волжская набережная - 1
798	городской округ город Рыбинск	Ярославская обл., г. Рыбинск, парк им. Фейгина	38.860182	58.037821	4 м2	заглубленный			1	3	_	_	_	_	парк им. Фейгина	парк им. Фейгина
799	городской округ город Рыбинск	Ярославская обл., г. Рыбинск, ул. Ломоносова/ул. Волжская Набережная	38.850713	58.050845	4 м2	заглубленный			2	3	_	_	_	_	Ярославская обл., г. Рыбинск, ул. Ломоносова/ул. Волжская Набережная	Ярославская обл., г. Рыбинск, ул. Ломоносова/ул. Волжская Набережная
800	городской округ город Рыбинск	Ярославская обл., г. Рыбинск, ул. Свердлова (Петровский парк, беседка) (КГО) установка - пятница, вывоз - понедельник	38.845950	58.060733	6 м2	асфальт			1	8	_	_	_	_	Петровский парк, беседка	Петровский парк, беседка
801	городской округ город Рыбинск	Ярославская обл., г. Рыбинск, ул. Толбухина, д.19	38.740589	58.100472	9м2	асфальт	1	1,1	_	_	_	_	_	_	Ярославская обл., г. Рыбинск, ул. Толбухина, д.19	Ярославская обл., г. Рыбинск, ул. Толбухина, д.19
801	ИТОГО						2107		32							

Приложение 6.1.4
к территориальной схеме обращения с отходами
Ярославской области

Данные мест (площадок) накопления ТКО Борисоглебского района

	Данные о нахождении мест (площадок) накопления твердых коммунальных отходов				Данные о технических характеристиках мест (площадок) накопления твердых коммунальных отходов										Данные о собственниках мест (площадок) накопления твердых коммунальных отходов	Данные об источниках образования ТКО, которые складируются в местах (на площадках) накопления ТКО
№	муниципальное образование	адреса мест накопления ТКО	широта	долгота	площадь площадки накопления ТКО м2	тип основания (бетон, асфальт, грунт)	количество размещенных контейнеров (шт)	объем контейнера м3	количество размещенных бункеров (шт)	объем бункера м3	количество планируемых к размещению контейнеров шт.	объем планируемых к размещению контейнеров м3	количество планируемых к размещению бункеров шт.	объем планируемых к размещению бункеров м3	наименование собственника, ОГРН, фактический адрес собственника	сведения об одном или нескольких объектах капитального строительства, территории (части территории), на которых образуются ТКО
1	2	3	4	5	6	7	8	9	10	11	12	13	14	15	16	17
1	Борисоглебский муниципальный округ	Ярославская обл, Борисоглебский р-н, д.Андреевское, ул Комсомольская	57,305763	39,234936	16	Бетон	8	0,75			--	--	1	11,25	Администрация Андреевского сельского поселения БМР ЯО ОГРН 1067609017156,152197 Ярославская область, Борисоглебский район , д. Андреевское,ул.Мира,д.2	частные дома ул. Комсомольской
2	Борисоглебский муниципальный округ	Ярославская обл, Борисоглебский р-н, д. Андреевское, ул.Крестьянская	57,309855	39,242392	20	Бетон	10	0,75	1	11,25	--	--	--	--	Администрация Андреевского сельского поселения БМР ЯО ОГРН 1067609017156,152197 Ярославская область, Борисоглебский район , д. Андреевское,ул.Мира,д.2	частные дома ул. Крестьянской
3	Борисоглебский муниципальный округ	Ярославская обл, Борисоглебский р-н, д. Андреевское, ул.Мира	57,306877	39,236787	16	Бетон	8	0,75			--	--	--	--	Администрация Андреевского сельского поселения БМР ЯО ОГРН 1067609017156,152197 Ярославская область, Борисоглебский район , д. Андреевское,ул.Мира,д.2	жилые дома
4	Борисоглебский муниципальный округ	Ярославская обл, Борисоглебский р-н, с.Яковцево, ул.Речная	57.355177	39,296467	16	Бетон	7	0,75	1	11,25	--	--	--	--	Администрация Андреевского сельского поселения БМР ЯО ОГРН 1067609017156,152197 Ярославская область, Борисоглебский район , д. Андреевское,ул.Мира,д.2	жилые дома
5	Борисоглебский муниципальный округ	Ярославская обл, Борисоглебский р-н, с.Яковцево, ул. Лесная	57.358724	39,301242	16	Бетон	8	0,75			--	--	1	11,25	Администрация Андреевского сельского поселения БМР ЯО ОГРН 1067609017156,152197 Ярославская область, Борисоглебский район , д. Андреевское,ул.Мира,д.2	жилые дома
6	Борисоглебский муниципальный округ	Ярославская обл, Борисоглебский р-н, с.Яковцево, ул. Центральная	57.359349	39,296238	16	Бетон	7	0,75			--	--	--	--	Администрация Андреевского сельского поселения БМР ЯО ОГРН 1067609017156,152197 Ярославская область, Борисоглебский район , д. Андреевское,ул.Мира,д.2	жилые дома
7	Борисоглебский муниципальный округ	Ярославская обл, Борисоглебский р-н, с.Титово, ул.Князя Урусова	57.452108	39.270434	16	Асфальт	8	0,75			--	--	--	--	Администрация Андреевского сельского поселения БМР ЯО ОГРН 1067609017156,152197 Ярославская область, Борисоглебский район , д. Андреевское,ул.Мира,д.2	жилые дома
8	Борисоглебский муниципальный округ	Ярославская обл, Борисоглебский р-н, д.Демьяны, ул. Дачная	57.320527	39.248573	16	Бетон	7	0,75			--	--	--	--	Администрация Андреевского сельского поселения БМР ЯО ОГРН 1067609017156,152197 Ярославская область, Борисоглебский район , д. Андреевское,ул.Мира,д.2	жилые дома
9	Борисоглебский муниципальный округ	Ярославская обл, Борисоглебский р-н, с.Протасьево, ул. Солнечная, д.1	57.287308	39.176492	16	Бетон	5	0,75			--	--	--	--	Администрация Андреевского сельского поселения БМР ЯО ОГРН 1067609017156,152197 Ярославская область, Борисоглебский район , д. Андреевское,ул.Мира,д.2	жилые дома
10	Борисоглебский муниципальный округ	Ярославская обл, Борисоглебский р-н, д.Старово-Смолино, ул. Северная	57.283513	39.207372	16	Бетон	2	0,75			--	--	--	--	Администрация Андреевского сельского поселения БМР ЯО ОГРН 1067609017156,152197 Ярославская область, Борисоглебский район , д. Андреевское,ул.Мира,д.2	жилые дома
11	Борисоглебский муниципальный округ	Ярославская обл, Борисоглебский р-н, д. Варусово	57,296971	39,147009	16	Бетон	5	0,75			--	--	--	--	Администрация Андреевского сельского поселения БМР ЯО ОГРН 1067609017156,152197 Ярославская область, Борисоглебский район , д. Андреевское,ул.Мира,д.2	жилые дома
12	Борисоглебский муниципальный округ	Ярославская обл, Борисоглебский р-н, д. Андреевское, ул.Молодежная,д.8	57,303659	39,238679	8	Бетон	2	0,75			--	--	--	--	МОУ Андреевская средняя общеобразовательная школа,1027601071739,152197, Ярославская область, Борисоглебский район, д. Андреевское, ул. Молодежная д.8	школа
13	Борисоглебский муниципальный округ	Ярославская обл, Борисоглебский р-н, д. Андреевское, ул.Комсомольская,д.10	57,305763	39,234936	4	Бетон	1	0,75			--	--	--	--	МБДОУ детский сад "Колосок",1027601071816,152197, Ярославская область, Борисоглебский район, д. Андреевское, ул. Комсомольская д.10	детский сад
14	Борисоглебский муниципальный округ	Ярославская обл, Борисоглебский р-н, с.Яковцево, ул.Елисеевская,д.1	57,354833	39,299254	8	Грунт	2	0,75			--	--	--	--	МОУ Яковцевская основная общеобразовательная школа,1027601072113,152197, Ярославская область, Борисоглебский район, с.Яковцево, ул. Елисеевская, д.1	школа
15	Борисоглебский муниципальный округ	Ярославская обл, Борисоглебский р-н, с.Яковцево, ул.Речная, д.1	57.352078	39.292795	8	Грунт	2	0,75			--	--	--	--	Администрация Андреевского сельского поселения БМР ЯО ОГРН 1067609017156,152197 Ярославская область, Борисоглебский район , д. Андреевское,ул.Мира,д.2	жилые дома
16	Борисоглебский муниципальный округ	Ярославская обл, Борисоглебский р-н, д. Андреевское, ул.Комсомольская,д.9	57.3059771	39.2350101	1	металл	1	0,12			--	--	--	--	ИП Посадков Е.А.(магазин),304760906400180,152197 Ярославская область, Борисоглебский район , д. Андреевское ул.Комсомольская д.9	магазин
17	Борисоглебский муниципальный округ	Ярославская обл.,Борисоглебский р-н, д.Булаково,стр.6	57.36862786	39.29171204	1	Бетон	3	0,8			--	--	--	--	ООО "Красный маяк",1137609001298,152123 Ярославская область, Ростовский район , с. Марково , д.26	овощехранилище
18	Борисоглебский муниципальный округ	Ярославская обл.,Борисоглебский р-н, д.Булаково,ул.Сиреневая, д.4	57.36345	39.29231	12	Бетон	4	0,75			--	--	--	--	Администрация Андреевского сельского поселения БМР ЯО ОГРН 1067609017156,152197 Ярославская область, Борисоглебский район , д. Андреевское,ул.Мира,д.2	жилые дома
19	Борисоглебский муниципальный округ	Ярославская обл, Борисоглебский р-н, д. Андреевское, ул.Мира,стр.40	57.302511	39.243625	1	Бетон	1	0,75			--	--	--	--	СПК колхоз "Новый путь, 1027601070947,152197 Ярославская область, Борисоглебский район , д. Андреевское ул.Крестьянская д.28	здание колхоза
20	Борисоглебский муниципальный округ	Ярославская обл, Борисоглебский р-н, д. Демьяны, ул.Колхозная,стр.15	57.319360	39.249676	1	Бетон	1	0,75			--	--	--	--	СПК колхоз "Новый путь, 1027601070947,152197 Ярославская область, Борисоглебский район , д. Андреевское ул.Крестьянская д.28	здание колхоза
21	Борисоглебский муниципальный округ	Ярославская обл, Борисоглебский р-н, д. Демьяны, ул.Колхозная,стр.16	57.319494	39.250738	1	Бетон	1	0,75			--	--	--	--	СПК колхоз "Новый путь, 1027601070947,152197 Ярославская область, Борисоглебский район , д. Андреевское ул.Крестьянская д.28	здание колхоза
22	Борисоглебский муниципальный округ	Ярославская обл, Борисоглебский р-н, д. Демьяны, ул.Колхозная,стр.17	57.318336	39.253195	1	Бетон	1	0,75			--	--	--	--	СПК колхоз "Новый путь, 1027601070947,152197 Ярославская область, Борисоглебский район , д. Андреевское ул.Крестьянская д.28	здание колхоза
23	Борисоглебский муниципальный округ	Ярославская обл, Борисоглебский р-н, д. Протасьево, ул.Парковая,стр.20	57.284354	39.185979	1	Бетон	1	0,75			--	--	--	--	СПК колхоз "Новый путь, 1027601070947,152197 Ярославская область, Борисоглебский район , д. Андреевское ул.Крестьянская д.28	здание колхоза
24	Борисоглебский муниципальный округ	Ярославская обл, Борисоглебский р-н, д. Протасьево, ул.Парковая,стр.31	57.277774	39.188366	1	Бетон	1	0,75			--	--	--	--	СПК колхоз "Новый путь, 1027601070947,152197 Ярославская область, Борисоглебский район , д. Андреевское ул.Крестьянская д.28	здание колхоза
25	Борисоглебский муниципальный округ	Ярославская обл, Борисоглебский р-н, д. Варусово, стр.39	57.298019	39.143588	1	бетон	1	0.75			--	--	--	--	СПК колхоз "Новый путь, 1027601070947,152197 Ярославская область, Борисоглебский район , д. Андреевское ул.Крестьянская д.28	здание колхоза
26	Борисоглебский муниципальный округ	Ярославская обл, Борисоглебский р-н, д. Варусово, стр.40	57.299132	39.141819	1	Бетон	1	0,75			--	--	--	--	СПК колхоз "Новый путь, 1027601070947,152197 Ярославская область, Борисоглебский район , д. Андреевское ул.Крестьянская д.28	здание колхоза
27	Борисоглебский муниципальный округ	Ярославская обл, Борисоглебский р-н, д. Андреевское, ул.Мира,стр.41	57.308239	39.234145	2	Бетон	2	0,75			--	--	--	--	СПК колхоз "Новый путь, 1027601070947,152197 Ярославская область, Борисоглебский район , д. Андреевское ул.Крестьянская д.28	здание колхоза
28	Борисоглебский муниципальный округ	Ярославская обл, Борисоглебский р-н, д. Андреевское, ул.Крестьянская,д.26	57.308010349371	39.239879922108	2	Грунт	1	0,75			--	--	--	--	МУК "Борисоглебский РКДЦ, 1067609020170 ,152170,Ярославская область,,п.Борисоглебский,ул.Первомайская,д.4 А	сельский клуб
29	Борисоглебский муниципальный округ	Ярославская обл, Борисоглебский р-н, с.Яковцево, ул.Центральная, д.11	57.358342051291 04	39.294873559493 97	2	Грунт	1	0,75			--	--	--	--	МУК "Борисоглебский РКДЦ, 1067609020170 ,152170,Ярославская область, п.Борисоглебский,ул.Первомайская,д.4 А	сельский клуб
30	Борисоглебский муниципальный округ	Ярославская обл, Борисоглебский р-н, д. Варусово, д.5	57.296949428883388	39.148777838306639	2	Грунт	1	0,75			--	--	--	--	МУК "Борисоглебский РКДЦ, 1067609020170 ,152170,Ярославская область, п.Борисоглебский,ул.Первомайская,д.4 А	сельский клуб
31	Борисоглебский муниципальный округ	деревня Емельяниково, стр.14	57.307466	38.887562	4,5	бетон	2	0,8			--	--	--	--	Администрация Высоковского сельского поселения, 1067609017134, 152194, Ярославская область, Борисоглебский район, село Высоково, ул. Центральная,д.12	жилые дома
32	Борисоглебский муниципальный округ	село Давыдово д.7	57.315398	38.847092	4,5	бетон	2	0,8			--	--	--	--	Администрация Высоковского сельского поселения, 1067609017134, 152194, Ярославская область, Борисоглебский район, село Высоково, ул. Центральная,д.12	жилые дома
33	Борисоглебский муниципальный округ	село Кондаково,д.41	57.286795	38.788008	2,25	бетон	1	0,8			--	--	--	--	СПК Козино,1027601072432, 152194, Ярославская область, Борисоглебский район,д. Козино, Ул.Почтовая,д.4	жилые дома
34	Борисоглебский муниципальный округ	село Кондаково, стр.64	57.290694	38.787263	2,25	бетон	1	0,8			--	--	--	--	Администрация Высоковского сельского поселения, 1067609017134, 152194, Ярославская область, Борисоглебский район, село Высоково, ул. Центральная,д.12	жилые дома
35	Борисоглебский муниципальный округ	село Высоково,ул Полевая,д.12	57.243379	38.750737	6	бетон	3	0,8			--	--	--	--	Администрация Высоковского сельского поселения, 1067609017134, 152194, Ярославская область, Борисоглебский район, село Высоково, ул. Центральная,д.12	жилые дома
36	Борисоглебский муниципальный округ	село Высоково, ул. Садовая,д.22	57.243260	38.744047	4,5	бетон	2	0,8			--	--	--	--	Администрация Высоковского сельского поселения, 1067609017134, 152194, Ярославская область, Борисоглебский район, село Высоково, ул. Центральная,д.12	жилые дома
37	Борисоглебский муниципальный округ	село Высоково, ул. Центральная, д.1	57.238827	38.748500	6	бетон	3	0,8			--	--	--	--	Администрация Высоковского сельского поселения, 1067609017134, 152194, Ярославская область, Борисоглебский район, село Высоково, ул. Центральная,д.12	жилые дома
38	Борисоглебский муниципальный округ	деревня Козино, ул. Почтовая,стр..15	57.212282	38.776148	9	бетон	4	0,8			--	--	--	--	Администрация Высоковского сельского поселения, 1067609017134, 152194, Ярославская область, Борисоглебский район, село Высоково, ул. Центральная,д.12	жилые дома
39	Борисоглебский муниципальный округ	деревня Козино,ул. Почтовая, стр.4	57.21.28.17	38.777.993	2,25	грунт	1	0,8			--	--	--	--	СПК Козино,1027601072432, 152194, Ярославская область, Борисоглебский район,д. Козино, Ул.Почтовая,д.4	здание колхоза
40	Борисоглебский муниципальный округ	деревня Козино,ул. Почтовая, стр.4	57.21.28.17	38.777993	2,25	грунт	1	0,8			--	--	--	--	СПК Козино,1027601072432, 152194, Ярославская область, Борисоглебский район,д. Козино, Ул.Почтовая,д.4	здание колхоза
41	Борисоглебский муниципальный округ	село Кондаково, стр.68	57.287317	38.788390	2,25	бетон	1	0,8			--	--	--	--	ОО ТД БИОВИТ,11976257005278,152193. Ярославская область, Борисоглебский район, с. Кондаково, стр.1 пом.1	здание БИОВИТ
42	Борисоглебский муниципальный округ	село Давыдово,д.10	57.315343	38.847151	2,25	бетон	1	0,8			--	--	--	--	ИП КФЛ Замбржицкая Анна Владимировна,318762000093 48,152193, Ярославская область,село Давыдово,д.10	ИП КФЛ Замбржицкая Анна Владимировн
43	Борисоглебский муниципальный округ	Ярославская обл, Борисоглебский р-н, д.Степаново	57.226238	39.051005	н/д	асфальт	18	1			--	--	--	--	частное учреждение Оздоровительный центр "Дружба" ПАО "Автодизель" (ЯМЗ) ОГРН 1027601072641	лагерь
44	Борисоглебский муниципальный округ	Ярославская область, Борисоглебский р-н, д. Березники, ул. Центральная, д.46	57.154556	38.900184	н/д	грунт	1	1			--	--	--	--	муниципальное общеобразовательное учреждение Березниковская основная общеобразовательная школа ОГРН 1027601072058, ЯО, Борисоглебский район, д. Березники, ул. Центральная, д.46	школа
45	Борисоглебский муниципальный округ	Ярославская область, Борисоглебский р-н, д. Березники, ул. Транспортная, д.3	57.155464	38.898972	н/д	грунт	3	1			--	--	--	--	муниципальное общеобразовательное учреждение Березниковская основная общеобразовательная школа ОГРН 1027601072058, ЯО, Борисоглебский район, д. Березники, ул. Центральная, д.46	частный сектор
46	Борисоглебский муниципальный округ	Ярославская область, Борисоглебский р-н, д. Инальцино, ул. Молодежная, д.14	57.1964240	38.9670038	н/д	плиты	5	0,8			--	--	--	--	Администрация Инальцинского сельского поселения Борисоглебского муниципального района ОГРН 1067609017190, ЯО, Борисоглебский р-н, д. Инальцино, ул. Новая, д.21	частный сектор
47	Борисоглебский муниципальный округ	Ярославская область, Борисоглебский р-н, д. Березники, ул. Транспортная, д.1	57.1560053	38.8994014	н/д	плиты	5	0,8			--	--	--	--	Администрация Инальцинского сельского поселения Борисоглебского муниципального района ОГРН 1067609017190, ЯО, Борисоглебский р-н, д. Инальцино, ул. Новая, д.21	частный сектор
48	Борисоглебский муниципальный округ	Ярославская область, Борисоглебский р-н, д. Березники, ул. Центральная, 5	57.1614338	38.8997340	н/д	плиты	4	0,8			--	--	--	--	Администрация Инальцинского сельского поселения Борисоглебского муниципального района ОГРН 1067609017190, ЯО, Борисоглебский р-н, д. Инальцино, ул. Новая, д.21	частный сектор
49	Борисоглебский муниципальный округ	Ярославская область, Борисоглебский р-н, д. Пысково	57.2047349	38.9294257	н/д	бетон	2	0,8			--	--	--	--	Администрация Инальцинского сельского поселения Борисоглебского муниципального района ОГРН 1067609017190, ЯО, Борисоглебский р-н, д. Инальцино, ул. Новая, д.21	частный сектор
50	Борисоглебский муниципальный округ	Ярославская область, Борисоглебский р-н, с. Покровское	57.1508960	38.9815092	н/д	плиты	4	0,8			--	--	--	--	Администрация Инальцинского сельского поселения Борисоглебского муниципального района ОГРН 1067609017190, ЯО, Борисоглебский р-н, д. Инальцино, ул. Новая, д.21	частный сектор
51	Борисоглебский муниципальный округ	Ярославская область, Борисоглебский р-н, с. Андреевское, 16	57.2012771	39.0287697	н/д	бетон	3	0,8			--	--	--	--	Администрация Инальцинского сельского поселения Борисоглебского муниципального района ОГРН 1067609017190, ЯО, Борисоглебский р-н, д. Инальцино, ул. Новая, д.21	жилые дома
52	Борисоглебский муниципальный округ	Ярославская область, Борисоглебский р-н, с. Сущево	57.1975167	39.09635066	н/д	бетон	4	0,8			--	--	--	--	Администрация Инальцинского сельского поселения Борисоглебского муниципального района ОГРН 1067609017190, ЯО, Борисоглебский р-н, д. Инальцино, ул. Новая, д.21	жилые дома
53	Борисоглебский муниципальный округ	Ярославская область, Борисоглебский р-н, д. Инальцино, ул. Молодежная, д.8	57.198260	38.969385	н/д	грунт	1	0,75			--	--	--	--	СПК (колхоз) Прогресс ОГРН 1027601072047, ЯО, Борисоглебский р-н, д. Инальцино, ул. Молодежная, д.8	контора СПК (колхоз) Прогресс
54	Борисоглебский муниципальный округ	Ярославская область, Борисоглебский р-н, с. Щурово, ул. Северная, 16	57.168193	38.815362	н/д	бетон	4	0,8			--	--	--	--	Администрация Инальцинского сельского поселения Борисоглебского муниципального района ОГРН 1067609017190, ЯО, Борисоглебский р-н, д. Инальцино, ул. Новая, д.21	жилые дома
55	Борисоглебский муниципальный округ	Ярославская область, Борисоглебский р-н, с. Зачатье, ул. Центральная, 25	57.113550	38.758810	н/д	бетон	4	0,8			--	--	--	--	Администрация Инальцинского сельского поселения Борисоглебского муниципального района ОГРН 1067609017190, ЯО, Борисоглебский р-н, д. Инальцино, ул. Новая, д.21	жилые дома
56	Борисоглебский муниципальный округ	Ярославская область, Борисоглебский р-н, д. Землево	57.1750025	38.9888691	н/д	бетон	3	0,75			--	--	--	--	Администрация Инальцинского сельского поселения Борисоглебского муниципального района ОГРН 1067609017190, ЯО, Борисоглебский р-н, д. Инальцино, ул. Новая, д.21	жилые дома
57	Борисоглебский муниципальный округ	Ярославская область, Борисоглебский р-н, д. Якшино	57.240206	39.055838	н/д	грунт	2	0,75			--	--	--	--	Общество с ограниченной ответственностью "ЯРОФФ" ОГРН 1207600010595, ЯО, п. Борисоглебский, ул. Вощажниковская, д.22, офис 1	адм. здание
58	Борисоглебский муниципальный округ	п. Борисоглебский ул. Солнечная д. 5	57.268894	39.174713	18	Бетон	6	0,8			--	--	--	--	Администрация Борисоглебского СП Борисоглебского МР, ОГРН 1067609017178, адрес: Ярославская область Борисоглебский район п.Борисоглебский, ул. Красноармейская д.8	Жилые дома: п. Борисоглебский ул.Солнечная д.1-37, ул. Генерал-лейтенанта Калинина, д. 1-28, ул. 65 лет Победы, д. 1-25, ул. Ясная, д. 2-31, ул. Сиреневая, д. 1-23, ул. Восточная, д. 1-15, ул. Пионерская, д. 16, д. 18
59	Борисоглебский муниципальный округ	п. Борисоглебский ул. Юбилейная д. 7	57.269668	39.171506	16	Бетон	5	0,7	1	8	--	--	--	--	Администрация Борисоглебского СП Борисоглебского МР, ОГРН 1067609017178, адрес: Ярославская область Борисоглебский район п.Борисоглебский, ул. Красноармейская д.8	Жилые дома: п. Борисоглебский ул.Юбилейная, д. 1,2,3,4,4А,4Б, 5А,5Б,6.7 ул. Пионерская, д. 1-14

60	Борисоглебский муниципальный округ	п. Борисоглебский ул. Юбилейная д. 10	57.268391	39.172914	16	Бетон	5	0,8			--	--	--	--	Администрация Борисоглебского СП Борисоглебского МР, ОГРН 1067609017178, адрес: Ярославская область Борисоглебский район п.Борисоглебский, ул. Красноармейская, д.8	Жилые дома: п.Борисоглебский ул.Юбилейная д 8,9,10,11,12
61	Борисоглебский муниципальный округ	п. Борисоглебский ул. Юбилейная д. 19	57.266997	39.175171	18	Бетон	6	0,7	1	8	--	--	--	--	Администрация Борисоглебского СП Борисоглебского МР, ОГРН 1067609017178, адрес: Ярославская область Борисоглебский район п.Борисоглебский, ул. Красноармейская, д.8	Жилые дома: п.Борисоглебский ул.Юбилейная д 18,19,20,21,23
62	Борисоглебский муниципальный округ	п. Борисоглебский ул. Юбилейная д. 16	57.255018	39.155249	10	Бетон	3	0,8			--	--	--	--	Администрация Борисоглебского СП Борисоглебского МР, ОГРН 1067609017178, адрес: Ярославская область Борисоглебский район п.Борисоглебский, ул. Красноармейская, д.8	Жилые дома: п.Борисоглебский ул.Юбилейная д 16,13,14
63	Борисоглебский муниципальный округ	п. Борисоглебский ул. Мира д. 48	57.267356	39.170504	10	Бетон	4	0,7			--	--	--	--	Администрация Борисоглебского СП Борисоглебского МР, ОГРН 1067609017178, адрес: Ярославская область Борисоглебский район п.Борисоглебский, ул. Красноармейская, д.8	Жилые дома: п.Борисоглебский ул.Мира д 48,50,46,44,32
64	Борисоглебский муниципальный округ	п. Борисоглебский ул. Мира д. 14	57.264707	39.170089	8	Бетон	3	0,7			--	--	--	--	Администрация Борисоглебского СП Борисоглебского МР, ОГРН 1067609017178, адрес: Ярославская область Борисоглебский район п.Борисоглебский, ул. Красноармейская, д.8	Жилые дома: п.Борисоглебский ул.Мира д. 6,8,9,10, 12,13,14,15,20,18; ул. Луговая д. 1
65	Борисоглебский муниципальный округ	п. Борисоглебский, ул Мира, д 26	57.265898	39.169757	8	Бетон	3	0,7			--	--	--	--	Администрация Борисоглебского СП Борисоглебского МР, ОГРН 1067609017178, адрес: Ярославская область Борисоглебский район п.Борисоглебский, ул. Красноармейская, д.8	Жилые дома: п.Борисоглебский ул.Мира д.17,19,24,26,30,32
66	Борисоглебский муниципальный округ	п. Борисоглебский ул. Мира д. 40а	57.267197	39.169362	12	Бетон	6	0,8	1	8	--	--	--	--	Администрация Борисоглебского СП Борисоглебского МР, ОГРН 1067609017178, адрес: Ярославская область Борисоглебский район п.Борисоглебский, ул. Красноармейская, д.8	Жилые дома: п.Борисоглебский ул.Мира д.25,36,40,40а,42,44
67	Борисоглебский муниципальный округ	п. Борисоглебский ул. Победы, д. 3	57.268527	39.166894	12	Бетон	5	0,75			--	--	--	--	Администрация Борисоглебского СП Борисоглебского МР, ОГРН 1067609017178, адрес: Ярославская область Борисоглебский район п.Борисоглебский, ул. Красноармейская, д.8	Жилые дома: п.Борисоглебский ул.Победы д.1,3,5,7; ул. Щитовая д. 1-12,14А
68	Борисоглебский муниципальный округ	п. Борисоглебский ул. Комсомольская д. 38	57.270484	39.161428	10	Бетон	5	0,75	1	8	--	--	--	--	Администрация Борисоглебского СП Борисоглебского МР, ОГРН 1067609017178, адрес: Ярославская область Борисоглебский район п.Борисоглебский, ул. Красноармейская, д.8	Жилые дома: п.Борисоглебский ул.Комсомольская,д. 2-39
69	Борисоглебский муниципальный округ	п. Борисоглебский ул. Октябрьская д. 40	57.255928	39.139617	12	Бетон	5	0,75			--	--	--	--	Администрация Борисоглебского СП Борисоглебского МР, ОГРН 1067609017178, адрес: Ярославская область Борисоглебский район п.Борисоглебский, ул. Красноармейская, д.8	Жилые дома: п.Борисоглебский ул.Октябрьская,д. 2-40
70	Борисоглебский муниципальный округ	п. Борисоглебский ул. Октябрьская д. 43	57.253807	39.138543	12	Бетон	6	0,75			--	--	--	--	Администрация Борисоглебского СП Борисоглебского МР, ОГРН 1067609017178, адрес: Ярославская область Борисоглебский район п.Борисоглебский, ул. Красноармейская, д.8	Жилые дома: п.Борисоглебский ул.Октябрьская,д. 37,39,41,43,454ул. Кроасноармейская д. 60,62,64,66
71	Борисоглебский муниципальный округ	п. Борисоглебский ул. Октябрьская д. 50	57.254743	39.137279	н/д	н/д			1	8	--	--	--	--	Администрация Борисоглебского СП Борисоглебского МР, ОГРН 1067609017178, адрес: Ярославская область Борисоглебский район п.Борисоглебский, ул. Красноармейская, д.8	Жилые дома: п.Борисоглебский ул.Октябрьская,д.50, ул. Лагерная д. 41,43,
72	Борисоглебский муниципальный округ	п. Борисоглебский ул. Лагерная д. 39	57.245448	39.137973	5	Бетон	3	0,75			--	--	--	--	Администрация Борисоглебского СП Борисоглебского МР, ОГРН 1067609017178, адрес: Ярославская область Борисоглебский район п.Борисоглебский, ул. Красноармейская, д.8	Жилые дома: п.Борисоглебский ул. Лагерная д. 39,
73	Борисоглебский муниципальный округ	п. Борисоглебский ул. Лагерная д. 56	57.255842	39.135904	5	Бетон	3	0,75			--	--	--	--	Администрация Борисоглебского СП Борисоглебского МР, ОГРН 1067609017178, адрес: Ярославская область Борисоглебский район п.Борисоглебский, ул. Красноармейская, д.8	Жилые дома: п.Борисоглебский ул. Лагерная д.50, 52,54,56,
74	Борисоглебский муниципальный округ	п. Борисоглебский ул. Пушкинская д. 41	57.256944	39.136577	18	Бетон	8	0,75			--	--	--	--	Администрация Борисоглебского СП Борисоглебского МР, ОГРН 1067609017178, адрес: Ярославская область Борисоглебский район п.Борисоглебский, ул. Красноармейская, д.8	Жилые дома: п.Борисоглебский ул. Пушкинская д.20-41
75	Борисоглебский муниципальный округ	п. Борисоглебский ул. Пушкинская д. 43	57.256045	39.136119	5	Бетон	3	0,75			--	--	--	--	Администрация Борисоглебского СП Борисоглебского МР, ОГРН 1067609017178, адрес: Ярославская область Борисоглебский район п.Борисоглебский, ул. Красноармейская, д.8	Жилые дома: п.Борисоглебский ул. Пушкинская, д. 43,45,47,49
76	Борисоглебский муниципальный округ	п. Борисоглебский ул. Вощажниковская д. 28	57.28046	39.15024	16	Бетон	7	0,75	1	8	--	--	--	--	Администрация Борисоглебского СП Борисоглебского МР, ОГРН 1067609017178, адрес: Ярославская область Борисоглебский район п.Борисоглебский, ул. Красноармейская, д.8	Жилые дома: п.Борисоглебский ул. Вощажниковская д. 28,30,32,34,36,38,40,43,44,45,46,47,48,49,50,50А,50Б, 51,51А,52,54,56,60,62,64,66,68
77	Борисоглебский муниципальный округ	п. Борисоглебский ул. Вощажниковская д. 14	57.274034	39.153614	6	Бетон	2	0,8			--	--	--	--	Администрация Борисоглебского СП Борисоглебского МР, ОГРН 1067609017178, адрес: Ярославская область Борисоглебский район п.Борисоглебский, ул. Красноармейская, д.8	Жилые дома: п.Борисоглебский ул. Вощажниковская, д. 2,4,2а,6,14,16,18,20
78	Борисоглебский муниципальный округ	п. Борисоглебский ул. Устьенская д. 27	57.264151	39.151018	6	грунт	2	0,75			--	--	--	--	Администрация Борисоглебского СП Борисоглебского МР, ОГРН 1067609017178, адрес: Ярославская область Борисоглебский район п.Борисоглебский, ул. Красноармейская, д.8	Жилые дома: п.Борисоглебский ул. Устьенская, д. 25,26,27,29,
79	Борисоглебский муниципальный округ	п. Борисоглебский ул. Залесная д. 8	57.243038	39.12924	8	Грунт	3	0,75			--	--	--	--	Администрация Борисоглебского СП Борисоглебского МР, ОГРН 1067609017178, адрес: Ярославская область Борисоглебский район п.Борисоглебский, ул. Красноармейская, д.8	Жилые дома: п.Борисоглебский ул. Залесная, д 6,7,8,9,10,11,12,16,18,20,21,23,25,24,22,26
80	Борисоглебский муниципальный округ	п. Борисоглебский ул. Молодежная д. 8	57.254616	39.132294	12	Бетон	5	0,75			--	--	--	--	Администрация Борисоглебского СП Борисоглебского МР, ОГРН 1067609017178, адрес: Ярославская область Борисоглебский район п.Борисоглебский, ул. Красноармейская, д.8	Жилые дома: п.Борисоглебский ул. Молодежная, д. 1,2,3,4,5,6,7,8,9,10,11,12,13,14,154 ул. Троица-Бор д. 52,54,58,60,62
81	Борисоглебский муниципальный округ	п. Борисоглебский ул. Залесная д. 2	57.243281	39.126565	30	Бетон	8	0,75			--	--	--	--	Администрация Борисоглебского СП Борисоглебского МР, ОГРН 1067609017178, адрес: Ярославская область Борисоглебский район п.Борисоглебский, ул. Красноармейская, д.8	Жилые дома: п.Борисоглебский ул. Залесная, д 2,4,5; д. Опальнево ул. старая д. 1-25, ул. Новая д. 1,1а,2,2а,3,4,5,6,
82	Борисоглебский муниципальный округ	п. Борисоглебский ул. Белевцева д. 69	57.257323	39.134178	18	бетон	7	0,75			--	--	--	--	Администрация Борисоглебского СП Борисоглебского МР, ОГРН 1067609017178, адрес: Ярославская область Борисоглебский район п.Борисоглебский, ул. Красноармейская, д.8	Жилые дома: п.Борисоглебский ул. Белевцева д. 69,71,72,74,76,78,80 ул. Профессиональная д. 48,49,50,52,54
83	Борисоглебский муниципальный округ	п. Борисоглебский ул. Белевцева д. 47а	57.258671	39.139729	10	Бетон	4	0,75			--	--	--	--	Администрация Борисоглебского СП Борисоглебского МР, ОГРН 1067609017178, адрес: Ярославская область Борисоглебский район п.Борисоглебский, ул. Красноармейская, д.8	Жилые дома: п.Борисоглебский ул. Белевцева, д 47а, 62,64,58,60,44,45,47,49,49а,50,52,54,56
84	Борисоглебский муниципальный округ	п. Борисоглебский ул. Красноармейская д. 8	57.257107	39.149699	20	Бетон	8	0,75			--	--	--	--	Администрация Борисоглебского СП Борисоглебского МР, ОГРН 1067609017178, адрес: Ярославская область Борисоглебский район п.Борисоглебский, ул. Красноармейская, д.8	Жилые дома: п.Борисоглебский ул. Красноармейская, д.3,5,6,7,8,9,10,11,12,13,14,15,17,18,19,20,22,21,26,2 8,30 - 50;ул. Верхняя д. 1-37
85	Борисоглебский муниципальный округ	п. Борисоглебский ул. Северная д. 1	57.272349	39.165128	12	бетон	5	0,75	1	8	--	--	--	--	Администрация Борисоглебского СП Борисоглебского МР, ОГРН 1067609017178, адрес: Ярославская область Борисоглебский район п.Борисоглебский, ул. Красноармейская, д.8	Жилые дома: п.Борисоглебский ул. Северная д. 1-22, ул. Гагарина д. 1-13, ул. Цветочная д. 8,9,10,11,12,14,16,17,19,20,21,22,23
86	Борисоглебский муниципальный округ	п. Борисоглебский ул. Мичурина д. 1	57.271085	39.166806	12	Бетон	5	0,75			--	--	--	--	Администрация Борисоглебского СП Борисоглебского МР, ОГРН 1067609017178, адрес: Ярославская область Борисоглебский район п.Борисоглебский, ул. Красноармейская, д.8	Жилые дома: п.Борисоглебский ул. Мичуринад. 1-28,
87	Борисоглебский муниципальный округ	п. Борисоглебский ул.Луговая д. 4	57.264338	39.171623	14	Бетон	6	0,75			--	--	--	--	Администрация Борисоглебского СП Борисоглебского МР, ОГРН 1067609017178, адрес: Ярославская область Борисоглебский район п.Борисоглебский, ул. Красноармейская, д.8	Жилые дома: п.Борисоглебский ул. Луговая д. 3,4,5, ул. Мира д. 20,
88	Борисоглебский муниципальный округ	п. Борисоглебский ул.Луговая д. 6	57.265582	39.171893	12	грунт	5	0,75			--	--	--	--	Администрация Борисоглебского СП Борисоглебского МР, ОГРН 1067609017178, адрес: Ярославская область Борисоглебский район п.Борисоглебский, ул. Красноармейская, д.8	Жилые дома: п.Борисоглебский ул. Луговая д. 6,7
89	Борисоглебский муниципальный округ	п. Борисоглебский ул.Речная д.2	57.263395	39.166365	8	Бетон	3	0,75			--	--	--	--	Администрация Борисоглебского СП Борисоглебского МР, ОГРН 1067609017178, адрес: Ярославская область Борисоглебский район п.Борисоглебский, ул. Красноармейская, д.8	Жилые дома: п.Борисоглебский ул. Речная д. 1-28, ул. Чуркина д. 2,4,6,10,12,14,16,16А,18,20,22,24,26,28,30,32, ул. полевая д. 1,1А,1Б,3,5,7,9,11
90	Борисоглебский муниципальный округ	п. Борисоглебский ул.Допризывная д.30А	57.258606	39.158765	12	грунт	5	0,75			--	--	--	--	Администрация Борисоглебского СП Борисоглебского МР, ОГРН 1067609017178, адрес: Ярославская область Борисоглебский район п.Борисоглебский, ул. Красноармейская, д.8	Жилые дома: п.Борисоглебский ул.Допризывная д.18-44, ул. Боровая д. 23,24,25,26,27,28,29,30,31,32,33,34
91	Борисоглебский муниципальный округ	п. Борисоглебский ул. Победы д.8	57.269469	39.169279	12	Бетон	5	0,75			--	--	--	--	Администрация Борисоглебского СП Борисоглебского МР, ОГРН 1067609017178, адрес: Ярославская область Борисоглебский район п.Борисоглебский, ул. Красноармейская, д.8	Жилые дома: п.Борисоглебский ул. Победы д. 4,6,8,10
92	Борисоглебский муниципальный округ	п. Борисоглебский ул. Боровая д. 5	57.255819	39.173323	6	Бетон	2	0,75			--	--	--	--	Администрация Борисоглебского СП Борисоглебского МР, ОГРН 1067609017178, адрес: Ярославская область Борисоглебский район п.Борисоглебский, ул. Красноармейская, д.8	Жилые дома: п.Борисоглебский ул. Боровая д.1-10
93	Борисоглебский муниципальный округ	п. Борисоглебский ул. Боровая д. 15	57.256929	39.16808	6	Бетон	2	0,75			--	--	--	--	Администрация Борисоглебского СП Борисоглебского МР, ОГРН 1067609017178, адрес: Ярославская область Борисоглебский район п.Борисоглебский, ул. Красноармейская, д.8	Жилые дома: п.Борисоглебский ул. Боровая д.15-22а
94	Борисоглебский муниципальный округ	п. Борисоглебский ул. Автовокзальная д. 13	57.252523	39,157547	6	бетон	2	0,75			--	--	--	--	Администрация Борисоглебского СП Борисоглебского МР, ОГРН 1067609017178, адрес: Ярославская область Борисоглебский район п.Борисоглебский, ул. Красноармейская, д.8	Жилые дома: п.Борисоглебский ул. Автовокзальная д.1-18
95	Борисоглебский муниципальный округ	п. Борисоглебский пл. Советская д. 10	57.252523	39,157547	18	бетон	8	1,1	1	8	--	--	--	--	Администрация Борисоглебского СП Борисоглебского МР, ОГРН 1067609017178, адрес: Ярославская область Борисоглебский район п.Борисоглебский, ул. Красноармейская, д.8	Жилые дома: п.Борисоглебский ул. Советская д.3-28, ул. Устьенская д. 1,2,3,8,10,13,14 ул. Белевцева д. 3-30, ул. Профессиональная д. 3-10
96	Борисоглебский муниципальный округ	п. Борисоглебский ул. Допризывная д. 8	57.260146	39.157074	12	грунт	5	0,75			--	--	--	--	Администрация Борисоглебского СП Борисоглебского МР, ОГРН 1067609017178, адрес: Ярославская область Борисоглебский район п.Борисоглебский, ул. Красноармейская, д.8	Жилые дома: п.Борисоглебский ул. Допризывная д. 1-16
97	Борисоглебский муниципальный округ	п. Борисоглебский ул. Строоителей д. 9	57.273672	39.172701	6	бетон	2	0,75			--	--	--	--	Администрация Борисоглебского СП Борисоглебского МР, ОГРН 1067609017178, адрес: Ярославская область Борисоглебский район п.Борисоглебский, ул. Красноармейская, д.8	Жилые дома: п.Борисоглебский ул. Строителей д. 1-9, ул. Ленинская д.1-18
98	Борисоглебский муниципальный округ	п. Борисоглебский ул. Лермонтова д. 2	57.271321	39.177883	6	бетон	2	0,8			--	--	--	--	Администрация Борисоглебского СП Борисоглебского МР, ОГРН 1067609017178, адрес: Ярославская область Борисоглебский район п.Борисоглебский, ул. Красноармейская, д.8	Жилые дома: п.Борисоглебский ул.Лермонтово д. 2-16
99	Борисоглебский муниципальный округ	п. Борисоглебский ул. Гоголя д.1	57.271839	39.179134	6	бетон	2	0,8			--	--	--	--	Администрация Борисоглебского СП Борисоглебского МР, ОГРН 1067609017178, адрес: Ярославская область Борисоглебский район п.Борисоглебский, ул. Красноармейская, д.8	Жилые дома: п.Борисоглебский ул. Гоголя д. 1-15, ул. Тургенева д. 1-17
100	Борисоглебский муниципальный округ	п. Борисоглебский ул. Профессиональная д. 37	57.260262	39.139056	н/д	н/д			1	8	--	--	--	--	Администрация Борисоглебского СП Борисоглебского МР, ОГРН 1067609017178, адрес: Ярославская область Борисоглебский район п.Борисоглебский, ул. Красноармейская, д.8	Жилые дома: п.Борисоглебский ул.Профессиональная д.15-37, 38,38А,40,41,42,43,44,45,46,47,
101	Борисоглебский муниципальный округ	п. Борисоглебский ул. Транспортная д. 61	57.254635	57.254635	6	грунт	3	0,8			--	--	--	--	Администрация Борисоглебского СП Борисоглебского МР, ОГРН 1067609017178, адрес: Ярославская область Борисоглебский район п.Борисоглебский, ул. Красноармейская, д.8	Жилые дома: п.Борисоглебский ул. Транспортная д. 60,60А,60Б,61,63,64,65,67
102	Борисоглебский муниципальный округ	п. Борисоглебский ул.Кооперативная д.20	57.271085	39.166806	6	бетон	2	0,75			--	--	--	--	Администрация Борисоглебского СП Борисоглебского МР, ОГРН 1067609017178, адрес: Ярославская область Борисоглебский район п.Борисоглебский, ул. Красноармейская, д.8	Жилые дома: п.Борисоглебский ул. Кооперативная, д. 8- 24.
103	Борисоглебский муниципальный округ	д. Шипино	57.267920	39.109872	6	бетон	3	0,75			--	--	--	--	Администрация Борисоглебского СП Борисоглебского МР, ОГРН 1067609017178, адрес: Ярославская область Борисоглебский район п.Борисоглебский, ул. Красноармейская, д.8	Жилые дома: д.Шипино д. 1а,1- 38
104	Борисоглебский муниципальный округ	д. Селище ул.Парковая.	57.264241	39.124861	10	бетон	4	0,75	1	8	--	--	--	--	Администрация Борисоглебского СП Борисоглебского МР, ОГРН 1067609017178, адрес: Ярославская область Борисоглебский район п.Борисоглебский, ул. Красноармейская, д.8	Жилые дома: д.Селище ул. Парковая д.1-25, ул. Лагерная д. 1 - 9, ул.
105	Борисоглебский муниципальный округ	д.Селище ул. Верхняя	57.267459	39.131471	10	бетон	5	0,75			--	--	--	--	Администрация Борисоглебского СП Борисоглебского МР, ОГРН 1067609017178, адрес: Ярославская область Борисоглебский район п.Борисоглебский, ул. Красноармейская, д.8	Жилые дома: д.Селище ул. Школьная, д. 1-24, ул. Кооперативная, д.1-18, ул. Речная д. 1-12, ул. Щитовая д. 1-9, Садовый пер. д. 1,1а,2,3,4
106	Борисоглебский муниципальный округ	д. Языково	57.32156	39.003035	8	бетон	4	0,75			--	--	--	--	Администрация Борисоглебского СП Борисоглебского МР, ОГРН 1067609017178, адрес: Ярославская область Борисоглебский район п.Борисоглебский, ул. Красноармейская, д.8	Жилые дома: д.Языково д.1-34
107	Борисоглебский муниципальный округ	д. Языково	57.32156	39.003035	8	бетон	4	0,75			--	--	--	--	Администрация Борисоглебского СП Борисоглебского МР, ОГРН 1067609017178, адрес: Ярославская область Борисоглебский район п.Борисоглебский, ул. Красноармейская, д.8	Жилые дома: д.Языково д.1-34
108	Борисоглебский муниципальный округ	д. Турово, д. 2	57.351353	38.987970	6	бетон	2	0,8			--	--	--	--	Администрация Борисоглебского СП Борисоглебского МР, ОГРН 1067609017178, адрес: Ярославская область Борисоглебский район п.Борисоглебский, ул. Красноармейская, д.8	Жилые дома: д.Турово д.1-24
109	Борисоглебский муниципальный округ	д. Турово, д. 46	57.356002	38.98098	6	бетон	2	0,8			--	--	--	--	Администрация Борисоглебского СП Борисоглебского МР, ОГРН 1067609017178, адрес: Ярославская область Борисоглебский район п.Борисоглебский, ул. Красноармейская, д.8	Жилые дома: д. Турово д.24 - 50
110	Борисоглебский муниципальный округ	п. Красный Октябрь, ул. Советская, д. 10	57.321334	39.006917	12	бетон	5	0,75	1	8	--	--	--	--	Администрация Борисоглебского СП Борисоглебского МР, ОГРН 1067609017178, адрес: Ярославская область Борисоглебский район п.Борисоглебский, ул. Красноармейская, д.8	Жилые дома: п. Красный Октябрь, ул. Советская, д ,5,6,7,8,9
111	Борисоглебский муниципальный округ	п. Красный октярь, ул. Советская, д. 2	57.323362	39.00999	6	асфальт	4	0,8			--	--	--	--	Администрация Борисоглебского СП Борисоглебского МР, ОГРН 1067609017178, адрес: Ярославская область Борисоглебский район п.Борисоглебский, ул. Красноармейская, д.8	Жилые дома: п. Красный Октябрь, ул. Советская, д ,1,3,4, ул. Победы д. 1-11
112	Борисоглебский муниципальный округ	п. Красный октярь, ул. Первомайская, д. 14	57.324908	39.009796	8	бетон	3	0,8			--	--	--	--	Администрация Борисоглебского СП Борисоглебского МР, ОГРН 1067609017178, адрес: Ярославская область Борисоглебский район п.Борисоглебский, ул. Красноармейская, д.8	Жилые дома: п. Красный Октябрь, ул. Первомайская, д 1- 10, ул. Набережная д. 1-10
113	Борисоглебский муниципальный округ	п. Красный октярь, ул. Лесная, д. 6	57.32445	39.015026	8	бетон	3	0,8			--	--	--	--	Администрация Борисоглебского СП Борисоглебского МР, ОГРН 1067609017178, адрес: Ярославская область Борисоглебский район п.Борисоглебский, ул. Красноармейская, д.8	Жилые дома: п. Красный Октябрь, ул. Лесная, д ,3,4,5,6,7
114	Борисоглебский муниципальный округ	с. Красново, ул. Центральная, д. 31	57.226824	39.195089	6	бетон	4	0,75	1	8	--	--	--	--	Администрация Борисоглебского СП Борисоглебского МР, ОГРН 1067609017178, адрес: Ярославская область Борисоглебский район п.Борисоглебский, ул. Красноармейская, д.8	Жилые дома: с. Красново, ул. Центральная, д .2 - 40, пер. Луговой д. 1-12, ул. Молодежная д. 1-20, ул. Мира д. 1- 16
115	Борисоглебский муниципальный округ	п. Борисоглебский, 1-й Мебельный пер. д. 1	57.226824	39.195089	14	бетон	6	0,75	1	8	--	--	--	--	Администрация Борисоглебского СП Борисоглебского МР, ОГРН 1067609017178, адрес: Ярославская область Борисоглебский район п.Борисоглебский, ул. Красноармейская, д.8	Жилые дома: п. Борисоглебский, ул. Троица-Бор, 1-й Мебельный пер., 2-й Мебельный пер., ул. Заповедная
116	Борисоглебский муниципальный округ	п. Борисоглебский, ул. Транспортная, д. 27	57.257566	39.155706	6	грунт	4	0,75			--	--	--	--	ИП Куликов Николай Геннадьевич, Ярославская область, г. Ростов, ОГРН 304760908600028	Жилые дома: с. Красново, ул. Центральная, д .2 - 40, пер. Луговой д. 1-12, ул. Молодежная д. 1-20, ул. Мира д. 1- 16
117	Борисоглебский муниципальный округ	п. Борисоглебский, ул. Первомайская , д. 4а	57.255243	39.154241	8	асфальт	3	0,75			--	--	--	--	Администрация Борисоглебского СП Борисоглебского МР, ОГРН 1067609017178, адрес: Ярославская область Борисоглебский район п.Борисоглебский, ул. Красноармейская, д.8	Жилые дома: п. Борисоглебский, ул. Первомайская д. 1-15, ул. Некрасовская д. 1-17

Приложение 6.1.5
к территориальной схеме обращения с отходами
Ярославской области

Данные мест (площадок) накопления ТКО Брейтовского района

	Данные о нахождении мест (площадок) накопления твердых коммунальных отходов				Данные о технических характеристиках мест (площадок) накопления твердых коммунальных отходов										Данные о собственниках мест (площадок) накопления твердых коммунальных отходов	Данные об источниках образования ТКО, которые складируются в местах (на площадках) накопления ТКО
№	муниципальное образование	адреса мест накопления ТКО	широта	долгота	площадь площадки накопления ТКО м2	тип основания (бетон, асфальт, грунт)	количество размещенных контейнеров (шт)	объем контейнера м3	количество размещенных бункеров (шт)	объем бункера м3	количество планируемых к размещению контейнеров шт.	объем планируемых к размещению контейнеров м3	количество планируемых к размещению бункеров шт.	объем планируемых к размещению бункеров м3	наименование собственника, ОГРН, фактический адрес собственника	сведения об одном или нескольких объектах капитального строительства, территории (части территории), на которых образуются ТКО
1	2	3	4	5	6	7	8	9	10	11	12	13	14	15	16	17
1	Брейтовский муниципальный округ	Ярославская обл, Брейтовский р-н, д Дубец, у д 8	58.225587	38.242951	н/д	грунт			1	8	--	--	--	--	Администрация Гореловского сельского поселения Ярославской области 1057602377117	Жители деревни Дубец 1-49
2	Брейтовский муниципальный округ	Ярославская обл,Брейтовский р-н, д Бор-Дорки, между домами 42-46	58,239322	38.200306	н/д	грунт			1	8	--	--	--	--	Администрация Гореловского сельского поселения Ярославской области 1057602377117	Жители деревни Бор-Дорки 1-66
3	Брейтовский муниципальный округ	Ярославская обл,Брейтовский р-н, д Водяники, ул.Нижняя у д. 13	58,245371	38,155769	4,5	бетон	2	1,1			--	--	--	--	Администрация Гореловского сельского поселения Ярославской области 1057602377117	Жители д.Водяники
4	Брейтовский муниципальный округ	Ярославская обл,Брейтовский р-н, с Горелово, ул.Центральная напротив д.2	58.243737	38.139011	н/д	грунт			1	8	--	--	--	--	Администрация Гореловского сельского поселения Ярославской области 1057602377117	Жители с. Горелово. Улицы Центральная,1-3 Солнечная 1-10, Молодежная 1-21
5	Брейтовский муниципальный округ	Ярославская обл,Брейтовский р-н, с Горелово, ул.Школьная напротив д.3	58.238581	38.127026	н/д	грунт			1	8	--	--	--	--	Администрация Гореловского сельского поселения Ярославской области 1057602377117	Жители с. Горелово. Улицы Школьная 1-46, Речная1-24
6	Брейтовский муниципальный округ	Ярославская обл,Брейтовский р-н, с Горелово, ул.Полевая у съезда на ул.Полевая	58,233444	38,105751	н/д	грунт			1	8	--	--	--	--	Администрация Гореловского сельского поселения Ярославской области 1057602377117	Жители с.Горелово ул.Полевая
7	Брейтовский муниципальный округ	Ярославская обл,Брейтовский р-н, д Никола,ул. Гореловская напротив д.27	58,225247	38,109397	н/д	грунт			1	8	--	--	--	--	Администрация Гореловского сельского поселения Ярославской области 1057602377117	Жители д. Никола
8	Брейтовский муниципальный округ	Ярославская обл,Брейтовский р-н, д Дмитрехово, напротив д.3	58,23841	38,077242	4,5	бетон	2	1,1			--	--	--	--	Администрация Гореловского сельского поселения Ярославской области 1057602377117	Жители д.Дмитрехово
9	Брейтовский муниципальный округ	Ярославская обл,Брейтовский р-н, д Малый Липовец, между Камчатской и Молодежной	58.216125	38.045951	н/д	грунт			1	8	--	--	--	--	Администрация Гореловского сельского поселения Ярославской области 1057602377117	Жители д. Малый Липовец. Улицы Молодежная,1-44 Камчатская, 4-18
10	Брейтовский муниципальный округ	Ярославская обл,Брейтовский р-н, д Малый Липовец, ул.Центральная напротив д.11	58.221021	38.05028	н/д	грунт			1	8	--	--	--	--	Администрация Гореловского сельского поселения Ярославской области 1057602377117	Жители д. Малый Липовец. Улицы Центральная,1-46
11	Брейтовский муниципальный округ	Ярославская обл,Брейтовский р-н, д Медухово, напротив д.50	58.256332	38.016920	н/д	грунт			1	8	--	--	--	--	Администрация Гореловского сельского поселения Ярославской области 1057602377117	Жители деревни Медухово 1-52
12	Брейтовский муниципальный округ	Ярославская обл,Брейтовский р-н, д Медухово, напротив д.45	58.256861	38.025011	н/д	грунт			1	8	--	--	--	--	Администрация Гореловского сельского поселения Ярославской области 1057602377117	Жители деревни Медухово 33-114
13	Брейтовский муниципальный округ	Ярославская обл,Брейтовский р-н, д Лукинское, ул.Ольховая	58.242822	37.967138	н/д	грунт			1	8	--	--	--	--	Администрация Гореловского сельского поселения Ярославской области 1057602377117	Жители д. Лукинское ул . Центральная.1-58, ул. Ольховая 1-16
14	Брейтовский муниципальный округ	Ярославская обл,Брейтовский р-н, д Севастьянцево	58.227105	37.959022	н/д	грунт			1	8	--	--	--	--	Администрация Гореловского сельского поселения Ярославской области 1057602377117	Жители д. Севастьянцево1-48
15	Брейтовский муниципальный округ	Ярославская обл,Брейтовский р-н, д Чагино у д.27	58,224015	37,968135	4,5	бетон	2	1,1			--	--	--	--	Администрация Гореловского сельского поселения Ярославской области 1057602377117	Жители деревни Чагино дома 1-48
16	Брейтовский муниципальный округ	Ярославская обл,Брейтовский р-н, д Соболево у д.15	58,171287	37,949729	4,5	бетон	2	1,1			--	--	--	--	Администрация Гореловского сельского поселения Ярославской области 1057602377117	Жители деревни Соболево дома 1-43
17	Брейтовский муниципальный округ	Ярославская обл,Брейтовский р-н, д Телятово напротив д.15	58.260677	37.969117	4,5	бетон	2	1,1			--	--	--	--	Администрация Гореловского сельского поселения Ярославской области 1057602377117	Жители деревни Телятово1-45
18	Брейтовский муниципальный округ	Ярославская обл,Брейтовский р-н, д Остряковка напротив д.31	58.266533	37.947147	4,5	бетон	2	1,1			--	--	--	--	Администрация Гореловского сельского поселения Ярославской области 1057602377117	Жители деревни Остряковка1-85
19	Брейтовский муниципальный округ	Ярославская обл,Брейтовский р-н, с Черкасово ул.Центральная д.28	58.288481	37.914093	4,5	бетон	2	1,1			--	--	--	--	Администрация Гореловского сельского поселения Ярославской области 1057602377117	Жители с. Черкасово. Улицы Центральная 19-58, Лесная1-15, Речная 1-16
20	Брейтовский муниципальный округ	Ярославская обл,Брейтовский р-н, с Черкасово ул.Центральная д.6	58.286517	37.918811	4,5	бетон	2	1,1			--	--	--	--	Администрация Гореловского сельского поселения Ярославской области 1057602377117	Жители с. Черкасово. Улицы Центральная,1-24 Сосновая1-23
21	Брейтовский муниципальный округ	Ярославская обл,Брейтовский р-н, с Черкасово ул.Лесная	58.294629	37.910689	н/д	грунт			2	8	--	--	--	--	Администрация Гореловского сельского поселения Ярославской области 1057602377117	Жители с. Черкасово. Улица Лесная15-30
22	Брейтовский муниципальный округ	Ярославская обл,Брейтовский р-н, с Черкасово ул. Речная д.19	58.28799	37.91310	4,5	бетон	2	1,1			--	--	--	--	Администрация Гореловского сельского поселения Ярославской области 1057602377117	Жители улицы Речная
23	Брейтовский муниципальный округ	Ярославская обл,Брейтовский р-н, д Филимоново у съезда на ул.Верхняя	58.271385	37.913393	н/д	грунт			1	8	--	--	--	--	Администрация Гореловского сельского поселения Ярославской области 1057602377117	Жители д.деревни Филимоново.ул. Верхняя,1-35, ул. Речная 1-12
24	Брейтовский муниципальный округ	Ярославская обл,Брейтовский р-н, д Тимонино	58,24817	37,880648	4,5	бетон	2	1,1			--	--	--	--	Администрация Гореловского сельского поселения Ярославской области 1057602377117	Жители д.Тимонино
25	Брейтовский муниципальный округ	Ярославская область, Брейтовский р-н, Д.Холопово, д.64	58.374794	37.632635	5	бетонная	2	1,1			--	--	--	--	Администрация Прозоровского С/П Брейтовский р-н Ярославской области, 1057602377128	Жители д.Холопово, дом с дома 21- по дом 88
26	Брейтовский муниципальный округ	Ярославская область, Брейтовский р-н, Д.Лискино, д.1	58.342723	37.462119	5	бетонная	2	1,1			--	--	--	--	Администрация Прозоровского С/П Брейтовский р-н Ярославской области, 1057602377128	Жители д.Лискино с дома 1- по дом 64
27	Брейтовский муниципальный округ	Ярославская область, Брейтовский р-н, Д.Суминское,В 200- метрах по направлению к д.Живетьево от дома № 35	58.366288	37.703241	8	бетонная	4	1,1			--	--	--	--	Администрация Прозоровского С/П Брейтовский р-н Ярославской области, 1057602377128	Жители деревень Суминское с дома 1 по дом 62, д.Живетьево с дома 2а по дом 34
28	Брейтовский муниципальный округ	Ярославская область, Брейтовский р-н, Д.Себельское, д.2	58.369732	37.564641	5	бетонная	2	1,1			--	--	--	--	Администрация Прозоровского С/П Брейтовский р-н Ярославской области, 1057602377128	Жители д.Себельское с д.1 по дом 59
29	Брейтовский муниципальный округ	Ярославская область, Брейтовский р-н, Д.Кривцово, д.29	58.365888	37.531961	5	бетонная	2	1,1			--	--	--	--	Администрация Прозоровского С/П Брейтовский р-н Ярославской области, 1057602377128	Жители д.Кривцово с д.1 по дом 64
30	Брейтовский муниципальный округ	Ярославская область, Брейтовский р-н, с.Прозорово, ул.Заводская, д.13	58.403117	37.668982	5	бетонная	2	1,1			--	--	--	--	Администрация Прозоровского С/П Брейтовский р-н Ярославской области, 1057602377128	Жители ул.Заводская с.Прозорово с дома 1 по дом 25, ИП Муранов И.А.
31	Брейтовский муниципальный округ	Ярославская область, Брейтовский р-н, с.Сутка, ул.Церковная, д.2	58.341893	37.539496	8	бетонная	4	1,1			--	--	--	--	Администрация Прозоровского С/П Брейтовский р-н Ярославской области, 1057602377128	Жители с.Сутка улицы Больничная с дома 1 по дом 38, Молодежная с дома 1 по дом 14, Речная с
32	Брейтовский муниципальный округ	Ярославская область, Брейтовский р-н, с.Прозорово, ул.Михайловская, д.2	58.389200	37.652041	10	бетонная	5	1,1			--	--	--	--	Администрация Прозоровского С/П Брейтовский р-н Ярославской области, 1057602377128	Жители с.Прозорово улицы Михайловская с дома 1 по дом 51, Новая с дома 1 по дом 35,
33	Брейтовский муниципальный округ	Ярославская область, Брейтовский р-н, с.Косково, ул. Советская, д.24	58.260962	37.549641	5	бетонная	2	1,1			--	--	--	--	Администрация Прозоровского С/П Брейтовский р-н Ярославской области, 1057602377128	Жители села Косково ул. Лесная, дома с по дом 24, ул.Парковая дома 5,8, ул.Советская дома 2,3,15,25,26,29,26,40
34	Брейтовский муниципальный округ	Ярославская область, Брейтовский р-н, с.Прозорово, ул.Мологская, д.2	58.394720	37.659057	5	бетонная	2	1,1			--	--	--	--	Администрация Прозоровского С/П Брейтовский р-н Ярославской области, 1057602377128	Жители ул.Мологская с.Прозорово с дома 1 по дом 37.
35	Брейтовский муниципальный округ	Ярославская область, Брейтовский р-н, д.Мусино, д.15	58.298106	58.298106	5	бетонная	2	1,1			--	--	--	--	Администрация Прозоровского С/П Брейтовский р-н Ярославской области, 1057602377128	Жители д.Мусино дома 10,12,15,20,22,24,35,36
36	Брейтовский муниципальный округ	Ярославская область, Брейтовский р-н, д.Киселево, д.1	58.272662	37.556685	5	бетонная	2	1,1			--	--	--	--	Администрация Прозоровского С/П Брейтовский р-н Ярославской области, 1057602377128	Жители д.Киселево дома 3,4,13,17,19,34,40,42,44
37	Брейтовский муниципальный округ	Ярославская область, Брейтовский р-н, д.Филимоново, ул.Депутатская, д.2	58.268563	37.542518	5	бетонная	2	1,1			--	--	--	--	Администрация Прозоровского С/П Брейтовский р-н Ярославской области, 1057602377128	Жители д.Филимоново ул. Звездная дома 1,3,6,7,8,10,12, ул.Депутатская дом 40,13,20,21,24,25, ул.Заречная дом 5,8, Ул.
38	Брейтовский муниципальный округ	Ярославская область, Брейтовский р-н, с.Горинское, д.20	58.398289	37.545581	5	асфальт	2	1,1			--	--	--	--	Администрация Прозоровского С/П Брейтовский р-н Ярославской области, 1057602377128	Жители с.Горинское дома 1,2,3,4,5,6,13,14,15,16,17,20,21,23,24,26,28,29,30,31, 27,30,40,41,42,43,44,45,47,51,52,55
39	Брейтовский муниципальный округ	Ярославская область, Брейтовский р-н, д.Киселево, территория карьера	58.273216	37.559883	4	бетонная	1	1,1			--	--	--	--	Администрация Прозоровского С/П Брейтовский р-н Ярославской обл. Брейтовский р-н, 1027601305863,Г.Углич «Угличское карьероуправление»	ООО «Угличское карьероуправление
40	Брейтовский муниципальный округ	Ярославская область, Брейтовский р-н, д.Холопово, д.20	58.374794	37.632635	2	бетонная	2	1,1			--	--	--	--	Администрация Прозоровского С/П Брейтовский р-н Ярославской области, 1057602377128	Жители д.Холопово, дом с дома 1- по дом 20
41	Брейтовский муниципальный округ	Ярославская область, Брейтовский р-н, д.Куфтырево, д.29	58.251727	37.540820	2	бетонная	2	1,1			--	--	--	--	Администрация Прозоровского С/П Брейтовский р-н Ярославской области, 1057602377128	Жители д.Куфтырево дома 6,7,8,9,10,14,17,19,24,34,40,42,44,45,46,48,д.Вертлю
42	Брейтовский муниципальный округ	Ярославская область, Брейтовский р-н, с. Брейтово, Республиканская,24	58.17949	37.51901	6	Бетон	3	1,1			--	--	--	--	Администрация Брейтовского сельского поселения, 1057602377128, С. Брейтово, ул.	жители ул. Республиканская, Республиканская, ПАО «Сбербанк, Управление Федеральной службы
43	Брейтовский муниципальный округ	Ярославская область, Брейтовский р-н, с. Брейтово, Республиканская,49а	58.17490	37.51606	6	Бетон	3	1,1			--	--	--	--	Администрация Брейтовского сельского поселения, 1057602377128, С. Брейтово, ул.	жители МКД ул. Республиканская, д.49а, д. 56, д. 58
44	Брейтовский муниципальный округ	Ярославская область, Брейтовский р-н, с. Брейтово, Первомайская,32	58.17892	37.51632	6	Бетон	3	1,1			--	--	--	--	Администрация Брейтовского сельского поселения, 1057602377128, С. Брейтово, ул.	жители ул. Первомайская, ул. Ани Серяковой, пер. Пионерский
45	Брейтовский муниципальный округ	Ярославская область, Брейтовский р-н, с. Брейтово, Первомайская,46	58.17653	37.51496	6	Бетон	3	1,1			--	--	--	--	Администрация Брейтовского сельского поселения, 1057602377128, С. Брейтово, ул.	жители МКД ул. Первомайская, д.44, д. 46, д. 48
46	Брейтовский муниципальный округ	Ярославская область, Брейтовский р-н, с. Брейтово, Юбилейная,5	58.17702	37.51633	6	Бетон	3	1,1			--	--	--	--	Администрация Брейтовского сельского поселения, 1057602377128, С. Брейтово, ул.	жители МКД ул. Юбилейная, д.4, д.6, д.3, д.5, ул.Первомайская, д. 39, ул. Республиканская д. 44,
47	Брейтовский муниципальный округ	Ярославская область, Брейтовский р-н, с. Брейтово, Красноармейская,12	58.17658	37.51716	6	Бетон	3	1,1			--	--	--	--	Администрация Брейтовского сельского поселения, 1057602377128, С. Брейтово, ул.	жители ул. Красноармейская, ул. Молодежная, ул.Луговая, МКД, ул. Республиканская, д.46,д.48,
48	Брейтовский муниципальный округ	Ярославская область, Брейтовский р-н, с. Брейтово, Звездная,6	58.17608	37.51415	10,5	Бетон	5	1,1			--	--	--	--	Администрация Брейтовского сельского поселения, 1057602377128, С. Брейтово, ул.	жители ул. Тверская, ул.Новая, ул. Надежды, МКД ул.Звездная, д.10, д.8, д.4, д.2
49	Брейтовский муниципальный округ	Ярославская область, Брейтовский р-н, с. Брейтово, пересечение ул.Школьная и	58.17874	37.51316	12 (32)	Бетон (асфальт)	3	1,1			--	--	--	--	Администрация Брейтовского сельского поселения, 1057602377128, С. Брейтово, ул.	жители пер. Пионерский, ул. Ани Секряковой, ул. Воронцова, ул. Луговая, ул. Школьная
50	Брейтовский муниципальный округ	Ярославская область, Брейтовский р-н, с. Брейтово, Октябрьская,у второго съезда на	58.18384	37.50993	6	Бетон	3	1,1			--	--	--	--	Администрация Брейтовского сельского поселения, 1057602377128, С. Брейтово, ул.	жители ул. Октябрьская, пер. Закатный, ул. Память Ильича,Областное общество охотников и
51	Брейтовский муниципальный округ	Ярославская область, Брейтовский р-н, с. Брейтово, пер.Лесной,4	58.18608	37.50926	6	Бетон	3	1,1			--	--	--	--	Администрация Брейтовского сельского поселения, 1057602377128, С. Брейтово, ул.	жители пер. Лесной, ул. Полевая, ул. Цветочная
52	Брейтовский муниципальный округ	Ярославская область, Брейтовский р-н, с. Брейтово, Память Ильича,65	58.18282	37.51204	6	Бетон	3	1,1			--	--	--	--	Администрация Брейтовского сельского поселения, 1057602377128, С. Брейтово, ул.	жители ул. Память Ильича, ул. Комсомольская, ул. Д
53	Брейтовский муниципальный округ	Ярославская область, Брейтовский р-н, с. Брейтово, Память Ильича,56	58.18242	37.51492	6	Бетон	3	1,1			--	--	--	--	Администрация Брейтовского сельского поселения, 1057602377128, С. Брейтово, ул.	жители ул. Память Ильича
54	Брейтовский муниципальный округ	Ярославская область, Брейтовский р-н, с. Брейтово, пер.Кооперативный,15	58.18290	37.52015	6	Бетон	3	1,1			--	--	--	--	Администрация Брейтовского сельского поселения, 1057602377128, С. Брейтово, ул.	жители ул. Кооперативная,администрация Брейтовского с.п., МФЦ мои документы, Почта России
55	Брейтовский муниципальный округ	Ярославская область, Брейтовский р-н, с. Брейтово, Механизаторов,1	58.17647	37.52140	6	Бетон	3	1,1			--	--	--	--	Администрация Брейтовского сельского поселения, 1057602377128, С. Брейтово, ул.	жители МКД ул.Механизаторов, ООО «Заповедный
56	Брейтовский муниципальный округ	Ярославская область, Брейтовский р-н, с. Брейтово, Гагарина,24а	58.17412	37.52624	10,5 (24)	Бетон	5	1,1	1	8	--	--	--	--	Администрация Брейтовского сельского поселения, 1057602377128, С. Брейтово, ул.	жители МКД ул. Гагарина, ул. Строительная
57	Брейтовский муниципальный округ	Ярославская область, Брейтовский р-н, с. Брейтово, Память Калинина,6	58.18076	37.51902	6	Бетон	3	1,1			--	--	--	--	Администрация Брейтовского сельского поселения, 1057602377128, С. Брейтово, ул.	жители ул. Память Калинина, ул. Первомайская, детская школа искусств, ООО Захаринская
58	Брейтовский муниципальный округ	Ярославская область, Брейтовский р-н, с. Брейтово, Свободы,23	58.18284	37.51624	6	Бетон	3	1,1			--	--	--	--	Администрация Брейтовского сельского поселения, 1057602377128, С. Брейтово, ул.	жители ул. Свободы, ул. Советская, ул. Память Ильи
59	Брейтовский муниципальный округ	Ярославская область, Брейтовский р-н, с. Брейтово, пересечение ул.Школьная и	58.18034	37.51503	6	Бетон	3	1,1			--	--	--	--	Администрация Брейтовского сельского поселения, 1057602377128, С. Брейтово, ул.	жители ул. Школьная, ул. Депутатская, пер. Пушкинский, Брейтовская ЦБС
60	Брейтовский муниципальный округ	Ярославская область, Брейтовский р-н, с. Брейтово, Свободы,31	58.18513	37.51766	6	Бетон	3	1,1			--	--	--	--	Администрация Брейтовского сельского поселения, 1057602377128, С. Брейтово, ул.	жители ул. Свободы, ул. Советская, ул. Память Ильича
61	Брейтовский муниципальный округ	Ярославская область, Брейтовский р-н, с. Брейтово, Республиканская,37	58.17821	37.51681	6	Бетон	3	1,1			--	--	--	--	Администрация Брейтовского сельского поселения, 1057602377128, С. Брейтово, ул.	жители МКД ул. Республиканская д. 34, Брейтовское отделение ЦЗН, ТНС энерго
62	Брейтовский муниципальный округ	Ярославская область, Брейтовский р-н, с. Брейтово, ул.Депутатская,перекресток с пер.	58.298136	37.868058	6	Асфальт	3	1,1			--	--	--	--	Администрация Брейтовского сельского поселения, 1057602377128, С. Брейтово, ул.	жители ул.Депутатская, пер. Больничный, Альбион 2002 (магазин Бристоль)
63	Брейтовский муниципальный округ	Ярославская область, Брейтовский р-н, с. Брейтово, пересечение ул.Механизаторов и с.	58.17469	37.522218	6 (24)	Бетон	3	1,1	1	8	--	--	--	--	Администрация Брейтовского сельского поселения, 1057602377128, С. Брейтово, ул.	жители ул. Механизаторов, ул. Строительная, ул. Светлая, ул. 60 лет Победы
64	Брейтовский муниципальный округ	Ярославская область, Брейтовский р-н, с. Брейтово, Октябрьская,55	58.18450	37.50603	6	Бетон	3	1,1			--	--	--	--	Администрация Брейтовского сельского поселения, 1057602377128, С. Брейтово, ул.	жители ул. Октябрьская, пер. Закатный, ул. Память Ильича
65	Брейтовский муниципальный округ	Ярославская область, Брейтовский р-н, с. Брейтово, Прозоровская,на съезде с автодороги	58.18471	37.50345	6	Бетон	3	1,1			--	--	--	--	Администрация Брейтовского сельского поселения, 1057602377128, С. Брейтово, ул.	жители ул. Прозоровская, ул.Зеленая, ул. Уютная.
66	Брейтовский муниципальный округ	Ярославская область, Брейтовский р-н, с. Брейтово, Ярославская,11	58.17215	37.52008	6	Бетон	3	1,1			--	--	--	--	Администрация Брейтовского сельского поселения, 1057602377128, С. Брейтово, ул.	жители ул. Ярославская, ул. 60 лет Победы
67	Брейтовский муниципальный округ	Ярославская область, Брейтовский р-н, с. Брейтово, Парковая,30	58.17226	37.52343	6	Бетон	3	1,1			--	--	--	--	Администрация Брейтовского сельского поселения, 1057602377128, С. Брейтово, ул.	жители ул. Парковая
68	Брейтовский муниципальный округ	Ярославская область, Брейтовский р-н, с. Брейтово, Солнечная,4	58.17160	37.51378	6	Бетон	3	1,1			--	--	--	--	Администрация Брейтовского сельского поселения, 1057602377128, С. Брейтово, ул.	жители МКД ул. Солнечная, ул. Мелиораторов
69	Брейтовский муниципальный округ	Ярославская область, Брейтовский р-н, с. Брейтово, Юности,1	58.17024	37.51256	6	Бетон	3	1,1			--	--	--	--	Администрация Брейтовского сельского поселения, 1057602377128, С. Брейтово, ул.	жители ул. Юности, ул. Мелиораторов
70	Брейтовский муниципальный округ	Ярославская область, Брейтовский р-н, с. Брейтово, Крестьянская,9	58.16977	37.51143	6	Бетон	3	1,1			--	--	--	--	Администрация Брейтовского сельского поселения, 1057602377128, С. Брейтово, ул.	жители ул. Крестьянская
71	Брейтовский муниципальный округ	Ярославская область, Брейтовский р-н, с. Брейтово, пересечение ул.Садовая и	58.18411	37.51978	6	Бетон	3	1,1			--	--	--	--	Администрация Брейтовского сельского поселения, 1057602377128, С. Брейтово, ул.	жители ул. Садовая, ул. Мологская, ул. Память Ильича
72	Брейтовский муниципальный округ	Ярославская область, Брейтовский р-н, д. Ульяниха, Сорокина,3	58.09292	37.45721	6	Бетон	2	1,1			--	--	--	--	Администрация Брейтовского сельского поселения, 1057602377128, С. Брейтово, ул.	жители д. Ульяниха
73	Брейтовский муниципальный округ	Ярославская область, Брейтовский р-н, с. Покровское на сити, ул. Ситская	58.11334	37.45721	6	Бетон	2	1,1			--	--	--	--	Администрация Брейтовского сельского поселения, 1057602377128, С. Брейтово, ул.	жители с.Покровское на Сити, МОУ Покрово-Ситска
74	Брейтовский муниципальный округ	Ярославская область, Брейтовский р-н, д. Дурасово	58.20912	37.45051	6	Бетон	2	1,1			--	--	--	--	Администрация Брейтовского сельского поселения, 1057602377128, С. Брейтово, ул.	жители д. Дурасово
75	Брейтовский муниципальный округ	Ярославская область, Брейтовский р-н, д. Новинка, ул.Центральная,съезд на ул. Садовая	58.19624	37.47830	6	Бетон	2	1,1			--	--	--	--	Администрация Брейтовского сельского поселения, 1057602377128, С. Брейтово, ул.	жители д. Новинка
76	Брейтовский муниципальный округ	Ярославская область, Брейтовский р-н, д. Логинцево, съезд в д. Дуденево	58.18515	37.44690	6	Асфальт	2	1,1			--	--	--	--	Администрация Брейтовского сельского поселения, 1057602377128, С. Брейтово, ул.	жители д. Логинцево, д.Дуденево
77	Брейтовский муниципальный округ	Ярославская область, Брейтовский р-н, с. Брейтово, Республиканская,21	58,300574	37,866893	н/д	бетон	1	1,1			--	--	--	--	Толока	Розничная торговля, магазин
78	Брейтовский муниципальный округ	Ярославская область, Брейтовский р-н, с. Брейтово, Республиканская,11	58,301848	37,867787	н/д	бетон	1	1,1			--	--	--	--	«Тандер»	Розничная торговля, магазин Магнит
79	Брейтовский муниципальный округ	Ярославская область, Брейтовский р-н, с. Брейтово, Ул. Советская,1	58,30283537	37,865258	н/д	асфальт	1	1,1			--	--	--	--	Управление Судебного департамента в Ярославской области	Деятельность суда
80	Брейтовский муниципальный округ	Ярославская область, Брейтовский р-н, д. Набережная,14	58,16772	37,53.743	н/д	гравийное	2	1,1			--	--	--	--	Ражев Павел Станиславович	Бытовой мусор
81	Брейтовский муниципальный округ	Ярославская область, Брейтовский р-н, с. Брейтово, Республиканская,54	58.2929850535488	37.857701182365425	н/д	бетон	1	1,1			--	--	--	--	МОУ Брейтовская средняя общеобразовательная школа	Деятельность школы
82	Брейтовский муниципальный округ	Ярославская область, Брейтовский р-н, с. Брейтово, Красноармейская,16	58.397817	37.514581	н/д	бетон	1	1,1			--	--	--	--	«Барс-М»	Розничная торговля, магазин
83	Брейтовский муниципальный округ	Ярославская область, Брейтовский р-н, с. Брейтово, Республиканская,35	58.298386	37.266726	н/д	бетон	1	1,1			--	--	--	--	Брейтовская центральная районная больница	Брейтовская ЦРБ
84	Брейтовский муниципальный округ	Ярославская область, Брейтовский р-н, с. Брейтово, Солнечная,20	58.285665	37.8566658	н/д	грунтовое	1	1,1			--	--	--	--	Тарасова Ольга Геннадьевна	Магазин, розничная торговля
85	Брейтовский муниципальный округ	Ярославская область, Брейтовский р-н, с. Брейтово, Республиканская,43	58.296648	37.864637	н/д	грунт	1	1			--	--	--	--	Ползиков Андрей Михайлович	Магазин автозапчастей
86	Брейтовский муниципальный округ	Ярославская область, Брейтовский р-н, с. Брейтово, Гагарина,2б	58.2906	37.8717	н/д	Асфалто-бетонное	1	1,1			--	--	--	--	МРСК Центра	Производственная база Брейтовского РЭС, офисные помещения
87	Брейтовский муниципальный округ	Ярославская область, Брейтовский р-н, с. Брейтово, Первомайская,43	58.294834	37.859254	н/д	бетон	1	1,1			--	--	--	--	Центр дополнительного образования	МОУ ДО ЦДО
88	Брейтовский муниципальный округ	Ярославская область, Брейтовский р-н, с. Брейтово, Гагарина,26	58.2823	37.8769	н/д	Асфалто-бетонное	2	0,66			--	--	--	--	«Брейтовчанка-Н»	Предприятие иных отраслей промышленности (яйцехранилище), магазин
89	Брейтовский муниципальный округ	Ярославская область, Брейтовский р-н, с. Брейтово, Республиканская,19б	58.295586	37.863003	н/д	грунт	1	1,1			--	--	--	--	Брейтовское районное потребительское общество	Магазин, торговля с машин
90	Брейтовский муниципальный округ	Ярославская область, Брейтовский р-н, с. Брейтово, Республиканская,19	58.295586	37.863003	н/д	грунт	1	1,1			--	--	--	--	Потребительское общество "Брейтово"	Предприятие общественного питания, столокая
91	Брейтовский муниципальный округ	Ярославская область, Брейтовский р-н, с. Брейтово, Школьная,32	58.3012	37.8569	н/д	бетон	1	1,1			--	--	--	--	Детский сад «Улыбка»	Дошкольное образовательное учреждение
92	Брейтовский муниципальный округ	Ярославская область, Брейтовский р-н, с. Брейтово, Республиканская,23	58.17490	37.51606	н/д	бетон	1	1,1			--	--	--	--	Брейтовский районный КДЦ	Д-ть культурно-развлекательного учреждения, клуб
93	Брейтовский муниципальный округ	Ярославская область, Брейтовский р-н, д. Дурасово	58.353974	37.735300	н/д	грунт	1	1			--	--	--	--	«Агросфера»	Офисное помещение
94	Брейтовский муниципальный округ	Ярославская область, Брейтовский р-н, с. Брейтово, Республиканская,15	58.301104	37.868202	н/д	грунт	1	1,1			--	--	--	--	ГБУ ЯО «Пожарно-спасательная служба Ярославской области»	Административное , офисноеучреждение
95	Брейтовский муниципальный округ	Ярославская область, Брейтовский р-н, с. Брейтово, Республиканская,40	58.296411	37.862934	н/д	асфальт	1	1			--	--	--	--	Постников Борис Александрович	Промтоварный магазин, розничная торговля
96	Брейтовский муниципальный округ	Ярославская область, Брейтовский р-н, с. Брейтово, Юбилейная,32	58.295443	37.855985	н/д	бетон	1	1			--	--	--	--	МДОУ «Колокольчик»	Дошкольное образовательное учреждение
97	Брейтовский муниципальный округ	Ярославская область, Брейтовский р-н, с. Брейтово, Память Ильича,1	58.18.372	37.52.046	н/д	бетон	1	1			--	--	--	--	ООО «Центр»	Розничная торговля, магазин, аптека
98	Брейтовский муниципальный округ	Ярославская область, Брейтовский р-н, с. Брейтово, Республиканская,15а	58.290383	37.861769	н/д	асфальт	1	1,1			--	--	--	--	АО «Газпром газораспределение Ярославль»	Автозаправочная станция
99	Брей

110	Брейтовский муниципальный округ	Ярославская область, Брейтовский р-н, с. Брейтово, ул.Ярославская,17	58.286376	37.870725	н/д	Асфальт	1	1,1			--	--	--	--	«Натон-76»	Деятельность магазина,розничная торговля
111	Брейтовский муниципальный округ	Ярославская область, Брейтовский р-н, с. Брейтово, Ул. Республиканская, 47а	58,292709	37,861854	н/д	асфальт	1	1,1			--	--	--	--	«Яркоммунсервис»	Котельная
112	Брейтовский муниципальный округ	Ярославская область, Брейтовский р-н, Примерно в 60 м по направлению северо-запад от ориентира, от места, нерегл. Сити	58.286030	37.896122	н/д	бетон	1	1,1			--	--	--	--	«ИнтерМетТрэвэл»	Бытовые отходы
113	Брейтовский муниципальный округ	Ярославская область, Брейтовский р-н, д. Ножовники	58.323945	37.803292	н/д	асфальт	2	1,1			--	--	--	--	«ИнтерМетТрэвэл»	Бытовые отходы
114	Брейтовский муниципальный округ	Ярославская обл, Брейтовский р-н, д.Михальково	58.301104	37.868211	н/д	бетон									Администрация Брейтовского сельского поселения, 1057602377128, С. Брейтово, ул. Советская, 10	Жители деревни Михальково
115	Брейтовский муниципальный округ	Ярославская обл,Брейтовский р-н, с.Горелово, ул.Набережная, у д.2А	58.237294	38.120842	н/д	грунт			1	8	--	--	--	--	Павлов Виталий Владимирович ИНН 500173590616 142003, Московская область, г.Балашиха, мкр.Салтыковка, Новосихинское шоссе, 34	бытовой мусор от деятельности базы отдыха
116	Брейтовский муниципальный округ	Ярославская обл,Брейтовский р-н, д.Дмитрихово, у зд.43	58.24207	38.07635	н/д	грунт			1	8	--	--	--	--	ООО "Парк-отель Чеснава" 7615011401/1117612001320 152771, Ярославская обл., Брейтовский р-н, д.Дмитрихово	бытовой мусор от деятельности базы отдыха
117	Брейтовский муниципальный округ	Ярославская обл,Брейтовский р-н, с.Черкасово, ул.Речная, 14	58.17342	37.54413	н/д	грунт	1	1,1			--	--	--	--	Физическое лицо Коноллева Ольга Владимировна 761500030066	бытовой мусор от деятельности кафе-бара
118	Брейтовский муниципальный округ	Ярославская обл,Брейтовский р-н, с.Сутка	58.341893	37.539496	н/д	бетон	1	1,1			--	--	--	--	Бюджетное учреждение ПЧ-87 ПСО №2 760409763/1067604084283	деятельность ПЧ-87 ПСО №2
119	Брейтовский муниципальный округ	Ярославская обл,Брейтовский р-н, д.Сарабуха	58.24383	37.34432	н/д	грунт			1	8	--	--	--	--	ИП Чугунов В.В Ярославская область, Брейтовский р-н, д.Сарабуха	деятельность заповедника
120	Брейтовский муниципальный округ	Ярославская обл,Брейтовский р-н Примерно 600 м по направлению юго-запад от д. Трухино Брейтовского района	58.278311	37.824061	н/д	бетон	1	1,1	--		--	--	--	--	АО «Группа компаний «ЕКС» 5012000639/1025001549286 150001, Ярославская область, г. Ярославль, ул. Большая Федоровская, д. 63, пом. 1-6, 8-9	ТКО
120	ИТОГО						217		20		--	--	--	--		

118	Борисоглебский муниципальный округ	п. Борисоглебский, ул. Кооперативная, д. 3	57.263792	39.154146	10	грунт	4	0,75			--	--	--	--	МУП ЖКХ Акватерм-сервис,Ярославская область, п. Борисоглебский, ул. профессиональная, д.6, ОГРН 1067609020203	МУП ЖКХ Акватерм-сервис, баня
119	Борисоглебский муниципальный округ	п. Борисоглебский, ул.Победы , д. 1а	57,268527	39,166894	10	асфальт	4	0,75			--	--	--	--	МОУ Борисоглебская СОШ, Ярославская область, п. Борисоглебский, ул. Победы, д.1а, ОГРН 1027601066756	Здание МОК Борисоглебская СОШ № 2
120	Борисоглебский муниципальный округ	п. Борисоглебский, ул. Допризывная, д. 42	57.257038	39.158964	6	грунт	2	0,75			--	--	--	--	МБДОУ детский сад "Теремок", Ярославская область, п. Борисоглебский, ул. Допризывная, д.40, ОГРН 1027601071145	Здание МБДОУ Детский сад "Теремок"
121	Борисоглебский муниципальный округ	п. Борисоглебский, ул. Лесная, д. 42	57.261309	39.148095	10	грунт	4	0,75			--	--	--	--	МБДОУ детский сад "Звездочка" общеразвивающего вида, Ярославская область, п. Борисоглебский, ул. Лесная д.42,49, ОГРН 1027601071178	Здание МБДОУ Детский сад "Звездочка"
122	Борисоглебский муниципальный округ	п. Борисоглебский, ул. Устьенская, д. 21	57.263781	39.150509	6	грунт	2	0,75			--	--	--	--	Отдел МВД Российской Федерации по Борисоглебскому району, Ярославская область, п. Борисоглебский, ул. Устьенская , д.21, ОГРН 1157609000108	Отдел МВД Российской Федерации по Борисоглебскому району
123	Борисоглебский муниципальный округ	п. Борисоглебский, ул. Профессиональная, д. 14	57.261309	39.148095	2	грунт	1	1,1			--	--	--	--	Борисоглебский районный суд Ярославской области, Ярославская область, п. Борисоглебский, ул. Профессиональная, д.14	Борисоглебский районный суд Ярославской области
124	Борисоглебский муниципальный округ	п. Борисоглебский, ул. Красноармейская, д. 23а	57.2536324	39.144861	10	грунт	4	0,75			--	--	--	--	Государственное бюджетное учреждение здравоохранения Ярославской области Центральная районная больница, Ярославская обл, п. Борисоглебский, ул. Красноармейская, д.23а, ОГРН 1027601072157	Государственное бюджетное учреждение здравоохранения Ярославской области Центральная районная больница
125	Борисоглебский муниципальный округ	п. Борисоглебский, ул.Допризывная , д. 35	57.2564991	39.1574835	2	грунт	1	0,75			--	--	--	--	Государственное учреждение-Управление Пенсионного Фонда РФ в г. Ростове Ярославской области (межрайонное) , Ярославская область, п. Борисоглебский, ул. Допризывная, д.35	Государственное учреждение-Управление Пенсионного Фонда РФ в г. Ростове Ярославской области (межрайонное)
126	Борисоглебский муниципальный округ	п. Борисоглебский, ул. Транспортная, д. 32	57.2534060	39.1612279	2	грунт	1	0,75			--	--	--	--	ГКУ ЯО " Борисоглебское лесничество", Ярославская область, п.Борисоглебский, ул. Транспортная, д.32, ОГРН 1027601072070	ГКУ ЯО " Борисоглебское лесничество", Ярославская область, п.Борисоглебский
127	Борисоглебский муниципальный округ	п. Борисоглебский, ул. Вощажниковская, д. 9	57.2780220	39.1561317	6	грунт	2	0,75			--	--	--	--	Государственное бюджетное учреждение Ярославской области "Пожарно-спасательная служба ЯО (ПСО №6), Ярославская область, п.Борисоглебский, ул. Вощажниковская, д.9, ОГРН 1067604084283	Государственное бюджетное учреждение Ярославской области "Пожарно-спасательная служба ЯО (ПСО №6)
128	Борисоглебский муниципальный округ	п. Борисоглебский, ул.Белевцева , д. 59	57.2580775	39.1515505	8	грунт	3	0,75			--	--	--	--	МБДОУ детский сад "Светлячок", Ярославская область, п.Борисоглебский, ул. Белевцева, д.59; ОГРН 1027601071190	МБДОУ детский сад "Светлячок"
129	Борисоглебский муниципальный округ	п. Борисоглебский, ул. Вощажниковская, д. 42	57.2810203	39.1612279	6	грунт	2	0,75			--	--	--	--	МБДОУ детский сад "Сказка", Ярославская область, п.Борисоглебский, ул. Вощажниковская, д.42, ОГРН 1027601071156	МБДОУ детский сад "Сказка"
130	Борисоглебский муниципальный округ	п. Борисоглебский, ул. Октябрьская, д. 46	57.2560571	39.1380858	4	грунт	2	1,1			--	--	--	--	БСОШ №1, Ярославская область, п.Борисоглебский, ул.Октябрьская, д.46, ОГРН 1027601071156	БСОШ №1
131	Борисоглебский муниципальный округ	п. Борисоглебский, ул. Транспортная , д. 60	57.254447	39.1629552	2	грунт	1	0,75			--	--	--	--	ГБУ ЯО "ЯОСББЖ" , Ярославская область, п.Борисоглебский, ул. Транспортная, д.60, ОГРН 304760906400180	ГБУ ЯО "ЯОСББЖ"
132	Борисоглебский муниципальный округ	п. Борисоглебский, ул. Пионерская, д. 15б	57.2701627	39.1737055	2	грунт	1	0,75			--	--	--	--	ИП Посадков Е.А. , Ярославская область, п.Борисоглебский, ул. Пионерская, д.15-Б, ОГРН 304760906400180	здание магазина ИП Посадков Е.А.
133	Борисоглебский муниципальный округ	п. Борисоглебский, ул. Первомайская , д. 1	57.255744	39.155101	6	асфальт	2	0,75			--	--	--	--	Муниципальное учреждение Комплексный центр социального обслуживания населения Борисоглебского муниципального района "Лада", п. Борисоглебский, ул. Транспортная д. 31а, ОГРН 7614000963	здание МУК КЦСОН "Лада"
134	Борисоглебский муниципальный округ	п. Борисоглебский, ул. Транспортная д. 31	57.256893	39.155616	6	асфальт	2	0,75			--	--	--	--	Муниципальное учреждение Комплексный центр социального обслуживания населения Борисоглебского муниципального района "Лада", п. Борисоглебский, ул. Транспортная д. 31а, ОГРН 7614000963	здание МУК КЦСОН "Лада"
135	Борисоглебский муниципальный округ	д. Селище, ул. Верхняя д. 1	57.266946	39.131116	2	грунт	1	0,75			--	--	--	--	Муниципальное бюджетное дошкольное образовательное учреждение Селищенский детский сад, Ярославская область, Борисоглебский район, д. Селище, ул. Верхняя, д.1, ОГРН 1027601070014	здание Детского сада "Сказка"
136	Борисоглебский муниципальный округ	п. Красный Октябрь	57.306833	39.031709	н/д	грунт			1	8	--	--	--	--	ООО «Агрофирма Земледелец» обособленное подразделение «Вощажниково», 152621, Ярославская область, Угличский район, дер. Бурмасово, зд. 3 пом III, ОГРН 1097609000026	ООО «Агрофирма Земледелец» обособленное подразделение «Вощажниково»
137	Борисоглебский муниципальный округ	п. Борисоглебский, ул. Боровая д. 2	57.255373	39.185743	10	бетон	4	0,75			--	--	--	--	МОУДОД ДООЦ "Орленок", 152170,Ярославская область, пос. Борисоглебский, ул. Боровая, д. 2, ОГРН	МОУДОД ДООЦ "Орленок"
138	Борисоглебский муниципальный округ	п. Борисоглебский, ул. Боровая	57.256721	39.192924	2	грунт	1	0,75			--	--	--	--	МУП ЖКХ Акватерм-сервис,Ярославская область, п. Борисоглебский, ул. профессиональная, д.6, ОГРН 1067609020203	МУП ЖКХ Акватерм-сервис
139	Борисоглебский муниципальный округ	п. Борисоглебский, ул. Вощажниковская	57.275828	39.150949	2	грунт	1	0,75			--	--	--	--	МУП ЖКХ Акватерм-сервис,Ярославская область, п. Борисоглебский, ул. профессиональная, д.6, ОГРН 1067609020203	МУП ЖКХ Акватерм-сервис
140	Борисоглебский муниципальный округ	п. Борисоглебский, ул. Мира	57.263566	39.168791	2	грунт	1	0,75			--	--	--	--	МУП ЖКХ Акватерм-сервис,Ярославская область, п. Борисоглебский, ул. профессиональная, д.6, ОГРН 1067609020203	МУП ЖКХ Акватерм-сервис
141	Борисоглебский муниципальный округ	п. Борисоглебский, ул. Транспортная, д. 31	57.256679	39.156249	2	асфальт	1	1,1			--	--	--	--	АО "Тандер", РФ,350002,Краснодарский край, г. Краснодар, ул. им. Леваневского,185, ОГРН 1022301598549	здание магазина
142	Борисоглебский муниципальный округ	п. Борисоглебский, пл. Советская,10	57.2584495334 8309	39.1509497165 68	8	грунт	2	0,75			--	--	--	--	религиозная организация Борисо-Глебский мужской монастырь", 152170, Ярославская область, п. Борисоглебский, пл. Советская,10, ОГРН 1027600010020	религиозная организация Борисо-Глебский мужской монастырь
143	Борисоглебский муниципальный округ	п. Борисоглебский, ул. Первомайская д. 4а	57.255085	39.155533	2	бетон	1	0,75			--	--	--	--	МУК «Борисоглебский РКДЦ» , 152170, Ярославская область, п. Борисоглебский, ул. Первомайская, д. 4а, ОГРН 1067609021 70	МУК «Борисоглебский РКДЦ»
144	Борисоглебский муниципальный округ	п. Красный Октябрь, ул. Советская д. 2а	57.323164	39.008965	2	бетон	1	0,75			--	--	--	--	МУК «Борисоглебский РКДЦ» , 152170, Ярославская область, п. Борисоглебский, ул. Первомайская, д. 4а, ОГРН 1067609021 70	здание дома культуры
145	Борисоглебский муниципальный округ	с. Красново, пер. Луговой д. 4	57.228720	39.195713	2	бетон	1	0,75			--	--	--	--	МУК «Борисоглебский РКДЦ» , 152170, Ярославская область, п. Борисоглебский, ул. Первомайская, д. 4а, ОГРН 1067609021 70	здание дома культуры
146	Борисоглебский муниципальный округ	п. Борисоглебский, ул. Тургенева д. 15	57,27432171	39,17743921	2	бетон	1	1,1			--	--	--	--	ИП Колгашкин Денис Владимирович, 152170, Ярославская область, п. Борисоглебский, ул. Тургенева,15, ОГРН 313760935900036	магазин
147	Борисоглебский муниципальный округ	п. Борисоглебский, ул. Кооперативная,стр.5, кор.4	57.228720	39.195713	2	бетон	1	0,75			--	--	--	--	Ульманен Марина Вячеславовна /Звонарева Елена Евгеньевна; 152170, Ярославская область, п. Борисоглебский, ул. Устьенская, д. 23, кв. 3 / п. Борисоглебский, ул. Кооперативная д. 24, кв.4	магазины
148	Борисоглебский муниципальный округ	п. Борисоглебский, ул.Чуркина, д. 27	57.269862	39.15856	4	бетон	2	0,75			--	--	--	--	ООО «Ферма Багди», 152170, Ярославская область, п. Борисоглебский, ул. Чуркина, д. 27, ОГРН 1027601071167	производственное здание
149	Борисоглебский муниципальный округ	п. Борисоглебский, ул. Вощажниковская д. 22	57.276018	39.154644	6	бетон	3	0,75			--	--	--	--	ООО "Ярофф", 152170, Ярославская область, п. Борисоглебский, ул. Вощажниковская, д. 22, ОГРН 1207600010595	адм. здание
150	Борисоглебский муниципальный округ	Ярославская обл, Борисоглебский р-н, с Вощажниково, ул Дачная, д 4	57.352835	39.138400	12	Бетон	3	1			--	--	--	--	Администрация Вощажниковского СП Борисоглебского МР, ОГРН 1067609017112, адрес: Ярославская область Борисоглебский район село Вощажниково ул.Советская д.50	Жилые дома: с.Вощажниково ул.Дачная д 1, д 2, д 3, д 4, с.Вощажнико ул Советская д 1а, д 1б, д 3
151	Борисоглебский муниципальный округ	Ярославская обл, Борисоглебский р-н, с Вощажниково, ул Советская, д 3	57.352928	39.136479	15	Бетон	8	1	1	8	--	--	--	--	Администрация Вощажниковского СП Борисоглебского МР, ОГРН 1067609017112, адрес: Ярославская область Борисоглебский район село Вощажниково ул.Советская д.50	Жилые дома: с.Вощажниково ул.Советская д 7, д 9, д 11, д 13, д 15, д 17, д 19, д 21, д 23, д 25, д 27, д 29, д 31, д 33, д 2, д 4, д 10, д 12, д 14, д 16, д 18, д 20, д 22
152	Борисоглебский муниципальный округ	Ярославская обл, Борисоглебский р-н, с Вощажниково, ул Советская, д 39	57.358482	39.141309	12	Бетон	4	1			--	--	--	--	Администрация Вощажниковского СП Борисоглебского МР, ОГРН 1067609017112, адрес: Ярославская область Борисоглебский район село Вощажниково ул.Советская д.50	Жилые дома: с.Вощажниково ул.Советская д 39, д 39а
153	Борисоглебский муниципальный округ	Ярославская обл, Борисоглебский р-н, с Вощажниково, ул Советская, д 37	57.35755	39.13987	8	Бетон	1	1			--	--	--	--	Администрация Вощажниковского СП Борисоглебского МР, ОГРН 1067609017112, адрес: Ярославская область Борисоглебский район село Вощажниково ул.Советская д.50	Детская площадка, спортивная площадка
154	Борисоглебский муниципальный округ	Ярославская обл, Борисоглебский р-н, с Вощажниково, ул Советская, д 97	57.366093	39.143736	18	Бетон	8	1			--	--	--	--	Администрация Вощажниковского СП Борисоглебского МР, ОГРН 1067609017112, адрес: Ярославская область Борисоглебский район село Вощажниково ул.Советская д.50	Жилые дома: с.Вощажниково ул.Советская д 89, д 91, д 93, д 95, д 97, д 99, д 101, д 103, д 105, д 107, д 109, д 111, д 116, д 118, д 120, д 122, д 124, д 126, д 128 д 130
155	Борисоглебский муниципальный округ	Ярославская обл, Борисоглебский р-н, с Вощажниково, ул Новая, д 11	57.358899	39.136220	16	Бетон	5	1			--	--	--	--	Администрация Вощажниковского СП Борисоглебского МР, ОГРН 1067609017112, адрес: Ярославская область Борисоглебский район село Вощажниково ул.Советская д.50	Жилые дома: с.Вощажниково ул.Советская д 24, д 26, д 30, д 32, д 34, д 36, д 38, д 40, д 42, д 44, д 46, д 48, д 52, д 54, д 47, д 49, д 51, с.Вощажниково ул.Новая д 1, д 2, д 3, д 4, д 5, д 7, д 8, д 9, д 10, д 11, д 12, д 13, д 14, д 15, д 16
156	Борисоглебский муниципальный округ	Ярославская обл, Борисоглебский р-н, с Вощажниково, ул Новая, д 32	57.360733	39.135184	16	Бетон	6	1			--	--	--	--	Администрация Вощажниковского СП Борисоглебского МР, ОГРН 1067609017112, адрес: Ярославская область Борисоглебский район село Вощажниково ул.Советская д.50	Жилые дома: с.Вощажниково ул.Новая д 17, д 19, д 20, д 21, д 22, д 23, д 24, д 25, д 28, д 30, д 32
157	Борисоглебский муниципальный округ	Ярославская обл, Борисоглебский р-н, с Вощажниково, ул Новая, д 48	57.362101	39.134229	12	Бетон	3	1			--	--	--	--	Администрация Вощажниковского СП Борисоглебского МР, ОГРН 1067609017112, адрес: Ярославская область Борисоглебский район село Вощажниково ул.Советская д.50	Жилые дома: с.Вощажниково ул.Новая д 40, д 42, д 44, д 46, д 46а, д 48, д 50, д 52, д 54
158	Борисоглебский муниципальный округ	Ярославская обл, Борисоглебский р-н, с Вощажниково, ул Новая, д 58	57.361239	39.137045	16	Бетон	5	1			--	--	1	8	Администрация Вощажниковского СП Борисоглебского МР, ОГРН 1067609017112, адрес: Ярославская область Борисоглебский район село Вощажниково ул.Советская д.50	Жилые дома: с.Вощажниково ул.Новая д 27, д 29, д 31, д 33, д 34, д 36, д 38, д 56, д 60, д 62, д 64, д 66, д 68, д 70, д 72, д 74, д 51, с.Вощажниково ул.Советская д 28
159	Борисоглебский муниципальный округ	Ярославская обл, Борисоглебский р-н, с Вощажниково, ул Почтовая, д 4	57.359560	39.140793	20	Бетон	7	0,75-1			2	1	1	8	Администрация Вощажниковского СП Борисоглебского МР, ОГРН 1067609017112, адрес: Ярославская область Борисоглебский район село Вощажниково ул.Советская д.50	Жилые дома: с.Вощажниково ул.Почтовая д 2, д 3, д 5, д 6, д 7, д 8, д 9, д 10, д 11, д 12, д 13, д 14, д 15, д 16, д 17, д 18, д 20, д 21, д 22, с.Вощажниково ул.Красная д 2, д 3, д 4, д 5, д 7, д 8, д 9, д 10, д 11, д 12, д 13, д 14, д 15, д 16, д 17, д 18, д 19, д 20, д 21, д 23
160	Борисоглебский муниципальный округ	Ярославская обл, Борисоглебский р-н, с Вощажниково, ул Лесная, д 7	57.362376	39.142784	18	Бетон	10	1			2	1	1	8	Администрация Вощажниковского СП Борисоглебского МР, ОГРН 1067609017112, адрес: Ярославская область Борисоглебский район село Вощажниково ул.Советская д.50	Жилые дома: с.Вощажниково ул.Лесная д 1, д 2, д 3, д 4, д 5, д 6,
161	Борисоглебский муниципальный округ	Ярославская обл, Борисоглебский р-н, д Юркино, ул Деревенская, д 7	57.414449	39.076041	16	Бетон	5	0,75			--	--	--	--	Администрация Вощажниковского СП Борисоглебского МР, ОГРН 1067609017112, адрес: Ярославская область Борисоглебский район село Вощажниково ул.Советская д.50	Жилые дома: д.Юркино ул.Деревенская д 2, д 4, д 8, д 12, д 14, д 16, д 18, д 20, д 1, д 3, д 5, д 7, д 9, д 11, д 13, д 15, д 17, д 19, д 21, д 23, д 25, д 27, д 29, д 31, д 33
162	Борисоглебский муниципальный округ	Ярославская обл, Борисоглебский р-н, д Юркино, ул Транспортная, д 2	57.418163	39.076934	20	Бетон	9	0,75-1			--	--	--	--	Администрация Вощажниковского СП Борисоглебского МР, ОГРН 1067609017112, адрес: Ярославская область Борисоглебский район село Вощажниково ул.Советская д.50	Жилые дома: д.Юркино ул.Транспортная д 4, д 10, д 12, д 14, д 1, д 3, д 5, д 7, д 9, д 11, д 13, д 19, д 21, д 23, д 25, д 27, д.Юркино ул.Центральная д 2, д 3, д 4, д 5, д 6, д 7
163	Борисоглебский муниципальный округ	Ярославская обл, Борисоглебский р-н, д Юркино, ул Центральная, д 18	57.420460	39.075757	35	Бетон	13	0,75-1	1	8	3	1	1	8	Администрация Вощажниковского СП Борисоглебского МР, ОГРН 1067609017112, адрес: Ярославская область Борисоглебский район село Вощажниково ул.Советская д.50	Жилые дома: д.Юркино ул.Центральная д 9, д 11, д 12, д 13, д 14, д 16
164	Борисоглебский муниципальный округ	Ярославская обл, Борисоглебский р-н, д Юркино, ул Новая, д 10	57.421307	39.070625	9	Бетон	6	1			--	--	1	8	Администрация Вощажниковского СП Борисоглебского МР, ОГРН 1067609017112, адрес: Ярославская область Борисоглебский район село Вощажниково ул.Советская д.50	Жилые дома: д.Юркино ул.Новая д 1, д 2, д 3, д 4, д 5, д 6, д 7, д 8, д 9, д 9а, д 9б, д 10, д 11, д 12, д.Юркино ул.Лесная д 1, д 2, д 3, д 4, д 5, д 6, д 7, д 8, д 9
165	Борисоглебский муниципальный округ	Ярославская обл, Борисоглебский р-н, д Сигорь, ул Лесная, д 16	57.459351	39.102999	24	Бетон	7	0,75			2	1	--	--	Администрация Вощажниковского СП Борисоглебского МР, ОГРН 1067609017112, адрес: Ярославская область Борисоглебский район село Вощажниково ул.Советская д.50	Жилые дома: д.Сигорь ул.Лесная д 1, д 2, д 3, д 4, д 5, д 6, д 7, д 8, д 9, д 10, д 11, д 12, д 13, д 14, д 16, д.Сигорь ул.Луговая д 1, д 2, д 3, д.Сигорь ул.Садовая д 1, д 2, д 3, д 4, д 5, д 6, д 7, д 8, д 9
166	Борисоглебский муниципальный округ	Ярославская обл, Борисоглебский р-н, д Клинцево, д 1	57.465318	39.012548	16	Бетон	4	1			2	1	1	8	Администрация Вощажниковского СП Борисоглебского МР, ОГРН 1067609017112, адрес: Ярославская область Борисоглебский район село Вощажниково ул.Советская д.50	Жилые дома: д.Клинцево д 1, д 2, д 3, д 4, д 5, д 6, д 7, д 8, д 9, д 10, д 11, д 12, д 13, д 14, д 15, д 16, д 17, д 18, д 19, д 20, д 21, д 22, д 23, д 24, д 25
167	Борисоглебский муниципальный округ	Ярославская обл, Борисоглебский р-н, д Деревеньки, д 36	57.469226	38.983836	20	Бетон	7	1			--	--	1	8	Администрация Вощажниковского СП Борисоглебского МР, ОГРН 1067609017112, адрес: Ярославская область Борисоглебский район село Вощажниково ул.Советская д.50	Жилые дома: д.Деревеньки д 1, д 2, д 3, д 4, д 5, д 6, д 7, д 8, д 9, д 10, д 11, д 12, д 13, д 14, д 15, д 16, д 17, д 18, д 19, д 20, д 21, д 22, д 23, д 24, д 25, д 26, д 27, д 28, д 29, д 30
168	Борисоглебский муниципальный округ	Ярославская обл, Борисоглебский р-н, с Неверково, ул Садовая, д 1	57.465821	38.968726	16	Бетон	5	1			2	1	1	8	Администрация Вощажниковского СП Борисоглебского МР, ОГРН 1067609017112, адрес: Ярославская область Борисоглебский район село Вощажниково ул.Советская д.50	Жилые дома: с.Неверково ул.Садовая д 1, д 2, д 3, д 4, д 5, д 6, д 7, д 8, д 9, с.Неверково ул.Центральная д 1, д 2, д 3, д 4, д 5, д 6, д 7, д 8, д 9, д 10, д 11, д 12, д 13
169	Борисоглебский муниципальный округ	Ярославская обл, Борисоглебский р-н, с Неверково, ул Почтовая, д 10	57.461742	38.956402	16	Бетон	5	1			--	--	--	--	Администрация Вощажниковского СП Борисоглебского МР, ОГРН 1067609017112, адрес: Ярославская область Борисоглебский район село Вощажниково ул.Советская д.50	Жилые дома: с.Неверково ул.Почтовая д 1, д 3, д 4, д 5, д 5а, д 6, д 7, д 8, д 9, д 10, с.Неверково ул.Школьная д 1, д 2, д 3, д 11, д 12, д 13, д 14, д 15, д 16, д 17, д 18, д 19
170	Борисоглебский муниципальный округ	Ярославская обл, Борисоглебский р-н, с Неверково, ул Кооперативная, д 22	57.457900	38.968070	16	Бетон	5	1			--	--	--	--	Администрация Вощажниковского СП Борисоглебского МР, ОГРН 1067609017112, адрес: Ярославская область Борисоглебский район село Вощажниково ул.Советская д.50	Жилые дома: с.Неверково ул.Кооперативная д 1, д 1а, д 4, д 5, д 5а, д 6, д 7, д 8, д 9, д 10, с.Неверково ул.Школьная д 1, д 1а, д 2, д 3, д 4, д 5, д 6, д 7, д 8, д 9, д 10, д 11, д 13, д 14, д 15, д 16, д 17, д 18, д 19, д 20, д 21, д 22, д 23, д 24,
171	Борисоглебский муниципальный округ	Ярославская обл, Борисоглебский р-н, с Вощажниково, ул Советская, д 1	57.35354	39.13929	6	Грунт	3	0,75			--	--	--	--	Вощажниковская амбулатория Борисоглебская ЦРБ, ОГРН 1027601072157, адрес: Ярославская область Борисоглебский район п.Борисоглебский ул.Красноармейская д.23А	Помещения Вощажниковской амбулатории Борисоглебской ЦРБ в здании по адресу: с.Вощажниково ул.Советская д.1
172	Борисоглебский муниципальный округ	Ярославская обл, Борисоглебский р-н, с Вощажниково, ул Советская, д 1	57.35354	39.13929	6	Бетон	3	1			--	--	--	--	МУ КЦСОН Борисоглебского муниципального района "Лада", ОГРН 1027601073103, адрес: Ярославская область, п.Борисоглебский, ул.Транспортная, 31а	Помещения МУ КЦСОН Борисоглебского муниципального района "Лада" в здании по адресу: с.Вощажниково ул.Советская д.1
173	Борисоглебский муниципальный округ	Ярославская обл, Борисоглебский р-н, с Вощажниково, ул Советская, д 41	57.35859	39.14098	8	Бетон	4	1			--	--	--	--	ГКУ ЯО СРЦ "Искорка", ОГРН 1027601072564, адрес: Ярославская обл, село Вощажниково, район Борисоглебский, улица Советская, 41	Здание ГКУ ЯО СРЦ "Искорка" по адресу: с.Вощажниково ул.Советская д.41
174	Борисоглебский муниципальный округ	Ярославская обл, Борисоглебский р-н, с Вощажниково, ул Советская, д 106	57.36365	39.13963	3	Асфальт	2	1			--	--	--	--	МОУ Вощажниковская СОШ, ОГРН 1027601071101, адрес: Ярославская обл, село Вощажниково, район Борисоглебский, улица Советская, 106	Здания МОУ Вощажниковская СОШ по адресу: с.Вощажниково ул.Советская д.106
175	Борисоглебский муниципальный округ	Ярославская обл, Борисоглебский р-н, д Погорелка (Неверковский с/о)	57.530948	38.990703	20	Бетон	12	0,75-1			--	--	--	--	ФГКУ 5 ПУЦ ФСБ России, ОГРН 1037601403212, адрес: Ярославская обл, Борисоглебский район, д.Погорелка	Жилые и административные здания ФГКУ 5 ПУЦ ФСБ России
176	Борисоглебский муниципальный округ	Ярославская обл, Борисоглебский р-н, д Погорелка (Неверковский с/о)	57.531593	38.976557	12	Бетон	4	1			--	--	--	--	ФГКУ 5 ПУЦ ФСБ России, ОГРН 1037601403212, адрес: Ярославская обл, Борисоглебский район, д.Погорелка	Жилые и административные здания ФГКУ 5 ПУЦ ФСБ России

177	Борисоглебский муниципальный округ	Ярославская обл, Борисоглебский р-н, с Вощажниково, ул Советская, д 132	57.366197	39.142668	4	Грунт	1	0,75			--	--	--	--	ГБУ ЯО ПСС ЯО, ОГРН 1067604084283, адрес: г.Ярославль, ул.Судостроителей, д.5	Здание ГБУ ЯО ПСС ЯО по адресу: с.Вощажниково ул.Советская д.132
178	Борисоглебский муниципальный округ	Ярославская обл, Борисоглебский р-н, д Погорелка (Неверковский с/о)	57.5321	38.9868	8	Бетон	3	1			--	--	--	--	ФГКУ 5 ПУЦ ФСБ России, ОГРН 1037601403212, адрес: Ярославская обл, Борисоглебский район, д.Погорелка	Жилые и административные здания ФГКУ 5 ПУЦ ФСБ России
179	Борисоглебский муниципальный округ	Ярославская обл, Борисоглебский р-н, д Погорелка (Неверковский с/о)	57.5351	39.0661	5	Бетон	2	1			--	--	--	--	ФГКУ 5 ПУЦ ФСБ России, ОГРН 1037601403212, адрес: Ярославская обл, Борисоглебский район, д.Погорелка	Жилые и административные здания ФГКУ 5 ПУЦ ФСБ России
180	Борисоглебский муниципальный округ	Ярославская обл, Борисоглебский р-н, д Погорелка (Неверковский с/о)	57.5324	39.0111	2	Бетон	1	1			--	--	--	--	ФГКУ 5 ПУЦ ФСБ России, ОГРН 1037601403212, адрес: Ярославская обл, Борисоглебский район, д.Погорелка	Жилые и административные здания ФГКУ 5 ПУЦ ФСБ России
181	Борисоглебский муниципальный округ	Ярославская обл, Борисоглебский р-н, с Никола-Березники	57.331444	39.154651	18	асфальт	1	8			--	--	--	--	ООО "Агрофирма Земледелец", обособленное подразделение "Вощажниково", ОГРН 1087612000299, адрес:Ярославская область, Угличский район, д.Бурмасово, ул 3, пом.III	Здания и сооружения ООО "Агрофирма Земледелец", обособленное подразделение "Вощажниково"
182	Борисоглебский муниципальный округ	Ярославская обл, Борисоглебский р-н, с Вощажниково, ул Советская, д 134	57.378227	39.137816	4	Бетон	1	0,75			--	--	--	--	Администрация Вощажниковского СП Борисоглебского МР, ОГРН 1067609017112, адрес: Ярославская область Борисоглебский район село Вощажниково ул.Советская д.50	Жилые дома: с.Вощажниково ул.Советская д 134, д 134а, д 134б
183	Борисоглебский муниципальный округ	Ярославская обл, Борисоглебский р-н, с Вощажниково, ул Советская, д 8	57.3552240313 2641	39.1352588885 492	3	Бетон	1	0,75			--	--	--	--	МУК "Борисоглебский РКДЦ", ОГРН 1067609020170, адрес: Ярославская обл, Борисоглебский район, п.Борисоглебский, улица Первомайская, д 4а	Здание Вощажниковского СДК МУК "Борисоглебский РКДЦ" по адресу: с.Вощажниково ул.Советская д.8
184	Борисоглебский муниципальный округ	Ярославская обл, Борисоглебский р-н, д Юркино, ул Центральная, д 18а	57.4204346688 3965	39.0756370979 0695	3	Бетон	1	0,75			--	--	--	--	МУК "Борисоглебский РКДЦ", ОГРН 1067609020170, адрес: Ярославская обл, Борисоглебский район, п.Борисоглебский, улица Первомайская, д 4а	Здание Вощажниковского СДК МУК "Борисоглебский РКДЦ" по адресу: Юркино, ул Центральная, д 18а
185	Борисоглебский муниципальный округ	Ярославская обл, Борисоглебский р-н, с Неверково, ул Центральная, д 43	57.4605714010 0897	38.9624579634 1041	3	Бетон	1	0,75			--	--	--	--	МУК "Борисоглебский РКДЦ", ОГРН 1067609020170, адрес: Ярославская обл, Борисоглебский район, п.Борисоглебский, улица Первомайская, д 4а	Здание Вощажниковского СДК МУК "Борисоглебский РКДЦ" по адресу: с.Неверково ул.Центральная д.43
186	Борисоглебский муниципальный округ	Ярославская обл, Борисоглебский р-н, д Юркино, ул Центральная, д 10	57.418920	39.075684	4,5	Бетон	2	0,75			--	--	--	--	МОУ Юркинская ООШ, ОГРН 1027601071090, адрес: Ярославская обл, Борисоглебский район, д.Юркино, улица Транспортная, д.5	Здание МОУ Юркинская ООШ по адресу: Юркино, ул Центральная, д 10
186	ИТОГО						660		18		13		10			

Приложение 6.1.5
к территориальной схеме обращения с отходам
Ярославской области

Места установки контейненров для раздельного сбора отходов Брейтовского муниципального района

	Данные о нахождении мест (площадок) накопления твердых коммунальных отходов				Данные о технических характеристиках мест (площадок) накопления твердых коммунальных отходов										Данные о собственниках мест (площадок) накопления твердых коммунальных отходов	Данные об источниках образования ТКО, которые складируются в местах (на площадках) накопления ТКО
№	муниципальное образование	адреса мест накопления ТКО	широта	долгота	площадь площадки накопления ТКО м2	тип основания (бетон, асфальт, грунт)	количество размещенных контейнеров (шт)	объем контейнера м3	количество размещенных бункеров (шт)	объем бункера м3	количество планируемых к размещению контейнеров шт.	объем планируемых к размещению контейнеров м3	количество планируемых к размещению бункеров шт.	объем планируемых к размещению бункеров м3	наименование собственника, ОГРН, фактический адрес собственника	сведения об одном или нескольких объектах капитального строительства, территории (части территории), на которых образуются ТКО
1	2	3	4	5	6	7	8	9	10	11	12	13	14	15	16	17
1	Брейтовский муниципальный округ	Брейтово с., Гагарина ул., д.24а	--	--	--	--	1	1,1	--	--	--	--	--	--	--	--
2	Брейтовский муниципальный округ	Брейтово с., Звездная ул., д.6	--	--	--	--	1	1,1	--	--	--	--	--	--	--	--
3	Брейтовский муниципальный округ	Брейтово с., Красноармейская ул., д.12	--	--	--	--	1	1,1	--	--	--	--	--	--	--	--
4	Брейтовский муниципальный округ	Брейтово с., Механизаторов ул., д.6	--	--	--	--	1	1,1	--	--	--	--	--	--	--	--
5	Брейтовский муниципальный округ	Брейтово с., Память Ильича ул., д.52	--	--	--	--	1	1,1	--	--	--	--	--	--	--	--
6	Брейтовский муниципальный округ	Брейтово с., Память Ильича ул., д.65	--	--	--	--	1	1,1	--	--	--	--	--	--	--	--
7	Брейтовский муниципальный округ	Брейтово с., Память Калинина ул., д.6	--	--	--	--	1	1,1	--	--	--	--	--	--	--	--
8	Брейтовский муниципальный округ	Брейтово с., Первомайская ул., д.32	--	--	--	--	1	1,1	--	--	--	--	--	--	--	--
9	Брейтовский муниципальный округ	Брейтово с., Республиканская ул., д.24	--	--	--	--	1	1,1	--	--	--	--	--	--	--	--
10	Брейтовский муниципальный округ	Брейтово с., Республиканская ул., д.37	--	--	--	--	1	1,1	--	--	--	--	--	--	--	--
11	Брейтовский муниципальный округ	Брейтово с., Республиканская ул., д.49а	--	--	--	--	1	1,1	--	--	--	--	--	--	--	--
12	Брейтовский муниципальный округ	Брейтово с., Свободы ул., д.23	--	--	--	--	1	1,1	--	--	--	--	--	--	--	--
13	Брейтовский муниципальный округ	Брейтово с., Солнечная ул., д.4	--	--	--	--	1	1,1	--	--	--	--	--	--	--	--
14	Брейтовский муниципальный округ	Брейтово с., Юбилейная ул., д.5	--	--	--	--	1	1,1	--	--	--	--	--	--	--	--
14	ИТОГО		--	--	--	--	14		--	--	--	--	--	--	--	--

Приложение 6.1.6
к территориальной схеме обращения с отходами
Ярославской области

Данные мест (площадок) накопления ТКО Большесельского района

	Данные о нахождении мест (площадок) накопления твердых коммунальных отходов				Данные о технических характеристиках мест (площадок) накопления твердых коммунальных отходов										Данные о собственниках мест (площадок) накопления твердых коммунальных отходов	Данные об источниках образования ТКО, которые складируются в местах (на площадках) накопления ТКО
№	муниципальное образование	адреса мест накопления ТКО	широта	долгота	площадь площадки накопления ТКО м2	тип основания (бетон, асфальт, грунт)	количество размещенных контейнеров (шт)	объем контейнера м3	количество размещенных бункеров (шт)	объем бункера м3	количество планируемых к размещению контейнеров шт.	объем планируемых к размещению контейнеров м3	количество планируемых к размещению бункеров шт.	объем планируемых к размещению бункеров м3	наименование собственника, ОГРН, фактический адрес собственника	сведения об одном или нескольких объектах капитального строительства, территории (части территории), на которых образуются ТКО
1	2	3	4	5	6	7	8	9	10	11	12	13	14	15	16	17
1	Большесельский муниципальный округ	с. Большое Село, ул. Первомайская д.15	57.719058	38.931207	4	Бетон	4	0,75	--	--	1	0,75	--	--	Администрация Большесельского сельского поселения, ОГРН:1097611002268, адрес: 152360, ОБЛАСТЬ ЯРОСЛАВСКАЯ, РАЙОН БОЛЬШЕСЕЛЬСКИЙ, СЕЛО БОЛЬШОЕ СЕЛО, УЛИЦА ЧЕЛЮСКИНЦЕВ, 21	ул.Первомайская д.1-44
2	Большесельский муниципальный округ	с.Большое Село, ул.Советская д.5	57.719058	38.931207	4	Бетон	4	0,75	--	--	1	0,75	--	--	Администрация Большесельского сельского поселения, ОГРН:1097611002268, адрес: 152360, ОБЛАСТЬ ЯРОСЛАВСКАЯ, РАЙОН БОЛЬШЕСЕЛЬСКИЙ, СЕЛО БОЛЬШОЕ СЕЛО, УЛИЦА ЧЕЛЮСКИНЦЕВ, 21	ул.Советская,ул.Мира, ул.Первомайская, МОУ ДО " Большесельский центр развития и творчества" МУ" Управление образования администрации БМР"
3	Большесельский муниципальный округ	с.Большое Село площад. Советская д.9	57.718522	38.935959	4	Асфальт	2	0,75	--	--	1	0,75	--	--	Администрация Большесельского муниципального района Ярославкой области, ОГРН:1027601275558, адрес:152360, Ярославская область, Большесельский район, село Большое Село, Советская пл., д.9	МКУ " Служба обеспечения, муниципальный архив БМР" " Управление Социальной Защиты Населения"
4	Большесельский муниципальный округ	с. Большое Село, ул. Кооперативная д.35	57.717018	38.923573	4	Бетон	3	0,75	--	--	1	0,75	--	--	Администрация Большесельского сельского поселения, ОГРН:1097611002268, адрес: 152360, ОБЛАСТЬ ЯРОСЛАВСКАЯ, РАЙОН БОЛЬШЕСЕЛЬСКИЙ, СЕЛО БОЛЬШОЕ СЕЛО, УЛИЦА ЧЕЛЮСКИНЦЕВ, 21	ул.Первомайская д.46-54 ул. Кооперативная д.21-37
5	Большесельский муниципальный округ	с. Большое Село, ул. Кооперативная д.11а	57.720216	38.930785	4	Бетон	1	0,75	--	--	1	0,75	--	--	Администрация Большесельского сельского поселения, ОГРН:1097611002268, адрес: 152360, ОБЛАСТЬ ЯРОСЛАВСКАЯ, РАЙОН БОЛЬШЕСЕЛЬСКИЙ, СЕЛО БОЛЬШОЕ СЕЛО, УЛИЦА ЧЕЛЮСКИНЦЕВ, 21	ул.Кооперативная д.1-21
6	Большесельский муниципальный округ	с. Большое Село, Кооперативная д.19	57.719266	38.927956	4	Бетон	1	0,75	--	--	1	0,75	--	--	Администрация Большесельского сельского поселения, ОГРН:1097611002268, адрес: 152360, ОБЛАСТЬ ЯРОСЛАВСКАЯ, РАЙОН БОЛЬШЕСЕЛЬСКИЙ, СЕЛО БОЛЬШОЕ СЕЛО, УЛИЦА ЧЕЛЮСКИНЦЕВ, 21	ул.Кооперативная д.28, ул.Садовая д.1-15, ул.8-Марта д.1-12
7	Большесельский муниципальный округ	с. Большое Село, ул. 8-Марта д.7	57.720858	38.933117	4	Бетон	1	0,75	--	--	1	0,75	--	--	Администрация Большесельского сельского поселения, ОГРН:1097611002268, адрес: 152360, ОБЛАСТЬ ЯРОСЛАВСКАЯ, РАЙОН БОЛЬШЕСЕЛЬСКИЙ, СЕЛО БОЛЬШОЕ СЕЛО, УЛИЦА ЧЕЛЮСКИНЦЕВ, 21	ул.8-Марта д.7
8	Большесельский муниципальный округ	с. Большое Село, ул. Садовая д.9	57.720451	38.926792	4	Бетон	1	0,75	--	--	1	0,75	--	--	Администрация Большесельского сельского поселения, ОГРН:1097611002268, адрес: 152360, ОБЛАСТЬ ЯРОСЛАВСКАЯ, РАЙОН БОЛЬШЕСЕЛЬСКИЙ, СЕЛО БОЛЬШОЕ СЕЛО, УЛИЦА ЧЕЛЮСКИНЦЕВ, 21	ул.Садовая д.9
9	Большесельский муниципальный округ	с. Большое Село, ул. 2-Полевая д.29	57.713702	38.934721	4	Бетон	2	0,75	--	--	1	0,75	--	--	Администрация Большесельского сельского поселения, ОГРН:1097611002268, адрес: 152360, ОБЛАСТЬ ЯРОСЛАВСКАЯ, РАЙОН БОЛЬШЕСЕЛЬСКИЙ, СЕЛО БОЛЬШОЕ СЕЛО, УЛИЦА ЧЕЛЮСКИНЦЕВ, 21	ул.2-Полевая д.15-36
10	Большесельский муниципальный округ	с. Большое Село, ул. 2-Полевая д.32	57.714496	38.935536	4	Асфальт	3	0,75	--	--	1	0,75	--	--	Администрация Большесельского сельского поселения, ОГРН:1097611002268, адрес: 152360, ОБЛАСТЬ ЯРОСЛАВСКАЯ, РАЙОН БОЛЬШЕСЕЛЬСКИЙ, СЕЛО БОЛЬШОЕ СЕЛО, УЛИЦА ЧЕЛЮСКИНЦЕВ, 21	ул.2-Полевая д.32
11	Большесельский муниципальный округ	с. Большое Село, ул. Сурикова д.10а	57.716732	38.935177	6	Бетон	5	0,75	--	--	1	0,75	--	--	Администрация Большесельского сельского поселения, ОГРН:1097611002268, адрес: 152360, ОБЛАСТЬ ЯРОСЛАВСКАЯ, РАЙОН БОЛЬШЕСЕЛЬСКИЙ, СЕЛО БОЛЬШОЕ СЕЛО, УЛИЦА ЧЕЛЮСКИНЦЕВ, 21	ул.Челюскинцев д.27-49, пер.Малый д.8-10, ул.Сурикова д.4-19
12	Большесельский муниципальный округ	с. Большое Село, ул. Сурикова д.42	57.714389	38.938167	5	Бетон	5	0,75	--	--	1	0,75	--	--	Администрация Большесельского сельского поселения, ОГРН:1097611002268, адрес: 152360, ОБЛАСТЬ ЯРОСЛАВСКАЯ, РАЙОН БОЛЬШЕСЕЛЬСКИЙ, СЕЛО БОЛЬШОЕ СЕЛО, УЛИЦА ЧЕЛЮСКИНЦЕВ, 21	ул.Сурикова д.32-52
13	Большесельский муниципальный округ	с. Большое Село ул. Сурикова д.49	57.716102	38.942496	6	Асфальт	5	0,75	--	--	1	0,75	--	--	Администрация Большесельского сельского поселения, ОГРН:1097611002268, адрес: 152360, ОБЛАСТЬ ЯРОСЛАВСКАЯ, РАЙОН БОЛЬШЕСЕЛЬСКИЙ, СЕЛО БОЛЬШОЕ СЕЛО, УЛИЦА ЧЕЛЮСКИНЦЕВ, 21	ул.Сурикова д.47-54
14	Большесельский муниципальный округ	с. Большое Село, ул. Сурикова д.5	57.717907	38.938371	4	Бетон	3	0,75	--	--	1	0,75	--	--	Администрация Большесельского сельского поселения, ОГРН:1097611002268, адрес: 152360, ОБЛАСТЬ ЯРОСЛАВСКАЯ, РАЙОН БОЛЬШЕСЕЛЬСКИЙ, СЕЛО БОЛЬШОЕ СЕЛО, УЛИЦА ЧЕЛЮСКИНЦЕВ, 21	ул.Сурикова д.4-20, ул.Челюскинцев, д.19-21 , ФГБУ Россельхозцентр
15	Большесельский муниципальный округ	с. Большое Село, ул. Челюскинцев, д.11	57.718620	38.938995	4	Бетон	2	0,75	--	--	1	0,75	--	--	Администрация Большесельского сельского поселения, ОГРН:1097611002268, адрес: 152360, ОБЛАСТЬ ЯРОСЛАВСКАЯ, РАЙОН БОЛЬШЕСЕЛЬСКИЙ, СЕЛО БОЛЬШОЕ СЕЛО, УЛИЦА ЧЕЛЮСКИНЦЕВ, 21	ул.Челюскинцев д.1-17
16	Большесельский муниципальный округ	с. Большое Село, ул. Челюскинцев д.43	57.716423	38.933126	4	Бетон	2	0,75	--	--	1	0,75	--	--	Администрация Большесельского сельского поселения, ОГРН:1097611002268, адрес: 152360, ОБЛАСТЬ ЯРОСЛАВСКАЯ, РАЙОН БОЛЬШЕСЕЛЬСКИЙ, СЕЛО БОЛЬШОЕ СЕЛО, УЛИЦА ЧЕЛЮСКИНЦЕВ, 21	ул.Челюскинцев д.41-47
17	Большесельский муниципальный округ	с. Большое Село, ул. Советская д.5	57.719085	38.934580	10	Бетон	3	0,75	--	--	1	0,75	--	--	Администрация Большесельского сельского поселения, ОГРН:1097611002268, адрес: 152360, ОБЛАСТЬ ЯРОСЛАВСКАЯ, РАЙОН БОЛЬШЕСЕЛЬСКИЙ, СЕЛО БОЛЬШОЕ СЕЛО, УЛИЦА ЧЕЛЮСКИНЦЕВ, 21	МОУ ДО Большесельский Центр развития и творчества, ул.Мира д.1-15, ул.Советская д.1-12, ул.Пролетарская д.2-6, МУ " Управление образования БМР
18	Большесельский муниципальный округ	с. Большое Село, ул. Комсомольская д.10	57.715699	38.946597	6	Бетон	1	0,75	--	--	1	0,75	--	--	Администрация Большесельского сельского поселения, ОГРН:1097611002268, адрес: 152360, ОБЛАСТЬ ЯРОСЛАВСКАЯ, РАЙОН БОЛЬШЕСЕЛЬСКИЙ, СЕЛО БОЛЬШОЕ СЕЛО, УЛИЦА ЧЕЛЮСКИНЦЕВ, 21	ул.Комсомольская д.1-11
19	Большесельский муниципальный округ	с. Большое Село, ул. Депутатская д.3	57.717386	38.944737	4	Бетон	1	0,75	--	--	1	0,75	--	--	Администрация Большесельского сельского поселения, ОГРН:1097611002268, адрес: 152360, ОБЛАСТЬ ЯРОСЛАВСКАЯ, РАЙОН БОЛЬШЕСЕЛЬСКИЙ, СЕЛО БОЛЬШОЕ СЕЛО, УЛИЦА ЧЕЛЮСКИНЦЕВ, 21	ул.Депутатская
20	Большесельский муниципальный округ	с. Большое Село, ул. Набережная д.11	57.720298	38.936390	4	Бетон	2	0,75	--	--	1	0,75	--	--	Администрация Большесельского сельского поселения, ОГРН:1097611002268, адрес: 152360, ОБЛАСТЬ ЯРОСЛАВСКАЯ, РАЙОН БОЛЬШЕСЕЛЬСКИЙ, СЕЛО БОЛЬШОЕ СЕЛО, УЛИЦА ЧЕЛЮСКИНЦЕВ, 21	ГКУ ЯО ЦЗН Тутаевского района, ул.Набережная д. 3-21
21	Большесельский муниципальный округ	с. Большое Село, ул. Мясникова д.55	57.721171	38.943283	8	Бетон	7	0,75	--	--	1	0,75	--	--	Администрация Большесельского сельского поселения, ОГРН:1097611002268, адрес: 152360, ОБЛАСТЬ ЯРОСЛАВСКАЯ, РАЙОН БОЛЬШЕСЕЛЬСКИЙ, СЕЛО БОЛЬШОЕ СЕЛО, УЛИЦА ЧЕЛЮСКИНЦЕВ, 21	ул.Мясникова д.51-59, ул.Усыскина д.1-8
22	Большесельский муниципальный округ	с. Большое Село, ул. Мясникова д.18	57.724416	38.931155	4	Бетон	1	0,75	--	--	1	0,75	--	--	Администрация Большесельского сельского поселения, ОГРН:1097611002268, адрес: 152360, ОБЛАСТЬ ЯРОСЛАВСКАЯ, РАЙОН БОЛЬШЕСЕЛЬСКИЙ, СЕЛО БОЛЬШОЕ СЕЛО, УЛИЦА ЧЕЛЮСКИНЦЕВ, 21	ул.Мясникова д.1-19
23	Большесельский муниципальный округ	с. Большое Село, ул. Заречная д.12	57.720857	38.945769	6	Бетон	3	0,75	--	--	1	0,75	--	--	Администрация Большесельского сельского поселения, ОГРН:1097611002268, адрес: 152360, ОБЛАСТЬ ЯРОСЛАВСКАЯ, РАЙОН БОЛЬШЕСЕЛЬСКИЙ, СЕЛО БОЛЬШОЕ СЕЛО, УЛИЦА ЧЕЛЮСКИНЦЕВ, 21	ул.Заречная д.29
24	Большесельский муниципальный округ	с. Большое Село, ул. Крестьянская д.7	57.721223	38.950110	4	Грунт	1	0,75	--	--	1	0,75	--	--	Администрация Большесельского сельского поселения, ОГРН:1097611002268, адрес: 152360, ОБЛАСТЬ ЯРОСЛАВСКАЯ, РАЙОН БОЛЬШЕСЕЛЬСКИЙ, СЕЛО БОЛЬШОЕ СЕЛО, УЛИЦА ЧЕЛЮСКИНЦЕВ, 21	ул.Крестьянская д.1-18
25	Большесельский муниципальный округ	с. Большое Село, ул. 3-Строителей д.10	57.722013	38.948415	6	Бетон	6	0,75	--	--	1	0,75	--	--	Администрация Большесельского сельского поселения, ОГРН:1097611002268, адрес: 152360, ОБЛАСТЬ ЯРОСЛАВСКАЯ, РАЙОН БОЛЬШЕСЕЛЬСКИЙ, СЕЛО БОЛЬШОЕ СЕЛО, УЛИЦА ЧЕЛЮСКИНЦЕВ, 21	ул.3-Строителей д.1-10, ул.2-Строителей д.1-5
26	Большесельский муниципальный округ	с. Большое Село, ул. 1-Строителей	57.724039	38.947636	8	Бетон	5	0,75	--	--	1	0,75	--	--	Администрация Большесельского сельского поселения, ОГРН:1097611002268, адрес: 152360, ОБЛАСТЬ ЯРОСЛАВСКАЯ, РАЙОН БОЛЬШЕСЕЛЬСКИЙ, СЕЛО БОЛЬШОЕ СЕЛО, УЛИЦА ЧЕЛЮСКИНЦЕВ, 21	ул.1-Строителей д.1-12
27	Большесельский муниципальный округ	с. Большое Село, ул. Усыскина д.37	57.731800	38.956360	4	Бетон	1	0,75	--	--	1	0,75	--	--	Администрация Большесельского сельского поселения, ОГРН:1097611002268, адрес: 152360, ОБЛАСТЬ ЯРОСЛАВСКАЯ, РАЙОН БОЛЬШЕСЕЛЬСКИЙ, СЕЛО БОЛЬШОЕ СЕЛО, УЛИЦА ЧЕЛЮСКИНЦЕВ, 21	ул.Усыскина д.37
28	Большесельский муниципальный округ	с. Большое Село, ул. Усыскина д.33	57.730129	38.955089	4	Бетон	1	0,75	--	--	1	0,75	--	--	Администрация Большесельского сельского поселения, ОГРН:1097611002268, адрес: 152360, ОБЛАСТЬ ЯРОСЛАВСКАЯ, РАЙОН БОЛЬШЕСЕЛЬСКИЙ, СЕЛО БОЛЬШОЕ СЕЛО, УЛИЦА ЧЕЛЮСКИНЦЕВ, 21	ул.Усыскина д.29-33
29	Большесельский муниципальный округ	с. Большое Село, ул. Усыскина д.35	57.728361	38.951464	4	Бетон	1	0,75	--	--	1	0,75	--	--	Администрация Большесельского сельского поселения, ОГРН:1097611002268, адрес: 152360, ОБЛАСТЬ ЯРОСЛАВСКАЯ, РАЙОН БОЛЬШЕСЕЛЬСКИЙ, СЕЛО БОЛЬШОЕ СЕЛО, УЛИЦА ЧЕЛЮСКИНЦЕВ, 21	ул.Усыскина д.35
30	Большесельский муниципальный округ	с. Большое Село, ул. Усыскина д.27	57.729898	38.952388	4	Бетон	2	0,75	--	--	1	0,75	--	--	Администрация Большесельского сельского поселения, ОГРН:1097611002268, адрес: 152360, ОБЛАСТЬ ЯРОСЛАВСКАЯ, РАЙОН БОЛЬШЕСЕЛЬСКИЙ, СЕЛО БОЛЬШОЕ СЕЛО, УЛИЦА ЧЕЛЮСКИНЦЕВ, 21	ул.Усысмкинад.26-27
31	Большесельский муниципальный округ	с. Большое Село, ул.Усыскина д.25	57.728140	38.949986	4	Бетон	2	0,75	--	--	1	0,75	--	--	Администрация Большесельского сельского поселения, ОГРН:1097611002268, адрес: 152360, ОБЛАСТЬ ЯРОСЛАВСКАЯ, РАЙОН БОЛЬШЕСЕЛЬСКИЙ, СЕЛО БОЛЬШОЕ СЕЛО, УЛИЦА ЧЕЛЮСКИНЦЕВ, 21	ул.Усыскина д.25
32	Большесельский муниципальный округ	д.Игрищи-д.Фофаново	57.7142117	38.970415	8	Бетон	4	0,75	--	--	1	0,75	--	--	Администрация Большесельского сельского поселения, ОГРН:1097611002268, адрес: 152360, ОБЛАСТЬ ЯРОСЛАВСКАЯ, РАЙОН БОЛЬШЕСЕЛЬСКИЙ, СЕЛО БОЛЬШОЕ СЕЛО, УЛИЦА ЧЕЛЮСКИНЦЕВ, 21	ф.Фофаново д.1-25, д.Игрищи ул.Заводская д.1-11, ул.Мира д.1-25
33	Большесельский муниципальный округ	д. Гари ул.Центральная д.21	57.771928	38.748323	10	Бетон	1	0,75	--	--	1	0,75	--	--	Администрация Большесельского сельского поселения, ОГРН:1097611002268, адрес: 152360, ОБЛАСТЬ ЯРОСЛАВСКАЯ, РАЙОН БОЛЬШЕСЕЛЬСКИЙ, СЕЛО БОЛЬШОЕ СЕЛО, УЛИЦА ЧЕЛЮСКИНЦЕВ, 21	Гарский клуб, ул.Центральная д. 1-68
34	Большесельский муниципальный округ	д. Девницы ул.Центральная д.13	57.737622	38.657471	4	Бетон	1	0,75	--	--	1	0,75	--	--	Администрация Большесельского сельского поселения, ОГРН:1097611002268, адрес: 152360, ОБЛАСТЬ ЯРОСЛАВСКАЯ, РАЙОН БОЛЬШЕСЕЛЬСКИЙ, СЕЛО БОЛЬШОЕ СЕЛО, УЛИЦА ЧЕЛЮСКИНЦЕВ, 21	Девницкий дом культуры, ул.Победы д.1-16, ул.Центральная д.1-31,ул.Школьная д.1-13, ул.Садовая д.3-9
35	Большесельский муниципальный округ	д. Байково ул.Центральная д.47	57.670702	38.009949	4	Бетон	1	0,75	--	--	1	0,75	--	--	Администрация Большесельского сельского поселения, ОГРН:1097611002268, адрес: 152360, ОБЛАСТЬ ЯРОСЛАВСКАЯ, РАЙОН БОЛЬШЕСЕЛЬСКИЙ, СЕЛО БОЛЬШОЕ СЕЛО, УЛИЦА ЧЕЛЮСКИНЦЕВ, 21	д.Байково, МДОУ " Байковский детский сад Дайковский дом культуры,ул.Центральная д.1-5б
36	Большесельский муниципальный округ	д. Бакунино	57.673443	38.025765	4	Бетон	1	0,75	--	--	1	0,75	--	--	Администрация Большесельского сельского поселения, ОГРН:1097611002268, адрес: 152360, ОБЛАСТЬ ЯРОСЛАВСКАЯ, РАЙОН БОЛЬШЕСЕЛЬСКИЙ, СЕЛО БОЛЬШОЕ СЕЛО, УЛИЦА ЧЕЛЮСКИНЦЕВ, 21	д.1-12
37	Большесельский муниципальный округ	п. Дунилово, ул. Рабочая д.13	57.752480	38.925989	6	Бетон	2	0,75	--	--	1	0,75	--	--	Администрация Большесельского сельского поселения, ОГРН:1097611002268, адрес: 152360, ОБЛАСТЬ ЯРОСЛАВСКАЯ, РАЙОН БОЛЬШЕСЕЛЬСКИЙ, СЕЛО БОЛЬШОЕ СЕЛО, УЛИЦА ЧЕЛЮСКИНЦЕВ, 21	МОУ " Дуниловская ООШ, ул.Рабочая д.11-13, ул.Пионерская д.1-12
38	Большесельский муниципальный округ	п. Дунилово, ул. Рабочая д.9	57.753149	38.925068	6	Бетон	3	0,75	--	--	1	0,75	--	--	Администрация Большесельского сельского поселения, ОГРН:1097611002268, адрес: 152360, ОБЛАСТЬ ЯРОСЛАВСКАЯ, РАЙОН БОЛЬШЕСЕЛЬСКИЙ, СЕЛО БОЛЬШОЕ СЕЛО, УЛИЦА ЧЕЛЮСКИНЦЕВ, 21	Дуниловский дом культуры, ул.Рабочая д.9-16
39	Большесельский муниципальный округ	п. Дунилово, ул, Рабочая д.3	57.752095	38.922576	6	Бетон	5	0,75	--	--	1	0,75	--	--	Администрация Большесельского сельского поселения, ОГРН:1097611002268, адрес: 152360, ОБЛАСТЬ ЯРОСЛАВСКАЯ, РАЙОН БОЛЬШЕСЕЛЬСКИЙ, СЕЛО БОЛЬШОЕ СЕЛО, УЛИЦА ЧЕЛЮСКИНЦЕВ, 21	, ул.Рабочая д.1-6

40	Большесельский муниципальный округ	п. Дунилово, ул. Свободы д.3	57.753911	38.924382	4	Бетон	4	0,75	--	--	1	0,75	--	--	Администрация Большесельского сельского поселения, ОГРН:1097611002268, адрес: 152360, ОБЛАСТЬ ЯРОСЛАВСКАЯ, РАЙОН БОЛЬШЕСЕЛЬСКИЙ, СЕЛО БОЛЬШОЕ СЕЛО, УЛИЦА ЧЕЛЮСКИНЦЕВ, 21	ул.Советская д.4-18
41	Большесельский муниципальный округ	п. Дунилово, ул. Советская д.24	57.753517	38.918771	4	Бетон	1	0,75	--	--	1	0,75	--	--	Администрация Большесельского сельского поселения, ОГРН:1097611002268, адрес: 152360, ОБЛАСТЬ ЯРОСЛАВСКАЯ, РАЙОН БОЛЬШЕСЕЛЬСКИЙ, СЕЛО БОЛЬШОЕ СЕЛО, УЛИЦА ЧЕЛЮСКИНЦЕВ, 21	ул.Советская д.19-30
42	Большесельский муниципальный округ	п. Дунилово, ул. Советская д.2	57.752340	38.919200	4	Бетон	5	0,75	--	--	1	0,75	--	--	Администрация Большесельского сельского поселения, ОГРН:1097611002268, адрес: 152360, ОБЛАСТЬ ЯРОСЛАВСКАЯ, РАЙОН БОЛЬШЕСЕЛЬСКИЙ, СЕЛО БОЛЬШОЕ СЕЛО, УЛИЦА ЧЕЛЮСКИНЦЕВ, 21	ул.Советская д.1-3
43	Большесельский муниципальный округ	п. Дунилово, ул.Первомайская д.2	57.755368	38.930247	6	Бетон	3	0,75	--	--	1	0,75	--	--	Администрация Большесельского сельского поселения, ОГРН:1097611002268, адрес: 152360, ОБЛАСТЬ ЯРОСЛАВСКАЯ, РАЙОН БОЛЬШЕСЕЛЬСКИЙ, СЕЛО БОЛЬШОЕ СЕЛО, УЛИЦА ЧЕЛЮСКИНЦЕВ, 21	ул.Первомайская д.1-42, ул.Лесная д.1-15, ул.8-Марта д.1-17, ул.Полевая д.1-20, ул.Мира д.1-22, ул.Мира-2 д.1-16
44	Большесельский муниципальный округ	п. Дунилово, ул. Новая д.11	57.749389	38.926407	4	Бетон	3	0,75	--	--	1	0,75	--	--	Администрация Большесельского сельского поселения, ОГРН:1097611002268, адрес: 152360, ОБЛАСТЬ ЯРОСЛАВСКАЯ, РАЙОН БОЛЬШЕСЕЛЬСКИЙ, СЕЛО БОЛЬШОЕ СЕЛО, УЛИЦА ЧЕЛЮСКИНЦЕВ, 21	ул.Новая д.1-24
45	Большесельский муниципальный округ	д. Высоково, ул. Романова	57.605239	38.911748	6	Бетон	6	0,75	--	--	1	0,75	--	--	Администрация Большесельского сельского поселения, ОГРН:1097611002268, адрес: 152360, ОБЛАСТЬ ЯРОСЛАВСКАЯ, РАЙОН БОЛЬШЕСЕЛЬСКИЙ, СЕЛО БОЛЬШОЕ СЕЛО, УЛИЦА ЧЕЛЮСКИНЦЕВ, 21	Высоковский дом культуры, ул.А.В.Романова д.1-53, ул.Центральная д.1-21, ул.Молодежная д.1-14, ул.Лесная д.1-7
46	Большесельский муниципальный округ	д. Миглино ул.Мира д.2	57.694569	39.133593	6	Бетон	5	0,75	--	--	1	0,75	--	--	Администрация Большесельского сельского поселения, ОГРН:1097611002268, адрес: 152360, ОБЛАСТЬ ЯРОСЛАВСКАЯ, РАЙОН БОЛЬШЕСЕЛЬСКИЙ, СЕЛО БОЛЬШОЕ СЕЛО, УЛИЦА ЧЕЛЮСКИНЦЕВ, 21	МОУ Миглинская ООШ, Миглинский дом культуры, ул.Мира д.1-2, ул.Центральная д.1-31, ул.Новая д.1-49, ул.Полевая д.1-8
47	Большесельский муниципальный округ	Новое село, ул.8-Марта д.1	57.703102	38.780770	8	Бетон	5	0,75	--	--	1	0,75	--	--	Администрация Большесельского сельского поселения, ОГРН:1097611002268, адрес: 152360, ОБЛАСТЬ ЯРОСЛАВСКАЯ, РАЙОН БОЛЬШЕСЕЛЬСКИЙ, СЕЛО БОЛЬШОЕ СЕЛО, УЛИЦА ЧЕЛЮСКИНЦЕВ, 21	МДОУ " Новосельский детский сад" Новосельский дом культуры, ул.8-Марта д.1-2, ул.Вавилова д.1-8, ул.Мира д.1-31,
48	Большесельский муниципальный округ	с.Большое Село пл.Советская д.9	57.718692	38.935841	2	Асфальт	1	0,75	--	--	1	0,75	--	--	Администрация Большесельского сельского поселения, ОГРН:1097611002268, адрес: 152360, ОБЛАСТЬ ЯРОСЛАВСКАЯ, РАЙОН БОЛЬШЕСЕЛЬСКИЙ, СЕЛО БОЛЬШОЕ СЕЛО, УЛИЦА ЧЕЛЮСКИНЦЕВ, 21	Администрация Большесельского муниципального района
49	Большесельский муниципальный округ	д.Дунилово ул.Рабочая д.8	57.752438	38.921615	2	Асфальт	1	0,75	--	--	1	0,75	--	--	МДОУ " Дуниловский детский сад ОГРН:1027601277362, адрес:152381, Ярославская область, Большесельский район, село Дунилово, Рабочая ул., д.8	МДОУ " Дуниловский детский сад", ул.Рабочая д.8
50	Большесельский муниципальный округ	с.Большое Село ул.Челюскинцев д.3А	57.717690	38.936163	1	Асфальт	1	0,75	--	--	1	0,75	--	--	МБУК " Центр развития и сохранения культуры Большесельского МР", ОГРН: 1187627005334, адрес:Ярославская область, Большесельский район, село Большое Село, ул. Челюскинцев, д. 3а	МБУК " Центр развития и сохранения культуры Большесельского МР" с.Большое Село ул.Челюскинцев д.3 А МБУК " Центральная библиотечная система БМР"
51	Большесельский муниципальный округ	с.Большое Село ул.Суворикова д.28	57,715507	38,936622	2	Асфальт	2	0,75	--	--	1	0,75	--	--	МДОУ " Большесельский детский сад Березка", ОГРН:1027601276658, адрес:152360, Ярославская область, Большесельский район, село Большое Село, ул. Суворикова, д.28	МДОУ " Большесельский детский сад Березка" с.Большое Село ул.Суворикова д.28
52	Большесельский муниципальный округ	с.Новое Село ул.Октябрьская д.3	57.704726	38.777908	2	Асфальт	2	0,75	--	--	1	0,75	--	--	МОУ " Новосельская средняя общеобразовательная школа, ОГРН: 1027601275019, адрес:152370, Ярославская область, Большесельский район, село Новое, Октябрьская ул., д.3	МОУ " Новосельская средняя общеобразовательная школа" с.Новое Село ул.Октябрьская д.3
53	Большесельский муниципальный округ	с.Большое Село ул .Суворикова д.9	57.717842	38.940981	15	Асфальт	2	0,75	--	--	1	0,75	--	--	МОУ " Большесельская средняя общеобразовательная школа, ОГРН 1027601276339, адрес:152360, Ярославская область, Большесельский район, село Большое Село, ул. Суворикова, д.9	МОУ " Большесельская средняя общеобразовательная школа" с.Большое Село ул. Суворикова д.9
54	Большесельский муниципальный округ	д.Миглино ул.Мира д.1А	57,693333	39,133889	2	Асфальт	1	0,75	--	--	1	0,75	--	--	МОУ " Миглинская основная общеобразовательная школа,ОГРН: 1027601274590, адрес:152367, Ярославская область, Большесельский район, деревня Миглино, ул. Мира, д.1а	МОУ " Миглинская основная общеобразовательная школа" д.Миглино ул.Мира д.1 а
55	Большесельский муниципальный округ	д.Высоково ул.А.В.Романова д.25А	57,6061339	38,9104348	4	Асфальт	2	0,75	--	--	1	0,75	--	--	МУ" Комплексный центр социального обслуживания населения", ОГРН: 1027601271059, адрес:152360, Ярославская область, Большесельский район, село Большое Село, Советская пл., д.5	МУ " Комплексный центр социального обслуживания населения" д.Высоково ул.А.В.Романова д.25А
56	Большесельский муниципальный округ	с.Большое Село ул.Заречная д.8	57,7167912	38,9416882	4	Асфальт	2	0,75	--	--	1	0,75	--	--	МУ" Комплексный центр социального обслуживания населения", ОГРН: 1027601271059, адрес:152360, Ярославская область, Большесельский район, село Большое Село, Советская пл., д.5	МУ " Комплексный центр социального обслуживания населения" с.Большое Село ул.Заречная д.8
57	Большесельский муниципальный округ	с.Большое Село ул.Челюскинцев д.10	57,719643	38,938324	2	Асфальт	1	0,75	--	--	1	0,75	--	--	Большесельский районный суд, Адрес: 152360, Ярославская область, Большесельский район, Большое Село с, ул Челюскинцев, д 10	Большесельский районный суд ул.Челюскинцев д.10
58	Большесельский муниципальный округ	д.Высоково ул.А.В.Романова д.19	57,606862	38,910869	2	Асфальт	1	0,75	--	--	1	0,75	--	--	МОУ " Высоковская основная общеобразовательная школа, ОГРН 1027601274634, адрес:152374, Ярославская область, Большесельский район, деревня Высоково, ул. Им А.В.Романова, д.19	МОУ " Высоковская основная общеобразовательная школа" д.Высоково ул.А.В Романова д.19
59	Большесельский муниципальный округ	с.Большое Село ул.Мясникова д.2	57.724568	38.926443	2	Асфальт	1	0,75	--	--	1	0,75	--	--	АО " Газпром газораспределение Ярославль" филиал в г.Мышкин ОГРН: 1027600677554, адрес:152830. ЯРОСЛАВСКАЯ ОБЛ.,Г МЫШКИН,УЛ ТИТОВА, Д 28	АО " Газпром газораспределение Ярославль" филиал в г.Мышкин с.Большое Село ул.Мясникова д.2
60	Большесельский муниципальный округ	с.Большое Село ул.Мясникова д.85	57.720993	38.958635	3	Асфальт	1	0,75	--	--	1	0,75	--	--	ГОБУ ДПОС ЯО " Учебно-методический центр по гражданской обороне и чрезвычайным ситуациям, ОГРН 1067604084899, адрес:150042, Ярославская область, город Ярославль, ул. Блюхера, д.26а	ГОБУ ДПОС ЯО " Учебно-методический центр по гражданской обороне и чрезвычайным ситуациям с.Большое Село ул.Мясникова д.85
61	Большесельский муниципальный округ	с.Большое Село ул.1Я Строителей д.1А	57.722589	38.944612	7,5	Асфальт	2	0,75	--	--	1	0,75	--	--	ГКУ СО ЯО СРЦ " Колосок", ОГРН 1027601272280, адрес:152360, Ярославская область, Большесельский район, село Большое Село, ул. 1-я Строителей, д.1а	ГКУ СО ЯО СРЦ " Колосок" с.Большое Село ул.1-Строителей д.1А
62	Большесельский муниципальный округ	с.Большое Село ул.Мясникова д.59	57.720417	38.944961	1	Грунт	1	0,75	--	--	1	0,75	--	--	ООО " Шаг к здоровью", ОГРН: 1144401001271, адрес:157130, Костромская обл, Чухломский р-н, г Чухлома, ул Советская, д 14/1, помещ 1 ком 17	ООО " Шаг к здоровью" с.Большое Село ул.Мясникова д.59
63	Большесельский муниципальный округ	д.Сельцо ул.Рассветная д.2	57.724259	38.960829	10	Бетон	5	0,75	--	--	1	0,75	--	--	Администрация Большесельского сельского поселения, ОГРН:1097611002268, адрес: 152360, ОБЛАСТЬ ЯРОСЛАВСКАЯ, РАЙОН БОЛЬШЕСЕЛЬСКИЙ, СЕЛО БОЛЬШОЕ СЕЛО, УЛИЦА ЧЕЛЮСКИНЦЕВ, 21	д.Сельцо ул.Мольдежная, ул.Солнечная , ул.Рассветная
64	Большесельский муниципальный округ	с.Большое Село ул.Набережная д.4а	57.719993	38.936769	1	Асфальт	1	0,75	--	--	1	0,75	--	--	магазин Семена, ОГРНИП: 320762700009592, ИП " Богомолова В.М.", адрес:Ярославская область, Большесельский район, село Большое Село, ул. Набережная д. 4а	ИП " Богомолова В.М."
65	Большесельский муниципальный округ	д. Сельцо, ул. 2-Солнечная	57.729314	38.956280	10	Бетон	4	0,75	--	--	1	0,75	--	--	Администрация Большесельского сельского поселения, ОГРН:1097611002268, адрес: 152360, ОБЛАСТЬ ЯРОСЛАВСКАЯ, РАЙОН БОЛЬШЕСЕЛЬСКИЙ, СЕЛО БОЛЬШОЕ СЕЛО, УЛИЦА ЧЕЛЮСКИНЦЕВ, 21	д.Сельцо ул2-Солнечная
66	Большесельский муниципальный округ	д. Высоково, ул. Молодежная	57.604888	38.912587	8	Бетон	3	0,75	--	--	1	0,75	--	--	Администрация Большесельского сельского поселения, ОГРН:1097611002268, адрес: 152360, ОБЛАСТЬ ЯРОСЛАВСКАЯ, РАЙОН БОЛЬШЕСЕЛЬСКИЙ, СЕЛО БОЛЬШОЕ СЕЛО, УЛИЦА ЧЕЛЮСКИНЦЕВ, 21	д. Высоково
67	Большесельский муниципальный округ	д.Гари д.15	57.771618	38.748389	8	Бетон	6	0,75	--	--	1	0,75	--	--	Администрация Большесельского сельского поселения, ОГРН:1097611002268, адрес: 152360, ОБЛАСТЬ ЯРОСЛАВСКАЯ, РАЙОН БОЛЬШЕСЕЛЬСКИЙ, СЕЛО БОЛЬШОЕ СЕЛО, УЛИЦА ЧЕЛЮСКИНЦЕВ, 21	д.Гари д.1-66, МУК "Гарская библиотека"
68	Большесельский муниципальный округ	с.Большое Село ул.3-Строителей д.1а	57.72299	38.950456	5	Асфальт	2	0,75	--	--	1	0,75	--	--	Большесельский филиал АО " Ярдормост", ОГРН 1187627037070, адрес:рославская область, Ярославский район, деревня Кузнечиха (Кузнечихинский С.О.), Индустриальная ул., д. 4	Большесельский филиал АО " Ярдормост"
69	Большесельский муниципальный округ	с. Большое Село, ул. Мясникова у д. 2а	57.724176	38.926057	4	Бетон	2	0,75	--	--	1	0,75	--	--	Администрация Большесельского сельского поселения, ОГРН:1097611002268, адрес: 152360, ОБЛАСТЬ ЯРОСЛАВСКАЯ, РАЙОН БОЛЬШЕСЕЛЬСКИЙ, СЕЛО БОЛЬШОЕ СЕЛО, УЛИЦА ЧЕЛЮСКИНЦЕВ, 21	ул. Мясникова
70	Большесельский муниципальный округ	д.Иванцево д.30	57.6327898	38.766642	2	Грунт	2	0,75	--	--	1	0,75	--	--	МБУК " Центр развития и сохранения культуры Большесельского МР", ОГРН: 1187627005334, адрес:Ярославская область, Большесельский район, село Большое Село, ул. Челюскинцев, д. 3а	жители д.Иванцево, Иванцевский ДК
71	Большесельский муниципальный округ	с.Большое Село ул.Усыскина д.36	57.725684	38.946720	2	Бетон	2	0,75	--	--	1	0,75	--	--	Государственное бюдженое учреждение " Пожарно-спасательная служба ЯО", ОГРН 1067604084283, адрес:Ярославская Область, Большесельский Район, С Большое Село, Ул Усыскина, Д 36	ГБУ " Пожарно-спасательная служба ЯО
72	Большесельский муниципальный округ	д.Горки	57,725732	38.977843	2	Асфальт	2	0,75	--	--	1	0,75	--	--	ООО " Молкон"ОГРН 1127606005625, адрес:Ярославская область, г Ярославль, Звездная ул, д. 3 к. 4, кв. 43	ООО " Молкон"
73	Большесельский муниципальный округ	д.Миглино ул.Центральная д.36	57.736722	38.968974	1	Бетон	1	0,75	--	--	1	0,75	--	--	МБУК " Центр развития и сохранения культуры Большесельского МР", ОГРН: 1187627005334, адрес:Ярославская область, Большесельский район, село Большое Село, ул. Челюскинцев, д. 3а	Миглинский Дом культуры
74	Большесельский муниципальный округ	д.Высоково ул.А.В.Романова д.17	57.607914	38.912061	1	Бетон	1	0,75	--	--	1	0,75	--	--	МБУК " Центр развития и сохранения культуры Большесельского МР", ОГРН: 1187627005334, адрес:Ярославская область, Большесельский район, село Большое Село, ул. Челюскинцев, д. 3а	Высоковский Дом культуры
75	Большесельский муниципальный округ	с.Новое Село ул.Октябрьская д.2	57.703344	38.777301	1	Бетон	1	0,75	--	--	1	0,75	--	--	МБУК " Центр развития и сохранения культуры Большесельского МР", ОГРН: 1187627005334, адрес:Ярославская область, Большесельский район, село Большое Село, ул. Челюскинцев, д. 3а	Новосельский Дом культуры
76	Большесельский муниципальный округ	с.Большое Село ул.Свободы у д.65	57.710833	38.938529	8	Бетон	3	0,75	--	--	1	0,75	--	--	Администрация Большесельского сельского поселения, ОГРН:1097611002268, адрес: 152360, ОБЛАСТЬ ЯРОСЛАВСКАЯ, РАЙОН БОЛЬШЕСЕЛЬСКИЙ, СЕЛО БОЛЬШОЕ СЕЛО, УЛИЦА ЧЕЛЮСКИНЦЕВ, 21	жители ул. Свободы, ул. 2-Полевая
77	Большесельский муниципальный округ	д. Колошино, ул. Молокшанская	57.681236	38.966692	4	Бетон	2	0,75	--	--	1	0,75	--	--	Администрация Большесельского сельского поселения, ОГРН:1097611002268, адрес: 152360, ОБЛАСТЬ ЯРОСЛАВСКАЯ, РАЙОН БОЛЬШЕСЕЛЬСКИЙ, СЕЛО БОЛЬШОЕ СЕЛО, УЛИЦА ЧЕЛЮСКИНЦЕВ, 21	жители д. Колошино
78	Большесельский муниципальный округ	д. Байково, д. 41	57.670393	39.011533	2	Бетон	1	0,75	--	--	1	0,75	--	--	МБУК " Центр развития и сохранения культуры Большесельского МР", ОГРН: 1187627005334, адрес:Ярославская область, Большесельский район, село Большое Село, ул. Челюскинцев, д. 3а	Байковский ДК
79	Большесельский муниципальный округ	д. Иванцево д. 55	57.632789	38.766642	2	Бетон	1	0,75	--	--	1	0,75	--	--	МБУК " Центр развития и сохранения культуры Большесельского МР", ОГРН: 1187627005334, адрес:Ярославская область, Большесельский район, село Большое Село, ул. Челюскинцев, д. 3а	Иванцевский ДК
80	Большесельский муниципальный округ	д. Девницы ул.Центральная д.13	57.737373	38.657519	2	Бетон	1	0,75	--	--	1	0,75	--	--	МБУК " Центр развития и сохранения культуры Большесельского МР", ОГРН: 1187627005334, адрес:Ярославская область, Большесельский район, село Большое Село, ул. Челюскинцев, д. 3а	Девницкий ДК
81	Большесельский муниципальный округ	с. Дунилово, ул. Рабочая, д. 18	57.753634	38.924227	2	Бетон	1	0,75	--	--	1	0,75	--	--	МБУК " Центр развития и сохранения культуры Большесельского МР", ОГРН: 1187627005334, адрес:Ярославская область, Большесельский район, село Большое Село, ул. Челюскинцев, д. 3а	Дуниловский ДК
82	Большесельский муниципальный округ	д. Иванцево у д. 12	57.632089	38.769443	10	Бетон	5	0,75	--	--	1	0,75	--	--	Администрация Большесельского сельского поселения, ОГРН:1097611002268, адрес: 152360, ОБЛАСТЬ ЯРОСЛАВСКАЯ, РАЙОН БОЛЬШЕСЕЛЬСКИЙ, СЕЛО БОЛЬШОЕ СЕЛО, УЛИЦА ЧЕЛЮСКИНЦЕВ, 21	жители д. Иванцево
83	Большесельский муниципальный округ	с. Большое Село, ул.Усыскина д.11	57.723803	38.943636	2	Бетон	2	0,75	--	--	1	0,75	--	--	Администрация Большесельского сельского поселения, ОГРН:1097611002268, адрес: 152360, ОБЛАСТЬ ЯРОСЛАВСКАЯ, РАЙОН БОЛЬШЕСЕЛЬСКИЙ, СЕЛО БОЛЬШОЕ СЕЛО, УЛИЦА ЧЕЛЮСКИНЦЕВ, 21	жители ул. Усыскина, ул. 2-Ломовская
84	Большесельский муниципальный округ	Ярославская обл. Большесельский р-н д. Борисовское ул. Солнечная д.1	57.8218	39,0962	6	бетон	4	0,75	--	--	--	--	--	--	Администрация Благовещенского сельского поселения 10617611000280 Ярославская обл. Большесельский р-н д. Борисовское ул. Молодежная д.	н/д
85	Большесельский муниципальный округ	Ярославская обл. Большесельский р-н д. Борисовское Молодежная д.1	57.8185	39,088	6	бетон	8	0,75	--	--	--	--	--	--	Администрация Благовещенского сельского поселения 10617611000280 Ярославская обл. Большесельский р-н д. Борисовское ул. Молодежная д.	н/д
86	Большесельский муниципальный округ	Ярославская обл. Большесельский р-н д. Борисовское д.19	57,8204	39,0879	4	бетн	4	0,75	--	--	--	--	--	--	Администрация Благовещенского сельского поселения 10617611000280 Ярославская обл. Большесельский р-н д. Борисовское ул. Молодежная д.	н/д

87	Большесельский муниципальный округ	Ярославская обл. Большесельский р-н д. Борисовское ул. Молодежная д.6	57,8203	39,089	4	грент	2	0,75	--	--	--	--	--	--	Администрация Благовещенского сельского поселения 10617611000280 Ярославская обл. Большесельский р-н д. Борисовское ул. Молодежная д.	н/д
88	Большесельский муниципальный округ	Ярославская обл. Большесельский р-н д. Борисовское ул. Полеваяд.3	57,8215	39,0881	4	бетон	2	0,75	--	--	--	--	--	--	Администрация Благовещенского сельского поселения 10617611000280 Ярославская обл. Большесельский р-н д. Борисовское ул. Молодежная д.	н/д
89	Большесельский муниципальный округ	Ярославская обл. Большесельский р-н д. Борисовское ул. Заречная д.1	57,814419	39,085625	2	грунт	1	0,75	--	--	--	--	--	--	Администрация Благовещенского сельского поселения 10617611000280 Ярославская обл. Большесельский р-н д. Борисовское ул. Молодежная д.	н/д
90	Большесельский муниципальный округ	Ярославская обл. Большесельский р-н с. Благовещенье д.11	57,82365	39,1068	4	бетон	2	0,75	--	--	--	--	--	--	Администрация Благовещенского сельского поселения 10617611000280 Ярославская обл. Большесельский р-н д. Борисовское ул. Молодежная д.	н/д
91	Большесельский муниципальный округ	Ярославская обл. Большесельский р-н д. Поздеевское д.1	57,82575	39,11861	4	бетон	1	0,75	--	--	--	--	--	--	Администрация Благовещенского сельского поселения 10617611000280 Ярославская обл. Большесельский р-н д. Борисовское ул. Молодежная д.	н/д
92	Большесельский муниципальный округ	Ярославская обл. Большесельский р-н д. Каплино д.23	57,83713	39,15275	2	бетен	1	0,75	--	--	--	--	--	--	Администрация Благовещенского сельского поселения 10617611000280 Ярославская обл. Большесельский р-н д. Борисовское ул. Молодежная д.	н/д
93	Большесельский муниципальный округ	Ярославская обл. Большесельский р-н Каплино д.1	57,83482	39,15013	4	бетон	2	0,75	--	--	--	--	--	--	Администрация Благовещенского сельского поселения 10617611000280 Ярославская обл. Большесельский р-н д. Борисовское ул. Молодежная д.	н/д
94	Большесельский муниципальный округ	Ярославская обл. Большесельский р-н д. Кузьминское д.2	57,808	39,0969	4	бетон	2	0,75	--	--	--	--	--	--	Администрация Благовещенского сельского поселения 10617611000280 Ярославская обл. Большесельский р-н д. Борисовское ул. Молодежная д.	н/д
95	Большесельский муниципальный округ	Ярославская обл. Большесельский р-нд. Большое Лопатино д.2	57,77474	39,08699	2	бетон	1	0,75	--	--	--	--	--	--	Администрация Благовещенского сельского поселения 10617611000280 Ярославская обл. Большесельский р-н д. Борисовское ул. Молодежная д.	н/д
96	Большесельский муниципальный округ	Ярославская обл. Большесельский р-н д. Большое Лопатино д.15	57,72554	39,08226	4	бетон	2	0,75	--	--	--	--	--	--	Администрация Благовещенского сельского поселения 10617611000280 Ярославская обл. Большесельский р-н д. Борисовское ул. Молодежная д.	н/д
97	Большесельский муниципальный округ	Ярославская обл. Большесельский р-н д. Новое Гостилово ул. Молодежная д.1	57.80151	39899665	4	бетон	3	0,75	--	--	--	--	--	--	Администрация Благовещенского сельского поселения 10617611000280 Ярославская обл. Большесельский р-н д. Борисовское ул. Молодежная д.	н/д
98	Большесельский муниципальный округ	Ярославская обл. Большесельский р-н д. Новое Гостилово ул. Центральная д.9	57,8026	38,99943	2	бетон	2	0,75	--	--	--	--	--	--	Администрация Благовещенского сельского поселения 10617611000280 Ярославская обл. Большесельский р-н д. Борисовское ул. Молодежная д.	н/д
99	Большесельский муниципальный округ	Ярославская обл. Большесельский р-н д. Новое Гостилово ул. Зеленая д.26	57,80773	38,99536	4	бетон	3	0,75	--	--	--	--	--	--	Администрация Благовещенского сельского поселения 10617611000280 Ярославская обл. Большесельский р-н д. Борисовское ул. Молодежная д.	н/д
100	Большесельский муниципальный округ	Ярославская обл. Большесельский р-н д. Новое Гостилово ул. Полевая д.2	57,80374	39,00139	4	бетон	2	0,75	--	--	--	--	--	--	Администрация Благовещенского сельского поселения 10617611000280 Ярославская обл. Большесельский р-н д. Борисовское ул. Молодежная д.	н/д
101	Большесельский муниципальный округ	Ярославская обл. Большесельский р-н д. Новое Гостилово ул. Солнечная д.1	57,8033	38,99943	4	бетон	2	0,75	--	--	--	--	--	--	Администрация Благовещенского сельского поселения 10617611000280 Ярославская обл. Большесельский р-н д. Борисовское ул. Молодежная д.	н/д
102	Большесельский муниципальный округ	Ярославская обл. Большесельский р-н д. Абашево д.1	57,82873	38,96931	4	бетон	2	0,75	--	--	--	--	--	--	Администрация Благовещенского сельского поселения 10617611000280 Ярославская обл. Большесельский р-н д. Борисовское ул. Молодежная д.	н/д
103	Большесельский муниципальный округ	Ярославская обл. Большесельский р-н д. Будаково д.1	57,81362	38,96931	4	грунт	2	0,75	--	--	--	--	--	--	Администрация Благовещенского сельского поселения 10617611000280 Ярославская обл. Большесельский р-н д. Борисовское ул. Молодежная д.	н/д
104	Большесельский муниципальный округ	Ярославская обл. Большесельский р-н д.Вакулово д.2	57,80257	38,9247	2	грунт	1	0,75	--	--	--	--	--	--	Администрация Благовещенского сельского поселения 10617611000280 Ярославская обл. Большесельский р-н д. Борисовское ул. Молодежная д.	н/д
105	Большесельский муниципальный округ	Ярославская обл. Большесельский р-н д. Ёлохово д.5	57,87017	38,86949	4	бетон	2	0,75	--	--	--	--	--	--	Администрация Благовещенского сельского поселения 10617611000280 Ярославская обл. Большесельский р-н д. Борисовское ул. Молодежная д.	н/д
106	Большесельский муниципальный округ	Ярославская обл. Большесельский р-н д. Шишелово д.7	57.85712	38.86675	4	бетон	1	0,75	--	--	--	--	--	--	Администрация Благовещенского сельского поселения 10617611000280 Ярославская обл. Большесельский р-н д. Борисовское ул. Молодежная д.	н/д
107	Большесельский муниципальный округ	Ярославская обл. Большесельский р-н д. Протасово д.8	57,78936	39,,01869	2	бетон	1	0,75	--	--	--	--	--	--	Администрация Благовещенского сельского поселения 10617611000280 Ярославская обл. Большесельский р-н д. Борисовское ул. Молодежная д.	н/д
108	Большесельский муниципальный округ	Ярославская обл. Большесельский р-н д. Климово д.1	57,80956	39,02525	4	бетон	2	0,75	--	--	--	--	--	--	Администрация Благовещенского сельского поселения 10617611000280 Ярославская обл. Большесельский р-н д. Борисовское ул. Молодежная д.	н/д
109	Большесельский муниципальный округ	Ярославская обл. Большесельский р-н д. Высесово д.9	57,8377	38,8774	2	грунт	1	0,75	--	--	--	--	--	--	Администрация Благовещенского сельского поселения 10617611000280 Ярославская обл. Большесельский р-н д. Борисовское ул. Молодежная д.	н/д
110	Большесельский муниципальный округ	Ярославская обл. Большесельский р-н д. Лыткткл ул. Центральная д.1	57,81953	38,87646	4	бетон	2	0,75	--	--	--	--	--	--	Администрация Благовещенского сельского поселения 10617611000280 Ярославская обл. Большесельский р-н д. Борисовское ул. Молодежная д.	н/д
111	Большесельский муниципальный округ	Ярославская обл. Большесельский р-н д. Лытктино ул. Солнечная д.1	57,81883	38,87459	5	бетон	3	0,75	--	--	--	--	--	--	Администрация Благовещенского сельского поселения 10617611000280 Ярославская обл. Большесельский р-н д. Борисовское ул. Молодежная д.	н/д
112	Большесельский муниципальный округ	Ярославская обл. Большесельский р-н д. Чудиново ул.Школьная д.18	57,82379	38,87372	4	бетон	2	0,75	--	--	--	--	--	--	Администрация Благовещенского сельского поселения 10617611000280 Ярославская обл. Большесельский р-н д. Борисовское ул. Молодежная д.	н/д
113	Большесельский муниципальный округ	Ярославская обл. Большесельский р-н д. Чудиново ул.Молодежная д.18	57,82501	38,877461	4	грунт	2	0,75	--	--	--	--	--	--	Администрация Благовещенского сельского поселения 10617611000280 Ярославская обл. Большесельский р-н д. Борисовское ул. Молодежная д.	н/д
114	Большесельский муниципальный округ	Ярославская обл. Большесельский р-н д. Чудиново ул. Школьная д.2	57,82379	38,87372	4	бетон	2	0,75	--	--	--	--	--	--	Администрация Благовещенского сельского поселения 10617611000280 Ярославская обл. Большесельский р-н д. Борисовское ул. Молодежная д.	н/д
115	Большесельский муниципальный округ	Ярославская обл. Большесельский р-н д. Андреевское д.1	57,82353	38,88078	4	грунт	2	0,75	--	--	--	--	--	--	Администрация Благовещенского сельского поселения 10617611000280 Ярославская обл. Большесельский р-н д. Борисовское ул. Молодежная д.	н/д
116	Большесельский муниципальный округ	Ярославская обл. Большесельский р-н д. Нестерово д.2	57,7929	39,05699	2	бетон	1	0,75	--	--	--	--	--	--	Администрация Благовещенского сельского поселения 10617611000280 Ярославская обл. Большесельский р-н д. Борисовское ул. Молодежная д.	н/д
117	Большесельский муниципальный округ	Ярославская обл. Большесельский р-н д. Лутошкино д.1	57,792	39,02044	2	бетон	1	0,75	--	--	--	--	--	--	Администрация Благовещенского сельского поселения 10617611000280 Ярославская обл. Большесельский р-н д. Борисовское ул. Молодежная д.	н/д
118	Большесельский муниципальный округ	Ярославская обл. Большесельский р-н д. Михеево д.7	57,87238	38,919531	2	бетон	1	0,75	--	--	--	--	--	--	Администрация Благовещенского сельского поселения 10617611000280 Ярославская обл. Большесельский р-н д. Борисовское ул. Молодежная д.	н/д
119	Большесельский муниципальный округ	Ярославская обл. Большесельский р-н д. Демидовл д.13	57,87752	38,874861	4	бетон	2	0,75	--	--	--	--	--	--	Администрация Благовещенского сельского поселения 10617611000280 Ярославская обл. Большесельский р-н д. Борисовское ул. Молодежная д.	н/д
120	Большесельский муниципальный округ	Ярославская обл. Большесельский р-н с. Благовещнье (кладбище)	57,8347	39,11118	4	бетон	4	0,75	--	--	--	--	--	--	Администрация Благовещенского сельского поселения 10617611000280 Ярославская обл. Большесельский р-н д. Борисовское ул. Молодежная д.	н/д
121	Большесельский муниципальный округ	Ярославская обл. Большесельский р-н д. Шишелово д.15	57,85724	38,86506	1	бетон	1	0,75	--	--	--	--	--	--	Администрация Благовещенского сельского поселения 10617611000280 Ярославская обл. Большесельский р-н д. Борисовское ул. Молодежная д.	н/д
122	Большесельский муниципальный округ	Ярославская обл. Большесельский р-н с. Андреевское (кладбище)	57,75181	39,18932	4	бетон	2	0,75	--	--	--	--	--	--	Администрация Благовещенского сельского поселения 10617611000280 Ярославская обл. Большесельский р-н д. Борисовское ул. Молодежная д.	н/д
123	Большесельский муниципальный округ	Ярославская обл. Большесельский р-н с. Рождество (кладбище)	57,81046	38,99726	4	бетон	2	0,75	--	--	--	--	--	--	Администрация Благовещенского сельского поселения 10617611000280 Ярославская обл. Большесельский р-н д. Борисовское ул. Молодежная д.	н/д
123	ИТОГО						283				83					

Приложение 6.1.6
к территориальной схеме обращения с отходами
Ярославской облас

Места установки контейненров для раздельного сбора отходов Большесельского муниципального района

№	Муниципальное образование	Адреса мест накопления	Широта	Долгота	Количество размещенных контейнеров (шт)	Объем контейнера м3	Вид собираемого сырья
1	2	3	4	5	6	7	8
1	Большесельский муниципальный округ	с. Большое Село, ул. Кооперативная д.35	57.717018	38.923573	1	1,1	пластик, бумага, металл, стекло
2	Большесельский муниципальный округ	с. Большое Село, ул. Кооперативная д.11а	57.720216	38.930785	1	1,1	пластик, бумага, металл, стекло
3	Большесельский муниципальный округ	с. Большое Село, ул. Садовая д.9	57.720451	38.926792	1	1,1	пластик, бумага, металл, стекло
4	Большесельский муниципальный округ	с. Большое Село, ул. 2-Полевая д.29	57.713702	38.934721	1	1,1	пластик, бумага, металл, стекло
5	Большесельский муниципальный округ	с. Большое Село, ул. 2-Полевая д.32	57.714496	38.935536	1	1,1	пластик, бумага, металл, стекло
6	Большесельский муниципальный округ	с. Большое Село, ул. Сурикова д.42	57.714389	38.938167	1	1,1	пластик, бумага, металл, стекло
7	Большесельский муниципальный округ	с. Большое Село ул. Сурикова д.49	57.716102	38.942496	1	1,1	пластик, бумага, металл, стекло
8	Большесельский муниципальный округ	с. Большое Село, ул. Сурикова д.5	57.717907	38.938371	1	1,1	пластик, бумага, металл, стекло
9	Большесельский муниципальный округ	с. Большое Село, ул. Челюскинцев, д.11	57.718620	38.938995	1	1,1	пластик, бумага, металл, стекло
10	Большесельский муниципальный округ	с. Большое Село, ул. Челюскинцев д.43	57.716423	38.933126	1	1,1	пластик, бумага, металл, стекло
11	Большесельский муниципальный округ	с. Большое Село, ул. Советская д.8	57.719085	38.934580	1	1,1	пластик, бумага, металл, стекло
12	Большесельский муниципальный округ	с. Большое Село, ул. Комсомольская д.4	57.715699	38.946597	1	1,1	пластик, бумага, металл, стекло
13	Большесельский муниципальный округ	с. Большое Село, ул. Депутатская д.3	57.717386	38.944737	1	1,1	пластик, бумага, металл, стекло
14	Большесельский муниципальный округ	с. Большое Село, ул. Набережная д.15	57.720298	38.936390	1	1,1	пластик, бумага, металл, стекло
15	Большесельский муниципальный округ	с. Большое Село, ул. Мясникова д.55	57.721171	38.943283	1	1,1	пластик, бумага, металл, стекло
16	Большесельский муниципальный округ	с. Большое Село, ул. Заречная д.12	57.720857	38.945769	1	1,1	пластик, бумага, металл, стекло
17	Большесельский муниципальный округ	с. Большое Село, ул. 3-Строителей д.10	57.722013	38.948415	1	1,1	пластик, бумага, металл, стекло
18	Большесельский муниципальный округ	с. Большое Село, ул. 1-Строителей	57.724039	38.947636	1	1,1	пластик, бумага, металл, стекло
19	Большесельский муниципальный округ	с. Большое Село, ул. Усыскина д.35	57.728361	38.951464	1	1,1	пластик, бумага, металл, стекло
20	Большесельский муниципальный округ	с. Большое Село, ул. Усыскина д.27	57.729898	38.952388	1	1,1	пластик, бумага, металл, стекло
21	Большесельский муниципальный округ	д.Игрищи-д.Фофаново	57.7142117	38.970415	1	1,1	пластик, бумага, металл, стекло
22	Большесельский муниципальный округ	п. Дунилово, ул. Рабочая д.3	57.752480	38.925989	1	1,1	пластик, бумага, металл, стекло
23	Большесельский муниципальный округ	п. Дунилово, ул. Рабочая д.9	57.753149	38.925068	1	1,1	пластик, бумага, металл, стекло
24	Большесельский муниципальный округ	п. Дунилово, ул. Советская д.2	57.752340	38.919200	1	1,1	пластик, бумага, металл, стекло
25	Большесельский муниципальный округ	п. Дунилово, ул.Первомайская д.2	57.755368	38.930247	1	1,1	пластик, бумага, металл, стекло
26	Большесельский муниципальный округ	Новое село, ул.8-Марта д.1	57.703102	38.780770	1	1,1	пластик, бумага, металл, стекло
27	Большесельский муниципальный округ	Сельцо д., Солнечная ул., д.26	н/д	н/д	1	1,1	пластик, бумага, металл, стекло
28	Большесельский муниципальный округ	Сельцо д., Молодежная ул., д.1	н/д	н/д	1	1,1	пластик, бумага, металл, стекло
29	Большесельский муниципальный округ	Высоково д., Молодежная ул., д.1	н/д	н/д	1	1,1	пластик, бумага, металл, стекло
29					29		

Приложение 6.1.7
к территориальной схеме обращения с отходами
Ярославской области

Данные мест (площадок) накопления ТКО Гаврилов-Ямского муниципального района

	Данные о нахождении мест (площадок) накопления твердых коммунальных отходов				Данные о технических характеристиках мест (площадок) накопления твердых коммунальных отходов										Данные о собственниках мест (площадок) накопления твердых коммунальных отходов	Данные об источниках образования ТКО, которые складируются в местах (на площадках) накопления ТКО
№	муниципальное образование	адреса мест накопления ТКО	широта	долгота	площадь площадки накопления ТКО м2	тип основания (бетон, асфальт, грунт)	количество размещенных контейнеров (шт)	объем контейнера м3	количество размещенных бункеров (шт)	объем бункера м3	количество планируемых к размещению контейнеров шт.	объем планируемых к размещению контейнеров м3	количество планируемых к размещению бункеров шт.	объем планируемых к размещению бункеров м3	наименование собственника, ОГРН, фактический адрес собственника	сведения об одном или нескольких объектах капитального строительства, территории (части территории), на которых образуются ТКО
1	2	3	4	5	6	7	8	9	10	11	12	13	14	15	16	17
1	Гаврилов-Ямский муниципальный округ	г. Гаврилов-Ям, ул. Победы (район д. 1)	39.844542	57.315778	3,5 м2	основание-бетон	1	0,8	-	-	-	-	-	-	Администрация городского поселения Гаврилов-Ям ИНН 7616007334 ОГРН 1057601584105 г. Гаврилов-Ям, ул. Кирова, д. 1а	Жилые дома по адресам: ул. Победы, д. 1-49
2	Гаврилов-Ямский муниципальный округ	г. Гаврилов-Ям, пр. Машиностроителей (район д. 3)	39.838486	57.314750	9 м2	основание-бетон	4	0,8	-	-	-	-	-	-	Администрация городского поселения Гаврилов-Ям ИНН 7616007334 ОГРН 1057601584105 г. Гаврилов-Ям, ул. Кирова, д. 1а	Жилые дома по адресам: пр. Машиностроителей, д. 3,5; ул. Победы, д. 25а-44; ул. 8 Марта, д. 1-28; МУ «Центр психолого-педагогической, медицинской и социальной помощи» г. Гаврилов-Ям, пр. Машиностроителей, д. 5, помещения № 2,3,4,6,7,8,9,12; МУДО «Гаврилов-Ямская детско-юношеская спортивная школа г. Гаврилов-Ям, пр. Машиностроителей, д. 5, помещения № 1,5
3	Гаврилов-Ямский муниципальный округ	г. Гаврилов-Ям, ул. Победы (район д. 61)	39.832794	57.314012	3,5 м2	основание-бетон	4	0,8	-	-	-	-	-	-	Администрация городского поселения Гаврилов-Ям ИНН 7616007334 ОГРН 1057601584105 г. Гаврилов-Ям, ул. Кирова, д. 1а	Жилые дома по адресам: ул. Победы, д. 62-70
4	Гаврилов-Ямский муниципальный округ	г. Гаврилов-Ям, ул. Труфанова (район д. 8)	39.845688	57.318909	12 м2	основание-асфальто-бетонное,	4	0,8	-	-	-	-	-	-	Администрация городского поселения Гаврилов-Ям ИНН 7616007334 ОГРН 1057601584105 г. Гаврилов-Ям, ул. Кирова, д. 1а	Жилые дома по адресам: ул. Труфанова д. 1-12
5	Гаврилов-Ямский муниципальный округ	г. Гаврилов-Ям, ул. Труфанова (район д. 17)	39.852045	57.320109	7,5 м2	основание-бетон	3	0,8	-	-	-	-	-	-	Администрация городского поселения Гаврилов-Ям ИНН 7616007334 ОГРН 1057601584105 г. Гаврилов-Ям, ул. Кирова, д. 1а	Жилые дома по адресам: ул. Труфанова, д. 13-22
6	Гаврилов-Ямский муниципальный округ	г. Гаврилов-Ям, ул. Комарова (район д. 3) географические координаты 57.304372, 39.849405	39.849405	57.304372	11,4 м2	основание-асфальт	2	0,8	-	-	-	-	-	-	Администрация городского поселения Гаврилов-Ям ИНН 7616007334 ОГРН 1057601584105 г. Гаврилов-Ям, ул. Кирова, д. 1а	Жилые дома по адресам: ул. Комарова, д. 2, 3, 4; МДОУ «Детский сад № 10 «Радуга» г. Гаврилов-Ям, ул. Комарова, д. 22; ГПОУ ЯО Гаврилов-Ямский политехнический колледж г. Гаврилов-Ям, ул. Комарова, д. 6; МУ «Молодежный центр» г. Гаврилов-Ям, ул. Комарова, д. 3, помещения 3 этажа № 26-34, № 58-76
7	Гаврилов-Ямский муниципальный округ	г. Гаврилов-Ям, ул. Комарова (район д. 18)	39.843628	57.304112	7,5 м2	основание-асфальт	3	0,8	-	-	-	-	-	-	Администрация городского поселения Гаврилов-Ям ИНН 7616007334 ОГРН 1057601584105 г. Гаврилов-Ям, ул. Кирова, д. 1а	Жилые дома по адресам: ул. Комарова, д. 7-18
8	Гаврилов-Ямский муниципальный округ	г. Гаврилов-Ям, ул. З. Зубрицкой (район д. 10)	39.847756	57.305456	1,7 м2	основание-бетон	2	0,8	-	-	-	-	-	-	Администрация городского поселения Гаврилов-Ям ИНН 7616007334 ОГРН 1057601584105 г. Гаврилов-Ям, ул. Кирова, д. 1а	Жилые дома по адресам: ул. З. Зубрицкой, д. 2-32
9	Гаврилов-Ямский муниципальный округ	г. Гаврилов-Ям, ул. Спортивная (район д. 15)	39.830035	57.301061	1,7 м2	основание-ж/б плита	2	0,8	-	-	-	-	-	-	Администрация городского поселения Гаврилов-Ям ИНН 7616007334 ОГРН 1057601584105 г. Гаврилов-Ям, ул. Кирова, д. 1а	Жилые дома по адресам: ул. Спортивная д. 15; ул. Луначарского, д. 23; ул. Коминтерна, д. 1-7; ул. 1-я Овражная, д. 1-10
10	Гаврилов-Ямский муниципальный округ	г. Гаврилов-Ям, ул. Энгельса (район д. 6)	39.832862	57.299546	6,9 м2	основание-бетон	3	0,8	-	-	-	-	-	-	Администрация городского поселения Гаврилов-Ям ИНН 7616007334 ОГРН 1057601584105 г. Гаврилов-Ям, ул. Кирова, д. 1а	Жилые дома по адресам: ул. Энгельса, д. 2-21
11	Гаврилов-Ямский муниципальный округ	г. Гаврилов-Ям, ул. Семашко (район д. 15)	39.850390	57.298148	10,5 м2	основание-бетон	4	0,8	-	-	-	-	-	-	Администрация городского поселения Гаврилов-Ям ИНН 7616007334 ОГРН 1057601584105 г. Гаврилов-Ям, ул. Кирова, д. 1а	Жилые дома по адресам: ул. Семашко, д. 1-18; ул. Пирогова, д. 9-14
12	Гаврилов-Ямский муниципальный округ	г. Гаврилов-Ям, ул. Пирогова (район д. 5)	39.852726	57.297598	23,5 м2	основание-асфальто-бетонное	4	0,8	-	-	-	-	-	-	Администрация городского поселения Гаврилов-Ям ИНН 7616007334 ОГРН 1057601584105 г. Гаврилов-Ям, ул. Кирова, д. 1а	Жилые дома по адресам: ул. Пирогова д. 1-6, нежилое помещение ул.Пирогова,д.10а, ООО "Альбион 2002" (магазин Бристоль)
13	Гаврилов-Ямский муниципальный округ	г. Гаврилов-Ям, ул. Октябрьская (район д. 2)	39.853464	57.302240	9,8 м2	основание-бетон	3	0,8	-	-	-	-	-	-	Администрация городского поселения Гаврилов-Ям ИНН 7616007334 ОГРН 1057601584105 г. Гаврилов-Ям, ул. Кирова, д. 1а	Жилые дома по адресам: ул. Октябрьская, д. 2-14; ул. Патова, д. 10-12; ул. Советская, д. 59; Администрация Гаврилов-Ямского муниципального район г. Гаврилов-Ям, ул. Советская, д. 51, помещения 1 этажа № 1-20,22,23, 25-28, помещения 2 этажа № 1,2, 4-15,17,18,21-26; Контрольно-счетная комиссия Гаврилов-Ямского
14	Гаврилов-Ямский муниципальный округ	г. Гаврилов-Ям, ул. Клубная (район д. 12)	39.855610	57.308843	1,7 м2	основание-ж/б плита	2	0,8	-	-	-	-	-	-	Администрация городского поселения Гаврилов-Ям ИНН 7616007334 ОГРН 1057601584105 г. Гаврилов-Ям, ул. Кирова, д. 1а	Жилые дома по адресам: ул. Клубная, д. 12; ул. Чапаева, д. 4а, 6, 8, 8а; Управление образования Администрации Гаврилов-Ямского муниципального района г. Гаврилов-Ям, ул. Красноармейская, д. 8, помещения № 19,20,22,27;МУДПО «Информационно-методический центр» г. Гаврилов-Ям
15	Гаврилов-Ямский муниципальный округ	г. Гаврилов-Ям, ул. Шишкина (район д. 1)	39.862583	57.305241	24 м2	основание-бетон	10	0,8	-	-	-	-	-	-	Администрация городского поселения Гаврилов-Ям ИНН 7616007334 ОГРН 1057601584105 г. Гаврилов-Ям, ул. Кирова, д. 1а	Жилые дома по адресам: ул. Шишкина, д. 1, 3; ул. Кирова, д. 7, 7а, 9; ул. Менжинского, д. 43, 45, 49; ИП Галашин П.В нежилое помещение, ул. Менжинского, д. 6,; Чебаненко В.Г. нежилое помещение, ул. Менжинского, д.50, пом.2 ; ООО "Салюс" нежилое помещение г. Гаврилов-Ям, ул. Менжинского, д.43, пом.67;ООО "Элита" (мазазин Высшая Лига") ул.Менжинского,д.45
16	Гаврилов-Ямский муниципальный округ	г. Гаврилов-Ям, ул. Шишкина (район школы № 6)	39.867547	57.304013	24 м2	основание-бетон	8	0,8	-	-	-	-	-	-	Администрация городского поселения Гаврилов-Ям ИНН 7616007334 ОГРН 1057601584105 г. Гаврилов-Ям, ул. Кирова, д. 1а	Жилые дома по адресам: ул. Шишкина, д. 4-9

17	Гаврилов-Ямский муниципальный округ	г. Гаврилов-Ям, ул. Кирова (район д. 10)	39.867035	57.307475	9,5 м2	основание-бетон	4	0,8	-	-	-	-	-	-	Администрация городского поселения Гаврилов-Ям ИНН 7616007334 ОГРН 1057601584105 г. Гаврилов-Ям, ул. Кирова, д. 1а	Жилые дома по адресам: ул. Кирова, д. 10; Управление жилищно-коммунального хозяйства, капитального строительства и природопользования Администрации Гаврилов-Ямского муниципального района г. Гаврилов-Ям, ул. Кирова, д. 10, помещения № 1,3,8
18	Гаврилов-Ямский муниципальный округ	г. Гаврилов-Ям, ул. Садовая (район д. 4а)	39.869073	57.308130	4,5 м2	основание-бетон	2	0,8	-	-	-	-	-	-	Администрация городского поселения Гаврилов-Ям ИНН 7616007334 ОГРН 1057601584105 г. Гаврилов-Ям, ул. Кирова, д. 1а	Жилые дома по адресам: ул. Садовая, д. 1-23
19	Гаврилов-Ямский муниципальный округ	г. Гаврилов-Ям, ул. Северная (район д. 4а)	39.867230	57.309140	8 м2	основание-бетон	2	0,8	-	-	-	-	-	-	Администрация городского поселения Гаврилов-Ям ИНН 7616007334 ОГРН 1057601584105 г. Гаврилов-Ям, ул. Кирова, д. 1а	Жилые дома по адресам: ул. Северная д. 1-4, 4а, 4б; ООО «Альфа+» г. Гаврилов-Ям, ул. Северная, д. 4а
20	Гаврилов-Ямский муниципальный округ	г. Гаврилов-Ям, ул. Северная (район д. 5а) (ЦРБ)	39.865740	57.312034	10 м2	основание-бетон	4	0,8	-	-	-	-	-	-	Администрация городского поселения Гаврилов-Ям ИНН 7616007334 ОГРН 1057601584105 г. Гаврилов-Ям, ул. Кирова, д. 1а	Жилые дома по адресам: ул. Северная, д. 5-49
21	Гаврилов-Ямский муниципальный округ	г. Гаврилов-Ям, ул. Строителей (район д. 1) географические координаты 57.302251, 39.874384	39.874384	57.302251	11,3 м2	основание-бетон	4	0,8	-	-	-	-	-	-	Администрация городского поселения Гаврилов-Ям ИНН 7616007334 ОГРН 1057601584105 г. Гаврилов-Ям, ул. Кирова, д. 1а	Жилые дома по адресам: ул. Строителей, д. 1, 2; Юбилейный пр., д. 12, 13, 14
22	Гаврилов-Ямский муниципальный округ	г. Гаврилов-Ям, ул. Чапаева (район д. 27)	39.859986	57.304701	9 м2	основание-бетон	5	0,8	-	-	-	-	-	-	Администрация городского поселения Гаврилов-Ям ИНН 7616007334 ОГРН 1057601584105 г. Гаврилов-Ям, ул. Кирова, д. 1а	Жилые дома по адресам: ул. Чапаева, д. 22, 25, 27; ул. Менжинского, д. 44, 46, 48, 48а; ул. Кирова, д. 5
23	Гаврилов-Ямский муниципальный округ	г. Гаврилов-Ям, ул. Седова (район д. 31)	39.869487	57.299290	18 м2	основание-бетон	8	0,8	-	-	-	-	-	-	Администрация городского поселения Гаврилов-Ям ИНН 7616007334 ОГРН 1057601584105 г. Гаврилов-Ям, ул. Кирова, д. 1а	Жилые дома по адресам: ул. Седова, д. 29, 29а, 31; ул. Менжинского, д. 59; Юбилейный пр., д. 6-11; ООО "Общепит" г. Гаврилов-Ям, ул. Седова, д. 31,помещение № 68
24	Гаврилов-Ямский муниципальный округ	г. Гаврилов-Ям, ул. Коммунистическая (район д. 9)	39.861024	57.301439	9 м2	основание-бетон	4	0,8	-	-	-	-	-	-	Администрация городского поселения Гаврилов-Ям ИНН 7616007334 ОГРН 1057601584105 г. Гаврилов-Ям, ул. Кирова, д. 1а	Жилые дома по адресам: ул. Коммунистическая, д. 1-10; ул. Менжинского, д. 52, 53, 54, 55, 55а,56, 57, 58; ИП Белянкин А.Н. Интернет-магазин автозапчастей г. Гаврилов-Ям, ул. Седова, д. 17
25	Гаврилов-Ямский муниципальный округ	г. Гаврилов-Ям, ул. Луначарского (район д. 10)	39.836556	57.301460	3,8 м2	основание-бетон	1	0,8	-	-	-	-	-	-	Администрация городского поселения Гаврилов-Ям ИНН 7616007334 ОГРН 1057601584105 г. Гаврилов-Ям, ул. Кирова, д. 1а	Жилые дома по адресам: ул. Луначарского, д. 1-6, 8, 10, 12; ул. Спортивная, д. 1-8
26	Гаврилов-Ямский муниципальный округ	г. Гаврилов-Ям, ул. Кирова (район д. 1)	39.855016	57.304646	3,8 м2	основание-бетон	2	0,8	-	-	-	-	-	-	Администрация городского поселения Гаврилов-Ям ИНН 7616007334 ОГРН 1057601584105 г. Гаврилов-Ям, ул. Кирова, д. 1а	Жилые дома по адресам: ул. Кирова, д. 1; ул. Советская, д. 31; МКУ «Многофункциональный центр управления Гаврилов-Ямского муниципального района» г. Гаврилов-Ям, ул. Почтовая д. 28, гараж; Управления по архитектуре, градостроительству, имущественным и земельным отношениям Администрации Гаврилов-Ямского муниципального района г. Гаврилов-Ям, ул. Кирова, д. 1а, помещения № 8,15,16; Управление культуры, туризма, спорта и молодежной политики Администрации Гаврилов-Ямского муниципального района г. Гаврилов-Ям, ул. Советская, д. 31, помещение 1 этажа № 28; МУ "Управление городского хозяйства" г. Гаврилов-Ям, ул. Кирова, д. 1а, помещения № 2,5,6; ИП Голубев В.С. нежилое помещение ул. Советская, д.18, часть комнаты № 1,2, комнаты 3,4,5,7,8,9,10; Рыжова О.М. нежилое помещение ул.Кирова,д.1,помещение IV; Рыжов Е.А. нежилое помещение ул.Кирова,д.1,помещение III; АО "Гранат" нежилое помещение (магазин Винный склад) ул.Советская,д.18; ИП Горшков М.А. ул.Почтовая(автомойка) з/у №9
27	Гаврилов-Ямский муниципальный округ	г. Гаврилов-Ям, ул. Молодежная (район д. 1а)	39.868215	57.306349	12 м2	основание-бетон	4	0,8	-	-	-	-	-	-		Жилые дома по адресам: ул. Молодежная, д. 1, 3, 3а; ул. Кирова, д. 15;Управление социальной защиты населения труда Администрации Гаврилов-Ямского муниципального района г. Гаврилов-Ям, ул. Молодежная, д. 1б, помещения 1 этажа № 1-22
28	Гаврилов-Ямский муниципальный округ	г. Гаврилов-Ям, ул. Юбилейный проезд (район д. 4)	39.867341	57.302086	12 м2	основание-бетон	8	0,8	-	-	-	-	-	-	Администрация городского поселения Гаврилов-Ям ИНН 7616007334 ОГРН 1057601584105 г. Гаврилов-Ям, ул. Кирова, д. 1а	Жилые дома по адресам: Юбилейный пр., д. 1, 3, 4, 6, 7; МДОУ «Детский сад № 3 «Солнышко» г. Гаврилов-Ям, ул. Менжинского, д. 51; МУДО «Гаврилов-Ямская детско-юношеская спортивная школа» г. Гаврилов-Ям, ул. Молодежная, д. 7; ООО "Ятелесервис" г.Гаврилов-Ям, Юбилейный проезд, д.7, пом.2
29	Гаврилов-Ямский муниципальный округ	г. Гаврилов-Ям, ул. Строителей (район д. 5)	39.872547	57.300206	12 м2	основание-бетон	4	0,8	-	-	-	-	-	-	Администрация городского поселения Гаврилов-Ям ИНН 7616007334 ОГРН 1057601584105 г. Гаврилов-Ям, ул. Кирова, д. 1а	Жилые дома по адресам: ул. Строителей, д. 4, 5, 5а
30	Гаврилов-Ямский муниципальный округ	г. Гаврилов-Ям, ул. Строителей д. 11а	57.300608,	39.871005	1,00	основание-бетон	1	0,75							машиностроительный завод «Агат» ИНН 7616002417 ОГРН 1027601067944 г. Гаврилов-Ям, пр. Машиностроителей, д. 1	НДОУ «Детский сад «Кораблик» г.Гаврилов-Ям, ул.Строителей, д.11а
31	Гаврилов-Ямский муниципальный округ	г. Гаврилов-Ям, Юбилейный проезд д. 6а	57.300874,	39.866362	1,00		1	0,75							машиностроительный завод «Агат» ИНН 7616002417 ОГРН 1027601067944 г. Гаврилов-Ям, пр. Машиностроителей, д. 1	НДОУ «Детский сад «Малыш» г. Гаврилов-Ям, Юбилейный проезд, д. 6а
32	Гаврилов-Ямский муниципальный округ	г. Гаврилов-Ям, ул. Кирова д. 19	57.306656	39.867968	1,00	асфальт	1	0,80							ИП Соколов А.А. ИНН 7616000315499 ОГРНИП 304760909800100	Торговый центр «Строительный мир» г. Гаврилов-Ям, ул. Кирова, д. 19

33	Гаврилов-Ямский муниципальный округ	г. Гаврилов-Ям, ул. Клубная д. 3			1,00	основание-бетон	1	0,75							ОМВД России по Гаврилов-Ямскому району ИНН 7616001290 ОГРН 102760107339 г. Гаврилов-Ям, ул. Клубная, д. 3	ОМВД России по Гаврилов-Ямскому району г. Гаврилов-Ям, ул. Клубная, д. 3
34	Гаврилов-Ямский муниципальный округ	г. Гаврилов-Ям, пр. Машиностроителей д. 1	57.318499	39.834405	1,00	основание-бетон	1	0,75							машиностроительный завод «Агат» ИНН 7616002417 ОГРН 1027601067944 г. Гаврилов-Ям, пр. Машиностроителей, д. 1	Промплощадка Гаврилов-Ямского машиностроительного завода «Агат» г. ГавриловЯм,пр. Машиностроителей, д. 1
35	Гаврилов-Ямский муниципальный округ	г. Гаврилов-Ям, ул. Патова, д. 11	57.302303	39.853163	2,00	асфальт	1	0,80							ООО «Общепит» ИНН 7616010961 ОГРН 1177627012969 г. Гаврилов-Ям, ул. Чапаева, д. 21	ООО «Общепит» - кафе «Радуга» г. Гаврилов-Ям, ул. Чапаева, д. 21
36	Гаврилов-Ямский муниципальный округ	г. Гаврилов-Ям, ул. З.Зубрицкой, д. 12а	57.305898,	39.846430	4,00	асфальт	1	0,75							ООО «И-текс» ИНН 7616008384 ОГРН 1097609000060 ИНН 7616008384 г. Гаврилов-Ям	ООО «И-текс» г. Гаврилов-Ям, ул. Зои Зубрицкой, д. 12а
37	Гаврилов-Ямский муниципальный округ	г. Гаврилов-Ям, ул. Кирова, д. 7б	57.305432	39.862544	5,10	основание-бетон	1	1,10							ИП Огородник Людмила ОГРНИП 304760909700011 ИНН 761600245273 Ярославская обл., Гаврилов-Ямский р-н, с. Шопша, ул. Строителей, д. 7, кв. 3	ИП Огородник Людмила супермаркет (магазин продуктов) г. Гаврилов-Ям, ул. Кирова, д. 7б
38	Гаврилов-Ямский муниципальный округ	г. Гаврилов-Ям, ул. Кирова, д. 13	57.304307	39.868422	4,30	основание-бетон	1	0,75							МОУ «Средняя школа № 6» ОГРН 1027601071717 ИНН 7616005224 г. Гаврилов-Ям, ул. Кирова, д. 13	МОУ «Средняя школа № 6» г. Гаврилов-Ям, ул. Кирова, д. 13
39	Гаврилов-Ямский муниципальный округ	г. Гаврилов-Ям, ул. Менжинского, д. 66	57.300548	39.863308	6,00	основание-бетон	1	0,75							Управление судебного департамента в Ярославской области ИНН 7606029762 ОГРН 102760107339 г. Ярославль, ул. Карла Либкнехта, д. 20/9	Гаврилов-Ямиский районный суд Ярославской области г. Гаврилов-Ям, ул. Менжинского, д. 66
40	Гаврилов-Ямский муниципальный округ	г. Гаврилов-Ям, ул. Калинина, д. 4	57.304192	39.856770	7,20	основание-бетон	1	0,75							МОБУ «Средняя школа № 2 имени Д.В. Крылова» ОГРН 1027601074544 ИНН 7616006588 г. Гаврилов-Ям, ул. Калинина, д. 4	МОБУ «Средняя школа № 2 имени Д.В. Крылова» г. Гаврилов-Ям, ул. Калинина, д. 4
41	Гаврилов-Ямский муниципальный округ	г. Гаврилов-Ям, ул. Менжинского, д. 60	57.301723	39.861830	8,00	асфальт	1	0,50							МДОУ «Детский сад № 6 «Ленок» ОГРН 1027601071013 ИНН 7616005383 г. Гаврилов-Ям, ул. Менжинского, д. 60	МДОУ «Детский сад № 6 «Ленок» г. Гаврилов-Ям,ул. Менжинского, д. 60
42	Гаврилов-Ямский муниципальный округ	г. Гаврилов-Ям, ул. Чернышевского, д. 1	57.294243	39.845909	0,90	основание-бетон	1	0,50							МОУ «Средняя школа № 3» ОГРН 1027601071629 ИНН 7616005190 г. Гаврилов-Ям, ул. Чернышевского, д. 1	МОУ «Средняя школа № 3» г. Гаврилов-Яма г. Гаврилов-Ям, ул. Чернышевского, д. 1
43	Гаврилов-Ямский муниципальный округ	г. Гаврилов-Ям, ул. Луначарского, д. 17	57.300197, 39.831708		2,30	асфальт	1	0,75							МДОУ «Детский сад № 1 «Теремок» ОГРН 1027601070980 ИНН 7616005400 г. Гаврилов-Ям, ул. Луначарского, д. 17	МДОУ «Детский сад № 1 «Теремок» г. Гаврилов-Ям, ул. Луначарского, д. 17
44	Гаврилов-Ямский муниципальный округ	г. Гаврилов-Ям, ул. Советская, д. 2	57.307781, 39.850498		3,80	асфальт	1	0,75							МБУ ДО «Дворец детского творчества» ОГРН 1027601071266 ИНН 7616005256 г. Гаврилов-Ям, ул. Советская, д. 2	МБУ ДО «Дворец детского творчества» г. Гаврилов-Ям, ул. Советская, д. 2
45	Гаврилов-Ямский муниципальный округ	г. Гаврилов-Ям, Юбилейный проезд, д. 2	57.301291, 39.865398		1,00	грунт	1	0,50							МДОУ «Детский сад № 2 «Родничок» ОГРН 1027601070694 ИНН 7616005390 г. Гаврилов-Ям, Юбилейный проезд, д. 2	МДОУ «Детский сад № 2 «Родничок» г. Гаврилов-Ям, Юбилейный проезд, д. 2
46	Гаврилов-Ямский муниципальный округ	г. Гаврилов-Ям, ул. Комарова, д. 1	57.305065, 39.850390		0,90	основание-деревянный настил	1	0,75							МБУК «Гаврилов-Ямская межпоселенческая центральная районная библиотека-музей» ОГРН 1027601070804 ИНН 7616002520 г. Гаврилов-Ям, ул. Комарова, д. 1	МБУК «Гаврилов-Ямская межпоселенческая центральная районная библиотека-музей» г. Гаврилов-Ям, ул. Комарова, д. 1
47	Гаврилов-Ямский муниципальный округ	г. Гаврилов-Ям, ул. Советская, д. 32	57.302152, 39.854522		3,60	асфальт	1	0,75							Государственное учреждение-управление пенсионного фонда Российской Федерации в г. Ростове Ярославской области (межрайонное) ИНН 7609026951 ОГРН 1176627069620 г.	Клиентская служба на правах отдела в Гаврилов-Ямском муниципальном районе Ярославской области г. Гаврилов-Ям ул. Советская, д. 32
48	Гаврилов-Ямский муниципальный округ	г. Гаврилов-Ям, ул. Спортивная, д. 14	57.300816, 39.830486		2,00	асфальт	1	0,80							ГПОУ ЯО Гаврилов-Ямский политехнический колледж ОГРН 1027601071740 ИНН 7616002135 г. Гаврилов-Ям, ул. Спортивная, д. 14	ГПОУ ЯО Гаврилов-Ямский политехнический колледж г.Гаврилов-Ям,ул.Спортивная, д.14
49	Гаврилов-Ямский муниципальный округ	г. Гаврилов-Ям, ул. Менжинского, д. 50а	57.303713, 39.861090		1,00	грунт	1	0,50							МДОБУ «Детский сад компенсирующего вида «Золотой ключик» ОГРН 1027601070683 ИНН 7616005457г. Гаврилов-Ям, ул. Менжинского, д. 50а	МДОБУ «Детский сад компенсирующего вида «Золотой ключик» г. Гаврилов-Ям, ул. Менжинского,д. 50а
50	Гаврилов-Ямский муниципальный округ	г. Гаврилов-Ям, ул. Сосновая, д. 1	57.289401, 39.842425		12,00	основание-бетон	2	0,75							ГОУ ЯО «Гаврилов-Ямская школа-интернат» ОГРН 1027601071607 ИНН 7616001131 г. Гаврилов-Ям, ул. Сосновая, д. 1	ГОУ ЯО «Гаврилов-Ямская школа-интернат» г. Гаврилов-Ям, ул. Сосновая, д. 1
51	Гаврилов-Ямский муниципальный округ	г. Гаврилов-Ям, ул. Победы, д. 2а	57.316919, 39.845112		2,00	асфальт	1	0,80							ООО «Гаврилов-Ямский молочный завод» ОГРН 1057600586560 ИНН 7604075587 г. Гаврилов-Ям, ул. Победы, д. 2а	ООО «Гаврилов-Ямский молочный завод» г. Гаврилов-Ям, ул. Победы, д. 2а
52	Гаврилов-Ямский муниципальный округ	г. Гаврилов-Ям, Юбилейный проезд, д. 5	57.302094, 39.868292		1,00	асфальт	1	0,75							МОУ «Средняя школа № 1» ОГРН 1027601071849 ИНН 7616005175 г. Гаврилов-Ям, Юбилейный проезд,	МОУ «Средняя школа № 1» г. Гаврилов-Ям, Юбилейный проезд, д. 5
53	Гаврилов-Ямский муниципальный округ	г. Гаврилов-Ям, ул. Патова, д. 17	57.299741, 39.852424		1,00	грунт	1	0,75							МП «Ритуал» городского поселения Гаврилов-Ям ОГРН 1027601070221 ИНН 7616005418 г. Гаврилов-Ям, ул. Патова, д. 17	МП «Ритуал» городского поселения Гаврилов-Ям г. Гаврилов-Ям, ул. Патова, д. 17
54	Гаврилов-Ямский муниципальный округ	г. Гаврилов-Ям, ул. Кирова, д. 1а	57.304565, 39.856996		1,00	асфальт	1	0,80							Администрация городского поселения Гаврилов-Ям ИНН 7616007334 ОГРН 1057601584105 г. Гаврилов-Ям, ул. Кирова, д. 1а	Администрация городского поселения Гаврилов-Ям г. Гаврилов-Ям, ул. Кирова, д. 1а
55	Гаврилов-Ямский муниципальный округ	г. Гаврилов-Ям, ул. Шишкина, д. 2	57.303317, 39.866681		3,00	основание-бетон	2	0,75							МУП «Оздоровительный центр «Мечта» городского поселения Гаврилов-Ям ИНН 7616006700 ОГРН 1037601401969 г. Гаврилов-Ям, ул. Шишкина, д. 2	МУП «Оздоровительный центр «Мечта» городского поселения Гаврилов-Ям г. Гаврилов-Ям, ул. Шишкина, д. 2

56	Гаврилов-Ямский муниципальный округ	г. Гаврилов-Ям, пр. Машиностроителей, д. 1	57.321354, 39.831866		7,50	основание-бетон	2	0,75							ГБУ ЯО «Пожарно- спасательная служба Ярославской области» ИНН 7604096763 ОГРН 1067604084283 г. Ярославль, ул. Революционная, д. 28	Пожарная часть № 29 пожарноспасательного отряда № 1 ГБУ ЯО «Пожарно-спасательная служба Ярославской области» г. Гаврилов-Ям,пр. Машиностроителей, д. 1
57	Гаврилов-Ямский муниципальный округ	г. Гаврилов-Ям, ул. Патова, д. 11	57.302306, 39.853131		2,80	основание-бетон	1	0,75							ООО «Русана» ИНН 7616000642 ОГРН 1027601070342 г. Гаврилов-Ям, ул. Патова, д. 11	ООО «Русана» г. Гаврилов-Ям, ул. Патова, д. 11
58	Гаврилов-Ямский муниципальный округ	г. Гаврилов-Ям, ул. Калинина, д. 2	57.303601, 39.858464		8,00	асфальт	1	0,80							ИП Пилюгин В.А. ИНН 762700126120 ОГРНИП 304760916300111 Ярославская обл., Гаврилов-Ямский р-н, д. Панино, ул. Светлая, д. 1	Магазин «Цветы» г. Гаврилов-Ям, ул. Калинина, д. 2
59	Гаврилов-Ямский муниципальный округ	г. Гаврилов-Ям, ул. Клубная, д. 68б	57.315376, 39.865065		4,60	основание-бетон	2	0,75							ИП Зиняков Д.В. ИНН 760300340414 ОГРНИП 31776200071755 г. Ярославль, ул. Флотский спуск, д.1а, кв. 20	Здание г. Гаврилов-Ям, ул. Клубная, д. 68б
60	Гаврилов-Ямский муниципальный округ	г. Гаврилов-Ям, ул. Клубная, д. 72	57.316473, 39.867699		8,00	основание-бетон	2	0,75							ИП Аверин Н.А. ИНН 761600107259 ОГРНИП 317762700036915 г. Гаврилов-Ям, ул. Юбилейный проезд, д. 14, кв. 33	Автосервис г. Гаврилов-Ям, ул. Клубная, д.72
61	Гаврилов-Ямский муниципальный округ	г. Гаврилов-Ям, ул. 1-я Овражная, д. 17а	57.303293, 39.824555		2,30	цемент	1	0,75							ГКУ ЯО «Гаврилов-Ямское лесничество» ИНН 7616004206 ОГРН 1027601069440 г. Гаврилов-Ям, ул. 1-я Овражная, д. 17а	ГКУ ЯО «Гаврилов-Ямское лесничество» г. ГавриловЯм,ул.1-я Овражная, д. 17а
62	Гаврилов-Ямский муниципальный округ	г. Гаврилов-Ям, ул. 1-я Овражная (район д. 17а)	57.302990	39.823624	2 м2	основание-бетон	2	0,80	-	-	-	-	-	-	Администрация городского поселения Гаврилов-Ям ИНН 7616007334 ОГРН 1057601584105 г. Гаврилов-Ям, ул. Кирова, д. 1а	Жилые дома по адресам: ул. 1-я Овражная, д. 11-25; ул. Сосновый бор, д. 1-6; ул. Лермонтова, д. 14-23; ул. Фрунзе, д. 15-22; ул. Ломоносова, д. 11-16; ул. Союзная, д. 15-25
63	Гаврилов-Ямский муниципальный округ	г. Гаврилов-Ям, ул. Сосновая (район д. 3)	57.289278	39.841099	2 м2	основание-бетон	2	0,8	-	-	-	-	-	-	Администрация городского поселения Гаврилов-Ям ИНН 7616007334 ОГРН 1057601584105 г. Гаврилов-Ям, ул. Кирова, д. 1а	Жилые дома по адресам: ул. Сосновая, д. 3, 5
64	Гаврилов-Ямский муниципальный округ	г. Гаврилов-Ям, ул. Коминтерна (район д. 13)	57.299799	39.826166	3 м2	основание-бетон	4	0,8	-	-	-	-	-	-	Администрация городского поселения Гаврилов-Ям ИНН 7616007334 ОГРН 1057601584105 г. Гаврилов-Ям, ул. Кирова, д. 1а	Жилые дома по адресам: ул. Коминтерна, д. 8-51; ул. К. Маркса, д. 1-57; ул. Кольцова, д. 1-54; ул. Пугачева, д. 1-7;ул. Лермонтова, д. 1-13; ул. Фрунзе, д. 1-14; ул. Ломоносова, д. 1-10; ул. Союзная, д. 1-13, 16
65	Гаврилов-Ямский муниципальный округ	г. Гаврилов-Ям, ул. Ленина (район д. 6)	57.327868	39.879714	3 м2	основание-бетон	3	0,8	-	-	-	-	-	-	Администрация городского поселения Гаврилов-Ям ИНН 7616007334 ОГРН 1057601584105 г. Гаврилов-Ям, ул. Кирова, д. 1а	Жилые дома по адресам:ул. Ленина, д. 1-49;ул. Бебеля, д. 1-45; ул. Заречная, д. 1-7; ул. Речная, д. 1-23; ул. Островского, д. 1-50; ул.Тургенева, д. 1-40; ул. Радищева, д. 1-20
66	Гаврилов-Ямский муниципальный округ	г. Гаврилов-Ям, пр. Машиностроителей, д. 5	57.314027, 39.839739		2	основание-бетон	1	0.8							ООО «Лига Про» ОГРН 1117604013746 ИНН 7604210846 г. Ярославль, пр-т Ленина, д. 52	Универсам «Высшая Лига» г. Гаврилов-Ям,пр. Машиностроителей,д. 5
67	Гаврилов-Ямский муниципальный округ	г. Гаврилов-Ям, ул. Победы, д. 66а	57.313833, 39.828109		1	асфальт	1	0,75							Филиал ГБУ ЯО «ЯОСББЖ» Ростовская межрайонная станция по борьбе с болезнями животных» ОГРН 1047600202602 ИНН 7603027238 г.	Филиал ГБУ ЯО «ЯОСББЖ» Ростовская межрайонная станция по борьбе с болезнями животных» г. Гаврилов-Ям, ул. Победы, д. 66а
68	Гаврилов-Ямский муниципальный округ	г. Гаврилов-Ям, ул. Победы, д. 74	57.314266, 39.825246		2	основание-бетон	2	0,75							ООО «Диналак» ИНН 5249111082 ОГРН 1105249006170 Нижегородская обл., г. Дзержинск, пр-т Циолковского, д. 88а, пом. 13	Производственное здание г. Гаврилов-Ям, ул. Победы, д. 74
69	Гаврилов-Ямский муниципальный округ	г. Гаврилов-Ям, ул. Спортивная (район д. 13)	57.301693, 39.832909		7,5	асфальто-бетонное	3	0,80	1	8					Администрация городского поселения Гаврилов-Ям ИНН 7616007334 ОГРН 1057601584105 г. Гаврилов-Ям, ул. Кирова, д. 1а	Жилые дома по адресам: ул. Спортивная, д. 9-13; ул. Луначарского, д. 7, 9,11, 14, 16
70	Гаврилов-Ямский муниципальный округ	г. Гаврилов-Ям, ул. Зеленая (район д. 2)	39.832541	57.308360	3,5 м2	основание-ж/б плита	1	0,8	-	-	-	-	-	-	Администрация городского поселения Гаврилов-Ям ИНН 7616007334 ОГРН 1057601584105 г. Гаврилов-Ям, ул. Кирова, д. 1а	Жилые дома по адресам: ул. Зеленая, д. 1-12; ул. Чкалова, д. 1-29; ул. Чайковского, д. 1-32; ул. Которольсная, д. 1-15
71	Гаврилов-Ямский муниципальный округ	г. Гаврилов-Ям, ул. Комарова, д. 1, корп. 8	57.299656, 39.847470		6,00	асфальт	2	0,8							ООО «Научнопроизводственное объединение «ТЛК» ИНН 7616011281 ОГРН 1187627020866 г. Гаврилов-Ям,	ООО «Научно- производственное объединение «ТЛК» г. Гаврилов-Ям, ул. Комарова, д. 1 корп. 8
72	Гаврилов-Ямский муниципальный округ	г. Гаврилов-Ям, ул. Комарова, д. 1,	57.302291	39.850681	2,00	асфальт	2	0,8							ООО Управляющая компания "Технопарк Локаловь" ИНН 7616011267	Производственное здание г. Гаврилов-Ям, ул. ул. Комарова, д. 1
73	Гаврилов-Ямский муниципальный округ	г. Гаврилов-Ям, ул. Комарова, д. 1, корп. 8	57.299632	39.847474	4,00	асфальт	1	0,8							ИП Сорокин С.Н. ИНН 760908847984	Производственное здание г. Гаврилов-Ям, ул. Комарова, д. 1, корп. 8
74	Гаврилов-Ямский муниципальный округ	г. Гаврилов-Ям, ул.Клубная 69	57.313726	39.860289	4,00	асфальт	1	0,8							ИП Кирьянов Н.А. ИНН 760200693737	Магазин "Хаммер" г. Гаврилов-Ям, ул.Клубная 69
75	Гаврилов-Ямский муниципальный округ	г. Гаврилов-Ям, ул.Советская 29	57.305977	39.853270	4,00	основание-бетон	1	0,6							ИП Баклушин О.Н. ИНН 761600059728	Магазин "Автозапчасти" г. Гаврилов-Ям, ул.Советская 29
76	Гаврилов-Ямский муниципальный округ	г. Гаврилов-Ям, ул.Клубная 8	57.308048	39.853979	2,00	основание-ж/б плита	1	0,8							МБУДО "Детская школа искусств" ИНН 7616005369	МБУДО "Детская школа искусств" г. Гаврилов-Ям, ул.Клубная 8
77	Гаврилов-Ямский муниципальный округ	г. Гаврилов-Ям, ул.Малиновского 58	57.306327	39.863945	4,00	основание-бетон	1	0,8							ИП Грачева В.М. ИНН 761600035413	Магазин "Продукты" г. Гаврилов-Ям, ул.Малиновского 58
78	Гаврилов-Ямский муниципальный округ	г. Гаврилов-Ям, ул.Клубная 1	57.307717	39.852980	2,00	основание-бетон	1	0,8							МУК "Дом культуры" Гаврилов-Ямского муниципального района ИНН 7616004911	МУК "Дом культуры" Гаврилов-Ямского муниципального района г. Гаврилов-Ям, ул.Клубная 1
79	Гаврилов-Ямский муниципальный округ	г. Гаврилов-Ям, ул.Мичурина 23	57.297060	39.872663	2,00	основание-бетон	1	0,8							ИП Лопаткин М.Б. ИНН76160032525	Магазин "Продукты" г. Гаврилов-Ям, ул.Мичурина 23
80	Гаврилов-Ямский муниципальный округ	г. Гаврилов-Ям, ул. Фурманова (район д. 39)	57.309859	39.836615	6 м2	основание-ж/б плита	4	0,8	-	-	-	-	-	-	Администрация городского поселения Гаврилов-Ям ИНН 7616007334 ОГРН 1057601584105 г. Гаврилов-Ям, ул. Кирова, д. 1а	Жилые дома по адресам: ул. Фурманова, д. 10-39; ул. Лунная, д. 1-17; ул. Космонавтов, д. 1-14; ул. Западная, д. 1-15
81	Гаврилов-Ямский муниципальный округ	г. Гаврилов-Ям, ул. Декабристов (район д. 2)	57.299781	39.858868	3 м2	основание-ж/б плита	3	0,8	-	-	-	-	-	-	Администрация городского поселения Гаврилов-Ям ИНН 7616007334 ОГРН 1057601584105 г. Гаврилов-Ям, ул. Кирова, д. 1а	Жилые дома по адресам: ул. Советская, д. 46, 48, 59,61, 63; ул. Почтовая, д. 25-43;ул. Калинина, д. 1-28;ул. Седова, д. 1-28; ул. Октябрьская, д. 21-46; ул. Декабристов, д. 2-40

82	Гаврилов-Ямский муниципальный округ	г. Гаврилов-Ям, перекресток ул. Пионерская - ул. Железнодорожная	57.29845	39.843612	3 м2	основание-ж/б плита	3	0,8	-	-	-	-	-	-	Администрация городского поселения Гаврилов-Ям ИНН 7616007334 ОГРН 1057601584105 г. Гаврилов-Ям, ул. Кирова, д. 1а	Жилые дома по адресам: ул. Красная, д. 1-6; ул. Трудовая, д. 1-5; ул. Пролетарская, д. 1-7;ул. Гайдара, д. 1-17; ул. Сидорова, д. 1-12;ул. Железнодорожная, д. 1-20;ул. Рабочая, д. 1-22;ул. Февральская, д. 1-21
83	Гаврилов-Ямский муниципальный округ	г. Гаврилов-Ям, ул. 8 Марта, д. 15а	57.316011	39.837518	15	щебень	2	0,8							Лытынцева С.Ю. ИНН 761600698241 г. Гаврилов-Ям, ул. Победы, д. 69, кв. 3	Магазин г. Гаврилов-Ям, ул. 8 Марта, д. 15а
84	Гаврилов-Ямский муниципальный округ	г. Гаврилов-Ям, ул. Кирова (район д. 1г корп. 1)	57.305700	39.854280	4	асфальт	1	0,8							ИП Тиязова Ю.А. ИНН 760901163946 ОГРНИП 312760926200018 г. Гаврилов-Ям, ул. Первомайская, д. 48	Магазин «Мясной» г. Гаврилов-Ям, ул. Кирова (район д. 1г корп. 1)
85	Гаврилов-Ямский муниципальный округ	г. Гаврилов-Ям, Советская площадь, д. 1	57.302524	39.853767	6	ж/б плита	1	0,8							МУ «Центр поддержки и развития предпринимательства» ИНН 7616008835 ОГРН 1107609001235 г. Гаврилов-Ям,	МУ «Центр поддержки и развития предпринимательства» г. Гаврилов-Ям,Советская площадь, д. 1
86	Гаврилов-Ямский муниципальный округ	г. Гаврилов-Ям, ул. Семашко, д. 12а	57.297557	39.847327	3	ж/б плита	2	0,75							ООО «Водоканал» ИНН 7609040274 ОГРН 1207600007878 г. Гаврилов-Ям, ул. Семашко, д. 12а	ООО «Водоканал» г. Гаврилов-Ям, ул. Семашко, д. 12а
87	Гаврилов-Ямский муниципальный округ	г. Гаврилов-Ям, ул. Клубная, д. 85	57.316493	39.863732	8	асфальт	2	0,75							АО «Ресурс» ИНН 7616009483 ОГРН 1117609002686 г. Гаврилов-Ям, ул. Клубная, д. 85	Административное здание г. Гаврилов-Ям, ул. Клубная, д. 85
88	Гаврилов-Ямский муниципальный округ	г. Гаврилов-Ям, ул. Комарова, д. 1	57.300163	39.845751	4	асфальт	1	0,75							АО «Ресурс» ИНН 7616009483 ОГРН 1117609002686 г. Гаврилов-Ям, ул. Клубная, д. 85	Котельная г. Гаврилов-Ям, ул. Комарова, д. 1
89	Гаврилов-Ямский муниципальный округ	г. Гаврилов-Ям, ул. Клубная, д. 87	57.317374	39.865570	4	асфальт	1	0,75							АО «Ресурс» ИНН 7616009483 ОГРН 1117609002686 г. Гаврилов-Ям, ул. Клубная, д. 85	Водопроводная очистная станция г. Гаврилов-Ям, ул. Клубная, д. 87
90	Гаврилов-Ямский муниципальный округ	г. Гаврилов-Ям, ул. Союзная, д. 25	57.301069	39.812063	4	асфальт	1	0,75							АО «Ресурс» ИНН 7616009483 ОГРН 1117609002686 г. Гаврилов-Ям, ул. Клубная, д. 85	Водопроводная очистная станция г. Гаврилов-Ям, ул. Союзная, д. 25
91	Гаврилов-Ямский муниципальный округ	г. Гаврилов-Ям, ул. Юбилейный проезд, д. 4а	57.302241	39.867465	4	асфальт	1	0,75							АО «Ресурс» ИНН 7616009483 ОГРН 1117609002686 г. Гаврилов-Ям, ул. Клубная, д. 85	Квартальная котельная г. Гаврилов-Ям, ул. Юбилейный проезд, д. 4а
92	Гаврилов-Ямский муниципальный округ	г. Гаврилов-Ям, ул. Северная, д. 5г	57.309966	39.868157	4	асфальт	1	0,75							АО «Ресурс» ИНН 7616009483 ОГРН 1117609002686 г. Гаврилов-Ям, ул. Клубная, д. 85	Котельная г. Гаврилов-Ям, ул. Северная, д. 5г
93	Гаврилов-Ямский муниципальный округ	г. Гаврилов-Ям, ул. Луначарского, д. 22	57.300507	39.831422	4	асфальт	1	0,75							АО «Ресурс» ИНН 7616009483 ОГРН 1117609002686 г. Гаврилов-Ям, ул. Клубная, д. 85	Котельная г. Гаврилов-Ям, ул. Луначарского, д. 22
94	Гаврилов-Ямский муниципальный округ	г. Гаврилов-Ям, ул. Сосновая, д. 8	57.288089	39.839972	4	асфальт	1	0,75							АО «Ресурс» ИНН 7616009483 ОГРН 1117609002686 г. Гаврилов-Ям, ул. Клубная, д. 85	Котельная г. Гаврилов-Ям, ул. Сосновая, д. 8
95	Гаврилов-Ямский муниципальный округ	г. Гаврилов-Ям, ул. Комарова, д. 1, пом.12	57.302291	39.850681	1	асфальт	1	0,80							ООО «Производство лакокрасочных и антисептических материалов» ИНН 7609040267 ОГРН 1207600006701 г.	Производственное помещениег. Гаврилов-Ям, ул. Комарова, д. 1, пом. 12
96	Гаврилов-Ямский муниципальный округ	г. Гаврилов-Ям, ул. Советская, д. 57	57.301312	39.856218	1	асфальт	1	0,75							АО «Гаврилов-Ямский машиностроительный завод «Агат» ИНН 7616002417 ОГРН 1027601067944 г.	Жилой дом по адресу: ул. Советская, д. 57
97	Гаврилов-Ямский муниципальный округ	г. Гаврилов-Ям, ул. Кирова, д. 1б	57.304186	39.855726	5,4	ж/б плита	2	1,10							ООО «Хозяйственный мир» ИНН 4401030384 ОГРН 1024400515710 г. Кострома, Ряды Мучные 12 помещение	Магазин розничной торговли г. Гаврилов-Ям, ул. Кирова, д. 1б,помещения 1 этажа № 7, 13-18
98	Гаврилов-Ямский муниципальный округ	г. Гаврилов-Ям, ул. Комарова, д. 1	57.302291	39.850681	1	асфальт	1	0,80							ООО «Дикая птица» ИНН 7609040732 ОГРН 1217600001123 г.Гаврило-Ям, ул.Комарова д.1	ООО «Дикая птица» г.ГавриловЯм, ул. Комарова, д. 1
99	Гаврилов-Ямский муниципальный округ	г. Гаврилов-Ям, ул. Комарова, д. 1	57.299904	39.850616	1	основание-ж/б плита	1	0,80							ООО «Торгсервис 69» ИНН 6952003172 ОГРН 1156952007706 г.Гаврило-Ям, ул.Комарова д.1	ООО «Торгсервис 69» г.Гаврило-Ям, ул.Комарова д.1
100	Гаврилов-Ямский муниципальный округ	г. Гаврилов-Ям, ул. З.Зубрицкой, д. 1	57.305221	39.841656	6	асфальт	2	0,75							ООО «Гаврилов-Ямский хлебокондитерский комбинат» ИНН 7609040725 ОГРН 1217600000265	ООО «Гаврилов-Ямский хлебокондитерский комбинат » г.Гаврило-Ям, ул.З.Зубрицкой д.1
101	Гаврилов-Ямский муниципальный округ	г. Гаврилов-Ям, ул. Кирова, д. 6	57.305478	39.860236	7,25	асфальт	2	0,75							Гаврилов-Ямский дом-интернат для престарелых и инвалидов ИНН 7616001156 ОГРН 1027601072014	Гаврилов-Ямский дом-интернат для престарелых и инвалидов г.Гаврило-Ям, ул.Кирова, д.6
102	Гаврилов-Ямский муниципальный округ	г. Гаврилов-Ям, ул. Северная, д. 6	57.311419	39.866316	4,35	асфальт	2	0,75							Гаврилов-Ямский дом-интернат для престарелых и инвалидов ИНН 7616001156 ОГРН 1027601072014	Гаврилов-Ямский дом-интернат для престарелых и инвалидов г.Гаврило-Ям, ул.Северная, д.5Д
103	Гаврилов-Ямский муниципальный округ	г. Гаврилов-Ям, ул.Чапаева д.6	57.308205	39.855887	6 м2	основание-ж/б плита	1	0,8	-	-	-	-	-	-	Администрация городского поселения Гаврилов-Ям ИНН 7616007334 ОГРН 1057601584105 г. Гаврилов-Ям, ул. Кирова, д. 1а	Жилые дома по адресам: ул. Чапаева, д.4,4а
104	Гаврилов-Ямский муниципальный округ	г. Гаврилов-Ям, ул. Советская д.57	57.301403	39.856318	6 м2	основание-ж/б плита	1	0,8	-	-	-	-	-	-	Администрация городского поселения Гаврилов-Ям ИНН 7616007334 ОГРН 1057601584105 г. Гаврилов-Ям, ул. Кирова, д. 1а	Жилой дом по адресу: ул.Советская,д.55
105	Гаврилов-Ямский муниципальный округ	г. Гаврилов-Ям, перекрёсток ул. Коминтерна и ул. Фрунзе (д.20-23)	57.299210	39.823233	9 м2	грунт			1	8	-	-	-	-	Администрация городского поселения Гаврилов-Ям ИНН 7616007334 ОГРН 1057601584105 г. Гаврилов-Ям, ул. Кирова, д. 1а	Жилые дома по адресам: ул.Коминтерна, д.2-15,д.17; ул.Лермонтова, д. 14-24, ул.1-Овражная, д.1-25; ул.Фрунзе, д.1-22; ул.Ломоносова, д.1-20; ул.Союзная, д.1-17
106	Гаврилов-Ямский муниципальный округ	г. Гаврилов-Ям, перекрёсток ул. Лермонтова и ул. Кольцова (д.17-19)	57.300202	39.825443	9 м2	грунт			1	8	-	-	-	-	Администрация городского поселения Гаврилов-Ям ИНН 7616007334 ОГРН 1057601584105 г. Гаврилов-Ям, ул. Кирова, д. 1а	Жилые дома по адресам: ул.Лермонтова д.2-14; ул.Кольцова д.1-52А; ул.К.Маркса д.1-57
107	Гаврилов-Ямский муниципальный округ	г. Гаврилов-Ям, перекрёсток ул. Вокзальная 2/ ул. Пионерская и (вначале улицы)	57.301476	39.841567	9 м2	грунт			1	8	-	-	-	-	Администрация городского поселения Гаврилов-Ям ИНН 7616007334 ОГРН 1057601584105 г. Гаврилов-Ям, ул. Кирова, д. 1а	Жилые дома по адресам: ул.Вокзальная, д. 2-36; ул.Пионерская д.1-8; ул.Гражданская, ул.д.1-47; ул.Февральская д.2-61; ул.Лесная д.1-66; ул. Рабочая д.3,д.4,д.6,д.10-25.
108	Гаврилов-Ямский муниципальный округ	г. Гаврилов-Ям, ул. Герцена (в районе д.1)	57.293681	39.853264	9 м2	грунт			1	8	-	-	-	-	Администрация городского поселения Гаврилов-Ям ИНН 7616007334 ОГРН 1057601584105 г. Гаврилов-Ям, ул. Кирова, д. 1а	Жилые дома по адресам: ул.Герцена д.1-36, ул.Пушкина д.1-34, ул.Матросова д.1-57, ул.Южная д.27-34
109	Гаврилов-Ямский муниципальный округ	г. Гаврилов-Ям, Перекрёсток ул. Республиканская 27	57.291541	39.856354	9 м2	основание - асфальто-бетонное	1	0,8	-	-	-	-	-	-	Администрация городского поселения Гаврилов-Ям ИНН 7616007334 ОГРН 1057601584105 г. Гаврилов-Ям, ул. Кирова, д. 1а	Жилые дома по адресам: ул.Пескова д.1-45; ул.Республиканская д.2-40; ул.Южная д.1-30; ул.Пушкина д.36-56
110	Гаврилов-Ямский муниципальный округ	г. Гаврилов-Ям, ул. Чернышевского дом д.35а (ранее ул. Чернышевского 1/ ул. Герцена/Пирогова)	57.294498	39.854099	9 м2	основание-асфальто-бетонное	1	0,8	-	-	-	-	-	-	Администрация городского поселения Гаврилов-Ям ИНН 7616007334 ОГРН 1057601584105 г. Гаврилов-Ям, ул. Кирова, д. 1а	Жилые дома по адресам: ул.Чернышевского д.1-51; ул.Некрасова д.1-38; ул.Герцена д.37-60

111	Гаврилов-Ямский муниципальный округ	г. Гаврилов-Ям, Перекрёсток ул. Чехова 6/ул. Крылова	57.299376	39.855357	9 м2	грунт			1	8	-	-	-	-	Администрация городского поселения Гаврилов-Ям ИНН 7616007334 ОГРН 1057601584105 г. Гаврилов-Ям, ул. Кирова, д. 1а	Жилые дома по адресам: ул.Чехова д. 1-14; ул.Плеханова, д.1-8; ул.Белинского д.1-12; ул.Халтурина д. 1-17; ул. Разина д.1-22
112	Гаврилов-Ямский муниципальный округ	г. Гаврилов-Ям, в районе ул. Цветаевой 8/ ул. Есенина	57.310485	39.877545	9 м2	грунт			1	8	-	-	-	-	Администрация городского поселения Гаврилов-Ям ИНН 7616007334 ОГРН 1057601584105 г. Гаврилов-Ям, ул. Кирова, д. 1а	Жилые дома по адресам: ул. 12 Июня, д. 7,8; ул. Булгакова, д. 1,6; ул. Паншина, д. 1-25; ул. Цветаевой, д. 13-17; ул. Есенина, д. 4,7,8; ул. Трянусова, д. 4-44; ул. Царевского, д.5,9,10,11,13,15,17,18
113	Гаврилов-Ямский муниципальный округ	г. Гаврилов-Ям, ул. Декабристов (перекрёсток в районе д.63)	57.295719	39.861690	12 м2	основание-асфальто-бетонное	4	0,8	-	-	-	-	-	-	Администрация городского поселения Гаврилов-Ям ИНН 7616007334 ОГРН 1057601584105 г. Гаврилов-Ям, ул. Кирова, д. 1а	Жилые дома по адресам: Декабристов д. 6-82, Некрасова д. 12-53, Маяковского д. 2-36
114	Гаврилов-Ямский муниципальный округ	г. Гаврилов-Ям, ул. Свободы и пожарный проезд д.48 (ул. Шлыкова (перекрёстоке в районе д.36)	57.293234	39.867214	9 м2	грунт			1	8	-	-	-	-	Администрация городского поселения Гаврилов-Ям ИНН 7616007334 ОГРН 1057601584105 г. Гаврилов-Ям, ул. Кирова, д. 1а	Жилые дома по адресам: ул.Суворова, д.9-44; ул. Свободы, д.11-56; ул. Шлыкова, д.1-53
115	Гаврилов-Ямский муниципальный округ	г. Гаврилов-Ям, Перекрёсток ул. Мичурина 73/ул. Павлова	57.292679	39.883698	9 м2	грунт	57.292679		1	8	-	-	-	-	Администрация городского поселения Гаврилов-Ям ИНН 7616007334 ОГРН 1057601584105 г. Гаврилов-Ям, ул. Кирова, д. 1а	Жилые дома по адресам: ул. Авиаторов,д.1-21; ул. Восточная, д.2-19; ул. Мира, д.21-35; ул. Мичурина, д. 1-73; ул. Павлова, д. 2,4, 6-32а; ул. Панфилова, д.1-38; ул. Толбухина, д.1-17
116	Гаврилов-Ямский муниципальный округ	г. Гаврилов-Ям, ул. Дзержинского (перекрёсток в районе д.4)	57.294012	39.870969	9 м2	грунт			1	8	-	-	-	-	Администрация городского поселения Гаврилов-Ям ИНН 7616007334 ОГРН 1057601584105 г. Гаврилов-Ям, ул. Кирова, д. 1а	Жилые дома по адресам: ул. Дзержинского д. 2-36; ул. Матросова, д.1-14; ул. Мира, д.1-36; ул. Суворова, д. 19-44; ул. Тимирязева, д. 1-36
117	Гаврилов-Ямский муниципальный округ	г. Гаврилов-Ям, п. Гагарино ул. Ленина 30 (перекрёсток ул. Ленина и ул. Радищева)	57.326810	39.872559	9 м2	грунт			1	8	-	-	-	-	Администрация городского поселения Гаврилов-Ям ИНН 7616007334 ОГРН 1057601584105 г. Гаврилов-Ям, ул. Кирова, д. 1а	Жилые дома по адресам: ул. Радищева, д. 12-20; ул. Бебеля, д.1-32; ул. Ленина, д. 1-49
118	Гаврилов-Ямский муниципальный округ	г. Гаврилов-Ям, ул. К. Либкнехта дом 2/ул. Набережная	57.310485	39.852680	12 м2	основание - асфальто-бетонное	4	0,8	-	-	-	-	-	-	Администрация городского поселения Гаврилов-Ям ИНН 7616007334 ОГРН 1057601584105 г. Гаврилов-Ям, ул. Кирова, д. 1а	Жилые дома по адресам:иул. Войкова, д.1-9; ул. Володарского, д. 1-6; ул. К. Либкнехта, д. 2,3,5,7-12,14-22; ул. Урицкого, д.1-25; ул. Набережная,д.1,4,5; ул. Новая, д.2-7; ул. Ногина, д.2-10; ул. Р.Люксембург, д.1-16; ул. Свердлова, д.1-24
119	Гаврилов-Ямский муниципальный округ	г. Гаврилов-Ям, Перекрёсток ул. Клубная (в районе д.26) ул. Менжинского	57.310544	39.857764	9 м2	грунт			1	8	-	-	-	-	Администрация городского поселения Гаврилов-Ям ИНН 7616007334 ОГРН 1057601584105 г. Гаврилов-Ям, ул. Кирова, д. 1а	Жилые дома по адресам: ул. Войкова, д. 10-15; ул. Володарского, д. 16-22; ул. Клубная, д. 16-45; ул. Красноармейская, д. 1-41; ул. Конституции, д.1-35; ул. Менжинского, д. 1-5; ул. Ногина, д. 11; ул. Социалистическая, д. 2-25,39; ул. Урицкого, д. 1-25
120	Гаврилов-Ямский муниципальный округ	г. Гаврилов-Ям, Перекрёсток ул. Клубная (в районе д.57-59)/ул. Челюскина	57.312085	39.858932	9 м2	основание-асфальто-бетонное	1	0,8	-	-	-	-	-	-	Администрация городского поселения Гаврилов-Ям ИНН 7616007334 ОГРН 1057601584105 г. Гаврилов-Ям, ул. Кирова, д. 1а	Жилые дома по адресам: ул. К. Либкнехта, д. 16-22; ул. Клубная, д.46-63; ул. Красина, д.1-5; ул.Красноармейская, д.42-50; ул. Челюскинцев, д.1-12; ул. Малиновская, д.1-39; ул. Р.Люксембург, д. 17-24; ул. Свердлова, д. 25-39
121	Гаврилов-Ямский муниципальный округ	г. Гаврилов-Ям, Перекрёсток ул. Рыбинская и ул. Клубная (в районе д.71-73)	57.313903	39.860899	9 м2	основание-асфальто-бетонное	1	0,8	-	-	-	-	-	-	Администрация городского поселения Гаврилов-Ям ИНН 7616007334 ОГРН 1057601584105 г. Гаврилов-Ям, ул. Кирова, д. 1а	Жилые дома по адресам: ул. Ярославская, д.4,5,7,8,9,11,14-40; ул. Рыбинская, д.1-26я; ул. Ю.Гагарино, д.2-42; ул. Клубная, д. 42-83
122	Гаврилов-Ямский муниципальный округ	г. Гаврилов-Ям, ул. Менжинского (в районе д. 25-27)	57.308055	39.860055	9 м2	основание-асфальто-бетонное	1	0,8	-	-	-	-	-	-	Администрация городского поселения Гаврилов-Ям ИНН 7616007334 ОГРН 1057601584105 г. Гаврилов-Ям, ул. Кирова, д. 1а	Жилые дома по адресам: ул. Менжинского, д. 10-66; ул. Конституции, д. 18-40; ул. Малиновского, д.2-58; ул. Попова, д.1-40; ул.Блюхера, д.1-56
123	Гаврилов-Ямский муниципальный округ	г. Гаврилов-Ям, ул. Пирогова, д.10	57.298013	39.852585	5	асфальт	2	0,8							ООО "Стройкоммунэнерго" ИНН 7616007006,ОГРН 1047601403190 г. Гаврилов-Ям, ул. Семашко, д.12а	Жилой дом по адресам: ул.Пирогова,д.10
124	Гаврилов-Ямский муниципальный округ	г. Гаврилов-Ям, ул. Пирогова, д.11	57.298257	39.852832	4	Бетон	1	0,8							ИП Быц Никита Вадимович ИНН 761603229329 ОГРН 319762700065740 Ярославская обл. Гаврилов-Ямский р-н, п.	ИП Быц Никита Вадимович жилое помещение г. Гаврилов-Ям ул. Пирогова, д.11
125	Гаврилов-Ямский муниципальный округ	г. Гаврилов-Ям, ул.Чапаева, д.24а	57.304763	39.858267	5,4	Бетон	1	0,75							МБУ ДО «Дворец детского творчества» ИНН 7616005256 ОГРН 1027601071266 Ярославская обл.	МБУ ДО «Дворец детского творчества» г. Гаврилов-Ям, ул. Чапаева, д.24а
126	Гаврилов-Ямский муниципальный округ	г. Гаврилов-Ям, ул.Чапаева, д.24а	57.304763	39.858267	5,4	Бетон	1	0,75							МБУ ДО «Детская школа искусств» ИНН 7616005369 ОГРН 1027601070420 Ярославская обл.	БУ ДО «Детская школа искусств» г. Гаврилов-Ям, ул. Чапаева, д.24а
127	Гаврилов-Ямский муниципальный округ	г. Гаврилов-Ям, ул. Менжинского, д.59, пом.1	57.300309	39.864564	2	асфальт	1	0,8							ООО «Весна» ИНН 7616000089 ОГРН 1027601071750 Ярославская обл. г. Гаврилов-Ям ул. Менжинского, д.59,	ООО «Весна» г. Гаврилов-Ям, ул. Менжинского, д.59,пом.1
128	Гаврилов-Ямский муниципальный округ	г. Гаврилов-Ям, ул. Комарова, д. 1	57.300567	39.850389	20	асфальт	2	0,8							ИП Соибов Х.К. ИНН 240404839642 ОГРН 322237500434786 Краснодарский край, р-н Белореченский, г.Белореченск,	Производственные помещения г. Гаврилов-Ям, ул. Комарова, д. 1
129	Гаврилов-Ямский муниципальный округ	г. Гаврилов-Ям, ул. Комарова, д. 1	57.301348	39.850580	4	асфальт	2	0,8							ООО "ОКБ Гардарика" ИНН 9701201199 ОГРН 1227700170664 г. Москва, ул. Нижняя Красносельская, д.35,стр. 52,этаж	Производственные помещения г. Гаврилов-Ям, ул. Комарова, д.1
130	Гаврилов-Ямский муниципальный округ	г. Гаврилов-Ям, ул. Комарова, д. 1, офис 4	57.299995	39.851643	6	асфальт	1	0,8							ООО СОК "Зарядье» ИНН 7616011242 ОГРН 1187627018644 г. Гаврилов-Ям, ул. Комарова, д.1,офис.4	ООО СОК "Зарядье» г. Гаврилов-Ям, ул. Комарова, д.1,офис 4
131	Гаврилов-Ямский муниципальный округ	г. Гаврилов-Ям, ул. Комарова, д. 1,	57.300567	39.850389	12	асфальт	2	0,8							ИП Матросов Илья Александрович ИНН 772792911370 ОГРНИП 314774634500106 г. Гаврилов-Ям,	ИП Матросов Илья Александрович г. Гаврилов-Ям, ул. Комарова, д.1
132	Гаврилов-Ямский муниципальный округ	г. Гаврилов-Ям, ул. Кирова, зд. 4	57.305262	39.8576705	9	асфальт	4	0,8							ООО "Стройкоммунэнерго" ИНН 7616007006 ОГРН 1047601403190 г. Гаврилов-Ям, ул. Семашко, д.12а	ООО "Стройкоммунэнерго" г. Гаврилов-Ям, ул. Кирова, зд.4
133	Гаврилов-Ямский муниципальный округ	г. Гаврилов-Ям, ул. Пирогова, д.7	57.297348	39.852266	9	асфальт	4	0,8							ООО "Стройкоммунэнерго" ИНН 7616007006 ОГРН 1047601403190 г. Гаврилов-Ям, ул. Семашко, д.12а	Жилой дом по адресу: г.Гаврилов-Ям, ул. Пирогова, д.7
134	Гаврилов-Ямский муниципальный округ	г. Гаврилов-Ям, ул. Победы, д.73	57.311980	39.827878	2	Бетон	1	0,75							ИП Герасимов А.И. ИНН761601968613 ОГРН 320762700033307 г. Гаврило-Ям, ул. Клубная, д.19	ИП Герасимов Александр Игоревич г. Гаврилов-Ям, ул. Победы, д.73
135	Гаврилов-Ямский муниципальный округ	Гаврилов-Ямский район, с.Шопша, ул.Старосельская, д. 22	57.41951	39.64686	4,18 мх1,19	Бетон	4	0,75	4	3					Администрация Шопшинского сельского поселения, ОГРН 1057601584248, 152252, Ярославская обл, Гаврилов-Ямский р-н,	Многоквартирные дома: ул.Старосельская, 1,2,3,4, ул.Строителей, 5,6, частные домовладения ул.Старосельская с д.5-д.56; -Муниципальное бюджетное учреждение

136	Гаврилов-Ямский муниципальный округ	Гаврилов-Ямский район, с.Шопша, ул.Старосельская, район д. 49				Бетон	3	0,75							Администрация Шопшинского сельского поселения, ОГРН 1057601584248, 152252, Ярославская обл, Гаврилов-Ямский р-н,	Многоквартирные дома: ул. Строителей, 8,9; - Муниципальное учреждение культуры «Шопшинский культурно- досуговый центр» (МУК «Шопшинский КДЦ»)
137	Гаврилов-Ямский муниципальный округ	Гаврилов-Ямский район, с.Шопша ул.Новая, д.16а			4,18 мх1,19	Бетон	4	0,75	4	3					Администрация Шопшинского сельского поселения, ОГРН 1057601584248, 152252, Ярославская обл, Гаврилов-Ямский р-н,	Частные домовладения ул. Новая, ул.Южная, ул.Светлая Многоквартирные дома: ул. Молодежная, д.10,11,12,13,14,15,15а
138	Гаврилов-Ямский муниципальный округ	Гаврилов-Ямский район, с.Шопша ОКУ-3			4,18 мх1,19	Бетон	4	0,75	4	3					Администрация Шопшинского сельского поселения, ОГРН 1057601584248, 152252, Ярославская обл, Гаврилов-Ямский р-н,	Многоквартирные дома: ОКУ-3, д. 1,2,3
139	Гаврилов-Ямский муниципальный округ	Гаврилов-Ямский район, д.Шалаево ул.Центральная, д. 8			4,18 мх1,19	Бетон	4	0,75	4	3					Администрация Шопшинского сельского поселения, ОГРН 1057601584248, 152252, Ярославская обл, Гаврилов-Ямский р-н,	Многоквартирные дома: ул.Центральная, 8,10,12, Частные домовладения ул.Старая деревня, ул. Хуторская; -Отдел
140	Гаврилов-Ямский муниципальный округ	Гаврилов-Ямский район п.Мичуриха, д. 42			4,18 мх1,19	Бетон	4	0,75	4	3					Администрация Шопшинского сельского поселения, ОГРН 1057601584248, 152252, Ярославская обл, Гаврилов-Ямский р-н,	Многоквартирный дом: д.42, Частные домовладения
141	Гаврилов-Ямский муниципальный округ	Гаврилов-Ямский район, с.Ильинское-Урусово ул.Центральная, д.1			4,18 мх1,19	Бетон	4	0,75	4	3					Администрация Шопшинского сельского поселения, ОГРН 1057601584248, 152252, Ярославская обл, Гаврилов-Ямский р-н,	Многоквартирные дома: ул.Центральная, д.1,2, Ул.Мира,д.1,2,3,4
142	Гаврилов-Ямский муниципальный округ	Ярославская обл., Гаврилов-Ямский, с.Ильинское-Урусово, Почтовая, 27	39.429306	57.414656	н/д	Бетон	4	0,75	-	-	-	-	-	-	Администрация Шопшинского сельского поселения, ОГРН 1057601584248, 152252, Ярославская обл, Гаврилов-Ямский р-н, с.Шопша, ул.Центральная, 6	СПК Активист ИНН 7616006147 Ярославская обл., Гаврилов-Ямский, с.Митино, ул. Клубная, 1 -Частные домовладения ул.Тенистая, ул.Почтовая, ул.Клубная; -Муниципальное общеобразователь- ное бюджетное учреждение «Ильинская основная школа»; -Муниципальное дошкольное образовательное учреждение «Ильинский детский сад»; - Отдел «Ильинский клуб» МУК Шопшинский КДЦ; - Муниципальное бюджетное учреждение культуры «Гаврилов-Ямская межпоселенческая центральная районная библиотека-музей» Ильинский филиал, по адресу: с.Ильинское-Урусово, ул. Тенистая, д.1, Гаврилов-Ямский район, Ярославская область.
143	Гаврилов-Ямский муниципальный округ	Гаврилов-Ямский район, с.Шопша ул.Старосельская, д. 74			12	Бетон	2	0,8	-	-	-	-	-	-	Администрация Шопшинского сельского поселения, ОГРН 1057601584248, 152252, Ярославская обл, Гаврилов-Ямский р-н, с.Шопша,	Многоквартирный дом 74, Частные домовладения ул.Старосельская с д.57 по д.79
144	Гаврилов-Ямский муниципальный округ	д.Ступкино ул.Рабочая			24	Бетон			1	8					Администрация Шопшинского сельского поселения, ОГРН 1057601584248, 152252, Ярославская обл, Гаврилов-Ямский р-н, с.Шопша,	ул.Старая деревня, ул.Рабочая
145	Гаврилов-Ямский муниципальный округ	Гаврилов-Ямский рн, п/о Шалаево	57.373243	39.626918		Бетон	2	0,75							Общество с ограниченной ответственностью «Транснефть-Балтика» 195009, Санкт-Петербург, Арсенальная наб., 11, лит А ЕГРЮЛ 1024700871711	НПС «Ярославль-3» Мусор от офисных и бытовых помещений организаций несортированный (исключая крупногабаритный) 7 33 100 01 72 4
146	Гаврилов-Ямский муниципальный округ	ГавриловЯмский район, с. Шопша, ул. Центральная, д. 1	57.422127	39.643776		Бетон	1	1,1	-	-	-	-	-	-	Назарова Мария Александровна, Гаврилов-Ямский район, с. Шопша, ул. Центральная, д. 1	с. Шопша, ул. Центральная, д. 1
147	Гаврилов-Ямский муниципальный округ	с. Шопша, ул. Центральная, д. 5	57.423829	39.641685		Бетон	2	0,75	-	-	-	-	-	-	Муниципальное общеобразовательное бюджетное учреждение «Шопшинская средняя школа» (МОБУ «Шопшинская СШ»), ИНН 7616005320,ОГРН	Муниципальное общеобразовательное бюджетное учреждение «Шопшинская средняя школа» (МОБУ «Шопшинская СШ»), ИНН 7616005320,ОГРН 1027601069517
148	Гаврилов-Ямский муниципальный округ	с. Шопша, ул. Центральная, д. 2,				Бетон	1	0,75	-	-	-	-	-	-	Муниципальное дошкольное образовательное учреждение «Шопшинский детский сад» (МДОУ «Шопшинский детский сад»), ИНН	МДОУ «Шопшинский детский сад»
149	Гаврилов-Ямский муниципальный округ	д. Шалаево, ул. Центральная, д. 6,				Бетон	1	0,75	-	-	-	-	-	-	Муниципальное общеобразовательное бюджетное учреждение «Шалаевская начальная школа – детский сад»	Муниципальное общеобразовательное бюджетное учреждение «Шалаевская начальная школа – детский сад»
150	Гаврилов-Ямский муниципальный округ	с.Шопша, ул.Старосельская, район д. 49	57.42205	39.64419		Бетон	1	0,75	1	8					Администрация Шопшинского сельского поселения, ОГРН 1057601584248, 152252, Ярославская обл, Гаврилов-Ямский р-н, с.Шопша,	Администрация Шопшинского сельского поселения МКД ул. Строителей 8.9
151	Гаврилов-Ямский муниципальный округ	п.Ясеневка	57.234833	39.370256	4	Бетон	1	1,1	-	-	-	-	-	-	Государственное казенное учреждение здравоохранения Ярославской области «Медицинский центр мобилизационных резервов «Резерв»,	Государственное казенное учреждение здравоохранения Ярославской области «Медицинский центр мобилизационных резервов «Резерв», ОГРН1027600621421,
152	Гаврилов-Ямский муниципальный округ	с.Шопша, ул.Старосельская, д. 22.	57.41951	39.64695	24	Бетон			1	8					Администрация Шопшинского сельского поселения, ОГРН 1057601584248, 152252, Ярославская обл, Гаврилов-Ямский р-н, с.Шопша,	Многоквартирные дома: ул.Старосельская, 1,2,3,4, ул.Строителей, 5,6, частные домовладения ул.Старосельская с д.5-д.56
153	Гаврилов-Ямский муниципальный округ	с.Ильинское Урусово, ул.Садовая, д.10	57.41707	39.42348	12	Бетон			-	-	-	-	-	-	Администрация Шопшинского сельского поселения, ОГРН 1057601584248, 152252, Ярославская обл, Гаврилов-Ямский р-н, с.Шопша,	Частные домовладения с.ИльинскоеУрусово, ул.Садовая
154	Гаврилов-Ямский муниципальный округ	д.Шалаево	57.362655	39.592418	2,25	Бетон	1	0,8	-	-	-	-	-	-	Общество с ограниченной ответственностью Производственная компания «БлокСтройСервис»,	Малая Пролетарская, д.18Б, офис 13,14
155	Гаврилов-Ямский муниципальный округ	д.Староселово СТ "Автомобилист"	57.410974	39.512362	4,5	Бетон	1	0,8	-	-	-	-	-	-	Садоводческое товарищество «Автомобилист», ОГРН 1147609000010, ИНН7616001170 152254, Ярославская область,	Садоводческое товарищество «Автомобилист», ОГРН 1147609000010, ИНН7616001170 152254, Ярославская область, ГавриловЯмский район, д.
156	Гаврилов-Ямский муниципальный округ	с. Стогинское, ул. Южная 10				Бетон	2	0,8	-	-	-	-	-	-	Администрация Митинского сельского поселения	Местное население
157	Гаврилов-Ямский муниципальный округ	с. Стогинское, ул. Центральная 9				Бетон	2	0,8	-	-	-	-	-	-	Администрация Митинского сельского поселения	Местное население
158	Гаврилов-Ямский муниципальный округ	с. Стогинское, ул. Мологская 12				Бетон	2	0,8	-	-	-	-	-	-	Администрация Митинского сельского поселения	Местное население
159	Гаврилов-Ямский муниципальный округ	с. Стогинское, ул. Липовая 29				Бетон	2	0,8	-	-	-	-	-	-	Администрация Митинского сельского поселения	Местное население
160	Гаврилов-Ямский муниципальный округ	д. Путилово, ул. Речная 43				Бетон	3	0,8	-	-	-	-	-	-	Администрация Митинского сельского поселения	Местное население

161	Гаврилов-Ямский муниципальный округ	д. Ульяново, ул. Центральная 11				Бетон	3	0,8	-	-	-	-	-	-	Администрация Митинского сельского поселения	Местное население
162	Гаврилов-Ямский муниципальный округ	д. Матвейка, ул. Новая 1				Бетон	1	0,8	-	-	-	-	-	-	Администрация Митинского сельского поселения	Местное население
163	Гаврилов-Ямский муниципальный округ	д. Кадищи, ул. Светлая 2				Бетон	2	0,8	-	-	-	-	-	-	Администрация Митинского сельского поселения	Местное население
164	Гаврилов-Ямский муниципальный округ	с. Осенево, ул. Центральная 22				Бетон	3	0,8	-	-	-	-	-	-	Администрация Митинского сельского поселения	Местное население
165	Гаврилов-Ямский муниципальный округ	, с. Осенево, ул. Центральная 5				Бетон	2	0,8	-	-	-	-	-	-	Администрация Митинского сельского поселения	Местное население
166	Гаврилов-Ямский муниципальный округ	с. Митино, ул. Центральная 6			10	Бетон	6	0,8	-	-	-	-	-	-	Администрация Митинского сельского поселения	Местное население
167	Гаврилов-Ямский муниципальный округ	с. Митино, ул. Цветочная 2			2	Бетон	2	0,8	-	-	-	-	-	-	Администрация Митинского сельского поселения	Местное население
168	Гаврилов-Ямский муниципальный округ	с. Пружинино, ул. Центральная, д. 17			2	Бетон	3	0,8	-	-	-	-	-	-	Администрация Митинского сельского поселения	Местное население
169	Гаврилов-Ямский муниципальный округ	с. Пружинино, ул. Центральная, д. 53			2	Бетон	3	0,8	-	-	-	-	-	-	Администрация Митинского сельского поселения	Местное население
170	Гаврилов-Ямский муниципальный округ	, с. Пружинино, ул. Центральная, д.98			2	Бетон	2	0,8	-	-	-	-	-	-	Администрация Митинского сельского поселения	Местное население
171	Гаврилов-Ямский муниципальный округ	д. Михалково 1				Бетон	1	0,8	-	-	-	-	-	-	Администрация Митинского сельского поселения	Местное население
172	Гаврилов-Ямский муниципальный округ	с. Остров, ул. Центральная, д 76				Бетон	1	0,8	-	-	-	-	-	-	Администрация Митинского сельского поселения	Местное население
173	Гаврилов-Ямский муниципальный округ	с. Остров, ул. Центральная, д.2				Бетон	2	0,8	-	-	-	-	-	-	Администрация Митинского сельского поселения	Местное население
174	Гаврилов-Ямский муниципальный округ	с. Остров, ул. Центральная, д. 34				Бетон	2	0,8	-	-	-	-	-	-	Администрация Митинского сельского поселения	Местное население
175	Гаврилов-Ямский муниципальный округ	с. Пружинино, ул. Центральная, д. 41			1	Бетон	1	0,5							Гаврилов-Ямский муниципальный район (Учреждение на праве оперативного управления)	муниципальное общеобразовательное бюджетное учреждение «Пружининская средняя школа».
176	Гаврилов-Ямский муниципальный округ	с. Пружинино, ул. Центральная, 38			2	Бетон	2	0,75							Гаврилов-Ямский муниципальный район (Учреждение на праве оперативного управления)	муниципальное дошкольное образовательное учреждение «Пружининский детский сад»
177	Гаврилов-Ямский муниципальный округ	с. Стогинское, ул. Центральная, д.16			3	Бетон	2	0,5							Гаврилов-Ямский муниципальный район (Учреждение на праве оперативного управления)	муниципальное общеобразовательное бюджетное учреждение «Стогинская средняя школа»
178	Гаврилов-Ямский муниципальный округ	с. Стогинское, ул. Центральная, д. 2			2	Бетон	2	0,75							Гаврилов-Ямский муниципальный район (Учреждение на праве оперативного управления)	муниципальное дошкольное образовательное учреждение «Стогинский детский сад»
179	Гаврилов-Ямский муниципальный округ	с. Митино, ул. Колхозная. д.20			1	Бетон	1	0,75							Гаврилов-Ямский муниципальный район (Учреждение на праве оперативного управления)	муниципальное общеобразовательное бюджетное учреждение «Митинская основная школа»
180	Гаврилов-Ямский муниципальный округ	с/о Стогинский в районе пересечения автодорог ЯрославльИваново и Ульяново-Пружинино			2	Бетон	2	0,8							ИП Симикян Спартак Серобович	ИП Симикян Спартак Серобович
181	Гаврилов-Ямский муниципальный округ	с. Митино Школьная д. 4			1	Бетон	1	0,75							Гаврилов-Ямский муниципальный район (Учреждение на праве оперативного управления)	МУК Митинский КДЦ» Митинский отдел
182	Гаврилов-Ямский муниципальный округ	. Остров Школьная д. 2			2	Бетон	1	0,75							Гаврилов-Ямский муниципальный район (Учреждение на праве оперативного управления)	МУК Митинский КДЦ» Островский отдел
183	Гаврилов-Ямский муниципальный округ	с. Пружинино ул. Центральная д. 53			1	Бетон	1	0,75							Гаврилов-Ямский муниципальный район (Учреждение на праве оперативного управления)	МУК Митинский КДЦ» Пружининский отдел
184	Гаврилов-Ямский муниципальный округ	с. Осенево ул. Клубная д. 5			1	Бетон	1	0,75							Гаврилов-Ямский муниципальный район (Учреждение на праве оперативного управления)	МУК Митинский КДЦ» Осеневский отдел
185	Гаврилов-Ямский муниципальный округ	с. Стогинское Ул. Центральная д. 9			1	Бетон	1	0,75							Гаврилов-Ямский муниципальный район (Учреждение на праве оперативного управления)	МУК Митинский КДЦ» Стогинский отдел
186	Гаврилов-Ямский муниципальный округ	с. Митино, МТФ Митино-Комплекс					1	0,8							Гаврилов-Ямский муниципальный район (Учреждение на праве оперативного управления)	МТФ СПК Активист

187	Гаврилов-Ямский муниципальный округ	Гаврилов-Ямский район, с. Великое, ул. Некрасовская, д. 1			3	Бетон	2	0,75							Гаврилов-Ямский муниципальный район (Учреждение на праве оперативного управления)	Муниципальное общеобразовательное учреждение «Великосельская средняя школа
188	Гаврилов-Ямский муниципальный округ	Гаврилов-Ямский район, с. Великое, ул.Ярославская, д.1			1	Бетон	1	0,75							Гаврилов-Ямский муниципальный район (Учреждение на праве оперативного управления)	Муниципальное дошкольное образовательное бюджетное учреждение «Великосельский детский сад №14»,
189	Гаврилов-Ямский муниципальный округ	Гаврилов-Ямский р-н, с. Великое, ул.Ярославская, д. 10			2	Бетон	2	0,75							Гаврилов-Ямский муниципальный район (Учреждение на праве оперативного управления)	Муниципальное учреждение «Великосельский детский дом»
190	Гаврилов-Ямский муниципальный округ	Гаврилов-Ямский район, д. Поляна, ул.Клубная, д. 7			2	Бетон	2	0,75							Гаврилов-Ямский муниципальный район (Учреждение на праве оперативного управления)	Муниципальное общеобразовательное бюджетное учреждение «Полянская основная школа»
191	Гаврилов-Ямский муниципальный округ	Гаврилов-Ямский район, д. Плотина, ул.Центральная, д. 12			1	Бетон	1	0,5							Гаврилов-Ямский муниципальный район (Учреждение на праве оперативного управления)	Муниципальное дошкольное образовательное бюджетное учреждение «Плотинский детский сад»
192	Гаврилов-Ямский муниципальный округ	Гаврилов-Ямский р-н, д.Бели, стр. 6			1	асфальт	1	0,75							ИП Арсенян А.Г	Капитальное строение, производство РТИ
193	Гаврилов-Ямский муниципальный округ	Гаврилов-Ямский район,с. Великое, ул. Розы Люксембург, д.11 а			8	Бетон	6	0,75							Гаврилов-Ямский муниципальный район (Учреждение на праве оперативного управления)	ГПОУ ЯО Великосельский аграрный колледж Гаврилов-Ямский район,с. Великое, ул. Розы Люксембург, д.12
194	Гаврилов-Ямский муниципальный округ	Гаврилов-Ямский район, район д. Плотина (АЗС)			2	Бетон	2	0,75							ООО «СВ-Нефть»	Автозаправочная станция
195	Гаврилов-Ямский муниципальный округ	Гаврилов-Ямский район, с. Великое, ул. Урицкого, д. 27			2	Бетон	1	0,75							Великосельское муниципальное предприятие жилищно-коммунального хозяйства Гаврилов-Ямского муниципального округа	Великосельское муниципальное предприятие жилищно-коммунального хозяйства Гаврилов-Ямского муниципального округа
196	Гаврилов-Ямский муниципальный округ	Гаврилов – Ямский район, с.Великое, ул. Розы Люксембург, д.27			2	Бетон	1	0,75							ИП Карповский С.А.	ИП Карповский С.А.
197	Гаврилов-Ямский муниципальный округ	Гаврилов – Ямский район, район деревни Степанцево, СНТ «Виктория»			2	Бетон	1	1,1							СНТ «Виктория»	СНТ «Виктория»
198	Гаврилов-Ямский муниципальный округ	Гаврилов-Ямский район, с. Великое, ул. Советская район д. 30			12	асфальт			1	8					Администрация Великосельского сельского поселения ИНН 7616007327 ОГРН 1057601583984 Гаврилов-Ямский район, с. Великое, ул.	Частные домовладения. Великосельский филиал МБУК «Гаврилов-Ямская межпоселенческая центральная районная библиотека-музей» с.Великое, ул.Моругина, д.20а.Администрация
199	Гаврилов-Ямский муниципальный округ	Гаврилов-Ямский район, с. Великое, ул.Свободы напротив д. 33			12	асфальт			1	8					Администрация Великосельского сельского поселения ИНН 7616007327 ОГРН 1057601583984 Гаврилов-Ямский район, с. Великое, ул.	Частные домовладения.
200	Гаврилов-Ямский муниципальный округ	Гаврилов-Ямский район, с. Великое, ул.Костромская			12	асфальт			1	8					Администрация Великосельского сельского поселения ИНН 7616007327 ОГРН 1057601583984 Гаврилов-Ямский район, с. Великое, ул.	Частные домовладения.
201	Гаврилов-Ямский муниципальный округ	Гаврилов-Ямский район, с. Великое, ул.Ямская, район д.1			12	асфальт			1	8					Администрация Великосельского сельского поселения ИНН 7616007327 ОГРН 1057601583984 Гаврилов-Ямский район, с. Великое, ул.	Частные домовладения.
202	Гаврилов-Ямский муниципальный округ	Гаврилов-Ямский район, с. Великое, ул. Труфанова, напротив д.17			12	асфальт			1	8					Администрация Великосельского сельского поселения ИНН 7616007327 ОГРН 1057601583984 Гаврилов-Ямский район, с. Великое, ул.	Частные домовладения.
203	Гаврилов-Ямский муниципальный округ	Гаврилов-Ямский район, с. Великое, ул. Гагарина, район д.23 (около пруда)			12	асфальт			1	8					Администрация Великосельского сельского поселения ИНН 7616007327 ОГРН 1057601583984 Гаврилов-Ямский район, с. Великое, ул.	Частные домовладения.
204	Гаврилов-Ямский муниципальный округ	Гаврилов-Ямский район, с. Великое, ул. Карла Маркса д.20			12	асфвльт			1	8					Администрация Великосельского сельского поселения ИНН 7616007327 ОГРН 1057601583984 Гаврилов-Ямский район, с. Великое, ул.	Частные домовладения. Муниципальное учреждение культуры «Великосельский культурно-досуговый центр» Гаврилов-Ямский район, с. Великое, ул. Карла Маркса, д.20
205	Гаврилов-Ямский муниципальный округ	Гаврилов-Ямский район, с. Великое, ул. Ростовская, район .16а			12	асфальт			1	8					Администрация Великосельского сельского поселения ИНН 7616007327 ОГРН 1057601583984 Гаврилов-Ямский район, с. Великое, ул.	Частные домовладения.
206	Гаврилов-Ямский муниципальный округ	Гаврилов-Ямский район, с. Великое, ул. 1-ая Красная, район д.33			12	асфальт			1	8					Администрация Великосельского сельского поселения ИНН 7616007327 ОГРН 1057601583984 Гаврилов-Ямский район, с. Великое, ул.	Частные домовладения.
207	Гаврилов-Ямский муниципальный округ	Гаврилов-Ямский район, УЖК «Сосновый бор»			12	асфальт			1	8					Администрация Великосельского сельского поселения ИНН 7616007327 ОГРН 1057601583984 Гаврилов-Ямский район, с. Великое, ул.	Частные домовладения.
208	Гаврилов-Ямский муниципальный округ	Гаврилов-Ямский район, Великосельский с/о, д. Губино, район д.1			2,9	асфальт	2	0,75							Администрация Великосельского сельского поселения ИНН 7616007327 ОГРН 1057601583984 Гаврилов-Ямский район, с. Великое, ул.	Частные домовладения.
209	Гаврилов-Ямский муниципальный округ	Гаврилов-Ямский район, Кузовковский с/о, д. Котово, в центре деревни			2,9	асфальт	1	0,75							Администрация Великосельского сельского поселения ИНН 7616007327 ОГРН 1057601583984 Гаврилов-Ямский район, с. Великое, ул.	Частные домовладения.
210	Гаврилов-Ямский муниципальный округ	Гаврилов-Ямский район,Плотинский с/о, д. Кундринское, при въезде в деревню.			2,9	асфальт	1	0,75							Администрация Великосельского сельского поселения ИНН 7616007327 ОГРН 1057601583984 Гаврилов-Ямский район, с. Великое, ул.	Частные домовладения.
211	Гаврилов-Ямский муниципальный округ	Гаврилов-Ямский район, Плотинский с/о, д. Нарядово, район д.3.			2,9	асфальт	2	0,75							Администрация Великосельского сельского поселения ИНН 7616007327 ОГРН 1057601583984 Гаврилов-Ямский район, с. Великое, ул.	Частные домовладения.
212	Гаврилов-Ямский муниципальный округ	Гаврилов-Ямский район, Плотинский с/о, д. Плотина, район ул.Молодежная			12	асфальт			1	8					Администрация Великосельского сельского поселения ИНН 7616007327 ОГРН 1057601583984 Гаврилов-Ямский район, с. Великое, ул.	Частные домовладения. Муниципальное учреждение культуры «Великосельский культурно-досуговый центр» (плотинский филиал) Гаврилов-Ямский район, д. Плотина, ул. Молодежная, д.3

213	Гаврилов-Ямский муниципальный округ	Гаврилов-Ямский район, Великосельский с/о, д. Поляна, ул. Клубная, (в конце улицы)			12	асфальт			1	8					Администрация Великосельского сельского поселения ИНН 7616007327 ОГРН 1057601583984 Гаврилов-Ямский район, с. Великое, ул.	Частные домовладения.
214	Гаврилов-Ямский муниципальный округ	Гаврилов-Ямский район, Великосельский с/о, д. Поповка, район д.1.			2,9	асфальт	2	0,75							Администрация Великосельского сельского поселения ИНН 7616007327 ОГРН 1057601583984 Гаврилов-Ямский район, с. Великое, ул.	Частные домовладения.
215	Гаврилов-Ямский муниципальный округ	Гаврилов-Ямский район, Плотинский с/о, д.Романцево-Дубиково, район д.22.			4,32	асфальт	3	0,75							Администрация Великосельского сельского поселения ИНН 7616007327 ОГРН 1057601583984 Гаврилов-Ямский район, с. Великое, ул.	Частные домовладения.
216	Гаврилов-Ямский муниципальный округ	Гаврилов-Ямский район, Плотинский с/о, д. Шалава, привъезде в деревню.			2,9	асфальт	2	0,75							Администрация Великосельского сельского поселения ИНН 7616007327 ОГРН 1057601583984 Гаврилов-Ямский район, с. Великое, ул.	Частные домовладения.
217	Гаврилов-Ямский муниципальный округ	Гаврилов-Ямский район, Кузовковский с/о, с. Лахость, ул. Клубная, при въезде.			12	асфальт			1	8					Администрация Великосельского сельского поселения ИНН 7616007327 ОГРН 1057601583984 Гаврилов-Ямский район, с. Великое, ул.	Частные домовладения. Муниципальное учреждение культуры «Великосельский культурно-досуговый центр» Гаврилов-Ямский район, с. Лахость, ул. Урицкого, д.2
218	Гаврилов-Ямский муниципальный округ	Гаврилов-Ямский район, Плотинский с/о, с. Плещеево, ул. Центральная район д.6			12	асфальт			1	8					Администрация Великосельского сельского поселения ИНН 7616007327 ОГРН 1057601583984 Гаврилов-Ямский район, с. Великое, ул.	Частные домовладения. Муниципальное учреждение культуры «Великосельский культурно-досуговый центр» Гаврилов-Ямский район, д. Плещеево, ул. Центральная, д.43
219	Гаврилов-Ямский муниципальный округ	Гаврилов-Ямский район, Плотинский с/о, д. Бели, район д.33			12	асфальт			1	8					Администрация Великосельского сельского поселения ИНН 7616007327 ОГРН 1057601583984 Гаврилов-Ямский район, с. Великое, ул.	Частные домовладения.
220	Гаврилов-Ямский муниципальный округ	Гаврилов-Ямский район, с. Великое, ул. Гражданская МТФ			2,9	асфальт	1	0,75							Администрация Великосельского сельского поселения ИНН 7616007327 ОГРН 1057601583984 Гаврилов-Ямский район, с. Великое, ул.	Частные домовладения.
221	Гаврилов-Ямский муниципальный округ	Гаврилов-Ямский район, Великосельский с/о, д. Петроково.			12	асфальт			1	8					Администрация Великосельского сельского поселения ИНН 7616007327 ОГРН 1057601583984 Гаврилов-Ямский район, с. Великое, ул.	Частные домовладения.
222	Гаврилов-Ямский муниципальный округ	Гаврилов-Ямский район, Великосельский с/о, с. Горе-Грязь, в начале села			12	асфальт			1	8					Администрация Великосельского сельского поселения ИНН 7616007327 ОГРН 1057601583984 Гаврилов-Ямский район, с. Великое, ул.	Частные домовладения.
223	Гаврилов-Ямский муниципальный округ	Гаврилов-Ямский район, Плотинский с/о, д. Осташкино, в начале деревни			12	асфальт			1	8					Администрация Великосельского сельского поселения ИНН 7616007327 ОГРН 1057601583984 Гаврилов-Ямский район, с. Великое, ул.	Частные домовладения.
224	Гаврилов-Ямский муниципальный округ	Гаврилов-Ямский район, Кузовковский с/о, д. Строково, в начале деревни			2,9	асфальт	1	0,75							Администрация Великосельского сельского поселения ИНН 7616007327 ОГРН 1057601583984 Гаврилов-Ямский район, с. Великое, ул.	Частные домовладения. Муниципальное учреждение культуры «Великосельский культурно-досуговый центр» Гаврилов-Ямский район, с. Лахость, ул. Урицкого, д.2
225	Гаврилов-Ямский муниципальный округ	Гаврилов-Ямский район, Великосельский с/о, п.Новый			12	асфальт			1	8					Администрация Великосельского сельского поселения ИНН 7616007327 ОГРН 1057601583984 Гаврилов-Ямский район, с. Великое, ул.	Частные домовладения.
226	Гаврилов-Ямский муниципальный округ	Ярославская обл., Гаврилов-Ямский, с.Унимерь,ул. Троицкая	39.946985	57.308648	-	асфальт	6	0,75							Администрация Заячье-Холмского сельского поселения ИНН 7616007359. Гаврилов-Ямский р-н, с. Заячий-Холм, ул. Центральная, д. 28	Частные домовладения.
227	Гаврилов-Ямский муниципальный округ	Ярославская обл., Гаврилов-Ямский, с.Ставотино,ул. Школьная	39.914500	57.351425	-	асфальт	4	0,75							Администрация Заячье-Холмского сельского поселения ИНН 7616007359. Гаврилов-Ямский р-н, с. Заячий-Холм, ул. Центральная, д. 28	Частные домовладения.
228	Гаврилов-Ямский муниципальный округ	Ярославская обл., Гаврилов - Ямский, пос. Заря	57.3192	39.8758		бетон	1	0,75							Администрация Заячье-Холмского сельского поселения ИНН 7616007359. Гаврилов-Ямский р-н, с. Заячий-Холм, ул. Центральная, д. 28	Частные домовладения.
229	Гаврилов-Ямский муниципальный округ	Ярославская обл.,Гаврилов - Ямский с. Заячий-Холм между домами по ул. Центральная, 29-31	57.4083	39.9126		бетон			3	8					Администрация Заячье-Холмского сельского поселения ИНН 7616007359. Гаврилов-Ямский р-н, с. Заячий-Холм, ул. Центральная, д. 28	Частные домовладения.
230	Гаврилов-Ямский муниципальный округ	Ярославская обл., Гаврирлов -Ямский с. Заячий-Холм напротив д. 22	57.4066	39.9129		бетон			4	8					Администрация Заячье-Холмского сельского поселения ИНН 7616007359. Гаврилов-Ямский р-н, с. Заячий-Холм, ул. Центральная, д. 28	Частные домовладения.
231	Гаврилов-Ямский муниципальный округ	Ярославская обл., Гаврилов - Ямский с. Вышеславское, напротив памятника ул. Майская. Д. 12	57.3635	39.9682		бетон			3	8					Администрация Заячье-Холмского сельского поселения ИНН 7616007359. Гаврилов-Ямский р-н, с. Заячий-Холм, ул. Центральная, д. 28	Частные домовладения.
232	Гаврилов-Ямский муниципальный округ	Ярославская обл., Гаврилов - Ямский д. Прошенино пересечение ул. Школьной и Центральной	57.376917	39.990812		бетон			2	8					Администрация Заячье-Холмского сельского поселения ИНН 7616007359. Гаврилов-Ямский р-н, с. Заячий-Холм, ул. Центральная, д. 28	Частные домовладения.
233	Гаврилов-Ямский муниципальный округ	Ярославская обл. Гаврилов - Ямский д. Прошенино, ул. Совхозная, д.8	57.374109	39.993471		бетон			4	8					Администрация Заячье-Холмского сельского поселения ИНН 7616007359. Гаврилов-Ямский р-н, с. Заячий-Холм, ул. Центральная, д. 28	Частные домовладения.
234	Гаврилов-Ямский муниципальный округ	Ярославская обл. Гаврилов - Ямский д.Курдумово пересечение ул. Дорожной и ул. Новой	57.3025	39.9912		бетон			3	8					Администрация Заячье-Холмского сельского поселения ИНН 7616007359. Гаврилов-Ямский р-н, с. Заячий-Холм, ул. Центральная, д. 28	Частные домовладения.
235	Гаврилов-Ямский муниципальный округ	Ярославская обл. Гаврилов - Ямский д. Маурино д.9	57.369880	40.007800	5	асфальт			2	8					ООО "Максимум" ИНН 7606119840 150003, г. Ярославль, пр-кт Ленина, д. 17, кор.3, кв. 25	ООО "Максимум" ИНН 7606119840 150003, г. Ярославль, пр-кт Ленина, д. 17, кор.3, кв. 25
236	Гаврилов-Ямский муниципальный округ	Ярославская обл. Гаврилов - Ямский д. Прошенино. Ул. Школьная, д. 29	57.371854	39.988064	1	бетон	1	0,75							Управление Образования ИНН 7616001452 г. Гаврилов - Ям ул. Красноармейская, д. 8	Управление Образования ИНН 7616001452 г. Гаврилов - Ям ул. Красноармейская, д. 8
237	Гаврилов-Ямский муниципальный округ	Ярославская обл. Гаврилов -Ямский КС-32 Гаврилов -Ям 1300 м от д. Немерово	57.281418	39.931956	24	бетон			1	8					Переславское ЛПУМГ филиал ООО "Газпром трансгаз Ухта" ИНН 1102024468 169300, республика Коми, г.Ухта, наб.Газовиков, д.10/1	Переславское ЛПУМГ филиал ООО "Газпром трансгаз Ухта" ИНН 1102024468 169300, республика Коми, г.Ухта, наб.Газовиков, д.10/1
238	Гаврилов-Ямский муниципальный округ	Ярославская обл. Гаврилов - Ямский д. Курдумово	57.303251	39.988900	1	грунт	1	0,75							ООО "СХПП "Курдумовское" ИНН 7609039261 152240 Ярославская обл. г. Гаврилов - Ям, ул. Комарова, д. 1 литера 3 помещение 73	ООО "СХПП "Курдумовское" ИНН 7609039261 152240 Ярославская обл. г. Гаврилов - Ям, ул. Комарова, д. 1 литера 3 помещение 73

239	Гаврилов-Ямский муниципальный округ	Ярославская обл. Гаврилов - Ямский д. Гора ул. Первая, д. 25	57.330294	39.940813	1	грунт	1	0,75							ООО "СХПП "Курдумовское" ИНН 7609039261 152240 Ярославская обл. г. Гаврилов - Ям, ул. Комарова, д. 1 литера 3 помещение 73	ООО "СХПП "Курдумовское" ИНН 7609039261 152240 Ярославская обл. г. Гаврилов - Ям, ул. Комарова, д. 1 литера 3 помещение 73
240	Гаврилов-Ямский муниципальный округ	Ярославская обл. Гаврилов - Ямский д. Курдумово, ул. Дорожная, д. 8	57.3025	39.9912	1	бетон	1	0,75							Управление Образования ИНН 7616001452 г. Гаврилов - Ям ул. Красноармейская, д. 8	Управление Образования ИНН 7616001452 г. Гаврилов - Ям ул. Красноармейская, д. 8
241	Гаврилов-Ямский муниципальный округ	Ярославская область, Гаврилов - Ямский район.около д. Грудцино	57.30757	40.08068	5	бетон	1	0,77							Общество с ограниченной ответственностью "Кварц" ИНН 7612002310 152233 Ярославская область, Гаврилов - Ямский район, д. Грудцино	Общество с ограниченной ответственностью "Кварц" ИНН 7612002310 152233 Ярославская область, Гаврилов - Ямский район, д. Грудцино
242	Гаврилов-Ямский муниципальный округ	Ярославская область, Гаврилов - Ямский район, 1200 м от с. Унимерь, ДНП "Лето"	57.3523	39.9136	10,8	бетон	2	0,77							Дачное некоммерческое паринерство "Лето" ИНН 7616002632 152245 Ярославская область, Гаврилов - Ямский район, с.Унимерь	Дачное некоммерческое паринерство "Лето" ИНН 7616002632 152245 Ярославская область, Гаврилов - Ямский район, с.Унимерь
243	Гаврилов-Ямский муниципальный округ	Ярославская область, Гаврилов - Ямский район, д. Павлово	57.315694,	39.901864	6	асфальто-бетонная крошка	2	0,75							Администрация Заячье-Холмского сельского поселения ИНН 7616007359. Гаврилов-Ямский р-н, с. Заячий-Холм, ул. Центральная, д. 28	Частные домовладения.
244	Гаврилов-Ямский муниципальный округ	Ярославская область, Гаврилов - Ямский район, с. Милочево	57.225891.	39.906486	6	асфальто-бетонная крошка	3	0, 75							Администрация Заячье-Холмского сельского поселения ИНН 7616007359. Гаврилов-Ямский р-н, с. Заячий-Холм, ул. Центральная, д. 28	Частные домовладения.
245	Гаврилов-Ямский муниципальный округ	Ярославская область. Гаврилов - Ямский район, д. Рыково	57.361149,	40.022945	6	асфальто-бетонная крошка	2	0,75							Администрация Заячье-Холмского сельского поселения ИНН 7616007359. Гаврилов-Ямский р-н, с. Заячий-Холм, ул. Центральная, д. 28	Частные домовладения.
246	Гаврилов-Ямский муниципальный округ	Ярославская область, Гаврилов - Ямский район, д. Паньково	57.330644,	39.976809	6	асфальто-бетонная крошка	2	0,75							Администрация Заячье-Холмского сельского поселения ИНН 7616007359. Гаврилов-Ямский р-н, с. Заячий-Холм, ул. Центральная, д. 28	Частные домовладения.
247	Гаврилов-Ямский муниципальный округ	Ярославская область. Гаврилов - Ямский район. с. Смалево	57.384694,	39.868503	6	асфальто-бетонная крошка	2	0,75							Администрация Заячье-Холмского сельского поселения ИНН 7616007359. Гаврилов-Ямский р-н, с. Заячий-Холм, ул. Центральная, д. 28	Частные домовладения.
248	Гаврилов-Ямский муниципальный округ	Ярославская область, Гаврилов - Ямский район, д. Федоровское	57.446080,	39.921246	6	асфальто-бетонная крошка	2	0,75							Администрация Заячье-Холмского сельского поселения ИНН 7616007359. Гаврилов-Ямский р-н, с. Заячий-Холм, ул. Центральная, д. 28	Частные домовладения.
249	Гаврилов-Ямский муниципальный округ	Ярославская область, Гаврилов - Ямский район, д. Гора	57.329467,	39.941394	6	асфальто-бетонная крошка	4	0,75							Администрация Заячье-Холмского сельского поселения ИНН 7616007359. Гаврилов-Ямский р-н, с. Заячий-Холм, ул. Центральная, д. 28	Частные домовладения.
249							426		80							

Приложение 6.1.7
к территориальной схеме обращения с отходами
Ярославской области

Места установки контейненров для раздельного сбора отходов Гаврилов-Ямкого района

№	Муниципальное образование	Адреса мест накопления	Широта	Долгота	Количество размещенных контейнеров (шт)	Объем контейнера м3	Вид собираемого сырья
1	2	3	4	5	6	7	8
1	Гаврилов-Ямский муниципальный округ	г. Гаврилов-Ям, пр. Машиностроителей (район д. 3)	57.314750	39.838486	1	0,8	бумага,стекло,пластик,металл
2	Гаврилов-Ямский муниципальный округ	г. Гаврилов-Ям, ул. Победы (район д. 61)	57.314012	39.832794	1	0,8	бумага,стекло,пластик,металл
3	Гаврилов-Ямский муниципальный округ	г. Гаврилов-Ям, ул. Комарова (район д. 3)	57.304372	39.849405	1	0,8	бумага,стекло,пластик,металл
4	Гаврилов-Ямский муниципальный округ	г. Гаврилов-Ям, ул. 3. Зубрицкой (район д. 10)	57.305456	39.847756	1	0,8	бумага,стекло,пластик,металл
5	Гаврилов-Ямский муниципальный округ	г. Гаврилов-Ям, ул. Энгельса (район д. 6)	57.299546	39.832862	1	0,8	бумага,стекло,пластик,металл
6	Гаврилов-Ямский муниципальный округ	г. Гаврилов-Ям, ул. Семашко (район д. 15)	57.298148	39.850390	1	0,8	бумага,стекло,пластик,металл
7	Гаврилов-Ямский муниципальный округ	г. Гаврилов-Ям, ул. Пирогова (район д. 5)	57.297598	39.852726	1	0,8	бумага,стекло,пластик,металл
8	Гаврилов-Ямский муниципальный округ	г. Гаврилов-Ям, ул. Октябрьская (район д. 2)	57.302240	39.853464	1	0,8	бумага,стекло,пластик,металл
9	Гаврилов-Ямский муниципальный округ	Гаврилов-Ям г., Октябрьская ул., д.46			1	0,8	бумага,стекло,пластик,металл
10	Гаврилов-Ямский муниципальный округ	Гаврилов-Ям г., Шишкина ул., д.9	57.304013	39.867547	1	0,8	бумага,стекло,пластик,металл
11	Гаврилов-Ямский муниципальный округ	г. Гаврилов-Ям, ул. Кирова (район д. 10)	57.307475	39.867035	1	0,8	бумага,стекло,пластик,металл
12	Гаврилов-Ямский муниципальный округ	г. Гаврилов-Ям, ул. Садовая (район д. 4а)	57.308130	39.869073	1	0,8	бумага,стекло,пластик,металл
13	Гаврилов-Ямский муниципальный округ	г. Гаврилов-Ям, ул. Северная (район д. 4а)	57.309140	39.867230	1	0,8	бумага,стекло,пластик,металл
14	Гаврилов-Ямский муниципальный округ	г. Гаврилов-Ям, ул. Северная (район д. 5а) (ЦРБ)	57.312034	39.865740	1	0,8	бумага,стекло,пластик,металл
15	Гаврилов-Ямский муниципальный округ	г. Гаврилов-Ям, ул. Строителей (район д. 1)	57.302251	39.874384	1	0,8	бумага,стекло,пластик,металл
16	Гаврилов-Ямский муниципальный округ	г. Гаврилов-Ям, ул. Чапаева (район д. 27)	57.304701	39.859986	1	0,8	бумага,стекло,пластик,металл
17	Гаврилов-Ямский муниципальный округ	г. Гаврилов-Ям, ул. Седова (район д. 31)	57.299290	39.869487	1	0,8	бумага,стекло,пластик,металл

18	Гаврилов-Ямский муниципальный округ	г. Гаврилов-Ям, ул. Коммунистическая (район д. 9)	57.301439	39.861024	1	0,8	бумага,стекло,пластик,металл
19	Гаврилов-Ямский муниципальный округ	г. Гаврилов-Ям, ул. Кирова (район д. 1)	57.304646	39.855016	1	0,8	бумага,стекло,пластик,металл
20	Гаврилов-Ямский муниципальный округ	Гаврилов-Ям г., Кирова ул., д.7	н/д	н/д	1	0,8	бумага,стекло,пластик,металл
21	Гаврилов-Ямский муниципальный округ	г. Гаврилов-Ям, ул. Юбилейный проезд (район д. 4)	57.302086	39.867341	1	0,8	бумага,стекло,пластик,металл
22	Гаврилов-Ямский муниципальный округ	г. Гаврилов-Ям, ул. Строителей (район д. 4)	57.300206	39.872547	1	0,8	бумага,стекло,пластик,металл
23	Гаврилов-Ямский муниципальный округ	г. Гаврилов-Ям, ул. 1-я Овражная (район д. 1)	н/д	н/д	1	0,8	бумага,стекло,пластик,металл
24	Гаврилов-Ямский муниципальный округ	г. Гаврилов-Ям, ул. Коминтерна (район д. 1)	н/д	н/д	1	0,8	бумага,стекло,пластик,металл
25	Гаврилов-Ямский муниципальный округ	Гаврилов-Ям г., Кирова ул., д.15	н/д	н/д	1	0,8	бумага,стекло,пластик,металл
26	Гаврилов-Ямский муниципальный округ	г. Гаврилов-Ям, ул. Спортивная (район д. 13)	57.301693	39.832909	1	0,8	бумага,стекло,пластик,металл
27	Гаврилов-Ямский муниципальный округ	Гаврилов-Ям г., Железнодорожная у	57.298452	39.843612	1	0,8	бумага,стекло,пластик,металл
27	ИТОГО				27		

Приложение 6.1.8
к территориальной схеме обращения с отхода
Ярославской области

Данные мест (площадок) накопления ТКО Даниловского района

	Данные о нахождении мест (площадок) накопления твердых коммунальных отходов				Данные о технических характеристиках мест (площадок) накопления твердых коммунальных отходов										Данные о собственниках мест (площадок) накопления твердых коммунальных отходов	Данные об источниках образования ТКО, которые складируются в местах (на площадках) накопления ТКО
№	муниципальное образование	адреса мест накопления ТКО	широта	долгота	площадь площадки накопления ТКО м2	тип основания (бетон, асфальт, грунт)	количество размещенных контейнеров (шт)	объем контейнера м3	количество размещенных бункеров (шт)	объем бункера м3	количество планируемых к размещению контейнеров шт.	объем планируемых к размещению контейнеров м3	количество планируемых к размещению бункеров шт.	объем планируемых к размещению бункеров м3	наименование собственника, ОГРН, фактический адрес собственника	сведения об одном или нескольких объектах капитального строительства, территории (части территории), на которых образуются ТКО
1	2	3	4	5	6	7	8	9	10	11	12	13	14	15	16	17
1	Даниловский муниципальный округ	Ярославская обл., Даниловский р-н, д.Б.Сартово ул.Кленовая(на въезде)	58.195565	39.681012	3,6	Бетон	1	0,8	-	-	-	-	-	-	Администрация Даниловского сельского поселения Даниловского муниципального Ярославской области ОГРН 1097611002246 г.Данилов ул. Циммервальда, д.53а	Население
2	Даниловский муниципальный округ	Ярославская обл., Даниловский р-н, д.Тонково	58.222596	39.701017	3,6	Бетон	1	0,8	-	-	-	-	-	-	Администрация Даниловского сельского поселения Даниловского муниципального Ярославской области ОГРН 1097611002246 г.Данилов ул. Циммервальда, д.53а	Население
3	Даниловский муниципальный округ	Ярославская обл., Даниловский р-н, д.Взглядово (в начале деревни)	58.146928	39.967071	3,6	Бетон	1	0,8	-	-	-	-	-	-	Администрация Даниловского сельского поселения Даниловского муниципального Ярославской области ОГРН 1097611002246 г.Данилов ул. Циммервальда, д.53а	Население
4	Даниловский муниципальный округ	Ярославская обл., Даниловский р-н, д.Шерстнево(в начале деревни)	58.218960	39.619468	3,6	Бетон	1	0,8	-	-	-	-	-	-	Администрация Даниловского сельского поселения Даниловского муниципального Ярославской области ОГРН 1097611002246 г.Данилов ул. Циммервальда, д.53а	Население
5	Даниловский муниципальный округ	Ярославская обл., Даниловский р-н, д.Пономарево(в начале деревни)	58.208578	39.615003	3,6	Бетон	1	0,8	-	-	-	-	-	-	Администрация Даниловского сельского поселения Даниловского муниципального Ярославской области ОГРН 1097611002246 г.Данилов ул. Циммервальда, д.53а	Население
6	Даниловский муниципальный округ	Ярославская обл., Даниловский р-н, д.Замково (у д.9)	58.198288	39.588162	3,6	Бетон	1	0,8	-	-	-	-	-	-	Администрация Даниловского сельского поселения Даниловского муниципального Ярославской области ОГРН 1097611002246 г.Данилов ул. Циммервальда, д.53а	Население
7	Даниловский муниципальный округ	Ярославская обл., Даниловский р-н, д.Гаврилищево (у д.11)	58.195058	39.578622	3,6	Бетон	1	0,8	-	-	-	-	-	-	Администрация Даниловского сельского поселения Даниловского муниципального Ярославской области ОГРН 1097611002246 г.Данилов ул. Циммервальда, д.53а	Население
8	Даниловский муниципальный округ	Ярославская обл., Даниловский р-н, с.Горинское ул.Школьная	58.177584	39.768516	3,6	Бетон	2	0,8	-	-	-	-	-	-	Администрация Даниловского сельского поселения Даниловского муниципального Ярославской области ОГРН 1097611002246 г.Данилов ул. Циммервальда, д.53а	Население
9	Даниловский муниципальный округ	Ярославская обл., Даниловский р-н, д.Усово(в начале деревни)	58.172354	39.768516	3,6	Бетон	1	0,8	-	-	-	-	-	-	Администрация Даниловского сельского поселения Даниловского муниципального Ярославской области ОГРН 1097611002246 г.Данилов ул. Циммервальда, д.53а	Население
10	Даниловский муниципальный округ	Ярославская обл., Даниловский р-н, д.Колотово(в начале деревни)	58.197021	39.750874	3,6	Бетон	1	0,8	-	-	-	-	-	-	Администрация Даниловского сельского поселения Даниловского муниципального Ярославской области ОГРН 1097611002246 г.Данилов ул. Циммервальда, д.53а	Население
11	Даниловский муниципальный округ	Ярославская обл., Даниловский р-н, д.Стряпково(в начале деревни)	58.208654	39.742672	3,6	Бетон	1	0,8	-	-	-	-	-	-	Администрация Даниловского сельского поселения Даниловского муниципального Ярославской области ОГРН 1097611002246 г.Данилов ул. Циммервальда, д.53а	Население
12	Даниловский муниципальный округ	Ярославская обл., Даниловский р-н, д.Пугино (в начале деревни)	58.189953	39.732117	3,6	Бетон	1	0,8	-	-	-	-	-	-	Администрация Даниловского сельского поселения Даниловского муниципального Ярославской области ОГРН 1097611002246 г.Данилов ул. Циммервальда, д.53а	Население
13	Даниловский муниципальный округ	Ярославская обл., Даниловский р-н, д.Соснево (в центре деревни)	58.192392	39.715722	3,6	Бетон	1	0,8	-	-	-	-	-	-	Администрация Даниловского сельского поселения Даниловского муниципального Ярославской области ОГРН 1097611002246 г.Данилов ул. Циммервальда, д.53а	Население
14	Даниловский муниципальный округ	Ярославская обл., Даниловский р-н, с.Спас ул.Лесная на въезде на улицу	58.2195	39.9001	3,6	Бетон	1	0,8	-	-	-	-	-	-	Администрация Даниловского сельского поселения Даниловского муниципального Ярославской области ОГРН 1097611002246 г.Данилов ул. Циммервальда, д.53а	Население
15	Даниловский муниципальный округ	Ярославская обл., Даниловский р-н, с.Спас, ул.Староспасская д. напротив кладбища	58.210608	39.89158	3,6	Бетон	3	0,8	-	-	-	-	-	-	Администрация Даниловского сельского поселения Даниловского муниципального Ярославской области ОГРН 1097611002246 г.Данилов ул. Циммервальда, д.53а	Население
16	Даниловский муниципальный округ	Ярославская обл., Даниловский р-н, д.Ачкасово ул.Ачкасовская д.1	58.2306	39.9336	3,6	Бетон	1	0,8	-	-	-	-	-	-	Администрация Даниловского сельского поселения Даниловского муниципального Ярославской области ОГРН 1097611002246 г.Данилов ул. Циммервальда, д.53а	Население
17	Даниловский муниципальный округ	Ярославская обл., Даниловский р-н, д.Ачкасово ул.Ачкасовская д.51	58.234037	39.940438	3,6	Бетон	1	0,8	-	-	-	-	-	-	Администрация Даниловского сельского поселения Даниловского муниципального Ярославской области ОГРН 1097611002246 г.Данилов ул. Циммервальда, д.53а	Население
18	Даниловский муниципальный округ	Ярославская обл., Даниловский р-н, д.Брыкатино ул.Брыкатинская д.1	58.219874	39.840257	3,6	Бетон	1	0,8	-	-	-	-	-	-	Администрация Даниловского сельского поселения Даниловского муниципального Ярославской области ОГРН 1097611002246 г.Данилов ул. Циммервальда, д.53а	Население
19	Даниловский муниципальный округ	Ярославская обл., Даниловский р-н, с.Вахтино ул. Успенская	58.2104	39.9373	3,6	Бетон	1	0,8	-	-	-	-	-	-	Администрация Даниловского сельского поселения Даниловского муниципального Ярославской области ОГРН 1097611002246 г.Данилов ул. Циммервальда, д.53а	Население
20	Даниловский муниципальный округ	Ярославская обл., Даниловский р-н, с.Вахтино ул.Вахтинская д.5	58.211186	39.937355	3,6	Бетон	1	0,8	-	-	-	-	-	-	Администрация Даниловского сельского поселения Даниловского муниципального Ярославской области ОГРН 1097611002246 г.Данилов ул. Циммервальда, д.53а	Население
21	Даниловский муниципальный округ	Ярославская обл., Даниловский р-н, с.Вахтино ул.Тетевинская д.19	58.204452	39.939563	3,6	Бетон	1	0,8	-	-	-	-	-	-	Администрация Даниловского сельского поселения Даниловского муниципального Ярославской области ОГРН 1097611002246 г.Данилов ул. Циммервальда, д.53а	Население
22	Даниловский муниципальный округ	Ярославская обл., Даниловский р-н, д.Вологдино ул.Вологдинская	58.210745	39.792538	3,6	Бетон	1	0,8	-	-	-	-	-	-	Администрация Даниловского сельского поселения Даниловского муниципального Ярославской области ОГРН 1097611002246 г.Данилов ул. Циммервальда, д.53а	Население
23	Даниловский муниципальный округ	Ярославская обл., Даниловский р-н, д.Дор ул.Дорская д.23	58.221183	39.888627	3,6	Бетон	1	0,8	-	-	-	-	-	-	Администрация Даниловского сельского поселения Даниловского муниципального Ярославской области ОГРН 1097611002246 г.Данилов ул. Циммервальда, д.53а	Население
24	Даниловский муниципальный округ	Ярославская обл., Даниловский р-н, д.Захарово ул.Захаровская д.4	58.228088	39.829476	3,6	Бетон	1	0,8	-	-	-	-	-	-	Администрация Даниловского сельского поселения Даниловского муниципального Ярославской области ОГРН 1097611002246 г.Данилов ул. Циммервальда, д.53а	Население
25	Даниловский муниципальный округ	Ярославская обл., Даниловский р-н, д.Клочково ул.Клочковская д.3	58.223485	39.843112	3,6	Бетон	1	0,8	-	-	-	-	-	-	Администрация Даниловского сельского поселения Даниловского муниципального Ярославской области ОГРН 1097611002246 г.Данилов ул. Циммервальда, д.53а	Население
26	Даниловский муниципальный округ	Ярославская обл., Даниловский р-н, д.Клочково ул.Клочковская д.23	58.222759	39.848575	3,6	Бетон	1	0,8	-	-	-	-	-	-	Администрация Даниловского сельского поселения Даниловского муниципального Ярославской области ОГРН 1097611002246 г.Данилов ул. Циммервальда, д.53а	Население
27	Даниловский муниципальный округ	Ярославская обл., Даниловский р-н, д.Михалево ул.Михалевская(в нач.)	58.211103	39.914695	3,6	Бетон	1	0,8	-	-	-	-	-	-	Администрация Даниловского сельского поселения Даниловского муниципального Ярославской области ОГРН 1097611002246 г.Данилов ул. Циммервальда, д.53а	Население
28	Даниловский муниципальный округ	Ярославская обл., Даниловский р-н, д.Скулепово ул.Скулеповская(на въезде)	58.210337	39.901702	3,6	Бетон	1	0,8	-	-	-	-	-	-	Администрация Даниловского сельского поселения Даниловского муниципального Ярославской области ОГРН 1097611002246 г.Данилов ул. Циммервальда, д.53а	Население
29	Даниловский муниципальный округ	Ярославская обл., Даниловский р-н, д.Фоминское ул.Фоминская(на въезде)	58.210811	39.922321	3,6	Бетон	1	0,8	-	-	-	-	-	-	Администрация Даниловского сельского поселения Даниловского муниципального Ярославской области ОГРН 1097611002246 г.Данилов ул. Циммервальда, д.53а	Население
30	Даниловский муниципальный округ	Ярославская обл., Даниловский р-н, д.Шуклино ул.Шуклинская	58.229297	39.976432	3,6	Бетон	1	0,8	-	-	-	-	-	-	Администрация Даниловского сельского поселения Даниловского муниципального Ярославской области ОГРН 1097611002246 г.Данилов ул. Циммервальда, д.53а	Население
31	Даниловский муниципальный округ	Ярославская обл., Даниловский р-н, д.Погорелка на въезде	58.186182	40.098063	3,6	Бетон	1	0,8	-	-	-	-	-	-	Администрация Даниловского сельского поселения Даниловского муниципального Ярославской области ОГРН 1097611002246 г.Данилов ул. Циммервальда, д.53а	Население
32	Даниловский муниципальный округ	Ярославская обл., Даниловский р-н, д.Стонятино на въезде	58.192994	40.036870	3,6	Бетон	1	0,8	-	-	-	-	-	-	Администрация Даниловского сельского поселения Даниловского муниципального Ярославской области ОГРН 1097611002246 г.Данилов ул. Циммервальда, д.53а	Население
33	Даниловский муниципальный округ	Ярославская обл., Даниловский р-н, д. Попково, ул. Центральная, д.1	58.2378	40.0874	3,6	Бетон	2	0,8	-	-	-	-	-	-	Администрация Даниловского сельского поселения Даниловского муниципального Ярославской области ОГРН 1097611002246 г.Данилов ул. Циммервальда, д.53а	Население
34	Даниловский муниципальный округ	Ярославская обл., Даниловский р-н, д. Попково, ул. Молодежная при въезде	58.2389	40.0852	3,6	Бетон	1	0,8	-	-	-	-	-	-	Администрация Даниловского сельского поселения Даниловского муниципального Ярославской области ОГРН 1097611002246 г.Данилов ул. Циммервальда, д.53а	Население
35	Даниловский муниципальный округ	Ярославская обл., Даниловский р-н, д. Востриково, привъезде в населенный пункт	58.2191	40.1266	3,6	Бетон	1	0,8	-	-	-	-	-	-	Администрация Даниловского сельского поселения Даниловского муниципального Ярославской области ОГРН 1097611002246 г.Данилов ул. Циммервальда, д.53а	Население
36	Даниловский муниципальный округ	Ярославская обл., Даниловский р-н, д. Лом, ул. Пошехонская, напротив д.№3	58.2667	40.0742	3,6	Бетон	1	0,8	-	-	-	-	-	-	Администрация Даниловского сельского поселения Даниловского муниципального Ярославской области ОГРН 1097611002246 г.Данилов ул. Циммервальда, д.53а	Население
37	Даниловский муниципальный округ	Ярославская обл., Даниловский р-н, д.Волшня, при въезде в населенный пункт	58.1921	40.0996	3,6	Бетон	1	0,75	-	-	-	-	-	-	Администрация Даниловского сельского поселения Даниловского муниципального Ярославской области ОГРН 1097611002246 г.Данилов ул. Циммервальда, д.53а	Население
38	Даниловский муниципальный округ	Ярославская обл., Даниловский р-н, д. Шолохово, при въезде в населенный пункт	58.2299	40.070000	3,6	Бетон	1	0,75	-	-	-	-	-	-	Администрация Даниловского сельского поселения Даниловского муниципального Ярославской области ОГРН 1097611002246 г.Данилов ул. Циммервальда, д.53а	Население
39	Даниловский муниципальный округ	Ярославская обл., Даниловский р-н, п.Рощино ул.Спортивная д.1	58.264232	40.193789	3,6	Бетон	1	0,8	-	-	-	-	-	-	Администрация Даниловского сельского поселения Даниловского муниципального Ярославской области ОГРН 1097611002246 г.Данилов ул. Циммервальда, д.53а	Население
40	Даниловский муниципальный округ	Ярославская обл., Даниловский р-н, п.Рощино ул.Садовая, д.4	58.264663	40.194578	3,6	Бетон	1	0,8	-	-	-	-	-	-	Администрация Даниловского сельского поселения Даниловского муниципального Ярославской области ОГРН 1097611002246 г.Данилов ул. Циммервальда, д.53а	Население
41	Даниловский муниципальный округ	Ярославская обл., Даниловский р-н, п.Рощино ул.Лесная д.3	58.265232	40.194897	3,6	Бетон	7	0,8	-	-	-	-	-	-	Администрация Даниловского сельского поселения Даниловского муниципального Ярославской области ОГРН 1097611002246 г.Данилов ул. Циммервальда, д.53а	Население
42	Даниловский муниципальный округ	Ярославская обл., Даниловский р-н, д.Таранино (на въезде)	58.100180	40.311548	3,6	Бетон	1	0,75	-	-	-	-	-	-	Администрация Даниловского сельского поселения Даниловского муниципального Ярославской области ОГРН 1097611002246 г.Данилов ул. Циммервальда, д.53а	Население
43	Даниловский муниципальный округ	Ярославская обл., Даниловский р-н, д.Павловское (при въезде)	58.160268	40.299017	3,6	Бетон	1	0,75	-	-	-	-	-	-	Администрация Даниловского сельского поселения Даниловского муниципального Ярославской области ОГРН 1097611002246 г.Данилов ул. Циммервальда, д.53а	Население
44	Даниловский муниципальный округ	Ярославская обл., Даниловский р-н, с.Вахтино (у кладбища)	58.211186	39.937355	3,6	Бетон	1	0,75	-	-	-	-	-	-	Администрация Даниловского сельского поселения Даниловского муниципального Ярославской области ОГРН 1097611002246 г.Данилов ул. Циммервальда, д.53а	Население
45	Даниловский муниципальный округ	Ярославская обл., Даниловский р-н, с.Горинское ул.Школьная (у кладбища)	58.177584	39.768516	3,6	Бетон	2	0,75	-	-	-	-	-	-	Администрация Даниловского сельского поселения Даниловского муниципального Ярославской области ОГРН 1097611002246 г.Данилов ул. Циммервальда, д.53а	Население
46	Даниловский муниципальный округ	Ярославская обл., Даниловский р-н, с.Покров ул.Церковная (у кладбища)	58.251457	40.297022	3,6	Бетон	2	0,75	-	-	-	-	-	-	Администрация Даниловского сельского поселения Даниловского муниципального Ярославской области ОГРН 1097611002246 г.Данилов ул. Циммервальда, д.53а	Население
47	Даниловский муниципальный округ	Ярославская обл., Даниловский р-н, д. Зубово у дороги при въезде в деревню	58.3293	39.7916	3,6	Бетон	1	0,8	-	-	-	-	-	-	Администрация Даниловского сельского поселения Даниловского муниципального Ярославской области ОГРН 1097611002246 г.Данилов ул. Циммервальда, д.53а	Население

48	Даниловский муниципальный округ	Ярославская обл., Даниловский р-н, д. Омелино на разворотной площадке	58.3425	39.7563	3,6	Бетон	1	0,8	-	-	-	-	-	-	Администрация Даниловского сельского поселения Даниловского муниципального Ярославской области ОГРН 1097611002246 г.Данилов ул. Циммервальда, д.53а	Население
49	Даниловский муниципальный округ	Ярославская обл., Даниловский р-н, д. Станово напротив дома №8	58.3318	39.8389	3,6	Бетон	1	0,8	-	-	-	-	-	-	Администрация Даниловского сельского поселения Даниловского муниципального Ярославской области ОГРН 1097611002246 г.Данилов ул. Циммервальда, д.53а	Население
50	Даниловский муниципальный округ	Ярославская обл., Даниловский р-н, д. с. Хабарово, ул. Пошехонская напротив дома №6	58.3012	39.9874	3,6	Бетон	1	0,8	-	-	-	-	-	-	Администрация Даниловского сельского поселения Даниловского муниципального Ярославской области ОГРН 1097611002246 г.Данилов ул. Циммервальда, д.53а	Население
51	Даниловский муниципальный округ	Ярославская обл., Даниловский р-н, д. с. Хабарово, ул. на перекрестке ул. Луговой и	58.3012	39.9817	3,6	Бетон	1	0,8	-	-	-	-	-	-	Администрация Даниловского сельского поселения Даниловского муниципального Ярославской области ОГРН 1097611002246 г.Данилов ул. Циммервальда, д.53а	Население
52	Даниловский муниципальный округ	Ярославская обл., Даниловский р-н, д. с. Хабарово, ул.Школьная, напротив д.4	58.3016	39.995	3,6	Бетон	1	0,8	-	-	-	-	-	-	Администрация Даниловского сельского поселения Даниловского муниципального Ярославской области ОГРН 1097611002246 г.Данилов ул. Циммервальда, д.53а	Население
53	Даниловский муниципальный округ	Ярославская обл., Даниловский р-н, д. Бабино в начале деревни	58.2846	39.8663	3,6	Бетон	1	0,75	-	-	-	-	-	-	Администрация Даниловского сельского поселения Даниловского муниципального Ярославской области ОГРН 1097611002246 г.Данилов ул. Циммервальда, д.53а	Население
54	Даниловский муниципальный округ	Ярославская обл., Даниловский р-н, д. Великово д.3 на разворотной площадке	58.2878	39.8777	3,6	Бетон	1	0,8	-	-	-	-	-	-	Администрация Даниловского сельского поселения Даниловского муниципального Ярославской области ОГРН 1097611002246 г.Данилов ул. Циммервальда, д.53а	Население
55	Даниловский муниципальный округ	Ярославская обл., Даниловский р-н, д. Волосово, при въезде в населенный пункт	58.3051	40.0362	3,6	Бетон	1	0,75	-	-	-	-	-	-	Администрация Даниловского сельского поселения Даниловского муниципального Ярославской области ОГРН 1097611002246 г.Данилов ул. Циммервальда, д.53а	Население
56	Даниловский муниципальный округ	Ярославская обл., Даниловский р-н, д. Кондратово, при въезде в населенный пункт	58.2985	39.967	3,6	Бетон	1	0,8	-	-	-	-	-	-	Администрация Даниловского сельского поселения Даниловского муниципального Ярославской области ОГРН 1097611002246 г.Данилов ул. Циммервальда, д.53а	Население
57	Даниловский муниципальный округ	Ярославская обл., Даниловский р-н, д. Слегино, напротив д.15	58.3068	39.9341	3,6	Бетон	1	0,8	-	-	-	-	-	-	Администрация Даниловского сельского поселения Даниловского муниципального Ярославской области ОГРН 1097611002246 г.Данилов ул. Циммервальда, д.53а	Население
58	Даниловский муниципальный округ	Ярославская обл., Даниловский р-н, с. Гужово, ул. Центральная между домами 35 и 37	58.2812	39.7546	3,6	Бетон	1	0,8	-	-	-	-	-	-	Администрация Даниловского сельского поселения Даниловского муниципального Ярославской области ОГРН 1097611002246 г.Данилов ул. Циммервальда, д.53а	Население
59	Даниловский муниципальный округ	Ярославская обл., Даниловский р-н, д. Свистуново	58.0852	40.2275	3,6	Бетон	1	0,75	-	-	-	-	-	-	Администрация Даниловского сельского поселения Даниловского муниципального Ярославской области ОГРН 1097611002246 г.Данилов ул. Циммервальда, д.53а	Население
60	Даниловский муниципальный округ	Ярославская обл., Даниловский р-н, д. Малое Марьино, ул. Полевая напротив д. 18	58.1614	40.2905	3,6	Бетон	1	0,8	-	-	-	-	-	-	Администрация Даниловского сельского поселения Даниловского муниципального Ярославской области ОГРН 1097611002246 г.Данилов ул. Циммервальда, д.53а	Население
61	Даниловский муниципальный округ	Ярославская обл., Даниловский р-н, д. Малое Марьино, ул. Полевая напротив д. 6	58.1619	40.2869	3,6	Бетон	1	0,75	-	-	-	-	-	-	Администрация Даниловского сельского поселения Даниловского муниципального Ярославской области ОГРН 1097611002246 г.Данилов ул. Циммервальда, д.53а	Население
62	Даниловский муниципальный округ	Ярославская обл., Даниловский р-н, д. Малое Марьино, ул. Молодежная д.16	58.1591	40.2909	3,6	Бетон	1	0,8	-	-	-	-	-	-	Администрация Даниловского сельского поселения Даниловского муниципального Ярославской области ОГРН 1097611002246 г.Данилов ул. Циммервальда, д.53а	Население
63	Даниловский муниципальный округ	Ярославская обл., Даниловский р-н, д. Малое Марьино, ул. Молодежная у д.16	58.1607	40.2848	3,6	Бетон	1	0,8	-	-	-	-	-	-	Администрация Даниловского сельского поселения Даниловского муниципального Ярославской области ОГРН 1097611002246 г.Данилов ул. Циммервальда, д.53а	Население
64	Даниловский муниципальный округ	Ярославская обл., Даниловский р-н, д. Малое Марьино, ул. Луговая на развилке	58.7610	40.2801	3,6	Бетон	1	0,8	-	-	-	-	-	-	Администрация Даниловского сельского поселения Даниловского муниципального Ярославской области ОГРН 1097611002246 г.Данилов ул. Циммервальда, д.53а	Население
65	Даниловский муниципальный округ	Ярославская обл., Даниловский р-н, д. Малое Марьино, ул. Луговая на въезде	58.1579	40.2822	3,6	Бетон	1	0,8	-	-	-	-	-	-	Администрация Даниловского сельского поселения Даниловского муниципального Ярославской области ОГРН 1097611002246 г.Данилов ул. Циммервальда, д.53а	Население
66	Даниловский муниципальный округ	Ярославская обл., Даниловский р-н, д. Малое Марьино, ул. Центральная/Полевая	58.1613	40.2831	3,6	Бетон	1	0,8	-	-	-	-	-	-	Администрация Даниловского сельского поселения Даниловского муниципального Ярославской области ОГРН 1097611002246 г.Данилов ул. Циммервальда, д.53а	Население
67	Даниловский муниципальный округ	Ярославская обл., Даниловский р-н, д. Малое Марьино, ул. Центральная д.23 на повороте	58.1574	40.2840	3,6	Бетон	1	0,8	-	-	-	-	-	-	Администрация Даниловского сельского поселения Даниловского муниципального Ярославской области ОГРН 1097611002246 г.Данилов ул. Циммервальда, д.53а	Население
68	Даниловский муниципальный округ	Ярославская обл., Даниловский р-н, д. Раменье, ул. Раменская у водоёма	58.1698	40.1361	3,6	Бетон	1	0,8	-	-	-	-	-	-	Администрация Даниловского сельского поселения Даниловского муниципального Ярославской области ОГРН 1097611002246 г.Данилов ул. Циммервальда, д.53а	Население
69	Даниловский муниципальный округ	Ярославская обл., Даниловский р-н, д. Барлово, ул. Даниловская у д.2	58.1818	40.2292	3,6	Бетон	1	0,8	-	-	-	-	-	-	Администрация Даниловского сельского поселения Даниловского муниципального Ярославской области ОГРН 1097611002246 г.Данилов ул. Циммервальда, д.53а	Население
70	Даниловский муниципальный округ	Ярославская обл., Даниловский р-н, д. Пшеничново, ул. Железнодорожная д.34	58.1947	40.2007	3,6	Бетон	1	0,8	-	-	-	-	-	-	Администрация Даниловского сельского поселения Даниловского муниципального Ярославской области ОГРН 1097611002246 г.Данилов ул. Циммервальда, д.53а	Население
71	Даниловский муниципальный округ	Ярославская обл., Даниловский р-н, д. Пшеничново, ул. Железнодорожная д.8	58.1941	40.1955	3,6	Бетон	1	0,8	-	-	-	-	-	-	Администрация Даниловского сельского поселения Даниловского муниципального Ярославской области ОГРН 1097611002246 г.Данилов ул. Циммервальда, д.53а	Население
72	Даниловский муниципальный округ	Ярославская обл., Даниловский р-н, ст. Лунка, на повороте	58.2464	40.3018	3,6	Бетон	1	0,8	-	-	-	-	-	-	Администрация Даниловского сельского поселения Даниловского муниципального Ярославской области ОГРН 1097611002246 г.Данилов ул. Циммервальда, д.53а	Население
73	Даниловский муниципальный округ	Ярославская обл., Даниловский р-н, с. Покров, ул. Центральная на поворотов лесничествос	58.2464	40.2966	3,6	Бетон	1	0,8	-	-	-	-	-	-	Администрация Даниловского сельского поселения Даниловского муниципального Ярославской области ОГРН 1097611002246 г.Данилов ул. Циммервальда, д.53а	Население
74	Даниловский муниципальный округ	Ярославская обл., Даниловский р-н, с. Покров, ул. Новая, напротив д.1	58.2511	40.2989	3,6	Бетон	2	0,8	-	-	-	-	-	-	Администрация Даниловского сельского поселения Даниловского муниципального Ярославской области ОГРН 1097611002246 г.Данилов ул. Циммервальда, д.53а	Население
75	Даниловский муниципальный округ	Ярославская обл., Даниловский р-н, с. Покров, ул. Луговая, напротив д.5	58.2510	40.2915	3,6	Бетон	1	0,8	-	-	-	-	-	-	Администрация Даниловского сельского поселения Даниловского муниципального Ярославской области ОГРН 1097611002246 г.Данилов ул. Циммервальда, д.53а	Население
76	Даниловский муниципальный округ	Ярославская обл., Даниловский р-н, с. Покров, ул. Мира, напротив д.9	58.2507	40.2943	3,6	Бетон	1	0,8	-	-	-	-	-	-	Администрация Даниловского сельского поселения Даниловского муниципального Ярославской области ОГРН 1097611002246 г.Данилов ул. Циммервальда, д.53а	Население
77	Даниловский муниципальный округ	Ярославская обл., Даниловский р-н, с. Покров, ул. Звонкая у д.1	58.2495	40.2939	3,6	Бетон	1	0,8	-	-	-	-	-	-	Администрация Даниловского сельского поселения Даниловского муниципального Ярославской области ОГРН 1097611002246 г.Данилов ул. Циммервальда, д.53а	Население
78	Даниловский муниципальный округ	Ярославская обл., Даниловский р-н, д. Глездево, на повороте	58.2018	40.2281	3,6	Бетон	1	0,8	-	-	-	-	-	-	Администрация Даниловского сельского поселения Даниловского муниципального Ярославской области ОГРН 1097611002246 г.Данилов ул. Циммервальда, д.53а	Население
79	Даниловский муниципальный округ	Ярославская обл., Даниловский р-н, с. Покров, ул. Центральная у д.3	58.2114	40.2936	3,6	Бетон	2	0,8	-	-	-	-	-	-	Администрация Даниловского сельского поселения Даниловского муниципального Ярославской области ОГРН 1097611002246 г.Данилов ул. Циммервальда, д.53а	Население
80	Даниловский муниципальный округ	Ярославская обл., Даниловский р-н, д. Лукино, при въезде в населенный пункт	58.1231	39.9996	3,6	Бетон	1	0,8	-	-	-	-	-	-	Администрация Даниловского сельского поселения Даниловского муниципального Ярославской области ОГРН 1097611002246 г.Данилов ул. Циммервальда, д.53а	Население
81	Даниловский муниципальный округ	Ярославская обл., Даниловский р-н, с. Торопово, ул. Сосновая, около д.2, на развилке	58.1288	39.9547	3,6	Бетон	1	0,8	-	-	-	-	-	-	Администрация Даниловского сельского поселения Даниловского муниципального Ярославской области ОГРН 1097611002246 г.Данилов ул. Циммервальда, д.53а	Население
82	Даниловский муниципальный округ	Ярославская обл., Даниловский р-н, с. Торопово, ул. Заречная, д. 4	58.1369	39.9521	3,6	Бетон	1	0,8	-	-	-	-	-	-	Администрация Даниловского сельского поселения Даниловского муниципального Ярославской области ОГРН 1097611002246 г.Данилов ул. Циммервальда, д.53а	Население
83	Даниловский муниципальный округ	Ярославская обл., Даниловский р-н, с. Торопово, ул.Рабочая на перекрестке у д. 5	58.1332	39.9535	3,6	Бетон	1	0,8	-	-	-	-	-	-	Администрация Даниловского сельского поселения Даниловского муниципального Ярославской области ОГРН 1097611002246 г.Данилов ул. Циммервальда, д.53а	Население
84	Даниловский муниципальный округ	Ярославская обл., Даниловский р-н, с. Торопово, ул.Центральная у д. 9	58.1326	39.9602	3,6	Бетон	1	0,8	-	-	-	-	-	-	Администрация Даниловского сельского поселения Даниловского муниципального Ярославской области ОГРН 1097611002246 г.Данилов ул. Циммервальда, д.53а	Население
85	Даниловский муниципальный округ	Ярославская обл., Даниловский р-н, с. Торопово, ул.Центральная у д. 23	58.1339	39.9568	3,6	Бетон	1	0,8	-	-	-	-	-	-	Администрация Даниловского сельского поселения Даниловского муниципального Ярославской области ОГРН 1097611002246 г.Данилов ул. Циммервальда, д.53а	Население
86	Даниловский муниципальный округ	Ярославская обл., Даниловский р-н, с. Торопово, ул. Запрудная у д.12	58.1317	39.9535	3,6	Бетон	1	0,8	-	-	-	-	-	-	Администрация Даниловского сельского поселения Даниловского муниципального Ярославской области ОГРН 1097611002246 г.Данилов ул. Циммервальда, д.53а	Население
87	Даниловский муниципальный округ	Ярославская обл., Даниловский р-н, д. Пантелейки, ул. Набережная, д.1	58.1561	39.8710	3,6	Бетон	1	0,8	-	-	-	-	-	-	Администрация Даниловского сельского поселения Даниловского муниципального Ярославской области ОГРН 1097611002246 г.Данилов ул. Циммервальда, д.53а	Население
88	Даниловский муниципальный округ	Ярославская обл., Даниловский р-н, с. Никольское-Нальяново, ул. Барская, д.2	58.1255	39.9324	3,6	Бетон	1	0,8	-	-	-	-	-	-	Администрация Даниловского сельского поселения Даниловского муниципального Ярославской области ОГРН 1097611002246 г.Данилов ул. Циммервальда, д.53а	Население
89	Даниловский муниципальный округ	Ярославская обл., Даниловский р-н, д. Подольново, ул. Дачная, д.1	58.1275	39.9189	3,6	Бетон	1	0,8	-	-	-	-	-	-	Администрация Даниловского сельского поселения Даниловского муниципального Ярославской области ОГРН 1097611002246 г.Данилов ул. Циммервальда, д.53а	Население
90	Даниловский муниципальный округ	Ярославская обл., Даниловский р-н, д. Взглядово, ул. Колхозная, д.1	58.1447	39.9641	3,6	Бетон	1	0,8	-	-	-	-	-	-	Администрация Даниловского сельского поселения Даниловского муниципального Ярославской области ОГРН 1097611002246 г.Данилов ул. Циммервальда, д.53а	Население
91	Даниловский муниципальный округ	Ярославская обл., Даниловский р-н, д. Гулаково, ул. Весенняя на въезде	58.1524	39.9322	3,6	Бетон	1	0,8	-	-	-	-	-	-	Администрация Даниловского сельского поселения Даниловского муниципального Ярославской области ОГРН 1097611002246 г.Данилов ул. Циммервальда, д.53а	Население
92	Даниловский муниципальный округ	Ярославская обл., Даниловский р-н, п. Рощино, ул. Лесная 22 в конце улицы	58.2619	40.1970	3,6	Бетон	2	0,8	-	-	-	-	-	-	Администрация Даниловского сельского поселения Даниловского муниципального Ярославской области ОГРН 1097611002246 г.Данилов ул. Циммервальда, д.53а	Население
93	Даниловский муниципальный округ	Ярославская обл., Даниловский р-н, д. Мошково, при въезде в населенный пункт	58.2697	40.1752	3,6	Бетон	1	0,8	-	-	-	-	-	-	Администрация Даниловского сельского поселения Даниловского муниципального Ярославской области ОГРН 1097611002246 г.Данилов ул. Циммервальда, д.53а	Население
94	Даниловский муниципальный округ	Ярославская обл., Даниловский р-н, д. Малый Дор, при въезде в населенный пункт	58.2509	40.1704	3,6	Бетон	1	0,8	-	-	-	-	-	-	Администрация Даниловского сельского поселения Даниловского муниципального Ярославской области ОГРН 1097611002246 г.Данилов ул. Циммервальда, д.53а	Население
95	Даниловский муниципальный округ	Ярославская обл., Даниловский р-н, д.Салово ул. Звонкая, д.10	58.2648	40.1827	3,6	Бетон	1	0,8	-	-	-	-	-	-	Администрация Даниловского сельского поселения Даниловского муниципального Ярославской области ОГРН 1097611002246 г.Данилов ул. Циммервальда, д.53а	Население
96	Даниловский муниципальный округ	Ярославская обл., Даниловский р-н, д. Большой Дор, при въезде в населенный пункт около	58.2515	40.181	3,6	Бетон	1	0,8	-	-	-	-	-	-	Администрация Даниловского сельского поселения Даниловского муниципального Ярославской области ОГРН 1097611002246 г.Данилов ул. Циммервальда, д.53а	Население
97	Даниловский муниципальный округ	Ярославская обл., Даниловский р-н, д. Ртищево, ул. Заречная, напротив д. 15	58.272	40.2041	3,6	Бетон	1	0,8	-	-	-	-	-	-	Администрация Даниловского сельского поселения Даниловского муниципального Ярославской области ОГРН 1097611002246 г.Данилов ул. Циммервальда, д.53а	Население

98	Даниловский муниципальный округ	Ярославская обл., Даниловский р-н, д.Плетенево ул.Садовая (на въезде)	58.165300	40.183583	3,6	Бетон	1	0,75	-	-	-	-	-	-	Администрация Даниловского сельского поселения Даниловского муниципального Ярославской области ОГРН 1097611002246 г.Данилов ул. Циммервальда, д.53а	Население
99	Даниловский муниципальный округ	Ярославская обл., Даниловский р-н, д.Ахматово ул.Малиновая (на въезде)	58.210621	40.310174	3,6	Бетон	1	0,8	-	-	-	-	-	-	Администрация Даниловского сельского поселения Даниловского муниципального Ярославской области ОГРН 1097611002246 г.Данилов ул. Циммервальда, д.53а	Население
100	Даниловский муниципальный округ	Ярославская обл., Даниловский р-н, п.Горушка ул.Тупикова, д.10	58.180996	40.151190	3,6	Бетон	2	0,75	-	-	-	-	-	-	Администрация Даниловского сельского поселения Даниловского муниципального Ярославской области ОГРН 1097611002246 г.Данилов ул. Циммервальда, д.53а	Население
101	Даниловский муниципальный округ	Ярославская обл., Даниловский р-н, с.Торопово ул.Центральная д.22	58.132273	39.953066	3,6	Бетон	2	0,8	-	-	-	-	-	-	Администрация Даниловского сельского поселения Даниловского муниципального Ярославской области ОГРН 1097611002246 г.Данилов ул. Циммервальда, д.53а	Население
102	Даниловский муниципальный округ	Ярославская обл., Даниловский, д.Слобода ул.Северная, 3	58.271670	40.189574	3,6	Бетон	1	0,75	-	-	-	-	-	-	Администрация Даниловского сельского поселения Даниловского муниципального Ярославской области ОГРН 1097611002246 г.Данилов ул. Циммервальда, д.53а	Население
103	Даниловский муниципальный округ	Ярославская обл., Даниловский, д.Макарово ул. Вологодская у д.38	58.315832	40.219504	3,6	Бетон	1	0,75	-	-	-	-	-	-	Администрация Даниловского сельского поселения Даниловского муниципального Ярославской области ОГРН 1097611002246 г.Данилов ул. Циммервальда, д.53а	Население
104	Даниловский муниципальный округ	Ярославская обл., Даниловский,д.Усеимово ул. Строителей у д.1	58.250830	40.060972	3,6	Бетон	1	0,75	-	-	-	-	-	-	Администрация Даниловского сельского поселения Даниловского муниципального Ярославской области ОГРН 1097611002246 г.Данилов ул. Циммервальда, д.53а	Население
105	Даниловский муниципальный округ	Ярославская обл., Даниловский р-н, с.Торопово ул.ул.Центральная(парк	58.132273	39.953066	3,6	Бетон	1	0,75	-	-	-	-	-	-	Администрация Даниловского сельского поселения Даниловского муниципального Ярославской области ОГРН 1097611002246 г.Данилов ул. Циммервальда, д.53а	Население
106	Даниловский муниципальный округ	Ярославская обл., Даниловский р-н, д.Слобода ул.Северная (у кладбища)	58.271095	39.953066	3,6	Бетон	2	0,75	-	-	-	-	-	-	Администрация Даниловского сельского поселения Даниловского муниципального Ярославской области ОГРН 1097611002246 г.Данилов ул. Циммервальда, д.53а	Население
107	Даниловский муниципальный округ	Ярославская обл., Даниловский р-н, с.Торопово ул.Заречная(у кладбища)	58.132273	39.953066	3,6	Бетон	1	0,75	-	-	-	-	-	-	Администрация Даниловского сельского поселения Даниловского муниципального Ярославской области ОГРН 1097611002246 г.Данилов ул. Циммервальда, д.53а	Население
108	Даниловский муниципальный округ	Ярославская обл., Даниловский р-н, с.Хабарово ул.Пошехонская(у	58.303975	40.013029	3,6	Бетон	2	0,75	-	-	-	-	-	-	Администрация Даниловского сельского поселения Даниловского муниципального Ярославской области ОГРН 1097611002246 г.Данилов ул. Циммервальда, д.53а	Население
109	Даниловский муниципальный округ	Ярославская обл., Даниловский р-н, д. с. Хабарово, ул. Почтовая, напротив д.3	58.3008	39.9946	3,6	Бетон	1	0,8	-	-	-	-	-	-	Администрация Даниловского сельского поселения Даниловского муниципального Ярославской области ОГРН 1097611002246 г.Данилов ул. Циммервальда, д.53а	Население
110	Даниловский муниципальный округ	Ярославская обл., Даниловский р-н, д. с. Хабарово, ул. Сенная, напротив д.1	58.3017	39.9939	3,6	Бетон	1	0,8	-	-	-	-	-	-	Администрация Даниловского сельского поселения Даниловского муниципального Ярославской области ОГРН 1097611002246 г.Данилов ул. Циммервальда, д.53а	Население
111	Даниловский муниципальный округ	Ярославская обл., Даниловский р-н, д. Ермаково, ул. Школьная у д.5	58.3019	39.9979	3,6	Бетон	1	0,8	-	-	-	-	-	-	Администрация Даниловского сельского поселения Даниловского муниципального Ярославской области ОГРН 1097611002246 г.Данилов ул. Циммервальда, д.53а	Население
112	Даниловский муниципальный округ	Ярославская обл., Даниловский р-н, д. Ермаково, ул. Центральная, д. 2	58.2885	39.8132	3,6	Бетон	1	0,8	-	-	-	-	-	-	Администрация Даниловского сельского поселения Даниловского муниципального Ярославской области ОГРН 1097611002246 г.Данилов ул. Циммервальда, д.53а	Население
113	Даниловский муниципальный округ	Ярославская обл., Даниловский р-н, д. Ермаково,на перекрестке ул. Молодежная и ул. Новая	58.2905	39.8181	3,6	Бетон	1	0,8	-	-	-	-	-	-	Администрация Даниловского сельского поселения Даниловского муниципального Ярославской области ОГРН 1097611002246 г.Данилов ул. Циммервальда, д.53а	Население
114	Даниловский муниципальный округ	Ярославская обл., Даниловский р-н, д. Ермаково, ул. Молодежная д. 2	58.2895	39.8157	3,6	Бетон	1	0,8	-	-	-	-	-	-	Администрация Даниловского сельского поселения Даниловского муниципального Ярославской области ОГРН 1097611002246 г.Данилов ул. Циммервальда, д.53а	Население
115	Даниловский муниципальный округ	Ярославская обл., Даниловский р-н, с. Гужово, ул. Центральная у д.8	58.2787	39.7608	3,6	Бетон	2	0,8	-	-	-	-	-	-	Администрация Даниловского сельского поселения Даниловского муниципального Ярославской области ОГРН 1097611002246 г.Данилов ул. Циммервальда, д.53а	Население
116	Даниловский муниципальный округ	Ярославская обл., Даниловский р-н, д. Слобода, ул. Северная, д. 34а	58.2747	40.1907	3,6	Бетон	1	0,75	-	-	-	-	-	-	Администрация Даниловского сельского поселения Даниловского муниципального Ярославской области ОГРН 1097611002246 г.Данилов ул. Циммервальда, д.53а	Население
117	Даниловский муниципальный округ	Ярославская обл., Даниловский р-н, с.Шаготь ул.Нагорная (у кладбища)	58.199279	39.619252	3,6	Бетон	2	0,75	-	-	-	-	-	-	Администрация Даниловского сельского поселения Даниловского муниципального Ярославской области ОГРН 1097611002246 г.Данилов ул. Циммервальда, д.53а	Население
118	Даниловский муниципальный округ	Ярославская обл., Даниловский р-н,д.Гужово ул.Центральная (у кладбища)	58.278218	39.760908	3,6	Бетон	1	0,75	-	-	-	-	-	-	Администрация Даниловского сельского поселения Даниловского муниципального Ярославской области ОГРН 1097611002246 г.Данилов ул. Циммервальда, д.53а	Население
119	Даниловский муниципальный округ	ярославская обл.Даниловский ,д.Извалки на въезде ул.Песочная	58.182102	39.549106	3,6	Бетон	1	0,8	-	-	-	-	-	-	Администрация Даниловского сельского поселения Даниловского муниципального Ярославской области ОГРН 1097611002246 г.Данилов ул. Циммервальда, д.53а	Население
120	Даниловский муниципальный округ	Ярославская обл., Даниловский р-н, д.Макарово ул.Вологодская, д.18	58.311445	40.214862	3,6	Бетон	1	0,8	-	-	-	-	-	-	Администрация Даниловского сельского поселения Даниловского муниципального Ярославской области ОГРН 1097611002246 г.Данилов ул. Циммервальда, д.53а	Население
121	Даниловский муниципальный округ	Ярославская обл., Даниловский р-н, д.Спас ул.Школьная, д.2	58.210934	39.901844	3,6	Бетон	2	0,8	-	-	-	-	-	-	Администрация Даниловского сельского поселения Даниловского муниципального Ярославской области ОГРН 1097611002246 г.Данилов ул. Циммервальда, д.53а	Население
122	Даниловский муниципальный округ	Ярославская обл., Даниловский р-н, с.Покров ул.Школьная, д.11	58.251457	40.297022	3,6	Бетон	2	0,8	-	-	-	-	-	-	Администрация Даниловского сельского поселения Даниловского муниципального Ярославской области ОГРН 1097611002246 г.Данилов ул. Циммервальда, д.53а	Население
123	Даниловский муниципальный округ	Ярославская обл., Даниловский р-н, д.Слобода ул.Северная, 2а	58.271095	40.188989	3,6	Бетон	1	0,8	-	-	-	-	-	-	Администрация Даниловского сельского поселения Даниловского муниципального Ярославской области ОГРН 1097611002246 г.Данилов ул. Циммервальда, д.53а	Население
124	Даниловский муниципальный округ	Ярославская обл., Даниловский р-н, д.Слобода ул.Северная, д.37	58.271095	40.188989	3,6	Бетон	1	0,8	-	-	-	-	-	-	Администрация Даниловского сельского поселения Даниловского муниципального Ярославской области ОГРН 1097611002246 г.Данилов ул. Циммервальда, д.53а	Население
125	Даниловский муниципальный округ	Ярославская обл., Даниловский р-н,с.Горинское ул.Центральная, д.17	58.179838	39.767627	3,6	Бетон	1	0,8	-	-	-	-	-	-	Администрация Даниловского сельского поселения Даниловского муниципального Ярославской области ОГРН 1097611002246 г.Данилов ул. Циммервальда, д.53а	Население
126	Даниловский муниципальный округ	Ярославская обл., Даниловский р-н, п.Горушка ул.Вахтинское шоссе, д.20	58.180996	40.151190	3,6	Бетон	2	0,75	-	-	-	-	-	-	Администрация Даниловского сельского поселения Даниловского муниципального Ярославской области ОГРН 1097611002246 г.Данилов ул. Циммервальда, д.53а	Население
127	Даниловский муниципальный округ	Ярославская обл., Даниловский р-н, д.Ерденево ул.Заречная, д.1	58.227022	40.427736	3,6	Бетон	3	0,8	-	-	-	-	-	-	Администрация Даниловского сельского поселения Даниловского муниципального Ярославской области ОГРН 1097611002246 г.Данилов ул. Циммервальда, д.53а	Население
128	Даниловский муниципальный округ	Ярославская обл., Даниловский р-н, п.Горушка ул.Гагарина, д.2	58.180996	40.151190	3,6	Бетон	1	0,75	-	-	-	-	-	-	Администрация Даниловского сельского поселения Даниловского муниципального Ярославской области ОГРН 1097611002246 г.Данилов ул. Циммервальда, д.53а	Население
129	Даниловский муниципальный округ	Ярославская обл., Даниловский, Марьинский со,поле Филипцевское,соор.1	58.131571	40.244244	3,6	Бетон	1	0,75	-	-	-	-	-	-	Администрация Даниловского сельского поселения Даниловского муниципального Ярославской области ОГРН 1097611002246 г.Данилов ул. Циммервальда, д.53а	Население
130	Даниловский муниципальный округ	Ярославская обл., Даниловский р-н, д.Мутыкалово 333км трассы М8	58.187382	40.132424	3,6	Бетон	1	0,75	-	-	-	-	-	-	Администрация Даниловского сельского поселения Даниловского муниципального Ярославской области ОГРН 1097611002246 г.Данилов ул. Циммервальда, д.53а	Население
131	Даниловский муниципальный округ	Ярославская обл., Даниловский р-н, с.Никольское -Нальяново	58.124978	39.931992	3,6	Бетон	1	0,8	-	-	-	-	-	-	Администрация Даниловского сельского поселения Даниловского муниципального Ярославской области ОГРН 1097611002246 г.Данилов ул. Циммервальда, д.53а	Население
132	Даниловский муниципальный округ	Ярославская обл., Даниловский, п.Горушка, ул.Гагарина, 10	58.180108	40.144264	3,6	Бетон	4	0,75	-	-	-	-	-	-	Администрация Даниловского сельского поселения Даниловского муниципального Ярославской области ОГРН 1097611002246 г.Данилов ул. Циммервальда, д.53а	Население
133	Даниловский муниципальный округ	Ярославская обл., Даниловский, п.Горушка, ул.Гагарина, 4	58.180384	40.144821	3,6	Бетон	5	0,75	-	-	-	-	-	-	Администрация Даниловского сельского поселения Даниловского муниципального Ярославской области ОГРН 1097611002246 г.Данилов ул. Циммервальда, д.53а	Население
134	Даниловский муниципальный округ	Ярославская обл., Даниловский, п.Горушка, ул.Гагарина, 5	58.180384	40.144821	3,6	Бетон	4	0,75	-	-	-	-	-	-	Администрация Даниловского сельского поселения Даниловского муниципального Ярославской области ОГРН 1097611002246 г.Данилов ул. Циммервальда, д.53а	Население
135	Даниловский муниципальный округ	Ярославская обл., Даниловский район, п. Покров, Центральная, 2-3	58.068529	40.400562	3,6	Бетон	4	0,75	-	-	-	-	-	-	Администрация Даниловского сельского поселения Даниловского муниципального Ярославской области ОГРН 1097611002246 г.Данилов ул. Циммервальда, д.53а	Население
136	Даниловский муниципальный округ	Ярославская обл., Даниловский, п.Покров, Центральная, 1	58.068529	40.400562	3,6	Бетон	2	0,8	-	-	-	-	-	-	Администрация Даниловского сельского поселения Даниловского муниципального Ярославской области ОГРН 1097611002246 г.Данилов ул. Циммервальда, д.53а	Население
137	Даниловский муниципальный округ	Ярославская обл., Даниловский р-н, с.Шаготь ул.Молодежная(в нач.ул.)	58.199279	39.619252	3,6	Бетон	2	0,8	-	-	-	-	-	-	Администрация Даниловского сельского поселения Даниловского муниципального Ярославской области ОГРН 1097611002246 г.Данилов ул. Циммервальда, д.53а	Население
138	Даниловский муниципальный округ	Ярославская обл., Даниловский р-н, с.Шаготь ул.Заречная(у д/сад)	58.199279	39.619252	3,6	Бетон	1	0,8	-	-	-	-	-	-	Администрация Даниловского сельского поселения Даниловского муниципального Ярославской области ОГРН 1097611002246 г.Данилов ул. Циммервальда, д.53а	Население
139	Даниловский муниципальный округ	Ярославская обл., Даниловский р-н, с.Шаготь ул.Нагорная(у магаз.)	58.199279	39.619252	3,6	Бетон	1	0,8	-	-	-	-	-	-	Администрация Даниловского сельского поселения Даниловского муниципального Ярославской области ОГРН 1097611002246 г.Данилов ул. Циммервальда, д.53а	Население
140	Даниловский муниципальный округ	Ярославская обл., Даниловский р-н, с.Шаготь ул.Школьная д.1	58.199279	39.619252	3,6	Бетон	1	0,8	-	-	-	-	-	-	Администрация Даниловского сельского поселения Даниловского муниципального Ярославской области ОГРН 1097611002246 г.Данилов ул. Циммервальда, д.53а	Население
141	Даниловский муниципальный округ	Ярославская обл., Даниловский р-н, с.Шаготь ул.Нагорная д.23	58.199279	39.619252	3,6	Бетон	1	0,8	-	-	-	-	-	-	Администрация Даниловского сельского поселения Даниловского муниципального Ярославской области ОГРН 1097611002246 г.Данилов ул. Циммервальда, д.53а	Население
142	Даниловский муниципальный округ	Ярославская обл., Даниловский р-н, д.Нефедьево ул.Зеленая д.1	58.197695	39.610629	3,6	Бетон	1	0,8	-	-	-	-	-	-	Администрация Даниловского сельского поселения Даниловского муниципального Ярославской области ОГРН 1097611002246 г.Данилов ул. Циммервальда, д.53а	Население
143	Даниловский муниципальный округ	Ярославская обл., Даниловский р-н, с.Горинское ул.Центральная	58.179838	39.767627	3,6	Бетон	1	0,8	-	-	-	-	-	-	Администрация Даниловского сельского поселения Даниловского муниципального Ярославской области ОГРН 1097611002246 г.Данилов ул. Циммервальда, д.53а	Население
144	Даниловский муниципальный округ	Ярославская обл., Даниловский р-н, с.Горинское ул.Садовая в начале улицы напротив	58.1795	39.7663	3,6	Бетон	2	0,8	-	-	-	-	-	-	Администрация Даниловского сельского поселения Даниловского муниципального Ярославской области ОГРН 1097611002246 г.Данилов ул. Циммервальда, д.53а	Население
145	Даниловский муниципальный округ	Ярославская обл., Даниловский р-н, с.Горинское ул.Запрудная, в начале улицы	58.1793	39.7717	3,6	Бетон	1	0,8	-	-	-	-	-	-	Администрация Даниловского сельского поселения Даниловского муниципального Ярославской области ОГРН 1097611002246 г.Данилов ул. Циммервальда, д.53а	Население
146	Даниловский муниципальный округ	Ярославская обл., Даниловский р-н, с.Горинское ул.Садовая в конце улицы напротив	58.1731	39.7617	3,6	Бетон	1	0,8	-	-	-	-	-	-	Администрация Даниловского сельского поселения Даниловского муниципального Ярославской области ОГРН 1097611002246 г.Данилов ул. Циммервальда, д.53а	Население
147	Даниловский муниципальный округ	Ярославская обл., Даниловский р-н, д.Демидково (в начале деревни)	58.154062	39.713755	3,6	Бетон	1	0,8	-	-	-	-	-	-	Администрация Даниловского сельского поселения Даниловского муниципального Ярославской области ОГРН 1097611002246 г.Данилов ул. Циммервальда, д.53а	Население

148	Даниловский муниципальный округ	Ярославская обл., Даниловский р-н, с.Спас ул.Молодежная д.1	58.20791	39.892395	3,6	Бетон	2	0,8	-	-	-	-	-	-	Администрация Даниловского сельского поселения Даниловского муниципального Ярославской области ОГРН 1097611002246 г.Данилов ул. Циммервальда, д.53а	Население
149	Даниловский муниципальный округ	Ярославская обл., Даниловский р-н, с.Спас поворот на ул.Молодежная, 32	58.206771	39.889456	3,6	Бетон	2	0,8	-	-	-	-	-	-	Администрация Даниловского сельского поселения Даниловского муниципального Ярославской области ОГРН 1097611002246 г.Данилов ул. Циммервальда, д.53а	Население
150	Даниловский муниципальный округ	Ярославская обл., Даниловский р-н, с.Спас ул.Школьная д.7	58.210934	39.901844	3,6	Бетон	1	0,8	-	-	-	-	-	-	Администрация Даниловского сельского поселения Даниловского муниципального Ярославской области ОГРН 1097611002246 г.Данилов ул. Циммервальда, д.53а	Население
151	Даниловский муниципальный округ	Ярославская обл., Даниловский р-н, с.Спас ул.Новая между д.1-3	58.2085	39.8971	3,6	Бетон	1	0,8	-	-	-	-	-	-	Администрация Даниловского сельского поселения Даниловского муниципального Ярославской области ОГРН 1097611002246 г.Данилов ул. Циммервальда, д.53а	Население
152	Даниловский муниципальный округ	Ярославская обл., Даниловский р-н, с.Спас ул.Новая д.14	58.208635	39.896778	3,6	Бетон	1	0,8	-	-	-	-	-	-	Администрация Даниловского сельского поселения Даниловского муниципального Ярославской области ОГРН 1097611002246 г.Данилов ул. Циммервальда, д.53а	Население
153	Даниловский муниципальный округ	Ярославская обл., Даниловский р-н, с.Спас ул.Набережная д.9	58.205845	39.887634	3,6	Бетон	1	0,8	-	-	-	-	-	-	Администрация Даниловского сельского поселения Даниловского муниципального Ярославской области ОГРН 1097611002246 г.Данилов ул. Циммервальда, д.53а	Население
154	Даниловский муниципальный округ	Ярославская обл., Даниловский р-н, д.Солониково ул.Солониковская в начале	58.205673	39.969932	3,6	Бетон	1	0,8	-	-	-	-	-	-	Администрация Даниловского сельского поселения Даниловского муниципального Ярославской области ОГРН 1097611002246 г.Данилов ул. Циммервальда, д.53а	Население
155	Даниловский муниципальный округ	Ярославская обл., Даниловский р-н, п.Горушка ул.Тупиковая д.8	58.180996	40.151190	3,6	Бетон	2	0,75	-	-	-	-	-	-	Администрация Даниловского сельского поселения Даниловского муниципального Ярославской области ОГРН 1097611002246 г.Данилов ул. Циммервальда, д.53а	Население
156	Даниловский муниципальный округ	Ярославская обл., Даниловский р-н, п.Рощино ул.Железнодорожная д.9	58.265496	40.195442	3,6	Бетон	1	0,8	-	-	-	-	-	-	Администрация Даниловского сельского поселения Даниловского муниципального Ярославской области ОГРН 1097611002246 г.Данилов ул. Циммервальда, д.53а	Население
157	Даниловский муниципальный округ	Ярославская обл., Даниловский р-н,с.Спас ул.Школьная(у кладбища)	58.210934	39.901844	3,6	Бетон	2	0,75	-	-	-	-	-	-	Администрация Даниловского сельского поселения Даниловского муниципального Ярославской области ОГРН 1097611002246 г.Данилов ул. Циммервальда, д.53а	Население
158	Даниловский муниципальный округ	Ярославская обл., Даниловский р-н, д. Займа на въезде в населенный пункт	58.1605	40.2721	3,6	Бетон	1	0,8	-	-	-	-	-	-	Администрация Даниловского сельского поселения Даниловского муниципального Ярославской области ОГРН 1097611002246 г.Данилов ул. Циммервальда, д.53а	Население
159	Даниловский муниципальный округ	Ярославская обл., Даниловский р-н, д. Займа ул. Придорожная напротив д.№18	58.1570	40.2747	3,6	Бетон	1	0,8	-	-	-	-	-	-	Администрация Даниловского сельского поселения Даниловского муниципального Ярославской области ОГРН 1097611002246 г.Данилов ул. Циммервальда, д.53а	Население
160	Даниловский муниципальный округ	Ярославская обл., Даниловский р-н, д. Ахматово, ул. Малиновая д.11	58.2114	40.3143	3,6	Бетон	1	0,8	-	-	-	-	-	-	Администрация Даниловского сельского поселения Даниловского муниципального Ярославской области ОГРН 1097611002246 г.Данилов ул. Циммервальда, д.53а	Население
161	Даниловский муниципальный округ	Ярославская обл., Даниловский р-н, д. Мишутино, ул.Торговая напротив остановки	58.1330	39.8598	3,6	Бетон	1	0,8	-	-	-	-	-	-	Администрация Даниловского сельского поселения Даниловского муниципального Ярославской области ОГРН 1097611002246 г.Данилов ул. Циммервальда, д.53а	Население
162	Даниловский муниципальный округ	Ярославская обл., Даниловский р-н, д. Мишутино , ул. Звонкая, напротив д. №3	58.1345	39.8556	3,6	Бетон	1	0,8	-	-	-	-	-	-	Администрация Даниловского сельского поселения Даниловского муниципального Ярославской области ОГРН 1097611002246 г.Данилов ул. Циммервальда, д.53а	Население
163	Даниловский муниципальный округ	Ярославская обл., Даниловский р-н, д. Мишутино , ул.Центральная, между домами 35 и37	58.1334	39.8486	3,6	Бетон	2	0,8	-	-	-	-	-	-	Администрация Даниловского сельского поселения Даниловского муниципального Ярославской области ОГРН 1097611002246 г.Данилов ул. Циммервальда, д.53а	Население
164	Даниловский муниципальный округ	Ярославская обл., Даниловский р-н, д. Мишутино , ул.Центральная напротив д. №18, на	58.8539	39.8539	3,6	Бетон	1	0,8	-	-	-	-	-	-	Администрация Даниловского сельского поселения Даниловского муниципального Ярославской области ОГРН 1097611002246 г.Данилов ул. Циммервальда, д.53а	Население
165	Даниловский муниципальный округ	Ярославская обл., Даниловский р-н, д. Макарово, ул. Зеленая в середине улицы	58.3094	40.2145	3,6	Бетон	1	0,75	-	-	-	-	-	-	Администрация Даниловского сельского поселения Даниловского муниципального Ярославской области ОГРН 1097611002246 г.Данилов ул. Циммервальда, д.53а	Население
166	Даниловский муниципальный округ	Ярославская обл., Даниловский р-н, д. Макарово, ул. Зеленая в начале улицы	58.3074	40.2116	3,6	Бетон	2	0,8	-	-	-	-	-	-	Администрация Даниловского сельского поселения Даниловского муниципального Ярославской области ОГРН 1097611002246 г.Данилов ул. Циммервальда, д.53а	Население
167	Даниловский муниципальный округ	Ярославская обл., Даниловский р-н, д. Макарово, ул. Дачная в начале улицы	58.3094	40.2145	3,6	Бетон	2	0,8	-	-	-	-	-	-	Администрация Даниловского сельского поселения Даниловского муниципального Ярославской области ОГРН 1097611002246 г.Данилов ул. Циммервальда, д.53а	Население
168	Даниловский муниципальный округ	Ярославская обл., Даниловский р-н, д. Макарово, ул. Дачная в конце улицы	58.3154	40.2225	3,6	Бетон	1	0,8	-	-	-	-	-	-	Администрация Даниловского сельского поселения Даниловского муниципального Ярославской области ОГРН 1097611002246 г.Данилов ул. Циммервальда, д.53а	Население
169	Даниловский муниципальный округ	Ярославская обл., Даниловский р-н, д. Макарово, ул. Привокзальная в середине	58.3154	40.2241	3,6	Бетон	1	0,8	-	-	-	-	-	-	Администрация Даниловского сельского поселения Даниловского муниципального Ярославской области ОГРН 1097611002246 г.Данилов ул. Циммервальда, д.53а	Население
170	Даниловский муниципальный округ	Ярославская обл., Даниловский р-н, д. Макарово, ул. Вологодская у лесничества	58.3141	40.2179	3,6	Бетон	1	0,8	-	-	-	-	-	-	Администрация Даниловского сельского поселения Даниловского муниципального Ярославской области ОГРН 1097611002246 г.Данилов ул. Циммервальда, д.53а	Население
171	Даниловский муниципальный округ	Ярославская обл., Даниловский, д.Иваники, ул.Дорожная, 2	58.210987	40.132720	3,6	Бетон	2	0,8	-	-	-	-	-	-	Администрация Даниловского сельского поселения Даниловского муниципального Ярославской области ОГРН 1097611002246 г.Данилов ул. Циммервальда, д.53а	Население
172	Даниловский муниципальный округ	Ярославская обл., Даниловский, д.Иваники, ул.Дорожная, 29	58.213575	40.131562	3,6	Бетон	2	0,8	-	-	-	-	-	-	Администрация Даниловского сельского поселения Даниловского муниципального Ярославской области ОГРН 1097611002246 г.Данилов ул. Циммервальда, д.53а	Население
173	Даниловский муниципальный округ	Ярославская обл., Даниловский, д.Ивановское (на въезде)	58.191670	40.025142	3,6	Бетон	1	0,75	-	-	-	-	-	-	Администрация Даниловского сельского поселения Даниловского муниципального Ярославской области ОГРН 1097611002246 г.Данилов ул. Циммервальда, д.53а	Население
174	Даниловский муниципальный округ	Ярославская обл., Даниловский, д.Конищево (на въезде)	58.166373	40.135056	3,6	Бетон	1	0,75	-	-	-	-	-	-	Администрация Даниловского сельского поселения Даниловского муниципального Ярославской области ОГРН 1097611002246 г.Данилов ул. Циммервальда, д.53а	Население
175	Даниловский муниципальный округ	Ярославская обл., Даниловский, д.Коряково (на въезде)	58.186059	40.112679	3,6	Бетон	1	0,75	-	-	-	-	-	-	Администрация Даниловского сельского поселения Даниловского муниципального Ярославской области ОГРН 1097611002246 г.Данилов ул. Циммервальда, д.53а	Население
176	Даниловский муниципальный округ	Ярославская обл., Даниловский, д.Мутыкалово ул.Грибная,3	58.202781	40.119014	3,6	Бетон	1	0,8	-	-	-	-	-	-	Администрация Даниловского сельского поселения Даниловского муниципального Ярославской области ОГРН 1097611002246 г.Данилов ул. Циммервальда, д.53а	Население
177	Даниловский муниципальный округ	Ярославская обл., Даниловский, д.Мутыкалово ул.Грибная,19	58.203018	40.117399	3,6	Бетон	1	0,8	-	-	-	-	-	-	Администрация Даниловского сельского поселения Даниловского муниципального Ярославской области ОГРН 1097611002246 г.Данилов ул. Циммервальда, д.53а	Население
178	Даниловский муниципальный округ	Ярославская обл., Даниловский, д.Новоиваново (на въезде)	58.194991	40.104352	3,6	Бетон	1	0,75	-	-	-	-	-	-	Администрация Даниловского сельского поселения Даниловского муниципального Ярославской области ОГРН 1097611002246 г.Данилов ул. Циммервальда, д.53а	Население
179	Даниловский муниципальный округ	Ярославская обл., Даниловский, д.Ушаки (на въезде)	58.161896	40.137652	3,6	Бетон	1	0,75	-	-	-	-	-	-	Администрация Даниловского сельского поселения Даниловского муниципального Ярославской области ОГРН 1097611002246 г.Данилов ул. Циммервальда, д.53а	Население
180	Даниловский муниципальный округ	Ярославская обл., Даниловский, д. Слобода ул.Северная,33	58.273840	40.191854	3,6	Бетон	1	0,75	-	-	-	-	-	-	Администрация Даниловского сельского поселения Даниловского муниципального Ярославской области ОГРН 1097611002246 г.Данилов ул. Циммервальда, д.53а	Население
181	Даниловский муниципальный округ	Ярославская обл.Даниловский, д. Демидково ул. Солнечная	58.154062	39.713764	3,6	Бетон	1	0,75	-	-	-	-	-	-	Администрация Даниловского сельского поселения Даниловского муниципального Ярославской области ОГРН 1097611002246 г.Данилов ул. Циммервальда, д.53а	Население
182	Даниловский муниципальный округ	Ярославская обл., Даниловский р-н, с.Покров ул.Церковная (у кладбища)	58.252291	40.297382	3,6	Бетон	2	1,5	-	-	-	-	-	-	Администрация Даниловского сельского поселения Даниловского муниципального Ярославской области ОГРН 1097611002246 г.Данилов ул. Циммервальда, д.53а	Население
183	Даниловский муниципальный округ	Ярославская обл., Даниловский р-н, с. Середа ул. Заводская,2	40.4398	58.00414	13,5	Бетон	5	0,8	1	6	5	0,75			Администрация Середского сельского поселения ИНН 7617007231 индекс 152061, Ярославская обл., Даниловский р-н, с.Середа, ул.Октябрьская, д.2/1	Население
184	Даниловский муниципальный округ	Ярославская обл., Даниловский р-н, с. Середа ул. Победы,15	40.43298	58.00374	13,5	бетон	2	0,8	-	-	-	-	-	-	Администрация Середского сельского поселения ИНН 7617007231 индекс 152061, Ярославская обл., Даниловский р-н, с.Середа, ул.Октябрьская, д.2/1	Население
185	Даниловский муниципальный округ	Ярославская обл., Даниловский р-н, с. Середа ул. Ленина, 37	40.43092	57.99909	13,5	Бетон	5	0,8	-	-	-	-	-	-	Администрация Середского сельского поселения ИНН 7617007231 индекс 152061, Ярославская обл., Даниловский р-н, с.Середа, ул.Октябрьская, д.2/1	Население
186	Даниловский муниципальный округ	Ярославская обл., Даниловский р-н, с. Середа ул. Садовая,9	40.4359	57.99792	9	Бетон	2	0,8	-	-	-	-	-	-	Администрация Середского сельского поселения ИНН 7617007231 индекс 152061, Ярославская обл., Даниловский р-н, с.Середа, ул.Октябрьская, д.2/1	Население
187	Даниловский муниципальный округ	Ярославская обл., Даниловский р-н, с. Середа ул. Ярославская, 10	40.43409	57.99659	13,5	Бетон	3	0,8	-	-	-	-	-	-	Администрация Середского сельского поселения ИНН 7617007231 индекс 152061, Ярославская обл., Даниловский р-н, с.Середа, ул.Октябрьская, д.2/1	Население
188	Даниловский муниципальный округ	Ярославская обл., Даниловский р-н, с. Середа ул. Горького,16	40.44158	57.99842	4,5	Бетон	1	0,8	-	-	-	-	-	-	Администрация Середского сельского поселения ИНН 7617007231 индекс 152061, Ярославская обл., Даниловский р-н, с.Середа, ул.Октябрьская, д.2/1	Население
189	Даниловский муниципальный округ	Ярославская обл., Даниловский р-н, с. Середа ул. Октябрьская,77	40.45161	58.00487	9	Бетон	4	0,8	-	-	-	-	-	-	Администрация Середского сельского поселения ИНН 7617007231 индекс 152061, Ярославская обл., Даниловский р-н, с.Середа, ул.Октябрьская, д.2/1	Население
190	Даниловский муниципальный округ	Ярославская обл., Даниловский р-н, д.Б.Марьино ул. Полевая	40.32651	58.12915	9	Бетон	3	0,8	-	-	-	-	-	-	Администрация Середского сельского поселения ИНН 7617007231 индекс 152061, Ярославская обл., Даниловский р-н, с.Середа, ул.Октябрьская, д.2/1	Население
191	Даниловский муниципальный округ	Ярославская обл., Даниловский р-н, д.Козлово ул.Молодежная,1	40.35824	58.03701	11,5	Бетон	4	0,8	-	-	-	-	-	-	Администрация Середского сельского поселения ИНН 7617007231 индекс 152061, Ярославская обл., Даниловский р-н, с.Середа, ул.Октябрьская, д.2/1	Население
192	Даниловский муниципальный округ	Ярославская обл., Даниловский р-н, д.Федурино ул.Полевая, Орлова,1	40.45587	58.04326	9	Бетон	4	0,8	-	-	-	-	-	-	Администрация Середского сельского поселения ИНН 7617007231 индекс 152061, Ярославская обл., Даниловский р-н, с.Середа, ул.Октябрьская, д.2/1	Население
193	Даниловский муниципальный округ	Ярославская обл., Даниловский р-н, д.Семлово ул.Школьная,2,	40.36699	58.08273	9	Бетон	2	0,8	-	-	-	-	-	-	Администрация Середского сельского поселения ИНН 7617007231 индекс 152061, Ярославская обл., Даниловский р-н, с.Середа, ул.Октябрьская, д.2/1	Население
194	Даниловский муниципальный округ	Ярославская обл., Даниловский р-н, д.Семлово ул.Школьная 4	40.36699	58.08273	13,5	Бетон	4	0,8	-	-	-	-	-	-	Администрация Середского сельского поселения ИНН 7617007231 индекс 152061, Ярославская обл., Даниловский р-н, с.Середа, ул.Октябрьская, д.2/1	Население
195	Даниловский муниципальный округ	Ярославская обл., Даниловский р-н, д.Семлово перекресток ул.Центральной и ул.Зеленой	40.36699	58.08273	14	Грунт	3	0,8	-	-	-	-	-	-	Администрация Середского сельского поселения ИНН 7617007231 индекс 152061, Ярославская обл., Даниловский р-н, с.Середа, ул.Октябрьская, д.2/1	Население
196	Даниловский муниципальный округ	Ярославская обл., Даниловский р-н, д.Лытино в начале деревни	40.47227	58.0063	9	Бетон	2	0,8	-	-	-	-	-	-	Администрация Середского сельского поселения ИНН 7617007231 индекс 152061, Ярославская обл., Даниловский р-н, с.Середа, ул.Октябрьская, д.2/1	Население
197	Даниловский муниципальный округ	Ярославская обл., Даниловский р-н, д.Копнинское - д.Косково	40.5061	58.04486	9	Бетон	2	0,8	-	-	-	-	-	-	Администрация Середского сельского поселения ИНН 7617007231 индекс 152061, Ярославская обл., Даниловский р-н, с.Середа, ул.Октябрьская, д.2/1	Население

198	Даниловский муниципальный округ	Ярославская обл., Даниловский р-н, д.Баловино ул.Владимировская,Федурин	40.42349	58.04324	9	Бетон	3	0,8	-	-	-	-	-	-	Администрация Середского сельского поселения ИНН 7617007231 индекс 152061, Ярославская обл., Даниловский р-н, с.Середа, ул.Октябрьская, д.2/1	Население
199	Даниловский муниципальный округ	Ярославская обл., Даниловский р-н, д.Троица ул. Покровская	40.39539	58.07338	9	Бетон	4	0,8	-	-	-	-	-	-	Администрация Середского сельского поселения ИНН 7617007231 индекс 152061, Ярославская обл., Даниловский р-н, с.Середа, ул.Октябрьская, д.2/1	Население
200	Даниловский муниципальный округ	Ярославская обл., Даниловский р-н, д.Высоково ул.Путятинская	40.38666	57.98701	3,6	Бетон	1	0,8	-	-	-	-	-	-	Администрация Середского сельского поселения ИНН 7617007231 индекс 152061, Ярославская обл., Даниловский р-н, с.Середа, ул.Октябрьская, д.2/1	Население
201	Даниловский муниципальный округ	Ярославская обл., Даниловский р-н, д.Окунево ул.Дорожная	40.39412	58.01601	9	бетон	1	0,8	-	-	-	-	-	-	Администрация Середского сельского поселения ИНН 7617007231 индекс 152061, Ярославская обл., Даниловский р-н, с.Середа, ул.Октябрьская, д.2/1	Население
202	Даниловский муниципальный округ	Ярославская обл., Даниловский р-н, д.Алексеево(Трофим.СО) на въезде д.Берелево	40.126973	58.194180	9	бетон	1	0,75	-	-	-	-	-	-	Администрация Середского сельского поселения ИНН 7617007231 индекс 152061, Ярославская обл., Даниловский р-н, с.Середа, ул.Октябрьская, д.2/1	Население
203	Даниловский муниципальный округ	Ярославская обл., Даниловский р-н, д.Бухалово(Никольский СО)ул.Приморская на	40.526448	57.947419	13.янв	бетон	4	0,8	-	-	-	-	-	-	Администрация Середского сельского поселения ИНН 7617007231 индекс 152061, Ярославская обл., Даниловский р-н, с.Середа, ул.Октябрьская, д.2/1	Население
204	Даниловский муниципальный округ	Ярославская обл., Даниловский р-н, д.Бухтарицы(ЗименковскийСО)на въезде	40.387323	57.956135	9	бетон	1	0,8	-	-	-	-	-	-	Администрация Середского сельского поселения ИНН 7617007231 индекс 152061, Ярославская обл., Даниловский р-н, с.Середа, ул.Октябрьская, д.2/1	Население
205	Даниловский муниципальный округ	Ярославская обл., Даниловский р-н, д.Никиткино (Зименковский СО)	40.384167	57.960254	3,6	Грунт	2	0,8	-	-	-	-	-	-	Администрация Середского сельского поселения ИНН 7617007231 индекс 152061, Ярославская обл., Даниловский р-н, с.Середа, ул.Октябрьская, д.2/1	Население
206	Даниловский муниципальный округ	Ярославская обл., Даниловский р-н, д.Высоково (Зименковский СО)ул.Светлая,1	40.395498	57.988587	3,6	Грунт	1	0,8	-	-	-	-	-	-	Администрация Середского сельского поселения ИНН 7617007231 индекс 152061, Ярославская обл., Даниловский р-н, с.Середа, ул.Октябрьская, д.2/1	Население
207	Даниловский муниципальный округ	Ярославская обл., Даниловский р-н, ст.Догадцево(Трофимовский СО)на въезде справа	40.154667	57.915124	9	Бетон	2	0,8	-	-	-	-	-	-	Администрация Середского сельского поселения ИНН 7617007231 индекс 152061, Ярославская обл., Даниловский р-н, с.Середа, ул.Октябрьская, д.2/1	Население
208	Даниловский муниципальный округ	Ярославская обл., Даниловский р-н, д.Дякино(Середской СО) на въезде	40.430559	58.018787	9	Бетон	2	0,8	-	-	-	-	-	-	Администрация Середского сельского поселения ИНН 7617007231 индекс 152061, Ярославская обл., Даниловский р-н, с.Середа, ул.Октябрьская, д.2/1	Население
209	Даниловский муниципальный округ	Ярославская обл., Даниловский р-н, д.Заречье(Трофимовский СО)	40.261234	57.906139	9	Бетон	2	0,8	-	-	-	-	-	-	Администрация Середского сельского поселения ИНН 7617007231 индекс 152061, Ярославская обл., Даниловский р-н, с.Середа, ул.Октябрьская, д.2/1	Население
210	Даниловский муниципальный округ	Ярославская обл., Даниловский р-н, д.Коровино(Зименковский СО)ул.Широкая у таксофона	40.306884	58.023881	3,6	Грунт	1	0,8	-	-	-	-	-	-	Администрация Середского сельского поселения ИНН 7617007231 индекс 152061, Ярославская обл., Даниловский р-н, с.Середа, ул.Октябрьская, д.2/1	Население
211	Даниловский муниципальный округ	Ярославская обл., Даниловский р-н, д.Ломки(Семловский СО) у автодороги Ломки-	40.330834	58.072357	3,6	Грунт	1	0,8	-	-	-	-	-	-	Администрация Середского сельского поселения ИНН 7617007231 индекс 152061, Ярославская обл., Даниловский р-н, с.Середа, ул.Октябрьская, д.2/1	Население
212	Даниловский муниципальный округ	Ярославская обл., Даниловский р-н, д.Лыкошино (Зименковский СО)ул.Центральнаяд.1а	40.399508	57.961489	13,5.	Бетон	3	0,8	-	-	-	-	-	-	Администрация Середского сельского поселения ИНН 7617007231 индекс 152061, Ярославская обл., Даниловский р-н, с.Середа, ул.Октябрьская, д.2/1	Население
213	Даниловский муниципальный округ	Ярославская обл., Даниловский р-н, д.Манжаково+д.Бурцево+д.Трофимово (Трофимовский	40.294180	57.903308	13,5	бетон	4	0,8	-	-	-	-	-	-	Администрация Середского сельского поселения ИНН 7617007231 индекс 152061, Ярославская обл., Даниловский р-н, с.Середа, ул.Октябрьская, д.2/1	Население
214	Даниловский муниципальный округ	Ярославская обл., Даниловский р-н, д.Неклюдцево на въезде (Зименковский СО)	40.379544	57.945032	9	бетон	2	0,8	-	-	-	-	-	-	Администрация Середского сельского поселения ИНН 7617007231 индекс 152061, Ярославская обл., Даниловский р-н, с.Середа, ул.Октябрьская, д.2/1	Население
215	Даниловский муниципальный округ	Ярославская обл., Даниловский р-н, д.Покров,ул.Покровская,д1	40.398691	58.058626	9	Грунт	1	0,75	-	-	-	-	-	-	Администрация Середского сельского поселения ИНН 7617007231 индекс 152061, Ярославская обл., Даниловский р-н, с.Середа, ул.Октябрьская, д.2/1	Население
216	Даниловский муниципальный округ	Ярославская обл., Даниловский р-н, д.Подольново на въезде (Зименковский СО)	40.356485	57.969824	3,6	Грунт	1	0,75	-	-	-	-	-	-	Администрация Середского сельского поселения ИНН 7617007231 индекс 152061, Ярославская обл., Даниловский р-н, с.Середа, ул.Октябрьская, д.2/1	Население
217	Даниловский муниципальный округ	Ярославская обл., Даниловский р-н, д.Серково ул.Садовая (Семловский СО)	40.325801	58.111090	9	бетон	1	0,8	-	-	-	-	-	-	Администрация Середского сельского поселения ИНН 7617007231 индекс 152061, Ярославская обл., Даниловский р-н, с.Середа, ул.Октябрьская, д.2/1	Население
218	Даниловский муниципальный округ	Ярославская обл., Даниловский р-н, д.Сидорово ул.Сидоровская в начале улицы (Никольский	40.481257	57.948945	9	бетон	1	0,75	-	-	-	-	-	-	Администрация Середского сельского поселения ИНН 7617007231 индекс 152061, Ярославская обл., Даниловский р-н, с.Середа, ул.Октябрьская, д.2/1	Население
219	Даниловский муниципальный округ	Ярославская обл., Даниловский р-н, д.Сидорово ул.Школьная в начале улицы (Никольский	40.480143	57.950263	9	бетон	1	0,75	-	-	-	-	-	-	Администрация Середского сельского поселения ИНН 7617007231 индекс 152061, Ярославская обл., Даниловский р-н, с.Середа, ул.Октябрьская, д.2/1	Население
220	Даниловский муниципальный округ	Ярославская обл., Даниловский р-н, д.Телицино на въезде (Трофимовский СО)	40.199575	57.913192	13,5	бетон	4	0,8	-	-	-	-	-	-	Администрация Середского сельского поселения ИНН 7617007231 индекс 152061, Ярославская обл., Даниловский р-н, с.Середа, ул.Октябрьская, д.2/1	Население
221	Даниловский муниципальный округ	Ярославская обл., Даниловский р-н, д.Терехино ул.Ромашковая у д.2(Зименковский СО)	40.439163	57.943585	3,6	Грунт	1	0,8	-	-	-	-	-	-	Администрация Середского сельского поселения ИНН 7617007231 индекс 152061, Ярославская обл., Даниловский р-н, с.Середа, ул.Октябрьская, д.2/1	Население
222	Даниловский муниципальный округ	Ярославская обл., Даниловский р-н, д.Тесы+д.Язово(Зименковский СО)	40.440400	57.951118	3,6	Грунт	1	0,75	-	-	-	-	-	-	Администрация Середского сельского поселения ИНН 7617007231 индекс 152061, Ярославская обл., Даниловский р-н, с.Середа, ул.Октябрьская, д.2/1	Население
223	Даниловский муниципальный округ	Ярославская обл., Даниловский р-н, д.Титово у автоб.остановки(Семловский СО)	40.475326	58.124673	3,6	Грунт	2	0,8	-	-	-	-	-	-	Администрация Середского сельского поселения ИНН 7617007231 индекс 152061, Ярославская обл., Даниловский р-н, с.Середа, ул.Октябрьская, д.2/1	Население
224	Даниловский муниципальный округ	Ярославская обл., Даниловский р-н, д.Филино ул.Дорожная на въезде (Семловский СО)	40.287788	57.902096	9	бетон	2	0,8	-	-	-	-	-	-	Администрация Середского сельского поселения ИНН 7617007231 индекс 152061, Ярославская обл., Даниловский р-н, с.Середа, ул.Октябрьская, д.2/1	Население
225	Даниловский муниципальный округ	Ярославская обл., Даниловский р-н, д.Хотеново на въезде (Середской СО)	40.458519	57.990906	3,6	Грунт	1	0,75	-	-	-	-	-	-	Администрация Середского сельского поселения ИНН 7617007231 индекс 152061, Ярославская обл., Даниловский р-н, с.Середа, ул.Октябрьская, д.2/1	Население
226	Даниловский муниципальный округ	Ярославская обл., Даниловский р-н, д.Чурьяково ул.Молодежная у д.20 (Никольский СО)	40.542470	57.985003	9	бетон	3	0,8	-	-	-	-	-	-	Администрация Середского сельского поселения ИНН 7617007231 индекс 152061, Ярославская обл., Даниловский р-н, с.Середа, ул.Октябрьская, д.2/1	Население
227	Даниловский муниципальный округ	Ярославская обл., Даниловский р-н, д.Чурьяково ул.Старая на въезде (Никольский СО)	40.533655	57.986779	9	бетон	2	0,8	-	-	-	-	-	-	Администрация Середского сельского поселения ИНН 7617007231 индекс 152061, Ярославская обл., Даниловский р-н, с.Середа, ул.Октябрьская, д.2/1	Население
228	Даниловский муниципальный округ	Ярославская обл., Даниловский р-н, д.Теперское на въезде (Федуринский СО)	40.552048	58.021508	9	бетон	2	0,75	-	-	-	-	-	-	Администрация Середского сельского поселения ИНН 7617007231 индекс 152061, Ярославская обл., Даниловский р-н, с.Середа, ул.Октябрьская, д.2/1	Население
229	Даниловский муниципальный округ	Ярославская обл., Даниловский р-н, д.Ташаново на перекрестке ул.Молодежной	40.357939	58.089812	9	бетон	2	0,8 и 0,75	-	-	-	-	-	-	Администрация Середского сельского поселения ИНН 7617007231 индекс 152061, Ярославская обл., Даниловский р-н, с.Середа, ул.Октябрьская, д.2/1	Население
230	Даниловский муниципальный округ	Ярославская обл., Даниловский р-н, д.Большое Левашово на въезде	40.238048	57.908130	3,6	Грунт	1	0,8	-	-	-	-	-	-	Администрация Середского сельского поселения ИНН 7617007231 индекс 152061, Ярославская обл., Даниловский р-н, с.Середа, ул.Октябрьская, д.2/1	Население
231	Даниловский муниципальный округ	Ярославская обл., Даниловский р-н, д.Бабурино на въезде	40.383146	57.934690	3,6	Грунт	2	0,75	-	-	-	-	-	-	Администрация Середского сельского поселения ИНН 7617007231 индекс 152061, Ярославская обл., Даниловский р-н, с.Середа, ул.Октябрьская, д.2/1	Население
232	Даниловский муниципальный округ	Ярославская обл., Даниловский р-н, д.Голодяево на въезде	40,1295 °	57,9072 °	3,6	Грунт	2	0,75	-	-	-	-	-	-	Администрация Середского сельского поселения ИНН 7617007231 индекс 152061, Ярославская обл., Даниловский р-н, с.Середа, ул.Октябрьская, д.2/1	Население
233	Даниловский муниципальный округ	Ярославская обл., Даниловский р-н, д.Федурино на въезде	40.4431	58.0453	13,5	бетон	3	0,8	-	-	-	-	-	-	Администрация Середского сельского поселения ИНН 7617007231 индекс 152061, Ярославская обл., Даниловский р-н, с.Середа, ул.Октябрьская, д.2/1	Население
234	Даниловский муниципальный округ	Ярославская обл., Даниловский р-н, д.Стратилат на въезде	40,4181 °	58,0102 °	3,6	Грунт	2	0,75	-	-	-	-	-	-	Администрация Середского сельского поселения ИНН 7617007231 индекс 152061, Ярославская обл., Даниловский р-н, с.Середа, ул.Октябрьская, д.2/1	Население
235	Даниловский муниципальный округ	Ярославская обл., Даниловский р-н, с.Глазово, ул.Троицкая на въезде	40,5675 °	58,0165 °	9	бетон	2	0,75	-	-	-	-	-	-	Администрация Середского сельского поселения ИНН 7617007231 индекс 152061, Ярославская обл., Даниловский р-н, с.Середа, ул.Октябрьская, д.2/1	Население
236	Даниловский муниципальный округ	Ярославская обл., Даниловский р-н, д.Кузнецово,ул.Родниковая	40,4640 °	57,9745 °	3,6	Грунт	1	0,8	-	-	-	-	-	-	Администрация Середского сельского поселения ИНН 7617007231 индекс 152061, Ярославская обл., Даниловский р-н, с.Середа, ул.Октябрьская, д.2/1	Население
237	Даниловский муниципальный округ	Ярославская обл., Даниловский р-н, д.Маурино,ул.Центральная	40,3194 °	57,9199 °	3,6	Грунт	2	0,8	-	-	-	-	-	-	Администрация Середского сельского поселения ИНН 7617007231 индекс 152061, Ярославская обл., Даниловский р-н, с.Середа, ул.Октябрьская, д.2/1	Население
238	Даниловский муниципальный округ	Ярославская обл., Даниловский р-н, с.Глазово(кардон)	40,5654 °	58,0178 °	9	бетон	1	0,8	-	-	-	-	-	-	Администрация Середского сельского поселения ИНН 7617007231 индекс 152061, Ярославская обл., Даниловский р-н, с.Середа, ул.Октябрьская, д.2/1	Население
239	Даниловский муниципальный округ	Ярославская обл., Даниловский р-н, с.Середа, ул.Заводская	40.4398	58.00414	3,6	бетон	2	0,75	-	-	-	-	-	-	Администрация Середского сельского поселения ИНН 7617007231 индекс 152061, Ярославская обл., Даниловский р-н, с.Середа, ул.Октябрьская, д.2/1	Население
240	Даниловский муниципальный округ	Ярославская обл., Даниловский р-н, с. Бухалово	40.526448	57.947419	3,6	Грунт	2	0,75	-	-	-	-	-	-	Администрация Середского сельского поселения ИНН 7617007231 индекс 152061, Ярославская обл., Даниловский р-н, с.Середа, ул.Октябрьская, д.2/1	Население
241	Даниловский муниципальный округ	Ярославская обл., Даниловский р-н, д.Николо-Отводное	40,2622 °	57,9153 °	3,6	Грунт	1	0,75	-	-	-	-	-	-	Администрация Середского сельского поселения ИНН 7617007231 индекс 152061, Ярославская обл., Даниловский р-н, с.Середа, ул.Октябрьская, д.2/1	Население
242	Даниловский муниципальный округ	Ярославская обл., Даниловский р-н, с. Середа ул. Октябрьская,д.34	40.448532	58.001905	3,6	Грунт	2	1,1	-	-	-	-	-	-	МБОУ Середская СОШ ИНН 7617006164 индекс 152061, Ярославская обл., Даниловский р-н, с. Середа ул. Октябрьская,д.34	Население
243	Даниловский муниципальный округ	Ярославская обл., Даниловский р-н, д. Федурино ул. Полевая,д.8	35.224083	59.075644	3,6	Грунт	1	0,75	-	-	-	-	-	-	МУ Даниловский КЦСОН 152070, Ярославская обл., Даниловский р-н, д. Федурино ул. Полевая,д.8	Население
244	Даниловский муниципальный округ	Ярославская обл., Даниловский р-н, д. Семлово ул. Школьная,д.5	40.359644	58.085362	3,6	Бетон	2	0,75	-	-	-	-	-	-	МБОУ СШ им.Мичурина ИНН 7617006090	Население
245	Даниловский муниципальный округ	Ярославская обл., Даниловский р-н, с.Середа, ул.Ленина,24	40.434734	57.999296	3,6	Грунт	1	0,75	-	-	-	-	-	-	МУ Даниловский КЦСОН ИНН 7617006380 индекс 152070, Ярославская обл., Даниловский р-н, д. Семлово ул. Школьная,д.5	Население
246	Даниловский муниципальный округ	Ярославская обл., Даниловский р-н, с. Середа ул. , Октябрьская ,д.4	40.443286	57.999387	3,6	Грунт	2	0,75	-	-	-	-	-	-	Даниловское Райпо 152061, Ярославская обл., Даниловский р-н, с. Середа ул. , Октябрьская ,д.4	Население
247	Даниловский муниципальный округ	Ярославская обл., Даниловский р-н, д. Глазово ул.Кордон,д.1Б	40.572814	58.016219	3,6	Бетон	2	0,75	-	-	-	-	-	-	ООО фирма ЕдинениеЯрославская обл., Даниловский р-н, д. Глазово ул.Кордон,д.1Б	Население

248	Даниловский муниципальный округ	Ярославская обл., Даниловский р-н, с. Середа ул. , Дзержинского ,д.6	40.439046	58.000355	3,6	Бетон	1	1	-	-	-	-	-	-	ПятерочкаЯрославская обл., Даниловский р-н, с. Середа ул. , Дзержинского ,д.6	Население
249	Даниловский муниципальный округ	Ярославская обл, Даниловский р-н, с. Дмитриевское, ул. Свободы, д. 8	58.00046	40.16747	9	Бетон	5	0,8	-	-	-	-	-	-	Администрация Дмитриевского сельского поселения Даниловского муниципального района Ярославской области, ОГРН 1067611000324, адрес 152060, Ярославская	Население
250	Даниловский муниципальный округ	Ярославская обл, Даниловский р-н, с. Дмитриевское, ул. Свободы, д. 31	57.99948	40.17365	9	Бетон	3	0,8	-	-	-	-	-	-	Администрация Дмитриевского сельского поселения Даниловского муниципального района Ярославской области, ОГРН 1067611000324, адрес 152060, Ярославская	Население
251	Даниловский муниципальный округ	Ярославская обл, Даниловский р-н, с. Дмитриевское, ул. Луговая, д. 1	57.99711	40.17606	9	Бетон	4	0,8	-	-	-	-	-	-	Администрация Дмитриевского сельского поселения Даниловского муниципального района Ярославской области, ОГРН 1067611000324, адрес 152060, Ярославская	Население
252	Даниловский муниципальный округ	Ярославская обл, Даниловский р-н, с. Дмитриевское, ул. Свободы, д. 68	57.99784	40.18095	9	Бетон	4	0,8	-	-	-	-	-	-	Администрация Дмитриевского сельского поселения Даниловского муниципального района Ярославской области, ОГРН 1067611000324, адрес 152060, Ярославская	Население
253	Даниловский муниципальный округ	Ярославская обл, Даниловский р-н, с. Дмитриевское, ул. Южная, д. 5	57.99527	40.17872	9	Бетон	3	0,8	-	-	-	-	-	-	Администрация Дмитриевского сельского поселения Даниловского муниципального района Ярославской области, ОГРН 1067611000324, адрес 152060, Ярославская	Население
254	Даниловский муниципальный округ	Ярославская обл, Даниловский р-н, д. Суетино, ул. Мирная, д. 1	57.99966	40.18949	1,5	Грунт	1	0,75	-	-	-	-	-	-	Администрация Дмитриевского сельского поселения Даниловского муниципального района Ярославской области, ОГРН 1067611000324, адрес 152060, Ярославская	Население
255	Даниловский муниципальный округ	Ярославская обл, Даниловский р-н, д. Шалахино, ул. Памяти Ветеранов, д. 1	58.00582	40.17936	1,5	Бетон	1	0,8	-	-	-	-	-	-	Администрация Дмитриевского сельского поселения Даниловского муниципального района Ярославской области, ОГРН 1067611000324, адрес 152060, Ярославская	Население
256	Даниловский муниципальный округ	Ярославская обл, Даниловский р-н, д. Чебаково, ул. Огородная, д. 1	58.01008	40.17456	1,5	Бетон	1	0,8	-	-	-	-	-	-	Администрация Дмитриевского сельского поселения Даниловского муниципального района Ярославской области, ОГРН 1067611000324, адрес 152060, Ярославская	Население
257	Даниловский муниципальный округ	Ярославская обл, Даниловский р-н, д. Башенки, ул. Запрудная, д. 1	58.01808	40.17335	1,5	Бетон	1	0,8	-	-	-	-	-	-	Администрация Дмитриевского сельского поселения Даниловского муниципального района Ярославской области, ОГРН 1067611000324, адрес 152060, Ярославская	Население
258	Даниловский муниципальный округ	Ярославская обл, Даниловский р-н, д. Богданово, ул. Луговая, д. 1	57.99263	40.22314	1,5	Грунт	1	0,75	-	-	-	-	-	-	Администрация Дмитриевского сельского поселения Даниловского муниципального района Ярославской области, ОГРН 1067611000324, адрес 152060, Ярославская	Население
259	Даниловский муниципальный округ	Ярославская обл, Даниловский р-н, д. Новенькое, ул. Дружная	57.98226	40.23919	1,5	Грунт	1	0,75	-	-	-	-	-	-	Администрация Дмитриевского сельского поселения Даниловского муниципального района Ярославской области, ОГРН 1067611000324, адрес 152060, Ярославская	Население
260	Даниловский муниципальный округ	Ярославская обл, Даниловский р-н, д. Пономарево, ул. Веселая Горка	57.97873	40.26721	1,5	Бетон	1	0,8	-	-	-	-	-	-	Администрация Дмитриевского сельского поселения Даниловского муниципального района Ярославской области, ОГРН 1067611000324, адрес 152060, Ярославская	Население
261	Даниловский муниципальный округ	Ярославская обл, Даниловский р-н, д. Глуховки, ул. Придорожная	57.97113	40.28485	1,5	Бетон	2	0,8	-	-	-	-	-	-	Администрация Дмитриевского сельского поселения Даниловского муниципального района Ярославской области, ОГРН 1067611000324, адрес 152060, Ярославская	Население
262	Даниловский муниципальный округ	Ярославская обл, Даниловский р-н, д. Ольховка, ул. Светлая	57.97475	40.17777	1,5	Бетон	1	0,8	-	-	-	-	-	-	Администрация Дмитриевского сельского поселения Даниловского муниципального района Ярославской области, ОГРН 1067611000324, адрес 152060, Ярославская	Население
263	Даниловский муниципальный округ	Ярославская обл, Даниловский р-н, д. Хрипуново, ул. Памяти Ветеранов, д. 1	57.96446	40.19679	1,5	Бетон	1	0,75	-	-	-	-	-	-	Администрация Дмитриевского сельского поселения Даниловского муниципального района Ярославской области, ОГРН 1067611000324, адрес 152060, Ярославская	Население
264	Даниловский муниципальный округ	Ярославская обл, Даниловский р-н, д. Миглеево, ул. Придорожная, д. 1	57.96043	40.21636	3	Бетон	2	0,8	-	-	-	-	-	-	Администрация Дмитриевского сельского поселения Даниловского муниципального района Ярославской области, ОГРН 1067611000324, адрес 152060, Ярославская	Население
265	Даниловский муниципальный округ	Ярославская обл, Даниловский р-н, д. Юркино, ул. Нагорная, д. 1	57.96355	40.22631	1,5	Бетон	1	0,75	-	-	-	-	-	-	Администрация Дмитриевского сельского поселения Даниловского муниципального района Ярославской области, ОГРН 1067611000324, адрес 152060, Ярославская	Население
266	Даниловский муниципальный округ	Ярославская обл, Даниловский р-н, ст. Путятино, ул. Привокзальная, д. 18а	57.99299	40.16106	1,5	Бетон	1	0,75	-	-	-	-	-	-	Администрация Дмитриевского сельского поселения Даниловского муниципального района Ярославской области, ОГРН 1067611000324, адрес 152060, Ярославская	Население
267	Даниловский муниципальный округ	Ярославская обл, Даниловский р-н, ст. Путятино, ул. Привокзальная, д. 13	58.00125	40.16705	3	Бетон	2	0,8	-	-	-	-	-	-	Администрация Дмитриевского сельского поселения Даниловского муниципального района Ярославской области, ОГРН 1067611000324, адрес 152060, Ярославская	Население
268	Даниловский муниципальный округ	Ярославская обл, Даниловский р-н, д. Дубровки, ул. Цветочная	57.99689	40.15481	1,5	Бетон	1	0,8	-	-	-	-	-	-	Администрация Дмитриевского сельского поселения Даниловского муниципального района Ярославской области, ОГРН 1067611000324, адрес 152060, Ярославская	Население
269	Даниловский муниципальный округ	Ярославская обл, Даниловский р-н, д. Остроносово, ул. Дачная, д. 1	57.99109	40.15057	1,5	Бетон	1	0,8	-	-	-	-	-	-	Администрация Дмитриевского сельского поселения Даниловского муниципального района Ярославской области, ОГРН 1067611000324, адрес 152060, Ярославская	Население
270	Даниловский муниципальный округ	Ярославская обл, Даниловский р-н, д. Погорелки, ул. Ветеранов, д. 24	58.00128	40.15383	1,5	Бетон	1	0,8	-	-	-	-	-	-	Администрация Дмитриевского сельского поселения Даниловского муниципального района Ярославской области, ОГРН 1067611000324, адрес 152060, Ярославская	Население
271	Даниловский муниципальный округ	Ярославская обл, Даниловский р-н, д. Кожевники, ул. Рабочая, д. 23	58.00501	40.07585	3	Бетон	2	0,75	-	-	-	-	-	-	Администрация Дмитриевского сельского поселения Даниловского муниципального района Ярославской области, ОГРН 1067611000324, адрес 152060, Ярославская	Население
272	Даниловский муниципальный округ	Ярославская обл, Даниловский р-н, д. Путятино, ул. Осенняя	58.02449	40.04838	1,5	Бетон	1	0,8	-	-	-	-	-	-	Администрация Дмитриевского сельского поселения Даниловского муниципального района Ярославской области, ОГРН 1067611000324, адрес 152060, Ярославская	Население
273	Даниловский муниципальный округ	Ярославская обл, Даниловский р-н, д. Туфаново, ул. Колхозная, д. 1	5799474	40.03961	9	Бетон	4	0,8	-	-	-	-	-	-	Администрация Дмитриевского сельского поселения Даниловского муниципального района Ярославской области, ОГРН 1067611000324, адрес 152060, Ярославская	Население
274	Даниловский муниципальный округ	Ярославская обл, Даниловский р-н, д. Туфаново, ул. Новая, д. 2	57.99443	40.03733	9	Бетон	4	0,8	-	-	-	-	-	-	Администрация Дмитриевского сельского поселения Даниловского муниципального района Ярославской области, ОГРН 1067611000324, адрес 152060, Ярославская	Население
275	Даниловский муниципальный округ	Ярославская обл, Даниловский р-н, д. Скоково, ул. Центральная, д. 28	57.99881	40.01912	9	Бетон	4	0,8	-	-	-	-	-	-	Администрация Дмитриевского сельского поселения Даниловского муниципального района Ярославской области, ОГРН 1067611000324, адрес 152060, Ярославская	Население
276	Даниловский муниципальный округ	Ярославская обл, Даниловский р-н, д. Бокарево, ул. Центральная, д. 1	58.00232	39.97371	1,5	Бетон	1	0,8	-	-	-	-	-	-	Администрация Дмитриевского сельского поселения Даниловского муниципального района Ярославской области, ОГРН 1067611000324, адрес 152060, Ярославская	Население
277	Даниловский муниципальный округ	Ярославская обл, Даниловский р-н, д. Решетники, ул. Александровская, д. 1	57.97304	40.02152	1,5	Бетон	1	0,8	-	-	-	-	-	-	Администрация Дмитриевского сельского поселения Даниловского муниципального района Ярославской области, ОГРН 1067611000324, адрес 152060, Ярославская	Население
278	Даниловский муниципальный округ	Ярославская обл, Даниловский р-н, д. Аголинское, ул. Запрудная, д. 1	57.96785	40.06207	1,5	Бетон	1	0,75	-	-	-	-	-	-	Администрация Дмитриевского сельского поселения Даниловского муниципального района Ярославской области, ОГРН 1067611000324, адрес 152060, Ярославская	Население
279	Даниловский муниципальный округ	Ярославская обл, Даниловский р-н, д. Костюшино, ул. Набережная, д. 4	57.96276	40.01594	1,5	Грунт	1	0,8	-	-	-	-	-	-	Администрация Дмитриевского сельского поселения Даниловского муниципального района Ярославской области, ОГРН 1067611000324, адрес 152060, Ярославская	Население
280	Даниловский муниципальный округ	Ярославская обл, Даниловский р-н, д. Костюшино, ул. Центральная, д. 6	57.96191	40.01.229	9	Бетон	5	0,8	-	-	-	-	-	-	Администрация Дмитриевского сельского поселения Даниловского муниципального района Ярославской области, ОГРН 1067611000324, адрес 152060, Ярославская	Население
281	Даниловский муниципальный округ	Ярославская обл, Даниловский р-н, д. Костюшино, ул. Лесная, д. 7	57.95902	40.00989	9	Бетон	5	0,8	-	-	-	-	-	-	Администрация Дмитриевского сельского поселения Даниловского муниципального района Ярославской области, ОГРН 1067611000324, адрес 152060, Ярославская	Население
282	Даниловский муниципальный округ	Ярославская обл, Даниловский р-н, д. Захарцево	57.95945	40.02062	1,5	Асфальт	1	0,8	-	-	-	-	-	-	Администрация Дмитриевского сельского поселения Даниловского муниципального района Ярославской области, ОГРН 1067611000324, адрес 152060, Ярославская	Население
283	Даниловский муниципальный округ	Ярославская обл, Даниловский р-н, д. Назарово, ул. Юбилейная	57.96198	39.98684	1,5	Бетон	1	0,8	-	-	-	-	-	-	Администрация Дмитриевского сельского поселения Даниловского муниципального района Ярославской области, ОГРН 1067611000324, адрес 152060, Ярославская	Население
284	Даниловский муниципальный округ	Ярославская обл, Даниловский р-н, д. Федяково, ул. Воскресенская, д. 1	57.96291	39.98212	1,5	Бетон	1	0,8	-	-	-	-	-	-	Администрация Дмитриевского сельского поселения Даниловского муниципального района Ярославской области, ОГРН 1067611000324, адрес 152060, Ярославская	Население
285	Даниловский муниципальный округ	Ярославская обл, Даниловский р-н, д. Антоново, ул. Калиновая + д. Сендерево	57.95423	39.98412	1,5	Бетон	1	0,8	-	-	-	-	-	-	Администрация Дмитриевского сельского поселения Даниловского муниципального района Ярославской области, ОГРН 1067611000324, адрес 152060, Ярославская	Население
286	Даниловский муниципальный округ	Ярославская обл, Даниловский р-н, д. Борисово, ул. Дубравная, д. 1	57.94411	39.98208	1,5	Бетон	1	0,8	-	-	-	-	-	-	Администрация Дмитриевского сельского поселения Даниловского муниципального района Ярославской области, ОГРН 1067611000324, адрес 152060, Ярославская	Население
287	Даниловский муниципальный округ	Ярославская обл, Даниловский р-н, д. Осташево, ул. Дружная, д. 2	58.02728	39.93573	3	Бетон	2	0,8	-	-	-	-	-	-	Администрация Дмитриевского сельского поселения Даниловского муниципального района Ярославской области, ОГРН 1067611000324, адрес 152060, Ярославская	Население
288	Даниловский муниципальный округ	Ярославская обл, Даниловский р-н, с. Рыжиково, ул. Центральная, д. 8	58.03637	39.89848	9	Бетон	5	0,8	-	-	-	-	-	-	Администрация Дмитриевского сельского поселения Даниловского муниципального района Ярославской области, ОГРН 1067611000324, адрес 152060, Ярославская	Население
289	Даниловский муниципальный округ	Ярославская обл, Даниловский р-н, д. Усолкино, ул. Садовая, д. 1	58.03078	40.07993	1,5	Асфальт	1	0,8	-	-	-	-	-	-	Администрация Дмитриевского сельского поселения Даниловского муниципального района Ярославской области, ОГРН 1067611000324, адрес 152060, Ярославская	Население
290	Даниловский муниципальный округ	Ярославская обл, Даниловский р-н, д. Пасынково, ул. Центральная, д. 1	58.04341	40.09066	1,5	Грунт	1	0,8	-	-	-	-	-	-	Администрация Дмитриевского сельского поселения Даниловского муниципального района Ярославской области, ОГРН 1067611000324, адрес 152060, Ярославская	Население
291	Даниловский муниципальный округ	Ярославская обл, Даниловский р-н, Бабаевский с/о, д. Григорково, ул. Зеленая	58.05586	40.08782	1,5	Грунт	2	0,8	-	-	-	-	-	-	Администрация Дмитриевского сельского поселения Даниловского муниципального района Ярославской области, ОГРН 1067611000324, адрес 152060, Ярославская	Население
292	Даниловский муниципальный округ	Ярославская обл, Даниловский р-н, Бабаевский с/о, д. Подольново, ул. Дорожная,	58.07002	40.08937	1,5	Асфальт	1	0,8	-	-	-	-	-	-	Администрация Дмитриевского сельского поселения Даниловского муниципального района Ярославской области, ОГРН 1067611000324, адрес 152060, Ярославская	Население
293	Даниловский муниципальный округ	Ярославская обл, Даниловский р-н, д. Бабаево, ул. Лесная, д. 1	58.08467	40.09531	9	Бетон	2	0,8	-	-	-	-	-	-	Администрация Дмитриевского сельского поселения Даниловского муниципального района Ярославской области, ОГРН 1067611000324, адрес 152060, Ярославская	Население
294	Даниловский муниципальный округ	Ярославская обл, Даниловский р-н, д. Бабаево, ул. Запрудная, д. 1	58.08638	40.09544	9	Бетон	3	0,75	-	-	-	-	-	-	Администрация Дмитриевского сельского поселения Даниловского муниципального района Ярославской области, ОГРН 1067611000324, адрес 152060, Ярославская	Население
295	Даниловский муниципальный округ	Ярославская обл, Даниловский р-н, д. Субаево, ул. М.И. Коптева, д. 1	58.09476	40.10473	1,5	Грунт	1	0,8	-	-	-	-	-	-	Администрация Дмитриевского сельского поселения Даниловского муниципального района Ярославской области, ОГРН 1067611000324, адрес 152060, Ярославская	Население
296	Даниловский муниципальный округ	Ярославская обл, Даниловский р-н, д. Звонкая, ул. Зеленая, д. 1	58.09476	40.10473	1,5	Грунт	1	0,8	-	-	-	-	-	-	Администрация Дмитриевского сельского поселения Даниловского муниципального района Ярославской области, ОГРН 1067611000324, адрес 152060, Ярославская	Население
297	Даниловский муниципальный округ	Ярославская обл, Даниловский р-н, д. Кузьмино, ул. Ярославская, д. 18	58.13305	40.13227	9	Бетон	3	0,8	-	-	-	-	-	-	Администрация Дмитриевского сельского поселения Даниловского муниципального района Ярославской области, ОГРН 1067611000324, адрес 152060, Ярославская	Население

298	Даниловский муниципальный округ	Ярославская обл, Даниловский р-н, д. Кузьмино, ул. Запрудная, д. 1	58.13366	40.13297	9	Бетон	3	0,8	-	-	-	-	-	-	Администрация Дмитриевского сельского поселения Даниловского муниципального района Ярославской области, ОГРН 1067611000324, адрес 152060, Ярославская	Население
299	Даниловский муниципальный округ	Ярославская обл, Даниловский р-н, д. Ростилово, ул. Свободы, д. 1	58.14702	40.14945	1,5	Бетон	1	0,8	-	-	-	-	-	-	Администрация Дмитриевского сельского поселения Даниловского муниципального района Ярославской области, ОГРН 1067611000324, адрес 152060, Ярославская	Население
300	Даниловский муниципальный округ	Ярославская обл, Даниловский р-н, д. Волково, ул. Волковская	58.09167	40.15615	1,5	Бетон	1	0,8	-	-	-	-	-	-	Администрация Дмитриевского сельского поселения Даниловского муниципального района Ярославской области, ОГРН 1067611000324, адрес 152060, Ярославская	Население
301	Даниловский муниципальный округ	Ярославская обл, Даниловский р-н, ст. Пантелеево, ул. Привокзальная	58.09167	40.16876	1,5	Бетон	1	0,75	-	-	-	-	-	-	Администрация Дмитриевского сельского поселения Даниловского муниципального района Ярославской области, ОГРН 1067611000324, адрес 152060, Ярославская	Население
302	Даниловский муниципальный округ	Ярославская обл, Даниловский р-н, д. Починок, ул. Мира, д. 1	58.08328	40.16224	3	Бетон	2	0,75	-	-	-	-	-	-	Администрация Дмитриевского сельского поселения Даниловского муниципального района Ярославской области, ОГРН 1067611000324, адрес 152060, Ярославская	Население
303	Даниловский муниципальный округ	Ярославская обл., Даниловский р-н, г. Данилов, пер. Володарского, д. 5	58.190015	40.160945	7	Бетон	4	0,8	-	-	-	-	-	-	Администрация ГП Данилов, 1067611001556, Ярославская обл., Даниловский район, г.Данилов, ул.Карла Маркса,36	ул.Земляной вал д.7б,9а,пер.Володарского,д.4,5,8
304	Даниловский муниципальный округ	Ярославская обл., Даниловский р-н, г. Данилов, пер. Володарского, д. 7	58.189254	40.161816	3,6	Грунт	2	0,8	-	-	-	-	-	-	Администрация ГП Данилов, 1067611001556, Ярославская обл., Даниловский район, г.Данилов, ул.Карла Маркса,36	пер.Володарского д.6,7,ул.Урицкого д.14-22,д.11-15а
305	Даниловский муниципальный округ	Ярославская обл., Даниловский р-н, г. Данилов, пер. Ивана Купича, д. 1	58.185636	40.163218	7	Грунт	3	0,8	-	-	-	-	-	-	УК ЖКХ, 1087611002236, 152072, ЯРОСЛАВСКАЯ ОБЛАСТЬ, ДАНИЛОВСКИЙ РАЙОН, ДАНИЛОВ ГОРОД, КАРЛА МАРКСА УЛИЦА, ДОМ 32	пер. Ивана Купича, дом № 1
306	Даниловский муниципальный округ	Ярославская обл., Даниловский р-н, г. Данилов, пер. Ивана Купича, д. 2	58.186237	40.162268	7	Бетон	4	0,8	-	-	-	-	-	-	УК ЖКХ, 1087611002236, 152072, ЯРОСЛАВСКАЯ ОБЛАСТЬ, ДАНИЛОВСКИЙ РАЙОН, ДАНИЛОВ ГОРОД, КАРЛА МАРКСА УЛИЦА, ДОМ 32	пер.И.Купича д. 2, ул.Ленина д.4,6,7, ул.Петербургская д.33-41, д.34-42
307	Даниловский муниципальный округ	Ярославская обл., Даниловский р-н, г. Данилов, пер. Сенной у телевышки	58.175206	40.184582	3,6	Бетон	1	0,8	-	-	-	-	-	-	Администрация ГП Данилов, 1067611001556, Ярославская обл., Даниловский район, г.Данилов, ул.Карла Маркса,36	пер.Сенной д. 5, д.6-8, д.8а, д.8б, д.10, д.10а,д.12
308	Даниловский муниципальный округ	Ярославская обл., Даниловский р-н, г. Данилов, пл. Преображенская, д 6	58.190015	40.166901	3,6	Бетон	2	0,75	-	-	-	-	-	-	МБДОУ дс "Улыбка", 1027601457234, г. Данилов, пл. Преображенская, д 6	пл. Преображенская, д 6
309	Даниловский муниципальный округ	Ярославская обл., Даниловский р-н, г. Данилов,ул. Привокзальная, д. 10	58.185959	40.185009	7	Бетон	3	0,75	-	-	-	-	-	-	ОАО РЖД, 1037739877295, г. Данилов, ул. Привокзальная, д. 10	ул. Привокзальная, д. 10
310	Даниловский муниципальный округ	Ярославская обл., Даниловский р-н, г. Данилов, пл. Соборная, д. 2/10	58.186254	40.165520	3,6	Бетон	2	0,8	-	-	-	-	-	-	Администрация ГП Данилов, 1067611001556, Ярославская обл., Даниловский район, г.Данилов, ул.Карла Маркса,36	ул. Ленина 9- 11,пл. Соборная 2-10
311	Даниловский муниципальный округ	Ярославская обл., Даниловский р-н, г. Данилов, пл. Соборная, д. 14а	58.187591	40.167710	3,6	Бетон	2	1,1	-	-	-	-	-	-	МКУ МЦУ Даниловского муниц.района, 1137611001901, г. Данилов, пл. Соборная, д.14 а	ул. Володарского, д. 42/12, пом. 12, Ленина, д. 12
312	Даниловский муниципальный округ	Ярославская обл., Даниловский р-н, г. Данилов, пл. Советская, д. 4	58.189228	40.174591	7	Бетон	3	0,75	-	-	-	-	-	-	МБОУ СШ №1 г.Данилов, 1027601457531, г. Данилов, пл. Советская, д. 4	пл. Советская, д. 4
313	Даниловский муниципальный округ	Ярославская обл., Даниловский р-н, г. Данилов, пл. Советская, д. 8	58.189579	40.175399	3,6	Бетон	1	0,75	-	-	-	-	-	-	ИПЛетягина Е.Т.	пл. Советская, д. 8
314	Даниловский муниципальный округ	Ярославская обл., Даниловский р-н, г. Данилов, пл. Советская, д. 9	58.188013	40.176603	3,6	Бетон	1	0,75	-	-	-	-	-	-	ООО Темп, 1207600018823, 150033, Ярославская область, город Ярославль, Тутаевское ш., д. 64 к. 3, кв. 11	пл. Советская, д. 9
315	Даниловский муниципальный округ	Ярославская обл., Даниловский р-н, г. Данилов, пл. Советская, д. 9	58.188013	40.176603	7	Бетон	3	0,75	-	-	-	-	-	-	ИП Афров В.Н.	пл. Советская, д. 10
316	Даниловский муниципальный округ	Ярославская обл., Даниловский р-н, г. Данилов, ул. Вологодская	58.201930	40.175615	3,6	Бетон	1	0,75	-	-	-	-	-	-	ОАО РЖД, 1037739877295, г. Данилов, ул. Вологодская	Ярославская обл., Даниловский р-н, г. Данилов, ул. Вологодская
317	Даниловский муниципальный округ	Ярославская обл., Даниловский р-н, г. Данилов, ул. Вологодская, д. 28 а,б	58.199801	40.173441	7	Бетон	4	0,8	-	-	-	-	-	-	УК ЖКХ, 1087611002236, 152072, ЯРОСЛАВСКАЯ ОБЛАСТЬ, ДАНИЛОВСКИЙ РАЙОН, ДАНИЛОВ ГОРОД, КАРЛА МАРКСА УЛИЦА, ДОМ 32	Ярославская обл., Даниловский р-н, г. Данилов, ул. Вологодская, д. 33
318	Даниловский муниципальный округ	Ярославская обл., Даниловский р-н, г. Данилов, ул. Вологодская, д. 33	58.201930	40.175615	3,6	Бетон	1	0,75	-	-	-	-	-	-	Даниловское Райпо, 1027601458378, г. Данилов, ул. Вологодская, д.33	Ярославская обл., Даниловский р-н, г. Данилов, ул. Вологодская, д. 33
319	Даниловский муниципальный округ	Ярославская обл., Даниловский р-н, г. Данилов, ул. Вологодская, д. 48	58.199801	40.173441	3,6	Грунт	2	0,8	-	-	-	-	-	-	Администрация ГП Данилов, 1067611001556, Ярославская обл., Даниловский район, г.Данилов, ул.Карла Маркса,36	ул.Вологодская д.42-48,д.62,д.41-47 , ул.Дубравная д.1-3,д.2-6
320	Даниловский муниципальный округ	Ярославская обл., Даниловский р-н, г. Данилов, ул. Вологодская, д. 76	58.198037	40.173189	3,6	Бетон	1	0,75	-	-	-	-	-	-	Администрация ГП Данилов, 1067611001556, Ярославская обл., Даниловский район, г.Данилов, ул.Карла Маркса,36	ул.Вологодская д.д.8-16,д.7б
321	Даниловский муниципальный округ	Ярославская обл., Даниловский р-н, г. Данилов, ул. Вологодская, д. 9	58.198080	40.173668	3,6	Бетон	1	0,8	-	-	-	-	-	-	Администрация ГП Данилов, 1067611001556, Ярославская обл., Даниловский район, г.Данилов, ул.Карла Маркса,36	ул. Вологодская д.9
322	Даниловский муниципальный округ	Ярославская обл., Даниловский р-н, г. Данилов, ул. Вологодская, д. 96	58.199280	40.173980	3,6	Грунт	2	0,8	-	-	-	-	-	-	Администрация ГП Данилов, 1067611001556, Ярославская обл., Даниловский район, г.Данилов, ул.Карла Маркса,36	ул.Вологодская д.9а,9б,18,д.18б,д.20-24,ул.Ломоносова д.1-15,д. 2-14
323	Даниловский муниципальный округ	Ярославская обл., Даниловский р-н, г. Данилов, ул. Володарского, д. 1	58.1188548	40.165325	7	Бетон	4	0,75	-	-	-	-	-	-	УК ЖКХ, 1087611002236, 152072, ЯРОСЛАВСКАЯ ОБЛАСТЬ, ДАНИЛОВСКИЙ РАЙОН, ДАНИЛОВ ГОРОД, КАРЛА МАРКСА УЛИЦА, ДОМ 32	ул. Володарского д. 1-5, ул.Володарского д. 2-8,ул. Кирова д.1 и-1д, ул.Кирова д. 2-8
324	Даниловский муниципальный округ	Ярославская обл., Даниловский р-н, г. Данилов, ул. Володарского, д. 107	58.195053	40.156867	3,6	Бетон	2	0,75	-	-	-	-	-	-	УК ЖКХ, 1087611002236, 152072, ЯРОСЛАВСКАЯ ОБЛАСТЬ, ДАНИЛОВСКИЙ РАЙОН, ДАНИЛОВ ГОРОД, КАРЛА МАРКСА УЛИЦА, ДОМ 32	ул.Володарского д.103-115
325	Даниловский муниципальный округ	Ярославская обл., Даниловский р-н, г. Данилов, ул. Володарского, д. 121	58.187847	40.166416	3,6	Бетон	1	0,75	-	-	-	-	-	-	ИПКононов В.В.	Ярославская обл., Даниловский р-н, г. Данилов, ул. Володарского, д. 121
326	Даниловский муниципальный округ	Ярославская обл., Даниловский р-н, г. Данилов, ул. Володарского, д. 129	58.197714	40.152052	3,6	Грунт	1	0,8	-	-	-	-	-	-	Администрация ГП Данилов, 1067611001556, Ярославская обл., Даниловский район, г.Данилов, ул.Карла Маркса,36	ул.Володарского д.123-129
327	Даниловский муниципальный округ	Ярославская обл., Даниловский р-н, г. Данилов, ул. Володарского, д. 131	58.198027	40.151684	3,6	Бетон	1	0,75	-	-	-	-	-	-	ГБУ ЯО ЯО СББЖ, 1047600202605, 150020, Ярославская Область, г. Ярославль, ул. Мостецкая, д.15	Ярославская обл., Даниловский р-н, г. Данилов, ул. Володарского, д. 131
328	Даниловский муниципальный округ	Ярославская обл., Даниловский р-н, г. Данилов, ул. Володарского, д. 135	58.199307	40.150291	3,6	Асфальт	1	0,8	-	-	-	-	-	-	Даниловский филиал АО "ЯРДОРМОСТ", 1187627037070, 150510, Ярославская Область, р-н Ярославский, д. Кузнечиха (кузнечихинский С.о.), ул. Индустриальная,	АБЗ, г.Данилов, ул.Вологодская,50
329	Даниловский муниципальный округ	Ярославская обл., Даниловский р-н, г. Данилов, ул. Володарского, д. 135	58.199307	40.150291	3,6	Бетон	1	0,75	-	-	-	-	-	-	Даниловский филиал АО "ЯРДОРМОСТ", 1187627037070, 150510, Ярославская Область, р-н Ярославский, д. Кузнечиха (кузнечихинский С.о.), ул. Индустриальная,	г. Данилов, ул., ул.Володарского,135
330	Даниловский муниципальный округ	Ярославская обл., Даниловский р-н, г. Данилов, ул. Володарского, д. 141а	58.200000	40.148989	3,6	Бетон	2	0,8	-	-	-	-	-	-	УК ЖКХ, 1087611002236, 152072, ЯРОСЛАВСКАЯ ОБЛАСТЬ, ДАНИЛОВСКИЙ РАЙОН, ДАНИЛОВ ГОРОД, КАРЛА МАРКСА УЛИЦА, ДОМ 32	ул.Володарского д.133-141
331	Даниловский муниципальный округ	Ярославская обл., Даниловский р-н, г. Данилов, ул. Володарского, д. 143	58.200474	40.149142	3,6	Бетон	1	0,75	-	-	-	-	-	-	ДЕП ООО Дорожное управление, 1083537000381, Ярославская обл., Даниловский р-н, г. Данилов, ул. Володарского, д. 143	Ярославская обл., Даниловский р-н, г. Данилов, ул. Володарского, д. 143
332	Даниловский муниципальный округ	Ярославская обл., Даниловский р-н, г. Данилов, ул. Володарского, д. 30	58.184321	40.168940	3,6	Бетон	1	0,8	-	-	-	-	-	-	Администрация ГП Данилов, 1067611001556, Ярославская обл., Даниловский район, г.Данилов, ул.Карла Маркса,36	Володарского,д.30-34,29-33,Свердлова д.20,21,23
333	Даниловский муниципальный округ	Ярославская обл., Даниловский р-н, г. Данилов, ул. Володарского, д. 38а	58.185152	40.168303	3,6	Бетон	1	0,75	-	-	-	-	-	-	МБУК ДМР ЯО "Центр сохранения и развития культуры(музей им.П.К.Шарапова), 1187627032031, 152072, Ярославская Область, р-н Даниловский, г.	Ярославская обл., Даниловский р-н, г. Данилов, ул. Володарского, д. 38а
334	Даниловский муниципальный округ	Ярославская обл., Даниловский р-н, г. Данилов, ул. Володарского, д. 40	58.187074	40.166121	3,6	Бетон	1	0,8	-	-	-	-	-	-	Администрация ГП Данилов, 1067611001556, Ярославская обл., Даниловский район, г.Данилов, ул.Карла Маркса,36	ул.Володарского д.40-48
335	Даниловский муниципальный округ	Ярославская обл., Даниловский р-н, г. Данилов, ул. Володарского, д. 44	58.187425	40.165455	3,6	Бетон	1	0,75	-	-	-	-	-	-	Агроторг (м-н Пятерочка), 1027809237796, 191025, г.Санкт-Петербург, пр-кт Невский, д.90/92	Ярославская обл., Даниловский р-н, г. Данилов, ул. Володарского, д. 44
336	Даниловский муниципальный округ	Ярославская обл., Даниловский р-н, г. Данилов, ул. Володарского, д. 47	58.187847	40.166416	3,6	Бетон	1	0,75	-	-	-	-	-	-	УФСБ России по ЯО, 1027600690523, 150003, Ярославская Область, г. Ярославль, ул. Советская, д.25	Ярославская обл., Даниловский р-н, г. Данилов, ул. Володарского, д. 47
337	Даниловский муниципальный округ	Ярославская обл., Даниловский р-н, г. Данилов, ул. Володарского, д. 49	58.188061	40.167063	7	Грунт	3	0,8	-	-	-	-	-	-	УК ЖКХ, 1087611002236, 152072, ЯРОСЛАВСКАЯ ОБЛАСТЬ, ДАНИЛОВСКИЙ РАЙОН, ДАНИЛОВ ГОРОД, КАРЛА МАРКСА УЛИЦА, ДОМ 32	ул.Володарского д.49,49а,д.53-55,д.50-58,пл.Соборная д.16
338	Даниловский муниципальный округ	Ярославская обл., Даниловский р-н, г. Данилов, ул. Володарского, д. 51	58.188246	40.165895	3,6	Бетон	1	0,75	-	-	-	-	-	-	МБДОУ дс "Радуга", 1027601459820, 152070, Ярославская Область, р-н Даниловский, г. Данилов, ул. Володарского, д.51	Ярославская обл., Даниловский р-н, г. Данилов, ул. Володарского, д. 51
339	Даниловский муниципальный округ	Ярославская обл., Даниловский р-н, г. Данилов, ул. Володарского, д. 64, 66а	58.190005	40.162868	7	Бетон	4	0,8	-	-	-	-	-	-	УК ЖКХ, 1087611002236, 152072, ЯРОСЛАВСКАЯ ОБЛАСТЬ, ДАНИЛОВСКИЙ РАЙОН, ДАНИЛОВ ГОРОД, КАРЛА МАРКСА УЛИЦА, ДОМ 32	ул.Володарского д.63-71,60-66а к.1,к.2,пер.Володарского д.2,3
340	Даниловский муниципальный округ	Ярославская обл., Даниловский р-н, г. Данилов, ул. Володарского, д. 72	58.192449	40.160290	7	Бетон	5	0,8	-	-	-	-	-	-	УК ЖКХ, 1087611002236, 152072, ЯРОСЛАВСКАЯ ОБЛАСТЬ, ДАНИЛОВСКИЙ РАЙОН, ДАНИЛОВ ГОРОД, КАРЛА МАРКСА УЛИЦА, ДОМ 32	Володарского,70,72
341	Даниловский муниципальный округ	Ярославская обл., Даниловский р-н, г. Данилов, ул. Володарского, д. 73	58.190570	40.164134	3,6	Бетон	2	0,75	-	-	-	-	-	-	МБДОУ дс "Солнышко", 1027601458565, 152070, Ярославская Область, р-н Даниловский, г. Данилов, ул. Володарского, д.73	г. Данилов, ул. Володарского, д.73
342	Даниловский муниципальный округ	Ярославская обл., Даниловский р-н, г. Данилов, ул. Володарского, д. 74	58.193440	40.158942	7	Бетон	3	0,8	-	-	-	-	-	-	УК ЖКХ, 1087611002236, 152072, ЯРОСЛАВСКАЯ ОБЛАСТЬ, ДАНИЛОВСКИЙ РАЙОН, ДАНИЛОВ ГОРОД, КАРЛА МАРКСА УЛИЦА, ДОМ 32	Володарского 74,76, Шарохина,22,22А, Петербургская 73а
343	Даниловский муниципальный округ	Ярославская обл., Даниловский р-н, г. Данилов, ул. Володарского, д. 76	58.193767	40.158134	3,6	Бетон	1	0,75	-	-	-	-	-	-	АО Тандер, 1022301598549, 350002, Краснодарский Край, г. Краснодар, ул. Им. Леваневского, д. 185	Ярославская обл., Даниловский р-н, г. Данилов, ул. Володарского, д. 76
344	Даниловский муниципальный округ	Ярославская обл., Даниловский р-н, г. Данилов, ул. Володарского, д. 80	58.195352	40.154505	3,6	Бетон	1	0,75	-	-	-	-	-	-	ГКУ ЯО ПСС ЯО, 1067604084283, 150006, Ярославская область, г.о. Город Ярославль, г Ярославль, ул Судостроителей, д. 5	Ярославская обл., Даниловский р-н, г. Данилов, ул. Володарского, д. 80
345	Даниловский муниципальный округ	Ярославская обл., Даниловский р-н, г. Данилов, ул. Володарского, д. 80	58.195233	40.154828	3,6	Бетон	1	0,75	-	-	-	-	-	-	ИПАбрамов В.Ф.	Ярославская обл., Даниловский р-н, г. Данилов, ул. Володарского, д. 80
346	Даниловский муниципальный округ	Ярославская обл., Даниловский р-н, г. Данилов, ул. Володарского, д. 81	58.191913	40.162311	3,6	Бетон	1	0,75	-	-	-	-	-	-	АО Тандер, 1022301598549, 350002, Краснодарский Край, г. Краснодар, ул. Им. Леваневского, д. 185	Ярославская обл., Даниловский р-н, г. Данилов, ул. Володарского, д. 81
347	Даниловский муниципальный округ	Ярославская обл., Даниловский р-н, г. Данилов, ул. Володарского, д. 81	58.191913	40.162311	7	Грунт	4	0,8	-	-	-	-	-	-	УК ЖКХ, 1087611002236, 152072, ЯРОСЛАВСКАЯ ОБЛАСТЬ, ДАНИЛОВСКИЙ РАЙОН, ДАНИЛОВ ГОРОД, КАРЛА МАРКСА УЛИЦА, ДОМ 32	ул.Володарского,д.75-81

348	Даниловский муниципальный округ	Ярославская обл., Даниловский р-н, г. Данилов, ул. Володарского, д. 82а	58.195916	40.151441	3,6	Бетон	1	0,75	-	-	-	-	-	-	ООО Пламя, 1027601460446, 152072, Ярославская область, р-н Даниловский, г. Данилов, ул. Ленина, д.35а	Ярославская обл., Даниловский р-н, г. Данилов, ул. Володарского, д. 82а
349	Даниловский муниципальный округ	Ярославская обл., Даниловский р-н, г. Данилов, ул. Володарского, д. 83	58.192719	40.161808	3,6	Бетон	1	0,75	-	-	-	-	-	-	ГПОУ ЯО Даниловский Политехнический колледж, 1067611019959, 152070, Ярославская Область, р-н Даниловский, г. Данилов, ул. Володарского, д.83	Ярославская обл., Даниловский р-н, г. Данилов, ул. Володарского, д. 83
350	Даниловский муниципальный округ	Ярославская обл., Даниловский р-н, г. Данилов, ул. Володарского, д. 85	58.193416	40.160155	3,6	Бетон	2	0,75	-	-	-	-	-	-	ООО Элита, 1137604019035, 150040, Ярославская область, г.о. Город Ярославль, г Ярославль, ул Некрасова, зд. 41, стр. 1	Ярославская обл., Даниловский р-н, г. Данилов, ул. Володарского, д. 85
351	Даниловский муниципальный округ	Ярославская обл., Даниловский р-н, г. Данилов, ул. Володарского, д. 86	58.197220	40.150974	3,6	Бетон	1	0,75	-	-	-	-	-	-	ГП ЯО Северный водоканал, 1027601106268, 152901, Ярославская Область, р-н Рыбинский, г. Рыбинск, ул. Волжская Набережная, д.10	Ярославская обл., Даниловский р-н, г. Данилов, ул. Володарского, д. 86
352	Даниловский муниципальный округ	Ярославская обл., Даниловский р-н, г. Данилов, ул. Володарского, д. 86в	58.197220	40.150974	3,6	Бетон	1	0,75	-	-	-	-	-	-	ООО Метальянс, 1177627001309, 152070, Ярославская Область, р-н Даниловский, г. Данилов, ул. Володарского, д. 86в	Ярославская обл., Даниловский р-н, г. Данилов, ул. Володарского, д. 86в
353	Даниловский муниципальный округ	Ярославская обл., Даниловский р-н, г. Данилов, ул. Володарского, д. 87/26	58.193616	40.159724	3,6	Бетон	2	0,75	-	-	-	-	-	-	УК ЖКХ, 1087611002236, 152072, ЯРОСЛАВСКАЯ ОБЛАСТЬ, ДАНИЛОВСКИЙ РАЙОН, ДАНИЛОВ ГОРОД, КАРЛА МАРКСА УЛИЦА, ДОМ 32	Володарского 87,89,91,95а
354	Даниловский муниципальный округ	Ярославская обл., Даниловский р-н, г. Данилов, ул. Володарского, д. 88	58.198136	40.150166	7	Бетон	3	0,75	-	-	-	-	-	-	ООО "ДАНИЛОВСКАЯ ПТИЦЕФАБРИКА", 1237600005422, 152070, Ярославская область, м.р-н Даниловский, г.п. Данилов, г Данилов, ул Володарского, д. 88	г Данилов, ул Володарского, д. 88
355	Даниловский муниципальный округ	Ярославская обл., Даниловский р-н, г. Данилов, ул. Восточная, д. 31			3,6	Грунт	1	0,75	-	-	-	-	-	-	Администрация ГП Данилов, 1067611001556, Ярославская обл., Даниловский район, г.Данилов, ул.Карла Маркса,36	ул.Восточная д.25-43,д.32-46,ул.Зеленая д.65-67
356	Даниловский муниципальный округ	Ярославская обл., Даниловский р-н, г. Данилов, ул. Вятская, д. 10а	58.188186	40.180866	3,6	Бетон	1	0,75	-	-	-	-	-	-	ИП Органов А.В.	г. Данилов, ул. Вятская, д. 10а
357	Даниловский муниципальный округ	Ярославская обл., Даниловский р-н, г. Данилов, ул. Вятская, д. 12	58.188502	40.179163	3,6	Бетон	1	0,75	-	-	-	-	-	-	ООО "Яр Био Тех", 1117604004396, 150001, Ярославская Область, г. Ярославль, ул. Ямская, д.4	г. Данилов, ул. Вятская, д. 12
358	Даниловский муниципальный округ	Ярославская обл., Даниловский р-н, г. Данилов, ул. Вятская, д. 14	58.188849	40.179496	3,6	Бетон	1	0,8	-	-	-	-	-	-	Администрация ГП Данилов, 1067611001556, Ярославская обл., Даниловский район, г.Данилов, ул.Карла Маркса,36	ул.Вятская д.14,16а,16б,ул.д.9-21
359	Даниловский муниципальный округ	Ярославская обл., Даниловский р-н, г. Данилов, ул. Вятская, д. 4	58.187045	40.181373	3,6	Бетон	1	0,75	-	-	-	-	-	-	МБУ ДМР ЯО " МЦ " Бригантина", 1037602200756, 152070, Ярославская Область, р-н Даниловский, г. Данилов, ул. Вятская, д.4	г. Данилов, ул. Вятская, д.4
360	Даниловский муниципальный округ	Ярославская обл., Даниловский р-н, г. Данилов, ул. Вятская, д. 4	58.187045	40.181373	3,6	Бетон	1	0,75	-	-	-	-	-	-	МБУК Даниловская ЦБС, 1027601460380, 152070, Ярославская Область, р-н Даниловский, г. Данилов, ул. Вятская, д.4	г. Данилов, ул. Вятская, д.4
361	Даниловский муниципальный округ	Ярославская обл., Даниловский р-н, г. Данилов, ул. Свердлова, д. 70/8	58.187826	40.180857	3,6	Бетон	1	0,8	-	-	-	-	-	-	Администрация ГП Данилов, 1067611001556, Ярославская обл., Даниловский район, г.Данилов, ул.Карла Маркса,36	ул.Свердлова д.66-70,д.67-73
362	Даниловский муниципальный округ	Ярославская обл., Даниловский р-н, г. Данилов, ул. Гражданская, д. 1	58.187449	40.193923	3,6	Бетон	2	0,75	-	-	-	-	-	-	МБОУ- НШ д/с №9, 1027601457311, Ярославская область, Даниловский район, город Данилов, ул. Гражданская, д. 1	г. Данилов, ул. Гражданская, д. 1
363	Даниловский муниципальный округ	Ярославская обл., Даниловский р-н, г. Данилов, ул. Гражданская, д. 2в-г	58.185462	40.193173	7	Бетон	5	0,8	-	-	-	-	-	-	УК ЖКХ, 1087611002236, 152072, ЯРОСЛАВСКАЯ ОБЛАСТЬ, ДАНИЛОВСКИЙ РАЙОН, ДАНИЛОВ ГОРОД, КАРЛА МАРКСА УЛИЦА, ДОМ 32	ул.Гражданская д.1а,д.1б,1в,д.2,д.2а,д.2б,д.2в,д.2г,д.2д
364	Даниловский муниципальный округ	Ярославская обл., Даниловский р-н, г. Данилов, ул. Деповская, д. 1	58.179355	40.185465	3,6	Бетон	2	0,8	-	-	-	-	-	-	Администрация ГП Данилов, 1067611001556, Ярославская обл., Даниловский район, г.Данилов, ул.Карла Маркса,36	Раменская 2-8, Комсомольская 1-11,2-12,Деповская д.1,д.3
365	Даниловский муниципальный округ	Ярославская обл., Даниловский р-н, г. Данилов, ул. Деповская, д. 12Б	58.184996	40.191048	3,6	Бетон	1	0,8	-	-	-	-	-	-	Агроторг (м-н Пятерочка), 1027809237796, 191025, г.Санкт-Петербург, пр-кт Невский, д.90/92	г. Данилов, ул. Деповская, д. 12Б
366	Даниловский муниципальный округ	Ярославская обл., Даниловский р-н, г. Данилов, ул. Деповская, д. 14	58.185484	40.191488	2,5	Грунт	1	0,75	-	-	-	-	-	-	Администрация ГП Данилов, 1067611001556, Ярославская обл., Даниловский район, г.Данилов, ул.Карла Маркса,36	ул.Деповская д.8а-14
367	Даниловский муниципальный округ	Ярославская обл., Даниловский р-н, г. Данилов, ул. Деповская, д. 23	58.183896	40.191932	3,6	Бетон	3	0,8	-	-	-	-	-	-	Администрация ГП Данилов, 1067611001556, Ярославская обл., Даниловский район, г.Данилов, ул.Карла Маркса,36	пер.Деповской д.2-14,д.3-17,ул.Деповская д.13-31,ул. Островская д.д.19-27,д.20-28
368	Даниловский муниципальный округ	Ярославская обл., Даниловский р-н, г. Данилов, ул. Деповская, д. 24 А	58.187148	40.190321	7	Бетон	4	0,8	-	-	-	-	-	-	Администрация ГП Данилов, 1067611001556, Ярославская обл., Даниловский район, г.Данилов, ул.Карла Маркса,36	Деповская 18,20,22,24,26,22А,24А,26А,26Б,28
369	Даниловский муниципальный округ	Ярославская обл., Даниловский р-н, г. Данилов, ул. Деповская, д. 30	58.184571	40.18021	2,5	Асфальт	1	1,1	-	-	-	-	-	-	Филиал ОАО " РЖД" Центральная дирекция закупок и снабжения, 1037739877295, 107228, г Москва, ул Новорязанская, д 12	Санитарно-быт.корпус базы топлива ст.Данилов Главного мат.склада Сев.дирекции снабжения
370	Даниловский муниципальный округ	Ярославская обл., Даниловский р-н, г. Данилов, ул. Деповская, д. 55	58.188045	40.192825	7	Грунт	3	0,75	-	-	-	-	-	-	УК ЖКХ, 1087611002236, 152072, ЯРОСЛАВСКАЯ ОБЛАСТЬ, ДАНИЛОВСКИЙ РАЙОН, ДАНИЛОВ ГОРОД, КАРЛА МАРКСА УЛИЦА, ДОМ 32	ул.Деповская д.51-55, ул.Железнодорожная д.9-17,д.10-12
371	Даниловский муниципальный округ	Ярославская обл., Даниловский р-н, г. Данилов, ул. Депутатская, д. 44	58.168737	40.156391	2,5	Грунт	1	0,8	-	-	-	-	-	-	Администрация ГП Данилов, 1067611001556, Ярославская обл., Даниловский район, г.Данилов, ул.Карла Маркса,36	ул.Депутатская д.40,д.40а,42,д.42в,д.42а,д.42б,д.44,д.76б,79в,д.71-85
372	Даниловский муниципальный округ	Ярославская обл., Даниловский р-н, г. Данилов, ул. Депутатская, д. 50	58.167790	40.154889	7	Грунт	5	0,8	-	-	-	-	-	-	УК ЖКХ, 1087611002236, 152072, ЯРОСЛАВСКАЯ ОБЛАСТЬ, ДАНИЛОВСКИЙ РАЙОН, ДАНИЛОВ ГОРОД, КАРЛА МАРКСА УЛИЦА, ДОМ 32	ул.Депутатская д.50,д.50б,д.52-54,пер.Депутатский д.2-4
373	Даниловский муниципальный округ	Ярославская обл., Даниловский р-н, г. Данилов, ул. Депутатская, д. 50а	58.167876	40.153136	7	Бетон	3	0,8	-	-	-	-	-	-	УК ЖКХ, 1087611002236, 152072, ЯРОСЛАВСКАЯ ОБЛАСТЬ, ДАНИЛОВСКИЙ РАЙОН, ДАНИЛОВ ГОРОД, КАРЛА МАРКСА УЛИЦА, ДОМ 32	ул.Депутатская д.46,д.48,д.48а,д.48б,д.48в,д.48г,д.50а
374	Даниловский муниципальный округ	Ярославская обл., Даниловский р-н, г. Данилов, ул. Депутатская, д. 56	58.167520	40.154306	3,6	Бетон	1	0,75	-	-	-	-	-	-	Администрация ГП Данилов, 1067611001556, Ярославская обл., Даниловский район, г.Данилов, ул.Карла Маркса,36	г. Данилов, ул. Депутатская, д. 56
375	Даниловский муниципальный округ	Ярославская обл., Даниловский р-н, г. Данилов, ул. Депутатская, д. 71а	58.171927	40.160475	3,6	Бетон	2	0,75	-	-	-	-	-	-	АО Газораспределение, 1027600677554, Ярославская обл., Даниловский р-н, г. Данилов, ул. Депутатская, д. 71а	г. Данилов, ул. Депутатская, д. 71а
376	Даниловский муниципальный округ	Ярославская обл., Даниловский р-н, г. Данилов, ул. Дорожная , д. 18	58.200199	40.155394	3,6	Бетон	1	0,75	-	-	-	-	-	-	ПАО МРСК-Центра, 1046900099498, 119017, г.Москва, ул. Малая Ордынка, д. 15	г. Данилов, ул. Дорожная , д. 18
377	Даниловский муниципальный округ	Ярославская обл., Даниловский р-н, г. Данилов, ул. Дорожная, д. 16	58.200199	40.155394	11,5	Бетон	5	0,75	-	-	-	-	-	-	АО Даниловский хлебозавод, 1027601457828, 152070, Ярославская Область, р-н Даниловский, г. Данилов, ул. Дорожная, д.16	г. Данилов, ул. Дорожная, д.16
378	Даниловский муниципальный округ	Ярославская обл., Даниловский р-н, г. Данилов, ул. Дорожная, д. 17	58.198918	40.153121	3,6	Грунт	2	0,8	-	-	-	-	-	-	УК ЖКХ, 1087611002236, 152072, ЯРОСЛАВСКАЯ ОБЛАСТЬ, ДАНИЛОВСКИЙ РАЙОН, ДАНИЛОВ ГОРОД, КАРЛА МАРКСА УЛИЦА, ДОМ 32	ул.Дорожная д.1-23,28а
379	Даниловский муниципальный округ	Ярославская обл., Даниловский р-н, г. Данилов, ул. Дорожная, д. 4	58.199805	40.153310	3,6	Бетон	1	0,75	-	-	-	-	-	-	АО Даниловский маслосырзавод, 1027601458719, 152071, Ярославская Область, р-н Даниловский, г. Данилов, ул. Ярославская, д.57	Ярославская обл., Даниловский р-н, г. Данилов, ул. Дорожная, д. 4
380	Даниловский муниципальный округ	Ярославская обл., Даниловский р-н, г. Данилов, ул. Дорожная, д. 8	58.200183	40.152930	3,6	Бетон	3	0,8	-	-	-	-	-	-	УК ЖКХ, 1087611002236, 152072, ЯРОСЛАВСКАЯ ОБЛАСТЬ, ДАНИЛОВСКИЙ РАЙОН, ДАНИЛОВ ГОРОД, КАРЛА МАРКСА УЛИЦА, ДОМ 32	ул.Дорожная д.2-14
381	Даниловский муниципальный округ	Ярославская обл., Даниловский р-н, г. Данилов, ул. Дубравная, д. 11	58.206093	40.171114	3,6	Грунт	2	0,8	-	-	-	-	-	-	УК ЖКХ, 1087611002236, 152072, ЯРОСЛАВСКАЯ ОБЛАСТЬ, ДАНИЛОВСКИЙ РАЙОН, ДАНИЛОВ ГОРОД, КАРЛА МАРКСА УЛИЦА, ДОМ 32	ул.Дубравная д.5-11,д.2-8
382	Даниловский муниципальный округ	Ярославская обл., Даниловский р-н, г. Данилов, ул. Дубравная, д. 13	58.206212	40.171177	3,6	Бетон	2	0,8	-	-	-	-	-	-	УК ЖКХ, 1087611002236, 152072, ЯРОСЛАВСКАЯ ОБЛАСТЬ, ДАНИЛОВСКИЙ РАЙОН, ДАНИЛОВ ГОРОД, КАРЛА МАРКСА УЛИЦА, ДОМ 32	ул.Дубравная д.13
383	Даниловский муниципальный округ	Ярославская обл., Даниловский р-н, г. Данилов, ул. Железнодорожная, д. 1 А	58.188739	40.190878	7	Бетон	4	0.75	-	-	-	-	-	-	УК ЖКХ, 1087611002236, 152072, ЯРОСЛАВСКАЯ ОБЛАСТЬ, ДАНИЛОВСКИЙ РАЙОН, ДАНИЛОВ ГОРОД, КАРЛА МАРКСА УЛИЦА, ДОМ 32	Железнодорожная 1А,1Б,1В,1Г,1,3
384	Даниловский муниципальный округ	Ярославская обл., Даниловский р-н, г. Данилов, ул. Железнодорожная, д. 1д	58.188336	40.191111	3,6	Бетон	1	0,75	-	-	-	-	-	-	Ярославский отряд ведомственной охраны структурное подразделение филиал ФГПВОЖДТ России на Северной жел.дороге, 1037701021841, 105120,	Ярославская обл., Даниловский р-н, г. Данилов, ул. Железнодорожная, д. 1д
385	Даниловский муниципальный округ	Ярославская обл., Даниловский р-н, г. Данилов, ул. Железнодорожная, д. 2а	58.188915	40.190949	3,6	Бетон	1	0,75	-	-	-	-	-	-	ОАО РЖД, 1037739877295, г. Данилов, ул. Железнодорожная, д. 2а	Ярославская обл., Даниловский р-н, г. Данилов, ул. Железнодорожная, д. 2а
386	Даниловский муниципальный округ	Ярославская обл., Даниловский р-н, г. Данилов, ул. Железнодорожная, д. 2а	58.188915	40.190949	3,6	Грунт	2	0,8	-	-	-	-	-	-	Администрация ГП Данилов, 1067611001556, Ярославская обл., Даниловский район, г.Данилов, ул.Карла Маркса,36	Желлезнодорожная 2,2В,12
387	Даниловский муниципальный округ	Ярославская обл., Даниловский р-н, г. Данилов, ул. Железнодорожная, д. 2д	58.188957	40.190968	3,6	Бетон	1	0,8	-	-	-	-	-	-	УК ЖКХ, 1087611002236, 152072, ЯРОСЛАВСКАЯ ОБЛАСТЬ, ДАНИЛОВСКИЙ РАЙОН, ДАНИЛОВ ГОРОД, КАРЛА МАРКСА УЛИЦА, ДОМ 32	Железнодорожная 1А,1Б,1В,1Г,1,3
388	Даниловский муниципальный округ	Ярославская обл., Даниловский р-н, г. Данилов, ул. Заводская, д. 1	58.194474	40.155852	7	Бетон	4	0,8	-	-	-	-	-	-	УК ЖКХ, 1087611002236, 152072, ЯРОСЛАВСКАЯ ОБЛАСТЬ, ДАНИЛОВСКИЙ РАЙОН, ДАНИЛОВ ГОРОД, КАРЛА МАРКСА УЛИЦА, ДОМ 32	Заводская,1
389	Даниловский муниципальный округ	Ярославская обл., Даниловский р-н, г. Данилов, ул. Заводская, д. 11	58.193995	40.153561	3,6	Бетон	1	0,75	-	-	-	-	-	-	СНТ Дружба, 1027601460270, 152070, Ярославская Область, р-н Даниловский, г Данилов, тер. снт Дружба, д.11	г Данилов, тер. снт Дружба, д.11
390	Даниловский муниципальный округ	Ярославская обл., Даниловский р-н, г. Данилов, ул. Заводская, д. 2	58.194261	40.156564	7	Бетон	3	0,8	-	-	-	-	-	-	УК ЖКХ, 1087611002236, 152072, ЯРОСЛАВСКАЯ ОБЛАСТЬ, ДАНИЛОВСКИЙ РАЙОН, ДАНИЛОВ ГОРОД, КАРЛА МАРКСА УЛИЦА, ДОМ 32	ул.Петербургская д.73,ул.Заводская д.2,ул.Володарского д.78
391	Даниловский муниципальный округ	Ярославская обл., Даниловский р-н, г. Данилов, ул. Заводская, д. 7	58.194147	40.154702	7,2	Бетон	4	0,75	-	-	-	-	-	-	ОАО РЖД, 1037739877295, г. Данилов, ул. Заводская, д. 7	Ярославская обл., Даниловский р-н, г. Данилов, ул. Заводская, д. 7
392	Даниловский муниципальный округ	Ярославская обл., Даниловский р-н, г. Данилов, ул. Заводская, д. 7	58.193995	40.153561	3,6	Бетон	1	0,75	-	-	-	-	-	-	АО Яркомунсервис, 1127602002989, 150042, Ярославская Область, г. Ярославль, ул. Блюхера, д.26	Ярославская обл., Даниловский р-н, г. Данилов, ул. Заводская, д. 7
393	Даниловский муниципальный округ	Ярославская обл., Даниловский р-н, г. Данилов, ул. Заводская, д. 7а	58.193431	40.152645	3,6	Бетон	1	0,75	-	-	-	-	-	-	МУ Центр физической культуры и спорта, 1077611000367, 152072, Ярославская область, м.р-н Даниловский, г.п. Данилов, г Данилов, ул Урицкого, д. 28	Ярославская обл., Даниловский р-н, г. Данилов, ул. Карла Маркса, д. 12
394	Даниловский муниципальный округ	Ярославская обл., Даниловский р-н, г. Данилов, ул. Зеленая, д. 54	58.203583	40.180808	3,6	Бетон	2	0,8	-	-	-	-	-	-	УК ЖКХ, 1087611002236, 152072, ЯРОСЛАВСКАЯ ОБЛАСТЬ, ДАНИЛОВСКИЙ РАЙОН, ДАНИЛОВ ГОРОД, КАРЛА МАРКСА УЛИЦА, ДОМ 32	Ярославская обл., Даниловский р-н, г. Данилов, ул. Карла Маркса, д. 19Б
395	Даниловский муниципальный округ	Ярославская обл., Даниловский р-н, г. Данилов, ул. Земляной вал, д. 11а	58.191225	40.163736	3,6	Бетон	1	0,8	-	-	-	-	-	-	УК ЖКХ, 1087611002236, 152072, ЯРОСЛАВСКАЯ ОБЛАСТЬ, ДАНИЛОВСКИЙ РАЙОН, ДАНИЛОВ ГОРОД, КАРЛА МАРКСА УЛИЦА, ДОМ 32	Ярославская обл., Даниловский р-н, г. Данилов, ул. Карла Маркса, д. 20
396	Даниловский муниципальный округ	Ярославская обл., Даниловский р-н, г. Данилов, ул. Земляной Вал, д. 11Б	58.191519	40.163290	3,6	Грунт	1	0,8	-	-	-	-	-	-	УК ЖКХ, 1087611002236, 152072, ЯРОСЛАВСКАЯ ОБЛАСТЬ, ДАНИЛОВСКИЙ РАЙОН, ДАНИЛОВ ГОРОД, КАРЛА МАРКСА УЛИЦА, ДОМ 32	Ярославская обл., Даниловский р-н, г. Данилов, ул. Карла Маркса, д. 35
397	Даниловский муниципальный округ	Ярославская обл., Даниловский р-н, г. Данилов, ул. Земляной вал, д. 13а	58.191741	40.163805	7	Бетон	3	0,8	-	-	-	-	-	-	УК ЖКХ, 1087611002236, 152072, ЯРОСЛАВСКАЯ ОБЛАСТЬ, ДАНИЛОВСКИЙ РАЙОН, ДАНИЛОВ ГОРОД, КАРЛА МАРКСА УЛИЦА, ДОМ 32	Ярославская обл., Даниловский р-н, г. Данилов, ул. Карла Маркса, д. 36

398	Даниловский муниципальный округ	Ярославская обл., Даниловский р-н, г. Данилов, ул. Земляной Вал, д. 26	58.193412	40.166389	3,6	Грунт	2	0,8	-	-	-	-	-	-	УК ЖКХ, 1087611002236, 152072, ЯРОСЛАВСКАЯ ОБЛАСТЬ, ДАНИЛОВСКИЙ РАЙОН, ДАНИЛОВ ГОРОД, КАРЛА МАРКСА УЛИЦА, ДОМ 32	Ярославская обл., Даниловский р-н, г. Данилов, ул. Ленина, д. 17
399	Даниловский муниципальный округ	Ярославская обл., Даниловский р-н, г. Данилов, ул. Земляной Вал, д. 5	58.190361	40.159041	3,6	Грунт	2	0,8	-	-	-	-	-	-	УК ЖКХ, 1087611002236, 152072, ЯРОСЛАВСКАЯ ОБЛАСТЬ, ДАНИЛОВСКИЙ РАЙОН, ДАНИЛОВ ГОРОД, КАРЛА МАРКСА УЛИЦА, ДОМ 32	Ярославская обл., Даниловский р-н, г. Данилов, ул. Ленина, д. 19
400	Даниловский муниципальный округ	Ярославская обл., Даниловский р-н, г. Данилов, ул. Земляной Вал, д. 8/67	58.190267	40.157325	3,6	Бетон	3	0,8	-	-	-	-	-	-	Администрация ГП Данилов, 1067611001556, Ярославская обл., Даниловский район, г.Данилов, ул.Карла Маркса,36	Ярославская обл., Даниловский р-н, г. Данилов, ул. Ленина, д. 28
401	Даниловский муниципальный округ	Ярославская обл., Даниловский р-н, г. Данилов, ул. Ивановская, д. 5	58.181560	40.180996	3,6	Грунт	2	0,8	-	-	-	-	-	-	УК ЖКХ, 1087611002236, 152072, ЯРОСЛАВСКАЯ ОБЛАСТЬ, ДАНИЛОВСКИЙ РАЙОН, ДАНИЛОВ ГОРОД, КАРЛА МАРКСА УЛИЦА, ДОМ 32	Ярославская обл., Даниловский р-н, г. Данилов, ул. Ленина, д. 35
402	Даниловский муниципальный округ	Ярославская обл., Даниловский р-н, г. Данилов, ул. Карла Маркса, д. 11	58.186637	40.175525	7	Бетон	3	0,75	-	-	-	-	-	-	ООО Николь, 1067611012743, 152070, Ярославская Область, р-н Даниловский, г. Данилов, ул. Карла Маркса, д. 11, литер а	Ярославская обл., Даниловский р-н, г. Данилов, ул. Луговая, д. 50
403	Даниловский муниципальный округ	Ярославская обл., Даниловский р-н, г. Данилов, ул. Карла Маркса, д. 12	58.186130	40.175328	3,6	Бетон	1	0,75	-	-	-	-	-	-	Управл.суд.департамента ЯО, 1027600685771, 150043, Ярославская Область, г. Ярославль, ул. Карла Либкнехта, д.20/9	Ярославская обл., Даниловский р-н, г. Данилов, ул. Карла Маркса, д. 12
404	Даниловский муниципальный округ	Ярославская обл., Даниловский р-н, г. Данилов, ул. Карла Маркса, д. 13 Б	58.186903	40.175148	3,6	Бетон	1	0,75	-	-	-	-	-	-	Тутаевский филиал ФГКУ "УВО ВНГ России по Ярославской области"	Ярославская обл., Даниловский р-н, г. Данилов, ул. Свердлова, д. 49
405	Даниловский муниципальный округ	Ярославская обл., Даниловский р-н, г. Данилов, ул. Карла Маркса, д. 19Б	58.189005	40.173190	3,6	Бетон	1	0,75	-	-	-	-	-	-	ООО ДНС Ритейл, 1102540008230, 603087,РОССИЯ,Нижний Новгород г,Казанское ш,25,ПОМЕЩЕНИЕ 16	Ярославская обл., Даниловский р-н, г. Данилов, ул. Карла Маркса, д. 19Б
406	Даниловский муниципальный округ	Ярославская обл., Даниловский р-н, г. Данилов, ул. Карла Маркса, д. 19Б	58.358747	40.690916	7	Бетон	3	0,75	-	-	-	-	-	-	ИП Грачинян С.Ж.	Ярославская обл., Даниловский р-н, г. Данилов, ул. Циммервальда, д. 47
407	Даниловский муниципальный округ	Ярославская обл., Даниловский р-н, г. Данилов, ул. Карла Маркса, д. 19Б	58.189005	40.173190	3,6	Бетон	1	0,75	-	-	-	-	-	-	АО Тандер, 1022301598549, 350002, Краснодарский Край, г. Краснодар, ул. Им. Леваневского, д. 185	Ярославская обл., Даниловский р-н, г. Данилов, ул. Циммервальда, д. 53а
408	Даниловский муниципальный округ	Ярославская обл., Даниловский р-н, г. Данилов, ул. Карла Маркса, д. 2	58.184331	40.177178	3,6	Грунт	1	0,8	-	-	-	-	-	-	Администрация ГП Данилов, 1067611001556, Ярославская обл., Даниловский район, г.Данилов, ул.Карла Маркса,36	Ярославская обл., Даниловский р-н, г. Данилов, ул. Циммервальда, д. 53а
409	Даниловский муниципальный округ	Ярославская обл., Даниловский р-н, г. Данилов, ул. Карла Маркса, д. 20	58.186917	40.174267	3,6	Бетон	1	0,75	-	-	-	-	-	-	ОМВД РФ по Даниловскому району, 1027601457498, 152072, Ярославская Область, р-н Даниловский, г. Данилов, ул. Карла Маркса, д. 20	Ярославская обл., Даниловский р-н, г. Данилов, ул. Карла Маркса, д. 20
410	Даниловский муниципальный округ	Ярославская обл., Даниловский р-н, г. Данилов, ул. Карла Маркса, д. 21	58.189247	40.172812	3,6	Бетон	1	0,75	-	-	-	-	-	-	ИП Саакян	Ярославская обл., Даниловский р-н, г. Данилов, ул. Карла Маркса, д. 21
411	Даниловский муниципальный округ	Ярославская обл., Даниловский р-н, г. Данилов, ул. Карла Маркса, д. 22	58.187079	40.174178	3,6	Грунт	1	0,75	-	-	-	-	-	-	УК ЖКХ, 1087611002236, 152072, ЯРОСЛАВСКАЯ ОБЛАСТЬ, ДАНИЛОВСКИЙ РАЙОН, ДАНИЛОВ ГОРОД, КАРЛА МАРКСА УЛИЦА, ДОМ 32	Карла Маркса 22
412	Даниловский муниципальный округ	Ярославская обл., Даниловский р-н, г. Данилов, ул. Карла Маркса, д. 26	58.187643	40.173612	3,6	Бетон	1	0,75	-	-	-	-	-	-	ИП Сухоешкина М.А.	Ярославская обл., Даниловский р-н, г. Данилов, ул. Карла Маркса, д. 26
413	Даниловский муниципальный округ	Ярославская обл., Даниловский р-н, г. Данилов, ул. Карла Маркса, д. 29	58.190006	40.171914	3,6	Грунт	2	0,8	-	-	-	-	-	-	Администрация ГП Данилов, 1067611001556, Ярославская обл., Даниловский район, г.Данилов, ул.Карла Маркса,36	ул.Карла Маркса д.21-29,д.38-50
414	Даниловский муниципальный округ	Ярославская обл., Даниловский р-н, г. Данилов, ул. Карла Маркса, д. 32	58.190371	40.171510	3,6	Бетон	1	0,75	-	-	-	-	-	-	АО Даниловское ЖКХ, 1087611002236, 152072, ЯРОСЛАВСКАЯ ОБЛАСТЬ, ДАНИЛОВСКИЙ РАЙОН, ДАНИЛОВ ГОРОД, КАРЛА МАРКСА УЛИЦА, ДОМ 32	Ярославская обл., Даниловский р-н, г. Данилов, ул. Карла Маркса, д. 32
415	Даниловский муниципальный округ	Ярославская обл., Даниловский р-н, г. Данилов, ул. Карла Маркса, д. 34	58.188606	40.172633	3,6	Бетон	2	0,75	-	-	-	-	-	-	МУ ЦОФОУ Даниловского муниц.района	
416	Даниловский муниципальный округ	Ярославская обл., Даниловский р-н, г. Данилов, ул. Карла Маркса, д. 35	58.190551	40.171339	3,6	Бетон	1	0,75	-	-	-	-	-	-	МУ Даниловский КЦСОН, 1027601461216, 152070, Ярославская Область, р-н Даниловский, г. Данилов, ул. Карла Маркса, д.35	Ярославская обл., Даниловский р-н, г. Данилов, ул. Карла Маркса, д. 35
417	Даниловский муниципальный округ	Ярославская обл., Даниловский р-н, г. Данилов, ул. Карла Маркса, д. 36	58.188805	40.172453	7,2	Бетон	4	0,75	-	-	-	-	-	-	МУ Управление городского хозяйства, 1077611001236, 152072, Ярославская Область, р-н Даниловский, г. Данилов, ул. Карла Маркса, д. 36	Ярославская обл., Даниловский р-н, г. Данилов, ул. Карла Маркса, д. 36
418	Даниловский муниципальный округ	Ярославская обл., Даниловский р-н, г. Данилов, ул. Карла Маркса, д. 38	58.189076	40.172103	7,2	Грунт	1	0,8	-	-	-	-	-	-	Администрация ГП Данилов, 1067611001556, Ярославская обл., Даниловский район, г.Данилов, ул.Карла Маркса,36	Карла Маркса 38
419	Даниловский муниципальный округ	Ярославская обл., Даниловский р-н, г. Данилов, ул. Карла Маркса, д. 41а	58.191334	40.170486	3,6	Бетон	1	0,75	-	-	-	-	-	-	ИП Грачинян С.Ж.	Ярославская обл., Даниловский р-н, г. Данилов, ул. Карла Маркса, д. 41а
420	Даниловский муниципальный округ	Ярославская обл., Даниловский р-н, г. Данилов, ул. Карла Маркса, д. 51	58.192748	40.168967	3,6	Грунт	2	0,8	-	-	-	-	-	-	УК ЖКХ, 1087611002236, 152072, ЯРОСЛАВСКАЯ ОБЛАСТЬ, ДАНИЛОВСКИЙ РАЙОН, ДАНИЛОВ ГОРОД, КАРЛА МАРКСА УЛИЦА, ДОМ 32	ул.Карла Маркса д.43а-53/23,д.66
421	Даниловский муниципальный округ	Ярославская обл., Даниловский р-н, г. Данилов, ул. Кирова д. ,52	58.188133	40.169105	3,6	Бетон	2	0,8	-	-	-	-	-	-	УК ЖКХ, 1087611002236, 152072, ЯРОСЛАВСКАЯ ОБЛАСТЬ, ДАНИЛОВСКИЙ РАЙОН, ДАНИЛОВ ГОРОД, КАРЛА МАРКСА УЛИЦА, ДОМ 32	ул.Кирова д.44-60, ул.Запрудная д.1-10/35
422	Даниловский муниципальный округ	Ярославская обл., Даниловский р-н, г. Данилов, ул. Кирова, д. 27а	58.187047	40.171662	3,6	Бетон	1	0,8	-	-	-	-	-	-	Администрация ГП Данилов, 1067611001556, Ярославская обл., Даниловский район, г.Данилов, ул.Карла Маркса,36	ул.Кирова д.21-27а,д.34-38
423	Даниловский муниципальный округ	Ярославская обл., Даниловский р-н, г. Данилов, ул. Кирова, д. 33	58.188226	40.170289	3,6	Бетон	1	0,75	-	-	-	-	-	-	ПАО МРСК-Центра	
424	Даниловский муниципальный округ	Ярославская обл., Даниловский р-н, г. Данилов, ул. Кирова, д. 41	58.190817	40.167270	3,6	Грунт	4	0,75/0,8	-	-	-	-	-	-	УК ЖКХ, 1087611002236, 152072, ЯРОСЛАВСКАЯ ОБЛАСТЬ, ДАНИЛОВСКИЙ РАЙОН, ДАНИЛОВ ГОРОД, КАРЛА МАРКСА УЛИЦА, ДОМ 32	пл.Преображенского д. 4-5,ул.Кирова д.64-76,д.41-47
425	Даниловский муниципальный округ	Ярославская обл., Даниловский р-н, г. Данилов, ул. Кирова, д. 90	58.193108	40.163155	7	Грунт	4	0,8	-	-	-	-	-	-	УК ЖКХ, 1087611002236, 152072, ЯРОСЛАВСКАЯ ОБЛАСТЬ, ДАНИЛОВСКИЙ РАЙОН, ДАНИЛОВ ГОРОД, КАРЛА МАРКСА УЛИЦА, ДОМ 32	Кирова 90,90а,Земляной вал,20А
426	Даниловский муниципальный округ	Ярославская обл., Даниловский р-н, г. Данилов, ул. Коммунальная, д. 1	58.205735	40.179975	3,6	Бетон	2	0,8	-	-	-	-	-	-	Администрация ГП Данилов, 1067611001556, Ярославская обл., Даниловский район, г.Данилов, ул.Карла Маркса,36	ул.Коммунальная д.1а,1б,1-15 д.2-16
427	Даниловский муниципальный округ	Ярославская обл., Даниловский р-н, г. Данилов, ул. Коммунальная, д. 16а	58.205781	40.182381	3,6	Бетон	1	0,75	-	-	-	-	-	-	ГП ЯО Северный водоканал, 1027601106268, 152901, Ярославская Область, р-н Рыбинский, г. Рыбинск, ул. Волжская Набережная, д.10	Ярославская обл., Даниловский р-н, г. Данилов, ул. Коммунальная, д. 16а
428	Даниловский муниципальный округ	Ярославская обл., Даниловский р-н, г. Данилов, ул. Коммунальная, д. 28	58.205146	40.186310	7	Бетон	3	0,8	-	-	-	-	-	-	УК ЖКХ, 1087611002236, 152072, ЯРОСЛАВСКАЯ ОБЛАСТЬ, ДАНИЛОВСКИЙ РАЙОН, ДАНИЛОВ ГОРОД, КАРЛА МАРКСА УЛИЦА, ДОМ 32	ул.Коммунальная д.18-28,д.19,19а,21,пер.Восточный д.46-52
429	Даниловский муниципальный округ	Ярославская обл., Даниловский р-н, г. Данилов, ул. Комсомольская, д. 27	58.178324	40.192342	3,6	Грунт	2	0,8	-	-	-	-	-	-	Администрация ГП Данилов, 1067611001556, Ярославская обл., Даниловский район, г.Данилов, ул.Карла Маркса,36	ул.Комсомольская д.13-35,д.14-48
430	Даниловский муниципальный округ	Ярославская обл., Даниловский р-н, г. Данилов, ул. Ленина, д. 2а	58.184792	40.160730	3,6	Бетон	2	0,75	-	-	-	-	-	-	Администрация ГП Данилов, 1067611001556, Ярославская обл., Даниловский район, г.Данилов, ул.Карла Маркса,36	ул.Набережная д.18-20,д.19-21,ул.Ленина д.1Б, 2, 2б,д.3-5
431	Даниловский муниципальный округ	Ярославская обл., Даниловский р-н, г. Данилов, ул. Ленина, д. 13 Б	58.186846	40.169273	7	Грунт	3	0,75	-	-	-	-	-	-	УК ЖКХ, 1087611002236, 152072, ЯРОСЛАВСКАЯ ОБЛАСТЬ, ДАНИЛОВСКИЙ РАЙОН, ДАНИЛОВ ГОРОД, КАРЛА МАРКСА УЛИЦА, ДОМ 32	ул.Ленина д.13а,13б,13в,д.11-17а, ул.Ленина д.12а,д.18,д.20,д.20а,д.20б,д.20в,д.20г,д.22, Кирова, д. 38
432	Даниловский муниципальный округ	Ярославская обл., Даниловский р-н, г. Данилов, ул. Ленина, д. 13г	58.185740	40.170474	3,6	Бетон	3	0,75+0,8	-	-	-	-	-	-	УК ЖКХ, 1087611002236, 152072, ЯРОСЛАВСКАЯ ОБЛАСТЬ, ДАНИЛОВСКИЙ РАЙОН, ДАНИЛОВ ГОРОД, КАРЛА МАРКСА УЛИЦА, ДОМ 32	ул.Кирова д.11-19,д.22-32,ул.Ленина д.13г,13д
433	Даниловский муниципальный округ	Ярославская обл., Даниловский р-н, г. Данилов, ул. Ленина, д. 16	58.187700	40.170629	3,6	Бетон	2	0,75	-	-	-	-	-	-	МБУ ДОД ДЮСШ №1, 1027601456960, 152072, Ярославская Область, р-н Даниловский, г. Данилов, ул. Ленина, д. 16	г. Данилов, ул. Ленина, д. 16
434	Даниловский муниципальный округ	Ярославская обл., Даниловский р-н, г. Данилов, ул. Ленина, д. 17	58.189119	40.177241	3,6	Бетон	1	0,75	-	-	-	-	-	-	Прокуратура, 1033400323560, 152400, Ярославская область, г. Данилов, ул. Ленина, д. 17/29.	Ярославская обл., Даниловский р-н, г. Данилов, ул. Ленина, д. 17
435	Даниловский муниципальный округ	Ярославская обл., Даниловский р-н, г. Данилов, ул. Ленина, д. 19	58.187529	40.171824	3,6	Бетон	1	0,75	-	-	-	-	-	-	Следственный комитет, 1117604000425, 150003, Ярославская Область, г. Ярославль, ул. Республиканская, д. 30 а	Ярославская обл., Даниловский р-н, г. Данилов, ул. Ленина, д. 19
436	Даниловский муниципальный округ	Ярославская обл., Даниловский р-н, г. Данилов, ул. Ленина, д. 28	58.189474	40.176145	3,6	Бетон	1	0,75	-	-	-	-	-	-	Управл.суд.департамента ЯО, 1027600685771, 150043, Ярославская Область, г. Ярославль, ул. Карла Либкнехта, д.20/9	Ярославская обл., Даниловский р-н, г. Данилов, ул. Ленина, д. 28
437	Даниловский муниципальный округ	Ярославская обл., Даниловский р-н, г. Данилов, ул. Ленина, д. 33	58.189313	40.178463	3,6	Грунт	2	0,75	-	-	-	-	-	-	Администрация ГП Данилов, 1067611001556, Ярославская обл., Даниловский район, г.Данилов, ул.Карла Маркса,36	ул.Ленина д.30-36,д.36а,д.29-33
438	Даниловский муниципальный округ	Ярославская обл., Даниловский р-н, г. Данилов, ул. Ленина, д. 35	58.189607	40.178777	3,6	Бетон	1	0,75	-	-	-	-	-	-	ООО "КДЦ "Медэксперт+", 1177627008547, Ярославская обл., Даниловский р-н, г. Данилов, ул. Ленина, д. 35	Ярославская обл., Даниловский р-н, г. Данилов, ул. Ленина, д. 35
439	Даниловский муниципальный округ	Ярославская обл., Даниловский р-н, г. Данилов, ул. Ленина, д. 5	58.184967	40.163209	3,6	Грунт	1	0,8	-	-	-	-	-	-	Администрация ГП Данилов, 1067611001556, Ярославская обл., Даниловский район, г.Данилов, ул.Карла Маркса,36	ул.Набережная д.8-16, д.9-17
440	Даниловский муниципальный округ	Ярославская обл., Даниловский р-н, г. Данилов, ул. Ленина, д. 63	58.191123	40.184998	3,6	Бетон	2	0,8	-	-	-	-	-	-	Администрация ГП Данилов, 1067611001556, Ярославская обл., Даниловский район, г.Данилов, ул.Карла Маркса,36	ул.Петровская д.6-26,д7-21,ул.Ленина д.52-66,д.51-65
441	Даниловский муниципальный округ	Ярославская обл., Даниловский р-н, г. Данилов, ул. Луговая, д. 1			3,6	Бетон	2	0,8	-	-	-	-	-	-	Администрация ГП Данилов, 1067611001556, Ярославская обл., Даниловский район, г.Данилов, ул.Карла Маркса,36	ул.Луговая д. 1а-1ед.д.2-2г,ул.Петербургская д.2-4,д.1-5а
442	Даниловский муниципальный округ	Ярославская обл., Даниловский р-н, г. Данилов, ул. Луговая, д. 12а	58.183042	40.172200	3,6	Бетон	2	0,8	-	-	-	-	-	-	Администрация ГП Данилов, 1067611001556, Ярославская обл., Даниловский район, г.Данилов, ул.Карла Маркса,36	ул.Луговая д.12-20,5а-13
443	Даниловский муниципальный округ	Ярославская обл., Даниловский р-н, г. Данилов, ул. Луговая, д. 15	58.183005	40.174426	3,6	Бетон	1	0,8	-	-	-	-	-	-	Администрация ГП Данилов, 1067611001556, Ярославская обл., Даниловский район, г.Данилов, ул.Карла Маркса,36	ул.Луговая д.15
444	Даниловский муниципальный округ	Ярославская обл., Даниловский р-н, г. Данилов, ул. Луговая, д. 22	58.183438	40.174540	3,6	Грунт	1	0,8	-	-	-	-	-	-	УК ЖКХ, 1087611002236, 152072, ЯРОСЛАВСКАЯ ОБЛАСТЬ, ДАНИЛОВСКИЙ РАЙОН, ДАНИЛОВ ГОРОД, КАРЛА МАРКСА УЛИЦА, ДОМ 32	ул.Свердлова д. 35,36,ул.Кирова д.5-9а,д.14-20
445	Даниловский муниципальный округ	Ярославская обл., Даниловский р-н, г. Данилов, ул. Луговая, д. 30	58.184512	40.177636	3,6	Бетон	2	0,75	-	-	-	-	-	-	Администрация ГП Данилов, 1067611001556, Ярославская обл., Даниловский район, г.Данилов, ул.Карла Маркса,36	Луговая 30А,30Б, Карла Маркса 3
446	Даниловский муниципальный округ	Ярославская обл., Даниловский р-н, г. Данилов, ул. Луговая, д. 39	58.185703	40.181382	3,6	Грунт	3	0,8	-	-	-	-	-	-	Администрация ГП Данилов, 1067611001556, Ярославская обл., Даниловский район, г.Данилов, ул.Карла Маркса,36	ул.Луговая д.37-43,д.34а-42,ул.Вятская д.2,д.5
447	Даниловский муниципальный округ	Ярославская обл., Даниловский р-н, г. Данилов, ул. Луговая, д. 39Б	58.186021	40.181734	3,6	Бетон	1	0,75	-	-	-	-	-	-	КП ИП (Волнистова И.А.)	Ярославская обл., Даниловский р-н, г. Данилов, ул. Луговая, д. 39Б

448	Даниловский муниципальный округ	Ярославская обл., Даниловский р-н, г. Данилов, ул. Луговая, д. 50	58.187278	40.184203	3,6	Бетон	2	0,75	-	-	-	-	-	-	АО АТП, 1027601461634, 152072, Ярославская Область, р-н Даниловский, г. Данилов, ул. Ярославская, д. 79	Ярославская обл., Даниловский р-н, г. Данилов, ул. Луговая, д. 50
449	Даниловский муниципальный округ	Ярославская обл., Даниловский р-н, г. Данилов, ул. Луговая, д. 8а	58.182264	40.170319	3,6	Грунт	3	0,8/0,75	-	-	-	-	-	-	УК ЖКХ, 1087611002236, 152072, ЯРОСЛАВСКАЯ ОБЛАСТЬ, ДАНИЛОВСКИЙ РАЙОН, ДАНИЛОВ ГОРОД, КАРЛА МАРКСА УЛИЦА, ДОМ 32	Луговая 3В,3Д,3А,4,6,8А
450	Даниловский муниципальный округ	Ярославская обл., Даниловский р-н, г. Данилов, ул. Любимская, д. 1	58.188450	40.197369	3,6	Бетон	3	0,8	-	-	-	-	-	-	Администрация ГП Данилов, 1067611001556, Ярославская обл., Даниловский район, г.Данилов, ул.Карла Маркса,36	Любимская,1-11,2-16, Железнодорожная д.14-32,21-39
451	Даниловский муниципальный округ	Ярославская обл., Даниловский р-н, г. Данилов, ул. Менделеева, д. 4	58.177153	40.177823	3,6	Бетон	4	0,8	-	-	-	-	-	-	УК ЖКХ, 1087611002236, 152072, ЯРОСЛАВСКАЯ ОБЛАСТЬ, ДАНИЛОВСКИЙ РАЙОН, ДАНИЛОВ ГОРОД, КАРЛА МАРКСА УЛИЦА, ДОМ 32	ул.Менделеева д.1а,д.1-15,д.4-14,ул.Южная д.3,д.4,д.6,д.6а,д.7,д.7а,д.8
452	Даниловский муниципальный округ	Ярославская обл., Даниловский р-н, г. Данилов, ул. Набережная, д. 62	58.191505	40.151226	3,6	Бетон	1	0,75	-	-	-	-	-	-	МБУДО ДЮСШ №2 г.Данилов, 1027601456904, 152070, Ярославская Область, р-н Даниловский, г. Данилов, ул. Набережная, д.62	г. Данилов, ул. Набережная, д.62
453	Даниловский муниципальный округ	Ярославская обл., Даниловский р-н, г. Данилов, ул. Новорыбинская, д. 14а	58.184065	40.182960	3,6	Бетон	2	0,75	-	-	-	-	-	-	Администрация ГП Данилов, 1067611001556, Ярославская обл., Даниловский район, г.Данилов, ул.Карла Маркса,36	ул.Циммервальда д.1-11,д.2а-16, ул.Новорыбинская д.8-14а,д.9-11
454	Даниловский муниципальный округ	Ярославская обл., Даниловский р-н, г. Данилов, ул. Новорыбинская, д. 17	58.183994	40.183020	3,6	Бетон	2	0,8	-	-	-	-	-	-	Администрация ГП Данилов, 1067611001556, Ярославская обл., Даниловский район, г.Данилов, ул.Карла Маркса,36	Новорыбинская,17,Циммервальда1-5,2А-10
455	Даниловский муниципальный округ	Ярославская обл., Даниловский р-н, г. Данилов, ул. Новорыбинская, д. 2	58.182294	40.177893	3,6	Бетон	2	0,8	-	-	-	-	-	-	Администрация ГП Данилов, 1067611001556, Ярославская обл., Даниловский район, г.Данилов, ул.Карла Маркса,36	Новорыбинская,1-11,2-10, Ярославская 10-14, Раменский проезд 2А-4,1-3
456	Даниловский муниципальный округ	Ярославская обл., Даниловский р-н, г. Данилов, ул. Новорыбинская, д. 21	58.184056	40.183556	3,6	Бетон	2	0,75	-	-	-	-	-	-	Администрация ГП Данилов, 1067611001556, Ярославская обл., Даниловский район, г.Данилов, ул.Карла Маркса,36	Новорыбинская 19,21,Привокзальная 18
457	Даниловский муниципальный округ	Ярославская обл., Даниловский р-н, г. Данилов, ул. пер. Ивана Купича, д. 3	58.187288	40.160964	7	Бетон	3	0,8	-	-	-	-	-	-	УК ЖКХ, 1087611002236, 152072, ЯРОСЛАВСКАЯ ОБЛАСТЬ, ДАНИЛОВСКИЙ РАЙОН, ДАНИЛОВ ГОРОД, КАРЛА МАРКСА УЛИЦА, ДОМ 32	Пер.И.Купича 3,Урицкого 3,4-6
458	Даниловский муниципальный округ	Ярославская обл., Даниловский р-н, г. Данилов, ул. Первомайская, д. 1	58.179378	40.172965	3,6	Грунт	1	0,75	-	-	-	-	-	-	Администрация ГП Данилов, 1067611001556, Ярославская обл., Даниловский район, г.Данилов, ул.Карла Маркса,36	Первомайская 1,1А,Б,В-9 ,2,2А,Б,В
459	Даниловский муниципальный округ	Ярославская обл., Даниловский р-н, г. Данилов, ул. Первомайская, д. 17	58.177116	40.172484	3,6	Бетон	2	0,8	-	-	-	-	-	-	Администрация ГП Данилов, 1067611001556, Ярославская обл., Даниловский район, г.Данилов, ул.Карла Маркса,36	ул.Первомайская д.2-30,д.3-35
460	Даниловский муниципальный округ	Ярославская обл., Даниловский р-н, г. Данилов, ул. Первомайская, д. 46	58.174372	40.168758	3,6	Бетон	2	0,8	-	-	-	-	-	-	Администрация ГП Данилов, 1067611001556, Ярославская обл., Даниловский район, г.Данилов, ул.Карла Маркса,36	ул.Первомайская д.,32-46,д.37-63
461	Даниловский муниципальный округ	Ярославская обл., Даниловский р-н, г. Данилов, ул. Петербургская , д. 71	58.193378	40.156759	3,6	Бетон	1	0,75	-	-	-	-	-	-	МБОУ дс "Малыш", 1027601458103, 152070, Ярославская Область, р-н Даниловский, г. Данилов, ул. Петербургская, д.71	г. Данилов, ул. Петербургская, д.71
462	Даниловский муниципальный округ	Ярославская обл., Даниловский р-н, г. Данилов, ул. Петербургская, д. 11	58.183233	40.166792	3,6	Бетон	2	0,8	-	-	-	-	-	-	Администрация ГП Данилов, 1067611001556, Ярославская обл., Даниловский район, г.Данилов, ул.Карла Маркса,36	Петербургская 26-10,1-15
463	Даниловский муниципальный округ	Ярославская обл., Даниловский р-н, г. Данилов, ул. Петербургская, д. 25	58.184970	40.165168	3,6	Бетон	2	0,8	-	-	-	-	-	-	Администрация ГП Данилов, 1067611001556, Ярославская обл., Даниловский район, г.Данилов, ул.Карла Маркса,36	ул.Петербургская д.18-28, д.19-31
464	Даниловский муниципальный округ	Ярославская обл., Даниловский р-н, г. Данилов, ул. Петербургская, д. 51	58.188127	40.162266	3,6	Грунт	1	0,75	-	-	-	-	-	-	Администрация ГП Данилов, 1067611001556, Ярославская обл., Даниловский район, г.Данилов, ул.Карла Маркса,36	ул.Петербургская д.41а-57
465	Даниловский муниципальный округ	Ярославская обл., Даниловский р-н, г. Данилов, ул. Петербургская, д. 52	58.187814	40.161655	3,6	Грунт	2	0,8	-	-	-	-	-	-	Администрация ГП Данилов, 1067611001556, Ярославская обл., Даниловский район, г.Данилов, ул.Карла Маркса,36	ул.Урицкого д. 5а,д.8-10а, д.14-22, д.11-15а, ул.Петербургская д.44-58
466	Даниловский муниципальный округ	Ярославская обл., Даниловский р-н, г. Данилов, ул. Петербургская, д. 65а	58.191946	40.158233	7	Бетон	6	0,8	-	-	-	-	-	-	Администрация ГП Данилов, 1067611001556, Ярославская обл., Даниловский район, г.Данилов, ул.Карла Маркса,36	ул.Петербургская д.65,65а
467	Даниловский муниципальный округ	Ярославская обл., Даниловский р-н, г. Данилов, ул. Петербургская, д. 86,86а,84а	58.189189	40.159350	7	Бетон	5	0,8	-	-	-	-	-	-	УК ЖКХ, 1087611002236, 152072, ЯРОСЛАВСКАЯ ОБЛАСТЬ, ДАНИЛОВСКИЙ РАЙОН, ДАНИЛОВ ГОРОД, КАРЛА МАРКСА УЛИЦА, ДОМ 32	Петербургскаяд.62-76,84а 86,86А, 86в,д.59-61
468	Даниловский муниципальный округ	Ярославская обл., Даниловский р-н, г. Данилов, ул. Петербургская, д. 90,92	58.191428	40.157983	7	Бетон	4	0,75+0,8	-	-	-	-	-	-	УК ЖКХ, 1087611002236, 152072, ЯРОСЛАВСКАЯ ОБЛАСТЬ, ДАНИЛОВСКИЙ РАЙОН, ДАНИЛОВ ГОРОД, КАРЛА МАРКСА УЛИЦА, ДОМ 32	ул.Петербургская д.92,ул.Набережная д.75-81,ул.Шарохина д.12-16
469	Даниловский муниципальный округ	Ярославская обл., Даниловский р-н, г. Данилов, ул. Петербургская, д. 94	58.191813	40.157550	7	Грунт	6	0,8	-	-	-	-	-	-	УК ЖКХ, 1087611002236, 152072, ЯРОСЛАВСКАЯ ОБЛАСТЬ, ДАНИЛОВСКИЙ РАЙОН, ДАНИЛОВ ГОРОД, КАРЛА МАРКСА УЛИЦА, ДОМ 32	ул.Шарохина д.18,ул.Набережная д.85-91,ул.Петербургская д.94а-100,ул.Заводская д.6-8
470	Даниловский муниципальный округ	Ярославская обл., Даниловский р-н, г. Данилов, ул. Привокзальная, д. 11			3,6	Грунт	2	0,8	-	-	-	-	-	-	Администрация ГП Данилов, 1067611001556, Ярославская обл., Даниловский район, г.Данилов, ул.Карла Маркса,36	ул.Привокзальная д.11
471	Даниловский муниципальный округ	Ярославская обл., Даниловский р-н, г. Данилов, ул. Привокзальная, д. 11	58.186226	40.184536	3,6	Бетон	2	0,8	-	-	-	-	-	-	Администрация ГП Данилов, 1067611001556, Ярославская обл., Даниловский район, г.Данилов, ул.Карла Маркса,36	Привокзальная 11,13
472	Даниловский муниципальный округ	Ярославская обл., Даниловский р-н, г. Данилов, ул. Привокзальная, д. 12	58.186504	40.184338	3,6	Бетон	1	0,75	-	-	-	-	-	-	АО "ЖТК"	Ярославская обл., Даниловский р-н, г. Данилов, ул. Привокзальная, д. 12
473	Даниловский муниципальный округ	Ярославская обл., Даниловский р-н, г. Данилов, ул. Привокзальная, д. 15	58.185541	40.184661	3,6	Бетон	1	0,75	-	-	-	-	-	-	ИП Галочкина Е.В.	Ярославская обл., Даниловский р-н, г. Данилов, ул. Привокзальная, д. 15
474	Даниловский муниципальный округ	Ярославская обл., Даниловский р-н, г. Данилов, ул. Привокзальная, д. 19	40.183622	40.183622	3,6	Бетон	2	0,8	-	-	-	-	-	-	Администрация ГП Данилов, 1067611001556, Ярославская обл., Даниловский район, г.Данилов, ул.Карла Маркса,36	Привокзальная,18-19
475	Даниловский муниципальный округ	Ярославская обл., Даниловский р-н, г. Данилов, ул. Привокзальная, д. 20	58.182662	40.183209	3,6	Бетон	1	0,8	-	-	-	-	-	-	Администрация ГП Данилов, 1067611001556, Ярославская обл., Даниловский район, г.Данилов, ул.Карла Маркса,36	Привокзальная,20,Циммервальда 1-3
476	Даниловский муниципальный округ	Ярославская обл., Даниловский р-н, г. Данилов, ул. Привокзальная, д. 21	58.182167	40.182983	3,6	Бетон	2	0,8	-	-	-	-	-	-	Администрация ГП Данилов, 1067611001556, Ярославская обл., Даниловский район, г.Данилов, ул.Карла Маркса,36	Ивановская,2-10,7-13,Привокзальная,21
477	Даниловский муниципальный округ	Ярославская обл., Даниловский р-н, г. Данилов, ул. Привокзальная, д. 22	58.181613	40.182798	3,6	Бетон	2	0,8	-	-	-	-	-	-	Администрация ГП Данилов, 1067611001556, Ярославская обл., Даниловский район, г.Данилов, ул.Карла Маркса,36	Привокзальная,22,23
478	Даниловский муниципальный округ	Ярославская обл., Даниловский р-н, г. Данилов, ул. Привокзальная, д. 26	58.181181	40.181715	7	Грунт	3	0,75	-	-	-	-	-	-	УК ЖКХ, 1087611002236, 152072, ЯРОСЛАВСКАЯ ОБЛАСТЬ, ДАНИЛОВСКИЙ РАЙОН, ДАНИЛОВ ГОРОД, КАРЛА МАРКСА УЛИЦА, ДОМ 32	Привокзальная 26
479	Даниловский муниципальный округ	Ярославская обл., Даниловский р-н, г. Данилов, ул. Привокзальная, д. 4	58.188626	40.185565	3,6	Бетон	1	0,8	-	-	-	-	-	-	Администрация ГП Данилов, 1067611001556, Ярославская обл., Даниловский район, г.Данилов, ул.Карла Маркса,36	ул.Привокзальная д.4,6,7,8, ул.Петровская 2,26,2в,4
480	Даниловский муниципальный округ	Ярославская обл., Даниловский р-н, г. Данилов, ул. Путейская д. 3	58.175425	40.181041	3,6	Грунт	1	0,8	-	-	-	-	-	-	Администрация ГП Данилов, 1067611001556, Ярославская обл., Даниловский район, г.Данилов, ул.Карла Маркса,36	ул.Путейская д.1-6
481	Даниловский муниципальный округ	Ярославская обл., Даниловский р-н, г. Данилов, ул. Путейская, д. 10	58.178604	40.182137	3,6	Грунт	1	0,8	-	-	-	-	-	-	УК ЖКХ, 1087611002236, 152072, ЯРОСЛАВСКАЯ ОБЛАСТЬ, ДАНИЛОВСКИЙ РАЙОН, ДАНИЛОВ ГОРОД, КАРЛА МАРКСА УЛИЦА, ДОМ 32	Путейская д.10,11
482	Даниловский муниципальный округ	Ярославская обл., Даниловский р-н, г. Данилов, ул. Путейская, д. 9	58.178117	40.182012	3,6	Бетон	1	0,8	-	-	-	-	-	-	УК ЖКХ, 1087611002236, 152072, ЯРОСЛАВСКАЯ ОБЛАСТЬ, ДАНИЛОВСКИЙ РАЙОН, ДАНИЛОВ ГОРОД, КАРЛА МАРКСА УЛИЦА, ДОМ 32	ул.Путейская д.7-9
483	Даниловский муниципальный округ	Ярославская обл., Даниловский р-н, г. Данилов, ул. Калинина, д. 58	58.198695	40.179810	7	Бетон	4	0,75+0,8	-	-	-	-	-	-	Администрация ГП Данилов, 1067611001556, Ярославская обл., Даниловский район, г.Данилов, ул.Карла Маркса,36	ул.Рабочая д.11-21,д.14-22,д.22а,ул.Загородная д.22,д.33,ул.Калинина д.50-58,ул.Мира д.32-38,д.35-41
484	Даниловский муниципальный округ	Ярославская обл., Даниловский р-н, г. Данилов, ул. Раменская поворот на ул. Сосновая	58.174053	40.202182	3,6	Бетон	2	0,8	-	-	-	-	-	-	Администрация ГП Данилов, 1067611001556, Ярославская обл., Даниловский район, г.Данилов, ул.Карла Маркса,36	ул.Раменская д.60-64,д.64а,д.60а,д.60б,д.66,д.68
485	Даниловский муниципальный округ	Ярославская обл., Даниловский р-н, г. Данилов, ул. Раменская, д. 19	58.192103	40.192103	7	Бетон	3	0,8	-	-	-	-	-	-	Администрация ГП Данилов, 1067611001556, Ярославская обл., Даниловский район, г.Данилов, ул.Карла Маркса,36	Раменская 15-29,30-48,Сенная 9-19,18-28
486	Даниловский муниципальный округ	Ярославская обл., Даниловский р-н, г. Данилов, ул. Раменская, д. 1в	58.178183	40.188153	3,6	Бетон	1	0,8	-	-	-	-	-	-	Администрация ГП Данилов, 1067611001556, Ярославская обл., Даниловский район, г.Данилов, ул.Карла Маркса,36	ул.Раменская д.1д,д.1б,д.1в,д.3-13,д.12-26
487	Даниловский муниципальный округ	Ярославская обл., Даниловский р-н, г. Данилов, ул. Свердлова, д. 1	58.182540	40.164476	3,6	Бетон	2	0,8	-	-	-	-	-	-	Администрация ГП Данилов, 1067611001556, Ярославская обл., Даниловский район, г.Данилов, ул.Карла Маркса,36	ул.Свердлова д.1-5,д.2-8,Набережная д. 1-7,2-6
488	Даниловский муниципальный округ	Ярославская обл., Даниловский р-н, г. Данилов, ул. Свердлова, д. 26	58.184695	40.170835	3,6	Бетон	3	0,8	-	-	-	-	-	-	УК ЖКХ, 1087611002236, 152072, ЯРОСЛАВСКАЯ ОБЛАСТЬ, ДАНИЛОВСКИЙ РАЙОН, ДАНИЛОВ ГОРОД, КАРЛА МАРКСА УЛИЦА, ДОМ 32	Свердлова 26-36,27-35
489	Даниловский муниципальный округ	Ярославская обл., Даниловский р-н, г. Данилов, ул. Свердлова, д. 30	58.184845	40.171317	3,6	Бетон	1	0,8	-	-	-	-	-	-	Администрация ГП Данилов, 1067611001556, Ярославская обл., Даниловский район, г.Данилов, ул.Карла Маркса,36	ул.Свердлова,д.30
490	Даниловский муниципальный округ	Ярославская обл., Даниловский р-н, г. Данилов, ул. Свердлова, д. 44а	58.185878	40.174802	3,6	Бетон	2	0,8	-	-	-	-	-	-	УК ЖКХ, 1087611002236, 152072, ЯРОСЛАВСКАЯ ОБЛАСТЬ, ДАНИЛОВСКИЙ РАЙОН, ДАНИЛОВ ГОРОД, КАРЛА МАРКСА УЛИЦА, ДОМ 32	ул.Карла Маркса д.14, ул.Свердлова д.40-44а,д.43,д.43а,45
491	Даниловский муниципальный округ	Ярославская обл., Даниловский р-н, г. Данилов, ул. Свердлова, д. 48	58.186209	40.176106	3,6	Бетон	2	0,8	-	-	-	-	-	-	УК ЖКХ, 1087611002236, 152072, ЯРОСЛАВСКАЯ ОБЛАСТЬ, ДАНИЛОВСКИЙ РАЙОН, ДАНИЛОВ ГОРОД, КАРЛА МАРКСА УЛИЦА, ДОМ 32	ул.Свердлова д.51-55,д.48-56а, Карла Маркса, д. 16
492	Даниловский муниципальный округ	Ярославская обл., Даниловский р-н, г. Данилов, ул. Свердлова, д. 49	58.185902	40.176208	3,6	Бетон	1	0,75	-	-	-	-	-	-	Военкомат	Ярославская обл., Даниловский р-н, г. Данилов, ул. Свердлова, д. 49
493	Даниловский муниципальный округ	Ярославская обл., Даниловский р-н, г. Данилов, ул. Свердлова, д. 49/51	58.185902	40.176208	3,6	Бетон	1	0,75	-	-	-	-	-	-	МУ Центр физической культуры и спорта, 1077611000367, 152072, Ярославская область, м.р-н Даниловский, г.п. Данилов, г Данилов, ул Урицкого, д. 28	
494	Даниловский муниципальный округ	Ярославская обл., Даниловский р-н, г. Данилов, ул. Свердлова, д. 54а	58.186984	40.176953	3,6	Бетон	1	0,75	-	-	-	-	-	-	МБОУ д/с №26 "Здравушка", 1027601457620, 152070, Ярославская Область, р-н Даниловский, г. Данилов, ул. Свердлова, д.54а	г. Данилов, ул. Свердлова, д. 54а
495	Даниловский муниципальный округ	Ярославская обл., Даниловский р-н, г. Данилов, ул. Свердлова, д. 57	40.179011	58.186780	3,6	Бетон	1	0,75	-	-	-	-	-	-	ИП Органов А.В.	Ярославская обл., Даниловский р-н, г. Данилов, ул. Свердлова, д. 57
496	Даниловский муниципальный округ	Ярославская обл., Даниловский р-н, г. Данилов, ул. Свердлова, д. 57	58.186756,	40.179363	3,6	Бетон	1	0,8	-	-	-	-	-	-	Администрация ГП Данилов, 1067611001556, Ярославская обл., Даниловский район, г.Данилов, ул.Карла Маркса,36	ул.Свердлова д.57-63, д.60-64
497	Даниловский муниципальный округ	Ярославская обл., Даниловский р-н, г. Данилов, ул. Свердлова, д. 74	58.187914	40.181706	3,6	Бетон	2	0,75	-	-	-	-	-	-	МБДОУ №127, 1027601457080, 152071, Ярославская Область, р-н Даниловский, г. Данилов, ул. Свердлова, д. 74	г. Данилов, ул. Свердлова, д. 74

498	Даниловский муниципальный округ	Ярославская обл., Даниловский р-н, г. Данилов, ул. Свердлова, д. 78б	58.189309	40.182564	3,6	Бетон	1	0,8	-	-	-	-	-	-	УК ЖКХ, 1087611002236, 152072, ЯРОСЛАВСКАЯ ОБЛАСТЬ, ДАНИЛОВСКИЙ РАЙОН, ДАНИЛОВ ГОРОД, КАРЛА МАРКСА УЛИЦА, ДОМ 32	ул. Свердлова, дом № 78 б
499	Даниловский муниципальный округ	Ярославская обл., Даниловский р-н, г. Данилов, ул. Свердлова, д. 84	58.188922	40.184695	3,6	Бетон	1	0,8	-	-	-	-	-	-	Администрация ГП Данилов, 1067611001556, Ярославская обл., Даниловский район, г.Данилов, ул.Карла Маркса,36	ул.Свердлова д.84
500	Даниловский муниципальный округ	Ярославская обл., Даниловский р-н, г. Данилов, ул. Свердлова, д78а	58.189028	40.182951	3,6	Бетон	1	0,8	-	-	-	-	-	-	УК ЖКХ, 1087611002236, 152072, ЯРОСЛАВСКАЯ ОБЛАСТЬ, ДАНИЛОВСКИЙ РАЙОН, ДАНИЛОВ ГОРОД, КАРЛА МАРКСА УЛИЦА, ДОМ 32	ул. Свердлова,дом 76, дом № 78 а
501	Даниловский муниципальный округ	Ярославская обл., Даниловский р-н, г. Данилов, ул. Свободы, д. 12а	58.189953	40.182658	7	Грунт	2	0,8	-	-	-	-	-	-	УК ЖКХ, 1087611002236, 152072, ЯРОСЛАВСКАЯ ОБЛАСТЬ, ДАНИЛОВСКИЙ РАЙОН, ДАНИЛОВ ГОРОД, КАРЛА МАРКСА УЛИЦА, ДОМ 32	ул.Свободы д.9-11а,ул.Свободы д.12а,12-14а
502	Даниловский муниципальный округ	Ярославская обл., Даниловский р-н, г. Данилов, ул. Свободы, д. 26	58.187977	40.184774	7	Бетон	3	0,8	-	-	-	-	-	-	Администрация ГП Данилов, 1067611001556, Ярославская обл., Даниловский район, г.Данилов, ул.Карла Маркса,36	ул.Свердлова д.75-81,д.78-80,ул.Свободы 2в
503	Даниловский муниципальный округ	Ярославская обл., Даниловский р-н, г. Данилов, ул. Свободы, д. 3	58.189261	40.184086	3,6	Грунт	1	0,75	-	-	-	-	-	-	УК ЖКХ, 1087611002236, 152072, ЯРОСЛАВСКАЯ ОБЛАСТЬ, ДАНИЛОВСКИЙ РАЙОН, ДАНИЛОВ ГОРОД, КАРЛА МАРКСА УЛИЦА, ДОМ 32	ул.Свободы д.2г,д.4-10,д.3-5
504	Даниловский муниципальный округ	Ярославская обл., Даниловский р-н, г. Данилов, ул. Сенная, д. 1	58.177408	40.186633	3,6	Бетон	2	0,8	-	-	-	-	-	-	Администрация ГП Данилов, 1067611001556, Ярославская обл., Даниловский район, г.Данилов, ул.Карла Маркса,36	ул.Сенная д.1-5,д.2-16, д.5а,д.7а,д.7-10
505	Даниловский муниципальный округ	Ярославская обл., Даниловский р-н, г. Данилов, ул. Сосновая, д. 4	58.176597	40.204675	7	Бетон	3	0,75	-	-	-	-	-	-	УК ЖКХ, 1087611002236, 152072, ЯРОСЛАВСКАЯ ОБЛАСТЬ, ДАНИЛОВСКИЙ РАЙОН, ДАНИЛОВ ГОРОД, КАРЛА МАРКСА УЛИЦА, ДОМ 32	ул.Сосновая д.1-23,д.2-28
506	Даниловский муниципальный округ	Ярославская обл., Даниловский р-н, г. Данилов, ул. Тутаевская, д. 30	58.179679	40.156999	3,6	Бетон	1	0,8	-	-	-	-	-	-	Администрация ГП Данилов, 1067611001556, Ярославская обл., Даниловский район, г.Данилов, ул.Карла Маркса,36	ул.Тутаевская д.20-36, ул.Пионерская д.15-27,д.16-28
507	Даниловский муниципальный округ	Ярославская обл., Даниловский р-н, г. Данилов, ул. Тутаевская, д. 2			3,6	Бетон	1	0,8	-	-	-	-	-	-	Администрация ГП Данилов, 1067611001556, Ярославская обл., Даниловский район, г.Данилов, ул.Карла Маркса,36	ул.Тутаевская д.16,д.1в,д.1г,д.2а, д.4-18, ул.Пионерская д.1,д.1а, д.1-13,д.2-14
508	Даниловский муниципальный округ	Ярославская обл., Даниловский р-н, г. Данилов, ул. Урицкого, д. 11,13	58.197965	40.163565	7	Бетон	5	0,8	-	-	-	-	-	-	Администрация ГП Данилов, 1067611001556, Ярославская обл., Даниловский район, г.Данилов, ул.Карла Маркса,36	ул.Урицкого д.11а,13,13а
509	Даниловский муниципальный округ	Ярославская обл., Даниловский р-н, г. Данилов, ул. Урицкого, д. 12	58.188488	40.161925	3,6	Бетон	1	0,75	-	-	-	-	-	-	МБДОУ "Колобок", 1037602200547, 152070, Ярославская Область, р-н Даниловский, г. Данилов, ул. Урицкого, д.12	г. Данилов, ул. Урицкого, д.12
510	Даниловский муниципальный округ	Ярославская обл., Даниловский р-н, г. Данилов, ул. Урицкого, д. 16	58.186905	40.158380	3,6	Бетон	1	0,8	-	-	-	-	-	-	УК ЖКХ, 1087611002236, 152072, ЯРОСЛАВСКАЯ ОБЛАСТЬ, ДАНИЛОВСКИЙ РАЙОН, ДАНИЛОВ ГОРОД, КАРЛА МАРКСА УЛИЦА, ДОМ 32	ул.Урицкого д.1а,1б,2б,ул.Набережная д.34-38а,д.39-47
511	Даниловский муниципальный округ	Ярославская обл., Даниловский р-н, г. Данилов, ул. Урицкого, д. 22	58.188948	40.163928	3,6	Бетон	1	0,75	-	-	-	-	-	-	ИП Белов	Ярославская обл., Даниловский р-н, г. Данилов, ул. Урицкого, д. 22
512	Даниловский муниципальный округ	Ярославская обл., Даниловский р-н, г. Данилов, ул. Урицкого, д. 28	58.189593	40.166048	3,6	Бетон	2	0,75	-	-	-	-	-	-	МБДОУ дс "Теремок", 1027601457509, 152070, Ярославская Область, р-н Даниловский, г. Данилов, ул. Урицкого, д.28в	г. Данилов, ул. Урицкого, д.28в
513	Даниловский муниципальный округ	Ярославская обл., Даниловский р-н, г. Данилов, ул. Урицкого, д. 28а,б	58.190057	40.165781	7	Бетон	3	0,8	-	-	-	-	-	-	УК ЖКХ, 1087611002236, 152072, ЯРОСЛАВСКАЯ ОБЛАСТЬ, ДАНИЛОВСКИЙ РАЙОН, ДАНИЛОВ ГОРОД, КАРЛА МАРКСА УЛИЦА, ДОМ 32	пл.Преображенского д.1-3,д.2,2а,Урицкого д 21,26/61,26,28а,28 б
514	Даниловский муниципальный округ	Ярославская обл., Даниловский р-н, г. Данилов, ул. Урицкого, д. 32	58.190703	40.169902	3,6	Бетон	1	0,75	-	-	-	-	-	-	ИП Мстоян К.Т.	Ярославская обл., Даниловский р-н, г. Данилов, ул. Урицкого, д. 32
515	Даниловский муниципальный округ	Ярославская обл., Даниловский р-н, г. Данилов, ул. Урицкого, д. 37	58.190775	40.171265	3,6	Бетон	1	0,8	-	-	-	-	-	-	Администрация ГП Данилов, 1067611001556, Ярославская обл., Даниловский район, г.Данилов, ул.Карла Маркса,36	ул.Урицкого д.30-48,д.27-43а
516	Даниловский муниципальный округ	Ярославская обл., Даниловский р-н, г. Данилов, ул. Урицкого, д. 46	58.191955	40.172022	7	Бетон	3	0,75	-	-	-	-	-	-	МБОУ СШ " № 2 им.Ленина, 1027601456893, 152072, Ярославская Область, р-н Даниловский, г. Данилов, ул. Урицкого, д.46	г. Данилов, ул. Урицкого, д.46
517	Даниловский муниципальный округ	Ярославская обл., Даниловский р-н, г. Данилов, ул. Урицкого, д. 47	58.192107	40.175407	7	Бетон	3	0,8	-	-	-	-	-	-	Администрация ГП Данилов, 1067611001556, Ярославская обл., Даниловский район, г.Данилов, ул.Карла Маркса,36	ул.Урицкого д.45-51,д.52-68,ул.Вятская д.28-34,д.36б, 38а,д.33,д.35 д.37,39,39а,45,ул.Циммервальда д.60-64,д.77
518	Даниловский муниципальный округ	Ярославская обл., Даниловский р-н, г. Данилов, ул. Урицкого, д. 55а	58.192776	40.178543	3,6	Грунт	1	0,8	-	-	-	-	-	-	Администрация ГП Данилов, 1067611001556, Ярославская обл., Даниловский район, г.Данилов, ул.Карла Маркса,36	Урицкого 55а
519	Даниловский муниципальный округ	Ярославская обл., Даниловский р-н, г. Данилов, ул. Урицкого, д. 57	58.192985	40.178858	3,6	Грунт	1	0,75	-	-	-	-	-	-	УК ЖКХ, 1087611002236, 152072, ЯРОСЛАВСКАЯ ОБЛАСТЬ, ДАНИЛОВСКИЙ РАЙОН, ДАНИЛОВ ГОРОД, КАРЛА МАРКСА УЛИЦА, ДОМ 32	ул.Урицкого д.53-59,д.70-78
520	Даниловский муниципальный округ	Ярославская обл., Даниловский р-н, г. Данилов, ул. Урицкого, д. 58а	58.192591	40.174699	3,6	Бетон	2	0,75	-	-	-	-	-	-	МБОУ СШ №12 г.Данилов, 1027601457421, 152070, Ярославская Область, р-н Даниловский, г. Данилов, ул. Урицкого, д.58а	г. Данилов, ул. Урицкого, д.58а
521	Даниловский муниципальный округ	Ярославская обл., Даниловский р-н, г. Данилов, ул. Урицкого, д. 85	58.194953	40.185739	7	Бетон	3	0,75	-	-	-	-	-	-	ОАО РЖД, 1037739877295, г. Данилов, ул. Урицкого, д. 85	Ярославская обл., Даниловский р-н, г. Данилов, ул. Урицкого, д. 85
522	Даниловский муниципальный округ	Ярославская обл., Даниловский р-н, г. Данилов, ул. Урицкого, д. 86а	58.194572	40.180574	7	Бетон	3	0,8	-	-	-	-	-	-	УК ЖКХ, 1087611002236, 152072, ЯРОСЛАВСКАЯ ОБЛАСТЬ, ДАНИЛОВСКИЙ РАЙОН, ДАНИЛОВ ГОРОД, КАРЛА МАРКСА УЛИЦА, ДОМ 32	ул.Урицкого д.86а,86б,86в,ул.Урицкого д.61-67,д.80-92
523	Даниловский муниципальный округ	Ярославская обл., Даниловский р-н, г. Данилов, ул. Урицкого, д. 86Б	58.193876	40.180780	7	Грунт	3	0,8	-	-	-	-	-	-	УК ЖКХ, 1087611002236, 152072, ЯРОСЛАВСКАЯ ОБЛАСТЬ, ДАНИЛОВСКИЙ РАЙОН, ДАНИЛОВ ГОРОД, КАРЛА МАРКСА УЛИЦА, ДОМ 32	ул.Урицкого д.84а,84б,84в,Земляной вал д.63а,636,65 д.80-84
524	Даниловский муниципальный округ	Ярославская обл., Даниловский р-н, г. Данилов, ул. Циммервальда , д. 42а	58.187668	40.177603	3,6	Бетон	2	0,8	-	-	-	-	-	-	УК ЖКХ, 1087611002236, 152072, ЯРОСЛАВСКАЯ ОБЛАСТЬ, ДАНИЛОВСКИЙ РАЙОН, ДАНИЛОВ ГОРОД, КАРЛА МАРКСА УЛИЦА, ДОМ 32	ул.Циммервальда д.34-44,д.39
525	Даниловский муниципальный округ	Ярославская обл., Даниловский р-н, г. Данилов, ул. Циммервальда, 55	58.190874	40.175750	3,6	Бетон	1	0,75	-	-	-	-	-	-	МУ Центр физической культуры и спорта, 1077611000367, 152072, Ярославская область, м.р-н Даниловский, г.п. Данилов, г Данилов, ул Урицкого, д. 28	г. Данилов, ул. Циммервальда, 55
526	Даниловский муниципальный округ	Ярославская обл., Даниловский р-н, г. Данилов, ул. Циммервальда, д. 30	58.186049	40.178778	3,6	Бетон	1	0,8	-	-	-	-	-	-	Администрация ГП Данилов, 1067611001556, Ярославская обл., Даниловский район, г.Данилов, ул.Карла Маркса,36	ул.Циммервальда, дом № 30
527	Даниловский муниципальный округ	Ярославская обл., Даниловский р-н, г. Данилов, ул. Циммервальда, д. 30А	40.178574	40.178574	3,6	Бетон	1	0,8	-	-	-	-	-	-	Администрация ГП Данилов, 1067611001556, Ярославская обл., Даниловский район, г.Данилов, ул.Карла Маркса,36	Циммервальда ,30А
528	Даниловский муниципальный округ	Ярославская обл., Даниловский р-н, г. Данилов, ул. Циммервальда, д. 41	58.187999	40.177906	3,6	Бетон	2	0,75	-	-	-	-	-	-	АО Тандер, 1022301598549, 350002, Краснодарский Край, г. Краснодар, ул. Им. Леваневского, д. 185	
529	Даниловский муниципальный округ	Ярославская обл., Даниловский р-н, г. Данилов, ул. Циммервальда, д. 43	58.188279	40.177519	3,6	Бетон	1	0,75	-	-	-	-	-	-	Агроторг (м-н Пятерочка), 1027809237796, 191025, г.Санкт-Петербург, пр-кт Невский, д.90/92	Ярославская обл., Даниловский р-н, г. Данилов, ул. Циммервальда, д. 43
530	Даниловский муниципальный округ	Ярославская обл., Даниловский р-н, г. Данилов, ул. Циммервальда, д. 47	58.188592	40.177088	3,6	Бетон	1	0,75	-	-	-	-	-	-	ООО "Даниловский рынок", 1187627004069, 152070, Ярославская Область, р-н Даниловский, г. Данилов, ул. Циммервальда, д. 47	Ярославская обл., Даниловский р-н, г. Данилов, ул. Циммервальда, д. 47
531	Даниловский муниципальный округ	Ярославская обл., Даниловский р-н, г. Данилов, ул. Циммервальда, д. 47	58.188445	40.177151	3,6	Бетон	1	0,75	-	-	-	-	-	-	ООО Центр ЛТД, 1037602200316, 152072, Ярославская Область, р-н Даниловский, г. Данилов, ул. Циммервальда, д.5	Ярославская обл., Даниловский р-н, г. Данилов, ул. Циммервальда, д. 47
532	Даниловский муниципальный округ	Ярославская обл., Даниловский р-н, г. Данилов, ул. Циммервальда, д. 48	58.190205	40.174753	7	Грунт	5	0,8	-	-	-	-	-	-	Администрация ГП Данилов, 1067611001556, Ярославская обл., Даниловский район, г.Данилов, ул.Карла Маркса,36	ул.Циммервальда д.59-75,д.48,48а,48б,д.50-60
533	Даниловский муниципальный округ	Ярославская обл., Даниловский р-н, г. Данилов, ул. Циммервальда, д. 53а	58.189289	40.176405	3,6	Бетон	1	0,75	-	-	-	-	-	-	Управл.соц.защиты населения и труда Данилов. МР, 1027601459082, 152070, Ярославская Область, р-н Даниловский, г. Данилов, ул.	Ярославская обл., Даниловский р-н, г. Данилов, ул. Циммервальда, д. 53а
534	Даниловский муниципальный округ	Ярославская обл., Даниловский р-н, г. Данилов, ул. Циммервальда, д. 53а	58.189289	40.176405	3,6	Бетон	1	0,75	-	-	-	-	-	-	Администрация Даниловского сельского поселения, 1097611002246, Ярославская обл., Даниловский р-н, г. Данилов, ул. Циммервальда, д. 53а	Ярославская обл., Даниловский р-н, г. Данилов, ул. Циммервальда, д. 53а
535	Даниловский муниципальный округ	Ярославская обл., Даниловский р-н, г. Данилов, ул. Циммервальда, д. 57	58.190164	40.175710	3,6	Бетон	1	0,8	-	-	-	-	-	-	УК ЖКХ, 1087611002236, 152072, ЯРОСЛАВСКАЯ ОБЛАСТЬ, ДАНИЛОВСКИЙ РАЙОН, ДАНИЛОВ ГОРОД, КАРЛА МАРКСА УЛИЦА, ДОМ 32	Циммервальда,57
536	Даниловский муниципальный округ	Ярославская обл., Даниловский р-н, г. Данилов, ул. Циммервальда, д. 70а	58.193103	40.171788	3,6	Бетон	2	0,75	-	-	-	-	-	-	МБДОУ дс№1 "Сказка", 1147611000107, 152070, Ярославская Область, р-н Даниловский, г. Данилов, ул. Циммервальда, д.70а	Ярославская обл., Даниловский р-н, г. Данилов, ул. Циммервальда, д. 70а
537	Даниловский муниципальный округ	Ярославская обл., Даниловский р-н, г. Данилов, ул. Шарохина , д. 100 (у вагономоечного	58.198675	40.182713	10	Бетон	-	-	-	-	-	-	-	-	Администрация ГП Данилов, 1067611001556, Ярославская обл., Даниловский район, г.Данилов, ул.Карла Маркса,36	ТКО -ул.Мира д.25-41,д.28-38,ул.Шарохина д.87-101,98-100,КГО- ул.Мира д.1-41,2-38,ул.Шарохина д.83-91,Калинина д.21-61,20-58,ул.Петровская д.31-69,34-66,Земляной вал
538	Даниловский муниципальный округ	Ярославская обл., Даниловский р-н, г. Данилов, ул. Шарохина, д. 10	58.194318	40.162598	7	Бетон	4	0,8	-	-	-	-	-	-	УК ЖКХ, 1087611002236, 152072, ЯРОСЛАВСКАЯ ОБЛАСТЬ, ДАНИЛОВСКИЙ РАЙОН, ДАНИЛОВ ГОРОД, КАРЛА МАРКСА УЛИЦА, ДОМ 32	ул.Шарохина д.10,пер.Садовый д.1,2,ул.Кирова д.65-71,д.102-106,ул.Новая 2-8,д.1-7
539	Даниловский муниципальный округ	Ярославская обл., Даниловский р-н, г. Данилов, ул. Шарохина, д. 100	58.197033	40.186376	3,6	Бетон	2	0,75	-	-	-	-	-	-	ОАО РЖД, 1037739877295, г. Данилов, ул. Шарохина, д. 100	Ярославская обл., Даниловский р-н, г. Данилов, ул. Шарохина, д. 100
540	Даниловский муниципальный округ	Ярославская обл., Даниловский р-н, г. Данилов, ул. Шарохина, д. 11, 13,	58.193586	40.162455	7	Бетон	5	0,8	-	-	-	-	-	-	УК ЖКХ, 1087611002236, 152072, ЯРОСЛАВСКАЯ ОБЛАСТЬ, ДАНИЛОВСКИЙ РАЙОН, ДАНИЛОВ ГОРОД, КАРЛА МАРКСА УЛИЦА, ДОМ 32	Шарохина,11,13
541	Даниловский муниципальный округ	Ярославская обл., Даниловский р-н, г. Данилов, ул. Шарохина, д. 15	58.194920	40.169210	7	Бетон	5	0,8	-	-	-	-	-	-	УК ЖКХ, 1087611002236, 152072, ЯРОСЛАВСКАЯ ОБЛАСТЬ, ДАНИЛОВСКИЙ РАЙОН, ДАНИЛОВ ГОРОД, КАРЛА МАРКСА УЛИЦА, ДОМ 32	ул.Шарохина д.15 к.1,2,3,ул. Земляной вал д.26а,ул.Карла Маркса д.68-78,ул.Шарохина д.44-48
542	Даниловский муниципальный округ	Ярославская обл., Даниловский р-н, г. Данилов, ул. Шарохина, д. 17	58.194499	40.167461	7	Бетон	3	0,8	-	-	-	-	-	-	УК ЖКХ, 1087611002236, 152072, ЯРОСЛАВСКАЯ ОБЛАСТЬ, ДАНИЛОВСКИЙ РАЙОН, ДАНИЛОВ ГОРОД, КАРЛА МАРКСА УЛИЦА, ДОМ 32	ул.Карла Маркса д.57-71,ул.Шарохина д.50-56
543	Даниловский муниципальный округ	Ярославская обл., Даниловский р-н, г. Данилов, ул. Шарохина, д. 19	58.194889	40.168576	3,6	Бетон	2	0,8	-	-	-	-	-	-	УК ЖКХ, 1087611002236, 152072, ЯРОСЛАВСКАЯ ОБЛАСТЬ, ДАНИЛОВСКИЙ РАЙОН, ДАНИЛОВ ГОРОД, КАРЛА МАРКСА УЛИЦА, ДОМ 32	ул.Шарохина 19,ул.Шарохина д.58-62,Циммервадьда д.84-96,ул.Циммервальда д.109-113
544	Даниловский муниципальный округ	Ярославская обл., Даниловский р-н, г. Данилов, ул. Шарохина, д. 19а	58.194583	40.169183	7	Бетон	3	0,8	-	-	-	-	-	-	УК ЖКХ, 1087611002236, 152072, ЯРОСЛАВСКАЯ ОБЛАСТЬ, ДАНИЛОВСКИЙ РАЙОН, ДАНИЛОВ ГОРОД, КАРЛА МАРКСА УЛИЦА, ДОМ 32	Шарохина 19А
545	Даниловский муниципальный округ	Ярославская обл., Даниловский р-н, г. Данилов, ул. Шарохина, д. 30		40.16163	7	Бетон	3	0,8	-	-	-	-	-	-	ТЦ Даниловна, г. Данилов ул Шарохина, д 30	ул. Шарохина, д 30
546	Даниловский муниципальный округ	Ярославская обл., Даниловский р-н, г. Данилов, ул. Шарохина, д. 42	58.194469	40.165168	7	Грунт	3	0,75	-	-	-	-	-	-	Администрация ГП Данилов, 1067611001556, Ярославская обл., Даниловский район, г.Данилов, ул.Карла Маркса,36	ул.Шарохина д.36-48
547	Даниловский муниципальный округ	Ярославская обл., Даниловский р-н, г. Данилов, ул. Щелокова, д. 12	58.196034	40.162757	7	Грунт	3	0,8	-	-	-	-	-	-	УК ЖКХ, 1087611002236, 152072, ЯРОСЛАВСКАЯ ОБЛАСТЬ, ДАНИЛОВСКИЙ РАЙОН, ДАНИЛОВ ГОРОД, КАРЛА МАРКСА УЛИЦА, ДОМ 32	ул.Кирова д.108,110,114,116,д.73,77,79,ул.Щелокова д.17-25,д.12,14,16

548	Даниловский муниципальный округ	Ярославская обл., Даниловский р-н, г. Данилов, ул. Щелокова, д. 26	58.194521	40.158760	7	Бетон	3	0,8	-	-	-	-	-	-	УК ЖКХ, 1087611002236, 152072, ЯРОСЛАВСКАЯ ОБЛАСТЬ, ДАНИЛОВСКИЙ РАЙОН, ДАНИЛОВ ГОРОД, КАРЛА МАРКСА УЛИЦА, ДОМ 32	Щелокова 26,Володарского,93,95,97/2а
549	Даниловский муниципальный округ	Ярославская обл., Даниловский р-н, г. Данилов, ул. Ярославская (кладбище)	58.177915	40.176382	14	Бетон	10	0,75	-	-	-	-	-	-	МУ Управление городского хозяйства, 1077611001236, 152072, Ярославская Область, р-н Даниловский, г. Данилов, ул. Карла Маркса, д. 36	Ярославская обл., Даниловский р-н, г. Данилов, ул. Ярославская (кладбище)
550	Даниловский муниципальный округ	Ярославская обл., Даниловский р-н, г. Данилов, ул. Ярославская, д. 4	58.183436	40.178215	7	Бетон	3	0,75, 0,8	-	-	-	-	-	-	Администрация ГП Данилов, 1067611001556, Ярославская обл., Даниловский район, г.Данилов, ул.Карла Маркса,36	ул.Ярославская д.2-10а,д.1а-5а
551	Даниловский муниципальный округ	Ярославская обл., Даниловский р-н, г. Данилов, ул. Ярославская, д. 48	58.174684	40.173666	3,6	Бетон	1	0,75	-	-	-	-	-	-	ОАО Даниловагропромснаб, 1027601458070, Ярославская обл., Даниловский р-н, г. Данилов, ул. Ярославская, д. 48	Ярославская обл., Даниловский р-н, г. Данилов, ул. Ярославская, д. 48
552	Даниловский муниципальный округ	Ярославская обл., Даниловский р-н, г. Данилов, ул. Ярославская, д. 48, корп. 8	58.173841	40.176328	3,6	Грунт	1	0,75	-	-	-	-	-	-	ООО Экосфера, 1187627010592, 152071, Ярославская Область, р-н Даниловский, г. Данилов, ул. Ярославская, д. 48, корп. 8	ул. Ярославская, д. 48, корп. 8
553	Даниловский муниципальный округ	Ярославская обл., Даниловский р-н, г. Данилов, ул. Ярославская, д. 48б	58.175016	40.174025	3,6	Бетон	1	0,75	-	-	-	-	-	-	ИП Киселев А.Н.	Ярославская обл., Даниловский р-н, г. Данилов, ул. Ярославская, д. 48б
554	Даниловский муниципальный округ	Ярославская обл., Даниловский р-н, г. Данилов, ул. Ярославская, д. 50а	58.172392	40.170818	3,6	Бетон	1	0,75	-	-	-	-	-	-	ООО Газпромнефть Центр, 1027739602824, Ярославская обл., Даниловский р-н, г. Данилов, ул. Ярославская, д. 50а	Ярославская обл., Даниловский р-н, г. Данилов, ул. Ярославская, д. 50а
555	Даниловский муниципальный округ	Ярославская обл., Даниловский р-н, г. Данилов, ул. Ярославская, д. 50б	58.172967	40.170838	3,6	Асфальт	1	0,75	-	-	-	-	-	-	ИП Кочагов Н.А.	ул. Ярославская, д. 50б
556	Даниловский муниципальный округ	Ярославская обл., Даниловский р-н, г. Данилов, ул. Ярославская, д. 52	58.168372	40.166641	3,6	Бетон	1	0,75	-	-	-	-	-	-	ГПОУ ЯО Даниловский Политехнический колледж, 1067611019959, 152070, Ярославская Область, р-н Даниловский, г. Данилов, ул. Володарского, д.83	Ярославская обл., Даниловский р-н, г. Данилов, ул. Ярославская, д. 52
557	Даниловский муниципальный округ	Ярославская обл., Даниловский р-н, г. Данилов, ул. Ярославская, д. 52	58.168372	40.166641	3,6	Бетон	2	0,75	-	-	-	-	-	-	МБОУ Горушинская НШ-дс, 1027601457410, Ярославская обл., Даниловский р-н, г. Данилов, ул. Ярославская, д. 52	Ярославская обл., Даниловский р-н, г. Данилов, ул. Ярославская, д. 52
558	Даниловский муниципальный округ	Ярославская обл., Даниловский р-н, г. Данилов, ул. Ярославская, д. 52а	58.171068	40.168860	3,6	Бетон	2	0,75	-	-	-	-	-	-	МБДОУ дс Калейдоскоп, 1167627050524, Ярославская обл., Даниловский р-н, г. Данилов, ул. Ярославская, д. 52а	Ярославская обл., Даниловский р-н, г. Данилов, ул. Ярославская, д. 52а
559	Даниловский муниципальный округ	Ярославская обл., Даниловский р-н, г. Данилов, ул. Ярославская, д. 53	58.172843	40.169196	3,6	Бетон	2	0,8	-	-	-	-	-	-	Администрация ГП Данилов, 1067611001556, Ярославская обл., Даниловский район, г.Данилов, ул.Карла Маркса,36	ул.Ярославская д.47-55,д.50,ул.Депутатская д.2-8,д.21-37б
560	Даниловский муниципальный округ	Ярославская обл., Даниловский р-н, г. Данилов, ул. Ярославская, д. 54г	58.168700	40.166457	7	Бетон	3	0,8	-	-	-	-	-	-	УК ЖКХ, 1087611002236, 152072, ЯРОСЛАВСКАЯ ОБЛАСТЬ, ДАНИЛОВСКИЙ РАЙОН, ДАНИЛОВ ГОРОД, КАРЛА МАРКСА УЛИЦА, ДОМ 32	ул.Ярославская д.54-56,д.52в,д.52г,д.54а,д.54б,д.54г,д.56а,д.56б
561	Даниловский муниципальный округ	Ярославская обл., Даниловский р-н, г. Данилов, ул. Ярославская, д. 57	58.172412	40.169001	14	Бетон	6	0,75	-	-	-	-	-	-	АО Даниловский маслосырзавод, 1027601458719, 152071, Ярославская Область, р-н Даниловский, г. Данилов, ул. Ярославская, д.57	Ярославская обл., Даниловский р-н, г. Данилов, ул. Ярославская, д. 57
562	Даниловский муниципальный округ	Ярославская обл., Даниловский р-н, г. Данилов, ул. Ярославская, д. 58	58.164579	40.161574	3,6	Грунт	2	0,8	-	-	-	-	-	-	Администрация ГП Данилов, 1067611001556, Ярославская обл., Даниловский район, г.Данилов, ул.Карла Маркса,36	Ярославская 58-64
563	Даниловский муниципальный округ	Ярославская обл., Даниловский р-н, г. Данилов, ул. Ярославская, д. 75а	58.169293	40.164487	7	Бетон	3	0,75	-	-	-	-	-	-	УК ЖКХ, 1087611002236, 152072, ЯРОСЛАВСКАЯ ОБЛАСТЬ, ДАНИЛОВСКИЙ РАЙОН, ДАНИЛОВ ГОРОД, КАРЛА МАРКСА УЛИЦА, ДОМ 32	ул.Ярославская д.д.61-77,д.77,д.77а
564	Даниловский муниципальный округ	Ярославская обл., Даниловский р-н, г. Данилов, ул. Ярославская, д. 79	58.168319	40.161556	11,5	Бетон	5	0,75	-	-	-	-	-	-	АО АТП, 1027601461634, 152072, Ярославская Область, р-н Даниловский, г. Данилов, ул. Ярославская, д. 79	Ярославская обл., Даниловский р-н, г. Данилов, ул. Ярославская, д. 79
565	Даниловский муниципальный округ	Ярославская обл., Даниловский р-н, г. Данилов, ул. Ярославская, д. 83	58.161017	40.154784	2,5	Грунт	1	0,75	-	-	-	-	-	-	Администрация ГП Данилов, 1067611001556, Ярославская обл., Даниловский район, г.Данилов, ул.Карла Маркса,36	Ярославская д.83
566	Даниловский муниципальный округ	Ярославская обл., Даниловский р-н, г. Данилов,перекресток ул. Луговая/ ул. Кирова	58.183355	40.174869	3,6	Бетон	2	0,8	-	-	-	-	-	-	Администрация ГП Данилов, 1067611001556, Ярославская обл., Даниловский район, г.Данилов, ул.Карла Маркса,36	ул.Кирова.д 8-14, д.1а-3,ул.Луговая д.17-21,д.22а-24, ул.Свердлова д. 35,36,ул.Кирова д.5-9а,д.14-20
567	Даниловский муниципальный округ	Ярославская обл., Даниловский р-н, д. Востриково (кладбище)	58.218756	40.127124	14	Бетон	8	0,75	-	-	-	-	-	-	МУ Управление городского хозяйства, 1077611001236, 152072, Ярославская Область, р-н Даниловский, г. Данилов, ул. Карла Маркса, д. 36	Ярославская обл., Даниловский р-н, д. Востриково (кладбище)
568	ИТОГО						1009		1		5					

Приложение 6.1.9
к территориальной схеме обращения с отходами
Ярославской области

Данные мест (площадок) накопления ТКО Любимского муниципального района

	Данные о нахождении мест (площадок) накопления твердых коммунальных отходов				Данные о технических характеристиках мест (площадок) накопления твердых коммунальных отходов										Данные о собственниках мест (площадок) накопления твердых коммунальных отходов	Данные об источниках образования ТКО, которые складируются в местах (на площадках) накопления ТКО
№	муниципальное образование	адреса мест накопления ТКО	широта	долгота	площадь площадки накопления ТКО м2	тип основания (бетон, асфальт, грунт)	количество размещенных контейнеров (шт)	объем контейнера м3	количество размещенных бункеров (шт)	объем бункера м3	количество планируемых к размещению контейнеров шт.	объем планируемых к размещению контейнеров м3	количество планируемых к размещению бункеров шт.	объем планируемых к размещению бункеров м3	наименование собственника, ОГРН, фактический адрес собственника	сведения об одном или нескольких объектах капитального строительства, территории (части территории), на которых образуются ТКО
1	2	3	4	5	6	7	8	9	10	11	12	13	14	15	16	17
1	Любимский муниципальный округ	Ярославская обл, Любимский р-н, д. Рузбугино, ул. Молодежная д.2	40.65173	58.07886	5,12	бетон	2	0,75-0,8	--	--	--	--	--	--	Администрация Осецкого сельского поселения, 1027601460743, Ярославская область, Любимский р-н, д. Рузбугино, ул. Центральная, д.20	жилой сектор д.1-5
2	Любимский муниципальный округ	Ярославская обл, Любимский р-н, д. Рузбугино, ул. Молодежная д.6	40.65207	58.07811	5,12	грунт	1	0,75-0,8	--	--	--	--	--	--	Администрация Осецкого сельского поселения, 1027601460743, Ярославская область, Любимский р-н, д. Рузбугино, ул. Центральная, д.20	жилой сектор д.6-7
3	Любимский муниципальный округ	Ярославская обл, Любимский р-н, д. Рузбугино, ул. Молодежная д.8	40.65300	58.07675	7,52	бетон	3	0,75-0,8	--	--	--	--	--	--	Администрация Осецкого сельского поселения, 1027601460743, Ярославская область, Любимский р-н, д. Рузбугино, ул. Центральная, д.20	жилой сектор д.8-12
4	Любимский муниципальный округ	Ярославская обл, Любимский р-н, д. Рузбугино, ул. Центральная, д.3	40.65730	58.07697	2,56	грунт	1	0,75-0,8	--	--	--	--	--	--	Администрация Осецкого сельского поселения, 1027601460743, Ярославская область, Любимский р-н, д. Рузбугино, ул. Центральная, д.20	жилой сектор д. 1-5
5	Любимский муниципальный округ	Ярославская обл, Любимский р-н, д. Рузбугино, ул. Центральная, д.15	40.65758	58.07504	2,56	бетон	1	0,75-0,8	--	--	--	--	--	--	Администрация Осецкого сельского поселения, 1027601460743, Ярославская область, Любимский р-н, д. Рузбугино, ул. Центральная, д.20	жилой сектор д.6-18
6	Любимский муниципальный округ	Ярославская обл, Любимский р-н, д. Рузбугино, ул. Центральная, д.20	40.65653	58.07459	5,12	бетон	2	0,75-0,8	--	--	--	--	--	--	Администрация Осецкого сельского поселения, 1027601460743, Ярославская область, Любимский р-н, д. Рузбугино, ул. Центральная, д.20	жилой сектор д.19-20
7	Любимский муниципальный округ	Ярославская обл, Любимский р-н, д. Рузбугино, ул. Центральная, д.36	40.65797	58.07234	5,12	грунт	2	0,75-0,8	--	--	--	--	--	--	Администрация Осецкого сельского поселения, 1027601460743, Ярославская область, Любимский р-н, д. Рузбугино, ул. Центральная, д.20	жилой сектор 25-40
8	Любимский муниципальный округ	Ярославская обл, Любимский р-н, д. Рузбугино, ул. Зеленая, д.5	40.65377	58.07625	2,56	асфальт	1	0,75-0,8	--	--	--	--	--	--	Администрация Осецкого сельского поселения, 1027601460743, Ярославская область, Любимский р-н, д. Рузбугино, ул. Центральная, д.20	жилой сектор д.1-5
9	Любимский муниципальный округ	Ярославская обл, Любимский р-н, д. Рузбугино, ул. Зеленая, д.13	40.65452	58.07437	5,12	грунт	2	0,75-0,8	--	--	--	--	--	--	Администрация Осецкого сельского поселения, 1027601460743, Ярославская область, Любимский р-н, д. Рузбугино, ул. Центральная, д.20	жилой сектор д.6-18
10	Любимский муниципальный округ	Ярославская обл, Любимский р-н, д. Рузбугино, ул. Зеленая, д.27	40.65457	58.07235	5,12	грунт	2	0,75-0,8	--	--	--	--	--	--	Администрация Осецкого сельского поселения, 1027601460743, Ярославская область, Любимский р-н, д. Рузбугино, ул. Центральная, д.20	жилой сектор д.19-43
11	Любимский муниципальный округ	Ярославская обл, Любимский р-н, д. Рузбугино, пер.Школьный, д.4	40.65933	58.07450	2,56	бетон	1	0,75-0,8	--	--	--	--	--	--	Администрация Осецкого сельского поселения, 1027601460743, Ярославская область, Любимский р-н, д. Рузбугино, ул. Центральная, д.20	жилой сектор д.3-6
12	Любимский муниципальный округ	Ярославская обл, Любимский р-н, д. Тильбугино ул. Малая,д.14	40.65687	58.08488	2,56	грунт	1	0,75-0,8	--	--	--	--	--	--	Администрация Осецкого сельского поселения, 1027601460743, Ярославская область, Любимский р-н, д. Рузбугино, ул. Центральная, д.20	жилой сектор д.1-14
13	Любимский муниципальный округ	Ярославская обл, Любимский р-н, д. Тильбугино ул. Малая,д.22	40.65856	58.08491	2,56	грунт	1	0,75-0,8	--	--	--	--	--	--	Администрация Осецкого сельского поселения, 1027601460743, Ярославская область, Любимский р-н, д. Рузбугино, ул. Центральная, д.20	жилой сектор д.15-24
14	Любимский муниципальный округ	Ярославская обл, Любимский р-н, д.Черново, ул. Молодежная,д.28	40.57470	58.08479	5,12	грунт	1	0,75-0,8	--	--	--	--	--	--	Администрация Осецкого сельского поселения, 1027601460743, Ярославская область, Любимский р-н, д. Рузбугино, ул. Центральная, д.20	жилой сектор д.19-28
15	Любимский муниципальный округ	Ярославская обл, Любимский р-н, д.Черново, ул. Молодежная,д.1	40.57597	58.08395	7,52	грунт	3	0,75-0,8	--	--	--	--	--	--	Администрация Осецкого сельского поселения, 1027601460743, Ярославская область, Любимский р-н, д. Рузбугино, ул. Центральная, д.20	жилой сектор д.2-18
16	Любимский муниципальный округ	Ярославская обл, Любимский р-н, д.Черново, ул. Клубная,д.1	40.57640	58.08294	2,56	грунт	1	0,75-0,8	--	--	--	--	--	--	Администрация Осецкого сельского поселения, 1027601460743, Ярославская область, Любимский р-н, д. Рузбугино, ул. Центральная, д.20	жилой сектор д. 3-21
17	Любимский муниципальный округ	Ярославская обл, Любимский р-н, д.Понизовки , ул. Зеленая, д.20	40.57073	58.08801	2,56	грунт	1	0,75-0,8	--	--	--	--	--	--	Администрация Осецкого сельского поселения, 1027601460743, Ярославская область, Любимский р-н, д. Рузбугино, ул. Центральная, д.20	жилой сектор д. 2-24
18	Любимский муниципальный округ	Ярославская обл, Любимский р-н, д.Высоково, ул.Нагорная, д.1	40.55549	58.06914	5,12	грунт	2	0,75-0,8	--	--	--	--	--	--	Администрация Осецкого сельского поселения, 1027601460743, Ярославская область, Любимский р-н, д. Рузбугино, ул. Центральная, д.20	жилой сектор д.1-9, пер. Дачный д.2-10
19	Любимский муниципальный округ	Ярославская обл, Любимский р-н, д.Пореево ул. Боголюбская, д.3	40.61849	58.08989	5,12	грунт	2	0,75-0,8	--	--	--	--	--	--	Администрация Осецкого сельского поселения, 1027601460743, Ярославская область, Любимский р-н, д. Рузбугино, ул. Центральная, д.20	жилой сектор д.1-14
20	Любимский муниципальный округ	Ярославская обл, Любимский р-н, д.Высоково, ул. Центральная, д.1	40.69347	58.07748	2,56	грунт	1	0,75-0,8	--	--	--	--	--	--	Администрация Осецкого сельского поселения, 1027601460743, Ярославская область, Любимский р-н, д. Рузбугино, ул. Центральная, д.20	жилой сектор д.1-14
21	Любимский муниципальный округ	Ярославская обл, Любимский р-н, д.Хлестово, ул. Центральная, 20	40.69925	58.07871	2,56	грунт	1	0,75-0,8	--	--	--	--	--	--	Администрация Осецкого сельского поселения, 1027601460743, Ярославская область, Любимский р-н, д. Рузбугино, ул. Центральная, д.20	жилой сектор д. 15-19
22	Любимский муниципальный округ	Ярославская обл, Любимский р-н, д.Хлестово, ул. Центральная, 24	40.70360	58.07910	5,12	грунт	2	0,75-0,8	--	--	--	--	--	--	Администрация Осецкого сельского поселения, 1027601460743, Ярославская область, Любимский р-н, д. Рузбугино, ул. Центральная, д.20	жилой сектор д.16-25
23	Любимский муниципальный округ	Ярославская обл, Любимский р-н, д.Хлестово, ул. Центральная, 40	40.70549	58.07926	7,52	грунт	3	0,75-0,8	--	--	--	--	--	--	Администрация Осецкого сельского поселения, 1027601460743, Ярославская область, Любимский р-н, д. Рузбугино, ул. Центральная, д.20	жилой сектор д.26-40
24	Любимский муниципальный округ	Ярославская обл, Любимский р-н, д.Степанково ул.Успенская, д.7	40.66906	58.07658	5,12	бетон	2	0,75-0,8	--	--	--	--	--	--	Администрация Осецкого сельского поселения, 1027601460743, Ярославская область, Любимский р-н, д. Рузбугино, ул. Центральная, д.20	жилой сектор д.1-20
25	Любимский муниципальный округ	Ярославская обл, Любимский р-н, д.Лилицино, ул. Конечная, д.2	40.68162	58.05544	2,56	грунт	1	0,75-0,8	--	--	--	--	--	--	Администрация Осецкого сельского поселения, 1027601460743, Ярославская область, Любимский р-н, д. Рузбугино, ул. Центральная, д.20	жилой сектор д.1-11
26	Любимский муниципальный округ	Ярославская обл, Любимский р-н, д.Лилицино, ул. Конечная, д.14	40.68218	58.05491	2,56	грунт	1	0,75-0,8	--	--	--	--	--	--	Администрация Осецкого сельского поселения, 1027601460743, Ярославская область, Любимский р-н, д. Рузбугино, ул. Центральная, д.20	жилой сектор д.12-22
27	Любимский муниципальный округ	Ярославская обл, Любимский р-н, д.Лилицино, ул. Конечная, д.28	40.68533	58.05234	2,56	грунт	1	0,75-0,8	--	--	--	--	--	--	Администрация Осецкого сельского поселения, 1027601460743, Ярославская область, Любимский р-н, д. Рузбугино, ул. Центральная, д.20	жилой сектор д.23-25
28	Любимский муниципальный округ	Ярославская обл, Любимский р-н, д.Лилицино, ул. Конечная, д.43	40.68828	58.05020	2,56	грунт	1	0,75-0,8	--	--	--	--	--	--	Администрация Осецкого сельского поселения, 1027601460743, Ярославская область, Любимский р-н, д. Рузбугино, ул. Центральная, д.20	жилой сектор д.26-45
29	Любимский муниципальный округ	Ярославская обл, Любимский р-н, д.Булаково ул. Школьная, д.17	40.64447	58.03205	7,52	грунт	3	0,75-0,8	--	--	--	--	--	--	Администрация Осецкого сельского поселения, 1027601460743, Ярославская область, Любимский р-н, д. Рузбугино, ул. Центральная, д.20	жилой сектор д.1-50 + Яковлевское жилой сектор д
30	Любимский муниципальный округ	Ярославская обл, Любимский р-н, д.Шигино, ул. Заречная, въезд в деревню	40.66559	58.02779	2,56	грунт	1	0,75-0,8	--	--	--	--	--	--	Администрация Осецкого сельского поселения, 1027601460743, Ярославская область, Любимский р-н, д. Рузбугино, ул. Центральная, д.20	жилой сектор д.1-27
31	Любимский муниципальный округ	Ярославская обл, Любимский р-н, д.Иванниково, ул. Лесная, въезд в деревню	40.65933	58.02777	5,12	грунт	2	0,75-0,8	--	--	--	--	--	--	Администрация Осецкого сельского поселения, 1027601460743, Ярославская область, Любимский р-н, д. Рузбугино, ул. Центральная, д.20	жилой сектор д.1-21
32	Любимский муниципальный округ	Ярославская обл, Любимский р-н, д.Лилицино, ул. Забелинская, д.2	40.50696	58.08571	5,12	грунт	2	0,75-0,8	--	--	--	--	--	--	Администрация Осецкого сельского поселения, 1027601460743, Ярославская область, Любимский р-н, д. Рузбугино, ул. Центральная, д.20	жилой сектор д.1-17
33	Любимский муниципальный округ	Ярославская обл, Любимский р-н, д.Раслово-Монастырское, ул. Луговая, д.3	40.66025	58.28140	5,12	грунт	3	0,75-0,8	--	--	--	--	--	--	Администрация Осецкого сельского поселения, 1027601460743, Ярославская область, Любимский р-н, д. Рузбугино, ул. Центральная, д.20	жилой сектор 1-12
34	Любимский муниципальный округ	Ярославская обл, Любимский р-н, д.Раслово-Монастырское, ул. Школьная, д.2	40.66065	58.28061	5,12	грунт	1	0,75-0,8	--	--	--	--	--	--	Администрация Осецкого сельского поселения, 1027601460743, Ярославская область, Любимский р-н, д. Рузбугино, ул. Центральная, д.20	жилой сектор д.1
35	Любимский муниципальный округ	Ярославская обл, Любимский р-н, д.Потепеньки, ул. Пионерская, д.6	40.67719	58.26353	5,12	грунт	1	0,75-0,8	--	--	--	--	--	--	Администрация Осецкого сельского поселения, 1027601460743, Ярославская область, Любимский р-н, д. Рузбугино, ул. Центральная, д.20	жилой сектор д.1-13
36	Любимский муниципальный округ	Ярославская обл, Любимский р-н, д.Потепеньки, ул. Пионерская, д.12	40.67662	58.26236	2,56	грунт	1	0,75-0,8	--	--	--	--	--	--	Администрация Осецкого сельского поселения, 1027601460743, Ярославская область, Любимский р-н, д. Рузбугино, ул. Центральная, д.20	жилой сектор д.14-25
37	Любимский муниципальный округ	Ярославская обл, Любимский р-н, д.Касьяново, ул. Школьная, д.4	40.72084	58.19278	2,56	грунт	1	0,75-0,8	--	--	--	--	--	--	Администрация Осецкого сельского поселения, 1027601460743, Ярославская область, Любимский р-н, д. Рузбугино, ул. Центральная, д.20	жилой сектор д.1-13
38	Любимский муниципальный округ	Ярославская обл, Любимский р-н, д.Касьяново, ул. Школьная, д.22	40.71838	58.19518	2,56	грунт	1	0,75-0,8	--	--	--	--	--	--	Администрация Осецкого сельского поселения, 1027601460743, Ярославская область, Любимский р-н, д. Рузбугино, ул. Центральная, д.20	жилой сектор д.14-26
39	Любимский муниципальный округ	Ярославская обл, Любимский р-н, д.Касьяново, ул. Школьная, д.33	40.71634	58.19655	2,56	грунт	1	0,75-0,8	--	--	--	--	--	--	Администрация Осецкого сельского поселения, 1027601460743, Ярославская область, Любимский р-н, д. Рузбугино, ул. Центральная, д.20	жилой сектор д. 27-40 + ул. Заречная д.1-3
40	Любимский муниципальный округ	Ярославская обл, Любимский р-н, д.Семендяево, ул. Торговая, д.1	40.72547	58.18696	5,12	грунт	2	0,75-0,8	--	--	--	--	--	--	Администрация Осецкого сельского поселения, 1027601460743, Ярославская область, Любимский р-н, д. Рузбугино, ул. Центральная, д.20	жилой сектор д.1-23
41	Любимский муниципальный округ	Ярославская обл, Любимский р-н, д.Семендяево, ул. Центральная д.10	40.72454	58.18853	5,12	грунт	2	0,75-0,8	--	--	--	--	--	--	Администрация Осецкого сельского поселения, 1027601460743, Ярославская область, Любимский р-н, д. Рузбугино, ул. Центральная, д.20	жилой сектор д.1 + ул. Клубная д.1-30
42	Любимский муниципальный округ	Ярославская обл, Любимский р-н, д.Ивановское ул. Раздольная, д.6	40.75335	58.19292	2,56	грунт	1	0,75-0,8	--	--	--	--	--	--	Администрация Осецкого сельского поселения, 1027601460743, Ярославская область, Любимский р-н, д. Рузбугино, ул. Центральная, д.20	жилой сектор д.1-8
43	Любимский муниципальный округ	Ярославская обл, Любимский р-н, д.Ивановское ул. Раздольная, д.13	40.75339	58.19484	5,12	грунт	2	0,75-0,8	--	--	--	--	--	--	Администрация Осецкого сельского поселения, 1027601460743, Ярославская область, Любимский р-н, д. Рузбугино, ул. Центральная, д.20	жилой сектор д.9-28
44	Любимский муниципальный округ	Ярославская обл, Любимский р-н, д.Ивановское ул. Луговая, д.8	40.75391	58.19651	7,52	грунт	3	0,75-0,8	--	--	--	--	--	--	Администрация Осецкого сельского поселения, 1027601460743, Ярославская область, Любимский р-н, д. Рузбугино, ул. Центральная, д.20	жилой сектор д.1-21
45	Любимский муниципальный округ	Ярославская обл, Любимский р-н, д.Пречистое, ул. Дачная, д.1	40.70709	58.14444	5,12	грунт	2	0,75-0,8	--	--	--	--	--	--	Администрация Осецкого сельского поселения, 1027601460743, Ярославская область, Любимский р-н, д. Рузбугино, ул. Центральная, д.20	жилой сектор д.1 +ул. Цветочная д.3-13 + у. Придорожная д.1-3
46	Любимский муниципальный округ	Ярославская обл, Любимский р-н, д.Глебово, ул. Лесная, въезд в деревню	40.68315	58.14168	2,56	грунт	1	0,75-0,8	--	--	--	--	--	--	Администрация Осецкого сельского поселения, 1027601460743, Ярославская область, Любимский р-н, д. Рузбугино, ул. Центральная, д.20	жилой сектор д.1-16
47	Любимский муниципальный округ	Ярославская обл, Любимский р-н, д.Андрюково, ул. Березовая, д.25	40.71543	58.09030	7,52	грунт	3	0,75-0,8	--	--	--	--	--	--	Администрация Осецкого сельского поселения, 1027601460743, Ярославская область, Любимский р-н, д. Рузбугино, ул. Центральная, д.20	жилой сектор д.1-40 + пер. Веселый д.1-3
48	Любимский муниципальный округ	Ярославская обл, Любимский р-н, с. Закобякино, пер. Яблоневый, д.2	40.72293	58.10216	5,12	грунт	2	0,75-0,8	--	--	--	--	--	--	Администрация Осецкого сельского поселения, 1027601460743, Ярославская область, Любимский р-н, д. Рузбугино, ул. Центральная, д.20	жилой сектор д. 1-7
49	Любимский муниципальный округ	Ярославская обл, Любимский р-н, с. Закобякино, ул. Кудрявцева, д.1	40.72423	58.10249	5,12	грунт	1	0,75-0,8	--	--	--	--	--	--	Администрация Осецкого сельского поселения, 1027601460743, Ярославская область, Любимский р-н, д. Рузбугино, ул. Центральная, д.20	жилой сектор д.1-5
50	Любимский муниципальный округ	Ярославская обл, Любимский р-н, с. Закобякино, ул. Кудрявцева, д.10	40.72569	58.10509	2,56	грунт	1	0,75-0,8	--	--	--	--	--	--	Администрация Осецкого сельского поселения, 1027601460743, Ярославская область, Любимский р-н, д. Рузбугино, ул. Центральная, д.20	жилой сектор д.6-11
51	Любимский муниципальный округ	Ярославская обл, Любимский р-н, с. Закобякино, ул. Кудрявцева, д.14	40.72569	58.10509	7,52	бетон	3	0,75-0,8	--	--	--	--	--	--	Администрация Осецкого сельского поселения, 1027601460743, Ярославская область, Любимский р-н, д. Рузбугино, ул. Центральная, д.20	жилой сектор д.12-21
52	Любимский муниципальный округ	Ярославская обл, Любимский р-н, с. Закобякино, ул. Кудрявцева, д.23	40.72635	58.10721	2,56	грунт	1	0,75-0,8	--	--	--	--	--	--	Администрация Осецкого сельского поселения, 1027601460743, Ярославская область, Любимский р-н, д. Рузбугино, ул. Центральная, д.20	жилой сектор д.22-25
53	Любимский муниципальный округ	Ярославская обл, Любимский р-н, с. Закобякино, ул.Зеленая, д.5	40.72795	58.10207	5,12	грунт	2	0,75-0,8	--	--	--	--	--	--	Администрация Осецкого сельского поселения, 1027601460743, Ярославская область, Любимский р-н, д. Рузбугино, ул. Центральная, д.20	жилой сектор д.1-8
54	Любимский муниципальный округ	Ярославская обл, Любимский р-н, с. Закобякино, ул. Школьная,д.5	40.73083	58.10457	5,12	бетон	2	0,75-0,8	--	--	--	--	--	--	Администрация Осецкого сельского поселения, 1027601460743, Ярославская область, Любимский р-н, д. Рузбугино, ул. Центральная, д.20	жилой сектор д.1-4
55	Любимский муниципальный округ	Ярославская обл, Любимский р-н, с. Закобякино, ул. Юбилейная, д.2	40.72204	58.10587	2,56	бетон	1	0,75-0,8	--	--	--	--	--	--	Администрация Осецкого сельского поселения, 1027601460743, Ярославская область, Любимский р-н, д. Рузбугино, ул. Центральная, д.20	жилой сектор д.1-8
56	Любимский муниципальный округ	Ярославская обл, Любимский р-н, с. Закобякино, ул. Парковая,д.7	40.72382	58.10432	5,12	бетон	2	0,75-0,8	--	--	--	--	--	--	Администрация Осецкого сельского поселения, 1027601460743, Ярославская область, Любимский р-н, д. Рузбугино, ул. Центральная, д.20	жилой сектор д.1-23 + магазин
57	Любимский муниципальный округ	Ярославская обл, Любимский р-н, д. Павлигино, ул.Придорожная, д.8	40.71914	58.10768	10,24	грунт	3	0,75-0,8	--	--	--	--	--	--	Администрация Осецкого сельского поселения, 1027601460743, Ярославская область, Любимский р-н, д. Рузбугино, ул. Центральная, д.20	жилой сектор д.1-34
58	Любимский муниципальный округ	Ярославская обл, Любимский р-н, д. Крутик, ул. Раздольная, д.3	40.76771	58.08597	2,56	грунт	1	0,75-0,8	--	--	--	--	--	--	Администрация Осецкого сельского поселения, 1027601460743, Ярославская область, Любимский р-н, д. Рузбугино, ул. Центральная, д.20	жилой сектор д.1-10
59	Любимский муниципальный округ	Ярославская обл, Любимский р-н, д. Крутик, ул. Раздольная, д.33	40.77450	58.08395	2,56	грунт	1	0,75-0,8	--	--	--	--	--	--	Администрация Осецкого сельского поселения, 1027601460743, Ярославская область, Любимский р-н, д. Рузбугино, ул. Центральная, д.20	жилой сектор д.11-61

60	Любимский муниципальный округ	Ярославская обл, Любимский р-н, д. Исады ул. Костромская, д.3	40.77697	58.06836	5,12	грунт	2	0,75-0,8	--	--	--	--	--	--	Администрация Осецкого сельского поселения, 1027601460743, Ярославская область, Любимский р-н, д. Рузбугино, ул. Центральная, д.20	жилой сектор д.1-9 + пер.Береговой д.1-20
61	Любимский муниципальный округ	Ярославская обл, Любимский р-н, д. Исады ул. Костромская, д.21	40.77918	58.06631	5,12	грунт	2	0,75-0,8	--	--	--	--	--	--	Администрация Осецкого сельского поселения, 1027601460743, Ярославская область, Любимский р-н, д. Рузбугино, ул. Центральная, д.20	жилой сектор д.10-25
62	Любимский муниципальный округ	Ярославская обл, Любимский р-н, д. Стругуново, ул. Привольная, д.11	40.74102	58.11013	2,56	грунт	1	0,75-0,8	--	--	--	--	--	--	Администрация Осецкого сельского поселения, 1027601460743, Ярославская область, Любимский р-н, д. Рузбугино, ул. Центральная, д.20	жилой сектор д.1-13
63	Любимский муниципальный округ	Ярославская обл, Любимский р-н, д. Стругуново ул. Привольная, д.22	40.74114	58.11257	5,12	грунт	1	0,75-0,8	--	--	--	--	--	--	Администрация Осецкого сельского поселения, 1027601460743, Ярославская область, Любимский р-н, д. Рузбугино, ул. Центральная, д.20	жилой сектор д.14-22
64	Любимский муниципальный округ	Ярославская обл, Любимский р-н, д. Рудниково, ул. Дорожная, д.10	40.76746	58.08048	5,12	грунт	2	0,75-0,8	--	--	--	--	--	--	Администрация Осецкого сельского поселения, 1027601460743, Ярославская область, Любимский р-н, д. Рузбугино, ул. Центральная, д.20	жилой сектор д.1-3
65	Любимский муниципальный округ	Ярославская обл, Любимский р-н, с.Филиппово, ул. Центральная, д.3	40.54668	58.17917	7,52	бетон	1	0,75-0,8	--	--	--	--	--	--	Администрация Осецкого сельского поселения, 1027601460743, Ярославская область, Любимский р-н, д. Рузбугино, ул. Центральная, д.20	жилой сектор д.1-3
66	Любимский муниципальный округ	Ярославская обл, Любимский р-н, с.Филиппово, ул. Центральная, д.4а	40.54865	58.17929	7,52	бетон	3	0,75-0,8	--	--	--	--	--	--	Администрация Осецкого сельского поселения, 1027601460743, Ярославская область, Любимский р-н, д. Рузбугино, ул. Центральная, д.20	жилой сектор д.4а-8
67	Любимский муниципальный округ	Ярославская обл, Любимский р-н, с.Филиппово, ул. Центральная, д.8	40.54643	58.17954	2,56	грунт	1	0,75-0,8	--	--	--	--	--	--	Администрация Осецкого сельского поселения, 1027601460743, Ярославская область, Любимский р-н, д. Рузбугино, ул. Центральная, д.20	жилой сектор д.8-16
68	Любимский муниципальный округ	Ярославская обл, Любимский р-н, с.Филиппово, ул. Садовая д.3	40.54700	58.18053	2,56	грунт	1	0,75-0,8	--	--	--	--	--	--	Администрация Осецкого сельского поселения, 1027601460743, Ярославская область, Любимский р-н, д. Рузбугино, ул. Центральная, д.20	жилой сектор д.1-6
69	Любимский муниципальный округ	Ярославская обл, Любимский р-н, с.Филиппово, ул. Садовая д.6	40.54908	58.18171	2,56	грунт	1	0,75-0,8	--	--	--	--	--	--	Администрация Осецкого сельского поселения, 1027601460743, Ярославская область, Любимский р-н, д. Рузбугино, ул. Центральная, д.20	жилой сектор д.6-17
70	Любимский муниципальный округ	Ярославская обл, Любимский р-н, с.Филиппово, ул. Молодежная, д.1	40.54988	58.18230	5,12	грунт	2	0,75-0,8	--	--	--	--	--	--	Администрация Осецкого сельского поселения, 1027601460743, Ярославская область, Любимский р-н, д. Рузбугино, ул. Центральная, д.20	жилой сектор д.3-10
71	Любимский муниципальный округ	Ярославская обл, Любимский р-н, с.Филиппово, ул. Молодежная, д.16	40.55211	58.18119	5,12	грунт	3	0,75-0,8	--	--	--	--	--	--	Администрация Осецкого сельского поселения, 1027601460743, Ярославская область, Любимский р-н, д. Рузбугино, ул. Центральная, д.20	жилой сектор д.11-21
72	Любимский муниципальный округ	Ярославская обл, Любимский р-н, с.Филиппово, ул. Молодежная, д.24	40.55445	58.18007	7,52	бетон	3	0,75-0,8	--	--	--	--	--	--	Администрация Осецкого сельского поселения, 1027601460743, Ярославская область, Любимский р-н, д. Рузбугино, ул. Центральная, д.20	жилой сектор д.22-31
73	Любимский муниципальный округ	Ярославская обл, Любимский р-н, с.Филиппово, ул. Школьная, д.1	40.54734	58.17822	2,56	бетон	1	0,75-0,8	--	--	--	--	--	--	Администрация Осецкого сельского поселения, 1027601460743, Ярославская область, Любимский р-н, д. Рузбугино, ул. Центральная, д.20	школа
74	Любимский муниципальный округ	Ярославская обл, Любимский р-н, д. Михеево, ул. Зеленая, д.1	40.54358	58.17746	2,56	грунт	1	0,75-0,8	--	--	--	--	--	--	Администрация Осецкого сельского поселения, 1027601460743, Ярославская область, Любимский р-н, д. Рузбугино, ул. Центральная, д.20	жилой сектор д.1-14
75	Любимский муниципальный округ	Ярославская обл, Любимский р-н, д. Михеево, ул. Полевая, д.1	40.54042	58.17645	7,52	грунт	3	0,75-0,8	--	--	--	--	--	--	Администрация Осецкого сельского поселения, 1027601460743, Ярославская область, Любимский р-н, д. Рузбугино, ул. Центральная, д.20	жилой сектор д.1-10
76	Любимский муниципальный округ	Ярославская обл, Любимский р-н, д. Михеево, ул. Полевая, д.18	40.53864	58.17328	7,52	грунт	3	0,75-0,8	--	--	--	--	--	--	Администрация Осецкого сельского поселения, 1027601460743, Ярославская область, Любимский р-н, д. Рузбугино, ул. Центральная, д.20	жилой сектор д.11-19
77	Любимский муниципальный округ	Ярославская обл, Любимский р-н, д. Мясниково ул.Крестьянская, д.3	40.62863	58.16061	5,12	грунт	2	0,75-0,8	--	--	--	--	--	--	Администрация Осецкого сельского поселения, 1027601460743, Ярославская область, Любимский р-н, д. Рузбугино, ул. Центральная, д.20	жилой сектор д.1-22
78	Любимский муниципальный округ	Ярославская обл, Любимский р-н, д. Назимово, ул.Наб.р.Соть д.15а	40.51280	58.15588	5,12	грунт	2	0,75-0,8	--	--	--	--	--	--	Администрация Осецкого сельского поселения, 1027601460743, Ярославская область, Любимский р-н, д. Рузбугино, ул. Центральная, д.20	жилой сектор д.1-21
79	Любимский муниципальный округ	Ярославская обл, Любимский р-н, д. Борисовское ул. Солнечная, д.4	40.53750	58.16278	2,56	грунт	1	0,75-0,8	--	--	--	--	--	--	Администрация Осецкого сельского поселения, 1027601460743, Ярославская область, Любимский р-н, д. Рузбугино, ул. Центральная, д.20	жилой сектор д.1-17
80	Любимский муниципальный округ	Ярославская обл, Любимский р-н, д. Михайловское, ул.Заречная, д.2	40.60592	58.16370	2,56	бетон	1	0,75-0,8	--	--	--	--	--	--	Администрация Осецкого сельского поселения, 1027601460743, Ярославская область, Любимский р-н, д. Рузбугино, ул. Центральная, д.20	жилой сектор д.1-10
81	Любимский муниципальный округ	Ярославская обл, Любимский р-н, д. Понизовки ул. Заовражная, д.6	40.56727	58.05712	2,56	грунт	1	0,75-0,8	--	--	--	--	--	--	Администрация Осецкого сельского поселения, 1027601460743, Ярославская область, Любимский р-н, д. Рузбугино, ул. Центральная, д.20	жилой сектор ул. Заовражная д.1-16а, пер. Заречны
82	Любимский муниципальный округ	Ярославская обл., Любимский р-н, д. Вахромейка, ул. Молодежная, 25	58.364698	40.548898	5	бетон	2	0,75	--	--	--	--	--	--	Администрация Воскресенского сельского поселения Ярославской области, ОГРН 1027601459819, Ярославская область, Любимский район, д. Гузыцино, ул. Центральная, д. 37	д. Накоступово, ул. Береговая, № домов - 1,2,3,4;д. Вахромейка,ул. Молодежная, № домов- 21,23,25
83	Любимский муниципальный округ	Ярославская обл., Любимский р-н, д. Вахромейка, ул. Молодежная, 13	58.36226	40.54844	5	бетон	2	0,75	--	--	--	--	--	--	Администрация Воскресенского сельского поселения Ярославской области, ОГРН 1027601459819, Ярославская область, Любимский район, д. Гузыцино, ул. Центральная, д. 37	д. Вахромейка,ул. Молодежная, № домов-6,8,9, 10,11, 12,13,14, 15, 16,17,19
84	Любимский муниципальный округ	Ярославская обл., Любимский р-н, д. Вахромейка,ул. Почтовая, 14/2	58.36050	40.54814	6	бетон	2	0,75	--	--	--	--	--	--	Администрация Воскресенского сельского поселения Ярославской области, ОГРН 1027601459819, Ярославская область, Любимский район, д. Гузыцино, ул. Центральная, д. 37	д. Вахромейка,ул. Молодежная, № домов-3,4,5,7; д. Вахромейка, ул. Почтовая, № домов – 6,8,10, 11, 13, 15, 16, 17,18,19, 20,21, 22, 24, 24а, 26
85	Любимский муниципальный округ	Ярославская обл., Любимский р-н, д. Вахромейка,ул. Почтовая, 1	58.35955	40.55133	6	бетон	3	0,75	--	--	--	--	--	--	Администрация Воскресенского сельского поселения Ярославской области, ОГРН 1027601459819, Ярославская область, Любимский район, д. Гузыцино, ул. Центральная, д. 37	д. Вахромейка,ул. Почтовая, № домов –1, 2, 3, 4, 5, 7, 9; д. Вахромейка, ул. Ярославская, № домов – 2, 3, 4, 5
86	Любимский муниципальный округ	Ярославская обл., Любимский р-н, д. Вахромейка,ул. Новая, 1	58.35867	40.54658	6	бетон	3	0,75	--	--	--	--	--	--	Администрация Воскресенского сельского поселения Ярославской области, ОГРН 1027601459819, Ярославская область, Любимский район, д. Гузыцино, ул. Центральная, д. 37	д. Вахромейка, ул. Ярославская, № домов – 6, 6а, 7, 7а, 10; д. Вахромейка, ул. Новая, № домов – 1,2,3,4
87	Любимский муниципальный округ	Ярославская обл., Любимский р-н, д. Вахромейка, комплекс «Вахромейка»	58.355050	40.557746	2	бетон	2	0,75	--	--	--	--	--	--	ООО "Красный Октябрь", ОГРН 1157627016029, Ярославская область, Любимский район, д. Ермаково, ул. Центральная, д. 9	д. Вахромейка, комплекс «Вахромейка»
88	Любимский муниципальный округ	Ярославская обл., Любимский р-н, с. Воскресенское, ул. Кооперативная, 6	58.50350	40.53331	7	бетон	5	0,75	--	--	--	--	--	--	Администрация Воскресенского сельского поселения Ярославской области, ОГРН 1027601459819, Ярославская область, Любимский район, д. Гузыцино, ул. Центральная, д. 37	с.Воскресенское, ул.Кооперативная, № домов- 3,5,6,7,11/15,13/22, 15;с.Воскресенское, ул. Лесная, № домов- 2,4,7, 8, 10, 11, 12, 13/8, 14, 16, 17, 19
89	Любимский муниципальный округ	Ярославская обл., Любимский р-н, д. Губино, на въезде в деревню	58.488890	40.529296	5	грунт	1	0,75	--	--	--	--	--	--	Администрация Воскресенского сельского поселения Ярославской области, ОГРН 1027601459819, Ярославская область, Любимский район, д. Гузыцино, ул. Центральная, д. 37	д. Губино, ул. Луговая, № домов – 3, 5, 6, 12, 13, 18, 20, 31
90	Любимский муниципальный округ	Ярославская обл., Любимский р-н, д. Гузыцино, проезд к ул. Родная	58.34866	40.61866	8	бетон	5	0,75	--	--	--	--	--	--	Администрация Воскресенского сельского поселения Ярославской области, ОГРН 1027601459819, Ярославская область, Любимский район, д. Гузыцино, ул. Центральная, д. 37	д. Гузыцино, ул. Родная, № домов - 12, 14, 16, 21,23, 25, 27, 29; д. Гузыцино, ул. Центральная, № домов - 30, 32, 33, 34 (кв. 1-3), 35, 37
91	Любимский муниципальный округ	Ярославская обл., Любимский р-н, д. Гузыцино, ул. Родная, 6	58.35009	40.61994	6	бетон	2	0,75	--	--	--	--	--	--	Администрация Воскресенского сельского поселения Ярославской области, ОГРН 1027601459819, Ярославская область, Любимский район, д. Гузыцино, ул. Центральная, д. 37	д. Гузыцино, ул. Родная, № домов – 18, 20, 22, 31, 33, 35;д. Гузыцино,ул. Центральная, № домов – 34 (кв. 1 и 2), 36, 38
92	Любимский муниципальный округ	Ярославская обл., Любимский р-н, д. Гузыцино, ул. Центральная, 38	58.34755	40.61849	3	бетон	2	0,75	--	--	--	--	--	--	Администрация Воскресенского сельского поселения Ярославской области, ОГРН 1027601459819, Ярославская область, Любимский район, д. Гузыцино, ул. Центральная, д. 37	д. Гузыцино, ул. Родная, № домов – 18, 20, 22, 31, 33, 35; д. Гузыцино, ул. Центральная, № домов – 34 (кв. 1 и 2), 36, 38
93	Любимский муниципальный округ	Ярославская обл., Любимский р-н, д. Гузыцино, ул. Родная, 2	58.35192	40.62394	6	бетон	2	0,75	--	--	--	--	--	--	Администрация Воскресенского сельского поселения Ярославской области, ОГРН 1027601459819, Ярославская область, Любимский район, д. Гузыцино, ул. Центральная, д. 37	д. Гузыцино, ул. Центральная, № домов – 2, 3, 4, 5, 6, 7, 8, 9, 10, 11, 13;д. Гузыцино, ул. Родная, № домов – 1, 3
94	Любимский муниципальный округ	Ярославская обл., Любимский р-н, д. Гузыцино, Центральная, 23	58.35172	40.62420	6	бетон	3	0,75	--	--	--	--	--	--	Администрация Воскресенского сельского поселения Ярославской области, ОГРН 1027601459819, Ярославская область, Любимский район, д. Гузыцино, ул. Центральная, д. 37	д. Гузыцино, ул. Центральная, № домов – 12, 14, 15, 16, 17, 18, 19, 20, 22, 23, 24, 25, 25а, 26, 27, 28, 29
95	Любимский муниципальный округ	Ярославская обл., Любимский р-н, д. Дорское, на въезде в деревню	58.454748	40.444641	5	грунт	1	0,75	--	--	--	--	--	--	Администрация Воскресенского сельского поселения Ярославской области, ОГРН 1027601459819, Ярославская область, Любимский район, д. Гузыцино, ул. Центральная, д. 37	д. Дорское, ул. Новая, № домов – 2, 4, 6, 8;д. Дорское, ул. Медовая, № домов - 1, 2, 12, 14, 26, 26 а
96	Любимский муниципальный округ	Ярославская обл., Любимский р-н, д. Михаил Архангел, ул. Заречная, 14	58.35360	40.62358	4	бетон	2	0,75	--	--	--	--	--	--	Администрация Воскресенского сельского поселения Ярославской области, ОГРН 1027601459819, Ярославская область, Любимский район, д. Гузыцино, ул. Центральная, д. 37	д. Михаил Архангел, ул. Заречная, № домов –2, 3, 12, 14, 16, 18, 20, 22, 26, 28, 30, 32
97	Любимский муниципальный округ	Ярославская обл., Любимский р-н, д. Накоступово, ул. Береговая, 10	58.36660	40.54909	5	бетон	2	0,75	--	--	--	--	--	--	Администрация Воскресенского сельского поселения Ярославской области, ОГРН 1027601459819, Ярославская область, Любимский район, д. Гузыцино, ул. Центральная, д. 37	д. Накоступово, ул. Береговая,№ домов – 5, 6, 7, 8, 9, 10, 11, 12, 12а, 14, 14а, 16, 18, 20, 22, 24, 24а, 28, 30, 32
98	Любимский муниципальный округ	Ярославская обл., Любимский р-н, д. Нестерково, на въезде в деревню	58.30802	40.48483	5	грунт	1	0,75	--	--	--	--	--	--	Администрация Воскресенского сельского поселения Ярославской области, ОГРН 1027601459819, Ярославская область, Любимский район, д. Гузыцино, ул. Центральная, д. 37	д. Нестерково, ул. Дружная, № домов – 1,2, 3, 5, 6, 8
99	Любимский муниципальный округ	Ярославская обл., Любимский р-н, д. Романцево, на въезде в деревню	58.431591	40.568457	4	бетон	1	0,75	--	--	--	--	--	--	Администрация Воскресенского сельского поселения Ярославской области, ОГРН 1027601459819, Ярославская область, Любимский район, д. Гузыцино, ул. Центральная, д. 37	д. Романцево, ул. Придорожная, д. 4; ул. Юности, № домов – 1/1, 2, 3/2, 4, 4а, 5, 7, 9, 9а, 10, 11; ул. Заовинная, № домов – 4,5, 6, 10
100	Любимский муниципальный округ	Ярославская обл., Любимский р-н, д. Страшево, ул. Родниковая, 7а	58.28368	40.43959	4	грунт	1	0,75	--	--	--	--	--	--	Администрация Воскресенского сельского поселения Ярославской области, ОГРН 1027601459819, Ярославская область, Любимский район, д. Гузыцино, ул. Центральная, д. 37	д. Страшево, ул. Родниковая, д. 7а
101	Любимский муниципальный округ	Ярославская обл., Любимский р-н, д. Страшево, ул. Родниковая, напротив д. 4	58.28157	40.43995	5	бетон	3	0,75	--	--	--	--	--	--	Администрация Воскресенского сельского поселения Ярославской области, ОГРН 1027601459819, Ярославская область, Любимский район, д. Гузыцино, ул. Центральная, д. 37	д. Страшево, ул. Родниковая, № домов- 3,4,5, 5а;д. Страшево, ул. Трудовая, № домов – 1, 2, 3, 4, 4 а, 5, 6, 7, 8, 9/1, 10, 11/2, 12, 13, 14, 16, 18
102	Любимский муниципальный округ	Ярославская обл., Любимский р-н, д. Страшево, ул. Родниковая, напротив д. 6	58.28164	40.44065	9	бетон	5	0,75	--	--	--	--	--	--	Администрация Воскресенского сельского поселения Ярославской области, ОГРН 1027601459819, Ярославская область, Любимский район, д. Гузыцино, ул. Центральная, д. 37	д. Страшево, ул. Садовая, № домов –11,12, 13, 14, 15,16,17, 18, 19, 20, 21, 22;д. Страшево, ул. Родниковая, № домов – 9, 10, 11, 12, 13, 14, 15, 16, 17, 18, 20
103	Любимский муниципальный округ	Ярославская обл., Любимский р-н, д. Страшево, ул. Садовая, 3	58.28038	40.44085	6	бетон	2	0,75	--	--	--	--	--	--	Администрация Воскресенского сельского поселения Ярославской области, ОГРН 1027601459819, Ярославская область, Любимский район, д. Гузыцино, ул. Центральная, д. 37	д. Страшево, ул. Садовая, № домов – 3,9, 6, 8, 10;д. Страшево, ул. Трудовая, № домов – 15, 19/2, 20, 22, 24
104	Любимский муниципальный округ	Ярославская обл., Любимский р-н, д. Стряпово, ул. Красноармейская, 83	58.35607	40.66452	5	бетон	2	0,75	--	--	--	--	--	--	Администрация Воскресенского сельского поселения Ярославской области, ОГРН 1027601459819, Ярославская область, Любимский район, д. Гузыцино, ул. Центральная, д. 37	д. Стряпово, ул. Красноармейская, № домов -61, 63, 65,67, 69, 71, 73, 77, 79,83,85,87, 89, 91, 102, 104, 106, 108, 110
105	Любимский муниципальный округ	Ярославская обл., Любимский р-н, д. Стряпово, ул. Красноармейская, 93/1	58.35558	40.65775	6	бетон	2	0,75	--	--	--	--	--	--	Администрация Воскресенского сельского поселения Ярославской области, ОГРН 1027601459819, Ярославская область, Любимский район, д. Гузыцино, ул. Центральная, д. 37	д. Стряпово, ул. Красноармейская, № домов – 93/1,95/2,97,118; д. Стряпово, ул. Высокая, № домов – 3, 4, 5, 6, 7, 8, 9, 10, 11, 12, 13
106	Любимский муниципальный округ	Ярославская обл., Любимский р-н, д. Стряпово, ул. Красноармейская, 103	58.35621	40.65379	3	бетон	3	0,75	--	--	--	--	--	--	Администрация Воскресенского сельского поселения Ярославской области, ОГРН 1027601459819, Ярославская область, Любимский район, д. Гузыцино, ул. Центральная, д. 37	д. Стряпово, ул. Красноармейская, № домов – 101, 114, 116, 118 а, 120, 122, 124, 126, 128, 130
107	Любимский муниципальный округ	Ярославская обл., Любимский р-н, с. Троица, Молодежный пер., 4	58.49514	40.71274	5	бетон	2	0,8	--	--	--	--	--	--	Администрация Воскресенского сельского поселения Ярославской области, ОГРН 1027601459819, Ярославская область, Любимский район, д. Гузыцино, ул. Центральная, д. 37	с. Троица, Молодежный пер., № домов – 2, 4, 6, 8; с. Троица ул. Молодежная, № домов – 17/3
108	Любимский муниципальный округ	Ярославская обл., Любимский р-н, с. Троица, ул. Молодежная, 1а	58.49669	40.70721	10,1	бетон	3	0,8	--	--	--	--	--	--	Администрация Воскресенского сельского поселения Ярославской области, ОГРН 1027601459819, Ярославская область, Любимский район, д. Гузыцино, ул. Центральная, д. 37	с. Троица, ул. Молодежная, № домов – 1, 3, 6, 7, 8, 9, 10, 11, 12, 13, 15
109	Любимский муниципальный округ	Ярославская обл., Любимский р-н, с. Троица, ул. Зеленая, напротив д. 7	58.49801	40.70238	7,5	бетон	2	0,8	--	--	--	--	--	--	Администрация Воскресенского сельского поселения Ярославской области, ОГРН 1027601459819, Ярославская область, Любимский район, д. Гузыцино, ул. Центральная, д. 37	с. Троица,ул. Зеленая, № домов –7, 8 , 9, 10, 11, 12, 13, 14
110	Любимский муниципальный округ	Ярославская обл., Любимский р-н, с. Троица, ул. Заовражная, 2	58.49794	40.69983	4	грунт	1	0,8	--	--	--	--	--	--	Администрация Воскресенского сельского поселения Ярославской области, ОГРН 1027601459819, Ярославская область, Любимский район, д. Гузыцино, ул. Центральная, д. 37	с. Троица, ул. Заовражная, № домов –1, 2, 3, 4, 5, 6, 7, 8, 9
111	Любимский муниципальный округ	Ярославская обл., Любимский р-н, с. Троица, ул. Центральная, напротив д. 48	58.50245	40.71313	5	бетон	2	0,8	--	--	--	--	--	--	Администрация Воскресенского сельского поселения Ярославской области, ОГРН 1027601459819, Ярославская область, Любимский район, д. Гузыцино, ул. Центральная, д. 37	с. Троица, ул. Центральная, № домов – 41, 43, 44, 46, 48; д. Конеево, ул. Береговая, № домов -1, 2, 3, 4, 6
112	Любимский муниципальный округ	Ярославская обл., Любимский р-н, с. Троица,ул. Центральная, 36	58.50094	40.71116	10,1	бетон	3	0,8	--	--	--	--	--	--	Администрация Воскресенского сельского поселения Ярославской области, ОГРН 1027601459819, Ярославская область, Любимский район, д. Гузыцино, ул. Центральная, д. 37	с. Троица,ул. Центральная, № домов –23, 25, 27, 29, 30, 31, 32, 33, 34, 35, 37, 38, 39, 40, 42
113	Любимский муниципальный округ	Ярославская обл., Любимский р-н, с. Троица, ул. Центральная, 11	58.49791	40.70553	10,1	бетон	3	0,8	--	--	--	--	--	--	Администрация Воскресенского сельского поселения Ярославской области, ОГРН 1027601459819, Ярославская область, Любимский район, д. Гузыцино, ул. Центральная, д. 37	с. Троица,ул. Центральная, № домов – 7, 12, 13, 15, 16, 24
114	Любимский муниципальный округ	Ярославская обл., Любимский р-н, с. Троица, ул. Центральная, 1	58.49702	40.70357	5	бетон	2	0,8	--	--	--	--	--	--	Администрация Воскресенского сельского поселения Ярославской области, ОГРН 1027601459819, Ярославская область, Любимский район, д. Гузыцино, ул. Центральная, д. 37	с. Троица, ул. Центральная, № домов – 1, 4;с. Троица, ул. Зеленая, № домов – 1, 2, 4, 5

115	Любимский муниципальный округ	Ярославская обл., Любимский р-н, д. Фрольцево, ул. Центральная на въезде в деревню	58.51219	40.52414	7	бетон	5	0,75	--	--	--	--	--	--	Администрация Воскресенского сельского поселения Ярославской области, ОГРН 1027601459819, Ярославская область, Любимский район, д. Гузыцино, ул. Центральная, д. 37	д. Фрольцево, ул. Школьная, № домов – 1, 2, 4 8, 10, 12;д. Фрольцево, ул. Центральная, № домов – 1, 3, 5, 7/14, 9/3, 11, 13, 15, 17, 19, 21, 23, 25, 27
116	Любимский муниципальный округ	Ярославская обл., Любимский р-н, д. Фрольцево, ул. Центральная, 47	58.50767	40.52874	7	бетон	3	0,75	--	--	--	--	--	--	Администрация Воскресенского сельского поселения Ярославской области, ОГРН 1027601459819, Ярославская область, Любимский район, д. Гузыцино, ул. Центральная, д. 37	д. Фрольцево, ул. Центральная, № домов – 4, 6, 8, 47, 49, 51, 53, 55; д. Фрольцево, ул. Полевая, № домов – 1, 2, 3, 4, 6, 7, 9, 10, 11
117	Любимский муниципальный округ	Ярославская обл., Любимский р-н, д. Фрольцево, ул. Центральная, 39	58.50604	40.53029	8	бетон	3	0,75	--	--	--	--	--	--	Администрация Воскресенского сельского поселения Ярославской области, ОГРН 1027601459819, Ярославская область, Любимский район, д. Гузыцино, ул. Центральная, д. 37	д. Фрольцево, ул. Центральная, № домов – 29, 31, 33, 35, 37, 39, 41, 43
118	Любимский муниципальный округ	Ярославская обл., Любимский р-н, д. Фрольцево, ул. Центральная, на выезде из деревни	58.50295	40.53184	8	бетон	3	0,75	--	--	--	--	--	--	Администрация Воскресенского сельского поселения Ярославской области, ОГРН 1027601459819, Ярославская область, Любимский район, д. Гузыцино, ул. Центральная, д. 37	д. Фрольцево, ул. Центральная, д. Фрольцево, № домов – 10, 14, 16, 18, 20, 22, 59/13
119	Любимский муниципальный округ	Ярославская обл., Любимский р-н, д. Язвицево, ул. Медовая, 13/2	58.35782	40.51110	6	бетон	3	0,75	--	--	--	--	--	--	Администрация Воскресенского сельского поселения Ярославской области, ОГРН 1027601459819, Ярославская область, Любимский район, д. Гузыцино, ул. Центральная, д. 37	д. Язвицево, ул. Медовая, № домов – 1, 2, 3, 4, 5, 6, 7, 9, 11а, 11/1, 13/2; д. Язвицево, ул. Овинная, № домов – 3, 4, 5, 6, 7, 8, 9, 10, 12, 13, 14, 15, 16, 17, 18, 19
120	Любимский муниципальный округ	Ярославская обл., Ермаковское сельское поселение, д. Ермаково, Спортплощадка	58.323841	41.015408	3	грунт	1	0,75	--	--	--	--	--	--	Администрация Ермаковского с/п, Ярославская область, Любимский район, д. Ермаково, ул. Центральная, д.12, 1067611008431	-
121	Любимский муниципальный округ	Ярославская обл., Ермаковское сельское поселение, д. Ермаково, ул. Заречная, 1	58.320908	41.013495	9	бетон	3	0,8	--	--	--	--	--	--	Администрация Ермаковского с/п, Ярославская область, Любимский район, д. Ермаково, ул. Центральная, д.12, 1067611008431	ул. Заречная, дома с №1 по №4; ул. Полевая дома с №15 по №26
122	Любимский муниципальный округ	Ярославская обл., Ермаковское сельское поселение, д. Ермаково, ул. Заречная, 31	58.325368	41.012406	9	бетон	3	0,8	--	--	--	--	--	--	Администрация Ермаковского с/п, Ярославская область, Любимский район, д. Ермаково, ул. Центральная, д.12, 1067611008431	ул. Заречная с № 14 по № 51; пер. Заречный с №1 по №6
123	Любимский муниципальный округ	Ярославская обл., Ермаковское сельское поселение, д. Ермаково, ул. Победы, 21	58.322940	41.007593	9	бетон	3	0,75	--	--	--	--	--	--	Администрация Ермаковского с/п, Ярославская область, Любимский район, д. Ермаково, ул. Центральная, д.12, 1067611008431	ул. Победы, д.21 (магазин); ул. Победы с №13 по № 30; ул. Центральная с № 1 по № 7
124	Любимский муниципальный округ	Ярославская обл., Ермаковское сельское поселение, д. Ермаково, ул. Полевая, 11	58.320930	41.008821	9	бетон	3	0,8	--	--	--	--	--	--	Администрация Ермаковского с/п, Ярославская область, Любимский район, д. Ермаково, ул. Центральная, д.12, 1067611008431	ул. Солнечная, с № 1 по № 4; ул. Полевая с № 7 по № 14
125	Любимский муниципальный округ	Ярославская обл., Ермаковское сельское поселение, д. Ермаково, ул. Полевая, 2	58.320202	41.004980	9	бетон	3	0,8	--	--	--	--	--	--	Администрация Ермаковского с/п, Ярославская область, Любимский район, д. Ермаково, ул. Центральная, д.12, 1067611008431	ул. Полевая с № 1 по № 6; ул. Победы с № 2 по № 12
126	Любимский муниципальный округ	Ярославская обл., Ермаковское сельское поселение, д. Ермаково, ул. Центральная, 12	58.322390	41.010946	9	бетон	3	0,8	--	--	--	--	--	--	Администрация Ермаковского с/п, Ярославская область, Любимский район, д. Ермаково, ул. Центральная, д.12, 1067611008431	Административные здания: ул. Центральная, с. № 8 по №12; ул. Солнечная, д. 9
127	Любимский муниципальный округ	Ярославская обл., Ермаковское сельское поселение, д. Ермаково, ул.Школьная, 1	58.323846	41.017394	6	бетон	2	0,75	--	--	--	--	--	--	Администрация Ермаковского с/п, Ярославская область, Любимский район, д. Ермаково, ул. Центральная, д.12, 1067611008431	Ермаковская СОШ ул. Центральная, д. 17/1, пер. Школьный с №2 по №4
128	Любимский муниципальный округ	Ярославская обл., Ермаковское сельское поселение, д. Ермаково, ул.Луговая, 2	58.323403	41.020704	9	бетон	3	0,8	--	--	--	--	--	--	Администрация Ермаковского с/п, Ярославская область, Любимский район, д. Ермаково, ул. Центральная, д.12, 1067611008431	ул. Луговая с №2 по № 8; ул. Центральная, с №24 по № 44
129	Любимский муниципальный округ	Ярославская обл., Ермаковское сельское поселение, д. Ермаково, ул. Школьная, 4	58.323852	41.017780	9	бетон	2	0,8	--	--	--	--	--	--	Администрация Ермаковского с/п, Ярославская область, Любимский район, д. Ермаково, ул. Центральная, д.12, 1067611008431	ул. Школьная с № 2 по № 10;
130	Любимский муниципальный округ	Ярославская обл., Ермаковское сельское поселение, д. Ермаково, ул.Заречная, 6	58.322079	41.012804	9	бетон	3	0,8	--	--	--	--	--	--	Администрация Ермаковского с/п, Ярославская область, Любимский район, д. Ермаково, ул. Центральная, д.12, 1067611008431	ул. Центральная с № 13 по №20; ул. Заречная с № 5 по № 13; ул. Солнечная с № 5 по №10
131	Любимский муниципальный округ	Ярославская обл., Ермаковское сельское поселение, д. Карганово, на въезде на ул. Слободская	58.24.67.64	40.953978	3	грунт	1	0,75	--	--	--	--	--	--	Администрация Ермаковского с/п, Ярославская область, Любимский район, д. Ермаково, ул. Центральная, д.12, 1067611008431	ул. Слободская, с №1 по №11; ул. Школьная, с 20 по № 29
132	Любимский муниципальный округ	Ярославская обл., Ермаковское сельское поселение, д. Карганово, на въезде на ул. Школьная	58.24.67.64	40.953978	3	грунт	1	0,75	--	--	--	--	--	--	Администрация Ермаковского с/п, Ярославская область, Любимский район, д. Ермаково, ул. Центральная, д.12, 1067611008431	ул. Школьная, с № 2 по №25
133	Любимский муниципальный округ	Ярославская обл., Ермаковское сельское поселение, д. Кинтаново, ул. Центральная, 1	58.374081	40.951346	6	бетон	2	0,75	--	--	--	--	--	--	Администрация Ермаковского с/п, Ярославская область, Любимский район, д. Ермаково, ул. Центральная, д.12, 1067611008431	ул. Центральная, с №7 по №41; ул. Цветочная, с №1 по №7
134	Любимский муниципальный округ	Ярославская обл., Ермаковское сельское поселение, д. Кириллово, ул. Центральная, 21	58.403028	40.861263	3	грунт	1	0,75	--	--	--	--	--	--	Администрация Ермаковского с/п, Ярославская область, Любимский район, д. Ермаково, ул. Центральная, д.12, 1067611008431	ул. Центральная, с №2 по №33, ул. Заречная, д. 12
135	Любимский муниципальный округ	Ярославская обл., Ермаковское сельское поселение, д. Кириллово, ул. Центральная, 41	58.403028	40.861263	3	грунт	1	0,75	--	--	--	--	--	--	Администрация Ермаковского с/п, Ярославская область, Любимский район, д. Ермаково, ул. Центральная, д.12, 1067611008431	ул. Центральная, с № 32 по №49: ул. Заречная №1, 3
136	Любимский муниципальный округ	Ярославская обл., Ермаковское сельское поселение, д. Минино, ул. Знаменская , 12	58.343475	41.105389	6	бетон	2	0,8	--	--	--	--	--	--	Администрация Ермаковского с/п, Ярославская область, Любимский район, д. Ермаково, ул. Центральная, д.12, 1067611008431	ул. Знаменская № 12-14,№ 18; ул. Молодежная, №7, №9; пер. Черемушки №3, №5; ул. Центральная, с №1 по №14
137	Любимский муниципальный округ	Ярославская обл., Ермаковское сельское поселение, д. Минино, ул. Знаменская , 4	58.341885	41.106260	6	бетон	2	0,8	--	--	--	--	--	--	Администрация Ермаковского с/п, Ярославская область, Любимский район, д. Ермаково, ул. Центральная, д.12, 1067611008431	ул. Знаменская, с №4 по №10; ул. Молодежная, с №1 по №5
138	Любимский муниципальный округ	Ярославская обл., Ермаковское сельское поселение, д. Минино, ул. Центральная, 19	58.344040	41.106461	9	бетон	3	0,8	--	--	--	--	--	--	Администрация Ермаковского с/п, Ярославская область, Любимский район, д. Ермаково, ул. Центральная, д.12, 1067611008431	ул. Центральная с №15 по №50
139	Любимский муниципальный округ	Ярославская обл., Ермаковское сельское поселение, д. Настасьино, ул. Садовая, 3	58.316163	40.935690	3	бетон	1	0,8	--	--	--	--	--	--	Администрация Ермаковского с/п, Ярославская область, Любимский район, д. Ермаково, ул. Центральная, д.12, 1067611008431	ул. Садовая с №2 по №29
140	Любимский муниципальный округ	Ярославская обл., Ермаковское сельское поселение, д. Обнорское, ул. Сельская, 16	58.271506	40.905408	3	грунт	1	0,75	--	--	--	--	--	--	Администрация Ермаковского с/п, Ярославская область, Любимский район, д. Ермаково, ул. Центральная, д.12, 1067611008431	ул. Сельская, с № 11 по № 19; пер. Полевой, с № 1 по № 4
141	Любимский муниципальный округ	Ярославская обл., Ермаковское сельское поселение, д. Обнорское, ул. Набережная, 19	58.266534	40.906723	6	бетон	2	0,75	--	--	--	--	--	--	Администрация Ермаковского с/п, Ярославская область, Любимский район, д. Ермаково, ул. Центральная, д.12, 1067611008431	ул. Молодежная, с №1 по 37; ул. Набережная, с №6 по №25
142	Любимский муниципальный округ	Ярославская обл., Ермаковское сельское поселение, д. Обнорское, ул. Сельская, 2	58.269358	40.905886	6	бетон	2	0,75	--	--	--	--	--	--	Администрация Ермаковского с/п, Ярославская область, Любимский район, д. Ермаково, ул. Центральная, д.12, 1067611008431	ул. Сельская, с № 3 по № 10; ул. Набережная с №1 по №5
143	Любимский муниципальный округ	Ярославская обл., Ермаковское сельское поселение, д. Павловка, ул. Введенская, д.20	58.261943	40.915896	3	грунт	1	0,75	--	--	--	--	--	--	Администрация Ермаковского с/п, Ярославская область, Любимский район, д. Ермаково, ул. Центральная, д.12, 1067611008431	ул. Введенская, с №1 по №21
144	Любимский муниципальный округ	Ярославская обл., Ермаковское сельское поселение, д. Пигалево, на въезде на ул. Центральная	58.246105	40.937593	3	грунт	1	0,75	--	--	--	--	--	--	Администрация Ермаковского с/п, Ярославская область, Любимский район, д. Ермаково, ул. Центральная, д.12, 1067611008431	ул. Центральная, с №1 по №35; ул. Заречная, с № 1 по №5
145	Любимский муниципальный округ	Ярославская обл., Ермаковское сельское поселение, д. Починок - Ананьев, на въезде в деревню	58.247683	40.918926	6	грунт	3	0,75/0,8	--	--	--	--	--	--	Администрация Ермаковского с/п, Ярославская область, Любимский район, д. Ермаково, ул. Центральная, д.12, 1067611008431	ул. Набережная, с № 1 по № 35
146	Любимский муниципальный округ	Ярославская обл., Ермаковское сельское поселение, д. Починок, ул. Подгорная, д.17	58.307840	41.039939	6	бетон	2	0,75	--	--	--	--	--	--	Администрация Ермаковского с/п, Ярославская область, Любимский район, д. Ермаково, ул. Центральная, д.12, 1067611008431	ул. Подгорная, с № 3 по № 15
147	Любимский муниципальный округ	Ярославская обл., Ермаковское сельское поселение, д. Починок, на въезде на ул.Подгорную	58.310573	41.038029	3	грунт	1	0,75	--	--	--	--	--	--	Администрация Ермаковского с/п, Ярославская область, Любимский район, д. Ермаково, ул. Центральная, д.12, 1067611008431	ул. Подгорная, №2, № 19, № 21; ул. Запольная, с №1 по №7
148	Любимский муниципальный округ	Ярославская обл., Ермаковское сельское поселение, д. Слобода, ул. Монастырская у монастыря	58.210077	40.928850	6	грунт	2	0,75	--	--	--	--	--	--	Местная религиозная организация Спасо-Преображенский Геннадиев мужской монастырь Рыбинской Епархии Русской православной Церкви	Спасо-Преображенский Геннадиев мужской монастырь
149	Любимский муниципальный округ	Ярославская обл., Ермаковское сельское поселение, д. Слобода, ул. Монастырская, 27	58.211391	40.924688	3	грунт	1	0,75	--	--	--	--	--	--	Администрация Ермаковского с/п, Ярославская область, Любимский район, д. Ермаково, ул. Центральная, д.12, 1067611008431	ул. Монастырская, № 29, № 27; №18, №18А, №18Б
150	Любимский муниципальный округ	Ярославская обл., Ермаковское сельское поселение, д. Слобода, ул. Сурбская, 11	58.211113	40.920214	3	грунт	1	0,75	--	--	--	--	--	--	Администрация Ермаковского с/п, Ярославская область, Любимский район, д. Ермаково, ул. Центральная, д.12, 1067611008431	ул. Сурбская, с №4 по №16
151	Любимский муниципальный округ	Ярославская обл., Ермаковское сельское поселение, д. Слобода, ул. Сурбская, 2	58.212546	40.922746	6	грунт	2	0,75/0,8	--	--	--	--	--	--	Администрация Ермаковского с/п, Ярославская область, Любимский район, д. Ермаково, ул. Центральная, д.12, 1067611008431	ул. Сурбская, № 1,; ул. Монастырская, с №1 по № 25
152	Любимский муниципальный округ	Ярославская обл., Ермаковское сельское поселение, д. Тимино, ул. Молодежная, 1	58.314830	40.962983	9	бетон	3	0,75	--	--	--	--	--	--	Администрация Ермаковского с/п, Ярославская область, Любимский район, д. Ермаково, ул. Центральная, д.12, 1067611008431	ул. Молодежная, с №1 по 10; ул. Родниковая с №23 по №37
153	Любимский муниципальный округ	Ярославская обл., Ермаковское сельское поселение, д. Тимино, ул. Родниковая, 21	58.313687	40.955092	6	бетон	2	0,75	--	--	--	--	--	--	Администрация Ермаковского с/п, Ярославская область, Любимский район, д. Ермаково, ул. Центральная, д.12, 1067611008431	ул. Родниковая, с №1 по №22
154	Любимский муниципальный округ	Ярославская обл., Ермаковское сельское поселение, Ермаково, животноводческий комплекс	58.317799	40.991257	9	грунт	3	0,75	--	--	--	--	--	--	ООО "Красный Октябрь", Ярославская область, Любимский район, д. Ермаково, ул. Центральная, д. 9, 1157627016029	животноводческий комплекс
155	Любимский муниципальный округ	Ярославская обл., Ермаковское сельское поселение, Ермаково, мастерские	58.322986	41.003506	3	грунт	1	0,75	--	--	--	--	--	--	ООО "Красный Октябрь", Ярославская область, Любимский район, д. Ермаково, ул. Центральная, д. 9, 1157627016029	мастерские
156	Любимский муниципальный округ	Ярославская обл., Ермаковское сельское поселение, Ермаково, ул. Центральная, 3	58.322175	41.009386	9	бетон	3	0,8	--	--	--	--	--	--	ООО "Красный Октябрь", Ярославская область, Любимский район, д. Ермаково, ул. Центральная, д. 9, 1157627016029	ул. Центральная, д. 3 (столовая), д. 3а (магазин "Ермак")
157	Любимский муниципальный округ	Ярославская обл., Ермаковское сельское поселение, Ермаково, ферма	58.324454	41.000030	3	грунт	1	0,75	--	--	--	--	--	--	ООО "Красный Октябрь", Ярославская область, Любимский район, д. Ермаково, ул. Центральная, д. 9, 1157627016029	ферма
158	Любимский муниципальный округ	Ярославская обл., Ермаковское сельское поселение, место массового отдыха, р. Обнора	58.261338	40.897954	3	грунт	1	0,75	--	--	--	--	--	--	Администрация Ермаковского с/п, Ярославская область, Любимский район, д. Ермаково, ул. Центральная, д.12, 1067611008431	н/д
159	Любимский муниципальный округ	Ярославская обл., Ермаковское сельское поселение, на въезде в сосновый бор, место массового отдыха	58.262492	40.895337	3	грунт	1	0,75	--	--	--	--	--	--	Администрация Ермаковского с/п, Ярославская область, Любимский район, д. Ермаково, ул. Центральная, д.12, 1067611008431	н/д
160	Любимский муниципальный округ	Ярославская обл., Ермаковское сельское поселение, Починок, у остановки	58.307301	41.041236	3	грунт	1	0,75	--	--	--	--	--	--	Администрация Ермаковского с/п, Ярославская область, Любимский район, д. Ермаково, ул. Центральная, д.12, 1067611008431	ул. Запольная, с № 8 по №10
161	Любимский муниципальный округ	Ярославская обл., Ермаковское сельское поселение, с. Покров, ул. Молодежная, 9	58.461944	40.867051	3	бетон	1	0,75	--	--	--	--	--	--	Администрация Ермаковского с/п, Ярославская область, Любимский район, д. Ермаково, ул. Центральная, д.12, 1067611008431	ул. Молодежная, с № 6 по №9; ул. Полевая, с №3 по №10
162	Любимский муниципальный округ	Ярославская обл., Ермаковское сельское поселение, с. Покров, ул. Покровская, 17	58.464608	40.862180	6	бетон	2	0,75	--	--	--	--	--	--	Администрация Ермаковского с/п, Ярославская область, Любимский район, д. Ермаково, ул. Центральная, д.12, 1067611008431	ул. Покровская № 22 ул. Центральная, с № 1 по № 19
163	Любимский муниципальный округ	Ярославская обл., Ермаковское сельское поселение, с. Покров, ул. Покровская, 26	58.467779	40.862802	3	бетон	1	0,75	--	--	--	--	--	--	Администрация Ермаковского с/п, Ярославская область, Любимский район, д. Ермаково, ул. Центральная, д.12, 1067611008431	ул. Покровская, д. 31; кладбище
164	Любимский муниципальный округ	Ярославская обл., Ермаковское сельское поселение, с. Покров, ул. Покровская,6	58.462090	40.861343	3	бетон	1	0,75	--	--	--	--	--	--	Администрация Ермаковского с/п, Ярославская область, Любимский район, д. Ермаково, ул. Центральная, д.12, 1067611008431	ул. Молодежная, № 3,4; ул. Покровская, с № 4 по № 8, с №13 по №15
165	Любимский муниципальный округ	Ярославская обл., Ермаковское сельское поселение, с. Покров, ул. Центральная, 33	58.463450	40.876213	3	бетон	1	0,75	--	--	--	--	--	--	Администрация Ермаковского с/п, Ярославская область, Любимский район, д. Ермаково, ул. Центральная, д.12, 1067611008431	ул. Центральная, с №33 по №39
166	Любимский муниципальный округ	Ярославская обл., Ермаковское сельское поселение, с. Покров, ул. Школьная, 15	58.463270	40.858163	3	бетон	1	0,75	--	--	--	--	--	--	Администрация Ермаковского с/п, Ярославская область, Любимский район, д. Ермаково, ул. Центральная, д.12, 1067611008431	ул. Школьная, с № 3 по № 30
167	Любимский муниципальный округ	Ярославская обл., Ермаковское сельское поселение, д. Наумово, на въезде на ул. Линейную	58.338508	40.870584	6	бетон	2	0,8	--	--	--	--	--	--	Администрация Ермаковского с/п, Ярославская область, Любимский район, д. Ермаково, ул. Центральная, д.12, 1067611008431	жилые дома ул. Линейная
168	Любимский муниципальный округ	Ярославская обл., Ермаковское сельское поселение, д. Харино, ул. Садовая, д. 8	58.309137	41.034487	6	бетон	2	0,8	--	--	--	--	--	--	Администрация Ермаковского с/п, Ярославская область, Любимский район, д. Ермаково, ул. Центральная, д.12, 1067611008431	жилые дома ул. Садовая
169	Любимский муниципальный округ	Ярославская обл., Ермаковское сельское поселение, д. Филиппово, на въезде на ул. Марьинскую	58.346302	41.137434	6	бетон	2	0,8	--	--	--	--	--	--	Администрация Ермаковского с/п, Ярославская область, Любимский район, д. Ермаково, ул. Центральная, д.12, 1067611008431	жилые дома ул. Марьинская и ул. Давыдовская
170	Любимский муниципальный округ	г.Любим , ул.Полева ,д30/46	40.665484	58.366583	н\д	Грунт	4	0.75	--	--	--	--	--	--	Администрация городского поселения	н/д
171	Любимский муниципальный округ	г Л.юим, ул.Медова ,16	40.665942	58.370562	н\д	бетон	2	0.75	--	--	--	--	--	--	Администрация городского поселения	н/д
172	Любимский муниципальный округ	ул.Вологодская ,угол ул. Полевая в районе дома 12	40.668422	58.368278	н\д	Грунт	6	0.75	--	--	--	--	--	--	Администрация городского поселения	н/д
173	Любимский муниципальный округ	г.Люим ,ул. Набережной реки Учи в районе д.64	40.668934	58.363194	н\д	Грунт	4	0.75	--	--	--	--	--	--	Администрация городского поселения	н/д
174	Любимский муниципальный округ	г.Любим , ул.Красноармейская ,д.76-78	40.669437	58.357000	н\д	Грунт	2	0.75	--	--	--	--	--	--	Администрация городского поселения	н/д
175	Любимский муниципальный округ	г.Любим , Кладбище	-	-	н\д	Грунт	2	0.75	--	--	--	--	--	--	Администрация городского поселения	н/д
176	Любимский муниципальный округ	г. Любим переулок Красноармейский м/ду д.59А,59Б	40.669753	58.356508	н\д	Грунт	2	0.75	--	--	--	--	--	--	Администрация городского поселения	н/д
177	Любимский муниципальный округ	г.Любим ,Заводская ул.в районе д. 12	40.670039	58.368249	н\д	Грунт	2	0.75	--	--	--	--	--	--	Администрация городского поселения	н/д
178	Любимский муниципальный округ	г.Любим ул. Октябрьская за домом 62	40.671647	58.355512	н\д	Грунт	2	0.75	--	--	--	--	--	--	Администрация городского поселения	н/д
179	Любимский муниципальный округ	г.Любим ул.Вологодская угол ул.Некрасова	40.672195	58.367683	н\д	Грунт	4	0.75	--	--	--	--	--	--	Администрация городского поселения	н/д
180	Любимский муниципальный округ	г.Любим ул.Красноармейская д.58А	40.672338	58.358175	н\д	Грунт	1	0.75	--	--	--	--	--	--	Любимское АТП	н/д
181	Любимский муниципальный округ	г.Любим ул.Набережная реки Учи м/ду д.13-15	40.672967	58.362684	н\д	Грунт	2	0.75	--	--	--	--	--	--	Администрация городского поселения	н/д
182	Любимский муниципальный округ	г.Любим, ул Розы Люксембург д.3	40.673138	58.361593	н\д	Грунт	2	0.75	--	--	--	--	--	--	Администрация городского поселения	н/д
183	Любимский муниципальный округ	г. Любим, ул.Октябрьская д.34/10	40.673138	58.361593	н\д	Грунт	4	0.75	--	--	--	--	--	--	Администрация городского поселения	н/д
184	Любимский муниципальный округ	г.Любим ,Раевского за домом 4А	40.673138	58.361593	н\д	Грунт	4	0.75	--	--	--	--	--	--	Администрация городского поселения	н/д
185	Любимский муниципальный округ	г.Любим ,Нбережная реки Учи, 4А	40.674458	58.362892	н\д	Грунт	2	0.75	--	--	--	--	--	--	Администрация городского поселения	н/д
186	Любимский муниципальный округ	г.Любим, ул. Шмидта 2	40.674845	58.365077	н\д	Грунт	3	0.75	--	--	--	--	--	--	Администрация городского поселения	н/д
187	Любимский муниципальный округ	г.Любим ,Обнорская ,33В	40.675105	58.370902	н\д	Грунт	2	0.75	--	--	--	--	--	--	Администрация городского поселения	н/д
188	Любимский муниципальный округ	г.Любим ул.Комсомольская в районе д.26	40.675420	58.356457	н\д	Грунт	3	0.75	--	--	--	--	--	--	Администрация городского поселения	н/д
189	Любимский муниципальный округ	г.Любим ,ул.Володарского д.29	40.676147	58.367183	н\д	Грунт	2	0.75	--	--	--	--	--	--	Администрация городского поселения	н/д
190	Любимский муниципальный округ	г.Любим, ул.Заовражная д.6	40.676650	58.357769	н\д	н\д	1	0.75	--	--	--	--	--	--	Администрация городского поселения	н/д
191	Любимский муниципальный округ	г.Любим ,ул Обнорская угол ул .Володарского	40.676992	58.367357	н\д	Грунт	2	0.75	--	--	--	--	--	--	Администрация городского поселения	н/д
192	Любимский муниципальный округ	г.Любим ,ул Карла -Маркса ,ул Крестьянская д.1	40.677243	58.360772	н\д	Грунт	2	0.75	--	--	--	--	--	--	Администрация городского поселения	н/д
193	Любимский муниципальный округ	г.Любим ,Красноармейская д.42/15	40.677926	58.359903	н\д	Грунт	2	0.75	--	--	--	--	--	--	Администрация городского поселения	н/д
194	Любимский муниципальный округ	г.Любим Вологодский переулок д.24	40.678124	58.368835	н\д	Грунт	3	0.75	--	--	--	--	--	--	Администрация городского поселения	н/д
195	Любимский муниципальный округ	г.Любим ул.Вологодская угол ул .Любимская д.1/16	40.679543	58.366456	н\д	Грунт	2	0.75	--	--	--	--	--	--	Администрация городского поселения	н/д
196	Любимский муниципальный округ	г.Любим, ул.Обнорская угол ул.Любимская	40.679543	58.366456	н\д	Грунт	2	0.75	--	--	--	--	--	--	МУП ЖКХ	н/д
197	Любимский муниципальный округ	Любимский р.дер.Шарна ул Обнорская у бывшего магазина	40.679561	58.368934	н\д	Грунт	3	0.75	--	--	--	--	--	--	Администрация городского поселения	н/д
198	Любимский муниципальный округ	г.Любим ул.Московская д.39	40.680055	58.336077	н\д	Грунт	2	0.75	--	--	--	--	--	--	Администрация городского поселения	н/д
199	Любимский муниципальный округ	г.Любим ,ул Красноармейская д.24/4	40.680360	58.361093	н\д	Грунт	5	0.75	--	--	--	--	--	--	Администрация городского поселения	н/д
200	Любимский муниципальный округ	Любимский р.дер. Останково ул. Заречная в раоне д.37	40.681133	58.370831	н\д	Грунт	2	0.75	--	--	--	--	--	--	Администрация городского поселения	н/д
201	Любимский муниципальный округ	г.Любим ул.Октябрьская д.11/14	40.682184	58.359422	н\д	Грунт	2	0.75	--	--	--	--	--	--	МУП ЖКХ	н/д
202	Любимский муниципальный округ	г.Люим ул.Московская д.31	40.683783	58.337173	н\д	Грунт	1	0.75	--	--	--	--	--	--	Администрация городского поселения	н/д
203	Любимский муниципальный округ	г.Любим ,ул Даниловская,д. 28	40.684304	58.355092	н\д	бетон	3	0.75	--	--	--	--	--	--	МУП ЖКХ	н/д
204	Любимский муниципальный округ	г.Любим,ул .Ленина д.24/6	40.684852	58.359988	н\д	бетон	1	0.75	--	--	--	--	--	--	Администрация городского поселения	н/д
205	Любимский муниципальный округ	г.Любим ,ул .Торговый переулок д. 3/2	40.685130	58.360857	н\д	Грунт	2	0.75	--	--	--	--	--	--	Администрация городского поселения	н/д
206	Любимский муниципальный округ	г.Любим у. Воронина,14-16	40.685139	58.357665	н\д	Грунт	3	0.75	--	--	--	--	--	--	Администрация городского поселения	н/д
207	Любимский муниципальный округ	г.Любим ул.Московская д.25"1000 Мелочей" ,25	40.685220	58.337650	н\д	Грунт	2	0.75	--	--	--	--	--	--	Администрация городского поселения	н/д

208	Любимский муниципальный округ	г.Любим ,городская площадь	40.686873	58.362004	н\д	Грунт	2	0.75	--	--	--	--	--	--	Администрация городского поселения	н/д
209	Любимский муниципальный округ	г.Любим ,очистные сооружения	40.686373	58.362004	н\д	Грунт	1	0.75	--	--	--	--	--	--	Администрация городского поселения	н/д
210	Любимский муниципальный округ	г.Любим ,ларк	40.686373	58.362004	н\д	Грунт	2	0.75	--	--	--	--	--	--	Администрация городского поселения	н/д
211	Любимский муниципальный округ	г.Любим,ул.даниловская за Ермаком	40.686373	58.362004	н\д	Грунт	6	0.75	--	--	--	--	--	--	Администрация городского поселения	н/д
212	Любимский муниципальный округ	г.Любим ул.Даниловская напротив Мечты	40.686373	58.362004	н\д	Грунт	8	0.75	--	--	--	--	--	--	Администрация городского поселения	н/д
213	Любимский муниципальный округ	г.Любим ул.Московская д.17 старая почта	40.686373	58.362004	н\д	Грунт	2	0.75	--	--	--	--	--	--	Администрация городского поселения	н/д
214	Любимский муниципальный округ	г.Любим ,Советская ,10	40.687789	58.359167	н\д	Грунт	1	0.75	--	--	--	--	--	--	Управление пенсионного фонда	н/д
215	Любимский муниципальный округ	г.Любим,Советская,5	40.688059	58.361244	н\д	Грунт	2	0.75	--	--	--	--	--	--	Администрация городского поселения	н/д
216	Любимский муниципальный округ	г.Любим ,ул.Трефолева у КНС	40.688158	58.362306	н\д	Грунт	2	0.75	--	--	--	--	--	--	Администрация городского поселения	н/д
217	Любимский муниципальный округ	г.Любим, ул. Трефолева,10/Администрация ЛМР	40.688252	58.361597	н\д	Грунт	1	0.75	--	--	--	--	--	--	Администрация городского поселения	н/д
218	Любимский муниципальный округ	г.Любим,Трефолева,10/МКУ Комплексный центр ЛМ	40.688252	58.361597	н\д	Грунт	1	0.75	--	--	--	--	--	--	Администрация городского поселения	н/д
219	Любимский муниципальный округ	г.Любим, Советская ,13	40.689469	58.359381	н\д	Грунт	2	0.75	--	--	--	--	--	--	Любимский Колледж	н/д
220	Любимский муниципальный округ	г.Любим,Ленина,40	40.688724	58.360092	н\д	Грунт	1	0.75	--	--	--	--	--	--	ООО "МЦОР"	н/д
221	Любимский муниципальный округ	г.Любим,Советская,17	40.689119	58.358714	н\д	Грунт	3	0.75	--	--	--	--	--	--	Джетский сад №3	н/д
222	Любимский муниципальный округ	г.Любим, Советская,19	40.689406	58.358312	н\д	Грунт	1	0.75	--	--	--	--	--	--	Дом детского творчества	н/д
223	Любимский муниципальный округ	г.Любим,Костромская ,50	40.689541	58.341023	н\д	Грунт	2	0.75	--	--	--	--	--	--	Администрация городского поселения	н/д
224	Любимский муниципальный округ	г.Любим, Первомайская ,20	40.689802	58.352892	н\д	Грунт	3	0.75	--	--	--	--	--	--	Администрация городского поселения	н/д
225	Любимский муниципальный округ	г.Любим,Раевского,4А	40.690251	58.362070	н\д	Грунт	4	0.75	--	--	--	--	--	--	Администрация городского поселения	н/д
226	Любимский муниципальный округ	г.Любим,К.Маркса,52 баня	40.690395	58.357887	н\д	Грунт	2	0.75	--	--	--	--	--	--	Любимское МУП ЖКХ	н/д
227	Любимский муниципальный округ	г.Любим,Пролетарская,1	40.690664	58.360366	н\д	Грунт	2	0.75	--	--	--	--	--	--	Администрация городского поселения	н/д
228	Любимский муниципальный округ	г.Любим,ул .Костромская угол ул.Мелиоративная	40.690790	58.344632	н\д	Грунт	6	0.75	--	--	--	--	--	--	Администрация городского поселения	н/д
229	Любимский муниципальный округ	г.Любим,ул.Даниловская д.66 у пруда	40.690943	58.355937	н\д	Грунт	4	0.75	--	--	--	--	--	--	Администрация городского поселения	н/д
230	Любимский муниципальный округ	г.Любим,ул. Нефтяников угол ул.Советская в районе д.2	40.691185	58.368603	н\д	Грунт	4	0.75	--	--	--	--	--	--	Администрация городского поселения	н/д
231	Любимский муниципальный округ	г.Любим,Раевского ,11/39	40.692012	58.362141	н\д	Грунт	1	0.75	--	--	--	--	--	--	Администрация городского поселения	н/д
232	Любимский муниципальный округ	г.Любим,Ленина,41	40.692236	58.362424	н\д	Грунт	2	0.75	--	--	--	--	--	--	Администрация городского поселения	н/д
233	Любимский муниципальный округ	г.Любим,ул.Советская д.68	40.692874	58.350573	н\д	Грунт	2	0.75	--	--	--	--	--	--	Администрация городского поселения	н/д
234	Любимский муниципальный округ	г.Любим,Советская,70	40.693072	58.350205	н\д	Грунт	2	0.75	--	--	--	--	--	--	Администрация городского поселения	н/д
235	Любимский муниципальный округ	г.Любим,ул.Первомайская,д.66А	40.693143	58.346436	н\д	Грунт	4	0.75	--	--	--	--	--	--	Детский сад №4	н/д
236	Любимский муниципальный округ	г.Любим,Советская,д.72	40.693260	58.349893	н\д	Грунт	2	0.75	--	--	--	--	--	--	Детский сад №1	н/д
237	Любимский муниципальный округ	г.Любим,Пролетарская,19А	40.693350	58.359167	н\д	Грунт	1	0.75	--	--	--	--	--	--	Любимское МУП ЖКХ	н/д
238	Любимский муниципальный округ	г.Любим,ул.Луначарского,д.17	40.693395	58.336894	н\д	Грунт	2	0.75	--	--	--	--	--	--	Администрация городского поселения	н/д
239	Любимский муниципальный округ	г.Любим,Раевского,16а	40.693593	58.361367	н\д	Грунт	2	0.75	--	--	--	--	--	--	Администрация городского поселения	н/д
240	Любимский муниципальный округ	г.Любим,Раевского,15	40.693682	58.361811	н\д	Грунт	2	0.75	--	--	--	--	--	--	Администрация городского поселения	н/д
241	Любимский муниципальный округ	г.Любим,ул.Республиканская у гаражей	40.694212	58.352434	н\д	Грунт	6	0.75	--	--	--	--	--	--	Администрация городского поселения	н/д
242	Любимский муниципальный округ	г.Любим,Даниловская,д.80а	40.700537	58.358945	н\д	Грунт	2	0.75	--	--	--	--	--	--	Администрация городского поселения	н/д
243	Любимский муниципальный округ	г.Любим,К.Маркса,59	40.694697	58.360597	н\д	Грунт	1	0.75	--	--	--	--	--	--	Суд	н/д
244	Любимский муниципальный округ	г.Любим,Советская,93-95	40.695560	58.347527	н\д	Грунт	3	0.75	--	--	--	--	--	--	Администрация городского поселения	н/д
245	Любимский муниципальный округ	г.Любим,Советская,108А	40.696063	58343338	н\д	Грунт	2	0.75	--	--	--	--	--	--	Администрация городского поселения	н/д
246	Любимский муниципальный округ	г.Любим,Республиканская,37	40.696287	58.350285	н\д	Грунт	4	0.75	--	--	--	--	--	--	Администрация городского поселения	н/д
247	Любимский муниципальный округ	г.Любим,ул.Советская,д.100А	40.696377	58.344518	н\д	Грунт	3	0.75	--	--	--	--	--	--	Администрация городского поселения	н/д
248	Любимский муниципальный округ	г.Любим,Республиканская ,39	40.697168	58.350176	н\д	Грунт	1	0.75	--	--	--	--	--	--	ЯрДорМост	н/д
249	Любимский муниципальный округ	г.Любим,Даниловская,76А	40.697294	58.358020	н\д	Грунт	2	0.75	--	--	--	--	--	--	Администрация городского поселения	н/д
250	Любимский муниципальный округ	г.Любим,К.Либкнехта,32	40.697671	58.362333	н\д	Грунт	6	0.75	--	--	--	--	--	--	Администрация городского поселения	н/д
251	Любимский муниципальный округ	г.Любим,Даниловская,73-75	40.697967	58.358893	н\д	Грунт	4	0.75	--	--	--	--	--	--	Администрация городского поселения	н/д
252	Любимский муниципальный округ	г.Любим,Московская,д.1а	40.698120	58.343451	н\д	Грунт	2	0.75	--	--	--	--	--	--	ПАО" МРСК Центра"	н/д
253	Любимский муниципальный округ	г.Любим,Раевского,27а	40.698902	58.360597	н\д	Грунт	6	0.75	--	--	--	--	--	--	" Наш квартал"	н/д
254	Любимский муниципальный округ	г.Любим,К.Маркса,108	40.698964	58.362911	н\д	Грунт	6	0.75	--	--	--	--	--	--	Администрация городского поселения	н/д
255	Любимский муниципальный округ	г.Любим,Республиканская м/ду д.40,42	40.699162	58.351201	н\д	Грунт	1	0.75	--	--	--	--	--	--	Администрация городского поселения	н/д
256	Любимский муниципальный округ	г.Любим,Набережная реки Обноры,1-3	40.699270	58.364010	н\д	бетон	2	0.75	--	--	--	--	--	--	Администрация городского поселения	н/д
257	Любимский муниципальный округ	г.Любим,Даниловская, д.84Б	40.701947	58.359275	н\д	Грунт	3	0.75	--	--	--	--	--	--	Администрация городского поселения	н/д
258	Любимский муниципальный округ	г.Любим,Сусанинав районе д.8	40.702100	58.339649	н\д	Грунт	2	0.75	--	--	--	--	--	--	Администрация городского поселения	н/д
259	Любимский муниципальный округ	г.Любим,Железнодорожная ,15а	40.702387	58.340867	н\д	Грунт	5	0.75	--	--	--	--	--	--	Администрация городского поселения	н/д
260	Любимский муниципальный округ	г.Любим,Набережная р.Обноры ,35	40.703384	58.364534	н\д	Грунт	2	0.75	--	--	--	--	--	--	Администрация городского поселения	н/д
261	Любимский муниципальный округ	г.Любим,Пригородная,3	40.703582	58.363722	н\д	Грунт	2	0.75	--	--	--	--	--	--	Администрация городского поселения	н/д
262	Любимский муниципальный округ	Любимский р. пос. Отрадный ,д.48	40.704193	58.373233	н\д	Грунт	2	0.75	--	--	--	--	--	--	Администрация городского поселения	н/д
263	Любимский муниципальный округ	Любимский р. пос. Отрадный у ДК	40.704193	58.373233	н\д	Грунт	7	0.75	--	--	--	--	--	--	Администрация городского поселения	н/д
264	Любимский муниципальный округ	г.Любим,ул.Комитетская,д.15	40.704318	58.360493	н\д	Грунт	3	0.75	--	--	--	--	--	--	Администрация городского поселения	н/д
265	Любимский муниципальный округ	г.Любим,ул.Гражданская,11/13	40.704606	58.361480	н\д	Грунт	4	0.75	--	--	--	--	--	--	Администрация городского поселения	н/д
266	Любимский муниципальный округ	г.Любим,Гражданская,10	40.704606	58.361480	н\д	Грунт	1	0.75	--	--	--	--	--	--	ГБУ ЯО ЯОСББЖ	н/д
267	Любимский муниципальный округ	г.Любим,ул Кооперативная угол Пригородная	40.704750	58.363902	н\д	Грунт	4	0.75	--	--	--	--	--	--	Администрация городского поселения	н/д
268	Любимский муниципальный округ	г.Любим,Буйская ,8	40.707768	58.340433	н\д	Грунт	3	0.75	--	--	--	--	--	--	Администрация городского поселения	н/д
269	Любимский муниципальный округ	Любимский р. дер.Починок-Черепанов,ул Лесная ,в середине деревни	40.708514	58.339356	н\д	Грунт	2	0.75	--	--	--	--	--	--	Администрация городского поселения	н/д
270	Любимский муниципальный округ	Любимский р. дер. Починок-Черепанов ,ул.Лесная,3	40.709367	58.339781	н\д	Грунт	2	0.75	--	--	--	--	--	--	Администрация городского поселения	н/д
271	Любимский муниципальный округ	Любимский р. пос.Отрадный в раоне д.66	40.745201	58.325493	н\д	Грунт	4	0.75	--	--	--	--	--	--	Администрация городского поселения	н/д
272	Любимский муниципальный округ	Любимский р.пос.Отрадный ,д.4	40.745201	58.325493	н\д	Грунт	3	0.75	--	--	--	--	--	--	Администрация городского поселения	н/д
273	Любимский муниципальный округ	Любимский р.пос.Отрадный в районе д.44,45,52	40.745201	58.325493	н\д	Грунт	3	0.75	--	--	--	--	--	--	Администрация городского поселения	н/д
274	Любимский муниципальный округ	Любимский р.по. Отрадный д.24	40.745201	58.325493	н\д	Грунт	2	0.75	--	--	--	--	--	--	Администрация городского поселения	н/д
275	Любимский муниципальный округ	Любимский р. дер. Останково ,ул.Мирная,1	40.746063	58.347234	н\д	Грунт	3	0.75	--	--	--	--	--	--	Администрация городского поселения	н/д
276	Любимский муниципальный округ	Любимский р. пос. Отрадный ,18	40.746063	58.347234	н\д	Грунт	3	0.75	--	--	--	--	--	--	Администрация городского поселения	н/д
277	Любимский муниципальный округ	Любимский р. пос. Отрадный ,37	40.746063	58.347234	н\д	Грунт	3	0.75	--	--	--	--	--	--	Администрация городского поселения	н/д
278	Любимский муниципальный округ	Любимский р.пос.Соколиный, Молодежная ,25	40.746063	58.347234	н\д	Грунт	2	0.75	--	--	--	--	--	--	Администрация городского поселения	н/д
279	Любимский муниципальный округ	Любимский р.пос.Соколиный, Молодежная ,напротив магазина	40.789443	58.341571	н\д	Грунт	4	0.75	--	--	--	--	--	--	Администрация городского поселения	н/д
280	Любимский муниципальный округ	г.Любим ,Московская -	40.678325	58.335263	н\д	Грунт	2	0.75	--	--	--	--	--	--	Буйская дистанция электроснабжения РЖД	н/д
281	Любимский муниципальный округ	г.Любим,Трефолева ,2/2	40.685436	58.361584	н\д	Грунт	1	0.75	--	--	--	--	--	--	ИП Вислапу (Ярославич)	н/д
282	Любимский муниципальный округ	г.Любим,Трефолева ,2/2	40.685436	58.361584	н\д	Грунт	1	0.75	--	--	--	--	--	--	ООО " Форум "" Вариант"	н/д
283	Любимский муниципальный округ	г.Любим,Трефолева ,2/2	40.685436	58.361584	н\д	Грунт	1	0.75	--	--	--	--	--	--	ИП Катышев магазин " Вариант"	н/д
284	Любимский муниципальный округ	г.Любим,Трефолева ,2/2	40.685436	58.361584	н\д	Грунт	1	0.75	--	--	--	--	--	--	ИП Воробьева магазин "Вариант"	н/д
285	Любимский муниципальный округ	г.Любим,Трефолева ,2/2	40.685436	58.361584	н\д	Грунт	1	0.75	--	--	--	--	--	--	ИП Андроник	н/д
286	Любимский муниципальный округ	г.Любим,Октябрьская у д.20	40.681164	58.359572	н\д	Грунт	1	0.75	--	--	--	--	--	--	ИП Вислапу (Ярославич)	н/д
287	Любимский муниципальный округ	г.Любим,Советская д.2а	40.687108	58.360762	н\д	Грунт	2	0.75	--	--	--	--	--	--	ИП Корочкин С.Ю" Каравай"	н/д
288	Любимский муниципальный округ	г.Любим,Воронина д.3	40.685391	58.360272	н\д	Грунт	1	0.75	--	--	--	--	--	--	ИП Голубев С.Б.	н/д
289	Любимский муниципальный округ	г.Любим,Трефолева ,2/2	40.685436	58.361584	н\д	Грунт	1	0.75	--	--	--	--	--	--	ИП Корф Н.И.	н/д
290	Любимский муниципальный округ	г.Любим,ул.Смирнова д.10а	40.685011	58.341585	н\д	Грунт	3	0.75	--	--	--	--	--	--	АО" Любимхлеб"	н/д
291	Любимский муниципальный округ	Любимский р. дер.Останково,улНефтяников,1а ГБЗУ РЦБ	40.700105	58.366989	н\д	Грунт	2	0.75	--	--	--	--	--	--	ГБУЗ ЯО Любимская ЦРБ	н/д
292	Любимский муниципальный округ	г.Любим,Октябрьская,д.4	40.683275	58.361542	н\д	Грунт	1	0.75	--	--	--	--	--	--	ООО Бытовик	н/д
293	Любимский муниципальный округ	Любимский р. дер.Стряпово,ул.октябрьская,д.7б водозабор	н\д	н\д	н\д	Грунт	1	0.75	--	--	--	--	--	--	Воскресенское поселение	н/д
294	Любимский муниципальный округ	г.Любим северо-восток Очистные сооружения	40.716252	58.371319	н\д	Грунт	1	0.75	--	--	--	--	--	--	ГП ЯО " Северный водоканал"	н/д
295	Любимский муниципальный округ	Любимский р. пос. Отрадный	40.718601	58.378380	н\д	Грунт	1	0.75	--	--	--	--	--	--	Даниловская птицефабрика	н/д
296	Любимский муниципальный округ	г.любим,ул Костромская,52а	40.686875	58.342243	н\д	Грунт	2	0.75	--	--	--	--	--	--	Рускейсинг	н/д
297	Любимский муниципальный округ	г.Любим ,ул.Московская,вокзал ж/д	40.693243	58.339394	н\д	Грунт	2	0.75	--	--	--	--	--	--	Администрация городского поселения	н/д
298	Любимский муниципальный округ	Любимский р. дер. Останково,ул.Полева д.4	40.689743	58.369211	н\д	Грунт	1	0.75	--	--	--	--	--	--	Администрация городского поселения	н/д
299	Любимский муниципальный округ	г.Любим,ул Советская в районе д.115	40.697204	58.344740	н\д	Грунт	1	0.75	--	--	--	--	--	--	Администрация городского поселения	н/д
300	Любимский муниципальный округ	г.Любим,ул.Вологодская д.23/23	40.675402	58.366484	н\д	Грунт	1	0.75	--	--	--	--	--	--	Администрация городского поселения	н/д
301	Любимский муниципальный округ	г.Любим,ул. Октябрьская 5/13а м-н Росинка	40.683091	58.360399	н\д	Грунт	1	0.75	--	--	--	--	--	--	Администрация городского поселения	н/д
302	Любимский муниципальный округ	г.Любим,Ленина ,8 ИП Рашоян	40.686873	58.362004	н\д	Грунт	1	0.75	--	--	--	--	--	--	Администрация городского поселения	н/д
303	Любимский муниципальный округ	г.Любим,ул.Советская,д.9/23 ПРФ	40.687923	58.360529	н\д	Грунт	1	0.75	--	--	--	--	--	--	Администрация городского поселения	н/д
304	Любимский муниципальный округ	г.Любим,Республиканская,д.39 АО Ярдормост	40.697183	58.350287	н\д	Грунт	1	0.75	--	--	--	--	--	--	Администрация городского поселения	н/д
305	Любимский муниципальный округ	г.Любим,ул Гражданская,д.10 ООО Красный Октябрь	40.704398	58.362630	н\д	Грунт	1	0.75	--	--	--	--	--	--	Администрация городского поселения	н/д
306	Любимский муниципальный округ	г.Любим,ул.Торговый пер. д.1/3 Чайка	40.683509	58.360940	н\д	Грунт	1	0.75	--	--	--	--	--	--	Администрация городского поселения	н/д
307	Любимский муниципальный округ	г.Любим,ул.Октябрьская д.11 Библиотека	40.686882	58.362004	н\д	Грунт	1	0.75	--	--	--	--	--	--	Администрация городского поселения	н/д
308	Любимский муниципальный округ	г.Любим,ул.Советская д.17 ДетСад №3	40.689812	58.358844	н\д	Грунт	3	0.75	--	--	--	--	--	--	Администрация городского поселения	н/д
309	Любимский муниципальный округ	г.Любим,Раевского д.27,ДетСад №5	40.698585	58.361795	н\д	Грунт	3	0.75	--	--	--	--	--	--	Администрация городского поселения	н/д
310	Любимский муниципальный округ	г.Любим, Первомайская д.66а ,ДетСад№1	40.693305	58.346806	н\д	Грунт	2	0.75	--	--	--	--	--	--	Администрация городского поселения	н/д
311	Любимский муниципальный округ	г.Любим,К.маркса д.21, ДетСад №4	40.682428	58.358407	н\д	Грунт	2	0.75	--	--	--	--	--	--	Администрация городского поселения	н/д
312	Любимский муниципальный округ	г.Любим, Набережная р. Обноры д. 14/62 ЛООШ им.Орлова	40.695103	58.363443	н\д	Грунт	2	0.75	--	--	--	--	--	--	Администрация городского поселения	н/д
313	Любимский муниципальный округ	г.Любим,Раевского д.9 ГКУ ЯО " Любимское лесничество"	40.691709	58.362523	н\д	Грунт	1	0.75	--	--	--	--	--	--	Администрация городского поселения	н/д
314	Любимский муниципальный округ	г.Любим,Советская ,4/21	40.687068	58.360378	н\д	Грунт	2	0.75	--	--	--	--	--	--	Любимский колледж	н/д
315	Любимский муниципальный округ	г.Любим,Советская,8	40.687333	58.359369	н\д	Грунт	1	0.75	--	--	--	--	--	--	Любимский колледж	н/д
316	Любимский муниципальный округ	Любимский р. пос. Отрадный д.21 Д/С №2	40.702941	58.372525	н\д	Грунт	3	0.75	--	--	--	--	--	--		н/д
317	Любимский муниципальный округ	г.Любим,ул Московская Буйская Дистанция	40.679441	58.33529	н\д	Грунт	3	0.75	--	--	--	--	--	--	Тяговая подстанция	н/д
318	Любимский муниципальный округ	г.Любим, Даниловская ,д.94	40.7013	58.361040	н\д	Грунт	2	0.75	--	--	--	--	--	--	ИП Голубев С.Б.	н/д
319	Любимский муниципальный округ	г.Любим,Раевского ,д.17а	40.694390	58.361622	н\д	Грунт	2	0.75	--	--	--	--	--	--	ООО УК Любим	н/д
320	Любимский муниципальный округ	г.Любим,ул Октябрьская д.4	40.683190	58.361471	н\д	Грунт	1	0.75	--	--	--	--	--	--	АО" Тендер"	н/д
320	ИТОГО						678									

Приложение 6.1.10
к территориальной схеме обращения с отходами
Ярославской области

Данные мест (площадок) накопления ТКО Мышкинского района

	Данные о нахождении мест (площадок) накопления твердых коммунальных отходов				Данные о технических характеристиках мест (площадок) накопления твердых коммунальных отходов										Данные о собственниках мест (площадок) накопления твердых коммунальных отходов	Данные об источниках образования ТКО, которые складируются в местах (на площадках) накопления ТКО
№	муниципальное образование	адреса мест накопления ТКО	широта	долгота	площадь площадки накопления ТКО м2	тип основания (бетон, асфальт, грунт)	количество размещенных контейнеров (шт)	объем контейнера м3	количество размещенных бункеров (шт)	объем бункера м3	количество планируемых к размещению контейнеров шт.	объем планируемых к размещению контейнеров м3	количество планируемых к размещению бункеров шт.	объем планируемых к размещению бункеров м3	наименование собственника, ОГРН, фактический адрес собственника	сведения об одном или нескольких объектах капитального строительства, территории (части территории), на которых образуются ТКО
1	2	3	4	5	6	7	8	9	10	11	12	13	14	15	16	17
1	Мышкинский муниципальный округ	Ярославская обл., Мышкинский район, г. Мышкин, ул. Угличская,47	38.438615 57.779125	38.438615 57.779125	2	бетон	1	0,75			--	--	--	--	ИП Зевакин А.Н., ООО "Торгсервис 69"	н/д
2	Мышкинский муниципальный округ	Ярославская обл.,Мышкинский район, г. Мышкин,ул. Лесная,62	38.442873 57.769929	38.442873 57.769929	2	бетон	1	0,75			--	--	--	--	ООО фирма "Шам"	н/д
3	Мышкинский муниципальный округ	Ярославская обл.,Мышкинский район, г. Мышкин, ул.Лесная,56	38.443205 57.771758	38.443205 57.771758	2	асфальт	1	0,75			--	--	--	--	ИП Смирнов О.А.	н/д
4	Мышкинский муниципальный округ	Ярославская обл.,Мышкинский район,г.Мышкин, ул. Фурманова д.4	38.443780 57.779999	38.443780 57.779999	2	асфальт	2	0,75			--	--	--	--	ООО"РЕМСЕРВИС-ЯР	н/д
5	Мышкинский муниципальный округ	Ярославская обл.,Мышкинский район,г.Мышкин,ул.Орджоникидзе, 21, Ярославская обл.,Мышкинский район,г.Мышкин,ул.Орджоникидзе, 9	38.448155 57.783381 38.448155 57.783381	38.448155 57.783381 38.448155 57.783381	2	асфальт+бетон	1	0,75			--	--	--	--	МДОУ детский сад "Теремок", МОУ ДОД Дом детского творчества	н/д
6	Мышкинский муниципальный округ	Ярославская обл.,Мышкинский район,г.Мышкин,ул.Успенская,25	38.448792 57.791274	38.448792 57.791274	н/д	асфальт	1	1			--	--	--	--	ГБУ ЯО Пожарно-спасательная служба ЯО	н/д
7	Мышкинский муниципальный округ	Ярославская область, г. Мышкин,ул. Успенская,д. 44	38.449835 57.791005	38.449835 57.791005	н/д	асфальт+бетон	2	0,75			--	--	--	--	АО Газпром газораспределение Ярославль"	н/д
8	Мышкинский муниципальный округ	Ярославская обл.,Мышкинский район,г.Мышкин,ул.Успенская,23	38.449987 57.790573	38.449987 57.790573	2	бетон	1	0,75			--	--	--	--	ГБУ ЯО Яр. обл.станция по борьбе с болезн. жив.	н/д
9	Мышкинский муниципальный округ	Ярославская обл.,Мышкинский район,г.Мышкин,ул.Угличская,13	38. 452592 57.784106	38. 452592 57.784106	2	асфальт	1	0,75			--	--	--	--	ООО "Компания Юхоть"	н/д
10	Мышкинский муниципальный округ	Ярославская обл.,Мышкинский район, г. Мышкин,ул. К.Либкнехта,27	38.453158 57.787196	38.453158 57.787196	н/д	бетон	3	0,75			--	--	--	--	ИП Попова Е.С.	н/д
11	Мышкинский муниципальный округ	Ярославская обл.,Мышкинский район,г.Мышкин,ул.Газовиков,13	38.453813 57.794061	38.453813 57.794061	1	асфальт	1	1,1			--	--	--	--	МАОУ ДО ДЮСШ	н/д
12	Мышкинский муниципальный округ	Ярославская область,г. Мышкин, ул. Газовиков, д.2	38.449587 57.792033	38.449587 57.792033	н/д	асфальт	2	0,75 на период (январь-апрель,ноябрь-декабрь) 0,36 на период (май-октябрь)			--	--	--	--	МДОУ детский сад "Тополёк"	н/д
13	Мышкинский муниципальный округ	Ярославская обл.,Мышкинский район, г. Мышкин,ул.Газовиков,4	38.453328 57.791996	38.453328 57.791996	2	бетон	1	0,75			--	--	--	--	МДОУ детский сад "Петушок"	н/д
14	Мышкинский муниципальный округ	Ярославская область,г.Мышкин,ул. Фурманова,д.11	38.453518 57.780766	38.453518 57.780766	2	асфальт	2	0,75			--	--	--	--	ООО "Мышкинская переправа"	н/д
15	Мышкинский муниципальный округ	Ярославская обл.,Мышкинский район,г.Мышкин,ул.К.Либкнехта,35	38.455081 57.787925	38.455081 57.787925	8	бетон	2	0,75			--	--	--	--	ГПОУ ЯО"Мышкинский политехнический колледж"	н/д
16	Мышкинский муниципальный округ	Ярославская обл.,Мышкинский район,г.Мышкин,ул. Успенская, 42	38.446547 57.794045	38.446547 57.794045	2	асфальт	1	0,75			--	--	--	--	ГП ЯО "Северный водоканал"	н/д
17	Мышкинский муниципальный округ	рославская обл.,Мышкинский район,г.Мышкин, ул. Мира	38.443571 57.790406	38.443571 57.790406	н/д	бетон	1	8			--	--	--	--	МУ "Администрация городского поселения Мышкин"	н/д
18	Мышкинский муниципальный округ	Ярославская обл.,Мышкинский район,г.Мышкин,ул.Угличская,7	38.456473 57.785541	38.456473 57.785541	н/д	бетон	2	0,75			--	--	--	--	ООО "Саммит"	н/д
19	Мышкинский муниципальный округ	Ярославская обл.,Мышкинский район,г.Мышкин,ул.К.Либкнехта,147	38.473577 57.799068	38.473577 57.799068	2	бетон	1	0,75			--	--	--	--	ИП Зевакин А.Н.	н/д
20	Мышкинский муниципальный округ	Ярославская обл.,Мышкинский район,г.Мышкин,ул. К.Либкнехта,130	38.473909 57.798287	38.473909 57.798287	2	бетон	1	0,75			--	--	--	--	ГП ЯО "Северный водоканал"	н/д
21	Мышкинский муниципальный округ	Ярославская область, Мышкинский район,г.Мышкин, ул.Никольская,д.10	38.454695 57.785774	38.454695 57.785774	2	бетон	1	0,75			--	--	--	--	Управление судебного департамента в Ярославской области	н/д
22	Мышкинский муниципальный округ	Ярославская область,Мышкинский район, г. Мышкин, ул.Карла Либкнехта, д.149	38.474201 57.801137	38.474201 57.801137	2	бетон	1	0,75			--	--	--	--	ООО" Газпром трансгаз Ухта"	н/д
23	Мышкинский муниципальный округ	Ярославская область, Мышкинский район,г. Мышкин, ул.Ленина, д.7	38.452268 57.783079	38.452268 57.783079	2	бетон	1	0,75			--	--	--	--	Отд МВД России по Мышкинскому району	н/д
24	Мышкинский муниципальный округ	Ярославская область, Мышкинский район, г.Мышкин,ул. Газовиков,д.25	38.457059 57.795251	38.457059 57.795251	2	бетон	1	0,75			--	--	--	--	МДОУ детский сад "Росинка"	н/д
25	Мышкинский муниципальный округ	Ярославская область, Мышкинский район, г. Мышкин, ул. Угличская,д.49А	38.435873 57.778754	38.435873 57.778754	2	бетон	1	0,75			--	--	--	--	Воронин Владимир Евгеньевич	н/д
26	Мышкинский муниципальный округ	Ярославская область, Мышкинский район, г. Мышкин, ул. К. Либкнехта, д. 40	57.789542 38.460165	57.789542 38.460165	н/д	асфальт	2	0,75			--	--	--	--	МУ "Администрация городского поселения Мышкин"	н/д
27	Мышкинский муниципальный округ	Ярославская область, Мышкинский район, г. Мышкин, ул. Успенская, д. 26	38.449466 57.793984	38.449466 57.793984	5	асфальт	1	0,8			--	--	--	--	АО "Ярославская электросетевая компания"	н/д
28	Мышкинский муниципальный округ	Ярославская область, Мышкинский район, пл. Успенская, д.4	57.787646 38.456818	57.787646 38.456818	3,5	бетон	1	0,75			--	--	--	--	МУ "Администрация Мышкинского муниципального района"	н/д
29	Мышкинский муниципальный округ	Ярославская область, Мышкинский район, г. Мышкин, ул. Угличская, д.92	57.779773;38.4344572E	57.779773;38.4344572E	6	асфальт	1	1,1			--	--	--	--	АО "ЯРДОРМОСТ"	н/д
30	Мышкинский муниципальный округ	Ярославская обл.,Мышкинский район, г. Мышкин, ул.Успенская,в районе гаражей	57,7953 30,4452	57,7953 30,4452	2	асфальт	1	0,75			--	--	--	--	Мышкинское районое потребительское общество	н/д
31	Мышкинский муниципальный округ	Ярославская обл., Мышкинский район, с. Богородское, ул. Новая, в р-не д. №12	57.660402	37.771430	18	Твердое водонепроницаемое покрытие из цемнто-бетона	1	0,75			--	--	--	--	МУ "Администрация Приволжского СП" 152830, Ярославская область, г. Мышкин, ул. Никольская, 16-а ОГРН 1097612001794	Жители домов: 6, 7, 9, 10, 11, 12.
32	Мышкинский муниципальный округ	Ярославская обл., Мышкинский район, с. Богородское, ул. Молодежная, в районе д. №10	57.662117	37.770097	10	Твердое водонепроницаемое покрытие из цемнто-бетона	1	0,75			--	--	--	--	МУ "Администрация Приволжского СП" 152830, Ярославская область, г. Мышкин, ул. Никольская, 16-а ОГРН 1097612001794	Жители домов по ул. Молодежная: 8, 10, 12, 14, 19, 21, 23, 25. Жители домов по ул. Новая: 15, 17, 19.
33	Мышкинский муниципальный округ	Ярославская обл., Мышкинский район, с. Богородское, ул. Молодежная, в районе д. №11	57.662168	37.769638	2	Грунт	1	0,75			--	--	--	--	МУ "Администрация Приволжского СП" 152830, Ярославская область, г. Мышкин, ул. Никольская, 16-а ОГРН 1097612001794	Жители домов: 5, 7, 15, 17.
34	Мышкинский муниципальный округ	Ярославская обл., Мышкинский район, с. Богородское, ул. Центральная, в районе д. №6	57.658455	37.769368	2	асфальт	1	0,75			--	--	--	--	МУ "Администрация Приволжского СП" 152830, Ярославская область, г. Мышкин, ул. Никольская, 16-а ОГРН 1097612001794	Жители домов: 2, 5, 6, 8, 10, 12, 14.
35	Мышкинский муниципальный округ	Ярославская обл., Мышкинский район, с. Богородское, ул. Центральная, в районе д. №22	57.656954	37.774096	2	Грунт	1	0,75			--	--	--	--	МУ "Администрация Приволжского СП" 152830, Ярославская область, г. Мышкин, ул. Никольская, 16-а ОГРН 1097612001794	Жители домов: 11, 19, 20, 21, 23, 24, 25, 28.

36	Мышкинский муниципальный округ	Ярославская обл., Мышкинский район, с. Богородское, ул. Центральная, в районе д. №31	57.659522	37.770663	3	Грунт	2	0,75			--	--	--	--	МУ "Администрация Приволжского СП" 152830, Ярославская область, г. Мышкин, ул. Никольская, 16-а ОГРН 1097612001794	Жители домой: 27, 33,34, 39, 40, 42, 44, 46.
37	Мышкинский муниципальный округ	Ярославская обл., Мышкинский район, д. Федорково, в р-не д. №28	57.648914	37.740745	4	Грунт	1	0,8			--	--	--	--	МУ "Администрация Приволжского СП" 152830, Ярославская область, г. Мышкин, ул. Никольская, 16-а ОГРН 1097612001794	Жители домов: 22, 28, 32, 38, 40.
38	Мышкинский муниципальный округ	Ярославская обл., Мышкинский район, д. Федорково, в р-не д. №6	57.648942	37.739662	4	Грунт	1	0,8			--	--	--	--	МУ "Администрация Приволжского СП" 152830, Ярославская область, г. Мышкин, ул. Никольская, 16-а ОГРН 1097612001794	Жители домов: 10,12,14.
39	Мышкинский муниципальный округ	Ярославская обл., Мышкинский район, д. Федорково, в р-не д. №1	57.648914	37.740745	4	Грунт	2	0,8			--	--	--	--	МУ "Администрация Приволжского СП" 152830, Ярославская область, г. Мышкин, ул. Никольская, 16-а ОГРН 1097612001794	Жители домов: 13, 15, 21, 23, 29, 31, 33, 35.
40	Мышкинский муниципальный округ	Ярославская обл., Мышкинский район, д. Морское, в р-не д.№22	57.696818	37.702134	2	Грунт	1	0,8			--	--	--	--	МУ "Администрация Приволжского СП" 152830, Ярославская область, г. Мышкин, ул. Никольская, 16-а ОГРН 1097612001794	Жители домов: 7, 16, 18, 22.
41	Мышкинский муниципальный округ	Ярославская обл., Мышкинский район, д. Морское, в р-не д. №28	57.696818	37.702134	2	Грунт	1	0,8			--	--	--	--	МУ "Администрация Приволжского СП" 152830, Ярославская область, г. Мышкин, ул. Никольская, 16-а ОГРН 1097612001794	Жители домов: 19, 21, 24, 28, 30, 32.
42	Мышкинский муниципальный округ	Ярославская обл., Мышкинский район, д. Морское, в р-не д. №10	57.696818	37.702134	2	Грунт	1	0,8			--	--	--	--	МУ "Администрация Приволжского СП" 152830, Ярославская область, г. Мышкин, ул. Никольская, 16-а ОГРН 1097612001794	Жители домов: 1, 2, 5, 6, 8, 10.
43	Мышкинский муниципальный округ	Ярославская обл., Мышкинский район, д. Морское, в р-не д. №31	57.696818	37.702134	2	Грунт	1	0,8			--	--	--	--	МУ "Администрация Приволжского СП" 152830, Ярославская область, г. Мышкин, ул. Никольская, 16-а ОГРН 1097612001794	Жители домов: 29, 31, 33, 35, 36, 37.
44	Мышкинский муниципальный округ	Ярославская обл., Мышкинский район, д. Борисовка, в районе д. №12	57.652593	37.786572	2	Грунт	1	0,75			--	--	--	--	МУ "Администрация Приволжского СП" 152830, Ярославская область, г. Мышкин, ул. Никольская, 16-а ОГРН 1097612001794	Жители домов: 8, 10, 12, 13.
45	Мышкинский муниципальный округ	Ярославская обл., Мышкинский район, д. Борисовка, в р-не д. №3	57.652593	37.786572	2	Грунт	1	0,75			--	--	--	--	МУ "Администрация Приволжского СП" 152830, Ярославская область, г. Мышкин, ул. Никольская, 16-а ОГРН 1097612001794	Жители домов: 1, 3, 4.
46	Мышкинский муниципальный округ	Ярославская обл., Мышкинский район, д. Игнатово, в районе д. №21	57.641139	37.850281	2	Грунт	1	0,75			--	--	--	--	МУ "Администрация Приволжского СП" 152830, Ярославская область, г. Мышкин, ул. Никольская, 16-а ОГРН 1097612001794	Жители домов: 16, 17, 19, 21.
47	Мышкинский муниципальный округ	Ярославская обл., Мышкинский район, д. Климово, в р-не д. №10	57.678853	37.717482	10	Твердое водонепроницаемое покрытие из цемнто-бетона	2	0,8			--	--	--	--	МУ "Администрация Приволжского СП" 152830, Ярославская область, г. Мышкин, ул. Никольская, 16-а ОГРН 1097612001794	Жители домов: 4, 6, 7, 12, 14.
48	Мышкинский муниципальный округ	Ярославская обл., Мышкинский район, д. Климово, в р-не д. №24	57.678221	37.715347	4	асфальт	2	0,8			--	--	--	--	МУ "Администрация Приволжского СП" 152830, Ярославская область, г. Мышкин, ул. Никольская, 16-а ОГРН 1097612001794	Жители домов: 17, 19, 20, 28.
49	Мышкинский муниципальный округ	Ярославская обл., Мышкинский район, д. Балакирево, ул. Молодежная, в районе д. №3	57.731739	37.873375	2	Грунт	1	0,75			--	--	--	--	МУ "Администрация Приволжского СП" 152830, Ярославская область, г. Мышкин, ул. Никольская, 16-а ОГРН 1097612001794	Жители домов: 1, 2, 3, 4, 5, 6, 7.
50	Мышкинский муниципальный округ	Ярославская обл., Мышкинский район, д. Балакирево, ул. Молодежная, в районе д. №14	57.726443	37.863477	2	Грунт	1	0,75			--	--	--	--	МУ "Администрация Приволжского СП" 152830, Ярославская область, г. Мышкин, ул. Никольская, 16-а ОГРН 1097612001794	Жители домов: 8, 10, 12, 13, 14, 15, 17.
51	Мышкинский муниципальный округ	Ярославская обл., Мышкинский район, д. Балакирево, ул. Заречная, в районе д. №9	57.728537	37.866036	2	Грунт	1	0,75			--	--	--	--	МУ "Администрация Приволжского СП" 152830, Ярославская область, г. Мышкин, ул. Никольская, 16-а ОГРН 1097612001794	Жители домов: 1, 2, 3, 4, 5, 6, 7, 8, 9, 10.
52	Мышкинский муниципальный округ	Ярославская обл., Мышкинский район, д. Балакирево, ул. Ветеранов, в р-не д. №4	57.726914	37.864052	2	Грунт	1	0,75			--	--	--	--	МУ "Администрация Приволжского СП" 152830, Ярославская область, г. Мышкин, ул. Никольская, 16-а ОГРН 1097612001794	Жители домов по ул. Центральная: 1, 2, 6, 8, 10, 11, 12, 14, 15, 18, 20, 23, 25, 27 Жители домов по ул. Ветеранов: 1, 2, 3, 10, 12, 14, 16, 18.
53	Мышкинский муниципальный округ	Ярославская обл., Мышкинский район, с. Рождествено, ул. Центральная, в районе д. №16 (МКД)	57.725489	37.937304	2	Грунт	1	0,75			--	--	--	--	МУ "Администрация Приволжского СП" 152830, Ярославская область, г. Мышкин, ул. Никольская, 16-а ОГРН 1097612001794	Жители домов №: 4, 5, 6, 16, 17, 18, 21, 22, 23, 24, 25, 26, 27.
54	Мышкинский муниципальный округ	Ярославская обл., Мышкинский район, с. Рождествено, ул. Школьная, в р-не д.9	57.727756	37.938306	2	Грунт			1	8	--	--	--	--	МУ "Администрация Приволжского СП" 152830, Ярославская область, г. Мышкин, ул. Никольская, 16-а ОГРН 1097612001794	Жители домов по ул. Школьная: 3, 5, 7, 9, 10, 15, 17. Жители домов по ул. Свободы: 3, 5, 6, 8.
55	Мышкинский муниципальный округ	Ярославская обл., Мышкинский район, с. Рождествено, ул. Школьная, в районе д. №27	57.729467	37.938918	4	Твердое водонепроницаемое покрытие из цемнто-бетона	2	0,75			--	--	--	--	МУ "Администрация Приволжского СП" 152830, Ярославская область, г. Мышкин, ул. Никольская, 16-а ОГРН 1097612001794	Жители домов: 12, 14, 16, 18, 19, 20, 22, 23, 24, 25, 27, 28 (кв.1).
56	Мышкинский муниципальный округ	Ярославская обл., Мышкинский район, с. Рождествено, ул. Солнечная, в районе д. №5	57.728577	37.942637	2	Грунт	1	0,75			--	--	--	--	МУ "Администрация Приволжского СП" 152830, Ярославская область, г. Мышкин, ул. Никольская, 16-а ОГРН 1097612001794	Жители домов по ул. Солнечная: 2, 4, 6, 7 (кв.1,2), 8, 9, 10, 11, 12. Жители домов по ул. Центральная: 1, 2.
57	Мышкинский муниципальный округ	Ярославская обл., Мышкинский район, с. Рождествено, ул. Молодежная, в районе д. №10-12	57.729839	37.947552	10	Твердое водонепроницаемое покрытие из цемнто-бетона	2	0,75			--	--	--	--	МУ "Администрация Приволжского СП" 152830, Ярославская область, г. Мышкин, ул. Никольская, 16-а ОГРН 1097612001794	Жители домов: 1, 2, 3, 4, 5, 6, 7, 8, 10, 11, 13, 14, 15, 16 (кв.1,2), 17 (кв.1,2)
58	Мышкинский муниципальный округ	Ярославская обл., Мышкинский район, с. Рождествено, ул. Моложежная, в районе д. №24	57.732170	37.950556	2	Грунт	1	0,75			--	--	--	--	МУ "Администрация Приволжского СП" 152830, Ярославская область, г. Мышкин, ул. Никольская, 16-а ОГРН 1097612001794	Жители домов: 18 (кв.1,2), 19 (кв.1,2), 20 (кв.1,2,3), 21, 22, 24, 25, 26, 29.
59	Мышкинский муниципальный округ	Ярославская обл., Мышкинский район, п. Мерга, в р-не д. №5	57.717960	37.955797	18	Твердое водонепроницаемое покрытие из цемнто-бетона	2	0,75			--	--	--	--	МУ "Администрация Приволжского СП" 152830, Ярославская область, г. Мышкин, ул. Никольская, 16-а ОГРН 1097612001794	Жители домов: 5, 6, 8, 10, 11, 12, 14 (кв.1), 26 (кв.2), 28 (кв.1,2), 29 (кв.1,2), 31.
60	Мышкинский муниципальный округ	Ярославская обл., Мышкинский район, д. Кологривцево, в р-не д. №11	57.732008	37.964044	2	Грунт	1	0,75			--	--	--	--	МУ "Администрация Приволжского СП" 152830, Ярославская область, г. Мышкин, ул. Никольская, 16-а ОГРН 1097612001794	Жители домов: 1 (кв.2), 2, 3 (кв.1,2), 4, 5, 6 (кв.1,2), 7, 8, 9, 10, 11.
61	Мышкинский муниципальный округ	Ярославская обл., Мышкинский район, д. Жуково в районе д. №6	57.735756	38.006866	2	Грунт	1	0,75			--	--	--	--	МУ "Администрация Приволжского СП" 152830, Ярославская область, г. Мышкин, ул. Никольская, 16-а ОГРН 1097612001794	Жители домов: 2, 4, 6.
62	Мышкинский муниципальный округ	Ярославская обл., Мышкинский район, д. Аристово, в районе дома №1	57.736879	38.013848	18	Твердое водонепроницаемое покрытие из цемнто-бетона	1	0,75			--	--	--	--	МУ "Администрация Приволжского СП" 152830, Ярославская область, г. Мышкин, ул. Никольская, 16-а ОГРН 1097612001794	Жители домов: 1, 2, 4, 5, 12, 13, 16, 18, 20, 21, 26, 29
63	Мышкинский муниципальный округ	Ярославская обл., Мышкинский район, д. Мартыново, ул. Музейная, в районе д. №30 (магазин)	57.681254	37.999976	18	Твердое водонепроницаемое покрытие из цемнто-бетона	3	0,75			--	--	--	--	МУ "Администрация Приволжского СП" 152830, Ярославская область, г. Мышкин, ул. Никольская, 16-а ОГРН 1097612001794	Жители домов: 2, 3, 4, 6, 10, 13, 14, 18, 19, 20, 21, 22, 23, 24, 25, 28, 31, 33. Жители домов по ул. Хуторская: 1.
64	Мышкинский муниципальный округ	Ярославская обл., Мышкинский район, д. Мартыново, ул. Школьная, напротив д. №19	57.675756	37.989664	18	Твердое водонепроницаемое покрытие из цемнто-бетона	2	0,75			--	--	--	--	МУ "Администрация Приволжского СП" 152830, Ярославская область, г. Мышкин, ул. Никольская, 16-а ОГРН 1097612001794	Жители домов: 6, 9, 10, 12, 13, 14, 17, 18, 19, 21, 23, 24, 25, 26, 27, 28, 30.
65	Мышкинский муниципальный округ	Ярославская обл., Мышкинский район, д. Мартыново, ул. Школьная, напротив д. №35	57.674754	37.985528	2	Грунт	2	0,75			--	--	--	--	МУ "Администрация Приволжского СП" 152830, Ярославская область, г. Мышкин, ул. Никольская, 16-а ОГРН 1097612001794	Жители домов: 29, 31, 32, 33, 34, 35.
66	Мышкинский муниципальный округ	Ярославская обл., Мышкинский район, д. Мартыново, ул. Каменка, напротив д. №3 (ДК)	57.678280	37.992799	10	Твердое водонепроницаемое покрытие из цемнто-бетона	4	0,75			--	--	--	--	МУ "Администрация Приволжского СП" 152830, Ярославская область, г. Мышкин, ул. Никольская, 16-а ОГРН 1097612001794	Жители домов по ул. Каменка: 3 (кв.2), 4, 5 (кв.1,2,3,4) Жители домов по ул. Прогонная: 7. Жители домов по ул. Музейная: 1, 11. Жители домов по ул. Школьная: 7.

67	Мышкинский муниципальный округ	Ярославская обл., Мышкинский район, с. Юрьевское, напротив д. №3	57.698516	37.955799	2	Грунт	3	0,75			--	--	--	--	МУ "Администрация Приволжского СП" 152830, Ярославская область, г. Мышкин, ул. Никольская, 16-а ОГРН 1097612001794	Жители домов: 1, 2, 3, 4, 6, 12, 14.
68	Мышкинский муниципальный округ	Ярославская обл., Мышкинский район, с. Юрьевское, напротив д. №19	57.695000	37.955734	10	Твердое водонепроницаемое покрытие из цемнто-бетона	1	0,75			--	--	--	--	МУ "Администрация Приволжского СП" 152830, Ярославская область, г. Мышкин, ул. Никольская, 16-а ОГРН 1097612001794	Жители домов: 5, 13, 17, 21, 23.
69	Мышкинский муниципальный округ	Ярославская обл., Мышкинский район, с. Юрьевское, в районе д. №33	57.695783	37.952536	2	Грунт	1	0,75			--	--	--	--	МУ "Администрация Приволжского СП" 152830, Ярославская область, г. Мышкин, ул. Никольская, 16-а ОГРН 1097612001794	Жители домов: 18, 25, 27, 31, 33.
70	Мышкинский муниципальный округ	Ярославская обл., Мышкинский район, д. Левинская, ул. Центральная, в районе д. 15	57.814286	38.076255	4	Грунт	2	0,75			--	--	--	--	МУ "Администрация Приволжского СП" 152830, Ярославская область, г. Мышкин, ул. Никольская, 16-а ОГРН 1097612001794	Жители домов по ул. Центральная: 10, 11, 12, 19, 20, 22, 23, . Жители домов по ул. Колхозная: 2, 4, 5, 6, 9 (кв.1), 10, 12, 15, 17, 19.
71	Мышкинский муниципальный округ	Ярославская обл., Мышкинский район, д. Левинская, ул. Центральная, в районе д. №7	57.814720	38.072165	10	Твердое водонепроницаемое покрытие из цемнто-бетона	3	0,75			--	--	--	--	МУ "Администрация Приволжского СП" 152830, Ярославская область, г. Мышкин, ул. Никольская, 16-а ОГРН 1097612001794	Жители домов по ул. Центральная: 1, 2, 3, 4, 5, 6, 8, 9.
72	Мышкинский муниципальный округ	Ярославская обл., Мышкинский район, д. Борисовская, в районе д. №1 (в начале деревни)	57.797433	38.124492	2	грунт	1	0,75			--	--	--	--	МУ "Администрация Приволжского СП" 152830, Ярославская область, г. Мышкин, ул. Никольская, 16-а ОГРН 1097612001794	Жители домов №: 1, 2, 3, 4, 6, 8.
73	Мышкинский муниципальный округ	Ярославская обл., Мышкинский район, д. Ступино, в р-не д. №2	57.780344	38.146689	2	Грунт	2	0,75			--	--	--	--	МУ "Администрация Приволжского СП" 152830, Ярославская область, г. Мышкин, ул. Никольская, 16-а ОГРН 1097612001794	Жители домов №: 2, 3, 6, 8, 10, 11, 14, 15, 17, 18, 19, 20, 22 (кв.1, кв.2)
74	Мышкинский муниципальный округ	Ярославская обл., Мышкинский район, д. Кокошилово, ул. Солнечная, напротив д. №15	57.786769	38.132192	2	Твердое водонепроницаемое покрытие из цемнто-бетона	1	0,75			--	--	--	--	МУ "Администрация Приволжского СП" 152830, Ярославская область, г. Мышкин, ул. Никольская, 16-а ОГРН 1097612001794	Жители домов по ул. Солнечная: 2, 3, 4, 8, 11, 12, 14, 15, 23, 25.
75	Мышкинский муниципальный округ	Ярославская обл., Мышкинский район, д. Кокошилово, ул. Солнечная, напротив д. №30	57.786913	38.132873	18	Твердое водонепроницаемое покрытие из цемнто-бетона	4	0,75			--	--	--	--	МУ "Администрация Приволжского СП" 152830, Ярославская область, г. Мышкин, ул. Никольская, 16-а ОГРН 1097612001794	Жители домов по ул. Солнечная: 18, 20, 24, 26, 27, 28, 29, 31, 34, 35 Жители домов по ул. Садовая: 2, 3, 4, 5, 6, 7.
76	Мышкинский муниципальный округ	Ярославская обл., Мышкинский район, с. Шипилово, ул. Школьная, в районе д. №20	57.758476	38.215198	10	Твердое водонепроницаемое покрытие из цемнто-бетона	3	0,75			--	--	--	--	МУ "Администрация Приволжского СП" 152830, Ярославская область, г. Мышкин, ул. Никольская, 16-а ОГРН 1097612001794	Жители домов по ул. Школьная: 10, 12, 14, 15, 17, 18, 19, 20. Жители домов по ул.Центральная:13, 19, 27.
77	Мышкинский муниципальный округ	Ярославская обл., Мышкинский район, с. Шипилово, ул. Школьная, напротив д. №9	57.759142	38.210842	2	Грунт	1	0,75	1	8	--	--	--	--	МУ "Администрация Приволжского СП" 152830, Ярославская область, г. Мышкин, ул. Никольская, 16-а ОГРН 1097612001794	Жители домов по ул. Школьная: 7, 9. Жители домов по ул. Сиреневая: 3, 4, 5, 6, 7, 9, 11.
78	Мышкинский муниципальный округ	Ярославская обл., Мышкинский район, с. Шипилово, ул. Центральная, у д. №21	57.760304	38.214683	2	Грунт	1	0,75			--	--	--	--	МУ "Администрация Приволжского СП" 152830, Ярославская область, г. Мышкин, ул. Никольская, 16-а ОГРН 1097612001794	Жители домов: 21, 22.
79	Мышкинский муниципальный округ	Ярославская обл., Мышкинский район, с. Шипилово, ул. Центральная, у д. №1	57.760323	38.212545	2	Твердое водонепроницаемое покрытие из цемнто-бетона	3	0,75			--	--	--	--	МУ "Администрация Приволжского СП" 152830, Ярославская область, г. Мышкин, ул. Никольская, 16-а ОГРН 1097612001794	д. Крестцы: 1,2,3,4,7,9,11,12,13,16. с. Шипилово по ул. Школьная - 1,1а,3.
80	Мышкинский муниципальный округ	Ярославская обл., Мышкинский район, д.Крюково, Центральная, в районе д. №1-3	57.833073	38.248862	10	Твердое водонепроницаемое покрытие из цемнто-бетона	2	0,75			--	--	--	--	МУ "Администрация Приволжского СП" 152830, Ярославская область, г. Мышкин, ул. Никольская, 16-а ОГРН 1097612001794	Жители домов: 3,6,7, 11, 13, 18, 19, 26,33,34.
81	Мышкинский муниципальный округ	Ярославская обл., Мышкинский район, д. Крюково, ул. Центральная, в районе д. №36	57.834557	38.249735	6	Грунт	3	0,75			--	--	--	--	МУ "Администрация Приволжского СП" 152830, Ярославская область, г. Мышкин, ул. Никольская, 16-а ОГРН 1097612001794	Жители домов по ул. Центральная: 25, 27, 28, 29, 30, 31, 32, 33. Жители домов по ул. Олимпийская: 1, 2, 3, 4, 5, 6.
82	Мышкинский муниципальный округ	Ярославская обл., Мышкинский район, д. Митинская в районе д. №1 (дата организации площадки май 2021)	57.819111	38.262518	2	Грунт	2	0,75			--	--	--	--	МУ "Администрация Приволжского СП" 152830, Ярославская область, г. Мышкин, ул. Никольская, 16-а ОГРН 1097612001794	Жители д. Митинская: 1,2,3,4,5,6 Жители д. Блохонка: 5, 13, 14
83	Мышкинский муниципальный округ	Ярославская обл., Мышкинский район, д. Речково, в р-не д. №8	57.846821	38.254595	2	Грунт	1	0,75			--	--	--	--	МУ "Администрация Приволжского СП" 152830, Ярославская область, г. Мышкин, ул. Никольская, 16-а ОГРН 1097612001794	Жители домов: 1, 2, 6, 12, 15, 16, 18, 19.
84	Мышкинский муниципальный округ	Ярославская обл., Мышкинский район, с. Харинское, ул. Заречная, в р-не д. №12	57.838438	38.254729	8	Грунт	4	0,75			--	--	--	--	МУ "Администрация Приволжского СП" 152830, Ярославская область, г. Мышкин, ул. Никольская, 16-а ОГРН 1097612001794	Жители домов по ул. Заречная: 1-21.
85	Мышкинский муниципальный округ	Ярославская обл., Мышкинский район, с. Харинское, ул. Церковная, в районе д. №6	57.834648	38.257909	10	Твердое водонепроницаемое покрытие из цемнто-бетона	1	0,75			--	--	--	--	МУ "Администрация Приволжского СП" 152830, Ярославская область, г. Мышкин, ул. Никольская, 16-а ОГРН 1097612001794	Жители домов с. Харинское : 1,2,3,4,5,6,7,8.
86	Мышкинский муниципальный округ	Ярославская обл., Мышкинский район, д. Шестихино, в р-не д. №9-11	57.933035	38.283781	8	Бетон	4	0,75			--	--	--	--	МУ "Администрация Приволжского СП" 152830, Ярославская область, г. Мышкин, ул. Никольская, 16-а ОГРН 1097612001794	Жители домов: 2, 6, 8, 11, 12, 14, 15, 15а, 16, 17, 18, 19, 20, 21, 23, 24, 25, 26, 27, 28, 30, 32, 33, 34, 35, 36, 37, 38, 39, 40, 41, 42, 43, 44.
87	Мышкинский муниципальный округ	Ярославская обл., Мышкинский район, с. Флоровское, ул. Малкова, в районе д. №18	57.889818	38.285739	10	Твердое водонепроницаемое покрытие из цемнто-бетона	1	0,75			--	--	--	--	МУ "Администрация Приволжского СП" 152830, Ярославская область, г. Мышкин, ул. Никольская, 16-а ОГРН 1097612001794	Жители домов: 2, 3, 4, 5, 6, 8, 9.
88	Мышкинский муниципальный округ	Ярославская обл., Мышкинский район, с. Флоровское, ул. Малкова, напротив д. №14	57.889818	38.285739	10	Твердое водонепроницаемое покрытие из цемнто-бетона	1	0,75			--	--	--	--	МУ "Администрация Приволжского СП" 152830, Ярославская область, г. Мышкин, ул. Никольская, 16-а ОГРН 1097612001794	Жители домов по ул. Малкова:: 15, 16, 20, 22, 23, 27. Жители домов по ул. Набережная: 1, 3, 4, 6, 7, 9, 10.
89	Мышкинский муниципальный округ	Ярославская обл., Мышкинский район, с. Флоровское, в районе ул. Цветочная, д.№1	57.892205	38.287805	8	Грунт	3	0,75			--	--	--	--	МУ "Администрация Приволжского СП" 152830, Ярославская область, г. Мышкин, ул. Никольская, 16-а ОГРН 1097612001794	Жители домов по ул. Цветочная: 1, 3, 6, 7, 8, 9, 10, 11, 12, 13, 15. Жители домов по ул. Малкова: 30, 33, 34, 36, 38, 39, 40.
90	Мышкинский муниципальный округ	Ярославская обл., Мышкинский район, д. Старово, в районе д. №1	57.713376	38.243460	10	Твердое водонепроницаемое покрытие из цемнто-бетона	2	0,75			--	--	--	--	МУ "Администрация Приволжского СП" 152830, Ярославская область, г. Мышкин, ул. Никольская, 16-а ОГРН 1097612001794	Жители домов: 2, 3, 4, 5, 6, 7, 8, 9, 10.
91	Мышкинский муниципальный округ	Ярославская обл., Мышкинский район, д. Старово, в районе д. №23	57.713301	38.239117	10	Твердое водонепроницаемое покрытие из цемнто-бетона	2	0,75			--	--	--	--	МУ "Администрация Приволжского СП" 152830, Ярославская область, г. Мышкин, ул. Никольская, 16-а ОГРН 1097612001794	Жители домов: 12, 13, 14, 16, 17, 19 (1, 2 кв.)
92	Мышкинский муниципальный округ	Ярославская обл., Мышкинский район, д. Старово, в районе д. №26	57.713301	38.239117	6	Грунт	1	0,75			--	--	--	--	МУ "Администрация Приволжского СП" 152830, Ярославская область, г. Мышкин, ул. Никольская, 16-а ОГРН 1097612001794	Жители домов: 24, 26, 37, 39, 41, 43.
93	Мышкинский муниципальный округ	Ярославская обл., Мышкинский район, с. Сера, ул. Центральная, в районе д. №21	57.675434	38.330017	18	Твердое водонепроницаемое покрытие из цемнто-бетона	2	0,75			--	--	--	--	МУ "Администрация Приволжского СП" 152830, Ярославская область, г. Мышкин, ул. Никольская, 16-а ОГРН 1097612001794	Жители домов по ул. Центральная: 33, 34, 36. Жители домов по ул. Волжская: 1, 3, 4, 7, 8, 10, 11 (1-2 кв.), 12, 13. Жители д. Оленино: 1, 3, 5, 6, 7 (1-2 кв.)
94	Мышкинский муниципальный округ	Ярославская обл., Мышкинский район, с. Сера, ул. Нагорная, в районе д. №2	57.675628	38.331041	10	Твердое водонепроницаемое покрытие из цемнто-бетона	3	0,75			--	--	--	--	МУ "Администрация Приволжского СП" 152830, Ярославская область, г. Мышкин, ул. Никольская, 16-а ОГРН 1097612001794	Жители домов: 1, 2 (1-2 кв.), 3, 4 (1-2 кв.). 6 (1-2 кв.), 7, 8 (1-2 кв.), 10, 11, 12, 14, 16, 18, 20, 22, 24.

95	Мышкинский муниципальный округ	Ярославская обл., Мышкинский район, с. Сера, ул. Центральная, в районе д. №20	57.675628	38.331041	4	Грунт	3	0,75			--	--	--	--	МУ "Администрация Приволжского СП" 152830, Ярославская область, г. Мышкин, ул. Никольская, 16-а ОГРН 1097612001794	Жители домов по ул. Волжская: 14, 15, 18, 19. Жители домов по ул. Центральная: 10 (1-2 кв.), 11, 12, 14, 15, 16, 22, 23, 26, 32 (1-2 кв.). Жители домов по ул. Сидоровская: 2, 4, 6, 8, 10, 12, 14, 16. Общеобразовательное учреждение (дошкольная группа МОУ Шипиловская ООШ)
96	Мышкинский муниципальный округ	Ярославская обл., Мышкинский район, с. Сера, ул. Центральная, в районе д. №6	57.675628	38.331041	4	Грунт	2	0,75			--	--	--	--	МУ "Администрация Приволжского СП" 152830, Ярославская область, г. Мышкин, ул. Никольская, 16-а ОГРН 1097612001794	Жители домов: 1, 2 (1-2 кв.), 3 (1-2 кв.), 4, 7, 9.
97	Мышкинский муниципальный округ	Ярославская обл., Мышкинский район, д. Федюково, в районе д. №4	57.689428	38.366309,	10	Твердое водонепроницаемое покрытие из цемнто-бетона	5	0,75			--	--	--	--	МУ "Администрация Приволжского СП" 152830, Ярославская область, г. Мышкин, ул. Никольская, 16-а ОГРН 1097612001794	Жители домов: 1, 3, 4, 5, 6, 7, 8, 9, 11, 13, 14, 15, 17, 19, 21, 23, 25, 27.
98	Мышкинский муниципальный округ	Ярославская обл., Мышкинский район, д. Крутец, в районе д. №20	57.711518	38.392100	6	Бетон	4	0,75			--	--	--	--	МУ "Администрация Приволжского СП" 152830, Ярославская область, г. Мышкин, ул. Никольская, 16-а ОГРН 1097612001794	Жители домов: 1, 3, 4, 5, 8, 11, 12, 13, 15, 17, 18, 20, 21, 22, 23, 24, 25, 26, 27, 28, 29, 30, 32, 33, 34, 36, 37, 38, 39, 40.
99	Мышкинский муниципальный округ	Ярославская обл., Мышкинский район, с. Поводнево, в районе д. №42	57.746382	38.435291	10	Твердое водонепроницаемое покрытие из цемнто-бетона			1	8	--	--	--	--	МУ "Администрация Приволжского СП" 152830, Ярославская область, г. Мышкин, ул. Никольская, 16-а ОГРН 1097612001794	Жители домов: 13 (1-4 кв.), 14 (1-4 кв.), 71, 78, 84, 86, 89, 90, 92, 94, 96.
100	Мышкинский муниципальный округ	Ярославская обл., Мышкинский район, с. Поводнево, в районе д. №13,14	57.746382	38.435291	10	Твердое водонепроницаемое покрытие из цемнто-бетона	4	0,75			--	--	--	--	МУ "Администрация Приволжского СП" 152830, Ярославская область, г. Мышкин, ул. Никольская, 16-а ОГРН 1097612001794	Жители домов: 13 (1-4 кв.), 14 (1-4 кв.), 71, 7884, 86, 89, 90, 92, 94, 96.
101	Мышкинский муниципальный округ	Ярославская обл., Мышкинский район, с. Поводнево, дворовая терр. МКД №8,10,11	57.746382	38.435291	6	Бетон	4	0,75			--	--	--	--	МУ "Администрация Приволжского СП" 152830, Ярославская область, г. Мышкин, ул. Никольская, 16-а ОГРН 1097612001794	Жители домов: МКД №8 (18 кв.), МКД №10 (18 кв.), МКД №11 (18 кв.), 56, 58, 60, 61, 62, 64, 65, 66, 68.
102	Мышкинский муниципальный округ	Ярославская обл., Мышкинский район, с. Поводнево, в р-не д. №49	57.746382	38.435291	10	Твердое водонепроницаемое покрытие из цемнто-бетона	3	0,75			--	--	--	--	МУ "Администрация Приволжского СП" 152830, Ярославская область, г. Мышкин, ул. Никольская, 16-а ОГРН 1097612001794	Жители домов: 5, 7, 15, 17, 21, 22, 23, 24, 26, 27 (1- кв.), 28, 29, 30, 31, 32, 33 (1-2 кв.), 34 (1-2 кв.). 35, 36, 37, 38, 39, 44, 45, 46, 47, 48, 50, 53, 55, 57, 59.
103	Мышкинский муниципальный округ	Ярославская обл., Мышкинский район, д. Коптюшка, в районе д. №4	57.756136	38.443852	10	Твердое водонепроницаемое покрытие из цемнто-бетона	1	0,8			--	--	--	--	МУ "Администрация Приволжского СП" 152830, Ярославская область, г. Мышкин, ул. Никольская, 16-а ОГРН 1097612001794	Жители домов : 1, 2, 3, 4, 5, 6, 7, 8, 9, 10, 11, 15, 17.
104	Мышкинский муниципальный округ	Ярославская обл., Мышкинский район, д. Папоротная, в районе д. №3	57.940732	38.434276	4	Грунт	2	0,75			--	--	--	--	МУ "Администрация Приволжского СП" 152830, Ярославская область, г. Мышкин, ул. Никольская, 16-а ОГРН 1097612001794	Жители домов: 1, 4, 5, 7, 8, 9, 12, 13, 14, 15, 16, 17, 18, 20, 24, 26, 28, 30.
105	Мышкинский муниципальный округ	Ярославская обл., Мышкинский район, д. Починок, в районе д. №19	57.853282	38.231221	10	Твердое водонепроницаемое покрытие из цемнто-бетона	2	0,8			--	--	--	--	МУ "Администрация Приволжского СП" 152830, Ярославская область, г. Мышкин, ул. Никольская, 16-а ОГРН 1097612001794	Жители домов: 1, 2, 5, 7, 10, 11, 12, 13, 14, 15, 16, 17, 20, 21, 22, 23, 25, 26, 27, 28, 29, 31, 32, 33, 34, 35, 37, 38, 39, 40, 42, 43, 44, 46, 52, 58, 60.
106	Мышкинский муниципальный округ	Ярославская обл., Мышкинский район, д. Серково, напротив д. №27	57.885684	38.465735	11	Грунт			1	8	--	--	--	--	МУ "Администрация Приволжского СП" 152830, Ярославская область, г. Мышкин, ул. Никольская, 16-а ОГРН 1097612001794	Жители домов: 2, 3, 4, 8, 9, 11, 12, 15, 16, 18, 19, 21, 23, 24, 25, 27, 28, 30, 31, 32, 35, 38, 40, 42, 44.
107	Мышкинский муниципальный округ	Ярославская обл., Мышкинский район, д. Романовка, в районе д. №1а	57.784519	38.420469	10	Твердое водонепроницаемое покрытие из цемнто-бетона	2	0,8			--	--	--	--	МУ "Администрация Приволжского СП" 152830, Ярославская область, г. Мышкин, ул. Никольская, 16-а ОГРН 1097612001794	Жители домов: 1а, 4, 6, 10, 11, 12, 13, 14, 15, 16, 17, 18.
108	Мышкинский муниципальный округ	Ярославская обл., Мышкинский район, д. Романовка, в районе д. №23	57.784519	38.420469	10	Твердое водонепроницаемое покрытие из цемнто-бетона	2	0,8			--	--	--	--	МУ "Администрация Приволжского СП" 152830, Ярославская область, г. Мышкин, ул. Никольская, 16-а ОГРН 1097612001794	Жители домов: 19, 21, 22, 23, 24, 25, 26, 27, 28, 29, 32, 33, 35, 37, 39.
109	Мышкинский муниципальный округ	Ярославская обл., Мышкинский район, д. Чебыхино, у дома №2	57.809657	38.433512	18	Твердое водонепроницаемое покрытие из цемнто-бетона	1	0,75			--	--	--	--	МУ "Администрация Приволжского СП" 152830, Ярославская область, г. Мышкин, ул. Никольская, 16-а ОГРН 1097612001794	Жители домов:2, 9, 10, 11, 12, 13, 14, 16, 17, 18, 20.
110	Мышкинский муниципальный округ	Ярославская обл., Мышкинский район, д. Галачевская, за терр. д. №1	57.809412	38.442756	11	Твердое водонепроницаемое покрытие из цемнто-бетона			1	8	--	--	--	--	МУ "Администрация Приволжского СП" 152830, Ярославская область, г. Мышкин, ул. Никольская, 16-а ОГРН 1097612001794	Жители домов по ул. Центральная: 1а, 2, 4, 5, 6, 7, 8, 9, 11, 12, 13, 14, 16, 17, 19, 23, 24, 27, 30. Жители домов по ул. Молодежная: 1, 2, 3, 5, 6, 7, 8, 9, 10, 11, 12, 13, 15, 16, 17, 18, 20.
111	Мышкинский муниципальный округ	Ярославская обл., Мышкинский район, д. Тараканово, в р-не д. №2	57.877200	38.479650	30	Твердое водонепроницаемое покрытие из цемнто-бетона	2	0,8			--	--	--	--	МУ "Администрация Приволжского СП" 152830, Ярославская область, г. Мышкин, ул. Никольская, 16-а ОГРН 1097612001794	Жители домов: 2, 4, 6, 7, 9, 10, 11, 13, 14, 15, 16, 18, 19, 20, 22, 23, 24, 26, 27, 28, 29, 30, 31, 33, 35, 37, 39.
112	Мышкинский муниципальный округ	Ярославская обл., Мышкинский район, д. Крутово, у д. №17	57.926163	38.446349	18	Твердое водонепроницаемое покрытие из цемнто-бетона	1	0,75			--	--	--	--	МУ "Администрация Приволжского СП" 152830, Ярославская область, г. Мышкин, ул. Никольская, 16-а ОГРН 1097612001794	Жители домов: 1, 2, 3, 4, 5, 6, 7, 8, 10, 11, 12, 13, 14, 16, 17, 18, 19, 20, 21, 22, 23, 24, 25, 26, 28.
113	Мышкинский муниципальный округ	Ярославская обл., Мышкинский район, д. Синицыно, в р-не д. №19	57.897132	38.464836	18	Твердое водонепроницаемое покрытие из цемнто-бетона			1	8	--	--	--	--	МУ "Администрация Приволжского СП" 152830, Ярославская область, г. Мышкин, ул. Никольская, 16-а ОГРН 1097612001794	Жители домов: 1, 2, 3, 5, 6, 7, 8, 9, 10, 11, 13, 14, 18, 19,20,22,24, 25,26, 27, 29,30,32,33,35,37,38, 40, 41, 43, 44, 45, 46, 47, 48, 50, 51, 52, 53
114	Мышкинский муниципальный округ	Ярославская обл., Мышкинский район, д. Синицыно, за д. №68 (в районе кладбища)	57.903048	38.476092	11	Грунт			1	8	--	--	--	--	МУ "Администрация Приволжского СП" 152830, Ярославская область, г. Мышкин, ул. Никольская, 16-а ОГРН 1097612001794	Жители домов: 52, 53, 54, 55, 56а, 57а, 58, 60, 61, 63, 64, 65, 66, 67, 68.
115	Мышкинский муниципальный округ	Ярославская обл., Мышкинский район, д. Коптево, в районе д. №6	57.857185	38.439980	4	Твердое водонепроницаемое покрытие из цемнто-бетона			1	8	--	--	--	--	МУ "Администрация Приволжского СП" 152830, Ярославская область, г. Мышкин, ул. Никольская, 16-а ОГРН 1097612001794	Жители домов: 17, 19, 23, 24, 25, 27, 29, 31, 32, 34, 35, 36, 37, 38, 39.
116	Мышкинский муниципальный округ	Ярославская обл., Мышкинский район, д. Коптево, в районе д. №14	57.857185	38.439980	10	Твердое водонепроницаемое покрытие из цемнто-бетона	2	0,75			--	--	--	--	МУ "Администрация Приволжского СП" 152830, Ярославская область, г. Мышкин, ул. Никольская, 16-а ОГРН 1097612001794	Жители домов: 4, 12.
117	Мышкинский муниципальный округ	Ярославская обл., Мышкинский район, д. Коптево, в районе д. №60	57.856941	38.434824	4	Грунт	2	0,75			--	--	--	--	МУ "Администрация Приволжского СП" 152830, Ярославская область, г. Мышкин, ул. Никольская, 16-а ОГРН 1097612001794	Жители домов: 40, 41, 42, 47, 50, 54, 55, 56, 57, 58, 59, 60, 61, 62, 63, 64, 65, 66, 67, 68.
118	Мышкинский муниципальный округ	Ярославская обл., Мышкинский район, д. Антипово, в районе д. №1	57.859014	38.454739	2	Грунт	1	0,75			--	--	--	--	МУ "Администрация Приволжского СП" 152830, Ярославская область, г. Мышкин, ул. Никольская, 16-а ОГРН 1097612001794	Жители домов: 1, 5, 6, 7, 8, 12, 15, 16, 18, 20.
119	Мышкинский муниципальный округ	Ярославская обл., Мышкинский район, д. Третьяковка, в районе д. №12	57.855442	38.453536	30	Твердое водонепроницаемое покрытие из цемнто-бетона			1	8	--	--	--	--	МУ "Администрация Приволжского СП" 152830, Ярославская область, г. Мышкин, ул. Никольская, 16-а ОГРН 1097612001794	Жители домов: 2, 3, 4, 6, 7, 8, 10, 12, 13, 14, 15, 17, 18, 19, 20, 21, 22, 23, 24, 25, 27, 28, 29, 30.
120	Мышкинский муниципальный округ	Ярославская обл., Мышкинский район, д. Зарубино, за д. №36	57.837600	38.450050	8	Бетон	2	0,75			--	--	--	--	МУ "Администрация Приволжского СП" 152830, Ярославская область, г. Мышкин, ул. Никольская, 16-а ОГРН 1097612001794	Жители домов: 1, 2, 3, 6, 8, 9, 10, 11, 12, 16, 18, 21, 22, 24, 25, 26, 27, 28, 29, 30, 31, 32, 33, 34, 36.
121	Мышкинский муниципальный округ	Ярославская обл., Мышкинский район, д. Кривец, в районе д. №26	57.837628	38.248754	8	Грунт	2	0,75			--	--	--	--	МУ "Администрация Приволжского СП" 152830, Ярославская область, г. Мышкин, ул. Никольская, 16-а ОГРН 1097612001794	Жители домов: 1, 3, 4, 7, 9, 11, 13, 14, 16а, 17, 19, 21, 23, 26, 27, 30, 33.

122	Мышкинский муниципальный округ	Ярославская обл., Мышкинский район, д. Дворково, в р-не д. №3	57.842956	38.439225	18	Твердое водонепроницаемое покрытие из цемнто-бетона	2	0,75			--	--	--	--	МУ "Администрация Приволжского СП" 152830, Ярославская область, г. Мышкин, ул. Никольская, 16-а ОГРН 1097612001794	Жители домов: 6-9, 12,14
123	Мышкинский муниципальный округ	Ярославская обл., Мышкинский район, п. Заря, в р-не д. №8	57.955600	38.429200	18	Твердое водонепроницаемое покрытие из цемнто-бетона	3	0,8			--	--	--	--	МУ "Администрация Приволжского СП" 152830, Ярославская область, г. Мышкин, ул. Никольская, 16-а ОГРН 1097612001794	Жители домов: 1-34, 36, 37,39
124	Мышкинский муниципальный округ	Ярославская обл., Мышкинский район, с. Шипилово	57.758425	38.216411	2	Бетонная плита	1	0,75			--	--	--	--	МОУ Шипиловская ООШ152843 Ярославская обл., Мышкинский район, с.Шипилово, ул. Школьная, д.2 ОГРН 1027601493435	н/д
125	Мышкинский муниципальный округ	Ярославская обл., Мышкинский район, д. Крюково	57.837628	38.248754	2	Бетонное покрытие	1	0,75			--	--	--	--	МОУ Крюковская ООШ152841 Ярославская обл., Мышкинский район, д.Крюково, ул.Центральная, д.9 ОГРН 1027601493402	н/д
126	Мышкинский муниципальный округ	Ярославская обл., Мышкинский район, д.Палкино	Т.1 57.737752 Т.2 57.737755 Т.3 57.737686 Т.4 57.737675	38.393756 38.393879 38.393901 38.393815	8	Асфальт	4	0,75			--	--	--	--	ООО "Транснефть"Ярославское районное нефтепроводное управление - филиал ООО «Транснефть-Балтика» 150521, Ярославская обл., Ярославский р-н, д. Бегоулево, ул. Балтийская, д. 1 ОГРН 1024700871711	н/д
127	Мышкинский муниципальный округ	Ярославская обл., Мышкинский район, с.Кривец	57.837628	38.248754	8	Асфальт	3	1,1			--	--	--	--	ГБУ СО ЯО Кривецкий психоневрологический интернат152830 Ярославская область, Мышкинский район,с. Кривец дом 5 ОГРН 1027601491048	н/д
128	Мышкинский муниципальный округ	Ярославская обл., Мышкинский район, д.Коптево	57.857660	38.448990	3	Асфальт	1	1			--	--	--	--	МОУ Коптевская ООШ152832, Ярославская область, Мышкинский район, деревня Коптево, 11 ОГРН 1027601493391	н/д
129	Мышкинский муниципальный округ	Ярославская обл., Мышкинский район, с .Поводнево	57.74074	38.42787	4	гидроизоляционное покрытие	2	0,75			--	--	--	--	ООО "МышгородОбщество с ограниченной ответственностью "Мышгород" 152830, г. Мышкин, ул. Никольская, д. 28 ОГРН 1107612001100	н/д
130	Мышкинский муниципальный округ	Ярославская обл., Мышкинский район, д. Зарубино	57.825697, 57.8273047 57.826264, 57,826616, 57.826815	38432796, 38,4347842 38.427215, 38,423820, 38.417223	3	Бетон	5	0,75			--	--	--	--	Мышкинское линейное производственное управление магистральных газопроводов ООО "Газпром трансгаз Ухта"Мышкинское линейное производственное управление магистральных газопроводов ООО "Газпром трансгаз Ухта" 152830, Ярославская область, Мышкинский район д. Зарубино ОГРН 1021100731190	н/д
131	Мышкинский муниципальный округ	Ярославская обл., Мышкинский район, с. Рождествено	57,7272°	37,9352°	3	Бетон	1	0,75			--	--	--	--	МОУ Рождественская СОШ152845, ЯРОСЛАВСКАЯ ОБЛ, МЫШКИНСКИЙ Р-Н, РОЖДЕСТВЕНО С, ШКОЛЬНАЯ УЛ, 11 ОГРН 1027601493358	н/д
132	Мышкинский муниципальный округ	Ярославская обл., Мышкинский район, территория НПС "Палкино" (Временный строительный городок)	57.737752	38.393756	20	Бетон	4	10,7			--	--	--	--	ООО "Вектор-Плюс"603155, г. Новгород, ул. М.Горьково, д.262, пом.37, тел. 8(831) 435-10-52 ОГРН 1033302207047	н/д
133	Мышкинский муниципальный округ	Ярославская обл., Мышкинский район, с/о Зарубинскинский, территория АБЗ	57.779497	38.408149	5	бетонная плита	1	0,75			--	--	--	--	АО "Ярдормост" Мышкинский филиал152830, Ярославская Область, Мышкинский Район, Город Мышкин, Ул Угличская, Д 92 ОГРН 1187627037070	н/д
134	Мышкинский муниципальный округ	Ярославская обл. Мышкинский район д.Володино (напротив д.4 по ул.Заречная)	57.834289	38.510028	4,5	твердое основание (бетонная плита)	2	0,8			--	--	--	--	МУ "Администрация Охотинского сельского поселения"	Частный сектор
135	Мышкинский муниципальный округ	Ярославская обл. Мышкинский район д.Костюрино (при въезде в деревню)	57.754805	38.518377	9	твердое основание (бетонная плита)	4	3шт.-0,8 и 1шт.-0,75			--	--	--	--	МУ "Администрация Охотинского сельского поселения"	Частный сектор
136	Мышкинский муниципальный округ	Ярославская обл. Мышкинский район д.Костюрино (на выезде из деревни на окр. дороге)	57.747126	38.521370	4,5	твердое основание (бетонная плита)	2	1шт.-0,8 и 1шт.-0,75			--	--	--	--	МУ "Администрация Охотинского сельского поселения"	Частный сектор
137	Мышкинский муниципальный округ	Ярославская обл. Мышкинский район д.Кадочник (при въезде в деревню)	57.761735	38.532270	4,5	твердое основание (бетонная плита)	3	0,8			--	--	--	--	МУ "Администрация Охотинского сельского поселения"	Частный сектор
138	Мышкинский муниципальный округ	Ярославская обл. Мышкинский район д.Антеплево (при въезде в деревню)	57.756607	38.530811	4,5	твердое основание (бетонная плита)	2	0,8			--	--	--	--	МУ "Администрация Охотинского сельского поселения"	Частный сектор
139	Мышкинский муниципальный округ	Ярославская обл., Мышкинский район, д.Борок, 1	57.776836	38.488485	4,5	твердое основание (бетонная плита)	2	0,8			--	--	--	--	МУ "Администрация Охотинского сельского поселения"	Частный сектор
140	Мышкинский муниципальный округ	Ярославская обл. Мышкинский район п.Юхоть ул.Сосновая д.2	57.824957	38.506021	4,5	твердое основание (бетонная плита)	2	0,8			--	--	--	--	МУ "Администрация Охотинского сельского поселения"	Частный сектор
141	Мышкинский муниципальный округ	Ярославская обл. Мышкинский район п.Юхоть ул.Сосновая (около клуба)	57.827372	38.505409	9	твердое основание (бетонная плита)	3	0,8			--	--	--	--	МУ "Администрация Охотинского сельского поселения"	Частный сектор
142	Мышкинский муниципальный округ	Ярославская обл. Мышкинский район п.Юхоть ул.Сосновая д.32 (за магазином)	57.829498	38.504964	9	твердое основание (бетонная плита)	3	0,8			--	--	--	--	МУ "Администрация Охотинского сельского поселения"	Частный сектор
143	Мышкинский муниципальный округ	Ярославская обл. Мышкинский район с.Охотино ул.Молодёжная д.22	57.801663	38.507647	4,5	твердое основание (бетонная плита)	1	0,8			--	--	--	--	МУ "Администрация Охотинского сельского поселения"	Частный сектор, ДОУ
144	Мышкинский муниципальный округ	Ярославская область Мышкинский район с.Охотино ул.Труда д.8	57.797859	38.504192	9	Твердое основание (бетонная плита)	6	0,8			--	--	--	--	МУ "Администрация Охотинского сельского поселения"	Частный сектор
145	Мышкинский муниципальный округ	Ярославская обл., Мышкинский район, д.Могилицы, 1	57.776727	38.505808	4,5	твердое основание (бетонная плита)	1	0,75			--	--	--	--	МУ "Администрация Охотинского сельского поселения"	Частный сектор
146	Мышкинский муниципальный округ	Ярославская облл. Мышкинский район с.Охотино ул.Вознесенская д.10	57.797960	38.499882	4,5	твердое основание (бетонная плита)	2	1шт.-0,8 и 1 шт.-0,75			--	--	--	--	МУ "Администрация Охотинского сельского поселения"	Частный сектор, МУ Администрация Охотинского сельского поселения
147	Мышкинский муниципальный округ	Ярославская обл., Мышкинский район, д.Речная, 1	57.807524	38.511173	4,5	Твердое основание (бетонная плита)	1	0,75			--	--	--	--	МУ "Администрация Охотинского сельского поселения"	Частный сектор
148	Мышкинский муниципальный округ	Ярославская обл., Мышкинский район, д.Дубровки, 3	57.775497	38.515425	4,5	твердое основание (бетонная плита)	1	0,8			--	--	--	--	МУ "Администрация Охотинского сельского поселения"	Частный сектор
149	Мышкинский муниципальный округ	Ярославская обл., Мышкинский район, д.Дубровки(в конце деревни)	57.776071	38.520283	4,5	твердое основание (бетонная плита)	1	0,75			--	--	--	--	МУ "Администрация Охотинского сельского поселения"	Частный сектор
150	Мышкинский муниципальный округ	Ярославская обл. Мышкинский район д.Коровино ул. Прибрежная д.47	57.775461	38.471776	9	Твердое основание (бетонная плита)	4	0,8			--	--	--	--	МУ "Администрация Охотинского сельского поселения"	Частный сектор
151	Мышкинский муниципальный округ	Ярославская обл. Мышкинский район с.Учма д.9	57.713806	38.434730	4,5	твердое основание (бетонная плита)	2	0,75			--	--	--	--	МУ "Администрация Охотинского сельского поселения"	Частный сектор
152	Мышкинский муниципальный округ	Ярославская обл. Мышкинский район с.Учма (на выезде из н.п.)	57.711144	38.428094	4,5	твердое основание (бетонная плита)	3	0,75			--	--	--	--	МУ "Администрация Охотинского сельского поселения"	Частный сектор
153	Мышкинский муниципальный округ	Ярославская обл. Мышкинский район д.Порхачи (на съезде)	57.743612	38.475615	4,5	твердое основание (бетонная плита)	1	0,8			--	--	--	--	МУ "Администрация Охотинского сельского поселения"	Частный сектор

154	Мышкинский муниципальный округ	Ярославская обл., Мышкинский район, д.Кулдычево (при въезде в деревню)	57.801182	38.514472	4,5	твердое основание (бетонная плита)	1	0,8			--	--	--	--	МУ "Администрация Охотинского сельского поселения"	Частный сектор
155	Мышкинский муниципальный округ	Ярославская обл. Мышкинский район с.Еремейцево (при въезде в н.п.)	57.856997	38.509956	9	твердое основание (бетонная плита)	4	0,8			--	--	--	--	МУ "Администрация Охотинского сельского поселения"	Частный сектор
156	Мышкинский муниципальный округ	Ярославская обл. Мышкинский район с.Еремейцево (при выезде из н.п.)	57.870034	38.506555	9	твердое основание (бетонная плита)	4	2шт.-0,8 2шт.-0,75			--	--	--	--	МУ "Администрация Охотинского сельского поселения"	Частный сектор
157	Мышкинский муниципальный округ	Ярославская обл. Мышкинский район д.Рыпы (на окр. дороге)	57.841252	38.510932	4,5	твердое основание (бетонная плита)	2	1шт.-0,8 и 1шт.-0,75			--	--	--	--	МУ "Администрация Охотинского сельского поселения"	Частный сектор
158	Мышкинский муниципальный округ	Ярославская обл. Мышкинский район с.Охотино ул.Плиговская (при въезде на улицу)	57.804226	38.509495	4,5	Твердое основание (бетонная плита)	1	0,75			--	--	--	--	МУ "Администрация Охотинского сельского поселения"	Частный сектор
159	Мышкинский муниципальный округ	Ярославская обл.Мышкинский район д.Угольники (при въезде в деревню)	57.74345	38.45334	4,5	твердое основание (бетонная плита)	2	0,75			--	--	--	--	МУ "Администрация Охотинского сельского поселения"	Частный сектор
160	Мышкинский муниципальный округ	Ярославская обл.Мышкинский район д.Курзино (при въезде в деревню)	57.749050	38.479838	4,5	твердое основание (бетонная плита)	1	0,8			--	--	--	--	МУ "Администрация Охотинского сельского поселения"	Частный сектор
161	Мышкинский муниципальный округ	Ярославская обл.Мышкинский район д.Ивцино (при въезде в деревню)	57.702880	38.406068	4,5	твердое основание (бетонная плита)	1	0,8			--	--	--	--	МУ "Администрация Охотинского сельского поселения"	Частный сектор
162	Мышкинский муниципальный округ	Ярославская обл.Мышкинский район д.Нижние Плостки (при въезде в деревню)	57.70663	38.41678	4,5	твердое основание (бетонная плита)	1	0,8			--	--	--	--	МУ "Администрация Охотинского сельского поселения"	Частный сектор
163	Мышкинский муниципальный округ	Ярославская обл.Мышкинский район д.Верхние Плостки (при въезде в деревню)	57.69634	38.39859	4,5	твердое основание (бетонная плита)	1	0,8			--	--	--	--	МУ "Администрация Охотинского сельского поселения"	Частный сектор
164	Мышкинский муниципальный округ	Ярославская обл.Мышкинский район д.Кирьяново ул.Центральная д.9	57.73523	38.47048	4,5	твердое основание (бетонная плита)	1	0,8			--	--	--	--	МУ "Администрация Охотинского сельского поселения"	Частный сектор
165	Мышкинский муниципальный округ	Ярославская обл.Мышкинский район д.Коровино ул.Луговая 16	57.77327	38.47664	4,5	твердое основание (бетонная плита)	2	0,8			--	--	--	--	МУ "Администрация Охотинского сельского поселения"	Частный сектор
166	Мышкинский муниципальный округ	Ярославская обл.Мышкинский район с.Охотино ул.Вознесенская напротив д.24	57.79986	38.49651	4,5	твердое основание (бетонная плита)	2	0,8			--	--	--	--	МУ "Администрация Охотинского сельского поселения"	Частный сектор
167	Мышкинский муниципальный округ	Ярославская обл. Мышкинский район п. Юхоть ул.Сосновая д.11	57.827471	38.503972	4	Твердое основание (бетонная плита)	1	0,75			--	--	--	--	МУ ММР "МЦСО"	МУ ММР "МЦСО"
168	Мышкинский муниципальный округ	Ярославская обл. Мышкинский район п. Юхоть	57.822208	38.495689	4	Твердое основание (бетонная плита)	2	0,75			--	--	--	--	ООО "Марина "Волга Бот"	ООО "Марина "Волга Бот"
169	Мышкинский муниципальный округ	Ярославская обл. Мышкинский район п. Юхоть	57.822369	38.501150	12	асфальт	6	0,75			--	--	--	--	ООО "Мышкино подворье"	ООО "Мышкино подворье"
170	Мышкинский муниципальный округ	Ярославская обл. Мышкинский район д. Палюшино ул.Центральная д.15	57.828038	38.506681	4	Грунт	1	0,75			--	--	--	--	ИП Гусева Ольга Александровна	ИП Гусева Ольга Александровна
171	Мышкинский муниципальный округ	Ярославская обл. Мышкинский район д. Коровино	57.774662	38.472498	4	Грунт	1	0,75			--	--	--	--	ИП Громова Ирина Олеговна	ИП Громова Ирина Олеговна
171	ИТОГО						301		9							

Приложение 6.1.11
к территориальной схеме обращения с отходами
Ярославской области

Данные мест (площадок) накопления ТКО Некоузского района

	Данные о нахождении мест (площадок) накопления твердых коммунальных отходов				Данные о технических характеристиках мест (площадок) накопления твердых коммунальных отходов										Данные о собственниках мест (площадок) накопления твердых коммунальных отходов	Данные об источниках образования ТКО, которые складируются в местах (на площадках) накопления ТКО
№	муниципальное образование	адреса мест накопления ТКО	широта	долгота	площадь площадки накопления ТКО м2	тип основания (бетон, асфальт, грунт)	количество размещенных контейнеров (шт)	объем контейнера м3	количество размещенных бункеров (шт)	объем бункера м3	количество планируемых к размещению контейнеров шт.	объем планируемых к размещению контейнеров м3	количество планируемых к размещению бункеров шт.	объем планируемых к размещению бункеров м3	наименование собственника, ОГРН, фактический адрес собственника	сведения об одном или нескольких объектах капитального строительства, территории (части территории), на которых образуются ТКО
1	2	3	4	5	6	7	8	9	10	11	12	13	14	15	16	17
1	Некоузский муниципальный округ	д. Афонино	58.02196 с.ш.	37.58062 в.д.	не оборудована	грунт	2	0,75			--	--	--	--	Администрация Некоузского СП, с. Новый Некоуз, ул. Ленина, д. 39	д. Афонино
2	Некоузский муниципальный округ	д. Боброво	58.01116 с.ш.	37.57558 в.д.	не оборудована	грунт	2	0,75			--	--	--	--	Администрация Некоузского СП, с. Новый Некоуз, ул. Ленина, д. 39	д. Боброво
3	Некоузский муниципальный округ	д. Середка	57.97935 с.ш.	37.58985 в.д.	не оборудована	грунт	2	0,75			--	--	--	--	Администрация Некоузского СП, с. Новый Некоуз, ул. Ленина, д. 39	д. Середка
4	Некоузский муниципальный округ	д. Сафроново	57.99591 с.ш.	37.70913 в.д.	не оборудована	грунт	1	0,75			--	--	--	--	Администрация Некоузского СП, с. Новый Некоуз, ул. Ленина, д. 39	д. Сафроново
5	Некоузский муниципальный округ	д. Поляна 1	58.00133 с.ш.	37.71695 в.д.	не оборудована	грунт	1	0,75			--	--	--	--	Администрация Некоузского СП, с. Новый Некоуз, ул. Ленина, д. 39	д. Поляна, д. 1-20
6	Некоузский муниципальный округ	д. Поляна 2	58.00133 с.ш.	37.71695 в.д.	не оборудована	грунт	1	0,75			--	--	--	--	Администрация Некоузского СП, с. Новый Некоуз, ул. Ленина, д. 39	д. Поляна, д. 20-50
7	Некоузский муниципальный округ	д. Старово	57.99847 с.ш.	37.7331 в.д.	не оборудована	грунт	1	0,75			--	--	--	--	Администрация Некоузского СП, с. Новый Некоуз, ул. Ленина, д. 39	д. Старово
8	Некоузский муниципальный округ	с. Парфеньево 1	57.997359 с.ш.	37.724798 в.д.	не оборудована	грунт	1	0,75			--	--	--	--	Администрация Некоузского СП, с. Новый Некоуз, ул. Ленина, д. 39	с. Парфеньево, д. 1-40
9	Некоузский муниципальный округ	с. Парфеньево 2	57.993157 с.ш.	37.719455 в.д.	не оборудована	грунт	1	0,75			--	--	--	--	Администрация Некоузского СП, с. Новый Некоуз, ул. Ленина, д. 39	с. Парфеньево, д. 41-81
10	Некоузский муниципальный округ	с. Парфеньево 3	57.9938 с.ш.	37.72049 в.д.	не оборудована	грунт	1	0,75			--	--	--	--	Администрация Некоузского СП, с. Новый Некоуз, ул. Ленина, д. 39	с. Парфеньево (магазин)
11	Некоузский муниципальный округ	д. Горлово	58.03628 с.ш.	37.80318 в.д.	не оборудована	грунт	2	0,75			--	--	--	--	Администрация Некоузского СП, с. Новый Некоуз, ул. Ленина, д. 39	д. Горлово
12	Некоузский муниципальный округ	с. Станилово 1	58.01793 с.ш.	37.86848 в.д.	не оборудована	грунт	1	0,75			--	--	--	--	Администрация Некоузского СП, с. Новый Некоуз, ул. Ленина, д. 39	с. Станилово, д. 1-20
13	Некоузский муниципальный округ	с. Станилово 2	58.01856 с.ш.	37.87293 в.д.	не оборудована	грунт	1	0,75			--	--	--	--	Администрация Некоузского СП, с. Новый Некоуз, ул. Ленина, д. 39	с. Станилово, д.21-45
14	Некоузский муниципальный округ	с. Станилово 3	58.02079 с.ш.	37.87526 в.д.	не оборудована	грунт	1	0,75			--	--	--	--	Администрация Некоузского СП, с. Новый Некоуз, ул. Ленина, д. 39	с. Станилово, д.45-77
15	Некоузский муниципальный округ	с. Станилово магазин	58.02095 с.ш.	37.87185 в.д.	не оборудована	грунт	1	0,75			--	--	--	--	Администрация Некоузского СП, с. Новый Некоуз, ул. Ленина, д. 39	с. Станилово магазин
16	Некоузский муниципальный округ	д. Победа (ст. Маслово, д. Маслово)	57.85018 с.ш.	37.84771 в.д.	не оборудована	грунт	2	0,75			--	--	--	--	Администрация Некоузского СП, с. Новый Некоуз, ул. Ленина, д. 39	д. Победа (ст. Маслово, д. Маслово)
17	Некоузский муниципальный округ	с. Новинское д. 54	57.89539 с.ш.	37.8075 в.д.	не оборудована	грунт	1	0,75			--	--	--	--	Администрация Некоузского СП, с. Новый Некоуз, ул. Ленина, д. 39	с. Новинское, д.
18	Некоузский муниципальный округ	с. Новинское д. 46	57.89414 с.ш.	37.80758 в.д.	не оборудована	грунт	1	0,8			--	--	--	--	Администрация Некоузского СП, с. Новый Некоуз, ул. Ленина, д. 39	с. Новинское
19	Некоузский муниципальный округ	с. Новинское д. 79	57.89181 с.ш.	37.80769 в.д.	не оборудована	грунт	1	0,8			--	--	--	--	Администрация Некоузского СП, с. Новый Некоуз, ул. Ленина, д. 39	с. Новинское
20	Некоузский муниципальный округ	с. Новинское парк Сухово-Кобылина	57.88575 с.ш.	37.80644 в.д.	не оборудована	грунт	1	0,8			--	--	--	--	Администрация Некоузского СП, с. Новый Некоуз, ул. Ленина, д. 39	с. Новинское парк Сухово-Кобылина
21	Некоузский муниципальный округ	д. Правдино, д. 1 (4-х этажка)	57.95762 с.ш.	37.89526 в.д.	3 х 1,5	асфальт	2	0,8			--	--	--	--	Администрация Некоузского СП, с. Новый Некоуз, ул. Ленина, д. 39	д. Правдино, д. 1-10
22	Некоузский муниципальный округ	д. Правдино (магазин)	57.95781 с.ш.	37.89347 в.д.	не оборудована	грунт	1	0,8			--	--	--	--	Администрация Некоузского СП, с. Новый Некоуз, ул. Ленина, д. 39	д. Правдино (магазин), д. 4-6
23	Некоузский муниципальный округ	д. Правдино, д. 25	57.95526 с.ш.	37.88808 в.д.	3 х 1,5	асфальт	2	0,8			--	--	--	--	Администрация Некоузского СП, с. Новый Некоуз, ул. Ленина, д. 39	д. Правдино, д. 10-60
24	Некоузский муниципальный округ	с. Правдино, д. 2 (поворот к церкви)	57.9646 с.ш.	37.88645 в.д.	3 х 1,5	асфальт	1	0,8			--	--	--	--	Администрация Некоузского СП, с. Новый Некоуз, ул. Ленина, д. 39	с. Правдино
25	Некоузский муниципальный округ	д. Васино	57.97232 с.ш.	37.8979 в.д.	не оборудована	асфальт	2	0,8			--	--	--	--	Администрация Некоузского СП, с. Новый Некоуз, ул. Ленина, д. 39	д. Васино
26	Некоузский муниципальный округ	д. Горохово	57.89442 с.ш.	38.155 в.д.	не оборудована	грунт	1	0,75			--	--	--	--	Администрация Некоузского СП, с. Новый Некоуз, ул. Ленина, д. 39	д. Горохово
27	Некоузский муниципальный округ	с. Некоуз, ул. Тракторная, д. 2	57.91142 с.ш.	37.99538 в.д.	не оборудована	грунт	1	0,75			--	--	--	--	Администрация Некоузского СП, с. Новый Некоуз, ул. Ленина, д. 39	с. Некоуз, ул. Тракторная, д. 1-25
28	Некоузский муниципальный округ	с. Некоуз, ул. Комсомольская, д. 1	57.91142 с.ш.	37.99363 в.д.	не оборудована	грунт	1	0,75			--	--	--	--	Администрация Некоузского СП, с. Новый Некоуз, ул. Ленина, д. 39	с. Некоуз, ул. Комсомольская, д. 2-31
29	Некоузский муниципальный округ	с. Некоуз, ул. Советская, д. 38	57.91622 с.ш.	38.0022 в.д.	не оборудована	грунт	2	0,8			--	--	--	--	Администрация Некоузского СП, с. Новый Некоуз, ул. Ленина, д. 39	с. Некоуз, ул. Советская, д.1-48
30	Некоузский муниципальный округ	с. Некоуз, ул. Заречная, д. 2	57.91306 с.ш.	37.99221 в.д.	не оборудована	грунт	1	0,8			--	--	--	--	Администрация Некоузского СП, с. Новый Некоуз, ул. Ленина, д. 39	с. Некоуз, ул. Заречная, д.2-20
31	Некоузский муниципальный округ	с. Некоуз, ул. Колхозная, д. 17	57.91145 с.ш.	37.99945 в.д.	не оборудована	грунт	1	0,8			--	--	--	--	Администрация Некоузского СП, с. Новый Некоуз, ул. Ленина, д. 39	с. Некоуз, ул. Колхозная, д. 1-35
32	Некоузский муниципальный округ	д. Микишево	57.98551 с.ш.	38.05059 в.д.	не оборудована	грунт	1	0,75			--	--	--	--	Администрация Некоузского СП, с. Новый Некоуз, ул. Ленина, д. 39	д. Микишево
33	Некоузский муниципальный округ	с. Спас-Ильдь, д. 3	57.99159 с.ш.	38.08048 в.д.	не оборудована	грунт	1	0,75			--	--	--	--	Администрация Некоузского СП, с. Новый Некоуз, ул. Ленина, д. 39	с. Спас-Ильдь, д. 1-15
34	Некоузский муниципальный округ	с. Спас-Ильдь, д.20	57.99055 с.ш.	38.08866 в.д.	не оборудована	грунт	1	0,75			--	--	--	--	Администрация Некоузского СП, с. Новый Некоуз, ул. Ленина, д. 39	с. Спас-Ильдь, д. 16-42
35	Некоузский муниципальный округ	д. Данилово	57.96137 с.ш.	38.05767 в.д.	не оборудована	грунт	1	0,75			--	--	--	--	Администрация Некоузского СП, с. Новый Некоуз, ул. Ленина, д. 39	д. Данилово
36	Некоузский муниципальный округ	м. Мольково, д. 20	57.93657 с.ш.	38.03806 в.д.	не оборудована	грунт	1	0,75			--	--	--	--	Администрация Некоузского СП, с. Новый Некоуз, ул. Ленина, д. 39	м. Мольково
37	Некоузский муниципальный округ	м. Быково, д. 1	57.96055 с.ш.	38.10883 в.д.	не оборудована	грунт	2	0,75			--	--	--	--	Администрация Некоузского СП, с. Новый Некоуз, ул. Ленина, д. 39	м. Быково
38	Некоузский муниципальный округ	д. Котово. д. 2	57.94563 с.ш.	38.09524 в.д.	не оборудована	грунт	2	0,75			--	--	--	--	Администрация Некоузского СП, с. Новый Некоуз, ул. Ленина, д. 39	д. Котово
39	Некоузский муниципальный округ	д. Гнетнево	57.9516637 с.ш.	38.066296 в.д.	не оборудована	грунт	1	0,75			--	--	--	--	Администрация Некоузского СП, с. Новый Некоуз, ул. Ленина, д. 39	д. Гнетнево
40	Некоузский муниципальный округ	д. Холопово, д. 16	57.92032 с.ш.	38.07333 в.д.	не оборудована	грунт	2	0,75			--	--	--	--	Администрация Некоузского СП, с. Новый Некоуз, ул. Ленина, д. 39	д. Холопово
41	Некоузский муниципальный округ	д. Мышкино	57.89109 с.ш.	38.04583 в.д.	не оборудована	грунт	1	0,75			--	--	--	--	Администрация Некоузского СП, с. Новый Некоуз, ул. Ленина, д. 39	д. Мышкино
42	Некоузский муниципальный округ	д. Беловская, д. 2	57.89934 с.ш.	38.04702 в.д.	6 х 1,5	асфальт	3	0,8			--	--	--	--	Администрация Некоузского СП, с. Новый Некоуз, ул. Ленина, д. 39	д. Беловская, д. 1-9
43	Некоузский муниципальный округ	д. Беловская, д. 12	57.89986 с.ш.	38.05206 в.д.	3 х 1,5	асфальт	2	0,8			--	--	--	--	Администрация Некоузского СП, с. Новый Некоуз, ул. Ленина, д. 39	д. Беловская, д. 10-18
44	Некоузский муниципальный округ	Полигон ТКО, 3 км южнее с. Новый Некоуз,	57.85941 с.ш.	38.0611 в.д.	не оборудована	грунт	2	0,75			--	--	--	--	Администрация Некоузского СП, с. Новый Некоуз, ул. Ленина, д. 39	Полигон ТКО, 3 км южнее с. Новый Некоуз
45	Некоузский муниципальный округ	с. Новый Некоуз, ул. Новая, д. 6	57.9063 с.ш.	38.07464 в.д.	3 х 1,5	асфальт	2	0,8			--	--	--	--	Администрация Некоузского СП, с. Новый Некоуз, ул. Ленина, д. 39	с. Новый Некоуз, ул. Новая, д. 1-20

46	Некоузский муниципальный округ	с. Новый Некоуз, ул. Новая, д. 36А	57.89983 с.ш.	38.07897 в.д.	6 х 1,5	асфальт	4	0,8			--	--	--	--	Администрация Некоузского СП, с. Новый Некоуз, ул. Ленина, д. 39	с. Новый Некоуз, ул. Новая, д. 21-38
47	Некоузский муниципальный округ	с. Новый Некоуз, ул. Новая, д. 40	57.89908 с.ш.	38.07386 в.д.	6 х 1,5	асфальт	4	0,8			--	--	--	--	Администрация Некоузского СП, с. Новый Некоуз, ул. Ленина, д. 39	с. Новый Некоуз, ул. Новая, д. 38-44
48	Некоузский муниципальный округ	с. Новый Некоуз, пер. Библиотечный, д. 5	57.90375 с.ш.	38.06838 в.д.	6 х 1,5	асфальт	4	0,8			--	--	--	--	Администрация Некоузского СП, с. Новый Некоуз, ул. Ленина, д. 39	с. Новый Некоуз, пер. Библиотечный, д. 3-5
49	Некоузский муниципальный округ	с. Новый Некоуз, пер. Библиотечный, д. 8	57.9015 с.ш.	38.06924 в.д.	3 х 1,5	асфальт	2	0,8			--	--	--	--	Администрация Некоузского СП, с. Новый Некоуз, ул. Ленина, д. 39	с. Новый Некоуз, пер. Библиотечный, д. 8-15
50	Некоузский муниципальный округ	с. Новый Некоуз, ул. Мелиораторов, д. 5А	57.90559 с.ш.	38.0812 в.д.	6 х 1,5	асфальт	3	0,8			--	--	--	--	Администрация Некоузского СП, с. Новый Некоуз, ул. Ленина, д. 39	с. Новый Некоуз, ул. Мелиораторов, д. 2-28
51	Некоузский муниципальный округ	с. Новый Некоуз, ул. Мелиораторов, д. 9 (РЭС)	57.90559 с.ш.	38.0812 в.д.	6 х 1,5	асфальт	3	0,8			--	--	--	--	Администрация Некоузского СП, с. Новый Некоуз, ул. Ленина, д. 39	с. Новый Некоуз, ул. Мелиораторов, д. 7-9 (РЭС)
52	Некоузский муниципальный округ	с. Новый Некоуз, ул. Комсомольская, д. 1	57.90581 с.ш.	38.08271 в.д.	3 х 1,5	асфальт	2	0,8			--	--	--	--	Администрация Некоузского СП, с. Новый Некоуз, ул. Ленина, д. 39	с. Новый Некоуз, ул. Комсомольская, д. 1-20
53	Некоузский муниципальный округ	с. Новый Некоуз, ул. Комсомольская, д. 22	57.9062 с.ш.	38.07072 в.д.	6 х 1,5	асфальт	3	0,8			--	--	--	--	Администрация Некоузского СП, с. Новый Некоуз, ул. Ленина, д. 39	с. Новый Некоуз, ул. Комсомольская, д. 21-27, ул. Юбилейная, д. 25-29
54	Некоузский муниципальный округ	с. Новый Некоуз, ул. Комсомольская, д. 28	57.90131 с.ш.	38.07244 в.д.	6 х 1,5	асфальт	3	0,8			--	--	--	--	Администрация Некоузского СП, с. Новый Некоуз, ул. Ленина, д. 39	с. Новый Некоуз, ул. Комсомольская, д. 27-30
55	Некоузский муниципальный округ	с. Новый Некоуз, ул. Колхозная, д. 61	57.89979 с.ш.	38.07183 в.д.	6 х 1,5	асфальт	3	0,8			--	--	--	--	Администрация Некоузского СП, с. Новый Некоуз, ул. Ленина, д. 39	с. Новый Некоуз, ул. Колхозная, д. 61
56	Некоузский муниципальный округ	с. Новый Некоуз, ул. Колхозная, д. 50 (ТИР)	57.90329 с.ш.	38.05777 в.д.	3 х 1,5	асфальт	2	0,8			--	--	--	--	Администрация Некоузского СП, с. Новый Некоуз, ул. Ленина, д. 39	с. Новый Некоуз, ул. Колхозная, д. 50 (ТИР)
57	Некоузский муниципальный округ	с. Новый Некоуз, ул. Юбилейная, д. 17	57.90333 с.ш.	38.06042 в.д.	6 х 1,5	асфальт	3	0,8			--	--	--	--	Администрация Некоузского СП, с. Новый Некоуз, ул. Ленина, д. 39	с. Новый Некоуз, ул. Юбилейная, д. 1-25
58	Некоузский муниципальный округ	с. Новый Некоуз, ул. Юбилейная, д. 31	57.90046 с.ш.	38.06836 в.д.	6 х 1,5	асфальт	4	0,8			--	--	--	--	Администрация Некоузского СП, с. Новый Некоуз, ул. Ленина, д. 39	с. Новый Некоуз, ул. Юбилейная д. 25-39, ул. Пионерская
59	Некоузский муниципальный округ	с. Новый Некоуз, ул. Советская, д. 23 (Администрация МР)	57.90144 с.ш.	38.07509 в.д.	8 х 1,5	асфальт	6	0,8			--	--	--	--	Администрация Некоузского СП, с. Новый Некоуз, ул. Ленина, д. 39	с. Новый Некоуз, ул. Советская, д. 23 (Администрация МР)
60	Некоузский муниципальный округ	с. Новый Некоуз, ул. Советская, д. 43 (котельная)	57.90301 с.ш.	38.06483 в.д.	6 х 1,5	асфальт	3	0,8			--	--	--	--	Администрация Некоузского СП, с. Новый Некоуз, ул. Ленина, д. 39	с. Новый Некоуз, ул. Советская, д. 43 (котельная)
61	Некоузский муниципальный округ	с. Новый Некоуз, ул. Советская, д. 50 (Дом ветеранов)	57.90075 с.ш.	38.05895 в.д.	не оборудована	грунт	2	0,8			--	--	--	--	Администрация Некоузского СП, с. Новый Некоуз, ул. Ленина, д. 39	с. Новый Некоуз, ул. Советская, д. 50 (Дом ветеранов)
62	Некоузский муниципальный округ	с. Новый Некоуз, пер. Дорожный, д. 23	57.90133 с.ш.	38.06247 в.д.	3 х 1,5	асфальт	2	0,8			--	--	--	--	Администрация Некоузского СП, с. Новый Некоуз, ул. Ленина, д. 39	с. Новый Некоуз, пер. Дорожный, д. 1-23
63	Некоузский муниципальный округ	с. Новый Некоуз, пер. Дорожный, д. 27	57.90309 с.ш.	38.04271 в.д.	3 х 1,5	асфальт	1	0,8			--	--	--	--	Администрация Некоузского СП, с. Новый Некоуз, ул. Ленина, д. 39	с. Новый Некоуз, пер. Дорожный, д. 25-31
64	Некоузский муниципальный округ	с. Новый Некоуз, ул. Некоузская, д. 2А (напротив «Ярдормост»)	57.90251 с.ш.	38.04247 в.д.	6 х 1,5	асфальт	3	0,8			--	--	--	--	Администрация Некоузского СП, с. Новый Некоуз, ул. Ленина, д. 39	с. Новый Некоуз, ул. Некоузская, д. 2А (напротив «Ярдормост»)
65	Некоузский муниципальный округ	с. Новый Некоуз, ул. Некоузская, д. 37 (станция ТО)	57.90486 с.ш.	38.05039 в.д.	6 х 1,5	асфальт	3	0,8			--	--	--	--	Администрация Некоузского СП, с. Новый Некоуз, ул. Ленина, д. 39	с. Новый Некоуз, ул. Некоузская, д. 37 (станция ТО)
66	Некоузский муниципальный округ	с. Новый Некоуз, ул. Сельскохозяйственная, д. 6	57.9078 с.ш.	38.03989 в.д.	3 х 1,5	асфальт	2	0,8			--	--	--	--	Администрация Некоузского СП, с. Новый Некоуз, ул. Ленина, д. 39	с. Новый Некоуз, ул. Сельскохозяйственная, д. 2-10
67	Некоузский муниципальный округ	с. Новый Некоуз, ул. Сельскохозяйственная, д. 18	57.90735 с.ш.	38.05928 в.д.	6 х 1,5	асфальт	4	0,8			--	--	--	--	Администрация Некоузского СП, с. Новый Некоуз, ул. Ленина, д. 39	с. Новый Некоуз, ул. Сельскохозяйственная, д. 12-20
68	Некоузский муниципальный округ	с. Новый Некоуз, пер. Тракторный, д. 2	57.90892 с.ш.	38.05911 в.д.	6 х 1,5	асфальт	3	0,8			--	--	--	--	Администрация Некоузского СП, с. Новый Некоуз, ул. Ленина, д. 39	с. Новый Некоуз, пер. Тракторный, д. 2-14
69	Некоузский муниципальный округ	с. Новый Некоуз, ул. Свободы, д. 7«А»	57.90679 с.ш.	38.06014 в.д.	3 х 1,5	асфальт	2	0,8			--	--	--	--	Администрация Некоузского СП, с. Новый Некоуз, ул. Ленина, д. 39	с. Новый Некоуз, ул. Свободы, д. 1-7«В»
70	Некоузский муниципальный округ	с. Новый Некоуз, ул. Свободы, д. 8 («Агроснаб»)	57.90777 с.ш.	38.07006 в.д.	6 х 1,5	асфальт	3	0,8			--	--	--	--	Администрация Некоузского СП, с. Новый Некоуз, ул. Ленина, д. 39	с. Новый Некоуз, ул. Свободы, д. 8-30
71	Некоузский муниципальный округ	с. Новый Некоуз, пер. Нефтебазы, д. 19	57.90667 с.ш.	38.05766 в.д.	3 х 1,5	асфальт	2	0,8			--	--	--	--	Администрация Некоузского СП, с. Новый Некоуз, ул. Ленина, д. 39	с. Новый Некоуз, пер. Нефтебазы, д. 3- 19
72	Некоузский муниципальный округ	с. Новый Некоуз, пер. Фабричный, д. 4	57.9085 с.ш.	38.04715 в.д.	3 х 1,5	асфальт	2	0,8			--	--	--	--	Администрация Некоузского СП, с. Новый Некоуз, ул. Ленина, д. 39	с. Новый Некоуз, пер. Фабричный, д. 4-10
73	Некоузский муниципальный округ	с. Новый Некоуз, пер. Фабричный, д. 11	57.90968 с.ш.	38.04766 в.д.	3 х 1,5	асфальт	2	0,8			--	--	--	--	Администрация Некоузского СП, с. Новый Некоуз, ул. Ленина, д. 39	с. Новый Некоуз, пер. Фабричный, д. 11-28
74	Некоузский муниципальный округ	с. Новый Некоуз, ул. Агрохимиков, д. 27	57.90681 с.ш.	38.04039 в.д.	3 х 1,5	асфальт	2	0,8			--	--	--	--	Администрация Некоузского СП, с. Новый Некоуз, ул. Ленина, д. 39	с. Новый Некоуз, ул. Агрохимиков, д. 1-27
75	Некоузский муниципальный округ	с. Новый Некоуз, ул. Северная, д. 1«Б»	57.91109 с.ш.	38.05841 в.д.	3 х 1,5	бетон	1	0,8			--	--	--	--	Администрация Некоузского СП, с. Новый Некоуз, ул. Ленина, д. 39	с. Новый Некоуз, ул. Северная, д. 1«Б»
76	Некоузский муниципальный округ	с. Новый Некоуз, ул. Северная, д. 1«В»	57.90973 с.ш.	38.06278 в.д.	3 х 1,5	бетон	1	0,8			--	--	--	--	Администрация Некоузского СП, с. Новый Некоуз, ул. Ленина, д. 39	с. Новый Некоуз, ул. Северная, д. 1«В»
77	Некоузский муниципальный округ	с. Новый Некоуз, ул. Северная, д. 15	57.91218 с.ш.	38.06091 в.д.	3 х 1,5	бетон	1	0,8			--	--	--	--	Администрация Некоузского СП, с. Новый Некоуз, ул. Ленина, д. 39	с. Новый Некоуз, ул. Северная, д. 15
78	Некоузский муниципальный округ	с. Новый Некоуз, ул. Северная, д. 29	57.91293 с.ш.	38.06226 в.д.	3 х 1,5	бетон	2	0,8			--	--	--	--	Администрация Некоузского СП, с. Новый Некоуз, ул. Ленина, д. 39	с. Новый Некоуз, ул. Северная, д. 29
79	Некоузский муниципальный округ	с. Новый Некоуз, ул. Лесная, д. 6	57.9098 с.ш.	38.07162 в.д.	3 х 1,5	бетон	2	0,8			--	--	--	--	Администрация Некоузского СП, с. Новый Некоуз, ул. Ленина, д. 39	с. Новый Некоуз, ул. Лесная, д. 1-9
80	Некоузский муниципальный округ	с. Новый Некоуз, ул. Лесная, д. 11«А»	57.91028 с.ш.	38.06849 в.д.	3 х 1,5	бетон	2	0,8			--	--	--	--	Администрация Некоузского СП, с. Новый Некоуз, ул. Ленина, д. 39	с. Новый Некоуз, ул. Лесная, д. 10-39
81	Некоузский муниципальный округ	с. Новый Некоуз, ул. 30 лет Победы, д. 4	57.90641 с.ш.	38.07745 в.д.	3 х 1,5	бетон	2	0,8			--	--	--	--	Администрация Некоузского СП, с. Новый Некоуз, ул. Ленина, д. 39	с. Новый Некоуз, ул. 30 лет Победы, д. 1-5
82	Некоузский муниципальный округ	с. Новый Некоуз, ул. 30 лет Победы, д. 14 (музей)	57.90331 с.ш.	38.07913 в.д.	3 х 1,5	бетон	2	0,8			--	--	--	--	Администрация Некоузского СП, с. Новый Некоуз, ул. Ленина, д. 39	с. Новый Некоуз, ул. 30 лет Победы, д. 7-20
83	Некоузский муниципальный округ	с. Новый Некоуз, ул. 30 лет Победы, д. 28	57.90084 с.ш.	38.08072 в.д.	3 х 1,5	бетон	2	0,8			--	--	--	--	Администрация Некоузского СП, с. Новый Некоуз, ул. Ленина, д. 39	с. Новый Некоуз, ул. 30 лет Победы, д. 20-45
84	Некоузский муниципальный округ	с. Новый Некоуз, ул. Депутатская, д. 9	57.89886 с.ш.	38.06619 в.д.	3 х 1,5	бетон	2	0,8			--	--	--	--	Администрация Некоузского СП, с. Новый Некоуз, ул. Ленина, д. 39	с. Новый Некоуз, ул. Депутатская, д. 1-45
85	Некоузский муниципальный округ	с. Новый Некоуз, ул. Вокзальная, д. 32 (СЭС)	57.90571 с.ш.	38.0658 в.д.	3 х 1,5	бетон	2	0,8			--	--	--	--	Администрация Некоузского СП, с. Новый Некоуз, ул. Ленина, д. 39	с. Новый Некоуз, ул. Вокзальная
86	Некоузский муниципальный округ	с. Новый Некоуз, ул. Ленина, д. 38«Б»	57.89711 с.ш.	38.06217 в.д.	6 х 1,5	бетон	3	0,8			--	--	--	--	Администрация Некоузского СП, с. Новый Некоуз, ул. Ленина, д. 39	с. Новый Некоуз, ул. Ленина, д. 35-45
87	Некоузский муниципальный округ	с. Новый Некоуз, ул. Ленина, д. 64	57.8899 с.ш.	38.06413 в.д.	3 х 1,5	бетон	2	0,8			--	--	--	--	Администрация Некоузского СП, с. Новый Некоуз, ул. Ленина, д. 39	с. Новый Некоуз, ул. Ленина, д. 46-70
88	Некоузский муниципальный округ	МОУ Некоузская СОШ, с. Новый Некоуз, ул. Советская, д. 38	57.90161 с.ш.	38.05958 в.д.	3 х 1,5	асфальт	2	0,75			--	--	--	--	МОУ Некоузская СОШ, с. Новый Некоуз, ул. Советская, д. 38	МОУ Некоузская СОШ, с. Новый Некоуз, ул. Советская, д. 38
89	Некоузский муниципальный округ	МОУ Парфеньевская ООШ, с. Парфеньево, д. 45	57.9938 с.ш.	37.72049 в.д.	не оборудована	грунт	1	0,75			--	--	--	--	МОУ Парфеньевская ООШ, с. Парфеньево, д. 45	МОУ Парфеньевская ООШ, с. Парфеньево, д. 45
90	Некоузский муниципальный округ	МОУ Спас-Ильдинская ООШ, с. Спас-Ильдь, д. 16	57.99055 с.ш.	38.08866 в.д.	не оборудована	грунт	1	0,75			--	--	--	--	МОУ Спас-Ильдинская ООШ, с. Спас-Ильдь, д. 16	МОУ Спас-Ильдинская ООШ, с. Спас-Ильдь, д. 16
91	Некоузский муниципальный округ	МУ "Центр обеспечения функционирования образовательных организаций НМР", с. Новый Некоуз, ул. Советская, д. 23	57.90191 с.ш.	38.06753 в.д.	8 х 1,5	асфальт	6	0,8			--	--	--	--	МУ "Центр обеспечения функционирования образовательных организаций НМР", с. Новый Некоуз, ул. Советская, д. 23	МУ "Центр обеспечения функционирования образовательных организаций НМР", с. Новый Некоуз, ул. Советская, д. 23
92	Некоузский муниципальный округ	МОУ Некоузская вечерняя школа, с. Новый Некоуз, ул. Колхозная, д. 42	57.90409 с.ш.	38.06311 в.д.	3 х 1,5	асфальт	2	0,8			--	--	--	--	Администрация Некоузского СП, с. Новый Некоуз, ул. Ленина, д. 39	МОУ Некоузская вечерняя школа, с. Новый Некоуз, ул. Колхозная, д. 42
93	Некоузский муниципальный округ	Некоузская детская музыкальная школа, с. Новый Некоуз,ул. Советская, д. 32	57.90191 с.ш.	38.0634 в.д.	не оборудована	грунт	2	0,8			--	--	--	--	Администрация Некоузского СП, с. Новый Некоуз, ул. Ленина, д. 39	Некоузская детская музыкальная школа, с. Новый Некоуз,ул. Советская, д. 32
94	Некоузский муниципальный округ	МДОУ Некоузский детский сад № 2,с. Новый Некоуз, ул. Вокзальная, д. 25	57.90545 с.ш.	38.06813 в.д.	3 х 1,5	асфальт	1	0,75			--	--	--	--	МДОУ Некоузский детский сад № 2,с. Новый Некоуз, ул. Вокзальная, д. 25	МДОУ Некоузский детский сад № 2,с. Новый Некоуз, ул. Вокзальная, д. 25
95	Некоузский муниципальный округ	МДОУ Некоузский детский сад № 3, с. Новый Некоуз, ул. Юбилейная, д. 24	57.90146 с.ш.	38.07138 в.д.	3 х 1,5	асфальт	2	0,75			--	--	--	--	МДОУ Некоузский детский сад № 3, с. Новый Некоуз, ул. Юбилейная, д. 24	МДОУ Некоузский детский сад № 3, с. Новый Некоуз, ул. Юбилейная, д. 24
96	Некоузский муниципальный округ	МУК Некоузский КДЦ, с. Новый Некоуз, ул. Советская, д. 19	57.90225 с.ш.	38.07034 в.д.	3 х 1,5	асфальт	1	0,75			--	--	--	--	МУК Некоузский КДЦ, с. Новый Некоуз, ул. Советская, д. 19	МУК Некоузский КДЦ, с. Новый Некоуз, ул. Советская, д. 19

97	Некоузский муниципальный округ	Парфеньевский ДК,с. Парфеньево, д. 2	57.9938 с.ш.	37.72049 в.д.	не оборудована	грунт	1	0,75			--	--	--	--	Парфеньевский ДК,с. Парфеньево, д. 2	Парфеньевский ДК,с. Парфеньево, д. 2
98	Некоузский муниципальный округ	МУК Некоузская районная библиотека им. А.В. Сухово-Кобылина, с. Новый Некоуз, ул. Советская, д. 34	57.90176 с.ш.	38.06103 в.д.	не оборудована	грунт	1	0,75			--	--	--	--	МУК Некоузская районная библиотека им. А.В. Сухово-Кобылина, с. Новый Некоуз, ул. Советская, д. 34	МУК Некоузская районная библиотека им. А.В. Сухово-Кобылина, с. Новый Некоуз, ул. Советская, д. 34
99	Некоузский муниципальный округ	Музей культурно-этнографический, с. Новый Некоуз, ул. 30 лет Победы, д. 14	57.90686 с.ш.	38.07754 в.д.	3 х 1,5	бетон	2	0,8			--	--	--	--	Администрация Некоузского СП, с. Новый Некоуз, ул. Ленина, д. 39	Музей культурно-этнографический, с. Новый Некоуз, ул. 30 лет Победы, д. 14
100	Некоузский муниципальный округ	Музей, с. Новый Некоуз, ул. Советская, д. 3Б	57.9051 с.ш.	38.08357 в.д.	3 х 1,5	бетон	2	0,8			--	--	--	--	Администрация Некоузского СП, с. Новый Некоуз, ул. Ленина, д. 39	Музей, с. Новый Некоуз, ул. Советская, д. 3Б
101	Некоузский муниципальный округ	ГУЗ ЯО Некоузская ЦРБ, с. Новый Некоуз, пер. Больничный, д. 5	57.899 с.ш.	38.06271 в.д.	не оборудована	грунт	5	0,75			--	--	--	--	ГУЗ ЯО Некоузская ЦРБ, с. Новый Некоуз, пер. Больничный, д. 5	ГУЗ ЯО Некоузская ЦРБ, с. Новый Некоуз, пер. Больничный, д. 5
102	Некоузский муниципальный округ	МУ КЦСОН Некоузского района, с. Новый Некоуз, пер. Больничный, д. 5	57.899 с.ш.	38.06271 в.д.	не оборудована	грунт	1	0,75			--	--	--	--	МУ КЦСОН Некоузского района, с. Новый Некоуз, пер. Больничный, д. 5	МУ КЦСОН Некоузского района, с. Новый Некоуз, пер. Больничный, д. 5
103	Некоузский муниципальный округ	ГБУ ЯО «ЯОСББЖ» (Станция по борьбе с болезнями животных), с. Новый Некоуз, ул. Некоузская, д. 3А, пом. 1	57.90396 с.ш.	38.04972 в.д.	не оборудована	грунт	1	0,75			--	--	--	--	ГБУ ЯО «ЯОСББЖ» (Станция по борьбе с болезнями животных), с. Новый Некоуз, ул. Некоузская, д. 3А, пом. 1	ГБУ ЯО «ЯОСББЖ» (Станция по борьбе с болезнями животных), с. Новый Некоуз, ул. Некоузская, д. 3А, пом. 1
104	Некоузский муниципальный округ	Пенсионный фонд России, с. Новый Некоуз, ул. Кооперативная, д. 18	57.90119 с.ш.	38.06612 в.д.	8 х 1,5	асфальт	6	0,8			--	--	--	--	Администрация Некоузского СП, с. Новый Некоуз, ул. Ленина, д. 39	Пенсионный фонд России, с. Новый Некоуз, ул. Кооперативная, д. 18
105	Некоузский муниципальный округ	ПАО Сбербанк Ярославль, с. Новый Некоуз, ул. Советская, д. 50	57.90108 с.ш.	38.06084 в.д.	не оборудована	асфальт	3	0,8			--	--	--	--	Администрация Некоузского СП, с. Новый Некоуз, ул. Ленина, д. 39	ПАО Сбербанк Ярославль, с. Новый Некоуз, ул. Советская, д. 50
106	Некоузский муниципальный округ	Редакция газеты «Вперед», с. Новый Некоуз, ул. Ленина, д. 20	57.90013 с.ш.	38.06378 в.д.	не оборудована	грунт	1	0,75			--	--	--	--	Редакция газеты «Вперед», с. Новый Некоуз, ул. Ленина, д. 20	Редакция газеты «Вперед», с. Новый Некоуз, ул. Ленина, д. 20
107	Некоузский муниципальный округ	МУ «САМиС», с. Новый Некоуз, ул. Советская, д. 22	57.90259 с.ш.	38.06692 в.д.	8 х 1,5	асфальт	6	0,8			--	--	--	--	Администрация Некоузского СП, с. Новый Некоуз, ул. Ленина, д. 39	МУ «САМиС», с. Новый Некоуз, ул. Советская, д. 22
108	Некоузский муниципальный округ	Некоузский районный суд, с. Новый Некоуз, ул. Советская, д. 17	57.90288 с.ш.	38.07209 в.д.	3 х 1,5	асфальт	1	0,75			--	--	--	--	Некоузский районный суд, с. Новый Некоуз, ул. Советская, д. 17	Некоузский районный суд, с. Новый Некоуз, ул. Советская, д. 17
109	Некоузский муниципальный округ	АО «Почта России», с. Новый Некоуз, ул. Советская, д. 29	57.90186 с.ш.	38.06512 в.д.	не оборудована	грунт	1	0,75			--	--	--	--	АО «Почта России», с. Новый Некоуз, ул. Советская, д. 29	АО «Почта России», с. Новый Некоуз, ул. Советская, д. 29
110	Некоузский муниципальный округ	ПАО «Ростелеком», с. Новый Некоуз, ул. Кооперативная, д. 5	57.90459 с.ш.	38.06453 в.д.	не оборудована	грунт	1	0,75			--	--	--	--	ПАО «Ростелеком», с. Новый Некоуз, ул. Кооперативная, д. 5	ПАО «Ростелеком», с. Новый Некоуз, ул. Кооперативная, д. 5
111	Некоузский муниципальный округ	МО МВД России «Некоузский», с. Новый Некоуз, ул. Кооперативная, д. 14	57.90252 с.ш.	38.0652 в.д.	3 х 1,5	асфальт	1	0,75			--	--	--	--	МО МВД России «Некоузский», с. Новый Некоуз, ул. Кооперативная, д. 14	МО МВД России «Некоузский», с. Новый Некоуз, ул. Кооперативная, д. 14
112	Некоузский муниципальный округ	Некоузский филиал АО «Ярдормост», с. Новый Некоуз, ул. Некоузская, д. 6	57.90512 с.ш.	38.0481 в.д.	не оборудована	грунт	1	0,75			--	--	--	--	Некоузский филиал АО «Ярдормост», с. Новый Некоуз, ул. Некоузская, д. 6	Некоузский филиал АО «Ярдормост», с. Новый Некоуз, ул. Некоузская, д. 6
113	Некоузский муниципальный округ	Некоузский филиал АО «Ярдормост», АБЗ	57.90282 с.ш.	38.11582 в.д.	не оборудована	грунт	1	0,75			--	--	--	--	Некоузский филиал АО «Ярдормост», АБЗ	Некоузский филиал АО «Ярдормост», АБЗ
114	Некоузский муниципальный округ	ГКУ Ярославской области «Некоузское лесничество», с. Новый Некоуз, ул. Лесная, д. 12	57.91133 с.ш.	38.06919 в.д.	не оборудована	грунт	1	0,75			--	--	--	--	ГКУ Ярославской области «Некоузское лесничество», с. Новый Некоуз, ул. Лесная, д. 12	ГКУ Ярославской области «Некоузское лесничество», с. Новый Некоуз, ул. Лесная, д. 12
115	Некоузский муниципальный округ	ГБУ ЯО «Пожарно-спасательная служба» ПЧ-34, с. Новый Некоуз, ул. Мелиораторов, д. 1	57.90746 с.ш.	38.08016 в.д.	3 х 1,5	асфальт	1	0,75			--	--	--	--	ГБУ ЯО «Пожарно-спасательная служба» ПЧ-34, с. Новый Некоуз, ул. Мелиораторов, д. 1	ГБУ ЯО «Пожарно-спасательная служба» ПЧ-34, с. Новый Некоуз, ул. Мелиораторов, д. 1
116	Некоузский муниципальный округ	Филиал ПАО «МРСК Центр-Ярославль», с. Новый Некоуз, ул. Советская, д. 1	57.90366 с.ш.	38.07587 в.д.	не оборудована	грунт	1	0,75			--	--	--	--	Филиал ПАО «МРСК Центр-Ярославль», с. Новый Некоуз, ул. Советская, д. 1	Филиал ПАО «МРСК Центр-Ярославль», с. Новый Некоуз, ул. Советская, д. 1
117	Некоузский муниципальный округ	ООО «Энергия» (АЗС), с. Новый Некоуз, ул. Свободы, д. 1	57.90478 с.ш.	38.05329 в.д.	не оборудована	грунт	1	0,75			--	--	--	--	ООО «Энергия» (АЗС), с. Новый Некоуз, ул. Свободы, д. 1	ООО «Энергия» (АЗС), с. Новый Некоуз, ул. Свободы, д. 1
118	Некоузский муниципальный округ	Некоузское районное потребительское общество (РАЙПО), с. Новый Некоуз, ул. Вокзальная, д. 51	57.90448 с.ш.	38.06221 в.д.	не оборудована	грунт	8	0,75			--	--	--	--	Некоузское районное потребительское общество (РАЙПО), с. Новый Некоуз, ул. Вокзальная, д. 51	Некоузское районное потребительское общество (РАЙПО), с. Новый Некоуз, ул. Вокзальная, д. 51
119	Некоузский муниципальный округ	ГКУ ЯО ЦЗН (центр занятости), с. Новый Некоуз, ул. Комсомольская, 14А	57.90371 с.ш.	38.07079 в.д.	6 х 1,5	асфальт	4	0,8			--	--	--	--	Администрация Некоузского СП, с. Новый Некоуз, ул. Ленина, д. 39	ГКУ ЯО ЦЗН (центр занятости), с. Новый Некоуз, ул. Комсомольская, 14А
120	Некоузский муниципальный округ	ОАО «РЖД» Ярославская дистанция, с. Новый Некоуз, ул. Вокзальная, д. 1	57.90511 с.ш.	38.06192 в.д.	свой ящик 3х1,5	асфальт	1 ящик	0,75			--	--	--	--	ОАО «РЖД» Ярославская дистанция, с. Новый Некоуз, ул. Вокзальная, д. 1	ОАО «РЖД» Ярославская дистанция, с. Новый Некоуз, ул. Вокзальная, д. 1
121	Некоузский муниципальный округ	Некоузское отделение ООО и Р, с. Новый Некоуз, ул. Ленина, д. 9	57.9033 с.ш.	38.06294 в.д.	3 х 1,5	асфальт	2	0,8			--	--	--	--	Администрация Некоузского СП, с. Новый Некоуз, ул. Ленина, д. 39	Некоузское отделение ООО и Р, с. Новый Некоуз, ул. Ленина, д. 9
122	Некоузский муниципальный округ	Аптека № 08013, с. Новый Некоуз, ул. Кооперативная, д. 7	57.90425 с.ш.	38.06486 в.д.	3 х 1,5	бетон	2	0,8			--	--	--	--	Администрация Некоузского СП, с. Новый Некоуз, ул. Ленина, д. 39	Аптека № 08013, с. Новый Некоуз, ул. Кооперативная, д. 7
123	Некоузский муниципальный округ	Управление Роспотребнадзора по ЯО, с. Новый Некоуз, ул. Вокзальная, д. 39	57.90574 с.ш.	38.06619 в.д.	3 х 1,5	бетон	2	0,8			--	--	--	--	Администрация Некоузского СП, с. Новый Некоуз, ул. Ленина, д. 39	Управление Роспотребнадзора по ЯО, с. Новый Некоуз, ул. Вокзальная, д. 39
124	Некоузский муниципальный округ	Управление Росреестра по ЯО, с. Новый Некоуз, ул. Кооперативная, д. 16	57.90172 с.ш.	38.06537 в.д.	8 х 1,5	асфальт	6	0,8			--	--	--	--	Управление Росреестра по ЯО, с. Новый Некоуз, ул. Кооперативная, д. 16	Управление Росреестра по ЯО, с. Новый Некоуз, ул. Кооперативная, д. 16
125	Некоузский муниципальный округ	Управление судебного департамента в ЯО, с. Новый Некоуз, ул. Советская, д. 17	57.90282 с.ш.	38.07199 в.д.	3 х 1,5	асфальт	1	0,75			--	--	--	--	Управление судебного департамента в ЯО, с. Новый Некоуз, ул. Советская, д. 17	Управление судебного департамента в ЯО, с. Новый Некоуз, ул. Советская, д. 17
126	Некоузский муниципальный округ	Администрация Некоузского СП, с. Новый Некоуз, ул. Ленина, д. 39	57.89612 с.ш.	38.06346 в.д.	не оборудована	грунт	1	0,75			--	--	--	--	Администрация Некоузского СП, с. Новый Некоуз, ул. Ленина, д. 39	Администрация Некоузского СП, с. Новый Некоуз, ул. Ленина, д. 39
127	Некоузский муниципальный округ	Администрация Некоузского МР, с. Новый Некоуз, ул. Кооперативная, д. 12	57.90301 с.ш.	38.06489 в.д.	8 х 1,5	асфальт	6	0,8			--	--	--	--	Администрация Некоузского СП, с. Новый Некоуз, ул. Ленина, д. 39	Администрация Некоузского МР, с. Новый Некоуз, ул. Кооперативная, д. 12
128	Некоузский муниципальный округ	Управление СЗНиТ Администрации НМР (соцзащита), с. Новый Некоуз, ул. Советская, д. 23	57.90191 с.ш.	38.06759 в.д.	8 х 1,5	асфальт	6	0,8			--	--	--	--	Администрация Некоузского СП, с. Новый Некоуз, ул. Ленина, д. 39	Управление СЗНиТ Администрации НМР (соцзащита), с. Новый Некоуз, ул. Советская, д. 23
129	Некоузский муниципальный округ	МКУ «Комплесный центр НМР», с. Новый Некоуз, ул. Советская, д. 23	57.90191 с.ш.	38.06759 в.д.	8 х 1,5	асфальт	6	0,8			--	--	--	--	Администрация Некоузского СП, с. Новый Некоуз, ул. Ленина, д. 39	МКУ «Комплесный центр НМР», с. Новый Некоуз, ул. Советская, д. 23
130	Некоузский муниципальный округ	МКУ «Центр обслуживания учреждений культуры», с. Новый Некоуз, ул. Советская, д. 23	57.90191 с.ш.	38.06759 в.д.	8 х 1,5	асфальт	6	0,8			--	--	--	--	Администрация Некоузского СП, с. Новый Некоуз, ул. Ленина, д. 39	МКУ «Центр обслуживания учреждений культуры», с. Новый Некоуз, ул. Советская, д. 23
131	Некоузский муниципальный округ	ГП ЯО «Северный водоканал», с. Новый Некоуз, ул. Новая, д. 1	57.90667 с.ш.	38.07594 в.д.	не оборудована	грунт	1	0,75			--	--	--	--	ГП ЯО «Северный водоканал», с. Новый Некоуз, ул. Новая, д. 1	ГП ЯО «Северный водоканал», с. Новый Некоуз, ул. Новая, д. 1
132	Некоузский муниципальный округ	ПАО «ТНС Энерго Ярославль», с. Новый Некоуз, ул. Юбилейная, д. 20	57.90103 с.ш.	38.06943 в.д.	3 х 1,5	асфальт	2	0,8			--	--	--	--	Администрация Некоузского СП, с. Новый Некоуз, ул. Ленина, д. 39	ПАО «ТНС Энерго Ярославль», с. Новый Некоуз, ул. Юбилейная, д. 20
133	Некоузский муниципальный округ	СПК «Восход», 152735, с. Парфеньево	57.99413 с.ш.	37.72106 в.д.	не оборудована	грунт	1	0,75			--	--	--	--	СПК «Восход», 152735, с. Парфеньево	СПК «Восход», 152735, с. Парфеньево
134	Некоузский муниципальный округ	АО «Газпром Газораспределение Ярославль» в г. Мышкине (Некоузский участок), с. Новый Некоуз, ул. Советская, д. 3	57.90357 с.ш.	38.07553 в.д.	3 х 1,5	асфальт	2	0,8			--	--	--	--	АО «Газпром Газораспределение Ярославль» в г. Мышкине (Некоузский участок), с. Новый Некоуз, ул. Советская, д. 3	АО «Газпром Газораспределение Ярославль» в г. Мышкине (Некоузский участок), с. Новый Некоуз, ул. Советская, д. 3
135	Некоузский муниципальный округ	ООО «НУК», с. Новый Некоуз, ул. Свободы, д. 1	57.90573 с.ш.	38.05771 в.д.	не оборудована	грунт	1	0,75			--	--	--	--	ООО «НУК», с. Новый Некоуз, ул. Свободы, д. 1 1	ООО «НУК», с. Новый Некоуз, ул. Свободы, д. 1
136	Некоузский муниципальный округ	АО «Яркоммунсервис», с. Новый Некоуз, ул. Советская, д. 37	57.90142 с.ш.	38.06264 в.д.	3 х 1,5	бетон	1	0,75			--	--	--	--	АО «Яркоммунсервис», с. Новый Некоуз, ул. Советская, д. 37	АО «Яркоммунсервис», с. Новый Некоуз, ул. Советская, д. 37
137	Некоузский муниципальный округ	ООО «Транснефть Балтика», д. Васино	57.97232 с.ш.	37.8979 в.д.	3 х 1,5	асфальт	2	0,75			--	--	--	--	ООО «Транснефть Балтика», д. Васино	ООО «Транснефть Балтика», д. Васино
138	Некоузский муниципальный округ	ООО «Транснефть Балтика», 3 км восточнее с. Новый Некоуз	57.90343 с.ш.	38.12719 в.д.	3 х 1,5	асфальт	1	1,1			--	--	--	--	ООО «Транснефть Балтика», 3 км восточнее с. Новый Некоуз	ООО «Транснефть Балтика», 3 км восточнее с. Новый Некоуз
139	Некоузский муниципальный округ	АО «СвязьТрансНефть», д. Васино	57.97232 с.ш.	37.8979 в.д.	3 х 1,5	асфальт	2	0,75			--	--	--	--	АО «СвязьТрансНефть», д. Васино	АО «СвязьТрансНефть», д. Васино
140	Некоузский муниципальный округ	АО Тандер, с. Новый Некоуз, ул. Ленина, д. 27	57.89992 с.ш.	38.06427 в.д.	3 х 1,5	асфальт	1	0,75			--	--	--	--	АО Тандер, с. Новый Некоуз, ул. Ленина, д. 27	АО Тандер, с. Новый Некоуз, ул. Ленина, д. 27
141	Некоузский муниципальный округ	Магазин «Магнит-Косметик»,с. Новый Некоуз, ул. Ленина, д. 21	57.90136 с.ш.	38.06389 в.д.	не оборудована	грунт	2	0,8			--	--	--	--	Администрация Некоузского СП, с. Новый Некоуз, ул. Ленина, д. 39	Магазин «Магнит-Косметик»,с. Новый Некоуз, ул. Ленина, д. 21
142	Некоузский муниципальный округ	ИП Юдин М.Ю., с. Новый Некоуз, пер. Фабричный, д. 7	57.90175 с.ш.	38.06184 в.д.	не оборудована	грунт	1	0,75			--	--	--	--	ИП Юдин М.Ю., с. Новый Некоуз, пер. Фабричный, д. 7	ИП Юдин М.Ю., с. Новый Некоуз, пер. Фабричный, д. 7
143	Некоузский муниципальный округ	ООО «Агроторг» (Пятёрочка), с. Новый Некоуз, ул. Ленина, д. 14	57.90276 с.ш.	38.0624 в.д.	3 х 1,5	асфальт	2	0,75			--	--	--	--	ООО «Агроторг» (Пятёрочка), с. Новый Некоуз, ул. Ленина, д. 14	ООО «Агроторг» (Пятёрочка), с. Новый Некоуз, ул. Ленина, д. 14

144	Некоузский муниципальный округ	ООО «Альбион-2002», с. Новый Некоуз, ул. Ленина, д. 20	57.9023 с.ш.	38.06275 в.д.	не оборудована	грунт	1	0,75			--	--	--	--	ООО «Альбион-2002», с. Новый Некоуз, ул. Ленина, д. 20	ООО «Альбион-2002», м-н Бристоль, с. Новый Некоуз, ул. Ленина, д. 20
145	Некоузский муниципальный округ	ИП Айласов Д.К., с. Новый Некоуз, ул. Некоузская, д. 37	57.90781 с.ш.	38.03982 в.д.	3 х 1,5	асфальт	1	1,1			--	--	--	--	ИП Айласов Д.К., с. Новый Некоуз, ул. Некоузская, д. 37	ИП Айласов Д.К., с. Новый Некоуз, ул. Некоузская, д. 37
146	Некоузский муниципальный округ	ООО «Сигарев И.Н.», с. Новый Некоуз, ул. Колхозная, д. 38	57.90401 с.ш.	38.06325 в.д.	3 х 1,5	асфальт	2	0,8			--	--	--	--	Администрация Некоузского СП, с. Новый Некоуз, ул. Ленина, д. 39	ООО «Сигарев И.Н.», с. Новый Некоуз, ул. Колхозная, д. 38
147	Некоузский муниципальный округ	ИП Галкин Р.Е. («Есть поесть»), с. Новый Некоуз, ул. Советская, д. 12	57.90349 с.ш.	38.07275 в.д.	не оборудована	грунт	1	0,75			--	--	--	--	ИП Галкин Р.Е. («Есть поесть»), с. Новый Некоуз, ул. Советская, д. 12	ИП Галкин Р.Е. («Есть поесть»), с. Новый Некоуз, ул. Советская, д. 12
148	Некоузский муниципальный округ	ИП Зуйков Александр Анатольевич, с. Новый Некоуз, ул. Колхозная, д. 40	57.90394 с.ш.	38.0631 в.д.	4 х 4 (сарай)	асфальт	5	0,75			--	--	--	--	ИП Зуйков Александр Анатольевич, с. Новый Некоуз, ул. Колхозная, д. 40	ИП Зуйков Александр Анатольевич, с. Новый Некоуз, ул. Колхозная, д. 40
149	Некоузский муниципальный округ	Мологский Покровский женский монастырь, 152730, м. Быково	57.96055 с.ш.	38.10883 в.д.	не оборудована	грунт	1	0,75			--	--	--	--	Мологский Покровский женский монастырь, 152730, м. Быково	Мологский Покровский женский монастырь, 152730, м. Быково
150	Некоузский муниципальный округ	Ярославская обл., Некоузский район, с. Воскресенское	58.113524	38.046484	н/д	Грунт			1	8	--	--	--	--	Администрация Веретейского сельского поселения ОГРН 1057602376424 Ярославская обл., Некоузский р-н, п.Борок д.15	н/д
151	Некоузский муниципальный округ	Ярославская обл., Некоузский район, д. Григорево, 16	58.0687	38.2251	н/д	Грунт	1	0,75			--	--	--	--	Администрация Веретейского сельского поселения ОГРН 1057602376424 Ярославская обл., Некоузский р-н, п.Борок	н/д
152	Некоузский муниципальный округ	Ярославская обл., Некоузский район, с. Марьино ул. Центральная	58.0078	38.1988	15	плита дорожная			1	8	--	--	--	--		н/д
153	Некоузский муниципальный округ	Ярославская обл., Некоузский район, с. Марьино ул. Центральная,д.14 /гараж	58.0102	38.2050	н/д	Грунт			1	8	--	--	--	--	Администрация Веретейского сельского поселения ОГРН 1057602376424 Ярославская обл., Некоузский р-н, п.Борок д.15	н/д
154	Некоузский муниципальный округ	Ярославская обл., Некоузский район, д. Погорелка, д.10	58.0379	38.2272	6	плита дорожная	1	0,75			--	--	--	--	Администрация Веретейского сельского поселения ОГРН 1057602376424 Ярославская обл., Некоузский р-н, п.Борок д.15	н/д
155	Некоузский муниципальный округ	Ярославская обл., Некоузский район, с. Лацкое, ул. Солнечная, д.41 кладбище	58.0777	38.1250	н/д	Грунт			1	8	--	--	--	--	Администрация Веретейского сельского поселения ОГРН 1057602376424 Ярославская обл., Некоузский р-н, п.Борок д.15	н/д
156	Некоузский муниципальный округ	Ярославская обл., Некоузский район, с. Лацкое у церкви /ул. Зеленая, 9	58.0783	38.1196	н/д	Грунт			1	8	--	--	--	--	Администрация Веретейского сельского поселения ОГРН 1057602376424 Ярославская обл., Некоузский р-н, п.Борок д.15	н/д
157	Некоузский муниципальный округ	Ярославская обл., Некоузский район, с. Веретея, ул. Новая, д.29 (за магазином)	58.1220	38.2012	15	Бетон			1	8	--	--	--	--	Администрация Веретейского сельского поселения ОГРН 1057602376424 Ярославская обл., Некоузский р-н, п.Борок д.15	н/д
158	Некоузский муниципальный округ	Ярославская обл., Некоузский район, с.Веретея, ул. Старая,2 (у церкви)	58.1187	38.2051	15	Бетон			1	8	--	--	--	--	Администрация Веретейского сельского поселения ОГРН 1057602376424 Ярославская обл., Некоузский р-н, п.Борок д.15	н/д
159	Некоузский муниципальный округ	Ярославская обл., Некоузский район, д. Кашино	58.1022	38.2108	н/д	Грунт			1	8	--	--	--	--	Администрация Веретейского сельского поселения ОГРН 1057602376424 Ярославская обл., Некоузский р-н, п.Борок д.15	н/д
160	Некоузский муниципальный округ	Ярославская обл., Некоузский район, д.Иванцево	58.1506	38.2111	10	плита дорожная	2	0,75			--	--	--	--	Администрация Веретейского сельского поселения ОГРН 1057602376424 Ярославская обл., Некоузский р-н, п.Борок д.15	н/д
161	Некоузский муниципальный округ	Ярославская обл., Некоузский район, д. Малое Дьяконово, д.19	58.0546	38.2340	10	плита дорожная	2	0,75			--	--	--	--	Администрация Веретейского сельского поселения ОГРН 1057602376424 Ярославская обл., Некоузский р-н, п.Борок д.15	н/д
162	Некоузский муниципальный округ	Ярославская обл., Некоузский район, Веретейское СП, п.Борок у д.37	58.0615	38.2352	н/д	Грунт			1	8	--	--	--	--	Администрация Веретейского сельского поселения ОГРН 1057602376424 Ярославская обл., Некоузский р-н, п.Борок д.15	н/д
163	Некоузский муниципальный округ	Ярославская обл., Некоузский район, Веретейское СП, п.Борок у д. 41	58.0648	38.2326	н/д	Грунт			1	8	--	--	--	--	Администрация Веретейского сельского поселения ОГРН 1057602376424 Ярославская обл., Некоузский р-н, п.Борок д.15	н/д
164	Некоузский муниципальный округ	Ярославская обл., Некоузский район, Веретейское СП, п.Борок у д. 44 (оранжерея)	58.0673	38.2314	12	плита дорожная	4	0,75	1	8	--	--	--	--	Администрация Веретейского сельского поселения ОГРН 1057602376424 Ярославская обл., Некоузский р-н, п.Борок д.15	н/д
165	Некоузский муниципальный округ	Ярославская обл., Некоузский МР Веретейское СП, п.Борок, д. 37	58.0614	38.2351	20	плита дорожная	6	0,8			--	--	--	--	Администрация Веретейского сельского поселения ОГРН 1057602376424 Ярославская обл., Некоузский р-н, п.Борок д.15	н/д
166	Некоузский муниципальный округ	Ярославская обл., Некоузский МР Веретейское СП, п.Борок,д. 35	58.0629	38.2359	12	плита дорожная	4	0,8			--	--	--	--	Администрация Веретейского сельского поселения ОГРН 1057602376424 Ярославская обл., Некоузский р-н, п.Борок д.15	н/д
167	Некоузский муниципальный округ	Ярославская обл., Некоузский МР Веретейское СП, п.Борок,д. 41	58.0647	38.2327	6	Асфальт	3	0,75			--	--	--	--	Администрация Веретейского сельского поселения ОГРН 1057602376424 Ярославская обл., Некоузский р-н, п.Борок д.15	н/д
168	Некоузский муниципальный округ	Ярославская обл., Некоузский МР Веретейское СП, п.Борок,д. 80 порт	58.0511	38.2450	6	плита дорожная	1	0,75			--	--	--	--	Администрация Веретейского сельского поселения ОГРН 1057602376424 Ярославская обл., Некоузский р-н, п.Борок д.15	н/д
169	Некоузский муниципальный округ	Ярославская обл., Некоузский МР Веретейское СП, п.Борок,д. 31	58.0648	38.2362	12	плита дорожная	2	0,75			--	--	--	--	Администрация Веретейского сельского поселения ОГРН 1057602376424 Ярославская обл., Некоузский р-н, п.Борок д.15	н/д
170	Некоузский муниципальный округ	Ярославская обл., Некоузский МР Веретейское СП, п.Борок,д. 29, д.64	58.0665	38.2342	12	плита дорожная	3	0,75			--	--	--	--	Администрация Веретейского сельского поселения ОГРН 1057602376424 Ярославская обл., Некоузский р-н, п.Борок д.15	н/д
171	Некоузский муниципальный округ	Ярославская обл., Некоузский МР Веретейское СП, п.Борок,д. 21 (за столовой)	58.0640	38.2401	12	плита дорожная	2	0,75			--	--	--	--	Администрация Веретейского сельского поселения ОГРН 1057602376424 Ярославская обл., Некоузский р-н, п.Борок д.15	н/д
172	Некоузский муниципальный округ	Ярославская обл., Некоузский район, с. Верхне -Никульское д.41, у церкви	58.0187	38.2363	12	плита дорожная	2	0,75			--	--	--	--	Администрация Веретейского сельского поселения ОГРН 1057602376424 Ярославская обл., Некоузский р-н, п.Борок д.15	н/д

173	Некоузский муниципальный округ	Ярославская область, Некоузский район, п. Борок, дом 143	58.0682	38.2323	6	Асфальт	1	0,75			--	--	--	--	Геофизическая обсерватория "Борок" сокр. (ГО "Борок" ИФЗ РАН) ОГРН 1027601495371 Ярославская обл., Некоузский р-он , п.Борок, д.142	н/д
174	Некоузский муниципальный округ	Ярославская область, Некоузский район, п. Борок, дом 146	58.0677	38.2370	6	Асфальт	1	0,75			--	--	--	--	Геофизическая обсерватория "Борок" сокр. (ГО "Борок" ИФЗ РАН) ОГРН 1027601495371 Ярославская обл., Некоузский р-он , п.Борок, д.142	н/д
175	Некоузский муниципальный округ	Ярославская область, Некоузский район, с.Лацкое, ул.Центральная,д.36 МОУ Лацковская ООШ	58.0708	38.1200	6	Асфальт	1	0,75			--	--	--	--	МОУ Лацковская ООШ ОГРН 1027601491906 Ярославская область, Некоузский район, с.Лацкое, ул.Центральная,д.36	н/д
176	Некоузский муниципальный округ	Ярославская обл., Некоузский район, с.Веретея, ул.Центральная, д.1	58.1153	38.2072	н/д	грунт	1	0,75			--	--	--	--	ООО "Веретея" ОГРН 1067612018275 Ярославская область, Некоузский район, с.Веретея, ул.Центральная, д.1	н/д
177	Некоузский муниципальный округ	Ярославская обл., Некоузский район, п. Борок Борковский дом культуры, 132	58.0679	38.2353	6	дорожная плита	1	0,75			--	--	--	--	МУК Некоузский культурно - досуговый центр ОГРН 1057602326319 Ярославская область, Некоузский район, с.Новый Некоуз, ул.Советская,д.19	н/д
178	Некоузский муниципальный округ	Ярославская обл., Некоузский район, с. Марьино, 9 Марьинский дом культуры	58.0074	38.2075	н/д	Асфальт	1	0,75			--	--	--	--	МУК Некоузский культурно - досуговый центр ОГРН 1057602326319 Ярославская область, Некоузский район, с.Новый Некоуз, ул.Советская,д.19	н/д
179	Некоузский муниципальный округ	Ярославская обл., Некоузский район, с. Веретея, д.23 Веретейский дом культуры	58.1207	38.2030	н/д	грунт	1	0,75			--	--	--	--	МУК Некоузский культурно - досуговый центр ОГРН 1057602326319 Ярославская область, Некоузский район, с.Новый Некоуз, ул.Советская,д.19	н/д
180	Некоузский муниципальный округ	Ярославская обл., Некоузский район, п. Борок, д.78 эко-отель "Рыбинка"	58.0537	38.2455	н/д	Грунт	1	0,75			--	--	--	--	ООО "Рыбинка" ОГРН1067612021520 Ярославская область, Некоузский район, п. Борок, дом 78	н/д
181	Некоузский муниципальный округ	Ярославская обл., Некоузский район, п. Борок, производственная база Сунога, брандвахта Б15 16	58.0594	38.2281	н/д	Грунт	1	0,75			--	--	--	--	ФГБУН Институт проблем экологии и эволюции им. А.Н. Северцова РАН (ИПЭЭ РАН) ОГРН 1027700469785 119071, Москва, Ленинский пр-т, д.33	н/д
182	Некоузский муниципальный округ	Ярославская обл., Некоузский район, п. Борок, стационар экспериментальных полевых и экспедиционных работ (Сунога), дом 88	58.0409	38.2431	н/д	грунт	1	0,75			--	--	--	--	ФГБУН Институт биологии внутренних вод им. И.Д. Папанина РАН (ИБВВ РАН) ОГРН 1027601493721 152742 Ярославская область, Некоузский район, п. Борок, 109	н/д
183	Некоузский муниципальный округ	Ярославская обл., Некоузский район, п. Борок, порт причал,д.179	58.0494	38.2422	н/д	грунт	1	0,75			--	--	--	--	ФГБУН Институт биологии внутренних вод им. И.Д. Папанина РАН (ИБВВ РАН) ОГРН 1027601493721 152742 Ярославская область, Некоузский район, п. Борок, 109	н/д
184	Некоузский муниципальный округ	Ярославская обл., Некоузский район, п. Борок, Лабораторный корпус №105, дом 105	58.0605	38.2385	н/д	грунт	1	0,75			--	--	--	--	ФГБУН Институт биологии внутренних вод им. И.Д. Папанина РАН (ИБВВ РАН) ОГРН 1027601493721 152742 Ярославская область, Некоузский район, п. Борок, 109	н/д
185	Некоузский муниципальный округ	Ярославская обл., Некоузский район, п. Борок, Лабораторный корпус № 147 д.128 (Ихтиологический корпус)	58.0633	38.2474	10	дорожная плита	2	0,75			--	--	--	--	ФГБУН Институт биологии внутренних вод им. И.Д. Папанина РАН (ИБВВ РАН) ОГРН 1027601493721 152742 Ярославская область, Некоузский район, п. Борок, 109	н/д
186	Некоузский муниципальный округ	Ярославская обл., Некоузский район, п. Борок,гостиница ИБВВ РАН д.136;	58.0677	38.2370	6	дорожная плита	1	0,75			--	--	--	--	ФГБУН Институт биологии внутренних вод им. И.Д. Папанина РАН (ИБВВ РАН) ОГРН 1027601493721 152742 Ярославская область, Некоузский район, п. Борок, 109	н/д
187	Некоузский муниципальный округ	Ярославская обл., Некоузский район, п. Борок, пожарное депо с общежитием, д.164	58.0527	38.2461	н/д	асфальт	1	0,75			--	--	--	--	ФГБУН Институт биологии внутренних вод им. И.Д. Папанина РАН (ИБВВ РАН) ОГРН 1027601493721 152742 Ярославская область, Некоузский район, п. Борок, 109	н/д
188	Некоузский муниципальный округ	Ярославская обл., Некоузский район, п. Борок, экспериментальная мастерская, д.119	58.0635	38.2406	н/д	грунт	1	0,75			--	--	--	--	ФГБУН Институт биологии внутренних вод им. И.Д. Папанина РАН (ИБВВ РАН) ОГРН 1027601493721 152742 Ярославская область, Некоузский район, п. Борок, 109	н/д
189	Некоузский муниципальный округ	Ярославская обл., Некоузский район, п. Борок, гараж ИБВВ РАН д.168	58.0520	38.2474	н/д	грунт	1	0,75			--	--	--	--	ФГБУН Институт биологии внутренних вод им. И.Д. Папанина РАН (ИБВВ РАН) ОГРН 1027601493721 152742 Ярославская область, Некоузский район, п. Борок, 109	н/д
190	Некоузский муниципальный округ	Ярославская обл., Некоузский район, п. Борок, (порт, рем.база)	58.0486	38.2428	н/д	Грунт	1	0,75			--	--	--	--	МКП "Веретея" ОГРН 1177627030195 152742 Ярославская область, Некоузский район, п. Борок, 15	н/д
191	Некоузский муниципальный округ	Ярославская обл., Некоузский район, с. Кузьма - Демьян (у кладбища)	58.0044	38.2558	н/д	Плита дорожная			1	8	--	--	--	--	Администрация Веретейского сельского поселения ОГРН 1057602376424 Ярославская обл., Некоузский р-н, п.Борок д.15	н/д
192	Некоузский муниципальный округ	Ярославская обл., Некоузский район, д. Остроги	58.1725	38.2553	н/д	Грунт			1	8	--	--	--	--	Администрация Веретейского сельского поселения ОГРН 1057602376424 Ярославская обл., Некоузский р-н, п.Борок д.15	н/д
193	Некоузский муниципальный округ	Ярославская обл., Некоузский район, п. Борок, д.126	58.0625	38.2421	н/д	деревянный настил	1	0,5			--	--	--	--	ООО УК "Борок" ОГРН 1157612000149 152742 Ярославская область, Некоузский район, п. Борок дом 115	н/д
194	Некоузский муниципальный округ	Ярославская обл., Некоузский район, с. Марьино, ул.Центральная, д.5	58.0076	38.2093	6	Плита дорожная	1	0,75			--	--	--	--	МОУ Марьинская ООШ ОГРН 1027601492698 152741 Ярославская обл., Некоузский район, м. Андреевское, д.46	н/д

195	Некоузский муниципальный округ	Ярославская область, Некоузский район, п. Борок, д.93	58.0593	38.2446	6	Плита дорожная	1	0,75			--	--	--	--	ГУЗ ЯО Некоузская ЦРБ врачебная амбулатория п.Борок, д.93 ОГРН 1027601494436 152730 Ярославская обл., Некоузский район, с.Новый Некоуз, пер.Больничный, д.5	н/д
196	Некоузский муниципальный округ	Ярославская обл., Некоузский район, Веретейское СП, д.Большое Дьяконово, д.22	58.0577	38.2367	12	Плита дорожная	2	0,75			--	--	--	--	Администрация Веретейского сельского поселения ОГРН 1057602376424 Ярославская обл., Некоузский р-н, п.Борок д.15	н/д
197	Некоузский муниципальный округ	Ярославская обл., Некоузский район, Веретейское СП, д. Ченцы, д.20	57.9107	38.2073	н/д	грунт	1	0,75			--	--	--	--	Администрация Веретейского сельского поселения ОГРН 1057602376424 Ярославская обл., Некоузский р-н, п.Борок д.15	н/д
198	Некоузский муниципальный округ	Ярославская обл., Некоузский район, Веретейское СП, д. Грёзное у д.8	58.0843	38.1843	6	Плита дорожная	1	0,75			--	--	--	--	Администрация Веретейского сельского поселения ОГРН 1057602376424 Ярославская обл., Некоузский р-н, п.Борок д.15	н/д
199	Некоузский муниципальный округ	Ярославская обл., Некоузский район, Веретейское СП, д. Грёзное у д.36	58.0811	38.1864	6	Плита дорожная	1	0,75			--	--	--	--	Администрация Веретейского сельского поселения ОГРН 1057602376424 Ярославская обл., Некоузский р-н, п.Борок д.15	н/д
200	Некоузский муниципальный округ	Ярославская обл., Некоузский район, Веретейское СП, д. Иконино	58.0925	38.1501	н/д	грунт	1	0,75			--	--	--	--	Администрация Веретейского сельского поселения ОГРН 1057602376424 Ярославская обл., Некоузский р-н, п.Борок д.15	н/д
201	Некоузский муниципальный округ	Ярославская обл., Некоузский район, Веретейское СП, д. Малые Заломы, д.12	58.0773	38.2269	6	Плита дорожная	1	0,75			--	--	--	--	Администрация Веретейского сельского поселения ОГРН 1057602376424 Ярославская обл., Некоузский р-н, п.Борок д.15	н/д
202	Некоузский муниципальный округ	Ярославская обл., Некоузский район, Веретейское СП, д. Большие Заломы, д.11	58.0802	38.2227	6	Плита дорожная	1	0,75			--	--	--	--	Администрация Веретейского сельского поселения ОГРН 1057602376424 Ярославская обл., Некоузский р-н, п.Борок д.15	н/д
203	Некоузский муниципальный округ	Ярославская обл., Некоузский район, Веретейское СП, д. Бор	58.1304	38.2089	н/д	грунт	1	0,75			--	--	--	--	Администрация Веретейского сельского поселения ОГРН 1057602376424 Ярославская обл., Некоузский р-н, п.Борок д.15	н/д
204	Некоузский муниципальный округ	Ярославская обл., Некоузский район, Веретейское СП, д. Сысоево	58.1650	38.2368	6	Плита дорожная	1	0,75			--	--	--	--	Администрация Веретейского сельского поселения ОГРН 1057602376424 Ярославская обл., Некоузский р-н, п.Борок д.15	н/д
205	Некоузский муниципальный округ	Ярославская обл., Некоузский район, Веретейское СП, д. Остроги	58.1725,	38.2553	н/д	грунт	1	0,75			--	--	--	--	Администрация Веретейского сельского поселения ОГРН 1057602376424 Ярославская обл., Некоузский р-н, п.Борок д.15	н/д
206	Некоузский муниципальный округ	Ярославская обл., Некоузский район, Веретейское СП, с. Воскресенское	58.1133	38.0463	н/д	грунт	1	0,75			--	--	--	--	Администрация Веретейского сельского поселения ОГРН 1057602376424 Ярославская обл., Некоузский р-н, п.Борок д.15	н/д
207	Некоузский муниципальный округ	Ярославская обл., Некоузский район, Веретейское СП, д. Кальтино	58.1159	38.0740	н/д	грунт	1	0,75			--	--	--	--	Администрация Веретейского сельского поселения ОГРН 1057602376424 Ярославская обл., Некоузский р-н, п.Борок д.15	н/д
208	Некоузский муниципальный округ	Ярославская обл., Некоузский район, Веретейское СП, д. Заручье, д.6	58.1491	38.0766	н/д	грунт	1	0,75			--	--	--	--	Администрация Веретейского сельского поселения ОГРН 1057602376424 Ярославская обл., Некоузский р-н, п.Борок д.15	н/д
209	Некоузский муниципальный округ	Ярославская обл., Некоузский район, Веретейское СП, д. Нивы	58.1661	38.2209	н/д	грунт	1	0,75			--	--	--	--	Администрация Веретейского сельского поселения ОГРН 1057602376424 Ярославская обл., Некоузский р-н, п.Борок д.15	н/д
210	Некоузский муниципальный округ	Ярославская обл., Некоузский район, Веретейское СП, д. Переслегино	58.0921	38.2079	н/д	грунт	1	0,75			--	--	--	--	Администрация Веретейского сельского поселения ОГРН 1057602376424 Ярославская обл., Некоузский р-н, п.Борок д.15	н/д
211	Некоузский муниципальный округ	Ярославская обл., Некоузский район, Веретейское СП, с. Верхне Никульское, у д.1	58.0204,	38.2383	н/д	Плита дорожная	1	0,75			--	--	--	--	Администрация Веретейского сельского поселения ОГРН 1057602376424 Ярославская обл., Некоузский р-н, п.Борок д.15	н/д
212	Некоузский муниципальный округ	Ярославская обл., Некоузский район, Веретейское СП, с. Верхне Никульское, у дома 64	58.0194	38.2374	12	Плита дорожная	2	0,75			--	--	--	--	Администрация Веретейского сельского поселения ОГРН 1057602376424 Ярославская обл., Некоузский р-н, п.Борок д.15	н/д
213	Некоузский муниципальный округ	Ярославская обл., Некоузский район, Веретейское СП, д. Григорево, у д.42	58.0707	38.2289	12	Плита дорожная	2	0,75			--	--	--	--	Администрация Веретейского сельского поселения ОГРН 1057602376424 Ярославская обл., Некоузский р-н, п.Борок д.15	н/д
214	Некоузский муниципальный округ	Ярославская обл., Некоузский район, Веретейское СП, с. Лацкое, ул. Центральная, д.24	58.0727	38.1217	н/д	грунт	1	0,75			--	--	--	--	Администрация Веретейского сельского поселения ОГРН 1057602376424 Ярославская обл., Некоузский р-н, п.Борок д.15	н/д
215	Некоузский муниципальный округ	Ярославская обл., Некоузский район, Веретейское СП, с. Лацкое, ул. Центральная, д.15	58.0753,	38.1231	н/д	грунт	1	0,75			--	--	--	--	Администрация Веретейского сельского поселения ОГРН 1057602376424 Ярославская обл., Некоузский р-н, п.Борок д.15	н/д
216	Некоузский муниципальный округ	Ярославская обл., Некоузский район, Веретейское СП, с. Лацкое, ул. Лесная, д.1	58.0773	38.1285	6	Плита дорожная	1	0,75			--	--	--	--	Администрация Веретейского сельского поселения ОГРН 1057602376424 Ярославская обл., Некоузский р-н, п.Борок д.15	н/д
217	Некоузский муниципальный округ	Ярославская обл., Некоузский район, Веретейское СП, с. Лацкое, ул. Солнечная, у дома 1	58.0780	38.1285	н/д	грунт	1	0,75			--	--	--	--	Администрация Веретейского сельского поселения ОГРН 1057602376424 Ярославская обл., Некоузский р-н, п.Борок д.15	н/д
218	Некоузский муниципальный округ	Ярославская обл., Некоузский район, Веретейское СП, с. Лацкое, ул. Центральная,д.10	58.0756	38.1205	н/д	Плита дорожная	1	0,75			--	--	--	--	Администрация Веретейского сельского поселения ОГРН 1057602376424 Ярославская обл., Некоузский р-н, п.Борок д.15	н/д
219	Некоузский муниципальный округ	Ярославская обл., Некоузский район, Веретейское СП, д. Кулотино	58.0124	38.1718	н/д	грунт	1	0,75			--	--	--	--	Администрация Веретейского сельского поселения ОГРН 1057602376424 Ярославская обл., Некоузский р-н, п.Борок д.15	н/д

220	Некоузский муниципальный округ	Ярославская обл., Некоузский район, Веретейское СП, д. Полежаево у дома 16	58.0387,	38.2083	н/д	грунт	1	0,75			--	--	--	--	Администрация Веретейского сельского поселения ОГРН 1057602376424 Ярославская обл., Некоузский р-н, п.Борок д.15	н/д
221	Некоузский муниципальный округ	Ярославская обл., Некоузский район, Веретейское СП, д. Великово, д.5	58.0370	38.1922	н/д	грунт	1	0,75			--	--	--	--	Администрация Веретейского сельского поселения ОГРН 1057602376424 Ярославская обл., Некоузский р-н, п.Борок д.15	н/д
222	Некоузский муниципальный округ	Ярославская обл., Некоузский район, Веретейское СП, д. Спортково	58.0407	38.2151	н/д	грунт	1	0,75			--	--	--	--	Администрация Веретейского сельского поселения ОГРН 1057602376424 Ярославская обл., Некоузский р-н, п.Борок д.15	н/д
223	Некоузский муниципальный округ	Ярославская обл., Некоузский район, п. Борок, д.134	58.0677	38.2354	12	Плита дорожная	3	0,75			--	--	--	--	МОУ Борковская СОШ ОГРН 1027601491807 152742 Ярославская обл., Некоузский район, п. Борок, д.134	н/д
224	Некоузский муниципальный округ	Ярославская обл., Некоузский район, с. Верхне Никульское	58.0239	38.2459	н/д	грунт	1	0,75			--	--	--	--	ИП Курышов Виталий Андреевич ОГРН 314774610500253 152742 Ярославская обл., Некоузский район, с. Верхне Никульское	н/д
225	Некоузский муниципальный округ	Ярославская обл., Некоузский район, с. Верхне Никульское	58.0198	38.2370	12	плита дорожная	3	0,75			--	--	--	--	Администрация Веретейского сельского поселения ОГРН 1057602376424 Ярославская обл., Некоузский р-н, п.Борок д.15	н/д
226	Некоузский муниципальный округ	Ярославская обл., Некоузский район, п. Октябрь, Транспортная, 2/21	57.82693	37.38931	6,5 м2,	бетон	4	0,75			--	--	--	--	Администрация Октябрьского сельского поселения, ОГРН 1057602376512, адрес:152700, Ярославская обл., Некоузский р-н, п. Октябрь, ул. Транспортная, д.3	н/д
227	Некоузский муниципальный округ	Ярославская обл., Некоузский район, п. Октябрь, Транспортная, 2/21	57.82693	37.38931	3,0 м2,	бетон	1	0,75			--	--	--	--	Общество с ограниченной ответственностью «НЕКОУЗСКАЯ УПРАВЛЯЮЩАЯ КОМПАНИЯ», ОГРН 1097612000199, адрес:152730, Ярославская обл., Некоузский р-н, с. Новый Некоуз, ул. Ленина, д.39	н/д
228	Некоузский муниципальный округ	Ярославская обл., Некоузский район, п. Октябрь, Транспортная, 36	57.82175	37.38083	9,75 м2,	бетон	6	0,75			--	--	--	--	Администрация Октябрьского сельского поселения, ОГРН 1057602376512, адрес:152700, Ярославская обл., Некоузский р-н, п. Октябрь, ул. Транспортная, д.3	н/д
229	Некоузский муниципальный округ	Ярославская обл., Некоузский район, п. Октябрь, ул. Ленина, 3	57.82431	37.38734	1,0 м2,	асфальт	1	0,75			--	--	--	--	Муниципальное дошкольное образовательное учреждение Октябрьский детский сад, ОГРН 1027601491279, адрес: 152700, Ярославская обл., Некоузский р-н, п. Октябрь, ул. Ленина, 3	н/д
230	Некоузский муниципальный округ	Ярославская обл., Некоузский район, п. Октябрь, Строительная,2	57.82559	37.38371	3,0 м2,	бетон	4	0,75			--	--	--	--	Администрация Октябрьского сельского поселения, ОГРН 1057602376512, адрес:152700, Ярославская обл., Некоузский р-н, п. Октябрь, ул. Транспортная, д.3	н/д
231	Некоузский муниципальный округ	Ярославская обл., Некоузский район, п. Октябрь, Техническая, 7	57.82354	37.38555	9,75 м2,	бетон	6	0,75			--	--	--	--	Администрация Октябрьского сельского поселения, ОГРН 1057602376512, адрес:152700, Ярославская обл., Некоузский р-н, п. Октябрь, ул. Транспортная, д.3	н/д
232	Некоузский муниципальный округ	Ярославская обл., Некоузский район, п. Октябрь, Садовая, 13/1	57.82323	37.39056	6,5 м2,	бетон	4	0,75			--	--	--	--	Администрация Октябрьского сельского поселения, ОГРН 1057602376512, адрес:152700, Ярославская обл., Некоузский р-н, п. Октябрь, ул. Транспортная, д.3	н/д
233	Некоузский муниципальный округ	Ярославская обл., Некоузский район, п. Октябрь, Садовая, 3	57.82132	37.38595	9,75 м2,	бетон	6	0,75			--	--	--	--	Администрация Октябрьского сельского поселения, ОГРН 1057602376512, адрес:152700, Ярославская обл., Некоузский р-н, п. Октябрь, ул. Транспортная, д.3	н/д
234	Некоузский муниципальный округ	Ярославская обл., Некоузский район, п. Октябрь, Мира, 2	57.82088	37.39003	3,25 м2,	бетон	2	0,75			--	--	--	--	Администрация Октябрьского сельского поселения, ОГРН 1057602376512, адрес:152700, Ярославская обл., Некоузский р-н, п. Октябрь, ул. Транспортная, д.3	н/д
235	Некоузский муниципальный округ	Ярославская обл., Некоузский район, п. Октябрь, Строительная , 3	57.8272	37.3833	1,0 м2,	бетон	1	0,8			--	--	--	--	Администрация Октябрьского сельского поселения, ОГРН 1057602376512, адрес:152700, Ярославская обл., Некоузский р-н, п. Октябрь, ул. Транспортная, д.3	н/д
236	Некоузский муниципальный округ	Ярославская обл., Некоузский район, п. Октябрь, ул. Транспортная, д.1	57.82724	37.38879	1,0 м2,	бетон	1	0,75			--	--	--	--	Государственное бюджетное учреждение Ярославской области "Пожарно-спасательная служба Ярославской области", ОГРН 1067604084283, адрес: 150006, Ярославская обл., г. Ярославль, ул. Судостроителей, 5	н/д
237	Некоузский муниципальный округ	Ярославская обл., Некоузский район, п. Октябрь, ул. Комсомольская, д.27	57.82739	37.39132	1,0 м2,	асфальт	1	0,75			--	--	--	--	Общество с ограниченной ответственностью "Электромашиностроительное предприятие "Курс", ОГРН 1027700208249, адрес: 127473, г. Москва, ул. Селезневская, 13 стр.2	н/д
238	Некоузский муниципальный округ	Ярославская обл., Некоузский район, п. Октябрь, Садовая, 4	57.821570	37.388843	1,0 м2,	бетон	1	0,75			--	--	--	--	Государственное учреждение здравоохранения Ярославской области Некоузская центральная районная больница, ОГРН 1027601494436, адрес: 152730, Ярославская обл., Некоузский р-н, с. Новый Некоуз, Больничный переулок, 5	н/д
239	Некоузский муниципальный округ	Ярославская обл., Некоузский район, п. Октябрь, Садовая, 4	57.821570	37.388843	1,0 м2,	бетон	1	0,75			--	--	--	--	Муниципальное учреждение «Комплексный центр социального обслуживания населения», ОГРН 1027601494722, адрес: 152730, Ярославская обл., Некоузский р-н, с. Новый Некоуз, Больничный переулок, 5	н/д

240	Некоузский муниципальный округ	Ярославская обл., Некоузский район, п. Октябрь, Советская, 2/15	57.821570	37.388843	1,0 м2,	грунт	1	0,75			--	--	--	--	Муниципальное учреждение культуры Некоузский культурно-досуговый центр, ОГРН 1057602326319, адрес: 152730, Ярославская обл., Некоузский район, с. Новый Некоуз, ул. Советская, 19	н/д
241	Некоузский муниципальный округ	Ярославская обл., Некоузский район, п. Октябрь, Советская, 8	57.824882	37.388996	6,5 м2,	бетон	4	0,75			--	--	--	--	Администрация Октябрьского сельского поселения, ОГРН 1057602376512, адрес:152700, Ярославская обл., Некоузский р-н, п. Октябрь, ул. Транспортная, д.3	н/д
242	Некоузский муниципальный округ	Ярославская обл., Некоузский район, п. Октябрь, Комсомольская, 40	57.82887	37.39573	3,25 м2,	бетон	2	0,75			--	--	--	--	Администрация Октябрьского сельского поселения, ОГРН 1057602376512, адрес:152700, Ярославская обл., Некоузский р-н, п. Октябрь, ул. Транспортная, д.3	н/д
243	Некоузский муниципальный округ	Ярославская обл., Некоузский район, п. Октябрь, Комсомольская, 44	57.82964	37.39726	3,25 м2,	бетон	2	0,75			--	--	--	--	Администрация Октябрьского сельского поселения, ОГРН 1057602376512, адрес:152700, Ярославская обл., Некоузский р-н, п. Октябрь, ул. Транспортная, д.3	н/д
244	Некоузский муниципальный округ	Ярославская обл., Некоузский район, п. Октябрь, Октябрьская, 16/2	57.825117	37.392428	1,0 м2,	бетон	1	0,8			--	--	--	--	Администрация Октябрьского сельского поселения, ОГРН 1057602376512, адрес:152700, Ярославская обл., Некоузский р-н, п. Октябрь, ул. Транспортная, д.3	н/д
245	Некоузский муниципальный округ	Ярославская обл., Некоузский район, п. Октябрь, Октябрьская, 3	57.82385	37.3943	1,0 м2,	бетон	1	0,8			--	--	--	--	Администрация Октябрьского сельского поселения, ОГРН 1057602376512, адрес:152700, Ярославская обл., Некоузский р-н, п. Октябрь, ул. Транспортная, д.3	н/д
246	Некоузский муниципальный округ	Ярославская обл., Некоузский район, п.Октябрь, ул.Комсомольская, д.39	57,8297	37,3946	2,0 м2,	грунт	2	0,75			--	--	--	--	Акционерное общество "Яркоммунсервис",ОГРН 1127602002989, адрес: 150042, Ярославская обл., г. Ярославль, ул. Блюхера, 26	н/д
247	Некоузский муниципальный округ	Ярославская обл., Некоузский район, п. Октябрь, Строительная ,10	57,8274	37,3879	1,0 м2,	грунт	1	0,75			--	--	--	--	Муниципальное образовательное учреждение дополнительного образования "Некоузская детско-юношеская спортивная школа", ОГРН 1027601494667, адрес: 152700, Ярославская обл., Некоузский р-н, п. Октябрь, ул. Строительная, 10	н/д
248	Некоузский муниципальный округ	Ярославская обл., Некоузский район, п. Октябрь, ул. Транспортная, 9	57,8256	37,38502	1,0 м2,	грунт	1	0,75			--	--	--	--	Индивидуальный предприниматель Бабаджанян Артур Папикович, ОГРНИП 304761227100192, адрес:152710, Ярославская обл., Некоузский р-н, с. Воскресенское, ул. Луговая, д.7, кв. 1	н/д
249	Некоузский муниципальный округ	Ярославская обл., Некоузский район, п. Октябрь, Транспортная, 11/26	57,82535	37,38447	5,0 м2,	щебень	2	0,75			--	--	--	--	Некоузское районное потребительское общество, ОГРН 1027601494403, адрес:152730, Ярославская обл., Некоузский р-н, с. Новый Некоуз, ул. Ленина, д.3	н/д
250	Некоузский муниципальный округ	Ярославская обл., Некоузский район, с. Мокеиха, Механическая, 5	57.942714	37.393937	3,25 м2,	бетон	2	0,75			--	--	--	--	Администрация Октябрьского сельского поселения, ОГРН 1057602376512, адрес:152700, Ярославская обл., Некоузский р-н, п. Октябрь, ул. Транспортная, д.3	н/д
251	Некоузский муниципальный округ	Ярославская обл., Некоузский район, с. Мокеиха, Школьная, 7	57.941467	37.394269	6,5 м2,	бетон	4	0,75			--	--	--	--	Администрация Октябрьского сельского поселения, ОГРН 1057602376512, адрес:152700, Ярославская обл., Некоузский р-н, п. Октябрь, ул. Транспортная, д.3	н/д
252	Некоузский муниципальный округ	Ярославская обл., Некоузский район, с. Мокеиха, Центральная, 2а	57.944219	37.395194	1,0 м2,	асфальт	1	0,75			--	--	--	--	Муниципальное учреждение культуры Некоузский культурно-досуговый центр, ОГРН 1057602326319, адрес: 152730, Ярославская обл., Некоузский район, с. Новый Некоуз, ул. Советская, 19	н/д
253	Некоузский муниципальный округ	Ярославская обл., Некоузский район, с. Мокеиха, Вокзальная, 12	57.941214	37.396515	6,5 м2,	бетон	4	0,75			--	--	--	--	Администрация Октябрьского сельского поселения, ОГРН 1057602376512, адрес:152700, Ярославская обл., Некоузский р-н, п. Октябрь, ул. Транспортная, д.3	н/д
254	Некоузский муниципальный округ	Ярославская обл., Некоузский район, с. Мокеиха, Центральная, 1а	57.942939	37.396757	9,75 м2,	бетон	6	0,75			--	--	--	--	Администрация Октябрьского сельского поселения, ОГРН 1057602376512, адрес:152700, Ярославская обл., Некоузский р-н, п. Октябрь, ул. Транспортная, д.3	н/д
255	Некоузский муниципальный округ	Ярославская обл., Некоузский район, с. Мокеиха, Пограничная, 9	57.940846	37.397225	3,25 м2,	бетон	2	0,75			--	--	--	--	Администрация Октябрьского сельского поселения, ОГРН 1057602376512, адрес:152700, Ярославская обл., Некоузский р-н, п. Октябрь, ул. Транспортная, д.3	н/д
256	Некоузский муниципальный округ	Ярославская обл., Некоузский район, с. Мокеиха, Вокзальная, 6/10	57.942939	37.398276	1,0 м2,	грунт	1	0,75			--	--	--	--	Муниципальное общеобразовательное учреждение Мокеевская средняя общеобразовательная школа, ОГРН 1027601492203, адрес: 152701, Ярославская обл., Некоузский р-н, с. Мокеиха, ул. Вокзальная, 6	н/д
257	Некоузский муниципальный округ	Ярославская обл., Некоузский район, с. Мокеиха, Железнодорожная, 4/1	57.943197	37.400701	6,5 м2,	бетон	4	0,75			--	--	--	--	Администрация Октябрьского сельского поселения, ОГРН 1057602376512, адрес:152700, Ярославская обл., Некоузский р-н, п. Октябрь, ул. Транспортная, д.3	н/д
258	Некоузский муниципальный округ	Ярославская обл., Некоузский район, с.Мокеиха, ул.Центральная, 16а	57,9447	37,3937	1,0 м2,	грунт	1	0,75			--	--	--	--	Акционерное общество "Яркоммунсервис",ОГРН 1127602002989, адрес: 150042, Ярославская обл., г. Ярославль, ул. Блюхера, 26	н/д
259	Некоузский муниципальный округ	Ярославская обл., Некоузский район, д.Родионово	57.823660	37.629727	1,0 м2,	бетон	2	0,8			--	--	--	--	Администрация Октябрьского сельского поселения, ОГРН 1057602376512, адрес:152700, Ярославская обл., Некоузский р-н, п. Октябрь, ул. Транспортная, д.3	н/д

260	Некоузский муниципальный округ	Ярославская обл., Некоузский район, с. Воскресенское, ул. Луговая, д.2	57.82227	37.65334	1,0 м2,	асфальт	1	0,8			--	--	--	--	Муниципальное учреждение культуры Некоузский культурно-досуговый центр, ОГРН 1057602326319, адрес: 152730, Ярославская обл., Некоузский район, с. Новый Некоуз, ул. Советская, 19	н/д
261	Некоузский муниципальный округ	Ярославская обл., Некоузский район, с. Воскресенское, Лесная, 1	57,82369	37,65302	2,0 м2,	бетон	2	0,8			--	--	--	--	Администрация Октябрьского сельского поселения, ОГРН 1057602376512, адрес:152700, Ярославская обл., Некоузский р-н, п. Октябрь, ул. Транспортная, д.3	н/д
262	Некоузский муниципальный округ	Ярославская обл., Некоузский район, с. Воскресенское, Луговая, 10	57,82259	37,65075	1,0 м2,	бетон	1	0,8			--	--	--	--	Администрация Октябрьского сельского поселения, ОГРН 1057602376512, адрес:152700, Ярославская обл., Некоузский р-н, п. Октябрь, ул. Транспортная, д.3	н/д
263	Некоузский муниципальный округ	Ярославская обл., Некоузский район, с. Воскресенское, Новая, 4	57.82115	37.65506	6,5 м2,	бетон	2	0,75			--	--	--	--	Администрация Октябрьского сельского поселения, ОГРН 1057602376512, адрес:152700, Ярославская обл., Некоузский р-н, п. Октябрь, ул. Транспортная, д.3	н/д
264	Некоузский муниципальный округ	Ярославская обл., Некоузский район, с. Воскресенское, Солнечная, 3	57.82445	37.65895	1,0 м2,	бетон	1	0,8			--	--	--	--	Администрация Октябрьского сельского поселения, ОГРН 1057602376512, адрес:152700, Ярославская обл., Некоузский р-н, п. Октябрь, ул. Транспортная, д.3	н/д
265	Некоузский муниципальный округ	Ярославская обл., Некоузский район, с. Воскресенское, Центральная, 12	57.82103	37.65248	6,5 м2,	бетон	4	0,75			--	--	--	--	Администрация Октябрьского сельского поселения, ОГРН 1057602376512, адрес:152700, Ярославская обл., Некоузский р-н, п. Октябрь, ул. Транспортная, д.3	н/д
266	Некоузский муниципальный округ	Ярославская обл., Некоузский район, с. Воскресенское, Центральная, 27	57.82263	37.65594	3,25 м2,	бетон	2	0,75			--	--	--	--	Администрация Октябрьского сельского поселения, ОГРН 1057602376512, адрес:152700, Ярославская обл., Некоузский р-н, п. Октябрь, ул. Транспортная, д.3	н/д
267	Некоузский муниципальный округ	Ярославская обл., Некоузский район, с. Воскресенское, Центральная, 2	57.81937	37.65001	2,0 м2,	бетон	2	0,8			--	--	--	--	Администрация Октябрьского сельского поселения, ОГРН 1057602376512, адрес:152700, Ярославская обл., Некоузский р-н, п. Октябрь, ул. Транспортная, д.3	н/д
268	Некоузский муниципальный округ	Ярославская обл., Некоузский район, с. Воскресенское, Центральная, 37	57.82299	37.66135	2,0 м2,	бетон	2	0,8			--	--	--	--	Администрация Октябрьского сельского поселения, ОГРН 1057602376512, адрес:152700, Ярославская обл., Некоузский р-н, п. Октябрь, ул. Транспортная, д.3	н/д
269	Некоузский муниципальный округ	Ярославская обл., Некоузский район, с. Воскресенское, Центральная, около д.39	57.82315	37.6623	1,0 м2,	бетон	1	0,75			--	--	--	--	Администрация Октябрьского сельского поселения, ОГРН 1057602376512, адрес:152700, Ярославская обл., Некоузский р-н, п. Октябрь, ул. Транспортная, д.3	н/д
270	Некоузский муниципальный округ	Ярославская обл., Некоузский район, с.Воскресенское, ул.Новая, 2	57.8219	37.6567	1,0 м2,	грунт	1	0,75			--	--	--	--	Муниципальное дошкольное образовательное учреждение Родионовский детский сад, ОГРН 1027601495096, адрес: 152710, Ярославская обл., Некоузский р-н, с. Воскресенское, ул. Новая, 2	н/д
271	Некоузский муниципальный округ	Ярославская обл., Некоузский район, с.Воскресенское, ул.Луговая, д.2а	57.8221	37.6523	1,0 м2,	грунт	1	0,75			--	--	--	--	Акционерное общество "Яркоммунсервис",ОГРН 1127602002989, адрес: 150042, Ярославская обл., г. Ярославль, ул. Блюхера, 26	н/д
272	Некоузский муниципальный округ	Ярославская обл., Некоузский район, ст. Родионово, д.3	57.953853	37.894262	1,0 м2,	бетон	2	0,8			--	--	--	--	Администрация Октябрьского сельского поселения, ОГРН 1057602376512, адрес:152700, Ярославская обл., Некоузский р-н, п. Октябрь, ул. Транспортная, д.3	н/д
273	Некоузский муниципальный округ	Ярославская обл., Некоузский район, д. Боброково	57.79618	37.56603	1,0 м2,	бетон	1	0,8			--	--	--	--	Администрация Октябрьского сельского поселения, ОГРН 1057602376512, адрес:152700, Ярославская обл., Некоузский р-н, п. Октябрь, ул. Транспортная, д.3	н/д
274	Некоузский муниципальный округ	Ярославская обл., Некоузский район, д. Олисавино	57,77615	37.75446	1,0 м2,	бетон	1	0,8			--	--	--	--	Администрация Октябрьского сельского поселения, ОГРН 1057602376512, адрес:152700, Ярославская обл., Некоузский р-н, п. Октябрь, ул. Транспортная, д.3	н/д
275	Некоузский муниципальный округ	Ярославская обл., Некоузский район, п. Октябрь, ул. Транспортная, д. 34	57.82215	37,38028	12,0 м2,	бетон			2	8	--	--	--	--	Общество с ограниченной ответственностью "ХАРТИЯ", ОГРН 1127746462250, адрес: 127106, г. Москва, муниципальный округ Отрадное вн.тер.г., Нововладыкинский пр-д, д. 8б	н/д
276	Некоузский муниципальный округ	Ярославская обл., Некоузский район, п. Октябрь, ул. Техническая, д. 7	57.82351	37.38529	6,0 м2,	грунт			1	8	--	--	--	--	Общество с ограниченной ответственностью "ХАРТИЯ", ОГРН 1127746462250, адрес: 127106, г. Москва, муниципальный округ Отрадное вн.тер.г., Нововладыкинский пр-д, д. 8б	н/д
277	Некоузский муниципальный округ	Ярославская обл., Некоузский район, п. Октябрь, ул. Садовая, 1	57,82323	37.39097	6,0 м2,	грунт			1	8	--	--	--	--	Общество с ограниченной ответственностью "ХАРТИЯ", ОГРН 1127746462250, адрес: 127106, г. Москва, муниципальный округ Отрадное вн.тер.г., Нововладыкинский пр-д, д. 8б	н/д
278	Некоузский муниципальный округ	Ярославская обл., Некоузский район, с. Мокеиха, ул. Вокзальная, д. 14	57.94185	37,39623	12,0 м2,	грунт			2	8	--	--	--	--	Общество с ограниченной ответственностью "ХАРТИЯ", ОГРН 1127746462250, адрес: 127106, г. Москва, муниципальный округ Отрадное вн.тер.г., Нововладыкинский пр-д, д. 8б	н/д
279	Некоузский муниципальный округ	Ярославская обл., Некоузский район, с. Воскресенское, ул. Центральная, около здания Церкви	57.82337	37.66213	6,0 м2,	грунт			1	8	--	--	--	--	Общество с ограниченной ответственностью "ХАРТИЯ", ОГРН 1127746462250, адрес: 127106, г. Москва, муниципальный округ Отрадное вн.тер.г., Нововладыкинский пр-д, д. 8б	н/д

280	Некоузский муниципальный округ	Ярославская обл., Некоузский район, п. Октябрь, ул. Первомайская, возле д. 1	57.82523	37.39767	1,0 м2,	бетон	1	0,8			--	--	--	--	Администрация Октябрьского сельского поселения, ОГРН 1057602376512, адрес:152700, Ярославская обл., Некоузский р-н, п. Октябрь, ул. Транспортная, д.3	н/д
281	Некоузский муниципальный округ	Ярославская обл., Некоузский район, п. Октябрь, ул. Советская, возле д. 6	57.82454	37.3903	1,0 м2,	асфальт	1	0,8			--	--	--	--	Администрация Октябрьского сельского поселения, ОГРН 1057602376512, адрес:152700, Ярославская обл., Некоузский р-н, п. Октябрь, ул. Транспортная, д.3	н/д
282	Некоузский муниципальный округ	Ярославская обл., Некоузский район, п. Октябрь, ул.Садовая, 13/1	57.82413	37.39125	6,0 м2,	грунт			1	8	--	--	--	--	Администрация Октябрьского сельского поселения, ОГРН 1057602376512, адрес:152700, Ярославская обл., Некоузский р-н, п. Октябрь, ул. Транспортная, д.3	н/д
283	Некоузский муниципальный округ	Ярославская обл., Некоузский район, п. Октябрь, Строительная, 2	57.82601	37.38413	6,0 м2,	грунт			1	8	--	--	--	--	Администрация Октябрьского сельского поселения, ОГРН 1057602376512, адрес:152700, Ярославская обл., Некоузский р-н, п. Октябрь, ул. Транспортная, д.3	н/д
284	Некоузский муниципальный округ	Ярославская обл., Некоузский район, п. Октябрь, ул.Комсомольская, 44	57.83059	37.39867	6,0 м2,	грунт			1	8	--	--	--	--	Администрация Октябрьского сельского поселения, ОГРН 1057602376512, адрес:152700, Ярославская обл., Некоузский р-н, п. Октябрь, ул. Транспортная, д.3	н/д
285	Некоузский муниципальный округ	Ярославская обл., Некоузский район, п. Волга, ул. Орджоникидзе	57.959058	38.400547	10,5	асфальт	4	0,8	1	8	--	--	--	--	Администрация Волжского сельского поселения Некоузского муниципального района Ярославской области, пос.Волга, ул.Ленина, д.20 Некоузского района Ярославской области, ОГРН 1057602376248, ИНН 7620004985	п. Волга, ул. Орджоникидзе,д.4,5,6,7,8
286	Некоузский муниципальный округ	Ярославская обл., Некоузский район, п. Волга, ул. Ленина, д.5	57.948155	38.385796	3	бетон	1	0,8			--	--	--	--	Администрация Волжского сельского поселения Некоузского муниципального района Ярославской области, пос.Волга, ул.Ленина, д.20 Некоузского района Ярославской области, ОГРН 1057602376248, ИНН 7620004985	п. Волга, ул. Ленина, д.4а,4,5,8
287	Некоузский муниципальный округ	Ярославская обл., Некоузский район, п. Волга, ул. Ленина, д.13	57.950607	38.383341	9	бетон	3	0,8	1	8	--	--	--	--	Администрация Волжского сельского поселения Некоузского муниципального района Ярославской области, пос.Волга, ул.Ленина, д.20 Некоузского района Ярославской области, ОГРН 1057602376248, ИНН 7620004985	п. Волга, ул. Ленина, д.13,17,18 Волжский дом культуры – филиал МУК Некоузский культурно-досуговый центр Волжская библиотека - филиал МУК «Некоузская центральная библиотека им. А.В. Сухово- Кобылина»
288	Некоузский муниципальный округ	п. Волга, ул. Ленина, д.20	57.952746	38.384860	3	бетон	2	0,8			--	--	--	--	Администрация Волжского сельского поселения Некоузского муниципального района Ярославской области, пос.Волга, ул.Ленина, д.20 Некоузского района Ярославской области, ОГРН 1057602376248, ИНН 7620004985	п. Волга, ул. Ленина, д.20
289	Некоузский муниципальный округ	п. Волга, ул. Ленина, д.27	57.953568	38.381200	9	асфальт	6	0,8			--	--	--	--	Администрация Волжского сельского поселения Некоузского муниципального района Ярославской области, пос.Волга, ул.Ленина, д.20 Некоузского района Ярославской области, ОГРН 1057602376248, ИНН 7620004985	п. Волга, ул. Ленина, д.23,24,25,27,33,34; п. Волга, ул. Осипенко,д.1,3,5,7,9, 11,19а,20,21а,22,23,24,25,26, 27,28,29
290	Некоузский муниципальный округ	п. Волга, ул. Ленина, д.49	57.958891	38.378563	3	бетон	2	0,8			--	--	--	--	Администрация Волжского сельского поселения Некоузского муниципального района Ярославской области, пос.Волга, ул.Ленина, д.20 Некоузского района Ярославской области, ОГРН 1057602376248, ИНН 7620004985	п. Волга, ул. Ленина, д.49,50,51,52,53,56,60,64,68в,57,59; п. Волга, ул. Комсомольская,д.1,2, 3,4,5,7,8,9,10; п. Волга, Островского,д.3,4,5
291	Некоузский муниципальный округ	Ярославская обл., Некоузский район, п. Волга, пер.Фабричный,д.8	57.949878	38.387787	13,5	бетон	6	0,8	1	8	--	--	--	--	Администрация Волжского сельского поселения Некоузского муниципального района Ярославской области, пос.Волга, ул.Ленина, д.20 Некоузского района Ярославской области, ОГРН 1057602376248, ИНН 7620004985	п. Волга, пер.Фабричный,д.1,2,4, 8а,8; п. Волга, ул. Ленина,д.10,12; п. Волга, ул. Чапаева,д.1,2,3,5,6;
292	Некоузский муниципальный округ	Ярославская обл., Некоузский район, п. Волга, ул. Почтовая	57.952384	38.407469	7,5	бетон	2	0,8	1	8	--	--	--	--	Администрация Волжского сельского поселения Некоузского муниципального района Ярославской области, пос.Волга, ул.Ленина, д.20 Некоузского района Ярославской области, ОГРН 1057602376248, ИНН 7620004985	п. Волга, ул. Почтовая,д.1,2,3,5; п. Волга, ул. 1 мая,д.40; п. Волга, ул. Линейная,д.28,29;
293	Некоузский муниципальный округ	Ярославская обл., Некоузский район, п. Волга, ул. Пионерская,13	57.959811	38.372781	3	бетон	2	0,8			--	--	--	--	Администрация Волжского сельского поселения Некоузского муниципального района Ярославской области, пос.Волга, ул.Ленина, д.20 Некоузского района Ярославской области, ОГРН 1057602376248, ИНН 7620004985	п. Волга, ул.Пионерская,д.1,1а,3,4, 5,7,8а,10,11,13; п. Волга, ул. Островского, д. 6,7а,8 9,10а,12,13,15

294	Некоузский муниципальный округ	Ярославская обл., Некоузский район, п. Волга, ул. Калинина,1в	57.953025	38.415404	3	бетон	2	0,8			--	--	--	--	Администрация Волжского сельского поселения Некоузского муниципального района Ярославской области, пос.Волга, ул.Ленина, д.20 Некоузского района Ярославской области, ОГРН 1057602376248, ИНН 7620004985	п. Волга, ул. Калинина,1а,1б,1в,1г
295	Некоузский муниципальный округ	Ярославская обл., Некоузский район, п. Волга, ул. Калинина,3	57.950795	38.407092	3	бетон	2	0,8			--	--	--	--	Администрация Волжского сельского поселения Некоузского муниципального района Ярославской области, пос.Волга, ул.Ленина, д.20 Некоузского района Ярославской области, ОГРН 1057602376248, ИНН 7620004985	п. Волга, ул. Калинина,1,3,4,5
296	Некоузский муниципальный округ	Ярославская обл., Некоузский район, п. Волга, ул. Суворова, д.14	57.948670	38.400926	1,5	бетон	1	0,8			--	--	--	--	Администрация Волжского сельского поселения Некоузского муниципального района Ярославской области, пос.Волга, ул.Ленина, д.20 Некоузского района Ярославской области, ОГРН 1057602376248, ИНН 7620004985	п. Волга, ул. Суворова, д.1,2,3,3а, 4,5,6,7,8,9,10,11,12,13,14,15,16,17, 19,21
297	Некоузский муниципальный округ	Ярославская обл., Некоузский район, п. Волга, ул. Калинина,23	57.947888	38.397143	3	бетон	2	0,8			--	--	--	--	Администрация Волжского сельского поселения Некоузского муниципального района Ярославской области, пос.Волга, ул.Ленина, д.20 Некоузского района Ярославской области, ОГРН 1057602376248, ИНН 7620004985	п. Волга, ул. Чайковского,1,2,3,4, 5,6,8,10,2а,22,23,24,25; п. Волга, ул. Садовая,д.1,1а,2,4,6,7, 8,9,10,3,12,13,14; п. Волга, ул. Мира, д.21,28,29
298	Некоузский муниципальный округ	Ярославская обл., Некоузский район, п. Волга, ул. Чайковского,21	57.944312	38.399426	1,5	грунт	1	0,8			--	--	--	--	Администрация Волжского сельского поселения Некоузского муниципального района Ярославской области, пос.Волга, ул.Ленина, д.20 Некоузского района Ярославской области, ОГРН 1057602376248, ИНН 7620004985	п. Волга, ул. Чайковского,7,9,14,17 18,32,34; п. Волга, ул. Зеленая,д.13,13а,17, 18,18а,22,24,20а,16,30,28
299	Некоузский муниципальный округ	Ярославская обл., Некоузский район, п. Волга, ул. Труда	57.947036	38.392226	3	бетон	2	0,8			--	--	--	--	Администрация Волжского сельского поселения Некоузского муниципального района Ярославской области, пос.Волга, ул.Ленина, д.20 Некоузского района Ярославской области, ОГРН 1057602376248, ИНН 7620004985	п. Волга, ул. Труда, 27,28,29,30
300	Некоузский муниципальный округ	п. Волга, ул. Маяковского	57.943532	38.392368	3	бетон	2	0,8			--	--	--	--	Администрация Волжского сельского поселения Некоузского муниципального района Ярославской области, пос.Волга, ул.Ленина, д.20 Некоузского района Ярославской области, ОГРН 1057602376248, ИНН 7620004985	п. Волга, ул. Маяковского,д.1,2,4, 5; п. Волга, ул. Чехова,д.5,45,47,51, 52,53; п. Волга, ул. Мира,д.9,12,13,14,15 16,18,20,22; п. Волга, ул. Зеленая,д.1,3,4,5,6,8, 10,4а,12,51
301	Некоузский муниципальный округ	п. Волга, ул. пер.Калинина	57.945840	38.385124	3	бетон	2	0,8			--	--	--	--	Администрация Волжского сельского поселения Некоузского муниципального района Ярославской области, пос.Волга, ул.Ленина, д.20 Некоузского района Ярославской области, ОГРН 1057602376248, ИНН 7620004985	п. Волга, пер.Калинина,д.1; п. Волга, ул. Калинина,д.45,50; п. Волга, ул. Матросова,д.3; п. Волга, пер.Куцбышева,д.1,3; п. Волга, ул. Чехова,д.33,35,36,38, 39,40,41,46,48
302	Некоузский муниципальный округ	п. Волга, ул. Набережная	57.959493	38.424775	9	бетон	6	0,8	1	8	--	--	--	--	Администрация Волжского сельского поселения Некоузского муниципального района Ярославской области, пос.Волга, ул.Ленина, д.20 Некоузского района Ярославской области, ОГРН 1057602376248, ИНН 7620004985	п. Волга, ул. Набережная,д.1,2,119, 120,133,134,135,127
303	Некоузский муниципальный округ	п. Волга, ул. Гоголя,д.1	57.955316	38.377241	3	бетон	2	0,8			--	--	--	--	Администрация Волжского сельского поселения Некоузского муниципального района Ярославской области, пос.Волга, ул.Ленина, д.20 Некоузского района Ярославской области, ОГРН 1057602376248, ИНН 7620004985	п. Волга, ул. Гоголя,д.1,6а,5,7,9,10, 11,12,13,14,15,17,18,19,22,22а,24,26 п. Волга, пер.Западный ,д. 1,2,4,11, 11а,15; п. Волга, ул. Лазо ,д6,7,8,9,10; п. Волга, ул. Толстого,д.5,6,7,9,10, 2,13,16,19;
304	Некоузский муниципальный округ	п. Волга, ул. Лихачева	57.951698	38.382242	3	бетон	2	0,8			--	--	--	--	Администрация Волжского сельского поселения Некоузского муниципального района Ярославской области, пос.Волга, ул.Ленина, д.20 Некоузского района Ярославской области, ОГРН 1057602376248, ИНН 7620004985	п. Волга, ул. Лихачева,д.1,2,3,4,5,6, 7,8,9,10;
305	Некоузский муниципальный округ	п. Волга, ул. Базарная	57.948183	38.392097	1,5	бетон	1	0,8			--	--	--	--	Администрация Волжского сельского поселения Некоузского муниципального района Ярославской области, пос.Волга, ул.Ленина, д.20 Некоузского района Ярославской области, ОГРН 1057602376248, ИНН 7620004985	п. Волга, ул. Линейная,д.6,7,8,9,10, 11,12; п. Волга, ул. Октябрьская ,д.1,2,3,4 5,6; п. Волга, ул. Фрунзе ,д.1,2,3,4

306	Некоузский муниципальный округ	п. Волга, ул. Лесная	57.965356	38.352040	4,5	бетон	3	0,8			--	--	--	--	Администрация Волжского сельского поселения Некоузского муниципального района Ярославской области, пос.Волга, ул.Ленина, д.20 Некоузского района Ярославской области, ОГРН 1057602376248, ИНН 7620004985	п. Волга, ул. Лесная,д.1
307	Некоузский муниципальный округ	Ярославская обл., Некоузский район, п. Волга, ул. Горького,д.6	57.953783	38.383686	4,5	асфальт	3	0,8			--	--	--	--	Администрация Волжского сельского поселения Некоузского муниципального района Ярославской области, пос.Волга, ул.Ленина, д.20 Некоузского района Ярославской области, ОГРН 1057602376248, ИНН 7620004985	п. Волга, ул. Горького,д.6
308	Некоузский муниципальный округ	Ярославская обл., Некоузский район, п. Волга, ул. Красноармейская, д.17	57.958313	38.405384	9	бетон	3	0,8	1	8	--	--	--	--	Администрация Волжского сельского поселения Некоузского муниципального района Ярославской области, пос.Волга, ул.Ленина, д.20 Некоузского района Ярославской области, ОГРН 1057602376248, ИНН 7620004985	п. Волга, ул. Красноармейская, д.5,6,7,9,10,11,12,13,14,15,16,17,18
309	Некоузский муниципальный округ	Ярославская обл., Некоузский район, п. Волга, ул. Пушкина, д.35	57.951500	38.401405	3	бетон	2	0,8			--	--	--	--	Администрация Волжского сельского поселения Некоузского муниципального района Ярославской области, пос.Волга, ул.Ленина, д.20 Некоузского района Ярославской области, ОГРН 1057602376248, ИНН 7620004985	п. Волга, ул. Пушкина, д.33,34,35, 37; п. Волга, ул. Чапаева,д.9; п. Волга, ул. Фрунзе,д.8,10,10а,12
310	Некоузский муниципальный округ	Ярославская обл., Некоузский район, п. Волга, ул. Дружбы	57.943392	38.387532	3	бетон	2	0,8			--	--	--	--	Администрация Волжского сельского поселения Некоузского муниципального района Ярославской области, пос.Волга, ул.Ленина, д.20 Некоузского района Ярославской области, ОГРН 1057602376248, ИНН 7620004985	п. Волга, ул. Дружбы,д. 13,16,17, 18,19,21,22,23,24,25,26,27,28,29,30, п. Волга, ул. Дружбы,д.4,5,6,7,8; п. Волга, ул. Глинки,д.1,2,3,4,5,6; п. Волга, ул. Некрасова,д.10,12,13, 14,15,16
311	Некоузский муниципальный округ	Ярославская обл., Некоузский район, п. Волга, ул. Серова,д.7	57.953323	38.395788	3	бетон	2	0,8			--	--	--	--	Администрация Волжского сельского поселения Некоузского муниципального района Ярославской области, пос.Волга, ул.Ленина, д.20 Некоузского района Ярославской области, ОГРН 1057602376248, ИНН 7620004985	п. Волга, ул. Серова, д.1,2,3,5,6,7,8, 9; п. Волга, ул. Свободы, д.1,2,3,4,5,6, 7,8,9,11,12,13,14,15,17; п. Волга, ул. Пушкина, д.22,24,26, 25,27,29,30; п. Волга, ул. Чапаева, д.14,17,18,
312	Некоузский муниципальный округ	Ярославская обл., Некоузский район, п. Волга, ул. Полевая	57.958806	38.384087	1,5	бетон	1	0,8			--	--	--	--	Администрация Волжского сельского поселения Некоузского муниципального района Ярославской области, пос.Волга, ул.Ленина, д.20 Некоузского района Ярославской области, ОГРН 1057602376248, ИНН 7620004985	п. Волга, ул. Полевая,д.1,2,3,4,5,6; п. Волга, ул. Олега Кошевого,д.1,2, 3,4,5,6,7,8,9,10,11; п. Волга, ул. Горького,д.22,22а,24,25,26,25а
313	Некоузский муниципальный округ	Ярославская обл., Некоузский район, п. Волга, ул. Школьная	57.952620	38.371975	1,5	бетон	1	0,8			--	--	--	--	Администрация Волжского сельского поселения Некоузского муниципального района Ярославской области, пос.Волга, ул.Ленина, д.20 Некоузского района Ярославской области, ОГРН 1057602376248, ИНН 7620004985	п. Волга, ул. Школьная,д.1,2,3,4,5, 6,7,8,9,10,11,12,13,14,15,16,17,18, 18а,19,20,20а,21,22,23,24,25,26,26а, 27,28,29,30,31,32,33,34,44,45
314	Некоузский муниципальный округ	Ярославская обл., Некоузский район, д. Ильинское	57.979923	38.415832	6	бетон	1	0,8	1	8	--	--	--	--	Администрация Волжского сельского поселения Некоузского муниципального района Ярославской области, пос.Волга, ул.Ленина, д.20 Некоузского района Ярославской области, ОГРН 1057602376248, ИНН 7620004985	д.Ильинское,д.1,2,3,4,5,6,7,8,9,10 11,12,13,14,15,16,17,18,19,20,21
315	Некоузский муниципальный округ	Ярославская обл., Некоузский район,и д. Красный рыбак	57.984716	38.419961	1,5	бетон	1	0,8			--	--	--	--	Администрация Волжского сельского поселения Некоузского муниципального района Ярославской области, пос.Волга, ул.Ленина, д.20 Некоузского района Ярославской области, ОГРН 1057602376248, ИНН 7620004985	д. Красный рыбак, д
316	Некоузский муниципальный округ	Ярославская обл., Некоузский район, с.Сменцево	57.993467	38.426893	4,5	грунт	3	0,8			--	--	--	--	Администрация Волжского сельского поселения Некоузского муниципального района Ярославской области, пос.Волга, ул.Ленина, д.20 Некоузского района Ярославской области, ОГРН 1057602376248, ИНН 7620004985	с.Сменцево, д
317	Некоузский муниципальный округ	Ярославская обл., Некоузский район,с.Сменцево	57.991994	38.424879	3	бетон	2	0,8			--	--	--	--	Администрация Волжского сельского поселения Некоузского муниципального района Ярославской области, пос.Волга, ул.Ленина, д.20 Некоузского района Ярославской области, ОГРН 1057602376248, ИНН 7620004985	с.Сменцево, д
318	Некоузский муниципальный округ	Ярославская обл., Некоузский район, п. Шестихино, ул. Заречная,д.5	57.932926	38.235228	3	бетон	2	0,8			--	--	--	--	Администрация Волжского сельского поселения Некоузского муниципального района Ярославской области, пос.Волга, ул.Ленина, д.20 Некоузского района Ярославской области, ОГРН 1057602376248, ИНН 7620004985	п. Шестихино, ул. Заречная, д. 1,2,3,4,5,6,7,8,9,10,11,12,13

319	Некоузский муниципальный округ	Ярославская обл., Некоузский район, п. Шестихино, ул. Заречная,д.27	57.932436	38.227793	1,5	бетон	1	0,8			--	--	--	--	Администрация Волжского сельского поселения Некоузского муниципального района Ярославской области, пос.Волга, ул.Ленина, д.20 Некоузского района Ярославской области, ОГРН 1057602376248, ИНН 7620004985	п. Шестихино, ул. Заречная, д.14,15,17,19,20,21,23,25,27,22
320	Некоузский муниципальный округ	Ярославская обл., Некоузский район, п. Шестихино, ул. Заводская,д.10	57.936396	38.244275	1,5	грунт	1	0,8			--	--	--	--	Администрация Волжского сельского поселения Некоузского муниципального района Ярославской области, пос.Волга, ул.Ленина, д.20 Некоузского района Ярославской области, ОГРН 1057602376248, ИНН 7620004985	п. Шестихино, ул. Заводская, д
321	Некоузский муниципальный округ	Ярославская обл., Некоузский район, п. Шестихино, ул. Заводская,д.	57.937459	38.247404	3	бетон	2	0,8			--	--	--	--	Администрация Волжского сельского поселения Некоузского муниципального района Ярославской области, пос.Волга, ул.Ленина, д.20 Некоузского района Ярославской области, ОГРН 1057602376248, ИНН 7620004985	п. Шестихино, ул. Заводская, д
322	Некоузский муниципальный округ	Ярославская обл., Некоузский район, п. Шестихино, ул. Дорожная, д.15	57.935144	38.235589	3	бетон	2	0,8			--	--	--	--	Администрация Волжского сельского поселения Некоузского муниципального района Ярославской области, пос.Волга, ул.Ленина, д.20 Некоузского района Ярославской области, ОГРН 1057602376248, ИНН 7620004985	п. Шестихино, ул. Дорожная,д.7,9, 11,13,15,17,19,21,23
323	Некоузский муниципальный округ	Ярославская обл., Некоузский район, п. Шестихино, ул. Дорожная,д.16	57.935427	38.236971	1,5	бетон	1	0,8			--	--	--	--	Администрация Волжского сельского поселения Некоузского муниципального района Ярославской области, пос.Волга, ул.Ленина, д.20 Некоузского района Ярославской области, ОГРН 1057602376248, ИНН 7620004985	п. Шестихино, ул. Дорожная, д.12; 16;
324	Некоузский муниципальный округ	Ярославская обл., Некоузский район, п. Шестихино, ул. Поселковая,д.1	57.933157	38.244116	1,5	бетон	1	0,8			--	--	--	--	Администрация Волжского сельского поселения Некоузского муниципального района Ярославской области, пос.Волга, ул.Ленина, д.20 Некоузского района Ярославской области, ОГРН 1057602376248, ИНН 7620004985	п. Шестихино, ул. Поселковая, д.2,3,4,5,6,7,8,9,14,15,30,31;
325	Некоузский муниципальный округ	Ярославская обл., Некоузский район, п. Шестихино, ул. Поселковая,д.16	57.933301	38.247012	3	бетон	2	0,8			--	--	--	--	Администрация Волжского сельского поселения Некоузского муниципального района Ярославской области, пос.Волга, ул.Ленина, д.20 Некоузского района Ярославской области, ОГРН 1057602376248, ИНН 7620004985	п. Шестихино, ул. Поселковая, д.33,35,37,39,41
326	Некоузский муниципальный округ	Ярославская обл., Некоузский район, п. Шестихино, пер.Клубный,д.9	57.934150	38.239624	10,5	бетон	4	0,8	1	8	--	--	--	--	Администрация Волжского сельского поселения Некоузского муниципального района Ярославской области, пос.Волга, ул.Ленина, д.20 Некоузского района Ярославской области, ОГРН 1057602376248, ИНН 7620004985	п. Шестихино, пер.Клубный,д.1,2, 3,4,5,6,8,9,10,12,14 Шестихинская библиотека - филиал МУК «Некоузская центральная библиотека им. А.В. Сухово- Кобылина»
327	Некоузский муниципальный округ	Ярославская обл., Некоузский район, п. Шестихино, пер.Сосновый	57.937407	38.233048	3	бетон	2	0,8			--	--	--	--	Администрация Волжского сельского поселения Некоузского муниципального района Ярославской области, пос.Волга, ул.Ленина, д.20 Некоузского района Ярославской области, ОГРН 1057602376248, ИНН 7620004985	п. Шестихино, пер.Сосновый
328	Некоузский муниципальный округ	Ярославская обл., Некоузский район, п. Шестихино, пер.Лесной	57.939837	38.235215	3	бетон	2	0,8			--	--	--	--	Администрация Волжского сельского поселения Некоузского муниципального района Ярославской области, пос.Волга, ул.Ленина, д.20 Некоузского района Ярославской области, ОГРН 1057602376248, ИНН 7620004985	п. Шестихино, пер.Лесной,д.1,2,3, 4,5,6,7,8
329	Некоузский муниципальный округ	Ярославская обл., Некоузский район, п. Шестихино, ул. Озерная,д.5	57.936505	38.251719	3	бетон	2	0,8			--	--	--	--	Администрация Волжского сельского поселения Некоузского муниципального района Ярославской области, пос.Волга, ул.Ленина, д.20 Некоузского района Ярославской области, ОГРН 1057602376248, ИНН 7620004985	п. Шестихино, ул. Озерная,д.2,4,6, 12,13,14,15
330	Некоузский муниципальный округ	Ярославская обл., Некоузский район, д. Труфоново,д.4	57.945638	38.259859	1,5	грунт	1	0,8			--	--	--	--	Администрация Волжского сельского поселения Некоузского муниципального района Ярославской области, пос.Волга, ул.Ленина, д.20 Некоузского района Ярославской области, ОГРН 1057602376248, ИНН 7620004985	д. Труфоново, д. 1,2,3,4,5,6,7,8, 9,10,11,12,13,14,15
331	Некоузский муниципальный округ	Ярославская обл., Некоузский район, д. Поповка	57.931732	38.268509	3	грунт	2	0,8			--	--	--	--	Администрация Волжского сельского поселения Некоузского муниципального района Ярославской области, пос.Волга, ул.Ленина, д.20 Некоузского района Ярославской области, ОГРН 1057602376248, ИНН 7620004985	д. Поповка

332	Некоузский муниципальный округ	Ярославская обл., Некоузский район, д. Новая Ура, ул. Колхозная,д.6	57.932033	38.197446	1,5	бетон	1	0,8			--	--	--	--	Администрация Волжского сельского поселения Некоузского муниципального района Ярославской области, пос.Волга, ул.Ленина, д.20 Некоузского района Ярославской области, ОГРН 1057602376248, ИНН 7620004985	д. Новая Ура, ул. Колхозная, д. 1,2, 3,4,5,6,7,8,9,10,12
333	Некоузский муниципальный округ	Ярославская обл., Некоузский район, д. Новая Ура, ул. Центральная	57.931365	38.194287	3	бетон	2	0,8			--	--	--	--	Администрация Волжского сельского поселения Некоузского муниципального района Ярославской области, пос.Волга, ул.Ленина, д.20 Некоузского района Ярославской области, ОГРН 1057602376248, ИНН 7620004985	д. Новая Ура, ул. Центральная,д.1, 2,3,4; д. Новая Ура, ул. Полевая, д.1,2,3, 4,5
334	Некоузский муниципальный округ	Ярославская обл., Некоузский район, д. Орехово,д.11	57.975019	38.226416	1,5	грунт	1	0,8			--	--	--	--	Администрация Волжского сельского поселения Некоузского муниципального района Ярославской области, пос.Волга, ул.Ленина, д.20 Некоузского района Ярославской области, ОГРН 1057602376248, ИНН 7620004985	д. Орехово, д.1,2,3,4,5,6,7,8,9,10,11 12
335	Некоузский муниципальный округ	Ярославская обл., Некоузский район, м.Андреевское, д.27 контейнерная площадка №1	57.998123	38.204949	4,5	грунт			1	8	--	--	--	--	Администрация Волжского сельского поселения Некоузского муниципального района Ярославской области, пос.Волга, ул.Ленина, д.20 Некоузского района Ярославской области, ОГРН 1057602376248, ИНН 7620004985	м. Андреевское, д. 27, 28, 29, 30, 31, 32, 35, 36, 38.
336	Некоузский муниципальный округ	Ярославская обл., Некоузский район, м.Андреевское, д. 2 контейнерная №2	57.997678	38.208619	3	бетон	2	0,8			--	--	--	--	Администрация Волжского сельского поселения Некоузского муниципального района Ярославской области, пос.Волга, ул.Ленина, д.20 Некоузского района Ярославской области, ОГРН 1057602376248, ИНН 7620004985	м. Андреевское, д. 2, 4, 6, 8, 10, 12, 14
337	Некоузский муниципальный округ	Ярославская обл., Некоузский район, м.Андреевское, д. 9 контейнерная №3	57.998991	38.211491	3	бетон	2	0,8			--	--	--	--	Администрация Волжского сельского поселения Некоузского муниципального района Ярославской области, пос.Волга, ул.Ленина, д.20 Некоузского района Ярославской области, ОГРН 1057602376248, ИНН 7620004985	м. Андреевское, д. 1, 3, 5, 7, 9, 11, 13, 15, 16, 17, 18, 19.
338	Некоузский муниципальный округ	Ярославская обл., Некоузский район, м. Мурзино	58.008035	38.230107	1,5	грунт	1	0,8			--	--	--	--	Администрация Волжского сельского поселения Некоузского муниципального района Ярославской области, пос.Волга, ул.Ленина, д.20 Некоузского района Ярославской области, ОГРН 1057602376248, ИНН 7620004985	м. Мурзино
339	Некоузский муниципальный округ	Ярославская обл., Некоузский район, д. Прошино	57.954367	38.411896	1,5	бетон	1	0,8			--	--	--	--	Администрация Волжского сельского поселения Некоузского муниципального района Ярославской области, пос.Волга, ул.Ленина, д.20 Некоузского района Ярославской области, ОГРН 1057602376248, ИНН 7620004985	д. Прошино
340	Некоузский муниципальный округ	Ярославская обл., Некоузский район, д. Гладышево	57.964719	38.421728	4,5	бетон			1	8	--	--	--	--	Администрация Волжского сельского поселения Некоузского муниципального района Ярославской области, пос.Волга, ул.Ленина, д.20 Некоузского района Ярославской области, ОГРН 1057602376248, ИНН 7620004985	д. Гладышево
341	Некоузский муниципальный округ	Ярославская обл., Некоузский район, с.Козлово	57.898900	38.283652	1,5	грунт	1	0,8			--	--	--	--	Администрация Волжского сельского поселения Некоузского муниципального района Ярославской области, пос.Волга, ул.Ленина, д.20 Некоузского района Ярославской области, ОГРН 1057602376248, ИНН 7620004985	с.Козлово
342	Некоузский муниципальный округ	д. Петрушино Некоузский район	57.956104	38.299707	1,5	грунт	1	0,8			--	--	--	--	Администрация Волжского сельского поселения Некоузского муниципального района Ярославской области, пос.Волга, ул.Ленина, д.20 Некоузского района Ярославской области, ОГРН 1057602376248, ИНН 7620004985	д. Петрушино Некоузский район дома № 1, 3, 4, 5, 10, 11, 12, 13, 14, 15, 16, 17, 24, 29
343	Некоузский муниципальный округ	д. Плишкино Некоузский район	57.962474	38.308676	1,5	грунт	1	0,8			--	--	--	--	Администрация Волжского сельского поселения Некоузского муниципального района Ярославской области, пос.Волга, ул.Ленина, д.20 Некоузского района Ярославской области, ОГРН 1057602376248, ИНН 7620004985	д. Плишкино Некоузский район дома № 1, 4, 6, 8, 9, 10, 11, 12, 14, 15, 16, 17, 19, 20, 21, 25, 27
344	Некоузский муниципальный округ	д.Горохово Некоузский район	57.970544	38.310465	1,5	грунт	1	0,8			--	--	--	--	Администрация Волжского сельского поселения Некоузского муниципального района Ярославской области, пос.Волга, ул.Ленина, д.20 Некоузского района Ярославской области, ОГРН 1057602376248, ИНН 7620004985	д. Горохово Некоузский район дома № 1, 2, 6, 7, 9, 11, 12, 13, 14, 16, 17, 18, 20, 22, 26, 30, 32, 34, 36, 38, 40, 42

345	Некоузский муниципальный округ	д.Усово Некоузский район	57.984844	38.303442	1,5	грунт	1	0,8			--	--	--	--	Администрация Волжского сельского поселения Некоузского муниципального района Ярославской области, пос.Волга, ул.Ленина, д.20 Некоузского района Ярославской области, ОГРН 1057602376248, ИНН 7620004985	д. Усово Некоузский район дома № 1, 3, 8, 9, 10, 11, 12, 13, 14, 15, 16, 17, 18, 19, 20, 21, 22, 23, 24, 25, 26, 27, 28, 29, 32, 34, 35, 36, 37, 39, 41, 43
346	Некоузский муниципальный округ	д.Конурино Некоузский район	57.993400,	38.306332	1,5	грунт	1	0,8			--	--	--	--	Администрация Волжского сельского поселения Некоузского муниципального района Ярославской области, пос.Волга, ул.Ленина, д.20 Некоузского района Ярославской области, ОГРН 1057602376248, ИНН 7620004985	д. Усово Некоузский район дома № 1, 3, 8, 9, 10, 11, 12, 13, 14, 15, 16, 17, 18, 19, 20, 21, 22, 23, 24, 25, 26, 27, 28, 29, 32, 34, 35, 36, 37, 39, 41, 43
347	Некоузский муниципальный округ	д. Журавлево Некоузский район	57.996450	38.330031	1,5	грунт	1	0,8			--	--	--	--	Администрация Волжского сельского поселения Некоузского муниципального района Ярославской области, пос.Волга, ул.Ленина, д.20 Некоузского района Ярославской области, ОГРН 1057602376248, ИНН 7620004985	д. Журавлево Некоузский район дома № 1, 3, 4, 5, 6, 7, 9, 12, 13, 14, 15, 16, 17, 18, 19, 20, 22, 24, 26 д. Горемыкино Некоузский район дома № 1, 2, 3, 4, 5, 7, 9, 10
348	Некоузский муниципальный округ	д. Поздеевка Некоузский район	58.007640	38.284646	1,5	грунт	1	0,8			--	--	--	--	Администрация Волжского сельского поселения Некоузского муниципального района Ярославской области, пос.Волга, ул.Ленина, д.20 Некоузского района Ярославской области, ОГРН 1057602376248, ИНН 7620004985	д. Поздеевка Некоузский район дома № 1, 3, 4, 8,11, 12, 13, 14, 15, 16, 17, 19, 20, 21, 22, 23, 24, 25, 26, 27, 28, 29, 30, 31, 33, 34, 35, 36, 37, 38, 39, 40, 42, 44, 45, 49
349	Некоузский муниципальный округ	Ярославская обл., Некоузский район, п. Шестихино, ул. Озерная контейнерная площадка № 2	57.936517	38.251858	1,5	грунт	1	0,8			--	--	--	--	Администрация Волжского сельского поселения Некоузского муниципального района Ярославской области, пос.Волга, ул.Ленина, д.20 Некоузского района Ярославской области, ОГРН 1057602376248, ИНН 7620004985	п. Шестихино, ул. Озерная, д. 6, 7, 8, 9, 10, 11, 12
350	Некоузский муниципальный округ	Ярославская обл., Некоузский район, п. Шестихино, пер. Клубный, 7	57.934158	38.239667	1,5	грунт	1	0,8			--	--	--	--	МУК Некоузский культурно-досуговый центр, Ярославская обл., Некоузский район, с.Новый Некоуз, ул.Советская, д.19, ОГРН 1057602326319, ИНН 7620004880	п. Шестихино, пер. Клубный, дома 7
351	Некоузский муниципальный округ	Ярославская обл., Некоузский район, д.Новая Ура, ул. Центральная, 5	57.931595	38.195048	1,5	бетон	1	0,8			--	--	--	--	МОУ Шестихинская средняя общеобразовательная школа, Ярославская обл., Некоузский район, д.Новая Ура, ул. Центральная, 5, ОГРН 1027601491389, ИНН 7620003861	д. Н.Ура, ул. Центральная, дом 5
352	Некоузский муниципальный округ	Ярославская обл., Некоузский район, п. Шестихино, ул. Дорожная, 27/1	57.937350	38.234018	3	бетон	2	0,8			--	--	--	--	МДОУ Шестихинский детский сад, Ярославская обл., Некоузский район, п.Шестихино, ул.Дорожная, д.27/1, ОГРН 1027601492885, ИНН 7620004030	п. Шестихино, ул.Дорожная, дом 27/1
353	Некоузский муниципальный округ	Ярославская обл., Некоузский район, п.Волга, ул.Ленина, 22 А	57.953626	38.383580	4,5	бетон	3	0,8			--	--	--	--	МДОУ Волжский детский сад ОВ, 152750, Ярославская область, Некоузский район, поселок Волга, улица Ленина, 22а ОГРН 1027601492863 ИНН 7620004093	п.Волга, ул.Ленина, 22 А
354	Некоузский муниципальный округ	Ярославская обл., Некоузский район, п.Волга, ул.Линейная, 3	57.949071	38.388426	3	грунт	2	0,8			--	--	--	--	МОУ Волжская средняя общеобразовательная школа, 152750, Ярославская область, Некоузский район, поселок Волга, улица Линейная, 3 ОГРН 1027601492962 ИНН 7620003879	п.Волга, ул.Линейная, 3
355	Некоузский муниципальный округ	Ярославская обл., Некоузский район, м.Андреевское, д. 23, контейнерная площадка № 4	57.996248	38.205352	1,5	грунт	1	0,8			--	--	--	--	Администрация Волжского сельского поселения Некоузского муниципального района Ярославской области, пос.Волга, ул.Ленина, д.20 Некоузского района Ярославской области, ОГРН 1057602376248, ИНН 7620004985	м.Андреевское, д. 21, 23
356	Некоузский муниципальный округ	Ярославская обл., Некоузский район, м.Андреевское, д. 25, контейнерная площадка № 5	57.997539	38.205798	1,5	бетон	1	0,8			--	--	--	--	Администрация Волжского сельского поселения Некоузского муниципального района Ярославской области, пос.Волга, ул.Ленина, д.20 Некоузского района Ярославской области, ОГРН 1057602376248, ИНН 7620004985	м.Андреевское, д. 19, 20, 22, 24, 25, 26, 26А
357	Некоузский муниципальный округ	Ярославская обл., Некоузский район, п.Волга, пер.Больничный, д. 1	57.963061	38.381209	1,5	бетон	1	0,8			--	--	--	--	МУ «КЦСОН» 152730, Ярославская область, Некоузский район, с.Новый Некоуз, переулок Больничный, д.5 ОГРН 1027601494722 ИНН 7620001222 /ГУЗ ЯО Некоузская центральная районная больница, амбулатория им. З.П. Соловьева 152730, Ярославская область, Некоузский район, п. Волга, пер. Больничный, д. 1 ОГРН 1027601494436 ИНН 7620001529	п.Волга, пер.Больничный, д. 1

358	Некоузский муниципальный округ	д.Горки Некоузский район	57.938667	38.275482	1,5	бетон	1	0,8			--	--	--	--	Администрация Волжского сельского поселения Некоузского муниципального района Ярославской области, пос.Волга, ул.Ленина, д.20 Некоузского района Ярославской области, ОГРН 1057602376248, ИНН 7620004985	д.Горки, дома № 1,2,3,4,5,6,7,8,9
359	Некоузский муниципальный округ	Ярославская обл., Некоузский район, п.Волга, территория ООО ЗМС «Реал Сорб» (ПЧ-41)	57.967593	38.409232	1,5	асфальт	1	0,8			--	--	--	--	Государственное бюджетное учреждение Ярославской области «Пожарно-спасательная служба Ярославской области», г.Ярославль, ул.Революционная, д.28, ОГРН 1067604084283	п.Волга, пожарная часть № 41 на территория ООО ЗМС «Реал Сорб»
360	Некоузский муниципальный округ	Ярославская обл., Некоузский район, п.Волга, ул.Лесная, д.2	57.963559	38.356081	1,5	грунт	1	0,8			--	--	--	--	Филиал «Ярославский областной радиотелевизионный передающий центр» ФГУП «Российская телевизионная и радиовещательная сеть», г.Ярославль, ул.Володарского, д.48 ОГРН 1027739456084 ИНН 7717127211	п.Волга, ул.Лесная, д.2, станция РТПС «Волга»
361	Некоузский муниципальный округ	Ярославская обл., Некоузский район, п.Волга, ул.Калинина, д.84	57.943756	38.377247	4,5	бетон			1	8	--	--	--	--	Администрация Волжского сельского поселения Некоузского муниципального района Ярославской области, пос.Волга, ул.Ленина, д.20 Некоузского района Ярославской области, ОГРН 1057602376248, ИНН 7620004985	п.Волга, ул.Калинина, дома № 64, 70, 71, 72, 73, 74, 76, 77, 78, 80, 82, 83, 86, 88, 89, 90, 91, 92, 94, 95, 96, 97, 98, 99, 100, 101, 102, 103, 104, 105, 106, 107, 108, 110, 112, 113, 114, 115, 116, 117, 118, 120, 124, 126, улица Чехова дома № 2, 4, 6, 7, 8, 9, 11, 13, 14, 16, 17, 20, 21, 22, 24, улица Пугачева дома № 5, 7, 8, 9, 9а, 1, улица Крылова дома № 10, 14
362	Некоузский муниципальный округ	Ярославская обл., Некоузский район, м. Андреевское, д.46	58.001705	38.202396	1,5	бетон	1	0,8			--	--	--	--	муниципальное общеобразовательное учреждение Марьинская основная общеобразовательная школа, Некоузского муниципального района, Ярославской области, м.Андреевское, д.46 ОГРН 1027601492698 ИНН 7620003981	м. Андреевское, д.46
363	Некоузский муниципальный округ	Ярославская обл., Некоузский район, п. Волга , ул. Почтовая 15	57.954488	38.402141	1,5	асфальт	1	0,8			--	--	--	--	Айласов Давид Карамович	Магазин «ПЯТЕРОЧКА»
364	Некоузский муниципальный округ	Ярославская обл., Некоузский район, п. Волга , ул. Почтовая (около д.21)	57.955492	38.401275	3	бетон	2	0,8			--	--	--	--	Администрация Волжского сельского поселения Некоузского муниципального района Ярославской области, пос.Волга, ул.Ленина, д.20 Некоузского района Ярославской области, ОГРН 1057602376248, ИНН 7620004985	п. Волга, ул. Ломоносова,1, 2. 2а,3, 4, 5, 6 . п. Волга, ул. Почтовая10, 12, 14, 16, 17, 19, 20, 21 п. Волга, пер. Северный, д.1. 2,3,4.5,6,8 п. Волга, ул. Пролетарская, д.32, 36, 33, 35, 30
365	Некоузский муниципальный округ	Ярославская обл., Некоузский район, п. Волга, ул. Энгельса (около д.10)	57.954914	38.392001	3	бетон	2	0,8			--	--	--	--	Администрация Волжского сельского поселения Некоузского муниципального района Ярославской области, пос.Волга, ул.Ленина, д.20 Некоузского района Ярославской области, ОГРН 1057602376248, ИНН 7620004985	п. Волга, ул. Энгельса, 6, 6а, 9,10,11,12,13,14, 16,17,18 п. Волга, ул. Ломоносова, д.11,12а,13,14,15,17 п. Волга, ул. Пролетарская, д.8,9,10,11,12,13,14,15,17,18,19,21 п. Волга, ул. 1 мая д. 1,3,4,5,6, 8,11,13
366	Некоузский муниципальный округ	Некоузский район, д. Прошино	57.957081	38.416401	1,5	бетон	1	0,8			--	--	--	--	ООО «БилдСервис» Ярославская область, Некоузский р-н, д. Прошино, д. 28 ИНН 7612049580 ОГРН 1207600000190	д. Прошино, д. 28
366	ИТОГО						649		34							

Приложение 6.1.12
к территориальной схеме обращения с отходами
Ярославской области

Данные мест (площадок) накопления ТКО Некрасовского района

	Данные о нахождении мест (площадок) накопления твердых коммунальных отходов				Данные о технических характеристиках мест (площадок) накопления твердых коммунальных отходов										Данные о собственниках мест (площадок) накопления твердых коммунальных отходов	Данные об источниках образования ТКО, которые складируются в местах (на площадках) накопления ТКО
№	муниципальное образование	адреса мест накопления ТКО	широта	долгота	площадь площадки накопления ТКО м2	тип основания (бетон, асфальт, грунт)	количество размещенных контейнеров (шт)	объем контейнера м3	количество размещенных бункеров (шт)	объем бункера м3	количество планируемых к размещению контейнеров шт.	объем планируемых к размещению контейнеров м3	количество планируемых к размещению бункеров шт.	объем планируемых к размещению бункеров м3	наименование собственника, ОГРН, фактический адрес собственника	сведения об одном или нескольких объектах капитального строительства, территории (части территории), на которых образуются ТКО
1	2	3	4	5	6	7	8	9	10	11	12	13	14	15	16	17
1	Некрасовский муниципальный округ	Некрасовский р-он, р.п.Некрасовское, ул.Мира, д.2	57,684311	40,358272	38	бетон	5	0,8	1	8	-	-	-	-	Администрация сельского поселения Некрасовское, ОГРН 1067627023397, р.п.Некрасовское, Красноармейский переулок, д.2	МКД: ул.Строителей, д.15; ул. Матросова, д.1,3; ул.Мира д.4, 6; ул.Механизаторов (частный сектор)
2	Некрасовский муниципальный округ	Некрасовский р-н., р.п. Некрасовское, ул. Мира, д. 4	57,684521	40,357677	50	бетон	6	0,8	1	8	-	-	-	-	Администрация сельского поселения Некрасовское, ОГРН 1067627023397, р.п.Некрасовское, Красноармейский переулок, д.2	МКД: ул. Матросова ,д..3.д. 1 , ул. Мира,6,д. 4, ул. Первомайская , д. 4А, д. 3А, ул. Юбилейная (частный сектор), ул. Ленина (частный сектор)
3	Некрасовский муниципальный округ	Некрасовский р-н., р.п. Некрасовское, ул. Первомайская, д. 1а	57,682298	40,357623	39	бетон	6	0,8	1	8	-	-	-	-	Администрация сельского поселения Некрасовское, ОГРН 1067627023397, р.п.Некрасовское, Красноармейский переулок, д.2	МКД: ул. Первомайская 1а, 2а,3 а, 4а
4	Некрасовский муниципальный округ	Некрасовский р-н., р.п. Некрасовское, ул. Большесольская, д. 8	57,682187	40,367217	50	бетон	6	0,8	1	8	-	-	-	-	Администрация сельского поселения Некрасовское, ОГРН 1067627023397, р.п.Некрасовское, Красноармейский переулок, д.2	МКД: Некрасовский р-н., р.п. Некрасовское, ул. Большесольская, д. 8, д.3, частный сектор, ул. Полевая д.2,4,6
5	Некрасовский муниципальный округ	Некрасовский р-н., р.п. Некрасовское, Большесольская, д. 1а	57,682187	40,367217	38	бетон	3	0,8	1	8	-	-	-	-	Администрация сельского поселения Некрасовское, ОГРН 1067627023397, р.п.Некрасовское, Красноармейский переулок, д.2	Некрасовский р-н., р.п. Некрасовское, Большесольская, д. 1а 1-20 (частный сектор)
6	Некрасовский муниципальный округ	Некрасовский р-н., р.п. Некрасовское, Большесольская, д. 3	57,682212	40,366246	38	бетон	2	0,8	-	-	-	-	-	-	Администрация сельского поселения Некрасовское, ОГРН 1067627023397, р.п.Некрасовское, Красноармейский переулок, д.2	Некрасовский р-н., р.п. Некрасовское, Большесольская, д. 3-25 (частный сектор)
7	Некрасовский муниципальный округ	Некрасовский р-н., р.п. Некрасовское, ул. Строителей, д. 1	57,680652	40,362168	50	бетон	7	0,8	1	8	-	-	-	-	Администрация сельского поселения Некрасовское, ОГРН 1067627023397, р.п.Некрасовское, Красноармейский переулок, д.2	МКД: ул. Строителей ,д.2-5, ТД Красавин, ПАО Сбербанк России, д.6, ТД Фаворит , д.6А,
8	Некрасовский муниципальный округ	Некрасовский р-н., р.п. Некрасовское, ул. Космонавтов , д. 8	57,68097	40,357371	50	бетон	6	0,8	1	8	-	-	-	-	Администрация сельского поселения Некрасовское, ОГРН 1067627023397, р.п.Некрасовское, Красноармейский переулок, д.2	МКД: Некрасовское, ул. Космонавтов , д. 8, д.6, д. 8а,д10 .д.11,д. 7, д. 4, д. 5, д.6, д.1, д.2,д.3
9	Некрасовский муниципальный округ	Некрасовский р-н., р.п. Некрасовское, ул. 2-я Набережная, д. 8	57,681196	40,351182	39	бетон	7	0,8	1	8	-	-	-	-	Администрация сельского поселения Некрасовское, ОГРН 1067627023397, р.п.Некрасовское, Красноармейский переулок, д.2	МКД: Некрасовское, ул. 2-я Набережная, д. 8, 6, 4
10	Некрасовский муниципальный округ	Некрасовский р-н., р.п. Некрасовское, ул. 2-я Некрасовская, д. 7	57,678006	40,361422	39	бетон	4	0,8	1	8	-	-	-	-	Администрация сельского поселения Некрасовское, ОГРН 1067627023397, р.п.Некрасовское, Красноармейский переулок, д.2	МКД: Некрасовское, ул. 2-я Некрасовская, д. 7,6,5 ул. Горная, д.2, ул. Некрасова 1-57
11	Некрасовский муниципальный округ	Некрасовский р-н., р.п. Некрасовское, ул. Кооперативная, д.35-37	57,676278	40,376218	38	бетон	4	0,8	-	-	-	-	-	-	Администрация сельского поселения Некрасовское, ОГРН 1067627023397, р.п.Некрасовское, Красноармейский переулок, д.2	Некрасовский р-н., р.п. Некрасовское, ул. Кооперативная, д.35-89 Частный сектор ООО «Сола» аптечный пункт
12	Некрасовский муниципальный округ	Некрасовский р-н., р.п. Некрасовское, ул. Советская, д. 105	57,681721	40,349789	38	бетон	3	0,8	-	-	-	-	-	-	Администрация сельского поселения Некрасовское, ОГРН 1067627023397, р.п.Некрасовское, Красноармейский переулок, д.2	МКД: Некрасовское, ул. Советская, д. 116-178, Управление образование Некрасовского МР, Управление сельского хозяйства и природопользования администрации Некрасовского МР, МУ «Сельскохозяйственный информационно - косультационный центр Некрасовского МР»
13	Некрасовский муниципальный округ	Некрасовский р-н., р.п. Некрасовское, ул. Строителей, д. 18	57,684872	40,360551	53	бетон	7	0,8	1	8	-	-	-	-	Администрация сельского поселения Некрасовское, ОГРН 1067627023397, р.п.Некрасовское, Красноармейский переулок, д.2	МКД: Некрасовский р-н., р.п. Некрасовское, ул. Строителей, д. 18,10 , ТЦ Высшая Лига, магазин Купеческий, ул. Матросова д.5,7,ул. Цветочная(частный сектор)
14	Некрасовский муниципальный округ	Некрасовский р-н., с. Левашово, ул. Молодежная, д. 19	57,643596	40,536765	39	грунт	3	0,8	-	-	-	-	-	-	Администрация сельского поселения Некрасовское, ОГРН 1067627023397, р.п.Некрасовское, Красноармейский переулок, д.2	МКД: Некрасовский р-н., с. Левашово, ул. Молодежная, д. 19,17,18,19,20,21
15	Некрасовский муниципальный округ	Некрасовский р-н., с. Левашово, ул. Молодежная, д. 28	57,642979	40,538714	39	грунт	5	0,8	1	8	-	-	-	-	Администрация сельского поселения Некрасовское, ОГРН 1067627023397, р.п.Некрасовское, Красноармейский переулок, д.2	МКД: Некрасовский р-н., с. Левашово, ул. Молодежная, д. 28,27,26,21,25,29,22
16	Некрасовский муниципальный округ	Некрасовский р-н., с. Левашово, ул. Молодежная, д. 30	57,642979	40,538714	39	грунт	3	0,8	-	-	-	-	-	-	Администрация сельского поселения Некрасовское, ОГРН 1067627023397, р.п.Некрасовское, Красноармейский переулок, д.2	МКД: Некрасовский р-н., с. Левашово, ул. Молодежная, д. 30,22,23,24 (частный сектор с 30 по 38)
17	Некрасовский муниципальный округ	Некрасовский р-н., п. Приволжский, д.54	57,697289	40,372633	38	грунт	4	0,8	-	-	-	-	-	-	Администрация сельского поселения Некрасовское, ОГРН 1067627023397, р.п.Некрасовское, Красноармейский переулок, д.2	МКД: Некрасовский р-н., п. Приволжский, д.1,3,5,7,50,51,52,53,54,55,56,57,58
18	Некрасовский муниципальный округ	Некрасовский р-н., п. Приволжский, д. 6А	57,69788	40,376856	38	грунт	3	0,8	1	8	-	-	-	-	Администрация сельского поселения Некрасовское, ОГРН 1067627023397, р.п.Некрасовское, Красноармейский переулок, д.2	ИЖС: Некрасовский р-н., п. Приволжский, д. 2, 4, 6, 8, 9, 10, 11, 12, 13, 14, 15, 16, 17, 18, 19, 20, 21, 22, 23, 24, 26, 28, 30, 32, 34, 46а (частный сектор)
19	Некрасовский муниципальный округ	Некрасовский р-н., пансионат Левашово, д. 5	57,681787	40,365989	38	грунт	4	0,8	-	-	-	-	-	-	Администрация сельского поселения Некрасовское, ОГРН 1067627023397, р.п.Некрасовское, Красноармейский переулок, д.2	Некрасовский р-н., пансионат Левашово, д. 3-10
20	Некрасовский муниципальный округ	Некрасовский р-н., р.п. Некрасовское, Советская, д.186	57,693854	40,344157	39	бетон	3	0,8	-	-	-	-	-	-	Администрация сельского поселения Некрасовское, ОГРН 1067627023397, р.п.Некрасовское, Красноармейский переулок, д.2	МКД р.п. Некрасовское, Советская, д.186,141 , частный сектор, ул. Пургина д.2,3,7,9,10
21	Некрасовский муниципальный округ	Некрасовский р-н., р.п. Некрасовское (рынок) Гагарина, д. 6	57,683518	40,363678	39	бетон	3	0,8	1	8	-	-	-	-	Администрация сельского поселения Некрасовское, ОГРН 1067627023397, р.п.Некрасовское, Красноармейский переулок, д.2	Некрасовский р-н., р.п. Некрасовское (рынок), ул. Гагарина 3-10
22	Некрасовский муниципальный округ	Некрасовский р-н., р.п. Некрасовское пер. Ярославский, д. 23	57,672659	40,363345	40	асфальт	3	1,1	1	8	-	-	-	-	Администрация сельского поселения Некрасовское, ОГРН 1067627023397, р.п.Некрасовское, Красноармейский переулок, д.2	Некрасовский р-н., р.п. Некрасовское, кладбище
23	Некрасовский муниципальный округ	Некрасовский р-н., р.п. Некрасовское, ул. Победы, д. 28	57,680696	40,379604	24	грунт	3	0,8	1	8	-	-	-	-	Администрация сельского поселения Некрасовское, ОГРН 1067627023397, р.п.Некрасовское, Красноармейский переулок, д.2	Некрасовский р-н., р.п. Некрасовское, ул. Победы, д.28-49 (частный сектор)
24	Некрасовский муниципальный округ	Некрасовский р-н., р.п. Некрасовское, ул. Победы, д. 50	57,680696	40,379604	нет	грунт	1	0,8	-	-	-	-	-	-	Администрация сельского поселения Некрасовское, ОГРН 1067627023397, р.п.Некрасовское, Красноармейский переулок, д.2	Некрасовский р-н., р.п. Некрасовское, ул. Победы, д.50-77 (частный сектор)
25	Некрасовский муниципальный округ	Некрасовский р-н., р.п. Некрасовское, ул. Кооперативная, д. 55, ул. Гражданская д.16	57,676211	40,379407	24	грунт	2	0,8	-	-	-	-	-	-	Администрация сельского поселения Некрасовское, ОГРН 1067627023397, р.п.Некрасовское, Красноармейский переулок, д.2	Некрасовский р-н., р.п. Некрасовское, ул. Кооперативная, д. 55, 40,42,41 (частный сектор) МДОУ детский сад Солнышко
26	Некрасовский муниципальный округ	Некрасовский р-н., р.п. Некрасовское, ул.Театральная д. 25,27,29	57,672928	40,374161	24	бетон	2	0,8	-	-	-	-	-	-	Администрация сельского поселения Некрасовское, ОГРН 1067627023397, р.п.Некрасовское, Красноармейский переулок, д.2	Некрасовский р-н., р.п. Некрасовское, ул.Театральная, д.25, 27, 29, 31А, ул. Свободы, д.11
27	Некрасовский муниципальный округ	Некрасовский р-н., р.п. Некрасовское, ул. Советская, д.20	57,668212	40,375795	40	бетон	4	0,8	2	8	-	-	-	-	Администрация сельского поселения Некрасовское, ОГРН 1067627023397, р.п.Некрасовское, Красноармейский переулок, д.2	Некрасовский р-н., р.п. Некрасовское, ул. Советская, д.20-86 частный сектор
28	Некрасовский муниципальный округ	Некрасовский р-н., р.п. Некрасовское, Красноармейский переулок, 2	57,674728	40,369534	24	бетон	3	0,8	-	-	-	-	-	-	Администрация сельского поселения Некрасовское, ОГРН 1067627023397, р.п.Некрасовское, Красноармейский переулок, д.2	Некрасовский р-н., р.п. Некрасовское, Красноармейский переулок, 2,3-15 (частный сектор), ул. Кооперативная.1-30
29	Некрасовский муниципальный округ	Некрасовский р-н., р.п. Некрасовское, Комсомольская д. 5	57,675826	40,37143	24	бетон	1	0,8	-	-	-	-	-	-	Администрация сельского поселения Некрасовское, ОГРН 1067627023397, р.п.Некрасовское, Красноармейский переулок, д.2	Некрасовский р-н., р.п. Некрасовское, Комсомольская д. 12, 17А,40,11,32,3А,2,30А, частный сектор
30	Некрасовский муниципальный округ	Некрасовский р-н., с. Левашово, ул. Мира, д.1	57,641597	40,528536	24	грунт	2	0,8	1	8	-	-	-	-	Администрация сельского поселения Некрасовское, ОГРН 1067627023397, р.п.Некрасовское, Красноармейский переулок, д.2	Некрасовский р-н., с. Левашово, ул. Мира, д.1 (частный сектор д.5,11,6,10,3,7,11,16,19)
31	Некрасовский муниципальный округ	Некрасовский р-н., с. Левашово, ул. Юбилейная, д. 9	57,643947	40,521412	н/д	грунт	2	0,8	-	-	-	-	-	-	Администрация сельского поселения Некрасовское, ОГРН 1067627023397, р.п.Некрасовское, Красноармейский переулок, д.2	Некрасовский р-н., с. Левашово, ул. Юбилейная д.1-30 (частный сектор)
32	Некрасовский муниципальный округ	Некрасовский р-н., д. Лапино, д. 54	57,650589	40,612645	24	грунт	3	0,8	-	-	-	-	-	-	Администрация сельского поселения Некрасовское, ОГРН 1067627023397, р.п.Некрасовское, Красноармейский переулок, д.2	Некрасовский р-н., д. Лапино д. 1-20 (частный сектор)
33	Некрасовский муниципальный округ	р.п. Некрасовское, Некрасова д.57 (ул. Пролетарская д . 40)	57,678807	40,37655	6	грунт	2	0,8	1	8	-	-	-	-	Администрация сельского поселения Некрасовское, ОГРН 1067627023397, р.п.Некрасовское, Красноармейский переулок, д.2	р.п. Некрасовское, Некрасова д.57-78 (ул. Пролетарская, д. 40-80 (частный сектор)
34	Некрасовский муниципальный округ	Некрасовский р-он, п. Приволжский, д. 35	57,697709	40,378505	24	грунт	1	0,8	-	-	-	-	-	-	Администрация сельского поселения Некрасовское, ОГРН 1067627023397, р.п.Некрасовское, Красноармейский переулок, д.2	Некрасовский р-он, п. Приволжский, д. 11а,46б,100, (частный сектор)
35	Некрасовский муниципальный округ	Некрасовский р-н, пос. Строитель, д.4	57,605768	40,398936	39	асфальт	7	0,8	2	8	-	-	-	-	Администрация Некрасовского муниципального района, ОГРН 1027601598617, р.п.Некрасовское, ул. Набережная, д. 37	Некрасовский р-н, пос. Строитель (частный сектор) д. 1-30
36	Некрасовский муниципальный округ	Некрасовский р-н, Некрасовское, Комсомольская, д. 26	57,664067	40,377898	39	асфальт	3	0,8	-	-	-	-	-	-	Администрация Некрасовского муниципального района, ОГРН 1027601598617, р.п.Некрасовское, ул. Набережная, д. 37	Некрасовский р-н, Некрасовское, Комсомольская, 28, 17А,40,11,32,3А,2,30А частный сектор
37	Некрасовский муниципальный округ	Некрасовский р-н, Некрасовское, ул. Волжская, д.3	57,698861	40,342908	6	грунт	1	0,8	-	-	-	-	-	-	Администрация Некрасовского муниципального района, ОГРН 1027601598617, р.п.Некрасовское, ул. Набережная, д. 37	Некрасовское, ул. Волжская д. 1-20 (частный сектор)
38	Некрасовский муниципальный округ	Некрасовский р-н, Некрасовское, Набережная, д. 5	57,675397	40,363507	6	грунт	1	0,8	-	-	-	-	-	-	Администрация Некрасовского муниципального района, ОГРН 1027601598617, р.п.Некрасовское, ул. Набережная, д. 37	Некрасовский р-н, Некрасовское, Набережная, д.3-20 частный сектор
39	Некрасовский муниципальный округ	Некрасовский р-н, с. Черная Заводь, ул. Школьная, д.55	57,738485	40,542649	24	асфальт	1	0,8	-	-	-	-	-	-	Администрация Некрасовского муниципального района, ОГРН 1027601598617, р.п.Некрасовское, ул. Набережная, д. 37	Некрасовский р-н, с. Черная Заводь, ул. Школьная, д.1-30 частный сектор
40	Некрасовский муниципальный округ	Некрасовский р-н, с. Черная Заводь, ул. Сарафоново, 2а	57,73368	40,547967	24	асфальт	6	0,8	-	-	-	-	-	-	Администрация Некрасовского муниципального района, ОГРН 1027601598617, р.п.Некрасовское, ул. Набережная, д. 37	Некрасовский р-н, с. Черная Заводь, ул. Сарафоново, д. 1-25 частный сектор
41	Некрасовский муниципальный округ	Некрасовский р-н, д. Ульково, Луговая, д.27А	57,741141	40,511827	24	грунт	4	0,8	-	-	-	-	-	-	Администрация Некрасовского муниципального района, ОГРН 1027601598617, р.п.Некрасовское, ул. Набережная, д. 37	Некрасовский р-н, д. Ульково, Луговая, д. 1-30 частный сектор
42	Некрасовский муниципальный округ	Некрасовский р-н, с. Новодашково, ул. Лесная, д.27 (у кладбища)	57,729754	40,445756	24	грунт	2	0,8	-	-	-	-	-	-	Администрация Некрасовского муниципального района, ОГРН 1027601598617, р.п.Некрасовское, ул. Набережная, д. 37	Некрасовский р-н, с. Новодашково, ул. Лесная д. 1-30 частный сектор
43	Некрасовский муниципальный округ	Некрасовский р-н, с. Новодашково, ул. Центральная, д. 80	57,726011	40,427709	24	грунт	3	0,8	-	-	-	-	-	-	Администрация Некрасовского муниципального района, ОГРН 1027601598617, р.п.Некрасовское, ул. Набережная, д. 37	Некрасовский р-н, с. Новодашково, ул. Центральная д. 1-35 частный сектор
44	Некрасовский муниципальный округ	Некрасовский р-он., п. Приволжский д. 25 (у садика)	57,697709	40,378505	38	грунт	2	0,8	-	-	-	-	-	-	Администрация Некрасовского муниципального района, ОГРН 1027601598617, р.п.Некрасовское, ул. Набережная, д. 37	Некрасовский р-он., п. Приволжский (у садика) д. 25,27,29,31,33,35,36,36а,37,38,39,40,40а,42,44,46
45	Некрасовский муниципальный округ	Некрасовский р-он., п. Приволжский в районе дома 47	57,697967	40,37711	38	грунт	2	0,8	-	-	-	-	-	-	Администрация Некрасовского муниципального района, ОГРН 1027601598617, р.п.Некрасовское, ул. Набережная, д. 37	Некрасовский р-он., п. Приволжский д. 41,41а,43,45,47,48,49 (частный сектор)
46	Некрасовский муниципальный округ	Некрасовский р-он., р.п. Некрасовское, ул. Энергетиков, д. 16	57,672381	40,361612	15	грунт	1	0,8	-	-	-	-	-	-	Администрация Некрасовского муниципального района, ОГРН 1027601598617, р.п.Некрасовское, ул. Набережная, д. 37	Некрасовский р-он., р.п. Некрасовское, ул. Энергетиков, д. 16- 38
47	Некрасовский муниципальный округ	Некрасовский р-он., р.п. Некрасовское, ул. Свободы, д. 26 (для улицы Солнечная)	57,676056	40,380107	24	грунт	2	0,8	-	-	-	-	-	-	Администрация Некрасовского муниципального района, ОГРН 1027601598617, р.п.Некрасовское, ул. Набережная, д. 37	Некрасовский р-он., р.п. Некрасовское, ул. Свободы, (для улицы Солнечная) д.1-38 (частный сектор)
48	Некрасовский муниципальный округ	Некрасовский р-он. , р.п. Некрасовское, ул. Солнечная, д. 25а (ул. Юности)	57,676056	40,380107	24	грунт	2	0,8	-	-	-	-	-	-	Администрация Некрасовского муниципального района, ОГРН 1027601598617, р.п.Некрасовское, ул. Набережная, д. 37	Некрасовский р-он., р.п. Некрасовское, ул. Солнечная, д. 1-45 (ул. Юности) (частный сектор)
49	Некрасовский муниципальный округ	Некрасовский р-он., р.п. Некрасовское, ул. Гражданская, 25	57,67751	40,366705	24	грунт	1	0,8	-	-	-	-	-	-	Администрация Некрасовского муниципального района, ОГРН 1027601598617, р.п.Некрасовское, ул. Набережная, д. 37	Некрасовский р-он., р.п. Некрасовское, ул. Гражданская, д.25-47
50	Некрасовский муниципальный округ	Некрасовский р-он., р.п. Некрасовское, ул. Парковая, д. 1	57,67917	40,374736	24	грунт	1	0,8	-	-	-	-	-	-	Администрация Некрасовского муниципального района, ОГРН 1027601598617, р.п.Некрасовское, ул. Набережная, д. 37	МКД: Некрасовское, ул. Парковая, д.1-38
51	Некрасовский муниципальный округ	Некрасовский р-он., р.п. Некрасовское, ул.Советская, д. 81	57,674993	40,367369	24	грунт	1	0,8	-	-	-	-	-	-	Администрация Некрасовского муниципального района, ОГРН 1027601598617, р.п.Некрасовское, ул. Набережная, д. 37	Некрасовский р-он., р.п. Некрасовское, ул.Советская, д.81-53 (частный сектор)
52	Некрасовский муниципальный округ	Некрасовский р- он., р.п.Некрасовское, ул.Ярославская, д. 20	57,675152	40,356302	24	грунт	7	0,8	-	-	-	-	-	-	Администрация Некрасовского муниципального района, ОГРН 1027601598617, р.п.Некрасовское, ул. Набережная, д. 37	Некрасовский р-он., р.п. Некрасовское, ул.Советская, ул.Ярославская, д. 20-1
53	Некрасовский муниципальный округ	Некрасовский р-он, п. Золотой Колос д. 1	57,676509	40,319408	40	грунт	6	0,8	-	-	-	-	-	-	Администрация Некрасовского муниципального района, ОГРН 1027601598617, р.п.Некрасовское, ул. Набережная, д. 37	МКД: Некрасовский р-он, п. Золотой Колос д. 1,2,3
54	Некрасовский муниципальный округ	Некрасовский р-он.,с. Левашово, ул. Почтовая, д. 1 (за школой)	57,641693	40,531977	24	грунт	3	0,8	-	-	-	-	-	-	Администрация Некрасовского муниципального района, ОГРН 1027601598617, р.п.Некрасовское, ул. Набережная, д. 37	Некрасовский р-он., с. Левашово, ул. Почтовая д.1-20, (за школой) (частный сектор)
55	Некрасовский муниципальный округ	Некрасовский р-н.,д. Осиновая Слобода, д.24	57,651206	40,617469	24	грунт	1	0,8	-	-	-	-	-	-	Администрация Некрасовского муниципального района, ОГРН 1027601598617, р.п.Некрасовское, ул. Набережная, д. 37	Некрасовский р-н., д. Осиновая Слобода,д.1-25 (частный сектор)
56	Некрасовский муниципальный округ	Некрасовский р-н., д. Осиновая Слобода, д.25	57,651206	40,617469	24	грунт	1	0,8	-	-	-	-	-	-	Администрация Некрасовского муниципального района, ОГРН 1027601598617, р.п.Некрасовское, ул. Набережная, д. 37	Некрасовский р-н., д. Осиновая Слобода, д.25-45 (частный сектор)
57	Некрасовский муниципальный округ	Некрасовский р-н., д. Лапино, д.9	57,646616	40,602782	24	грунт	1	0,8	-	-	-	-	-	-	Администрация Некрасовского муниципального района, ОГРН 1027601598617, р.п.Некрасовское, ул. Набережная, д. 37	Некрасовский р-н., д. Лапино, д.9-1,д. 10-20 (частный сектор)
58	Некрасовский муниципальный округ	Некрасовский р-н., д. Лапино, д.34	57,64977	40,611558	24	грунт	4	0,8	-	-	-	-	-	-	Администрация Некрасовского муниципального района, ОГРН 1027601598617, р.п.Некрасовское, ул. Набережная, д. 37	Некрасовский р-н., д. Лапино, д. 34-20 (частный сектор)
59	Некрасовский муниципальный округ	Некрасовский р-н., д. Лапино, д.70	57,65148	40,611648	24	грунт	1	0,8	-	-	-	-	-	-	Администрация Некрасовского муниципального района, ОГРН 1027601598617, р.п.Некрасовское, ул. Набережная, д. 37	Некрасовский р-н., д. Лапино, д.70-34,д.70-85 (частный сектор)

60	Некрасовский муниципальный округ	Некрасовский р-н., д. Костино и д. Плаксино д.25	57,662815	40,35385	24	грунт	2	0,8	-	-	-	-	-	-	Администрация Некрасовского муниципального района, ОГРН 1027601598617, р.п.Некрасовское, ул. Набережная, д. 37	Некрасовский р-н., д. Костино и д. Плаксино (частный сектор) д.1-28
61	Некрасовский муниципальный округ	Некрасовский р-н., д. Костино и д. Плаксино, д. 28	57,662815	40,35385	24	грунт	1	0,8	-	-	-	-	-	-	Администрация Некрасовского муниципального района, ОГРН 1027601598617, р.п.Некрасовское, ул. Набережная, д. 37	Некрасовский р-н., д. Костино и д. Плаксино, д. 28-39 (частный сектор)
62	Некрасовский муниципальный округ	Некрасовский р-н., с. Черная Заводь, ул. Школьная, д. 16	57,738259	40,537025	24	грунт	2	0,8	-	-	-	-	-	-	Администрация Некрасовского муниципального района, ОГРН 1027601598617, р.п.Некрасовское, ул. Набережная, д. 37	Некрасовский р-н., с. Черная Заводь, ул. Школьная, д.16-1 (частный сектор)
63	Некрасовский муниципальный округ	Некрасовский р-н., с. Новодашково, ул. Центральная, д. 35	57,725246	40,422533	24	грунт	2	0,8	-	-	-	-	-	-	Администрация Некрасовского муниципального района, ОГРН 1027601598617, р.п.Некрасовское, ул. Набережная, д. 37	Некрасовский р-н., с. Новодашково, ул. Центральная, д.35-47 (частный сектор)
64	Некрасовский муниципальный округ	Некрасовский р-н., д. Басова, д.1	57,693729	40,379146	24	грунт	2	0,8	-	-	-	-	-	-	Администрация Некрасовского муниципального района, ОГРН 1027601598617, р.п.Некрасовское, ул. Набережная, д. 37	Некрасовский р-н., д.Басова,д.1-25 (частный сектор)
65	Некрасовский муниципальный округ	Некрасовский р-н., с. Новые Ченцы, (около остановки)	57.6410	40,2113	24	грунт	3	0,8	-	-	-	-	-	-	Администрация Некрасовского муниципального района, ОГРН 1027601598617, р.п.Некрасовское, ул. Набережная, д. 37	Некрасовский р-н., с. Новые Ченцы,д.9-1,9-26 . (частный сектор)
66	Некрасовский муниципальный округ	Некрасовский р-н., р.п. Некрасовское, ул. Кооперативная, д.37, Пролетарская д.2	57,676278	40,376218	24	грунт	1	0,8	-	-	-	-	-	-	Администрация Некрасовского муниципального района, ОГРН 1027601598617, р.п.Некрасовское, ул. Набережная, д. 37	Некрасовский р-н., р.п. Некрасовское, ул. Кооперативная д.37-1 (частный сектор) МУДО Некрасовская ДЮСШ
67	Некрасовский муниципальный округ	Некрасовский р-н., с. Левашово, ул. Молодежная, д. 13	57,643596	40,536765	39	асфальт	2	0,75	-	-	-	-	-	-	МБОУ Левашовская средняя школа, ОГРН 1027601600410, Некрасовский р-он,.с. Левашово, ул. Молодежная, д.13	МБОУ Левашовская средняя школа
68	Некрасовский муниципальный округ	Некрасовский р-н., р.п. Некрасовское, ул. Некрасова, д.30	57,678728	40,365429	3	бетон	1	1,1	-	-	-	-	-	-	Некрасовский районный суд, р.п. Некрасовское, ул. Некрасова, д.30	Некрасовский районный суд
69	Некрасовский муниципальный округ	Некрасовский р-н, р-п. Некрасовское, ул. Гагарина, д. 6	57,683626	40,362968	24	тротуарная плитка	3	0,75	-	-	-	-	-	-	МБДОУ детский сад № 2 «Сказка», ОГРН 1027601598397, р.п. Некрасовское, ул. Гагарина, д. 6	МБДОУ детский сад № 2 «Сказка»
70	Некрасовский муниципальный округ	Некрасовский р-н, р-п. Некрасовское, ул. Советская, д. 178	57,683626	40,362968	3	бетон	1	1,1	-	-	-	-	-	-	ОАО «Сельхозхимия», ОГРН 1027601595306, р-п. Некрасовское, ул. Советская, д. 178	ОАО «Сельхозхимия»
71	Некрасовский муниципальный округ	Некрасовский р-н, р-п. Некрасовское, ул. Строителей, д. 5	57,680989	40362977	3	асфальт	1	1,1	-	-	-	-	-	-	ООО «Агротогр», ОГРН 1027809237796, р-п. Некрасовское, ул. Строителей, д. 5	ООО «Агротогр»
72	Некрасовский муниципальный округ	Некрасовский р-н., д. Харино	57,6177	40,32434	24	грунт	2	0,75	-	-	-	-	-	-	Администрация Некрасовского муниципального района, ОГРН 1027601598617, р.п.Некрасовское, ул. Набережная, д. 37	жители д. Харино д.1-40
73	Некрасовский муниципальный округ	Некрасовский р-он, с. Черная заводь, ул. Речная в районе д. 3	57,741024	40,54126	20	асфальт	5	0,24	-	-	-	-	-	-	АО «Бизнес- стиль», ОГРН 1047796640759, р.п. Некрасовское, ул. Кооперативная, д. 11	АО «Бизнес- стиль»
74	Некрасовский муниципальный округ	Некрасовский р-он, с. Черная заводь, ул. Школьная, в районе дома №1	57,740032	40,535648	6	бетонная дорожная плитка	2	0,6	-	-	-	-	-	-	АО «Бизнес- стиль», ОГРН 1047796640759, р.п. Некрасовское, ул. Кооперативная, д. 11	ОА «Бизнес- стиль»
75	Некрасовский муниципальный округ	Некрасовский р-он., р.п.Некрасовское, ул. Советская, д. 125е	57,6827	40,3497	3	асфальт	1	0,8	-	-	-	-	-	-	ООО «Микко», ОГРН 1167627093215, р.п. Некрасовское, ул. Советская, д. 125е	ООО «Микко»
76	Некрасовский муниципальный округ	Некрасовский р-он, д. Турово, д. 30	57,684483	40,323414	3	бетонные плиты	1	1,1	-	-	-	-	-	-	ИП Шушарин М.Г., ЕГРИП 304762717500020, д. Турово, д. 30	ИП Шушарин М.Г.
77	Некрасовский муниципальный округ	Некрасовский р-он, с.п. Некрасовское, ул. Строителей, д. 7	57,683626	40,362968	6	бетонн	2	0,75	-	-	-	-	-	-	МБОУ Некрасовская средняя общеобразовательная школа, р.п. Некрасовское, ул. Строителей, д. 7	МБОУ Некрасовская средняя общеобразовательная школа
78	Некрасовский муниципальный округ	Некрасовский р-он, ул. Свободы около 2В	57,674358	40,369004	24	грунт	2	1,1	-	-	-	-	-	-	Администрация Некрасовского муниципального района, ОГРН 1027601598617, р.п.Некрасовское, ул. Набережная, д. 37	Некрасовский р-он., р.п. Некрасовское, ул. Свободы д. 31-50а, ул.Энергетиков д.13-16а
79	Некрасовский муниципальный округ	Некрасовский р-он, Левашовское, с/о (карьер)	57,645734	40,554614	3	асфальт	1	1,1	-	-	-	-	-	-	ООО НПО «РусСплав», Костромской район, деревня Каримово, дом 10	ООО НПО «РусСплав»
80	Некрасовский муниципальный округ	Некрасовский р-он, р.п. Некрасовское ул. Ярославская, д. 11а (у кладбища)	57,669	40,361	20	бетонн	5	1,1	-	-	-	-	-	-	Администрация Некрасовского муниципального района, ОГРН 1027601598617, р.п.Некрасовское, ул. Набережная, д. 37	Некрасовский р-он, р.п. Некрасовское ул. Ярославская, д. 1-15
81	Некрасовский муниципальный округ	Некрасовский р-он, р.п. Некрасовское ул. Строителей, д. 9а	57,6849927	40,3625133	3	бетонн	1	1,1	-	-	-	-	-	-	ИП Тенигин, ОГРНИП 304762709100039, Некрасовское ул. Строителей, д. 9а	ИП Тенигин Некрасовское ул. Строителей, д. 9а
82	Некрасовский муниципальный округ	Некрасовский р-он, Левашовский сельский округ	57,648124	40,528861	3	грунт	1	1,1	-	-	-	-	-	-	ООО «Ярославский картофель», ОГРН 1157627010265, Некрасовский р-он, с. Никольское, пер. Школьный, д. 3 пом. 3	ООО «Ярославский картофель»
83	Некрасовский муниципальный округ	Некрасовский р-он, ул. Первомайская, д. 19	57,41179	40,21119	3	асфальт	1	1,1	-	-	-	-	-	-	ГКУЗ ЯО Медицинский центр мобилизационных резервов «Резерв», ОГРН 1027600621421, р.п.Некрасовское, ул.Первомайская, д. 19	ГКУЗ ЯО Медицинский центр мобилизационных резервов «Резерв»
84	Некрасовский муниципальный округ	Некрасовский р-он, ул. Набережная, д. 37	57,669	40,361	24	асфальт	1	1,1	-	-	-	-	-	-	Администрация Некрасовского муниципального района, ОГРН 1027601598617, р.п.Некрасовское, ул. Набережная, д. 37	Администрация Некрасовского муниципального района
85	Некрасовский муниципальный округ	Некрасовский р-он, ул. Советская, д.178	57,693854	40,344157	6	асфальт	2	1,1	-	-	-	-	-	-	МУП «Энергоресурс», ОГРН 1147627001752, рп Некрасовское, ул. Советская, д. 178	МУП «Энергоресурс»
86	Некрасовский муниципальный округ	Некрасовский р-он, д. Лобастово, д.37	57,61321	40,37004	6	тротуарная плитка	2	1,1	-	-	-	-	-	-	Белов Д.А, г.Ярославль, ул. Рыбинская, д.57, кв.7	Дома в д. Лобастово (на территории агропарка-отеля «Ясенево»)
87	Некрасовский муниципальный округ	Некрасовский р-н., р.п. Бурмакино, ул. Некрасовская, д. 5	57. 262548	40. 183702	12	бетонн	5	0,75	1	8	-	-	-	-	Администрация с.п. Бурмакино, ОГРН 1067627020251, р.п. Бурмакино, ул.Гражданская, д.9	МКД: ул. Некрасовская д. 5, ул. Спортивная д. 2,4, ул. Огородная д. 1,2
88	Некрасовский муниципальный округ	Некрасовский р-н., р.п. Бурмакино, Некрасовское, д. 1	57. 262815	40. 185310	12	бетонн	5	0,75	1	8	-	-	-	-	Администрация с.п. Бурмакино, ОГРН 1067627020251, р.п. Бурмакино, ул.Гражданская, д.9	МКД: ул. Некрасовская д. 3, д. 1, ул. Ярославская, д. 1,2, ул. Советская д. 2
89	Некрасовский муниципальный округ	Некрасовский р-н., р.п. Бурмакино, ул. Спортивная д. 6	57. 263301	40. 183837	6	бетонн	3	0,75	1	8	-	-	-	-	Администрация с.п. Бурмакино, ОГРН 1067627020251, р.п. Бурмакино, ул.Гражданская, д.9	МКД: ул. Спортивная, д. 6, ул. Огородная, д. 3, д. 6
90	Некрасовский муниципальный округ	Некрасовский р-н., р.п. Бурмакино, Ярославская, д. 4	57. 263246	40. 184885	12	бетонн	5	0,75	1	8	-	-	-	-	Администрация с.п. Бурмакино, ОГРН 1067627020251, р.п. Бурмакино, ул.Гражданская, д.9	МКД: ул. Ярославская д. 4,5,6, ул. Советская, д. 3,4,5,6
91	Некрасовский муниципальный округ	Некрасовский р-н., р.п. Бурмакино, Цапкова, д. 3	57. 263442	40. 190142	12	бетонн	5	0,75	1	8	-	-	-	-	Администрация с.п. Бурмакино, ОГРН 1067627020251, р.п. Бурмакино, ул.Гражданская, д.9	МКД: ул. Цапкова д. 1,2,3,4
92	Некрасовский муниципальный округ	Некрасовский р-н., р.п. Бурмакино, Советская, д. 10,8	57. 262267	40. 185811	12	не имеется	7	0,75	1	8	-	-	-	-	Администрация с.п. Бурмакино, ОГРН 1067627020251, р.п. Бурмакино, ул.Гражданская, д.9	МКД: ул. Советская, д. 8,10,17,15,13
93	Некрасовский муниципальный округ	Некрасовский р-н., р.п. Бурмакино, ул. Некрасовская, д.23	57. 261987	40. 182449	12	не имеется	6	0,75	-	-	-	-	-	-	Администрация с.п. Бурмакино, ОГРН 1067627020251, р.п. Бурмакино, ул.Гражданская, д.9	МКД: ул. Первомайская д. с 1-24, ул. Некрасовская, д. 2, 2а, с 4 - 22
94	Некрасовский муниципальный округ	Некрасовский р-н., р.п. Бурмакино, Депутатская, д. 5	57. 254512	40. 183873	6	бетонн	3	0,75	-	-	-	-	-	-	Администрация с.п. Бурмакино, ОГРН 1067627020251, р.п. Бурмакино, ул.Гражданская, д.9	МКД: ул. Депутатская д. 1,3,5,7, ул. Советская д. 15а
95	Некрасовский муниципальный округ	Некрасовский р-н., р.п. Бурмакино, ул.Кирпичная д. 4	57. 254935	40. 191765	2	не имеется	1	0,75	-	-	-	-	-	-	Администрация Некрасовского муниципального района, ОГРН 1027601598617, р.п.Некрасовское, ул. Набережная, д. 37	МКД: ул. Кирпичная, д. 3,4,6,8,9,11,15
96	Некрасовский муниципальный округ	Некрасовский р-н., р.п. Бурмакино, ул.Железнодорожная, д.1	57. 261130	40. 190571	6	не имеется	1	0,75	-	-	-	-	-	-	Администрация Некрасовского муниципального района, ОГРН 1027601598617, р.п.Некрасовское, ул. Набережная, д. 37	МКД: ул. Железнодорожная, д. 1,2,4,5,6
97	Некрасовский муниципальный округ	Некрасовский р-н, ст. Сахареж, д.2	57. 263844	40. 253465	12	бетонн	5	0,75	1	8	-	-	-	-	Администрация с.п. Бурмакино, ОГРН 1067627020251, р.п. Бурмакино, ул.Гражданская, д.9	МКД: д. 1,2,3,4,5
98	Некрасовский муниципальный округ	Некрасовский р-н, п. Сосновый Бор, д. 1	57. 332543	40. 143392	12	бетонн	3	0,75	1	8	-	-	-	-	Администрация Некрасовского муниципального района, ОГРН 1027601598617, р.п.Некрасовское, ул. Набережная, д. 37	МКД: д. 1,2
99	Некрасовский муниципальный округ	Некрасовский р-н., с. Бурмакино, ул. Заводская, д. 1,2,3	57. 250900	40. 144103	12	бетонн	2	0,75	-	-	-	-	-	-	Администрация с.п. Бурмакино, ОГРН 1067627020251, р.п. Бурмакино	МКД: ул. Заводская, д. 1,2,3, ИЖС: ул. Заводская, д. с 53 - 63
100	Некрасовский муниципальный округ	Некрасовский р-н., с. Бурмакино, ул. Молодежная д.22,23	57. 250027	40. 133810	2	не имеется	2	0,75	-	-	-	-	-	-	Администрация с.п. Бурмакино, ОГРН 1067627020251, р.п. Бурмакино	МКД: ул. Молодежная д. 23,24, ИЖС: ул. Молодежная, д. 24,26
101	Некрасовский муниципальный округ	Некрасовский р-н., с. Бурмакино, ул. Центральная д. 58 (в районе храма)	57. 245853	40. 140699	2	не имеется	2	0,75	-	-	-	-	-	-	Администрация Некрасовского муниципального района, ОГРН 1027601598617, р.п.Некрасовское, ул. Набережная, д. 37	ИЖС: ул. Центральная, д. 8-19, д. 43-52, д. 60-75, ул. Подгорная, д. 51-86, ул. Заводская, д. 32-41
102	Некрасовский муниципальный округ	Некрасовский р-н., с. Бурмакино, переулок Центральный, д. 7	57. 244577	40. 134816	2	не имеется	1	0,75	-	-	-	-	-	-	Администрация Некрасовского муниципального района, ОГРН 1027601598617, р.п.Некрасовское, ул. Набережная, д. 37	ИЖС: пер. Центральный, д. 2-11, ул. Подгорная, д. 14-22, д. 1, ул. Центральная, д. 34,35,36
103	Некрасовский муниципальный округ	Некрасовский р-н., с. Бурмакино, ул. Центральная д. 23 (в районе школы)	57. 245375	40. 140007	6	не имеется	2	0,75	-	-	-	-	-	-	Администрация Некрасовского муниципального района, ОГРН 1027601598617, р.п.Некрасовское, ул. Набережная, д. 37	ИЖС: ул. Центральная, д 22-32, д. 37-42, д. 53,54,55, пер. Центральный д. 14
104	Некрасовский муниципальный округ	Некрасовский р-н., с. Бурмакино, ул. Подгорная, д. 8	57. 244865	40. 140286	6	не имеется	2	0,75	-	-	-	-	-	-	Администрация Некрасовского муниципального района, ОГРН 1027601598617, р.п.Некрасовское, ул. Набережная, д. 37	ИЖ:С ул. Подгорная д. 87, д. 2-13, д. 23-50
105	Некрасовский муниципальный округ	Некрасовский р-н., с. Бурмакино, ул. Заречная, д. 15	57. 252344	40. 150966	12	бетонн	5	0,7	-	-	-	-	-	-	Администрация с.п. Бурмакино, ОГРН 1067627020251, р.п. Бурмакино, ул.Гражданская, д.9	МКД: ул. Заречная д. 15,16,17,18,12,13,21
106	Некрасовский муниципальный округ	Некрасовский р-н., с. Бурмакино, ул. Заречная, д. 2	57. 252911	40. 152464	6	бетонн	3	0,7	-	-	-	-	-	-	Администрация с.п. Бурмакино, ОГРН 1067627020251, р.п. Бурмакино, ул.Гражданская, д.9	МКД: ул. Заречная д. 2 – 11, д. 19,20
107	Некрасовский муниципальный округ	Некрасовский р-н., с. Никольское, ул. Школьная д.24	57. 312124	40. 213584	12	бетонн	5	0,75	-	-	-	-	-	-	Администрация с.п. Бурмакино, ОГРН 1067627020251, р.п. Бурмакино, ул.Гражданская, д.9	ИЖС: ул. Школьная д. с 2 – 26, ул. Садовая с 1 – 10, ул. Светлая с 1 – 8, пер. Светлый д. 3,5
108	Некрасовский муниципальный округ	Некрасовский р-н., с. Никольское, ул. Светлая д.14	57. 310831	40. 213825	6	бетон	3	0,75	1	8	-	-	-	-	Администрация с.п. Бурмакино, ОГРН 1067627020251, р.п. Бурмакино, ул.Гражданская, д.9	ИЖС: ул. Светлая с 14 – 18, ул. Цветочная, с 1 – 9, ул. Нагорная, с 1 – 15, пер. Школьный, с 2 - 8
109	Некрасовский муниципальный округ	Некрасовский р-н, д. Коробиха, д. 43	57. 282180	40. 214455	6	бетон	4	0,8	-	-	-	-	-	-	Администрация с.п. Бурмакино, ОГРН 1067627020251, р.п. Бурмакино, ул.Гражданская, д.9	ИЖС: д. Коробиха, д.1-65, д. Якушиха ул. Молодежная д.1-10
110	Некрасовский муниципальный округ	Некрасовский р-н., с. Бурмакино, ул. Заводская, д. 8	57. 251192	40. 142554	6	не имеется	4	0,75	-	-	-	-	-	-	Администрация Некрасовского муниципального района, ОГРН 1027601598617, р.п.Некрасовское, ул. Набережная, д. 37	ИЖС: ул. Центральная д. 1-7, 76,8, ул. Заводская д. 4 – 25, 25-31, 42- 52
111	Некрасовский муниципальный округ	Некрасовский р-н., с. Бурмакино, ул. Молодежная, д. 5	57. 245990	40. 133781	6	бетон	2	0,75	-	-	-	-	-	-	Администрация Некрасовского муниципального района, ОГРН 1027601598617, р.п.Некрасовское, ул. Набережная, д. 37	ИЖС: ул. Молодежная д. 1-15, д. 23
112	Некрасовский муниципальный округ	Некрасовский р-н., п. Бурмакино, ул. Красноармейская д.22	57,432987	40,324843	6	грунт	2	0,8	-	-	-	-	-	-	Администрация Некрасовского муниципального района, ОГРН 1027601598617, р.п.Некрасовское, ул. Набережная, д. 37	ИЖС: Некрасовский р-н., п. Бурмакино, ул. Красноармейская, д. 1-26
113	Некрасовский муниципальный округ	Некрасовский р-н., п. Бурмакино, ул. Новая, 1 (в районе лесхоза)	57,431751	40,296519	6	грунт	2	0,8	-	-	-	-	-	-	Администрация Некрасовского муниципального района, ОГРН 1027601598617, р.п.Некрасовское, ул. Набережная, д. 37	ИЖС: Некрасовский р-н., п. Бурмакино, ул. Новая, д. 2-65(в районе лесхоза)
114	Некрасовский муниципальный округ	Некрасовский р-н., п. Бурмакино, ул. Калинина, д. 41	57,433147	40,298954	3	грунт	2	0,8	-	-	-	-	-	-	Администрация Некрасовского муниципального района, ОГРН 1027601598617, р.п.Некрасовское, ул. Набережная, д. 37	ИЖС: Некрасовский р-н., п. Бурмакино, ул. Калинина д. 3-48
115	Некрасовский муниципальный округ	Некрасовский р-н., п. Бурмакино, ул. Некрасовская, д. 1	57,440699	40,314378	12	грунт	5	0,8	1	8	-	-	-	-	Администрация Некрасовского муниципального района, ОГРН 1027601598617, р.п.Некрасовское, ул. Набережная, д. 37	ИЖС: Некрасовский р-н., п. Бурмакино, ул. Некрасовская, 1-50
116	Некрасовский муниципальный округ	Некрасовский р-н., п. Бурмакино, ул. Ярославская, д.4	57,441944	40,313596	12	грунт	5	0,8	1	8	-	-	-	-	Администрация Некрасовского муниципального района, ОГРН 1027601598617, р.п.Некрасовское, ул. Набережная, д. 37	ИЖС: Некрасовский р-н., п. Бурмакино, ул. Ярославская, д.1-48
117	Некрасовский муниципальный округ	Некрасовский р-н., с. Бурмакино, ул. Ленина, д. 3	57,435889	40,325795	2	грунт	2	0,8	-	-	-	-	-	-	Администрация Некрасовского муниципального района, ОГРН 1027601598617, р.п.Некрасовское, ул. Набережная, д. 37	ИЖС: Некрасовский р-н., с. Бурмакино, ул. Ленина, д.5-25
118	Некрасовский муниципальный округ	Некрасовский р-н., с. Бурмакино, ул. Калинина, д. 2	57,432085	40,308503	2	грунт	2	0,8	-	-	-	-	-	-	Администрация Некрасовского муниципального района, ОГРН 1027601598617, р.п.Некрасовское, ул. Набережная, д. 37	ИЖС: Некрасовский р-н., с. Бурмакино, ул. Калинина, д.46-89
119	Некрасовский муниципальный округ	Некрасовский р-н., с. Бурмакино, ул. Калинина, д. 27	57,432202	40,307595	2	грунт	2	0,8	-	-	-	-	-	-	Администрация Некрасовского муниципального района, ОГРН 1027601598617, р.п.Некрасовское, ул. Набережная, д. 37	ИЖС: Некрасовский р-н., с. Бурмакино, ул. Калинина, д.1-87
120	Некрасовский муниципальный округ	Некрасовский р-н., с. Бурмакино, ул. Садовая , д.10	57,436736	40,294282	3	грунт	2	0,8	-	-	-	-	-	-	Администрация Некрасовского муниципального района, ОГРН 1027601598617, р.п.Некрасовское, ул. Набережная, д. 37	ИЖС: Некрасовский р-н., с. Бурмакино, ул. Садовая, д.1-30
121	Некрасовский муниципальный округ	Некрасовский р-н., с. Бурмакино, пересечение улиц Пушкина и Комсомольская, д.48	57,434145	40,305664	3	грунт	2	0,8	-	-	-	-	-	-	Администрация Некрасовского муниципального района, ОГРН 1027601598617, р.п.Некрасовское, ул. Набережная, д. 37	ИЖС: Некрасовский р-н., с. Бурмакино, пересечение улиц Пушкина и Комсомольская, д. 1-29, д.3-45, ул. Гражданская д. 1-39
122	Некрасовский муниципальный округ	Некрасовский р-н.,д. Гашки, д.1	57,501831	40,26082	3	грунт	2	0,8	-	-	-	-	-	-	Администрация Некрасовского муниципального района, ОГРН 1027601598617, р.п.Некрасовское, ул. Набережная, д. 37	ИЖС: Некрасовский р-н., д. Гашки д. 1-39,13,11,9,3 и д.1-10
123	Некрасовский муниципальный округ	Некрасовский р-н., с Рождествено, ул. Центральная, в районе д. 16	57,369734	40,403149	12	грунт	7	0,8	1	8	-	-	-	-	Администрация Некрасовского муниципального района, ОГРН 1027601598617, р.п.Некрасовское, ул. Набережная, д. 37	ИЖС: Некрасовский р-н., с Рождественно, д.1-19, д.1-18, д. 1-13, д.1-10, жители д. Рябинкино д.1-28
124	Некрасовский муниципальный округ	Некрасовский р-н., п. Новоберезки, д.7	57,37992	40,409393	2	грунт	1	0,8	-	-	-	-	-	-	Администрация Некрасовского муниципального района, ОГРН 1027601598617, р.п.Некрасовское, ул. Набережная, д. 37	ИЖС: Некрасовский р-н., п. Новоберезки, д. 1-25
125	Некрасовский муниципальный округ	Некрасовский р-н., д. Юрьевка и д. Лом, около д.5	57,382676	40,393133	2	грунт	2	0,8	-	-	-	-	-	-	Администрация Некрасовского муниципального района, ОГРН 1027601598617, р.п.Некрасовское, ул. Набережная, д. 37	ИЖС: Некрасовский р-н., д. Юрьевка и д. Лом, д.1-39, д. 1-17
126	Некрасовский муниципальный округ	Некрасовский р-н, с. Кувакино , д.9	57,394784	40,327933	2	грунт	2	0,8	-	-	-	-	-	-	Администрация Некрасовского муниципального района, ОГРН 1027601598617, р.п.Некрасовское, ул. Набережная, д. 37	ИЖС: Некрасовский р-н, с. Кувакино, д. 1-63, д. 2-58
127	Некрасовский муниципальный округ	с. Никольское, ул. Центральная д.29	57. 310831	40. 213825	3	грунт	4	0,8	-	-	-	-	-	-	Администрация Некрасовского муниципального района, ОГРН 1027601598617, р.п.Некрасовское, ул. Набережная, д. 37	ул.Центральная, ул. Сельская, д.1-33
128	Некрасовский муниципальный округ	Некрасовский район, с. Новое	57,439102	40,247483	6	асфальт	3	0,8	-	-	-	-	-	-	ГБУСОЯО Бурмакинский психоневрологический интернат, ОГРН 1027601595702, Некрасовский район, с. Новое	ГБУСОЯО Бурмакинский психоневрологический интернат
129	Некрасовский муниципальный округ	Некрасовский р-н., с.п. Бурмакино, ул. Спортивная, д. 6	57,2629	40,1833	6	бетонн	1	0,75	-	-	-	-	-	-	МБДОУ детский сад «Звездочка», ОГРН 10276015997717, Бурмакино, ул. Спортивная, д. 6	МБДОУ детский сад «Звездочка»
130	Некрасовский муниципальный округ	Некрасовский р-он, д. Поздеевское	57,432182	40,411144	3	грунт	3	1,1	-	-	-	-	-	-	Администрация Некрасовского муниципального района, ОГРН 1027601598617, р.п.Некрасовское, ул. Набережная, д. 37	жители д. Поздеевское ул. Центральная д.1-3 Садовая д.1-11б, ул. Школьная д.1-10, ул. Липовая, д. 1-3, ул. Родниковая 1-15а, ул. Заречная д.1-29, ул. Сосновая д.1-3, ул. Набережная д.2-10 и жители д. Титовское д.1-47
131	Некрасовский муниципальный округ	Некрасовский р-он, д. Пустошка	57,414726	40,417064	3	грунт	2	1,1	-	-	-	-	-	-	Администрация Некрасовского муниципального района, ОГРН 1027601598617, р.п.Некрасовское, ул. Набережная, д. 37	Жители д. Пустошка ул. Садовая, д.1-5, ул. Светлая д. 2,4,6,8,1а,5,10 ул. Набережная д.2-10

132	Некрасовский муниципальный округ	Некрасовский р-он, с. Новые Липки	57,349092	40,39722	3	грунт	2	1,1	-	-	-	-	-	-	Администрация Некрасовского муниципального района, ОГРН 1027601598617, р.п.Некрасовское, ул. Набережная, д. 37	жители с Новые Липки д.1-52
133	Некрасовский муниципальный округ	Некрасовский р-он, д. Андреевское	57,526152	40,357308	3	грунт	2	0,75	-	-	-	-	-	-	Администрация Некрасовского муниципального района, ОГРН 1027601598617, р.п.Некрасовское, ул. Набережная, д. 37	жители д. Андреевкое д.1-120
134	Некрасовский муниципальный округ	Некрасовский р-он., д. Пищалино	57,444235	40,380395	3	грунт	2	0,8	-	-	-	-	-	-	Администрация Некрасовского муниципального района, ОГРН 1027601598617, р.п.Некрасовское, ул. Набережная, д. 37	жители д. Пищалино, д. 1,1а,2,3,5,7,10,9,11,12,13, 14,15,17,19,21,23,25,27,29,31,33, 37,41,43,45,47,49,51,53,55,47а,47г,47д
135	Некрасовский муниципальный округ	Некрасовский р-н., р.п. Бурмакино, ул. Советская, д.6а	57,4407982	40,3180056	3	асфальт	2	1,1	-	-	-	-	-	-	МБОУ Бурмакинская СОШ № 1, ОГРН 1027601596307, р.п. Бурмакино, ул. Советская, д. 6а	МБОУ Бурмакинская СОШ № 1
136	Некрасовский муниципальный округ	Некрасовский р-н., д. Орлецы	57,526152	40,357308	3	грунт	2	0,75	-	-	-	-	-	-	Администрация Некрасовского муниципального района, ОГРН 1027601598617, р.п.Некрасовское, ул. Набережная, д. 37	жители деревни Орлецы д. 1-76
137	Некрасовский муниципальный округ	Некрасовский р-н., д. Никитино	57,4407982	40,3180056	3	грунт	2	0,75	-	-	-	-	-	-	Администрация Некрасовского муниципального района, ОГРН 1027601598617, р.п.Некрасовское, ул. Набережная, д. 37	жители деревни Никитино д. 1-43
138	Некрасовский муниципальный округ	Некрасовский р-н., с.Новое, ул. Центральная, 35	57,439102	40,247483	3	грунт	2	0,75	-	-	-	-	-	-	Администрация Некрасовского муниципального района, ОГРН 1027601598617, р.п.Некрасовское, ул. Набережная, д. 37	Центральная д. 1-75
139	Некрасовский муниципальный округ	Некрасовский р-н., с.Новое, ул. Красная Слобода, 5	57,439102	40,247483	3	грунт	2	0,75	-	-	-	-	-	-	Администрация Некрасовского муниципального района, ОГРН 1027601598617, р.п.Некрасовское, ул. Набережная, д. 37	жители с.Новое, ул. Красная Слобода д.1-10
140	Некрасовский муниципальный округ	Некрасовский р-н., с.Новое, ул. Подгорная. 6	57,439102	40,247483	3	грунт	2	0,75	-	-	-	-	-	-	Администрация Некрасовского муниципального района, ОГРН 1027601598617, р.п.Некрасовское, ул. Набережная, д. 37	жители с. Новое, ул. Подгорная, д. 1-12
141	Некрасовский муниципальный округ	Некрасовский р-н., с.Новое, ул. Заречная , д. 15	57,439102	40,247483	3	грунт	2	0,75	-	-	-	-	-	-	Администрация Некрасовского муниципального района, ОГРН 1027601598617, р.п.Некрасовское, ул. Набережная, д. 37	жители с. Новое, ул. Заречная, д. 1-21
142	Некрасовский муниципальный округ	Некрасовский р-н., д. Заболотье, д. 9	57,788183	40,563391	2,25	асфальт			1	8	-	-	-	-	Администрация с.п. Красный Профинтерн, ОГРН 1067627024123, р.п. Красный Профинтерн, ул. Набережная, д. 22	жители д. Заболотье (ул. Центральная дома 2, 4-14; ул. Луговая дома 1-8, 10-20, 22-29, 33,35,37; ул. Крайняя дома 208, 8а; ул. Средняя дома 4, 8, 10, 14, 16, 16а, 18-26; ул. Школьная дома 2, 4-7, 11, 13, 15); , д. Веретьево (ул. Лесная дома 1-15, 17,18), д. Маркишево (ул. Мира дома 6, 12, 20)
143	Некрасовский муниципальный округ	Некрасовский р-н., д. Искробол, ул. Центральная (рядом с часовней)	57,799873	40,454661	6	бетон (плиты)	2	1,1	-	-	1	1,1	-	-	Администрация Некрасовского муниципального района, ОГРН 1027601598617, р.п.Некрасовское, ул. Набережная, д. 37	жители д. Искробол (ул. Центральная дома 1-53, 55, 57, 59, 61, 63, 65, 67; пер. Суслова дома 1-18, 20, 22, 24, 26, 28)
144	Некрасовский муниципальный округ	Некрасовский р-н., с. Рождественое д.20	57,804418	40,465418	2,25	асфальт			1	5	-	-	-	-	Администрация с.п. Красный Профинтерн, ОГРН 1067627024123, р.п. Красный Профинтерн, ул. Набережная, д. 22	жители д. Рождественное (ул. Молодежная дома 1-21, 23, 25, 27-54, 56, 58, 60, 62, 64, 33а)
145	Некрасовский муниципальный округ	Некрасовский р-н., д. Пески, ул. Луговая, д.14	57,649081	40,202511	2,25	асфальт			2	10+5	-	-	-	-	Администрация Некрасовского муниципального района, ОГРН 1027601598617, р.п.Некрасовское, ул. Набережная, д. 37	жители д. Пески (ул. Цветочная дома 1-31, 33; ул. Луговая дома 2-9, 11, 13, 15, 17; 19, 21, 23, 25, 27; ул. Волжская дома 1-7, 1а, 9, 11, 13, 13а, 15, 17, 19, 21)
146	Некрасовский муниципальный округ	Некрасовский р-н., с. Диево – Городище, ул. Пролетарская, д. 30	57,642306	40,189874	30,5	не имеется			2	8+5	-	-	-	-	Администрация Некрасовского муниципального района, ОГРН 1027601598617, р.п.Некрасовское, ул. Набережная, д. 37	ул. Пролетарская 1-39, 41-43, 45-55, 21а, 21б, 23а, 25а, 26а, 29а, 31а, 32а, 38а, 43а, 46а, 46б, 54а, 55а; ул. Некрасовская дома 1, 2, 2а, 4, 6, 8-15, 17, 19-25, 27-31, 32-62 четные, 19а, 56а; ул. Ярославская дома 2-5, 4а, 7,7а, 8-11, 13-23, 25, 25а, 27-33, 33а, 35, 37, 39; ул. Спортивная дома 1-3; ул. Красная дома 1, 2, 4, 4а, 8, 9, 10, 12; ул. Речная дома 1-6, 8, 10, 12, 6а; ул. Заречная 1,5,13,15,17,19, 1а; Заречный переулок дома 1-3; Береговая дома 1, 1а, 3, 5; ул. Полевая дома 1, 1а; ул. Мира дома 6, 9; ул. Северная дома 11, 13, 15, 17, 19; ул. Ранняя дома 1, 7, 7а, 9, 11, 13, 15, 17; ул. Никольская дома 2б, 2а, 4, 6, 12, 14, 17, 19; ул. Васильевская дома 6, 7; ул. Вишневая дома 5, 9;
147	Некрасовский муниципальный округ	Некрасовский р-н., с. Путятино, ул. им. А.П.Маслова, д.5	57,761083	40,128267	2,25	грунт			1	5	-	-	-	-	Администрация с.п. Красный Профинтерн, ОГРН 1067627024123, р.п. Красный Профинтерн, ул. Набережная, д. 22	жители с. Путятино (ул. Центральная дома 1, 1а, 4, 4а, 5, 6, 8, 9, 11-24, 26, 29; ул. Им. А.П. Маслова дома 2-8; ул. Черемушки дома 2-10; ул. Молодежная дома 1-6, 8-11; ул. Светлая дома 1-3, 5, 6, 8-10; ул. Заовражная дома 1-5, 7; ул. Дачная дома 1-4; ул. Новая дома 1-3, 7, 10)
148	Некрасовский муниципальный округ	Некрасовский р-н.,п. Красный-Профинтерн, ул. Набережная, д. 10	57,745	40,435636	20,75	бетон (плиты)			4	30+5	-	-	-	-	Администрация Некрасовского муниципального района, ОГРН 1027601598617, р.п.Некрасовское, ул. Набережная, д. 37	жители р.п. Красный Профинтерн (МКД: ул.Набережная дома 9,10,12,14; частный сектор ул. Набережная дома 1А, 2,5,5А,6,7,8,8А,14А,18,26,27, 35-37; МКД : ул. Советская дома 16,18, частный сектор: 1,2, д.3, д.4, 4а,5-19,21-24,26-30,32,33,33а,35, 40-51;ул. Луговая дома частный сектор: 1-16, 4а, 19,20,27,37-45; ул. Садовая дома 2, 3, 6, 7 ; 7А, 11а,12,13; ул. Вокзальная дом 7)
149	Некрасовский муниципальный округ	Некрасовский р-н.,п. Красный-Профинтерн, ул. Набережная, д. 25	57,747997	40,444537	2,25	асфальт			1	5	-	-	-	-	Администрация с.п. Красный Профинтерн, ОГРН 1067627024123, р.п. Красный Профинтерн, ул. Набережная, д. 22	жители р.п. Красный Профинтерн (ул. Пионерская дом 1(МКД), 3-6, 9-16, 25)
150	Некрасовский муниципальный округ	Некрасовский р-н., п. Красный-Профинтерн, ул. Набережная, д. 23	57,748016	40,442658	2,25	асфальт			1	5	-	-	-	-	Администрация с.п. Красный Профинтерн, ОГРН 1067627024123, р.п. Красный Профинтерн, ул. Набережная, д. 22	жители р.п. Красный Профинтерн (ул. Набережная МКД дома 16, 17, 23; Советский переулок МКД дома 1, 2; ул. Депутатская дома 2, 3, 5-9, 13-19, 21-23, 25-29; ул. Первомайская дома 6, 8-10)
151	Некрасовский муниципальный округ	Некрасовский р-н., п. Защитный, д. 11	57,730282	40,36762	2,25	асфальт			1	5	-	-	-	-	Администрация с.п. Красный Профинтерн, ОГРН 1067627024123, р.п. Красный Профинтерн, ул. Набережная, д. 22	жители п. Защитный (дома 1-3, 1б, 2а, 5-7, 9-16, 9а, 15а, 15б, 18, 18а)
152	Некрасовский муниципальный округ	Некрасовский р-н., д. Яснищи, ул. Советская, д. 22	57,757455	40,440439	2,25	не имеется			1	5	-	-	-	-	Администрация с.п. Красный Профинтерн, ОГРН 1067627024123, р.п. Красный Профинтерн, ул. Набережная, д. 22	жители д. Яснищи (ул. Советская дома 1-26, 28, 30; ул. Победы дома 1-8; ул. Октябрьская 1-8; ул. Юбилейная дома 1-8, 2а, 2б, 4а, 8а, 10, 12, 14, 18, 24, 28; ул. Крайняя дома 1, 3)
153	Некрасовский муниципальный округ	Некрасовский р-н., д. Яснищи, ул. Комсомольская, д. 20	57,759215	40,44503	2,25	асфальт			1	5	-	-	-	-	Администрация с.п. Красный Профинтерн, ОГРН 1067627024123, р.п. Красный Профинтерн, ул. Набережная, д. 22	жители д. Яснищи (ул. 1 Мая дома 1-8; ул. Труда дома 1-8; ул. Комсомольская дома 1, 1а, 3-13, 15-21, 23, 24, 26, 26а, 30; ул. Ветеранов дома 1-3, 5, 5а)
154	Некрасовский муниципальный округ	Некрасовский р-н., д. Кондрево, ул. Союзная, д.4	57,871116	40,259951	2,25	асфальт			1	5	-	-	-	-	Администрация с.п. Красный Профинтерн, ОГРН 1067627024123, р.п. Красный Профинтерн, ул. Набережная, д. 22	жители д. Кондрево (ул. Молодежная дома 1-8; ул. Союзная дома 1-5; ул. Заречная дома 1-9; ул. Жукова дома 1-7, 9; ул. Некрасова дома 1-7; ул. Юбилейная дома 1-13; д. старое Кондрево (дома 3, 5-18, 20, 23, 25, 29, 30, 33, 36, 37)
155	Некрасовский муниципальный округ	Некрасовский р-н.,д. Кадникова, д.3	57,873725	40,268893	2,25	асфальт			1	5	-	-	-	-	Администрация с.п. Красный Профинтерн, ОГРН 1067627024123, р.п. Красный Профинтерн, ул. Набережная, д. 22	жители д. Кадниково (дома 1-3), д. Елохино(дома 1-4), с. Вятское (ул. ПМК дома 1,3-5,7-9,11-14,17-22,24,28,30,32,34,40,46)
156	Некрасовский муниципальный округ	Некрасовский р-н., с. Вятское, центральная площадь	57,864492	40,266397	4,5	асфальт			2	5	-	-	-	-	Администрация с.п. Красный Профинтерн, ОГРН 1067627024123, р.п. Красный Профинтерн, ул. Набережная, д. 22	жители с. Вятское (ул. Советская дома 1, 3, 5, 10, 12, 14-16, 18, 19, 22-26, 28, 30, 32, 34, 40; ул. Первомайска дома 1,2,3,5,6,7,9,12,15,26, 30; ул. Клюшникова дома 4, 5, 8, 9, 12,15,16,18,20,22; ул. Середская дома 6-8,10-12,14,16; ул. 1-я Набережная дома 1,2,4,5,7-9,11-13; ул. Ярославская дома 2,3,8,9,16-19,22, 23,25,30,33,35,38; ул. Крестьянская дома 1,3,7,11,13)
157	Некрасовский муниципальный округ	Некрасовский р-н., с. Вятское, ул. Давыдковская, д. 17	57,864511	40,260964	4,5	асфальт			1	5	-	-	-	-	Администрация с.п. Красный Профинтерн, ОГРН 1067627024123, р.п. Красный Профинтерн, ул. Набережная, д. 22	жители с. Вятское (ул. Давыдковская дома 3,7,11-17,19,21,23,24,26,28,30,33) ул. Пролетарская, д 1-38
158	Некрасовский муниципальный округ	Некрасовский р-н., д. Ботоково, д.3	57,77458	40,380426	4,5	грунт			1	8	-	-	-	-	Администрация Некрасовского муниципального района, ОГРН 1027601598617, р.п.Некрасовское, ул. Набережная, д. 37	жители д. Ботоково (дома 2-26, 9а, 28)
159	Некрасовский муниципальный округ	Некрасовский р-н., д. Яхробол, д 3	57,766284	40,351387	7,5	бетон (плиты)	4	1,1	-	-	-	-	-	-	Администрация Некрасовского муниципального района, ОГРН 1027601598617, р.п.Некрасовское, ул. Набережная, д. 37	жители д. Яхробол (дома 1, 1а, 3-21, 23-44, 33а, 46-71, 72-102 (четные), 92а)
160	Некрасовский муниципальный округ	Некрасовский р-н., д. Грешнево, ул. Центральная, д. 9	57,708429	40,211969	10,25	асфальт			2	10+5	-	-	-	-	Администрация Некрасовского муниципального района, ОГРН 1027601598617, р.п.Некрасовское, ул. Набережная, д. 37	жители д. Грешнево(ул. Центральная дома 3, 5, 7, 9, 11, 13; ул. Некрасова дома 2-4, 6-15, 18, 20, 8а; ул. Молодежная дома 1, 7, 11)
161	Некрасовский муниципальный округ	Некрасовский р-н., д. Грешнево, ул. Цветочная, д. 1	57,703573	40,211624	2,25	грунт			1	5	-	-	-	-	Администрация с.п. Красный Профинтерн, ОГРН 1067627024123, р.п. Красный Профинтерн, ул. Набережная, д. 22	жители д. Грешнево (ул. Юности дома 2-5; ул. Заречная дома 1, 3а, 4-16, 18, 20; ул. Мира дома 1-14, 16, 18; ул. Цветочная дома 1-16, 9а, 10в, 10г, 13а, 15а; ул. Крайняя дома 1-6, 5а; ул. Пролетарская дома 1-3, 2а, 3а, 5, 5б, 8; ул. Солнечная дома 1, 1а, 9; ул. Зеленая дома 27, 28, ул. Березовая дома 1,7)
162	Некрасовский муниципальный округ	Некрасовский район, д. Кондрево, д.21	57,871116	40,259951	1,5	асфальт	1	0,75	-	-	-	-	-	-	Администрация Некрасовского муниципального района, ОГРН 1027601598617, р.п.Некрасовское, ул. Набережная, д. 37	д. Кондрево, д. 22,25,27,29,30,31,33,35,36,37
163	Некрасовский муниципальный округ	Некрасовский район, п. Красный Профинтерн, ул. Депутатская, д.30	57,749547	40,44148	4,5	бетонн	1	0,75	-	-	-	-	-	-	МБОУ средняя общеобразовательная школа им. Карла Маркса, ОГРН 1027601598419, п. Красный Профинтерн, ул. Депутатская, д. 30	МБОУ средняя общеобразовательная школа им. Карла Маркса
164	Некрасовский муниципальный округ	Некрасовский район, д. Бор, 45	57,77517	40,4058	6	грунт	3	1,1	-	-	-	-	-	-	Администрация Некрасовского муниципального района, ОГРН 1027601598617, р.п.Некрасовское, ул. Набережная, д. 37	Некрасовский район, д. Бор, д.45-123
165	Некрасовский муниципальный округ	Некрасовский район, д. Бор, ул.27	57,7736	40,40302	4,5	грунт	2	1,1	-	-	-	-	-	-	Администрация Некрасовского муниципального района, ОГРН 1027601598617, р.п.Некрасовское, ул. Набережная, д. 37	Некрасовский район, д. Бор, ул.27-45
166	Некрасовский муниципальный округ	Некрасовский район, д. Ермаково, д.1	57,8389	40,27188	4,5	грунт	2	1,1	-	-	-	-	-	-	Администрация Некрасовского муниципального района, ОГРН 1027601598617, р.п.Некрасовское, ул. Набережная, д. 37	Некрасовский район, д. Ермаково, д.1-31
167	Некрасовский муниципальный округ	Некрасовский район, д. Федяево, д.4	57,83801	40,27569	6	грунт	2	1,1	-	-	-	-	-	-	Администрация Некрасовского муниципального района, ОГРН 1027601598617, р.п.Некрасовское, ул. Набережная, д. 37	Некрасовский район, д. Федяево, д.1-38
168	Некрасовский муниципальный округ	Некрасовский р-н., с. Диево – Городище, ул. Южная, д. 1	57,642306	40,189874	8	грунт			2	8+5	5	5,5	-	-	Администрация Некрасовского муниципального района, ОГРН 1027601598617, р.п.Некрасовское, ул. Набережная, д. 37	жители с. Диево-Городище (ул. Набережная дома 1-13 нечетные, 17-23 нечетные, Пушкинский переулок дома 1, 3, 5; Кустарный переулок дома 1, 3, 5, 7; Торговая площадь дома 3, 5, 5а, 7, 8, 11; Никитинский переулок дома 1, 2, 4; Милицейский переулок дома 1, 2; ул. Гражданская дома 1-5, 1а, 2а, 3а, 9, 11, 13, 15; Некрасовский переулок дома 1, 3, 5, 7; ул. 1-я Бутырская дома 1-3, 5, 7, 11-21 нечетные, 22, 25, 29; ул. 2-я Бутырская дома 1, 2, 4-6; ул. Сосновая дома 1, 10; Лесной переулок дома 3, 6; ул. Светлая дома 3, 5; ул. Южная дом 7; ул. Зеленая дом 15) ; ул. Заречная 1,5,13,15,17,19, 1а; Заречный переулок дома 1-3; Береговая дома 1, 1а, 3, 5; ул. Полевая дома 1, 1а; ул. Мира дома 6, 9; ул. Северная дома 11, 13, 15, 17, 19; ул. Ранняя дома 1, 7, 7а, 9, 11, 13, 15, 17
169	Некрасовский муниципальный округ	Некрасовский р-н., с. Диево – Городище, ул. Пролетарская д.15	57,642306	40,189874	6	грунт	5	1,1	1	8	3	3,3	-	-	Администрация Некрасовского муниципального района, ОГРН 1027601598617, р.п.Некрасовское, ул. Набережная, д. 37	жители с. Диево-Городище переулок Пушкинский, д. 1-4, ул. Ярославская, 1-20, ул. Некрасова, д. 1-25, ул. Пролетарская, д. 1-40, ул. Гражданская, д. 1-10, пр-к. Милицейский д.1,2 пр-к. Некрасовский д.1-4, пр-к. Никитинский, д. 1-4, ул. Набережная, д.1-10, ул. Речная, д. 1-10, ул. Красная, д. 1-5, Торговая площадь, д.15
170	Некрасовский муниципальный округ	Некрасовский р-н.,д. Филатово, д. 1	57,801203	40,302143	1,5	бетонн	1	1,1	-	-	-	-	-	-	ООО «Реставрация », ОГРН 1207600018603, Некрасовский район, деревня Филатово, дом 1	ООО «Реставрация »
171	Некрасовский муниципальный округ	Некрасовский р-н., д. Бор, д. 86	57,7736	40,40302	4,5	бетонн	2	1,1	-	-	2	2,2	-	-	Администрация Некрасовского муниципального района, ОГРН 1027601598617, р.п.Некрасовское, ул. Набережная, д. 37	Жители д. Бор д.59-138
172	Некрасовский муниципальный округ	Некрасовский р-н., с. Вятское, ул. Давыдковская, д. 35	57,864511	40,260964	1,5	плиты	1	1,1	-	-	-	-	-	-	МБОУ Вятская СОШ, с. Вятское, ул. Давыдковская, д.35	МБОУ Вятская СОШ
173	Некрасовский муниципальный округ	Некрасовский р-н.,д Липовцы, в 49 метрах от земельного участка с №76:09:010801:86	57,7736	40,40302	6	грунт	3	1,1	-	-	-	-	-	-	Администрация Некрасовского муниципального района, ОГРН 1027601598617, р.п.Некрасовское, ул. Набережная, д. 37	жители деревни Липовцы д. 1-49
173	ИТОГО						425		61		11					

Приложение 6.1.12
к территориальной схеме обращения с отходами
Ярославской области

Места установки контейненров для раздельного сбора отходов Некрасовского района

№	Муниципальное образование	Адреса мест накопления	Широта	Долгота	Количество размещенных контейнеров (шт)	Объем контейнера м3	Вид собираемого сырья
1	2	3	4	5	6	7	8
1	Некрасовский муниципальный округ	Левашово с., Молодежная ул., д.30	57.651470	40.552180	1	1,1	Стекло, бумага, пластик, железо
2	Некрасовский муниципальный округ	Неккрасовское п., Советская ул., д.20	57.668540	40.375690	1	1,1	Стекло, бумага, пластик, железо
3	Некрасовский муниципальный округ	Некрасовское п., 2-я Набережная ул., д.8	57.680300	40.351590	1	1,1	Стекло, бумага, пластик, железо
4	Некрасовский муниципальный округ	Некрасовское п., 2-я Некрасовская ул., д.7	57.677660	40.361030	1	1,1	Стекло, бумага, пластик, железо
5	Некрасовский муниципальный округ	Некрасовское п., Большесольская ул., д.1а	57.681100	40.365530	1	1,1	Стекло, бумага, пластик, железо
6	Некрасовский муниципальный округ	Некрасовское п., Большесольская ул., д.8	57.604320	39.946470	1	1,1	Стекло, бумага, пластик, железо
7	Некрасовский муниципальный округ	Некрасовское п., Гагарина ул., д.5а	57.683480	40.363630	1	1,1	Стекло, бумага, пластик, железо
8	Некрасовский муниципальный округ	Некрасовское п., Комсомольская ул., д.26-28	57.663850	40.378080	1	1,1	Стекло, бумага, пластик, железо
9	Некрасовский муниципальный округ	Некрасовское п., Космонавтов ул., д.8	57.680680	40.358400	1	1,1	Стекло, бумага, пластик, железо
10	Некрасовский муниципальный округ	Некрасовское п., Красноармейский пер., д.2	57.674830	40.370160	1	1,1	Стекло, бумага, пластик, железо
11	Некрасовский муниципальный округ	Некрасовское п., Мира ул., д.2	57.684100	40.357150	1	1,1	Стекло, бумага, пластик, железо
12	Некрасовский муниципальный округ	Некрасовское п., Мира ул., д.4	57.684650	40.358470	1	1,1	Стекло, бумага, пластик, железо
13	Некрасовский муниципальный округ	Некрасовское п., Первомайская ул., д.1а	57.682590	40.357020	1	1,1	Стекло, бумага, пластик, железо
14	Некрасовский муниципальный округ	Некрасовское п., Строителей ул., д.1	57.680130	40.361350	1	1,1	Стекло, бумага, пластик, железо
15	Некрасовский муниципальный округ	Некрасовское п., Строителей ул., д.18	57.685440	40.360650	1	1,1	Стекло, бумага, пластик, железо
16	Некрасовский муниципальный округ	Профилакторий "Строитель", д.4	57.605810	40.401900	1	1,1	Стекло, бумага, пластик, железо
17	Некрасовский муниципальный округ	с.п. Бурмакино Санаторий "Сахареж"	н\д	н\д	8	1,1	Стекло, бумага, пластик, железо
					24		

Приложение 6.1.13
к территориальной схеме обращения с отходами
Ярославской области

Данные мест (площадок) накопления ТКО Первомайского муниципального района

	Данные о нахождении мест (площадок) накопления твердых коммунальных отходов				Данные о технических характеристиках мест (площадок) накопления твердых коммунальных отходов										Данные о собственниках мест (площадок) накопления твердых коммунальных отходов	Данные об источниках образования ТКО, которые складируются в местах (на площадках) накопления ТКО
№	муниципальное образование	адреса мест накопления ТКО	широта	долгота	площадь площадки накопления ТКО м2	тип основания (бетон, асфальт, грунт)	количество размещенных контейнеров (шт)	объем контейнера м3	количество размещенных бункеров (шт)	объем бункера м3	количество планируемых к размещению контейнеров шт.	объем планируемых к размещению контейнеров м3	количество планируемых к размещению бункеров шт.	объем планируемых к размещению бункеров м3	наименование собственника, ОГРН, фактический адрес собственника	сведения об одном или нескольких объектах капитального строительства, территории (части территории), на которых образуются ТКО
1	2	3	4	5	6	7	8	9	10	11	12	13	14	15	16	17
1	Первомайский муниципальный округ	Ярославская обл., р.п. Пречистое, Ярославская, 94-98	58.432124	40.315671	12,4	бетон	4	0,8	--	--	--	--	--	--	Администрация городского поселения Пречистое Ярославской области	ул. Ярославская, д. 98, 97, 96, 94 а
2	Первомайский муниципальный округ	Ярославская обл., р.п. Пречистое, Ярославская, 90	58.429300	40.315678	6,2	бетон	2	0,8	--	--	--	--	--	--	Администрация городского поселения Пречистое Ярославской области	ул. Ярославская, д. 71, 73, 75, 63, 65, 67
3	Первомайский муниципальный округ	Ярославская обл., р.п. Пречистое, Ярославская, 90	58.429300	40.315678	3,1	бетон	1	0,75	--	--	--	--	--	--	Администрация городского поселения Пречистое Ярославской области	Администрация городского поселения Пречистое ул. Ярославская, д. 88
4	Первомайский муниципальный округ	Ярославская обл., р.п. Пречистое, Ярославская, 89	58.432249	40.318329	15,5	бетон	5	0,8	--	--	--	--	--	--	Администрация городского поселения Пречистое Ярославской области	ул. Ярославская, д. 89, 81, 83, 85, 87, 94 ул. Вологодская, д. 47, 49
5	Первомайский муниципальный округ	Ярославская обл., р.п. Пречистое, Ярославская, 105	58.432964	40.316663	12,4	бетон	4	0,8	--	--	--	--	--	--	Администрация городского поселения Пречистое Ярославской области	ул. Ярославская, д. 105, 101, 104
6	Первомайский муниципальный округ	Ярославская обл., р.п. Пречистое, Вологодская, 35	58.428694	40.321977	18,6	бетон	6	0,8	--	--	--	--	--	--	Администрация городского поселения Пречистое Ярославской области	ул. Вологодская, д. 35, 37, 33, 31, 39 Ярославская, д.77
7	Первомайский муниципальный округ	Ярославская обл., р.п. Пречистое, Вологодская, 23	58.426578	40.322786	9,3	грунт	3	0,8	--	--	--	--	--	--	Администрация городского поселения Пречистое Ярославской области	ул. Вологодская, д. 23, 25, 27, 29
8	Первомайский муниципальный округ	Ярославская обл., р.п. Пречистое, Совхозная,2	58.423312	40.334832	6,2	бетон	2	0,8	--	--	--	--	--	--	Администрация городского поселения Пречистое Ярославской области	ул. Совхозная, д. 1, 5 ул. Ленина, д.68, 66, 70, 72 ул. Луговая, д.22, 21, 23, 25
9	Первомайский муниципальный округ	Ярославская обл., р.п. Пречистое, Луговая,33	58.425617	40.332552	6,2	грунт	2	0,8	--	--	--	--	--	--	Администрация городского поселения Пречистое Ярославской области	ул. Луговая, д. 33, 31, 29, 27
10	Первомайский муниципальный округ	Ярославская обл., р.п. Пречистое, Ленина,30	58.420015	40.341353	6,2	бетон	2	0,8	--	--	--	--	--	--	Администрация городского поселения Пречистое Ярославской области	ул. Ленина, д. 32, 30, 28, 26, 24, 22, 20
11	Первомайский муниципальный округ	Ярославская обл., р.п. Пречистое, Заводская,8	58.421578	40.344184	3,1	грунт	1	0,75	--	--	--	--	--	--	Администрация городского поселения Пречистое Ярославской области	ул. Заводская, д. 6а, 7, 8, 8б, 9, 10, 11, 13 ул. Ленина д. 8, 9, 19а, 20
12	Первомайский муниципальный округ	Ярославская обл., р.п. Пречистое, Ленина,1	58.420989	40.350427	6,2	бетон	2	0,75	--	--	--	--	--	--	Администрация городского поселения Пречистое Ярославской области	ул. Ленина, д. 1, 2, 3 ул. Железнодорожная д. 1, 2
13	Первомайский муниципальный округ	Ярославская обл., р.п. Пречистое, К.Маркса,4	58.421470	40.351370	3,1	грунт	1	0,75	--	--	--	--	--	--	Администрация городского поселения Пречистое Ярославской области	ул. К.Маркса д. 4, 4а, 5, 6, 8, 12
14	Первомайский муниципальный округ	Ярославская обл., р.п. Пречистое, Привокзальная, 1	58.420734	40.350912	3,1	грунт	1	0,75	--	--	--	--	--	--	Администрация городского поселения Пречистое Ярославской области	ул. Привокзальная, д. 1, 2, 3, 4, 5, 6, 7, 8, 9, 10, 11, 12
15	Первомайский муниципальный округ	Ярославская обл., р.п. Пречистое, Аристархова, 18	58.419137	40.358413	6,2	бетон	2	0,8	--	--	--	--	--	--	Администрация городского поселения Пречистое Ярославской области	ул. Аристархова, д. 18, 16, 14, 12, 10, 8 ул.Б.Октябрьская, д. 18, 19, 23, 25, 22
16	Первомайский муниципальный округ	Ярославская обл., р.п. Пречистое, Малая Октябрьская, 1а	58.421752	40.355350	6,2	бетон	2	0,8	--	--	--	--	--	--	Администрация городского поселения Пречистое Ярославской области	ул. Малая Октябрьская, д. 4, 6, 7, 8, 9, 9б, 11а, 12 ул. Аристархова, д. 1, 2, 3, 5, 7, 9 ул.Б.Октябрьская, д. 2, 3, 4, 5, 7, 11, 12, 13
17	Первомайский муниципальный округ	Ярославская обл., р.п. Пречистое, Любимская,50Б	58.412462	40.354389	3,1	бетон	1	0,8	--	--	--	--	--	--	Администрация городского поселения Пречистое Ярославской области	ул. Любимская, д. 47, 48а, 46, 50а, 48в, 50, 53, 51, 49, 57
18	Первомайский муниципальный округ	Ярославская обл., р.п. Пречистое, 2 Любимский пер,6	58.414164	40.346744	3,1	грунт	1	0,75	--	--	--	--	--	--	Администрация городского поселения Пречистое Ярославской области	ул. 1-й Любимский пер., д. 11, 9, 7 ул. 2 Любимский пер., д. 6
19	Первомайский муниципальный округ	Ярославская обл., р.п. Пречистое, Любимская,18	58416643	40.348599	3,1	бетон	1	0,8	--	--	--	--	--	--	Администрация городского поселения Пречистое Ярославской области	ул. Любимская, д. 18, 16, 19а, 24, 25, 29, 29а, 27
20	Первомайский муниципальный округ	Ярославская обл., р.п. Пречистое, Любимская,12Г	58.417550	40.346531	6,2	бетон	2	0,8	--	--	--	--	--	--	Администрация городского поселения Пречистое Ярославской области	ул. Любимская, д. 5, 6, 7, 10, 12, 12б, 12в, 12г, 13, 19, 20, 22, 23
21	Первомайский муниципальный округ	Ярославская обл., р.п. Пречистое, Любимский карьер,7	58.417676	40.343537	3,1	грунт	1	0,75	--	--	--	--	--	--	Администрация городского поселения Пречистое Ярославской области	ул. Любимский карьер, д. 3, 2, 5 7, 8, 11, 9, 13 ул. Молодежная, д. 1, 2, 3, 3а, 5
22	Первомайский муниципальный округ	Ярославская обл., р.п. Пречистое, Молодежная,19	58.417077	40.338812	6,2	грунт	2	0,75	--	--	--	--	--	--	Администрация городского поселения Пречистое Ярославской области	ул. Молодежная, д. 15, 13, 11, 9, 7, 14, 12
23	Первомайский муниципальный округ	Ярославская обл., р.п. Пречистое, Советская,63	58.422464	40.334482	12,4	бетон	4	0,8	--	--	--	--	--	--	Администрация городского поселения Пречистое Ярославской области	ул. Советская, д. 61, 63, 65, 62, 64а, 61, 59, 60
24	Первомайский муниципальный округ	Ярославская обл., р.п. Пречистое, Советская,42	58.424113	40.326595	6,2	бетон	2	0,8	--	--	--	--	--	--	Администрация городского поселения Пречистое Ярославской области	ул. Советская, д. 38, 36, 37, 35, 34, 32

25	Первомайский муниципальный округ	Ярославская обл., р.п. Пречистое, Полевая,1а	58.420947	40.329631	6,2	грунт	2	0,75	--	--	--	--	--	--	Администрация городского поселения Пречистое Ярославской области	ул. Полевая, д. 1, 2, 3, 4, 5, 6, 7, 8, 10
26	Первомайский муниципальный округ	Ярославская обл., р.п. Пречистое, Вологодская, 7	58.422370	40.323945	3,1	грунт	1	0,75	--	--	--	--	--	--	Администрация городского поселения Пречистое Ярославской области	ул. Вологодская, д. 1а, 1б, 1в, 5, 7, 9, 11, 13, 15, 17
27	Первомайский муниципальный округ	Ярославская обл., р.п. Пречистое, Мелиоративная,1	58.420065	40.322283	6,2	бетон	2	0,8	--	--	--	--	--	--	Администрация городского поселения Пречистое Ярославской области	ул. Мелиоративная, д. 1, 2, 3, 4, 5, 5а, 5б, 6, 6а
28	Первомайский муниципальный округ	Ярославская обл., р.п. Пречистое, Первомайская,6	58.423237	40.319417	6,2	грунт	2	0,75	--	--	--	--	--	--	Администрация городского поселения Пречистое Ярославской области	ул. Первомайская, д. 2а, 2б, 2, 3, 4, 5, 6, 8, 9, 11, 13, 14 ул. 30 лет Победы, д. 2, 3, 4, 5, 6
29	Первомайский муниципальный округ	Ярославская обл., р.п. Пречистое, 30 лет Победы, 22	58420995	40.318889	3,1	грунт	1	0,75	--	--	--	--	--	--	Администрация городского поселения Пречистое Ярославской области	ул. 30 лет Победы, д. 24, 22, 20, 18, 19, 17, 16, 15, 12, 11
30	Первомайский муниципальный округ	Ярославская обл., р.п. Пречистое, Ярославская, 1в	458.418057	40.320316	3,1	грунт	1	0,8	--	--	--	--	--	--	Администрация городского поселения Пречистое Ярославской области	ул. Ярославская, д. 1в, 1а, 1б, 4, 6, 8, 10
31	Первомайский муниципальный округ	Ярославская обл., р.п. Пречистое, Комсомольская,2	58.421003	40.314710	6,2	бетон	2	0,8	--	--	--	--	--	--	Администрация городского поселения Пречистое Ярославской области	ул. Комсомольская, д. 1а, 2, 4, 3, 5
32	Первомайский муниципальный округ	Ярославская обл., р.п. Пречистое, Ярославская, 27	58.422940	40.317163	9,3	бетон	3	0,8	--	--	--	--	--	--	Администрация городского поселения Пречистое Ярославской области	ул. Ярославская, д. 27, 25, 23, 40, 38, 42
33	Первомайский муниципальный округ	Ярославская обл., р.п. Пречистое, Энергетиков, 10	58.420428	40.309572	6,2	грунт	2	0,8	--	--	--	--	--	--	Администрация городского поселения Пречистое Ярославской области	ул. Энергетиков, д. 10, 8, 6 ул. Чапаева, д. 27, 25, 29, 31, 33
34	Первомайский муниципальный округ	Ярославская обл., р.п. Пречистое, Некрасова,33	58.423129	40.308134	6,2	грунт	2	0,8	--	--	--	--	--	--	Администрация городского поселения Пречистое Ярославской области	ул. Некрасова, д. 33, 35, 31, 29, 19, 17
35	Первомайский муниципальный округ	Ярославская обл., р.п. Пречистое, Юбилейная,28а	58.422063	40.302780	3,1	асфальт	1	0,8	--	--	--	--	--	--	Администрация городского поселения Пречистое Ярославской области	ул. Юбилейная, д. 2б, 24, 22, 31, 29, 27, 25, 23, 21
36	Первомайский муниципальный округ	Ярославская обл., р.п. Пречистое, Юбилейная,2	58.425287	40.304442	12,4	асфальт	4	0,8	--	--	--	--	--	--	Администрация городского поселения Пречистое Ярославской области	ул. Юбилейная, д. 1, 2, 3, 4, 5, 6, 7
37	Первомайский муниципальный округ	Ярославская обл., р.п. Пречистое, Олимпийская,2	58.424769	40.303122	6,2	грунт	2	0,75	--	--	--	--	--	--	Администрация городского поселения Пречистое Ярославской области	ул. Олимпийская, д. 1, 3, 4, 5, 6, 7
38	Первомайский муниципальный округ	Ярославская обл., р.п. Пречистое, Мира,19	58.423614	40.300544	3,1	грунт	1	0,75	--	--	--	--	--	--	Администрация городского поселения Пречистое Ярославской области	ул. Мира, д. 19, 17, 15, 14, 13, 12, 11, 21
39	Первомайский муниципальный округ	Ярославская обл., р.п. Пречистое, Школьная,11	58426441	40.308259	6,2	бетон	2	0,8	--	--	--	--	--	--	Администрация городского поселения Пречистое Ярославской области	ул. Школьная, д. 9а, 7а, 4, 6, 8, 10, 12, 13
40	Первомайский муниципальный округ	Ярославская обл., р.п. Пречистое, Некрасова,2	58.423096	40.308278	3,1	грунт	1	0,8	--	--	--	--	--	--	Администрация городского поселения Пречистое Ярославской области	ул. Некрасова, д. 1, 5, 2, 4, 6, 7, 8, 9, 10, 11, 13
41	Первомайский муниципальный округ	Ярославская обл., р.п. Пречистое, Ярославская, 70в	58.426701	40.314396	12,4	асфальт	4	0,75	--	--	--	--	--	--	Администрация городского поселения Пречистое Ярославской области	ул. Ярославская, д. 70в, 70б, 66а, 76, 74, 72, 68
42	Первомайский муниципальный округ	Ярославская обл., р.п. Пречистое, Кооперативный пер, 1	58.425669	40.320783	9,3	грунт	3	0,8	--	--	--	--	--	--	Администрация городского поселения Пречистое Ярославской области	ул. переулок Кооперативный, д. 3, 5, 6, 8, 10 ул. Кооперативная д. 5, 7, 11, 12, 13, 15, 16, 18, 19, 20
43	Первомайский муниципальный округ	Ярославская обл., р.п. Пречистое, Советская,15	58.424806	40.322534	9,3	бетон	3	0,8	--	--	--	--	--	--	Администрация городского поселения Пречистое Ярославской области	ул. Советская, д. 14, 15а, 15б, 17, 17а, 19, 16
44	Первомайский муниципальный округ	Ярославская обл., р.п. Пречистое, Ярославская,58	58.425376	40.316956	9,3	бетон	3	0,8	--	--	--	--	--	--	Администрация городского поселения Пречистое Ярославской области	ул. Ярославская, д. 60, 62, 64, 45, 47а, 47
45	Первомайский муниципальный округ	Ярославская обл., р.п. Пречистое, Пушкина, 3	58.417101	40.351811	3,1	грунт	1	0,8	--	--	--	--	--	--	Администрация городского поселения Пречистое Ярославской области	ул. Пушкина, д. 1, 3, 4, 5, 10, 11, 11а, 13, 14, 14 Б, 14в, 14г, 16, 17
46	Первомайский муниципальный округ	Ярославская обл., р.п. Пречистое, Железнодорожная, 11	58.417614	40.352358	3,1	грунт	1	0,8	--	--	--	--	--	--	Администрация городского поселения Пречистое Ярославской области	ул. Железнодорожная, д. 7, 8, 9, 10, 11, 12, 13, 14, 16, 17
47	Первомайский муниципальный округ	Ярославская обл., р.п. Пречистое, Вологодская, 4	58.419617	40.323127	3,1	грунт	1	0,75	--	--	--	--	--	--	Администрация городского поселения Пречистое Ярославской области	ул. Вологодская, д. 2, 4, 6, 8
48	Первомайский муниципальный округ	Ярославская обл., р.п. Пречистое, Чапаева, 3	58.423916	40.311234	6,2	грунт	2	0,8	--	--	--	--	--	--	Администрация городского поселения Пречистое Ярославской области	ул. Чапаева, д. 1, 2, 4а, 3, 5, 9, 10, 11, 8
49	Первомайский муниципальный округ	Ярославская обл., р.п. Пречистое, Вологодская, 34	58.422554	40.326460	6,2	грунт	2	0,75	--	--	--	--	--	--	Администрация городского поселения Пречистое Ярославской области	ул. Вологодская, д. 34, 36, 30 ул. Новая, д. 2а, 2б, 2в
50	Первомайский муниципальный округ	Ярославская обл., р.п. Пречистое, Школьная,44	58432048	40.307012	6,2	бетон	2	0,8	--	--	--	--	--	--	Администрация городского поселения Пречистое Ярославской области	ул. Школьная, д. 38, 40, 42, 44, 48, 50, 52, 51, 53, 55
51	Первомайский муниципальный округ	Ярославская обл., р.п. Пречистое, Совхозная,21	58.424453	40.326505	6,2	бетон	2	0,75	--	--	--	--	--	--	Администрация городского поселения Пречистое Ярославской области	ул. Совхозная, д. 15, 16, 17, 18, 19, 20, 21, 22, 24, 26
52	Первомайский муниципальный округ	Ярославская обл., р.п. Пречистое, Полевая,3	58.420918	40.329981	6,2	грунт	2	0,75	--	--	--	--	--	--	Администрация городского поселения Пречистое Ярославской области	ул. Новая, д. 1, 2, 3, 4, 5, 8, 9
53	Первомайский муниципальный округ	Ярославская обл., р.п. Пречистое, Олимпийская.12	58.423572	40.302448	3,1	грунт	1	0,75	--	--	--	--	--	--	Администрация городского поселения Пречистое Ярославской области	ул. Олимпийская, д. 10, 11, 12, 14, 16, 18, 20, 22

54	Первомайский муниципальный округ	Ярославская обл., р.п. Пречистое, Вологодская, 39	58.429675	40.321879	3,1	асфальт	1	0,75	--	--	--	--	--	--	Управление Судебного департамента в Ярославской области	Ярославская обл., р.п. Пречистое, Вологодская, 39, Первомайский районный суд
55	Первомайский муниципальный округ	Ярославская обл., р.п. Пречистое, Ярославская, 90а	58.429659	40.314847	9,3	бетон	3	0,75	--	--	--	--	--	--	МУ спортивный комплекс "Надежда" г.п. Пречистое ЯО	152430, Ярославская область, Первомайский район, г.п. Пречистое, ул.Ярославская д.90а; ул. Ярославская д.90б; спорткомплекс "Надежда": бассейн
56	Первомайский муниципальный округ	Ярославская обл., р.п. Пречистое, Ярославская, 90	58.429300	40.315678	3,1	бетон	1	0,75	--	--	--	--	--	--	МУ Центр обеспечения функционирования органов местного самоуправления Первомайского муниципального района	Ярославская обл., р.п. Пречистое, Ярославская, 90 МУ ЦОФ Первомайского муниципального района
57	Первомайский муниципальный округ	Ярославская обл., р.п. Пречистое, Ярославская, 90	58.429300	40.315678	3,1	бетон	1	0,75	--	--	--	--	--	--	МОУ Пречистенская средняя школа	Ярославская обл., р.п. Пречистое, Ярославская, 86а МОУ Пречистенская средняя школа
58	Первомайский муниципальный округ	Ярославская обл., р.п. Пречистое, Ярославская, 90	58.429300	40.315678	3,1	бетон	1	0,75	--	--	--	--	--	--	МУК Первомайский МДК	Ярославская обл., р.п. Пречистое, Ярославская, 92 МУК Первомайский МДК
59	Первомайский муниципальный округ	Ярославская обл., р.п. Пречистое, Ярославская	58.411042260 51052	40.316212333 19119	3,1	щебеночное	1	0,8	--	--	--	--	--	--	АО " Ярдормост"	Ярославская обл., р.п. Пречистое, Ярославская Первомайский филиал АО "Ярдормост"
60	Первомайский муниципальный округ	Ярославская обл., р.п. Пречистое, Ярославская, 72а	58.427582	40.314710	3,1	асфальт	1	0,75	--	--	--	--	--	--	МДОУ " Колосок"	Ярославская обл., р.п. Пречистое, Ярославская, 72а МДОУ " Колосок"
61	Первомайский муниципальный округ	Ярославская обл., р.п. Пречистое, Ярославская, 90	58.429457	40.316641	3,1	бетон	1	0,75	--	--	--	--	--	--	МУК Первомайская МЦБС	152430, Ярославская область, Первомайский район, г.п. Пречистое, ул. Ярославская, д. 88 МУК Первомайская МЦБС
62	Первомайский муниципальный округ	Ярославская обл., р.п. Пречистое, Ярославская, 52	58.424208	40.316516	3,1	грунт	1	0,75	--	--	--	--	--	--	МУК Первомайская МЦБС	152430, Ярославская область, Первомайский район, г.п. Пречистое, ул. Ярославская, д. 52 МУК Первомайская МЦБС
63	Первомайский муниципальный округ	Ярославская обл., р.п. Пречистое, Любимская, 12а	58.417973	40.344965	3,1	грунт	1	0,75	--	--	--	--	--	--	МУК Первомайская МЦБС	152430, Ярославская область, Первомайский район, г.п. Пречистое, ул. Любимская, д.12а МУК Первомайская МЦБС
64	Первомайский муниципальный округ	Ярославская обл., р.п. Пречистое, Ярославская, 70д	58.426909	40.313805	3,1	бетон	1	0,75	--	--	--	--	--	--	ГПОАУ ЯО Любимский АПК	152430, Ярославская область, Первомайский район, г.п. Пречистое, ул. Ярославская, д.70д ГПОАУ ЯО Любимский АПК
65	Первомайский муниципальный округ	Ярославская область, г.п. Пречистое, ул. Полевая, д.13	58.418612	40.328818	3,1	бетон	1	0,75	--	--	--	--	--	--	ГПОАУ ЯО Любимский АПК	152430, Ярославская область, Первомайский район, г.п. Пречистое, ул. Полевая, д.13 ГПОАУ ЯО Любимский АПК
66	Первомайский муниципальный округ	Ярославская область, г.п. Пречистое, Кооперативный переулок, д.1	58.425709	40.320877	3,1	бетон	1	0,75	--	--	--	--	--	--	ГПОАУ ЯО Любимский АПК	152430, Ярославская область, Первомайский район, г.п. Пречистое, ул. Кооперативный переулок, д. 1 ГПОАУ ЯО Любимский АПК
67	Первомайский муниципальный округ	Ярославская обл., р.п. Пречистое, Советская,12	58.424326	40.320990	3,1	настил из досок	1	0,75	--	--	--	--	--	--	ГКУ ЯО " Пречистенское лесничество"	152430, Ярославская область, Первомайский район, г.п. Пречистое, ул. Советская, д.12 ГКУ ЯО " Пречистенское лесничество"
68	Первомайский муниципальный округ	Ярославская обл., р.п. Пречистое, Вологодская, д.43	58.430093	40.321717	3,1	грунт	1	0,75	--	--	--	--	--	--	Отдел МВД России по Первомайскому району	152430, Ярославская область, Первомайский район, г.п. Пречистое, ул. Вологодская, д.43 Отдел МВД России по Первомайскому району
69	Первомайский муниципальный округ	Ярославская обл., р.п. Пречистое, переулок Фестивальный, д.12в	58.427507	40.311809	3,1	бетонная плита	1	0,75	--	--	--	--	--	--	АО "Первомайское КХ	152430, Ярославская область, Первомайский район, г.п. Пречистое, ул. Советская, д.7 АО "Первомайское КХ"
70	Первомайский муниципальный округ	Ярославская обл., р.п. Пречистое, Некрасова д.15	58.422615 58.422662	40.305736 40.306277	12,4	асфальт	4	0,75	--	--	--	--	--	--	ГУЗ ЯО Пречистенская ЦРБ	152430, Ярославская область, Первомайский район, г.п. Пречистое, ул. Некрасова д.15 ГУЗ ЯО Пречистенская ЦРБ
71	Первомайский муниципальный округ	д.Завражье ,д.5	58.570157	39.750508	6,00	Грунт	1	0,8	--	--	--	--	--	--	Администрация Пречистенского сельского поселения Ярославской области/ 1097611002279/152430- Ярославская область, Первомайский район, п.Пречистое ул.Советская д.8	1-17
72	Первомайский муниципальный округ	д.Завражье , д.25	58.569151	39.742767	6	Грунт	1	0,8	--	--	--	--	--	--	Администрация Пречистенского сельского поселения Ярославской области/ 1097611002279/152430- Ярославская область, Первомайский район, п.Пречистое ул.Советская д.8	18-25
73	Первомайский муниципальный округ	д.Игнатцево,ул.Центральная , д.4	58.578240	39.758082	6	Грунт	1	0,8	--	--	--	--	--	--	Администрация Пречистенского сельского поселения Ярославской области/ 1097611002279/152430- Ярославская область, Первомайский район, п.Пречистое ул.Советская д.8	ул.Центральная д.1-20
74	Первомайский муниципальный округ	д.Игнатцево , ул.Центральная , д.29	58.574776	39.761097	6	Грунт	1	0,8	--	--	--	--	--	--	Администрация Пречистенского сельского поселения Ярославской области/ 1097611002279/152430- Ярославская область, Первомайский район, п.Пречистое ул.Советская д.8	ул.Центральная д.22-33
75	Первомайский муниципальный округ	д.Игнатцево, ул.Луговая , д.3	58.578139	39.761162	6	Грунт	1	0,8	--	--	--	--	--	--	Администрация Пречистенского сельского поселения Ярославской области/ 1097611002279/152430- Ярославская область, Первомайский район, п.Пречистое ул.Советская д.8	ул.Луговая д.3-10

76	Первомайский муниципальный округ	д.Игнатцево,ул.Новая. д.1	58.578374	39.756580	6	Грунт	1	0,8	--	--	--	--	--	--	Администрация Пречистенского сельского поселения Ярославской области/ 1097611002279/152430- Ярославская область, Первомайский район, п.Пречистое ул.Советская ,д.8	ул.Новая д.1-6
77	Первомайский муниципальный округ	д.Погорелка. Д.8	58.580290	39.754220	6	Грунт	2	0,75	--	--	--	--	--	--	Администрация Пречистенского сельского поселения Ярославской области/ 1097611002279/152430- Ярославская область, Первомайский район, п.Пречистое ул.Советская ,д.8	1-31
78	Первомайский муниципальный округ	д.Поленниново.д.5	58.595970	39.718472	6	Грунт	2	0,75	--	--	--	--	--	--	Администрация Пречистенского сельского поселения Ярославской области/ 1097611002279/152430- Ярославская область, Первомайский район, п.Пречистое ул.Советская ,д.8	1-22
79	Первомайский муниципальный округ	с.Новое,д.10	58.546893	39.789290	6	Грунт	2	0,8	--	--	--	--	--	--	Администрация Пречистенского сельского поселения Ярославской области/ 1097611002279/152430- Ярославская область, Первомайский район, п.Пречистое ул.Советская ,д.8	1-30
80	Первомайский муниципальный округ	с.Николо-Гора, д.48	58.432455	40.131754	6	Бетон	2	0,8	--	--	--	--	--	--	Администрация Пречистенского сельского поселения Ярославской области/ 1097611002279/152430- Ярославская область, Первомайский район, п.Пречистое ул.Советская ,д.8	47-56
81	Первомайский муниципальный округ	с.Николо-Гора ,д.18	58.432795	40.130501	6	Грунт	1	0,8	--	--	--	--	--	--	Администрация Пречистенского сельского поселения Ярославской области/ 1097611002279/152430- Ярославская область, Первомайский район, п.Пречистое ул.Советская ,д.8	1-18
82	Первомайский муниципальный округ	с.Николо-Гора. Д.78	58.432797	40.130502	6	Бетон	2	0,8	--	--	--	--	--	--	Администрация Пречистенского сельского поселения Ярославской области/ 1097611002279/152430- Ярославская область, Первомайский район, п.Пречистое ул.Советская ,д.8	75-82
83	Первомайский муниципальный округ	с.Николо-Гора. Д.30	58.431612	40.126677	6	Бетон	2	0,8	--	--	--	--	--	--	Администрация Пречистенского сельского поселения Ярославской области/ 1097611002279/152430- Ярославская область, Первомайский район, п.Пречистое ул.Советская ,д.8	30-42
84	Первомайский муниципальный округ	с.Николо-Гора. Д.67	58.433904	40.127763	6	Бетон	2	0,8	--	--	--	--	--	--	Администрация Пречистенского сельского поселения Ярославской области/ 1097611002279/152430- Ярославская область, Первомайский район, п.Пречистое ул.Советская ,д.8	57-63
85	Первомайский муниципальный округ	с.Николо-Гора. Д.5	58.432010	40.118257	6	Грунт	1	0,8	--	--	--	--	--	--	Администрация Пречистенского сельского поселения Ярославской области/ 1097611002279/152430- Ярославская область, Первомайский район, п.Пречистое ул.Советская ,д.8	1,9,д/с
86	Первомайский муниципальный округ	д.Починок.д.9	58.432806	40.105055	6	Грунт	1	0,75	--	--	--	--	--	--	Администрация Пречистенского сельского поселения Ярославской области/ 1097611002279/152430- Ярославская область, Первомайский район, п.Пречистое ул.Советская ,д.8	1-14
87	Первомайский муниципальный округ	д.Починок, Д.30	58.435121	40.109105	6	Грунт	1	0,75	--	--	--	--	--	--	Администрация Пречистенского сельского поселения Ярославской области/ 1097611002279/152430- Ярославская область, Первомайский район, п.Пречистое ул.Советская ,д.8	16-35
88	Первомайский муниципальный округ	д.Голосово,д.5	58.433099	40.085099	6	Бетон	2	0,8	--	--	--	--	--	--	Администрация Пречистенского сельского поселения Ярославской области/ 1097611002279/152430- Ярославская область, Первомайский район, п.Пречистое ул.Советская ,д.8	1-9
89	Первомайский муниципальный округ	д.Ильинское. Д.13	58.451633	40.042332	6	Бетон	2	0,8	--	--	--	--	--	--	Администрация Пречистенского сельского поселения Ярославской области/ 1097611002279/152430- Ярославская область, Первомайский район, п.Пречистое ул.Советская ,д.8	10-18
90	Первомайский муниципальный округ	д.Пустынь ,д.4	58.454580	40.014301	6	Бетон	2	0,8	--	--	--	--	--	--	Администрация Пречистенского сельского поселения Ярославской области/ 1097611002279/152430- Ярославская область, Первомайский район, п.Пречистое ул.Советская ,д.8	1-13
91	Первомайский муниципальный округ	д.Пустынь ,д.32	58.457555	40.004863	6	Бетон	2	0,8	--	--	--	--	--	--	Администрация Пречистенского сельского поселения Ярославской области/ 1097611002279/152430- Ярославская область, Первомайский район, п.Пречистое ул.Советская ,д.8	27-33
92	Первомайский муниципальный округ	д.Левинское ,д.26	58.389010	40.306348	6	Грунт	2	0,75	--	--	--	--	--	--	Администрация Пречистенского сельского поселения Ярославской области/ 1097611002279/152430- Ярославская область, Первомайский район, п.Пречистое ул.Советская ,д.8	31-39

93	Первомайский муниципальный округ	д.Левинское ,д.10	58.390367	40.308247	6	Грунт	1	0,75	--	--	--	--	--	--	Администрация Пречистенского сельского поселения Ярославской области/ 1097611002279/152430- Ярославская область, Первомайский район, п.Пречистое ул.Советская ,д.8	1-30
94	Первомайский муниципальный округ	д.Левинское .д.40	58.390918	40.305988	6	Грунт	2	0,75	--	--	--	--	--	--	Администрация Пречистенского сельского поселения Ярославской области/ 1097611002279/152430- Ярославская область, Первомайский район, п.Пречистое ул.Советская ,д.8	1-26
95	Первомайский муниципальный округ	д.Корхово ,д.25	58.397841	40.317248	6	Грунт	2	0,75	--	--	--	--	--	--	Администрация Пречистенского сельского поселения Ярославской области/ 1097611002279/152430- Ярославская область, Первомайский район, п.Пречистое ул.Советская ,д.8	19-44
96	Первомайский муниципальный округ	д.Корхово ,д.6	58.401364	40.321234	6	Грунт	1	0,75	--	--	--	--	--	--	Администрация Пречистенского сельского поселения Ярославской области/ 1097611002279/152430- Ярославская область, Первомайский район, п.Пречистое ул.Советская ,д.8	1-18
97	Первомайский муниципальный округ	д.Гордеево , д.9	58.406831	40.374308	12	Грунт	3	0,8	--	--	--	--	--	--	Администрация Пречистенского сельского поселения Ярославской области/ 1097611002279/152430- Ярославская область, Первомайский район, п.Пречистое ул.Советская ,д.8	13-30
98	Первомайский муниципальный округ	д.Колкино , д.21	58.538939	40.190662	12	Бетон	4	0,8	--	--	--	--	--	--	Администрация Пречистенского сельского поселения Ярославской области/ 1097611002279/152430- Ярославская область, Первомайский район, п.Пречистое ул.Советская ,д.8	1-17
99	Первомайский муниципальный округ	с.Киево , Д.20	58.399298	39.927168	6	Грунт	2	0,8	--	--	--	--	--	--	Администрация Пречистенского сельского поселения Ярославской области/ 1097611002279/152430- Ярославская область, Первомайский район, п.Пречистое ул.Советская ,д.8	1-38
100	Первомайский муниципальный округ	д.Багряники,ул.Школьная , д.10	58.333875	40.290397	6	Грунт	1	0,8	--	--	--	--	--	--	Администрация Пречистенского сельского поселения Ярославской области/ 1097611002279/152430- Ярославская область, Первомайский район, п.Пречистое ул.Советская ,д.8	ул.Школьная д.4,6-10
101	Первомайский муниципальный округ	д.Багряникид , д.2	58.333894	40.290321	6	Грунт	1	0,8	--	--	--	--	--	--	Администрация Пречистенского сельского поселения Ярославской области/ 1097611002279/152430- Ярославская область, Первомайский район, п.Пречистое ул.Советская ,д.8	1-12
102	Первомайский муниципальный округ	д.Стародворское , д.21	58.483530	40.329971	6	Грунт	2	0,8	--	--	--	--	--	--	Администрация Пречистенского сельского поселения Ярославской области/ 1097611002279/152430- Ярославская область, Первомайский район, п.Пречистое ул.Советская ,д.8	1-31
103	Первомайский муниципальный округ	д.Шильпухово , Д.95	58.395215	40.436815	18	Бетон	4	0,8	--	--	--	--	--	--	Администрация Пречистенского сельского поселения Ярославской области/ 1097611002279/152430- Ярославская область, Первомайский район, п.Пречистое ул.Советская ,д.8	68-95
104	Первомайский муниципальный округ	д.Шильпухово , д.95	58.395215	40.436815	18	Бетон	2	0,75	--	--	--	--	--	--	Администрация Пречистенского сельского поселения Ярославской области/ 1097611002279/152430- Ярославская область, Первомайский район, п.Пречистое ул.Советская ,д.8	68-95
105	Первомайский муниципальный округ	д.Шильпухово , д.43	58.392717	40.447996	12	Бетон	3	0,8	--	--	--	--	--	--	Администрация Пречистенского сельского поселения Ярославской области/ 1097611002279/152430- Ярославская область, Первомайский район, п.Пречистое ул.Советская ,д.8	1-43
106	Первомайский муниципальный округ	д.Шильпухово , д. 77	58.391846	40.441248	12	Бетон	4	0,8	--	--	--	--	--	--	Администрация Пречистенского сельского поселения Ярославской области/ 1097611002279/152430- Ярославская область, Первомайский район, п.Пречистое ул.Советская ,д.8	44-67
107	Первомайский муниципальный округ	ст.Скалино , ул.Первомайская , Д.11а	58.533225	40.222750	18	Бетон	6	0,8	--	--	--	--	--	--	Администрация Пречистенского сельского поселения Ярославской области/ 1097611002279/152430- Ярославская область, Первомайский район, п.Пречистое ул.Советская ,д.8	ул.Первомайская д.1-69, ул.Энегетиков д9-11
108	Первомайский муниципальный округ	ст.Скалино , ул.Энергетиков , д.1	58.532708	40.216442	12	Бетон	4	0,8	--	--	--	--	--	--	Администрация Пречистенского сельского поселения Ярославской области/ 1097611002279/152430- Ярославская область, Первомайский район, п.Пречистое ул.Советская ,д.8	ул.Энергетиков д.1-3
109	Первомайский муниципальный округ	ст.Скалино , ул.Советская , д.5	58.538588	40.214797	6	Бетон	2	0,8	--	--	--	--	--	--	Администрация Пречистенского сельского поселения Ярославской области/ 1097611002279/152430- Ярославская область, Первомайский район, п.Пречистое ул.Советская ,д.8	ул.Советская д.3-50

110	Первомайский муниципальный округ	ст.Скалино , ул.Школьная, д.4	58.542959	40.206415	6	Бетон	2	0,8	--	--	--	--	--	--	Администрация Пречистенского сельского поселения Ярославской области/ 1097611002279/152430- Ярославская область, Первомайский район, п.Пречистое ул.Советская д.8	ул.Школьная д. 4,5,9,10
111	Первомайский муниципальный округ	ст.Скалино , пос.Лесоучастка , д.36	58.531819	40.20552	12	Бетон	4	0,8	--	--	--	--	--	--	Администрация Пречистенского сельского поселения Ярославской области/ 1097611002279/152430- Ярославская область, Первомайский район, п.Пречистое ул.Советская д.8	пос.Лесоучастка д.2-62
112	Первомайский муниципальный округ	ст.Скалино , ул.Лесная, д.22	58.531477	39.943484	12	Бетон	4	0,8	--	--	--	--	--	--	Администрация Пречистенского сельского поселения Ярославской области/ 1097611002279/152430- Ярославская область, Первомайский район, п.Пречистое ул.Советская д.8	ул.Лесная д.1-21
113	Первомайский муниципальный округ	с.Коза ,ул. Рождественская , д.14	58.456688	39.937724	6	Бетон	3	0,8	--	--	--	--	--	--	Администрация Пречистенского сельского поселения Ярославской области/ 1097611002279/152430- Ярославская область, Первомайский район, п.Пречистое ул.Советская д.8	ул.Рождественская д.1-13
114	Первомайский муниципальный округ	с.Коза , ул.Центральная , д.30	58.456321	39.917280	6	Грунт	2	0,8	--	--	--	--	--	--	Администрация Пречистенского сельского поселения Ярославской области/ 1097611002279/152430- Ярославская область, Первомайский район, п.Пречистое ул.Советская д.8	ул.Центральная д.1-29
115	Первомайский муниципальный округ	с.Коза , ул.Центральная , д.98	58.457757	39.930651	8	Грунт	1	0,75	--	--	--	--	--	--	Администрация Пречистенского сельского поселения Ярославской области/ 1097611002279/152430- Ярославская область, Первомайский район, п.Пречистое ул.Советская д.8	ул.Центральная д.81-98
116	Первомайский муниципальный округ	с.Коза , ул.Заречная , д.1	58.453886	40.126436	6	Бетон	2	0,8	--	--	--	--	--	--	Администрация Пречистенского сельского поселения Ярославской области/ 1097611002279/152430- Ярославская область, Первомайский район, п.Пречистое ул.Советская д.8	ул.Заречная д.1-32
117	Первомайский муниципальный округ	с.Коза . Ул.Центральная , д.81	58.432816	39.936992	7	Грунт	1	0,75	--	--	--	--	--	--	Администрация Пречистенского сельского поселения Ярославской области/ 1097611002279/152430- Ярославская область, Первомайский район, п.Пречистое ул.Советская д.8	ул.Центральная д.52-80
118	Первомайский муниципальный округ	с.Коза , ул.Заречная , д.17	58.450512	39.940386	2	Бетон	1	0,75	--	--	--	--	--	--	Администрация Пречистенского сельского поселения Ярославской области/ 1097611002279/152430- Ярославская область, Первомайский район, п.Пречистое ул.Советская д.8	ул.Центральная д.33-43
119	Первомайский муниципальный округ	с.Коза .ул.Заречная Д.17	58.450512	39.940386	19	Бетон	6	0,8	--	--	--	--	--	--	Администрация Пречистенского сельского поселения Ярославской области/ 1097611002279/152430- Ярославская область, Первомайский район, п.Пречистое ул.Советская д.8	ул.Заречная д.33-43
120	Первомайский муниципальный округ	с.Коза , кладбище	58.446016	39.946838	6	Бетон	1	0,75	--	--	--	--	--	--	Администрация Пречистенского сельского поселения Ярославской области/ 1097611002279/152430- Ярославская область, Первомайский район, п.Пречистое ул.Советская д.8	кладбище
121	Первомайский муниципальный округ	д.Шильпухово , д.99	58.395016	40.43786	2,16	Бетон	1	0,75	--	--	--	--	--	--	Муниципальное учреждение для детей - сирот и детей, оставшихся без попечения родителей, Первомайский детский дом/1027601459313/152434- Ярославская область, Первомайский район, д.Шильпухово, д.99	д.99
122	Первомайский муниципальный округ	д.Соколово . Место отдыха р.Соть	58.425522	40.249618	6	Грунт	1	0,75	--	--	--	--	--	--	Администрация Пречистенского сельского поселения Ярославской области/ 1097611002279/152430- Ярославская область, Первомайский район, п.Пречистое ул.Советская д.8	место отдыха р.Соть д.Соколово
123	Первомайский муниципальный округ	д.Багряники , ул.Школьная, д.5	58.333894	40.290330	10	Бетон	2	0,75	--	--	--	--	--	--	ГОУ ЯО "Багряниковская школа-интернат для детей-сирот оставшихся без попечени родителей с ограниченными возможностями здоровья/1027601460017/152430 Ярославская область Первомайский район д.Багряники, ул.Школьная , д.5	ул.Школьная. Д.5
124	Первомайский муниципальный округ	д.Игнатцево , ул.Центральная, д.2а	58.577241	39.759542	2.0	Бетон	1	0,75	--	--	--	--	--	--	Муниципальное общеобразовательное учреждение Погорельская основная школа/1027601458301/152458 Ярославская область, Первомайский район, д.Игнатцево , ул.Центральная , д.2а	ул.Центральная , д.2а
125	Первомайский муниципальный округ	д.Игнатцево ,ул.Луговая , д.1	58.577241	39.759542	2	Грунт	1	0,75	--	--	--	--	--	--	Муниципальное дошкольное образовательное учреждение "Ладушки"/1027601459258/152458- Ярославская область, Первомайский район, д.Игнатцево , Ул.Луговая , д.1	ул.Луговая , д.1

126	Первомайский муниципальный округ	с.Коза , ул.Заречная , д.31	58.452533	39.940386	2	Грунт	1	0,75	--	--	--	--	--	--	Муниципальное учреждение культуры "Пречистенская централизованная клубная система" Козский дом культуры/1067611012050/153437 Ярославская областиь, Первомайский район , с.Коза, ул.Заречная , д.31	ул.Заречная . Д.31
127	Первомайский муниципальный округ	д.Игнатцево , ул.Центральная , д.2	58.577241	39.759542	2	Грунт	1	0,75	--	--	--	--	--	--	Муниципальное учреждение культуры "Пречистенская централизованная клубная система" Игнатцовский дом культуры/1067611012050/153458 Ярославская областиь, Первомайский район , д.Игнатцево, ул.Центральная ,. д.2	ул.Центральная, д.2
128	Первомайский муниципальный округ	ст.Скалино , ул.Лесная , д.68	58.531477	39.943484	2	Грунт	1	0,75	--	--	--	--	--	--	Муниципальное учреждение культуры "Пречистенская централизованная клубная система" Скалинский сельтский клуб/1067611012050/153440 Ярославская областиь, Первомайский район , ст.Скалино , ул.Лесная , д.68	ул.Лесная , д.68
129	Первомайский муниципальный округ	д.Шильпухово , д.99	58.395016	40.43786	4	Бетон	1	0,75	--	--	--	--	--	--	муниципальное общеобразовательное учреждение Шильпуховская основная школа/1027601459203/152434 Ярославская область, Первомайский район, д.Шильпухово, д.99	д.99
130	Первомайский муниципальный округ	д.Самылово кладбище	58.450632	39.940397	7	Бетон	2	0,8	--	--	--	--	--	--	Администрация Пречистенского сельского поселения Ярославской области/ 1097611002279/152430- Ярославская область, Первомайский район, п.Пречистое ул.Советская д.8	кладбище
131	Первомайский муниципальный округ	с.Коза , ул.Ценнтральная , д.39а	58.452533	39.940386	10	Бетон	2	0,8	--	--	--	--	--	--	Администрация Пречистенского сельского поселения Ярославской области/ 1097611002279/152430- Ярославская область, Первомайский район, п.Пречистое ул.Советская д.8	ул.Центральная д.30-51
132	Первомайский муниципальный округ	Ярославская область Первомайский район, с. Кукобой ул Советская, д.7А	58.698474	39.900061	5	Бетон	2	0,8	--	--	--	--	1	8	Администрация Кукобойского сельского поселения, Первомайского муниципального района Ярославской области, 1097611002235, с. Кукобой , ул. Советкая д. 8, Первомайский райн, Ярославкая область	с. Кукобой, ул. Советская д.1,1А, 2, 2Г,3А, 5, 5А, 7, 7А, 9А
133	Первомайский муниципальный округ	Ярославская обьласть Первомайский район, с. Кукобой, ул Советская, д 9	58.698341	39.901385	5	Асфальт	2	0,8	--	--	--	--	--	--	Администрация Кукобойского сельского поселения, Первомайского муниципального района Ярославской области, 1097611002235, с. Кукобой , ул. Советкая д. 8, Первомайский райн, Ярославкая область	с. Кукобой, ул. Советская д.9,11А, 13, пер.Советский 12,14,16, д.Хабарово д. 1,2,3,5,4,5А,7,8,9,10,11,12,13,14,15,16,17,18,19,21
134	Первомайский муниципальный округ	Ярославская область, Первомайский район, с. Кукобой, ул. Севетская, д 23А	58.698632	39.905284	5	Бетон	2	0,8	--	--	--	--	--	--	Администрация Кукобойского сельского поселения, Первомайского муниципального района Ярославской области, 1097611002235, с. Кукобой , ул. Советкая д. 8, Первомайский райн, Ярославкая область	с. Кукобой, ул. Советская д. 12,15, 17, 21, 23А, 25А,
135	Первомайский муниципальный округ	Ярославская область, Первомайский район, с. Кукобой, ул. Севетская, д 51	58.699365	39.912425	5	Бетон	1	0,8	--	--	--	--	--	--	Администрация Кукобойского сельского поселения, Первомайского муниципального района Ярославской области, 1097611002235, с. Кукобой , ул. Советкая д. 8, Первомайский райн, Ярославкая область	с. Кукобой, ул. Советская д. 30,37, 41, 49, 51, 55, 59
136	Первомайский муниципальный округ	Ярославская область, Первомайский район, с. Кукобой, ул.Советская, д. 63	58.700340	39.915780	5	Бетон	1	0,8	--	--	--	--	--	--	Администрация Кукобойского сельского поселения, Первомайского муниципального района Ярославской области, 1097611002235, с. Кукобой , ул. Советкая д. 8, Первомайский райн, Ярославкая область	с. Кукобой, ул. Советская д. 38, 40А, 44, 46, 63, 65, 65А, 73, 73А, 75, 75А, 77, ул.Новая д. 1, 14, 18
137	Первомайский муниципальный округ	Ярославская область, Первомайский район, с. Кукобой, ул. Пролетарская, д.2	58.700135	39.907452	5	Бетон	2	0,8	--	--	--	--	--	--	Администрация Кукобойского сельского поселения, Первомайского муниципального района Ярославской области, 1097611002235, с. Кукобой , ул. Советкая д. 8, Первомайский райн, Ярославкая область	с. Кукобой, ул. Пролетаркая д. 1,1А,2,3,4,5,6,7,8,9,10,11,12,13,14,15,16,17,18 ГКУ ЯО Пречистенское лесничество
138	Первомайский муниципальный округ	Ярославская область, Первомайский район, с. Кукобой, ул.Пролетарская, д. 31	58.698474	39.900061	5	Бетон	1	0,8	--	--	--	--	--	--	Администрация Кукобойского сельского поселения, Первомайского муниципального района Ярославской области, 1097611002235, с. Кукобой , ул. Советкая д. 8, Первомайский райн, Ярославкая область	с. Кукобой, ул. Пролетарская д. 19,20,21,22,23,24,25,26,27,28,29,31,33
139	Первомайский муниципальный округ	Ярославская область, Первомайский район, с. Кукобой, ул.Школьная, д.2	58.698341	39.900061	15	Бетон	4	0,8	--	--	--	--	1	8	Администрация Кукобойского сельского поселения, Первомайского муниципального района Ярославской области, 1097611002235, с. Кукобой , ул. Советкая д. 8, Первомайский райн, Ярославкая область	ул. Школьная д.1, 1А, 2, 3, 5, 7,9, 11, ул.Советкая д.6А, пер Советский д.1,3, 4,6, 9, 9А, 17

							1	0,75	--	--	--	--	--	--	Администрация Кукобойского сельского поселения, Первомайского муниципального района Ярославской области, 1097611002235, с. Кукобой , ул. Советкая д. 8, Первомайский райн, Ярославская область	Администрация Кукобойского сельского поселения
							2	0,75	--	--	--	--	--	--	ОВП Первомайского ЦСЗН, 1057602050813, Ярославская область, Первомайский район, с.Кукобой, ул. Советская, д. 14	ОВП МУ Первомайского ЦСОН
140	Первомайский муниципальный округ	Ярославская область, Первомайский район, с. Кукобой, ул. Школьная, д.2 (у школы)	58.698632	39.905284	5	Грунт	1	0,75	--	--	--	--	--	--	Первомайская средняя школа, 1027601460490, Ярославская область, Первомайский район, с.Кукобой, ул. Школьная, д. 2	Первомайская средняя школа
141	Первомайский муниципальный округ	Ярославская область, Первомайский район, с. Кукобой, ул. Советская, д.18	58.699365	39.912425	5	Бетон	2	0,8	--	--	--	--	--	--	Администрация Кукобойского сельского поселения, Первомайского муниципального района Ярославской области, 1097611002235, с. Кукобой , ул. Советкая д. 8, Первомайский райн, Ярославская область	с. Кукобой, ул. Школьная, д.5А, 6, 12,13,14,16, ул Нагорная, д.1, 4, 5, 6, 8, 9, 10, 12
142	Первомайский муниципальный округ	Ярославская область, Первомайский район, с. Кукобой, ул.Набережная, д.10	58.700340,	39.906528	10	Бетон	4	0,8	--	--	--	--	--	--	Администрация Кукобойского сельского поселения, Первомайского муниципального района Ярославской области, 1097611002235, с. Кукобой , ул. Советкая д. 8, Первомайский райн, Ярославская область	с. Кукобой, Ул. Набережная 1,2,2А,3,4,5,6,7,9,14,16,18,20, ул. Заречная 1,2,4,5,6,7,8,9,10,11,12,14,16,18,20,22 ул.Комсомольская 1,2,3,3А,4,5,6,7,9,10,11,13,14,15,16,17,18,19,21,22,23 ,24, ул.Лесная 2,3,5,6,7,9,11, ул Красный бор д. 1,2,2А,3,5,6,7,8,9
143	Первомайский муниципальный округ	Ярославская область, Первомайский район, с. Кукобой, ул.Запрудная д.16	58.700135	39.906528	5	Бетон	1	0,8	--	--	--	--	--	--	Администрация Кукобойского сельского поселения, Первомайского муниципального района Ярославской области, 1097611002235, с. Кукобой , ул. Советкая д. 8, Первомайский райн, Ярославская область	с. Кукобой, ул. Запрудная 1,2,3,4,4,5,6,7,8,9,10,11,12,13,14,15,16,17,18,19,21
144	Первомайский муниципальный округ	Ярославская область, Первомайский район, с. Кукобой, ул. Полевая, д.15	58.694444	39.913950	5	Бетон	2	0,8	--	--	--	--	--	--	Администрация Кукобойского сельского поселения, Первомайского муниципального района Ярославской области, 1097611002235, с. Кукобой , ул. Советкая д. 8, Первомайский райн, Ярославская область	с. Кукобой, ул. Полевая 1,2,3,4,5а,9,10,11,12,13,14,15,17 ул. Луговая д.14,16,17,18, ул Береговая 1,2,3,4,5,6, ул. Октябрьская, д.23,25
145	Первомайский муниципальный округ	Ярославская область, Первомайский район, с. Кукобой, ул. Октябрьская, д.7	58.698351	39.911475	5	Бетон	1	0,8	--	--	--	--	--	--	Администрация Кукобойского сельского поселения, Первомайского муниципального района Ярославской области, 1097611002235, с. Кукобой , ул. Советкая д. 8, Первомайский райн, Ярославская область	с. Кукобой, ул. Октябрьская д.1,3,4,6,7,8,9, 10,11, 12,13, 14А,15, 17,19, 21, 21А
146	Первомайский муниципальный округ	Ярославская область, Первомайский район, с. Кукобой, ул. Луговая, д.2	58.696980	39.917423	5	Бетон	2	0,8	--	--	--	--	--	--	Администрация Кукобойского сельского поселения, Первомайского муниципального района Ярославской области, 1097611002235, с. Кукобой , ул. Советкая д. 8, Первомайский райн, Ярославская область	с. Кукобой, ул. Луговая д. 1,2,3,4,5,6,7,8,9,10,11,12,13, ул.Нагорная 15,15А,16,17,18,19,20,21,22,22А,23,24,25,26,27,28,29 ,31,33,33А,36,38,40,42,44,46, ул. Строителей д.2, 3, 3А, ул. Щитовая д.2,3,4,5,6,7,9
147	Первомайский муниципальный округ	Ярославская область, Первомайский район, с. Кукобой, ул.Строителей, д.10	58.692491	39.916305	5	Бетон	2	0,8	--	--	--	--	--	--	Администрация Кукобойского сельского поселения, Первомайского муниципального района Ярославской области, 1097611002235, с. Кукобой , ул. Советкая д. 8, Первомайский райн, Ярославская область	с. Кукобой, ул. Строителей д. 5,6,6А,7,8,9,10,11
148	Первомайский муниципальный округ	Ярославская область, Первомайский район, с. Кукобой, пер. Пролетарский, д.6	58.700749	39.900441	5	Бетон	1	0,8	--	--	--	--	1	8	Администрация Кукобойского сельского поселения, Первомайского муниципального района Ярославской области, 1097611002235, с. Кукобой , ул. Советкая д. 8, Первомайский райн, Ярославская область	с. Кукобой, пер. Пролетарский д. 1,2,3,4,5,6,7,8,9,10,11,12,12А
149	Первомайский муниципальный округ	Ярославская область, Первомайский район, с. Кукобой, пер. Пролетарский, д.17	58.699840	39.903359	5	Бетон	1	0,8	--	--	--	--	--	--	Администрация Кукобойского сельского поселения, Первомайского муниципального района Ярославской области, 1097611002235, с. Кукобой , ул. Советкая д. 8, Первомайский райн, Ярославская область	с. Кукобой, Пер. Пролетарский д. 13,14,15,16,17,18,19,20,21,22,23,24,25,26,27
150	Первомайский муниципальный округ	Ярославская область, Первомайский район, с. Кукобой, ул. Новая, д. 8	58.701773	39.906026	5	Бетон	2	0,8	--	--	--	--	1	8	Администрация Кукобойского сельского поселения, Первомайского муниципального района Ярославской области, 1097611002235, с. Кукобой , ул. Советкая д. 8, Первомайский райн, Ярославская область	с. Кукобой, ул. Новая д.1А, 3, 4, 6,8, 9, 9А
151	Первомайский муниципальный округ	Ярославская область, Первомайский район, с. Кукобой, пер. Советский, д.5	58.696010	39.903240	5	Бетон	2	0,75	--	--	--	--	--	--	Первомайская средняя школа, 1027601460490, Ярославская область, Первомайский район, с.Кукобой, ул. Школьная, д. 2	Первомайская средняя школа
152	Первомайский муниципальный округ	Ярославская область, Первомайский район, с. Кукобой, 50 м. на юго- восток (кладбище)	58.697260	39.903240	5	Бетон	2	0.75	--	--	--	--	1	8	Администрация Кукобойского сельского поселения, Первомайского муниципального района Ярославской области, 1097611002235, с. Кукобой , ул. Советкая д. 8, Первомайский райн, Ярославская область	(Администрация)

153	Первомайский муниципальный округ	Ярославская область, Первомайский район, д. Большое Ивановское	58.717398	39.903240	5	Бетон	1	0,8	--	--	--	--	--	--	Администрация Кукобойского сельского поселения, Первомайского муниципального района Ярославской области, 1097611002235, с. Кукобой , ул. Советкая д. 8, Первомайский райн, Ярославская область	д.Большое Ивановское 1,2,3,4,5,6,7,8,9,10,11,12,13,14,15,16,17,18,19,20,21,22,23,24,25,26,27,28,29,30,31,32,33,34,35,36,37,38,39
154	Первомайский муниципальный округ	Ярославская боласть, Первомайский район, д. Рябинки	58.685166	39.874885	5	Бетон	1	0,8	--	--	--	--	--	--	Администрация Кукобойского сельского поселения, Первомайского муниципального района Ярославской области, 1097611002235, с. Кукобой , ул. Советкая д. 8, Первомайский райн, Ярославская область	д.Рябинки 1,2,3,4,35,6,7,8,9,10,11,12,14
155	Первомайский муниципальный округ	Ярославская область, Первомайский район, д. Титово	58.701958	39.928501	5	Бетон	1	0,8	--	--	--	--	--	--	Администрация Кукобойского сельского поселения, Первомайского муниципального района Ярославской области, 1097611002235, с. Кукобой , ул. Советкая д. 8, Первомайский райн, Ярославская область	д.Титово д.1,2,3,4,5,6,7,8,9,10,11,12,13,14,15,16,17,18,19,21,23
156	Первомайский муниципальный округ	Ярославская область, Первомайский район, д. Вараково (Кукобойский СО)	58.624143	39.928501	10	Бетон	3	0.75	--	--	--	--	1	8	Администрация Кукобойского сельского поселения, Первомайского муниципального района Ярославской области, 1097611002235, с. Кукобой , ул. Советкая д. 8, Первомайский райн, Ярославская область	д.Вараково д.1,2,3,4,5,6,7,8,10,14,15,17,19,21,23,24,25,26,27,28,29,30,31,34,36
157	Первомайский муниципальный округ	Ярославская область, Первомайский район, д. Малино, ул. Центральная, д. 7	58.689282	39.770646	5	Бетон	2	0,8	--	--	--	--	--	--	Администрация Кукобойского сельского поселения, Первомайского муниципального района Ярославской области, 1097611002235, с. Кукобой , ул. Советкая д. 8, Первомайский райн, Ярославская область	д.Малино ул. Школьная д.2,4, ул. Полевая д.1,2,3, ул. Центральная д.1,2,6,7,8,10,12,13,14,15,16,18,19,20,21,22,23,24,25,26,27,28,29,31,33
158	Первомайский муниципальный округ	Ярославская область, Первомайский район, с Семеновское, ул. Набережная, д. 3	58.613524	39.663471	5	Бетон	2	0,8	--	--	--	--	1	8	Администрация Кукобойского сельского поселения, Первомайского муниципального района Ярославской области, 1097611002235, с. Кукобой , ул. Советкая д. 8, Первомайский райн, Ярославская область	с. Семеновское, ул. Набережная д.1,2,3,4.5.6.7.8.9.10.11.12.15
159	Первомайский муниципальный округ	Ярославская область, Первомайский район, с. Семеновское, ул. Речная, д. 3	58.608040	39.658238	5	Бетон	2	0,8	--	--	--	--	1	8	Администрация Кукобойского сельского поселения, Первомайского муниципального района Ярославской области, 1097611002235, с. Кукобой , ул. Советкая д. 8, Первомайский райн, Ярославская область	с. Семеновское, ул.Речная д.1,2,3,4,5,6,7,8,9,10,11,12,13,14,15, ул. Цветочная д.1,2,3,4,5,6,7,8,9, ул. Луговая д.1,2,3,4,5,6,7,8,9, ул. Некрасова д. 1. 2.4.5.6
160	Первомайский муниципальный округ	Ярославская область, Первомайский район, с. Семеновское, ул. Некрасова, д.8	58.606933	39.655965	5	Бетон	2	0,8	--	--	--	--	--	--	Администрация Кукобойского сельского поселения, Первомайского муниципального района Ярославской области, 1097611002235, с. Кукобой , ул. Советкая д. 8, Первомайский райн, Ярославская область	с. Семеновское, ул. Полевая д.1,2,3,4,5,6,7,8,9, ул. Некрасова, 8.9.
161	Первомайский муниципальный округ	Ярославская область, Первомайский район, с. Семеновское, ул. Первомайская, д.8	58.604735	39.650533	5	Бетон	2	0,8	--	--	--	--	--	--	Администрация Кукобойского сельского поселения, Первомайского муниципального района Ярославской области, 1097611002235, с. Кукобой , ул. Советкая д. 8, Первомайский райн, Ярославская область	с. Семеновское, ул. Первомайская д.1,2,3,4,5,6,7,8,9,10,11,12,13,14,15,16,17,18,19,20,21,22,23
162	Первомайский муниципальный округ	Ярославская область, Первомайский район, с. Семеновское, ул. Центральная, д. 8	58.609498	39.658801	5	Бетон	2	0,8	--	--	--	--	--	--	Администрация Кукобойского сельского поселения, Первомайского муниципального района Ярославской области, 1097611002235, с. Кукобой , ул. Советкая д. 8, Первомайский райн, Ярославская область	с. Семеновское, ул. Центральная, д. 10.11.12.13.15.16.17. 19.21
163	Первомайский муниципальный округ	Ярославская область, Первомайский район,с. Семеновское, ул. Центральная, д. 9	58.610912	39.661837	5	Бетон	1	0,8	--	--	--	--	--	--	Администрация Кукобойского сельского поселения, Первомайского муниципального района Ярославской области, 1097611002235, с. Кукобой , ул. Советкая д. 8, Первомайский райн, Ярославская область	с. Семеновское, ул. Центральная, д. 1.3.5.7.9
164	Первомайский муниципальный округ	Ярославская область, Первомайский район,с. Семеновское, ул. Центральная, д. 26	58.608749	39.655685	5	Бетон	1	0,75	--	--	--	--	--	--	Администрация Кукобойского сельского поселения, Первомайского муниципального района Ярославской области, 1097611002235, с. Кукобой , ул. Советкая д. 8, Первомайский райн, Ярославская область	Администрация Кукобойского сельского поселения
165	Первомайский муниципальный округ						1	0,8	--	--	--	--	--	--	Администрация Кукобойского сельского поселения, Первомайского муниципального района Ярославской области, 1097611002235, с. Кукобой , ул. Советкая д. 8, Первомайский райн, Ярославская область	с. Семеновское, ул. Центральная, д. 43, 45, 44А, 42, 57
166	Первомайский муниципальный округ	Ярославская область, Первомайский район,с. Семеновское, ул. Центральная, д. 34	58.607232	39.651055	5	Бетон	2	0,8	--	--	--	--	--	--	Администрация Кукобойского сельского поселения, Первомайского муниципального района Ярославской области, 1097611002235, с. Кукобой , ул. Советкая д. 8, Первомайский райн, Ярославская область	с. Семеновское, ул. Центральная, д. 20.25.26.27.28.31.39

167	Первомайский муниципальный округ	Ярославская область, Первомайский район,с. Семеновское, ул. Центральная, д. 53	58.607309	39.648192	5	Бетон	1	0,8	--	--	--	--	--	--	Администрация Кукобойского сельского поселения, Первомайского муниципального района Ярославской области, 1097611002235, с. Кукобой , ул. Советкая д. 8, Первомайский райн, Ярославкая область	с. Семеновское, ул. Центральная, д. 50, 53, 55, 57
168	Первомайский муниципальный округ	Ярославская область, Первомайский район,с. Семеновское, ул. Школьная, д. 4Б (у кладбища)	58.605840	39.648192	5	Бетон	1	0.75	--	--	--	--	1	8	Администрация Кукобойского сельского поселения, Первомайского муниципального района Ярославской области, 1097611002235, с. Кукобой , ул. Советкая д. 8, Первомайский райн, Ярославкая область	(Администрация)
169	Первомайский муниципальный округ	Ярославская область, Первомайский район, с. Семеновское, ул. Центральная, д.4	58.610173	39.648192	5	Бетон	1	0.75	--	--	--	--	--	--	Семеновская средняя школа, 1027601459423, Ярославская область, Первомайский район, с.Семёновское, ул. Центральная, д. 49	Семеновская средняя школа
170	Первомайский муниципальный округ	Ярославская область, Первомайский район, с. Семеновское, ул. Фестивальная, д. 1	58.606253	39.653604	5	Бетон	2	0,8	--	--	--	--	--	--	Администрация Кукобойского сельского поселения, Первомайского муниципального района Ярославской области, 1097611002235, с. Кукобой , ул. Советкая д. 8, Первомайский райн, Ярославкая область	с. Семеновское, ул. Фестивальная д.1,3,4,5,6,7,8,9,10,11,12,13,14,15, Фестивальный пер. д. 1, 2, 3,4,5, ул. Школьная д. 2, 4, 5, 6, 7
171	Первомайский муниципальный округ	Ярославская область, Первомайский район, с. Всехсвятское, ул. Центральная, д. 1	58.643056	39.724460	10	Бетон	4	0,8	--	--	--	--	1	8	Администрация Кукобойского сельского поселения, Первомайского муниципального района Ярославской области, 1097611002235, с. Кукобой , ул. Советкая д. 8, Первомайский райн, Ярославкая область	с. Семеновское, ул. Центральная д.1, 2, 3, 4, 5, 6, 7, 8, 12, 14, 15, 16, 19, 20, 22
172	Первомайский муниципальный округ	Ярославская область, Первомайский район, с. Всехсвятское, пер. Школьный д. 4	58.644933	39.724460	5	Грунт	1	0.75	--	--	--	--	--	--	Всехсвятская основная школа, 1027601459236, Ярославская область, Первомайский район, с.Всехсвятское, пер. Школьный, д. 4	Всехсвятская Основная Школа
173	Первомайский муниципальный округ	Ярославская область, Первомайский район, с. Всехсвятское, пер. Школьный д. 3	58.643816	39.736582	5	Бетон	3	0,8	--	--	--	--	--	--	Администрация Кукобойского сельского поселения, Первомайского муниципального района Ярославской области, 1097611002235, с. Кукобой , ул. Советкая д. 8, Первомайский райн, Ярославкая область	с. Всехсвятское ул. Центральная д. 23, 24, 25, 28, 33, 36, 38, 39, 41, 43, 45, 46, 47, 49, пер.Школьный 1, 3.
174	Первомайский муниципальный округ	Ярославская область, Первомайский район, с. Всехсвятское, ул. Береговая, д. 4 (у кладбища)	58.643490	39.736582	5	Бетон	1	0.75	--	--	--	--	1	8	Администрация Кукобойского сельского поселения, Первомайского муниципального района Ярославской области, 1097611002235, с. Кукобой , ул. Советкая д. 8, Первомайский райн, Ярославкая область	(Администрация)
175	Первомайский муниципальный округ	Ярославская область, первомайский район, д. Шульгино, ул. Нагорная, д.8	58.613216	39.673267	5	Бетон	1	0,8	--	--	--	--	--	--	Администрация Кукобойского сельского поселения, Первомайского муниципального района Ярославской области, 1097611002235, с. Кукобой , ул. Советкая д. 8, Первомайский райн, Ярославкая область	д. Шульгино ул. Нагорная д.1,2,3,4,5,6,7,8,11,13,14,15,16,17
176	Первомайский муниципальный округ	Ярославская область, Первомайский район, д. Ефимовское, ул. Центральная, д.26	58.589761	39.526095	5	Бетон	2	0,8	--	--	--	--	--	--	Администрация Кукобойского сельского поселения, Первомайского муниципального района Ярославской области, 1097611002235, с. Кукобой , ул. Советкая д. 8, Первомайский райн, Ярославкая область	д.Ефимовское ул.Центральная д.2,3,5,6,7,8,9,11,12,13,14,15,16,17,18,19,20,22, д.Ивандино уд. Центральная д.1,2,3,5,6,7,8,9,10,11,13,14,17,119,20,21,22,23,24,26 ,27
177	Первомайский муниципальный округ	Ярославская область, Первомайский район, д. Паршино, ул. Молодёжная, д. 30	58.652290	39.514069	5	Бетон	2	0,8	--	--	--	--	--	--	Администрация Кукобойского сельского поселения, Первомайского муниципального района Ярославской области, 1097611002235, с. Кукобой , ул. Советкая д. 8, Первомайский райн, Ярославкая область	д.Паршино ул. Молодежная д.1,2,3,5,6,7,8,9,10,11,12,13,14,15,16,17,18,19,20,21, 22,23,24,32
178	Первомайский муниципальный округ	Ярославская область, Первомайский район, д. Костромка, ул. Садовая, д. 1	58.682076	39.613440	5	Грунт	2	0,8	--	--	--	--	--	--	Администрация Кукобойского сельского поселения, Первомайского муниципального района Ярославской области, 1097611002235, с. Кукобой , ул. Советкая д. 8, Первомайский райн, Ярославкая область	д. Костромка, ул.Садовая 1,16, 17, 18, ул. Полевая д.2,3,4,5,6,10
179	Первомайский муниципальный округ	Ярославская область, Первомайский район, д. Костромка, ул. Садовая, д. 4	58.683492	39.611187	5	Грунт	2	0,8	--	--	--	--	1	8	Администрация Кукобойского сельского поселения, Первомайского муниципального района Ярославской области, 1097611002235, с. Кукобой , ул. Советкая д. 8, Первомайский райн, Ярославкая область	д. Костромка, ул.Садовая 2, 3, 4, 5, 6, 7, 8
180	Первомайский муниципальный округ	Ярославская область, Первомайский район, д. Красный Холм (на въезде в деревню)	58.673964	39.595540	5	Грунт	1	0.75	--	--	--	--	--	--	Администрация Кукобойского сельского поселения, Первомайского муниципального района Ярославской области, 1097611002235, с. Кукобой , ул. Советкая д. 8, Первомайский райн, Ярославкая область	д.Красный Холм ул. Центральная д.1,3,4,5,7,9,10,11,12,13,14
181	Первомайский муниципальный округ	Ярославская область, Первомайский район, д. Матвейцево (на въезде в деревню)	58.668157	39.481377	5	Грунт	1	0.75	--	--	--	--	--	--	Администрация Кукобойского сельского поселения, Первомайского муниципального района Ярославской области, 1097611002235, с. Кукобой , ул. Советкая д. 8, Первомайский райн, Ярославкая область	д.Матвейцево, ул. Центральная, д. 1,2,3,4,5,6,7,8,9,11,12,13,15

182	Первомайский муниципальный округ	Ярославская область, Первомайский район, д. Менчаково, ул. Молодёжная, д. 2	58.707491	39.481377	5	Грунт	2	0,8	--	--	--	--	1	8	Администрация Кукобойского сельского поселения, Первомайского муниципального района Ярославской области, 1097611002235, с. Кукобой , ул. Советкая д. 8, Первомайский райн, Ярославкая область	д Менчаково, ул.Молодежная, д.2,4,5,6,7,8,9,10,11,12,13,14,16,17,19,20,21, ул. Юбилейная д.2,3,4,5,6,7,8,9,10,12,14,16, ул. Парокоая д.2,3,4,5,6
183	Первомайский муниципальный округ	Ярославская область, Первомайский район, д. Оносово, ул. Центральная, д. 5	58.741574	39.578697	5	Грунт	2	0,8	--	--	--	--	1	8	Администрация Кукобойского сельского поселения, Первомайского муниципального района Ярославской области, 1097611002235, с. Кукобой , ул. Советкая д. 8, Первомайский райн, Ярославкая область	д.Оносово ул.Центральная д.2,3,4,7,9,1011,12,13,14,15,16,17,18,19,20,21,22,23, 24,26,27,28, ул. Молодежная д.1,2,3,4,5,6,7,10
184	Первомайский муниципальный округ	Ярославская область, Первомайский район, д. Большое Ескино, ул. Школьная, д. 23	58.596885	39.471940	5	Бетон	2	0.8	--	--	--	--	--	--	Администрация Кукобойского сельского поселения, Первомайского муниципального района Ярославской области, 1097611002235, с. Кукобой , ул. Советкая д. 8, Первомайский райн, Ярославкая область	д. Большое Ескино ул.Школьная д. 1,2,3,4,5,6,7,8,9,10,11,12,13,14,16,17,18,19,20,21,22, 26
185	Первомайский муниципальный округ	Ярославская область, Первомайский район, с. Николо-Ухтома, ул. Набережная, д. 17	58.684199	39.471940	5	Грунт	2	0,8	--	--			1	8	Администрация Кукобойского сельского поселения, Первомайского муниципального района Ярославской области, 1097611002235, с. Кукобой , ул. Советкая д. 8, Первомайский райн, Ярославкая область	с.Николо-Ухтома ул. Набережная д.4,7,8,10,11,12,14,16,18,19,20,21,22,23, ул. Луговая д.3,4, ул. Заречная д.2,3,4,5,6,7,8,9,10,12,14
186	Первомайский муниципальный округ	Ярославская область, Первомайский район, д. пос Ухтомский, ул.Льнозаводская, д. 24	58.647805	39.627975	5	Грунт	2	0.75	--	--	--	--	--	--	Администрация Кукобойского сельского поселения, Первомайского муниципального района Ярославской области, 1097611002235, с. Кукобой , ул. Советкая д. 8, Первомайский райн, Ярославкая область	п.Ухтомский, ул. Льнозаводская д.4,5,6,7,8,9,10,11,12,13,14,15,17,18,19,20,22,24,25,2 6,28,29,31,32,33,35,36,37,39,40
187	Первомайский муниципальный округ	Ярославская область, Первомайский район, с. Кукобой, ул. Школьная, д.4,	58.697694	39.906924	5	Грунт	1	0.75	--	--	--	--	--	--	МУК Кукобойская ЦКС, 1067611012039, Ярославская область, Первомайский район, с.Кукобой, ул. Школьная, д. 4	Кукобойский ДК МУК Кукобойской ЦКС
188	Первомайский муниципальный округ	Ярославская область, Первомайский район, д. Вараково, д.16	58.623989	40.009342	5	Грунт	1	0.75	--	--	--	--	--	--	МУК Кукобойская ЦКС, 1067611012039, Ярославская область, Первомайский район, с.Кукобой, ул. Школьная, д. 4	Вараковский клуб МУК Кукобойской ЦКС
189	Первомайский муниципальный округ	Ярославская область, Первомайский район, д. Малино, ул. Центральная, д. 5	58.689890	39.769572	5	Грунт	1	0.75	--	--	--	--	--	--	МУК Кукобойская ЦКС, 1067611012039, Ярославская область, Первомайский район, с.Кукобой, ул. Школьная, д. 4	Малинский клуб МУК Кукобойской ЦКС
190	Первомайский муниципальный округ	Ярославская область, Первомайский район, д. Малино, ул. Центральная, д. 4	58.689961	39.770241	5	Грунт	1	0.75	--	--	--	--	--	--	МУК Первомайская МЦБС, 1027601461470, Ярославская область, Первомайский район, рабочий поселок Пречистое, Ярославская улица, 88	Малинская библиотека МУК Первомайской МЦБС
191	Первомайский муниципальный округ	Ярославская область, Первомайский р-н, с. Семеновское ул. Центральная д.40	58.606233	39.649530	5	Грунт	1	0.75	--	--	--	--	--	--	МУК Семеновская ЦКС, 1067611011687, Ярославская область, Первомайский р-н, с. Семеновское ул. Центральная д.40	Семёновский ДК МУК Семеновской ЦКС
192	Первомайский муниципальный округ	Ярославская область, Первомайский р-н, с. Всехсвятское ул. Центральная д.32	58.642855	39.734909	5	Грунт	1	0.75	--	--	--	--	--	--	МУК Семеновская ЦКС, 1067611011687, Ярославская область, Первомайский р-н, с. Семеновское ул. Центральная д.40	Всехсвятский клуб МУК Семеновской ЦКС
193	Первомайский муниципальный округ	Ярославская область, Первомайский р-н, д. Ефимовское ул. Центральная д.25	58.589275	39.734909	5	Грунт	1	0.75	--	--	--	--	--	--	МУК Семеновская ЦКС, 1067611011687, Ярославская область, Первомайский р-н, с. Семеновское ул. Центральная д.40	Ефимовский клуб МУК Семеновской ЦКС
194	Первомайский муниципальный округ	Ярославская область, Первомайский р-н, с. Паршино ул. Молодежная д.29	58.652031	39.514217	5	Грунт	1	0.75	--	--	--	--	--	--	МУК Семеновская ЦКС, 1067611011687, Ярославская область, Первомайский р-н, с. Семеновское ул. Центральная д.40	Паршинский клуб МУК Семеновской ЦКС
195	Первомайский муниципальный округ	Ярославская область, Первомайский р-н, с. Николо-Ухтома ул. Луговая д.5	58.684790	39.516621	5	Грунт	1	0.75	--	--	--	--	--	--	МУК Семеновская ЦКС, 1067611011687, Ярославская область, Первомайский р-н, с. Семеновское ул. Центральная д.40	Урицкий клуб МУК Семеновской ЦКС
196	Первомайский муниципальный округ	Ярославская область, Первомайский р-н, с. Семёновское примерно 600 м. от ориентира на северо-запад	58.612330	39.634845	5	Грунт	1	0.8	--	--	--	--	--	--	АО "ЯРДОРМОСТ", 1187627037070, Ярославская область, Ярославский р-н, д. Кузнечиха, д.4	АО "ЯРДОРМОСТ"
197	Первомайский муниципальный округ	Ярославская область, Первомайский район,с. Семеновское, ул. Центральная, д. 49	58.602950	39.645619	5	Грунт	1	0.75	--	--	--	--	--	--	Семеновская средняя школа, 1027601459423, Ярославская область, Первомайский район, с.Семёновское, ул. Центральная, д. 49	Семеновская средняя школа
198	Первомайский муниципальный округ	Ярославская область, Первомайский район,с. Всехсвятское, ул. Лесная, в районе д 1	58.643752	39.747859	5	Бетон	1	0.75	--	--	--	--	--	--	Администрация Кукобойского сельского поселения, Первомайского муниципального района Ярославской области, 1097611002235, с. Кукобой , ул. Советкая д. 8, Первомайский райн, Ярославкая область	с.Всехсвятское ул. Береговая д.1, 2, 3, 4,6,3 7, 8, ул. Заречная д.1,2,3,4,5,6, ул. Лесная д.1,2,4,5
199	Первомайский муниципальный округ	Ярославская область, Первомайский район, д. Погорелово (кладбище)	58.685004	39.532452	5	Грунт	1	0.75	--	--	--	--	1	8	Администрация Кукобойского сельского поселения, Первомайского муниципального района Ярославской области, 1097611002235, с. Кукобой , ул. Советкая д. 8, Первомайский райн, Ярославкая область	(Администрация)

200	Первомайский муниципальный округ	Ярославская область, Первомайский район, д. Оносово (кладбище Балуйки)	58.743340	39.567285	5	Грунт	1	0.75	--	--	--	--	1	8	Администрация Кукобойского сельского поселения, Первомайского муниципального района Ярославской области, 1097611002235, с. Кукобой , ул. Советкая д. 8, Первомайский райн, Ярославкая область	(Администрация)
201	Первомайский муниципальный округ	Ярославская область, Первомайский район, с.Николо-Ухтома, ул. Молодежная д.12	58.682629	39.515667	5	Грунт	1	0.75	--	--	--	--	1	8	Администрация Кукобойского сельского поселения, Первомайского муниципального района Ярославской области, 1097611002235, с. Кукобой , ул. Советкая д. 8, Первомайский райн, Ярославкая область	(Администрация)
202	Первомайский муниципальный округ	Ярославская область, Первомайский район, д.Заречное (кладбище Васильевское)	58.674890	39.643761	5	Грунт	1	0.75	--	--	--	--	1	8	Администрация Кукобойского сельского поселения, Первомайского муниципального района Ярославской области, 1097611002235, с. Кукобой , ул. Советкая д. 8, Первомайский райн, Ярославкая область	(Администрация)
202	ИТОГО						366						19			

Приложение 6.1.14
к территориальной схеме обращения с отходами
Ярославской области

Данные мест (площадок) накопления ТКО Пошехонского муниципального района

	Данные о нахождении мест (площадок) накопления твердых коммунальных отходов				Данные о технических характеристиках мест (площадок) накопления твердых коммунальных отходов										Данные о собственниках мест (площадок) накопления твердых коммунальных отходов	Данные об источниках образования ТКО, которые складируются в местах (на площадках) накопления ТКО
№	муниципальное образование	адреса мест накопления ТКО	широта	долгота	площадь площадки накопления ТКО м2	тип основания (бетон, асфальт, грунт)	количество размещенных контейнеров (шт)	объем контейнера м3	количество размещенных бункеров (шт)	объем бункера м3	количество планируемых к размещению контейнеров шт.	объем планируемых к размещению контейнеров м3	количество планируемых к размещению бункеров шт.	объем планируемых к размещению бункеров м3	наименование собственника, ОГРН, фактический адрес собственника	сведения об одном или нескольких объектах капитального строительства, территории (части территории), на которых образуются ТКО
1	2	3	4	5	6	7	8	9	10	11	12	13	14	15	16	17
1	Пошехонский муниципальный округ	д. Вощиково ул. 60 лет Победы	58,3198	39,0979	6,75	бетон	2	1	--	--	--	--	--	--	ООО "Хартия"	н/д
2	Пошехонский муниципальный округ	д. Вощиково ул. Виноградова	58,3236	39,1027	6,75	бетон	2	1	--	--	--	--	--	--	ООО "Хартия"	н/д
3	Пошехонский муниципальный округ	д. Вощиково ул. Школьная	58,3243	39,1001	6,75	бетон	2	1	--	--	--	--	--	--	ООО "Хартия"	н/д
4	Пошехонский муниципальный округ	д. Вощиково ул. Солнечная	58,3218	39,1067	6,75	бетон	2	1	--	--	--	--	--	--	ООО "Хартия"	н/д
5	Пошехонский муниципальный округ	д. Вощиково ул. Заречная	58,3256	39,1111	6,75	бетон	2	1	--	--	--	--	--	--	ООО "Хартия"	н/д
6	Пошехонский муниципальный округ	д. Вощиково ул. Заречная	58,3275	39,1063	6,75	бетон	2	1	--	--	--	--	--	--	ООО "Хартия"	н/д
7	Пошехонский муниципальный округ	д. Вощиково ул. Школьная	58,3251	39,0988	6,75	бетон	2	1	--	--	--	--	--	--	ООО "Хартия"	н/д
8	Пошехонский муниципальный округ	д. Вощиково ул. Королёвых	58,3226	39,101	6,75	бетон	2	1	--	--	--	--	--	--	ООО "Хартия"	н/д
9	Пошехонский муниципальный округ	д. Кардинское	58,2855	32,1562	6,75	бетон	2	1	--	--	--	--	--	--	ООО "Хартия"	н/д
10	Пошехонский муниципальный округ	д.Ляча	58,3306	39,0676	6,75	бетон	2	1	--	--	--	--	--	--	ООО "Хартия"	н/д
11	Пошехонский муниципальный округ	д. Окулово	58,3393	39,0501	6,75	бетон	2	1	--	--	--	--	--	--	ООО "Хартия"	н/д
12	Пошехонский муниципальный округ	с.Ясная Поляна ул.Покровская			5	асфальт	3	0,8	--	--	--	--	--	--	н/д	н/д
13	Пошехонский муниципальный округ	с.Ясная Поляна ул.Заречная			5	асфальт	3	0,8	--	--	--	--	--	--	н/д	н/д
14	Пошехонский муниципальный округ	с.Ясная Поляна ул.Солнечная			5	асфальт	3	0,8	--	--	--	--	--	--	н/д	н/д
15	Пошехонский муниципальный округ	с.Ясная Поляна ул.Заречная			5	асфальт	2	0,8	--	--	--	--	--	--	н/д	н/д
16	Пошехонский муниципальный округ	Ярославская обл, Пошехонский р-он, д. Голодяйка вблизи д.6	58.736037	38.718562	4,5	бетон	2	1	--	--	2	1	--	--	ОГРН 1067610000391 Ермаковское сельское поселение Ярославская обл Пошехонский р-он с. Ермаково ул. Ильинская д.1	н/д
17	Пошехонский муниципальный округ	Ярославская обл, Пошехонский р-он, д. Зинкино вблизи д.7	58.719594	38.590417	4,5	бетон	2	1	--	--	2	1	--	--	ОГРН 1067610000391 Ермаковское сельское поселение Ярославская обл Пошехонский р-он с. Ермаково ул. Ильинская д.1	н/д
18	Пошехонский муниципальный округ	Ярославская обл, Пошехонский р-он, д. Данилково вблизи д.8	58.718268	38.586493	4,5	бетон	2	1	--	--	2	1	--	--	ОГРН 1067610000391 Ермаковское сельское поселение Ярославская обл Пошехонский р-он с. Ермаково ул. Ильинская д.1	н/д
19	Пошехонский муниципальный округ	Ярославская обл, Пошехонский р-он, д. Чернецкое вблизи д.2	58.709632	38.587883	4,5	бетон	2	1	--	--	2	1	--	--	ОГРН 1067610000391 Ермаковское сельское поселение Ярославская обл Пошехонский р-он с. Ермаково ул. Ильинская д.1	н/д
20	Пошехонский муниципальный округ	Ярославская обл, Пошехонский р-он, д. Юркино вблизи д.14	58.671856	38.557439	4,5	бетон	2	1	--	--	2	1	--	--	ОГРН 1067610000391 Ермаковское сельское поселение Ярославская обл Пошехонский р-он с. Ермаково ул. Ильинская д.1	н/д
21	Пошехонский муниципальный округ	Ярославская обл, Пошехонский р-он, д. Селянино вблизи д.10	58.612743	38.653561	4,5	бетон	2	1	--	--	2	1	--	--	ОГРН 1067610000391 Ермаковское сельское поселение Ярославская обл Пошехонский р-он с. Ермаково ул. Ильинская д.1	н/д
22	Пошехонский муниципальный округ	Ярославская обл, Пошехонский р-он, д. Климовское пер. Лесной вблизи д.5	58.612112	38.682494	4,5	бетон	2	1	--	--	2	1	--	--	ОГРН 1067610000391 Ермаковское сельское поселение Ярославская обл Пошехонский р-он с. Ермаково ул. Ильинская д.1	н/д
23	Пошехонский муниципальный округ	Ярославская обл, Пошехонский р-он, д. Поповка вблизи д.8	58.514459	38.911157	4,5	бетон	2	1	--	--	2	1	--	--	ОГРН 1067610000391 Ермаковское сельское поселение Ярославская обл Пошехонский р-он с. Ермаково ул. Ильинская д.1	н/д
24	Пошехонский муниципальный округ	Ярославская обл, Пошехонский р-он, с. СтароПетровское вблизи д.20	58.521105	38.910410	4,5	бетон	2	1	--	--	2	1	--	--	ОГРН 1067610000391 Ермаковское сельское поселение Ярославская обл Пошехонский р-он с. Ермаково ул. Ильинская д.1	н/д
25	Пошехонский муниципальный округ	Ярославская обл, Пошехонский р-он, д. Климовское вблизи у кладбища	58.609790	38.688520	4,5	бетон	2	1	--	--	2	1	--	--	ОГРН 1067610000391 Ермаковское сельское поселение Ярославская обл Пошехонский р-он с. Ермаково ул. Ильинская д.1	н/д
26	Пошехонский муниципальный округ	Ярославская обл, Пошехонский р-он, д. Климовское вблизи ул. Церковная 14	58.610213	38.685665	4,5	бетон	2	1	--	--	2	1	--	--	ОГРН 1067610000391 Ермаковское сельское поселение Ярославская обл Пошехонский р-он с. Ермаково ул. Ильинская д.1	н/д
27	Пошехонский муниципальный округ	Ярославская обл, Пошехонский р-он, с.Федорко вблизи д.25	58.497952	38.894741	4,5	бетон	2	1	--	--	2	1	--	--	ОГРН 1067610000391 Ермаковское сельское поселение Ярославская обл Пошехонский р-он с. Ермаково ул. Ильинская д.1	н/д
28	Пошехонский муниципальный округ	Ярославская обл, Пошехонский р-он, п.Зубарево вблизи дома 26	58,488238	38,974796	4,5	бетон	2	1	--	--	2	1	--	--	ОГРН 1067610000391 Ермаковское сельское поселение Ярославская обл Пошехонский р-он с. Ермаково ул. Ильинская д.1	н/д
29	Пошехонский муниципальный округ	Ярославская обл, Пошехонский р-он, с.Ермаково ул. Солнечная вблизи д.1	58,613365	38,688882	4,5	бетон	2	1	--	--	2	1	--	--	ОГРН 1067610000391 Ермаковское сельское поселение Ярославская обл Пошехонский р-он с. Ермаково ул. Ильинская д.1	н/д
30	Пошехонский муниципальный округ	Ярославская обл, Пошехонский р-он, с.Ермаково ул. Ильинская вблизи д.33	58,614861	36,691265	4,5	бетон	2	1	--	--	2	1	--	--	ОГРН 1067610000391 Ермаковское сельское поселение Ярославская обл Пошехонский р-он с. Ермаково ул. Ильинская д.1	н/д
31	Пошехонский муниципальный округ	Ярославская обл, Пошехонский р-он, с. Ермаково ул. Поселковая вблизи д.4	58,611884	38,693854	4,5	бетон	2	1	--	--	2	1	--	--	ОГРН 1067610000391 Ермаковское сельское поселение Ярославская обл Пошехонский р-он с. Ермаково ул. Ильинская д.1	н/д
32	Пошехонский муниципальный округ	Ярославская обл, Пошехонский р-он, д. Копнинское ул. Петровская вблизи д.24	58,608805	38,698486	4,5	бетон	2	1	--	--	2	1	--	--	ОГРН 1067610000391 Ермаковское сельское поселение Ярославская обл Пошехонский р-он с. Ермаково ул. Ильинская д.1	н/д
33	Пошехонский муниципальный округ	Ярославская обл, Пошехонский р-он, п.Зубарево вблизи дома 19	58,488162	38,983187	4,5	бетон	2	1	--	--	2	1	--	--	ОГРН 1067610000391 Ермаковское сельское поселение Ярославская обл Пошехонский р-он с. Ермаково ул. Ильинская д.1	н/д
34	Пошехонский муниципальный округ	Ярославская обл, Пошехонский р-он, п.Зубарево вблизи дома 40	58.488265	38.974849	4,5	бетон	2	1	--	--	2	1	--	--	ОГРН 1067610000391 Ермаковское сельское поселение Ярославская обл Пошехонский р-он с. Ермаково ул. Ильинская д.1	н/д
35	Пошехонский муниципальный округ	Ярославская обл, Пошехонский р-он, п.Зубарево вблизи дома 66	58.609790	38.688520	4,5	бетон	2	1	--	--	2	1	--	--	ОГРН 1067610000391 Ермаковское сельское поселение Ярославская обл Пошехонский р-он с. Ермаково ул. Ильинская д.1	н/д
36	Пошехонский муниципальный округ	Ярославская обл, Пошехонский р-он, с. Федорково вблизи д.2	58,501521	38,892379	4,5	бетон	2	1	--	--	2	1	--	--	ОГРН 1067610000391 Ермаковское сельское поселение Ярославская обл Пошехонский р-он с. Ермаково ул. Ильинская д.1	н/д
37	Пошехонский муниципальный округ	Ярославская обл, Пошехонский р-он, с.Федорко вблизи д.37	58,497427	38,891264	4,5	бетон	2	1	--	--	2	1	--	--	ОГРН 1067610000391 Ермаковское сельское поселение Ярославская обл Пошехонский р-он с. Ермаково ул. Ильинская д.1	н/д
38	Пошехонский муниципальный округ	Ярославская обл, Пошехонский р-он, с.Федорко вблизи д.61	58,497472	38,891264	4,5	бетон	2	1	--	--	2	1	--	--	ОГРН 1067610000391 Ермаковское сельское поселение Ярославская обл Пошехонский р-он с. Ермаково ул. Ильинская д.1	н/д
39	Пошехонский муниципальный округ	Ярославская обл, Пошехонский р-он, д.Надокса в близи д.15	58.652367	38.583824	4,5	бетон	2	1	--	--	2	1	--	--	ОГРН 1067610000391 Ермаковское сельское поселение Ярославская обл Пошехонский р-он с. Ермаково ул. Ильинская д.1	н/д
40	Пошехонский муниципальный округ	Ярославская обл, Пошехонский р-он, д.Сосозонково вблизи д.8	58.716366	38.638342	4,5	бетон	2	1	--	--	2	1	--	--	ОГРН 1067610000391 Ермаковское сельское поселение Ярославская обл Пошехонский р-он с. Ермаково ул. Ильинская д.1	н/д
41	Пошехонский муниципальный округ	Ярославская обл, Пошехонский р-он, д.Плосково в близи д.2	58,510819	38,892626	4,5	бетон	2	1	--	--	2	1	--	--	ОГРН 1067610000391 Ермаковское сельское поселение Ярославская обл Пошехонский р-он с. Ермаково ул. Ильинская д.1	н/д
42	Пошехонский муниципальный округ	Ярославская область, город Пошехонье , пл. Свободы	58.504601	39.119133	1,5	бетон	2	0,75	--	--	--	--	--	--	Администрация городского поселения Пошехонье ОГРН 1067610000963 152850, Ярославская обл., г. Пошехонье, ул. Преображенского, д. 2	ул. Любимская 4,пл. Свободы
43	Пошехонский муниципальный округ	Ярославская область, город Пошехонье, 50 Летия Победы/Чкалова д. 36	58.503749	39.120050	1,6	бетон	2	0,8	--	--	--	--	--	--	Администрация городского поселения Пошехонье ОГРН 1067610000963 152850, Ярославская обл., г. Пошехонье, ул. Преображенского, д. 2	ул. 50 лет Победы д. 14-34;Свободы 18-28; Чкалова 14-65
44	Пошехонский муниципальный округ	Ярославская область, город Пошехонье, Верхне-Троицкий ручей 50 /Сыроделов д.3	58.493334	39.111685	2,4	грунт	2	0,8	--	--	--	--	--	--	Администрация городского поселения Пошехонье ОГРН 1067610000963 152850, Ярославская обл., г. Пошехонье, ул. Преображенского, д. 2	ул. Верхне-Троицкий ручей д. 48-56; пер. Сыроделов 1-3
45	Пошехонский муниципальный округ	Ярославская область, город Пошехонье, Верхне -Троицкий ручей д. 42	58.496872	39.112629	1,5	грунт	2	0,8	--	--	--	--	--	--	Администрация городского поселения Пошехонье ОГРН 1067610000963 152850, Ярославская обл., г. Пошехонье, ул. Преображенского, д. 2	ул. Верхне-Троицкий ручей д. 38-42, ул. Механизаторов 2-4
46	Пошехонский муниципальный округ	Ярославская область, город Пошехонье, Воинова д.4/Семенишина	58.502554	39.105863	1,5	бетон	2	0,8	--	--	--	--	--	--	Администрация городского поселения Пошехонье ОГРН 1067610000963 152850, Ярославская обл., г. Пошехонье, ул. Преображенского, д. 2	ул. Воинова 1-8; ул. Семенишина 26-41
47	Пошехонский муниципальный округ	Ярославская область, город Пошехонье, Воинова, 13	58.501560	39.107059	1,6	грунт	2	0,8	--	--	--	--	--	--	Администрация городского поселения Пошехонье ОГРН 1067610000963 152850, Ярославская обл., г. Пошехонье, ул. Преображенского, д. 2	ул. Гагарина д. 1-13; ул. Воинова д. 8-16 (чет.), 9-19 (нечет.); пер. Заводской 1-5
48	Пошехонский муниципальный округ	Ярославская область, город Пошехонье, Воинова/Мало-Даниловская д.18	58.501571	39.130447	1,6	бетон	2	0,8	--	--	--	--	--	--	Администрация городского поселения Пошехонье ОГРН 1067610000963 152850, Ярославская обл., г. Пошехонье, ул. Преображенского, д. 2	ул. Воинова д. 94-109
49	Пошехонский муниципальный округ	Ярославская область, город Пошехонье, Воинова/Наб.реки Пертомки, 52	58.497370	39.119834	1,5	бетон	1	0,8	--	--	--	--	--	--	Администрация городского поселения Пошехонье ОГРН 1067610000963 152850, Ярославская обл., г. Пошехонье, ул. Преображенского, д. 2	ул. Набережная реки Пертомки д. 34-52; ул. Воинова д. 42-62 (чет.), 51-65 (нечет.)
50	Пошехонский муниципальный округ	Ярославская область, город Пошехонье, Воинова/Троицкий ручей д. 34	58.498206	39.113259	1,6	грунт	2	0,8	--	--	--	--	--	--	Администрация городского поселения Пошехонье ОГРН 1067610000963 152850, Ярославская обл., г. Пошехонье, ул. Преображенского, д. 2	ул. Воинова д. 28-36 (чет.), 37-47 (нечет.); ул. Некрасова д. 1-15
51	Пошехонский муниципальный округ	Ярославская область, город Пошехонье, Войнова/Наб.реки Пертомки д.29	58.497851	39.121838	1,5	бетон	2	0,8	--	--	--	--	--	--	Администрация городского поселения Пошехонье ОГРН 1067610000963 152850, Ярославская обл., г. Пошехонье, ул. Преображенского, д. 2	ул. Набережная реки Пертомки д. 29; ул. Воинова д. 66-71

52	Пошехонский муниципальный округ	Ярославская область, город Пошехонье, Даниловская, 27	58.500754	39.128566	3	бетон	4	0,8	--	--	--	--	--	--	Администрация городского поселения Пошехонье ОГРН 1067610000963 152850, Ярославская обл., г. Пошехонье, ул. Преображенского, д. 2	ул. Даниловская д. 26-38(чет.), 27; ул. Воинова д. 93-95
53	Пошехонский муниципальный округ	Ярославская область, город Пошехонье, Даниловская, 52	58.498812	39.132240	1,5	бетон	2	0,8	--	--	--	--	--	--	Администрация городского поселения Пошехонье ОГРН 1067610000963 152850, Ярославская обл., г. Пошехонье, ул. Преображенского, д. 2	ул. Даниловская д. 29-52
54	Пошехонский муниципальный округ	Ярославская область, город Пошехонье, Даниловская, д. 17-19	58.502370	39.124573	1,5	бетон	2	0,8	--	--	--	--	--	--	Администрация городского поселения Пошехонье ОГРН 1067610000963 152850, Ярославская обл., г. Пошехонье, ул. Преображенского, д. 2	ул. Даниловская д. 9,11,17,19; л. Пролетарская д. 20
55	Пошехонский муниципальный округ	Ярославская область, город Пошехонье, Дорожная д. 2	58.518484	39.133104	3,2	бетон	4	0,8	--	--	--	--	--	--	Администрация городского поселения Пошехонье ОГРН 1067610000963 152850, Ярославская обл., г. Пошехонье, ул. Преображенского, д. 2	ул. Дорожная д. 1-11; ул. Солнечная, пер. Цветочный
56	Пошехонский муниципальный округ	Ярославская область, город Пошехонье, Заводская д.1	58.494260	39.107919	1,6	асфальт	2	0,8	--	--	--	--	--	--	Администрация городского поселения Пошехонье ОГРН 1067610000963 152850, Ярославская обл., г. Пошехонье, ул. Преображенского, д. 2	пер. Сыроделов д. 5-22
57	Пошехонский муниципальный округ	Ярославская область, город Пошехонье, Заречная, 6	58.494420	39.139005	1,6	бетон	2	0,8	--	--	--	--	--	--	Администрация городского поселения Пошехонье ОГРН 1067610000963 152850, Ярославская обл., г. Пошехонье, ул. Преображенского, д. 2	ул. Заречная д. 3-19(нечет.), 2-16(чет.); ул. Садовая д. 1-9; ул. Загородная д. 4-10; ул. Парковая д. 1-14; пер. Зеленый
58	Пошехонский муниципальный округ	Ярославская область, город Пошехонье, Иванова, 32	58.502113	39.113160	3,75	бетон	4	0,8	--	--	--	--	--	--	Администрация городского поселения Пошехонье ОГРН 1067610000963 152850, Ярославская обл., г. Пошехонье, ул. Преображенского, д. 2	ул. Иванова д. 17-23(нечет.); 24-34(чет.); ул. Семннишина д. 7А; ул. Рыбинская д. 12А-20А(четн.)
59	Пошехонский муниципальный округ	Ярославская область, город Пошехонье, Комсомольская, 33	58.498285	39.143262	3,75	бетон	2	0,8	--	--	--	--	--	--	Администрация городского поселения Пошехонье ОГРН 1067610000963 152850, Ярославская обл., г. Пошехонье, ул. Преображенского, д. 2	ул. Комсомольская д. 15-35; ул. 50 летия Победы д. 33,44-48
60	Пошехонский муниципальный округ	Ярославская область, город Пошехонье, Комсомольская, 37	58.497763	39.144610	3,75	бетон	2	0,8	--	--	--	--	--	--	Администрация городского поселения Пошехонье ОГРН 1067610000963 152850, Ярославская обл., г. Пошехонье, ул. Преображенского, д. 2	ул. Комсомольская д. 37,39
61	Пошехонский муниципальный округ	Ярославская область, город Пошехонье, Комсомольская, 37а	58.498182	39.144825	3,75	бетон	2	0,8	--	--	--	--	--	--	Администрация городского поселения Пошехонье ОГРН 1067610000963 152850, Ярославская обл., г. Пошехонье, ул. Преображенского, д. 2	ул. Комсомольская д. 37А,39А
62	Пошехонский муниципальный округ	Ярославская область, город Пошехонье, Красноармейская, 34/Маяковского	39.140792	58.501309	1,6	бетон	2	0,8	--	--	--	--	--	--	Администрация городского поселения Пошехонье ОГРН 1067610000963 152850, Ярославская обл., г. Пошехонье, ул. Преображенского, д. 2	ул. Октябрьская, ул. Маяковского д. 45-59; ул. Красноармейская д. 20-40
63	Пошехонский муниципальный округ	Ярославская область, город Пошехонье, Красноармейская, 3-б	58.500091	39.145247	2,25	бетон	2	0,8	--	--	--	--	--	--	Администрация городского поселения Пошехонье ОГРН 1067610000963 152850, Ярославская обл., г. Пошехонье, ул. Преображенского, д. 2	ул. Красноармейская д. 3А,3Б,42-48(чет.); ул. Первомайская д. 47-58
64	Пошехонский муниципальный округ	Ярославская область, город Пошехонье, Красноармейская, 52	58.499452	39.144798	1,5	бетон	2	0,8	--	--	--	--	--	--	Администрация городского поселения Пошехонье ОГРН 1067610000963 152850, Ярославская обл., г. Пошехонье, ул. Преображенского, д. 2	ул. Красноармеская д. 52
65	Пошехонский муниципальный округ	Ярославская область, город Пошехонье, Красноармейская, 54	58.499169	39.145247	1,5	бетон	2	0,8	--	--	--	--	--	--	Администрация городского поселения Пошехонье ОГРН 1067610000963 152850, Ярославская обл., г. Пошехонье, ул. Преображенского, д. 2	ул. Красноармеская д. 54, ул. 50летия Победы д. 39
66	Пошехонский муниципальный округ	Ярославская область, город Пошехонье, Красноармейская, 58	58.498591	39.146945	3,75	асфальт	3	0,8	--	--	--	--	--	--	Администрация городского поселения Пошехонье ОГРН 1067610000963 152850, Ярославская обл., г. Пошехонье, ул. Преображенского, д. 2	ул. Красноармеская д. 58,60, ул. 50летия Победы д. 54
67	Пошехонский муниципальный округ	Ярославская область, город Пошехонье, Красноармейская, 62	58.498309	39.147709	2,25	бетон	2	0,75	--	--	--	--	--	--	Администрация городского поселения Пошехонье ОГРН 1067610000963 152850, Ярославская обл., г. Пошехонье, ул. Преображенского, д. 2	ул. Красноармеская д. 62
68	Пошехонский муниципальный округ	Ярославская область, город Пошехонье, Красноармейская, 64	58.497227	39.149137	3,75	бетон	4	0,8	--	--	--	--	--	--	Администрация городского поселения Пошехонье ОГРН 1067610000963 152850, Ярославская обл., г. Пошехонье, ул. Преображенского, д. 2	ул. Красноармеская д. 64,64А
69	Пошехонский муниципальный округ	Ярославская область, город Пошехонье, Красноармейская, д. 66	58.497276	39.150666	1,5	бетон	2	0,8	--	--	--	--	--	--	Администрация городского поселения Пошехонье ОГРН 1067610000963 152850, Ярославская обл., г. Пошехонье, ул. Преображенского, д. 2	ул. Красноармейская д. 66,66А,66Б
70	Пошехонский муниципальный округ	Ярославская область, город Пошехонье, Красноармейская, д. 9А	58.499747	39.145580	3,75	бетон	6	0,75	--	--	--	--	--	--	Администрация городского поселения Пошехонье ОГРН 1067610000963 152850, Ярославская обл., г. Пошехонье, ул. Преображенского, д. 2	ул. Красноармейская 9,9А,9Б
71	Пошехонский муниципальный округ	Ярославская область, город Пошехонье, Красноармейская/Горького д.48	58.501247	39.135925	1,6	бетон	4	0,8	--	--	--	--	--	--	Администрация городского поселения Пошехонье ОГРН 1067610000963 152850, Ярославская обл., г. Пошехонье, ул. Преображенского, д. 2	ул. Красноармейская д. 2-20 (чет.); ул. Комсомольская д. 1-13; ул. Чапаева д. 1-16; ул. Горького д. 19-48
72	Пошехонский муниципальный округ	Ярославская область, город Пошехонье, Любимская, 6	58.504015	39.122461	0,75	грунт	1	0,8	--	--	--	--	--	--	Администрация городского поселения Пошехонье ОГРН 1067610000963 152850, Ярославская обл., г. Пошехонье, ул. Преображенского, д. 2	ул. Любимская д. 6
73	Пошехонский муниципальный округ	Ярославская область, город Пошехонье, Любимская, 22	58.503378	39.129114	3,75	бетон	4	0,8	--	--	--	--	--	--	Администрация городского поселения Пошехонье ОГРН 1067610000963 152850, Ярославская обл., г. Пошехонье, ул. Преображенского, д. 2	ул. Любимская д. 22,24; ул. Воинова д.121А; ул. Советская д. 34
74	Пошехонский муниципальный округ	Ярославская область, город Пошехонье, Любимская, 37	58.503746	39.132875	0,75	грунт	1	0,8	--	--	--	--	--	--	Администрация городского поселения Пошехонье ОГРН 1067610000963 152850, Ярославская обл., г. Пошехонье, ул. Преображенского, д. 2	ул. Любимская д. 31-41
75	Пошехонский муниципальный округ	Ярославская область, город Пошехонье, Любимская, 5	58.504309	39.123113	1,5	бетон	2	0,8	--	--	--	--	--	--	Администрация городского поселения Пошехонье ОГРН 1067610000963 152850, Ярославская обл., г. Пошехонье, ул. Преображенского, д. 2	ул. Любимская д. 4,5,7,8,10
76	Пошехонский муниципальный округ	Ярославская область, город Пошехонье, Мало Даниловская, 5	58.502327	39.127834	1,5	бетон	3	0,8	--	--	--	--	--	--	Администрация городского поселения Пошехонье ОГРН 1067610000963 152850, Ярославская обл., г. Пошехонье, ул. Преображенского, д. 2	ул. Мало-Даниловская д. 2-18; ул. Советская д. 22-32
77	Пошехонский муниципальный округ	Ярославская область, город Пошехонье, Набережная реки Пертомки, д. 10	58.503986	39.115037	1,6	бетон	2	0,8	--	--	--	--	--	--	Администрация городского поселения Пошехонье ОГРН 1067610000963 152850, Ярославская обл., г. Пошехонье, ул. Преображенского, д. 2	ул. Набережная реки Пертомки д. 2-14(чет.); ул. Семенишина д. 2-17
78	Пошехонский муниципальный округ	Ярославская область, город Пошехонье, Преображенского д. 5	58.502583	39.120786	1,5	бетон	2	0,75	--	--	--	--	--	--	Администрация городского поселения Пошехонье ОГРН 1067610000963 152850, Ярославская обл., г. Пошехонье, ул. Преображенского, д. 2	ул. Преображенского д. 3,5,7,11
79	Пошехонский муниципальный округ	Ярославская область, город Пошехонье, Рыбинская д. 17а	58.501138	39.113943	0,75	грунт	2	0,75	--	--	--	--	--	--	Администрация городского поселения Пошехонье ОГРН 1067610000963 152850, Ярославская обл., г. Пошехонье, ул. Преображенского, д. 2	ул. Рыбинская д. 17А,15,19,21
80	Пошехонский муниципальный округ	Ярославская область, город Пошехонье, Рыбинская, д. 13	58.501672	39.114361	0,75	грунт	1	0,75	--	--	--	--	--	--	Администрация городского поселения Пошехонье ОГРН 1067610000963 152850, Ярославская обл., г. Пошехонье, ул. Преображенского, д. 2	ул. Рыбинская д. 13; ул. Набережная реки Пертомки д. 38,40
81	Пошехонский муниципальный округ	Ярославская область, город пошехонье, Рыбинская, д. 37	58.499571	39.110753	1,5	бетон	2	0,8	--	--	--	--	--	--	Администрация городского поселения Пошехонье ОГРН 1067610000963 152850, Ярославская обл., г. Пошехонье, ул. Преображенского, д. 2	ул. Рыбинская д. 29-37; ул. Воинова д. 33-37
82	Пошехонский муниципальный округ	Ярославская область, город Пошехонье, Рыбинская, д. 51	58.494732	39.095778	1,5	бетон	2	0,75	--	--	--	--	--	--	Администрация городского поселения Пошехонье ОГРН 1067610000963 152850, Ярославская обл., г. Пошехонье, ул. Преображенского, д. 2	ул. Рыбинская д. 51-61
83	Пошехонский муниципальный округ	Ярославская область, город Пошехонье, Рыбинская, д. 56	58.498375	39.103965	0,75	грунт	1	0,75	--	--	--	--	--	--	Администрация городского поселения Пошехонье ОГРН 1067610000963 152850, Ярославская обл., г. Пошехонье, ул. Преображенского, д. 2	ул. Рыбинская д. 50-56
84	Пошехонский муниципальный округ	Ярославская область, город Пошехонье, Терешковой , д. 3	58.505019	39.108847	0,75	грунт	1	0,75	--	--	--	--	--	--	Администрация городского поселения Пошехонье ОГРН 1067610000963 152850, Ярославская обл., г. Пошехонье, ул. Преображенского, д. 2	ул. Терешковой д. 3-9(нечет.); 4-10(чет.)
85	Пошехонский муниципальный округ	Ярославская область, город Пошехонье, Терешковой, д.13	58.503896	39.108804	1,5	грунт	2	0,75	--	--	--	--	--	--	Администрация городского поселения Пошехонье ОГРН 1067610000963 152850, Ярославская обл., г. Пошехонье, ул. Преображенского, д. 2	ул. Терешковой д. 11-17(нечет.); 12-22(чет.)
86	Пошехонский муниципальный округ	Ярославская область, город Пошехонье, Троицкий ручей /Шевченко, 1	58.496287	39.119449	1,6	грунт	4	0,8	--	--	--	--	--	--	Администрация городского поселения Пошехонье ОГРН 1067610000963 152850, Ярославская обл., г. Пошехонье, ул. Преображенского, д. 2	ул. Шевченко д. 1-26; ул. Троицкий ручей д. 1-11
87	Пошехонский муниципальный округ	Ярославская область, город Пошехонье, Воинова, д. 113	58.503749	39.120050	1,5	бетон	2	0,8	--	--	--	--	--	--	Администрация городского поселения Пошехонье ОГРН 1067610000963 152850, Ярославская обл., г. Пошехонье, ул. Преображенского, д. 2	ул. Воинова д. 106,108,113-117
88	Пошехонский муниципальный округ	Ярославская область, город Пошехонье, Маяковского д.37/Володарского	58.498376	39.136802	2,4	бетон	3	0,8	--	--	--	--	--	--	Администрация городского поселения Пошехонье ОГРН 1067610000963 152850, Ярославская обл., г. Пошехонье, ул. Преображенского, д. 2	ул. Володарского д. 1-39; ул. Маяковского д. 27-43; ул. Даниловская д. 31-43; пер. Новый
89	Пошехонский муниципальный округ	Ярославская область, город Пошехонье, Маяковского д.7/Фрунзе	58.494921	39.132092	1,6	грунт	2	0,8	--	--	--	--	--	--	Администрация городского поселения Пошехонье ОГРН 1067610000963 152850, Ярославская обл., г. Пошехонье, ул. Преображенского, д. 2	ул. Фрунзе д. 1-16; ул. Маяковского д. 9-25; ул. Чкалова д. 14-28
90	Пошехонский муниципальный округ	Ярославская область, город Пошехонье, Мирная д.12	58.520180	39.139212	1,6	грунт	2	0,8	--	--	--	--	--	--	Администрация городского поселения Пошехонье ОГРН 1067610000963 152850, Ярославская обл., г. Пошехонье, ул. Преображенского, д. 2	ул. Мирная, пер. Речной, ул. Дорожная д. 6-18
91	Пошехонский муниципальный округ	Ярославская область, город Пошехонье, Наб.Пертомки, 20	58.502155	39.116061	2,25	бетон	3	0,8	--	--	--	--	--	--	Администрация городского поселения Пошехонье ОГРН 1067610000963 152850, Ярославская обл., г. Пошехонье, ул. Преображенского, д. 2	ул. Рыбинская д. 2-14;ул. набережная реки Пертомки д. 20,22; ул. Иванова д. 25,27

92	Пошехонский муниципальный округ	Ярославская область, город Пошехонье, Наб.Пертомки, 9	58.501313	39.118074	2,25	бетон	3	0,8	--	--	--	--	--	--	Администрация городского поселения Пошехонье ОГРН 1067610000963 152850, Ярославская обл., г. Пошехонье, ул. Преображенского, д. 2	ул. набережная реки пертомки д. 3-13(нечет.); ул. Пролетарская д. 4,6,5
93	Пошехонский муниципальный округ	Ярославская область, город Пошехонье, Наб.Соги, 8	58.505165	39.125610	3,75	бетон	4	0,8	--	--	--	--	--	--	Администрация городского поселения Пошехонье ОГРН 1067610000963 152850, Ярославская обл., г. Пошехонье, ул. Преображенского, д. 2	ул. набережная реки Соги д. 8; ул. Пролетарская д. 33,34,36
94	Пошехонский муниципальный округ	Ярославская область, город Пошехонье, Новленская, 25	58.506682	39.138827	1,6	бетон	2	0,8	--	--	--	--	--	--	Администрация городского поселения Пошехонье ОГРН 1067610000963 152850, Ярославская обл., г. Пошехонье, ул. Преображенского, д. 2	ул. новленская д. 2-14(чет.), 11-31(нечет.); ул. Заречная д. 21-29(нечет.), 20-26 (чет.)
95	Пошехонский муниципальный округ	Ярославская область, город Пошехонье, Новленская, 34	58.506688	39.144116	1,6	бетон	2	0,8	--	--	--	--	--	--	Администрация городского поселения Пошехонье ОГРН 1067610000963 152850, Ярославская обл., г. Пошехонье, ул. Преображенского, д. 2	у. Новленская д. 33-41(нечет.), 18-32(чет.); ул. Заречная д. 33-38
96	Пошехонский муниципальный округ	Ярославская область, город Пошехонье, Парковая, д.16	58.510260	39.138840	1,6	грунт	2	0,8	--	--	--	--	--	--	Администрация городского поселения Пошехонье ОГРН 1067610000963 152850, Ярославская обл., г. Пошехонье, ул. Преображенского, д. 2	ул. Парковая д. 13-33; пер. Лесной д. 1-7; ул. Садовая д. 15-21
97	Пошехонский муниципальный округ	Ярославская область, город Пошехонье, пер. Сыроделов, д. 1а	58.494397	39.105169	2,25	бетон	2	0,75	--	--	--	--	--	--	Администрация городского поселения Пошехонье ОГРН 1067610000963 152850, Ярославская обл., г. Пошехонье, ул. Преображенского, д. 2	пер. Сыроделов д. 1А
98	Пошехонский муниципальный округ	Ярославская область, город Пошехонье, пер.Механизаторов, 13	58.496607	39.109171	0,75	грунт	2	0,75	--	--	--	--	--	--	Администрация городского поселения Пошехонье ОГРН 1067610000963 152850, Ярославская обл., г. Пошехонье, ул. Преображенского, д. 2	пер. Механизаторов д. 6-18
99	Пошехонский муниципальный округ	Ярославская область, город Пошехонье, пер.Молодежный д. 1	58.497484	39.150409	3	грунт	2	0,8	--	--	--	--	--	--	Администрация городского поселения Пошехонье ОГРН 1067610000963 152850, Ярославская обл., г. Пошехонье, ул. Преображенского, д. 2	пер. Молодежный , пер. Юбилейный
100	Пошехонский муниципальный округ	Ярославская область, город Пошехонье, пер.Рыбаков/тер.Лесхоза д.4	58.521894	39.140318	1,6	грунт	2	0,8	--	--	--	--	--	--	Администрация городского поселения Пошехонье ОГРН 1067610000963 152850, Ярославская обл., г. Пошехонье, ул. Преображенского, д. 2	пос. рыбаков, тер. Лесхоза
101	Пошехонский муниципальный округ	Ярославская область, город Пошехонье, Первомайская, 2	58.492844	39.134746	2,4	бетон	3	0,8	--	--	--	--	--	--	Администрация городского поселения Пошехонье ОГРН 1067610000963 152850, Ярославская обл., г. Пошехонье, ул. Преображенского, д. 2	ул. Первомайская д. 2,3,3А,4-12; ул. преображенского д. 61,63,65
102	Пошехонский муниципальный округ	Ярославская область, город Пошехонье, Первомайская, 28	58.496250	39.139421	3	бетон	4	0,8	--	--	--	--	--	--	Администрация городского поселения Пошехонье ОГРН 1067610000963 152850, Ярославская обл., г. Пошехонье, ул. Преображенского, д. 2	ул. Первомайская д. 20-38; ул. Даниловская д. 66-92; ул. 50 летия Победы д. 27-42; ул. Свободы д. 20-30
103	Пошехонский муниципальный округ	Ярославская область, город Пошехонье, Преображенского, 33А	58.499075	39.123077	1,5	грунт	2	0,75	--	--	--	--	--	--	Администрация городского поселения Пошехонье ОГРН 1067610000963 152850, Ярославская обл., г. Пошехонье, ул. Преображенского, д. 2	ул. Преображенского д. 31-37
104	Пошехонский муниципальный округ	Ярославская область, город Пошехонье, Преображенского, 45	58.495352	39.127783	1,6	грунт	2	0,8	--	--	--	--	--	--	Администрация городского поселения Пошехонье ОГРН 1067610000963 152850, Ярославская обл., г. Пошехонье, ул. Преображенского, д. 2	ул. Преображенского д. 42-64
105	Пошехонский муниципальный округ	Ярославская область, город Пошехонье, Преображенского, д. 20	58.500926	39.120968	1,5	грунт	1	0,8	--	--	--	--	--	--	Администрация городского поселения Пошехонье ОГРН 1067610000963 152850, Ярославская обл., г. Пошехонье, ул. Преображенского, д. 2	ул. Преображенского д .16,20,20
106	Пошехонский муниципальный округ	Ярославская область, город Пошехонье, Преображенского/ Маяковского д.2	58.493874	39.130948	1,6	бетон	3	0,8	--	--	--	--	--	--	Администрация городского поселения Пошехонье ОГРН 1067610000963 152850, Ярославская обл., г. Пошехонье, ул. Преображенского, д. 2	ул. Маяковского д. 1-7; ул. Преображенского д. 47-53(нечет.),66-84(чет.)
107	Пошехонский муниципальный округ	Ярославская область, город Пошехонье, Преображенского/50 летие Победы д.2	58.491689	39.134084	1,6	бетон	2	0,8	--	--	--	--	--	--	Администрация городского поселения Пошехонье ОГРН 1067610000963 152850, Ярославская обл., г. Пошехонье, ул. Преображенского, д. 2	ул. 50 летия Победы д. 1-12, ул. Преображенского д. 86-100
108	Пошехонский муниципальный округ	Ярославская область, город Пошехонье, Пролетарская, 11	58.501854	39.121801	2,4	бетон	3	0,8	--	--	--	--	--	--	Администрация городского поселения Пошехонье ОГРН 1067610000963 152850, Ярославская обл., г. Пошехонье, ул. Преображенского, д. 2	ул. Пролетаркая д. 11-15, ул. Преображенского д. 4-12
109	Пошехонский муниципальный округ	Ярославская область, город Пошехонье, Пролетарская, 28	58.503477	39.124847	3,75	бетон	5	0,75	--	--	--	--	--	--	Администрация городского поселения Пошехонье ОГРН 1067610000963 152850, Ярославская обл., г. Пошехонье, ул. Преображенского, д. 2	ул. Пролетарская д. 21-30; ул. Любимская д. 12-19
110	Пошехонский муниципальный округ	Ярославская область, город Пошехонье, Рыбинская, 38	58.499931	39.109539	3,75	бетон	4	0,8	--	--	--	--	--	--	Администрация городского поселения Пошехонье ОГРН 1067610000963 152850, Ярославская обл., г. Пошехонье, ул. Преображенского, д. 2	ул. Рыбинская д. 40-48(чет.), 38; ул. Воинова д. 21-27(нечет.),
111	Пошехонский муниципальный округ	Ярославская область, город Пошехонье, Рыбинская, 47 -45	58.496912	39.103708	0,75	грунт	1	0,8	--	--	--	--	--	--	Администрация городского поселения Пошехонье ОГРН 1067610000963 152850, Ярославская обл., г. Пошехонье, ул. Преображенского, д. 2	ул. Рыбинская д. 45
112	Пошехонский муниципальный округ	Ярославская область, город Пошехонье, Рыбинская,д.64/Новоселов	58.493598	39.091526	1,5	грунт	2	0,8	--	--	--	--	--	--	Администрация городского поселения Пошехонье ОГРН 1067610000963 152850, Ярославская обл., г. Пошехонье, ул. Преображенского, д. 2	ул. Новоселов д. 1-8
113	Пошехонский муниципальный округ	Ярославская область, город Пошехонье, Семенишина, 18	58.503373	39.110635	2,25	грунт	2	0,8	--	--	--	--	--	--	Администрация городского поселения Пошехонье ОГРН 1067610000963 152850, Ярославская обл., г. Пошехонье, ул. Преображенского, д. 2	ул. Семенишина д. 16-26(чет.), 19-29(нечет.)
114	Пошехонский муниципальный округ	Ярославская область, город Пошехонье, Советская, 15	58.500659	39.123703	1,6	грунт	2	0,8	--	--	--	--	--	--	Администрация городского поселения Пошехонье ОГРН 1067610000963 152850, Ярославская обл., г. Пошехонье, ул. Преображенского, д. 2	ул. Мало -Ярославская, ул. Советская д. 8-16(чет.)
115	Пошехонский муниципальный округ	Ярославская область, город Пошехонье, Советская, 35	58.504511	39.127308	3,75	бетон	3	0,8	--	--	--	--	--	--	Администрация городского поселения Пошехонье ОГРН 1067610000963 152850, Ярославская обл., г. Пошехонье, ул. Преображенского, д. 2	ул. Советская д. 35-44; ул. Любимская д. 21-27(нечет.); ул. Набережная реки Соги д. 11,12; ул. Воинова д. 127-129
116	Пошехонский муниципальный округ	Ярославская область, город Пошехонье, Советская,д.2/Набережная реки Пертомки	58.499519	39.119449	2,4	бетон	2	0,8	--	--	--	--	--	--	Администрация городского поселения Пошехонье ОГРН 1067610000963 152850, Ярославская обл., г. Пошехонье, ул. Преображенского, д. 2	ул. Набережная реки Пертомки д. 15-23(нечет.); ул. Преображенского д. 24,26
117	Пошехонский муниципальный округ	Ярославская область, город Пошехонье, тер. Учебно-курсового комбината, д.3	58.517575	39.128434	1,5	грунт	2	0,8	--	--	--	--	--	--	Администрация городского поселения Пошехонье ОГРН 1067610000963 152850, Ярославская обл., г. Пошехонье, ул. Преображенского, д. 2	тер. Учебно-курсового комбината; тер. Нефтебазы
118	Пошехонский муниципальный округ	Ярославская область, город Пошехонье, тер. ЦРБ д. 1	58.500182	39.148195	1,5	грунт	2	0,75	--	--	--	--	--	--	Администрация городского поселения Пошехонье ОГРН 1067610000963 152850, Ярославская обл., г. Пошехонье, ул. Преображенского, д. 2	тер. ЦРБ д. 1
119	Пошехонский муниципальный округ	Ярославская область, город Пошехонье, Терешковой д. 56 /Троицкий ручей	39.114866 58.500049	39.114866	1,5	грунт	2	0,8	--	--	--	--	--	--	Администрация городского поселения Пошехонье ОГРН 1067610000963 152850, Ярославская обл., г. Пошехонье, ул. Преображенского, д. 2	ул. Троицкий ручей д. 22-30(чет.), 4-16(чет.), ул. Терешковой д. 50-54(чет.), 43-49(нечет.), ул. Набережная реки Пертомки д. 3,7,9
120	Пошехонский муниципальный округ	Ярославская область, город Пошехонье, Терешковой, 31а	58.502085	39.111372	3	бетон	4	0,8	--	--	--	--	--	--	Администрация городского поселения Пошехонье ОГРН 1067610000963 152850, Ярославская обл., г. Пошехонье, ул. Преображенского, д. 2	ул. Терешковой д. 23-27(нечет.), 28-40(чет.), 29А,31А, 33А
121	Пошехонский муниципальный округ	Ярославская область, город Пошехонье, Терешковой, 46	58.500839	39.111498	3	бетон	4	0,8	--	--	--	--	--	--	Администрация городского поселения Пошехонье ОГРН 1067610000963 152850, Ярославская обл., г. Пошехонье, ул. Преображенского, д. 2	ул. Терешковой д. 33,35,42,46, 46А; ул. Рыбинская д. 21,25; ул. Гагарина д. 14-22
122	Пошехонский муниципальный округ	Ярославская область, город Пошехонье, Терешковой, 64	58.499550	39.117638	3	бетон	4	0,8	--	--	--	--	--	--	Администрация городского поселения Пошехонье ОГРН 1067610000963 152850, Ярославская обл., г. Пошехонье, ул. Преображенского, д. 2	ул. Терешковой д. 51-66; ул. Троицкий ручей д. 1А; ул. Набережная реки Пертомки д. 24-30(чет.)
123	Пошехонский муниципальный округ	Ярославская область, город Пошехонье, Троицкий ручей,д.25/Гоголя	58.494490	39.113843	1,6	грунт	2	0,8	--	--	--	--	--	--	Администрация городского поселения Пошехонье ОГРН 1067610000963 152850, Ярославская обл., г. Пошехонье, ул. Преображенского, д. 2	ул. Гоголя 1-4; ул. Троицкий ручей д. 13-31
124	Пошехонский муниципальный округ	Ярославская область, город Пошехонье, Фрунзе, 28	58.493812	39.135028	1,6	бетон	2	0,8	--	--	--	--	--	--	Администрация городского поселения Пошехонье ОГРН 1067610000963 152850, Ярославская обл., г. Пошехонье, ул. Преображенского, д. 2	ул. Фрунзе д. 17-85
125	Пошехонский муниципальный округ	Ярославская область, город Пошехонье, ул. Воинова, д. 76	58.498032	39.126252	1,5	бетон	2	0,75	--	--	--	--	--	--	Администрация городского поселения Пошехонье ОГРН 1067610000963 152850, Ярославская обл., г. Пошехонье, ул. Преображенского, д. 2	ул. Воинова д. 77-91; 76
126	Пошехонский муниципальный округ	Ярославская область, город Пошехонье, Чкалова д.1	58.498688	39.126997	1,6	грунт	2	0,8	--	--	--	--	--	--	Администрация городского поселения Пошехонье ОГРН 1067610000963 152850, Ярославская обл., г. Пошехонье, ул. Преображенского, д. 2	ул. Чкалова д. 1-9(нечет.), ул. Воинова д. 78-92; ул. Осипенко
127	Пошехонский муниципальный округ	Ярославская область, город Пошехонье, Чкалова/Горького д.1	58.496677	39.130087	1,6	бетон	4	0,8	--	--	--	--	--	--	Администрация городского поселения Пошехонье ОГРН 1067610000963 152850, Ярославская обл., г. Пошехонье, ул. Преображенского, д. 2	ул. Чкалова д. 12-30; ул. Горького д. 1-17; ул. Свободы д. 1-19
128	Пошехонский муниципальный округ	Ярославская область, город Пошехонье, Шишелово	58.512729	39.116340	0,75	грунт	1	0,8	--	--	--	--	--	--	Администрация городского поселения Пошехонье ОГРН 1067610000963 152850, Ярославская обл., г. Пошехонье, ул. Преображенского, д. 2	ул. Шишелово
129	Пошехонский муниципальный округ	Ярославская область, город Пошехонье,Набережная реки Согожи/Иванова д. 2	58.505641	39.111576	1,6	грунт	2	0,8	--	--	--	--	--	--	Администрация городского поселения Пошехонье ОГРН 1067610000963 152850, Ярославская обл., г. Пошехонье, ул. Преображенского, д. 2	ул. Набережная реки Согожи д. 1-8; ул. Иванова д. 1-18
130	Пошехонский муниципальный округ	Ярославская область, город Пошехонье,тер. Птицефабрики, д. 1	58.509732	39.142715	1,6	бетон	2	0,8	--	--	--	--	--	--	Администрация городского поселения Пошехонье ОГРН 1067610000963 152850, Ярославская обл., г. Пошехонье, ул. Преображенского, д. 2	тер. Птицефабрики д. 1-7; пер. Лесной д. 6-14
131	Пошехонский муниципальный округ	Ярославская область, город Пошехонье,ул. Чапаева, д. 37	58.497694	39.141822	1,6	грунт	2	0,8	--	--	--	--	--	--	Администрация городского поселения Пошехонье ОГРН 1067610000963 152850, Ярославская обл., г. Пошехонье, ул. Преображенского, д. 2	ул. Чапаева д. 17-44; ул. Первомайская д. 40-52

132	Пошехонский муниципальный округ	Ярославская область, город Пошехонье, Заречная д.1	58.496433	39.117061	1,5	асфальт	2	0,8	--	--	--	--	--	--	Администрация городского поселения Пошехонье ОГРН 1067610000963 152850, Ярославская обл., г. Пошехонье, ул. Преображенского, д. 2	ул. Загородная д. 1-26
133	Пошехонский муниципальный округ	Ярославская область, город Пошехонье, ул. Верхне-Троицкий ручей/Щевченко 1	58.496287	39.119449	1,6	грунт	4	0,8	--	--	--	--	--	--	Администрация городского поселения Пошехонье ОГРН 1067610000963 152850, Ярославская обл., г. Пошехонье, ул. Преображенского, д. 2	ул. Салтыкова -Щедрина д. 1-16; ул. Пушкина д. 1-18
133	ИТОГО						306				52					

Приложение 6.1.15
к территориальной схеме обращения с отходами
Ярославской области

Данные мест (площадок) накопления ТКО Ростовского муниципального района

	Данные о нахождении мест (площадок) накопления твердых коммунальных отходов				Данные о технических характеристиках мест (площадок) накопления твердых коммунальных отходов										Данные о собственниках мест (площадок) накопления твердых коммунальных отходов	Данные об источниках образования ТКО, которые складируются в местах (на площадках) накопления ТКО
№	муниципальное образование	адреса мест накопления ТКО	широта	долгота	площадь площадки накопления ТКО м2	тип основания (бетон, асфальт, грунт)	количество размещенных контейнеров (шт)	объем контейнера м3	количество размещенных бункеров (шт)	объем бункера м3	количество планируемых к размещению контейнеров шт.	объем планируемых к размещению контейнеров м3	количество планируемых к размещению бункеров шт.	объем планируемых к размещению бункеров м3	наименование собственника, ОГРН, фактический адрес собственника	сведения об одном или нескольких объектах капитального строительства, территории (части территории), на которых образуются ТКО
1	2	3	4	5	6	7	8	9	10	11	12	13	14	15	16	17
1	Ростовский муниципальный округ	Ярославская обл, Ростовский р-н, рп. Семибратово ул.	57°17'47.9"N	39°32'43.5"E	н/д	бетон	5	0,8	1	8	--	--	--	--	Администрация сельского поселения Семибратво 8(48536)53-2-80 ИНН 7609018913, ОГРН 11176009000145	ул. Окружная 1, 2; ул. Ломносова 21,21а,21б; ул. Красноборская 2; ул.
2	Ростовский муниципальный округ	Ярославская обл, Ростовскийр-н, рп. Семибратово ул. Красноборская, 5	57°17'44.4"N	39°32'28.2"E	н/д	бетон	10	0,8	1	8	--	--	--	--	Администрация сельского поселения Семибратво 8(48536)53-2-80 ИНН 7609018913, ОГРН 11176009000145	ул. Красноборская, 4, 5; ул. Ломоносова, 22, 24; ул. Мира 17, 17а, 19; ул. Спортивная, 1
3	Ростовский муниципальный округ	Ярославская обл, Ростовский р-н, рп. Семибратово ул. Садовая, 5	57°17'49.4"N	39°32'15.2"E	н/д	бетон	10	0,8	1	8	--	--	--	--	Администрация сельского поселения Семибратво 8(48536)53-2-80 ИНН 7609018913, ОГРН 11176009000145	ул. Садовая, 3, 5, 7; ул. Красноборская, 10; ул. Мира, 8, 12, 13, 15; ул. Спортивная, 4, 6
4	Ростовский муниципальный округ	Ярославская обл, Ростовский р-н, рп. Семибратово, ул. Павлова, 3	57°18'02.1"N	39°32'26.0"E	н/д	бетон	5	0,8	1	8	--	--	--	--	Администрация сельского поселения Семибратво 8(48536)53-2-80 ИНН 7609018913, ОГРН 11176009000145	ул. Некрасова, 13/2, 15, 17, 19, 21; ул. Строителей, 11, 12, 13, 14; ул. Ломоносова, 4, 6; ул. Мира 10/9, 11
5	Ростовский муниципальный округ	Ярославская область, Ростовский район, рп. Семибратово ул. Ломоносова, 13	57°17'59.4"N	39°32'39.3"E	н/д	бетон	5	0,8	1	8	--	--	--	--	Администрация сельского поселения Семибратво 8(48536)53-2-80 ИНН 7609018913, ОГРН 11176009000145	ул. Строителей, 15, 19, ул. Ломоносова, 11, 12, 13, 14, 16
6	Ростовский муниципальный округ	Ярославская область, Ростовский район, рп. Семибратово ул. Октябрьская, 9	57°18'15.8"N	39°31'49.6"E	н/д	бетон	5	0,8	1	8	--	--	--	--	Администрация сельского поселения Семибратво 8(48536)53-2-80 ИНН 7609018913, ОГРН 11176009000145	ул. Октябрьская, 7, 9, 11; ул. Новая, 2, 4, 6; ул. Комсомольская, 4, 7, 9, 13, 17.
7	Ростовский муниципальный округ	Ярославская область, Ростовский район, рп. Семибратово ул. Советская, 27	57°18'18.4"N	39°31'21.4"E	н/д	асфальт	5	0,8	1	8	--	--	--	--	Администрация сельского поселения Семибратво 8(48536)53-2-80 ИНН 7609018913, ОГРН 11176009000145	ул. Ленинская, 3, 9, 11, 13, 15, 17, 18, 19, 20, 22, 26; ул. Советская, 19, 23, 25, 27, 54, 60, 62, 66, 72, 76; ул. Сплавная,14а, 18а, 20а
8	Ростовский муниципальный округ	Ярославская область, Ростовский район, рп. Семибратово ул. Советская, 50	57°18'18.2"N	39°31'38.1"E	н/д	бетон	5	0,8	1	8	--	--	--	--	Администрация сельского поселения Семибратво 8(48536)53-2-80 ИНН 7609018913, ОГРН 11176009000145	ул. Пушкина, 3, 5, 7, 9, 12, 15, 17, 19, 21, 22, 26, 30, 32, 36, 40; ул. Советская, 50
9	Ростовский муниципальный округ	Ярославская область, Ростовский район, рп. Семибратово ул. Советская, 10	57°18'08.8"N	39°31'45.6"E	н/д	бетон	3	0,8	1	8	--	--	--	--	Администрация сельского поселения Семибратво 8(48536)53-2-80 ИНН 7609018913, ОГРН 11176009000145	ул. Советская, 10, 12, 22, 28, 40; ул. Октябрьская, 3, 5; ул. Пушкина, 2, 6, 8
10	Ростовский муниципальный округ	Ярославская область, Ростовская область, рп. Семибратово ул. Чехова	57.306779	39.538412	н/д	бетон	4	0,8			--	--	--	--	Администрация сельского поселения Семибратво 8(48536)53-2-80 ИНН 7609018913, ОГРН 11176009000145	ул. Калинина, 22,20,18,16,14,12,10,8,6,2,13,11,9,7,3; ул. Кирова,24,26,22,20,18,16; ул. Северная 1,3,7,9,11,20; ул. Чехова
11	Ростовский муниципальный округ	Ярославская область, Ростовский район, рп. Семибратово ул. Железнодорожная	57.306994	39.535420	н/д	бетон	4	0,8			--	--	--	--	Администрация сельского поселения Семибратво 8(48536)53-2-80 ИНН 7609018913, ОГРН 11176009000145	ул. Жедезнодорожная,41,39,37,35,33,31,29,27, 25,23,21,19,17,15,13,11,9,7,3,1,4,6,2 ул. Октябрьская, 21,23,25,27,29,31,33,35,37; ул. Комсомольская, 16,18;
12	Ростовский муниципальный округ	Ярославская область, Ростовский район, с. Ново-Никольское, ул. Центральная 1Б	57.266205	39.540370	н/д	бетон	4	0,8	1	8	--	--	--	--	Администрация сельского поселения Семибратво 8(48536)53-2-80 ИНН 7609018913, ОГРН 11176009000145	ул. Центральная, 1, 1А, 1Б, 1В, 3, 4, 5, 6, 7, 8, 10, 12, 14, 16, 18
13	Ростовский муниципальный округ	Ярославская область, Ростовский район, с. Ново-Никольское, у старой бани	57.265686	39.544671	н/д	бетон	4	0,8			--	--	--	--	Администрация сельского поселения Семибратво 8(48536)53-2-80 ИНН 7609018913, ОГРН 11176009000145	ул. Школьная ,1,3,8,10,12,16,20,24,26,30,32,34,36,38,40,42, 17,23,29,31,33,35,39,41,2,5,6,7,11,13,14,18,1 9,21,22,25,27,28; ул. Центральная,37,35,33,31,29,27,23,21,19,17,1 5,13,20,22,24,26,25,9,11
14	Ростовский муниципальный округ	Ярославская область, Ростовский район,с. Ново-Никольское, ул. Совхозная	57.264232	39.536964	н/д	бетон	5	0,8	1	8	--	--	--	--	Администрация сельского поселения Семибратво 8(48536)53-2-80 ИНН 7609018913, ОГРН 11176009000145	ул. Совхозная, 1, 2, 3, 5, 6,
15	Ростовский муниципальный округ	Ярославская область, Ростовский район, д. Вахрушево, квартал А, д. 10	57.304082	39.584550	н/д	бетон	6	0,8			--	--	--	--	Администрация сельского поселения Семибратво 8(48536)53-2-80 ИНН 7609018913, ОГРН 11176009000145	квартал А, 7, 8, 9, 10; квартал В, 21, 22, 23
16	Ростовский муниципальный округ	Ярославская область, Ростовский район,д. Вахрушево, квартал А, д. 6	57.303474	39.586949	н/д	бетон	5	0,8			--	--	--	--	Администрация сельского поселения Семибратво 8(48536)53-2-80 ИНН 7609018913, ОГРН 11176009000145	квартал А, 1, 2, 3, 5, 4, 6,
17	Ростовский муниципальный округ	Ярославская область, Ростовский район, д. Вахрушево, квартал В, д.9	57.300184	39.588981	н/д	бетон	3	0,8	1	8	--	--	--	--	Администрация сельского поселения Семибратво 8(48536)53-2-80 ИНН 7609018913, ОГРН 11176009000145	квартал В, 6, 7, 8, 9, 10, 11, 12, 13, 14, 15
18	Ростовский муниципальный округ	Ярославская область, Ростовский район, д. Вахрушево, квартал В, д. 12	57.298018	39.583378	н/д	бетон	3	0,8			--	--	--	--	Администрация сельского поселения Семибратво 8(48536)53-2-80 ИНН 7609018913, ОГРН 11176009000145	квартал В, 1, 2, 3, 4, 5, 16, 17, 18, 19, 20
19	Ростовский муниципальный округ	Ярославская область, Ростовский район, д. Козлово, д. 48	57.277988	39.515921	н/д	бетон	3	0,75			--	--	--	--	Администрация сельского поселения Семибратво 8(48536)53-2-80 ИНН 7609018913, ОГРН 11176009000145	д. Козлово, 4,7,9,13,16,21,24,28,31,32,34,36,39,42,44,47, 49,51,53,56,59,60,63
20	Ростовский муниципальный округ	Ярославская область, Ростовский район, с. Макарово, 23	57.317380	39.558037	н/д	бетон	4	0,8			--	--	--	--	Администрация сельского поселения Семибратво 8(48536)53-2-80 ИНН 7609018913, ОГРН 11176009000145	1а,3,4,5,6,9,10,12,13,14,16,17,18,20,21,23,27, 32,33,35,37,39,40,42,48,50
21	Ростовский муниципальный округ	Ярославская область, Ростовский район, с. Васильково, 36	57.205005	39.662138	н/д	бетон	7	0,75			--	--	--	--	Администрация сельского поселения Семибратво 8(48536)53-2-80 ИНН 7609018913, ОГРН 11176009000145	с. Васильково, 32,33,33А,34,35,36,
22	Ростовский муниципальный округ	Ярославская область, Ростовский район, с. Васильково, дорога на Юрьевское	57.203794	39.669213	н/д	грунт	6	0,75			--	--	--	--	Администрация сельского поселения Семибратво 8(48536)53-2-80 ИНН 7609018913, ОГРН 11176009000145	с. Васильково, 14,15,16,17,18,19,20,21
23	Ростовский муниципальный округ	Ярославская область, Ростовский район, с. Белогостицы, 8	57.231053	39.494676	н/д	бетон	6	0,75			--	--	--	--	Администрация сельского поселения Семибратво 8(48536)53-2-80 ИНН 7609018913, ОГРН 11176009000145	с. Белгостицы, 7,8,9,14,12А
24	Ростовский муниципальный округ	Ярославская область, Ростовский район, с. Белогостицы, 2	57.233338	39.494599	н/д	бетон	3	0,75			--	--	--	--	Администрация сельского поселения Семибратво 8(48536)53-2-80 ИНН 7609018913, ОГРН 11176009000145	Белогостицы д.1,2; частный сектор 9б, 96а,96б,96в,96г,100; детский сад №2, ФАП
25	Ростовский муниципальный округ	Ярославская область, Ростовский район, с. Белогостицы, 5	57.233351	39.497046	н/д	бетон	4	0,75			--	--	--	--	Администрация сельского поселения Семибратво 8(48536)53-2-80 ИНН 7609018913, ОГРН 11176009000145	с. Белогостицы, 3,4,5,6
26	Ростовский муниципальный округ	Ярославская область, Ростовский район, с. Угодичи, ул. Прудная 26	57.160508	39.510649	н/д	асфальт	4	0,75	1	8	--	--	--	--	Администрация сельского поселения Семибратво 8(48536)53-2-80 ИНН 7609018913, ОГРН 11176009000145	ул, Прудная, 10,12,16,20,,24,26,28,
27	Ростовский муниципальный округ	Ярославская область, Ростовский район, с. Угодичи, ул. Базарная площадь, 7	57.161312	39.502024	н/д	бетон	6	0,75	1	8	--	--	--	--	Администрация сельского поселения Семибратво 8(48536)53-2-80 ИНН 7609018913, ОГРН 11176009000145	ул. Базарная площадь, 7, ул. Кабацкая 1,2,3,4,5, ул. Овинная 3,4,5,6,8,9,10,11,12,13,14,15,16,17,18,19,20,2 2,23,24,26
28	Ростовский муниципальный округ	Ярославская область, Ростовский район,с. Угодичи, ул. Базарная площадь, 2	57.162599	39.502919	н/д	грунт	6	0,75			--	--	--	--	Администрация сельского поселения Семибратво 8(48536)53-2-80 ИНН 7609018913, ОГРН 11176009000145	ул. Базарная площадь 1,2,3
29	Ростовский муниципальный округ	Ярославская область, Ростовский район, с. Угодичи, ул. Никольская, 45	57.166699	39.498794	н/д	грунт	4	0,75			--	--	--	--	Администрация сельского поселения Семибратво 8(48536)53-2-80 ИНН 7609018913, ОГРН 11176009000145	ул. Никольская, 45
30	Ростовский муниципальный округ	Ярославская область, Ростовский район, с. Угодичи, ул. Банная	57.156194	39.503499	н/д	грунт	3	0,75			--	--	--	--	Администрация сельского поселения Семибратво 8(48536)53-2-80 ИНН 7609018913, ОГРН 11176009000145	ул. Банная 2,3,4,6,8, ул. Овражная 1,2,3,4,5,6,7,8,9,10,11,12,13,14,15,16,17,18,1 9,20,2,22,22,24,2
31	Ростовский муниципальный округ	Ярославская область, Ростовский район, с. Лазарцево, ул. Центральная, 2	57.089216	39.583792	н/д	грунт	7	0,75			--	--	--	--	Администрация сельского поселения Семибратво 8(48536)53-2-80 ИНН 7609018913, ОГРН 11176009000145	ул. Центральная, 2,4,6, Ивановское шоссе 1,2,3,4,5,6,7,8,9,10,11,12,13,14,15,16,17,18,1 9,20,21,22,23,24,25,27,28,29,30,32,33,36,37,3 8,39,40,41,42,44,4,46,47,48,50,51,52,54,56,57 ,58,59,60,61,62,63,64,65,66,67,68,69,70,71,72 ,73,74,75,76, ул. Садовая 2,3,4,6,8,1,12,14
32	Ростовский муниципальный округ	Ярославская область, Ростовский район,с. Лазарцево, ул. Центральная, 10	57.088835	39.581984	н/д	бетон	8	0,75			--	--	--	--	Администрация сельского поселения Семибратво 8(48536)53-2-80 ИНН 7609018913, ОГРН 11176009000145	ул. Центральная, 3,5,7,10,11, ул. Малиновка 1,2,3,4,5,6,7,8,9,10,12,14,16, ул. Черемушки 1,2,3,4,5,6,7,8,9,10,11,12,13,14,15,16, ул. Лесная 1,3,5,7,9,11
33	Ростовский муниципальный округ	Ярославская область, Ростовский район,с. Татищев-Погост	57.331860	39.470055	н/д	бетон	4	0,75			--	--	--	--	Администрация сельского поселения Семибратво 8(48536)53-2-80 ИНН 7609018913, ОГРН 11176009000145	н/д
34	Ростовский муниципальный округ	Ярославская область, Ростовский район,с. Татищев-Погост	57.335915	39.479196	н/д	бетон	4	0,75			--	--	--	--	Администрация сельского поселения Семибратво 8(48536)53-2-80 ИНН 7609018913, ОГРН 11176009000145	н/д
35	Ростовский муниципальный округ	Ярославская область, Ростовский район,с. Татищев-Погост	57.336645	39.472980	н/д	бетон	4	0,75			--	--	--	--	Администрация сельского поселения Семибратво 8(48536)53-2-80 ИНН 7609018913, ОГРН 11176009000145	н/д
36	Ростовский муниципальный округ	Ярославская область, Ростовский район,с. Татищев-Погост	57.335032	39.464998	н/д	бетон	4	0,75			--	--	--	--	Администрация сельского поселения Семибратво 8(48536)53-2-80 ИНН 7609018913, ОГРН 11176009000145	н/д

37	Ростовский муниципальный округ	Ярославская область, Ростовский район,д. Стрелы	57.227779	39.571007	н/д	асфальт	4	0,8			--	--	--	--	Администрация сельского поселения Семибратво 8(48536)53-2-80 ИНН 7609018913, ОГРН 11176009000145	1,2,3,4,5,6,7,8,9,10,11,12,13,14,15,16,17,18,19,20,21,22,23,24,25,26,27,28,29,30,31,32,33,34,35,36,37,38,39,40,41,42,43,44,45,46,47,48,49,50,51,52,53,54,55,56,57,58,59,60,61,62,63,64,65,66,67,68,69,70,71,72,73,74.
38	Ростовский муниципальный округ	Ярославская область, Ростовский район,с. Воржа ул. Горушка	57.136090	39.515778	н/д	бетон	2	0,75	1	8	--	--	--	--	Администрация сельского поселения Семибратво 8(48536)53-2-80 ИНН 7609018913, ОГРН 11176009000145	ул. Ваганьковская, 1,3,5,7; ул. Горушка 6, ул. Фонталка 1,3,5,7,9, ул. Слобода1,2,4,6,7,9,10,11,13,15,19,21,23,25; ул. Плотина 1,3,5,9,11,17,19,21
39	Ростовский муниципальный округ	Ярославская область, Ростовский район,с. Якимовское	57.149662	39.634142	н/д	грунт	4	0,8			--	--	--	--	Администрация сельского поселения Семибратво 8(48536)53-2-80 ИНН 7609018913, ОГРН 11176009000145	1,2,3,4,5,6,7,8,9,10,11,13,14,16,17,19,20,23,24,25,26,28,29,30,31,33,35,37
40	Ростовский муниципальный округ	Ярославская область, Ростовский район, д. Мосейцево на въезде в деревню	57.112688	39.740817	н/д	асфальт	8	0,8	1	8	--	--	--	--	Администрация сельского поселения Семибратво 8(48536)53-2-80 ИНН 7609018913, ОГРН 11176009000145	ул. Чехонина, 2,4,6,8,10,12,14,16,18,20,22; ул. Садовая,2,4,8,10,18; ул. Комсомольская, 1,2,3,4,5,7,8,9,10,11,12,13,14,15,16,18; ул. Труда 2,4,6,8,10,12,18,22,24,26,28,30,34,36,38,44,48,50,52,54,58,60,62,64,71,69,67,65,63,61,59,57,55,51,47а,47,41,43,45,19,23,27,29,35,37,39
41	Ростовский муниципальный округ	Ярославская область, Ростовский район, с. Воржа ул. Заводская	57.142505	39.503108	н/д	бетон	5	0,8			--	--	--	--	Администрация сельского поселения Семибратво 8(48536)53-2-80 ИНН 7609018913, ОГРН 11176009000145	ул. Заводская 1,2,3,4,5,6,7,8,9,11,12,13,14,15,16,17,19; ул. Кузнецовка 1,2,3,4,5,6,7,11
42	Ростовский муниципальный округ	Ярославская область, Ростовский район, с. Угодичи ул. Ивановское шоссе у дома №8	57.158704	39.523547	н/д	грунт	2	0,8			--	--	--	--	Администрация сельского поселения Семибратво 8(48536)53-2-80 ИНН 7609018913, ОГРН 11176009000145	дома 5,6,8
43	Ростовский муниципальный округ	Ярославская область, Ростовский район, с. Васильково ул. 2 деревенская у д. 58	57°19'99.51"N	39°65'29.54"E	н/д	грунт	4	0,8			--	--	--	--	Администрация сельского поселения Семибратво 8(48536)53-2-80 ИНН 7609018913, ОГРН 11176009000145	н/д
44	Ростовский муниципальный округ	Ярославская область, Ростовский район, д. Полежаево	57°26'93.68"N	39°57'96.05"E	н/д	грунт	2	0,8			--	--	--	--	Администрация сельского поселения Семибратво 8(48536)53-2-80 ИНН 7609018913, ОГРН 11176009000145	Дома № 1,2,3,4,5,6,6А,7,8,9,10,11,12,14,15,16,17,18,19,21,22,23,24,25,26,27.
45	Ростовский муниципальный округ	Ярославская область, Ростовский район, Макарово д.80	57.319536	39.561624	н/д	грунт	6	0,8			--	--	--	--	Администрация сельского поселения Семибратво 8(48536)53-2-80 ИНН 7609018913, ОГРН 11176009000145	н/д
46	Ростовский муниципальный округ	Ярославская область, Ростовский район,с. Воржа, Новый Посад	57.135407	39.508564	н/д	бетон	2	0,8			--	--	--	--	Администрация сельского поселения Семибратво 8(48536)53-2-80 ИНН 7609018913, ОГРН 11176009000145	с. Воржа, ул. Новый Посад 1,2,4,5,7,7а,11,14;
47	Ростовский муниципальный округ	Ярославская область, Ростовский район,в районе д. Вахрушево производственная территориия ООО "Тропосфера"	57.303904	39.607076	н/д	бетон	2	0,75			--	--	--	--	ООО "Тропосфера" ИНН7609028439 КПП 760901001	земельный участок 76:13:020401:297 ООО"Тропосфера"
48	Ростовский муниципальный округ	Ярославская область, Ростовский район, рп. Семибратово, ул. Советская, д.16	57.304368	39.526943	н/д	бетон	1	0,8			--	--	--	--	МДОУ "Детский сад №4" ИНН7609013707 КПП 760901001	результат деятельности МДОУ "Детский сад №4" ул. Советская, д. 16
49	Ростовский муниципальный округ	Ярославская область, Ростовский район,с. Ново-Никольское, ул. Совхозная, д. 7	57.298210	39.543566	н/д	бетон	2	0,75			--	--	--	--	МДОУ "Детский сад №2 рп. Семибратово" ИНН 7609014570 КПП 760901001	результат деятельности МДОУ "Детский сад №2 рп. Семибратово" ул. Ломоносова, д. 25
50	Ростовский муниципальный округ	Ярославская область, Ростовский район, рп. Семибратово, ул. Ломоносова, д. 25	57.298210	39.543566	н/д	бетон	2	0,75			--	--	--	--	МДОУ "Детский сад №2 рп. Семибратово" ИНН 7609014570 КПП 760901001	результат деятельности МДОУ "Детский сад №2 рп. Семибратово" ул. Ломоносова, д. 25
51	Ростовский муниципальный округ	Ярославская область, Ростовский район, рп. Семибратово, ул. Ломоносова, д. 23	57.297837	39.541959	н/д	бетон	1	0,75			--	--	--	--	МДОУ "Детский сад №3 рп. Семибратово" ИНН 7609014588КПП 760901001	результат деятельности МДОУ "Детский сад №3 рп. Семибратово" ул. Ломоносова, д. 23
52	Ростовский муниципальный округ	Ярославская область, Ростовский район, рп. Семибратово, ул. Красноборская, д. 9	57.295429	39.531796	н/д	бетон	1	0,8			--	--	--	--	ГБУ ЯО ПСС ЯО ИНН7604096763 ОГРН 1067604084283	результат деятельности ПЧ-74, ул. Красноборская, д. 9
53	Ростовский муниципальный округ	Ярославская область, Ростовский район, с. Лазерцево, ул. Ивановское шоссе	57.089831	39.587571	н/д	бетон	1	0,75			--	--	--	--	ГБУ ЯО ПСС ЯО ИНН7604096763 ОГРН 1067604084283	результат деятельности ПЧ-84, ул. Ивановское шоссе
54	Ростовский муниципальный округ	Ярославская область, Ростовский район, с. Угодичи, ул. Прудная, 29	57.161941	39.515286	н/д	грунт	3	0,75			--	--	--	--	МОУ "Угодичская ООШ" ИНН 7609013425, КПП 76090100	МОУ "Угодичская ООШ", ул. Прудная, 29
55	Ростовский муниципальный округ	Ярославская область, Ростовский район,с. Угодичи, ул. Прудная, 20	57.159544	39.507809	н/д	асфальт	1	0,75			--	--	--	--	МДОУ "Детский сад №9 с. Угодичи" ИНН 7609014267 КПП 760901001	МДОУ "Детский сад №9 с. Угодичи", ул. Прудная, 20
56	Ростовский муниципальный округ	Ярославская область, Ростовский район,с. Лазарцево, ул. Садовая, д. 16	57.088668	39.579011	н/д	грунт	2	0,75			--	--	--	--	МОУ "Лазарцевская начальная ООШ" ИНН7609014080 КПП 760901001	МОУ "Лазарцевская начальная ООШ" ул. Садовая, д. 16
57	Ростовский муниципальный округ	Ярославская область, Ростовский район, с. Васильково, д. 29	57.201724	39.663130	н/д	грунт	2	0,75			--	--	--	--	МОУ "Васильковская ООШ" ИНН 7609014468 КПП 760901001	МОУ "Васильковская ООШ", д. 29
58	Ростовский муниципальный округ	Ярославская область, Ростовский район, с. Васильково, д. 13	57.203480	39.663624	н/д	асфальт	1	0,75			--	--	--	--	МДОУ "Детский сад №46 с. Васильково" +7 (48536) 9-25-38 ИНН 7609013930	МДОУ "Детский сад №46 с. Васильково"
59	Ростовский муниципальный округ	Ярославская область, Ростовский район,с. Белогостицы, д. 35	57.230968	39.498192	н/д	асфальт	2	0,75			--	--	--	--	МОУ "Белогостицкая средняя общеобразвательная школа" +7 (48536) 2-22-31 ИНН 7609013344	МОУ "Белогостицкая средняя общеобразвательная школа"
60	Ростовский муниципальный округ	Ярославская область, Ростовский район, рп. Семибратово, ул. Окружная, д. 5	57.297954	39.545200	н/д	бетон	3	0,75			--	--	--	--	МОУ "Семибратовская средняя общеобразовательная школа" +7 (48536) 5-32-88 ИНН 7609013055	МОУ "Семибратовская средняя общеобразовательная школа"
61	Ростовский муниципальный округ	Ярославская область, Ростовский район, рп. Семибратово, ул. Советская, д. 79"Б"	57.308428	39.515480	н/д	бетон	1	0,75			--	--	--	--	ООО "Румянцев" +7 (903) 690-14-97, +7 (903) 646-69-85 ИНН 7609020535	ООО "Румянцев"
62	Ростовский муниципальный округ	Ярославская область, Ростовский район, рп. Семибратово, ул. Красноборская, д. 9	57.295255	39.534544	н/д	асфальт	1	0,8			--	--	--	--	ООО "Торгсервиия 69" +7 (960) 528-99-92 ИНН 6952003172	ООО "Торгсервиия 69"
63	Ростовский муниципальный округ	Ярославская область, Ростовский район,рп. Семибратово, ул. Ленинская, д.6 (котельная)	57.302770	39.524690	н/д	асфальт	1	0,8			--	--	--	--	МУП "Расчетный центр" +7(48536)6-17-65 ИНН 7609018487	МУП "Расчетный центр"
64	Ростовский муниципальный округ	Ярославская область, Ростовский район, д. Вахрушево (котельная)	57.301023	39.592034	н/д	асфальт	1	0,75			--	--	--	--	МУП "Расчетный центр" +7(48536)6-17-65 ИНН 7609018487	МУП "Расчетный центр"
65	Ростовский муниципальный округ	Ярославская область, Ростовский район,с. Ново-Никольское (котельная)	57.267861	39.536692	н/д	асфальт	1	0,75			--	--	--	--	МУП "Расчетный центр" +7(48536)6-17-65 ИНН 7609018487	МУП "Расчетный центр"
66	Ростовский муниципальный округ	Ярославская область, Ростовский район,с. Васильково (котельная)	57.203847	39.666778	н/д	асфальт	1	0,8			--	--	--	--	МУП "Расчетный центр" +7(48536)6-17-65 ИНН 7609018487	МУП "Расчетный центр"
67	Ростовский муниципальный округ	Ярославская область, Ростовский район,с. Воржа, ул. Заводская (котельная)	57.133368	39.518593	н/д	асфальт	1	0,75			--	--	--	--	МУП "Расчетный центр" +7(48536)6-17-65 ИНН 7609018487	МУП "Расчетный центр"
68	Ростовский муниципальный округ	Ярославская область, Ростовский район, с. Угодичи (котельная)	57.163423	39.502206	н/д	асфальт	1	0,75			--	--	--	--	МУП "Расчетный центр" +7(48536)6-17-65 ИНН 7609018487	МУП "Расчетный центр"
69	Ростовский муниципальный округ	Ярославская область, Ростовский район, с. Белогостицы (котельная)	57.234924	39.501683	н/д	асфальт	1	0,75			--	--	--	--	МУП "Расчетный центр" +7(48536)6-17-65 ИНН 7609018487	МУП "Расчетный центр"
70	Ростовский муниципальный округ	Ярославская область, Ростовский район, с. Лазарцево (котельная)	57.089450	39.587579	н/д	асфальт	1	0,75			--	--	--	--	МУП "Расчетный центр" +7(48536)6-17-65 ИНН 7609018487	МУП "Расчетный центр"
71	Ростовский муниципальный округ	Ярославская область, Ростовский район,с. Татищев Погост (котельная)	57.332689	39.467499	н/д	грунт	1	0,75			--	--	--	--	МУП "Расчетный центр" +7(48536)6-17-65 ИНН 7609018487	МУП "Расчетный центр"
72	Ростовский муниципальный округ	Ярославская область, Ростовский район, рп. Семибратово ул. Народная	57.300032	39.538934	н/д	асфальт	2	1,1			--	--	--	--	МУ ДО ДЮСШ№4 +7(48536)7-93-06 ИНН 7609017356	МОУ ДО ДЮСШ №4
73	Ростовский муниципальный округ	Ярославская область, Ростовский район, рп Семибратово ул. Восточная (Водозабор)	57.295110	39.544165	н/д	грунт	1	0,75			--	--	--	--	ГП ЯО "Южный водоканал" +7(48536)6-52-00 ИНН 7609036849	ГП ЯО "Южный водоканал"
74	Ростовский муниципальный округ	Ярославская область, Ростовский район, рп Семибратово ул. Красноборская (КНС)	57.294124	39.548726	н/д	грунт	1	0,75			--	--	--	--	ГП ЯО "Южный водоканал" +7(48536)6-52-00 ИНН 760903684	ГП ЯО "Южный водоканал"
75	Ростовский муниципальный округ	Ярославская область, Ростовский район,рп Семибратово, Термозавод в районе автогаража, кадастровый номер 76:13:010701:682	57.301258	39.523649	н/д	грунт	2	0,75			--	--	--	--	ГП ЯО "Южный водоканал" +7(48536)6-52-00 ИНН 760903685	ГП ЯО "Южный водоканал"
76	Ростовский муниципальный округ	Ярославская область, Ростовский район,рп Семибратово ул. Красноборская д.9а	57.2913178	39.537238	н/д	грунт	1	0,75			--	--	--	--	ООО "Газпром теплоэнерго Ярославль" +7 (4852) 67-06-67 ИНН 7603060690	ООО "Газпром теплоэнерго Ярославль"
77	Ростовский муниципальный округ	Ярославская область, Ростовский район, с. Белогостицы д.14Г	57.23207	39.49455	н/д	асфальт	2	0,8			--	--	--	--	ООО "Агроторг" +7 (495) 662-88-88, доб. 64-172 ИНН 7825706086	ООО "Агроторг"
78	Ростовский муниципальный округ	Ярославская область, Ростовский район,с. Угодичи, Ивановское шоссе 10	57.16351	39.52250	н/д	асфальт	2	0,8			--	--	--	--	ООО "Кондор Строй" +7 (48536) 5-30-08 ИНН 76090211514	ООО "Кондор Строй"
79	Ростовский муниципальный округ	Ярославская область, Ростовский район, п. Семибратово, ул. Красноборская д.3	57.295164	39.541934	н/д	асфальт	3	0,8			--	--	--	--	ГПОАУ ЯО Росстовский колледж отраслевых технологий +7(4852) 7-54-21 ИНН 7609003473	ГПОАУ ЯО Росстовский колледж отраслевых технологий
80	Ростовский муниципальный округ	152128, ЯО. Ростовский р-н, р.п. Поречье-Рыбное, ул. Дальняя	57.050324	39.224338	10	бетон	4	0,8			--	--	--	--	Администрация СП Поречье-Рыбное	МКД,ул. Дальняя, д 1,2,3
81	Ростовский муниципальный округ	152128, ЯО. Ростовский р-н, р.п. Поречье-Рыбное, ул. Мологская, 57	57.054785	39.222715	10	бетон	4	0,8	1	8	--	--	--	--	Администрация СП Поречье-Рыбное	ИЖС
82	Ростовский муниципальный округ	152128, ЯО. Ростовский р-н, р.п. Поречье-Рыбное, ул. Мологская, 89	57.055394	39.215873	50	бетон	4	0,8			--	--	--	--	Администрация СП Поречье-Рыбное	МКД (ул. Мологская д. 87,88,89,97)
83	Ростовский муниципальный округ	152128, ЯО. Ростовский р-н, р.п. Поречье-Рыбное, ул. Мологская, 91	57.055597	39.222904	20	бетон	7	0,8			--	--	--	--	Администрация СП Поречье-Рыбное	МКД (ул. Мологская д.90,91,92)
84	Ростовский муниципальный округ	152128, ЯО. Ростовский р-н, р.п. Поречье-Рыбное, ул. Мологская, 3а	57.055918	39.225643	20	бетон	4	0,8			--	--	--	--	Администрация СП Поречье-Рыбное	МКД+ИЖС
85	Ростовский муниципальный округ	152128, ЯО. Ростовский р-н, р.п. Поречье-Рыбное, ул. Булатова, 27	57.0603372	39.224951	52,3	бетон	8	0,8	1	8	--	--	--	--	Администрация СП Поречье-Рыбное	ИЖС
86	Ростовский муниципальный округ	152128, ЯО. Ростовский р-н, р.п. Поречье-Рыбное, ул. Октябрьская, 1	57.060144	39.230925	10	бетон	3	0,8	1	8	--	--	--	--	Администрация СП Поречье-Рыбное	ИЖС
87	Ростовский муниципальный округ	152128, ЯО. Ростовский р-н, р.п. Поречье-Рыбное, ул. Чкалова, 36	57.061396	39.232084	10	бетон	3	0,8			--	--	--	--	Администрация СП Поречье-Рыбное	ИЖС

88	Ростовский муниципальный округ	152128, ЯО. Ростовский р-н, р.п. Поречье-Рыбное, ул. Ленинская, 8	57.053975	39.232349	20	бетон	3	0,8	1	8	--	--	--	--	Администрация СП Поречье-Рыбное	МКД+ИЖС
89	Ростовский муниципальный округ	152128, ЯО. Ростовский р-н, р.п. Поречье-Рыбное, ул. Молодежная, 8	57.053284	39.233674	10	бетон	3	0,8	1	8	--	--	--	--	Администрация СП Поречье-Рыбное	МКД+ИЖС
90	Ростовский муниципальный округ	152128, ЯО. Ростовский р-н, р.п. Поречье-Рыбное, ул. Первомайская, 1	57.052035	39.232254	10	бетон	3	0,8			--	--	--	--	Администрация СП Поречье-Рыбное	МКД+ИЖС
91	Ростовский муниципальный округ	152128, ЯО. Ростовский р-н, р.п. Поречье-Рыбное, ул. Кирова, 1	57.054449	39.232863	10	бетон	3	0,8	1	8	--	--	--	--	Администрация СП Поречье-Рыбное	ИЖС
92	Ростовский муниципальный округ	152128, ЯО. Ростовский р-н, р.п. Поречье-Рыбное, ул. Центральная, 1	57.055485	39.231485	10	бетон	3	0,8			--	--	--	--	Администрация СП Поречье-Рыбное	МКД+ИЖС
93	Ростовский муниципальный округ	152128, ЯО. Ростовский р-н, р.п. Поречье-Рыбное, ул. Центральная , 62	57.054661	39.231783	10	бетон	3	0,8	1	8	--	--	--	--	Администрация СП Поречье-Рыбное	ИЖС
94	Ростовский муниципальный округ	152128, ЯО. Ростовский р- с. Климатино, ул. Нагорная, 1	57.043122	39.231539	50	бетон	5	0,8	1	8	--	--	--	--	Администрация СП Поречье-Рыбное	ул. Нагорнаяд.1,2,3,4+ИЖС
95	Ростовский муниципальный округ	152128, ЯО. Ростовский р-н, д. Огарево	57.053036	39.225106	10	грунт	2	0,8			--	--	--	--	Администрация СП Поречье-Рыбное	ИЖС
96	Ростовский муниципальный округ	152128, ЯО. Ростовский р-н, д. Ново	57.054347	39.215343	10	бетон	2	0,8			--	--	--	--	Администрация СП Поречье-Рыбное	ИЖС
97	Ростовский муниципальный округ	р.п. Поречье-Рыбное ул. Пушкин	57.09069	39.385273	10	грунт	2	0,8			--	--	--	--	Муниципал ьное ощеобразовательное учр еждение Поречская средняя обшеобразовательная школа	Муниципал ьное ощеобразовательное учр еждение Поречская средняя обшеобразовательная школа
98	Ростовский муниципальный округ	152128 Ярославская область, Ростовский район, р.п. Поречье-рыбное, ул. Мологская, д. 18-а	57.055876	39.223304	10	Грунт	2	0,75			--	--	--	--	Муниципальное дошкольное образовательное учреждение "Детский сад №16 р.п. Поречье-Рыбное"	Муниципальное дошкольное образовательное учреждение "Детский сад №16 р.п. Поречье-Рыбное"
99	Ростовский муниципальный округ	152128, Ярославская область, Ростовский р-н, р.п. Поречье-Рыбное, ул. Центральная, 63	57.054948	39.232098	2	Грунт	1	0,8			--	--	--	--	индивидуальный предприниматель Сартаков Виталий Андреевич	индивидуальный предприниматель Сартаков Виталий Андреевич
100	Ростовский муниципальный округ	152128, Ярославская область, Ростовский р-н, р.п. Поречье-Рыбное, ул. Булатова, д. 3	57.055015	39.230819	4	Грунт	1	0,8			--	--	--	--	ГБУ ЯО ПСС ЯО (пожарно-спасательная служба ЯО)	ГБУ ЯО ПСС ЯО (пожарно-спасательная служба ЯО)
101	Ростовский муниципальный округ	152128, Ярославская область, Ростовский р-н, р.п. Поречье-Рыбное, ул. Булатова, д. 3	57.099392	39.383672	5	бетон	2	0,8			--	--	--	--	ООО "АГРОТОРГ"	ООО "АГРОТОРГ"
102	Ростовский муниципальный округ	152128, Ярославская область, Ростовский р-н, р.п. Поречье-Рыбное, ул. Дальняя. д. 8	57,083083	39.377332	2	Асфальт	1	1,1			--	--	--	--	АО "Яркоммунсервис"	АО "Яркоммунсервис"
103	Ростовский муниципальный округ	Ярославская область, Ростовский р-он, ул.	57.095600	39.365716	1	бетон	1	0,75			--	--	--	--	МУП "Расчетный центр"	МУП "Расчетный центр"
104	Ростовский муниципальный округ	152128 Ярославская обл, Ростовский р-он, с. Климатино, ул. Нагорная, д.1А	57.042897	39.233026	6	бетон	2	0,75			--	--	--	--	ГУ ЯО Климатинский детский дом	ГУ ЯО Климатинский детский дом
105	Ростовский муниципальный округ	Ярославская область, Ростоввский район, д. Василево, у д. 15	57°18'27.7"	39°21'16.9"	9	бетон	5	0,8	1	8	--	--	--	--	Администрация с.п. Ишня ИНН 7609024868, ОГРН 1117609000464 Ярославскаяч область, Ростовский район, р.ап. Ишня, ул. Школьная, д. 8	все дома н.п
106	Ростовский муниципальный округ	Ярославская область, Ростовский район, с. Марково у д 3а	57°18'41.5"	39°20'56.5"	9	бетон	5	0,8			--	--	--	--	Администрация с.п. Ишня ИНН 7609024868, ОГРН 1117609000464 Ярославскаяч область, Ростовский район, р.ап. Ишня, ул. Школьная, д. 8	МКД + ИЖС
107	Ростовский муниципальный округ	Ярославская область, Ростовский район, с. Марково у 8	57°18'48.1"	39°21'02.1"	13,5	бетон	8	0,8	1	8	--	--	--	--	Администрация с.п. Ишня ИНН 7609024868, ОГРН 1117609000464 Ярославскаяч область, Ростовский район, р.ап. Ишня, ул. Школьная, д. 8	МКД + ИЖС
108	Ростовский муниципальный округ	Ярославская область, Ростовский район , с. Марково у д. 42	57°18'49.1"	39°21'25.0"	9	бетон	5	0,8			--	--	1	8	Администрация с.п. Ишня ИНН 7609024868, ОГРН 1117609000464 Ярославскаяч область, Ростовский район, р.ап. Ишня, ул. Школьная, д. 8	ИЖС
109	Ростовский муниципальный округ	Ярославская область, Ростовский район, с. Марково у д 7	57.313631	39.353864	9	бетон	5	0,8			--	--	--	--	Администрация с.п. Ишня ИНН 7609024868, ОГРН 1117609000464 Ярославскаяч область, Ростовский район, р.ап. Ишня, ул. Школьная, д. 8	МКД + ИЖС
110	Ростовский муниципальный округ	Ярославская область, Ростовский район, с. Шурскол, Дружбы у д 1	57°11'39.3792"	39°20'8.4048"	10	бетон	5	0,75			--	--	--	--	Администрация с.п. Ишня ИНН 7609024868, ОГРН 1117609000464 Ярославскаяч область, Ростовский район, р.ап. Ишня, ул. Школьная, д. 8	ИЖС
111	Ростовский муниципальный округ	Ярославская область, Ростовский район, с. Шурскол, ул. Строителей	57°9'18.1512"	39°17'47.6016"	20	бетон	7	0,75	1	8	2	0.8			Администрация с.п. Ишня ИНН 7609024868, ОГРН 1117609000464 Ярославскаяч область, Ростовский район, р.ап. Ишня, ул. Школьная, д. 8	МКД + ИЖС
112	Ростовский муниципальный округ	Ярославская область, Ростовский район, с. Шурскол, ул. Строителей у д 20	57°8'59.7444"	39°18'1.3716"	20	асфальт	7	0,75	1	8	2	0.8			Администрация с.п. Ишня ИНН 7609024868, ОГРН 1117609000464 Ярославскаяч область, Ростовский район, р.ап. Ишня, ул. Школьная, д. 8	МКД + ИЖС
113	Ростовский муниципальный округ	Ярославская область, Ростовский район, с. Шурскол, ул Парковая у д 9	57°8'59.2044"	39°17'44.6136"	20	асфальт	4	0,75	1	8	2	0.8			Администрация с.п. Ишня ИНН 7609024868, ОГРН 1117609000464 Ярославскаяч область, Ростовский район, р.ап. Ишня, ул. Школьная, д. 8	МКД + ИЖС
114	Ростовский муниципальный округ	Ярославская область, Ростовский район, с. Шурскол, ул Сельская у д 6	57°9'9.9216"	39°17'12.3"	20	асфальт	5	0,75			--	--	1	8	Администрация с.п. Ишня ИНН 7609024868, ОГРН 1117609000464 Ярославскаяч область, Ростовский район, р.ап. Ишня, ул. Школьная, д. 8	МКД + ИЖС
115	Ростовский муниципальный округ	Ярославская область,Ростовский район, с. Шурскол ул. Сельская у д 2а	57°9'9.4392"	39°16'57.4752"	16	бетон	5	0,75	1	8	--	--	--	--	Администрация с.п. Ишня ИНН 7609024868, ОГРН 1117609000464 Ярославскаяч область, Ростовский район, р.ап. Ишня, ул. Школьная, д. 8	МКД + ИЖС
116	Ростовский муниципальный округ	Ярославская область, Ростовский район, р.п. Ишня, ул. Кооперации у д 6	н/д	н/д	28	бетон	7	0,75	1	8	--	--	--	--	Администрация с.п. Ишня ИНН 7609024868, ОГРН 1117609000464 Ярославскаяч область, Ростовский район, р.ап. Ишня, ул. Школьная, д. 8	МКД
117	Ростовский муниципальный округ	Ярославская область, Ростовсикий район, р.п. Ишня ул. Молодежная у д 9	57°11'17.6316"	39°21'40.0968"	28	бетон	5	0,75	1	8	5	0,8			Администрация с.п. Ишня ИНН 7609024868, ОГРН 1117609000464 Ярославскаяч область, Ростовский район, р.ап. Ишня, ул. Школьная, д. 8	МКД +ИЖС (Чупрониха)
118	Ростовский муниципальный округ	Ярославская область, Ростовский район, р.п. Ишня ул Спортивная у д 2	57°11'27.096"	39°21'5164"	4	бетон	2	0,8			--	--	--	--	Администрация с.п. Ишня ИНН 7609024868, ОГРН 1117609000464 Ярославскаяч область, Ростовский район, р.ап. Ишня, ул. Школьная, д. 8	МКД
119	Ростовский муниципальный округ	Ярославская область, Ростовсикий район, р.п. Ишня, ул. Школьная у д 1	57°11'35.3436"	39°21'27.7956"	21	бетон	4	0,75	1	8	2	0,8			Администрация с.п. Ишня ИНН 7609024868, ОГРН 1117609000464 Ярославскаяч область, Ростовский район, р.ап. Ишня, ул. Школьная, д. 8	МКД + ИЖС
120	Ростовский муниципальный округ	Ярославская область, Ростовский район, р.п. Ишня, ул. Мелиораторов у д 19	57°11'35.592"	39°20'26.808"	25	бетон	5	0,75	1	8	2	0,8			Администрация с.п. Ишня ИНН 7609024868, ОГРН 1117609000464 Ярославскаяч область, Ростовский район, р.ап. Ишня, ул. Школьная, д. 8	МКД + ИЖС
121	Ростовский муниципальный округ	Ярославская область, Ростовский район, р.п. Ишня ул. Мелиораторов у д 5а	57°11'46.0788"	39°20'42.5112"	9	бетон	5	0,75	1	8	--	--	--	--	Администрация с.п. Ишня ИНН 7609024868, ОГРН 1117609000464 Ярославскаяч область, Ростовский район, р.ап. Ишня, ул. Школьная, д. 8	МКД
122	Ростовский муниципальный округ	Ярославская область, Ростовский район, р.п. Ишня ул. Фрунзенская у д 7	57°11'35.3328"	39°19'40.4976"	18	бетон	4	0,75	1	8	2	0,8			Администрация с.п. Ишня ИНН 7609024868, ОГРН 1117609000464 Ярославскаяч область, Ростовский район, р.ап. Ишня, ул. Школьная, д. 8	МКД
123	Ростовский муниципальный округ	Ярославская область, Ростовский район, р.п. Ишня, ул. Комсомольская	57°11'31.6356"	39°20'29.5908"	18	бетон	5	0,75	1	8	--	--	--	--	Администрация с.п. Ишня ИНН 7609024868, ОГРН 1117609000464 Ярославскаяч область, Роствоский район, р.ап. Ишня, ул. Школьная, д. 8	МКД + ИЖС
124	Ростовский муниципальный округ	Ярославская область, Ростовский район, р.п. Ишня ул. Ошская	57°11'27.132"	39°21'30.6288"	18	бетон	3	0,75	1	8	2	0,8			Администрация с.п. Ишня ИНН 7609024868, ОГРН 1117609000464 Ярославскаяч область, Ростовский район, р.ап. Ишня, ул. Школьная, д. 8	ИЖС

125	Ростовский муниципальный округ	Ярославская область, Ростовский район д. Поддыбье	57°11'37.7988"	39°18'0.72"	9	бетон	2	0,75			--	--	--	--	Администрация с.п. Ишня ИНН 7609024868, ОГРН 1117609000464 Ярославскаяч область, Ростовский район, р.ап. Ишня, ул. Школьная, д. 8	ИЖС
126	Ростовский муниципальный округ	Ярославская область, Ростовский район, д. Судино у д 7	57°12'18.4824"	39°17'18.672"	12	бетон	4	0,8	1	8	--	--	--	--	Администрация с.п. Ишня ИНН 7609024868, ОГРН 1117609000464 Ярославскаяч область, Ростовский район, р.ап. Ишня, ул. Школьная, д. 8	МКД + ИЖС
127	Ростовский муниципальный округ	Ярославская область, Ростовский район, д. Судино	57°12'24.9156"	39°17'27.7692"	12	бетон	4	0,8	1	8	--	--	--	--	Администрация с.п. Ишня ИНН 7609024868, ОГРН 1117609000464 Ярославскаяч область, Ростовский район, р.ап. Ишня, ул. Школьная, д. 8	МКД + ИЖС
128	Ростовский муниципальный округ	Ярославская область, Ростовский район, с. Марково уд 26а	н/д	н/д	3	бетон	1	1,1			--	--	--	--	Петровское поселковое потребительское общество 7609004702 1027601067339 Ярославская область, Ростовский район, п. Петровск, ул. Советская д. 26	магазин
129	Ростовский муниципальный округ	Ярославская область, Ростовский район, с. Песочное у д. 1	57.158127,	39.351125	3	бетон	1	1,1			--	--	--	--	Казунина Алевтина Васильевна Ярославская область, г. Ростов ул. Февральская д. 40 кв.42	магазин
130	Ростовский муниципальный округ	Ярославская область, Ростовский район, с. Савинское у д 13	57.305375	39.330489	4,5	бетон	3	0,8			--	--	--	--	Администрация с.п. Ишня ИНН 7609024868, ОГРН 1117609000464 Ярославскаяч область, Ростовский район, р.ап. Ишня, ул. Школьная, д. 8	ижс
131	Ростовский муниципальный округ	Ярославская область, Ростовский район, д. Бабки у Пруда	57.202698	39.360342	4,5	бетон	2	0,8			--	--	--	--	Администрация с.п. Ишня ИНН 7609024868, ОГРН 1117609000464 Ярославскаяч область, Ростовский район, р.ап. Ишня, ул. Школьная, д. 8	ижс
132	Ростовский муниципальный округ	Ярославская область, Ростовский район, д. Дарцово у д 38	57.232959	39.362303	4,5	бетон	2	0,8			--	--	--	--	Администрация с.п. Ишня ИНН 7609024868, ОГРН 1117609000464 Ярославскаяч область, Ростовский район, р.ап. Ишня, ул. Школьная, д. 8	ижс
133	Ростовский муниципальный округ	Ярославская область, Ростовский район, д. Хонятино у д 8	57.229195	39.370914	4,5	бетон	2	0,8			--	--	--	--	Администрация с.п. Ишня ИНН 7609024868, ОГРН 1117609000464 Ярославскаяч область, Ростовский район, р.ап. Ишня, ул. Школьная, д. 8	ИЖС
134	Ростовский муниципальный округ	Ярославская область, Ростовский район, с. Большая Шугорь у д 31	57.198700	39.279152	9	бетон	4	0,75			--	--	--	--	Администрация с.п. Ишня ИНН 7609024868, ОГРН 1117609000464 Ярославскаяч область, Ростовский район, р.ап. Ишня, ул. Школьная, д. 8	ИЖС
135	Ростовский муниципальный округ	Ярославская область, Ростовский район, с. Малая Шугорь у д 20	57.200104	39.274631	4,5	бетон	2	0,75			--	--	--	--	Администрация с.п. Ишня ИНН 7609024868, ОГРН 1117609000464 Ярославскаяч область, Ростовский район, р.ап. Ишня, ул. Школьная, д. 8	ИЖС
136	Ростовский муниципальный округ	Ярославская область, Ростовский район, с. Шулец у д 1а	57.218314	39.240596	4,5	бетон	2	0,75			--	--	1	8	Администрация с.п. Ишня ИНН 7609024868, ОГРН 1117609000464 Ярославскаяч область, Ростовский район, р.ап. Ишня, ул. Школьная, д. 8	ИЖС
137	Ростовский муниципальный округ	Ярославская область, Ростовский район, д. Жоглово у д 18	57.147327	39.226216	9	бетон	5	0,75			--	--	1	8	Администрация с.п. Ишня ИНН 7609024868, ОГРН 1117609000464 Ярославскаяч область, Ростовский район, р.ап. Ишня, ул. Школьная, д. 8	ИЖС
138	Ростовский муниципальный округ	Ярославская область, Ростовский район, р.п. Ишня, ул. Комсомольская 11	57.19.3673	39.337033	9	бетон	5	0,75			--	--	--	--	Государственное казенное учреждение социального обеспечения ЯО социально – реабилитационный центр «Росинка» 7609016144 1027601065304 Ярославская область, Ростовский район, р.п. Ишня ул. Комсомольская д. 11	учреждение СРЦ
139	Ростовский муниципальный округ	д. Судино	57.12.24.9156	39.17.27.7692	3	бетон	1	1,1			--	--	--	--	ИП Оганнисян Х.Г. 760910253970 318762700022880 Ярославская обл. Ростовский р-н. д. Судино д. 44 а	магазин
140	Ростовский муниципальный округ	д. Осиновицы	57.311015	39.407029	9	бетон	5	0,75			--	--	1	8	Администрация с.п. Ишня ИНН 7609024868, ОГРН 1117609000464 Ярославскаяч область, Ростовский район, р.ап. Ишня, ул. Школьная, д. 8	ИЖС
141	Ростовский муниципальный округ	д. Бородино на въезде	57.29.6011	39.487145	4,5	бетон	2	0,8			--	--	1	8	Администрация с.п. Ишня ИНН 7609024868, ОГРН 1117609000464 Ярославскаяч область, Ростовский район, р.ап. Ишня, ул. Школьная, д. 8	ИЖС
142	Ростовский муниципальный округ	р.п. Ишня ул. Мелиораторов д 3В	57.195859	347018	4,5	бетон	2	0,75			--	--	--	--	ФГБУ "Управление Ярославьмелиоводхоз" 7604039483 1027600677125 Ярославская область, Ростовский район, р.п. Ишня ул. Мелиораторов , д. 3В	учреждение
143	Ростовский муниципальный округ	Ярославская область, Ростовский район, с.п. Ишня, д.Григорьково	57.208483	262322	4,5	бетон	3	0,8			--	--	--	--	Администрация с.п. Ишня ИНН 7609024868, ОГРН 1117609000464 Ярославскаяч область, Ростовский район, р.ап. Ишня, ул. Школьная, д. 8	ИЖС
144	Ростовский муниципальный округ	Ярославская область, Ростовский район, с.п. Ишня, д. Подберезье	57.191910	259257	4,5	бетон	2	0,8			--	--	--	--	Администрация с.п. Ишня ИНН 7609024868, ОГРН 1117609000464 Ярославскаяч область, Ростовский район, р.ап. Ишня, ул. Школьная, д. 8	ИЖС
145	Ростовский муниципальный округ	Ярославская область, Ростовский район, с.п. Ишня, д. Перевозново	57.303747	441866	4,5	бетон	2	0,8			--	--	--	--	Администрация с.п. Ишня ИНН 7609024868, ОГРН 1117609000464 Ярославскаяч область, Ростовский район, р.ап. Ишня, ул. Школьная, д. 8	ИЖС
146	Ростовский муниципальный округ	Ярославская область, Ростовский район, с.п. Ишня, д. Ивакино	57.193879	203752	4,5	бетон	2	0,8			--	--	--	--	Администрация с.п. Ишня ИНН 7609024868, ОГРН 1117609000464 Ярославскаяч область, Ростовский район, р.ап. Ишня, ул. Школьная, д. 8	ИЖС
147	Ростовский муниципальный округ	Ярославская область, Ростовский район, с.п. Ишня, д. Дунилово	57.227720	264337	4,5	бетон	2	0,8			--	--	--	--	Администрация с.п. Ишня ИНН 7609024868, ОГРН 1117609000464 Ярославскаяч область, Ростовский район, р.ап. Ишня, ул. Школьная, д. 8	ИЖС
148	Ростовский муниципальный округ	Ярославская область, Ростовский район, с.п. Ишня, д. Дуброво	57.296162	320532	4,5	бетон	2	0,8			--	--	--	--	Администрация с.п. Ишня ИНН 7609024868, ОГРН 1117609000464 Ярославскаяч область, Ростовский район, р.ап. Ишня, ул. Школьная, д. 8	ИЖС
149	Ростовский муниципальный округ	Ярославская область, Ростовский район, р.п. Ишня ул. Молодежная д 9	57.11176316	39.21400968	2,5	бетон	1	1,1			--	--	--	--	ИП Белоцветов Михаил Юрьевич 760903600648 1117609000464 Ярославская область, Ростовский район, р.п. Ишня, ул. Чистова, д.1 Ярославская область, Ростовский район, р.п. Ишня, ул. Чистова, д.1	учреждение
150	Ростовский муниципальный округ	Ярославская область, Ростовский район, с.п. Ишня, д. Подберезье	57.191910	39.259257	4,5	бетон	1	0,8			--	--	--	--	ИП КФК М.Г. Нерсисян 772618097176 318762700016551 Ярославская область, Ростовский район, с.п. Ишня, д. Подберезье	ИЖС
151	Ростовский муниципальный округ	Ярославская обл, Ростовский район, с. Пужбол у д 44	57.167043	39.314774	4,5	бетон	3	0,8			--	--	--	--	Администрация с.п. Ишня ИНН 7609024868, ОГРН 1117609000464 Ярославскаяч область, Ростовский район, р.ап. Ишня, ул. Школьная, д. 8	ИЖС
152	Ростовский муниципальный округ	Ярославская обл, Ростовский район, с. Демьяны (на въезде в село)	57.208294	39.346134	4,5	бетон	2	0,8			--	--	--	--	Администрация с.п. Ишня ИНН 7609024868, ОГРН 1117609000464 Ярославскаяч область, Ростовский район, р.ап. Ишня, ул. Школьная, д. 8	ИЖС
153	Ростовский муниципальный округ	Ярославская обл, Ростовский район, с. Алевайцино у д 3	57.146535	39.178960	4,5	бетон	2	0,8			--	--	--	--	Администрация с.п. Ишня ИНН 7609024868, ОГРН 1117609000464 Ярославскаяч область, Ростовский район, р.ап. Ишня, ул. Школьная, д. 8	ИЖС

154	Ростовский муниципальный округ	Ярославская обл, Ростовский район, с. Песочное у кладбища	57.161364	39.351890	4,5	бетон	2	0,8			--	--	--	--	Администрация с.п. Ишня ИНН 7609024868, ОГРН 1117609000464 Ярославскаяч область, Ростовский район, р.ап. Ишня, ул. Школьная, д. 8	ИЖС
155	Ростовский муниципальный округ	Ярославская обл, Ростовский район, с. Львы уд 50	57.143841	39.338174	4,5	бетон	3	0,8			--	--	1	8	Администрация с.п. Ишня ИНН 7609024868, ОГРН 1117609000464 Ярославскаяч область, Ростовский район, р.ап. Ишня, ул. Школьная, д. 8	ИЖС
156	Ростовский муниципальный округ	Ярославская обл, Ростовский район, с. Зверинец на въезде в село	57.129441	39.269222	4,5	бетон	2	0,8			--	--	--	--	Администрация с.п. Ишня ИНН 7609024868, ОГРН 1117609000464 Ярославскаяч область, Ростовский район, р.ап. Ишня, ул. Школьная, д. 8	ИЖС
157	Ростовский муниципальный округ	Ярославская обл, Ростовский район, д. Максимовицы у д 2	57.188873	39.283395	4,5	бетон	1	0,8			--	--	--	--	Администрация с.п. Ишня ИНН 7609024868, ОГРН 1117609000464 Ярославскаяч область, Ростовский район, р.ап. Ишня, ул. Школьная, д. 8	ИЖС
158	Ростовский муниципальный округ	Ярославская обл, Ростовский район, д. Дубник у д 2	57.134883	39.279874	4,5	бетон	2	0,8			--	--	--	--	Администрация с.п. Ишня ИНН 7609024868, ОГРН 1117609000464 Ярославскаяч область, Ростовский район, р.ап. Ишня, ул. Школьная, д. 8	ИЖС
159	Ростовский муниципальный округ	Ярославская обл, Ростовский район, д. Судино у д 46	57.209586	39.293783	4,5	бетон	3	0,8			--	--	--	--	Администрация с.п. Ишня ИНН 7609024868, ОГРН 1117609000464 Ярославскаяч область, Ростовский район, р.ап. Ишня, ул. Школьная, д. 8	ИЖС
160	Ростовский муниципальный округ	Ярославская область, Ростовский район, с.п. Ишня, с. Шурскол тер. Маклаковская гора д 1	57.155608	39.249330	4,5	бетон	2	1,1			--	--	--	--	ООО "Заповедник" 7609037881 1177627020339 Ярославская область, Ростовский район, с.п. Ишня, с. Шурскол тер. Маклаковская гора , д.1, оф.1	учреждение
161	Ростовский муниципальный округ	Ярославская область, Ростовский район, р.п. Ишня ул. Молодежная д. 13	57.188395	39.361352	4,5	бетон	2	1,1			--	--	--	--	ООО "Союз Святого Иоанна Воина 7729705354 1127746172080 119136 Москва,3-й Сетуньский проезд,д.10	магазин
162	Ростовский муниципальный округ	Ярославская область, Ростовский район, р.п. Ишня ул. Мелиораторов у д 26	57.192348	39.337595	4,5	бетон	2	0,75			--	--	--	--	Администрация с.п. Ишня ИНН 7609024868, ОГРН 1117609000464 Ярославскаяч область, Ростовский район, р.ап. Ишня, ул. Школьная, д. 8	ИЖС
163	Ростовский муниципальный округ	Ярославская область, Ростовский район, с.п. Ишня, с. Львы у д 2	57.155615	39.343773	4,5	бетон	3	0,8			--	--	--	--	ИП Салахян В.В. 76090749328 3187622700030550 Ярославская область, Ростовский район, с. Шурскол,ул. Советская 16 кв.1	кафе
164	Ростовский муниципальный округ	Ярославская область, Ростовский район, с.п. Ишня, с. Львы у д 2а	57.151330	39.345106	3	бетон	1	1,1			--	--	--	--	Администрация с.п. Ишня ИНН 7609024868, ОГРН 1117609000464 Ярославскаяч область, Ростовский район, р.ап. Ишня, ул. Школьная, д. 8	ИЖС
165	Ростовский муниципальный округ	Ярославская область, Ростовский район, с.п. Ишня, д. Ивашево у д 10	57.206843	39.216670	4,5	асфальт	1	0,8			--	--	--	--	Администрация с.п. Ишня ИНН 7609024868, ОГРН 1117609000464 Ярославскаяч область, Ростовский район, р.ап. Ишня, ул. Школьная, д. 8	ИЖС
166	Ростовский муниципальный округ	Ярославская область, Ростовский район, с.п. Ишня, с. Пужбол у д 3	57.169353	39.322960	4,5	бетон	3	0,8			--	--	--	--	Администрация с.п. Ишня ИНН 7609024868, ОГРН 1117609000464 Ярославскаяч область, Ростовский район, р.ап. Ишня, ул. Школьная, д. 8	ИЖС
167	Ростовский муниципальный округ	Ярославская область, Ростовский район, с.п. Ишня, д. Кустерь у д 1	57.124859	39.253660	4,5	бетон	3	0,8			--	--	--	--	Администрация с.п. Ишня ИНН 7609024868, ОГРН 1117609000464 Ярославскаяч область, Ростовский район, р.ап. Ишня, ул. Школьная, д. 8	ИЖС
168	Ростовский муниципальный округ	Ярославская область, Ростовский район, с.п. Ишня, д. Юрьевская Слобода у д 40	57.189658	39.369064	4,5	бетон	3	0,8			--	--	--	--	Администрация с.п. Ишня ИНН 7609024868, ОГРН 1117609000464 Ярославскаяч область, Ростовский район, р.ап. Ишня, ул. Школьная, д. 8	ИЖС
169	Ростовский муниципальный округ	Ярославская область,р.п. Петровское,ул.Октябрьская д.45	57.013414	39.267394	н/д	Бетон	3	0,8			--	--	--	--	Администрация СП Петровское	МКД+ИЖС
170	Ростовский муниципальный округ	Ярославская область,р.п. Петровское,пересечение ул.Ростовская и ул. Садовая	57.010406	39.278135	н/д	Бетон	4	0,75			--	--	--	--	Администрация СП Петровское	МКД+ИЖС
171	Ростовский муниципальный округ	Ярославская область, р.п. Петровское,пересечение ул. Пионерская и ул. Станционная	57.000485	39.270661	н/д	Бетон	3	0,8			--	--	--	--	Администрация СП Петровское	ИЖС
172	Ростовский муниципальный округ	Ярославская область, р.п. Петровское,ул.Вокзальная д.48 а	57.007353	39.264292	н/д	Бетон	3	0,75			--	--	--	--	Администрация СП Петровское	МКД+ИЖС
173	Ростовский муниципальный округ	Ярославская область, р.п. Петровское,ул.Подгорная д.40	57.011881	39.266107	н/д	Бетон	5	0,8			--	--	--	--	Администрация СП Петровское	МКД+ИЖС
174	Ростовский муниципальный округ	Ярославская область, р.п. Петровское, ул.Молодежная д.13	57.011999	39.280911	н/д	Бетон	4	0,75			--	--	--	--	Администрация СП Петровское	МКД+ИЖС
175	Ростовский муниципальный округ	Ярославская область, р.п. Петровское, ул.Ростовская(у стадиона)	57.015165	39.273356	н/д	Бетон	5	0,75			--	--	--	--	Администрация СП Петровское	ИЖС
176	Ростовский муниципальный округ	Ярославская область, р.п. Петровское, ул.Подгорная д.63	57.009769	39.272251	н/д	Бетон	7	0,8			--	--	--	--	Администрация СП Петровское	МКД+ИЖС
177	Ростовский муниципальный округ	Ярославская область, р.п. Петровское, ул.Новая д.41	57.009847	39.266205	н/д	Бетон	5	0,75			--	--	--	--	Администрация СП Петровское	МКД+ИЖС
178	Ростовский муниципальный округ	Ярославская область, р.п. Петровское, ул.Февральская д.35	57.005720	39.268074	н/д	Бетон	4	0,75			--	--	--	--	Администрация СП Петровское	ИЖС
179	Ростовский муниципальный округ	Ярославская область, р.п. Петровское, ул.Московская д.24	57.003250	39.265110	н/д	Бетон	3	0,8			--	--	--	--	Администрация СП Петровское	ИЖС
180	Ростовский муниципальный округ	Ярославская область, р.п. Петровское, ул.Сосновая д.6	57.002074	39.280291	н/д	Бетон	7	0,8	1	8	--	--	--	--	Администрация СП Петровское	МКД+ИЖС
181	Ростовский муниципальный округ	Ярославская область, р.п. Петровское, ул.Пролетарская д.20	57.010558	39.263403	н/д	Бетон	5	0,75			--	--	--	--	Администрация СП Петровское	МКД
182	Ростовский муниципальный округ	Ярославская область, р.п. Петровское,ул.Первомайская д.60	57.012763	39.275332	н/д	Бетон	4	0,8			--	--	--	--	Администрация СП Петровское	МКД+ИЖС
183	Ростовский муниципальный округ	Ярославская область, р.п. Петровское, ул.Пролетарская д.2	57.012660	39.257573	н/д	Бетон	3	0,8			--	--	--	--	Администрация СП Петровское	МКД+ИЖС
184	Ростовский муниципальный округ	Ярославская область, р.п. Петровское, Заводской переулок д.2	57.014827	39.257222	н/д	Бетон	2	0,75			--	--	--	--	Администрация СП Петровское	ИЖС
185	Ростовский муниципальный округ	Ярославская область, р.п. Петровское,Заводской пер. 5	57.016316	39.259989	н/д	Бетон	3	0,75			--	--	--	--	Администрация СП Петровское	ИЖС
186	Ростовский муниципальный округ	Ярославская область, р.п. Петровское,ул.Набережная д.7	57.009347	39.253845	н/д	Бетон	2	0,8			--	--	--	--	Администрация СП Петровское	ижс
187	Ростовский муниципальный округ	Ярославская область, р.п. Петровское,пересечение ул. Октябрьская и ул. Ярославская	57.010406	39.278135	н/д	Бетон	3	0,8			--	--	--	--	Администрация СП Петровское	МКД+ИЖС
188	Ростовский муниципальный округ	Ярославская область, р.п. Петровское,пересечение ул. Ростовская и ул. Молодежная	57.010112	39.279806	н/д	Бетон	3	0,75			--	--	--	--	Администрация СП Петровское	ИЖС
189	Ростовский муниципальный округ	Ярославская область, р.п. Петровское,Подгорный переулок 17	39,2744	57,005	н/д	Бетон	2	0,75	1	8	--	--	--	--	Администрация СП Петровское	МКД
190	Ростовский муниципальный округ	Ярославская область, р.п. Петровское, ул.Советская д.111	57.001372	39.248293	н/д	Бетон	3	0,8			--	--	--	--	Администрация СП Петровское	МКД+ИЖС
191	Ростовский муниципальный округ	Ярославская область, р.п. Петровское,пересечение ул. Комсомольская и ул. Новая	57.010489	39.266538	н/д	Бетон	5	0,8			--	--	--	--	Администрация СП Петровское	МКД+ИЖС
192	Ростовский муниципальный округ	Ярославская область, с. Дмитриановское, ул.Кузьмина д.17	57.098807	39.144214	н/д	Бетон	4	0,8			--	--	--	--	Администрация СП Петровское	МКД+ИЖС
193	Ростовский муниципальный округ	Ярославская область, с. Караш, ул.Сосоновая д.6	56.899110	39.384289	н/д	Бетон	4	0,8			--	--	--	--	Администрация СП Петровское	МКД+ИЖС
194	Ростовский муниципальный округ	Ярославская область, с. Караш, ул.Сосоновая д.3	56.899306	39.383714	н/д	Бетон	5	0,8			--	--	--	--	Администрация СП Петровское	МКД+ИЖС
195	Ростовский муниципальный округ	Ярославская область, с. Скнятиново 26	57.082107	39.331836	н/д	Бетон	6	0,8	1	8	--	--	--	--	Администрация СП Петровское	МКД+ИЖС
196	Ростовский муниципальный округ	Ярославская область, д. Коленово,пересечение ул. Строителей и ул. Полевая	56.953683	39.187190	н/д	Бетон	5	0,8			--	--	--	--	Администрация СП Петровское	МКД+ИЖС
197	Ростовский муниципальный округ	Ярославская область, д. Коленово,Заводская д.70	56.954115	39.191124	н/д	Бетон	3	0,75			--	--	--	--	Администрация СП Петровское	МКД+ИЖС
198	Ростовский муниципальный округ	Ярославская область, д. Коленово Заводская 65	56.953953	39.191008	н/д	Бетон	3	0,75			--	--	--	--	Администрация СП Петровское	МКД+ИЖС
199	Ростовский муниципальный округ	Ярославская область, д. Коленово, ул.Пензенская 36	56.953261	39.193020	н/д	Бетон	2	0,8			--	--	--	--	Администрация СП Петровское	МКД+ИЖС
200	Ростовский муниципальный округ	Ярославская область, д. Коленово, ул.Молодежная д.120	56.955013	39.194430	н/д	Бетон	4	0,75			--	--	--	--	Администрация СП Петровское	МКД+ИЖС
201	Ростовский муниципальный округ	Ярославская область, п. Павлова Гора, объездная дорога	н/д	н/д	н/д	Грунт	6	0,8			--	--	--	--	Администрация СП Петровское	МКД+ИЖС
202	Ростовский муниципальный округ	Ярославская область, п. Горный 31	56.981886	39.145337	н/д	Бетон	7	0,8			--	--	--	--	Администрация СП Петровское	МКД+ИЖС
203	Ростовский муниципальный округ	Ярославская область, п. Горный 23	56.981886	39.145337	н/д	Бетон	6	0,75			--	--	--	--	Администрация СП Петровское	МКД+ИЖС
204	Ростовский муниципальный округ	Ярославская область, п. Павлова Гора 17	56.933435	39.254635	н/д	Бетон	3	0,8			--	--	--	--	Администрация СП Петровское	МКД+ИЖС
205	Ростовский муниципальный округ	Ярославская область, п. Хмельники, ул.Заводская 4	56.941311	39.295796	н/д	Бетон	5	0,8			--	--	--	--	Администрация СП Петровское	МКД+ИЖС
206	Ростовский муниципальный округ	Ярославская область, п. Хмельники, ул.Заводская 6	56.941311	39.295796	н/д	Бетон	5	0,8			--	--	--	--	Администрация СП Петровское	МКД+ИЖС

207	Ростовский муниципальный округ	Ярославская область, п. Хмельники Ярославская область, п. Хмельники, ул.Заводская 11	56.941915	39.295401	н/д	Бетон	3	0,75			--	--	--	--	Администрация СП Петровское	МКД+ИЖС
208	Ростовский муниципальный округ	Ярославская область, д/с Итларь	57.300985	39.486203	н/д	Бетон	5	0,75			--	--	--	--	Администрация СП Петровское	МКД+ИЖС
209	Ростовский муниципальный округ	Ярославская область, д. Еремейцево 2	56.873096	39.333840	н/д	Бетон	6	0,75			--	--	--	--	Администрация СП Петровское	МКД+ИЖС
210	Ростовский муниципальный округ	Ярославская область, пос.при ж/д ст. Беклемишево, ул.Железнодорожная 2а	56.806969	39.244206	н/д	Бетон	6	0,75			--	--	--	--	Администрация СП Петровское	МКД+ИЖС
211	Ростовский муниципальный округ	Ярославская область, пос.при ж/д ст. Беклемишево, Школьная д8	56.806969	39.244206	н/д	Бетон	3	0,75			--	--	--	--	Администрация СП Петровское	МКД+ИЖС
212	Ростовский муниципальный округ	Ярославская область, пос.при ж/д ст. Беклемишево, ул.Привокзальная д 1	56.806969	39.244206	н/д	Бетон	2	0,75			--	--	--	--	Администрация СП Петровское	МКД+ИЖС
213	Ростовский муниципальный округ	Ярославская область, п. Павлова Гора д1	56.933435	39.254635	н/д	Бетон	4	0,8			--	--	--	--	Администрация СП Петровское	МКД+ИЖС
214	Ростовский муниципальный округ	Ярославская область, п. Лесной у дороги напротив хозпостроек д.1	56.918546	39.173715	н/д	Бетон	4	0,75			--	--	--	--	Администрация СП Петровское	МКД+ИЖС
215	Ростовский муниципальный округ	Ярославская область, п. Лесной у сосенок д.10	56.918546	39.173715	н/д	Бетон	5	0,75			--	--	--	--	Администрация СП Петровское	МКД+ИЖС
216	Ростовский муниципальный округ	Ярославская область, р.п. Петровское, ул.Станционная 19	56.997960	39.270589	н/д	Бетон	3	0,8			--	--	--	--	Администрация СП Петровское	МКД+ИЖС
217	Ростовский муниципальный округ	Ярославская область, р.п. Петровское, ул.Первомайская 45	57.015199	39.266960	н/д	Бетон	7	0,8			--	--	--	--	Администрация СП Петровское	МКД+ИЖС
218	Ростовский муниципальный округ	Ярославская область, р.п. Петровское,	57.012783	39.269197	н/д	Бетон	2	0,8	1	8	--	--	--	--	Администрация СП Петровское	МКД+ИЖС
219	Ростовский муниципальный округ	Ярославская область, р.п. Петровское, ул.Подгорная д.2	57.014410	39.258040	н/д	Бетон	3	0,75			--	--	--	--	Администрация СП Петровское	МКД+ИЖС
220	Ростовский муниципальный округ	Ярославская область, р.п. Петровское,пересечение ул. Солнечная и ул. Мелиораторов	56.997039	39.262783	н/д	Бетон	5	0,75			--	--	--	--	Администрация СП Петровское	МКД+ИЖС
221	Ростовский муниципальный округ	Ярославская область, р.п. Петровское,пересечение ул. Строителей и ул. Мира	56.997338	39.264041	н/д	Бетон	3	0,8			--	--	--	--	Администрация СП Петровское	МКД+ИЖС
222	Ростовский муниципальный округ	Ярославская область, р.п. Петровское, пересечение ул. Строителей и ул. Солнечная	56.997421	39.261382	н/д	Бетон	5	0,75			--	--	--	--	Администрация СП Петровское	МКД+ИЖС
223	Ростовский муниципальный округ	Ярославская область, р.п. Петровское,пересечение ул. Окружная и ул. Октябрьская	57.012783	39.269197	н/д	Бетон	3	0,8			--	--	--	--	Администрация СП Петровское	МКД+ИЖС
224	Ростовский муниципальный округ	Ярославская область, р.п. Петровское, ул.Комсомольская д.7	57.009828	39.262109	н/д	Бетон	4	0,8			--	--	--	--	Администрация СП Петровское	МКД+ИЖС
225	Ростовский муниципальный округ	Ярославская область, р.п. Петровское, ул.Первомайская д.83	57.012395	39.277130	н/д	Бетон	3	0,75			--	--	--	--	Администрация СП Петровское	МКД+ИЖС
226	Ростовский муниципальный округ	Ярославская область, р.п. Петровское, ул. 2-я Московская д.48	57.001510	39.268838	н/д	Бетон	3	0,8			--	--	--	--	Администрация СП Петровское	МКД+ИЖС
227	Ростовский муниципальный округ	Ярославская область, р.п. Петровское, ул.Советская д.117	57.001372	39.248293	н/д	Бетон	3	0,75			--	--	--	--	Администрация СП Петровское	МКД+ИЖС
228	Ростовский муниципальный округ	Ярославская область, р.п. Петровское, ул.Островского д.2	57.001000	39.275584	н/д	Бетон	4	0,75			--	--	--	--	Администрация СП Петровское	МКД+ИЖС
229	Ростовский муниципальный округ	Ярославская область, д. Коленово,пер.Надежды д.2	56.953020	39.191061	н/д	Бетон	7	0,8			--	--	--	--	Администрация СП Петровское	МКД+ИЖС
230	Ростовский муниципальный округ	Ярославская область, с. Никольское	57,899239	39.244401	н/д	Бетон	2	0,8	1	8	--	--	--	--	Администрация СП Петровское	МКД+ИЖС
231	Ростовский муниципальный округ	Ярославская область, р.п. Петровское,ул.Набережная 33	57.005642	39.252021	н/д	Бетон	3	0,8			--	--	--	--	Администрация СП Петровское	МКД+ИЖС
232	Ростовский муниципальный округ	Ярославская область, р.п. Петровское,Советская 102	57.001167	39.245383	н/д	Бетон	1	0,75			--	--	--	--	Администрация СП Петровское	МКД+ИЖС
233	Ростовский муниципальный округ	Ярославская область, р.п. Петровское, ул.Пролетарская д.2	57.012660	39.257573	н/д	Бетон	3	0,75			--	--	--	--	МУ СПП "Транспортно-хозяйственная служба администрации сельского поселения Петровское	н/д
234	Ростовский муниципальный округ	Ярославская область, р.п. Петровское,Советская площадь д 4	57.012636	39.265163	н/д	Бетон	5	0,8			--	--	--	--	МУ СПП "Транспортно-хозяйственная служба администрации сельского поселения Петровское	н/д
235	Ростовский муниципальный округ	Ярославская область, р.п. Петровское, ул.Лесная д.1	57.013292	39.287924	н/д	Бетон	5	0,8			--	--	--	--	Администрация СП Петровское	МКД+ИЖС
236	Ростовский муниципальный округ	с. Дмитриановское, квартал «А» 14	57.096283	39.151401	н/д	Бетон	5	0,8	1	8	--	--	--	--	Администрация СП Петровское	МКД+ИЖС
237	Ростовский муниципальный округ	с. Дмитриановское,ул.Кузьмина 41	57.096426	39.142652	н/д	Бетон	5	0,8	1	8	--	--	--	--	Администрация СП Петровское	МКД+ИЖС
238	Ростовский муниципальный округ	Ярославская область, р.п. Петровское, ул. Московская напротив д. 19	57.004969	39.260743	н/д	Грунт	3	0,8			--	--	--	--	Администрация СП Петровское	МКД+ИЖС
239	Ростовский муниципальный округ	с. Скнятиново 79	57.0811483	39.344603	н/д	Бетон	2	0,8			--	--	--	--	Администрация СП Петровское	МКД+ИЖС
240	Ростовский муниципальный округ	д. Чепорово 2	56,998087	39,009531	н/д	Бетон	3	0,8			--	--	--	--	Администрация СП Петровское	МКД+ИЖС
241	Ростовский муниципальный округ	д. Чепорово 19	56,998256	39,008651	н/д	Бетон	3	0,8			--	--	--	--	Администрация СП Петровское	МКД+ИЖС
242	Ростовский муниципальный округ	д. Чепорово 40	57,00348	39,006777	н/д	Бетон	1	0,75			--	--	--	--	Администрация СП Петровское	МКД+ИЖС
243	Ростовский муниципальный округ	д. Дертники д.64	56,937255	39,160536	н/д	Бетон	1	0,75			--	--	--	--	Петровское ПОСПО	магазин
244	Ростовский муниципальный округ	Ярославская область, п. Лесной у дороги напротив хозпостроек 12	39.173715	56.918546	н/д	Бетон	1	0,75			--	--	--	--	Петровское ПОСПО	магазин
245	Ростовский муниципальный округ	п. Горный 23	39.145337	56.981886	н/д	Бетон	1	0,75			--	--	--	--	Петровское ПОСПО	магазин
246	Ростовский муниципальный округ	д. Чепорово 34	57,002317	39,010218	н/д	Бетон	1	0,75			--	--	--	--	Петровское ПОСПО	магазин
247	Ростовский муниципальный округ	д. Лазарево 73	57,044657	38,862564	н/д	Бетон	1	0,75			--	--	--	--	Петровское ПОСПО	магазин
248	Ростовский муниципальный округ	д. Дуброво 13	57,076872	39,071283	н/д	Бетон	1	0,75			--	--	--	--	Петровское ПОСПО	магазин
249	Ростовский муниципальный округ	с. Дмитриановское ул. Кузьмина	57,097449	39,146219	н/д	Бетон	1	0,75			--	--	--	--	Петровское ПОСПО	магазин
250	Ростовский муниципальный округ	с. Никольское 155	39.244401	57,899239	н/д	Бетон	1	0,75			--	--	--	--	Петровское ПОСПО	магазин
251	Ростовский муниципальный округ	п. Хмельники, ул.Заводская д.14	39.295401	56.941915	н/д	Бетон	1	0,75			--	--	--	--	Петровское ПОСПО	магазин
252	Ростовский муниципальный округ	с. Павловское 24	56,924831	39,249434	н/д	Бетон	1	0,75			--	--	--	--	Петровское ПОСПО	магазин
253	Ростовский муниципальный округ	с. Караш,Святославская 71	56,900529	39,38665	н/д	Бетон	1	0,75			--	--	--	--	Петровское ПОСПО	магазин
254	Ростовский муниципальный округ	д. Еремейцево, ул.Центральная	56,872307	39,332066	н/д	Бетон	1	0,75			--	--	--	--	Петровское ПОСПО	магазин
255	Ростовский муниципальный округ	д. Итларь, ул.Центральная д.40	56,855816	39,284868	н/д	Бетон	5	0,75			--	--	--	--	Петровское ПОСПО	магазин
256	Ростовский муниципальный округ	д. Заозерье 20	56,824832	39,539779	н/д	Бетон	2	0,75			--	--	--	--	Петровское ПОСПО	магазин
257	Ростовский муниципальный округ	р.п. Петровское, ул.Первомайск	57,011717	39,274733	н/д	Бетон	1	0,75			--	--	--	--	ООО "Производственная Компания ЛИГАРОСТА"	н/д
258	Ростовский муниципальный округ	р.п. Петровское ул.Подгорная д.	57,015321	39,257213	н/д	Бетон	4	0,8			--	--	--	--	ООО "Производственная Компания ЛИГАРОСТА"	н/д
259	Ростовский муниципальный округ	с. Любилки, ул.Сиреньевая д.23	56,967015	39,206987	н/д	Бетон	4	0,8			--	--	--	--	Администрация СП Петровское	ИЖС
260	Ростовский муниципальный округ	с. Любилки,Рождественская	56,965024	39,204555	н/д	Бетон	1	0,75			--	--	--	--	Администрация СП Петровское	ИЖС
261	Ростовский муниципальный округ	с. Дмитриановское,ул.Кузьмина	57,098209	39,141089	н/д	Грунт	2	0,75			--	--	--	--	ООО "Холмогоры"	н/д
262	Ростовский муниципальный округ	с. Воронино 21	57,128211	39,102508	н/д	Бетон	1	0,75			--	--	--	--	Администрация СП Петровское	МКД=ИЖС
263	Ростовский муниципальный округ	р.п. Петровское,ул.Советская 26	57,012828	39,262416	н/д	Асфальт	1	0,75			--	--	--	--	ООО МКК "Центрофинанс Групп"	н/д
264	Ростовский муниципальный округ	р.п. Петровское,ул.Советская 34	57,02368	39,361848	н/д	Асфальт	2	0,75			--	--	--	--	ИП Морозова Г.В.	н/д
265	Ростовский муниципальный округ	п. Горный 41	56,981914	39,147143	н/д	Асфальт	1	0,75			--	--	--	--	МОУ Карьерская ООШ	Школа
266	Ростовский муниципальный округ	р.п. Петровское, ул.Октябрьская	57,012596	39,275764	н/д	Асфальт	2	0,75			--	--	--	--	ГБУ ЯО "Пожарно-спасательная служба Ярославской области"	н/д
267	Ростовский муниципальный округ	р.п. Петровское ул.Октябрьская	57,014662	39,264493	н/д	Асфальт	1	0,75			--	--	--	--	ГОУ ЯО "Петровская школа-интернат"	Школа
268	Ростовский муниципальный округ	р.п. Петровское, ул.Мелиоратор	56,998391	39,263544	н/д	Асфальт	3	0,75			--	--	--	--	МДОУ "Детский сад № 30 р.п. Петровское"	образовательное учреждение
269	Ростовский муниципальный округ	п. Хмельники, ул.Заводская д.4	39.295796	56.941311	н/д	Бетон	5	0,75			--	--	--	--	МДОУ "Детский сад № 24 п. Хмельники"	образовательное учреждение
270	Ростовский муниципальный округ	с. Караш, ул.Сосновая д.6	39.384289	56.899110	н/д	Бетон	3	0,8			--	--	--	--	МДОУ "Детский сад № 35 с. Караш"	образовательное учреждение
271	Ростовский муниципальный округ	с. Деболовское (для жителей с. Деболовское и пос. при ж/д ст. Деболовское),между д. 30 и д.31	57,091826	39,312204	н/д	Бетон	4	0,75	1	8	--	--	--	--	Администрация СП Петровское	ИЖС
272	Ростовский муниципальный округ	с. Деболовское 74	57,088719	39,308031	н/д	Бетон	1	0,75			--	--	--	--	Администрация СП Петровское	ИЖС
273	Ростовский муниципальный округ	р.п. Петровское, ул.Ростовская д	57,016458	39,268372	н/д	Асфальт	1	0,75			--	--	--	--	МДОУ "Детский сад № 41 р.п. Петровское"	образовательное учреждение
274	Ростовский муниципальный округ	с. Дмитриановское, ул.Кузьмина	57,099686	39,144244	н/д	Асфальт	1	0,75			--	--	--	--	МОУ Дмитриановская СОШ	образовательное учреждение
275	Ростовский муниципальный округ	д. Чепорово д.31	57,001999	39,014751	н/д	Асфальт	2	0,75			--	--	--	--	МОУ Чепоровская ООШ	образовательное учреждение
276	Ростовский муниципальный округ	р.п. Петровское, ул.Пролетарска	57,009734	39,27129	н/д	Асфальт	2	0,75			--	--	--	--	МОУ Петровская СОШ	образовательное учреждение
277	Ростовский муниципальный округ	с. Деревни,территория кладбищ	57,029666	39,283296	н/д	Грунт	1	0,75			--	--	--	--	Администрация СП Петровское	Кладбище
278	Ростовский муниципальный округ	с. Дмитриановское, ул.Кузьмина	57,097764	39,143126	н/д	Асфальт	1	0,75			--	--	--	--	МДОУ " "Детский сад № 22 с. Дмитриановское"	образовательное учреждение
279	Ростовский муниципальный округ	д. Коленово,ул. Заводская д.15	56,954214	39,191888	н/д	Асфальт	2	0,75			--	--	--	--	МОУ Коленовская СОШ	образовательное учреждение
280	Ростовский муниципальный округ	р.п. Петровское, ул. Пролетарск	57,012057	39,261027	н/д	Асфальт	2	0,75			--	--	--	--	ГУ ЯО "Петровский детский дом"	образовательное учреждение
281	Ростовский муниципальный округ	р.п. Петровское, ул.Советская 42	57,0119	39,2612	н/д	Асфальт	2	0,75			--	--	--	--	ИП Саакян Р. А.	н/д
282	Ростовский муниципальный округ	р.п. Петровское, ул.Подгорная 3	57,0118	39,2631	н/д	Асфальт	1	0,75			--	--	--	--	АО "Тандер"	н/д
283	Ростовский муниципальный округ	р.п. Петровское,Пролетарская 4	57,0083	39,2717	н/д	н/д	1	0,75			--	--	--	--	МУП "Расчетный центр"	н/д
284	Ростовский муниципальный округ	р.п. Петровское, ул.Подгорная 4	57,012	39,2658	н/д	н/д	1	0,75			--	--	--	--	МУП "Расчетный центр"	н/д
285	Ростовский муниципальный округ	р.п. Петровское, ул.Советская пл	57,0141	39,2616	н/д	н/д	1	0,75			--	--	--	--	МУП "Расчетный центр"	н/д
286	Ростовский муниципальный округ	р.п. Петровское, ул.Ростовская д	57,0167	39,2713	н/д	н/д	1	0,75			--	--	--	--	МУП "Расчетный центр"	н/д
287	Ростовский муниципальный округ	с. Дмитриановское, ул.Кузьмина	57,0992	39,1394	н/д	н/д	1	0,75			--	--	--	--	МУП "Расчетный центр"	н/д
288	Ростовский муниципальный округ	п. Павлова Гора д.25	56,937	39,2531	н/д	н/д	1	0,75			--	--	--	--	МУП "Расчетный центр"	н/д
289	Ростовский муниципальный округ	с. Караш,ул.Молодежная д.20	56,9013	39,3908	н/д	н/д	1	0,75			--	--	--	--	МУП "Расчетный центр"	н/д
290	Ростовский муниципальный округ	п. Горный д.46	56,9802	39,14	н/д	н/д	1	0,75			--	--	--	--	МУП "Расчетный центр"	н/д

291	Ростовский муниципальный округ	пос. при ж/д ст. Беклемишево, Железнодорожная д.9	56,8061	39,2426	н/д	н/д	1	0,75			--	--	--	--	МУП "Расчетный центр"	н/д
292	Ростовский муниципальный округ	п. Хмельники	56,9416	39,3005	н/д	н/д	1	0,75			--	--	--	--	МУП "Расчетный центр"	н/д
293	Ростовский муниципальный округ	д. Еремейцево,ул.Новая д.3	56,8731	39,3358	н/д	н/д	1	0,75			--	--	--	--	МУП "Расчетный центр"	н/д
294	Ростовский муниципальный округ	д. Чепорово,д.83	57,0011	39,0147	н/д	н/д	1	0,75			--	--	--	--	МУП "Расчетный центр"	н/д
295	Ростовский муниципальный округ	п. Лесной д.15	56,9188	39,1767	н/д	н/д	1	0,75			--	--	--	--	МУП "Расчетный центр"	н/д
296	Ростовский муниципальный округ	р.п. Петровское, ул.Подгорная д	57,0123	39,2645	н/д	н/д	2	0,75			--	--	--	--	ЗАО "Атрус"	Магазин
297	Ростовский муниципальный округ	р.п. Петровское, ул.Ростовская д	57,0185	39,2673	н/д	н/д	5	0,8			--	--	--	--	МУ "Стадион"	досуговый центр
298	Ростовский муниципальный округ	д. Дуброво ,за бывшей мастерской ЗАО "Новый путь"	57,0749	39,0716	н/д	н/д	5	0,8			--	--	--	--	Администрация СП Петровское	МКД=ИЖС
299	Ростовский муниципальный округ	д. Итларь, ул.Центральная д.10	56,8568	39,2855	н/д	н/д	5	0,75			--	--	--	--	Администрация СП Петровское	МКД=ИЖС
300	Ростовский муниципальный округ	д. Итларь (для жителей д. Итларь и пос при ж/д ст. Итларь),в начале ул.Полевая	56,859	39,2889	н/д	н/д	5	0,8			--	--	--	--	Администрация СП Петровское	МКД=ИЖС
301	Ростовский муниципальный округ	д. Заозерье 97	56,823	39,3615	н/д	н/д	5	0,8			--	--	--	--	Администрация СП Петровское	МКД=ИЖС
302	Ростовский муниципальный округ	д. Перово,31а	56,9957	39,3478	н/д	н/д	5	0,8			--	--	--	--	Администрация СП Петровское	МКД=ИЖС
303	Ростовский муниципальный округ	д. Перово, по дороге на д. Рюмниково (для житедей д. Перово и д. Рюмниково)	н/д	н/д	н/д	н/д	2	0,75			--	--	--	--	Администрация СП Петровское	МКД=ИЖС
304	Ростовский муниципальный округ	с. Деболовское 201	н/д	н/д	н/д	н/д	2	0,75			--	--	--	--	ИП Зиновьева Л.В.	магазин
305	Ростовский муниципальный округ	с. Деболовское 202	н/д	н/д	н/д	н/д	5	0,75			--	--	--	--	ИП Зиновьева Л.В.	гостиница
306	Ростовский муниципальный округ	п. Лесной 30	н/д	н/д	н/д	н/д	1	0,8			--	--	--	--	в/ч 93810	н/д
307	Ростовский муниципальный округ	р.п. Петровское, ул.Железнодорожная 25	56,9976	39,2748	н/д	н/д	5	0,8			--	--	--	--	ИП Журиков В.А.	н/д
308	Ростовский муниципальный округ	с. Караш, Святославская, при съезде с областной дороги по дороге на почту с правой стороны	н/д	н/д	н/д	н/д	3	0,8			--	--	--	--	Администрация СП Петровское	МКД=ИЖС
309	Ростовский муниципальный округ	р.п. Петровское ул. Московская (у кладбища) д.7	н/д	н/д	н/д	н/д	2	0,75			--	--	--	--	Администрация СП Петровское	МКД=ИЖС
310	Ростовский муниципальный округ	д. Турово 2	н/д	н/д	н/д	н/д	3	0,75			--	--	--	--	Администрация СП Петровское	МКД=ИЖС
311	Ростовский муниципальный округ	с. Деболовское 29а	57.091763	39.312873	н/д	Асфальт	2	0,75			--	--	--	--	Кирющенко Д.В.	н/д
312	Ростовский муниципальный округ	р.п. Петровское ул. Лесная	н/д	н/д	н/д	н/д	3	0,75			--	--	--	--	ФГБУ "ЦЖКУ" Минобороны	н/д
313	Ростовский муниципальный округ	р.п. Петровское ул.Пролетарска	57.019959	39263727	н/д	н/д	1	1			--	--	--	--	ГП ЯО "Южный водоканал"	н/д
314	Ростовский муниципальный округ	р.п. Петровское, ул.Некрасова д	57.006526	39271263	н/д	н/д	4	0,75			--	--	--	--	ГП ЯО "Южный водоканал"	н/д
315	Ростовский муниципальный округ	р.п. Петровское, ул.Железнодор	57.006526	39271263	н/д	Асфальт	4	0,8			--	--	--	--	ООО "Трогсервис 19"	н/д
316	Ростовский муниципальный округ	д. Галахово, ул.Нагорная д.1	57,964	39,1065	н/д	грунт	2	0,8			--	--	--	--	Администрация СП Петровское	н/д
317	Ростовский муниципальный округ	д. Рюмниково 15	56,9957	39,3478	н/д	Плиты	2	0,8			--	--	--	--	Администрация СП Петровское	н/д
318	Ростовский муниципальный округ	рп. Петровское ул.Новая 33	57,0106	39,2669	н/д	Асфальт	3	0,8			--	--	--	--	ИП Соколов А.В.	н/д
319	Ростовский муниципальный округ	рп. Петровское, ул. Советская 98	н/д	н/д	н/д	Бетон	2	0,8			--	--	--	--	Администрация СП Петровское	н/д
320	Ростовский муниципальный округ	д. Иваново	н/д	н/д	н/д	Грунт	3	0,8			--	--	--	--	Администрация СП Петровское	н/д
321	Ростовский муниципальный округ		н/д	н/д	н/д	Грунт	1	0,8			--	--	--	--	ИП- Глава крестьянского(фермерского) хозяйства Гулян Исак Игоревич	н/д
322	Ростовский муниципальный округ	д. Покров	н/д	н/д	н/д	Грунт	5	0,8			--	--	--	--	Администрация СП Петровское	ИЖС
323	Ростовский муниципальный округ	рп.Петровское ул. Московская напротив д. 7 р.п. Петровское	56859.006699	39.2	н/д	Бетон	4	0,8			--	--	--	--	Администрация СП Петровское	ИЖС+МКД
324	Ростовский муниципальный округ	д.Крячково	н/д	н/д	н/д	Асфальт	3				--	--	--	--	Администрация СП Петровское	ИЖС
325	Ростовский муниципальный округ	ул. Советская 93 у магазина Анти	н/д	н/д	н/д	Бетон	2				--	--	--	--	Администрация СП Петровское	МКД+ИЖС
326	Ростовский муниципальный округ	г. Ростов, ул.1-я Железнодорожная,12	57.192322	39.395226	7,65	Бетон	4	0,8			4	0,8			Администрация г.п. Ростов	ул. 1-я Железнодорожная, 12, ул. 1-я Железнодорожная, 13, ул. 1-я
327	Ростовский муниципальный округ	г. Ростов, ул.2-ой Ленинградский переулок, 10а	57.203907	39.458674	5,44	Бетон	2	0,8			2	0,8			Администрация г.п. Ростов	частный сектор 2,3 переулок Ленинградский, ул. Ленинградская
328	Ростовский муниципальный округ	г. Ростов, ул. 2-я Железнодорожная,5а	57.196624	39.400254	5,44	Бетон	2	0,8			2	0,8			Администрация г.п. Ростов	часный сектор ул. 2-я Железнодорожная
329	Ростовский муниципальный округ	г. Ростов, ул. Бебеля, 20	57.190660	39.428087	5,44	Бетон	2	0,8			2	0,8			собственники помещений ул. Бебеля, 12, ул. Бебеля, 13, ул.	собственники помещений ул. Бебеля, 12, ул. Бебеля, 13, ул. Бебеля, 17, ул. Бебеля, 19,
330	Ростовский муниципальный округ	г. Ростов, ул. Бебеля, 57	57.194549	39.435755	12	Бетон	6	1,1			6	1,1			собственники помещений дома № ул. Бебеля, 55, ул. Бебеля, 57, ул.	ул. Бебеля, 55, ул. Бебеля, 57, ул. Гладышева, 11
331	Ростовский муниципальный округ	г. Ростов, пос. Варницы	57.199560	39.375427	9,86	Бетон	4	1,1	1	8	4	1,1			Администрация г.п. Ростов	частный сектор поселок Варницы
332	Ростовский муниципальный округ	г. Ростов, ул. Вокзальная, 18	57.196933	39.413992	7,65	Бетон	3	0,8	1	8	3	0,8			Администрация г.п. Ростов	частный сектор ул. Вокзальная
333	Ростовский муниципальный округ	г. Ростов, ул. Коммунальная, 4	57.187139	39.420647	7,65	Бетон	3	1,1			3	1,1			собственники помещений ул. Володарского, 4/6, ул.	собственники помещений ул. Володарского, 4/6, ул. Володарского, 5,
334	Ростовский муниципальный округ	г. Ростов, пос. Восход, 11	57.213787	39.448418	7,65	Бетон	3	0,8			3	0,8			собственники помещений пос. Восход, 11, пос. Восход, 12, пос.	собственники помещений пос. Восход, 11, пос. Восход, 12, пос. Восход, 13, пос.
335	Ростовский муниципальный округ	г. Ростов, ул. Гладышева, 7	57.193225	39.438270	12	Бетон	6	1,1	1	8	6	1,1			ул. Гладышева, 3, ул. Гладышева, 5, ул. Гладышева, 7, ул. Гладышева, 9,	ул. Гладышева, 3, ул. Гладышева, 5, ул. Гладышева, 7, ул. Гладышева, 9, ул. Бебеля,
336	Ростовский муниципальный округ	г. Ростов, ул. Давыдова, 2	57.202856	39.446146	5,44	Бетон	2	1,1			2	1,1			собственники помещений г. Ростов, ул. Давыдова, 2,4	собственники помещений г. Ростов, ул. Давыдова, 2,4
337	Ростовский муниципальный округ	г. Ростов, ул. Декабристов, 58	57.183591	39.394144	9,86	Бетон	4	1,1	1	8	4	1,1			собственники помещений ул. Декабристов, 58, ул. Декабристов,	собственники помещений ул. Декабристов, 58, ул. Декабристов, 60, ул.
338	Ростовский муниципальный округ	г. Ростов, ул. Декабристов, 81	57.180788	39.391182	11,3	Бетон	5	1,1			5	1,1			собственники помещений ул. Декабристов, 81, ул. Декабристов,	собственники помещений ул. Декабристов, 81, ул. Декабристов, 79/29, ул.
339	Ростовский муниципальный округ	г. Ростов, ул. Декабристов, 101	57.180943	39.388293	11,3	Бетон	5	1,1	1	8	5	1,1			собственники помещений ул. Декабристов, 101, ул. Декабристов,	собственники помещений ул. Декабристов, 101, ул. Декабристов, 103, ул.
340	Ростовский муниципальный округ	г. Ростов, ул. Достоевского,д.57	57.192130	39.398808	5,44	Бетон	2	1,1			2	1,1			собственники помещений ул. Достоевского, 53, ул. Достоевского,	собственники помещений ул. Достоевского, 53, ул. Достоевского, 55, ул.
341	Ростовский муниципальный округ	г. Ростов, ул. Загородная, 7	57.199046	39.414691	7,65	Бетон	3	0,75			3	0,75			собственники помещений ул. Загородная д.5,7	собственники помещений ул. Загородная д.5,7
342	Ростовский муниципальный округ	г. Ростов, ул. Загородная, 26	57.198739	39.415305	7,65	Бетон	3	0,75			3	0,75			собственники помещений собственники помещений ул.	собственники помещений собственники помещений ул. Загородная, д.26,28,30
343	Ростовский муниципальный округ	г. Ростов, ул. Кирова, 17	57.174498	39.384896	7,65	Бетон	3	1,1			3	1,1			Администрация г.п. Ростов	частный сектор ул. Кирова
344	Ростовский муниципальный округ	г. Ростов, ул. Коммунаров, 20	57.190407	39.402176	9,86	Бетон	4	1,1			4	1,1			собственники помещений дома 20,28, по ул. Коммунаров, ул.	собственники помещений дома 20,28, ул. Малая Заровская, 19а
345	Ростовский муниципальный округ	г. Ростов, ул. Коммунаров, 35а	57.190055	39.398547	12	Бетон	6	1,1	1	8	6	1,1			собственники помещений дома 35а,б,г,д,е по ул. Коммунаров	собственники помещений дома 35а,б,г,д,е по ул. Коммунаров
346	Ростовский муниципальный округ	г. Ростов, ул. Ленинградская (остановка)	57.202019	39.457417	11,3	Бетон	5	0,8	1	8	5	0,8			Администрация г.п. Ростов	участный сектор ул. Ленинградская, Бакунинская
347	Ростовский муниципальный округ	г. Ростов, ул. Ленинская, 52а	57.180030	39.395020	5,44	Бетон	2	1,1			2	1,1			собственники помещений ул. Ленинская, 52а, ул. Ленинская, 44а,	ул. Ленинская, 52а, ул. Ленинская, 44а, ул. Ленинская, 46, ул. Ленинская, 55а, ул.
348	Ростовский муниципальный округ	г. Ростов, ул. Ленинская, 66	57.179803	39.389340	11,3	Бетон	5	1,1			5	1,1			собственники помещений ул. Добролюбова, 38, ул. Ленинская,	ул. Добролюбова, 38, ул. Ленинская, 66, ул. Октябрьская, 61, ул. Ленинская, 64а,
349	Ростовский муниципальный округ	г. Ростов, ул.Ленинская, 92 (в начале Олимпийской дороги)	57.177526	39.385157	11,3	Бетон	5	0,8	1	8	5	0,8			Администрация г.п. Ростов	частный сектор ул. Ленинская, 8-марта, Петровский переулок, 9-Мая, Урицкого
350	Ростовский муниципальный округ	г. Ростов, ул. Луговая, 1	57.181352	39.382257	7,65	Бетон	3	1,1	1	8	3	1,1			собственники помещений ул. Луговая, 1, ул. Луговая, 2, ул.	ул. Луговая, 1, ул. Луговая, 2, ул. Переславская, 31, ул. Переславская,
351	Ростовский муниципальный округ	г. Ростов, ул. Луначарского, 23а	57.192831	39.410942	9,86	Бетон	4	1,1	1	8	4	1,1			собственники помещений ул. Луначарского, 20а, ул.	ул. Луначарского, 20а, ул. Луначарского, 23а, ул. Луначарского, 23б, ул.
352	Ростовский муниципальный округ	г. Ростов, ул. Луначарского, 45	57.195369	39.408244	7,65	Бетон	3	1,1			3	1,1			собственники помещений ул. Луначарского, 45, ул.	ул. Луначарского, 45, ул. Луначарского, 55
353	Ростовский муниципальный округ	г. Ростов, ул. Луначарского, 56	57.195950	39.409217	5,44	Бетон	2	1,1			2	1,1			собственники помещений дома № 56 по ул. Луначарского	собственники помещений дома № 56 по ул. Луначарского
354	Ростовский муниципальный округ	г. Ростов, ул. Луначарского, 63	57.196378	39.408075	5,44	Бетон	2	1,1			2	1,1			собственники помещений дома № 63 по ул. Луначарского	собственники помещений дома № 63 по ул. Луначарского
355	Ростовский муниципальный округ	г. Ростов, ул. Малая Заровская, 19	57.189080	39.403828	11,3	Бетон	5	1,1			5	1,1			собственники помещений ул. Малая Заровская, 1, ул. Малая	ул. Малая Заровская, 1, ул. Малая Заровская, 4, ул. Малая Заровская, 7,
356	Ростовский муниципальный округ	г. Ростов, ул. 1 МКР, 4	57.204639	39.432218	12	Бетон	6	1,1	1	8	6	1,1			собственники помещений 1 МКР, 1, 1 МКР, 3, 1 МКР, 8, 1 МКР, 9, 1	1 МКР, 1, 1 МКР, 3, 1 МКР, 8, 1 МКР, 9, 1 МКР, 4, 1 МКР, 4а
357	Ростовский муниципальный округ	г. Ростов, ул. 1 МКР, 4а	57.204182	39.434433	12	Бетон	6	1,1	1	8	6	1,1			собственники помещений 1 МКР, 26, 1 МКР, 28, 1 МКР, 29, 1 МКР, 30,	1 МКР, 26, 1 МКР, 28, 1 МКР, 29, 1 МКР, 30, 1 МКР, 32, 1 МКР, 33
358	Ростовский муниципальный округ	г. Ростов, ул. 1 МКР, 7	57.208063	39.434730	16,42	Бетон	8	1,1	1	8	8	1,1			собственники помещений 1 МКР, 5, 1 МКР, 6, 1 МКР, 7, 1 МКР, 11, 1	1 МКР, 5, 1 МКР, 6, 1 МКР, 7, 1 МКР, 11, 1 МКР, 13
359	Ростовский муниципальный округ	г. Ростов, ул. 1 МКР, 16	57.208063	39.434730	12	Бетон	6	1,1	1	8	6	1,1			собственники помещений дома № 34А по ул. 1 МКР, 14, 1 МКР, 15, 1	1 МКР, 14, 1 МКР, 15, 1 МКР, 16, 1 МКР, 17, 1 МКР, 18, 1 МКР, 19
360	Ростовский муниципальный округ	г. Ростов, ул. 1 МКР, 21	57.206977	39.439434	15,4	Бетон	7	1,1	1	8	7	1,1			собственники помещений 1 МКР, 20, 1 МКР, 21, 1 МКР, 22, 1 МКР, 24,	1 МКР, 20, 1 МКР, 21, 1 МКР, 22, 1 МКР, 24, 1 МКР, 25, 2 МКР, 1, 2 МКР, 2, 2 МКР, 3, 2 МКР,
361	Ростовский муниципальный округ	г. Ростов, ул. 1 МКР, 36	57.203192	39.434419	5,44	Бетон	2	1,1			2	1,1			собственники помещений дома № 36 по ул. Микрорайон №1	собственники помещений дома № 36 по ул. Микрорайон №1
362	Ростовский муниципальный округ	г. Ростов, ул. 2 МКР, 50	57.206233	39.446709	7,65	Бетон	3	1,1	1	8	3	1,1			собственники помещений 2 МКР, 10, 2 МКР, 50, 2 МКР, 51, 2 МКР, 52,	2 МКР, 10, 2 МКР, 50, 2 МКР, 51, 2 МКР, 52, 2 МКР, 53, 2 МКР, 54
363	Ростовский муниципальный округ	г. Ростов, ул. Чайковского, 16	57.204350	39.439384	12	Бетон	6	1,1	1	8	6	1,1			собственники помещений 2 МКР, 14, 2 МКР, 15, 2 МКР, 21, 2 МКР, 23,	2 МКР, 14, 2 МКР, 15, 2 МКР, 21, 2 МКР, 23, 2 МКР, 24, ул. Первомайская, 48, ул.
364	Ростовский муниципальный округ	г. Ростов, ул. Московская, 10	57.177919	39.395161	11,3	Бетон	5	1,1			5	1,1			Администрация г.п. Ростов	частный сектор ул. Урицкого,Энгельса, Московская
365	Ростовский муниципальный округ	г. Ростов, ул. Московская, 17	57.179331	39.394131	5,44	Бетон	2	1,1			2	1,1	2,2		собственники помещений дома № 17 по ул. Московская	собственники помещений дома № 17 по ул. Московская
366	Ростовский муниципальный округ	г. Ростов, ул. Некрасова, 66	57.195181	39.434704	7,65	Бетон	3	1,1			3	1,1			собственники помещений ул. Некрасова, 66, ул. Некрасова, 57,	ул. Некрасова, 66, ул. Некрасова, 57, ул. Некрасова, 59, ул. Гладышева, 19, ул.
367	Ростовский муниципальный округ	г. Ростов, ул. Новая, 17	57.196169	39.436630	7,65	Бетон	3	1,1	1	8	3	1,1			собственники помещений дома № 17 по ул. Нова, д.36 по ул.	дома № 17 по ул. Нова, д.36 по ул. Гладышева
368	Ростовский муниципальный округ	г. Ростов, ул. Достоевского, 12	57.196367	39.404929	5,44	Бетон	2	1,1			2	1,1			собственники помещений ул. Достоевского, 12	ул. Достоевского, 12
369	Ростовский муниципальный округ	г. Ростов, ул. Окружная, 12	57.188584	39.426791	5,44	Бетон	2	1,1			2	1,1			собственники помещений дома № 12 по ул. Окружная	ул. Окружная, 10, ул. Окружная, 12,ул. Окружная, 15,
370	Ростовский муниципальный округ	г. Ростов, ул. Окружная, 21	57.190370	39.424174	2,55	бетон	1	1,1			1	1,1			собственники помещений ул. Окружная, 21, ул. Окружная, 29	ул. Окружная, 21, ул. Окружная, 29
371	Ростовский муниципальный округ	г. Ростов, ул. Окружная, 64а	57.190370	39.424174	9,86	Бетон	4	1,1			4	1,1			собственники помещений дома № Окружная, 64а	дома № 64а по ул. Окружная
372	Ростовский муниципальный округ	г. Ростов, ул. Окружная, 88	57.181949	39.410057	5,44	Бетон	2	1,1			2	1,1			собственники помещений ул. Окружная, 85, ул. Окружная, 86, ул.	ул. Окружная, 85, ул. Окружная, 86, ул. Окружная, 87, ул. Окружная, 88
373	Ростовский муниципальный округ	г. Ростов, ул. Октябрьская, 14	57.184914	39.405164	5,44	Бетон	2	1,1			2	1,1			собственники помещений дома № 10, 14 по ул. Окружная	собственники помещений дома № 10, 14 по ул. Окружная
374	Ростовский муниципальный округ	г. Ростов, ул. Октябрьская, 46	57.184914	39.405164	5,44	Бетон	2	1,1			2	1,1			Администрация г.п. Ростов	частный сектор ул. Октябрьская

375	Ростовский муниципальный округ	г. Ростов, ул. Октябрьская, 64/31	57.181982	39.395632	9,86	Бетон	4	1,1	1	8	4	1,1			собственники помещений ул. Октябрьская, 64/31, ул.	ул. Октябрьская, 64/31, ул. Октябрьская, 68, ул. Декабристов, 71, ул. Декабристов, 73,
376	Ростовский муниципальный округ	г. Ростов, Перовский пер., 10	57.181982	39.395632	11,3	Бетон	5	1,1			5	1,1			собственники помещений ул. Пролетарская, 44, ул.	ул. Пролетарская, 44, ул. Пролетарская, 47, ул. Пролетарская, 48, ул. Пролетарская, 49,
377	Ростовский муниципальный округ	г. Ростов, ул. Подозерка, 26	57.182526	39.416531	5,44	Бетон	2	1,1			2	1,1			Администрация г.п. Ростов	частный сектор ул. Подозерка
378	Ростовский муниципальный округ	г. Ростов, ул. 2-й проезд Толстовской набережной	57.183536	39.422561	5,44	Бетон	2	1,1			2	1,1			собственники помещений дома по ул. 2-й проезд Толстовской	ул. 2-й проезд Толстовской набережной д.1/15, ул. Подозерка, д.16
379	Ростовский муниципальный округ	г. Ростов, пос. Рольма - Спасский бульвар	57.196616	39.429656	7,65	Бетон	3	1,1	1	8	3	1,1			собственники помещений пос. КЦК, 1, пос. КЦК, 2, пос. КЦК, 3, пос. КЦК,	пос. КЦК, 1, пос. КЦК, 2, пос. КЦК, 3, пос. КЦК, 4, пос. КЦК, 6, пос. КЦК, 7, пос. КЦК,
380	Ростовский муниципальный округ	г. Ростов, проезд Бебеля, 10	57.191690	39.427424	9,86	Бетон	4	1,1			4	1,1			собственники помещений пр-зд Бебеля, 4, пр-зд Бебеля, 6, пр-зд	пр-зд Бебеля, 4, пр-зд Бебеля, 6, пр-зд Бебеля, 8, пр-зд Бебеля, 10, пр-зд
381	Ростовский муниципальный округ	г. Ростов, проезд Радищева, 9	57.184764	39.396075	11,3	Бетон	5	1,1	1	8	5	1,1			собственники помещений пр-зд Радищева, 9, ул. Радищева, 42, ул.	пр-зд Радищева, 9, ул. Радищева, 42, ул. Радищева, 53, ул. Радищева, 55, ул.
382	Ростовский муниципальный округ	г. Ростов, проезд Радищева, 10	57.185368	39.397254	11,3	Бетон	5	1,1	1	8	5	1,1			собственники помещений пр-зд Радищева, 7, пр-зд Радищева, 8, пр-	пр-зд Радищева, 7, пр-зд Радищева, 8, пр-зд Радищева, 10, пр-зд Радищева, 26, ул.
383	Ростовский муниципальный округ	г. Ростов, ул. Пролетарская, 7а	57.189031	39.427830	5,44	Бетон	2	1,1			2	1,1			собственники помещений ул. Пролетарская, 3, ул. Пролетарская,	ул. Пролетарская, 3, ул. Пролетарская, 6, ул. Пролетарская, 10, ул. Пролетарская, 11,
384	Ростовский муниципальный округ	г. Ростов, ул. Пролетарская, 34	57.188999	39.432683	7,65	Бетон	3	1,1			3	1,1			собственники помещений ул. Пролетарская, 30, ул.	ул. Пролетарская, 30, ул. Пролетарская, 32, ул. Пролетарская, 34
385	Ростовский муниципальный округ	г. Ростов, ул. Пролетарская, 82	57.188999	39.432683	5,44	Бетон	2	0,8			2	0,8			собственники помещений ул. Пролетарская, 82, ул.	ул. Пролетарская, 82, ул. Пролетарская, 86
386	Ростовский муниципальный округ	г. Ростов, ул. Рабочая, 3	57.195782	39.444160	5,44	Бетон	2	1,1			2	1,1			Администрация г.п. Ростов	частный сектор ул. Рбочая
387	Ростовский муниципальный округ	г. Ростов, ул. Радищева, 8	57.179617	39.400080	7,65	Бетон	3	1,1	1	8	3	1,1			собственники помещений ул. Радищева, 8, ул. Радищева, 10, ул.	ул. Радищева, 8, ул. Радищева, 10, ул. Радищева, 15, ул. Ленинская, 41,
388	Ростовский муниципальный округ	г. Ростов, ул. Революции, 13	57.190163	39.432392	9,86	Бетон	4	1,1			4	1,1			собственники помещений ул. Революции, 13, ул. Революции, 14,	ул. Революции, 13, ул. Революции, 14, ул. Революции, 15, ул. Пролетарская, 33, ул.
389	Ростовский муниципальный округ	г. Ростов, ул. Ростовская, 5	57.198426	39.452106	7,65	Бетон	3	1,1			3	1,1			Администрация г.п. Ростов	частный сектор ул. Ростовская
390	Ростовский муниципальный округ	г. Ростов, ул. А. Руденко, 2	57.203952	39.446680	5,44	Бетон	2	0,8			2	0,8			собственники помещений ул. А. Руденко, 1, ул. А. Руденко, 2, ул. А.	ул. А. Руденко, 1, ул. А. Руденко, 2, ул. А. Руденко, 3
391	Ростовский муниципальный округ	г. Ростов, Советская площадь, 24а	57.186719	39.428256	7,65	Бетон	3	1,1			3	1,1			собственники помещений Советская площадь, 24а, Советская	Советская площадь, 24а, Советская площадь, 24б
392	Ростовский муниципальный округ	г. Ростов, ул. Советская площадь, 1	57.184653	39.418659	2,55	Бетон	1	1,1			1	1,1			Администрация г.п. Ростов	частный сектор ул. Петровичева
393	Ростовский муниципальный округ	г. Ростов, Сосновая, 14	57.204007	39.453499	5,44	Бетон	2	1,1			2	1,1			собственники помещений дома №14, ул. Сосновая	ул. Сосновая, 14
394	Ростовский муниципальный округ	г. Ростов, ул. Спартаковская, 51	57.194411	39.411354	5,44	Бетон	2	1,1			2	1,1			собственники помещений ул. Спартаковская, 51, ул.	ул. Спартаковская, 51, ул. Луначарского, 22а, ул. Луначарского, 26а,
395	Ростовский муниципальный округ	г. Ростов, ул. Спартаковская, 51а	57.194257	39.409554	7,65	Бетон	3	1,1			3	1,1			собственники помещений ул. Спартаковская, 51а, ул.	ул. Спартаковская, 51а, ул. Спартаковская, 57, ул. Спартаковская, 57/2, ул.
396	Ростовский муниципальный округ	г. Ростов, ул. Спартаковская, 98	57.191973	39.405153	9,86	Бетон	4	1,1			4	1,1			собственники помещений ул. Спартаковская, 59, ул.	ул. Спартаковская, 59, ул. Спартаковская, 61/1, ул. Спартаковская,
397	Ростовский муниципальный округ	г. Ростов, ул. Спартаковская, 115	57.184575	39.391159	12	Бетон	6	1,1	1	8	6	1,1			собственники помещений ул. Спартаковская, 113, ул.	ул. Спартаковская, 113, ул. Спартаковская, 115, ул. Московская, 40, ул.
398	Ростовский муниципальный округ	г. Ростов, ул. Спартаковская, 158	57.185946	39.393162	9,86	Бетон	4	1,1	1	8	4	1,1			собственники помещений ул. Спартаковская, 109, ул.	ул. Спартаковская, 109, ул. Спартаковская, 111, ул. Спартаковская, 148, ул.
399	Ростовский муниципальный округ	г. Ростов, ул. Спартаковская, 162	57.185187	39.388262	11,3	Асфальт	5	1,1	1	8	5	1,1			собственники помещений ул. Московская, 49а, ул.	ул. Московская, 49а, ул. Спартаковская, 162/1, ул. Спартаковская, 162/2,
400	Ростовский муниципальный округ	г. Ростов, ул. Спартаковская, 87 (магазин "Ода")	57.188160	39.401463	7,65	Асфальт	3	1,1	1	8	3	1,1			собственники помещений ул. Спартаковская, 87, ул.	ул. Спартаковская, 87, ул. Спартаковская, 89, ул. Спартаковская, 89а
401	Ростовский муниципальный округ	г. Ростов, ул. Дружбы, 14	57.204002	39.453511	5,44	Бетон	2	1,1			2	1,1			собственники помещений дома № 14 по ул. Сосновая	ул. Сосновая, д. 14
402	Ростовский муниципальный округ	г. Ростов, ул. Текстильщиков, 10	57.200255	39.449867	5,44	Бетон	2	1,1			2	1,1			собственники помещений ул. Текстильщиков, 6, ул.	ул. Текстильщиков, 6, ул. Текстильщиков, 10/2, ул. Дружбы, 3, ул. Дружбы, 7,
403	Ростовский муниципальный округ	г. Ростов, ул. Окружная (у стадиона), 83	57.183885	39.408731	5,44	Бетон	2	1,1			2	1,1			собственники помещений ул. Ленинская, 1, ул. Ленинская, 2/83,	ул. Ленинская, 1, ул. Ленинская, 2/83, ул. Ленинская, 4, ул. Ленинская, 10, ул.
404	Ростовский муниципальный округ	г. Ростов, ул. Урицкого, 50	57.178962	39.385835	11,3	Бетон	5	1,1	1	8	5	1,1			собственники помещений ул. Урицкого, 48, ул. Урицкого, 50, ул.	ул. Урицкого, 48, ул. Урицкого, 50, ул. Урицкого, 54, ул. Добролюбова, 23, ул.
405	Ростовский муниципальный округ	г. Ростов, ул. Февральская, 4	57.189418	39.410014	5,44	Бетон	2	0,8			2	0,8			Администрация г.п. Ростов	частный сектор ул. Февральская
406	Ростовский муниципальный округ	г. Ростов, ул. Февральская, 19	57.190569	39.406060	12	Бетон	6	1,1	1	8	6	1,1			собственники помещений ул. Февральская, 19, ул. Февральская,	ул. Февральская, 19, ул. Февральская, 23, ул. Февральская, 25, ул. Февральская, 24а,
407	Ростовский муниципальный округ	г. Ростов, ул. Февральская, 40	57.193777	39.402238	9,86	Бетон	4	1,1			4	1,1			собственники помещений дома № 40 по ул. Февральская	ул. Февральская, 40
408	Ростовский муниципальный округ	г. Ростов, ул. Фрунзе, 19-23	57.182695	39.402834	5,44	Бетон	2	0,8	1	8	2	0,8			собственники помещений ул. Фрунзе, 2, ул. Фрунзе, 7, ул.	ул. Фрунзе, 2, ул. Фрунзе, 7, ул. Фрунзе, 9, ул. Фрунзе, 20, Ленинская, 33
409	Ростовский муниципальный округ	г. Ростов, ул. Фрунзе, 43	57.185039	39.400479	5,44	Бетон	2	0,8			2	0,8			собственники помещений ул. Фрунзе, 43, ул. Декабристов, 44/40	ул. Фрунзе, 43, ул. Декабристов, 44/40
410	Ростовский муниципальный округ	г. Ростов, ул. Фрунзе, 73	57.189547	39.395282	5,44	Бетон	2	0,75			2	0,75			собственники помещений дома № 73 по ул. Фрунзе	ул. Фрунзе д. 73
411	Ростовский муниципальный округ	г. Ростов, ул. Фрунзе, 44	57.187284	39.399788	7,65	Бетон	3	0,8	1	8	3	0,8			собственники помещений дома № 44 по ул. Фрунзе	ул. Фрунзе, 44
412	Ростовский муниципальный округ	г. Ростов, ул. Чистова, 35	57.200457	39.431092	11,3	Бетон	5	0,8			5	0,8			собственники помещений ул. Чистова, 32, ул. Чистова, 35, ул.	ул. Чистова, 32, ул. Чистова, 35, ул. Чистова, 37, ул. Чистова, 37/1, ул. Чистова,
413	Ростовский муниципальный округ	г. Ростов, ул. Чистова, 46	57.200874	39.429419	5,44	Бетон	2	0,8			2	0,8			собственники помещений ул. Чистова, 45, ул. Чистова, 46, ул.	ул. Чистова, 45, ул. Чистова, 46, ул. Чистова, 47, ул. Чистова, 49
414	Ростовский муниципальный округ	г. Ростов, ул. Чистова, 63	57.201334	39.427525	5,44	Бетон	2	0,8			2	0,8			собственники помещений ул. Чистова, 55, ул. Чистова, 61, ул.	ул. Чистова, 55, ул. Чистова, 61, ул. Чистова, 63, ул. Чистова, 65
415	Ростовский муниципальный округ	г. Ростов, Ярославское шоссе (ул. Мира), 53а	57.199273	39.444314	5,44	Бетон	2	1,1			2	1,1			собственники помещений ул. Мира, 4, ул. Мира, 6, ул. Мира, 8,	ул. Мира, 4, ул. Мира, 6, ул. Мира, 8, ул. Мира, 10, ул. Мира, 14,
416	Ростовский муниципальный округ	г. Ростов, Московское шоссе, 17	57.181613	39.378844	7,65	Бетон	3	1,1	1	8	3	1,1			собственники помещений осковское шоссе, 11, Московское	осковское шоссе, 11, Московское шоссе, 13, Московское шоссе, 15, Московское шоссе,
417	Ростовский муниципальный округ	г. Ростов, пр-зд Спартаковский, 18	57.193580	39.412714	2,55	Бетон	1	1,1			1	1,1			собственники помещений дома № 18 по ул. пр-зд Спартаковский	ул. Спартаковский проезд, д. 18,
418	Ростовский муниципальный округ	г. Ростов, Чехова - Савинское шоссе	57.199786	39.418935	7,65	Бетон	3	0,8	1	8	3	0,8			Администрация г.п. Ростов	частный сектор ул. Чехова
419	Ростовский муниципальный округ	г. Ростов, Матросова, 5	57.194404	39.405649	7,65	Бетон	3	1,1			3	1,1			Администрация г.п. Ростов	частный сектор ул. Матросова, Ватутина, Безрукова
420	Ростовский муниципальный округ	г. Ростов, пос. Восход (за ж/д)	57.215179	39.446401	7,65	Бетон	3	1,1			3	1,1			Администрация г.п. Ростов	частный сектор п. Восход за ж/д переездом
421	Ростовский муниципальный округ	г. Ростов, Савинское шоссе, 19	57.212211	39.390456	7,65	Бетон	3	1,1			3	1,1			собственники помещений дома № 19 по ул. Савинское шоссе	ул. Савинское шоссе, 19
422	Ростовский муниципальный округ	г. Ростов, ул. Бебеля, 75	57.195142	39.438180	5,44	Бетон	2	1,1			2	1,1			собственники помещений дома № 75 по ул. Бебеля	ул. Бебеля, д. 75
423	Ростовский муниципальный округ	г. Ростов, ул. Карла Маркса, 20	57.187981	39.419806	5,44	Бетон	2	1,1			2	1,1			собственники помещений ул. Карла Маркса д.20/1, ул. 50 лет	ул. Карла Маркса д.20/1, ул. 50 лет Октября, д.17
424	Ростовский муниципальный округ	г. Ростов, Проезд от ул. Северная к магазину	57.203253	39.432722	9,86	Бетон	4	1,1			4	1,1			Торговые комплексы: д.1а, 1б, 40, 41, Торговые павильоны ООО	Торговые комплексы: д.1а, 1б, 40, 41, Торговые павильоны ООО "Добро", ИП
425	Ростовский муниципальный округ	г. Ростов, Савинское шоссе, 19	57.212294	39.390974	2,55	Бетон	1	1,1			1	1,1			ООО "Владконэк"	ООО "Владконэк"
426	Ростовский муниципальный округ	г. Ростов, ул. Гоголя, 68	57.202433	39.427305	5,44	Бетон	2	0,8			2	0,8			Дымченко И.А.	Дымченко И.А.
427	Ростовский муниципальный округ	г. Ростов, ул. Луговая, 2	57.181302	39.381919	2,55	Бетон	1	1,1			1	1,1			ИП Гостевой И.Н.	ИП Гостевой И.Н.
428	Ростовский муниципальный округ	г. Ростов, Коммунальная, 11	57.184230	39.423598	2,55	Бетон	1	0,8			1	0,8			МВД	МВД
429	Ростовский муниципальный округ	г. Ростов, Февральская, 10	57.190914	39.408851	5,44	Бетон	2	1,1			2	1,1			ГУВМ МВД	ГУВМ МВД
430	Ростовский муниципальный округ	г. Ростов, ул. Пролетарская (ТЦ Рольма),	57.193970	39.444485	7,65	Бетон	3	1,1			3	1,1			(ТЦ "Рольма")	(ТЦ "Рольма")
431	Ростовский муниципальный округ	г. Ростов, ул. Пролетарская, ООО "Торгсервис 69", 86	57.184230	39.423598	2,55	Бетон	1	1,1			1	1,1			(ООО "Торгсервис 69")	(ООО "Торгсервис 69")
432	Ростовский муниципальный округ	г. Ростов, ул. Окружная, 29а	57.190117	39.421710	2,55	Асфальт	1	1,1			1	1,1			(ООО "АР Хотел")	(ООО "АР Хотел")
433	Ростовский муниципальный округ	г. Ростов, проезд Бебеля, 1	57.190577	39.425782	2,55	Асфальт	1	1,1			1	1,1			Управление Судебного департамента в Ярославской	Управление Судебного департамента в Ярославской области
434	Ростовский муниципальный округ	г. Ростов, Юбилейная, 5	57.203971	39.444283	2,55	Бетон	1	1,1			1	1,1			МДОУ "Серпантин"	МДОУ "Серпантин"
435	Ростовский муниципальный округ	г. Ростов, Московское шоссе, 18	57.182609	39.374379	2,55	Бетон	1	0,75			1	0,75			ИП Гоглев И.В.	ИП Гоглев И.В.
436	Ростовский муниципальный округ	г. Ростов, ул. Пролетарская, 86	57.193138	39.443270	2,55	Бетон	1	0,75			1	0,75			ООО "Агроторг"	ООО "Агроторг"
437	Ростовский муниципальный округ	г. Ростов, ул. Некрасова, 55	57.196140	39.433303	2,55	Бетон	1	1,1			1	1,1			МУКЦСОН "Радуга"	МУКЦСОН "Радуга"
438	Ростовский муниципальный округ	г. Ростов, ул. Февральская, 58	57.195068	39.397736	2,55	Бетон	1	0,75			1	0,75			ООО "Неро"	ООО "Неро"
439	Ростовский муниципальный округ	г. Ростов, ул. Коммунаров, 39	57.191578	39.397638	2,55	Бетон	1	1,1			1	1,1			ООО "Союз Святого Иоана Воина (магазин "Верный")	ООО "Союз Святого Иоана Воина (магазин "Верный")
440	Ростовский муниципальный округ	г. Ростов, Савинское шоссе, 5а	57.206657	39.409237	2,55	Бетон	1	1,1			1	1,1			Гук А.Ф.	Гук А.Ф.
441	Ростовский муниципальный округ	г. Ростов, ул. Февральская, 58	57.195068	39.397736	2,55	Бетон	1	1,1			1	1,1			ООО "Ярос"	ООО "Ярос"
442	Ростовский муниципальный округ	г. Ростов, 1 МКР, 10	57.206657	39.409237	5,44	Бетон	2	1,1			2	1,1			МДОУ "Детский сад № 7"	МДОУ "Детский сад № 7"
443	Ростовский муниципальный округ	г. Ростов, ул. Ленинская, 39	57.180393	39.401093	2,55	Асфальт	1	1,1			1	1,1			МОУ СОШ № 3	МОУ СОШ № 3
444	Ростовский муниципальный округ	г. Ростов, ул. Пролетарская, 38, 40	57.189976	39.433782	2,55	Бетон	1	1,1			1	1,1			МУ "Театр Ростова Великого"	МУ "Театр Ростова Великого"
445	Ростовский муниципальный округ	г. Ростов, Революции, 12а	57.190809	39.432516	5,44	Бетон	2	0,8			2	0,8			МОУ СОШ № 2	МОУ СОШ № 2
446	Ростовский муниципальный округ	г. Ростов, 1 МКР, 27	57.205784	39.436788	9,86	Бетон	4	0,8			4	0,8			МОУ СОШ № 4	МОУ СОШ № 4
447	Ростовский муниципальный округ	г. Ростов, Советская площадь, 19	57.187776	39.426521	2,55	Бетон	1	1,1			1	1,1			ГБУ ЯО ПСС ЯО ПСО № 6 ПЧ - 57	ГБУ ЯО ПСС ЯО ПСО № 6 ПЧ - 57
448	Ростовский муниципальный округ	г. Ростов, ул. Московская, 17в	57.178524	39.392765	5,44	Бетон	2	1,1			2	1,1			МДОУ "Детский сад № 23"	МДОУ "Детский сад № 23"
449	Ростовский муниципальный округ	г. Ростов, 1 МКР, 23	57.207019	39.436273	5,44	Бетон	2	1,1			2	1,1			МДОУ "Детский сад № 14"	МДОУ "Детский сад № 14"
450	Ростовский муниципальный округ	г. Ростов, ул. Пролетарская, 27	57.189976	39.433782	5,44	Бетон	2	1,1			2	1,1			МДОУ "Детский сад № 1"	МДОУ "Детский сад № 1"
451	Ростовский муниципальный округ	г. Ростов, ул. Декабристов, 20	57.187100	39.402979	5,44	Бетон	2	1,1			2	1,1			МДОУ "Детский сад № 13"	МДОУ "Детский сад № 13"
452	Ростовский муниципальный округ	г. Ростов, Ярославское шоссе, 9	57.194339	39.440262	5,44	Бетон	2	1,1			2	1,1			МДОУ "Детский сад № 20"	МДОУ "Детский сад № 20"
453	Ростовский муниципальный округ	г. Ростов, ул. Достоевского, 17а	57.195219	39.406240	5,44	Бетон	2	1,1			2	1,1			МДОУ "Детский сад № 22"	МДОУ "Детский сад № 22"
454	Ростовский муниципальный округ	г. Ростов, ул. Достоевского, 41	57.194287	39.402034	5,44	Бетон	2	1,1			2	1,1			Народная Академия ухи Щучий двор	Народная Академия ухи Щучий двор
455	Ростовский муниципальный округ	г. Ростов, ул. Ленинская, 26а	57.183070	39.404286	2,55	Бетон	1	1,1			1	1,1			МДОУ "Детский сад № 17"	МДОУ "Детский сад № 17"

456	Ростовский муниципальный округ	г. Ростов, ул. Окружная, 18	57.190057	39.425467	5,44	Бетон	2	0,8			2	0,8			МОУ гимназия имени А.Л.Кекина г. Ростова	МОУ гимназия имени А.Л.Кекина г. Ростова
457	Ростовский муниципальный округ	г. Ростов, ул. Моравского, 6	57.189919	39.414673	7,65	Бетон	3	0,8			3	0,8			МОУ гимназия имени А.Л.Кекина г. Ростова	МОУ гимназия имени А.Л.Кекина г. Ростова
458	Ростовский муниципальный округ	г. Ростов, 2 МКР, 1а	57.205890	39.441412	5,44	Бетон	2	0,8			2	0,8			МДОУ "Детский сад № 3 "Золотая рыбка"	МДОУ "Детский сад № 3 "Золотая рыбка"
459	Ростовский муниципальный округ	г. Ростов, Кремль	57.185719	39.407464	9,86	Асфальт	4	1,1			4	1,1			ФГ БУ культуры "Государственный Ростово-Ярославский архитектурно-	ФГ БУ культуры "Государственный Ростово-Ярославский архитектурно-
460	Ростовский муниципальный округ	г. Ростов, ул. Урицкого, 20/11	57.177003	39.389667	5,44	Бетон	2	1,1			2	1,1			МДОУ "Детский сад № 15"	МДОУ "Детский сад № 15"
461	Ростовский муниципальный округ	г. Ростов, ул. Окружная, 77	57.185719	39.407464	2,55	Бетон	1	0,8			1	0,8			МБУ ДО "Детская школа искусств им. В.Н. Городовской"	МБУ ДО "Детская школа искусств им. В.Н. Городовской"
462	Ростовский муниципальный округ	г. Ростов, Путевая машинная станция № 111 ст. Ростов	57.202304	39.406181	9,86	Бетон	4	0,8			4	0,8			Путевая машинная станция № 111 ст. Ростов Ярославский	Путевая машинная станция № 111 ст. Ростов Ярославский
463	Ростовский муниципальный округ	г. Ростов, ул. Желябовская, 31	57.195934	39.446983	2,55	Бетон	1	0,8			1	0,8			МОУ ДО ЦВР "Ферон"	МОУ ДО ЦВР "Ферон"
464	Ростовский муниципальный округ	г. Ростов, ул. Каменный мост, 7	57.183515	39.411355	7,65	Бетон	3	1,1			3	1,1			МОУ ДО ЦВР	МОУ ДО ЦВР
465	Ростовский муниципальный округ	г. Ростов, ул. Некрасова, 21	57.193029	39.426059	7,65	Асфальт	3	1,1			3	1,1			ГКУ СО ЯО СРЦ "Росинка"	ГКУ СО ЯО СРЦ "Росинка"
466	Ростовский муниципальный округ	г. Ростов, ул. Карла Маркса, 30	57.183515	39.411355	7,65	Бетон	3	1,1			3	1,1			ОАО "Рынок"	ОАО "Рынок"
467	Ростовский муниципальный округ	г. Ростов. ул. Каменный мост, 8	57.184567	39.409075	7,65	Асфальт	3	0,8			3	0,8			МАУ "Городской центр молодежи и спорта"	МАУ "Городской центр молодежи и спорта"
468	Ростовский муниципальный округ	г. Ростов, ул. Спартаковская, 130	57.188676	39.399321	2,55	Асфальт	1	0,8			1	0,8			Станция (филиал) ГБУ ЯО "ЯОСББЖ" "Ростовской межрайонной СББЖ"	Станция (филиал) ГБУ ЯО "ЯОСББЖ" "Ростовской межрайонной СББЖ"
469	Ростовский муниципальный округ	г. Ростов, ул. Пролетарская, 40	57.190219	39.434852	7,65	Бетон	3	1,1			3	1,1			ООО "Кофе-цикорного комбината "Аронап""	ООО "Кофе-цикорного комбината "Аронап""
470	Ростовский муниципальный округ	г. Ростов, ул. Пролетарская, 40	57.190219	39.434852	7,65	Бетон	3	1,1			3	1,1		3,3	ООО "Неро-Строй Монтаж"	ООО "Неро-Строй Монтаж"
471	Ростовский муниципальный округ	г. Ростов, ул. Достоевского, 1	57.197975	39.408194	5,44	Асфальт	2	0,8			2	0,8		1,6	Филиал ОАО "РЖД"	Филиал ОАО "РЖД"
472	Ростовский муниципальный округ	г. Ростов, ул. Бакунинская, 99	57.190219	39.434852	7,65	Асфальт	3	1,1			3	1,1		3,3	ООО "НПО СТАБАРМ"	ООО "НПО СТАБАРМ"
473	Ростовский муниципальный округ	г. Ростов, ул. Достоевского, 12а	57.196175	39.404095	5,44	Бетон	2	1,1			2	1,1			"Северной дирекции ифраструктуры"- структурного	"Северной дирекции ифраструктуры"- структурного подразделения Центральной
474	Ростовский муниципальный округ	г. Ростов, Савинское шоссе, 1а	57.202709	39.414944	5,44	Бетон	2	0,8			2	0,8			ИП Домоцев Г.Н.	ИП Домоцев Г.Н.
475	Ростовский муниципальный округ	г. Ростов, ул. Спартаковская, д. 140	57.187419	39.397871	7,65	Бетон	3	1,1			3	1,1			ГПОУ ЯО "Ростовский педагогический колледж"	ГПОУ ЯО "Ростовский педагогический колледж"
476	Ростовский муниципальный округ	г. Ростов, ул. Спартаковская, д. 130	57.188666	39.399384	2,55	Асфальт	1	0,8			1	0,8			Филиал ГБУ ЯО «Ярославской областной ветеринарной	Филиал ГБУ ЯО «Ярославской областной ветеринарной лаборатории» Ростовская
477	Ростовский муниципальный округ	г. Ростов, ул. Первомайская, 56	57.187419	39.397871	5,44	Асфальт	2	1,1			2	1,1			МОУ ДО ДЮСШ г. Ростова	МОУ ДО ДЮСШ г. Ростова
478	Ростовский муниципальный округ	г. Ростов, ул. Карла Маркса, 29а	57.187419	39.397871	5,44	Бетон	2	0,8			2	0,8			Ростовский филиал ФГКУ "УВОВНГ России по Ярославской области"	Ростовский филиал ФГКУ "УВОВНГ России по Ярославской области"
479	Ростовский муниципальный округ	152100 Ярославская обл,г. Ростов-Ярославский	57.204133	39.444070	5,44	Бетон	2	0,8			2	0,8			Главный материальный склад "Северной дирекции снабжения"-	Главный материальный склад "Северной дирекции снабжения"-структурного
480	Ростовский муниципальный округ	г. Ростов, Савинское шоссе, 40	57.217747	39.398667	7,65	Бетон	3	1,1			3	1,1			ИП Товмасян Акоп Меружанович	ИП Товмасян Акоп Меружанович
481	Ростовский муниципальный округ	г.Ростов, ул. Желябовская, 2а	57.204133	39.444070	2,55	Бетон	1	0,8			1	0,8			МУП "Чистый город"	МУП "Чистый город"
482	Ростовский муниципальный округ	г.Ростов, ул.Окружная, 2	57.204133	39.444070	2,55	Бетон	1	0,8			1	0,8			ЦГИМС ГУ МЧС России по Ярославской области	ЦГИМС ГУ МЧС России по Ярославской области
483	Ростовский муниципальный округ	г.Ростов, Савинское шоссе,136	57.210942	39.394813	2,55	Бетон	1	0,8			1	0,8			АО "ЯЗ ПВП"	АО "ЯЗ ПВП"
484	Ростовский муниципальный округ	г. Ростов, Юбилейная, 5	57.204133	39.444070	2,55	Бетон	1	0,8			1	0,8			ООО "Строй-Фаворит"	ООО "Строй-Фаворит"
485	Ростовский муниципальный округ	г.Ростов, Савинское шоссе, 2а	57.203819	39.417387	2,55	Асфальт	1	0,8			1	0,8			ООО "Неро Пак"	ООО "Неро Пак"
486	Ростовский муниципальный округ	г.Ростов, Варницкое шоссе	н/д	н/д	2,55	Асфальт	1	0,8			1	0,8			МУ "Родной город"	МУ "Родной город"
487	Ростовский муниципальный округ	г.Ростов, Гладышева, 28	57.195098	39.437312	2,55	Бетон	1	0,8			1	0,8			ООО "ТД Метелица"	ООО "ТД Метелица"
488	Ростовский муниципальный округ	г.Ростов, Микрорайон № 1, 9а	н/д	н/д	2,55	Бетон	1	1,1			1	1,1			МУП "Расчетный центр"	МУП "Расчетный центр"
489	Ростовский муниципальный округ	г.Ростов, Пролетарская, 86	57.194197	39.446025	5,44	Бетон	2	1,1			2	1,1			ИП Горохов Д.В.	ИП Горохов Д.В.
490	Ростовский муниципальный округ	г.Ростов, Ярославское шоссе, 55	57.198917	39.443729	5,44	Асфальт	2	1,1			2	1,1			МБУ РМР "Районный центр развития физической культуры и	МБУ РМР "Районный центр развития физической культуры и спорта"
491	Ростовский муниципальный округ	г.Ростов, Савинское шоссе, 36	н/д	н/д	2,55	Бетон	1	1,1			1	1,1			ООО "Агентство территориального развития"	ООО "Агентство территориального развития"
492	Ростовский муниципальный округ	г.Ростов, ул. Моравского, 2а	57.187824	39.415949	2,55	Бетон	1	1,1			1	1,1			ИП Тюриной Надежды Николаевны	ИП Тюриной Надежды Николаевны
493	Ростовский муниципальный округ	г.Ростов, Микроарйон № 1, 27 (школа № 4)	57.205833	39.437065	2,55	Бетон	1	1,1			1	1,1			ИП Румянцев А.В.	ИП Румянцев А.В.
494	Ростовский муниципальный округ	г.Ростов, ул. Ленинская, 39 (школа № 3)	57.180417	39.401111	2,55	Бетон	1	0,8			1	0,8			ИП Румянцев А.В.	ИП Румянцев А.В.
495	Ростовский муниципальный округ	г.Ростов, ул. Окружная, 88	57.198913	39.438238	2,55	Бетон	1	0,8			1	0,8			ГП ЯО "Южный водоканал"	ГП ЯО "Южный водоканал"
496	Ростовский муниципальный округ	г.Ростов, Ярославское шоссе,42	57.199588	39.445938	2,55	Бетон	1	0,8			1	0,8			ГП ЯО "Южный водоканал"	ГП ЯО "Южный водоканал"
497	Ростовский муниципальный округ	г.Ростов, ул. Чистова, 16	57.198913	39.438238	2,55	Бетон	1	0,8			1	0,8			ГП ЯО "Южный водоканал"	ГП ЯО "Южный водоканал"
498	Ростовский муниципальный округ	г.Ростов, ул. Московская, 2а	57.184775	39.389321	2,55	Бетон	1	0,8			1	0,8			ГП ЯО "Южный водоканал"	ГП ЯО "Южный водоканал"
499	Ростовский муниципальный округ	г.Ростов, Спартаковский проезд, 10а	57.194035	39.413720	2,55	Бетон	1	0,8			1	0,8			ГП ЯО "Южный водоканал"	ГП ЯО "Южный водоканал"
500	Ростовский муниципальный округ	г.Ростов, Перовский переулок, 4	57.190736	39.438123	2,55	Бетон	1	0,8			1	0,8			ГП ЯО "Южный водоканал"	ГП ЯО "Южный водоканал"
501	Ростовский муниципальный округ	г.Ростов, ул. Фрунзе, 1, в/г 19	57.189056	39.394747	5,44	Бетон	2	1,1			2	1,1			Министерство обороны Российской Федерации	Министерство обороны Российской Федерации
502	Ростовский муниципальный округ	г.Ростов, ул. Фрунзе, 1, в/г 1	57.180880	39.404446	н/д	Бетон	4	0,8			4	0,8			Министерство обороны Российской Федерации	Министерство обороны Российской Федерации
503	Ростовский муниципальный округ	г.Ростов, Микрорайон № 1, 27	57.194063	39.446455	5,44	Бетон	2	0,8			2	0,8			ООО "Профиль"	ООО "Профиль"
504	Ростовский муниципальный округ	г. Ростов, ул. Пролетарская 86	57.194063	39.446455	н/д	Асфальт	1	0,8			1	0,8			ООО "МВМ"	ООО "МВМ"
505	Ростовский муниципальный округ	г. Ростов, ул. Достоевского, 13	57.196346	39.407100	7,65	Асфальт	3	0,8			3	0,8			ООО "Эй Кей Ресторантс Раша"	ООО "Эй Кей Ресторантс Раша"
506	Ростовский муниципальный округ	г. Ростов, ул. Герцена, 4	57.184412	39.394450	7,65	Бетон	3	0,8			3	0,8			АО "МКЭ"	АО "МКЭ"
507	Ростовский муниципальный округ	г. Ростов, ул. Желябовская, 28А	57.194195	39.447201	2,55	Бетон	1	0,85			1	0,85			МУП "Расчетный центр"	МУП "Расчетный центр"
508	Ростовский муниципальный округ	г. Ростов, ул. Моравского, 2А	57.187798	39.415960	2,55	Бетон	1	0,8			1	0,8			ИП Соболев Сергей Рудольфович	ИП Соболев Сергей Рудольфович
509	Ростовский муниципальный округ	г. Ростов, МКР 1, 27	57.205781	39.436724	5,44	Бетон	2	0,8			2	0,8			ООО "Комбинат социального питания"	ООО "Комбинат социального питания"
510	Ростовский муниципальный округ	г. Ростов, ул. Ленинская, 39	57.180361	39.401181	2,55	Асфальт	1	1,1			1	1,1			ООО "Комбинат социального питания"	ООО "Комбинат социального питания"
511	Ростовский муниципальный округ	г. Ростов, ул. Революции, 12А	57.190767	39.432370	5,44	Бетон	2	1,1			2	1,1			ООО "Комбинат социального питания"	ООО "Комбинат социального питания"
512	Ростовский муниципальный округ	г. Ростов, ул. Окружная, 18	57.190168	39.425669	2,55	Бетон	1	0,8			1	0,8			ООО "Комбинат социального питания"	ООО "Комбинат социального питания"
513	Ростовский муниципальный округ	г. Ростов, ул. Мравского, 6	57.189867	39.414744	5,44	Бетон	2	1,1			2	1,1			ООО "Комбинат социального питания"	ООО "Комбинат социального питания"
514	Ростовский муниципальный округ	г. Ростов, ул. Ленинская, 58	57.179575	39.392250	2,55	Бетон	1	1,1			1	1,1			МУП "Расчетный центр"	МУП "Расчетный центр"
515	Ростовский муниципальный округ	г. Ростов, ул. Пролетарская, 40	57.190144	39.434200	5,44	Асфальт	2	1,1			2	1,1			МУП "Расчетный центр"	МУП "Расчетный центр"
516	Ростовский муниципальный округ	г. Ростов, ул. Спартаковская, 142	57.186677	39.396875	2,55	Бетон	1	0,8			1	0,8			УФНС России по Ярославской обл.	УФНС России по Ярославской обл.
517	Ростовский муниципальный округ	г. Ростов, Савинское шоссе, 24А	57.206902	39.414847	2,55	Асфальт	1	1,1			1	1,1			ООО "Неро"	ООО "Неро"
518	Ростовский муниципальный округ	г. Ростов, ул. Пролетарская, 86	57.187101	39.424431	5,44	Прочее	2	1,1			2	1,1			Производственная компания "НЕРОХИМ"	Производственная компания "НЕРОХИМ"
519	Ростовский муниципальный округ	г. Ростов, ул. Чайковского, 30	57.192621	39.431653	5,44	Бетон	2	0,8			2	0,8			ИП Голубева Людмила Вячеславовна	ИП Голубева Людмила Вячеславовна
520	Ростовский муниципальный округ	г. Ростов, ул. Бебеля, 29А	57.192621	39.431653	5,44	Бетон	2	1,1			2	1,1			ООО "Люберецкая Транспортная Компания"	ООО "Люберецкая Транспортная Компания"
521	Ростовский муниципальный округ	г. Ростов, ул. Пролетарская, 86	57.187101	39.424431	2,55	Бетон	1	1,1			1	1,1			ИП Колюх Елизавета Максимовна	ИП Колюх Елизавета Максимовна
522	Ростовский муниципальный округ	г. Ростов, ул. Окружная, 5	57.187288	39.428336	2,55	Бетон	1	1,1			1	1,1			ИП Тоощев Юрий Петрович	ИП Тоощев Юрий Петрович
523	Ростовский муниципальный округ	г. Ростов, Советская площадь,15	57.187101	39.424431	7,65	Бетон	3	1,1			3	1,1			«Транспортно – хо-зяйственная служба администрации Рос-	«Транспортно – хо-зяйственная служба администрации Рос-товского муници-
524	Ростовский муниципальный округ	г. Ростов, ул. Московская, 49А, пом. 25	57.184789	39.389311	5,44	Бетон	2	0,8			2	0,8			ООО «Ростовского завода экологической техники»	ООО «Ростовского завода экологической техники»
525	Ростовский муниципальный округ	г. Ростов, 2-й проезд Толстовской набережной, д. 16	57.184100	39.420903	2,55	Бетон	1	0,8			1	0,8			"Дом ремесел"	"Дом ремесел"
526	Ростовский муниципальный округ	г. Ростов, Советская площадь, д. 20Б	57.185157	39.423675	2,55	Грунт	1	0,8			1	0,8			"Районный центр культуры и народного творчества"	"Районный центр культуры и народного творчества"
527	Ростовский муниципальный округ	г. Ростов, ул. Достоевского, д. 13	57.196409	39.407130	2,55	Бетон	1	0,8			1	0,8			ИП Бурдов Александр Владимирович	ИП Бурдов Александр Владимирович
528	Ростовский муниципальный округ	г. Ростов, ул. Желябовская, д. 2А	57.194678	39.446081	2,55	Бетон	1	0,8			1	0,8			АО " Ростовский межотраслевой сервис"	АО " Ростовский межотраслевой сервис"
529	Ростовский муниципальный округ	г. Ростов, ул. Московская, д. 49А	57.184775	39.389321	2,55	Бетон	1	0,8			1	0,8			ООО "ПромСнаб"	ООО "ПромСнаб"
530	Ростовский муниципальный округ	г. Ростов, Савинское шоссе, д. 7	57.207572	39.407709	2,55	Бетон	1	0,8			1	0,8			ООО "Зи-Пак"	ООО "Зи-Пак"
531	Ростовский муниципальный округ	г. Ростов, ул. Гоголя, д. 69	57.194678	39.446081	2,55	Бетон	1	0,8			1	0,8			ООО "ЮТА-АвтоГаз"	ООО "ЮТА-АвтоГаз"
532	Ростовский муниципальный округ	г.Ростов, 2 МКР, д.55 помещение 1	57.205396	39.445765	5,44	Бетон	2	0,8			2	0,8			ООО "Союз Святого Иоана Воина (магазин "Верный")	ООО "Союз Святого Иоана Воина (магазин "Верный")
533	Ростовский муниципальный округ	г. Ростов, шоссе Савинское (земельный участок с кадастровым номером				Бетон	2	1,1							ООО "ЮМТ-Технология"	ООО "ЮМТ-Технология"
534	Ростовский муниципальный округ	г.Ростов, ул.Северная, д.55	57.202490	39.431792		Асфальт	2	1,1							ИП Рахимов Олег Равилевич	ИП Рахимов Олег Равилевич
535	Ростовский муниципальный округ	г.Ростов, ул.Володарского, д.4	57.187080	39.420527		Бетон	1	1,1							Администрация г.п. Ростов	г.Ростов, ул.Володарского, д.4

536	Ростовский муниципальный округ	г.Ростов, ул.Окружная, д.22	57.190460	39.424345		Бетон	1	1,1							Администрация г.п. Ростов	г.Ростов, ул.Окружная, д.21
537	Ростовский муниципальный округ	г.Ростов, ул.Спортивная, д.5	57.183188	39.412393		Бетон	1	1,1							ИП Домнина И.А.	г.Ростов, ул.Спортивная, д.5
538	Ростовский муниципальный округ	г.Ростов, ул.Карла-Маркса, д.15	57.187178	39.417383		Бетон	1	1,1							ИП Ибрагимов Э.Ч.	г.Ростов, ул.Карла-Маркса, д.15
539	Ростовский муниципальный округ	г.Ростов, Очистные сооружение, 76:19:010327:750	57.217621	39.475213		Бетон	4	1,1							АО "Группа компаний "ЕКС"	г.Ростов, Очистные сооружение, 76:19:010327:750
539	ИТОГО						1540		91		531		50			

Приложение 6.1.15
к территориальной схеме обращения с отходами
Ярославской области

Места установки контейненров для раздельного сбора отходов в г.п Ростов

№	Муниципальное образование	Адреса мест накопления	Широта,долгота	Количество размещенных контейнеров (шт)	Объем контейнера м3	Вид собираемого сырья
1	2	3	4	5	6	7
1	Ростовский муниципальный округ	Поречье-Рыбное п., Булатова ул., д.27	57.101030, 39.380520	1	1,1	Стекло, бумага, пластик, железо
2	Ростовский муниципальный округ	Поречье-Рыбное п., Дальняя ул., д.2	57.083900, 39.378610	1	1,1	Стекло, бумага, пластик, железо
3	Ростовский муниципальный округ	Поречье-Рыбное п., Мологская ул., д.46	57.096580, 39.374320	1	1,1	Стекло, бумага, пластик, железо
4	Ростовский муниципальный округ	Поречье-Рыбное п., Мологская ул., д.89	57.095390, 39.364650	1	1,1	Стекло, бумага, пластик, железо
5	Ростовский муниципальный округ	Поречье-Рыбное п., Мологская ул., д.91	57.098910, 39.374970	1	1,1	Стекло, бумага, пластик, железо
6	Ростовский муниципальный округ	Поречье-Рыбное п., Нагорная ул., д.1	57.075020, 39.388990	1	1,1	Стекло, бумага, пластик, железо
7	Ростовский муниципальный округ	Ростов г., 1 мкр., д.16	57.207970, 39.434710	1	1,1	Стекло, бумага, пластик, железо
8	Ростовский муниципальный округ	Ростов г., 1 мкр., д.21	57.206730, 32.439540	1	1,1	Стекло, бумага, пластик, железо
9	Ростовский муниципальный округ	Ростов г., Гладышева ул., д.7	57.193070, 39.438160	1	1,1	Стекло, бумага, пластик, железо
10	Ростовский муниципальный округ	Ростов г., Декабристов ул., д.101	57.180830, 39.388310	1	1,1	Стекло, бумага, пластик, железо
11	Ростовский муниципальный округ	Ростов г., Декабристов ул., д.58	57.183560, 39.394310	1	1,1	Стекло, бумага, пластик, железо
12	Ростовский муниципальный округ	Ростов г., Коммунаров ул., д.28	57.190310, 39.402300	1	1,1	Стекло, бумага, пластик, железо
13	Ростовский муниципальный округ	Ростов г., Коммунаров ул., д.35	57.189960, 39.398580	1	1,1	Стекло, бумага, пластик, железо
14	Ростовский муниципальный округ	Ростов г., Ленинградская ул., д.2	57.205200, 39.420870	1	1,1	Стекло, бумага, пластик, железо
15	Ростовский муниципальный округ	Ростов г., Ленинская ул., д.66	57.179120, 39.389480	1	1,1	Стекло, бумага, пластик, железо
16	Ростовский муниципальный округ	Ростов г., Луначарского ул., д.23	57.192680, 39.410930	1	1,1	Стекло, бумага, пластик, железо
17	Ростовский муниципальный округ	Ростов г., Луначарского ул., д.63	57.196390, 39.408200	1	1,1	Стекло, бумага, пластик, железо
18	Ростовский муниципальный округ	Ростов г., Московская ул., д.10	57.177790, 39.395400	1	1,1	Стекло, бумага, пластик, железо
19	Ростовский муниципальный округ	Ростов г., Окружная ул., д.10	57.188510, 39.426900	1	1,1	Стекло, бумага, пластик, железо
20	Ростовский муниципальный округ	Ростов г., Окружная ул., д.10	57.188510, 39.426900	1	1,1	Стекло, бумага, пластик, железо
21	Ростовский муниципальный округ	Ростов г., Радищева ул., д.64а	57.189490, 39.408360	1	1,1	Стекло, бумага, пластик, железо
22	Ростовский муниципальный округ	Ростов г., Радищева ул., д.9	57.184660, 39.396200	1	1,1	Стекло, бумага, пластик, железо
23	Ростовский муниципальный округ	Ростов г., Революционная ул., д.13	57.190110, 39.432350	1	1,1	Стекло, бумага, пластик, железо
24	Ростовский муниципальный округ	Ростов г., Ростовская ул., д.14	57.198490, 39.452190	1	1,1	Стекло, бумага, пластик, железо
25	Ростовский муниципальный округ	Ростов г., Советская площадь, д.15	57.186900, 39.424300	1	1,1	Стекло, бумага, пластик, железо
26	Ростовский муниципальный округ	Ростов г., Советская площадь, д.24	57.186680, 39.428310	1	1,1	Стекло, бумага, пластик, железо
27	Ростовский муниципальный округ	Ростов г., Спартаковская ул., д.51а	57.194230, 39.409630	1	1,1	Стекло, бумага, пластик, железо
28	Ростовский муниципальный округ	Ростов г., Спартаковская ул., д.98	57.191970, 39.405170	1	1,1	Стекло, бумага, пластик, железо
29	Ростовский муниципальный округ	Ростов г., Урицкого ул., д.50	57.179000, 39.386210	1	1,1	Стекло, бумага, пластик, железо
30	Ростовский муниципальный округ	Ростов г., Февральская ул., д.19	57.190530, 39.406080	1	1,1	Стекло, бумага, пластик, железо
31	Ростовский муниципальный округ	Ростов г., Чайковского ул., д.16	57.204210, 39.439720	1	1,1	Стекло, бумага, пластик, железо
31	ИТОГО			31		

Приложение 6.1.1б
к территориальной схеме обращения с отходами
Ярославской области

Данные мест (площадок) накопления ТКО Рыбинского муниципального района

	Данные о нахождении мест (площадок) накопления твердых коммунальных отходов				Данные о технических характеристиках мест (площадок) накопления твердых коммунальных отходов										Данные о собственниках мест (площадок) накопления твердых коммунальных отходов	Данные об источниках образования ТКО, которые складируются в местах (на площадках) накопления ТКО
№	муниципальное образование	адреса мест накопления ТКО	широта	долгота	площадь площадки накопления ТКО м2	тип основания (бетон, асфальт, грунт)	количество размещенных контейнеров (шт)	объем контейнера м3	количество размещенных бункеров (шт)	объем бункера м3	количество планируемых к размещению контейнеров шт.	объем планируемых к размещению контейнеров м3	количество планируемых к размещению бункеров шт.	объем планируемых к размещению бункеров м3	наименование собственника, ОГРН, фактический адрес собственника	сведения об одном или нескольких объектах капитального строительства, территории (части территории), на которых образуются ТКО
1	2	3	4	5	6	7	8	9	10	11	12	13	14	15	16	17
1	Рыбинский муниципальный округ	Ярославская обл., Рыбинский район, пос. Октябрьский, д. 13 б	57,984506	39,109598	н/д	Бетон	4	0,8			-	-	-	-	Администрация Октябрьского сельского поселения, ОГРН 1067610046679 152961, ЯРОСЛАВСКАЯ ОБЛАСТЬ, Р-Н РЫБИНСКИЙ, П. ОКТЯБРЬСКИЙ, Д.18А	н/д
2	Рыбинский муниципальный округ	Ярославская обл., Рыбинский район, пос. Октябрьский, д. 11	н/д	39,114857	н/д	Бетон	4	0,8			-	-	-	-	Администрация Октябрьского сельского поселения, ОГРН 1067610046679 152961, ЯРОСЛАВСКАЯ ОБЛАСТЬ, Р-Н РЫБИНСКИЙ, П. ОКТЯБРЬСКИЙ, Д.18А	н/д
3	Рыбинский муниципальный округ	Ярославская обл., Рыбинский район, пос. Октябрьский, д. 21	57,98147	39,114509	н/д	Бетон	6	0,8			-	-	-	-	Администрация Октябрьского сельского поселения, ОГРН 1067610046679 152961, ЯРОСЛАВСКАЯ ОБЛАСТЬ, Р-Н РЫБИНСКИЙ, П. ОКТЯБРЬСКИЙ, Д.18А	н/д
4	Рыбинский муниципальный округ	Ярославская обл., Рыбинский район, пос. Октябрьский, около Торгового центра	57,986294	39,109472	н/д	Бетон	6	0,75			-	-	-	-	Администрация Октябрьского сельского поселения, ОГРН 1067610046679 152961, ЯРОСЛАВСКАЯ ОБЛАСТЬ, Р-Н РЫБИНСКИЙ, П. ОКТЯБРЬСКИЙ, Д.18А	н/д
5	Рыбинский муниципальный округ	Ярославская обл., Рыбинский район, пос. Октябрьский, д. 17	57,985147	39,114509	н/д	Бетон	5	0,75			-	-	-	-	Администрация Октябрьского сельского поселения, ОГРН 1067610046679 152961, ЯРОСЛАВСКАЯ ОБЛАСТЬ, Р-Н РЫБИНСКИЙ, П. ОКТЯБРЬСКИЙ, Д.18А	н/д
6	Рыбинский муниципальный округ	Ярославская обл., Рыбинский район, Октябрьское СП, д. Дюдьково, между домами 1 и 8	57.969222	39.228845	н/д	Бетон	8	0,75			-	-	-	-	Администрация Октябрьского сельского поселения, ОГРН 1067610046679 152961, ЯРОСЛАВСКАЯ ОБЛАСТЬ, Р-Н РЫБИНСКИЙ, П. ОКТЯБРЬСКИЙ, Д.18А	н/д
7	Рыбинский муниципальный округ	Ярославская обл., Рыбинский район, Октябрьское СП, д. Дюдьково, между домами 1 и 8	57.969222	39.228845	н/д	Бетон	7	0,75			-	-	-	-	Администрация Октябрьского сельского поселения, ОГРН 1067610046679 152961, ЯРОСЛАВСКАЯ ОБЛАСТЬ, Р-Н РЫБИНСКИЙ, П. ОКТЯБРЬСКИЙ, Д.18А	н/д
8	Рыбинский муниципальный округ	Ярославская обл., Рыбинский район, Октябрьское СП, п. Лом в районе стеллы	57.870629	39.156442	н/д	Бетон	2	0,75			-	-	-	-	Администрация Октябрьского сельского поселения, ОГРН 1067610046679 152961, ЯРОСЛАВСКАЯ ОБЛАСТЬ, Р-Н РЫБИНСКИЙ, П. ОКТЯБРЬСКИЙ, Д.18А	н/д
9	Рыбинский муниципальный округ	Ярославская обл., Рыбинский район, Октябрьское СП, п. Лом, ул. Почтовая 1	57.873850	39.156719	н/д	Бетон	1	0,75			-	-	-	-	Администрация Октябрьского сельского поселения, ОГРН 1067610046679 152961, ЯРОСЛАВСКАЯ ОБЛАСТЬ, Р-Н РЫБИНСКИЙ, П. ОКТЯБРЬСКИЙ, Д.18А	н/д
10	Рыбинский муниципальный округ	Ярославская обл., Рыбинский район, Октябрьское СП, п. Лом, ул. Комсомольская	57,870008	39,159222	н/д	Бетон	2	0,8			-	-	-	-	Администрация Октябрьского сельского поселения, ОГРН 1067610046679 152961, ЯРОСЛАВСКАЯ ОБЛАСТЬ, Р-Н РЫБИНСКИЙ, П. ОКТЯБРЬСКИЙ, Д.18А	н/д
11	Рыбинский муниципальный округ	Ярославская обл., Рыбинский район, Октябрьское СП, п. Лом, у железнодорожной станции	57.873024	39.154565	н/д	Бетон	2	0,8			-	-	-	-	Администрация Октябрьского сельского поселения, ОГРН 1067610046679 152961, ЯРОСЛАВСКАЯ ОБЛАСТЬ, Р-Н РЫБИНСКИЙ, П. ОКТЯБРЬСКИЙ, Д.18А	н/д
12	Рыбинский муниципальный округ	Ярославская обл., Рыбинский район, Октябрьское СП, д. Ильинское	57,947701	39,311483	н/д	Бетон	2	0,75			-	-	-	-	Администрация Октябрьского сельского поселения, ОГРН 1067610046679 152961, ЯРОСЛАВСКАЯ ОБЛАСТЬ, Р-Н РЫБИНСКИЙ, П. ОКТЯБРЬСКИЙ, Д.18А	н/д
13	Рыбинский муниципальный округ	Ярославская обл., Рыбинский район, Октябрьское СП, д. Панфилово	57,972929	39,097723	н/д	Бетон	2	0,75			-	-	-	-	Администрация Октябрьского сельского поселения, ОГРН 1067610046679 152961, ЯРОСЛАВСКАЯ ОБЛАСТЬ, Р-Н РЫБИНСКИЙ, П. ОКТЯБРЬСКИЙ, Д.18А	н/д
14	Рыбинский муниципальный округ	Ярославская обл., Рыбинский район, Октябрьское СП, д. Панфилово	57.976117	39.093241	н/д	Бетон	2	0,75			-	-	-	-	Администрация Октябрьского сельского поселения, ОГРН 1067610046679 152961, ЯРОСЛАВСКАЯ ОБЛАСТЬ, Р-Н РЫБИНСКИЙ, П. ОКТЯБРЬСКИЙ, Д.18А	н/д
15	Рыбинский муниципальный округ	Ярославская обл., Рыбинский район, Октябрьское СП, д. Запрудново	57.949406	39.259863	н/д	Бетон	2	0,75			-	-	-	-	Администрация Октябрьского сельского поселения, ОГРН 1067610046679 152961, ЯРОСЛАВСКАЯ ОБЛАСТЬ, Р-Н РЫБИНСКИЙ, П. ОКТЯБРЬСКИЙ, Д.18А	н/д
16	Рыбинский муниципальный округ	Ярославская обл., Рыбинский район, Октябрьское СП, д. Ильинское	57,947701	39,311483	н/д	Бетон	2	0,75			-	-	-	-	Администрация Октябрьского сельского поселения, ОГРН 1067610046679 152961, ЯРОСЛАВСКАЯ ОБЛАСТЬ, Р-Н РЫБИНСКИЙ, П. ОКТЯБРЬСКИЙ, Д.18А	н/д
17	Рыбинский муниципальный округ	Ярославская обл., Рыбинский район, Октябрьское СП, п. Октябрьский (Обрезково)	57.981402	39.110223	н/д	Бетон	2	0,75			-	-	-	-	Администрация Октябрьского сельского поселения, ОГРН 1067610046679 152961, ЯРОСЛАВСКАЯ ОБЛАСТЬ, Р-Н РЫБИНСКИЙ, П. ОКТЯБРЬСКИЙ, Д.18А	н/д
18	Рыбинский муниципальный округ	Ярославская обл., Рыбинский район, Волжское СП,, с.Сретенье, -, у. д.65	57.927683	38.808011	н/д	Бетон	4	0,75			-	-	-	-	Администрация Волжского сельского поселения, ОГРН 1067610046690, 152968, ЯРОСЛАВСКАЯ ОБЛАСТЬ, Р-Н, РЫБИНСКИЙ, П., ЕРМАКОВО, Д.19	н/д
19	Рыбинский муниципальный округ	Ярославская обл., Рыбинский район, Волжское СП,, с.Сретенье, д.51	57.932308	38.811981	н/д	Бетон	4	0,75			-	-	-	-	Администрация Волжского сельского поселения, ОГРН 1067610046690, 152968, ЯРОСЛАВСКАЯ ОБЛАСТЬ, Р-Н, РЫБИНСКИЙ, П., ЕРМАКОВО, Д.19	н/д
20	Рыбинский муниципальный округ	Ярославская обл., Рыбинский район, Волжское СП, с. Сретенье, у д. 27	57,932308	38,811984	н/д	Бетон	2	0,75			-	-	-	-	Администрация Волжского сельского поселения, ОГРН 1067610046690, 152968, ЯРОСЛАВСКАЯ ОБЛАСТЬ, Р-Н, РЫБИНСКИЙ, П., ЕРМАКОВО, Д.19	н/д
21	Рыбинский муниципальный округ	Ярославская обл., Рыбинский район, Волжское СП,, д.Забава, -, у.д.37	58,032824	38.984126	н/д	Бетон	1	0,75			-	-	-	-	Администрация Волжского сельского поселения, ОГРН 1067610046690, 152968, ЯРОСЛАВСКАЯ ОБЛАСТЬ, Р-Н, РЫБИНСКИЙ, П., ЕРМАКОВО, Д.19	н/д
22	Рыбинский муниципальный округ	Ярославская обл., Рыбинский район, Волжское СП, д. Денисьево	58,003016	38,912647	н/д	Бетон	2	0,75			-	-	-	-	Администрация Волжского сельского поселения, ОГРН 1067610046690, 152968, ЯРОСЛАВСКАЯ ОБЛАСТЬ, Р-Н, РЫБИНСКИЙ, П., ЕРМАКОВО, Д.19	н/д
23	Рыбинский муниципальный округ	Ярославская обл., Рыбинский район, Волжское СП, д. Васильевское	57,89826	38,833981	н/д	Бетон	2	0,75			-	-	-	-	Администрация Волжского сельского поселения, ОГРН 1067610046690, 152968, ЯРОСЛАВСКАЯ ОБЛАСТЬ, Р-Н, РЫБИНСКИЙ, П., ЕРМАКОВО, Д.19	н/д
24	Рыбинский муниципальный округ	Ярославская обл., Рыбинский район, Волжское СП, д. Красный Пахарь	58,00015	38,938871	н/д	асфальт	1	0,75			-	-	-	-	Администрация Волжского сельского поселения, ОГРН 1067610046690, 152968, ЯРОСЛАВСКАЯ ОБЛАСТЬ, Р-Н, РЫБИНСКИЙ, П., ЕРМАКОВО, Д.19	н/д
25	Рыбинский муниципальный округ	Ярославская обл., Рыбинский район, Волжское СП, с. Сельцо-Воскресенское	57,890364	38,856	н/д	Бетон	2	0,75			-	-	-	-	Администрация Волжского сельского поселения, ОГРН 1067610046690, 152968, ЯРОСЛАВСКАЯ ОБЛАСТЬ, Р-Н, РЫБИНСКИЙ, П., ЕРМАКОВО, Д.19	н/д
26	Рыбинский муниципальный округ	Ярославская обл., Рыбинский район, Волжское СП, с. Наумовское	57,999284	39,040023	н/д	асфальт	1	0,75			-	-	-	-	Администрация Волжского сельского поселения, ОГРН 1067610046690, 152968, ЯРОСЛАВСКАЯ ОБЛАСТЬ, Р-Н, РЫБИНСКИЙ, П., ЕРМАКОВО, Д.19	н/д
27	Рыбинский муниципальный округ	Ярославская обл., Рыбинский район, Волжское СП, с. Солыгаево	57,983154	38,900423	н/д	Бетон	2	0,75			-	-	-	-	Администрация Волжского сельского поселения, ОГРН 1067610046690, 152968, ЯРОСЛАВСКАЯ ОБЛАСТЬ, Р-Н, РЫБИНСКИЙ, П., ЕРМАКОВО, Д.19	н/д
28	Рыбинский муниципальный округ	Ярославская обл., Рыбинский район, Волжское СП, д. Чудиново	57,898814	38,865424	н/д	Бетон	2	0,75			-	-	-	-	Администрация Волжского сельского поселения, ОГРН 1067610046690, 152968, ЯРОСЛАВСКАЯ ОБЛАСТЬ, Р-Н, РЫБИНСКИЙ, П., ЕРМАКОВО, Д.19	н/д
29	Рыбинский муниципальный округ	Ярославская обл., Рыбинский район, Волжское СП, д. Аксеново, у д. 4	57,990505	38,94133	н/д	Бетон	2	0,75			-	-	-	-	Администрация Волжского сельского поселения, ОГРН 1067610046690, 152968, ЯРОСЛАВСКАЯ ОБЛАСТЬ, Р-Н, РЫБИНСКИЙ, П., ЕРМАКОВО, Д.19	н/д
30	Рыбинский муниципальный округ	Ярославская обл., Рыбинский район, Волжское СП, д. Семеновское, д. 1	57,325158	39,533131	н/д	Бетон	2	0,75			-	-	-	-	Администрация Волжского сельского поселения, ОГРН 1067610046690, 152968, ЯРОСЛАВСКАЯ ОБЛАСТЬ, Р-Н, РЫБИНСКИЙ, П., ЕРМАКОВО, Д.19	н/д
31	Рыбинский муниципальный округ	Ярославская обл., Рыбинский район, Волжское СП, д. Конюшино, у д. 4	57,984694	38,887539	н/д	Бетон	2	0,75			-	-	-	-	Администрация Волжского сельского поселения, ОГРН 1067610046690, 152968, ЯРОСЛАВСКАЯ ОБЛАСТЬ, Р-Н, РЫБИНСКИЙ, П., ЕРМАКОВО, Д.19	н/д
32	Рыбинский муниципальный округ	Ярославская обл., Рыбинский район, Волжское СП, п. Ермаково, у д. 60	58,012167	39,009135	н/д	Бетон	2	0,75			-	-	-	-	Администрация Волжского сельского поселения, ОГРН 1067610046690, 152968, ЯРОСЛАВСКАЯ ОБЛАСТЬ, Р-Н, РЫБИНСКИЙ, П., ЕРМАКОВО, Д.19	н/д
33	Рыбинский муниципальный округ	Ярославская обл., Рыбинский район, Волжское СП, д. Конюшино, у д. 42	57,98195	38,894968	н/д	Бетон	2	0,75			-	-	-	-	Администрация Волжского сельского поселения, ОГРН 1067610046690, 152968, ЯРОСЛАВСКАЯ ОБЛАСТЬ, Р-Н, РЫБИНСКИЙ, П., ЕРМАКОВО, Д.19	н/д
34	Рыбинский муниципальный округ	Ярославская обл., Рыбинский район, Волжское СП, д. Стрельниково	56,960078	38,884569	н/д	Бетон	2	0,75			-	-	-	-	Администрация Волжского сельского поселения, ОГРН 1067610046690, 152968, ЯРОСЛАВСКАЯ ОБЛАСТЬ, Р-Н, РЫБИНСКИЙ, П., ЕРМАКОВО, Д.19	н/д
35	Рыбинский муниципальный округ	Ярославская обл., Рыбинский район, Волжское СП, д. Поповское (12 км)	57,966835	38,880936	н/д	Бетон	2	0,75			-	-	-	-	Администрация Волжского сельского поселения, ОГРН 1067610046690, 152968, ЯРОСЛАВСКАЯ ОБЛАСТЬ, Р-Н, РЫБИНСКИЙ, П., ЕРМАКОВО, Д.19	н/д
36	Рыбинский муниципальный округ	Ярославская обл., Рыбинский район, Тихменевское СП, п.Тихменево, Производственная, 4	57,990418	38,606749	9	Бетон	3	0,75			-	-	-	-	Администрация Тихменевского сельского поселения,ОГРН 1067610046767, 152980, ЯРОСЛАВСКАЯ ОБЛАСТЬ, Р-Н, РЫБИНСКИЙ, П., ТИХМЕНЕВО, УЛ., ТУГАРИНОВА, Д.16	н/д
37	Рыбинский муниципальный округ	Ярославская обл., Рыбинский район, Тихменевское СП, п.Тихменево, Юбилейная, 2	57.996645	38.607919	4,5	Бетон	3	0,75			-	-	-	-	Администрация Тихменевского сельского поселения,ОГРН 1067610046767, 152980, ЯРОСЛАВСКАЯ ОБЛАСТЬ, Р-Н, РЫБИНСКИЙ, П., ТИХМЕНЕВО, УЛ., ТУГАРИНОВА, Д.16	н/д
38	Рыбинский муниципальный округ	Ярославская обл., Рыбинский район, Тихменевское СП, п.Тихменево, Тугаринова, 22	57.991758	38.612839	9	Бетон	6	0,75			-	-	-	-	Администрация Тихменевского сельского поселения,ОГРН 1067610046767, 152980, ЯРОСЛАВСКАЯ ОБЛАСТЬ, Р-Н, РЫБИНСКИЙ, П., ТИХМЕНЕВО, УЛ., ТУГАРИНОВА, Д.16	н/д
39	Рыбинский муниципальный округ	Ярославская обл., Рыбинский район, Тихменевское СП, п.Тихменево, Свердлова, 26	57.987651	38.612709	9	Бетон	6	0,75			-	-	-	-	Администрация Тихменевского сельского поселения,ОГРН 1067610046767, 152980, ЯРОСЛАВСКАЯ ОБЛАСТЬ, Р-Н, РЫБИНСКИЙ, П., ТИХМЕНЕВО, УЛ., ТУГАРИНОВА, Д.16	н/д
40	Рыбинский муниципальный округ	Ярославская обл., Рыбинский район, Тихменевское СП, п.Тихменево, Пушкина, 5	58.000756	38.620676	11,5	Бетон	2	0,75			-	-	-	-	Администрация Тихменевского сельского поселения,ОГРН 1067610046767, 152980, ЯРОСЛАВСКАЯ ОБЛАСТЬ, Р-Н, РЫБИНСКИЙ, П., ТИХМЕНЕВО, УЛ., ТУГАРИНОВА, Д.16	н/д
41	Рыбинский муниципальный округ	Ярославская обл., Рыбинский район, Тихменевское СП, п.Тихменево, Ломоносова , 1	57.997570	38.619013	3	Бетон	2	0,75			-	-	-	-	Администрация Тихменевского сельского поселения,ОГРН 1067610046767, 152980, ЯРОСЛАВСКАЯ ОБЛАСТЬ, Р-Н, РЫБИНСКИЙ, П., ТИХМЕНЕВО, УЛ., ТУГАРИНОВА, Д.16	н/д
42	Рыбинский муниципальный округ	Ярославская обл., Рыбинский район, Тихменевское СП, п.Тихменево, Тургенева,6	57.995750	38.612529	9	Бетон	6	0,75			-	-	-	-	Администрация Тихменевского сельского поселения,ОГРН 1067610046767, 152980, ЯРОСЛАВСКАЯ ОБЛАСТЬ, Р-Н, РЫБИНСКИЙ, П., ТИХМЕНЕВО, УЛ., ТУГАРИНОВА, Д.16	н/д
43	Рыбинский муниципальный округ	Ярославская обл., Рыбинский район, Глебовское СП, д.Легково, на берегу р.Волга	58.136007	38.397864	3	бетон	2	2,1							Администрация Глебовского сельского поселения, ОГРН 1067610046723, 152971, ЯРОСЛАВСКАЯ ОБЛАСТЬ, Р-Н, РЫБИНСКИЙ, С., ГЛЕБОВО, УЛ., РЫБИНСКАЯ, Д.7	д.Легково берег р.Волга
44	Рыбинский муниципальный округ	Ярославская обл., Рыбинский район, Глебовское СП, д.Легково на берегу р.Волга	58.137910	38.399784	3	бетон	2	2,1							Администрация Глебовского сельского поселения, ОГРН 1067610046723, 152971, ЯРОСЛАВСКАЯ ОБЛАСТЬ, Р-Н, РЫБИНСКИЙ, С., ГЛЕБОВО, УЛ., РЫБИНСКАЯ, Д.7	д.Легково на берег р.Волга
45	Рыбинский муниципальный округ	Ярославская обл., Рыбинский район, Глебовское СП, с.Глебово, на берегу р.Волга	57.997292	38.446652	3	н/д	2	2,1							Администрация Глебовского сельского поселения, ОГРН 1067610046723, 152971, ЯРОСЛАВСКАЯ ОБЛАСТЬ, Р-Н, РЫБИНСКИЙ, С., ГЛЕБОВО, УЛ., РЫБИНСКАЯ, Д.7	с.Глебово берег р.Волга
46	Рыбинский муниципальный округ	Ярославская обл., Рыбинский район, Глебовское СП, с.Глебово, на берегу р.Волга	57.985458	38.451316	3	н/д	2	2,1							Администрация Глебовского сельского поселения, ОГРН 1067610046723, 152971, ЯРОСЛАВСКАЯ ОБЛАСТЬ, Р-Н, РЫБИНСКИЙ, С., ГЛЕБОВО, УЛ., РЫБИНСКАЯ, Д.7	с.Глебово берег р.Волга
47	Рыбинский муниципальный округ	Ярославская обл., Рыбинский район, Глебовское СП, с.Глебово, на берегу р.Волга	57.983274	38.450849	3	н/д	2	2,1							Администрация Глебовского сельского поселения, ОГРН 1067610046723, 152971, ЯРОСЛАВСКАЯ ОБЛАСТЬ, Р-Н, РЫБИНСКИЙ, С., ГЛЕБОВО, УЛ., РЫБИНСКАЯ, Д.7	с.Глебово берег р.Волга
48	Рыбинский муниципальный округ	Ярославская обл., Рыбинский район, Глебовское СП, д.Ларионово, на берегу р.Волга	58.125012	38.380719	3	бетон	2	2,!							Администрация Глебовского сельского поселения, ОГРН 1067610046723, 152971, ЯРОСЛАВСКАЯ ОБЛАСТЬ, Р-Н, РЫБИНСКИЙ, С., ГЛЕБОВО, УЛ., РЫБИНСКАЯ, Д.7	д.Ларионово берег р.Волга
49	Рыбинский муниципальный округ	Ярославская обл., Рыбинский район, Глебовское СП, с.Ивановское, кладбище	58.018252	38.444690	9	бетон	6	0,75							Администрация Глебовского сельского поселения, ОГРН 1067610046723, 152971, ЯРОСЛАВСКАЯ ОБЛАСТЬ, Р-Н, РЫБИНСКИЙ, С., ГЛЕБОВО, УЛ., РЫБИНСКАЯ, Д.7	с.Ивановское кладбище
50	Рыбинский муниципальный округ	Ярославская область, Рыбинский район, Глебовское с/п, д. Головино	57.971370	38.458827	4,5	Бетон	2	2,5			-	-	-	-	Администрация Глебовского сельского поселения, ОГРН 1067610046723, 152971, ЯРОСЛАВСКАЯ ОБЛАСТЬ, Р-Н, РЫБИНСКИЙ, С., ГЛЕБОВО, УЛ., РЫБИНСКАЯ, Д.7	д. Головино берег р.Волга
51	Рыбинский муниципальный округ	Ярославская область, Рыбинский район, село Глебово, Молодежная, 1а	58.007690	38.446500	4,5	Бетон	3	0,75			-	-	-	-	Администрация Глебовского сельского поселения, ОГРН 1067610046723, 152971, ЯРОСЛАВСКАЯ ОБЛАСТЬ, Р-Н, РЫБИНСКИЙ, С., ГЛЕБОВО, УЛ., РЫБИНСКАЯ, Д.7	Ярославская область, Рыбинский район, с.Глебово, ул. Молодежная, д.1а
52	Рыбинский муниципальный округ	Ярославская область, Рыбинский район, д. Раздумово	58.032184	38.563338	10	грунт			1	8	-	-	-	-	Администрация Глебовского сельского поселения, ОГРН 1067610046723, 152971, ЯРОСЛАВСКАЯ ОБЛАСТЬ, Р-Н, РЫБИНСКИЙ, С., ГЛЕБОВО, УЛ., РЫБИНСКАЯ, Д.7	с. Раздумово кладбище
53	Рыбинский муниципальный округ	Ярославская область, Рыбинский район, д. Большая Белева, в районе д.д. 1,3,4	58.037087	38.577756	4,5	Асфальт	3	0,75			-	-	-	-	Администрация Глебовского сельского поселения, ОГРН 1067610046723, 152971, ЯРОСЛАВСКАЯ ОБЛАСТЬ, Р-Н, РЫБИНСКИЙ, С., ГЛЕБОВО, УЛ., РЫБИНСКАЯ, Д.7	Ярославская область, Рыбинский район, д.Большая Белева, д.1, д.3, д.4
54	Рыбинский муниципальный округ	Ярославская область, Рыбинский район, при ж/д Кобостово	57.9712	38.4886	3	Бетон	2	1,1			-	-	-	-	Администрация Глебовского сельского поселения, ОГРН 1067610046723, 152971, ЯРОСЛАВСКАЯ ОБЛАСТЬ, Р-Н, РЫБИНСКИЙ, С., ГЛЕБОВО, УЛ., РЫБИНСКАЯ, Д.7	Поселок при ж/д станции Кобостово
55	Рыбинский муниципальный округ	Ярославская область, Рыбинский район, село Погорелка, ул. [illegible]	58.091646	38.404155	4,5	Бетон	3	0,75			-	-	-	-	Администрация Глебовского сельского поселения, ОГРН 1067610046723, 152971, ЯРОСЛАВСКАЯ ОБЛАСТЬ, Р-Н, РЫБИНСКИЙ, С., ГЛЕБОВО, УЛ.,	Ярославская область, Рыбинский район, с.Погорелка, ул.Центральная, д.22,25, [illegible]
56	Рыбинский муниципальный округ	Ярославская область, Рыбинский район, село Погорелка, ул. Центральная, д. 23	58.091646	38.404156	3	бетон	2	1,1			-	-	-	-	Администрация Глебовского сельского поселения, ОГРН 1067610046723, 152971, ЯРОСЛАВСКАЯ ОБЛАСТЬ, Р-Н, РЫБИНСКИЙ, С., ГЛЕБОВО, УЛ., РЫБИНСКАЯ, Д.7	Ярославская область, Рыбинский район, с.Погорелка, ул.Центральная, д.23
57	Рыбинский муниципальный округ	Ярославская обл., Рыбинский район, Глебовское СП, д.Юрино, на берегу р.Волга	57.952788	38.457885	3	н/д	2	2,1							Администрация Глебовского сельского поселения, ОГРН 1067610046723, 152971, ЯРОСЛАВСКАЯ ОБЛАСТЬ, Р-Н, РЫБИНСКИЙ, С., ГЛЕБОВО, УЛ., РЫБИНСКАЯ, Д.7	д. Юрино берег р. Волга
58	Рыбинский муниципальный округ	Ярославская обл., Рыбинский район, Глебовское СП, д.Березники, на берегу р.Волга	57.9704	38.4532	3	н/д	2	2,5							Администрация Глебовского сельского поселения, ОГРН 1067610046723, 152971, ЯРОСЛАВСКАЯ ОБЛАСТЬ, Р-Н, РЫБИНСКИЙ, С., ГЛЕБОВО, УЛ., РЫБИНСКАЯ, Д.7	д.Березники берег р.Волга
59	Рыбинский муниципальный округ	Ярославская обл., Рыбинский район, Глебовское СП, с.Глебово, на берегу р.Волга	57,9983	38.4467	3	н/д	2	2,1							Администрация Глебовского сельского поселения, ОГРН 1067610046723, 152971, ЯРОСЛАВСКАЯ ОБЛАСТЬ, Р-Н, РЫБИНСКИЙ, С., ГЛЕБОВО, УЛ., РЫБИНСКАЯ, Д.7	с.Глебово берег р.Волга
60	Рыбинский муниципальный округ	Ярославская обл., Рыбинский район, Глебовское СП, д.Головино	57.972612	38.463638	3	бетон	2	1,1							Администрация Глебовского сельского поселения, ОГРН 1067610046723, 152971, ЯРОСЛАВСКАЯ ОБЛАСТЬ, Р-Н, РЫБИНСКИЙ, С., ГЛЕБОВО, УЛ., РЫБИНСКАЯ, Д.7	д. Головино
61	Рыбинский муниципальный округ	Ярославская обл., Рыбинский район, Песоченское СП, пос.Песочное, Горка, 23	58.009004	39.151218	н/д	Грунт	2	0,8			-	-	-	-	Администрация Песоченского сельского поселения, ОГРН 1067610046624, 152963, ЯРОСЛАВСКАЯ ОБЛАСТЬ, Р-Н, РЫБИНСКИЙ, П., ПЕСОЧНОЕ, УЛ., ЗАВОДСКАЯ, Д.3	н/д
62	Рыбинский муниципальный округ	Ярославская обл., Рыбинский район, пос. Песочное, ул. Горка, д.15	58.011437	39.154651	н/д	Грунт	2	0,8			-	-	-	-	Администрация Песоченского сельского поселения, ОГРН 1067610046624, 152963, ЯРОСЛАВСКАЯ ОБЛАСТЬ, Р-Н, РЫБИНСКИЙ, П., ПЕСОЧНОЕ, УЛ., ЗАВОДСКАЯ, Д.3	н/д
63	Рыбинский муниципальный округ	Ярославская обл., Рыбинский район, Песоченское СП, пос.Песочное, Горка, 1	58.010675	39.157419	н/д	Грунт	2	0,8			-	-	-	-	Администрация Песоченского сельского поселения, ОГРН 1067610046624, 152963, ЯРОСЛАВСКАЯ ОБЛАСТЬ, Р-Н, РЫБИНСКИЙ, П., ПЕСОЧНОЕ, УЛ., ЗАВОДСКАЯ, Д.3	н/д
64	Рыбинский муниципальный округ	Ярославская обл., Рыбинский район, Песоченское СП, пос. Песочное, ул. 60 лет Октября, д.8	58.011902	39.168406	н/д	Бетон	4	0,8			-	-	-	-	Администрация Песоченского сельского поселения, ОГРН 1067610046624, 152963, ЯРОСЛАВСКАЯ ОБЛАСТЬ, Р-Н, РЫБИНСКИЙ, П., ПЕСОЧНОЕ, УЛ., ЗАВОДСКАЯ, Д.3	н/д
65	Рыбинский муниципальный округ	Ярославская обл., Рыбинский район, Песоченское СП, пос.Песочное, 60 лет Октября, у д. 5	58.010782	39.170605	н/д	Бетон	4	0,8			-	-	-	-	Администрация Песоченского сельского поселения, ОГРН 1067610046624, 152963, ЯРОСЛАВСКАЯ ОБЛАСТЬ, Р-Н, РЫБИНСКИЙ, П., ПЕСОЧНОЕ, УЛ., ЗАВОДСКАЯ, Д.3	н/д

66	Рыбинский муниципальный округ	Ярославская обл., Рыбинский район, Песоченское СП, пос.Песочное, ул. Фурсова, д. 1 б	58.013988	39.161163	н/д	Грунт	2	0,8			-	-	-	-	Администрация Песоченского сельского поселения, ОГРН 1067610046624, 152963, ЯРОСЛАВСКАЯ ОБЛАСТЬ, Р-Н, РЫБИНСКИЙ, П., ПЕСОЧНОЕ, УЛ., ЗАВОДСКАЯ, Д 3	н/д
67	Рыбинский муниципальный округ	Ярославская обл., Рыбинский район, пос. Песочное, ул. Ленинская, д.7а	58.002030	39.181591	н/д	Бетон	4	0,8			-	-	-	-	Администрация Песоченского сельского поселения, ОГРН 1067610046624, 152963, ЯРОСЛАВСКАЯ ОБЛАСТЬ, Р-Н, РЫБИНСКИЙ, П., ПЕСОЧНОЕ, УЛ., ЗАВОДСКАЯ, Д 3	н/д
68	Рыбинский муниципальный округ	Ярославская обл., Рыбинский район, пос. Песочное, ул. Первомайская, д. 5	58.010888	39.163405	н/д	грунт	2	0,8			-	-	-	-	Администрация Песоченского сельского поселения, ОГРН 1067610046624, 152963, ЯРОСЛАВСКАЯ ОБЛАСТЬ, Р-Н, РЫБИНСКИЙ, П., ПЕСОЧНОЕ, УЛ., ЗАВОДСКАЯ, Д 3	н/д
69	Рыбинский муниципальный округ	Ярославская обл., Рыбинский район, пос. Песочное, ул. Заводская, д.25	58.009446	39.177160	н/д	Грунт	3	0,8			-	-	-	-	Администрация Песоченского сельского поселения, ОГРН 1067610046624, 152963, ЯРОСЛАВСКАЯ ОБЛАСТЬ, Р-Н, РЫБИНСКИЙ, П., ПЕСОЧНОЕ, УЛ., ЗАВОДСКАЯ, Д 3	н/д
70	Рыбинский муниципальный округ	Ярославская обл., Рыбинский район, Песоченское СП, пос.Песочное, Заводская, 57а	58.006976	39.178743	н/д	Бетон	6	0,8			-	-	-	-	Администрация Песоченского сельского поселения, ОГРН 1067610046624, 152963, ЯРОСЛАВСКАЯ ОБЛАСТЬ, Р-Н, РЫБИНСКИЙ, П., ПЕСОЧНОЕ, УЛ., ЗАВОДСКАЯ, Д 3	н/д
71	Рыбинский муниципальный округ	Ярославская обл., Рыбинский район, Песоченское СП, пос.Песочное, ул. Советская, 23а	58.001772	39.190356	н/д	Асфальт			1	8	-	-	-	-	Администрация Песоченского сельского поселения, ОГРН 1067610046624, 152963, ЯРОСЛАВСКАЯ ОБЛАСТЬ, Р-Н, РЫБИНСКИЙ, П., ПЕСОЧНОЕ, УЛ., ЗАВОДСКАЯ, Д 3	н/д
72	Рыбинский муниципальный округ	Ярославская обл., Рыбинский район, пос. Песочное, ул. Советская, 17	58.004901	39.182026	н/д	Бетон	2	0,8			-	-	-	-	Администрация Песоченского сельского поселения, ОГРН 1067610046624, 152963, ЯРОСЛАВСКАЯ ОБЛАСТЬ, Р-Н, РЫБИНСКИЙ, П., ПЕСОЧНОЕ, УЛ., ЗАВОДСКАЯ, Д 3	н/д
73	Рыбинский муниципальный округ	Ярославская обл., Рыбинский район, пос. Песочное, ул. Красногорская у д. 74, у разворотной площадки	58.017711	39.178596	н/д	Асфальт			1	8	-	-	-	-	Администрация Песоченского сельского поселения, ОГРН 1067610046624, 152963, ЯРОСЛАВСКАЯ ОБЛАСТЬ, Р-Н, РЫБИНСКИЙ, П., ПЕСОЧНОЕ, УЛ., ЗАВОДСКАЯ, Д 3	н/д
74	Рыбинский муниципальный округ	Ярославская обл., Рыбинский район, пос. Песочное, ул. Красногорская напротив водоочистной станции	58.018787	39.186556	н/д	Грунт			1	8	-	-	-	-	Администрация Песоченского сельского поселения, ОГРН 1067610046624, 152963, ЯРОСЛАВСКАЯ ОБЛАСТЬ, Р-Н, РЫБИНСКИЙ, П., ПЕСОЧНОЕ, УЛ., ЗАВОДСКАЯ, Д 3	н/д
75	Рыбинский муниципальный округ	Ярославская обл., Рыбинский район, пос. Песочное, ул. Красноармейская,	58.008771	39.169028	н/д	Грунт	3	0,8			-	-	-	-	Администрация Песоченского сельского поселения, ОГРН 1067610046624, 152963, ЯРОСЛАВСКАЯ	н/д
76	Рыбинский муниципальный округ	Ярославская обл., Рыбинский район, Огарковское СП, д.Волково, ул. Молодежная 11	58.176894	38.839018	10	Бетон			1	8	-	-	-	-	Администрация Огарковского сельского поселения, ОГРН 1067610046613, 152952, ЯРОСЛАВСКАЯ ОБЛ, РЫБИНСКИЙ Р-Н, ОГАРКОВО С	д.Волково, Молодежная ул., д.1 по д. 23.
77	Рыбинский муниципальный округ	Ярославская обл., Рыбинский район, Огарковское СП, д.Волково, ул. Лапшина. Д.14	58.174727	38.831562	10	Бетон			2	8	-	-	-	-	Администрация Огарковского сельского поселения, ОГРН 1067610046613, 152952, ЯРОСЛАВСКАЯ ОБЛ, РЫБИНСКИЙ Р-Н, ОГАРКОВО С	д. Волково, ул. В.А. Лапшина,с д.1,по д.37, Заречная ул. д.с д.1 по д.31, Северная ул, с д.1 под.9, Лесная ул, д.1 по д.10.
78	Рыбинский муниципальный округ	Ярославская обл., Рыбинский район, Огарковское СП, д.Волково, Рассохинская, 24	58.173912	38.843406	10	Грунт			1	8	-	-	-	-	Администрация Огарковского сельского поселения, ОГРН 1067610046613, 152952, ЯРОСЛАВСКАЯ ОБЛ, РЫБИНСКИЙ Р-Н, ОГАРКОВО С	д.Волково,, Рассохинская ул., с 1 д. по д. 11
79	Рыбинский муниципальный округ	Ярославская обл., Рыбинский район, Огарковское СП, д. Савинское, -, 13	58.190707	38.852623	10	грунт	2	0,75			-	-	-	-	Администрация Огарковского сельского поселения, ОГРН 1067610046613, 152952, ЯРОСЛАВСКАЯ ОБЛ, РЫБИНСКИЙ Р-Н, ОГАРКОВО С	д.Савинское
80	Рыбинский муниципальный округ	Ярославская обл., Рыбинский район, Огарковское СП, с.Огарково, Центральная, 5	58.240657	38.855642	10	Бетон	4	0,75			-	-	-	-	Администрация Огарковского сельского поселения, ОГРН 1067610046613, 152952, ЯРОСЛАВСКАЯ ОБЛ, РЫБИНСКИЙ Р-Н, ОГАРКОВО С	с.Огарково, Гавриловская ул, д.54,56,8,,60, 89,91,93, Центральная ул. д.1 по д.7
81	Рыбинский муниципальный округ	Ярославская обл., Рыбинский район, Огарковское СП, с. Огарково, Гавриловская, 76	58.242519	38.857093	10	Бетон	2	0,75			-	-	-	-	Администрация Огарковского сельского поселения, ОГРН 1067610046613, 152952, ЯРОСЛАВСКАЯ ОБЛ, РЫБИНСКИЙ Р-Н, ОГАРКОВО С	с.Огарково, Гавриловская ул, д.62, по д.86
82	Рыбинский муниципальный округ	Ярославская обл., Рыбинский район, Огарковское СП, д.Милюшино, Садовая, 4 (контейнер адм)	58.293958	38.863021	10	Бетон			1	8	-	-	-	-	Администрация Огарковского сельского поселения, ОГРН 1067610046613, 152952, ЯРОСЛАВСКАЯ ОБЛ, РЫБИНСКИЙ Р-Н, ОГАРКОВО С	н/д
83	Рыбинский муниципальный округ	Ярославская обл., Рыбинский район, Огарковское СП, д. Милюшино, Приморская.д.11 (контейнер адм)	58.293857	38.863702	10	Бетон			1	8	-	-	-	-	Администрация Огарковского сельского поселения, ОГРН 1067610046613, 152952, ЯРОСЛАВСКАЯ ОБЛ, РЫБИНСКИЙ Р-Н, ОГАРКОВО С	д.Милюшино, Приморская, ул, д. 1 по д.18, Солнечная ул, д. 15 по д.23.
84	Рыбинский муниципальный округ	Ярославская обл., Рыбинский район, Огарковское СП, д.Дымовское, -, 70	58.203146	38.865327	10	Бетон	4	0,75			-	-	-	-	Администрация Огарковского сельского поселения, ОГРН 1067610046613, 152952, ЯРОСЛАВСКАЯ ОБЛ, РЫБИНСКИЙ Р-Н, ОГАРКОВО С	д.Дымоское .
85	Рыбинский муниципальный округ	Ярославская обл., Рыбинский район, Огарковское СП, д. Соловьевское, 30 (контейнер адм)	58.132487	38.868485	10	Бетон			1	8	-	-	-	-	Администрация Огарковского сельского поселения, ОГРН 1067610046613, 152952, ЯРОСЛАВСКАЯ ОБЛ, РЫБИНСКИЙ Р-Н, ОГАРКОВО С	д.Соловьевское, д. 30 по д. 50
86	Рыбинский муниципальный округ	Ярославская обл., Рыбинский район, Огарковское СП, д.Костино, -, 1 (контейнер адм)	58.309831	38.870441	10	Бетон	3	0,75			-	-	-	-	Администрация Огарковского сельского поселения, ОГРН 1067610046613, 152952, ЯРОСЛАВСКАЯ ОБЛ, РЫБИНСКИЙ Р-Н, ОГАРКОВО С	д.Костино
87	Рыбинский муниципальный округ	Ярославская обл., Рыбинский район, Огарковское СП, д. Соловьевское, 12	58.128839	38.872621	10	Бетон	3	0,8			-	-	-	-	Администрация Огарковского сельского поселения, ОГРН 1067610046613, 152952, ЯРОСЛАВСКАЯ ОБЛ, РЫБИНСКИЙ Р-Н, ОГАРКОВО С	д.Соловьевское, д. 1 по д. 35
88	Рыбинский муниципальный округ	Ярославская обл., Рыбинский район, Огарковское СП, д.Б.Погорелово, -, 28	58,302076	38,89446	10	Грунт			1	8	-	-	-	-	Администрация Огарковского сельского поселения, ОГРН 1067610046613, 152952, ЯРОСЛАВСКАЯ ОБЛ, РЫБИНСКИЙ Р-Н, ОГАРКОВО С	д.Большое Погорелово
89	Рыбинский муниципальный округ	Ярославская обл., Рыбинский район, Судоверфское СП, п. Свингино, 23	58.117072	38.622292	н/д	Бетон	2	0,75			-	-	-	-	Администрация Судоверфского сельского поселения, ОГРН 1067610046635, 152978, ЯРОСЛАВСКАЯ ОБЛАСТЬ, Р-Н, РЫБИНСКИЙ, П., СУДОВЕРФЬ	н/д
90	Рыбинский муниципальный округ	Ярославская обл., Рыбинский район, Судоверфское СП, п. Свингино, 58	58.117421	38.622994	7,5	Бетон	5	0,75			-	-	-	-	Администрация Судоверфского сельского поселения, ОГРН 1067610046635, 152978, ЯРОСЛАВСКАЯ ОБЛАСТЬ, Р-Н, РЫБИНСКИЙ, П., СУДОВЕРФЬ	н/д
91	Рыбинский муниципальный округ	Ярославская обл., Рыбинский район, Судоверфское СП, п. Свингино, котеджный поселок	58.115415	38.616776	н/д	Бетон	2	0,75			-	-	-	-	Администрация Судоверфского сельского поселения, ОГРН 1067610046635, 152978, ЯРОСЛАВСКАЯ ОБЛАСТЬ, Р-Н, РЫБИНСКИЙ, П., СУДОВЕРФЬ	н/д
92	Рыбинский муниципальный округ	Ярославская обл., Рыбинский район, Судоверфское СП, п. Судоверфь, Судостроительная, 9а	58.116698	38.640134	н/д	Бетон	4	0,75			-	-	-	-	Администрация Судоверфского сельского поселения, ОГРН 1067610046635, 152978, ЯРОСЛАВСКАЯ ОБЛАСТЬ, Р-Н, РЫБИНСКИЙ, П., СУДОВЕРФЬ	н/д
93	Рыбинский муниципальный округ	Ярославская обл., Рыбинский район, Судоверфское СП, п. Судоверфь, Судостроительная, 21	58.114930	38.640816	н/д	Бетон	5	0,75			-	-	-	-	Администрация Судоверфского сельского поселения, ОГРН 1067610046635, 152978, ЯРОСЛАВСКАЯ ОБЛАСТЬ, Р-Н, РЫБИНСКИЙ, П., СУДОВЕРФЬ	н/д
94	Рыбинский муниципальный округ	Ярославская обл., Рыбинский район, Судоверфское СП, п. Судоверфь, Судостроительная, 26	58.114834	38.644562	н/д	Бетон	10	0,75			-	-	-	-	Администрация Судоверфского сельского поселения, ОГРН 1067610046635, 152978, ЯРОСЛАВСКАЯ ОБЛАСТЬ, Р-Н, РЫБИНСКИЙ, П., СУДОВЕРФЬ	н/д
95	Рыбинский муниципальный округ	Ярославская обл., Рыбинский район, Судоверфское СП, п. Судоверфь, ул.Судостроительная, 28	58.115880	38.644329	н/д	Бетон	7	0,75			-	-	-	-	Администрация Судоверфского сельского поселения, ОГРН 1067610046635, 152978, ЯРОСЛАВСКАЯ ОБЛАСТЬ, Р-Н, РЫБИНСКИЙ, П., СУДОВЕРФЬ	н/д
96	Рыбинский муниципальный округ	Ярославская обл., Рыбинский район, Судоверфское СП, п. Юбилейный, 11	58.057207	38.730477 5	н/д	Бетон	8	0,75			-	-	-	-	Администрация Судоверфского сельского поселения, ОГРН 1067610046635, 152978, ЯРОСЛАВСКАЯ ОБЛАСТЬ, Р-Н, РЫБИНСКИЙ, П., СУДОВЕРФЬ	н/д
97	Рыбинский муниципальный округ	Ярославская обл., Рыбинский район,Судоверфское СП, д. Большое Андрейково, у МКД	58.071123	38.632776	н/д	бетон	4	0,75			-	-	-	-	Администрация Судоверфского сельского поселения, ОГРН 1067610046635, 152978, ЯРОСЛАВСКАЯ ОБЛАСТЬ, Р-Н, РЫБИНСКИЙ, П., СУДОВЕРФЬ	н/д
98	Рыбинский муниципальный округ	Ярославская обл., Рыбинский район,Судоверфское СП, п. Завражье	58.115363	38.639584	н/д	бетон	2	0,75			-	-	-	-	Администрация Судоверфского сельского поселения, ОГРН 1067610046635, 152978, ЯРОСЛАВСКАЯ ОБЛАСТЬ, Р-Н, РЫБИНСКИЙ, П., СУДОВЕРФЬ	н/д
99	Рыбинский муниципальный округ	Ярославская обл., Рыбинский район,Судоверфское СП, д. Завражье. напротив дома 56	58.083943	38.669726	н/д	бетон	2	0,75			-	-	-	-	Администрация Судоверфского сельского поселения, ОГРН 1067610046635, 152978, ЯРОСЛАВСКАЯ ОБЛАСТЬ, Р-Н, РЫБИНСКИЙ, П., СУДОВЕРФЬ	н/д
100	Рыбинский муниципальный округ	Ярославская обл., Рыбинский район, Судоверфское СП, д. Копосово, 32	58.081037	38.666715	н/д	бетон	2	0,75			-	-	-	-	Администрация Судоверфского сельского поселения, ОГРН 1067610046635, 152978, ЯРОСЛАВСКАЯ ОБЛАСТЬ, Р-Н, РЫБИНСКИЙ, П., СУДОВЕРФЬ	н/д
101	Рыбинский муниципальный округ	Ярославская обл., Рыбинский район, Судоверфское СП, д. Куклино, 4	58.079328	38.702782	н/д	Бетон	2	0,75			-	-	-	-	Администрация Судоверфского сельского поселения, ОГРН 1067610046635, 152978, ЯРОСЛАВСКАЯ ОБЛАСТЬ, Р-Н, РЫБИНСКИЙ, П., СУДОВЕРФЬ	н/д
102	Рыбинский муниципальный округ	Ярославская обл., Рыбинский район,Судоверфское СП, д. Пригорки, 2	58.077177	38.710454	н/д	Бетон	2	0,75			-	-	-	-	Администрация Судоверфского сельского поселения, ОГРН 1067610046635, 152978, ЯРОСЛАВСКАЯ ОБЛАСТЬ, Р-Н, РЫБИНСКИЙ, П., СУДОВЕРФЬ	н/д
103	Рыбинский муниципальный округ	Ярославская обл., Рыбинский район,Судоверфское СП, д. Стерлядево, 20	58.087008	38.736307	н/д	Грунт	1	0,75			-	-	-	-	Администрация Судоверфского сельского поселения, ОГРН 1067610046635, 152978, ЯРОСЛАВСКАЯ ОБЛАСТЬ, Р-Н, РЫБИНСКИЙ, П., СУДОВЕРФЬ	н/д
104	Рыбинский муниципальный округ	Ярославская обл., Рыбинский район,Судоверфское СП, д. Стерлядево, 40	58.094556	38.717621	н/д	бетон	2	0,75			-	-	-	-	Администрация Судоверфского сельского поселения, ОГРН 1067610046635, 152978, ЯРОСЛАВСКАЯ ОБЛАСТЬ, Р-Н, РЫБИНСКИЙ, П., СУДОВЕРФЬ	н/д
105	Рыбинский муниципальный округ	Ярославская обл., Рыбинский район, Назаровское СП, п.Шашково,Молодёжная, д.1	58.010684	39.196200	н/д	Асфальт			1	8	-	-	-	-	Администрация Назаровского сельского поселения, ОГРН 1067610046734. 152967, ЯРОСЛАВСКАЯ ОБЛАСТЬ, РЫБИНСКИЙ РАЙОН, Д НАЗАРОВО, Д 6, КВ 4	п. Шашково ул. Молодёжная, д. 1, 3,5,
106	Рыбинский муниципальный округ	Ярославская обл., Рыбинский район, Назаровское СП, п. Шашково, Молодежная, 1	58.011419	39.197331	н/д	Бетон			2	8	-	-	-	-	Администрация Назаровского сельского поселения, ОГРН 1067610046734. 152967, ЯРОСЛАВСКАЯ ОБЛАСТЬ, РЫБИНСКИЙ РАЙОН, Д НАЗАРОВО, Д 6, КВ 4	п. Шашково ул. Молодёжная, д. 1, 3,5,
107	Рыбинский муниципальный округ	Ярославская обл., Рыбинский район, Назаровское СП, п. Шашково, Новая, 5	58.010191	39.206729	н/д	Бетон			1	8	-	-	-	-	Администрация Назаровского сельского поселения, ОГРН 1067610046734. 152967, ЯРОСЛАВСКАЯ ОБЛАСТЬ, РЫБИНСКИЙ РАЙОН, Д НАЗАРОВО, Д 6, КВ 4	ул. Новая, Луговая, Строительная
108	Рыбинский муниципальный округ	Ярославская обл., Рыбинский район, Назаровское СП, п.Шашково, Черемушки, 2	58.007736	39.208231	н/д	Асфальт			1	8	-	-	-	-	Администрация Назаровского сельского поселения, ОГРН 1067610046734. 152967, ЯРОСЛАВСКАЯ ОБЛАСТЬ, РЫБИНСКИЙ РАЙОН, Д НАЗАРОВО, Д 6, КВ 4	ул. Черёмушки
109	Рыбинский муниципальный округ	Ярославская обл., Рыбинский район, Назаровское СП, п. Шашково, Юбилейная, 51	58.007469	39.210624	н/д	Бетон			1	8	-	-	-	-	Администрация Назаровского сельского поселения, ОГРН 1067610046734. 152967, ЯРОСЛАВСКАЯ ОБЛАСТЬ, РЫБИНСКИЙ РАЙОН, Д НАЗАРОВО, Д 6, КВ 4	ул. Юбилейная, д.51
110	Рыбинский муниципальный округ	Ярославская обл., Рыбинский район, Назаровское СП, д. Назарово .Школьная, 4	58.049145	38.954221	н/д	Бетон	4	0,75			-	-	-	-	Администрация Назаровского сельского поселения, ОГРН 1067610046734. 152967, ЯРОСЛАВСКАЯ ОБЛАСТЬ, РЫБИНСКИЙ РАЙОН, Д НАЗАРОВО, Д 6, КВ 4	ул. Школьная д.2А,2Б,4,6,12,14
111	Рыбинский муниципальный округ	Ярославская обл., Рыбинский район, Назаровское СП, д. Назарово, ул. Придорожная, 7	58.0479	38.9495	н/д	Бетон			1	8	-	-	-	-	Администрация Назаровского сельского поселения, ОГРН 1067610046734. 152967, ЯРОСЛАВСКАЯ ОБЛАСТЬ, РЫБИНСКИЙ РАЙОН, Д НАЗАРОВО, Д 6, КВ 4	ул. Придорожная д. 1,3,5,7,9,11,13,15
112	Рыбинский муниципальный округ	Ярославская обл., Рыбинский район , Назаровское СП, д. Назарово, ул. Школьная, 10	58.0498	38.9521	н/д	Бетон	4	0,75			-	-	-	-	Администрация Назаровского сельского поселения, ОГРН 1067610046734. 152967, ЯРОСЛАВСКАЯ ОБЛАСТЬ, РЫБИНСКИЙ РАЙОН, Д НАЗАРОВО, Д 6, КВ 4	ул. Центральная д.1,3,5,6,8,9,11,13,15 ул.Школьная д.8,10,14
113	Рыбинский муниципальный округ	Ярославская обл., Рыбинский район, Назаровское СП, д. Сельцо (въезд в деревню)	58.093185	38.934956	н/д	бетон	2	0,75			-	-	-	-	Администрация Назаровского сельского поселения, ОГРН 1067610046734. 152967, ЯРОСЛАВСКАЯ ОБЛАСТЬ, РЫБИНСКИЙ РАЙОН, Д НАЗАРОВО, Д 6, КВ 4	д. Сельцо
114	Рыбинский муниципальный округ	Ярославская обл., Рыбинский район, Назаровское СП, с. Спасс, ул. Верхняя, 4	58.0337	39.0642	н/д	бетон	2	0,75			-	-	-	-	Администрация Назаровского сельского поселения, ОГРН 1067610046734. 152967, ЯРОСЛАВСКАЯ ОБЛАСТЬ, РЫБИНСКИЙ РАЙОН, Д НАЗАРОВО, Д 6, КВ 4	ул. Верхняя, ул. Нижняя, ул. Дачная, часть д. Артюкино
115	Рыбинский муниципальный округ	Ярославская обл., Рыбинский район. Назаровское СП, с. Спасс, ул. Нижняя	58.031293	39.057361	н/д	бетон	2	0,75			-	-	-	-	Администрация Назаровского сельского поселения, ОГРН 1067610046734. 152967, ЯРОСЛАВСКАЯ ОБЛАСТЬ, РЫБИНСКИЙ РАЙОН, Д НАЗАРОВО, Д 6, КВ 4	ул. Верхняя, ул. Нижняя, ул. Новая, ул. Дачная
116	Рыбинский муниципальный округ	Ярославская обл., Рыбинский район, Назаровское СП, п. Кедровка	58,0778	38,871	н/д	грунт	3	0,75			-	-	-	-	Администрация Назаровского сельского поселения, ОГРН 1067610046734. 152967, ЯРОСЛАВСКАЯ ОБЛАСТЬ, РЫБИНСКИЙ РАЙОН, Д НАЗАРОВО, Д 6, КВ 4	п. Кедровка
117	Рыбинский муниципальный округ	Ярославская обл., Рыбинский район, Назаровское СП, с. Староселье, д. 1	58,1059	38,9073	н/д	бетон	2	0,75			-	-	-	-	Администрация Назаровского сельского поселения, ОГРН 1067610046734. 152967, ЯРОСЛАВСКАЯ ОБЛАСТЬ, РЫБИНСКИЙ РАЙОН, Д НАЗАРОВО, Д 6, КВ 4	п. Староселье
118	Рыбинский муниципальный округ	Ярославская обл., Рыбинский район, Назаровское СП, д. Гаврилово	58,04582	39,00093	н/д	Бетон			1	8	-	-	-	-	Администрация Назаровского сельского поселения, ОГРН 1067610046734. 152967, ЯРОСЛАВСКАЯ ОБЛАСТЬ, РЫБИНСКИЙ РАЙОН, Д НАЗАРОВО, Д 6, КВ 4	д. Гаврилово, д. Старое Быково,
119	Рыбинский муниципальный округ	Ярославская обл., Рыбинский районНазаровское СП, д. Артюкино (въез в деревню)	58.0374	39.0745	н/д	Бетон	4	0,75			-	-	-	-	Администрация Назаровского сельского поселения, ОГРН 1067610046734. 152967, ЯРОСЛАВСКАЯ ОБЛАСТЬ, РЫБИНСКИЙ РАЙОН, Д НАЗАРОВО, Д 6, КВ 4	д. Артюкино
120	Рыбинский муниципальный округ	Ярославская обл., Рыбинский район, Назаровское СП, д. Кушляево	58.0429	39.0117	н/д	Бетон			1	8	-	-	-	-	Администрация Назаровского сельского поселения, ОГРН 1067610046734. 152967, ЯРОСЛАВСКАЯ ОБЛАСТЬ, РЫБИНСКИЙ РАЙОН, Д НАЗАРОВО, Д 6, КВ 4	д. Кушляево
121	Рыбинский муниципальный округ	Ярославская обл., Рыбинский район, Назаровское СП, д. Фалилеево	58.0352	39.0401	н/д	Бетон	2	0,8			-	-	-	-	Администрация Назаровского сельского поселения, ОГРН 1067610046734. 152967, ЯРОСЛАВСКАЯ ОБЛАСТЬ, РЫБИНСКИЙ РАЙОН, Д НАЗАРОВО, Д 6, КВ 4	д. Фалелеево
122	Рыбинский муниципальный округ	Ярославская обл., Рыбинский район, Покровское СП, п Кстово, ул. Магистральная, д. 62А	58.003326	38.854570	н/д	Бетон	1	0,8			-	-	-	-	Администрация Покровского сельского поселения, ОГРН 1067610046657, 152973, ЯРОСЛАВСКАЯ ОБЛАСТЬ, Р-Н, РЫБИНСКИЙ, П., ИСКРА ОКТЯБРЯ, УЛ., МОЛОДЕЖНАЯ, Д.34	н/д
123	Рыбинский муниципальный округ	Ярославская обл., Рыбинский район, Покровское СП, п Кстово, ул. Полевая, д. 21	58.007794	38.853232	н/д	Бетон	2	0,8/1,6			-	-	-	-	Администрация Покровского сельского поселения, ОГРН 1067610046657, 152973, ЯРОСЛАВСКАЯ ОБЛАСТЬ, Р-Н, РЫБИНСКИЙ, П., ИСКРА ОКТЯБРЯ, УЛ., МОЛОДЕЖНАЯ, Д.34	н/д
124	Рыбинский муниципальный округ	Ярославская обл., Рыбинский район, Покровское СП, п Кстово, ул. Воровского, 12	58.001738	38.862252	н/д	Бетон	3	0,75			-	-	-	-	Администрация Покровского сельского поселения, ОГРН 1067610046657, 152973, ЯРОСЛАВСКАЯ ОБЛАСТЬ, Р-Н, РЫБИНСКИЙ, П., ИСКРА ОКТЯБРЯ, УЛ., МОЛОДЕЖНАЯ, Д.34	пос. Кстово, ул.Воровского, д.12,8,11,9
125	Рыбинский муниципальный округ	Ярославская обл., Рыбинский район, село Покров ул. Дементьевская, 1	58.000441	38.761496	н/д	Бетон	2	1,6			-	-	-	-	Администрация Покровского сельского поселения, ОГРН 1067610046657, 152973, ЯРОСЛАВСКАЯ ОБЛАСТЬ, Р-Н, РЫБИНСКИЙ, П., ИСКРА ОКТЯБРЯ, УЛ., МОЛОДЕЖНАЯ, Д.34	н/д
126	Рыбинский муниципальный округ	Ярославская обл., Рыбинский район, село Покров ул. Советская	57.992553	38.750322	6	Бетон	3	0,75			-	-	-	-	Администрация Покровского сельского поселения, ОГРН 1067610046657, 152973, ЯРОСЛАВСКАЯ ОБЛАСТЬ, Р-Н, РЫБИНСКИЙ, П., ИСКРА ОКТЯБРЯ, УЛ., МОЛОДЕЖНАЯ, Д.34	н/д
127	Рыбинский муниципальный округ	Ярославская обл., Рыбинский район, пос. Красная горка, ул. Каштановая, д.24	57.990452	38.855693	н/д	Бетон	1	0,8			-	-	-	-	Администрация Покровского сельского поселения, ОГРН 1067610046657, 152973, ЯРОСЛАВСКАЯ ОБЛАСТЬ, Р-Н, РЫБИНСКИЙ, П., ИСКРА ОКТЯБРЯ, УЛ.,	н/д
128	Рыбинский муниципальный округ	Ярославская обл., Рыбинский район, пос. Красная горка, ул. Центральная, у д. 23	57,998136	38,851941	1,5	Грунт	5	0,75			-	-	-	-	Администрация Покровского сельского поселения, ОГРН 1067610046657, 152973, ЯРОСЛАВСКАЯ ОБЛАСТЬ, Р-Н, РЫБИНСКИЙ, П., ИСКРА ОКТЯБРЯ, УЛ.,	н/д
129	Рыбинский муниципальный округ	Ярославская обл., Рыбинский район, пос. Красная горка, ул. Центральная, 11	57,998549	38,852831	н/д	Бетон	2	0,75			-	-	-	-	Администрация Покровского сельского поселения, ОГРН 1067610046657, 152973, ЯРОСЛАВСКАЯ ОБЛАСТЬ, Р-Н, РЫБИНСКИЙ, П., ИСКРА ОКТЯБРЯ, УЛ., МОЛОДЕЖНАЯ, Д.34	н/д

130	Рыбинский муниципальный округ	Ярославская обл., Рыбинский район, Покровское СП, п.Искра Октября, Молодежная, 47	58.010553	38.768423	н/д	Бетон	1	0,75			-	-	-	-	Администрация Покровского сельского поселения, ОГРН 1067610046657, 152973, ЯРОСЛАВСКАЯ ОБЛАСТЬ, Р-Н, РЫБИНСКИЙ, П., ИСКРА ОКТЯБРЯ, УЛ., МОЛОДЕЖНАЯ, Д.34	пос.Искра Октября, ул.Молодежная, д.45,47,51
131	Рыбинский муниципальный округ	Ярославская обл., Рыбинский район, Покровское СП, п.Искра Октября, Молодежная, 41	58.011302	38.770005	н/д	Бетон	3	0,75			-	-	-	-	Администрация Покровского сельского поселения, ОГРН 1067610046657, 152973, ЯРОСЛАВСКАЯ ОБЛАСТЬ, Р-Н, РЫБИНСКИЙ, П., ИСКРА ОКТЯБРЯ, УЛ., МОЛОДЕЖНАЯ, Д.34	пос.Искра Октября, ул.Молодежная, д.41,45 ул.Спортивная, д.8,12,14,10
132	Рыбинский муниципальный округ	Ярославская обл., Рыбинский район, Покровское СП, п. Искра Октября, ул. Мира	58.013678	38.768185	н/д	Бетон	2	0,75			-	-	-	-	Администрация Покровского сельского поселения, ОГРН 1067610046657, 152973, ЯРОСЛАВСКАЯ ОБЛАСТЬ, Р-Н, РЫБИНСКИЙ, П., ИСКРА ОКТЯБРЯ, УЛ., МОЛОДЕЖНАЯ, Д.34	пос.Искра Октября, ул.Мира ул.Крупской
133	Рыбинский муниципальный округ	Ярославская обл., Рыбинский район, Покровское СП, п. Искра Октября, ул. Солнечная, 36	58.009993	38.763819	н/д	Бетон	2	0,75			-	-	-	-	Администрация Покровского сельского поселения, ОГРН 1067610046657, 152973, ЯРОСЛАВСКАЯ ОБЛАСТЬ, Р-Н, РЫБИНСКИЙ, П., ИСКРА ОКТЯБРЯ, УЛ., МОЛОДЕЖНАЯ, Д.34	Ярославская область, Рыбинский муниципальный район, Покровское сельское поселение, пос.Искра Октября, ул.Солнечная, ул.Крупской
134	Рыбинский муниципальный округ	Ярославская обл., Рыбинский район, Покровское СП, п.Искра Октября, Труда, 1	58.012951	38.773892	н/д	Бетон	2	0,75			-	-	-	-	Администрация Покровского сельского поселения, ОГРН 1067610046657, 152973, ЯРОСЛАВСКАЯ ОБЛАСТЬ, Р-Н, РЫБИНСКИЙ, П., ИСКРА ОКТЯБРЯ, УЛ., МОЛОДЕЖНАЯ, Д.34	пос.Искра Октября, ул.Труда, Заречная, Октябрьская
135	Рыбинский муниципальный округ	Ярославская обл., Рыбинский район, Покровское СП, п.Искра Октября, Молодежная, 18	58.016941	38.775088	н/д	Бетон	1	0,75			-	-	-	-	Администрация Покровского сельского поселения, ОГРН 1067610046657, 152973, ЯРОСЛАВСКАЯ ОБЛАСТЬ, Р-Н, РЫБИНСКИЙ, П., ИСКРА ОКТЯБРЯ, УЛ., МОЛОДЕЖНАЯ, Д.34	пос.Искра Октября, ул.Молодежная, д.18
136	Рыбинский муниципальный округ	Ярославская обл., Рыбинский район, Покровское СП, п.Искра Октября, Молодежная, 16	58.017405	38.776539	н/д	Бетон	4	0,75			-	-	-	-	Администрация Покровского сельского поселения, ОГРН 1067610046657, 152973, ЯРОСЛАВСКАЯ ОБЛАСТЬ, Р-Н, РЫБИНСКИЙ, П., ИСКРА ОКТЯБРЯ, УЛ., МОЛОДЕЖНАЯ, Д.34	пос. Искра Октября, ул.Молодежная, д.8,8А,6,16
137	Рыбинский муниципальный округ	Ярославская обл., Рыбинский район, Покровское СП, д. Новая, ул. Заречная, д.13	57.999091	38.745515	н/д	Бетон	1	0,8			-	-	-	-	Администрация Покровского сельского поселения, ОГРН 1067610046657, 152973, ЯРОСЛАВСКАЯ ОБЛАСТЬ, Р-Н, РЫБИНСКИЙ, П., ИСКРА ОКТЯБРЯ, УЛ., МОЛОДЕЖНАЯ, Д.34	
138	Рыбинский муниципальный округ	Ярославская обл., Рыбинский район, Покровское СП, п.Костино	58.025549	38.811864	н/д	Асфальт	3	0,75			-	-	-	-	Администрация Покровского сельского поселения, ОГРН 1067610046657, 152973, ЯРОСЛАВСКАЯ ОБЛАСТЬ, Р-Н, РЫБИНСКИЙ, П., ИСКРА ОКТЯБРЯ, УЛ., МОЛОДЕЖНАЯ, Д.34	пос.Костино, д.18,20,22,24,26,28,30,32,36,38
139	Рыбинский муниципальный округ	Ярославская обл., Рыбинский район, пос.Красная Горка, ул.Центральная, у д. 11	57.998549	38.852831	н/д	Бетон	2	0,75			-	-	-	-	Администрация Покровского сельского поселения, ОГРН 1067610046657, 152973, ЯРОСЛАВСКАЯ ОБЛАСТЬ, Р-Н, РЫБИНСКИЙ, П., ИСКРА ОКТЯБРЯ, УЛ., МОЛОДЕЖНАЯ, Д.34	н/д
140	Рыбинский муниципальный округ	Ярославская обл., Рыбинский район, Покровское СП, д.Якунники, 1	58.007794	38.878914	н/д	Бетон	2	0,75			-	-	-	-	Администрация Покровского сельского поселения, ОГРН 1067610046657, 152973, ЯРОСЛАВСКАЯ ОБЛАСТЬ, Р-Н, РЫБИНСКИЙ, П., ИСКРА ОКТЯБРЯ, УЛ., МОЛОДЕЖНАЯ, Д.34	д. Якунники, д.1
141	Рыбинский муниципальный округ	Ярославская обл., Рыбинский район, Покровское СП, д. Новая, д. 28	58.000269	38.750716	н/д	Бетон	2	0,75			-	-	-	-	Администрация Покровского сельского поселения, ОГРН 1067610046657, 152973, ЯРОСЛАВСКАЯ ОБЛАСТЬ, Р-Н, РЫБИНСКИЙ, П., ИСКРА ОКТЯБРЯ, УЛ., МОЛОДЕЖНАЯ, Д.34	н/д
142	Рыбинский муниципальный округ	Ярославская обл., Рыбинский район, Покровское СП, с. Покров , ул. Совхозная, 2	57.994345	38.753762	н/д	Бетон	2	0,75			-	-	-	-	Администрация Покровского сельского поселения, ОГРН 1067610046657, 152973, ЯРОСЛАВСКАЯ ОБЛАСТЬ, Р-Н, РЫБИНСКИЙ, П., ИСКРА ОКТЯБРЯ, УЛ., МОЛОДЕЖНАЯ, Д.34	н/д
143	Рыбинский муниципальный округ	Ярославская обл., Рыбинский район, Покровское СП, с.Никольское, ул. Молодежная, 6	57.905502	38.555117	н/д	Бетон			2	8	-	-	-	-	Администрация Покровского сельского поселения, ОГРН 1067610046657, 152973, ЯРОСЛАВСКАЯ ОБЛАСТЬ, Р-Н, РЫБИНСКИЙ, П., ИСКРА ОКТЯБРЯ, УЛ., МОЛОДЕЖНАЯ, Д.34	с. Никольское, ул.Молодежная, д.1,2,3,4,6
144	Рыбинский муниципальный округ	Ярославская обл., Рыбинский район, Каменниковская СП, пос. Каменники, Волжская, 6	58.148701	38.657832	н/д	Бетон	4	0,75			-	-	-	-	Администрация Каменниковского сельского послениия, ОГРН 1067610046756, 152959, ЯРОСЛАВСКАЯ ОБЛАСТЬ, РЫБИНСКИЙ РАЙОН, П КАМЕННИКИ, УЛ ЗАВОДСКАЯ, Д 1	МКД ул. Волжская, 2,4,6,8,10
145	Рыбинский муниципальный округ	Ярославская обл., Рыбинский район, Каменниковская СП, пос. Каменники, Волжская, 5	58.148098	38.657961	н/д	Бетон	3	0,75			-	-	-	-	Администрация Каменниковского сельского послениия, ОГРН 1067610046756, 152959, ЯРОСЛАВСКАЯ ОБЛАСТЬ, РЫБИНСКИЙ РАЙОН, П КАМЕННИКИ, УЛ ЗАВОДСКАЯ, Д 1	н/д
146	Рыбинский муниципальный округ	Ярославская обл., Рыбинский район, Каменниковская СП, пос. Каменники, Заводская, 7	58.146474	38.658824	н/д	Бетон	5	0,75			-	-	-	-	Администрация Каменниковского сельского послениия, ОГРН 1067610046756, 152959, ЯРОСЛАВСКАЯ ОБЛАСТЬ, РЫБИНСКИЙ РАЙОН, П КАМЕННИКИ, УЛ ЗАВОДСКАЯ, Д 1	МКД ул. Энергетиков, д.1, ул. Заводская, д.7, ул. Волжская, д.9,11,13
147	Рыбинский муниципальный округ	Ярославская обл., Рыбинский район, п. Каменники, Юбилейная, д. 3	58.150989	38.661702	н/д	Бетон	3	0,75			-	-	-	-	Администрация Каменниковского сельского послениия, ОГРН 1067610046756, 152959, ЯРОСЛАВСКАЯ ОБЛАСТЬ, РЫБИНСКИЙ РАЙОН, П КАМЕННИКИ, УЛ ЗАВОДСКАЯ, Д 1	МКД ул. Юбилейная, д.3, 5, 5а, МУП "Сезон" баня
148	Рыбинский муниципальный округ	Ярославская обл., Рыбинский район, Каменниковская СП, пос. Каменники, Московская, 37	58.156285	38.661709	н/д	Бетон			1	8	-	-	-	-	Администрация Каменниковского сельского послениия, ОГРН 1067610046756, 152959, ЯРОСЛАВСКАЯ ОБЛАСТЬ, РЫБИНСКИЙ РАЙОН, П КАМЕННИКИ, УЛ ЗАВОДСКАЯ, Д 1	ул. Московская, ул. Ленинградская, ул. Раменская, ул. Полевая, пер. Лавровский, ул. Лесная
149	Рыбинский муниципальный округ	Ярославская обл., Рыбинский район, Каменниковская СП, пос. Каменники, Молодежная, 2	58.151168	38.662612	н/д	Бетон	2	0,75			-	-	-	-	Администрация Каменниковского сельского послениия, ОГРН 1067610046756, 152959, ЯРОСЛАВСКАЯ ОБЛАСТЬ, РЫБИНСКИЙ РАЙОН, П КАМЕННИКИ, УЛ ЗАВОДСКАЯ, Д 1	МКД ул. Молодежная, д.2,5,6,7,8,9,10,11,11а
150	Рыбинский муниципальный округ	Ярославская обл., Рыбинский район, Каменниковская СП, пос. Каменники, Яковская, 15	58,14964	38,66607	н/д	Бетон	2	0,7			-	-	-	-	Администрация Каменниковского сельского послениия, ОГРН 1067610046756, 152959, ЯРОСЛАВСКАЯ ОБЛАСТЬ, РЫБИНСКИЙ РАЙОН, П КАМЕННИКИ, УЛ ЗАВОДСКАЯ, Д 1	н/д
151	Рыбинский муниципальный округ	Ярославская обл., Рыбинский район, Каменниковская СП, пос. Каменники, Яковская, 1	58.151258	38.663754	н/д	Бетон	4	0,75			-	-	-	-	Администрация Каменниковского сельского послениия, ОГРН 1067610046756, 152959, ЯРОСЛАВСКАЯ ОБЛАСТЬ, РЫБИНСКИЙ РАЙОН, П КАМЕННИКИ, УЛ ЗАВОДСКАЯ, Д 1	МКД ул. Юбилейная, д.6, 8, ул. Школьная, д.2,5, ул. Яковская, ул. Садовая, ул. Школьная
152	Рыбинский муниципальный округ	Ярославская обл., Рыбинский район, Каменниковская СП, пос. Каменники, Раменская, 1	58.156689	38.664298	н/д	Бетон			1	8	-	-	-	-	Администрация Каменниковского сельского послениия, ОГРН 1067610046756, 152959, ЯРОСЛАВСКАЯ ОБЛАСТЬ, РЫБИНСКИЙ РАЙОН, П КАМЕННИКИ, УЛ ЗАВОДСКАЯ, Д 1	Частный сектор дома ул. Раменская
153	Рыбинский муниципальный округ	Ярославская обл., Рыбинский район, Каменниковская СП, пос. Каменники, Садовая	58.147769	38.665529	н/д	Бетон	2	0,75			-	-	-	-	Администрация Каменниковского сельского послениия, ОГРН 1067610046756, 152959, ЯРОСЛАВСКАЯ ОБЛАСТЬ, РЫБИНСКИЙ РАЙОН, П КАМЕННИКИ, УЛ ЗАВОДСКАЯ, Д 1	Частный сектор дома ул. Новая, ул. Садовая, ул. Яковская
154	Рыбинский муниципальный округ	Ярославская обл., Рыбинский район, Каменниковская СП, пос. Каменники, Сосновая, 1	58.156737	38.671883	н/д	Бетон	1	0,75			-	-	-	-	Администрация Каменниковского сельского послениия, ОГРН 1067610046756, 152959, ЯРОСЛАВСКАЯ ОБЛАСТЬ, РЫБИНСКИЙ РАЙОН, П КАМЕННИКИ, УЛ ЗАВОДСКАЯ, Д 1	дома ул. Сосновая, 1-8
155	Рыбинский муниципальный округ	Ярославская обл., Рыбинский район Арефинское СП, дер. Ивановское (38км)	58.237978	39.230483 5	н/д	Бетон			1	8	-	-	-	-	Администрация Арефинского сельского поселения, ОГРН 1067610046778, 152954, ЯРОСЛАВСКАЯ ОБЛАСТЬ, Р-Н, РЫБИНСКИЙ, С., АРЕФИНО, УЛ., СОВЕТСКАЯ, Д.4	дер.Ивановское (38 км) д.1 - д.25
156	Рыбинский муниципальный округ	Ярославская обл., Рыбинский район Арефинское СП, с.Арефино, Нагорная, 8	58.238090	39.240068	н/д	бетон			1	8	-	-	-	-	Администрация Арефинского сельского поселения, ОГРН 1067610046778, 152954, ЯРОСЛАВСКАЯ ОБЛАСТЬ, Р-Н, РЫБИНСКИЙ, С., АРЕФИНО, УЛ., СОВЕТСКАЯ, Д.4	с.Арефино ул.Нагорная д.1- д.12
157	Рыбинский муниципальный округ	Ярославская обл., Рыбинский район Арефинское СП, с.Арефино, Кооперативный , 2	58.233948	39.240717	н/д	Бетон			1	8	-	-	-	-	Администрация Арефинского сельского поселения, ОГРН 1067610046778, 152954, ЯРОСЛАВСКАЯ ОБЛАСТЬ, Р-Н, РЫБИНСКИЙ, С., АРЕФИНО, УЛ., СОВЕТСКАЯ, Д.4	с.Арефино пер.Кооперативный д.1 - д.12, ул.Набережная д.5- д.17
158	Рыбинский муниципальный округ	Ярославская обл., Рыбинский район Арефинское СП, с.Арефино, Советская, 4	58.234747	39.241088	н/д	бетон			1	8	-	-	-	-	Администрация Арефинского сельского поселения, ОГРН 1067610046778, 152954, ЯРОСЛАВСКАЯ ОБЛАСТЬ, Р-Н, РЫБИНСКИЙ, С., АРЕФИНО, УЛ., СОВЕТСКАЯ, Д.4	с.Арефино, ул.Набережная д.1 (Ароефинский участок Рыбинского РЭС), д.1а, 1б, 2а, 2в, 2г, 3; ул.Советская д.1, д.1а (торговый павильон), д.2, д.3 (магазин РПО), д.4 (здание администрации), д.5, д.6 (амбулатория), стр. 6а, 6б, д.8 (ФГУП Почта
159	Рыбинский муниципальный округ	Ярославская обл., Рыбинский район Арефинское СП, с.Арефино, Первомайская, 16	58.239067	39.241731	н/д	Бетон			1	8	-	-	-	-	Администрация Арефинского сельского поселения, ОГРН 1067610046778, 152954, ЯРОСЛАВСКАЯ ОБЛАСТЬ, Р-Н, РЫБИНСКИЙ, С., АРЕФИНО, УЛ., СОВЕТСКАЯ, Д.4	с.Арефино ул.Первомайская д.1-д.23
160	Рыбинский муниципальный округ	Ярославская обл., Рыбинский район Арефинское СП, с.Арефино, ул. Заречная	58,23067	39,23485	н/д	Асфальт			1	22	-	-	-	-	Администрация Арефинского сельского поселения, ОГРН 1067610046778, 152954, ЯРОСЛАВСКАЯ ОБЛАСТЬ, Р-Н, РЫБИНСКИЙ, С., АРЕФИНО, УЛ.,	с.Арефино ул.Береговая д.1-д.33, ул.Заречная д.1 - д.45, ул.Полевая д.1-д.12
161	Рыбинский муниципальный округ	Ярославская обл., Рыбинский район Арефинское СП, с.Арефино, Кооперативный, 17-а	58.230211	39.242788	н/д	бетон			1	8	-	-	-	-	Администрация Арефинского сельского поселения, ОГРН 1067610046778, 152954, ЯРОСЛАВСКАЯ ОБЛАСТЬ, Р-Н, РЫБИНСКИЙ, С., АРЕФИНО, УЛ., СОВЕТСКАЯ, Д.4	с.Арефино пер. Кооперативный ул.Набережная д.14 (МУК "Арефинский КДК"; переулок Кооперативный д. 15а, д.17а, д.16, д.18, д.22, д.24, д.26, д.28а, д.30
162	Рыбинский муниципальный округ	Ярославская обл., Рыбинский район Арефинское СП, с.Арефино, Новоселов, 5	58.240259	39.244837	н/д	Бетон			1	8	-	-	-	-	Администрация Арефинского сельского поселения, ОГРН 1067610046778, 152954, ЯРОСЛАВСКАЯ ОБЛАСТЬ, Р-Н, РЫБИНСКИЙ, С., АРЕФИНО, УЛ., СОВЕТСКАЯ, Д.4	с.Арефино ул.Новоселов, д. 1- д.11
163	Рыбинский муниципальный округ	Ярославская обл., Рыбинский район Арефинское СП, с.Арефино, Ручейная, 2	58.236204	39.244966	н/д	бетон			1	8	-	-	-	-	Администрация Арефинского сельского поселения, ОГРН 1067610046778, 152954, ЯРОСЛАВСКАЯ ОБЛАСТЬ, Р-Н, РЫБИНСКИЙ, С., АРЕФИНО, УЛ., СОВЕТСКАЯ, Д.4	с.Арефино ул.Ручейная д.1-д.19, ул.Первомайская д. 29-д.49
164	Рыбинский муниципальный округ	Ярославская обл., Рыбинский район Арефинское СП, с.Арефино, Первомайская, 50	58.233171	39.247546	н/д	бетон			1	8	-	-	-	-	Администрация Арефинского сельского поселения, ОГРН 1067610046778, 152954, ЯРОСЛАВСКАЯ ОБЛАСТЬ, Р-Н, РЫБИНСКИЙ, С., АРЕФИНО, УЛ., СОВЕТСКАЯ, Д.4	с.Арефино ул.Первомайская д.50- д.79, ул.Молодежная д.1-д.14, пер.Молодежный д.1-д.10, ул.Новая д.1-д.20
165	Рыбинский муниципальный округ	Ярославская обл., Рыбинский район Арефинское СП, д. Дерягино	58.220014	39.223991	н/д	Бетон			1	8	-	-	-	-	Администрация Арефинского сельского поселения, ОГРН 1067610046778, 152954, ЯРОСЛАВСКАЯ ОБЛАСТЬ, Р-Н, РЫБИНСКИЙ, С., АРЕФИНО, УЛ., СОВЕТСКАЯ, Д.4	д. Дерягино д.1- д.10
166	Рыбинский муниципальный округ	Ярославская обл., Рыбинский район Арефинское СП, д.Наволоки, Солнечная, 8	58.222966	39.249086	н/д	бетон			1	8	-	-	-	-	Администрация Арефинского сельского поселения, ОГРН 1067610046778, 152954, ЯРОСЛАВСКАЯ ОБЛАСТЬ, Р-Н, РЫБИНСКИЙ, С., АРЕФИНО, УЛ., СОВЕТСКАЯ, Д.4	с.Арефино пер.Кооперативный д. 34- д. 42, дер. Наволоки ул.Солнечная д. 1- д.39
167	Рыбинский муниципальный округ	Ярославская обл., Рыбинский район Арефинское СП, дер. Воронково	58.231301	39.254806	н/д	Бетон			1	8	-	-	-	-	Администрация Арефинского сельского поселения, ОГРН 1067610046778, 152954, ЯРОСЛАВСКАЯ ОБЛАСТЬ, Р-Н, РЫБИНСКИЙ, С., АРЕФИНО, УЛ., СОВЕТСКАЯ, Д.4	дер.Воронково д.1-д.43
168	Рыбинский муниципальный округ	Ярославская обл., Рыбинский район Арефинское СП, д. П-Болотово, Центральная, 1	58.210989	39.377542	н/д	Бетон			1	8	-	-	-	-	Администрация Арефинского сельского поселения, ОГРН 1067610046778, 152954, ЯРОСЛАВСКАЯ ОБЛАСТЬ, Р-Н, РЫБИНСКИЙ, С., АРЕФИНО, УЛ., СОВЕТСКАЯ, Д.4	дер. Починок-Болротово ул.Центральная д. 1-д.32, ул. Стрелка д. 1- д.15, ул.Патрикеевская д. 1-д.12
169	Рыбинский муниципальный округ	Ярославская обл., Рыбинский район Арефинское СП, д. Овинища	58.28036	39.065	н/д	Грунт			1	8	-	-	-	-	Администрация Арефинского сельского поселения, ОГРН 1067610046778, 152954, ЯРОСЛАВСКАЯ ОБЛАСТЬ, Р-Н, РЫБИНСКИЙ, С., АРЕФИНО, УЛ., СОВЕТСКАЯ, Д.4	дер.Овинища д.1-д.17
170	Рыбинский муниципальный округ	Ярославская обл., Рыбинский район Арефинское СП, д. Новая Горка	58.233405	39.281	н/д	Бетон			1	8	-	-	-	-	Администрация Арефинского сельского поселения, ОГРН 1067610046778, 152954, ЯРОСЛАВСКАЯ ОБЛАСТЬ, Р-Н, РЫБИНСКИЙ, С., АРЕФИНО, УЛ., СОВЕТСКАЯ, Д.4	дер.Новая Горка д.1-д.13
171	Рыбинский муниципальный округ	Ярославская обл., Рыбинский район Арефинское СП, д. Васильково	58,21939	39,062182	н/д	бетон			1	8	-	-	-	-	Администрация Арефинского сельского поселения, ОГРН 1067610046778, 152954, ЯРОСЛАВСКАЯ ОБЛАСТЬ, Р-Н, РЫБИНСКИЙ, С., АРЕФИНО, УЛ., СОВЕТСКАЯ, Д.4	дер.Васильково д. 1- д.35, дер. Большое Черняево д. 1- д.20, дер. Малое Черняево д. 1-д.15
172	Рыбинский муниципальный округ	Ярославская обл., Рыбинский район Арефинское СП, д. Оболтино	58,22063	39,048184	н/д	бетон	-		1	8	-	-	-	-	Администрация Арефинского сельского поселения, ОГРН 1067610046778, 152954, ЯРОСЛАВСКАЯ ОБЛАСТЬ, Р-Н, РЫБИНСКИЙ, С., АРЕФИНО, УЛ., СОВЕТСКАЯ, Д.4	дер. Оболтино д.1-д.57
173	Рыбинский муниципальный округ	Ярославская обл., Рыбинский район, Судоверфское СП, д. Харитоново	58.012853	38.682381	н/д	бетон	2	0,75			-	-	-	-	Администрация Судоверфского сельского послениия, ОГРН 1067610046635, 152978, ЯРОСЛАВСКАЯ ОБЛАСТЬ, Р-Н, РЫБИНСКИЙ, П., СУДОВЕРФЬ	д. Харитоново
174	Рыбинский муниципальный округ	Рыбинский МР, Глебовское СП, д. Ивановское, кладбище	58.016624	38.444177	н/д	бетон	-	-	1	8	-	-	-	-	Администрация Глебовского сельского поселения, ОГРН 1067610046723, 152971, ЯРОСЛАВСКАЯ ОБЛАСТЬ, Р-Н, РЫБИНСКИЙ, С., ГЛЕБОВО, УЛ., РЫБИНСКАЯ, Д.7	
174	ИТОГО						378		43							

Приложение 6.1.17
к территориальной схеме обращения с отходами
Ярославской области

Данные мест (площадок) накопления ТКО Тутаевского муниципального района

	Данные о нахождении мест (площадок) накопления твердых коммунальных отходов				Данные о технических характеристиках мест (площадок) накопления твердых коммунальных отходов										Данные о собственниках мест (площадок) накопления твердых коммунальных отходов	Данные об источниках образования ТКО, которые складируются в местах (на площадках) накопления ТКО
№	муниципальное образование	адреса мест накопления ТКО	широта	долгота	площадь площадки накопления ТКО м2	тип основания (бетон, асфальт, грунт)	количество размещенных контейнеров (шт)	объем контейнера м3	количество размещенных бункеров (шт)	объем бункера м3	количество планируемых к размещению контейнеров шт.	объем планируемых к размещению контейнеров м3	количество планируемых к размещению бункеров шт.	объем планируемых к размещению бункеров м3	наименование собственника, ОГРН, фактический адрес собственника	сведения об одном или нескольких объектах капитального строительства, территории (части территории), на которых образуются ТКО
1	2	3	4	5	6	7	8	9	10	11	12	13	14	15	16	17
1	Тутаевский муниципальный округ	Ярославская область, город Тутаев, ул. Пролетарская, 33	57.872894	39.515169	11	асфальт	3	1,1	1	8	--	--	--	--	Администрация ТМР. 1027601271323, 15300, Ярославская область, г.Тутаев, ул.Романовская. 35	г. Тутаев, ул. Пролетарская, 16, 25, 33, 35, Комсомольская, 36, 36а
2	Тутаевский муниципальный округ	Ярославская область, город Тутаев, ул. Комсомольская, 80 (КП-1)	57.867172	39.508660	11	асфальт	2	1,1			--	--	--	--	Собственники помещений МКД г. Тутаев, ул. Комсомольская, 80 (КП-1)	г.Тутаев, ул. Комсомольская, 80
3	Тутаевский муниципальный округ	Ярославская область, город Тутаев, ул. Комсомольская, 80 (КП-2)	57.867172	39.508659	11	асфальт	3	1,1			--	--	--	--	Собственники помещений МКД г. Тутаев, ул. Комсомольская, 80 (КП-1)	г. Тутаев, ул. Комсомольская, 81
4	Тутаевский муниципальный округ	Ярославская область, город Тутаев, пр-т 50-летия Победы, 25	57.862581	39.521579	18	бетон	6	1			--	--	--	--	Администрация ТМР. 1027601271323, 15300, Ярославская область, г.Тутаев, ул.Романовская. 35	г. Тутаев , пр-т Победы, 17, 25
5	Тутаевский муниципальный округ	Ярославская область, г. Тутаев, ул.Советская, 7А	57.863361	39.500774	11	асфальт	2	1			--	--	--	--	Администрация ТМР. 1027601271323, 15300, Ярославская область, г.Тутаев, ул.Романовская. 35	г. Тутаев , ул.Советская, 7А, 7Б, 7В
6	Тутаевский муниципальный округ	Ярославская область, город Тутаев, ул. Донская, 34	57.869231	39.532331	6	асфальт	2	1			--	--	--	--	Администрация ТМР. 1027601271323, 15300, Ярославская область, г.Тутаев, ул.Романовская. 35	г. Тутаев , ул. Донская, 21А, 23, 25, 27, 29, 31, 33, 35, 37, 39, 50, 52, 54
7	Тутаевский муниципальный округ	Ярославская область, город Тутаев, ул. Комсомольская, 42	57.857176	39.525788	17	асфальт	4	1,1			--	--	--	--	Администрация ТМР. 1027601271323, 15300, Ярославская область, г.Тутаев,	г.Тутаев , ул.Комсомольская д. 42, 40, 38, Пролетарская 43, 41, 39, 37
8	Тутаевский муниципальный округ	Ярославская область, город Тутаев , ул.Комсомольская, 52	57.870514	39.511310	11	асфальт	3	1,1			--	--	--	--	Собственники помещений МКД г. Тутаев, ул. Моторостроителей, 52	г.Тутаев , ул.Комсомольская, 52, 60
9	Тутаевский муниципальный округ	Ярославская область, город Тутаев, Моторостроителей, 56	57.866014	39.514347	11	асфальт	3	1,1			--	--	--	--	Собственники помещений МКД г. Тутаев, ул. Моторостроителей, 56	г. Тутаев, Моторостроителей, 56, 58
10	Тутаевский муниципальный округ	Ярославская область, город Тутаев, пр-т 50-летия Победы, 2	57.865473	39.506298	11	асфальт	3	1,1			--	--	--	--	Администрация ТМР. 1027601271323, 15300, Ярославская область, г.Тутаев, ул.Романовская. 35	г. Тутаев, Проспект 50-летия Победы, 2, Комсомольская, 88А, 88Б, 88В
11	Тутаевский муниципальный округ	Ярославская область, город Тутаев, Моторостроителей, 76	57.861159	39.508628	17	асфальт	5	1,1	1	8	--	--	--	--	Администрация ТМР. 1027601271323, 15300, Ярославская область, г.Тутаев, ул.Романовская. 35	г. Тутаев, Моторостроителей, 76, 78, Советская, 29, 33, 35
12	Тутаевский муниципальный округ	Ярославская область, город Тутаев, Комсомольская, 124	57.858799	39.497764	11	асфальт	3	1,1			--	--	--	--	Администрация ТМР. 1027601271323, 15300, Ярославская область, г.Тутаев, ул.Романовская. 35	г. Тутаев, Комсомольская, 124, 126, 128
13	Тутаевский муниципальный округ	Ярославская область, город Тутаев, Комсомольская, 130	57.858821	39.500438	11	асфальт	3	1,1			--	--	--	--	Администрация ТМР. 1027601271323, 15300, Ярославская область, г.Тутаев, ул.Романовская. 35	г. Тутаев, Комсомольская, 130, 130а, 132, 132а, 134, 134а
14	Тутаевский муниципальный округ	Ярославская область, город Тутаев, Комсомольская, 140-142	57.856668	39.501016	11	асфальт	3	1,1			--	--	--	--	Администрация ТМР. 1027601271323, 15300, Ярославская область, г.Тутаев, ул.Романовская. 35	г. Тутаев, Комсомольская, 134б, 136, 138, 140, 142
15	Тутаевский муниципальный округ	Ярославская область, город Тутаев, Пролетарская, 9	57.874984	39.517365	17	асфальт	4	1,1	1	8	--	--	--	--	Администрация ТМР. 1027601271323, 15300, Ярославская область, г.Тутаев, ул.Романовская, 35	г. Тутаев, Пролетарская, 5, 6, 7, 9, 10,12, ул.П.Шитова, 70, 70А, 79, 83, 85, 87, Комсомольская, 12,14,18, ул.Луначарского, 103, 109
16	Тутаевский муниципальный округ	Ярославская область, город Тутаев, Комсомольская, 48	57.869838	39.512056	17	асфальт	4	1,1	1	8	--	--	--	--	Администрация ТМР. 1027601271323, 15300, Ярославская область, г.Тутаев, ул.Романовская. 35	г. Тутаев, Комсомольская, 46, 48, 50, 72, 74, 76
17	Тутаевский муниципальный округ	Ярославская область, город Тутаев, Комсомольская, 64	57.869618	39.509191	17	асфальт	4	1,1	1	8	--	--	--	--	Собственники помещений МКД г. Тутаев, ул. Комсомольская, 64	г. Тутаев, Комсомольская, 58, 62, 64
18	Тутаевский муниципальный округ	Ярославская область, город Тутаев, Комсомольская, 73	57.866516	39.511823	11	асфальт	3	1,1			--	--	--	--	Собственники помещений МКД г. Тутаев, ул. Комсомольская, 73	г. Тутаев, Комсомольская, 67, 71, 73, 75
19	Тутаевский муниципальный округ	Ярославская область, город Тутаев, Комсомольская, 83	57.863874	39.506568	11	асфальт	3	1,1			--	--	--	--	Собственники помещений МКД г. Тутаев, ул. Комсомольская, 83	г. Тутаев, Комсомольская, 81, 83, 85
20	Тутаевский муниципальный округ	Ярославская область, город Тутаев, Комсомольская, 95	57.862212	39.504663	17	асфальт	4	1,1			--	--	--	--	Собственники помещений МКД г. Тутаев, ул. Комсомольская, 95	г. Тутаев, Комсомольская, 89, 95, 97, Комсомольская д. 91(МКД с 01.05.20)
21	Тутаевский муниципальный округ	Ярославская область, город Тутаев, Дементьева, 16	57.867234	39.520258	17	асфальт	5	1,1	1	8	--	--	--	--	Собственники помещений МКД г. Тутаев, ул. Дементьева, 16	г. Тутаев, Моторостроителей, 41, 43, 45, 47, Дементьева, 14
22	Тутаевский муниципальный округ	Ярославская область, город Тутаев, пр-т 50-летия Победы, 27-29	57.862275	39.522405	18	бетон	6	1			--	--	--	--	Администрация ТМР. 1027601271323, 15300, Ярославская область, г.Тутаев, ул.Романовская. 35	г. Тутаев, пр-т 50-летия Победы, д. 29, д. 27
23	Тутаевский муниципальный округ	Ярославская область, город Тутаев, Моторостроителей, 52	57.867723	39.515084	17	асфальт	4	1,1			--	--	--	--	Администрация ТМР. 1027601271323, 15300, Ярославская область, г.Тутаев, ул.Романовская. 35	г. Тутаев, Моторостроителей, 48, 50, 52
24	Тутаевский муниципальный округ	Ярославская область, город Тутаев , ул.Комсомольская, 65	57.868005	39.512326	11	бетон	3	1			--	--	--	--	Собственники помещений МКД г. Тутаев, ул. Комсомольская, 65	г. Тутаев , ул.Комсомольская, 65
25	Тутаевский муниципальный округ	Ярославская область, город Тутаев , ул.Моторостроителей, 53	57.866511	39.517662	11	асфальт	3	1,1			--	--	--	--	Администрация ТМР. 1027601271323, 15300, Ярославская область, г.Тутаев, ул.Романовская. 35	г. Тутаев , ул.Моторостроителей, 53, 55
26	Тутаевский муниципальный округ	Ярославская область, город Тутаев , ул.Моторостроителей, 69-б	57.861992	39.511679	11	бетон	3	1			--	--	--	--	Администрация ТМР. 1027601271323, 15300, Ярославская область, г.Тутаев, ул.Романовская. 35	г. Тутаев , ул.Моторостроителей, 69-б, 69-в
27	Тутаевский муниципальный округ	Ярославская область, город Тутаев , ул.Медовая, 4	57.857207	39.544100	11	асфальт	2	1,1			--	--	--	--	Администрация ТМР. 1027601271323, 15300, Ярославская область, г.Тутаев, ул.Романовская. 35	г. Тутаев , ул.Медовая, 4, 6, 8, ул.Липовая, 5
28	Тутаевский муниципальный округ	Ярославская область, город Тутаев , ул. В.В. Терешковой, 15	57.853876	39.508418	11	асфальт	2	1,1			--	--	--	--	Собственники помещений МКД г. Тутаев, ул. В.В. Терешковой, 15	г. Тутаев , ул.Терешковой, 15
29	Тутаевский муниципальный округ	Ярославская область, город Тутаев , ул. В.В. Терешковой, 17	57.853301	39.507239	3	асфальт	1	0,75			--	--	--	--	Администрация ТМР. 1027601271323, 15300, Ярославская область, г.Тутаев, ул.Романовская. 35	г. Тутаев , ул.Терешковой, 17
30	Тутаевский муниципальный округ	Ярославская область, город Тутаев, ул.Волжская Набережная, 128	57.877248	39.524687	3	асфальт	1	1			--	--	--	--	Администрация ТМР. 1027601271323, 15300, Ярославская область, г.Тутаев, ул.Романовская. 35	г. Тутаев, ул.Волжская Набережная, 116, 118, 120, 122, 124, 126, 128, 130
31	Тутаевский муниципальный округ	Ярославская область, город Тутаев, ул.Волжская Набережная, 108	57.876070	39.528908	3	асфальт	1	1,1			--	--	--	--	Администрация ТМР. 1027601271323, 15300, Ярославская область, г.Тутаев, ул.Романовская. 35	г. Тутаев, Волжская Набережная, 94, 96, 98, 100, 102, 104, 106, 108, 110, 110а, 112, 114, ул.Соборная, 1, 4, 6, 8
32	Тутаевский муниципальный округ	Ярославская область, город Тутаев, ул.Волжская Набережная, 38	57.874502	39.533350	11	асфальт	2	1,1			--	--	--	--	Администрация ТМР. 1027601271323, 15300, Ярославская область, г.Тутаев, ул.Романовская. 35	г. Тутаев, ул.Волжская Набережная, 62, 64, 68, 70, 72, 74, 76, 78, 80, 82, 84, 86, 88, 90, 92
33	Тутаевский муниципальный округ	Ярославская область, город Тутаев, ул.Волжская Набережная, 30	57.870612	39.541793	11	бетон	3	1	1	8	--	--	--	--	Администрация ТМР. 1027601271323, 15300, Ярославская область, г.Тутаев, ул.Романовская. 35	г.Тутаев, ул.Волжская Набережная 2, 4, 6, 8, 10, 12, 14,16, 18, 20, 22, 24, 26, 28, 30, 32, 34, 36, 38, 40, 42, 44, 46, 48
34	Тутаевский муниципальный округ	Ярославская область, город Тутаев, ул.Романовская, 35	57.868791	39.528909	11	асфальт	3	1,1			--	--	--	--	Администрация ТМР. 1027601271323, 15300, Ярославская область, г.Тутаев, ул.Романовская. 35	г. Тутаев, ул.Романовская 40, 42, 44, 46, 48, ул.П.Шитова, 33, 35, 37, 38
35	Тутаевский муниципальный округ	Ярославская область, город Тутаев, ул. Соборная, 49	57.869597	39.522168	11	асфальт	2	1,1			--	--	--	--	Администрация ТМР. 1027601271323, 15300, Ярославская область, г.Тутаев, ул.Романовская. 35	г. Тутаев, ул. Соборная, 45, 47, 49, 57, 61, 63, 67, 69, ул.Железнодорожная, 10а, 10б, 14, 14а, ул.Привокзальная. 7, 9, 11
36	Тутаевский муниципальный округ	Ярославская область, г.Тутаев, ул.Юности, 26	57.866647	39.533484	18	асфальт	8	1,1			--	--	--	--	Администрация ТМР. 1027601271323, 15300, Ярославская область, г.Тутаев, ул.Романовская. 35	г.Тутаев, ул.Юности, 26
37	Тутаевский муниципальный округ	Ярославская область, г.Тутаев, ул.Ямская, 38а	57.867610	39.532625	18	асфальт	4	1,1	1	8	--	--	--	--	Администрация ТМР. 1027601271323, 15300, Ярославская область, г.Тутаев, ул.Романовская. 35	г. Тутаев , ул. Ямская, д. 38а
38	Тутаевский муниципальный округ	Ярославская область, г.Тутаев, ул.Ярославская, 39а	57.871720	39.531836	11	асфальт	2	1,1			--	--	--	--	Администрация ТМР. 1027601271323, 15300, Ярославская область, г.Тутаев, ул.Романовская. 35	г.Тутаев, ул.Ярославская, 38, 38а, 39б, 42,44,46, , Романовская, 17, 21а, 21б
39	Тутаевский муниципальный округ	Ярославская область, г.Тутаев, ул. Чапаева (у склада топлива)	57.869910	39.525998	11	асфальт	2	1,1			--	--	--	--	Администрация ТМР. 1027601271323, 15300, Ярославская область, г.Тутаев, ул.Романовская. 35	г. Тутаев , ул Чапаева, 43а,29,31; ул. Шитова, 59,55,53,51,49,47; ул. Привокзальная, 1а, 1б, 1д, 2б, 2а, с 4 по 20
40	Тутаевский муниципальный округ	Ярославская область, г.Тутаев, ул.Луначарского, 65	57.872210	39.526480	11	асфальт	2	1,1			--	--	--	--	Администрация ТМР. 1027601271323, 15300, Ярославская область, г.Тутаев, ул.Романовская. 35	г.Тутаев, ул.Луначарского, 65
41	Тутаевский муниципальный округ	Ярославская область, г.Тутаев, ул.Пролетарская, 1а	57.876665	39.520200	11	асфальт	2	1			--	--	--	--	Администрация ТМР. 1027601271323, 15300, Ярославская область, г.Тутаев, ул.Романовская. 35	г.Тутаев, ул.Пролетарская, 1, 1а
42	Тутаевский муниципальный округ	Ярославская область, г.Тутаев, проспект 50-летия Победы,30	57.860568	39.519800	11	асфальт	2	1,1			--	--	--	--	Собственники помещений МКД г. Тутаев, проспект 50-летия Победы, д.30	г.Тутаев, ул.Проспект 50-летия Победы,30
43	Тутаевский муниципальный округ	Ярославская область, г.Тутаев, ул.Комсомольская, 113	57.859723	39.500522	16	асфальт			1	8	--	--	--	--	Администрация ТМР. 1027601271323, 15300, Ярославская область, г.Тутаев, ул.Романовская. 35	г.Тутаев, ул.Комсомольская, 109, 111, 113, 115
44	Тутаевский муниципальный округ	Ярославская область, г.Тутаев, ул.Комсомольская, 123	57.856873	39.504283	11	бетон	3	1			--	--	--	--	Администрация ТМР. 1027601271323, 15300, Ярославская область, г.Тутаев, ул.Романовская. 35	г.Тутаев, ул.Комсомольская, 123
45	Тутаевский муниципальный округ	Ярославская область, г. Тутаев, ул. Советская, 26	57.858274	39.508358	11	асфальт	3	1,1			--	--	--	--	Администрация ТМР. 1027601271323, 15300, Ярославская область, г.Тутаев, ул.Романовская. 35	г.Тутаев, ул.Советская, 22а, ул. Советская д. 22-МКД с 01.05.2020
46	Тутаевский муниципальный округ	Ярославская область, г.Тутаев, ул.Моторостроителей, 93а	57.859276	39.511950	11	бетон	3	0,75			--	--	--	--	Администрация ТМР. 1027601271323, 15300, Ярославская область, г.Тутаев, ул.Романовская. 35	г.Тутаев, ул.Моторостроителей, 93, 93а
47	Тутаевский муниципальный округ	Ярославская область, г.Тутаев, ул.Луначарского, 40б	57.871531	39.531053	11	асфальт	3	1,1			--	--	--	--	Администрация ТМР. 1027601271323, 15300, Ярославская область, г.Тутаев, ул.Романовская. 35	г.Тутаев, ул.Луначарского, 40б
48	Тутаевский муниципальный округ	Ярославская область, г.Тутаев, ул.Советская, 20а	57.857602	39.507543	18	бетон	4	1,1			--	--	--	--	Администрация ТМР. 1027601271323, 15300, Ярославская область, г.Тутаев, ул.Романовская. 35	г.Тутаев, ул.Советская, 20а, 24а, 40
49	Тутаевский муниципальный округ	Ярославская область, г.Тутаев, ул.Луначарского, 87	57.873485	39.522694	3	бетон	1	1			--	--	--	--	Администрация ТМР. 1027601271323, 15300, Ярославская область, г.Тутаев, ул.Романовская. 35	г.Тутаев, ул.Луначарского, 64, 66, 68, 70, 72, 74, 76, 78, 81, 83, 87, 89, 87а, 91, ул.Петра Шитова, 56, 58, 58а
50	Тутаевский муниципальный округ	Ярославская область, г.Тутаев, ул.Луначарского,115	57.876682	39.515808	11	асфальт	3	1,1			--	--	--	--	Администрация ТМР. 1027601271323, 15300, Ярославская область, г.Тутаев, ул.Романовская. 35	г. Тутаев, ул. Луначарского, 109; Тутаев, ул. П.Шитова, 78, 78А, Пролетарская, 4, 6, Луначарского 111, 113,115
51	Тутаевский муниципальный округ	Ярославская область, г.Тутаев, ул.Промышленная,6	57.875482	39.517285	11	асфальт	3	1			--	--	--	--	Администрация ТМР. 1027601271323, 15300, Ярославская область, г.Тутаев, ул.Романовская. 35	г. Тутаев, пр-т 50-летия Победы, д. 29, д. 27
52	Тутаевский муниципальный округ	Ярославская область, г.Тутаев, пр-т 50-летия Победы, д. 11	57.864209	39.516153	16	асфальт			1	8	--	--	--	--	Администрация ТМР. 1027601271323, 15300, Ярославская область, г.Тутаев, ул.Романовская. 35	г. Тутаев , пр-т 50-летия Победы, 11, ул. Моторостроителей 63, 61, 59, 57 (крупногабаритные отходы)
53	Тутаевский муниципальный округ	Ярославская область, г.Тутаев, ул. Донская, д. 42	57.866866	39.529340	18	бетон	2		1	8	--	--	--	--	Администрация ТМР. 1027601271323, 15300, Ярославская область, г.Тутаев, ул.Романовская. 35	г.Тутаев, ул.Донская, 43 42,41
54	Тутаевский муниципальный округ	Ярославская область, г.Тутаев, ул. Ярославская, д. 97	57.877338	39.515605	11	асфальт	3	1,1	1	8	--	--	--	--	Администрация ТМР. 1027601271323, 15300, Ярославская область, г.Тутаев, ул.Романовская. 35	г. Тутаев , ул.Ярославская, 97, 99, 101, 103, 107, 109, 110а, 111, 118, 118А, 120А
55	Тутаевский муниципальный округ	Ярославская область, г.Тутаев, ул. Моторостроителей, д. 72	57.862332	39.507304	18	асфальт	4	1,1			--	--	--	--	Администрация ТМР. 1027601271323, 15300, Ярославская область, г.Тутаев, ул.Романовская. 35	г.Тутаев, ул.Советская, 21, 23, Моторостроителей 72
56	Тутаевский муниципальный округ	Ярославская область, г.Тутаев, ул. Дементьева, д. 22	57.867121	39.521658	11	асфальт	3	1,1			--	--	--	--	Администрация ТМР. 1027601271323, 15300, Ярославская область, г.Тутаев, ул.Романовская. 35	г.Тутаев, Дементьева, 17а, 20, 22
57	Тутаевский муниципальный округ	Ярославская область, г.Тутаев, ул. В.В. Терешковой, д.11, корп.1	57.857290	39.512200	11	асфальт	2	1			--	--	--	--	Собственники помещений МКД г. Тутаев, ул.В.В. Терешковой, 11, корп.1	г.Тутаев: ул. В.В. Терешковой, д. 11, к.1, к.2, к.3
58	Тутаевский муниципальный округ	Ярославская область, г.Тутаев, ул. В.В.Терешковой, д. 7б	57.85771	39.512465	3	асфальт	1	1,1			--	--	--	--	Собственники помещений МКД г. Тутаев, ул.В.В. Терешковой, 7 б	г. Тутаев, ул. Терешковой, д.7 б
59	Тутаевский муниципальный округ	Ярославская область, г.Тутаев, ул. Привокзальная, д. 1В	57.870796	39.523341	11	асфальт	2	1,1			--	--	--	--	Собственники помещений МКД г. Тутаев, ул. Привокзальной, 1 в	г.Тутаев, ул. Привокзальная, д. 1В
60	Тутаевский муниципальный округ	Ярославская область, г.Тутаев, ул. Липовая, д. 3	57.856842	39.544654	11	асфальт	2	1,1			--	--	--	--	Собственники помещений МКД г. Тутаев, ул. Ливая, 3	г.Тутаев, ул. Липовая, д. 3
61	Тутаевский муниципальный округ	Ярославская область, г.Тутаев, ул. Дементьева, 19-21	57.866874	39.524298	17	асфальт	4	1,1			--	--	--	--	Администрация ТМР. 1027601271323, 15300, Ярославская область, г.Тутаев, ул.Романовская. 35	г.Тутаев, ул. Дементьева, 19, 21
62	Тутаевский муниципальный округ	Ярославская область, г. Тутаев (левый берег), ул. Осипенко, 25	57.877401	39.558877	17	асфальт	4	1,1			--	--	--	--	Администрация ТМР. 1027601271323, 15300, Ярославская область, г.Тутаев, ул.Романовская. 35	г. Тутаев (левый берег), ул. Осипенко,4-14, 25-43 ул.Ленина, 2Б, 2, 1-5, ул. Толбухина 1-7, 2А-10
63	Тутаевский муниципальный округ	Ярославская область, г.Тутаев (левый берег), ул.Крестовоздвиженская, 1	57.874606	39.553603	11	асфальт	2	1,1			--	--	--	--	Администрация ТМР. 1027601271323, 15300, Ярославская область, г.Тутаев, ул.Романовская. 35	г.Тутаев (левый берег), ул.Крестовоздвиженская, 4-8, 1-5, ул, Осипенко 5,7
64	Тутаевский муниципальный округ	Ярославская область, г.Тутаев (левый берег), ул.Крестовоздвиженская, 17	57.875557	39.552038	11	асфальт	3	1,1			--	--	--	--	Администрация ТМР. 1027601271323, 15300, Ярославская область, г.Тутаев, ул.Романовская, 35	г.Тутаев (левый берег), ул.Крестовоздвиженская, 9-37, 10,12, ул. Леонтьевская 2-8, ул. Волжская Набережная д.1А-7
65	Тутаевский муниципальный округ	Ярославская область, г.Тутаев (левый берег), ул.Крестовоздвиженская, 55	57.880182	39.541758	11	асфальт	2	1,1			--	--	--	--	Администрация ТМР. 1027601271323, 15300, Ярославская область, г.Тутаев, ул.Романовская. 35	г.Тутаев (левый берег), ул.Крестовоздвиженская, 49-61, 16-24, ул.Панина, 3-9, 6-20, ул. 1-я Овражная д.3-9А
66	Тутаевский муниципальный округ	Ярославская область, г. Тутаев (левый берег), ул. Ленина, 52	57.881712	39.547980	11	асфальт	2	1,1			--	--	--	--	Администрация ТМР. 1027601271323, 15300, Ярославская область, г.Тутаев, ул.Романовская. 35	г. Тутаев (левый берег), ул. Ленина, 46А-58, 43-51, ул. 1-я Овражная д.17-23
67	Тутаевский муниципальный округ	Ярославская область, г. Тутаев (левый берег), ул. Ленина, 57	57.883048	39.544418	11	асфальт	2	1,1			--	--	--	--	Администрация ТМР. 1027601271323, 15300, Ярославская область, г.Тутаев, ул.Романовская. 35	г. Тутаев (левый берег), ул. Ленина, 53-59, 60-70
68	Тутаевский муниципальный округ	Ярославская область, г. Тутаев (левый берег), ул. Ленина, 63	57.883497	39.543012	11	асфальт	2	1,1			--	--	--	--	Администрация ТМР. 1027601271323, 15300, Ярославская область, г.Тутаев, ул.Романовская. 35	г. Тутаев (левый берег), ул. Ленина, 61-67, 72-76
69	Тутаевский муниципальный округ	Ярославская область, г. Тутаев (левый берег), ул. Ленина, 81	57.884312	39.539299	11	асфальт	2	1,1			--	--	--	--	Администрация ТМР. 1027601271323, 15300, Ярославская область, г.Тутаев, ул.Романовская. 35	г. Тутаев (левый берег), ул. Ленина, 71, 81, ул.Овражная, 28в
70	Тутаевский муниципальный округ	Ярославская область, г. Тутаев (левый берег), ул. Ленина, 90	57.885250	39.539897	11	асфальт	2	1,1			--	--	--	--	Администрация ТМР. 1027601271323, 15300, Ярославская область, г.Тутаев, ул.Романовская. 35	г. Тутаев (левый берег), ул. Ленина, 84-92, 87-91А
71	Тутаевский муниципальный округ	Ярославская область, г. Тутаев (левый берег), ул. Ленина, 98А	57.886979	39.535994	17	асфальт	4	1,1			--	--	--	--	Администрация ТМР. 1027601271323, 15300, Ярославская область, г.Тутаев, ул.Романовская. 35	г. Тутаев (левый берег), ул. Ленина, 98А -120, 95А-107, ул. Архангельская 39-45, 30
72	Тутаевский муниципальный округ	Ярославская область, г. Тутаев (левый берег), ул. Толбухина, 104	57.887163	39.540374	20	асфальт	5	1,1	1	8	--	--	--	--	Администрация ТМР. 1027601271323, 15300, Ярославская область, г.Тутаев, ул.Романовская. 35	г. Тутаев (левый берег), ул. Толбухина, 88А-110, 85-105, ул. 2-я Овражная 40-42А, 41А
73	Тутаевский муниципальный округ	Ярославская область, г. Тутаев (левый берег), ул. Толбухина, 149-168	57.892791	39.529122	11	асфальт	2	1,1			--	--	--	--	Администрация ТМР. 1027601271323, 15300, Ярославская область, г.Тутаев, ул.Романовская. 35	г. Тутаев (левый берег), ул. Толбухина, 138-176, 129-159, ул. Полевая 25-39, 2-24, 1-19
74	Тутаевский муниципальный округ	Ярославская область, г. Тутаев (левый берег), ул. Толбухина, 187	57.896771	39.524080	17	асфальт	4	1,1	1	8	--	--	--	--	Администрация ТМР. 1027601271323, 15300, Ярославская область, г.Тутаев, ул.Романовская. 35	г. Тутаев (левый берег), ул. Толбухина, 165, 167, 169, 183, 185, 187, 191, 193. 195, 199, 201, 203
75	Тутаевский муниципальный округ	Ярославская область, г. Тутаев (левый берег), ул. Крупской, 66	57.885801	39.548494	11	асфальт	2	1,1			--	--	--	--	Администрация ТМР. 1027601271323, 15300, Ярославская область, г.Тутаев, ул.Романовская. 35	г. Тутаев (левый берег), ул. Крупской 34-72, 41-87, ул. Панина 35-43
76	Тутаевский муниципальный округ	Ярославская область, г. Тутаев (левый берег), ул. Крупской, 134	57.891255	39.536635	11	асфальт	2	1,1			--	--	--	--	Администрация ТМР. 1027601271323, 15300, Ярославская область, г.Тутаев, ул.Романовская. 35	г. Тутаев (левый берег), ул. Крупской, 118-150, 125-155, ул. Архангельская 48-62, 67-81, ул. Покровская 20-24, 19-23а
77	Тутаевский муниципальный округ	Ярославская область, г. Тутаев (левый берег), ул. Леонтьевская, 9	57.877584	39.555230	11	асфальт	3	1,1			--	--	--	--	Администрация ТМР. 1027601271323, 15300, Ярославская область, г.Тутаев, ул.Романовская. 35	г. Тутаев (левый берег), ул. Леонтьевская 12-30, 3-19а, УЛ. Ленина 4-16, 5А-15
78	Тутаевский муниципальный округ	Ярославская область, г. Тутаев (левый берег), ул. Леонтьевская,31-35	57.880530	39.559433	11	асфальт	2	1,1			--	--	--	--	Администрация ТМР. 1027601271323, 15300, Ярославская область, г.Тутаев, ул.Романовская. 35	г. Тутаев (левый берег), ул. Леонтьевская, 32-44, 19-35, ул. Крупской 1-17, 2-8, ул. Толбухина 11-15, 12-14А

79	Тутаевский муниципальный округ	Ярославская область, г. Тутаев (левый берег), ул. Гражданская, 11	57.879317	39.551911	11	асфальт	2	1,1	1	8	--	--	--	--	Администрация ТМР. 1027601271323, 15300, Ярославская область, г.Тутаев, ул.Романовская, 35	г. Тутаев (левый берег), ул. Гражданская 2-14, 1А-15, ул. Ленина 17-35, 18А-38
80	Тутаевский муниципальный округ	Ярославская область, г. Тутаев (левый берег), ул. Гражданская, 22	57.881073	39.555377	11	асфальт	2	1,1			--	--	--	--	Администрация ТМР. 1027601271323, 15300, Ярославская область, г.Тутаев, ул.Романовская, 35	г. Тутаев (левый берег), ул. Гражданская, 18-26А, 17-25, ул. Крупской 19-39, 10-30, ул. Толбухина 16А-40, 17-43А
81	Тутаевский муниципальный округ	Ярославская область, г. Тутаев (левый берег), ул.1-я Овражная, 6а	57.879726	39.547233	11	асфальт	2	1,1			--	--	--	--	Администрация ТМР. 1027601271323, 15300, Ярославская область, г.Тутаев, ул.Романовская, 35	г. Тутаев (левый берег), ул.1-я Овражья,6, 6А, 8, 10, ул. Ленина 37-41, 40-46
82	Тутаевский муниципальный округ	Ярославская область, г. Тутаев (левый берег), ул. Панина, 38	57.883577	39.546686	11	асфальт	2	1,1			--	--	--	--	Администрация ТМР. 1027601271323, 15300, Ярославская область, г.Тутаев, ул.Романовская, 35	г. Тутаев (левый берег), ул. Панина, 34-40, 19-27, ул. Толбухина 47-65, 42-64
83	Тутаевский муниципальный округ	Ярославская область, г. Тутаев (левый берег), ул. Панина, 44	57.884577	39.548291	17	асфальт	4	1,1			--	--	--	--	Администрация ТМР. 1027601271323, 15300, Ярославская область, г.Тутаев, ул.Романовская, 35	г. Тутаев (левый берег), ул.1-я Овражная,6, 6А, 8, 10, ул. Ленина 37-41, 43а, 40-46, 46а
84	Тутаевский муниципальный округ	Ярославская область, г. Тутаев (левый берег), ул. Панина, 110	57.891488	39.559102	11	асфальт	2	1,1			--	--	--	--	Администрация ТМР. 1027601271323, 15300, Ярославская область, г.Тутаев, ул.Романовская, 35	г. Тутаев (левый берег), ул. Осипенко,4-14, 31, 31 а, 25-43 ул.Ленина, 2Б, 2, 1-5, ул. Толбухина 1, 3, 3а, 7, 2А-10
85	Тутаевский муниципальный округ	Ярославская область, г. Тутаев (левый берег), ул. Панина, 96	57.887894	39.552971	11	асфальт	2	1,1			--	--	--	--	Администрация ТМР. 1027601271323, 15300, Ярославская область, г.Тутаев, ул.Романовская, 35	г. Тутаев (левый берег), ул. Панина,89-97, 90-102
86	Тутаевский муниципальный округ	Ярославская область, г. Тутаев (левый берег), ул. Казанская, 14-25	57.883116	39.540919	11	асфальт	2	1,1			--	--	--	--	Администрация ТМР. 1027601271323, 15300, Ярославская область, г.Тутаев, ул.Романовская, 35	г. Тутаев (левый берег), ул. Ленина, 86а, 84-92, 87-91А
87	Тутаевский муниципальный округ	Ярославская область, г. Тутаев (левый берег), ул. Казанская, 22	57.884471	39.542490	11	асфальт	2	1,1			--	--	--	--	Администрация ТМР. 1027601271323, 15300, Ярославская область, г.Тутаев, ул.Романовская, 35	г. Тутаев, ул. Крупской, ул. 2-я Овражная
88	Тутаевский муниципальный округ	Ярославская область, г. Тутаев (левый берег), ул. Казанская, 3	57.880939	39.536320	11	асфальт	2	1,1			--	--	--	--	Администрация ТМР. 1027601271323, 15300, Ярославская область, г.Тутаев, ул.Романовская, 35	г. Тутаев (левый берег), ул. 2-я Овражная, 12, 14, 16,18, 18а, 20, Крестовоздвиженская, 38, 40, 73-79
89	Тутаевский муниципальный округ	Ярославская область, г. Тутаев (левый берег), ул. Архангельская, 18	57.885762	39.533900	11	асфальт	2	1,1			--	--	--	--	Администрация ТМР. 1027601271323, 15300, Ярославская область, г.Тутаев, ул.Романовская, 35	г. Тутаев (левый берег), ул. Толбухина, 165, 167, 169, 183, 185, 187, 191, 193. 195, 199, 201, 203
90	Тутаевский муниципальный округ	Ярославская область, г. Тутаев (левый берег), ул. Архангельская, 36	57.888200	39.537604	11	асфальт	2	1,1	1	8	--	--	--	--	Администрация ТМР. 1027601271323, 15300, Ярославская область, г.Тутаев, ул.Романовская, 35	г. Тутаев (левый берег), ул. Крупской, 118-150, 125-155, ул. Архангельская 48-62, 67-81, ул. Покровская 20-24, 19-23а
91	Тутаевский муниципальный округ	Ярославская область, г. Тутаев (левый берег), ул. 2-я Овражная, 1/35а	57.882379	39.531435	11	асфальт	2	1,1			--	--	--	--	Администрация ТМР. 1027601271323, 15300, Ярославская область, г.Тутаев, ул.Романовская, 35	г. Тутаев (левый берег), пл. Покровская, 2, 4, 6, 8, 13, 15, 17, ул. Лениан 109-121, 122-136, ул. Покровская 2А-16, 3-15, ул. Ушакова 118-124, 61-65
92	Тутаевский муниципальный округ	Ярославская область, г. Тутаев (левый берег), ул. 2-я Овражная, 2-4/35	57.881968	39.533396	17	асфальт	4	1,1			--	--	--	--	Администрация ТМР. 1027601271323, 15300, Ярославская область, г.Тутаев, ул.Романовская, 35	пл. Покровская, 10, 12, 14, 16, 18, 19, 21, 22, 24, 25, 26, 27, 28, 30
93	Тутаевский муниципальный округ	Ярославская область, г. Тутаев (левый берег), ул. 2-я Овражная, 16	57.883050	39.534558	11	асфальт	3	1,1			--	--	--	--	Администрация ТМР. 1027601271323, 15300, Ярославская область, г.Тутаев, ул.Романовская, 35	г. Тутаев (левый берег), ул. 2-я Овражная, 7, 13, 15, 17, 19, 21 ул. Ушакова 102,104, ул. Крестовоздвиженская 83,85, 44А-46
94	Тутаевский муниципальный округ	Ярославская область, г. Тутаев (левый берег), ул. 2-я Овражная, 29	57.885853	39.537078	11	асфальт	2	1,1			--	--	--	--	Администрация ТМР. 1027601271323, 15300, Ярославская область, г.Тутаев, ул.Романовская, 35	г. Тутаев (левый берег), ул. Казанская, 1,3,5,7,, ул.Волжская, Набережная, 25,27
95	Тутаевский муниципальный округ	Ярославская область, г. Тутаев (левый берег), ул.2-я Овражная, 30	57.885444	39.537999	11	Асфальт	2	1,1			--	--	--	--	Администрация ТМР. 1027601271323, 15300, Ярославская область, г.Тутаев, ул.Романовская, 35	г. Тутаев (левый берег), ул. Ушакова,41, 43, 45,47, 94, 96, 98, 100
96	Тутаевский муниципальный округ	Ярославская область, г. Тутаев (левый берег), ул.2-я Овражная, 45	57.888216	39.541974	11	асфальт	2	1,1			--	--	--	--	Администрация ТМР. 1027601271323, 15300, Ярославская область, г.Тутаев, ул.Романовская, 35	г. Тутаев (левый берег), ул. Осипенко, 2, 4,6,8,10,12,14
97	Тутаевский муниципальный округ	Ярославская область, г. Тутаев (левый берег), ул. 2-я Овражная, 52	57.889992	39.545139	17	асфальт	4	1,1			--	--	--	--	Администрация ТМР. 1027601271323, 15300, Ярославская область, г.Тутаев, ул.Романовская, 35	г. Тутаев (левый берег), ул. Ушакова, 54, 56,58,60,62,64
98	Тутаевский муниципальный округ	Ярославская область, г. Тутаев (левый берег), ул. 2-я Овражная, 56	57.890090	39.546466	11	асфальт	2	1,1			--	--	--	--	Администрация ТМР. 1027601271323, 15300, Ярославская область, г.Тутаев, ул.Романовская, 35	г. Тутаев (левый берег), ул. Ленина, 51,54,56,58,60
99	Тутаевский муниципальный округ	Ярославская область, г. Тутаев (левый берег), ул. В.Набережная, 21	57.879963	39.538402	11	асфальт	2	1,1			--	--	--	--	Администрация ТМР. 1027601271323, 15300, Ярославская область, г.Тутаев, ул.Романовская, 35	г. Тутаев (левый берег), ул. Ленина, 79
100	Тутаевский муниципальный округ	Ярославская область, г. Тутаев (левый берег), ул. В.Набережная, 49	57.884547	39.527159	11	грунт	2	0,8			--	--	--	--	Администрация ТМР. 1027601271323, 15300, Ярославская область, г.Тутаев, ул.Романовская, 35	г. Тутаев (левый берег), ул. В.Набережная, 9, 13, 17, 23, ул. Казанская 4, ул. Панина д.1
101	Тутаевский муниципальный округ	Ярославская область, г. Тутаев (левый берег), ул. Юбилейная, 21	57.884740	39.553256	11	асфальт	3	1,1			--	--	--	--	Администрация ТМР. 1027601271323, 15300, Ярославская область, г.Тутаев, ул.Романовская, 35	г. Тутаев (левый берег), ул.Горького, 1-49, ул. Панина 55-61,64,66
102	Тутаевский муниципальный округ	Ярославская область, г. Тутаев (левый берег), ул.Горького, 43	57.886400	39.552501	11	асфальт	2	1,1			--	--	--	--	Администрация ТМР. 1027601271323, 15300, Ярославская область, г.Тутаев, ул.Романовская, 35	г. Тутаев (левый берег), ул. Ушакова, 2-24, 38, 3-15
103	Тутаевский муниципальный округ	Ярославская область, г. Тутаев (левый берег), ул. Ушакова, 21-23	57.880422	39.544396	11	асфальт	3	1,1			--	--	--	--	Администрация ТМР. 1027601271323, 15300, Ярославская область, г.Тутаев, ул.Романовская, 35	г. Тутаев (левый берег), ул. Ленина, 64, 61-67, 72, 74, 76
104	Тутаевский муниципальный округ	Ярославская область, г. Тутаев (левый берег), ул. Ушакова, 26	57.877406	39.551848	11	асфальт	2	1,1			--	--	--	--	Администрация ТМР. 1027601271323, 15300, Ярославская область, г.Тутаев, ул.Романовская, 35	г. Тутаев (левый берег), ул. Гражданская 2-14, 1А-15, ул. Ленина 28, 17-35, 18А-38
105	Тутаевский муниципальный округ	Ярославская область, г. Тутаев (левый берег), ул. Ушакова, 52	57.879543	39.547246	11	асфальт	2	1,1			--	--	--	--	Администрация ТМР. 1027601271323, 15300, Ярославская область, г.Тутаев, ул.Романовская, 35	г. Тутаев, ул. Панина
106	Тутаевский муниципальный округ	Ярославская область, г. Тутаев (левый берег), ул. Ушакова, 84	57.883082	39.539375	11	асфальт	2	1,1			--	--	--	--	Администрация ТМР. 1027601271323, 15300, Ярославская область, г.Тутаев, ул.Романовская, 35	г. Тутаев (левый берег), ул. Ушакова,35, 37, 39, 41, 88, 90, 92
107	Тутаевский муниципальный округ	Ярославская область, г. Тутаев (левый берег), ул. Ушакова, 90	57.883695	39.538592	11	асфальт	2	1,1			--	--	--	--	Администрация ТМР. 1027601271323, 15300, Ярославская область, г.Тутаев, ул.Романовская, 35	г. Тутаев (левый берег), ул.2-я Овражная, 26,28,30,28а, 28в, ул. Ленина 79А, 79Б
108	Тутаевский муниципальный округ	Ярославская область, г. Тутаев (левый берег), ул. Ушакова, 96	57.884064	39.537618	11	асфальт	2	1,1			--	--	--	--	Администрация ТМР. 1027601271323, 15300, Ярославская область, г.Тутаев, ул.Романовская, 35	г. Тутаев (левый берег), ул. Архангельская, 32-44А, 47-65, ул. Толбухина 107-127, 112-136
109	Тутаевский муниципальный округ	Ярославская область, г. Тутаев (левый берег), пос.Первомайский, 40	57.888072	39.525008	11	асфальт	2	1,1			--	--	--	--	Администрация ТМР. 1027601271323, 15300, Ярославская область, г.Тутаев, ул.Романовская, 35	г. Тутаев (левый берег), пос.Первомайский 2, 4, 5, 6, 10, 12, 13, 17, 19, 23, 25, д. Манеево
110	Тутаевский муниципальный округ	Ярославская область, г. Тутаев (левый берег), пос.Первомайский, д. 12	57.887912	39.520846	11	асфальт	2	1,1			--	--	--	--	Администрация ТМР. 1027601271323, 15300, Ярославская область, г.Тутаев, ул.Романовская, 35	г. Тутаев (левый берег), ул. Толбухина, 138, 144, 169, -176, 129-159, ул. Полевая 25-39, 2-24, 1-19
111	Тутаевский муниципальный округ	Ярославская область, г. Тутаев (левый берег), ул.2-я Овражная, 15	57.884072	39.534105	11	асфальт	2	1,1			--	--	--	--	Администрация ТМР. 1027601271323, 15300, Ярославская область, г.Тутаев, ул.Романовская, 35	г. Тутаев (левый берег), ул. 2-я Овражная, 2, 4, 6, 8, 10, ул.Волжская Набережная, 31, 31а, 33, 35 , 35а, 35б, 35в, 27, 27а, 29
112	Тутаевский муниципальный округ	Ярославская область, г. Тутаев (левый берег), ул. Калинина, 1	57.886948	39.548495	11	асфальт	2	1,1			--	--	--	--	Администрация ТМР. 1027601271323, 15300, Ярославская область, г.Тутаев, ул.Романовская, 35	г. Тутаев (левый берег), ул. Ленина, 46А-58, 43-51, 52 ул. 1-я Овражная д.17-23
113	Тутаевский муниципальный округ	Ярославская область, г. Тутаев (левый берег), Подстанция, 2	57.890895	39.553964	11	асфальт	2	1,1			--	--	--	--	Администрация ТМР. 1027601271323, 15300, Ярославская область, г.Тутаев, ул.Романовская, 35	г. Тутаев, ул.Волжская Набережная 2, 4, 6, 8, 10, 12, 14,16, 18, 20, 22, 24, 26, 28, 30, 32, 34, 36, 38, 40, 42, 44, 46, 48
114	Тутаевский муниципальный округ	Ярославская область, г. Тутаев (левый берег), Переправа	57.877826	39.540926	11	асфальт	2	1,1			--	--	--	--	Администрация ТМР. 1027601271323, 15300, Ярославская область, г.Тутаев, ул.Романовская, 35	г. Тутаев (левый берег), ул. Казанская, 20, 22, 26,28, 31, 32, 36,38 35, 37,39, 41 43,45,47,49, Ленина,78, 80, 82, 69 ул. Толбухина 80-88, 77-83
115	Тутаевский муниципальный округ	Ярославская обл., г. Тутаев (левый берег), ул. Панина, 28-26 (напротив Поликлиники)	57.883631	39.547019	11	асфальт	2	1,1			--	--	--	--	Администрация ТМР. 1027601271323, 15300, Ярославская область, г.Тутаев, ул.Романовская, 35	г. Тутаев (левый берег), ул. Панина, 34-40, 19-27, ул. Толбухина 47-65, 42-64, 66
116	Тутаевский муниципальный округ	Ярославская обл., г. Тутаев (левый берег), ул. Панина, 67	57.887899	39.552427	11	асфальт	2	1,1			--	--	--	--	Администрация ТМР. 1027601271323, 15300, Ярославская область, г.Тутаев, ул.Романовская, 35	г. Тутаев (левый берег), ул. Панина, 63-85, 70-88
117	Тутаевский муниципальный округ	Ярославская обл., г. Тутаев (левый берег), пл. Покровская, 2	57.868800	39.530759	11	асфальт	3	1,1			--	--	--	--	Администрация ТМР. 1027601271323, 15300, Ярославская область, г.Тутаев, ул.Романовская, 35	г. Тутаев (левый берег), Подстанция, 1, 2., ул. Казанская 75Г
118	Тутаевский муниципальный округ	Ярославская обл., г.Тутаев (левый берег), ул. Ушакова, д. 1	57.889072	39.523165	11	грунт	2	1,1			--	--	--	--	Администрация ТМР. 1027601271323, 15300, Ярославская область, г.Тутаев, ул.Романовская, 35	г. Тутаев (левый берег), пос.Первомайский, 16, 18, 20, 24, 26, 26а, 28, 30, 32, 34, 36, 38, 40, 42,44, 46,48
119	Тутаевский муниципальный округ	Ярославская обл., г.Тутаев (левый берег), ул. Крестовоздвиженская, д. 64	57.885842	39.529592	11	асфальт	2	1,1			--	--	--	--	Администрация ТМР. 1027601271323, 15300, Ярославская область, г.Тутаев, ул.Романовская, 35	г.Тутаев (левый берег), ул. Крестовоздвиженская, д
120	Тутаевский муниципальный округ	Ярославская область, Тутаевский муниципальный район, п. Константиновский, ул. Депутатская,4	57.831114	39.589344	20	асфальт	4	1,1	1	8	--	--	--	--	Администрация Константиновского сельского поселения Тутаевского муниципального района, ОГРН 1097611000783 152321, Ярославская область,	п. Константиновский, ул. Депутатская,1, 3, 4, 5, 5а, частный сектор: с д.7 по д. 24, ул. Панина д.1,3,7; ул.Ленина 19, частный сектор: д.31,33,35,37
121	Тутаевский муниципальный округ	Ярославская область, Тутаевский муниципальный район, п. Константиновский, ул. Ленина,1	57.862432	39.595270	15	асфальт	3	1			--	--	--	--	Администрация Константиновского сельского поселения Тутаевского муниципального района, ОГРН 1097611000783 152321, Ярославская область, Тутаевский район, п.Константиновский, ул.Ленина, д.17	п. Константиновский, ул. Ленина, частный сектор д 1а, 2, д.3,4,5,6,7 ул.Старостина,д. 1, 2,3, 4,5 ул. Победы д. 11,12,13
122	Тутаевский муниципальный округ	Ярославская область, Тутаевский муниципальный район, п. Константиновский, ул. Ленина,11а	57.828246	39.593165	20	бетон	5	1,1	1	8	--	--	--	--	Администрация Константиновского сельского поселения Тутаевского муниципального района, ОГРН 1097611000783 152321, Ярославская область, Тутаевский район, п.Константиновский, ул.Ленина, д.17	п. Константиновский, ул. Лениная,д. 9,10,11,11а,12,13,14,15,16; ул.Старостина д.10, 12; ул. Победы,д 6; Речная д.1; ул. Старостина 8, ул.Победы 12, 13,15
123	Тутаевский муниципальный округ	Ярославская область, Тутаевский муниципальный район,п. Константиновский, ул. Победы, 1	57.827980	39.598484	15	асфальт	3	1,1	1	8	--	--	--	--	Администрация Константиновского сельского поселения Тутаевского муниципального района, ОГРН 1097611000783 152321, Ярославская область, Тутаевский район, п.Константиновский, ул.Ленина, д.17	п. Константиновский, ул. Победы, 1,4, ул. Свободы 1,3, частный сектор: ул. Некрасова д. 6, 7, Садовая д.4,6
124	Тутаевский муниципальный округ	Ярославская область, Тутаевский муниципальный район, п. Константиновский, ул. Речная, 5	57.828352	39.587480	15	асфальт	2	1,1			--	--	1	8	Администрация Константиновского сельского поселения Тутаевского муниципального района, ОГРН 1097611000783 152321, Ярославская область, Тутаевский район, п.Константиновский, ул.Ленина, д.17	п. Константиновский, ул.20 лет Октября,25, 25а, Речная,5, 18, 18а, с д. 35 по д.41; Старостина 15.
125	Тутаевский муниципальный округ	Ярославская область, Тутаевский муниципальный район, п. Константиновский, ул. 20 лет Октября, 23	57.829342	39.587841	15	асфальт	2	1,1			--	--	--	--	Администрация Константиновского сельского поселения Тутаевского муниципального района, ОГРН 1097611000783 152321, Ярославская область,	п. Константиновский, ул. 20 лет Октября,11,13, 15, 16, 16а, 18,18а, 20, 20а,22, 24,, ул. Пионерская, частный сектор д. 10,12.
126	Тутаевский муниципальный округ	Ярославская область, Тутаевский муниципальный район, п. Константиновский, ул. 20 лет Октября, 29	57.828261	39.584577	20	бетон	5	1,1	1	8	--	--	--	--	Администрация Константиновского сельского поселения Тутаевского муниципального района, ОГРН 1097611000783 152321, Ярославская область,	п. Константиновский, ул. 20 лет Октября,д. 25, 29, ул.Ветеранов войны 3, 9,11,13, ул. Красноармейская частный сектор с д.4 по д.22;ул. Речная 20, 20а, 22, частный сектор д. 30,
127	Тутаевский муниципальный округ	Ярославская область, Тутаевский муниципальный район, п. Константиновский, ул. Ветеранов Войны, 12	57.830575	39.586467	20	асфальт	3	1,1	1	8	--	--	--	--	Администрация Константиновского сельского поселения Тутаевского муниципального района, ОГРН 1097611000783 152321, Ярославская область, Тутаевский район, п.Константиновский, ул.Ленина, д.17	п. Константиновский, ул. Ветеранов Войны, 9,11,12,14,14а,16,16а,18 ул.20 лет Октября, 20а, частный сектор ул. Красноармейская д.7,9,11,13,15.
128	Тутаевский муниципальный округ	Ярославская область, Тутаевский муниципальный район,п. Константиновский, ул. Свободы, 9	57.829573	39.595761	15	бетон	3	1,1			--	--	--	--	Администрация Константиновского сельского поселения Тутаевского муниципального района, ОГРН 1097611000783 152321, Ярославская область, Тутаевский район, п.Константиновский, ул.Ленина, д.17	п. Константиновский, ул. Свобода, 5, 7, 7а, 9, 11, 13, 13а, частный сектор д.12, 14, 15, ул. Ленина 16,18,18а, частный сектор: ул. 1 Мая с д.1 по д.6.
129	Тутаевский муниципальный округ	Ярославская область, п. Константиновский, ул. Свободы, 17	57.831883	39.591952	20	асфальт	4	1,1	1	8	--	--	--	--	Администрация Константиновского сельского поселения Тутаевского муниципального района, ОГРН 1097611000783 152321, Ярославская область, Тутаевский район, п.Константиновский, ул.Ленина, д.17	п. Константиновский, ул. Свободы, 17, частный сектор: д.20, 22, 24, 26, 28, ул. 20 лет Октября,д. 2а, Ленинад.22,24,37; частный сектор ул. 1 Мая с д.7 по д.14, ул.Чапаева с д.5 по д.8а; ул.Волжская набережная с д.1 по 4.
130	Тутаевский муниципальный округ	Ярославская область, Тутаевский муниципальный район, п.Константиновский, ул. Орджоникидзе, д. 34	57.831402	39.574282	18	бетон	5	1			--	--	1	8	Администрация Константиновского сельского поселения Тутаевского муниципального района, ОГРН 1097611000783 152321, Ярославская область, Тутаевский район, п.Константиновский, ул.Ленина, д.17	п.Константиновский, ул. Орджоникидзе, с д. 24 по д. 34, ул.Панина, с д. 26 по д.36, ул.Красноармейская с д. 20 по д. 32; ул. Крестьянская с д.22 по д. 34; ул. Кирова с д. 20 по д. 38;
131	Тутаевский муниципальный округ	Ярославская область, Тутаевский муниципальный район, п.Константиновский, ул. 20 лет Октября, 61	57.826214	39.574112	18	бетон	4	1			--	--	1	8	Администрация Константиновского сельского поселения Тутаевского муниципального района, ОГРН 1097611000783 152321, Ярославская область, Тутаевский район, п.Константиновский, ул.Ленина, д.17	п.Константиновский, частный сектор: ул. 20 лет Октября, 52,53,54, 54а, 57, 59, 61, ул.Новая с 1 по д.6; ул.Орджоникидзе с д.1 по д. 25; ул. Кирова с д.4 по д. 14; ул. Чкалова с д.7 по д. 19.
132	Тутаевский муниципальный округ	Ярославская область, Тутаевский муниципальный район, п.Константиновский, ул. Речная, 58	57.825048	39.575524	18	бетон	5	1			--	--	1	8	Администрация Константиновского сельского поселения Тутаевского муниципального района, ОГРН 1097611000783 152321, Ярославская область, Тутаевский район, п.Константиновский, ул.Ленина, д.17	п.Константиновский, частный сектор: ул. Речная, 47, 50, 51, 54, 54, 56, 59, ул.Орджоникидзе с д.1 по д.6; ул. Кирова с д.6 по д. 13; ул. Чкалова с д. 1 по д.8, ул. Гражданская.
133	Тутаевский муниципальный округ	Ярославская область, Тутаевский муниципальный район, п. Фоминское, ул. Центральная, 2	57.841507	39.574072	20	асфальт	3	1,1	1	8	--	--	--	--	Администрация Константиновского сельского поселения Тутаевского муниципального района, ОГРН 1097611000783 152321, Ярославская область, Тутаевский район, п.Константиновский, ул.Ленина, д.17	п. Фоминское, ул. Центральная, 3,4,5, 25, 27, 28, 29,30,31, ул. Волжская набережная с д.1 по д.22 частный сектор
134	Тутаевский муниципальный округ	Ярославская область, Тутаевский муниципальный район, п. Фоминское, ул. Центральная, д. 41а	57.838587	39.582062	18	бетон	2	1,1			--	--	1	8	Администрация Константиновского сельского поселения Тутаевского муниципального района, ОГРН 1097611000783 152321, Ярославская область, Тутаевский район, п.Константиновский, ул.Ленина, д.17	п. Фоминское, ул. Центральная, 32, 37, частный сектор 41, 41а,43,44,46,49,51,57
135	Тутаевский муниципальный округ	Ярославская область, Тутаевский муниципальный район, п. Фоминское, ул. Центральная, 38	57.837982	39.574491	20	бетон	5	1,1			--	--	--	--	Администрация Константиновского сельского поселения Тутаевского муниципального района, ОГРН 1097611000783 152321, Ярославская область, Тутаевский район, п.Константиновский, ул.Ленина, д.17	п. Фоминское, ул. Центральная, 14,15,16,17,18, 26, 27,28,29, 30,30,34,35,37, 38,
136	Тутаевский муниципальный округ	Ярославская область, Тутаевский муниципальный район, п.Фоминское, ул. Центральная, 35	57.838580	39.576125	20	бетон	3	1,1	1	8	--	--	--	--	Администрация Константиновского сельского поселения Тутаевского муниципального района, ОГРН 1097611000783 152321, Ярославская область, Тутаевский район, п.Константиновский, ул.Ленина, д.17	п. Фоминское, ул. Центральная, 14,15,16,17,18, 26,34,35,37, частный сектор № 38
137	Тутаевский муниципальный округ	Ярославская область, п.Микляиха, ул. Советская, 2	57.798715	39.633981	15	асфальт	2	1,1			--	--	--	--	Администрация Константиновского сельского поселения Тутаевского муниципального района, ОГРН 1097611000783 152321, Ярославская область, Тутаевский район, п.Константиновский, ул.Ленина, д.17	п.Микляиха, ул. Волжская набережная 2,3,4,5; ул. Комсомольская д. 27,30; ул. Советская 1;
138	Тутаевский муниципальный округ	Ярославская область, Тутаевский муниципальный район, п.Микляиха, Юбилейная, 13	57.794372	39.632219	20	асфальт	3	1,1	1	8	--	--	--	--	Администрация Константиновского сельского поселения Тутаевского муниципального района, ОГРН 1097611000783 152321, Ярославская область, Тутаевский район, п.Константиновский, ул.Ленина, д.17	п.Микляиха, Юбилейная, 12,13,15,16,18, частный сектор: ул. Светлая д. 12,13; д. Яковлево с д.1 по д.19

139	Тутаевский муниципальный округ	Ярославская область, Тутаевский муниципальный район, п.Микляиха, Юбилейная, 25	57.795742	39.635681	20	асфальт	4	1,1	1	8	--	--	--	--	Администрация Константиновского сельского поселения Тутаевского муниципального района, ОГРН 1097611000783 152321, Ярославская область, Тутаевский район, п.Константиновский,	п.Микляиха, Юбилейная,9,10, 23,24, 25, ул. Комсомольская с д. 1 по д.28 (частный сектор).
140	Тутаевский муниципальный округ	Ярославская область, Тутаевский муниципальный район, п.Микляиха, Фабричная, 3	57.796187	39.622896	18	бетон	3	1			--	--	1	8	Администрация Константиновского сельского поселения Тутаевского муниципального района, ОГРН 1097611000783 152321, Ярославская область, Тутаевский район, п.Константиновский,	п.Микляиха, ул. Некрасова дома 1, 2, 3, 4, 5, 6, 7, 8, 9, 10, 11, 12, 13, 14, 15 (частный сектор); ул. Фабричная дома 3,5,7,9 (частный сектор), ул. Калинина д.1,2,3,4,5,6,7,8,9,10,11,12,13,14,15,16,17,18,19,20,21, 28,29
141	Тутаевский муниципальный округ	Ярославская область, Тутаевский муниципальный район, п.Константиновский, ул. Осиновская, 2	57.830352	39.571224	18	бетон	4	1			--	--	--	--	Администрация Константиновского сельского поселения Тутаевского муниципального района, ОГРН 1097611000783 152321, Ярославская область, Тутаевский район, п.Константиновский,	п. Константиновский, ул. Осиновская с д.2 по д. 19 (частный сектор); ул. Папанина с д.31 по д. 39 (частный сектор).
142	Тутаевский муниципальный округ	Ярославская область, Тутаевский муниципальный район, п.Константиновский, ул. Волжская Набережная, 1	57.832266	39.598186	15	бетон	2	1,1			--	--	1	8	Администрация Константиновского сельского поселения Тутаевского муниципального района, ОГРН 1097611000783 152321, Ярославская область, Тутаевский район, п.Константиновский,	п. Константиновский ул. Волжская набережная частный сектор с д. 1 по д. 4; ул. Чапаева с д.1 по д 14 частный сектор
143	Тутаевский муниципальный округ	Ярославская область, Тутаевский муниципальный район, д. станция Пустово, ул. Зеленая	57.812151	39.559281	18	бетон	3	0,8			--	--	--	--	Администрация Константиновского сельского поселения Тутаевского муниципального района, ОГРН 1097611000783 152321, Ярославская область, Тутаевский район, п.Константиновский,	д. ст. Пустово ул. Лесная д. 1,2, 3,4,5,6,7; ул.Зеленая д. 1,2,3,4,5,6,7,8; ул. Дорожная д.1,2., ул. Речная, д.1,2.
144	Тутаевский муниципальный округ	Ярославская область, Тутаевский муниципальный район, д. Копнинское, ул. Солнечная	57.844355	39.497702	5	бетон			1	8	--	--	--	--	Администрация Константиновского сельского поселения Тутаевского муниципального района, ОГРН 1097611000783 152321, Ярославская область, Тутаевский район, п.Константиновский,	д. Копнинское, ул. Солнечная д.1,2,2а,3,4,5,6,7,8,9,9а,96,10,12,17, СНТ "Надежда" д.7, Центральная д. 1,2,3,4,5,6,7,8,9,10,10а,11,12,13,14,15,16,17,17а,18,19 ,
145	Тутаевский муниципальный округ	Ярославская область, Тутаевский муниципальный район, д. Копнинское, ул. Вишневая, 8	57.840093	39.495962	5	бетон			1	8	--	--	--	--	Администрация Константиновского сельского поселения Тутаевского муниципального района, ОГРН 1097611000783 152321, Ярославская область, Тутаевский район, п.Константиновский,	д. Копнинское, ул. Центральная д.20,21,22,23,24,26,32,44; ул. Вишневая д.8,7; 9, ул. Цветочная, д.3
146	Тутаевский муниципальный округ	Ярославская область, Тутаевский муниципальный район, д. Баскачево, ул. Солнечная, 2	57.814815	39.518378	5	бетон			1	8	--	--	--	--	Администрация Константиновского сельского поселения Тутаевского муниципального района, ОГРН 1097611000783 152321, Ярославская область, Тутаевский район, п.Константиновский,	д. Баскачево,ул. Солнечная, д.1, 1а,2,3,4,5,6,7,8,9,11. ул. Центральная д. 1,1а,2,3,4,5,6,7,7а,8,9,10,11,12,13,14,15
147	Тутаевский муниципальный округ	Ярославская область, Тутаевский муниципальный район, п.Никульское, Центральная, 14	57.682344	39.467958	23	асфальт	3	1,1	1	8	--	--	--	--	Администрация Чебаковского сельского поселения, Тутаевского муниципального района, ОГРН 10676110119992, 152336, Ярославская область, Тутаевский район,	п.Никульское, ул.Центральная, 1,2,8,9,10,11,11А,12,13,14
148	Тутаевский муниципальный округ	Ярославская область, Тутаевский муниципальный район, п.Никульское, Центральная, 20	57.682864	39.465670	28	асфальт	5	1,1	1	8	--	--	--	--	Администрация Чебаковского сельского поселения, Тутаевского муниципального района, ОГРН 10676110119992, 152336, Ярославская область, Тутаевский район, пос.Никульское, ул.Центральная, дом 15 а.	п.Никульское, ул.Центральная, 4,6,7,15,16,17,18,19,20,21,22,23,24,25,26,27,35 ул.Вишневая 24А
149	Тутаевский муниципальный округ	Ярославская область, Тутаевский муниципальный район, п.Никульское, Центральная, 36	57.682503	39.474840	5	асфальт	2	1,1			--	--	--	--	Администрация Чебаковского сельского поселения, Тутаевского муниципального района, ОГРН 10676110119992, 152336, Ярославская область, Тутаевский район, пос.Никульское, ул.Центральная, дом 15 а.	п.Никульское, ул.Центральная,34,35А,36,37,38,39 ул.Лугова 3,7
150	Тутаевский муниципальный округ	Ярославская область, Тутаевский муниципальный район, п.Никульское, Центральная, 40	57.681490	39.470404	21	асфальт	2	1,1	1	8	--	--	--	--	Администрация Чебаковского сельского поселения, Тутаевского муниципального района, ОГРН 10676110119992, 152336, Ярославская область, Тутаевский район, пос.Никульское, ул.Центральная, дом 15 а.	п.Никульское ул.Центральная 40,43 ул.Цветочная 1,2,3,4 ул.Медовая 2,4,6,9,10
151	Тутаевский муниципальный округ	Ярославская область, Тутаевский муниципальный район,п.Чебаково, Школьная, 5	57.758043	39.528198	23	асфальт	3	1,1	1	8	--	--	--	--	Администрация Чебаковского сельского поселения, Тутаевского муниципального района, ОГРН 10676110119992, 152336, Ярославская область, Тутаевский район, пос.Никульское, ул.Центральная, дом 15 а.	п.Чебаково ул.Школьная 6,7
152	Тутаевский муниципальный округ	Ярославская область, Тутаевский муниципальный район, Тутаевский муниципальный район, п.Чебаково, Строителей, 1	57.758080	39.537907	25	асфальт	4	1,1	1	8	--	--	--	--	Администрация Чебаковского сельского поселения, Тутаевского муниципального района, ОГРН 10676110119992, 152336, Ярославская область, Тутаевский район, пос.Никульское, ул.Центральная, дом 15 а.	п.Чебаково ул.Строителей 1-17,2А,2В,2Г,2Д, ул.Пролетарская 1,2, ул.Зеленая 2-21
153	Тутаевский муниципальный округ	Ярославская область, Тутаевский муниципальный район, п.Чебаково, ул.Солнечная, 1	57.755917	39.537647	25	асфальт	4	1,1	1	8	--	--	--	--	Администрация Чебаковского сельского поселения, Тутаевского муниципального района, ОГРН 10676110119992, 152336, Ярославская область, Тутаевский район, пос.Никульское, ул.Центральная, дом 15 а.	п.Чебаково,ул.солнечная, 1-22, ул.привокзальная 9,8
154	Тутаевский муниципальный округ	Ярославская область, Тутаевский муниципальный район, п.Чебаково, ул.Привокзальная, 1	57.756128	39.533851	5	асфальт	2	1,1			--	--	--	--	Администрация Чебаковского сельского поселения, Тутаевского муниципального района, ОГРН 10676110119992, 152336, Ярославская область, Тутаевский район, пос.Никульское, ул.Центральная, дом 15 а.	п.Чебаково, ул.Привокзальная 1,3,4
155	Тутаевский муниципальный округ	Ярославская область, Тутаевский муниципальный район, п.Чебаково, ул.Новая, 7	57.758463	39.529656	5	асфальт	2	1,1			--	--	--	--	Администрация Чебаковского сельского поселения, Тутаевского муниципального района, ОГРН 10676110119992, 152336, Ярославская область, Тутаевский район, пос.Никульское, ул.Центральная, дом 15 а.	п.Чебаково, ул.Новая 1-8
156	Тутаевский муниципальный округ	Ярославская область, Тутаевский муниципальный район, п.Чебаково, ул.Дачная, 1 б	57.752446	39.535786	8	асфальт	3	1,1			--	--	--	--	Администрация Чебаковского сельского поселения, Тутаевского муниципального района, ОГРН 10676110119992, 152336, Ярославская область, Тутаевский район, пос.Никульское, ул.Центральная, дом 15 а.	п.Чебаково, ул.Дачная 1Б,2А,3а,4-10, ул.Железнодорожная 1-28,1-ыйЖелезнодорожный переулок 1,2,3, 2-ой Железнодорожный переулок 1-5, 3-ий Железнодорожный переулок 1-5
157	Тутаевский муниципальный округ	Ярославская область, Тутаевский муниципальный район, п.Чебаково, Депутатская, 10	57.758643	39.535937	8	асфальт	3	1,1			--	--	--	--	Администрация Чебаковского сельского поселения, Тутаевского муниципального района, ОГРН 10676110119992, 152336, Ярославская область, Тутаевский район, пос.Никульское, ул.Центральная, дом 15 а.	п.Чебаково ул.Депутатская 1-13, ул.Школьная 9,10
158	Тутаевский муниципальный округ	Ярославская область, Тутаевский муниципальный район, п.Чебаково, ул.Речная, 1	57.748875	39.534472	8	асфальт	3	1,1			--	--	--	--	Администрация Чебаковского сельского поселения, Тутаевского муниципального района, ОГРН 10676110119992, 152336, Ярославская область, Тутаевский район, пос.Никульское, ул.Центральная, дом 15 а.	п.Чебаково ул.Речная 1,2,3Б,3Г, ул.Садовая 1,1А, ул.Центральная 3-11
159	Тутаевский муниципальный округ	Ярославская область, Тутаевский муниципальный район, д.Судилово, д. 8	57.769313	39.575760	8	бетон	3	1,1			--	--	--	--	Администрация Чебаковского сельского поселения, Тутаевского муниципального района, ОГРН 10676110119992, 152336, Ярославская область, Тутаевский район, пос.Никульское, ул.Центральная, дом 15 а.	д.Судилово 7,8,9,10
160	Тутаевский муниципальный округ	Ярославская область, Тутаевский муниципальный район, д.Медведево, у дома № 2	57.743968	39.522507	5	асфальт	2	1,1			--	--	--	--	Администрация Чебаковского сельского поселения, Тутаевского муниципального района, ОГРН 10676110119992, 152336, Ярославская область, Тутаевский район, пос.Никульское, ул.Центральная, дом 15 а.	д.Медведево 2-8,5А,10,11,12А,13
161	Тутаевский муниципальный округ	Ярославская область, Тутаевский муниципальный район, д.Медведево, у автодороги "Тутаев-Шопша-Галкино"	57.744219	39.517529	5	асфальт	2	1,1			--	--	--	--	Администрация Чебаковского сельского поселения, Тутаевского муниципального района, ОГРН 10676110119992, 152336, Ярославская область, Тутаевский район, пос.Никульское, ул.Центральная, дом 15 а.	д.Медведево 16-29
162	Тутаевский муниципальный округ	Ярославская область, Тутаевский муниципальный район, ФАД Р-132 "Золотое кольцо" км 1539+000 справа	39.457704	57.679245	3	бетон	1	0,75			--	--	--	--	Администрация Чебаковского сельского поселения, Тутаевского муниципального района, ОГРН 10676110119992, 152336, Ярославская область, Тутаевский район, пос.Никульское, ул.Центральная, дом 15 а.	н/д
163	Тутаевский муниципальный округ	Ярославская область, Тутаевский район, деревня Кирилловское, ул.Зеленая, у автодороги "Тутаев-	39.514256	57.765911	5	асфальт	2	1,1			--	--	--	--	Администрация Чебаковского сельского поселения, Тутаевского муниципального района, ОГРН 10676110119992, 152336,	д. Кирилловское ул. Центральная, дд. 1, 1а, 1б, 1в, 2, 3, 4, 5, 5а, 6, 7, 8, 9, 10, 10а, 11, 13, 14, 15, 16, 17, 18, 19, 21, 22, 23, 24, 25, 26, 27, 28; ул. Зеленая, д. 1
164	Тутаевский муниципальный округ	Ярославская область, Тутаевский муниципальный район, д.Чебаково, ул. Солнечная, у дома № 26	57.752696	39.547708	8	асфальт	3	1,1			--	--	--	--	Администрация Чебаковского сельского поселения, Тутаевского муниципального района, ОГРН 10676110119992, 152336, Ярославская область, Тутаевский район, пос.Никульское, ул.Центральная, дом 15 а.	п.Чебаково, ул.Солнечная 23-37, ул.Зеленая 22-32
165	Тутаевский муниципальный округ	Ярославская область, Тутаевский муниципальный район, с.Пшеничище, ул.Школьная, 1	57.845134	39.637603	13	Щебень	4	1,1			--	--	--	--	Администрация Левобережного сельского поселения Тутаевского муниципального района, ОГРН 10676110119992,152306, Ярославская область, Тутаевский район, с.Никольское, ул.Центральная, д.46 (юридический адрес) 152331, Ярославская область, Тутаевский район, с.Пшеничище, ул.Школьная, д.2 (фактический адрес)	с. Пшеничище, ул. Центральная 1-19а, 13а,ул. Заречная 1-12,4а, 11а, ул. Школьная 1-30, 2а,32,34,36
166	Тутаевский муниципальный округ	Ярославская область, Тутаевский муниципальный район, с.Пшеничище, ул.Молодёжная, 2	57.844086	39.637847	13	бетон	4	1,1			--	--	--	--	Администрация Левобережного сельского поселения Тутаевского муниципального района, ОГРН 10676110119992,152306, Ярославская область, Тутаевский район, с.Никольское, ул.Центральная, д.46 (юридический адрес) 152331, Ярославская область, Тутаевский район, с.Пшеничище, ул.Школьная, д.2 (фактический адрес)	с. Пшеничище, ул. Центральная 20-25, 27.29, ул. Молодежная 1-34,36
167	Тутаевский муниципальный округ	Ярославская область, Тутаевский муниципальный район, д.Филинское, при въезде	57.803913	39.717663	22	Щебень	8	1,1			--	--	--	--	Администрация Левобережного сельского поселения Тутаевского муниципального района, ОГРН 10676110119992,152306, Ярославская область, Тутаевский район, с.Никольское, ул.Центральная, д.46 (юридический адрес) 152331, Ярославская область, Тутаевский район, с.Пшеничище, ул.Школьная, д.2 (фактический адрес)	д. Филинское: д.№ 1, 1а, 1б, 2, 2а, 3, 3а, 4, 4а, 5, 5а, 6, 6а, 7, 7а, 8, 8а, 9, 9а, 10 11а, 11б, 10в, 11, 11а, 11б, 12, 13, 13а, 14, 14а, 15, 16, 17, 18, 18а, 19, 20, 20а, 21, 21а, 21б; д. Ивановское: д.№ 1, 1а, 2, 2б, 2в, 3, 4, 5, 5а, 6, 7, 7а, 8, 9 , 10, 11, 11а, 12, 13, 13а, 14, 15, 16, 17, 18 ,19, 20, 20а; п. Летешовка: д. № 1, 2, 2а, 3, 4, 5, 6, 7, 8, 9, 10, 11, 12, 13, 14, 14а, 15, 16, 17, 18, 19, 20, 21, 22, 23, 24, 24а, 25, 26, 27, 28а, 28б, 29, 30, 31, 32, 33, 34, 35, 37, 39, 41, 43, 45, 45а, 45б, 47, 47а, 47б, 49, 49а, 51, 51а, 53, 55, 55а, 55б, 57, 57а, 59, 61, 63, 65, 67, 69, 71, 72, 72а, 73, 74, 74а, 75, 75а, 76, 76а, 76б, 77, 78; СНТ "Романовская слобода"
168	Тутаевский муниципальный округ	Ярославская область, Тутаевский муниципальный район, д.Стояново, ул. Центральная, д. 2	58.077753	39.674075	13	Щебень	4	0,8			--	--	--	--	Администрация Левобережного сельского поселения Тутаевского муниципального района, ОГРН 10676110119992,152306, Ярославская область, Тутаевский район, с.Никольское, ул.Центральная, д.46 (юридический адрес) 152331, Ярославская область, Тутаевский район, с.Пшеничище, ул.Школьная, д.2 (фактический адрес)	д. Стояново ул. Луговая, д. 3-6а, 7,7а,8,9,10,12, ул. Центральная 1-9,11,13
169	Тутаевский муниципальный округ	Ярославская область, Тутаевский муниципальный район, с.Борисоглеб, ул. Зеленая, д. 22	57.937241	39.685576	13	щебень	4	1,1			--	--	--	--	Администрация Левобережного сельского поселения Тутаевского муниципального района, ОГРН 10676110119992,152306, Ярославская область, Тутаевский район, с.Никольское, ул.Центральная, д.46 (юридический адрес) 152331, Ярославская область, Тутаевский район, с.Пшеничище, ул.Школьная, д.2 (фактический адрес)	с. Борисоглеб, ул. Зеленая 1-22, ул. Октябрьская 1-14, ул. Центральная 1-9
170	Тутаевский муниципальный округ	Ярославская область, Тутаевский муниципальный район, с.Борисоглеб, ул.Центральная, д. 22	59.937559	39.692978	13	бетон	4	1,1			--	--	--	--	Администрация Левобережного сельского поселения Тутаевского муниципального района, ОГРН 10676110119992,152306, Ярославская область, Тутаевский район, с.Никольское, ул.Центральная, д.46 (юридический адрес) 152331, Ярославская область, Тутаевский район, с.Пшеничище, ул.Школьная, д.2 (фактический адрес)	с. Борисоглеб, ул. Центральная 10-44, ул. Комсомольская 1-34
171	Тутаевский муниципальный округ	Ярославская область, Тутаевский муниципальный район, д.Павловское, ул.Школьная, 1	3 57.941345	39.60630	18	бетон	6	1,1			--	--	--	--	Администрация Левобережного сельского поселения Тутаевского муниципального района, ОГРН 10676110119992,152306, Ярославская область, Тутаевский район, с.Никольское, ул.Центральная, д.46 (юридический адрес) 152331, Ярославская область, Тутаевский район, с.Пшеничище, ул.Школьная, д.2 (фактический адрес)	д. Павловское, ул. Школьная 1-10, ул. Молодежная 1-19,21,23, ул. Центральная 1-24,2а,26,27,28,30,32
172	Тутаевский муниципальный округ	Ярославская область, Тутаевский муниципальный район, д.Павловское, ул. Заречная, 14	57.945931	39.605372	18	бетон	6	1,1			--	--	--	--	Администрация Левобережного сельского поселения Тутаевского муниципального района, ОГРН 10676110119992,152306, Ярославская область, Тутаевский район, с.Никольское, ул.Центральная, д.46 (юридический адрес) 152331, Ярославская область, Тутаевский район, с.Пшеничище, ул.Школьная, д.2 (фактический адрес)	д. Павловское, ул. Заречная 1-19,21,23,25,27,29,31,33,35,37,39,41,43,45,47,49

173	Тутаевский муниципальный округ	Ярославская область, Тутаевский муниципальный район, пос. Урдома, ул.Центральная, 2	57.941621	39.589956	13	бетон	4	1,1			--	--	--	--	Администрация Левобережного сельского поселения Тутаевского муниципального района, ОГРН 10676110119992,152306, Ярославская область, Тутаевский район, с.Никольское, ул.Центральная, д.4б (юридический адрес) 152331, Ярославская область, Тутаевский район, с.Пшеничище, ул.Школьная, д.2 (фактический адрес)	п. Урдома, ул. Центральная 1-15
174	Тутаевский муниципальный округ	Ярославская область, Левобережное с/п, пос. Урдома, ул.Центральная, 18	57.942490	39.584247	9	бетон	2	1,1			--	--	--	--	Администрация Левобережного сельского поселения Тутаевского муниципального района, ОГРН 10676110119992,152306, Ярославская область, Тутаевский район, с.Никольское, ул.Центральная, д.4б (юридический адрес) 152331, Ярославская область, Тутаевский район, с.Пшеничище, ул.Школьная, д.2 (фактический адрес)	п. Урдома, ул. Центральная 16,17,18,18а, ул. Старозаводская 3-10,12,14, ул. Новозаводская 1-16,1а, 17,19
175	Тутаевский муниципальный округ	Ярославская область, Тутаевский муниципальный район, пос. Урдома, ул.Центральная, 24	57.942505	39.580187	9	бетон	2	1,1			--	--	--	--	Администрация Левобережного сельского поселения Тутаевского муниципального района, ОГРН 10676110119992,152306, Ярославская область, Тутаевский район, с.Никольское, ул.Центральная, д.4б (юридический адрес) 152331, Ярославская область, Тутаевский район, с.Пшеничище, ул.Школьная, д.2 (фактический адрес)	п. Урдома, ул. Центральная 19-26, ул. Заречная
176	Тутаевский муниципальный округ	Ярославская область, Тутаевский муниципальный район, пос.Красный Бор, ул.Верхняя Дача, 4а	57.904633	39.470647	11	бетон	3	1,1			--	--	--	--	Администрация Левобережного сельского поселения Тутаевского муниципального района, ОГРН 10676110119992,152306, Ярославская область, Тутаевский район, с.Никольское, ул.Центральная, д.4б (юридический адрес) 152331, Ярославская область, Тутаевский район, с.Пшеничище, ул.Школьная, д.2 (фактический адрес)	п. Красный Бор, ул. Верхняя Дача 1-4а
177	Тутаевский муниципальный округ	Ярославская область, Тутаевский муниципальный район, пос.Красный Бор, ул.Верхняя Дача, 3а	57.905134	39.472809	9	бетон	2	1,1			--	--	--	--	Администрация Левобережного сельского поселения Тутаевского муниципального района, ОГРН 10676110119992,152306, Ярославская область, Тутаевский район, с.Никольское, ул.Центральная, д.4б (юридический адрес) 152331, Ярославская область, Тутаевский район, с.Пшеничище, ул.Школьная, д.2 (фактический адрес)	п. Красный Бор, ул. Верхняя Дача 5а,6а,6б,7,7а,8,9,10
178	Тутаевский муниципальный округ	Ярославская область, Тутаевский муниципальный район, с.Никольское, ул.Молодежная, д. 2	57.998685	39.757151	11	Грунт	3	1,1			--	--	--	--	Администрация Левобережного сельского поселения Тутаевского муниципального района, ОГРН 10676110119992,152306, Ярославская область, Тутаевский район, с.Никольское, ул.Центральная, д.4б (юридический адрес) 152331, Ярославская область, Тутаевский район, с.Пшеничище, ул.Школьная, д.2 (фактический адрес)	с. Никольское, ул. Молодежная 1-10, ул. Центральная 57-67
179	Тутаевский муниципальный округ	Ярославская область, Тутаевский муниципальный район, с.Никольское, ул. Центральная, д. 21а	58.004983	39.766540	13	Грунт	4	1,1			--	--	--	--	Администрация Левобережного сельского поселения Тутаевского муниципального района, ОГРН 10676110119992,152306, Ярославская область, Тутаевский район, с.Никольское, ул.Центральная, д.4б (юридический адрес) 152331, Ярославская область, Тутаевский район, с.Пшеничище, ул.Школьная, д.2 (фактический адрес)	с. Никольское ул. Центральная 17-42
180	Тутаевский муниципальный округ	Ярославская область, Тутаевский муниципальный район, с.Никольское, ул.Центральная, 1	58.007856	39.769611	13	Грунт	4	1,1			--	--	--	--	Администрация Левобережного сельского поселения Тутаевского муниципального района, ОГРН 10676110119992,152306, Ярославская область, Тутаевский район, с.Никольское, ул.Центральная, д.4б (юридический адрес) 152331, Ярославская область, Тутаевский район, с.Пшеничище, ул.Школьная, д.2 (фактический адрес)	с. Никольское, ул. Зеленая 1-5, ул. Центральная 1-16
181	Тутаевский муниципальный округ	Ярославская область, Тутаевский муниципальный район, с.Никольское, ул. Даниловская, 32	58.002862	39.768812	13	Грунт	4	1,1			--	--	--	--	Администрация Левобережного сельского поселения Тутаевского муниципального района, ОГРН 10676110119992,152306, Ярославская область, Тутаевский район, с.Никольское, ул.Центральная, д.4б (юридический адрес) 152331, Ярославская область, Тутаевский район, с.Пшеничище, ул.Школьная, д.2 (фактический адрес)	ул. Даниловская 22-47
182	Тутаевский муниципальный округ	Ярославская область, Тутаевский муниципальный район, с.Никольское, ул. Даниловская, д. 4	58.000443	39.762010	11	Грунт	3	1,1			--	--	--	--	Администрация Левобережного сельского поселения Тутаевского муниципального района, ОГРН 10676110119992,152306, Ярославская область, Тутаевский район, с.Никольское, ул.Центральная, д.4б (юридический адрес) 152331, Ярославская область, Тутаевский район, с.Пшеничище, ул.Школьная, д.2 (фактический адрес)	ул. Центральная 43-56, ул. Кузнечный переулок 1-4, ул. Даниловская 3-20
183	Тутаевский муниципальный округ	Ярославская область, Тутаевский муниципальный район, д.Ченцы, ул. Звездная, д. 1	57.869264	39.871724	27	Щебень	10	0,8			--	--	--	--	Администрация Левобережного сельского поселения Тутаевского муниципального района, ОГРН 10676110119992,152306, Ярославская область, Тутаевский район, с.Никольское, ул.Центральная, д.4б (юридический адрес) 152331, Ярославская область, Тутаевский район, с.Пшеничище, ул.Школьная, д.2 (фактический адрес)	д. Ченцы, ул. Звездная 1-18,16а, ул. Клубная 1-18,7а,10а,14аЮ 16а
184	Тутаевский муниципальный округ	Ярославская область, Тутаевский муниципальный район, д.Ясиплево, ул. Цетральная, д. 1	57.935489	39.501255	11	Асфальт	3	0,8			--	--	--	--	Администрация Левобережного сельского поселения Тутаевского муниципального района, ОГРН 10676110119992,152306, Ярославская область, Тутаевский район, с.Никольское, ул.Центральная, д.4б (юридический адрес) 152331, Ярославская область, Тутаевский район, с.Пшеничище, ул.Школьная, д.2 (фактический адрес)	д. Ясиплево, ул. Центральная 1-21, переулок Школьный 1-8
185	Тутаевский муниципальный округ	Ярославская область, Тутаевский муниципальный район, д.Ясиплево, ул. Молодежная, 3	57.933276	39.508833	11	асфальт	3	0,8			--	--	--	--	Администрация Левобережного сельского поселения Тутаевского муниципального района, ОГРН 10676110119992,152306, Ярославская область, Тутаевский район, с.Никольское, ул.Центральная, д.4б (юридический адрес) 152331, Ярославская область, Тутаевский район, с.Пшеничище, ул.Школьная, д.2 (фактический адрес)	д. Ясиплево, ул. Молодежная 3-9,11,13,15,17,19,21,23, переулок Овражный 1-3а,4,5,
186	Тутаевский муниципальный округ	Ярославская область, Тутаевский муниципальный район, д.Ясиплево, ул. Лесная, д. 9	57.928039	39.506970	9	асфальт	2	0,8			--	--	--	--	Администрация Левобережного сельского поселения Тутаевского муниципального района, ОГРН 10676110119992,152306, Ярославская область, Тутаевский район, с.Никольское, ул.Центральная, д.4б (юридический адрес) 152331, Ярославская область, Тутаевский район, с.Пшеничище, ул.Школьная, д.2 (фактический адрес)	д. Ясиплево, ул. Лесная 2-13,15,17
187	Тутаевский муниципальный округ	Ярославская область, Тутаевский муниципальный район, д. Рославлево, д. 18а	58.031791	39.651053	16	Щебень	5	1,1			--	--	--	--	Администрация Левобережного сельского поселения Тутаевского муниципального района, ОГРН 10676110119992,152306, Ярославская область, Тутаевский район, с.Никольское, ул.Центральная, д.4б (юридический адрес) 152331, Ярославская область, Тутаевский район, с.Пшеничище, ул.Школьная, д.2 (фактический адрес)	д. Рославлево 1-36,18а, 25а,25б
188	Тутаевский муниципальный округ	Ярославская область, Тутаевский муниципальный район, д.Выползово, ул. Центральная, д. 1	57.942153	39.481490	13	Грунт	4	0,8			--	--	--	--	Администрация Левобережного сельского поселения Тутаевского муниципального района, ОГРН 10676110119992,152306, Ярославская область, Тутаевский район, с.Никольское, ул.Центральная, д.4б (юридический адрес) 152331, Ярославская область, Тутаевский район, с.Пшеничище, ул.Школьная, д.2 (фактический адрес)	д. Выползово, ул. Центральная 1-17,19,21,23,25,27, ул. Черемушки 1-13,15,17, ул. Ветеранов 1-15,17-21,23
189	Тутаевский муниципальный округ	Ярославская область, Левобережное с/п, д.Машаково, ул. Юбилейная, д. 25	57.940939	39.480722	16	Грунт	5	1,1			--	--	--	--	Администрация Левобережного сельского поселения Тутаевского муниципального района, ОГРН 10676110119992,152306, Ярославская область, Тутаевский район, с.Никольское, ул.Центральная, д.4б (юридический адрес) 152331, Ярославская область, Тутаевский район, с.Пшеничище, ул.Школьная, д.2 (фактический адрес)	д. Машаково, ул. Звездная 1-9,11,13, ул. Цветочная 1-15, ул. Юбилейная 1-40,24а, 42,44,46
190	Тутаевский муниципальный округ	Ярославская область, Тутаевский муниципальный район, д.Выползово, ул. Полевая, д. 1	57.942275	39.479525	11	Грунт	3	0,8			--	--	--	--	Администрация Левобережного сельского поселения Тутаевского муниципального района, ОГРН 10676110119992,152306, Ярославская область, Тутаевский район, с.Никольское, ул.Центральная, д.4б (юридический адрес) 152331, Ярославская область, Тутаевский район, с.Пшеничище, ул.Школьная, д.2 (фактический адрес)	д. Выползово,ул. Полевая 1-3,5,7,9,11,14, ул. Анинская 1-5, 5а, 6,7
191	Тутаевский муниципальный округ	Ярославская область, Тутаевский муниципальный район, д.Выползово, ул. Ольховка, д. 11	57.944257	39.482382	11	бетон	3	0,8			--	--	--	--	Администрация Левобережного сельского поселения Тутаевского муниципального района, ОГРН 10676110119992,152306, Ярославская область, Тутаевский район, с.Никольское, ул.Центральная, д.4б (юридический адрес) 152331, Ярославская	д. Выползово, ул. Ольховка 1-11, 13, переулок Старь
192	Тутаевский муниципальный округ	Ярославская область, Тутаевский муниципальный район, с.Савинское, ул.Зеленая, 9	57.939747	39.371456	13	асфальт	4	0,8			--	--	--	--	Администрация Левобережного сельского поселения Тутаевского муниципального района, ОГРН 10676110119992,152306, Ярославская область, Тутаевский район, с.Никольское, ул.Центральная, д.4б (юридический адрес) 152331, Ярославская область, Тутаевский район, с.Пшеничище, ул.Школьная, д.2 (фактический адрес)	с. Савинское, ул. Зеленая 1-16, 1а,9б, ул. Маленькая
193	Тутаевский муниципальный округ	Ярославская область,Тутаевский муниципальный район, с.Савинское, ул.Молодежная, 30	57.942005	39.376333	18	асфальт	6	0,8			--	--	--	--	Администрация Левобережного сельского поселения Тутаевского муниципального района, ОГРН 10676110119992,152306, Ярославская область, Тутаевский район, с.Никольское, ул.Центральная, д.4б (юридический адрес) 152331, Ярославская область, Тутаевский район, с.Пшеничище, ул.Школьная, д.2 (фактический адрес)	с. Савинское, ул. Молодежная, д. 1-30, ул. Сосновая
194	Тутаевский муниципальный округ	Ярославская область, Тутаевский муниципальный район, с.Савинское, ул. Центральная, 2-4	57.943159	39.373571	18	асфальт	6	0,8			--	--	--	--	Администрация Левобережного сельского поселения Тутаевского муниципального района, ОГРН 10676110119992,152306, Ярославская область, Тутаевский район, с.Никольское, ул.Центральная, д.4б (юридический адрес) 152331, Ярославская область, Тутаевский район, с.Пшеничище, ул.Школьная, д.2 (фактический адрес)	с. Савинское, ул. Центральная 1-17, 11а, ул. Новая 1-18, ул. Ветеранов 1-30а
195	Тутаевский муниципальный округ	Ярославская область, Тутаевский муниципальный район, д. Першино, ул. Заречная, д. 1	58.104784	39.469642	18	бетон	6	0,8			--	--	--	--	Администрация Левобережного сельского поселения Тутаевского муниципального района, ОГРН 10676110119992,152306, Ярославская область, Тутаевский район, с.Никольское, ул.Центральная, д.4б (юридический адрес) 152331, Ярославская область, Тутаевский район, с.Пшеничище, ул.Школьная, д.2 (фактический адрес)	д. Першино, ул. Заречная 1-33
196	Тутаевский муниципальный округ	Ярославская область,Тутаевский муниципальный район, д. Першино, ул. Молодежная, 7	58.108338	39.472732	11	Грунт	3	0,8			--	--	--	--	Администрация Левобережного сельского поселения Тутаевского муниципального района, ОГРН 10676110119992,152306, Ярославская область, Тутаевский район, с.Никольское, ул.Центральная, д.4б (юридический адрес) 152331, Ярославская область, Тутаевский район, с.Пшеничище, ул.Школьная, д.2 (фактический адрес)	д. Першино, ул. Молодежная 1-15, 2а,2б,2в
197	Тутаевский муниципальный округ	Ярославская область, Тутаевский муниципальный район, д. Першино, ул.Центральная, д. 22	58.108497	39.471442	11	бетон	3	0,8			--	--	--	--	Администрация Левобережного сельского поселения Тутаевского муниципального района, ОГРН 10676110119992,152306, Ярославская область, Тутаевский район, с.Никольское, ул.Центральная, д.4б (юридический адрес) 152331, Ярославская область, Тутаевский район, с.Пшеничище, ул.Школьная, д.2 (фактический адрес)	д. Першино,ул. Центральная 1-34, 30а
198	Тутаевский муниципальный округ	Ярославская область, Тутаевский муниципальный район, д.Великое село, ул. Центральная, д. 3	57.094617	39.614135	16	бетон	5	1,1			--	--	--	--	Администрация Левобережного сельского поселения Тутаевского муниципального района, ОГРН 10676110119992,152306, Ярославская область, Тутаевский район, с.Никольское, ул.Центральная, д.4б (юридический адрес) 152331, Ярославская область, Тутаевский район, с.Пшеничище, ул.Школьная, д.2 (фактический адрес)	д. Велткое Село, ул. Зеленая 1-11, ул. Молодежная 1-2а,3,4, ул. Огородная 1-19, ул. Паолевая 1-5, ул. Садовая 1-7, 2а, 9,ул. Солнечная 1,1а,2,3,5, ул. Центральная 1-11,13,15,17

199	Тутаевский муниципальный округ	Ярославская область, Тутаевский муниципальный район, д.Починок, 20	58.095919	39.620773	16	бетон	5	1,1			--	--	--	--	Администрация Левобережного сельского поселения Тутаевского муниципального района, ОГРН 10676110119992,152306, Ярославская область, Тутаевский район, с.Никольское, ул.Центральная, д.46 (юридический адрес) 152331, Ярославская область, Тутаевский район, с.Пшеничище, ул.Школьная, д.2 (фактический адрес)	д. Починок 1-21а, 21б
200	Тутаевский муниципальный округ	Ярославская область Тутаевский район, д. Емишево, ул. Центральная, напротив дома №7	57.900675	39.399569	36	асфальт	4	1,1	1	8	--	--	--	--	Администрация Артемьевского сельского поселения, ОГРН 1067611020300, Ярославская область, Тутаевский район, д.Емишево, ул.Центральная, д.24	д. Емишево, ул. Центральная, жилые дома№№ 3,56,7, ул. Староемишевская. Дома №№1-22
201	Тутаевский муниципальный округ	Ярославская область, Тутаевский район, д.Артемьево, ул.Полевая	57.915768	39.348430	28	бетон	2	1,1			--	--	--	--	Администрация Артемьевского сельского поселения, ОГРН 1067611020300, Ярославская область, Тутаевский район, д.Емишево, ул.Центральная, д.24	д. Артемьево, улица Полевая жилые дома 2,6, ул. Центральная 6-10
202	Тутаевский муниципальный округ	Ярославская область, Тутаевский район, д.Артемьево, ул.Дорожная	57.9152	39.3531	15	грунт			1	8	--	--	--	--	Администрация Артемьевского сельского поселения, ОГРН 1067611020300, Ярославская область, Тутаевский район, д.Емишево, ул.Центральная, д.24	д. Артемьево, улица Дорожная, жилые дома №№ 1,4,5,6,7
203	Тутаевский муниципальный округ	Ярославская область Тутаевский район, д. Столбищи, ул. Центральная, напротив дома №13	57.888330	39.289050	28	асфальтовая крошка	4	1,1	1	8	--	--	--	--	Администрация Артемьевского сельского поселения, ОГРН 1067611020300, Ярославская область, Тутаевский район, д.Емишево, ул.Центральная, д.24	д. Столбищи, ул. Центральная, МКД №№ 13, 14
204	Тутаевский муниципальный округ	Ярославская область, Тутаевский район, д.Столбищи, ул.Колхозная	57.889491	39.291794	28	гравий			1	8	--	--	--	--	Администрация Артемьевского сельского поселения, ОГРН 1067611020300, Ярославская область, Тутаевский район, д.Емишево, ул.Центральная, д.24	д. Столбищи, ул. Колхозная, д.№№1,8,12,12а,13,18,19,22,24,26,28,30,31,32,38,40
205	Тутаевский муниципальный округ	Ярославская область, Тутаевский район, д.Ильинское	57.804267	39.428143	28	гравий			1	8	--	--	--	--	Администрация Артемьевского сельского поселения, ОГРН 1067611020300, Ярославская область, Тутаевский район, д.Емишево, ул.Центральная, д.24	д. Ильинское, жилые дома №№2,2а,3,8,9,10,17,21,27
206	Тутаевский муниципальный округ	Ярославская область, Тутаевский район, д. Безмино	57.808805	39.409021	28	гравий			1	8	--	--	--	--	Администрация Артемьевского сельского поселения, ОГРН 1067611020300, Ярославская область, Тутаевский район, д.Емишево, ул.Центральная, д.24	д. Безмино, дома №№1,5,10,12,14
207	Тутаевский муниципальный округ	Ярославская область, Тутаевский район, д.Осташево	57.818772	39.326375	28	асфальт	3	1,1			--	--	--	--	Администрация Артемьевского сельского поселения, ОГРН 1067611020300, Ярославская область, Тутаевский район, д.Емишево, ул.Центральная, д.24	д. Осташево, МКД 3,5, жилые дома №№2,4,6,8,10,16,17,19,21,25,32,36,37,39,41,42,47
208	Тутаевский муниципальный округ	Ярославская область, Тутаевский район, с.Ваулово	57.806140	39.345102	28	асфальт			1	8	--	--	--	--	Администрация Артемьевского сельского поселения, ОГРН 1067611020300, Ярославская область, Тутаевский район, д.Емишево, ул.Центральная, д.24	с.Ваулово, ул. Интернациональная, д№№1,3,12. ул. Монастырская, д.№№ 4,5,6,7
209	Тутаевский муниципальный округ	Ярославская область, Тутаевский район, д.Вышницы	57.816888	39.450239	28	гравий			1	8	--	--	--	--	Администрация Артемьевского сельского поселения, ОГРН 1067611020300, Ярославская область, Тутаевский район, д.Емишево, ул.Центральная, д.24	д. Вышницы, ул. Садовая, жилые дома №№1,5,10,13-17, ул. Новая дома №№4,14,16, ул. Луговая, д.10
210	Тутаевский муниципальный округ	Ярославская область, Тутаевский район, д.Рождественное	57.918377	39.325040	28	гравий			1	8	--	--	--	--	Администрация Артемьевского сельского поселения, ОГРН 1067611020300, Ярославская область, Тутаевский район, д.Емишево, ул.Центральная, д.24	д. Рождественное, дома №№1,3,4а,5,10,13,19,24,26,32,35,37,38
211	Тутаевский муниципальный округ	Ярославская область, Тутаевский район, д.Шелково	57.908682	39.429911	28	гравий			1	8	--	--	--	--	Администрация Артемьевского сельского поселения, ОГРН 1067611020300, Ярославская область, Тутаевский район, д.Емишево, ул.Центральная, д.24	д. Шелково, ул. Яблоневая, д.№№ 5а,9а,13,14,20,3а, 14б, д. Новоселки, ул. Центральная, д.№№ 11,11а,11б.
212	Тутаевский муниципальный округ	Ярославская область, Тутаевский район, д.Мишаки, на въезде в деревню	57.9268	39.4362	28	бетон	4	1,1	1	8	--	--	--	--	Администрация Артемьевского сельского поселения, ОГРН 1067611020300, Ярославская область, Тутаевский район, д.Емишево, ул.Центральная, д.24	д. Мишаки, ул. Центральнаяд.№№1,2,4,6,9,11, ул.Луговая, д.№№1,3,ул. Зеленая, д.№№1,4, ул. Овражья, д.№№ 1,4,5
213	Тутаевский муниципальный округ	Ярославская область, Тутаевский район, д.Мишаки, у церкви	57.9275	39.4329	28	бетон			1	8	--	--	--	--	Администрация Артемьевского сельского поселения, ОГРН 1067611020300, Ярославская область, Тутаевский район, д.Емишево, ул.Центральная, д.24	ул.Луговая, д.№№1,3,ул. Зеленая, д.№№1,4, ул. Богословская, д.№№1,3,11
214	Тутаевский муниципальный округ	Ярославская область, Тутаевский район, д. Николо-Эдома	57.868152	39.305098	28	песчано-гравийная смесь			1	8	--	--	--	--	Администрация Артемьевского сельского поселения, ОГРН 1067611020300, Ярославская область, Тутаевский район, д.Емишево, ул.Центральная, д.24	н/д
215	Тутаевский муниципальный округ	Ярославская область, Тутаевский район, д.Артемьево, кладбище	57.9196	39.3541	28	гравий			1	8	--	--	--	--	Администрация Артемьевского сельского поселения, ОГРН 1067611020300, Ярославская область, Тутаевский район, д.Емишево, ул.Центральная, д.24	н/д
216	Тутаевский муниципальный округ	Ярославская область, Тутаевский район, д.Ильинское, кладбище	57.805254	39.423408	28	гравий			1	8	--	--	--	--	Администрация Артемьевского сельского поселения, ОГРН 1067611020300, Ярославская область, Тутаевский район, д.Емишево, ул.Центральная, д.24	н/д
216	ИТОГО						604		50				7			

Приложение 6.1.17
к территориальной схеме обращения с отходами
Ярославской области

Места установки контейненров для раздельного сбора отходов Тутаевского муниципального района

№	Муниципальное образование	Адреса мест накопления	Широта	Долгота	Количество размещенных контейнеров (шт)	Объем контейнера м3	Вид собираемого сырья
1	2	3	4	5	6	7	8
1	Тутаевский муниципальный округ	Ярославская область, город Тутаев, ул. Пролетарская, 33	57.872894	39.515169	1	1,1	бумага, пластик, стекло металл
2	Тутаевский муниципальный округ	Ярославская область, город Тутаев, ул. Комсомольская, 80 (КП-1)	57.867172	39.508660	1	1,1	бумага, пластик, стекло металл
3	Тутаевский муниципальный округ	Ярославская область, город Тутаев, пр-т 50-летия Победы, 25	57.862581	39.521579	1	1,1	бумага, пластик, стекло металл
4	Тутаевский муниципальный округ	Ярославская область, город Тутаев, ул.Комсомольская, 42	57.857176	39.525788	1	1,1	бумага, пластик, стекло металл
5	Тутаевский муниципальный округ	Ярославская область, город Тутаев , ул.Комсомольская, 52	57.870514	39.511310	1	1,1	бумага, пластик, стекло металл
6	Тутаевский муниципальный округ	Ярославская область, город Тутаев, Моторостроителей, 56	57.866014	39.514347	1	1,1	бумага, пластик, стекло металл
7	Тутаевский муниципальный округ	Ярославская область, город Тутаев, пр-т 50-летия Победы, 2	57.865473	39.506298	1	1,1	бумага, пластик, стекло металл
8	Тутаевский муниципальный округ	Ярославская область, город Тутаев, Моторостроителей, 76	57.861159	39.508628	1	1,1	бумага, пластик, стекло металл
9	Тутаевский муниципальный округ	Ярославская область, город Тутаев, Комсомольская, 130	57.858821	39.500438	1	1,1	бумага, пластик, стекло металл
10	Тутаевский муниципальный округ	Ярославская область, город Тутаев, Комсомольская, 142	57.856668	39.501016	1	1,1	бумага, пластик, стекло металл
11	Тутаевский муниципальный округ	Ярославская область, город Тутаев, Пролетарская, 9	57.874984	39.517365	1	1,1	бумага, пластик, стекло металл
12	Тутаевский муниципальный округ	Ярославская область, город Тутаев, Комсомольская, 48	57.869838	39.512056	1	1,1	бумага, пластик, стекло металл
13	Тутаевский муниципальный округ	Ярославская область, город Тутаев, Комсомольская, 64	57.869618	39.509191	1	1,1	бумага, пластик, стекло металл
14	Тутаевский муниципальный округ	Ярославская область, город Тутаев, Комсомольская, 73	57.866516	39.511823	1	1,1	бумага, пластик, стекло металл
15	Тутаевский муниципальный округ	Ярославская область, город Тутаев, пр-т 50-летия Победы, 27	57.862275	39.522405	1	1,1	бумага, пластик, стекло металл
16	Тутаевский муниципальный округ	Ярославская область, город Тутаев, Моторостроителей, 52	57.867723	39.515084	1	1,1	бумага, пластик, стекло металл
17	Тутаевский муниципальный округ	Ярославская область, город Тутаев, Дементьева, 16	57.867234	39.520258	1	1,1	бумага, пластик, стекло металл
18	Тутаевский муниципальный округ	Ярославская область,Тутаев г., Комсомольская ул., д.124	57.859617	39.499212	1	1,1	бумага, пластик, стекло металл
19	Тутаевский муниципальный округ	Ярославская область, Тутаев г., Комсомольская ул., д.78а	57.867961	39.509945	1	1,1	бумага, пластик, стекло металл
20	Тутаевский муниципальный округ	Ярославская область, Тутаев г., Комсомольская ул., д.95	57.862452	39.505124	1	1,1	бумага, пластик, стекло металл
21	Тутаевский муниципальный округ	Ярославская область, Тутаев г., Юности ул., д.26	н/д	н/д	1	1,1	бумага, пластик, стекло металл
22	Тутаевский муниципальный округ	Ярославская область, город Тутаев, ул.Волжская Набережная, 30	57.870612	39.541793	1	1,1	бумага, пластик, стекло металл
23	Тутаевский муниципальный округ	Ярославская область, г. Тутаев, ул. Советская, 26	57.858274	39.508358	1	1,1	бумага, пластик, стекло металл
24	Тутаевский муниципальный округ	Ярославская область, г.Тутаев, ул.Луначарского, 40 б	57.871531	39.531053	1	1,1	бумага, пластик, стекло металл
25	Тутаевский муниципальный округ	Ярославская область, г.Тутаев, ул.Луначарского,115	57.876682	39.515808	1	1,1	бумага, пластик, стекло металл
26	Тутаевский муниципальный округ	Ярославская область, г.Тутаев, ул. Ярославская, д. 97	57.877338	39.515605	1	1,1	бумага, пластик, стекло металл
27	Тутаевский муниципальный округ	Ярославская область, г.Тутаев, ул. Дементьева, д. 22	57.867121	39.521658	1	1,1	бумага, пластик, стекло металл
28	Тутаевский муниципальный округ	Ярославская область, г.Тутаев, ул.Моторостроителей, 93а	57.859276	39.511950	1	1,1	бумага, пластик, стекло металл
29	Тутаевский муниципальный округ	Ярославская область, г.Тутаев, ул. Моторостроителей, д. 72	57.862332	39.507304	1	1,1	бумага, пластик, стекло металл
30	Тутаевский муниципальный округ	Ярославская область, г.Тутаев, ул. В.В. Терешковой, д.11, корп.1	57.857290	39.512200	1	1,1	бумага, пластик, стекло металл
31	Тутаевский муниципальный округ	Ярославская область, г.Тутаев, ул. В.В.Терешковой, д. 7б	57.85771	39.512465	1	1,1	бумага, пластик, стекло металл
32	Тутаевский муниципальный округ	Ярославская область, п. Константиновский, ул. Депутатская,4	57.831114	39.589344	2	1,1	бумага, пластик, стекло металл
33	Тутаевский муниципальный округ	Ярославская область, п. Константиновский, ул. Победы, 1	57.827980	39.598484	1	1,1	бумага, пластик, стекло металл
34	Тутаевский муниципальный округ	Ярославская область, п. Константиновский, ул. Речная, 5	57.828352	39.587480	1	1,1	бумага, пластик, стекло металл
35	Тутаевский муниципальный округ	Ярославская область, п. Константиновский, ул. 20 лет Октября, 22	57.829342	39.587841	1	1,1	бумага, пластик, стекло металл
36	Тутаевский муниципальный округ	Ярославская область, п. Константиновский, ул. 20 лет Октября,	57.828261	39.584577	1	1,1	бумага, пластик, стекло металл
37	Тутаевский муниципальный округ	Ярославская область, п. Константиновский, ул. Ветеранов Войны, 12	57.830575	39.586467	1	1,1	бумага, пластик, стекло металл
38	Тутаевский муниципальный округ	Ярославская область, п. Константиновский, ул. Свободы, 9	57.829573	39.595761	1	1,1	бумага, пластик, стекло металл
39	Тутаевский муниципальный округ	Ярославская область, п. Константиновский, ул. Свободы, 17	57.831883	39.591952	1	1,1	бумага, пластик, стекло металл
40	Тутаевский муниципальный округ	Ярославская область, п. Константиновский, ул. Ленина,11а	57.828246	39.593165	1	1,1	бумага, пластик, стекло металл
41	Тутаевский муниципальный округ	Ярославская область, п.Микляиха, ул. Советская, 2	57.798715	39.633981	1	1,1	бумага, пластик, стекло металл
42	Тутаевский муниципальный округ	Ярославская область, п.Микляиха, Юбилейная, 13	57.794372	39.632219	1	1,1	бумага, пластик, стекло металл
43	Тутаевский муниципальный округ	Ярославская область, п.Микляиха, Юбилейная, 25	57.795742	39.635681	1	1,1	бумага, пластик, стекло металл
44	Тутаевский муниципальный округ	Ярославская область, п. Фоминское, ул. Центральная, 2	57.841507	39.574072	1	1,1	бумага, пластик, стекло металл
45	Тутаевский муниципальный округ	Ярославская область, п.Фоминское, ул. Центральная, 35	57.838580	39.576125	2	1,1	бумага, пластик, стекло металл
46	Тутаевский муниципальный округ	Ярославская область, п.Никульское, Центральная, 14	57.682344	39.467958	1	1,1	бумага, пластик, стекло металл
47	Тутаевский муниципальный округ	Ярославская область, п.Никульское, Центральная, 20	57.682864	39.465670	1	1,1	бумага, пластик, стекло металл
48	Тутаевский муниципальный округ	Ярославская область, п.Никульское, Центральная, 40	57.681490	39.470404	1	1,1	бумага, пластик, стекло металл
49	Тутаевский муниципальный округ	Ярославская область, п.Чебаково, Школьная, 5	57.758043	39.528198	1	1,1	бумага, пластик, стекло металл
50	Тутаевский муниципальный округ	Ярославская область, п.Чебаково, Строителей, 1	57.758080	39.537907	1	1,1	бумага, пластик, стекло металл
51	Тутаевский муниципальный округ	Ярославская область, п.Чебаково, ул.Солнечная, 1	57.755917	39.537647	1	1,1	бумага, пластик, стекло металл
51	ИТОГО				53		

Приложение 6.1.18
к территориальной схеме обращения с отходами
Ярославской области

Данные мест (площадок) накопления ТКО Угличский муниципальный района

	Данные о нахождении мест (площадок) накопления твердых коммунальных отходов				Данные о технических характеристиках мест (площадок) накопления твердых коммунальных отходов										Данные о собственниках мест (площадок) накопления твердых коммунальных отходов	Данные об источниках образования ТКО, которые складируются в местах (на площадках) накопления ТКО
№	муниципальное образование	адреса мест накопления ТКО	широта	долгота	площадь площадки накопления ТКО м2	тип основания (бетон, асфальт, грунт)	количество размещенных контейнеров (шт)	объем контейнера м3	количество размещенных бункеров (шт)	объем бункера м3	количество планируемых к размещению контейнеров шт.	объем планируемых к размещению контейнеров м3	количество планируемых к размещению бункеров шт.	объем планируемых к размещению бункеров м3	наименование собственника, ОГРН, фактический адрес собственника	сведения об одном или нескольких объектах капитального строительства, территории (части территории), на которых образуются ТКО
1	2	3	4	5	6	7	8	9	10	11	12	13	14	15	16	17
1	Угличский муниципальный округ	Ярославская область, Угличский район, город Углич, улица Бахарева, дом 3	57.533076	38.336853	12	Металл	4	1,1			--	--	--	--	Администрация городского поселения Углич, ИНН 7612035130, 152615, Ярославская обл., г.Углич, ул. Ярославская, д. 4	МКД: ул. Бахарева д.3,3а,5а. ИЖС: ул. 12-го Декабря д.1а,1,3,5/81,2/79. ТЦ Фактория Ярославское ш. д.2/1. Общежитие № 3 УИПК
2	Угличский муниципальный округ	Ярославская область, Угличский район, город Углич, улица Береговая, дом 1	57.502455	38.297723	12	Металл	5	1,1			--	--	--	--	Администрация городского поселения Углич, ИНН 7612035130, 152615, Ярославская обл., г.Углич, ул. Ярославская, д. 4	МКД: ул. Береговая д.1, 2; Камышевскео шоссе д.31; мкр. Солнечный д.17,19. ИЖС: Камышевское ш. д.33,35. Гаражные боксы
3	Угличский муниципальный округ	Ярославская область, Угличский район, город Углич, переулок Вокзальный, дом 6	57.526543	38.326460	4	Металл	1	1,1			--	--	--	--	Администрация городского поселения Углич, ИНН 7612035130, 152615, Ярославская обл., г.Углич, ул. Ярославская, д. 4	ИЖС: пер.Вокзальный д.1а,1,3,3а,7,6,4,2; ул.Вокзальная д. 32а,32б,32в,20а
4	Угличский муниципальный округ	Ярославская область, Угличский район, город Углич, улица Вокзальная, дом 6	57.514711	38.328310	н/д	Плита ж/б	1	1,1			--	--	--	--	Администрация городского поселения Углич, ИНН 7612035130, 152615, Ярославская обл., г.Углич, ул. Ярославская, д. 4	ООО "Вторчермет" (Шерешков О.Б.)
5	Угличский муниципальный округ	Ярославская область, Угличский район, город Углич, улица Вокзальная, дом 10	57.509688	38.325301	4	Металл	2	1,1			--	--	--	--	Администрация городского поселения Углич, 7612035130, 152615, Ярославская обл., г.Углич, ул. Ярославская, д. 4	МКД: ул.Вокзальная д.10,12. ИЖС: ул.Вокзальная д.14
6	Угличский муниципальный округ	Ярославская область, Угличский район, город Углич, улица Вокзальная, дом 20	57.507377	38.323765	10	Металл	4	1,1			--	--	--	--	Администрация городского поселения Углич, 7612035130, 152615, Ярославская обл., г.Углич, ул. Ярославская, д. 4	МКД: ул.Вокзальная д.20. ЮЛ: ж/д вокзал, магазин. ИЖС: ул.Вокзальная д.16,18,17,19,21,21а
7	Угличский муниципальный округ	Ярославская область, Угличский район, город Углич, улица Вокзальная, дом 49	57.501560	38.322462	6	Плита ж/б	2	1,1			--	--	--	--	Администрация городского поселения Углич, ИНН 7612035130, 152615, Ярославская обл., г.Углич, ул. Ярославская, д. 4	ИЖС: ул.Вокзальная д. 21-79 (нечетные), д.36-42 (четные)
8	Угличский муниципальный округ	Ярославская область, Угличский район, город Углич, улица Волжская, дом 20	57.514165	38.306445	10	Металл	3	1,1			--	--	--	--	Администрация городского поселения Углич, ИНН 7612035130, 152615, Ярославская обл., г.Углич, ул. Ярославская, д. 4	МКД: ул.Волжская д.18,19,20; ул.Ак.Опарина д.60 к.1,к.2. ИЖС: ул. Волжская д. 21,23. СНТ. Гаражные кооперативы
9	Угличский муниципальный округ	Ярославская область, Угличский район, город Углич, улица Волжская, дом 22	57.511879	38.306059	12	Металл	4	1,1			--	--	--	--	Администрация городского поселения Углич, ИНН 7612035130, 152615, Ярославская обл., г.Углич, ул. Ярославская, д. 4	МКД: ул.Волжская д. 21а,21,22а,22,23а,8/24. СНТ
10	Угличский муниципальный округ	Ярославская область, Угличский район, город Углич, улица 1-я Высоковольтная, дом 10	57.517360	38.337150	4	Металл	1	1,1			--	--	--	--	Администрация городского поселения Углич, ИНН 7612035130, 152615, Ярославская обл., г.Углич, ул. Ярославская, д. 4	МКД: ул.1-я Высоковольтная д. 10,12а,10б,12. ИЖС: 1-я Высоковольтная д.14,16. ЮЛ: пром.зона д.9а,12б
11	Угличский муниципальный округ	Ярославская область, Угличский район, город Углич, улица Голубева, дом 12	57.536072	38.341579	10	Металл	5	1,1			--	--	--	--	Администрация городского поселения Углич, ИНН 7612035130, 152615, Ярославская обл., г.Углич, ул. Ярославская, д. 4	МКД: ул.Трудовая д.11,15,6-14 (четная). ул.Голубева д.2-10 (четная),12,14,1а; Ярославское шоссе д.9б/16,11а. ИЖС: Ярославское шоссе д.10-
12	Угличский муниципальный округ	Ярославская область, Угличский район, город Углич, улица Железнодорожная, дом 11	57.503021	38.325553	30	Плита ж/б			1	8	--	--	--	--	Администрация городского поселения Углич, ИНН 7612035130, 152615, Ярославская обл., г.Углич, ул. Ярославская, д. 4	ИЖС: ул.Железнодорожная д.9,11,13, ул.Вокзальная д.31а,39а
13	Угличский муниципальный округ	Ярославская область, Угличский район, город Углич, улица Заводская, дом 5	57.510095	38.312222	10	Металл	4	1,1	1	8	--	--	--	--	Администрация городского поселения Углич, ИНН 7612035130, 152615, Ярославская обл., г.Углич, ул. Ярославская, д. 4	МКД: ул.Заводская д.5, ул.2-я Боровая д.4,4а, Ленинское шоссе д.23а. ИЖС: ул.Спортивная, ул.Восточная. ЮЛ: маг."Алиса"
14	Угличский муниципальный округ	Ярославская область, Угличский район, город Углич, улица Зины Золотовой, дом 12	57.537101	38.327493	12	Асфальт	5	1,1			--	--	--	--	Администрация городского поселения Углич, ИНН 7612035130, 152615, Ярославская обл., г.Углич, ул. Ярославская, д. 4	МКД: ул.З.Золотовой д.12,14,16,17; ул.Часовая д.5. ИЖС ул.З.Золотовой д.1,3,15,17б,17а,19,21; Красноармейский бул. д.5. ЮЛ: ООО "Фортуна"
15	Угличский муниципальный округ	Ярославская область, Угличский район, город Углич, улица Зины Золотовой, дом 34	57.538956	38.326595	12	Металл	5	1,1			--	--	--	--	Администрация городского поселения Углич, ИНН 7612035130, 152615, Ярославская обл., г.Углич, ул. Ярославская, д. 4	МКД: ул.З.Золотовой д. 21а,21б,21,23а,34,36,38,40,25а,27; ул.М.Рыбацкая д.17, ул.Часовая д.6, Красноармейский бул.
16	Угличский муниципальный округ	Ярославская область, Угличский район, город Углич, улица Зины Золотовой (со стороны улицы	57.541028	38.324340	12	Металл	4	1,1			--	--	--	--	Администрация городского поселения Углич, ИНН 7612035130, 152615, Ярославская обл., г.Углич, ул. Ярославская, д. 4	МКД: ул.З.Золотовой д.35,35а,60а; Красноармейский бул. д.15а,15,16,14. ЮЛ: Гостиница "ДУК" д.13а; общежитие
17	Угличский муниципальный округ	Ярославская область, Угличский район, город Углич, улица Зины Золотовой, дом 64а	57.543511	38.324043	12	Металл	3	1,1			--	--	--	--	Администрация городского поселения Углич, ИНН 7612035130, 152615, Ярославская обл., г.Углич, ул. Ярославская, д. 4	МКД: ул.З.Золотовой д.62,64,66,68; ул.Северная д.2. ЮЛ: ООО "УРА" ул.З.Золотовой д.64а. ИЖС: Красноармейский бул. д.51,53
18	Угличский муниципальный округ	Ярославская область, Угличский район, город Углич, 2-я линия Камышевского шоссе, дом 3	57.526543	38.326460	4	Металл	2	1,1			--	--	--	--	Администрация городского поселения Углич, ИНН 7612035130, 152615, Ярославская обл., г.Углич, ул. Ярославская, д. 4	ИЖС: ул.2-я линия Камышевского шоссе (нечетная)
19	Угличский муниципальный округ	Ярославская область, Угличский район, город Углич, 2–я линия Камышевского шоссе, дома 25,27	57.526543	38.326460	4	Металл	2	1,1			--	--	--	--	Администрация городского поселения Углич, ИНН 7612035130, 152615, Ярославская обл., г.Углич, ул. Ярославская, д. 4	ИЖС: ул.2-я линия Камышевского шоссе (нечетная), 1-я линия Камышевского ш. д. 14-36
20	Угличский муниципальный округ	Ярославская область, Угличский район, город Углич, улица Кирова, дом 13	57.536743	38.304020	4	Металл	1	1,1			--	--	--	--	Администрация городского поселения Углич, ИНН 7612035130, 152615, Ярославская обл., г.Углич, ул. Ярославская, д. 4	ИЖС: ул.Кирова д.36,9,11а,11,13,15,17
21	Угличский муниципальный округ	Ярославская область, Угличский район, город Углич, Красноармейский бульвар, дом	57.539545	38.322741	4	Металл	2	1,1			--	--	--	--	Администрация городского поселения Углич, ИНН 7612035130, 152615, Ярославская обл., г.Углич, ул. Ярославская, д. 4	МКД: Красноармейский бул. д.11,13,12
22	Угличский муниципальный округ	Ярославская область, Угличский район, город Углич, улица Крупская, дом 9	57.526543	38.326460	30	Плита ж/б	1	1,1			--	--	--	--	Администрация городского поселения Углич, ИНН 7612035130, 152615, Ярославская обл., г.Углич, ул. Ярославская, д. 4	МКД: ул.Крупской д.9
23	Угличский муниципальный округ	Ярославская область, Угличский район, город Углич, Ленинское шоссе, дом 8	57.514146	38.311853	12	Металл	5	1,1			--	--	--	--	Администрация городского поселения Углич, ИНН 7612035130, 152615, Ярославская обл., г.Углич, ул. Ярославская, д. 4	МКД: Ленинское шоссе д.7,7а.8,10а,10б; ул. Ак.Опарина д. 61а,62,64,65,63. ИЖС: ул.1-я Боровая д.3-20; Ленинское шоссе д.9,11
24	Угличский муниципальный округ	Ярославская область, Угличский район, город Углич, Ленинское шоссе, дома 12-14	57.512294	38.310164	12	Металл	4	1,1			--	--	--	--	Администрация городского поселения Углич, ИНН 7612035130, 152615, Ярославская обл., г.Углич, ул. Ярославская, д. 4	МКД: Ленинское шоссе д.12,14,16,18; ул.2-я Боровая д.4,4а. ИЖС: ул.2-я Боровая д.3-17
25	Угличский муниципальный округ	Ярославская область, Угличский район, город Углич, улица Ленина, дом 59	57.519666	38.314935	4	Металл	1	1,1			--	--	--	--	Администрация городского поселения Углич, ИНН 7612035130, 152615, Ярославская обл., г.Углич, ул. Ярославская, д. 4	МКД: ул.Ленина д.57. ИЖС: ул.Ленина д.59,50; ул. Интернацимональная д.38,40
26	Угличский муниципальный округ	Ярославская область, Угличский район, город Углич, улица Луначарского, дом 10	57.515867	38.311665	12	Металл	5	1,1			--	--	--	--	Администрация городского поселения Углич, ИНН 7612035130, 152615, Ярославская обл., г.Углич, ул. Ярославская, д. 4	МКД: ул.Луначарского д.2/14,8,10,12а,12; Ленинское ш. 2а,4. ИЖС: ул.Луначарского д. 23-29. ЮЛ: МАУ СШ "Витязь" УМР Ленинское ш. д1; ООО
27	Угличский муниципальный округ	Ярославская область, Угличский район, город Углич, улица Ленина, дом 64	57.517119	38.313425	12	Асфальт	4	1,1			--	--	--	--	МКД № 64 ул. Ленина, г. Углич	МКД: ул.Ленина д.64,66/37, ул. Луначарского д.33,35,37

28	Угличский муниципальный округ	Ярославская область, Угличский район, город Углич, улица М.Рыбацкая, дом 14	57.540386	38.328912	20	Асфальт	8	1,1			--	--	--	--	Администрация городского поселения Углич, ИНН 7612035130, 152615, Ярославская обл., г.Углич, ул. Ярославская, д. 4	МКД: ул.М.Рыбацкая д.14а; ул.Часовая д.4,4а; ул.Старостина д.5,7,9; ул.Никонова д.13,15,17,19,21,21а,23,4,6. ЮЛ: МБУ ДО ДХШ УМР
29	Угличский муниципальный округ	Ярославская область, Угличский район, город Углич, микрорайон Мирный, дом 12	57.539990	38.344857	20	Металл	5	1,1			--	--	--	--	Администрация городского поселения Углич, ИНН 7612035130, 152615, Ярославская обл., г.Углич, ул. Ярославская, д. 4	МКД: мкр. Мирный д. 12,10,9,14,15.11. ЮЛ: магазины. Сбербанк мкр.Мирный д.9. ИП Исмаилов Н.С. мкр.Мирный у д.9 нест.торговля.
30	Угличский муниципальный округ	Ярославская область, Угличский район, город Углич, микрорайон Мирный, дом 20	57.538313	38.345325	20	Асфальт	9	1,1			--	--	--	--	Администрация городского поселения Углич, ИНН 7612035130, 152615, Ярославская обл., г.Углич, ул. Ярославская, д. 4	МКД: мкр. Мирный д.21,22,23,25,28,29,30,20,19; п.Мира; мкр. Мирный-2 д.10. ИП Батошкин А.В. аттракционы между д.23 и д.25 мкр Мирный
31	Угличский муниципальный округ	Ярославская область, Угличский район, город Углич, улица Нариманова, дом 18	57.530970	38.330736	10	Асфальт	2	1,1			--	--	--	--	Администрация городского поселения Углич, ИНН 7612035130, 152615, Ярославская обл., г.Углич, ул. Ярославская, д. 4	МКД: ул.Нариманова д.18а,18б,18б. ИЖС: ул.Нариманова д.20,22,22а,24,26,29,31,24г,24в,24а,26а,26б,24б;
32	Угличский муниципальный округ	Ярославская область, Угличский район, город Углич, улица Нариманова (дом 110а улица	57.529593	38.337105	12	Металл	4	1,1	1	8	--	--	--	--	Администрация городского поселения Углич, ИНН 7612035130, 152615, Ярославская обл., г.Углич, ул. Ярославская, д. 4	МКД: ул. Нариманова д.85-91; ул. Бахарева д.72. ИЖС: ул. Нариманова д.50-68,75-85; ул.Комсомольская; ул.Чкалова; ул.Загородная;
33	Угличский муниципальный округ	Ярославская область, Угличский район, город Углич, улица Никонова, дом 2	57.538840	38.331796	20	Металл	9	1,1	-	-	--	--	--	--	Администрация городского поселения Углич, ИНН 7612035130, 152615, Ярославская обл., г.Углич, ул. Ярославская, д. 4	МКД: ул.Победы д.3,5,7; ул.Никонова д.2,2а,9,11. ЮЛ: ООО "Теплоцентр" ул. Никонова, д.9а.; МБУК ЦБС УМР ул. Победы д.5; ООО "Альфа Рязань"
34	Угличский муниципальный округ	Ярославская область, Угличский район, город Углич, улица Ольги Берггольц, дом 4а	57.527433	38.324421	20	Асфальт	5	1,1			--	--	--	--	Администрация городского поселения Углич, ИНН 7612035130, 152615, Ярославская обл., г.Углич, ул. Ярославская, д. 4	МКД: ул. О.Берггольц д.4а,8, 12с2. ИЖС: ул. О.Берггольц д.9,17а,15/17,13/14; ул. Ярославская д.6. ЮЛ: Автостанция ул. О. Берггольц д.15А; ИП
35	Угличский муниципальный округ	Ярославская область, Угличский район, город Углич, улица Академика Опарина, дом 57	57.515789	38.309545	20	Металл	8	1,1			--	--	--	--	Администрация городского поселения Углич, ИНН 7612035130, 152615, Ярославская обл., г.Углич, ул. Ярославская, д. 4	МКД: ул.Ак.Опарина д. 54,56,57; ул. Луначарского д.4,4а,6,6а,8,17,21. ИЖС: ул.Луначарского д.16/2,1/15-11а; ул.Волжская д.16,17. ЮЛ: ОМВД
36	Угличский муниципальный округ	Ярославская область, Угличский район, город Углич, улица Академика Опарина, дом 68	57.511318	38.307595	12	Металл	5	1,1			--	--	--	--	Администрация городского поселения Углич, ИНН 7612035130, 152615, Ярославская обл., г.Углич, ул. Ярославская, д. 4	МКД: ул. Ак.Опарина д.62,63,64,6/68. ИЖС: ул.Ак.Опарина д.65
37	Угличский муниципальный округ	Ярославская область, Угличский район, город Углич, перекресток улица Островского- улица	57.5343	38.3267	12	Металл	4	1,1			--	--	--	--	Администрация городского поселения Углич, ИНН 7612035130, 152615, Ярославская обл., г.Углич, ул. Ярославская, д. 4	ИЖС: ул.Селивановский ручей; ул.Нариманова; ул. Островского; ул.3.Золотовой д. 5,7,1/5,6,4; Селивановский пер д.3, ИП Бурмистров О.И -
38	Угличский муниципальный округ	Ярославская область, Угличский район, город Углич, улица Островского, дом 7	57.533125	38.324286	4	Металл	2	1,1			--	--	--	--	Администрация городского поселения Углич, ИНН 7612035130, 152615, Ярославская обл., г.Углич, ул. Ярославская, д. 4	МКД: ул.Островского д.32а, 30/1. ИЖС: ул.Островского 3,5,34,36,38/2, ул.Свободы д.5,11,15,7,5а. ЮЛ: Гост. "Азимут" ул.Островского
39	Угличский муниципальный округ	Ярославская область, Угличский район, город Углич, улица Островского, дом 4	57.529762	38.321735	4	Асфальт	1	1,1			--	--	--	--	МКД № 4 ул. Островского, г. Углич	ИЖС: ул.Островского д.4. ИП Братанова Е.С. пом.2 в д.4 ул.Островского
40	Угличский муниципальный округ	Ярославская область, Угличский район, город Углич, Пионерский переулок, дом 5	57.524789	38.307137	10	Металл	4	1,1			--	--	--	--	Администрация городского поселения Углич, ИНН 7612035130, 152615, Ярославская обл., г.Углич, ул. Ярославская, д. 4	МКД: Пионерский пер. д.3,2,4,6,8,10. ИЖС: Пионерский пер. д.4а,12; ЮЛ: УИПК общежитие Ярославское ш. д.8
41	Угличский муниципальный округ	Ярославская область, Угличский район, город Углич, улица Победы, дом 4	57.536652	38.329829	12	Асфальт	4	1,1			--	--	--	--	Администрация городского поселения Углич, ИНН 7612035130, 152615, Ярославская обл., г.Углич, ул. Ярославская, д. 4	МКД: ул.Победы д.4,6,8А. ИЖС: Селивановский пер. д.5-8
42	Угличский муниципальный округ	Ярославская область, Угличский район, город Углич, улица Победы, дом 12	57.537642	38.337338	12	Металл	5	1,1			--	--	--	--	Администрация городского поселения Углич, ИНН 7612035130, 152615, Ярославская обл., г.Углич, ул. Ярославская, д. 4	МКД: ул.Победы д.12, ул.Трудовая д.9.11; 2-я линия Рыбинского ш. д.7а.5; ул.Заводской проезд д.6-12. ИЖС: 2-я линия Рыбинского ш. ИП Еремеев
43	Угличский муниципальный округ	Ярославская область, Угличский район, город Углич, улица Портовая, дома 8-9	57.513527	38.293959	6	Плита ж/б	1	1,1			--	--	--	--	Администрация городского поселения Углич, ИНН 7612035130, 152615, Ярославская обл., г.Углич, ул. Ярославская, д. 4	МКД, ИЖС: ул.Портовая. СНТ
44	Угличский муниципальный округ	Ярославская область, Угличский район, город Углич, улица Пролетарская, дом 77а	57.527500	38.339908	6	Металл	1	1,1			--	--	--	--	Администрация городского поселения Углич, ИНН 7612035130, 152615, Ярославская обл., г.Углич, ул. Ярославская, д. 4	ИЖС: ул.Пролетарская. МКД: ул.Нариманова д.47а. ЮЛ: ул.Пролетарская д.85а кафе "Золотой якорь"; ул.Пролетарская д.77б "Шиномонтаж";
45	Угличский муниципальный округ	Ярославская область, Угличский район, город Углич, Рыбинское шоссе, дома 35-33	57.544501	38.333494	20	Асфальт	9	1,1	1	8	--	--	--	--	Администрация городского поселения Углич, ИНН 7612035130, 152615, Ярославская обл., г.Углич, ул. Ярославская, д. 4	МКД: Рыбинское ш. д.33,35; ул.Северная д.16,16а,18,18а. Гаражные боксы. ЮЛ: МОУ ДО "Центр внешкольной работы"(подростковый клуб)
46	Угличский муниципальный округ	Ярославская область, Угличский район, город Углич, Речной проезд, дом 5	57.533042	38.294651	4	Плита ж/б			1	8	--	--	--	--	Администрация городского поселения Углич, ИНН 7612035130, 152615, Ярославская обл., г.Углич, ул. Ярославская, д. 4	ИЖС: ул. Речная, ул.Кирова
47	Угличский муниципальный округ	Ярославская область, Угличский район, город Углич, ул.Речная у д.12	57.530519	38.288997	4	Плита ж/б			1	8	--	--	--	--	Администрация городского поселения Углич, ИНН 7612035130, 152615, Ярославская обл., г.Углич, ул. Ярославская, д. 4	ИЖС: ул. Речная, ул.Кирова
48	Угличский муниципальный округ	Ярославская область, Угличский район, город Углич, улица Северная, дом 1	57.545409	38.323729	4	Асфальт	2	1,1			--	--	--	--	ГПОАУ ЯО Угличский аграрно-политехнический колледж, ИНН 7612002127, г. Углич ул. Северная д.1	ЮЛ: ГПОАУ ЯО Угличский аграрно-политехнический колледж ул. Северная д.1
49	Угличский муниципальный округ	Ярославская область, Угличский район, город Углич, улица Северная, дома 6а, 6в	57.544284	38.327188	12	Металл	5	1,1			--	--	--	--	Администрация городского поселения Углич, ИНН 7612035130, 152615, Ярославская обл., г.Углич, ул. Ярославская, д. 4	МКД: ул.Северная д.6а.6в,6б,4а,8а,6,8б. ЮЛ: Физико-математический лицей ул.Северная д.4; МАОУ ДО ДЮСШ пом. в д.10 ул.Северная
50	Угличский муниципальный округ	Ярославская область, Угличский район, город Углич, улица Совхозная, дом 8	57.535468	38.336584	20	Асфальт	5	1,1			--	--	--	--	Администрация городского поселения Углич, ИНН 7612035130, 152615, Ярославская обл., г.Углич, ул. Ярославская, д. 4	МКД: ул.Совхозная; Ярославское ш. д. 5,7,9а. Гаражные боксы. ЮЛ: ООО "УК "Наш район" ул.Совхозная
51	Угличский муниципальный округ	Ярославская область, Угличский район, город Углич, улица Совхозная, дома 3-5	57.535149	38.333952	20	Асфальт	5	1,1			--	--	--	--	Администрация городского поселения Углич, ИНН 7612035130, 152615, Ярославская обл., г.Углич, ул. Ярославская, д. 4	МКД, ИЖС: ул.Совхозная; Ярославское шоссе д.1,4
52	Угличский муниципальный округ	Ярославская область, Угличский район, город Углич, микрорайон Солнечный, дом 5	57.514117	38.316569	12	Асфальт	4	1,1			--	--	--	--	Администрация городского поселения Углич, ИНН 7612035130, 152615, Ярославская обл., г.Углич, ул. Ярославская, д. 4	МКД: мкр.Солнечный д.2,3,4,5,12,8,9. ЮЛ: ООО "Фитофарм" мкр.Солнечный д.3; МБУК ЦБС УМР мкр.Солнечный д.3
53	Угличский муниципальный округ	Ярославская область, Угличский район, город Углич, микрорайон Солнечный, дом 7	57.515736	38.317953	12	Асфальт	5	1,1			--	--	--	--	Администрация городского поселения Углич, ИНН 7612035130, 152615, Ярославская обл., г.Углич, ул. Ярославская, д. 4	МКД: мкр.Солнечный д.6,7,10,19а,20; ИЖС ул.Луначарского д.47-57, ул.Первомайская д.70-82,а. ЮЛ: СОШ №5 Ленинское ш. д.1А, МДОУ д/с
54	Угличский муниципальный округ	Ярославская область, Угличский район, город Углич, микрорайон Солнечный, дом 16	57.514214	38.323145	12	Асфальт	5	1,1			--	--	--	--	Администрация городского поселения Углич, ИНН 7612035130, 152615, Ярославская обл., г.Углич, ул. Ярославская, д. 4	МКД: мкр. Солнечный д.16,18,14,10,13. ГСК
55	Угличский муниципальный округ	Ярославская область, Угличский район, город Углич, микрорайон Солнечный, дом 21	57.516674	38.320738	12	Асфальт	5	1,1			--	--	--	--	Администрация городского поселения Углич, ИНН 7612035130, 152615, Ярославская обл., г.Углич, ул. Ярославская, д. 4	МКД: мкр. Солнечный д.19а,19,21. ИЖС: ул.Луначарского, ул. Сурикова, ул.Первомайская
56	Угличский муниципальный округ	Ярославская область, Угличский район, город Углич, микрорайон Солнечный, дом 27	57.516558	38.323756	12	Асфальт	4	1,1			--	--	--	--	Администрация городского поселения Углич, ИНН 7612035130, 152615, Ярославская обл., г.Углич, ул. Ярославская, д. 4	МКД: м-н Солнечный д.24,23,27,28,29; ИЖС ул.Луначарского
57	Угличский муниципальный округ	Ярославская область, Угличский район, город Углич, улица Спасская, дом 4	57.526785	38.312024	20	Асфальт	8	1,1			--	--	--	--	Администрация городского поселения Углич, ИНН 7612035130, 152615, Ярославская обл., г.Углич, ул. Ярославская, д. 4	МКД: ул.Спасская д.2,2а,4,6,4а; пл. Пушкина д.3а. ИЖС: ул.Спасская. ул. А.Опарина д.1а-8, ул.Спасская д.23-27. ГСК.
58	Угличский муниципальный округ	Ярославская область, Угличский район, город Углич, улица Старостина, дом 4	57.542830	38.331652	20	Асфальт	9	1,1			--	--	--	--	МКД № 4 ул.Старостина, г. Углич	МКД: ул. Старостина д.4,6,8,10; Рыбинское ш. д.31. ГСК. ЮЛ: ПАО Сбербанк Рыбинское ш. д.31; ООО "Фитофарм" и ОМВД Россиии - пом. в д.4

59	Угличский муниципальный округ	Ярославская область, Угличский район, город Углич, улица Февральская, дом 6	57.521928	38.321384	12	Металл	2	1,1			--	--	--	--	Администрация городского поселения Углич, ИНН 7612035130, 152615, Ярославская обл., г.Углич, ул. Ярославская, д. 4	МКД: ул. Февральская д.1,6. ИЖС: ул.Февральская д.1-21; Студенческий городок; ул. Суникова. ЮЛ: МОУ СОШ №2 Студенческий городок д.2,
60	Угличский муниципальный округ	Ярославская область, Угличский район, город Углич, улица Февральская, дом 27	57.521280	38.316444	12	Металл	4	1,1			--	--	--	--	Администрация городского поселения Углич, ИНН 7612035130, 152615, Ярославская обл., г.Углич, ул. Ярославская, д. 4	МКД: ул. Февральская д.20,18,27,27а,27б,27в,22,24, 24а; ИЖС: ул.Февральская д.23,25; ул.Первомайская,
61	Угличский муниципальный округ	Ярославская область, Угличский район, город Углич, улица Февральская, дом 32	57.521672	38.312060	12	Металл	2	1,1			--	--	--	--	Администрация городского поселения Углич, ИНН 7612035130, 152615, Ярославская обл., г.Углич, ул. Ярославская, д. 4	МКД: ул. Ленина д.38. ИЖС: ул. Ленина д. 42,45,47,49,44,46,53,57 ; ул. Чернышевского д.1-13; ул.Февральская д.33,35,36/31; ИЖС
62	Угличский муниципальный округ	Ярославская область, Угличский район, город Углич, микрорайон Цветочный, дома 1-9	57.503848	38.294300	12	Асфальт	5	1,1			--	--	--	--	Администрация городского поселения Углич, ИНН 7612035130, 152615, Ярославская обл., г.Углич, ул. Ярославская, д. 4	МКД: мкр. Цветочный д.1-9. ГСК
63	Угличский муниципальный округ	Ярославская область, Угличский район, город Углич, микрорайон Цветочный, дом 16а	57.503848	38.294300	12	Металл	5	1,1			--	--	--	--	Администрация городского поселения Углич, ИНН 7612035130, 152615, Ярославская обл., г.Углич, ул. Ярославская, д. 4	МКД: мкр. Цветочный д.10-19; Камышевскео шоссе д.10-16. ИЖС: 1-я линия Камышевского шоссе. ЮЛ: МАУ Дворец культуры УМР (Центр
64	Угличский муниципальный округ	Ярославская область, Угличский район, город Углич, улица 9-го Января, дом 32а	57.524262	38.311269	12	Металл	5	1,1			--	--	--	--	Администрация городского поселения Углич, ИНН 7612035130, 152615, Ярославская обл., г.Углич, ул. Ярославская, д. 4	МКД: ул. 9-го Января д.34,28,34а32а; ул.Ленина д.10-14. ИЖС: пл.Советская, ул.9-го Января д.19-41; ул.Ак.Опарина д.3-11. ЮЛ: ОАО МКС котельная;
65	Угличский муниципальный округ	Ярославская область, Угличский район, город Углич, улица Ярославская, дом 4	57.526998	38.322058	6	Асфальт	2	1,1			--	--	--	--	Администрация городского поселения Углич, ИНН 7612035130, 152615, Ярославская обл., г.Углич, ул. Ярославская, д. 4	МКД: ул.Ярославская д.6,8. ЮЛ: Администрация г.Углич ул.Ярославская д.4; ООО "Стол заказов" ул.Ярославская д.4
66	Угличский муниципальный округ	Ярославская область, Угличский район, город Углич, улица Волжская, дом 10	57.518574	38.303948	30	Плита ж/б			1	8	--	--	--	--	Администрация городского поселения Углич, ИНН 7612035130, 152615, Ярославская обл., г.Углич, ул. Ярославская, д. 4	ИЖС: ул.Волжская д.1-15; ул.Интенациональная. ГСК. СНТ
67	Угличский муниципальный округ	Ярославская область, Угличский район, город Углич, 4-ый Вокзальный поселок	57.499921	38.314449	30	Плита ж/б			1	8	--	--	--	--	Администрация городского поселения Углич, ИНН 7612035130, 152615, Ярославская обл., г.Углич, ул. Ярославская, д. 4	ИЖС: 4-й Вокзальный пос.; Ленинское ш. д.53-71
68	Угличский муниципальный округ	Ярославская область, Угличский район, город Углич, улица Голубева, дом 34/114	57.532849	38.344786	60	Плита ж/б			2	8	--	--	--	--	Администрация городского поселения Углич, ИНН 7612035130, 152615, Ярославская обл., г.Углич, ул. Ярославская, д. 4	ИЖС: ул.Голубева; ул.Шаркова; ул.Калашникова; ул.Пролетарская; ул.Октябрьская; ул.Жолудева. ИП Мохов Н.В. (объект нестац. торговли ул. 23а м-н
69	Угличский муниципальный округ	Ярославская область, Угличский район, город Углич, улица Гоголя, дом 49	57.529800	38.347615	30	Плита ж/б			1	8	--	--	--	--	Администрация городского поселения Углич, ИНН 7612035130, 152615, Ярославская обл., г.Углич, ул. Ярославская, д. 4	ИЖС: ул.Голубева; ул.Загородная; ул. Жолудева; ул.Козлова; ул.Шевченко
70	Угличский муниципальный округ	Ярославская область, Угличский район, город Углич, улица Гражданская, дом 1	57.525669	38.323118	6	Металл	3	1,1			--	--	--	--	Администрация городского поселения Углич, ИНН 7612035130, 152615, Ярославская обл., г.Углич, ул. Ярославская, д. 4	МКД: ул.Гражданская д.1,3,7,3а,10,3/12, ул.Октябрьская д.1; ИЖС: ул.Гражданская. ЮЛ: МУП "Риком" ул.Ростовская д.15; МУ "ЦООУ"
71	Угличский муниципальный округ	Ярославская область, Угличский район, город Углич, улица Гражданская, дом 20	57.524113	38.325076	60	Плита ж/б			2	8	--	--	--	--	Администрация городского поселения Углич, ИНН 7612035130, 152615, Ярославская обл., г.Углич, ул. Ярославская, д. 4	МКД: ул. Гражданская д.20,16а,8,20б,20а; ул.Октябрьская д.6,4,6а. ИЖС: ул.Гражданская, ул. Шаркова. ЮЛ: ООО "Фитофарм" пом.1 в д.6
72	Угличский муниципальный округ	Ярославская область, Угличский район, город Углич, улица 12-го Декабря, дом 69	57.527916	38.349053	30	Плита ж/б			1	8	--	--	--	--	Администрация городского поселения Углич, ИНН 7612035130, 152615, Ярославская обл., г.Углич, ул. Ярославская, д. 4	ИЖС: ул.12-го Декабря; ул.Загородная; ул.Бахарева; ул.Гоголя. ГСК
73	Угличский муниципальный округ	Ярославская область, Угличский район, город Углич, улица Загородная - улица Свободы	57.527621	38.333557	30	Плита ж/б			1	8	--	--	--	--	Администрация городского поселения Углич, ИНН 7612035130, 152615, Ярославская обл., г.Углич, ул. Ярославская, д. 4	ИЖС: ул.Загородная; ул.Свободы; ул.Комсомольская; ул.Чкалова
74	Угличский муниципальный округ	Ярославская область, Угличский район, город Углич, улица Загородная, дом 13/47	57.521276	38.339485	30	Плита ж/б			1	8	--	--	--	--	Администрация городского поселения Углич, ИНН 7612035130, 152615, Ярославская обл., г.Углич, ул. Ярославская, д. 4	ИЖС: ул.Загородная; ул.Гражданская; ул.Чкалова; ул.Комсомольская
75	Угличский муниципальный округ	Ярославская область, Угличский район, город Углич, улица Земляной вал, дом 1	57.525272	38.278966	30	Плита ж/б			1	8	--	--	--	--	Администрация городского поселения Углич, ИНН 7612035130, 152615, Ярославская обл., г.Углич, ул. Ярославская, д. 4	ИЖС: ул.Земляной вал; ул.Южная
76	Угличский муниципальный округ	Ярославская область, Угличский район, город Углич, улица Земляной Вал, дом 15	57.523716	38.275112	30	Плита ж/б			1	8	--	--	--	--	Администрация городского поселения Углич, ИНН 7612035130, 152615, Ярославская обл., г.Углич, ул. Ярославская, д. 4	ИЖС: ул.Земляной вал; ул.Южная
77	Угличский муниципальный округ	Ярославская область, Угличский район, город Углич, улица Крупской, дом 51	57.536183	38.297229	30	Плита ж/б			1	8	--	--	--	--	Администрация городского поселения Углич, ИНН 7612035130, 152615, Ярославская обл., г.Углич, ул. Ярославская, д. 4	ИЖС: ул.Крупской; ул.Некрасова; ул.Социализма
78	Угличский муниципальный округ	Ярославская область, Угличский район, город Углич, улица Ленинградская, дом 8	57.534497	38.291677	30	Асфальт			1	8	--	--	--	--	Администрация городского поселения Углич, ИНН 7612035130, 152615, Ярославская обл., г.Углич, ул. Ярославская, д. 4	ИЖС: ул.Ленинградская; ул.Крупской; ул.Некрасова, ул.Парковая; ул.Пушкина, ул.Кирова д.24 (МАУ ДК УМР Центр досуга
79	Угличский муниципальный округ	Ярославская область, Угличский район, город Углич, улица Ленинградская , дом 31	57.536072	38.288812	30	Плита ж/б			1	8	--	--	--	--	Администрация городского поселения Углич, ИНН 7612035130, 152615, Ярославская обл., г.Углич, ул. Ярославская, д. 4	ИЖС: ул.Ленинградская; ул.Пушкина; ул. М.Набережная
80	Угличский муниципальный округ	Ярославская область, Угличский район, город Углич, улица Лермонтова, дом 2	57.510104	38.330493	30	Плита ж/б			1	8	--	--	--	--	Администрация городского поселения Углич, ИНН 7612035130, 152615, Ярославская обл., г.Углич, ул. Ярославская, д. 4	ИЖС: ул.Лермонтова; ул.Вокзальная (нечетная); Промкобинатовский пр. МКД: Промкобинатовский пр. д.1
81	Угличский муниципальный округ	Ярославская область, Угличский район, город Углич, улица 1-я Лесная, дом 8	57.535618	38.348918	30	Плита ж/б			1	8	--	--	--	--	Администрация городского поселения Углич, ИНН 7612035130, 152615, Ярославская обл., г.Углич, ул. Ярославская, д. 4	ИЖС: ул.1-я Лесная; ул.Романенко; ул.Козлова; ул.2-я Лесная; ул.Шаркова
82	Угличский муниципальный округ	Ярославская область, Угличский район, город Углич, улица Малая Набережная, дом 1/2	57.534265	38.285506	30	Плита ж/б			1	8	--	--	--	--	Администрация городского поселения Углич, ИНН 7612035130, 152615, Ярославская обл., г.Углич, ул. Ярославская, д. 4	ИЖС: ул.М.Набережная; ул.Крупская; ул.Кирова
83	Угличский муниципальный округ	Ярославская область, Угличский район, город Углич, улица Маяковского, дом 4	57.524137	38.336350	30	Плита ж/б			1	8	--	--	--	--	Администрация городского поселения Углич, ИНН 7612035130, 152615, Ярославская обл., г.Углич, ул. Ярославская, д. 4	ИЖС: ул.Маяковского; ул.Пролетарская; ул.Каменская
84	Угличский муниципальный округ	Ярославская область, Угличский район, город Углич, улица Механизаторов, дом 2	57.528041	38.278679	30	Плита ж/б			1	8	--	--	--	--	Администрация городского поселения Углич, ИНН 7612035130, 152615, Ярославская обл., г.Углич, ул. Ярославская, д. 4	ИЖС: ул.Механизаторов; Кашинское ш.; ул.Молодежная; ул.Павлова
85	Угличский муниципальный округ	Ярославская область, Угличский район, город Углич, улица Механизаторов, дом 33	57.525644	38.273711	30	Плита ж/б			1	8	--	--	--	--	Администрация городского поселения Углич, ИНН 7612035130, 152615, Ярославская обл., г.Углич, ул. Ярославская, д. 4	ИЖС: ул.Механизаторов; пос.Сельхозтехники; ул.Павлова; Кашинское ш.
86	Угличский муниципальный округ	Ярославская область, Угличский район, город Углич, улица Неглинная, дом 27	57.534729	38.353086	30	Плита ж/б			1	8	--	--	--	--	Администрация городского поселения Углич, ИНН 7612035130, 152615, Ярославская обл., г.Углич, ул. Ярославская, д. 4	ИЖС: ул.Неглинная; ул.Полевая; ул.Шаркова; ул.Загородная. Гаражные боксы
87	Угличский муниципальный округ	Ярославская область, Угличский район, город Углич, улица Октябрьская, дом 40	57.527698	38.329936	10	Асфальт	3	1,1			--	--	--	--	Администрация городского поселения Углич, ИНН 7612035130, 152615, Ярославская обл., г.Углич, ул. Ярославская, д. 4	ИЖС: ул.Октябрьская; ул.Свободы
88	Угличский муниципальный округ	Ярославская область, Угличский район, город Углич, улица Полевая, дом 20	57.535709	38.353149	30	Плита ж/б			1	8	--	--	--	--	Администрация городского поселения Углич, ИНН 7612035130, 152615, Ярославская обл., г.Углич, ул. Ярославская, д. 4	ИЖС: ул.Неглинная; ул.Полевая; ул.Шаркова; ул.Загородная. Гаражные боксы
89	Угличский муниципальный округ	Ярославская область, Угличский район, город Углич, Промкомбинатовский проезд,	57.506314	38.330008	30	Плита ж/б			1	8	--	--	--	--	Администрация городского поселения Углич, ИНН 7612035130, 152615, Ярославская обл., г.Углич, ул. Ярославская, д. 4	ИЖС: Промкомбинатовский пр.; ул.1-я Сенная; ул.2-я Сенная

90	Угличский муниципальный округ	Ярославская область, Угличский район, город Углич, 1-й Ростовский переулок/улица	57.526756	38.339333	30	Плита ж/б			1	8	--	--	--	--	Администрация городского поселения Углич, ИНН 7612035130, 152615, Ярославская обл., г.Углич, ул. Ярославская, д. 4	ИЖС: ул.Пролетарская; 1-й Ростовский пр.; ул.Луначарского
91	Угличский муниципальный округ	Ярославская область, Угличский район, город Углич, улица Романенко, дом 43	57.531810	38.351487	30	Плита ж/б			1	8	--	--	--	--	Администрация городского поселения Углич, ИНН 7612035130, 152615, Ярославская обл., г.Углич, ул. Ярославская, д. 4	ИЖС: ул.Романенко; ул.Шаркова; ул.Загаородная. Гаражные боксы
92	Угличский муниципальный округ	Ярославская область, Угличский район, город Углич, Ростовское шоссе (между улицами 1-я	57.510361	38.339674	30	Плита ж/б			1	8	--	--	--	--	Администрация городского поселения Углич, ИНН 7612035130, 152615, Ярославская обл., г.Углич, ул. Ярославская, д. 4	ИЖС: ул.1-я Высоковольтная; ул.2-я Высоковольтная; ул.Сосновая. ИП Жуков А.В. п.1.5,1.6 нест.торговля Ростовское ш. ИП Панов
93	Угличский муниципальный округ	Ярославская область, Угличский район, город Углич, улица Свободы, дом 14а	57.529220	38.327996	10	Металл	3	1,1			--	--	--	--	Администрация городского поселения Углич, ИНН 7612035130, 152615, Ярославская обл., г.Углич, ул. Ярославская, д. 4	МКД: ул.Свободы д.14,16б,14а,16,29,33. ИЖС: ул.Свободы; ул.Базарный пр. ЮЛ: МОУ "ДО "Дом Детского творчества" здание Станции юных
94	Угличский муниципальный округ	Ярославская область, Угличский район, город Углич, улица Социализма, дом 18/10	57.536473	38.294597	30	Плита ж/б			1	8	--	--	--	--	Администрация городского поселения Углич, ИНН 7612035130, 152615, Ярославская обл., г.Углич, ул. Ярославская, д. 4	ИЖС: ул.Социализма; ул.Полевая
95	Угличский муниципальный округ	Ярославская область, Угличский район, город Углич, улица Чернышевского, дом 21	57.521029	38.310344	30	Плита ж/б			1	8	--	--	--	--	Администрация городского поселения Углич, ИНН 7612035130, 152615, Ярославская обл., г.Углич, ул. Ярославская, д. 4	ИЖС: ул.Чернышевского; ул. Ак.Опарина; ул.Февральская
96	Угличский муниципальный округ	Ярославская область, Угличский район, город Углич, улица Шевченко, дом 61	57.529795	38.350220	30	Плита ж/б			1	8	--	--	--	--	Администрация городского поселения Углич, ИНН 7612035130, 152615, Ярославская обл., г.Углич, ул. Ярославская, д. 4	ИЖС: ул.Шевченко; ул.Загородная. Гаражные боксы
97	Угличский муниципальный округ	Ярославская область, Угличский район, город Углич, улица Южная, дом 40а	57.523286	38.271744	30	Плита ж/б			1	8	--	--	--	--	Администрация городского поселения Углич, ИНН 7612035130, 152615, Ярославская обл., г.Углич, ул. Ярославская, д. 4	ИЖС: ул.Южная; Земляной вал
98	Угличский муниципальный округ	Ярославская область, Угличский район, город Углич, улица Южная, дом 49	57.522223	38.270136	30	Плита ж/б			1	8	--	--	--	--	Администрация городского поселения Углич, ИНН 7612035130, 152615, Ярославская обл., г.Углич, ул. Ярославская, д. 4	ИЖС: ул.Южная; Земляной вал; Кашинское ш., магазин
99	Угличский муниципальный округ	Ярославская область, Угличский район, город Углич, улица Южная, дом 61	57.520584	38.266704	30	Плита ж/б			1	8	--	--	--	--	Администрация городского поселения Углич, ИНН 7612035130, 152615, Ярославская обл., г.Углич, ул. Ярославская, д. 4	ИЖС: ул.Южная;Земляной вал.
100	Угличский муниципальный округ	Ярославская область, Угличский район, город Углич, Заводской проезд, дом 14	57.538830	38.339387	10	Асфальт	2	1,1			--	--	--	--	Администрация городского поселения Углич, ИНН 7612035130, 152615, Ярославская обл., г.Углич, ул. Ярославская, д. 4	МКД: Заводской пр. д.14; ул.Победы д.16,17. ЮЛ: магазин ул.Победы д.16;
101	Угличский муниципальный округ	Ярославская область, Угличский район, город Углич, улица Ленина, д3	57.525895	38.315869	10	Асфальт	3	1,1			--	--	--	--	МКД № 3, ул. Ленина, г. Углич	МКД: ул.Ленина д.5. ЮЛ: МАУ "Тепловые сети" ул.Ленина д.16 пом.2,9,10; Управление ЖККиС пом.на 2-м этаже в д.1 ул.Ленина,гаражи МУ
102	Угличский муниципальный округ	Ярославская область, Угличский район, город Углич, Рыбинское шоссе, дом 5	57.536780	38.332300	12	Асфальт	3	1,1			--	--	--	--	МКД № 5, Рыбинское шоссе, д. 5	МКД: Рыбинское ш. д.5. ЮЛ: торг.пом. в д.5 Рыбинское ш.
103	Угличский муниципальный округ	Ярославская область, Угличский район, город Углич, улица Старостина, дом 1	57.542031	38.331114	12	Асфальт	4	1,1			--	--	--	--	МКД № 1, ул. Старостина, г. Углич	МКД: ул. Старостина д.1; ул.Никонова д.6,23. ЮЛ: ТЦ "Добрыня" ул.Старостина д.1а
104	Угличский муниципальный округ	Ярославская область, Угличский район, город Углич, 2-ой Ростовский переулок	57.519163	38.324841	6	Плита ж/б	2	1,1			--	--	--	--	Администрация городского поселения Углич, ИНН 7612035130, 152615, Ярославская обл., г.Углич, ул. Ярославская, д. 4	ИЖС: ул.1-й Ростовский пер.; ул.Интернациональная д.1-9; ул.Ростовская д.40-52; ул.Луначарского д.71-85
105	Угличский муниципальный округ	Ярославская область, Угличский район, город Углич, улица Гражданская, дом 51	57.519882	38.333886	30	Плита ж/б			1	8	--	--	--	--	Администрация городского поселения Углич, ИНН 7612035130, 152615, Ярославская обл., г.Углич, ул. Ярославская, д. 4	ИЖС: ул.Гражданская; ул.Урицкого; ул.Комсомольская; ул.Загородная; ул.Чкалова
106	Угличский муниципальный округ	Ярославская область, Угличский район, город Углич, улица Пролетарская, дом 117	57.531558	38.346969	30	Щебень			1	8	--	--	--	--	Администрация городского поселения Углич, ИНН 7612035130, 152615, Ярославская обл., г.Углич, ул. Ярославская, д. 4	ИЖС: ул.Пролетарская; ул. 12-го Декабря; ул.Бахарева, 1-й Пролетарский пер.; 2-й Пролетарский пер.
107	Угличский муниципальный округ	Ярославская область, Угличский район, город Углич, улица Садово-Кольцевая, дом 2	57.521418	38.331885	30	Плита ж/б			1	8	--	--	--	--	Администрация городского поселения Углич, ИНН 7612035130, 152615, Ярославская обл., г.Углич, ул. Ярославская, д. 4	ИЖС: ул.Садово-Кольцевая; ул.Свободы; ул.Гражданская
108	Угличский муниципальный округ	Ярославская область, Угличский район, город Углич, улица Победы, дом 9	57.539366	38.334451	30	Асфальт			1	8	--	--	--	--	МКД № 9, ул. Победы, г. Углич	МКД: ул.Победы д.9. ЮЛ: офис.пом. в д.9 ул.Победы
109	Угличский муниципальный округ	Ярославская область, Угличский район, город Углич, пос. Мебельщиков, у дома 9	57.509046	38.335906	6	Плита ж/б	1	1,1			--	--	--	--	Администрация городского поселения Углич, ИНН 7612035130, 152615, Ярославская обл., г.Углич, ул. Ярославская, д. 4	ИЖС: пос.Мебельщиков
110	Угличский муниципальный округ	Ярославская область, Угличский район, город Углич, Рыбинское шоссе, дом 20а корпус 37	57.54062	38.33497	9	Щебень/Плита			1	8	--	--	--	--	ООО "Стиль -А", ИНН 7612031304, 152613, Ярославская обл., г.Углич, Рыбинское ш. д.38а	ЮЛ: ООО "Стиль-А"; ЧОП "Гарант"; ИП Дубоносова А.Д.; ООО "Красивый Дом" Рыбинское шоссе пом. в д.20а корп.37
111	Угличский муниципальный округ	Ярославская область, Угличский район, город Углич, Рыбинское шоссе, дом 1а	57.536186	38.334939	1	Бетон	1	0,12			--	--	--	--	Управление социальной политики и труда АУМР, ИНН 7612022821, 152610, Ярославская обл., г.Углич, Рыбинское ш. д.1а	ЮЛ: Управление социальной политики и труда АУМР 2-я линия Рыбинского ш. д.1а
112	Угличский муниципальный округ	Ярославская область, Угличский район, город Углич, улица Победы, дом 18	57.538705	38.3342432	1	Бетон	1	1,1			--	--	--	--	Муниципальное дошкольное образовательное учреждение детский сад №4 "Олимпийский", ИНН 7612005343, 152610, Ярославская обл.,	ЮЛ: МДОУ детский сад №4 "Олимпийский" ул.Победы д.18
113	Угличский муниципальный округ	Ярославская область, Угличский район, город Углич, улица Зины Золотовой, у дома 42	57.540613	38.325061	1	Бетон	2	1,1			--	--	--	--	Захарова В.И., ИНН 761201058680, 152615, Ярославская обл., г.Углич, ул. Февральская д.27в кв.20	ЮЛ: ООО "Анроторг ", маг. "Пятерочка" ул. 3.Золотовой д.33
114	Угличский муниципальный округ	Ярославская область, Угличский район, город Углич, улица Старостина, дом 18	57.5425	38.3217	2	Бетон	3	1,1			--	--	--	--	ФГБНУ "Эксперементальная биофабриака", ИНН 7612049397, 152613, Ярославская обл., г.Углич, ул.Старостина д.18	ЮЛ: ФГБНУ "Эксперементальная биофабрика" (Здание административного корпуса. Помещение цеха по производству бактериальных препаратов.
115	Угличский муниципальный округ	Ярославская область, Угличский район, город Углич, улица Вокзальная дом 2	57.5135	38.32945	2	Асфальт	2	1,1			--	--	--	--	Филиал АО Газпром газораспределение Ярославль в г.Мышкин, ИНН 7604012347, 1500014 г.Ярослвль ул. Рыбинская д.20	ЮЛ: Угличский ЭГС филиала ОА " Газпромраспределение Ярославль в г.Мышкине", административное здание ул.Вокзальная д.2
116	Угличский муниципальный округ	Ярославская область, Угличский район, город Углич, микрорайон Мирный-2, дом 14 стр.1	57.5401	38.3525	2	Асфальт	2	1,1			--	--	--	--	МАУ "ФОК "Олимп", 7612049566,	ЮЛ: МАУ "ФОК "Олимп" мкр. Мирный-2 д.14 ст р.1
117	Угличский муниципальный округ	Ярославская область, Угличский район, город Углич, улица Северная, дом 15, а/я №36	57.5491	38.3417	1	Бетон			1	8	--	--	--	--	ООО "Форма-Плюс", ИНН 7612044367, 152613 Ярославская обл., г.Углич, ул. Северная, д.15, а/я №36	ЮЛ: ООО "Форма-Плюс" ул. Северная д.15 а/я №36
118	Угличский муниципальный округ	Ярославская область, Угличский район, город Углич, Ленинское шоссе, дом 15/2	57.5104	38.3113	5,9	Асфальт	3	1,1			--	--	--	--	МКД №15/2,Ленинское шоссе, г. Углич	МКД: Ленинское ш. д.15/2
119	Угличский муниципальный округ	Ярославская область, Угличский район, город Углич, улица Волжская, дом 17а	57.5154	38.3065	3	Асфальт	1	1,1			--	--	--	--	МДОУ д/с № 9 "Березка", ИНН 7612011964, 152612, Ярославская обл., г.Углич, ул. Волжская д.17а	ЮЛ: МДОУ д/с № 9 "Березка" ул. Волжская д.17а
120	Угличский муниципальный округ	Ярославская область, Угличский район, город Углич, улица Гражданская, дом 1а	57.5263	38.3221	2,8	Бетон	1	1,1			--	--	--	--	ИП Синицин А.А., ИНН 760700111218, 150035, Ярославская обл., г.Ярославль 1-й Суздальский пер. д.62 кв.1	ИП: маг."Профессионал" пом. лит.А,А1,А2 в д.1а ул.Гражданская, ООО Иван и Иванка Ярославская д.8

121	Угличский муниципальный округ	Ярославская область, Угличский район, город Углич, Красноармейский бульвар, дом	57.5436	38.3208	4,4	Асфальт	2	1,1			--	--	--	--	ВНИИМС -филиал ФГБНУ "ФНЦ пищевых систем им.В.М. Горбатова" РАН, ИНН 7709022913, 152613, Ярославская обл., г.Углич,	ЮЛ: ВНИИМС – филиала ФГБНУ «ФНЦ пищевых систем им. В.М. Горбатова» РАН, нежилое пом.I; ФГБНУ «Экспериментальная биофабрика",
122	Угличский муниципальный округ	Ярославская область, Угличский район, город Углич, улица Малая Рыбацкая, дом 17б	57.5398	38.3273	4	Асфальт	1	1,1			--	--	--	--	МДОУ д/с № 18 "Сказка", ИНН 7612005262, 152613, Ярославская обл., г.Углич, ул.Часовая, д. 3	ЮЛ: МДОУ д/с № 18 "Сказка" ул. М.Рыбацкая д.17 б
123	Угличский муниципальный округ	Ярославская область, Угличский район, город Углич, улица Часовая, дом 3	57.5384	38.3295	4	Асфальт	1	1,1			--	--	--	--	МДОУ д/с № 18 "Сказка", ИНН 7612005262, 152613, Ярославская обл., г.Углич, ул.Часовая, д. 3	ЮЛ: МДОУ д/с № 18 "Сказка" ул. Часовая, д. 3
124	Угличский муниципальный округ	Ярославская область, Угличский район, город Углич, Ленинское шоссе, дом 1а	57.5156	38.3169	9	Асфальт	1	1,1			--	--	--	--	МОУ СОШ №5, ИНН 7612008697, 152612, Ярославская обл., г.Углич, Ленинское ш., д.1а	ЮЛ: МОУ СОШ № 5 Ленинское ш. д.1а
125	Угличский муниципальный округ	Ярославская область, Угличский район, город Углич, микрорайон Мирный-2, дом 11	57.5157	38.3169	18	Асфальт	1	1,1			--	--	--	--	МДОУ д/с № 20 "Умка", ИНН 7612046420, 152610, Ярославская обл., г.Углич, микрорайон Мирный-2, д.11	ЮЛ: МДОУ д/с № 20 "Умка" мкр Мирный-2 д.11
126	Угличский муниципальный округ	Ярославская область, Угличский район, город Углич, улица Кирова, дом 83	57.5265	38.3193	6	Асфальт	1	1,1			--	--	--	--	МОУ СОШ № 6, ИНН 7612008658, 152610, Ярославская обл., г.Углич, ул.Кирова, дом 83	ЮЛ: МОУ СОШ № 6 ул. Кирова д.83
127	Угличский муниципальный округ	Ярославская область, Угличский район, город Углич, улица Ярославская, дом 47	57.5266	38.3193	2,7	Асфальт	1	1,1			--	--	--	--	МОУ СОШ №3, ИНН 7612008633, 152610, Ярославская обл., г.Углич, ул.Ярославская, д.47	ЮЛ: МОУ СОШ № 3 ул.Ярославская д.47
128	Угличский муниципальный округ	Ярославская область, Угличский район, город Углич, улица Старостина д.12	57.5433	38.3278	6	Асфальт	1	1,1			--	--	--	--	МОУ СОШ № 7, ИНН 7612008665, 152613, Ярославская обл., г.Углич, ул.Старостина д.12	ЮЛ: МОУ СОШ № 7 ул.Старостина д.12
129	Угличский муниципальный округ	Ярославская область, Угличский район, город Углич, микрорайон Цветочный, дом 11	57.5028	38.2953	5,6	Асфальт	1	1,1			--	--	--	--	МДОУ д/с № 1 "Ручеёк", ИНН 761201001, 152616, Ярославская обл., г.Углич, мкр.Цветочный, д.11	ЮЛ: МДОУ д/с № 1 "Ручеёк" мкр. Цветочный д.11
130	Угличский муниципальный округ	Ярославская область, Угличский район, город Углич, микрорайон Мирный, дом 31	57.5394	38.3483	6,5	Асфальт	2	1,1			--	--	--	--	МОУ СОШ №8, ИНН 7612023173, 152610, Ярославская обл., г.Углич, мкр.Мирный, дом 31	ЮЛ: МОУ СОШ №8; МОУ В(С)ОШ (Вечерняя (сменная) общеобразовательная школа) мкр.Мирный д.31
131	Угличский муниципальный округ	Ярославская область, Угличский район, город Углич, улица Первомайская, дом 8	57.5248	38.3181	2	Асфальт	1	1,1			--	--	--	--	ОМВД России по Угличскому району, ИНН 7612047181, 152615, Ярославская обл., г.Углич, ул. Первомайская, д. 8	ЮЛ: ОМВД России по Угличскому району ул.Первомайская д.8
132	Угличский муниципальный округ	Ярославская область, Угличский район, город Углич, улица Нариманова, дом 28а	57.5310	38.3339	2,6	Асфальт	1	1,1			--	--	--	--	МДОУ д/с № 13 "Звездочка", ИНН 7612005216, 152610, Ярославская обл., г.Углич, ул.Нариманова, д.28а	ЮЛ: МДОУ д/с №13 "Звездочка" ул.Нариманова д.28а
133	Угличский муниципальный округ	Ярославская область, Угличский район, город Углич, площадь Пушкина, дом 8	57.5246	38.3122	11.5	Асфальт	1	1,1			--	--	--	--	МОУ "Гимназия № 1", ИНН 7612008707, Ярославская обл., г.Углич, площадь Пушкина, дом 8	МОУ "Гимназия № 1"
134	Угличский муниципальный округ	Ярославская область, Угличский район, город Углич, улица 9-го Января, дом 46	57.5229	38.3055	2,25	Асфальт	1	1,1			--	--	--	--	МБУ "Служба городского хозяйства" г.Углич, ИНН 7612048682, 152615, Ярославская обл., г.Углич,ул. 9-го Января, д. 46	ЮЛ: МБУ "Служба городского хозяйства" ул.9-го Января д.46
135	Угличский муниципальный округ	Ярославская область, Угличский район, город Углич, улица Первомайская, дом 5а	57.5249	38.3197	2,25	Асфальт	1	1,1			--	--	--	--	МБУ "Служба городского хозяйства" г.Углич, ИНН 7612048682, 152615, Ярославская обл., г.Углич,ул. 9-го Января, д. 46	ЮЛ: МБУ "Служба городского хозяйства" ул.Первомайская д.5а
136	Угличский муниципальный округ	Ярославская область, Угличский район, город Углич, Ярославское шоссе, дом 10а	57.5341	38.3378	6	Асфальт	1	1,1			--	--	--	--	МОУ СОШ №4, ИНН 761201001, 152610, Ярославская обл., г.Углич, Ярославское ш., д.10а	ЮЛ: МОУ СОШ № 4 Ярославское шоссе д.10а
137	Угличский муниципальный округ	Ярославская область, Угличский район, город Углич, Камышевское шоссе, дом 2	57.5105	38.2961	14	Плита ж/б	3	1,1	1	7	--	--	--	--	ФКУ ИК -3 УФСИН России по Ярославской области, ИНН 7612010960, 152616 ,Ярославская обл., г.Углич,, Камышевское ш. д.2	ЮЛ: ФКУ ИК -3 УФСИН России по Ярославской области Камышевское шоссе д.2
138	Угличский муниципальный округ	Ярославская область, Угличский район, город Углич, Камышевское шоссе, дом 5	57.5060	38.3841	4	Плита ж/б	1	1,1			--	--	--	--	ФКУ ИК -3 УФСИН России по Ярославской области, ИНН 7612010960, 152616 ,Ярославская обл., г.Углич,, Камышевское ш. д.2	ЮЛ: ФКУ ИК -3 УФСИН России по Ярославской области Камышевское шоссе д.5
139	Угличский муниципальный округ	Ярославская область, Угличский район, город Углич, Рыбинское шоссе, дом 34	57.550285	38.337624	6	Плита ж/б	2	1,1			--	--	--	--	Администрация городского поселения Углич, ИНН 7612035130, 152615, Ярославская обл., г.Углич, ул. Ярославская, д. 4	ИЖС: Рыбинское ш. д.22-34
140	Угличский муниципальный округ	Ярославская область, Угличский район, город Углич, Красноармейский бульвар, дом	57.5360	38.3263	2,7	Плита мраморная	1	1,1			--	--	--	--	МАУ "Дворец культуры УМР", ИНН 7612013418, 152613, Ярославская обл., г.Углич, Красноармейский бул., д.3	ЮЛ: МАУ "Дворец культуры УМР" Красноармейский бул. д.3
141	Угличский муниципальный округ	Ярославская область, Угличский район, город Углич, улица Зины Золотовой, дом 39	57.5434	38.3227	9	Бетон	1	1,1			--	--	--	--	ГПОАУ ЯО Угличский аграрно-политехнический колледж, ИНН 7612002127, 152613, Ярославская обл., г.Углич, ул. Зины Золотовой,	ЮЛ: ГПОАУ ЯО Угличский аграрно-политехнический колледж ул. Северная д.1
142	Угличский муниципальный округ	Ярославская область, Угличский район, город Углич, поселок Мебельщиков, дом 3	57.5078	38.3338	3	Бетон	1	1,1			--	--	--	--	ООО "Нордик-Венир", ИНН 7609040644, 152615, Ярославская обл., г.Углич, пос. Мебельщиков, д. 3	ЮЛ: ООО "Нордик-Венир" п.Мебельщиков д.3
143	Угличский муниципальный округ	Ярославская область, Угличский район, город Углич, микрорайон Мирный-2, дом 12	57.5405	38.3481	8	Бетон	1	1,1			--	--	--	--	МДОУ д/с № 21 "Мозаика", ИНН 7612048918, 152610, Ярославская обл., г.Углич, мкр. Мирный-2, д.12	ЮЛ: МДОУ д/с № 21 "Мозаика" мкр.Мирный-2 д.12
144	Угличский муниципальный округ	Ярославская область, Угличский район, город Углич, улица Ленина, дом 13	57.5247	38.3166	2,6	Асфальт	1	1,1			--	--	--	--	МДОУ д/с №12 "Ромашка", ИНН 7612005230, 152615, Ярославская обл., г.Углич, ул. Ленина, д.13	ЮЛ: МДОУ д/с № 12 "Ромашка" ул.9 Января д.18а,
145	Угличский муниципальный округ	Ярославская область, Угличский район, город Углич, Рыбинское шоссе, дом 39а	57.545500	38.334583	3	Асфальт	1	1,1			--	--	--	--	ИП Казарян К.П., ИНН 761200110313, 152613, Ярославская обл., г.Углич, Рыбинское ш., д. 39а	ИП Казарян К.П. Рыбинское ш. д.39а
146	Угличский муниципальный округ	152610, Ярославская область, Угличский р-н, г. Углич, Ярославская ул., д.54	57.531114	38.335231	4	Асфальт	2	1,1			--	--	--	--	МБУ УМР "СШ "Спарт", ИНН 7612022525, 152610, Ярославская область, Угличский р-н, г. Углич, Ярославская ул., д.54	МУНИЦИПАЛЬНОЕ БЮДЖЕТНОЕ УЧРЕЖДЕНИЕ УГЛИЧСКОГО МУНИЦИПАЛЬНОГО РАЙОНА "СПОРТИВНАЯ ШКОЛА "СПАРТ",Муниципальное
147	Угличский муниципальный округ	152610, Ярославская область, Угличский р-н, г. Углич, Рыбинское шоссе д.22	57.5425	38.3345	7	Асфальт	1	1,1			--	--	--	--	ФГБНУ "ФЕДЕРАЛЬНЫЙ НАУЧНЫЙ АГРОИНЖЕНЕРНЫЙ ЦЕНТР ВИМ", ИНН 77210222959, 109428 г.Москва пр-д .1-й	УЭЗ -филиал ФГБНУ ФНЦА ВИМ
148	Угличский муниципальный округ	152610, Ярославская область, Угличский р-н, г. Углич, Кашинское шоссе д.65а	57.526592	38.319373	4	Бетон	1	1,1			--	--	--	--	Филиал «Управления эксплуатации Угличского водохранилища «ФГБВУ «Центррегионводхоз», 5008028127, 119334, г. Москва, Канатчиковский	Филиал «Управления эксплуатации Угличского водохранилища «ФГБВУ «Центррегионводхоз»
149	Угличский муниципальный округ	152610, Ярославская область, Угличский р-н, г. Углич, ул.9 Января д.9а	57.5228	38.3169	14	Бетон	2	1,1			--	--	--	--	МУП ПКБО, ИНН 7612039712, 152615, Ярославская область, Угличский район, г. Углич, ул. 9 Января, д. 9А	МУП ПКБО
150	Угличский муниципальный округ	152610, Ярославская область, Угличский р-н, г. Углич, ул.Ольги Берггольц д.6	57.5264	38.3232	6,4	Бетон	1	1,1			--	--	--	--	ГУ ЯО "Угличский детский дом", ИНН 7612009531, г. Углич, ул.Ольги Берггольц д.6	ГУ ЯО "Угличский детский дом"
151	Угличский муниципальный округ	152610, Ярославская область, Угличский р-н, г. Углич, ул.Ярославское шоссе д.9	57.5357	38.3403	4	Бетон	2	1,1			--	--	--	--	ООО Народный управдом, ИНН 7612041084, г. Углич, ул.Ярославское шоссе д.9	ООО Народный управдом , ул.Ярославское шоссед.9

152	Угличский муниципальный округ	152610, Ярославская область, Угличский р-н, г. Углич, ул.Ярославская д.32а	57.5303	38.32879	6	Бетон	1	1,1			--	--	--	--	ИП Пуканцев Н.В., ИНН 761200020123, г. Углич, ул.Спортивная д.2а	ИП Пуканцев Н.В., магазин
153	Угличский муниципальный округ	152610, Ярославская область, Угличский р-н, г. Углич, ул.Ярославское шоссе д. 2	57.5333	38.3348	7,5	Асфальто бетон	2	1,1			--	--	--	--	ИП Ягненков А.В., ИНН 761200201560, г. Углич, Красноармейский б-р д.20	ИП Ягенков А.В. Нежилое здание Ярославское шоссе д.2
154	Угличский муниципальный округ	Ярославская обл., Ильинское сельское поселение, с. Ильинское, ул. Центральная,	57.32233860563352	38.50453734397889	12	Асфальт			1	8	--	--	--	--	Администрация Ильинского сельского поселения, 1057602376083, 152630, Ярославская область, Угличский район,	Ярославская область, Угличский район, с. Ильинское, ул. Светлая, д.д.2,8, ул. Центральная, д.д.
155	Угличский муниципальный округ	Ярославская обл., Ильинское сельское поселение, с. Ильинское, ул. Центральная,	57.32470771468 08	38.50734293460847	12	Бетон			1	8	--	--	--	--	Администрация Ильинского сельского поселения, 1057602376083, 152630, Ярославская область, Угличский район,	Ярославская область, Угличский район, с. Ильинское, ул. Центральная, д.д. 39,41,43, ул. Цветочная
156	Угличский муниципальный округ	Ярославская обл., Ильинское сельское поселение, с. Ильинское, ул. Василёвская,	57.32210284487981	38.50621962534206	12	Бетон			1	8	--	--	--	--	Администрация Ильинского сельского поселения, 1057602376083, 152630, Ярославская область, Угличский район,	Ярославская область, Угличский район, с. Ильинское, ул. Васильевская, д.д. 1-41; ул. Молодежная д.д.3-
157	Угличский муниципальный округ	Ярославская обл., Ильинское сельское поселение, с. Ильинское, ул. Посёлок	57.32091938412 5425	38.50048828098807	12	Бетон			1	8	--	--	--	--	Администрация Ильинского сельского поселения, 1057602376083, 152630, Ярославская область, Угличский район,	Ярославская область, Угличский район, с. Ильинское, ул. Поселок Сельхозтехника, д.д.
158	Угличский муниципальный округ	Ярославская обл., Ильинское сельское поселение, с. Ильинское, ул. Центральная 14а,	57.32439782759234	38.50241625295 8945	12	Бетон			1	8	--	--	--	--	Администрация Ильинского сельского поселения, 1057602376083, 152630, Ярославская область, Угличский район,	Ярославская область, Угличский район, с. Ильинское, ул. Садовая д.д.1,3,4,5,6,7,8,10,12;
159	Угличский муниципальный округ	Ярославская обл., Ильинское сельское поселение, с. Ильинское, ул. Центральная у д.	57.32253787150814	38.50998115533003	12	Бетон			1	8	--	--	--	--	Администрация Ильинского сельского поселения, 1057602376083, 152630, Ярославская область, Угличский район,	Ярославская область, Угличский район, с. Ильинское, ул. Полевая д.д.1,2,3,4,5,6,8; ул. Центральная
160	Угличский муниципальный округ	Ярославская обл., Ильинское сельское поселение, с. Ильинское, пересечение ул.	57.32151720159 2684	38.51535630252 3294	12	Бетон			1	8	--	--	--	--	Администрация Ильинского сельского поселения, 1057602376083, 152630, Ярославская область, Угличский район,	Ярославская область, Угличский район, с. Ильинское, ул. Лесная д.д.1,2,3,4,5,6,7,9,10,11,12; ул.
161	Угличский муниципальный округ	Ярославская обл., Ильинское сельское поселение, д. Остапково, на пересечении с	57.32971883281 0684	38.48432528979175	12	Бетон			1	8	--	--	--	--	Администрация Ильинского сельского поселения, 1057602376083, 152630, Ярославская область, Угличский район,	Ярославская область, Угличский район, д. Остапково ул.Новая д.д.1,3,5,7,9,11,13,15,17,19,19А,21;
162	Угличский муниципальный округ	Ярославская обл., Ильинское сельское поселение, д. Ново, ул. Центральная, за магазином	57.30262853550008	38.61603140765 51	12	Бетон			1	8	--	--	--	--	Администрация Ильинского сельского поселения, 1057602376083, 152630, Ярославская область, Угличский район,	Ярославская область, Угличский район, д.Ново ул.Зеленая д.д.1,2,3,4,5,6, 7,8,9,10,11,12; ул. Центральная
163	Угличский муниципальный округ	Ярославская обл., Ильинское сельское поселение, д. Ново, ул. Магистральная, вблизи	57.30177307476017	38.62219405200 4495	12	Бетон			1	8	--	--	--	--	Администрация Ильинского сельского поселения, 1057602376083, 152630, Ярославская область, Угличский район,	Ярославская область, Угличский район, д.Ново ул. Центральная д.д.30,32, 34,36,38,40,31,33,35,37,39,41; ул. Магистральная
164	Угличский муниципальный округ	Ярославская обл., Ильинское сельское поселение, д. Судилово, вблизи д. № 16 и здания	57.34263790077102	38.45619535455 92644	12	Бетон			1	8	--	--	--	--	Администрация Ильинского сельского поселения, 1057602376083, 152630, Ярославская область, Угличский район,	Ярославская область, Угличский район, д.Судилово - 40 домовладений, д. Хмельники - 14 домовладений, д. Скоково - 16
165	Угличский муниципальный округ	Ярославская обл., Ильинское сельское поселение, д. Ларюково, на въезде в деревню	57.32809950317521	38.49730396257656	12	Бетон			1	8	--	--	--	--	Администрация Ильинского сельского поселения, 1057602376083, 152630, Ярославская область, Угличский район,	Ярославская область, Угличский район, д. Ларюково - 34 домовладения
166	Угличский муниципальный округ	Ярославская обл., Ильинское сельское поселение, д. Высоково, в конце деревни	57.28824186566871	38.43723213685735	12	Бетон			1	8	--	--	--	--	Администрация Ильинского сельского поселения, 1057602376083, 152630, Ярославская область, Угличский район,	Ярославская область, Угличский район, д. Высоково - 28 домовладений; д. Петрищево - 16 домовладений.
167	Угличский муниципальный округ	Ярославская обл., Ильинское сельское поселение, д. Милодино, между домами №	57.34009220039619	38.48967790603 6384	12	Бетон			1	8	--	--	--	--	Администрация Ильинского сельского поселения, 1057602376083, 152630, Ярославская область, Угличский район,	Ярославская область, Угличский район, д. Милодино - 30 домовладений.
168	Угличский муниципальный округ	Ярославская обл., Ильинское сельское поселение, д. Епихарка, напротив пруда	57.36756913777651	38.61271083354951	12	Асфальт			1	8	--	--	--	--	Администрация Ильинского сельского поселения, 1057602376083, 152630, Ярославская область, Угличский район,	Ярославская область, Угличский район, д. Епихарка - 12 домовладений.
169	Угличский муниципальный округ	Ярославская обл., Ильинское сельское поселение, с. Заозерье, ул. Ваганьковская (вблизи	57.19688785418 3515	38.25469064751815	12	Асфальт			1	8	--	--	--	--	Администрация Ильинского сельского поселения, 1057602376083, 152630, Ярославская область, Угличский район,	Ярославская область, Угличский район, с. Заозерье, ул. Ваганьковская д.д.11,13,15,17,19,21,25,27,29,31,35,37,39,41,43,45
170	Угличский муниципальный округ	Ярославская обл., Ильинское сельское поселение, с. Заозерье, ул. Волхонка, у дома № 8, за	57.19811076051 1554	38.24455189744186	12	Асфальт			1	8	--	--	--	--	Администрация Ильинского сельского поселения, 1057602376083, 152630, Ярославская область, Угличский район,	Ярославская область, Угличский район, с. Заозерье, ул. Волхонка д.д. 1,2,3,5,7,9,11,13,15,17,6,19,21,23,25,27,10,12,29,31
171	Угличский муниципальный округ	Ярославская обл., Ильинское сельское поселение, с. Заозерье, ул. Калязинская	57.19744467663654	38.24176669120789	12	Асфальт			1	8	--	--	--	--	Администрация Ильинского сельского поселения, 1057602376083, 152630, Ярославская область, Угличский район,	Ярославская область, Угличский район, с. Заозерье, ул. Калязинская д.д.1,3,5,7,9,13,15,17,2,4,4а,6,8,10,12,14,16,18,20,2
172	Угличский муниципальный округ	Ярославская обл., Ильинское сельское поселение, с. Заозерье, ул.Ваганьковская недалеко от	57.19717614764802	38.24751305619 43	12	Бетон			1	8	--	--	--	--	Администрация Ильинского сельского поселения, 1057602376083, 152630, Ярославская область, Угличский район,	Ярославская область, Угличский район, с. Заозерье, ул. Ваганьковская д.д.1,2,3,5,7,9; ул. Ермаковская д.д.1,5а,5,7,9,13,15,17,19,21; ул.
173	Угличский муниципальный округ	Ярославская обл., Ильинское сельское поселение, д. Губино, на въезде в деревню	57.19974499756 05	38.38957582709554	12	Асфальт			1	8	--	--	--	--	Администрация Ильинского сельского поселения, 1057602376083, 152630, Ярославская область, Угличский район,	Ярославская область, Угличский район, д. Губино - 51 домовладение
174	Угличский муниципальный округ	Ярославская обл., Ильинское сельское поселение, д. Белоусово, перед зданием дома	57.12023486567 9066	38.40604233715 5675	12	Бетон			1	8	--	--	--	--	Администрация Ильинского сельского поселения, 1057602376083, 152630, Ярославская область, Угличский район,	Ярославская область, Угличский район, д. Белоусово - 43 домовладения, Магазин УКПО
175	Угличский муниципальный округ	Ярославская область, Ильинское сельское поселение, д. Юрьево, в конце деревни	57.14135586049899	38.27352190004604	12	Асфальт			1	8	--	--	--	--	Администрация Ильинского сельского поселения, 1057602376083, 152630, Ярославская область, Угличский район,	Ярославская область, Угличский район, д. Юрьево - 49 домовладений, Магазин Продукты
176	Угличский муниципальный округ	Ярославская область, Ильинское сельское поселение, д. Ростовцево, при въезде в	57.14568477881712	38.30461943201954	12	Бетон			1	8	--	--	--	--	Администрация Ильинского сельского поселения, 1057602376083, 152630, Ярославская область, Угличский район,	Ярославская область, Угличский район, д. Ростовцево - 29 домовладений
177	Угличский муниципальный округ	Ярославская область, Ильинское сельское поселение, Д.Старово, на развилке дороги Старово,	57.16246364457737	38.34071874618531	12	Бетон			1	8	--	--	--	--	Администрация Ильинского сельского поселения, 1057602376083, 152630, Ярославская область, Угличский район,	Ярославская область, Угличский район, д. Старово - 29 домовладений; д. Богатиново - 20 домовладений.
178	Угличский муниципальный округ	Ярославская область, Ильинское сельское поселение, д. Каташево, на въезде с правой стороны	57.18213132129 1294	38.31905186176301	н/д	Асфальт			1	8	--	--	--	--	Администрация Ильинского сельского поселения, 1057602376083, 152630, Ярославская область, Угличский район,	Ярославская область, Угличский район, д. Каташево - 17 домовладений.
179	Угличский муниципальный округ	Ярославская область, Ильинское сельское поселение, д.Сальково, бункер на повороте в деревню	57.14754378225 5426	38.29282522201539	н/д	Бетон			1	8	--	--	--	--	Администрация Ильинского сельского поселения, 1057602376083, 152630, Ярославская область, Угличский район,	Ярославская область, Угличский район, д. Сальково - 13 домовладений; д. Дуброво - 7 - домовладений;
180	Угличский муниципальный округ	Ярославская область, Ильинское сельское поселение, д.Путчино, бункер на повороте на улицу	57.13744443924491	38.30412805080 4145	н/д	Бетон			1	8	--	--	--	--	Администрация Ильинского сельского поселения, 1057602376083, 152630, Ярославская область, Угличский район,	Ярославская область, Угличский район, д. Путчино - 33 домовладения.
181	Угличский муниципальный округ	Ярославская область, Ильинское сельское поселение, д. Семенково, на перекрестке около	57.14773584679 61	38.27354550361633	н/д	Асфальт			1	8	--	--	--	--	Администрация Ильинского сельского поселения, 1057602376083, 152630, Ярославская область, Угличский район,	Ярославская область, Угличский район, д. Семенково - 62 домовладения.
182	Угличский муниципальный округ	Ярославская область, Ильинское сельское поселение, д. Вякирево, у здания школы, за гаражом	57.13949654625251	38.29090905150225	н/д	Асфальт			1	8	--	--	--	--	Администрация Ильинского сельского поселения, 1057602376083, 152630, Ярославская область, Угличский район,	Ярославская область, Угличский район, д. Вякирево - 50 домовладений; Юрьевская СОШ; Детский сад; Магазин Продукты

183	Угличский муниципальный округ	Ярославская область, Ильинское сельское поселение, с. Василёво, ул. Торговый переулок, за	57.23565471918132	38.58430838630739	н/д	Бетон			1	8	--	--	--	--	Администрация Ильинского сельского поселения, 1057602376083, 152630, Ярославская область, Угличский район,	Ярославская область, Угличский район, с. Василёво, ул. Южная д.д.1,3,5,7,9,11,13,15,17,19,2,4,6,6а,8,10,12,14,16,1
184	Угличский муниципальный округ	Ярославская область, Ильинское сельское поселение, с. Василёво, ул. Северная, вблизи дома № 9	57.23826571336772	38.58069491379866	н/д	Бетон			1	8	--	--	--	--	Администрация Ильинского сельского поселения, 1057602376083, 152630, Ярославская область, Угличский район,	Ярославская область, Угличский район, с. Василёво, ул. Северная д.д.1,3,5,7,9; ул. Центральная д.д.1,3,5,7,9,11,13,15; ул.Лесная д.д.
185	Угличский муниципальный округ	Ярославская область, Ильинское сельское поселение, с. Василёво, у котельной	57.23804218652 9704	38.58934664680 4195	н/д	Асфальт			1	8	--	--	--	--	Администрация Ильинского сельского поселения, 1057602376083, 152630, Ярославская область, Угличский район,	Ярославская область, Угличский район, с. Василёво, ул. Молодежная д.д.1,2.3,4.5,6.7,8.9,10,11,12,13,14,15,16,17,19,20,2
186	Угличский муниципальный округ	Ярославская область, Ильинское сельское поселение, д. Каблуково, в середине деревни	57.26011951150514	38.50387430171396	н/д	Асфальт			1	8	--	--	--	--	Администрация Ильинского сельского поселения, 1057602376083, 152630, Ярославская область, Угличский район,	Ярославская область, Угличский район, д. Каблуково - 43 домовладения.
187	Угличский муниципальный округ	Ярославская область, Ильинское сельское поселение, с. Горки, на въезде в село, у дома № 15	57.25544361482508	38.58532011508 9424	н/д	Бетон			1	8	--	--	--	--	Администрация Ильинского сельского поселения, 1057602376083, 152630, Ярославская область, Угличский район,	Ярославская область, Угличский район, с. Горки - 56 домовладений.
188	Угличский муниципальный округ	Ярославская область, Ильинское сельское поселение, д. Щипнево, вблизи перекрёстка при въезде в	57.26296897626 3096	38.53551578547922	н/д	Бетон			1	8	--	--	--	--	Администрация Ильинского сельского поселения, 1057602376083, 152630, Ярославская область, Угличский район,	Ярославская область, Угличский район, д. Щипнево - 36 домовладений
189	Угличский муниципальный округ	Ярославская обл., Ильинское сельское поселение, д. Епихарка, у склада №1	57.36639223270 9686	38.61216339475505	н/д	Бетон			1	8	--	--	--	--	Администрация Ильинского сельского поселения, 1057602376083, 152630, Ярославская область, Угличский район,	Ярославская область, Угличский район, д. Епихарка ГБУ СО ЯО Ильинский специальный дом интернат для престарелых и инвалидов
190	Угличский муниципальный округ	Ярославская область, Ильинское сельское поселение, с. Троицкое	57.29758474030134	38.46337080001832	н/д	Бетон			1	8	--	--	--	--	Администрация Ильинского сельского поселения, 1057602376083, 152630, Ярославская область, Угличский район,	Ярославская область, Угличский район, с. Троицкое - 36 домовладений
191	Угличский муниципальный округ	Ярославская область, Ильинское сельское поселение, с. Курышино	57.30666678212905	38.38215351104737	н/д	Бетон			1	8	--	--	--	--	Администрация Ильинского сельского поселения, 1057602376083, 152630, Ярославская область, Угличский район,	Ярославская область, Угличский район, с. Курышино - 54 домовладения
192	Угличский муниципальный округ	Ярославская область, Ильинское сельское поселение, д. Цилино	57.33182628683849	38.34715604782105	н/д	Асфальт			1	8	--	--	--	--	Администрация Ильинского сельского поселения, 1057602376083, 152630, Ярославская область, Угличский район,	Ярославская область, Угличский район, д. Цилино - 34 домовладения
193	Угличский муниципальный округ	Ярославская область, Ильинское сельское поселение, д. Корбово	57.28768391994801	38.42108974451549	н/д	Бетон			1	8	--	--	--	--	Администрация Ильинского сельского поселения, 1057602376083, 152630, Ярославская область, Угличский район,	Ярославская область, Угличский район, д. Корбово - 23 домовладения
194	Угличский муниципальный округ	Ярославская область, Ильинское сельское поселение, д. Монарево	57.22165194600423	38.41431748893229	н/д	Асфальт			1	8	--	--	--	--	Администрация Ильинского сельского поселения, 1057602376083, 152630, Ярославская область, Угличский район,	Ярославская область, Угличский район, д. Монарево - 55 домовладений
195	Угличский муниципальный округ	д. Головино, ул. Афанасьева	57,4933°	38,1583°	27	Бетон			1	8	--	--	--	--	МУ "Благол", ОГРН 1177627030899152640, Ярославская область, Угличский район, д. Головино, ул. Афанасьева, д. 18	Ярославская область, Угличский район, д. Головино, ул. Афанасьева, д.1-7, д., д.8, д.10, д.12-12а, д.14, д.28-28а, д.30-32, ул. Дружбы, д.1-8,
196	Угличский муниципальный округ	д. Головино, ул.Победу	57,4947°	38,172°	25	Бетон			1	8	--	--	--	--	МУ "Благол", ОГРН 1177627030899152640, Ярославская область, Угличский район, д. Головино, ул. Афанасьева, д. 18	Ярославская область, Угличский район, д. Головино, ул. Заречная, д.1-14, ул. Новая, д.1-7, ул. Победы, д.1-6, д.8, д.9-15, д.17, д.19. ул. Мирная,
197	Угличский муниципальный округ	д. Василево	57,501°	38,1259°	17	Бетон			1	8	--	--	--	--	МУ "Благол", ОГРН 1177627030899152640, Ярославская область, Угличский район, д. Головино, ул. Афанасьева, д. 18	Ярославская область, Угличский район, д. Василево, д. 1-2, д.4-11, д.13-15, д.17-25
198	Угличский муниципальный округ	с. Климатино, ул.Тверская	57,5224°	37,9543°	25	Бетон			1	8	--	--	--	--	МУ "Благол", ОГРН 1177627030899152640, Ярославская область, Угличский район, д. Головино, ул. Афанасьева, д. 18	Ярославская область, Угличский район, с. Климатино, ул.Тверская, д.3, д.5 кв.1, д.6, д.10-11, д.14-15, д.22-26, д.30, МОУ Климатинская СОШ
199	Угличский муниципальный округ	с. Климатино, ул. Вишневая	57,5242°	37,9524°	23	Асфальт			1	8	--	--	--	--	МУ "Благол", ОГРН 1177627030899152640, Ярославская область, Угличский район, д. Головино, ул. Афанасьева, д. 18	Ярославская область, Угличский район, с. Климатино, ул.Тверская
200	Угличский муниципальный округ	д. Ульянкино, ул. Центральная	57,5176°	37,8539°	18	Бетон			1	8	--	--	--	--	МУ "Благол", ОГРН 1177627030899152640, Ярославская область, Угличский район, д. Головино, ул. Афанасьева, д. 18	Ярославская область, Угличский район, д. Ульянкино, ул. Центральная, д.1-5, д.10, д.14, ул. Молодёжная, д.1, д.3, д.5-22, ул. Заречная, д.1-4,
201	Угличский муниципальный округ	с. Масальское, ул. Рождественская	57,5457°	38,0442°	24	Бетон			1	8	--	--	--	--	МУ "Благол", ОГРН 1177627030899152640, Ярославская область, Угличский район, д. Головино, ул. Афанасьева, д. 18	Ярославская область, Угличский район, с. Масальское, ул. Рождественская, д.2, д.4-6, д.10-15, д.18-31, д.33, д.35-51, ул. Молодёжная, д.5-9,
202	Угличский муниципальный округ	д. Плоски, ул. Центральная	57,4427°	37,9328°	27	Бетон			1	8	--	--	--	--	МУ "Благол", ОГРН 1177627030899152640, Ярославская область, Угличский район, д. Головино, ул. Афанасьева, д. 18	Ярославская область, Угличский район, д. Плоски, ул. Центральная, д.1-7, д.11-13, д.16-5-17, д.20-23, ул. Лебедева, д.1-20, Плоскинкая ООШ.
203	Угличский муниципальный округ	д. Заречье, ул. Окружная	57,437°	37,9186°	26	Асфальт			1	8	--	--	--	--	МУ "Благол", ОГРН 1177627030899152640, Ярославская область, Угличский район, д. Головино, ул. Афанасьева, д. 18	Ярославская область, Угличский район, д. Заречье, ул. Заречная, д.2, д.4, д.5-6, д.8, д.10, д.12-14, ул. Молодёжная, д.1-14, пер. Луговой, д.1-7, ул.
204	Угличский муниципальный округ	с. Прилуки, ул. Школьная	57,3639°	38,0378°	33	Асфальт			1	8	--	--	--	--	МУ "Благол", ОГРН 1177627030899152640, Ярославская область, Угличский район, д. Головино, ул. Афанасьева, д. 18	Ярославская область, Угличский район, с. Прилуки, ул. Школьная, д.1-6, д.8-36, д.Портовая, д.1-3, ул. Набережная, д.2-7, д.10, д.12, ул. Победы, д.2-5,
205	Угличский муниципальный округ	д. Шишкино на въезде	57,4124°	37,9494°	26	Асфальт			1	8	--	--	--	--	МУ "Благол", ОГРН 1177627030899152640, Ярославская область, Угличский район, д. Головино, ул. Афанасьева, д. 18	Ярославская область, Угличский район, д. Шишкино, ул. Надежды, д.1-5, д.6 кор.3, д.7, д.10, д.12-13, д.15-16, д.18-24, д.26, д.30, пер. Садовый,
206	Угличский муниципальный округ	д. Покровские Горки, ул. Вишневая	57,509°	38,2566°	25	Бетон			1	8	--	--	--	--	МУ "Благол", ОГРН 1177627030899152640, Ярославская область, Угличский район, д. Головино, ул. Афанасьева, д. 18	Ярославская область, Угличский район, д. Покровские Горки, ул. Заволжская, д.1-3, д.5-16, д.18-19, д.20а-34, д.35-46, д.48-59, ул. Вишневая,
207	Угличский муниципальный округ	д. Ложкино	57,4394°	38,1009°	26	Бетон			1	8	--	--	--	--	МУ "Благол", ОГРН 1177627030899152640, Ярославская область, Угличский район, д. Головино, ул. Афанасьева, д. 18	Ярославская область, Угличский район, д. Ложкино, д.1-18, д.21-36, д.38-45, д.47-48, д.50. ГУЗ ЯО Угличская ЦРБ
208	Угличский муниципальный округ	д. Терютино	57,4445°	38,0976°	26	Бетон			1	8	--	--	--	--	МУ "Благол", ОГРН 1177627030899152640, Ярославская область, Угличский район, д. Головино, ул. Афанасьева, д. 18	Ярославская область, Угличский район, д. Терютино, д.5-12, д.14-16, д.18-21.
209	Угличский муниципальный округ	д. Ворожино	57,3929°	38,0545°	26	Асфальт			2	8	--	--	--	--	МУ "Благол", ОГРН 1177627030899152640, Ярославская область, Угличский район, д. Головино, ул. Афанасьева, д. 18	Ярославская область, Угличский район, д. Ворожино д.1-28,28А,30,32,34
210	Угличский муниципальный округ	д. Петряево	57,4859°	38,2193°	25	Асфальт			1	8	--	--	--	--	МУ "Благол", ОГРН 1177627030899152640, Ярославская область, Угличский район, д. Головино, ул. Афанасьева, д. 18	Ярославская область, Угличский район, д. Петряево, д.1-6, д.8-26, д.28-30, ул. Фруктовая д.6, Луговой переулок д.6
211	Угличский муниципальный округ	с. Воздвиженское, ул. Школьная	57,3908°	38,0617°	27	Бетон			1	8	--	--	--	--	МУ "Благол", ОГРН 1177627030899152640, Ярославская область, Угличский район, д. Головино, ул. Афанасьева, д. 18	Ярославская область, Угличский район, с. Воздвиженское, ул. Ветеранов, д.1-19, ул. Набережная, д.1, д.3-4, д.6-13, д.15-17, д.19, д.21,
212	Угличский муниципальный округ	д. Константиново, ул. Заречная	57,3872°	38,0656°	25	Асфальт			1	8	--	--	--	--	МУ "Благол", ОГРН 1177627030899152640, Ярославская область, Угличский район, д. Головино, ул. Афанасьева, д. 18	Ярославская область, Угличский район, д. Константиново, ул. Молодёжная, д.1, д.3-11, ул. Заречная, д.1, д.3-5, д.7-19, ул. Набережная, д.27-
213	Угличский муниципальный округ	д. Сумы	57,5475°	38,013°	24	Асфальт			1	8	--	--	--	--	МУ "Благол", ОГРН 1177627030899152640, Ярославская область, Угличский район, д. Головино, ул. Афанасьева, д. 18	Ярославская область, Угличский район, д. Сумы, д.1-21, д.23-26, д.28-33.

214	Угличский муниципальный округ	д. Илино	57,3869°	38,076°	20	Асфальт			1	8	--	--	--	--	МУ "Благол", ОГРН 1177627030899152640, Ярославская область, Угличский район, д. Головино, ул. Афанасьева, д. 18	Ярославская область, Угличский район, д.Илино, ул. Васильевский спуск 1,2,4,5,7-20; ул. Варварка д.1,5.10,12; ул. Ильинка д.4; ул. Воздвиженка
215	Угличский муниципальный округ	д. Якутино, ул. Заречная	57,4436°	38,1401°	25	Бетон			1	8	--	--	--	--	МУ "Благол", ОГРН 1177627030899152640, Ярославская область, Угличский район, д. Головино, ул. Афанасьева, д. 18	Ярославская область, Угличский район, д.Якутино, ул. Заречная, д.1-13, д.14-15, д. 16-20, ул. Волжская, д.1, д.3-6, ул. Луговая, д.4-7а.
216	Угличский муниципальный округ	д. Васильево	57,403°	38,0272°	26	Бетон			1	8	--	--	--	--	МУ "Благол", ОГРН 1177627030899152640, Ярославская область, Угличский район, д. Головино, ул. Афанасьева, д. 18	Ярославская область, Угличский район, д. Васильево, д.1-5, д.6-31.
217	Угличский муниципальный округ	д.Шишкинона территории ГБУ СО ЯО Шишкинский специальный дом-интернат ул. Надежды	57,4137°	37,9518°	17	Асфальт			1	8	--	--	--	--	МУ "Благол", ОГРН 1177627030899152640, Ярославская область, Угличский район, д. Головино, ул. Афанасьева, д. 18	ГБУ СО ЯО Шишкинский специальный дом-интернат
218	Угличский муниципальный округ	с. Прилуки на повороте на а/д " Прилуки -Новое"	57,3689°	38,054°	17	Бетон			3	8	--	--	--	--	МУ "Благол", ОГРН 1177627030899152640, Ярославская область, Угличский район, д. Головино, ул. Афанасьева, д. 18	ООО " Просторстрой"
219	Угличский муниципальный округ	д. Мильцево	57,5066 °	38,0998 °	12	Бетон			1	8	--	--	--	--	МУ "Благол", ОГРН 1177627030899152640, Ярославская область, Угличский район, д. Головино, ул. Афанасьева, д. 18	Ярославская область, Угличский район, д. Мильцево, д.1-41
220	Угличский муниципальный округ	д. Парово	57,4862 °	38,1523 °	27	Бетон			1	8	--	--	--	--	МУ "Благол", ОГРН 1177627030899152640, Ярославская область, Угличский район, д. Головино, ул. Афанасьева, д. 18	Ярославская область, Угличский район, д. Парово , д.1-26
221	Угличский муниципальный округ	д. Ростовцево	57,4995 °	38,1869 °	27	Бетон			1	8	--	--	--	--	МУ "Благол", ОГРН 1177627030899152640, Ярославская область, Угличский район, д. Головино, ул. Афанасьева, д. 18	Ярославская область, Угличский район, д. Ростовцево, д.1-19
222	Угличский муниципальный округ	д. Котово, ул. Успенская	57,4876 °	38,2454 °	25	Бетон			1	8	--	--	--	--	МУ "Благол", ОГРН 1177627030899152640, Ярославская область, Угличский район, д. Головино, ул. Афанасьева, д. 18	Ярославская область, Угличский район, д. Котово, ул. Успенкская д. 1,2,2А,3,4,4А,5,6,7,8,9,11, ул. Мирная 1,1А,2,2А,3,3А,4,5,6,7,7А,8,9,10;
223	Угличский муниципальный округ	д. Муравьево	57,5002 °	38,1803 °	26	Бетон			1	8	--	--	--	--	МУ "Благол", ОГРН 1177627030899152640, Ярославская область, Угличский район, д. Головино, ул. Афанасьева, д. 18	Ярославская область, Угличский район, д. Муравьево, ул. Полевая д. 1,3,5,7,8,9,10,11,12,13. ул. Дачная д. 1,2,3,4,5,6,7,8,9.
224	Угличский муниципальный округ	д. Баскачево	57,4911 °	38,2157 °	26	Бетон			1	8	--	--	--	--	МУ "Благол", ОГРН 1177627030899152640, Ярославская область, Угличский район, д. Головино, ул. Афанасьева, д. 18	Ярославская область, Угличский район, д. Баскачево, д.1-13,15
225	Угличский муниципальный округ	д. Семенково	57,4527 °	38,1762 °	26	Бетон			1	8	--	--	--	--	МУ "Благол", ОГРН 1177627030899152640, Ярославская область, Угличский район, д. Головино, ул. Афанасьева, д. 18	Ярославскмя область, Угличский район, д. Семенково: Хуторской переулок д. 2,3,4,5,6; ул. Дачная д.
226	Угличский муниципальный округ	д. Подольцы	57,5509 °	37,8516 °	26	Асфальт			1	8	--	--	--	--	МУ "Благол", ОГРН 1177627030899152640, Ярославская область, Угличский район, д. Головино, ул. Афанасьева, д. 18	Ярославская область, Угличский район, д. Подольцы, д.2,4,7,8, д. Ильинское д. 1-13,15,16
227	Угличский муниципальный округ	д. Новое	57,3777 °	38,0804 °	26	Асфальт			1	8	--	--	--	--	МУ "Благол", ОГРН 1177627030899152640, Ярославская область, Угличский район, д. Головино, ул. Афанасьева, д. 18	Ярославская область, Угличский район, д. Новое, д.1-23, ул. Лесная 1,2,3,5,6
228	Угличский муниципальный округ	д. Филиппово	57,5284°	37,9384°	25	Бетон			1	8	--	--	--	--	МУ "Благол", ОГРН 1177627030899152640, Ярославская область, Угличский район, д. Головино, ул. Афанасьева, д. 18	Ярославская область, Угличский район, д. Филиппово, д. 1,3,2,8,9,,10,11,12
229	Угличский муниципальный округ	д. Гаврилово	57,5054°	37,9477°	25	Бетон			1	8	--	--	--	--	МУ "Благол", ОГРН 1177627030899152640, Ярославская область, Угличский район, д. Головино, ул. Афанасьева, д. 18	Ярославская область, Угличский район, д. Гаврилово, д. 3,4,5,7,9,10,11,12
230	Угличский муниципальный округ	д. Хлудово	57,5612°	38,0581°	25	Бетон			1	8	--	--	--	--	МУ "Благол", ОГРН 1177627030899152640, Ярославская область, Угличский район, д. Головино, ул. Афанасьева, д. 18	Ярославская область, Угличский район, д. Хлудово, д. 1,2,3,5,6,7,8, 9, 10-21, 23,24,26
231	Угличский муниципальный округ	д. Яковлево	57,5470°	38,0642°	25	Бетон			1	8	--	--	--	--	МУ "Благол", ОГРН 1177627030899152640, Ярославская область, Угличский район, д. Головино, ул. Афанасьева, д. 18	Ярославская область, Угличский район, д. Яковлево дома 1,3,5,8,12,13,15,16,17,19,21,23,28
232	Угличский муниципальный округ	д. Сельцы	57,5137°	38,0954°	25	Бетон			1	8	--	--	--	--	МУ "Благол", ОГРН 1177627030899152640, Ярославская область, Угличский район, д. Головино, ул. Афанасьева, д. 18	Ярославская область, Угличский район, д. Сельцы, дома 1,2,3,6,7,9,10,11,13,14,15,16
233	Угличский муниципальный округ	д. Шеино	57,5440°	37,9128°	25	Бетон			1	8	--	--	--	--	МУ "Благол", ОГРН 1177627030899152640, Ярославская область, Угличский район, д. Головино, ул. Афанасьева, д. 18	Ярославская область, Угличский район, д. Шеино, дома 2,3,4,5,6,7,8,10,11
234	Угличский муниципальный округ	д. Степаново	57,3955°	38,0236°	25	Бетон			1	8	--	--	--	--	МУ "Благол", ОГРН 1177627030899152640, Ярославская область, Угличский район, д. Головино, ул. Афанасьева, д. 18	Ярославская область, Угличский район, д. Степаново, дома 2,3,4,5,6,6а,7,8,9,10,11,12,13
235	Угличский муниципальный округ	Кладбище д. Плоски (а/д «Мимошня-Плоски»)	57,3955°	38,0236°	25	Асфальт			1	8	--	--	--	--	МУ "Благол", ОГРН 1177627030899152640, Ярославская область, Угличский район, д. Головино, ул. Афанасьева, д. 18	МУ "Благол" Головинского СП
236	Угличский муниципальный округ	Кладбище с. Прилуки	57,4937°	38,1581°	25	Асфальт			1	8	--	--	--	--	МУ "Благол", ОГРН 1177627030899152640, Ярославская область, Угличский район, д. Головино, ул. Афанасьева, д. 18	МУ "Благол" Головинского СП
237	Угличский муниципальный округ	Ярославская обл., кладбище д. Головино (а/д «Мимошня-Плоски»)	57,4935°	38,1406°	25	Асфальт			1	8	--	--	--	--	МУ "Благол", ОГРН 1177627030899152640, Ярославская область, Угличский район, д. Головино, ул. Афанасьева, д. 18	МУ "Благол" Головинского СП
238	Угличский муниципальный округ	Кладбище с. Климатино	57,5239°	37,9536°	25	Асфальт			1	8	--	--	--	--	МУ "Благол", ОГРН 1177627030899152640, Ярославская область, Угличский район, д. Головино, ул. Афанасьева, д. 18	МУ "Благол" Головинского СП
239	Угличский муниципальный округ	Кладбище с. Масальское	57,5439°	38,0365°	25	Асфальт			1	8	--	--	--	--	МУ "Благол", ОГРН 1177627030899152640, Ярославская область, Угличский район, д. Головино, ул. Афанасьева, д. 18	МУ "Благол" Головинского СП
240	Угличский муниципальный округ	Ярославская обл., Угличский район, с. Улейма, ул. Никольская	57.45289	3840777	24 м2	бетон			1	8	--	--	--	--	МУ "Комбытсервис" Улейминского с.п., ОГРН 1147612000370 с. Улейма, ул. Никольская д.13	Ярославская область, Угличский район, с. Улейма 134 домовлаанения (ул. Никольская, ул. Дерюгина,ул. Крестьянская, ул. Береговая, ул.
241	Угличский муниципальный округ	Ярославская обл., Угличский район, с. Улейма, улица Школьная	57.43982	38.40528	24 м2	асфальт			1	8	--	--	--	--	МУ "Комбытсервис" Улейминского с.п., ОГРН 1147612000370 с. Улейма, ул. Никольская д.13	Ярославская область, Угличский район, с. Улеймау. Школьная МКД -8 кв, 3 дома, Улейминская СОШ.
242	Угличский муниципальный округ	Ярославская обл.,Угличский р-н , д. Вахутино у д.1	57.45735	38.40464	24 м2	бетон			1	8	--	--	--	--	МУ "Комбытсервис" Улейминского с.п., ОГРН 1147612000370 с. Улейма, ул. Никольская д.13	Ярославская область, Угличский район д. Вахутино 38 жилых домов
243	Угличский муниципальный округ	Ярославская обл., Угличский район, д. Володинская	57.45582	38.40031	24 м2	бетон			1	8	--	--	--	--	МУ "Комбытсервис" Улейминского с.п., ОГРН 1147612000370 с. Улейма, ул. Никольская д.13	Ярославская область, Угличский район д. Володинская 28 жилых домов
244	Угличский муниципальный округ	Ярославская обл., Угличский район, д. Григорково	57.42275	38.60948	24 м2	бетон			1	8	--	--	--	--	МУ "Комбытсервис" Улейминского с.п., ОГРН 1147612000370 с. Улейма, ул. Никольская д.13	Ярославская область, Угличский район д. Григорков 25 жилых домов

245	Угличский муниципальный округ	Ярославская обл., Угличский район, д. Горушки	57.45232	38.39709	24 м2	бетон			1	8	--	--	--	--	МУ "Комбытсервис" Улейминского с.п., ОГРН 1147612000370 с. Улейма, ул. Никольская д.13	Ярославская область, Угличский район д. Горушки 28 жилых домов
246	Угличский муниципальный округ	Ярославская обл., Угличский район, с. Дуброво	57.46545	38.43258	24 м2	бетон			1	8	--	--	--	--	МУ "Комбытсервис" Улейминского с.п., ОГРН 1147612000370 с. Улейма, ул. Никольская д.13	Ярославская область, Угличский район с. Дуброво 18 жилых домов
247	Угличский муниципальный округ	Ярославская обл., Угличский район, д. Дядьково	57.42226	38.58102	24 м2	грунт			1	8	--	--	--	--	МУ "Комбытсервис" Улейминского с.п., ОГРН 1147612000370 с. Улейма, ул. Никольская д.13	Ярославская область, Угличский район д. Дядьково 7 жилых домов
248	Угличский муниципальный округ	Ярославская обл., Угличский район, д. Кочннево	57.46328	38.39936	24 м2	бетон			1	8	--	--	--	--	МУ "Комбытсервис" Улейминского с.п., ОГРН 1147612000370 с. Улейма, ул. Никольская д.13	Ярославская область, Угличский район д. Кочненво 21 жилых домов
249	Угличский муниципальный округ	Ярославская обл., Угличский район, д. Леонтьево	57.41381	38.34332	24 м2	бетон			1	8	--	--	--	--	МУ "Комбытсервис" Улейминского с.п., ОГРН 1147612000370 с. Улейма, ул. Никольская д.13	Ярославская область, Угличский район д. Леонтьево 21 жилых домов
250	Угличский муниципальный округ	Ярославская обл.,Угличский район, д. Никифорица	57.42869	38.44803	24 м2	грунт			1	8	--	--	--	--	МУ "Комбытсервис" Улейминского с.п., ОГРН 1147612000370 с. Улейма, ул. Никольская д.13	Ярославская область, Угличский район д. Никифорица 16 жилых домов
251	Угличский муниципальный округ	Ярославская обл., Угличский район, с. Нефедьево, ул. Молодёжная у д. №4	57.42374	38.61471	24 м2	бетон			1	8	--	--	--	--	МУ "Комбытсервис" Улейминского с.п., ОГРН 1147612000370 с. Улейма, ул. Никольская д.13	Ярославская область, Угличский район с. Нефедьево, ул. Молодежная 12 жилых домов
252	Угличский муниципальный округ	Ярославская обл., Угличский район, с. Нефедьево, ул. Никольская (у кладбища)	57.41926	38.62154	24 м2	бетон			1	8	--	--	--	--	МУ "Комбытсервис" Улейминского с.п., ОГРН 1147612000370 с. Улейма, ул. Никольская д.13	Ярославская область, Угличский район с. Нефедьево, ул. Никольская 30 жилых домов
253	Угличский муниципальный округ	Ярославская обл., Угличский район, д. Овинищи Подгорные	57.47362	38.39919	24 м2	бетон			1	8	--	--	--	--	МУ "Комбытсервис" Улейминского с.п., ОГРН 1147612000370 с. Улейма, ул. Никольская д.13	Ярославская область, Угличский район д. Овинищи Подгорные 27 жилых домов
254	Угличский муниципальный округ	Ярославская обл., Угличский район, п. Партусово	57.44421	38.48682	24 м2	бетон			1	8	--	--	--	--	МУ "Комбытсервис" Улейминского с.п., ОГРН 1147612000370 с. Улейма, ул. Никольская д.13	Ярославская область, Угличский район п. Партусово 19 жилых домов
255	Угличский муниципальный округ	Ярославская обл., Угличский район, с. Станы	57.40428	38.51892	24 м2	грунт			1	8	--	--	--	--	МУ "Комбытсервис" Улейминского с.п., ОГРН 1147612000370 с. Улейма, ул. Никольская д.13	Ярославская область, Угличский район с. Станы 22 жилых дома
256	Угличский муниципальный округ	Ярославская обл., Угличский район, д. Тчаново	57.44633	38.45939	24 м2	бетон			1	8	--	--	--	--	МУ "Комбытсервис" Улейминского с.п., ОГРН 1147612000370 с. Улейма, ул. Никольская д.13	Ярославская область, Угличский район д. Тчаново 29 жилых дома
257	Угличский муниципальный округ	Ярославская обл., Угличский район, д. Черницыно	57.40622:	38.42674	24 м2	бетон			1	8	--	--	--	--	МУ "Комбытсервис" Улейминского с.п., ОГРН 1147612000370 с. Улейма, ул. Никольская д.13	Ярославская область, Угличский район д. Черницыно 37 жилых дома
258	Угличский муниципальный округ	Ярославская обл., Угличский район, п. Сосновый у д. №6	57.49418	38.31111	8 м2	бетон	3	0,75			--	--	--	--	МУ "Комбытсервис" Улейминского с.п., ОГРН 1147612000370 с. Улейма, ул. Никольская д.13	Ярославская область, Угличский район п. Сосновый 6 МКД, сельский клуб, магазин ИП Куклина Г.П.
259	Угличский муниципальный округ	Ярославская обл., Угличский район, п. Сосновый у д. №10	57.49369	38.31346	10 м2	бетон	6	0,75			--	--	--	--	МУ "Комбытсервис" Улейминского с.п., ОГРН 1147612000370 с. Улейма, ул. Никольская д.13	Ярославская область, Угличский район п. Сосновый 8 МКД
260	Угличский муниципальный округ	Ярославская обл., Угличский район, п. Сосновый д. №1			2 м.2	асфальт	1	0,75			--	--	--	--	ИП Торшина, ОГРН 1177627012310 п. Сосновый д	Ярославская область, Угличский район п. Сосновый Магазин "Иволга"
261	Угличский муниципальный округ	Ярославская обл., Угличский район,у ДОК "Юность" место отдыха населения	57..47572	38.29057	24 м.кв	грунт			1	8	--	--	--	--	МУ "Комбытсервис" Улейминского с.п., ОГРН 1147612000370 с. Улейма, ул. Никольская д.13	МУ "Комбытсервис" Улейминского с.п., ОГРН 1147612000370 с. Улейма, ул. Никольская д.13
262	Угличский муниципальный округ	Ярославская обл., Угличский район, д. Александровка	57.39651	38.19569	24 м.кв	грунт			1	8	--	--	--	--	МУ "Комбытсервис" Улейминского с.п., ОГРН 1147612000370 с. Улейма, ул. Никольская д.13	Ярославская область, Угличский район д. Александровка 17 жилых домов
263	Угличский муниципальный округ	Ярославская обл., Угличский район район, д. Гребенево	57.41737	38.19019	24 м.2	бетон			1	8	--	--	--	--	МУ "Комбытсервис" Улейминского с.п., ОГРН 1147612000370 с. Улейма, ул. Никольская д.13	Ярославская область, Угличский район д. Гребенево 49 жилых домов
264	Угличский муниципальный округ	Ярославская обл., Угличский район, д. Левайцево	57.4726	3831645	24 м2	бетон			1	8	--	--	--	--	МУ "Комбытсервис" Улейминского с.п., ОГРН 1147612000370 с. Улейма, ул. Никольская д.13	Ярославская область, Угличский район д. Левайцево 17 постоянных хозяйств
265	Угличский муниципальный округ	Ярославская обл., Угличский район,д. Маймеры ул. Центральная д.4	57.42143	38.24306	24 м.2	бетон			1	8	--	--	--	--	МУ "Комбытсервис" Улейминского с.п., ОГРН 1147612000370 с. Улейма, ул. Никольская д.13	Ярославская область, Угличский район д. Маймеры 16 жилых домов, 1 МКД-8 кв. Маймерская ОШ, ФАП, сельский клуб, почтовое
266	Угличский муниципальный округ	Ярославская обл., Угличский район, д. Маймеры ул. Центральная (в конце улицы)	н/д	н/д	24 м.2	бетон			1	8	--	--	--	--	МУ "Комбытсервис" Улейминского с.п., ОГРН 1147612000370 с. Улейма, ул. Никольская д.13	Ярославская область, Угличский район д.Маймеры 45 жилых домов , 1 МКД -8 кв.
267	Угличский муниципальный округ	Ярославская обл., Угличский район, д. Деревеньки, ул. Центральная	5745991	38.26371	24 м.2	бетон			1	8	--	--	--	--	МУ "Комбытсервис" Улейминского с.п., ОГРН 1147612000370 с. Улейма, ул. Никольская д.13	Ярославская область, Угличский район д. Деревеньки всего 102 жилых дома, постоянных хозяйств 14
268	Угличский муниципальный округ	Ярославская обл., Угличский район,д. Нефтино	57.3544	38.0374	24 м.2	грунт			1	8	--	--	--	--	МУ "Комбытсервис" Улейминского с.п., ОГРН 1147612000370 с. Улейма, ул. Никольская д.13	Ярославская область, Угличский район д. Нфтино 135 жилых домов
269	Угличский муниципальный округ	Ярославская обл., Угличский район, д. Нефтино ЯХТ-Клуб	н/д	н/д	24 м.2	асфальт			1	8	--	--	--	--	152600, Ярославская область, Угличский район, д. Нефтино Яхт -клуб , ОГРН 1117612000516	Ярославская область, Угличский район, пос.Нефтино
270	Угличский муниципальный округ	Ярославская обл., Угличскийрайон, д. Новосёлки, ул. Новая	57.49071	38.2978	24 м.2	асфальт			1	8	--	--	--	--	МУ "Комбытсервис" Улейминского с.п., ОГРН 1147612000370 с. Улейма, ул. Никольская д.13	Ярославская область, Угличский район, д. Новосёлки, ул Новая 41 жилой дом
271	Угличский муниципальный округ	Ярославская обл., Угличский муниципальный район, д. Новосёлки, ул. Береговая	57. 48601	38.29877	24 м2	бетон			1	8	--	--	--	--	МУ "Комбытсервис" Улейминского с.п., ОГРН 1147612000370 с. Улейма, ул. Никольская д.13	Ярославская область, Угличский район, д. Новосёлки, ул Береговая 18 жилых домов
272	Угличский муниципальный округ	Ярославская обл., Угличский район, с. Сергиевское	57.37486	38.20547	24 м.2	бетон			1	8	--	--	--	--	МУ "Комбытсервис" Улейминского с.п., ОГРН 1147612000370 с. Улейма, ул. Никольская д.13	Ярославская область, Угличский район, с. Сергиевское19 жилых домов
273	Угличский муниципальный округ	Ярославская область, Угличский район,территория ДОЦ "Юность"	57.45289	3841722	6 м.2	асфальт	4	0,75			--	--	--	--	ДОЦ "Юность" Угличский муниципальный район Управление образованияОГРН1027601308811	Ярославская область, Угличский район, ДОЦ"Юность"
274	Угличский муниципальный округ	Ярославская обл., Угличскиймуниципальный район, д. Черкасово	57.44204	38.21058	24 м.2	грунт			1	8	--	--	--	--	МУ "Комбытсервис" Улейминского с.п., ОГРН 1147612000370 с. Улейма, ул. Никольская д.13	Ярославская область, Угличский район, д. Черкасово, 46 домовладений
275	Угличский муниципальный округ	Ярославская обл., Угличский муниципальный район, п. Сосновый д/с "№17 "Сосенка"	н/д	н/д	5 м.2	асфальт	1	1,1			--	--	--	--	Управление образования Угличский м.р. ОГРН1027601307030, п. Сосновый д/с №17 "Сосенка"	Ярославская область, Угличский район, п. Сосновый.

276	Угличский муниципальный округ	Ярославская обл, Угличский р-н, п.Отрадный, д.5	57,579455	38,24132	н/д	бетон	8	1,1	1	8	--	--	--	--	МУ "Администрация Отрадновского сельского поселения", 1057602374587,п.Отрадный д.1	п.Отрадный, д.1,3,4,5,6,7, МОУ д/с"Ленок"
277	Угличский муниципальный округ	Ярославская обл, Угличский р-н, д.Бурмасово, д.10	57,543304	38,187215	н/д	бетон			1	8	--	--	--	--	МУ "Администрация Отрадновского сельского поселения", 1057602374587,п.Отрадный д.1	д.Бурмасово, Бурмасовский филиал МОУ д/с"Ленок"
278	Угличский муниципальный округ	Ярославская обл, Угличский р-н, д.Бурмасово, д.54	57,539426	38,192026	н/д	бетон			1	8	--	--	--	--	МУ "Администрация Отрадновского сельского поселения", 1057602374587,п.Отрадный д.1	д.Бурмасово дома с 21-26, 54-55
279	Угличский муниципальный округ	Ярославская обл, Угличский р-н, д.Клясово, д.11	57,576113	38,240329	н/д	бетон	3	1,1			--	--	--	--	МУ "Администрация Отрадновского сельского поселения", 1057602374587,п.Отрадный д.1	д.Клясово, МОУ Отрадновская СОШ, п.Отрадный д.4
280	Угличский муниципальный округ	Ярославская обл, Угличский р-н, д.Фоминское, д.1	57,545109	38,294486	н/д	бетон			1	8	--	--	--	--	МУ "Администрация Отрадновского сельского поселения", 1057602374587,п.Отрадный д.1	д.Фоминское
281	Угличский муниципальный округ	Ярославская обл, Угличский р-н, п.Алтыново, д.2	57,56425	38,285153	н/д	бетон	4	1,1			--	--	--	--	МУ "Администрация Отрадновского сельского поселения", 1057602374587,п.Отрадный д.1	п.Алтыново д.1,2,3, МДОУ д/с "Дубок",д.Красногорье,с.Красное д.1-4
282	Угличский муниципальный округ	Ярославская обл, Угличский р-н, д.Ниноровo, ул.Школьная, д.22	57,641176	38,276179	н/д	бетон	6	1,1			--	--	--	--	МУ "Администрация Отрадновского сельского поселения", 1057602374587,п.Отрадный д.1	д.Ниноровo
283	Угличский муниципальный округ	Ярославская обл, Угличский р-н, д.Воронцово, д.11	57,607418	37,934593	н/д	бетон			1	8	--	--	--	--	МУ "Администрация Отрадновского сельского поселения", 1057602374587,п.Отрадный д.1	д.Воронцово
284	Угличский муниципальный округ	Ярославская обл, Угличский р-н, д.Шубино, ул.Цветочная, д15	57,60276	38,35244	н/д	бетон			1	8	--	--	--	--	МУ "Администрация Отрадновского сельского поселения", 1057602374587,п.Отрадный д.1	д.Шубино, д.Плюснино, д.Подол, д.Спирково
285	Угличский муниципальный округ	Ярославская обл, Угличский р-н, с.Ордино, д.11	57,601796	37,925963	н/д	бетон			1	8	--	--	--	--	МУ "Администрация Отрадновского сельского поселения", 1057602374587,п.Отрадный д.1	с.Ордино, МОУ Ординская ООШ
286	Угличский муниципальный округ	Ярославская обл, Угличский р-н, д.Платуново, д.54	57,612369	38,035512	н/д	бетон			1	8	--	--	--	--	МУ "Администрация Отрадновского сельского поселения", 1057602374587,п.Отрадный д.1	д.Платуново
287	Угличский муниципальный округ	Ярославская обл, Угличский р-н, д.Костево, д.27	57,611889	38,012848	н/д	бетон			1	8	--	--	--	--	МУ "Администрация Отрадновского сельского поселения", 1057602374587,п.Отрадный д.1	д.Костево, д.Ясково, д.Гридино
288	Угличский муниципальный округ	Ярославская обл, Угличский р-н, д.Алексино, д.2	57,571926	38,237996	н/д	бетон			1	8	--	--	--	--	МУ "Администрация Отрадновского сельского поселения", 1057602374587,п.Отрадный д.1	д.Алексино
289	Угличский муниципальный округ	Ярославская обл, Угличский р-н, п.Алтыново, котельная	57,566422	38,283239	н/д	бетон	1	1,1			--	--	--	--	МУ "Администрация Отрадновского сельского поселения", 1057602374587,п.Отрадный д.1	котельная
289	ИТОГО						365		176							

Приложение 6.1.18
к территориальной схеме обращения с отходами
Ярославской области

Места установки контейненров для раздельного сбора отходов по Угличскому муниципальному району

№	Муниципальное образование	Адреса мест накопления	Широта	Долгота	Количество размещенных контейнеров (шт)	Объем контейнера м3	Вид собираемого сырья
1	2	3	4	5	6	7	8
1	Угличский муниципальный округ	Алтыново п., д.1	57.564197	38.285289	1	1,1	Металл (алюминий), стекло, пластик, бумага (картон)
2	Угличский муниципальный округ	Зеленая роща п., д.5	57.556730,	38.337810	1	1,1	Металл (алюминий), стекло, пластик, бумага (картон)
3	Угличский муниципальный округ	Золоторучье с., ул.Сиреневая, д.1, к2	57.546594	38.322493	1	1,1	Металл (алюминий), стекло, пластик, бумага (картон)
4	Угличский муниципальный округ	Клясово д., д.19	57.579505	38.241360	1	1,1	Металл (алюминий), стекло, пластик, бумага (картон)
5	Угличский муниципальный округ	Отрадный п., д.5	57.579505	38.241360	1	1,1	Металл (алюминий), стекло, пластик, бумага (картон)
6	Угличский муниципальный округ	Сосновый п., д.10	57.493620,	38.313610	1	1,1	Металл (алюминий), стекло, пластик, бумага (картон)
7	Угличский муниципальный округ	Сосновый п., д.6	57.494233	38.311119	1	1,1	Металл (алюминий), стекло, пластик, бумага (картон)
8	Угличский муниципальный округ	Углич г., 2-я линия Камышевского шоссе, д.25	57.502269	38.298388	1	1,1	Металл (алюминий), стекло, пластик, бумага (картон)
9	Угличский муниципальный округ	Углич г., 2-я линия Камышевского шоссе., д.3	57.506125	38.297900	1	1,1	Металл (алюминий), стекло, пластик, бумага (картон)
10	Угличский муниципальный округ	Углич г., 9 Января ул., д.32а	57.521697	38.317076	1	1,1	Металл (алюминий), стекло, пластик, бумага (картон)
11	Угличский муниципальный округ	Углич г., Академика Опарина ул., д.57	57.515666	38.308292	1	1,1	Металл (алюминий), стекло, пластик, бумага (картон)
12	Угличский муниципальный округ	Углич г., Академика Опарина ул., д.68/6	57.511022	38.307975	1	1,1	Металл (алюминий), стекло, пластик, бумага (картон)
13	Угличский муниципальный округ	Углич г., Бахарева ул., д.3	57.533684,	38.335908	1	1,1	Металл (алюминий), стекло, пластик, бумага (картон)
14	Угличский муниципальный округ	Углич г., Береговая ул., д.1	57.502270	38.298389	1	1,1	Металл (алюминий), стекло, пластик, бумага (картон)
15	Угличский муниципальный округ	Углич г., Вокзальная ул., д.10	57.517797	38.325770	1	1,1	Металл (алюминий), стекло, пластик, бумага (картон)
16	Угличский муниципальный округ	Углич г., Вокзальная ул., д.20	57.507154	38.324267	1	1,1	Металл (алюминий), стекло, пластик, бумага (картон)

17	Угличский муниципальный округ	Углич г., Волжская ул., д.20	57.511022	38.307975	1	1,1	Металл (алюминий), стекло, пластик, бумага (картон)
18	Угличский муниципальный округ	Углич г., Волжская ул., д.22	57.511756	38.305656	1	1,1	Металл (алюминий), стекло, пластик, бумага (картон)
19	Угличский муниципальный округ	Углич г., Голубева ул., д.12	57.536107,	38.340875	1	1.1.	Металл (алюминий), стекло, пластик, бумага (картон)
20	Угличский муниципальный округ	Углич г., Зины Золотовой ул., д.12	57.538159	38.331285	1	1,1	Металл (алюминий), стекло, пластик, бумага (картон)
21	Угличский муниципальный округ	Углич г., Зины Золотовой ул., д.34	57.538900	38.325964	1	1,1	Металл (алюминий), стекло, пластик, бумага (картон)
22	Угличский муниципальный округ	Углич г., Зины Золотовой ул., д.35	57.543243	38.331613	1	1,1	Металл (алюминий), стекло, пластик, бумага (картон)
23	Угличский муниципальный округ	Углич г., Зины Золотовой ул., д.64	57.544723	38.325480	1	1,1	Металл (алюминий), стекло, пластик, бумага (картон)
24	Угличский муниципальный округ	Углич г., Красноармейский бульвар, д.3	н/д	н/д	1	1,1	Металл (алюминий), стекло, пластик, бумага (картон)
25	Угличский муниципальный округ	Углич г., Ленина ул., д.3	57.525829	38.315834	1	1,1	Металл (алюминий), стекло, пластик, бумага (картон)
26	Угличский муниципальный округ	Углич г., Ленинское шоссе, д.12	57.511838	38.310212	1	1,1	Металл (алюминий), стекло, пластик, бумага (картон)
27	Угличский муниципальный округ	Углич г., Ленинское шоссе, д.8	57.516067	38.312235	1	1,1	Металл (алюминий), стекло, пластик, бумага (картон)
28	Угличский муниципальный округ	Углич г., Луначарского ул., д.10	57.516150,	38.312470	1	1,1	Металл (алюминий), стекло, пластик, бумага (картон)
29	Угличский муниципальный округ	Углич г., Луначарского ул., д.37	57.517610,	38.312920	1	1,1	Металл (алюминий), стекло, пластик, бумага (картон)
30	Угличский муниципальный округ	Углич г., Малая Рыбацкая ул., д.14	57.538900	38.325964	1	1,1	Металл (алюминий), стекло, пластик, бумага (картон)
31	Угличский муниципальный округ	Углич г., Мирный мкр., д.20	57.537920,	38.346223	1	1,1	Металл (алюминий), стекло, пластик, бумага (картон)
32	Угличский муниципальный округ	Углич г., Никонова ул., д.2	57.540169,	38.329022	1	1,1	Металл (алюминий), стекло, пластик, бумага (картон)
33	Угличский муниципальный округ	Углич г., Октябрьская ул., д.40	57.529858	38.328417	1	1,1	Металл (алюминий), стекло, пластик, бумага (картон)
34	Угличский муниципальный округ	Углич г., Ольги Бергольц ул., д.4а	57.527871,	38.329945	1	1,1	Металл (алюминий), стекло, пластик, бумага (картон)
35	Угличский муниципальный округ	Углич г., Островского ул., д.38/2	57.534279	38.326748	1	1,1	Металл (алюминий), стекло, пластик, бумага (картон)
36	Угличский муниципальный округ	Углич г., Островского ул., д.7	57.533590,	38.326140	1	1,1	Металл (алюминий), стекло, пластик, бумага (картон)
37	Угличский муниципальный округ	Углич г., Пионерский пер., д.5	57.524562	38.306739	1	1,1	Металл (алюминий), стекло, пластик, бумага (картон)

38	Угличский муниципальный округ	Углич г., Победы ул., д.12	57.537160,	38.337010	1	1,1	Металл (алюминий), стекло, пластик, бумага (картон)
39	Угличский муниципальный округ	Углич г., Победы ул., д.4	н/д	н/д	1	1,1	Металл (алюминий), стекло, пластик, бумага (картон)
40	Угличский муниципальный округ	Углич г., Рыбинское шоссе., д.34	н/д	н/д	1	1,1	Металл (алюминий), стекло, пластик, бумага (картон)
41	Угличский муниципальный округ	Углич г., Рыбинское шоссе., д.35	57.544115	38.332686	1	1,1	Металл (алюминий), стекло, пластик, бумага (картон)
42	Угличский муниципальный округ	Углич г., Свободы ул., д.14а	57.529850,	38.328560	1	1,1	Металл (алюминий), стекло, пластик, бумага (картон)
43	Угличский муниципальный округ	Углич г., Северная ул., д.6а	57.544216	38.326394	1	1,1	Металл (алюминий), стекло, пластик, бумага (картон)
44	Угличский муниципальный округ	Углич г., Совхозная ул., д.17	57.535077	38.334675	1	1,1	Металл (алюминий), стекло, пластик, бумага (картон)
45	Угличский муниципальный округ	Углич г., Совхозная ул., д.5	57.533730	38.336227	1	1,1	Металл (алюминий), стекло, пластик, бумага (картон)
46	Угличский муниципальный округ	Углич г., Солнечный мкр., д.16	57.513681	38.316357	1	1,1	Металл (алюминий), стекло, пластик, бумага (картон)
47	Угличский муниципальный округ	Углич г., Солнечный мкр., д.21	57.516962	38.319805	1	1,1	Металл (алюминий), стекло, пластик, бумага (картон)
48	Угличский муниципальный округ	Углич г., Солнечный мкр., д.27	57.516930,	38.323760	1	1,1	Металл (алюминий), стекло, пластик, бумага (картон)
49	Угличский муниципальный округ	Углич г., Солнечный мкр., д.5	57.513630,	38.322510	1	1,1	Металл (алюминий), стекло, пластик, бумага (картон)
50	Угличский муниципальный округ	Углич г., Солнечный мкр., д.7	57.515641	38.317356	1	1,1	Металл (алюминий), стекло, пластик, бумага (картон)
51	Угличский муниципальный округ	Углич г., Спасская ул., д.4	57.527220,	38.311290	1	1,1	Металл (алюминий), стекло, пластик, бумага (картон)
52	Угличский муниципальный округ	Углич г., Старостина ул., д.1	57.541970,	38.331000	1	1,1	Металл (алюминий), стекло, пластик, бумага (картон)
53	Угличский муниципальный округ	Углич г., Старостина ул., д.4	57.543220,	38.331430	1	1,1	Металл (алюминий), стекло, пластик, бумага (картон)
54	Угличский муниципальный округ	Углич г., Февральская ул., д.27	57.521620,	38.317320	1	1,1	Металл (алюминий), стекло, пластик, бумага (картон)
55	Угличский муниципальный округ	Углич г., Цветочный мкр., д.1	57.504559	38.294844	1	1,1	Металл (алюминий), стекло, пластик, бумага (картон)
56	Угличский муниципальный округ	Углич г., Цветочный мкр., д.16	57.506125	38.297900	1	1,1	Металл (алюминий), стекло, пластик, бумага (картон)
56	ИТОГО				56		

Приложение 6.1.19
к территориальной схеме обращения с отходами
Ярославской области

Данные мест (площадок) накопления ТКО Ярославского района

	Данные о нахождении мест (площадок) накопления твердых коммунальных отходов				Данные о технических характеристиках мест (площадок) накопления твердых коммунальных отходов										Данные о собственниках мест (площадок) накопления твердых коммунальных отходов	Данные об источниках образования ТКО, которые складируются в местах (на площадках) накопления ТКО
№	муниципальное образование	адреса мест накопления ТКО	широта	долгота	площадь площадки накопления ТКО м2	тип основания (бетон, асфальт, грунт)	количество размещенных контейнеров (шт)	объем контейнера м3	количество размещенных бункеров (шт)	объем бункера м3	количество планируемых к размещению контейнеров шт.	объем планируемых к размещению контейнеров м3	количество планируемых к размещению бункеров шт.	объем планируемых к размещению бункеров м3	наименование собственника, ОГРН, фактический адрес собственника	сведения об одном или нескольких объектах капитального строительства, территории (части территории), на которых образуются ТКО
1	2	3	4	5	6	7	8	9	10	11	12	13	14	15	16	17
1	Ярославский муниципальный округ	Ярославская обл, Ярославский р-н, р.п. Лесная Поляна д.41	57.686365	39.896886	24	бетон+асфальт	4	1,1			--	--	--	--	Администрация г.п. Лесная Поляна, 1067627019360, 150539 Ярославская обл, Ярославский р-н, р.п. Лесная Поляна д.37	дома 1,2,3,4,5,9,12,13,14,20,23,24,25 (МКД) Управление культуры Администрации ЯМР, МУК "РКМЦ" ЯМР
2	Ярославский муниципальный округ	Ярославская обл, Ярославский р-н, р.п. Лесная Поляна д.17	57.690121	39.889843	18	бетон	3	5 заглубленного типа			--	--	--	--	Администрация г.п. Лесная Поляна, 1067627019360, 150539 Ярославская обл, Ярославский р-н, р.п. Лесная Поляна д.37	дома 15,16,17,18,19,21,22 (МКД) Управление молодежной политики, спорта и туризма Администрации ЯМР
3	Ярославский муниципальный округ	Ярославская обл, Ярославский р-н, р.п. Лесная Поляна д.29	57.685969	39.891729	18	асфальт	5	1,1	1	8	--	--	--	--	Администрация г.п. Лесная Поляна, 1067627019360, 150539 Ярославская обл, Ярославский р-н, р.п. Лесная Поляна д.37	дома 6,27,28,29,30,31,32,33 (МКД)
4	Ярославский муниципальный округ	Ярославская обл, Ярославский р-н, р.п. Лесная Поляна ул Железнодорожная 6	57.694581	39.894622	8	асфальт	5	1,1	1	8	--	--	--	--	Администрация г.п. Лесная Поляна, 1067627019360, 150539 Ярославская обл, Ярославский р-н, р.п. Лесная Поляна д.37	д.3,5,6,7,8,9 (МКД)ул. Железнодорожная
5	Ярославский муниципальный округ	Ярославская обл, Ярославский р-н, р.п. Лесная Поляна ул Железнодорожная д.4	57.694160	39.896743	2	асфальт	1	1,1			--	--	--	--	Администрация г.п. Лесная Поляна, 1067627019360, 150539 Ярославская обл, Ярославский р-н, р.п. Лесная Поляна д.37	д.4 (МКД)ул. Железнодорожная
6	Ярославский муниципальный округ	Ярославская обл, Ярославский р-н, р.п. Лесная Поляна д.34	57.684962	39.889032	12	асфальт			1	8	--	--	--	--	Администрация г.п. Лесная Поляна, 1067627019360, 150539 Ярославская обл, Ярославский р-н, р.п. Лесная Поляна д.37	д.27,28,29,30,31,32,33,34 (МКД)
7	Ярославский муниципальный округ	Ярославская обл, Ярославский р-н, р.п. Лесная Поляна д.37	57.690361	39.889896	5,12	асфальт	1	1,1			--	--	--	--	ООО "Агроторг", 1027809237796, 150539 Ярославская обл, Ярославский р-н, р.п. Лесная Поляна д.37	магазин торговой сети "Пятерочка"
8	Ярославский муниципальный округ	Ярославская обл, Ярославский р-н, р.п. Лесная Поляна д.38	57.688137	39.888922	2	асфальт	1	1,1			--	--	--	--	МОУ "Леснополянская НШ им. К.Д. Ушинского ЯМР" ,1057602599449, 150539 Ярославская обл, Ярославский р-н, р.п. Лесная Поляна д.38	МОУ "Леснополянская НШ им. К.Д. Ушинского ЯМР"
9	Ярославский муниципальный округ	Ярославская обл, Ярославский р-н, р.п. Лесная Поляна д.4	57.688322	39.892664	2	асфальт	1	1,1			--	--	--	--	ФГБУ СЭУ ФПС ИПЛ по ЯО, 1077627000461, 150539 Ярославская обл, Ярославский р-н, р.п. Лесная Поляна д.4	ФГБУ СЭУ ФПС ИПЛ по ЯО
10	Ярославский муниципальный округ	Ярославская обл, Ярославский р-н, р.п. Лесная Поляна д.41	57.687127	39.893353	12	асфальт			1	8	--	--	--	--	ООО "Ветерок", 1187627030832, 150539 Ярославская обл, Ярославский р-н, р.п. Лесная Поляна д.41	
11	Ярославский муниципальный округ	Ярославская область, Ярославский район д Алешково д.28	39.174973	57.123641	4	бетон			1	5	--	--	--	--	Администрация Заволжского сельского поселения 1067627018942 Ярославская область, Ярославский район, п. Заволжье д.37, пом. 15-23, 28-30	д. Алешково д.№1,1а,2,2а,3,3а,4,5,5а,6,7,8,9,10,11,12,13,14,15,16, 17,18,19,20,20а,21,22,22а,23,24,25,26,26в,27,27а,28,2 9,30,31,31а,31б,31в,32,33,33а,33б,34,35,36,37,37а,37 в,38,39,40,40а,40в,41,42,42а,42б,45,47,49,49а ул. Рябиновая д.8,
12	Ярославский муниципальный округ	Ярославская область, Ярославский район , д. Ермолово д.1	39.859291	57.874912	4	бетон			1	5	--	--	--	--	Администрация Заволжского сельского поселения 1067627018942 Ярославская область, Ярославский район, п. Заволжье д.37, пом. 15-23, 28-30	д. Ермолово д.№ 1,2,3,4,5,6,6а,7,8,9,10,11,12,13,13а,14,15,15а,16,17,18 ,19,20,21,22,23,24,25,26,27,28,29,30,31,32,33,33б,34,3 5,36,37,37а,38,39,39а,40,41,41а,42,43,44,45,46,47,48, 49,50,51,52,53,54,55,56,57,58,59,60,61,62,63,64,65,66, 67,68,69,70,71,72,73,74,75,76,78,
13	Ярославский муниципальный округ	Ярославская область, Ярославский район, д. Ермолово ул. Кукушкина д.2	57.629579	40.005797	10	асфальт	5	1,1			--	--	--	--	ООО УК "Зеленый Бор" 1127627001545 Ярославская область, Ярсславский район, д. Ермолово, ул. Отрадная д.9 пом.2	д. Ермолово ЖК "Зеленый Бор" ул. Кукушкина д. №2,4 , ул. Отрадная д.№1,3
14	Ярославский муниципальный округ	Ярославская область, Ярославский район, д. Ермолово ул. Кукушкина д.6	57.630359	40.006347	8	асфальт	4	1,1			--	--	--	--	ООО УК "Зеленый Бор" 1127627001545 Ярославская область, Ярсславский район, д. Ермолово, ул. Отрадная д.9 пом.2	д. Ермолово ЖК "Зеленый Бор" ул. Кукушкина д. №6,8,10
15	Ярославский муниципальный округ	Ярославская область, Ярославский район, д. Ермолово ул. Кукушкина д.12	57.631679	40.006484	4	асфальт	2	1,1			--	--	--	--	ООО УК "Зеленый Бор" 1127627001545 Ярославская область, Ярсславский район, д. Ермолово, ул. Отрадная д.9 пом.2	д. Ермолово ЖК "Зеленый Бор" ул. Кукушкина д. №12,14
16	Ярославский муниципальный округ	Ярославская область, Ярославский район, д. Ермолово, ул. Отрадная д.9	57.632625	40.008441	2	асфальт	1	1,1			--	--	--	--	ООО УК "Зеленый Бор" 1127627001545 Ярославская область, Ярсславский район, д. Ермолово, ул. Отрадная д.9 пом.2	д. Ермолово ЖК "Зеленый Бор"ул. Отрадная д.9,
17	Ярославский муниципальный округ	Ярославская область, Ярославский район, д. Ермолово, ул. Отрадная д.7	57.631732	40.008510	4	асфальт	2	1,1			--	--	--	--	ООО УК "Зеленый Бор" 1127627001545 Ярославская область, Ярсславский район, д. Ермолово, ул. Отрадная д.9 пом.2	д. Ермолово ЖК "Зеленый Бор"ул. Отрадная д.5,7
18	Ярославский муниципальный округ	Ярославская область, Ярославский район, д. Ермолово, ул. Славянская д.2	57.628630	40.010521	4	асфальт	2	1,1			--	--	--	--	ООО УК "Зеленый Бор" 1127627001545 Ярославская область, Ярсславский район, д. Ермолово, ул. Отрадная д.9 пом.2	д. Ермолово, ЖК "Зеленый Бор", ул. Славянская д.2
19	Ярославский муниципальный округ	Ярославская область, Ярославский район, д. Мостец, ул. Школьная д.2	39.982473	57.635283	10	бетон	5	1,1	1	8	--	--	--	--	Администрация Заволжского сельского поселения 1067627018942 Ярославская область, Ярославский район, п. Заволжье д.37, пом. 15-23, 28-30	д. Мостец ул. Школьная д.№1,2,2а,3,4,5,6,7,8,9,10,10а,10г,11,12,13,14,14а,15, 16,17,18,19,20,21,22,22а,23,24,25,26,27,28,29,30,31,3 2,32а,33,34,34а,35,36,37,38,39,40,41,42,43,44,45,46,4 7,48 , пер. Школьный д.
20	Ярославский муниципальный округ	Ярославская область, Ярославский район, п. Заволжье д.13	40.013595	57.670686	20	бетон	5	5 заглубленного типа	1	8	--	--	--	--	Администрация Заволжского сельского поселения 1067627018942 Ярославская область, Ярославский район, п. Заволжье д.37, пом. 15-23, 28-30	п. Заволжье д.№ 1,2,2а, 3,3а,4,4а,5,6,7,8,9,10,11,12,13,14,15,16,,17,18,19,20,2 1,22,23,24,25,26,26а,27,28,29,29а,30,31,32,33,33а, 34, 35, 41, МКД №42 п. Заволжье, пер. Дружный д. 1,2,3,18,
21	Ярославский муниципальный округ	Ярославская область, Ярославский район, д. Шебунино д.2а	40.042943	57.665477	4	бетон			1	5	--	--	--	--	Администрация Заволжского сельского поселения 1067627018942 Ярославская область, Ярославский район, п. Заволжье д.37, пом. 15-23, 28-30	д. Шебунино МКД 1, ул. Школьная д. № 1,2,3,4,5,6,7,8,9,10, д. Шебунино д.№ 1,2,2а,3,3а,3б,3в,3г,4,5,5а,6,7,7а,8,9,10,11,12,13,13а,1 4,15,15а,16,17,1819,20,21,22,23,24,25,26,27,28,28б,29
22	Ярославский муниципальный округ	Ярославская область, Ярославский район, д. Пестрецово, 8б	40.067575	57.660393	8	асфальт	3	5 заглубленного типа	1	20	--	--	--	--	Администрация Заволжского сельского поселения 1067627018942 Ярославская область, Ярославский район, п. Заволжье д.37, пом. 15-23, 28-30	д. Пестрецово МКД д. №1,2,3,4,5,6,7,8; д.8б ул. Молодежная д.10,12,13,14,15,18 частный сектор д. д. Пестрецово д.№83,31,32,33,34,35,36,37,38,39,40,41,42,43,44,45-60, 1в,1а,2а,2в,3а,7б,6б,4а,10,12,14,16,13,15
23	Ярославский муниципальный округ	Ярославская область, Ярославский район, д. Пестрецово, 29	40.071566	57.665084	4	Бетон			1	5	--	--	--	--	Администрация Заволжского сельского поселения 1067627018942 Ярославская область, Ярославский район, п. Заволжье д.37, пом. 15-23, 28-30	д. Пестрецово д. №15а-25, 25а,26,27,27а,27б,28,29,29а,29б,29в,30,30а,30б,30в,3 0г
24	Ярославский муниципальный округ	Ярославская область, Ярославский район, д. Глухово д.1	40.075695	57.652169	4	Бетон			1	5	--	--	--	--	Администрация Заволжского сельского поселения 1067627018942 Ярославская область, Ярославский район, п. Заволжье д.37, пом. 15-23, 28-30	д. Глухово д.№ 1,2,2а,3,3а,4,5,6,7,8,9,10,11,12,13,14,15,16,17,17а,18, 18а,19,20,20б,21,21а,22,23,24,25,25а,26,26а,27,28,29, 30,31,32,33,33б,34,35,36,36а,37,38,39,40,41,41а,42,43 ,44,45,46,47а,48,49,50,53,54,54б,55,60
25	Ярославский муниципальный округ	Ярославская область, Ярославский район, д. Григорьевское, ул. Нова д.3	40.003049	57.704214	8	Бетон	2	5 заглубленного типа	1	20	--	--	--	--	Администрация Заволжского сельского поселения 1067627018942 Ярославская область, Ярославский район, п. Заволжье д.37, пом. 15-23, 28-30	д. Григорьевское, ул. Новая МКД д. №2,3,4
26	Ярославский муниципальный округ	Ярославская область, Ярославский район, д. Григорьевское, ул. Нова д.17	40.005600	57.704575	8	Бетон	2	5 заглубленного типа	1	20	--	--	--	--	Администрация Заволжского сельского поселения 1067627018942 Ярославская область, Ярославский район, п. Заволжье д.37, пом. 15-23, 28-30	д. Григорьевское ул. Мирная д. 6-45, пер. Новый , проезд Новый д.1-8,
27	Ярославский муниципальный округ	Ярославская область, Ярославский район, д. Григорьевское, ул. Мирная д.1	40.008151	57.705849	8	Бетон	2	5 заглубленного типа	1	8	--	--	--	--	Администрация Заволжского сельского поселения 1067627018942 Ярославская область, Ярославский район, п. Заволжье д.37, пом. 15-23, 28-30	д. Григоевское, ул. Клубная д.1,2,3,4,5,6,7,8,9,11,13,15, ул.Молодежная д.№1-7 пер. Новый 1-5, ул. Мирная д.№1-5, ул. Садовая 1-10
28	Ярославский муниципальный округ	Ярославская область, Ярославский район, д. Левцово, д.8	57.705849	57.734463	4	Бетон			1	5	--	--	--	--	Администрация Заволжского сельского поселения 1067627018942 Ярославская область, Ярославский район, п. Заволжье д.37, пом. 15-23, 28-30	д. Левцово д.№ 1,2,2а,3,4,5,6,7,8,9,10,11,13,15,17,19,21,23,25,27,29
29	Ярославский муниципальный округ	Ярославская область, Ярославский район, с. Спас Виталий д.8	40.190779	57.798387	16	Бетон	4	5 заглубленного типа	1	20	--	--	--	--	Администрация Заволжского сельского поселения 1067627018942 Ярославская область, Ярославский район, п. Заволжье д.37, пом. 15-23, 28-30	С. Спас Виталий д.№ 1,2,3,4,5,6,7,8,9,96,10,11,12,13,14,15,16,17,18,19,22,2 3,24,28,29,34 , д. Михайловское д.№
30	Ярославский муниципальный округ	Ярославская область, Ярославский район, д. Ново д.12	40.117907	57.794118	4	Бетон	2	1,1			--	--	--	--	Администрация Заволжского сельского поселения 1067627018942 Ярославская область, Ярославский район, п. Заволжье д.37, пом. 15-23, 28-30	д. Ново д.№ 1,2,2а,2,6,3,4,5,6,7,8,9,10,11,12,13,14,15,16,17,17а,18, 19,20,21,22,23,24,25,26,27,28,29,30,31,32,33
31	Ярославский муниципальный округ	Ярославская область, Ярославский район, с. Прусово, ул. Молодежная д.6	40.153759	57.576361	8	Бетон			2	5	--	--	--	--	Администрация Заволжского сельского поселения 1067627018942 Ярославская область, Ярославский район, п. Заволжье д.37, пом. 15-23, 28-30	с. Прусово, ул. Садовая д.№1,2,3,4,5,6,7,8,9,10,11,12,13, ул. 1-ая Набережная д. № 1.1а,2,3,4,5,6,7,8,8а,9,10,11,11а,12,13,14,15,16,17,18, 19,20,21,22,23,24,25,26,27,28,30,31,32,35,37,39, ул.
32	Ярославский муниципальный округ	Ярославская область, Ярославский район, с. Прусово, ул. Новая д.6	40.151881	57.574768	4	Бетон			1	5	--	--	--	--	Администрация Заволжского сельского поселения 1067627018942 Ярославская область, Ярославский район, п. Заволжье д.37, пом. 15-23, 28-30	с. Прусово, ул. Юбилейная д.№1,2,3,4,5,6,7,9,10,13,15, ул. Северная д.№3,5,7,8,9,11,13, ул. Молодежная д. 1,2,3,5,6,7,8,9, ул. Ясная д.№1.1а,3,4,6,8,10,11,12
33	Ярославский муниципальный округ	Ярославская область, Ярославский район, д. Гаврилово, ул. Светлая д.4	38.999469	58.046468	4	Бетон			1	5	--	--	--	--	Администрация Заволжского сельского поселения 1067627018942 Ярославская область, Ярославский район, п. Заволжье д.37, пом. 15-23, 28-30	д. Гаврилово ул. Садовая д.№1,2,3,4,5,6,7,8,9,10,11,11а, ул. Новая д.№1,1,а,2,3,4,5,6,7,8,9,10,11,12,13,14,15,16,18, ул. Запрудная д. №
34	Ярославский муниципальный округ	Ярославская область, Ярославский район, д. Полесье, пер. Майский д.4	57.627082	39.950950	8	бетон			2	3	--	--	--	--	Администрация Заволжского сельского поселения 1067627018942 Ярославская область, Ярославский район, п. Заволжье д.37, пом. 15-23, 28-30	д. Полесье, пер. Майский д.№2, 3,4,7,9,16, ул. Сиреневая д.№ 2,3,6,8,10,12а,13,14а,17,18,18а,19,20,20а,21,23, 2-ой Сиреневый проезд д.№ 8, 3-ий Сиреневый проезд д.№2, 7
35	Ярославский муниципальный округ	Ярославская область, Ярославский район, д. Полесье, 1-й Сиреневый проезд д.10	57629588	39956230	4	бетон	4	1,1			--	--	--	--	УК "Полесье" 1097627001218 150518,Ярославская область, г. Ярославль, пр-т Машиностроителей30/18 оф.31	д. Полесье ул. 1-ый Сиреневый проезд д. 10, д. 28
36	Ярославский муниципальный округ	Ярославская область, Ярославский район, д. Полесье, 1-й Сиреневый проезд д.12-14	57.628048	39957518	8	бетон	4	1,1			--	--	--	--	ТСН "Альянс" 1157627008890150518 д. Полесье, 1-ый Сиреневый проезд д.12 кв.6 Ярославского района, Ярославской области	д. Полесье, 1-ый Сиреневый проезд д. 18,26,12,30,,20,14,16
37	Ярославский муниципальный округ	Ярославская область, Ярославский район, д. Полесье, 1-й Сиреневый проезд д.14-16	39.958339	57.628255	10	бетон	3	1,1			--	--	--	--	УК "Полесье" 1097627001218150518, Ярославская область, г. Ярославль, пр-т Машиностроителей30/18 оф.31	д. Полесье ул. 1-ый Сиреневый проезд д. 22,24,32,34
38	Ярославский муниципальный округ	Ярославская область, Ярославский район, д. Полесье, 1-й Сиреневый проезд д.40	57.631012	39.956242	4	бетон	2	1,1			--	--	--	--	УК Полесье" 1097627001218 150518, Ярославская область, г. Ярославль, пр-т Машиностроителей30/18 оф.31	д. Полесье 1-ый Сиреневый проезд д.40,д.46
39	Ярославский муниципальный округ	Ярославская область, Ярославский район, д. Полесье, 1-й Сиреневый проезд д.42	39.958286	57,630024	2	бетон	1	1,1			--	--	--	--	УК "Мой Дом" 1097627001218150518, Ярославская область , Ярославский район, п. Красный Бор, ул. Мостецкая д.6	д. Полесье, 1-ый Сиреневый проезд д. 42
40	Ярославский муниципальный округ	Ярославская область, Ярославский район, д. Красный Бор д.14	39.979719	57.640913	4	Брусчатка	1	5 заглубленного типа	1	13	--	--	--	--	Администрация Заволжского сельского поселения 1067627018942 Ярославская область, Ярославский район, п. Заволжье д.37, пом. 15-23, 28-30	д. Красный Бор д.№3а,4,5,6,7,8,9,10,11,12,13,14,15,15а,16,17,18,19,2 0,21,22,23,24,25,25д,26,27,27а,28,28а,29,29а,30,31,32 ,33,34,35,36,37,37,38,43,48,50,52,55,90
41	Ярославский муниципальный округ	Ярославская область, рославский район, п. Красный Бор д.1	39.975839	57.640079	8	Брусчатка	2	5 заглубленного типа	1	13	--	--	--	--	Администрация Заволжского сельского поселения 1067627018942 Ярославская область, Ярославский район, п. Заволжье д.37, пом. 15-23, 28-30	п. Красный Бор д.1,5,7,4,4а,6,8,9,10,11,12,28,26,24,18,36,37,37а,39,39 а,40
42	Ярославский муниципальный округ	Ярославская область, Ярославский район, п. Красный Бор д.15	39.978623	57.641659	4	Грунт	1	5 заглубленного типа	1	13	--	--	--	--	Администрация Заволжского сельского поселения 1067627018942 Ярославская область, Ярославский район, п. Заволжье д.37, пом. 15-23, 28-30	д. Алешково, ул. Малиновая д. 16,17,21, п. Красный Бор д.19,15,17,18а,13,21,25,28а,16,14,29,27,22,20
43	Ярославский муниципальный округ	Ярославская область, Ярославский район, п. Красный Бор , проезд Сосновый д.4	39.980276	57.655289	9	Бетон	2	1,1			--	--	--	--	Администрация Заволжского сельского поселения 1067627018942 Ярославская область, Ярославский район, п. Заволжье д.37, пом. 15-23, 28-30	п. Красный Бор, Сосновый проезд д4,5 п. Красный Бор, ул. Земляничная д.1,2,3,4,5,6,7,8,11 п. Красный Бор, 1-й Цветочный проезд д.1,2,3,4,5,6,7,8,9,10,11,12,13,15,17
44	Ярославский муниципальный округ	Ярославская область,Ярославский район, п. Красный Бор, ул. Мирная д.1	39.968347	57.650430	12	Асфальт	3	5 заглубленного типа	1	8	--	--	--	--	ООО "Заволжская управляющая компания"1077627000472 150510, Ярославская область, Ярославский район, д. Кузнечиха, ул. Центральная, дом 40.	п. Красный Бор, ул. Мирная д.1,2
45	Ярославский муниципальный округ	Ярославская область,Ярославский район, п. Красный Бор, ул. Мирная д.3	39.970152	57.650594	8	Асфальт	2	5 заглубленного типа	1	8	--	--	--	--	ООО "Заволжская управляющая компания"1077627000472 150510, Ярославская область, Ярославский район, д.	п. Красный Бор, ул. Мирная д.3
46	Ярославский муниципальный округ	Ярославская область,Ярославский район, п. Красный Бор, ул. Мирная д.5	57.652042	39.969445	12	Асфальт	3	1,1	1	8	--	--	--	--	ООО "Заволжская управляющая компания"1077627000472 150510, Ярославская область, Ярославский район, д. Кузнечиха, ул. Центральная, дом 40.	п. Красный Бор, ул. Мирная д.5
47	Ярославский муниципальный округ	Ярославская область,Ярославский район, п. Красный Бор, ул. Мирная д.7	57.654286	39.970406	4	Асфальт	3	1,1	1	8	--	--	--	--	ООО УК "Жилищный стандарт" 1177627016170 50065 г. Ярославль, ул. Сахарова д.27 офис 15	п. Красный Бор, ул. Мирная д.7

48	Ярославский муниципальный округ	Ярославская область, Ярославский район, п. Красный Бор, Мостецкая 1	39.968392	57.636928	6	Асфальт	3	1,1			--	--	--	--	ООО УК "Мой дом" 1097627001218 150518, Ярославская область , Ярославский район, п. Красный Бор, ул. Мостецкая д.6	п. Красный Бор , ул. Мостецкая д.1
49	Ярославский муниципальный округ	Ярославская область, Ярославский район, п. Красный Бор, Мостецкая 6	57.636360	39.973907	6	Асфальт	3	1,1			--	--	--	--	ООО УК "Мой дом" 1097627001218 150518, Ярославская область , Ярославский район, п. Красный Бор, ул. Мостецкая д.6	п. Красный Бор, ул. Мостецкая д.6,8,10,11, ул. Радужная д.1,3,5,7,2,3,4,5,6,7,8,9 п. Красный Бор, ул. Мостецкая д.17
50	Ярославский муниципальный округ	Ярославская область, Ярославский район, п. Красный Бор, Мостецкая 12	39.976665	57.636331	6	Асфальт	3	1,1			--	--	--	--	ООО УК "Мой дом" 1097627001218 150518, Ярославская область , Ярославский район, п. Красный Бор, ул. Мостецкая д.6	п. Красный Бор, ул.Мостецкая д.12,13,13к.2,13 к3,
51	Ярославский муниципальный округ	Ярославская область, Ярославский район, п. Красный Бор, Солнечная 15	57.635561	39.978181	6	Асфальт	3	1,1			--	--	--	--	ООО УК "Мой дом" 1097627001218 150518, Ярославская область , Ярославский район, п. Красный Бор, ул. Мостецкая д.6	п. Красный Бор, ул. Солнечная д.15, Солнечная 22, Солнечная д.22 корп.1; Мостецкая д.14, ул.. Солнечная д.13 к.2
52	Ярославский муниципальный округ	Ярославская область, Ярославский район, п. Красный Бор, Солнечная 18	57.635274	39.974682	4	Асфальт	2	1,1			--	--	--	--	ООО УК "Мой дом" 1097627001218 150518, Ярославская область , Ярославский район, п. Красный Бор, ул. Мостецкая д.6	п. Красный Бор, ул. Солнечная д.6,8,10,12,14,5,7,16,18,20 ул. Б.Заозерная д.9
53	Ярославский муниципальный округ	Ярославская область, Ярославский район, п. Красный Бор, Яковлевский проезд 1	57.650551	39.967415	6	Асфальт	2	1,1			--	--	--	--	ООО УК "Мой дом" 1097627001218 150518, Ярославская область , Ярославский район, п. Красный Бор, ул. Мостецкая д.6	п. Красный Бор, Яковлевский проезд д.1
54	Ярославский муниципальный округ	Ярославская область, Ярославский район, 57651742	39.966036	4	Асфальт	2	1,1			--	--	--	--	ООО УК "Мой дом" 1097627001218 150518, Ярославская область , Ярославский район, п. Красный Бор, ул. Мостецкая д.6	п. Красный Бор, Яковлевский проезд д.2
55	Ярославский муниципальный округ	Ярославская область, Ярославский район, п. Красный Бор, Яковлевский проезд 3	57.652419	39.965382	4	Асфальт	2	1,1			--	--	--	--	ООО УК "Мой дом" 1097627001218 150518, Ярославская область , Ярославский район, п. Красный Бор, ул. Мостецкая д.6	п. Красный Бор, Яковлевский проезд д.3
56	Ярославский муниципальный округ	Ярославская область, Ярославский район, п. Красный Бор, ул. Большая Заозерная, д.2	57.634877	39.972390	2	Асфальт	1	1,1			--	--	--	--	УК "Полесье" 1097627001218 150518,Ярославская область, г. Ярославль, пр-т Машиностроителей30/18 оф.31	п. Красный Бор, ул. Большая Заозерная д.1,2,2а
57	Ярославский муниципальный округ	Ярославская область, Ярославский район, п. Красный Бор, квартал "Экогород" д.1	57.646162	39.973514	4	Асфальт	2	1,1			--	--	--	--	ООО УК "Экогород" 1167627076649 150518 Ярославская область, Ярославский р-н, п. Красный Бор, квартал Экогород, офис ук тел. 8(4852)33-26-15	п. Красный Бор, ЖК "Экогород" д.1,5,11,2,6,12, д.1а стр.2
58	Ярославский муниципальный округ	Ярославская область, Ярославский район, п. Красный Бор,квартал "Экогород" д.4	57.645720	39.971369	4	Асфальт	2	1,1			--	--	--	--	ООО УК "Экогород" 1167627076649 150518 Ярославская область, Ярославский р-н, п. Красный Бор, квартал Экогород, офис ук тел. 8(4852)33-26-16	п. Красный Бор, ЖК "Экогород" д.3,4,7,8,9,13,14
59	Ярославский муниципальный округ	Ярлславская область, Ярославский район, ЖК"Зеленый квартал" д. Липовицы д.1	57.595630	39.973858	8	Асфальт	2	5 заглубленного типа	1	13	--	--	--	--	ООО УК "Мой дом" 1097627001218 150518, Ярославская область , Ярославский район, п. Красный Бор, ул. Мостецкая д.6	д. Липовицы ЖК "Зеленый квартал" д.1,2,3,4,5,6,7,8,17,19,20,21,22,23,24
60	Ярославский муниципальный округ	Ярославская область, Ярославский район, пос. при ж-д ст. Уткино, д.5	57.817853	40.087834	4	бетон	2	1,1			--	--	--	--	Администрация Заволжского сельского поселения 1067627018942 Ярославская область, Ярославский район, п. Заволжье д.37, пом. 15-23, 28-30	пос при ж.д. Уткино д. 1,2,3,3а,4,4а,5,6,6а,7,7а,8,9,10,11,12,13,14,15,16,17,18,19,20
61	Ярославский муниципальный округ	Ярославская область, Ярославский район, п. Красный Бор, проезд 1-ый Хвойный	57.653751	39.986840	30	Бетон	4	1,1			--	--	--	--	ДПК "Серебряный Бор" 1147604019310 150518, Ярославская область, Ярославский район, проезд 1-ый Хвойный, д.25, пом.2	ул. Хвойная д.2/2, 6/2, 10,22,28,28а,31,32,36,39,40,40а,42,48,50,54,60,64,66, 68,70,74,76,80 1-ый Хвойный проезд д.1,8,9,10,16,25 2-ой Хвойный проездд.5,12,13,14,21,23 3-ий Хвойный проезд д.6,9,11,14,15/11,19,23,24, 4-ый Хвойный проезд д. 8,12,17 5-ый Хвойный проезд д. 4,5,12/13,14/16,15,18/16,17,17/19,20,22/7
62	Ярославский муниципальный округ	Ярославская область, Ярославский район, п. Красный Бор, ул. Большая Заозерная, д.29	57.633446	39.979052	4	Асфальт	3	1,1			--	--	--	--	ООО УК "Зеленый Бор" 1127627001545 Ярославская область, Ярсллавский район, д. Ермолово, ул. Отрадная д.9 пом.2	Большая Заозерная д.29
63	Ярославский муниципальный округ	Ярославская область, Ярославский район, квартал Светлояр, д.1, корп.2	57.644530	39.959983	5	Асфальт	4	1,1			--	--	--	--	ООО УК "Альтернатива" 1067603016128 150062 г. Ярославль, проезд Доброхотова д.	квартал Светлояр д.1 корп 2 (кв. 1-111) д.1 корп.3(кв.1-103)
64	Ярославский муниципальный округ	Ярославская область, Ярославский район, п. Красный Бор, ул. Мостецкая, д.4	57.636106	39.969347	5	Асфальт	3	1,1			--	--	--	--	ООО УК "Мой дом" 1097627001218 150518, Ярославская область , Ярославский район, п. Красный Бор, ул. Мостецкая д.6	ул. Мостецкая д.4
65	Ярославский муниципальный округ	Ярославская область, Ярославский район, п. Красный Бор, ул. Энергетиков , д.6	57.646199	39.963978	10,5	асфальт	2	1,1			--	--	--	--	ООО УК "Авангард" 1207600003192 150518 Ярославская область, Ярославский район, , д. Полесье, пр. 1-ый Сиреневый д.28	ул. Энергетиков д.6
66	Ярославский муниципальный округ	Ярославская область, Ярославский район, д. Ченцы, д.14	57.660390	40.056152	9	асфальт	4	1,1			--	--	--	--	Администрация Заволжского сельского поселения 1067627018942 Ярославская область, Ярославский район, п. Заволжье д.37, пом. 15-23, 28-30	Д. Ченцы д.№1-11, 11а, 116,12,13,14,14а,15,16,16а,17,17а,18,186,19-25,27,28,29,36,37,38,45,47 д. Боброво д. №1-16,20,21,29 д. Пестрецово, Ботовской проезд д. № 1,2,7,8,9,10,15 д. Пестрецово, ул. Дружная д.3,5,7,11,16
67	Ярославский муниципальный округ	Ярославская область, Ярославский район, д. Кобыляево, д.110	57.651474	40.038082	9	бетон	4	1,1			--	--	--	--	Администрация Заволжского сельского поселения 1067627018942 Ярославская область, Ярославский район, п. Заволжье д.37, пом. 15-23, 28-31	д.Кобыляево д. №1,1а,2,2а,3-25,25а,26,27,28,28а,29-35,35а,36-54,62,70,75,98,99,102,104,105,106,107,110,114 ,115,116,120,131
68	Ярославский муниципальный округ	Ярославская область, Ярославский район, д. Бор д.1	57.675669	40.023630	9	бетон	4	1,1			--	--	--	--	Администрация Заволжского сельского поселения 1067627018942 Ярославская область, Ярославский район, п. Заволжье д.37, пом. 15-23, 28-32	д. Бор д.№1,1а,2,3,4,4а,5,5а,6,7,7а,7б,7в,8-14,14а,16а,15-23,23а,24,24а,25,27,29,30,31,33,36,36а,40,41,46 ,48,49,51,53,54,58,61,67,68,72а,76 ,78 д. Бор, проезд Зеленый д.4,5,6,9а ,14 д. Бор, ул. Каштановая 4,10а ,12а д. Бор, ул. Липовая д.5,9,11 д. Бор, ул. Кленовая д. 2,5,16 д. Бор, ул. Сиреневая д.12,16
69	Ярославский муниципальный округ	Ярославская область, Ярославский район, д. Думино, ул. Любимская д.2	57.709482	39.998359	9	бетон	4	1,1			--	--	--	--	Администрация Заволжского сельского поселения 1067627018942 Ярославская область, Ярославский район, п. Заволжье д.37, пом. 15-23, 28-33	д. Думино, ул. Весенняя д.№4,6,10,12,13,14,15,16,17,18,20,22,25,27 д. Думино, ул. Любимская 2,4,8, 10,14,20,26 д. Думино, ул. Садовая д.3,5,6,8,22,32 д. Матренино д. № 1-7,7а,8,9,9а,10,10а,11,12,13,14,16,18,20а,26,28,30,32,34
70	Ярославский муниципальный округ	Ярославская область, Ярославский район, п. Заволжье, ул. Новоселов д.1	57.667778	40.004073	9	бетон	4	1,1			--	--	--	--	Администрация Заволжского сельского поселения 1067627018942 Ярославская область, Ярославский район, п. Заволжье д.37, пом. 15-23, 28-34	п. Заволжье ул. Новоселов д.1,2,3,4,7,18 (кв.1-42) 1-ый Лесной проезд д.4,5,6 ,8 2-ой Лесной проезд д.№ 2,3 3-ий Лесной проезд д.№ 1,4 4-ый Лесной проезд д. № 3,4,5,6,10,19
71	Ярославский муниципальный округ	Ярославская область, Ярославский район, Б. Филимоново , ул. Центральная д.1	57.565396	40.043898	9	бетон	4	1,1			--	--	--	--	Администрация Заволжского сельского поселения 1067627018942 Ярославская область, Ярославский район, п. Заволжье д.37, пом. 15-23, 28-35	д. Большое Филимоно ул. Центральная д. №1,16,2,3,3а,4-10,10а,11,12,12а,126,13,14,14а,15,16,17, ул. Сосновая д.1,2,2а,2,6,3-7,7а,8-11,11а,12,12а,13,14,14а,15,16,17,18,19,19а,20,20а,21, 21а,22-26,28 д.
72	Ярославский муниципальный округ	Ярославская область, Ярославский район, д. Ларино д.2	57.582403	40.089973	5,25	бетон	2	1,1			--	--	--	--	Администрация Заволжского сельского поселения 1067627018942 Ярославская область, Ярославский район, п. Заволжье д.37, пом. 15-23, 28-36	д. Ларино д.№ 1-17,19-30
73	Ярославский муниципальный округ	Ярославская область, Ярославский район, д. Полесье, ул.Центральная ,д.26	57.628509	39.967428	7	Асфальт	3	1,1			--	--	--	--	ООО УК "Альтернатива" 1067603016128 150062 г. Ярославль, проезд Доброхотова д.9	д. Полесье, ул. Центральная д.26 (кв.1-97)
74	Ярославский муниципальный округ	Ярославская область, Ярославский район, п. Красный Бор, Сосновый проезд, д.15	57.655125	39982805	34,5	Асфальт	5	1,1			--	--	--	--	ООО "Специализированный застройщик "АНиК"1077606004035 150054,г. Ярославль, ул. Тургенева д.20/5, оф5	п. Красный Бор, Сосновый пр-д д.15 (кв.1-96) Сосновый пр-д д.8 (кв.1-68) Сосновый проезд д.12 (кв.1-81)
75	Ярославский муниципальный округ	Ярославская область, Ярославский район, д. Ермолово, ул. Славянская д.5	57.629873	40.010359	4	Бетон	2	1,1			--	--	--	--	ООО "Простор" 1207600009693 150054 г. Ярославль, ул. Угличская д.12 пом.23	д. Ермолово, ул. Славянская д.5
76	Ярославский муниципальный округ	Ярославская область, Ярославский район, д. Алешково, 1-й Лучистый проезд д.3	57.648250	39.991070	10,5	Бетон	4	1,1			--	--	--	--	Администрация Заволжского сельского поселения 1067627018942 Ярославская область, Ярославский район, п. Заволжье д.37, пом. 15-23, 28-35	ул. Лучистая д.№21,31; 3-я лучистая д.5,10; 4-я Лучистая д.14; 5-я Лучистая д.1,2,23,24,25,27,29; 1-ый Лучистый пр-д д.1,2,3/2,5,5а,7,7а,9,9а,11,11а,12,12а,13,13а,14,14а,1
77	Ярославский муниципальный округ	Ярославская область, Ярославский район, п. Красный Бор, квартал "Экогород"д.11	57.645518	39.974715	10	тротуарная плитка	4	1,1			--	--	--	--	ООО УК "Экогород" 1167627076649 150518 Ярославская область, Ярославский р-н, п. Красный Бор, квартал Экогород, офис ук тел. 8(4852)33-26-15	п. Красный Бор, ЖК "Экогород" 11,12,13,14
78	Ярославский муниципальный округ	Ярославская область, Ярославский район, п. Красный Бор , квартал "Экопарк" д.16	57.644200	39.972086	20	тротуарная плитка	4	1,1			--	--	--	--	ООО УК "Экогород" 1167627076649 150518 Ярославская область, Ярославский р-н, п. Красный Бор, квартал Экогород, офис ук тел.	п. Красный Бор, ЖК "Экогород" д.9,10,15,16
79	Ярославский муниципальный округ	Ярославская область,Ярославский район, п. Красный Бор,ул. Б. Заозерная д.33	57.632722	39.980654	6	б	2	1,1			--	--	--	--	ООО УК "Зеленый Бор" 1127627001545 Ярославская область, Ярсллавский район, д. Ермолово, ул. Отрадная д.9 пом.2	ул. Б. Заозерная д.33 (кв.1-85)
80	Ярославский муниципальный округ	Ярославская область, Ярославский район, п. Красный Бор, ул. Энергетиков д.11	57.648358	39.969508	10	Асфальт	2	1,1			--	--	--	--	ООО УК "Жилищный стандарт" 1177627016170 50065 г. Ярославль, ул. Сахарова д.27 офис 15	ул. Энергетиков д.11к.1 (кв.1-18), д. 11 к.2 (кв.1-18), д.11к.3 (кв.1-18), д.12 к.1 (кв.1-18), д.12 к.2 (кв.1-18), д.12 к.3 кв (1-18), д.13 кв.1-21)
81	Ярославский муниципальный округ	Ярославская область, Ярославский район, п. Красный Бор, квартал "Светлояр" д.4	57.645280	39.961401	7	асфальт	3	1,1			--	--	--	--	ООО УК "Альтернатива" 1067603016128 150062 г. Ярославль, проезд Доброхотова д.9	квартал Светлояр д.4 (кв.1-209)
82	Ярославский муниципальный округ	Ярославская область, Ярославский район, п. Красный Бор, ул. Мирная д.6	57.653622	39.968605	6	асфальт	3	1,1	1	8	--	--	--	--	ООО УК "Мой дом" 1097627001218 150518, Ярославская область , Ярославский район, п. Красный Бор, ул. Мостецкая д.6	ул. Мирная д.6 (кв.1-237)
83	Ярославский муниципальный округ	Ярославская область, Ярославский район, п. Красный Бор, ул. Заволжская д.1	57.638192	39.970548	10	Асфальт	3	1,1	1	8	--	--	--	--	ООО УК "Мой дом" 1097627001218 150518, Ярославская область , Ярославский район, п. Красный Бор, ул. Мостецкая д.6	ул. Заволжская д.1 (кв.1-216)
84	Ярославский муниципальный округ	Ярославская область, Ярославский район, п. Заволжье, ул. Крайняя д.4	57.675163	40.013493	9	бетон	2	1,1			--	--	--	--	Администрация Заволжского сельского поселения 1067627018942 Ярославская область, Ярославский район, п. Заволжье д.37, пом. 15-23, 28-35	п Заволжье ул. Крайняя д.5,7,10,11,12,13,13а,14,15,15а,16,17,18,19,20,21,23,23а,24,25,27,28,29,30,32,36,38,40,42,44, ул. Весенняя д. 1,4,5,6,7,13,13а,18,19,19а,20,21,23,025,29,30,31,32,33 ,34,35,36
85	Ярославский муниципальный округ	Ярославская область, Ярославский район, п. Заволжье, ул. Бархатная д.2б	57.668643	40.004741	9	бетон	2	1,1			--	--	--	--	Администрация Заволжского сельского поселения 1067627018942 Ярославская область, Ярославский район, п. Заволжье д.37, пом. 15-23, 28-35	п. Заволжье ул. Бархатная д. 3,4,5,7,11,14,13,15, 1-ый Бархатный переулок д.2,3,4,5,6, 2-ой Бархатный переулок д.1,2,3,4,6,8,9,10,13,16 п. Заволжье, пр-д Васильковый д.5,8,11,12,13,16,17,21,23,26,27
86	Ярославский муниципальный округ	Ярославская область, Ярославский район, п. Красный Бор, квартал "Светлояр" д.1	57.644236	39.962888	7	Асфальт	4	1,1			--	--	--	--	ООО УК "Альтернатива" 1067603016128 150062 г. Ярославль, проезд Доброхотова д.9	квартал Светлояр д.1 (кв.1-87) д.3 (кв.1-216)
87	Ярославский муниципальный округ	Ярославская область, Ярославский район, п. Красный Бор, квартал "Светлояр" д.5	57.64548	39.96602	7	Асфальт	4	1,1			--	--	--	--	ООО УК "Альтернатива" 1067603016128 150062 г. Ярославль, проезд Доброхотова д.9	квартал Светлояр д.5 (кв.1-228)
88	Ярославский муниципальный округ	Ярославская область, Ярославский район, п. Красный Бор, ул. Мирная д.12	57.654371	39.966212	10	бетон	4	1,1			--	--	--	--	ООО УК "Территория" 1197627017279 150055, Ярославская область, г. Ярославль, ул. С.Орджоникидзе д.3 оф.61	п. Красный Бор, ул. Мирная д.12 (кв.1-121) д.13 (кв.1-92) ,Д.14 (КВ.1-90), Д.15 (КВ.1-90)
89	Ярославский муниципальный округ	Ярославская область, Ярославский район, п. Заволжье, пер. Лучистый,	57.662239	40.021469	6	асфальт	3	1,1			--	--	--	--	Горохова Наталия Александровна 306760634100020, Ярославская область, Ярославский район, д. Шебунино д.1а	п. Заволжье пер. Лучистый 1,2,10,12,18,22,24,25,28,29,31,32,33 пер.Любимый д.1,2,5,7,8,12,18,20,21,22,23,27,28,29 пер.Веселый 7,12,13,15,22,24,26,28,30,31 пер. Добрый д.1,2,17,18,22,24 пер. Солнечный д.6,д.6 стр.1, д.6 стр.2,13,15,18,23 ул. Боровая д.30,32,35,36,41,42,52,53,54,55,57,58,59
90	Ярославский муниципальный округ	Ярославская область, Ярославский район, п. Красный Бор, квартал Светлояр д.2	57.644859	39.960680	7	Асфальт	4	1,1			--	--	--	--	ООО УК "Альтернатива" 1067603016128 150062 г. Ярославль, проезд Доброхотова д.9	п. Красный Бор, квартал "Светлояр" д.2 (кв.1-218)
91	Ярославский муниципальный округ	Ярославская область,Ярославский район, п. Ивняки , ул.Центральная, д.9	57.616794	39.799140	18	бетон	10	1,1	1	8	--	--	--	--	Администрация Ивняковского СП,1067627019900 п.Ивняки, ул.Центральнеая, д. 4а	многоквартирные дома 8,9,10, ул. Береговая 7
92	Ярославский муниципальный округ	Ярославская область,Ярославский район, п. Ивняки , ул.Светлая, д.5	57.616153	39.790900	12	Бетон	7	1,1	1	13	--	--	--	--	Администрация Ивняковского СП,1067627019900 п.Ивняки, ул.Центральнеая, д. 4а	Многоквартирный дом: ул. Светлая 4а,5,6,7,8 ул. Центральная 1,2,3,4
93	Ярославский муниципальный округ	Ярославская область,Ярославский район, п. Ивняки , ул.Механизаторов, д.7	57.616423	39.793633	8	асфальт	5	1,1			--	--	--	--	Администрация Ивняковского СП,1067627019900 п.Ивняки, ул.Центральнеая, д. 4а	п.Ивняки, ул. Механизаторов 1,2,3,4,5,6,7,9 пер. Механизаторов 1,2,3,4,5,6,7,8,9,10 Многоквартирный дом: пер. Светлый 1,2,3 ул. Центральная 5,6
94	Ярославский муниципальный округ	Ярославская область,Ярославский район, п. Ивняки , ул. Строителей, д.1	57.618288	39.788729	8	асфальт	4	1,1			--	--	--	--	Администрация Ивняковского СП,1067627019900 п.Ивняки, ул.Центральнеая, д. 4а	дома 1,2,3,4,5,6,7,8,9,10,11,12,13, 14 дома 1-26
95	Ярославский муниципальный округ	Ярославская область,Ярославский район, п. Ивняки , ул. Новоселов, д. 2-3	57.616244	39.785295	8	асфальт	3	1,1			--	--	--	--	Администрация Ивняковского СП,1067627019900 п.Ивняки, ул.Центральнеая, д. 4а	Многоквартирный дом:1,2,3,4,5
96	Ярославский муниципальный округ	Ярославская область,Ярославский район, п. Ивняки , ул. Новоселов, д. 6-7	57.617275	39.785265	12,5	асфальт	3	1,1			--	--	--	--	ООО"Регион Инвест" 1147606006360 150507 п.Ивняки, ул. Центральная, д.10,оф. 16	Многоквартирный дом:6,7, 8

97	Ярославский муниципальный округ	Ярославская область,Ярославский район, п. Ивняки , ул. Береговая, д. 1,2	57.618992	39.795619	6	асфальт	2	1,1	1	8	--	--	--	--	п. Дубки, ул.Ленина,д. 2а 1177627034441	многоквартирный дом: 1,2
98	Ярославский муниципальный округ	Ярославская область,Ярославский район, п. Ивняки , ул. Береговая, д. 3	57.619890	39.797167	н/д	асфальт	2	1,1			--	--	--	--	п. Дубки, ул.Ленина,д. 2а 1177627034441	д. 3
99	Ярославский муниципальный округ	Ярославская область,Ярославский район, п. Ивняки , ул. Береговая, д. 6	57.618659	39.798915	6	асфальт	2	1,1			--	--	--	--	ООО"Регион Инвест" 1147606006360 150507 п.Ивняки, ул. Центральная, д.10,оф. 16	многоквартирный дом: 6
100	Ярославский муниципальный округ	Ярославская область,Ярославский район, д.Сабельницы,ул.Пригородная, д. 3	57.608926	39.779000	н/д	асфальт	2	1,1			--	--	--	--	Администрация Ивняковского СП,1067627019900 п.Ивняки, ул.Центральнеая, д. 4а	дома 1-9
101	Ярославский муниципальный округ	Ярославская область,Ярославский район, п. Карачиха,ул.Садоваяд.23	57.643191	39.764348	15	асфальт	6	1,1	1	8	--	--	--	--	п. Дубки, ул.Ленина,д. 2а 1177627034441	Многоквартирный дом:19,22, 23,24
102	Ярославский муниципальный округ	Ярославская область,Ярославский район, п. Карачиха,ул.Садоваяд.11	57.642194	39.760575	12,5	асфальт	3	1,1	1	8	--	--	--	--	п. Дубки, ул.Ленина,д. 2а 1177627034441	Многоквартирный дом: 11,12а,9,10
103	Ярославский муниципальный округ	Ярославская область,Ярославский район, п. Карачиха,ул.Садоваяд.7а	57.641900	39.759929	15	асфальт	3	1,1	1	8	--	--	--	--	п. Дубки, ул.Ленина,д. 2а 1177627034441	Многоквартирный дом: 7а,4,5
104	Ярославский муниципальный округ	Ярославская область,Ярославский район, п. Карачиха,ул.Садоваяд.3	57.640214	39.753380	20	Асфальт	3	1,1	1	8	--	--	--	--	п. Дубки, ул.Ленина,д. 2а 1177627034441	Многоквартирный дом: 1а,2,3
105	Ярославский муниципальный округ	Ярославская область,Ярославский район, п. Карачиха,ул.Садоваяд.1	57.639718	39.756901	10	Асфальт	1	1,1			--	--	--	--	п. Дубки, ул.Ленина,д. 2а 1177627034441	Многоквартирный дом: 1
106	Ярославский муниципальный округ	Ярославская область,Ярославский район, п. Карачиха,ул.Садоваяд.16	57.640079	39.975839	12,5	Асфальт	2	1,1	1	8	--	--	--	--	п. Дубки, ул.Ленина,д. 2а 1177627034441	Многоквартирный дом: 12,13,14,15,16,17,18,20,21
107	Ярославский муниципальный округ	Ярославская область,Ярославский район, п. Карачиха,ул.Школьная (за кладбищем)	57.642854	39.772094	20	Асфальт	6	1,1	1	8	--	--	--	--	Администрация Ивняковского СП,1067627019900 п.Ивняки, ул.Центральнеая, д. 4а	п. Карачиха, ул. Школьная, дома 1-44 с. Пахна дома 1-68
108	Ярославский муниципальный округ	Ярославская область,Ярославский район, п. Карачиха,ул.Сиреневая, д.1	57.643090	39.759587	12	Асфальт	3	1,1			--	--	--	--	п. Дубки, ул.Ленина,д. 2а 1177627034441	Многоквартирный дом: 1,3
109	Ярославский муниципальный округ	Ярославская область,Ярославский район, п. Сарафоново, д.35	57.662107	39.689114	15	Асфальт	6	1,1	1	13	--	--	--	--	п. Дубки, ул.Ленина,д. 2а 1177627034441	Многоквартирный дом: 33,34,35,36,46,51, 52 ул. Фестивальная дома 1-19 ул. Кооперативная дома 1-24
110	Ярославский муниципальный округ	Ярославская область,Ярославский район, п. Сарафоново, д.28	57.641659	39.978623	12,5	Асфальт	2	1,1	1	8	--	--	--	--	п. Дубки, ул.Ленина,д. 2а 1177627034441	Многоквартирный дом: 26,27,28,29,30,31,32, дома 62, 4-8
111	Ярославский муниципальный округ	Ярославская область,Ярославский район, п. Сарафоново, д.48	57.663109	39.690399	10	асфальт	2	1,1	1	8	--	--	--	--	п. Дубки, ул.Ленина,д. 2а 1177627034441	Многоквартирный дом: 48, дома25,73,59,337,39,19а,19,21,44,12,13,14,15,
112	Ярославский муниципальный округ	Ярославская область,Ярославский район, п. Сарафоново, д.40	57.659973	39.679156	10	Асфальт	1	1,1			--	--	--	--	п. Дубки, ул.Ленина,д. 2а 1177627034441	Многоквартирный дом: 40
113	Ярославский муниципальный округ	Ярославская область,Ярославский район, д.Сабельницы, д. 5	57.597353	39.725604	15	грунт			1	8	--	--	--	--	Администрация Ивняковского СП,1067627019900 п.Ивняки, ул.Центральнеая, д. 4а	Многоквартирный дом: 1-42
114	Ярославский муниципальный округ	Ярославская область,Ярославский район, д. Зверинцы,д.48	57.631556	39.766513	18	бетон	2	1,1			--	--	--	--	Администрация Ивняковского СП,1067627019900 п.Ивняки, ул.Центральнеая, д. 4а	дома 1-70
115	Ярославский муниципальный округ	Ярославская область,Ярославский район, д. Ивановский Перевоз	57.635512	39.754467	15	бетон	3	1,1			--	--	--	--	Администрация Ивняковского СП,1067627019900 п.Ивняки, ул.Центральнеая, д. 4а	дома 1-75, дома 3-5, дом 3, дома 4-14
116	Ярославский муниципальный округ	Ярославская область,Ярославский район, д. Медведково	57.623007	39.702948	36	бетон	6	1,1			--	--	--	--	Администрация Ивняковского СП,1067627019900 п.Ивняки, ул.Центральнеая, д. 4а	дома 1-51, дома, дом 2, дома 1-32, дома 1-5
117	Ярославский муниципальный округ	Ярославская область,Ярославский район, дс Богослов	57.614080	39.611509	10	бетон	1	1,1			--	--	--	--	Администрация Ивняковского СП,1067627019900 п.Ивняки, ул.Центральнеая, д. 4а	дома 1-25а
118	Ярославский муниципальный округ	Ярославская область,Ярославский район, д. Чурилково	57.653541	39.736177	15	бетон	4	1,1			--	--	--	--	Администрация Ивняковского СП,1067627019900 п.Ивняки, ул.Центральнеая, д. 4а	Многоквартирный дом: ул.Огородная1-14, ул.Новоселов 1-13, ул.Озерная 1-12, дома1-35
119	Ярославский муниципальный округ	Ярославская область,Ярославский район, с. Спасское	57.617296	39.800031	15	асфальт			1	8	--	--	--	--	Администрация Ивняковского СП,1067627019900 п.Ивняки, ул.Центральнеая, д. 4а	дома 1-28
120	Ярославский муниципальный округ	Ярославская область,Ярославский район, п. Карачиха,пер. Радужный д. 1	57.642251	39.770545	10	Асфальт	1	1,1			--	--	--	--	Администрация Ивняковского СП,1067627019900 п.Ивняки, ул.Центральнеая, д. 4а	дома с 1-3
121	Ярославский муниципальный округ	Ярославская область,Ярославский район, с. Сарафоново, ул. Лесная	57.654798	39.673976	15	Асфальт	2	1,1			--	--	--	--	Администрация Ивняковского СП,1067627019900 п.Ивняки, ул.Центральнеая, д. 4а	дома с 1-81
122	Ярославский муниципальный округ	Ярославская область,Ярославский район, с. Сарафоново, ул. Солнечная	57.6608	39.6755	15	бетон	2	1,1			--	--	--	--	Администрация Ивняковского СП,1067627019900 п.Ивняки, ул.Центральнеая, д. 4а	дома с 1,2,9,10,11,12,14,19,24,27,28,47,48,56,60,76,76а,76б,77,84,93,94,95,96,80
123	Ярославский муниципальный округ	Ярославская область,Ярославский район, п. Карачиха, ул.Зеленая	57.649246	39.775408	18	бетон	2	1,1			--	--	--	--	Администрация Ивняковского СП,1067627019900 п.Ивняки, ул.Центральнеая, д. 4а	жилые частные дома
124	Ярославский муниципальный округ	Ярославская область,Ярославский район, д.Дорожаево	57.6781	39.5748	18	бетон	2	1,1			--	--	--	--	Администрация Ивняковского СП,1067627019900 п.Ивняки, ул.Центральнеая, д. 4а	дома с 1-71, ул. Хвойная д. 2-12
125	Ярославский муниципальный округ	Ярославская область,Ярославский район, п. Смена	57.6690	39.6179	18	бетон	2	1,1			--	--	--	--	Администрация Ивняковского СП,1067627019900 п.Ивняки, ул.Центральнеая, д. 4а	дома с 1 -59
126	Ярославский муниципальный округ	Ярославская область,Ярославский район, д. Бузаркино	57.704175	39.709991	12	бетон	1	1,1			--	--	--	--	Администрация Ивняковского СП,1067627019900 п.Ивняки, ул.Центральнеая, д. 4а	Жилые дома: 1,2,2а,26,3,4,5,6,7,8,9,10,11,12,14,16,20,22,24,26,28 ул. Полевая 2,4
127	Ярославский муниципальный округ	Ярославская область,Ярославский район, д. Бекренево	57.704175	39.709991	12	бетон	2	1,1			--	--	--	--	Администрация Ивняковского СП,1067627019900 п.Ивняки, ул.Центральнеая, д. 4а	Жилые дома: 1,3,5,7,8,9,10,11,12,13,14,16,17,19,20,22,23,24,24а,26,27,29,32,33,34,35,36,37,38,39,40,41,42,43,44,45,49,51,53,55,57,59,61,63,65
128	Ярославский муниципальный округ	Ярославская область,Ярославский район, д. Ломки	57.663263	39.747559	12	бетон	1	1,1			--	--	--	--	Администрация Ивняковского СП,1067627019900 п.Ивняки, ул.Центральнеая, д. 4а	Жилые дома: 1,2,3,4,5,6,6а,7,8,9,10,10а11,12,13,15,17,19,21,23,25,27
129	Ярославский муниципальный округ	Ярославская область,Ярославский район, д. Большое Домнино	57.677303	39.518830	12	плитка	1	1,1			--	--	--	--	Администрация Ивняковского СП,1067627019900 п.Ивняки, ул.Центральнеая, д. 4а	Жилые дома: 1,1а,1б,2,3,4,5,6,6а,7-27,29,31,33
130	Ярославский муниципальный округ	Ярославская область,Ярославский район, п. Суринский	57.658405	39.760288	12	плитка	1	1,1			--	--	--	--	Администрация Ивняковского СП,1067627019900 п.Ивняки, ул.Центральнеая, д. 4а	жилые дома: 1,2,3,4,5,6,7,8,9,10,10а,11,12,13,14
131	Ярославский муниципальный округ	д. Кормилицино. ул. Московское шоссе, д. 67	57.471665	39.724498	8	бетон			1	8	--	--	--	--	Администрация Карабихского СП, ОГРН 1097627002010, 150522, ЯО, Ярославский район, д. Карабиха, ул. Школьная, д.1б	д. Кормилицино, Московское шоссе с д. № 68 по №102, ул. Зелёная с д.№ 1 по д. № 23
132	Ярославский муниципальный округ	д. Кормилицино, ул. Молодежная, д.4	57.474136	39.734876	6	бетон	2	1,1			--	--	--	--	Администрация Карабихского СП, ОГРН 1097627002010, 150522, ЯО, Ярославский район, д. Карабиха, ул. Школьная, д.1б	д. Кормилицино, ул.Молодёжная с д.1 по д.№8,ул. Ямская д.№2,3,5,7,9а,12,16,ул. Вишнёвая, д.№3,6,7, ул. Вербная (новостройки), ул. Солнечнаяд,10,31,ул.Сиреневая,д.№12,13,21,ул.Шоколадная, д.№17,20,22,23,ул. Яблоневая,д.№12,13
133	Ярославский муниципальный округ	д. Кормилицино, ул. Лесная, д.28	57.474093	39.728785	8	бетон	3	1,1	1	8	--	--	--	--	Администрация Карабихского СП, ОГРН 1097627002010, 150522, ЯО, Ярославский район, д. Карабиха, ул. Школьная, д.1б	д. Кормилицино, с д.№22 по д. №28- многоквартирные дома по 1 6 квартир, частный сектор с д.№1 но д. №43, библиотека д. Кормилицино
134	Ярославский муниципальный округ	пансионат Ярославль , ул. Набережная. д.46	57.472312	39.751450	8	твёрдое покрытие			1	8	--	--	--	--	Администрация Карабихского СП, ОГРН 1097627002010, 150522, ЯО, Ярославский район, д. Карабиха, ул. Школьная, д.1б	ул. Набережная, д.46,47 — 96 квартир, магазин Потребительское общество «Красные ткачи».
135	Ярославский муниципальный округ	раб.п.Красные Ткачи, ул. Московская, д.1	57.477491	39.731124	4	твёрдое покрытие	2	1,1			--	--	--	--	Администрация Карабихского СП, ОГРН 1097627002010, 150522, ЯО, Ярославский район, д. Карабиха, ул. Школьная, д.1б	ул. Московская, д. 1 - 16 квартир, частный сектор с д.№ 2 по д. №45,54,56,58.
136	Ярославский муниципальный округ	раб.п.Красные Ткачи, ул. Текстильщиков, д.11	57.478959	39.728107	4	бетон	3	1,1			--	--	--	--	Администрация Карабихского СП, ОГРН 1097627002010, 150522, ЯО, Ярославский район, д. Карабиха, ул. Школьная, д.1б	ул. Московская, д. 14,16. -20 квартир, д.6, д.8 - 8 квартир, ул. Текстильщиков, д.9.-12, д. 1 1 -5.
137	Ярославский муниципальный округ	раб.п.Красные Ткачи, ул. Текстильщиков, д.7	57.477796	39.728742	6	бетон	3	1,1	1	8	--	--	--	--	Администрация Карабихского СП, ОГРН 1097627002010, 150522, ЯО, Ярославский район, д. Карабиха, ул. Школьная, д.1б	ул. Текстильщиков, д.7-3,ул. Московская, д.2-7,
138	Ярославский муниципальный округ	д. Бегоулево, ул. Балтийская, д.7	57.544650	39.840756	25	твёрдое покрытие	3	1,1			--	--	--	--	АО "Транснефть-Север", ОГРН 1,0211Е+12, 150521,Ярославский р-н,д. Бегоулево, ул. Балтийская,д.7	д. Бегоулево, ул. Балтийская, 7
139	Ярославский муниципальный округ	раб.п.Красные Ткачи, ул. Крупской, д.26	57.478082	39.741590	6	грунт			1	8	--	--	--	--	Администрация Карабихского СП, ОГРН 1097627002010, 150522, ЯО, Ярославский район, д. Карабиха, ул. Школьная, д.1б	ул. Крупской с д.№1 по д.№37, ул. Пионерская с д.№1 по д.№ 11, Садовый переулок ч/с с д.№1 под.№17.
140	Ярославский муниципальный округ	раб.п.Красные Ткачи, Садовый пер., д.12	57.474211	39.754761	4	твёрдое покрытие	2	1,1			--	--	--	--	Администрация Карабихского СП, ОГРН 1097627002010, 150522, ЯО, Ярославский район, д. Карабиха, ул. Школьная, д.1б	Садовый переулок, д.12-12кв., д. 13- 12кв., д. 14-2 кв.
141	Ярославский муниципальный округ	раб.п.Красные Ткачи, Промышленный проезд, д.2	57.48591	39.748630	8	бетон			1	8	--	--	--	--	Администрация Карабихского СП, ОГРН 1097627002010, 150522, ЯО, Ярославский район, д. Карабиха, ул. Школьная, д.1б	ул. Светлая с д.№1 по д.№9, ул. Молодёжная с д.№1,3,5,12,14,21,23,34.; ул. Зелёная с д.№ 1 по д. № 18. ул. Свердлова с д.№1 по д.№ 16. ул. Рождественская, д.№1 -10 кв.,д.2-10кв.; д.№3-10кв.,д.№5- 10 кв., д.23,25,27,29,33,35.
142	Ярославский муниципальный округ	раб.п.Красные Ткачи, ул. Калинина, д.18	57.489640	39.749383	8	грунт			1	8	--	--	--	--	Администрация Карабихского СП, ОГРН 1097627002010, 150522, ЯО, Ярославский район, д. Карабиха, ул. Школьная, д.1б	ул. Ленина - с д.№1 по д.№16, ул. Калинина с д. 1 под.№18, ул. Мира с д.№ 1 по д№20, ул. Комсомольская с д.№ 1 а -18, ул. Свердлова с д.№ 1 -16,.
143	Ярославский муниципальный округ	раб.п.Красные Ткачи, ул. Б.Октябрьская, д.9	57.492904	39.747528	6	бетон	6	1,1			--	--	--	--	Администрация Карабихского СП, ОГРН 1097627002010, 150522, ЯО, Ярославский район, д. Карабиха, ул. Школьная, д.1б	ул.Б.Октябрьская, д.9- 88кв., д. 13-60 квартир, д. 1 5-93 квартиры, ул.М.Октябрьская частный сектор с д.№ 1 а по д.№9, д. Ноготиио (старая застройка), д/сад «Красная шапочка», поликлиника ЦРБ, банк, ИМ Медведева Е.К., аптека №«203,стадион., ФОК
144	Ярославский муниципальный округ	раб.п.Красные Ткачи, ул. Б.Октябрьская, д.24	57.493671	39.75122	2	твёрдое покрытие	1	1,1			--	--	--	--	Администрация Карабихского СП, ОГРН 1097627002010, 150522, ЯО, Ярославский район, д. Карабиха, ул. Школьная, д.1б	Б.Октябрьская, д.24 (многоквартирный дом), магазмн "Пятёрочка"
145	Ярославский муниципальный округ	раб.п.Красные Ткачи, ул. Первомайская, д.20	57.494451	39.752703	20	твёрдое покрытие	7	1,1	1	20	--	--	--	--	Администрация Карабихского СП, ОГРН 1097627002010, 150522, ЯО, Ярославский район, д. Карабиха, ул. Школьная, д.1б	Частный сектор: улицы Советская- 31 д., Первомайская -26, Запрудная -15, Лесная -57, Чапаева -47, Конькова 49, Е.Ярославского -49,Труда -41, Гоголя -4,Дзержинского-12,Чехова-9; Б.Октябрьская д. 24 (многоквартирный дом), магазин "Пятерочка" КЦСОР «Золотая осень», м-н «Одежда», ИП - установка дверей, разливное пиво.
146	Ярославский муниципальный округ	раб.п.Красные Ткачи, ул.Кирова, д.1	57,50207	39,7528	6	бетон			1	8	--	--	--	--	Администрация Карабихского СП, ОГРН 1097627002010, 150522, ЯО, Ярославский район, д. Карабиха, ул. Школьная, д.1б	Частный сектор: улицы Свободы- 36 домовладений, ул.Пролетарская-17, Пролетарский переулок-2, ул. Горького-18, ул. Кирова-21, Б.набережная 22, м-н ИП Дружина, магазин ПО «Красные ткачи».
147	Ярославский муниципальный округ	раб.п.Красные Ткачи, ул. Пушкина, д.4	57.495305	39.749596	14	твёрдое покрытие	6	1,1	1	8	--	--	--	--	Администрация Карабихского СП, ОГРН 1097627002010, 150522, ЯО, Ярославский район, д. Карабиха, ул. Школьная, д.1б	улица Пушкина, д.4-16кв. д. 5-6кв.,д. 7-14 кв.,д.9-18 кв.,д.1 1-24 кв., Парковый переулок д. «1 ,2 -110 квартир. ИП магазин «Продукты», МУ "МФЦР"Карабихского СП ЯМР ЯО, библиотека п. Красные Ткачи.
148	Ярославский муниципальный округ	раб.п.Красные Ткачи, ул. Пушкина, д.29	57.496542	39.750873	20	твёрдое покрытие	4	1,1	1	8	--	--	--	--	Администрация Карабихского СП, ОГРН 1097627002010, 150522, ЯО, Ярославский район, д. Карабиха, ул. Школьная, д.1б	ул. Пушкина многоквартирные дома: д. 18-12,20-12, 22-*12,24-12,26-12. 28-12,29-3, 35-2.Б.Октябрьская, д.25-125 квартир,почта.
149	Ярославский муниципальный округ	п.Дубки, ул. Октябрьская, д.9	57.527708	39.740506	14	бетон	6	1,1	1	8	--	--	--	--	Администрация Карабихского СП, ОГРН 1097627002010, 150522, ЯО, Ярославский район, д. Карабиха, ул. Школьная, д.1б	многоквартирные дома : с д.№1-21 =127 квартир, ул. Молодёжная, д. № 1,4,5.6,7,8,9,10= 14 квартир., ул. Ленина. д.№1а, 1/8,3,4,5,6,7,8,9,10,1 1,12,17,18,19,20,21 = 16 многоквартирных домов=159 квартир.
150	Ярославский муниципальный округ	п.Дубки, ул. Строителей, д.10	57.53149	39.7436	6	бетон			1	8	--	--	--	--	Администрация Карабихского СП, ОГРН 1097627002010, 150522, ЯО, Ярославский район, д. Карабиха, ул. Школьная, д.1б	многоквартирные дома с д. №1-18 = 180 квартир.
151	Ярославский муниципальный округ	п.Дубки, ул. Спортивная, д.11	7627034717	39.73905	6	твёрдое покрытие	6	1,1			--	--	--	--	Администрация Карабихского СП, ОГРН 1097627002010, 150522, ЯО, Ярославский район, д. Карабиха, ул. Школьная, д.1б	многоквартирные дома: с № 1 /8-16, 2-12, 13/9-18=46 квартир.
152	Ярославский муниципальный округ	п.Дубки, ул. Спортивная, д.5	57.529395	39.736923	6	твёрдое покрытие	6	1,1			--	--	--	--	Администрация Карабихского СП, ОГРН 1097627002010, 150522, ЯО, Ярославский район, д. Карабиха, ул. Школьная, д.1б	многоквартирные дома: с д.№3-18,5-12, 7-10,11-12=52 квартиры, д\сад, рынок, магазин «Наш квартал»,банк, почта, дом культуры п. Дубки
153	Ярославский муниципальный округ	п.Дубки, ул. Некрасова, д.8	57.593346	39.738868	6	бетон	6	1,1	1	8	--	--	--	--	Администрация Карабихского СП, ОГРН 1097627002010, 150522, ЯО, Ярославский район, д. Карабиха, ул. Школьная, д.1б	Администрация Карабихского СП, ОГРН 1097627002010, 150522, ЯО, Ярославский район, д. Карабиха, ул. Школьная, д.1б
154	Ярославский муниципальный округ	п.Дубки, ул. Труда, д.2	57.528449	39.731730	16	твёрдое покрытие	8	1,1	1	8	--	--	--	--	Администрация Карабихского СП, ОГРН 1097627002010, 150522, ЯО, Ярославский район, д. Карабиха, ул. Школьная, д.1б	Администрация Карабихского СП, ОГРН 1097627002010, 150522, ЯО, Ярославский район, д. Карабиха, ул. Школьная, д.1б
155	Ярославский муниципальный округ	п.Дубки, ул. Школьная, д.16	57.526528	39.730304	20	твёрдое покрытие	8	1,1	1	8	--	--	--	--	Администрация Карабихского СП, ОГРН 1097627002010, 150522, ЯО, Ярославский район, д. Карабиха, ул. Школьная, д.1б	многоквартирные дома: д.№ 16-16,17-27,18-16,19-27,20-10,21-10 =106 квартир. Дубковская школа,дельфинарии «Ярославский», магазин ИП Медведева Е.К.
156	Ярославский муниципальный округ	п.Дубки, ул. Фестивальная, д.16	57.525857	39.735129	4	твёрдое покрытие	3	1,1			--	--	--	--	Администрация Карабихского СП, ОГРН 1097627002010, 150522, ЯО, Ярославский район, д. Карабиха, ул. Школьная, д.1б	многоквартирные дома: №1-3, 2-2,3-2,16-3,17-3, 18-2,19-2,20-4=21.

157	Ярославский муниципальный округ	д.Карабиха, ул. Полевая, д.5	57.50924	39.76437	6	твёрдое покрытие	3	1,1	1	8	--	--	--	--	Администрация Карабихского СП, ОГРН 1097627002010, 150522, ЯО, Ярославский район, д. Карабиха, ул. Школьная, д.1б	многоквартирные дома: д.№ 1-3,2-4,5-16,6-12=35. Д\сад «Карабиха», частный сектор: Московское шоссе, ул. Полевая, Администрация Карабихского СП ЯМР ЯО
158	Ярославский муниципальный округ	п. Речной, ул. Заводская, д. 1а	57.507873	39.748740	6	бетон	3	1,1			--	--	--	--	Администрация Карабихского СП, ОГРН 1097627002010, 150522, ЯО, Ярославский район, д. Карабиха, ул. Школьная, д.1б	многоквартирные дома: д.№ 1 а-8,2-5,3-2,4-5,7-4,7а-5,9-3,ул. Некрасова д.№3-2 =36 квартир.
159	Ярославский муниципальный округ	п. Речной, ул. Заводская, д. 1	57.50842	39.7507	8	бетон			1	8	--	--	--	--	Администрация Карабихского СП, ОГРН 1097627002010, 150522, ЯО, Ярославский район, д. Карабиха, ул. Школьная, д.1б	многоквартирные дома:ул.Овражная,д.№ 1-3,16а-2,19-2,20-6,ул. Полевая,д.№1-6, 2-6,3-6,4-6,5-6, у л. С а до вая ,д. 24 -2=4 5
160	Ярославский муниципальный округ	д.Карабиха, ул. Юбилейная, д.2	57.507261	39.771893	6	бетон	3	1,1			--	--	--	--	Администрация Карабихского СП, ОГРН 1097627002010, 150522, ЯО, Ярославский район, д. Карабиха, ул. Школьная, д.1б	многоквартирные дома: Д.№1 -16, 2-16,3-16,4-8.5-4,5а-32,6-22=1 14 квартир, ул. Больницный городок д. 3,2А,4,5,6,8; ул. Славянская д.1,5,9,; ул. Видная д. 2,4; ул. Независимая д.2,3,6; ул. Крестьянская д.8,9,17; ритуальная служба д.10; ул. Георгиевская д.2
161	Ярославский муниципальный округ	п.Щедрино, ул. Парковая, д.1	57.557319	39.835620	20	бетон	6	1,1	1	8	--	--	--	--	Администрация Карабихского СП, ОГРН 1097627002010, 150522, ЯО, Ярославский район, д. Карабиха, ул. Школьная, д.1б	многоквартирные дома: д.№1-27, 16-36,2-27,3-27,4-26, 5-27,6-27,7-27,8-27,10-33,11-33=317 квартир,ул. Магистральная д. 1-28,2А,2Б,12А; ул. Главная д. 1К,1Ж,1Г,1Л,1В,2В,2Б,1А,1-13,2О,33,ул. Дачная д.1В,1А,1-4.3А
162	Ярославский муниципальный округ	п.Щедрино, ул. Больничная, д.3	57.554952	39.831824	6	бетон	4	1,1	1	8	--	--	--	--	Администрация Карабихского СП, ОГРН 1097627002010, 150522, ЯО, Ярославский район, д. Карабиха, ул. Школьная, д.1б	многоквартирные дома: ул.Садовая д.3-12,4-8, ул. Центральная, д.1-12,10-10,5-4,8-8 =61 кв., ул. Больничная, ЦДТ "Шанс"
163	Ярославский муниципальный округ	п.Щедрино, ул. Молодежная, д.4	57.559220	39.833793	6	бетон			1	8	--	--	--	--	Администрация Карабихского СП, ОГРН 1097627002010, 150522, ЯО, Ярославский район, д. Карабиха, ул. Школьная, д.1б	ул. Молодёжная, ул. Полевая (частный сектор)
164	Ярославский муниципальный округ	п.Щедрино, ул. Каштановая, д.10	57.553652	39.840991	6	бетон	4	1,1	1	8	--	--	--	--	Администрация Карабихского СП, ОГРН 1097627002010, 150522, ЯО, Ярославский район, д. Карабиха, ул. Школьная, д.1б	многоквартирные дома: 11 многоквартирных домов - 423 квартиры.
165	Ярославский муниципальный округ	п.Щедрино, ул. Каштановая, д.26	57.554760	39.84304	6	твёрдое покрытие	4	1,1			--	--	--	--	Администрация Карабихского СП, ОГРН 1097627002010, 150522, ЯО, Ярославский район, д. Карабиха, ул. Школьная, д.1б	многоквартирные дом а: № 10, 1 1,12.14,16,19,20,22,26,(новостройка, дома сданные в эксплуатацию).
166	Ярославский муниципальный округ	п.Щедрино, ул. Парковая, д.10	57.55835	39.83117	8	бетон	6	1,1	1	8	--	--	--	--	Администрация Карабихского СП, ОГРН 1097627002010, 150522, ЯО, Ярославский район, д. Карабиха, ул. Школьная, д.1б	многоквартирные дома: 16 многоквартирных домов-486 квартиры., ул. Школьная д.15,1А,1-11,11А,12-25,20А,23А,25А,28; ул. Огородная д. 1-18; ул. Советская д.10,11,13,14,16,18,22,23,24-18 квартир, ИП" Лесихина Н.А. (Парковая.д.9)
167	Ярославский муниципальный округ	с. Лучинское, д.2а	57.553480	39.846531	6	бетон	6	1,1			--	--	--	--	Администрация Карабихского СП, ОГРН 1097627002010, 150522, ЯО, Ярославский район, д. Карабиха, ул. Школьная, д.1б	частный сектор с д.№1а по №53, в\ч,
168	Ярославский муниципальный округ	д. Телегино, д.23	57.56741	39.8418	8	бетон			1	8	--	--	--	--	Администрация Карабихского СП, ОГРН 1097627002010, 150522, ЯО, Ярославский район, д. Карабиха, ул. Школьная, д.1б	д. Телегино частный сектор с д.№1 под.№23, ул.Тихая, д.№ 2,3; п. Нагорный, ул. Магистральная д.30-35; ул. Главная д. 14-19; ул. Дачная д.6,8; ул. Дорожная д.1-7,2Б,2В,4А
169	Ярославский муниципальный округ	д. Бегоулево, д.6	57.548667	39.825742	8	бетон			1	8	--	--	--	--	Администрация Карабихского СП, ОГРН 1097627002010, 150522, ЯО, Ярославский район, д. Карабиха, ул. Школьная, д.1б	частный сектор с д.№ 1 по д.№36.
170	Ярославский муниципальный округ	д. Высоко, д.8	57.481393	39.859664	8	бетон			1	8	--	--	--	--	Администрация Карабихского СП, ОГРН 1097627002010, 150522, ЯО, Ярославский район, д. Карабиха, ул. Школьная, д.1б	частный сектор с д.№1 по д.№20, многоквартирный дом ООО «Карабиха», д.Бурмосово - 25 домовладений, д.Шепелёво -25 домовладений.
171	Ярославский муниципальный округ	д.Ананьино, ул. Моложежная, д.1а	57.486614	39.963956	8	бетон			1	20	--	--	--	--	Администрация Карабихского СП, ОГРН 1097627002010, 150522, ЯО, Ярославский район, д. Карабиха, ул. Школьная, д.1б	многоквартирные дома: ул. Молодёжная дома № 1 по 7 = 144 квартиры, ул. Садовая, д.№ 1,2,2а.2б,3а, 14,19,20,21,24,25,27,34=38.улШкольная, с д.№ 1-4=8 всего: 190 квартир, детский сад, школа, магазин, почта, Дом культуры д. Ананьино
172	Ярославский муниципальный округ	д. Белкино, д.4	57.462210	39.753082	8	бетон	2	1,1			--	--	--	--	Администрация Карабихского СП, ОГРН 1097627002010, 150522, ЯО, Ярославский район, д. Карабиха, ул. Школьная, д.1б	многоквартирные дома: 1,2,3=34 квартиры, частный сектор: 17 домовладений.
173	Ярославский муниципальный округ	д. Прохоровское, д.2	57.442507	39.763013	6	бетон	7	1,1			--	--	--	--	Администрация Карабихского СП, ОГРН 1097627002010, 150522, ЯО, Ярославский район, д. Карабиха, ул. Школьная, д.1б	многоквартирные дома::ул. Воинская,д.№1,2,3,4=304 квартиры, ул. Дачная,д.№1,2,3.
174	Ярославский муниципальный округ	д.Ершово, д.1а	57.486667	39.739892	8	асфальт	3	1,1	1	8	--	--	--	--	Администрация Карабихского СП, ОГРН 1097627002010, 150522, ЯО, Ярославский район, д. Карабиха, ул. Школьная, д.1б	д. Ноготино: 68 домовладений,;ул.Дорожная,д.№4а,5,7,20,22,29,32,33,; д.Ершово д. 1, 1а,3,4,5,7,8,11,13,14,15,17,19,20,22, ;д. Ершово, ул. Родниковая, д.5,6,,8,9,10,12,13,17,19,28,30,; п. Красные Ткачи, ул. Березовая, д.5,9,10; ул. Лазурная,д. 1,2,5,8,9,13,14,; ул. Янтарная, д.5,8,12,14,16,17
175	Ярославский муниципальный округ	раб.п.Красные Ткачи, ул. Рождественская, д.3	57.485133	39747647	6	твёрдое покрытие	2	1,1			--	--	--	--	Администрация Карабихского СП, ОГРН 1097627002010, 150522, ЯО, Ярославский район, д. Карабиха, ул. Школьная, д.1б	ул. Рождественская:многоквартирные дома №1,2,3,5,23,25,29,33,35,ул. Сосновый бор,д.№22,22а,24,26,28,48,62,68,68а,70,80,90,98.,ул. Часовая,д.№37, ул. Ярославская, д. 5,12,14; ул. Снежная, д.6,21
176	Ярославский муниципальный округ	п.Речной, ул.Заводская, д.7а	57.506860	39.743919	6	бетон	2	1,1			--	--	--	--	Администрация Карабихского СП, ОГРН 1097627002010, 150522, ЯО, Ярославский район, д. Карабиха, ул. Школьная, д.1б	ул.Заводская,:частный сектор с д.№3 под.№9,ул. Солнечная,д.№1,1А,1Б,1В,2,3,4,6,10,11,14.
177	Ярославский муниципальный округ	д. Селифонтово, кладбище	57.506868	39.753919	8	асфальт			1	8	--	--	--	--	Администрация Карабихского СП, ОГРН 1097627002010, 150522, ЯО, Ярославский район, д. Карабиха, ул. Школьная, д.1б	кладбище
178	Ярославский муниципальный округ	п. Красные Ткачи, ул.Б.Октябрьская, д.24	57,50924	39,76437	6	твёрдое покрытие	2	1,1			--	--	--	--	Индивидуальный предприниматель, ОГРН 1,0211E+12, 150007, г. Ярославль, ул. Авиаторов, д. 4, кв.3	Магазин "Пятёрочка"
179	Ярославский муниципальный округ	д.Карабиха, ул. Московское шоссе, д.51а	57.509998	39.768610	5	асфальт	3	1,1			--	--	--	--	Администрация Карабихского СП, ОГРН 1097627002010, 150522, ЯО, Ярославский район, д. Карабиха, ул. Школьная, д.1б	частный сектор: ул. Московское шоссе. С д.№1 по д.73
180	Ярославский муниципальный округ	д. Бегоулево, ул. Балтийская, д.1	57.544761	39.837271	10	асфальт	4	1,1			--	--	--	--	ЯРНУ -филиал ООО "Транснефть-Балтика", ОГРН 1024700871711, 150521, Ярославский р-н, д. Бегоулево, ул. Балтийская, д.1	ЛДПС "Ярославль" от офисных и бытовых помещений организаций , ЕГРЮЛ 1024700871711
181	Ярославский муниципальный округ	д. Бегоулево, ул. Балтийская, д.1	57.543043	39.844962	10	асфальт	5	1,1			--	--	--	--	ЯРНУ -филиал ООО "Транснефть-Балтика", ОГРН 1024700871711, 150521, Ярославский р-н, д. Бегоулево, ул. Балтийская, д.1	ЦРС, ЦТТиСТ, складОМТС,от офисных и бытовых помещений организаций,ЕГРЮЛ 1024700871711
182	Ярославский муниципальный округ	д. Бегоулево, ул. Балтийская, д.1	57.541111	39.843866	10	асфальт	4	1,1			--	--	--	--	ЯРНУ -филиал ООО "Транснефть-Балтика", ОГРН 1024700871711, 150521, Ярославский р-н, д. Бегоулево, ул. Балтийская, д.1	АУП ЯРНУ от офисных и бытовых помещений организаций , ЕГРЮЛ 1024700871711
183	Ярославский муниципальный округ	д. Бегоулево, 10-й км. Московского шоссе, д.8	57.545023	39.805175	8	асфальт	1	1,1			--	--	--	--	ООО "Яна", ОГРН 1047602206079, Ярославская область, Ярославский район, д. Бегоулево, 10 й км.Московского шоссе, д.8	Складские помещения
184	Ярославский муниципальный округ	п. Дубки, ул. Школьная, д.3	57.526746	39.734765	5	асфальт	1	1,1			--	--	--	--	МОУ Дубкокская СШ ЯМР, ОГРН 1027601602588, Ярославская область, Ярославский р-н, п. Дубки, ул. Школьная, д.3	н/д
185	Ярославский муниципальный округ	п. Дубки, ул. Октябрьская, д.23	57.526207	39.735968	5	асфальт	1	1,1			--	--	--	--	МДОУ №36, "Золотой петушок", ОГРН 1027601605272, 150545, Ярославская область, Ярославский р-н, п. Дубки, п. Дубки, ул. Октябрьская, д.23	н/д
186	Ярославский муниципальный округ	п. Дубки, ул. Труда, д.1а	57.528870	39.733406	5	асфальт	1	1,1			--	--	--	--	МДОУ №2 "Солнышкл", ОГРН 1147627001158, 150545, Ярославская область.п. Дубки, ул. Труда, д.1а	н/д
187	Ярославский муниципальный округ	п. Щедрино, ул.Садовая, д.1	57.556072	39.830831	5	асфальт	1	1,1			--	--	--	--	МДОУ №27 "Светлячок", ОГРН 1147627001158, 150545, Ярославская область, Ярославский Р-Н, Ул. Садовая,д.1	н/д
188	Ярославский муниципальный округ	п. Красные Ткачи, ул. Пушкина , д.29а	57.495950	39.750348	5	бетон	1	1,1			--	--	--	--	МДОУ №8 "Ленок", ОГРН 1027601605426, 150522, Ярославская область, Ярославский р-н, п.Красные Ткачи, ул. Пушкина, д.29а	н/д
189	Ярославский муниципальный округ	д. Карабиха, ул. Школьная, д.1а	57.508691	39.762319	5	асфальт	1	1,1			--	--	--	--	МОУ "Карабихская основная школа", ОГРН 102760160297, 150522, Ярославская область, Ярославский р.-н, д. Карабиха, ул. Школьная,1а	подразделение школы -дошкольные группы МОУ Карабихская ОШ ЯМР (ул. Полевая д. 7 и д.8)
190	Ярославский муниципальный округ	п. Красные Ткачи, ул. Б.Октябрьская, д.15а	57.494164	39.747627	5	асфальт	1	1,1			--	--	--	--	МДОУ №1 "Красная шапочка", ОГРН 137627002171, 150522, Ярославская область, Ярославский р-н, ул. Б.Октябрьская, 15а	н/д
191	Ярославский муниципальный округ	п. Дубки	57.519495	39.747559	5	асфальт	1	1,1			--	--	--	--	Фелиал РТРС "Ярославский ОРТПЦ", ОГРН 1024743500814, 15040, г. Ярославль,ул. Володарского, д.48	н/д
192	Ярославский муниципальный округ	с. Лучинское, д.2а	57.552699	39.844336	5	асфальт	1	1,1			--	--	--	--	МОУ Лучинская СОШ, ОГРН 1027601603996, 150521, Ярославская область, Ярославский р-н, с. Лучинское, д.2а	н/д
193	Ярославский муниципальный округ	п. Нагорный, ул Дорожная, д.8а	57.573635	39.848614	10	асфальт	2	1,1			--	--	--	--	ООО "Малина", ОГРН 1197627018522, 150060, г. Ярославль, ул. Труфанова,30, пом.2	н/д
194	Ярославский муниципальный округ	д. Карабиха, ул. Московское шоссе, д. 30	57.510366	39.767745	0	асфальт	1	1,1			--	--	--	--	"Магнит", 150062, г. Ярославль,пр-т Авиаторов, д.159	н/д
195	Ярославский муниципальный округ	д. Ершово, д.5	57.485438	39.735811	0	асфальт	1	1,1			--	--	--	--	Администрация Карабихского СП, ОГРН 1097627002010, 150522, ЯО, Ярославский район, д. Карабиха, ул. Школьная, д.1б	н/д
196	Ярославский муниципальный округ	д. Боровая	57.495921	39.734722	0	бетон	1	1,1			--	--	--	--	Администрация Карабихского СП, ОГРН 1097627002010, 150522, ЯО, Ярославский район, д. Карабиха, ул. Школьная, д.1б	д. Боровая д. 1-23,23А,24-47,47А,48-50,5А,51-53,53А,53Б,53В,54,54А; ул. Заречная, д.1,1А,2,3,4,5,6,
197	Ярославский муниципальный округ	д. Климовское, д.3	57.514451	39.894147	0	бетон	2	1,1			--	--	--	--	Администрация Карабихского СП, ОГРН 1097627002010, 150522, ЯО, Ярославский район, д. Карабиха, ул. Школьная, д.1б	д. Климовское д. 2А,2-17,19-30,32-58,11А
198	Ярославский муниципальный округ	д. Карабиха, ул.Горького, д. 11	57.506470	39.758416	0	бетон	1	1,1			--	--	--	--	Администрация Карабихского СП, ОГРН 1097627002010, 150522, ЯО, Ярославский район, д. Карабиха, ул. Школьная, д.1б	д. Карабиха, ул. Горького д.1-8,8А,9-11; ул. Нагорная, д. 1,1А,2-9,9А,10,11,11А,12-15
199	Ярославский муниципальный округ	д. Карабиха, ул. Цветочная, д.2	57.499355	39.760192	0	бетон	4	1,1			--	--	--	--	Администрация Карабихского СП, ОГРН 1097627002010, 150522, ЯО, Ярославский район, д. Карабиха, ул. Школьная, д.1б	д. Карабиха, ул. Московское шоссе д. 12-135; п. Красные Ткачи, ул. Б. Октябрьская д.74,76,78,78Б,80,82А,82,84,86,88,90,92,94,96,98А; д. Карабиха, ул. Цветочная д. 1-11,13,15,16,18,20,24,26; ул. Луговая д. 2,4,6,7,9,13,15,19,25,27,1А,3,5,; ул. Кленовая д. 1,2,3,9,11,15,17,20; ул. Алмазная д. 2,4,5,7,8,9,20; ул. Софийская д.2,4,6; ул. Рябиновая д. 3-5,12-16,19,29,34,36,40,42,46-49
200	Ярославский муниципальный округ	д. Корюково,стр.37а	57.553689	39.874445	24	бетон	4	1,1			--	--	--	--	АО"Тандер", ОГРН 1022301598549, 150521,Ярославская обл., Ярославский район, д. Корюкова, стр.37а, 8(4852)77-12-91	нет
201	Ярославский муниципальный округ	д. Корюково	57.553689	39.874445	6	бетон	1	1,1			--	--	--	--	ООО"Сельта", ОГРН 10223016148873, 150521,Ярославская обл., Ярославский район, д. Корюкова, стр.37а, 8(4852)77-12-91	н/д
202	Ярославский муниципальный округ	п. Нагорный, ул. Индустриальная,стр.1	57.555557	39.888649	54	асфальт	1	1,1			--	--	--	--	ООО "Комацу Мэнуфэкчуринг Рус", ОГРН 1087604002507, 150521, Ярославская обл., Ярославский район, п. Нагорный, ул. Индустриальная, стр. 1	н/д
203	Ярославский муниципальный округ	д. Ершово, ул. Береговая, д.2	57.481729	39.735822	6,75	бетон	2	1,1			--	--	--	--	Администрация Карабихского СП, ОГРН 1097627002010, 150522, ЯО, Ярославский район, д. Карабиха, ул. Школьная, д.1б	д. Ноготино, ул. Дорожная, д.4,6а,8,10а,13,13а,14,14а,15,16,17,18,19,24а,26а,27, 28,28а,30,31,34,37,39, д. Ершово, д.23,24,26,27,28а,29,31,33,34а,35,36,36а,38,39,40,41, 42,44,56; ул. Хивинская, д.1,4,6,7,11,12,14,14а,15,16,17,19; ул. Береговая, д.1,3; ул. Школьная, д.1,3,4,6,9,10,12,13,14,15
204	Ярославский муниципальный округ	п. Щедрино, ул. Парковая, д.9	57.557727	39.833607	3,24	бетон	1	1,1			--	--	--	--	АО "Тандер", ОГРН 1022301598549, п. Щедрино, ул, Парковая. Д.9	магазин "Магнит" (ММ Димулин)
205	Ярославский муниципальный округ	д. Кузнечиха ул. Нефтяников 7	-	-	22,9	Бетон	3	5 заглубленного типа	1	12	--	--	--	--	Администрация Кузнечихинского СП ЯМР ЯО д.Кузнечиха ул.Центральная д.40	н/д
206	Ярославский муниципальный округ	д. Кузнечиха ул. Нефтяников 12	-	-	15,3	Бетон			2	5	--	--	--	--	Администрация Кузнечихинского СП ЯМР ЯО д.Кузнечиха ул.Центральная д.41	н/д
207	Ярославский муниципальный округ	д. Кузнечиха ул. Нефтяников 20	-	-	22,9	Бетон	3	5 заглубленного типа	1	8	--	--	--	--	Администрация Кузнечихинского СП ЯМР ЯО д.Кузнечиха ул.Центральная д.42	н/д
208	Ярославский муниципальный округ	д. Кузнечиха ул. Нефтяников 25	-	-	5,55	асфальт	2	1,1			--	--	--	--	Администрация Кузнечихинского СП ЯМР ЯО д.Кузнечиха ул.Центральная д.43	н/д
209	Ярославский муниципальный округ	д. Кузнечиха ул.Центральная 2	-	-	15,3	Бетон			2	5	--	--	--	--	Администрация Кузнечихинского СП ЯМР ЯО д.Кузнечиха ул.Центральная д.44	н/д
210	Ярославский муниципальный округ	д. Кузнечиха ул.Центральная 21	-	-	15,3	Бетон			2	5	--	--	--	--	Администрация Кузнечихинского СП ЯМР ЯО д.Кузнечиха ул.Центральная д.45	н/д
211	Ярославский муниципальный округ	д. Кузнечиха ул.Центральная 28	-	-	15,3	Бетон	2	5 заглубленного типа	1	8	--	--	--	--	Администрация Кузнечихинского СП ЯМР ЯО д.Кузнечиха ул.Центральная д.46	н/д
212	Ярославский муниципальный округ	д. Кузнечиха ул.Центральная 33	-	-	22,9	Бетон	3	5 заглубленного типа	1	13	--	--	--	--	Администрация Кузнечихинского СП ЯМР ЯО д.Кузнечиха ул.Центральная д.47	н/д
213	Ярославский муниципальный округ	д. Кузнечиха Советская 30	-	-	5,55	Бетон	2	1,1			--	--	--	--	Администрация Кузнечихинского СП ЯМР ЯО д.Кузнечиха ул.Центральная д.48	н/д
214	Ярославский муниципальный округ	д. Кузнечиха Геологов 26	-	-	8,1	грунт	3	1,1			--	--	--	--	Администрация Кузнечихинского СП ЯМР ЯО д.Кузнечиха ул.Центральная д.49	н/д

215	Ярославский муниципальный округ	д. Кузнечиха	-	-	5,55	грунт	2	1,1			--	--	--	--	Администрация Кузнечихинского СП ЯМР ЯО д.Кузнечиха ул.Центральная д.50	н/д
216	Ярославский муниципальный округ	п. Красное д 11	-	-	3	Бетон	1	1,1			--	--	--	--	Администрация Кузнечихинского СП ЯМР ЯО д.Кузнечиха ул.Центральная д.51	н/д
217	Ярославский муниципальный округ	с. Устье Дачная 53	-	-	5,55	грунт		1,1	1	13	--	--	--	--	Администрация Кузнечихинского СП ЯМР ЯО д.Кузнечиха ул.Центральная д.52	н/д
218	Ярославский муниципальный округ	Дачная 5	-	-	15,3	грунт	2	5 заглубленного типа	1	8	--	--	--	--	Администрация Кузнечихинского СП ЯМР ЯО д.Кузнечиха ул.Центральная д.53	н/д
219	Ярославский муниципальный округ	с. Устье Центральная 63а	-	-	13	грунт					--	--	--	--	Администрация Кузнечихинского СП ЯМР ЯО д.Кузнечиха ул.Центральная д.54	н/д
220	Ярославский муниципальный округ	д. Глебовское Олимпийская 1а	-	-	15,75	Асфальт	6	1,1			--	--	--	--	Администрация Кузнечихинского СП ЯМР ЯО д.Кузнечиха ул.Центральная д.55	н/д
221	Ярославский муниципальный округ	д. Глебовское Кооперативная 9	-	-	10,65	Бетон	4	1,1			--	--	--	--	Администрация Кузнечихинского СП ЯМР ЯО д.Кузнечиха ул.Центральная д.56	н/д
222	Ярославский муниципальный округ	д. Глебовское Воинская часть	-	-	5,55	Бетон	2	1,1			--	--	--	--	Администрация Кузнечихинского СП ЯМР ЯО д.Кузнечиха ул.Центральная д.57	н/д
223	Ярославский муниципальный округ	с. Андроники Центральная 48	-	-	5,55	асфальт	2	1,1			--	--	--	--	Администрация Кузнечихинского СП ЯМР ЯО д.Кузнечиха ул.Центральная д.58	н/д
224	Ярославский муниципальный округ	с. Андроники Ярославская 9	-	-	10,65	Бетон	4	1,1			--	--	--	--	Администрация Кузнечихинского СП ЯМР ЯО д.Кузнечиха ул.Центральная д.59	н/д
225	Ярославский муниципальный округ	с. Андроники Даниловская 1	-	-	10,65	грунт	4	1,1			--	--	--	--	Администрация Кузнечихинского СП ЯМР ЯО д.Кузнечиха ул.Центральная д.60	н/д
226	Ярославский муниципальный округ	с. Андроники Даниловская 3	-	-	15,75	Бетон	6	1,1			--	--	--	--	Администрация Кузнечихинского СП ЯМР ЯО д.Кузнечиха ул.Центральная д.61	н/д
227	Ярославский муниципальный округ	с. Толбухино Социалистическая 24	-	-	8,1	Бетон	3	1,1			--	--	--	--	Администрация Кузнечихинского СП ЯМР ЯО д.Кузнечиха ул.Центральная д.62	н/д
228	Ярославский муниципальный округ	с. Толбухино Ярославская 24	-	-	5,55	Бетон	2	1,1			--	--	--	--	Администрация Кузнечихинского СП ЯМР ЯО д.Кузнечиха ул.Центральная д.63	н/д
229	Ярославский муниципальный округ	с. Толбухино Кооперативная 16	-	-	10,65	Бетон	4	1,1			--	--	--	--	Администрация Кузнечихинского СП ЯМР ЯО д.Кузнечиха ул.Центральная д.64	н/д
230	Ярославский муниципальный округ	с. Толбухино Вятская 4	-	-	8,1	Бетон	3	1,1			--	--	--	--	Администрация Кузнечихинского СП ЯМР ЯО д.Кузнечиха ул.Центральная д.65	н/д
231	Ярославский муниципальный округ	д. Медягино 32	-	-	25,35	Бетон	11	1,1			--	--	--	--	Администрация Кузнечихинского СП ЯМР ЯО д.Кузнечиха ул.Центральная д.66	н/д
232	Ярославский муниципальный округ	п.Ярославка 23	-	-	8,1	Бетон	3	1,1	1	8	--	--	--	--	Администрация Кузнечихинского СП ЯМР ЯО д.Кузнечиха ул.Центральная д.67	н/д
233	Ярославский муниципальный округ	п.Ярославка 25	-	-	15,75	Бетон	6	1,1	1	8	--	--	--	--	Администрация Кузнечихинского СП ЯМР ЯО д.Кузнечиха ул.Центральная д.68	н/д
234	Ярославский муниципальный округ	п.Ярославка 39	-	-	10,65	Грунт	4	1,1	1	8	--	--	--	--	Администрация Кузнечихинского СП ЯМР ЯО д.Кузнечиха ул.Центральная д.69	н/д
235	Ярославский муниципальный округ	с. Пазушино 6	-	-	8,1	Грунт	3	1,1			--	--	--	--	Администрация Кузнечихинского СП ЯМР ЯО д.Кузнечиха ул.Центральная д.70	н/д
236	Ярославский муниципальный округ	с. Толгоболь Железнодорожная 177	-	-	15,8	Грунт			1	12	--	--	--	--	Администрация Кузнечихинского СП ЯМР ЯО д.Кузнечиха ул.Центральная д.71	н/д
237	Ярославский муниципальный округ	д.Софино	-	-	15,8	асфальт	4	1,1			--	--	--	--	Администрация Кузнечихинского СП ЯМР ЯО д.Кузнечиха ул.Центральная д.72	н/д
238	Ярославский муниципальный округ	д.Кузнечиха ул.Радужная 3	-	-	15,8	асфальт	4	1,1			--	--	--	--	Администрация Кузнечихинского СП ЯМР ЯО д.Кузнечиха ул.Центральная д.73	н/д
239	Ярославский муниципальный округ	д.Кузнечиха ул.Цветочная	-	-	8,1	асфальт	4	1,1			--	--	--	--	Администрация Кузнечихинского СП ЯМР ЯО д.Кузнечиха ул.Центральная д.74	н/д
240	Ярославский муниципальный округ	д.Филатово	-	-	8,1	асфальт	4	1,1			--	--	--	--	Администрация Кузнечихинского СП ЯМР ЯО д.Кузнечиха ул.Центральная д.75	н/д
241	Ярославский муниципальный округ	с.Пономарево	-	-	8,1	бетон			1	8	--	--	--	--	Администрация Кузнечихинского СП ЯМР ЯО д.Кузнечиха ул.Центральная д.76	н/д
242	Ярославский муниципальный округ	с. Толгоболь ул.Тихвинская въезд с ул Панфилова г.Ярославль	-	-	8,1	асфальт					--	--	--	--		н/д
243	Ярославский муниципальный округ	Ярославская область, Ярославский район, с. Курба, ул. Школьная, д. 7	57.562232	39.491113	10	Бетон	4	1,1	1	8	--	--	--	--	Администрация Курбского СП, ОГРН 1067627019822, 150533, с. Курба, ул.Ярославская, д. 13	н/д
244	Ярославский муниципальный округ	Ярославская область, Ярославский район, д. Иванищево, ул. Юбилейная, д. 4	57.516791	39.533689	10	Бетон	5	1,1	1	8	--	--	--	--	Администрация Курбского СП, ОГРН 1067627019822, 150533, с. Курба, ул.Ярославская, д. 13	н/д
245	Ярославский муниципальный округ	Ярославская область, Ярославский район, д. Мордвиново, ул. Сосновая, д. 1	57.616575	39.440100	10	Бетон	3	1,1			--	--	--	--	Администрация Курбского СП, ОГРН 1067627019822, 150533, с. Курба, ул.Ярославская, д. 13	н/д
246	Ярославский муниципальный округ	Ярославская область, Ярославский район, с. Ширинье, ул. Юбилейная, д. 11	57.554487	39.339045	12	Асфальт	5	1,1	1	8	--	--	--	--	Администрация Курбского СП, ОГРН 1067627019822, 150533, с. Курба, ул.Ярославская, д. 13	н/д
247	Ярославский муниципальный округ	Ярославская область, Ярославский район, п. Козьмодемьянск, ул. Центральная, д. 19	57.494871	39.685990	20	Бетон	8	1,1	1	8	--	--	--	--	Администрация Курбского СП, ОГРН 1067627019822, 150533, с. Курба, ул.Ярославская, д. 13	н/д
248	Ярославский муниципальный округ	Ярославская область, Ярославский район, п. Козьмодемьянск, ул. 2-я Привокзальная, д. 81	57.482795	39.679863	10	Бетон	4	1,1			--	--	--	--	Администрация Курбского СП, ОГРН 1067627019822, 150533, с. Курба, ул.Ярославская, д. 13	н/д
249	Ярославский муниципальный округ	Ярославская область, Ярославский район, п. Козьмодемьянск, ул. ЯСХТ, д. 1	57.500950	39.680193	10	Асфальт	4	1,1			--	--	--	--	Администрация Курбского СП, ОГРН 1067627019822, 150533, с. Курба, ул.Ярославская, д. 13	н/д
250	Ярославский муниципальный округ	Ярославская область, Ярославский район, с. Курба, ул. Ярославская, д. 59	57.553349	39.509499	2,5	Бетон	1	1,1			--	--	--	--	Администрация Курбского СП, ОГРН 1067627019822, 150533, с. Курба, ул.Ярославская, д. 13	н/д
251	Ярославский муниципальный округ	Ярославская область, Ярославский район, с. Курба, ул. Ярославская, д. 5	57.558890	39.501355	6	Бетон	2	1,1			--	--	--	--	Администрация Курбского СП, ОГРН 1067627019822, 150533, с. Курба, ул.Ярославская, д. 13	н/д
252	Ярославский муниципальный округ	Ярославская область, Ярославский район, с. Курба, ул. Солнечная, д. 15	57.559275	39.498778	6	Бетон	2	1,1			--	--	--	--	Администрация Курбского СП, ОГРН 1067627019822, 150533, с. Курба, ул.Ярославская, д. 13	н/д
253	Ярославский муниципальный округ	Ярославская область, Ярославский район, д. Иванищево, ул. Молодежная, д. 12	57.518549	39.526759	6	Бетон	2	1,1			--	--	--	--	Администрация Курбского СП, ОГРН 1067627019822, 150533, с. Курба, ул.Ярославская, д. 13	н/д
254	Ярославский муниципальный округ	Ярославская область, Ярославский район, д. Мордвиново, ул. Северная, д. 23	57.616535	39.451033	6	Бетон	4	1,1			--	--	--	--	Администрация Курбского СП, ОГРН 1067627019822, 150533, с. Курба, ул.Ярославская, д. 13	н/д
255	Ярославский муниципальный округ	Ярославская область, Ярославский район, д. Мордвиново, ул. Лесная, д. 2	57.619942	39.440368	6	Бетон	2	1,1			--	--	--	--	Администрация Курбского СП, ОГРН 1067627019822, 150533, с. Курба, ул.Ярославская, д. 13	н/д
256	Ярославский муниципальный округ	Ярославская область, Ярославский район, д. Мордвиново, ул. Лесная, д. 12	57.618954	39.436688	6	Бетон	2	1,1	1	8	--	--	--	--	Администрация Курбского СП, ОГРН 1067627019822, 150533, с. Курба, ул.Ярославская, д. 13	н/д
257	Ярославский муниципальный округ	Ярославская область, Ярославский район, п. Козьмодемьянск, ул. 1-я Привокзальная	57.489193	39.689530	6	Бетон	2	1,1			--	--	--	--	Администрация Курбского СП, ОГРН 1067627019822, 150533, с. Курба, ул.Ярославская, д. 13	н/д
258	Ярославский муниципальный округ	Ярославская область, Ярославский район, п. Козьмодемьянск, ул. Лесная, д. 1	57.492183	39.693028	12	Бетон	5	1,1	1	8	--	--	--	--	Администрация Курбского СП, ОГРН 1067627019822, 150533, с. Курба, ул.Ярославская, д. 13	н/д
259	Ярославский муниципальный округ	Ярославская область, Ярославский район, п. Козьмодемьянск, ул. Победы, д. 56	57.485473	39.691411	6	Бетон	2	1,1			--	--	--	--	Администрация Курбского СП, ОГРН 1067627019822, 150533, с. Курба, ул.Ярославская, д. 13	н/д
260	Ярославский муниципальный округ	Ярославская область, Ярославский район, с. Курба, ул. Юбилейная, д. 12	57.563219	39.485247	8,5	Асфальт	4	1,1			--	--	--	--	Администрация Курбского СП, ОГРН 1067627019822, 150533, с. Курба, ул.Ярославская, д. 13	н/д
261	Ярославский муниципальный округ	Ярославская область, Ярославский район, с. Курба, ул. Ярославская, д. 63	57.552646	39.519633	5,5	Бетон	1	1,1			--	--	--	--	Администрация Курбского СП, ОГРН 1067627019822, 150533, с. Курба, ул.Ярославская, д. 13	н/д
262	Ярославский муниципальный округ	Ярославская область, Ярославский район, с. Ширинье, ул. Ветеранов, д. 1	57.553496	39.332726	5,5	Асфальт	2	1,1			--	--	--	--	Администрация Курбского СП, ОГРН 1067627019822, 150533, с. Курба, ул.Ярославская, д. 13	н/д
263	Ярославский муниципальный округ	Ярославская область, Ярославский район, д. Меленки д. 21	57.521288	39.617542	5,5	Бетон	3	1,1			--	--	--	--	Администрация Курбского СП, ОГРН 1067627019822, 150533, с. Курба, ул.Ярославская, д. 13	н/д
264	Ярославский муниципальный округ	Ярославская область, Ярославский район, д. Каблуково, д. 1	57.506769	39.463700	5,5	Бетон	1	1,1			--	--	--	--	Администрация Курбского СП, ОГРН 1067627019822, 150533, с. Курба, ул.Ярославская, д. 13	н/д
265	Ярославский муниципальный округ	Ярославская область, Ярославский район, д. Каблуково, д. 24	57.506803	39.463818	5,5	Бетон	1	1,1			--	--	--	--	Администрация Курбского СП, ОГРН 1067627019822, 150533, с. Курба, ул.Ярославская, д. 13	н/д
266	Ярославский муниципальный округ	Ярославская область, Ярославский район, д. Лаптево, д. 9	57.585584	39.489108	5,5	грунт	2	1,1			--	--	--	--	Администрация Курбского СП, ОГРН 1067627019822, 150533, с. Курба, ул.Ярославская, д. 13	н/д
267	Ярославский муниципальный округ	Ярославская область, Ярославский район, с. Новленское, д. 25	57.546442	39.548966	5,5	асфальт	2	1,1			--	--	--	--	Администрация Курбского СП, ОГРН 1067627019822, 150533, с. Курба, ул.Ярославская, д. 13	н/д
268	Ярославский муниципальный округ	Ярославская область, Ярославский район, д. Котово, д. 15	57.537020	39.589824	2,25	Бетон	1	1,1			--	--	--	--	Администрация Курбского СП, ОГРН 1067627019822, 150533, с. Курба, ул.Ярославская, д. 13	н/д
269	Ярославский муниципальный округ	Ярославская область, Ярославский район, д. Карповское, д. 3	57.558711	39.471223	5,5	Бетон	2	1,1			--	--	--	--	Администрация Курбского СП, ОГРН 1067627019822, 150533, с. Курба, ул.Ярославская, д. 13	н/д
270	Ярославский муниципальный округ	Ярославская область, Ярославский район, д. Афонино, д. 1	57.603901	39.429604	5,5	грунт	2	1,1			--	--	--	--	Администрация Курбского СП, ОГРН 1067627019822, 150533, с. Курба, ул.Ярославская, д. 13	н/д
271	Ярославский муниципальный округ	Ярославская область, Ярославский район, с. Курба, ул. школьная, д. 2	57.561320	39.492784	10	Бетон	4	1,1	1	8	--	--	--	--	Администрация Курбского СП, ОГРН 1067627019822, 150533, с. Курба, ул.Ярославская, д. 13	н/д
272	Ярославский муниципальный округ	Ярославская область, Ярославский район, с. Курба, ул. Строителей, д. 2	37.565283	39.487770	10	Бетон	5	1,1	1	8	--	--	--	--	Администрация Курбского СП, ОГРН 1067627019822, 150533, с. Курба, ул.Ярославская, д. 13	н/д
273	Ярославский муниципальный округ	Ярославская область, Ярославский район, с. Курба, ул. Почтовая, д. 12	57.561324	39.501545	6	Бетон	2	1,1			--	--	--	--	Администрация Курбского СП, ОГРН 1067627019822, 150533, с. Курба, ул.Ярославская, д. 13	н/д
274	Ярославский муниципальный округ	Ярославская область, Ярославский район, п. Козьмодемьянск. Ул. Центральная, д. 38	57.494142	39.685545	3	Бетон	1	1,1			--	--	--	--	МДОУ № 19 "Березка", ОГРН 1027601602270, 150525, п. Козьмодемьянск, ул. Центральная, д. 38	н/д
275	Ярославский муниципальный округ	Ярославская область, Ярославский район, с. Васильевское, д. 2	57.555017	39.502306	14	Асфальт	1	1,1			--	--	--	--	МУ КСЦОН ЯМР "Золотая осень", ОГРН 1027601602270, 150522, п. Красные Ткачи, ул. Первомайская, д. 14А	н/д
276	Ярославский муниципальный округ	Ярославская область, Ярославский район, д. Иванищево, ул. Молодежная, д. 12	57.517698	39.531554	3	Асфальт	1	1,1			--	--	--	--	МОУ "Иванищевская СШ", ОГРН 1027601603094, 150532, д. Иванищево, ул. Молодежная, д. 12	н/д
277	Ярославский муниципальный округ	Ярославская область, Ярославский район, с. Курба, ул. Школьная, д. 1	57.560206	39.493878	3	Асфальт	1	1,1			--	--	--	--	МОУ "Курбская СШ", ОГРН 1027601603039, 150533, с. Курба, ул. Школьная, д. 1	н/д
278	Ярославский муниципальный округ	Ярославская область, Ярославский район, с. Курба, ул. Школьная, д. 16	57.561860	39.487768	3	Асфальт	1	1,1			--	--	--	--	МОУ "Курбская СШ", ОГРН 1027601603039, 150533, с. Курба, ул. Школьная, д. 1	н/д
279	Ярославский муниципальный округ	Ярославская область, Ярославский район, с. Ширинье, ул. Молодежная, д. 5	57.5533168	39.3359866	4	Бетон	1	1,12			--	--	--	--	ГКУСО ЯО "Вертикаль", ОГРН 1027601604293, 150536, с. Ширинье, ул. Молодежная, д. 5	н/д
280	Ярославский муниципальный округ	Ярославская область, Ярославский район, д. Мордвиново, ул. Почтовая, д. 3	57.614755	39.444871	6	Бетон	3	1,1	1	8	--	--	--	--	Администрация Курбского СП, ОГРН 1067627019822, 150533, с. Курба, ул.Ярославская, д. 13	н/д
281	Ярославский муниципальный округ	Ярославская область, Ярославский район, с. Курба, ул. Юбилейная, д. 18	57.563778	39.487056	2,5	Асфальт	1	0,8			--	--	--	--	Никешина Светлана Валентиновна, г. Ярославль, ул. Революционная, д. 4Б, кв. 10	н/д
282	Ярославский муниципальный округ	Ярославская обл, Ярославский район п. Дорожный,д. 4	57.553508	40.195099	4,5	бетон	1	1,1			--	--	--	--	неразграниченная муниципальная собственность	н/д
283	Ярославский муниципальный округ	Ярославская обл, Ярославский район , д. Мокеевское, 1а	57.488821	40.102438	8	бетон	2	1,1			--	--	--	--	неразграниченная муниципальная собственность	н/д
284	Ярославский муниципальный округ	Ярославская обл, Ярославский район , д. Мокеевское, 24	57.487031	40.101845	40	бетон	8	1,1	1	8	--	--	--	--	неразграниченная муниципальная собственность	н/д
285	Ярославский муниципальный округ	Ярославская обл, Ярославский район , д. Мокеевское, 12	57.487785	40.101136	35	бетон	8	1,1	1	8	--	--	--	--	неразграниченная муниципальная собственность	н/д
286	Ярославский муниципальный округ	Ярославская обл, Ярославский район , ст. Лютово 12а	57.491280	40.124463	8	бетон	1	1,1			--	--	--	--	неразграниченная муниципальная собственность	н/д
287	Ярославский муниципальный округ	Ярославская обл, Ярославский район , ст. Лютово ул. Восточная	57.486852	40.122451	8	бетон			1	8	--	--	--	--	неразграниченная муниципальная собственность	н/д
288	Ярославский муниципальный округ	Ярославская обл, Ярославский район , пос. Туношна городок 26 д. 17	57.549626	40.159364	72	асфальт	9	1,1	1	8	--	--	--	--	неразграниченная муниципальная собственность	н/д

289	Ярославский муниципальный округ	Ярославская обл, Ярославский район ,Туношна пансионат,2	57.557376	40.118401	8	бетон	2	1,1			--	--	--	--	неразграниченная муниципальная собственность	н/д
290	Ярославский муниципальный округ	Ярославская обл, Ярославский район , с. Туношна ул. Школьная 6	57.543370	40.127402	35	асфальт	7	1,1	1	8	--	--	--	--	неразграниченная муниципальная собственность	н/д
291	Ярославский муниципальный округ	Ярославская обл, Ярославский район , с. Туношна ул. Новая 11	57.544627	40.129693	38	брусчатка	7	1,1	1	8	--	--	--	--	неразграниченная муниципальная собственность	н/д
292	Ярославский муниципальный округ	Ярославская обл, Ярославский район , с. Туношна ул. Школьная 3	57.542796	40.123144	35	брусчатка	8	1,1	1	8	--	--	--	--	неразграниченная муниципальная собственность	н/д
293	Ярославский муниципальный округ	Ярославская обл, Ярославский район , с. Туношна ул. Набережная 2	57.54523	40.11616	8	бетон	2	1,1			--	--	--	--	неразграниченная муниципальная собственность	н/д
294	Ярославский муниципальный округ	Ярославская обл, Ярославский район , с. Красное 100	57.592990	40.359309	8	бетон	3	1,1			--	--	--	--	неразграниченная муниципальная собственность	н/д
295	Ярославский муниципальный округ	Ярославская обл, Ярославский район , д. Бердицино ул. Совхозная 9	57.456138	40.104738	8	бетон			1	8	--	--	--	--	неразграниченная муниципальная собственность	н/д
296	Ярославский муниципальный округ	Ярославская обл, Ярославский район , село Лютово у кладбища	57.500762	40.104448	8	бетон			1	8	--	--	--	--	неразграниченная муниципальная собственность	н/д
297	Ярославский муниципальный округ	Ярославская обл, Ярославский район , село Сопелки ул.Центральная	57.548212	40.047505	7	бетон	3	1,1	1	8	--	--	--	--	неразграниченная муниципальная собственность	н/д
298	Ярославский муниципальный округ	Ярославская обл, Ярославский район , д. Бреховская ул. Крестьянская д. 1а	57.55938	40.17581	8	бетон			1	8	--	--	--	--	неразграниченная муниципальная собственность	н/д
299	Ярославский муниципальный округ	Ярославская обл, Ярославский район , д. Алексеевское	57,495458	40,114405	8	бетон			1	8	--	--	--	--	неразграниченная муниципальная собственность	н/д
300	Ярославский муниципальный округ	Ярославская обл, Ярославский район , д. Ярцево	57,538441	40,005244	8	бетон			1	8	--	--	--	--	неразграниченная муниципальная собственность	н/д
301	Ярославский муниципальный округ	Ярославская обл, Ярославский район , д. Сеславино	57.450762	40.045472	8	бетон			1	8	--	--	--	--	неразграниченная муниципальная собственность	н/д
302	Ярославский муниципальный округ	Ярославская обл, Ярославский район , д. Твердино	57.474382,	40.188383	8	бетон			1	8	--	--	--	--	неразграниченная муниципальная собственность	н/д
303	Ярославский муниципальный округ	Ярославская обл, Ярославский район , д. Чернеево	57.514348	39.960169	8	бетон			1	8	--	--	--	--	неразграниченная муниципальная собственность	н/д
304	Ярославский муниципальный округ	Ярославская обл, Ярославский район , д. Телищево	57.526069	39.986645	8	бетон			1	8	--	--	--	--	неразграниченная муниципальная собственность	н/д
305	Ярославский муниципальный округ	Ярославская обл, Ярославский район , д. Орлово	57.545665	40.018287	8	бетон			1	8	--	--	--	--	неразграниченная муниципальная собственность	н/д
306	Ярославский муниципальный округ	Ярославская обл, Ярославский р-н, п Михайловский, ул Ленина, д 3	57,78686	39,73415	11,2	бетон	4	1,1	1	8	--	--	--	--	Администрация Некрасовского сельского поселения, 1067627020031, Ярославская обл., Ярославский р-н, п Михайловский, ул Садовая, д 7	ул.Ленина д.3,5,5а,7а,9а,11а; Набережая д.2
307	Ярославский муниципальный округ	Ярославская обл, Ярославский р-н, п Михайловский, ул Ленина, д 23	57,7849145	39,734901	13,2	бетон	4	1,1	1	13	--	--	--	--	Администрация Некрасовского сельского поселения, 1067627020031, Ярославская обл., Ярославский р-н, п Михайловский, ул Садовая, д 7	ул.Ленина,д.23,9,25,21, ч/с ул. Приволжская, д. 1,5,7, 8,9,10,11
308	Ярославский муниципальный округ	Ярославская обл, Ярославский р-н, п Михайловский, ул Лесная, д 3	57,785844	39,737804	17,85	бетон	6	1,1			--	--	--	--	Администрация Некрасовского сельского поселения, 1067627020031, Ярославская обл., Ярославский р-н, п Михайловский, ул Садовая, д 7	ул.Ленина, д.4,6, ул. Лесная,д.1,2,3,4,5,6,7,8,9,3а; Приволжская д.4
309	Ярославский муниципальный округ	Ярославская обл, Ярославский р-н, п Михайловский, ул Садовая, д 1	57,782794	39,732946	10,2	асфальт	5	1,1			--	--	--	--	Администрация Некрасовского сельского поселения, 1067627020031, Ярославская обл., Ярославский р-н, п Михайловский, ул Садовая, д 7	ул.Юбилейная, 2,4,6, ул. Школьная, д.3,4, ул. Садовая,д.1, ул. Школьная, д.5, ул. Ленина,д.29,31,35
310	Ярославский муниципальный округ	Ярославская обл, Ярославский р-н, п Михайловский, ул Садовая, д 3	57,78228	39,730291	15,48	асфальт	3	1,1			--	--	--	--	Администрация Некрасовского сельского поселения, 1067627020031, Ярославская обл., Ярославский р-н, п Михайловский, ул Садовая, д 7	ул.Юбилейная,д. 1,3,5, ул.Садовая,д. 3,5
311	Ярославский муниципальный округ	Ярославская обл, Ярославский р-н, п Михайловский, ул Садовая, д 6	57,781767	39,731343	11,8	бетон	2	1,1			--	--	--	--	Администрация Некрасовского сельского поселения, 1067627020031, Ярославская обл., Ярославский р-н, п Михайловский, ул Садовая, д 7	ул.Садовая,д. 6
312	Ярославский муниципальный округ	Ярославская обл, Ярославский р-н, п Михайловский, ул Школьная, д 1	57,783012	39,729203	6,84	асфальт	2	1,1			--	--	--	--	Администрация Некрасовского сельского поселения, 1067627020031, Ярославская обл., Ярославский р-н, п Михайловский, ул Садовая, д 7	ул.Школьная, д.1,2
313	Ярославский муниципальный округ	Ярославская обл, Ярославский р-н, п Красный Волгарь, ул Строителей, д 9	57,784305	39,700238	11,6	бетон	2	1,1	1	8	--	--	--	--	Администрация Некрасовского сельского поселения, 1067627020031, Ярославская обл., Ярославский р-н, п Михайловский, ул Садовая, д 7	ул.Строителей,д.3,5,7,9, ул.Молодежная,д.1,2,3,4,5,7,9, ул.Волжская, д.2,4,5,8,10,12
314	Ярославский муниципальный округ	Ярославская обл, Ярославский р-н, п Красный Холм, ул Волжская, д 16	57,786625	39,705884	11,16	асфальт	3	1,1			--	--	--	--	Администрация Некрасовского сельского поселения, 1067627020031, Ярославская обл., Ярославский р-н, п Михайловский, ул Садовая, д 7	ул.Волжская, д.14, 16, ул.Цветочная, д.1,3,4,5,6,8, ул.Волжская, д.4,6,8,12
315	Ярославский муниципальный округ	Ярославская обл, Ярославский р-н, с Григорьевское, ул Новая, д 1	57,764374	39,678145	5,6	бетон	2	1,1			--	--	--	--	Администрация Некрасовского сельского поселения, 1067627020031, Ярославская обл., Ярославский р-н, п Михайловский, ул Садовая, д 7	ул.Новая, д.1-22, 24, 26, ул.Дачная, д.1-16, 18, 20,22, ул.Тихая, д.1-12, ул.Мира, д.1-51
316	Ярославский муниципальный округ	Ярославская обл, Ярославский р-н, д Некрасово, ул Вишневая, напротив д 4	57,766362	39,673684	5,6	бетон	1	1,1			--	--	--	--	Администрация Некрасовского сельского поселения, 1067627020031, Ярославская обл., Ярославский р-н, п Михайловский, ул Садовая, д 7	ул.Дорожная, д.1-30,32,34, ул.Луговая, д.1-15,17, ул. Вишнёвая, д.1, ул. Вишнёвая, д.2-6,8,10,12
317	Ярославский муниципальный округ	Ярославская обл, Ярославский р-н, д Турыгино, ул Солнечная, напротив д 2	57,786180	39,706157	5,6	бетон	1	1,1			--	--	--	--	Администрация Некрасовского сельского поселения, 1067627020031, Ярославская обл., Ярославский р-н, п Михайловский, ул Садовая, д 7	д.Турыгино, д.1-12
318	Ярославский муниципальный округ	Ярославская обл, Ярославский р-н, с Григорьевское, ул Дачная, д 1	57,765130	39,683214	5,6	асфальт	2	1,1			--	--	--	--	Администрация Некрасовского сельского поселения, 1067627020031, Ярославская обл., Ярославский р-н, п Михайловский, ул Садовая, д 7	ул.Новая, д.1-22, 24, 26, ул.Дачная, д.1-16, 18, 20,22, ул.Тихая, д.1-12, ул.Мира, д.1-51
319	Ярославский муниципальный округ	Ярославская обл, Ярославский р-н, п Михайловский, ул Сосновая, д 3,7,9	57,789230	39,725610	5,6	асфальт	2	1,1			--	--	--	--	Михайловское МП "Некомерческое партнёрство"Михайловское" 1107600000771, Ярославская обл, Ярославский р-н, п. Михайловский, ул. Сосновая ,3	ул. Сосновая, д.3,7,9
320	Ярославский муниципальный округ	Ярославская обл, Ярославский р-н, п Михайловский, ул Южная, напротив д 7	57,781883	39,739287	5,6	бетон	1	1,1			--	--	--	--	Администрация Некрасовского сельского поселения, 1067627020031, Ярославская обл., Ярославский р-н, п Михайловский, ул Садовая, д 7	ул. Южная 1с,3,4.5.6.9,13.15 Ул. Кедровая 1.2.3.4.5.6.7.9с.10.12.16 ул. Летняя 2.3.4.5.7, 9.10.14.16 ул. Спортивная 3.6.9.11, 12.13.14ул. Речная 6.7.10.12.13.19 ул. Прилесье 1а,2, 3.4.6.9.11.14.16.22
321	Ярославский муниципальный округ	Ярославская обл, Ярославский р-н, п Михайловский, ул Приволжская, напротив д 1	57,788629	39,737790	12	бетон	1	1,1			--	--	--	--	Администрация Некрасовского сельского поселения, 1067627020031, Ярославская обл., Ярославский р-н, п Михайловский, ул Садовая, д 7	п. Михайловский ул. 1,2,2аЮЗ,10,11, ул. Набережная 1,3,3а,4,5,5а,11,ул. Ленина1,1а,16,2а,26,14
322	Ярославский муниципальный округ	Ярославская обл, Ярославский р-н, д Максимовское, у дома 1	57,752203	39,719672	12	бетон	1	1,1			--	--	--	--	Администрация Некрасовского сельского поселения, 1067627020031, Ярославская обл., Ярославский р-н, п Михайловский, ул Садовая, д 7	д. Максимовское д.1,2,4.5,7-17,19-23,25,27,29,31,32а,33,34а,35,36,37
323	Ярославский муниципальный округ	Ярославская обл, Ярославский р-н, д Попадьино, у дома 16	57,787192	39,717731	12	бетон	2	1,1			--	--	--	--	Администрация Некрасовского сельского поселения, 1067627020031, Ярославская обл., Ярославский р-н, п Михайловский, ул Садовая, д 7	д. Попадьино д.1-4,4а,5-10,12,14,16,ул. Звездная 3,ул. Весенняя 2,4,5,11,16,17,ул. Портовая д.2,3,7,8, ул. Изумрудная 6,ул.5линия д.2, 9
324	Ярославский муниципальный округ	Ярославская обл, Ярославский р-н, д Щеглевское, на автостоянке, напротив дома 38	57,768691	39,698113	6	бетон	1	1,1			--	--	--	--	Администрация Некрасовского сельского поселения, 1067627020031, Ярославская обл., Ярославский р-н, п Михайловский, ул Садовая, д 7	д. Щеглевское д.1-30,32-39,41,43,45,47
325	Ярославский муниципальный округ	Ярославская обл, Ярославский р-н, п Ченцы, ул Центральная, у дома 8А	57,729210	39,731720	12	бетон	2	1,1			--	--	--	--	Администрация Некрасовского сельского поселения, 1067627020031, Ярославская обл., Ярославский р-н, п Михайловский, ул Садовая, д 7	п. Ченцы 1,3-8,8а,9-19,21,ул. Светлая д.2,3,4,5
326	Ярославский муниципальный округ	Ярославская обл, Ярославский р-н, д Ямино, ул Яблоневая, д 24	57,751821	39,697323	12	бетон	1	1,1			--	--	--	--	Администрация Некрасовского сельского поселения, 1067627020031, Ярославская обл., Ярославский р-н, п Михайловский, ул Садовая, д 7	д. Ямино ул. Ранняя д.1-8,ул. Яблоневая 1,2,2а,3-13,13а,14-16,18,20,22,24
326	ИТОГО						807		123							

Приложение 6.1.19
к территориальной схеме обращения с отходами
Ярославской области

Данные мест (площадок) накопления ТКО Ярославского района (бестарный сбор)

	Данные о нахождении мест (площадок) накопления твердых коммунальных отходов				Данные о технических характеристиках мест (площадок) накопления твердых коммунальных отходов										Данные о собственниках мест (площадок) накопления твердых коммунальных отходов	Данные об источниках образования ТКО, которые складируются в местах (на площадках) накопления ТКО
№	муниципальное образование	адреса мест накопления ТКО	широта	долгота	площадь площадки накопления ТКО м2	тип основания (бетон, асфальт, грунт)	количество размещенных контейнеров (шт)	объем контейнера м3	количество размещенных бункеров (шт)	объем бункера м3	количество планируемых к размещению контейнеров шт.	объем планируемых к размещению контейнеров м3	количество планируемых к размещению бункеров шт.	объем планируемых к размещению бункеров м3	наименование собственника, ОГРН, фактический адрес собственника	сведения об одном или нескольких объектах капитального строительства, территории (части территории), на которых образуются ТКО
1	2	3	4	5	6	7	8	9	10	11	12	13	14	15	16	17
1	Ярославский муниципальный округ	Ярославская обл, Ярославский район , д. Воробино д.1, д.19	57.538272 57.536153	40.052391 40.052026	8	н/д	бестарный сбор	--	--	--	--	--	--	--	неразграниченная муниципальная собственность	н/д
2	Ярославский муниципальный округ	Ярославская обл, Ярославский район , д. Семеновское	57.515823	40.137492	8	н/д	бестарный сбор	--	--	--	--	--	--	--	неразграниченная муниципальная собственность	н/д
3	Ярославский муниципальный округ	Ярославская обл, Ярославский район , с.Заборное, ул. Солнечная, Центральная, Сосновая	57.527289 57.520672 57.525099	40.127318 40.125796 40.120977	8	н/д	бестарный сбор	--	--	--	--	--	--	--	неразграниченная муниципальная собственность	н/д
4	Ярославский муниципальный округ	Ярославская обл, Ярославский район , д. Мутовки д. 6	57.473775	40.165218	8	н/д	бестарный сбор	--	--	--	--	--	--	--	неразграниченная муниципальная собственность	н/д
5	Ярославский муниципальный округ	Ярославская обл, Ярославский район , д. Скородумки	57.474525	40.157083	8	н/д	бестарный сбор	--	--	--	--	--	--	--	неразграниченная муниципальная собственность	н/д
6	Ярославский муниципальный округ	Ярославская обл, Ярославский район , д. Новоселки д. 22	57.471906	40.190511	8	н/д	бестарный сбор	--	--	--	--	--	--	--	неразграниченная муниципальная собственность	н/д
7	Ярославский муниципальный округ	Ярославская обл, Ярославский район , с. Туношна ул. Набережная д. 27	57.540116	40.112082	8	н/д	бестарный сбор	--	--	--	--	--	--	--	неразграниченная муниципальная собственность	н/д
7	ИТОГО															

Приложение 6.1.19
к территориальной схеме обращения с отходами
Ярославской обла

Места установки контейненров для раздельного сбора отходов Ярославского района

№	Муниципальное образование	Адреса мест накопления	Широта	Долгота	Количество размещенных контейнеров (шт)	Объем контейнера м3	Вид собираемого сырья
1	2	3	4	5	6	7	8
1	Ярославский муниципальный округ	Ермолово д., Кукушкина ул., д.2	57.629557	40.005760	1	1,1	стекло, картон, пластмасса
2	Ярославский муниципальный округ	Ермолово д., Кукушкина ул., д.6	57.630648	40.006544	1	1,1	стекло, бумага, пластмасса
3	Ярославский муниципальный округ	Ивняки п., Светлая ул., д.5	н/д	н/д	2	1,1	стекло, картон,пластик, металл
4	Ярославский муниципальный округ	Ивняки п., Центральная ул., д.9	н/д	н/д	1	1,1	стекло, картон,пластик, металл
5	Ярославский муниципальный округ	Красный Бор п., Солнечная ул., д.14	57.635560	39.977330	1	1,1	пластик, бумага, стекло
6	Ярославский муниципальный округ	Красный Бор п., Большая Заозерная ул., д	57.633500	39.980200	1	1,1	пластик, бумага, стекло
7	Ярославский муниципальный округ	Красный Бор п., стр.1 (Глобус)	57.639460	39.964400	6	1,1	пластик, бумага, стекло
8	Ярославский муниципальный округ	Красный Бор п., Экогород квартал, д.11	57.645500	39.974630	1	1,1	стекло, пластик, бумага
9	Ярославский муниципальный округ	Красный Бор п., Энергетиков ул., д.6	57.646230	39.964020	1	1,1	стекло, пластик, бумага
10	Ярославский муниципальный округ	Кузнечиха д., Центральная ул., д.2	57.707840	39.899840	1	1,1	стекло, пластик, бумага
11	Ярославский муниципальный округ	Лесная Поляна п., д.29	57.685950	32.892290	1	1,1	стекло, пластик, бумага
12	Ярославский муниципальный округ	Лесная Поляна п., д.41	57.687970	39.893340	1	1,1	стекло, пластик, бумага
13	Ярославский муниципальный округ	Полесье д., 1-й Сиреневый пр., д.14	57.628090	39.958020	1	1,1	стекло, пластик, бумага
14	Ярославский муниципальный округ	Полесье д., Хуторская ул., д.12	57.630890	39.946700	1	1,1	стекло, пластик, бумага
15	Ярославский муниципальный округ	Полесье д., Центральная ул., д.26	57.628370	39.968050	1	1,1	стекло, пластик, бумага
16	Ярославский муниципальный округ	Прусовские карьеры, КП 1	57.586530	39.980880	2	1,1	стекло, пластик, бумага
17	Ярославский муниципальный округ	Прусовские карьеры, КП 2	57.586250	39.970680	2	1,1	стекло, пластик, бумага
18	Ярославский муниципальный округ	Прусовские карьеры, КП 3	57.582810	39.981190	2	1,1	стекло, пластик, бумага
19	Ярославский муниципальный округ	Туношна п., Военный городок, д.16	57.604320	39.946470	2	1,1	стекло, пластик, бумага
19	ИТОГО				29		

Приложение 6.2
к территориальной схеме обращения с отходами
Ярославской области

Сводные данные о нахождении мест накопления и сбора ТКО Ярославской области

№	Муниципальное образование	Количество мест накопления шт.	Количество размещенных контейнеров (шт)	Раздельный сбор		Количество размещенных бункеров (шт)	Количество планируемых мест накопления ТКО шт.	Количество планируемых контейнеров шт.	Количество планируемых бункеров шт.	Количество площадок КГО шт.	Количество мест бестарного сбора ТКО шт.	Среднее количество контейнеров на площадке шт
				Количество размещенных контейнеров (шт)	Количество мест накопления шт.							
1	ГО город Ярославль	1826	4 596	513	496	63	39					3
2	Переславль-Залесский муниципальный округ	632	994	30	30	298						2
3	ГО город Рыбинск	801	2107			32				1	1	3
4	Борисоглебский муниципальный округ	186	660			18		13	10			4
5	Брейтовский муниципальный округ	113	214	14	14	17	1					2
6	Большесельский муниципальный округ	123	283	29	29			83				2
7	Гаврилов-Ямский муниципальный округ	144	293	27	27	30						2
8	Даниловский муниципальный округ	568	1009			2		5				2
9	Любимский муниципальный округ	320	678									2
10	Мышкинский муниципальный округ	171	301			9						2
11	Некоузский муниципальный округ	366	649			34						2
12	Некрасовский муниципальный округ	173	425	24	17	61		11				2
13	Первомайский муниципальный округ	202	366					19				2
14	Пошехонский муниципальный округ	133	306					52				2
15	Ростовский муниципальный округ	532	1528	31	31	91		531	50			3
16	Рыбинский муниципальный округ	172	376			43						2
17	Тутаевский муниципальный округ	216	604	53	51	50	1		7			3
18	Угличский муниципальный округ	289	364	56	56							1
19	Ярославский муниципальный округ	326	807	29	19	123			67		7	2
	ИТОГО	7 293	16 560	806	770	871	2	754	235	1	8	

Приложение 6.3
к территориальной схеме обращения с отходами
Ярославской области

Данные о количестве контейнеров и бункеров, планируемых к приобретению региональным оператором по годам

№	Наимнование организации - регионального опреатора по обращению с ТКО	Вид контейнеров, букеров	Количество контейнеров и бункеров, планируемых к приобретению шт.							
			2023	2024	2025	2026	2027	2028	2029	2030
1	ООО "Хартия"	контейнер 0,8 м куб	600	700	800	900	1000	1100	1200	1300
		контейнер 1,1 м куб	1340	1340	1340	1340	1340	1340	1340	1340
		бункер 8 м куб	96	100	110	120	130	140	140	160
		Бункер-накопитель для мультилифта	6	4	2	2	2	2	2	2

Приложение 6.4
к территориальной схеме обращения с отходами
Ярославской области

Расчёт минимального нормативного количества условных контейнеров для сбора ТКО и КГО с населения и юридических лиц в разрезе муниципальных образований Ярославской области

№	Наименование муниципального образования	Тип населенного пункта	Наименование населенного пункта	Население всего, человек	ИТОГО количество производимых отходов без учета КГО (м3)	Объем условного контейнера м3	Частота вывоза ТКО (раз в неделю)	Минимальное количество условных контейнеров для сбора нормативного количества ТКО в МО шт.	Среднее количество контейнеров на площадке шт	Количество мест накопления для размещения нормативного количества контейнеров шт	Объем КГО м3 в год	Количество условных бункеров для сбора КГО шт. (8 м3)
1	2	3	4	5	6	7	8	9	10	11	12	13
	Ярославская область			1194605	2107175,173			15173		8656	526793,7932	1315
1	ГО Город Ярославль	город		570824	1004270,837			3681		1230	251067,7092	608
		район	Дзержинский	160839	282969,736	0,75	7	1037	3	346	70742,434	171
		район	Заволжский	113667	199978,3664	0,75	7	733	3	245	49994,5916	121
		район	Кировский	48410	85169,416	0,75	7	312	3	104	21292,354	52
		район	Краснoперекопский	62501	109960,2176	0,75	7	403	3	135	27490,0544	67
		район	Ленинский	57278	100771,2032	0,75	7	370	3	124	25192,8008	61
		район	Фрунзенский	128129	225421,8976	0,75	7	826	3	276	56355,4744	136
2	Переславль-Залесский муниципальный округ			54862	96979,3776			828		528	24244,8444	59
		город	Переславль-Залесский	36773	64831,224	0,75	7	238	2	119	16207,806	
		деревня	Акулово	5	8,968	0,75	2	1	2	1	2,242	
		деревня	Ананкино	3	5,3808	0,75	2	1	2	1	1,3452	
		деревня	Ананьино	2	3,5872	0,75	2	1	2	1	0,8968	
		деревня	Андреевское	41	73,5376	0,75	2	1	2	1	18,3844	
		деревня	Аниково	7	12,5552	0,75	2	1	2	1	3,1388	
		деревня	Антуфьево	5	8,968	0,75	2	1	2	1	2,242	
		деревня	Архангельское	1	1,7936	0,75	2	1	2	1	0,4484	
		деревня	Афонино	21	37,6656	0,75	2	1	2	1	9,4164	
		деревня	Бакшеево	2	3,5872	0,75	2	1	2	1	0,8968	
		деревня	Бережки	5	8,968	0,75	2	1	2	1	2,242	
		деревня	Березники	1	1,7936	0,75	2	1	2	1	0,4484	
		деревня	Богородское	11	19,7296	0,75	2	1	2	1	4,9324	
		деревня	Болшево	49	87,8864	0,75	2	2	2	1	21,9716	
		деревня	Большие Сокольники	38	68,1568	0,75	2	1	2	1	17,0392	
		деревня	Большое Пальцино	5	8,968	0,75	2	1	2	1	2,242	
		деревня	Борисово	14	25,1104	0,75	2	1	2	1	6,2776	
		деревня	Борисово	1	1,7936	0,75	2	1	2	1	0,4484	
		деревня	Боронуково	1	1,7936	0,75	2	1	2	1	0,4484	
		деревня	Ботогово	2	3,5872	0,75	2	1	2	1	0,8968	
		деревня	Брынчаги	7	12,5552	0,75	2	1	2	1	3,1388	
		деревня	Бурцево	4	7,1744	0,75	2	1	2	1	1,7936	
		деревня	Василево	24	43,0464	0,75	2	1	2	1	10,7616	
		деревня	Василисино	1	1,7936	0,75	2	1	2	1	0,4484	
		деревня	Вашутино	19	34,0784	0,75	2	1	2	1	8,5196	
		деревня	Веска	17	30,4912	0,75	2	1	2	1	7,6228	
		деревня	Веска	4	7,1744	0,75	2	1	2	1	1,7936	
		деревня	Веслево	85	152,456	0,75	2	2	2	1	38,114	
		деревня	Вехово	3	5,3808	0,75	2	1	2	1	1,3452	
		деревня	Вилино	6	10,7616	0,75	2	1	2	1	2,6904	
		деревня	Внуково	8	14,3488	0,75	2	1	2	1	3,5872	
		деревня	Воронкино	17	30,4912	0,75	2	1	2	1	7,6228	
		деревня	Вороново	35	62,776	0,75	2	1	2	1	15,694	
		деревня	Воскресенка	2	3,5872	0,75	2	1	2	1	0,8968	
		деревня	Выползово	2	3,5872	0,75	2	1	2	1	0,8968	
		деревня	Высоково	11	19,7296	0,75	2	1	2	1	4,9324	
		деревня	Высокуша	6	10,7616	0,75	2	1	2	1	2,6904	
		деревня	Гаврилково	5	8,968	0,75	2	1	2	1	2,242	
		деревня	Головинское	18	32,2848	0,75	2	1	2	1	8,0712	
		деревня	Головнино	1	1,7936	0,75	2	1	2	1	0,4484	
		деревня	Горбаново	5	8,968	0,75	2	1	2	1	2,242	
		деревня	Горбанцево	3	5,3808	0,75	2	1	2	1	1,3452	
		деревня	Горицы	6	10,7616	0,75	2	1	2	1	2,6904	
		деревня	Горки	356	629,2112	0,75	2	9	2	5	157,3028	
		деревня	Горки	31	55,6016	0,75	2	1	2	1	13,9004	
		деревня	Городище	17	30,4912	0,75	2	1	2	1	7,6228	
		деревня	Горохово	34	60,9824	0,75	2	1	2	1	15,2456	
		деревня	Грачковская Слобода	78	139,9008	0,75	2	2	2	1	34,9752	
		деревня	Григорово	10	17,936	0,75	2	1	2	1	4,484	
		деревня	Григорово	21	37,6656	0,75	2	1	2	1	9,4164	
		деревня	Гулино	6	10,7616	0,75	2	1	2	1	2,6904	
		деревня	Даратники	15	26,904	0,75	2	1	2	1	6,726	
		деревня	Долгово	21	37,6656	0,75	2	1	2	1	9,4164	
		деревня	Дреплево	2	3,5872	0,75	2	1	2	1	0,8968	
		деревня	Дубнево	6	10,7616	0,75	2	1	2	1	2,6904	
		деревня	Дубовицы	17	30,4912	0,75	2	1	2	1	7,6228	
		деревня	Дядькино	18	32,2848	0,75	2	1	2	1	8,0712	
		деревня	Евстигнеево	3	5,3808	0,75	2	1	2	1	1,3452	
		деревня	Елизарка	1	1,7936	0,75	2	1	2	1	0,4484	
		деревня	Елпатьево	10	17,936	0,75	2	1	2	1	4,484	
		деревня	Ершово	2	3,5872	0,75	2	1	2	1	0,8968	
		деревня	Желтиково	19	34,0784	0,75	2	1	2	1	8,5196	
		деревня	Жупеево	14	25,1104	0,75	2	1	2	1	6,2776	
		деревня	Забелино	21	37,6656	0,75	2	1	2	1	9,4164	
		деревня	Загорье	5	8,968	0,75	2	1	2	1	2,242	
		деревня	Захарово	9	16,1424	0,75	2	1	2	1	4,0356	
		деревня	Иванцево	2	3,5872	0,75	2	1	2	1	0,8968	
		деревня	Ивкино	5	8,968	0,75	2	1	2	1	2,242	
		деревня	Измайлово	1	1,7936	0,75	2	1	2	1	0,4484	
		деревня	Икрино	6	10,7616	0,75	2	1	2	1	2,6904	
		деревня	Ильинка	4	7,1744	0,75	2	1	2	1	1,7936	
		деревня	Камышево	11	19,7296	0,75	2	1	2	1	4,9324	
		деревня	Карсаково	2	3,5872	0,75	2	1	2	1	0,8968	
		деревня	Кисьма	3	5,3808	0,75	2	1	2	1	1,3452	
		деревня	Киучер	31	55,6016	0,75	2	1	2	1	13,9004	
		деревня	Кичибухино	182	321,6512	0,75	2	5	2	3	80,4128	
		деревня	Кишкино	4	7,1744	0,75	2	1	2	1	1,7936	
		деревня	Клины	5	8,968	0,75	2	1	2	1	2,242	
		деревня	Княжево	6	10,7616	0,75	2	1	2	1	2,6904	
		деревня	Колокарево	69	123,7584	0,75	2	2	2	1	30,9396	
		деревня	Конюцкое	32	57,3952	0,75	2	1	2	1	14,3488	
		деревня	Коргашино	2	3,5872	0,75	2	1	2	1	0,8968	
		деревня	Кормолиха	2	3,5872	0,75	2	1	2	1	0,8968	
		деревня	Коробово	2	3,5872	0,75	2	1	2	1	0,8968	
		деревня	Коровино	11	19,7296	0,75	2	1	2	1	4,9324	
		деревня	Коротково	118	211,6448	0,75	2	3	2	2	52,9112	
		деревня	Красная	260	459,528	0,75	2	6	2	3	114,882	
		деревня	Красногор	39	69,9504	0,75	2	1	2	1	17,4876	
		деревня	Криушкино	68	121,9648	0,75	2	2	2	1	30,4912	
		деревня	Кудрино	25	44,84	0,75	2	1	2	1	11,21	
		деревня	Кулаково	29	52,0144	0,75	2	1	2	1	13,0036	
		деревня	Куряниново	26	46,6336	0,75	2	1	2	1	11,6584	
		деревня	Леонтьево	13	23,3168	0,75	2	1	2	1	5,8292	
		деревня	Липовцы	1	1,7936	0,75	2	1	2	1	0,4484	
		деревня	Лисавы	3	5,3808	0,75	2	1	2	1	1,3452	
		деревня	Лихарево	1	1,7936	0,75	2	1	2	1	0,4484	
		деревня	Лосниково	13	23,3168	0,75	2	1	2	1	5,8292	
		деревня	Луговая Слобода	78	139,9008	0,75	2	2	2	1	34,9752	
		деревня	Лунино	72	129,1392	0,75	2	2	2	1	32,2848	
		деревня	Любимцево	12	21,5232	0,75	2	1	2	1	5,3808	
		деревня	Малое Пальцино	2	3,5872	0,75	2	1	2	1	0,8968	
		деревня	Маншино	3	5,3808	0,75	2	1	2	1	1,3452	
		деревня	Мартынка	9	16,1424	0,75	2	1	2	1	4,0356	
		деревня	Матвеевка	5	8,968	0,75	2	1	2	1	2,242	
		деревня	Маурино	39	69,9504	0,75	2	1	2	1	17,4876	
		деревня	Мериново	12	21,5232	0,75	2	1	2	1	5,3808	
		деревня	Местилово	8	14,3488	0,75	2	1	2	1	3,5872	
		деревня	Микляево	42	75,3312	0,75	2	1	2	1	18,8328	
		деревня	Милославка	9	16,1424	0,75	2	1	2	1	4,0356	
		деревня	Михальцево	1	1,7936	0,75	2	1	2	1	0,4484	
		деревня	Михеево	5	8,968	0,75	2	1	2	1	2,242	
		деревня	Мясищево	9	16,1424	0,75	2	1	2	1	4,0356	
		деревня	Мясоедово	1	1,7936	0,75	2	1	2	1	0,4484	
		деревня	Нестерово	1	1,7936	0,75	2	1	2	1	0,4484	
		деревня	Никольское	19	34,0784	0,75	2	1	2	1	8,5196	
		деревня	Новая	22	39,4592	0,75	2	1	2	1	9,8648	
		деревня	Новинцы	7	12,5552	0,75	2	1	2	1	3,1388	
		деревня	Новое Волино	4	7,1744	0,75	2	1	2	1	1,7936	
		деревня	Новоселка	3	5,3808	0,75	2	1	2	1	1,3452	
		деревня	Огорельцево	10	17,936	0,75	2	1	2	1	4,484	
		деревня	Одерихино	9	16,1424	0,75	2	1	2	1	4,0356	
		деревня	Осурово	26	46,6336	0,75	2	1	2	1	11,6584	
		деревня	Охотино	4	7,1744	0,75	2	1	2	1	1,7936	
		деревня	Панское	2	3,5872	0,75	2	1	2	1	0,8968	
		деревня	Паньково	8	14,3488	0,75	2	1	2	1	3,5872	
		деревня	Перелески	173	310,2928	0,75	2	4	2	2	77,5732	
		деревня	Пески	35	62,776	0,75	2	1	2	1	15,694	
		деревня	Петрилово	21	37,6656	0,75	2	1	2	1	9,4164	
		деревня	Петухово	14	25,1104	0,75	2	1	2	1	6,2776	
		деревня	Пешково	5	8,968	0,75	2	1	2	1	2,242	
		деревня	Плечево	18	32,2848	0,75	2	1	2	1	8,0712	
		деревня	Погост	4	7,1744	0,75	2	1	2	1	1,7936	
		деревня	Пономаревка	35	62,776	0,75	2	1	2	1	15,694	
		деревня	Поповское	4	7,1744	0,75	2	1	2	1	1,7936	
		деревня	Поповское	7	12,5552	0,75	2	1	2	1	3,1388	
		деревня	Потанино	1	1,7936	0,75	2	1	2	1	0,4484	
		деревня	Починки	11	19,7296	0,75	2	1	2	1	4,9324	
		деревня	Пылайха	7	12,5552	0,75	2	1	2	1	3,1388	
		деревня	Родионово	16	28,6976	0,75	2	1	2	1	7,1744	
		деревня	Родионцево	1	1,7936	0,75	2	1	2	1	0,4484	
		деревня	Романка	8	14,3488	0,75	2	1	2	1	3,5872	
		деревня	Ростиново	9	16,1424	0,75	2	1	2	1	4,0356	
		деревня	Рушиново	31	55,6016	0,75	2	1	2	1	13,9004	
		деревня	Рыково	12	21,5232	0,75	2	1	2	1	5,3808	
		деревня	Савельево	5	8,968	0,75	2	1	2	1	2,242	
		деревня	Сараево	14	25,1104	0,75	2	1	2	1	6,2776	
		деревня	Сарево	25	44,84	0,75	2	1	2	1	11,21	
		деревня	Свечино	20	35,872	0,75	2	1	2	1	8,968	
		деревня	Святово	61	109,4096	0,75	2	2	2	1	27,3524	
		деревня	Семеновка	3	5,3808	0,75	2	1	2	1	1,3452	
		деревня	Сидорково	6	10,7616	0,75	2	1	2	1	2,6904	

		деревня	Скоморохово	36	64,5696	0,75	2	1	2	1	16,1424	
		деревня	Скулино	176	311,0736	0,75	2	4	2	2	77,7684	
		деревня	Слепцово	1	1,7936	0,75	2	1	2	1	0,4484	
		деревня	Слободка	30	53,808	0,75	2	1	2	1	13,452	
		деревня	Соболево	1	1,7936	0,75	2	1	2	1	0,4484	
		деревня	Соловеново	104	186,5344	0,75	2	3	2	2	46,6336	
		деревня	Стаищи	4	7,1744	0,75	2	1	2	1	1,7936	
		деревня	Старово	4	7,1744	0,75	2	1	2	1	1,7936	
		деревня	Старое Селезнево	1	1,7936	0,75	2	1	2	1	0,4484	
		деревня	Степанцево	12	21,5232	0,75	2	1	2	1	5,3808	
		деревня	Студенец	6	10,7616	0,75	2	1	2	1	2,6904	
		деревня	Тараскино	8	14,3488	0,75	2	1	2	1	3,5872	
		деревня	Тощебылово	6	10,7616	0,75	2	1	2	1	2,6904	
		деревня	Троицкое	4	7,1744	0,75	2	1	2	1	1,7936	
		деревня	Фалисово	34	60,9824	0,75	2	1	2	1	15,2456	
		деревня	Федосово	11	19,7296	0,75	2	1	2	1	4,9324	
		деревня	Фонинское	149	267,2464	0,75	2	4	2	2	66,8116	
		деревня	Хмельники	45	80,712	0,75	2	2	2	1	20,178	
		деревня	Хороброво	4	7,1744	0,75	2	1	2	1	1,7936	
		деревня	Чашницы	10	17,936	0,75	2	1	2	1	4,484	
		деревня	Ченцы	1	1,7936	0,75	2	1	2	1	0,4484	
		деревня	Ченцы	11	19,7296	0,75	2	1	2	1	4,9324	
		деревня	Чильчаги	5	8,968	0,75	2	1	2	1	2,242	
		деревня	Шапошницы	4	7,1744	0,75	2	1	2	1	1,7936	
		деревня	Ширяйка	9	16,1424	0,75	2	1	2	1	4,0356	
		деревня	Шушково	21	37,6656	0,75	2	1	2	1	9,4164	
		деревня	Щелканка	106	190,1216	0,75	2	3	2	2	47,5304	
		деревня	Щербинино	19	34,0784	0,75	2	1	2	1	8,5196	
		деревня	Юрино	5	8,968	0,75	2	1	2	1	2,242	
		деревня	Яропольцы	1	1,7936	0,75	2	1	2	1	0,4484	
		местечко	Говырино	24	43,0464	0,75	2	1	2	1	10,7616	
		местечко	Симак	3	5,3808	0,75	2	1	2	1	1,3452	
		местечко	Сольба	73	130,9328	0,75	2	2	2	1	32,7332	
		поселок	Дубки	613	1083,4688	0,75	2	14	2	7	270,8672	
		поселок	Ивановское	623	1101,1472	0,75	2	15	2	8	275,2868	
		поселок	Кубрянское лесничество	19	34,0784	0,75	2	1	2	1	8,5196	
		поселок	Лось	25	44,84	0,75	2	1	2	1	11,21	
		поселок	Мшарово	16	28,6976	0,75	2	1	2	1	7,1744	
		поселок	Первушино	11	19,7296	0,75	2	1	2	1	4,9324	
		поселок	при ж/д ст. Шушково	24	43,0464	0,75	2	1	2	1	10,7616	
		поселок	Приозерный	142	254,6912	0,75	2	4	2	2	63,6728	
		поселок	Релинский	17	30,4912	0,75	2	1	2	1	7,6228	
		поселок	Рязанцево	819	1447,5776	0,75	2	19	2	10	361,8944	
		поселок	Талицы	53	95,0608	0,75	2	2	2	1	23,7652	
		поселок	Щелканово	5	8,968	0,75	2	1	2	1	2,242	
		село	Алексино	11	19,7296	0,75	2	1	2	1	4,9324	
		село	Алферьево	6	10,7616	0,75	2	1	2	1	2,6904	
		село	Андрианово	119	213,4384	0,75	2	3	2	2	53,3596	
		село	Бектышево	256	459,1616	0,75	2	6	2	3	114,7904	
		село	Берендеево	1023	1808,136	0,75	2	24	2	12	452,034	
		село	Бибирево	3	5,3808	0,75	2	1	2	1	1,3452	
		село	Большая Брембола	975	1723,2944	0,75	2	23	2	12	430,8236	
		село	Борисоглебская Слобода	357	630,968	0,75	2	9	2	5	157,742	
		село	Будовское	52	93,2672	0,75	2	2	2	1	23,3168	
		село	Веска	9	16,1424	0,75	2	1	2	1	4,0356	
		село	Веськово	126	225,9936	0,75	2	3	2	2	56,4984	
		село	Воронцово	30	53,808	0,75	2	1	2	1	13,452	
		село	Выползова Слободка	3	5,3808	0,75	2	1	2	1	1,3452	
		село	Гагаринская Новоселка	24	43,0464	0,75	2	1	2	1	10,7616	
		село	Глебовское	440	777,7024	0,75	2	10	2	5	194,4256	
		село	Голоперово	29	52,0144	0,75	2	1	2	1	13,0036	
		село	Гора Новоселка	11	19,7296	0,75	2	1	2	1	4,9324	
		село	Городище	98	175,7728	0,75	2	3	2	2	43,9432	
		село	Давыдово	14	25,1104	0,75	2	1	2	1	6,2776	
		село	Дмитриевское	86	154,2496	0,75	2	2	2	1	38,5624	
		село	Добрилово	6	10,7616	0,75	2	1	2	1	2,6904	
		село	Дубровицы	215	379,9936	0,75	2	5	2	3	94,9984	
		село	Елизарово	239	422,4144	0,75	2	6	2	3	105,6036	
		село	Ефимьево	289	510,8064	0,75	2	7	2	4	127,7016	
		село	Загорье	116	208,0576	0,75	2	3	2	2	52,0144	
		село	Иванисово	18	32,2848	0,75	2	1	2	1	8,0712	
		село	Ивановское	14	25,1104	0,75	2	1	2	1	6,2776	
		село	Кабанское	26	46,6336	0,75	2	1	2	1	11,6584	
		село	Копнино	146	261,8656	0,75	2	4	2	2	65,4664	
		село	Красное	157	281,5952	0,75	2	4	2	2	70,3988	
		село	Кубринск	1031	1822,3008	0,75	2	24	2	12	455,5752	
		село	Купанское	1396	2467,4336	0,75	2	32	2	16	616,8584	
		село	Купань	39	69,9504	0,75	2	1	2	1	17,4876	
		село	Лучинское	12	21,5232	0,75	2	1	2	1	5,3808	
		село	Лыченцы	208	373,0688	0,75	2	5	2	3	93,2672	
		село	Малая Брембола	82	147,0752	0,75	2	2	2	1	36,7688	
		село	Малое Ильинское	54	96,8544	0,75	2	2	2	1	24,2136	
		село	Михалево	16	28,6976	0,75	2	1	2	1	7,1744	
		село	Нагорье	1221	2158,1168	0,75	2	28	2	14	539,5292	
		село	Нестерово	9	16,1424	0,75	2	1	2	1	4,0356	
		село	Никитская Слобода	321	575,7456	0,75	2	8	2	4	143,9364	
		село	Никульское	3	5,3808	0,75	2	1	2	1	1,3452	
		село	Нила	28	50,2208	0,75	2	1	2	1	12,5552	
		село	Новоалексеевка	169	303,1184	0,75	2	4	2	2	75,7796	
		село	Новое	323	570,8688	0,75	2	8	2	4	142,7172	
		село	Новоселье	140	251,104	0,75	2	4	2	2	62,776	
		село	Перцево	34	60,9824	0,75	2	1	2	1	15,2456	
		село	Петрищево	20	35,872	0,75	2	1	2	1	8,968	
		село	Петровское	9	16,1424	0,75	2	1	2	1	4,0356	
		село	Пожарское	1	1,7936	0,75	2	1	2	1	0,4484	
		село	Половецкое	20	35,872	0,75	2	1	2	1	8,968	
		село	Рахманово	105	188,328	0,75	2	3	2	2	47,082	
		село	Рогозинино	29	52,0144	0,75	2	1	2	1	13,0036	
		село	Рождествено	7	12,5552	0,75	2	1	2	1	3,1388	
		село	Романово	35	62,776	0,75	2	1	2	1	15,694	
		село	Романово	17	30,4912	0,75	2	1	2	1	7,6228	
		село	Семендяйка	11	19,7296	0,75	2	1	2	1	4,9324	
		село	Скоблево	7	12,5552	0,75	2	1	2	1	3,1388	
		село	Славитино	38	68,1568	0,75	2	1	2	1	17,0392	
		село	Смоленское	433	765,3312	0,75	2	10	2	5	191,3328	
		село	Соломидино	31	55,6016	0,75	2	1	2	1	13,9004	
		село	Твердилково	32	57,3952	0,75	2	1	2	1	14,3488	
		село	Троицкая Слобода	371	655,7104	0,75	2	9	2	5	163,9276	
		село	Троицкое	53	95,0608	0,75	2	2	2	1	23,7652	
		село	Фалелеево	8	14,3488	0,75	2	1	2	1	3,5872	
		село	Филимоново	181	324,6416	0,75	2	5	2	3	81,1604	
		село	Филипповское	11	19,7296	0,75	2	1	2	1	4,9324	
		село	Хмельники	6	10,7616	0,75	2	1	2	1	2,6904	
		село	Ягренево	1	1,7936	0,75	2	1	2	1	0,4484	
		село	Ям	221	396,3856	0,75	2	6	2	3	99,0964	
3.	ГО Город Рыбинск			173910	305948,7296			1121		374	76487,1824	184
		город	Рыбинск	173910	305948,7296	0,75	7	1121	3	374	76487,1824	184
4.	Большесельский муниципальный округ			9264	16483,504			362		272	4120,876	12
				1296	2315,7472			67		57	578,9368	2
		деревня	Абашево	23	41,2528	0,75	2	1	2	1	10,3132	
		деревня	Акулинино	4	7,1744	0,75	2	1	2	1	1,7936	
		деревня	Андреевское	17	30,4912	0,75	2	1	2	1	7,6228	
		деревня	Анкудимово	1	1,7936	0,75	2	1	2	1	0,4484	
		деревня	Большое Лопатино	15	26,904	0,75	2	1	2	1	6,726	
		деревня	Большое Муравьёво	5	8,968	0,75	2	1	2	1	2,242	
		деревня	Борисовское	400	711,736	0,75	2	10	2	5	177,934	
		деревня	Будаково	41	73,5376	0,75	2	1	2	1	18,3844	
		деревня	Ваганово	1	1,7936	0,75	2	1	2	1	0,4484	
		деревня	Вакулово	10	17,936	0,75	2	1	2	1	4,484	
		деревня	Ваулово	9	16,1424	0,75	2	1	2	1	4,0356	
		деревня	Демидово	14	25,1104	0,75	2	1	2	1	6,2776	
		деревня	Ивановское	14	25,1104	0,75	2	1	2	1	6,2776	
		деревня	Ильинское	4	7,1744	0,75	2	1	2	1	1,7936	
		деревня	Калинино	3	5,3808	0,75	2	1	2	1	1,3452	
		деревня	Каплино	45	80,712	0,75	2	2	2	1	20,178	
		деревня	Карповское	2	3,5872	0,75	2	1	2	1	0,8968	
		деревня	Климово	28	50,2208	0,75	2	1	2	1	12,5552	
		деревня	Кузьминское	39	69,9504	0,75	2	1	2	1	17,4876	
		деревня	Лутошкино	2	3,5872	0,75	2	1	2	1	0,8968	
		деревня	Лыткино	89	159,6304	0,75	2	3	2	2	39,9076	
		деревня	Марково	1	1,7936	0,75	2	1	2	1	0,4484	
		деревня	Медведево	9	16,1424	0,75	2	1	2	1	4,0356	
		деревня	Митенино	1	1,7936	0,75	2	1	2	1	0,4484	
		деревня	Михеево	23	41,2528	0,75	2	1	2	1	10,3132	
		деревня	Нерезово	15	26,904	0,75	2	1	2	1	6,726	
		деревня	Нестерово	19	34,0784	0,75	2	1	2	1	8,5196	
		деревня	Новое Гостилово	215	382,5696	0,75	2	5	2	3	95,6424	
		деревня	Парушкино	3	5,3808	0,75	2	1	2	1	1,3452	
		деревня	Пересеки	6	10,7616	0,75	2	1	2	1	2,6904	
		деревня	Петраково	8	14,3488	0,75	2	1	2	1	3,5872	
		деревня	Поздеевское	9	16,1424	0,75	2	1	2	1	4,0356	
		деревня	Протасово	8	14,3488	0,75	2	1	2	1	3,5872	
		деревня	Пуслищево	8	14,3488	0,75	2	1	2	1	3,5872	
		деревня	Савинское	13	23,3168	0,75	2	1	2	1	5,8292	
		деревня	Саморядово	6	10,7616	0,75	2	1	2	1	2,6904	
		деревня	Слободка	9	16,1424	0,75	2	1	2	1	4,0356	
		деревня	Стрельниково	8	14,3488	0,75	2	1	2	1	3,5872	
		деревня	Ступино	2	3,5872	0,75	2	1	2	1	0,8968	
		деревня	Угленское	3	5,3808	0,75	2	1	2	1	1,3452	
		деревня	Чижово	4	7,1744	0,75	2	1	2	1	1,7936	
		деревня	Чудиново	73	130,9328	0,75	2	2	2	1	32,7332	
		деревня	Чумжино	2	3,5872	0,75	2	1	2	1	0,8968	
		деревня	Шарапово	2	3,5872	0,75	2	1	2	1	0,8968	
		деревня	Шишелово	15	26,904	0,75	2	1	2	1	6,726	
		село	Андреевское	1	1,7936	0,75	2	1	2	1	0,4484	
		село	Благовещенье	31	55,6016	0,75	2	1	2	1	13,9004	
		село	Елохово	33	59,1888	0,75	2	1	2	1	14,7972	
		село	Рождество	1	1,7936	0,75	2	1	2	1	0,4484	
		хутор	Головково	2	3,5872	0,75	2	1	2	1	0,8968	
				6706	11924,032			249		181	2981,008	8
		деревня	Алексеево	7	12,5552	0,75	2	1	2	1	3,1388	
		деревня	Алексино	8	14,3488	0,75	2	1	2	1	3,5872	
		деревня	Андреево	16	28,6976	0,75	2	1	2	1	7,1744	
		деревня	Аниково	2	3,5872	0,75	2	1	2	1	0,8968	

		деревня	Антоново	3	5,3808	0,75	2	1	2	1	1,3452	
		деревня	Арефино	11	19,7296	0,75	2	1	2	1	4,9324	
		деревня	Афанасово	1	1,7936	0,75	2	1	2	1	0,4484	
		деревня	Аферово	8	14,3488	0,75	2	1	2	1	3,5872	
		деревня	Бабуково	3	5,3808	0,75	2	1	2	1	1,3452	
		деревня	Байково	69	123,7584	0,75	2	2	2	1	30,9396	
		деревня	Баскачи	2	3,5872	0,75	2	1	2	1	0,8968	
		деревня	Бахматово	1	1,7936	0,75	2	1	2	1	0,4484	
		деревня	Березино	1	1,7936	0,75	2	1	2	1	0,4484	
		деревня	Большое Скрылево	5	8,968	0,75	2	1	2	1	2,242	
		деревня	Борисово	1	1,7936	0,75	2	1	2	1	0,4484	
		деревня	Борщевка	11	19,7296	0,75	2	1	2	1	4,9324	
		деревня	Ботвино	5	8,968	0,75	2	1	2	1	2,242	
		деревня	Варегово	17	30,4912	0,75	2	1	2	1	7,6228	
		деревня	Васенино	4	7,1744	0,75	2	1	2	1	1,7936	
		деревня	Васино	2	3,5872	0,75	2	1	2	1	0,8968	
		деревня	Ваулино	22	39,4592	0,75	2	1	2	1	9,8648	
		деревня	Волыново	5	8,968	0,75	2	1	2	1	2,242	
		деревня	Высоково	238	426,8768	0,75	2	6	2	3	106,7192	
		деревня	Гаврильцево	33	59,1888	0,75	2	1	2	1	14,7972	
		деревня	Гаврино	5	8,968	0,75	2	1	2	1	2,242	
		деревня	Гари	115	206,264	0,75	2	3	2	2	51,566	
		деревня	Гартово	7	12,5552	0,75	2	1	2	1	3,1388	
		деревня	Глоднево	3	5,3808	0,75	2	1	2	1	1,3452	
		деревня	Горки	21	37,6656	0,75	2	1	2	1	9,4164	
		деревня	Девницы	95	170,392	0,75	2	3	2	2	42,598	
		деревня	Деревни	4	7,1744	0,75	2	1	2	1	1,7936	
		деревня	Дерягино	13	23,3168	0,75	2	1	2	1	5,8292	
		деревня	Дор	12	21,5232	0,75	2	1	2	1	5,3808	
		деревня	Доронино	2	3,5872	0,75	2	1	2	1	0,8968	
		деревня	Дуброво	6	10,7616	0,75	2	1	2	1	2,6904	
		деревня	Дягилевка	3	5,3808	0,75	2	1	2	1	1,3452	
		деревня	Жиряки	2	3,5872	0,75	2	1	2	1	0,8968	
		деревня	Загарье	1	1,7936	0,75	2	1	2	1	0,4484	
		деревня	Зайково	10	17,936	0,75	2	1	2	1	4,484	
		деревня	Замостье	9	16,1424	0,75	2	1	2	1	4,0356	
		деревня	Заручье	2	3,5872	0,75	2	1	2	1	0,8968	
		деревня	Ивановское	1	1,7936	0,75	2	1	2	1	0,4484	
		деревня	Иванцево	107	191,9152	0,75	2	3	2	2	47,9788	
		деревня	Игрищи	131	234,9616	0,75	2	4	2	2	58,7404	
		деревня	Калитино	28	50,2208	0,75	2	1	2	1	12,5552	
		деревня	Кальяки	2	3,5872	0,75	2	1	2	1	0,8968	
		деревня	Каменское	9	16,1424	0,75	2	1	2	1	4,0356	
		деревня	Кершево	2	3,5872	0,75	2	1	2	1	0,8968	
		деревня	Козлово	5	8,968	0,75	2	1	2	1	2,242	
		деревня	Колошино	46	82,5056	0,75	2	2	2	1	20,6264	
		деревня	Кулыново	28	50,2208	0,75	2	1	2	1	12,5552	
		деревня	Легково	3	5,3808	0,75	2	1	2	1	1,3452	
		деревня	Леонтьевское	3	5,3808	0,75	2	1	2	1	1,3452	
		деревня	Лыткино	2	3,5872	0,75	2	1	2	1	0,8968	
		деревня	Максимово	1	1,7936	0,75	2	1	2	1	0,4484	
		деревня	Малечкино	1	1,7936	0,75	2	1	2	1	0,4484	
		деревня	Малинки	15	26,904	0,75	2	1	2	1	6,726	
		деревня	Матренино	3	5,3808	0,75	2	1	2	1	1,3452	
		деревня	Медведково	7	12,5552	0,75	2	1	2	1	3,1388	
		деревня	Миглино	284	503,5312	0,75	2	7	2	4	125,8828	
		деревня	Минтихи	2	3,5872	0,75	2	1	2	1	0,8968	
		деревня	Михали	5	8,968	0,75	2	1	2	1	2,242	
		деревня	Мошнино	2	3,5872	0,75	2	1	2	1	0,8968	
		деревня	Мытищи	1	1,7936	0,75	2	1	2	1	0,4484	
		деревня	Нестерково	4	7,1744	0,75	2	1	2	1	1,7936	
		деревня	Никифорцево	6	10,7616	0,75	2	1	2	1	2,6904	
		деревня	Никулино	6	10,7616	0,75	2	1	2	1	2,6904	
		деревня	Новоселки	7	12,5552	0,75	2	1	2	1	3,1388	
		деревня	Павлово	8	14,3488	0,75	2	1	2	1	3,5872	
		деревня	Подольское	3	5,3808	0,75	2	1	2	1	1,3452	
		деревня	Половинкино	6	10,7616	0,75	2	1	2	1	2,6904	
		деревня	Поляна	3	5,3808	0,75	2	1	2	1	1,3452	
		деревня	Поповская	3	5,3808	0,75	2	1	2	1	1,3452	
		деревня	Поткино	9	16,1424	0,75	2	1	2	1	4,0356	
		деревня	Починки	2	3,5872	0,75	2	1	2	1	0,8968	
		деревня	Прибылово	14	25,1104	0,75	2	1	2	1	6,2776	
		деревня	Приречье	18	32,2848	0,75	2	1	2	1	8,0712	
		деревня	Прокшино	4	7,1744	0,75	2	1	2	1	1,7936	
		деревня	Противье	16	28,6976	0,75	2	1	2	1	7,1744	
		деревня	Пустынь	6	10,7616	0,75	2	1	2	1	2,6904	
		деревня	Путалово	2	3,5872	0,75	2	1	2	1	0,8968	
		деревня	Ромашино	1	1,7936	0,75	2	1	2	1	0,4484	
		деревня	Рукавово	3	5,3808	0,75	2	1	2	1	1,3452	
		деревня	Рыгайцево	1	1,7936	0,75	2	1	2	1	0,4484	
		деревня	Самарино	1	1,7936	0,75	2	1	2	1	0,4484	
		деревня	Сельцо	307	544,3056	0,75	2	7	2	4	136,0764	
		деревня	Сереброво	1	1,7936	0,75	2	1	2	1	0,4484	
		деревня	Серковская	3	5,3808	0,75	2	1	2	1	1,3452	
		деревня	Симоново	7	12,5552	0,75	2	1	2	1	3,1388	
		деревня	Совкино (Ближнее)	17	30,4912	0,75	2	1	2	1	7,6228	
		деревня	Совкино (Дальнее)	4	7,1744	0,75	2	1	2	1	1,7936	
		деревня	Спирово	2	3,5872	0,75	2	1	2	1	0,8968	
		деревня	Степанцево	1	1,7936	0,75	2	1	2	1	0,4484	
		деревня	Стрябково	3	5,3808	0,75	2	1	2	1	1,3452	
		деревня	Терехово	14	25,1104	0,75	2	1	2	1	6,2776	
		деревня	Тешелово	8	14,3488	0,75	2	1	2	1	3,5872	
		деревня	Токариново	2	3,5872	0,75	2	1	2	1	0,8968	
		деревня	Тяжино	5	8,968	0,75	2	1	2	1	2,242	
		деревня	Устье	7	12,5552	0,75	2	1	2	1	3,1388	
		деревня	Уткино	27	48,4272	0,75	2	1	2	1	12,1068	
		деревня	Ушаково	3	5,3808	0,75	2	1	2	1	1,3452	
		деревня	Федорково	1	1,7936	0,75	2	1	2	1	0,4484	
		деревня	Федорково	18	32,2848	0,75	2	1	2	1	8,0712	
		деревня	Филипцево	1	1,7936	0,75	2	1	2	1	0,4484	
		деревня	Фофаново	25	44,84	0,75	2	1	2	1	11,21	
		деревня	Хмельники	12	21,5232	0,75	2	1	2	1	5,3808	
		деревня	Чаново	7	12,5552	0,75	2	1	2	1	3,1388	
		деревня	Шамнино	112	200,8832	0,75	2	3	2	2	50,2208	
		деревня	Широканово	5	8,968	0,75	2	1	2	1	2,242	
		деревня	Шушкицы	2	3,5872	0,75	2	1	2	1	0,8968	
		деревня	Щукино	3	5,3808	0,75	2	1	2	1	1,3452	
		деревня	Якимково	17	30,4912	0,75	2	1	2	1	7,6228	
		село	Большое	3348	5936,2304	0,75	2	77	2	39	1484,0576	
		село	Дунилово	623	1104,6064	0,75	2	15	2	8	276,1516	
		село	Николо-Молокша	1	1,7936	0,75	2	1	2	1	0,4484	
		село	Никольское	30	53,808	0,75	2	1	2	1	13,452	
		село	Новое	493	874,1248	0,75	2	12	2	6	218,5312	
		село	Фроловское	1	1,7936	0,75	2	1	2	1	0,4484	
				1262	2243,7248			46		34	560,9312	2
		деревня	Абрамово	1	1,7936	0,75	2	1	2	1	0,4484	
		деревня	Борисцево	2	3,5872	0,75	2	1	2	1	0,8968	
		деревня	Борславлево	5	8,968	0,75	2	1	2	1	2,242	
		деревня	Глебово	5	8,968	0,75	2	1	2	1	2,242	
		деревня	Елизарово	20	35,872	0,75	2	1	2	1	8,968	
		деревня	Есипово	1	1,7936	0,75	2	1	2	1	0,4484	
		деревня	Еськино	1	1,7936	0,75	2	1	2	1	0,4484	
		деревня	Каюрово	20	35,872	0,75	2	1	2	1	8,968	
		деревня	Лесное Варегово	21	37,6656	0,75	2	1	2	1	9,4164	
		деревня	Малое Сайгатово	1	1,7936	0,75	2	1	2	1	0,4484	
		деревня	Мешково	11	19,7296	0,75	2	1	2	1	4,9324	
		деревня	Митино	2	3,5872	0,75	2	1	2	1	0,8968	
		деревня	Михальцево	3	5,3808	0,75	2	1	2	1	1,3452	
		деревня	Муравьево	12	21,5232	0,75	2	1	2	1	5,3808	
		деревня	Пенники	19	34,0784	0,75	2	1	2	1	8,5196	
		деревня	Першино	2	3,5872	0,75	2	1	2	1	0,8968	
		деревня	Пронино	3	5,3808	0,75	2	1	2	1	1,3452	
		деревня	Старое Варегово	41	73,5376	0,75	2	1	2	1	18,3844	
		деревня	Шалово	3	5,3808	0,75	2	1	2	1	1,3452	
		село	Варегово	887	1571,1248	0,75	2	21	2	11	392,7812	
		село	Шельшедом	192	344,3712	0,75	2	5	2	3	86,0928	
		станция	станция Ваулово	10	17,936	0,75	2	1	2	1	4,484	
5.	Борисоглебский муниципальный округ			11911	21266,3808			413		231	5316,5952	17
				1005	1799,9552			40		25	449,9888	2
		деревня	Андреевское	276	492,4208	0,75	2	7	4	2	123,1052	
		деревня	Бекренево	6	10,7616	0,75	2	1	4	1	2,6904	
		деревня	Булаково	39	69,9504	0,75	2	1	4	1	17,4876	
		деревня	Варусово	83	148,8688	0,75	2	2	4	1	37,2172	
		деревня	Демьяны	68	121,9648	0,75	2	2	4	1	30,4912	
		деревня	Добрынское	13	23,3168	0,75	2	1	4	1	5,8292	
		деревня	Козлово	6	10,7616	0,75	2	1	4	1	2,6904	
		деревня	Костенчугово	1	1,7936	0,75	2	1	4	1	0,4484	
		деревня	Куземино	3	5,3808	0,75	2	1	4	1	1,3452	
		деревня	Куклино	9	16,1424	0,75	2	1	4	1	4,0356	
		деревня	Неньково	2	3,5872	0,75	2	1	4	1	0,8968	
		деревня	Новоселка	3	5,3808	0,75	2	1	4	1	1,3452	
		деревня	Павлово	3	5,3808	0,75	2	1	4	1	1,3452	
		деревня	Сабурово	1	1,7936	0,75	2	1	4	1	0,4484	
		деревня	Старово-Смолино	155	278,008	0,75	2	4	4	1	69,502	
		деревня	Стеблево	12	21,5232	0,75	2	1	4	1	5,3808	
		деревня	Таковая	2	3,5872	0,75	2	1	4	1	0,8968	
		деревня	Тарандаево	9	16,1424	0,75	2	1	4	1	4,0356	
		деревня	Федосьино	3	5,3808	0,75	2	1	4	1	1,3452	
		село	Никола-Бой	1	1,7936	0,75	2	1	4	1	0,4484	
		село	Протасьево	57	102,2352	0,75	2	2	4	1	25,5588	
		село	Титово	65	116,584	0,75	2	2	4	1	29,146	
		село	Яковцево	188	337,1968	0,75	2	5	4	2	84,2992	
				6555	11687,0912			167		59	2921,7728	8
		р.п.	Борисоглебский	5438	9683,64	0,75	2	125	4	32	2420,91	
		деревня	Акулово	17	30,4912	0,75	2	1	4	1	7,6228	
		деревня	Борушка	14	25,1104	0,75	2	1	4	1	6,2776	
		деревня	Вертлово	6	10,7616	0,75	2	1	4	1	2,6904	
		деревня	Глинка	5	8,968	0,75	2	1	4	1	2,242	
		деревня	Дядьково	11	19,7296	0,75	2	1	4	1	4,9324	
		деревня	Есеплево	17	30,4912	0,75	2	1	4	1	7,6228	
		деревня	Кишкино	5	8,968	0,75	2	1	4	1	2,242	
		деревня	Комарово	1	1,7936	0,75	2	1	4	1	0,4484	
		деревня	Кузнечиха	13	23,3168	0,75	2	1	4	1	5,8292	
		деревня	Ново	2	3,5872	0,75	2	1	4	1	0,8968	

		деревня	Новоселка	4	7,1744	0,75	2	1	4	1	1,7936	
		деревня	Опальнево	39	69,9504	0,75	2	1	4	1	17,4876	
		деревня	Пестово	37	66,3632	0,75	2	1	4	1	16,5908	
		деревня	Редкошово	35	62,776	0,75	2	1	4	1	15,694	
		деревня	Свагуново	13	23,3168	0,75	2	1	4	1	5,8292	
		деревня	Селище	214	383,8304	0,75	2	5	4	2	95,9576	
		деревня	Старостино	2	3,5872	0,75	2	1	4	1	0,8968	
		деревня	Теперское	4	7,1744	0,75	2	1	4	1	1,7936	
		деревня	Турово	90	161,424	0,75	2	3	4	1	40,356	
		деревня	Хаурово	8	14,3488	0,75	2	1	4	1	3,5872	
		деревня	Шипино	23	41,2528	0,75	2	1	4	1	10,3132	
		деревня	Языково	69	123,7584	0,75	2	2	4	1	30,9396	
		поселок	Красный Октябрь	346	620,5856	0,75	2	8	4	2	155,1464	
		село	Красново	140	251,104	0,75	2	4	4	1	62,776	
		село	Павлово	2	3,5872	0,75	2	1	4	1	0,8968	
				2112	3777,816			83		51	944,454	3
		деревня	Аверково	2	3,5872	0,75	2	1	4	1	0,8968	
		деревня	Аксеньково	1	1,7936	0,75	2	1	4	1	0,4484	
		деревня	Андрейцево	2	3,5872	0,75	2	1	4	1	0,8968	
		деревня	Архипово	5	8,968	0,75	2	1	4	1	2,242	
		деревня	Бережки	5	8,968	0,75	2	1	4	1	2,242	
		деревня	Высоково	7	12,5552	0,75	2	1	4	1	3,1388	
		деревня	Высочково	7	12,5552	0,75	2	1	4	1	3,1388	
		деревня	Денисьево	1	1,7936	0,75	2	1	4	1	0,4484	
		деревня	Деревеньки	43	77,1248	0,75	2	1	4	1	19,2812	
		деревня	Дьяконцево	3	5,3808	0,75	2	1	4	1	1,3452	
		деревня	Задубровье	3	5,3808	0,75	2	1	4	1	1,3452	
		деревня	Каликино	1	1,7936	0,75	2	1	4	1	0,4484	
		деревня	Камешково	6	10,7616	0,75	2	1	4	1	2,6904	
		деревня	Клинцево	13	23,3168	0,75	2	1	4	1	5,8292	
		деревня	Ларионцево	5	8,968	0,75	2	1	4	1	2,242	
		деревня	Мартемьяново	8	14,3488	0,75	2	1	4	1	3,5872	
		деревня	Никифорцево	7	12,5552	0,75	2	1	4	1	3,1388	
		деревня	Новинки	10	17,936	0,75	2	1	4	1	4,484	
		деревня	Пахомово	5	8,968	0,75	2	1	4	1	2,242	
		деревня	Погорелка	644	1150,6992	0,75	2	15	4	4	287,6748	
		деревня	Покромитово	3	5,3808	0,75	2	1	4	1	1,3452	
		деревня	Поповка	2	3,5872	0,75	2	1	4	1	0,8968	
		деревня	Раменка	14	25,1104	0,75	2	1	4	1	6,2776	
		деревня	Раменье	18	32,2848	0,75	2	1	4	1	8,0712	
		деревня	Сигорь	97	173,9792	0,75	2	3	4	1	43,4948	
		деревня	Стрелка	34	60,9824	0,75	2	1	4	1	15,2456	
		деревня	Тарасово	2	3,5872	0,75	2	1	4	1	0,8968	
		деревня	Труфанцево	3	5,3808	0,75	2	1	4	1	1,3452	
		деревня	Тумаково	8	14,3488	0,75	2	1	4	1	3,5872	
		деревня	Холманы	3	5,3808	0,75	2	1	4	1	1,3452	
		деревня	Юркино	319	569,9872	0,75	2	8	4	2	142,4968	
		поселок	Латка	20	35,872	0,75	2	1	4	1	8,968	
		поселок	Мостищи	15	26,904	0,75	2	1	4	1	6,726	
		село	Борисовское	1	1,7936	0,75	2	1	4	1	0,4484	
		село	Веска	53	95,0608	0,75	2	2	4	1	23,7652	
		село	Внуково	1	1,7936	0,75	2	1	4	1	0,4484	
		село	Вощажниково	545	973,7952	0,75	2	13	4	4	243,4488	
		село	Малахово	15	26,904	0,75	2	1	4	1	6,726	
		село	Марково	3	5,3808	0,75	2	1	4	1	1,3452	
		село	Мясниково	5	8,968	0,75	2	1	4	1	2,242	
		село	Неверково	149	267,2464	0,75	2	4	4	1	66,8116	
		село	Никола-Березники	5	8,968	0,75	2	1	4	1	2,242	
		село	Покровское	10	17,936	0,75	2	1	4	1	4,484	
		село	Услявцево	9	16,1424	0,75	2	1	4	1	4,0356	
				1101	1971,2576			59		46	492,8144	2
		деревня	Алексино	13	23,3168	0,75	2	1	4	1	5,8292	
		деревня	Алешкино	25	44,84	0,75	2	1	4	1	11,21	
		деревня	Бечмерово	1	1,7936	0,75	2	1	4	1	0,4484	
		деревня	Горки	16	28,6976	0,75	2	1	4	1	7,1744	
		деревня	Городище	4	7,1744	0,75	2	1	4	1	1,7936	
		деревня	Емельянниково	55	98,648	0,75	2	2	4	1	24,662	
		деревня	Звягино	5	8,968	0,75	2	1	4	1	2,242	
		деревня	Зманово	13	23,3168	0,75	2	1	4	1	5,8292	
		деревня	Иевцево	4	7,1744	0,75	2	1	4	1	1,7936	
		деревня	Козино	103	184,7408	0,75	2	3	4	1	46,1852	
		деревня	Коротылево	5	8,968	0,75	2	1	4	1	2,242	
		деревня	Кучеры	40	71,744	0,75	2	1	4	1	17,936	
		деревня	Кушниково	2	3,5872	0,75	2	1	4	1	0,8968	
		деревня	Лехоть	19	34,0784	0,75	2	1	4	1	8,5196	
		деревня	Малое Хвастово	8	14,3488	0,75	2	1	4	1	3,5872	
		деревня	Мичково	1	1,7936	0,75	2	1	4	1	0,4484	
		деревня	Момотово	32	57,3952	0,75	2	1	4	1	14,3488	
		деревня	Никульское	9	16,1424	0,75	2	1	4	1	4,0356	
		деревня	Новоселка	4	7,1744	0,75	2	1	4	1	1,7936	
		деревня	Петрилово	22	39,4592	0,75	2	1	4	1	9,8648	
		деревня	Петровка	3	5,3808	0,75	2	1	4	1	1,3452	
		деревня	Петряево	2	3,5872	0,75	2	1	4	1	0,8968	
		деревня	Попово	5	8,968	0,75	2	1	4	1	2,242	
		деревня	Поповское	14	25,1104	0,75	2	1	4	1	6,2776	
		деревня	Поповское	13	23,3168	0,75	2	1	4	1	5,8292	
		деревня	Рагуйлово	1	1,7936	0,75	2	1	4	1	0,4484	
		деревня	Резанка	104	186,5344	0,75	2	3	4	1	46,6336	
		деревня	Ременники	11	19,7296	0,75	2	1	4	1	4,9324	
		деревня	Старково	8	14,3488	0,75	2	1	4	1	3,5872	
		деревня	Тимофейково	2	3,5872	0,75	2	1	4	1	0,8968	
		деревня	Титово	58	104,0288	0,75	2	2	4	1	26,0072	
		деревня	Труфанцево	4	7,1744	0,75	2	1	4	1	1,7936	
		деревня	Тюфеево	8	14,3488	0,75	2	1	4	1	3,5872	
		деревня	Усолово	4	7,1744	0,75	2	1	4	1	1,7936	
		деревня	Хмельники	2	3,5872	0,75	2	1	4	1	0,8968	
		деревня	Чухолза	23	41,2528	0,75	2	1	4	1	10,3132	
		деревня	Шаньково	1	1,7936	0,75	2	1	4	1	0,4484	
		деревня	Яшкурово	4	7,1744	0,75	2	1	4	1	1,7936	
		село	Высоково	173	306,7968	0,75	2	4	4	1	76,6992	
		село	Георгиевское	7	12,5552	0,75	2	1	4	1	3,1388	
		село	Давыдово	66	118,3776	0,75	2	2	4	1	29,5944	
		село	Ивановское	114	204,4704	0,75	2	3	4	1	51,1176	
		село	Кондаково	61	109,4096	0,75	2	2	4	1	27,3524	
		село	Переславцево	25	44,84	0,75	2	1	4	1	11,21	
		село	Савинское	5	8,968	0,75	2	1	4	1	2,242	
		село	Хмельники	2	3,5872	0,75	2	1	4	1	0,8968	
				1138	2030,2608			64		50	507,5652	2
		деревня	Александрово	5	8,968	0,75	2	1	4	1	2,242	
		деревня	Антониха	6	10,7616	0,75	2	1	4	1	2,6904	
		деревня	Баскачи	1	1,7936	0,75	2	1	4	1	0,4484	
		деревня	Березники	3	5,3808	0,75	2	1	4	1	1,3452	
		деревня	Березники	219	388,6032	0,75	2	5	4	2	97,1508	
		деревня	Бородино	3	5,3808	0,75	2	1	4	1	1,3452	
		деревня	Волосово	5	8,968	0,75	2	1	4	1	2,242	
		деревня	Гавино	2	3,5872	0,75	2	1	4	1	0,8968	
		деревня	Гора Сипягина	5	8,968	0,75	2	1	4	1	2,242	
		деревня	Григорово	2	3,5872	0,75	2	1	4	1	0,8968	
		деревня	Губино	2	3,5872	0,75	2	1	4	1	0,8968	
		деревня	Долгополово	5	8,968	0,75	2	1	4	1	2,242	
		деревня	Дорки	10	17,936	0,75	2	1	4	1	4,484	
		деревня	Ермолино	7	12,5552	0,75	2	1	4	1	3,1388	
		деревня	Землево	16	28,6976	0,75	2	1	4	1	7,1744	
		деревня	Зубово	4	7,1744	0,75	2	1	4	1	1,7936	
		деревня	Ивашево	14	25,1104	0,75	2	1	4	1	6,2776	
		деревня	Инальцино	139	246,624	0,75	2	4	4	1	61,656	
		деревня	Козлово	2	3,5872	0,75	2	1	4	1	0,8968	
		деревня	Коробцово	1	1,7936	0,75	2	1	4	1	0,4484	
		деревня	Кузьмадино	1	1,7936	0,75	2	1	4	1	0,4484	
		деревня	Кузяево	8	14,3488	0,75	2	1	4	1	3,5872	
		деревня	Лавреньково	21	37,6656	0,75	2	1	4	1	9,4164	
		деревня	Ляхово	27	48,4272	0,75	2	1	4	1	12,1068	
		деревня	Маклоково	11	19,7296	0,75	2	1	4	1	4,9324	
		деревня	Маурино	11	19,7296	0,75	2	1	4	1	4,9324	
		деревня	Никиткино	10	17,936	0,75	2	1	4	1	4,484	
		деревня	Псарево	9	16,1424	0,75	2	1	4	1	4,0356	
		деревня	Пысково	25	44,84	0,75	2	1	4	1	11,21	
		деревня	Старово	7	12,5552	0,75	2	1	4	1	3,1388	
		деревня	Степаново	8	14,3488	0,75	2	1	4	1	3,5872	
		деревня	Стройцино	7	12,5552	0,75	2	1	4	1	3,1388	
		деревня	Трепарево	14	25,1104	0,75	2	1	4	1	6,2776	
		деревня	Троицкое	6	10,7616	0,75	2	1	4	1	2,6904	
		деревня	Туксаново	4	7,1744	0,75	2	1	4	1	1,7936	
		деревня	Фролово	7	12,5552	0,75	2	1	4	1	3,1388	
		деревня	Якшино	15	26,904	0,75	2	1	4	1	6,726	
		село	Андреевское	66	118,3776	0,75	2	2	4	1	29,5944	
		село	Верзино	1	1,7936	0,75	2	1	4	1	0,4484	
		село	Зачатье	100	177,4464	0,75	2	3	4	1	44,3616	
		село	Иваново-Рудаково	1	1,7936	0,75	2	1	4	1	0,4484	
		село	Ново-Павловское	3	5,3808	0,75	2	1	4	1	1,3452	
		село	Новоселка	2	3,5872	0,75	2	1	4	1	0,8968	
		село	Оносово	1	1,7936	0,75	2	1	4	1	0,4484	
		село	Покровское	98	175,7728	0,75	2	3	4	1	43,9432	
		село	Рождествено	3	5,3808	0,75	2	1	4	1	1,3452	
		село	Спас-Подгорье	38	68,1568	0,75	2	1	4	1	17,0392	
		село	Сущево	76	136,3136	0,75	2	2	4	1	34,0784	
		село	Щурово	107	189,8544	0,75	2	3	4	1	47,4636	
6.	Брейтовский муниципальный округ			5367	9574,3632			205		155	2393,5908	7
				3782	6731,5072			125		87	1682,8768	5
		деревня	Аргуны	1	1,7936	0,75	2	1	2	1	0,4484	
		деревня	Балобаново	2	3,5872	0,75	2	1	2	1	0,8968	
		деревня	Берелево	5	8,968	0,75	2	1	2	1	2,242	
		деревня	Бобровник	1	1,7936	0,75	2	1	2	1	0,4484	
		деревня	Большая Новинка	10	17,936	0,75	2	1	2	1	4,484	
		деревня	Браниха	3	5,3808	0,75	2	1	2	1	1,3452	
		деревня	Бреньково	20	35,872	0,75	2	1	2	1	8,968	
		деревня	Воронец	2	3,5872	0,75	2	1	2	1	0,8968	
		деревня	Высоково	3	5,3808	0,75	2	1	2	1	1,3452	
		деревня	Глинник	3	5,3808	0,75	2	1	2	1	1,3452	
		деревня	Дуброво-Базыки	6	10,7616	0,75	2	1	2	1	2,6904	
		деревня	Дуденево	27	48,4272	0,75	2	1	2	1	12,1068	
		деревня	Дурасово	33	59,1888	0,75	2	1	2	1	14,7972	
		деревня	Захарино	3	5,3808	0,75	2	1	2	1	1,3452	
		деревня	Змазнево	1	1,7936	0,75	2	1	2	1	0,4484	

		деревня	Игнатово	15	26,904	0,75	2	1	2	1	6,726	
		деревня	Ключики	10	17,936	0,75	2	1	2	1	4,484	
		деревня	Княгинино	13	23,3168	0,75	2	1	2	1	5,8292	
		деревня	Копань	22	39,4592	0,75	2	1	2	1	9,8648	
		деревня	Коростель	24	43,0464	0,75	2	1	2	1	10,7616	
		деревня	Красково	2	3,5872	0,75	2	1	2	1	0,8968	
		деревня	Логинцево	45	80,712	0,75	2	2	2	1	20,178	
		деревня	Лопатино	11	19,7296	0,75	2	1	2	1	4,9324	
		деревня	Малая Новинка	6	10,7616	0,75	2	1	2	1	2,6904	
		деревня	Манилово	20	35,872	0,75	2	1	2	1	8,968	
		деревня	Минюшино	7	12,5552	0,75	2	1	2	1	3,1388	
		деревня	Михайловское	4	7,1744	0,75	2	1	2	1	1,7936	
		деревня	Михальково	37	66,3632	0,75	2	1	2	1	16,5908	
		деревня	Набережная	17	30,4912	0,75	2	1	2	1	7,6228	
		деревня	Назариха	2	3,5872	0,75	2	1	2	1	0,8968	
		деревня	Нечесово	37	66,3632	0,75	2	1	2	1	16,5908	
		деревня	Новинка	85	152,456	0,75	2	2	2	1	38,114	
		деревня	Новое Мерзлеево	31	55,6016	0,75	2	1	2	1	13,9004	
		деревня	Новый Покровок	3	5,3808	0,75	2	1	2	1	1,3452	
		деревня	Ножовники	15	26,904	0,75	2	1	2	1	6,726	
		деревня	Носова	38	68,1568	0,75	2	1	2	1	17,0392	
		деревня	Обухово	1	1,7936	0,75	2	1	2	1	0,4484	
		деревня	Овинчищи	1	1,7936	0,75	2	1	2	1	0,4484	
		деревня	Рысье	1	1,7936	0,75	2	1	2	1	0,4484	
		деревня	Семеновка	11	19,7296	0,75	2	1	2	1	4,9324	
		деревня	Соколы	10	17,936	0,75	2	1	2	1	4,484	
		деревня	Старое Мерзлеево	3	5,3808	0,75	2	1	2	1	1,3452	
		деревня	Сторожево	5	8,968	0,75	2	1	2	1	2,242	
		деревня	Строково	1	1,7936	0,75	2	1	2	1	0,4484	
		деревня	Сущева	13	23,3168	0,75	2	1	2	1	5,8292	
		деревня	Торонково	9	16,1424	0,75	2	1	2	1	4,0356	
		деревня	Трухино	13	23,3168	0,75	2	1	2	1	5,8292	
		деревня	Ульяниха	159	285,1824	0,75	2	4	2	2	71,2956	
		деревня	Цыбыцино	9	16,1424	0,75	2	1	2	1	4,0356	
		деревня	Яковлевское	2	3,5872	0,75	2	1	2	1	0,8968	
		поселок	Вышка	2	3,5872	0,75	2	1	2	1	0,8968	
		село	Брейтово	2901	5151,3456	0,75	2	67	2	34	1287,8364	
		село	Покровское на Сити	77	138,1072	0,75	2	2	2	1	34,5268	
				886	1589,1296			43		36	397,2824	1
		деревня	Базыки	3	5,3808	0,75	2	1	2	1	1,3452	
		деревня	Белорусс	2	3,5872	0,75	2	1	2	1	0,8968	
		деревня	Большое Иваньково	4	7,1744	0,75	2	1	2	1	1,7936	
		деревня	Бор-Дорки	36	64,5696	0,75	2	1	2	1	16,1424	
		деревня	Водяники	11	19,7296	0,75	2	1	2	1	4,9324	
		деревня	Горильдово	2	3,5872	0,75	2	1	2	1	0,8968	
		деревня	Дмитрехово	11	19,7296	0,75	2	1	2	1	4,9324	
		деревня	Дубец	26	46,6336	0,75	2	1	2	1	11,6584	
		деревня	Дубецкая Дача	2	3,5872	0,75	2	1	2	1	0,8968	
		деревня	Ивановское	5	8,968	0,75	2	1	2	1	2,242	
		деревня	Комарово	2	3,5872	0,75	2	1	2	1	0,8968	
		деревня	Конюхово	4	7,1744	0,75	2	1	2	1	1,7936	
		деревня	Лукинское	36	64,5696	0,75	2	1	2	1	16,1424	
		деревня	Ляховые	7	12,5552	0,75	2	1	2	1	3,1388	
		деревня	Малый Липовец	89	159,6304	0,75	2	3	2	2	39,9076	
		деревня	Медухово	67	120,1712	0,75	2	2	2	1	30,0428	
		деревня	Никола	39	69,9504	0,75	2	1	2	1	17,4876	
		деревня	Остряковка	80	143,488	0,75	2	2	2	1	35,872	
		деревня	Севастьянцево	22	39,4592	0,75	2	1	2	1	9,8648	
		деревня	Соболево	10	17,936	0,75	2	1	2	1	4,484	
		деревня	Телятово	33	59,1888	0,75	2	1	2	1	14,7972	
		деревня	Тимонино	12	21,5232	0,75	2	1	2	1	5,3808	
		деревня	Тургенево	3	5,3808	0,75	2	1	2	1	1,3452	
		деревня	Тявково	8	14,3488	0,75	2	1	2	1	3,5872	
		деревня	Филимоново	24	43,0464	0,75	2	1	2	1	10,7616	
		деревня	Филипцево	1	1,7936	0,75	2	1	2	1	0,4484	
		деревня	Чагино	8	14,3488	0,75	2	1	2	1	3,5872	
		деревня	Чаяново	1	1,7936	0,75	2	1	2	1	0,4484	
		деревня	Черный Враг	6	10,7616	0,75	2	1	2	1	2,6904	
		деревня	Шеломово	23	41,2528	0,75	2	1	2	1	10,3132	
		село	Байловское	5	8,968	0,75	2	1	2	1	2,242	
		село	Горелово	151	270,8336	0,75	2	4	2	2	67,7084	
		село	Черкасово	153	274,4208	0,75	2	4	2	2	68,6052	
				699	1253,7264			37		32	313,4316	1
		деревня	Брилино	6	10,7616	0,75	2	1	2	1	2,6904	
		деревня	Вертлогово	6	10,7616	0,75	2	1	2	1	2,6904	
		деревня	Верхняя Ветка	3	5,3808	0,75	2	1	2	1	1,3452	
		деревня	Дорки	1	1,7936	0,75	2	1	2	1	0,4484	
		деревня	Дубровка	4	7,1744	0,75	2	1	2	1	1,7936	
		деревня	Живетьево	16	28,6976	0,75	2	1	2	1	7,1744	
		деревня	Иванцево	4	7,1744	0,75	2	1	2	1	1,7936	
		деревня	Киселево	10	17,936	0,75	2	1	2	1	4,484	
		деревня	Кривцово	30	53,808	0,75	2	1	2	1	13,452	
		деревня	Куфтырево	28	50,2208	0,75	2	1	2	1	12,5552	
		деревня	Лискино	17	30,4912	0,75	2	1	2	1	7,6228	
		деревня	Лукино	6	10,7616	0,75	2	1	2	1	2,6904	
		деревня	Мусино	11	19,7296	0,75	2	1	2	1	4,9324	
		деревня	Петровское	4	7,1744	0,75	2	1	2	1	1,7936	
		деревня	Промежки	12	21,5232	0,75	2	1	2	1	5,3808	
		деревня	Редемское	7	12,5552	0,75	2	1	2	1	3,1388	
		деревня	Рогозино	4	7,1744	0,75	2	1	2	1	1,7936	
		деревня	Самоседово	2	3,5872	0,75	2	1	2	1	0,8968	
		деревня	Сарабуха	6	10,7616	0,75	2	1	2	1	2,6904	
		деревня	Себельское	24	43,0464	0,75	2	1	2	1	10,7616	
		деревня	Суминское	45	80,712	0,75	2	2	2	1	20,178	
		деревня	Филимоново	30	53,808	0,75	2	1	2	1	13,452	
		деревня	Холопово	60	107,616	0,75	2	2	2	1	26,904	
		деревня	Чурилово	3	5,3808	0,75	2	1	2	1	1,3452	
		село	Горинское	16	28,6976	0,75	2	1	2	1	7,1744	
		село	Косково	32	57,3952	0,75	2	1	2	1	14,3488	
		село	Орлово	2	3,5872	0,75	2	1	2	1	0,8968	
		село	Прозорово	190	340,784	0,75	2	5	2	3	85,196	
		село	Сутка	120	215,232	0,75	2	3	2	2	53,808	
7.	Гаврилов-Ямский муниципальный округ			24165	42892,9424			413		278	10723,2356	28
				15766	27904,12			103		52	6976,03	17
		город	Гаврилов-Ям	15766	27904,12	0,75	7	103	2	52	6976,03	17
				3647	6505,4896			112		74	1626,3724	4
		деревня	Аколово	9	16,1424	0,75	2	1	2	1	4,0356	
		деревня	Бели	92	165,0112	0,75	2	3	2	2	41,2528	
		деревня	Большая Воехта	14	25,1104	0,75	2	1	2	1	6,2776	
		деревня	Вострицево	9	16,1424	0,75	2	1	2	1	4,0356	
		деревня	Губино	17	30,4912	0,75	2	1	2	1	7,6228	
		деревня	Дровнино	9	16,1424	0,75	2	1	2	1	4,0356	
		деревня	Дружная	2	3,5872	0,75	2	1	2	1	0,8968	
		деревня	Есипцево	11	19,7296	0,75	2	1	2	1	4,9324	
		деревня	Кондратово	4	7,1744	0,75	2	1	2	1	1,7936	
		деревня	Котово	43	77,1248	0,75	2	1	2	1	19,2812	
		деревня	Кощеево	10	17,936	0,75	2	1	2	1	4,484	
		деревня	Круглово	20	35,872	0,75	2	1	2	1	8,968	
		деревня	Кузовково	37	66,3632	0,75	2	1	2	1	16,5908	
		деревня	Кузьминское	40	71,744	0,75	2	1	2	1	17,936	
		деревня	Кундринское	15	26,904	0,75	2	1	2	1	6,726	
		деревня	Милитино	15	26,904	0,75	2	1	2	1	6,726	
		деревня	Нарядово	44	78,9184	0,75	2	2	2	1	19,7296	
		деревня	Никулино	25	44,84	0,75	2	1	2	1	11,21	
		деревня	Осташкино	28	50,2208	0,75	2	1	2	1	12,5552	
		деревня	Петроково	56	100,4416	0,75	2	2	2	1	25,1104	
		деревня	Петрунино	13	23,3168	0,75	2	1	2	1	5,8292	
		деревня	Плотина	175	313,88	0,75	2	5	2	3	78,47	
		деревня	Поляна	375	672,6	0,75	2	9	2	5	168,15	
		деревня	Поповка	25	44,84	0,75	2	1	2	1	11,21	
		деревня	Прилесье	13	23,3168	0,75	2	1	2	1	5,8292	
		деревня	Пурлево	14	25,1104	0,75	2	1	2	1	6,2776	
		деревня	Романцево	1	1,7936	0,75	2	1	2	1	0,4484	
		деревня	Романцево-Дубиково	34	60,9824	0,75	2	1	2	1	15,2456	
		деревня	Рохмала	31	55,6016	0,75	2	1	2	1	13,9004	
		деревня	Седельница	4	7,1744	0,75	2	1	2	1	1,7936	
		деревня	Степанцево	50	89,68	0,75	2	2	2	1	22,42	
		деревня	Строково	13	23,3168	0,75	2	1	2	1	5,8292	
		деревня	Турово	12	21,5232	0,75	2	1	2	1	5,3808	
		деревня	Улыбино	2	3,5872	0,75	2	1	2	1	0,8968	
		деревня	Ханькино	21	37,6656	0,75	2	1	2	1	9,4164	
		деревня	Цибаки	3	5,3808	0,75	2	1	2	1	1,3452	
		деревня	Черная	11	19,7296	0,75	2	1	2	1	4,9324	
		деревня	Шалава	65	116,584	0,75	2	2	2	1	29,146	
		деревня	Ярково	5	8,968	0,75	2	1	2	1	2,242	
		поселок	Новый	91	163,2176	0,75	2	3	2	2	40,8044	
		село	Великое	1744	3092,2688	0,75	2	40	2	20	773,0672	
		село	Горе-Грязь	73	130,9328	0,75	2	2	2	1	32,7332	
		село	Лахость	135	242,136	0,75	2	4	2	2	60,534	
		село	Плещеево	237	425,0832	0,75	2	6	2	3	106,2708	
				1369	2452,2368			66		53	613,0592	2
		деревня	Андрюшино	1	1,7936	0,75	2	1	2	1	0,4484	
		деревня	Борисово	4	7,1744	0,75	2	1	2	1	1,7936	
		деревня	Борисово	5	8,968	0,75	2	1	2	1	2,242	
		деревня	Бочевка	1	1,7936	0,75	2	1	2	1	0,4484	
		деревня	Волчково	4	7,1744	0,75	2	1	2	1	1,7936	
		деревня	Головино	22	39,4592	0,75	2	1	2	1	9,8648	
		деревня	Гора	53	95,0608	0,75	2	2	2	1	23,7652	
		деревня	Горбово	13	23,3168	0,75	2	1	2	1	5,8292	
		деревня	Грудцино	9	16,1424	0,75	2	1	2	1	4,0356	
		деревня	Даниловка	1	1,7936	0,75	2	1	2	1	0,4484	
		деревня	Илькино	6	10,7616	0,75	2	1	2	1	2,6904	
		деревня	Иляково	5	8,968	0,75	2	1	2	1	2,242	
		деревня	Калинино	1	1,7936	0,75	2	1	2	1	0,4484	
		деревня	Кобыльское	4	7,1744	0,75	2	1	2	1	1,7936	
		деревня	Константиново	5	8,968	0,75	2	1	2	1	2,242	
		деревня	Кореньково	4	7,1744	0,75	2	1	2	1	1,7936	
		деревня	Курдумово	168	301,3248	0,75	2	4	2	2	75,3312	
		деревня	Маурино	3	5,3808	0,75	2	1	2	1	1,3452	
		деревня	Междуречье	10	17,936	0,75	2	1	2	1	4,484	
		деревня	Михалево	16	28,6976	0,75	2	1	2	1	7,1744	
		деревня	Немерово	1	1,7936	0,75	2	1	2	1	0,4484	
		деревня	Овсяниково	8	14,3488	0,75	2	1	2	1	3,5872	
		деревня	Павлово	10	17,936	0,75	2	1	2	1	4,484	

		деревня	Паньково	1	1,7936	0,75	2	1	2	1	0,4484	
		деревня	Петраково	8	14,3488	0,75	2	1	2	1	3,5872	
		деревня	Плетилово	1	1,7936	0,75	2	1	2	1	0,4484	
		деревня	Позобово	1	1,7936	0,75	2	1	2	1	0,4484	
		деревня	Прислон	5	8,968	0,75	2	1	2	1	2,242	
		деревня	Прошенино	212	378,5872	0,75	2	5	2	3	94,6468	
		деревня	Раменье	15	26,904	0,75	2	1	2	1	6,726	
		деревня	Рыково	23	41,2528	0,75	2	1	2	1	10,3132	
		деревня	Тарасино	2	3,5872	0,75	2	1	2	1	0,8968	
		деревня	Тарусино	14	25,1104	0,75	2	1	2	1	6,2776	
		деревня	Федоровское	8	14,3488	0,75	2	1	2	1	3,5872	
		деревня	Хохлево	8	14,3488	0,75	2	1	2	1	3,5872	
		деревня	Шильково	3	5,3808	0,75	2	1	2	1	1,3452	
		поселок	Заря	146	261,8656	0,75	2	4	2	2	65,4664	
		село	Вышеславское	53	95,0608	0,75	2	2	2	1	23,7652	
		село	Заячий-Холм	201	358,968	0,75	2	5	2	3	89,742	
		село	Милочево	15	26,904	0,75	2	1	2	1	6,726	
		село	Смалево	5	8,968	0,75	2	1	2	1	2,242	
		село	Спасс	7	12,5552	0,75	2	1	2	1	3,1388	
		село	Ставотино	155	278,008	0,75	2	4	2	2	69,502	
		село	Унимерь	123	220,6128	0,75	2	3	2	2	55,1532	
		село	Юцкое	9	16,1424	0,75	2	1	2	1	4,0356	
				1445	2588,6976			65		50	647,1744	2
		деревня	Абрациха	13	23,3168	0,75	2	1	2	1	5,8292	
		деревня	Алешково	3	5,3808	0,75	2	1	2	1	1,3452	
		деревня	Артемиха	20	35,872	0,75	2	1	2	1	8,968	
		деревня	Балахнино	8	14,3488	0,75	2	1	2	1	3,5872	
		деревня	Бараки	4	7,1744	0,75	2	1	2	1	1,7936	
		деревня	Большое Панино	1	1,7936	0,75	2	1	2	1	0,4484	
		деревня	Вакуриха	11	19,7296	0,75	2	1	2	1	4,9324	
		деревня	Воронино	1	1,7936	0,75	2	1	2	1	0,4484	
		деревня	Гришино	5	8,968	0,75	2	1	2	1	2,242	
		деревня	Дружиниха	4	7,1744	0,75	2	1	2	1	1,7936	
		деревня	Жманка	1	1,7936	0,75	2	1	2	1	0,4484	
		деревня	Илькино	8	14,3488	0,75	2	1	2	1	3,5872	
		деревня	Исаково	5	8,968	0,75	2	1	2	1	2,242	
		деревня	Кадици	47	84,2992	0,75	2	2	2	1	21,0748	
		деревня	Киселево	1	1,7936	0,75	2	1	2	1	0,4484	
		деревня	Листопадка	13	23,3168	0,75	2	1	2	1	5,8292	
		деревня	Максимка	2	3,5872	0,75	2	1	2	1	0,8968	
		деревня	Матвейка	14	25,1104	0,75	2	1	2	1	6,2776	
		деревня	Меленки	1	1,7936	0,75	2	1	2	1	0,4484	
		деревня	Михалково	18	32,2848	0,75	2	1	2	1	8,0712	
		деревня	Мякшево	1	1,7936	0,75	2	1	2	1	0,4484	
		деревня	Насакино	4	7,1744	0,75	2	1	2	1	1,7936	
		деревня	Новоселки	1	1,7936	0,75	2	1	2	1	0,4484	
		деревня	Панино	8	14,3488	0,75	2	1	2	1	3,5872	
		деревня	Пасынково	28	50,2208	0,75	2	1	2	1	12,5552	
		деревня	Путилово	51	91,4736	0,75	2	2	2	1	22,8684	
		деревня	Селищи	12	21,5232	0,75	2	1	2	1	5,3808	
		деревня	Слобода	16	28,6976	0,75	2	1	2	1	7,1744	
		деревня	Стрельниково	17	30,4912	0,75	2	1	2	1	7,6228	
		деревня	Тарусино	9	16,1424	0,75	2	1	2	1	4,0356	
		деревня	Ульяново	59	105,8224	0,75	2	2	2	1	26,4556	
		деревня	Холычево	4	7,1744	0,75	2	1	2	1	1,7936	
		деревня	Чайкино	11	19,7296	0,75	2	1	2	1	4,9324	
		село	Митино	281	502,9344	0,75	2	7	2	4	125,7336	
		село	Никитское	10	17,936	0,75	2	1	2	1	4,484	
		село	Николо-Пенье	4	7,1744	0,75	2	1	2	1	1,7936	
		село	Осенево	136	243,9296	0,75	2	4	2	2	60,9824	
		село	Остров	98	175,7728	0,75	2	3	2	2	43,9432	
		село	Пружинино	264	472,48	0,75	2	7	2	4	118,12	
		село	Стогинское	251	449,2368	0,75	2	6	2	3	112,3092	
				1938	3442,3984			67		49	860,5996	3
		деревня	Аморково	2	3,5872	0,75	2	1	2	1	0,8968	
		деревня	Воронково	1	1,7936	0,75	2	1	2	1	0,4484	
		деревня	Гаврецово	10	17,936	0,75	2	1	2	1	4,484	
		деревня	Голубково	3	5,3808	0,75	2	1	2	1	1,3452	
		деревня	Голузиново	31	55,6016	0,75	2	1	2	1	13,9004	
		деревня	Ершовка	28	50,2208	0,75	2	1	2	1	12,5552	
		деревня	Жабино	3	5,3808	0,75	2	1	2	1	1,3452	
		деревня	Ильцино	18	32,2848	0,75	2	1	2	1	8,0712	
		деревня	Коркино	4	7,1744	0,75	2	1	2	1	1,7936	
		деревня	Коромыслово	29	52,0144	0,75	2	1	2	1	13,0036	
		деревня	Кощеево	1	1,7936	0,75	2	1	2	1	0,4484	
		деревня	Лисицино	18	32,2848	0,75	2	1	2	1	8,0712	
		деревня	Лихачево	19	34,0784	0,75	2	1	2	1	8,5196	
		деревня	Лычево	1	1,7936	0,75	2	1	2	1	0,4484	
		деревня	Маланино	14	25,1104	0,75	2	1	2	1	6,2776	
		деревня	Настасьино	4	7,1744	0,75	2	1	2	1	1,7936	
		деревня	Овинищи	5	8,968	0,75	2	1	2	1	2,242	
		деревня	Ратислово	4	7,1744	0,75	2	1	2	1	1,7936	
		деревня	Старово	5	8,968	0,75	2	1	2	1	2,242	
		деревня	Ступкино	65	116,584	0,75	2	2	2	1	29,146	
		деревня	Феденино	7	12,5552	0,75	2	1	2	1	3,1388	
		деревня	Цибирино	9	16,1424	0,75	2	1	2	1	4,0356	
		деревня	Чаново	1	1,7936	0,75	2	1	2	1	0,4484	
		деревня	Шалаево	250	442,7696	0,75	2	6	2	3	110,6924	
		поселок	Кудрявцево	27	48,4272	0,75	2	1	2	1	12,1068	
		поселок	Мичуриха	42	75,3312	0,75	2	1	2	1	18,8328	
		поселок	Ясеневка	13	23,3168	0,75	2	1	2	1	5,8292	
		село	Заречье	28	50,2208	0,75	2	1	2	1	12,5552	
		село	Ильинское-Урусово	303	536,616	0,75	2	7	2	4	134,154	
		село	Степанчиково	17	30,4912	0,75	2	1	2	1	7,6228	
		село	Холм-Огарев	9	16,1424	0,75	2	1	2	1	4,0356	
		село	Шопша	938	1661,2736	0,75	2	22	2	11	415,3184	
		село	Щекотово	3	5,3808	0,75	2	1	2	1	1,3452	
		станция	Коромыслово	26	46,6336	0,75	2	1	2	1	11,6584	
8.	Даниловский муниципальный округ			20514	36441,3296			493		394	9110,3324	24
				13591	24059,7488			89		45	6014,9372	15
		город	Данилов	13591	24059,7488	0,75	7	89	2	45	6014,9372	15
				3168	5662,952			166		140	1415,738	4
		деревня	Агафоново	1	1,7936	0,75	2	1	2	1	0,4484	
		деревня	Аксинино	5	8,968	0,75	2	1	2	1	2,242	
		деревня	Ачкасово	49	87,8864	0,75	2	2	2	1	21,9716	
		деревня	Барлово	4	7,1744	0,75	2	1	2	1	1,7936	
		деревня	Берлюково	1	1,7936	0,75	2	1	2	1	0,4484	
		деревня	Большое Бякишево	1	1,7936	0,75	2	1	2	1	0,4484	
		деревня	Большое Сартово	16	28,6976	0,75	2	1	2	1	7,1744	
		деревня	Большой Дор	11	19,7296	0,75	2	1	2	1	4,9324	
		деревня	Брыкатино	2	3,5872	0,75	2	1	2	1	0,8968	
		деревня	Великово	6	10,7616	0,75	2	1	2	1	2,6904	
		деревня	Взвоз	2	3,5872	0,75	2	1	2	1	0,8968	
		деревня	Взглядово	14	25,1104	0,75	2	1	2	1	6,2776	
		деревня	Взглядово	16	28,6976	0,75	2	1	2	1	7,1744	
		деревня	Вологдино	4	7,1744	0,75	2	1	2	1	1,7936	
		деревня	Волосово	17	30,4912	0,75	2	1	2	1	7,6228	
		деревня	Волшня	3	5,3808	0,75	2	1	2	1	1,3452	
		деревня	Воронино	5	8,968	0,75	2	1	2	1	2,242	
		деревня	Востриково	4	7,1744	0,75	2	1	2	1	1,7936	
		деревня	Гаврилищево	7	12,5552	0,75	2	1	2	1	3,1388	
		деревня	Герасимово	5	8,968	0,75	2	1	2	1	2,242	
		деревня	Глездево	2	3,5872	0,75	2	1	2	1	0,8968	
		деревня	Горепатово	16	28,6976	0,75	2	1	2	1	7,1744	
		деревня	Гулаково	6	10,7616	0,75	2	1	2	1	2,6904	
		деревня	Дворяниново	6	10,7616	0,75	2	1	2	1	2,6904	
		деревня	Демидково	3	5,3808	0,75	2	1	2	1	1,3452	
		деревня	Дитино	1	1,7936	0,75	2	1	2	1	0,4484	
		деревня	Дор	14	25,1104	0,75	2	1	2	1	6,2776	
		деревня	Дулягино	6	10,7616	0,75	2	1	2	1	2,6904	
		деревня	Ерденево	20	35,872	0,75	2	1	2	1	8,968	
		деревня	Ермаково	72	129,1392	0,75	2	2	2	1	32,2848	
		деревня	Займа	30	53,808	0,75	2	1	2	1	13,452	
		деревня	Замково	4	7,1744	0,75	2	1	2	1	1,7936	
		деревня	Захарово	1	1,7936	0,75	2	1	2	1	0,4484	
		деревня	Зубово	1	1,7936	0,75	2	1	2	1	0,4484	
		деревня	Зуево	2	3,5872	0,75	2	1	2	1	0,8968	
		деревня	Иваники	32	57,3952	0,75	2	1	2	1	14,3488	
		деревня	Ивановское	16	28,6976	0,75	2	1	2	1	7,1744	
		деревня	Извалки	5	8,968	0,75	2	1	2	1	2,242	
		деревня	Ищейки	1	1,7936	0,75	2	1	2	1	0,4484	
		деревня	Киндерево	4	7,1744	0,75	2	1	2	1	1,7936	
		деревня	Кишкино	2	3,5872	0,75	2	1	2	1	0,8968	
		деревня	Клочково	15	26,904	0,75	2	1	2	1	6,726	
		деревня	Колотово	6	10,7616	0,75	2	1	2	1	2,6904	
		деревня	Кондратово	2	3,5872	0,75	2	1	2	1	0,8968	
		деревня	Конищево	7	12,5552	0,75	2	1	2	1	3,1388	
		деревня	Корякино	1	1,7936	0,75	2	1	2	1	0,4484	
		деревня	Коряково	7	12,5552	0,75	2	1	2	1	3,1388	
		деревня	Кузнецово	12	21,5232	0,75	2	1	2	1	5,3808	
		деревня	Кузьмино	2	3,5872	0,75	2	1	2	1	0,8968	
		деревня	Кузьминское	14	25,1104	0,75	2	1	2	1	6,2776	
		деревня	Кукуйка	16	28,6976	0,75	2	1	2	1	7,1744	
		деревня	Ладейки	7	12,5552	0,75	2	1	2	1	3,1388	
		деревня	Лом	7	12,5552	0,75	2	1	2	1	3,1388	
		деревня	Лукино	17	30,4912	0,75	2	1	2	1	7,6228	
		деревня	Макарово	199	354,1296	0,75	2	5	2	3	88,5324	
		деревня	Малое Марьино	203	361,2304	0,75	2	5	2	3	90,3076	
		деревня	Малый Дор	12	21,5232	0,75	2	1	2	1	5,3808	
		деревня	Михалево	11	19,7296	0,75	2	1	2	1	4,9324	
		деревня	Мишутино	116	208,0576	0,75	2	3	2	2	52,0144	
		деревня	Мошково	4	7,1744	0,75	2	1	2	1	1,7936	
		деревня	Мускулино	5	8,968	0,75	2	1	2	1	2,242	
		деревня	Нефедьево	14	25,1104	0,75	2	1	2	1	6,2776	
		деревня	Никиткино	1	1,7936	0,75	2	1	2	1	0,4484	
		деревня	Ново-Ивановское	7	12,5552	0,75	2	1	2	1	3,1388	
		деревня	Омелино	1	1,7936	0,75	2	1	2	1	0,4484	
		деревня	Павловское	8	14,3488	0,75	2	1	2	1	3,5872	
		деревня	Пантелейки	5	8,968	0,75	2	1	2	1	2,242	
		деревня	Плетенево	23	41,2528	0,75	2	1	2	1	10,3132	
		деревня	Погорелка	18	32,2848	0,75	2	1	2	1	8,0712	
		деревня	Подольново	5	8,968	0,75	2	1	2	1	2,242	
		деревня	Пономарево	16	28,6976	0,75	2	1	2	1	7,1744	
		деревня	Попково	50	89,68	0,75	2	2	2	1	22,42	

		деревня	Праулино	2	3,5872	0,75	2	1	2	1	0,8968	
		деревня	Пугино	14	25,1104	0,75	2	1	2	1	6,2776	
		деревня	Пшеничново	45	80,712	0,75	2	2	2	1	20,178	
		деревня	Раи	1	1,7936	0,75	2	1	2	1	0,4484	
		деревня	Раменье	14	25,1104	0,75	2	1	2	1	6,2776	
		деревня	Родионцево	7	12,5552	0,75	2	1	2	1	3,1388	
		деревня	Ртищево	8	14,3488	0,75	2	1	2	1	3,5872	
		деревня	Салово	8	14,3488	0,75	2	1	2	1	3,5872	
		деревня	Свистуново	12	21,5232	0,75	2	1	2	1	5,3808	
		деревня	Селезенево	3	5,3808	0,75	2	1	2	1	1,3452	
		деревня	Симаново	4	7,1744	0,75	2	1	2	1	1,7936	
		деревня	Скулепово	4	7,1744	0,75	2	1	2	1	1,7936	
		деревня	Слегино	4	7,1744	0,75	2	1	2	1	1,7936	
		деревня	Слобода	25	44,84	0,75	2	1	2	1	11,21	
		деревня	Солониково	14	25,1104	0,75	2	1	2	1	6,2776	
		деревня	Соснево	5	8,968	0,75	2	1	2	1	2,242	
		деревня	Сосновка	1	1,7936	0,75	2	1	2	1	0,4484	
		деревня	Станово	13	23,3168	0,75	2	1	2	1	5,8292	
		деревня	Стонятино	12	21,5232	0,75	2	1	2	1	5,3808	
		деревня	Страшево	1	1,7936	0,75	2	1	2	1	0,4484	
		деревня	Стряпково	2	3,5872	0,75	2	1	2	1	0,8968	
		деревня	Таранино	4	7,1744	0,75	2	1	2	1	1,7936	
		деревня	Тетерино	2	3,5872	0,75	2	1	2	1	0,8968	
		деревня	Тонково	13	23,3168	0,75	2	1	2	1	5,8292	
		деревня	Усеимово	1	1,7936	0,75	2	1	2	1	0,4484	
		деревня	Усово	1	1,7936	0,75	2	1	2	1	0,4484	
		деревня	Ушаки	5	8,968	0,75	2	1	2	1	2,242	
		деревня	Фоминское	8	14,3488	0,75	2	1	2	1	3,5872	
		деревня	Шапкино	8	14,3488	0,75	2	1	2	1	3,5872	
		деревня	Шевнино	1	1,7936	0,75	2	1	2	1	0,4484	
		деревня	Шерстнево	11	19,7296	0,75	2	1	2	1	4,9324	
		деревня	Шолохово	1	1,7936	0,75	2	1	2	1	0,4484	
		деревня	Шуклино	3	5,3808	0,75	2	1	2	1	1,3452	
		деревня	Щетниково	1	1,7936	0,75	2	1	2	1	0,4484	
		деревня	Юрино	1	1,7936	0,75	2	1	2	1	0,4484	
		поселок	Горушка	561	998,3344	0,75	2	13	2	7	249,5836	
		поселок	Рощино	201	357,68	0,75	2	5	2	3	89,42	
		село	Вахтино	27	48,4272	0,75	2	1	2	1	12,1068	
		село	Горинское	123	220,6128	0,75	2	3	2	2	55,1532	
		село	Гужово	38	68,1568	0,75	2	1	2	1	17,0392	
		село	Никольское-Нальяново	1	1,7936	0,75	2	1	2	1	0,4484	
		село	Покров	198	352,336	0,75	2	5	2	3	88,084	
		село	Спас	147	263,6592	0,75	2	4	2	2	65,9148	
		село	Торопово	160	286,976	0,75	2	4	2	2	71,744	
		село	Хабарово	89	159,6304	0,75	2	3	2	2	39,9076	
		село	Шаготь	112	200,8832	0,75	2	3	2	2	50,2208	
		станция	Лунка	6	10,7616	0,75	2	1	2	1	2,6904	
		станция	Соть	18	32,2848	0,75	2	1	2	1	8,0712	
				1607	2880,1808			84		69	720,0452	2
		деревня	Аголинское	7	12,5552	0,75	2	1	2	1	3,1388	
		деревня	Акулово	1	1,7936	0,75	2	1	2	1	0,4484	
		деревня	Алексеевское	1	1,7936	0,75	2	1	2	1	0,4484	
		деревня	Алексейцево	5	8,968	0,75	2	1	2	1	2,242	
		деревня	Бабаево	92	165,0112	0,75	2	3	2	2	41,2528	
		деревня	Башенки	6	10,7616	0,75	2	1	2	1	2,6904	
		деревня	Богданово	4	7,1744	0,75	2	1	2	1	1,7936	
		деревня	Богородское	1	1,7936	0,75	2	1	2	1	0,4484	
		деревня	Большое Старово	2	3,5872	0,75	2	1	2	1	0,8968	
		деревня	Борисово	13	23,3168	0,75	2	1	2	1	5,8292	
		деревня	Волково	3	5,3808	0,75	2	1	2	1	1,3452	
		деревня	Глуховки	17	30,4912	0,75	2	1	2	1	7,6228	
		деревня	Голики	1	1,7936	0,75	2	1	2	1	0,4484	
		деревня	Григорково	8	14,3488	0,75	2	1	2	1	3,5872	
		деревня	Дубровки	15	26,904	0,75	2	1	2	1	6,726	
		деревня	Есиплево	1	1,7936	0,75	2	1	2	1	0,4484	
		деревня	Захарцево	6	10,7616	0,75	2	1	2	1	2,6904	
		деревня	Звонкая	2	3,5872	0,75	2	1	2	1	0,8968	
		деревня	Калитино	6	10,7616	0,75	2	1	2	1	2,6904	
		деревня	Карповское	6	10,7616	0,75	2	1	2	1	2,6904	
		деревня	Кожевники	10	17,936	0,75	2	1	2	1	4,484	
		деревня	Коптево	3	5,3808	0,75	2	1	2	1	1,3452	
		деревня	Корчагино	2	3,5872	0,75	2	1	2	1	0,8968	
		деревня	Костюшино	208	373,0688	0,75	2	5	2	3	93,2672	
		деревня	Кузьмино	152	272,6272	0,75	2	4	2	2	68,1568	
		деревня	Миглеево	14	25,1104	0,75	2	1	2	1	6,2776	
		деревня	Назарово	2	3,5872	0,75	2	1	2	1	0,8968	
		деревня	Никиткино	4	7,1744	0,75	2	1	2	1	1,7936	
		деревня	Новенькое	7	12,5552	0,75	2	1	2	1	3,1388	
		деревня	Осташево	17	30,4912	0,75	2	1	2	1	7,6228	
		деревня	Остроносово	8	14,3488	0,75	2	1	2	1	3,5872	
		деревня	Пасынково	21	37,6656	0,75	2	1	2	1	9,4164	
		деревня	Погорелки	12	21,5232	0,75	2	1	2	1	5,3808	
		деревня	Подольново	3	5,3808	0,75	2	1	2	1	1,3452	
		деревня	Подольново	1	1,7936	0,75	2	1	2	1	0,4484	
		деревня	Пономарево	17	30,4912	0,75	2	1	2	1	7,6228	
		деревня	Починок	27	48,4272	0,75	2	1	2	1	12,1068	
		деревня	Путятино	13	23,3168	0,75	2	1	2	1	5,8292	
		деревня	Решетники	5	8,968	0,75	2	1	2	1	2,242	
		деревня	Ростилово	2	3,5872	0,75	2	1	2	1	0,8968	
		деревня	Семивраги	1	1,7936	0,75	2	1	2	1	0,4484	
		деревня	Сендерево	2	3,5872	0,75	2	1	2	1	0,8968	
		деревня	Скоково	70	125,552	0,75	2	2	2	1	31,388	
		деревня	Субаево	6	10,7616	0,75	2	1	2	1	2,6904	
		деревня	Суетино	12	21,5232	0,75	2	1	2	1	5,3808	
		деревня	Токовое	2	3,5872	0,75	2	1	2	1	0,8968	
		деревня	Туфаново	195	349,752	0,75	2	5	2	3	87,438	
		деревня	Усолкино	3	5,3808	0,75	2	1	2	1	1,3452	
		деревня	Федяково	2	3,5872	0,75	2	1	2	1	0,8968	
		деревня	Холм	8	14,3488	0,75	2	1	2	1	3,5872	
		деревня	Хорупино	1	1,7936	0,75	2	1	2	1	0,4484	
		деревня	Хрипуново	5	8,968	0,75	2	1	2	1	2,242	
		деревня	Чебаково	9	16,1424	0,75	2	1	2	1	4,0356	
		деревня	Шалахино	1	1,7936	0,75	2	1	2	1	0,4484	
		деревня	Юркино	3	5,3808	0,75	2	1	2	1	1,3452	
		село	Дмитриевское	402	718,8928	0,75	2	10	2	5	179,7232	
		село	Рыжиково	74	132,7264	0,75	2	2	2	1	33,1816	
		станция	станция Пантелеево	16	28,6976	0,75	2	1	2	1	7,1744	
		станция	станция Путятино	70	125,552	0,75	2	2	2	1	31,388	
				2148	3838,448			154		140	959,612	3
		деревня	Абрамово	11	19,7296	0,75	2	1	2	1	4,9324	
		деревня	Акуловское	2	3,5872	0,75	2	1	2	1	0,8968	
		деревня	Алексеево	28	50,2208	0,75	2	1	2	1	12,5552	
		деревня	Бабурино	10	17,936	0,75	2	1	2	1	4,484	
		деревня	Баглаево	2	3,5872	0,75	2	1	2	1	0,8968	
		деревня	Баловино	40	71,744	0,75	2	1	2	1	17,936	
		деревня	Баскаково	3	5,3808	0,75	2	1	2	1	1,3452	
		деревня	Бедниково	1	1,7936	0,75	2	1	2	1	0,4484	
		деревня	Берелево	13	23,3168	0,75	2	1	2	1	5,8292	
		деревня	Бисерово	8	14,3488	0,75	2	1	2	1	3,5872	
		деревня	Богородское	8	14,3488	0,75	2	1	2	1	3,5872	
		деревня	Бологово	1	1,7936	0,75	2	1	2	1	0,4484	
		деревня	Большое Левашово	14	25,1104	0,75	2	1	2	1	6,2776	
		деревня	Большое Марьино	53	95,0608	0,75	2	2	2	1	23,7652	
		деревня	Борисцево	1	1,7936	0,75	2	1	2	1	0,4484	
		деревня	Борщевки	3	5,3808	0,75	2	1	2	1	1,3452	
		деревня	Будилово	1	1,7936	0,75	2	1	2	1	0,4484	
		деревня	Бурцево	5	8,968	0,75	2	1	2	1	2,242	
		деревня	Бухтарицы	11	19,7296	0,75	2	1	2	1	4,9324	
		деревня	Василево	4	7,1744	0,75	2	1	2	1	1,7936	
		деревня	Великодворье	3	5,3808	0,75	2	1	2	1	1,3452	
		деревня	Верховины	1	1,7936	0,75	2	1	2	1	0,4484	
		деревня	Выгарь	1	1,7936	0,75	2	1	2	1	0,4484	
		деревня	Высоково	12	21,5232	0,75	2	1	2	1	5,3808	
		деревня	Высоково	7	12,5552	0,75	2	1	2	1	3,1388	
		деревня	Высоково	1	1,7936	0,75	2	1	2	1	0,4484	
		деревня	Голодяево	3	5,3808	0,75	2	1	2	1	1,3452	
		деревня	Горбово	3	5,3808	0,75	2	1	2	1	1,3452	
		деревня	Давыдовское	1	1,7936	0,75	2	1	2	1	0,4484	
		деревня	Дякино	1	1,7936	0,75	2	1	2	1	0,4484	
		деревня	Ездино	2	3,5872	0,75	2	1	2	1	0,8968	
		деревня	Завражново	1	1,7936	0,75	2	1	2	1	0,4484	
		деревня	Задорино	2	3,5872	0,75	2	1	2	1	0,8968	
		деревня	Заречье	37	66,3632	0,75	2	1	2	1	16,5908	
		деревня	Зименки	3	5,3808	0,75	2	1	2	1	1,3452	
		деревня	Зубцово	10	17,936	0,75	2	1	2	1	4,484	
		деревня	Избино	2	3,5872	0,75	2	1	2	1	0,8968	
		деревня	Илькино	3	5,3808	0,75	2	1	2	1	1,3452	
		деревня	Исаево	17	30,4912	0,75	2	1	2	1	7,6228	
		деревня	Калиты	15	26,904	0,75	2	1	2	1	6,726	
		деревня	Кишаново	5	8,968	0,75	2	1	2	1	2,242	
		деревня	Клоково	2	3,5872	0,75	2	1	2	1	0,8968	
		деревня	Козлово	73	130,9328	0,75	2	2	2	1	32,7332	
		деревня	Копнинское	7	12,5552	0,75	2	1	2	1	3,1388	
		деревня	Коровино	12	21,5232	0,75	2	1	2	1	5,3808	
		деревня	Коровино	7	12,5552	0,75	2	1	2	1	3,1388	
		деревня	Косково	5	8,968	0,75	2	1	2	1	2,242	
		деревня	Косково	1	1,7936	0,75	2	1	2	1	0,4484	
		деревня	Косково	12	21,5232	0,75	2	1	2	1	5,3808	
		деревня	Кузнецово	13	23,3168	0,75	2	1	2	1	5,8292	
		деревня	Курилово	3	5,3808	0,75	2	1	2	1	1,3452	
		деревня	Ломки	9	16,1424	0,75	2	1	2	1	4,0356	
		деревня	Лучицево	4	7,1744	0,75	2	1	2	1	1,7936	
		деревня	Лыкошино	41	73,5376	0,75	2	1	2	1	18,3844	
		деревня	Лытино	10	17,936	0,75	2	1	2	1	4,484	
		деревня	Лычово	10	17,936	0,75	2	1	2	1	4,484	
		деревня	Максимцево	2	3,5872	0,75	2	1	2	1	0,8968	
		деревня	Малыгино	1	1,7936	0,75	2	1	2	1	0,4484	
		деревня	Малые Дворишки	1	1,7936	0,75	2	1	2	1	0,4484	
		деревня	Манжаково	97	173,9792	0,75	2	3	2	2	43,4948	
		деревня	Марково	2	3,5872	0,75	2	1	2	1	0,8968	
		деревня	Марьино	1	1,7936	0,75	2	1	2	1	0,4484	
		деревня	Маурино	14	25,1104	0,75	2	1	2	1	6,2776	
		деревня	Морщихино	2	3,5872	0,75	2	1	2	1	0,8968	
		деревня	Мохоньково	12	21,5232	0,75	2	1	2	1	5,3808	

		деревня	Неклюдцево	19	34,0784	0,75	2	1	2	1	8,5196	
		деревня	Нефедово	9	16,1424	0,75	2	1	2	1	4,0356	
		деревня	Никиткино	5	8,968	0,75	2	1	2	1	2,242	
		деревня	Новополево	1	1,7936	0,75	2	1	2	1	0,4484	
		деревня	Октябрево	1	1,7936	0,75	2	1	2	1	0,4484	
		деревня	Окунево	12	21,5232	0,75	2	1	2	1	5,3808	
		деревня	Павликово	2	3,5872	0,75	2	1	2	1	0,8968	
		деревня	Петрилово	2	3,5872	0,75	2	1	2	1	0,8968	
		деревня	Погорелки	2	3,5872	0,75	2	1	2	1	0,8968	
		деревня	Подольново	9	16,1424	0,75	2	1	2	1	4,0356	
		деревня	Покров	10	17,936	0,75	2	1	2	1	4,484	
		деревня	Полтинино	11	19,7296	0,75	2	1	2	1	4,9324	
		деревня	Попадьино	3	5,3808	0,75	2	1	2	1	1,3452	
		деревня	Посирово	4	7,1744	0,75	2	1	2	1	1,7936	
		деревня	Поташево	11	19,7296	0,75	2	1	2	1	4,9324	
		деревня	Псарево	1	1,7936	0,75	2	1	2	1	0,4484	
		деревня	Рахманово	4	7,1744	0,75	2	1	2	1	1,7936	
		деревня	Романцево	1	1,7936	0,75	2	1	2	1	0,4484	
		деревня	Рылово	3	5,3808	0,75	2	1	2	1	1,3452	
		деревня	Самсоново	9	16,1424	0,75	2	1	2	1	4,0356	
		деревня	Свиткино	5	8,968	0,75	2	1	2	1	2,242	
		деревня	Семенцево	2	3,5872	0,75	2	1	2	1	0,8968	
		деревня	Семлово	178	316,3168	0,75	2	5	2	3	79,0792	
		деревня	Серково	8	14,3488	0,75	2	1	2	1	3,5872	
		деревня	Сидорово	22	39,4592	0,75	2	1	2	1	9,8648	
		деревня	Скипино	2	3,5872	0,75	2	1	2	1	0,8968	
		деревня	Слободищи	2	3,5872	0,75	2	1	2	1	0,8968	
		деревня	Спирково	1	1,7936	0,75	2	1	2	1	0,4484	
		деревня	Степаново	2	3,5872	0,75	2	1	2	1	0,8968	
		деревня	Стокшино	4	7,1744	0,75	2	1	2	1	1,7936	
		деревня	Стройково	2	3,5872	0,75	2	1	2	1	0,8968	
		деревня	Сухарево	5	8,968	0,75	2	1	2	1	2,242	
		деревня	Татарское	2	3,5872	0,75	2	1	2	1	0,8968	
		деревня	Ташаново	23	41,2528	0,75	2	1	2	1	10,3132	
		деревня	Телицино	85	152,456	0,75	2	2	2	1	38,114	
		деревня	Теперское	3	5,3808	0,75	2	1	2	1	1,3452	
		деревня	Терентьево	1	1,7936	0,75	2	1	2	1	0,4484	
		деревня	Терехино	13	23,3168	0,75	2	1	2	1	5,8292	
		деревня	Тесы	5	8,968	0,75	2	1	2	1	2,242	
		деревня	Титово	41	73,5376	0,75	2	1	2	1	18,3844	
		деревня	Троица	15	26,904	0,75	2	1	2	1	6,726	
		деревня	Трофимово	8	14,3488	0,75	2	1	2	1	3,5872	
		деревня	Тюляфтино	4	7,1744	0,75	2	1	2	1	1,7936	
		деревня	Федурино	213	378,5408	0,75	2	5	2	3	94,6352	
		деревня	Федчино	1	1,7936	0,75	2	1	2	1	0,4484	
		деревня	Филино	34	60,9824	0,75	2	1	2	1	15,2456	
		деревня	Филипповское	2	3,5872	0,75	2	1	2	1	0,8968	
		деревня	Фоминское	7	12,5552	0,75	2	1	2	1	3,1388	
		деревня	Хмельничново	14	25,1104	0,75	2	1	2	1	6,2776	
		деревня	Хорошавино	2	3,5872	0,75	2	1	2	1	0,8968	
		деревня	Хотеново	9	16,1424	0,75	2	1	2	1	4,0356	
		деревня	Частилово	4	7,1744	0,75	2	1	2	1	1,7936	
		деревня	Черницино	5	8,968	0,75	2	1	2	1	2,242	
		деревня	Чурьяково	54	96,8544	0,75	2	2	2	1	24,2136	
		деревня	Чурьяково	4	7,1744	0,75	2	1	2	1	1,7936	
		деревня	Щербины	10	17,936	0,75	2	1	2	1	4,484	
		деревня	Юрилы	6	10,7616	0,75	2	1	2	1	2,6904	
		деревня	Язово	4	7,1744	0,75	2	1	2	1	1,7936	
		деревня	Ямушино	2	3,5872	0,75	2	1	2	1	0,8968	
		деревня	Яскино	15	26,904	0,75	2	1	2	1	6,726	
		село	Бухалово	17	30,4912	0,75	2	1	2	1	7,6228	
		село	Глазово	9	16,1424	0,75	2	1	2	1	4,0356	
		село	Никольское	8	14,3488	0,75	2	1	2	1	3,5872	
		село	Середа	473	840,608	0,75	2	11	2	6	210,152	
		станция	Догадцево	13	23,3168	0,75	2	1	2	1	5,8292	
9.	Любимский муниципальный округ			9827	17514,3504			274		219	4378,5876	12
				6329	11240,3376			69		39	2810,0844	7
		город	Любим	4987	8848,9296	0,75	7	33	2	17	2212,2324	
		деревня	Останково	389	697,7104	0,75	2	9	2	5	174,4276	
		деревня	Починок-Черепанов	25	44,84	0,75	2	1	2	1	11,21	
		деревня	Стан	5	8,968	0,75	2	1	2	1	2,242	
		деревня	Хабалево	3	5,3808	0,75	2	1	2	1	1,3452	
		деревня	Шарна	34	60,9824	0,75	2	1	2	1	15,2456	
		деревня	Шевелево	1	1,7936	0,75	2	1	2	1	0,4484	
		деревня	Ярыгино	3	5,3808	0,75	2	1	2	1	1,3452	
		поселок	Отрадный	812	1440,8	0,75	2	19	2	10	360,2	
		поселок	Соколиный	70	125,552	0,75	2	2	2	1	31,388	
				971	1741,5856			54		47	435,3964	2
		деревня	Баринцево	4	7,1744	0,75	2	1	2	1	1,7936	
		деревня	Благуново	3	5,3808	0,75	2	1	2	1	1,3452	
		деревня	Будаково	6	10,7616	0,75	2	1	2	1	2,6904	
		деревня	Вахромейка	137	245,7232	0,75	2	4	2	2	61,4308	
		деревня	Верхний Жар	9	16,1424	0,75	2	1	2	1	4,0356	
		деревня	Глазково	11	19,7296	0,75	2	1	2	1	4,9324	
		деревня	Губино	6	10,7616	0,75	2	1	2	1	2,6904	
		деревня	Гузыцино	114	204,4704	0,75	2	3	2	2	51,1176	
		деревня	Дмитриково	3	5,3808	0,75	2	1	2	1	1,3452	
		деревня	Дор Павлов	3	5,3808	0,75	2	1	2	1	1,3452	
		деревня	Дорское	13	23,3168	0,75	2	1	2	1	5,8292	
		деревня	Ивановское	1	1,7936	0,75	2	1	2	1	0,4484	
		деревня	Илькино	20	35,872	0,75	2	1	2	1	8,968	
		деревня	Конеево	10	17,936	0,75	2	1	2	1	4,484	
		деревня	Кузовлево	4	7,1744	0,75	2	1	2	1	1,7936	
		деревня	Маслово	12	21,5232	0,75	2	1	2	1	5,3808	
		деревня	Мельцево	12	21,5232	0,75	2	1	2	1	5,3808	
		деревня	Митино	1	1,7936	0,75	2	1	2	1	0,4484	
		деревня	Михаил-Архангел	15	26,904	0,75	2	1	2	1	6,726	
		деревня	Надеево	5	8,968	0,75	2	1	2	1	2,242	
		деревня	Накоступово	26	46,6336	0,75	2	1	2	1	11,6584	
		деревня	Нестерково	5	8,968	0,75	2	1	2	1	2,242	
		деревня	Нижний Жар	3	5,3808	0,75	2	1	2	1	1,3452	
		деревня	Парфеньево	1	1,7936	0,75	2	1	2	1	0,4484	
		деревня	Первожино	1	1,7936	0,75	2	1	2	1	0,4484	
		деревня	Плетенево	3	5,3808	0,75	2	1	2	1	1,3452	
		деревня	Поляна	7	12,5552	0,75	2	1	2	1	3,1388	
		деревня	Пошевино	10	17,936	0,75	2	1	2	1	4,484	
		деревня	Рождественская Слободка	1	1,7936	0,75	2	1	2	1	0,4484	
		деревня	Романцево	11	19,7296	0,75	2	1	2	1	4,9324	
		деревня	Рухтово	5	8,968	0,75	2	1	2	1	2,242	
		деревня	Семенцево	3	5,3808	0,75	2	1	2	1	1,3452	
		деревня	Страшево	78	139,9008	0,75	2	2	2	1	34,9752	
		деревня	Стряпово	107	191,9152	0,75	2	3	2	2	47,9788	
		деревня	Тюриково	21	37,6656	0,75	2	1	2	1	9,4164	
		деревня	Фрольцево	93	166,8048	0,75	2	3	2	2	41,7012	
		деревня	Чирково	6	10,7616	0,75	2	1	2	1	2,6904	
		деревня	Шашково	7	12,5552	0,75	2	1	2	1	3,1388	
		деревня	Язвицево	33	59,1888	0,75	2	1	2	1	14,7972	
		поселок	Соть	9	16,1424	0,75	2	1	2	1	4,0356	
		село	Воскресенское	33	59,1888	0,75	2	1	2	1	14,7972	
		село	Троица	119	213,4384	0,75	2	3	2	2	53,3596	
				899	1612,4464			56		49	403,1116	1
		деревня	Алешино	1	1,7936	0,75	2	1	2	1	0,4484	
		деревня	Болваново	7	12,5552	0,75	2	1	2	1	3,1388	
		деревня	Варлыгино	4	7,1744	0,75	2	1	2	1	1,7936	
		деревня	Василево	2	3,5872	0,75	2	1	2	1	0,8968	
		деревня	Григорово	2	3,5872	0,75	2	1	2	1	0,8968	
		деревня	Дор	2	3,5872	0,75	2	1	2	1	0,8968	
		деревня	Ермаково	371	665,4256	0,75	2	9	2	5	166,3564	
		деревня	Ермолино	3	5,3808	0,75	2	1	2	1	1,3452	
		деревня	Железово	2	3,5872	0,75	2	1	2	1	0,8968	
		деревня	Карганово	13	23,3168	0,75	2	1	2	1	5,8292	
		деревня	Картополово	3	5,3808	0,75	2	1	2	1	1,3452	
		деревня	Кинтаново	18	32,2848	0,75	2	1	2	1	8,0712	
		деревня	Кипино	5	8,968	0,75	2	1	2	1	2,242	
		деревня	Кириллово	35	62,776	0,75	2	1	2	1	15,694	
		деревня	Ключевая	4	7,1744	0,75	2	1	2	1	1,7936	
		деревня	Кощеево	14	25,1104	0,75	2	1	2	1	6,2776	
		деревня	Минино	86	154,2496	0,75	2	2	2	1	38,5624	
		деревня	Митино	1	1,7936	0,75	2	1	2	1	0,4484	
		деревня	Настасьино	13	23,3168	0,75	2	1	2	1	5,8292	
		деревня	Наумово	5	8,968	0,75	2	1	2	1	2,242	
		деревня	Обнорское	47	84,2992	0,75	2	2	2	1	21,0748	
		деревня	Павловка	12	21,5232	0,75	2	1	2	1	5,3808	
		деревня	Панфилово	5	8,968	0,75	2	1	2	1	2,242	
		деревня	Перья	1	1,7936	0,75	2	1	2	1	0,4484	
		деревня	Пигалево	5	8,968	0,75	2	1	2	1	2,242	
		деревня	Поторочино	2	3,5872	0,75	2	1	2	1	0,8968	
		деревня	Починок	28	50,2208	0,75	2	1	2	1	12,5552	
		деревня	Починок-Ананьев	6	10,7616	0,75	2	1	2	1	2,6904	
		деревня	Починок-Усанов	3	5,3808	0,75	2	1	2	1	1,3452	
		деревня	Починок-Шумилов	3	5,3808	0,75	2	1	2	1	1,3452	
		деревня	Прокунино	2	3,5872	0,75	2	1	2	1	0,8968	
		деревня	Пустынь	1	1,7936	0,75	2	1	2	1	0,4484	
		деревня	Родники	2	3,5872	0,75	2	1	2	1	0,8968	
		деревня	Семенково Большое	1	1,7936	0,75	2	1	2	1	0,4484	
		деревня	Слобода	17	30,4912	0,75	2	1	2	1	7,6228	
		деревня	Сумароково	6	10,7616	0,75	2	1	2	1	2,6904	
		деревня	Тетерино	2	3,5872	0,75	2	1	2	1	0,8968	
		деревня	Тимино	39	69,9504	0,75	2	1	2	1	17,4876	
		деревня	Тимонино	5	8,968	0,75	2	1	2	1	2,242	
		деревня	Филиппово	11	19,7296	0,75	2	1	2	1	4,9324	
		деревня	Харино	19	34,0784	0,75	2	1	2	1	8,5196	
		деревня	Ченцово	2	3,5872	0,75	2	1	2	1	0,8968	
		деревня	Чернышево	2	3,5872	0,75	2	1	2	1	0,8968	
		село	Покров	79	141,6944	0,75	2	2	2	1	35,4236	
		хутор	Заповедник	8	14,3488	0,75	2	1	2	1	3,5872	
				1628	2919,9808			95		84	729,9952	2
		деревня	Акулово	1	1,7936	0,75	2	1	2	1	0,4484	
		деревня	Андрейково	2	3,5872	0,75	2	1	2	1	0,8968	
		деревня	Андрюково	37	66,3632	0,75	2	1	2	1	16,5908	
		деревня	Балакирево	1	1,7936	0,75	2	1	2	1	0,4484	
		деревня	Белавино	2	3,5872	0,75	2	1	2	1	0,8968	
		деревня	Борисовское	6	10,7616	0,75	2	1	2	1	2,6904	

		деревня	Булаково	35	62,776	0,75	2	1	2	1	15,694	
		деревня	Бутырки	1	1,7936	0,75	2	1	2	1	0,4484	
		деревня	Бушкатово	2	3,5872	0,75	2	1	2	1	0,8968	
		деревня	Васильково	4	7,1744	0,75	2	1	2	1	1,7936	
		деревня	Власуново	14	25,1104	0,75	2	1	2	1	6,2776	
		деревня	Высоково	20	35,872	0,75	2	1	2	1	8,968	
		деревня	Глебово	10	17,936	0,75	2	1	2	1	4,484	
		деревня	Гриденино	11	19,7296	0,75	2	1	2	1	4,9324	
		деревня	Деревеньки	2	3,5872	0,75	2	1	2	1	0,8968	
		деревня	Дерягино	2	3,5872	0,75	2	1	2	1	0,8968	
		деревня	Долгово	3	5,3808	0,75	2	1	2	1	1,3452	
		деревня	Дорок	6	10,7616	0,75	2	1	2	1	2,6904	
		деревня	Дыбино	11	19,7296	0,75	2	1	2	1	4,9324	
		деревня	Еремейцево	1	1,7936	0,75	2	1	2	1	0,4484	
		деревня	Заварежнево	1	1,7936	0,75	2	1	2	1	0,4484	
		деревня	Иванниково	9	16,1424	0,75	2	1	2	1	4,0356	
		деревня	Ивановское	53	95,0608	0,75	2	2	2	1	23,7652	
		деревня	Ившино	14	25,1104	0,75	2	1	2	1	6,2776	
		деревня	Исады	18	32,2848	0,75	2	1	2	1	8,0712	
		деревня	Каликино	1	1,7936	0,75	2	1	2	1	0,4484	
		деревня	Касьяново	33	59,1888	0,75	2	1	2	1	14,7972	
		деревня	Клюшниково	16	28,6976	0,75	2	1	2	1	7,1744	
		деревня	Конанцево	2	3,5872	0,75	2	1	2	1	0,8968	
		деревня	Косоногово	1	1,7936	0,75	2	1	2	1	0,4484	
		деревня	Красный Бор	7	12,5552	0,75	2	1	2	1	3,1388	
		деревня	Крутик	66	118,3776	0,75	2	2	2	1	29,5944	
		деревня	Крюково	1	1,7936	0,75	2	1	2	1	0,4484	
		деревня	Курочкино	17	30,4912	0,75	2	1	2	1	7,6228	
		деревня	Летнево	6	10,7616	0,75	2	1	2	1	2,6904	
		деревня	Лилицино	39	69,9504	0,75	2	1	2	1	17,4876	
		деревня	Лысцево	23	41,2528	0,75	2	1	2	1	10,3132	
		деревня	Макарово	3	5,3808	0,75	2	1	2	1	1,3452	
		деревня	Мистелово	1	1,7936	0,75	2	1	2	1	0,4484	
		деревня	Михеево	75	134,52	0,75	2	2	2	1	33,63	
		деревня	Мясниково	22	39,4592	0,75	2	1	2	1	9,8648	
		деревня	Нагорское	3	5,3808	0,75	2	1	2	1	1,3452	
		деревня	Назимово	18	32,2848	0,75	2	1	2	1	8,0712	
		деревня	Нелодово	5	8,968	0,75	2	1	2	1	2,242	
		деревня	Никулино	6	10,7616	0,75	2	1	2	1	2,6904	
		деревня	Новинки	3	5,3808	0,75	2	1	2	1	1,3452	
		деревня	Осиновец	6	10,7616	0,75	2	1	2	1	2,6904	
		деревня	Павлигино	51	91,4736	0,75	2	2	2	1	22,8684	
		деревня	Петрищево	9	16,1424	0,75	2	1	2	1	4,0356	
		деревня	Платково	8	14,3488	0,75	2	1	2	1	3,5872	
		деревня	Подлубново	23	41,2528	0,75	2	1	2	1	10,3132	
		деревня	Понизовки	8	14,3488	0,75	2	1	2	1	3,5872	
		деревня	Пореево	7	12,5552	0,75	2	1	2	1	3,1388	
		деревня	Потепеньки	33	59,1888	0,75	2	1	2	1	14,7972	
		деревня	Починок	8	14,3488	0,75	2	1	2	1	3,5872	
		деревня	Пречистое	14	25,1104	0,75	2	1	2	1	6,2776	
		деревня	Радово	4	7,1744	0,75	2	1	2	1	1,7936	
		деревня	Раслово-Барское	18	32,2848	0,75	2	1	2	1	8,0712	
		деревня	Раслово-Монастырское	58	104,0288	0,75	2	2	2	1	26,0072	
		деревня	Рудниково	18	32,2848	0,75	2	1	2	1	8,0712	
		деревня	Рузбугино	125	224,2	0,75	2	3	2	2	56,05	
		деревня	Семендяево	35	62,776	0,75	2	1	2	1	15,694	
		деревня	Скородумово	13	23,3168	0,75	2	1	2	1	5,8292	
		деревня	Степанково	40	71,744	0,75	2	1	2	1	17,936	
		деревня	Стругуново	35	62,776	0,75	2	1	2	1	15,694	
		деревня	Терениково	2	3,5872	0,75	2	1	2	1	0,8968	
		деревня	Тильбугино	12	21,5232	0,75	2	1	2	1	5,3808	
		деревня	Фомино	4	7,1744	0,75	2	1	2	1	1,7936	
		деревня	Фондяково	6	10,7616	0,75	2	1	2	1	2,6904	
		деревня	Хлестово	66	118,3776	0,75	2	2	2	1	29,5944	
		деревня	Черново	69	123,7584	0,75	2	2	2	1	30,9396	
		деревня	Шигино	4	7,1744	0,75	2	1	2	1	1,7936	
		деревня	Щелково	6	10,7616	0,75	2	1	2	1	2,6904	
		деревня	Юрьево	8	14,3488	0,75	2	1	2	1	3,5872	
		деревня	Яковлевское	5	8,968	0,75	2	1	2	1	2,242	
		поселок	Зайцево	7	12,5552	0,75	2	1	2	1	3,1388	
		село	Закобякино	114	204,4704	0,75	2	3	2	2	51,1176	
		село	Михайловское	4	7,1744	0,75	2	1	2	1	1,7936	
		село	Никольское	7	12,5552	0,75	2	1	2	1	3,1388	
		село	Филиппово	187	335,4032	0,75	2	5	2	3	83,8508	
10.	Мышкинский муниципальный округ			9153	16279,2992			249		205	4069,8248	11
				5551	9823,9408			36		18	2455,9852	6
		город	Мышкин	5551	9823,9408	0,75	7	36	2	18	2455,9852	6
				1059	1899,4224			49		42	474,8556	2
		деревня	Антеплево	36	64,5696	0,75	2	1	2	1	16,1424	
		деревня	Бабайки	7	12,5552	0,75	2	1	2	1	3,1388	
		деревня	Белозёрово	8	14,3488	0,75	2	1	2	1	3,5872	
		деревня	Борок	14	25,1104	0,75	2	1	2	1	6,2776	
		деревня	Бурцево	21	37,6656	0,75	2	1	2	1	9,4164	
		деревня	Верхние Плостки	18	32,2848	0,75	2	1	2	1	8,0712	
		деревня	Володино	20	35,872	0,75	2	1	2	1	8,968	
		деревня	Высоцкая	10	17,936	0,75	2	1	2	1	4,484	
		деревня	Дегтярёво	1	1,7936	0,75	2	1	2	1	0,4484	
		деревня	Дубровки	24	43,0464	0,75	2	1	2	1	10,7616	
		деревня	Золотуха	10	17,936	0,75	2	1	2	1	4,484	
		деревня	Ивцино	21	37,6656	0,75	2	1	2	1	9,4164	
		деревня	Кадочник	22	39,4592	0,75	2	1	2	1	9,8648	
		деревня	Кирьяново	26	46,6336	0,75	2	1	2	1	11,6584	
		деревня	Коровино	31	55,6016	0,75	2	1	2	1	13,9004	
		деревня	Костюрино	129	231,3744	0,75	2	3	2	2	57,8436	
		деревня	Кулдычево	13	23,3168	0,75	2	1	2	1	5,8292	
		деревня	Курзино	4	7,1744	0,75	2	1	2	1	1,7936	
		деревня	Ломки	6	10,7616	0,75	2	1	2	1	2,6904	
		деревня	Могилицы	11	19,7296	0,75	2	1	2	1	4,9324	
		деревня	Неверово	13	23,3168	0,75	2	1	2	1	5,8292	
		деревня	Нижние Плостки	3	5,3808	0,75	2	1	2	1	1,3452	
		деревня	Палошино	53	95,0608	0,75	2	2	2	1	23,7652	
		деревня	Пашково	3	5,3808	0,75	2	1	2	1	1,3452	
		деревня	Петровское	5	8,968	0,75	2	1	2	1	2,242	
		деревня	Позиралки	2	3,5872	0,75	2	1	2	1	0,8968	
		деревня	Порхачи	7	12,5552	0,75	2	1	2	1	3,1388	
		деревня	Раменье	15	26,904	0,75	2	1	2	1	6,726	
		деревня	Речная	27	48,4272	0,75	2	1	2	1	12,1068	
		деревня	Рыпы	19	34,0784	0,75	2	1	2	1	8,5196	
		деревня	Семёнково	4	7,1744	0,75	2	1	2	1	1,7936	
		деревня	Сосновец	11	19,7296	0,75	2	1	2	1	4,9324	
		деревня	Старово	1	1,7936	0,75	2	1	2	1	0,4484	
		деревня	Терпилово	10	17,936	0,75	2	1	2	1	4,484	
		деревня	Угольники	5	8,968	0,75	2	1	2	1	2,242	
		поселок	Юхоть	165	295,944	0,75	2	4	2	2	73,986	
		село	Еремейцево	74	132,7264	0,75	2	2	2	1	33,1816	
		село	Охотино	170	304,912	0,75	2	4	2	2	76,228	
		село	Учма	40	71,744	0,75	2	1	2	1	17,936	
				2543	4555,936			164		145	1138,984	3
		деревня	Алферово	23	41,2528	0,75	2	1	2	1	10,3132	
		деревня	Ананьино	9	16,1424	0,75	2	1	2	1	4,0356	
		деревня	Андреевская	5	8,968	0,75	2	1	2	1	2,242	
		деревня	Аниковка	4	7,1744	0,75	2	1	2	1	1,7936	
		деревня	Антеплево	9	16,1424	0,75	2	1	2	1	4,0356	
		деревня	Антипово	13	23,3168	0,75	2	1	2	1	5,8292	
		деревня	Аристово	14	25,1104	0,75	2	1	2	1	6,2776	
		деревня	Артемьево	4	7,1744	0,75	2	1	2	1	1,7936	
		деревня	Балакирево	74	132,7264	0,75	2	2	2	1	33,1816	
		деревня	Блохонка	4	7,1744	0,75	2	1	2	1	1,7936	
		деревня	Бобойки	19	34,0784	0,75	2	1	2	1	8,5196	
		деревня	Боково	5	8,968	0,75	2	1	2	1	2,242	
		деревня	Борисовка	9	16,1424	0,75	2	1	2	1	4,0356	
		деревня	Борисовская	12	21,5232	0,75	2	1	2	1	5,3808	
		деревня	Брагино	2	3,5872	0,75	2	1	2	1	0,8968	
		деревня	Бурдуково	1	1,7936	0,75	2	1	2	1	0,4484	
		деревня	Варваринская	2	3,5872	0,75	2	1	2	1	0,8968	
		деревня	Василисино	4	7,1744	0,75	2	1	2	1	1,7936	
		деревня	Владышино	2	3,5872	0,75	2	1	2	1	0,8968	
		деревня	Власовская	1	1,7936	0,75	2	1	2	1	0,4484	
		деревня	Высоково	6	10,7616	0,75	2	1	2	1	2,6904	
		деревня	Галачевская	81	145,2816	0,75	2	2	2	1	36,3204	
		деревня	Глазово	2	3,5872	0,75	2	1	2	1	0,8968	
		деревня	Глотово	28	50,2208	0,75	2	1	2	1	12,5552	
		деревня	Гляденки	1	1,7936	0,75	2	1	2	1	0,4484	
		деревня	Говитаново	7	12,5552	0,75	2	1	2	1	3,1388	
		деревня	Голодово	1	1,7936	0,75	2	1	2	1	0,4484	
		деревня	Горбыли	3	5,3808	0,75	2	1	2	1	1,3452	
		деревня	Гордеевка	1	1,7936	0,75	2	1	2	1	0,4484	
		деревня	Горлово	1	1,7936	0,75	2	1	2	1	0,4484	
		деревня	Дворково	7	12,5552	0,75	2	1	2	1	3,1388	
		деревня	Дмитриевка	6	10,7616	0,75	2	1	2	1	2,6904	
		деревня	Дубровы	12	21,5232	0,75	2	1	2	1	5,3808	
		деревня	Жуково	6	10,7616	0,75	2	1	2	1	2,6904	
		деревня	Заглядкино	3	5,3808	0,75	2	1	2	1	1,3452	
		деревня	Зарубино	36	64,5696	0,75	2	1	2	1	16,1424	
		деревня	Зиновская	1	1,7936	0,75	2	1	2	1	0,4484	
		деревня	Игнатово	8	14,3488	0,75	2	1	2	1	3,5872	
		деревня	Игумново	3	5,3808	0,75	2	1	2	1	1,3452	
		деревня	Исаково	4	7,1744	0,75	2	1	2	1	1,7936	
		деревня	Калинкино	8	14,3488	0,75	2	1	2	1	3,5872	
		деревня	Карпово	6	10,7616	0,75	2	1	2	1	2,6904	
		деревня	Кизнево	4	7,1744	0,75	2	1	2	1	1,7936	
		деревня	Киселево	18	32,2848	0,75	2	1	2	1	8,0712	
		деревня	Климово	28	50,2208	0,75	2	1	2	1	12,5552	
		деревня	Кокошилово	47	84,2992	0,75	2	2	2	1	21,0748	
		деревня	Кологривцево	16	28,6976	0,75	2	1	2	1	7,1744	
		деревня	Коптево	69	123,7584	0,75	2	2	2	1	30,9396	
		деревня	Коптюшка	5	8,968	0,75	2	1	2	1	2,242	
		деревня	Костенево	2	3,5872	0,75	2	1	2	1	0,8968	
		деревня	Красново	6	10,7616	0,75	2	1	2	1	2,6904	
		деревня	Крестцы	22	39,4592	0,75	2	1	2	1	9,8648	
		деревня	Кривцово	1	1,7936	0,75	2	1	2	1	0,4484	
		деревня	Крутец	28	50,2208	0,75	2	1	2	1	12,5552	
		деревня	Крутово	13	23,3168	0,75	2	1	2	1	5,8292	
		деревня	Крюково	55	98,648	0,75	2	2	2	1	24,662	

		деревня	Кувшиново	4	7,1744	0,75	2	1	2	1	1,7936	
		деревня	Кузьминская	1	1,7936	0,75	2	1	2	1	0,4484	
		деревня	Куракино	6	10,7616	0,75	2	1	2	1	2,6904	
		деревня	Курово	3	5,3808	0,75	2	1	2	1	1,3452	
		деревня	Кустово	7	12,5552	0,75	2	1	2	1	3,1388	
		деревня	Лагуново	5	8,968	0,75	2	1	2	1	2,242	
		деревня	Ларионовская	10	17,936	0,75	2	1	2	1	4,484	
		деревня	Левинская	48	86,0928	0,75	2	2	2	1	21,5232	
		деревня	Лодыгино	8	14,3488	0,75	2	1	2	1	3,5872	
		деревня	Лукьяново	2	3,5872	0,75	2	1	2	1	0,8968	
		деревня	Макаровская	9	16,1424	0,75	2	1	2	1	4,0356	
		деревня	Максаково	1	1,7936	0,75	2	1	2	1	0,4484	
		деревня	Малое Поповичево	10	17,936	0,75	2	1	2	1	4,484	
		деревня	Манушино	2	3,5872	0,75	2	1	2	1	0,8968	
		деревня	Марганово	3	5,3808	0,75	2	1	2	1	1,3452	
		деревня	Мартнево	2	3,5872	0,75	2	1	2	1	0,8968	
		деревня	Мартыново	83	148,8688	0,75	2	2	2	1	37,2172	
		деревня	Мартьяниха	2	3,5872	0,75	2	1	2	1	0,8968	
		деревня	Марьино	8	14,3488	0,75	2	1	2	1	3,5872	
		деревня	Маурино	4	7,1744	0,75	2	1	2	1	1,7936	
		деревня	Митинская	10	17,936	0,75	2	1	2	1	4,484	
		деревня	Мокейцево	2	3,5872	0,75	2	1	2	1	0,8968	
		деревня	Морское	28	50,2208	0,75	2	1	2	1	12,5552	
		деревня	Муракино	1	1,7936	0,75	2	1	2	1	0,4484	
		деревня	Наумово	2	3,5872	0,75	2	1	2	1	0,8968	
		деревня	Нефедово	6	10,7616	0,75	2	1	2	1	2,6904	
		деревня	Нефино	6	10,7616	0,75	2	1	2	1	2,6904	
		деревня	Новинки	3	5,3808	0,75	2	1	2	1	1,3452	
		деревня	Новоселки	2	3,5872	0,75	2	1	2	1	0,8968	
		деревня	Ободаево	26	46,6336	0,75	2	1	2	1	11,6584	
		деревня	Оленино	1	1,7936	0,75	2	1	2	1	0,4484	
		деревня	Палкино	6	10,7616	0,75	2	1	2	1	2,6904	
		деревня	Папоротная	14	25,1104	0,75	2	1	2	1	6,2776	
		деревня	Пасынково	5	8,968	0,75	2	1	2	1	2,242	
		деревня	Петровское	8	14,3488	0,75	2	1	2	1	3,5872	
		деревня	Петряево	7	12,5552	0,75	2	1	2	1	3,1388	
		деревня	Починок	22	39,4592	0,75	2	1	2	1	9,8648	
		деревня	Пшеничниково	10	17,936	0,75	2	1	2	1	4,484	
		деревня	Пятинское	3	5,3808	0,75	2	1	2	1	1,3452	
		деревня	Речково	16	28,6976	0,75	2	1	2	1	7,1744	
		деревня	Романовка	52	93,2672	0,75	2	2	2	1	23,3168	
		деревня	Савелово	1	1,7936	0,75	2	1	2	1	0,4484	
		деревня	Савелово	7	12,5552	0,75	2	1	2	1	3,1388	
		деревня	Семаксино	1	1,7936	0,75	2	1	2	1	0,4484	
		деревня	Серково	30	53,808	0,75	2	1	2	1	13,452	
		деревня	Синицыно	38	68,1568	0,75	2	1	2	1	17,0392	
		деревня	Спирдово	2	3,5872	0,75	2	1	2	1	0,8968	
		деревня	Старово	54	96,8544	0,75	2	2	2	1	24,2136	
		деревня	Ступино	19	34,0784	0,75	2	1	2	1	8,5196	
		деревня	Тараканово	14	25,1104	0,75	2	1	2	1	6,2776	
		деревня	Ташлыки	6	10,7616	0,75	2	1	2	1	2,6904	
		деревня	Тетерюхино	1	1,7936	0,75	2	1	2	1	0,4484	
		деревня	Тимонино	6	10,7616	0,75	2	1	2	1	2,6904	
		деревня	Толпыгино	10	17,936	0,75	2	1	2	1	4,484	
		деревня	Третьяковка	34	60,9824	0,75	2	1	2	1	15,2456	
		деревня	Туворово	3	5,3808	0,75	2	1	2	1	1,3452	
		деревня	Федорково	34	60,9824	0,75	2	1	2	1	15,2456	
		деревня	Федюково	3	5,3808	0,75	2	1	2	1	1,3452	
		деревня	Хохли	6	10,7616	0,75	2	1	2	1	2,6904	
		деревня	Цикалово	4	7,1744	0,75	2	1	2	1	1,7936	
		деревня	Чебыхино	19	34,0784	0,75	2	1	2	1	8,5196	
		деревня	Чернево	2	3,5872	0,75	2	1	2	1	0,8968	
		деревня	Черноусово	2	3,5872	0,75	2	1	2	1	0,8968	
		деревня	Чириково	1	1,7936	0,75	2	1	2	1	0,4484	
		деревня	Шабальцево	27	48,4272	0,75	2	1	2	1	12,1068	
		деревня	Шамино	16	28,6976	0,75	2	1	2	1	7,1744	
		деревня	Шестихино	19	34,0784	0,75	2	1	2	1	8,5196	
		деревня	Языково	1	1,7936	0,75	2	1	2	1	0,4484	
		поселок	Бобойковского льнозавода	22	39,4592	0,75	2	1	2	1	9,8648	
		поселок	Заря	8	14,3488	0,75	2	1	2	1	3,5872	
		поселок	Мерга	28	50,2208	0,75	2	1	2	1	12,5552	
		поселок	Шипиловского молокозавода	5	8,968	0,75	2	1	2	1	2,242	
		село	Богородское	95	170,392	0,75	2	3	2	2	42,598	
		село	Воскресенское	4	7,1744	0,75	2	1	2	1	1,7936	
		село	Ивановское	1	1,7936	0,75	2	1	2	1	0,4484	
		село	Кривец	145	258,3424	0,75	2	4	2	2	64,5856	
		село	Поводнево	172	306,4752	0,75	2	4	2	2	76,6188	
		село	Рождествено	121	215,5904	0,75	2	3	2	2	53,8976	
		село	Сера	96	172,1856	0,75	2	3	2	2	43,0464	
		село	Флоровское	80	143,488	0,75	2	2	2	1	35,872	
		село	Харинское	88	157,8368	0,75	2	3	2	2	39,4592	
		село	Шипилово	71	127,3456	0,75	2	2	2	1	31,8364	
		село	Юрьевское	38	68,1568	0,75	2	1	2	1	17,0392	
11.	Некоузский муниципальный округ			11617	20577,8048			435		316	5144,4512	16
				2055	3641,7248			92		71	910,4312	3
		деревня	Бажутино	3	5,3808	0,75	2	1	2	1	1,3452	
		деревня	Большие Заломы	2	3,5872	0,75	2	1	2	1	0,8968	
		деревня	Большие Ченцы	4	7,1744	0,75	2	1	2	1	1,7936	
		деревня	Большое Дьяконово	57	102,2352	0,75	2	2	2	1	25,5588	
		деревня	Бор	5	8,968	0,75	2	1	2	1	2,242	
		деревня	Варжино	2	3,5872	0,75	2	1	2	1	0,8968	
		деревня	Великово	9	16,1424	0,75	2	1	2	1	4,0356	
		деревня	Верховина	1	1,7936	0,75	2	1	2	1	0,4484	
		деревня	Горки	5	8,968	0,75	2	1	2	1	2,242	
		деревня	Грезное	28	50,2208	0,75	2	1	2	1	12,5552	
		деревня	Григорево	55	98,648	0,75	2	2	2	1	24,662	
		деревня	Дор	4	7,1744	0,75	2	1	2	1	1,7936	
		деревня	Дуброва	12	21,5232	0,75	2	1	2	1	5,3808	
		деревня	Ефаново	2	3,5872	0,75	2	1	2	1	0,8968	
		деревня	Заручье	7	12,5552	0,75	2	1	2	1	3,1388	
		деревня	Иванцево	4	7,1744	0,75	2	1	2	1	1,7936	
		деревня	Иконино	5	8,968	0,75	2	1	2	1	2,242	
		деревня	Кальтино	11	19,7296	0,75	2	1	2	1	4,9324	
		деревня	Кашино	15	26,904	0,75	2	1	2	1	6,726	
		деревня	Кашино	1	1,7936	0,75	2	1	2	1	0,4484	
		деревня	Клыково	1	1,7936	0,75	2	1	2	1	0,4484	
		деревня	Кожевниково	2	3,5872	0,75	2	1	2	1	0,8968	
		деревня	Кулотино	4	7,1744	0,75	2	1	2	1	1,7936	
		деревня	Луговая	6	10,7616	0,75	2	1	2	1	2,6904	
		деревня	Лямино	1	1,7936	0,75	2	1	2	1	0,4484	
		деревня	Малое Дьяконово	17	30,4912	0,75	2	1	2	1	7,6228	
		деревня	Малые Заломы	8	14,3488	0,75	2	1	2	1	3,5872	
		деревня	Малые Ченцы	7	12,5552	0,75	2	1	2	1	3,1388	
		деревня	Маурино	3	5,3808	0,75	2	1	2	1	1,3452	
		деревня	Нивы	3	5,3808	0,75	2	1	2	1	1,3452	
		деревня	Никольское	13	23,3168	0,75	2	1	2	1	5,8292	
		деревня	Новинка Алферова	4	7,1744	0,75	2	1	2	1	1,7936	
		деревня	Остроги	7	12,5552	0,75	2	1	2	1	3,1388	
		деревня	Переслегино	3	5,3808	0,75	2	1	2	1	1,3452	
		деревня	Погорелка	10	17,936	0,75	2	1	2	1	4,484	
		деревня	Полежаево	1	1,7936	0,75	2	1	2	1	0,4484	
		деревня	Пропасть	2	3,5872	0,75	2	1	2	1	0,8968	
		деревня	Прямик	3	5,3808	0,75	2	1	2	1	1,3452	
		деревня	Пушкино	5	8,968	0,75	2	1	2	1	2,242	
		деревня	Споротково	2	3,5872	0,75	2	1	2	1	0,8968	
		деревня	Сысоево	3	5,3808	0,75	2	1	2	1	1,3452	
		деревня	Угол	5	8,968	0,75	2	1	2	1	2,242	
		деревня	Федотьево	1	1,7936	0,75	2	1	2	1	0,4484	
		деревня	Царево	3	5,3808	0,75	2	1	2	1	1,3452	
		деревня	Чеснава	5	8,968	0,75	2	1	2	1	2,242	
		деревня	Чурилово	9	16,1424	0,75	2	1	2	1	4,0356	
		поселок	Борок	1298	2283,9696	0,75	2	30	2	15	570,9924	
		село	Веретея	129	231,3744	0,75	2	3	2	2	57,8436	
		село	Верхне-Никульское	17	30,4912	0,75	2	1	2	1	7,6228	
		село	Воскресенское	14	25,1104	0,75	2	1	2	1	6,2776	
		село	Кузьма-Демьян	5	8,968	0,75	2	1	2	1	2,242	
		село	Лацкое	132	236,7552	0,75	2	4	2	2	59,1888	
		село	Марьино	98	175,7728	0,75	2	3	2	2	43,9432	
		село	Покров-Раменье	2	3,5872	0,75	2	1	2	1	0,8968	
				2881	5096,7792			105		75	1274,1948	4
		деревня	Азаркино	2	3,5872	0,75	2	1	2	1	0,8968	
		деревня	Бабаево	1	1,7936	0,75	2	1	2	1	0,4484	
		деревня	Боровики	4	7,1744	0,75	2	1	2	1	1,7936	
		деревня	Васильково	7	12,5552	0,75	2	1	2	1	3,1388	
		деревня	Ветренка	1	1,7936	0,75	2	1	2	1	0,4484	
		деревня	Ветчаково	4	7,1744	0,75	2	1	2	1	1,7936	
		деревня	Гармоновская	1	1,7936	0,75	2	1	2	1	0,4484	
		деревня	Гладышево	78	139,9008	0,75	2	2	2	1	34,9752	
		деревня	Горки	28	50,2208	0,75	2	1	2	1	12,5552	
		деревня	Горохово	2	3,5872	0,75	2	1	2	1	0,8968	
		деревня	Грибаново	5	8,968	0,75	2	1	2	1	2,242	
		деревня	Григорьевская	2	3,5872	0,75	2	1	2	1	0,8968	
		деревня	Гузеево	7	12,5552	0,75	2	1	2	1	3,1388	
		деревня	Журавлево	2	3,5872	0,75	2	1	2	1	0,8968	
		деревня	Задние Горки	1	1,7936	0,75	2	1	2	1	0,4484	
		деревня	Задняя Река	3	5,3808	0,75	2	1	2	1	1,3452	
		деревня	Золотково	7	12,5552	0,75	2	1	2	1	3,1388	
		деревня	Ильинское	13	23,3168	0,75	2	1	2	1	5,8292	
		деревня	Карповская	4	7,1744	0,75	2	1	2	1	1,7936	
		деревня	Конурино	6	10,7616	0,75	2	1	2	1	2,6904	
		деревня	Макаровская	3	5,3808	0,75	2	1	2	1	1,3452	
		деревня	Матренинская	11	19,7296	0,75	2	1	2	1	4,9324	
		деревня	Новая Ура	58	104,0288	0,75	2	2	2	1	26,0072	
		деревня	Новики	6	10,7616	0,75	2	1	2	1	2,6904	
		деревня	Новоселки	1	1,7936	0,75	2	1	2	1	0,4484	
		деревня	Ожогино	2	3,5872	0,75	2	1	2	1	0,8968	
		деревня	Орехово	19	34,0784	0,75	2	1	2	1	8,5196	
		деревня	Петрушино	10	17,936	0,75	2	1	2	1	4,484	
		деревня	Печенки	3	5,3808	0,75	2	1	2	1	1,3452	
		деревня	Плишкино	1	1,7936	0,75	2	1	2	1	0,4484	
		деревня	Поздеевка	11	19,7296	0,75	2	1	2	1	4,9324	
		деревня	Прошино	5	8,968	0,75	2	1	2	1	2,242	

		деревня	Скимино	3	5,3808	0,75	2	1	2	1	1,3452	
		деревня	Сопино	2	3,5872	0,75	2	1	2	1	0,8968	
		деревня	Толмачевка	15	26,904	0,75	2	1	2	1	6,726	
		деревня	Труфоново	11	19,7296	0,75	2	1	2	1	4,9324	
		деревня	Ура	5	8,968	0,75	2	1	2	1	2,242	
		деревня	Урежи	4	7,1744	0,75	2	1	2	1	1,7936	
		деревня	Усово	6	10,7616	0,75	2	1	2	1	2,6904	
		деревня	Яскино	4	7,1744	0,75	2	1	2	1	1,7936	
		местечко	Андреевское	130	233,168	0,75	2	3	2	2	58,292	
		местечко	Мурзино	8	14,3488	0,75	2	1	2	1	3,5872	
		местечко	Нескучное	2	3,5872	0,75	2	1	2	1	0,8968	
		поселок	Волга	2020	3562,4992	0,75	2	46	2	23	890,6248	
		поселок	Красный Рыбак	12	21,5232	0,75	2	1	2	1	5,3808	
		поселок	Шестихино	333	587,2592	0,75	2	8	2	4	146,8148	
		село	Козлово	4	7,1744	0,75	2	1	2	1	1,7936	
		село	Поповка	3	5,3808	0,75	2	1	2	1	1,3452	
		село	Сменцево	11	19,7296	0,75	2	1	2	1	4,9324	
				4738	8416,6752			182		135	2104,1688	6
		деревня	Араново	11	19,7296	0,75	2	1	2	1	4,9324	
		деревня	Аринкино	8	14,3488	0,75	2	1	2	1	3,5872	
		деревня	Афонино	12	21,5232	0,75	2	1	2	1	5,3808	
		деревня	Бабья Гора	8	14,3488	0,75	2	1	2	1	3,5872	
		деревня	Беловская	105	188,328	0,75	2	3	2	2	47,082	
		деревня	Боброво	23	41,2528	0,75	2	1	2	1	10,3132	
		деревня	Бовыкино	3	5,3808	0,75	2	1	2	1	1,3452	
		деревня	Большое Дубинино	7	12,5552	0,75	2	1	2	1	3,1388	
		деревня	Большое Фролово	6	10,7616	0,75	2	1	2	1	2,6904	
		деревня	Бутовская	4	7,1744	0,75	2	1	2	1	1,7936	
		деревня	Васенино	2	3,5872	0,75	2	1	2	1	0,8968	
		деревня	Васино	48	86,0928	0,75	2	2	2	1	21,5232	
		деревня	Власиха	2	3,5872	0,75	2	1	2	1	0,8968	
		деревня	Волохово	3	5,3808	0,75	2	1	2	1	1,3452	
		деревня	Гаврильцево	3	5,3808	0,75	2	1	2	1	1,3452	
		деревня	Галицино	3	5,3808	0,75	2	1	2	1	1,3452	
		деревня	Гнетнево	29	52,0144	0,75	2	1	2	1	13,0036	
		деревня	Голенищево	1	1,7936	0,75	2	1	2	1	0,4484	
		деревня	Горлово	10	17,936	0,75	2	1	2	1	4,484	
		деревня	Горохово	46	82,5056	0,75	2	2	2	1	20,6264	
		деревня	Горшиха	1	1,7936	0,75	2	1	2	1	0,4484	
		деревня	Данилово	42	75,3312	0,75	2	1	2	1	18,8328	
		деревня	Долгишево	6	10,7616	0,75	2	1	2	1	2,6904	
		деревня	Жарки	2	3,5872	0,75	2	1	2	1	0,8968	
		деревня	Желнино	7	12,5552	0,75	2	1	2	1	3,1388	
		деревня	Ивановское	1	1,7936	0,75	2	1	2	1	0,4484	
		деревня	Игнатово	10	17,936	0,75	2	1	2	1	4,484	
		деревня	Игнашинская	13	23,3168	0,75	2	1	2	1	5,8292	
		деревня	Ильинское	3	5,3808	0,75	2	1	2	1	1,3452	
		деревня	Калистово	13	23,3168	0,75	2	1	2	1	5,8292	
		деревня	Каменки	2	3,5872	0,75	2	1	2	1	0,8968	
		деревня	Караваевская	1	1,7936	0,75	2	1	2	1	0,4484	
		деревня	Коплино	9	16,1424	0,75	2	1	2	1	4,0356	
		деревня	Котово	32	57,3952	0,75	2	1	2	1	14,3488	
		деревня	Кузьма-Демьян	5	8,968	0,75	2	1	2	1	2,242	
		деревня	Курьяки	2	3,5872	0,75	2	1	2	1	0,8968	
		деревня	Леоново	2	3,5872	0,75	2	1	2	1	0,8968	
		деревня	Логашино	1	1,7936	0,75	2	1	2	1	0,4484	
		деревня	Лукино	2	3,5872	0,75	2	1	2	1	0,8968	
		деревня	Максимовка	2	3,5872	0,75	2	1	2	1	0,8968	
		деревня	Малое Дубинино	5	8,968	0,75	2	1	2	1	2,242	
		деревня	Марково	7	12,5552	0,75	2	1	2	1	3,1388	
		деревня	Махаево	10	17,936	0,75	2	1	2	1	4,484	
		деревня	Микишево	18	32,2848	0,75	2	1	2	1	8,0712	
		деревня	Михалково	2	3,5872	0,75	2	1	2	1	0,8968	
		деревня	Мокеево	2	3,5872	0,75	2	1	2	1	0,8968	
		деревня	Мосеево	2	3,5872	0,75	2	1	2	1	0,8968	
		деревня	Мышкино	36	64,5696	0,75	2	1	2	1	16,1424	
		деревня	Назарово	11	19,7296	0,75	2	1	2	1	4,9324	
		деревня	Назарьево	5	8,968	0,75	2	1	2	1	2,242	
		деревня	Нестёровка	4	7,1744	0,75	2	1	2	1	1,7936	
		деревня	Нечесуха	5	8,968	0,75	2	1	2	1	2,242	
		деревня	Новинки	2	3,5872	0,75	2	1	2	1	0,8968	
		деревня	Ново-Першино	4	7,1744	0,75	2	1	2	1	1,7936	
		деревня	Панкратово	2	3,5872	0,75	2	1	2	1	0,8968	
		деревня	Пахомово	4	7,1744	0,75	2	1	2	1	1,7936	
		деревня	Первовская	1	1,7936	0,75	2	1	2	1	0,4484	
		деревня	Плишкино	5	8,968	0,75	2	1	2	1	2,242	
		деревня	Победа	5	8,968	0,75	2	1	2	1	2,242	
		деревня	Погорелка	4	7,1744	0,75	2	1	2	1	1,7936	
		деревня	Подольское	7	12,5552	0,75	2	1	2	1	3,1388	
		деревня	Поляна	24	43,0464	0,75	2	1	2	1	10,7616	
		деревня	Правдино	78	139,9008	0,75	2	2	2	1	34,9752	
		деревня	Раково	3	5,3808	0,75	2	1	2	1	1,3452	
		деревня	Роговец	1	1,7936	0,75	2	1	2	1	0,4484	
		деревня	Рогопивец	1	1,7936	0,75	2	1	2	1	0,4484	
		деревня	Рубцово	3	5,3808	0,75	2	1	2	1	1,3452	
		деревня	Сафроново	47	84,2992	0,75	2	2	2	1	21,0748	
		деревня	Семенцево	4	7,1744	0,75	2	1	2	1	1,7936	
		деревня	Серёдка	59	105,8224	0,75	2	2	2	1	26,4556	
		деревня	Соломейно	1	1,7936	0,75	2	1	2	1	0,4484	
		деревня	Солоцково	5	8,968	0,75	2	1	2	1	2,242	
		деревня	Старково	2	3,5872	0,75	2	1	2	1	0,8968	
		деревня	Старово	21	37,6656	0,75	2	1	2	1	9,4164	
		деревня	Судбища	15	26,904	0,75	2	1	2	1	6,726	
		деревня	Сусловка	8	14,3488	0,75	2	1	2	1	3,5872	
		деревня	Турабово	6	10,7616	0,75	2	1	2	1	2,6904	
		деревня	Холопово	41	73,5376	0,75	2	1	2	1	18,3844	
		деревня	Чурлаки	3	5,3808	0,75	2	1	2	1	1,3452	
		деревня	Шамары	10	17,936	0,75	2	1	2	1	4,484	
		деревня	Щелпово	5	8,968	0,75	2	1	2	1	2,242	
		деревня	Щербинино	6	10,7616	0,75	2	1	2	1	2,6904	
		деревня	Щетинкино	5	8,968	0,75	2	1	2	1	2,242	
		деревня	Юркино	1	1,7936	0,75	2	1	2	1	0,4484	
		местечко	Быково	10	17,936	0,75	2	1	2	1	4,484	
		местечко	Мольково	32	57,3952	0,75	2	1	2	1	14,3488	
		село	Маслово	1	1,7936	0,75	2	1	2	1	0,4484	
		село	Некоуз	178	319,2608	0,75	2	5	2	3	79,8152	
		село	Новинское	119	213,4384	0,75	2	3	2	2	53,3596	
		село	Новый Некоуз	3130	5532,5664	0,75	2	71	2	36	1383,1416	
		село	Парфеньево	117	209,8512	0,75	2	3	2	2	52,4628	
		село	Правдино	24	43,0464	0,75	2	1	2	1	10,7616	
		село	Рожалово	8	14,3488	0,75	2	1	2	1	3,5872	
		село	Спас-Ильдь	54	96,8544	0,75	2	2	2	1	24,2136	
		село	Станилово	85	152,456	0,75	2	2	2	1	38,114	
				1943	3422,6256			56		35	855,6564	3
		деревня	Адамово	1	1,7936	0,75	2	1	2	1	0,4484	
		деревня	Боброково	20	35,872	0,75	2	1	2	1	8,968	
		деревня	Болдино	10	17,936	0,75	2	1	2	1	4,484	
		деревня	Воронково	6	10,7616	0,75	2	1	2	1	2,6904	
		деревня	Григорово	8	14,3488	0,75	2	1	2	1	3,5872	
		деревня	Зманово	2	3,5872	0,75	2	1	2	1	0,8968	
		деревня	Зобцы	2	3,5872	0,75	2	1	2	1	0,8968	
		деревня	Калиновцы	8	14,3488	0,75	2	1	2	1	3,5872	
		деревня	Олисавино	21	37,6656	0,75	2	1	2	1	9,4164	
		деревня	Пантелеево	1	1,7936	0,75	2	1	2	1	0,4484	
		деревня	Родионово	37	66,3632	0,75	2	1	2	1	16,5908	
		деревня	Сергеево	12	21,5232	0,75	2	1	2	1	5,3808	
		поселок	Октябрь	952	1674,24	0,75	2	22	2	11	418,56	
		село	Воскресенское	248	436,128	0,75	2	6	2	3	109,032	
		село	Мокеиха	583	1025,2816	0,75	2	14	2	7	256,3204	
		село	Шелдомеж	3	5,3808	0,75	2	1	2	1	1,3452	
		станция	Родионово	29	52,0144	0,75	2	1	2	1	13,0036	
12	Некрасовский муниципальный округ			19651	35008,3056			615		407	8752,0764	23
				4907	8742,9776			157		106	2185,7444	6
		р.п.	Бурмакино	2554	4534,8912	0,75	2	59	2	30	1133,7228	
		деревня	Андреевское	38	68,1568	0,75	2	1	2	1	17,0392	
		деревня	Бараново	8	14,3488	0,75	2	1	2	1	3,5872	
		деревня	Борисовская	37	66,3632	0,75	2	1	2	1	16,5908	
		деревня	Высоково	3	5,3808	0,75	2	1	2	1	1,3452	
		деревня	Гашки	110	197,296	0,75	2	3	2	2	49,324	
		деревня	Доманцево	5	8,968	0,75	2	1	2	1	2,242	
		деревня	Дубки	26	46,6336	0,75	2	1	2	1	11,6584	
		деревня	Дятловка	2	3,5872	0,75	2	1	2	1	0,8968	
		деревня	Ежово	1	1,7936	0,75	2	1	2	1	0,4484	
		деревня	Залесная	12	21,5232	0,75	2	1	2	1	5,3808	
		деревня	Ивановское	2	3,5872	0,75	2	1	2	1	0,8968	
		деревня	Игумниха	5	8,968	0,75	2	1	2	1	2,242	
		деревня	Измайлово	5	8,968	0,75	2	1	2	1	2,242	
		деревня	Копорье	4	7,1744	0,75	2	1	2	1	1,7936	
		деревня	Коробиха	55	98,648	0,75	2	2	2	1	24,662	
		деревня	Котлово	27	48,4272	0,75	2	1	2	1	12,1068	
		деревня	Коурцево	2	3,5872	0,75	2	1	2	1	0,8968	
		деревня	Коурцево	18	32,2848	0,75	2	1	2	1	8,0712	
		деревня	Кстово	6	10,7616	0,75	2	1	2	1	2,6904	
		деревня	Легчаниха	7	12,5552	0,75	2	1	2	1	3,1388	
		деревня	Лом	4	7,1744	0,75	2	1	2	1	1,7936	
		деревня	Меньшиково	7	12,5552	0,75	2	1	2	1	3,1388	
		деревня	Мещерка	1	1,7936	0,75	2	1	2	1	0,4484	
		деревня	Нефедово	8	14,3488	0,75	2	1	2	1	3,5872	
		деревня	Никитино	12	21,5232	0,75	2	1	2	1	5,3808	
		деревня	Окунево	2	3,5872	0,75	2	1	2	1	0,8968	
		деревня	Орлецы	61	109,4096	0,75	2	2	2	1	27,3524	
		деревня	Пентелево	17	30,4912	0,75	2	1	2	1	7,6228	
		деревня	Перенько́во	3	5,3808	0,75	2	1	2	1	1,3452	
		деревня	Перепечино	4	7,1744	0,75	2	1	2	1	1,7936	
		деревня	Пищалино	1	1,7936	0,75	2	1	2	1	0,4484	
		деревня	Пустошка	1	1,7936	0,75	2	1	2	1	0,4484	
		деревня	Репино	9	16,1424	0,75	2	1	2	1	4,0356	
		деревня	Родюкино	17	30,4912	0,75	2	1	2	1	7,6228	
		деревня	Рябинкино	19	34,0784	0,75	2	1	2	1	8,5196	
		деревня	Саблуково	8	14,3488	0,75	2	1	2	1	3,5872	
		деревня	Санниково	13	23,3168	0,75	2	1	2	1	5,8292	
		деревня	Семеновское	8	14,3488	0,75	2	1	2	1	3,5872	
		деревня	Татариново	2	3,5872	0,75	2	1	2	1	0,8968	
		деревня	Теляково	1	1,7936	0,75	2	1	2	1	0,4484	

		деревня	Титовское	9	16,1424	0,75	2	1	2	1	4,0356	
		деревня	Фетеиха	1	1,7936	0,75	2	1	2	1	0,4484	
		деревня	Ченцово	19	34,0784	0,75	2	1	2	1	8,5196	
		деревня	Щипцово	8	14,3488	0,75	2	1	2	1	3,5872	
		деревня	Юрьевка	43	77,1248	0,75	2	1	2	1	19,2812	
		деревня	Якушиха	59	105,8224	0,75	2	2	2	1	26,4556	
		поселок	Новоберезки	15	26,904	0,75	2	1	2	1	6,726	
		поселок	Сосновый Бор	148	265,4528	0,75	2	4	2	2	66,3632	
		село	Бурмакино	679	1205,6	0,75	2	16	2	8	301,4	
		село	Кувакино	57	102,2352	0,75	2	2	2	1	25,5588	
		село	Михайловское	4	7,1744	0,75	2	1	2	1	1,7936	
		село	Нетребово	4	7,1744	0,75	2	1	2	1	1,7936	
		село	Никольское	283	507,5888	0,75	2	7	2	4	126,8972	
		село	Новое	195	349,752	0,75	2	5	2	3	87,438	
		село	Новые Липки	16	28,6976	0,75	2	1	2	1	7,1744	
		село	Павловское	7	12,5552	0,75	2	1	2	1	3,1388	
		село	Поздеевское	8	14,3488	0,75	2	1	2	1	3,5872	
		село	Рождествено	169	303,1184	0,75	2	4	2	2	75,7796	
		село	Троицкое	12	21,5232	0,75	2	1	2	1	5,3808	
		станция	Сахареж	42	75,3312	0,75	2	1	2	1	18,8328	
		станция	Тощиха	4	7,1744	0,75	2	1	2	1	1,7936	
				5065	9028,2432			200		151	2257,0608	6
		р.п.	Красный Профинтерн	1076	1910,2992	0,75	2	25	2	13	477,5748	
		деревня	Аксеново	16	28,6976	0,75	2	1	2	1	7,1744	
		деревня	Антоново	75	134,52	0,75	2	2	2	1	33,63	
		деревня	Арефино	10	17,936	0,75	2	1	2	1	4,484	
		деревня	Аринкино	2	3,5872	0,75	2	1	2	1	0,8968	
		деревня	Архипово	7	12,5552	0,75	2	1	2	1	3,1388	
		деревня	Бор	122	218,8192	0,75	2	3	2	2	54,7048	
		деревня	Ботоково	28	50,2208	0,75	2	1	2	1	12,5552	
		деревня	Бутово	10	17,936	0,75	2	1	2	1	4,484	
		деревня	Валино	7	12,5552	0,75	2	1	2	1	3,1388	
		деревня	Васильевское	5	8,968	0,75	2	1	2	1	2,242	
		деревня	Васильково	2	3,5872	0,75	2	1	2	1	0,8968	
		деревня	Веретево	33	59,1888	0,75	2	1	2	1	14,7972	
		деревня	Вольная	6	10,7616	0,75	2	1	2	1	2,6904	
		деревня	Ворокса	7	12,5552	0,75	2	1	2	1	3,1388	
		деревня	Воронино	1	1,7936	0,75	2	1	2	1	0,4484	
		деревня	Высоково	11	19,7296	0,75	2	1	2	1	4,9324	
		деревня	Грешнево	526	933,8288	0,75	2	12	2	6	233,4572	
		деревня	Гридино	7	12,5552	0,75	2	1	2	1	3,1388	
		деревня	Домашниха	23	41,2528	0,75	2	1	2	1	10,3132	
		деревня	Дьяково	4	7,1744	0,75	2	1	2	1	1,7936	
		деревня	Елохино	8	14,3488	0,75	2	1	2	1	3,5872	
		деревня	Ермаково	39	69,9504	0,75	2	1	2	1	17,4876	
		деревня	Ермольцино	2	3,5872	0,75	2	1	2	1	0,8968	
		деревня	Заболотье	113	202,6768	0,75	2	3	2	2	50,6692	
		деревня	Золотуха	1	1,7936	0,75	2	1	2	1	0,4484	
		деревня	Ивановское	2	3,5872	0,75	2	1	2	1	0,8968	
		деревня	Игумново	10	17,936	0,75	2	1	2	1	4,484	
		деревня	Иоркино	5	8,968	0,75	2	1	2	1	2,242	
		деревня	Исады	7	12,5552	0,75	2	1	2	1	3,1388	
		деревня	Искробол	26	46,6336	0,75	2	1	2	1	11,6584	
		деревня	Кадниково	3	5,3808	0,75	2	1	2	1	1,3452	
		деревня	Климатино	3	5,3808	0,75	2	1	2	1	1,3452	
		деревня	Клины	3	5,3808	0,75	2	1	2	1	1,3452	
		деревня	Кондрево	336	596,504	0,75	2	8	2	4	149,126	
		деревня	Коромыслово	8	14,3488	0,75	2	1	2	1	3,5872	
		деревня	Кочевки	2	3,5872	0,75	2	1	2	1	0,8968	
		деревня	Кощевка	3	5,3808	0,75	2	1	2	1	1,3452	
		деревня	Кресцово	10	17,936	0,75	2	1	2	1	4,484	
		деревня	Кудрино	3	5,3808	0,75	2	1	2	1	1,3452	
		деревня	Куреево	25	44,84	0,75	2	1	2	1	11,21	
		деревня	Левино	2	3,5872	0,75	2	1	2	1	0,8968	
		деревня	Левиново	25	44,84	0,75	2	1	2	1	11,21	
		деревня	Липовицы	14	25,1104	0,75	2	1	2	1	6,2776	
		деревня	Ломовская	2	3,5872	0,75	2	1	2	1	0,8968	
		деревня	Макарово	4	7,1744	0,75	2	1	2	1	1,7936	
		деревня	Малинники	6	10,7616	0,75	2	1	2	1	2,6904	
		деревня	Маринино	3	5,3808	0,75	2	1	2	1	1,3452	
		деревня	Маркишево	13	23,3168	0,75	2	1	2	1	5,8292	
		деревня	Матвейцево	15	26,904	0,75	2	1	2	1	6,726	
		деревня	Меленки	4	7,1744	0,75	2	1	2	1	1,7936	
		деревня	Меленки	6	10,7616	0,75	2	1	2	1	2,6904	
		деревня	Минино	4	7,1744	0,75	2	1	2	1	1,7936	
		деревня	Минино	4	7,1744	0,75	2	1	2	1	1,7936	
		деревня	Михалевка	26	46,6336	0,75	2	1	2	1	11,6584	
		деревня	Михальцево	1	1,7936	0,75	2	1	2	1	0,4484	
		деревня	Мишнево	17	30,4912	0,75	2	1	2	1	7,6228	
		деревня	Мокеево	3	5,3808	0,75	2	1	2	1	1,3452	
		деревня	Мышкино	8	14,3488	0,75	2	1	2	1	3,5872	
		деревня	Нагорново	2	3,5872	0,75	2	1	2	1	0,8968	
		деревня	Насоново	9	16,1424	0,75	2	1	2	1	4,0356	
		деревня	Наумиха	6	10,7616	0,75	2	1	2	1	2,6904	
		деревня	Неверово	10	17,936	0,75	2	1	2	1	4,484	
		деревня	Никулино	1	1,7936	0,75	2	1	2	1	0,4484	
		деревня	Новая	9	16,1424	0,75	2	1	2	1	4,0356	
		деревня	Овсяники	10	17,936	0,75	2	1	2	1	4,484	
		деревня	Орлово	1	1,7936	0,75	2	1	2	1	0,4484	
		деревня	Павликово	8	14,3488	0,75	2	1	2	1	3,5872	
		деревня	Павлово	7	12,5552	0,75	2	1	2	1	3,1388	
		деревня	Першино	13	23,3168	0,75	2	1	2	1	5,8292	
		деревня	Першино	2	3,5872	0,75	2	1	2	1	0,8968	
		деревня	Пески	235	421,496	0,75	2	6	2	3	105,374	
		деревня	Печелки	2	3,5872	0,75	2	1	2	1	0,8968	
		деревня	Потягино	2	3,5872	0,75	2	1	2	1	0,8968	
		деревня	Рудеево	4	7,1744	0,75	2	1	2	1	1,7936	
		деревня	Саватеево	59	105,8224	0,75	2	2	2	1	26,4556	
		деревня	Сватково	7	12,5552	0,75	2	1	2	1	3,1388	
		деревня	Свечкино	5	8,968	0,75	2	1	2	1	2,242	
		деревня	Симоново	10	17,936	0,75	2	1	2	1	4,484	
		деревня	Согожа	11	19,7296	0,75	2	1	2	1	4,9324	
		деревня	Спиридово	5	8,968	0,75	2	1	2	1	2,242	
		деревня	Старово	7	12,5552	0,75	2	1	2	1	3,1388	
		деревня	Стройково	4	7,1744	0,75	2	1	2	1	1,7936	
		деревня	Суворово	2	3,5872	0,75	2	1	2	1	0,8968	
		деревня	Судищи	2	3,5872	0,75	2	1	2	1	0,8968	
		деревня	Сумароково	1	1,7936	0,75	2	1	2	1	0,4484	
		деревня	Тимонино	4	7,1744	0,75	2	1	2	1	1,7936	
		деревня	Тимонино	4	7,1744	0,75	2	1	2	1	1,7936	
		деревня	Токарево	10	17,936	0,75	2	1	2	1	4,484	
		деревня	Трубниково	8	14,3488	0,75	2	1	2	1	3,5872	
		деревня	Тюньба	5	8,968	0,75	2	1	2	1	2,242	
		деревня	Ученжа	26	46,6336	0,75	2	1	2	1	11,6584	
		деревня	Федяево	38	68,1568	0,75	2	1	2	1	17,0392	
		деревня	Филатово	6	10,7616	0,75	2	1	2	1	2,6904	
		деревня	Филенка	2	3,5872	0,75	2	1	2	1	0,8968	
		деревня	Хребтово	21	37,6656	0,75	2	1	2	1	9,4164	
		деревня	Чурово	2	3,5872	0,75	2	1	2	1	0,8968	
		деревня	Шачебол	16	28,6976	0,75	2	1	2	1	7,1744	
		деревня	Шилово	4	7,1744	0,75	2	1	2	1	1,7936	
		деревня	Щелканиха	3	5,3808	0,75	2	1	2	1	1,3452	
		деревня	Щукино	7	12,5552	0,75	2	1	2	1	3,1388	
		деревня	Юрьево	2	3,5872	0,75	2	1	2	1	0,8968	
		деревня	Ясници	366	649,76	0,75	2	9	2	5	162,44	
		деревня	Яхробол	62	111,2032	0,75	2	2	2	1	27,8008	
		поселок	Защитный	147	263,6592	0,75	2	4	2	2	65,9148	
		село	Вятское	441	782,9184	0,75	2	11	2	6	195,7296	
		село	Диево-Городище	340	603,6048	0,75	2	8	2	4	150,9012	
		село	Ильинское	1	1,7936	0,75	2	1	2	1	0,4484	
		село	Путятино	165	295,944	0,75	2	4	2	2	73,986	
		село	Рождественное	116	208,0576	0,75	2	3	2	2	52,0144	
		село	Рыбницы	76	136,3136	0,75	2	2	2	1	34,0784	
		село	Тимохино	15	26,904	0,75	2	1	2	1	6,726	
				9679	17237,0848			258		150	4309,2712	11
		р.п.	Некрасовское	5951	10576,3408	0,75	2	136	2	68	2644,0852	
		деревня	Агеево	7	12,5552	0,75	2	1	2	1	3,1388	
		деревня	Алферово	69	123,7584	0,75	2	2	2	1	30,9396	
		деревня	Басова	116	208,0576	0,75	2	3	2	2	52,0144	
		деревня	Буслаки	11	19,7296	0,75	2	1	2	1	4,9324	
		деревня	Васенино	34	60,9824	0,75	2	1	2	1	15,2456	
		деревня	Васильевское	3	5,3808	0,75	2	1	2	1	1,3452	
		деревня	Горки	4	7,1744	0,75	2	1	2	1	1,7936	
		деревня	Гумницы	28	50,2208	0,75	2	1	2	1	12,5552	
		деревня	Дубенки	3	5,3808	0,75	2	1	2	1	1,3452	
		деревня	Елохова	16	28,6976	0,75	2	1	2	1	7,1744	
		деревня	Жабрево	1	1,7936	0,75	2	1	2	1	0,4484	
		деревня	Климовское	20	35,872	0,75	2	1	2	1	8,968	
		деревня	Кокарево	18	32,2848	0,75	2	1	2	1	8,0712	
		деревня	Костино	7	12,5552	0,75	2	1	2	1	3,1388	
		деревня	Коточижовки	14	25,1104	0,75	2	1	2	1	6,2776	
		деревня	Кресцово	40	71,744	0,75	2	1	2	1	17,936	
		деревня	Куликово	6	10,7616	0,75	2	1	2	1	2,6904	
		деревня	Лапино	173	310,2928	0,75	2	4	2	2	77,5732	
		деревня	Липовки	4	7,1744	0,75	2	1	2	1	1,7936	
		деревня	Лихообразово	138	247,5168	0,75	2	4	2	2	61,8792	
		деревня	Лобастово	7	12,5552	0,75	2	1	2	1	3,1388	
		деревня	Ляхово	3	5,3808	0,75	2	1	2	1	1,3452	
		деревня	Немцовки	1	1,7936	0,75	2	1	2	1	0,4484	
		деревня	Новые Ченцы	10	17,936	0,75	2	1	2	1	4,484	
		деревня	Орешки	5	8,968	0,75	2	1	2	1	2,242	
		деревня	Осиновая Слобода	48	86,0928	0,75	2	2	2	1	21,5232	
		деревня	Пахомово	10	17,936	0,75	2	1	2	1	4,484	
		деревня	Пирогово	97	173,9792	0,75	2	3	2	2	43,4948	
		деревня	Плаксино	19	34,0784	0,75	2	1	2	1	8,5196	
		деревня	Подсосенье	4	7,1744	0,75	2	1	2	1	1,7936	
		деревня	Поповки	11	19,7296	0,75	2	1	2	1	4,9324	
		деревня	Протасьево	11	19,7296	0,75	2	1	2	1	4,9324	
		деревня	Смирново	50	89,68	0,75	2	2	2	1	22,42	
		деревня	Степанчиково	3	5,3808	0,75	2	1	2	1	1,3452	
		деревня	Суворово	4	7,1744	0,75	2	1	2	1	1,7936	
		деревня	Сумароково	1	1,7936	0,75	2	1	2	1	0,4484	
		деревня	Турово	39	69,9504	0,75	2	1	2	1	17,4876	
		деревня	Ульково	44	78,9184	0,75	2	2	2	1	19,7296	

		деревня	Харино	25	44,84	0,75	2	1	2	1	11,21	
		деревня	Ченцы	2	3,5872	0,75	2	1	2	1	0,8968	
		деревня	Шарьево	1	1,7936	0,75	2	1	2	1	0,4484	
		деревня	Шахово	10	17,936	0,75	2	1	2	1	4,484	
		деревня	Шишелово	59	105,8224	0,75	2	2	2	1	26,4556	
		деревня	Шубино	9	16,1424	0,75	2	1	2	1	4,0356	
		поселок	Золотой Колос	206	369,4816	0,75	2	5	2	3	92,3704	
		поселок	при пансионате "Левашово"	59	105,8224	0,75	2	2	2	1	26,4556	
		поселок	при профилактории "Строитель"	336	602,6496	0,75	2	8	2	4	150,6624	
		поселок	Приволжский	576	1023,656	0,75	2	14	2	7	255,914	
		село	Введенское	12	21,5232	0,75	2	1	2	1	5,3808	
		село	Левашово	997	1771,88	0,75	2	23	2	12	442,97	
		село	Малые Соли	17	30,4912	0,75	2	1	2	1	7,6228	
		село	Новодашково	121	217,0256	0,75	2	3	2	2	54,2564	
		село	Черная Заводь	219	392,7984	0,75	2	6	2	3	98,1996	
13	Первомайский муниципальный округ			8484	15138,5552			247		197	3784,6388	11
				4429	7901,9392			29		15	1975,4848	5
		р.п.	Пречистое	4429	7901,9392	0,75	7	29	2	15	1975,4848	5
				1986	3555,4656			101		84	888,8664	3
		деревня	Алексино	14	25,1104	0,75	2	1	2	1	6,2776	
		деревня	Алёшино	27	48,4272	0,75	2	1	2	1	12,1068	
		деревня	Аниково	8	14,3488	0,75	2	1	2	1	3,5872	
		деревня	Балуйки	6	10,7616	0,75	2	1	2	1	2,6904	
		деревня	Барышка	5	8,968	0,75	2	1	2	1	2,242	
		деревня	Белое	13	23,3168	0,75	2	1	2	1	5,8292	
		деревня	Большое Ескино	15	26,904	0,75	2	1	2	1	6,726	
		деревня	Большое Ивановское	17	30,4912	0,75	2	1	2	1	7,6228	
		деревня	Вараково	69	123,7584	0,75	2	2	2	1	30,9396	
		деревня	Ватолино	2	3,5872	0,75	2	1	2	1	0,8968	
		деревня	Великое	29	52,0144	0,75	2	1	2	1	13,0036	
		деревня	Вязовка	3	5,3808	0,75	2	1	2	1	1,3452	
		деревня	Горилец	23	41,2528	0,75	2	1	2	1	10,3132	
		деревня	Данилов Починок	6	10,7616	0,75	2	1	2	1	2,6904	
		деревня	Демидково	3	5,3808	0,75	2	1	2	1	1,3452	
		деревня	Долгоруково	3	5,3808	0,75	2	1	2	1	1,3452	
		деревня	Дор	2	3,5872	0,75	2	1	2	1	0,8968	
		деревня	Дресвянка	16	28,6976	0,75	2	1	2	1	7,1744	
		деревня	Дубасово	9	16,1424	0,75	2	1	2	1	4,0356	
		деревня	Душилово	15	26,904	0,75	2	1	2	1	6,726	
		деревня	Дыланово	4	7,1744	0,75	2	1	2	1	1,7936	
		деревня	Ескино	4	7,1744	0,75	2	1	2	1	1,7936	
		деревня	Ефимовское	24	43,0464	0,75	2	1	2	1	10,7616	
		деревня	Зогзино	4	7,1744	0,75	2	1	2	1	1,7936	
		деревня	Ивандино	26	46,6336	0,75	2	1	2	1	11,6584	
		деревня	Ивановское	5	8,968	0,75	2	1	2	1	2,242	
		деревня	Карамышево	1	1,7936	0,75	2	1	2	1	0,4484	
		деревня	Карповское	7	12,5552	0,75	2	1	2	1	3,1388	
		деревня	Кобылино	1	1,7936	0,75	2	1	2	1	0,4484	
		деревня	Коровино	14	25,1104	0,75	2	1	2	1	6,2776	
		деревня	Костромка	52	93,2672	0,75	2	2	2	1	23,3168	
		деревня	Красный Холм	3	5,3808	0,75	2	1	2	1	1,3452	
		деревня	Кривцово	4	7,1744	0,75	2	1	2	1	1,7936	
		деревня	Кубье	19	34,0784	0,75	2	1	2	1	8,5196	
		деревня	Кузьмищево	3	5,3808	0,75	2	1	2	1	1,3452	
		деревня	Кульсеево	1	1,7936	0,75	2	1	2	1	0,4484	
		деревня	Летнево	18	32,2848	0,75	2	1	2	1	8,0712	
		деревня	Малино	40	71,744	0,75	2	1	2	1	17,936	
		деревня	Малое Фоминское	2	3,5872	0,75	2	1	2	1	0,8968	
		деревня	Матвейцево	2	3,5872	0,75	2	1	2	1	0,8968	
		деревня	Медведково	1	1,7936	0,75	2	1	2	1	0,4484	
		деревня	Менчаково	60	107,616	0,75	2	2	2	1	26,904	
		деревня	Новинка	2	3,5872	0,75	2	1	2	1	0,8968	
		деревня	Новинка	2	3,5872	0,75	2	1	2	1	0,8968	
		деревня	Нофринское	3	5,3808	0,75	2	1	2	1	1,3452	
		деревня	Оносово	32	57,3952	0,75	2	1	2	1	14,3488	
		деревня	Ошомово	12	21,5232	0,75	2	1	2	1	5,3808	
		деревня	Парфеньево	10	17,936	0,75	2	1	2	1	4,484	
		деревня	Паршино	52	93,2672	0,75	2	2	2	1	23,3168	
		деревня	Пеньково	6	10,7616	0,75	2	1	2	1	2,6904	
		деревня	Рябинки	8	14,3488	0,75	2	1	2	1	3,5872	
		деревня	Савкино	7	12,5552	0,75	2	1	2	1	3,1388	
		деревня	Сальково	14	25,1104	0,75	2	1	2	1	6,2776	
		деревня	Старое	2	3,5872	0,75	2	1	2	1	0,8968	
		деревня	Тарасово	5	8,968	0,75	2	1	2	1	2,242	
		деревня	Терехово	9	16,1424	0,75	2	1	2	1	4,0356	
		деревня	Тимово	1	1,7936	0,75	2	1	2	1	0,4484	
		деревня	Титово	22	39,4592	0,75	2	1	2	1	9,8648	
		деревня	Ухтомский Починок	3	5,3808	0,75	2	1	2	1	1,3452	
		деревня	Федорино	9	16,1424	0,75	2	1	2	1	4,0356	
		деревня	Хабарово	20	35,872	0,75	2	1	2	1	8,968	
		деревня	Хлестово	2	3,5872	0,75	2	1	2	1	0,8968	
		деревня	Хохраково	2	3,5872	0,75	2	1	2	1	0,8968	
		деревня	Шульгино	15	26,904	0,75	2	1	2	1	6,726	
		деревня	Юрьевское	6	10,7616	0,75	2	1	2	1	2,6904	
		деревня	Яшканово	10	17,936	0,75	2	1	2	1	4,484	
		поселок	Ухтомский	39	69,9504	0,75	2	1	2	1	17,4876	
		село	Всехсвятское	103	184,7408	0,75	2	3	2	2	46,1852	
		село	Кукобой	680	1213,024	0,75	2	16	2	8	303,256	
		село	Николо-Ухтома	55	98,648	0,75	2	2	2	1	24,662	
		село	Погорелово	1	1,7936	0,75	2	1	2	1	0,4484	
		село	Семеновское	273	489,6528	0,75	2	7	2	4	122,4132	
		село	Трофимовское	1	1,7936	0,75	2	1	2	1	0,4484	
				2069	3681,1504			117		98	920,2876	3
		деревня	Азарино	1	1,7936	0,75	2	1	2	1	0,4484	
		деревня	Амелькино	3	5,3808	0,75	2	1	2	1	1,3452	
		деревня	Ананьино	8	14,3488	0,75	2	1	2	1	3,5872	
		деревня	Аристово	1	1,7936	0,75	2	1	2	1	0,4484	
		деревня	Бабицино	8	14,3488	0,75	2	1	2	1	3,5872	
		деревня	Багряники	67	120,1712	0,75	2	2	2	1	30,0428	
		деревня	Белкино	4	7,1744	0,75	2	1	2	1	1,7936	
		деревня	Богданово	1	1,7936	0,75	2	1	2	1	0,4484	
		деревня	Бородинское	14	25,1104	0,75	2	1	2	1	6,2776	
		деревня	Бочкино	18	32,2848	0,75	2	1	2	1	8,0712	
		деревня	Будилово	9	16,1424	0,75	2	1	2	1	4,0356	
		деревня	Высоково	4	7,1744	0,75	2	1	2	1	1,7936	
		деревня	Голосово	17	30,4912	0,75	2	1	2	1	7,6228	
		деревня	Гордеево	46	82,5056	0,75	2	2	2	1	20,6264	
		деревня	Горка-Пречистенская	7	12,5552	0,75	2	1	2	1	3,1388	
		деревня	Гусево	2	3,5872	0,75	2	1	2	1	0,8968	
		деревня	Дор-Луконино	9	16,1424	0,75	2	1	2	1	4,0356	
		деревня	Дор-Пречистенский	7	12,5552	0,75	2	1	2	1	3,1388	
		деревня	Ереминское	5	8,968	0,75	2	1	2	1	2,242	
		деревня	Ефимьево	7	12,5552	0,75	2	1	2	1	3,1388	
		деревня	Заболотье	6	10,7616	0,75	2	1	2	1	2,6904	
		деревня	Завражье	32	57,3952	0,75	2	1	2	1	14,3488	
		деревня	Захарино	2	3,5872	0,75	2	1	2	1	0,8968	
		деревня	Змеево	8	14,3488	0,75	2	1	2	1	3,5872	
		деревня	Ивановское	7	12,5552	0,75	2	1	2	1	3,1388	
		деревня	Иванчино	4	7,1744	0,75	2	1	2	1	1,7936	
		деревня	Игнатцево	98	175,7728	0,75	2	3	2	2	43,9432	
		деревня	Ильинское	14	25,1104	0,75	2	1	2	1	6,2776	
		деревня	Ильинское	10	17,936	0,75	2	1	2	1	4,484	
		деревня	Инюшино	5	8,968	0,75	2	1	2	1	2,242	
		деревня	Качалка	14	25,1104	0,75	2	1	2	1	6,2776	
		деревня	Княщина	11	19,7296	0,75	2	1	2	1	4,9324	
		деревня	Кобылкино	4	7,1744	0,75	2	1	2	1	1,7936	
		деревня	Колкино	68	121,9648	0,75	2	2	2	1	30,4912	
		деревня	Корхово	44	78,9184	0,75	2	2	2	1	19,7296	
		деревня	Крупухино	9	16,1424	0,75	2	1	2	1	4,0356	
		деревня	Кудрино	3	5,3808	0,75	2	1	2	1	1,3452	
		деревня	Кузнецово	4	7,1744	0,75	2	1	2	1	1,7936	
		деревня	Кузнечиково	1	1,7936	0,75	2	1	2	1	0,4484	
		деревня	Лапшино	2	3,5872	0,75	2	1	2	1	0,8968	
		деревня	Левинское	69	123,7584	0,75	2	2	2	1	30,9396	
		деревня	Легково	2	3,5872	0,75	2	1	2	1	0,8968	
		деревня	Мартыново	1	1,7936	0,75	2	1	2	1	0,4484	
		деревня	Миндюкино	3	5,3808	0,75	2	1	2	1	1,3452	
		деревня	Митино	9	16,1424	0,75	2	1	2	1	4,0356	
		деревня	Михалево	6	10,7616	0,75	2	1	2	1	2,6904	
		деревня	Мулинское	7	12,5552	0,75	2	1	2	1	3,1388	
		деревня	Никола	5	8,968	0,75	2	1	2	1	2,242	
		деревня	Павловское	2	3,5872	0,75	2	1	2	1	0,8968	
		деревня	Плишкино	10	17,936	0,75	2	1	2	1	4,484	
		деревня	Погорелка	9	16,1424	0,75	2	1	2	1	4,0356	
		деревня	Погорелка	47	84,2992	0,75	2	2	2	1	21,0748	
		деревня	Полянниново	27	48,4272	0,75	2	1	2	1	12,1068	
		деревня	Починок	30	53,808	0,75	2	1	2	1	13,452	
		деревня	Праунино	6	10,7616	0,75	2	1	2	1	2,6904	
		деревня	Пуршево	10	17,936	0,75	2	1	2	1	4,484	
		деревня	Пустынь	30	53,808	0,75	2	1	2	1	13,452	
		деревня	Путятино	1	1,7936	0,75	2	1	2	1	0,4484	
		деревня	Радково	9	16,1424	0,75	2	1	2	1	4,0356	
		деревня	Ракульское	2	3,5872	0,75	2	1	2	1	0,8968	
		деревня	Рубеженка	3	5,3808	0,75	2	1	2	1	1,3452	
		деревня	Савинское	4	7,1744	0,75	2	1	2	1	1,7936	
		деревня	Самылово	1	1,7936	0,75	2	1	2	1	0,4484	
		деревня	Семенцево	3	5,3808	0,75	2	1	2	1	1,3452	
		деревня	Слобода	8	14,3488	0,75	2	1	2	1	3,5872	
		деревня	Соколово	20	35,872	0,75	2	1	2	1	8,968	
		деревня	Сондолово	16	28,6976	0,75	2	1	2	1	7,1744	
		деревня	Сосновка	9	16,1424	0,75	2	1	2	1	4,0356	
		деревня	Спирево	2	3,5872	0,75	2	1	2	1	0,8968	
		деревня	Стародворское	20	35,872	0,75	2	1	2	1	8,968	
		деревня	Старое	1	1,7936	0,75	2	1	2	1	0,4484	
		деревня	Тимонино	1	1,7936	0,75	2	1	2	1	0,4484	
		деревня	Турыбарово	8	14,3488	0,75	2	1	2	1	3,5872	
		деревня	Тутаново	3	5,3808	0,75	2	1	2	1	1,3452	
		деревня	Федяево	3	5,3808	0,75	2	1	2	1	1,3452	
		деревня	Фенево	1	1,7936	0,75	2	1	2	1	0,4484	
		деревня	Ферезево	2	3,5872	0,75	2	1	2	1	0,8968	
		деревня	Халитово	1	1,7936	0,75	2	1	2	1	0,4484	
		деревня	Шадрино	3	5,3808	0,75	2	1	2	1	1,3452	

		деревня	Шильпухово	195	343,9008	0,75	2	5	2	3	85,9752	
		деревня	Шильшиново	2	3,5872	0,75	2	1	2	1	0,8968	
		деревня	Шолошево	4	7,1744	0,75	2	1	2	1	1,7936	
		поселок	при ж/д ст. Скалино	399	703,7232	0,75	2	10	2	5	175,9308	
		село	Киево	32	57,3952	0,75	2	1	2	1	14,3488	
		село	Коза	247	435,6224	0,75	2	6	2	3	108,9056	
		село	Милково	23	41,2528	0,75	2	1	2	1	10,3132	
		село	Николо-Гора	155	273,3712	0,75	2	4	2	2	68,3428	
		село	Новое	34	60,9824	0,75	2	1	2	1	15,2456	
14	Пошехонский муниципальный округ			10386	18480,4304			340		283	4620,1076	14
				5114	9044,4064			34		17	2261,1016	6
		город	Пошехонье	5114	9044,4064	0,75	7	34	2	17	2261,1016	6
				1104	1980,1344			64		55	495,0336	2
		деревня	Аверковское	4	7,1744	0,75	2	1	2	1	1,7936	
		деревня	Антушево	17	30,4912	0,75	2	1	2	1	7,6228	
		деревня	Афанасово	4	7,1744	0,75	2	1	2	1	1,7936	
		деревня	Балахонцево	27	48,4272	0,75	2	1	2	1	12,1068	
		деревня	Березники	8	14,3488	0,75	2	1	2	1	3,5872	
		деревня	Большая Гарь	21	37,6656	0,75	2	1	2	1	9,4164	
		деревня	Большие Городища	9	16,1424	0,75	2	1	2	1	4,0356	
		деревня	Большие Ночевки	26	46,6336	0,75	2	1	2	1	11,6584	
		деревня	Большие Погары	2	3,5872	0,75	2	1	2	1	0,8968	
		деревня	Братское	4	7,1744	0,75	2	1	2	1	1,7936	
		деревня	Гарь-Сога	1	1,7936	0,75	2	1	2	1	0,4484	
		деревня	Голубково	11	19,7296	0,75	2	1	2	1	4,9324	
		деревня	Гузнево	26	46,6336	0,75	2	1	2	1	11,6584	
		деревня	Дубасово	96	172,1856	0,75	2	3	2	2	43,0464	
		деревня	Дулово	1	1,7936	0,75	2	1	2	1	0,4484	
		деревня	Еремино	6	10,7616	0,75	2	1	2	1	2,6904	
		деревня	Есипово	4	7,1744	0,75	2	1	2	1	1,7936	
		деревня	Естефеево	3	5,3808	0,75	2	1	2	1	1,3452	
		деревня	Заднево	5	8,968	0,75	2	1	2	1	2,242	
		деревня	Займище	2	3,5872	0,75	2	1	2	1	0,8968	
		деревня	Козлово	2	3,5872	0,75	2	1	2	1	0,8968	
		деревня	Котово	1	1,7936	0,75	2	1	2	1	0,4484	
		деревня	Крутец	5	8,968	0,75	2	1	2	1	2,242	
		деревня	Липовки	1	1,7936	0,75	2	1	2	1	0,4484	
		деревня	Малинники	2	3,5872	0,75	2	1	2	1	0,8968	
		деревня	Малые Ночевки	84	150,6624	0,75	2	2	2	1	37,6656	
		деревня	Меледино	11	19,7296	0,75	2	1	2	1	4,9324	
		деревня	Мир	7	12,5552	0,75	2	1	2	1	3,1388	
		деревня	Негановское	16	28,6976	0,75	2	1	2	1	7,1744	
		деревня	Никиткино	2	3,5872	0,75	2	1	2	1	0,8968	
		деревня	Новая Стройка	1	1,7936	0,75	2	1	2	1	0,4484	
		деревня	Печениково	11	19,7296	0,75	2	1	2	1	4,9324	
		деревня	Пигалево	1	1,7936	0,75	2	1	2	1	0,4484	
		деревня	Погост-Пятницкий	40	71,744	0,75	2	1	2	1	17,936	
		деревня	Починок	5	8,968	0,75	2	1	2	1	2,242	
		деревня	Притыкино	15	26,904	0,75	2	1	2	1	6,726	
		деревня	Самоново	5	8,968	0,75	2	1	2	1	2,242	
		деревня	Сброднево	11	19,7296	0,75	2	1	2	1	4,9324	
		деревня	Слобода	1	1,7936	0,75	2	1	2	1	0,4484	
		деревня	Смильково	7	12,5552	0,75	2	1	2	1	3,1388	
		деревня	Софино	5	8,968	0,75	2	1	2	1	2,242	
		деревня	Старое Давыдовское	5	8,968	0,75	2	1	2	1	2,242	
		деревня	Тайбузино	45	80,712	0,75	2	2	2	1	20,178	
		деревня	Тимино	74	132,7264	0,75	2	2	2	1	33,1816	
		деревня	Федорково	15	26,904	0,75	2	1	2	1	6,726	
		деревня	Фоминское	10	17,936	0,75	2	1	2	1	4,484	
		деревня	Холм	53	95,0608	0,75	2	2	2	1	23,7652	
		деревня	Щетниково	5	8,968	0,75	2	1	2	1	2,242	
		село	Белое	270	484,272	0,75	2	7	2	4	121,068	
		село	Покров-Рогули	117	209,8512	0,75	2	3	2	2	52,4628	
				1301	2333,4736			65		56	583,3684	2
		деревня	Андреевское	19	34,0784	0,75	2	1	2	1	8,5196	
		деревня	Бабино	17	30,4912	0,75	2	1	2	1	7,6228	
		деревня	Баркино	1	1,7936	0,75	2	1	2	1	0,4484	
		деревня	Бродово	3	5,3808	0,75	2	1	2	1	1,3452	
		деревня	Вахрамеево	12	21,5232	0,75	2	1	2	1	5,3808	
		деревня	Гаврилково	19	34,0784	0,75	2	1	2	1	8,5196	
		деревня	Глухарево	6	10,7616	0,75	2	1	2	1	2,6904	
		деревня	Голодяйка	24	43,0464	0,75	2	1	2	1	10,7616	
		деревня	Григорово	24	43,0464	0,75	2	1	2	1	10,7616	
		деревня	Данилково	45	80,712	0,75	2	2	2	1	20,178	
		деревня	Елехово	14	25,1104	0,75	2	1	2	1	6,2776	
		деревня	Ескино	36	64,5696	0,75	2	1	2	1	16,1424	
		деревня	Зинкино	34	60,9824	0,75	2	1	2	1	15,2456	
		деревня	Зубарево	10	17,936	0,75	2	1	2	1	4,484	
		деревня	Ивашево	36	64,5696	0,75	2	1	2	1	16,1424	
		деревня	Измайлово 1	15	26,904	0,75	2	1	2	1	6,726	
		деревня	Измайлово 2	82	147,0752	0,75	2	2	2	1	36,7688	
		деревня	Каменка	8	14,3488	0,75	2	1	2	1	3,5872	
		деревня	Каменка 1	19	34,0784	0,75	2	1	2	1	8,5196	
		деревня	Каменка 2	2	3,5872	0,75	2	1	2	1	0,8968	
		деревня	Климовское	88	157,8368	0,75	2	3	2	2	39,4592	
		деревня	Коворкино	2	3,5872	0,75	2	1	2	1	0,8968	
		деревня	Колобово	17	30,4912	0,75	2	1	2	1	7,6228	
		деревня	Копнинское	56	100,4416	0,75	2	2	2	1	25,1104	
		деревня	Корино	1	1,7936	0,75	2	1	2	1	0,4484	
		деревня	Кувырдайково	4	7,1744	0,75	2	1	2	1	1,7936	
		деревня	Лыткино	24	43,0464	0,75	2	1	2	1	10,7616	
		деревня	Малафеево	119	213,4384	0,75	2	3	2	2	53,3596	
		деревня	Мартьяново	7	12,5552	0,75	2	1	2	1	3,1388	
		деревня	Надокса	4	7,1744	0,75	2	1	2	1	1,7936	
		деревня	Орда	12	21,5232	0,75	2	1	2	1	5,3808	
		деревня	Патрино	5	8,968	0,75	2	1	2	1	2,242	
		деревня	Пенье	24	43,0464	0,75	2	1	2	1	10,7616	
		деревня	Плосково	17	30,4912	0,75	2	1	2	1	7,6228	
		деревня	Поповка	12	21,5232	0,75	2	1	2	1	5,3808	
		деревня	Прислонь	1	1,7936	0,75	2	1	2	1	0,4484	
		деревня	Притыкино	8	14,3488	0,75	2	1	2	1	3,5872	
		деревня	Рождествено	15	26,904	0,75	2	1	2	1	6,726	
		деревня	Селянино	14	25,1104	0,75	2	1	2	1	6,2776	
		деревня	Созонково	20	35,872	0,75	2	1	2	1	8,968	
		деревня	Соколово	2	3,5872	0,75	2	1	2	1	0,8968	
		деревня	Фалелейка	3	5,3808	0,75	2	1	2	1	1,3452	
		деревня	Хмелевка	7	12,5552	0,75	2	1	2	1	3,1388	
		деревня	Чернецкое	7	12,5552	0,75	2	1	2	1	3,1388	
		деревня	Шаховка	2	3,5872	0,75	2	1	2	1	0,8968	
		деревня	Шигуй	24	43,0464	0,75	2	1	2	1	10,7616	
		деревня	Юркино	13	23,3168	0,75	2	1	2	1	5,8292	
		поселок	Зубарево	96	172,1856	0,75	2	3	2	2	43,0464	
		село	Гаютино	99	177,5664	0,75	2	3	2	2	44,3916	
		село	Ермаково	68	121,9648	0,75	2	2	2	1	30,4912	
		село	Старо-Петровское	18	32,2848	0,75	2	1	2	1	8,0712	
		село	Федорково	86	154,2496	0,75	2	2	2	1	38,5624	
				1078	1930,7776			51		42	482,6944	2
		деревня	Бабкино	4	7,1744	0,75	2	1	2	1	1,7936	
		деревня	Бараново	2	3,5872	0,75	2	1	2	1	0,8968	
		деревня	Бобарино	10	17,936	0,75	2	1	2	1	4,484	
		деревня	Большая Луха	4	7,1744	0,75	2	1	2	1	1,7936	
		деревня	Вахтино	5	8,968	0,75	2	1	2	1	2,242	
		деревня	Вощиково	291	521,9376	0,75	2	7	2	4	130,4844	
		деревня	Григорово	14	25,1104	0,75	2	1	2	1	6,2776	
		деревня	Демихово	16	28,6976	0,75	2	1	2	1	7,1744	
		деревня	Евсевьево	2	3,5872	0,75	2	1	2	1	0,8968	
		деревня	Ильинское	8	14,3488	0,75	2	1	2	1	3,5872	
		деревня	Кардинское	34	60,9824	0,75	2	1	2	1	15,2456	
		деревня	Кладово	1	1,7936	0,75	2	1	2	1	0,4484	
		деревня	Кошелево	3	5,3808	0,75	2	1	2	1	1,3452	
		деревня	Крестцы	41	73,5376	0,75	2	1	2	1	18,3844	
		деревня	Криково	4	7,1744	0,75	2	1	2	1	1,7936	
		деревня	Лапушка	13	23,3168	0,75	2	1	2	1	5,8292	
		деревня	Ляча	34	60,9824	0,75	2	1	2	1	15,2456	
		деревня	Малая Луха	59	105,8224	0,75	2	2	2	1	26,4556	
		деревня	Нагинское	1	1,7936	0,75	2	1	2	1	0,4484	
		деревня	Никулино	31	55,6016	0,75	2	1	2	1	13,9004	
		деревня	Обновленское	51	91,4736	0,75	2	2	2	1	22,8684	
		деревня	Окулово	11	19,7296	0,75	2	1	2	1	4,9324	
		деревня	Панфилово	16	28,6976	0,75	2	1	2	1	7,1744	
		деревня	Пачеболка	6	10,7616	0,75	2	1	2	1	2,6904	
		деревня	Селица	1	1,7936	0,75	2	1	2	1	0,4484	
		деревня	Середнево	2	3,5872	0,75	2	1	2	1	0,8968	
		деревня	Смешково	1	1,7936	0,75	2	1	2	1	0,4484	
		деревня	Старово	7	12,5552	0,75	2	1	2	1	3,1388	
		деревня	Сырнево	3	5,3808	0,75	2	1	2	1	1,3452	
		деревня	Таргобино	7	12,5552	0,75	2	1	2	1	3,1388	
		деревня	Тиманово	3	5,3808	0,75	2	1	2	1	1,3452	
		деревня	Ульяновское	9	16,1424	0,75	2	1	2	1	4,0356	
		деревня	Юрково	7	12,5552	0,75	2	1	2	1	3,1388	
		деревня	Юрцино	8	14,3488	0,75	2	1	2	1	3,5872	
		село	Кременево	369	659,1152	0,75	2	9	2	5	164,7788	
				1789	3191,6384			126		113	797,9096	2
		деревня	Аганино	10	17,936	0,75	2	1	2	1	4,484	
		деревня	Аганино	3	5,3808	0,75	2	1	2	1	1,3452	
		деревня	Агафонково	3	5,3808	0,75	2	1	2	1	1,3452	
		деревня	Андрианова Слобода	6	10,7616	0,75	2	1	2	1	2,6904	
		деревня	Андрюшино	65	116,584	0,75	2	2	2	1	29,146	
		деревня	Аркино	2	3,5872	0,75	2	1	2	1	0,8968	
		деревня	Бабка	4	7,1744	0,75	2	1	2	1	1,7936	
		деревня	Байново	3	5,3808	0,75	2	1	2	1	1,3452	
		деревня	Берендяки	5	8,968	0,75	2	1	2	1	2,242	
		деревня	Большая Подзеляница	2	3,5872	0,75	2	1	2	1	0,8968	
		деревня	Большие Тышные	3	5,3808	0,75	2	1	2	1	1,3452	
		деревня	Большие Ямы	6	10,7616	0,75	2	1	2	1	2,6904	
		деревня	Браниха	1	1,7936	0,75	2	1	2	1	0,4484	
		деревня	Васильевское	38	68,1568	0,75	2	1	2	1	17,0392	
		деревня	Васильково	8	14,3488	0,75	2	1	2	1	3,5872	
		деревня	Верещагино	21	37,6656	0,75	2	1	2	1	9,4164	
		деревня	Водогино	1	1,7936	0,75	2	1	2	1	0,4484	
		деревня	Волоково	2	3,5872	0,75	2	1	2	1	0,8968	
		деревня	Воронцово	3	5,3808	0,75	2	1	2	1	1,3452	
		деревня	Выползово	3	5,3808	0,75	2	1	2	1	1,3452	
		деревня	Высоково	16	28,6976	0,75	2	1	2	1	7,1744	

		деревня	Глинник	2	3,5872	0,75	2	1	2	1	0,8968	
		деревня	Горка	2	3,5872	0,75	2	1	2	1	0,8968	
		деревня	Горка	12	21,5232	0,75	2	1	2	1	5,3808	
		деревня	Горка Ратаевская	10	17,936	0,75	2	1	2	1	4,484	
		деревня	Давыдково	16	28,6976	0,75	2	1	2	1	7,1744	
		деревня	Деково	5	8,968	0,75	2	1	2	1	2,242	
		деревня	Дор-Волков	3	5,3808	0,75	2	1	2	1	1,3452	
		деревня	Дорок	4	7,1744	0,75	2	1	2	1	1,7936	
		деревня	Ерилово	40	71,744	0,75	2	1	2	1	17,936	
		деревня	Желудково	3	5,3808	0,75	2	1	2	1	1,3452	
		деревня	Займа	1	1,7936	0,75	2	1	2	1	0,4484	
		деревня	Займа	5	8,968	0,75	2	1	2	1	2,242	
		деревня	Зиновка	1	1,7936	0,75	2	1	2	1	0,4484	
		деревня	Зубариха	3	5,3808	0,75	2	1	2	1	1,3452	
		деревня	Ивановское	17	30,4912	0,75	2	1	2	1	7,6228	
		деревня	Келарево	5	8,968	0,75	2	1	2	1	2,242	
		деревня	Кладово	55	98,648	0,75	2	2	2	1	24,662	
		деревня	Колотово	1	1,7936	0,75	2	1	2	1	0,4484	
		деревня	Корнилово	8	14,3488	0,75	2	1	2	1	3,5872	
		деревня	Корса	4	7,1744	0,75	2	1	2	1	1,7936	
		деревня	Косьминское	1	1,7936	0,75	2	1	2	1	0,4484	
		деревня	Крапивна	15	26,904	0,75	2	1	2	1	6,726	
		деревня	Красная Гора	11	19,7296	0,75	2	1	2	1	4,9324	
		деревня	Кривое	16	28,6976	0,75	2	1	2	1	7,1744	
		деревня	Курбатово	54	96,8544	0,75	2	2	2	1	24,2136	
		деревня	Курово	3	5,3808	0,75	2	1	2	1	1,3452	
		деревня	Кученево	1	1,7936	0,75	2	1	2	1	0,4484	
		деревня	Ларионово	14	25,1104	0,75	2	1	2	1	6,2776	
		деревня	Малые Тышные	3	5,3808	0,75	2	1	2	1	1,3452	
		деревня	Малые Ямы	3	5,3808	0,75	2	1	2	1	1,3452	
		деревня	Маслово	1	1,7936	0,75	2	1	2	1	0,4484	
		деревня	Михалково	1	1,7936	0,75	2	1	2	1	0,4484	
		деревня	Михеево	11	19,7296	0,75	2	1	2	1	4,9324	
		деревня	Мстишино	14	25,1104	0,75	2	1	2	1	6,2776	
		деревня	Мужиково	11	19,7296	0,75	2	1	2	1	4,9324	
		деревня	Назарково	3	5,3808	0,75	2	1	2	1	1,3452	
		деревня	Нефедьево	1	1,7936	0,75	2	1	2	1	0,4484	
		деревня	Никольское	37	66,3632	0,75	2	1	2	1	16,5908	
		деревня	Новленское	3	5,3808	0,75	2	1	2	1	1,3452	
		деревня	Новоселка	1	1,7936	0,75	2	1	2	1	0,4484	
		деревня	Ночкино	1	1,7936	0,75	2	1	2	1	0,4484	
		деревня	Оборино	1	1,7936	0,75	2	1	2	1	0,4484	
		деревня	Окатово	4	7,1744	0,75	2	1	2	1	1,7936	
		деревня	Олюгино	10	17,936	0,75	2	1	2	1	4,484	
		деревня	Пегаскино	61	109,4096	0,75	2	2	2	1	27,3524	
		деревня	Пеньково	11	19,7296	0,75	2	1	2	1	4,9324	
		деревня	Петраково	23	41,2528	0,75	2	1	2	1	10,3132	
		деревня	Петрино	47	84,2992	0,75	2	2	2	1	21,0748	
		деревня	Поповское	3	5,3808	0,75	2	1	2	1	1,3452	
		деревня	Поповское	3	5,3808	0,75	2	1	2	1	1,3452	
		деревня	Починок	10	17,936	0,75	2	1	2	1	4,484	
		деревня	Починок	6	10,7616	0,75	2	1	2	1	2,6904	
		деревня	Починок-Врагов	1	1,7936	0,75	2	1	2	1	0,4484	
		деревня	Починок-Юрнев	2	3,5872	0,75	2	1	2	1	0,8968	
		деревня	Рогалево	38	68,1568	0,75	2	1	2	1	17,0392	
		деревня	Рождествено	14	25,1104	0,75	2	1	2	1	6,2776	
		деревня	Савинское	12	21,5232	0,75	2	1	2	1	5,3808	
		деревня	Селиверстово	25	44,84	0,75	2	1	2	1	11,21	
		деревня	Селино	14	25,1104	0,75	2	1	2	1	6,2776	
		деревня	Симаново	14	25,1104	0,75	2	1	2	1	6,2776	
		деревня	Скоково	6	10,7616	0,75	2	1	2	1	2,6904	
		деревня	Соколово	6	10,7616	0,75	2	1	2	1	2,6904	
		деревня	Суханово	2	3,5872	0,75	2	1	2	1	0,8968	
		деревня	Тарсипово	3	5,3808	0,75	2	1	2	1	1,3452	
		деревня	Тимошино	1	1,7936	0,75	2	1	2	1	0,4484	
		деревня	Толстоухово	11	19,7296	0,75	2	1	2	1	4,9324	
		деревня	Торопово	4	7,1744	0,75	2	1	2	1	1,7936	
		деревня	Турово	6	10,7616	0,75	2	1	2	1	2,6904	
		деревня	Фоминское	12	21,5232	0,75	2	1	2	1	5,3808	
		деревня	Харламово	7	12,5552	0,75	2	1	2	1	3,1388	
		деревня	Хмельники	7	12,5552	0,75	2	1	2	1	3,1388	
		деревня	Ширяйка	7	12,5552	0,75	2	1	2	1	3,1388	
		деревня	Шомино	8	14,3488	0,75	2	1	2	1	3,5872	
		деревня	Шульгино	17	30,4912	0,75	2	1	2	1	7,6228	
		деревня	Юдино	46	82,5056	0,75	2	2	2	1	20,6264	
		деревня	Юрнево	3	5,3808	0,75	2	1	2	1	1,3452	
		деревня	Яковлевское	106	186,7728	0,75	2	3	2	2	46,6932	
		деревня	Яковцево	8	14,3488	0,75	2	1	2	1	3,5872	
		поселок	Калининский	1	1,7936	0,75	2	1	2	1	0,4484	
		поселок	Красный Яр	8	14,3488	0,75	2	1	2	1	3,5872	
		село	Владычное	146	257,2656	0,75	2	4	2	2	64,3164	
		село	Дмитриевское	32	57,3952	0,75	2	1	2	1	14,3488	
		село	Князево	73	130,9328	0,75	2	2	2	1	32,7332	
		село	Колодино	165	290,7552	0,75	2	4	2	2	72,6888	
		село	Красное	40	71,744	0,75	2	1	2	1	17,936	
		село	Ракоболь	9	16,1424	0,75	2	1	2	1	4,0356	
		село	Спас	23	41,2528	0,75	2	1	2	1	10,3132	
		село	Ясная Поляна	126	222,0192	0,75	2	3	2	2	55,5048	
15	Ростовский муниципальный округ			58436	103364,6064			1066		509	25841,1516	65
				27656	48751,9184			179		60	12187,9796	30
		город	Ростов	27656	48751,9184	0,75	7	179	3	60	12187,9796	30
				6776	11991,624			193		93	2997,906	8
		р.п.	Ишня	2671	4706,8752	0,75	2	61	3	21	1176,7188	
		деревня	Бабки	33	59,1888	0,75	2	1	3	1	14,7972	
		деревня	Бахматово	2	3,5872	0,75	2	1	3	1	0,8968	
		деревня	Бородино	22	39,4592	0,75	2	1	3	1	9,8648	
		деревня	Василево	102	182,9472	0,75	2	3	3	1	45,7368	
		деревня	Власьково	6	10,7616	0,75	2	1	3	1	2,6904	
		деревня	Горбынино	6	10,7616	0,75	2	1	3	1	2,6904	
		деревня	Григорьково	20	35,872	0,75	2	1	3	1	8,968	
		деревня	Дарцово	52	93,2672	0,75	2	2	3	1	23,3168	
		деревня	Дубник	28	50,2208	0,75	2	1	3	1	12,5552	
		деревня	Дуброво	14	25,1104	0,75	2	1	3	1	6,2776	
		деревня	Дунилово	13	23,3168	0,75	2	1	3	1	5,8292	
		деревня	Жоглово	88	157,8368	0,75	2	3	3	1	39,4592	
		деревня	Ивановское	19	34,0784	0,75	2	1	3	1	8,5196	
		деревня	Ивашево	10	17,936	0,75	2	1	3	1	4,484	
		деревня	Казарка	7	12,5552	0,75	2	1	3	1	3,1388	
		деревня	Кустерь	7	12,5552	0,75	2	1	3	1	3,1388	
		деревня	Ломы	2	3,5872	0,75	2	1	3	1	0,8968	
		деревня	Максимовицы	6	10,7616	0,75	2	1	3	1	2,6904	
		деревня	Мятежево	28	50,2208	0,75	2	1	3	1	12,5552	
		деревня	Низово	1	1,7936	0,75	2	1	3	1	0,4484	
		деревня	Никово	7	12,5552	0,75	2	1	3	1	3,1388	
		деревня	Осиновицы	6	10,7616	0,75	2	1	3	1	2,6904	
		деревня	Пашино	1	1,7936	0,75	2	1	3	1	0,4484	
		деревня	Перевозново	18	32,2848	0,75	2	1	3	1	8,0712	
		деревня	Подберезье	13	23,3168	0,75	2	1	3	1	5,8292	
		деревня	Поддыбье	58	104,0288	0,75	2	2	3	1	26,0072	
		деревня	Рельцы	2	3,5872	0,75	2	1	3	1	0,8968	
		деревня	Сидорково	3	5,3808	0,75	2	1	3	1	1,3452	
		деревня	Согило	7	12,5552	0,75	2	1	3	1	3,1388	
		деревня	Солонино	6	10,7616	0,75	2	1	3	1	2,6904	
		деревня	Спирцово	3	5,3808	0,75	2	1	3	1	1,3452	
		деревня	Строганово	3	5,3808	0,75	2	1	3	1	1,3452	
		деревня	Судино	531	935,7312	0,75	2	12	3	4	233,9328	
		деревня	Уванха	3	5,3808	0,75	2	1	3	1	1,3452	
		деревня	Хонятино	23	41,2528	0,75	2	1	3	1	10,3132	
		деревня	Чупрониха	11	19,7296	0,75	2	1	3	1	4,9324	
		деревня	Юрьевская Слобода	95	170,392	0,75	2	3	3	1	42,598	
		село	Алевайцино	4	7,1744	0,75	2	1	3	1	1,7936	
		село	Алешково	4	7,1744	0,75	2	1	3	1	1,7936	
		село	Богослов	4	7,1744	0,75	2	1	3	1	1,7936	
		село	Большая Шугорь	138	247,5168	0,75	2	4	3	2	61,8792	
		село	Демьяны	3	5,3808	0,75	2	1	3	1	1,3452	
		село	Зверинец	15	26,904	0,75	2	1	3	1	6,726	
		село	Ивакино	5	8,968	0,75	2	1	3	1	2,242	
		село	Львы	104	186,5344	0,75	2	3	3	1	46,6336	
		село	Малая Шугорь	24	43,0464	0,75	2	1	3	1	10,7616	
		село	Марково	362	649,2832	0,75	2	9	3	3	162,3208	
		село	Песочное	33	59,1888	0,75	2	1	3	1	14,7972	
		село	Пужбол	105	188,328	0,75	2	3	3	1	47,082	
		село	Савинское	46	82,5056	0,75	2	2	3	1	20,6264	
		село	Шулец	49	87,8864	0,75	2	2	3	1	21,9716	
		село	Шурскол	1953	3441,592	0,75	2	45	3	15	860,398	
				10338	18475,96			338		198	4618,99	12
		р.п.	Петровское	4401	7893,6336	0,75	2	102	3	34	1973,4084	
		деревня	Аксенково	2	3,5872	0,75	2	1	3	1	0,8968	
		деревня	Андреевское	4	7,1744	0,75	2	1	3	1	1,7936	
		деревня	Андронеж	6	10,7616	0,75	2	1	3	1	2,6904	
		деревня	Астрюково	2	3,5872	0,75	2	1	3	1	0,8968	
		деревня	Башкино	43	77,1248	0,75	2	1	3	1	19,2812	
		деревня	Бикань	1	1,7936	0,75	2	1	3	1	0,4484	
		деревня	Богородское	3	5,3808	0,75	2	1	3	1	1,3452	
		деревня	Бологово	2	3,5872	0,75	2	1	3	1	0,8968	
		деревня	Болотово	13	23,3168	0,75	2	1	3	1	5,8292	
		деревня	Борушка	3	5,3808	0,75	2	1	3	1	1,3452	
		деревня	Буково	3	5,3808	0,75	2	1	3	1	1,3452	
		деревня	Булатово	8	14,3488	0,75	2	1	3	1	3,5872	
		деревня	Воиновы Горки	14	25,1104	0,75	2	1	3	1	6,2776	
		деревня	Галахово	38	68,1568	0,75	2	1	3	1	17,0392	
		деревня	Голешево	14	25,1104	0,75	2	1	3	1	6,2776	
		деревня	Горбынино	9	16,1424	0,75	2	1	3	1	4,0356	
		деревня	Горки	18	32,2848	0,75	2	1	3	1	8,0712	
		деревня	Горки	1	1,7936	0,75	2	1	3	1	0,4484	
		деревня	Григорово	10	17,936	0,75	2	1	3	1	4,484	
		деревня	Губычево	6	10,7616	0,75	2	1	3	1	2,6904	
		деревня	Гусарниково	7	12,5552	0,75	2	1	3	1	3,1388	
		деревня	Дементьево	1	1,7936	0,75	2	1	3	1	0,4484	
		деревня	Демьянское	4	7,1744	0,75	2	1	3	1	1,7936	
		деревня	Дертники	65	116,584	0,75	2	2	3	1	29,146	
		деревня	Дуброво	60	107,616	0,75	2	2	3	1	26,904	
		деревня	Душилово	7	12,5552	0,75	2	1	3	1	3,1388	
		деревня	Еремейцево	192	344,3712	0,75	2	5	3	2	86,0928	

		деревня	Ершники	4	7,1744	0,75	2	1	3	1	1,7936	
		деревня	Заиренье	3	5,3808	0,75	2	1	3	1	1,3452	
		деревня	Заозерье	63	112,9968	0,75	2	2	3	1	28,2492	
		деревня	Заречье	8	14,3488	0,75	2	1	3	1	3,5872	
		деревня	Захарово	50	89,68	0,75	2	2	3	1	22,42	
		деревня	Зиновьево	13	23,3168	0,75	2	1	3	1	5,8292	
		деревня	Иваново	11	19,7296	0,75	2	1	3	1	4,9324	
		деревня	Итларь	152	272,6272	0,75	2	4	3	2	68,1568	
		деревня	Калинино	1	1,7936	0,75	2	1	3	1	0,4484	
		деревня	Калистово	14	25,1104	0,75	2	1	3	1	6,2776	
		деревня	Карагачево	16	28,6976	0,75	2	1	3	1	7,1744	
		деревня	Каюрово	3	5,3808	0,75	2	1	3	1	1,3452	
		деревня	Кильгино	13	23,3168	0,75	2	1	3	1	5,8292	
		деревня	Коленово	421	743,1088	0,75	2	10	3	4	185,7772	
		деревня	Конюково	8	14,3488	0,75	2	1	3	1	3,5872	
		деревня	Конюково	2	3,5872	0,75	2	1	3	1	0,8968	
		деревня	Копорье	18	32,2848	0,75	2	1	3	1	8,0712	
		деревня	Кореево	1	1,7936	0,75	2	1	3	1	0,4484	
		деревня	Корытово	5	8,968	0,75	2	1	3	1	2,242	
		деревня	Косорезово	2	3,5872	0,75	2	1	3	1	0,8968	
		деревня	Крячково	9	16,1424	0,75	2	1	3	1	4,0356	
		деревня	Кураково	2	3,5872	0,75	2	1	3	1	0,8968	
		деревня	Лазарево	100	179,36	0,75	2	3	3	1	44,84	
		деревня	Левина Гора	27	48,4272	0,75	2	1	3	1	12,1068	
		деревня	Ликино	8	14,3488	0,75	2	1	3	1	3,5872	
		деревня	Ловцы	4	7,1744	0,75	2	1	3	1	1,7936	
		деревня	Любильцево	2	3,5872	0,75	2	1	3	1	0,8968	
		деревня	Малиновка	15	26,904	0,75	2	1	3	1	6,726	
		деревня	Маргасово	14	25,1104	0,75	2	1	3	1	6,2776	
		деревня	Маурино	1	1,7936	0,75	2	1	3	1	0,4484	
		деревня	Медведево	1	1,7936	0,75	2	1	3	1	0,4484	
		деревня	Михайловское	36	64,5696	0,75	2	1	3	1	16,1424	
		деревня	Муравейка	2	3,5872	0,75	2	1	3	1	0,8968	
		деревня	Никитино-Барское	1	1,7936	0,75	2	1	3	1	0,4484	
		деревня	Никитино-Троицкое	2	3,5872	0,75	2	1	3	1	0,8968	
		деревня	Новолесное	1	1,7936	0,75	2	1	3	1	0,4484	
		деревня	Новоселка	14	25,1104	0,75	2	1	3	1	6,2776	
		деревня	Новоселка	20	35,872	0,75	2	1	3	1	8,968	
		деревня	Няньково	8	14,3488	0,75	2	1	3	1	3,5872	
		деревня	Осминино	8	14,3488	0,75	2	1	3	1	3,5872	
		деревня	Осник	10	17,936	0,75	2	1	3	1	4,484	
		деревня	Осокино	7	12,5552	0,75	2	1	3	1	3,1388	
		деревня	Остеево	25	44,84	0,75	2	1	3	1	11,21	
		деревня	Перетрясово	7	12,5552	0,75	2	1	3	1	3,1388	
		деревня	Перово	148	265,4528	0,75	2	4	3	2	66,3632	
		деревня	Побычево	10	17,936	0,75	2	1	3	1	4,484	
		деревня	Покров	19	34,0784	0,75	2	1	3	1	8,5196	
		деревня	Пореево	1	1,7936	0,75	2	1	3	1	0,4484	
		деревня	Романцево	7	12,5552	0,75	2	1	3	1	3,1388	
		деревня	Рухлево	3	5,3808	0,75	2	1	3	1	1,3452	
		деревня	Рюмниково	15	26,904	0,75	2	1	3	1	6,726	
		деревня	Савино	1	1,7936	0,75	2	1	3	1	0,4484	
		деревня	Семенково	6	10,7616	0,75	2	1	3	1	2,6904	
		деревня	Сильницы	4	7,1744	0,75	2	1	3	1	1,7936	
		деревня	Смыково	17	30,4912	0,75	2	1	3	1	7,6228	
		деревня	Соколово	4	7,1744	0,75	2	1	3	1	1,7936	
		деревня	Солоть	18	32,2848	0,75	2	1	3	1	8,0712	
		деревня	Сорокино	2	3,5872	0,75	2	1	3	1	0,8968	
		деревня	Сорокино	1	1,7936	0,75	2	1	3	1	0,4484	
		деревня	Сорокино	3	5,3808	0,75	2	1	3	1	1,3452	
		деревня	Старово	8	14,3488	0,75	2	1	3	1	3,5872	
		деревня	Сумароково	7	12,5552	0,75	2	1	3	1	3,1388	
		деревня	Тарасово	5	8,968	0,75	2	1	3	1	2,242	
		деревня	Тереньково	20	35,872	0,75	2	1	3	1	8,968	
		деревня	Теханово	77	138,1072	0,75	2	2	3	1	34,5268	
		деревня	Турово	26	46,6336	0,75	2	1	3	1	11,6584	
		деревня	Уставское	1	1,7936	0,75	2	1	3	1	0,4484	
		деревня	Федорково	3	5,3808	0,75	2	1	3	1	1,3452	
		деревня	Филимоново	16	28,6976	0,75	2	1	3	1	7,1744	
		деревня	Филяево	24	43,0464	0,75	2	1	3	1	10,7616	
		деревня	Чашницы	6	10,7616	0,75	2	1	3	1	2,6904	
		деревня	Чепорово	105	188,328	0,75	2	3	3	1	47,082	
		деревня	Шишково	7	12,5552	0,75	2	1	3	1	3,1388	
		деревня	Шумилово	27	48,4272	0,75	2	1	3	1	12,1068	
		деревня	Щипачево	2	3,5872	0,75	2	1	3	1	0,8968	
		деревня	Щипачево	5	8,968	0,75	2	1	3	1	2,242	
		деревня	Юрьевское	12	21,5232	0,75	2	1	3	1	5,3808	
		деревня	Яковково	5	8,968	0,75	2	1	3	1	2,242	
		поселок	Горный	273	489,6528	0,75	2	7	3	3	122,4132	
		поселок	детского санатория "Итларь"	72	129,1392	0,75	2	2	3	1	32,2848	
		поселок	Заречный	52	93,2672	0,75	2	2	3	1	23,3168	
		поселок	Лесной	259	464,5424	0,75	2	6	3	2	116,1356	
		поселок	Павлова Гора	128	229,5808	0,75	2	3	3	1	57,3952	
		поселок	при ж/д ст. Беклемишево	122	218,8192	0,75	2	3	3	1	54,7048	
		поселок	при ж/д ст. Деболовская	9	16,1424	0,75	2	1	3	1	4,0356	
		поселок	при ж/д ст. Итларь	24	43,0464	0,75	2	1	3	1	10,7616	
		поселок	Приозерный	57	102,2352	0,75	2	2	3	1	25,5588	
		поселок	Солнечный	12	21,5232	0,75	2	1	3	1	5,3808	
		поселок	Хмельники	528	932,0064	0,75	2	12	3	4	233,0016	
		село	Боровицы	5	8,968	0,75	2	1	3	1	2,242	
		село	Вепрева Пустынь	6	10,7616	0,75	2	1	3	1	2,6904	
		село	Воронино	36	64,5696	0,75	2	1	3	1	16,1424	
		село	Годеново	13	23,3168	0,75	2	1	3	1	5,8292	
		село	Деболовское	146	261,8656	0,75	2	4	3	2	65,4664	
		село	Деревни	103	184,7408	0,75	2	3	3	1	46,1852	
		село	Дмитриановское	388	684,8768	0,75	2	9	3	3	171,2192	
		село	Караш	415	732,5312	0,75	2	10	3	4	183,1328	
		село	Краснораменье	16	28,6976	0,75	2	1	3	1	7,1744	
		село	Любилки	164	294,1504	0,75	2	4	3	2	73,5376	
		село	Матвеевское	6	10,7616	0,75	2	1	3	1	2,6904	
		село	Никольское	301	531,2992	0,75	2	7	3	3	132,8248	
		село	Новоселка	41	73,5376	0,75	2	1	3	1	18,3844	
		село	Новотроицкое	23	41,2528	0,75	2	1	3	1	10,3132	
		село	Павловское	16	28,6976	0,75	2	1	3	1	7,1744	
		село	Первитино	12	21,5232	0,75	2	1	3	1	5,3808	
		село	Подлесново	12	21,5232	0,75	2	1	3	1	5,3808	
		село	Пречистое	20	35,872	0,75	2	1	3	1	8,968	
		село	Рославлево	2	3,5872	0,75	2	1	3	1	0,8968	
		село	Скнятиново	275	485,4016	0,75	2	7	3	3	121,3504	
		село	Спас-Смердино	47	84,2992	0,75	2	2	3	1	21,0748	
		село	Троица-Нарядово	1	1,7936	0,75	2	1	3	1	0,4484	
		село	Фатьяново	26	46,6336	0,75	2	1	3	1	11,6584	
		село	Филимоново	15	26,904	0,75	2	1	3	1	6,726	
		село	Чуфарово	29	52,0144	0,75	2	1	3	1	13,0036	
				1784	3164,5648			48		23	791,1412	2
		р.п.	Поречье-Рыбное	1405	2484,7904	0,75	2	32	3	11	621,1976	
		деревня	Караваево	9	16,1424	0,75	2	1	3	1	4,0356	
		деревня	Липовка	8	14,3488	0,75	2	1	3	1	3,5872	
		деревня	Новая Деревенька	3	5,3808	0,75	2	1	3	1	1,3452	
		деревня	Ново	25	44,84	0,75	2	1	3	1	11,21	
		деревня	Огарево	39	69,9504	0,75	2	1	3	1	17,4876	
		деревня	Твердино	10	17,936	0,75	2	1	3	1	4,484	
		село	Вексицы	1	1,7936	0,75	2	1	3	1	0,4484	
		село	Климатино	277	496,8272	0,75	2	7	3	3	124,2068	
		село	Козохово	3	5,3808	0,75	2	1	3	1	1,3452	
		село	Филимоново	4	7,1744	0,75	2	1	3	1	1,7936	
				11882	20980,5392			308		135	5245,1348	13
		р.п.	Семибратово	6421	11310,0368	0,75	2	146	3	49	2827,5092	
		деревня	Бакланово	11	19,7296	0,75	2	1	3	1	4,9324	
		деревня	Безменцево	29	52,0144	0,75	2	1	3	1	13,0036	
		деревня	Борисовское	18	32,2848	0,75	2	1	3	1	8,0712	
		деревня	Вахрушево	734	1292,8768	0,75	2	17	3	6	323,2192	
		деревня	Воробылово	6	10,7616	0,75	2	1	3	1	2,6904	
		деревня	Выползово	1	1,7936	0,75	2	1	3	1	0,4484	
		деревня	Гаврилково	14	25,1104	0,75	2	1	3	1	6,2776	
		деревня	Глебово	5	8,968	0,75	2	1	3	1	2,242	
		деревня	Головинское	14	25,1104	0,75	2	1	3	1	6,2776	
		деревня	Дуброво	17	30,4912	0,75	2	1	3	1	7,6228	
		деревня	Кандитово	3	5,3808	0,75	2	1	3	1	1,3452	
		деревня	Кладовицы	44	78,9184	0,75	2	2	3	1	19,7296	
		деревня	Кобяково	2	3,5872	0,75	2	1	3	1	0,8968	
		деревня	Козлово	64	114,7904	0,75	2	2	3	1	28,6976	
		деревня	Красново	5	8,968	0,75	2	1	3	1	2,242	
		деревня	Крутой Овраг	15	26,904	0,75	2	1	3	1	6,726	
		деревня	Курбаки	8	14,3488	0,75	2	1	3	1	3,5872	
		деревня	Левково	27	48,4272	0,75	2	1	3	1	12,1068	
		деревня	Ломы	44	78,9184	0,75	2	2	3	1	19,7296	
		деревня	Малитино	2	3,5872	0,75	2	1	3	1	0,8968	
		деревня	Меленки	3	5,3808	0,75	2	1	3	1	1,3452	
		деревня	Мирославка	8	14,3488	0,75	2	1	3	1	3,5872	
		деревня	Нажеровка	41	73,5376	0,75	2	1	3	1	18,3844	
		деревня	Назарьево	3	5,3808	0,75	2	1	3	1	1,3452	
		деревня	Ново	1	1,7936	0,75	2	1	3	1	0,4484	
		деревня	Ново-Иваново	1	1,7936	0,75	2	1	3	1	0,4484	
		деревня	Новоселка	66	118,3776	0,75	2	2	3	1	29,5944	
		деревня	Новоселка	14	25,1104	0,75	2	1	3	1	6,2776	
		деревня	Олебино	1	1,7936	0,75	2	1	3	1	0,4484	
		деревня	Остров	5	8,968	0,75	2	1	3	1	2,242	
		деревня	Петрушино	22	39,4592	0,75	2	1	3	1	9,8648	
		деревня	Полежаево	18	32,2848	0,75	2	1	3	1	8,0712	
		деревня	Рылово	28	50,2208	0,75	2	1	3	1	12,5552	
		деревня	Семеновское	13	23,3168	0,75	2	1	3	1	5,8292	
		деревня	Стрелы	38	68,1568	0,75	2	1	3	1	17,0392	
		деревня	Тряслово	7	12,5552	0,75	2	1	3	1	3,1388	
		деревня	Уткино	5	8,968	0,75	2	1	3	1	2,242	
		деревня	Федоровское	3	5,3808	0,75	2	1	3	1	1,3452	
		деревня	Хожино	30	53,808	0,75	2	1	3	1	13,452	
		село	Белогостицы	772	1359,7824	0,75	2	18	3	6	339,9456	
		село	Васильково	486	856,0128	0,75	2	11	3	4	214,0032	
		село	Воржа	97	173,9792	0,75	2	3	3	1	43,4948	
		село	Гвоздево	16	28,6976	0,75	2	1	3	1	7,1744	

		село	Лазарцево	297	532,6992	0,75	2	7	3	3	133,1748	
		село	Макарово	118	211,6448	0,75	2	3	3	1	52,9112	
		село	Мосейцево	127	227,7872	0,75	2	3	3	1	56,9468	
		село	Николо-Перевоз	11	19,7296	0,75	2	1	3	1	4,9324	
		село	Ново-Никольское	954	1680,3664	0,75	2	22	3	8	420,0916	
		село	Погорелово	15	26,904	0,75	2	1	3	1	6,726	
		село	Полянки	9	16,1424	0,75	2	1	3	1	4,0356	
		село	Сельцо	70	125,552	0,75	2	2	3	1	31,388	
		село	Сулость	136	243,9296	0,75	2	4	3	2	60,9824	
		село	Татищев Погост	404	711,5872	0,75	2	10	3	4	177,8968	
		село	Угодичи	509	896,5296	0,75	2	12	3	4	224,1324	
		село	Халдеево	3	5,3808	0,75	2	1	3	1	1,3452	
		село	Юрьевское	6	10,7616	0,75	2	1	3	1	2,6904	
		село	Якимовское	61	109,4096	0,75	2	2	3	1	27,3524	
16	Рыбинский муниципальный округ			26515	46975,0544			939		676	11743,7636	34
				1239	2217,0816			63		52	554,2704	2
		деревня	Ананьино	11	19,7296	0,75	2	1	2	1	4,9324	
		деревня	Афремово	10	17,936	0,75	2	1	2	1	4,484	
		деревня	Болтино	8	14,3488	0,75	2	1	2	1	3,5872	
		деревня	Большое Черняево	4	7,1744	0,75	2	1	2	1	1,7936	
		деревня	Борщёвка	6	10,7616	0,75	2	1	2	1	2,6904	
		деревня	Бунёво	3	5,3808	0,75	2	1	2	1	1,3452	
		деревня	Бутакино	4	7,1744	0,75	2	1	2	1	1,7936	
		деревня	Васильково	9	16,1424	0,75	2	1	2	1	4,0356	
		деревня	Воронково	58	104,0288	0,75	2	2	2	1	26,0072	
		деревня	Высоково	5	8,968	0,75	2	1	2	1	2,242	
		деревня	Гончарово	1	1,7936	0,75	2	1	2	1	0,4484	
		деревня	Дерягино	18	32,2848	0,75	2	1	2	1	8,0712	
		деревня	Ивановское	27	48,4272	0,75	2	1	2	1	12,1068	
		деревня	Кожевниково	10	17,936	0,75	2	1	2	1	4,484	
		деревня	Козицино	1	1,7936	0,75	2	1	2	1	0,4484	
		деревня	Коняево	31	55,6016	0,75	2	1	2	1	13,9004	
		деревня	Крёково	2	3,5872	0,75	2	1	2	1	0,8968	
		деревня	Крохино	3	5,3808	0,75	2	1	2	1	1,3452	
		деревня	Крутогорово	9	16,1424	0,75	2	1	2	1	4,0356	
		деревня	Кузнецово	3	5,3808	0,75	2	1	2	1	1,3452	
		деревня	Локтево	1	1,7936	0,75	2	1	2	1	0,4484	
		деревня	Малое Черняево	2	3,5872	0,75	2	1	2	1	0,8968	
		деревня	Наволоки	75	134,52	0,75	2	2	2	1	33,63	
		деревня	Николо-Тропа	1	1,7936	0,75	2	1	2	1	0,4484	
		деревня	Новая Горка	2	3,5872	0,75	2	1	2	1	0,8968	
		деревня	Оболтино	25	44,84	0,75	2	1	2	1	11,21	
		деревня	Овинища	12	21,5232	0,75	2	1	2	1	5,3808	
		деревня	Патрикеево	1	1,7936	0,75	2	1	2	1	0,4484	
		деревня	Пелевино	1	1,7936	0,75	2	1	2	1	0,4484	
		деревня	Починок	3	5,3808	0,75	2	1	2	1	1,3452	
		деревня	Починок-Болотово	40	71,744	0,75	2	1	2	1	17,936	
		деревня	Простино	4	7,1744	0,75	2	1	2	1	1,7936	
		деревня	Прошино	5	8,968	0,75	2	1	2	1	2,242	
		деревня	Саха	3	5,3808	0,75	2	1	2	1	1,3452	
		деревня	Седлово	1	1,7936	0,75	2	1	2	1	0,4484	
		деревня	Спас-Ухра	3	5,3808	0,75	2	1	2	1	1,3452	
		деревня	Суриново	3	5,3808	0,75	2	1	2	1	1,3452	
		деревня	Харино	2	3,5872	0,75	2	1	2	1	0,8968	
		деревня	Чашково	1	1,7936	0,75	2	1	2	1	0,4484	
		деревня	Черёмушки	1	1,7936	0,75	2	1	2	1	0,4484	
		деревня	Чернышкино	2	3,5872	0,75	2	1	2	1	0,8968	
		деревня	Шатино	4	7,1744	0,75	2	1	2	1	1,7936	
		село	Арефино	824	1472,7376	0,75	2	19	2	10	368,1844	
				2832	5012,3888			123		97	1253,0972	4
		деревня	Акулинское	9	16,1424	0,75	2	1	2	1	4,0356	
		деревня	Александрова Пустынь	1	1,7936	0,75	2	1	2	1	0,4484	
		деревня	Бесово	9	16,1424	0,75	2	1	2	1	4,0356	
		деревня	Борисовское	1	1,7936	0,75	2	1	2	1	0,4484	
		деревня	Васильевское	38	68,1568	0,75	2	1	2	1	17,0392	
		деревня	Воронино	9	16,1424	0,75	2	1	2	1	4,0356	
		деревня	Гавриловское	7	12,5552	0,75	2	1	2	1	3,1388	
		деревня	Говядово	7	12,5552	0,75	2	1	2	1	3,1388	
		деревня	Горки	2	3,5872	0,75	2	1	2	1	0,8968	
		деревня	Григорьевское	2	3,5872	0,75	2	1	2	1	0,8968	
		деревня	Гридино	6	10,7616	0,75	2	1	2	1	2,6904	
		деревня	Демидовское	25	44,84	0,75	2	1	2	1	11,21	
		деревня	Денисьево	21	37,6656	0,75	2	1	2	1	9,4164	
		деревня	Дмитриевка	31	55,6016	0,75	2	1	2	1	13,9004	
		деревня	Забава	76	136,3136	0,75	2	2	2	1	34,0784	
		деревня	Ивановское	9	16,1424	0,75	2	1	2	1	4,0356	
		деревня	Каликино	4	7,1744	0,75	2	1	2	1	1,7936	
		деревня	Карповское	4	7,1744	0,75	2	1	2	1	1,7936	
		деревня	Кирилловское	31	55,6016	0,75	2	1	2	1	13,9004	
		деревня	Климовское	1	1,7936	0,75	2	1	2	1	0,4484	
		деревня	Коломинское	3	5,3808	0,75	2	1	2	1	1,3452	
		деревня	Кондырево	1	1,7936	0,75	2	1	2	1	0,4484	
		деревня	Конюшино	101	181,1536	0,75	2	3	2	2	45,2884	
		деревня	Коровинское	4	7,1744	0,75	2	1	2	1	1,7936	
		деревня	Костерино	4	7,1744	0,75	2	1	2	1	1,7936	
		деревня	Котовка	5	8,968	0,75	2	1	2	1	2,242	
		деревня	Красный Пахарь	30	53,808	0,75	2	1	2	1	13,452	
		деревня	Кузино	10	17,936	0,75	2	1	2	1	4,484	
		деревня	Куретниково	1	1,7936	0,75	2	1	2	1	0,4484	
		деревня	Лабунино	21	37,6656	0,75	2	1	2	1	9,4164	
		деревня	Ламаново	4	7,1744	0,75	2	1	2	1	1,7936	
		деревня	Левино-Волжское	4	7,1744	0,75	2	1	2	1	1,7936	
		деревня	Легки	1	1,7936	0,75	2	1	2	1	0,4484	
		деревня	Лопаткино	5	8,968	0,75	2	1	2	1	2,242	
		деревня	Малое Давыдовское	4	7,1744	0,75	2	1	2	1	1,7936	
		деревня	Митино	4	7,1744	0,75	2	1	2	1	1,7936	
		деревня	Михалево	6	10,7616	0,75	2	1	2	1	2,6904	
		деревня	Михалево	3	5,3808	0,75	2	1	2	1	1,3452	
		деревня	Михеево	2	3,5872	0,75	2	1	2	1	0,8968	
		деревня	Мологино	5	8,968	0,75	2	1	2	1	2,242	
		деревня	Наумовское	9	16,1424	0,75	2	1	2	1	4,0356	
		деревня	Никольское	5	8,968	0,75	2	1	2	1	2,242	
		деревня	Орловское	4	7,1744	0,75	2	1	2	1	1,7936	
		деревня	Паршино	2	3,5872	0,75	2	1	2	1	0,8968	
		деревня	Подсосенье	9	16,1424	0,75	2	1	2	1	4,0356	
		деревня	Поповское	67	120,1712	0,75	2	2	2	1	30,0428	
		деревня	Поповское	6	10,7616	0,75	2	1	2	1	2,6904	
		деревня	Починок	9	16,1424	0,75	2	1	2	1	4,0356	
		деревня	Прокунино	7	12,5552	0,75	2	1	2	1	3,1388	
		деревня	Рахово	2	3,5872	0,75	2	1	2	1	0,8968	
		деревня	Ромашково	7	12,5552	0,75	2	1	2	1	3,1388	
		деревня	Сараево	2	3,5872	0,75	2	1	2	1	0,8968	
		деревня	Сельцо-Воскресенское	9	16,1424	0,75	2	1	2	1	4,0356	
		деревня	Семенники	4	7,1744	0,75	2	1	2	1	1,7936	
		деревня	Семеновское	44	78,9184	0,75	2	2	2	1	19,7296	
		деревня	Сидоровское	17	30,4912	0,75	2	1	2	1	7,6228	
		деревня	Скородумово	9	16,1424	0,75	2	1	2	1	4,0356	
		деревня	Солыгаево	15	26,904	0,75	2	1	2	1	6,726	
		деревня	Софроново	3	5,3808	0,75	2	1	2	1	1,3452	
		деревня	Степановское	6	10,7616	0,75	2	1	2	1	2,6904	
		деревня	Стрельниково	18	32,2848	0,75	2	1	2	1	8,0712	
		деревня	Сысоевское	8	14,3488	0,75	2	1	2	1	3,5872	
		деревня	Торопово	5	8,968	0,75	2	1	2	1	2,242	
		деревня	Ульяновское	1	1,7936	0,75	2	1	2	1	0,4484	
		деревня	Фелисово	2	3,5872	0,75	2	1	2	1	0,8968	
		деревня	Фоминское	3	5,3808	0,75	2	1	2	1	1,3452	
		деревня	Черменино	9	16,1424	0,75	2	1	2	1	4,0356	
		деревня	Чудиново	13	23,3168	0,75	2	1	2	1	5,8292	
		деревня	Шалково	1	1,7936	0,75	2	1	2	1	0,4484	
		деревня	Юркино	10	17,936	0,75	2	1	2	1	4,484	
		деревня	Якшино	1	1,7936	0,75	2	1	2	1	0,4484	
		поселок	Ермаково	1632	2871,5136	0,75	2	37	2	19	717,8784	
		село	Аксеново	6	10,7616	0,75	2	1	2	1	2,6904	
		село	Михайловское	41	73,5376	0,75	2	1	2	1	18,3844	
		село	Сретенье	335	589,4112	0,75	2	8	2	4	147,3528	
				1299	2325,3968			90		82	581,3492	2
		деревня	Бараново	3	5,3808	0,75	2	1	2	1	1,3452	
		деревня	Барбино	1	1,7936	0,75	2	1	2	1	0,4484	
		деревня	Беглецово	5	8,968	0,75	2	1	2	1	2,242	
		деревня	Березники	6	10,7616	0,75	2	1	2	1	2,6904	
		деревня	Большая Белева	95	170,392	0,75	2	3	2	2	42,598	
		деревня	Большое Займище	5	8,968	0,75	2	1	2	1	2,242	
		деревня	Большое Семино	26	46,6336	0,75	2	1	2	1	11,6584	
		деревня	Будихино	6	10,7616	0,75	2	1	2	1	2,6904	
		деревня	Василево	13	23,3168	0,75	2	1	2	1	5,8292	
		деревня	Головино	20	35,872	0,75	2	1	2	1	8,968	
		деревня	Горели	4	7,1744	0,75	2	1	2	1	1,7936	
		деревня	Горки	16	28,6976	0,75	2	1	2	1	7,1744	
		деревня	Горохово	10	17,936	0,75	2	1	2	1	4,484	
		деревня	Гришино	8	14,3488	0,75	2	1	2	1	3,5872	
		деревня	Добрино	7	12,5552	0,75	2	1	2	1	3,1388	
		деревня	Драчево	4	7,1744	0,75	2	1	2	1	1,7936	
		деревня	Ефремцево	6	10,7616	0,75	2	1	2	1	2,6904	
		деревня	Заболотье	5	8,968	0,75	2	1	2	1	2,242	
		деревня	Заднево	1	1,7936	0,75	2	1	2	1	0,4484	
		деревня	Захарино	15	26,904	0,75	2	1	2	1	6,726	
		деревня	Истомино	1	1,7936	0,75	2	1	2	1	0,4484	
		деревня	Кабатово	4	7,1744	0,75	2	1	2	1	1,7936	
		деревня	Калита	10	17,936	0,75	2	1	2	1	4,484	
		деревня	Ковыкино	10	17,936	0,75	2	1	2	1	4,484	
		деревня	Ковыкино	1	1,7936	0,75	2	1	2	1	0,4484	
		деревня	Коровниково	3	5,3808	0,75	2	1	2	1	1,3452	
		деревня	Коткино	11	19,7296	0,75	2	1	2	1	4,9324	
		деревня	Крячково	6	10,7616	0,75	2	1	2	1	2,6904	
		деревня	Кудрино	5	8,968	0,75	2	1	2	1	2,242	
		деревня	Лаврентьево	15	26,904	0,75	2	1	2	1	6,726	
		деревня	Ларионово	7	12,5552	0,75	2	1	2	1	3,1388	
		деревня	Легково	8	14,3488	0,75	2	1	2	1	3,5872	
		деревня	Лютново	2	3,5872	0,75	2	1	2	1	0,8968	
		деревня	Малая Белева	8	14,3488	0,75	2	1	2	1	3,5872	
		деревня	Малое Семино	2	3,5872	0,75	2	1	2	1	0,8968	
		деревня	Мартынцево	4	7,1744	0,75	2	1	2	1	1,7936	
		деревня	Мархачево	21	37,6656	0,75	2	1	2	1	9,4164	
		деревня	Минино	1	1,7936	0,75	2	1	2	1	0,4484	

		деревня	Могильца	3	5,3808	0,75	2	1	2	1	1,3452	
		деревня	Мостово	23	41,2528	0,75	2	1	2	1	10,3132	
		деревня	Новинки	4	7,1744	0,75	2	1	2	1	1,7936	
		деревня	Обухово	4	7,1744	0,75	2	1	2	1	1,7936	
		деревня	Овинчища	1	1,7936	0,75	2	1	2	1	0,4484	
		деревня	Осники	4	7,1744	0,75	2	1	2	1	1,7936	
		деревня	Осорино	9	16,1424	0,75	2	1	2	1	4,0356	
		деревня	Палкино	4	7,1744	0,75	2	1	2	1	1,7936	
		деревня	Петраково	1	1,7936	0,75	2	1	2	1	0,4484	
		деревня	Петрицево	9	16,1424	0,75	2	1	2	1	4,0356	
		деревня	Петрицево	4	7,1744	0,75	2	1	2	1	1,7936	
		деревня	Погорелка	3	5,3808	0,75	2	1	2	1	1,3452	
		деревня	Подвиталово	2	3,5872	0,75	2	1	2	1	0,8968	
		деревня	Подорожная	9	16,1424	0,75	2	1	2	1	4,0356	
		деревня	Пономарицы	17	30,4912	0,75	2	1	2	1	7,6228	
		деревня	Починок	2	3,5872	0,75	2	1	2	1	0,8968	
		деревня	Починок	8	14,3488	0,75	2	1	2	1	3,5872	
		деревня	Раменье	1	1,7936	0,75	2	1	2	1	0,4484	
		деревня	Селехово	26	46,6336	0,75	2	1	2	1	11,6584	
		деревня	Селиваново	1	1,7936	0,75	2	1	2	1	0,4484	
		деревня	Стригино	1	1,7936	0,75	2	1	2	1	0,4484	
		деревня	Тверево	3	5,3808	0,75	2	1	2	1	1,3452	
		деревня	Тебениха	9	16,1424	0,75	2	1	2	1	4,0356	
		деревня	Текунино	5	8,968	0,75	2	1	2	1	2,242	
		деревня	Торхово	6	10,7616	0,75	2	1	2	1	2,6904	
		деревня	Усково	4	7,1744	0,75	2	1	2	1	1,7936	
		деревня	Хомяково	2	3,5872	0,75	2	1	2	1	0,8968	
		деревня	Чудиново	5	8,968	0,75	2	1	2	1	2,242	
		деревня	Щепетники	1	1,7936	0,75	2	1	2	1	0,4484	
		деревня	Юрино	17	30,4912	0,75	2	1	2	1	7,6228	
		деревня	Ягодино	1	1,7936	0,75	2	1	2	1	0,4484	
		деревня	Ясенево	5	8,968	0,75	2	1	2	1	2,242	
		деревня	при ж/д ст. Кобостово	39	69,9504	0,75	2	1	2	1	17,4876	
		село	Глебово	391	696,808	0,75	2	9	2	5	174,202	
		село	Ивановское	31	55,6016	0,75	2	1	2	1	13,9004	
		село	Погорелка	240	430,464	0,75	2	6	2	3	107,616	
		село	Раздумово	29	52,0144	0,75	2	1	2	1	13,0036	
				2517	4442,4368			65		38	1110,6092	3
		деревня	Антоново	38	68,1568	0,75	2	1	2	1	17,0392	
		деревня	Быково	11	19,7296	0,75	2	1	2	1	4,9324	
		деревня	Вараксино	6	10,7616	0,75	2	1	2	1	2,6904	
		деревня	Липняги	2	3,5872	0,75	2	1	2	1	0,8968	
		деревня	Обухово	6	10,7616	0,75	2	1	2	1	2,6904	
		деревня	Починок	2	3,5872	0,75	2	1	2	1	0,8968	
		деревня	Угол	113	202,6768	0,75	2	3	2	2	50,6692	
		деревня	Юркино	25	44,84	0,75	2	1	2	1	11,21	
		деревня	Юршино	3	5,3808	0,75	2	1	2	1	1,3452	
		поселок	Долгий Мох	2	3,5872	0,75	2	1	2	1	0,8968	
		поселок	Каменники	2309	4069,368	0,75	2	53	2	27	1017,342	
				2090	3719,8096			95		75	929,9524	3
		деревня	Алексеевское	1	1,7936	0,75	2	1	2	1	0,4484	
		деревня	Артюкино	33	59,1888	0,75	2	1	2	1	14,7972	
		деревня	Болоново	6	10,7616	0,75	2	1	2	1	2,6904	
		деревня	Большое Троицкое	9	16,1424	0,75	2	1	2	1	4,0356	
		деревня	Борисовка	2	3,5872	0,75	2	1	2	1	0,8968	
		деревня	Борок	34	60,9824	0,75	2	1	2	1	15,2456	
		деревня	Бурнаково	3	5,3808	0,75	2	1	2	1	1,3452	
		деревня	Василево	2	3,5872	0,75	2	1	2	1	0,8968	
		деревня	Вокшерино	6	10,7616	0,75	2	1	2	1	2,6904	
		деревня	Гаврилово	53	95,0608	0,75	2	2	2	1	23,7652	
		деревня	Галзаково	10	17,936	0,75	2	1	2	1	4,484	
		деревня	Гаютино	2	3,5872	0,75	2	1	2	1	0,8968	
		деревня	Головичино	4	7,1744	0,75	2	1	2	1	1,7936	
		деревня	Губино	3	5,3808	0,75	2	1	2	1	1,3452	
		деревня	Демино	20	35,872	0,75	2	1	2	1	8,968	
		деревня	Деревенька	5	8,968	0,75	2	1	2	1	2,242	
		деревня	Дроздово	8	14,3488	0,75	2	1	2	1	3,5872	
		деревня	Дьяковское	3	5,3808	0,75	2	1	2	1	1,3452	
		деревня	Ераково	8	14,3488	0,75	2	1	2	1	3,5872	
		деревня	Ермолино	21	37,6656	0,75	2	1	2	1	9,4164	
		деревня	Ивановское	30	53,808	0,75	2	1	2	1	13,452	
		деревня	Ивашево	31	55,6016	0,75	2	1	2	1	13,9004	
		деревня	Инопажь	3	5,3808	0,75	2	1	2	1	1,3452	
		деревня	Капустино	14	25,1104	0,75	2	1	2	1	6,2776	
		деревня	Караново	13	23,3168	0,75	2	1	2	1	5,8292	
		деревня	Кузьминское	2	3,5872	0,75	2	1	2	1	0,8968	
		деревня	Кушляево	68	121,9648	0,75	2	2	2	1	30,4912	
		деревня	Малое Троицкое	8	14,3488	0,75	2	1	2	1	3,5872	
		деревня	Мартюнино	10	17,936	0,75	2	1	2	1	4,484	
		деревня	Назарово	612	1081,7856	0,75	2	14	2	7	270,4464	
		деревня	Нескучное	4	7,1744	0,75	2	1	2	1	1,7936	
		деревня	Новый Пок	44	78,9184	0,75	2	2	2	1	19,7296	
		деревня	Оборино	3	5,3808	0,75	2	1	2	1	1,3452	
		деревня	Паздеринское	6	10,7616	0,75	2	1	2	1	2,6904	
		деревня	Паулино	2	3,5872	0,75	2	1	2	1	0,8968	
		деревня	Пеньково	1	1,7936	0,75	2	1	2	1	0,4484	
		деревня	Петряево	2	3,5872	0,75	2	1	2	1	0,8968	
		деревня	Пирогово	4	7,1744	0,75	2	1	2	1	1,7936	
		деревня	Погорелка	10	17,936	0,75	2	1	2	1	4,484	
		деревня	Починок	3	5,3808	0,75	2	1	2	1	1,3452	
		деревня	Протасово	9	16,1424	0,75	2	1	2	1	4,0356	
		деревня	Рыжиково	2	3,5872	0,75	2	1	2	1	0,8968	
		деревня	Селишки	31	55,6016	0,75	2	1	2	1	13,9004	
		деревня	Селишко-Окороково	36	64,5696	0,75	2	1	2	1	16,1424	
		деревня	Сельцо	46	82,5056	0,75	2	2	2	1	20,6264	
		деревня	Старое Быково	11	19,7296	0,75	2	1	2	1	4,9324	
		деревня	Староселье	7	12,5552	0,75	2	1	2	1	3,1388	
		деревня	Тимново	2	3,5872	0,75	2	1	2	1	0,8968	
		деревня	Титовское	6	10,7616	0,75	2	1	2	1	2,6904	
		деревня	Фалелеево	28	50,2208	0,75	2	1	2	1	12,5552	
		деревня	Федоровское	3	5,3808	0,75	2	1	2	1	1,3452	
		деревня	Федоровское	10	17,936	0,75	2	1	2	1	4,484	
		деревня	Федюшино	3	5,3808	0,75	2	1	2	1	1,3452	
		деревня	Филиппово	11	19,7296	0,75	2	1	2	1	4,9324	
		деревня	Хопылево	6	10,7616	0,75	2	1	2	1	2,6904	
		деревня	Хорошилово	5	8,968	0,75	2	1	2	1	2,242	
		деревня	Шестовское	12	21,5232	0,75	2	1	2	1	5,3808	
		деревня	Шишкино	10	17,936	0,75	2	1	2	1	4,484	
		поселок	Кедровка	48	86,0928	0,75	2	2	2	1	21,5232	
		поселок	Кирова	10	17,936	0,75	2	1	2	1	4,484	
		поселок	Майский	31	55,6016	0,75	2	1	2	1	13,9004	
		поселок	Староселье	84	150,6624	0,75	2	2	2	1	37,6656	
		поселок	Шашково	496	876,7088	0,75	2	12	2	6	219,1772	
		село	Спасс	80	143,488	0,75	2	2	2	1	35,872	
				1257	2252,8256			53		41	563,2064	2
		деревня	Антоново	39	69,9504	0,75	2	1	2	1	17,4876	
		деревня	Барщинка	6	10,7616	0,75	2	1	2	1	2,6904	
		деревня	Большие Мхи	11	19,7296	0,75	2	1	2	1	4,9324	
		деревня	Большое Погорелово	51	91,4736	0,75	2	2	2	1	22,8684	
		деревня	Власьево	1	1,7936	0,75	2	1	2	1	0,4484	
		деревня	Волково	338	604,5072	0,75	2	8	2	4	151,1268	
		деревня	Грибово	1	1,7936	0,75	2	1	2	1	0,4484	
		деревня	Григорово	3	5,3808	0,75	2	1	2	1	1,3452	
		деревня	Досугово	1	1,7936	0,75	2	1	2	1	0,4484	
		деревня	Дымовское	49	87,8864	0,75	2	2	2	1	21,9716	
		деревня	Ивановское	24	43,0464	0,75	2	1	2	1	10,7616	
		деревня	Киверники	2	3,5872	0,75	2	1	2	1	0,8968	
		деревня	Косково	6	10,7616	0,75	2	1	2	1	2,6904	
		деревня	Костино	35	62,776	0,75	2	1	2	1	15,694	
		деревня	Кузнецово	3	5,3808	0,75	2	1	2	1	1,3452	
		деревня	Курганово	5	8,968	0,75	2	1	2	1	2,242	
		деревня	Лаврентьево	42	75,3312	0,75	2	1	2	1	18,8328	
		деревня	Ляга	14	25,1104	0,75	2	1	2	1	6,2776	
		деревня	Милюшино	256	459,1616	0,75	2	6	2	3	114,7904	
		деревня	Морушкино	5	8,968	0,75	2	1	2	1	2,242	
		деревня	Ольгино	4	7,1744	0,75	2	1	2	1	1,7936	
		деревня	Осташево	14	25,1104	0,75	2	1	2	1	6,2776	
		деревня	Пахонино	5	8,968	0,75	2	1	2	1	2,242	
		деревня	Роканово	7	12,5552	0,75	2	1	2	1	3,1388	
		деревня	Савинское	21	37,6656	0,75	2	1	2	1	9,4164	
		деревня	Семенково	2	3,5872	0,75	2	1	2	1	0,8968	
		деревня	Середнево	2	3,5872	0,75	2	1	2	1	0,8968	
		деревня	Сидорково	14	25,1104	0,75	2	1	2	1	6,2776	
		деревня	Соловьевское	78	139,9008	0,75	2	2	2	1	34,9752	
		деревня	Старово	6	10,7616	0,75	2	1	2	1	2,6904	
		деревня	Степаньково	2	3,5872	0,75	2	1	2	1	0,8968	
		деревня	Торхово	6	10,7616	0,75	2	1	2	1	2,6904	
		деревня	Шлыково	27	48,4272	0,75	2	1	2	1	12,1068	
		село	Огарково	177	317,4672	0,75	2	5	2	3	79,3668	
				3675	6470,9232			103		64	1617,7308	4
		деревня	Андреевское	8	14,3488	0,75	2	1	2	1	3,5872	
		деревня	Березники	12	21,5232	0,75	2	1	2	1	5,3808	
		деревня	Вандышево	4	7,1744	0,75	2	1	2	1	1,7936	
		деревня	Гармоново	1	1,7936	0,75	2	1	2	1	0,4484	
		деревня	Гришенино	18	32,2848	0,75	2	1	2	1	8,0712	
		деревня	Дьяковское	1	1,7936	0,75	2	1	2	1	0,4484	
		деревня	Дюдьково	1459	2565,7104	0,75	2	33	2	17	641,4276	
		деревня	Запрудново	4	7,1744	0,75	2	1	2	1	1,7936	
		деревня	Ильинское	4	7,1744	0,75	2	1	2	1	1,7936	
		деревня	Купалино	1	1,7936	0,75	2	1	2	1	0,4484	
		деревня	Лаврово	7	12,5552	0,75	2	1	2	1	3,1388	
		деревня	Левино	11	19,7296	0,75	2	1	2	1	4,9324	
		деревня	Лом	8	14,3488	0,75	2	1	2	1	3,5872	
		деревня	Менчиково	1	1,7936	0,75	2	1	2	1	0,4484	
		деревня	Новоселки	11	19,7296	0,75	2	1	2	1	4,9324	
		деревня	Панфилки	4	7,1744	0,75	2	1	2	1	1,7936	
		деревня	Подносково	1	1,7936	0,75	2	1	2	1	0,4484	
		деревня	Потыпкино	6	10,7616	0,75	2	1	2	1	2,6904	
		деревня	Приволжье	2	3,5872	0,75	2	1	2	1	0,8968	
		деревня	Рютово	11	19,7296	0,75	2	1	2	1	4,9324	
		деревня	Тамонки	3	5,3808	0,75	2	1	2	1	1,3452	
		деревня	Шишланово	1	1,7936	0,75	2	1	2	1	0,4484	
		поселок	Лом	71	127,3456	0,75	2	2	2	1	31,8364	
		поселок	Октябрьский	1979	3480,1296	0,75	2	45	2	23	870,0324	

		село	Красное	6	10,7616	0,75	2	1	2	1	2,6904	
		село	Панфилово	41	73,5376	0,75	2	1	2	1	18,3844	
				2531	4481,936			58		29	1120,484	3
		поселок	Песочное	2531	4481,936	0,75	2	58	2	29	1120,484	3
				3429	6080,776			125		90	1520,194	4
		деревня	Арефино	7	12,5552	0,75	2	1	2	1	3,1388	
		деревня	Бараниха	4	7,1744	0,75	2	1	2	1	1,7936	
		деревня	Большое Высоко	14	25,1104	0,75	2	1	2	1	6,2776	
		деревня	Большое Заболотье	1	1,7936	0,75	2	1	2	1	0,4484	
		деревня	Большое Кстово	11	19,7296	0,75	2	1	2	1	4,9324	
		деревня	Вальцово	1	1,7936	0,75	2	1	2	1	0,4484	
		деревня	Воробьевка	14	25,1104	0,75	2	1	2	1	6,2776	
		деревня	Выгорода	13	23,3168	0,75	2	1	2	1	5,8292	
		деревня	Выездкино	4	7,1744	0,75	2	1	2	1	1,7936	
		деревня	Глазатово	9	16,1424	0,75	2	1	2	1	4,0356	
		деревня	Городок	12	21,5232	0,75	2	1	2	1	5,3808	
		деревня	Григорково	3	5,3808	0,75	2	1	2	1	1,3452	
		деревня	Дегтярицы	23	41,2528	0,75	2	1	2	1	10,3132	
		деревня	Демихово	3	5,3808	0,75	2	1	2	1	1,3452	
		деревня	Дорожная	15	26,904	0,75	2	1	2	1	6,726	
		деревня	Дружба	6	10,7616	0,75	2	1	2	1	2,6904	
		деревня	Дурдино	14	25,1104	0,75	2	1	2	1	6,2776	
		деревня	Ивановское	12	21,5232	0,75	2	1	2	1	5,3808	
		деревня	Исанино	10	17,936	0,75	2	1	2	1	4,484	
		деревня	Калинкино	1	1,7936	0,75	2	1	2	1	0,4484	
		деревня	Коркодиново	18	32,2848	0,75	2	1	2	1	8,0712	
		деревня	Кочевка-2	4	7,1744	0,75	2	1	2	1	1,7936	
		деревня	Крутец	2	3,5872	0,75	2	1	2	1	0,8968	
		деревня	Лебедево	3	5,3808	0,75	2	1	2	1	1,3452	
		деревня	Липовка	11	19,7296	0,75	2	1	2	1	4,9324	
		деревня	Максимовское	5	8,968	0,75	2	1	2	1	2,242	
		деревня	Максимовское	79	141,6944	0,75	2	2	2	1	35,4236	
		деревня	Малая Киселиха	49	87,8864	0,75	2	2	2	1	21,9716	
		деревня	Малое Высоко	9	16,1424	0,75	2	1	2	1	4,0356	
		деревня	Малое Кстово	9	16,1424	0,75	2	1	2	1	4,0356	
		деревня	Михалево	19	34,0784	0,75	2	1	2	1	8,5196	
		деревня	Мостовица	5	8,968	0,75	2	1	2	1	2,242	
		деревня	Нелюбовское	3	5,3808	0,75	2	1	2	1	1,3452	
		деревня	Новая	60	107,616	0,75	2	2	2	1	26,904	
		деревня	Окулово	10	17,936	0,75	2	1	2	1	4,484	
		деревня	Омляково	1	1,7936	0,75	2	1	2	1	0,4484	
		деревня	Орловка	5	8,968	0,75	2	1	2	1	2,242	
		деревня	Погорелка	5	8,968	0,75	2	1	2	1	2,242	
		деревня	Полежаево	8	14,3488	0,75	2	1	2	1	3,5872	
		деревня	Полуево	3	5,3808	0,75	2	1	2	1	1,3452	
		деревня	Прокошево	2	3,5872	0,75	2	1	2	1	0,8968	
		деревня	Сидорово	34	60,9824	0,75	2	1	2	1	15,2456	
		деревня	Соколово	6	10,7616	0,75	2	1	2	1	2,6904	
		деревня	Сонино	1	1,7936	0,75	2	1	2	1	0,4484	
		деревня	Стрижово	4	7,1744	0,75	2	1	2	1	1,7936	
		деревня	Суворово	3	5,3808	0,75	2	1	2	1	1,3452	
		деревня	Суховское	28	50,2208	0,75	2	1	2	1	12,5552	
		деревня	Тимошкино	15	26,904	0,75	2	1	2	1	6,726	
		деревня	Тяпкино	1	1,7936	0,75	2	1	2	1	0,4484	
		деревня	Узково	25	44,84	0,75	2	1	2	1	11,21	
		деревня	Хвощевка	73	130,9328	0,75	2	2	2	1	32,7332	
		деревня	Шелепино	7	12,5552	0,75	2	1	2	1	3,1388	
		деревня	Юркино	6	10,7616	0,75	2	1	2	1	2,6904	
		деревня	Якунники	38	68,1568	0,75	2	1	2	1	17,0392	
		поселок	Великий Мох	10	17,936	0,75	2	1	2	1	4,484	
		поселок	Искра Октября	1005	1774,0848	0,75	2	23	2	12	443,5212	
		поселок	Костино	358	631,952	0,75	2	9	2	5	157,988	
		поселок	Красная Горка	582	1027,3888	0,75	2	14	2	7	256,8472	
		поселок	Кстово	274	483,6816	0,75	2	7	2	4	120,9204	
		село	Николо-Корма	54	96,8544	0,75	2	2	2	1	24,2136	
		село	Никольское	232	409,528	0,75	2	6	2	3	102,382	
		село	Покров	186	333,6096	0,75	2	5	2	3	83,4024	
				3837	6785,9216			123		87	1696,4804	5
		деревня	Александровка	3	5,3808	0,75	2	1	2	1	1,3452	
		деревня	Андроново	10	17,936	0,75	2	1	2	1	4,484	
		деревня	Ануфриево	23	41,2528	0,75	2	1	2	1	10,3132	
		деревня	Архарово	9	16,1424	0,75	2	1	2	1	4,0356	
		деревня	Балобаново	26	46,6336	0,75	2	1	2	1	11,6584	
		деревня	Банино	9	16,1424	0,75	2	1	2	1	4,0356	
		деревня	Башарово	2	3,5872	0,75	2	1	2	1	0,8968	
		деревня	Болтинское	15	26,904	0,75	2	1	2	1	6,726	
		деревня	Большое Андрейково	130	233,168	0,75	2	3	2	2	58,292	
		деревня	Большой Дор	13	23,3168	0,75	2	1	2	1	5,8292	
		деревня	Бурково	27	48,4272	0,75	2	1	2	1	12,1068	
		деревня	Васькино	8	14,3488	0,75	2	1	2	1	3,5872	
		деревня	Волково	9	16,1424	0,75	2	1	2	1	4,0356	
		деревня	Ворыгино	10	17,936	0,75	2	1	2	1	4,484	
		деревня	Глушицы	1	1,7936	0,75	2	1	2	1	0,4484	
		деревня	Гришкино	10	17,936	0,75	2	1	2	1	4,484	
		деревня	Диково	7	12,5552	0,75	2	1	2	1	3,1388	
		деревня	Дятлово	7	12,5552	0,75	2	1	2	1	3,1388	
		деревня	Завражье	189	332,6608	0,75	2	5	2	3	83,1652	
		деревня	Залужье	35	62,776	0,75	2	1	2	1	15,694	
		деревня	Израили	14	25,1104	0,75	2	1	2	1	6,2776	
		деревня	Ильино	6	10,7616	0,75	2	1	2	1	2,6904	
		деревня	Каботово	2	3,5872	0,75	2	1	2	1	0,8968	
		деревня	Колосово	8	14,3488	0,75	2	1	2	1	3,5872	
		деревня	Колосово	31	55,6016	0,75	2	1	2	1	13,9004	
		деревня	Коржавино	7	12,5552	0,75	2	1	2	1	3,1388	
		деревня	Коркино	4	7,1744	0,75	2	1	2	1	1,7936	
		деревня	Кошелево	4	7,1744	0,75	2	1	2	1	1,7936	
		деревня	Куклино	17	30,4912	0,75	2	1	2	1	7,6228	
		деревня	Макарово	53	95,0608	0,75	2	2	2	1	23,7652	
		деревня	Малинники	111	199,0896	0,75	2	3	2	2	49,7724	
		деревня	Малое Андрейково	31	55,6016	0,75	2	1	2	1	13,9004	
		деревня	Малый Дор	13	23,3168	0,75	2	1	2	1	5,8292	
		деревня	Мешково	15	26,904	0,75	2	1	2	1	6,726	
		деревня	Нефедово	6	10,7616	0,75	2	1	2	1	2,6904	
		деревня	Новый Пок	59	105,8224	0,75	2	2	2	1	26,4556	
		деревня	Почесновики	21	37,6656	0,75	2	1	2	1	9,4164	
		деревня	Починок	13	23,3168	0,75	2	1	2	1	5,8292	
		деревня	Пригорки	41	73,5376	0,75	2	1	2	1	18,3844	
		деревня	Пригородная	21	37,6656	0,75	2	1	2	1	9,4164	
		деревня	Рябухино	2	3,5872	0,75	2	1	2	1	0,8968	
		деревня	Савино	6	10,7616	0,75	2	1	2	1	2,6904	
		деревня	Свингино	325	572,064	0,75	2	8	2	4	143,016	
		деревня	Скорода	1	1,7936	0,75	2	1	2	1	0,4484	
		деревня	Спешино	2	3,5872	0,75	2	1	2	1	0,8968	
		деревня	Стерлядево	36	64,5696	0,75	2	1	2	1	16,1424	
		деревня	Харинская	33	59,1888	0,75	2	1	2	1	14,7972	
		деревня	Харитоново	10	17,936	0,75	2	1	2	1	4,484	
		деревня	Шишкино	7	12,5552	0,75	2	1	2	1	3,1388	
		деревня	Юрино	2	3,5872	0,75	2	1	2	1	0,8968	
		деревня	Якушево	21	37,6656	0,75	2	1	2	1	9,4164	
		поселок	Судоверфь	1804	3175,4128	0,75	2	41	2	21	793,8532	
		поселок	Юбилейный	560	985,7216	0,75	2	13	2	7	246,4304	
		разъезд	Юринский	8	14,3488	0,75	2	1	2	1	3,5872	
				1809	3185,5584			41		21	796,3896	2
		полселок	Тихменево	1809	3185,5584	0,75	2	41	2	21	796,3896	2
17	Тутаевский муниципальный округ			52624	92787,9984			743		398	23196,9996	58
				39317	69211,136			254		85	17302,784	42
		город	Тутаев	39317	69211,136	0,75	7	254	3	85	17302,784	42
				1249	2228,6144			56		42	557,1536	2
		деревня	Антифьево	74	132,7264	0,75	2	2	3	1	33,1816	
		деревня	Артемьево	35	62,776	0,75	2	1	3	1	15,694	
		деревня	Безмино	8	14,3488	0,75	2	1	3	1	3,5872	
		деревня	Большое Титовское	3	5,3808	0,75	2	1	3	1	1,3452	
		деревня	Ваулово	1	1,7936	0,75	2	1	3	1	0,4484	
		деревня	Вышницы	16	28,6976	0,75	2	1	3	1	7,1744	
		деревня	Голеницево	9	16,1424	0,75	2	1	3	1	4,0356	
		деревня	Емишево	310	549,7968	0,75	2	8	3	3	137,4492	
		деревня	Есюки	8	14,3488	0,75	2	1	3	1	3,5872	
		деревня	Ильинское	15	26,904	0,75	2	1	3	1	6,726	
		деревня	Ионовское	9	16,1424	0,75	2	1	3	1	4,0356	
		деревня	Клинцево	2	3,5872	0,75	2	1	3	1	0,8968	
		деревня	Красинское	25	44,84	0,75	2	1	3	1	11,21	
		деревня	Кузилово	65	116,584	0,75	2	2	3	1	29,146	
		деревня	Лазарцево	6	10,7616	0,75	2	1	3	1	2,6904	
		деревня	Лыкошино	7	12,5552	0,75	2	1	3	1	3,1388	
		деревня	Малое Титовское	6	10,7616	0,75	2	1	3	1	2,6904	
		деревня	Мартыново	20	35,872	0,75	2	1	3	1	8,968	
		деревня	Митинское	16	28,6976	0,75	2	1	3	1	7,1744	
		деревня	Мишаки	15	26,904	0,75	2	1	3	1	6,726	
		деревня	Никифорово	4	7,1744	0,75	2	1	3	1	1,7936	
		деревня	Новенькое	2	3,5872	0,75	2	1	3	1	0,8968	
		деревня	Новоселки	5	8,968	0,75	2	1	3	1	2,242	
		деревня	Осташево	83	148,8688	0,75	2	2	3	1	37,2172	
		деревня	Парняково	14	25,1104	0,75	2	1	3	1	6,2776	
		деревня	Парфенково	2	3,5872	0,75	2	1	3	1	0,8968	
		деревня	Подлесное	31	55,6016	0,75	2	1	3	1	13,9004	
		деревня	Полуэктово	6	10,7616	0,75	2	1	3	1	2,6904	
		деревня	Рождественное	31	55,6016	0,75	2	1	3	1	13,9004	
		деревня	Рыково	46	82,5056	0,75	2	2	3	1	20,6264	
		деревня	Селюнино	12	21,5232	0,75	2	1	3	1	5,3808	
		деревня	Столбищи	267	473,5184	0,75	2	7	3	3	118,3796	
		деревня	Сущево	1	1,7936	0,75	2	1	3	1	0,4484	
		деревня	Холм	2	3,5872	0,75	2	1	3	1	0,8968	
		деревня	Шелково	14	25,1104	0,75	2	1	3	1	6,2776	
		деревня	Шеломки	9	16,1424	0,75	2	1	3	1	4,0356	
		поселок	Ваулово	1	1,7936	0,75	2	1	3	1	0,4484	
		село	Ваулово	69	123,7584	0,75	2	2	3	1	30,9396	
				8282	14596,664			203		81	3649,166	9
		р.п.	Константиновский	5003	8810,5408	0,75	2	113	3	38	2202,6352	
		деревня	Баскачево	8	14,3488	0,75	2	1	3	1	3,5872	
		деревня	Белавино	8	14,3488	0,75	2	1	3	1	3,5872	
		деревня	Борисовское	18	32,2848	0,75	2	1	3	1	8,0712	
		деревня	Брянцево	38	68,1568	0,75	2	1	3	1	17,0392	
		деревня	Дорожаево	4	7,1744	0,75	2	1	3	1	1,7936	
		деревня	Карачарово	12	21,5232	0,75	2	1	3	1	5,3808	

		деревня	Ковалево	21	37,6656	0,75	2	1	3	1	9,4164	
		деревня	Копнинское	66	118,3776	0,75	2	2	3	1	29,5944	
		деревня	Коромыслово	6	10,7616	0,75	2	1	3	1	2,6904	
		деревня	Михальцево	3	5,3808	0,75	2	1	3	1	1,3452	
		деревня	Никольское	12	21,5232	0,75	2	1	3	1	5,3808	
		деревня	Олюнино	8	14,3488	0,75	2	1	3	1	3,5872	
		деревня	Павловское	5	8,968	0,75	2	1	3	1	2,242	
		деревня	Панино	59	105,8224	0,75	2	2	3	1	26,4556	
		деревня	Панфилово	4	7,1744	0,75	2	1	3	1	1,7936	
		деревня	Пустово	6	10,7616	0,75	2	1	3	1	2,6904	
		деревня	Фарисеево	2	3,5872	0,75	2	1	3	1	0,8968	
		деревня	Шишкино	9	16,1424	0,75	2	1	3	1	4,0356	
		деревня	Яковлево	68	121,9648	0,75	2	2	3	1	30,4912	
		поселок	Микляиха	981	1727,5792	0,75	2	23	3	8	431,8948	
		поселок	станции Пустово	1	1,7936	0,75	2	1	3	1	0,4484	
		поселок	Фоминское	1940	3416,4352	0,75	2	44	3	15	854,1088	
				2530	4537,808			177		152	1134,452	3
		деревня	Александровское	2	3,5872	0,75	2	1	3	1	0,8968	
		деревня	Алексино	8	14,3488	0,75	2	1	3	1	3,5872	
		деревня	Аферищево	6	10,7616	0,75	2	1	3	1	2,6904	
		деревня	Бариново	13	23,3168	0,75	2	1	3	1	5,8292	
		деревня	Бегоульцево	9	16,1424	0,75	2	1	3	1	4,0356	
		деревня	Белятино	29	52,0144	0,75	2	1	3	1	13,0036	
		деревня	Березино	1	1,7936	0,75	2	1	3	1	0,4484	
		деревня	Богдановка	62	111,2032	0,75	2	2	3	1	27,8008	
		деревня	Болотово	17	30,4912	0,75	2	1	3	1	7,6228	
		деревня	Большое Галкино	16	28,6976	0,75	2	1	3	1	7,1744	
		деревня	Борисово	10	17,936	0,75	2	1	3	1	4,484	
		деревня	Борисцево	1	1,7936	0,75	2	1	3	1	0,4484	
		деревня	Бубново	1	1,7936	0,75	2	1	3	1	0,4484	
		деревня	Вартаково	2	3,5872	0,75	2	1	3	1	0,8968	
		деревня	Великое	83	148,8688	0,75	2	2	3	1	37,2172	
		деревня	Веригино	16	28,6976	0,75	2	1	3	1	7,1744	
		деревня	Верково	2	3,5872	0,75	2	1	3	1	0,8968	
		деревня	Верхние Козловки	2	3,5872	0,75	2	1	3	1	0,8968	
		деревня	Вороново	2	3,5872	0,75	2	1	3	1	0,8968	
		деревня	Воротники	23	41,2528	0,75	2	1	3	1	10,3132	
		деревня	Выползово	95	170,392	0,75	2	3	3	1	42,598	
		деревня	Гаврово	1	1,7936	0,75	2	1	3	1	0,4484	
		деревня	Глотово	23	41,2528	0,75	2	1	3	1	10,3132	
		деревня	Голубково	3	5,3808	0,75	2	1	3	1	1,3452	
		деревня	Гораздово	21	37,6656	0,75	2	1	3	1	9,4164	
		деревня	Григорово	4	7,1744	0,75	2	1	3	1	1,7936	
		деревня	Григорьевское	7	12,5552	0,75	2	1	3	1	3,1388	
		деревня	Дементьево	2	3,5872	0,75	2	1	3	1	0,8968	
		деревня	Дмитриевское	29	52,0144	0,75	2	1	3	1	13,0036	
		деревня	Дор	1	1,7936	0,75	2	1	3	1	0,4484	
		деревня	Дудки	2	3,5872	0,75	2	1	3	1	0,8968	
		деревня	Евчаково	3	5,3808	0,75	2	1	3	1	1,3452	
		деревня	Елизарово	1	1,7936	0,75	2	1	3	1	0,4484	
		деревня	Ермолово	2	3,5872	0,75	2	1	3	1	0,8968	
		деревня	Есипово	1	1,7936	0,75	2	1	3	1	0,4484	
		деревня	Жаворонково	3	5,3808	0,75	2	1	3	1	1,3452	
		деревня	Жарки	43	77,1248	0,75	2	1	3	1	19,2812	
		деревня	Забелино	1	1,7936	0,75	2	1	3	1	0,4484	
		деревня	Зайки	5	8,968	0,75	2	1	3	1	2,242	
		деревня	Зеркаево	12	21,5232	0,75	2	1	3	1	5,3808	
		деревня	Зманово	8	14,3488	0,75	2	1	3	1	3,5872	
		деревня	Зуево	3	5,3808	0,75	2	1	3	1	1,3452	
		деревня	Ивановское	2	3,5872	0,75	2	1	3	1	0,8968	
		деревня	Ивановское	10	17,936	0,75	2	1	3	1	4,484	
		деревня	Исаково	5	8,968	0,75	2	1	3	1	2,242	
		деревня	Кабатово	2	3,5872	0,75	2	1	3	1	0,8968	
		деревня	Калино	6	10,7616	0,75	2	1	3	1	2,6904	
		деревня	Карбушево	7	12,5552	0,75	2	1	3	1	3,1388	
		деревня	Кардинское	14	25,1104	0,75	2	1	3	1	6,2776	
		деревня	Квашнино	6	10,7616	0,75	2	1	3	1	2,6904	
		деревня	Киселево	6	10,7616	0,75	2	1	3	1	2,6904	
		деревня	Коломино	3	5,3808	0,75	2	1	3	1	1,3452	
		деревня	Короваево	3	5,3808	0,75	2	1	3	1	1,3452	
		деревня	Красково	3	5,3808	0,75	2	1	3	1	1,3452	
		деревня	Красново	1	1,7936	0,75	2	1	3	1	0,4484	
		деревня	Кузнецово	7	12,5552	0,75	2	1	3	1	3,1388	
		деревня	Кузнецово	2	3,5872	0,75	2	1	3	1	0,8968	
		деревня	Кузьминское	4	7,1744	0,75	2	1	3	1	1,7936	
		деревня	Кулиги	9	16,1424	0,75	2	1	3	1	4,0356	
		деревня	Кучерово	2	3,5872	0,75	2	1	3	1	0,8968	
		деревня	Ломки	1	1,7936	0,75	2	1	3	1	0,4484	
		деревня	Мазино	6	10,7616	0,75	2	1	3	1	2,6904	
		деревня	Макарино	10	17,936	0,75	2	1	3	1	4,484	
		деревня	Малахово	23	41,2528	0,75	2	1	3	1	10,3132	
		деревня	Манеево	16	28,6976	0,75	2	1	3	1	7,1744	
		деревня	Маныlово	15	26,904	0,75	2	1	3	1	6,726	
		деревня	Марино	1	1,7936	0,75	2	1	3	1	0,4484	
		деревня	Марково	2	3,5872	0,75	2	1	3	1	0,8968	
		деревня	Масленики	2	3,5872	0,75	2	1	3	1	0,8968	
		деревня	Машаково	90	161,424	0,75	2	3	3	1	40,356	
		деревня	Медведово	1	1,7936	0,75	2	1	3	1	0,4484	
		деревня	Метенинино	6	10,7616	0,75	2	1	3	1	2,6904	
		деревня	Миланино	3	5,3808	0,75	2	1	3	1	1,3452	
		деревня	Мирогостово	7	12,5552	0,75	2	1	3	1	3,1388	
		деревня	Михайлово	11	19,7296	0,75	2	1	3	1	4,9324	
		деревня	Михалево	11	19,7296	0,75	2	1	3	1	4,9324	
		деревня	Мишаки	3	5,3808	0,75	2	1	3	1	1,3452	
		деревня	Мишутино	19	34,0784	0,75	2	1	3	1	8,5196	
		деревня	Мотылево	1	1,7936	0,75	2	1	3	1	0,4484	
		деревня	Мухино	1	1,7936	0,75	2	1	3	1	0,4484	
		деревня	Мятлиха	2	3,5872	0,75	2	1	3	1	0,8968	
		деревня	Назарово	10	17,936	0,75	2	1	3	1	4,484	
		деревня	Никитинское	3	5,3808	0,75	2	1	3	1	1,3452	
		деревня	Новенькое	14	25,1104	0,75	2	1	3	1	6,2776	
		деревня	Новотроицкое	2	3,5872	0,75	2	1	3	1	0,8968	
		деревня	Новый Пок	9	16,1424	0,75	2	1	3	1	4,0356	
		деревня	Огняники	5	8,968	0,75	2	1	3	1	2,242	
		деревня	Олехово	3	5,3808	0,75	2	1	3	1	1,3452	
		деревня	Отмищево	1	1,7936	0,75	2	1	3	1	0,4484	
		деревня	Павловское	126	225,9936	0,75	2	3	3	1	56,4984	
		деревня	Панкратово	7	12,5552	0,75	2	1	3	1	3,1388	
		деревня	Паратики	4	7,1744	0,75	2	1	3	1	1,7936	
		деревня	Першино	133	238,5488	0,75	2	4	3	2	59,6372	
		деревня	Петрецово	6	10,7616	0,75	2	1	3	1	2,6904	
		деревня	Петуховка	4	7,1744	0,75	2	1	3	1	1,7936	
		деревня	Пищалево	4	7,1744	0,75	2	1	3	1	1,7936	
		деревня	Подосеново	18	32,2848	0,75	2	1	3	1	8,0712	
		деревня	Пожарово	1	1,7936	0,75	2	1	3	1	0,4484	
		деревня	Помогалово	3	5,3808	0,75	2	1	3	1	1,3452	
		деревня	Понгилово	4	7,1744	0,75	2	1	3	1	1,7936	
		деревня	Потыкино	1	1,7936	0,75	2	1	3	1	0,4484	
		деревня	Починок	32	57,3952	0,75	2	1	3	1	14,3488	
		деревня	Починок	2	3,5872	0,75	2	1	3	1	0,8968	
		деревня	Прошево	3	5,3808	0,75	2	1	3	1	1,3452	
		деревня	Путиловка	14	25,1104	0,75	2	1	3	1	6,2776	
		деревня	Ратислово	17	30,4912	0,75	2	1	3	1	7,6228	
		деревня	Реброво	2	3,5872	0,75	2	1	3	1	0,8968	
		деревня	Родионово	4	7,1744	0,75	2	1	3	1	1,7936	
		деревня	Рославлево	25	44,84	0,75	2	1	3	1	11,21	
		деревня	Руновское	3	5,3808	0,75	2	1	3	1	1,3452	
		деревня	Сельцо	4	7,1744	0,75	2	1	3	1	1,7936	
		деревня	Софронки	6	10,7616	0,75	2	1	3	1	2,6904	
		деревня	Старово	2	3,5872	0,75	2	1	3	1	0,8968	
		деревня	Стояново	20	35,872	0,75	2	1	3	1	8,968	
		деревня	Студенец	1	1,7936	0,75	2	1	3	1	0,4484	
		деревня	Суглобино	8	14,3488	0,75	2	1	3	1	3,5872	
		деревня	Сухоногово	2	3,5872	0,75	2	1	3	1	0,8968	
		деревня	Теляково	9	16,1424	0,75	2	1	3	1	4,0356	
		деревня	Терехово	35	62,776	0,75	2	1	3	1	15,694	
		деревня	Тимоханово	9	16,1424	0,75	2	1	3	1	4,0356	
		деревня	Тоболино	5	8,968	0,75	2	1	3	1	2,242	
		деревня	Ульяново	6	10,7616	0,75	2	1	3	1	2,6904	
		деревня	Фефелово	5	8,968	0,75	2	1	3	1	2,242	
		деревня	Филинское	7	12,5552	0,75	2	1	3	1	3,1388	
		деревня	Цветково	3	5,3808	0,75	2	1	3	1	1,3452	
		деревня	Ченцы	63	112,9968	0,75	2	2	3	1	28,2492	
		деревня	Чирково	2	3,5872	0,75	2	1	3	1	0,8968	
		деревня	Чудиново	6	10,7616	0,75	2	1	3	1	2,6904	
		деревня	Шахматово	7	12,5552	0,75	2	1	3	1	3,1388	
		деревня	Шпаново	1	1,7936	0,75	2	1	3	1	0,4484	
		деревня	Юрицево	2	3,5872	0,75	2	1	3	1	0,8968	
		деревня	Юрьевское	9	16,1424	0,75	2	1	3	1	4,0356	
		деревня	Языково	16	28,6976	0,75	2	1	3	1	7,1744	
		деревня	Ясиплево	122	218,8192	0,75	2	3	3	1	54,7048	
		деревня	Яскино	5	8,968	0,75	2	1	3	1	2,242	
		поселок	Волжский	10	17,936	0,75	2	1	3	1	4,484	
		поселок	Красный Бор	48	86,0928	0,75	2	2	3	1	21,5232	
		поселок	Летешовка	10	17,936	0,75	2	1	3	1	4,484	
		поселок	Урдома	110	197,296	0,75	2	3	3	1	49,324	
		село	Благовещенье	39	69,9504	0,75	2	1	3	1	17,4876	
		село	Борисоглеб	120	215,232	0,75	2	3	3	1	53,808	
		село	Верещагино	85	152,456	0,75	2	2	3	1	38,114	
		село	Вознесенье	2	3,5872	0,75	2	1	3	1	0,8968	
		село	Здоровцево	4	7,1744	0,75	2	1	3	1	1,7936	
		село	Ильинское	6	10,7616	0,75	2	1	3	1	2,6904	
		село	Никольское	132	236,7552	0,75	2	4	3	2	59,1888	
		село	Новое	9	16,1424	0,75	2	1	3	1	4,0356	
		село	Пшеничище	107	191,9152	0,75	2	3	3	1	47,9788	
		село	Ратмирово	5	8,968	0,75	2	1	3	1	2,242	
		село	Савинское	130	233,168	0,75	2	3	3	1	58,292	
				1246	2213,776			53		38	553,444	2
		деревня	Алексейцево	4	7,1744	0,75	2	1	3	1	1,7936	
		деревня	Афанасово	7	12,5552	0,75	2	1	3	1	3,1388	
		деревня	Богатырево	13	23,3168	0,75	2	1	3	1	5,8292	
		деревня	Большое Масленниково	3	5,3808	0,75	2	1	3	1	1,3452	
		деревня	Волково	4	7,1744	0,75	2	1	3	1	1,7936	

		деревня	Галкино	6	10,7616	0,75	2	1	3	1	2,6904	
		деревня	Горинское	8	14,3488	0,75	2	1	3	1	3,5872	
		деревня	Залужье	14	25,1104	0,75	2	1	3	1	6,2776	
		деревня	Иваницево	2	3,5872	0,75	2	1	3	1	0,8968	
		деревня	Исаево	6	10,7616	0,75	2	1	3	1	2,6904	
		деревня	Кирилловское	25	44,84	0,75	2	1	3	1	11,21	
		деревня	Кобылино	1	1,7936	0,75	2	1	3	1	0,4484	
		деревня	Константиново	5	8,968	0,75	2	1	3	1	2,242	
		деревня	Крапивино	2	3,5872	0,75	2	1	3	1	0,8968	
		деревня	Кривандино	6	10,7616	0,75	2	1	3	1	2,6904	
		деревня	Крюково	1	1,7936	0,75	2	1	3	1	0,4484	
		деревня	Куприяново	2	3,5872	0,75	2	1	3	1	0,8968	
		деревня	Малое Масленниково	9	16,1424	0,75	2	1	3	1	4,0356	
		деревня	Медведево	30	53,808	0,75	2	1	3	1	13,452	
		деревня	Михайловское	9	16,1424	0,75	2	1	3	1	4,0356	
		деревня	Николо-Заболотье	5	8,968	0,75	2	1	3	1	2,242	
		деревня	Петрушино	4	7,1744	0,75	2	1	3	1	1,7936	
		деревня	Прибрежная	2	3,5872	0,75	2	1	3	1	0,8968	
		деревня	Саматово	11	19,7296	0,75	2	1	3	1	4,9324	
		деревня	Снегиревка	30	53,808	0,75	2	1	3	1	13,452	
		деревня	Судилово	28	50,2208	0,75	2	1	3	1	12,5552	
		деревня	Сумаково	6	10,7616	0,75	2	1	3	1	2,6904	
		деревня	Тамарово	10	17,936	0,75	2	1	3	1	4,484	
		деревня	Трубино	8	14,3488	0,75	2	1	3	1	3,5872	
		деревня	Чебаково	32	57,3952	0,75	2	1	3	1	14,3488	
		поселок	пок Никульское	583	1032,7888	0,75	2	14	3	5	258,1972	
		поселок	Чебаково	370	655,4624	0,75	2	9	3	3	163,8656	
18	Угличский муниципальный округ			46689	82625,9088			831		831	20656,4772	53
				32228	56828,168			209		209	14207,042	35
		город	Углич	32228	56828,168	0,75	7	209	1	209	14207,042	35
				2411	4319,4016			109		109	1079,8504	3
		деревня	Алексино	5	8,968	0,75	2	1	1	1	2,242	
		деревня	Баскачево	25	44,84	0,75	2	1	1	1	11,21	
		деревня	Варварино	6	10,7616	0,75	2	1	1	1	2,6904	
		деревня	Василево	36	64,5696	0,75	2	1	1	1	16,1424	
		деревня	Васильево	12	21,5232	0,75	2	1	1	1	5,3808	
		деревня	Вдуля	7	12,5552	0,75	2	1	1	1	3,1388	
		деревня	Ворожино	40	71,744	0,75	2	1	1	1	17,936	
		деревня	Высоково	21	37,6656	0,75	2	1	1	1	9,4164	
		деревня	Гаврилово	17	30,4912	0,75	2	1	1	1	7,6228	
		деревня	Головино	159	283,5632	0,75	2	4	1	4	70,8908	
		деревня	Горбово	5	8,968	0,75	2	1	1	1	2,242	
		деревня	Горки-Каменские	5	8,968	0,75	2	1	1	1	2,242	
		деревня	Данцово	2	3,5872	0,75	2	1	1	1	0,8968	
		деревня	Дигишево	33	59,1888	0,75	2	1	1	1	14,7972	
		деревня	Ескино	1	1,7936	0,75	2	1	1	1	0,4484	
		деревня	Желтино	7	12,5552	0,75	2	1	1	1	3,1388	
		деревня	Забелино	23	41,2528	0,75	2	1	1	1	10,3132	
		деревня	Заречье	154	274,632	0,75	2	4	1	4	68,658	
		деревня	Знаменское	1	1,7936	0,75	2	1	1	1	0,4484	
		деревня	Ивашево	11	19,7296	0,75	2	1	1	1	4,9324	
		деревня	Илино	13	23,3168	0,75	2	1	1	1	5,8292	
		деревня	Ильинское	30	53,808	0,75	2	1	1	1	13,452	
		деревня	Инарево	2	3,5872	0,75	2	1	1	1	0,8968	
		деревня	Катлышкино	8	14,3488	0,75	2	1	1	1	3,5872	
		деревня	Княжево	4	7,1744	0,75	2	1	1	1	1,7936	
		деревня	Ковшово	1	1,7936	0,75	2	1	1	1	0,4484	
		деревня	Константиново	84	150,6624	0,75	2	2	1	2	37,6656	
		деревня	Копылово	3	5,3808	0,75	2	1	1	1	1,3452	
		деревня	Котово	8	14,3488	0,75	2	1	1	1	3,5872	
		деревня	Ложкино	102	182,9472	0,75	2	3	1	3	45,7368	
		деревня	Лукьяново	26	46,6336	0,75	2	1	1	1	11,6584	
		деревня	Лучкино	16	28,6976	0,75	2	1	1	1	7,1744	
		деревня	Мелехово	3	5,3808	0,75	2	1	1	1	1,3452	
		деревня	Мильцево	65	116,584	0,75	2	2	1	2	29,146	
		деревня	Мосеевское	11	19,7296	0,75	2	1	1	1	4,9324	
		деревня	Муравьево	45	80,712	0,75	2	2	1	2	20,178	
		деревня	Нестерово	38	68,1568	0,75	2	1	1	1	17,0392	
		деревня	Нетки	6	10,7616	0,75	2	1	1	1	2,6904	
		деревня	Никиткино	5	8,968	0,75	2	1	1	1	2,242	
		деревня	Новинки	9	16,1424	0,75	2	1	1	1	4,0356	
		деревня	Новое	4	7,1744	0,75	2	1	1	1	1,7936	
		деревня	Парово	43	77,1248	0,75	2	1	1	1	19,2812	
		деревня	Парфеново	16	28,6976	0,75	2	1	1	1	7,1744	
		деревня	Петряево	34	60,9824	0,75	2	1	1	1	15,2456	
		деревня	Плишки	8	14,3488	0,75	2	1	1	1	3,5872	
		деревня	Плоски	125	224,2	0,75	2	3	1	3	56,05	
		деревня	Подольцы	16	28,6976	0,75	2	1	1	1	7,1744	
		деревня	Покровские Горки	49	87,8864	0,75	2	2	1	2	21,9716	
		деревня	Поповичи	1	1,7936	0,75	2	1	1	1	0,4484	
		деревня	Поярки	9	16,1424	0,75	2	1	1	1	4,0356	
		деревня	Проплино	6	10,7616	0,75	2	1	1	1	2,6904	
		деревня	Прямиково	18	32,2848	0,75	2	1	1	1	8,0712	
		деревня	Родионово	3	5,3808	0,75	2	1	1	1	1,3452	
		деревня	Родичево	8	14,3488	0,75	2	1	1	1	3,5872	
		деревня	Ростовцево	43	77,1248	0,75	2	1	1	1	19,2812	
		деревня	Селеменево	3	5,3808	0,75	2	1	1	1	1,3452	
		деревня	Сельцы	21	37,6656	0,75	2	1	1	1	9,4164	
		деревня	Селохино	1	1,7936	0,75	2	1	1	1	0,4484	
		деревня	Семенково	11	19,7296	0,75	2	1	1	1	4,9324	
		деревня	Семенцево	21	37,6656	0,75	2	1	1	1	9,4164	
		деревня	Слободищи	4	7,1744	0,75	2	1	1	1	1,7936	
		деревня	Степаново	20	35,872	0,75	2	1	1	1	8,968	
		деревня	Струково	4	7,1744	0,75	2	1	1	1	1,7936	
		деревня	Сумы	19	34,0784	0,75	2	1	1	1	8,5196	
		деревня	Суслово	3	5,3808	0,75	2	1	1	1	1,3452	
		деревня	Терютино	21	37,6656	0,75	2	1	1	1	9,4164	
		деревня	Ульянкино	73	130,9328	0,75	2	2	1	2	32,7332	
		деревня	Федорково	28	50,2208	0,75	2	1	1	1	12,5552	
		деревня	Филиппово	13	23,3168	0,75	2	1	1	1	5,8292	
		деревня	Хлудово	40	71,744	0,75	2	1	1	1	17,936	
		деревня	Хомутово	11	19,7296	0,75	2	1	1	1	4,9324	
		деревня	Цыбино	2	3,5872	0,75	2	1	1	1	0,8968	
		деревня	Чурилово	10	17,936	0,75	2	1	1	1	4,484	
		деревня	Шеино	2	3,5872	0,75	2	1	1	1	0,8968	
		деревня	Шишкино	173	308,5264	0,75	2	4	1	4	77,1316	
		деревня	Яковлево	21	37,6656	0,75	2	1	1	1	9,4164	
		деревня	Якутино	3	5,3808	0,75	2	1	1	1	1,3452	
		поселок	Басовка	4	7,1744	0,75	2	1	1	1	1,7936	
		село	Воздвиженское	97	173,9792	0,75	2	3	1	3	43,4948	
		село	Климатино	129	231,3744	0,75	2	3	1	3	57,8436	
		село	Масальское	131	234,9616	0,75	2	4	1	4	58,7404	
		село	Прилуки	114	204,4704	0,75	2	3	1	3	51,1176	
				3203	5725,9488			153		153	1431,4872	4
		деревня	Аверинская	1	1,7936	0,75	2	1	1	1	0,4484	
		деревня	Алексеево	37	66,3632	0,75	2	1	1	1	16,5908	
		деревня	Андреевка	6	10,7616	0,75	2	1	1	1	2,6904	
		деревня	Бабаево	19	34,0784	0,75	2	1	1	1	8,5196	
		деревня	Белоусово	57	102,2352	0,75	2	2	1	2	25,5588	
		деревня	Березники	10	17,936	0,75	2	1	1	1	4,484	
		деревня	Березники	1	1,7936	0,75	2	1	1	1	0,4484	
		деревня	Богатиново	15	26,904	0,75	2	1	1	1	6,726	
		деревня	Большое Лопаткино	7	12,5552	0,75	2	1	1	1	3,1388	
		деревня	Борисовское	6	10,7616	0,75	2	1	1	1	2,6904	
		деревня	Бровцино	5	8,968	0,75	2	1	1	1	2,242	
		деревня	Бронники	2	3,5872	0,75	2	1	1	1	0,8968	
		деревня	Будьково	4	7,1744	0,75	2	1	1	1	1,7936	
		деревня	Вальцово	5	8,968	0,75	2	1	1	1	2,242	
		деревня	Васильцево	15	26,904	0,75	2	1	1	1	6,726	
		деревня	Веска	22	39,4592	0,75	2	1	1	1	9,8648	
		деревня	Владычня	11	19,7296	0,75	2	1	1	1	4,9324	
		деревня	Ворошилово	17	30,4912	0,75	2	1	1	1	7,6228	
		деревня	Вотчицево	1	1,7936	0,75	2	1	1	1	0,4484	
		деревня	Высоково	59	105,8224	0,75	2	2	1	2	26,4556	
		деревня	Вякирево	109	195,5024	0,75	2	3	1	3	48,8756	
		деревня	Вяльково	4	7,1744	0,75	2	1	1	1	1,7936	
		деревня	Гнездилово	8	14,3488	0,75	2	1	1	1	3,5872	
		деревня	Головизино	3	5,3808	0,75	2	1	1	1	1,3452	
		деревня	Головково	5	8,968	0,75	2	1	1	1	2,242	
		деревня	Горбово	11	19,7296	0,75	2	1	1	1	4,9324	
		деревня	Губино	78	139,9008	0,75	2	2	1	2	34,9752	
		деревня	Деревеньки	3	5,3808	0,75	2	1	1	1	1,3452	
		деревня	Держилово	16	28,6976	0,75	2	1	1	1	7,1744	
		деревня	Добросилово	2	3,5872	0,75	2	1	1	1	0,8968	
		деревня	Епихарка	109	195,5024	0,75	2	3	1	3	48,8756	
		деревня	Жабня	3	5,3808	0,75	2	1	1	1	1,3452	
		деревня	Зимницы	4	7,1744	0,75	2	1	1	1	1,7936	
		деревня	Знатново	2	3,5872	0,75	2	1	1	1	0,8968	
		деревня	Иваново	29	52,0144	0,75	2	1	1	1	13,0036	
		деревня	Ивановское	12	21,5232	0,75	2	1	1	1	5,3808	
		деревня	Иванцево	10	17,936	0,75	2	1	1	1	4,484	
		деревня	Каблуково	37	66,3632	0,75	2	1	1	1	16,5908	
		деревня	Каравайцево	3	5,3808	0,75	2	1	1	1	1,3452	
		деревня	Каташево	11	19,7296	0,75	2	1	1	1	4,9324	
		деревня	Корбово	9	16,1424	0,75	2	1	1	1	4,0356	
		деревня	Ларюково	52	93,2672	0,75	2	2	1	2	23,3168	
		деревня	Лисьи Ямы	2	3,5872	0,75	2	1	1	1	0,8968	
		деревня	Макарово	26	46,6336	0,75	2	1	1	1	11,6584	
		деревня	Малое Лопаткино	2	3,5872	0,75	2	1	1	1	0,8968	
		деревня	Милодино	27	48,4272	0,75	2	1	1	1	12,1068	
		деревня	Мокрово	4	7,1744	0,75	2	1	1	1	1,7936	
		деревня	Монарево	21	37,6656	0,75	2	1	1	1	9,4164	
		деревня	Ново	294	523,1968	0,75	2	7	1	7	130,7992	
		деревня	Новое Алексино	4	7,1744	0,75	2	1	1	1	1,7936	
		деревня	Новое	5	8,968	0,75	2	1	1	1	2,242	
		деревня	Овинцево	7	12,5552	0,75	2	1	1	1	3,1388	
		деревня	Озорнино	4	7,1744	0,75	2	1	1	1	1,7936	
		деревня	Оксово	2	3,5872	0,75	2	1	1	1	0,8968	
		деревня	Опухово	5	8,968	0,75	2	1	1	1	2,242	
		деревня	Орешково	13	23,3168	0,75	2	1	1	1	5,8292	
		деревня	Осиновка	22	39,4592	0,75	2	1	1	1	9,8648	
		деревня	Остапково	57	102,2352	0,75	2	2	1	2	25,5588	
		деревня	Отрубнево	4	7,1744	0,75	2	1	1	1	1,7936	
		деревня	Петрищево	5	8,968	0,75	2	1	1	1	2,242	

		деревня	Погорелка	22	39,4592	0,75	2	1	1	1	9,8648	
		деревня	Подол	4	7,1744	0,75	2	1	1	1	1,7936	
		деревня	Полеткино	11	19,7296	0,75	2	1	1	1	4,9324	
		деревня	Порошниково	2	3,5872	0,75	2	1	1	1	0,8968	
		деревня	Поцелуево	21	37,6656	0,75	2	1	1	1	9,4164	
		деревня	Путчино	45	80,712	0,75	2	2	1	2	20,178	
		деревня	Резанино	12	21,5232	0,75	2	1	1	1	5,3808	
		деревня	Ростовцево	27	48,4272	0,75	2	1	1	1	12,1068	
		деревня	Сальково	12	21,5232	0,75	2	1	1	1	5,3808	
		деревня	Семенково	21	37,6656	0,75	2	1	1	1	9,4164	
		деревня	Семенково	65	116,584	0,75	2	2	1	2	29,146	
		деревня	Скоково	2	3,5872	0,75	2	1	1	1	0,8968	
		деревня	Скорбежево	2	3,5872	0,75	2	1	1	1	0,8968	
		деревня	Слобода	24	43,0464	0,75	2	1	1	1	10,7616	
		деревня	Старое Алексино	8	14,3488	0,75	2	1	1	1	3,5872	
		деревня	Старо-Раево	2	3,5872	0,75	2	1	1	1	0,8968	
		деревня	Стройково	14	25,1104	0,75	2	1	1	1	6,2776	
		деревня	Судилово	61	109,4096	0,75	2	2	1	2	27,3524	
		деревня	Сысоево	24	43,0464	0,75	2	1	1	1	10,7616	
		деревня	Теренькино	5	8,968	0,75	2	1	1	1	2,242	
		деревня	Теренькино	9	16,1424	0,75	2	1	1	1	4,0356	
		деревня	Терпенка	3	5,3808	0,75	2	1	1	1	1,3452	
		деревня	Третьяковка	7	12,5552	0,75	2	1	1	1	3,1388	
		деревня	Тяпигино	2	3,5872	0,75	2	1	1	1	0,8968	
		деревня	Угрюмово	9	16,1424	0,75	2	1	1	1	4,0356	
		деревня	Усолово	3	5,3808	0,75	2	1	1	1	1,3452	
		деревня	Фалелеево	3	5,3808	0,75	2	1	1	1	1,3452	
		деревня	Федяково	19	34,0784	0,75	2	1	1	1	8,5196	
		деревня	Фоминка	10	17,936	0,75	2	1	1	1	4,484	
		деревня	Харлово	4	7,1744	0,75	2	1	1	1	1,7936	
		деревня	Хмельники	1	1,7936	0,75	2	1	1	1	0,4484	
		деревня	Хохлово	11	19,7296	0,75	2	1	1	1	4,9324	
		деревня	Хребтово	22	39,4592	0,75	2	1	1	1	9,8648	
		деревня	Цилино	19	34,0784	0,75	2	1	1	1	8,5196	
		деревня	Чаданово	2	3,5872	0,75	2	1	1	1	0,8968	
		деревня	Шипилово	1	1,7936	0,75	2	1	1	1	0,4484	
		деревня	Щербово	15	26,904	0,75	2	1	1	1	6,726	
		деревня	Щипнево	66	118,3776	0,75	2	2	1	2	29,5944	
		деревня	Щукино	14	25,1104	0,75	2	1	1	1	6,2776	
		деревня	Юрьево	74	132,7264	0,75	2	2	1	2	33,1816	
		село	Василево	235	418,184	0,75	2	6	1	6	104,546	
		село	Воскресенское	10	17,936	0,75	2	1	1	1	4,484	
		село	Горки	69	123,7584	0,75	2	2	1	2	30,9396	
		село	Заозерье	334	594,3888	0,75	2	8	1	8	148,5972	
		село	Иванково	12	21,5232	0,75	2	1	1	1	5,3808	
		село	Ильинское	488	868,432	0,75	2	12	1	12	217,108	
		село	Курышино	21	37,6656	0,75	2	1	1	1	9,4164	
		село	Старово	20	35,872	0,75	2	1	1	1	8,968	
		село	Троицкое	12	21,5232	0,75	2	1	1	1	5,3808	
				3105	5517,424			114		114	1379,356	4
		деревня	Авдотьино	17	30,4912	0,75	2	1	1	1	7,6228	
		деревня	Алексино	14	25,1104	0,75	2	1	1	1	6,2776	
		деревня	Базыково	13	23,3168	0,75	2	1	1	1	5,8292	
		деревня	Баренцево	1	1,7936	0,75	2	1	1	1	0,4484	
		деревня	Богданка	22	39,4592	0,75	2	1	1	1	9,8648	
		деревня	Большое Ильинское	5	8,968	0,75	2	1	1	1	2,242	
		деревня	Большое Лисицыно	15	26,904	0,75	2	1	1	1	6,726	
		деревня	Бурмасово	195	344,0112	0,75	2	5	1	5	86,0028	
		деревня	Воронцово	109	195,5024	0,75	2	3	1	3	48,8756	
		деревня	Воскресенское	8	14,3488	0,75	2	1	1	1	3,5872	
		деревня	Горки	9	16,1424	0,75	2	1	1	1	4,0356	
		деревня	Городищи	6	10,7616	0,75	2	1	1	1	2,6904	
		деревня	Гридино	9	16,1424	0,75	2	1	1	1	4,0356	
		деревня	Дуброво	23	41,2528	0,75	2	1	1	1	10,3132	
		деревня	Дуново	20	35,872	0,75	2	1	1	1	8,968	
		деревня	Егорьевское	41	73,5376	0,75	2	1	1	1	18,3844	
		деревня	Еросимово	37	66,3632	0,75	2	1	1	1	16,5908	
		деревня	Житово	10	17,936	0,75	2	1	1	1	4,484	
		деревня	Заручье	9	16,1424	0,75	2	1	1	1	4,0356	
		деревня	Ивачево	8	14,3488	0,75	2	1	1	1	3,5872	
		деревня	Ивашково	9	16,1424	0,75	2	1	1	1	4,0356	
		деревня	Кабаново	12	21,5232	0,75	2	1	1	1	5,3808	
		деревня	Клясово	69	123,7584	0,75	2	2	1	2	30,9396	
		деревня	Кокаево	9	16,1424	0,75	2	1	1	1	4,0356	
		деревня	Кононово	37	66,3632	0,75	2	1	1	1	16,5908	
		деревня	Костево	38	68,1568	0,75	2	1	1	1	17,0392	
		деревня	Крайново	5	8,968	0,75	2	1	1	1	2,242	
		деревня	Красная Горка	41	73,5376	0,75	2	1	1	1	18,3844	
		деревня	Лаптево	4	7,1744	0,75	2	1	1	1	1,7936	
		деревня	Ложкино	7	12,5552	0,75	2	1	1	1	3,1388	
		деревня	Медлево	20	35,872	0,75	2	1	1	1	8,968	
		деревня	Монарево	6	10,7616	0,75	2	1	1	1	2,6904	
		деревня	Мякишево	10	17,936	0,75	2	1	1	1	4,484	
		деревня	Налуцкое	12	21,5232	0,75	2	1	1	1	5,3808	
		деревня	Николякино	5	8,968	0,75	2	1	1	1	2,242	
		деревня	Нинорово	242	426,912	0,75	2	6	1	6	106,728	
		деревня	Осеево	19	34,0784	0,75	2	1	1	1	8,5196	
		деревня	Платуново	85	152,456	0,75	2	2	1	2	38,114	
		деревня	Плюснино	5	8,968	0,75	2	1	1	1	2,242	
		деревня	Подол	1	1,7936	0,75	2	1	1	1	0,4484	
		деревня	Полино	10	17,936	0,75	2	1	1	1	4,484	
		деревня	Поповское	5	8,968	0,75	2	1	1	1	2,242	
		деревня	Савельево	5	8,968	0,75	2	1	1	1	2,242	
		деревня	Савинское	27	48,4272	0,75	2	1	1	1	12,1068	
		деревня	Сверчково	19	34,0784	0,75	2	1	1	1	8,5196	
		деревня	Спирково	16	28,6976	0,75	2	1	1	1	7,1744	
		деревня	Трухино	13	23,3168	0,75	2	1	1	1	5,8292	
		деревня	Турково	10	17,936	0,75	2	1	1	1	4,484	
		деревня	Ульяново	44	78,9184	0,75	2	2	1	2	19,7296	
		деревня	Фоминское	69	123,7584	0,75	2	2	1	2	30,9396	
		деревня	Харапугино	15	26,904	0,75	2	1	1	1	6,726	
		деревня	Харапушки	23	41,2528	0,75	2	1	1	1	10,3132	
		деревня	Черновка	31	55,6016	0,75	2	1	1	1	13,9004	
		деревня	Шатеево	1	1,7936	0,75	2	1	1	1	0,4484	
		деревня	Шубино	159	280,5088	0,75	2	4	1	4	70,1272	
		деревня	Юрино	13	23,3168	0,75	2	1	1	1	5,8292	
		деревня	Юркино	16	28,6976	0,75	2	1	1	1	7,1744	
		деревня	Юрчаково	17	30,4912	0,75	2	1	1	1	7,6228	
		деревня	Яковлевское	7	12,5552	0,75	2	1	1	1	3,1388	
		деревня	Ясково	3	5,3808	0,75	2	1	1	1	1,3452	
		поселок	Алтыново	393	693,3296	0,75	2	9	1	9	173,3324	
		поселок	Красногорье	27	48,4272	0,75	2	1	1	1	12,1068	
		поселок	Отрадный	768	1354,8896	0,75	2	18	1	18	338,7224	
		село	Красное	109	195,5024	0,75	2	3	1	3	48,8756	
		село	Нефедьево	6	10,7616	0,75	2	1	1	1	2,6904	
		село	Ордино	48	86,0928	0,75	2	2	1	2	21,5232	
		село	Спасское	44	78,9184	0,75	2	2	1	2	19,7296	
				3912	6973,6544			172		172	1743,4136	5
		деревня	Абатурово	25	44,84	0,75	2	1	1	1	11,21	
		деревня	Антухово	23	41,2528	0,75	2	1	1	1	10,3132	
		деревня	Баскачи	15	26,904	0,75	2	1	1	1	6,726	
		деревня	Баушовка	4	7,1744	0,75	2	1	1	1	1,7936	
		деревня	Большое Мельничное	6	10,7616	0,75	2	1	1	1	2,6904	
		деревня	Бороушка	1	1,7936	0,75	2	1	1	1	0,4484	
		деревня	Буланово	1	1,7936	0,75	2	1	1	1	0,4484	
		деревня	Бурцево	2	3,5872	0,75	2	1	1	1	0,8968	
		деревня	Быльцыно	8	14,3488	0,75	2	1	1	1	3,5872	
		деревня	Варгуново	120	215,232	0,75	2	3	1	3	53,808	
		деревня	Васильки	23	41,2528	0,75	2	1	1	1	10,3132	
		деревня	Воробьево	6	10,7616	0,75	2	1	1	1	2,6904	
		деревня	Вороново	8	14,3488	0,75	2	1	1	1	3,5872	
		деревня	Вороново	15	26,904	0,75	2	1	1	1	6,726	
		деревня	Выползово	15	26,904	0,75	2	1	1	1	6,726	
		деревня	Высоково	9	16,1424	0,75	2	1	1	1	4,0356	
		деревня	Высоково	33	59,1888	0,75	2	1	1	1	14,7972	
		деревня	Гвоздево	7	12,5552	0,75	2	1	1	1	3,1388	
		деревня	Глазово	21	37,6656	0,75	2	1	1	1	9,4164	
		деревня	Горки	5	8,968	0,75	2	1	1	1	2,242	
		деревня	Городище	19	34,0784	0,75	2	1	1	1	8,5196	
		деревня	Грибаново	11	19,7296	0,75	2	1	1	1	4,9324	
		деревня	Гридино	1	1,7936	0,75	2	1	1	1	0,4484	
		деревня	Дерябино	31	55,6016	0,75	2	1	1	1	13,9004	
		деревня	Добрилово	10	17,936	0,75	2	1	1	1	4,484	
		деревня	Дор	1	1,7936	0,75	2	1	1	1	0,4484	
		деревня	Ермолово	12	21,5232	0,75	2	1	1	1	5,3808	
		деревня	Жаворонки	2	3,5872	0,75	2	1	1	1	0,8968	
		деревня	Жары	3	5,3808	0,75	2	1	1	1	1,3452	
		деревня	Заболотье	1	1,7936	0,75	2	1	1	1	0,4484	
		деревня	Загайново	2	3,5872	0,75	2	1	1	1	0,8968	
		деревня	Займищи	2	3,5872	0,75	2	1	1	1	0,8968	
		деревня	Зубково	10	17,936	0,75	2	1	1	1	4,484	
		деревня	Иванисово	26	46,6336	0,75	2	1	1	1	11,6584	
		деревня	Иванищи	25	44,84	0,75	2	1	1	1	11,21	
		деревня	Иванцево	8	14,3488	0,75	2	1	1	1	3,5872	
		деревня	Ипархово	4	7,1744	0,75	2	1	1	1	1,7936	
		деревня	Кайлово	10	17,936	0,75	2	1	1	1	4,484	
		деревня	Калиновка	4	7,1744	0,75	2	1	1	1	1,7936	
		деревня	Катунино	7	12,5552	0,75	2	1	1	1	3,1388	
		деревня	Кононцево	2	3,5872	0,75	2	1	1	1	0,8968	
		деревня	Коржево	4	7,1744	0,75	2	1	1	1	1,7936	
		деревня	Кривцово	8	14,3488	0,75	2	1	1	1	3,5872	
		деревня	Криушино	3	5,3808	0,75	2	1	1	1	1,3452	
		деревня	Кузнецово	20	35,872	0,75	2	1	1	1	8,968	
		деревня	Куренниново	13	23,3168	0,75	2	1	1	1	5,8292	
		деревня	Литвиново	12	21,5232	0,75	2	1	1	1	5,3808	
		деревня	Лопатино	8	14,3488	0,75	2	1	1	1	3,5872	
		деревня	Малая Дуброва	5	8,968	0,75	2	1	1	1	2,242	
		деревня	Малое Мельничное	2	3,5872	0,75	2	1	1	1	0,8968	
		деревня	Манушкино	30	53,808	0,75	2	1	1	1	13,452	
		деревня	Марьино	6	10,7616	0,75	2	1	1	1	2,6904	
		деревня	Матвеевка	2	3,5872	0,75	2	1	1	1	0,8968	
		деревня	Метево	5	8,968	0,75	2	1	1	1	2,242	
		деревня	Миснево	3	5,3808	0,75	2	1	1	1	1,3452	
		деревня	Михалево	1	1,7936	0,75	2	1	1	1	0,4484	

		деревня	Михеево	4	7,1744	0,75	2	1	1	1	1,7936	
		деревня	Модявино	25	44,84	0,75	2	1	1	1	11,21	
		деревня	Монастырская	72	129,1392	0,75	2	2	1	2	32,2848	
		деревня	Мухино	8	14,3488	0,75	2	1	1	1	3,5872	
		деревня	Нестерово	14	25,1104	0,75	2	1	1	1	6,2776	
		деревня	Никиткино	2	3,5872	0,75	2	1	1	1	0,8968	
		деревня	Новинки	2	3,5872	0,75	2	1	1	1	0,8968	
		деревня	Новоселка	3	5,3808	0,75	2	1	1	1	1,3452	
		деревня	Павлоково	9	16,1424	0,75	2	1	1	1	4,0356	
		деревня	Палы	4	7,1744	0,75	2	1	1	1	1,7936	
		деревня	Патрикеево	8	14,3488	0,75	2	1	1	1	3,5872	
		деревня	Петрово	10	17,936	0,75	2	1	1	1	4,484	
		деревня	Петряевка	1	1,7936	0,75	2	1	1	1	0,4484	
		деревня	Печкино	29	52,0144	0,75	2	1	1	1	13,0036	
		деревня	Плещеево	1	1,7936	0,75	2	1	1	1	0,4484	
		деревня	Полушкино	3	5,3808	0,75	2	1	1	1	1,3452	
		деревня	Пономарицы	6	10,7616	0,75	2	1	1	1	2,6904	
		деревня	Поповка	33	59,1888	0,75	2	1	1	1	14,7972	
		деревня	Потопчино	29	52,0144	0,75	2	1	1	1	13,0036	
		деревня	Противье	10	17,936	0,75	2	1	1	1	4,484	
		деревня	Пудово	9	16,1424	0,75	2	1	1	1	4,0356	
		деревня	Ременино	1	1,7936	0,75	2	1	1	1	0,4484	
		деревня	Савино	89	159,6304	0,75	2	3	1	3	39,9076	
		деревня	Селиваново	10	17,936	0,75	2	1	1	1	4,484	
		деревня	Слобода	73	130,9328	0,75	2	2	1	2	32,7332	
		деревня	Спасское	4	7,1744	0,75	2	1	1	1	1,7936	
		деревня	Стромыни	3	5,3808	0,75	2	1	1	1	1,3452	
		деревня	Тараканово	17	30,4912	0,75	2	1	1	1	7,6228	
		деревня	Текленево	19	34,0784	0,75	2	1	1	1	8,5196	
		деревня	Угловка	7	12,5552	0,75	2	1	1	1	3,1388	
		деревня	Ураково	37	66,3632	0,75	2	1	1	1	16,5908	
		деревня	Фалюково	35	62,776	0,75	2	1	1	1	15,694	
		деревня	Федотово	4	7,1744	0,75	2	1	1	1	1,7936	
		деревня	Харитоново	6	10,7616	0,75	2	1	1	1	2,6904	
		деревня	Хомерово	5	8,968	0,75	2	1	1	1	2,242	
		деревня	Хуторы	101	181,1536	0,75	2	3	1	3	45,2884	
		деревня	Челганово	8	14,3488	0,75	2	1	1	1	3,5872	
		деревня	Черные	3	5,3808	0,75	2	1	1	1	1,3452	
		деревня	Чириково	12	21,5232	0,75	2	1	1	1	5,3808	
		деревня	Чубуково	9	16,1424	0,75	2	1	1	1	4,0356	
		деревня	Шевердино	7	12,5552	0,75	2	1	1	1	3,1388	
		деревня	Шемякино	1	1,7936	0,75	2	1	1	1	0,4484	
		деревня	Шубино	1	1,7936	0,75	2	1	1	1	0,4484	
		деревня	Юсово	14	25,1104	0,75	2	1	1	1	6,2776	
		деревня	Яковлевское	6	10,7616	0,75	2	1	1	1	2,6904	
		деревня	Ямышовка	1	1,7936	0,75	2	1	1	1	0,4484	
		поселок	Зеленая Роща	730	1293,2832	0,75	2	17	1	17	323,3208	
		село	Архангельское	1	1,7936	0,75	2	1	1	1	0,4484	
		село	Дивная Гора	181	324,6416	0,75	2	5	1	5	81,1604	
		село	Ефремово	22	39,4592	0,75	2	1	1	1	9,8648	
		село	Золоторучье	507	898,2048	0,75	2	12	1	12	224,5512	
		село	Клементьево	155	278,008	0,75	2	4	1	4	69,502	
		село	Никольское	187	335,4032	0,75	2	5	1	5	83,8508	
		село	Покровское	334	591,7024	0,75	2	8	1	8	147,9256	
		село	Чурьяково	380	673,2144	0,75	2	9	1	9	168,3036	
				1830	3261,312			74		74	815,328	2
		деревня	Александровка	5	8,968	0,75	2	1	1	1	2,242	
		деревня	Астафьево	3	5,3808	0,75	2	1	1	1	1,3452	
		деревня	Бутаки	8	14,3488	0,75	2	1	1	1	3,5872	
		деревня	Вахутино	56	100,4416	0,75	2	2	1	2	25,1104	
		деревня	Володинская	29	52,0144	0,75	2	1	1	1	13,0036	
		деревня	Выдры	5	8,968	0,75	2	1	1	1	2,242	
		деревня	Глухово	25	44,84	0,75	2	1	1	1	11,21	
		деревня	Горушки	22	39,4592	0,75	2	1	1	1	9,8648	
		деревня	Гребенево	13	23,3168	0,75	2	1	1	1	5,8292	
		деревня	Григорково	13	23,3168	0,75	2	1	1	1	5,8292	
		деревня	Деревеньки	33	59,1888	0,75	2	1	1	1	14,7972	
		деревня	Дядьково	7	12,5552	0,75	2	1	1	1	3,1388	
		деревня	Камышево	33	59,1888	0,75	2	1	1	1	14,7972	
		деревня	Карповская	5	8,968	0,75	2	1	1	1	2,242	
		деревня	Кочнево	31	55,6016	0,75	2	1	1	1	13,9004	
		деревня	Кошелица	2	3,5872	0,75	2	1	1	1	0,8968	
		деревня	Красны	13	23,3168	0,75	2	1	1	1	5,8292	
		деревня	Кулиги	9	16,1424	0,75	2	1	1	1	4,0356	
		деревня	Куначево	27	48,4272	0,75	2	1	1	1	12,1068	
		деревня	Левайцево	45	80,712	0,75	2	2	1	2	20,178	
		деревня	Леонтьево	25	44,84	0,75	2	1	1	1	11,21	
		деревня	Маймеры	153	274,4208	0,75	2	4	1	4	68,6052	
		деревня	Нефтино	55	98,648	0,75	2	2	1	2	24,662	
		деревня	Никифорица	5	8,968	0,75	2	1	1	1	2,242	
		деревня	Новая	1	1,7936	0,75	2	1	1	1	0,4484	
		деревня	Новоселки	75	134,52	0,75	2	2	1	2	33,63	
		деревня	Овинищи Никольские	1	1,7936	0,75	2	1	1	1	0,4484	
		деревня	Овинищи Подгорные	32	57,3952	0,75	2	1	1	1	14,3488	
		деревня	Панюшино	24	43,0464	0,75	2	1	1	1	10,7616	
		деревня	Петраково	4	7,1744	0,75	2	1	1	1	1,7936	
		деревня	Подберезье	2	3,5872	0,75	2	1	1	1	0,8968	
		деревня	Полуборка	1	1,7936	0,75	2	1	1	1	0,4484	
		деревня	Пулохня	5	8,968	0,75	2	1	1	1	2,242	
		деревня	Ратманово	5	8,968	0,75	2	1	1	1	2,242	
		деревня	Сазониха	4	7,1744	0,75	2	1	1	1	1,7936	
		деревня	Тчаново	24	43,0464	0,75	2	1	1	1	10,7616	
		деревня	Черкасово	10	17,936	0,75	2	1	1	1	4,484	
		деревня	Черницыно	70	125,552	0,75	2	2	1	2	31,388	
		деревня	Щелинка	19	34,0784	0,75	2	1	1	1	8,5196	
		ж/д станция	Красное	2	3,5872	0,75	2	1	1	1	0,8968	
		поселок	Партусово	20	35,872	0,75	2	1	1	1	8,968	
		поселок	Сосновый	442	780,8112	0,75	2	11	1	11	195,2028	
		село	Дуброво	11	19,7296	0,75	2	1	1	1	4,9324	
		село	Красное	16	28,6976	0,75	2	1	1	1	7,1744	
		село	Нефедьево	83	148,8688	0,75	2	2	1	2	37,2172	
		село	Сергиевское	6	10,7616	0,75	2	1	1	1	2,6904	
		село	Станы	18	32,2848	0,75	2	1	1	1	8,0712	
		село	Улейма	333	588,2528	0,75	2	8	1	8	147,0632	
19	Ярославский муниципальный округ			70406	124565,3952			1918		1153	31141,3488	79
				2460	4321,728			56		28	1080,432	3
		р.п.	Лесная Поляна	2460	4321,728	0,75	2	56	2	28	1080,432	3
				16366	28863,624			437		257	7215,906	18
		деревня	Алешково	141	252,8976	0,75	2	4	2	2	63,2244	
		деревня	Алферово	10	17,936	0,75	2	1	2	1	4,484	
		деревня	Андреевское	3	5,3808	0,75	2	1	2	1	1,3452	
		деревня	Андреевское	1	1,7936	0,75	2	1	2	1	0,4484	
		деревня	Боброво	27	48,4272	0,75	2	1	2	1	12,1068	
		деревня	Богословка	3	5,3808	0,75	2	1	2	1	1,3452	
		деревня	Болково	8	14,3488	0,75	2	1	2	1	3,5872	
		деревня	Большое Филимоново	26	46,6336	0,75	2	1	2	1	11,6584	
		деревня	Бор	110	197,296	0,75	2	3	2	2	49,324	
		деревня	Бортниково	12	21,5232	0,75	2	1	2	1	5,3808	
		деревня	Ботово	37	66,3632	0,75	2	1	2	1	16,5908	
		деревня	Боярское	18	32,2848	0,75	2	1	2	1	8,0712	
		деревня	Браташино	17	30,4912	0,75	2	1	2	1	7,6228	
		деревня	Гаврилово	84	150,6624	0,75	2	2	2	1	37,6656	
		деревня	Глухово	100	179,36	0,75	2	3	2	2	44,84	
		деревня	Головинское	1	1,7936	0,75	2	1	2	1	0,4484	
		деревня	Головинское	18	32,2848	0,75	2	1	2	1	8,0712	
		деревня	Григорьевское	508	893,7424	0,75	2	12	2	6	223,4356	
		деревня	Давыдово	7	12,5552	0,75	2	1	2	1	3,1388	
		деревня	Думино	22	39,4592	0,75	2	1	2	1	9,8648	
		деревня	Дымокурцы	30	53,808	0,75	2	1	2	1	13,452	
		деревня	Евково	2	3,5872	0,75	2	1	2	1	0,8968	
		деревня	Ермолово	883	1553,4992	0,75	2	20	2	10	388,3748	
		деревня	Жуково	18	32,2848	0,75	2	1	2	1	8,0712	
		деревня	Залужье	3	5,3808	0,75	2	1	2	1	1,3452	
		деревня	Измайлово	1	1,7936	0,75	2	1	2	1	0,4484	
		деревня	Ильинское	22	39,4592	0,75	2	1	2	1	9,8648	
		деревня	Калинтьевская	8	14,3488	0,75	2	1	2	1	3,5872	
		деревня	Клинцево	1	1,7936	0,75	2	1	2	1	0,4484	
		деревня	Кобыляево	60	107,616	0,75	2	2	2	1	26,904	
		деревня	Козлятево	1	1,7936	0,75	2	1	2	1	0,4484	
		деревня	Колокуново	2	3,5872	0,75	2	1	2	1	0,8968	
		деревня	Копытово	6	10,7616	0,75	2	1	2	1	2,6904	
		деревня	Коробово	29	52,0144	0,75	2	1	2	1	13,0036	
		деревня	Коченятино	13	23,3168	0,75	2	1	2	1	5,8292	
		деревня	Красный Бор	150	269,04	0,75	2	4	2	2	67,26	
		деревня	Кузьминское	5	8,968	0,75	2	1	2	1	2,242	
		деревня	Кульнево	11	19,7296	0,75	2	1	2	1	4,9324	
		деревня	Курдеево	2	3,5872	0,75	2	1	2	1	0,8968	
		деревня	Ладыгино	7	12,5552	0,75	2	1	2	1	3,1388	
		деревня	Ларино	25	44,84	0,75	2	1	2	1	11,21	
		деревня	Левцово	199	350,0816	0,75	2	5	2	3	87,5204	
		деревня	Липовицы	563	990,5136	0,75	2	13	2	7	247,6284	
		деревня	Лобаниха	21	37,6656	0,75	2	1	2	1	9,4164	
		деревня	Ляпино	22	39,4592	0,75	2	1	2	1	9,8648	
		деревня	Малое Болково	47	84,2992	0,75	2	2	2	1	21,0748	
		деревня	Малое Филимоново	45	80,712	0,75	2	2	2	1	20,178	
		деревня	Матренино	13	23,3168	0,75	2	1	2	1	5,8292	
		деревня	Медведево	24	43,0464	0,75	2	1	2	1	10,7616	
		деревня	Михайловское	176	315,6736	0,75	2	5	2	3	78,9184	
		деревня	Мишуково	3	5,3808	0,75	2	1	2	1	1,3452	
		деревня	Мостец	195	343,0544	0,75	2	5	2	3	85,7636	
		деревня	Никиткино	8	14,3488	0,75	2	1	2	1	3,5872	
		деревня	Ново	82	147,0752	0,75	2	2	2	1	36,7688	
		деревня	Одарино	1	1,7936	0,75	2	1	2	1	0,4484	
		деревня	Павлеиха	1	1,7936	0,75	2	1	2	1	0,4484	
		деревня	Павловское	2	3,5872	0,75	2	1	2	1	0,8968	
		деревня	Пенье	2	3,5872	0,75	2	1	2	1	0,8968	
		деревня	Пестрецово	689	1212,2016	0,75	2	16	2	8	303,0504	
		деревня	Петелино	15	26,904	0,75	2	1	2	1	6,726	
		деревня	Погранха	2	3,5872	0,75	2	1	2	1	0,8968	
		деревня	Подосениха	26	46,6336	0,75	2	1	2	1	11,6584	
		деревня	Полесье	847	1490,1808	0,75	2	20	2	10	372,5452	
		деревня	Поречье	3	5,3808	0,75	2	1	2	1	1,3452	
		деревня	Росторопово	3	5,3808	0,75	2	1	2	1	1,3452	
		деревня	Русаново	1	1,7936	0,75	2	1	2	1	0,4484	

		деревня	Семеново	7	12,5552	0,75	2	1	2	1	3,1388	
		деревня	Семеновское	4	7,1744	0,75	2	1	2	1	1,7936	
		деревня	Сентьевская	3	5,3808	0,75	2	1	2	1	1,3452	
		деревня	Скородумово	4	7,1744	0,75	2	1	2	1	1,7936	
		деревня	Терентьевская	11	19,7296	0,75	2	1	2	1	4,9324	
		деревня	Тереховское	11	19,7296	0,75	2	1	2	1	4,9324	
		деревня	Уткино	2	3,5872	0,75	2	1	2	1	0,8968	
		деревня	Фатьяново	3	5,3808	0,75	2	1	2	1	1,3452	
		деревня	Федорино	3	5,3808	0,75	2	1	2	1	1,3452	
		деревня	Худяково	1	1,7936	0,75	2	1	2	1	0,4484	
		деревня	Ченцы	58	104,0288	0,75	2	2	2	1	26,0072	
		деревня	Шебунино	102	182,9472	0,75	2	3	2	2	45,7368	
		деревня	Шехнино	13	23,3168	0,75	2	1	2	1	5,8292	
		деревня	Юрьево	4	7,1744	0,75	2	1	2	1	1,7936	
		деревня	Язвицево	19	34,0784	0,75	2	1	2	1	8,5196	
		деревня	Якалово	10	17,936	0,75	2	1	2	1	4,484	
		деревня	Якушево	4	7,1744	0,75	2	1	2	1	1,7936	
		поселок	Заволжье	1718	3022,5984	0,75	2	39	2	20	755,6496	
		поселок	Красный Бор	8057	14175,256	0,75	2	182	2	91	3543,814	
		поселок	при ж/д ст. Пучковский	3	5,3808	0,75	2	1	2	1	1,3452	
		поселок	при ж/д ст. Уткино	50	89,68	0,75	2	2	2	1	22,42	
		поселок	Шебунино	15	26,904	0,75	2	1	2	1	6,726	
		село	Григорьевское	224	394,0752	0,75	2	6	2	3	98,5188	
		село	Полтево	2	3,5872	0,75	2	1	2	1	0,8968	
		село	Прусово	147	263,6592	0,75	2	4	2	2	65,9148	
		село	Спас-Виталий	440	774,096	0,75	2	10	2	5	193,524	
		село	Ушаково	2	3,5872	0,75	2	1	2	1	0,8968	
		станция	Коченятино	27	48,4272	0,75	2	1	2	1	12,1068	
				10047	17766,968			277		168	4441,742	11
		деревня	Ананьино	15	26,904	0,75	2	1	2	1	6,726	
		деревня	Антроповское	7	12,5552	0,75	2	1	2	1	3,1388	
		деревня	Бардуково	21	37,6656	0,75	2	1	2	1	9,4164	
		деревня	Бекренево	59	105,8224	0,75	2	2	2	1	26,4556	
		деревня	Бельково	6	10,7616	0,75	2	1	2	1	2,6904	
		деревня	Бовыкино	6	10,7616	0,75	2	1	2	1	2,6904	
		деревня	Бойтово	8	14,3488	0,75	2	1	2	1	3,5872	
		деревня	Большая Поповка	9	16,1424	0,75	2	1	2	1	4,0356	
		деревня	Большое Домнино	14	25,1104	0,75	2	1	2	1	6,2776	
		деревня	Борисково	9	16,1424	0,75	2	1	2	1	4,0356	
		деревня	Бузаркино	27	48,4272	0,75	2	1	2	1	12,1068	
		деревня	Воробьево	12	21,5232	0,75	2	1	2	1	5,3808	
		деревня	Горбуново	5	8,968	0,75	2	1	2	1	2,242	
		деревня	Губцево	8	14,3488	0,75	2	1	2	1	3,5872	
		деревня	Давыдовское	5	8,968	0,75	2	1	2	1	2,242	
		деревня	Демково	13	23,3168	0,75	2	1	2	1	5,8292	
		деревня	Дорожаево	86	154,2496	0,75	2	2	2	1	38,5624	
		деревня	Ефремово	5	8,968	0,75	2	1	2	1	2,242	
		деревня	Жуково	6	10,7616	0,75	2	1	2	1	2,6904	
		деревня	Залесье	22	39,4592	0,75	2	1	2	1	9,8648	
		деревня	Зверинцы	103	184,7408	0,75	2	3	2	2	46,1852	
		деревня	Зяблицы	63	112,9968	0,75	2	2	2	1	28,2492	
		деревня	Иваново-Кошевники	10	17,936	0,75	2	1	2	1	4,484	
		деревня	Ивановский Перевоз	157	281,5952	0,75	2	4	2	2	70,3988	
		деревня	Ильино	13	23,3168	0,75	2	1	2	1	5,8292	
		деревня	Козульки	3	5,3808	0,75	2	1	2	1	1,3452	
		деревня	Костино	8	14,3488	0,75	2	1	2	1	3,5872	
		деревня	Костяево	5	8,968	0,75	2	1	2	1	2,242	
		деревня	Котельницы	1	1,7936	0,75	2	1	2	1	0,4484	
		деревня	Красная Горка	7	12,5552	0,75	2	1	2	1	3,1388	
		деревня	Курилово	10	17,936	0,75	2	1	2	1	4,484	
		деревня	Ломки	22	39,4592	0,75	2	1	2	1	9,8648	
		деревня	Малое Домнино	1	1,7936	0,75	2	1	2	1	0,4484	
		деревня	Матвеевское	9	16,1424	0,75	2	1	2	1	4,0356	
		деревня	Медведково	242	426,5072	0,75	2	6	2	3	106,6268	
		деревня	Михальцево	5	8,968	0,75	2	1	2	1	2,242	
		деревня	Молозиново	24	43,0464	0,75	2	1	2	1	10,7616	
		деревня	Никульское	13	23,3168	0,75	2	1	2	1	5,8292	
		деревня	Новлино	6	10,7616	0,75	2	1	2	1	2,6904	
		деревня	Осовые	10	17,936	0,75	2	1	2	1	4,484	
		деревня	Пеньки	96	172,1856	0,75	2	3	2	2	43,0464	
		деревня	Першино	11	19,7296	0,75	2	1	2	1	4,9324	
		деревня	Пестово	1	1,7936	0,75	2	1	2	1	0,4484	
		деревня	Петелино	2	3,5872	0,75	2	1	2	1	0,8968	
		деревня	Поповка	7	12,5552	0,75	2	1	2	1	3,1388	
		деревня	Порошино	2	3,5872	0,75	2	1	2	1	0,8968	
		деревня	Прикалитки	3	5,3808	0,75	2	1	2	1	1,3452	
		деревня	Раздолье	16	28,6976	0,75	2	1	2	1	7,1744	
		деревня	Ременицы	7	12,5552	0,75	2	1	2	1	3,1388	
		деревня	Сабельницы	216	380,6832	0,75	2	5	2	3	95,1708	
		деревня	Скоково	36	64,5696	0,75	2	1	2	1	16,1424	
		деревня	Суринское	59	105,8224	0,75	2	2	2	1	26,4556	
		деревня	Терехово	17	30,4912	0,75	2	1	2	1	7,6228	
		деревня	Трубенинское	5	8,968	0,75	2	1	2	1	2,242	
		деревня	Хозницы	1	1,7936	0,75	2	1	2	1	0,4484	
		деревня	Ченцы	9	16,1424	0,75	2	1	2	1	4,0356	
		деревня	Чурилково	189	338,9904	0,75	2	5	2	3	84,7476	
		деревня	Юркино	4	7,1744	0,75	2	1	2	1	1,7936	
		поселок	Ивняки	4831	8514,48	0,75	2	110	2	55	2128,62	
		поселок	Карачиха	1608	2834,024	0,75	2	37	2	19	708,506	
		поселок	Садовый	14	25,1104	0,75	2	1	2	1	6,2776	
		поселок	Смена	67	120,1712	0,75	2	2	2	1	30,0428	
		поселок	Суринский	28	50,2208	0,75	2	1	2	1	12,5552	
		село	Богослов	63	112,9968	0,75	2	2	2	1	28,2492	
		село	Пажа	3	5,3808	0,75	2	1	2	1	1,3452	
		село	Пахна	164	294,1504	0,75	2	4	2	2	73,5376	
		село	Сарафоново	1239	2183,704	0,75	2	28	2	14	545,926	
		село	Спасское	266	477,0976	0,75	2	7	2	4	119,2744	
		станция	Молот	18	32,2848	0,75	2	1	2	1	8,0712	
		станция	Тенино	10	17,936	0,75	2	1	2	1	4,484	
				15490	27428,0384			384		213	6857,0096	17
		деревня	Алексеевское	156	279,8016	0,75	2	4	2	2	69,9504	
		деревня	Ананьино	495	873,8112	0,75	2	12	2	6	218,4528	
		деревня	Афинеево	3	5,3808	0,75	2	1	2	1	1,3452	
		деревня	Бегоулево	73	130,9328	0,75	2	2	2	1	32,7332	
		деревня	Белкино	110	197,296	0,75	2	3	2	2	49,324	
		деревня	Бечихино	13	23,3168	0,75	2	1	2	1	5,8292	
		деревня	Борисово	3	5,3808	0,75	2	1	2	1	1,3452	
		деревня	Боровая	47	84,2992	0,75	2	2	2	1	21,0748	
		деревня	Бурмосово	11	19,7296	0,75	2	1	2	1	4,9324	
		деревня	Василево	31	55,6016	0,75	2	1	2	1	13,9004	
		деревня	Высоко	44	78,9184	0,75	2	2	2	1	19,7296	
		деревня	Голеницево	14	25,1104	0,75	2	1	2	1	6,2776	
		деревня	Ерихово	3	5,3808	0,75	2	1	2	1	1,3452	
		деревня	Ершово	207	371,2752	0,75	2	5	2	3	92,8188	
		деревня	Зиновское	2	3,5872	0,75	2	1	2	1	0,8968	
		деревня	Зманово	3	5,3808	0,75	2	1	2	1	1,3452	
		деревня	Карабиха	853	1529,9408	0,75	2	20	2	10	382,4852	
		деревня	Климовское	80	143,488	0,75	2	2	2	1	35,872	
		деревня	Комарово	106	190,1216	0,75	2	3	2	2	47,5304	
		деревня	Кормилицино	526	928,5296	0,75	2	12	2	6	232,1324	
		деревня	Корюково	88	157,8368	0,75	2	3	2	2	39,4592	
		деревня	Лупычево	48	86,0928	0,75	2	2	2	1	21,5232	
		деревня	Матьково	5	8,968	0,75	2	1	2	1	2,242	
		деревня	Митино	2	3,5872	0,75	2	1	2	1	0,8968	
		деревня	Ноготино	283	499,5664	0,75	2	7	2	4	124,8916	
		деревня	Опарино	10	17,936	0,75	2	1	2	1	4,484	
		деревня	Петровское	23	41,2528	0,75	2	1	2	1	10,3132	
		деревня	Подолино	16	28,6976	0,75	2	1	2	1	7,1744	
		деревня	Поповское	115	206,264	0,75	2	3	2	2	51,566	
		деревня	Прасковьино	7	12,5552	0,75	2	1	2	1	3,1388	
		деревня	Прохоровское	309	545,464	0,75	2	7	2	4	136,366	
		деревня	Руденки	5	8,968	0,75	2	1	2	1	2,242	
		деревня	Селифонтово	151	270,8336	0,75	2	4	2	2	67,7084	
		деревня	Сенчугово	5	8,968	0,75	2	1	2	1	2,242	
		деревня	Сергеево	115	206,264	0,75	2	3	2	2	51,566	
		деревня	Спицино	11	19,7296	0,75	2	1	2	1	4,9324	
		деревня	Телегино	74	132,7264	0,75	2	2	2	1	33,1816	
		деревня	Тимошино	2	3,5872	0,75	2	1	2	1	0,8968	
		деревня	Худково	4	7,1744	0,75	2	1	2	1	1,7936	
		деревня	Целенево	12	21,5232	0,75	2	1	2	1	5,3808	
		деревня	Черелисино	92	165,0112	0,75	2	3	2	2	41,2528	
		деревня	Чуркино	5	8,968	0,75	2	1	2	1	2,242	
		деревня	Шепелево	40	71,744	0,75	2	1	2	1	17,936	
		деревня	Ямищи	7	12,5552	0,75	2	1	2	1	3,1388	
		поселок	п Красные Ткачи	4373	7719,544	0,75	2	99	2	50	1929,886	
		поселок	Дубки	2917	5149,3152	0,75	2	67	2	34	1287,3288	
		поселок	Нагорный	552	974,4272	0,75	2	13	2	7	243,6068	
		поселок	пансионата "Ярославль"	202	362,3072	0,75	2	5	2	3	90,5768	
		поселок	Речной	397	700,7984	0,75	2	9	2	5	175,1996	
		поселок	Щедрино	2674	4720,352	0,75	2	61	2	31	1180,088	
		село	Введенье	28	50,2208	0,75	2	1	2	1	12,5552	
		село	Еремеевское	31	55,6016	0,75	2	1	2	1	13,9004	
		село	Лучинское	107	191,9152	0,75	2	3	2	2	47,9788	
				11536	20444,704			324		197	5111,176	13
		деревня	Аксеновская	1	1,7936	0,75	2	1	2	1	0,4484	
		деревня	Аксенцево	1	1,7936	0,75	2	1	2	1	0,4484	
		деревня	Артемуха	3	5,3808	0,75	2	1	2	1	1,3452	
		деревня	Беркайцево	9	16,1424	0,75	2	1	2	1	4,0356	
		деревня	Бисерово	12	21,5232	0,75	2	1	2	1	5,3808	
		деревня	Большие Жарки	39	69,9504	0,75	2	1	2	1	17,4876	
		деревня	Бутрево	12	21,5232	0,75	2	1	2	1	5,3808	
		деревня	Бухалово	16	28,6976	0,75	2	1	2	1	7,1744	
		деревня	Василево	34	60,9824	0,75	2	1	2	1	15,2456	
		деревня	Васильевское	12	21,5232	0,75	2	1	2	1	5,3808	
		деревня	Васильцово	3	5,3808	0,75	2	1	2	1	1,3452	
		деревня	Ватолино	104	186,5344	0,75	2	3	2	2	46,6336	
		деревня	Глебовское	679	1201,2208	0,75	2	16	2	8	300,3052	
		деревня	Гумнищево	2	3,5872	0,75	2	1	2	1	0,8968	
		деревня	Дедова Гора	23	41,2528	0,75	2	1	2	1	10,3132	
		деревня	Дмитриевское	9	16,1424	0,75	2	1	2	1	4,0356	
		деревня	Долгуново	2	3,5872	0,75	2	1	2	1	0,8968	
		деревня	Дубовики	7	12,5552	0,75	2	1	2	1	3,1388	
		деревня	Дудинское	20	35,872	0,75	2	1	2	1	8,968	

		деревня	Еремино	5	8,968	0,75	2	1	2	1	2,242	
		деревня	Зубарево	3	5,3808	0,75	2	1	2	1	1,3452	
		деревня	Игнатово	43	77,1248	0,75	2	1	2	1	19,2812	
		деревня	Исайцево	3	5,3808	0,75	2	1	2	1	1,3452	
		деревня	Ишманово	2	3,5872	0,75	2	1	2	1	0,8968	
		деревня	Козлово	3	5,3808	0,75	2	1	2	1	1,3452	
		деревня	Кувшинцево	10	17,936	0,75	2	1	2	1	4,484	
		деревня	Кузнечиха	4544	8038,8352	0,75	2	104	2	52	2009,7088	
		деревня	Кузнечиха	8	14,3488	0,75	2	1	2	1	3,5872	
		деревня	Кузьмино	2	3,5872	0,75	2	1	2	1	0,8968	
		деревня	Курдумово	339	599,7136	0,75	2	8	2	4	149,9284	
		деревня	Лопатино	3	5,3808	0,75	2	1	2	1	1,3452	
		деревня	Малые Жарки	462	817,3088	0,75	2	11	2	6	204,3272	
		деревня	Мартьянка	6	10,7616	0,75	2	1	2	1	2,6904	
		деревня	Меньшиково	20	35,872	0,75	2	1	2	1	8,968	
		деревня	Мологино	342	605,0208	0,75	2	8	2	4	151,2552	
		деревня	Муравино	15	26,904	0,75	2	1	2	1	6,726	
		деревня	Мусоловка	1	1,7936	0,75	2	1	2	1	0,4484	
		деревня	Муханово	2	3,5872	0,75	2	1	2	1	0,8968	
		деревня	Нестерово	10	17,936	0,75	2	1	2	1	4,484	
		деревня	Нефедницино	11	19,7296	0,75	2	1	2	1	4,9324	
		деревня	Обухово	1	1,7936	0,75	2	1	2	1	0,4484	
		деревня	Павловское	5	8,968	0,75	2	1	2	1	2,242	
		деревня	Подвязново	21	37,6656	0,75	2	1	2	1	9,4164	
		деревня	Поповское	17	30,4912	0,75	2	1	2	1	7,6228	
		деревня	Почаево	32	57,3952	0,75	2	1	2	1	14,3488	
		деревня	Починки	6	10,7616	0,75	2	1	2	1	2,6904	
		деревня	Починок	1	1,7936	0,75	2	1	2	1	0,4484	
		деревня	Ракино	414	732,3936	0,75	2	10	2	5	183,0984	
		деревня	Рютнево	2	3,5872	0,75	2	1	2	1	0,8968	
		деревня	Савкино	3	5,3808	0,75	2	1	2	1	1,3452	
		деревня	Сивцево	5	8,968	0,75	2	1	2	1	2,242	
		деревня	Сосновцы	12	21,5232	0,75	2	1	2	1	5,3808	
		деревня	Софино	53	95,0608	0,75	2	2	2	1	23,7652	
		деревня	Степанцево	20	35,872	0,75	2	1	2	1	8,968	
		деревня	Сухарево	1	1,7936	0,75	2	1	2	1	0,4484	
		деревня	Тарантаево	19	34,0784	0,75	2	1	2	1	8,5196	
		деревня	Троицкое	4	7,1744	0,75	2	1	2	1	1,7936	
		деревня	Феклино	5	8,968	0,75	2	1	2	1	2,242	
		деревня	Филатово	11	19,7296	0,75	2	1	2	1	4,9324	
		деревня	Филино	49	87,8864	0,75	2	2	2	1	21,9716	
		деревня	Филисово	26	46,6336	0,75	2	1	2	1	11,6584	
		деревня	Чакарово	3	5,3808	0,75	2	1	2	1	1,3452	
		деревня	Шелепино	5	8,968	0,75	2	1	2	1	2,242	
		деревня	Юдово	9	16,1424	0,75	2	1	2	1	4,0356	
		деревня	Юрятино	25	44,84	0,75	2	1	2	1	11,21	
		деревня	Якимцево	19	34,0784	0,75	2	1	2	1	8,5196	
		деревня	Ям	8	14,3488	0,75	2	1	2	1	3,5872	
		деревня	Ясино	7	12,5552	0,75	2	1	2	1	3,1388	
		поселок	Красное	50	89,68	0,75	2	2	2	1	22,42	
		поселок	Ярославка	928	1641,7184	0,75	2	22	2	11	410,4296	
		село	Андроники	514	909,288	0,75	2	12	2	6	227,322	
		село	Гавшинка	53	95,0608	0,75	2	2	2	1	23,7652	
		село	Давыдово	24	43,0464	0,75	2	1	2	1	10,7616	
		село	Медягино	446	789,016	0,75	2	11	2	6	197,254	
		село	Наумово	13	23,3168	0,75	2	1	2	1	5,8292	
		село	Пазушино	243	435,8448	0,75	2	6	2	3	108,9612	
		село	Пономарево	19	34,0784	0,75	2	1	2	1	8,5196	
		село	Раменье	13	23,3168	0,75	2	1	2	1	5,8292	
		село	Сандырево	3	5,3808	0,75	2	1	2	1	1,3452	
		село	Сереново	9	16,1424	0,75	2	1	2	1	4,0356	
		село	Спас	3	5,3808	0,75	2	1	2	1	1,3452	
		село	Толбухино	578	1022,5328	0,75	2	14	2	7	255,6332	
		село	Толгоболь	803	1420,5728	0,75	2	19	2	10	355,1432	
		село	Устье	232	416,1152	0,75	2	6	2	3	104,0288	
				5140	9134,2432			178		126	2283,5608	6
		деревня	Алеханово	4	7,1744	0,75	2	1	2	1	1,7936	
		деревня	Аристово	70	125,552	0,75	2	2	2	1	31,388	
		деревня	Афонино	180	322,848	0,75	2	5	2	3	80,712	
		деревня	Баканово	30	53,808	0,75	2	1	2	1	13,452	
		деревня	Балакирево	1	1,7936	0,75	2	1	2	1	0,4484	
		деревня	Барское	12	21,5232	0,75	2	1	2	1	5,3808	
		деревня	Барышкино	4	7,1744	0,75	2	1	2	1	1,7936	
		деревня	Белягино	8	14,3488	0,75	2	1	2	1	3,5872	
		деревня	Большое Макарово	1	1,7936	0,75	2	1	2	1	0,4484	
		деревня	Большое Симоново	2	3,5872	0,75	2	1	2	1	0,8968	
		деревня	Борисцево	10	17,936	0,75	2	1	2	1	4,484	
		деревня	Вощино	3	5,3808	0,75	2	1	2	1	1,3452	
		деревня	Голенцево	35	62,776	0,75	2	1	2	1	15,694	
		деревня	Гридино	6	10,7616	0,75	2	1	2	1	2,6904	
		деревня	Давыдково	4	7,1744	0,75	2	1	2	1	1,7936	
		деревня	Давыдово	9	16,1424	0,75	2	1	2	1	4,0356	
		деревня	Девятово	68	121,9648	0,75	2	2	2	1	30,4912	
		деревня	Дряхлово	1	1,7936	0,75	2	1	2	1	0,4484	
		деревня	Дулепово	4	7,1744	0,75	2	1	2	1	1,7936	
		деревня	Ерденево	7	12,5552	0,75	2	1	2	1	3,1388	
		деревня	Ермольцево	9	16,1424	0,75	2	1	2	1	4,0356	
		деревня	Есемово	2	3,5872	0,75	2	1	2	1	0,8968	
		деревня	Запрудново	13	23,3168	0,75	2	1	2	1	5,8292	
		деревня	Иванищево	539	955,3424	0,75	2	13	2	7	238,8356	
		деревня	Иванцево	9	16,1424	0,75	2	1	2	1	4,0356	
		деревня	Ивково	1	1,7936	0,75	2	1	2	1	0,4484	
		деревня	Каблуково	67	120,1712	0,75	2	2	2	1	30,0428	
		деревня	Калачиха	11	19,7296	0,75	2	1	2	1	4,9324	
		деревня	Карповское	18	32,2848	0,75	2	1	2	1	8,0712	
		деревня	Колокуново	7	12,5552	0,75	2	1	2	1	3,1388	
		деревня	Котово	23	41,2528	0,75	2	1	2	1	10,3132	
		деревня	Кочегино	2	3,5872	0,75	2	1	2	1	0,8968	
		деревня	Красково	1	1,7936	0,75	2	1	2	1	0,4484	
		деревня	Крюково	2	3,5872	0,75	2	1	2	1	0,8968	
		деревня	Курилово	2	3,5872	0,75	2	1	2	1	0,8968	
		деревня	Лаптево	25	44,84	0,75	2	1	2	1	11,21	
		деревня	Лопырево	5	8,968	0,75	2	1	2	1	2,242	
		деревня	Малое Макарово	1	1,7936	0,75	2	1	2	1	0,4484	
		деревня	Малое Симоново	2	3,5872	0,75	2	1	2	1	0,8968	
		деревня	Марьино	3	5,3808	0,75	2	1	2	1	1,3452	
		деревня	Меленки	106	190,1216	0,75	2	3	2	2	47,5304	
		деревня	Михеево	28	50,2208	0,75	2	1	2	1	12,5552	
		деревня	Мордвиново	632	1120,16	0,75	2	15	2	8	280,04	
		деревня	Нагорное	3	5,3808	0,75	2	1	2	1	1,3452	
		деревня	Наумовское	3	5,3808	0,75	2	1	2	1	1,3452	
		деревня	Никоновское	7	12,5552	0,75	2	1	2	1	3,1388	
		деревня	Новоселки	10	17,936	0,75	2	1	2	1	4,484	
		деревня	Осташково	2	3,5872	0,75	2	1	2	1	0,8968	
		деревня	Павлухино	2	3,5872	0,75	2	1	2	1	0,8968	
		деревня	Панфилки	4	7,1744	0,75	2	1	2	1	1,7936	
		деревня	Петрунино	1	1,7936	0,75	2	1	2	1	0,4484	
		деревня	Писцово	1	1,7936	0,75	2	1	2	1	0,4484	
		деревня	Плотинки	2	3,5872	0,75	2	1	2	1	0,8968	
		деревня	Пономарево	1	1,7936	0,75	2	1	2	1	0,4484	
		деревня	Починки	1	1,7936	0,75	2	1	2	1	0,4484	
		деревня	Пуплышево	10	17,936	0,75	2	1	2	1	4,484	
		деревня	Седельницы	27	48,4272	0,75	2	1	2	1	12,1068	
		деревня	Семеновское	1	1,7936	0,75	2	1	2	1	0,4484	
		деревня	Семухино	1	1,7936	0,75	2	1	2	1	0,4484	
		деревня	Скрипино	1	1,7936	0,75	2	1	2	1	0,4484	
		деревня	Слободка	20	35,872	0,75	2	1	2	1	8,968	
		деревня	Соловарово	8	14,3488	0,75	2	1	2	1	3,5872	
		деревня	Трощеево	10	17,936	0,75	2	1	2	1	4,484	
		деревня	Хренино	2	3,5872	0,75	2	1	2	1	0,8968	
		деревня	Черемсаново	1	1,7936	0,75	2	1	2	1	0,4484	
		деревня	Щукино	6	10,7616	0,75	2	1	2	1	2,6904	
		деревня	Юково	3	5,3808	0,75	2	1	2	1	1,3452	
		деревня	Юрино	3	5,3808	0,75	2	1	2	1	1,3452	
		поселок	Козьмодемьянск	1322	2343,1344	0,75	2	31	2	16	585,7836	
		село	Васильевское	16	28,6976	0,75	2	1	2	1	7,1744	
		село	Дегтево	10	17,936	0,75	2	1	2	1	4,484	
		село	Игрищи	9	16,1424	0,75	2	1	2	1	4,0356	
		село	Козьмодемьянск	19	34,0784	0,75	2	1	2	1	8,5196	
		село	Курба	1178	2087,9104	0,75	2	27	2	14	521,9776	
		село	Михайловское	30	53,808	0,75	2	1	2	1	13,452	
		село	Новленское	69	123,7584	0,75	2	2	2	1	30,9396	
		село	Резанино	41	73,5376	0,75	2	1	2	1	18,3844	
		село	Солонец	14	25,1104	0,75	2	1	2	1	6,2776	
		село	Ширинье	335	593,7536	0,75	2	8	2	4	148,4384	
				3066	5432,7536			79		48	1358,1884	4
		деревня	Дулово	23	41,2528	0,75	2	1	2	1	10,3132	
		деревня	Калинино	9	16,1424	0,75	2	1	2	1	4,0356	
		деревня	Кипелки	9	16,1424	0,75	2	1	2	1	4,0356	
		деревня	Крюковское	42	75,3312	0,75	2	1	2	1	18,8328	
		деревня	Максимовское	30	53,808	0,75	2	1	2	1	13,452	
		деревня	Некрасово	83	148,8688	0,75	2	2	2	1	37,2172	
		деревня	Новая	17	30,4912	0,75	2	1	2	1	7,6228	
		деревня	Патерево	13	23,3168	0,75	2	1	2	1	5,8292	
		деревня	Платуново	19	34,0784	0,75	2	1	2	1	8,5196	
		деревня	Попадьино	13	23,3168	0,75	2	1	2	1	5,8292	
		деревня	Турыгино	114	204,4704	0,75	2	3	2	2	51,1176	
		деревня	Хабарово	7	12,5552	0,75	2	1	2	1	3,1388	
		деревня	Харитоново	31	55,6016	0,75	2	1	2	1	13,9004	
		деревня	Шоломово	21	37,6656	0,75	2	1	2	1	9,4164	
		деревня	Щеглевское	30	53,808	0,75	2	1	2	1	13,452	
		деревня	Юрьево	41	73,5376	0,75	2	1	2	1	18,3844	
		деревня	Ямино	40	71,744	0,75	2	1	2	1	17,936	
		поселок	Красный Волгарь	142	254,6912	0,75	2	4	2	2	63,6728	
		поселок	Красный Холм	151	270,8336	0,75	2	4	2	2	67,7084	
		поселок	Михайловский	1927	3396,6512	0,75	2	44	2	22	849,1628	
		поселок	Ченцы	85	152,456	0,75	2	2	2	1	38,114	
		село	Григорьевское	219	385,9904	0,75	2	5	2	3	96,4976	
				6301	11173,336			183		116	2793,334	7
		деревня	Акишино	11	19,7296	0,75	2	1	2	1	4,9324	
		деревня	Алексеевское	62	111,2032	0,75	2	2	2	1	27,8008	
		деревня	Анискино	9	16,1424	0,75	2	1	2	1	4,0356	
		деревня	Бердицино	148	265,4528	0,75	2	4	2	2	66,3632	
		деревня	Большая	6	10,7616	0,75	2	1	2	1	2,6904	

		деревня	Бреховская	44	78,9184	0,75	2	2	2	1	19,7296	
		деревня	Васильево	7	12,5552	0,75	2	1	2	1	3,1388	
		деревня	Воробино	94	168,5984	0,75	2	3	2	2	42,1496	
		деревня	Дмитриево	30	53,808	0,75	2	1	2	1	13,452	
		деревня	Жабино	9	16,1424	0,75	2	1	2	1	4,0356	
		деревня	Заборное	138	247,5168	0,75	2	4	2	2	61,8792	
		деревня	Исаково	11	19,7296	0,75	2	1	2	1	4,9324	
		деревня	Ключи	9	16,1424	0,75	2	1	2	1	4,0356	
		деревня	Когаево	20	35,872	0,75	2	1	2	1	8,968	
		деревня	Коргиш	56	100,4416	0,75	2	2	2	1	25,1104	
		деревня	Куричьево	7	12,5552	0,75	2	1	2	1	3,1388	
		деревня	Мальшево	9	16,1424	0,75	2	1	2	1	4,0356	
		деревня	Мальгино	1	1,7936	0,75	2	1	2	1	0,4484	
		деревня	Мигачево	18	32,2848	0,75	2	1	2	1	8,0712	
		деревня	Мокеевское	1365	2411,5744	0,75	2	31	2	16	602,8936	
		деревня	Мужево	14	25,1104	0,75	2	1	2	1	6,2776	
		деревня	Мутовки	11	19,7296	0,75	2	1	2	1	4,9324	
		деревня	Новоселки	5	8,968	0,75	2	1	2	1	2,242	
		деревня	Облесцево	10	17,936	0,75	2	1	2	1	4,484	
		деревня	Образцово	18	32,2848	0,75	2	1	2	1	8,0712	
		деревня	Орлово	36	64,5696	0,75	2	1	2	1	16,1424	
		деревня	Пашино	5	8,968	0,75	2	1	2	1	2,242	
		деревня	Петраково	1	1,7936	0,75	2	1	2	1	0,4484	
		деревня	Погорелки	1	1,7936	0,75	2	1	2	1	0,4484	
		деревня	Поляны	56	100,4416	0,75	2	2	2	1	25,1104	
		деревня	Приволье	3	5,3808	0,75	2	1	2	1	1,3452	
		деревня	Росляково	19	34,0784	0,75	2	1	2	1	8,5196	
		деревня	Рохма	5	8,968	0,75	2	1	2	1	2,242	
		деревня	Сатыево	3	5,3808	0,75	2	1	2	1	1,3452	
		деревня	Семеновское	26	46,6336	0,75	2	1	2	1	11,6584	
		деревня	Скородумки	40	71,744	0,75	2	1	2	1	17,936	
		деревня	Сорокино	12	21,5232	0,75	2	1	2	1	5,3808	
		деревня	Софряково	20	35,872	0,75	2	1	2	1	8,968	
		деревня	Студеново	3	5,3808	0,75	2	1	2	1	1,3452	
		деревня	Твердино	39	69,9504	0,75	2	1	2	1	17,4876	
		деревня	Телищево	21	37,6656	0,75	2	1	2	1	9,4164	
		деревня	Торговцево	20	35,872	0,75	2	1	2	1	8,968	
		деревня	Усково	3	5,3808	0,75	2	1	2	1	1,3452	
		деревня	Ушаково	4	7,1744	0,75	2	1	2	1	1,7936	
		деревня	Федоровское	6	10,7616	0,75	2	1	2	1	2,6904	
		деревня	Харлово	7	12,5552	0,75	2	1	2	1	3,1388	
		деревня	Чернеево	14	25,1104	0,75	2	1	2	1	6,2776	
		деревня	Щипцово	9	16,1424	0,75	2	1	2	1	4,0356	
		деревня	Юрьевское	13	23,3168	0,75	2	1	2	1	5,8292	
		деревня	Ярцево	66	118,3776	0,75	2	2	2	1	29,5944	
		поселок	Волга	43	77,1248	0,75	2	1	2	1	19,2812	
		поселок	Дорожный	54	96,8544	0,75	2	2	2	1	24,2136	
		поселок	Туношна-городок 26	1136	2006,9856	0,75	2	26	2	13	501,7464	
		село	Высоцкое	6	10,7616	0,75	2	1	2	1	2,6904	
		село	Красное	172	303,8624	0,75	2	4	2	2	75,9656	
		село	Лютово	56	100,4416	0,75	2	2	2	1	25,1104	
		село	Петрово	7	12,5552	0,75	2	1	2	1	3,1388	
		село	Сеславино	42	75,3312	0,75	2	1	2	1	18,8328	
		село	Сопелки	127	227,7872	0,75	2	3	2	2	56,9468	
		село	Туношна	1654	2922,16	0,75	2	38	2	19	730,54	
		станция	станция Лютово	439	775,5776	0,75	2	10	2	5	193,8944	
		станция	станция Телищево	21	37,6656	0,75	2	1	2	1	9,4164	

Приложение 6.5
к территориальной схеме обращения с отходами
Ярославской области

Перечень организаций и пунктов приема вторичного сырья на территории муниципальных образований Ярославской области

№ п/п	Муниципальное образование	Адрес пункта вторсырья	Наименование и адрес организации осуществляющей сбор вторсырья	Вид собираемого вторсырья
Городской округ город Рыбинск				
1	Городской округ город Рыбинск	152914, Россия, Ярославская область, г. Рыбинск, ул. Герцена, д.93	ИП Соломейкин А.В. Ярославская область, г. Рыбинск, Наб. космонавтов, д.13, кв.11	Макулатура, отходы ПЭТ-пленки, ящик пластиковый,
2	Городской округ город Рыбинск	152919, Россия, Ярославская область, г. Рыбинск, ул. Труда, д. 94.	ООО «АРТ-МАРКЕТ» Попов А.Б. г.Ярославль, ул.2-я Портовая, д.1	Лом черного металла
3	Городской округ город Рыбинск	152912, Россия, Ярославская область, г. Рыбинск, ул. Танкистов, д. 8	ООО «МЕТАЛЛ- СОЮЗ» Лавров В.В. Ярославская область, г. Рыбинск ул. Танкистов, д.8	Черный и цветной металл
4	Городской округ город Рыбинск	152919, Россия, Ярославская область, г. Рыбинск, Окружная дорога, д. 6а	ОАО «ВТОРЦВЕТМЕТ» Карашов И.Е. 150044, г.Ярославль, ул.Выставочная, д.8	Черный и цветной металл
5	Городской округ город Рыбинск	152919, Россия, Ярославская область, г. Рыбинск, ул. Труда, д.97	ООО «Вторчермет НЛМК Север» Коротаев А.С. 150030, г.Ярославль, Московский пр., д.74	Черный металл
6	Городской округ город Рыбинск	152903, Россия, Ярославская область, г. Рыбинск ул. Глеба Успенского	ООО «ТрансФер» 162606, Вологодская область, г.Череповец, пр.Победы, д.1	Черный металл
7	Городской округ город Рыбинск	152934, Россия, Ярославская область, г.Рыбинск, ул.Вокзальная, д.12 Кочетков А.А.	ООО «ОРЛАН» Линге Видмантас 150023, г.Ярославль, ул.Гагарина, д.68	Цветной металл
8	Городской округ город Рыбинск	152916, Россия, Ярославская область, г.Рыбинск, пр.50 лет Октября, д.55	ООО «Купрум» Малашенков А.В. 152916, г.Рыбинск, пр.50лет Октября, д.32, кв.7	Цветной металл
9	Городской округ город Рыбинск	152916, Россия, Ярославская область, г. Рыбинск, ул. Суворова, д.36 г. Рыбинск, ул. Пилоставная, д.8	ООО «СОЮЗМЕТАЛЛ» г. Ярославль, ул.Б. Октябрьская, д.30	Лом черного и цветного металла
10	Городской округ город Рыбинск	152900, Россия, Ярославская область, г. Рыбинск, ул. Захарова, 38	ООО «Торгмет» Фещенко А.В. г. Ярославль, ул.Декабристов, д.9 стр.2	Лом цветного металла
11	Городской округ город Рыбинск	152900, Россия, Ярославская область, г. Рыбинск, ул. Пилоставная, д. 23а	ООО «Вторчермет» г. Рыбинск,	Лом черного и цветного металла
12	Городской округ город Рыбинск	Россия, Ярославская область, г. Рыбинск, ул. Элеватор, д. 4	ООО «Рыбинск-Втормет» г. Рыбинск, ул. Максима Горького, д. 3а, кв. 31	Лом черного металла
13	Городской округ город Рыбинск	152908, Россия, Ярославская область, г. Рыбинск, ул. Сурикова, д.1	Общество с ограниченной ответственностью «ВторЧерМет» 150029, г.Ярославль, ул.Декабристов, д.9а,офис 1	Лом черного металла
14	Городской округ город Рыбинск	152900, Россия, Ярославская область, г. Рыбинск, ул. Максима Горького, д.3а, кв.31	Общество с ограниченной ответственностью «РЫБИНСК-МЕТ»	Лом черного и цветного металла
Даниловский муниципальный округ				
1	Даниловский муниципальный округ	Ярославская обл., Даниловский р-н, г. Данилов, пл. Советская, д. 9 «ТЦ Березка»		батарейки
Некоузский муниципальный округ				
1	Некоузский муниципальный округ	Некоузский район п. Борок, д.15 здание Администрации	Администрация Веретейского СП	батарейки
Рыбинский муниципальный округ				
1	Рыбинский муниципальный округ	Рыбинский район, Покровское с/п, п. Костино	ИП Соломейкин Андрей Витальевич	Стекло, ПЭТФ бутылки, макулатура, полиэтиленовая пленка
2	Рыбинский муниципальный округ	Рыбинский район, с/п Песочное, п. Песочное	ИП Ульянов Александр Валерьевич	ПНД, ПЭТФ бутылки, макулатура, полиэтиленовая пленка
Городской округ город Ярославль				
1	Городской округ город Ярославль	г. Ярославль, Тормозное шоссе, д.119	ООО «ЯРМЕТ»	лом черных и цветных металлов
2	Городской округ город Ярославль	г. Ярославль, ул. Промышленная, д. 2Г, лит. З	ООО «МЕТСОЮЗ»	лом черных и цветных металлов
3	Городской округ город Ярославль	г. Ярославль, ул. Декабристов, д. 2	ООО «СОЮЗМЕТАЛЛ»	лом черных и цветных металлов, макулатура
4	Городской округ город Ярославль	г. Ярославль, пр-т Октября, зд. 78к/6	ООО «СОЮЗМЕТАЛЛ»	лом черных и цветных металлов, макулатура
5	Городской округ город Ярославль	г. Ярославль, ул. 2-я Портовая, д. 1	ООО «СОЮЗМЕТАЛЛ»	лом черных и цветных металлов, макулатура
6	Городской округ город Ярославль	г. Ярославль, 1-й Промышленный проезд, д. 25	ООО «СОЮЗМЕТАЛЛ»	лом черных и цветных металлов, макулатура
7	Городской округ город Ярославль	г. Ярославль, ул.2-я Портовая, д.1	ООО «АРТ-МАРКЕТ»	лом черных и цветных металлов
8	Городской округ город Ярославль	г. Ярославль, Промзона, ул.Декабристов (напротив АЗС ТНК)	ООО «АРТ-МАРКЕТ»	лом черных и цветных металлов
9	Городской округ город Ярославль	г. Ярославль, Ленинградский пр., д.29	ООО «ВТОРСТАЛЬ»	лом черных и цветных металлов
10	Городской округ город Ярославль	г. Ярославль, ул. Полушкина роща, д. 16, стр. 90	ООО «ВТОРЧЕРМЕТ НЛМК СЕВЕР»	лом черных металлов
11	Городской округ город Ярославль	г. Ярославль, 1-й Промышленный проезд, 12	ООО «ЯРОСЛАВЛЬ ВТОРМА»	макулатура, отходы пленки
12	Городской округ город Ярославль	г. Ярославль, ул. Гоголя, д. 26	ООО «ЯРОСЛАВЛЬ ВТОРМА»	макулатура, отходы пленки
13	Городской округ город Ярославль	г. Ярославль, ул. Полушкина роща, д. 11А	ООО «КРОН-ПЛАСТ»	макулатура, отходы пластмасс, отходы пленки
14	Городской округ город Ярославль	г. Ярославль, ул. Базовая, д. 9	ООО ПКФ «ТОРГВТОРМА»	макулатура, отходы пластмасс, пленки, ветоши, аккумуляторы,
15	Городской округ город Ярославль	г. Ярославль, ул. Базовая, д. 9	ООО «ДЕЛЬТА»	ртутьсодержащие отходы, аккумуляторы
16	Городской округ город Ярославль	г. Ярославль. ул. Салтыкова-Щедрина, д. 69 Б	ООО «НЭК»	оборудование и оргтехника, элементы питания, аккумуляторы

17	Городской округ город Ярославль	г. Ярославль, просп. Октября, д. 85	АО «ЯРОСЛАВСКАЯ БУМАГА»	макулатура
18	Городской округ город Ярославль	г. Ярославль, проспект Октября, д. 78, корп. 25, (7 склад)	ПКФ "ЕВРОЗЕТ"	макулатура
19	Городской округ город Ярославль	г. Ярославль, ул. Механизаторов, д. 11 корп.4	ООО «ТПК ПОДДОНТРЕЙД»	макулатура, отходы плёнки, деревянные поддоны
20	Городской округ город Ярославль	г. Ярославль, ул. Базовая, д. 3	ИП Посконнов И.В.	лом черных и цветных металлов, макулатура
21	Городской округ город Ярославль		ООО «Экологический оператор «Макраб»	отходы пластика, отходы пленки, отходы пластмасс
22	Городской округ город Ярославль	г. Ярославль, 1-й Промышленный проезд 10	ООО «ЭКОВТОРРЕСУРС»	покрышки автомобильные отработанные
23	Городской округ город Ярославль	г. Ярославль, ул. Полущкина роща, д. 16	ООО «ЭКО-ТОП»	покрышки автомобильные отработанные
24	Городской округ город Ярославль	г. Ярославль, ул. Магистральная, д. 20	ООО «НПО ВТОРМ»	покрышки автомобильные отработанные
25	Городской округ город Ярославль	г. Ярославль, пр-д Домостроителей, д. 1 стр. 14	ООО «ИННОВАЦИИ ЭКОЛОГИИ»	покрышки автомобильные отработанные
26	Городской округ город Ярославль	г. Ярославль, Полушкина Роща, д. 16, стр. 82	ООО «СКРАПМЕТ»	лом черных и цветных металлов, макулатура
27	Городской округ город Ярославль	г. Ярославль, ул. Промышленная, д.1б	ООО «МЕТАЛЛИНВЕСТ»	лом цветных металлов
28	Городской округ город Ярославль	г. Ярославль, ул. Елены Колесовой, д. 13	ООО «Сотрудничество»	отходы пластмасс
29	Городской округ город Ярославль	г. Ярославль, Тутаевское шоссе, д. 12	ООО «ГРИНЛЕКТ»	макулатура
Ярославский муниципальный округ				
1	Ярославский муниципальный округ	АО «Скоково»	Полигон Скоково	Отходы ТКО и КГО
2	Ярославский муниципальный округ	ООО ПКФ «Торгвторма»	г. Ярославль, ул. Базовая д. 9	Отходы РСО

Приложение 6.6
к территориальной схеме обращения с отходами
Ярославской области

Места сбора отработанных ртутьсодержащих ламп на территории Ярославской области

№ п/п	Наименование муниципального образования	Адрес места сбора отработанных ртутьсодержащих ламп	Наименование оператора по обращению с отработанными ртутьсодержащими лампами	Номер и дата выдачи лицензии оператора
1	г. Ярославль	пр-т Машиностроителей, д. 9б,	федеральный оператор ФГУП «ФЭО»	Л020-00113-77/00112480 от 20.09.2021
2	г. Ярославль	ул. Спартаковская, д. 12.	федеральный оператор ФГУП «ФЭО»	Л020-00113-77/00112480 от 20.09.2021
3	г. Ярославль	ул. Громова, д. 9	федеральный оператор ФГУП «ФЭО»	Л020-00113-77/00112480 от 20.09.2021
4	г. Ярославль	ул. Советская, д. 65 б	федеральный оператор ФГУП «ФЭО»	Л020-00113-77/00112480 от 20.09.2021
5	г. Ярославль	ул. Юности, д. 9 б	федеральный оператор ФГУП «ФЭО»	Л020-00113-77/00112480 от 20.09.2021
6	г. Ярославль	Пр-т Октября, д. 40 е	федеральный оператор ФГУП «ФЭО»	Л020-00113-77/00112480 от 20.09.2021
7	Большесельский муниципальный округ	д. Борисовское, ул. Моложежная, д. 6	федеральный оператор ФГУП «ФЭО»	Л020-00113-77/00112480 от 20.09.2021
8	Большесельский муниципальный округ	с. Большое село, ул.Усыскина д.23г.	федеральный оператор ФГУП «ФЭО»	Л020-00113-77/00112480 от 20.09.2021
9	Большесельский муниципальный округ	с. Большое село, с. Варегово, ул. Мира у д.1	федеральный оператор ФГУП «ФЭО»	Л020-00113-77/00112480 от 20.09.2021
10	Борисоглебский муниципальный округ	д. Андреевское, ул. Мира, д. 2	федеральный оператор ФГУП «ФЭО»	Л020-00113-77/00112480 от 20.09.2021
11	Борисоглебский муниципальный округ	пос. Борисоглебский , ул. Красноармейская, д. 8	федеральный оператор ФГУП «ФЭО»	Л020-00113-77/00112480 от 20.09.2021
12	Борисоглебский муниципальный округ	с. Вощажниково, ул. Советская, д. 50, ул. Почтовая, д. 4	федеральный оператор ФГУП «ФЭО»	Л020-00113-77/00112480 от 20.09.2021
13	Борисоглебский муниципальный округ	д. Неверково, ул. Садовая, д. 1	федеральный оператор ФГУП «ФЭО»	Л020-00113-77/00112480 от 20.09.2021
14	Борисоглебский муниципальный округ	д. Сигорь, ул. Лесная, д. 16	федеральный оператор ФГУП «ФЭО»	Л020-00113-77/00112480 от 20.09.2021
15	Борисоглебский муниципальный округ	п. Юркино, ул. Центральная, д. 18	федеральный оператор ФГУП «ФЭО»	Л020-00113-77/00112480 от 20.09.2021
16	Борисоглебский муниципальный округ	с. Высоково, ул. Центральная, д. 12	федеральный оператор ФГУП «ФЭО»	Л020-00113-77/00112480 от 20.09.2021
17	Борисоглебский муниципальный округ	д. Инальцино, ул. Новая, д. 21	федеральный оператор ФГУП «ФЭО»	Л020-00113-77/00112480 от 20.09.2021
18	Брейтовский муниципальный округ	с.Брйтово, ул.Депутатская дом 2а	федеральный оператор ФГУП «ФЭО»	Л020-00113-77/00112480 от 20.09.2021
19	Брейтовский муниципальный округ	с. Прозорово, ул. Михайловская дом 21	федеральный оператор ФГУП «ФЭО»	Л020-00113-77/00112480 от 20.09.2021
20	Брейтовский муниципальный округ	с.Горелово ул. Центральная дом 5	федеральный оператор ФГУП «ФЭО»	Л020-00113-77/00112480 от 20.09.2021
21	Гаврилов-Ямский муниципальный округ	ГП Гаврилов-Ям, ул. Кирова, д. 1а	федеральный оператор ФГУП «ФЭО»	Л020-00113-77/00112480 от 20.09.2021
22	Гаврилов-Ямский муниципальный округ	с. Великое, ул. Советская, д. 30	федеральный оператор ФГУП «ФЭО»	Л020-00113-77/00112480 от 20.09.2021
23	Гаврилов-Ямский муниципальный округ	с. Заячий- Холм, ул. Школьная, д. 11	федеральный оператор ФГУП «ФЭО»	Л020-00113-77/00112480 от 20.09.2021
24	Гаврилов-Ямский муниципальный округ	с. Митино, ул. Клубная, д. 1	федеральный оператор ФГУП «ФЭО»	Л020-00113-77/00112480 от 20.09.2021
25	Гаврилов-Ямский муниципальный округ	с. Шопша, ул. Новая, д. 23а	федеральный оператор ФГУП «ФЭО»	Л020-00113-77/00112480 от 20.09.2021
26	Любимский муниципальный округ	д. Ермаково, ул. Центральная, д. 12	федеральный оператор ФГУП «ФЭО»	Л020-00113-77/00112480 от 20.09.2021
27	Любимский муниципальный округ	д. Гузыцино, ул. Центральная д. 37	федеральный оператор ФГУП «ФЭО»	Л020-00113-77/00112480 от 20.09.2021
28	Любимский муниципальный округ	д. Рузбугино ул. Центральная, д. 20	федеральный оператор ФГУП «ФЭО»	Л020-00113-77/00112480 от 20.09.2021
29	Любимский муниципальный округ	ГП Любим, ул. Красноармейская д. 6а	федеральный оператор ФГУП «ФЭО»	Л020-00113-77/00112480 от 20.09.2021
30	Любимский муниципальный округ	ГП Любим,п.Отрадный, д.3	федеральный оператор ФГУП «ФЭО»	Л020-00113-77/00112480 от 20.09.2021
31	Даниловский муниципальный округ	г. Данилов, пл. Юбилейная, в 30 м от д. 1.	федеральный оператор ФГУП «ФЭО»	Л020-00113-77/00112480 от 20.09.2021
32	Даниловский муниципальный округ	г. Данилов, ул. Шарохина, д. 15 к. 3.	федеральный оператор ФГУП «ФЭО»	Л020-00113-77/00112480 от 20.09.2021
33	Даниловский муниципальный округ	п. Горушка на пересечении ул. Тупиковая, д. 4, ул. Гагарина, д. 5	федеральный оператор ФГУП «ФЭО»	Л020-00113-77/00112480 от 20.09.2021
34	Даниловский муниципальный округ	с. Дмитриевское, ул. Свободы, д. 31	федеральный оператор ФГУП «ФЭО»	Л020-00113-77/00112480 от 20.09.2021
35	Даниловский муниципальный округ	д. Костюшино, ул. Центральная, д.6	федеральный оператор ФГУП «ФЭО»	Л020-00113-77/00112480 от 20.09.2021
36	Даниловский муниципальный округ	д. Туфаново, ул. Новая, д. 2	федеральный оператор ФГУП «ФЭО»	Л020-00113-77/00112480 от 20.09.2021
37	Даниловский муниципальный округ	д. Кузьмино, ул. Ярославская, д. 18	федеральный оператор ФГУП «ФЭО»	Л020-00113-77/00112480 от 20.09.2021

38	Даниловский муниципальный округ	с. Дмитриевское, ул. Свободы, д. 9	федеральный оператор ФГУП «ФЭО»	Л020-00113-77/00112480 от 20.09.2021
39	Даниловский муниципальный округ	с. Середа, ул. Дзержинского, у д. 18	федеральный оператор ФГУП «ФЭО»	Л020-00113-77/00112480 от 20.09.2021
40	Мышкинский муниципальный округ	г. Мышкин, ул. Карла Либкнехта, д. 40	федеральный оператор ФГУП «ФЭО»	Л020-00113-77/00112480 от 20.09.2021
41	Мышкинский муниципальный округ	д. Крюково, ул. Центральная, д. 15	федеральный оператор ФГУП «ФЭО»	Л020-00113-77/00112480 от 20.09.2021
42	Некоузский муниципальный округ	п. Октябрь, ул. Транспортная, д.3.	федеральный оператор ФГУП «ФЭО»	Л020-00113-77/00112480 от 20.09.2021
43	Некоузский муниципальный округ	п.Октябрь, ул.Советская д.10/18	федеральный оператор ФГУП «ФЭО»	Л020-00113-77/00112480 от 20.09.2021
44	Некоузский муниципальный округ	с.Мокеиха, ул.Вокзальная, д.11	федеральный оператор ФГУП «ФЭО»	Л020-00113-77/00112480 от 20.09.2021
45	Некоузский муниципальный округ	с.Воскресенское, ул.Центральная, д.27	федеральный оператор ФГУП «ФЭО»	Л020-00113-77/00112480 от 20.09.2021
46	Некоузский муниципальный округ	с. Новый Некоуз, ул. Ленина, д. 39.	федеральный оператор ФГУП «ФЭО»	Л020-00113-77/00112480 от 20.09.2021
47	Некоузский муниципальный округ	п. Волга, ул. Ленина, д.20	федеральный оператор ФГУП «ФЭО»	Л020-00113-77/00112480 от 20.09.2021
48	Некрасовский муниципальный округ	ул. Советская, д. 135	федеральный оператор ФГУП «ФЭО»	Л020-00113-77/00112480 от 20.09.2021
49	Ростовский муниципальный округ	р.п. Ишня, ул. Кооперации,у д.6	федеральный оператор ФГУП «ФЭО»	Л020-00113-77/00112480 от 20.09.2021
50	Ростовский муниципальный округ	р.п. Ишня, ул. Фрунзенская, д.10	федеральный оператор ФГУП «ФЭО»	Л020-00113-77/00112480 от 20.09.2021
51	Ростовский муниципальный округ	г. Ростов, ул. Пролетарская, д.7	федеральный оператор ФГУП «ФЭО»	Л020-00113-77/00112480 от 20.09.2021
52	Ростовский муниципальный округ	1МКг. Ростов, Р, д. 9а	федеральный оператор ФГУП «ФЭО»	Л020-00113-77/00112480 от 20.09.2021
53	Ростовский муниципальный округ	г. Ростов, ул. Московская д.49а	федеральный оператор ФГУП «ФЭО»	Л020-00113-77/00112480 от 20.09.2021
54	Ростовский муниципальный округ	г. Ростов, ул. 50 лет Октября, д.6/4	федеральный оператор ФГУП «ФЭО»	Л020-00113-77/00112480 от 20.09.2021
55	Ростовский муниципальный округ	р.п. Семибратово, ул. Советская, д. 10	федеральный оператор ФГУП «ФЭО»	Л020-00113-77/00112480 от 20.09.2021
56	Рыбинский муниципальный округ	с. Арефино, ул. Советская, д. 4	федеральный оператор ФГУП «ФЭО»	Л020-00113-77/00112480 от 20.09.2021
57	Рыбинский муниципальный округ	с. Глебово, ул. Рыбинская, у д. 7	федеральный оператор ФГУП «ФЭО»	Л020-00113-77/00112480 от 20.09.2021
58	Рыбинский муниципальный округ	с. Глебово, ул. Рыбзаводская, у д. 49	федеральный оператор ФГУП «ФЭО»	Л020-00113-77/00112480 от 20.09.2021
59	Рыбинский муниципальный округ	с. Погорелка, ул. Центральная, у д. 19б	федеральный оператор ФГУП «ФЭО»	Л020-00113-77/00112480 от 20.09.2021
60	Рыбинский муниципальный округ	д. Большая Белева	федеральный оператор ФГУП «ФЭО»	Л020-00113-77/00112480 от 20.09.2021
61	Рыбинский муниципальный округ	д. Ларионово	федеральный оператор ФГУП «ФЭО»	Л020-00113-77/00112480 от 20.09.2021
62	Рыбинский муниципальный округ	п. Каменники, ул. Волжская, у д. 9	федеральный оператор ФГУП «ФЭО»	Л020-00113-77/00112480 от 20.09.2021
63	Рыбинский муниципальный округ	п. Каменники, ул. Юбилейная, у д. 9	федеральный оператор ФГУП «ФЭО»	Л020-00113-77/00112480 от 20.09.2021
64	Рыбинский муниципальный округ	п. Каменники, ул. Яковская, у д. 3	федеральный оператор ФГУП «ФЭО»	Л020-00113-77/00112480 от 20.09.2021
65	Рыбинский муниципальный округ	п. Шашково, ул. Молодежная, у д. 1	федеральный оператор ФГУП «ФЭО»	Л020-00113-77/00112480 от 20.09.2021
66	Рыбинский муниципальный округ	д. Назарово, ул. Школьная, у д. 10	федеральный оператор ФГУП «ФЭО»	Л020-00113-77/00112480 от 20.09.2021
67	Рыбинский муниципальный округ	с. Огарково, ул. Центральная, д. 5	федеральный оператор ФГУП «ФЭО»	Л020-00113-77/00112480 от 20.09.2021
68	Рыбинский муниципальный округ	п. Октябрьский, у д. 20	федеральный оператор ФГУП «ФЭО»	Л020-00113-77/00112480 от 20.09.2021
69	Рыбинский муниципальный округ	п. Песочное, ул. 60 лет Октября, у д.5	федеральный оператор ФГУП «ФЭО»	Л020-00113-77/00112480 от 20.09.2021
70	Рыбинский муниципальный округ	п. Судоверфь, ул. Судостроительная, д. 21, д.26, д.28	федеральный оператор ФГУП «ФЭО»	Л020-00113-77/00112480 от 20.09.2021
71	Рыбинский муниципальный округ	п. Тихменево, ул. Тургенева, у д. 6,	федеральный оператор ФГУП «ФЭО»	Л020-00113-77/00112480 от 20.09.2021
72	Рыбинский муниципальный округ	п. Тихменево, ул. Тугаринова, у д. 22, у д.27	федеральный оператор ФГУП «ФЭО»	Л020-00113-77/00112480 от 20.09.2021
73	Рыбинский муниципальный округ	п. Тихменево, ул. Свердлова, у д.26	федеральный оператор ФГУП «ФЭО»	Л020-00113-77/00112480 от 20.09.2021
74	ГО г. Рыбинск	г. Рыбинск, ул. Луначарского, д. 58 а	федеральный оператор ФГУП «ФЭО»	Л020-00113-77/00112480 от 20.09.2021
75	ГО г. Рыбинск	г. Рыбинск, ул. Пушкина, д. 41	федеральный оператор ФГУП «ФЭО»	Л020-00113-77/00112480 от 20.09.2021
76	Тутаевский муниципальный округ	г. Тутаев, ул. Комсомольская, д. 12	федеральный оператор ФГУП «ФЭО»	Л020-00113-77/00112480 от 20.09.2021
77	Тутаевский муниципальный округ	г. Тутаев, проспект Победы, д. 9	федеральный оператор ФГУП «ФЭО»	Л020-00113-77/00112480 от 20.09.2021
78	Тутаевский муниципальный округ	г. Тутаев, ул. Моторостроителей, д. 70 б	федеральный оператор ФГУП «ФЭО»	Л020-00113-77/00112480 от 20.09.2021
79	Тутаевский муниципальный округ	г. Тутаев, ул. Моторостроителей, д. 55	федеральный оператор ФГУП «ФЭО»	Л020-00113-77/00112480 от 20.09.2021
80	Тутаевский муниципальный округ	г. Тутаев, ул. Советская, д. 11	федеральный оператор ФГУП «ФЭО»	Л020-00113-77/00112480 от 20.09.2021

81	Тутаевский муниципальный округ	г. Тутаев, ул. Ленина, д. 64/32	федеральный оператор ФГУП «ФЭО»	Л020-00113-77/00112480 от 20.09.2021
82	Тутаевский муниципальный округ	г. Тутаев, ул. Ленина, д. 96	федеральный оператор ФГУП «ФЭО»	Л020-00113-77/00112480 от 20.09.2021
83	Тутаевский муниципальный округ	д. Емишево, ул. Центральная, д. 24	федеральный оператор ФГУП «ФЭО»	Л020-00113-77/00112480 от 20.09.2021
84	Тутаевский муниципальный округ	п. Никульское, ул. Центральная, д. 15	федеральный оператор ФГУП «ФЭО»	Л020-00113-77/00112480 от 20.09.2021
85	Тутаевский муниципальный округ	п. Константиновский, ул. Ленина, д. 10а	федеральный оператор ФГУП «ФЭО»	Л020-00113-77/00112480 от 20.09.2021
86	Тутаевский муниципальный округ	с. Пшеничище, ул. Школьная, д. 2	федеральный оператор ФГУП «ФЭО»	Л020-00113-77/00112480 от 20.09.2021
87	Переславль-Залесский муниципальный округ	г. Переславль-Залесский, ул. Свободы, д. 98, кабинет 3-36	федеральный оператор ФГУП «ФЭО»	Л020-00113-77/00112480 от 20.09.2021
88	Переславль-Залесский муниципальный округ	г. Переславль-Залесский, ул. Свободы, д. 61	федеральный оператор ФГУП «ФЭО»	Л020-00113-77/00112480 от 20.09.2021
89	Переславль-Залесский муниципальный округ	с. Нагорье, ул. Адмирала Спиридонова, д.19	федеральный оператор ФГУП «ФЭО»	Л020-00113-77/00112480 от 20.09.2021
90	Пошехонский муниципальный округ	с. Кременево, ул. Школьная, вблизи здания № 1	федеральный оператор ФГУП «ФЭО»	Л020-00113-77/00112480 от 20.09.2021
91	Пошехонский муниципальный округ	с. Вощиково, ул. Виноградова, вблизи здания № 5	федеральный оператор ФГУП «ФЭО»	Л020-00113-77/00112480 от 20.09.2021
92	Первомайский муниципальный округ	п.Пречистое, ул.Ярославская, д.88	федеральный оператор ФГУП «ФЭО»	Л020-00113-77/00112480 от 20.09.2021
93	Первомайский муниципальный округ	с.Кукобой, ул.Советская, д.8	федеральный оператор ФГУП «ФЭО»	Л020-00113-77/00112480 от 20.09.2021
94	Первомайский муниципальный округ	с. Семеновское, ул. Центральная, д. 41	федеральный оператор ФГУП «ФЭО»	Л020-00113-77/00112480 от 20.09.2021
95	Первомайский муниципальный округ	п.Пречистое, ул.Советская, д.8	федеральный оператор ФГУП «ФЭО»	Л020-00113-77/00112480 от 20.09.2021
96	Первомайский муниципальный округ	ст.Скалино, пос.Лесоучастка, д.8	федеральный оператор ФГУП «ФЭО»	Л020-00113-77/00112480 от 20.09.2021
97	Первомайский муниципальный округ	с.Коза, ул.Заречная, д.31	федеральный оператор ФГУП «ФЭО»	Л020-00113-77/00112480 от 20.09.2021
98	Угличский муниципальный округ	г. Углич,ул. Гражданская, д.1	федеральный оператор ФГУП «ФЭО»	Л020-00113-77/00112480 от 20.09.2021
99	Угличский муниципальный округ	г. Углич, мкр-н Мирный, д. 20	федеральный оператор ФГУП «ФЭО»	Л020-00113-77/00112480 от 20.09.2021
100	Угличский муниципальный округ	г. Углич, Рыбинское шоссе (автобусная остановка «Часовой завод»)	федеральный оператор ФГУП «ФЭО»	Л020-00113-77/00112480 от 20.09.2021
101	Угличский муниципальный округ	д. Заречье, ул. Заречная, д.3	федеральный оператор ФГУП «ФЭО»	Л020-00113-77/00112480 от 20.09.2021
102	Угличский муниципальный округ	с. Воздвиженское, ул. Набережная, д.18	федеральный оператор ФГУП «ФЭО»	Л020-00113-77/00112480 от 20.09.2021
103	Угличский муниципальный округ	д. Головино, ул. Афанасьева, д.18	федеральный оператор ФГУП «ФЭО»	Л020-00113-77/00112480 от 20.09.2021
104	Угличский муниципальный округ	с. Климатино, ул. Школьная, д.2	федеральный оператор ФГУП «ФЭО»	Л020-00113-77/00112480 от 20.09.2021
105	Угличский муниципальный округ	с. Ильинское, ул. Центральная, д.28	федеральный оператор ФГУП «ФЭО»	Л020-00113-77/00112480 от 20.09.2021
106	Угличский муниципальный округ	д. Маймеры, ул. Центральная, д.4	федеральный оператор ФГУП «ФЭО»	Л020-00113-77/00112480 от 20.09.2021
107	Угличский муниципальный округ	с. Улейма, ул. Никольская, д.13	федеральный оператор ФГУП «ФЭО»	Л020-00113-77/00112480 от 20.09.2021
108	Угличский муниципальный округ	с. Нефедьево, ул. Молодёжная, д.6	федеральный оператор ФГУП «ФЭО»	Л020-00113-77/00112480 от 20.09.2021
109	Угличский муниципальный округ	пос. Отрадный, д.1	федеральный оператор ФГУП «ФЭО»	Л020-00113-77/00112480 от 20.09.2021
110	Угличский муниципальный округ	пос. Зелёная роща, у д.5	федеральный оператор ФГУП «ФЭО»	Л020-00113-77/00112480 от 20.09.2021
111	Ярославский муниципальный округ	п. Михайловский, ул. Садовая, д. 7	федеральный оператор ФГУП «ФЭО»	Л020-00113-77/00112480 от 20.09.2021
112	Ярославский муниципальный округ	д. Ананьино, ул. Молодежная	федеральный оператор ФГУП «ФЭО»	Л020-00113-77/00112480 от 20.09.2021
113	Ярославский муниципальный округ	п. Красные Ткачи, ул. Пушкина, д. 29	федеральный оператор ФГУП «ФЭО»	Л020-00113-77/00112480 от 20.09.2021
114	Ярославский муниципальный округ	д. Кормилицино, ул. Лесная	федеральный оператор ФГУП «ФЭО»	Л020-00113-77/00112480 от 20.09.2021
115	Ярославский муниципальный округ	п. Дубки, ул. Спортивная	федеральный оператор ФГУП «ФЭО»	Л020-00113-77/00112480 от 20.09.2021
116	Ярославский муниципальный округ	с. Курба, ул. Ярославская, д. 13	федеральный оператор ФГУП «ФЭО»	Л020-00113-77/00112480 от 20.09.2021
117	Ярославский муниципальный округ	п. Козьмодемьянск, ул. Центальная, д. 36	федеральный оператор ФГУП «ФЭО»	Л020-00113-77/00112480 от 20.09.2021
118	Ярославский муниципальный округ	д. Мордвиново, ул. Северная, д. 1-1	федеральный оператор ФГУП «ФЭО»	Л020-00113-77/00112480 от 20.09.2021
119	Ярославский муниципальный округ	д. Пестрецово, за домом 8б	федеральный оператор ФГУП «ФЭО»	Л020-00113-77/00112480 от 20.09.2021
120	Ярославский муниципальный округ	п. Заволжье, у д. 13	федеральный оператор ФГУП «ФЭО»	Л020-00113-77/00112480 от 20.09.2021
121	Ярославский муниципальный округ	д. Григорьевское, ул. Новая, д. 3	федеральный оператор ФГУП «ФЭО»	Л020-00113-77/00112480 от 20.09.2021
122	Ярославский муниципальный округ	с. Спас-Виталий, у котельной	федеральный оператор ФГУП «ФЭО»	Л020-00113-77/00112480 от 20.09.2021

123	Ярославский муниципальный округ	с. Прусово, ул. Новая, д.12	федеральный оператор ФГУП «ФЭО»	Л020-00113-77/00112480 от 20.09.2021
124	Ярославский муниципальный округ	с. Красный Бор, д.1	федеральный оператор ФГУП «ФЭО»	Л020-00113-77/00112480 от 20.09.2021
125	Ярославский муниципальный округ	Р.п. Лесная поляна, д.37	федеральный оператор ФГУП «ФЭО»	Л020-00113-77/00112480 от 20.09.2021
126	Ярославский муниципальный округ	Р.п. Лесная поляна, д.40	федеральный оператор ФГУП «ФЭО»	Л020-00113-77/00112480 от 20.09.2021

Приложение 6.7
к территориальной схеме обращения с отходами
Ярославской области

Места бестарного сбора Ярославской области

№ п/п	КП / Адрес места накопления
1	КП: Александрова Пустынь д ул. дом 1 Бестарный сбор / Александрова Пустынь д ул. дом 1
2	КП: Александровка д дом 1 Бестарный сбор* / Александровка д дом 1
3	КП: Андроново д дом 1 Бестарный сбор / Андроново д дом 1
4	КП: Антоново (Огарковская с/а) д дом 36 Бестарный сбор* / Антоново (Огарковская с/а) д
5	КП: Антоново (Огарковская с/а) д дом 39 Бестарный сбор* / Антоново (Огарковская с/а) д
6	КП: Антоново (Огарковская с/а) д дом 5 Бестарный сбор* / Антоново (Огарковская с/а) д дом
7	КП: Ануфриево д дом 3 Бестарный сбор / Ануфриево д дом 3
8	КП: Архарово д дом 16 Бестарный сбор* / Архарово д дом 16
9	КП: Архарово д дом 21 Бестарный сбор* / Архарово д дом 21
10	КП: Архарово д дом 49 Бестарный сбор* / Архарово д дом 49
11	КП: Архарово д дом 7 Бестарный сбор* + / Архарово д дом 7
12	КП: Бабино д дом 1 Бестарный сбор / Бабино д дом 1
13	КП: Бабурино д дом 1 Бестарный сбор* / Бабурино д дом 1
14	КП: Бабурино д дом 15 Бестарный сбор* + / Бабурино д дом 15
15	КП: Бабурино д дом 30 Бестарный сбор* + / Бабурино д дом 30
16	КП: Бараново д дом 1 Бестарный сбор* + / Бараново д дом 1
17	КП: Башарово д дом 1 Бестарный сбор* / Башарово д дом 1
18	КП: Беглецово д дом 10 Бестарный сбор + / Беглецово д дом 10
19	КП: Бедниково д бестарный сбор / Бедниково д
20	КП: Белавино д ул. Дорожная дом 1 Бестарный сбор* / Белавино д ул. Дорожная дом 1
21	КП: Березники (Глебовская с/а) д дом 14 Бестарный сбор* / Березники (Глебовская с/а) д дом
22	КП: Березники (Глебовская с/а) д дом 26 Бестарный сбор* / Березники (Глебовская с/а) д дом
23	КП: Березники (Глебовская с/а) д дом 6 Бестарный сбор* / Березники (Глебовская с/а) д дом 6
24	КП: Березники д дом 1 бестарный сбор / Березники д дом 1
25	КП: Березники д дом 12 бестарный сбор / Березники д дом 12
26	КП: Бесово д дом 1 Бестарный сбор / Бесово д дом 1
27	КП: Бесово д дом 19 Бестарный сбор / Бесово д дом 19
28	КП: Бесово д дом 31 Бестарный сбор / Бесово д дом 31
29	КП: Болтинское д дом 1 Бестарный сбор / Болтинское д дом 1
30	КП: Болшево д ул. Встречная дом 1 Бестарный сбор / Болшево д ул. Встречная дом 1
31	КП: Болшево д ул. Встречная дом 19 Бестарный сбор / Болшево д ул. Встречная дом 19
32	КП: Болшево д ул. Центральная дом 1 (д. 4) Бестарный сбор / Болшево д ул. Центральная дом
33	КП: Болшево д ул. Центральная дом 30 Бестарный сбор / Болшево д ул. Центральная дом 30
34	КП: Болшево д ул. Центральная дом 58 Бестарный сбор / Болшево д ул. Центральная дом 58
35	КП: Большая Белева д дом 14 Бестарный сбор* + / Большая Белева д дом 14
36	КП: Большая Белева д дом 30 Бестарный сбор* + / Большая Белева д дом 30
37	КП: Большая Брембола с ул. Бестарный сбор / Большая Брембола с ул.
38	КП: Большая Брембола с ул. Светлая дом 5 корпус Б бестарный сбор / Большая Брембола с
39	КП: Большая Брембола с ул. Солнечная дом 38 бестарный сбор / Большая Брембола с ул.
40	КП: Большие Мхи д дом 1 Бестарный сбор* / Большие Мхи д дом 1
41	КП: Большие Мхи д дом 21 Бестарный сбор* / Большие Мхи д дом 21
42	КП: Большие Мхи д дом 30 Бестарный сбор* / Большие Мхи д дом 30
43	КП: Большое Андрейково д ул. дом 3 Бестарный сбор* / Большое Андрейково д ул. дом 3
44	КП: Большое Высоко д дом 22 Бестарный сбор* + / Большое Высоко д дом 22
45	КП: Большое Высоко д дом 38 Бестарный сбор + / Большое Высоко д дом 38
46	КП: Большое Высоко д дом 8 Бестарный сбор + / Большое Высоко д дом 8
47	КП: Большое Займище д дом 1 Бестарный сбор / Большое Займище д дом 1
48	КП: Большое Кстово д дом 1 Бестарный сбор / Большое Кстово д дом 1
49	КП: Большое Село с ул. 1-я Северная дом 15 бестарный сбор / Большое Село с ул. 1-я
50	КП: Большое Село с ул. 1-я Северная дом 5 бестарный сбор / Большое Село с ул. 1-я Северная
51	КП: Большое Село с ул. 1-я Северная дом 8 бестарный сбор / Большое Село с ул. 1-я Северная
52	КП: Большое Село с ул. 2-я Северная дом 6 бестарный сбор / Большое Село с ул. 2-я Северная
53	КП: Большое Село с ул. Мясникова дом 43 бестарный сбор / Большое Село с ул. Мясникова
54	КП: Большое Село с ул. Свободы дом 19 бестарный сбор / Большое Село с ул. Свободы дом 19
55	КП: Большое Село с ул. Свободы дом 3 бестарный сбор / Большое Село с ул. Свободы дом 3
56	КП: Большое Село с ул. Свободы дом 36 бестарный сбор / Большое Село с ул. Свободы дом 36
57	КП: Большое Село с ул. Свободы дом 56 бестарный сбор / Большое Село с ул. Свободы дом 56
58	КП: Большое Село с ул. Труда дом 6 Бестарный сбор / Большое Село с ул. Труда дом 6
59	КП: Большое Семино д дом 2 Бестарный сбор + / Большое Семино д дом 2
60	КП: Большое Троицкое д Бестарный сбор / Большое Троицкое д
61	КП: Большой Дор д дом 2 Бестарный сбор* + / Большой Дор д дом 2
62	КП: Борисовское д на въезде бестарный сбор / Борисовское д

63	КП: Борисовское д ул. дом 2 Бестарный сбор / Борисовское д ул. дом 2
64	КП: Борисовское д ул. дом 36 Бестарный сбор / Борисовское д ул. дом 36
65	КП: Борисоглебская Слобода с ул. Пейзажная дом 1 Бестарный сбор / Борисоглебская
66	КП: Борисоглебская Слобода с ул. Пригородная дом 1 Бестарный сбор / Борисоглебская
67	КП: Борисоглебская Слобода с ул. Старо-Борисоглебская дом 1 Бестарный сбор /
68	КП: Борок д ул. Речная дом 1 Бестарный сбор / Борок д ул. Речная дом 1
69	КП: Брянцево д ул. Волжская дом 1 старая д.Брянцево+Новый коттед.пос.Бестарный сбор* /
70	КП: Бурково д дом 3 Бестарный сбор / Бурково д дом 3
71	КП: Вараксино д дом 1 Бестарный сбор* / Вараксино д дом 1
72	КП: Василево (Глебовская с/а) д дом 1 Бестарный сбор + / Василево (Глебовская с/а) д дом 1
73	КП: Василево д ул. Московская дом 28 Бестарный сбор / Василево д ул. Московская дом 28
74	КП: Василево д ул. Московская дом 8 Бестарный сбор / Василево д ул. Московская дом 8
75	КП: Васькино д дом 1 Бестарный сбор / Васькино д дом 1
76	КП: Великий Мох п дом 6 Бестарный сбор* + / Великий Мох п дом 6
77	КП: Веслево д ул. 2-я Дачная Бестарный сбор / Веслево д ул. 2-я Дачная
78	КП: Веслево д ул. Бестарный сбор / Веслево д ул.
79	КП: Веськово с Бестарный сбор / Веськово с
80	КП: Вокшерино д дом 6 Бестарный сбор* + / Вокшерино д дом 6
81	КП: Воробино д ул. дом 1 бестарный сбор / Воробино д ул. дом 1
82	КП: Воробино д ул. дом 26 бестарный сбор / Воробино д ул. дом 26
83	КП: Воробьевка д дом 3 Бестарный сбор / Воробьевка д дом 3
84	КП: Воронино д дом 1 Бестарный сбор / Воронино д дом 1
85	КП: Воронцово с ул. Центральная Бестарный сбор / Воронцово с ул. Центральная
86	КП: Выгорода д дом 1 Бестарный сбор / Выгорода д дом 1
87	КП: Галзаково д дом 6 Бестарный сбор* + / Галзаково д дом 6
88	КП: Гладышево д дом 3 Бестарный сбор + / Гладышево д дом 3
89	КП: Глебово с ул. Волжская дом 27 Бестарный сбор / Глебово с ул. Волжская дом 27
90	КП: Глебово с ул. Волжская дом 9 Бестарный сбор* / Глебово с ул. Волжская дом 9
91	КП: Глебово с ул. Кузнецкая дом 9 Бестарный сбор* / Глебово с ул. Кузнецкая дом 9
92	КП: Глебово с ул. Лесная дом 1 Бестарный сбор* / Глебово с ул. Лесная дом 1
93	КП: Глебово с ул. Молодежная дом 30 Бестарный сбор* / Глебово с ул. Молодежная дом 30
94	КП: Глебово с ул. Молодежная дом 6 Бестарный сбор* + / Глебово с ул. Молодежная дом 6
95	КП: Глебово с ул. Новая дом 1 Бестарный сбор* / Глебово с ул. Новая дом 1
96	КП: Глебово с ул. Октябрьская дом 10 Бестарный сбор* / Глебово с ул. Октябрьская дом 10
97	КП: Глебово с ул. Решетиха дом 10 Бестарный сбор* / Глебово с ул. Решетиха дом 10
98	КП: Глебово с ул. Рыбзаводская дом 45 Бестарный сбор* / Глебово с ул. Рыбзаводская дом 45
99	КП: Глебово с ул. Рыбзаводская дом 9 Бестарный сбор / Глебово с ул. Рыбзаводская дом 9
100	КП: Глебово с ул. Рыбинская дом 21 Бестарный сбор / Глебово с ул. Рыбинская дом 21
101	КП: Глебово с ул. Рыбинская дом 39 Бестарный сбор / Глебово с ул. Рыбинская дом 39
102	КП: Глебово с ул. Рыбинская дом 51 Бестарный сбор / Глебово с ул. Рыбинская дом 51
103	КП: Глебово с ул. Солнечная дом 17 Бестарный сбор / Глебово с ул. Солнечная дом 17
104	КП: Глебово с ул. Солнечная дом 4 Бестарный сбор / Глебово с ул. Солнечная дом 4
105	КП: Глебово с ул. Спортивная дом 19 Бестарный сбор / Глебово с ул. Спортивная дом 19
106	КП: Глебово с ул. Спортивная дом 3 Бестарный сбор / Глебово с ул. Спортивная дом 3
107	КП: Глебово с ул. Строителей дом 6 Бестарный сбор / Глебово с ул. Строителей дом 6
108	КП: Глебово с ул. Школьная дом 1 Бестарный сбор / Глебово с ул. Школьная дом 1
109	КП: Глебово с ул. Школьная дом 18 Бестарный сбор / Глебово с ул. Школьная дом 18
110	КП: Глебовское с ул. Московская дом 103 бестарный сбор / Глебовское с ул. Московская дом
111	КП: Глебовское с ул. Московская дом 13 Бестарный сбор / Глебовское с ул. Московская дом
112	КП: Глебовское с ул. Московская дом 99 Бестарный сбор / Глебовское с ул. Московская дом
113	КП: Глушицы д дом 1 Бестарный сбор / Глушицы д дом 1
114	КП: Говырино м ул. Лесная дом 6 бестарный сбор / Говырино м ул. Лесная дом 6
115	КП: Говядово д дом 1 Бестарный сбор / Говядово д дом 1
116	КП: Горки д дом 3 Бестарный сбор / Горки д дом 3
117	КП: Городок д дом 17 Бестарный сбор + / Городок д дом 17
118	КП: Горохово д дом 4 Бестарный сбор + / Горохово д дом 4
119	КП: Горушка п ул. Запрудная дом 1 бестарный сбор* / Горушка п ул. Запрудная дом 1
120	КП: Горушка п ул. Запрудная дом 15 бестарный сбор* / Горушка п ул. Запрудная дом 15
121	КП: Горушка п ул. Октябрьская дом 1 бестарный сбор* / Горушка п ул. Октябрьская дом 1
122	КП: Горушка п ул. Октябрьская дом 30 бестарный сбор* / Горушка п ул. Октябрьская дом 30
123	КП: Горушка п ул. Садовая дом 2 бестарный сбор* / Горушка п ул. Садовая дом 2
124	КП: Горушка п ул. Садовая дом 22 бестарный сбор* / Горушка п ул. Садовая дом 22
125	КП: Горушка п ул. Советская дом 1 бестарный сбор* / Горушка п ул. Советская дом 1
126	КП: Горушка п ул. Советская дом 16 бестарный сбор* / Горушка п ул. Советская дом 16
127	КП: Горушка п ш. Вахтинское дом 1 бестарный сбор / Горушка п ш. Вахтинское дом 1
128	КП: Горушка п ш. Вахтинское дом 45 бестарный сбор / Горушка п ш. Вахтинское дом 45
129	КП: Григорково д дом 1 Бестарный сбор + / Григорково д дом 1
130	КП: Григорово (Ермаковский с/о) д дом 1 Бестарный сбор / Григорово (Ермаковский с/о) д
131	КП: Григорово (Погорельский с/о) д дом 1 Бестарный сбор / Григорово (Погорельский с/о) д
132	КП: Гришино д дом 1 Бестарный сбор + / Гришино д дом 1

133	КП: Гришкино д дом 5 Бестарный сбор / Гришкино д дом 5
134	КП: Данилов г пер. Ветеринарный дом 11/1 бестарный сбор* / Данилов г пер. Ветеринарный
135	КП: Данилов г пер. Ветеринарный дом 3 бестарный сбор* / Данилов г пер. Ветеринарный дом
136	КП: Данилов г пер. Вологодский дом 2 Бестарный сбор / Данилов г пер. Вологодский дом 2
137	КП: Данилов г пер. Вологодский дом 25/43 Бестарный сбор / Данилов г пер. Вологодский дом
138	КП: Данилов г пер. Восточный дом 52 бестарный сбор / Данилов г пер. Восточный дом 52
139	КП: Данилов г пер. Деповской дом 1 бестарный сбор* / Данилов г пер. Деповской дом 1
140	КП: Данилов г пер. Деповской дом 27 бестарный сбор* / Данилов г пер. Деповской дом 27
141	КП: Данилов г пер. Депутатский дом 2 бестарный сбор / Данилов г пер. Депутатский дом 2
142	КП: Данилов г пер. Любимский дом 2/13 бестарный сбор* / Данилов г пер. Любимский дом
143	КП: Данилов г пер. Любимский дом 36/2 бестарный сбор* / Данилов г пер. Любимский дом
144	КП: Данилов г пер. Некрасова дом 1/38 бестарный сбор / Данилов г пер. Некрасова дом 1/38
145	КП: Данилов г пер. Некрасова дом 10 бестарный сбор / Данилов г пер. Некрасова дом 10
146	КП: Данилов г пер. Полевой дом 4 бестарный сбор / Данилов г пер. Полевой дом 4
147	КП: Данилов г пер. Тутаевский дом 1 бестарный сбор / Данилов г пер. Тутаевский дом 1
148	КП: Данилов г пер. Тутаевский дом 6 бестарный сбор / Данилов г пер. Тутаевский дом 6
149	КП: Данилов г ул. Вишневая дом 1/3 бестарный сбор* / Данилов г ул. Вишневая дом 1/3
150	КП: Данилов г ул. Вишневая дом 20 бестарный сбор* / Данилов г ул. Вишневая дом 20
151	КП: Данилов г ул. Вологодская дом 2 Бестарный сбор / Данилов г ул. Вологодская дом 2
152	КП: Данилов г ул. Вологодская дом 48 Бестарный сбор / Данилов г ул. Вологодская дом 48
153	КП: Данилов г ул. Володарского дом 1 8-38,52-58,13-41,55,119--127,133-139бестарный сбор /
154	КП: Данилов г ул. Володарского дом 143 строение 8 бестарный сбор / Данилов г ул.
155	КП: Данилов г ул. Вятская дом 1/46 бестарный сбор / Данилов г ул. Вятская дом 1/46
156	КП: Данилов г ул. Вятская дом 67 бестарный сбор / Данилов г ул. Вятская дом 67
157	КП: Данилов г ул. Гражданская дом 1 бестарный сбор* / Данилов г ул. Гражданская дом 1
158	КП: Данилов г ул. Гражданская дом 47/6А бестарный сбор* / Данилов г ул. Гражданская дом
159	КП: Данилов г ул. Депутатская дом 1 Бестарный сбор / Данилов г ул. Депутатская дом 1
160	КП: Данилов г ул. Депутатская дом 71 бестарный сбор / Данилов г ул. Депутатская дом 71
161	КП: Данилов г ул. Железнодорожная дом 3 Бестарный сбор / Данилов г ул. Железнодорожная
162	КП: Данилов г ул. Железнодорожная дом 48 Бестарный сбор / Данилов г ул. Железнодорожная
163	КП: Данилов г ул. Загородная дом 1/69 Бестарный сбор / Данилов г ул. Загородная дом 1/69
164	КП: Данилов г ул. Загородная дом 39/40 Бестарный сбор / Данилов г ул. Загородная дом 39/40
165	КП: Данилов г ул. Заречная дом 1 бестарный сбор / Данилов г ул. Заречная дом 1
166	КП: Данилов г ул. Заречная дом 33 бестарный сбор / Данилов г ул. Заречная дом 33
167	КП: Данилов г ул. Земляной Вал дом 1/46 бестарный сбор / Данилов г ул. Земляной Вал дом
168	КП: Данилов г ул. Земляной Вал дом 98/24 бестарный сбор / Данилов г ул. Земляной Вал дом
169	КП: Данилов г ул. Ивановская дом 14 Бестарный сбор* / Данилов г ул. Ивановская дом 14
170	КП: Данилов г ул. Ивановская дом 4 Бестарный сбор / Данилов г ул. Ивановская дом 4
171	КП: Данилов г ул. Калинина дом 2/66 Бестарный сбор / Данилов г ул. Калинина дом 2/66
172	КП: Данилов г ул. Калинина дом 61/37 Бестарный сбор / Данилов г ул. Калинина дом 61/37
173	КП: Данилов г ул. Карла Маркса дом 96 бестарный сбор* / Данилов г ул. Карла Маркса дом
174	КП: Данилов г ул. Кирова дом 1 бестарный сбор / Данилов г ул. Кирова дом 1
175	КП: Данилов г ул. Кирова дом 114 бестарный сбор / Данилов г ул. Кирова дом 114
176	КП: Данилов г ул. Ленина дом 70 бестарный сбор / Данилов г ул. Ленина дом 70
177	КП: Данилов г ул. Лесная дом 3 Бестарный сбор / Данилов г ул. Лесная дом 3
178	КП: Данилов г ул. Лесная дом 32 Бестарный сбор / Данилов г ул. Лесная дом 32
179	КП: Данилов г ул. Любимская дом 1 бестарный сбор / Данилов г ул. Любимская дом 1
180	КП: Данилов г ул. Любимская дом 32 бестарный сбор / Данилов г ул. Любимская дом 32
181	КП: Данилов г ул. Мелиораторов дом 1 бестарный сбор* / Данилов г ул. Мелиораторов дом 1
182	КП: Данилов г ул. Мелиораторов дом 21 бестарный сбор* / Данилов г ул. Мелиораторов дом
183	КП: Данилов г ул. Мира дом 1/106 Бестарный сбор / Данилов г ул. Мира дом 1/106
184	КП: Данилов г ул. Молодежная дом 3 бестарный сбор / Данилов г ул. Молодежная дом 3
185	КП: Данилов г ул. Молодежная дом 59 бестарный сбор / Данилов г ул. Молодежная дом 59
186	КП: Данилов г ул. Набережная дом 1 бестарный сбор / Данилов г ул. Набережная дом 1
187	КП: Данилов г ул. Набережная дом 91 бестарный сбор / Данилов г ул. Набережная дом 91
188	КП: Данилов г ул. Некрасова дом 1/7 бестарный сбор* / Данилов г ул. Некрасова дом 1/7
189	КП: Данилов г ул. Некрасова дом 36/2А бестарный сбор* / Данилов г ул. Некрасова дом 36/2А
190	КП: Данилов г ул. Новая дом 1/67 бестарный сбор / Данилов г ул. Новая дом 1/67
191	КП: Данилов г ул. Новая дом 26 бестарный сбор / Данилов г ул. Новая дом 26
192	КП: Данилов г ул. Островского дом 1/2 бестарный сбор / Данилов г ул. Островского дом 1/2
193	КП: Данилов г ул. Островского дом 36 бестарный сбор / Данилов г ул. Островского дом 36
194	КП: Данилов г ул. Парковая дом 13 бестарный сбор* / Данилов г ул. Парковая дом 13

195	КП: Данилов г ул. Первомайская дом 1 бестарный сбор* / Данилов г ул. Первомайская дом 1
196	КП: Данилов г ул. Первомайская дом 65 бестарный сбор* / Данилов г ул. Первомайская дом
197	КП: Данилов г ул. Петровская дом 1 Бестарный сбор / Данилов г ул. Петровская дом 1
198	КП: Данилов г ул. Петровская дом 65 Бестарный сбор / Данилов г ул. Петровская дом 65
199	КП: Данилов г ул. Пионерская дом 1 бестарный сбор / Данилов г ул. Пионерская дом 1
200	КП: Данилов г ул. Пионерская дом 32 бестарный сбор / Данилов г ул. Пионерская дом 32
201	КП: Данилов г ул. Полевая дом 26 бестарный сбор* / Данилов г ул. Полевая дом 26
202	КП: Данилов г ул. Полевая дом 4 бестарный сбор* / Данилов г ул. Полевая дом 4
203	КП: Данилов г ул. Рабочая дом 22А Бестарный сбор / Данилов г ул. Рабочая дом 22А
204	КП: Данилов г ул. Рабочая дом 3 Бестарный сбор / Данилов г ул. Рабочая дом 3
205	КП: Данилов г ул. Свободы дом 68 (с д. 2А по 68) Бестарный сбор / Данилов г ул. Свободы дом
206	КП: Данилов г ул. Северная дом 1 бестарный сбор / Данилов г ул. Северная дом 1
207	КП: Данилов г ул. Северная дом 62 бестарный сбор / Данилов г ул. Северная дом 62
208	КП: Данилов г ул. Сенная дом 44 бестарный сбор* / Данилов г ул. Сенная дом 44
209	КП: Данилов г ул. Спортивная дом 1 бестарный сбор / Данилов г ул. Спортивная дом 1
210	КП: Данилов г ул. Спортивная дом 60 бестарный сбор / Данилов г ул. Спортивная дом 60
211	КП: Данилов г ул. Урицкого дом 1/43 Бестарный сбор / Данилов г ул. Урицкого дом 1/43
212	КП: Данилов г ул. Урицкого дом 86В бестарный сбор / Данилов г ул. Урицкого дом 86В
213	КП: Данилов г ул. Циммервальда дом 1 бестарный сбор* / Данилов г ул. Циммервальда дом 1
214	КП: Данилов г ул. Циммервальда дом 121 бестарный сбор* / Данилов г ул. Циммервальда дом
215	КП: Данилов г ул. Шарохина дом 1 бестарный сбор / Данилов г ул. Шарохина дом 1
216	КП: Данилов г ул. Щелокова дом 1 бестарный сбор / Данилов г ул. Щелокова дом 1
217	КП: Данилов г ул. Щелокова дом 47/110 бестарный сбор / Данилов г ул. Щелокова дом 47/110
218	КП: Данилов г ул. Ярославская дом 19 Бестарный сбор / Данилов г ул. Ярославская дом 19
219	КП: Дегтярицы д дом 1 Бестарный сбор + / Дегтярицы д дом 1
220	КП: Дегтярицы д дом 21 64 Бестарный сбор / Дегтярицы д дом 21 64
221	КП: Демино д дом 4 Бестарный сбор + / Демино д дом 4
222	КП: Демихово д бестарный сбор / Демихово д
223	КП: Диково д дом 7 Бестарный сбор / Диково д дом 7
224	КП: Дмитриевка д дом 1 Бестарный сбор + / Дмитриевка д дом 1
225	КП: Дмитриевское с дом 29 бестарный сбор / Дмитриевское с дом 29
226	КП: Добрино д дом 1 Бестарный сбор / Добрино д дом 1
227	КП: Добрино д дом 29 Бестарный сбор / Добрино д дом 29
228	КП: Дорожная д дом 16 Бестарный сбор / Дорожная д дом 16
229	КП: Дорожная д дом 4 Бестарный сбор / Дорожная д дом 4
230	КП: Дорожная д дом 41 Бестарный сбор / Дорожная д дом 41
231	КП: Досугово д дом 9 Бестарный сбор / Досугово д дом 9
232	КП: Драчево д дом 1 Бестарный сбор + / Драчево д дом 1
233	КП: Дуброво (Сулостская с/а) д дом 31 Бестарный сбор / Дуброво (Сулостская с/а) д дом 31
234	КП: Дурдино д дом 4 Бестарный сбор / Дурдино д дом 4
235	КП: Дьяковское (Назаровская с/а) д дом 6 Бестарный сбор + / Дьяковское (Назаровская с/а) д
236	КП: Дятлово д дом 6 Бестарный сбор / Дятлово д дом 6
237	КП: Елехово д ул. дом 1 бестарный сбор / Елехово д ул. дом 1
238	КП: Емишево д ул. Староемишевская дом 1 бестарный сбор / Емишево д ул.
239	КП: Емишево д ул. Староемишевская дом 21 бестарный сбор / Емишево д ул.
240	КП: Емишево д ул. Цветочная дом 1 бестарный сбор / Емишево д ул. Цветочная дом 1
241	КП: Емишево д ул. Цветочная дом 45 бестарный сбор / Емишево д ул. Цветочная дом 45
242	КП: Емишево д ул. Центральная дом 30 бестарный сбор / Емишево д ул. Центральная дом 30
243	КП: Ераково д дом 5 Бестарный сбор + / Ераково д дом 5
244	КП: Ефремцево д дом 2 Бестарный сбор / Ефремцево д дом 2
245	КП: Заборное д ул. Солнечная дом 75 бестарный сбор / Заборное д ул. Солнечная дом 75
246	КП: Заборное д ул. Сосновая бестарный сбор / Заборное д ул. Сосновая
247	КП: Заборное д ул. Центральная дом 20 бестарный сбор / Заборное д ул. Центральная дом 20
248	КП: Заднево (Глебовская с/а) д дом 1 Бестарный сбор / Заднево (Глебовская с/а) д дом 1
249	КП: Залужье д дом 2 Бестарный сбор / Залужье д дом 2
250	КП: Захарино д дом 1 Бестарный сбор / Захарино д дом 1
251	КП: Ивановское (Глебовская с/а) с дом 23 Бестарный сбор / Ивановское (Глебовская с/а) с дом
252	КП: Ивановское (Глебовская с/а) с дом 41 Бестарный сбор / Ивановское (Глебовская с/а) с дом
253	КП: Ивановское (Глебовская с/а) с дом 5 Бестарный сбор + / Ивановское (Глебовская с/а) с
254	КП: Ивановское (Глебовская с/а) с дом 60 Бестарный сбор / Ивановское (Глебовская с/а) с дом
255	КП: Ивановское (Глебовская с/а) с дом 74 Бестарный сбор / Ивановское (Глебовская с/а) с дом
256	КП: Ивановское (Назаровская с/а) д дом 1 Бестарный сбор* + / Ивановское (Назаровская с/а)
257	КП: Ивановское (Назаровская с/а) д дом 11 Бестарный сбор* / Ивановское (Назаровская с/а) д
258	КП: Ивановское (Назаровская с/а) д дом 16 Бестарный сбор* / Ивановское (Назаровская с/а) д
259	КП: Ивановское (Огарковская с/а) д дом 3 Бестарный сбор / Ивановское (Огарковская с/а) д
260	КП: Ивашево д бестарный сбор / Ивашево д

261	КП: Ильино д дом 1 Бестарный сбор / Ильино д дом 1
262	КП: Исанино д дом 1 Бестарный сбор / Исанино д дом 1
263	КП: Искра Октября п ул. Советская дом 16 Бестарный сбор + / Искра Октября п ул.
264	КП: Искра Октября п ул. Чкалова дом 1 Бестарный сбор + / Искра Октября п ул. Чкалова
265	КП: Искра Октября п ул. Юбилейная Бестарный сбор / Искра Октября п ул. Юбилейная
266	КП: Кабатово (Глебовская с/а) д дом 5 Бестарный сбор + / Кабатово (Глебовская с/а) д дом 5
267	КП: Каботово (Макаровская с/а) д дом 4 Бестарный сбор / Каботово (Макаровская с/а) д дом 4
268	КП: Калита д дом 25 Бестарный сбор + / Калита д дом 25
269	КП: Карачиха п пер. Пеньковский дом 1 бестарный сбор / Карачиха п пер. Пеньковский дом 1
270	КП: Карачиха п пер. Пеньковский дом 13 бестарный сбор / Карачиха п пер. Пеньковский дом
271	КП: Карачиха п ул. Авиационная Вся улица бестарный сбор / Карачиха п ул. Авиационная
272	КП: Карачиха п ул. Огородная дом 1 бестарный сбор / Карачиха п ул. Огородная дом 1
273	КП: Карачиха п ул. Огородная дом 15 бестарный сбор / Карачиха п ул. Огородная дом 15
274	КП: Карачиха п ул. Школьная дом 2 бестарный сбор / Карачиха п ул. Школьная дом 2
275	КП: Карелино (Глебовская с/а) д Бестарный сбор / Карелино (Глебовская с/а) д
276	КП: Кирова п дом 3 Бестарный сбор + / Кирова п дом 3
277	КП: Ковалево д ул. Центральная дом 1 Бестарный сбор* / Ковалево д ул. Центральная дом 1
278	КП: Ковыкино (5 км) д ул. дом 1 Бестарный сбор / Ковыкино (5 км) д ул. дом 1
279	КП: Ковыкино (6 км) д ул. дом 1 Бестарный сбор / Ковыкино (6 км) д ул. дом 1
280	КП: Константиновский п ул. Свободы дом 42 бестарный сбор / Константиновский п ул.
281	КП: Коржавино (Судоверфьская с/а) д дом 16 Бестарный сбор + / Коржавино (Судоверфьская
282	КП: Коркино д дом 1 Бестарный сбор / Коркино д дом 1
283	КП: Коркодиново д дом 2 Бестарный сбор + / Коркодиново д дом 2
284	КП: Костино (Огарковская с/а) д ул. дом 1 бестарный сбор / Костино (Огарковская с/а) д ул.
285	КП: Костино (Покровская с/а) п дом 6 Бестарный сбор + / Костино (Покровская с/а) п дом 6
286	КП: Коткино д дом 1 Бестарный сбор / Коткино д дом 1
287	КП: Котлово д ул. дом 1 Бестарный сбор* + / Котлово д ул. дом 1
288	КП: Кочевка-2 д дом 1 Бестарный сбор + / Кочевка-2 д дом 1
289	КП: Кочевка-2 д дом 32 Бестарный сбор + / Кочевка-2 д дом 32
290	КП: Красная Горка п ул. Каштановая дом 32 Бестарный сбор + / Красная Горка п ул.
291	КП: Красная Горка п ул. Новая дом 4 Бестарный сбор + / Красная Горка п ул. Новая дом 4
292	КП: Красная Горка п ул. Садовая дом 30 Бестарный сбор + / Красная Горка п ул. Садовая дом
293	КП: Красная Горка п ул. Трутневская дом 34 Бестарный сбор / Красная Горка п ул.
294	КП: Красная Деревня д ул. Бестарный сбор / Красная Деревня д ул.
295	КП: Криушкино д 1-й въезд бестарный сбор зимний сезон / Криушкино д
296	КП: Криушкино д 2-й въезд бестарный сбор зимний сезон / Криушкино д
297	КП: Криушкино д ул. Сосновая дом 4 у шлагбаума бестарный сбор / Криушкино д ул.
298	КП: Крутец д дом 12 Бестарный сбор + / Крутец д дом 12
299	КП: Крячково д дом 3 Бестарный сбор / Крячково д дом 3
300	КП: Кстово п ул. Магистральная дом 18 Бестарный сбор + / Кстово п ул. Магистральная дом
301	КП: Кстово п ул. Магистральная дом 34 Бестарный сбор + / Кстово п ул. Магистральная дом
302	КП: Кстово п ул. Магистральная дом 56 Бестарный сбор + / Кстово п ул. Магистральная дом
303	КП: Кувырдайково д дом 1 Бестарный сбор / Кувырдайково д дом 1
304	КП: Лаврентьево (Глебовская с/а) д дом 1 Бестарный сбор / Лаврентьево (Глебовская с/а) д
305	КП: Лаврентьево (Огарковская с/а) д владение КП 3 Бестарный сбор / Лаврентьево
306	КП: Лаврентьево (Огарковская с/а) д дом КП 2 Бестарный сбор / Лаврентьево (Огарковская
307	КП: Лаврентьево (Огарковская с/а) д КП1 Бестарный сбор / Лаврентьево (Огарковская с/а) д
308	КП: Ларионово д дом 3 Бестарный сбор + / Ларионово д дом 3
309	КП: Левино (Михайловская с/а) д дом 1 Бестарный сбор / Левино (Михайловская с/а) д дом 1
310	КП: Легково д дом 3 Бестарный сбор + / Легково д дом 3
311	КП: Липовка д дом 3 Бестарный сбор + / Липовка д дом 3
312	КП: Ляга д владение КП 2 Бестарный сбор / Ляга д владение
313	КП: Ляга д КП1 Бестарный сбор / Ляга д КП1
314	КП: Майский п бестарный сбор / Майский п
315	КП: Макарово (Судоверфское с/п) д дом 3 Бестарный сбор / Макарово (Судоверфское с/п) д
316	КП: Максимовское (Покр.с/а п/о Искра Окт.) д ул. Весенняя дом 1 Бестарный сбор + /
317	КП: Максимовское (Покр.с/а п/о Искра Окт.) д ул. Новая дом 3 Бестарный сбор + /
318	КП: Максимовское (Покр.с/а п/о Искра Окт.) д ул. Рябиновая дом 23 Бестарный сбор + /
319	КП: Максимовское (Покр.с/а п/о Искра Окт.) д ул. Сосновая дом 3 Бестарный сбор /
320	КП: Максимовское (Покр.с/а п/о Искра Окт.) д ул. Строительная дом 4 Бестарный сбор /
321	КП: Максимовское (Покр.с/а п/о Искра Окт.) д ул. Центральная дом 50 Бестарный сбор /
322	КП: Максимовское (Покр.с/а п/о Сан.В.) д владение КП 2 (за Красной горкой) бестарный сбор
323	КП: Максимовское (Покр.с/а п/о Сан.В.) д КП 1 (за Красной горкой) бестарный сбор /
324	КП: Малая Белева д Бестарный сбор / Малая Белева д
325	КП: Малая Киселиха д дом 1 Бестарный сбор + / Малая Киселиха д дом 1
326	КП: Малинники д дом 8 Бестарный сбор / Малинники д дом 8
327	КП: Малое Андрейково д ул. дом 1 Бестарный сбор / Малое Андрейково д ул. дом 1
328	КП: Малое Высоко д дом 30 Бестарный сбор / Малое Высоко д дом 30
329	КП: Малое Высоко д дом 48 Бестарный сбор* / Малое Высоко д дом 48
330	КП: Малое Высоко д дом 6 Бестарный сбор + / Малое Высоко д дом 6

331	КП: Малое Кстово д дом 3 Бестарный сбор / Малое Кстово д дом 3
332	КП: Малое Семино д дом 1 Бестарный сбор + / Малое Семино д дом 1
333	КП: Малое Троицкое д Бестарный сбор / Малое Троицкое д
334	КП: Малый Дор д дом 2 Бестарный сбор + / Малый Дор д дом 2
335	КП: Мартынцево д дом 1 Бестарный сбор / Мартынцево д дом 1
336	КП: Мартьяново д дом 2 Бестарный сбор / Мартьяново д дом 2
337	КП: Мартюнино д дом 5 Бестарный сбор + / Мартюнино д дом 5
338	КП: Мархачево д дом 5 Бестарный сбор + / Мархачево д дом 5
339	КП: Мешково (Макаровская с/а) д дом 4 Бестарный сбор / Мешково (Макаровская с/а) д дом
340	КП: Милитино д ул. дом 1 бестарный сбор* / Милитино д ул. дом 1
341	КП: Милюшино д ул. Троицкая бестарный сбор / Милюшино д ул. Троицкая
342	КП: Минино д дом 2 Бестарный сбор + / Минино д дом 2
343	КП: Михайловское с дом 4 Бестарный сбор / Михайловское с дом 4
344	КП: Михалево д дом 1 Бестарный сбор / Михалево д дом 1
345	КП: Могильца д дом 1 Бестарный сбор + / Могильца д дом 1
346	КП: Мологино д дом 1 Бестарный сбор / Мологино д дом 1
347	КП: Морушкино д дом 16 Бестарный сбор / Морушкино д дом 16
348	КП: Мостовица д дом 4 Бестарный сбор + / Мостовица д дом 4
349	КП: Мостово д дом 48 Бестарный сбор + / Мостово д дом 48
350	КП: Мутовки д бестарный сбор / Мутовки д
351	КП: Мухино д дом 20 Бестарный сбор / Мухино д дом 20
352	КП: Мухино д дом 4 Бестарный сбор + / Мухино д дом 4
353	КП: Мухино д дом 44 Бестарный сбор / Мухино д дом 44
354	КП: Мышкин г пер. Кирпичный дом 5 Бестарный Сбор / Мышкин г пер. Кирпичный дом 5
355	КП: Мышкин г пер. Колхозный дом 3 Бестарный Сбор / Мышкин г пер. Колхозный дом 3
356	КП: Мышкин г Переправа дом 11 Бестарный Сбор / Мышкин г
357	КП: Мышкин г ул. Ананьинская дом 9 Бестарный Сбор / Мышкин г ул. Ананьинская дом 9
358	КП: Мышкин г ул. Гагарина дом 1 Бестарный сбор / Мышкин г ул. Гагарина дом 1
359	КП: Мышкин г ул. Газовиков дом 10/1 Бестарный сбор / Мышкин г ул. Газовиков дом 10/1
360	КП: Мышкин г ул. Газовиков дом 18 Бестарный сбор / Мышкин г ул. Газовиков дом 18
361	КП: Мышкин г ул. Газовиков дом 37 Бестарный сбор / Мышкин г ул. Газовиков дом 37
362	КП: Мышкин г ул. Газовиков дом 5 Бестарный сбор / Мышкин г ул. Газовиков дом 5
363	КП: Мышкин г ул. Демьяна Бедного дом 5 Бестарный Сбор / Мышкин г ул. Демьяна Бедного дом 5
364	КП: Мышкин г ул. Загородная дом 7 Бестарный сбор / Мышкин г ул. Загородная дом 7
365	КП: Мышкин г ул. Карла Либкнехта дом 111 Бестарный сбор / Мышкин г ул. Карла Либкнехта дом 111
366	КП: Мышкин г ул. Карла Либкнехта дом 125 Бестарный сбор / Мышкин г ул. Карла Либкнехта дом 125
367	КП: Мышкин г ул. Карла Либкнехта дом 17 Бестарный Сбор / Мышкин г ул. Карла Либкнехта дом 17
368	КП: Мышкин г ул. Ковалева дом 14 Бестарный сбор / Мышкин г ул. Ковалева дом 14
369	КП: Мышкин г ул. Комсомольская дом 25 Бестарный сбор / Мышкин г ул. Комсомольская дом 25
370	КП: Мышкин г ул. Комсомольская дом 33 Бестарный Сбор / Мышкин г ул. Комсомольская дом 33
371	КП: Мышкин г ул. Комсомольская дом 7 Бестарный сбор / Мышкин г ул. Комсомольская дом 7
372	КП: Мышкин г ул. Лесная дом 34 Бестарный Сбор / Мышкин г ул. Лесная дом 34
373	КП: Мышкин г ул. Луговая дом 2 Бестарный Сбор / Мышкин г ул. Луговая дом 2
374	КП: Мышкин г ул. Льва Толстого дом 5 Бестарный Сбор / Мышкин г ул. Льва Толстого дом 5
375	КП: Мышкин г ул. Мелиораторов дом 8 Бестарный Сбор / Мышкин г ул. Мелиораторов дом 8
376	КП: Мышкин г ул. Мира дом 8 Бестарный Сбор / Мышкин г ул. Мира дом 8
377	КП: Мышкин г ул. Мологская дом 101 Бестарный сбор / Мышкин г ул. Мологская дом 101
378	КП: Мышкин г ул. Нагорная дом 8А Бестарный Сбор / Мышкин г ул. Нагорная дом 8А
379	КП: Мышкин г ул. Никольская дом 18 Бестарный сбор / Мышкин г ул. Никольская дом 18
380	КП: Мышкин г ул. Никольская дом 53 Бестарный сбор / Мышкин г ул. Никольская дом 53
381	КП: Мышкин г ул. Никольская дом 8 бестарный сбор / Мышкин г ул. Никольская дом 8
382	КП: Мышкин г ул. Окружная дом 2 Бестарный Сбор / Мышкин г ул. Окружная дом 2
383	КП: Мышкин г ул. Орджоникидзе дом 23 Бестарный Сбор / Мышкин г ул. Орджоникидзе дом 23
384	КП: Мышкин г ул. Орджоникидзе дом 6 Бестарный Сбор / Мышкин г ул. Орджоникидзе дом 6
385	КП: Мышкин г ул. Самкова дом 1А Бестарный сбор / Мышкин г ул. Самкова дом 1А
386	КП: Мышкин г ул. Самкова дом 38 Бестарный сбор / Мышкин г ул. Самкова дом 38
387	КП: Мышкин г ул. Самкова дом 8 Бестарный сбор / Мышкин г ул. Самкова дом 8
388	КП: Мышкин г ул. Советская дом 13 Бестарный Сбор / Мышкин г ул. Советская дом 13
389	КП: Мышкин г ул. Солнечная дом 23 Бестарный Сбор / Мышкин г ул. Солнечная дом 23
390	КП: Мышкин г ул. Солнечная дом 59 бестарный сбор / Мышкин г ул. Солнечная дом 59
391	КП: Мышкин г ул. Угличская дом 16/2 на остановке бестарный сбор / Мышкин г ул.
392	КП: Мышкин г ул. Угличская дом 72 Бестарный Сбор / Мышкин г ул. Угличская дом 72
393	КП: Мышкин г ул. Угличская дом 80 Бестарный Сбор / Мышкин г ул. Угличская дом 80
394	КП: Мышкин г ул. Успенская дом 1 Бестарный сбор / Мышкин г ул. Успенская дом 1
395	КП: Мышкин г ул. Успенская дом 18 Бестарный сбор / Мышкин г ул. Успенская дом 18
396	КП: Мышкин г ул. Успенская дом 3 Бестарный Сбор / Мышкин г ул. Успенская дом 3
397	КП: Мышкин г ул. Штабская дом 15 Бестарный сбор / Мышкин г ул. Штабская дом 15
398	КП: Мышкин г ул. Штабская дом 20 Бестарный сбор / Мышкин г ул. Штабская дом 20
399	КП: Мышкин г ул. Штабская дом 3 бестарный сбор / Мышкин г ул. Штабская дом 3
400	КП: Мышкин г ул. Энергетиков дом 22 Бестарный Сбор / Мышкин г ул. Энергетиков дом 22
401	КП: Мышкин г ул. Энергетиков дом 5 Бестарный Сбор / Мышкин г ул. Энергетиков дом 5

402	КП: Мышкин г ул. Энергетиков дом 9 Бестарный Сбор / Мышкин г ул. Энергетиков дом 9
403	КП: Нажеровка д дом 5 бестарный сбор / Нажеровка д дом 5
404	КП: Назарово д пер. Тенистый дом 3 бестарный сбор / Назарово д пер. Тенистый дом 3
405	КП: Назарово д ул. Береговая дом 4 Бестарный сбор / Назарово д ул. Нижняя дом 25
406	КП: Назарово д ул. Березовая дом 3 Бестарный сбор / Назарово д ул. Березовая дом 3
407	КП: Назарово д ул. Верхняя дом 27 бестарный сбор / Назарово д ул. Верхняя дом 27
408	КП: Назарово д ул. Вишнёвая дом 19 Бестарный сбор / Назарово д ул. Вишнёвая дом 19
409	КП: Назарово д ул. Вишнёвая дом 3 Бестарный сбор / Назарово д ул. Вишнёвая дом 3
410	КП: Назарово д ул. Заречная дом 30 Бестарный сбор / Назарово д ул. Заречная дом 30
411	КП: Назарово д ул. Зеленая бестарный сбор / Назарово д ул. Зеленая
412	КП: Назарово д ул. Карьерная дом 3 Бестарный сбор / Назарово д ул. Карьерная дом 3
413	КП: Назарово д ул. Каштановая дом 12 Бестарный сбор / Назарово д ул. Каштановая дом 12
414	КП: Назарово д ул. Кленовая дом 20 Бестарный сбор / Назарово д ул. Кленовая дом 20
415	КП: Назарово д ул. Кленовая дом 3 Бестарный сбор / Назарово д ул. Кленовая дом 3
416	КП: Назарово д ул. Лазурная дом 7 Бестарный сбор / Назарово д ул. Лазурная дом 7
417	КП: Назарово д ул. Лесотарная дом 1 Бестарный сбор / Назарово д ул. Лесотарная дом 1
418	КП: Назарово д ул. Луговая дом 9 Бестарный сбор / Назарово д ул. Луговая дом 9
419	КП: Назарово д ул. Нижняя дом 25 бестарный сбор / Назарово д ул. Нижняя дом 25
420	КП: Назарово д ул. Парковая дом 17 Бестарный сбор / Назарово д ул. Парковая дом 17
421	КП: Назарово д ул. Парковая дом 4 Бестарный сбор / Назарово д ул. Парковая дом 4
422	КП: Назарово д ул. Прибрежная дом 6 бестарный сбор / Назарово д ул. Прибрежная дом 6
423	КП: Назарово д ул. Ручейная дом 1 Бестарный сбор / Назарово д ул. Ручейная дом 1
424	КП: Назарово д ул. Рыбинская дом 2 бестарный сбор / Назарово д ул. Рыбинская дом 2
425	КП: Назарово д ул. Рябиновая Бестарный сбор / Назарово д ул. Рябиновая
426	КП: Назарово д ул. Садовая дом 2 бестарный сбор / Назарово д ул. Садовая дом 2
427	КП: Назарово д ул. Фруктовая дом 1 Бестарный сбор / Назарово д ул. Фруктовая дом 1
428	КП: Назарово д ул. Фруктовая дом 16 Бестарный сбор / Назарово д ул. Фруктовая дом 16
429	КП: Назарово д ул. Цветочная дом 3 Бестарный сбор / Назарово д ул. Цветочная дом 3
430	КП: Некрасовское рп ул. Свободы дом 7 + ул. Новая бестарный сбор / Некрасовское рп ул.
431	КП: Нелюбовское д дом 4 Бестарный сбор / Нелюбовское д дом 4
432	КП: Нескучное д дом 5 Бестарный сбор + / Нескучное д дом 5
433	КП: Нефедово д ул. дом 1 бестарный сбор / Нефедово д ул. дом 1
434	КП: Никитская Слобода с ул. Запрудная дом 1 Бестарный сбор / Никитская Слобода с ул.
435	КП: Никитская Слобода с ул. Кооперативная дом 1 Бестарный сбор / Никитская Слобода с
436	КП: Никитская Слобода с ул. Никитская дом 1 Бестарный сбор / Никитская Слобода с ул.
437	КП: Никитская Слобода с ул. Овражная дом 1 Бестарный сбор / Никитская Слобода с ул.
438	КП: Николо-Корма с ул. Дорожная дом 13 Бестарный сбор + / Николо-Корма с ул. Дорожная
439	КП: Николо-Корма с ул. Дорожная дом 3 Бестарный сбор + / Николо-Корма с ул. Дорожная
440	КП: Николо-Корма с ул. Луговая дом 2 Бестарный сбор + / Николо-Корма с ул. Луговая дом 2
441	КП: Николо-Корма с ул. Светлая дом 18 Бестарный сбор + / Николо-Корма с ул. Светлая дом
442	КП: Николо-Корма с ул. Светлая дом 6 Бестарный сбор + / Николо-Корма с ул. Светлая дом 6
443	КП: Николо-Перевоз с дом 1 Бестарный сбор / Николо-Перевоз с дом 1
444	КП: Николо-Перевоз с дом 31 Бестарный сбор / Николо-Перевоз с дом 31
445	КП: Никольское (Волжская с/а) д дом 1 Бестарный сбор* / Никольское (Волжская с/а) д дом 1
446	КП: Никольское (Николо-Кормская с/а) с ул. Лесная дом 4 Бестарный сбор / Никольское
447	КП: Никольское (Николо-Кормская с/а) с ул. Мира дом 11 Бестарный сбор / Никольское
448	КП: Никольское (Николо-Кормская с/а) с ул. Цветочная дом 18 Бестарный сбор + /
449	КП: Никольское (Николо-Кормская с/а) с ул. Центральная дом 5 Бестарный сбор /
450	КП: Нила с ул. Центральная Бестарный сбор / Нила с ул. Центральная
451	КП: Новая (Покровская с/а) д дом 1 Бестарный сбор + / Новая (Покровская с/а) д дом 1
452	КП: Новинки д дом 1 Бестарный сбор / Новинки д дом 1
453	КП: Новинцы д ул. Мира дом 18 Бестарный сбор / Новинцы д ул. Мира дом 18
454	КП: Новинцы д ул. Мира дом 4 бестарный сбор / Новинцы д ул. Мира дом 4
455	КП: Новое с бестарный сбор / Новое с
456	КП: Новое с ул. Дачная дом 13 Бестарный сбор / Новое с ул. Дачная дом 13
457	КП: Новое с ул. Дачная дом 49 Бестарный сбор / Новое с ул. Дачная дом 49
458	КП: Новое с ул. Заречная дом 8 бестарный сбор / Новое с ул. Заречная дом 8
459	КП: Новое с ул. Мира дом 4 бестарный сбор / Новое с ул. Мира дом 4
460	КП: Новое с ул. Октябрьская дом 2 бестарный сбор / Новое с ул. Октябрьская дом 2
461	КП: Новое с ул. Победы дом 4 бестарный сбор / Новое с ул. Победы дом 4
462	КП: Новоселки д бестарный сбор / Новоселки д
463	КП: Новоселье с Бестарный сбор / Новоселье с
464	КП: Новый Поселок (Судоверьфская с/а) д дом 11 Бестарный сбор + / Новый Поселок
465	КП: Оборино д дом 4 Бестарный сбор + / Оборино д дом 4
466	КП: Обухово (Погорельская с/а) д дом 1 Бестарный сбор + / Обухово (Погорельская с/а) д дом
467	КП: Окатово д дом 6 Бестарный сбор + / Окатово д дом 6
468	КП: Окулово д дом 21 Бестарный сбор + / Окулово д дом 21
469	КП: Окулово д дом 3 Бестарный сбор + / Окулово д дом 3
470	КП: Окулово д дом 35 Бестарный сбор / Окулово д дом 35
471	КП: Ольгино д дом 5 Бестарный сбор / Ольгино д дом 5
472	КП: Омляково д дом 9 Бестарный сбор + / Омляково д дом 9

473	КП: Осорино д дом 18 Бестарный сбор / Осорино д дом 18
474	КП: Осташево д владение КП3 Бестарный сбор / Осташево д владение
475	КП: Осташево д дом КП2 Бестарный сбор / Осташево д дом
476	КП: Осташево д КП1 Бестарный сбор / Осташево д КП1
477	КП: Осурово д ул. Ярославская дом 1 бестарный сбор / Осурово д ул. Ярославская дом 1
478	КП: Палкино (Погорельская с/а) д дом 1 Бестарный сбор + / Палкино (Погорельская с/а) д дом
479	КП: Панино д ул. Солнечная дом 1 м.Панино+б.Панино Бестарный сбор* / Панино д ул.
480	КП: Пахна с дом 32 бестарный сбор / Пахна с дом 32
481	КП: Пахна с дом 42 бестарный сбор / Пахна с дом 42
482	КП: Пахна с дом 57 бестарный сбор / Пахна с дом 57
483	КП: Пахонино д дом КП 2 Бестарный сбор / Пахонино д дом
484	КП: Пахонино д КП1 Бестарный сбор / Пахонино д КП1
485	КП: Пеньки д дом 15 А бестарный сбор / Пеньки д дом 15 А
486	КП: Пеньки д дом 19 бестарный сбор / Пеньки д дом 19
487	КП: Пеньки д дом 28 бестарный сбор / Пеньки д дом 28
488	КП: Пеньки д дом 36 бестарный сбор / Пеньки д дом 36
489	КП: Пеньки д дом 37Б бестарный сбор / Пеньки д дом 37Б
490	КП: Пеньки д дом 50 бестарный сбор / Пеньки д дом 50
491	КП: Переславль-Залесский г пер. 1-й Слободской бестарный сбор / Переславль-Залесский г
492	КП: Переславль-Залесский г пер. 2-й Слободской бестарный сбор / Переславль-Залесский г
493	КП: Переславль-Залесский г пер. Призывной Бестарный сбор / Переславль-Залесский г пер.
494	КП: Переславль-Залесский г пер. Совхозный Бестарный сбор / Переславль-Залесский г пер.
495	КП: Переславль-Залесский г ул. Володарского дом 2 Бестарный сбор / Переславль-Залесский
496	КП: Переславль-Залесский г ул. Володарского дом 28 Бестарный сбор / Переславль-Залесский
497	КП: Переславль-Залесский г ул. Гагарина Бестарный сбор / Переславль-Залесский г ул.
498	КП: Переславль-Залесский г ул. Журавлева Бестарный сбор / Переславль-Залесский г ул.
499	КП: Переславль-Залесский г ул. Зеленая Бестарный сбор / Переславль-Залесский г ул.
500	КП: Переславль-Залесский г ул. Казаковская бестарный сбор / Переславль-Залесский г ул.
501	КП: Переславль-Залесский г ул. Комсомольская Бестарный Сбор / Переславль-Залесский г
502	КП: Переславль-Залесский г ул. Кошелевская Бестарный сбор / Переславль-Залесский г ул.
503	КП: Переславль-Залесский г ул. Мира вдоль улицы Бестарный сбор / Переславль-Залесский
504	КП: Переславль-Залесский г ул. Московская Бестарный сбор / Переславль-Залесский г ул.
505	КП: Переславль-Залесский г ул. Найдышева Бестарный сбор / Переславль-Залесский г ул.
506	КП: Переславль-Залесский г ул. Новая Бестарный сбор / Переславль-Залесский г ул. Новая
507	КП: Переславль-Залесский г ул. Ново-Плещеевская Бестарный сбор / Переславль-Залесский г
508	КП: Переславль-Залесский г ул. Новый Быт Бестарный сбор / Переславль-Залесский г ул.
509	КП: Переславль-Залесский г ул. Пионерская Бестарный сбор / Переславль-Залесский г ул.
510	КП: Переславль-Залесский г ул. Плещеевская Бестарный сбор / Переславль-Залесский г ул.
511	КП: Переславль-Залесский г ул. Победы дом 95 бестарный сбор / Переславль-Залесский г ул.
512	КП: Переславль-Залесский г ул. Подгорная Бестарный сбор / Переславль-Залесский г ул.
513	КП: Переславль-Залесский г ул. Правая Набережная Бестарный сбор / Переславль-Залесский
514	КП: Переславль-Залесский г ул. Пыряева Бестарный сбор / Переславль-Залесский г ул.
515	КП: Переславль-Залесский г ул. Республиканская дом 6 Бестарный сбор / Переславль-
516	КП: Переславль-Залесский г ул. Светлая дом 8 Бестарный сбор / Переславль-Залесский г ул.
517	КП: Переславль-Залесский г ул. Северная Бестарный сбор / Переславль-Залесский г ул.
518	КП: Переславль-Залесский г ул. Селитровская Бестарный сбор / Переславль-Залесский г ул.
519	КП: Переславль-Залесский г ул. Урицкого дом 28 Бестарный сбор / Переславль-Залесский г
520	КП: Переславль-Залесский г ул. Фалелеевская дом 1 бестарный сбор / Переславль-Залесский
521	КП: Переславль-Залесский г ул. Фалелеевская дом 11 бестарный сбор / Переславль-Залесский
522	КП: Переславль-Залесский г ул. Черниговская Бестарный сбор / Переславль-Залесский г ул.
523	КП: Переславль-Залесский г ул. Южная бестарный сбор / Переславль-Залесский г ул. Южная
524	КП: Петраково д дом 19 Бестарный сбор + / Петраково д дом 19
525	КП: Петраково д дом 35 Бестарный сбор + / Петраково д дом 35
526	КП: Петраково д дом 5 Бестарный сбор + / Петраково д дом 5
527	КП: Петрицево (Глебовская с/а) д дом 1 Бестарный сбор / Петрицево (Глебовская с/а) д дом 1
528	КП: Плоское д дом 3 Бестарный сбор / Плоское д дом 3
529	КП: Погорелка (Погорельская с/а) с ул. Малинников дом 1 -14 бестарный сбор / Погорелка
530	КП: Погорелка (Погорельская с/а) с ул. Мешкова дом 1 Бестарный сбор / Погорелка
531	КП: Погорелка (Погорельская с/а) с ул. Новоселов дом 1 Бестарный сбор / Погорелка
532	КП: Погорелка (Погорельская с/а) с ул. Центральная дом 30 Бестарный сбор + / Погорелка
533	КП: Погорелка (Шашковская с/а) д дом 3 Бестарный сбор + / Погорелка (Шашковская с/а) д
534	КП: Подвиталово д дом 5 Бестарный сбор / Подвиталово д дом 5
535	КП: Подольское д дом 3 Бестарный сбор / Подольское д дом 3
536	КП: Подорожная д дом 4 Бестарный сбор + / Подорожная д дом 4
537	КП: Подсосенье д дом 2 Бестарный сбор / Подсосенье д дом 2
538	КП: Покров с ул. Березовая дом 3 Бестарный сбор / Покров с ул. Березовая дом 3
539	КП: Покров с ул. Зеленая дом 5 Бестарный сбор / Покров с ул. Зеленая дом 5
540	КП: Покров с ул. Рыбинская дом 4 Бестарный сбор + / Покров с ул. Рыбинская дом 4
541	КП: Полежаево д дом 7 Бестарный сбор + / Полежаево д дом 7
542	КП: Пономаревка д ул. бестарный сбор / Пономаревка д ул.
543	КП: Пономарицы д дом 1 Бестарный сбор + / Пономарицы д дом 1

544	КП: Поповское (12 км) (Волжское СП) д дом 5 бестарный сбор / Поповское (12 км) (Волжское
545	КП: Почесновики д дом 17 Бестарный сбор + / Почесновики д дом 17
546	КП: Почесновики д дом 35 Бестарный сбор + / Почесновики д дом 35
547	КП: Починок (Глебовская с/а п/о Кобостово) д дом 1 Бестарный сбор / Починок (Глебовская
548	КП: Починок (Глебовская с/а п/о Кобостово) д дом 9 Бестарный сбор / Починок (Глебовская
549	КП: Починок (Макаровская с/а) д ул. дом 7 Бестарный сбор + / Починок (Макаровская с/а) д
550	КП: Починок (Михайловская с/а) д дом 9 Весь НП Бестарный сбор* / Починок
551	КП: Починок (Погорельская с/а) д Бестарный сбор / Починок (Погорельская с/а) д
552	КП: Починок (Шашковская с/а) д дом 3 Бестарный сбор / Починок (Шашковская с/а) д дом 3
553	КП: Пригородная д дом 1 Бестарный сбор / Пригородная д дом 1
554	КП: Прокунино д дом 2 Бестарный сбор / Прокунино д дом 2
555	КП: Пустово п/ст ул. Зеленая дом 1 Бестарный сбор* / Пустово п/ст ул. Зеленая дом 1
556	КП: Раздумово с дом 12 Бестарный сбор + / Раздумово с дом 12
557	КП: Раздумово с дом 24 Бестарный сбор / Раздумово с дом 24
558	КП: Раздумово с дом 36 Бестарный сбор / Раздумово с дом 36
559	КП: Ракино д ул. дом 14А бестарный сбор / Ракино д ул. дом 14А
560	КП: Ракино д ул. дом 22 бестарный сбор / Ракино д ул. дом 22
561	КП: Ракино д ул. дом 33 бестарный сбор / Ракино д ул. дом 33
562	КП: Ракино д ул. дом 7А бестарный сбор / Ракино д ул. дом 7А
563	КП: Рогозинино с ул. Солнечная дом 8 бестарный сбор / Рогозинино с ул. Солнечная дом 8
564	КП: Рогозинино с ул. Центральная дом 1 бестарный сбор / Рогозинино с ул. Центральная дом
565	КП: Рождествено (Октябрьский с/о) д ул. Дорожная дом 1 бестарный сбор / Рождествено
566	КП: Роканово д владение КП 2 Бестарный сбор / Роканово д владение
567	КП: Роканово д КП1 Бестарный сбор / Роканово д КП1
568	КП: Ростов г кв-л. 22-й дом 1 бестарный сбор / Ростов г кв-л. 22-й дом 1
569	КП: Ростов г кв-л. 22-й дом 38А бестарный сбор / Ростов г кв-л. 22-й дом 38А
570	КП: Ростов г пер. Северный дом 13 бестарный сбор / Ростов г пер. Северный дом 13
571	КП: Ростов г пер. Северный дом 4 бестарный сбор / Ростов г пер. Северный дом 4
572	КП: Ростов г пер. Ярославский 2-й дом 28 бестарный сбор / Ростов г пер. Ярославский 2-й дом
573	КП: Ростов г пер. Ярославский 2-й дом 3 бестарный сбор / Ростов г пер. Ярославский 2-й дом
574	КП: Ростов г проезд. Луначарского дом 4 бестарный сбор / Ростов г проезд. Луначарского дом
575	КП: Ростов г проезд. Пионерский дом 1 бестарный сбор / Ростов г проезд. Пионерский дом 1
576	КП: Ростов г проезд. Пионерский дом 13 бестарный сбор / Ростов г проезд. Пионерский дом 13
577	КП: Ростов г проезд. Свердлова дом 1 бестарный сбор / Ростов г проезд. Свердлова дом 1
578	КП: Ростов г проезд. Свердлова дом 17 бестарный сбор / Ростов г проезд. Свердлова дом 17
579	КП: Ростов г ул. 1-я Полевая дом 3 бестарный сбор / Ростов г ул. 1-я Полевая дом 3
580	КП: Ростов г ул. 1-я Полевая дом 45 бестарный сбор / Ростов г ул. 1-я Полевая дом 45
581	КП: Ростов г ул. 2-я Полевая дом 24 бестарный сбор / Ростов г ул. 2-я Полевая дом 24
582	КП: Ростов г ул. 2-я Полевая дом 3 бестарный сбор / Ростов г ул. 2-я Полевая дом 3
583	КП: Ростов г ул. 3-я Полевая дом 16 бестарный сбор / Ростов г ул. 3-я Полевая дом 16
584	КП: Ростов г ул. 3-я Полевая дом 5 бестарный сбор / Ростов г ул. 3-я Полевая дом 5
585	КП: Ростов г ул. Бакунинская дом 2А бестарный сбор / Ростов г ул. Бакунинская дом 2А
586	КП: Ростов г ул. Бакунинская дом 93 бестарный сбор / Ростов г ул. Бакунинская дом 93
587	КП: Ростов г ул. Бебеля дом 104 бестарный сбор / Ростов г ул. Бебеля дом 104
588	КП: Ростов г ул. Бебеля дом 73 бестарный сбор / Ростов г ул. Бебеля дом 73
589	КП: Ростов г ул. Вишневского дом 1А бестарный сбор / Ростов г ул. Вишневского дом 1А
590	КП: Ростов г ул. Вишневского дом 76 бестарный сбор / Ростов г ул. Вишневского дом 76
591	КП: Ростов г ул. Вокзальная дом 2 бестарный сбор / Ростов г ул. Вокзальная дом 2
592	КП: Ростов г ул. Вокзальная дом 37 бестарный сбор / Ростов г ул. Вокзальная дом 37
593	КП: Ростов г ул. Гладышева дом 102 бестарный сбор / Ростов г ул. Гладышева дом 102
594	КП: Ростов г ул. Гладышева дом 19А бестарный сбор / Ростов г ул. Гладышева дом 19А
595	КП: Ростов г ул. Гоголя дом 2 бестарный сбор / Ростов г ул. Гоголя дом 2
596	КП: Ростов г ул. Гоголя дом 62 бестарный сбор / Ростов г ул. Гоголя дом 62
597	КП: Ростов г ул. Коммунаров дом 18Б бестарный сбор / Ростов г ул. Коммунаров дом 18Б
598	КП: Ростов г ул. Коммунаров дом 3 бестарный сбор / Ростов г ул. Коммунаров дом 3
599	КП: Ростов г ул. Комсомольская дом 60 бестарный сбор / Ростов г ул. Комсомольская дом 60
600	КП: Ростов г ул. Комсомольская дом 7А бестарный сбор / Ростов г ул. Комсомольская дом 7А
601	КП: Ростов г ул. Крылова дом 1 бестарный сбор / Ростов г ул. Крылова дом 1
602	КП: Ростов г ул. Крылова дом 16 бестарный сбор / Ростов г ул. Крылова дом 16
603	КП: Ростов г ул. Маяковского дом 23 бестарный сбор / Ростов г ул. Маяковского дом 23
604	КП: Ростов г ул. Маяковского дом 3 бестарный сбор / Ростов г ул. Маяковского дом 3
605	КП: Ростов г ул. Мира дом 27 бестарный сбор / Ростов г ул. Мира дом 27
606	КП: Ростов г ул. Мира дом 4 бестарный сбор / Ростов г ул. Мира дом 4
607	КП: Ростов г ул. Мичурина дом 2 бестарный сбор / Ростов г ул. Мичурина дом 2
608	КП: Ростов г ул. Мичурина дом 23 Бестарный сбор / Ростов г ул. Мичурина дом 23
609	КП: Ростов г ул. Некрасова дом 3Б бестарный сбор / Ростов г ул. Некрасова дом 3Б
610	КП: Ростов г ул. Некрасова дом 58 бестарный сбор / Ростов г ул. Некрасова дом 58
611	КП: Ростов г ул. Ново-Некрасовская дом 1 бестарный сбор / Ростов г ул. Ново-Некрасовская
612	КП: Ростов г ул. Ново-Некрасовская дом 22А бестарный сбор / Ростов г ул. Ново-
613	КП: Ростов г ул. Окружная дом 39 50 бестарный сбор / Ростов г ул. Окружная дом 39 50
614	КП: Ростов г ул. Первомайская дом 39 50 бестарный сбор / Ростов г ул. Первомайская дом 39

615	КП: Ростов г ул. Первомайская дом 4 бестарный сбор / Ростов г ул. Первомайская дом 4
616	КП: Ростов г ул. Первомайская дом 42 бестарный сбор / Ростов г ул. Первомайская дом 42
617	КП: Ростов г ул. Пионерская дом 2 бестарный сбор / Ростов г ул. Пионерская дом 2
618	КП: Ростов г ул. Пионерская дом 20 бестарный сбор / Ростов г ул. Пионерская дом 20
619	КП: Ростов г ул. Полевая 4-я дом 14 бестарный сбор / Ростов г ул. Полевая 4-я дом 14
620	КП: Ростов г ул. Полевая 4-я дом 2 бестарный сбор / Ростов г ул. Полевая 4-я дом 2
621	КП: Ростов г ул. Пушкинская дом 2 бестарный сбор / Ростов г ул. Пушкинская дом 2
622	КП: Ростов г ул. Пушкинская дом 61 бестарный сбор / Ростов г ул. Пушкинская дом 61
623	КП: Ростов г ул. Революции дом 25А бестарный сбор / Ростов г ул. Революции дом 25А
624	КП: Ростов г ул. Революции дом 80 бестарный сбор / Ростов г ул. Революции дом 80
625	КП: Ростов г ул. Садовая дом 1 бестарный сбор / Ростов г ул. Садовая дом 1
626	КП: Ростов г ул. Садовая дом 37 бестарный сбор / Ростов г ул. Садовая дом 37
627	КП: Ростов г ул. Северная дом 1Б бестарный сбор / Ростов г ул. Северная дом 1Б
628	КП: Ростов г ул. Северная дом 47 (д.17-д.35) (д.2-д.20) бестарный сбор / Ростов г ул. Северная
629	КП: Ростов г ул. Спартаковская дом 3 бестарный сбор / Ростов г ул. Спартаковская дом 3
630	КП: Ростов г ул. Спартаковская дом 60А бестарный сбор / Ростов г ул. Спартаковская дом
631	КП: Ростов г ул. Текстильщиков дом 13 бестарный сбор / Ростов г ул. Текстильщиков дом 13
632	КП: Ростов г ул. Текстильщиков дом 36 бестарный сбор / Ростов г ул. Текстильщиков дом 36
633	КП: Ростов г ул. Тимирязева дом 1 бестарный сбор / Ростов г ул. Тимирязева дом 1
634	КП: Ростов г ул. Тимирязева дом 19А бестарный сбор / Ростов г ул. Тимирязева дом 19А
635	КП: Ростов г ул. Урицкого дом 2/13 бестарный сбор / Ростов г ул. Урицкого дом 2/13
636	КП: Ростов г ул. Урицкого дом 51 бестарный сбор / Ростов г ул. Урицкого дом 51
637	КП: Ростов г ул. Фрунзе дом 48 бестарный сбор / Ростов г ул. Фрунзе дом 48
638	КП: Ростов г ул. Фрунзе дом 94 бестарный сбор / Ростов г ул. Фрунзе дом 94
639	КП: Ростов г ул. Чайковского дом 1 бестарный сбор / Ростов г ул. Чайковского дом 1
640	КП: Ростов г ул. Чайковского дом 29 бестарный сбор / Ростов г ул. Чайковского дом 29
641	КП: Ростов г ул. Чехова дом 2 бестарный сбор / Ростов г ул. Чехова дом 2
642	КП: Ростов г ул. Чехова дом 64 бестарный сбор / Ростов г ул. Чехова дом 64
643	КП: Ростов г ул. Чистова дом 1 бестарный сбор / Ростов г ул. Чистова дом 1
644	КП: Ростов г ул. Чистова дом 42 бестарный сбор / Ростов г ул. Чистова дом 42
645	КП: Ростов г ш. Ярославское дом 4 бестарный сбор / Ростов г ш. Ярославское дом 4
646	КП: Ростов г ш. Ярославское дом 55 бестарный сбор / Ростов г ш. Ярославское дом 55
647	КП: Ростов г Ярославская проезд 1 дом 28 бестарный сбор / Ростов г Ярославская
648	КП: Рыбинск г ул. Малярная бестарный сбор / Рыбинск г ул. Малярная
649	КП: Рыбинск г ул. Токарная бестарный сбор / Рыбинск г ул. Токарная
650	КП: Рыжиково д дом 1 Бестарный сбор + / Рыжиково д дом 1
651	КП: Рябухино д дом 1 Бестарный сбор / Рябухино д дом 1
652	КП: Савино д дом 3 Бестарный сбор / Савино д дом 3
653	КП: Савинское (Михайловская с/а) д дом 1 Бестарный сбор / Савинское (Михайловская с/а) д
654	КП: Селехово д ул. Сосновая дом 4 Бестарный сбор + / Селехово д ул. Сосновая дом 4
655	КП: Селишки д бестарный сбор / Селишки д
656	КП: Селишко-Окороково д дом 1 Бестарный сбор / Селишко-Окороково д дом 1
657	КП: Сельцо с ул. дом 1 Бестарный сбор / Сельцо с ул. дом 1
658	КП: Сельцо с ул. дом 35 Бестарный сбор / Сельцо с ул. дом 35
659	КП: Семенково д дом 3 Бестарный сбор / Семенково д дом 3
660	КП: Семенники д дом 1 Бестарный сбор / Семенники д дом 1
661	КП: Семеновское д дом 1 Б бестарный сбор / Семеновское д дом 1 Б
662	КП: Середнево д дом КП2 Бестарный сбор / Середнево д дом
663	КП: Середнево д КП1 Бестарный сбор / Середнево д КП1
664	КП: Сидорково д бестарный сбор / Сидорково д
665	КП: Сидорово (Николо-Кормская с/а) д дом 3 Бестарный сбор / Сидорово (Николо-Кормская
666	КП: Сидоровское д дом 10 Бестарный сбор / Сидоровское д дом 10
667	КП: Скорода д дом 9 Бестарный сбор / Скорода д дом 9
668	КП: Скородумки д дом 2 бестарный сбор / Скородумки д
669	КП: Скородумово д дом 3 Бестарный сбор / Скородумово д дом 3
670	КП: Слободка д ул. Центральная дом 13 около магазина бестарный сбор / Слободка д ул.
671	КП: Слободка д ул. Центральная дом 16 -18 около моста бестарный сбор / Слободка д ул.
672	КП: Слободка д ул. Центральная дом 34 36 около моста бестарный сбор / Слободка д ул.
673	КП: Слободка д ул. Центральная дом 39 около кафе бестарный сбор / Слободка д ул.
674	КП: Слободка д ул. Центральная дом 43 около кладбища, поворот на озеро бестарный сбор /
675	КП: Слободка д ул. Центральная дом 55 бестарный сбор / Слободка д ул. Центральная дом 55
676	КП: Соколово д дом 20 Бестарный сбор + / Соколово д дом 20
677	КП: Соколово д дом 4 Бестарный сбор + / Соколово д дом 4
678	КП: Соловеново д ул. Центральная Бестарный сбор / Соловеново д ул. Центральная
679	КП: Спасс с ул. Верхняя бестарный сбор / Спасс с ул. Верхняя
680	КП: Спасс с ул. Дачная бестарный сбор / Спасс с ул. Дачная
681	КП: Спасс с ул. Лесная бестарный сбор / Спасс с ул. Лесная
682	КП: Спасс с ул. Придорожная бестарный сбор / Спасс с ул. Придорожная
683	КП: Спасское с ул. Солнечная бестарный сбор / Спасское с ул. Солнечная
684	КП: Столбищи д ул. Молодежная дом 1 бестарный сбор / Столбищи д ул. Молодежная дом 1

685	КП: Столбищи д ул. Молодежная дом 23 бестарный сбор / Столбищи д ул. Молодежная дом 23
686	КП: Столбищи д ул. Центральная дом 1 Бестарный сбор 1 / Столбищи д ул. Центральная дом
687	КП: Стригино д дом 1 Бестарный сбор + / Стригино д дом 1
688	КП: Суховское д дом 5 Бестарный сбор + / Суховское д дом 5
689	КП: Тебениха д дом 1 Бестарный сбор / Тебениха д дом 1
690	КП: Текунино д дом 1 Бестарный сбор / Текунино д дом 1
691	КП: Терентьевская д дом 5 Бестарный сбор / Терентьевская д дом 5
692	КП: Тимново д дом 2 Бестарный сбор + / Тимново д дом 2
693	КП: Тимошино д дом 1 бестарный сбор / Тимошино д дом 1
694	КП: Тимошкино д дом 1 Бестарный сбор + / Тимошкино д дом 1
695	КП: Толгоболь с ул. Железнодорожная дом 125 бестарный сбор / Толгоболь с ул.
696	Железнодорожная дом 125
697	КП: Толгоболь с ул. Железнодорожная дом 132 бестарный сбор / Толгоболь с ул.
698	Железнодорожная дом 132
699	КП: Толгоболь с ул. Лесная дом 185 бестарный сбор / Толгоболь с ул. Лесная дом 185
700	КП: Толгоболь с ул. Песочная дом 2 бестарный сбор / Толгоболь с ул. Песочная дом 2
701	КП: Толгоболь с ул. Песочная дом 66 бестарный сбор / Толгоболь с ул. Песочная дом 66
702	КП: Толгоболь с ул. Счастливая дом 17 бестарный сбор / Толгоболь с ул. Счастливая дом 17
703	КП: Толгоболь с ул. Школьная дом 152 бестарный сбор / Толгоболь с ул. Школьная дом 152
704	КП: Торхово (Глебовская с/а) д дом 1 Бестарный сбор / Торхово (Глебовская с/а) д дом 1
705	КП: Троицкая Слобода с ул. им. Сергеева дом 1 Бестарный сбор / Троицкая Слобода с ул. им.
706	КП: Троицкая Слобода с ул. Луговая дом 1 бестарный сбор / Троицкая Слобода с ул. Луговая
707	КП: Троицкая Слобода с ул. Пригородная дом 1 Бестарный сбор / Троицкая Слобода с ул.
708	КП: Троицкая Слобода с ул. Троицкая дом 1 Бестарный сбор / Троицкая Слобода с ул.
709	КП: Туношна с ул. Набережная дом 27 бестарный сбор / Туношна с ул. Набережная дом 27
710	КП: Тяпкино д дом 7 Бестарный сбор + / Тяпкино д дом 7
711	КП: Углич г ул. 9 Января дом 19 бестарный сбор / Углич г ул. 9 Января дом 19
712	КП: Углич г ул. 9 Января дом 57 бестарный сбор / Углич г ул. 9 Января дом 57
713	КП: Углич г ул. Академика Опарина дом 13 бестарный сбор / Углич г ул. Академика Опарина дом 13
714	КП: Углич г ул. Академика Опарина дом 32 бестарный сбор / Углич г ул. Академика Опарина дом 32
715	КП: Углич г ул. Ленина дом 12 бестарный сбор / Углич г ул. Ленина дом 12
716	КП: Углич г ул. Нариманова дом 46Б бестарный сбор / Углич г ул. Нариманова дом 46Б
717	КП: Углич г ул. Октябрьская дом 4 бестарный сбор / Углич г ул. Октябрьская дом 4
718	КП: Углич г ул. Октябрьская дом 60 бестарный сбор / Углич г ул. Октябрьская дом 60
719	КП: Углич г ул. Первомайская дом 22 бестарный сбор / Углич г ул. Первомайская дом 22
720	КП: Углич г ул. Первомайская дом 5 бестарный сбор / Углич г ул. Первомайская дом 5
721	КП: Углич г ул. Ростовская дом 45 бестарный сбор / Углич г ул. Ростовская дом 45
722	КП: Углич г ул. Свободы дом 10 бестарный сбор / Углич г ул. Свободы дом 10
723	КП: Углич г ул. Спасская дом 5 бестарный сбор / Углич г ул. Спасская дом 5
724	КП: Углич г ул. Шаркова дом 39А Бестарный сбор / Углич г ул. Шаркова дом 39А
725	КП: Углич г ул. Шаркова дом 45 Бестарный сбор / Углич г ул. Шаркова дом 45
726	КП: Углич г ул. Ярославская дом 16 бестарный сбор / Углич г ул. Ярославская дом 16
727	КП: Углич г ул. Ярославская дом 42 бестарный сбор / Углич г ул. Ярославская дом 42
728	КП: Углич г ш. Рыбинское дом 6 бестарный сбор / Углич г ш. Рыбинское дом 6
729	КП: Угол д дом 1 Бестарный сбор / Угол д дом 1
730	КП: Узково д дом 7 Бестарный сбор + / Узково д дом 7
731	КП: Ульяновское д дом 1 Бестарный сбор / Ульяновское д дом 1
732	КП: Усково д дом 5 Бестарный сбор / Усково д дом 5
733	КП: Фелисово д дом 1 Бестарный сбор / Фелисово д дом 1
734	КП: Харинская д дом 1 Бестарный сбор / Харинская д дом 1
735	КП: Харитоново д дом 3 Бестарный сбор + / Харитоново д дом 3
736	КП: Хвощевка д дом 130 Бестарный сбор + / Хвощевка д дом 130
737	КП: Хожино д дом 2 Бестарный сбор / Хожино д дом 2
738	КП: Хожино д дом 26 Бестарный сбор / Хожино д дом 26
739	КП: Хомяково д дом 1 Бестарный сбор / Хомяково д дом 1
740	КП: Ченцы д ул. Полевая дом 1 бестарный сбор / Ченцы д ул. Полевая дом 1
741	КП: Ченцы д ул. Полевая дом 15 бестарный сбор / Ченцы д ул. Полевая дом 15
742	КП: Черменино д дом 2 Бестарный сбор / Черменино д дом 2
743	КП: Шалково д дом 1 Бестарный сбор / Шалково д дом 1
744	КП: Шамнино д дом 29 бестарный сбор / Шамнино д дом 29
745	КП: Шамнино д дом 44 бестарный сбор / Шамнино д дом 44
746	КП: Шамнино д дом 7 бестарный сбор / Шамнино д дом 7
747	КП: Шишкино (Макаровская с/а) д дом 1 Бестарный сбор / Шишкино (Макаровская с/а) д
748	КП: Шлыково д дом 20 Бестарный сбор / Шлыково д дом 20
749	КП: Шлыково д дом 35 Бестарный сбор / Шлыково д дом 35
750	КП: Шлыково д дом 5 Бестарный сбор / Шлыково д дом 5
751	КП: Шушково д дом 1 Бестарный сбор / Шушково д дом 1
752	КП: Щелканка д ул. Ярославская дом 13 бестарный сбор / Щелканка д ул. Ярославская дом
753	КП: Щелканка д ул. Ярославская дом 18 Бестарный сбор / Щелканка д ул. Ярославская дом
754	КП: Щелканка д ул. Ярославская дом 23 бестарный сбор / Щелканка д ул. Ярославская дом

755	КП: Щелканка д ул. Ярославская дом 44 Бестарный сбор / Щелканка д ул. Ярославская дом
756	КП: Юрино (Глебовская с/а) д дом 1 Бестарный сбор / Юрино (Глебовская с/а) д дом 1
757	КП: Юрино (Макаровская с/а) д ул. дом 1 Судоверфское СП бестарный сбор / Юрино
758	КП: Юринский рзд днт. Судоверфское СП бестарный сбор / Юринский рзд днт.
759	КП: Юркино (Каменниковская с/а) д дом 14 Бестарный сбор* / Юркино (Каменниковская с/а)
760	КП: Юркино (Николо-Кормская с/а) д дом 20 Бестарный сбор* / Юркино (Николо-Кормская
761	КП: Юркино (Николо-Кормская с/а) д дом 36 Бестарный сбор* / Юркино (Николо-Кормская
762	КП: Юркино (Николо-Кормская с/а) д дом 7 Бестарный сбор* + / Юркино (Николо-Кормская
763	КП: Якунники д ул. Дачная дом 9 Бестарный сбор / Якунники д ул. Дачная дом 9
764	КП: Якунники д ул. Ильинская дом 8 Бестарный сбор / Якунники д ул. Ильинская дом 8
765	КП: Якунники д ул. Новая дом 7 Бестарный сбор / Якунники д ул. Новая дом 7
766	КП: Якунники д ул. Поливина дом 7 Бестарный сбор / Якунники д ул. Поливина дом 7
767	КП: Якунники д ул. Рассветная дом 4 Бестарный сбор / Якунники д ул. Рассветная дом 4
768	КП: Якунники д ул. Сосновая дом 11 Бестарный сбор / Якунники д ул. Сосновая дом 11
769	КП: Якушево (Судоверьфская с/а) д дом 1 Бестарный сбор / Якушево (Судоверьфская с/а) д
770	КП: Ям с Бестарный сбор / Ям с
771	КП: Ям с ул. В. Грошева дом 4 Бестарный сбор / Ям с ул. В. Грошева дом 4
772	КП: Ярославль г б-р. Первомайский дом 5 бестарный сбор ИНВЕСТФУД ООО / Ярославль г
773	КП: Ярославль г линия. Починки 1-я дом 13 бестарный сбор / Ярославль г линия. Починки 1-
774	КП: Ярославль г линия. Починки 1-я дом 3 бестарный сбор / Ярославль г линия. Починки 1-я
775	КП: Ярославль г линия. Починки 1-я дом 56 бестарный сбор / Ярославль г линия. Починки 1-
776	КП: Ярославль г линия. Починки 1-я дом 8 бестарный сбор / Ярославль г линия. Починки 1-я
777	КП: Ярославль г линия. Починки 10-я дом 26 бестарный сбор / Ярославль г линия. Починки
778	КП: Ярославль г линия. Починки 10-я дом 42 бестарный сбор / Ярославль г линия. Починки
779	КП: Ярославль г линия. Починки 12-я дом 6 бестарный сбор / Ярославль г линия. Починки 12-
780	КП: Ярославль г линия. Починки 13-я дом 14 бестарный сбор / Ярославль г линия. Починки
781	КП: Ярославль г линия. Починки 13-я дом 2 бестарный сбор / Ярославль г линия. Починки 13-
782	КП: Ярославль г линия. Починки 3-я дом 2 бестарный сбор / Ярославль г линия. Починки 3-я
783	КП: Ярославль г линия. Починки 3-я дом 25 бестарный сбор / Ярославль г линия. Починки 3-
784	КП: Ярославль г линия. Починки 3-я дом 31 бестарный сбор / Ярославль г линия. Починки 3-
785	КП: Ярославль г линия. Починки 4-я дом 22 бестарный сбор / Ярославль г линия. Починки 4-
786	КП: Ярославль г линия. Починки 4-я дом 6 бестарный сбор / Ярославль г линия. Починки 4-я
787	КП: Ярославль г линия. Починки 5-я дом 10 бестарный сбор / Ярославль г линия. Починки 5-
788	КП: Ярославль г линия. Починки 5-я дом 20 бестарный сбор / Ярославль г линия. Починки 5-
789	КП: Ярославль г линия. Починки 6-я дом 17/4 бестарный сбор / Ярославль г линия. Починки
790	КП: Ярославль г линия. Починки 6-я дом 31 бестарный сбор / Ярославль г линия. Починки 6-
791	КП: Ярославль г линия. Починки 7-я дом 1 бестарный сбор / Ярославль г линия. Починки 7-я
792	КП: Ярославль г линия. Починки 7-я дом 12 бестарный сбор / Ярославль г линия. Починки 7-
793	КП: Ярославль г линия. Починки 7-я дом 22 бестарный сбор / Ярославль г линия. Починки 7-
794	КП: Ярославль г линия. Починки 8-я дом 26 бестарный сбор / Ярославль г линия. Починки 8-
795	КП: Ярославль г линия. Починки 9-я дом 17 бестарный сбор / Ярославль г линия. Починки 9-
796	КП: Ярославль г линия. Починки 9-я дом 2 бестарный сбор / Ярославль г линия. Починки 9-я
797	КП: Ярославль г линия. Починки 9-я дом 25 бестарный сбор / Ярославль г линия. Починки 9-
798	КП: Ярославль г линия. Творогово 10-я дом 12 бестарный сбор / Ярославль г линия.
799	КП: Ярославль г линия. Творогово 10-я дом 24 бестарный сбор / Ярославль г линия.
800	КП: Ярославль г линия. Творогово 10-я дом 34 бестарный сбор / Ярославль г линия.
801	КП: Ярославль г линия. Творогово 10-я дом 38В бестарный сбор / Ярославль г линия.
802	КП: Ярославль г линия. Творогово 10-я дом 44 /18 линия бестарный сбор + бункер /
803	КП: Ярославль г линия. Творогово 11-я дом 6 бестарный сбор / Ярославль г линия. Творогово
804	КП: Ярославль г линия. Творогово 12-я дом 21А бестарный сбор / Ярославль г линия.
805	КП: Ярославль г линия. Творогово 12-я дом 28 бестарный сбор / Ярославль г линия.
806	КП: Ярославль г линия. Творогово 12-я дом 29А бестарный сбор / Ярославль г линия.
807	КП: Ярославль г линия. Творогово 12-я дом 5 бестарный сбор / Ярославль г линия. Творогово
808	КП: Ярославль г линия. Творогово 13-я дом 11 бестарный сбор / Ярославль г линия.
809	КП: Ярославль г линия. Творогово 13-я дом 19/14 бестарный сбор / Ярославль г линия.
810	КП: Ярославль г линия. Творогово 13-я дом 39А бестарный сбор / Ярославль г линия.
811	КП: Ярославль г линия. Творогово 13-я дом 43/23 бестарный сбор / Ярославль г линия.
812	КП: Ярославль г линия. Творогово 13-я дом 49 бестарный сбор / Ярославль г линия.
813	КП: Ярославль г линия. Творогово 13-я дом 54/1 бестарный сбор / Ярославль г линия.
814	КП: Ярославль г линия. Творогово 14-я дом 2 бестарный сбор / Ярославль г линия. Творогово
815	КП: Ярославль г линия. Творогово 16-я дом 17 бестарный сбор / Ярославль г линия.
816	КП: Ярославль г линия. Творогово 16-я дом 19 бестарный сбор / Ярославль г линия.
817	КП: Ярославль г линия. Творогово 16-я дом 2/33 бестарный сбор / Ярославль г линия.
818	КП: Ярославль г линия. Творогово 16-я дом 24 бестарный сбор / Ярославль г линия.
819	КП: Ярославль г линия. Творогово 16-я дом 25/31 бестарный сбор / Ярославль г линия.
820	КП: Ярославль г линия. Творогово 16-я дом 33/39 бестарный сбор / Ярославль г линия.
821	КП: Ярославль г линия. Творогово 17-я дом 21 бестарный сбор / Ярославль г линия.
822	КП: Ярославль г линия. Творогово 17-я дом 37А бестарный сбор / Ярославль г линия.
823	КП: Ярославль г линия. Творогово 17-я дом 5 бестарный сбор / Ярославль г линия. Творогово
824	КП: Ярославль г линия. Творогово 18-я дом 27 бестарный сбор / Ярославль г линия.
825	КП: Ярославль г линия. Творогово 18-я дом 45/47 бестарный сбор / Ярославль г линия.

826	КП: Ярославль г линия. Творогово 18-я дом 46 -64 бестарный сбор / Ярославль г линия.
827	КП: Ярославль г линия. Творогово 18-я дом 47 -73 бестарный сбор / Ярославль г линия.
828	КП: Ярославль г линия. Творогово 19-я дом 2/50 бестарный сбор / Ярославль г линия.
829	КП: Ярославль г линия. Творогово 19-я дом 21 бестарный сбор / Ярославль г линия.
830	КП: Ярославль г линия. Творогово 20-я дом 2/60 бестарный сбор / Ярославль г линия.
831	КП: Ярославль г линия. Творогово 20-я дом 25/58 бестарный сбор / Ярославль г линия.
832	КП: Ярославль г линия. Творогово 20-я дом 46/61 бестарный сбор / Ярославль г линия.
833	КП: Ярославль г линия. Творогово 20-я дом 5 бестарный сбор / Ярославль г линия. Творогово
834	КП: Ярославль г линия. Творогово 21-я дом 3 бестарный сбор / Ярославль г линия. Творогово
835	КП: Ярославль г линия. Творогово 25-я дом 1/35 -23 бестарный сбор / Ярославль г линия.
836	КП: Ярославль г линия. Творогово 26-я дом 1 -14 бестарный сбор / Ярославль г линия.
837	КП: Ярославль г линия. Творогово 27-я дом 1 -14 бестарный сбор / Ярославль г линия.
838	КП: Ярославль г линия. Творогово 28-я дом 1 -19 бестарный сбор / Ярославль г линия.
839	КП: Ярославль г линия. Творогово 4-я дом 11 бестарный сбор / Ярославль г линия. Творогово
840	КП: Ярославль г линия. Творогово 5-я дом 11 бестарный сбор / Ярославль г линия. Творогово
841	КП: Ярославль г линия. Творогово 6-я дом 12 бестарный сбор / Ярославль г линия. Творогово
842	КП: Ярославль г линия. Творогово 7-я дом 12 бестарный сбор / Ярославль г линия. Творогово
843	КП: Ярославль г линия. Творогово 8-я дом 12 бестарный сбор / Ярославль г линия. Творогово
844	КП: Ярославль г линия. Творогово 9-я дом 12 бестарный сбор / Ярославль г линия. Творогово
845	КП: Ярославль г наб. 1-я Закоторосльная дом 40 Бестарный сбор / Ярославль г наб. 1-я
846	КП: Ярославль г наб. Портовая дом 34 бестарный сбор / Ярославль г наб. Портовая дом 34
847	КП: Ярославль г наб. Тверицкая дом 105 бестарный сбор / Ярославль г наб. Тверицкая дом
848	КП: Ярославль г наб. Тверицкая дом 107 бестарный сбор / Ярославль г наб. Тверицкая дом
849	КП: Ярославль г наб. Тверицкая дом 110 бестарный сбор / Ярославль г наб. Тверицкая дом
850	КП: Ярославль г наб. Тверицкая дом 137 бестарный сбор / Ярославль г наб. Тверицкая дом
851	КП: Ярославль г наб. Тверицкая дом 66 бестарный сбор / Ярославль г наб. Тверицкая дом 66
852	КП: Ярославль г наб. Тверицкая дом 91 бестарный сбор / Ярославль г наб. Тверицкая дом 91
853	КП: Ярославль г п. Дудкино дом 1 бестарный сбор / Ярославль г п. Дудкино дом 1
854	КП: Ярославль г п. Дудкино дом 47 бестарный сбор / Ярославль г п. Дудкино дом 47
855	КП: Ярославль г п. Парижская Коммуна дом 1 бестарный сбор / Ярославль г п. Парижская
856	КП: Ярославль г п. Сокол дом 1 бестарный сбор / Ярославль г п. Сокол дом 1
857	КП: Ярославль г пер. 1-й Городищенский дом 10 бестарный сбор / Ярославль г пер. 1-й
858	КП: Ярославль г пер. 1-й Коттеджный дом 20/15 бестарный сбор / Ярославль г пер. 1-й Коттеджный дом 20/15
859	КП: Ярославль г пер. 1-й Коттеджный дом 25 бестарный сбор / Ярославль г пер. 1-й Коттеджный дом 25
860	КП: Ярославль г пер. 1-й Суздальский дом 2/3 бестарный сбор / Ярославль г пер. 1-й
861	КП: Ярославль г пер. 1-й Суздальский дом 30 бестарный сбор / Ярославль г пер. 1-й
862	КП: Ярославль г пер. 1-й Транспортный дом 19 бестарный сбор / Ярославль г пер. 1-й
863	КП: Ярославль г пер. 1-й Транспортный дом 2 бестарный сбор / Ярославль г пер. 1-й
864	КП: Ярославль г пер. 2-й Дунайский дом 1 бестарный сбор / Ярославль г пер. 2-й Дунайский
865	КП: Ярославль г пер. 2-й Суворовский дом 9 бестарный сбор / Ярославль г пер. 2-й
866	КП: Ярославль г пер. 2-й Суздальский дом 12 бестарный сбор / Ярославль г пер. 2-й
867	КП: Ярославль г пер. 2-й Суздальский дом 2 бестарный сбор / Ярославль г пер. 2-й
868	КП: Ярославль г пер. 2-й Суздальский дом 42 бестарный сбор / Ярославль г пер. 2-й
869	КП: Ярославль г пер. 2-й Суздальский дом 43/44 бестарный сбор / Ярославль г пер. 2-й
870	КП: Ярославль г пер. 3-й Дунайский дом 12 бестарный сбор / Ярославль г пер. 3-й Дунайский
871	КП: Ярославль г пер. 3-й Дунайский дом 2 бестарный сбор / Ярославль г пер. 3-й Дунайский
872	КП: Ярославль г пер. 3-й Дунайский дом 26 бестарный сбор / Ярославль г пер. 3-й Дунайский
873	КП: Ярославль г пер. 3-й Дунайский дом 9 бестарный сбор / Ярославль г пер. 3-й Дунайский
874	КП: Ярославль г пер. 4-й Луговой дом 1/15 бестарный сбор / Ярославль г пер. 4-й Луговой дом
875	КП: Ярославль г пер. 4-й Тормозной дом 21 бестарный сбор / Ярославль г пер. 4-й Тормозной
876	КП: Ярославль г пер. 5-й Луговой дом 18 бестарный сбор / Ярославль г пер. 5-й Луговой дом
877	КП: Ярославль г пер. 6-й Путевой дом 15 бестарный сбор / Ярославль г пер. 6-й Путевой дом
878	КП: Ярославль г пер. 7-й Путевой дом 15 бестарный сбор / Ярославль г пер. 7-й Путевой дом
879	КП: Ярославль г пер. 7-й Путевой дом 25 бестарный сбор / Ярославль г пер. 7-й Путевой дом
880	КП: Ярославль г пер. Базарный дом 15 бестарный сбор / Ярославль г пер. Базарный дом 15
881	КП: Ярославль г пер. Базарный дом 3 бестарный сбор / Ярославль г пер. Базарный дом 3
882	КП: Ярославль г пер. Брейтовский 1-й дом 12 бестарный сбор / Ярославль г пер. Брейтовский 1-й дом 12
883	КП: Ярославль г пер. Брейтовский 10-й дом 1 - 12 Бестарный сбор / Ярославль г пер. Брейтовский 10-й дом 1
884	КП: Ярославль г пер. Брейтовский 10-й дом 14 - 39 Бестарный сбор / Ярославль г пер. Брейтовский 10-й дом 14
885	КП: Ярославль г пер. Брейтовский 2-й дом 1 бестарный сбор / Ярославль г пер. Брейтовский 2-й дом 1
886	КП: Ярославль г пер. Брейтовский 3-й дом 12 бестарный сбор / Ярославль г пер. Брейтовский 3-й дом 12
887	КП: Ярославль г пер. Брейтовский 4-й дом 2 -14 Бестарный сбор / Ярославль г пер. Брейтовский 4-й дом 2
888	КП: Ярославль г пер. Брейтовский 6-й дом 2 -9 Бестарный сбор / Ярославль г пер. Брейтовский 6-й дом 2
889	КП: Ярославль г пер. Брейтовский 7-й дом 1 - 17 Бестарный сбор / Ярославль г пер. Брейтовский 7-й дом 1
890	КП: Ярославль г пер. Брейтовский 8-й дом 2/12 бестарный сбор / Ярославль г пер. Брейтовский 8-й дом 2/12
891	КП: Ярославль г пер. Брейтовский 9-й дом 2 бестарный сбор / Ярославль г пер. Брейтовский 9-й дом 2
892	КП: Ярославль г пер. Вокзальный 1-й дом 3 бестарный сбор / Ярославль г пер. Вокзальный 1-
893	КП: Ярославль г пер. Вокзальный 2-й дом 27 бестарный сбор / Ярославль г пер. Вокзальный 2-
894	КП: Ярославль г пер. Вокзальный 2-й дом 3 бестарный сбор / Ярославль г пер. Вокзальный 2-
895	КП: Ярославль г пер. Вокзальный 3-й дом 13 бестарный сбор / Ярославль г пер. Вокзальный 3-
896	КП: Ярославль г пер. Вокзальный 3-й дом 19/49 бестарный сбор / Ярославль г пер.

897	КП: Ярославль г пер. Вокзальный 3-й дом 3/19 бестарный сбор / Ярославль г пер.
898	КП: Ярославль г пер. Вокзальный 4-й дом 23/50 бестарный сбор / Ярославль г пер.
899	КП: Ярославль г пер. Вологодский дом 3 бестарный сбор / Ярославль г пер. Вологодский дом
900	КП: Ярославль г пер. Глиняный дом 3 бестарный сбор / Ярославль г пер. Глиняный дом 3
901	КП: Ярославль г пер. Глиняный дом 5 бестарный сбор / Ярославль г пер. Глиняный дом 5
902	КП: Ярославль г пер. Демидовский дом 23 бестарный сбор / Ярославль г пер. Демидовский
903	КП: Ярославль г пер. Доронина дом 9 бестарный сбор / Ярославль г пер. Доронина дом 9
904	КП: Ярославль г пер. Достоевского 1-й дом 22 бестарный сбор / Ярославль г пер.
905	КП: Ярославль г пер. Достоевского 2-й дом 20/15 бестарный сбор / Ярославль г пер.
906	КП: Ярославль г пер. Достоевского 2-й дом 4 бестарный сбор / Ярославль г пер. Достоевского
907	КП: Ярославль г пер. Заводской дом 14 бестарный сбор / Ярославль г пер. Заводской дом 14
908	КП: Ярославль г пер. Заволжский 1-й дом 1 бестарный сбор / Ярославль г пер. Заволжский 1й дом 1
909	КП: Ярославль г пер. Заволжский 1-й дом 5 бестарный сбор / Ярославль г пер. Заволжский 1й дом 5
910	КП: Ярославль г пер. Заволжский 2-й дом 1 бестарный сбор / Ярославль г пер. Заволжский 2й дом 1
911	КП: Ярославль г пер. Заволжский 2-й дом 4 бестарный сбор / Ярославль г пер. Заволжский 2й дом 4
912	КП: Ярославль г пер. Заволжский 3-й дом 1 бестарный сбор / Ярославль г пер. Заволжский 3й дом 1
913	КП: Ярославль г пер. Заволжский 3-й дом 7 бестарный сбор / Ярославль г пер. Заволжский 3й дом 7
914	КП: Ярославль г пер. Заволжский 4-й дом 2 бестарный сбор / Ярославль г пер. Заволжский 4й дом 2
915	КП: Ярославль г пер. Заволжский 4-й дом 8 бестарный сбор / Ярославль г пер. Заволжский 4й дом 8
916	КП: Ярославль г пер. Заволжский 5-й дом 1Б бестарный сбор / Ярославль г пер. Заволжский 5й дом 1Б
917	КП: Ярославль г пер. Заволжский 5-й дом 4 бестарный сбор / Ярославль г пер. Заволжский 5й дом 4
918	КП: Ярославль г пер. Заволжский 6-й дом 1 бестарный сбор / Ярославль г пер. Заволжский 6й дом 1
919	КП: Ярославль г пер. Заволжский 6-й дом 7 бестарный сбор / Ярославль г пер. Заволжский 6й дом 7
920	КП: Ярославль г пер. Иваньковский 2-й дом 11 бестарный сбор / Ярославль г пер. Иваньковский 2-й дом 11
921	КП: Ярославль г пер. Иваньковский 2-й дом 14 до дома 40 бестарный сбор / Ярославль г пер. Иваньковский 2-й дом 14
922	КП: Ярославль г пер. Иваньковский 2-й дом 5 бестарный сбор / Ярославль г пер. Иваньковский 2-й дом 5
923	КП: Ярославль г пер. Коммунаров дом 32 бестарный сбор / Ярославль г пер. Коммунаров дом
924	КП: Ярославль г пер. Крутой дом 5 бестарный сбор / Ярославль г пер. Крутой дом 5
925	КП: Ярославль г пер. Кузьминский 2-й дом 6 бестарный сбор / Ярославль г пер. Кузьминский 2-й дом 6
926	КП: Ярославль г пер. Леваневского дом 17 бестарный сбор / Ярославль г пер. Леваневского
927	КП: Ярославль г пер. Маяковского 10-й дом 3 бестарный сбор / Ярославль г пер.
928	КП: Ярославль г пер. Маяковского 10-й дом 7/89 бестарный сбор / Ярославль г пер.
929	КП: Ярославль г пер. Маяковского 11-й дом 10 бестарный сбор / Ярославль г пер.
930	КП: Ярославль г пер. Маяковского 11-й дом 4 бестарный сбор / Ярославль г пер.
931	КП: Ярославль г пер. Маяковского 12-й дом 4 бестарный сбор / Ярославль г пер.
932	КП: Ярославль г пер. Маяковского 12-й дом 8 бестарный сбор / Ярославль г пер.
933	КП: Ярославль г пер. Маяковского 13-й дом 4 бестарный сбор / Ярославль г пер.
934	КП: Ярославль г пер. Маяковского 13-й дом 8 бестарный сбор / Ярославль г пер.
935	КП: Ярославль г пер. Маяковского 14-й дом 4 бестарный сбор / Ярославль г пер.
936	КП: Ярославль г пер. Маяковского 14-й дом 6 бестарный сбор / Ярославль г пер.
937	КП: Ярославль г пер. Маяковского 15-й дом 4 бестарный сбор / Ярославль г пер.
938	КП: Ярославль г пер. Маяковского 15-й дом 8 бестарный сбор / Ярославль г пер.
939	КП: Ярославль г пер. Маяковского 3-й дом 4 бестарный сбор / Ярославль г пер. Маяковского
940	КП: Ярославль г пер. Маяковского 3-й дом 6 бестарный сбор / Ярославль г пер. Маяковского
941	КП: Ярославль г пер. Маяковского 4-й дом 4 бестарный сбор / Ярославль г пер. Маяковского
942	КП: Ярославль г пер. Маяковского 4-й дом 8 бестарный сбор / Ярославль г пер. Маяковского
943	КП: Ярославль г пер. Маяковского 5-й дом 6 бестарный сбор / Ярославль г пер. Маяковского
944	КП: Ярославль г пер. Маяковского 5-й дом 8 бестарный сбор / Ярославль г пер. Маяковского
945	КП: Ярославль г пер. Маяковского 6-й дом 3 бестарный сбор / Ярославль г пер. Маяковского
946	КП: Ярославль г пер. Маяковского 6-й дом 9 бестарный сбор / Ярославль г пер. Маяковского
947	КП: Ярославль г пер. Маяковского 7-й дом 3 бестарный сбор / Ярославль г пер. Маяковского
948	КП: Ярославль г пер. Маяковского 7-й дом 9 бестарный сбор / Ярославль г пер. Маяковского
949	КП: Ярославль г пер. Маяковского 8-й дом 4 бестарный сбор / Ярославль г пер. Маяковского
950	КП: Ярославль г пер. Маяковского 8-й дом 8 бестарный сбор / Ярославль г пер. Маяковского
951	КП: Ярославль г пер. Маяковского 9-й дом 4 бестарный сбор / Ярославль г пер. Маяковского
952	КП: Ярославль г пер. Маяковского 9-й дом 8/83 бестарный сбор / Ярославль г пер.
953	КП: Ярославль г пер. Минина дом 36А бестарный сбор / Ярославль г пер. Минина дом 36А
954	КП: Ярославль г пер. Набережный дом 17 бестарный сбор / Ярославль г пер. Набережный дом
955	КП: Ярославль г пер. Набережный дом 3 бестарный сбор / Ярославль г пер. Набережный дом
956	КП: Ярославль г пер. Овражный 1-й дом 10 бестарный сбор / Ярославль г пер. Овражный 1-й дом 10
957	КП: Ярославль г пер. Овражный 1-й дом 2 бестарный сбор / Ярославль г пер. Овражный 1-й дом 2
958	КП: Ярославль г пер. Овражный 2-й дом 1А бестарный сбор / Ярославль г пер. Овражный 2-й дом 1А
959	КП: Ярославль г пер. Овражный 2-й дом 7 бестарный сбор / Ярославль г пер. Овражный 2-й дом 7
960	КП: Ярославль г пер. Овражный 3-й дом 2 бестарный сбор / Ярославль г пер. Овражный 3-й дом 2
961	КП: Ярославль г пер. Овражный 3-й дом 8 бестарный сбор / Ярославль г пер. Овражный 3-й дом 8
962	КП: Ярославль г пер. Окружной 2-й дом 7/58 бестарный сбор / Ярославль г пер. Окружной 2-й
963	КП: Ярославль г пер. Островского дом 15 бестарный сбор / Ярославль г пер. Островского дом
964	КП: Ярославль г пер. Петра Алексеева дом 12 - 17 бестарный сбор / Ярославль г пер. Петра
965	КП: Ярославль г пер. Пожарского 1-й дом 1 бестарный сбор / Ярославль г пер. Пожарского 1-
966	КП: Ярославль г пер. Пожарского 1-й дом 24 бестарный сбор / Ярославль г пер. Пожарского 1-

967	КП: Ярославль г пер. Пожарского 2-й дом 1 бестарный сбор / Ярославль г пер. Пожарского 2-
968	КП: Ярославль г пер. Пожарского 2-й дом 2 бестарный сбор / Ярославль г пер. Пожарского 2-
969	КП: Ярославль г пер. Пожарского 2-й дом 24 бестарный сбор / Ярославль г пер. Пожарского 2-
970	КП: Ярославль г пер. Путейский дом 1 бестарный сбор / Ярославль г пер. Путейский дом 1
971	КП: Ярославль г пер. Путейский дом 17/36 бестарный сбор / Ярославль г пер. Путейский дом
972	КП: Ярославль г пер. Рыночный дом 4 бестарный сбор / Ярославль г пер. Рыночный дом 4
973	КП: Ярославль г пер. Сквозной дом 13 бестарный сбор / Ярославль г пер. Сквозной дом 13
974	КП: Ярославль г пер. Сквозной дом 9 бестарный сбор / Ярославль г пер. Сквозной дом 9
975	КП: Ярославль г пер. Слепнева 1-й дом 14 бестарный сбор / Ярославль г пер. Слепнева 1-й
976	КП: Ярославль г пер. Слепнева 1-й дом 39 бестарный сбор / Ярославль г пер. Слепнева 1-й
977	КП: Ярославль г пер. Слепнева 1-й дом 43 бестарный сбор / Ярославль г пер. Слепнева 1-й
978	КП: Ярославль г пер. Слепнева 2-й дом 1 бестарный сбор / Ярославль г пер. Слепнева 2-й дом
979	КП: Ярославль г пер. Смоленский 1-й дом 3 бестарный сбор / Ярославль г пер. Смоленский 1-
980	КП: Ярославль г пер. Смоленский 2-й дом 1А бестарный сбор / Ярославль г пер. Смоленский
981	КП: Ярославль г пер. Смоленский 2-й дом 3Б бестарный сбор / Ярославль г пер. Смоленский
982	КП: Ярославль г пер. Солнечный дом 13 бестарный сбор / Ярославль г пер. Солнечный дом
983	КП: Ярославль г пер. Софьи Перовской дом 23/6 бестарный сбор / Ярославль г пер. Софьи
984	КП: Ярославль г пер. Средний дом 10 бестарный сбор / Ярославль г пер. Средний дом 10
985	КП: Ярославль г пер. Тверицкий 2-й дом 6 бестарный сбор / Ярославль г пер. Тверицкий 2-й
986	КП: Ярославль г пер. Торфяной 2-й дом 3 бестарный сбор / Ярославль г пер. Торфяной 2-й
987	КП: Ярославль г пер. Торфяной 3-й дом 7 бестарный сбор / Ярославль г пер. Торфяной 3-й
988	КП: Ярославль г пер. Тутаевский дом 14 (от д.2 до д.28) бестарный сбор* / Ярославль г пер. Тутаевский дом 14
989	КП: Ярославль г пер. Тутаевский дом 30 (до д. 44) бестарный сбор* / Ярославль г пер. Тутаевский дом 30
990	КП: Ярославль г пер. Филинский дом 3 бестарный сбор / Ярославль г пер. Филинский дом 3
991	КП: Ярославль г пер. Филинский дом 8/43 бестарный сбор / Ярославль г пер. Филинский дом 8
992	КП: Ярославль г пер. Центральный дом 10 бестарный сбор / Ярославль г пер. Центральный дом 10
993	КП: Ярославль г пр-кт. Авиаторов дом 123 бестарный сбор / Ярославль г пр-кт. Авиаторов дом 123
994	КП: Ярославль г пр-кт. Авиаторов дом 17 бестарный сбор / Ярославль г пр-кт. Авиаторов
995	КП: Ярославль г пр-кт. Авиаторов дом 25 бестарный сбор / Ярославль г пр-кт. Авиаторов
996	КП: Ярославль г пр-кт. Авиаторов дом 29 бестарный сбор / Ярославль г пр-кт. Авиаторов
997	КП: Ярославль г пр-кт. Авиаторов дом 41 бестарный сбор / Ярославль г пр-кт. Авиаторов дом 41
998	КП: Ярославль г пр-кт. Авиаторов дом 50 бестарный сбор / Ярославль г пр-кт. Авиаторов
999	КП: Ярославль г пр-кт. Авиаторов дом 60 бестарный сбор / Ярославль г пр-кт. Авиаторов
1000	КП: Ярославль г пр-кт. Авиаторов дом 65 бестарный сбор / Ярославль г пр-кт. Авиаторов дом 65
1001	КП: Ярославль г пр-кт. Авиаторов дом 91 бестарный сбор / Ярославль г пр-кт. Авиаторов дом 91
1002	КП: Ярославль г пр-кт. Московский дом 7 бестарный сбор / Ярославль г пр-кт. Московский
1003	КП: Ярославль г проезд. 1-й Московский дом 3/4 бестарный сбор / Ярославль г проезд. 1-й
1004	КП: Ярославль г проезд. 2-й Московский дом 5 Бестарный сбор / Ярославль г проезд. 2-й
1005	КП: Ярославль г проезд. Парашютный дом 13 бестарный сбор / Ярославль г проезд.
1006	КП: Ярославль г проезд. Парковый 1-й дом 12 бестарный сбор / Ярославль г проезд. Парковый 1-й дом 12
1007	КП: Ярославль г проезд. Парковый 1-й дом 2 бестарный сбор / Ярославль г проезд. Парковый 1-й дом 2
1008	КП: Ярославль г проезд. Парковый 2-й дом 10 бестарный сбор / Ярославль г проезд. Парковый 2-й дом 10
1009	КП: Ярославль г проезд. Парковый 2-й дом 2 бестарный сбор / Ярославль г проезд. Парковый
1010	КП: Ярославль г проезд. Парковый 3-й дом 2 бестарный сбор / Ярославль г проезд. Парковый 3-й дом 2
1011	КП: Ярославль г проезд. Парковый 3-й дом 24 бестарный сбор / Ярославль г проезд.Парковый 3-й дом 24
1012	КП: Ярославль г проезд. Парковый 4-й дом 1 бестарный сбор / Ярославль г проезд. Парковый 4-й дом 1
1013	КП: Ярославль г проезд. Парковый 4-й дом 19 бестарный сбор / Ярославль г проезд. Парковый 4-й дом 19
1014	КП: Ярославль г проезд. Парковый 5-й дом 20 бестарный сбор / Ярославль г проезд. Парковый 5-й дом 20
1015	КП: Ярославль г проезд. Парковый 5-й дом 4 бестарный сбор / Ярославль г проезд. Парковый 5-й дом 4
1016	КП: Ярославль г проезд. Парковый 6-й дом 2 бестарный сбор / Ярославль г проезд. Парковый 6-й дом 2
1017	КП: Ярославль г проезд. Парковый 6-й дом 20 бестарный сбор / Ярославль г проезд. Парковый 6-й дом 20
1018	КП: Ярославль г проезд. Парковый 7-й дом 10 бестарный сбор / Ярославль г проезд. Парковый 7-й дом 10
1019	КП: Ярославль г проезд. Парковый 7-й дом 2 бестарный сбор / Ярославль г проезд. Парковый 7-й дом 2
1020	КП: Ярославль г проезд. Реактивный дом 3 бестарный сбор / Ярославль г проезд. Реактивный
1021	КП: Ярославль г проезд. Творогово 1-й дом 22 бестарный сбор / Ярославль г проезд.
1022	КП: Ярославль г проезд. Творогово 10-й дом 16 бестарный сбор / Ярославль г проезд.
1023	КП: Ярославль г проезд. Творогово 11-й дом 15 бестарный сбор / Ярославль г проезд.
1024	КП: Ярославль г проезд. Творогово 11-й дом 16 бестарный сбор / Ярославль г проезд.
1025	КП: Ярославль г проезд. Творогово 11-й дом 2 бестарный сбор / Ярославль г проезд.
1026	КП: Ярославль г проезд. Творогово 12-й дом 1 -5 бестарный сбор / Ярославль г проезд.
1027	КП: Ярославль г проезд. Творогово 2-й дом 4 бестарный сбор / Ярославль г проезд. Творогово
1028	КП: Ярославль г проезд. Творогово 3-й дом 16/57 бестарный сбор / Ярославль г проезд.
1029	КП: Ярославль г ст. Урочь дом 34 бестарный сбор / Ярославль г ст. Урочь дом 34
1030	КП: Ярославль г ст. Урочь дом 37 бестарный сбор / Ярославль г ст. Урочь дом 37
1031	КП: Ярославль г ул. 1-я Вокзальная дом 44/73 бестарный сбор / Ярославль г ул. 1-я
1032	КП: Ярославль г ул. 1-я Вокзальная дом 46/70 бестарный сбор / Ярославль г ул. 1-я
1033	КП: Ярославль г ул. 1-я Вокзальная дом 58/27 бестарный сбор / Ярославль г ул. 1-я
1034	КП: Ярославль г ул. 1-я Вокзальная дом 66/29 бестарный сбор / Ярославль г ул. 1-я
1035	КП: Ярославль г ул. 1-я Вокзальная дом 74/13 бестарный сбор / Ярославль г ул. 1-я
1036	КП: Ярославль г ул. 1-я Вокзальная дом 84/39 бестарный сбор / Ярославль г ул. 1-я
1037	КП: Ярославль г ул. 1-я Вокзальная дом 92/33 бестарный сбор / Ярославль г ул. 1-я

1038	КП: Ярославль г ул. 1-я Полянская вся улица бестарный сбор / Ярославль г ул. 1-я
1039	КП: Ярославль г ул. 1-я Тверицкая дом 1 бестарный сбор / Ярославль г ул. 1-я Тверицкая дом
1040	КП: Ярославль г ул. 1-я Тверицкая дом 33 бестарный сбор / Ярославль г ул. 1-я Тверицкая
1041	КП: Ярославль г ул. 1-я Тормозная дом 10 бестарный сбор / Ярославль г ул. 1-я Тормозная
1042	КП: Ярославль г ул. 1-я Тормозная дом 26/2 бестарный сбор / Ярославль г ул. 1-я Тормозная
1043	КП: Ярославль г ул. 1-я Тормозная дом 42 бестарный сбор / Ярославль г ул. 1-я Тормозная
1044	КП: Ярославль г ул. 12-я Железнодорожная дом 14 бестарный сбор / Ярославль г ул. 12-я
1045	КП: Ярославль г ул. 12-я Железнодорожная дом 6/47 бестарный сбор / Ярославль г ул. 12-я
1046	КП: Ярославль г ул. 18 Марта дом 13 бестарный сбор / Ярославль г ул. 18 Марта дом 13
1047	КП: Ярославль г ул. 18 Марта дом 30 бестарный сбор / Ярославль г ул. 18 Марта дом 30
1048	КП: Ярославль г ул. 2-я Бутырская дом 108 бестарный сбор / Ярославль г ул. 2-я Бутырская
1049	КП: Ярославль г ул. 2-я Бутырская дом 11/27 бестарный сбор / Ярославль г ул. 2-я Бутырская
1050	КП: Ярославль г ул. 2-я Бутырская дом 13/32 бестарный сбор / Ярославль г ул. 2-я Бутырская
1051	КП: Ярославль г ул. 2-я Бутырская дом 142 бестарный сбор / Ярославль г ул. 2-я Бутырская
1052	КП: Ярославль г ул. 2-я Бутырская дом 2/32 бестарный сбор / Ярославль г ул. 2-я Бутырская
1053	КП: Ярославль г ул. 2-я Бутырская дом 24 ПОДБУТЫРСКАЯ бестарный сбор / Ярославль г
1054	КП: Ярославль г ул. 2-я Бутырская дом 26 бестарный сбор / Ярославль г ул. 2-я Бутырская
1055	КП: Ярославль г ул. 2-я Бутырская дом 42 бестарный сбор / Ярославль г ул. 2-я Бутырская
1056	КП: Ярославль г ул. 2-я Бутырская дом 48 бестарный сбор / Ярославль г ул. 2-я Бутырская
1057	КП: Ярославль г ул. 2-я Бутырская дом 76/3 бестарный сбор / Ярославль г ул. 2-я Бутырская
1058	КП: Ярославль г ул. 2-я Бутырская дом 77/2 бестарный сбор / Ярославль г ул. 2-я Бутырская
1059	КП: Ярославль г ул. 2-я Бутырская дом 86 бестарный сбор / Ярославль г ул. 2-я Бутырская
1060	КП: Ярославль г ул. 2-я Бутырская дом 96 бестарный сбор / Ярославль г ул. 2-я Бутырская
1061	КП: Ярославль г ул. 2-я Мельничная дом 17 бестарный сбор / Ярославль г ул. 2-я Мельничная дом 17
1062	КП: Ярославль г ул. 2-я Мельничная дом 30 бестарный сбор / Ярославль г ул. 2-я Мельничная дом 30
1063	КП: Ярославль г ул. 2-я Полянская дом 16 - 31 бестарный сбор / Ярославль г ул. 2-я
1064	КП: Ярославль г ул. 2-я Путевая дом 11 (проезд по ул.1й Путевой) бестарный сбор /
1065	КП: Ярославль г ул. 2-я Путевая дом 17А бестарный сбор / Ярославль г ул. 2-я Путевая дом
1066	КП: Ярославль г ул. 2-я Путевая дом 5А бестарный сбор / Ярославль г ул. 2-я Путевая дом 5А
1067	КП: Ярославль г ул. 2-я Тарная дом 13 бестарный сбор / Ярославль г ул. 2-я Тарная дом 13
1068	КП: Ярославль г ул. 2-я Тарная дом 7 бестарный сбор / Ярославль г ул. 2-я Тарная дом 7
1069	КП: Ярославль г ул. 2-я Тверицкая дом 1 бестарный сбор / Ярославль г ул. 2-я Тверицкая дом
1070	КП: Ярославль г ул. 2-я Тверицкая дом 33 бестарный сбор / Ярославль г ул. 2-я Тверицкая
1071	КП: Ярославль г ул. 2-я Тормозная дом 15 бестарный сбор / Ярославль г ул. 2-я Тормозная
1072	КП: Ярославль г ул. 2-я Тормозная дом 29/9 бестарный сбор / Ярославль г ул. 2-я Тормозная
1073	КП: Ярославль г ул. 2-я Тормозная дом 33 бестарный сбор / Ярославль г ул. 2-я Тормозная
1074	КП: Ярославль г ул. 2-я Тормозная дом 47 бестарный сбор / Ярославль г ул. 2-я Тормозная
1075	КП: Ярославль г ул. 2-я Тормозная дом 51/8 бестарный сбор / Ярославль г ул. 2-я Тормозная
1076	КП: Ярославль г ул. 2-я Транспортная дом 14 бестарный сбор / Ярославль г ул. 2-я
1077	КП: Ярославль г ул. 2-я Транспортная дом 26 бестарный сбор / Ярославль г ул. 2-я
1078	КП: Ярославль г ул. 2-я Транспортная дом 34 бункер + бестарный сбор / Ярославль г ул. 2-я
1079	КП: Ярославль г ул. 2-я Транспортная дом 4 бестарный сбор / Ярославль г ул. 2-я
1080	КП: Ярославль г ул. 2-я Транспортная дом 42 бестарный сбор / Ярославль г ул. 2-я
1081	КП: Ярославль г ул. 2-я Транспортная дом 62/2 бестарный сбор / Ярославль г ул. 2-я
1082	КП: Ярославль г ул. 3-я Вокзальная дом 20/9 бестарный сбор / Ярославль г ул. 3-я Вокзальная
1083	КП: Ярославль г ул. 3-я Вокзальная дом 36/13 бестарный сбор / Ярославль г ул. 3-я
1084	КП: Ярославль г ул. 3-я Вокзальная дом 39 бестарный сбор / Ярославль г ул. 3-я Вокзальная
1085	КП: Ярославль г ул. 3-я Вокзальная дом 51/24 бестарный сбор / Ярославль г ул. 3-я
1086	КП: Ярославль г ул. 3-я Продольная дом 23 бестарный сбор / Ярославль г ул. 3-я Продольная
1087	КП: Ярославль г ул. 3-я Продольная дом 7 бестарный сбор / Ярославль г ул. 3-я Продольная
1088	КП: Ярославль г ул. 3-я Путевая дом 30 бестарный сбор / Ярославль г ул. 3-я Путевая дом 30
1089	КП: Ярославль г ул. 3-я Путевая дом 31/16 бестарный сбор / Ярославль г ул. 3-я Путевая дом
1090	КП: Ярославль г ул. 3-я Путевая дом 37 бестарный сбор / Ярославль г ул. 3-я Путевая дом 37
1091	КП: Ярославль г ул. 3-я Путевая дом 49 бестарный сбор / Ярославль г ул. 3-я Путевая дом 49
1092	КП: Ярославль г ул. 3-я Путевая дом 6 бестарный сбор / Ярославль г ул. 3-я Путевая дом 6
1093	КП: Ярославль г ул. 3-я Тверицкая дом 1 бестарный сбор / Ярославль г ул. 3-я Тверицкая дом
1094	КП: Ярославль г ул. 3-я Тверицкая дом 39 бестарный сбор / Ярославль г ул. 3-я Тверицкая
1095	КП: Ярославль г ул. 3-я Тормозная дом 39 бестарный сбор / Ярославль г ул. 3-я Тормозная
1096	КП: Ярославль г ул. 3-я Тормозная дом 6 бестарный сбор / Ярославль г ул. 3-я Тормозная дом
1097	КП: Ярославль г ул. 4-я Вокзальная дом 17/22 бестарный сбор / Ярославль г ул. 4-я
1098	КП: Ярославль г ул. 4-я Вокзальная дом 2/17 бестарный сбор / Ярославль г ул. 4-я Вокзальная
1099	КП: Ярославль г ул. 4-я Путевая дом 23 бестарный сбор / Ярославль г ул. 4-я Путевая дом 23
1100	КП: Ярославль г ул. 4-я Тверицкая дом 51 бестарный сбор / Ярославль г ул. 4-я Тверицкая
1101	КП: Ярославль г ул. 4-я Тверицкая дом 7 бестарный сбор / Ярославль г ул. 4-я Тверицкая дом
1102	КП: Ярославль г ул. 4-я Тормозная дом 17 бестарный сбор / Ярославль г ул. 4-я Тормозная
1103	КП: Ярославль г ул. 5-я Путевая дом 28 бестарный сбор / Ярославль г ул. 5-я Путевая дом 28
1104	КП: Ярославль г ул. 5-я Путевая дом 34/2 бестарный сбор / Ярославль г ул. 5-я Путевая дом
1105	КП: Ярославль г ул. 5-я Путевая дом 4 бестарный сбор / Ярославль г ул. 5-я Путевая дом 4

1106	КП: Ярославль г ул. 5-я Путевая дом 56 бестарный сбор / Ярославль г ул. 5-я Путевая дом 56
1107	КП: Ярославль г ул. 5-я Тверицкая дом 1 бестарный сбор / Ярославль г ул. 5-я Тверицкая дом
1108	КП: Ярославль г ул. 5-я Тверицкая дом 52 бестарный сбор / Ярославль г ул. 5-я Тверицкая
1109	КП: Ярославль г ул. 5-я Тормозная дом 1 бестарный сбор / Ярославль г ул. 5-я Тормозная дом
1110	КП: Ярославль г ул. 6-я Путевая дом 16 - дом 2 бестарный сбор / Ярославль г ул. 6-я Путевая
1111	КП: Ярославль г ул. 6-я Тверицкая дом 21 бестарный сбор / Ярославль г ул. 6-я Тверицкая
1112	КП: Ярославль г ул. 6-я Тверицкая дом 44 бестарный сбор / Ярославль г ул. 6-я Тверицкая
1113	КП: Ярославль г ул. 6-я Тормозная дом 18/5 бестарный сбор / Ярославль г ул. 6-я Тормозная
1114	КП: Ярославль г ул. 6-я Тормозная дом 2 бестарный сбор / Ярославль г ул. 6-я Тормозная дом
1115	КП: Ярославль г ул. 7-я Путевая дом 1 бестарный сбор / Ярославль г ул. 7-я Путевая дом 1
1116	КП: Ярославль г ул. 7-я Путевая дом 11 бестарный сбор / Ярославль г ул. 7-я Путевая дом 11
1117	КП: Ярославль г ул. 7-я Путевая дом 17 бестарный сбор / Ярославль г ул. 7-я Путевая дом 17
1118	КП: Ярославль г ул. 7-я Путевая дом 31 бестарный сбор / Ярославль г ул. 7-я Путевая дом 31
1119	КП: Ярославль г ул. 7-я Тормозная дом 16 бестарный сбор / Ярославль г ул. 7-я Тормозная
1120	КП: Ярославль г ул. 7-я Тормозная дом 2 бестарный сбор / Ярославль г ул. 7-я Тормозная дом
1121	КП: Ярославль г ул. 8 Марта дом 33/19 бестарный сбор / Ярославль г ул. 8 Марта дом 33/19
1122	КП: Ярославль г ул. 8 Марта дом 41/23 бестарный сбор / Ярославль г ул. 8 Марта дом 41/23
1123	КП: Ярославль г ул. 8 Марта дом 47 бестарный сбор / Ярославль г ул. 8 Марта дом 47
1124	КП: Ярославль г ул. 8 Марта дом 53/24 бестарный сбор / Ярославль г ул. 8 Марта дом 53/24
1125	КП: Ярославль г ул. 8 Марта дом 60 бестарный сбор / Ярославль г ул. 8 Марта дом 60
1126	КП: Ярославль г ул. 8 Марта дом 70/30 бестарный сбор / Ярославль г ул. 8 Марта дом 70/30
1127	КП: Ярославль г ул. 8-я Железнодорожная дом 108 бестарный сбор / Ярославль г ул. 8-я
1128	КП: Ярославль г ул. 8-я Железнодорожная дом 20/38 бестарный сбор / Ярославль г ул. 8-я
1129	КП: Ярославль г ул. 8-я Железнодорожная дом 46 бестарный сбор / Ярославль г ул. 8-я
1130	КП: Ярославль г ул. 8-я Железнодорожная дом 70 бестарный сбор / Ярославль г ул. 8-я
1131	КП: Ярославль г ул. 8-я Путевая дом 1 бестарный сбор / Ярославль г ул. 8-я Путевая дом 1
1132	КП: Ярославль г ул. 8-я Путевая дом 19А бестарный сбор / Ярославль г ул. 8-я Путевая дом
1133	КП: Ярославль г ул. 9-я Железнодорожная дом 11/26 бестарный сбор / Ярославль г ул. 9-я
1134	КП: Ярославль г ул. 9-я Железнодорожная дом 29 бестарный сбор / Ярославль г ул. 9-я
1135	КП: Ярославль г ул. Авиаторов дом 11 Бестарный сбор / Ярославль г ул. Авиаторов дом 11
1136	КП: Ярославль г ул. Авиаторов дом 25 Бестарный сбор / Ярославль г ул. Авиаторов дом 25
1137	КП: Ярославль г ул. Авиаторов дом 28 Бестарный сбор / Ярославль г ул. Авиаторов дом 28
1138	КП: Ярославль г ул. Авиаторов дом 44 Бестарный сбор / Ярославль г ул. Авиаторов дом 44
1139	КП: Ярославль г ул. Авиаторов дом 47 Бестарный сбор / Ярославль г ул. Авиаторов дом 47
1140	КП: Ярославль г ул. Авиационная дом 16 бестарный сбор / Ярославль г ул. Авиационная дом
1141	КП: Ярославль г ул. Арефинская 1-я дом 1/28 бестарный сбор / Ярославль г ул. Арефинская 1я дом 1/28
1142	КП: Ярославль г ул. Арефинская 1-я дом 12 бестарный сбор / Ярославль г ул. Арефинская 1-я дом 12
1143	КП: Ярославль г ул. Арефинская 1-я дом 21 бестарный сбор / Ярославль г ул. Арефинская 1-я дом 21
1144	КП: Ярославль г ул. Бабушкина дом 9/16 бестарный сбор / Ярославль г ул. Бабушкина дом
1145	КП: Ярославль г ул. Багрицкого дом 1 бестарный сбор / Ярославль г ул. Багрицкого дом 1
1146	КП: Ярославль г ул. Багрицкого дом 28 бестарный сбор / Ярославль г ул. Багрицкого дом 28
1147	КП: Ярославль г ул. Базарная дом 15 бестарный сбор / Ярославль г ул. Базарная дом 15
1148	КП: Ярославль г ул. Базарная дом 38 бестарный сбор / Ярославль г ул. Базарная дом 38
1149	КП: Ярославль г ул. Балочная дом 1/9 - 5 Бестарный сбор / Ярославль г ул. Балочная дом 1/9
1150	КП: Ярославль г ул. Бахвалова дом 58 бестарный сбор / Ярославль г ул. Бахвалова дом 58
1151	КП: Ярославль г ул. Бахвалова дом 72 бестарный сбор / Ярославль г ул. Бахвалова дом 72
1152	КП: Ярославль г ул. Березовая дом 11 Бестарный сбор / Ярославль г ул. Березовая дом 11
1153	КП: Ярославль г ул. Березовая дом 17 Бестарный сбор / Ярославль г ул. Березовая дом 17
1154	КП: Ярославль г ул. Березовая дом 7 Бестарный сбор / Ярославль г ул. Березовая дом 7
1155	КП: Ярославль г ул. Болотная дом 10 бестарный сбор / Ярославль г ул. Болотная дом 10
1156	КП: Ярославль г ул. Болотная дом 30 бестарный сбор / Ярославль г ул. Болотная дом 30
1157	КП: Ярославль г ул. Больничная 1-я дом 2 бестарный сбор / Ярославль г ул. Больничная 1-я дом 2
1158	КП: Ярославль г ул. Больничная 1-я дом 48 бестарный сбор / Ярославль г ул. Больничная 1-я дом 48
1159	КП: Ярославль г ул. Больничная 2-я дом 3 бестарный сбор / Ярославль г ул. Больничная 2-я дом 3
1160	КП: Ярославль г ул. Больничная 2-я дом 41 бестарный сбор / Ярославль г ул. Больничная 2-я дом 41
1161	КП: Ярославль г ул. Больничная 3-я дом 7 бестарный сбор / Ярославль г ул. Больничная 3-я дом 7
1162	КП: Ярославль г ул. Большая Заволжская дом 1 бестарный сбор / Ярославль г ул. Большая Заволжская дом 1
1163	КП: Ярославль г ул. Большая Заволжская дом 24 бестарный сбор / Ярославль г ул. Большая Заволжская дом 24
1164	КП: Ярославль г ул. Большая Заволжская дом 26 бестарный сбор / Ярославль г ул. Большая Заволжская дом 26
1165	КП: Ярославль г ул. Большая Заволжская дом 33 бестарный сбор / Ярославль г ул. Большая Заволжская дом 33
1166	КП: Ярославль г ул. Большая Заволжская дом 34 бестарный сбор / Ярославль г ул. Большая Заволжская дом 34
1167	КП: Ярославль г ул. Большая Заволжская дом 41 Б бестарный сбор / Ярославль г ул. Большая Заволжская дом 41 Б
1168	КП: Ярославль г ул. Большая Заволжская дом 52 бестарный сбор / Ярославль г ул. Большая Заволжская дом 52
1169	КП: Ярославль г ул. Большая Луговая дом 1 - 9 дом бестарный сбор / Ярославль г ул.
1170	КП: Ярославль г ул. Большая Луговая дом 19 бестарный сбор / Ярославль г ул. Большая
1171	КП: Ярославль г ул. Большая Луговая дом 52 бестарный сбор / Ярославль г ул. Большая
1172	КП: Ярославль г ул. Большая Луговая дом 64/16 бестарный сбор / Ярославль г ул. Большая
1173	КП: Ярославль г ул. Большая Луговая дом 9/13 бестарный сбор / Ярославль г ул. Большая
1174	КП: Ярославль г ул. Большая Любимская дом 2 бестарный сбор / Ярославль г ул. Большая Любимская дом 2

1175	КП: Ярославль г ул. Большая Любимская дом 21 бестарный сбор / Ярославль г ул. Большая Любимская дом 21
1176	КП: Ярославль г ул. Большая Любимская дом 54 бестарный сбор / Ярославль г ул. Большая Любимская дом 54
1177	КП: Ярославль г ул. Большая Норская дом 17 бестарный сбор / Ярославль г ул. Большая Норская дом 17
1178	КП: Ярославль г ул. Большая Норская дом 49 бестарный сбор / Ярославль г ул. Большая Норская дом 49
1179	КП: Ярославль г ул. Большая Норская дом 50 бестарный сбор / Ярославль г ул. Большая Норская дом 50
1180	КП: Ярославль г ул. Большая Норская дом 70 бестарный сбор / Ярославль г ул. Большая Норская дом 70
1181	КП: Ярославль г ул. Борки дом 1 бестарный сбор / Ярославль г ул. Борки дом 1
1182	КП: Ярославль г ул. Борки дом 64 бестарный сбор / Ярославль г ул. Борки дом 64
1183	КП: Ярославль г ул. Брейтовская дом 17А бестарный сбор / Ярославль г ул. Брейтовская дом 17А
1184	КП: Ярославль г ул. Брейтовская дом 26 бестарный сбор / Ярославль г ул. Брейтовская дом 26
1185	КП: Ярославль г ул. Верхняя дом 3 , вся улица, бестарный сбор / Ярославль г ул. Верхняя дом
1186	КП: Ярославль г ул. Весенняя дом 20 Бестарный сбор / Ярославль г ул. Весенняя дом 20
1187	КП: Ярославль г ул. Весенняя дом 30 Бестарный сбор / Ярославль г ул. Весенняя дом 30
1188	КП: Ярославль г ул. Ветеранов дом 2 бестарный сбор / Ярославль г ул. Ветеранов дом 2
1189	КП: Ярославль г ул. Ветеранов дом 49/1 бестарный сбор / Ярославль г ул. Ветеранов дом 49/1
1190	КП: Ярославль г ул. Вечерняя дом 7 бестарный сбор / Ярославль г ул. Вечерняя дом 7
1191	КП: Ярославль г ул. Вишневая дом 5 Бестарный сбор / Ярославль г ул. Вишневая дом 5
1192	КП: Ярославль г ул. Вишневая дом 8/9 Бестарный сбор / Ярославль г ул. Вишневая дом 8/9
1193	КП: Ярославль г ул. Воздвиженская дом 2 бестарный сбор / Ярославль г ул. Воздвиженская дом 2
1194	КП: Ярославль г ул. Воздвиженская дом 44 бестарный сбор / Ярославль г ул. Воздвиженская дом 44
1195	КП: Ярославль г ул. Войкова дом 17 бестарный сбор / Ярославль г ул. Войкова дом 17
1196	КП: Ярославль г ул. Вокзальная 2-я дом 13/21 бестарный сбор / Ярославль г ул. Вокзальная 2-
1197	КП: Ярославль г ул. Вокзальная 5-я дом 37/6 бестарный сбор / Ярославль г ул. Вокзальная 5-я
1198	КП: Ярославль г ул. Воровского дом 12 бестарный сбор / Ярославль г ул. Воровского дом 12
1199	КП: Ярославль г ул. Воровского дом 20/3 бестарный сбор / Ярославль г ул. Воровского дом
1200	КП: Ярославль г ул. Врачебная дом 19 Бестарный сбор / Ярославль г ул. Врачебная дом 19
1201	КП: Ярославль г ул. Врачебная дом 35 Бестарный сбор / Ярославль г ул. Врачебная дом 35
1202	КП: Ярославль г ул. Врачебная дом 7 Бестарный сбор / Ярославль г ул. Врачебная дом 7
1203	КП: Ярославль г ул. Главная дом 6В , д.6А, 6Б, 6, 4 бестарный сбор / Ярославль г ул. Главная дом 6В
1204	КП: Ярославль г ул. Горная дом 18 бестарный сбор / Ярославль г ул. Горная дом 18
1205	КП: Ярославль г ул. Горная дом 7 бестарный сбор / Ярославль г ул. Горная дом 7
1206	КП: Ярославль г ул. Городищенская дом 49 бестарный сбор / Ярославль г ул. Городищенская
1207	КП: Ярославль г ул. Городищенская дом 60 бестарный сбор / Ярославль г ул. Городищенская
1208	КП: Ярославль г ул. Гудованцева дом 4 38 частный сектор бестарный сбор / Ярославль г ул.
1209	КП: Ярославль г ул. Дворовая дом 3 бестарный сбор / Ярославль г ул. Дворовая дом 3
1210	КП: Ярославль г ул. Дворовая дом 5 бестарный сбор / Ярославль г ул. Дворовая дом 5
1211	КП: Ярославль г ул. Декабристов дом 101 бестарный сбор / Ярославль г ул. Декабристов дом 101
1212	КП: Ярославль г ул. Декабристов дом 133 бестарный сбор / Ярославль г ул. Декабристов дом 133
1213	КП: Ярославль г ул. Декабристов дом 15/34 бестарный сбор / Ярославль г ул. Декабристов
1214	КП: Ярославль г ул. Декабристов дом 23 бестарный сбор / Ярославль г ул. Декабристов дом
1215	КП: Ярославль г ул. Декабристов дом 28 бестарный сбор / Ярославль г ул. Декабристов дом
1216	КП: Ярославль г ул. Декабристов дом 37/46 бестарный сбор / Ярославль г ул. Декабристов дом 37/46
1217	КП: Ярославль г ул. Декабристов дом 47 бестарный сбор / Ярославль г ул. Декабристов дом 47
1218	КП: Ярославль г ул. Декабристов дом 59 бестарный сбор / Ярославль г ул. Декабристов дом 59
1219	КП: Ярославль г ул. Декабристов дом 7 бестарный сбор / Ярославль г ул. Декабристов дом 7
1220	КП: Ярославль г ул. Декабристов дом 71 бестарный сбор / Ярославль г ул. Декабристов дом 71
1221	КП: Ярославль г ул. Декабристов дом 72 бестарный сбор / Ярославль г ул. Декабристов дом 72
1222	КП: Ярославль г ул. Декабристов дом 81 бестарный сбор / Ярославль г ул. Декабристов дом 81
1223	КП: Ярославль г ул. Декабристов дом 91 бестарный сбор / Ярославль г ул. Декабристов дом 91
1224	КП: Ярославль г ул. Демьяна Бедного дом 10 бестарный сбор / Ярославль г ул. Демьяна Бедного дом 10
1225	КП: Ярославль г ул. Демьяна Бедного дом 59 Бестарный сбор / Ярославль г ул. Демьяна Бедного дом 59
1226	КП: Ярославль г ул. Домбровского дом 13 бестарный сбор / Ярославль г ул. Домбровского
1227	КП: Ярославль г ул. Домбровского дом 30 бестарный сбор / Ярославль г ул. Домбровского
1228	КП: Ярославль г ул. Дорожная дом 17/19 Бестарный сбор / Ярославль г ул. Дорожная дом
1229	КП: Ярославль г ул. Дорожная дом 27 Бестарный сбор / Ярославль г ул. Дорожная дом 27
1230	КП: Ярославль г ул. Доронина дом 38/16 бестарный сбор / Ярославль г ул. Доронина дом 38/16
1231	КП: Ярославль г ул. Доронина дом 41/52 бестарный сбор / Ярославль г ул. Доронина дом 41/52
1232	КП: Ярославль г ул. Доронина дом 47А бестарный сбор / Ярославль г ул. Доронина дом 47А
1233	КП: Ярославль г ул. Доронина дом 50 бестарный сбор / Ярославль г ул. Доронина дом 50
1234	КП: Ярославль г ул. Доронина дом 51А бестарный сбор / Ярославль г ул. Доронина дом 51А
1235	КП: Ярославль г ул. Доронина дом 76 бестарный сбор / Ярославль г ул. Доронина дом 76
1236	КП: Ярославль г ул. Достоевского дом 39 бестарный сбор / Ярославль г ул. Достоевского дом
1237	КП: Ярославль г ул. Достоевского дом 76 бестарный сбор / Ярославль г ул. Достоевского дом
1238	КП: Ярославль г ул. Дружбы дом 2 Бестарный сбор / Ярославль г ул. Дружбы дом 2
1239	КП: Ярославль г ул. Дунайская дом 42 бестарный сбор / Ярославль г ул. Дунайская дом 42
1240	КП: Ярославль г ул. Дунайская дом 44 бестарный сбор / Ярославль г ул. Дунайская дом 44
1241	КП: Ярославль г ул. Житейская дом 20 бестарный сбор / Ярославль г ул. Житейская дом 20
1242	КП: Ярославль г ул. Житейская дом 40/7 бестарный сбор / Ярославль г ул. Житейская дом 40/7
1243	КП: Ярославль г ул. Жуковского дом 2 бестарный сбор / Ярославль г ул. Жуковского дом 2
1244	КП: Ярославль г ул. Жуковского дом 22 бестарный сбор / Ярославль г ул. Жуковского дом 22
1245	КП: Ярославль г ул. Забелицкая 1-я дом 29/1 бестарный сбор / Ярославль г ул. Забелицкая 1-я

1246	КП: Ярославль г ул. Забелицкая 1-я дом 76 бестарный сбор / Ярославль г ул. Забелицкая 1-я
1247	КП: Ярославль г ул. Забелицкая 2-я дом 11 бестарный сбор / Ярославль г ул. Забелицкая 2-я
1248	КП: Ярославль г ул. Забелицкая 4-я дом 15 бестарный сбор / Ярославль г ул. Забелицкая 4-я
1249	КП: Ярославль г ул. Забелицкая 4-я дом 2 бестарный сбор / Ярославль г ул. Забелицкая 4-я
1250	КП: Ярославль г ул. Забелицкая 4-я дом 32 бестарный сбор / Ярославль г ул. Забелицкая 4-я
1251	КП: Ярославль г ул. Забелицкая 4-я дом 39 бестарный сбор / Ярославль г ул. Забелицкая 4-я
1252	КП: Ярославль г ул. Забелицкая 5-я дом 29 бестарный сбор / Ярославль г ул. Забелицкая 5-я
1253	КП: Ярославль г ул. Забелицкая 6-я дом 1/37 бестарный сбор / Ярославль г ул. Забелицкая 6-я
1254	КП: Ярославль г ул. Забелицкая 6-я дом 21 бестарный сбор / Ярославль г ул. Забелицкая 6-я
1255	КП: Ярославль г ул. Забелицкая 7-я дом 1 бестарный сбор / Ярославль г ул. Забелицкая 7-я
1256	КП: Ярославль г ул. Забелицкая 7-я дом 21 бестарный сбор / Ярославль г ул. Забелицкая 7-я
1257	КП: Ярославль г ул. Забелицкая 8-я вся улица бестарный сбор / Ярославль г ул. Забелицкая
1258	КП: Ярославль г ул. Задорожная дом 2/36 бестарный сбор / Ярославль г ул. Задорожная дом
1259	КП: Ярославль г ул. Заливная дом 135 бестарный сбор / Ярославль г ул. Заливная дом 135
1260	КП: Ярославль г ул. Заливная дом 3 бестарный сбор / Ярославль г ул. Заливная дом 3
1261	КП: Ярославль г ул. Захарова дом 1/38 / малая Химическая бестарный сбор / Ярославль г ул.
1262	КП: Ярославль г ул. Захарова дом 17 бестарный сбор / Ярославль г ул. Захарова дом 17
1263	КП: Ярославль г ул. Захарова дом 34 бестарный сбор / Ярославль г ул. Захарова дом 34
1264	КП: Ярославль г ул. Захарова дом 62 бестарный сбор / Ярославль г ул. Захарова дом 62
1265	КП: Ярославль г ул. Зеленцовская дом 25 бестарный сбор / Ярославль г ул. Зеленцовская дом
1266	КП: Ярославль г ул. Земельная дом 13 бестарный сбор / Ярославль г ул. Земельная дом 13
1267	КП: Ярославль г ул. Земельная дом 29 бестарный сбор / Ярославль г ул. Земельная дом 29
1268	КП: Ярославль г ул. Земляничная дом 1 Бестарный сбор / Ярославль г ул. Земляничная дом 1
1269	КП: Ярославль г ул. Златоустинская дом 1/2 бестарный сбор / Ярославль г ул.
1270	КП: Ярославль г ул. Иваньковская 1-я дом 2А бестарный сбор / Ярославль г ул.
1271	КП: Ярославль г ул. Иваньковская 1-я дом 6Д бестарный сбор / Ярославль г ул. Иваньковская 1-я дом 6Д
1272	КП: Ярославль г ул. Иваньковская 2-я дом 1 корпус Б бестарный сбор / Ярославль г ул. Иваньковская 2-я дом 1 корпус Б
1273	КП: Ярославль г ул. Иваньковская 2-я дом 22 Бестарный сбор / Ярославль г ул. Иваньковская 2-я дом 22
1274	КП: Ярославль г ул. Иваньковская 2-я дом 43 бестарный сбор / Ярославль г ул. Иваньковская 2-я дом 43
1275	КП: Ярославль г ул. Иваньковская 2-я дом 8 бестарный сбор / Ярославль г ул. Иваньковская 2-я дом 8
1276	КП: Ярославль г ул. Иваньковская 3-я дом 15 бестарный сбор / Ярославль г ул. Иваньковская 3-я дом 15
1277	КП: Ярославль г ул. Иваньковская 3-я дом 22 корпус А бестарный сбор / Ярославль г ул. Иваньковская 3-я дом 22 корпус А
1278	КП: Ярославль г ул. Иваньковская 3-я дом 25 бестарный сбор / Ярославль г ул. Иваньковская 3-я дом 25
1279	КП: Ярославль г ул. Иваньковская 3-я дом 37 бестарный сбор / Ярославль г ул. Иваньковская 3-я дом 37
1280	КП: Ярославль г ул. Иваньковская 3-я дом 5 бестарный сбор / Ярославль г ул. Иваньковская 3-я дом 5
1281	КП: Ярославль г ул. Иваньковская 4-я дом 1 бестарный сбор / Ярославль г ул. Иваньковская 4-я дом 1
1282	КП: Ярославль г ул. Иваньковская 4-я дом 22 бестарный сбор / Ярославль г ул. Иваньковская 4-я дом 22
1283	КП: Ярославль г ул. Иваньковская 4-я дом 56 бестарный сбор / Ярославль г ул. Иваньковская 4-я дом 56
1284	КП: Ярославль г ул. Карабулина дом 46/5 бестарный сбор / Ярославль г ул. Карабулина дом
1285	КП: Ярославль г ул. Карабулина дом 56/30 бестарный сбор / Ярославль г ул. Карабулина дом
1286	КП: Ярославль г ул. Карабулина дом 65/33 бестарный сбор / Ярославль г ул. Карабулина дом
1287	КП: Ярославль г ул. Карьерная дом 10 Бестарный сбор / Ярославль г ул. Карьерная дом 10
1288	КП: Ярославль г ул. Кирпичная дом 18 бестарный сбор / Ярославль г ул. Кирпичная дом 18
1289	КП: Ярославль г ул. Кленовая дом 14 Бестарный сбор / Ярославль г ул. Кленовая дом 14
1290	КП: Ярославль г ул. Кленовая дом 2 Бестарный сбор / Ярославль г ул. Кленовая дом 2
1291	КП: Ярославль г ул. Колхозная дом 18 бестарный сбор / Ярославль г ул. Колхозная дом 18
1292	КП: Ярославль г ул. Колхозная дом 8 бестарный сбор / Ярославль г ул. Колхозная дом 8
1293	КП: Ярославль г ул. Колышкина дом 11 бестарный сбор / Ярославль г ул. Колышкина дом 11
1294	КП: Ярославль г ул. Колышкина дом 20 бестарный сбор / Ярославль г ул. Колышкина дом 20
1295	КП: Ярославль г ул. Колышкина дом 25 бестарный сбор / Ярославль г ул. Колышкина дом 25
1296	КП: Ярославль г ул. Колышкина дом 38 бестарный сбор / Ярославль г ул. Колышкина дом 38
1297	КП: Ярославль г ул. Кольцевая дом 21 Бестарный сбор / Ярославль г ул. Кольцевая дом 21
1298	КП: Ярославль г ул. Кольцевая дом 35 Бестарный сбор / Ярославль г ул. Кольцевая дом 35
1299	КП: Ярославль г ул. Коммунаров дом 10 бестарный сбор / Ярославль г ул. Коммунаров дом 10
1300	КП: Ярославль г ул. Коммунаров дом 11 бестарный сбор / Ярославль г ул. Коммунаров дом 11
1301	КП: Ярославль г ул. Коммунаров дом 28 бестарный сбор / Ярославль г ул. Коммунаров дом 28
1302	КП: Ярославль г ул. Коммунаров дом 4 бестарный сбор / Ярославль г ул. Коммунаров дом 4
1303	КП: Ярославль г ул. Короленко дом 2 бестарный сбор / Ярославль г ул. Короленко дом 2
1304	КП: Ярославль г ул. Короленко дом 25 бестарный сбор / Ярославль г ул. Короленко дом 25
1305	КП: Ярославль г ул. Костромская дом 2/31 бестарный сбор / Ярославль г ул. Костромская дом
1306	КП: Ярославль г ул. Котовского дом 14 бестарный сбор / Ярославль г ул. Котовского дом 14
1307	КП: Ярославль г ул. Котовского дом 2Б бестарный сбор / Ярославль г ул. Котовского дом 2Б
1308	КП: Ярославль г ул. Краснофлотская дом 36 бестарный сбор / Ярославль г ул.
1309	КП: Ярославль г ул. Кривова дом 29/9 бестарный сбор / Ярославль г ул. Кривова дом 29/9
1310	КП: Ярославль г ул. Кривова дом 8/8 бестарный сбор / Ярославль г ул. Кривова дом 8/8
1311	КП: Ярославль г ул. Крупской дом 1 бестарный сбор / Ярославль г ул. Крупской дом 1
1312	КП: Ярославль г ул. Крупской дом 40 бестарный сбор / Ярославль г ул. Крупской дом 40
1313	КП: Ярославль г ул. Крупской дом 60/15 бестарный сбор / Ярославль г ул. Крупской дом 60/15
1314	КП: Ярославль г ул. Крупской дом 67 бестарный сбор / Ярославль г ул. Крупской дом 67
1315	КП: Ярославль г ул. Крупской дом 73/86 бестарный сбор / Ярославль г ул. Крупской дом 73/86

1316	КП: Ярославль г ул. Кузнечная дом 35 Бестарный сбор / Ярославль г ул. Кузнечная дом 35
1317	КП: Ярославль г ул. Кузнечная дом 39 Бестарный сбор / Ярославль г ул. Кузнечная дом 39
1318	КП: Ярославль г ул. Куйбышева дом 26/20 бестарный сбор / Ярославль г ул. Куйбышева дом
1319	КП: Ярославль г ул. Куйбышева дом 36/20 бестарный сбор / Ярославль г ул. Куйбышева дом
1320	КП: Ярославль г ул. Куропаткова дом 12 бестарный сбор / Ярославль г ул. Куропаткова дом 12
1321	КП: Ярославль г ул. Куропаткова дом 3 бестарный сбор / Ярославль г ул. Куропаткова дом 3
1322	КП: Ярославль г ул. Куропаткова дом 48А бестарный сбор / Ярославль г ул. Куропаткова дом 48а
1323	КП: Ярославль г ул. Куропаткова дом 69 бестарный сбор / Ярославль г ул. Куропаткова дом 69
1324	КП: Ярославль г ул. Кутузова дом 18 бестарный сбор / Ярославль г ул. Кутузова дом 18
1325	КП: Ярославль г ул. Кутузова дом 46 бестарный сбор / Ярославль г ул. Кутузова дом 46
1326	КП: Ярославль г ул. Лебедевская дом 14/7 бестарный сбор / Ярославль г ул. Лебедевская дом
1327	КП: Ярославль г ул. Лебедевская дом 19 бестарный сбор / Ярославль г ул. Лебедевская дом 19
1328	КП: Ярославль г ул. Лебедевская дом 22/17 бестарный сбор / Ярославль г ул. Лебедевская дом
1329	КП: Ярославль г ул. Леваневского дом 25 бестарный сбор / Ярославль г ул. Леваневского дом
1330	КП: Ярославль г ул. Леваневского дом 53/75 бестарный сбор / Ярославль г ул. Леваневского
1331	КП: Ярославль г ул. Левитана дом 2 бестарный сбор / Ярославль г ул. Левитана дом 2
1332	КП: Ярославль г ул. Лекарская дом 1 бестарный сбор / Ярославль г ул. Лекарская дом 1
1333	КП: Ярославль г ул. Лекарская дом 31 бестарный сбор / Ярославль г ул. Лекарская дом 31
1334	КП: Ярославль г ул. Лекарская дом 44 бестарный сбор / Ярославль г ул. Лекарская дом 44
1335	КП: Ярославль г ул. Лескова дом 19 бестарный сбор / Ярославль г ул. Лескова дом 19
1336	КП: Ярославль г ул. Лесная дом 12 бестарный сбор / Ярославль г ул. Лесная дом 12
1337	КП: Ярославль г ул. Летная дом 35 бестарный сбор / Ярославль г ул. Летная дом 35
1338	КП: Ярославль г ул. Линейная дом 52 бестарный сбор / Ярославль г ул. Линейная дом 52
1339	КП: Ярославль г ул. Линейная дом 6 бестарный сбор / Ярославль г ул. Линейная дом 6
1340	КП: Ярославль г ул. Лобачевского дом 5 бестарный сбор / Ярославль г ул. Лобачевского дом 5
1341	КП: Ярославль г ул. Лобачевского дом 9 бестарный сбор / Ярославль г ул. Лобачевского дом 9
1342	КП: Ярославль г ул. Лодочная дом 7 Бестарный сбор / Ярославль г ул. Лодочная дом 7
1343	КП: Ярославль г ул. Ломоносова дом 55/39 бестарный сбор / Ярославль г ул. Ломоносова дом
1344	КП: Ярославль г ул. Лунная дом 20 Бестарный сбор / Ярославль г ул. Лунная дом 20
1345	КП: Ярославль г ул. Льва Толстого дом 66 бестарный сбор / Ярославль г ул. Льва Толстого
1346	КП: Ярославль г ул. Лютовская дом 18/45 бестарный сбор / Ярославль г ул. Лютовская дом
1347	КП: Ярославль г ул. Магистральная дом 45 + дом 10 Бестарный сбор / Ярославль г ул.
1348	КП: Ярославль г ул. Магистральная дом 99 Бестарный сбор / Ярославль г ул. Магистральная
1349	КП: Ярославль г ул. Маланова дом 16 бестарный сбор / Ярославль г ул. Маланова дом 16
1350	КП: Ярославль г ул. Маланова дом 32 бестарный сбор / Ярославль г ул. Маланова дом 32
1351	КП: Ярославль г ул. Маланова дом 46 бестарный сбор / Ярославль г ул. Маланова дом 46
1352	КП: Ярославль г ул. Маланова дом 54 бестарный сбор / Ярославль г ул. Маланова дом 54
1353	КП: Ярославль г ул. Малая Любимская вся бестарный сбор / Ярославль г ул. Малая Любимская
1354	КП: Ярославль г ул. Малая Московская вся улица бестарный сбор / Ярославль г ул. Малая
1355	КП: Ярославль г ул. Малая Химическая дом 42 бестарный сбор / Ярославль г ул. Малая
1356	КП: Ярославль г ул. Мануфактурная дом 13/2 бестарный сбор / Ярославль г ул.
1357	КП: Ярославль г ул. Мануфактурная дом 33/10 бестарный сбор / Ярославль г ул.
1358	КП: Ярославль г ул. Мануфактурная дом 40 бестарный сбор / Ярославль г ул.
1359	КП: Ярославль г ул. Мануфактурная дом 52 бестарный сбор / Ярославль г ул.
1360	КП: Ярославль г ул. Мастеровая дом 15 бестарный сбор / Ярославль г ул. Мастеровая дом 15
1361	КП: Ярославль г ул. Мастеровая дом 2/27 бестарный сбор / Ярославль г ул. Мастеровая дом 2
1362	КП: Ярославль г ул. Маяковского дом 138/2 бестарный сбор / Ярославль г ул. Маяковского
1363	КП: Ярославль г ул. Маяковского дом 162 бестарный сбор / Ярославль г ул. Маяковского дом 162
1364	КП: Ярославль г ул. Маяковского дом 170 бестарный сбор / Ярославль г ул. Маяковского дом 170
1365	КП: Ярославль г ул. Маяковского дом 21/2 бестарный сбор / Ярославль г ул. Маяковского дом 21/2
1366	КП: Ярославль г ул. Маяковского дом 30 бестарный сбор / Ярославль г ул. Маяковского дом
1367	КП: Ярославль г ул. Маяковского дом 54 (четная сторона) бестарный сбор / Ярославль г ул.
1368	КП: Ярославль г ул. Маяковского дом 59 (нечетная сторона) бестарный сбор / Ярославль г ул. Маяковского дом 59
1369	КП: Ярославль г ул. Медведевская дом 34 бестарный сбор / Ярославль г ул. Медведевская дом 34
1370	КП: Ярославль г ул. Медведевская дом 8 бестарный сбор / Ярославль г ул. Медведевская дом 8
1371	КП: Ярославль г ул. Межевая дом 17 бестарный сбор / Ярославль г ул. Межевая дом 17
1372	КП: Ярославль г ул. Межевая дом 8 бестарный сбор / Ярославль г ул. Межевая дом 8
1373	КП: Ярославль г ул. Мельничная дом 59 бестарный сбор / Ярославль г ул. Мельничная дом
1374	КП: Ярославль г ул. Мельничная дом 79 бестарный сбор / Ярославль г ул. Мельничная дом
1375	КП: Ярославль г ул. Мельничная дом 95 бестарный сбор / Ярославль г ул. Мельничная дом
1376	КП: Ярославль г ул. Механическая дом 18 Бестарный сбор / Ярославль г ул. Механическая
1377	КП: Ярославль г ул. Механическая дом 28/12 Бестарный сбор / Ярославль г ул. Механическая
1378	КП: Ярославль г ул. Механическая дом 4 Бестарный сбор / Ярославль г ул. Механическая
1379	КП: Ярославль г ул. Минина дом 14 бестарный сбор / Ярославль г ул. Минина дом 14
1380	КП: Ярославль г ул. Минина дом 2 бестарный сбор / Ярославль г ул. Минина дом 2
1381	КП: Ярославль г ул. Молодежная дом 10 Бестарный сбор / Ярославль г ул. Молодежная дом
1382	КП: Ярославль г ул. Молодежная дом 2 Бестарный сбор / Ярославль г ул. Молодежная дом 2
1383	КП: Ярославль г ул. Молодежная дом 38 Бестарный сбор / Ярославль г ул. Молодежная дом
1384	КП: Ярославль г ул. Молодежная дом 44 Бестарный сбор / Ярославль г ул. Молодежная дом
1385	КП: Ярославль г ул. Морозовская дом 10 бестарный сбор / Ярославль г ул. Морозовская дом

1386	КП: Ярославль г ул. Мостецкая дом 11 бестарный сбор / Ярославль г ул. Мостецкая дом 11
1387	КП: Ярославль г ул. Мостецкая дом 14 Бестарный сбор / Ярославль г ул. Мостецкая дом 14
1388	КП: Ярославль г ул. Мостецкая дом 15Б Бестарный сбор / Ярославль г ул. Мостецкая дом 15Б
1389	КП: Ярославль г ул. Мостецкая дом 2 бестарный сбор / Ярославль г ул. Мостецкая дом 2
1390	КП: Ярославль г ул. Мостецкая дом 3 Бестарный сбор / Ярославль г ул. Мостецкая дом 3
1391	КП: Ярославль г ул. Надежная дом 1 бестарный сбор / Ярославль г ул. Надежная дом 1
1392	КП: Ярославль г ул. Надежная дом 27 бестарный сбор / Ярославль г ул. Надежная дом 27
1393	КП: Ярославль г ул. Национальная дом 12/46 бестарный сбор / Ярославль г ул. Национальная дом 12/46
1394	КП: Ярославль г ул. Национальная дом 6/31 бестарный сбор / Ярославль г ул. Национальная дом 6/31
1395	КП: Ярославль г ул. Нестерова дом 36 бестарный сбор / Ярославль г ул. Нестерова дом 36
1396	КП: Ярославль г ул. Новая 2-я дом 1 бестарный сбор / Ярославль г ул. Новая 2-я дом 1
1397	КП: Ярославль г ул. Новая 2-я дом 15 бестарный сбор / Ярославль г ул. Новая 2-я дом 15
1398	КП: Ярославль г ул. Новая 3-я дом 1 бестарный сбор / Ярославль г ул. Новая 3-я дом 1
1399	КП: Ярославль г ул. Новая 3-я дом 17 бестарный сбор / Ярославль г ул. Новая 3-я дом 17
1400	КП: Ярославль г ул. Новая 4-я дом 10 бестарный сбор / Ярославль г ул. Новая 4-я дом 10
1401	КП: Ярославль г ул. Новая 4-я дом 2 бестарный сбор / Ярославль г ул. Новая 4-я дом 2
1402	КП: Ярославль г ул. Новая 5-я дом 1 бестарный сбор / Ярославль г ул. Новая 5-я дом 1
1403	КП: Ярославль г ул. Новая 5-я дом 11 бестарный сбор / Ярославль г ул. Новая 5-я дом 11
1404	КП: Ярославль г ул. Новая 6-я дом 1 бестарный сбор / Ярославль г ул. Новая 6-я дом 1
1405	КП: Ярославль г ул. Новая 6-я дом 5 бестарный сбор / Ярославль г ул. Новая 6-я дом 5
1406	КП: Ярославль г ул. Новая 7-я дом 1А бестарный сбор / Ярославль г ул. Новая 7-я дом 1А
1407	КП: Ярославль г ул. Новая 7-я дом 20 бестарный сбор / Ярославль г ул. Новая 7-я дом 20
1408	КП: Ярославль г ул. Новая 8-я дом 2 бестарный сбор / Ярославль г ул. Новая 8-я дом 2
1409	КП: Ярославль г ул. Новая 8-я дом 4 бестарный сбор / Ярославль г ул. Новая 8-я дом 4
1410	КП: Ярославль г ул. Новая 9-я дом 10 бестарный сбор / Ярославль г ул. Новая 9-я дом 10
1411	КП: Ярославль г ул. Новодуховская 2-я дом 14 бестарный сбор / Ярославль г ул.
1412	КП: Ярославль г ул. Новодуховская 3-я дом 15 бестарный сбор / Ярославль г ул.
1413	КП: Ярославль г ул. Новодуховская 3-я дом 32 бестарный сбор / Ярославль г ул.
1414	КП: Ярославль г ул. Новодуховская 3-я дом 48 бестарный сбор / Ярославль г ул.
1415	КП: Ярославль г ул. Новодуховская 3-я дом 62 бестарный сбор / Ярославль г ул.
1416	КП: Ярославль г ул. Новое Долматово дом 1 Бестарный сбор / Ярославль г ул. Новое Долматово дом 1
1417	КП: Ярославль г ул. Новое Долматово дом 20 Бестарный сбор / Ярославль г ул. Новое Долматово дом 20
1418	КП: Ярославль г ул. Новое Творогово дом 12 бестарный сбор / Ярославль г ул. Новое
1419	КП: Ярославль г ул. Новоселковская дом 15 бестарный сбор / Ярославль г ул.
1420	КП: Ярославль г ул. Новостройка 1-я дом 12/4 бестарный сбор / Ярославль г ул. Новостройка
1421	КП: Ярославль г ул. Новостройка 1-я дом 23 бестарный сбор / Ярославль г ул. Новостройка 1-
1422	КП: Ярославль г ул. Новостройка 1-я дом 3 бестарный сбор / Ярославль г ул. Новостройка 1-я
1423	КП: Ярославль г ул. Новостройка 2-я дом 2 бестарный сбор / Ярославль г ул. Новостройка 2-я
1424	КП: Ярославль г ул. Новостройка 2-я дом 21 бестарный сбор / Ярославль г ул. Новостройка 2-
1425	КП: Ярославль г ул. Новостройка 2-я дом 7 бестарный сбор / Ярославль г ул. Новостройка 2-я
1426	КП: Ярославль г ул. Ньютона дом 17/20 бестарный сбор / Ярославль г ул. Ньютона дом 17/20
1427	КП: Ярославль г ул. Ньютона дом 27/12 бестарный сбор / Ярославль г ул. Ньютона дом 27/12
1428	КП: Ярославль г ул. Овинная дом 21 бестарный сбор / Ярославль г ул. Овинная дом 21
1429	КП: Ярославль г ул. Овинная дом 26 бестарный сбор / Ярославль г ул. Овинная дом 26
1430	КП: Ярославль г ул. Овинная дом 6 бестарный сбор / Ярославль г ул. Овинная дом 6
1431	КП: Ярославль г ул. Овражная дом 1 бестарный сбор / Ярославль г ул. Овражная дом 1
1432	КП: Ярославль г ул. Овражная дом 15 бестарный сбор / Ярославль г ул. Овражная дом 15
1433	КП: Ярославль г ул. Огородная дом 3 бестарный сбор / Ярославль г ул. Огородная дом 3
1434	КП: Ярославль г ул. Окружная дом 3/5 бестарный сбор / Ярославль г ул. Окружная дом 3/5
1435	КП: Ярославль г ул. Окружная дом 9 бестарный сбор / Ярославль г ул. Окружная дом 9
1436	КП: Ярославль г ул. Опекушина дом 7 бестарный сбор / Ярославль г ул. Опекушина дом 7
1437	КП: Ярославль г ул. Опекушина дом 71 бестарный сбор / Ярославль г ул. Опекушина дом 71
1438	КП: Ярославль г ул. Ореховая дом 1 Бестарный сбор / Ярославль г ул. Ореховая дом 1
1439	КП: Ярославль г ул. Ореховая дом 15/4 Бестарный сбор / Ярославль г ул. Ореховая дом 15/4
1440	КП: Ярославль г ул. Осипенко дом 15 бестарный сбор / Ярославль г ул. Осипенко дом 15
1441	КП: Ярославль г ул. Островского дом 12 бестарный сбор / Ярославль г ул. Островского дом
1442	КП: Ярославль г ул. Островского дом 18/59 бестарный сбор / Ярославль г ул. Островского
1443	КП: Ярославль г ул. Охотничья дом 20 бестарный сбор / Ярославль г ул. Охотничья дом 20
1444	КП: Ярославль г ул. Охотничья дом 6 бестарный сбор / Ярославль г ул. Охотничья дом 6
1445	КП: Ярославль г ул. Памятная дом 18 бестарный сбор / Ярославль г ул. Памятная дом 18
1446	КП: Ярославль г ул. Памятная дом 2 бестарный сбор / Ярославль г ул. Памятная дом 2
1447	КП: Ярославль г ул. Памятная дом 42 бестарный сбор / Ярославль г ул. Памятная дом 42
1448	КП: Ярославль г ул. Памятная дом 6 бестарный сбор / Ярославль г ул. Памятная дом 6
1449	КП: Ярославль г ул. Парижская Коммуна дом 13 бестарный сбор / Ярославль г ул. Парижская
1450	КП: Ярославль г ул. Парижская Коммуна дом 31 бестарный сбор / Ярославль г ул. Парижская
1451	КП: Ярославль г ул. Парковая 1-я дом 2 бестарный сбор / Ярославль г ул. Парковая 1-я дом 2
1452	КП: Ярославль г ул. Парковая 1-я дом 20 до 26А бестарный сбор / Ярославль г ул. Парковая 1я дом 20
1453	КП: Ярославль г ул. Парковая 2-я дом 16 бестарный сбор / Ярославль г ул. Парковая 2-я дом 16
1454	КП: Ярославль г ул. Парковая 2-я дом 4 бестарный сбор / Ярославль г ул. Парковая 2-я дом 4
1455	КП: Ярославль г ул. Парковая 3-я дом 38 бестарный сбор / Ярославль г ул. Парковая 3-я дом 38
1456	КП: Ярославль г ул. Парковая 3-я дом 4 бестарный сбор / Ярославль г ул. Парковая 3-я дом 4

1457	КП: Ярославль г ул. Парковая 4-я дом 30 бестарный сбор / Ярославль г ул. Парковая 4-я дом 30
1458	КП: Ярославль г ул. Парковая 4-я дом 4 бестарный сбор / Ярославль г ул. Парковая 4-я дом 4
1459	КП: Ярославль г ул. Парковая 5-я дом 2 бестарный сбор / Ярославль г ул. Парковая 5-я дом 2
1460	КП: Ярославль г ул. Парковая 5-я дом 36 бестарный сбор / Ярославль г ул. Парковая 5-я дом 36
1461	КП: Ярославль г ул. Парковая 6-я дом 1 бестарный сбор / Ярославль г ул. Парковая 6-я дом 1
1462	КП: Ярославль г ул. Парковая 6-я дом 29 бестарный сбор / Ярославль г ул. Парковая 6-я дом 29
1463	КП: Ярославль г ул. Парковая 9-я дом 26 бестарный сбор / Ярославль г ул. Парковая 9-я дом 26
1464	КП: Ярославль г ул. Парниковая дом 16 Бестарный сбор / Ярославль г ул. Парниковая дом 16
1465	КП: Ярославль г ул. Парниковая дом 4 Бестарный сбор / Ярославль г ул. Парниковая дом 4
1466	КП: Ярославль г ул. Пархоменко дом 1 бестарный сбор / Ярославль г ул. Пархоменко дом 1
1467	КП: Ярославль г ул. Пархоменко дом 13 бестарный сбор / Ярославль г ул. Пархоменко дом 13
1468	КП: Ярославль г ул. Пархоменко дом 27 бестарный сбор / Ярославль г ул. Пархоменко дом 27
1469	КП: Ярославль г ул. Пекарская дом 29 бестарный сбор / Ярославль г ул. Пекарская дом 29
1470	КП: Ярославль г ул. Пекарская дом 50 бестарный сбор / Ярославль г ул. Пекарская дом 50
1471	КП: Ярославль г ул. Песочная дом 1 бестарный сбор / Ярославль г ул. Песочная дом 1
1472	КП: Ярославль г ул. Песочная дом 22 Бестарный сбор / Ярославль г ул. Песочная дом 22
1473	КП: Ярославль г ул. Песочная дом 8 бестарный сбор / Ярославль г ул. Песочная дом 8
1474	КП: Ярославль г ул. Пестеля дом 102 бестарный сбор / Ярославль г ул. Пестеля дом 102
1475	КП: Ярославль г ул. Пестеля дом 137 бестарный сбор / Ярославль г ул. Пестеля дом 137
1476	КП: Ярославль г ул. Пестеля дом 16/36 бестарный сбор / Ярославль г ул. Пестеля дом 16/36
1477	КП: Ярославль г ул. Пестеля дом 30 бестарный сбор / Ярославль г ул. Пестеля дом 30
1478	КП: Ярославль г ул. Пестеля дом 48 бестарный сбор / Ярославль г ул. Пестеля дом 48
1479	КП: Ярославль г ул. Пестеля дом 56 бестарный сбор / Ярославль г ул. Пестеля дом 56
1480	КП: Ярославль г ул. Пестеля дом 66 бестарный сбор / Ярославль г ул. Пестеля дом 66
1481	КП: Ярославль г ул. Пестеля дом 84 бестарный сбор / Ярославль г ул. Пестеля дом 84
1482	КП: Ярославль г ул. Пестеля дом 9/47 бестарный сбор / Ярославль г ул. Пестеля дом 9/47
1483	КП: Ярославль г ул. Пестеля дом 90 бестарный сбор / Ярославль г ул. Пестеля дом 90
1484	КП: Ярославль г ул. Петра Алексеева дом 12/7 бестарный сбор / Ярославль г ул. Петра
1485	КП: Ярославль г ул. Петра Алексеева дом 16 -24 бестарный сбор / Ярославль г ул. Петра
1486	КП: Ярославль г ул. Петра Алексеева дом 6 бестарный сбор / Ярославль г ул. Петра
1487	КП: Ярославль г ул. Пирогова дом 1/19 бестарный сбор / Ярославль г ул. Пирогова дом 1/19
1488	КП: Ярославль г ул. Пирогова дом 17/20 бестарный сбор / Ярославль г ул. Пирогова дом 17/20
1489	КП: Ярославль г ул. Писарева дом 9 бестарный сбор / Ярославль г ул. Писарева дом 9
1490	КП: Ярославль г ул. Писемского дом 25/45 бестарный сбор / Ярославль г ул. Писемского дом
1491	КП: Ярославль г ул. Писемского дом 4 бестарный сбор / Ярославль г ул. Писемского дом 4
1492	КП: Ярославль г ул. Подгорная дом 39 - 57 бестарный сбор / Ярославль г ул. Подгорная дом
1493	КП: Ярославль г ул. Пожарского дом 39 бестарный сбор / Ярославль г ул. Пожарского дом 39
1494	КП: Ярославль г ул. Пожарского дом 57 бестарный сбор / Ярославль г ул. Пожарского дом 57
1495	КП: Ярославль г ул. Полярная дом 1 Бестарный сбор / Ярославль г ул. Полярная дом 1
1496	КП: Ярославль г ул. Полярная дом 12 Бестарный сбор / Ярославль г ул. Полярная дом 12
1497	КП: Ярославль г ул. Полярная дом 15/8 Бестарный сбор / Ярославль г ул. Полярная дом 15/8
1498	КП: Ярославль г ул. Полярная дом 2 Бестарный сбор / Ярославль г ул. Полярная дом 2
1499	КП: Ярославль г ул. Полярная дом 24 Бестарный сбор / Ярославль г ул. Полярная дом 24
1500	КП: Ярославль г ул. Полярная дом 8 Бестарный сбор / Ярославль г ул. Полярная дом 8
1501	КП: Ярославль г ул. Поперечная 1-я дом 14/1 бестарный сбор / Ярославль г ул. Поперечная 1-
1502	КП: Ярославль г ул. Поперечная 1-я дом 1А бестарный сбор / Ярославль г ул. Поперечная 1-я
1503	КП: Ярославль г ул. Поперечная 1-я дом 27 бестарный сбор / Ярославль г ул. Поперечная 1-я
1504	КП: Ярославль г ул. Поперечная 1-я дом 5 бестарный сбор / Ярославль г ул. Поперечная 1-я
1505	КП: Ярославль г ул. Посохова дом 15/23 бестарный сбор / Ярославль г ул. Посохова дом 15/23
1506	КП: Ярославль г ул. Посохова дом 6/23 бестарный сбор / Ярославль г ул. Посохова дом 6/23
1507	КП: Ярославль г ул. Приветная дом 4 Бестарный сбор / Ярославль г ул. Приветная дом 4
1508	КП: Ярославль г ул. Прилужская дом 5 бестарный сбор / Ярославль г ул. Прилужская дом 5
1509	КП: Ярославль г ул. Приречная 3-я дом 8 бестарный сбор / Ярославль г ул. Приречная 3-я дом 8
1510	КП: Ярославль г ул. Продольная 1-я дом 19 бестарный сбор / Ярославль г ул. Продольная 1-я
1511	КП: Ярославль г ул. Продольная 2-я дом 17 бестарный сбор / Ярославль г ул. Продольная 2-я
1512	КП: Ярославль г ул. Продольная 2-я дом 2 бестарный сбор / Ярославль г ул. Продольная 2-я
1513	КП: Ярославль г ул. Пролетарская 1-я дом 1 бестарный сбор / Ярославль г ул. Пролетарская 1-я дом 1
1514	КП: Ярославль г ул. Пролетарская 1-я дом 43 бестарный сбор / Ярославль г ул. Пролетарская 1-я дом 43
1515	КП: Ярославль г ул. Пролетарская 2-я дом 45 бестарный сбор / Ярославль г ул. Пролетарская 2-я дом 45
1516	КП: Ярославль г ул. Пролетарская 2-я дом 8 бестарный сбор / Ярославль г ул. Пролетарская 2-я дом 8
1517	КП: Ярославль г ул. Пролетарская 4-я дом 18 бестарный сбор / Ярославль г ул. Пролетарская 4-я дом 18
1518	КП: Ярославль г ул. Пролетарская 4-я дом 28 бестарный сбор / Ярославль г ул. Пролетарская 4-я дом 28
1519	КП: Ярославль г ул. Профсоюзная дом 14 бестарный сбор / Ярославль г ул. Профсоюзная дом 14
1520	КП: Ярославль г ул. Профсоюзная дом 30 бестарный сбор / Ярославль г ул. Профсоюзная дом 30
1521	КП: Ярославль г ул. Рабочая 1-я дом 23/87 бестарный сбор / Ярославль г ул. Рабочая 1-я дом
1522	КП: Ярославль г ул. Рабочая 1-я дом 33/98 бестарный сбор / Ярославль г ул. Рабочая 1-я дом
1523	КП: Ярославль г ул. Рабочая 1-я дом 9 бестарный сбор / Ярославль г ул. Рабочая 1-я дом 9
1524	КП: Ярославль г ул. Рабочая 1-я дом 90 бестарный сбор / Ярославль г ул. Рабочая 1-я дом 90
1525	КП: Ярославль г ул. Рабочая 2-я дом 1 бестарный сбор / Ярославль г ул. Рабочая 2-я дом 1
1526	КП: Ярославль г ул. Рабочая 2-я дом 45 бестарный сбор / Ярославль г ул. Рабочая 2-я дом 45

1527	КП: Ярославль г ул. Рабочая 2-я дом 82 бестарный сбор / Ярославль г ул. Рабочая 2-я дом 82
1528	КП: Ярославль г ул. Рабочая 3-я дом 45 бестарный сбор / Ярославль г ул. Рабочая 3-я дом 45
1529	КП: Ярославль г ул. Рабочая 3-я дом 77 бестарный сбор / Ярославль г ул. Рабочая 3-я дом 77
1530	КП: Ярославль г ул. Разина дом 1 бестарный сбор / Ярославль г ул. Разина дом 1
1531	КП: Ярославль г ул. Разина дом 20 бестарный сбор / Ярославль г ул. Разина дом 20
1532	КП: Ярославль г ул. Расковой дом 11 бестарный сбор / Ярославль г ул. Расковой дом 11
1533	КП: Ярославль г ул. Расковой дом 19 бестарный сбор / Ярославль г ул. Расковой дом 19
1534	КП: Ярославль г ул. Родниковая дом 37 бестарный сбор / Ярославль г ул. Родниковая дом 37
1535	КП: Ярославль г ул. Ростовская дом 21/16 бестарный сбор / Ярославль г ул. Ростовская дом
1536	КП: Ярославль г ул. Ростовская дом 24/21 бестарный сбор / Ярославль г ул. Ростовская дом
1537	КП: Ярославль г ул. Ростовская дом 46/32 бестарный сбор / Ярославль г ул. Ростовская дом
1538	КП: Ярославль г ул. Ростовская дом 7/27 бестарный сбор / Ярославль г ул. Ростовская дом
1539	КП: Ярославль г ул. Рылеева дом 37/54 бестарный сбор / Ярославль г ул. Рылеева дом 37/54
1540	КП: Ярославль г ул. Рылеева дом 46 бестарный сбор / Ярославль г ул. Рылеева дом 46
1541	КП: Ярославль г ул. Рылеева дом 57 бестарный сбор / Ярославль г ул. Рылеева дом 57
1542	КП: Ярославль г ул. Рылеева дом 68 бестарный сбор / Ярославль г ул. Рылеева дом 68
1543	КП: Ярославль г ул. Рылеева дом 82 бестарный сбор / Ярославль г ул. Рылеева дом 82
1544	КП: Ярославль г ул. Рылеева дом 90 бестарный сбор / Ярославль г ул. Рылеева дом 90
1545	КП: Ярославль г ул. Сабанеевская дом 1/10 бестарный сбор / Ярославль г ул. Сабанеевская дом 1/10
1546	КП: Ярославль г ул. Сабанеевская дом 21/6 бестарный сбор / Ярославль г ул. Сабанеевская дом 21/6
1547	КП: Ярославль г ул. Садоводческая дом 2 Бестарный сбор / Ярославль г ул. Садоводческая
1548	КП: Ярославль г ул. Светлая дом 56 бестарный сбор / Ярославль г ул. Светлая дом 56
1549	КП: Ярославль г ул. Светлая дом 57А бестарный сбор / Ярославль г ул. Светлая дом 57А
1550	КП: Ярославль г ул. Свободы дом 27 бестарный сбор / Ярославль г ул. Свободы дом 27
1551	КП: Ярославль г ул. Северная 2-я дом 74 бестарный сбор / Ярославль г ул. Северная 2-я дом
1552	КП: Ярославль г ул. Северная дом 5 бестарный сбор / Ярославль г ул. Северная дом 5
1553	КП: Ярославль г ул. Северная дом 79 бестарный сбор / Ярославль г ул. Северная дом 79
1554	КП: Ярославль г ул. Седова дом 43 бестарный сбор / Ярославль г ул. Седова дом 43
1555	КП: Ярославль г ул. Седова дом 5 бестарный сбор / Ярославль г ул. Седова дом 5
1556	КП: Ярославль г ул. Сельская дом 1 Бестарный сбор / Ярославль г ул. Сельская дом 1
1557	КП: Ярославль г ул. Сельская дом 21/8 Бестарный сбор / Ярославль г ул. Сельская дом 21/8
1558	КП: Ярославль г ул. Сельская дом 34 Бестарный сбор / Ярославль г ул. Сельская дом 34
1559	КП: Ярославль г ул. Сельская дом 4 Бестарный сбор / Ярославль г ул. Сельская дом 4
1560	КП: Ярославль г ул. Сельская дом 84 Бестарный сбор / Ярославль г ул. Сельская дом 84
1561	КП: Ярославль г ул. Сельская дом 86/8 Бестарный сбор / Ярославль г ул. Сельская дом 86/8
1562	КП: Ярославль г ул. Сергейцевская 3-я дом 2 бестарный сбор / Ярославль г ул. Сергейцевская 3-я дом 2
1563	КП: Ярославль г ул. Сергейцевская 3-я дом 44 бестарный сбор / Ярославль г ул. Сергейцевская 3-я дом 44
1564	КП: Ярославль г ул. Сергейцевская дом 2 бестарный сбор / Ярославль г ул. Сергейцевская дом 2
1565	КП: Ярославль г ул. Сергея Новожилова дом 17/2 бестарный сбор / Ярославль г ул. Сергея
1566	КП: Ярославль г ул. Сергея Новожилова дом 21/1 бестарный сбор / Ярославль г ул. Сергея
1567	КП: Ярославль г ул. Сергея Новожилова дом 25 бестарный сбор / Ярославль г ул. Сергея
1568	КП: Ярославль г ул. Сергея Новожилова дом 3/1 бестарный сбор / Ярославль г ул. Сергея
1569	КП: Ярославль г ул. Сергея Новожилова дом 40 бестарный сбор / Ярославль г ул. Сергея
1570	КП: Ярославль г ул. Серова дом 7/60 бестарный сбор / Ярославль г ул. Серова дом 7/60
1571	КП: Ярославль г ул. Сиреневая дом 30 бестарный сбор / Ярославль г ул. Сиреневая дом 30
1572	КП: Ярославль г ул. Сиреневая дом 8 бестарный сбор / Ярославль г ул. Сиреневая дом 8
1573	КП: Ярославль г ул. Слепнева дом 1А бестарный сбор / Ярославль г ул. Слепнева дом 1А
1574	КП: Ярославль г ул. Смоленская 1-я дом 1 бестарный сбор / Ярославль г ул. Смоленская 1-я дом 1
1575	КП: Ярославль г ул. Смоленская 1-я дом 14 бестарный сбор / Ярославль г ул. Смоленская 1-я дом 14
1576	КП: Ярославль г ул. Смоленская 1-я дом 20 бестарный сбор / Ярославль г ул. Смоленская 1-я дом 20
1577	КП: Ярославль г ул. Смоленская 1-я дом 24 бестарный сбор / Ярославль г ул. Смоленская 1-я дом 24
1578	КП: Ярославль г ул. Смоленская 1-я дом 26 бестарный сбор / Ярославль г ул. Смоленская 1-я дом 26
1579	КП: Ярославль г ул. Смоленская 1-я дом 30 бестарный сбор / Ярославль г ул. Смоленская 1-я дом 30
1580	КП: Ярославль г ул. Смоленская 1-я дом 36 бестарный сбор / Ярославль г ул. Смоленская 1-я дом 36
1581	КП: Ярославль г ул. Смоленская 2-я дом 3 бестарный сбор / Ярославль г ул. Смоленская 2-я дом 3
1582	КП: Ярославль г ул. Смоленская 3-я дом 1/13 бестарный сбор / Ярославль г ул. Смоленская 3я дом 1/13
1583	КП: Ярославль г ул. Смоленская 3-я дом 9А бестарный сбор / Ярославль г ул. Смоленская 3-я дом 9А
1584	КП: Ярославль г ул. Смоленская 4-я дом 2/21 бестарный сбор / Ярославль г ул. Смоленская 4я дом 2/21
1585	КП: Ярославль г ул. Смоленская 4-я дом 20 бестарный сбор / Ярославль г ул. Смоленская 4-я дом 20
1586	КП: Ярославль г ул. Смоленская 5-я дом 12 бестарный сбор / Ярославль г ул. Смоленская 5-я дом 12
1587	КП: Ярославль г ул. Смоленская 5-я дом 2 бестарный сбор / Ярославль г ул. Смоленская 5-я дом 2
1588	КП: Ярославль г ул. Смоленская 5-я дом 22 бестарный сбор / Ярославль г ул. Смоленская 5-я дом 22
1589	КП: Ярославль г ул. Смоленская 5-я дом 8 бестарный сбор / Ярославль г ул. Смоленская 5-я дом 8
1590	КП: Ярославль г ул. Смоленская 6-я дом 20 бестарный сбор / Ярославль г ул. Смоленская 6-я дом 20
1591	КП: Ярославль г ул. Смоленская 6-я дом 28 бестарный сбор / Ярославль г ул. Смоленская 6-я дом 28
1592	КП: Ярославль г ул. Смоленская 7-я дом 14 бестарный сбор / Ярославль г ул. Смоленская 7-я дом 14
1593	КП: Ярославль г ул. Смоленская 7-я дом 1А бестарный сбор / Ярославль г ул. Смоленская 7-я дом 1А
1594	КП: Ярославль г ул. Смоленская 7-я дом 6 бестарный сбор / Ярославль г ул. Смоленская 7-я дом 6
1595	КП: Ярославль г ул. Смоленская 7-я дом 7 бестарный сбор / Ярославль г ул. Смоленская 7-я дом 7
1596	КП: Ярославль г ул. Совхозная дом 26 бестарный сбор / Ярославль г ул. Совхозная дом 26
1597	КП: Ярославль г ул. Совхозная дом 6 бестарный сбор / Ярославль г ул. Совхозная дом 6

1598	КП: Ярославль г ул. Солнечная дом 15/9 бестарный сбор / Ярославль г ул. Солнечная дом 15/9
1599	КП: Ярославль г ул. Солнечная дом 2/52 бестарный сбор / Ярославль г ул. Солнечная дом 2/52
1600	КП: Ярославль г ул. Солнечная дом 44 бестарный сбор / Ярославль г ул. Солнечная дом 44
1601	КП: Ярославль г ул. Солнечная дом 51/2 бестарный сбор / Ярославль г ул. Солнечная дом 51/2
1602	КП: Ярославль г ул. Соловьева дом 12/38 бестарный сбор / Ярославль г ул. Соловьева дом
1603	КП: Ярославль г ул. Соловьева дом 16 бестарный сбор / Ярославль г ул. Соловьева дом 16
1604	КП: Ярославль г ул. Соловьева дом 22/31 бестарный сбор / Ярославль г ул. Соловьева дом
1605	КП: Ярославль г ул. Соловьева дом 36/32 бестарный сбор / Ярославль г ул. Соловьева дом
1606	КП: Ярославль г ул. Софьи Ковалевской дом 1/1 бестарный сбор / Ярославль г ул. Софьи Ковалевской дом 1/1
1607	КП: Ярославль г ул. Софьи Ковалевской дом 15 бестарный сбор / Ярославль г ул. Софьи Ковалевской дом 15
1608	КП: Ярославль г ул. Софьи Ковалевской дом 24 бестарный сбор / Ярославль г ул. Софьи Ковалевской дом 24
1609	КП: Ярославль г ул. Софьи Ковалевской дом 7/11 бестарный сбор / Ярославль г ул. Софьи Ковалевской дом 7/11
1610	КП: Ярославль г ул. Софьи Перовской дом 10/8 бестарный сбор / Ярославль г ул. Софьи
1611	КП: Ярославль г ул. Софьи Перовской дом 17 бестарный сбор / Ярославль г ул. Софьи
1612	КП: Ярославль г ул. Софьи Перовской дом 7 бестарный сбор / Ярославль г ул. Софьи
1613	КП: Ярославль г ул. Софьи Перовской дом 9 бестарный сбор / Ярославль г ул. Софьи
1614	КП: Ярославль г ул. Союзная дом 142 бестарный сбор / Ярославль г ул. Союзная дом 142
1615	КП: Ярославль г ул. Союзная дом 3 бестарный сбор / Ярославль г ул. Союзная дом 3
1616	КП: Ярославль г ул. Союзная дом 72 бестарный сбор / Ярославль г ул. Союзная дом 72
1617	КП: Ярославль г ул. Спортивная дом 35/20 бестарный сбор / Ярославль г ул. Спортивная дом
1618	КП: Ярославль г ул. Средняя дом 5 бестарный сбор / Ярославль г ул. Средняя дом 5
1619	КП: Ярославль г ул. Средняя дом 79 бестарный сбор / Ярославль г ул. Средняя дом 79
1620	КП: Ярославль г ул. Старая Московская дом 1 бестарный сбор / Ярославль г ул. Старая
1621	КП: Ярославль г ул. Старое Долматово дом 2 бестарный сбор / Ярославль г ул. Старое Долматово дом 2
1622	КП: Ярославль г ул. Старое Долматово дом 48 бестарный сбор / Ярославль г ул. Старое Долматово дом 48
1623	КП: Ярославль г ул. Старое Творогово дом 29 бестарный сбор / Ярославль г ул. Старое
1624	КП: Ярославль г ул. Старое Творогово дом 5 бестарный сбор / Ярославль г ул. Старое
1625	КП: Ярославль г ул. Стачек дом 18 бестарный сбор / Ярославль г ул. Стачек дом 18
1626	КП: Ярославль г ул. Стачек дом 2 бестарный сбор / Ярославль г ул. Стачек дом 2
1627	КП: Ярославль г ул. Стачек дом 39 бестарный сбор / Ярославль г ул. Стачек дом 39
1628	КП: Ярославль г ул. Стопани дом 169 бестарный сбор / Ярославль г ул. Стопани дом 169
1629	КП: Ярославль г ул. Стопани дом 3 бестарный сбор / Ярославль г ул. Стопани дом 3
1630	КП: Ярославль г ул. Стрелецкая дом 17 бестарный сбор / Ярославль г ул. Стрелецкая дом 17
1631	КП: Ярославль г ул. Стрелецкая дом 37/64 бестарный сбор / Ярославль г ул. Стрелецкая дом
1632	КП: Ярославль г ул. Суворовская дом 44 бестарный сбор / Ярославль г ул. Суворовская дом
1633	КП: Ярославль г ул. Суворовская дом 50 бестарный сбор / Ярославль г ул. Суворовская дом
1634	КП: Ярославль г ул. Суздальская дом 106 бестарный сбор / Ярославль г ул. Суздальская дом
1635	КП: Ярославль г ул. Суздальская дом 140 бестарный сбор / Ярославль г ул. Суздальская дом
1636	КП: Ярославль г ул. Суздальская дом 164/75 бестарный сбор / Ярославль г ул. Суздальская
1637	КП: Ярославль г ул. Суздальская дом 168 бестарный сбор / Ярославль г ул. Суздальская дом
1638	КП: Ярославль г ул. Талалихина дом 16 бестарный сбор / Ярославль г ул. Талалихина дом 16
1639	КП: Ярославль г ул. Татарская дом 12 бестарный сбор / Ярославль г ул. Татарская дом 12
1640	КП: Ярославль г ул. Ткацкая дом 5 бестарный сбор / Ярославль г ул. Ткацкая дом 5
1641	КП: Ярославль г ул. Торфяная дом 11 бестарный сбор / Ярославль г ул. Торфяная дом 11
1642	КП: Ярославль г ул. Торфяная дом 22 бестарный сбор / Ярославль г ул. Торфяная дом 22
1643	КП: Ярославль г ул. Торфяная дом 28/10 бестарный сбор / Ярославль г ул. Торфяная дом
1644	КП: Ярославль г ул. Трофимково дом 29 бестарный сбор / Ярославль г ул. Трофимково дом 29
1645	КП: Ярославль г ул. Туговская дом 16 бестарный сбор / Ярославль г ул. Туговская дом 16
1646	КП: Ярославль г ул. Тулупова дом 20 бестарный сбор / Ярославль г ул. Тулупова дом 20
1647	КП: Ярославль г ул. Тутаевская 2-я дом 15 бестарный сбор / Ярославль г ул. Тутаевская 2-я дом 15
1648	КП: Ярославль г ул. Тутаевская 2-я дом 18 бестарный сбор / Ярославль г ул. Тутаевская 2-я дом 18
1649	КП: Ярославль г ул. Тутаевская 2-я дом 2 бестарный сбор / Ярославль г ул. Тутаевская 2-я дом 2
1650	КП: Ярославль г ул. Ударная дом 1 бестарный сбор / Ярославль г ул. Ударная дом 1
1651	КП: Ярославль г ул. Ударная дом 15 бестарный сбор / Ярославль г ул. Ударная дом 15
1652	КП: Ярославль г ул. Урочская дом 1 бестарный сбор / Ярославль г ул. Урочская дом 1
1653	КП: Ярославль г ул. Урочская дом 31 бестарный сбор / Ярославль г ул. Урочская дом 31
1654	КП: Ярославль г ул. Фабричная дом 1/2 бестарный сбор / Ярославль г ул. Фабричная дом 1/2
1655	КП: Ярославль г ул. Фабричная дом 32 бестарный сбор / Ярославль г ул. Фабричная дом 32
1656	КП: Ярославль г ул. Фруктовая дом 1 Бестарный сбор / Ярославль г ул. Фруктовая дом 1
1657	КП: Ярославль г ул. Халтурина дом 14/16 бестарный сбор / Ярославль г ул. Халтурина дом
1658	КП: Ярославль г ул. Халтурина дом 32/28 бестарный сбор / Ярославль г ул. Халтурина дом
1659	КП: Ярославль г ул. Халтурина дом 40 бестарный сбор / Ярославль г ул. Халтурина дом 40
1660	КП: Ярославль г ул. Халтурина дом 52/8 бестарный сбор / Ярославль г ул. Халтурина дом 52/8
1661	КП: Ярославль г ул. Халтурина дом 69 бестарный сбор / Ярославль г ул. Халтурина дом 69
1662	КП: Ярославль г ул. Халтурина дом 94/76 бестарный сбор / Ярославль г ул. Халтурина дом
1663	КП: Ярославль г ул. Хальзунова дом 17 /ул. Крупской 50а бестарный сбор / Ярославль г ул. Хальзунова дом 17
1664	КП: Ярославль г ул. Хальзунова дом 7/46 бестарный сбор / Ярославль г ул. Хальзунова дом 46
1665	КП: Ярославль г ул. Хвойная дом 2 бестарный сбор / Ярославль г ул. Хвойная дом 2
1666	КП: Ярославль г ул. Хвойная дом 30 бестарный сбор / Ярославль г ул. Хвойная дом 30
1667	КП: Ярославль г ул. Хуторская дом 37/1 бестарный сбор / Ярославль г ул. Хуторская дом 37/1
1668	КП: Ярославль г ул. Хуторская дом 4 бестарный сбор / Ярославль г ул. Хуторская дом 4

1669	КП: Ярославль г ул. Цветочная дом 1 бестарный сбор / Ярославль г ул. Цветочная дом 1
1670	КП: Ярославль г ул. Цветочная дом 15 бестарный сбор / Ярославль г ул. Цветочная дом 15
1671	КП: Ярославль г ул. Цветочная дом 24 бестарный сбор / Ярославль г ул. Цветочная дом 24
1672	КП: Ярославль г ул. Цветочная дом 9 бестарный сбор / Ярославль г ул. Цветочная дом 9
1673	КП: Ярославль г ул. Центральная дом 4 бестарный сбор / Ярославль г ул. Центральная дом 4
1674	КП: Ярославль г ул. Центральная дом 70 бестарный сбор / Ярославль г ул. Центральная дом 70
1675	КП: Ярославль г ул. Чаадаева дом 90 бестарный сбор / Ярославль г ул. Чаадаева дом 90
1676	КП: Ярославль г ул. Чапаева дом 25 бестарный сбор / Ярославль г ул. Чапаева дом 25
1677	КП: Ярославль г ул. Чапаева дом 39 бестарный сбор / Ярославль г ул. Чапаева дом 39
1678	КП: Ярославль г ул. Чапаева дом 53 бестарный сбор / Ярославль г ул. Чапаева дом 53
1679	КП: Ярославль г ул. Чапаева дом 57 бестарный сбор / Ярославль г ул. Чапаева дом 57
1680	КП: Ярославль г ул. Червонная дом 10 бестарный сбор / Ярославль г ул. Червонная дом 10
1681	КП: Ярославль г ул. Червонная дом 3 бестарный сбор / Ярославль г ул. Червонная дом 3
1682	КП: Ярославль г ул. Чернышевского дом 16 бестарный сбор / Ярославль г ул.
1683	КП: Ярославль г ул. Чернышевского дом 2 бестарный сбор / Ярославль г ул. Чернышевского
1684	КП: Ярославль г ул. Шевелюха дом 1 бестарный сбор / Ярославль г ул. Шевелюха дом 1
1685	КП: Ярославль г ул. Шевелюха дом 117 бестарный сбор / Ярославль г ул. Шевелюха дом 117
1686	КП: Ярославль г ул. Шоссейная 1-я дом 2 бестарный сбор / Ярославль г ул. Шоссейная 1-я дом 2
1687	КП: Ярославль г ул. Шоссейная 1-я дом 27 бестарный сбор / Ярославль г ул. Шоссейная 1-я дом 27
1688	КП: Ярославль г ул. Шоссейная 2-я дом 1 бестарный сбор / Ярославль г ул. Шоссейная 2-я дом 1
1689	КП: Ярославль г ул. Шоссейная 2-я дом 33 бестарный сбор / Ярославль г ул. Шоссейная 2-я дом 33
1690	КП: Ярославль г ул. Шпальная дом 41/5 бестарный сбор / Ярославль г ул. Шпальная дом 41/5
1691	КП: Ярославль г ул. Шпальная дом 72/8 бестарный сбор / Ярославль г ул. Шпальная дом 72/8
1692	КП: Ярославль г ул. Щорса дом 34 бестарный сбор / Ярославль г ул. Щорса дом 34
1693	КП: Ярославль г ул. Яблоневая дом 1 Бестарный сбор / Ярославль г ул. Яблоневая дом 1
1694	КП: Ярославль г ул. Яковлевская 1-я дом 18 бестарный сбор / Ярославль г ул. Яковлевская 1я дом 18
1695	КП: Ярославль г ул. Яковлевская 1-я дом 4 бестарный сбор / Ярославль г ул. Яковлевская 1-я дом 4
1696	КП: Ярославль г ул. Яковлевская 2-я дом 13 бестарный сбор / Ярославль г ул. Яковлевская 2я дом 13
1697	КП: Ярославль г ул. Яковлевская 2-я дом 27 бестарный сбор / Ярославль г ул. Яковлевская 2я дом 27
1698	КП: Ярославль г ул. Яковлевская 4-я дом 29 бестарный сбор / Ярославль г ул. Яковлевская 4я дом 29
1699	КП: Ярославль г ул. Яковлевская 4-я дом 4 бестарный сбор / Ярославль г ул. Яковлевская 4-я дом 4
1700	КП: Ярославль г ул. Яковлевская 5-я дом 14 бестарный сбор / Ярославль г ул. Яковлевская 5я дом 14
1701	КП: Ярославль г ул. Яковлевская 5-я дом 2Б бестарный сбор / Ярославль г ул. Яковлевская 5я дом 2Б
1702	КП: Ярославль г ул. Ямская дом 9/15 бестарный сбор / Ярославль г ул. Ямская дом 9/15
1703	КП: Ярославль г ул. Ямская дом 99 бестарный сбор / Ярославль г ул. Ямская дом 99
1704	КП: Ярославль г ул. Ярославская дом 113 бестарный сбор / Ярославль г ул. Ярославская дом
1705	КП: Ярославль г ул. Ярославская дом 129 бестарный сбор / Ярославль г ул. Ярославская дом
1706	КП: Ярославль г ул. Ярославская дом 149 бестарный сбор / Ярославль г ул. Ярославская дом
1707	КП: Ярославль г ул. Ярославская дом 71 бестарный сбор / Ярославль г ул. Ярославская дом
1708	КП: Ярославль г ул. Ярославская дом 83А бестарный сбор / Ярославль г ул. Ярославская дом
1709	КП: Ярославль г ул. Ярославская дом 91 бестарный сбор / Ярославль г ул. Ярославская дом
1710	КП: Ярославль г ул. Ясная дом 1 бестарный сбор / Ярославль г ул. Ясная дом 1
1711	КП: Ярославль г ул. Ясная дом 47 бестарный сбор / Ярославль г ул. Ясная дом 47
1712	КП: Ясенево д дом 10 Бестарный сбор + / Ясенево д дом 10
1713	КП: Ясенево д дом 19 Бестарный сбор / Ясенево д дом 19
1714	КП: Ясенево д дом 26 Бестарный сбор / Ясенево д дом 26
1715	КП: Ясенево д дом 49 Бестарный сбор / Ясенево д дом 49

Приложение 6.8
к территориальной схеме обращения с отходами
Ярославской области

Населенные пункты с нерегулярной транспортной доступностью, а также неохваченные услугой вывоза ТКО на территории Ярославской области

№ п\п МО	№	Муниципальное образование	Наименование населенного пункта, городского поселения, сельского поселения.	Численность населения (человек)	Объем отходов, образунмых населением м3	Среднее расстояние до места захоронения км	Причина отсутствия услуги
	1						
	1	Большесельский муниципальный округ	д.Тешелово	0	0		отсутсвие населения
	2	Большесельский муниципальный округ	д. Приречье	0	0		отсутсвие населения
	3	Большесельский муниципальный округ	д. Хмельники	0	0		отсутсвие населения
	4	Большесельский муниципальный округ	с. Никольское	0	0		отсутсвие населения
1		ИТОГО по округу		0	0		
	2						
	1	Борисоглебский муниципальный округ	д.Беглицево	1	2,242	32	Малочисленный населенный пункт
	2	Борисоглебский муниципальный округ	д.Бекренево	6	13,452	20,9	Малочисленный населенный пункт
	3	Борисоглебский муниципальный округ	д.Добрынское	7	15,694	25,5	Малочисленный населенный пункт
	4	Борисоглебский муниципальный округ	д.Заречье	-	0	25,3	Малочисленный населенный пункт
	5	Борисоглебский муниципальный округ	д.Кондитово	-	0	25,9	Малочисленный населенный пункт
	6	Борисоглебский муниципальный округ	д.Куземино	3	6,726	27,8	Малочисленный населенный пункт
	7	Борисоглебский муниципальный округ	д.Неньково	-	0	27,1	Малочисленный населенный пункт
	8	Борисоглебский муниципальный округ	д.Сабурово	1	2,242	24,6	Малочисленный населенный пункт
	9	Борисоглебский муниципальный округ	д.Стеблево	4	8,968	26,3	Малочисленный населенный пункт
	10	Борисоглебский муниципальный округ	д.Федосьино	-	0	28,8	Малочисленный населенный пункт
	11	Борисоглебский муниципальный округ	д.Черницы	-	0	26,3	Малочисленный населенный пункт
	12	Борисоглебский муниципальный округ	д.Козлово	6	13,452	37	Малочисленный населенный пункт
	13	Борисоглебский муниципальный округ	д.Копытово	1	2,242	51	Малочисленный населенный пункт
	14	Борисоглебский муниципальный округ	д.Костенчугово	3	6,726	41	Малочисленный населенный пункт
	15	Борисоглебский муниципальный округ	д.Куклино	9	20,178	44	Малочисленный населенный пункт
	16	Борисоглебский муниципальный округ	с.Никола-Бой	1	2,242	39	Малочисленный населенный пункт
	17	Борисоглебский муниципальный округ	д.Новоселка	4	8,968	36	Малочисленный населенный пункт
	18	Борисоглебский муниципальный округ	д.Павлово	4	8,968	47	Малочисленный населенный пункт
	19	Борисоглебский муниципальный округ	д.Родионово	-	0	43	Малочисленный населенный пункт
	20	Борисоглебский муниципальный округ	д.Сносы	-	0	48	Малочисленный населенный пункт
	21	Борисоглебский муниципальный округ	д.Таковая	4	8,968	38	Малочисленный населенный пункт
	22	Борисоглебский муниципальный округ	д.Тарандаево	7	15,694	39	Малочисленный населенный пункт
	23	Борисоглебский муниципальный округ	д.Техтемерево	-	0	43	Малочисленный населенный пункт
	24	Борисоглебский муниципальный округ	д.Чудиново	1	2,242	40	Малочисленный населенный пункт
				62	139,004		
	3						
	1	Борисоглебский муниципальный округ	Д. Кишкино	4	8,968	20	малочисленный населённый пункт
	2	Борисоглебский муниципальный округ	Д. Теперское	5	11,21	22	малочисленный населённый пункт
	3	Борисоглебский муниципальный округ	Д. Комарово	1	2,242	25	малочисленный населённый пункт
	4	Борисоглебский муниципальный округ	Д. Ново	2	4,484	26	малочисленный населённый пункт
	5	Борисоглебский муниципальный округ	Д. Акулово	14	31,388	29	малочисленный населённый пункт
	6	Борисоглебский муниципальный округ	Д. Кузнечиха	14	31,388	29	малочисленный населённый пункт
	7	Борисоглебский муниципальный округ	Д. Иевлево	2	4,484	16	малочисленный населённый пункт
	8	Борисоглебский муниципальный округ	Д. Свагуново	17	38,114	16	малочисленный населённый пункт
	9	Борисоглебский муниципальный округ	Д. Борушка	10	22,42	11	малочисленный населённый пункт
	10	Борисоглебский муниципальный округ	Д. Дядьково	6	13,452	15	малочисленный населённый пункт
	11	Борисоглебский муниципальный округ	Д. Старово - Подборное	2	4,484	19	малочисленный населённый пункт
	12	Борисоглебский муниципальный округ	Д. Хаурово	8	17,936	21	малочисленный населённый пункт
	13	Борисоглебский муниципальный округ	Д. Паникарово	0	0	24	постоянно никто не проживает
	14	Борисоглебский муниципальный округ	Д. Коскино	3	6,726	31	малочисленный населённый пункт
	15	Борисоглебский муниципальный округ	Д. Глинка	3	6,726	26	малочисленный населённый пункт
	16	Борисоглебский муниципальный округ	Д. Редкошово	42	94,164	30	в рядом расположенном населенном пункте установлены контейнерные площадки
	17	Борисоглебский муниципальный округ			0		
	18	Борисоглебский муниципальный округ	Д. Новоселка	9	20,178	34	малочисленный населённый пункт
	19	Борисоглебский муниципальный округ	Д. Пестово	48	107,616	33	малочисленный населённый пункт
	20	Борисоглебский муниципальный округ	Д. Фоминское	0	0	35	постоянно никто не проживает
	21	Борисоглебский муниципальный округ	Д. Пукесово	0	0	35	постоянно никто не проживает
	22	Борисоглебский муниципальный округ	Д. Реброво	0	0	35	постоянно никто не проживает

	23	Борисоглебский муниципальный округ	Д. Подлесново	1	2,242	25	малочисленный населённый пункт
	24	Борисоглебский муниципальный округ	Д. Дубойково	0	0	27	постоянно никто не проживает
	25	Борисоглебский муниципальный округ	Д. Сильники	3	6,726	25	малочисленный населённый пункт
	26	Борисоглебский муниципальный округ	Д. Есеплево	15	33,63	30	малочисленный населённый пункт
	27	Борисоглебский муниципальный округ	Д. Жадимирово	1	2,242	32	малочисленный населённый пункт
	28	Борисоглебский муниципальный округ	Д. Вертлово	9	20,178	35	малочисленный населённый пункт
	29	Борисоглебский муниципальный округ	С. Ильинское	0	0	31	малочисленный населённый пункт
	30	Борисоглебский муниципальный округ	Д. Николо Пенье	0	0	31	никто не проживает
	31	Борисоглебский муниципальный округ	С. Павлово	3	6,726	22	малочисленный населённый пункт
				222	497,724		
	4						
	1	Борисоглебский муниципальный округ	д. Архипово	2	4,484	34	малочисленный населённый пункт
	2	Борисоглебский муниципальный округ	д. Бурмакино	0	0	38	отсутствие постоянных жителей
	3	Борисоглебский муниципальный округ	с. Вёска	39	87,438	37	удаленный населенный пункт
	4	Борисоглебский муниципальный округ	д. Внуково	0	0	39	постоянно никто не проживает
	5	Борисоглебский муниципальный округ	д. Голубково	0	0	34	постоянно никто не проживает
	6	Борисоглебский муниципальный округ	д. Денисьево	0	0	32	постоянно никто не проживает
	7	Борисоглебский муниципальный округ	д. Душилово	0	0	35	никто не проживает
	8	Борисоглебский муниципальный округ	д. Задубровье	3	6,726	34	малочисленный населённый пункт
	9	Борисоглебский муниципальный округ	с. Закедье	0	0	35	постоянно никто не проживает
	10	Борисоглебский муниципальный округ	д. Кедское	0	0	33	постоянно никто не проживает
	11	Борисоглебский муниципальный округ	пос. Латка	9	20,178	39	малочисленный населённый пункт
	12	Борисоглебский муниципальный округ	д. Никифорцево	5	11,21	36	малочисленный населённый пункт
	13	Борисоглебский муниципальный округ	с. Никола - Березники	3	6,726	31	малочисленный населённый пункт
	14	Борисоглебский муниципальный округ	с. Семеновское	0	0	34	постоянно никто не проживает
	15	Борисоглебский муниципальный округ	д. Стрелка	17	38,114	36	в рядом расположенном населенном пункте установлены контейнерные площадки
	16	Борисоглебский муниципальный округ	д. Тумаково	9	20,178	34	малочисленный населённый пункт
	17	Борисоглебский муниципальный округ	с. Услявцево	3	6,726	33	малочисленный населённый пункт
	18	Борисоглебский муниципальный округ	д. Юренино	0	0	35	постоянно никто не проживает
	19	Борисоглебский муниципальный округ	д. Андрейцево	0	0	47	постоянно никто не проживает
	20	Борисоглебский муниципальный округ	д. Бережки	0	0	46	постоянно никто не проживает
	21	Борисоглебский муниципальный округ	д. Буйкино	0	0	56	никто не проживает
	22	Борисоглебский муниципальный округ	д. Высочково	2	4,484	57	малочисленный населённый пункт
	23	Борисоглебский муниципальный округ	д. Каликино	0	0	50	никто не проживает
	24	Борисоглебский муниципальный округ	д. Камешково	5	11,21	50	малочисленный населённый пункт
	25	Борисоглебский муниципальный округ	с. Малахово	4	8,968	49	малочисленный населённый пункт
	26	Борисоглебский муниципальный округ	пос. Мостищи	3	6,726	47	малочисленный населённый пункт
	27	Борисоглебский муниципальный округ	с. Мясниково	1	2,242	46	малочисленный населённый пункт
	28	Борисоглебский муниципальный округ	с. Никульское	0	0	47	никто не проживает
	29	Борисоглебский муниципальный округ	д. Новинки	9	20,178	48	малочисленный населённый пункт
	30	Борисоглебский муниципальный округ	д. Погорелка	7	15,694	51	малочисленный населённый пункт
	31	Борисоглебский муниципальный округ	д. Поповка	0	0		никто не проживает
	32	Борисоглебский муниципальный округ	(Неверковский сельский округ)	0	0	49	никто не проживает
	33	Борисоглебский муниципальный округ	д. Раменка	13	29,146	50	малочисленный населённый пункт,
	34	Борисоглебский муниципальный округ	отдалённый населённый пункт		0		никто не проживает
	35	Борисоглебский муниципальный округ	д. Тарасово	2	4,484	54	малочисленный населённый пункт,
	36	Борисоглебский муниципальный округ	отдалённый населённый пункт		0		никто не проживает
	37	Борисоглебский муниципальный округ	д. Аверково	0	0	57	постоянно никто не проживает
	38	Борисоглебский муниципальный округ	д. Аксеньково	0	0	48	никто не проживает
	39	Борисоглебский муниципальный округ	с. Борисовское	0	0	55	никто не проживает
	40	Борисоглебский муниципальный округ	д. Высоково	1	2,242	48	малочисленный населённый пункт,
	41	Борисоглебский муниципальный округ	отдалённый населённый пункт		0		никто не проживает
	42	Борисоглебский муниципальный округ	д. Голузино	0	0	49	никто не проживает
	43	Борисоглебский муниципальный округ	д. Дьяконцево	4	8,968	44	малочисленный населённый пункт
	44	Борисоглебский муниципальный округ	с. Звенячево	0	0	46	постоянно никто не проживает
	45	Борисоглебский муниципальный округ	д. Краснораменье	0	0	50	никто не проживает
	46	Борисоглебский муниципальный округ	д. Ларионцево	3	6,726	41	малочисленный населённый пункт
	47	Борисоглебский муниципальный округ	с. Марково	1	2,242	47	малочисленный населённый пункт,
	48	Борисоглебский муниципальный округ	отдалённый населённый пункт		0		никто не проживает

	49	Борисоглебский муниципальный округ	д. Мартемьяново	5	11,21	54	малочисленный населённый пункт,
	50	Борисоглебский муниципальный округ	отдалённый населённый пункт		0		никто не проживает
	51	Борисоглебский муниципальный округ	д. Пахомово	5	11,21	48	малочисленный населённый пункт
	52	Борисоглебский муниципальный округ	с. Покровское	10	22,42	43	малочисленный населённый пункт
	53	Борисоглебский муниципальный округ	д. Покромитово	2	4,484	47	малочисленный населённый пункт
	54	Борисоглебский муниципальный округ	д. Поповка	0	0		никто не проживает
				167	374,414		
	5						
	1	Борисоглебский муниципальный округ	д. Раменье	10	22,42	55	малочисленный населённый пункт
	2	Борисоглебский муниципальный округ	д. Ратышино	0	0	49	никто не проживает
	3	Борисоглебский муниципальный округ	д. Ревякино	0	0	61	никто не проживает
	4	Борисоглебский муниципальный округ	д. Старово	0	0	47	никто не проживает
	5	Борисоглебский муниципальный округ	д. Супорганово	0	0	57	постоянно никто не проживает
	6	Борисоглебский муниципальный округ	д. Труфанцево	2	4,484	45	малочисленный населённый пункт
	7	Борисоглебский муниципальный округ	д. Тчаново	0	0	60	никто не проживает
	8	Борисоглебский муниципальный округ	д. Холманы	0	0	46	постоянно никто не проживает
	9	Борисоглебский муниципальный округ	д. Цымово	0	0	50	никто не проживает
				12	26,904		
	6						
	1	Борисоглебский муниципальный округ	д. Зманово	0	0		никто не проживает
				0	0		
	7						
	1	Борисоглебский муниципальный округ	д. Александрово	5	11,21		малочисленный населённый пункт
	2	Борисоглебский муниципальный округ	д. Антониха	6	13,452		малочисленный населённый пункт
	3	Борисоглебский муниципальный округ	д. Бородино	3	6,726		малочисленный населённый пункт
	4	Борисоглебский муниципальный округ	д. Григорово	5	11,21		малочисленный населённый пункт
	5	Борисоглебский муниципальный округ	д. Коробцово	3	6,726		малочисленный населённый пункт
	6	Борисоглебский муниципальный округ	д. Никиткино	9	20,178		малочисленный населённый пункт
	7	Борисоглебский муниципальный округ	д. Ново	1	2,242		малочисленный населённый пункт
	8	Борисоглебский муниципальный округ	с. Ново-Павловское	3	6,726		малочисленный населённый пункт
	9	Борисоглебский муниципальный округ	с. Оносово	1	2,242		малочисленный населённый пункт
	10	Борисоглебский муниципальный округ	д. Прудищи (Щуровский с.о.)	7	15,694		малочисленный населённый пункт
	11	Борисоглебский муниципальный округ	д. Староселье	1	2,242		малочисленный населённый пункт
	12	Борисоглебский муниципальный округ	д. Стройцино	8	17,936		малочисленный населённый пункт
	13	Борисоглебский муниципальный округ	д. Трепарево	17	38,114		малочисленный населённый пункт
	14	Борисоглебский муниципальный округ	д. Ляхово	26	58,292		малочисленный населённый пункт
	15	Борисоглебский муниципальный округ	д. Туксаново	4	8,968		малочисленный населённый пункт
	16	Борисоглебский муниципальный округ	д. Маклоково	10	22,42		малочисленный населённый пункт
	17	Борисоглебский муниципальный округ	д. Волосово	7	15,694		малочисленный населённый пункт
	18	Борисоглебский муниципальный округ	д. Ермолино	8	17,936		малочисленный населённый пункт
	19	Борисоглебский муниципальный округ	д. Кузяево	9	20,178		малочисленный населённый пункт
	20	Борисоглебский муниципальный округ	д. Псарево	8	17,936		малочисленный населённый пункт
	21	Борисоглебский муниципальный округ	д. Якшино	6	13,452		малочисленный населённый пункт
	22	Борисоглебский муниципальный округ	д. Ивашево	8	17,936		малочисленный населённый пункт
	23	Борисоглебский муниципальный округ	с. Спас-Подгорье	27	60,534		малочисленный населённый пункт
	24	Борисоглебский муниципальный округ	д. Старово	9	20,178		малочисленный населённый пункт
	25	Борисоглебский муниципальный округ	д. Гавино	2	4,484		малочисленный населённый пункт
	26	Борисоглебский муниципальный округ	д. Лавреньково	9	20,178		малочисленный населённый пункт
	27	Борисоглебский муниципальный округ	д.Степаново	10	22,42		малочисленный населённый пункт
	28	Борисоглебский муниципальный округ	с. Рождественно	7	15,694		малочисленный населённый пункт
	29	Борисоглебский муниципальный округ	д. Гора Сипягина	4	8,968		малочисленный населённый пункт
	30	Борисоглебский муниципальный округ	д. Долгополово	5	11,21		малочисленный населённый пункт
	31	Борисоглебский муниципальный округ	д. Козлово	2	4,484		малочисленный населённый пункт
	32	Борисоглебский муниципальный округ	д..Маурино	10	22,42		малочисленный населённый пункт
	33	Борисоглебский муниципальный округ	д. Троицкое	3	6,726		малочисленный населённый пункт
	34	Борисоглебский муниципальный округ	д. Кузьмадино	1	2,242		малочисленный населённый пункт
	35	Борисоглебский муниципальный округ	д. Зубово	1	2,242		малочисленный населённый пункт
	36	Борисоглебский муниципальный округ	с. Верзино	1	2,242		малочисленный населённый пункт
	37	Борисоглебский муниципальный округ	д. Губино	2	4,484		малочисленный населённый пункт
	38	Борисоглебский муниципальный округ	д. Дорки	14	31,388		малочисленный населённый пункт
	39	Борисоглебский муниципальный округ	с. Новоселка	2	4,484		малочисленный населённый пункт
	40	Борисоглебский муниципальный округ	с.. Иваново-Рудаково	1	2,242		малочисленный населённый пункт

	41	Борисоглебский муниципальный округ	д. Боловино	1	2,242		малочисленный населённый пункт
	42	Борисоглебский муниципальный округ	д. Березники (Андреевский с.о.)	5	11,21		малочисленный населённый пункт
	43	Борисоглебский муниципальный округ	д. Гавино	2	4,484		малочисленный населённый пункт
	44	Борисоглебский муниципальный округ	д. Фролово	3	6,726		малочисленный населённый пункт
				276	618,792		
2		ИТОГО по округу		739	1656,838		
	8						
	1	Брейтовский муниципальный округ		53	118,826	35	Малая численность населения (в 31-м населенном пункте, проживают 53 жителя)
				53	118,826		
	9						
	1	Брейтовский муниципальный округ	д. Дубецкая Дача	2	4,484	29	мало жителей, удаленная деревня
	2	Брейтовский муниципальный округ	д. Чаяново	3	6,726	25	мало жителей, удаленная деревня
	3	Брейтовский муниципальный округ	д. Ляховые	6	13,452	24	мало жителей, удаленная деревня
	4	Брейтовский муниципальный округ	д. Шеломово	29	65,018	10	
	5	Брейтовский муниципальный округ	д. Черный Враг	5	11,21	29	мало жителей, удаленная деревня
	6	Брейтовский муниципальный округ	с. Байловское	4	8,968	30	мало жителей, удаленная деревня
	7	Брейтовский муниципальный округ	д. Большое Иваньково	11	24,662	28	мало жителей, удаленная деревня
	8	Брейтовский муниципальный округ	д. Тявково	13	29,146	19	
	9	Брейтовский муниципальный округ	д. Комарово	2	4,484	21	мало жителей, удаленная деревня
	10	Брейтовский муниципальный округ	д. Ивановское	6	13,452	22	мало жителей, удаленная деревня
	11	Брейтовский муниципальный округ	д. Белорусс	1	2,242	24	
	12	Брейтовский муниципальный округ	д. Конюхово	4	8,968	11	
	13	Брейтовский муниципальный округ	д. Филипцево	1	2,242	28	мало жителей, удаленная деревня
	14	Брейтовский муниципальный округ	д. Горильдово	4	8,968	33	мало жителей, удаленная деревня
	15	Брейтовский муниципальный округ	д. Тургенево	3	6,726	30	мало жителей, удаленная деревня
	16	Брейтовский муниципальный округ	д. Зеленцино	0	0	30	нет жителей
	17	Брейтовский муниципальный округ	д. Фатьяново	0	0	28	нет жителей
	18	Брейтовский муниципальный округ	д. Базыки	0	0	29	нет жителей
	19	Брейтовский муниципальный округ	д. Кетово	0	0	20	нет жителей
	20	Брейтовский муниципальный округ	д. Жеребцово	0	0	28	нет жителей
	21	Брейтовский муниципальный округ	д. Шаховая	0	0	29	нет жителей
	22	Брейтовский муниципальный округ	д. Новое	0	0	29	нет жителей
	23	Брейтовский муниципальный округ	д. Захарово	0	0	30	нет жителей
				94	210,748		
	10						
	1	Брейтовский муниципальный округ	Д. Манилово	14	31,388	12,8	Ограниченная транспортная доступность, низкая численность населения
	2	Брейтовский муниципальный округ	Д. Ивановка	1	2,242	19,1	Ограниченная транспортная доступность, низкая численность населения
	3	Брейтовский муниципальный округ	д. Крутец	5	11,21	19	Ограниченная транспортная доступность, низкая численность населения
	4	Брейтовский муниципальный округ	д. Берелево	4	8,968	6,7	Ограниченная транспортная доступность, низкая численность населения
	5	Брейтовский муниципальный округ	д. Сущева	3	6,726	7,7	Ограниченная транспортная доступность, низкая численность населения
	6	Брейтовский муниципальный округ	д. Захарино	10	22,42	291	Ограниченная транспортная доступность, низкая численность населения
	7	Брейтовский муниципальный округ	д. Дуденево	50	112,1	15,7	Ограниченная транспортная доступность, низкая численность населения
	8	Брейтовский муниципальный округ	Д. Трухино	12	26,904	3,4	Ограниченная транспортная доступность, низкая численность населения
	9	Брейтовский муниципальный округ	д. Лопатино	30	67,26	10,8	Ограниченная транспортная доступность, низкая численность населения
	10	Брейтовский муниципальный округ	Д. Новый Покровок	3	6,726	11,5	Ограниченная транспортная доступность, низкая численность населения
	11	Брейтовский муниципальный округ	Д. Минюшино	12	26,904	11,9	Ограниченная транспортная доступность, низкая численность населения
	12	Брейтовский муниципальный округ	Д. Балобаново	1	2,242	8,2	Ограниченная транспортная доступность, низкая численность населения
	13	Брейтовский муниципальный округ	Д. Старое Мерзлеево	1	2,242	8	Ограниченная транспортная доступность, низкая численность населения
	14	Брейтовский муниципальный округ	Д. Высоково	10	22,42	9,7	Ограниченная транспортная доступность, низкая численность населения
	15	Брейтовский муниципальный округ	Пос. Вышка	14	31,388	8	Ограниченная транспортная доступность, низкая численность населения
	16	Брейтовский муниципальный округ	Д. Вышка	1	2,242	8,6	Ограниченная транспортная доступность, низкая численность населения
	17	Брейтовский муниципальный округ	Д. Цыбыцино	22	49,324	3,5	Ограниченная транспортная доступность, низкая численность населения
	18	Брейтовский муниципальный округ	Д. Воронец	2	4,484	2,5	Ограниченная транспортная доступность, низкая численность населения

	19	Брейтовский муниципальный округ	Д. Базыки	6	13,452	27,3	Ограниченная транспортная доступность, низкая численность населения
	20	Брейтовский муниципальный округ	Д. Сторожево	1	2,242	8,6	Ограниченная транспортная доступность, низкая численность населения
	21	Брейтовский муниципальный округ	Д. Турбаново	2	4,484	6,5	Ограниченная транспортная доступность, низкая численность населения
	22	Брейтовский муниципальный округ	Д. Яковлевское	12	26,904	14	Ограниченная транспортная доступность, низкая численность населения
	23	Брейтовский муниципальный округ	Д. Михайловское	5	11,21	13,7	Ограниченная транспортная доступность, низкая численность населения
	24	Брейтовский муниципальный округ	Д. Княгинино	21	47,082	15,1	Ограниченная транспортная доступность, низкая численность населения
	25	Брейтовский муниципальный округ	Д. Торонково	14	31,388	17,6	Ограниченная транспортная доступность, низкая численность населения
	26	Брейтовский муниципальный округ	Д. Бобровник	1	2,242	16,4	Ограниченная транспортная доступность, низкая численность населения
	27	Брейтовский муниципальный округ	Д. Браниха	8	17,936	20,1	Ограниченная транспортная доступность, низкая численность населения
	28	Брейтовский муниципальный округ	Д. Никитинское	2	4,484	17,7	Ограниченная транспортная доступность, низкая численность населения
	29	Брейтовский муниципальный округ	Д. Соколы	8	17,936	22,5	Ограниченная транспортная доступность, низкая численность населения
	30	Брейтовский муниципальный округ	Д. Ключики	7	15,694	22,1	Ограниченная транспортная доступность, низкая численность населения
	31	Брейтовский муниципальный округ	Д. Малая Новинка	13	29,146	19,9	Ограниченная транспортная доступность, низкая численность населения
	32	Брейтовский муниципальный округ	Д. Семеновка	18	40,356	19,7	Ограниченная транспортная доступность, низкая численность населения
	33	Брейтовский муниципальный округ	Д. Красково	11	24,662	15,9	Ограниченная транспортная доступность, низкая численность населения
	34	Брейтовский муниципальный округ	Д. Большая Новинка	12	26,904	16,4	Ограниченная транспортная доступность, низкая численность населения
	35	Брейтовский муниципальный округ	Д. Игнатово	13	29,146	13,8	Ограниченная транспортная доступность, низкая численность населения
	36	Брейтовский муниципальный округ	Д. Рысье	3	6,726	14,3	Ограниченная транспортная доступность, низкая численность населения
	37	Брейтовский муниципальный округ	Д. Строково	10	22,42	15,4	Ограниченная транспортная доступность, низкая численность населения
	38	Брейтовский муниципальный округ	Д. Назариха	3	6,726	19,9	Ограниченная транспортная доступность, низкая численность населения
	39	Брейтовский муниципальный округ	Д. Обухово	1	2,242	22	Ограниченная транспортная доступность, низкая численность населения
	40	Брейтовский муниципальный округ	Д. Глинник	4	8,968	12,2	Ограниченная транспортная доступность, низкая численность населения
	41	Брейтовский муниципальный округ	Д. Гаврильцево	2	4,484	30	Ограниченная транспортная доступность, низкая численность населения
	42	Брейтовский муниципальный округ	Д. Змазнево	2	4,484	32	Ограниченная транспортная доступность, низкая численность населения
	43	Брейтовский муниципальный округ	Д. Мясниково	6	13,452	18,9	Ограниченная транспортная доступность, низкая численность населения
				380	851,96		
3		ИТОГО по округу		527	1181,534		
	11						
	1	Гаврилов-Ямский муниципальный округ	Митинское СП	206	461,852	30	Нерентабельность оказания услуги, малочисленность населённых пунктов, услуга оказывается в близлежащем населённом пункте, отсутствие постоянно проживающего населения
				206	461,852		
	12		Шопшинское СП				
	1	Гаврилов-Ямский муниципальный округ	Шопшинское СП	488	1094,096	30	Нерентабельность оказания услуги, малочисленность населённых пунктов, услуга оказывается в близлежащем населённом пункте, отсутствие постоянно проживающего населения
				488	1094,096		
	13		Заячье-Холмское СП:				
	1	Гаврилов-Ямский муниципальный округ	Заячье-Холмское СП:	1566	3510,972		Нерентабельность оказания услуги, малочисленность населённых пунктов, услуга оказывается в близлежащем населённом пункте, отсутствие постоянно проживающего населения
	2	Гаврилов-Ямский муниципальный округ	Д. Андрюшино	4	8,968		Нерентабельность оказания услуги, малочисленность населённых пунктов, услуга оказывается в близлежащем населённом пункте, отсутствие постоянно проживающего населения
	3	Гаврилов-Ямский муниципальный округ	Д. Борисово (Став. С.о.)	2	4,484		Нерентабельность оказания услуги, малочисленность населённых пунктов, услуга оказывается в близлежащем населённом пункте, отсутствие постоянно проживающего населения
	4	Гаврилов-Ямский муниципальный округ	Д. Борисово (З-хсо)	7	15,694		Нерентабельность оказания услуги, малочисленность населённых пунктов, услуга оказывается в близлежащем населённом пункте, отсутствие постоянно проживающего населения
	5	Гаврилов-Ямский муниципальный округ	Д. Бочёвка	1	2,242		Нерентабельность оказания услуги, малочисленность населённых пунктов, услуга оказывается в близлежащем населённом пункте, отсутствие постоянно проживающего населения

	6	Гаврилов-Ямский муниципальный округ	Д. Волчково	7	15,694		Нерентабельность оказания услуги, малочисленность населённых пунктов, услуга оказывается в близлежащем населённом пункте, отсутствие постоянно проживающего населения
	7	Гаврилов-Ямский муниципальный округ	Д. Головино	2	4,484		Нерентабельность оказания услуги, малочисленность населённых пунктов, услуга оказывается в близлежащем населённом пункте, отсутствие постоянно проживающего населения
	8	Гаврилов-Ямский муниципальный округ	Д. Горбово	8	17,936		Нерентабельность оказания услуги, малочисленность населённых пунктов, услуга оказывается в близлежащем населённом пункте, отсутствие постоянно проживающего населения
	9	Гаврилов-Ямский муниципальный округ	Д. Грудцино	14	31,388		Нерентабельность оказания услуги, малочисленность населённых пунктов, услуга оказывается в близлежащем населённом пункте, отсутствие постоянно проживающего населения
	10	Гаврилов-Ямский муниципальный округ	Д. Даниловка	5	11,21		Нерентабельность оказания услуги, малочисленность населённых пунктов, услуга оказывается в близлежащем населённом пункте, отсутствие постоянно проживающего населения
	11	Гаврилов-Ямский муниципальный округ	Д. Заморино	2	4,484		Нерентабельность оказания услуги, малочисленность населённых пунктов, услуга оказывается в близлежащем населённом пункте, отсутствие постоянно проживающего населения
	12	Гаврилов-Ямский муниципальный округ	Д. Илькино	3	6,726		Нерентабельность оказания услуги, малочисленность населённых пунктов, услуга оказывается в близлежащем населённом пункте, отсутствие постоянно проживающего населения
	13	Гаврилов-Ямский муниципальный округ	Д. Иляково	9	20,178		Нерентабельность оказания услуги, малочисленность населённых пунктов, услуга оказывается в близлежащем населённом пункте, отсутствие постоянно проживающего населения
	14	Гаврилов-Ямский муниципальный округ	Д. Калинино	3	6,726		Нерентабельность оказания услуги, малочисленность населённых пунктов, услуга оказывается в близлежащем населённом пункте, отсутствие постоянно проживающего населения
	15	Гаврилов-Ямский муниципальный округ	Д. Кобыльское	8	17,936		Нерентабельность оказания услуги, малочисленность населённых пунктов, услуга оказывается в близлежащем населённом пункте, отсутствие постоянно проживающего населения
	16	Гаврилов-Ямский муниципальный округ	Д. Константиново	2	4,484		Нерентабельность оказания услуги, малочисленность населённых пунктов, услуга оказывается в близлежащем населённом пункте, отсутствие постоянно проживающего населения
	17	Гаврилов-Ямский муниципальный округ	Д. Кореньково	6	13,452		Нерентабельность оказания услуги, малочисленность населённых пунктов, услуга оказывается в близлежащем населённом пункте, отсутствие постоянно проживающего населения
	18	Гаврилов-Ямский муниципальный округ	Д. Маурино	2	4,484		Нерентабельность оказания услуги, малочисленность населённых пунктов, услуга оказывается в близлежащем населённом пункте, отсутствие постоянно проживающего населения
	19	Гаврилов-Ямский муниципальный округ	Д. Междуречье	22	49,324		Нерентабельность оказания услуги, малочисленность населённых пунктов, услуга оказывается в близлежащем населённом пункте, отсутствие постоянно проживающего населения
	20	Гаврилов-Ямский муниципальный округ	С. Милочево	17	38,114		Нерентабельность оказания услуги, малочисленность населённых пунктов, услуга оказывается в близлежащем населённом пункте, отсутствие постоянно проживающего населения
	21	Гаврилов-Ямский муниципальный округ	Д. Михалево	24	53,808		Нерентабельность оказания услуги, малочисленность населённых пунктов, услуга оказывается в близлежащем населённом пункте, отсутствие постоянно проживающего населения
	22	Гаврилов-Ямский муниципальный округ	Д. Немерово	2	4,484		Нерентабельность оказания услуги, малочисленность населённых пунктов, услуга оказывается в близлежащем населённом пункте, отсутствие постоянно проживающего населения
	23	Гаврилов-Ямский муниципальный округ	Д. Овсяниково	11	24,662		Нерентабельность оказания услуги, малочисленность населённых пунктов, услуга оказывается в близлежащем населённом пункте, отсутствие постоянно проживающего населения
	24	Гаврилов-Ямский муниципальный округ	Д.Петраково	11	24,662		Нерентабельность оказания услуги, малочисленность населённых пунктов, услуга оказывается в близлежащем населённом пункте, отсутствие постоянно проживающего населения
	25	Гаврилов-Ямский муниципальный округ	Д. Плетилово	6	13,452		Нерентабельность оказания услуги, малочисленность населённых пунктов, услуга оказывается в близлежащем населённом пункте, отсутствие постоянно проживающего населения
	26	Гаврилов-Ямский муниципальный округ	Д. Позобово	2	4,484		Нерентабельность оказания услуги, малочисленность населённых пунктов, услуга оказывается в близлежащем населённом пункте, отсутствие постоянно проживающего населения
	27	Гаврилов-Ямский муниципальный округ	Д. Прислон	3	6,726		Нерентабельность оказания услуги, малочисленность населённых пунктов, услуга оказывается в близлежащем населённом пункте, отсутствие постоянно проживающего населения
	28	Гаврилов-Ямский муниципальный округ	Д. Раменье	19	42,598		Нерентабельность оказания услуги, малочисленность населённых пунктов, услуга оказывается в близлежащем населённом пункте, отсутствие постоянно проживающего населения

	29	Гаврилов-Ямский муниципальный округ	С. Спасс	9	20,178		Нерентабельность оказания услуги, малочисленность населённых пунктов, услуга оказывается в близлежащем населённом пункте, отсутствие постоянно проживающего населения
	30	Гаврилов-Ямский муниципальный округ	Д. Тарасино	1	2,242		Нерентабельность оказания услуги, малочисленность населённых пунктов, услуга оказывается в близлежащем населённом пункте, отсутствие постоянно проживающего населения
	31	Гаврилов-Ямский муниципальный округ	Д. Тарусино	7	15,694		Нерентабельность оказания услуги, малочисленность населённых пунктов, услуга оказывается в близлежащем населённом пункте, отсутствие постоянно проживающего населения
	32	Гаврилов-Ямский муниципальный округ	Д. Хохлево	9	20,178		Нерентабельность оказания услуги, малочисленность населённых пунктов, услуга оказывается в близлежащем населённом пункте, отсутствие постоянно проживающего населения
	33	Гаврилов-Ямский муниципальный округ	Д. Чурилово	1	2,242		Нерентабельность оказания услуги, малочисленность населённых пунктов, услуга оказывается в близлежащем населённом пункте, отсутствие постоянно проживающего населения
	34	Гаврилов-Ямский муниципальный округ	Д. Шильково	8	17,936		Нерентабельность оказания услуги, малочисленность населённых пунктов, услуга оказывается в близлежащем населённом пункте, отсутствие постоянно проживающего населения
	35	Гаврилов-Ямский муниципальный округ	С. Юцкое	13	29,146		Нерентабельность оказания услуги, малочисленность населённых пунктов, услуга оказывается в близлежащем населённом пункте, отсутствие постоянно проживающего населения
				1816	4071,472		
	14						
	1	Гаврилов-Ямский муниципальный округ	д. Аколово	6	13,452	10	Нерентабельность оказания услуги, малочисленность населённых пунктов, услуга оказывается в близлежащем населённом пункте, отсутствие постоянно проживающего населения
	2	Гаврилов-Ямский муниципальный округ	д. Большая Воехта	7	15,694	13	Нерентабельность оказания услуги, малочисленность населённых пунктов, услуга оказывается в близлежащем населённом пункте, отсутствие постоянно проживающего населения
	3	Гаврилов-Ямский муниципальный округ	д. Вострицево	8	17,936	8	Нерентабельность оказания услуги, малочисленность населённых пунктов, услуга оказывается в близлежащем населённом пункте, отсутствие постоянно проживающего населения
	4	Гаврилов-Ямский муниципальный округ	д. Дровнино	6	13,452	12	Нерентабельность оказания услуги, малочисленность населённых пунктов, услуга оказывается в близлежащем населённом пункте, отсутствие постоянно проживающего населения
	5	Гаврилов-Ямский муниципальный округ	д. Дружная	0	0	10	Нерентабельность оказания услуги, малочисленность населённых пунктов, услуга оказывается в близлежащем населённом пункте, отсутствие постоянно проживающего населения
	6	Гаврилов-Ямский муниципальный округ	д. Есипцево	2	4,484	10	Нерентабельность оказания услуги, малочисленность населённых пунктов, услуга оказывается в близлежащем населённом пункте, отсутствие постоянно проживающего населения
	7	Гаврилов-Ямский муниципальный округ	д. Кондратово	3	6,726	13	Нерентабельность оказания услуги, малочисленность населённых пунктов, услуга оказывается в близлежащем населённом пункте, отсутствие постоянно проживающего населения
	8	Гаврилов-Ямский муниципальный округ	д. Кощеево	0	0	4	Нерентабельность оказания услуги, малочисленность населённых пунктов, услуга оказывается в близлежащем населённом пункте, отсутствие постоянно проживающего населения
	9	Гаврилов-Ямский муниципальный округ	д. Круглово	12	26,904	9	Нерентабельность оказания услуги, малочисленность населённых пунктов, услуга оказывается в близлежащем населённом пункте, отсутствие постоянно проживающего населения
	10	Гаврилов-Ямский муниципальный округ	д. Кузовково	14	31,388	15	Нерентабельность оказания услуги, малочисленность населённых пунктов, услуга оказывается в близлежащем населённом пункте, отсутствие постоянно проживающего населения
	11	Гаврилов-Ямский муниципальный округ	д. Кузьминское	12	26,904	17	Нерентабельность оказания услуги, малочисленность населённых пунктов, услуга оказывается в близлежащем населённом пункте, отсутствие постоянно проживающего населения
	12	Гаврилов-Ямский муниципальный округ	д. Милитино	8	17,936	3	Нерентабельность оказания услуги, малочисленность населённых пунктов, услуга оказывается в близлежащем населённом пункте, отсутствие постоянно проживающего населения
	13	Гаврилов-Ямский муниципальный округ	д. Никулино	5	11,21	16	Нерентабельность оказания услуги, малочисленность населённых пунктов, услуга оказывается в близлежащем населённом пункте, отсутствие постоянно проживающего населения
	14	Гаврилов-Ямский муниципальный округ	д. Петрунино	13	29,146	7	Нерентабельность оказания услуги, малочисленность населённых пунктов, услуга оказывается в близлежащем населённом пункте, отсутствие постоянно проживающего населения
	15	Гаврилов-Ямский муниципальный округ	д. Прилесье	10	22,42	7	Нерентабельность оказания услуги, малочисленность населённых пунктов, услуга оказывается в близлежащем населённом пункте, отсутствие постоянно проживающего населения
	16	Гаврилов-Ямский муниципальный округ	д. Пурлево	5	11,21	17	Нерентабельность оказания услуги, малочисленность населённых пунктов, услуга оказывается в близлежащем населённом пункте, отсутствие постоянно проживающего населения

	17	Гаврилов-Ямский муниципальный округ	д. Романцево	2	4,484	7	Нерентабельность оказания услуги, малочисленность населённых пунктов, услуга оказывается в близлежащем населённом пункте, отсутствие постоянно проживающего населения
	18	Гаврилов-Ямский муниципальный округ	д. Рохмала	5	11,21	19	Нерентабельность оказания услуги, малочисленность населённых пунктов, услуга оказывается в близлежащем населённом пункте, отсутствие постоянно проживающего населения
	19	Гаврилов-Ямский муниципальный округ	д. Седельница	2	4,484	7	Нерентабельность оказания услуги, малочисленность населённых пунктов, услуга оказывается в близлежащем населённом пункте, отсутствие постоянно проживающего населения
	20	Гаврилов-Ямский муниципальный округ	д. Степанцево	12	26,904	12	Нерентабельность оказания услуги, малочисленность населённых пунктов, услуга оказывается в близлежащем населённом пункте, отсутствие постоянно проживающего населения
	21	Гаврилов-Ямский муниципальный округ	д. Турово	2	4,484	11	Нерентабельность оказания услуги, малочисленность населённых пунктов, услуга оказывается в близлежащем населённом пункте, отсутствие постоянно проживающего населения
	22	Гаврилов-Ямский муниципальный округ	д. Улыбино	7	15,694	9	Нерентабельность оказания услуги, малочисленность населённых пунктов, услуга оказывается в близлежащем населённом пункте, отсутствие постоянно проживающего населения
	23	Гаврилов-Ямский муниципальный округ	д. Ханькино	17	38,114	10	Нерентабельность оказания услуги, малочисленность населённых пунктов, услуга оказывается в близлежащем населённом пункте, отсутствие постоянно проживающего населения
	24	Гаврилов-Ямский муниципальный округ	д. Цыбаки	2	4,484	21	Нерентабельность оказания услуги, малочисленность населённых пунктов, услуга оказывается в близлежащем населённом пункте, отсутствие постоянно проживающего населения
	25	Гаврилов-Ямский муниципальный округ	д. Черная	2	4,484	20	Нерентабельность оказания услуги, малочисленность населённых пунктов, услуга оказывается в близлежащем населённом пункте, отсутствие постоянно проживающего населения
	26	Гаврилов-Ямский муниципальный округ	д. Ярково	4	8,968	11	Нерентабельность оказания услуги, малочисленность населённых пунктов, услуга оказывается в близлежащем населённом пункте, отсутствие постоянно проживающего населения
				166	372,172		
4		ИТОГО по округу		2676	5999,592		
	15						
	1	Даниловского муниципального округ	д. Мускулино	7	15,694		отсутствие дороги до населенного пункта
	2	Даниловского муниципального округ	д.Лагерево	1	2,242		отсутствие дороги до населенного пункта
	3	Даниловского муниципального округ	д.Евсюково	0	0		нет необходимости
	4	Даниловского муниципального округ	Казарма 366	2	4,484		отсутствие подъезда до населенного пункта
	5	Даниловского муниципального округ	д. Кукуйка	12	26,904		отсутствие дороги до населенного пункта
	6	Даниловского муниципального округ	д. Пасхалино	4	8,968		отсутствие дороги до населенного пункта
	7	Даниловского муниципального округ	д.Раи	1	2,242		отсутствие дороги до населенного пункта
	8	Даниловского муниципального округ	д.Угодье	0	0		отсутствие дороги до населенного пункта/нет необходимости
	9	Даниловского муниципального округ	д.Агафоново	1	2,242		отсутствие дороги до населенного пункта
	10	Даниловского муниципального округ	д.Берлюково	4	8,968		отсутствие дороги до населенного пункта
	11	Даниловского муниципального округ	д.Березники	1	2,242		отсутствие дороги до населенного пункта
	12	Даниловского муниципального округ	д.Дитино	1	2,242		отсутствие дороги до населенного пункта
	13	Даниловского муниципального округ	д.Зуево	2	4,484		отсутствие дороги до населенного пункта
	14	Даниловского муниципального округ	д.Корякино	1	2,242		отсутствие дороги до населенного пункта
	15	Даниловского муниципального округ	д.Муньково	3	6,726		отсутствие дороги до населенного пункта
	16	Даниловского муниципального округ	д.тетерино	2	4,484		отсутствие дороги до населенного пункта
	17	Даниловского муниципального округ	д.Чернево	2	4,484		отсутствие дороги до населенного пункта
	18	Даниловского муниципального округ	д.Симаново	3	6,726		отсутствие дороги до населенного пункта
	19	Даниловского муниципального округ	д.Щетниково	2	4,484		отсутствие дороги до населенного пункта
	20	Даниловского муниципального округ	д.Щевлягино	0	0		отсутствие дороги до населенного пункта
	21	Даниловского муниципального округ	д.Борисково	2	4,484		отсутствие дороги до населенного пункта
	22	Даниловского муниципального округ	д.Маурино	0	0		отсутствие дороги до населенного пункта
	23	Даниловского муниципального округ	д.Борисково (маурино)	2	4,484		отсутствие дороги до населенного пункта
	24	Даниловского муниципального округ	д.Юрьево	2	4,484		отсутствие дороги до населенного пункта
	25	Даниловского муниципального округ	д.Алексейцево	2	4,484		отсутствие дороги до населенного пункта
	26	Даниловского муниципального округ	д.Большое Бякишево	4	8,968		отсутствие дороги до населенного пункта
	27	Даниловского муниципального округ	д.Малое Бякишево	4	8,968		отсутствие дороги до населенного пункта
	28	Даниловского муниципального округ	д.Федорково	3	6,726		отсутствие дороги до населенного пункта
	29	Даниловского муниципального округ	д. Никиткино	2	4,484		отсутствие дороги до населенного пункта
	30	Даниловского муниципального округ	д.Харино	2	4,484		отсутствие дороги до населенного пункта

	31	Даниловского муниципального округ	д.Сергейцево	2	4,484		отсутствие дороги до населенного пункта
	32	Даниловского муниципального округ	д.Хламотино	0	0		Не жилая
	33	Даниловского муниципального округ	д. Мышкарово	0	0		Не жилая
	34	Даниловского муниципального округ	д. Ивники	2	4,484		отсутствие дороги до населенного пункта
	35	Даниловского муниципального округ	д.Шевнино	2	4,484		отсутствие дороги до населенного пункта
	36	Даниловского муниципального округ	д.Кузьмино	3	6,726		отсутствие дороги до населенного пункта
	37	Даниловского муниципального округ	д.Селезенево	2	4,484		отсутствие дороги до населенного пункта
	38	Даниловского муниципального округ	д.Хорь	2	4,484		отсутствие дороги до населенного пункта
	39	Даниловского муниципального округ	д. Косово	3	6,726		отсутствие дороги до населенного пункта
	40	Даниловского муниципального округ	д.Елгинино	2	4,484		отсутствие дороги до населенного пункта
	41	Даниловского муниципального округ	д. шухобино	1	2,242		отсутствие дороги до населенного пункта
	42	Даниловского муниципального округ	д. Шихирёво	2	4,484		отсутствие дороги до населенного пункта
	43	Даниловского муниципального округ	д. Потешкино	1	2,242		отсутствие дороги до населенного пункта
	44	Даниловского муниципального округ	д. Воронино	3	6,726		отсутствие дороги до населенного пункта
	45	Даниловского муниципального округ	д. Троища-Калясники	0	0		Не жилая
	46	Даниловского муниципального округ	д. Калитино	4	8,968		отсутствие дороги до населенного пункта
	47	Даниловского муниципального округ	д. Заворотково	0	0		Не жилая
	48	Даниловского муниципального округ	д. Ворошилки	3	6,726		отсутствие дороги до населенного пункта
	49	Даниловского муниципального округ	д. Страшево	2	4,484		отсутствие дороги до населенного пункта
	50	Даниловского муниципального округ	д. Ворошилки	2	4,484		отсутствие дороги до населенного пункта
	51	Даниловского муниципального округ	д. Артюково	0	0		не жилая
	52	Даниловского муниципального округ	д. Кишкино	4	8,968		отсутствие дороги до населенного пункта
	53	Даниловского муниципального округ	д. Федино	2	4,484		отсутствие дороги до населенного пункта
	54	Даниловского муниципального округ	д. Панино	1	2,242		отсутствие дороги до населенного пункта
	55	Даниловского муниципального округ	д. Ладыгино	3	6,726		отсутствие дороги до населенного пункта
	56	Даниловского муниципального округ	д. Измайлово	4	8,968		отсутствие дороги до населенного пункта
	57	Даниловского муниципального округ	д.Аксенцево	0	0		не жилая
	58	Даниловского муниципального округ	д.Алексеево	5	11,21		отсутствие дороги до населенного пункта
	59	Даниловского муниципального округ	д.Базарово	0	0		не жилая
	60	Даниловского муниципального округ	д.Богатиново	0	0		не жилая
	61	Даниловского муниципального округ	д.Булатово	1	2,242		отсутствие дороги до населенного пункта
	62	Даниловского муниципального округ	д.Серково	1	2,242		отсутствие дороги до населенного пункта
	63	Даниловского муниципального округ	д.Яксайки	0	0		не жилая
	64	Даниловского муниципального округ	д. Апышево	0	0	Полигон ТБО МУП Даниловское ЖКХ	Ограниченное финансирования на осуществление мероприятий на выполнение требований ст. 13.4 Федерального закона 89-ФЗ от 24.06.1998
	65	Даниловского муниципального округ	д. Баскаково	0	0	Полигон ТБО МУП Даниловское ЖКХ	Ограниченное финансирования на осуществление мероприятий на выполнение требований ст. 13.4 Федерального закона 89-ФЗ от 24.06.1998
	66	Даниловского муниципального округ	д. Большое Старово	2	4,484	Полигон ТБО МУП Даниловское ЖКХ	Ограниченное финансирования на осуществление мероприятий на выполнение требований ст. 13.4 Федерального закона 89-ФЗ от 24.06.1998
	67	Даниловского муниципального округ	д. Веденское	0	0	Полигон ТБО МУП Даниловское ЖКХ	Ограниченное финансирования на осуществление мероприятий на выполнение требований ст. 13.4 Федерального закона 89-ФЗ от 24.06.1998
	68	Даниловского муниципального округ	д. Дворянинцево	0	0	Полигон ТБО МУП Даниловское ЖКХ	Ограниченное финансирования на осуществление мероприятий на выполнение требований ст. 13.4 Федерального закона 89-ФЗ от 24.06.1998
	69	Даниловского муниципального округ	д. Есиплево	1	2,242	Полигон ТБО МУП Даниловское ЖКХ	Ограниченное финансирования на осуществление мероприятий на выполнение требований ст. 13.4 Федерального закона 89-ФЗ от 24.06.1998
	70	Даниловского муниципального округ	д. Жаденово	0	0	Полигон ТБО МУП Даниловское ЖКХ	Ограниченное финансирования на осуществление мероприятий на выполнение требований ст. 13.4 Федерального закона 89-ФЗ от 24.06.1998
	71	Даниловского муниципального округ	д. Калитино	6	13,452	Полигон ТБО МУП Даниловское ЖКХ	Ограниченное финансирования на осуществление мероприятий на выполнение требований ст. 13.4 Федерального закона 89-ФЗ от 24.06.1998
	72	Даниловского муниципального округ	д. Карповское	6	13,452	Полигон ТБО МУП Даниловское ЖКХ	Ограниченное финансирования на осуществление мероприятий на выполнение требований ст. 13.4 Федерального закона 89-ФЗ от 24.06.1998
	73	Даниловского муниципального округ	д. Малое Старово	0	0	Полигон ТБО МУП Даниловское ЖКХ	Ограниченное финансирования на осуществление мероприятий на выполнение требований ст. 13.4 Федерального закона 89-ФЗ от 24.06.1998

	74	Даниловского муниципального округ	д. Марково	0	0	Полигон ТБО МУП Даниловское ЖКХ	Ограниченное финансирования на осуществление мероприятий на выполнение требований ст. 13.4 Федерального закона 89-ФЗ от 24.06.1998
	75	Даниловского муниципального округ	д. Новенькое	0	0	Полигон ТБО МУП Даниловское ЖКХ	Ограниченное финансирования на осуществление мероприятий на выполнение требований ст. 13.4 Федерального закона 89-ФЗ от 24.06.1998
	76	Даниловского муниципального округ	д. Соркино	0	0	Полигон ТБО МУП Даниловское ЖКХ	Ограниченное финансирования на осуществление мероприятий на выполнение требований ст. 13.4 Федерального закона 89-ФЗ от 24.06.1998
	77	Даниловского муниципального округ	д. Токовое	2	4,484	Полигон ТБО МУП Даниловское ЖКХ	Ограниченное финансирования на осуществление мероприятий на выполнение требований ст. 13.4 Федерального закона 89-
	78	Даниловского муниципального округ	д. Чистополье	0	0	Полигон ТБО МУП Даниловское ЖКХ	Ограниченное финансирования на осуществление мероприятий на выполнение требований ст. 13.4 Федерального закона 89-
	79	Даниловского муниципального округ	д. Алексейцево	5	11,21	Полигон ТБО МУП Даниловское ЖКХ	Ограниченное финансирования на осуществление мероприятий на выполнение требований ст. 13.4 Федерального закона 89-
	80	Даниловского муниципального округ	д. Богородское	1	2,242	Полигон ТБО МУП Даниловское ЖКХ	Ограниченное финансирования на осуществление мероприятий на выполнение требований ст. 13.4 Федерального закона 89-
	81	Даниловского муниципального округ	д. Голики	1	2,242	Полигон ТБО МУП Даниловское ЖКХ	Ограниченное финансирования на осуществление мероприятий на выполнение требований ст. 13.4 Федерального закона 89-
	82	Даниловского муниципального округ	д. Григорково	0	0	Полигон ТБО МУП Даниловское ЖКХ	Ограниченное финансирования на осуществление мероприятий на выполнение требований ст. 13.4 Федерального закона 89-
	83	Даниловского муниципального округ	д. Зименки	0	0	Полигон ТБО МУП Даниловское ЖКХ	Ограниченное финансирования на осуществление мероприятий на выполнение требований ст. 13.4 Федерального закона 89-
	84	Даниловского муниципального округ	д. Коптево	3	6,726	Полигон ТБО МУП Даниловское ЖКХ	Ограниченное финансирования на осуществление мероприятий на выполнение требований ст. 13.4 Федерального закона 89-
	85	Даниловского муниципального округ	д. Корчагино	2	4,484	Полигон ТБО МУП Даниловское ЖКХ	Ограниченное финансирования на осуществление мероприятий на выполнение требований ст. 13.4 Федерального закона 89-
	86	Даниловского муниципального округ	д. Никиткино	4	8,968	Полигон ТБО МУП Даниловское ЖКХ	Ограниченное финансирования на осуществление мероприятий на выполнение требований ст. 13.4 Федерального закона 89-
	87	Даниловского муниципального округ	д. Пирютино	0	0	Полигон ТБО МУП Даниловское ЖКХ	Ограниченное финансирования на осуществление мероприятий на выполнение требований ст. 13.4 Федерального закона 89-
	88	Даниловского муниципального округ	д. Подольново	1	2,242	Полигон ТБО МУП Даниловское ЖКХ	Ограниченное финансирования на осуществление мероприятий на выполнение требований ст. 13.4 Федерального закона 89-
	89	Даниловского муниципального округ	д. Сырнево	0	0	Полигон ТБО МУП Даниловское ЖКХ	Ограниченное финансирования на осуществление мероприятий на выполнение требований ст. 13.4 Федерального закона 89-
	90	Даниловского муниципального округ	д. Холм	8	17,936	Полигон ТБО МУП Даниловское ЖКХ	Ограниченное финансирования на осуществление мероприятий на выполнение требований ст. 13.4 Федерального закона 89-
	91	Даниловского муниципального округ	д. Хорупино	1	2,242	Полигон ТБО МУП Даниловское ЖКХ	Ограниченное финансирования на осуществление мероприятий на выполнение требований ст. 13.4 Федерального закона 89-
	92	Даниловского муниципального округ	д. Самсоново	0	0	Полигон ТБО МУП Даниловское ЖКХ	Ограниченное финансирования на осуществление мероприятий на выполнение требований ст. 13.4 Федерального закона 89-
	93	Даниловского муниципального округ	д. Акулово	1	2,242	Полигон ТБО МУП Даниловское ЖКХ	Ограниченное финансирования на осуществление мероприятий на выполнение требований ст. 13.4 Федерального закона 89-
	94	Даниловского муниципального округ	д. Алексеевское	1	2,242	Полигон ТБО МУП Даниловское ЖКХ	Ограниченное финансирования на осуществление мероприятий на выполнение требований ст. 13.4 Федерального закона 89-
	95	Даниловского муниципального округ	д. Вокшерино	0	0	Полигон ТБО МУП Даниловское ЖКХ	Ограниченное финансирования на осуществление мероприятий на выполнение требований ст. 13.4 Федерального закона 89-
	96	Даниловского муниципального округ	д. Вокшеры	0	0	Полигон ТБО МУП Даниловское ЖКХ	Ограниченное финансирования на осуществление мероприятий на выполнение требований ст. 13.4 Федерального закона 89-
	97	Даниловского муниципального округ	д. Гридкино	0	0	Полигон ТБО МУП Даниловское ЖКХ	Ограниченное финансирования на осуществление мероприятий на выполнение требований ст. 13.4 Федерального закона 89-
	98	Даниловского муниципального округ	д. Долгуши	0	0	Полигон ТБО МУП Даниловское ЖКХ	Ограниченное финансирования на осуществление мероприятий на выполнение требований ст. 13.4 Федерального закона 89-
	99	Даниловского муниципального округ	д. Кузнецово	0	0	Полигон ТБО МУП Даниловское ЖКХ	Ограниченное финансирования на осуществление мероприятий на выполнение требований ст. 13.4 Федерального закона 89-
	100	Даниловского муниципального округ	д. Левашово	0	0	Полигон ТБО МУП Даниловское ЖКХ	Ограниченное финансирования на осуществление мероприятий на выполнение требований ст. 13.4 Федерального закона 89-
	101	Даниловского муниципального округ	д. Марково	0	0	Полигон ТБО МУП Даниловское ЖКХ	Ограниченное финансирования на осуществление мероприятий на выполнение требований ст. 13.4 Федерального закона 89-
	102	Даниловского муниципального округ	д. Очково	0	0	Полигон ТБО МУП Даниловское ЖКХ	Ограниченное финансирования на осуществление мероприятий на выполнение требований ст. 13.4 Федерального закона 89-
	103	Даниловского муниципального округ	д. Перекладово	0	0	Полигон ТБО МУП Даниловское ЖКХ	Ограниченное финансирования на осуществление мероприятий на выполнение требований ст. 13.4 Федерального закона 89-
	104	Даниловского муниципального округ	д. Семивраги	1	2,242	Полигон ТБО МУП Даниловское ЖКХ	Ограниченное финансирования на осуществление мероприятий на выполнение требований ст. 13.4 Федерального закона 89-
	105	Даниловского муниципального округ	д. Сендерево	2	4,484	Полигон ТБО МУП Даниловское ЖКХ	Ограниченное финансирования на осуществление мероприятий на выполнение требований ст. 13.4 Федерального закона 89-
	106	Даниловского муниципального округ	д. Соркино	0	0	Полигон ТБО МУП Даниловское ЖКХ	Ограниченное финансирования на осуществление мероприятий на выполнение требований ст. 13.4 Федерального закона 89-
	107	Даниловского муниципального округ	д. Филино	0	0	Полигон ТБО МУП Даниловское ЖКХ	Ограниченное финансирования на осуществление мероприятий на выполнение требований ст. 13.4 Федерального закона 89-
				177	396,834		
5	107	ИТОГО по округу		177	396,834		
	16						
	1	Любимский муниципальный округ	д. Андрейково	2	4,484	50	мало жителей
	2	Любимский муниципальный округ	д. Антоново	1	2,242	56	мало жителей
	3	Любимский муниципальный округ	д. Бутырки	1	2,242	57	мало жителей
	4	Любимский муниципальный округ	д. Бушкатово	2	4,484	58	мало жителей
	5	Любимский муниципальный округ	д. Васильково	1	2,242	45	мало жителей
	6	Любимский муниципальный округ	д. Гриденино	10	22,42	65	мало жителей
	7	Любимский муниципальный округ	д. Долгово	5	11,21	48	мало жителей
	8	Любимский муниципальный округ	д. Дыбино	14	31,388	50	отсутствие технической возможности для вывоза ТКО
	9	Любимский муниципальный округ	д. Ившино	16	35,872	50	отсутствие технической возможности для вывоза ТКО
	10	Любимский муниципальный округ	д. Курочкино	17	38,114	47	отсутствие технической возможности для вывоза ТКО
	11	Любимский муниципальный округ	д. Летнево	7	15,694	60	мало жителей
	12	Любимский муниципальный округ	д. Нелюдово	9	20,178	45	мало жителей

	13	Любимский муниципальный округ	д. Семёнково	0	0	45	нет жителей
	14	Любимский муниципальный округ	д. Терениково	3	6,726	50	мало жителей
	15	Любимский муниципальный округ	д. Ченцы	0	0	65	нет жителей
	16	Любимский муниципальный округ	д. Чернятино	1	2,242	52	мало жителей
	17	Любимский муниципальный округ	д. Яковлевское	5	11,21	50	мало жителей
	18	Любимский муниципальный округ	д. Анисимцево	0	0	62	нет жителей
	19	Любимский муниципальный округ	д. Еремейцево	1	2,242	60	мало жителей
	20	Любимский муниципальный округ	д. Власуново	19	42,598	40	отсутствие технической возможности для вывоза ТКО
	21	Любимский муниципальный округ	д. Деревягино	0	0	42	нет жителей
	22	Любимский муниципальный округ	д. Клюшниково	15	33,63	42	отсутствие технической возможности для вывоза ТКО
	23	Любимский муниципальный округ	д. Красный Бор	4	8,968	50	мало жителей
	24	Любимский муниципальный округ	д. Лысцево	24	53,808	41	отсутствие технической возможности для вывоза ТКО
	25	Любимский муниципальный округ	д. Макарово	5	11,21	46	мало жителей
	26	Любимский муниципальный округ	д. Никиткино	2	4,484	40	мало жителей
	27	Любимский муниципальный округ	д. Осиновец	6	13,452	42	мало жителей
	28	Любимский муниципальный округ	д. Петрищево	5	11,21	44	мало жителей
	29	Любимский муниципальный округ	д. Починок	10	22,42	40	отсутствие технической возможности для вывоза ТКО
	30	Любимский муниципальный округ	д. Санино	4	8,968	41	мало жителей
	31	Любимский муниципальный округ	д. Скородумово	17	38,114	50	отсутствие технической возможности для вывоза ТКО
	32	Любимский муниципальный округ	д. Фомино	4	8,968	42	мало жителей
	33	Любимский муниципальный округ	д. Чудиново	0	0	42	нет жителей
	34	Любимский муниципальный округ	д. Щелково	3	6,726	54	мало жителей
	35	Любимский муниципальный округ	д. Балакирево	1	2,242	38	мало жителей
	36	Любимский муниципальный округ	д. Белавино	2	4,484	39	мало жителей
	37	Любимский муниципальный округ	д. Дерягино	0	0	45	нет жителей
	38	Любимский муниципальный округ	д. Ескино	0	0	48	нет жителей
	39	Любимский муниципальный округ	д. Есманово	0	0	45	нет жителей
	40	Любимский муниципальный округ	д. Заварежнево	1	2,242	50	мало жителей
	41	Любимский муниципальный округ	д. Зимницы	0	0	65	нет жителей
	42	Любимский муниципальный округ	д. Кошулево	0	0	65	нет жителей
	43	Любимский муниципальный округ	д. Крюково	0	0	40	нет жителей
	44	Любимский муниципальный округ	д. Каликино	1	2,242	46	мало жителей
	45	Любимский муниципальный округ	с. Лисино	0	0	58	нет жителей
	46	Любимский муниципальный округ	д. Мотница	0	0	63	нет жителей
	47	Любимский муниципальный округ	д. Митино	0	0	68	нет жителей
	48	Любимский муниципальный округ	д. Маринино	0	0	72	нет жителей
	49	Любимский муниципальный округ	д. Мистелово	1	2,242	75	мало жителей
	50	Любимский муниципальный округ	д. Некрасово	0	0	69	нет жителей
	51	Любимский муниципальный округ	с. Никольское	11	24,662	66	отсутствие технической возможности для вывоза ТКО
	52	Любимский муниципальный округ	д. Никулино	6	13,452	50	мало жителей
	53	Любимский муниципальный округ	д. Платково	8	17,936	64	мало жителей
	54	Любимский муниципальный округ	д. Радово	9	20,178	67	мало жителей
	55	Любимский муниципальный округ	д. Раменье	0	0	36	нет жителей
	56	Любимский муниципальный округ	д. Сондолово	0	0	69	нет жителей
	57	Любимский муниципальный округ	д. Тяпино	0	0	75	нет жителей
	58	Любимский муниципальный округ	д. Хлестово	0	0	70	нет жителей
	59	Любимский муниципальный округ	д. Чудиново	0	0	78	нет жителей
	60	Любимский муниципальный округ	д. Чурилово	0	0	80	нет жителей
	61	Любимский муниципальный округ	д. Акулово	1	2,242	32	мало жителей
	62	Любимский муниципальный округ	д. Антропьево	0	0	30	нет жителей
	63	Любимский муниципальный округ	д. Анциферово	1	2,242	32	мало жителей
	64	Любимский муниципальный округ	д. Батинское	0	0	7	нет жителей
	65	Любимский муниципальный округ	д. Бедарево	2	4,484	17	мало жителей
	66	Любимский муниципальный округ	д. Борисовское	6	13,452	22	мало жителей
	67	Любимский муниципальный округ	д. Взглядово	1	2,242	25	мало жителей
	68	Любимский муниципальный округ	д. Гришино	0	0	28	нет жителей
	69	Любимский муниципальный округ	д. Деревеньки	3	6,726	30	мало жителей
	70	Любимский муниципальный округ	п. Зайцево	6	13,452	5	мало жителей
	71	Любимский муниципальный округ	д. Конанцево	2	4,484	12	мало жителей

	72	Любимский муниципальный округ	д. Косоногово	0	0	10	нет жителей
	73	Любимский муниципальный округ	д. Ларино	0	0	19	нет жителей
	74	Любимский муниципальный округ	д. Митино	0	0	18	нет жителей
	75	Любимский муниципальный округ	д. Нагорское	2	4,484	25	мало жителей
	76	Любимский муниципальный округ	д. Новинки	4	8,968	11	мало жителей
	77	Любимский муниципальный округ	д. Раслово – Барское	18	40,356	11	отсутствие технической возможности для вывоза ТКО
	78	Любимский муниципальный округ	д. Фондяково	6	13,452	7	мало жителей
	79	Любимский муниципальный округ	д. Дорок	6	13,452	18	мало жителей
				311	697,262		
	17						
	1	Любимский муниципальный округ	деревня Алексеевка	0	0	14	деревня нежилая
	2	Любимский муниципальный округ	деревня Алешино	2	4,484	23	малое количество жителей
	3	Любимский муниципальный округ	деревня Белоглазово	0	0	9	деревня нежилая
	4	Любимский муниципальный округ	деревня Бряково	0	0	20	деревня нежилая
	5	Любимский муниципальный округ	деревня Болваново	7	15,694	21	малое количество жителей
	6	Любимский муниципальный округ	деревня Варлыгино	5	11,21	13	малое количество жителей
	7	Любимский муниципальный округ	деревня Василево	0	0	22	деревня нежилая
	8	Любимский муниципальный округ	деревня Гиганово	0	0	8	деревня нежилая
	9	Любимский муниципальный округ	деревня Григорово	0	0	25	деревня нежилая
	10	Любимский муниципальный округ	деревня Дмитриевка	0	0	14	деревня нежилая
	11	Любимский муниципальный округ	деревня Дор	3	6,726	30	деревня нежилая
	12	Любимский муниципальный округ	деревня Ермолино	4	8,968	8	нет проезда на крупногабаритной машине
	13	Любимский муниципальный округ	деревня Елхи	0	0	20	деревня нежилая
	14	Любимский муниципальный округ	деревня Журавлево	0	0	32	деревня нежилая
	15	Любимский муниципальный округ	деревня Железово	7	15,694	18	малое количество жителей
	16	Любимский муниципальный округ	деревня Зубово	3	6,726	21	малое количество жителей
	17	Любимский муниципальный округ	хутор Заповедник	10	22,42	30	нет проезда на крупногабаритной машине
	18	Любимский муниципальный округ	деревня Зиново	0	0	12	деревня нежилая
	19	Любимский муниципальный округ	хутор Исполино	0	0	33	деревня нежилая
	20	Любимский муниципальный округ	деревня Кипино	6	13,452	30	нет проезда на крупногабаритной машине
	21	Любимский муниципальный округ	деревня Ключевая	4	8,968	30	малое количество жителей
	22	Любимский муниципальный округ	село Кинтаново	0	0	15	деревня нежилая
	23	Любимский муниципальный округ	деревня Кощеево	18	40,356	20	нет проезда на крупногабаритной машине
	24	Любимский муниципальный округ	деревня Картополово	0	0	18	деревня нежилая
	25	Любимский муниципальный округ	посёлок Кулижский	0	0	45	деревня нежилая
	26	Любимский муниципальный округ	деревня Лучкино	0	0	16	деревня нежилая
	27	Любимский муниципальный округ	деревня Мотыгино	0	0	37	деревня нежилая, нет проезда
	28	Любимский муниципальный округ	деревня Макарово	0	0	10	деревня нежилая
	29	Любимский муниципальный округ	деревня Митино	1	2,242	14	нет проезда на крупногабаритной машине
	30	Любимский муниципальный округ	деревня Нефедово	0	0	21	деревня нежилая
	31	Любимский муниципальный округ	деревня Носково	0	0	20	деревня нежилая
	32	Любимский муниципальный округ	деревня Осиновец	0	0	26	деревня нежилая
	33	Любимский муниципальный округ	деревня Охотино	0	0	20	деревня нежилая
	34	Любимский муниципальный округ	деревня Панфилово (Ермаковский с/о)	7	15,694	21	нет проезда на крупногабаритной машине
	35	Любимский муниципальный округ	деревня Пустынь	0	0	25	нежилая деревня
	36	Любимский муниципальный округ	деревня Пятино	0	0	30	деревня нежилая
	37	Любимский муниципальный округ	деревня Пальцево	1	2,242	15	малое количество жителей
	38	Любимский муниципальный округ	деревня Панфилово (Кирилловский с/о)	0	0	12	деревня нежилая
	39	Любимский муниципальный округ	деревня Поторочино	3	6,726	15	малое количество жителей
	40	Любимский муниципальный округ	деревня Прокунино	3	6,726	15	малое количество жителей
	41	Любимский муниципальный округ	деревня Перья	0	0	30	деревня нежилая
	42	Любимский муниципальный округ	деревня Попово	0	0	23	деревня нежилая
	43	Любимский муниципальный округ	деревня Починок-Усанов	3	6,726	28	нет проезда на крупногабаритной машине
	44	Любимский муниципальный округ	деревня Починок-Шумилов	3	6,726	28	нет проезда на крупногабаритной машине
	45	Любимский муниципальный округ	деревня Палагино	0	0	20	деревня нежилая
	46	Любимский муниципальный округ	деревня Пирогово	0	0	21	деревня нежилая
	47	Любимский муниципальный округ	деревня Савиново	0	0	31	деревня нежилая
	48	Любимский муниципальный округ	деревня Сумароково	7	15,694	24	нет проезда на крупногабаритной машине
	49	Любимский муниципальный округ	деревня Семенково Большое	2	4,484	22	нет проезда на крупногабаритной машине
	50	Любимский муниципальный округ	деревня Семенково Малое	2	4,484	24	нет проезда на крупногабаритной машине

	51	Любимский муниципальный округ	деревня Тетерино	4	8,968	30	малое количество жителей
	52	Любимский муниципальный округ	деревня Тимонино	8	17,936	23	нет проезда на крупногабаритной машине
	53	Любимский муниципальный округ	деревня Фролово	0	0	10	деревня нежилая
	54	Любимский муниципальный округ	деревня Федково	0	0	14	деревня нежилая
	55	Любимский муниципальный округ	деревня Ченцово	2	4,484	14	малое количество жителей
	56	Любимский муниципальный округ	деревня Чернышево	3	6,726	30	нет проезда на крупногабаритной машине
	57	Любимский муниципальный округ	деревня Шипково	0	0	23	деревня нежилая
				118	264,556		
	18						
	1	Любимский муниципальный округ	д. Илькино,	9	20,178	14,1	Отсутствовал проезд к населенному пункту
	2	Любимский муниципальный округ	д. Мельцево,	11	24,662	17,9	Отсутствовал проезд к населенному пункту
	3	Любимский муниципальный округ	д. Тюриково	15	33,63	21,9	Отсутствовал проезд к населенному пункту
	4	Любимский муниципальный округ	д. Антушово	0	0	46	Ни кто не проживает
	5	Любимский муниципальный округ	д. Аристово	0	0	25,7	Ни кто не проживает
	6	Любимский муниципальный округ	д. Афанасьевское	0	0	43	Ни кто не проживает
	7	Любимский муниципальный округ	д. Баринцево	0	0	9,1	Ни кто не проживает
	8	Любимский муниципальный округ	д. Барское	0	0	22,8	Ни кто не проживает, нет подъезда к населенному пункту
	9	Любимский муниципальный округ	д. Бородино	1	2,242	26,3	нет подъезда к населенному пункту
	10	Любимский муниципальный округ	д. Благуново	4	8,968	22,5	нет подъезда к населенному пункту
	11	Любимский муниципальный округ	д. Будаково	0	0	23,5	Ни кто не проживает
	12	Любимский муниципальный округ	д. Бутрево	2	4,484	34	Не значительное количество потребителей
	13	Любимский муниципальный округ	д. Верхний Жар	0	0	25,4	Ни кто не проживает
	14	Любимский муниципальный округ	д. Вознесение	0	0	39	Ни кто не проживает
	15	Любимский муниципальный округ	д. Вязниково	1	2,242	42	Не значительное количество потребителей
	16	Любимский муниципальный округ	д. Глазково	2	4,484	40	Не значительное количество потребителей
	17	Любимский муниципальный округ	д. Дмитриково	0	0		Ни кто не проживает
	18	Любимский муниципальный округ	д. Добродеево	0	0		Ни кто не проживает
	19	Любимский муниципальный округ	д. Дор Павлов	0	0		Ни кто не проживает
	20	Любимский муниципальный округ	д. Зубово	0	0		Ни кто не проживает
	21	Любимский муниципальный округ	д. Ивановское	0	0		Ни кто не проживает
	22	Любимский муниципальный округ	д. Клепиково	0	0		Ни кто не проживает, нет подъезда к населенному пункту
	23	Любимский муниципальный округ	д. Кобылино	0	0		Ни кто не проживает, нет подъезда к населенному пункту
	24	Любимский муниципальный округ	д. Кузовлево	1	2,242	9,3	Не значительное количество потребителей
	25	Любимский муниципальный округ	д. Леонтьево	0	0		Ни кто не проживает
	26	Любимский муниципальный округ	д. Маслово	1	2,242	37	Не значительное количество потребителей
	27	Любимский муниципальный округ	д. Митино	0	0		Ни кто не проживает
	28	Любимский муниципальный округ	д. Михалево	0	0		Ни кто не проживает
	29	Любимский муниципальный округ	д. Надеево	0	0		Ни кто не проживает
	30	Любимский муниципальный округ	д. Нестерово	0	0		Ни кто не проживает
	31	Любимский муниципальный округ	д. Нижний Жар	2	4,484	26,4	Не значительное количество потребителей
	32	Любимский муниципальный округ	д. Новоселки	0	0		Ни кто не проживает
	33	Любимский муниципальный округ	д. Овсяниково	0	0		Ни кто не проживает
	34	Любимский муниципальный округ	д. Павловское	0	0		Ни кто не проживает
	35	Любимский муниципальный округ	д. Пархачево	0	0		Ни кто не проживает
	36	Любимский муниципальный округ	д. Первожино	0	0		Ни кто не проживает
	37	Любимский муниципальный округ	д. Пищалино	0	0		Ни кто не проживает
	38	Любимский муниципальный округ	д. Парфеньево	0	0		Ни кто не проживает
	39	Любимский муниципальный округ	д. Починок	0	0		Ни кто не проживает
	40	Любимский муниципальный округ	д. Ретивцево	0	0		Ни кто не проживает
	41	Любимский муниципальный округ	д. Рождественская Слободка	0	0		Ни кто не проживает
	42	Любимский муниципальный округ	д. Рухтово	0	0		Ни кто не проживает
	43	Любимский муниципальный округ	д. Сельцо	0	0		Ни кто не проживает
	44	Любимский муниципальный округ	д. Семенцево 1	3	6,726	40	Не значительное количество потребителей, нет подъезда к НП
	45	Любимский муниципальный округ	д. Семенцево2	0	0		Ни кто не проживает
	46	Любимский муниципальный округ	д. Слободка	0	0		Ни кто не проживает
	47	Любимский муниципальный округ	п. Соть	0	0		Ни кто не проживает
	48	Любимский муниципальный округ	д. Уварово	0	0		Ни кто не проживает
	49	Любимский муниципальный округ	д. Часовенка	0	0		Ни кто не проживает
	50	Любимский муниципальный округ	д. Чирково	0	0		Ни кто не проживает
	51	Любимский муниципальный округ	д. Шашково	0	0		Ни кто не проживает

	52	Любимский муниципальный округ	д. Бурдуково	0	0		Ни кто не проживает
	53	Любимский муниципальный округ	д. Василево	0	0		Ни кто не проживает
	54	Любимский муниципальный округ	д. Демково	0	0		Ни кто не проживает
	55	Любимский муниципальный округ	д. Мартьяново	0	0		Ни кто не проживает
	56	Любимский муниципальный округ	д. Петрово	0	0		Ни кто не проживает
	57	Любимский муниципальный округ	д. Плетенево	0	0		Ни кто не проживает
	58	Любимский муниципальный округ	д. Поляна	5	11,21	17,6	Не значительное количество потребителей, нет подъезда к НП
	59	Любимский муниципальный округ	д. Пошевино	10	22,42	23,7	Не значительное количество потребителей, нет подъезда к НП
	60	Любимский муниципальный округ	д. Соболево	0	0		Ни кто не проживает
				67	150,214		
	19						
	1	Любимский муниципальный округ	Гусево	0	0		
	2	Любимский муниципальный округ	Ярыгино	4	8,968		
	3	Любимский муниципальный округ	Хабалево	10	22,42		
	4	Любимский муниципальный округ	Иваньково	0	0		
	5	Любимский муниципальный округ	Назарово	2	4,484		
	6	Любимский муниципальный округ	Стан	2	4,484		
	7	Любимский муниципальный округ	Починок-Чечулин	0	0		
	8	Любимский муниципальный округ	Анциферово	0	0		
	9	Любимский муниципальный округ	Дворянкино	0	0		
	10	Любимский муниципальный округ	Сусолово	0	0		
				18	40,356		
6	0	ИТОГО по округу		514	1152,388		
	20						
	1	Мышкинский муниципальный округ	Голодово	1	2,242	49,5	Отсутствие дорог с твердым покрытием
	2	Мышкинский муниципальный округ	Горлово	1	2,242	45	Отсутствие дорог с твердым покрытием
	3	Мышкинский муниципальный округ	Игумново	3	6,726	45,5	Отсутствие дорог с твердым покрытием
	4	Мышкинский муниципальный округ	Исаково	7	15,694	52	Отсутствие дорог с твердым покрытием
	5	Мышкинский муниципальный округ	Кожино	0	0	47	Отсутствие дорог с твердым покрытием и населения
	6	Мышкинский муниципальный округ	Красново	6	13,452	45	Отсутствие дорог с твердым покрытием
	7	Мышкинский муниципальный округ	Курово	3	6,726	47	Отсутствие дорог с твердым покрытием
	8	Мышкинский муниципальный округ	Летиково	0	0	53	Отсутствие дорог с твердым покрытием и населения
	9	Мышкинский муниципальный округ	Марьино	8	17,936	42,5	Отсутствие дорог с твердым покрытием
	10	Мышкинский муниципальный округ	Пасынково	2	4,484	49	Отсутствие дорог с твердым покрытием
	11	Мышкинский муниципальный округ	Софьино	0	0	47	Отсутствие дорог с твердым покрытием и населения
	12	Мышкинский муниципальный округ	Толпыгино	8	17,936	47	Отсутствие дорог с твердым покрытием
	13	Мышкинский муниципальный округ	Федосьино	1	2,242	46	Отсутствие дорог с твердым покрытием
	14	Мышкинский муниципальный округ	14Владышино	1	2,242	40	Отсутствие дорог с твердым покрытием
	15	Мышкинский муниципальный округ	Дьяконовка	0	0	43	Отсутствие дорог с твердым покрытием и населения
	16	Мышкинский муниципальный округ	Дьяконово	0	0	44	Отсутствие дорог с твердым покрытием и населения
	17	Мышкинский муниципальный округ	Киндяково	0	0	40	Отсутствие дорог с твердым покрытием и населения
	18	Мышкинский муниципальный округ	Левцово	0	0	38	Отсутствие дорог с твердым покрытием и населения
	19	Мышкинский муниципальный округ	Нефино	7	15,694	44	Отсутствие дорог с твердым покрытием
	20	Мышкинский муниципальный округ	Парфёново	0	0	41	Отсутствие дорог с твердым покрытием и населения
	21	Мышкинский муниципальный округ	Перемошье	0	0	46	Отсутствие дорог с твердым покрытием и населения
	22	Мышкинский муниципальный округ	Хороброво	0	0	43	Отсутствие дорог с твердым покрытием и населения
	23	Мышкинский муниципальный округ	Чернево	3	6,726	43	Отсутствие дорог с твердым покрытием
	24	Мышкинский муниципальный округ	Аниковка	4	8,968	11	Отсутствие дорог с твердым покрытием
	25	Мышкинский муниципальный округ	Бабино	0	0	17	Отсутствие дорог с твердым покрытием и населения
	26	Мышкинский муниципальный округ	Бурдуково	1	2,242	9	Отсутствие дорог с твердым покрытием
	27	Мышкинский муниципальный округ	Варваринская	0	0	10	Отсутствие дорог с твердым покрытием и населения
	28	Мышкинский муниципальный округ	Васильевская	2	4,484	11	Отсутствие дорог с твердым покрытием
	29	Мышкинский муниципальный округ	Высоково	8	17,936	11	Отсутствие дорог с твердым покрытием
	30	Мышкинский муниципальный округ	Гологузово	0	0	21	Отсутствие дорог с твердым покрытием и населения
	31	Мышкинский муниципальный округ	Гусево	0	0	18	Отсутствие дорог с твердым покрытием и населения
	32	Мышкинский муниципальный округ	Ивановское	1	2,242	8	Отсутствие дорог с твердым покрытием
	33	Мышкинский муниципальный округ	Кизнево	3	6,726	9	Отсутствие дорог с твердым покрытием
	34	Мышкинский муниципальный округ	Киселево	30	67,26	11	Отсутствие дорог с твердым покрытием
	35	Мышкинский муниципальный округ	Корчмино	0	0	18	Отсутствие дорог с твердым покрытием и населения
	36	Мышкинский муниципальный округ	Костенево	7	15,694	5	Отсутствие дорог с твердым покрытием
	37	Мышкинский муниципальный округ	Куракино	10	22,42	8	Отсутствие дорог с твердым покрытием

	38	Мышкинский муниципальный округ	Лагуново	5	11,21	5	Отсутствие дорог с твердым покрытием
	39	Мышкинский муниципальный округ	Марьино	0	0	10,5	Отсутствие дорог с твердым покрытием и населения
	40	Мышкинский муниципальный округ	Мошнинская	0	0	4	Отсутствие дорог с твердым покрытием и населения
	41	Мышкинский муниципальный округ	Настасьино	0	0	13	Отсутствие дорог с твердым покрытием и населения
	42	Мышкинский муниципальный округ	Наумово	2	4,484	18	Отсутствие дорог с твердым покрытием
	43	Мышкинский муниципальный округ	Ожарово	0	0	14	Отсутствие дорог с твердым покрытием и населения
	44	Мышкинский муниципальный округ	Оленино	3	6,726	18	Отсутствие дорог с твердым покрытием
	45	Мышкинский муниципальный округ	Оносово	2	4,484	17	Отсутствие дорог с твердым покрытием
	46	Мышкинский муниципальный округ	Осташево	2	4,484	8	Отсутствие дорог с твердым покрытием
	47	Мышкинский муниципальный округ	Палкино	8	17,936	5,5	Отсутствие дорог с твердым покрытием
	48	Мышкинский муниципальный округ	Рябинино	0	0	16	Отсутствие дорог с твердым покрытием и населения
	49	Мышкинский муниципальный округ	Семенково	0	0	9	Отсутствие дорог с твердым покрытием и населения
	50	Мышкинский муниципальный округ	Тепеново	0	0	18	Отсутствие дорог с твердым покрытием и населения
	51	Мышкинский муниципальный округ	Языково	4	8,968	8	Отсутствие дорог с твердым покрытием
	52	Мышкинский муниципальный округ	Алфёрово	22	49,324	39	Отсутствие дорог с твердым покрытием
	53	Мышкинский муниципальный округ	Антеплево	9	20,178	33	Отсутствие дорог с твердым покрытием
	54	Мышкинский муниципальный округ	Бибиково	0	0	33	Отсутствие дорог с твердым покрытием и населения
	55	Мышкинский муниципальный округ	Боково	5	11,21	39	Отсутствие дорог с твердым покрытием
	56	Мышкинский муниципальный округ	Большое Поповичево	0	0	27	Отсутствие дорог с твердым покрытием и населения
	57	Мышкинский муниципальный округ	Воскресенское	5	11,21	34	Отсутствие дорог с твердым покрытием
	58	Мышкинский муниципальный округ	Глазово	2	4,484	36	Отсутствие дорог с твердым покрытием
	59	Мышкинский муниципальный округ	Глинино	0	0	35	Отсутствие дорог с твердым покрытием и населения
	60	Мышкинский муниципальный округ	Говитаново	7	15,694	36	Отсутствие дорог с твердым покрытием
	61	Мышкинский муниципальный округ	Голосово	0	0	29	Отсутствие дорог с твердым покрытием и населения
	62	Мышкинский муниципальный округ	Дмитриевка	6	13,452	28	Отсутствие дорог с твердым покрытием
	63	Мышкинский муниципальный округ	Зобово	0	0	27	Отсутствие дорог с твердым покрытием и населения
	64	Мышкинский муниципальный округ	Кривцово	0	0	30	Отсутствие дорог с твердым покрытием и населения
	65	Мышкинский муниципальный округ	Кувшиново	3	6,726	27	Отсутствие дорог с твердым покрытием
	66	Мышкинский муниципальный округ	Кучино	0	0	30	Отсутствие дорог с твердым покрытием и населения
	67	Мышкинский муниципальный округ	Максаково	0	0	35	Отсутствие дорог с твердым покрытием и населения
	68	Мышкинский муниципальный округ	Малое Поповичево	8	17,936	32	Отсутствие дорог с твердым покрытием
	69	Мышкинский муниципальный округ	Маурино	4	8,968	31	Отсутствие дорог с твердым покрытием
	70	Мышкинский муниципальный округ	Муханово	0	0	32	Отсутствие дорог с твердым покрытием и населения
	71	Мышкинский муниципальный округ	Нинорово	0	0	29	Отсутствие дорог с твердым покрытием и населения
	72	Мышкинский муниципальный округ	Павлово	0	0	34	Отсутствие дорог с твердым покрытием и населения
	73	Мышкинский муниципальный округ	Сопино	0	0	35	Отсутствие дорог с твердым покрытием и населения
	74	Мышкинский муниципальный округ	Черноусово	4	8,968	24	Отсутствие дорог с твердым покрытием
	75	Мышкинский муниципальный округ	Чириково	1	2,242	32	Отсутствие дорог с твердым покрытием
	76	Мышкинский муниципальный округ	Щербинино	0	0	29	Отсутствие дорог с твердым покрытием и населения
	77	Мышкинский муниципальный округ	Блохонка	3	6,726	20	Отсутствие дорог с твердым покрытием
	78	Мышкинский муниципальный округ	Брагино	4	8,968	24	Отсутствие дорог с твердым покрытием
	79	Мышкинский муниципальный округ	Буньково	0	0	15	Отсутствие дорог с твердым покрытием и населения
	80	Мышкинский муниципальный округ	Бурдайха	0	0	22	Отсутствие дорог с твердым покрытием и населения
	81	Мышкинский муниципальный округ	Вахонино	0	0	20	Отсутствие дорог с твердым покрытием и населения
	82	Мышкинский муниципальный округ	Глинки	0	0	20	Отсутствие дорог с твердым покрытием и населения
	83	Мышкинский муниципальный округ	Гляденки	1	2,242	19	Отсутствие дорог с твердым покрытием
	84	Мышкинский муниципальный округ	Гуляевская	0	0	12,5	Отсутствие дорог с твердым покрытием и населения
	85	Мышкинский муниципальный округ	Дружининская	0	0	18	Отсутствие дорог с твердым покрытием
	86	Мышкинский муниципальный округ	Дубровы	9	20,178	19	Отсутствие дорог с твердым покрытием
	87	Мышкинский муниципальный округ	Ивановская	0	0	20	Отсутствие дорог с твердым покрытием и населения
	88	Мышкинский муниципальный округ	Кривцово	1	2,242	18,5	Отсутствие дорог с твердым покрытием
	89	Мышкинский муниципальный округ	Лысовская	0	0	20	Отсутствие дорог с твердым покрытием и населения
	90	Мышкинский муниципальный округ	Марганово	2	4,484	24	Отсутствие дорог с твердым покрытием
	91	Мышкинский муниципальный округ	Мартьяниха	2	4,484	18	Отсутствие дорог с твердым покрытием
	92	Мышкинский муниципальный округ	Нечаевская	0	0	12	Отсутствие дорог с твердым покрытием и населения
	93	Мышкинский муниципальный округ	Ново-Александровское	0	0	28	Отсутствие дорог с твердым покрытием и населения
	94	Мышкинский муниципальный округ	Починок	0	0	20,5	Отсутствие дорог с твердым покрытием и населения
	95	Мышкинский муниципальный округ	Спирдово	2	4,484	24	Отсутствие дорог с твердым покрытием
	96	Мышкинский муниципальный округ	Суворовская	0	0	13	Отсутствие дорог с твердым покрытием и населения

	97	Мышкинский муниципальный округ	Турайки	0	0	20,5	Отсутствие дорог с твердым покрытием и населения
	98	Мышкинский муниципальный округ	Шабальцево	25	56,05	24	Отсутствие дорог с твердым покрытием
	99	Мышкинский муниципальный округ	Андреевская	5	11,21	29	Отсутствие дорог с твердым покрытием
	100	Мышкинский муниципальный округ	Аникшино	0	0	24	Отсутствие дорог с твердым покрытием и населения
	101	Мышкинский муниципальный округ	Артемьево	4	8,968	25	Отсутствие дорог с твердым покрытием
	102	Мышкинский муниципальный округ	Афанасово	0	0	29	Отсутствие дорог с твердым покрытием и населения
	103	Мышкинский муниципальный округ	Власовская	1	2,242	26	Отсутствие дорог с твердым покрытием
	104	Мышкинский муниципальный округ	Горбыли	3	6,726	24	Отсутствие дорог с твердым покрытием
	105	Мышкинский муниципальный округ	Гражданка	0	0	30	Отсутствие дорог с твердым покрытием и населения
	106	Мышкинский муниципальный округ	Грибаниха	0	0	33	Отсутствие дорог с твердым покрытием и населения
	107	Мышкинский муниципальный округ	Кишкинская	0	0	27	Отсутствие дорог с твердым покрытием и населения
	108	Мышкинский муниципальный округ	108Кулышево	0	0	29	Отсутствие дорог с твердым покрытием и населения
	109	Мышкинский муниципальный округ	Макаровская	3	6,726	27	Отсутствие дорог с твердым покрытием
	110	Мышкинский муниципальный округ	Малое Аристово	0	0	24	Отсутствие дорог с твердым покрытием и населения
	111	Мышкинский муниципальный округ	Мокейцево	2	4,484	23	Отсутствие дорог с твердым покрытием
	112	Мышкинский муниципальный округ	Новинки	3	6,726	25	Отсутствие дорог с твердым покрытием
	113	Мышкинский муниципальный округ	Савелово	6	13,452	26	Отсутствие дорог с твердым покрытием
	114	Мышкинский муниципальный округ	Ташлыки	6	13,452	25	Отсутствие дорог с твердым покрытием
	115	Мышкинский муниципальный округ	Терехонская	0	0	30	Отсутствие дорог с твердым покрытием и населения
	116	Мышкинский муниципальный округ	Туворово	3	6,726	28	Отсутствие дорог с твердым покрытием
	117	Мышкинский муниципальный округ	Цикалово	3	6,726	28	Отсутствие дорог с твердым покрытием
	118	Мышкинский муниципальный округ	Юринская	0	0	31	Отсутствие дорог с твердым покрытием и населения
	119	Мышкинский муниципальный округ	Бобойки	23	51,566	16	Отсутствие дорог с твердым покрытием
	120	Мышкинский муниципальный округ	Бобойковского льнозавода	17	38,114	17	Отсутствие дорог с твердым покрытием
	121	Мышкинский муниципальный округ	Глотово	26	58,292	19	Отсутствие дорог с твердым покрытием
	122	Мышкинский муниципальный округ	Дохлинка	0	0	19,5	Отсутствие дорог с твердым покрытием и населения
	123	Мышкинский муниципальный округ	Иваново	0	0	16	Отсутствие дорог с твердым покрытием и населения
	124	Мышкинский муниципальный округ	Калинкино	5	11,21	15,5	Отсутствие дорог с твердым покрытием
	125	Мышкинский муниципальный округ	Карпово	5	11,21	17,2	Отсутствие дорог с твердым покрытием
	126	Мышкинский муниципальный округ	Крутцы	0	0	18	Отсутствие дорог с твердым покрытием и населения
	127	Мышкинский муниципальный округ	Кустово	7	15,694	18	Отсутствие дорог с твердым покрытием
	128	Мышкинский муниципальный округ	Мартнево	2	4,484	16	Отсутствие дорог с твердым покрытием
	129	Мышкинский муниципальный округ	Нефёдово	3	6,726	17	Отсутствие дорог с твердым покрытием
	130	Мышкинский муниципальный округ	Петряево	9	20,178	16	Отсутствие дорог с твердым покрытием
	131	Мышкинский муниципальный округ	Хохли	6	13,452	21	Отсутствие дорог с твердым покрытием
	132	Мышкинский муниципальный округ	Шибалово	0	0	16,3	Отсутствие дорог с твердым покрытием и населения
	133	Мышкинский муниципальный округ	Пос. Шипиловского молокозавода	4	8,968	13	Отсутствие дорог с твердым покрытием
	134	Мышкинский муниципальный округ	Ананьино	8	17,936	2	Отсутствие дорог с твердым покрытием
	135	Мышкинский муниципальный округ	Голышкино	0	0	6	Отсутствие дорог с твердым покрытием и населения
	136	Мышкинский муниципальный округ	Гордеевка	1	2,242	3	Отсутствие дорог с твердым покрытием
	137	Мышкинский муниципальный округ	Зиновская	6	13,452	21	Отсутствие дорог с твердым покрытием
	138	Мышкинский муниципальный округ	Казаково	0	0	11	Отсутствие дорог с твердым покрытием и населения
	139	Мышкинский муниципальный округ	Карасово	0	0	14	Отсутствие дорог с твердым покрытием и населения
	140	Мышкинский муниципальный округ	Коплино	0	0	22	Отсутствие дорог с твердым покрытием
	141	Мышкинский муниципальный округ	Кузьминская	11	24,662	7	Отсутствие дорог с твердым покрытием
	142	Мышкинский муниципальный округ	Лодыгино	11	24,662	4	Отсутствие дорог с твердым покрытием
	143	Мышкинский муниципальный округ	Лукьяново	1	2,242	11	Отсутствие дорог с твердым покрытием
	144	Мышкинский муниципальный округ	Муракино	1	2,242	11	Отсутствие дорог с твердым покрытием
	145	Мышкинский муниципальный округ	Петровское	11	24,662	21	Отсутствие дорог с твердым покрытием
	146	Мышкинский муниципальный округ	Пятинское	5	11,21	4	Отсутствие дорог с твердым покрытием
	147	Мышкинский муниципальный округ	Тетерюхино	1	2,242	2	Отсутствие дорог с твердым покрытием
	148	Мышкинский муниципальный округ	Тимонино	5	11,21	9	Отсутствие дорог с твердым покрытием
	149	Мышкинский муниципальный округ	Хохловка	4	8,968	15	Отсутствие дорог с твердым покрытием
	150	Мышкинский муниципальный округ	Шамино	24	53,808	1	Отсутствие дорог с твердым покрытием
	151	Мышкинский муниципальный округ	Шелухино	0	0	5	Отсутствие дорог с твердым покрытием
	152	Мышкинский муниципальный округ	Архангельское	0	0	24	Отсутствие дорог с твердым покрытием и населения
	153	Мышкинский муниципальный округ	Василисино	10	22,42	24	Отсутствие дорог с твердым покрытием
	154	Мышкинский муниципальный округ	Дроздово	0	0	28	Отсутствие дорог с твердым покрытием и населения
	155	Мышкинский муниципальный округ	Заглядкино	1	2,242	27	Отсутствие дорог с твердым покрытием

	156	Мышкинский муниципальный округ	Ларионовская	10	22,42	26	Отсутствие дорог с твердым покрытием
	157	Мышкинский муниципальный округ	Манушино	2	4,484	28	Отсутствие дорог с твердым покрытием
	158	Мышкинский муниципальный округ	Новоселки	2	4,484	29	Отсутствие дорог с твердым покрытием
	159	Мышкинский муниципальный округ	Ободаево	23	51,566	25	Отсутствие дорог с твердым покрытием
	160	Мышкинский муниципальный округ	Пшеничниково	6	13,452	26	Отсутствие дорог с твердым покрытием
	161	Мышкинский муниципальный округ	Савелово	0	0	25	Отсутствие дорог с твердым покрытием и населения
	162	Мышкинский муниципальный округ	Семаксино	0	0	28	Отсутствие дорог с твердым покрытием и населения
	163	Мышкинский муниципальный округ	Сумароково	0	0	28	Отсутствие дорог с твердым покрытием и населения
				557	1248,794		
	21						
	1	Мышкинский муниципальный округ	д.Бабайки	0	0	36	отсутствие дорог с твердым покрытием
	2	Мышкинский муниципальный округ	д.Белозерово	7	15,694	37	отсутствие дорог с твердым покрытием
	3	Мышкинский муниципальный округ	д.Бурцево	9	20,178	35	отсутствие дорог с твердым покрытием
	4	Мышкинский муниципальный округ	д.Володино	1	2,242	36	отсутствие дорог с твердым покрытием
	5	Мышкинский муниципальный округ	д.Дегтярево	0	0	31	отсутствие дорог с твердым покрытием
	6	Мышкинский муниципальный округ	д.Золотуха	6	13,452	37	установка контейнерной площадки в 2023 году
	7	Мышкинский муниципальный округ	д.Ломки	7	15,694	41	отсутствие дорог с твердым покрытием
	8	Мышкинский муниципальный округ	д.Неверово	2	4,484	35	отсутствие дорог с твердым покрытием
	9	Мышкинский муниципальный округ	д.Пашково	4	8,968	41	установка контейнерной площадки в 2023 году
	10	Мышкинский муниципальный округ	д.Погорелки	1	2,242	32	отсутствие дорог с твердым покрытием
	11	Мышкинский муниципальный округ	д.Раменье	4	8,968	37	отсутствие дорог с твердым покрытием
	12	Мышкинский муниципальный округ	д.Семенково	3	6,726	36	отсутствие дорог с твердым покрытием
	13	Мышкинский муниципальный округ	д.Старово	2	4,484	35	отсутствие дорог с твердым покрытием
	14	Мышкинский муниципальный округ	д.Терпилово	1	2,242	41	отсутствие дорог с твердым покрытием
	15	Мышкинский муниципальный округ	д.Шалимово	0	0	39	отсутствие дорог с твердым покрытием
				47	105,374		
7		ИТОГО по округу		604	1354,168		
	22						
	1	Некоузский муниципальный округ	Некоузское СП д. Большие Сокольники	0	0	50	нет постоянно проживающего населения
	2	Некоузский муниципальный округ	Некоузское СП д. Васенино	2	4,484	50	Малочисленность населения
	3	Некоузский муниципальный округ	Некоузское СП Д. Власиха	2	4,484	50	Малочисленность населения
	4	Некоузский муниципальный округ	Некоузское СП д. Вьюково	0	0	48	нет постоянно проживающего населения
	5	Некоузский муниципальный округ	Некоузское СП Д. Долгишево	3	6,726	40	Малочисленность населения
	6	Некоузский муниципальный округ	Некоузское СП Д. Ивановское	1	2,242	42	Малочисленность населения
	7	Некоузский муниципальный округ	Некоузское СП д. Колобово	0	0	50	нет постоянно проживающего населения
	8	Некоузский муниципальный округ	Некоузское СП д. Колодеево	0	0	45	нет постоянно проживающего населения
	9	Некоузский муниципальный округ	Некоузское СП Д. Кузьма-Демьян	4	8,968	54	Малочисленность населения
	10	Некоузский муниципальный округ	Некоузское СП Д. Курьяки	2	4,484	44	Малочисленность населения
	11	Некоузский муниципальный округ	Некоузское СП Д. Марково	5	11,21	47	Малочисленность населения
	12	Некоузский муниципальный округ	Некоузское СП Д. Мосеево	2	4,484	46	Малочисленность населения
	13	Некоузский муниципальный округ	Некоузское СП Д. Нечесуха	5	11,21	40	Малочисленность населения
	14	Некоузский муниципальный округ	Некоузское СП С. Рожалово	6	13,452	39	Малочисленность населения
	15	Некоузский муниципальный округ	Некоузское СП д. Сивцево	0	0	36	нет постоянно проживающего населения
	16	Некоузский муниципальный округ	Некоузское СП д. Тиханово	0	0	35	нет постоянно проживающего населения
	17	Некоузский муниципальный округ	Некоузское СП Д. Шамары	10	22,42	50	Малочисленность населения
	18	Некоузский муниципальный округ	Некоузское СП д. Алексеиха	0	0	35	нет постоянно проживающего населения
	19	Некоузский муниципальный округ	Некоузское СП Д. Араново	8	17,936	28	Малочисленность населения
	20	Некоузский муниципальный округ	Некоузское СП Д. Бабья Гора	6	13,452	22	Малочисленность населения
	21	Некоузский муниципальный округ	Некоузское СП д. Власово	0	0	33	нет постоянно проживающего населения
	22	Некоузский муниципальный округ	Некоузское СП д. Давыдовское	0	0	36	нет постоянно проживающего населения
	23	Некоузский муниципальный округ	Некоузское СП Д. Игнатово	7	15,694	24	Малочисленность населения
	24	Некоузский муниципальный округ	Некоузское СП д. Илькино	0	0	28	нет постоянно проживающего населения
	25	Некоузский муниципальный округ	Некоузское СП с. Красное	0	0	26	нет постоянно проживающего населения
	26	Некоузский муниципальный округ	Некоузское СП д. Лопатино	0	0	25	нет постоянно проживающего населения
	27	Некоузский муниципальный округ	Некоузское СП Д. Михалково	2	4,484	29	Малочисленность населения
	28	Некоузский муниципальный округ	Некоузское СП Д. Назарово	4	8,968	35	Малочисленность населения
	29	Некоузский муниципальный округ	Некоузское СП Д. Назарьево	5	11,21	28	Малочисленность населения
	30	Некоузский муниципальный округ	Некоузское СП Д. Панкратово	2	4,484	39	Малочисленность населения
	31	Некоузский муниципальный округ	Некоузское СП Д. Рубцово	3	6,726	26	Малочисленность населения
	32	Некоузский муниципальный округ	Некоузское СП Д. Солоцково	5	11,21	27	Малочисленность населения
	33	Некоузский муниципальный округ	Некоузское СП Д. Судбища	12	26,904	24	Малочисленность населения

	34	Некоузский муниципальный округ	Некоузское СП д. Топорищево	0	0	30	нет постоянно проживающего населения
	35	Некоузский муниципальный округ	Некоузское СП Д. Щетинкино	2	4,484	24	Малочисленность населения
	36	Некоузский муниципальный округ	Некоузское СП д. Этаулово	0	0	22	нет постоянно проживающего населения
	37	Некоузский муниципальный округ	Некоузское СП д. Юрьевское	0	0	27	нет постоянно проживающего населения
	38	Некоузский муниципальный округ	Некоузское СП Д. Турабово	2	4,484	27	Малочисленность населения
	39	Некоузский муниципальный округ	Некоузское СП д. Турабцево	0	0	29	нет постоянно проживающего населения
	40	Некоузский муниципальный округ	Некоузское СП д. Ушаково	0	0	30	нет постоянно проживающего населения
	41	Некоузский муниципальный округ	Некоузское СП д. Агафоново	0	0	37	нет постоянно проживающего населения
	42	Некоузский муниципальный округ	Некоузское СП д. Беловская	0	0	43	нет постоянно проживающего населения
	43	Некоузский муниципальный округ	Некоузское СП д. Галицино	3	6,726	39	Малочисленность населения
	44	Некоузский муниципальный округ	Некоузское СП д. Григорево	0	0	39	нет постоянно проживающего населения
	45	Некоузский муниципальный округ	Некоузское СП д. Гусево	0	0	38	нет постоянно проживающего населения
	46	Некоузский муниципальный округ	Некоузское СП Д. Жарки	2	4,484	40	Малочисленность населения
	47	Некоузский муниципальный округ	Некоузское СП Д. Желнино	7	15,694	42	Малочисленность населения
	48	Некоузский муниципальный округ	Некоузское СП д. Ивановская	0	0	29	нет постоянно проживающего населения
	49	Некоузский муниципальный округ	Некоузское СП Д. Каменки	2	4,484	37	Малочисленность населения
	50	Некоузский муниципальный округ	Некоузское СП д. Караваевская	1	2,242	36	Малочисленность населения
	51	Некоузский муниципальный округ	Некоузское СП с. Ковезино	0	0	45	нет постоянно проживающего населения
	52	Некоузский муниципальный округ	Некоузское СП с. Колегаево	0	0	45	нет постоянно проживающего населения
	53	Некоузский муниципальный округ	Некоузское СП с. Кузяево	0	0	45	нет постоянно проживающего населения
	54	Некоузский муниципальный округ	Некоузское СП д. Лебевцово	0	0	45	нет постоянно проживающего населения
	55	Некоузский муниципальный округ	Некоузское СП д. Леоново	2	4,484	35	Малочисленность населения
	56	Некоузский муниципальный округ	Некоузское СП с. Маслово	1	2,242	35	Малочисленность населения
	57	Некоузский муниципальный округ	Некоузское СП ст. Маслово	0	0	35	нет постоянно проживающего населения
	58	Некоузский муниципальный округ	Некоузское СП д. Мирная	0	0	35	нет постоянно проживающего населения
	59	Некоузский муниципальный округ	Некоузское СП д. Новинки	2	4,484	33	Малочисленность населения
	60	Некоузский муниципальный округ	Некоузское СП д. Пенье	0	0	40	нет постоянно проживающего населения
	61	Некоузский муниципальный округ	Некоузское СП д. Плишкино	4	8,968	29	Малочисленность населения
	62	Некоузский муниципальный округ	Некоузское СП д. Погорелка	4	8,968	30	Малочисленность населения
	63	Некоузский муниципальный округ	Некоузское СП д. Поддубное	0	0	33	нет постоянно проживающего населения
	64	Некоузский муниципальный округ	Некоузское СП д. Реутово	0	0	32	нет постоянно проживающего населения
	65	Некоузский муниципальный округ	Некоузское СП д. Родная	0	0	28	нет постоянно проживающего населения
	66	Некоузский муниципальный округ	Некоузское СП д. Соломейно	0	0	33	нет постоянно проживающего населения
	67	Некоузский муниципальный округ	Некоузское СП д. Чашково	0	0	47	нет постоянно проживающего населения
	68	Некоузский муниципальный округ	Некоузское СП д. Чижово	0	0	46	нет постоянно проживающего населения
	69	Некоузский муниципальный округ	Некоузское СП д. Щелпово	5	11,21	45	Малочисленность населения
	70	Некоузский муниципальный округ	Некоузское СП д. Щетинино	0	0	26	нет постоянно проживающего населения
	71	Некоузский муниципальный округ	Некоузское СП д. Юркино	1	2,242	40	Малочисленность населения
	72	Некоузский муниципальный округ	Некоузское СП д. Яксаево	0	0	45	нет постоянно проживающего населения
	73	Некоузский муниципальный округ	Некоузское СП д. Якшино	0	0	45	нет постоянно проживающего населения
	74	Некоузский муниципальный округ	Некоузское СП д. Алферово	0	0	45	нет постоянно проживающего населения
	75	Некоузский муниципальный округ	Некоузское СП д. Аниково	0	0	45	нет постоянно проживающего населения
	76	Некоузский муниципальный округ	Некоузское СП д. Аринкино	7	15,694	30	Малочисленность населения
	77	Некоузский муниципальный округ	Некоузское СП д. Афонино	0	0	30	нет постоянно проживающего населения
	78	Некоузский муниципальный округ	Некоузское СП д. Бовыкино	3	6,726	32	Малочисленность населения
	79	Некоузский муниципальный округ	Некоузское СП д. Большое Дубинино	1	2,242	27	Малочисленность населения
	80	Некоузский муниципальный округ	Некоузское СП д. Васьки	0	0	35	нет постоянно проживающего населения
	81	Некоузский муниципальный округ	Некоузское СП д. Гаврильцево	3	6,726	29	Малочисленность населения
	82	Некоузский муниципальный округ	Некоузское СП д. Горшиха	0	0	43	нет постоянно проживающего населения
	83	Некоузский муниципальный округ	Некоузское СП д. Калистово	10	22,42	15	Малочисленность населения
	84	Некоузский муниципальный округ	Некоузское СП д. Коровишино	0	0	42	нет постоянно проживающего населения
	85	Некоузский муниципальный округ	Некоузское СП д. Малеево	0	0	42	нет постоянно проживающего населения
	86	Некоузский муниципальный округ	Некоузское СП д. Малое Дубинино	5	11,21	18	Малочисленность населения
	87	Некоузский муниципальный округ	Некоузское СП д. Мошники	0	0	27	нет постоянно проживающего населения
	88	Некоузский муниципальный округ	Некоузское СП д. Ново-Першино	4	8,968	28	Малочисленность населения
	89	Некоузский муниципальный округ	Некоузское СП д. Ново-Радомское	0	0	40	нет постоянно проживающего населения
	90	Некоузский муниципальный округ	Некоузское СП д. Обрезково	0	0	43	нет постоянно проживающего населения
	91	Некоузский муниципальный округ	Некоузское СП д. Павлицево	0	0	41	нет постоянно проживающего населения
	92	Некоузский муниципальный округ	Некоузское СП д. Первовская	0	0	46	нет постоянно проживающего населения

	93	Некоузский муниципальный округ	Некоузское СП д. Притыкино	0	0	38	нет постоянно проживающего населения
	94	Некоузский муниципальный округ	Некоузское СП д. Рогопивец	0	0	45	нет постоянно проживающего населения
	95	Некоузский муниципальный округ	Некоузское СП д. Сартуково	0	0	46	нет постоянно проживающего населения
	96	Некоузский муниципальный округ	Некоузское СП д. Ханинка	0	0	47	нет постоянно проживающего населения
	97	Некоузский муниципальный округ	Некоузское СП д. Чурлаки	3	6,726	47	Малочисленность населения
	98	Некоузский муниципальный округ	Некоузское СП д. Ярцево	0	0	40	нет постоянно проживающего населения
	99	Некоузский муниципальный округ	Некоузское СП д. Большое Фролово	6	13,452	10	Малочисленность населения
	100	Некоузский муниципальный округ	Некоузское СП д. Бутовская	4	8,968	16	Малочисленность населения
	101	Некоузский муниципальный округ	Некоузское СП д. Волохово	3	6,726	10	Малочисленность населения
	102	Некоузский муниципальный округ	Некоузское СП д. Голенищево	0	0	10	нет постоянно проживающего населения
	103	Некоузский муниципальный округ	Некоузское СП д. Гулебино	0	0	10	нет постоянно проживающего населения
	104	Некоузский муниципальный округ	Некоузское СП д. Добрецы	0	0	10	нет постоянно проживающего населения
	105	Некоузский муниципальный округ	Некоузское СП д. Евлановская	0	0	10	нет постоянно проживающего населения
	106	Некоузский муниципальный округ	Некоузское СП д. Елгузово	0	0	10	нет постоянно проживающего населения
	107	Некоузский муниципальный округ	Некоузское СП д. Ёрохово	0	0	10	нет постоянно проживающего населения
	108	Некоузский муниципальный округ	Некоузское СП д. Жуково	0	0	10	нет постоянно проживающего населения
	109	Некоузский муниципальный округ	Некоузское СП д. Игнашинская	12	26,904	10	Малочисленность населения
	110	Некоузский муниципальный округ	Некоузское СП д. Ильинское	2	4,484	18	Малочисленность населения
	111	Некоузский муниципальный округ	Некоузское СП д. Коплино	8	17,936	9	Малочисленность населения
	112	Некоузский муниципальный округ	Некоузское СП д. Кудреватовская	0	0	15	нет постоянно проживающего населения
	113	Некоузский муниципальный округ	Некоузское СП д. Лемеховка	0	0	18	нет постоянно проживающего населения
	114	Некоузский муниципальный округ	Некоузское СП д. Лемятовская	0	0	10	нет постоянно проживающего населения
	115	Некоузский муниципальный округ	Некоузское СП д. Логашево	0	0	10	нет постоянно проживающего населения
	116	Некоузский муниципальный округ	Некоузское СП д. Лукино	2	4,484	2	Малочисленность населения
	117	Некоузский муниципальный округ	Некоузское СП д. Максимовка	2	4,484	7	Малочисленность населения
	118	Некоузский муниципальный округ	Некоузское СП д. Малое Фролово	0	0	5	нет постоянно проживающего населения
	119	Некоузский муниципальный округ	Некоузское СП д. Махаево	9	20,178	1	Малочисленность населения
	120	Некоузский муниципальный округ	Некоузское СП д. Мокеево	2	4,484	1	Малочисленность населения
	121	Некоузский муниципальный округ	Некоузское СП д. Нестеровка	4	8,968	6	Малочисленность населения
	122	Некоузский муниципальный округ	Некоузское СП д. Овсяниково	0	0	10	нет постоянно проживающего населения
	123	Некоузский муниципальный округ	Некоузское СП д. Пахомово	4	8,968	3	Малочисленность населения
	124	Некоузский муниципальный округ	Некоузское СП д. Перхулово	0	0	30	нет постоянно проживающего населения
	125	Некоузский муниципальный округ	Некоузское СП д. Подольское	7	15,694	15	Малочисленность населения
	126	Некоузский муниципальный округ	Некоузское СП д. Порохово	0	0	17	нет постоянно проживающего населения
	127	Некоузский муниципальный округ	Некоузское СП д. Раково	5	11,21	16	Малочисленность населения
	128	Некоузский муниципальный округ	Некоузское СП д. Роговец	0	0	18	нет постоянно проживающего населения
	129	Некоузский муниципальный округ	Некоузское СП д. Семенцево	6	13,452	7	Малочисленность населения
	130	Некоузский муниципальный округ	Некоузское СП д. Старково	0	0	5	нет постоянно проживающего населения
	131	Некоузский муниципальный округ	Некоузское СП д. Сусловка	8	17,936	4	Малочисленность населения
	132	Некоузский муниципальный округ	Некоузское СП д. Усово	0	0	10	нет постоянно проживающего населения
	133	Некоузский муниципальный округ	Некоузское СП д. Федосово	0	0	8	нет постоянно проживающего населения
	134	Некоузский муниципальный округ	Некоузское СП д. Харинская	0	0	5	нет постоянно проживающего населения
	135	Некоузский муниципальный округ	Некоузское СП д. Чирики	0	0	20	нет постоянно проживающего населения
	136	Некоузский муниципальный округ	Некоузское СП д. Щербинино	6	13,452	19	Малочисленность населения
				260	582,92		
	23						
	1	Некоузский муниципальный округ	Веретейское СП д. Никольское	20	44,84	57	отсутствие автодороги
				20	44,84		
	24						
	1	Некоузский муниципальный округ	Октябрьское СП д Адамово	1	2,242	71	Малочисленность населения
	2	Некоузский муниципальный округ	Октябрьское СП д Акарново	0	0		
	3	Некоузский муниципальный округ	Октябрьское СП д Алешино	0	0		
	4	Некоузский муниципальный округ	Октябрьское СП д Башково	0	0		
	5	Некоузский муниципальный округ	Октябрьское СП д Бибяки	0	0		
	6	Некоузский муниципальный округ	Октябрьское СП д Болдино	23	51,566	71	нет постоянно проживающего населения
	7	Некоузский муниципальный округ	Октябрьское СП д Ботовицы	0	0		
	8	Некоузский муниципальный округ	Октябрьское СП д Бышнево	0	0		
	9	Некоузский муниципальный округ	Октябрьское СП д Воронково	5	11,21	62	Малочисленность населения
	10	Некоузский муниципальный округ	Октябрьское СП д Гаврилово	0	0		
	11	Некоузский муниципальный округ	Октябрьское СП д Глебени	0	0		
	12	Некоузский муниципальный округ	Октябрьское СП д Гоголи	0	0		

	13	Некоузский муниципальный округ	Октябрьское СП д Горшково	0	0		
	14	Некоузский муниципальный округ	Октябрьское СП д Григорово	3	6,726	63	Малочисленность населения
	15	Некоузский муниципальный округ	Октябрьское СП п Дружба	0	0		
	16	Некоузский муниципальный округ	Октябрьское СП д Зайцево	0	0		
	17	Некоузский муниципальный округ	Октябрьское СП д Зманово	4	8,968	83	Малочисленность населения
	18	Некоузский муниципальный округ	Октябрьское СП д Зобцы	0	0		
	19	Некоузский муниципальный округ	Октябрьское СП д Игнатово	0	0		
	20	Некоузский муниципальный округ	Октябрьское СП д Калиновцы	0	0		
	21	Некоузский муниципальный округ	Октябрьское СП д Ковырево	0	0		
	22	Некоузский муниципальный округ	Октябрьское СП д Красово	0	0		
	23	Некоузский муниципальный округ	Октябрьское СП д Кулешово-1	0	0		
	24	Некоузский муниципальный округ	Октябрьское СП д Мельниково	0	0		
	25	Некоузский муниципальный округ	Октябрьское СП д Мосяево	0	0		
	26	Некоузский муниципальный округ	Октябрьское СП д Мошная	0	0		
	27	Некоузский муниципальный округ	Октябрьское СП д Никитино	1	2,242	70	Малочисленность населения
	28	Некоузский муниципальный округ	Октябрьское СП с Николо-Свечино	1	2,242	81	Малочисленность населения
	29	Некоузский муниципальный округ	Октябрьское СП д Павлово	0	0		
	30	Некоузский муниципальный округ	Октябрьское СП д Пантелеево	7	15,694	74	нет постоянно проживающего населения
	31	Некоузский муниципальный округ	Октябрьское СП д Починки	0	0		
	32	Некоузский муниципальный округ	Октябрьское СП д Рогозино	0	0		
	33	Некоузский муниципальный округ	Октябрьское СП д Рудеиха	0	0		
	34	Некоузский муниципальный округ	Октябрьское СП д Русиново	0	0		
	35	Некоузский муниципальный округ	Октябрьское СП д .Сергеево	10	22,42	72	нет постоянно проживающего населения
	36	Некоузский муниципальный округ	Октябрьское СП д. Соловцы	0	0		
	37	Некоузский муниципальный округ	Октябрьское СП д. Спасское	0	0		
	38	Некоузский муниципальный округ	Октябрьское СП д. Сысоево	0	0		
	39	Некоузский муниципальный округ	Октябрьское СП п. Солодиха	5	11,21	74	нет постоянно проживающего населения
	40	Некоузский муниципальный округ	Октябрьское СП д. Фатьяново	3	6,726	79	Малочисленность населения
	41	Некоузский муниципальный округ	Октябрьское СП д. Филиппово	0	0		
	42	Некоузский муниципальный округ	Октябрьское СП д. Шелдомеж	3	6,726	83	Малочисленность населения
				66	147,972		
	25						
	1	Некоузский муниципальный округ	Волжское СП Деревня Ажерово	0	0	42,7	нет постоянно проживающего населения
	2	Некоузский муниципальный округ	Волжское СП Деревня Азаркино	3	6,726	29,1	Малочисленность населения
	3	Некоузский муниципальный округ	Волжское СП Деревня Аристово	2	4,484	37,8	Малочисленность населения
	4	Некоузский муниципальный округ	Волжское СП Деревня Бабаево	8	17,936	31,8	Малочисленность населения
	5	Некоузский муниципальный округ	Волжское СП Деревня Боровики	8	17,936	36,2	Малочисленность населения
	6	Некоузский муниципальный округ	Волжское СП Деревня Бурдуково	0	0	36,8	нет постоянно проживающего населения
	7	Некоузский муниципальный округ	Волжское СП Деревня Васильково	17	38,114	33	Отсутствие контейнерной площадки
	8	Некоузский муниципальный округ	Волжское СП Деревня Ветренка	4	8,968	42,8	Малочисленность населения
	9	Некоузский муниципальный округ	Волжское СП Деревня Ветчаково	14	31,388	33,9	Отсутствие контейнерной площадки
	10	Некоузский муниципальный округ	Волжское СП Деревня Гармоновская	14	31,388	31,3	Отсутствие контейнерной площадки
	11	Некоузский муниципальный округ	Волжское СП Деревня Глазки	0	0	38	Отсутствие проживающих
	12	Некоузский муниципальный округ	Волжское СП Деревня Грибаново	7	15,694	36,8	Малочисленность населения
	13	Некоузский муниципальный округ	Волжское СП Деревня Григорьевская	7	15,694	33	Малочисленность населения
	14	Некоузский муниципальный округ	Волжское СП Деревня Жилкино	10	22,42	40,7	Отсутствие контейнерной площадки
	15	Некоузский муниципальный округ	Волжское СП Деревня Задние Горки	6	13,452	37,7	Малочисленность населения
	16	Некоузский муниципальный округ	Волжское СП Деревня Задняя Река	5	11,21	36,5	Малочисленность населения
	17	Некоузский муниципальный округ	Волжское СП Деревня Знамово	3	6,726	40,2	Малочисленность населения
	18	Некоузский муниципальный округ	Волжское СП Деревня Золотково	4	8,968	40,7	Малочисленность населения
	19	Некоузский муниципальный округ	Волжское СП Деревня Игнатцево	1	2,242	37,4	Малочисленность населения
	20	Некоузский муниципальный округ	Волжское СП Деревня Карповская	2	4,484	34,1	Малочисленность населения
	21	Некоузский муниципальный округ	Волжское СП Деревня Дубровы	0	0	33	Малочисленность населения
	22	Некоузский муниципальный округ	Волжское СП Деревня Кужлево	7	15,694	38,2	Малочисленность населения
	23	Некоузский муниципальный округ	Волжское СП Деревня Макаровская	2	4,484	35,5	Малочисленность населения
	24	Некоузский муниципальный округ	Волжское СП Деревня Матренинская	24	53,808	34,4	Отсутствие контейнерной площадки
	25	Некоузский муниципальный округ	Волжское СП Местечко Нескучное	2	4,484	44,4	Малочисленность населения
	26	Некоузский муниципальный округ	Волжское СП Деревня Никольское	6	13,452	37,6	Малочисленность населения
	27	Некоузский муниципальный округ	Волжское СП Деревня Новики	8	17,936	37	Малочисленность населения
	28	Некоузский муниципальный округ	Волжское СП Деревня Новоселки	9	20,178	35,8	Малочисленность населения

	29	Некоузский муниципальный округ	Волжское СП Деревня Ожогино	5	11,21	36,8	Малочисленность населения
	30	Некоузский муниципальный округ	Волжское СП Деревня Печенки	3	6,726	39,3	Малочисленность населения
	31	Некоузский муниципальный округ	Волжское СП Деревня Русиновская	3	6,726	36,3	Малочисленность населения
	32	Некоузский муниципальный округ	Волжское СП Деревня Скимино	5	11,21	34,9	Малочисленность населения
	33	Некоузский муниципальный округ	Волжское СП Деревня Сопино	2	4,484	38	Малочисленность населения
	34	Некоузский муниципальный округ	Волжское СП Деревня Толмачевка	5	11,21	34,7	Малочисленность населения
	35	Некоузский муниципальный округ	Волжское СП Деревня Ура	6	13,452	36,4	Малочисленность населения
	36	Некоузский муниципальный округ	Волжское СП Деревня Урежи	19	42,598	30,4	Отсутствие контейнерной площадки
	37	Некоузский муниципальный округ	Волжское СП Деревня Фатеево	4	8,968	39,5	Малочисленность населения
	38	Некоузский муниципальный округ	Волжское СП Деревня Федосово	5	11,21	40,2	Малочисленность населения
	39	Некоузский муниципальный округ	Волжское СП Деревня Ченцы	1	2,242	36,4	Малочисленность населения
	40	Некоузский муниципальный округ	Волжское СП Деревня Чепасово	4	8,968	35,2	Малочисленность населения
	41	Некоузский муниципальный округ	Волжское СП Деревня Шестовская	4	8,968	36,6	Малочисленность населения
	42	Некоузский муниципальный округ	Волжское СП Деревня Яскино	12	26,904	34,9	Отсутствие контейнерной площадки
				251	562,742		
8		ИТОГО по округу		597	1338,474		
	26						
	1	Некрасовский муниципальный округ	Д. Исады	11	24,662		Малочисленность населенного пункта
	2	Некрасовский муниципальный округ	Д. Куреево	22	49,324		Малочисленность населенного пункта
	3	Некрасовский муниципальный округ	Д. Овсянники	17	38,114		Малочисленность населенного пункта
	4	Некрасовский муниципальный округ	Д. Тюньба	9	20,178		Малочисленность населенного пункта
	5	Некрасовский муниципальный округ	Д. Филатово	7	15,694		Малочисленность населенного пункта
	6	Некрасовский муниципальный округ	Д. Хребтово	26	58,292		Малочисленность населенного пункта
	7	Некрасовский муниципальный округ	Д. Орлово	0	0		Малочисленность населенного пункта
	8	Некрасовский муниципальный округ	Д. Рыбницы	54	121,068		Не подавались заявки на кп
	9	Некрасовский муниципальный округ	Д. Свечкино	8	17,936		Малочисленность населенного пункта
	10	Некрасовский муниципальный округ	Д. Ворокса	15	33,63		Малочисленность населенного пункта
	11	Некрасовский муниципальный округ	Д. Васильевское	0	0		Малочисленность населенного пункта
	12	Некрасовский муниципальный округ	С. Аббакумцево	5	11,21		Малочисленность населенного пункта
	13	Некрасовский муниципальный округ	Д. Высоково	6	13,452		Малочисленность населенного пункта
	14	Некрасовский муниципальный округ	Д. Васильково	1	2,242		Малочисленность населенного пункта
	15	Некрасовский муниципальный округ	Д. Вахрушово	3	6,726		Малочисленность населенного пункта
	16	Некрасовский муниципальный округ	Д. Ермольцино	6	13,452		Малочисленность населенного пункта
	17	Некрасовский муниципальный округ	Д. Игумново	13	29,146		Малочисленность населенного пункта
	18	Некрасовский муниципальный округ	Д. Иоркино	6	13,452		Малочисленность населенного пункта
	19	Некрасовский муниципальный округ	Д. Кочевки	3	6,726		Малочисленность населенного пункта
	20	Некрасовский муниципальный округ	Д. Кощевка	1	2,242		Малочисленность населенного пункта
	21	Некрасовский муниципальный округ	Д. Павлово	7	15,694		Малочисленность населенного пункта
	22	Некрасовский муниципальный округ	Д. Рудеево	12	26,904		Малочисленность населенного пункта
	23	Некрасовский муниципальный округ	Д. Спиридово	6	13,452		Малочисленность населенного пункта
	24	Некрасовский муниципальный округ	Д. Судищи	2	4,484		Малочисленность населенного пункта
	25	Некрасовский муниципальный округ	Д. Сумароково	0	0		Малочисленность населенного пункта
	26	Некрасовский муниципальный округ	Д. Теряево	0	0		Малочисленность населенного пункта
	27	Некрасовский муниципальный округ	С. Тимохино	20	44,84		Малочисленность населенного пункта
	28	Некрасовский муниципальный округ	Д. Печелки	1	2,242		Малочисленность населенного пункта
	29	Некрасовский муниципальный округ	Д. Кресцово	13	29,146		Малочисленность населенного пункта
	30	Некрасовский муниципальный округ	С. Петропавловское	4	8,968		Малочисленность населенного пункта
	31	Некрасовский муниципальный округ	Д. Ученжа	27	60,534		Не подавались заявки на кп
	32	Некрасовский муниципальный округ	Д. Маркишево	15	33,63		Малочисленность населенного пункта
	33	Некрасовский муниципальный округ	Д. Согожа	14	31,388		Малочисленность населенного пункта
	34	Некрасовский муниципальный округ	Д. Ломовская	10	22,42		Малочисленность населенного пункта
	35	Некрасовский муниципальный округ	Д. Ивановское	7	15,694		Малочисленность населенного пункта
	36	Некрасовский муниципальный округ	Д. Арефино	11	24,662		Малочисленность населенного пункта
	37	Некрасовский муниципальный округ	Д. Афанасово	0	0		Малочисленность населенного пункта
	38	Некрасовский муниципальный округ	Д. Валино	11	24,662		Малочисленность населенного пункта
	39	Некрасовский муниципальный округ	Д. Вольная	14	31,388		Малочисленность населенного пункта
	40	Некрасовский муниципальный округ	Д. Воронино	0	0		Малочисленность населенного пункта
	41	Некрасовский муниципальный округ	Д. Высоково	6	13,452		Малочисленность населенного пункта
	42	Некрасовский муниципальный округ	Д. Гридино	14	31,388		Малочисленность населенного пункта
	43	Некрасовский муниципальный округ	Д. Ишенино	2	4,484		Малочисленность населенного пункта

	44	Некрасовский муниципальный округ	Д. Клины	2	4,484		Малочисленность населенного пункта
	45	Некрасовский муниципальный округ	Д. Коромыслово	21	47,082		Не подавались заявки на кп
	46	Некрасовский муниципальный округ	Д. Красулино	0	0		Малочисленность населенного пункта
	47	Некрасовский муниципальный округ	Д. Левино	0	0		Малочисленность населенного пункта
	48	Некрасовский муниципальный округ	Д. Маринино	8	17,936		Малочисленность населенного пункта
	49	Некрасовский муниципальный округ	д. Насоново	9	20,178		Малочисленность населенного пункта
	50	Некрасовский муниципальный округ	Д. Окатово	1	2,242		Малочисленность населенного пункта
	51	Некрасовский муниципальный округ	Д. Першино	17	38,114		Малочисленность населенного пункта
	52	Некрасовский муниципальный округ	Д. Потягино	2	4,484		Малочисленность населенного пункта
	53	Некрасовский муниципальный округ	Д. Сватково	12	26,904		Малочисленность населенного пункта
	54	Некрасовский муниципальный округ	Д. Сенино	0	0		Малочисленность населенного пункта
	55	Некрасовский муниципальный округ	Д. Серёдки	2	4,484		Малочисленность населенного пункта
	56	Некрасовский муниципальный округ	Д. Токарево	6	13,452		Малочисленность населенного пункта
	57	Некрасовский муниципальный округ	Д. Чурово	0	0		Малочисленность населенного пункта
	58	Некрасовский муниципальный округ	Д. Шилово	5	11,21		Малочисленность населенного пункта
	59	Некрасовский муниципальный округ	Д. Мышкино	10	22,42		Малочисленность населенного пункта
	60	Некрасовский муниципальный округ	Д. Мокеево	4	8,968		Малочисленность населенного пункта
	61	Некрасовский муниципальный округ	Д. Макарово	10	22,42		Малочисленность населенного пункта
	62	Некрасовский муниципальный округ	Д. Михалевка	24	53,808		Не подавались заявки на кп
	63	Некрасовский муниципальный округ	Д. Семидворы	0	0		Малочисленность населенного пункта
	64	Некрасовский муниципальный округ	Д. Трубниково	7	15,694		Малочисленность населенного пункта
	65	Некрасовский муниципальный округ	Д. Тимонино	16	35,872		Малочисленность населенного пункта
	66	Некрасовский муниципальный округ	Д. Щукино	18	40,356		Малочисленность населенного пункта
	67	Некрасовский муниципальный округ	Д. Бегетинское	0	0		Малочисленность населенного пункта
	68	Некрасовский муниципальный округ	Д. Домашниха	3	6,726		Малочисленность населенного пункта
	69	Некрасовский муниципальный округ	Д. Климатино	9	20,178		Малочисленность населенного пункта
	70	Некрасовский муниципальный округ	Д. Комарово	0	0		Малочисленность населенного пункта
	71	Некрасовский муниципальный округ	Д. Кудрино	8	17,936		Малочисленность населенного пункта
	72	Некрасовский муниципальный округ	Д. Лагерево	0	0		Малочисленность населенного пункта
	73	Некрасовский муниципальный округ	Д. Левиново	10	22,42		Малочисленность населенного пункта
	74	Некрасовский муниципальный округ	Д. Малинники	6	13,452		Малочисленность населенного пункта
	75	Некрасовский муниципальный округ	Д. Меленки	3	6,726		Малочисленность населенного пункта
	76	Некрасовский муниципальный округ	Д. Минино	4	8,968		Малочисленность населенного пункта
	77	Некрасовский муниципальный округ	Д. Михальцево	9	20,178		Малочисленность населенного пункта
	78	Некрасовский муниципальный округ	Д. Мишнево	18	40,356		Малочисленность населенного пункта
	79	Некрасовский муниципальный округ	Д. Нагорново	6	13,452		Малочисленность населенного пункта
	80	Некрасовский муниципальный округ	Д. Неверово	0	0		Малочисленность населенного пункта
	81	Некрасовский муниципальный округ	Д. Никулино	9	20,178		Малочисленность населенного пункта
	82	Некрасовский муниципальный округ	Д. Новая	6	13,452		Малочисленность населенного пункта
	83	Некрасовский муниципальный округ	Д. Павликово	10	22,42		Малочисленность населенного пункта
	84	Некрасовский муниципальный округ	Д. Пьяново	3	6,726		Малочисленность населенного пункта
	85	Некрасовский муниципальный округ	Д. Старово	9	20,178		Малочисленность населенного пункта
	86	Некрасовский муниципальный округ	Д. Тугарниха	0	0		Малочисленность населенного пункта
	87	Некрасовский муниципальный округ	Д. Щелканиха	2	4,484		Малочисленность населенного пункта
	88	Некрасовский муниципальный округ	Д. Юрьево	2	4,484		Малочисленность населенного пункта
	89	Некрасовский муниципальный округ	Д. Дьяково	0	0		Малочисленность населенного пункта
	90	Некрасовский муниципальный округ	Д. Матвейцево	18	40,356		Малочисленность населенного пункта
	91	Некрасовский муниципальный округ	Д. Першино	17	38,114		Малочисленность населенного пункта
	92	Некрасовский муниципальный округ	Д. Плоховка	0	0		Малочисленность населенного пункта
	93	Некрасовский муниципальный округ	С. Путятино	129	289,218		Не подавались заявки на кп
	94	Некрасовский муниципальный округ	Д. Саватеево	64	143,488		Не подавались заявки на кп
	95	Некрасовский муниципальный округ	Д. Симоново	21	47,082		Малочисленность населенного пункта
	96	Некрасовский муниципальный округ	Д. Суворово	0	0		Малочисленность населенного пункта
	97	Некрасовский муниципальный округ	Д. Федорово	0	0		Малочисленность населенного пункта
	98	Некрасовский муниципальный округ	Д. Юркино	5	11,21		Малочисленность населенного пункта
	99	Некрасовский муниципальный округ	Д. Родюкино	20	44,84		Малочисленность населенного пункта
	100	Некрасовский муниципальный округ	Д. Саблуково	8	17,936		Малочисленность населенного пункта
	101	Некрасовский муниципальный округ	Д. Шарупино	3	6,726		Малочисленность населенного пункта
	102	Некрасовский муниципальный округ	Д. Пентелево	15	33,63		Малочисленность населенного пункта

	103	Некрасовский муниципальный округ	Д. Котлово	35	78,47		Малочисленность населенного пункта
	104	Некрасовский муниципальный округ	Д. Измайлово	17	38,114		Малочисленность населенного пункта
	105	Некрасовский муниципальный округ	Д. Бараново		0		Не подавались заявки на кп
	106	Некрасовский муниципальный округ	Д. Залесная		0		Не подавались заявки на кп
	107	Некрасовский муниципальный округ	Д. Новоселки	8	17,936		Малочисленность населенного пункта
	108	Некрасовский муниципальный округ	Д. Легчаниха	15	33,63		Малочисленность населенного пункта
	109	Некрасовский муниципальный округ	с. Павловское	6	13,452		Малочисленность населенного пункта
	110	Некрасовский муниципальный округ	С. Гзино		0		Не подавались заявки на кп
	111	Некрасовский муниципальный округ	Д. Ченцово	31	69,502		Не подавались заявки на кп
				1112	2493,104		
9		ИТОГО по району		1112	2493,104		
	27						
	1	Первомайский муниципальный округ	деревня Азарино	0	0	46	отсутствие жителей
	2	Первомайский муниципальный округ	деревня Амелькино	0	0	44	отсутствие жителей
	3	Первомайский муниципальный округ	деревня Аристово	1	2,242	52	небольшое количество жителей
	4	Первомайский муниципальный округ	деревня Афанасово	0	0	62	отсутствие жителей
	5	Первомайский муниципальный округ	деревня Безверхово	0	0	65	отсутствие жителей
	6	Первомайский муниципальный округ	деревня Богданово	1	2,242	67	небольшое количество жителей
	7	Первомайский муниципальный округ	деревня Большое Кузьминское	0	0	58	отсутствие жителей
	8	Первомайский муниципальный округ	деревня Борщовка	0	0	78	отсутствие жителей
	9	Первомайский муниципальный округ	деревня Васильевское	0	0	58	отсутствие жителей
	10	Первомайский муниципальный округ	деревня Васиха	0	0	77	отсутствие жителей
	11	Первомайский муниципальный округ	деревня Васюково	0	0	75	отсутствие жителей
	12	Первомайский муниципальный округ	деревня Волосово	0	0	63	отсутствие жителей
	13	Первомайский муниципальный округ	деревня Глинково	0	0	69	отсутствие жителей
	14	Первомайский муниципальный округ	деревня Григорьевское	0	0	61	отсутствие жителей
	15	Первомайский муниципальный округ	деревня Гридино	0	0	56	отсутствие жителей
	16	Первомайский муниципальный округ	деревня Гуреево	0	0	45	отсутствие жителей
	17	Первомайский муниципальный округ	деревня Гусево	2	4,484	78	небольшое количество жителей
	18	Первомайский муниципальный округ	село Дешино	0	0	80	отсутствие жителей
	19	Первомайский муниципальный округ	деревня Добраново	0	0	59	отсутствие жителей
	20	Первомайский муниципальный округ	деревня Дор-Ваганский	0	0	59	отсутствие жителей
	21	Первомайский муниципальный округ	деревня Дор-Спасский	0	0	60	отсутствие жителей
	22	Первомайский муниципальный округ	деревня Еремино	7	15,694	30	небольшое количество жителей
	23	Первомайский муниципальный округ	деревня Заречнево	0	0	75	отсутствие жителей
	24	Первомайский муниципальный округ	деревня Захарино	0	0	78	отсутствие жителей
	25	Первомайский муниципальный округ	деревня Захарово	1	2,242	74	небольшое количество жителей
	26	Первомайский муниципальный округ	деревня Ильдомское	0	0	58	отсутствие жителей
	27	Первомайский муниципальный округ	деревня Климово	0	0	68	отсутствие жителей
	28	Первомайский муниципальный округ	деревня Кобылкино	4	8,968	77	небольшое количество жителей
	29	Первомайский муниципальный округ	деревня Кривцово	0	0	63	отсутствие жителей
	30	Первомайский муниципальный округ	деревня Кудрино	3	6,726	51	небольшое количество жителей
	31	Первомайский муниципальный округ	деревня Кузнечиково	3	6,726	53	небольшое количество жителей
	32	Первомайский муниципальный округ	деревня Легково	1	2,242	79	небольшое количество жителей
	33	Первомайский муниципальный округ	деревня Лихобритка	2	4,484	41	небольшое количество жителей
	34	Первомайский муниципальный округ	деревня Лучинское	0	0	47	отсутствие жителей
	35	Первомайский муниципальный округ	деревня Малачугово	0	0	46	отсутствие жителей
	36	Первомайский муниципальный округ	деревня Малое Кузьминское	0	0	64	отсутствие жителей
	37	Первомайский муниципальный округ	деревня Мартыново	0	0	89	отсутствие жителей
	38	Первомайский муниципальный округ	деревня Марфино	0	0	65	отсутствие жителей
	39	Первомайский муниципальный округ	деревня Марьино	0	0	82	отсутствие жителей
	40	Первомайский муниципальный округ	деревня Миндюкино	3	6,726	49	небольшое количество жителей
	41	Первомайский муниципальный округ	деревня Михалево	4	8,968	40	небольшое количество жителей
	42	Первомайский муниципальный округ	деревня Наквасино	0	0	49	отсутствие жителей
	43	Первомайский муниципальный округ	деревня Незнайка	0	0	48	отсутствие жителей
	44	Первомайский муниципальный округ	деревня Нестерово	2	4,484	50	небольшое количество жителей
	45	Первомайский муниципальный округ	деревня Никола	6	13,452	61	небольшое количество жителей
	46	Первомайский муниципальный округ	деревня Новенькое	0	0	43	отсутствие жителей
	47	Первомайский муниципальный округ	деревня Обухово	0	0	66	отсутствие жителей
	48	Первомайский муниципальный округ	деревня Овинища	0	0	72	отсутствие жителей

	49	Первомайский муниципальный округ	деревня Оленинское	0	0	39	отсутствие жителей
	50	Первомайский муниципальный округ	деревня Павлигино	0	0	65	отсутствие жителей
	51	Первомайский муниципальный округ	деревня Павлицево	0	0	51	отсутствие жителей
	52	Первомайский муниципальный округ	деревня Павловское	2	4,484	49	небольшое количество жителей
	53	Первомайский муниципальный округ	деревня Панино	0	0	69	отсутствие жителей
	54	Первомайский муниципальный округ	деревня Плишкино	0	0	74	отсутствие жителей
	55	Первомайский муниципальный округ	деревня Полхово	0	0	56	отсутствие жителей
	56	Первомайский муниципальный округ	деревня Портомои	0	0	77	отсутствие жителей
	57	Первомайский муниципальный округ	посёлок при ж/д ст. Марфино	0	0	57	отсутствие жителей
	58	Первомайский муниципальный округ	деревня Путятино	0	0	61	отсутствие жителей
	59	Первомайский муниципальный округ	деревня Радикино	0	0	70	отсутствие жителей
	60	Первомайский муниципальный округ	деревня Ракульское	2	4,484	50	небольшое количество жителей
	61	Первомайский муниципальный округ	деревня Рубеженка	1	2,242	74	небольшое количество жителей
	62	Первомайский муниципальный округ	деревня Самылово	1	2,242	62	небольшое количество жителей
	63	Первомайский муниципальный округ	деревня Семенцево	3	6,726	82	небольшое количество жителей
	64	Первомайский муниципальный округ	деревня Серково	0	0	84	отсутствие жителей
	65	Первомайский муниципальный округ	деревня Скоморохово	0	0	66	отсутствие жителей
	66	Первомайский муниципальный округ	деревня Сосновка Скал.с\о	0	0	65	отсутствие жителей
	67	Первомайский муниципальный округ	деревня Спирево	0	0	66	отсутствие жителей
	68	Первомайский муниципальный округ	деревня Старое Панино	0	0	73	отсутствие жителей
	69	Первомайский муниципальный округ	деревня Старое Село	0	0	80	отсутствие жителей
	70	Первомайский муниципальный округ	деревня Степаниха	0	0	78	отсутствие жителей
	71	Первомайский муниципальный округ	деревня Сусолово	0	0	80	отсутствие жителей
	72	Первомайский муниципальный округ	деревня Теляшево	0	0	79	отсутствие жителей
	73	Первомайский муниципальный округ	деревня Тимонино	1	2,242	50	небольшое количество жителей
	74	Первомайский муниципальный округ	деревня Тутаново	5	11,21	83	небольшое количество жителей
	75	Первомайский муниципальный округ	деревня Тюхтедамово	0	0	48	отсутствие жителей
	76	Первомайский муниципальный округ	деревня Федино	0	0	44	отсутствие жителей
	77	Первомайский муниципальный округ	деревня Федяево	3	6,726	56	небольшое количество жителей
	78	Первомайский муниципальный округ	деревня Фенево	1	2,242	60	небольшое количество жителей
	79	Первомайский муниципальный округ	деревня Филинское	0	0	65	отсутствие жителей
	80	Первомайский муниципальный округ	деревня Халитово	1	2,242	66	небольшое количество жителей
	81	Первомайский муниципальный округ	деревня Хмелевица	0	0	68	отсутствие жителей
	82	Первомайский муниципальный округ	деревня Черепаново	0	0	81	отсутствие жителей
	83	Первомайский муниципальный округ	деревня Холм	0	0	52	отсутствие жителей
	84	Первомайский муниципальный округ	деревня Чертово	0	0	67	отсутствие жителей
	85	Первомайский муниципальный округ	деревня Шадрино	1	2,242	69	небольшое количество жителей
	86	Первомайский муниципальный округ	деревня Шильшиново	2	4,484	59	небольшое количество жителей
	87	Первомайский муниципальный округ	деревня Щеколдино	0	0	48	отсутствие жителей
	88	Первомайский муниципальный округ	деревня Змеево	9	20,178	52	небольшое количество жителей
	89	Первомайский муниципальный округ	деревня Ферезево	2	4,484	54	небольшое количество жителей
	90	Первомайский муниципальный округ	деревня Княщина	12	26,904	56	небольшое количество жителей
	91	Первомайский муниципальный округ	деревня Бабицино	10	22,42	44	небольшое количество жителей
	92	Первомайский муниципальный округ	деревня Лапшино	2	4,484	46	небольшое количество жителей
	93	Первомайский муниципальный округ	деревня Праунино	4	8,968	43	небольшое количество жителей
	94	Первомайский муниципальный округ	деревня Соколово	17	38,114	44	небольшое количество жителей
	95	Первомайский муниципальный округ	деревня Юрьевское	0	0	46	отсутствие жителей
	96	Первомайский муниципальный округ	деревня Горка Пречистенская	2	4,484	45	небольшое количество жителей
	97	Первомайский муниципальный округ	деревня Дор Пречистенский	10	22,42	44	небольшое количество жителей
	98	Первомайский муниципальный округ	деревня Шолошево	2	4,484	48	небольшое количество жителей
	99	Первомайский муниципальный округ	деревня Слобода	7	15,694	52	небольшое количество жителей
	100	Первомайский муниципальный округ	деревня Качалка	10	22,42	53	небольшое количество жителей
	101	Первомайский муниципальный округ	деревня Кузнецово	6	13,452	60	небольшое количество жителей
	102	Первомайский муниципальный округ	деревня Ананьино	11	24,662	33	небольшое количество жителей
	103	Первомайский муниципальный округ	деревня Дор-Луконино	10	22,42	41	небольшое количество жителей
	104	Первомайский муниципальный округ	деревня Ефимьево	5	11,21	46	небольшое количество жителей
	105	Первомайский муниципальный округ	деревня Ивановское	9	20,178	49	небольшое количество жителей
	106	Первомайский муниципальный округ	деревня Пуршево	29	65,018	56	небольшое количество жителей
	107	Первомайский муниципальный округ	деревня Ильинское (Преч.с\о)	10	22,42	45	небольшое количество жителей

	108	Первомайский муниципальный округ	деревня Крупухино	10	22,42	47	небольшое количество жителей
	109	Первомайский муниципальный округ	деревня Инюшино	5	11,21	49	небольшое количество жителей
	110	Первомайский муниципальный округ	деревня Мулинское	7	15,694	41	небольшое количество жителей
	111	Первомайский муниципальный округ	деревня Будилово	11	24,662	62	небольшое количество жителей
	112	Первомайский муниципальный округ	деревня Иванчино	4	8,968	65	небольшое количество жителей
	113	Первомайский муниципальный округ	деревня Погорелка (Преч с\о)	11	24,662	50	небольшое количество жителей
	114	Первомайский муниципальный округ	село Милково	23	51,566	53	небольшое количество жителей
	115	Первомайский муниципальный округ	деревня Плишкино	7	15,694	55	небольшое количество жителей
	116	Первомайский муниципальный округ	деревня Радково	8	17,936	69	небольшое количество жителей
	117	Первомайский муниципальный округ	деревня Митино	6	13,452	75	небольшое количество жителей
	118	Первомайский муниципальный округ	деревня Сондолово	19	42,598	38	небольшое количество жителей
	119	Первомайский муниципальный округ	деревня Сосновка (Козский с\о)	12	26,904	78	небольшое количество жителей
	120	Первомайский муниципальный округ	деревня Высоково	3	6,726	82	небольшое количество жителей
	121	Первомайский муниципальный округ	деревня Савинское	3	6,726	49	небольшое количество жителей
	122	Первомайский муниципальный округ	деревня Белкино	3	6,726	48	небольшое количество жителей
	123	Первомайский муниципальный округ	деревня Заболотье	7	15,694	32	небольшое количество жителей
	124	Первомайский муниципальный округ	деревня Бородинское	8	17,936	36	небольшое количество жителей
	125	Первомайский муниципальный округ	деревня Бочкино	18	40,356	30	небольшое количество жителей
	126	Первомайский муниципальный округ	деревня Турыбарово	8	17,936	80	небольшое количество жителей
				403	903,526		
	28						
	1	Первомайский муниципальный округ	д. Аниково	4	8,968	123	Отсутствие дороги, малонаселенная деревня
	2	Первомайский муниципальный округ	д. Ватолино	1	2,242	118	Малонаселенная деревня
	3	Первомайский муниципальный округ	д. Дор	1	2,242	120	Отсутствие дороги, малонаселенная деревня
	4	Первомайский муниципальный округ	д. Дубасово	7	15,694	120	малонаселенная деревня
	5	Первомайский муниципальный округ	д. Дресвянка	12	26,904	121	Отсутствие дороги, малонаселенная деревня
	6	Первомайский муниципальный округ	д. Яшканово	13	29,146	121	Отсутствие дороги, малонаселенная деревня
	7	Первомайский муниципальный округ	д. Тетеря	2	4,484	113	Малонаселенная деревня
	8	Первомайский муниципальный округ	д. Токарево	1	2,242	105	Малонаселенная деревня
	9	Первомайский муниципальный округ	д. Тютрюмово	5	11,21	106	Отсутствие дороги, малонаселенная деревня
	10	Первомайский муниципальный округ	д. Алешино	34	76,228	116	Малонаселенная деревня
	11	Первомайский муниципальный округ	д. Сальково	16	35,872	118	Малонаселенная деревня
	12	Первомайский муниципальный округ	д. Погорелка	4	8,968	117	Отсутствие дороги, малонаселенная деревня
	13	Первомайский муниципальный округ	д. Анкудиново	6	13,452	102	Малонаселенная деревня
	14	Первомайский муниципальный округ	д.Хлестово	5	11,21	112	Малонаселенная деревня
	15	Первомайский муниципальный округ	д. Васьянка	1	2,242	98	Малонаселенная деревня
	16	Первомайский муниципальный округ	д. Великое Село	44	98,648	60	Отсутствие дороги, малое количество населения
	17	Первомайский муниципальный округ	д. Вертково	3	6,726	93	Отсутствие условий для сбора ТКО
	18	Первомайский муниципальный округ	д. Воронцово	1	2,242	111	Отсутствие дороги, малонаселенная деревня
	19	Первомайский муниципальный округ	д. Демидково	16	35,872	94	Отсутствие дороги, малонаселенная деревня
	20	Первомайский муниципальный округ	д.Душилово	16	35,872	96	Малонаселенная деревня
	21	Первомайский муниципальный округ	д.Дыланово	4	8,968	97	Малонаселенная деревня
	22	Первомайский муниципальный округ	д.Коровино	20	44,84	102	Малонаселенная деревня
	23	Первомайский муниципальный округ	д. Красново	1	2,242	110	Малонаселенная деревня
	24	Первомайский муниципальный округ	д.Летнево	30	67,26	93	Малонаселенная деревня
	25	Первомайский муниципальный округ	д.Малое Фоминское	5	11,21	101	Малонаселенная деревня
	26	Первомайский муниципальный округ	д. Меленка	2	4,484	103	Малонаселенная деревня
	27	Первомайский муниципальный округ	д. Новинка	2	4,484	102	Малонаселенная деревня
	28	Первомайский муниципальный округ	д.Плосково	8	17,936	112	Малонаселенная деревня
	29	Первомайский муниципальный округ	д.Решетники	1	2,242	111	Малонаселенная деревня
	30	Первомайский муниципальный округ	д. Вязовка	8	17,936	102	Малонаселенная деревня
	31	Первомайский муниципальный округ	д.Кобылино	3	6,726	100	Малонаселенная деревня
	32	Первомайский муниципальный округ	д.Федорино	12	26,904	98	Малонаселенная деревня
	33	Первомайский муниципальный округ	д. Парфеньево	25	56,05	97	Малонаселенная деревня
	34	Первомайский муниципальный округ	д. Ивановское	9	20,178	94	Малонаселенная деревня
	35	Первомайский муниципальный округ	д. Погорелово	3	6,726	96	Малонаселенная деревня
	36	Первомайский муниципальный округ	д.Зогзино	4	8,968	95	Малонаселенная деревня
	37	Первомайский муниципальный округ	д.Юрьевское	5	11,21	100	Малонаселенная деревня
	38	Первомайский муниципальный округ	д.Савкино	17	38,114	105	Малонаселенная деревня
	39	Первомайский муниципальный округ	д. Ошомово	23	51,566	102	Малонаселенная деревня

	40	Первомайский муниципальный округ	д.Долгоруково	4	8,968	108	Малонаселенная деревня
	41	Первомайский муниципальный округ	д.Кузьмищево	5	11,21	107	Малонаселенная деревня
	42	Первомайский муниципальный округ	д.Балуйки	3	6,726	105	Малонаселенная деревня
	43	Первомайский муниципальный округ	д. Барышка	7	15,694	101	Малонаселенная деревня
	44	Первомайский муниципальный округ	д. Ухтомский Починок	12	26,904	103	Малонаселенная деревня
	45	Первомайский муниципальный округ	д. Заемье	1	2,242	106	Малонаселенная деревня
	46	Первомайский муниципальный округ	д. Ескино	5	11,21	95	Малонаселенная деревня
	47	Первомайский муниципальный округ	д.Медведково	1	2,242	93	Малонаселенная деревня
	48	Первомайский муниципальный округ	д. Хохраково	3	6,726	97	Малонаселенная деревня
	49	Первомайский муниципальный округ	д. Терехово	14	31,388	96	Малонаселенная деревня
	50	Первомайский муниципальный округ	д. Заречное	1	2,242	97	Малонаселенная деревня
	51	Первомайский муниципальный округ	д. Княжий Починок	1	2,242	101	Малонаселенная деревня
	52	Первомайский муниципальный округ	д. Алексино	18	40,356	94	Малонаселенная деревня
	53	Первомайский муниципальный округ	д.Денисово	6	13,452	97	Малонаселенная деревня
	54	Первомайский муниципальный округ	д. Тарасово	16	35,872	98	Малонаселенная деревня
	55	Первомайский муниципальный округ	д. Игумново	6	13,452	100	Малонаселенная деревня
	56	Первомайский муниципальный округ	д.Кривцово	1	2,242	99	Малонаселенная деревня
	57	Первомайский муниципальный округ	д.Спицино	1	2,242	103	Малонаселенная деревня
	58	Первомайский муниципальный округ	д.Старое Село	5	11,21	109	Малонаселенная деревня
	59	Первомайский муниципальный округ	д.Белое	19	42,598	103	Малонаселенная деревня
	60	Первомайский муниципальный округ	д.Горилец	28	62,776	102	Малонаселенная деревня
	61	Первомайский муниципальный округ	д.Данилов Починок	11	24,662	110	Малонаселенная деревня
	62	Первомайский муниципальный округ	д.Карамышево	2	4,484	115	Малонаселенная деревня
	63	Первомайский муниципальный округ	д.Пеньково	9	20,178	111	Малонаселенная деревня
	64	Первомайский муниципальный округ	д.Новинка	2	4,484	105	Малонаселенная деревня
	65	Первомайский муниципальный округ	д.Карповское	7	15,694	98	Малонаселенная деревня
	66	Первомайский муниципальный округ	д.Нофринское	14	31,388	102	Малонаселенная деревня
	67	Первомайский муниципальный округ	д.Кубье	26	58,292	112	Малонаселенная деревня
				602	1349,684		
10		ИТОГО по округу		1005	2253,21		
	29						
	1	Пошехонский муниципальный округ	д. Большая луха	10	22,42	70	В связи с бездорожьем и малым количеством жителей
	2	Пошехонский муниципальный округ	д. Кошелёво	0	0	70	В связи с бездорожьем и малым количеством жителей
	3	Пошехонский муниципальный округ	д. Бабкино	10	22,42	70	В связи с бездорожьем и малым количеством жителей
	4	Пошехонский муниципальный округ	д. Криково	4	8,968	80	В связи с бездорожьем и малым количеством жителей
	5	Пошехонский муниципальный округ	д. Нагинское	3	6,726	80	В связи с бездорожьем и малым количеством жителей
	6	Пошехонский муниципальный округ	д. Ульяновское	12	26,904	80	В связи с бездорожьем и малым количеством жителей
	7	Пошехонский муниципальный округ	д. Покров-Кештома	0	0	80	В связи с бездорожьем и малым количеством жителей
	8	Пошехонский муниципальный округ	д. Мальгино	1	2,242	80	В связи с бездорожьем и малым количеством жителей
	9	Пошехонский муниципальный округ	д. Курочкино	0	0	80	В связи с бездорожьем и малым количеством жителей
	10	Пошехонский муниципальный округ	д. Бараново	4	8,968	80	В связи с бездорожьем и малым количеством жителей
	11	Пошехонский муниципальный округ	д. Пачеболка	3	6,726	60	В связи с бездорожьем и малым количеством жителей
	12	Пошехонский муниципальный округ	д. Лапушка	3	6,726	60	В связи с бездорожьем и малым количеством жителей
	13	Пошехонский муниципальный округ	д. Торопихино	1	2,242	60	В связи с бездорожьем и малым количеством жителей
	14	Пошехонский муниципальный округ	д. Бобарино	4	8,968	70	В связи с бездорожьем и малым количеством жителей
	15	Пошехонский муниципальный округ	д. Вахтино	2	4,484	70	В связи с бездорожьем и малым количеством жителей
	16	Пошехонский муниципальный округ	д. Сваруха	5	11,21	70	В связи с бездорожьем и малым количеством жителей
	17	Пошехонский муниципальный округ	д. Ильинское	7	15,694	70	В связи с бездорожьем и малым количеством жителей
	18	Пошехонский муниципальный округ	д. Евсевьево	1	2,242	80	В связи с бездорожьем и малым количеством жителей
	19	Пошехонский муниципальный округ	д. Кладово	1	2,242	70	В связи с бездорожьем и малым количеством жителей
	20	Пошехонский муниципальный округ	д. Козицино	1	2,242	80	В связи с бездорожьем и малым количеством жителей
	21	Пошехонский муниципальный округ	д. Ляча	9	20,178	70	В связи с бездорожьем и малым количеством жителей
	22	Пошехонский муниципальный округ	д. Старово	2	4,484	70	В связи с бездорожьем и малым количеством жителей
	23	Пошехонский муниципальный округ	д. Середнево	2	4,484	80	В связи с бездорожьем и малым количеством жителей
	24	Пошехонский муниципальный округ	д. Селища	2	4,484	70	В связи с бездорожьем и малым количеством жителей
	25	Пошехонский муниципальный округ	д. Смешково	0	0	60	В связи с бездорожьем и малым количеством жителей
	26	Пошехонский муниципальный округ	д. Сырнево	4	8,968	80	В связи с бездорожьем и малым количеством жителей
	27	Пошехонский муниципальный округ	д. Таргобино	4	8,968	70	В связи с бездорожьем и малым количеством жителей
	28	Пошехонский муниципальный округ	д. Тиманово	3	6,726	70	В связи с бездорожьем и малым количеством жителей
	29	Пошехонский муниципальный округ	д. Юрцино	6	13,452	80	В связи с бездорожьем и малым количеством жителей

	30	Пошехонский муниципальный округ	д. Окулово	0	0	60	В связи с бездорожьем и малым количеством жителей
	31	Пошехонский муниципальный округ	д. Пустошка	0	0	60	В связи с бездорожьем и малым количеством жителей
	32	Пошехонский муниципальный округ	Васильково	10	22,42		отсутствие подъезда
	33	Пошехонский муниципальный округ	Глинник	4	8,968		отсутствие подъезда
	34	Пошехонский муниципальный округ	Деково	6	13,452		отсутствие подъезда
	35	Пошехонский муниципальный округ	Матюшкино	1	2,242		отсутствие подъезда
	36	Пошехонский муниципальный округ	Погост-Пречистое	2	4,484		отсутствие подъезда
	37	Пошехонский муниципальный округ	Скоково	4	8,968		отсутствие подъезда
	38	Пошехонский муниципальный округ	Турово	3	6,726		отсутствие подъезда
	39	Пошехонский муниципальный округ	Бошарово	1	2,242		отсутствие подъезда
	40	Пошехонский муниципальный округ	Малые Тышные	9	20,178		отсутствие подъезда
	41	Пошехонский муниципальный округ	Малые Ямы	4	8,968		отсутствие подъезда
	42	Пошехонский муниципальный округ	Аганино	3	6,726		отсутствие подъезда
	43	Пошехонский муниципальный округ	Аркино	3	6,726		отсутствие подъезда
	44	Пошехонский муниципальный округ	Выползово	10	22,42		отсутствие подъезда
	45	Пошехонский муниципальный округ	Горка	5	11,21		отсутствие подъезда
	46	Пошехонский муниципальный округ	Шопырево	0	0		отсутствие подъезда
	47	Пошехонский муниципальный округ	Бабка	5	11,21		отсутствие подъезда
	48	Пошехонский муниципальный округ	Дор-Согожа	1	2,242		отсутствие подъезда
	49	Пошехонский муниципальный округ	Красная Гора	12	26,904		отсутствие подъезда
	50	Пошехонский муниципальный округ	Починок	29	65,018		отсутствие подъезда
	51	Пошехонский муниципальный округ	Голенино	2	4,484		отсутствие подъезда
	52	Пошехонский муниципальный округ	Горка	19	42,598		отсутствие подъезда
	53	Пошехонский муниципальный округ	Зубариха	8	17,936		отсутствие подъезда
	54	Пошехонский муниципальный округ	Келарево	10	22,42		отсутствие подъезда
	55	Пошехонский муниципальный округ	Репино	1	2,242		отсутствие подъезда
	56	Пошехонский муниципальный округ	Байново	5	11,21		отсутствие подъезда
	57	Пошехонский муниципальный округ	Воронцово	5	11,21		отсутствие подъезда
	58	Пошехонский муниципальный округ	Красный Яр	14	31,388		отсутствие подъезда
	59	Пошехонский муниципальный округ	Курово	5	11,21		отсутствие подъезда
	60	Пошехонский муниципальный округ	Меньково	2	4,484		отсутствие подъезда
	61	Пошехонский муниципальный округ	Воскресенское	1	2,242		отсутствие подъезда
	62	Пошехонский муниципальный округ	Княжево	3	6,726		отсутствие подъезда
	63	Пошехонский муниципальный округ	Симаново	18	40,356		отсутствие подъезда
	64	Пошехонский муниципальный округ	Шомино	8	17,936		отсутствие подъезда
	65	Пошехонский муниципальный округ	Берендяки	10	22,42		отсутствие подъезда
	66	Пошехонский муниципальный округ	Браниха	3	6,726		отсутствие подъезда
	67	Пошехонский муниципальный округ	Волоково	4	8,968		отсутствие подъезда
	68	Пошехонский муниципальный округ	Дорок	17	38,114		отсутствие подъезда
	69	Пошехонский муниципальный округ	Займа	12	26,904		отсутствие подъезда
	70	Пошехонский муниципальный округ	п.Калининский	1	2,242		отсутствие подъезда
	71	Пошехонский муниципальный округ	Клин	3	6,726		отсутствие подъезда
	72	Пошехонский муниципальный округ	Назарково	10	22,42		отсутствие подъезда
	73	Пошехонский муниципальный округ	Окатово	4	8,968		отсутствие подъезда
	74	Пошехонский муниципальный округ	Паново	2	4,484		отсутствие подъезда
	75	Пошехонский муниципальный округ	Полтинкино	2	4,484		отсутствие подъезда
	76	Пошехонский муниципальный округ	Починок-Юрнев	4	8,968		отсутствие подъезда
	77	Пошехонский муниципальный округ	Тарсипово	4	8,968		отсутствие подъезда
	78	Пошехонский муниципальный округ	Хмельники	11	24,662		отсутствие подъезда
	79	Пошехонский муниципальный округ	Юрнево	5	11,21		отсутствие подъезда
	80	Пошехонский муниципальный округ	Зиновка	2	4,484		отсутствие подъезда
	81	Пошехонский муниципальный округ	Ламанцево	1	2,242		отсутствие подъезда
	82	Пошехонский муниципальный округ	Маслово	3	6,726		отсутствие подъезда
	83	Пошехонский муниципальный округ	Поповское	12	26,904		отсутствие подъезда
	84	Пошехонский муниципальный округ	Белосельское	269	603,098		Отдаленные населенные пункты
	85	Пошехонский муниципальный округ	Ермаковское сельское поселение	127	284,734		Отсутствие подъездных путей
				823	1845,166		
11		ИТОГО по округу		823	1845,166		
	30						
	1	Ростовский муниципальный округ	с. Филимоново	7	15,694		Численность населения менее 50 человек

	2	Ростовский муниципальный округ	д. Липовка	11	24,662		Численность населения менее 50 человек
	3	Ростовский муниципальный округ	д. Козохово	10	22,42		Численность населения менее 50 человек
	4	Ростовский муниципальный округ	д. Караваево	9	20,178		Численность населения менее 50 человек
	5	Ростовский муниципальный округ	д. Твердино	8	17,936		Численность населения менее 50 человек
	6	Ростовский муниципальный округ	д. Новая деревенька	1	2,242		Численность населения менее 50 человек
	7	Ростовский муниципальный округ	с. Вексицы	1	2,242		Численность населения менее 50 человек
				47	105,374		
	31		Сельское поселение Ишня				
	1	Ростовский муниципальный округ	д. Бахматово	2	4,484		Низкая численность населения, установка площадки ТКО в соответствии с планом
	2	Ростовский муниципальный округ	д. Низово	1	2,242		Низкая численность населения, установка площадки ТКО в соответствии с планом
	3	Ростовский муниципальный округ	д. Солонино	4	8,968		Низкая численность населения, установка площадки ТКО в соответствии с планом
	4	Ростовский муниципальный округ	д. Спирцово	3	6,726		Низкая численность населения, установка площадки ТКО в соответствии с планом
	5	Ростовский муниципальный округ	д. Строганово	3	6,726		Низкая численность населения, установка площадки ТКО в соответствии с планом
	6	Ростовский муниципальный округ	с. Богослов	4	8,968		Низкая численность населения, установка площадки ТКО в соответствии с планом
	7	Ростовский муниципальный округ	д. Горбынино	6	13,452		Низкая численность населения, установка площадки ТКО в соответствии с планом
	8	Ростовский муниципальный округ	д. Ивановское	19	42,598		Низкая численность населения, установка площадки ТКО в соответствии с планом
	9	Ростовский муниципальный округ	д. Мятежово	27	60,534		Низкая численность населения, установка площадки ТКО в соответствии с планом
	10	Ростовский муниципальный округ	д. Никово	7	15,694		Низкая численность населения, установка площадки ТКО в соответствии с планом
	11	Ростовский муниципальный округ	д. Рельцы	2	4,484		Низкая численность населения, установка площадки ТКО в соответствии с планом
	12	Ростовский муниципальный округ	д. Сажино	0	0		Низкая численность населения, установка площадки ТКО в соответствии с планом
	13	Ростовский муниципальный округ	д. Сидорково	3	6,726		Низкая численность населения, установка площадки ТКО в соответствии с планом
	14	Ростовский муниципальный округ	д. Согило	7	15,694		Низкая численность населения, установка площадки ТКО в соответствии с планом
	15	Ростовский муниципальный округ	д. Уваиха	3	6,726		Низкая численность населения, установка площадки ТКО в соответствии с планом
	16	Ростовский муниципальный округ	д. Алешково	4	8,968		Низкая численность населения, установка площадки ТКО в соответствии с планом
	17	Ростовский муниципальный округ	д. Анцифирово	0	0		Низкая численность населения, установка площадки ТКО в соответствии с планом
	18	Ростовский муниципальный округ	д. Власьково	6	13,452		Низкая численность населения, установка площадки ТКО в соответствии с планом
	19	Ростовский муниципальный округ	д. Казарка	7	15,694		Низкая численность населения, установка площадки ТКО в соответствии с планом
	20	Ростовский муниципальный округ	д. Кустерь	7	15,694		Низкая численность населения, установка площадки ТКО в соответствии с планом
	21	Ростовский муниципальный округ	д. Ломы	2	4,484		Низкая численность населения, установка площадки ТКО в соответствии с планом
	22	Ростовский муниципальный округ	д. Пашино	2	4,484		Низкая численность населения, установка площадки ТКО в соответствии с планом
	23	Ростовский муниципальный округ	д. Черемошник	0	0		Низкая численность населения, установка площадки ТКО в соответствии с планом
				119	266,798		
	32						
	1	Ростовский муниципальный округ	д.Корытово	7	15,694		Численность населения менее 50 человек
	2	Ростовский муниципальный округ	д.Чашницы	6	13,452		Численность населения менее 50 человек
	3	Ростовский муниципальный округ	д.Осник	10	22,42		Численность населения менее 50 человек
	4	Ростовский муниципальный округ	д.Побычево	10	22,42		Численность населения менее 50 человек
	5	Ростовский муниципальный округ	д.Семенково	6	13,452		Численность населения менее 50 человек
	6	Ростовский муниципальный округ	д.Юрьевское	16	35,872		Численность населения менее 50 человек
	7	Ростовский муниципальный округ	д.Осминино	9	20,178		Численность населения менее 50 человек
	8	Ростовский муниципальный округ	д.Сорокино	3	6,726		Численность населения менее 50 человек
	9	Ростовский муниципальный округ	д.Григорово	9	20,178		Численность населения менее 50 человек
	10	Ростовский муниципальный округ	д.Аксенково	2	4,484		Численность населения менее 50 человек
	11	Ростовский муниципальный округ	д.Косорезово	2	4,484		Численность населения менее 50 человек
	12	Ростовский муниципальный округ	д.Борушка	3	6,726		Численность населения менее 50 человек
	13	Ростовский муниципальный округ	д.Пореево	1	2,242		Численность населения менее 50 человек
	14	Ростовский муниципальный округ	д.Горки	18	40,356		Численность населения менее 50 человек
	15	Ростовский муниципальный округ	д.Щипачево	7	15,694		Численность населения менее 50 человек
	16	Ростовский муниципальный округ	д.Смыково	16	35,872		Численность населения менее 50 человек

	17	Ростовский муниципальный округ	д.Башкино	37	82,954		Численность населения менее 50 человек
	18	Ростовский муниципальный округ	д.Баскач	0	0		Численность населения менее 50 человек
	19	Ростовский муниципальный округ	д.Булатово	8	17,936		Численность населения менее 50 человек
	20	Ростовский муниципальный округ	д.Войновы горки	14	31,388		Численность населения менее 50 человек
	21	Ростовский муниципальный округ	с.Годеново	13	29,146		Численность населения менее 50 человек
	22	Ростовский муниципальный округ	с.Гусарниково	5	11,21		Численность населения менее 50 человек
	23	Ростовский муниципальный округ	д.Новоселка	21	47,082		Численность населения менее 50 человек
	24	Ростовский муниципальный округ	д.Демьянское	6	13,452		Численность населения менее 50 человек
	25	Ростовский муниципальный округ	д.Захарово	35	78,47		Численность населения менее 50 человек
	26	Ростовский муниципальный округ	п.Приозерный	40	89,68		Численность населения менее 50 человек
	27	Ростовский муниципальный округ	д.Любильцево	2	4,484		Численность населения менее 50 человек
	28	Ростовский муниципальный округ	д.Старово	8	17,936		Численность населения менее 50 человек
	29	Ростовский муниципальный округ	д.Кильгино	10	22,42		Численность населения менее 50 человек
	30	Ростовский муниципальный округ	д.Буково	2	4,484		Численность населения менее 50 человек
	31	Ростовский муниципальный округ	д.Яковково	5	11,21		Численность населения менее 50 человек
	32	Ростовский муниципальный округ	с.Пречистое	20	44,84		Численность населения менее 50 человек
	33	Ростовский муниципальный округ	д.Остеево	21	47,082		Численность населения менее 50 человек
	34	Ростовский муниципальный округ	д.Конюково	8	17,936		Численность населения менее 50 человек
	35	Ростовский муниципальный округ	с.Деревни	15	33,63		Численность населения менее 50 человек
	36	Ростовский муниципальный округ	д.Маргасово	14	31,388		Численность населения менее 50 человек
	37	Ростовский муниципальный округ	д.Голешево	14	31,388		Численность населения менее 50 человек
	38	Ростовский муниципальный округ	д.Болотово	6	13,452		Численность населения менее 50 человек
	39	Ростовский муниципальный округ	д.Сорокино	7	15,694		Численность населения менее 50 человек
	40	Ростовский муниципальный округ	д.Зиновьево	13	29,146		Численность населения менее 50 человек
	41	Ростовский муниципальный округ	д.Заиренье	3	6,726		Численность населения менее 50 человек
	42	Ростовский муниципальный округ	д.Филимоново	10	22,42		Численность населения менее 50 человек
	43	Ростовский муниципальный округ	д.Губычево	6	13,452		Численность населения менее 50 человек
	44	Ростовский муниципальный округ	д.Дементьево	0	0		Численность населения менее 50 человек
	45	Ростовский муниципальный округ	д.Болгово	2	4,484		Численность населения менее 50 человек
	46	Ростовский муниципальный округ	д.Левина Гора	22	49,324		Численность населения менее 50 человек
	47	Ростовский муниципальный округ	д.Левина Гора	22	49,324		Численность населения менее 50 человек
	48	Ростовский муниципальный округ	с.Матвеевское	2	4,484		Численность населения менее 50 человек
	49	Ростовский муниципальный округ	с.Боровицы	4	8,968		Численность населения менее 50 человек
	50	Ростовский муниципальный округ	д.Кураково	2	4,484		Численность населения менее 50 человек
	51	Ростовский муниципальный округ	д.Новосёлка	10	22,42		Численность населения менее 50 человек
	52	Ростовский муниципальный округ	д.Теханово	74	165,908		Численность населения менее 50 человек
	53	Ростовский муниципальный округ	д.Няньково	5	11,21		Численность населения менее 50 человек
	54	Ростовский муниципальный округ	д.Михайловское	35	78,47		Численность населения менее 50 человек
	55	Ростовский муниципальный округ	с.Подлесново	11	24,662		Численность населения менее 50 человек
	56	Ростовский муниципальный округ	д.Шишково	7	15,694		Численность населения менее 50 человек
	57	Ростовский муниципальный округ	д.Копорье	18	40,356		Численность населения менее 50 человек
	58	Ростовский муниципальный округ	д.Никитино-Барское	1	2,242		Численность населения менее 50 человек
	59	Ростовский муниципальный округ	д.Никитино-Троицкое	2	4,484		Численность населения менее 50 человек
	60	Ростовский муниципальный округ	д.Романцево	0	0		Численность населения менее 50 человек
	61	Ростовский муниципальный округ	д.Сильницы	4	8,968		Численность населения менее 50 человек
	62	Ростовский муниципальный округ	п.Солнечный	12	26,904		Численность населения менее 50 человек
	63	Ростовский муниципальный округ	п.Южный	0	0		Численность населения менее 50 человек
	64	Ростовский муниципальный округ	д.Солоть	18	40,356		Численность населения менее 50 человек
	65	Ростовский муниципальный округ	д.Дертники	66	147,972		Численность населения менее 50 человек
	66	Ростовский муниципальный округ	с.Вепрева Пустань	1	2,242		Численность населения менее 50 человек
	67	Ростовский муниципальный округ	д.Маурино	1	2,242		Численность населения менее 50 человек
	68	Ростовский муниципальный округ	д.Каюрово	3	6,726		Численность населения менее 50 человек
	69	Ростовский муниципальный округ	д.Осокино	5	11,21		Численность населения менее 50 человек
	70	Ростовский муниципальный округ	д.Рухлево	0	0		Численность населения менее 50 человек
	71	Ростовский муниципальный округ	д.Бикань	0	0		Численность населения менее 50 человек
	72	Ростовский муниципальный округ	д.Алешино	0	0		Численность населения менее 50 человек
	73	Ростовский муниципальный округ	д.Астрюкова	1	2,242		Численность населения менее 50 человек
	74	Ростовский муниципальный округ	д.Андронеж	6	13,452		Численность населения менее 50 человек
	75	Ростовский муниципальный округ	д.Андреевское	2	4,484		Численность населения менее 50 человек

	76	Ростовский муниципальный округ	д.Конюково (любилковский с/о)	1	2,242		Численность населения менее 50 человек
	77	Ростовский муниципальный округ	д.Горки	0	0		Численность населения менее 50 человек
	78	Ростовский муниципальный округ	п.Заречный	12	26,904		Численность населения менее 50 человек
	79	Ростовский муниципальный округ	п.Заречный	12	26,904		Численность населения менее 50 человек
	80	Ростовский муниципальный округ	д.Ловцы	4	8,968		Численность населения менее 50 человек
	81	Ростовский муниципальный округ	д.Первитино	12	26,904		Численность населения менее 50 человек
	82	Ростовский муниципальный округ	д.Малиновка	15	33,63		Численность населения менее 50 человек
	83	Ростовский муниципальный округ	с.Павловское	16	35,872		Численность населения менее 50 человек
	84	Ростовский муниципальный округ	д.Шумилово	20	44,84		Численность населения менее 50 человек
	85	Ростовский муниципальный округ	д.Филяево	20	44,84		Численность населения менее 50 человек
	86	Ростовский муниципальный округ	д.Ликино	7	15,694		Численность населения менее 50 человек
	87	Ростовский муниципальный округ	д.Карагачево	19	42,598		Численность населения менее 50 человек
	88	Ростовский муниципальный округ	с.Чуфарово	20	44,84		Численность населения менее 50 человек
	89	Ростовский муниципальный округ	д.Богородское	3	6,726		Численность населения менее 50 человек
	90	Ростовский муниципальный округ	д.Соколово	4	8,968		Численность населения менее 50 человек
	91	Ростовский муниципальный округ	д.Сорокино	3	6,726		Численность населения менее 50 человек
	92	Ростовский муниципальный округ	д.Фрольцево	0	0		Численность населения менее 50 человек
	93	Ростовский муниципальный округ	д.Горбынино	9	20,178		Численность населения менее 50 человек
	94	Ростовский муниципальный округ	с.Троица Нарядово	1	2,242		Численность населения менее 50 человек
	95	Ростовский муниципальный округ	с.Новоселка	10	22,42		Численность населения менее 50 человек
	96	Ростовский муниципальный округ	д.Федорково	3	6,726		Численность населения менее 50 человек
	97	Ростовский муниципальный округ	д.Медведево	1	2,242		Численность населения менее 50 человек
	98	Ростовский муниципальный округ	д.Заречье	12	26,904		Численность населения менее 50 человек
	99	Ростовский муниципальный округ	д.Уставское	1	2,242		Численность населения менее 50 человек
	100	Ростовский муниципальный округ	д.Калинино	1	2,242		Численность населения менее 50 человек
	101	Ростовский муниципальный округ	д.Новолесное	1	2,242		Численность населения менее 50 человек
	102	Ростовский муниципальный округ	д.Калистово	7	15,694		Численность населения менее 50 человек
	103	Ростовский муниципальный округ	д.Перетрясово	7	15,694		Численность населения менее 50 человек
	104	Ростовский муниципальный округ	д.Сумароково	1	2,242		Численность населения менее 50 человек
	105	Ростовский муниципальный округ	д.Муравейка	1	2,242		Численность населения менее 50 человек
	106	Ростовский муниципальный округ	с.Новотроицкое	22	49,324		Численность населения менее 50 человек
	107	Ростовский муниципальный округ	с.Рославлево	0	0		Численность населения менее 50 человек
	108	Ростовский муниципальный округ	д.Нагая Слобода	0	0		Численность населения менее 50 человек
	109	Ростовский муниципальный округ	д.Кореево	1	2,242		Численность населения менее 50 человек
	110	Ростовский муниципальный округ	с.Фатьяново	26	58,292		Численность населения менее 50 человек
	111	Ростовский муниципальный округ	д.Савино	0	0		Численность населения менее 50 человек
	112	Ростовский муниципальный округ	д.Лазарево	10	22,42		Численность населения менее 50 человек
	113	Ростовский муниципальный округ	д.Ершники	4	8,968		Численность населения менее 50 человек
	114	Ростовский муниципальный округ	д.Тарасово	5	11,21		Численность населения менее 50 человек
	115	Ростовский муниципальный округ	д.Тереньково	20	44,84		Численность населения менее 50 человек
	116	Ростовский муниципальный округ	с.Краснокамье	10	22,42		Численность населения менее 50 человек
	117	Ростовский муниципальный округ	с.Спас-Смердино	36	80,712		Численность населения менее 50 человек
	118	Ростовский муниципальный округ	с.Филимоново	14	31,388		Численность населения менее 50 человек
	119	Ростовский муниципальный округ	д.Душилово	0	0		Численность населения менее 50 человек
	120	Ростовский муниципальный округ	д.Шишково	7	15,694		Численность населения менее 50 человек
	121	Ростовский муниципальный округ	п.Солнечный	12	26,904		Численность населения менее 50 человек
	122	Ростовский муниципальный округ	п.Заречный	24	53,808		Численность населения менее 50 человек
				1218	2730,756		
	33						
	1	Ростовский муниципальный округ	Д. Левково	23	51,566		Численность населения менее 50 человек
	2	Ростовский муниципальный округ	Д. Кладовицы	44	98,648		Численность населения менее 50 человек
	3	Ростовский муниципальный округ	Д.Ломы	40	89,68		Численность населения менее 50 человек
	4	Ростовский муниципальный округ	С.Гвоздево	16	35,872		Численность населения менее 50 человек
	5	Ростовский муниципальный округ	Д. Головинское	14	31,388		Численность населения менее 50 человек
	6	Ростовский муниципальный округ	Д. Семеновкое	13	29,146		Численность населения менее 50 человек
	7	Ростовский муниципальный округ	Д. Крутой овраг	15	33,63		Численность населения менее 50 человек
	8	Ростовский муниципальный округ	Д. Кандитово	3	6,726		Численность населения менее 50 человек
	9	Ростовский муниципальный округ	Д. Курбаки	8	17,936		Численность населения менее 50 человек
	10	Ростовский муниципальный округ	Д. Малитино	2	4,484		Численность населения менее 50 человек
	11	Ростовский муниципальный округ	Д. Бакланово	12	26,904		Численность населения менее 50 человек

	12	Ростовский муниципальный округ	С. Приимково	0	0		Численность населения менее 50 человек
	13	Ростовский муниципальный округ	Д. Ушаково	0	0		Численность населения менее 50 человек
	14	Ростовский муниципальный округ	С. Полянки	10	22,42		Численность населения менее 50 человек
	15	Ростовский муниципальный округ	Д. Рылово	26	58,292		Численность населения менее 50 человек
	16	Ростовский муниципальный округ	Д. Гаврилково	16	35,872		Численность населения менее 50 человек
	17	Ростовский муниципальный округ	Д. Безменцево	33	73,986		Численность населения менее 50 человек
	18	Ростовский муниципальный округ	С. Халдеево	3	6,726		Численность населения менее 50 человек
	19	Ростовский муниципальный округ	Д. Глебово	5	11,21		Численность населения менее 50 человек
	20	Ростовский муниципальный округ	Д. Кобяково	2	4,484		Численность населения менее 50 человек
	21	Ростовский муниципальный округ	Д. Остров	5	11,21		Численность населения менее 50 человек
	22	Ростовский муниципальный округ	Д. Угреша	0	0		Численность населения менее 50 человек
	23	Ростовский муниципальный округ	Д. Назарьево	3	6,726		Численность населения менее 50 человек
	24	Ростовский муниципальный округ	Д. Ново	1	2,242		Численность населения менее 50 человек
	25	Ростовский муниципальный округ	Д. Олебино	5	11,21		Численность населения менее 50 человек
	26	Ростовский муниципальный округ	Д. Поддубное	0	0		Численность населения менее 50 человек
	27	Ростовский муниципальный округ	Д. Новоселка	66	147,972		Дефицит бюджетных средств
	28	Ростовский муниципальный округ	Д. Уткино	5	11,21		Численность населения менее 50 человек
	29	Ростовский муниципальный округ	Д. Воробылово	6	13,452		Численность населения менее 50 человек
	30	Ростовский муниципальный округ	Д. Тряслово	7	15,694		Численность населения менее 50 человек
	31	Ростовский муниципальный округ	С. Благовещенская гора	0	0		Численность населения менее 50 человек
	32	Ростовский муниципальный округ	Д. Гологузово	0	0		Численность населения менее 50 человек
	33	Ростовский муниципальный округ	Д. Борисовское	20	44,84		Численность населения менее 50 человек
	34	Ростовский муниципальный округ	Д. Петрушино	23	51,566		Численность населения менее 50 человек
	35	Ростовский муниципальный округ	С. Николо-Перевоз	12	26,904		Численность населения менее 50 человек
	36	Ростовский муниципальный округ	Д. Выползово	6	13,452		Численность населения менее 50 человек
	37	Ростовский муниципальный округ	Д. Меленки	3	6,726		Численность населения менее 50 человек
	38	Ростовский муниципальный округ	С. Юрьевское	1	2,242		Численность населения менее 50 человек
	39	Ростовский муниципальный округ	С. Погорелово	14	31,388		Численность населения менее 50 человек
	40	Ростовский муниципальный округ	Д. Высоково	0	0		Численность населения менее 50 человек
	41	Ростовский муниципальный округ	Д. Федоровское	3	6,726		Численность населения менее 50 человек
	42	Ростовский муниципальный округ	Д. Красново	5	11,21		Численность населения менее 50 человек
	43	Ростовский муниципальный округ	Д. Мирославка	8	17,936		Численность населения менее 50 человек
	44	Ростовский муниципальный округ	Д. Ново-Иваново	1	2,242		Численность населения менее 50 человек
	45	Ростовский муниципальный округ	Д. Исаково	0	0		Численность населения менее 50 человек
	46	Ростовский муниципальный округ	Д. Биричево	0	0		Численность населения менее 50 человек
	47	Ростовский муниципальный округ	Д. Ворсница	0	0		Численность населения менее 50 человек
	48	Ростовский муниципальный округ	С. Каликино	0	0		Численность населения менее 50 человек
	49	Ростовский муниципальный округ	С. Никоново	0	0		Численность населения менее 50 человек
	50	Ростовский муниципальный округ	Д. Разлив	0	0		Численность населения менее 50 человек
	51	Ростовский муниципальный округ	Д. Скородумово	0	0		Численность населения менее 50 человек
				479	1073,918		
12		ИТОГО по округу		1863	4176,846		
	34						
		Рыбинский муниципальный округ	(д. Старово, д. Кузнецово, д. Торхово, д. Косково, д. Курганово, д. Макарово, д. Барщинка, д. Власьево, д. Григорово, д. Киверники)	107	239,894	от 26 до 44	Отсутствие зарегистрированных и/или постоянно проживающих граждан, количество жителей менее 10 человек
				107	239,894		
	35						
		Рыбинский муниципальный округ	пос. Каменники (Юршинский остров)	68	152,456	27	Отсутствие автомобильной дороги для специализированной техники
				68	152,456		
	36						
		Рыбинский муниципальный округ	(с. Алексеевское, д. Борисовка, д. Гаютино, д. Головичино, д. Ермолино, д. Инопажь, д.Капустино, д. Маурино, д. Митянино, д. Протасово, д. С-Быково, д. Староселье, д. Федоровское, д. Филиппово, д. Фоминское, д. Ханютино, д. Хорошилово, д. д. Паздеринское, д. Паулино, д. Петряево, д. Пеньково, д. Пирогово, д. Раменье, д. Седлово, д. Селезнево, д. Сорокино, д. Сыроежино, д. Титовское, д. Федоровское , д. Федюшино, д. Хопылево, д. Чернышево, д. Чернышкино, д. Шестовское)Шишкино, д. Алексеевское, д. Бавленка, д. Беловское, д.Боково, д. Болоново, д. Борзово, д. Бурнаково, д. Варварино, д.Василево, д. Глинино, д. Губино (19км), д. Губино (34км), д. Демидово, д. Деревенька, д.Дроздово, д. Ивановское, д.Караново, д. Кузьминское, д. Куликово, д. Макеевское, д. Мошково, д. Олешково	173	387,866	от 7 до 20	Отсутствие зарегистрированных и/или постоянно проживающих граждан, количество жителей менее 10 человек
				173	387,866		
	37						

			(д.Артюшино, д.Банино, д.Большое Паленово, д.Волково, д. Ворыгино, д. Гаврилково, д. Израили, д.Колосово, д. Крохино, д. Кошелево, д. Малое Паленово, д Мешково, д. Пруды, д. Спешино, д. Шишкино)	68	152,456	30	Отсутствие зарегистрированных и/или постоянно проживающих граждан, количество жителей менее 10 человек
				68	152,456		
	38						
		Рыбинский муниципальный район	(Ананьино, Афремово, Болтино, Большое Черняево, Борисково, Борщевка, Бунево, Бутакино, Веретеново, Вослома, Высоково, Гончарово, Городишка, Дор, Заднево, Залужнево, Илюхино, Кожевниково, Олехово, Патрикеево, Пелевино, Починок, Починок-Слепущий, Простино, Прошино, Саха, Седлово, Скоково, Спас-Ухра, Субботино, Суриново, Ушаково, Харино, Хламово, Чашково, Черемушки, Чернышкино, Шатино Карелино, Кисимово, Кишатино, Княжево, Козицино, Коняево, Креково, Крохино, Крутогорово, Кузнецово, Кузовлево, Локтево Малое Черняево, Наволоки, Николо-Тропа	155	347,51	50	Отсутствие зарегистрированных и/или постоянно проживающих граждан, количество жителей менее 10 человек
				155	347,51		
	39						
		Рыбинский муниципальный район	(д. Рютово, д. Красное, д. Тихвинское, д. Панфилки, д. Березники, д. Потыпкино, д. Андреевское, д. Ильинское,д. Букриново)	0	0	-	Отсутствие зарегистрированных и/или постоянно проживающих граждан, количество жителей менее 10 человек
				0	0		
	40						
		Рыбинский муниципальный район	(д.Будихино, д.Заболотье, д.Кудрино, д.Ольшаки, д.Осники, д.Погорелка, д.Починок, д.Раменье, д.Селиваново, д.Тверево, д.Чудиново, д.Щепетники, д.Барбино, д.Гальчино, д.Горели, д.Дорогушино, д.Дуброво, д.Заречье, д.Истомино, д.Коровниково, д.Лисино, д.Лютново, д.Малое Займище, д.Овинчища, д.Петрицево, д.Санино, д.Угольница, д.Ягодино)	69	154,698	от 13 до 40	
				69	154,698		
13		ИТОГО по округу		640	1434,88		
	41						
	1	Тутаевский муниципальный округ	пос. Молявино	6116	13712,072	2	Малочисленный населенный пункт
	2	Тутаевский муниципальный округ	МКР "Молявинское поле"			2	Отсутствие нормативных дорог, малочисленный населенный пункт
	3	Тутаевский муниципальный округ	пос. Купоросный			3,5	Отсутствие нормативных дорог, малочисленный населенный пункт
				6116	13712,072		
	42						
	1	Тутаевский муниципальный округ	Д Аксентьево	335	751,07	23	Малочисленный населенный пункт
	2	Тутаевский муниципальный округ	Д. Дорожаево			26	Отсутствие нормативных дорог
	3	Тутаевский муниципальный округ	Д. Карачарово			12	Отсутствие муниципального земельного участка для строительства контейнерной площадки (з.у. частная собственность)
	4	Тутаевский муниципальный округ	Д. Коромыслово			17	Отсутствие нормативных дорог
	5	Тутаевский муниципальный округ	Д. Михальцево			25	Отсутствие нормативных дорог
	6	Тутаевский муниципальный округ	Д. Мотово			-	Отсутствие проживающих
	7	Тутаевский муниципальный округ	Д.Никольское			19	Отсутствие нормативных дорог
	8	Тутаевский муниципальный округ	д.Новое			21	Малочисленность проживающих
	9	Тутаевский муниципальный округ	Д. Олюнино			20	Малочисленность проживающих
	10	Тутаевский муниципальный округ	Д. Павловское			20	Отсутствие нормативных дорог
	11	Тутаевский муниципальный округ	д. Панфилово			17	Малочисленность проживающих. Деревня граничит с жилым поселком Костантиновский, обеспеченность контейнерными площадками.
	12	Тутаевский муниципальный округ	Д. Саблуково			22	Малочисленность проживающих
	13	Тутаевский муниципальный округ	Д. Фарисеево			20	Малочисленность проживающих
	14	Тутаевский муниципальный округ	д. Федорково			23	Малочисленность проживающих
	15	Тутаевский муниципальный округ	Д. Шишкино			20	Отсутствие нормативных дорог
	16	Тутаевский муниципальный округ	Д. Щетино			27	Отсутствие нормативных дорог
				335	751,07		
	43						
	1	Тутаевский муниципальный округ	деревня Аксенцево			4	Малочисленность проживающих, отсутствие нормативных дорог
	2	Тутаевский муниципальный округ	деревня Бариново			2,7	Малочисленность проживающих, отсутствие нормативных дорог
	3	Тутаевский муниципальный округ	деревня Борисцево			1,4	Малочисленность проживающих, отсутствие нормативных дорог
	4	Тутаевский муниципальный округ	деревня Гаврово			1,7	Малочисленность проживающих, отсутствие нормативных дорог
	5	Тутаевский муниципальный округ	деревня Дубасово			1,7	Малочисленность проживающих, отсутствие нормативных дорог
	6	Тутаевский муниципальный округ	деревня Ломки			1,7	Малочисленность проживающих, отсутствие нормативных дорог
	7	Тутаевский муниципальный округ	деревня Перепечино			1,9	Малочисленность проживающих, отсутствие нормативных дорог
	8	Тутаевский муниципальный округ	деревня Попадино			1,9	Малочисленность проживающих, отсутствие нормативных дорог
	9	Тутаевский муниципальный округ	деревня Фефелово			3	Малочисленность проживающих, отсутствие нормативных дорог
	10	Тутаевский муниципальный округ	деревня Цветково			1,4	Малочисленность проживающих, отсутствие нормативных дорог
	11	Тутаевский муниципальный округ	деревня Чудиново			1,4	Малочисленность проживающих, отсутствие нормативных дорог
	12	Тутаевский муниципальный округ	с.Благовещенье			1,5	Малочисленность проживающих, отсутствие нормативных дорог

	13	Тутаевский муниципальный округ	д.Болотово	1,2	Малочисленность проживающих, отсутствие нормативных дорог
	14	Тутаевский муниципальный округ	д.Бубново	0,8	Малочисленность проживающих, отсутствие нормативных дорог
	15	Тутаевский муниципальный округ	д.Верково	1,5	Малочисленность проживающих, отсутствие нормативных дорог
	16	Тутаевский муниципальный округ	д.Верхние Козловки	1,6	Малочисленность проживающих, отсутствие нормативных дорог
	17	Тутаевский муниципальный округ	д.Гавриловское	1,6	Малочисленность проживающих, отсутствие нормативных дорог
	18	Тутаевский муниципальный округ	д.Гораздово	0,7	Малочисленность проживающих, отсутствие нормативных дорог
	19	Тутаевский муниципальный округ	д.Григорьевское	1	Малочисленность проживающих, отсутствие нормативных дорог
	20	Тутаевский муниципальный округ	д.Жарки	0,7	Малочисленность проживающих, отсутствие нормативных дорог
	21	Тутаевский муниципальный округ	д.Исаковское	1	Малочисленность проживающих, отсутствие нормативных дорог
	22	Тутаевский муниципальный округ	д.Калино	0,9	Малочисленность проживающих, отсутствие нормативных дорог
	23	Тутаевский муниципальный округ	Кардинское	1	Малочисленность проживающих, отсутствие нормативных дорог
	24	Тутаевский муниципальный округ	д.Колечково	1,5	Малочисленность проживающих, отсутствие нормативных дорог
	25	Тутаевский муниципальный округ	д.Косяково	2	Малочисленность проживающих, отсутствие нормативных дорог
	26	Тутаевский муниципальный округ	д.Кузнецово	3	Малочисленность проживающих, отсутствие нормативных дорог
	27	Тутаевский муниципальный округ	д.Кулиги	3	Малочисленность проживающих, отсутствие нормативных дорог
	28	Тутаевский муниципальный округ	д.Мазино	1,2	Малочисленность проживающих, отсутствие нормативных дорог
	29	Тутаевский муниципальный округ	д.Мирогостово	1,5	Малочисленность проживающих, отсутствие нормативных дорог
	30	Тутаевский муниципальный округ	д.Огняники	1,1	Малочисленность проживающих, отсутствие нормативных дорог
	31	Тутаевский муниципальный округ	д.Паратики	2	Малочисленность проживающих, отсутствие нормативных дорог
	32	Тутаевский муниципальный округ	д.Петрецово	1,8	Малочисленность проживающих, отсутствие нормативных дорог
	33	Тутаевский муниципальный округ	д.Пожарово	1	Малочисленность проживающих, отсутствие нормативных дорог
	34	Тутаевский муниципальный округ	д.Понгилово	1,8	Малочисленность проживающих, отсутствие нормативных дорог
	35	Тутаевский муниципальный округ	с.Ратмирово	1,8	Малочисленность проживающих, отсутствие нормативных дорог
	36	Тутаевский муниципальный округ	д.Становщиково	2	Малочисленность проживающих, отсутствие нормативных дорог
	37	Тутаевский муниципальный округ	д.Ушаково	2	Малочисленность проживающих, отсутствие нормативных дорог
	38	Тутаевский муниципальный округ	д.Аферищево	2,2	Малочисленность проживающих, отсутствие нормативных дорог
	39	Тутаевский муниципальный округ	д.Большое Галкино	1	Малочисленность проживающих, отсутствие нормативных дорог
	40	Тутаевский муниципальный округ	д.Веригино	1	Малочисленность проживающих, отсутствие нормативных дорог
	41	Тутаевский муниципальный округ	д.Дорки	1,2	Малочисленность проживающих, отсутствие нормативных дорог
	42	Тутаевский муниципальный округ	д.Зайки	1,5	Малочисленность проживающих, отсутствие нормативных дорог
	43	Тутаевский муниципальный округ	д.Ивановское	1,5	Малочисленность проживающих, отсутствие нормативных дорог
	44	Тутаевский муниципальный округ	д.Квашнино	1,8	Малочисленность проживающих, отсутствие нормативных дорог
	45	Тутаевский муниципальный округ	д.Лапино	1,9	Малочисленность проживающих, отсутствие нормативных дорог
	46	Тутаевский муниципальный округ	д.Макарино	2	Малочисленность проживающих, отсутствие нормативных дорог
	47	Тутаевский муниципальный округ	д.Медведово	2	Малочисленность проживающих, отсутствие нормативных дорог
	48	Тутаевский муниципальный округ	д.Миланино	1,8	Малочисленность проживающих, отсутствие нормативных дорог
	49	Тутаевский муниципальный округ	д.Михайлово	1,8	Малочисленность проживающих, отсутствие нормативных дорог
	50	Тутаевский муниципальный округ	д.Мишутино	1,8	Малочисленность проживающих, отсутствие нормативных дорог
	51	Тутаевский муниципальный округ	д.Назарово	2	Малочисленность проживающих, отсутствие нормативных дорог
	52	Тутаевский муниципальный округ	д.Новенькое	2	Малочисленность проживающих, отсутствие нормативных дорог
	53	Тутаевский муниципальный округ	д.Полутино	2	Малочисленность проживающих, отсутствие нормативных дорог
	54	Тутаевский муниципальный округ	д.Потыкино	2	Малочисленность проживающих, отсутствие нормативных дорог
	55	Тутаевский муниципальный округ	д.Шумихино	2,2	Малочисленность проживающих, отсутствие нормативных дорог
	56	Тутаевский муниципальный округ	с.Верещагино	1,2	Малочисленность проживающих, отсутствие нормативных дорог
	57	Тутаевский муниципальный округ	д. Александровское	1,5	Малочисленность проживающих, отсутствие нормативных дорог
	58	Тутаевский муниципальный округ	д. Алексино	1,5	Малочисленность проживающих, отсутствие нормативных дорог
	59	Тутаевский муниципальный округ	д. Бегоульцево	1,5	Малочисленность проживающих, отсутствие нормативных дорог
	60	Тутаевский муниципальный округ	д. Березино	1,5	Малочисленность проживающих, отсутствие нормативных дорог
	61	Тутаевский муниципальный округ	д. Борисово	2	Малочисленность проживающих, отсутствие нормативных дорог
	62	Тутаевский муниципальный округ	п. Волжский	2	Малочисленность проживающих, отсутствие нормативных дорог
	63	Тутаевский муниципальный округ	д. Глотово	2,5	Малочисленность проживающих, отсутствие нормативных дорог
	64	Тутаевский муниципальный округ	д. Голубково	2,5	Малочисленность проживающих, отсутствие нормативных дорог
	65	Тутаевский муниципальный округ	д. Гуреево	2,5	Малочисленность проживающих, отсутствие нормативных дорог
	66	Тутаевский муниципальный округ	д. Дмитриевское	2,6	Малочисленность проживающих, отсутствие нормативных дорог
	67	Тутаевский муниципальный округ	д. Долговское	1,8	Малочисленность проживающих, отсутствие нормативных дорог
	68	Тутаевский муниципальный округ	д. Дор	1,8	Малочисленность проживающих, отсутствие нормативных дорог
	69	Тутаевский муниципальный округ	д. Дубровино	1,8	Малочисленность проживающих, отсутствие нормативных дорог
	70	Тутаевский муниципальный округ	д. Елизарово	2	Малочисленность проживающих, отсутствие нормативных дорог
	71	Тутаевский муниципальный округ	д. Ермолово	*2*	Малочисленность проживающих, отсутствие нормативных дорог

	72	Тутаевский муниципальный округ	д. Есипово			*2*	Малочисленность проживающих, отсутствие нормативных дорог
	73	Тутаевский муниципальный округ	д. Жаворонково			*2*	Малочисленность проживающих, отсутствие нормативных дорог
	74	Тутаевский муниципальный округ	д. Забелино			*2*	Малочисленность проживающих, отсутствие нормативных дорог
	75	Тутаевский муниципальный округ	д. Зеркаево			2	Малочисленность проживающих, отсутствие нормативных дорог
	76	Тутаевский муниципальный округ	с. Ильинское			1,5	Малочисленность проживающих, отсутствие нормативных дорог
	77	Тутаевский муниципальный округ	д. Исаково			1,5	Малочисленность проживающих, отсутствие нормативных дорог
	78	Тутаевский муниципальный округ	д. Каликино			1,5	Малочисленность проживающих, отсутствие нормативных дорог
	79	Тутаевский муниципальный округ	д. Карбушево			1,5	Малочисленность проживающих, отсутствие нормативных дорог
	80	Тутаевский муниципальный округ	д. Киселево			1,5	Малочисленность проживающих, отсутствие нормативных дорог
	81	Тутаевский муниципальный округ	д. Князево			1,5	Малочисленность проживающих, отсутствие нормативных дорог
	82	Тутаевский муниципальный округ	д. Коломино			1,8	Малочисленность проживающих, отсутствие нормативных дорог
	83	Тутаевский муниципальный округ	д. Корцово			1,8	Малочисленность проживающих, отсутствие нормативных дорог
	84	Тутаевский муниципальный округ	д. Кузьминское			1,8	Малочисленность проживающих, отсутствие нормативных дорог
	85	Тутаевский муниципальный округ	д. Куземкино			1,5	Малочисленность проживающих, отсутствие нормативных дорог
	86	Тутаевский муниципальный округ	д. Лихачево			1,5	Малочисленность проживающих, отсутствие нормативных дорог
	87	Тутаевский муниципальный округ	д. Логиново			1,5	Малочисленность проживающих, отсутствие нормативных дорог
	88	Тутаевский муниципальный округ	д. Малахово	1595	3575,99	1,5	Малочисленность проживающих, отсутствие нормативных дорог
	89	Тутаевский муниципальный округ	д. Марино			1,5	Малочисленность проживающих, отсутствие нормативных дорог
	90	Тутаевский муниципальный округ	д. Марково			1,5	Малочисленность проживающих, отсутствие нормативных дорог
	91	Тутаевский муниципальный округ	д. Мотылево			1,5	Малочисленность проживающих, отсутствие нормативных дорог
	92	Тутаевский муниципальный округ	д. Мухино			1,5	Малочисленность проживающих, отсутствие нормативных дорог
	93	Тутаевский муниципальный округ	с. Новое			1,5	Малочисленность проживающих, отсутствие нормативных дорог
	94	Тутаевский муниципальный округ	д. Олехово			1,5	Малочисленность проживающих, отсутствие нормативных дорог
	95	Тутаевский муниципальный округ	д. Пищалево			1,5	Малочисленность проживающих, отсутствие нормативных дорог
	96	Тутаевский муниципальный округ	д. Прошево			1,5	Малочисленность проживающих, отсутствие нормативных дорог
	97	Тутаевский муниципальный округ	д. Реброво			1,5	Малочисленность проживающих, отсутствие нормативных дорог
	98	Тутаевский муниципальный округ	д. Родионово			1,5	Малочисленность проживающих, отсутствие нормативных дорог
	99	Тутаевский муниципальный округ	д. Родионцево			1,5	Малочисленность проживающих, отсутствие нормативных дорог
	100	Тутаевский муниципальный округ	д. Старово			1,5	Малочисленность проживающих, отсутствие нормативных дорог
	101	Тутаевский муниципальный округ	д. Суглобино			1,5	Малочисленность проживающих, отсутствие нормативных дорог
	102	Тутаевский муниципальный округ	д. Тимоханово			1,5	Малочисленность проживающих, отсутствие нормативных дорог
	103	Тутаевский муниципальный округ	д. Тоболино			1,5	Малочисленность проживающих, отсутствие нормативных дорог
	104	Тутаевский муниципальный округ	д. Шпаново			1,5	Малочисленность проживающих, отсутствие нормативных дорог
	105	Тутаевский муниципальный округ	д. Юрицево			1,5	Малочисленность проживающих, отсутствие нормативных дорог
	106	Тутаевский муниципальный округ	д. Юрьевское			1,5	Малочисленность проживающих, отсутствие нормативных дорог
	107	Тутаевский муниципальный округ	д. Языково			1,5	Малочисленность проживающих, отсутствие нормативных дорог
	108	Тутаевский муниципальный округ	д.Белятино			1,5	Малочисленность проживающих, отсутствие нормативных дорог
	109	Тутаевский муниципальный округ	с.Вознесенье			1,5	Малочисленность проживающих, отсутствие нормативных дорог
	110	Тутаевский муниципальный округ	д.Воронино			1,5	Малочисленность проживающих, отсутствие нормативных дорог
	111	Тутаевский муниципальный округ	д.Воротники			1,5	Малочисленность проживающих, отсутствие нормативных дорог
	112	Тутаевский муниципальный округ	д.Дементьево			1,5	Малочисленность проживающих, отсутствие нормативных дорог
	113	Тутаевский муниципальный округ	д.Дудки			1,5	Малочисленность проживающих, отсутствие нормативных дорог
	114	Тутаевский муниципальный округ	д.Евчаково			1,5	Малочисленность проживающих, отсутствие нормативных дорог
	115	Тутаевский муниципальный округ	с.Здоровцево			1,5	Малочисленность проживающих, отсутствие нормативных дорог
	116	Тутаевский муниципальный округ	д.Зманово			1,5	Малочисленность проживающих, отсутствие нормативных дорог
	117	Тутаевский муниципальный округ	д.Зуево			1,5	Малочисленность проживающих, отсутствие нормативных дорог
	118	Тутаевский муниципальный округ	д.Ивановское			1,5	Малочисленность проживающих, отсутствие нормативных дорог
	119	Тутаевский муниципальный округ	д.Кабатово			1,5	Малочисленность проживающих, отсутствие нормативных дорог
	120	Тутаевский муниципальный округ	д.Киверники			1,5	Малочисленность проживающих, отсутствие нормативных дорог
	121	Тутаевский муниципальный округ	д.Козлово			1,5	Малочисленность проживающих, отсутствие нормативных дорог
	122	Тутаевский муниципальный округ	д.Короваево			1,5	Малочисленность проживающих, отсутствие нормативных дорог
	123	Тутаевский муниципальный округ	д.Красково			1,5	Малочисленность проживающих, отсутствие нормативных дорог
	124	Тутаевский муниципальный округ	д.Красново			1,5	Малочисленность проживающих, отсутствие нормативных дорог
	125	Тутаевский муниципальный округ	д.Кренево			1,5	Малочисленность проживающих, отсутствие нормативных дорог
	126	Тутаевский муниципальный округ	д.Кузнецово			1,5	Малочисленность проживающих, отсутствие нормативных дорог
	127	Тутаевский муниципальный округ	д.Куприянцево			1,5	Малочисленность проживающих, отсутствие нормативных дорог
	128	Тутаевский муниципальный округ	д.Кучерово			1,5	Малочисленность проживающих, отсутствие нормативных дорог
	129	Тутаевский муниципальный округ	д.Лутовинино			1,5	Малочисленность проживающих, отсутствие нормативных дорог
	130	Тутаевский муниципальный округ	с.Малый Покров			1,5	Малочисленность проживающих, отсутствие нормативных дорог

	131	Тутаевский муниципальный округ	д.Манеево			1,5	Малочисленность проживающих, отсутствие нормативных дорог
	132	Тутаевский муниципальный округ	д.Маныло во			1,5	Малочисленность проживающих, отсутствие нормативных дорог
	133	Тутаевский муниципальный округ	д.Маслеики			1,5	Малочисленность проживающих, отсутствие нормативных дорог
	134	Тутаевский муниципальный округ	д.Мильцево			1,5	Малочисленность проживающих, отсутствие нормативных дорог
	135	Тутаевский муниципальный округ	д.Михеево			1,5	Малочисленность проживающих, отсутствие нормативных дорог
	136	Тутаевский муниципальный округ	д.Мишаки			1,5	Малочисленность проживающих, отсутствие нормативных дорог
	137	Тутаевский муниципальный округ	д.Мятлиха			1,5	Малочисленность проживающих, отсутствие нормативных дорог
	138	Тутаевский муниципальный округ	д.Михалево			1,5	Малочисленность проживающих, отсутствие нормативных дорог
	139	Тутаевский муниципальный округ	д.Никаново			1,5	Малочисленность проживающих, отсутствие нормативных дорог
	140	Тутаевский муниципальный округ	д.Новотроиц кое			1,5	Малочисленность проживающих, отсутствие нормативных дорог
	141	Тутаевский муниципальный округ	д.Отмищево			1,5	Малочисленность проживающих, отсутствие нормативных дорог
	142	Тутаевский муниципальный округ	д.Петрунино			1,5	Малочисленность проживающих, отсутствие нормативных дорог
	143	Тутаевский муниципальный округ	д.Погорелка			1,5	Малочисленность проживающих, отсутствие нормативных дорог
	144	Тутаевский муниципальный округ	д.Подосеново			1,5	Малочисленность проживающих, отсутствие нормативных дорог
	145	Тутаевский муниципальный округ	д.Помогалово			1,5	Малочисленность проживающих, отсутствие нормативных дорог
	146	Тутаевский муниципальный округ	д.Ратислово			1,5	Малочисленность проживающих, отсутствие нормативных дорог
	147	Тутаевский муниципальный округ	д.Сельцо			1,5	Малочисленность проживающих, отсутствие нормативных дорог
	148	Тутаевский муниципальный округ	д.Софронки			1,5	Малочисленность проживающих, отсутствие нормативных дорог
	149	Тутаевский муниципальный округ	д.Сухоногово			1,5	Малочисленность проживающих, отсутствие нормативных дорог
	150	Тутаевский муниципальный округ	д.Ульяново			1,5	Малочисленность проживающих, отсутствие нормативных дорог
	151	Тутаевский муниципальный округ	д.Филисово			1,5	Малочисленность проживающих, отсутствие нормативных дорог
	152	Тутаевский муниципальный округ	д.Чирково			1,5	Малочисленность проживающих, отсутствие нормативных дорог
	153	Тутаевский муниципальный округ	д.Шахматово			1,5	Малочисленность проживающих, отсутствие нормативных дорог
	154	Тутаевский муниципальный округ	д.Богдановка			1,5	Малочисленность проживающих, отсутствие нормативных дорог
	155	Тутаевский муниципальный округ	с.Слизнево			1,5	Малочисленность проживающих, отсутствие нормативных дорог
	156	Тутаевский муниципальный округ	д.Вороново			1,5	Малочисленность проживающих, отсутствие нормативных дорог
	157	Тутаевский муниципальный округ	д.Вартаково			1,5	Малочисленность проживающих, отсутствие нормативных дорог
	158	Тутаевский муниципальный округ	д.Строкино			1,5	Малочисленность проживающих, отсутствие нормативных дорог
	159	Тутаевский муниципальный округ	д.Починок			1,5	Малочисленность проживающих, отсутствие нормативных дорог
	160	Тутаевский муниципальный округ	д.Терехово			1,5	Малочисленность проживающих, отсутствие нормативных дорог
	161	Тутаевский муниципальный округ	д.Ивановское			1,5	Малочисленность проживающих, отсутствие нормативных дорог
	162	Тутаевский муниципальный округ	д.Никитинское			1,5	Малочисленность проживающих, отсутствие нормативных дорог
	163	Тутаевский муниципальный округ	д.Рольино-Волохонское			1,5	Малочисленность проживающих, отсутствие нормативных дорог
	164	Тутаевский муниципальный округ	д.Метенинино			1,5	Малочисленность проживающих, отсутствие нормативных дорог
	165	Тутаевский муниципальный округ	д.Яскино			1,5	Малочисленность проживающих, отсутствие нормативных дорог
	166	Тутаевский муниципальный округ	д.Студенец			1,5	Малочисленность проживающих, отсутствие нормативных дорог
	167	Тутаевский муниципальный округ	д.Курякино			1,5	Малочисленность проживающих, отсутствие нормативных дорог
	168	Тутаевский муниципальный округ	д.Григорово			1,5	Малочисленность проживающих, отсутствие нормативных дорог
	169	Тутаевский муниципальный округ	д.Теляково			1,5	Малочисленность проживающих, отсутствие нормативных дорог
	170	Тутаевский муниципальный округ	д.Петуховка			1,5	Малочисленность проживающих, отсутствие нормативных дорог
	171	Тутаевский муниципальный округ	д.Путиловка			1,5	Малочисленность проживающих, отсутствие нормативных дорог
	172	Тутаевский муниципальный округ	д.Новый Поселок			1,5	Малочисленность проживающих, отсутствие нормативных дорог
	173	Тутаевский муниципальный округ	д.Шеломяна			1,5	Малочисленность проживающих, отсутствие нормативных дорог
	174	Тутаевский муниципальный округ	д.Рожновка			1,5	Малочисленность проживающих, отсутствие нормативных дорог
				1595	3575,99		
	44						
	1	Тутаевский муниципальный округ	Антифьево	62	139,004	21	Отсутствует свободный земельный участок для установки площадки
	2	Тутаевский муниципальный округ	База отдыха «Красный Октябрь»	0	0	21	Нет зарегистрированных граждан
	3	Тутаевский муниципальный округ	Баскаково	0	0	6,2	Нет зарегистрированных граждан
	4	Тутаевский муниципальный округ	Большое Титовское	3	6,726	20	Сезонное проживание
	5	Тутаевский муниципальный округ	Ваулово д.	0	0	20	Сезонное проживание
	6	Тутаевский муниципальный округ	Ваулово п.	0	0	5,6	Нет зарегистрированных граждан
	7	Тутаевский муниципальный округ	Голенищево	13	29,146	19	Нет зарегистрированных граждан
	8	Тутаевский муниципальный округ	Ерофеево	0	0	13	Нежилая
	9	Тутаевский муниципальный округ	Есюки	12	26,904	23,5	Отсутствует свободный земельный участок для установки площадки
	10	Тутаевский муниципальный округ	Ефимово	0	0	9,5	Нежилая
	11	Тутаевский муниципальный округ	Илькино	0	0	7,5	Нет зарегистрированных граждан
	12	Тутаевский муниципальный округ	Ионовское	9	20,178	10	Малочисленный населенный пункт
	13	Тутаевский муниципальный округ	Калошино	0	0	1,5	Нежилая
	14	Тутаевский муниципальный округ	Каменка	0	0	10,5	Сезонное проживание

	15	Тутаевский муниципальный округ	Клинцево	1	2,242	8	Нет зарегистрированных граждан
	16	Тутаевский муниципальный округ	Красинское	14	31,388	16,8	Отсутствует свободный земельный участок для установки площадки
	17	Тутаевский муниципальный округ	Кузилово	42	94,164	20	Отсутствует свободный земельный участок для установки площадки
	18	Тутаевский муниципальный округ	Лазарцево	11	24,662	25	Отсутствует свободный земельный участок для установки площадки
	19	Тутаевский муниципальный округ	Лукинское	0	0	8,7	Нежилая
	20	Тутаевский муниципальный округ	Лыкошино	13	29,146	24	Отсутствует свободный земельный участок для установки площадки
	21	Тутаевский муниципальный округ	Малое Титовское	1	2,242	21	Нет зарегистрированных граждан
	22	Тутаевский муниципальный округ	Манцурово	0	0	5,5	Нет зарегистрированных граждан
	23	Тутаевский муниципальный округ	Мартыново	15	33,63	18,5	Нет зарегистрированных граждан
	24	Тутаевский муниципальный округ	Митинское	8	17,936	17	Нет зарегистрированных граждан
	25	Тутаевский муниципальный округ	Митюшино	0	0	15	Нет зарегистрированных граждан
	26	Тутаевский муниципальный округ	Никифорово	1	2,242	24	Малочисленный населенный пункт
	27	Тутаевский муниципальный округ	Новенькое	7	15,694	20	Нет зарегистрированных граждан
	28	Тутаевский муниципальный округ	Олешково	0	0	4,2	Нет зарегистрированных граждан
	29	Тутаевский муниципальный округ	Омелино	0	0	13,5	Нежилая
	30	Тутаевский муниципальный округ	Парняково	18	40,356	13,4	Отсутствует свободный земельный участок для установки площадки
	31	Тутаевский муниципальный округ	Парфёнково	5	11,21	6,5	Малочисленный населенный пункт
	32	Тутаевский муниципальный округ	Пасынково	0	0	12	Нежилая
	33	Тутаевский муниципальный округ	Погост	0	0	1,3	Нежилая
	34	Тутаевский муниципальный округ	Подлесное	17	38,114	21	Отсутствует свободный земельный участок для установки площадки
	35	Тутаевский муниципальный округ	Полуэктово	6	13,452	5	Малочисленный населенный пункт
	36	Тутаевский муниципальный округ	Рыково	33	73,986	16	Отсутствует свободный земельный участок для установки площадки
	37	Тутаевский муниципальный округ	Селюнино	0	0	15	Нежилая
	38	Тутаевский муниципальный округ	Сущёво	1	2,242	25,5	Отсутствует свободный земельный участок для установки площадки
	39	Тутаевский муниципальный округ	Уварово	0	0	22,3	Нежилая
	40	Тутаевский муниципальный округ	Холм	1	2,242	19	Нет зарегистрированных граждан
	41	Тутаевский муниципальный округ	Шеломки	7	15,694	21,5	Отсутствует свободный земельный участок для установки площадки
	42	Тутаевский муниципальный округ	Шуино	0	0	7	Нежилая
	43	Тутаевский муниципальный округ	Юдаково	0	0	16	Нежилая
				300	672,6		
	45						
	1	Тутаевский муниципальный округ	д. Алексейцево			1	Отсутствие нормативных дорог
	2	Тутаевский муниципальный округ	д. Афанасово			1	Малочисленный населенный пункт
	3	Тутаевский муниципальный округ	д. Белешино			5	Малочисленный населенный пункт
	4	Тутаевский муниципальный округ	д. Богатырево			5	Малочисленный населенный пункт
	5	Тутаевский муниципальный округ	д. Большое Масленниково			2	Малочисленный населенный пункт
	6	Тутаевский муниципальный округ	д. Волково			2,6	Малочисленный населенный пункт
	7	Тутаевский муниципальный округ	д. Галкино			3	Малочисленный населенный пункт
	8	Тутаевский муниципальный округ	д. Горинское			4	Малочисленный населенный пункт
	9	Тутаевский муниципальный округ	д. Данилково			5	Малочисленный населенный пункт
	10	Тутаевский муниципальный округ	д. Залужье			3	Малочисленный населенный пункт
	11	Тутаевский муниципальный округ	д. Иванищево			4	Малочисленный населенный пункт
	12	Тутаевский муниципальный округ	д.Исаево			2	Малочисленный населенный пункт
	13	Тутаевский муниципальный округ	д. Кобылино			4	Малочисленный населенный пункт
	14	Тутаевский муниципальный округ	д. Константиново			3	Малочисленный населенный пункт
	15	Тутаевский муниципальный округ	д. Крапивино			3	Малочисленный населенный пункт
	16	Тутаевский муниципальный округ	д.Кривандино			3	Малочисленный населенный пункт
	17	Тутаевский муниципальный округ	д. Крюково			6	Малочисленный населенный пункт
	18	Тутаевский муниципальный округ	д. Куприяново			2	Малочисленный населенный пункт
	19	Тутаевский муниципальный округ	д. Малое Масленниково	291	652,422	2	Малочисленный населенный пункт
	20	Тутаевский муниципальный округ	д.Михайловское			2	Малочисленный населенный пункт
	21	Тутаевский муниципальный округ	д. Михалево			3	Малочисленный населенный пункт
	22	Тутаевский муниципальный округ	д.Мокроусово			6	Малочисленный населенный пункт
	23	Тутаевский муниципальный округ	д.Николо-Заболотье			4	Малочисленный населенный пункт
	24	Тутаевский муниципальный округ	д. Никоново			6	Малочисленный населенный пункт
	25	Тутаевский муниципальный округ	д. Омелино			1	Малочисленный населенный пункт
	26	Тутаевский муниципальный округ	д. Петрушино			3	Малочисленный населенный пункт
	27	Тутаевский муниципальный округ	д. Подольское			1	Малочисленный населенный пункт
	28	Тутаевский муниципальный округ	д. Прибрежная			0,5	Малочисленный населенный пункт
	29	Тутаевский муниципальный округ	д. Сальково			3	Малочисленный населенный пункт

	30	Тутаевский муниципальный округ	д. Саматово			1	Малочисленный населенный пункт
	31	Тутаевский муниципальный округ	д. Слонятино			7	Малочисленный населенный пункт
	32	Тутаевский муниципальный округ	д. Снегиревка			3	Малочисленный населенный пункт
	33	Тутаевский муниципальный округ	д. Снегиревка			3	Малочисленный населенный пункт
	34	Тутаевский муниципальный округ	д. Сумаково			2	Малочисленный населенный пункт
	35	Тутаевский муниципальный округ	д. Тамарово			0,5	Малочисленный населенный пункт
	36	Тутаевский муниципальный округ	д. Трубино			4	Малочисленный населенный пункт
	37	Тутаевский муниципальный округ	д. Филимоново			3,5	Малочисленный населенный пункт
				291	652,422		
14		ИТОГО по округу		8637	19364,154		
	46						
	1	Угличский муниципальный округ	д. Княжево, Головинское СП	2	4,484	26	отсутствие проезда большегрузной техники
	2	Угличский муниципальный округ	д. Копылово Головинское СП	3	6,726	29	малонаселенная деревня
	3	Угличский муниципальный округ	д. Варварино Головинское СП	5	11,21	28	малонаселенная деревня
	4	Угличский муниципальный округ	д. Вдули Головинское СП	6	13,452	30	малонаселенная деревня
	5	Угличский муниципальный округ	д. Дигишево Головинское СП	19	42,598	32	отсутствует свободный земельный участок для организации контейнерной площадки
	6	Угличский муниципальный округ	д. Лучкино Головинское СП	15	33,63	33	малонаселенная деревня
	7	Угличский муниципальный округ	д. Родионово Головинское СП	3	6,726	36	проживание населения преимущественно в летнее время
	8	Угличский муниципальный округ	д. Инарево Головинское СП	8	17,936	34	малонаселенная деревня
	9	Угличский муниципальный округ	д. Данцово Головинское СП	1	2,242	36	малонаселенная деревня
	10	Угличский муниципальный округ	д. Павловское Головинское СП	0	0	31	малонаселенная деревня
	11	Угличский муниципальный округ	д. Ивановское Головинское СП	0	0	31	малонаселенная деревня
	12	Угличский муниципальный округ	д. Прямиково Головинское СП	17	38,114	34	проживание населения преимущественно в летнее время
	13	Угличский муниципальный округ	д. Проплино Головинское СП	15	33,63	37	проживание населения преимущественно в летнее время
	14	Угличский муниципальный округ	д. Слободищи Головинское СП	5	11,21	41	проживание населения преимущественно в летнее время
	15	Угличский муниципальный округ	д. Поярки Головинское СП	6	13,452	42	малонаселенная деревня
	16	Угличский муниципальный округ	д. Ковшово Головинское СП	0	0	45	малонаселенная деревня
	17	Угличский муниципальный округ	д. Хамино Головинское СП	0	0	48	малонаселенная деревня
	18	Угличский муниципальный округ	д. Селюхино Головинское СП	0	0	49	малонаселенная деревня
	19	Угличский муниципальный округ	д. Мосеевское Головинское СП	10	22,42	49	малонаселенная деревня
	20	Угличский муниципальный округ	д. Закхеино Головинское СП	0	0	51	малонаселенная деревня
	21	Угличский муниципальный округ	д. Ескино Головинское СП	0	0	50	малонаселенная деревня
	22	Угличский муниципальный округ	д. Поповичи Головинское СП	0	0	46	малонаселенная деревня
	23	Угличский муниципальный округ	д. Горки –Каменские Головинское СП	4	8,968	44	малонаселенная деревня
	24	Угличский муниципальный округ	д. Катлышкино Головинское СП	5	11,21	44	малонаселенная деревня
	25	Угличский муниципальный округ	д. Желтино Головинское СП	4	8,968	44	малонаселенная деревня
	26	Угличский муниципальный округ	д. Хомутово Головинское СП	10	22,42	44	малонаселенная деревня
	27	Угличский муниципальный округ	д. Нестерово Головинское СП	5	11,21	44	малонаселенная деревня
	28	Угличский муниципальный округ	д. Федорково Головинское СП	3	6,726	45	малонаселенная деревня
	29	Угличский муниципальный округ	д. Суслово Головинское СП	1	2,242	41	малонаселенная деревня
	30	Угличский муниципальный округ	д. Родичево Головинскео СП	7	15,694	43	малонаселенная деревня
	31	Угличский муниципальный округ	д. Ивашево Головинское СП	1	2,242	46	малонаселенная деревня
	32	Угличский муниципальный округ	д. Никиткино Головинскео СП	5	11,21	40	малонаселенная деревня
	33	Угличский муниципальный округ	д. Плишки Головинское СП	7	15,694	44	малонаселенная деревня
	34	Угличский муниципальный округ	д. Хомяково Головинское СП	0	0	41	малонаселенная деревня
	35	Угличский муниципальный округ	д. Чернятино Головинское Сп	0	0	48	малонаселенная деревня
	36	Угличский муниципальный округ	д. Ильинское Головинское СП	29	65,018	47	отсутствует свободный земельный участок для организации контейнерной площадки
	37	Угличский муниципальный округ	д. Мелехово Головинскео СП	7	15,694	50	малонаселенная деревня
	38	Угличский муниципальный округ	д. Селеменево Головинское СП	0	0	47	малонаселенная деревня
	39	Угличский муниципальный округ	п. Басовка Головинское СП	5	11,21	39	малонаселенная деревня
	40	Угличский муниципальный округ	д. Парфеново Головинское СП	14	31,388	38	проживание населения преимущественно в летнее время
	41	Угличский муниципальный округ	д. Цыбино Головинское СП	18	40,356	39	проживание населения преимущественно в летнее время
	42	Угличский муниципальный округ	д. Забелино Головинское СП	1	2,242	34	малонаселенная деревня
	43	Угличский муниципальный округ	д. Новинки Головинское СП	6	13,452	36	малонаселенная деревня
	44	Угличский муниципальный округ	д. Горбово Головинское СП	4	8,968	33	малонаселенная деревня
	45	Угличский муниципальный округ	д. Лукьяново Головинское СП	24	53,808	33	отсутствует свободный земельный участок для организации контейнерной площадки
	46	Угличский муниципальный округ	д. Чурилово Головинское СП	10	22,42	35	отсутствие проезда большегрузной техники
				285	638,97		
	47						
	1	Угличский муниципальный округ	Красное с. Улейминское с/п	10	22,42	24	проживание населения преимущественно в летнее время

	2	Угличский муниципальный округ	Кулиги д. Улейминское с/п	1	2,242	17	Малонаселённый пункт
	3	Угличский муниципальный округ	Крвсны д. Улейминское с/п	16	35,872	18	проживание населения преимущественно в летнее время
	4	Угличский муниципальный округ	Новая д Улейминское с/п	0	0	11	Малонаселённый пункт
	5	Угличский муниципальный округ	Панюшино д. Улейминское с/п	20	44,84	13	проживание населения преимущественно в летнее время
	6	Угличский муниципальный округ	Ратманово д Улейминское с/п	4	8,968	14	Малонаселённый пункт
	7	Угличский муниципальный округ	Пулохня д.Улейминское с.п.	0	0	11	проживание населения преимущественно в летнее время
	8	Угличский муниципальный округ	Выдры д. Улейминское с.п.	0	0	7,5	проживание населения преимущественно в летнее время
	9	Угличский муниципальный округ	Петраково д Улейминское с/п	7	15,694	15	Малонаселённый пункт
	10	Угличский муниципальный округ	Кошелица д. Улейминское с/п	11	24,662	17	Малонаселённый пункт
	11	Угличский муниципальный округ	Овинищи Никольскте д. Улейминское с/п	2	4,484	15	Малонаселённый пункт
	12	Угличский муниципальный округ	Карповская д Улейминское с/п	2	4,484	16	Малонаселённый пункт
	13	Угличский муниципальный округ	Бутаки д Улейминское с/п	6	13,452	14	Малонаселённый пункт
	14	Угличский муниципальный округ	Астафьево д Улейминское с/п	7	15,694	36	Малонаселённый пункт
	15	Угличский муниципальный округ	Земнево д. Улейминское с/п	13	29,146	18	проживание населения преимущественно в летнее время
	16	Угличский муниципальный округ	Полуборка д Улейминское с/п	0	0	38	Нет жителей
	17	Угличский муниципальный округ	Сазониха д. Улейминское с/п	32	71,744	35	проживание населения преимущественно в летнее время
	18	Угличский муниципальный округ	Щелинка д. Улейминское с/п	18	40,356	8	проживание населения преимущественно в летнее время
				149	334,058		
	48						
	1	Угличский муниципальный округ	д. Баушовка, Слободское СП	7	15,694	22	малонаселенная деревня
	2	Угличский муниципальный округ	д. Мелентьево, Слободское СП	1	2,242	23	малонаселенная деревня
	3	Угличский муниципальный округ	Д. Полушкино, Слободское СП	4	8,968	9,3	малонаселенная деревня, проживание населения преимущественно в летнее время
	4	Угличский муниципальный округ	Д. Инархово, Слободское СП	3	6,726	25,8	малонаселенная деревня
	5	Угличский муниципальный округ	д. Зубково, Слободское СП	6	13,452	19	малонаселенная деревня, проживание населения преимущественно в летнее время
	6	Угличский муниципальный округ	Д. Жаворонки, Слободское СП	2	4,484	8	малонаселенная деревня
	7	Угличский муниципальный округ	д. Палы, Слободское СП	3	6,726	15	малонаселенная деревня
	8	Угличский муниципальный округ	Д. Патрикеево ,Слободское СП	3	6,726	15	малонаселенная деревня
	9	Угличский муниципальный округ	Д. Пономарицы, Слободское СП	9	20,178	34	малонаселенная деревня, проживание населения преимущественно в летнее время
	10	Угличский муниципальный округ	Д. Кривцово, Слободское СП	15	33,63	35	малонаселенная деревня
	11	Угличский муниципальный округ	Д. Ременино, Слободское СП	1	2,242	39	малонаселенная деревня
	12	Угличский муниципальный округ	Д. Новоселка, Слободское СП	2	4,484	34	малонаселенная деревня
	13	Угличский муниципальный округ	Д. Спасское, Слободское СП	2	4,484	44	проживание населения преимущественно в летнее время
	14	Угличский муниципальный округ	Д. Тараканово, Слободское СП	15	33,63	43	малонаселенная деревня
	15	Угличский муниципальный округ	Д. Черные, Слободское СП	1	2,242	9,4	проживание населения преимущественно в летнее время
	16	Угличский муниципальный округ	Д. Вороново, Слободское СП	7	15,694	15,8	проживание населения преимущественно в летнее время
	17	Угличский муниципальный округ	Д. Выползово, Слободское СП	3	6,726	26,4	малонаселенная деревня
	18	Угличский муниципальный округ	Д. Городище, Слободское СП	4	8,968	19,7	проживание населения преимущественно в летнее время
	19	Угличский муниципальный округ	Д. Федотово, Слободское СП	5	11,21	3	проживание населения преимущественно в летнее время
	20	Угличский муниципальный округ	д. Баскачи, Слободское СП	9	20,178	15	Отсутствие свободного земельного участка
	21	Угличский муниципальный округ	Д. Быльцыно, Слободское СП	5	11,21	23	малонаселенная деревня
	22	Угличский муниципальный округ	Д. Грибаново, Слободское СП	9	20,178	3	малонаселенная деревня
	23	Угличский муниципальный округ	Д. Ермолово, Слободское СП	15	33,63	44	малонаселенная деревня
	24	Угличский муниципальный округ	Д. Иванищи, Слободское СП	5	11,21	44	малонаселенная деревня
	25	Угличский муниципальный округ	Д. Калиновка, Слободское СП	4	8,968	44	малонаселенная деревня
	26	Угличский муниципальный округ	Д. Куреииново, Слободское СП	10	22,42	44	малонаселенная деревня
	27	Угличский муниципальный округ	Д. Матвеевка, Слободское СП	5	11,21	44	малонаселенная деревня
	28	Угличский муниципальный округ	Д. Марьино, Слободское СП	3	6,726	45	малонаселенная деревня
	29	Угличский муниципальный округ	Д. Мухино, Слободское СП	1	2,242	41	малонаселенная деревня
	30	Угличский муниципальный округ	Д. Пудово, Слободское СП	7	15,694	43	малонаселенная деревня
	31	Угличский муниципальный округ	Д. Петряевка, Слободское СП	1	2,242	46	малонаселенная деревня
	32	Угличский муниципальный округ	Д. Селиваново, Слободское СП	5	11,21	40	малонаселенная деревня
	33	Угличский муниципальный округ	Д. Яковлевское, Слободское СП	7	15,694	44	малонаселенная деревня
	34	Угличский муниципальный округ	Д. Иванисово, Слободское СП	0	0	41	малонаселенная деревня
	35	Угличский муниципальный округ	Д. Ураково, Слободское СП	0	0	48	малонаселенная деревня
				179	401,318		
	49						
	1	Угличский муниципальный округ	д. Нинорово, Отрадновское СП	235	526,87	0	
	2	Угличский муниципальный округ	д. Авдотьино, Отрадновское СП	18	40,356	5,2	малонаселенная деревня
	3	Угличский муниципальный округ	п. Алтыново, Отрадновское СП	358	802,636	0	

	4	Угличский муниципальный округ	д. Баренцево, Отрадновское СП	2	4,484	2,28	малонаселенная деревня
	5	Угличский муниципальный округ	д. Большое Лисицино, Отрадновское СП	21	47,082	3,3	отсутствует свободный земельный участок для организации контейнерной площадки
	6	Угличский муниципальный округ	д. Воскресенское, Отрадновское СП	13	29,146	0,34	малонаселенная деревня
	7	Угличский муниципальный округ	д. Горки, Отрадновское СП	6	13,452	2,27	проживание населения преимущественно в летнее время
	8	Угличский муниципальный округ	д.Егорьевское, Отрадновское СП	41	91,922	1,87	малонаселенная деревня
	9	Угличский муниципальный округ	д. Ершово, Отрадновское СП	2	4,484	8,3	отсутствуют жилые строения
	10	Угличский муниципальный округ	д. Ивачево, Отрадновское СП	7	15,694	4,6	малонаселенная деревня
	11	Угличский муниципальный округ	д. Ивашково, Отрадновское СП	8	17,936	6,6	малонаселенная деревня
	12	Угличский муниципальный округ	д. Кабаново, Отрадновское СП	9	20,178	5,4	проживание населения преимущественно в летнее время
	13	Угличский муниципальный округ	д. Кокаево, Отрадновское СП	8	17,936	3,7	проживание населения преимущественно в летнее время
	14	Угличский муниципальный округ	д. Кононово, Отрадновское СП	34	76,228	2	малонаселенная деревня
	15	Угличский муниципальный округ	д. Ложкино, Отрадновское СП	2	4,484	4,7	малонаселенная деревня
	16	Угличский муниципальный округ	д. Морозово, Отрадновское СП	0	0	2,85	малонаселенная деревня
	17	Угличский муниципальный округ	д. Налуцкое, Отрадновское СП	18	40,356	1,33	малонаселенная деревня
	18	Угличский муниципальный округ	д. Николякино, Отрадновское СП	5	11,21	1,53	малонаселенная деревня
	19	Угличский муниципальный округ	д. Олифники, Отрадновское СП	1	2,242	9,4	отсутствуют жилые строения
	20	Угличский муниципальный округ	д. Осеево, Отрадновское СП	29	65,018	2,96	малонаселенная деревня
	21	Угличский муниципальный округ	д. Плюснино, Отрадновское СП	16	35,872	2,46	малонаселенная деревня
	22	Угличский муниципальный округ	д. Подол, Отрадновское СП	2	4,484	3,1	отсутствует свободный земельный участок для организации контейнерной площадки
	23	Угличский муниципальный округ	д. Савельево, Отрадновское СП	3	6,726	4,1	малонаселенная деревня
	24	Угличский муниципальный округ	д. Спирково, Отрадновское СП	7	15,694	3,9	малонаселенная деревня
	25	Угличский муниципальный округ	д. Ушаково, Отрадновское СП	3	6,726	7,9	отсутствуют жилые строения
	26	Угличский муниципальный округ	д. Фетеево, Отрадновское СП	0	0	4,7	отсутствуют жилые строения
	27	Угличский муниципальный округ	д. Харилово, Отрадновское СП	0	0	5,9	отсутствуют жилые строения
	28	Угличский муниципальный округ	д. Шатеево, Отрадновское СП	1	2,242	4,4	малонаселенная деревня
	29	Угличский муниципальный округ	д. Шубино, Отрадновское СП	131	293,702	0	
	30	Угличский муниципальный округ	д. Яковлевское, Отрадновское СП	5	11,21	4,7	проживание населения преимущественно в летнее время
	31	Угличский муниципальный округ	д. Богданка, Отрадновское СП	24	53,808	3,9	малонаселенная деревня
	32	Угличский муниципальный округ	д. Воронцово, Отрадновское СП	115	257,83	1,39	отсутствует свободный земельный участок для организации контейнерной площадки
	33	Угличский муниципальный округ	д. Гридино, Отрадновское СП	9	20,178	4	малонаселенная деревня
	34	Угличский муниципальный округ	д. Дуново, Отрадновское СП	21	47,082	4,5	малонаселенная деревня
	35	Угличский муниципальный округ	д. Дягилево, Отрадновское СП	1	2,242	7,4	отсутствуют жилые строения
	36	Угличский муниципальный округ	д. Костево, Отрадновское СП	39	87,438	1,5	малонаселенная деревня
	37	Угличский муниципальный округ	д. Крайново, Отрадновское СП	6	13,452	3,3	малонаселенная деревня
	38	Угличский муниципальный округ	д. Медлево, Отрадновское СП	9	20,178	1,94	малонаселенная деревня
	39	Угличский муниципальный округ	д. Мякишево, Отрадновское СП	5	11,21	4,3	малонаселенная деревня
	40	Угличский муниципальный округ	с. Нефедьево, Отрадновское СП	11	24,662	5,2	проживание населения преимущественно в летнее время
	41	Угличский муниципальный округ	с. Ордино, Отрадновское СП	41	91,922	0	
	42	Угличский муниципальный округ	д. Платуново, Отрадновское СП	64	143,488	0	
	43	Угличский муниципальный округ	д. Толстиково, Отрадновское СП	0	0	2,7	проживание населения преимущественно в летнее время
	44	Угличский муниципальный округ	д. Трухино, Отрадновское СП	11	24,662	1,5	малонаселенная деревня
	45	Угличский муниципальный округ	д. Широбоково, Отрадновское СП	0	0	3,3	малонаселенная деревня
	46	Угличский муниципальный округ	д. Ясково, Отрадновское СП	3	6,726	1,93	отсутствие проезда большегрузной техники
	47	Угличский муниципальный округ	п.Отрадный, Отрадновское СП	795	1782,39	0	
	48	Угличский муниципальный округ	д. Алексино, Отрадновское СП	24	53,808	0	
	49	Угличский муниципальный округ	д. Базыково, Отрадновское СП	18	40,356	2,14	малонаселенная деревня
	50	Угличский муниципальный округ	д. Большое Ильинское	4	8,968	3,2	малонаселенная деревня
	51	Угличский муниципальный округ	д. Бурмасово, Отрадновское СП	191	428,222	0	
	52	Угличский муниципальный округ	д. Городищи, Отрадновское СП	4	8,968	2,66	проживание населения преимущественно в летнее время
	53	Угличский муниципальный округ	д. Дуброво, Отрадновское СП	25	56,05	2,23	малонаселенная деревня
	54	Угличский муниципальный округ	д. Дурасово, Отрадновское СП	0	0	6,4	Отсутствуют жилые строения
	55	Угличский муниципальный округ	д. Еросимово, Отрадновское СП	37	82,954	0	
	56	Угличский муниципальный округ	д. Житово, Отрадновское СП	6	13,452	2,9	малонаселенная деревня
	57	Угличский муниципальный округ	д. Заручье, Отрадновское СП	9	20,178	1,39	малонаселенная деревня
	58	Угличский муниципальный округ	д. Клясово, Отрадновское СП	76	170,392	0,44	отсутствует свободный земельный участок для организации контейнерной площадки
	59	Угличский муниципальный округ	д. Красная горка, Отрадновское СП	23	51,566	1,76	отсутствует свободный земельный участок для организации контейнерной площадки

	60	Угличский муниципальный округ	п. Красногорье, Отрадновское СП	29	65,018	0,54	отсутствует свободный земельный участок для организации контейнерной площадки
	61	Угличский муниципальный округ	с. Красное, Отрадновское СП	86	192,812	1,68	отсутствует свободный земельный участок для организации контейнерной площадки
	62	Угличский муниципальный округ	д. Лаптево, Отрадновское СП	3	6,726	2,34	проживание населения преимущественно в летнее время
	63	Угличский муниципальный округ	д. Малое Ильинское, Отрадновское СП	0	0	4	проживание населения преимущественно в летнее время
	64	Угличский муниципальный округ	д. Монарево, Отрадновское СП	9	20,178	1,3	малонаселенная деревня
	65	Угличский муниципальный округ	д. Полино, Отрадновское СП	8	17,936	0,7	малонаселенная деревня
	66	Угличский муниципальный округ	д. Поповское, Отрадновское СП	5	11,21	5	малонаселенная деревня
	67	Угличский муниципальный округ	д. Савинское, Отрадновское СП	25	56,05	1,83	малонаселенная деревня
	68	Угличский муниципальный округ	д. Сверчково, Отрадновское СП	24	53,808	3,7	отсутствует свободный земельный участок для организации контейнерной площадки
	69	Угличский муниципальный округ	с. Спасское, Отрадновское СП	37	82,954	2,24	отсутствует свободный земельный участок для организации контейнерной площадки
	70	Угличский муниципальный округ	д. Турково, Отрадновское СП	7	15,694	6	малонаселенная деревня
	71	Угличский муниципальный округ	д. Ульяново, Отрадновское СП	50	112,1	2,5	отсутствует свободный земельный участок для организации контейнерной площадки
	72	Угличский муниципальный округ	д. Фоминское, Отрадновское СП	62	139,004	0	
	73	Угличский муниципальный округ	д. Харапугино, Отрадновское СП	18	40,356	4,6	малонаселенная деревня
	74	Угличский муниципальный округ	д. Харапушки, Отрадновское СП	24	53,808	4,4	малонаселенная деревня
	75	Угличский муниципальный округ	д. Черновка, Отрадновское СП	21	47,082	3,5	малонаселенная деревня
	76	Угличский муниципальный округ	д. Юрино, Отрадновское СП	11	24,662	3,1	проживание населения преимущественно в летнее время
	77	Угличский муниципальный округ	д. Юркино, Отрадновское СП	19	42,598	2,28	малонаселенная деревня
	78	Угличский муниципальный округ	д. Юрчаково, Отрадновское СП	17	38,114	4,2	малонаселенная деревня
				3011	6750,662		
	50						
	1	Угличский муниципальный округ	Д. Бабаево, Ильинского СП	4	8,968	40	Малое количество жителей, удаленность
	2	Угличский муниципальный округ	Д. Владычня, Ильинского СП	7	15,694	40	Малое количество жителей, удаленность
	3	Угличский муниципальный округ	С. Воскресенское, Ильинского СП	6	13,452	40	Малое количество жителей, удаленность
	4	Угличский муниципальный округ	Д. Иванцево, Ильинского СП	10	22,42	40	Малое количество жителей, удаленность
	5	Угличский муниципальный округ	Д. Погорелка, Ильинского СП	10	22,42	40	Малое количество жителей, удаленность
	6	Угличский муниципальный округ	Д. Скоково, Ильинского СП	23	51,566	40	Малое количество жителей, удаленность
	7	Угличский муниципальный округ	Д.Андреевка, Ильинского СП	5	11,21	50	Малое количество жителей, удаленность
	8	Угличский муниципальный округ	Д.Держилово, Ильинского СП	12	26,904	60	Малое количество жителей, удаленность
	9	Угличский муниципальный округ	Д.Иваново, Ильинского СП	22	49,324	60	Малое количество жителей, удаленность
	10	Угличский муниципальный округ	Д.Новое Село, Ильинского СП	8	17,936	60	Малое количество жителей, удаленность
	11	Угличский муниципальный округ	Д.Орешково, Ильинского СП	7	15,694	60	Малое количество жителей, удаленность
	12	Угличский муниципальный округ	Д.Осиновка, Ильинского СП	14	31,388	60	Малое количество жителей, удаленность
	13	Угличский муниципальный округ	Д.Стройково, Ильинского СП	5	11,21	60	Малое количество жителей, удаленность
	14	Угличский муниципальный округ	Д.Харлово, Ильинского СП	5	11,21	60	Малое количество жителей, удаленность
	15	Угличский муниципальный округ	Д.Хребтово, Ильинского СП	29	65,018	60	Малое количество жителей, удаленность
	16	Угличский муниципальный округ	Д.Горбово, Ильинского СП	24	53,808	50	Малое количество жителей, удаленность
	17	Угличский муниципальный округ	Д.Семёнково, Ильинского СП	17	38,114	50	Малое количество жителей, удаленность
	18	Угличский муниципальный округ	Д.Фоминка, Ильинского СП	8	17,936	50	Малое количество жителей, удаленность
	19	Угличский муниципальный округ	Д.Теренькино, Ильинского СП	9	20,178	50	Малое количество жителей, удаленность
	20	Угличский муниципальный округ	Д.Головково, Ильинского СП	8	17,936	50	Малое количество жителей, удаленность
	21	Угличский муниципальный округ	Д.Старое Алексино, Ильинского СП	13	29,146	50	Малое количество жителей, удаленность
	22	Угличский муниципальный округ	Д.Ивановское, Ильинского СП	15	33,63	50	Малое количество жителей, удаленность
				261	585,162		
15		ИТОГО по округу		3885	8710,17		
	51						
	1	Ярославский муниципальный округ	д. Антроповское	2	4,484	22	
	2	Ярославский муниципальный округ	д. Бельково	5	11,21	22	
	3	Ярославский муниципальный округ	д. Бойтово	9	20,178	25,1	
	4	Ярославский муниципальный округ	д. Воробьево	25	56,05	21	
	5	Ярославский муниципальный округ	д. Горбуново	5	11,21	25,7	
	6	Ярославский муниципальный округ	д. Коровайцево	2	4,484	24,5	
	7	Ярославский муниципальный округ	д. Костино	6	13,452	20	
	8	Ярославский муниципальный округ	д. Леонтьевское	2	4,484	18	
	9	Ярославский муниципальный округ	д.Никульское	8	17,936	27,5	
	10	Ярославский муниципальный округ	д.Осовые	14	31,388	24	
	11	Ярославский муниципальный округ	д. Раздолье	13	29,146	23	
	12	Ярославский муниципальный округ	д. Ременницы	12	26,904	22	
	13	Ярославский муниципальный округ	д. Юркино	12	26,904	20,8	

	14	Ярославский муниципальный округ	д. Ананьино	12	26,904	14	
	15	Ярославский муниципальный округ	д. Бардуково	42	94,164	10	
	16	Ярославский муниципальный округ	д. Бовыкино	6	13,452	13	
	17	Ярославский муниципальный округ	д. Большая Поповка	5	11,21	17	
	18	Ярославский муниципальный округ	д. Борисково	5	11,21	13,9	
	19	Ярославский муниципальный округ	д. Васюково	1	2,242	14	
	20	Ярославский муниципальный округ	д. Гридино	1	2,242	7,5	
	21	Ярославский муниципальный округ	д Губцево	11	24,662	6	
	22	Ярославский муниципальный округ	д. Давыдовское	27	60,534	9	
	23	Ярославский муниципальный округ	д. Демково	13	29,146	15	
	24	Ярославский муниципальный округ	д. Ефремово	3	6,726	18	
	25	Ярославский муниципальный округ	д. Жуково	11	24,662	11,7	
	26	Ярославский муниципальный округ	д. Залесье	7	15,694	7	
	27	Ярославский муниципальный округ	д. Зяблицы	78	174,876	8,5	
	28	Ярославский муниципальный округ	д. Ильино	13	29,146	8	
	29	Ярославский муниципальный округ	д. Козульки	1	2,242	17	
	30	Ярославский муниципальный округ	д. Костяево	7	15,694	18,5	
	31	Ярославский муниципальный округ	д. Котельницы	3	6,726	19,2	
	32	Ярославский муниципальный округ	д. Красная Горка	7	15,694	3,5	
	33	Ярославский муниципальный округ	д. Курилово	9	20,178	14,5	
	34	Ярославский муниципальный округ	д. Малое Домнино	6	13,452	19,5	
	35	Ярославский муниципальный округ	д. Матвеевское	6	13,452	20	
	36	Ярославский муниципальный округ	д. Михальцево	2	4,484	18,4	
	37	Ярославский муниципальный округ	д. Молозиново	29	65,018	12,7	
	38	Ярославский муниципальный округ	д. Новлино	2	4,484	13	
	39	Ярославский муниципальный округ	д. Першино	13	29,146	5,5	
	40	Ярославский муниципальный округ	д. Пестово	7	15,694	20	
	41	Ярославский муниципальный округ	д. Петелино	2	4,484	2	
	42	Ярославский муниципальный округ	д.Поповка	5	11,21	14	
	43	Ярославский муниципальный округ	д. Порошино	2	4,484	1,5	
	44	Ярославский муниципальный округ	п. Садовый	13	29,146	12,6	
	45	Ярославский муниципальный округ	д. Скоково	73	163,666	1	
	46	Ярославский муниципальный округ	д. Суринское	61	136,762	13	
	47	Ярославский муниципальный округ	ст. Тенино	15	33,63	7	
	48	Ярославский муниципальный округ	д. Терехово	25	56,05	8	
	49	Ярославский муниципальный округ	д. Трубенинское	2	4,484	13,5	
	50	Ярославский муниципальный округ	д. Хозницы	2	4,484	8	
	51	Ярославский муниципальный округ	д. Ченцы	9	20,178	3	
				651	1459,542		
16		ИТОГО по округу		651	1459,542		
	2290	**ИТОГО по области:**		24450	54816,9		

Приложение 6.9
к территориальной схеме обращения с отходами
Ярославской области

Расчет количества контейнеров и мест накопления необходимых для обеспечения турпотока в наиболее популярных туристических территориях в Ярославской области (в т.ч. в разрезе муниципальных образований)

№	Наименование муниципального образования	Численность экскурсантов посетивших территорию (оценочно) человек	Прогнозный расчетный объем отходов, образуемый туристами - экскурсантами в Ярославской области в год м3 (норматив - кафе, рестораны 1,466 м3 на человека в год).	Прогнозная расчетная масса отходов, образуемая туристами - экскурсантами в Ярославской области в год т (норматив - кафе, рестораны 0,18566 т на человека в год.	Прогнозное среднее время пребывания (время экспозиции) туриста - экскурсанта посещающего территорию Ярославской области, дней	Расчет времени экспозиции туристов. Размещенных в коллективных средствах размещения Е1	Прогнозный объем отходов образуемый туристами экскурсантами с учетом времени экспозиции Е=1 (м3/год)	Прогнозная масса отходов образуемая туристами экскурсантами с учетом времени экспозиции Е=1 (т/год)	Частота вывоза ТКО (раз в неделю)	Дополнительное количество условных контейнеров (0,75 м3) от турпотока шт.	Среднее количество контейнеров на площадке шт.	Количество дополнительных мест накопления от турпотока шт.
1	Большесельский муниципальный округ	2061477,6	3022126,2	382733,9	0,5	0,0014	4139,90	524,29	2	53	2	27
2	Борисоглебский муниципальный округ	697 812	1022992,6	129555,8	0,5	0,0014	1401,36	177,47	2	18	4	4
3	Брейтовский муниципальный округ	313 968	460276,9	58291,3	0,5	0,0014	630,52	79,85	2	8	2	4
4	Гаврилов-Ямский муниципальный округ	595971,6	873694,4	110648,1	0,5	0,0014	1196,84	151,57	2	15	2	8
5	Даниловский муниципальный округ	32 256	47287,3	5988,6	0,5	0,0014	64,78	8,20	2	1	2	0
6	Любимский муниципальный округ	376	551,1	69,8	0,5	0,0014	0,75	0,10	2	0	2	0
7	Мышкинский муниципальный округ	2098,95	3077,1	389,7	0,5	0,0014	4,22	0,53	2	1	2	1
8	Некоузский муниципальный округ	326602,5	478799,3	60637,0	0,5	0,0014	655,89	83,06	2	8	2	1
9	Некрасовский муниципальный округ	24 633	36112,0	4573,4	0,5	0,0014	49,47	6,26	2	1	2	0
10	Первомайский муниципальный округ	23 604	34603,5	4382,3	0,5	0,0014	47,40	6,00	2	1	2	0
11	Переславль-Залесский муниципальный округ	299 733	439408,6	55648,4	0,5	0,0014	601,93	76,23	7	2	2	1
12	Пошехонский муниципальный округ	59347,05	87002,8	11018,4	0,5	0,0014	119,18	15,09	2	2	2	1
13	Ростовский муниципальный округ	134 379	196999,6	24948,8	0,5	0,0014	269,86	34,18	2	3	3	1
14	Рыбинский муниципальный округ	17751,3	26023,4	3295,7	0,5	0,0014	35,65	4,51	2	1	2	1
15	г. Рыбинск	30588,6	44842,9	5679,1	0,5	0,0014	61,43	7,78	7	1	3	1
16	Тутаевский муниципальный округ	343 042	502900,1	63689,2	0,5	0,0014	688,90	87,25	2	9	3	3
17	Угличский муниципальный округ	265 057	388573,2	49210,4	0,5	0,0014	532,29	67,41	2	7	1	7
18	Ярославский муниципальный округ	889 235	1303617,8	165095,3	0,5	0,0014	1785,78	226,16	2	23	2	11
19	г. Ярославль	236 492	346696,5	43907,0	0,5	0,0014	474,93	60,15	7	2	2	1
20	**ИТОГО:**	**6354423,6**	**9315585,0**	**1179762,3**	**0,5**	**0,0014**	**12761,08**	**1616,11**		**155**		**45**
1	Численность лиц, размещаемых в коллективных средствах размещения (оценочно) всего по области, человек (норматив пансионаты, дома отдыха 0,1725 т/год, 1,494 м3/г на человека)	950416,025	1419921,5	163946,8	3	0,0082	11670,59	1347,51	5	60	2	30
2	Численность размещенных лиц в индивидуальных средствах размещения (оценочно) по области, человек (норматив ИЖС - 0,282 т/г, 2,242 м3/г на человека)	574350	1287692,7	161966,7	3	0,0082	10583,78	1331,23	5	54	2	27
		7879189,625	**12023199,2**	**1505675,7**			**35015,44**	**4294,85**		**269**		**102**

Турист - гражданин РФ или иностранец, находящийся на территории с целью туризма и отдыха более 24 часов
Экскурсант - гражданин РФ или иностранец, посетивший территории с экскурсионными целями и не проживавший в средствах размещения

Приложение 7.1
к территориальной схеме обращения с отходами
Ярославской области

Реестр организаций, имеющих лицензию на право осуществления деятельности по обращению с отходами I - IV классов опасности на территории Ярославской области

№ п/п	Наименование лицензирующего органа	Полное и (в случае, если имеется) сокращенное наименование, в том числе фирменное наименование, и организационно-правовая форма юридического лица	Идентификационный номер налогоплательщика	Номер лицензии	Номер и дата приказа (распоряжения) лицензирующего органа о предоставлении лицензии	Лицензируемый вид деятельности с указанием выполняемых работ, оказываемых услуг, составляющих лицензируемый вид деятельности	Место осуществления лицензируемой деятельности
1	Верхне-Волжское МУ РПН	ООО «ЭКОММ»	7616011475	Л020-00113-76/00665341	296 от 21.07.2023	Транспортирование (I, II, III, IV классы)	152250, Ярославская, с Великое, р-н Гаврилов-Ямский, ул 1-я Красная, д. 25
2	Верхне-Волжское МУ РПН	ИП Гудков Николай Викторович	760804486726	Л020-00113-76/00654336	201 от 30.05.2023	Транспортирование (IV класс)	152020, Ярославская область, г. Переславль-Залесский, пер. Школьный д.2, кв.37
3	Верхне-Волжское МУ РПН	ИП Ушаков Михаил Владимирович	760802902346	Л020-00113-76/00654337	200 от 30.05.2023	Транспортирование (IV класс)	152025, Ярославская обл., г. Переславль-Залесский, ул. Менделеева д. 52, кв.91
4	Верхне-Волжское МУ РПН	ЗАО «НПК ЯрЛИ»	7602003918	Л020-00113-76/00155943	188 от 19.05.2023	Транспортирование (I, II, III, IV классы)	50044, Ярославская область, г. Ярославль, пр-кт. Октября, д.87
5	Верхне-Волжское МУ РПН	ПАО «КРАСНЫЙ ПЕРЕКОП»	7601001146	Л020-00113-76/00044641	159 от 28.04.2023	Транспортирование (IV класс)	150002, г. Ярославль, ул. Стачек, д. 63
6	Верхне-Волжское МУ РПН	ООО «СКОКОВО»	7602111536	Л020-00113-76/00646583	119 от 05.04.2023	Сбор (III, IV классы) Транспортирование (III, IV классы) Обработка (III, IV классы)	152070, обл. Ярославская, р-н. Даниловский, пос. 0, д. 0 с/п Даниловское, в 3700 метрах на юго-восток от д. Ивановское (Кадастровый номер: 76:05:055401:9074, з/у 76:05:055401:9073)
7	Верхне-Волжское МУ РПН	ООО «СКРАПМЕТ»	7602113710	Л020-00113-76/00640163	43 от 06.02.2023	Сбор, Транспортирование, Обработка	150044, Ярославская область, г. Ярославль, ул. Полушкина Роща, д. 16, строение 90
8	Верхне-Волжское МУ РПН	ООО »ОСНОВА»	7602130472	Л020-00113-76/00638754	30 от 24.01.2023	Транспортирование	150044, г. Ярославль, пр-т Октября 75
9	Верхне-Волжское МУ РПН	ООО «ЭЛИТТРАНС»	6234101686	Л020-00113-76/00638757	29 от 24.01.2023	Транспортирование	150044, г. Ярославль, пр-т Октября 75
10	Верхне-Волжское МУ РПН	ООО «НЭК-Инновации»	9731064052	Л020-00113-76/00638389	21 от 19.01.2023	Сбор, Транспортирование, Обработка	150054, Ярославская область, г.Ярославль, пр-кт Октября, д. 78, 1 этаж № 49-51, 54-57; 2 этаж № 32-49, кадастровый номер 76:23:050102:1402
11	Верхне-Волжское МУ РПН	ООО «ЭКО»	7607026637	Л020-00113-76/00638313	17 от 18.01.2023	Транспортирование	Ярославская область, г. Ярославль, Костромское шоссе, д.14
12	Верхне-Волжское МУ РПН	ООО «ТГВ»	6311192088	Л020-00113-76/00637849	12 от 13.01.2023	Транспортирование	Ярославская область, Ярославский район, 1 км автодороги Ярославль-Прусово, »Завод силикатных материалов», строение 1, здание с кадастровым номером 76:17:010101:22832
13	Верхне-Волжское МУ РПН	ИП Николаев Сергей Дмитриевич	502809526820	Л020-00113-76/00634795	553 от 29.12.2022	Транспортирование	Ярославская область, г. Ярославль, 2-й участок НПЗ, з-д. ЖБК-1, здание с кадастровым номером 76:23:041235:0001:326794/15:2002
14	Верхне-Волжское МУ РПН	ООО »ЛИМПЭК»	7816324676	Л020-00113-76/00634195	550 от 27.12.2022	Сбор, Транспортирование, Обработка, Обезвреживание	Ярославская область, Тутаевский р-н, п. Чебаково, ул. Дорожная, дом 1, кадастровый номер 76:15:012401:214
15	Верхне-Волжское МУ РПН	ООО »Астис-М»	9717092386	Л020-00113-76/00633923	547 от 26.12.2022	Транспортирование	Ярославская область, Ярославский район, 1 км автодороги Ярославль-Прусово, »Завод силикатных материалов», строение 1
16	Верхне-Волжское МУ РПН	ООО »ОПТОСТАР-ЛОГИСТИК»	6671016899	Л020-00113-76/00633031	543 от 21.12.2022	Сбор, Транспортирование, Утилизация	Ярославская область, г. Ярославль, 2-й участок НПЗ, з-д. ЖБК-1
17	Верхне-Волжское МУ РПН	ООО »РСГ»	6660147762	Л020-00113-76/00629840	519 от 29.11.2022	Сбор, Транспортирование, Утилизация, Обезвреживание	Ярославская область, Ярославский район, с.о. Телегинский
18	Верхне-Волжское МУ РПН	ИП Брагин Игорь Юрьевич	760605661170	Л020-00113-76/00629845	518 от 29.11.2022	Транспортирование	150043, г. Ярославль, ул. Белинского, д. 5, кв. 3
19	Верхне-Волжское МУ РПН	ООО »Экорегион»	7604261600	Л020-00113-76/00629013	499 от 22.11.2022	Сбор, Транспортирование, Утилизация	г. Ярославль, ул. Механизаторов, д. 12
20	Верхне-Волжское МУ РПН	ООО »СЗЭ»	7609039889	Л020-00113-76/00625469	479 от 14.11.2022	Сбор, Транспортирование, Обработка	152101, Ярославская область, Ростовский район, р/п Семибратово, ул. Красноборская, д. 9
21	Верхне-Волжское МУ РПН	ООО «Протрейд»	7722392550	Л020-00113-76/00624693	472 от 09.11.2022	Транспортирование	Ярославская область, Ярославский район, 1 км автодороги Ярославль-Прусово, »Завод силикатных материалов», строение 1
22	Верхне-Волжское МУ РПН	ООО «ФСК ЛОГТРАНС»	7728494044	Л020-00113-76/00624697	471 от 09.11.2022	Транспортирование	Ярославская область, Ярославский район, 1 км автодороги Ярославль-Прусово, »Завод силикатных материалов», строение 1
23	Верхне-Волжское МУ РПН	ООО «Бизнес и Логистика»	7727389880	Л020-00113-76/00624694	473 от 09.11.2022	Транспортирование	Ярославская область, Ярославский район, 1 км автодороги Ярославль-Прусово, »Завод силикатных материалов», строение 1
24	Верхне-Волжское МУ РПН	ИП Колесов Сергей Юрьевич	761016996555	Л020-00113-76/00622590	447 от 26.10.2022	Транспортирование	152963, Ярославская область, Рыбинский район, п.Песочное, ул. 60 лет Октября, д.6 кв. 1
25	Верхне-Волжское МУ РПН	ООО «ИНЖСТРОЙСЕРВИС»	7709969327	Л020-00113-76/00622017	436 от 20.10.2022	Транспортирование	Ярославская обл., г. Ярославль, по ул. Автозаводской, д. 98 в Ленинском районе
26	Верхне-Волжское МУ РПН	ООО «Новые Технологии»	9717111737	Л020-00113-76/00621380	433 от 14.10.2022	Сбор, Транспортирование, Утилизация, Обезвреживание	Ярославская обл, Ярославский р-н, 1 км автодороги Ярославль-Прусово, »Завод силикатных материалов», строение 1
27	Верхне-Волжское МУ РПН	ООО «Желдортранссервис»	7606102028	Л020-00113-76/00617685	388 от 26.09.2022	Транспортирование	150003 Ярославская область., г. Ярославль, ул Республиканская, д. 3 кор. 2, офис 320
28	Верхне-Волжское МУ РПН	ООО «ЯРТЕХРЕСУРС»	7602067703	Л020-00113-76/00617684	389 от 26.09.2022	Транспортирование	150003 Ярославская обл., г. Ярославль, ул Республиканская, д. 3, кор. 2, офис 307
29	Верхне-Волжское МУ РПН	ООО «Альфа-Трейд»	7606074927	Л020-00113-76/00617724	392 от 27.09.2022	Транспортирование	150003 Ярославская обл., г. Ярославль, ул Республиканская, д. 3, кор. 2, офис 319
30	Верхне-Волжское МУ РПН	ООО «ОРИОН»	9702041220	Л020-00113-76/00616850	376 от 19.09.2022	Сбор, Транспортирование, Обработка, Утилизация	Ярославская обл., Ярославский р-н., 1 км автодороги Ярославль-Прусово, стр.1
31	Верхне-Волжское МУ РПН	ООО «Карго»	9715409278	Л020-00113-76/00616853	377 от 19.09.2022	Сбор, Транспортирование, Утилизация	Ярославская обл, Ярославский р-н, нп 1 км автодороги Ярославль-Прусово, »Завод силикатных материалов», стр 1
32	Верхне-Волжское МУ РПН	ООО «ЭКОСТЭП»	7604386222	Л020-00113-76/00616849	375 от 19.09.2022	Транспортирование	150000, Ярославская обл., г. Ярославль, ул. Свободы, д. 24, пом. 7
33	Верхне-Волжское МУ РПН	ООО »Дан-Авто»	7706188808	Л020-00113-76/00613978	342 от 29.08.2022	Транспортирование	г. Ярославль, 2-й участок НПЗ, з-д. ЖБК-1, здание с условным номером 76:23:041235:0001:326794\15:2002
34	Верхне-Волжское МУ РПН	«Строй Прогресс»	5078023274	Л020-00113-76/00607741	298 от 15.08.2022	Транспортирование	Ярославская область, Ярославский район, с.о. Телегинский
35	Верхне-Волжское МУ РПН	ООО »Спортивный элемент»	7721690554	Л020-00113-76/00607745	299 от 15.08.2022	Транспортирование	150545, г.Ярославль, ул.Гагарина, д.46
36	Верхне-Волжское МУ РПН	ООО »Современная экология»	7627054978	Л020-00113-76/00607746	300 от 15.08.2022	Сбор, Транспортирование, Утилизация, Обезвреживание	Ярославская обл., Ярославский район, с.п. Карабихское, д.Бегоулево, 10 км Московского шоссе, зд.10/1, помещение 1
37	Верхне-Волжское МУ РПН	ООО «СКС»	7708521726	Л020-00113-76/00592764	288 от 04.08.2022	Транспортирование	Ярославская область, г. Ярославль, ул. Промышленная, д. 2Г, лит. К, кадастровый номер 76:23:011001:0642:006027674/0009
38	Верхне-Волжское МУ РПН	ООО «КВАНТ»	9704097901	Л020-00113-76/00586540	265 от 21.07.2022	Сбор, Транспортирование, Утилизация, Обезвреживание	150545, Ярославская область, г. Ярославль, ул.Гагарина, д. 76
39	Верхне-Волжское МУ РПН	ИП Яблоков Евгений Константинович	760405191720	Л020-00113-76/00586539	266 от 21.07.2022	Транспортирование	150044 г. Ярославль, проспект Октября, д. 78, кадастровый номер 76:23:050102:969
40	Верхне-Волжское МУ РПН	Миронов Андрей Владимирович	760700702475	Л020-00113-76/00586547	267 от 21.07.2022	Транспортирование	150044 г. Ярославль, проспект Октября, д. 78, кадастровый номер 76:23:050102:969
41	Верхне-Волжское МУ РПН	ООО «Эксист-Авто»	8905044009	Л020-00113-76/00578722	251 от 11.07.2022	Сбор, Транспортирование, Утилизация, Обезвреживание	150044, г.Ярославль, Промышленное шоссе, д.1в, пом.7
42	Верхне-Волжское МУ РПН	ООО «ТК Арсенал»	3257063960	Л020-00113-76/00578657	249 от 07.07.2022	Транспортирование	Ярославская область, Ярославский район, 1 км автодороги Ярославль - Прусово «Завод силикатных материалов», строение 1
43	Верхне-Волжское МУ РПН	ООО ГК «ЭКО»	9701190324	Л020-00113-76/00578660	248 от 07.07.2022	Сбор, Транспортирование, Обезвреживание	г Ярославль, Промышленное шоссе, д.1в, пом.8
44	Верхне-Волжское МУ РПН	ООО «МетСоюз»	4632089138	Л020-00113-76/00578057	245 от 07.07.2022	Сбор, Транспортирование, Обработка, Утилизация	Ярославская область, г. Ярославль, ул.Промышленная, д.2Г, лит.3
45	Верхне-Волжское МУ РПН	ООО «Экопром ЦФО»	7721797635	Л020-00113-76/00567538	230 от 28.06.2022	Сбор, Транспортирование, Обработка, Утилизация	Ярославская область, г. Ярославль, ул. Промышленная, д. 2Г, литер 3, здание с кадастровым номером 76:23:011001:0149:027674\07
46	Верхне-Волжское МУ РПН	ООО «ЭкоСистема»	9719023797	Л020-00113-76/00503244	215 от 17.06.2022	Транспортирование	Ярославская обл., Ярославский район, 1 км автодороги Ярославль-Прусово «Завод силикатных материалов«, строение 1
47	Верхне-Волжское МУ РПН	ООО «ЭКОПАРТНЕР»	7733381046	Л020-00113-76/00503242	214 от 17.06.2022	Транспортирование	Ярославская область, Ярославский район, 1 км автодороги Ярославль - Прусово «Завод силикатных материалов», строение 1, здание с кадастровым номером 76:17:010101:22832

48	Верхне-Волжское МУ РПН	ООО «Опытные решения»	9705153700	Л020-00113-76/00396598	201 от 07.06.2022	Транспортирование	Ярославская область, г. Ярославль, ул. Промышленная, д. 2Г, лит. К, кадастровый номер 76:23:011001:0642:006027674/0009
49	Верхне-Волжское МУ РПН	ООО «Вектор»	7743378028	Л020-00113-76/00396601	199 от 07.06.2022	Транспортирование	Ярославская область, г. Ярославль, ул. Промышленная, д. 2Г, лит. К, кадастровый номер 76:23:011001:0642:006027674/0009
50	Верхне-Волжское МУ РПН	ООО «Логос»	7447303199	Л020-00113-76/00393012	194 от 02.06.2022	Транспортирование	150020, Ярославская область, г. Ярославль, пр-д. Домостроителей, д. 1
51	Верхне-Волжское МУ РПН	ООО «Аккорд»	9721160840	Л020-00113-76/00287197	175 от 23.05.2022	Транспортирование	150044, г. Ярославль, Промышленное шоссе, д. 1а, п. 4, кадастровый номер 76:23:010101:4590
52	Верхне-Волжское МУ РПН	ООО «НАВИЭКО»	7604382725	Л020-00113-76/00258858	166 от 11.05.2022	Транспортирование	150025, г. Ярославль, ул. Магистральная, д. 68 А (суда-сборщики)
53	Верхне-Волжское МУ РПН	ООО «Р-С»	7707766346	Л020-00113-76/00258855	165 от 11.05.2022	Транспортирование	г. Ярославль, 2-й участок НПЗ, з-д. ЖБК-1, здание с условным номером 76:23:041235:0001:326794\15:2002
54	Верхне-Волжское МУ РПН	ООО «ТРАНСТЭКО»	9715409038	Л020-00113-76/00258852	164 от 11.05.2022	Транспортирование	г. Ярославль, 2-й участок НПЗ, з-д. ЖБК-1, здание с условным номером 76:23:041235:0001:326794\15:2002
55	Верхне-Волжское МУ РПН	ООО «Экополис»	9719024328	Л020-00113-76/00152693	160 от 29.04.2022	Транспортирование	Ярославская область, Ярославский район, 1 км автодороги Ярославль - Прусово «Завод силикатных материалов», строение 1, здание с кадастровым номером 76:17:010101:22832
56	Верхне-Волжское МУ РПН	ООО «Оникс»	9726009899	Л020-00113-76/00152696	159 от 29.04.2022	Транспортирование	150023, г. Ярославль, ул. Гагарина, д. 62, стр. 14
57	Верхне-Волжское МУ РПН	ООО «Лазурит»	7733381984	Л020-00113-76/00152401	158 от 27.04.2022	Транспортирование	150023, г. Ярославль, 2-й участок НПЗ, з-д. ЖБК-1, здание с условным номером 76:23:041235:0001:326794/15:2002
58	Верхне-Волжское МУ РПН	ООО «НПО «Промэкология»	9718180451	Л020-00113-76/00149915	№146 от 21.04.2022	Сбор, Транспортирование, Обработка, Утилизация, Обезвреживание	Ярославская область, г. Ярославль, пр. Октября, д. 78, кадастровый номер 76:23:050102:539
59	Верхне-Волжское МУ РПН	ООО «ЭкоСпецПроект»	7733373292	Л020-00113-76/00149909	145 от 21.04.2022	Сбор, Транспортирование, Обработка, Утилизация, Обезвреживание	Ярославская область, г. Ярославль, ул. Промышленная, д. 2Г, строение 3, здание с кадастровым номером 76:23:011001:0149:027674\02
60	Верхне-Волжское МУ РПН	ООО «ЛМК»	9724056822	Л020-00113-76/00145859	№141 от 18.04.2022	Транспортирование	Ярославская область, Ярославский район, 1 км. автодороги Ярославль-Прусово «Завод силикатных материалов», строение 1, здание с кадастровым номером 76:17:010101:22832
61	Верхне-Волжское МУ РПН	ООО «Логист Групп»	7611028718	Л020-00113-76/00145495	№140 от 14.04.2022	Транспортирование	152360, Ярославская область, м.р-н. Большесельское, с.п. Большесельское, с. Большое село, ул. Мясникова, д.55, кв. 33
62	Верхне-Волжское МУ РПН	ООО «ВЕХО»	7606124014	Л020-00113-76/00145486	139 от 14.04.2022	Транспортирование	150054, Ярославская область, г.о. город Ярославль, г. Ярославль, ул. Тургенева, д. 11А, кв. 55
63	Верхне-Волжское МУ РПН	ООО «СФЕРА»	9705157776	Л020-00113-76/00144850	136 от 13.04.2022	Транспортирование	152150, Ярославская обл., Ростовский м.р-н, г.п. Ростов, г. Ростов, Савинское шоссе, д. 13
64	Верхне-Волжское МУ РПН	ООО «ХимТрейд»	5005068900	Л020-00113-76/00144728	133 от 12.04.2022	Транспортирование	Ярославская область, Ярославский район, 1 км автодороги Ярославль – Прусово «Завод силикатных материалов», строение 1, с кадастровым номером 76:17:010101:22832
65	Верхне-Волжское МУ РПН	ООО «МВА»	9717108068	Л020-00113-76/00144729	132 от 12.04.2022	Транспортирование	Ярославская область, Ярославский район, 1 км автодороги Ярославль - Прусово «Завод силикатных материалов», строение 1, здание с кадастровым номером 76:17:010101:22832
66	Верхне-Волжское МУ РПН	ООО «Гринтех»	9703043244	Л020-00113-76/00141188	124 от 06.04.2022	Сбор, Транспортирование, Обработка, Утилизация	Ярославская область, Ярославский район, п. Дубки, ул. Промышленная, д. 21, строение 2, Ангар №9
67	Верхне-Волжское МУ РПН	ООО «Сача»	7725690851	Л020-00113-76/00141181	123 от 06.04.2022	Сбор, Транспортирование, Обработка, Утилизация	150044, г. Ярославль, Промышленное шоссе, д. 1в, пом. 3 с кадастровым номером 76:23:011001:4666
68	Верхне-Волжское МУ РПН	ООО «ДВС»	7602155220	Л020-00113-76/00140953	122 от 05.04.2022	Транспортирование	150044, г. Ярославль, пр-кт Октября, д. 89, оф. 403
69	Верхне-Волжское МУ РПН	ООО «РЛК»	7610128893	Л020-00113-76/00095368	№112 от 31.03.2022	Транспортирование	152900, Ярославская обл., Рыбинский р-н, г. Рыбинск, ул. Пилоставная, д. 23-А, оф. 1
70	Верхне-Волжское МУ РПН	ООО ПКП «Союзтехносталь»	6670413082	Л020-00113-76/00048538	110 от 30.03.2022	Сбор, Транспортирование, Обработка, Утилизация	Ярославская обл., г. Ярославль, ул. Гагарина, д. 62, стр. 13, в здании с кадастровым номером 76:23:041101:0044:026794\19:2001
71	Верхне-Волжское МУ РПН	ООО «ЭКОТРАНС-РЕСУРС»	7606125579	Л020-00113-76/00005629	97 от 22.03.2022	Транспортирование	150065, г. Ярославль, ул. Красноборская, д. 50, кв. 24
72	Верхне-Волжское МУ РПН	ООО «ВЕКТОР»	7604375943	Л020-00113-76/00001318	74 от 09.03.2022	Сбор, Транспортирование, Обработка, Утилизация, Обезвреживание	Ярославская область, г. Ростов, Савинское шоссе, д. 42, строение 3
73	Верхне-Волжское МУ РПН	ООО Группа «Солнечный город»	7602094760	Л020-00113-76/00001190	72 от 04.03.2022	Транспортирование	150003, Ярославская обл., г. Ярославль, ул. Республиканская, д. 3, стр. 2, оф. 307
74	Верхне-Волжское МУ РПН	ООО «ИСТОК»	2308246339	Л020-00113-76/00001193	71 от 04.03.2022	Транспортирование	150065, г. Ярославль, 6-й Сабанеевский пер., д. 2
75	Верхне-Волжское МУ РПН	ООО «АРМАТЭК»	9728025529	Л020-00113-76/00115296	58 от 22.02.2022	Транспортирование	150046, г. Ярославль, ул. Гагарина, д. 62, стр. 14
76	Верхне-Волжское МУ РПН	ООО «Инновации экологии»	7603071702	Л020-00113-76/00115289	56 от 21.02.2022	Сбор, Обработка, Утилизация	150020, г. Ярославль, пр. Домостроителей, д. 1, строение 14, кадастровый (условный) номер 76:23:010101:3217
77	Верхне-Волжское МУ РПН	ООО «ТиВолга»	7604330861	Л020-00113-76/00115285	55 от 21.02.2022	Сбор, Обработка, Утилизация	150023, Ярославская обл., г. Ярославль, ул. Гагарина, д. 60-Б
78	Верхне-Волжское МУ РПН	ООО «Компания «Чистый город+»	3711024188	Л020-00113-76/00115274	54 от 21.02.2022	Транспортирование	150044, г. Ярославль, пр-т Октября, д. 78К, кадастровый номер 76:23:050102:968
79	Верхне-Волжское МУ РПН	ООО «Оникс»	9728045356	Л020-00113-76/00115240	46 от 15.02.2022	Транспортирование	Ярославская область, Ярославский район, 1 км автодороги Ярославль-Прусово «Завод силикатных материалов«, строение 1, здание с кадастровым номером 76:17:010101:22832
80	Верхне-Волжское МУ РПН	ООО «Став»	7730256632	Л020-00113-76/00115237	45 от 15.02.2022	Транспортирование	150044, Ярославская область, Ярославский район, Карабихское сельское поселение, д. Бегоулево, 10-й километр Московского шоссе, д. 10
81	Верхне-Волжское МУ РПН	МУП «АТП»	7610001463	Л020-00113-76/00115195	38 от 07.02.2022	Сбор, Транспортирование	152919, Ярославская обл., г. Рыбинск, ул. Софийская, д. 76
82	Верхне-Волжское МУ РПН	МУП «АТП»	7610001463	Л020-00113-76/00115195	38 от 07.02.2022	Сбор, Транспортирование, Размещение	Ярославская область, Рыбинский р-н, Волжский с/о, район д. Аксеново (полигон ТБО), кадастровый номер з/у 76:14:050301:2
83	Верхне-Волжское МУ РПН	ООО «ЭкоПаттерн»	7713484808	Л020-00113-76/00115157	26 от 02.02.2022	Сбор, Транспортирование, Утилизация, Обезвреживание	Ярославская обл., г. Ярославль, ул. Промышленная, д. 2Г, лит. К, здание с кадастровым номером 76:23:011001:0642:006027674/0009
84	Верхне-Волжское МУ РПН	ООО «Импульс»	9728034308	Л020-00113-76/00115107	23 от 27.01.2022	Транспортирование	150044, Ярославская обл., Ярославский р-н, Карабихское сельское поселение, д. Бегоулево, 10-й километр Московского шоссе, д. 10
85	Верхне-Волжское МУ РПН	ООО «НЭК-Утилизация»	9723112866	Л020-00113-76/00114839	14 от 19.01.2022	Сбор, Транспортирование, Обработка, Утилизация	150040, Ярославская обл., г. Ярославль, пр-т Октября, д. 78 (кадастровый номер з/у 76:23:050102:840)
86	Верхне-Волжское МУ РПН	ООО «НЭК-Утилизация»	9723112866	Л020-00113-76/00114839	14 от 19.01.2022	Сбор, Транспортирование, Обработка, Утилизация	150040, Ярославская обл., г. Ярославль, пр-т Октября, д. 78 (кадастровый номер з/у 76:23:050102:839)
87	Верхне-Волжское МУ РПН	ООО «НЭК-Утилизация»	9723112866	Л020-00113-76/00114839	14 от 19.01.2022	Сбор, Транспортирование, Обработка, Утилизация	150040, Ярославская обл., г. Ярославль, пр-т Октября, д. 78, № 9-22 (1 этаж), № 1 (помещение между этажами), № 2-6 (2 этаж)
88	Верхне-Волжское МУ РПН	ООО «Рыбинск-Втормет»	7610104170	Л020-00113-76/00114837	15 от 19.01.2022	Транспортирование	152925, Ярославская обл., г. Рыбинск, ул. Ворошилова, участок 27
89	Верхне-Волжское МУ РПН	ООО «АртТранс»	7723896173	Л020-00113-76/00113975	583 от 13.12.2021	Транспортирование	Ярославская область, Ярославский район, 1 км автодороги Ярославль-Прусово «Завод силикатных материалов«, строение 1, здание с кадастровым номером 76:17:010101:22832
90	Верхне-Волжское МУ РПН	ООО «ТрансСпецЛом»	9728044592	Л020-00113-76/00113964	581 от 13.12.2021	Транспортирование	Ярославская область, Ярославский район, 1 км автодороги Ярославль-Прусово «Завод силикатных материалов«, строение 1, здание с кадастровым номером 76:17:010101:22832
91	Верхне-Волжское МУ РПН	АО «МОДЦ»	5024185328	Л020-00113-76/00113963	580 от 13.12.2021	Транспортирование	Ярославская область, Ярославский район, 1 км автодороги Ярославль-Прусово «Завод силикатных материалов«, строение 1, здание с кадастровым номером 76:17:010101:22832
92	Верхне-Волжское МУ РПН	ООО «ЭКОХОЛДИНГ»	7602148494	Л020-00113-76/00113898	572 от 06.12.2021	Сбор, Утилизация, Обезвреживание	150040, г. Ярославль, проспект Октября, здание 78л/11 (кадастровый номер земельного участка 76:23:050102:1079, кадастровый номер здания 76:23:010101:3414)

93	Верхне-Волжское МУ РПН	ООО «ЭКОХОЛДИНГ»	7602148494	Л020-00113-76/00113898	572 от 06.12.2021	Транспортирование	150023, г. Ярославль, ул. Гагарина, 58
94	Верхне-Волжское МУ РПН	ООО «ГрандСтрой»	9728007576	Л020-00113-76/00113596	483 от 26.10.2021	Транспортирование	г. Ярославль, ул. Нефтяников, д. 39а, кадастровый номер 76:23:041101:763
95	Верхне-Волжское МУ РПН	ООО «Стройводсервис»	7733056832	Л020-00113-76/00113593	482 от 26.10.2021	Транспортирование	150044, Ярославская обл., Ярославский р-н, Карабихское сельское поселение, д. Бегоулево, 10-й километр Московского шоссе, д.10
96	Верхне-Волжское МУ РПН	ООО «Мика»	7726450404	Л020-00113-76/00113580	480 от 25.10.2021	Транспортирование	150044, Ярославская обл., Ярославский р-н, Карабихское сельское поселение, д. Бегоулево, 10-й километр Московского шоссе, д.10
97	Верхне-Волжское МУ РПН	ООО «ЭТР»	7734445207	Л020-00113-76/00113577	479 от 25.10.2021	Транспортирование	г. Ярославль, ул. Нефтяников, д. 39а, кадастровый номер 76:23:041101:763
98	Верхне-Волжское МУ РПН	ООО «ТрансАвтоСнаб»	7820331161	Л020-00113-76/00113500	458 от 14.10.2021	Транспортирование	150030, г. Ярославль, пр-т Фрунзе, д. 24
99	Верхне-Волжское МУ РПН	ООО «ТрансАвтоСнаб»	7820331161	Л020-00113-76/00113500	458 от 14.10.2021	Транспортирование	150030, г. Ярославль, ул. Журавлева, д.1
100	Верхне-Волжское МУ РПН	ООО «МЕРИДИАН ПРОФИ»	9728009968	Л020-00113-76/00113497	454 от 13.10.2021	Транспортирование	150044, Ярославская обл., Ярославский р-н, Карабихское сельское поселение, д. Бегоулево, 10-й километр Московского шоссе, д. 10
101	Верхне-Волжское МУ РПН	ООО «Компания СЭР»	7736335062	Л020-00113-76/00113487	451 от 12.10.2021	Сбор, Транспортирование, Обработка, Утилизация	Ярославская обл., Ярославский р-н, 1 км автодороги Ярославль-Прусово «Завод силикатных материалов», строение 1, здание с кадастровым номером 76:17:010101:22832
102	Верхне-Волжское МУ РПН	ООО «АлександрГрадъ»	5403046303	Л020-00113-76/00113479	450 от 12.10.2021	Сбор, Транспортирование, Обработка, Утилизация	Ярославская обл., Ярославский р-н, 1 км автодороги Ярославль-Прусово «Завод силикатных материалов», строение 1, здание с кадастровым номером 76:17:010101:22832
103	Верхне-Волжское МУ РПН	ООО «ЭкоСолюшн»	5032324864	Л020-00113-76/00113464	447 от 08.10.2021	Транспортирование	г. Ярославль, ул. Нефтяников, здание 39а, кадастровый номер 76:23:041101:763
104	Верхне-Волжское МУ РПН	ООО «ЭкоНефто-М»	7716638502	Л020-00113-76/00113463	446 от 07.10.2021	Транспортирование	г. Ярославль, ул. Нефтяников, д. 39а, кадастровый номер 76:23:041101:763
105	Верхне-Волжское МУ РПН	ООО «МеталлПром»	7603029203	Л020-00113-76/00112731	440 от 05.10.2021	Сбор, Транспортирование, Обработка	г. Ярославль, пр-т Авиаторов, д. 155а
106	Верхне-Волжское МУ РПН	ООО «Грант+»	8913008090	Л020-00113-76/00156790	429 от 20.09.2021	Сбор, Транспортирование, Утилизация, Обезвреживание	150044, г. Ярославль, Промышленное шоссе, д. 1а пом. 5, кадастровый номер 76:23:011001:4287
107	Верхне-Волжское МУ РПН	ООО «ЭкоСтандарт»	5406807443	Л020-00113-76/00156789	428 от 20.09.2021	Сбор, Транспортирование, Обработка	Ярославская область, Ярославский район, 1 км автодороги Ярославль-Прусово, «Завод силикатных материалов», строение 1, здание с кадастровым номером 76:17:010101:4476
108	Верхне-Волжское МУ РПН	ИП Отрюх Р.С.	505003129703	Л020-00113-76/00156779	427 от 20.09.2021	Транспортирование	150044, г. Ярославль, проспект Октября, д. 78К, кадастровый номер 76:23:050102:968
109	Верхне-Волжское МУ РПН	АО «ЯРДОРМОСТ»	7627051656	Л020-00113-76/00109677	408 от 03.09.2021	Транспортирование	Ярославская область., Ярославский район, д. Кузнечиха, ул.Индустриальная, д.4
110	Верхне-Волжское МУ РПН	АО «ЯРДОРМОСТ»	7627051656	Л020-00113-76/00109677	408 от 03.09.2021	Транспортирование	г. Данилов, ул.Володарского, д.135
111	Верхне-Волжское МУ РПН	АО «ЯРДОРМОСТ»	7627051656	Л020-00113-76/00109677	408 от 03.09.2021	Транспортирование	г.Пошехонье, ул. Рыбинская, д.37а
112	Верхне-Волжское МУ РПН	АО «ЯРДОРМОСТ»	7627051656	Л020-00113-76/00109677	408 от 03.09.2021	Транспортирование	Первомайский район, п.Пречистое, ул. Ярославская
113	Верхне-Волжское МУ РПН	АО «ЯРДОРМОСТ»	7627051656	Л020-00113-76/00109677	408 от 03.09.2021	Транспортирование	Ярославская обл., Большесельский р-н, с. Большое Село, ул. 3-я Строителей, д. 1
114	Верхне-Волжское МУ РПН	АО «ЯРДОРМОСТ»	7627051656	Л020-00113-76/00109677	408 от 03.09.2021	Транспортирование	Переславский район, с. Большая Брембола, д. 10
115	Верхне-Волжское МУ РПН	АО «ЯРДОРМОСТ»	7627051656	Л020-00113-76/00109677	408 от 03.09.2021	Транспортирование	с.Брейтово, ул. Память Ильича, д.75
116	Верхне-Волжское МУ РПН	АО «ЯРДОРМОСТ»	7627051656	Л020-00113-76/00109677	408 от 03.09.2021	Транспортирование	г. Гаврилов-Ям, ул. Победы, д.65
117	Верхне-Волжское МУ РПН	АО «ЯРДОРМОСТ»	7627051656	Л020-00113-76/00109677	408 от 03.09.2021	Транспортирование	г. Мышкин, ул.Угличская, д.92
118	Верхне-Волжское МУ РПН	АО «ЯРДОРМОСТ»	7627051656	Л020-00113-76/00109677	408 от 03.09.2021	Транспортирование	г. Любим, ул. Республиканская, д.39
119	Верхне-Волжское МУ РПН	АО «ЯРДОРМОСТ»	7627051656	Л020-00113-76/00109677	408 от 03.09.2021	Транспортирование	г.Тутаев, ул. Ленина, д.87
120	Верхне-Волжское МУ РПН	АО «ЯРДОРМОСТ»	7627051656	Л020-00113-76/00109677	408 от 03.09.2021	Транспортирование	с. Новый Некоуз, ул. Некоузская, д.6
121	Верхне-Волжское МУ РПН	ООО «БЭСТ КОМПЛЕКС»	9715353811	Л020-00113-76/00109660	398 от 01.09.2021	Сбор, Транспортирование, Обработка	150046, г. Ярославль, ул. Гагарина, д. 62, стр. 14, здание с кадастровым номером 76-76-21/025/2010-211
122	Верхне-Волжское МУ РПН	ООО «БЭСТ КОМПЛЕКС»	9715353811	Л020-00113-76/00109660	398 от 01.09.2021	Сбор, Транспортирование, Обработка, Обезвреживание	г. Ярославль, ул. Домостроителей, д.1
123	Верхне-Волжское МУ РПН	ООО «Альянс»	7718905457	Л020-00113-76/00105311	377 от 16.08.2021	Транспортирование	г. Ярославль, ул. Нефтяников, здание 39а, кадастровый номер 76:23:041101:763
124	Верхне-Волжское МУ РПН	ООО «НТК»	5009121009	Л020-00113-76/00105307	378 от 16.08.2021	Транспортирование	150044, Ярославская область, Ярославский район, Карабихское сельское поселение, д. Бегоулево, 10-й километр Московского шоссе, д.10, кадастровый номер 76:17:144401:1226
125	Верхне-Волжское МУ РПН	ООО «Высокие технологии»	9728039874	Л020-00113-76/00105272	360 от 10.08.2021	Транспортирование	Ярославская область, Ярославский район, Карабихское сельское поселение, д. Бегоулево, 10-й километр Московского шоссе, д. 10
126	Верхне-Волжское МУ РПН	ООО «Фактор»	9724051302	Л020-00113-76/00105271	361 от 10.08.2021	Транспортирование	г. Ярославль, ул. Нефтяников, здание 39а, кадастровый номер 76:23:041101:763
127	Верхне-Волжское МУ РПН	ООО «Вейст системс»	9728039754	Л020-00113-76/00105242	351 от 05.08.2021	Транспортирование	150046, г. Ярославль, ул. Гагарина, д. 62, стр. 13
128	Верхне-Волжское МУ РПН	ООО «КомфортСервис»	9728039514	Л020-00113-76/00105239	354 от 05.08.2021	Транспортирование	150046, г. Ярославль, ул. Гагарина, д. 62, стр. 14
129	Верхне-Волжское МУ РПН	ООО «ТКО Сервис»	9728039585	Л020-00113-76/00105238	353 от 05.08.2021	Транспортирование	Ярославская область, Ярославский район, 1 км автодороги Ярославль-Прусово, «Завод силикатных материалов», строение 1
130	Верхне-Волжское МУ РПН	ООО «ЧистоВиК»	7602156745	Л020-00113-76/00104985	345 от 28.07.2021	Транспортирование	150031, г. Ярославль, ул. Промышленная, д. 24
131	Верхне-Волжское МУ РПН	ООО «ЭВЕРЕСТ СПБ»	7807245146	Л020-00113-76/00104970	338 от 27.07.2021	Транспортирование	150044, г. Ярославль, пр-т Октября, д. 78К, кадастровый номер 76:23:050102:968
132	Верхне-Волжское МУ РПН	ООО УК «ЭСТЕТ»	7611027231	Л020-00113-76/00104929	328 от 20.07.2021	Транспортирование	152300, Ярославская обл., г. Тутаев, ул. Промышленная, д. 3б
133	Верхне-Волжское МУ РПН	АО «ЯВК»	7606069518	Л020-00113-76/00104928	327 от 20.07.2021	Транспортирование, Утилизация	г. Ярославль, Тормозное шоссе, д.123
134	Верхне-Волжское МУ РПН	АО «ЯВК»	7606069518	Л020-00113-76/00104928	327 от 20.07.2021	Транспортирование	г. Ярославль, ул. 1-ая Портовая, д.5
135	Верхне-Волжское МУ РПН	АО «ЯВК»	7606069518	Л020-00113-76/00104928	327 от 20.07.2021	Транспортирование, Утилизация	Ярославский район, Ярославская область, д. Малышево
136	Верхне-Волжское МУ РПН	ООО «ЭКО-СЕРВИС»	7743515147	Л020-00113-76/00104822	297 от 02.07.2021	Сбор, Транспортирование, Обработка, Утилизация, Обезвреживание	150044, г. Ярославль, Промышленное шоссе, д. 1а, пом. 5, кадастровый номер 76:23:011001:4591
137	Верхне-Волжское МУ РПН	ООО «Мегастоун групп»	7736270182	Л020-00113-76/00104821	298 от 02.07.2021	Транспортирование	150046, г. Ярославль, ул. Гагарина, д. 62, стр. 14
138	Верхне-Волжское МУ РПН	ООО «ЕвроКом»	7720848573	Л020-00113-76/00104811	296 от 01.07.2021	Транспортирование	150046, г. Ярославль, ул. Гагарина, д. 62, стр. 14
139	Верхне-Волжское МУ РПН	ООО «АС»	7606124367	Л020-00113-76/00104693	281 от 17.06.2021	Сбор, Транспортирование	150044, Ярославская область, г. Ярославль, ул. Выставочная, д.5
140	Верхне-Волжское МУ РПН	ООО «АС»	7606124367	Л020-00113-76/00104693	281 от 17.06.2021	Сбор, Транспортирование	150040, Ярославская область, г. Ярославль, проспект Октября, д.47
141	Верхне-Волжское МУ РПН	ООО «ЭВЕРЕСТ МСК«	7722493767	Л020-00113-76/00104633	268 от 08.06.2021	Транспортирование	150031, г. Ярославль, ул. Промышленная, д. 20, стр. 9
142	Верхне-Волжское МУ РПН	ООО «УНИВЕРСАЛ«	9721115614	Л020-00113-76/00104399	253 от 03.06.2021	Транспортирование	150046, г. Ярославль, ул Гагарина, д. 62, стр. 14
143	Верхне-Волжское МУ РПН	ООО «ЭКОВЫВОЗ»	9729277222	Л020-00113-76/00104378	244 от 31.05.2021	Транспортирование	150022, Ярославская обл., г. Ярославль, ул. 2-я Портовая, д. 1, лит. П
144	Верхне-Волжское МУ РПН	ООО «ЯРЭНЕРГОРЕСУРС»	7602117538	Л020-00113-76/00104376	243 от 31.05.2021	Сбор, Транспортирование, Обработка	Ярославский район, с.о. Бекреневский, д. Суринское, 2
145	Верхне-Волжское МУ РПН	ООО «ЭКОТРАНС»	7802706724	Л020-00113-76/00104005	192 от 30.04.2021	Транспортирование	152071, Ярославская обл., г. Данилов, ул. Ярославская, д. 58
146	Верхне-Волжское МУ РПН	ООО «Развитие»	8905051479	Л020-00113-76/00103963	185 от 27.04.2021	Сбор, Транспортирование, Обработка, Утилизация, Обезвреживание	Ярославская область, Ярославский район, Карабихское с/п, д. Бегоулево, 10-й км Московского шоссе, д. 10
147	Верхне-Волжское МУ РПН	ООО «Ремфлот»	7604143614	Л020-00113-76/00103901	171 от 19.04.2021	Сбор, Обработка	150000, г. Ярославль, ул. Некрасова, д. 24, оф. 50 (мобильная установка на т/х «Бункербаза-28«)
148	Верхне-Волжское МУ РПН	ООО «ФЕРРОТЕК»	7602131733	Л020-00113-76/00103417	150 от 02.04.2021	Сбор, Транспортирование, Обработка	150003, Ярославская обл., г. Ярославль, ул. Полушкина Роща, д. 11 А
149	Верхне-Волжское МУ РПН	МУП «ПАТП-1» г. Ярославля	7605003049	Л020-00113-76/00103389	196 от 27.11.2012	Обезвреживание	150057, г.Ярославль, Московский проспект, 112-А
150	Верхне-Волжское МУ РПН	ООО «УК «Рыбинсккабель»	7610092830	Л020-00113-76/00103388	210 от 25.12.2012	Обезвреживание	Ярославская область, г.Рыбинск, проспект 50 лет Октября, д. 60

151	Верхне-Волжское МУ РПН	ООО «СПЕЦПРОМ»	7743343339	Л020-00113-76/00103385	141 от 30.03.2021	Транспортирование	150010, г. Ярославль, Тормозное шоссе, 119, Литер П
152	Верхне-Волжское МУ РПН	ООО «ЭКОТЭК»	7602155156	Л020-00113-76/00103231	77 от 11.03.2021	Сбор, Утилизация, Обезвреживание	150044, Ярославская обл., г. Ярославль, Промышленное шоссе, д. 1Б, кадастровый номер 76:17:144401:4015
153	Верхне-Волжское МУ РПН	ООО НПЦ «ЭКОСКИЛ»	7604161910	Л020-00113-76/00103220	76 от 11.03.2021	Сбор, Транспортирование, Утилизация	152321, Ярославская обл., Тутаевский р-н, пос. Константиновский, кадастровый номер 76:15:022334:32
154	Верхне-Волжское МУ РПН	ООО «ПромТех»	7604350360	Л020-00113-76/00103093	58 от 20.02.2021	Транспортирование	150023, г. Ярославль, ул. Гагарина, д.58, лит.Б
155	Верхне-Волжское МУ РПН	ООО «Промышленные Отходы»	9728015538	Л020-00113-76/00103088	59 от 20.02.2021	Транспортирование	150046, г. Ярославль, ул. Гагарина, д.62, стр.19
156	Верхне-Волжское МУ РПН	ООО «ЭкологияСервис»	9728015665	Л020-00113-76/00103084	57 от 20.02.2021	Транспортирование	Ярославская область, г. Ярославль, 2-й участок НПЗ, з-д ЖбК-1 здание с условным номером 76:23:041235:0001:326794/15:2002
157	Верхне-Волжское МУ РПН	ООО «Рубин»	7610084212	Л020-00113-76/00102844	50 от 16.02.2021	Сбор, Обезвреживание, Размещение	152120, Ярославская обл., Рыбинский р-н, в районе дер. Глушицы (полигон промышленных отходов)
158	Верхне-Волжское МУ РПН	АО «ФРИТЕКС»	7601000030	Л020-00113-76/00102804	42 от 09.02.2021	Транспортирование, Обработка, Утилизация	150003, г. Ярославль, ул. Советская, д. 79
159	Верхне-Волжское МУ РПН	ООО «Теплоэлектросервис»	7621005808	Л020-00113-76/00102753	24 от 08.02.2016	Сбор, Транспортирование, Размещение	152260, Ярославская область, Некрасовский р-н, п. Приволжский (рекультивируемый карьер, кадастровый номер 76:09:093401:1143)
160	Верхне-Волжское МУ РПН	ООО «Экорегион»	7611022096	Л020-00113-76/00102748	28 от 02.02.2021	Сбор, Транспортирование, Размещение	Ярославская обл., Тутаевский р-н, Артемьевский с/о, д. Ильинское (полигон ТБО), кадастровый номер участка 76:15:020801:4
161	Верхне-Волжское МУ РПН	ИП Арсакаев Ш.В.	200406236531	Л020-00113-76/00102730	27 от 27.01.2021	Сбор, Транспортирование, Обработка, Утилизация	150044, г. Ярославль, пр-кт Октября, д. 78, кадастровый номер 76:23:050102:882
162	Верхне-Волжское МУ РПН	ООО «ЯУЗА»	7604349252	Л020-00113-76/00102727	26 от 27.01.2021	Сбор, Транспортирование, Обработка, Утилизация	150023, Ярославская обл., г. Ярославль, ул. Гагарина, 76, кадастровый номер 76:234:041101:113
163	Верхне-Волжское МУ РПН	ООО «ЭКОПРОМРЕСУРС»	7728495376	Л020-00113-76/00102715	24 от 25.01.2021	Сбор, Транспортирование, Обработка, Утилизация, Обезвреживание	150046, г. Ярославль, ул. Гагарина, д. 62, стр. 14
164	Верхне-Волжское МУ РПН	ООО «Спецавтохозяйство»	7604236523	Л020-00113-76/00102711	22 от 08.02.2016	Транспортирование	150044, г.Ярославль, Промышленное шоссе, в районе д.59
165	Верхне-Волжское МУ РПН	ООО «Угличское топливное предприятие»	7612044952	Л020-00113-76/00102710	35 от 16.02.2016	Транспортирование	152612, Ярославская обл., г. Углич, Ленинское шоссе, д. 20а
166	Верхне-Волжское МУ РПН	ООО «Диалог»	7602120523	Л020-00113-76/00102685	18 от 18.01.2021	Транспортирование	150044, г. Ярославль, ул. Промышленная, д. 4а, оф. 5
167	Верхне-Волжское МУ РПН	ООО «МОБИТЕХ»	7702848919	Л020-00113-76/00102445	305 от 09.12.2020	Транспортирование	150044, Ярославская область, г. Ярославль, пр-т. Октября, д. 78К, кадастровый номер 76:23:050102:968
168	Верхне-Волжское МУ РПН	ООО «ТРАНСЭКО»	7743319135	Л020-00113-76/00102425	309 от 14.12.2020	Транспортирование	150010, г. Ярославль, Тормозное шоссе, д. 119, литер. В, пом. 11
169	Верхне-Волжское МУ РПН	ООО «ЭкоТрансГрупп»	7804652263	Л020-00113-76/00102305	323 от 28.12.2020	Сбор, Обработка	Ярославская обл., Тутаевский р-он, п. Чебаково, ул. Дорожная, д. 1
170	Верхне-Волжское МУ РПН	ООО «ЭкоТрансГрупп»	7804652263	Л020-00113-76/00102305	323 от 28.12.2020	Транспортирование	Ярославская обл., Тутаевский р-он, с/а Чебаковская, п. Чебаково, ул. Солнечная, д. 38
171	Верхне-Волжское МУ РПН	МУП «Городское спецавтохозяйство» города Ярославля	7604328301	Л020-00113-76/00101656	84 от 25.05.2018	Транспортирование	150023, г. Ярославль, Московский пр-т, д. 110а
172	Верхне-Волжское МУ РПН	ООО «НУК»	7620005442	Л020-00113-76/00101655	237 от 25.12.2017	Транспортирование	152730, Ярославская обл., с. Новый Некоуз, ул. Вокзальная, д. 61
173	Верхне-Волжское МУ РПН	АО «ОДК-Газовые турбины»	7610070114	Л020-00113-76/00101654	26 от 20.02.2017	Транспортирование	152901, Ярославская область, г. Рыбинск, ул. Толбухина, д.16
174	Верхне-Волжское МУ РПН	ООО «СЛАВИЧ НТ»	7608021110	Л020-00113-76/00101653	105 от 19.06.2018	Сбор, Обезвреживание	152025, Ярославская область, г. Переславль-Залесский, ул. Менделеева, д.2
175	Верхне-Волжское МУ РПН	ПК химический завод «ЛУЧ»	7605014989	Л020-00113-76/00101649	281 от 22.08.2016	Транспортирование	150029, г. Ярославль, Промзона, ул. Декабристов, д. 7
176	Верхне-Волжское МУ РПН	ИП Голубев М.А.	761200213118	Л020-00113-76/00100373	276 от 23.11.2020	Транспортирование	150506, Ярославская область, Ярославский район, Бекреневский с/с, кадастровый номер 76:17:204401:0028
177	Верхне-Волжское МУ РПН	АО «Ярославский бройлер»	7610049497	Л020-00113-76/00100279	261 от 09.11.2020	Транспортирование, Утилизация, Обезвреживание	152961, Ярославская область, Рыбинский район, п. Октябрьский, территория основной площадки АО «Ярославский бройлер»
178	Верхне-Волжское МУ РПН	АО «Ярославский бройлер»	7610049497	Л020-00113-76/00100279	261 от 09.11.2020	Транспортирование, Утилизация	152260, Ярославская область, Некрасовский район, д. Шишелово – территория филиала «Племенной репродуктор «Некрасовский» АО «Ярославский бройлер»
179	Верхне-Волжское МУ РПН	АО «Ярославский бройлер»	7610049497	Л020-00113-76/00100279	261 от 09.11.2020	Транспортирование, Утилизация	152961, Ярославская область, Рыбинский район, д. Панфилово – территория «Отделения по производству молока и растениеводству» АО «Ярославский бройлер»
180	Верхне-Волжское МУ РПН	ООО «Компания КОМПЛЕКС»	7751165400	Л020-00113-76/00100249	287 от 04.08.2022	Сбор, Транспортирование, Обработка, Утилизация, Обезвреживание	150046, г. Ярославль, ул. Гагарина, д. 62, стр. 19
181	Верхне-Волжское МУ РПН	ООО «ПромКомплект»	7743307034	Л020-00113-76/00004602	94 от 21.03.2022	Сбор, Транспортирование, Обработка, Утилизация, Обезвреживание	Ярославская область, г. Ярославль, 2-й участок НПЗ, з-д ЖБК-1, здание с условным номером 76:23:041235:0001:326794/15:2002
182	Верхне-Волжское МУ РПН	ООО «ЭлкМэн Ярославль»	7606120651	Л020-00113-76/00100230	255 от 02.11.2020	Сбор, Транспортирование, Обезвреживание	150044, г. Ярославль, проспект Октября, д. 78, кадастровый номер 76:23:050102:969
183	Верхне-Волжское МУ РПН	ИП Крылов А.А.	761101132676	Л020-00113-76/00099957	213 от 23.09.2020	Транспортирование	152300, Ярославская область, г. Тутаев, ул. В. Набережная, д. 144б
184	Верхне-Волжское МУ РПН	ООО «ЭКО-ТРАНС»	7611026855	Л020-00113-76/00099955	215 от 23.09.2020	Транспортирование	152303, Ярославская обл., Тутаевский район, г. Тутаев, ул. Моторостроителей, д. 72а, офис 5
185	Верхне-Волжское МУ РПН	ООО «ТехноСервис»	7604350843	Л020-00113-76/00099954	214 от 23.09.2020	Транспортирование	150025, г. Ярославль, ул. Локомотивная, д. 1А
186	Верхне-Волжское МУ РПН	ИП Левашов А.А.	761100225173	Л020-00113-76/00099951	212 от 23.09.2020	Транспортирование	152300, Ярославская область, г. Тутаев, В. Набережная, д. 144б
187	Верхне-Волжское МУ РПН	ООО «ЛИМПЭК»	7604253335	Л020-00113-76/00099782	184 от 24.08.2020	Сбор, Транспортирование, Обработка	Ярославская область, Тутаевский район, пос. Чебаково, ул. Дорожная, д. 3
188	Верхне-Волжское МУ РПН	ООО «ЛИМПЭК»	7604253335	Л020-00113-76/00099782	184 от 24.08.2020	Сбор, Транспортирование, Обработка	Ярославская область, Тутаевский район, пос. Чебаково, ул. Дорожная, д. 1
189	Верхне-Волжское МУ РПН	ООО «ЛИМПЭК»	7604253335	Л020-00113-76/00099782	184 от 24.08.2020	Сбор, Транспортирование, Обработка, Утилизация, Обезвреживание	Ярославская обл., Тутаевский р-он, с/а Чебаковская, пос. Чебаково, ул. Солнечная, д. 38
190	Верхне-Волжское МУ РПН	ООО «ЭКОТЕХ»	7606116158	Л020-00113-76/00099743	176 от 17.08.2020	Сбор, Транспортирование, Обработка, Утилизация	г. Ярославль, пр-т Октября, д.78, литер Л, кадастровый номер 76:23:0101012:3401
191	Верхне-Волжское МУ РПН	ООО «Чистое предприятие»	7603042420	Л020-00113-76/00099673	166 от 04.08.2020	Сбор, Транспортирование, Обработка, Обезвреживание	г. Ярославль, 1-ый Промышленный проезд, д. 10, лит. А
192	Верхне-Волжское МУ РПН	ООО «Завод Кронакрил«	7611018580	Л020-00113-76/00099644	164 от 29.07.2020	Сбор, Транспортирование, Обезвреживание	152300, Ярославская обл., г. Тутаев, ул. Строителей, д. 11 «д»
193	Верхне-Волжское МУ РПН	ООО «Экопром»	7602037233	Л020-00113-76/00099618	162 от 24.07.2020	Сбор, Транспортирование, Утилизация, Обезвреживание	150019, Ярославская область, г. Ярославль, Тутаевское шоссе, д. 130
194	Верхне-Волжское МУ РПН	ООО «Экопром»	7602037233	Л020-00113-76/00099618	162 от 24.07.2020	Сбор, Обработка	150023, г. Ярославль, ул. Гагарина, д. 86 (территория ПАО Славнефть-ЯНОС , планшет Очистные сооружения, R/3 103/241. инв. № 20607
195	Верхне-Волжское МУ РПН	ООО «Техноцентр»	7611014810	Л020-00113-76/00099613	163 от 24.07.2020	Сбор, Транспортирование, Утилизация	152300, Ярославская обл., г. Тутаев, ул. Строителей, д. 4
196	Верхне-Волжское МУ РПН	ООО «ГрандСтрой»	7602084201	Л020-00113-76/00099596	158 от 21.07.2020	Сбор, Транспортирование, Обработка, Утилизация	150044, Ярославская область, г. Ярославль, ул. Промышленная, д. 16
197	Верхне-Волжское МУ РПН	ИП Лунин О.А.	503200022498	Л020-00113-76/00099567	155 от 14.07.2020	Транспортирование	150044, г. Ярославль, проспект Октября, д. 78К, кадастровый номер 76:23:050102:968
198	Верхне-Волжское МУ РПН	ООО «ПромЭкология»	7728494968	Л020-00113-76/00099562	152 от 13.07.2020	Транспортирование	152300, г. Тутаев, ул. Волжская Набережная, д. 144б
199	Верхне-Волжское МУ РПН	ИП Сапунжи Н.А.	503821886356	Л020-00113-76/00099561	153 от 13.07.2020	Транспортирование	150044, г. Ярославль, пр. Октября, д. 78 К, кадастровый номер 76:23:050102:968
200	Верхне-Волжское МУ РПН	ООО «Монолит-Строй»	7838473424	Л020-00113-76/00099546	148 от 06.07.2020	Сбор, Транспортирование, Обработка, Утилизация, Обезвреживание	Ярославская область, Ярославский район, с/п Карабихское, д. Бегоулево, 10 км Московского шоссе, д. 8/1
201	Верхне-Волжское МУ РПН	ООО «Мак-Транс»	7705907055	Л020-00113-76/00099536	146 от 06.07.2020	Транспортирование	152300, г. Тутаев, ул. Волжская Набережная, д. 144 б
202	Верхне-Волжское МУ РПН	ООО «КОФ-СЕРВИС»	7610130684	Л020-00113-76/00097682	137 от 11.06.2020	Транспортирование	152615, Ярославская обл., г. Углич, ул. Портовая, д. 1
203	Верхне-Волжское МУ РПН	ООО «НЭК»	7606101962	Л020-00113-76/00097642	222 от 21.06.2022	Сбор, Транспортирование, Обработка, Утилизация, Обезвреживание	150044, г. Ярославль, пр-т Октября, д. 78, литер Т
204	Верхне-Волжское МУ РПН	ООО «СУ-45»	7604205571	Л020-00113-76/00047095	95 от 07.05.2020	Сбор, Транспортирование, Обработка, Утилизация	Ярославская обл., Ярославский р-он, Карабихское сельское поселение, д. Бегоулево, 10-км Московское шоссе, д. 8, кадастровый номер 76:17:144401:804

205	Верхне-Волжское МУ РПН	ООО «СУ-45»	7604205571	Л020-00113-76/00047095	95 от 07.05.2020	Сбор, Транспортирование, Обработка, Утилизация	. Ярославль, Промышленное шоссе, д. 1 а, кадастровый номер 76:23:011001:3772 (здание), 76:23:011001:4017 (земельный участок)
206	Верхне-Волжское МУ РПН	ООО «ВторСинтез»	7603058395	Л020-00113-76/00047089	94 от 07.05.2020	Сбор, Транспортирование, Обработка, Утилизация	150032, г. Ярославль, Тормозное шоссе, д. 120
207	Верхне-Волжское МУ РПН	ООО «ЯрГрузСервис»	7603059261	Л020-00113-76/00047084	93 от 07.05.2020	Транспортирование	Ярославская область, Ярославский р-он, п. Дубки, ул. Ленина, д. 2
208	Верхне-Волжское МУ РПН	ООО «Система»	7604319473	Л020-00113-76/00046986	78 от 13.04.2020	Сбор, Транспортирование, Обработка, Утилизация, Обезвреживание	150044, г. Ярославль, ул. Осташинская, д. 7
209	Верхне-Волжское МУ РПН	ООО «Экоуниверсал»	7604211310	Л020-00113-76/00046940	60 от 25.03.2020	Сбор, Транспортирование, Обработка, Утилизация, Обезвреживание	150506, Ярославская область, Ярославский район, Бекреневский с/с, стан. Тенино, литер А
210	Верхне-Волжское МУ РПН	ООО «ЭКОТЕХНОСЕРВИС»	7604355898	Л020-00113-76/00046837	52 от 11.03.2020	Сбор, Транспортирование, Обработка, Обезвреживание	150044, г. Ярославль, пр-т Октября, д. 78, участок с кадастровым номером 76:23:050102:869
211	Верхне-Волжское МУ РПН	ООО «ТГК-2 Энергоремонт»	7606118807	Л020-00113-76/00046701	29 от 10.02.2020	Транспортирование	150003, г. Ярославль, проспект Ленина, д. 21 а
212	Верхне-Волжское МУ РПН	ООО «ЭлкМэн Мск»	9723083750	Л020-00113-76/00046655	24 от 04.02.2020	Транспортирование	150003, Ярославская обл., пр-т Октября, 78 к
213	Верхне-Волжское МУ РПН	ООО УК «Вектор«	7606088239	Л020-00113-76/00046535	277 от 27.12.2019	Транспортирование	Ярославская обл., г. Ярославль, Ленинградский пр., д. 27
214	Верхне-Волжское МУ РПН	ООО УК «Вектор»	7606088239	Л020-00113-76/00046535	277 от 27.12.2019	Транспортирование	Ярославская обл., г.Ярославль, ул. Салтыкова-Щедрина, д.69б
215	Верхне-Волжское МУ РПН	ООО «МОТО-ФРЕШ»	7606095331	Л020-00113-76/00046521	267 от 23.12.2019	Сбор, Транспортирование, Обработка	г. Ярославль, улица 2-я Полевая, земельный участок 18 а, кадастровый номер 76:17:134501:3659
216	Верхне-Волжское МУ РПН	ООО «Промтехресурс»	7603017085	Л020-00113-76/00046302	252 от 06.12.2019	Транспортирование	152071, Ярославская обл., г. Данилов, ул. Ярославская, д. 58, кадастровый номер 76:05:010515:304
217	Верхне-Волжское МУ РПН	ООО «ЭкоСтрой»	6451423507	Л020-00113-76/00130263	№113 от 31.03.2022	Сбор, Транспортирование, Обработка, Обезвреживание	г Ярославль, пр-кт Октября, д 78К
218	Верхне-Волжское МУ РПН	ООО «ТехноМет»	7604246063	Л020-00113-76/00046129	189 от 16.10.2019	Сбор, Транспортирование, Обработка	150046, Ярославская обл., г. Ярославль, ул. Гагарина, д. 62
219	Верхне-Волжское МУ РПН	АО «Скоково»	7627031071	Л020-00113-76/00046115	187 от 11.10.2020	Сбор, Транспортирование, Обработка, Утилизация, Размещение	150508, Ярославская область, Ярославский район, д.Скоково (полигон ТБО), кадастровый номер 76:17:204401:0022
220	Верхне-Волжское МУ РПН	ООО «Грин Ойл»	7604347030	Л020-00113-76/00046010	165 от 18.09.2019	Транспортирование	150031, г. Ярославль, Тормозное шоссе, д. 120
221	Верхне-Волжское МУ РПН	ООО « ЭКО-ПЕРЕРАБОТКА»	7606113037	Л020-00113-76/00045960	160 от 09.09.2019	Сбор, Транспортирование, Утилизация	Ярославская область, Ярославский район, Телегинский с/о, помещение в здании с кадастровым номером 76:17:144401:3195
222	Верхне-Волжское МУ РПН	ООО «ПРОМСЕРВИС»	7743300166	Л020-00113-76/00045935	157 от 02.09.2019	Транспортирование	150022, Ярославская обл., г. Ярославль, ул. 2-я Портовая, д. 1, лит. К, кадастровый номер № 76:23:060201:0025:006026386\0009
223	Верхне-Волжское МУ РПН	ООО ПКФ «ЕВРОЗЕТ»	7604067762	Л020-00113-76/00045887	156 от 27.04.2022	Сбор, Транспортирование, Обработка, Утилизация	150044, Ярославская обл., г. Ярославль, проспект Октября, дом 78 л/1, пом. 7, кадастровый номер 76:23:050102:1395
224	Верхне-Волжское МУ РПН	ООО «ЭК «Регион»	7627048501	Л020-00113-76/00045881	151 от 21.08.2019	Сбор, Транспортирование, Обработка	150008, г. Ярославль, ул. 2-я Больничная, д. 59, пом. 8
225	Верхне-Волжское МУ РПН	ОАО НИИ «ЯРСИНТЕЗ»	7606000121	Л020-00113-76/00045802	145 от 05.08.2019	Транспортирование, Обработка, Утилизация, Обезвреживание	150040, г. Ярославль, пр-т Октября, д. 88
226	Верхне-Волжское МУ РПН	АО «Русские краски»	7605015012	Л020-00113-76/00045796	144 от 05.08.2019	Сбор, Утилизация	150002, г. Ярославль, Б. Федоровская, д. 96
227	Верхне-Волжское МУ РПН	ООО «ПК Холдинг»	7627040090	Л020-00113-76/00045785	296 от 12.08.2022	Сбор, Транспортирование, Обработка, Утилизация, Обезвреживание	150034, г.Ярославль, ул.Спартаковская, д.1д
228	Верхне-Волжское МУ РПН	ООО «УКОМП»	7609025597	Л020-00113-76/00045671	133 от 12.07.2019	Сбор, Транспортирование, Обработка	152155, Ярославская обл., г. Ростов, Московское шоссе, д. 20
229	Верхне-Волжское МУ РПН	ИП Горшкова Н.А.	501201087913	Л020-00113-76/00045657	129 от 10.07.2019	Транспортирование	150003, Ярославская обл., г. Ярославль, проспект Октября, д. 78к
230	Верхне-Волжское МУ РПН	ИП Смирнов А.О.	761203982760	Л020-00113-76/00045650	128 от 09.07.2019	Транспортирование	Ярославская обл., г. Углич, ул. Зины Золотовой, д. 19
231	Верхне-Волжское МУ РПН	ООО «ПМ»	7627050282	Л020-00113-76/00095780	122 от 27.06.2019	Сбор, Транспортирование	Ярославская обл. Ярославский р-н., на территории Телегинского сельсовета, 10 км. Московского шоссе, напротив ОАО Славнефть-ЯНОС
232	Верхне-Волжское МУ РПН	ООО «ЭКОЛАЙН»	7602146970	Л020-00113-76/00095778	126 от 03.07.2019	Транспортирование	150044, Ярославская обл., г. Ярославль, ул. Выставочная, д. 10, помещение 6
233	Верхне-Волжское МУ РПН	ООО «ЭкоТехнологии»	7604105802	Л020-00113-76/00095743	114 от 19.06.2019	Транспортирование	150044, Ярославская обл., г. Ярославль, пр-т Октября, д. 78 к
234	Верхне-Волжское МУ РПН	ООО «АНТА»	7604248857	Л020-00113-76/00095709	112 от 17.06.2019	Транспортирование	150044, Ярославская обл., г. Ярославль, Ленинградский проспект, д. 25, помещение 1
235	Верхне-Волжское МУ РПН	АО «ХРОМ»	7601001724	Л020-00113-76/00045635	96 от 29.05.2019	Сбор, Транспортирование, Утилизация	150001, г. Ярославль, ул. Б. Федоровская, д. 44
236	Верхне-Волжское МУ РПН	ООО «ЭКС»	7603062458	Л020-00113-76/00045489	67 от 22.04.2019	Транспортирование	г. Ярославль, 1-й промышленный проезд, д.10
237	Верхне-Волжское МУ РПН	ООО «СУ-1»	7611020356	Л020-00113-76/00045432	55 от 09.04.2019	Транспортирование	150030, Ярославская обл., Тутаевский р-он, г. Тутаев, ул. Промышленная, д. 3б
238	Верхне-Волжское МУ РПН	ООО «ЭкоМарка»	5036173574	Л020-00113-76/00045431	52 от 08.04.2019	Транспортирование	150003, Ярославская обл., г. Ярославль, пр-т Октября, д. 78 к
239	Верхне-Волжское МУ РПН	ЗАО «Агрофирма «Пахма»	7627014460	Л020-00113-76/00095526	30 от 13.03.2019	Транспортирование	150507, Ярославская обл., Ярославский р-он, пос. Ивняки
240	Верхне-Волжское МУ РПН	ООО «Эко-тайм»	7627050155	Л020-00113-76/00045310	28 от 04.03.2019	Сбор, Транспортирование, Обезвреживание	150044, г. Ярославль, пр-т Октября, д. 78, литер А-Я, инв. 26826
241	Верхне-Волжское МУ РПН	ООО «ЯрФлекса»	7611999029	Л020-00113-76/00045292	27 от 04.03.2019	Сбор, Транспортирование	Ярославская обл., г. Ярославль, ул. Декабристов, д. 10
242	Верхне-Волжское МУ РПН	МБУ СГХ города Углич	7612048682	Л020-00113-76/00045155	10 от 30.01.2019	Транспортирование	152610, Ярославская обл., г. Углич, ул. Ярославская, д. 50
243	Верхне-Волжское МУ РПН	ООО «Спецстрой»	7603028062	Л020-00113-76/00045149	11 от 30.01.2019	Транспортирование	150020, г. Ярославль, ул. Цветочная, д. 17
244	Верхне-Волжское МУ РПН	ООО «ЭКОПЛЮС»	7610127755	Л020-00113-76/00045103	7 от 18.01.2019	Транспортирование	152905, Ярославская обл., г. Рыбинск, ул. Луговая, д. 7
245	Верхне-Волжское МУ РПН	МБУ «Горзеленхозстрой» города Ярославля	7604259633	Л020-00113-76/00045077	6 от 15.01.2019	Транспортирование	150049, г. Ярославль, ул. Магистральная, д. 5
246	Верхне-Волжское МУ РПН	ИП Посконнов Илья Владимирович	760600384204	Л020-00113-76/00045057	393 от 27.09.2022	Сбор, Транспортирование, Обработка	Ярославская обл., г. Ярославль, ул. Пожарского, д. 9
247	Верхне-Волжское МУ РПН	ИП Посконнов Илья Владимирович	760600384204	Л020-00113-76/00045057	393 от 27.09.2022	Сбор, Транспортирование, Обработка, Утилизация	Ярославская обл., г. Ярославль, ул. Базовая, д. 3
248	Верхне-Волжское МУ РПН	ИП Посконнов Илья Владимирович	760600384204	Л020-00113-76/00045057	393 от 27.09.2022	Сбор, Транспортирование, Обработка	Ярославская обл., г. Данилов, ул. Володарского, д. 82
249	Верхне-Волжское МУ РПН	ИП Посконнов Илья Владимирович	760600384204	Л020-00113-76/00045057	393 от 27.09.2022	Сбор, Транспортирование, Обработка	Ярославская обл., г. Ярославль, ул. Пожарского, д. 63
250	Верхне-Волжское МУ РПН	ИП Посконнов Илья Владимирович	760600384204	Л020-00113-76/00045057	393 от 27.09.2022	Сбор, Транспортирование, Обработка	Ярославская обл., г. Ярославль, ул.Победы, д. 22
251	Верхне-Волжское МУ РПН	ИП Посконнов Илья Владимирович	760600384204	Л020-00113-76/00045057	393 от 27.09.2022	Сбор, Транспортирование, Обработка	Ярославский район, пос. Нагорный, ул. Дорожная, д.6а
252	Верхне-Волжское МУ РПН	ООО «ТЕХНОСЕРВИС»	7604253303	Л020-00113-76/00045021	261 от 26.12.2018	Транспортирование	150044, г. Ярославль, ул. Базовая, д. 9, литера Е, помещение 3
253	Верхне-Волжское МУ РПН	ООО «ОТЭКО»	7606076258	Л020-00113-76/00045009	257 от 21.12.2018	Сбор, Транспортирование, Утилизация, Обезвреживание	Ярославская обл., Ярославский р-н, Ивняковское с/п, в р-не дер. Иваново-Кошевники, кадастровый номер з/у 76:17:161201:5
254	Верхне-Волжское МУ РПН	ООО «Эколекарь»	3702174758	Л020-00113-76/00044955	255 от 17.12.2018	Сбор, Транспортирование, Обработка, Обезвреживание	150044, г. Ярославль, ул. Механизаторов, д.9
255	Верхне-Волжское МУ РПН	ООО «ЭВР»	7606100366	Л020-00113-76/00044943	246 от 11.12.2018	Сбор, Транспортирование, Обработка, Утилизация, Обезвреживание	г. Ярославль, 1-ый Промышленный пр-д, д. 10, лит. И
256	Верхне-Волжское МУ РПН	ООО «Сфера»	7604309771	Л020-00113-76/00044847	227 от 26.11.2018	Сбор, Транспортирование, Обработка, Утилизация, Обезвреживание	150044, г. Ярославль, Промышленное шоссе, д. 1, строение 4
257	Верхне-Волжское МУ РПН	ИП Матавкин А.В.	761015602208	Л020-00113-76/00044810	226 от 26.11.2018	Сбор, Транспортирование, Обработка, Утилизация	Ярославская обл., г. Рыбинск, Юго-западная промышленная зона, д. 2
258	Верхне-Волжское МУ РПН	ООО «Промтехинвест»	7617007986	Л020-00113-76/00044778	219 от 20.11.2018	Транспортирование	150049, г. Ярославль, ул. Магистральная, д. 20, бытовой корпус (МСК-1)
259	Верхне-Волжское МУ РПН	АО «Красный Перекоп»	7601001146	Л020-00113-76/00044641	185 от 22.10.2018	Транспортирование	150002, г. Ярославль, ул. Стачек, д. 63
260	Верхне-Волжское МУ РПН	ООО «Экогенерация»	7606112570	Л020-00113-76/00044391	372 от 16.09.2022	Сбор, Транспортирование, Обезвреживание	150044, Ярославская область, г. Ярославль, пр-кт. Октября, д. 78, кадастровый номер 76:23:050102:1377

261	Верхне-Волжское МУ РПН	ООО «Экогенерация»	7606112570	Л020-00113-76/00044391	372 от 16.09.2022	Сбор, Транспортирование, Обработка, Утилизация, Обезвреживание	150040, Ярославская область, г. Ярославль, пр. Октября, д78, лит. Ч, строение 7
262	Верхне-Волжское МУ РПН	ООО «ПромПолимерУтилизация»	7604341870	Л020-00113-76/00044389	158 от 07.09.2018	Сбор, Транспортирование, Обработка, Утилизация	150044, Ярославская область, г. Ярославль, 1-й Промышленный проезд, д.14
263	Верхне-Волжское МУ РПН	ООО «Арт-Маркет»	7604030410	Л020-00113-76/00044354	156 от 04.09.2018	Сбор, Транспортирование, Обработка	г. Ярославль, ул. Промышленная, д.2к
264	Верхне-Волжское МУ РПН	ООО «Арт-Маркет»	7604030410	Л020-00113-76/00044354	156 от 04.09.2018	Сбор, Транспортирование, Обработка	Ярославская область, г. Рыбинск, ул. Труда, д.94
265	Верхне-Волжское МУ РПН	ООО «Арт-Маркет»	7604030410	Л020-00113-76/00044354	156 от 04.09.2018	Сбор, Транспортирование, Обработка	Ярославская область, г. Ярославль, ул. Декабристов
266	Верхне-Волжское МУ РПН	ООО «Арт-Маркет»	7604030410	Л020-00113-76/00044354	156 от 04.09.2018	Сбор, Транспортирование, Обработка	Ярославская область, г. Рыбинск, ул. Ошурковская, д.2 в
267	Верхне-Волжское МУ РПН	ООО «Арт-Маркет»	7604030410	Л020-00113-76/00044354	156 от 04.09.2018	Сбор, Транспортирование, Обработка	Ярославский район, Ярославская область, пос. Кузнечиха, ул. Промышленная, д.3
268	Верхне-Волжское МУ РПН	ООО «Арт-Маркет»	7604030410	Л020-00113-76/00044354	156 от 04.09.2018	Сбор, Транспортирование, Обработка	Ярославская область, Ярославский район п/о «Ивняки, промышленная зона «База Нечерноземья», д.1
269	Верхне-Волжское МУ РПН	ООО «Арт-Маркет»	7604030410	Л020-00113-76/00044354	156 от 04.09.2018	Сбор, Транспортирование, Обработка	Ярославская область, г. Ярославль, ул. Портовая, д.1
270	Верхне-Волжское МУ РПН	ООО «УРБАН - ЭКО»	7606116648	Л020-00113-76/00044298	151 от 28.08.2018	Сбор, Транспортирование, Обработка, Утилизация	150044, Ярославская область, г. Ярославль, пр-кт Октября, д.78, литер Л, кадастровый номер 76:23:010101:3401
271	Верхне-Волжское МУ РПН	ООО «АСТ-Восток»	7718882305	Л020-00113-76/00044227	146 от 14.08.2018	Транспортирование	Ярославская обл., г. Гаврилов -Ям, ул. Победы, д.67, кадастровый номер з/у 76:04:010110:0010
272	Верхне-Волжское МУ РПН	ООО «Рыбинский кабельный завод»	7610093062	Л020-00113-76/00044179	139 от 02.08.2018	Транспортирование	152916, г. Рыбинск, проспект 50 лет Октября, дом 60
273	Верхне-Волжское МУ РПН	ООО «ЭкоСталь»	7606101183	Л020-00113-76/00044172	138 от 01.08.2018	Транспортирование	150507, Ярославская область, Ярославский район, п/о Ивняки, промышленная зона «База Нечерноземья», д.1
274	Верхне-Волжское МУ РПН	МУКП «Зеленхозстрой»	7612043885	Л020-00113-76/00044038	123 от 10.07.2018	Сбор, Транспортирование, Размещение	Ярославская область, Угличский район, у д.Селиваново (полигон ТБО), кадастровый номер з/у № 76:16:010101:49
275	Верхне-Волжское МУ РПН	ООО «Компания Вторэкс»	7610108209	Л020-00113-76/00044002	113/1 от 29.06.2018	Сбор, Транспортирование, Обработка	Ярославская область, Ярославский район, Ивняковский с/о, в районе п. Ивняки
276	Верхне-Волжское МУ РПН	ООО «Компания Вторэкс»	7610108209	Л020-00113-76/00044002	113/1 от 29.06.2018	Сбор, Транспортирование, Обработка	г. Ярославль, ул. Магистральная, д. 42
277	Верхне-Волжское МУ РПН	ООО «Компания Вторэкс»	7610108209	Л020-00113-76/00044002	113/1 от 29.06.2018	Сбор, Транспортирование, Обработка	Ярославская область, г. Рыбинск, пр-т Генерала Батова, 61а
278	Верхне-Волжское МУ РПН	ООО «Компания Вторэкс»	7610108209	Л020-00113-76/00044002	113/1 от 29.06.2018	Сбор, Транспортирование, Обработка	Ярославская область, г. Рыбинск, ул. Расторгуева, д.19, литер А
279	Верхне-Волжское МУ РПН	ООО «ЯрДРСП»	7604257330	Л020-00113-76/00043941	109 от 22.06.2018	Утилизация	Ярославская область, Ярославский район, Кузнечихинский с/с, в районе д. Васильевское (Асфальтобетонный завод типа ДС-15800.00)
280	Верхне-Волжское МУ РПН	ЗАО «НПК ЯрЛИ»	7602003918	Л020-00113-76/00155943	108 от 20.06.2018	Транспортирование	150044, г. Ярославль, пр-т Октября, д. 87
281	Верхне-Волжское МУ РПН	ООО «Волга»	7602108692	Л020-00113-76/00043829	95 от 05.06.2018	Транспортирование	150044, г. Ярославль, 2-ой промышленный проезд, д. 11, пом. 7
282	Верхне-Волжское МУ РПН	АО ГМЗ «АГАТ»	7616002417	Л020-00113-76/00043816	92 от 31.05.2018	Транспортирование	152240, г. Гаврилов-Ям, пр. Машиностроителей, д.1
283	Верхне-Волжское МУ РПН	ООО «Мехуборка Переславль»	5263131732	Л020-00113-76/00043724	79 от 15.05.2018	Сбор, Транспортирование, Обработка	152020, Ярославская обл., г. Переславль-Залесский, ул. Свободы, д.98
284	Верхне-Волжское МУ РПН	ООО «Экосервис-Плюс»	7705846275	Л020-00113-76/00043704	80 от 15.05.2018	Транспортирование	150003, г. Ярославль, пр. Октября, д. 78, кадастровый номер 76:23:050203:969
285	Верхне-Волжское МУ РПН	ООО «Элконт»	7606039873	Л020-00113-76/00043294	70 от 03.05.2018	Сбор, Транспортирование, Обработка, Утилизация	150044, Россия, г. Ярославль, ул. Полушкина Роща, д. 16, строение 36, пом.1
286	Верхне-Волжское МУ РПН	ООО «НПО ВТОРМ»	7604257643	Л020-00113-76/00043222	65/1 от 18.04.2018	Сбор, Транспортирование, Обработка, Утилизация	150049, г. Ярославль, ул. Магистральная, д.20, площадка Б, МСК-1, помещение №232, №233; МСК-2, помещение №110
287	Верхне-Волжское МУ РПН	ООО «НПО ВТОРМ»	7604257643	Л020-00113-76/00043222	65/1 от 18.04.2018	Сбор	152260, Ярославская обл., Некрасовский р-н, Климовский с/о, кадастровый номер участка 76:09:093401:1251
288	Верхне-Волжское МУ РПН	ООО «МеталлИнвест»	7604320655	Л020-00113-76/00043181	60 от 13.04.2018	Сбор, Транспортирование, Обработка	150044, г. Ярославль, ул. Магистральная, д.36, площадка Д, МСК-4, пом. №150
289	Верхне-Волжское МУ РПН	АО «ЯТУ имени В.Ю. Орлова»	7605000714	Л020-00113-76/00043146	49 от 06.04.2018	Транспортирование, Утилизация, Обезвреживание	150023, г. Ярославль, ул.Гагарина, д.74а
290	Верхне-Волжское МУ РПН	ООО «СИТЬ«	7620006774	Л020-00113-76/00043113	36 от 26.03.2018	Сбор, Транспортирование, Размещение	Ярославская область, Мышкинский р-н, Зарубинский сельский округ, восточнее д. Пятинское (полигон ТБО)
291	Верхне-Волжское МУ РПН	ОАО «Чистый город плюс«	7609023737	Л020-00113-76/00554118	35 от 23.03.2018	Сбор, Транспортирование, Размещение	152120, Ярославская область, Ростовский р-н, д. Уваиха (полигон ТБО)
292	Верхне-Волжское МУ РПН	ООО «Ятис»	7604307502	Л020-00113-76/00043051	23 от 12.03.2018	Сбор, Транспортирование, Утилизация	150049, г. Ярославль, ул. Магистральная, д.20, площадка Б, МСК-1, помещение №225
293	Верхне-Волжское МУ РПН	ООО «АНТА»	7604320101	Л020-00113-76/00043039	27 от 12.03.2018	Транспортирование	г. Ярославль, ул. Гагарина, д.62, стр.9
294	Верхне-Волжское МУ РПН	ООО «Поли Пак»	7611019350	Л020-00113-76/00042988	21 от 07.03.2018	Сбор, Утилизация	152300, Ярославская область, г. Тутаев, ул. Дементьева, д.26
295	Верхне-Волжское МУ РПН	МУП ТМР «Горэлектросеть»	7611003390	Л020-00113-76/00042948	17 от 01.03.2018	Транспортирование	152303, Ярославская область, г. Тутаев, ул. Советская, д. 19
296	Верхне-Волжское МУ РПН	ООО «Эко-город»	7606112837	Л020-00113-76/00042521	15 от 12.02.2018	Сбор, Транспортирование	150040, г. Ярославль, пр. Октября, д.74, корпус №9
297	Верхне-Волжское МУ РПН	ООО «ФЕРРУМ»	7604095939	Л020-00113-76/00042520	14 от 12.02.2018	Сбор, Обработка	150001, г. Ярославль, ул. 1-ая Вокзальная, д. 7
298	Верхне-Волжское МУ РПН	ООО «МосКомСервис»	7733269686	Л020-00113-76/00042514	10 от 09.02.2018	Транспортирование	г. Ярославль, пр-т Октября, д. 78 з/у 76:23:050102:940
299	Верхне-Волжское МУ РПН	АО «МСИ«	7708000794	Л020-00113-76/00042037	223 от 22.11.2017	Транспортирование	150020, г. Ярославль, ул. Алмазная, д. 1а
300	Верхне-Волжское МУ РПН	ООО «Купрум»	7610070594	Л020-00113-76/00042036	222 от 21.11.2017	Сбор, Транспортирование, Обработка	152916, Ярославская обл., г. Рыбинск, проспект 50 лет Октября, д. 55
301	Верхне-Волжское МУ РПН	ООО ПКФ «Торгвторма»	7605006385	Л020-00113-76/00042021	219 от 20.11.2017	Сбор, Транспортирование, Обработка	150044, г. Ярославль, ул. Базовая, д. 9
302	Верхне-Волжское МУ РПН	ООО ПКФ «Торгвторма»	7605006385	Л020-00113-76/00042021	219 от 20.11.2017	Сбор, Транспортирование, Обработка	Ярославская обл., Ярославский р-н, д. Дубки, ул. Промышленная, д.29
303	Верхне-Волжское МУ РПН	ООО ПКФ «Торгвторма»	7605006385	Л020-00113-76/00042021	219 от 20.11.2017	Сбор, Транспортирование, Обработка	Ярославская обл., Ярославский р-н, с/п Кузнечиха, ул. Промышленная, д. 9
304	Верхне-Волжское МУ РПН	ООО «ЭКОМЕД»	7606113911	Л020-00113-76/00041854	200 от 19.10.2017	Сбор, Транспортирование	150044, г. Ярославль, пр-т Октября, д. 78, литер Л, помещение 2, кадастровый номер участка:76:23:050102:813
305	Верхне-Волжское МУ РПН	АО «РЗП»	7610062970	Л020-00113-76/00041853	199 от 19.10.2017	Сбор	Ярославская обл., г. Рыбинск, Юго-западная промзона, д. 5
306	Верхне-Волжское МУ РПН	АО «РЗП»	7610062970	Л020-00113-76/00041853	199 от 19.10.2017	Сбор, Транспортирование	152907, Ярославская обл., Рыбинский р-н, г.Рыбинск, проспект Серова, д. 89
307	Верхне-Волжское МУ РПН	ГП ЯО ЯРДОРМОСТ	7627000228	Л020-00113-76/00041850	43 от 21.03.2019	Транспортирование	г. Любим, ул. Республиканская, д.39
308	Верхне-Волжское МУ РПН	ГП ЯО ЯРДОРМОСТ	7627000228	Л020-00113-76/00041850	43 от 21.03.2019	Транспортирование	г. Данилов, ул.Володарского, д.135
309	Верхне-Волжское МУ РПН	ГП ЯО ЯРДОРМОСТ	7627000228	Л020-00113-76/00041850	43 от 21.03.2019	Транспортирование	с. Новый Некоуз, ул. Некоузская, д.6
310	Верхне-Волжское МУ РПН	ГП ЯО ЯРДОРМОСТ	7627000228	Л020-00113-76/00041850	43 от 21.03.2019	Транспортирование	Переславский район, с. Большая Брембола, д. 10
311	Верхне-Волжское МУ РПН	ГП ЯО ЯРДОРМОСТ	7627000228	Л020-00113-76/00041850	43 от 21.03.2019	Транспортирование	г.Тутаев, ул. Ленина, д.87
312	Верхне-Волжское МУ РПН	ГП ЯО ЯРДОРМОСТ	7627000228	Л020-00113-76/00041850	43 от 21.03.2019	Транспортирование	г. Мышкин, ул.Угличская, д.92
313	Верхне-Волжское МУ РПН	ГП ЯО ЯРДОРМОСТ	7627000228	Л020-00113-76/00041850	43 от 21.03.2019	Транспортирование	Ярославская область., Ярославский район, д. Кузнечиха, ул.Индустриальная, д.4
314	Верхне-Волжское МУ РПН	ГП ЯО ЯРДОРМОСТ	7627000228	Л020-00113-76/00041850	43 от 21.03.2019	Транспортирование	г. Гаврилов-Ям, ул. Победы, д.65
315	Верхне-Волжское МУ РПН	ГП ЯО ЯРДОРМОСТ	7627000228	Л020-00113-76/00041850	43 от 21.03.2019	Транспортирование	г.Пошехонье, ул. Рыбинская, д.37а
316	Верхне-Волжское МУ РПН	ГП ЯО ЯРДОРМОСТ	7627000228	Л020-00113-76/00041850	43 от 21.03.2019	Транспортирование	Ярославская обл., Большесельский р-н, с. Большое Село, ул. 3-я Строителей, д. 1а
317	Верхне-Волжское МУ РПН	ГП ЯО ЯРДОРМОСТ	7627000228	Л020-00113-76/00041850	43 от 21.03.2019	Транспортирование	Первомайский район, п.Пречистое, ул. Ярославская
318	Верхне-Волжское МУ РПН	ГП ЯО ЯРДОРМОСТ	7627000228	Л020-00113-76/00041850	43 от 21.03.2019	Транспортирование	с.Брейтово, ул. Память Ильича, д.75
319	Верхне-Волжское МУ РПН	ООО «Чистая линия«	7604330533	Л020-00113-76/00041647	192 от 06.10.2017	Транспортирование	150006, г. Ярославль, ул. Балтийская, д.25, кв.12
320	Верхне-Волжское МУ РПН	ГП ЯО «Северный водоканал»	7610012391	Л020-00113-76/00041538	191 от 05.10.2017	Обезвреживание	152968, Ярославская обл., Рыбинский р-н, д.Кирилловское, кадастровый номер з/у 76:14:050302:0004

321	Верхне-Волжское МУ РПН	ГП ЯО «Северный водоканал»	7610012391	Л020-00113-76/00041538	191 от 05.10.2017	Транспортирование	152908, Ярославская обл., г. Рыбинск, Ярославский тракт, д. 69
322	Верхне-Волжское МУ РПН	ОАО «ГАЛАНТ»	7605000827	Л020-00113-76/00554097	186 от 25.09.2017	Сбор	г Ярославль, ул Малая Пролетарская, д 18А стр 2
323	Верхне-Волжское МУ РПН	ООО «СпецТрейд»	7611021945	Л020-00113-76/00040194	180 от 18.09.2017	Сбор, Транспортирование, Обработка	152300, Ярославская обл., г. Тутаев, ул. Волжская Набережная, д. 144 б
324	Верхне-Волжское МУ РПН	ИП Осипов Д.В.	761018744592	Л020-00113-76/00040185	178 от 15.09.2017	Транспортирование	г. Рыбинск, Ярославский тракт, 152
325	Верхне-Волжское МУ РПН	ООО «ЭлкМэн Про»	7730228868	Л020-00113-76/00040104	171 от 05.09.2017	Транспортирование	150022, г. Ярославль, Тормозное шоссе, д. 1, стр. 15
326	Верхне-Волжское МУ РПН	ООО «Монди Переславль»	7608021328	Л020-00113-76/00039673	157 от 08.08.2017	Транспортирование, Утилизация	152025, Ярославская обл., г. Переславль-Залесский, площадь Менделеева, д. 2-г, корп. 55
327	Верхне-Волжское МУ РПН	ООО «ЭКОПЛЮС»	7602134452	Л020-00113-76/00039669	151 от 25.07.2017	Сбор, Транспортирование, Утилизация	150044, г. Ярославль, пр-т Октября, д. 78, литер Т
328	Верхне-Волжское МУ РПН	ФГУП «ЭМЗ»	7612001518	Л020-00113-76/00039644	154 от 01.08.2017	Транспортирование	152613, Ярославская область, г. Углич, Рыбинское шоссе, 22
329	Верхне-Волжское МУ РПН	ООО «Уют«	7602076200	Л020-00113-76/00039597	295 от 25.07.2017	Транспортирование	150023, г.Ярославль, ул.Гагарина. д.78 «А»
330	Верхне-Волжское МУ РПН	ООО «ЭкоПрогресс«	7730196119	Л020-00113-76/00039162	147 от 17.07.2017	Транспортирование	150022, г.Ярославль, Тормозное шоссе, д. 1, стр. 15
331	Верхне-Волжское МУ РПН	ООО «НОВО-Строй»	7736653604	Л020-00113-76/00039143	142 от 13.07.2017	Транспортирование	150022, г. Ярославль, Тормозное шоссе, д. 1, строение 15
332	Верхне-Волжское МУ РПН	ООО «ЯрМет»	7604071688	Л020-00113-76/00039114	139 от 11.07.2017	Сбор, Транспортирование, Обработка	150010, г. Ярославль, Тормозное шоссе, д.119
333	Верхне-Волжское МУ РПН	ПАО «ОДК-Сатурн»	7610052644	Л020-00113-76/00039104	137 от 11.07.2017	Сбор, Транспортирование, Обезвреживание	152903, Ярославская область, г.Рыбинск, пр-т Ленина, д.163
334	Верхне-Волжское МУ РПН	ПАО «ОДК-Сатурн»	7610052644	Л020-00113-76/00039104	137 от 11.07.2017	Сбор, Транспортирование, Обезвреживание	152903, Ярославская область, г.Рыбинск, ул. Малаховская, д.83
335	Верхне-Волжское МУ РПН	АО «НМЗ»	7621000052	Л020-00113-76/00039027	131 от 29.06.2017	Транспортирование	152260, Ярославская обл. рп Некрасовское ул. Советская, д. 101
336	Верхне-Волжское МУ РПН	АО «ССЗ «Вымпел»	7610015674	Л020-00113-76/00038911	110 от 14.06.2017	Транспортирование, Утилизация, Обезвреживание	152912, Ярославская обл., г. Рыбинск, ул. Новая, д. 4
337	Верхне-Волжское МУ РПН	ООО «НЕФТЬЭКОПРОМ»	7604318303	Л020-00113-76/00038889	104 от 08.06.2017	Сбор, Транспортирование, Утилизация, Обезвреживание	152101, Ярославская область, Ростовский район, п. Семибратово, ул. Восточная, д.13
338	Верхне-Волжское МУ РПН	ОАО «Волжанин»	7626002127	Л020-00113-76/00554080	105 от 08.06.2017	Транспортирование, Утилизация	152968, Ярославская обл., Рыбинский р-н, п. Ермаково
339	Верхне-Волжское МУ РПН	ООО «Экоуниверсал Логистика»	5007095900	Л020-00113-76/00038787	87 от 23.05.2017	Транспортирование	150506, Ярославская обл., Ярославский район, ст. Тенино, стр. 2
340	Верхне-Волжское МУ РПН	ООО «Игнис»	7604222432	Л020-00113-76/00038747	82 от 17.05.2017	Сбор, Транспортирование, Утилизация, Обезвреживание	150999, г. Ярославль, ул. Промышленная, д. 2, Литер ВВ1
341	Верхне-Волжское МУ РПН	ООО «Ферос»	7604006752	Л020-00113-76/00038717	71 от 03.05.2017	Сбор, Транспортирование, Обработка, Утилизация	Я150510, Ярославская обл., Ярославский р-н, д. Кузнечиха, ул. Индустриальная д. 2
342	Верхне-Волжское МУ РПН	ООО «СТРЭНГА»	7602083720	Л020-00113-76/00038690	76 от 11.05.2017	Сбор, Транспортирование, Утилизация	150044, г. Ярославль, Ленинградский пр-т, д.35
343	Верхне-Волжское МУ РПН	ООО «ЯрЦветмет»	7604241971	Л020-00113-76/00038615	68 от 27.04.2017	Сбор, Транспортирование, Обработка	150001, г. Ярославль, ул. Вишняки, д.3а
344	Верхне-Волжское МУ РПН	ООО ПКФ «Защита Северо-Запад ВМТ»	7806217587	Л020-00113-76/00038551	52 от 18.04.2017	Сбор, Транспортирование, Обработка	150066, г. Ярославль, ул. Пожарского, д. 61, нежилое помещение №20, здание Литер АА1
345	Верхне-Волжское МУ РПН	ООО «ЭКОВТОРРЕСУРС»	7606108781	Л020-00113-76/00038423	49 от 03.04.2017	Сбор, Транспортирование	152155, Ярославская обл., Тутаевский район, пос. Фоминское, ул. Нагорная, д.1
346	Верхне-Волжское МУ РПН	МУП «Вознесенский» г. Ярославля	7604007643	Л020-00113-76/00038422	45 от 29.03.2017	Сбор	г. Ярославль, пр-т Ленина, д.16а (парк)
347	Верхне-Волжское МУ РПН	МУП «Вознесенский» г. Ярославля	7604007643	Л020-00113-76/00038422	45 от 29.03.2017	Сбор	г. Ярославль, ул.Подзеленье (парк)
348	Верхне-Волжское МУ РПН	МУП «Вознесенский» г. Ярославля	7604007643	Л020-00113-76/00038422	45 от 29.03.2017	Сбор	г. Ярославль, ул.Чкалова, ул. Щапова
349	Верхне-Волжское МУ РПН	МУП «Вознесенский» г. Ярославля	7604007643	Л020-00113-76/00038422	45 от 29.03.2017	Сбор	г. Ярославль, ул.Павлова (парк)
350	Верхне-Волжское МУ РПН	МУП «Вознесенский» г. Ярославля	7604007643	Л020-00113-76/00038422	45 от 29.03.2017	Сбор	г. Ярославль, ул. Свердлова, д.27
351	Верхне-Волжское МУ РПН	МУП «Вознесенский» г. Ярославля	7604007643	Л020-00113-76/00038422	45 от 29.03.2017	Сбор	г. Ярославль, ул.Чкалова, д.11
352	Верхне-Волжское МУ РПН	МУП «Вознесенский» г. Ярославля	7604007643	Л020-00113-76/00038422	45 от 29.03.2017	Сбор	г. Ярославль, Ленинградский пр-т, пр-т Дзержинского (парк)
353	Верхне-Волжское МУ РПН	МУП «Вознесенский» г. Ярославля	7604007643	Л020-00113-76/00038422	45 от 29.03.2017	Сбор	г. Ярославль, ул. Свободы, д.46
354	Верхне-Волжское МУ РПН	АО «ЯЗДА»	7601000833	Л020-00113-76/00038227	38 от 20.03.2017	Утилизация	150051, г.Ярославль, пр-т Машиностроителей, д. 81
355	Верхне-Волжское МУ РПН	ООО «ЭКО-ТОП»	7604229340	Л020-00113-76/00038094	28 от 27.02.2017	Сбор, Транспортирование, Обработка, Утилизация	150044, г. Ярославль, Полушкина роща, д. 16, стр. 72
356	Верхне-Волжское МУ РПН	ИП Лобашов О.В.	760305242548	Л020-00113-76/00037929	20 от 06.02.2017	Транспортирование	150044, г. Ярославль, пр. Октября, д. 78В
357	Верхне-Волжское МУ РПН	ООО «МЭТР»	7609027604	Л020-00113-76/00037853	9 от 25.01.2017	Транспортирование	152155, Ярославская обл., г. Ростов, Московское шоссе, д.16
358	Верхне-Волжское МУ РПН	ОАО БВЛ «Большие соли»	7621002814	Л020-00113-76/00037789	05 от 16.01.2017	Транспортирование	150000, Ярославская обл., пос. Некрасовское, ул. Советская, д.84
359	Верхне-Волжское МУ РПН	ООО «Альфа Сити»	7606087059	Л020-00113-76/00037705	393 от 26.12.2016	Сбор, Транспортирование	152150, Ярославская область, Ростовский район, пос.Восход, д.18а
360	Верхне-Волжское МУ РПН	ООО «Экологический оператор «Макраб»	7602129068	Л020-00113-76/00037695	392 от 26.12.2016	Сбор, Транспортирование, Обработка	150044, Ярославская область, г. Ярославль, ул. Базовая, д3
361	Верхне-Волжское МУ РПН	ООО «Экологический оператор «Макраб»	7602129068	Л020-00113-76/00037695	392 от 26.12.2016	Сбор, Размещение	Ярославская область, Даниловский район, полигон ТБО «Тюхменево» (кадастровый номер з/у 76:05:055401:9066; з/у 76:05:055401:9058
362	Верхне-Волжское МУ РПН	ООО «Экологический оператор «Макраб»	7602129068	Л020-00113-76/00037695	392 от 26.12.2016	Сбор, Транспортирование, Обработка, Размещение	Ярославская обл., г. Данилов, ул. Ярославская, д. 48Б
363	Верхне-Волжское МУ РПН	ООО «ЯрКамп-Сервис»	7606048116	Л020-00113-76/00037659	396 от 26.12.2016	Сбор	150521, Ярославская область, Ярославский район, п. Щедрино, ул. Московская, стр.6А
364	Верхне-Волжское МУ РПН	ООО «Торгмет»	7604191103	Л020-00113-76/00037656	399 от 26.12.2016	Сбор, Транспортирование	г. Рыбинск, ул. Захарова д.38
365	Верхне-Волжское МУ РПН	ООО «Торгмет»	7604191103	Л020-00113-76/00037656	399 от 26.12.2016	Сбор, Транспортирование	150029, г. Ярославль, ул. Декабристов, д.9, стр. 2
366	Верхне-Волжское МУ РПН	ООО «Ресурс»	7604281861	Л020-00113-76/00037636	398 от 26.12.2016	Сбор, Транспортирование	152925, г. Рыбинск, ул. Расторгуева, д.16
367	Верхне-Волжское МУ РПН	АО «Арена-2000»	7606028688	Л020-00113-76/00037627	397 от 26.12.2016	Сбор	150023, Ярославская обл., г. Ярославль, ул. Гагарина, д. 15
368	Верхне-Волжское МУ РПН	ООО «Асфальтобетонный завод ССМ»	7602037811	Л020-00113-76/00036593	378 от 30.11.2016	Утилизация	150044, г. Ярославль, ул. Промышленная, д.2А
369	Верхне-Волжское МУ РПН	ООО «Яртехномонтаж»	7604238249	Л020-00113-76/00035306	376 от 29.11.2016	Сбор, Транспортирование	150023, г.Ярославль, Московский пр., д.122
370	Верхне-Волжское МУ РПН	ООО «ЭКОТРАНС»	7723443695	Л020-00113-76/00035242	371 от 21.11.2016	Сбор, Транспортирование	150066, г. Ярославль, ул. Пожарского, д. 61, литер ЕЕ1, складское помещение №5
371	Верхне-Волжское МУ РПН	ООО «САХ»	7610059777	Л020-00113-76/00035199	370 от 16.11.2016	Сбор, Транспортирование	152919, Ярославская область, г. Рыбинск, ул. Софийская, д.76
372	Верхне-Волжское МУ РПН	МУП «Полигон»	7622015816	Л020-00113-76/00033461	362 от 09.11.2016	Сбор, Размещение	Ярославская область, Переславский район, Заладьевское участковое лесничество, квартал 1075, выдел 10 (полигон ТБО)
373	Верхне-Волжское МУ РПН	ИП Косульников О.Н.	760302793875	Л020-00113-76/00032362	352 от 31.10.2016	Транспортирование	Ярославская область, г. Ярославль, ул.Спартаковская, д.2а
374	Верхне-Волжское МУ РПН	ФГУП ЭСЗ	7612002423	Л020-00113-76/00032010	344 от 24.10.2016	Транспортирование	152613, Ярославская область, г. Углич, Рыбинское шоссе, д.22В
375	Верхне-Волжское МУ РПН	ООО «МК-ТехСервис»	7606093790	Л020-00113-76/00032008	315 от 19.08.2022	Сбор, Транспортирование, Обработка	150031, г. Ярославль, ул. Промышленная, д. 20, стр. 6
376	Верхне-Волжское МУ РПН	ООО «Металлинг»	7602055754	Л020-00113-76/00031977	342 от 24.10.2016	Сбор, Транспортирование, Обработка	150003, Ярославская область, г.Ярославль, Полушкина роща, д.9, стр. 12
377	Верхне-Волжское МУ РПН	ООО «Славмебель»	7602032612	Л020-00113-76/00031863	331 от 14.10.2016	Транспортирование	150042, Ярославская область, г. Ярославль, Тутаевское шоссе, д.24
378	Верхне-Волжское МУ РПН	ООО «ПТК ПТР»	7606035808	Л020-00113-76/00031810	325 от 11.10.2016	Транспортирование	150010, Ярославская область, г. Ярославль, Тормозное шоссе, д.117
379	Верхне-Волжское МУ РПН	ООО «НПК Промэкология»	7602031520	Л020-00113-76/00031776	326 от 11.10.2016	Сбор, Транспортирование, Обработка, Утилизация, Обезвреживание	150029, Ярославская область, г. Ярославль, пер. Софьи Перовской, д.60, литер Д
380	Верхне-Волжское МУ РПН	ООО «Основа»	7602094129	Л020-00113-76/00031534	316 от 26.09.2016	Сбор, Транспортирование	150049, Ярославская область, г. Ярославль, ул. Магистральная, д.30а
381	Верхне-Волжское МУ РПН	АО «Норский керамический завод»	7602013169	Л020-00113-76/00031481	314 от 23.09.2016	Транспортирование	150019, г. Ярославль, Краснoперевальский переулок, д.1
382	Верхне-Волжское МУ РПН	ИП Пучков В.В.	760700435251	Л020-00113-76/00031424	310 от 21.09.2016	Транспортирование	150006, г. Ярославль, ул. Судостроителей, д.1
383	Верхне-Волжское МУ РПН	ООО «ЯрВК»	7604305199	Л020-00113-76/00031375	307 от 19.09.2016	Сбор, Транспортирование, Обработка	г Ярославль, ул Вишняки, д 1, пом 1
384	Верхне-Волжское МУ РПН	ООО «Раскат-Сервис»	7610092968	Л020-00113-76/00031307	304 от 13.09.2016	Транспортирование	152919, г. Рыбинск, ул. Труда, д. 94

385	Верхне-Волжское МУ РПН	ПАО «Автодизель» (ЯМЗ)	7601000640	Л020-00113-76/00031241	303 от 12.09.2016	Сбор, Утилизация	150040, г.Ярославль, пр. Октября, д.75
386	Верхне-Волжское МУ РПН	ОАО «Ярославский речной порт»	7607001209	Л020-00113-76/00554037	296 от 29.08.2016	Сбор, Транспортирование, Обработка	г. Ярославль, левый берег реки Волга на 525,2 км-525,8 км судового хода
387	Верхне-Волжское МУ РПН	ОАО «Ярославский речной порт»	7607001209	Л020-00113-76/00554037	296 от 29.08.2016	Сбор, Транспортирование	150006, г. Ярославль, Тормозное шоссе, д.117а
388	Верхне-Волжское МУ РПН	ООО «ТехПромРесурс»	7603038448	Л020-00113-76/00030969	294 от 29.08.2016	Сбор, Транспортирование, Обработка, Утилизация	г Ярославль, Промышленное шоссе, д 1 стр 4
389	Верхне-Волжское МУ РПН	ОАО «Угличская птицефабрика»	7612000539	Л020-00113-76/00554036	289 от 23.08.2016	Транспортирование, Утилизация	152612, Ярославская обл., Угличский р-н, г. Углич, Московское ш., д. 1
390	Верхне-Волжское МУ РПН	ОАО «Санаторий «Малые соли»	7621007192	Л020-00113-76/00554035	287 от 23.08.2016	Транспортирование	152263, Ярославская обл., Некрасовский муниципальный район, п/о Строитель
391	Верхне-Волжское МУ РПН	ООО «ЭлкМэн»	7720777001	Л020-00113-76/00019827	283 от 22.08.2016	Транспортирование	150022, г. Ярославль, Тормозное шоссе, д. 1, стр. 5
392	Верхне-Волжское МУ РПН	МУП «Спектр»	7608011873	Л020-00113-76/00019590	274 от 15.08.2020	Сбор, Транспортирование, Размещение	Ярославская обл., Переславский р-н, Троицкий с/о, полигон ТБО, кадастровый номер з/у 76:11:220201:4
393	Верхне-Волжское МУ РПН	МУП «Спектр»	7608011873	Л020-00113-76/00019590	274 от 15.08.2020	Сбор, Транспортирование, Утилизация, Размещение	Ярославская область, Переславский район, г.Переславль-Залесский, ул.Свободы, д.98
394	Верхне-Волжское МУ РПН	ООО «Союзметалл»	7604067875	Л020-00113-76/00019504	266 от 09.08.2016	Сбор, Транспортирование	Ярославская обл., г. Ярославль, ул. 2-я Портовая, д.1
395	Верхне-Волжское МУ РПН	ООО «ТК ЭКО»	7606101923	Л020-00113-76/00019494	265 от 08.08.2016	Сбор, Транспортирование	150044, Ярославская область, г. Ярославль, пр. Октября, д. 78, литер Т, кадастровый номер 76:23:010101:3313
396	Верхне-Волжское МУ РПН	ООО «СпецРемСтрой»	7612031978	Л020-00113-76/00019493	264 от 08.08.2016	Транспортирование	152613, Ярославская обл., г. Углич, Рыбинское шоссе, д. 20 а
397	Верхне-Волжское МУ РПН	ООО «СТУ»	7604300240	Л020-00113-76/00019492	263 от 08.08.2016	Транспортирование	150000, г. Ярославль, ул. Б. Октябрьская, д. 45, пом. 13
398	Верхне-Волжское МУ РПН	Гаврилов-Ямское МП «Ритуал»	7616005418	Л020-00113-76/00154048	258 от 02.08.2016	Транспортирование	152240, Ярославская обл., г. Гаврилов-Ям, ул.Патова, д. 17
399	Верхне-Волжское МУ РПН	ООО ПФ «Романовская»	7611023614	Л020-00113-76/00019195	255 от 01.08.2016	Транспортирование, Утилизация	152309, Ярославская обл., Тутаевский р-н, пос. Фоминское, Промзона зона, стр. 1, кадастровый номер з/у 76:15:021301:974
400	Верхне-Волжское МУ РПН	ООО ПФ «Романовская«	7611023614	Л020-00113-76/00019195	255 от 01.08.2016	Транспортирование, Утилизация	152309, Ярославская обл., Тутаевский р-н, пос. Фоминское, Промзона зона, стр. 1
401	Верхне-Волжское МУ РПН	АО «РН-Ярославль«	7604138678	Л020-00113-76/00019193	254 от 01.08.2016	Транспортирование	150006, г. Ярославль, Тормозное шоссе, д.103
402	Верхне-Волжское МУ РПН	МУП «Октябрь-ЖКХ«	7620004833	Л020-00113-76/00019052	249 от 26.07.2016	Сбор, Транспортирование, Размещение	Ярославская обл., Некоузский р-н, восточнее пос. Октябрь (полигон ТБО), кадастровый номер 76:08:060901:116
403	Верхне-Волжское МУ РПН	ООО «Служба вывоза мусора»	7727842362	Л020-00113-76/00018998	240 от 20.07.2016	Сбор, Транспортирование, Обработка	150066, г. Ярославль, ул. Пожарского, д. 61, литер АА1, литер ЕЕ1
404	Верхне-Волжское МУ РПН	ООО «Управление отходами»	7725294390	Л020-00113-76/00018997	239 от 20.07.2016	Сбор, Транспортирование	150066, г. Ярославль, ул. Пожарского, д. 61, литер АА1, литер ЕЕ1
405	Верхне-Волжское МУ РПН	ИП Борисов С.П.	761600869578	Л020-00113-76/00018865	232 от 12.07.2016	Транспортирование	152250, Ярославская область, Гаврилов-Ямский район, с. Великое, д. 7
406	Верхне-Волжское МУ РПН	ООО «ЭкоПромРесурс»	7610096070	Л020-00113-76/00018862	231 от 12.07.2016	Сбор, Транспортирование	152908, Ярославская обл., г. Рыбинск, ул. Сысоевская, д. 33
407	Верхне-Волжское МУ РПН	ООО «Сотрудничество»	7605016190	Л020-00113-76/00153989	230 от 12.07.2016	Сбор, Транспортирование, Обработка	150042, г. Ярославль, ул. Е. Колесовой, д. 13
408	Верхне-Волжское МУ РПН	ООО «Речфлотсервис«	7604141423	Л020-00113-76/00012517	107 от 25.03.2022	Сбор, Транспортирование	150046, г. Ярославль, ул. Титова, д. 21
409	Верхне-Волжское МУ РПН	ООО «ЯрРенИнвест»	7704791440	Л020-00113-76/00018722	223 от 06.07.2016	Сбор	г Ярославль, ул Победы, д 41
410	Верхне-Волжское МУ РПН	ООО «Газпром теплоэнерго Ярославль»	7603060690	Л020-00113-76/00018719	222 от 06.07.2016	Транспортирование	150065, Ярославская обл., г. Ярославль, пр-т Машиностроителей,д. 64
411	Верхне-Волжское МУ РПН	ООО «БИОТЕРМ»	7602100100	Л020-00113-76/00018693	218 от 05.07.2016	Сбор, Транспортирование, Обезвреживание	Ярославская область, Некрасовское сельское поселение, район д. Скоково (кадастровый номер 76:17:204401:624)
412	Верхне-Волжское МУ РПН	ООО «Технология переработки»	7622007290	Л020-00113-76/00018583	217 от 30.06.2016	Транспортирование	152044, Ярославская область, Переславский район, Дубровицкий с/о, д.Курянинoво (кадастровый номер з/у 76:11:071304:13)
413	Верхне-Волжское МУ РПН	ООО «Факел»	7619002736	Л020-00113-76/00018486	211 от 27.06.2020	Сбор, Транспортирование, Размещение	Ярославская область, Мыш-кинский р-н, Зарубинский сельский округ, восточнее д. Пятинское (полигон ТБО)
414	Верхне-Волжское МУ РПН	ООО «Факел»	7619002736	Л020-00113-76/00018486	211 от 27.06.2020	Сбор, Транспортирование, Размещение	Ярославская область, Мыш-кинский р-н, Охотинский сельский округ, у д. Неверово (полигон ТБО)
415	Верхне-Волжское МУ РПН	ООО «Чистов»	7604130132	Л020-00113-76/00018427	206 от 27.06.2016	Транспортирование	Ярославская обл., Ярославский р-н, с. Сарафоново
416	Верхне-Волжское МУ РПН	ООО «ДИАЛОГ»	7609027450	Л020-00113-76/00018426	205 от 27.06.2016	Сбор, Транспортирование, Обработка	152150, Ярославская область, г. Ростов, Московское шоссе
417	Верхне-Волжское МУ РПН	ОАО «Ярославский завод силикатного кирпича»	7601000287	Л020-00113-76/00554004	204 от 24.06.2016	Транспортирование, Утилизация	г Ярославль, Силикатное шоссе, д 5
418	Верхне-Волжское МУ РПН	ООО фирма «Дельта»	7606006420	Л020-00113-76/00018036	201 от 24.06.2016	Сбор, Транспортирование, Обработка, Обезвреживание	150044, г. Ярославль, ул. Базовая, 9
419	Верхне-Волжское МУ РПН	МУП «Коммунальное хозяйство»	7615011610	Л020-00113-76/00017662	195 от 21.06.2016	Транспортирование	152760, Ярославская обл., с. Брейтово, ул. Свободы, д. 25
420	Верхне-Волжское МУ РПН	ООО «Мицар»	7606087348	Л020-00113-76/00017382	187 от 14.06.2016	Сбор, Транспортирование	150044, г. Ярославль, ул. Базовая, д. 3
421	Верхне-Волжское МУ РПН	ИП Алябьев А.Н.	760802690243	Л020-00113-76/00017262	154 от 26.05.2016	Сбор, Транспортирование, Обработка	150020, г. Переславль-Залесский, ул. Магистральная, д. 12
422	Верхне-Волжское МУ РПН	ИП Алябьев А.Н.	760802690243	Л020-00113-76/00017262	154 от 26.05.2016	Сбор, Транспортирование, Обработка	152020, г. Переславль-Залесский, ул. Свободы, д. 98
423	Верхне-Волжское МУ РПН	МБУ Благоустройство	7615011592	Л020-00113-76/00017238	151 от 23.05.2016	Сбор, Транспортирование, Обработка	152760, Ярославская обл., с. Брейтово, ул. Память Ильича, д. 63а
424	Верхне-Волжское МУ РПН	ООО «Спецавтохозяйство»	7616007278	Л020-00113-76/00017104	174 от 03.06.2016	Сбор, Обработка, Размещение	Ярославская обл., Гаврилов-Ямский р-н, Плотинский с/о, район д. Кудринское (полигон ТБО Черная гора) кадастровый номер 76:04:082501:81)
425	Верхне-Волжское МУ РПН	ООО «Спецавтохозяйство«	7616007278	Л020-00113-76/00017104	174 от 03.06.2016	Транспортирование	Ярославская обл., г. Гаврилов-Ям, ул. Семашко, д. 12 а
426	Верхне-Волжское МУ РПН	ГП ЯО «Ярославское АТП»	7603001906	Л020-00113-76/00017102	173 от 02.06.2016	Транспортирование	150062, г. Ярославль, пр-кт. Авиаторов, д. 153
427	Верхне-Волжское МУ РПН	АО «Первомайское КХ»	7623004895	Л020-00113-76/00017100	172 от 02.06.2016	Транспортирование, Утилизация, Обезвреживание	152430, Ярославская обл., п. Пречистое, ул. Ярославская
428	Верхне-Волжское МУ РПН	АО «Первомайское КХ»	7623004895	Л020-00113-76/00017100	172 от 02.06.2016	Сбор, Размещение	152430, Ярославская обл., Первомайский р-н, д. Корхово
429	Верхне-Волжское МУ РПН	АО «Первомайское КХ»	7623004895	Л020-00113-76/00017100	172 от 02.06.2016	Транспортирование, Обезвреживание	152440, Ярославская обл., Первомайский р-н, ст. Скалино, ул. Энергетиков, д. 4
430	Верхне-Волжское МУ РПН	ООО «РСК»	7610098430	Л020-00113-76/00017099	171 от 02.06.2016	Сбор, Транспортирование	152900, Ярославская область, Рыбинский р-н, г. Рыбинск, улица Пилоставная, д.8
431	Верхне-Волжское МУ РПН	ПАО «ЯСЗ»	7601001080	Л020-00113-76/00016820	140 от 12.05.2016	Транспортирование	150006, г. Ярославль, ул. Корабельная, д. 1
432	Верхне-Волжское МУ РПН	ИП Теперин К.А.	760213855199	Л020-00113-76/00140097	№118 от 04.04.2022	Сбор, Транспортирование	150003, г. Ярославль, пр-т Октября, д. 78
433	Верхне-Волжское МУ РПН	ООО «Благор-Р»	7612033510	Л020-00113-76/00016815	116 от 19.04.2016	Транспортирование	152612, Ярославская обл., г. Углич, ул. Ак. Опарина, д. 57
434	Верхне-Волжское МУ РПН	ООО «Экотехпром»	7602041416	Л020-00113-76/00016606	115 от 19.04.2016	Сбор, Утилизация	г Ярославль, Краснoперевальский пер, д 1
435	Верхне-Волжское МУ РПН	ОАО «ТМЗ«	7611000399	Л020-00113-76/00553990	108 от 14.04.2016	Сбор, Транспортирование, Утилизация	152300, Ярославская обл., г.Тутаев, ул.Строителей, д.1
436	Верхне-Волжское МУ РПН	ИП Фролов М.А.	761500300241	Л020-00113-76/00016601	107 от 13.04.2016	Транспортирование	152760, Ярославская обл., с. Брейтово, ул. Мологская, д. 11
437	Верхне-Волжское МУ РПН	ООО «ЭКО-СЕРВИС»	7610088506	Л020-00113-76/00016598	102 от 01.04.2016	Сбор, Транспортирование	152919, Ярославская обл., г. Рыбинск, ул. Софийская, д. 76
438	Верхне-Волжское МУ РПН	ООО «Софтпак»	7617007552	Л020-00113-76/00016597	101 от 01.04.2016	Транспортирование	Ярославская обл, г Данилов, ул Карла Маркса, д 26
439	Верхне-Волжское МУ РПН	ООО «Экология-Сервис»	7615011289	Л020-00113-76/00016595	100 от 31.03.2016	Сбор, Транспортирование, Размещение	Ярославская область, Брейтовский район, юго-запад от с.Брейтово (полигон ТБО), кадастровый номер земельного участка 76:03:010101:43
440	Верхне-Волжское МУ РПН	ООО «КТС»	7604101420	Л020-00113-76/00016593	99 от 31.03.2016	Транспортирование	150510, Ярославская область, Ярославский район, д. Кузнечиха, ул.Центральная, д. 40
441	Верхне-Волжское МУ РПН	ОАО «ТИИР»	7607001248	Л020-00113-76/00553989	89 от 25.03.2016	Транспортирование	150048, г. Ярославль, Московский пр-т, д. 149
442	Верхне-Волжское МУ РПН	ООО «СпецАвтотрейд»	7604265588	Л020-00113-76/00016591	89 от 25.03.2016	Сбор, Транспортирование, Обработка	152300, Ярославская обл., г. Тутаев, ул. Волжская Набережная, д. 144б
443	Верхне-Волжское МУ РПН	ООО «ТеплоЭнергоРесурс»	7606086320	Л020-00113-76/00016584	77 от 18.03.2016	Транспортирование	150020, г. Ярославль, Тверицкая наб., д. 20
444	Верхне-Волжское МУ РПН	ООО «ЖКУ Т»	7610083882	Л020-00113-76/00016580	76 от 18.03.2016	Транспортирование	152934, Ярославская обл., г. Рыбинск, ул. Герцена, д. 34

445	Верхне-Волжское МУ РПН	ООО «ЖКУ»	7610054095	Л020-00113-76/00016579	75 от 18.03.2016	Транспортирование	152934, Ярославская обл., г. Рыбинск, ул. Герцена, д. 34
446	Верхне-Волжское МУ РПН	ООО «Альтаир»	7610087598	Л020-00113-76/00016576	73 от 17.03.2016	Транспортирование	152934, Ярославская обл., г. Рыбинск, ул. Карякинская, д. 56
447	Верхне-Волжское МУ РПН	ООО «Нефтьэкосервис»	7604241259	Л020-00113-76/00016573	67 от 11.03.2016	Сбор, Транспортирование, Утилизация, Обезвреживание	152253, Ярославская обл., Гаврилов-Ямский р-н, дер. Голузиново
448	Верхне-Волжское МУ РПН	МУП «Универсал Сервис»	7613002320	Л020-00113-76/00016570	65 от 10.03.2016	Транспортирование	152360, Ярославская область, с. Большое Село, ул. Усыскина, д.37
449	Верхне-Волжское МУ РПН	ООО «Дизайн & пространство»	7610061624	Л020-00113-76/00016567	56 от 02.03.2016	Транспортирование	152901, Ярославская область, г. Рыбинск, переулок Вознесенский, д.8 «А»
450	Верхне-Волжское МУ РПН	ООО «Рыбинский кожевенный завод»	7610001801	Л020-00113-76/00016565	54 от 24.02.2016	Транспортирование	152929, Ярославская область, г. Рыбинск, улица Степана Разина, д.38
451	Верхне-Волжское МУ РПН	ООО «Клининг-Групп»	7606097346	Л020-00113-76/00016564	53 от 24.02.2016	Транспортирование	150044, Ярославская область, г.Ярославль, ул.Выставочная, д.5
452	Верхне-Волжское МУ РПН	ООО «Альфа Клининг»	7606093006	Л020-00113-76/00016556	52 от 24.02.2016	Транспортирование	150044, Ярославская область, г.Ярославль, ул.Выставочная, д.5
453	Верхне-Волжское МУ РПН	ООО «Интек Агро»	7606063481	Л020-00113-76/00016555	41 от 17.02.2016	Сбор, Транспортирование, Обработка, Обезвреживание	г. Ярославль, 1-ый Промышленный проезд, д. 10, лит. Е, лит. К
454	Верхне-Волжское МУ РПН	МУП «Коммунальник»	7613004085	Л020-00113-76/00016544	38 от 16.02.2016	Транспортирование	152367, Ярославская область, Большое Село, ул. Садовая
455	Верхне-Волжское МУ РПН	МУП «Коммунальник»	7613004085	Л020-00113-76/00016544	38 от 16.02.2016	Сбор, Размещение	152367, Ярославская область, Большесельский район, полигон ТБО «Николаевское», кадастровый номер 76:01:000000:2508
456	Верхне-Волжское МУ РПН	ОАО «ЖКХ города Пошехонье»	7624004496	Л020-00113-76/00553988	37 от 16.02.2016	Сбор, Транспортирование, Размещение	Ярославская область, Пошехонский МР, Кладовский с/о, межселенная территория (вблизи д. Новленское) (полигон ТБО), кадастровый номер участка 76:12:040202:0005
457	Верхне-Волжское МУ РПН	ЗАО «Чистый город»	7604059176	Л020-00113-76/00153390	28 от 09.02.2016	Сбор, Транспортирование, Обработка, Утилизация	150044, Ярославская обл., г. Ярославль, ул. Осташинская, д. 25
458	Верхне-Волжское МУ РПН	МУП «Энергосервис»	7620004657	Л020-00113-76/00015859	26 от 09.02.2016	Сбор, Размещение	Ярославская обл., Некоузский р-н, 3 км. южнее с. Новый Некоуз (полигон ТБО), кадастровый номер участка 76:08:031201:579
459	Верхне-Волжское МУ РПН	МУП «Энергосервис»	7620004657	Л020-00113-76/00015859	26 от 09.02.2016	Транспортирование	152730, Ярославская обл., с. Новый Некоуз, ул. Новая, д. 1
460	Верхне-Волжское МУ РПН	МБУ «Любимсервис»	7618000140	Л020-00113-76/00015858	25 от 09.02.2016	Сбор, Транспортирование, Размещение	152430, Ярославская область, Любимский район, (полигон ТБО), кадастровый номер з/у 76:06:052103:13
461	Верхне-Волжское МУ РПН	ООО «Импульс»	7610098159	Л020-00113-76/00015857	18 от 03.02.2016	Транспортирование	152971, Ярославская обл., Рыбинский р-н, село Глебово, ул. Рыбинская, д. 7
462	Верхне-Волжское МУ РПН	ООО «Сервисторг»	7604253254	Л020-00113-76/00015832	8 от 25.01.2016	Транспортирование	150044, Ярославская область, г. Ярославль, ул. Базовая, д. 9
463	Верхне-Волжское МУ РПН	ОАО «Славнефть-ЯНОС»	7601001107	Л020-00113-76/00553969	255 от 31.12.2015	Утилизация, Размещение	150023, г.Ярославль, ул.Гагарина, д.86
464	Верхне-Волжское МУ РПН	ОАО «Славнефть-ЯНОС»	7601001107	Л020-00113-76/00553969	255 от 31.12.2015	Утилизация, Размещение	150023, г.Ярославль, Московский пр-т, д.150
465	Верхне-Волжское МУ РПН	ООО «ВТОРДРАГМЕТ»	3703007862	Л020-00113-77/00109718	423 от 07.10.2022	Сбор, Транспортирование, Обработка, Утилизация, Обезвреживание	г. Ярославль, Ленинградский проспект, д. 35, земельный участок 76:23:011001:4702
466	Верхне-Волжское МУ РПН	ООО «ВТОРДРАГМЕТ»	3703007862	Л020-00113-77/00109718	423 от 07.10.2022	Сбор, Транспортирование, Обработка, Утилизация, Обезвреживание	г. Ярославль, Ленинградский проспект, д. 35
467	Верхне-Волжское МУ РПН	ООО «РегионКомПроект»	7743365950	Л020-00113-76/00613619	335 от 26.08.2022	Сбор, Транспортирование, Обработка, Утилизация, Обезвреживание	Ярославская область, г. Ярославль, ул. Гагарина, д. 62, строение 13, здание с кадастровым номером 76:23:041101:0044:026794\19:2001
468	Верхне-Волжское МУ РПН	ООО «Сити Сервис»	9717112498	Л020-00113-76/00287199	176 от 23.05.2022	Транспортирование	Ярославская область, Ярославский район, Карабихское сельское поселение, д. Бегоулево, 10-й километр Московского шоссе, д. 10
469	Верхне-Волжское МУ РПН	ООО «Элемент»	9701201304	Л020-00113-76/00287119	174 от 23.05.2022	Транспортирование	Ярославская область, Ярославский район, п. Дубки, ул. Промышленная, д. 21, стр. 2
470	Верхне-Волжское МУ РПН	ООО «Триумф»	9722018532	Л020-00113-76/00152400	157 от 27.04.2022	Транспортирование	150046, г. Ярославль, ул. Нефтяников, д. 39а, кадастровый номер 76:23:041101:763
471	Верхне-Волжское МУ РПН	ООО «Оникс»	9728045356	Л020-00113-76/00115240	582 от 13.12.2021	Транспортирование	Ярославская область, Ярославский район, 1 км автодороги Ярославль-Прусово «Завод силикатных материалов«, строение 1, здание с кадастровым номером 76:17:010101:22832
472	Верхне-Волжское МУ РПН	ООО «Импульс»	9728034308	Л020-00113-76/00115107	455 от 13.10.2021	Транспортирование	150044, Ярославская обл., Ярославский р-н, Карабихское сельское поселение, д. Бегоулево, 10-й километр Московского шоссе, д. 10
473	Верхне-Волжское МУ РПН	ООО «АРМАТЭК»	9728025529	Л020-00113-76/00115296	252 от 03.06.2021	Транспортирование	150046, г. Ярославль, ул. Гагарина, д. 62, стр. 14
474	Верхне-Волжское МУ РПН	ООО «ЭКОХОЛДИНГ«	7602148494	Л020-00113-76/00113898	173 от 20.04.2021	Транспортирование	150023, г. Ярославль, ул. Гагарина, 58
475	Верхне-Волжское МУ РПН	ООО «Энергоресурс»	7606058080	-	116 от 18.07.2012	Размещение	152900, Ярославская область, Рыбинский район, жилой сектор Волжский, Шекснинское шоссе
476	Верхне-Волжское МУ РПН	ООО «ФЕРРОТЕК»	7602131733	Л020-00113-76/00103417	41 от 09.02.2021	Сбор, Транспортирование, Обработка	150003, Ярославская обл., г. Ярославль, ул. Полушкина Роща, д. 11 А
477	Верхне-Волжское МУ РПН	ЗАО «АС»	7606033487	(76)-2625-СТ	394 от 26.12.2016	Сбор, Транспортирование	150044, Ярославская область, г. Ярославль, ул. Выставочная, д.5
478	Верхне-Волжское МУ РПН	МУП «АТП»	7610001463	Л020-00113-76/00115195	159 от 30.05.2016	Сбор, Транспортирование, Размещение	Ярославская область, Рыбинский р-н, Волжский с/о, район д. Аксеново (полигон ТБО), кадастровый номер з/у 76:14:050301:2
479	Верхне-Волжское МУ РПН	МУП «АТП»	7610001463	Л020-00113-76/00115195	159 от 30.05.2016	Сбор, Транспортирование	152919, Ярославская обл., г. Рыбинск, ул. Софийская, д. 76
480	Верхне-Волжское МУ РПН	ООО «БЭСТ КОМПЛЕКС»	9715353811	Л020-00113-76/00109660	236 от 14.10.2020	Сбор, Транспортирование, Обработка, Обезвреживание	г. Ярославль, ул. Домостроителей, д.1
481	Верхне-Волжское МУ РПН	ООО «Экопром»	7602037233	Л020-00113-76/00099618	162 от 24.07.2020	Сбор, Транспортирование, Обезвреживание	150019, Ярославская область, г. Ярославль, Тутаевское шоссе, д. 130
482	Верхне-Волжское МУ РПН	ООО «Экопром»	7602037233	Л020-00113-76/00099618	23 от 08.02.2016	Сбор, Транспортирование, Обработка, Обезвреживание	150019, Ярославская область, г. Ярославль, Тутаевское шоссе, д. 130
483	Верхне-Волжское МУ РПН	ООО «ФЕРРОТЕК»	7602131733	Л020-00113-76/00103417	154 от 14.07.2020	Сбор, Транспортирование, Обработка	150003, г. Ярославль, ул. Полушкина Роща, д. 11 а
484	Верхне-Волжское МУ РПН	ООО «Развитие»	8905051479	Л020-00113-76/00103963	147 от 06.07.2020	Сбор, Транспортирование, Утилизация, Обезвреживание	Ярославская область, Ярославский район, с/п Карабихское, д. Бегоулево, 10 км Московского шоссе, д. 10
485	Верхне-Волжское МУ РПН	ООО «Диалог»	7602120523	Л020-00113-76/00102685	121 от 28.05.2020	Транспортирование	150044, г. Ярославль, ул. Промышленная, д. 4 а, офис 5
486	Верхне-Волжское МУ РПН	ООО «ВторДрагМет»	3703007862	Л020-00113-77/00109718	12 от 27.01.2020	Сбор, Транспортирование, Обработка, Утилизация, Обезвреживание	г. Ярославль, Ленинградский проспект, д. 35
487	Верхне-Волжское МУ РПН	ООО «ЭКОТЕХНОСЕРВИС»	7604355898	Л020-00113-76/00046837	52 от 11.03.2020	Сбор, Транспортирование, Обезвреживание	150044, г. Ярославль, пр-т Октября, д. 78, участок с кадастровым номером 76:23:050102:869
488	Верхне-Волжское МУ РПН	ООО «ЭКОТЕХНОСЕРВИС»	7604355898	Л020-00113-76/00046837	268 от 24.12.2019	Сбор, Транспортирование, Обезвреживание	150044, г. Ярославль, пр-т Октября, д. 78, участок с кадастровым номером 76:23:050102:869
489	Верхне-Волжское МУ РПН	ООО «ЭКО-ТРАНС»	7611026855	Л020-00113-76/00099955	215 от 23.09.2020	Транспортирование	152303, Ярославская обл., Тутаевский район, г. Тутаев, ул. Моторостроителей, д. 72а, офис 5
490	Верхне-Волжское МУ РПН	ООО «ЭКО-ТРАНС»	7611026855	Л020-00113-76/00099955	207 от 13.11.2019	Транспортирование	152303, Ярославская обл., Тутаевский район, г. Тутаев, ул. Моторостроителей, д. 72а, офис 5
491	Верхне-Волжское МУ РПН	ООО «Чистое предприятие»	7603042420	Л020-00113-76/00099673	166 от 04.08.2020	Сбор, Транспортирование, Обработка, Обезвреживание	г. Ярославль, 1-ый Промышленный проезд, д. 10, лит. А
492	Верхне-Волжское МУ РПН	ООО «НЭК»	7606101962	Л020-00113-76/00097642	135 от 05.06.2020	Сбор, Транспортирование, Обработка, Утилизация, Обезвреживание	150044, г. Ярославль, пр-т Октября, д. 78, литер Т
493	Верхне-Волжское МУ РПН	ООО «НЭК»	7606101962	Л020-00113-76/00097642	104 от 07.06.2019	Сбор, Транспортирование, Обработка, Утилизация, Обезвреживание	150044, г. Ярославль, пр-т Октября, д. 78, литер Т
494	Верхне-Волжское МУ РПН	ООО «ЭКОВЫВОЗ»	9729277222	Л020-00113-76/00104378	66 от 22.04.2019	Транспортирование	150022, Ярославская обл., г. Ярославль, ул. 2-я Портовая, д. 1, лит. П
495	Верхне-Волжское МУ РПН	АО «Ярославльводоканал»	7606069518	Л020-00113-76/00104928	58 от 16.04.2019	Транспортирование, Утилизация	г. Ярославль, Тормозное шоссе, д.123

496	Верхне-Волжское МУ РПН	АО «Ярославльводоканал»	7606069518	Л020-00113-76/00104928	58 от 16.04.2019	Транспортирование	г. Ярославль, ул. 1-ая Портовая, д.5
497	Верхне-Волжское МУ РПН	АО «Ярославльводоканал»	7606069518	Л020-00113-76/00104928	58 от 16.04.2019	Транспортирование, Утилизация	Ярославский район, Ярославская область, д. Малышево
498	Верхне-Волжское МУ РПН	АО «ЯРДОРМОСТ»	7627051656	Л020-00113-76/00109677	43 от 21.03.2019	Транспортирование	с. Новый Некоуз, ул. Некоузская, д.6
499	Верхне-Волжское МУ РПН	АО «ЯРДОРМОСТ»	7627051656	Л020-00113-76/00109677	43 от 21.03.2019	Транспортирование	г.Тутаев, ул. Ленина, д.87
500	Верхне-Волжское МУ РПН	АО «ЯРДОРМОСТ»	7627051656	Л020-00113-76/00109677	43 от 21.03.2019	Транспортирование	г. Любим, ул. Республиканская, д.39
501	Верхне-Волжское МУ РПН	АО «ЯРДОРМОСТ»	7627051656	Л020-00113-76/00109677	43 от 21.03.2019	Транспортирование	г. Мышкин, ул.Угличская, д.92
502	Верхне-Волжское МУ РПН	АО «ЯРДОРМОСТ»	7627051656	Л020-00113-76/00109677	43 от 21.03.2019	Транспортирование	г. Гаврилов-Ям, ул. Победы, д.65
503	Верхне-Волжское МУ РПН	АО «ЯРДОРМОСТ»	7627051656	Л020-00113-76/00109677	43 от 21.03.2019	Транспортирование	с.Брейтово, ул. Память Ильича, д.75
504	Верхне-Волжское МУ РПН	АО «ЯРДОРМОСТ»	7627051656	Л020-00113-76/00109677	43 от 21.03.2019	Транспортирование	Переславский район, с. Большая Брембола, д. 10
505	Верхне-Волжское МУ РПН	АО «ЯРДОРМОСТ»	7627051656	Л020-00113-76/00109677	43 от 21.03.2019	Транспортирование	Ярославская обл., Большесельский р-н, с. Большое Село, ул. 3-я Строителей, д. 1
506	Верхне-Волжское МУ РПН	АО «ЯРДОРМОСТ»	7627051656	Л020-00113-76/00109677	43 от 21.03.2019	Транспортирование	Первомайский район, п.Пречистое, ул. Ярославская
507	Верхне-Волжское МУ РПН	АО «ЯРДОРМОСТ»	7627051656	Л020-00113-76/00109677	43 от 21.03.2019	Транспортирование	г.Пошехонье, ул. Рыбинская, д.37а
508	Верхне-Волжское МУ РПН	АО «ЯРДОРМОСТ»	7627051656	Л020-00113-76/00109677	43 от 21.03.2019	Транспортирование	г. Данилов, ул.Володарского, д.135
509	Верхне-Волжское МУ РПН	АО «ЯРДОРМОСТ»	7627051656	Л020-00113-76/00109677	43 от 21.03.2019	Транспортирование	Ярославская область., Ярославский район, д. Кузнечиха, ул.Индустриальная, д.4
510	Верхне-Волжское МУ РПН	ООО «Завод Кронакрил»	7611018580	Л020-00113-76/00099644	164 от 29.07.2020	Сбор, Транспортирование, Утилизация, Обезвреживание	152300, Ярославская обл., г. Тутаев, ул. Строителей, д. 11 «д»
511	Верхне-Волжское МУ РПН	ООО «Завод Кронакрил»	7611018580	Л020-00113-76/00099644	262 от 26.12.2018	Сбор, Транспортирование, Утилизация, Обезвреживание	152300, Ярославская обл., г. Тутаев, ул. Строителей, д. 11 «д»
512	Верхне-Волжское МУ РПН	ООО «НЭК»	7606101962	Л020-00113-76/00097642	103 от 06.06.2019	Сбор, Транспортирование, Обработка, Утилизация, Обезвреживание	150044, г. Ярославль, пр-т Октября, д. 78, литер Т
513	Верхне-Волжское МУ РПН	ООО «НЭК»	7606101962	Л020-00113-76/00097642	243 от 04.12.2018	Сбор, Транспортирование, Обработка, Утилизация, Обезвреживание	150044, г. Ярославль, пр-т Октября, д. 78, литер Т
514	Верхне-Волжское МУ РПН	ООО «ЭКО-ПЕРЕРАБОТКА»	7606113037	Л020-00113-76/00045960	160 от 09.09.2019	Сбор, Транспортирование, Утилизация	Ярославская область, Ярославский район, Телегинский с/о, помещение в здании с кадастровым номером 76:17:144401:3195
515	Верхне-Волжское МУ РПН	ООО «ЭКО-ПЕРЕРАБОТКА»	7606113037	Л020-00113-76/00045960	141 от 07.08.2018	Сбор, Транспортирование, Утилизация	Ярославская область, Ярославский район, Телегинский с/о, помещение в здании с кадастровым номером 76:17:144401:3195
516	Верхне-Волжское МУ РПН	АО «Ярославский бройлер»	7610049497	Л020-00113-76/00100279	261 от 09.11.2020	Транспортирование, Утилизация	Ярославская обл, Рыбинский р-н, поселок Октябрьский
517	Верхне-Волжское МУ РПН	АО «Ярославский бройлер»	7610049497	Л020-00113-76/00100279	261 от 09.11.2020	Транспортирование, Утилизация	152961, Ярославская обл., Рыбинский р-н, пос. Октябрьский, кадастровый номер з/у 76:14:050302:199
518	Верхне-Волжское МУ РПН	АО «Ярославский бройлер»	7610049497	Л020-00113-76/00100279	261 от 09.11.2020	Транспортирование, Утилизация	152961, Ярославская обл., Некрасовский р-н, д. Шишелово, кадастровый номер з/у 76:09:090000:0047
519	Верхне-Волжское МУ РПН	АО «Ярославский бройлер»	7610049497	Л020-00113-76/00100279	132 от 23.07.2018	Транспортирование, Утилизация	152961, Ярославская обл., Рыбинский р-н, пос. Октябрьский, кадастровый номер з/у 76:14:050302:199
520	Верхне-Волжское МУ РПН	АО «Ярославский бройлер»	7610049497	Л020-00113-76/00100279	132 от 23.07.2018	Транспортирование, Утилизация	152961, Ярославская обл., Некрасовский р-н, д. Шишелово, кадастровый номер з/у 76:09:090000:0047
521	Верхне-Волжское МУ РПН	АО «Ярославский бройлер»	7610049497	Л020-00113-76/00100279	132 от 23.07.2018	Транспортирование, Утилизация	152961, Ярославская обл., Рыбинский р-н, пос. Октябрьский, кадастровый номер з/у 76:14:050405:337
522	Верхне-Волжское МУ РПН	МУКП «Зеленхозстрой»	7612043885	Л020-00113-76/00044038	74 от 17.03.2016	Сбор, Транспортирование, Размещение	Ярославская область, Угличский район, у д.Селиваново (полигон ТБО) кадастровый номер з/у № 76:16:010101:49
523	Верхне-Волжское МУ РПН	ООО «ЭКОТЕХ»	7606116158	Л020-00113-76/00099743	176 от 17.08.2020	Сбор, Транспортирование, Обработка, Утилизация	г. Ярославль, пр-т Октября, д.78, литер Л, кадастровый номер з/у 76:23:0101012:3401
524	Верхне-Волжское МУ РПН	ООО «ЭКОТЕХ»	7606116158	Л020-00113-76/00099743	101 от 15.06.2018	Сбор, Транспортирование, Обработка, Утилизация	г. Ярославль, пр-т Октября, д.78, литер Л, кадастровый номер з/у 76:23:0101012:3401
525	Верхне-Волжское МУ РПН	ООО «Сфера»	7604309771	Л020-00113-76/00044847	85 от 28.05.2018	Сбор, Транспортирование, Обработка, Утилизация, Обезвреживание	150044, г. Ярославль, Промышленное шоссе, д.1, строение 4
526	Верхне-Волжское МУ РПН	ООО «Чистое предприятие»	7603042420	Л020-00113-76/00099673	190 от 21.10.2019	Сбор, Транспортирование, Обработка, Обезвреживание	г. Ярославль, 1-ый Промышленный пр-д, д. 10, лит. А
527	Верхне-Волжское МУ РПН	ООО «Чистое предприятие»	7603042420	Л020-00113-76/00099673	37 от 27.03.2018	Сбор, Транспортирование, Обработка, Обезвреживание	г Ярославль, 1-й Промышленный проезд, д 10 стр а
528	Верхне-Волжское МУ РПН	ООО «ЭКО-ПЕРЕРАБОТКА»	7606113037	Л020-00113-76/00045960	141 от 07.08.2018	Транспортирование	Ярославская область, Ярославский район, Телегинский с/о, помещение в здании с кадастровым номером 76:17:144401:3195
529	Верхне-Волжское МУ РПН	ООО «ЭКО-ПЕРЕРАБОТКА»	7606113037	Л020-00113-76/00045960	22 от 12.03.2018	Транспортирование	Ярославская область, Ярославский район, Телегинский с/о, помещение в здании с кадастровым номером 76:17:144401:3195
530	Верхне-Волжское МУ РПН	ОАО «Скоково»	7627031071	Л020-00113-76/00046115	187 от 11.10.2019	Сбор, Транспортирование, Обработка, Утилизация, Размещение	150508, Ярославская область, Ярославский район, д.Скоково (полигон ТБО), кадастровый номер 76:17:204401:0022
531	Верхне-Волжское МУ РПН	ОАО «Скоково»	7627031071	Л020-00113-76/00046115	79 от 07.03.2018	Сбор, Транспортирование, Обработка, Утилизация, Размещение	150508, Ярославская область, Ярославский район, д. Скоково (полигон ТБО), кадастровый номер 76:17:204401:0022
532	Верхне-Волжское МУ РПН	ИП Посконнов И.В.	760600384204	Л020-00113-76/00045057	13 от 12.02.2018	Сбор, Транспортирование, Обработка	Ярославская обл., г. Данилов, ул. Володарского, д. 82
533	Верхне-Волжское МУ РПН	ИП Посконнов И.В.	760600384204	Л020-00113-76/00045057	13 от 12.02.2018	Сбор, Транспортирование, Обработка	Ярославская обл., г. Ярославль, ул. Пожарского, д. 9
534	Верхне-Волжское МУ РПН	ИП Посконнов И.В.	760600384204	Л020-00113-76/00045057	13 от 12.02.2018	Сбор, Транспортирование, Обработка	Ярославский район, пос. Нагорный, ул. Дорожная, д.6а
535	Верхне-Волжское МУ РПН	ИП Посконнов И.В.	760600384204	Л020-00113-76/00045057	13 от 12.02.2018	Сбор, Транспортирование, Обработка	Ярославская обл., г. Ярославль, ул.Победы, д. 22
536	Верхне-Волжское МУ РПН	ИП Посконнов И.В.	760600384204	Л020-00113-76/00045057	13 от 12.02.2018	Сбор, Транспортирование, Обработка	Ярославская обл., г. Ярославль, ул. Базовая, д. 3
537	Верхне-Волжское МУ РПН	ИП Посконнов И.В.	760600384204	Л020-00113-76/00045057	13 от 12.02.2018	Сбор, Транспортирование, Обработка	Ярославская обл., г. Ярославль, ул. Пожарского, д. 63
538	Верхне-Волжское МУ РПН	АО «Ярославльводоканал»	7606069518	Л020-00113-76/00104928	58 от 16.04.2019	Транспортирование	г. Ярославль, Тормозное шоссе, д.123
539	Верхне-Волжское МУ РПН	АО «Ярославльводоканал»	7606069518	Л020-00113-76/00104928	58 от 16.04.2019	Транспортирование	г. Ярославль, ул. 1-ая Портовая, д.5
540	Верхне-Волжское МУ РПН	АО «Ярославльводоканал»	7606069518	Л020-00113-76/00104928	58 от 16.04.2019	Транспортирование	Ярославский район, Ярославская область, д. Малышево
541	Верхне-Волжское МУ РПН	АО «Ярославльводоканал»	7606069518	Л020-00113-76/00104928	12 от 12.02.2018	Транспортирование	г. Ярославль, Тормозное шоссе, д.123
542	Верхне-Волжское МУ РПН	АО «Ярославльводоканал»	7606069518	Л020-00113-76/00104928	12 от 12.02.2018	Транспортирование	г. Ярославль, ул. 1-ая Портовая, д.5
543	Верхне-Волжское МУ РПН	АО «Ярославльводоканал»	7606069518	Л020-00113-76/00104928	12 от 12.02.2018	Транспортирование	Ярославский район, Ярославская область, д. Малышево
544	Верхне-Волжское МУ РПН	ПАО «ФРИТЕКС»	7601000030	Л020-00113-76/00102804	4 от 29.01.2018	Сбор, Транспортирование, Обработка, Утилизация	150003, г. Ярославль, ул. Советская, д. 79
545	Верхне-Волжское МУ РПН	ООО «Север»	7627024148	(76)-4966-ТУ	233 от 18.12.2017	Утилизация	Ярославская обл., Ярославский р-н, Карабихский сельский округ, в районе пос. Дубки, земельный участок кадастровый номер 76:17:153601:1918
546	Верхне-Волжское МУ РПН	ООО «Север»	7627024148	(76)-4966-ТУ	233 от 18.12.2017	Транспортирование, Утилизация	Ярославская обл., Ярославский р-н, Карабихский сельский округ, в районе пос. Дубки, земельный участок кадастровый номер 76:17:153601:0016
547	Верхне-Волжское МУ РПН	ООО «НПО ВТОРМ»	7604257643	Л020-00113-76/00043222	65/1 от 18.04.2018	Сбор	152260, Ярославская обл., Некрасовский р-н, Климовский с/о, кадастровый номер участка 76:09:093401:1251
548	Верхне-Волжское МУ РПН	ООО «НПО ВТОРМ»	7604257643	Л020-00113-76/00043222	65/1 от 18.04.2018	Сбор, Транспортирование, Обработка, Утилизация	150010, г.Ярославль, Тормозное шоссе, д.119

549	Верхне-Волжское МУ РПН	ООО «НПО ВТОРМ»	7604257643	Л020-00113-76/00043222	218 от 20.11.2017	Сбор	152260, Ярославская обл., Некрасовский р-н, Климовский с/о, кадастровый номер участка 76:09:093401:1251
550	Верхне-Волжское МУ РПН	ООО «НПО ВТОРМ»	7604257643	Л020-00113-76/00043222	218 от 20.11.2017	Сбор, Транспортирование, Обработка, Утилизация	150010, г. Ярославль, Тормозное шоссе, д. 19
551	Верхне-Волжское МУ РПН	ГП ЯО ЯРДОРМОСТ	7627000228	Л020-00113-76/00041850	198 от 19.10.2017	Транспортирование	г. Любим, ул. Республиканская, д.39
552	Верхне-Волжское МУ РПН	ГП ЯО ЯРДОРМОСТ	7627000228	Л020-00113-76/00041850	198 от 19.10.2017	Транспортирование	г. Данилов, ул.Володарского, д.135
553	Верхне-Волжское МУ РПН	ГП ЯО ЯРДОРМОСТ	7627000228	Л020-00113-76/00041850	198 от 19.10.2017	Транспортирование	с. Новый Некоуз, ул. Некоузская, д.6
554	Верхне-Волжское МУ РПН	ГП ЯО ЯРДОРМОСТ	7627000228	Л020-00113-76/00041850	198 от 19.10.2017	Транспортирование	Переславский район, с. Большая Брембола, д. 10
555	Верхне-Волжское МУ РПН	ГП ЯО ЯРДОРМОСТ	7627000228	Л020-00113-76/00041850	198 от 19.10.2017	Транспортирование	г.Тутаев, ул. Ленина, д.87
556	Верхне-Волжское МУ РПН	ГП ЯО ЯРДОРМОСТ	7627000228	Л020-00113-76/00041850	198 от 19.10.2017	Транспортирование	г. Мышкин, ул.Угличская, д.92
557	Верхне-Волжское МУ РПН	ГП ЯО ЯРДОРМОСТ	7627000228	Л020-00113-76/00041850	198 от 19.10.2017	Транспортирование	Ярославская область., Ярославский район, д. Кузнечиха, ул.Индустриальная, д.4
558	Верхне-Волжское МУ РПН	ГП ЯО ЯРДОРМОСТ	7627000228	Л020-00113-76/00041850	198 от 19.10.2017	Транспортирование	г. Гаврилов-Ям, ул. Победы, д.65
559	Верхне-Волжское МУ РПН	ГП ЯО ЯРДОРМОСТ	7627000228	Л020-00113-76/00041850	198 от 19.10.2017	Транспортирование	г.Пошехонье, ул. Рыбинская, д.37а
560	Верхне-Волжское МУ РПН	ГП ЯО ЯРДОРМОСТ	7627000228	Л020-00113-76/00041850	198 от 19.10.2017	Транспортирование	Ярославская обл., Большесельский р-н, с. Большое Село, ул. 3-я Строителей, д. 1а
561	Верхне-Волжское МУ РПН	ГП ЯО ЯРДОРМОСТ	7627000228	Л020-00113-76/00041850	198 от 19.10.2017	Транспортирование	Первомайский район, п.Пречистое, ул. Ярославская
562	Верхне-Волжское МУ РПН	ГП ЯО ЯРДОРМОСТ	7627000228	Л020-00113-76/00041850	198 от 19.10.2017	Транспортирование	с.Брейтово, ул. Память Ильича, д.75
563	Верхне-Волжское МУ РПН	ООО «ПРОМОТХОДЫ»	7627041560	Л020-00113-78/00646115	149 от 20.05.2016	Транспортирование	150506, Ярославская область, Ярославский район, Бекреневский с/с, ст.Тенино, литер Б
564	Верхне-Волжское МУ РПН	ЗАО «Волгаэнергоресурс»	7602053796	Л020-00113-76/00401162	109 от 30.06.2014	сбор, Обезвреживание	г Ярославль, ул Полушкина Роща, д 16 стр 52

Приложение 7.2
к территориальной схеме обращения с отходами
Ярославской области

Перечень объектов размещения и хранения отходов, включенные в ГРОРО на территории Ярославской области

№ п/п	№ объекта в ГРОРО	Наименование ОРО	Назначение ОРО	ОКАТО	Адрес	Ориентир, ближайший населённый пункт	Наименование эксплуатирующей организации	Вместимость ОРО по проекту, т	Вместимость ОРО по проекту,м3	Остаточная вместимость ОРО т на 01.01.2023 согласно статистической отчетности по форме 2-тп (отходы) за 2022 год	Остаточная вместимость ОРО м3 на 01.01.2023 согласно статистической отчетности по форме 2-тп (отходы) за 2022 год	Мощность ОРО по проекту, т/г	Производственная мощность т/г
1	2	3	4	5	6	7	8	9	10	11	12	13	14
1	76-00001-3-00592-250914	Полигон ТБО ОАО "Скоково"	захоронение	78650000	Ярославский р-н, д.Скоково	д.Большое Скоково	АО "Скоково"	9900000	9900000	6177615	5616014	нет данных	нет данных
2	76-00002-3-00592-250914	Полигон ТБО	захоронение	78640000	Рыбинский р-н, в районе д.Аксеново	д. Кирилловское	МУП ГО г. Рыбинск "АТП"	1597707	7988533	532422,318	574064,4	нет данных	нет данных
3	76-00003-3-00592-250914	Полигон ТБО	захоронение	78637000	Ростовский р-н., Шугорской с/о., д.Уваиха	д.Уваиха Шугорского с/о, д. Хонятино	ОАО "Чистый город плюс"	737180	899000	119639,01	124678,77	нет данных	нет данных
4	76-00004-3-00592-250914	Полигон промышленных отходов "Глушицы"	захоронение	78640000	Рыбинский р-н., д.Глушицы	д. Глушицы, Кошелево, Савино	ООО "Рубин"	1021625	1500000	501551	846400	нет данных	нет данных
5	76-00005-3-00592-250914	Полигон ТБО	захоронение	78603000	150360, Большесельский район, полигон ТБО вблизи деревни Николаевское	д. Николаевское	МУП "Коммунальник"	47730	79550	34182,142	55434,4	нет данных	нет данных
6	76-00006-3-00592-250914	Полигон ТБО	захоронение	78618000	152430, Ярославская область, Любимский район, (полигон ТБО)	Любимский р-н, г. Любим	МБУ "Любимсервис"	14400	141592	4331,065	47436,293	нет данных	нет данных
7	76-00009-3-00592-250914	Полигон ТБО	захоронение	78615000	Ярославская область, Даниловский район, полигон ТБО «Тюхменево»	д.Абрамово	ООО "Экологический оператор "Макраб"	115129	1132045	38072,25	374358,406	нет данных	нет данных
8	76-00010-3-00592-250914	Полигон ТБО	захоронение	78643000	152322, Тутаевский район, Артемьевское с/о, д. Ильинское	д. Ильинское	ООО "Экорегион"	644805	921150	177052,53	581060,72	нет данных	нет данных
9	76-00011-3-00592-250914	Полигон ТБО в бывшем карьере "Чёрная гора"	захоронение	78621000	Ярославская обл., Гаврилов-Ямский р-н, Плотинский с/о, район д. Кудринское	д. Кудринское	ООО "Спецавтохозяйство"	308280	416600	139047	145112	нет данных	нет данных
10	76-00024-3-00592-250914	Полигон ТБО	захоронение	78246000000	152624, Ярославская обл, Угличский р-н, 650 м к западу от деревни Селиваново	д. Селиваново	ООО "ХАРТИЯ"	181440	907200	0	0	нет данных	нет данных
11	76-00025-3-00592-250914	Полигон ТБО	захоронение	78250805046	Ярославская обл., Некоузский р-н, 3 км. южнее с. Новый Некоуз (полигон ТБО)	с. Новый Некоуз	МУП Некоузского муниципального района «Энергосервис»	23754	233558	14632,3	145374	нет данных	нет данных
12	76-00030-3-00905-121115	Полигон ТБО	захоронение	78221830000	Ярославская область, Мышкинский р-н, Охотинский сельский округ, у д. Неверово	Мышкинский МР, д. Неверово	Администрация Мышкинского муниципального района Ярославской области	54250	812500	нет данных	нет данных	нет данных	нет данных
13	76-00026-3-00592-250914	Полигон ТБО	захоронение	78221501000	Ярославская область, Мышкинский р-н, Зарубинский сельский округ, восточнее д. Пятинское (полигон ТБО)	д.Пятинское	ООО «Сить»	122462	1212500	99491	1024428	нет данных	нет данных
14	76-00028-3-00592-250914	Полигон ТБО	захоронение	78209811000	Ярославская область, Брейтовский район, юго-запад от с.Брейтово (полигон ТБО)	с.Брейтово	ООО «Экология сервис»	нет данных	нет данных	38135,87	51257,91	нет данных	нет данных
15	76-00029-3-00592-250914	Полигон промышленных отходов	захоронение	78226551000	Ярославская обл., Переславский р-н., Пономаревский с/о, восточнее с.Большая Брембола	с.Лунино	АО "Компания Славич"	53600	268000	нет данных	нет данных	нет данных	нет данных
16	76-00012-Х-00592-250914	Шламонакопитель 1	хранение	78650000	150023, г. Ярославль, Московский пр-т, д. 130	п.Дубки	ОАО "Славнефть-ЯНОС"	32900	32900	32900	32900	нет данных	нет данных
17	76-00013-Х-00592-250914	Шламонакопитель 2	хранение	78701000	150023, г. Ярославль, Московский пр-т, д. 130	п.Дубки	ОАО "Славнефть-ЯНОС"	81500	81500	80364,42	80364,42	нет данных	нет данных
18	76-00014-Х-00592-250914	Шламонакопитель 3	хранение	78650000	150023, г. Ярославль, Московский пр-т, д. 130	п.Дубки	ОАО "Славнефть-ЯНОС"	61900	61900	61900	61900	нет данных	нет данных
19	76-00015-Х-00592-250914	Склад отработанных катализаторов цеха №5	хранение	78650000	150023, г. Ярославль, Московский пр-т, д. 130	п.Дубки	ОАО "Славнефть-ЯНОС"	5000	5000	5000	5000	нет данных	нет данных
20	76-00017-Х-00592-250914	Золоотвал-Отстойный пруд Карта №3 (резервная) ТЭЦ-2	хранение	78701000	150040, г. Ярославль, пр-т Октября, д. 83	д. Куксенки	ОАО "ТГК-2"	1200000	1800000	128000	100000	нет данных	нет данных
21	76-00018-Х-00592-250914	Золоотвал-Отстойный пруд Карта №4 ТЭЦ-2	хранение	78701000	150040, г. Ярославль, пр-т Октября, д. 83	д. Лесные поляны	ОАО "ТГК-2"	1100000	1793000	1508848	925556	нет данных	нет данных
22	76-00019-Х-00592-250914	Золоотвал (шламоотстойник), карта №5 Ярославская ТЭЦ-1	хранение	78701000	150040, г. Ярославль, пр-т Октября, д. 83	д. Борки	ОАО "ТГК-2"	1700000	2040000	1357992	1629591	нет данных	нет данных

Приложение 7.3
к территориальной схеме обращения с отходами
Ярославской области

Сведения об объектах и организациях (ИП) эксплуатирующих объекты размещения ТКО

№ п/п	Наименование объекта (название ОРО, возможен выбор из таблицы 1)	Назначение ОРО (выбрать из таблицы 2)	Состояние ОРО (выбрать из таблицы 3)	Местонахождение ОРО			Сведения об организации/ИП, эксплуатирующей ОРО						Данные о включении объекта в ГРОРО (если объект включен в ГРОРО указывается номер приказа и дата)	Площадь ОРО (га)	Наличие проекта на ОРО
				Адрес с указанием названий муниципального района и населенного пункта	Географические координаты ОРО (широта)	Географические координаты ОРО (долгота)	Полное наименование компании/ИП, эксплуатирующей ОРО	ИНН	Адрес эксплуатирующей организации или ИП	Серия, номер, дата выдачи лицензии,	Вид деятельности в соответствии с лицензией	Контактные данные, компании, эксплуатирующей ОРО (телефоны, электронная почта)			
1	2	3	4	5	6	7	8	9	10	11	12	13	14	15	16
1	Полигон твердых бытовых отходов	Захоронение (размещение) отхода	Действующий	Ярославская обл, Ярославский р-н, д. Скоково	57,722653	39,669151	Акционерное общество «Скоково»	76270301071	Ярославская обл, Ярославский р-н, д. Скоково	Л020-00113-76/00046115 от 11.10.20	обработка, размещение, сбор, транспортирование и утилизация 4 классов опасности отходов	Генеральный директор Симонов Константин Владимирович. Тел. 59-43-82. ao-skokovo@yandex.ru	76-00001-00592-25092014 от 25.09.2014 №592	60,12	нет
2	Полигон твердых бытовых отходов	Захоронение отхода	Действующий	Ярославская обл, Любимский МР	58.3610110	40.7636530	Муниципальное бюджетное учреждение "Любимсервис"	7618000140	Ярославская обл, Любимский р-н, ул. Ленина, д. 24/6	076/00166 от 8 февраля 2016 г.	Деятельность по сбору, транспортированию, обработке, утилизации. обезвреживанию, размещению отходов I-IV классов опасности.	8(48543) 2-17-41, svetlana111973@yandex.ru	76-00006-00592-25092014 №592 от 25.09.2014 г.	6,51	Да
3	Полигон ТБО МУП "АТП"	Захоронение отхода	Действующий	Ярославская область, Рыбинский р-н, Волжский с/о, район д. Аксеново (полигон ТБО), кадастровый номер з/у 76:14:050301:2	57.9778, 57.9783, 57.9791, 57.9802, 57.9809, 57.9811, 57.9811, 57.9809, 57.9789, 57.9785, 57.9778, 57.977, 57.9769, 57.9769, 57.977, 57.9772	38.9792, 38.9794, 38.9813, 38.9851, 38.9881, 38.9892, 38.9898, 38.9903, 38.9921, 38.9923, 38.9894, 38.9866, 38.9855, 38.9832, 38.982, 38.9801	Муниципальное унитарное предприятие Городского округа город Рыбинск «Автопредприятие по уборке города (МУП «АТП»)	7610001463	152919, Ярославская область, г.Рыбинск, ул.Софийская, 76	(76)-760124-СТР/П от 07.02.2022	Размещение отходов IV классов опасности; Сбор отходов IV классов опасности; Транспортирование отходов I, II, IV классов опасности	(4855) 25-08-17, 235-100, atpmup@list.ru	в ГРОРО № 76-00002-З-00592-250914 приказ №592 от 25 сентября 2014	27,1076	отсутствует
4	Полигон твердых бытовых отходов	Захоронение отхода	Действующий	Ярославская область, Большесельский муниципальный район, Большесельское сельское поселение, деревня Николаевское	57,72263	39,106871	Муниципальное унитарное предприятие «Коммунальник»	7613004085	152360, Ярославская область, с. Большое Село, пл. Советская д.5	№ 076/ 000176 от 16.02.2016	Сбор, транспортирование, обработка, размещение	Тел: (дир.) 8-48542-2-10-36 тел: (бух.) 8-48542-2-11-50 пиёмная тел/факс: 8-48542-2-12-50 mupkomm@yandex.ru	76-00005-З-00592-250914	3,3	да
5	Полигон ТБО МУП "Энергосервис"	Захоронение отхода	Действующий	Ярославская обл., Некоузский р-н, 3 км. южнее с. Новый Некоуз	57,859227	38,060156	Муниципальное унитарное предприятие Некоузского муниципального района Ярославской области «Энергосервис»	7620004657	Ярославская обл., Некоузский район, с. Новый Некоуз, ул. Кооперативная , д.1	№076/00167 от 09.02.2016	сбор отходов IV класса опасности, транспортирование отходов IV класса опасности, размещение отходов IV класса опасности	8(48547)2-12-59, mupes@list.ru	76-00025-00592-25092014 592 от 25.09.2014г.	1,4	нет
6	Полигон твердых бытовых отходов	Захоронение отхода	Действующий	152120, Ярославская область, Ростовский р-н, д. Уваиха (полигон ТКО)	57° 14' 52" СШ	39° 23' 07" ВД	Открытое акционерное общество «Чистый город плюс»	7609023737	152151, Ярославская обл., г. Ростов, ул. Бебеля, д. 29А	№(76)-2618-СР/П от 23.03.2018	сбор отходов IV класса опасности, транспортирование отходов I, II, III, IV классов опасности, размещение отходов IV класса опасности	8(48536) 6-55-57 tchistyigorodplyus@mail.ru	№ 76-00003-З-00592-250914 от 25.09.2014 г.	16,137	н/д
7	Полигон твердых бытовых отходов	захоронение отходов	действующий	Ярославская обл, Мышкинский р-н,Зарубинский с/о, северо-восточнее д. Пятинское	57.7820750	38.3965020	ООО «СИТЬ»	7620006774	Ярославская обл, Некоузский район,с. Новый Некоуз, ул. Свободы дом 1	№(76)-5447-СТР от 26.03.2018	по сбору отходов IY класса опасности,транспортированию отходов IY класса опасности, размещению отходов IY класса опасности	8-48547-2-14-77 ,эл. Почта ooo.nuk@yandex.ru	76-00026-00592-25092014 16.07.2018года №259	5,5	н/д
8	Полигон ТБО "Черная гора"	захоронение	действующий	Ярославская обл, Гаврилов-Ямский район, район д. Кундринское	57.330068;57329495;57.328753;57.328255;57.327213;57.326037;57.326605;57.330068	39.784921;39.783;39.782185;39.781627;39.781584;39.782217;39.783966;39.784921	Общество с ограниченной ответственностью ООО «Спецавтохозяйство»	7616007278	Ярославская область, г. Гаврилов-Ям, ул. Семашко, д.12А	№ 076/00218 от 03.06.2016	сбор, транпортирование, размещение	8(48534)20009; cax-avto1@mail.ru	76-00011-З-00592-250914 приказ №592 от 25.09.2014г.	5,9652	да
9	Полигон твердых бытовых отходов	Захоронение отхода	Действующий	152760, Ярославская обл.,Брейтовский район юго запад от с.Брейтово (полигон ТБО)	58.261624,,58.262235, 58.260844, 58.260211,	37.833524 37.834446 37.837343 37.836099	Общество с ограниченной ответственностью "Экология-Сервис»	7615011289	Ярославская обл, Брейтовский р-н, с. Брейтово, ул Строительная , д 5 кв.1	076/00197 31.03.2016	Сбор, Транспортирование, Размещение	8-9619738436 And.Mal-1974@yandex.ru	25.09.2014 № 592	2	н/д
10	Полигон твердых бытовых отходов	Захоронение отходов	Действующий	Ярославская обл, Тутаевский р-он, Артемьевское с/о, дер. Ильинское индекс 152322	Т.1 57.818128 с.ш. Т.2 57.816162 с.ш. Т.3 57.820423 с.ш. Т.4 57.818385 с.ш.	Т.1 39.382627 в.д. Т.2 39.384773 в.д. Т.3 39.390531 в.д. Т.4 39.392149 в.д.	Общество с ограниченной ответственностью «Экорегион»	7611022096	Ярославская обл, г. Тутаев, пр-кт 50-летия Победы, зд.31, помещение 3 индекс 152300	Л020-00113-76/00102748 от 02.02.2021	Размещение отходов IV класса опасности Сбор отходов IV класса опасности Транспортирования отходов IV класса опасности	8(48533)7-00-27 e-mail: ecoyaroslavl@yandex.ru	76-00010-З-00592-250914 Приказ №592 дата Приказа о включении 25.09.2014г	14,75	Рабочий проект ЗАО "Гипродвигатель"
11	Полигон твердых бытовых отходов	Захоронение отходов	Действующий	Ярославская область, Даниловский район, Даниловское сельское поселение, в 3700 м на юго- восток от д. Ивановское. полигоне «Тюхменево» в 4 км к северо-востоку от д.Лукино Даниловского МР	58°09'19"СШ	40°01'60"ВД	Общество с ограниченной ответственностью «Экологический оператор «Макраб»	7602129068	город Ярославль, проспект Октября, дом 89, офис 410.	№(76)-900-СТОР/П от 26.12.2016	Сбор, транспортирование, обработка, утилизация, обезвреживание, размещению отходов I-IV класса опасности	(4852) 588-588, 588488@makrab76.ru	76-00009-З-00592-250914 Приказ №171 от 25 сентября 2014	4,26	В наличии
12	Полигон твердых коммунальных отходов	Захоронение отходов	Недействующий	Ярославская область, Угличский район, 650 м к западу от д. Селиваново	57.5882510	38.4203310	Общество с ограниченной ответственностью «Хартия»	7703770101	127106, г. Москва, вн.тер.г. муниципальный округ Отрадное, проезд Нововладыкинский, д. 8 Б	№ Л020-00113-77/00114244 от 24.08.2022	размещение отходов IV класса опасности	8(4852)233800, yaroslavl@hartiya.com	76-00024-00592-25092014 Приказ № 479 от 20.11.2018	5,17	Рабочий проект строительства полигона захоронения твердых бытовых отходов Угличского района 617-РП-I-97. 1997.г.
13	Полигон ТБО	Захоронение отходов	Недействующий	Ярославская область, Мышкинский р-н, Охотинский сельский округ, у д. Неверово	н/д	н/д	эксплуатирующая организация не выбрана	н/д	н/д	н/д	н/д	н/д	76-00030-З-00905-121115	н/д	н/д

Положительное заключение ГЭЭ на проект	Наименование органа, выдавшего положительное заключение ГЭЭ, номер, дата	Год ввода ОРО в эксплуатацию	Год окончания эксплуатации ОРО	Размер СЗЗ, м	Номер СЗЗ на проект	Проектная документация на СЗЗ	Вместимость ОРО по проекту, м^3	Вместимость ОРО по проекту, т	Мощность ОРО по проекту, м^3/год (проектная мощность)	Мощность ОРО по проекту, т/год (проектная мощность)	Остаточная вместимость ОРО т на 01.01.2023	Остаточная вместимость ОРО м3 на 01.01.2023	Фактическая мощность т/г	Применяемые технологические решения и оборудование на объекте	Накоплено отходов всего, м3 на 01.01.2023	Накоплено отходов всего, т на 01.01.2023
17	18	19	20	21	22	23	24	25	26	27	28	29	30	31	32	33
нет	нет	1977	2042	500	нет	нет	н/д	9900000	н/д	287000	6177615,58	5616014,17	254471	размещение отходов	6561753,67	7217929,04
Да	Комитет природных ресурсов по Ярославской области. №03-1-135/714 от 16.04.2002 г.	1982	2024	500	нет	нет	141592	14400	4000	800	3032,275	37162,433	2500	захоронение отходов по высотной схеме	104430,42	11367,725
Заключение санитарно-эпидемиологической станции г. Рыбинска	Заключение санитарно-эпидемиологической станции г. Рыбинска №9 от 19.03.1981г	07.01.1985	2026г.	500м	Санитарно-эпидемиологическое заключение №76.01.08.000.Т.000055.02.21 от 10.02.2021	СЗЗ установлена	2 483 842,4 м3	1 987 073,92	н/д	89903	532422,318	574064,4	73,02	Высотная схема складирования твердых бытовых отходов. Согласно технологии отходы разравниваются бульдозером тонким слоем (0,2-0,3 м) и уплотняются.	1909778	1 454651,682
нет	нет	2013	2050	СЗЗ (500 м) выдерживается во всех направлениях	на согласовании	да	79550	47730	3500	2000	33500	31077	2800	н/д	48473	14230
нет	нет	2008г.		500	нет	нет	233558	23754	н/д	19,9 10(3)	16439,8	161638,6		нет	71919,4	7314,2
н/д	н/д	1993	Согласно, маркшейдерских работ от 30.08.2019 г., при планируемом годовом объеме принимаемых отходов в 200 тыс. м3 в неуплотнённом состоянии возможна эксплуатация полигона в течение 10 лет	-	н/д	н/д	н/д	737180	899000	737180	209493,51	201002	н/д	н/д	697998	528686,49
Заключение экспертизы на рабочий проект "Привязка типового строительства полигона ТБО г. Мышкин ЯО"	Управление Ростехнадзора по Ярославской области № Э-1-337/445 от 01.06.2006года	01.01.2011год	2040	500	н/д	н/д	1212500	122462	69300	7000	96162	991471	7000	н/д	221029	26300
да	Ростехнадзор №1738 от 29.09.2005г.	2009	2030	500	№ 76.01.08.000.Т.000661.08.22	да	416600	308280	н/д	10000	134390,026	132383,633	6658,84	захоронение	на 01.07.2023г. 284216,367	на 01.07.2023г. 173889,974
н/д	н/д	1992	2036		н/д	н/д	122910,5	84194	8306,28	3008,94	36741,24	47502,99	3008,94	н/д	75407,51	47452,76
Заключение ГЭЭ №04/142 от 28.03.1995г.	ГОСКОМЭКОЛОГИИ РОССИИ Государственный Комитет по охране окружающей среды Ярославскрой области	1999г	2033г	500	5645/2021 от 17.12.2021	Проект Санитарно-защитной Зоны. Оценка риска здоровью населения с целью обоснования границы СЗЗ для Полигона ТБО. План-график лабораторного контроля на границе расчетной СЗЗ Полигона ТБО в процессе выполнения работы.	1 195 550	837 550	64 300	26 460	177 052,53	581 060,72	15 999,97	н/д	340 089,28	467 752,47
В наличии	Государственная экологическая экспертиза Ярославской области №11-298/04-1051 от 31.07.1997г.	2004	-	500	№73 от 17.02.2011г.	Имеется Разработчик ОАО "НПП "Кадастр" 2010г	155 580	115 129	7 779	5 756	38 072	51 449	7 104	Уплотнение, уплотнитель UM-20 "Бурлак"	104 131	117 507
имеется	Комитет природных ресурсов по ЯО, Заключение ГЭЭ № 03-1-264/2613 от 24.12.2001	2008 г.	2022 г.	500	76.01.08.000.Т.000742.10.19 от 17.10.2019	Проект обоснования СЗЗ	907200	181440	63000	12900	0	0	14455,7	н/д	153007	118121,4
н/д	н/д	н/д	н/д	н/д	н/д	н/д	н/д	н/д	н/д	н/д	н/д	н/д	н/д	н/д	н/д	н/д
											7454921,529	**8424825,932**				

АО «Скоково»

	Данные о количестве размещённых отходов		
1			Значение
1.1	масса размещённых отходов за исключением ТКО за 2022 год	тонн/год	58461,5
1.2	объём размещённых отходов за исключением ТКО за 2022 год	куб. м/год	53146,82
1.3	суммарная масса размещённых отходов за исключением ТКО по состоянию на 01.01.2023	тонн	данные отсутствуют, так ранее не было раздельного учета отходов
1.4	суммарный объём размещённых отходов за исключением ТКО по состоянию на 01.01.2023	куб. м	данные отсутствуют, так ранее не было раздельного учета отходов
1.5	масса размещённых ТКО за 2022 год	тонн/год	174820,9
1.6	объём размещённых ТКО за 2022 год	куб. м/год	158929,09
1.7	суммарная масса размещённых ТКО по состоянию на 01.01.2023	тонн	данные отсутствуют, так ранее не было раздельного учета отходов
1.8	суммарный объём размещённых ТКО по состоянию на 01.01.2023	куб. м	данные отсутствуют, так ранее не было раздельного учета отходов
1.9	остаточная вместимость объекта на 01.01.2023	тонн	6177615,58
1.10	остаточная вместимость объекта на 01.01.2023	куб. м	5616014,16
1.11	остаточная вместимость объекта по данным кадастра отходов на 01.01.2023	тонн	6177615,58
1.12	плотность отходов, размещённых на объекте	тонн/куб. м	1,1
2	Данные о размещаемых отходах		
2.1	тип отхода		ТКО
2.2	% от годовой мощности		58%
2.3	тип отхода		промышленные
2.4	% от годовой мощности		6,90%
2.5	тип отхода		строительные
2.6	% от годовой мощности		35,10%
3	Данные о количестве принятых для размещения отходов всего, в том числе:		
3.1	масса принятых для размещения отходов за исключением ТКО за 2022 год	тонн/год	58461,5
3.2	объём принятых для размещения отходов за исключением ТКО за 2022 год	куб. м/год	53146,82

3.3	суммарная масса принятых для размещения отходов за исключением ТКО по состоянию на 01.01.2023	тонн	данные отсутствуют, так ранее не было раздельного учета отходов
3.4	суммарный объём принятых для размещения отходов за исключением ТКО по состоянию на 01.01.2023	куб. м	данные отсутствуют, так ранее не было раздельного учета отходов
3.5	масса принятых для размещения ТКО за 2022 год	тонн/год	174820,9
3.6	объём принятых для размещения ТКО за 2022 год	куб. м/год	158928,09
3.7	суммарная масса принятых для размещения ТКО по состоянию на 01.01.2023	тонн	данные отсутствуют, так ранее не было раздельного учета отходов
3.8	суммарный объём принятых для размещения ТКО по состоянию на 01.01.2023	куб. м	данные отсутствуют, так ранее не было раздельного учета отходов
4	Масса принятых для размещения отходов за 2022 год по видам и классам опасности	тонн/год	233282,4
4.1	I класс опасности всего, в том числе:		
4.1.1	количество отхода	тонн/год	0
4.1.2	код ФККО		
4.2	II класс опасности всего, в том числе:		
4.2.1	количество отхода	тонн/год	0
4.2.2	код ФККО		
4.3	III класс опасности всего, в том числе:		
4.3.1	количество отхода	тонн/год	0
4.3.2	код ФККО		
4.4	IV класс опасности всего, в том числе:		
4.4.1	количество отхода	тонн/год	35111,2
4.4.2	код ФККО		
4.4.1	3 31 151 03 42 4 пыль (мука) резиновая	тонн/год	414,42
4.4.2	4 05 290 02 29 4 отходы бумаги с клеевым слоем	тонн/год	79,6
4.4.3	4 55 700 00 71 4 отходы резиноасбестовых изделий незагрязненные	тонн/год	58,51
4.4.4	4 57 111 01 20 4 отходы шлаковаты незагрязненные	тонн/год	103,5
4.4.5	4 57 112 01 20 4 отходы базальтового волокна и материалов на его основе	тонн/год	98,25
4.4.6	6 18 902 02 20 4 золосажевые отложения при очистке оборудования ТЭС, ТЭЦ, котельных малоопасные	тонн/год	3354,3

4.4.7	7 22 101 01 71 4 мусор с защитных решеток хозяйственно-бытовой и смешанной канализации малоопасный	тонн/год	197,84
4.4.8	7 33 210 01 72 4 мусор и смет производственных помещений малоопасный	тонн/год	198,15
4.4.9	7 33 220 01 72 4 мусор и смет от уборки складских помещений малоопасный	тонн/год	613,58
4.4.10	7 33 390 01 71 4 смет с территории предприятия малоопасный	тонн/год	1440,33
4.4.11	7 41 343 11 72 4отходы (остатки) демонтажа бытовой техники, компьютерного, телевизионного и прочего оборудования, непригодные для получения вторичного сырья	тонн/год	374,92
4.4.12	7 47 981 99 20 4 золы и шлаки от инсинераторов и установок термической обработки отходов	тонн/год	271,5
4.4.13	8 12 901 01 72 4 мусор от сноса и разборки зданий несортированный	тонн/год	3017,2
4.4.14	8 30 200 01 71 4 лом асфальтовых и асфальтобетонных покрытий	тонн/год	473,7
4.4.15	8 90 000 01 72 4 отходы (мусор) от строительных и ремонтных работ	тонн/год	22814,8
4.5	V класс опасности всего, в том числе:		
4.5.1	количество отхода	тонн/год	198171,2
4.5.2	код ФККО		
4.5.3	3 03 111 09 23 5 обрезки и обрывки смешанных тканей	тонн/год	149,4
4.5.4	3 05 314 01 29 5 отходы шпона натуральной чистой древесины	тонн/год	1220,9
4.5.5	3 31 151 02 20 5 обрезки вулканизованной резины	тонн/год	284,75
4.5.6	7 41 119 12 72 5 остатки сортировки твердых коммунальных отходов при совместном сборе практически неопасные	тонн/год	174820,89
4.5.7	8 90 011 11 72 5 мусор от строительных и ремонтных работ, содержащий материалы, изделия, отходы которых отнесены к V классу опасности	тонн/год	9578,821

МБУ "Любимсервис"

	Данные о количестве размещённых отходов		
1			Значение
1.1	масса размещённых отходов за исключением ТКО за 2022 год	тонн/год	2,9896
1.2	объём размещённых отходов за исключением ТКО за 2022 год	куб. м/год	23,65
1.3	суммарная масса размещённых отходов за исключением ТКО по состоянию на 01.01.2023	тонн	15,115
1.4	суммарный объём размещённых отходов за исключением ТКО по состоянию на 01.01.2023	куб. м	119,56
1.5	масса размещённых ТКО за 2022 год	тонн/год	2519,55
1.6	объём размещённых ТКО за 2022 год	куб. м/год	19930,468
1.7	суммарная масса размещённых ТКО по состоянию на 01.01.2023	тонн	10065,945
1.8	суммарный объём размещённых ТКО по состоянию на 01.01.2023	куб. м	94132,98
1.9	остаточная вместимость объекта на 01.01.2023	тонн	4331,065
1.10	остаточная вместимость объекта на 01.01.2023	куб. м	47436,293
1.11	остаточная вместимость объекта по данным кадастра отходов на 01.01.2023	тонн	4331,065
1.12	плотность отходов, размещённых на объекте	тонн/куб. м	740
2.	Данные о размещаемых отходах		100,0
2.1	тип отхода		отходы из жилищ несортированные (искл.крупногабаритные)
2.2	% от годовой мощности		84,899
2.3	тип отхода		мусор и смет уличный
2.4	% от годовой мощности		0,799
2.5	тип отхода		мусор от офисных и бытовых помещений несортированный, исключая крупногабаритный
2.6	% от годовой мощности		1,798
2.7	тип отхода		отходы из жилищ крупногабаритные
2.8	% от годовой мощности		6,892
2.9	тип отхода		растительные отходы при уходе за древесно-кустарниковыми посадками
2.10	% от годовой мощности		1,598
2.11	тип отхода		отходы (мусор)от уборки территории и помещений объектов оптово-розничной торговли продовольственными товарами
2.12	% от годовой мощности		1,2982
2.13	тип отхода		отходы (мусор) от уборки территории и помещений объектов оптово-розничной торговли промышленными товарами
2.14	% от годовой мощности		1,1984

2.15	тип отхода		отходы (мусор) от уборки территории и помещений учебно-воспитательных учреждений
2.16	% от годовой мощности		1,0989
2.17	тип отхода		отходы (мусор) от уборки территории и помещений культурно-спортивных учреждений и зрелищных мероприятий
2.18	% от годовой мощности		0,200
2.19	тип отхода		отходы от уборки кладбищ и колумбариев
2.20	% от годовой мощности		0,0999
2.21	тип отхода		мусор от сноса и разборки зданий несортированный
2.22	% от годовой мощности		0,087
2.23	тип отхода		смет с территории предприятия малоопасный
2.24	% от годовой мощности		0,0308
2.25	тип отхода		образивные круги отработанные, лом отработанных абразивных кругов
2.26	% от годовой мощности		0,0005
2.27	тип отхода		обрезки и обрывки хлопчатобумажных тканей
2.28	% от годовой мощности		0,0003
3.	Данные о количестве принятых для размещения отходов всего, в том числе:	куб. м/год	
3.1	Масса принятых для размещения отходов за исключением ТКО за 2022 год	тонн	2,9896
3.2	Объём принятых для размещения отходов за исключением ТКО за 2022 год	куб. м	23,65
3.3	Суммарная масса принятых для размещения отходов за исключением ТКО по состоянию на 01.01.2023	тонн/год	15,115
3.4	Суммарный объём принятых для размещения отходов за исключением ТКО по состоянию на 01.01.2023	куб. м/год	119,56
3.5	Масса принятых для размещения ТКО за 2022 год	тонн	2519,55
3.6	Объём принятых для размещения ТКО за 2022 год	куб. м	19930,468
3.7	Суммарная масса принятых для размещения ТКО по состоянию на 01.01.2023	тонн/год	10065,945
3.8	Суммарный объём принятых для размещения ТКО по состоянию на 01.01.2023	куб. м	94132,98
4.	Масса принятых для размещения отходов за 2022 год по видам и классам опасности	тонн/год	2522,54
4.1	I класс опасности всего, в том числе:		-
4.1.1	количество отхода		0
4.1.2	код ФККО	тонн/год	0
4.2	II класс опасности всего, в том числе:		-
4.2.1	количество отхода		0
4.2.2	код ФККО	тонн/год	0
4.3	III класс опасности всего, в том числе:		-
4.3.1	количество отхода	тонн/год	2141,62
4.3.2	код ФККО	тонн/год	73111001724

4.4	IV класс опасности всего, в том числе:		
4.4.1	количество отхода	тонн/год	20,16
4.4.2	код ФККО		73120001724
4.4.3	количество отхода	тонн/год	45,35
4.4.5	код ФККО		73310001724
4.4.6	количество отхода	тонн/год	173,85
4.4.7	код ФККО		73111002215
4.4.8	количество отхода	тонн/год	2,194
4.4.9	код ФККО		81290101724
4.4.10	количество отхода	тонн/год	0,776
4.4.11	код ФККО		73339001714
4.5.	V класс опасности всего, в том числе:		
4.5.1	количество отхода	тонн/год	40,31
4.5.2	код ФККО		73130002205
4.5.3	количество отхода	тонн/год	32,75
4.5.4	код ФККО		73510001725
4.5.5	количество отхода	тонн/год	30,23
4.5.6	код ФККО		73510002725
4.5.7	количество отхода	тонн/год	27,72
4.5.8	код ФККО		73710001725
4.5.9	количество отхода	тонн/год	5,04
4.5.10	код ФККО		73710002725
4.5.11	количество отхода	тонн/год	2,52
4.5.12	код ФККО		73210003725
4.5.13	количество отхода	тонн/год	0,012
4.5.14	код ФККО		45610001515
4.5.15	количество отхода	тонн/год	0,008
4.5.16	код ФККО		30311101235

«Автопредприятие по уборке города «(МУП «АТП») г. Рыбинск

	Данные о количестве размещённых отходов		
1			Значение
1.1	масса размещённых отходов за исключением ТКО за 2022 год	тонн/год	11876,762
1.2	объём размещённых отходов за исключением ТКО за 2022 год	куб. м/год	47237,21
1.3	суммарная масса размещённых отходов за исключением ТКО по состоянию на 01.01.2023	тонн	314306,412
1.4	суммарный объём размещённых отходов за исключением ТКО по состоянию на 01.01.2023	куб. м	373297,81
1.5	масса размещённых ТКО за 2022 год	тонн/год	53247,92
1.6	объём размещённых ТКО за 2022 год	куб. м/год	808835,12
1.7	суммарная масса размещённых ТКО по состоянию на 01.01.2023	тонн	1140345,27
1.8	суммарный объём размещённых ТКО по состоянию на 01.01.2023	куб. м	1536480,19
1.9	остаточная вместимость объекта на 01.01.2023	тонн	532422,318
1.10	остаточная вместимость объекта на 01.01.2023	куб. м	574064,4
1.11	остаточная вместимость объекта по данным кадастра отходов на 01.01.2023	тонн	532422,318
1.12	плотность отходов, размещённых на объекте	тонн/куб. м	0,076
2	Данные о размещаемых отходах		
2.1	тип отхода	ТКО	53247,92 тонн/год
2.2	% от годовой мощности		81,76
2.3	тип отхода	Промышленные	5365,52 тонн/год
2.4	% от годовой мощности		8,24
2.5	тип отхода	Строительные	3992,43 тонн/год
2.6	% от годовой мощности		6,13
2.7	тип отхода	Пищевые	1590,321 тонн/год
2.8	% от годовой мощности		2,44
2.9	тип отхода	Прочие виды	928,491 тонн/год
2.10	% от годовой мощности		1,43
3	Данные о количестве принятых для размещения отходов всего, в том числе:		
3.1	Масса принятых для размещения отходов за исключением ТКО за 2022 год	тонн/год	11876,762
3.2	Объём принятых для размещения отходов за исключением ТКО за 2022 год	куб. м/год	47237,21
3.3	Суммарная масса принятых для размещения отходов за исключением ТКО по состоянию на 01.01.2023	тонн	314306,412

3.4	Суммарный объём принятых для размещения отходов за исключением ТКО по состоянию на 01.01.2023	куб. м	373297,81
3.5	Масса принятых для размещения ТКО за 2022 год	тонн/год	53247,92
3.6	Объём принятых для размещения ТКО за 2022 год	куб. м/год	808835,12
3.7	Суммарная масса принятых для размещения ТКО по состоянию на 01.01.2023	тонн	1140345,27
3.8	Суммарный объём принятых для размещения ТКО по состоянию на 01.01.2023	куб. м	1536480,19
4	Масса принятых для размещения отходов за 2022 год по видам и классам опасности	тонн/год	65124,682
4.1	I класс опасности всего, в том числе:		
4.1.1	количество отхода	тонн/год	0
4.1.2	код ФККО		-
4.2	II класс опасности всего, в том числе:		
4.2.1	количество отхода	тонн/год	0
4.2.2	код ФККО		-
4.3	III класс опасности всего, в том числе:		
4.3.1	количество отхода	тонн/год	0
4.3.2	код ФККО		-
4.4	IV класс опасности всего, в том числе:		
4.4.1	количество отхода	тонн/год	0,01
4.4.2	код ФККО	4 03 101 00 52 4	
4.4.3	количество отхода	тонн/год	0,06
4.4.4	код ФККО	3 05 313 31 20 4	
4.4.5	количество отхода	тонн/год	53,25
4.4.6	код ФККО	7 36 210 01 72 4	
4.4.7	количество отхода	тонн/год	1757,18
4.4.8	код ФККО	7 33 100 01 72 4	
4.4.9	количество отхода	тонн/год	21
4.4.10	код ФККО	7 21 100 01 39 4	
4.4.11	количество отхода	тонн/год	5,6
4.4.12	код ФККО	4 56 200 52 41 4	
4.4.13	количество отхода	тонн/год	5,6
4.4.14	код ФККО	4 56 200 51 42 4	
4.4.15	количество отхода	тонн/год	2,58
4.4.16	код ФККО	3 41 001 01 42 4	
4.4.17	количество отхода	тонн/год	1386,45
4.4.18	код ФККО	7 22 200 01 39 4	
4.4.19	количество отхода	тонн/год	159,74
4.4.20	код ФККО	7 31 200 01 72 4	
4.4.21	количество отхода	тонн/год	0,2
4.4.22	код ФККО	3 61 221 02 42 4	
4.4.23	количество отхода	тонн/год	0,7
4.4.24	код ФККО	3 01 148 01 39 4	
4.4.25	количество отхода	тонн/год	30,1
4.4.26	код ФККО	7 22 102 01 39 4	

4.4.27	количество отхода	тонн/год	0,4
4.4.28	код ФККО	8 26 210 01 51 4	
4.4.29	количество отхода	тонн/год	134,5
4.4.30	код ФККО	8 12 901 01 72 4	
4.4.31	количество отхода	тонн/год	14,442
4.4.32	код ФККО	7 33 310 01 71 4	
4.4.33	количество отхода	тонн/год	42,361
4.4.34	код ФККО	7 33 220 01 72 4	
4.4.35	количество отхода	тонн/год	0,1
4.4.36	код ФККО	4 57 111 01 20 4	
4.4.37	количество отхода	тонн/год	0,016
4.4.38	код ФККО	4 02 110 01 62 4	
4.4.39	количество отхода	тонн/год	7,9
4.4.40	код ФККО	3 63 110 01 49 4	
4.4.41	количество отхода	тонн/год	1077,227
4.4.42	код ФККО	7 33 390 01 71 4	
4.4.43	количество отхода	тонн/год	0,1
4.4.44	код ФККО	3 01 191 01 61 4	
4.4.45	количество отхода	тонн/год	0,6
4.4.46	код ФККО	3 01 189 13 42 4	
4.4.47	количество отхода	тонн/год	60,004
4.4.48	код ФККО	8 12 101 01 72 4	
4.4.49	количество отхода	тонн/год	2100,01
4.4.50	код ФККО	8 90 000 01 72 4	
4.4.51	количество отхода	тонн/год	21800,99
4.4.52	код ФККО	7 31 110 01 72 4	
4.5	V класс опасности всего, в том числе:		
4.5.1	количество отхода	тонн/год	0,064
4.5.2	код ФККО	4 02 375 11 60 5	
4.5.3	количество отхода	тонн/год	1,8
4.5.4	код ФККО	4 51 421 21 61 5	
4.5.5	количество отхода	тонн/год	631,722
4.5.6	код ФККО	7 47 843 55 71 5	
4.5.7	количество отхода	тонн/год	1118,2
4.5.8	код ФККО	7 37 100 02 72 5	
4.5.9	количество отхода	тонн/год	0,57
4.5.10	код ФККО	4 56 100 01 51 5	
4.5.11	количество отхода	тонн/год	1
4.5.12	код ФККО	9 12 181 01 21 5	
4.5.13	количество отхода	тонн/год	1702,5
4.5.14	код ФККО	8 90 011 11 72 5	
4.5.15	количество отхода	тонн/год	851,97
4.5.16	код ФККО	7 31 300 02 20 5	
4.5.17	количество отхода	тонн/год	43
4.5.18	код ФККО	3 06 119 15 39 5	
4.5.19	количество отхода	тонн/год	52,29
4.5.20	код ФККО	3 06 119 35 39 5	
4.5.21	количество отхода	тонн/год	13,928,36
4.5.22	код ФККО	7 31 110 02 21 5	
4.5.23	количество отхода	тонн/год	4898,81
4.5.24	код ФККО	7 37 100 01 72 5	
4.5.25	количество отхода	тонн/год	4313,08

4.5.26	код ФККО	7 35 100 02 72 5	
4.5.27	количество отхода	тонн/год	4366,33
4.5.28	код ФККО	7 35 100 01 72 5	
4.5.29	количество отхода	тонн/год	2567,38
4.5.30	код ФККО	7 33 390 02 71 5	
4.5.31	количество отхода	тонн/год	106,3
4.5.32	код ФККО	3 05 230 01 43 5	
4.5.33	количество отхода	тонн/год	288,353
4.5.34	код ФККО	1 52 110 01 21 5	
4.5.35	количество отхода	тонн/год	1590,321

МУП «Коммунальник» ТБО «Николаевское»

	Данные о количестве размещённых отходов		
1			Значение
1.1	масса размещённых отходов за исключением ТКО за 2022 год	тонн/год	122,29
1.2	объём размещённых отходов за исключением ТКО за 2022 год	куб. м/год	856,03
1.3	суммарная масса размещённых отходов за исключением ТКО по состоянию на 01.01.2023	тонн	1222,29
1.4	суммарный объём размещённых отходов за исключением ТКО по состоянию на 01.01.2023	куб. м	8560,03
1.5	масса размещённых ТКО за 2022 год	тонн/год	2658,61
1.6	объём размещённых ТКО за 2022 год	куб. м/год	15612
1.7	суммарная масса размещённых ТКО по состоянию на 01.01.2023	тонн	12921
1.8	суммарный объём размещённых ТКО по состоянию на 01.01.2023	куб. м	34517
1.9	остаточная вместимость объекта на 01.01.2023	тонн	34809
1.10	остаточная вместимость объекта на 01.01.2023	куб. м	34517
1.11	остаточная вместимость объекта по данным кадастра отходов на 01.01.2023	тонн	x
1.12	плотность отходов, размещённых на объекте	тонн/куб. м	0,83
2	Данные о размещаемых отходах		
2.1	тип отхода	73111001724	2110,94
2.2	% от годовой мощности		80
2.3	тип отхода	73310001724	82,42
2.4	% от годовой мощности		0,5
2.5	тип отхода	73120001724	22,07
2.6	% от годовой мощности		0,2
2.7	тип отхода	73111002215	443,18
2.8	% от годовой мощности		19,3
3	Данные о количестве принятых для размещения отходов всего, в том числе:		
3.1	масса принятых для размещения отходов за исключением ТКО за 2022 год	тонн/год	122,29
3.2	объём принятых для размещения отходов за исключением ТКО за 2022 год	куб. м/год	856,03
3.3	суммарная масса принятых для размещения отходов за исключением ТКО по состоянию на 01.01.2023	тонн	1222,29
3.4	суммарный объём принятых для размещения отходов за исключением ТКО по состоянию на 01.01.2023	куб. м	8560,03

3.5	масса принятых для размещения ТКО за 2022 год	тонн/год	2658,61
3.6	объём принятых для размещения ТКО за 2022 год	куб. м/год	15612
3.7	суммарная масса принятых для размещения ТКО по состоянию на 01.01.2023	тонн	12921
3.8	суммарный объём принятых для размещения ТКО по состоянию на 01.01.2023	куб. м	34517
4	Масса принятых для размещения отходов за 2022 год по видам и классам опасности	тонн/год	
4.1	I класс опасности всего, в том числе:		
4.1.1	количество отхода	тонн/год	0
4.1.2	код ФККО		
4.2	II класс опасности всего, в том числе:		
4.2.1	количество отхода	тонн/год	0
4.2.2	код ФККО		
4.3	III класс опасности всего, в том числе:		
4.3.1	количество отхода	тонн/год	0
4.3.2	код ФККО		
4.4	IV класс опасности всего, в том числе:		
4.4.1	количество отхода	тонн/год	2195,57
4.4.2	код ФККО		
4.5	V класс опасности всего, в том числе:		
4.5.1	количество отхода	тонн/год	463,04
4.5.2	код ФККО		

ОАО «Чистый город плюс»

	Данные о количестве размещённых отходов		
1			Значение
1.1	масса размещённых отходов за исключением ТКО за 2022 год	тонн/год	33 460,91
1.2	объём размещённых отходов за исключением ТКО за 2022 год	куб. м/год	23 900,65
1.3	суммарная масса размещённых отходов за исключением ТКО по состоянию на 01.01.2023	тонн	174358,57
1.4	суммарный объём размещённых отходов за исключением ТКО по состоянию на 01.01.2023	куб. м	494 677,45
1.5	масса размещённых ТКО за 2022 год	тонн/год	53 203,95
1.6	объём размещённых ТКО за 2022 год	куб. м/год	88 412,77
1.7	суммарная масса размещённых ТКО по состоянию на 01.01.2023	тонн	443 182,42
1.8	суммарный объём размещённых ТКО по состоянию на 01.01.2023	куб. м	2 602 607,49
1.9	остаточная вместимость объекта на 01.01.2023	тонн	119639,01
1.10	остаточная вместимость объекта на 01.01.2023	куб. м	124678,77
1.11	остаточная вместимость объекта по данным кадастра отходов на 01.01.2023	тонн	209493,51
1.12	плотность отходов, размещённых на объекте	тонн/куб. м	0,189
2	Данные о размещаемых отходах		
2.1	тип отхода		н/д
2.2	% от годовой мощности		н/д
2.3	тип отхода		н/д
2.4	% от годовой мощности		н/д
2.5	тип отхода		н/д
2.6	% от годовой мощности		н/д
2.7	тип отхода		н/д
2.8	% от годовой мощности		н/д
2.9	тип отхода		н/д
2.10	% от годовой мощности		н/д
3	Данные о количестве принятых для размещения отходов всего, в том числе:		
3.1	масса принятых для размещения отходов за исключением ТКО за 2022 год	тонн/год	33460,91
3.2	объём принятых для размещения отходов за исключением ТКО за 2022 год	куб. м/год	23900,65
3.3	суммарная масса принятых для размещения отходов за исключением ТКО по состоянию на 01.01.2023	тонн	174358,57

3.4	суммарный объём принятых для размещения отходов за исключением ТКО по состоянию на 01.01.2023	куб. м	494677,45
3.5	масса принятых для размещения ТКО за 2022 год	тонн/год	53203,95
3.6	объём принятых для размещения ТКО за 2022 год	куб. м/год	88412,77
3.7	суммарная масса принятых для размещения ТКО по состоянию на 01.01.2023	тонн	443182,42
3.8	суммарный объём принятых для размещения ТКО по состоянию на 01.01.2023	куб. м	2602607,49
4	Масса принятых для размещения отходов за 2022 год по видам и классам опасности		
4.1	I класс опасности всего, в том числе:		
4.1.1	количество отхода	тонн/год	0
4.1.2	код ФККО		
4.2	II класс опасности всего, в том числе:		
4.2.1	количество отхода	тонн/год	0
4.2.2	код ФККО		
4.3	III класс опасности всего, в том числе:		
4.3.1	количество отхода	тонн/год	0
4.3.2	код ФККО		
4.4	IV класс опасности всего, в том числе:		
4.4.1	код ФККО	73111001724	
	количество отхода	тонн/год	34 422,96
4.4.2	код ФККО	73310001724	
	количество отхода	тонн/год	5 373,60
4.5	V класс опасности всего, в том числе:		
4.5.1	код ФККО	73510001725	
	количество отхода	тонн/год	3 830,68
4.5.2	код ФККО	73510002725	
	количество отхода	тонн/год	3777,48
4.5.3	код ФККО	73710001725	
	количество отхода	тонн/год	1223,69
4.5.4	код ФККО	30681131395	
	количество отхода	тонн/год	24625,56
4.5.5	код ФККО	73710002725	
	количество отхода		904,47

ООО «Сить»

	Данные о количестве размещённых отходов		
1			Значение
1.1	масса размещённых отходов за исключением ТКО за 2022 год	тонн/год	683
1.2	объём размещённых отходов за исключением ТКО за 2022 год	куб. м/год	2228
1.3	суммарная масса размещённых отходов за исключением ТКО по состоянию на 01.01.2023	тонн	1838
1.4	суммарный объём размещённых отходов за исключением ТКО по состоянию на 01.01.2023	куб. м	15046
1.5	масса размещённых ТКО за 2022 год	тонн/год	5462
1.6	объём размещённых ТКО за 2022 год	куб. м/год	55166
1.7	суммарная масса размещённых ТКО по состоянию на 01.01.2023	тонн	21133
1.8	суммарный объём размещённых ТКО по состоянию на 01.01.2023	куб. м	173026
1.9	остаточная вместимость объекта на 01.01.2023	тонн	99491
1.10	остаточная вместимость объекта на 01.01.2023	куб. м	1024428
1.11	остаточная вместимость объекта по данным кадастра отходов на 01.01.2023	тонн	99491
1.12	плотность отходов, размещённых на объекте	тонн/куб. м	10,1
2	Данные о размещаемых отходах		
2.1	тип отхода		73310001724
2.2	% от годовой мощности		0,002
2.3	тип отхода		73322001724
2.4	% от годовой мощности		0,278
2.5	тип отхода		91910002204
2.6	% от годовой мощности		0,001
2.7	тип отхода		61890202204
2.8	% от годовой мощности		0,003
2.9	тип отхода		73321001724
2.10	% от годовой мощности		0,004
2.11	тип отхода		73339001714
2.12	% от годовой мощности		0,282
2.13	тип отхода		81290101724
2.14	% от годовой мощности		5,388
2.15	тип отхода		45620052414
2.16	% от годовой мощности		0,732
2.17	тип отхода		73991101724
2.18	% от годовой мощности		0,228
2.19	тип отхода		83020001714
2.20	% от годовой мощности		0,023
2.21	тип отхода		61140001204
2.22	% от годовой мощности		0,05
2.23	тип отхода		73310001724

2.24	% от годовой мощности		4
2.25	тип отхода		73120001724
2.26	% от годовой мощности		0,36
2.27	тип отхода		73111001724
2.28	% от годовой мощности		76,08
2.29	тип отхода		71021252205
2.30	% от годовой мощности		0,006
2.31	тип отхода		92031001525
2.32	% от годовой мощности		0,001
2.33	тип отхода		43111002515
2.34	% от годовой мощности		0,001
2.35	тип отхода		40414000515
2.36	% от годовой мощности		0,007
2.37	тип отхода		73610001305
2.38	% от годовой мощности		3,92
2.39	тип отхода		73339002715
2.40	% от годовой мощности		0,15
2.41	тип отхода		45610001515
2.42	% от годовой мощности		0,001
2.43	тип отхода		91910001205
2.44	% от годовой мощности		0,001
2.45	тип отхода		61140002205
2.46	% от годовой мощности		0,03
2.47	тип отхода		73120003725
2.48	% от годовой мощности		0,44
2.49	тип отхода		73710002725
2.50	% от годовой мощности		0,53
2.51	тип отхода		73710001725
2.52	% от годовой мощности		0,98
2.53	тип отхода		73510002725
2.54	% от годовой мощности		1,6
2.55	тип отхода		73510001725
2.56	% от годовой мощности		1,961
2.57	тип отхода		73130002205
2.58	% от годовой мощности		0,98
2.59	тип отхода		73111002215
2.60	% от годовой мощности		1,961
3	Данные о количестве принятых для размещения отходов всего, в том числе:		
3.1	масса принятых для размещения отходов за исключением ТКО за 2022 год	тонн/год	683
3.2	объём принятых для размещения отходов за исключением ТКО за 2022 год	куб. м/год	2228
3.3	суммарная масса принятых для размещения отходов за исключением ТКО по состоянию на 01.01.2023	тонн	1838
3.4	суммарный объём принятых для размещения отходов за исключением ТКО по состоянию на 01.01.2023	куб. м	15046
3.5	масса принятых для размещения ТКО за 2022 год	тонн/год	5462
3.6	объём принятых для размещения ТКО за 2022 год	куб. м/год	55162

3.7	суммарная масса принятых для размещения ТКО по состоянию на 01.01.2023	тонн	21133
3.8	суммарный объём принятых для размещения ТКО по состоянию на 01.01.2023	куб. м	173026
4	Масса принятых для размещения отходов за 2022 год по видам и классам опасности	тонн/год	6145
4.1	I класс опасности всего, в том числе:		
4.1.1	количество отхода	тонн/год	0
4.1.2	код ФККО		0
4.2	II класс опасности всего, в том числе:		
4.2.1	количество отхода	тонн/год	0
4.2.2	код ФККО		0
4.3	III класс опасности всего, в том числе:		
4.3.1	количество отхода	тонн/год	0
4.3.2	код ФККО		0
4.4	IV класс опасности всего, в том числе:		5372,513
4.4.1	количество отхода	тонн/год	0,1
4.4.2	код ФККО		73310001724
4.4.3	количество отхода	тонн/год	17,063
4.4.4	код ФККО		73322001724
4.4.5	количество отхода	тонн/год	0,024
4.4.6	код ФККО		91910002204
4.4.7	количество отхода	тонн/год	0,206
4.4.8	код ФККО		61890202204
4.4.9	количество отхода	тонн/год	0,271
4.4.10	код ФККО		73321001724
4.4.11	количество отхода	тонн/год	17,291
4.4.12	код ФККО		73339001714
4.4.13	количество отхода	тонн/год	331,078
4.4.14	код ФККО		81290101724
4.4.15	количество отхода	тонн/год	45
4.4.16	код ФККО		45620052414
4.4.17	количество отхода	тонн/год	14,34
4.4.18	код ФККО		73991101724
4.4.19	количество отхода	тонн/год	1,43
4.4.20	код ФККО		83020001714
4.4.21	количество отхода	тонн/год	3
4.4.22	код ФККО		61140001204
4.4.23	количество отхода	тонн/год	245,77
4.4.24	код ФККО		73310001724
4.4.25	количество отхода	тонн/год	21,85
4.4.26	код ФККО		73120001724
4.4.27	количество отхода	тонн/год	4675,09
4.4.28	код ФККО		73111001724
4.5	V класс опасности всего, в том числе:		772,487
4.5.1	количество отхода	тонн/год	0,4
4.5.2	код ФККО		71021252205
4.5.3	количество отхода	тонн/год	0,02
4.5.4	код ФККО		92031001525
4.5.5	количество отхода	тонн/год	0,064
4.5.6	код ФККО		43111002515

4.5.7	количество отхода	тонн/год	0,46
4.5.8	код ФККО		40414000515
4.5.9	количество отхода	тонн/год	241,058
4.5.10	код ФККО		73610001305
4.5.11	количество отхода	тонн/год	9,5
4.5.12	код ФККО		73339002715
4.5.13	количество отхода	тонн/год	0,075
4.5.14	код ФККО		45610001515
4.5.15	количество отхода	тонн/год	0,06
4.5.16	код ФККО		91910001205
4.5.17	количество отхода	тонн/год	2
4.5.18	код ФККО		61140002205
4.5.19	количество отхода	тонн/год	27,31
4.5.20	код ФККО		73120003725
4.5.21	количество отхода	тонн/год	32,77
4.5.22	код ФККО		73710002725
4.5.23	количество отхода	тонн/год	60,08
4.5.24	код ФККО		73710001725
4.5.25	количество отхода	тонн/год	98,31
4.5.26	код ФККО		73510002725
4.5.27	количество отхода	тонн/год	120,15
4.5.28	код ФККО		73510001725
4.5.29	количество отхода	тонн/год	60,08
4.5.30	код ФККО		73130002205
4.5.31	количество отхода	тонн/год	120,15
4.5.32	код ФККО		73111002215

ООО «Спецавтохозяйство» полигон ТБО «Черная гора»

	Данные о количестве размещённых отходов		
1			Значение
1.1	масса размещённых отходов за исключением ТКО за 2022 год	тонн/год	3008,308
1.2	объём размещённых отходов за исключением ТКО за 2022 год	куб. м/год	3812,58
1.3	суммарная масса размещённых отходов по состоянию на 01.01.2023	тонн	169232,418
1.4	суммарный объём размещённых отходов по состоянию на 01.01.2023	куб. м	217487,309
1.5	масса размещённых ТКО за 2022 год	тонн/год	6662,44
1.6	объём размещённых ТКО за 2022 год	куб. м/год	74814,393
1.7	суммарная масса размещённых отходов по состоянию на 01.01.2023	тонн	169232,418
1.8	суммарный объём размещённых отходов по состоянию на 01.01.2023	куб. м	217487,309
1.9	остаточная вместимость объекта на 01.01.2023	тонн	139047,582
1.10	остаточная вместимость объекта на 01.01.2023	куб. м	145112,691
1.12	плотность отходов, размещённых на объекте	тонн/куб. м	0,09; 1,3; 0,435
2	Данные о размещаемых отходах		
2.1	тип отхода		ТКО
2.2	% от годовой мощности		66,62%
2.3	тип отхода		Строительные
2.4	% от годовой мощности		22,28%
2.5	тип отхода		Производственные
2.6	% от годовой мощности		11,10%
3	Данные о количестве принятых для размещения отходов всего, в том числе:		
3.1	масса принятых для размещения отходов за исключением ТКО за 2022 год	тонн/год	3008,308
3.2	объём принятых для размещения отходов за исключением ТКО за 2022 год	куб. м/год	3812,58
3.3	суммарная масса принятых для размещения отходов по состоянию на 01.01.2023	тонн	169232,418
3.4	суммарный объём принятых для размещения отходов по состоянию на 01.01.2023	куб. м	217487,309
3.5	масса принятых для размещения ТКО за 2022 год	тонн/год	6662,44
3.6	объём принятых для размещения ТКО за 2022 год	куб. м/год	74814,393
4	Масса принятых для размещения отходов за 2022 год по видам и классам опасности	тонн/год	9670,748

4.1	I класс опасности всего, в том числе:		
4.1.1	количество отхода	тонн/год	0
4.1.2	код ФККО		
4.2	II класс опасности всего, в том числе:		
4.2.1	количество отхода	тонн/год	0
4.2.2	код ФККО		
4.3	III класс опасности всего, в том числе:		
4.3.1	количество отхода	тонн/год	0
4.3.2	код ФККО		
4.4	IV класс опасности всего, в том числе:		
4.4.1	количество отхода	тонн/год	5387,806
4.4.2	код ФККО		73310001724
	количество отхода	тонн/год	161,6
4.4.4	73110001724		73110001724
	количество отхода	тонн/год	4210,34
4.4.5	73621001724		73621001724
	количество отхода	тонн/год	6,28
4.4.6	73941001724		73941001724
	количество отхода	тонн/год	6,2
4.4.7	73120001724		73120001724
	количество отхода	тонн/год	5,8
4.4.8	36122101424		36122101424
	количество отхода	тонн/год	3,037
4.4.9	30531101424		30531101424
	количество отхода	тонн/год	0,396
4.4.10	81290101724		81290101724
	количество отхода	тонн/год	836,29
4.4.11	61140002204		61140002204
	количество отхода	тонн/год	9,6
4.4.12	73331001714		73331001714
	количество отхода	тонн/год	1,4
4.4.13	61190001404		61190001404
	количество отхода	тонн/год	0,019
4.4.14	89000001724		89000001724
	количество отхода	тонн/год	27,95
4.4.15	73321001724		73321001724
	количество отхода	тонн/год	47,6
4.4.16	91920402604		91920402604
	количество отхода	тонн/год	1,7
4.4.17	30531341214		30531341214
	количество отхода	тонн/год	5,472
4.4.18	30531311434		30531311434
	количество отхода	тонн/год	0,357
4.4.19	73339001714		73339001714
	количество отхода	тонн/год	0,64
4.4.20	73991101724		73991101724
	количество отхода	тонн/год	63,125
4.5	V класс опасности всего, в том числе:		
4.5.1	количество отхода	тонн/год	4282,942
4.5.2	код ФККО		73710001725
4.5.3	количество отхода	тонн/год	276,77
	код ФККО		73510002725

4.5.4	количество отхода	тонн/год	41,89
	код ФККО		73510001725
4.5.5	количество отхода	тонн/год	65,73
	код ФККО		73120003725
4.5.6	количество отхода	тонн/год	142,08
	код ФККО		73710002725
4.5.7	количество отхода	тонн/год	63,1
	код ФККО		73111002215
4.5.8	количество отхода	тонн/год	1683,09
	код ФККО		45620001295
4.5.9	количество отхода	тонн/год	0,6
	код ФККО		33115102205
4.5.10	количество отхода	тонн/год	1,439
	код ФККО		73339002715
4.5.11	количество отхода	тонн/год	473,754
	код ФККО		45610001515
4.5.12	количество отхода	тонн/год	3,478
	код ФККО		44210401495
4.5.13	количество отхода	тонн/год	1,247
	код ФККО		73610001305
4.5.14	количество отхода	тонн/год	183,471
	код ФККО		43414101205
4.5.15	количество отхода	тонн/год	0,997
	код ФККО		81910001495
4.5.16	количество отхода	тонн/год	4,579
	код ФККО		30311109235
4.5.17	количество отхода	тонн/год	19,988
	код ФККО		30311101235
4.5.18	количество отхода	тонн/год	6,32
	код ФККО		40512202605
4.5.19	количество отхода	тонн/год	8,633
	код ФККО		73610001305
4.5.20	количество отхода	тонн/год	1,283
	код ФККО		89001111725
4.5.21	количество отхода	тонн/год	751,088
	код ФККО		30115961525
4.5.22	количество отхода	тонн/год	16,15
	код ФККО		43411002295
4.5.23	количество отхода	тонн/год	38,04
	код ФККО		40518301605
4.5.24	количество отхода	тонн/год	18,53
	код ФККО		30522004215
4.5.25	количество отхода	тонн/год	4,634
	код ФККО		30529111205
4.5.26	количество отхода	тонн/год	0,778
	код ФККО		81220101205
4.5.27	количество отхода	тонн/год	102,7
	код ФККО		40414000515
4.5.28	количество отхода	тонн/год	37,296
	код ФККО		34140001205
4.5.29	количество отхода	тонн/год	0,72
	код ФККО		15211001215

4.5.30	количество отхода	тонн/год	29,592
	код ФККО		30531103425
4.5.31	количество отхода	тонн/год	0,725
	код ФККО		45911099515
4.5.32	количество отхода	тонн/год	0,64
	код ФККО		82230101215
4.5.33	количество отхода	тонн/год	303,6

ООО «ХАРТИЯ»

	Данные о количестве размещённых отходов		
1			Значение
1.1	масса размещённых отходов за исключением ТКО за 2022 год	тонн/год	1319,23
1.2	объём размещённых отходов за исключением ТКО за 2022 год	куб. м/год	7017,13
1.3	суммарная масса размещённых отходов за исключением ТКО по состоянию на 01.01.2023	тонн	6122,05
1.4	суммарный объём размещённых отходов за исключением ТКО по состоянию на 01.01.2023	куб. м	32793,39
1.5	масса размещённых ТКО за 2022 год	тонн/год	14880,33
1.6	объём размещённых ТКО за 2022 год	куб. м/год	19275,04
1.7	суммарная масса размещённых ТКО по состоянию на 01.01.2023	тонн	118121,4
1.8	суммарный объём размещённых ТКО по состоянию на 01.01.2023	куб. м	153007
1.9	остаточная вместимость объекта на 01.01.2023	тонн	0
1.10	остаточная вместимость объекта на 01.01.2023	куб. м	0
1.11	остаточная вместимость объекта по данным кадастра отходов на 01.01.2023	тонн	0
1.12	плотность отходов, размещённых на объекте	тонн/куб. м	0,772
2	Данные о размещаемых отходах		
2.1	тип отхода	ТКО	
2.2	% от годовой мощности		83%
2.3	тип отхода	Строительные отходы	
2.4	% от годовой мощности		15,60%
2.5	тип отхода	Промышленные отходы	
2.6	% от годовой мощности		1,40%
3	Данные о количестве принятых для размещения отходов всего, в том числе:		
3.1	масса принятых для размещения отходов за исключением ТКО за 2022 год	тонн/год	1319,23
3.2	объём принятых для размещения отходов за исключением ТКО за 2022 год	куб. м/год	7017,13
3.3	суммарная масса принятых для размещения отходов за исключением ТКО по состоянию на 01.01.2023	тонн	6122,05
3.4	суммарный объём принятых для размещения отходов за исключением ТКО по состоянию на 01.01.2023	куб. м	32793,39

3.5	масса принятых для размещения ТКО за 2022 год	тонн/год	14880,33
3.6	объём принятых для размещения ТКО за 2022 год	куб. м/год	19275,04
3.7	суммарная масса принятых для размещения ТКО по состоянию на 01.01.2023	тонн	118121,4
3.8	суммарный объём принятых для размещения ТКО по состоянию на 01.01.2023	куб. м	153007
4	Масса принятых для размещения отходов за 2022 год по видам и классам опасности	тонн/год	
4.1	I класс опасности всего, в том числе:		
4.1.1	количество отхода	тонн/год	0
4.1.2	код ФККО		
4.2	II класс опасности всего, в том числе:		
4.2.1	количество отхода	тонн/год	0
4.2.2	код ФККО		
4.3	III класс опасности всего, в том числе:		
4.3.1	количество отхода	тонн/год	0
4.3.2	код ФККО		
4.4	IV класс опасности всего, в том числе:	тонн/год	12650,35
4.4.1	количество отхода		12547,12
4.4.2	код ФККО		73000000000
4.4.3	количество отхода	тонн/год	100,23
4.4.4	код ФККО		80000000000
4.4.5	количество отхода	тонн/год	3
4.4.6	код ФККО		74000000000
4.5	V класс опасности всего, в том числе:	тонн/год	3549,21
4.5.1	количество отхода	тонн/год	2333,21
4.5.2	код ФККО		73000000000
4.5.3	количество отхода	тонн/год	1200
4.5.4	код ФККО		80000000000
4.5.5	количество отхода	тонн/год	16
4.5.6	код ФККО		74000000000

Общество с ограниченной ответственностью «Экологический оператор «Макраб»

	Данные о количестве размещённых отходов		
1			Значение
1.1	масса размещённых отходов за исключением ТКО за 2022 год	тонн/год	219,099
1.2	объём размещённых отходов за исключением ТКО за 2022 год	куб. м/год	296,08
1.3	суммарная масса размещённых отходов за исключением ТКО по состоянию на 01.01.2023	тонн	н/д
1.4	суммарный объём размещённых отходов за исключением ТКО по состоянию на 01.01.2023	куб. м	н/д
1.5	масса размещённых ТКО за 2022 год	тонн/год	6879,796
1.6	объём размещённых ТКО за 2022 год	куб. м/год	9297,02
1.7	суммарная масса размещённых ТКО по состоянию на 01.01.2023	тонн	н/д
1.8	суммарный объём размещённых ТКО по состоянию на 01.01.2023	куб. м	104131
1.9	остаточная вместимость объекта на 01.01.2023	тонн	38072
1.10	остаточная вместимость объекта на 01.01.2023	куб. м	51449
1.11	остаточная вместимость объекта по данным кадастра отходов на 01.01.2023	тонн	н/д
1.12	плотность отходов, размещённых на объекте	тонн/куб. м	0,74
2	Данные о размещаемых отходах		
2.1	тип отхода	ТКО	6879,796
2.2	% от годовой мощности		119,5
2.3	тип отхода	Строительные отходы	180,08
2.4	% от годовой мощности		3,12
2.5	тип отхода	Промышленные отходы	39,019
2.6	% от годовой мощности		0,68
3	Данные о количестве принятых для размещения отходов всего, в том числе:		
3.1	масса принятых для размещения отходов за исключением ТКО за 2022 год	тонн/год	219,099
3.2	объём принятых для размещения отходов за исключением ТКО за 2022 год	куб. м/год	296,08
3.3	суммарная масса принятых для размещения отходов за исключением ТКО по состоянию на 01.01.2023	тонн	н/д
3.4	суммарный объём принятых для размещения отходов за исключением ТКО по состоянию на 01.01.2023	куб. м	н/д

3.5	масса принятых для размещения ТКО за 2022 год	тонн/год	6879,796
3.6	объём принятых для размещения ТКО за 2022 год	куб. м/год	9297,02
3.7	суммарная масса принятых для размещения ТКО по состоянию на 01.01.2023	тонн	н/д
3.8	суммарный объём принятых для размещения ТКО по состоянию на 01.01.2023	куб. м	н/д
4	Масса принятых для размещения отходов за 2022 год по видам и классам опасности	тонн/год	7098,895
4.1	I класс опасности всего, в том числе:		
4.1.1	количество отхода	тонн/год	0
4.1.2	код ФККО		
4.2	II класс опасности всего, в том числе:		
4.2.1	количество отхода	тонн/год	0
4.2.2	код ФККО		
4.3	III класс опасности всего, в том числе:		
4.3.1	количество отхода	тонн/год	0
4.3.2	код ФККО		
4.4	IV класс опасности всего, в том числе:		
4.4.1	количество отхода	тонн/год	0,15
4.4.2	код ФККО		74798199204
4.4.3	количество отхода	тонн/год	23,77
4.4.4	код ФККО		73339001714
4.4.5	количество отхода	тонн/год	5,85
4.4.6	код ФККО		61140001204
4.4.7	количество отхода	тонн/год	0,7
4.4.8	код ФККО		43811201514
4.4.9	количество отхода	тонн/год	0,15
4.4.10	код ФККО		40591131604
4.4.11	количество отхода	тонн/год	0,557
4.4.12	код ФККО		73321001724
4.4.13	количество отхода	тонн/год	0,21
4.4.14	код ФККО		74782101404
4.4.15	количество отхода	тонн/год	295,83
4.4.16	код ФККО		73310001724
4.4.17	количество отхода	тонн/год	41,28
4.4.18	код ФККО		73120001724
4.4.19	количество отхода	тонн/год	5613,9
4.4.20	код ФККО		73111001724
4.5	V класс опасности всего, в том числе:		
4.5.1	количество отхода	тонн/год	120,07
4.5.2	код ФККО		89001111725
4.5.3	количество отхода	тонн/год	60,01
4.5.4	код ФККО		15211001215
4.5.5	количество отхода	тонн/год	0,641
4.5.6	код ФККО		73610001305
4.5.7	количество отхода	тонн/год	6,94
4.5.8	код ФККО		73339002715

4.5.9	количество отхода	тонн/год	0,051
4.5.10	код ФККО		45610001515
4.5.11	количество отхода	тонн/год	34,4
4.5.12	код ФККО		73710002725
4.5.13	количество отхода	тонн/год	151,36
4.5.14	код ФККО		73710001725
4.5.15	количество отхода	тонн/год	144,48
4.5.16	код ФККО		73510002725
4.5.17	количество отхода	тонн/год	158,24
4.5.18	код ФККО		73510001725
4.5.19	количество отхода	тонн/год	48,16
4.5.20	код ФККО		73130002205
4.5.21	количество отхода	тонн/год	13,76
4.5.22	код ФККО		73120003725
4.5.23	количество отхода	тонн/год	378,39
4.5.24	код ФККО		73111002215

ООО «Экология-Сервис»

	Данные о количестве размещённых отходов		
1			Значение
1.1	масса размещённых отходов за исключением ТКО за 2022 год	тонн/год	30,41
1.2	объём размещённых отходов за исключением ТКО за 2022 год	куб. м/год	299
1.3	суммарная масса размещённых отходов за исключением ТКО по состоянию на 01.01.2023	тонн	33,66
1.4	суммарный объём размещённых отходов за исключением ТКО по состоянию на 01.01.2023	куб. м	331
1.5	масса размещённых ТКО за 2022 год	тонн/год	2978,53
1.6	объём размещённых ТКО за 2022 год	куб. м/год	8007,28
1.7	суммарная масса размещённых ТКО по состоянию на 01.01.2023	тонн	46024,47
1.8	суммарный объём размещённых ТКО по состоянию на 01.01.2023	куб. м	71321,59
1.9	остаточная вместимость объекта на 01.01.2023	тонн	38135,87
1.10	остаточная вместимость объекта на 01.01.2023	куб. м	51257,91
1.11	остаточная вместимость объекта по данным кадастра отходов на 01.01.2023	тонн	38135,87
1.12	плотность отходов, размещённых на объекте	тонн/куб. м	0,685
2	Данные о размещаемых отходах		
2.1	код ФККО 73111001724		
2.2	% от годовой мощности		75,43
2.3	код ФККО 73120001724		
2.4	% от годовой мощности		0,99
2.5	код ФККО 73310001724		
2.6	% от годовой мощности		9,21
2.7	код ФККО 89001111725		
2.8	% от годовой мощности		1,01
2.9	код ФККО 73510001725		
2.10	% от годовой мощности		0,59
2.11	код ФККО 73710001725		
2.12	% от годовой мощности		0,69
2.13	код ФККО 73510002725		
2.14	% от годовой мощности		0,4
2.15	код ФККО 73130002205		
2.16	% от годовой мощности		0,99
2.17	код ФККО 73111002215		
2.18	% от годовой мощности		10,69
3	Данные о количестве принятых для размещения отходов всего, в том числе:		

3.1	масса принятых для размещения отходов за исключением ТКО за 2022 год	тонн/год	30,41
3.2	объём принятых для размещения отходов за исключением ТКО за 2022 год	куб. м/год	299
3.3	суммарная масса принятых для размещения отходов за исключением ТКО по состоянию на 01.01.2023	тонн	33,66
3.4	суммарный объём принятых для размещения отходов за исключением ТКО по состоянию на 01.01.2023	куб. м	331
3.5	масса принятых для размещения ТКО за 2022 год	тонн/год	2978,53
3.6	объём принятых для размещения ТКО за 2022 год	куб. м/год	8077,28
3.7	суммарная масса принятых для размещения ТКО по состоянию на 01.01.2023	тонн	46024,47
3.8	суммарный объём принятых для размещения ТКО по состоянию на 01.01.2023	куб. м	71321,59
4	Масса принятых для размещения отходов за 2022 год по видам и классам опасности	тонн/год	3008,94
4.1	I класс опасности всего, в том числе:		
4.1.1	количество отхода	тонн/год	0
4.1.2	код ФККО		
4.2	II класс опасности всего, в том числе:		
4.2.1	количество отхода	тонн/год	0
4.2.2	код ФККО		
4.3	III класс опасности всего, в том числе:		
4.3.1	количество отхода	тонн/год	0
4.3.2	код ФККО		
4.4	IV класс опасности всего, в том числе:		
4.4.1	количество отхода	тонн/год	2576,43
4.4.2	код ФККО 73111001724		
	количество отхода		2269,64
4.4.3	код ФККО 73120001724		
	количество отхода		29,79
4.4.4	код ФККО 73310001724		
	количество отхода		277
4.5	V класс опасности всего, в том числе:		
4.5.1	количество отхода	тонн/год	432,51
4.5.2	код ФККО 89001111725		
	количество отхода	тонн/год	30,41
4.5.3	код ФККО 73510001725		
	количество отхода	тонн/год	17,87
4.5.4	код ФККО 73710001725		
	количество отхода	тонн/год	20,85
4.5.5	код ФККО 73510002725		
	количество отхода	тонн/год	11,91
4.5.6	код ФККО 73130002205		
	количество отхода	тонн/год	29,79

4.5.7	код ФККО 73111002215		
	количество отхода	тонн/год	321,68

ООО «ЭКОРЕГИОН»

	Данные о количестве размещённых отходов		
1			Значение
1.1	масса размещённых отходов за исключением ТКО за 2022 год	тонн/год	3 300
1.2	объём размещённых отходов за исключением ТКО за 2022 год	куб. м/год	2 750
1.3	суммарная масса размещённых отходов за исключением ТКО по состоянию на 01.01.2023	тонн	121 615,64
1.4	суммарный объём размещённых отходов за исключением ТКО по состоянию на 01.01.2023	куб. м	101 346,37
1.5	масса размещённых ТКО за 2022 год	тонн/год	12 699,97
1.6	объём размещённых ТКО за 2022 год	куб. м/год	21 272,45
1.7	суммарная масса размещённых ТКО по состоянию на 01.01.2023	тонн	346 136,83
1.8	суммарный объём размещённых ТКО по состоянию на 01.01.2023	куб. м	251 666,07
1.9	остаточная вместимость объекта на 01.01.2023	тонн	177 052,53
1.10	остаточная вместимость объекта на 01.01.2023	куб. м	887 060,72
1.11	остаточная вместимость объекта по данным кадастра отходов на 01.01.2023	тонн	
1.12	плотность отходов, размещённых на объекте	тонн/куб. м	1,2
2	Данные о размещаемых отходах		
2.1	ТКО		
2.2	% от проектной мощности	47,99%	
2.3	не ТКО		
2.4	% от проектной мощности	12,47%	
3	Данные о количестве принятых для размещения отходов всего, в том числе:		
3.1	масса принятых для размещения отходов за исключением ТКО за 2022 год	тонн/год	3 300
3.2	объём принятых для размещения отходов за исключением ТКО за 2022 год	куб. м/год	2 750
3.3	суммарная масса принятых для размещения отходов за исключением ТКО по состоянию на 01.01.2023	тонн	121 615,64
3.4	суммарный объём принятых для размещения отходов за исключением ТКО по состоянию на 01.01.2023	куб. м	101 346,37
3.5	масса принятых для размещения ТКО за 2022 год	тонн/год	12 699,97
3.6	объём принятых для размещения ТКО за 2022 год	куб. м/год	21 272,45
3.7	суммарная масса принятых для размещения ТКО по состоянию на 01.01.2023	тонн	346 136,83
3.8	суммарный объём принятых для размещения ТКО по состоянию на 01.01.2023	куб. м	251 666,07
4	Масса принятых для размещения отходов за 2022 год по видам и классам опасности	тонн/год	
4.1	I класс опасности всего, в том числе:		
4.1.1	количество отхода	тонн/год	0
4.1.2	код ФККО		
4.2	II класс опасности всего, в том числе:		
4.2.1	количество отхода	тонн/год	0
4.2.2	код ФККО		

4.3	III класс опасности всего, в том числе:		
4.3.1	количество отхода	тонн/год	0
4.3.2	код ФККО		
4.4	IV класс опасности всего, в том числе:		
4.4.1	наименование отхода	код ФККО	тонн/год
4.4.2	мусор от офисных и быт.помещений организаций не сортированный (исключая крупногабаритный)	73310001724	640,75
4.4.3	отходы из жилищ несортированные (тсключая крупногабаритные)	73111001724	5538,26
4.4.4	мусор и смет уличный	73120001724	128,5
4.4.5	мусор от сноса и разборки зданий несортированный	81290101724	130
4.4.6	песок формовочный горелый отработанный	35715001494	730,6
4.4.7	шлак плавки чугуна	35701111214	165
4.4.8	мусор и смет с производственных помещений малоопасный	73321001724	128,88
4.4.9	золы и шлаки от инсенираторов и установок термической обработки отходов	74798188204	425,8
4.4.10	отходы металлической дроби с примесью шлаковой корки	36311002204	163
4.4.11	смет с территории гаража, автостоянки малаопасный	73331001714	22,7
4.4.12	лом футеровки пламенных печей переплава алюминиевого производства	91211002214	27
4.4.13	отходы песка от очистки и пескоструйных устройств	36311001494	14
4.4.14	отходы (мусор) от уборки полосы отвода и придорожной полосы автомобильных дорог	73991101724	67,71
4.4.15	изделия текстильные прорезиненные, утратившие потребительские свойства, незагрязненные	43113001524	80,9
4.5	V класс опасности всего, в том числе:		
4.5.1	наименование отхода	код ФККО	тонн/год
4.5.2	Отходы из жилищ крупногабаритные (КГО)	73111002215	5725,76
4.5.3	Отходы(мусор) от уборки территории помещений объектов оптово-розничной торговли продовольственными товарами	73510001725	120,3
4.5.4	Растительные отходы за древесно-кустарниковыми посадками	73130002205	150,5
4.5.5	Отходы (мусор) от уборки территории и помещений учебно-восспитательных учреждений	73710001725	205
4.5.6	Золошлаковая смесь от сжигания углей практически неопасная	61140002205	52
4.5.7	Лом шамотного кирпича незагрязненный	91218101215	379
4.5.8	Обрезки и обрывки тканей хлопчатобумажные	30311101235	46,48
4.5.9	Бой шамотного кирпича	34211001205	58,5
4.5.10	Бой кварцевых тиглей незагрязненные	31211431205	43,5
4.5.11	Фильтры картонные отработанные при фильтрации пива	30124521605	121,42
4.5.12	Отходы силиконизированной бумаги с полиэтиленовым покрытием незагрязненные	40529111295	38,4
4.5.13	Жировая продукция на основе растительных и животных жиров в полипропиленовой упаковке, утратившая потребительские свойства	40166113335	33
4.5.14	Упаковка из бумаги и/или картона, загрязненная растительными и животными жирами	40591311605	22,4

4.5.15	Ил стабилизированный биологических очистных сооружений хозяйственно-бытовых и смешенных сточных вод	72220002235	34,15
4.5.16	Опилки и стружка натуральной чистой древесины несортированные	30529111205	34,2
4.5.17	Смет с территории предприятия практически неопасный	73339002715	326,57
4.5.18	Отходы пенопласта на основ полистирола незагрязненные	43414101205	10,4

Муниципальное унитарное предприятие Некоузского МР ЯО «Энергосервис»

	Данные о количестве размещённых отходов		
1			Значение
1.1	масса размещённых отходов за исключением ТКО за 2022 год	тонн/год	175,5
1.2	объём размещённых отходов за исключением ТКО за 2022 год	куб. м/год	218,6
1.3	суммарная масса размещённых отходов за исключением ТКО по состоянию на 01.01.2023	тонн	175,5
1.4	суммарный объём размещённых отходов за исключением ТКО по состоянию на 01.01.2023	куб. м	218,6
1.5	масса размещённых ТКО за 2022 год	тонн/год	1632
1.6	объём размещённых ТКО за 2022 год	куб. м/год	16046
1.7	суммарная масса размещённых ТКО по состоянию на 01.01.2023	тонн	8946,2
1.8	суммарный объём размещённых ТКО по состоянию на 01.01.2023	куб. м	87965,4
1.9	остаточная вместимость объекта на 01.01.2023	тонн	14632,3
1.10	остаточная вместимость объекта на 01.01.2023	куб. м	145374
1.11	остаточная вместимость объекта по данным кадастра отходов на 01.01.2023	тонн	14632,3
1.12	плотность отходов, размещённых на объекте	тонн/куб. м	н/д
2	Данные о размещаемых отходах		
2.1	тип отхода		ТКО
2.2	% от годовой мощности	%	108,8
2.3	тип отхода		Отходы за исключением ТКО
2.4	% от годовой мощности	%	11,7
3	Данные о количестве принятых для размещения отходов всего, в том числе:		
3.1	Масса принятых для размещения отходов за исключением ТКО за 2022 год	тонн/год	н/д
3.2	Объём принятых для размещения отходов за исключением ТКО за 2022 год	куб. м/год	н/д
3.3	Суммарная масса принятых для размещения отходов за исключением ТКО по состоянию на 01.01.2023	тонн	н/д
3.4	Суммарный объём принятых для размещения отходов за исключением ТКО по состоянию на 01.01.2023	куб. м	н/д
3.5	Масса принятых для размещения ТКО за 2022 год	тонн/год	н/д
3.6	Объём принятых для размещения ТКО за 2022 год	куб. м/год	н/д
3.7	Суммарная масса принятых для размещения ТКО по состоянию на 01.01.2023	тонн	н/д
3.8	Суммарный объём принятых для размещения ТКО по состоянию на 01.01.2023	куб. м	н/д
4	Масса принятых для размещения отходов за 2022 год по видам и классам опасности	тонн/год	н/д

4.1	I класс опасности всего, в том числе:		
4.1.1	количество отхода	тонн/год	н/д
4.1.2	код ФККО		
4.2	II класс опасности всего, в том числе:		
4.2.1	количество отхода	тонн/год	н/д
4.2.2	код ФККО		
4.3	III класс опасности всего, в том числе:		
4.3.1	количество отхода	тонн/год	н/д
4.3.2	код ФККО		
4.4	IV класс опасности всего, в том числе:		
4.4.1	количество отхода	тонн/год	н/д
4.4.2	код ФККО		
4.5	V класс опасности всего, в том числе:		
4.5.1	количество отхода	тонн/год	н/д
4.5.2	код ФККО		

Приложение 7.4
к территориальной схеме обращения с отходами
Ярославской облсати

Сведения об объектах обработки ТКО

№ п/п	Наименование характеристик объекта (параметров, показателей)	Ед. изм.	Объект 1	Объект 2	Объект 3	Объект 4	Объект 5	Объект 6
А	1	2	3	4	5	6	7	8
1.1	информация об эксплуатирующей организации		-	-	-	-	-	-
1.1.1	наименование		АО "Чистый город"	ООО ПКФ "Торгвторма"	ООО ПКФ "Торгвторма"	ИП Посконнов И.В.	ООО "Хартия"	ООО "Скоково"
1.1.2	ИНН		7604059176	7605006385	7605006385	760600384204	7703770101	7602111536
1.2	информация о балансодержателе объекта		-	-	-	-	-	-
1.2.1	наименование		АО "Чистый город"	ООО ПКФ "Торгвторма"	ООО ПКФ "Торгвторма"	ИП Посконнов И.В.	ООО "Хартия"	ООО "Скоково"
1.2.2	ИНН		7604059176	7605006385	7605006385	760600384204	7703770101	7602111536
2	фактический адрес местоположения объекта		150044 г. Ярославль, Осташинская 25	-	-	-	-	-
2.1.	кадастровый номер земельного участка		76:23:011001:867, 76:23:011001:204	76:23:011001:885	76:17:061701:0041	76:23:011001:4660	76:16:010101:49	76:05:055401:9073
2.2.	точный адрес фактического местоположения		Ярославская обл., г. Ярославль, ул. Осташинская, д.25 и 25а	Ярославская обл., г. Ярославль, ул. Базовая, д. 9	Ярославская обл., Ярославский район, д. Кузнечиха, ул. Промышленная, д. 9	Ярославская обл., г. Ярославль, ул. Базовая, д. 3	Ярославская обл., Угличский район, 650 м к западу от д. Селиваново	Ярославская обл, Даниловский район, с.п. Даниловское, в 3700 метрах на юго-восток от д. Ивановское
2.3.	географические координаты		57.660709 39.774845	57.662996 39.837132	57.687084 39.903327	57.660572 39.835821	57.5882510 38.4204310	58.155171 40.0335408
3	технология обработки отходов		сортировка	-	-	-	-	
3.1.	тип обработки		ручная	ручная	ручная	ручная	комбинированная	ручная
3.2.	наименование		МСК	мусоросортировочная линия	мусоросортировочная линия	мусоросортировочная станция ИП Посконнов И.В.	сортировочная линия 7GReenLine-Проф с автозагрузкой - МСК "Углич"	Линия сортировки твердых коммунальных отходов (ТКО)
3.3.	суть технологии обработки		отбор ВМР, подпрессовка остатков сортировки ТКО, прессование ВМР	автопогрузчиком отходы загружаются на ленточный конвеер, в ходе которого происходит ручная сортировка	автопогрузчиком отходы загружаются на ленточный конвеер, в ходе которого происходит ручная сортировка	весовой учет ТКО при поступлении; предварительная сортировка КГО на крытой площадке; подача отсортированных и не пригодных к переработке КГО на перегрузку для	сортировка отходов (разделение отходов на разные виды фракций: пластик, картон/бумага, древесные остатки)	сортировка ТКО
3.4.	Наименование		-	-	-	-	-	-
3.5.	суть технологии обработки		-	-	-	-	-	сортировка ТКО
4	мощность объекта		220 000	-	-	-	-	-
4.1.	проектная мощность объекта	тонн/год	220 000	80 000	40 000	40 000	39 000	30 000
4.2.	фактическая мощность объекта (средняя за 3 последних года)	тонн/год	133 225,24	51 840,00		40 000,00	объект введён в эксплуатацию во 2-м полугодии 2021 года	эксплуатация сортировочной линии с июля 2023 года
5	данные о количестве обработанных отходов за 2022 год		-	-	-	-	-	-
5.1.	масса обработанных отходов	тонн/год	124 227,94	53 622,10	-	21 617,26	-	-
5.2.	объём обработанных отходов	куб. м/год	данные отсутствуют	527 257,60	-	данные отсутствуют	-	-
6	данные об обрабатываемых отходах		-	-	-	-	-	-
6.1.	тип отхода		ТКО	ТКО и подобные	ТКО и подобные	ТКО и подобные	ТКО и подобные	-
6.2.	% от годовой мощности	%	100,00	100,00	предполагается прекращение приёма ТКО и приём на обработку других видов отходов согласно лицензии	100,00	100,00	-
6.3.	тип отхода		промышленные	промышленные	промышленные	промышленные	промышленные	-
6.4.	% от годовой мощности		-	-	-	-	-	-
6.5.	тип отхода		строительные	строительные	строительные	строительные	строительные	-
6.6.	% от годовой мощности		-	-	-	-	-	-
6.7.	тип отхода		сельскохозяйственные	сельскохозяйственные	сельскохозяйственные	сельскохозяйственные	сельскохозяйственные	-
6.8.	% от годовой мощности		-	-	-	-	-	-
6.9.	тип отхода		прочие	прочие	прочие	прочие	прочие	-
6.10.	% от годовой мощности		-	-	-	-	-	-
7	данные о количестве принятых для обработки отходов всего, в том числе:		-	-	-	-	-	-
7.1.	масса принятых для обработки отходов за исключением ТКО за 2022 год	тонн/год	данные отсутствуют	-	-	17,75	-	-
7.2.	объём принятых для обработки отходов за исключением ТКО за 2022 год	куб. м/год	данные отсутствуют	-	-	данные отсутствуют	-	-
7.3.	масса принятых для обработки ТКО за 2022 год	тонн/год	124 227,94	53 622,10	-	21 599,51	-	-
7.4.	объём принятых для обработки ТКО за 2022 год	куб. м/год	данные отсутствуют	527 257,60	-	данные отсутствуют	-	-
7.5.	масса принятых для обработки отходов за 2022 год по видам и классам опасности	тонн/год	124 227,94	53 622,10	-	21 617,26	-	-
7.5.1.	I класс опасности	тонн/год	0,00	0,00	-	0,00	-	-
7.5.2.	II класс опасности	тонн/год	0,00	0,00	-	0,00	-	-
7.5.3.	III класс опасности	тонн/год	0,00	0,00	-	0,00	-	-
7.5.4.	IV класс опасности, в том числе:	тонн/год	86 059,84	46 222,30	-	18 381,18	-	-
7.5.4.1	количество отхода	тонн/год	72 906,02	46 222,30	-	0,00	-	-
7.5.4.1.1	код ФККО		73111001724	7 36 210 01 72 4	-	45620052414	-	-

№ п/п	Наименование характеристик объекта (параметров, показателей)	Ед. изм.	Объект 1	Объект 2	Объект 3	Объект 4	Объект 5	Объект 6
А	1	2	3	4	5	6	7	8
7.5.4.2	количество отхода	тонн/год	12 796,08	160,9	-	0,00	-	-
7.5.4.2.1	код ФККО		73310001724	7 33 100 01 72 4	-	40581001294	-	-
7.5.4.3	количество отхода	тонн/год	343,98	5040,5	-	0,00	-	-
7.5.4.3.1	код ФККО		73621001724	7 31 200 01 72 4	-	44322101624	-	-
7.5.4.4	количество отхода	тонн/год	13,76	53,6	-	0,00	-	-
7.5.4.4.1	код ФККО		73120001724	7 31 110 01 72 4	-	30531341214	-	-
7.5.4.5	количество отхода	тонн/год		40967,3	-	0,00	-	-
7.5.4.5.1	код ФККО			-	-	30531311434	-	-
7.5.4.6	количество отхода	тонн/год	-	-	-	0,00	-	-
7.5.4.6.1	код ФККО		-	-	-	73321001724	-	-
7.5.4.7	количество отхода	тонн/год	-	-	-	0,00	-	-
7.5.4.7.1	код ФККО		-	-	-	73322001724	-	-
7.5.4.8	количество отхода	тонн/год	-	-	-	0,00	-	-
7.5.4.8.1	код ФККО		-	-	-	36311002204	-	-
7.5.4.9	количество отхода	тонн/год	-	-	-	0,00	-	-
7.5.4.9.1	код ФККО		-	-	-	91910002204	-	-
7.5.4.10	количество отхода	тонн/год	-	-	-	0,00	-	-
7.5.4.10.1	код ФККО		-	-	-	36122102424	-	-
7.5.4.11	количество отхода	тонн/год	-	-	-	0,00	-	-
7.5.4.11.1	код ФККО		-	-	-	45590101614	-	-
7.5.4.12	количество отхода	тонн/год	-	-	-	0,00	-	-
7.5.4.12.1	код ФККО		-	-	-	30431101294	-	-
7.5.4.13	количество отхода	тонн/год	-	-	-	0,00	-	-
7.5.4.13.1	код ФККО		-	-	-	30531201294	-	-
7.5.4.14	количество отхода	тонн/год	-	-	-	0,00	-	-
7.5.4.14.1	код ФККО		-	-	-	34122901294	-	-
7.5.4.15	количество отхода	тонн/год	-	-	-	0,00	-	-
7.5.4.15.1	код ФККО		-	-	-	40211001624	-	-
7.5.4.16	количество отхода	тонн/год	-	-	-	0,00	-	-
7.5.4.16.1	код ФККО		-	-	-	43832311514	-	-
7.5.4.17	количество отхода	тонн/год	-	-	-	0,00	-	-
7.5.4.17.1	код ФККО		-	-	-	438191524	-	-
7.5.4.18	количество отхода	тонн/год	-	-	-	0,00	-	-
7.5.4.18.1	код ФККО		-	-	-	40211101624	-	-
7.5.4.19	количество отхода	тонн/год	-	-	-	0,00	-	-
7.5.4.19.1	код ФККО		-	-	-	73338101204	-	-
7.5.4.20	количество отхода	тонн/год	-	-	-	0,00	-	-
7.5.4.20.1	код ФККО		-	-	-	73610002724	-	-
7.5.4.21	количество отхода	тонн/год	-	-	-	0,00	-	-
7.5.4.21.1	код ФККО		-	-	-	40591901604	-	-
7.5.4.22	количество отхода	тонн/год	-	-	-	0,00	-	-
7.5.4.22.1	код ФККО		-	-	-	45144101294	-	-
7.5.4.23	количество отхода	тонн/год	-	-	-	0,00	-	-
7.5.4.23.1	код ФККО		-	-	-	43613001204	-	-
7.5.4.24	количество отхода	тонн/год	-	-	-	0,00	-	-
7.5.4.24.1	код ФККО		-	-	-	36311002204	-	-
7.5.4.25	количество отхода	тонн/год	-	-	-	0,00	-	-
7.5.4.25.1	код ФККО		-	-	-	43510002294	-	-
7.5.4.26	количество отхода	тонн/год	-	-	-	0,00	-	-
7.5.4.26.1	код ФККО		-	-	-	43510001204	-	-
7.5.4.27	количество отхода	тонн/год	-	-	-	0,00	-	-
7.5.4.27.1	код ФККО		-	-	-	45570000714	-	-
7.5.4.28	количество отхода	тонн/год	-	-	-	0,00	-	-
7.5.4.28.1	код ФККО		-	-	-	40591941604	-	-
7.5.4.29	количество отхода	тонн/год	-	-	-	0,00	-	-
7.5.4.29.1	код ФККО		-	-	-	40591197604	-	-
7.5.4.30	количество отхода	тонн/год	-	-	-	0,00	-	-
7.5.4.30.1	код ФККО		-	-	-	40591571604	-	-
7.5.4.31	количество отхода	тонн/год	-	-	-	0,00	-	-
7.5.4.31.1	код ФККО		-	-	-	40591131604	-	-
7.5.4.32	количество отхода	тонн/год	-	-	-	0,00	-	-
7.5.4.32.1	код ФККО		-	-	-	61140001204	-	-
7.5.4.33	количество отхода	тонн/год	-	-	-	0,00	-	-
7.5.4.33.1	код ФККО		-	-	-	81290101724	-	-
7.5.4.34	количество отхода	тонн/год	-	-	-	16 199,63	-	-
7.5.4.34.1	код ФККО		-	-	-	73111001724	-	-
7.5.4.35	количество отхода	тонн/год	-	-	-	151,20	-	-
7.5.4.35.1	код ФККО		-	-	-	73621001724	-	-
7.5.4.36	количество отхода	тонн/год	-	-	-	2 008,75	-	-
7.5.4.36.1	код ФККО		-	-	-	73310001724	-	-
7.5.4.37	количество отхода	тонн/год	-	-	-	21,60	-	-
7.5.4.37.1	код ФККО		-	-	-	73120001724	-	-
7.5.4.38	количество отхода	тонн/год	-	-	-	0,00	-	-
7.5.4.38.1	код ФККО		-	-	-	73941001724	-	-
7.5.5.	V класс опасности всего, в том числе:		38 168,06	7 399,80	-	3 236,08	-	-
7.5.5.1.	количество отхода	тонн/год	3 027,03	7 37 100 02 72 5	-	0,00	-	-
7.5.5.1.1.	код ФККО		73710002725	589,8	-	45610001515	-	-
7.5.5.2.	количество отхода	тонн/год	23 170,50	7 37 100 01 72 5	-	0,00	-	-

№ п/п	Наименование характеристик объекта (параметров, показателей)	Ед. изм.	Объект 1	Объект 2	Объект 3	Объект 4	Объект 5	Объект 6
А	1	2	3	4	5	6	7	8
7.5.5.2.1.	код ФККО		73710001725	1769,5	-	73339002715	-	-
7.5.5.3.	количество отхода	тонн/год	5 778,88	7 35 100 02 72 5	-	0,00	-	-
7.5.5.3.1.	код ФККО		73510002725	2359,4	-	73610001305	-	-
7.5.5.4.	количество отхода	тонн/год	6 054,06	7 35 100 01 72 5	-	0,00	-	-
7.5.5.4.1.	код ФККО		73510001725	2573,9	-	40111011395	-	-
7.5.5.5.	количество отхода	тонн/год	137,59	7 31 300 02 20 5	-	0,00	-	-
7.5.5.5.1.	код ФККО		73130002205	107,2	-	30529191205	-	-
7.5.5.6.	количество отхода	тонн/год		-	-	0,00	-	-
7.5.5.6.1.	код ФККО			-	-	73610011725	-	-
7.5.5.7.	количество отхода	тонн/год		-	-	0,00	-	-
7.5.5.7.1.	код ФККО			-	-	40591301605	-	-
7.5.5.8	количество отхода	тонн/год	-	-	-	3,59	-	-
7.5.5.8.1	код ФККО		-	-	-	40518301605	-	-
7.5.5.9	количество отхода	тонн/год	-	-	-	0,00	-	-
7.5.5.9.1	код ФККО		-	-	-	43411002295	-	-
7.5.5.10	количество отхода	тонн/год	-	-	-	0,00	-	-
7.5.5.10.1	код ФККО		-	-	-	73322002725	-	-
7.5.5.11	количество отхода	тонн/год	-	-	-	0,00	-	-
7.5.5.11.1	код ФККО		-	-	-	40512201605	-	-
7.5.5.12	количество отхода	тонн/год	-	-	-	0,00	-	-
7.5.5.12.1	код ФККО		-	-	-	34140001205	-	-
7.5.5.13	количество отхода	тонн/год	-	-	-	0,00	-	-
7.5.5.13.1	код ФККО		-	-	-	30429111205	-	-
7.5.5.14	количество отхода	тонн/год	-	-	-	0,00	-	-
7.5.5.14.1	код ФККО		-	-	-	43414103515	-	-
7.5.5.15	количество отхода	тонн/год	-	-	-	4,73	-	-
7.5.5.15.1	код ФККО		-	-	-	40414000515	-	-
7.5.5.16	количество отхода	тонн/год	-	-	-	0,00	-	-
7.5.5.16.1	код ФККО		-	-	-	91910001205	-	-
7.5.5.17	количество отхода	тонн/год	-	-	-	0,00	-	-
7.5.5.17.1	код ФККО		-	-	-	30612141295	-	-
7.5.5.18	количество отхода	тонн/год	-	-	-	0,00	-	-
7.5.5.18.1	код ФККО		-	-	-	30311109235	-	-
7.5.5.19	количество отхода	тонн/год	-	-	-	0,00	-	-
7.5.5.19.1	код ФККО		-	-	-	31912000235	-	-
7.5.5.20	количество отхода	тонн/год	-	-	-	0,00	-	-
7.5.5.20.1	код ФККО		-	-	-	92031001525	-	-
7.5.5.21	количество отхода	тонн/год	-	-	-	9,43	-	-
7.5.5.21.1	код ФККО		-	-	-	40512202605	-	-
7.5.5.22	количество отхода	тонн/год	-	-	-	0,00	-	-
7.5.5.22.1	код ФККО		-	-	-	40518911605	-	-
7.5.5.23	количество отхода	тонн/год	-	-	-	0,00	-	-
7.5.5.23.1	код ФККО		-	-	-	40414000515	-	-
7.5.5.24	количество отхода	тонн/год	-	-	-	0,00	-	-
7.5.5.24.1	код ФККО		-	-	-	40215111605	-	-
7.5.5.25	количество отхода	тонн/год	-	-	-	0,00	-	-
7.5.5.25.1	код ФККО		-	-	-	40540301205	-	-
7.5.5.26	количество отхода	тонн/год	-	-	-	0,00	-	-
7.5.5.26.1	код ФККО		-	-	-	43412004515	-	-
7.5.5.27	количество отхода	тонн/год	-	-	-	0,00	-	-
7.5.5.27.1	код ФККО		-	-	-	48922211605	-	-
7.5.5.28	количество отхода	тонн/год	-	-	-	0,00	-	-
7.5.5.28.1	код ФККО		-	-	-	43419902205	-	-
7.5.5.29	количество отхода	тонн/год	-	-	-	0,00	-	-
7.5.5.29.1	код ФККО		-	-	-	61190002405	-	-
7.5.5.30	количество отхода	тонн/год	-	-	-	0,00	-	-
7.5.5.30.1	код ФККО		-	-	-	40591133605	-	-
7.5.5.31	количество отхода	тонн/год	-	-	-	1 036,78	-	-
7.5.5.31.1	код ФККО		-	-	-	73510001725	-	-
7.5.5.32	количество отхода	тонн/год	-	-	-	950,38	-	-
7.5.5.32.1	код ФККО		-	-	-	73510002725	-	-
7.5.5.33	количество отхода	тонн/год	-	-	-	950,38	-	-
7.5.5.33.1	код ФККО		-	-	-	73710001725	-	-
7.5.5.34	количество отхода	тонн/год	-	-	-	237,59	-	-
7.5.5.34.1	код ФККО		-	-	-	73710002725	-	-
7.5.5.35	количество отхода	тонн/год	-	-	-	0,00	-	-
7.5.5.35.1	код ФККО		-	-	-	73120002725	-	-
7.5.5.36	количество отхода	тонн/год	-	-	-	43,20	-	-
7.5.5.36.1	код ФККО		-	-	-	73130002205	-	-
8	Произведённая продукция (отсортированное вторичное сырьё) за 2022год		-	-	-	-	-	-
8.1.	суммарная масса	тонн/год	15 877,261	5 371,19	-	2 159,95	-	-
8.2.	суммарный объём	куб. м/год	данные отсутствуют	52 814,07	-	данные отсутствуют	-	-
8.3.	в том числе по видам сырья:		-	-	-	-	-	-
8.3.1.	наименование		отходы бумаги и /или картона при сортировке ТКО	макулатура	-	отходы бумаги и/или картона	-	-
8.3.1.1.	масса	тонн/год	1 952,312	580,06	-	760,3	-	-
8.3.1.2.	объём	куб. м/год	данные отсутствуют	5 703,65	-	данные отсутствуют	-	-

№ п/п	Наименование характеристик объекта (параметров, показателей)	Ед. изм.	Объект 1	Объект 2	Объект 3	Объект 4	Объект 5	Объект 6
А	1	2	3	4	5	6	7	8
8.3.1.3.	процент выборки	%	1,57	1,08	-	0,352	-	-
8.3.2.	наименование		лом стекла и изделий из стекла при сортировке ТКО	полиэтилен	-	лом стекла и изделий из стекла	-	-
8.3.2.1.	масса	тонн/год	11 547,420	337,24	-	1 010,65	-	-
8.3.2.2.	объём	куб. м/год	данные отсутствуют	3 316,03	-	данные отсутствуют	-	-
8.3.2.3.	процент выборки	%	9,30	0,63	-	0,468	-	-
8.3.3.	наименование		отходы пленки полиэтилена и изделий из нее не загрязненные	стеклобой	-	Черный металл	-	-
8.3.3.1.	масса	тонн/год	1 397,347	4 149,00	-	80,36	-	-
8.3.3.2.	объём	куб. м/год	данные отсутствуют	40 796,46	-	данные отсутствуют	-	-
8.3.3.3.	процент выборки	%	1,12	7,74	-	0,037	-	-
8.3.4.	наименование		лом и отходы изделий из полиэтилена (кроме тары)	пластик (ПЭТ)	-	отходы пленки полиэтилена и изделий из нее незагрязненные	-	-
8.3.4.1.	масса	тонн/год	364,092	304,89	-	61,20	-	-
8.3.4.2.	объём	куб. м/год	данные отсутствуют	2 997,93	-	данные отсутствуют	-	-
8.3.4.3.	процент выборки	%	0,290	0,57	-	0,028	-	-
8.3.5.	наименование		отходы полиэтиленовой тары незагрязненной	-	-	лом и отходы изделий из полиэтилентерефталата незагрязненные	-	-
8.3.5.1.	масса	тонн/год	239,126	-	-	65,00	-	-
8.3.5.2.	объём	куб. м/год	данные отсутствуют	-	-	данные отсутствуют	-	-
8.3.5.3.	процент выборки	%	0,190	-	-	0,03	-	-
8.3.6.	наименование		шины пневматические автомобильные отработанные	-	-	отходы бытовой техники и электроники	-	-
8.3.6.1.	масса	тонн/год	200,46	-	-	182,44	-	-
8.3.6.2.	объём	куб. м/год	данные отсутствуют	-	-	данные отсутствуют	-	-
8.3.6.3.	процент выборки	%	0,16	-	-	0,085	-	-
	наименование		лом алюминиевых банок из-под напитков	-	-	-	-	
	масса		41,00	-	-	-	-	
	объём		данные отсутствуют	-	-	-	-	
	процент выборки		0,033	-	-	-	-	
	наименование		лом и отходы, содержащие незагрязненные черные металлы в виде изделий, кусков, несортированные	-	-	-	-	
	масса		135,503	-	-	-	-	
	объём		данные отсутствуют	-	-	-	-	
	процент выборки		0,110	-	-	-	-	
9	Данные о вторично образуемых отходах (хвосты от сортировки) за 2022 год		108350,68	-	-	-	-	-
9.1.	Наименование объекта, на который передаются хвосты от сортировки		полигон ТКО АО "Скоково"	полигон ТБО АО "Скоково"	-	полигон ТБО АО "Скоково"	полигон ТБО ООО "Хартия"	
9.2.	адрес объекта, на который передаются хвосты от сортировки		Ярославская обл., Ярославский район, д. Скоково	Ярославская обл., Ярославский район, Некрасовский сельский округ, в районе д. Скоково	-	Ярославская обл., Ярославский район, Некрасовский сельский округ, в районе д. Скоково	Ярославская обл., Угличский район, 650 м к западу от д. Селиваново	Ярославская обл., Ярославский район, Некрасовский сельский округ, в районе д. Скоково
9.3.	суммарная масса	тонн/год	108 350,68	48 250,91	-	19 457,31	-	-
9.4.	суммарный объём	куб. м/год	данные отсутствуют	474 443,56	-	данные отсутствуют	-	-
9.5.	в том числе по видам отходов:		-	-	-	-	-	-
9.5.1.	тип отхода		остатки сортировки твердых коммунальных отходов при совместном сборе практически неопасные	ТКО	-	обрезки кусковые отходыдревесно-стружечных и/или древексно-волокнистых плит	-	-
9.5.1.1.	код отхода по ФККО		74111912725	7 41 119 12 72 5	-	30531341214	-	-
9.5.1.2.	класс опасности		V	V	-	IV	-	-
9.5.1.3.	масса отходов	тонн/год	108 350,68	48 250,91	-	0	-	-
9.5.1.4.	объём отходов	куб. м/год	-	474 443,56	-	-	-	-
9.5.2.	тип отхода		-	-	-	опилки древно-стружечных и/илил древесно-волокнистых плит	-	-
9.5.2.1.	код отхода по ФККО		-	-	-	30531311434	-	-
9.5.2.2.	класс опасности		-	-	-	IV	-	-
9.5.2.3	масса отходов	тонн/год	-	-	-	0	-	-
9.5.2.4.	объём отходов	куб. м/год	-	-	-	-	-	-
9.5.3.	тип отхода		-	-	-	прочие несортированные древесные отходы их натуральной чистой древесины	-	-
9.5.3.1.	код отхода по ФККО		-	-	-	30529191205	-	-
9.5.3.2.	класс опасности		-	-	-	V	-	-
9.5.3.3.	масса отходов	тонн/год	-	-	-	0	-	-
9.5.3.4.	объём отходов	куб. м/год	-	-	-	-	-	-
9.5.4.	тип отхода		-	-	-	непищевые отходы (мусор) кухонь и оргазаций общественного питания практически неопасные	-	-
9.5.4.1.	код отхода по ФККО		-	-	-	73610011725	-	-
9.5.4.2.	класс опасности		-	-	-	V	-	-
9.5.4.3.	масса отходов	тонн/год	-	-	-	0	-	-
9.5.4.4.	объём отходов	куб. м/год	-	-	-	-	-	-

№ п/п	Наименование характеристик объекта (параметров, показателей)	Ед. изм.	Объект 1	Объект 2	Объект 3	Объект 4	Объект 5	Объект 6
А	1	2	3	4	5	6	7	8
9.5.5.	тип отхода		-	-	-	отходы упаковочных маетралов из бумаги и коратона, загрязненныеми пищевыми продуктами	-	-
9.5.5.1.	код отхода по ФККО		-	-	-	40591301605	-	-
9.5.5.2.	класс опасности		-	-	-	V	-	-
9.5.5.3.	масса отходов	тонн/год	-	-	-	0	-	-
9.5.5.4.	объём отходов	куб. м/год	-	-	-	-	-	-
9.5.6.	тип отхода		-	-	-	отходы упаковочного картона незагрязненные	-	-
9.5.6.1.	код отхода по ФККО		-	-	-	40518301605	-	-
9.5.6.2.	класс опасности		-	-	-	V	-	-
9.5.6.3.	масса отходов	тонн/год	-	-	-	0	-	-
9.5.6.4.	объём отходов	куб. м/год	-	-	-	-	-	-
9.5.7.	тип отхода		-	-	-	отходы поенки полиэтилена и изделий и нее незагрязненные	-	-
9.5.7.1.	код отхода по ФККО		-	-	-	4341102925	-	-
9.5.7.2.	класс опасности		-	-	-	V	-	-
9.5.7.3.	масса отходов	тонн/год	-	-	-	0	-	-
9.5.7.4.	объём отходов	куб. м/год	-	-	-	-	-	-
9.5.8.	тип отхода		-	-	-	мусор и смет с производственных помещений малоопасный	-	-
9.5.8.1.	код отхода по ФККО		-	-	-	73321001724	-	-
9.5.8.2.	класс опасности		-	-	-	IV	-	-
9.5.8.3.	масса отходов	тонн/год	-	-	-	0	-	-
9.5.8.4.	объём отходов	куб. м/год	-	-	-	-	-	-
9.5.9.	тип отхода		-	-	-	мусор и смет от уборки складских помещений малопасный	-	-
9.5.9.1.	код отхода по ФККО		-	-	-	73322001724	-	-
9.5.9.2.	класс опасности		-	-	-	IV	-	-
9.5.9.3.	масса отходов	тонн/год	-	-	-	0	-	-
9.5.9.4.	объём отходов	куб. м/год	-	-	-	-	-	-
9.5.10.	тип отхода		-	-	-	мусор и смет от уборки складских помещений практически неопасный	-	-
9.5.10.1.	код отхода по ФККО		-	-	-	73322002725	-	-
9.5.10.2.	класс опасности		-	-	-	V	-	-
9.5.10.3.	масса отходов	тонн/год	-	-	-	0	-	-
9.5.10.4.	объём отходов	куб. м/год	-	-	-	-	-	-
9.5.11.	тип отхода		-	-	-	исполдьзованные книги журналы брошюры проспекты катологи	-	-
9.5.11.1.	код отхода по ФККО		-	-	-	40512201605	-	-
9.5.11.2.	класс опасности		-	-	-	V	-	-
9.5.11.3.	масса отходов	тонн/год	-	-	-	0	-	-
9.5.11.4.	объём отходов	куб. м/год	-	-	-	-	-	-
9.5.12.	тип отхода		-	-	-	отходы металлической дроби с примесьюшлаковой корки	-	-
9.5.12.1.	код отхода по ФККО		-	-	-	36311002204	-	-
9.5.12.2.	класс опасности		-	-	-	IV	-	-
9.5.12.3.	масса отходов	тонн/год	-	-	-	0	-	-
9.5.12.4.	объём отходов	куб. м/год	-	-	-	-	-	-
9.5.13.	тип отхода		-	-	-	шлак сварочный	-	-
9.5.13.1.	код отхода по ФККО		-	-	-	91910002204	-	-
9.5.13.2.	класс опасности		-	-	-	IV	-	-
9.5.13.3.	масса отходов	тонн/год	-	-	-	0	-	-
9.5.13.4.	объём отходов	куб. м/год	-	-	-	-	-	-
9.5.14.	тип отхода		-	-	-	отходы стекловолокна	-	-
9.5.14.1.	код отхода по ФККО		-	-	-	34140001205	-	-
9.5.14.2.	класс опасности		-	-	-	V	-	-
9.5.14.3.	масса отходов	тонн/год	-	-	-	0	-	-
9.5.14.4.	объём отходов	куб. м/год	-	-	-	-	-	-
9.5.15.	тип отхода		-	-	-	опилки и стружка натуральной чистой древесины несортированная	-	-
9.5.15.1.	код отхода по ФККО		-	-	-	30529111205	-	-
9.5.15.2.	класс опасности		-	-	-	V	-	-
9.5.15.3.	масса отходов	тонн/год	-	-	-	0	-	-
9.5.15.4.	объём отходов	куб. м/год	-	-	-	-	-	-
9.5.16.	тип отхода		-	-	-	лом и отходы изделий из полистирола загрязненные	-	-
9.5.16.1.	код отхода по ФККО		-	-	-	43414103515	-	-
9.5.16.2.	класс опасности		-	-	-	V	-	-
9.5.16.3.	масса отходов	тонн/год	-	-	-	0	-	-
9.5.16.4.	объём отходов	куб. м/год	-	-	-	-	-	-
9.5.17.	тип отхода		-	-	-	пыль (порошок) абразивный от шлифования черных металлов ос содержанием металла менее 50 %	-	-
9.5.17.1.	код отхода по ФККО		-	-	-	36122102424	-	-
9.5.17.2.	класс опасности		-	-	-	IV	-	-

№ п/п	Наименование характеристик объекта (параметров, показателей)	Ед. изм.	Объект 1	Объект 2	Объект 3	Объект 4	Объект 5	Объект 6
А	1	2	3	4	5	6	7	8
9.5.17.3.	масса отходов	тонн/год	-	-	-	0	-	-
9.5.17.4.	объём отходов	куб. м/год	-	-	-	-	-	-
9.5.18.	тип отхода		-	-	-	тара деревянная, утратившая потребительские свойства, незагрязненная	-	-
9.5.18.1.	код отхода по ФККО		-	-	-	40414000515	-	-
9.5.18.2.	класс опасности		-	-	-	V	-	-
9.5.18.3.	масса отходов	тонн/год	-	-	-	0	-	-
9.5.18.4.	объём отходов	куб. м/год	-	-	-	-	-	-
9.5.19.	тип отхода		-	-	-	остатки и огарки сварочных жлектродов	-	-
9.5.19.1.	код отхода по ФККО		-	-	-	91910001205	-	-
9.5.19.2.	класс опасности		-	-	-	V	-	-
9.5.19.3.	масса отходов	тонн/год	-	-	-	0	-	-
9.5.19.4.	объём отходов	куб. м/год	-	-	-	-	-	-
9.5.20.	тип отхода		-	-	-	изделия из фрикционных материалов на основе осбеста, используемые для тормозов или аналогичных устройситв, отработанные	-	-
9.5.20.1.	код отхода по ФККО		-	-	-	45590101614	-	-
9.5.20.2.	класс опасности		-	-	-	IV	-	-
9.5.20.3.	масса отходов	тонн/год	-	-	-	0	-	-
9.5.20.4.	объём отходов	куб. м/год	-	-	-	-	-	-
9.5.21.	тип отхода		-	-	-	обрезь кож хромовогоь дубления	-	-
9.5.21.1.	код отхода по ФККО		-	-	-	30431101294	-	-
9.5.21.2.	класс опасности		-	-	-	IV	-	-
9.5.21.3.	масса отходов	тонн/год	-	-	-	0	-	-
9.5.21.4.	объём отходов	куб. м/год	-	-	-	-	-	-
9.5.22.	тип отхода		-	-	-	отходы картона от резки и штамповки	-	-
9.5.22.1.	код отхода по ФККО		-	-	-	30612141295	-	-
9.5.22.2.	класс опасности		-	-	-	V	-	-
9.5.22.3.	масса отходов	тонн/год	-	-	-	0	-	-
9.5.22.4.	объём отходов	куб. м/год	-	-	-	-	-	-
9.5.23.	тип отхода		-	-	-	обрезки и обрывки смешанных тканей	-	-
9.5.23.1.	код отхода по ФККО		-	-	-	30311109235	-	-
9.5.23.2.	класс опасности		-	-	-	V	-	-
9.5.23.3.	масса отходов	тонн/год	-	-	-	0	-	-
9.5.23.4.	объём отходов	куб. м/год	-	-	-	-	-	-
9.5.24.	тип отхода		-	-	-	брак полиэфирного волокна и нитей	-	-
9.5.24.1.	код отхода по ФККО		-	-	-	31912000235	-	-
9.5.24.2.	класс опасности		-	-	-	V	-	-
9.5.24.3.	масса отходов	тонн/год	-	-	-	0	-	-
9.5.24.4.	объём отходов	куб. м/год	-	-	-	-	-	-
9.5.25.	тип отхода		-	-	-	итормозные колодки отработанные без накладок асбестовых	-	-
9.5.25.1.	код отхода по ФККО		-	-	-	92031001525	-	-
9.5.25.2.	класс опасности		-	-	-	V	-	-
9.5.25.3.	масса отходов	тонн/год	-	-	-	0	-	-
9.5.25.4.	объём отходов	куб. м/год	-	-	-	-	-	-
9.5.26.	тип отхода		-	-	-	абразивные круги отработанные, лом отработанных абразивных кругов	-	-
9.5.26.1.	код отхода по ФККО		-	-	-	45610001515	-	-
9.5.26.2.	класс опасности		-	-	-	V	-	-
9.5.26.3.	масса отходов	тонн/год	-	-	-	0	-	-
9.5.26.4.	объём отходов	куб. м/год	-	-	-	-	-	-
9.5.27.	тип отхода		-	-	-	отходы абразивных материалов в виде порошка	-	-
9.5.27.1.	код отхода по ФККО		-	-	-	45620052414	-	-
9.5.27.2.	класс опасности		-	-	-	IV	-	-
9.5.27.3.	масса отходов	тонн/год	-	-	-	0	-	-
9.5.27.4.	объём отходов	куб. м/год	-	-	-	-	-	-
9.5.28.	тип отхода		-	-	-	отходы бумаги и картона, содержанием отходы фотобумаги	-	-
9.5.28.1.	код отхода по ФККО		-	-	-	40581001294	-	-
9.5.28.2.	класс опасности		-	-	-	IV	-	-
9.5.28.3.	масса отходов	тонн/год	-	-	-	0	-	-
9.5.28.4.	объём отходов	куб. м/год	-	-	-	-	-	-
9.5.29.	тип отхода		-	-	-	ткань фильтровальная из полимерных волокон при очистке воздуха отработанные	-	-
9.5.29.1.	код отхода по ФККО		-	-	-	44322101624	-	-
9.5.29.2.	класс опасности		-	-	-	IV	-	-
9.5.29.3.	масса отходов	тонн/год	-	-	-	0	-	-

№ п/п	Наименование характеристик объекта (параметров, показателей)	Ед. изм.	Объект 1	Объект 2	Объект 3	Объект 4	Объект 5	Объект 6
А	1	2	3	4	5	6	7	8
9.5.29.4.	объём отходов	куб. м/год	-	-	-	-	-	-
9.5.30.	тип отхода		-	-	-	смет с территории предприятия практически не опасный	-	-
9.5.30.1.	код отхода по ФККО		-	-	-	73339001715	-	-
9.5.30.2.	класс опасности		-	-	-	V	-	-
9.5.30.3.	масса отходов	тонн/год	-	-	-	0	-	-
9.5.30.4.	объём отходов	куб. м/год	-	-	-	-	-	-
9.5.31.	тип отхода		-	-	-	пищевые отходы кухонь и органиазций общественного питания несортирвоанные	-	-
9.5.31.1.	код отхода по ФККО		-	-	-	73610001305	-	-
9.5.31.2.	класс опасности		-	-	-	V	-	-
9.5.31.3.	масса отходов	тонн/год	-	-	-	0	-	-
9.5.31.4.	объём отходов	куб. м/год	-	-	-	-	-	-
9.5.32.	тип отхода		-	-	-	фрукты и овощи переработанные, утратившие потребительские свойства	-	-
9.5.32.1.	код отхода по ФККО		-	-	-	40111011395	-	-
9.5.32.2.	класс опасности		-	-	-	V	-	-
9.5.32.3.	масса отходов	тонн/год	-	-	-	0	-	-
9.5.32.4.	объём отходов	куб. м/год	-	-	-	-	-	-
9.5.33.	тип отхода		-	-	-	обрезь фанеры, содержащей связующие смолы	-	-
9.5.33.1.	код отхода по ФККО		-	-	-	30531201294	-	-
9.5.33.2.	класс опасности		-	-	-	IV	-	-
9.5.33.3.	масса отходов	тонн/год	-	-	-	0	-	-
9.5.33.4.	объём отходов	куб. м/год	-	-	-	-	-	-
9.5.34.	тип отхода		-	-	-	бой зеркал	-	-
9.5.34.1.	код отхода по ФККО		-	-	-	34122901294	-	-
9.5.34.2.	класс опасности		-	-	-	IV	-	-
9.5.34.3.	масса отходов	тонн/год	-	-	-	0	-	-
9.5.34.4.	объём отходов	куб. м/год	-	-	-	-	-	-
9.5.35.	тип отхода		-	-	-	спецодежда из хлопчатобумажнго и смешанного волокна	-	-
9.5.35.1.	код отхода по ФККО		-	-	-	40211001624	-	-
9.5.35.2.	класс опасности		-	-	-	IV	-	-
9.5.35.3.	масса отходов	тонн/год	-	-	-	0	-	-
9.5.35.4.	объём отходов	куб. м/год	-	-	-	-	-	-
9.5.36.	тип отхода		-	-	-	отходы шпагат и ленты полипропиленовые, утратившие потребительские свойства	-	-
9.5.36.1.	код отхода по ФККО		-	-	-	43832311514	-	-
9.5.36.2.	класс опасности		-	-	-	IV	-	-
9.5.36.3.	масса отходов	тонн/год	-	-	-	0	-	-
9.5.36.4.	объём отходов	куб. м/год	-	-	-	-	-	-
9.5.37.	тип отхода		-	-	-	тара из разнородных полимерных материалов, загрязненная дезинфицирующими средствами	-	-
9.5.37.1.	код отхода по ФККО		-	-	-	43819111524	-	-
9.5.37.2.	класс опасности		-	-	-	IV	-	-
9.5.37.3.	масса отходов	тонн/год	-	-	-	0	-	-
9.5.37.4.	объём отходов	куб. м/год	-	-	-	-	-	-
9.5.38.	тип отхода		-	-	-	ткани хлопчатобумажные и смешанные суровые фильтровальные отработанные незагрязненные	-	-
9.5.38.1.	код отхода по ФККО		-	-	-	40211101624	-	-
9.5.38.2.	класс опасности		-	-	-	IV	-	-
9.5.38.3.	масса отходов	тонн/год	-	-	-	0	-	-
9.5.38.4.	объём отходов	куб. м/год	-	-	-	-	-	-
9.5.39.	тип отхода		-	-	-	отходы бумаги и картона от канцелярской дети и делопроизводства	-	-
9.5.39.1.	код отхода по ФККО		-	-	-	40512202605	-	-
9.5.39.2.	класс опасности		-	-	-	V	-	-
9.5.39.3.	масса отходов	тонн/год	-	-	-	0	-	-
9.5.39.4.	объём отходов	куб. м/год	-	-	-	-	-	-
9.5.40.	тип отхода		-	-	-	растительные отходы при кошении травы и территории производственных объектов малоопасные	-	-
9.5.40.1.	код отхода по ФККО		-	-	-	73338101204	-	-
9.5.40.2.	класс опасности		-	-	-	IV	-	-
9.5.40.3.	масса отходов	тонн/год	-	-	-	0	-	-
9.5.40.4.	объём отходов	куб. м/год	-	-	-	-	-	-
9.5.41.	тип отхода		-	-	-	отходы от организаций общественного питания несортированные прочие	-	-
9.5.41.1.	код отхода по ФККО		-	-	-	73610002724	-	-

№ п/п	Наименование характеристик объекта (параметров, показателей)	Ед. изм.	Объект 1	Объект 2	Объект 3	Объект 4	Объект 5	Объект 6
А	1	2	3	4	5	6	7	8
9.5.41.2.	класс опасности		-	-	-	IV	-	-
9.5.41.3.	масса отходов	тонн/год	-	-	-	0	-	-
9.5.41.4.	объём отходов	куб. м/год	-	-	-	-	-	-
9.5.42.	тип отхода		-	-	-	отходы упаковочных материалов из бумаги и картона, загрязненые средствами моющими и полирующими	-	-
9.5.42.1.	код отхода по ФККО		-	-	-	40591901604	-	-
9.5.42.2.	класс опасности		-	-	-	IV	-	-
9.5.42.3.	масса отходов	тонн/год	-	-	-	0	-	-
9.5.42.4.	объём отходов	куб. м/год	-	-	-	-	-	-
9.5.43.	тип отхода		-	-	-	упаковка из бумаги и/или картона в смеси незагрязненные	-	-
9.5.43.1.	код отхода по ФККО		-	-	-	40518911605	-	-
9.5.43.2.	класс опасности		-	-	-	V	-	-
9.5.43.3.	масса отходов	тонн/год	-	-	-	0	-	-
9.5.43.4.	объём отходов	куб. м/год	-	-	-	-	-	-
9.5.44.	тип отхода		-	-	-	отходы стеклоткани	-	-
9.5.44.1.	код отхода по ФККО		-	-	-	45144101294	-	-
9.5.44.2.	класс опасности		-	-	-	IV	-	-
9.5.44.3.	масса отходов	тонн/год	-	-	-	0	-	-
9.5.44.4.	объём отходов	куб. м/год	-	-	-	-	-	-
9.5.45.	тип отхода		-	-	-	отходы продукции из пленкосинтокартона незагрязненные	-	-
9.5.45.1.	код отхода по ФККО		-	-	-	43613001204	-	-
9.5.45.2.	класс опасности		-	-	-	IV	-	-
9.5.45.3.	масса отходов	тонн/год	-	-	-	0	-	-
9.5.45.4.	объём отходов	куб. м/год	-	-	-	-	-	-
9.5.46.	тип отхода		-	-	-	отходы металлической дроби с примесью шлаковой корки	-	-
9.5.46.1.	код отхода по ФККО		-	-	-	36311002204	-	-
9.5.46.2.	класс опасности		-	-	-	IV	-	-
9.5.46.3.	масса отходов	тонн/год	-	-	-	0	-	-
9.5.46.4.	объём отходов	куб. м/год	-	-	-	-	-	-
9.5.47.	тип отхода		-	-	-	тара деревянная, утратившая потребительские свойства, незагрязненная	-	-
9.5.47.1.	код отхода по ФККО		-	-	-	40414000515	-	-
9.5.47.2.	класс опасности		-	-	-	V	-	-
9.5.47.3.	масса отходов	тонн/год	-	-	-	0	-	-
9.5.47.4.	объём отходов	куб. м/год	-	-	-	-	-	-
9.5.48.	тип отхода		-	-	-	отходы веревочно-канатных ихделий из натуральных, синтетических, искуственных и шерстяных волокон незагрязненые	-	-
9.5.48.1.	код отхода по ФККО		-	-	-	40215111605	-	-
9.5.48.2.	класс опасности		-	-	-	V	-	-
9.5.48.3.	масса отходов	тонн/год	-	-	-	0	-	-
9.5.48.4.	объём отходов	куб. м/год	-	-	-	-	-	-
9.5.49.	тип отхода		-	-	-	отходы потребления обойной, начечной, шпульной и других видлдов бумаги	-	-
9.5.49.1.	код отхода по ФККО		-	-	-	40540301205	-	-
9.5.49.2.	класс опасности		-	-	-	V	-	-
9.5.49.3.	масса отходов	тонн/год	-	-	-	0	-	-
9.5.49.4.	объём отходов	куб. м/год	-	-	-	-	-	-
9.5.50.	тип отхода		-	-	-	отходы полипропиленовой тары незагрязненные	-	-
9.5.50.1.	код отхода по ФККО		-	-	-	43412004515	-	-
9.5.50.2.	класс опасности		-	-	-	V	-	-
9.5.50.3.	масса отходов	тонн/год	-	-	-	0	-	-
9.5.50.4.	объём отходов	куб. м/год	-	-	-	-	-	-
9.5.51.	тип отхода		-	-	-	рукова пожарные их натуралдьных волокон напорные, утратившие потребительские свойства	-	-
9.5.51.1.	код отхода по ФККО		-	-	-	48922211605	-	-
9.5.51.2.	класс опасности		-	-	-	V	-	-
9.5.51.3.	масса отходов	тонн/год	-	-	-	0	-	-
9.5.51.4.	объём отходов	куб. м/год	-	-	-	-	-	-
9.5.52.	тип отхода		-	-	-	отходы продукции из полиметилакрилата (органического стекла) незагрязненные	-	-
9.5.52.1.	код отхода по ФККО		-	-	-	43419902205	-	-
9.5.52.2.	класс опасности		-	-	-	V	-	-
9.5.52.3.	масса отходов	тонн/год	-	-	-	0	-	-

№ п/п	Наименование характеристик объекта (параметров, показателей)	Ед. изм.	Объект 1	Объект 2	Объект 3	Объект 4	Объект 5	Объект 6
А	1	2	3	4	5	6	7	8
9.5.52.4.	объём отходов	куб. м/год	-	-	-	-	-	-
9.5.53.	тип отхода		-	-	-	отходы поливинилхлорида в виде пленки и изделий из нее незагрязненные	-	-
9.5.53.1.	код отхода по ФККО		-	-	-	43510002294	-	-
9.5.53.2.	класс опасности		-	-	-	IV	-	-
9.5.53.3.	масса отходов	тонн/год	-	-	-	0	-	-
9.5.53.4.	объём отходов	куб. м/год	-	-	-	-	-	-
9.5.54.	тип отхода		-	-	-	отходы пенопласта на основе поливинилхлорида незагрязненные	-	-
9.5.54.1.	код отхода по ФККО		-	-	-	43510001204	-	-
9.5.54.2.	класс опасности		-	-	-	IV	-	-
9.5.54.3.	масса отходов	тонн/год	-	-	-	0	-	-
9.5.54.4.	объём отходов	куб. м/год	-	-	-	-	-	-
9.5.55.	тип отхода		-	-	-	отходы резиноасбетостовых изделий незагрязненные	-	-
9.5.55.1.	код отхода по ФККО		-	-	-	45570000714	-	-
9.5.55.2.	класс опасности		-	-	-	IV	-	-
9.5.55.3.	масса отходов	тонн/год	-	-	-	0	-	-
9.5.55.4.	объём отходов	куб. м/год	-	-	-	-	-	-
9.5.56.	тип отхода		-	-	-	зола от сжигания древесного топлива практически неопасная	-	-
9.5.56.1.	код отхода по ФККО		-	-	-	61190002405	-	-
9.5.56.2.	класс опасности		-	-	-	V	-	-
9.5.56.3.	масса отходов	тонн/год	-	-	-	0	-	-
9.5.56.4.	объём отходов	куб. м/год	-	-	-	-	-	-
9.5.57.	тип отхода		-	-	-	упаковка из бумаги и/или картона загрязненная пигментом железнокислым	-	-
9.5.57.1.	код отхода по ФККО		-	-	-	40591941604	-	-
9.5.57.2.	класс опасности		-	-	-	IV	-	-
9.5.57.3.	масса отходов	тонн/год	-	-	-	0	-	-
9.5.57.4.	объём отходов	куб. м/год	-	-	-	-	-	-
9.5.58.	тип отхода		-	-	-	упаковка из бумаги и картона, загрязненая техническим углеродом	-	-
9.5.58.1.	код отхода по ФККО		-	-	-	40591197604	-	-
9.5.58.2.	класс опасности		-	-	-	IV	-	-
9.5.58.3.	масса отходов	тонн/год	-	-	-	0	-	-
9.5.58.4.	объём отходов	куб. м/год	-	-	-	-	-	-
9.5.59.	тип отхода		-	-	-	отходы из бумаги и/или картона загрязненная каучуком	-	-
9.5.59.1.	код отхода по ФККО		-	-	-	40591571604	-	-
9.5.59.2.	класс опасности		-	-	-	IV	-	-
9.5.59.3.	масса отходов	тонн/год	-	-	-	0	-	-
9.5.59.4.	объём отходов	куб. м/год	-	-	-	-	-	-
9.5.60.	тип отхода		-	-	-	отходы упаковочных материалов из бумаги и картона, загрязненные неметаллическими нерастворимыми или малорастворимыми минеральными продуктами	-	-
9.5.60.1.	код отхода по ФККО		-	-	-	40591131604	-	-
9.5.60.2.	класс опасности		-	-	-	IV	-	-
9.5.60.3.	масса отходов	тонн/год	-	-	-	0	-	-
9.5.60.4.	объём отходов	куб. м/год	-	-	-	-	-	-
9.5.61.	тип отхода		-	-	-	золошлаковая смесь от сжигания углей малоопасная	-	-
9.5.61.1.	код отхода по ФККО		-	-	-	61140001204	-	-
9.5.61.2.	класс опасности		-	-	-	IV	-	-
9.5.61.3.	масса отходов	тонн/год	-	-	-	0	-	-
9.5.61.4.	объём отходов	куб. м/год	-	-	-	-	-	-
9.5.62.	тип отхода		-	-	-	упаковка из бумаги и/или картона, загрязненная не растворимая в в оде неорганическими карбонатами	-	-
9.5.62.1.	код отхода по ФККО		-	-	-	40591133605	-	-
9.5.62.2.	класс опасности		-	-	-	V	-	-
9.5.62.3.	масса отходов	тонн/год	-	-	-	0	-	-
9.5.62.4.	объём отходов	куб. м/год	-	-	-	-	-	-
9.5.63.	тип отхода		-	-	-	мусор от сноса и разборки зданий несортированный	-	-
9.5.63.1.	код отхода по ФККО		-	-	-	81290101724	-	-
9.5.63.2.	класс опасности		-	-	-	IV	-	-
9.5.63.3.	масса отходов	тонн/год	-	-	-	0	-	-
9.5.63.4.	объём отходов	куб. м/год	-	-	-	-	-	-

№ п/п	Наименование характеристик объекта (параметров, показателей)	Ед. изм.	Объект 1	Объект 2	Объект 3	Объект 4	Объект 5	Объект 6
А	1	2	3	4	5	6	7	8
9.5.64.	тип отхода		-	-	-	отходы от жтлтщ несортированные (исклюая крупногаборитные)	-	-
9.5.64.1.	код отхода по ФККО		-	-	-	73111001724	-	-
9.5.64.2.	класс опасности		-	-	-	IV	-	-
9.5.64.3.	масса отходов	тонн/год	-	-	-	0	-	-
9.5.64.4.	объём отходов	куб. м/год	-	-	-	-	-	-
9.5.65.	тип отхода		-	-	-	отходы (мусор) от уборки помещений гостиниц, отелей и других мест временного проживания несортированные	-	-
9.5.65.1.	код отхода по ФККО		-	-	-	73621001724	-	-
9.5.65.2.	класс опасности		-	-	-	IV	-	-
9.5.65.3.	масса отходов	тонн/год	-	-	-	0	-	-
9.5.65.4.	объём отходов	куб. м/год	-	-	-	-	-	-
9.5.66.	тип отхода		-	-	-	мусор от офисных и бытовых помещений организаций несортированный (исключая крупногаборитный)	-	-
9.5.66.1.	код отхода по ФККО		-	-	-	73310001724	-	-
9.5.66.2.	класс опасности		-	-	-	IV	-	-
9.5.66.3.	масса отходов	тонн/год	-	-	-	0	-	-
9.5.66.4.	объём отходов	куб. м/год	-	-	-	-	-	-
9.5.67.	тип отхода		-	-	-	отходы (мусор) о туборки территории и помещений объектов оптово-розничной торговли продовольственными товарами	-	-
9.5.67.1.	код отхода по ФККО		-	-	-	73510001725	-	-
9.5.67.2.	класс опасности		-	-	-	V	-	-
9.5.67.3.	масса отходов	тонн/год	-	-	-	0	-	-
9.5.67.4.	объём отходов	куб. м/год	-	-	-	-	-	-
9.5.68.	тип отхода		-	-	-	отходы (мусор) о туборки территории и помещений объектов оптово-розничной торговли промышленными товарами	-	-
9.5.68.1.	код отхода по ФККО		-	-	-	73510002725	-	-
9.5.68.2.	класс опасности		-	-	-	V	-	-
9.5.68.3.	масса отходов	тонн/год	-	-	-	0	-	-
9.5.68.4.	объём отходов	куб. м/год	-	-	-	-	-	-
9.5.69.	тип отхода		-	-	-	отходы (мусор) от уборки терриории и помещений учебно-воспитательных учреждений	-	-
9.5.69.1.	код отхода по ФККО		-	-	-	73710001725	-	-
9.5.69.2.	класс опасности		-	-	-	V	-	-
9.5.69.3.	масса отходов	тонн/год	-	-	-	0	-	-
9.5.69.4.	объём отходов	куб. м/год	-	-	-	-	-	-
9.5.70.	тип отхода		-	-	-	отходы (мусор) от уборки территории и помещений культурно-спортивных учреэжжений и зрелищных мероприятий	-	-
9.5.70.1.	код отхода по ФККО		-	-	-	73710002725	-	-
9.5.70.2.	класс опасности		-	-	-	V	-	-
9.5.70.3.	масса отходов	тонн/год	-	-	-	0	-	-
9.5.70.4.	объём отходов	куб. м/год	-	-	-	-	-	-
9.5.71.	тип отхода		-	-	-	мусор и смет уличный	-	-
9.5.71.1.	код отхода по ФККО		-	-	-	73120001724	-	-
9.5.71.2.	класс опасности		-	-	-	IV	-	-
9.5.71.3.	масса отходов	тонн/год	-	-	-	0	-	-
9.5.71.4.	объём отходов	куб. м/год	-	-	-	-	-	-
9.5.72.	тип отхода		-	-	-	отходы (мусор) от уборки помещений парикмахерских, салонов красоты, соляриев	-	-
9.5.72.1.	код отхода по ФККО		-	-	-	73941001724	-	-
9.5.72.2.	класс опасности		-	-	-	IV	-	-
9.5.72.3.	масса отходов	тонн/год	-	-	-	0	-	-
9.5.72.4.	объём отходов	куб. м/год	-	-	-	-	-	-
9.5.73.	тип отхода		-	-	-	мусор и смет от уборки парков, скверов, зон массового отдыха, набережных, пляжей и других объектов благоустройства	-	-
9.5.73.1.	код отхода по ФККО		-	-	-	73120002725	-	-
9.5.73.2.	класс опасности		-	-	-	V	-	-
9.5.73.3.	масса отходов	тонн/год	-	-	-	0	-	-
9.5.73.4.	объём отходов	куб. м/год	-	-	-	-	-	-

№ п/п	Наименование характеристик объекта (параметров, показателей)	Ед. изм.	Объект 1	Объект 2	Объект 3	Объект 4	Объект 5	Объект 6
А	1	2	3	4	5	6	7	8
9.5.74.	тип отхода		-	-	-	остатки сортировки твердых коммунальных отходов при совместном сборе практич и неопасные	-	-
9.5.74.1.	код отхода по ФККО		-	-	-	74111912725	-	-
9.5.74.2.	класс опасности		-	-	-	V	-	-
9.5.74.3.	масса отходов	тонн/год	-	-	-	19457,31	-	-
9.5.74.4.	объём отходов	куб. м/год	-	-	-	-	-	-
10	документы по объекту и эксплуатирующей компании		-	-	-	-	-	-
10.1.	реквизиты заключения государственной экологической экспертизы на проектную документацию		экспертное заключение № 03-1-10/191 от 03.02.2003 г., утвержденное Приказом Главного Управления природных ресурсов и охраны окружающей среды Министерства природных ресурсов России по Ярославской области	санитарно-эпидемиологическое заключение № 76.01.07.000.М.001050.12.16 от 15.12.2016 г.	санитарно-эпидемиологическое заключение № 76.01.07.000.М.001050.12.16 от 15.12.2016 г.	заключение экспертной комиссии Управления РТН по Ярославской области № 09-20-230/80-01-08-105 от 21.01.2009 г.	данные отсутствуют	не требуется
10.2.	реквизиты лицензии на право осуществления деятельности по обработке отходов I-IV классов опасности		№ 076/00169 от 09.02.2016 г.	№ (76) - 188 - СТО/п от 20.11.2017 г.	№ (76) - 188 - СТО/п от 20.11.2017 г.	№ (76)-156 - СПО/П от 29.12.2018 г.	№ 077 098 от 11.07.2018 г.	Л020-00113-76/00646583 от 05.04.2023 Обработка IV Размещение IV Сбор IV Транспортирование IV Утилизация IV классов опасности
10.3.	реквизиты документа на право пользования объектом		договор купли-продажи недвижимого имущества № ЧГ-05кп от 28.05.2008; орган регистрации - Управление Федеральной регистрационной службы по Ярославской области; дата регистрации - 27.06.2008 Номер регистрации - 76-76-01/141/2008-206	данные отсутствуют	данные отсутствуют	разрешение на ввод в эксплуатацию Департамента строительства Ярославской области № 76-301000-144-2021 от 27.10.2021	данные отсутствуют	-
11	Заключение о размере установленной санитарно-защитной зоны на объект		СЗЗ (Федеральная служба по надзору в сфере защиты прав потребителей и благополучия человека (Управление Федеральной службы по надзору в сфере защиты прав потребителей и благополучия человека по Ярославской области))	Входит в СЗЗ северного промузла	-	-	-	-
11.1.	реквизиты заключения		№ 76.01.08.000.Т.000277.06.21 от 24.06.2021.	данные отсутствуют	данные отсутствуют	санитарно-эпидемиологическое заключение Управления федеральной службы по надзору в сфере защиты прав потребителей и благополучия человека по ЯО 76.01.08000.Т.000459.06.19 от 17.06.19 г.	отсутствует	отсутствует
11.2.	размер СЗЗ	метров	в северном направлении - 915-1000 м, в северо-восточном - 1000 м, в восточном - 615-1000 м, в юго-восточном - 1000 м, в южном - 605-1000 м, в юго-западном - 237-605 м, в западном - 237-433 м, в	данные отсутствуют	данные отсутствуют	1000	-	-
12	наличие программы экологического и/или производственного контроля на объекте		имеется	есть	есть	да	-	-
13	данные мониторинга факторов окружающей природной среды (в случае превышения ПДК)		-	данные отсутствуют	данные отсутствуют	-	-	-
14	перечень элементов обустройства, препятствующих и/или предотвращающих воздействие объекта на окружающую природную среду		очистные сооружения ливневых сточных вод	данные отсутствуют	данные отсутствуют	навес над площадкой разгрузки отходов, ограждение по периметру площадки от разветривания отходов, система сбора ливневых и промышленных стоков с очистными сооружениями	-	-

Сведения об объектах обработки отходов производства и потребления

№ п/п	Наименование характеристик объекта (параметров, показателей)	Ед. изм.	Объект 1	Объект 2	Объект 3
А	1	2	3	4	5
1.1	информация об эксплуатирующей организации		-	-	-
1.1.1	наименование		ООО фирма "Дельта"	ООО "Национальная экологическая компания"	ООО "СФЕРА"
1.1.2	ИНН		7606006420	7606101962	7604309771
1.2	информация о балансодержателе объекта		-	-	-
1.2.1	нименование		ООО фирма "Дельта"	ООО "Национальная экологическая компания"	ООО "СФЕРА"
1.2.2	ИНН		7606005420	7606101962	7604309771
2	фактический адрес местоположения объекта		-	-	-
2.1.	кадастровый номер земельного участка		76:23:011001:897	76:23:050102:804; 76:23:050102:803	76:23:010101:9282
2.2.	тчный адрес фактического местоположения		Ярославская обл., г. Ярославль, ул. Базовая, д. 9	Ярославская обл., г. Ярославль, пр-кт Октября, д. 78 Литер Т	Ярославская обл., г. Ярославль, ш. Промышленное, д. 1, строение 4
2.3.	географические координаты		57.663104 39.837322	57.653517, 39.853461	57.647516, 39.815687
3	технология обработки отходов		-	-	-
3.1.	тип обработки		комбинированная	ручная, комбинированная	комбинированная
3.2.	наименование		обработка техники	мусоросортировочный участок	сортировка отходов
3.3.	суть технологии обработки		разборка на компоненты, дробление в дробилке, сортировка по фракциям	сортировка отходов	сортировка отходов (разделение отходов на разные виды фрактций: пластик, картон/бумага, древесные остатки)
3.4.	наименование		обработка аккумуляторов	обработка металлолома	-
3.5.	суть технологии обработки		слив электролита, складирование аккумуляторов на поддон, гашение электролита	сортировка по виду, прессование	-
4	мощность объекта		-	-	-
4.1.	проектная мощность объекта	тонн/год	100 000,00	данные отсутствуют	110 000,00
4.2.	фактическая мощность объекта (средняя за 3 последних года)	тонн/год	данные отсутствуют	данные отсутствуют	данные отсутствуют
5	данные о количестве обработанных отходов за 2022 год		-	-	-
5.1.	масса обработанных отходов	тонн/год	данные отсутствуют	данные отсутствуют	данные отсутствуют
5.2.	объём обработанных отходов	куб. м/год	данные отсутствуют	данные отсутствуют	данные отсутствуют
6	данные об обрабатываемых отходах		-	-	-
6.1.	тип отхода		ТКО и подобные	ТКО и подобные	ТКО и подобные
6.2.	% от годовой мощности	%	-	-	-
6.3.	тип отхода		промышленные	промышленные	промышленные
6.4.	% от годовой мощности		100,00	-	70,00
6.5.	тип отхода		строительные	строительные	строительные
6.6.	% от годовой мощности		-	-	10,00
6.7.	тип отхода		сельскохозяйственные	сельскохозяйственные	сельскохозяйственные
6.8.	% от годовой мощности		-	-	10,00
6.9.	тип отхода		прочие	прочие	прочие
6.10.	% от годовой мощности		-	50,00	10,00
7	данные о количестве принятых для обработки отходов всего, в том числе:		-	-	-
7.1.	масса принятых для обработки отходов за исключением ТКО за 2022 год	тонн/год	данные отсутствуют	данные отсутствуют	данные отсутствуют
7.2.	объём принятых для обработки отходов за исключением ТКО за 2022 год	куб. м/год	данные отсутствуют	данные отсутствуют	данные отсутствуют
7.3.	масса принятых для обработки ТКО за 2022 год	тонн/год	данные отсутствуют	данные отсутствуют	данные отсутствуют
7.4.	объём принятых для обработки ТКО за 2022 год	куб. м/год	данные отсутствуют	данные отсутствуют	данные отсутствуют
7.5.	масса принятых для обработки отходов за 2022 год по видам и классам опасности	тонн/год	данные отсутствуют	данные отсутствуют	данные отсутствуют
7.5.1.	I класс опасности	тонн/год	данные отсутствуют	данные отсутствуют	данные отсутствуют
7.5.2.	II класс опасности	тонн/год	данные отсутствуют	данные отсутствуют	данные отсутствуют
7.5.3.	III класс опасности	тонн/год	данные отсутствуют	данные отсутствуют	данные отсутствуют
7.5.4.	IV класс опасности, в том числе:	тонн/год	данные отсутствуют	данные отсутствуют	данные отсутствуют
7.5.4.1	количество отхода	тонн/год	данные отсутствуют	данные отсутствуют	данные отсутствуют
7.5.4.1.1	код ФККО		данные отсутствуют	данные отсутствуют	данные отсутствуют
7.5.5.	V класс опасности всего, в том числе:		данные отсутствуют	данные отсутствуют	данные отсутствуют
7.5.5.1.	количество отхода	тонн/год	данные отсутствуют	данные отсутствуют	данные отсутствуют
7.5.5.1.1.	код ФККО		данные отсутствуют	данные отсутствуют	данные отсутствуют
8	Произведённая продукция (отсортированное вторичное сырьё) за 2022 год		-	-	-
8.1.	суммарная масса	тонн/год	данные отсутствуют	данные отсутствуют	данные отсутствуют
8.2.	суммарный объём	куб. м/год	данные отсутствуют	данные отсутствуют	данные отсутствуют
8.3.	в том числе по видам сырья:		-	-	-
8.3.1.	наименование		данные отсутствуют	данные отсутствуют	данные отсутствуют
8.3.1.1.	масса	тонн/год	данные отсутствуют	данные отсутствуют	данные отсутствуют
8.3.1.2.	объём	куб. м/год	данные отсутствуют	данные отсутствуют	данные отсутствуют
8.3.1.3.	процент выборки	%	данные отсутствуют	данные отсутствуют	данные отсутствуют

9	Данные о вторично образуемых отходах (хвосты от сортировки) за 2022 год		-	-	-
9.1.	наименование объекта, на который передаются хвосты от сортировки		полигон ТБО АО "Скоково"	данные отсутствуют	отходы обезвреживаются на собственных мощностях
9.2.	адрес объекта, на который передаются хвосты от сортировки		Ярославская обл., Ярославский район, Некрасовский сельский округ, в районе д. Скоково	данные отсутствуют	Ярославская обл., г. Ярославль, ш. Промышленное, д. 1, строение 4
9.3.	суммарная масса	тонн/год	данные отсутствуют	данные отсутствуют	данные отсутствуют
9.4.	суммарный объём	куб. м/год	данные отсутствуют	данные отсутствуют	данные отсутствуют
9.5.	в том числе по видам отходов:		-	-	-
9.5.1.	тип отхода		данные отсутствуют	данные отсутствуют	данные отсутствуют
9.5.1.1.	код отхода по ФККО		данные отсутствуют	данные отсутствуют	данные отсутствуют
9.5.1.2.	класс опасности		данные отсутствуют	данные отсутствуют	данные отсутствуют
9.5.1.3.	масса отходов	тонн/год	данные отсутствуют	данные отсутствуют	данные отсутствуют
9.5.1.4.	объём отходов	куб. м/год	данные отсутствуют	данные отсутствуют	данные отсутствуют
10	Документы по объекту и эксплуатирующей компании				
10.1.	реквизиты заключения государственной экологической экспертизы на проектную документацию		№ 13 от 25 апреля 2016 года	данные отсутствуют	данные отсутствуют
10.2.	реквизиты лицензии на право осуществления деятельности по обработке отходов I-IV классов опасности		(76) - 369 - СТОБ от 24.06.2016	данные отсутствуют	№ (76)-2367-СТ/П от 28.05.2018
10.3.	реквизиты документа на право пользования объектом		76 АА № 605444 от 15.11.2007	данные отсутствуют	пользование участком земли на основании договора аренды
11	заключение о размере установленной санитарно-защитной зоны на объект		данные отсутствуют	данные отсутствуют	данные отсутствуют
11.1.	реквизиты заключения		данные отсутствуют	постановление главного государственного санитарного врача Российской Федерации от 28.06.2011 года № 83 "Об установлении размера единой санитарно-защитной зоны имущественного комплекса Северного промышленного узла г. Ярославля Ярославской области"	данные отсутствуют
11.2.	размер СЗЗ	метров	1000	данные отсутствуют	данные отсутствуют
12	наличие программы экологического и/или производственного контроля на объекте		да	в процессе внедрения	в процессе внедрения
13	данные мониторинга факторов окружающей природной среды (в случае превышения ПДК)		не превышают	данные отсутствуют	данные отсутствуют
14	перечень элементов обустройства, препятствующих и/или предотвращающих воздействие объекта на окружающую природную среду		бетонные полы, навесы, спецустановки	данные отсутствуют	данные отсутствуют

Приложение 7.5
к территориальной схеме обращения с отходами
Ярославской области

Сведения об объектах утилизации отходов производства и потребления

№ п/п	Наименование характеристик объекта (параметров, показателей)	Ед. изм.	Объект 1	Объект 2	Объект 3	Объект 5	Объект 5
А	1	2	3	4	5	6	7
1.1	информация об эксплуатирующей организации		-	-	-	-	-
1.1.1	наименование		ОАО "Сыктывкар Тиссью Груп"	ООО "УРБАН-ЭКО"	ООО "Экоплюс"	ООО "Экотех"	ООО "НЭК Утилизация"
1.1.2	ИНН		1121016110	7606116648	7602134452	7602134452	9723112866
1.2	информация о балансодержателе объекта		-	-	-	-	
1.2.1	наименование		ОАО "Сыктывкар Тиссью Груп"	ООО "УРБАН-ЭКО"	ООО "Экоплюс"	ООО "Экотех"	ООО "НЭК Утилизация"
1.2.2	ИНН		1121016110	7606116648	7602134452	7602134452	9723112866
2	фактический адрес местоположения объекта		-	-	-	-	
2.1.	кадастровый номер земельного участка		76:13:010706:228	76:23:050102:813	-	-	76:23:050102:839, 76:23:050102:840, 76:23:050102:1010
2.2.	точный адрес фактического местоположения		Ярославская обл., Ростовский район, р.п. Семибратово, ул. Красноборская	Ярославская обл., г. Ярославль, пр-кт Октября, д. 78 литер Л	Ярославская обл., г. Ярославль, пр-кт Октября, д. 78 литер У, пом. 18	Ярославская обл., г. Ярославль, пр-кт Октября, д. 78 литер Л, пом. 4	150040, Ярославская область, г. Ярославль, проспект Октября, дом 78, №9-22 (1 этаж) №1 (помещение между этажами), №2-6 (2 этаж); 150040, Ярославская область, г. Ярославль, проспект Октября, дом 78
2.3.	географические координаты		57.289501 39.533431	-	-	-	57.653898, 39.852935
3	технология утилизации отходов		-	-	-	-	
3.1	наименование		рециклинг	регенерация	регенерация	рекуперация	Утилизация минеральных отходов
3.2	суть технологии утилизации		гидророзбив - роспуск макулатуры на волокна с последующим производством из них бумажных изделий хозяйственно-бытового и санитарно-гигиенического назначения	центробежный сепаратор Alfa-Laval MAPX 204 TGTГ: - гравитационное разделение твёрдых и жидких компонентов в поле центробежных сил; - гравидинамическое разделение жидкостей (эмульсий) имеющих разные плотности	комплекс по утилизации нефтемаслоотходов ПУ01 (ИНСТЭБ-1): регенерация нефтесодержащих отходов путём их смешивания с известью и получение минерального порошка	сепаратор MAPX 204 TGT-24, флотационная установка DAFINCI, установка очистки грунтов от нефти и нефтесодержащих отходов УОГ-15, декантерная центрифуга ОГШ-321К-01: отмывка грунта от нефтепродуктов, рекуперация углеводородов и растворителей	Утилизация методом регенерации. При этой технологии осуществляется утилизация бетонных блоков, извлеченных из стиральных машин и банкоматного оборудования, а также стекла из ОЭЭО. Основное используемое оборудование - Дробилка щековая ЩДС-200х400. Принцип действия основан на том, что куски материала раздавливаются между двумя рабочими плоскостями, из которых одна неподвижная, а другая совершает качательные движения. Исходный материал дробится до такой крупности и до тех пор, пока зерна не провалятся в разгрузочную щель
3.3	наименование		-	регенерация	-	-	Утилизация древесных отходов
3.4	суть технологии утилизации		-	вакуумный циркуляционный аппарат Simax: выделение очищенных кислот, растворителей в химически-стойкой ректификационной колонне	-	-	Утилизация методом регенерации и рециклинга. Сначала отходы разделяют на те, которые могут быть использованы в качестве сырья для производства поддонов, и на те, которые могут быть использованы только в производстве цещы технологической. При производстве поддонов отходы очищаются, распиливаются при помощи циркулярной пилы, далее используется ручная сборка посредством инструмента по трафарету. Остальные отходы, непригодные для изготовления поддонов, подлежат дроблению на промышленном измельчителе Arjes Hammbreaker.
3.5	наименование		-	регенерация	-	-	Утилизация полимерных отходов
3.6	суть технологии утилизации		-	станция очистки сточных вод Fluidmaster 150: выделение из растворов содержащих металлы в растворенной форме, гидроксидов и оксидов соответствующих металлов в нерастворимой форме, а также финишная очистка растворов от остаточного содержания ионов металлов на блоке ультрафильтрации	-	-	Утилизация методом регенерации. 1 этап - измельчение (оборудование - роторная дробилка PZO 800 DMG/DLG); 2 этап - мойка (шнековая ванна VS7); 3 этап - сушка (горизонтальная центрифуга PZO.CG.500); 4 этап - сортировка (фотосепаратор SmartSort B 1 CN+CN); 5 этап - грануляция полимерного сырья (линия грануляции производства PolistarMachinaryCo - HNT-85V).
3.7	наименование		-	регенерация	-	-	Утилизация фильтров двигателей внутреннего сгорания
3.8	суть технологии утилизации		-	фракционирующий комплекс для разделения двойных или многокомпонентных смесей ГХМ-ФК.60.032: выделение из растворов содержащих металлы в растворенной форме, гидроксидов и оксидов соответствующих металлов в нерастворимой форме	-	-	Утилизация методом регенерации и рекуперации. Для процесса утилизации используется разделочный стол со сливом масла, пила для разреза фильра, линия очистки масел ЛТМ-902, мойка ультразвуковая.
	наименование		-	-		-	Утилизация отходов электронного и электрического оборудования (ОЭЭО)
	Суть технологии утилизации			-		-	Утилизация методом регенерации. Суть в разделении на компоненты, представляющие ресурсную ценность, с последующей переработкой в продукцию. Применяется ручная разборка, механическое дробление, автомотическая сепарация компонентов и в некоторых случаях ручная досортировка. Применяемое оборудование: 1. Hammbreaker «Metal & Stone», Германия; 2. ЭРГА СМВТ-ВП 1500, Россия; 3. ЩДС-250х400, Россия; 4. НовоТех КРС 14-09 «Максим», Россия
	наименование			данные отсутствуют			Утилизация текстильных отходов
	суть технологии утилизации			-			Метод - разволокнение. Машина для переработки текстильных отходов GD, Китай
4	мощность объекта			данные отсутствуют	-		34 308
4.1.	проектная мощность объекта	тонн/год	59 500	данные отсутствуют	-		15 138
4.2.	фактическая мощность объекта (средняя за последние 3 года)	тонн/год	30 000	-	данные отсутствуют	данные отсутствуют	15 138
5	данные о количестве утилизированных отходов за 2022 год		-	ТКО и подобные	-	-	
5.1.	масса утилизированных отходов	тонн/год	35 370,000	-	данные отсутствуют	данные отсутствуют	
5.2.	объём утилизированных отходов	куб. м/год	данные отсутствуют	промышленные	данные отсутствуют	данные отсутствуют	ТКО и подобные
6	данные об утилизируемых отходах		-	100,00	-	-	-
6.1.	тип отхода		ТКО и подобные	строительные	ТКО и подобные	ТКО и подобные	промышленные
6.2.	% от годовой мощности	%	-	-	-	-	100,00
6.3.	тип отхода		промышленные	сельскохозяйственные	промышленные	промышленные	строительные
6.4.	% от годовой мощности	%	-	-	100,00	100,00	-
6.5.	тип отхода		строительные	прочие	строительные	строительные	сельскохозяйственные
6.6.	% от годовой мощности	%	-	-	-	-	-
6.7.	тип отхода		сельскохозяйственные	-	сельскохозяйственные	сельскохозяйственные	прочие

№ п/п	Наименование характеристик объекта (параметров, показателей)	Ед. изм.	Объект 1	Объект 2	Объект 3	Объект 5	Объект 5
А	1	2	3	4	5	6	7
6.8.	% от годовой мощности	%	-		-	-	-
6.9.	тип отхода		прочие		прочие	прочие	
6.10.	% от годовой мощности	%	100,00		-	-	-
7	данные о количестве принятых для утилизации отходов всего, в том числе:		35 170,000		-	-	-
7.1.	масса принятых для утилизации отходов за исключением ТКО за 2022 год	тонн/год	35 370,000	18,900	587,355	1 054,303	-
7.2.	объём принятых для утилизации отходов за исключением ТКО за 2022год	куб. м/год	данные отсутствуют	18,900	данные отсутствуют	данные отсутствуют	-
7.3.	масса принятых для утилизации ТКО за 2022 год	тонн/год	-	-	-	-	9 959,564
7.4.	объём принятых для утилизации ТКО за 2022 год	куб. м/год	-	-	-	-	0,00
7.5.	масса принятых для утилизации отходов за 2022 год по видам и классам опасности	тонн/год	35 370,000	43,437	587,355	1 054,303	0,00
7.5.1.	I класс опасности		-	-	-	-	
7.5.2.	II класс опасности всего, в том числе:		-	0,299	-	0,00	1,372
7.5.2.1	количество отхода	тонн/год	-	0,200	-	0,00	4 81 322 11 52 3
7.5.2.1.1	код ФККО		-	3 35 763 12 10 2	-	0,00	19,300
7.5.2.2	количество отхода	тонн/год	-	0,070	-	-	9 21 302 01 52 3
7.5.2.2.1	код ФККО		-	4 14 129 15 10 2	-	-	
7.5.2.3	количество отхода	тонн/год	-	0,001	-	-	1,400
7.5.2.3.1	код ФККО		-	9 41 101 01 10 2	-	-	4 35 100 03 51 4
7.5.2.4	количество отхода	тонн/год	-	0,028	-	-	0,500
7.5.2.4.1	код ФККО		-	9 41 319 01 10 2	-	-	4 38 119 31 51 4
7.5.2.5	количество отхода	тонн/год	-	-	-	-	0,300
7.5.2.5.1	код ФККО		-	-	-	-	4 38 323 11 51 4
7.5.2.6	количество отхода	тонн/год	-	-	-	-	48,500
7.5.2.6.1	код ФККО		-	-	-	-	4 81 201 01 52 4
7.5.2.7	количество отхода	тонн/год	-	-	-	-	118,900
7.5.2.7.1	код ФККО		-	-	-	-	4 81 202 01 52 4
7.5.2.8	количество отхода	тонн/год	-	-	-	-	107,000
7.5.2.8.1	код ФККО		-	-	-	-	4 81 204 01 52 4
7.5.2.9	количество отхода	тонн/год	-	-	-	-	28,130
7.5.2.9.1	код ФККО		-	-	-	-	4 81 205 02 52 4
7.5.2.10	количество отхода	тонн/год	-	-	-		51,340
7.5.2.10.1	код ФККО		-	-	-		4 81 205 03 52 4
7.5.2.11	количество отхода	тонн/год	-	-	-		45,540
7.5.2.11.1	код ФККО		-	-	-		4 81 206 11 52 4
7.5.3.	III класс опасности всего, в том числе:		-	40,034	552,355	698,178	0,100
7.5.3.1	количество отхода	тонн/год	-	2,120	1,429	0,044	4 81 207 11 52 4
7.5.3.1.1	код ФККО		-	3 35 763 11 10 3	4 06 110 01 31 3	3 13 991 11 39 3	10,600
7.5.3.2	количество отхода	тонн/год	-	0,594	0,120	61,870	4 81 321 01 52 4
7.5.3.2.1	код ФККО		-	3 63 481 91 10 3	4 06 120 01 31 3	3 61 222 01 31 3	1,900
7.5.3.3	количество отхода	тонн/год	-	7,140	4,682	58,490	4 81 421 21 52 4
7.5.3.3.1	код ФККО		-	3 63 484 11 10 3	4 06 130 01 31 3	3 61 222 03 39 3	2,910
7.5.3.4	количество отхода	тонн/год	-	28,500	4,120	3,200	4 81 421 22 52 4
7.5.3.4.1	код ФККО		-	4 14 123 11 10 3	4 06 150 01 31 3	4 06 110 01 31 3	0,030
7.5.3.5	количество отхода	тонн/год	-	0,040	2,747	46,444	4 81 431 32 52 4
7.5.3.5.1	код ФККО		-	4 14 126 34 10 3	4 06 166 01 31 3	4 14 420 11 39 3	2,700
7.5.3.6	количество отхода	тонн/год	-	1,640	2,363	211,180	4 81 431 51 52 4
7.5.3.6.1	код ФККО		-	4 14 420 11 39 3	4 06 190 01 31 3	7 23 102 01 39 3	4,830
7.5.3.7	количество отхода	тонн/год	-	1,785	138,237	28,470	4 81 431 91 52 4
7.5.3.7.1	код ФККО		-	-	4 06 310 01 31 3	9 19 201 01 39 3	0,002
7.5.3.8	количество отхода	тонн/год	-	-	18,600	24,990	4 81 432 21 52 4
7.5.3.8.1	код ФККО		-	-	4 06 318 01 32 3	9 21 210 01 31 3	5,100
7.5.3.9	количество отхода	тонн/год	-	-	179,850	263,490	4 81 433 11 52 4
7.5.3.9.1	код ФККО		-	-	4 06 350 01 31 3	9 31 100 01 39 3	0,230
7.5.3.10	количество отхода	тонн/год	-	-	9,190		4 81 582 11 52 4
7.5.3.10.1	код ФККО		-	-	4 06 410 01 39 3		0,010
7.5.3.11	количество отхода	тонн/год	-	-	140,386		4 82 427 11 52 4
7.5.3.11.1	код ФККО		-	-	7 23 301 01 39 3		2 522,000
7.5.3.12	количество отхода	тонн/год	-	-	50,631		4 82 511 11 52 4
7.5.3.12.1	код ФККО		-	-	9 11 200 02 39 3		33,700
7.5.3.13	количество отхода	тонн/год	-	-	-		4 82 512 11 52 4
7.5.3.13.1	код ФККО		-	-	-		871,500
7.5.3.14	количество отхода	тонн/год	-	-	-		4 82 513 11 52 4
7.5.3.14.1	код ФККО		-	-	-		53,840
7.5.3.15	количество отхода	тонн/год	-	-	-		4 82 514 11 52 4
7.5.3.15.1	код ФККО		-	-	-		499,400
7.5.3.16	количество отхода	тонн/год	-	-	-		4 82 515 11 52 4
7.5.3.16.1	код ФККО		-	-	-		486,010
7.5.3.17	количество отхода	тонн/год	-	-	-		4 82 521 11 52 4
7.5.3.17.1	код ФККО		-	-	-		518,010
7.5.3.18	количество отхода	тонн/год	-	-	-		4 82 521 71 52 4
7.5.3.18.1	код ФККО		-	-	-		0,900
7.5.3.19	количество отхода	тонн/год	-	-	-		4 82 521 81 52 4
7.5.3.19.1	код ФККО		-	-	-		177,800
7.5.3.20	количество отхода	тонн/год	-	-	-		4 82 523 21 52 4
7.5.3.20.1	код ФККО		-	-	-		333,800
7.5.3.21	количество отхода	тонн/год	-	-	-		4 82 523 31 52 4
7.5.3.21.1	код ФККО		-	-	-		235,000
7.5.3.22	количество отхода	тонн/год	-	-	-		4 82 523 41 52 4
7.5.3.22.1	код ФККО		-	-	-		523,410
7.5.4.	IV класс опасности всего, в том числе:		-	3,104	35,000	356,125	4 82 524 11 52 4
7.5.4.1.	количество отхода	тонн/год	-	0,300	35,000	60,080	77,710
7.5.4.1.1.	код ФККО		-	3 61 211 02 31 4	9 18 302 02 31 4	3 18 311 31 31 4	4 82 524 12 52 4
7.5.4.2.	количество отхода	тонн/год	-	1,800	-	2,000	195,640
7.5.4.2.1.	код ФККО		-	3 63 321 11 10 4	-	7 23 102 02 39 4	4 82 524 21 52 4
7.5.4.3.	количество отхода	тонн/год	-	1,000	-	68,300	21,900
7.5.4.3.1.	код ФККО		-	3 63 341 21 10 4	-	3 63 512 31 10 4	4 82 526 31 52 4
7.5.4.4.	количество отхода	тонн/год	-	0,001	-	81,016	299,800
7.5.4.4.1.	код ФККО		-	9 13 225 11 31 4	-	7 23 102 02 39 4	4 82 527 11 52 4
7.5.4.5.	количество отхода	тонн/год	-	0,003	-	60,000	305,690
7.5.4.5.1.	код ФККО		-	9 41 101 03 10 4	-	7 32 100 01 30 4	4 82 528 11 52 4
7.5.4.6.	количество отхода	тонн/год	-	-	-	62,179	876,700
7.5.4.6.1.	код ФККО		-	-	-	8 42 201 02 49 4	4 82 555 11 52 4
7.5.4.7.	количество отхода	тонн/год	-	-	-	22,55	78,140
7.5.4.7.1.	код ФККО		-	-	-	9 19 201 02 39 4	4 82 713 11 52 4
7.5.4.8.	количество отхода	тонн/год	-	-	-	-	0,020
7.5.4.8.1.	код ФККО		-	-	-	-	4 82 812 11 52 4
7.5.4.9.	количество отхода	тонн/год	-	-	-	-	7,400
7.5.4.9.1.	код ФККО		-	-	-	-	4 82 813 11 52 4
7.5.4.10.	количество отхода	тонн/год	-	-	-	-	1 016,300
7.5.4.10.1.	код ФККО		-	-	-	-	4 82 911 12 52 4
7.5.4.11.	количество отхода	тонн/год	-	-	-	-	6,100
7.5.4.11.1.	код ФККО		-	-	-	-	7 10 212 71 52 4
7.5.4.12.	количество отхода	тонн/год	-	-	-	-	
7.5.4.12.1.	код ФККО		-	-	-	-	2,700
7.5.4.13.	количество отхода	тонн/год	-	-	-	-	4 02 112 11 62 5
7.5.4.13.1.	код ФККО		-	-	-	-	1,400
7.5.4.14.	количество отхода	тонн/год	-	-	-	-	4 02 131 01 62 5
7.5.4.14.1.	код ФККО		-	-	-	-	50,000
7.5.4.15.	количество отхода	тонн/год	-	-	-	-	4 02 375 11 60 5
7.5.4.15.1.	код ФККО		-	-	-	-	314,000
7.5.4.16.	количество отхода	тонн/год	-	-	-	-	4 34 991 33 72 5
7.5.4.16.1.	код ФККО		-	-	-	-	
7.5.4.17.	количество отхода	тонн/год	-	-	-	-	
7.5.4.17.1.	код ФККО		-	-	-	-	
7.5.4.18.	количество отхода	тонн/год	-	-	-	-	
7.5.4.18.1.	код ФККО		-	-	-	-	
7.5.4.19.	количество отхода	тонн/год	-	-	-	-	
7.5.4.19.1.	код ФККО		-	-	-	-	
7.5.4.20.	количество отхода	тонн/год	-	-	-	-	
7.5.4.20.1.	код ФККО		-	-	-	-	
7.5.4.21.	количество отхода	тонн/год	-	-	-	-	
7.5.4.21.1.	код ФККО		-	-	-	-	
7.5.4.22.	количество отхода	тонн/год	-	-	-	-	

№ п/п	Наименование характеристик объекта (параметров, показателей)	Ед. изм.	Объект 1	Объект 2	Объект 3	Объект 5	Объект 5
А	1	2	3	4	5	6	7
7.5.4.22.1.	код ФККО		-	-	-	-	
7.5.4.23.	количество отхода	тонн/год	-	-	-	-	
7.5.4.23.1.	код ФККО		-	-	-	-	
7.5.4.24.	количество отхода	тонн/год	-	-	-	-	
7.5.4.24.1.	код ФККО		-	-	-	-	
7.5.4.25.	количество отхода	тонн/год	-	-	-	-	
7.5.4.25.1.	код ФККО		-	-	-	-	
7.5.4.26.	количество отхода	тонн/год	-	-	-	-	
7.5.4.26.1.	код ФККО		-	-	-	-	
7.5.4.27.	количество отхода	тонн/год	-	-	-	-	
7.5.4.27.1.	код ФККО		-	-	-	-	
7.5.4.28.	количество отхода	тонн/год	-	-	-	-	
7.5.4.28.1.	код ФККО		-	-	-	-	
7.5.4.29.	количество отхода	тонн/год	-	-	-	-	
7.5.4.29.1.	код ФККО		-	-	-	-	
7.5.4.30.	количество отхода	тонн/год	-	-	-	-	
7.5.4.30.1.	код ФККО		-	-	-	-	
7.5.4.31.	количество отхода	тонн/год	-	-	-	-	
7.5.4.31.1.	код ФККО		-	-	-	-	
7.5.4.32.	количество отхода	тонн/год	-	-	-	-	
7.5.4.32.1.	код ФККО		-	-	-	-	
7.5.4.33.	количество отхода	тонн/год	-	-	-	-	
7.5.4.33.1.	код ФККО		-	-	-	-	
7.5.4.34.	количество отхода	тонн/год	-	-	-	-	
7.5.4.34.1.	код ФККО		-	-	-	-	
7.5.4.35.	количество отхода	тонн/год	-	-	-	-	
7.5.4.35.1.	код ФККО		-	-	-	-	
7.5.4.36.	количество отхода	тонн/год	-	-	-	-	
7.5.4.36.1.	код ФККО		-	-	-	-	
7.5.4.37.	количество отхода	тонн/год	-	-	-	-	
7.5.4.37.1.	код ФККО		-	-	-	-	
7.5.4.38.	количество отхода	тонн/год	-	-	-	-	
7.5.4.38.1.	код ФККО		-	-	-	-	
7.5.4.39.	количество отхода	тонн/год	-	-	-	-	
7.5.4.39.1.	код ФККО		-	-	-	-	
7.5.4.40.	количество отхода	тонн/год	-	-	-	-	
7.5.4.40.1.	код ФККО		-	-	-	-	
7.5.4.41.	количество отхода	тонн/год	-	-	-	-	
7.5.4.41.1.	код ФККО		-	-	-	-	
7.5.4.42.	количество отхода	тонн/год	-	-	-	-	
7.5.4.42.1.	код ФККО		-	-	-	-	
7.5.4.43.	количество отхода	тонн/год	-	-	-	-	
7.5.4.43.1.	код ФККО		-	-	-	-	
7.5.4.44.	количество отхода	тонн/год	-	-	-	-	
7.5.4.44.1.	код ФККО		-	-	-	-	
7.5.4.45.	количество отхода	тонн/год	-	-	-	-	
7.5.4.45.1.	код ФККО		-	-	-	-	
7.5.4.46.	количество отхода	тонн/год	-	-	-	-	
7.5.4.46.1.	код ФККО		-	-	-	-	
7.5.4.47.	количество отхода	тонн/год	-	-	-	-	
7.5.4.47.1.	код ФККО		-	-	-	-	
7.5.4.48.	количество отхода	тонн/год	-	-	-	-	
7.5.4.48.1.	код ФККО		-	-	-	-	
7.5.4.49.	количество отхода	тонн/год	-	-	-	-	
7.5.4.49.1.	код ФККО		-	-	-	-	
7.5.4.50.	количество отхода	тонн/год	-	-	-	-	
7.5.4.50.1.	код ФККО		-	-	-	-	
7.5.4.51.	количество отхода	тонн/год	-	-	-	-	
7.5.4.51.1.	код ФККО		-	-	-	-	
7.5.4.52.	количество отхода	тонн/год	-	-	-	-	
7.5.4.52.1.	код ФККО		-	-	-	-	
7.5.4.53.	количество отхода	тонн/год	-	-	-	-	
7.5.4.53.1.	код ФККО		-	-	-	-	
7.5.4.54.	количество отхода	тонн/год	-	-	-	-	
7.5.4.54.1.	код ФККО		-	-	-	-	
7.5.4.55.	количество отхода	тонн/год	-	-	-	-	
7.5.4.55.1.	код ФККО		-	-	-	-	
7.5.4.56.	количество отхода	тонн/год	-	-	-	-	
7.5.4.55.1.	код ФККО		-	-	-	-	
7.5.4.56.	количество отхода	тонн/год	-	-	-	-	
7.5.4.56.1.	код ФККО		-	-	-	-	
7.5.4.57.	количество отхода	тонн/год	-	-	-	-	
7.5.4.57.1.	код ФККО		-	-	-	-	
7.5.4.58.	количество отхода	тонн/год	-	-	-	-	
7.5.4.58.1.	код ФККО		-	-	-	-	
7.5.4.59.	количество отхода	тонн/год	-	-	-	-	
7.5.4.59.1.	код ФККО		-	-	-	-	
7.5.4.60.	количество отхода	тонн/год	-	-	-	-	
7.5.4.60.1.	код ФККО		-	-	-	-	
7.5.4.61.	количество отхода	тонн/год	-	-	-	-	
7.5.4.61.1.	код ФККО		-	-	-	-	
7.5.4.62.	количество отхода	тонн/год	-	-	-	-	
7.5.4.62.1.	код ФККО		-	-	-	-	
7.5.4.63.	количество отхода	тонн/год	-	-	-	-	
7.5.4.63.1.	код ФККО		-	-	-	-	
7.5.4.64.	количество отхода	тонн/год	-	-	-	-	
7.5.4.64.1.	код ФККО		-	-	-	-	
7.5.4.65.	количество отхода	тонн/год	-	-	-	-	
7.5.4.65.1.	код ФККО		-	-	-	-	
7.5.4.66.	количество отхода	тонн/год		-	-	-	
7.5.4.66.1.	код ФККО			-	-	-	
7.5.4.67.	количество отхода	тонн/год		-	-	-	
7.5.4.67.1.	код ФККО		-	-	-	-	
7.5.5.	V класс опасности всего, в том числе:		35 370,000	-	-	-	
7.5.5.1.	количество отхода	тонн/год	35 370,000	-	-	-	
7.5.5.1.1.	код ФККО		4 05 122 02 60 5	-	-	-	
7.5.5.2.	количество отхода	тонн/год	-	-	-	-	
7.5.5.2.1.	код ФККО		-	-	-	-	
7.5.5.3.	количество отхода	тонн/год	-	-	-	-	
7.5.5.3.1.	код ФККО		-	-	-	-	
7.5.5.4.	количество отхода	тонн/год	-	-	-	-	
7.5.5.4.1.	код ФККО		-	-	-	-	
7.5.5.5.	количество отхода	тонн/год	-	-	-	-	
7.5.5.5.1.	код ФККО		-	-	-	-	
7.5.5.6.	количество отхода	тонн/год	-	-	-	-	
7.5.5.6.1.	код ФККО		-	-	-	-	
7.5.5.7.	количество отхода	тонн/год	-	-	-	-	
7.5.5.7.1.	код ФККО		-	-	-	-	
7.5.5.8.	количество отхода	тонн/год	-	-	-	-	
7.5.5.8.1.	код ФККО		-	-	-	-	
7.5.5.9.	количество отхода	тонн/год	-	-	-	-	
7.5.5.9.1.	код ФККО		-	-	-	-	
7.5.5.10.	количество отхода	тонн/год	-	-	-	-	
7.5.5.10.1.	код ФККО		-	-	-	-	
7.5.5.11.	количество отхода	тонн/год	-	-	-	-	
7.5.5.11.1.	код ФККО		-	-	-	-	
7.5.5.12.	количество отхода	тонн/год	-	-	-	-	
7.5.5.12.1.	код ФККО		-	-	-	-	
7.5.5.13.	количество отхода	тонн/год	-	-	-	-	
7.5.5.13.1.	код ФККО		-	-	-	-	
7.5.5.14.	количество отхода	тонн/год	-	-	-	-	
7.5.5.14.1.	код ФККО		-	-	-	-	
7.5.5.15.	количество отхода	тонн/год	-	-	-	-	
7.5.5.15.1.	код ФККО		-	-	-	-	
7.5.5.16.	количество отхода	тонн/год	-	-	-	-	
7.5.5.16.1.	код ФККО		-	-	-	-	
7.5.5.17.	количество отхода	тонн/год	-	-	-	-	
7.5.5.17.1.	код ФККО		-	-	-	-	
7.5.5.18.	количество отхода	тонн/год	-	-	-	-	
7.5.5.18.1.	код ФККО		-	-	-	-	
7.5.5.19.	количество отхода	тонн/год	-	-	-	-	
7.5.5.19.1.	код ФККО		-	-	-	-	
7.5.5.20.	количество отхода	тонн/год	-	-	-	-	
7.5.5.20.1.	код ФККО		-	-	-	-	
7.5.5.21.	количество отхода	тонн/год	-	-	-	-	
7.5.5.21.1.	код ФККО		-	-	-	-	
7.5.5.22.	количество отхода	тонн/год	-	-	-	-	
7.5.5.22.1.	код ФККО		-	-	-	-	
7.5.5.23.	количество отхода	тонн/год	-	-	-	-	

№ п/п	Наименование характеристик объекта (параметров, показателей)	Ед. изм.	Объект 1	Объект 2	Объект 3	Объект 5	Объект 5
А	1	2	3	4	5	6	7
7.5.5.23.1.	код ФККО		-	-	-	-	
7.5.5.24.	количество отхода	тонн/год	-	-	-	-	
7.5.5.24.1.	код ФККО		-	-	-	-	
7.5.5.25.	количество отхода	тонн/год	-	-	-	-	
7.5.5.25.1.	код ФККО		-	-	-	-	
7.5.5.26.	количество отхода	тонн/год	-	-	-	-	
7.5.5.26.1.	код ФККО		-	-	-	-	
7.5.5.27.	количество отхода	тонн/год	-	-	-	-	
7.5.5.27.1.	код ФККО		-	-	-	-	
7.5.5.28.	количество отхода	тонн/год	-	-	-	-	
7.5.5.28.1.	код ФККО		-	-	-	-	
7.5.5.29.	количество отхода	тонн/год	-	-	-	-	
7.5.5.29.1.	код ФККО		-	-	-	-	
7.5.5.30.	количество отхода	тонн/год	-	-	-	-	
7.5.5.30.1.	код ФККО		-	-	-	-	
7.5.5.31.	количество отхода	тонн/год	-	-	-	-	
7.5.5.31.1.	код ФККО		-	-	-	-	
7.5.5.32.	количество отхода	тонн/год	-	-	-	-	
7.5.5.32.1.	код ФККО		-	-	-	-	
7.5.5.33.	количество отхода	тонн/год	-	-	-	-	
7.5.5.33.1.	код ФККО		-	-	-	-	
7.5.5.34.	количество отхода	тонн/год	-	-	-	-	
7.5.5.34.1.	код ФККО		-	-	-	-	
7.5.5.35.	количество отхода	тонн/год	-	-	-	-	
7.5.5.35.1.	код ФККО		-	-	-	-	
7.5.5.36.	количество отхода	тонн/год	-	-	-	-	
7.5.5.36.1.	код ФККО		-	-	-	-	
7.5.5.37.	количество отхода	тонн/год	-	-	-	-	
7.5.5.37.1.	код ФККО		-	-	-	-	
7.5.5.38.	количество отхода	тонн/год	-	-	-	-	
7.5.5.38.1.	код ФККО		-	-	-	-	
7.5.5.39.	количество отхода	тонн/год	-	-	-	-	
7.5.5.39.1.	код ФККО		-	-	-	-	
7.5.5.40.	количество отхода	тонн/год	-	-	-	-	
7.5.5.40.1.	код ФККО		-	-	-	-	
7.5.5.41.	количество отхода	тонн/год	-	-	-	-	
7.5.5.41.1.	код ФККО		-	-	-	-	
7.5.5.42.	количество отхода	тонн/год	-	-	-	-	
7.5.5.42.1.	код ФККО		-	-	-	-	
7.5.5.43.	количество отхода	тонн/год	-	-	-	-	
7.5.5.43.1.	код ФККО		-	-	-	-	
7.5.5.44.	количество отхода	тонн/год	-	-	-	-	
7.5.5.44.1.	код ФККО		-	-	-	-	
8	Произведённая продукция за 2022 год		-	-	-	-	
8.1.	суммарная масса	тонн/год	23 210,000	7,098	1 380,900	74,680	8 356,022
8.2.	суммарный объём	куб. м/год	данные отсутствуют	данные отсутствуют	920,600	74,680	-
8.3.	в том числе по видам произведённой продукции:		-	-	-	-	
8.3.1.	наименование		изделия хозяйственные и санитарно-гигиенические и туалетные принадлежности	растворитель промывочный по ТУ	порошок минеральный "ПУН" "Продукт утилизации нефтемаслоотходов"	компонент печного топлива ТУ 19.20.28-001-24457365-2018	АБС-пластик вторичный
8.3.1.1.	масса	тонн/год	23 210,000	7,058	1 380,900	74,680	1 559,862
8.3.1.2.	объём	куб. м/год	-	-	920,600	74,680	-
8.3.2.	наименование		-	серная кислота по ТУ	-	-	Поливинилхлорид вторичный
8.3.2.1.	масса	тонн/год	-	0,031	-	-	0,100
8.3.2.2.	объём	куб. м/год	-	-	-	-	-
8.3.2.3.	наименование		-	соляная кислота по ТУ	-	-	Полипропилен вторичный
8.3.3.	масса	тонн/год	-	0,009	-	-	1 431,862
8.3.3.1.	объём	куб. м/год	-	-	-	-	-
8.3.3.2.	наименование		-	-	-	-	Полистирол вторичный
8.3.3.3.	масса	тонн/год	-	-	-	-	1 975,020
8.3.4.	объём	куб. м/год	-	-	-	-	-
8.3.4.1.	наименование		-	-	-	-	Полиэтилен низкой плотности вторичный
8.3.4.2.	масса	тонн/год	-	-	-	-	21,717
8.3.4.3.	объём	куб. м/год	-	-	-	-	-
8.3.5	наименование		-	-	-	-	Полиэтилен высокой плотности вторичный
	масса	тонн/год	-	-	-	-	49,894
	объём	куб. м/год	-	-	-	-	-
8.3.6	наименование		-	-	-	-	Полиэтилентерефталат вторичный
	масса	тонн/год	-	-	-	-	45,479
	объём	куб. м/год	-	-	-	-	-
8.3.7	наименование		-	-	-	-	Сплавы алюминиевые
	масса	тонн/год	-	-	-	-	198,237
	объём	куб. м/год	-	-	-	-	-
8.3.8	наименование		-	-	-	-	Сплавы медные
	масса	тонн/год	-	-	-	-	105,249
	объём	куб. м/год	-	-	-	-	-
8.3.9	наименование		-	-	-	-	Сталь нелегированная
	масса	тонн/год	-	-	-	-	5136,224
	объём	куб. м/год	-	-	-	-	-
8.3.10	наименование		-	-	-	-	Минеральные добавки к строительным и асфальтобенным смесям
	масса	тонн/год	-	-	-		343,807
	объём	куб. м/год	-	-	-	-	-
8.3.11	наименование		-	-	-	-	Электронный лом. Платы печатные
	масса	тонн/год	-	-	-	-	4,116
	объём	куб. м/год	-	-	-	-	-
9	Данные о вторично образованных отходах (хвосты от утилизации) за 2022 год		-	-	-	-	
9.1.	наименование объекта, на который передаются отходы для размещения		полигон ТБО ОАО "Чистый город плюс"	данные отсутствуют	данные отсутствуют	данные отсутствуют	полигон ТБО АО "Скоково"
9.2.	адрес объекта, на который передаются отходы для размещения		Ярославская обл., Ростовский район, Шугорский сельский округ, вблизи д. Уваиха	данные отсутствуют	данные отсутствуют	данные отсутствуют	Ярославская обл., Ярославский район, Некрасовский сельский округ, в районе д. Скоково
9.3.	суммарная масса	тонн/год	18 027,000	данные отсутствуют	данные отсутствуют	данные отсутствуют	375
9.4.	суммарный объём	куб. м/год	18 027,000	данные отсутствуют	данные отсутствуют	данные отсутствуют	-
9.5.	в том числе по видам отходов:		-	данные отсутствуют	данные отсутствуют	данные отсутствуют	
9.5.1.	тип отхода		осадок механической очистки сточных вод производства бумаги и картона преимущественно из вторичного сырья волокносодержащий (скоп)	данные отсутствуют	данные отсутствуют	данные отсутствуют	отходы (остатки) демонтажа бытовой техники, компьютерного, телевизионного и прочего оборудования, непригодные для получения вторичного сырья
9.5.1.1.	код отхода по ФККО		30681131395	данные отсутствуют	данные отсутствуют	данные отсутствуют	7 41 343 11 72 4
9.5.1.2.	класс опасности (выберите из списка)		V	данные отсутствуют	данные отсутствуют	данные отсутствуют	IV
9.5.1.3.	масса отходов	тонн/год	18 027,000	данные отсутствуют	данные отсутствуют	данные отсутствуют	375
9.5.1.4.	объём отходов	куб. м/год	18 027,000	данные отсутствуют	данные отсутствуют	данные отсутствуют	-
10	документы по объекту и эксплуатирующей компании		-	-	-	-	
10.1.	реквизиты заключения государственной экологической экспертизы на проектную документацию		не требуется	данные отсутствуют	данные отсутствуют	данные отсутствуют	-
10.2.	реквизиты лицензии на право осуществления деятельности по обработке отходов I-IV классов опасности		не требуется	данные отсутствуют	данные отсутствуют	данные отсутствуют	№ (76)-770121-СТОУ от 19.01.2022 года (№Л020-00113-76/00114839 по реестру лицензий Росприроднадзора с 01.03.2022г.)
10.3.	реквизиты документа на право пользования объектом		-	данные отсутствуют	данные отсутствуют	данные отсутствуют	Договор аренды №3-4/2021 от 01.09.2021 (Климова Юлия Александровна - НЭК-Утилизация, аренда зем.участков)
11.	заключение о размере установленной санитарно-защитной зоны на объект		-	данные отсутствуют	данные отсутствуют	данные отсутствуют	-
11.1.	реквизиты заключения		решение от 11.07.2019 № 20	данные отсутствуют	данные отсутствуют	данные отсутствуют	-
11.2.	размер СЗЗ	метров	50	данные отсутствуют	данные отсутствуют	данные отсутствуют	1000 (единая зона северного-промышленного узла)
12	наличие программы экологического и/или производственного контроля на объекте		имеется	данные отсутствуют	данные отсутствуют	данные отсутствуют	Есть
13	данные мониторинга факторов окружающей природной среды (в случае превышения ПДК)		превышений не выявлено	данные отсутствуют	данные отсутствуют	данные отсутствуют	-

№ п/п	Наименование характеристик объекта (параметров, показателей)	Ед. изм.	Объект 1	Объект 2	Объект 3	Объект 5	Объект 5
А	1	2	3	4	5	6	7
14	перечень элементов обустройства, препятствующих и/или предотвращающих воздействие объекта на окружающую природную среду		флотационная установка, биологические очистные сооружения	данные отсутствуют	площадка с твердым покрытием	площадка с твердым покрытием	площадка с твердым покрытием

№ п/п	Наименование характеристик объекта (параметров, показателей)	Ед. изм.	Объект 1	Объект 2	Объект 3	Объект 5	Объект 5
А	1	2	3	4	5	6	7

№ п/п	Наименование характеристик объекта (параметров, показателей)	Ед. изм.	№ п/п	Наименование характеристик объекта (параметров, показателей)	Ед. изм.	Объект 6
А	1	2	А	8	9	10
1.1	информация об эксплуатирующей организации		1.1	Информация об эксплуатирующей организа		-
1.1.1	наименование		1.1.1	Наименование		ООО "Национальная экологическая компания"
1.1.2	ИНН		1.1.2	ИНН		7606101962
1.2	информация о балансодержателе объекта		1.2	Информация о балансодержателе объекта		
1.2.1	наименование		1.2.1	Наименование		ООО "Национальная экологическая компания"
1.2.2	ИНН		1.2.2	ИНН		7606101962
2	фактический адрес местоположения объекта		2	Фактический адрес местоположения объект		-
2.1.	кадастровый номер земельного участка		2.1.	Кадастровый номер земельного участка		76:23:050102:804; 76:23:050102:803
2.2.	точный адрес фактического местоположения		2.2.	Точный адрес фактического местоположения		Ярославская обл., г. Ярославль, пр-кт Октября, д. 78 литер Т
2.3.	географические координаты		2.3.	Географические координаты		57.653517, 39.853461
3	технология утилизации отходов		3	Технология утилизации отходов		-
3.1	наименование		3.1	Наименование		регенерация
3.2	суть технологии утилизации		3.2	Суть технологии утилизации		одновальный шредер Crushmaster Q140-68-55 KW; щековая дробилка СМД-508; пресс HSM HL 3521; пресс гидравлический RICO S-26; вытягиватель корда гидравлический ВК-1; установка УРЛ-2М; щипальная машина «ЩМШЛ»; рубочная машина Befama AC-39A; установка утилизации масел (блок подогвера, блок очистки, блок адсорберо); линия утилизации батареек
3.3	наименование		4	Мощность объекта		-
3.4	суть технологии утилизации		4.1.	Проектная мощность объекта	тонн/год	9 300
3.5	наименование		4.2.	Фактическая мощность объект	тонн/год	3 000
3.6	суть технологии утилизации		5	Данные о количестве утилизированных отходов за 2022 год		-
3.7	наименование		5.1.	Масса утилизированных отходов	тонн/год	3 909
3.8	суть технологии утилизации		5.2.	Объём утилизированных отходов	куб. м/год	
	наименование		6	Данные об утилизируемых отходах		-
	Суть технологии утилизации		6.1.	тип отхода		ТКО и подобные
	наименование		6.2.	% от годовой мощности	%	-
	суть технологии утилизации		6.3.	тип отхода		промышленные
4	мощность объекта		6.4.	% от годовой мощности	%	100,00
4.1.	проектная мощность объекта	тонн/год	6.5.	тип отхода		строительные
4.2.	фактическая мощность объекта (средняя за последние 3 года)	тонн/год	6.6.	% от годовой мощности	%	-
5	данные о количестве утилизированных отходов за 2022 год		6.7.	тип отхода		сельскохозяйственные
5.1.	масса утилизированных отходов	тонн/год	6.8.	% от годовой мощности	%	-
5.2.	объём утилизированных отходов	куб. м/год	6.9.	тип отхода		прочие
6	данные об утилизируемых отходах		6.10.	% от годовой мощности	%	-
6.1.	тип отхода		7	Данные о количестве принятых для утилизации отходов всего, в том числе:		-
6.2.	% от годовой мощности	%	7.1.	Масса принятых для утилизации отходов за исключением ТКО за 2022 год	тонн/год	-
6.3.	тип отхода		7.2.	Объём принятых для утилизации отходов за исключением ТКО за 2022 год	куб. м/год	0
6.4.	% от годовой мощности	%	7.3.	Масса принятых для утилизации ТКО за 2022 год	тонн/год	-
6.5.	тип отхода		7.4.	Объём принятых для утилизации ТКО за 2022 год	куб. м/год	-
6.6.	% от годовой мощности	%	7.5.	Масса принятых для утилизации отходов за 2022 год по видам и классам опасности	тонн/год	2 832,169
6.7.	тип отхода		7.5.1.	**I класс опасности**		-

№ п/п	Наименование характеристик объекта (параметров, показателей)	Ед. изм.	№ п/п	Наименование характеристик объекта (параметров, показателей)	Ед. изм.	Объект 6
А	1	2	А	8	9	10
6.8.	% от годовой мощности	%	7.5.2.	**II класс опасности всего, в том числе:**		1 057,30
6.9.	тип отхода		7.5.2.1	количество отхода	тонн/год	0,030
6.10.	% от годовой мощности	%	7.5.2.1.1	код ФККО		4 81 211 02 53 2
7	данные о количестве принятых для утилизации отходов всего, в том числе:		7.5.2.2	количество отхода	тонн/год	7,105
7.1.	масса принятых для утилизации отходов за исключением ТКО за 2022 год	тонн/год	7.5.2.2.1	код ФККО		4 82 201 01 53 2
7.2.	объём принятых для утилизации отходов за исключением ТКО за 2022год	куб. м/год	7.5.2.3	количество отхода	тонн/год	732,391
7.3.	масса принятых для утилизации ТКО за 2022 год	тонн/год	7.5.2.3.1	код ФККО		4 82 201 11 53 2
7.4.	объём принятых для утилизации ТКО за 2022 год	куб. м/год	7.5.2.4	количество отхода	тонн/год	0,845
7.5.	масса принятых для утилизации отходов за 2022 год по видам и классам опасности	тонн/год	7.5.2.4.1	код ФККО		4 82 201 21 53 2
7.5.1.	I класс опасности		7.5.2.5	количество отхода	тонн/год	46,489
7.5.2.	II класс опасности всего, в том числе:		7.5.2.5.1	код ФККО		4 82 201 31 53 2
7.5.2.1	количество отхода	тонн/год	7.5.2.6	количество отхода	тонн/год	0,003
7.5.2.1.1	код ФККО		7.5.2.6.1	код ФККО		4 82 201 45 53 2
7.5.2.2	количество отхода	тонн/год	7.5.2.7	количество отхода	тонн/год	2,194
7.5.2.2.1	код ФККО		7.5.2.7.1	код ФККО		4 82 201 51 53 2
7.5.2.3	количество отхода	тонн/год	7.5.2.8	количество отхода	тонн/год	0,125
7.5.2.3.1	код ФККО		7.5.2.8.1	код ФККО		4 82 211 11 53 2
7.5.2.4	количество отхода	тонн/год	7.5.2.9	количество отхода	тонн/год	0,335
7.5.2.4.1	код ФККО		7.5.2.9.1	код ФККО		4 82 212 11 53 2
7.5.2.5	количество отхода	тонн/год	7.5.2.10	количество отхода	тонн/год	2,875
7.5.2.5.1	код ФККО		7.5.2.10.1	код ФККО		4 82 231 11 52 2
7.5.2.6	количество отхода	тонн/год	7.5.2.11	количество отхода	тонн/год	264,894
7.5.2.6.1	код ФККО		7.5.2.11.1	код ФККО		9 20 110 01 53 2
7.5.2.7	количество отхода	тонн/год	7.5.2.12	количество отхода	тонн/год	0,011
7.5.2.7.1	код ФККО		7.5.2.12.1	код ФККО		9 20 120 01 53 2
7.5.2.8	количество отхода	тонн/год	7.5.3.	**III класс опасности всего, в том числе:**		205,255
7.5.2.8.1	код ФККО		7.5.3.1	количество отхода	тонн/год	0,012
7.5.2.9	количество отхода	тонн/год	7.5.3.1.1	код ФККО		4 81 322 11 52 3
7.5.2.9.1	код ФККО		7.5.3.2	количество отхода	тонн/год	127,536
7.5.2.10	количество отхода	тонн/год	7.5.3.2.1	код ФККО		7 23 102 01 39 3
7.5.2.10.1	код ФККО		7.5.3.3	количество отхода	тонн/год	0,019
7.5.2.11	количество отхода	тонн/год	7.5.3.3.1	код ФККО		3 61 211 01 31 3
7.5.2.11.1	код ФККО		7.5.3.4	количество отхода	тонн/год	0,023
7.5.3.	III класс опасности всего, в том числе:		7.5.3.4.1	код ФККО		3 71 316 51 52 3
7.5.3.1	количество отхода	тонн/год	7.5.3.5	количество отхода	тонн/год	0,790
7.5.3.1.1	код ФККО		7.5.3.5.1	код ФККО		4 06 110 01 31 3
7.5.3.2	количество отхода	тонн/год	7.5.3.6	количество отхода	тонн/год	2,260
7.5.3.2.1	код ФККО		7.5.3.6.1	код ФККО		4 06 120 01 31 3
7.5.3.3	количество отхода	тонн/год	7.5.3.7	количество отхода	тонн/год	0,010
7.5.3.3.1	код ФККО		7.5.3.7.1	код ФККО		4 06 130 01 31 3
7.5.3.4	количество отхода	тонн/год	7.5.3.8	количество отхода	тонн/год	0,300
7.5.3.4.1	код ФККО		7.5.3.8.1	код ФККО		4 06 140 01 31 3
7.5.3.5	количество отхода	тонн/год	7.5.3.9	количество отхода	тонн/год	0,111
7.5.3.5.1	код ФККО		7.5.3.9.1	код ФККО		4 06 150 01 31 3
7.5.3.6	количество отхода	тонн/год	7.5.3.10	количество отхода	тонн/год	2,025
7.5.3.6.1	код ФККО		7.5.3.10.1	код ФККО		4 06 166 01 31 3
7.5.3.7	количество отхода	тонн/год	7.5.3.11	количество отхода	тонн/год	0,900
7.5.3.7.1	код ФККО		7.5.3.11.1	код ФККО		4 06 329 01 31 3
7.5.3.8	количество отхода	тонн/год	7.5.3.12	количество отхода	тонн/год	0,010
7.5.3.8.1	код ФККО		7.5.3.12.1	код ФККО		4 06 420 01 31 3
7.5.3.9	количество отхода	тонн/год	7.5.3.13	количество отхода	тонн/год	0,670
7.5.3.9.1	код ФККО		7.5.3.13.1	код ФККО		4 13 100 01 31 3
7.5.3.10	количество отхода	тонн/год	7.5.3.14	количество отхода	тонн/год	0,002
7.5.3.10.1	код ФККО		7.5.3.14.1	код ФККО		4 13 200 01 31 3
7.5.3.11	количество отхода	тонн/год	7.5.3.15	количество отхода	тонн/год	0,055
7.5.3.11.1	код ФККО		7.5.3.15.1	код ФККО		4 33 202 22 52 3
7.5.3.12	количество отхода	тонн/год	7.5.3.16	количество отхода	тонн/год	1,225
7.5.3.12.1	код ФККО		7.5.3.16.1	код ФККО		4 38 111 01 51 3
7.5.3.13	количество отхода	тонн/год	7.5.3.17	количество отхода	тонн/год	0,116
7.5.3.13.1	код ФККО		7.5.3.17.1	код ФККО		4 38 191 91 52 3
7.5.3.14	количество отхода	тонн/год	7.5.3.18	количество отхода	тонн/год	0,720
7.5.3.14.1	код ФККО		7.5.3.18.1	код ФККО		4 68 121 21 51 3
7.5.3.15	количество отхода	тонн/год	7.5.3.19	количество отхода	тонн/год	2,218
7.5.3.15.1	код ФККО		7.5.3.19.1	код ФККО		4 71 102 11 52 3
7.5.3.16	количество отхода	тонн/год	7.5.3.20	количество отхода	тонн/год	6,243
7.5.3.16.1	код ФККО		7.5.3.20.1	код ФККО		4 81 203 01 52 3
7.5.3.17	количество отхода	тонн/год	7.5.3.21	количество отхода	тонн/год	0,047
7.5.3.17.1	код ФККО		7.5.3.21.1	код ФККО		4 82 201 41 52 3
7.5.3.18	количество отхода	тонн/год	7.5.3.22	количество отхода	тонн/год	0,150
7.5.3.18.1	код ФККО		7.5.3.22.1	код ФККО		4 82 413 11 52 3
7.5.3.19	количество отхода	тонн/год	7.5.3.23	количество отхода	тонн/год	2,575
7.5.3.19.1	код ФККО		7.5.3.23.1	код ФККО		4 82 902 31 52 3
7.5.3.20	количество отхода	тонн/год	7.5.3.24	количество отхода	тонн/год	0,020
7.5.3.20.1	код ФККО		7.5.3.24.1	код ФККО		4 88 121 11 52 3
7.5.3.21	количество отхода	тонн/год	7.5.3.25	количество отхода	тонн/год	3,020
7.5.3.21.1	код ФККО		7.5.3.25.1	код ФККО		8 42 101 01 21 3
7.5.3.22	количество отхода	тонн/год	7.5.3.26	количество отхода	тонн/год	0,179
7.5.3.22.1	код ФККО		7.5.3.26.1	код ФККО		9 11 200 02 39 3
7.5.4.	IV класс опасности всего, в том числе:		7.5.3.27	количество отхода	тонн/год	0,040
7.5.4.1.	количество отхода	тонн/год	7.5.3.27.1	код ФККО		9 18 302 81 52 3
7.5.4.1.1.	код ФККО		7.5.3.28	количество отхода	тонн/год	51,647
7.5.4.2.	количество отхода	тонн/год	7.5.3.28.1	код ФККО		9 19 201 01 39 3
7.5.4.2.1.	код ФККО		7.5.3.29	количество отхода	тонн/год	0,070
7.5.4.3.	количество отхода	тонн/год	7.5.3.29.1	код ФККО		9 19 204 01 60 3
7.5.4.3.1.	код ФККО		7.5.3.30	количество отхода	тонн/год	0,810
7.5.4.4.	количество отхода	тонн/год	7.5.3.30.1	код ФККО		9 20 110 02 52 3
7.5.4.4.1.	код ФККО		7.5.3.31	количество отхода	тонн/год	0,832
7.5.4.5.	количество отхода	тонн/год	7.5.3.31.1	код ФККО		9 21 302 01 52 3
7.5.4.5.1.	код ФККО		7.5.3.32	количество отхода	тонн/год	0,620
7.5.4.6.	количество отхода	тонн/год	7.5.3.32.1	код ФККО		9 21 303 01 52 3
7.5.4.6.1.	код ФККО		7.5.4.	**IV класс опасности всего, в том числе:**		862,167
7.5.4.7.	количество отхода	тонн/год	7.5.4.1.	количество отхода	тонн/год	22,200
7.5.4.7.1.	код ФККО		7.5.4.1.1.	код ФККО		3 61 231 01 42 4
7.5.4.8.	количество отхода	тонн/год	7.5.4.2.	количество отхода	тонн/год	11,280
7.5.4.8.1.	код ФККО		7.5.4.2.1.	код ФККО		4 81 205 02 52 4
7.5.4.9.	количество отхода	тонн/год	7.5.4.3.	количество отхода	тонн/год	0,010
7.5.4.9.1.	код ФККО		7.5.4.3.1.	код ФККО		4 88 241 11 52 4
7.5.4.10.	количество отхода	тонн/год	7.5.4.4.	количество отхода	тонн/год	19,700
7.5.4.10.1.	код ФККО		7.5.4.4.1.	код ФККО		1 12 510 02 29 4
7.5.4.11.	количество отхода	тонн/год	7.5.4.5.	количество отхода	тонн/год	4,600
7.5.4.11.1.	код ФККО		7.5.4.5.1.	код ФККО		3 05 311 01 42 4
7.5.4.12.	количество отхода	тонн/год	7.5.4.6.	количество отхода	тонн/год	4,600
7.5.4.12.1.	код ФККО		7.5.4.6.1.	код ФККО		3 05 313 41 21 4
7.5.4.13.	количество отхода	тонн/год	7.5.4.7.	количество отхода	тонн/год	0,600
7.5.4.13.1.	код ФККО		7.5.4.7.1.	код ФККО		3 10 042 31 52 4
7.5.4.14.	количество отхода	тонн/год	7.5.4.8.	количество отхода	тонн/год	10,000
7.5.4.14.1.	код ФККО		7.5.4.8.1.	код ФККО		3 19 214 11 31 4
7.5.4.15.	количество отхода	тонн/год	7.5.4.9.	количество отхода	тонн/год	0,040
7.5.4.15.1.	код ФККО		7.5.4.9.1.	код ФККО		3 41 229 01 29 4
7.5.4.16.	количество отхода	тонн/год	7.5.4.10.	количество отхода	тонн/год	24,320
7.5.4.16.1.	код ФККО		7.5.4.10.1.	код ФККО		3 61 221 01 42 4
7.5.4.17.	количество отхода	тонн/год	7.5.4.11.	количество отхода	тонн/год	56,600
7.5.4.17.1.	код ФККО		7.5.4.11.1.	код ФККО		3 61 221 02 42 4
7.5.4.18.	количество отхода	тонн/год	7.5.4.12.	количество отхода	тонн/год	1,200
7.5.4.18.1.	код ФККО		7.5.4.12.1.	код ФККО		3 61 226 21 39 4
7.5.4.19.	количество отхода	тонн/год	7.5.4.13.	количество отхода	тонн/год	11,130
7.5.4.19.1.	код ФККО		7.5.4.13.1.	код ФККО		4 01 841 11 10 4
7.5.4.20.	количество отхода	тонн/год	7.5.4.14.	количество отхода	тонн/год	4,186
7.5.4.20.1.	код ФККО		7.5.4.14.1.	код ФККО		4 02 110 01 62 4
7.5.4.21.	количество отхода	тонн/год	7.5.4.15.	количество отхода	тонн/год	0,003
7.5.4.21.1.	код ФККО		7.5.4.15.1.	код ФККО		4 02 121 11 60 4
7.5.4.22.	количество отхода	тонн/год	7.5.4.16.	количество отхода	тонн/год	0,300

№ п/п	Наименование характеристик объекта (параметров, показателей)	Ед. изм.	№ п/п	Наименование характеристик объекта (параметров, показателей)	Ед. изм.	Объект 6
А	1	2	А	8	9	10
7.5.4.22.1.	код ФККО		7.5.4.16.1.	код ФККО		4 02 132 11 62 4
7.5.4.23.	количество отхода	тонн/год	7.5.4.17.	количество отхода	тонн/год	1,580
7.5.4.23.1.	код ФККО		7.5.4.17.1.	код ФККО		4 02 140 01 62 4
7.5.4.24.	количество отхода	тонн/год	7.5.4.18.	количество отхода	тонн/год	0,810
7.5.4.24.1.	код ФККО		7.5.4.18.1.	код ФККО		4 02 312 01 62 4
7.5.4.25.	количество отхода	тонн/год	7.5.4.19.	количество отхода	тонн/год	0,100
7.5.4.25.1.	код ФККО		7.5.4.19.1.	код ФККО		4 02 321 12 60 4
7.5.4.26.	количество отхода	тонн/год	7.5.4.20.	количество отхода	тонн/год	0,230
7.5.4.26.1.	код ФККО		7.5.4.20.1.	код ФККО		4 04 290 99 51 4
7.5.4.27.	количество отхода	тонн/год	7.5.4.21.	количество отхода	тонн/год	5,000
7.5.4.27.1.	код ФККО		7.5.4.21.1.	код ФККО		4 05 810 01 29 4
7.5.4.28.	количество отхода	тонн/год	7.5.4.22.	количество отхода	тонн/год	3,000
7.5.4.28.1.	код ФККО		7.5.4.22.1.	код ФККО		4 31 122 11 52 4
7.5.4.29.	количество отхода	тонн/год	7.5.4.23.	количество отхода	тонн/год	12,900
7.5.4.29.1.	код ФККО		7.5.4.23.1.	код ФККО		4 31 130 01 52 4
7.5.4.30.	количество отхода	тонн/год	7.5.4.24.	количество отхода	тонн/год	0,100
7.5.4.30.1.	код ФККО		7.5.4.24.1.	код ФККО		4 31 141 02 20 4
7.5.4.31.	количество отхода	тонн/год	7.5.4.25.	количество отхода	тонн/год	0,200
7.5.4.31.1.	код ФККО		7.5.4.25.1.	код ФККО		4 31 141 91 52 4
7.5.4.32.	количество отхода	тонн/год	7.5.4.26.	количество отхода	тонн/год	0,100
7.5.4.32.1.	код ФККО		7.5.4.26.1.	код ФККО		4 33 201 01 51 4
7.5.4.33.	количество отхода	тонн/год	7.5.4.27.	количество отхода	тонн/год	0,030
7.5.4.33.1.	код ФККО		7.5.4.27.1.	код ФККО		4 33 202 01 52 4
7.5.4.34.	количество отхода	тонн/год	7.5.4.28.	количество отхода	тонн/год	1,000
7.5.4.34.1.	код ФККО		7.5.4.28.1.	код ФККО		4 33 202 02 51 4
7.5.4.35.	количество отхода	тонн/год	7.5.4.29.	количество отхода	тонн/год	0,004
7.5.4.35.1.	код ФККО		7.5.4.29.1.	код ФККО		4 33 611 11 51 4
7.5.4.36.	количество отхода	тонн/год	7.5.4.30.	количество отхода	тонн/год	0,010
7.5.4.36.1.	код ФККО		7.5.4.30.1.	код ФККО		4 33 612 11 51 4
7.5.4.37.	количество отхода	тонн/год	7.5.4.31.	количество отхода	тонн/год	13,400
7.5.4.37.1.	код ФККО		7.5.4.31.1.	код ФККО		4 34 171 11 51 4
7.5.4.38.	количество отхода	тонн/год	7.5.4.32.	количество отхода	тонн/год	5,700
7.5.4.38.1.	код ФККО		7.5.4.32.1.	код ФККО		4 34 199 31 52 4
7.5.4.39.	количество отхода	тонн/год	7.5.4.33.	количество отхода	тонн/год	0,200
7.5.4.39.1.	код ФККО		7.5.4.33.1.	код ФККО		4 34 199 71 52 4
7.5.4.40.	количество отхода	тонн/год	7.5.4.34.	количество отхода	тонн/год	0,220
7.5.4.40.1.	код ФККО		7.5.4.34.1.	код ФККО		4 34 991 11 20 4
7.5.4.41.	количество отхода	тонн/год	7.5.4.35.	количество отхода	тонн/год	2,100
7.5.4.41.1.	код ФККО		7.5.4.35.1.	код ФККО		4 35 100 02 29 4
7.5.4.42.	количество отхода	тонн/год	7.5.4.36.	количество отхода	тонн/год	11,640
7.5.4.42.1.	код ФККО		7.5.4.36.1.	код ФККО		4 35 100 03 51 4
7.5.4.43.	количество отхода	тонн/год	7.5.4.37.	количество отхода	тонн/год	0,400
7.5.4.43.1.	код ФККО		7.5.4.37.1.	код ФККО		4 35 991 32 72 4
7.5.4.44.	количество отхода	тонн/год	7.5.4.38.	количество отхода	тонн/год	80,800
7.5.4.44.1.	код ФККО		7.5.4.38.1.	код ФККО		4 38 111 02 51 4
7.5.4.45.	количество отхода	тонн/год	7.5.4.39.	количество отхода	тонн/год	0,010
7.5.4.45.1.	код ФККО		7.5.4.39.1.	код ФККО		4 38 112 19 51 4
7.5.4.46.	количество отхода	тонн/год	7.5.4.40.	количество отхода	тонн/год	7,800
7.5.4.46.1.	код ФККО		7.5.4.40.1.	код ФККО		4 38 112 31 51 4
7.5.4.47.	количество отхода	тонн/год	7.5.4.41.	количество отхода	тонн/год	3,004
7.5.4.47.1.	код ФККО		7.5.4.41.1.	код ФККО		4 38 112 52 51 4
7.5.4.48.	количество отхода	тонн/год	7.5.4.42.	количество отхода	тонн/год	0,080
7.5.4.48.1.	код ФККО		7.5.4.42.1.	код ФККО		4 38 113 01 51 4
7.5.4.49.	количество отхода	тонн/год	7.5.4.43.	количество отхода	тонн/год	0,622
7.5.4.49.1.	код ФККО		7.5.4.43.1.	код ФККО		4 38 113 02 51 4
7.5.4.50.	количество отхода	тонн/год	7.5.4.44.	количество отхода	тонн/год	2,800
7.5.4.50.1.	код ФККО		7.5.4.44.1.	код ФККО		4 38 114 21 51 4
7.5.4.51.	количество отхода	тонн/год	7.5.4.45.	количество отхода	тонн/год	0,010
7.5.4.51.1.	код ФККО		7.5.4.45.1.	код ФККО		4 38 114 41 51 4
7.5.4.52.	количество отхода	тонн/год	7.5.4.46.	количество отхода	тонн/год	0,040
7.5.4.52.1.	код ФККО		7.5.4.46.1.	код ФККО		4 38 119 13 51 4
7.5.4.53.	количество отхода	тонн/год	7.5.4.47.	количество отхода	тонн/год	0,200
7.5.4.53.1.	код ФККО		7.5.4.47.1.	код ФККО		4 38 119 71 51 4
7.5.4.54.	количество отхода	тонн/год	7.5.4.48.	количество отхода	тонн/год	0,030
7.5.4.54.1.	код ФККО		7.5.4.48.1.	код ФККО		4 38 122 02 51 4
7.5.4.55.	количество отхода	тонн/год	7.5.4.49.	количество отхода	тонн/год	73,900
7.5.4.55.1.	код ФККО		7.5.4.49.1.	код ФККО		4 38 122 81 51 4
7.5.4.56.	количество отхода	тонн/год	7.5.4.50.	количество отхода	тонн/год	0,100
7.5.4.56.1.	код ФККО		7.5.4.50.1.	код ФККО		4 38 127 12 51 4
7.5.4.57.	количество отхода	тонн/год	7.5.4.51.	количество отхода	тонн/год	0,002
7.5.4.57.1.	код ФККО		7.5.4.51.1.	код ФККО		4 38 129 11 51 4
7.5.4.58.	количество отхода	тонн/год	7.5.4.52.	количество отхода	тонн/год	0,120
7.5.4.58.1.	код ФККО		7.5.4.52.1.	код ФККО		4 38 191 03 50 4
7.5.4.59.	количество отхода	тонн/год	7.5.4.53.	количество отхода	тонн/год	0,300
7.5.4.59.1.	код ФККО		7.5.4.53.1.	код ФККО		4 38 191 05 52 4
7.5.4.60.	количество отхода	тонн/год	7.5.4.54.	количество отхода	тонн/год	0,600
7.5.4.60.1.	код ФККО		7.5.4.54.1.	код ФККО		4 38 191 08 52 4
7.5.4.61.	количество отхода	тонн/год	7.5.4.55.	количество отхода	тонн/год	0,003
7.5.4.61.1.	код ФККО		7.5.4.55.1.	код ФККО		4 38 191 11 52 4
7.5.4.62.	количество отхода	тонн/год	7.5.4.56.	количество отхода	тонн/год	5,500
7.5.4.62.1.	код ФККО		7.5.4.56.1.	код ФККО		4 38 191 92 52 4
7.5.4.63.	количество отхода	тонн/год	7.5.4.57.	количество отхода	тонн/год	15,000
7.5.4.63.1.	код ФККО		7.5.4.57.1.	код ФККО		4 38 192 25 54 4
7.5.4.64.	количество отхода	тонн/год	7.5.4.58.	количество отхода	тонн/год	0,100
7.5.4.64.1.	код ФККО		7.5.4.58.1.	код ФККО		4 38 193 31 52 4
7.5.4.65.	количество отхода	тонн/год	7.5.4.59.	количество отхода	тонн/год	0,800
7.5.4.65.1.	код ФККО		7.5.4.59.1.	код ФККО		4 38 193 35 52 4
7.5.4.66.	количество отхода	тонн/год	7.5.4.60.	количество отхода	тонн/год	0,400
7.5.4.66.1.	код ФККО		7.5.4.60.1.	код ФККО		4 38 195 12 52 4
7.5.4.67.	количество отхода	тонн/год	7.5.4.61.	количество отхода	тонн/год	0,004
7.5.4.67.1.	код ФККО		7.5.4.61.1.	код ФККО		4 38 195 21 52 4
7.5.5.	V класс опасности всего, в том числе:		7.5.4.62.	количество отхода	тонн/год	6,220
7.5.5.1.	количество отхода	тонн/год	7.5.4.62.1.	код ФККО		4 38 196 42 52 4
7.5.5.1.1.	код ФККО		7.5.4.63.	количество отхода	тонн/год	0,300
7.5.5.2.	количество отхода	тонн/год	7.5.4.63.1.	код ФККО		4 38 323 11 51 4
7.5.5.2.1.	код ФККО		7.5.4.64.	количество отхода	тонн/год	0,001
7.5.5.3.	количество отхода	тонн/год	7.5.4.64.1.	код ФККО		4 38 995 11 52 4
7.5.5.3.1.	код ФККО		7.5.4.65.	количество отхода	тонн/год	1,000
7.5.5.4.	количество отхода	тонн/год	7.5.4.65.1.	код ФККО		4 42 503 12 29 4
7.5.5.4.1.	код ФККО		7.5.4.66.	количество отхода	тонн/год	0,200
7.5.5.5.	количество отхода	тонн/год	7.5.4.66.1.	код ФККО		4 43 122 11 52 4
7.5.5.5.1.	код ФККО		7.5.4.67.	количество отхода	тонн/год	0,200
7.5.5.6.	количество отхода	тонн/год	7.5.4.67.1.	код ФККО		4 43 131 21 52 4
7.5.5.6.1.	код ФККО		7.5.4.68.	количество отхода	тонн/год	0,300
7.5.5.7.	количество отхода	тонн/год	7.5.4.68.1.	код ФККО		4 43 741 12 49 4
7.5.5.7.1.	код ФККО		7.5.4.69.	количество отхода	тонн/год	0,200
7.5.5.8.	количество отхода	тонн/год	7.5.4.69.1.	код ФККО		4 43 761 02 49 4
7.5.5.8.1.	код ФККО		7.5.4.70.	количество отхода	тонн/год	0,110
7.5.5.9.	количество отхода	тонн/год	7.5.4.70.1.	код ФККО		4 51 819 13 51 4
7.5.5.9.1.	код ФККО		7.5.4.71.	количество отхода	тонн/год	0,020
7.5.5.10.	количество отхода	тонн/год	7.5.4.71.1.	код ФККО		4 62 200 99 20 4
7.5.5.10.1.	код ФККО		7.5.4.72.	количество отхода	тонн/год	16,520
7.5.5.11.	количество отхода	тонн/год	7.5.4.72.1.	код ФККО		4 68 111 02 51 4
7.5.5.11.1.	код ФККО		7.5.4.73.	количество отхода	тонн/год	1,210
7.5.5.12.	количество отхода	тонн/год	7.5.4.73.1.	код ФККО		4 68 112 02 51 4
7.5.5.12.1.	код ФККО		7.5.4.74.	количество отхода	тонн/год	0,400
7.5.5.13.	количество отхода	тонн/год	7.5.4.74.1.	код ФККО		4 81 119 11 72 4
7.5.5.13.1.	код ФККО		7.5.4.75.	количество отхода	тонн/год	0,051
7.5.5.14.	количество отхода	тонн/год	7.5.4.75.1.	код ФККО		4 81 121 11 52 4
7.5.5.14.1.	код ФККО		7.5.4.76.	количество отхода	тонн/год	2,140
7.5.5.15.	количество отхода	тонн/год	7.5.4.76.1.	код ФККО		4 81 121 91 52 4
7.5.5.15.1.	код ФККО		7.5.4.77.	количество отхода	тонн/год	0,031
7.5.5.16.	количество отхода	тонн/год	7.5.4.77.1.	код ФККО		4 81 131 11 52 4
7.5.5.16.1.	код ФККО		7.5.4.78.	количество отхода	тонн/год	13,347
7.5.5.17.	количество отхода	тонн/год	7.5.4.78.1.	код ФККО		4 81 201 01 52 4
7.5.5.17.1.	код ФККО		7.5.4.79.	количество отхода	тонн/год	19,703
7.5.5.18.	количество отхода	тонн/год	7.5.4.79.1.	код ФККО		4 81 202 01 52 4
7.5.5.18.1.	код ФККО		7.5.4.80.	количество отхода	тонн/год	0,060
7.5.5.19.	количество отхода	тонн/год	7.5.4.80.1.	код ФККО		4 81 202 11 52 4
7.5.5.19.1.	код ФККО		7.5.4.81.	количество отхода	тонн/год	51,717
7.5.5.20.	количество отхода	тонн/год	7.5.4.81.1.	код ФККО		4 81 203 02 52 4
7.5.5.20.1.	код ФККО		7.5.4.82.	количество отхода	тонн/год	21,695
7.5.5.21.	количество отхода	тонн/год	7.5.4.82.1.	код ФККО		4 81 204 01 52 4
7.5.5.21.1.	код ФККО		7.5.4.83.	количество отхода	тонн/год	0,080
7.5.5.22.	количество отхода	тонн/год	7.5.4.83.1.	код ФККО		4 81 205 01 52 4
7.5.5.22.1.	код ФККО		7.5.4.84.	количество отхода	тонн/год	1,040
7.5.5.23.	количество отхода	тонн/год	7.5.4.84.1.	код ФККО		4 81 205 02 52 4

№ п/п	Наименование характеристик объекта (параметров, показателей)	Ед. изм.	№ п/п	Наименование характеристик объекта (параметров, показателей)	Ед. изм.	Объект 6
А	1	2	А	8	9	10
7.5.5.23.1.	код ФККО		7.5.4.85.	количество отхода	тонн/год	2,160
7.5.5.24.	количество отхода	тонн/год	7.5.4.85.1.	код ФККО		4 81 205 03 52 4
7.5.5.24.1.	код ФККО		7.5.4.86.	количество отхода	тонн/год	0,639
7.5.5.25.	количество отхода	тонн/год	7.5.4.86.1.	код ФККО		4 81 206 11 52 4
7.5.5.25.1.	код ФККО		7.5.4.87.	количество отхода	тонн/год	0,420
7.5.5.26.	количество отхода	тонн/год	7.5.4.87.1.	код ФККО		4 81 207 11 52 4
7.5.5.26.1.	код ФККО		7.5.4.88.	количество отхода	тонн/год	0,010
7.5.5.27.	количество отхода	тонн/год	7.5.4.88.1.	код ФККО		4 81 209 11 52 4
7.5.5.27.1.	код ФККО		7.5.4.89.	количество отхода	тонн/год	0,301
7.5.5.28.	количество отхода	тонн/год	7.5.4.89.1.	код ФККО		4 81 321 01 52 4
7.5.5.28.1.	код ФККО		7.5.4.90.	количество отхода	тонн/год	0,010
7.5.5.29.	количество отхода	тонн/год	7.5.4.90.1.	код ФККО		4 81 322 21 52 4
7.5.5.29.1.	код ФККО		7.5.4.91.	количество отхода	тонн/год	0,039
7.5.5.30.	количество отхода	тонн/год	7.5.4.91.1.	код ФККО		4 81 331 12 52 4
7.5.5.30.1.	код ФККО		7.5.4.92.	количество отхода	тонн/год	1,741
7.5.5.31.	количество отхода	тонн/год	7.5.4.92.1.	код ФККО		4 81 332 11 52 4
7.5.5.31.1.	код ФККО		7.5.4.93.	количество отхода	тонн/год	0,110
7.5.5.32.	количество отхода	тонн/год	7.5.4.93.1.	код ФККО		4 81 431 51 52 4
7.5.5.32.1.	код ФККО		7.5.4.94.	количество отхода	тонн/год	0,150
7.5.5.33.	количество отхода	тонн/год	7.5.4.94.1.	код ФККО		4 81 432 21 52 4
7.5.5.33.1.	код ФККО		7.5.4.95.	количество отхода	тонн/год	0,004
7.5.5.34.	количество отхода	тонн/год	7.5.4.95.1.	код ФККО		4 81 433 11 52 4
7.5.5.34.1.	код ФККО		7.5.4.96.	количество отхода	тонн/год	0,001
7.5.5.35.	количество отхода	тонн/год	7.5.4.96.1.	код ФККО		4 81 433 81 52 4
7.5.5.35.1.	код ФККО		7.5.4.97.	количество отхода	тонн/год	1,110
7.5.5.36.	количество отхода	тонн/год	7.5.4.97.1.	код ФККО		4 81 433 91 52 4
7.5.5.36.1.	код ФККО		7.5.4.98.	количество отхода	тонн/год	0,040
7.5.5.37.	количество отхода	тонн/год	7.5.4.98.1.	код ФККО		4 81 582 11 52 4
7.5.5.37.1.	код ФККО		7.5.4.99.	количество отхода	тонн/год	0,110
7.5.5.38.	количество отхода	тонн/год	7.5.4.99.1.	код ФККО		4 81 651 11 52 4
7.5.5.38.1.	код ФККО		7.5.4.100.	количество отхода	тонн/год	1,420
7.5.5.39.	количество отхода	тонн/год	7.5.4.100.1.	код ФККО		4 82 351 11 52 4
7.5.5.39.1.	код ФККО		7.5.4.101.	количество отхода	тонн/год	9,001
7.5.5.40.	количество отхода	тонн/год	7.5.4.101.1.	код ФККО		4 82 351 21 52 4
7.5.5.40.1.	код ФККО		7.5.4.102.	количество отхода	тонн/год	5,544
7.5.5.41.	количество отхода	тонн/год	7.5.4.102.1.	код ФККО		4 82 415 01 52 4
7.5.5.41.1.	код ФККО		7.5.4.103.	количество отхода	тонн/год	26,444
7.5.5.42.	количество отхода	тонн/год	7.5.4.103.1.	код ФККО		4 82 427 11 52 4
7.5.5.42.1.	код ФККО		7.5.4.104.	количество отхода	тонн/год	0,100
7.5.5.43.	количество отхода	тонн/год	7.5.4.104.1.	код ФККО		4 82 427 21 52 4
7.5.5.43.1.	код ФККО		7.5.4.105.	количество отхода	тонн/год	4,840
7.5.5.44.	количество отхода	тонн/год	7.5.4.105.1.	код ФККО		4 82 511 11 52 4
7.5.5.44.1.	код ФККО		7.5.4.106.	количество отхода	тонн/год	0,120
8	Произведённая продукция за 2022 год		7.5.4.106.1.	код ФККО		4 82 512 11 52 4
8.1.	суммарная масса	тонн/год	7.5.4.107.	количество отхода	тонн/год	0,100
8.2.	суммарный объём	куб. м/год	7.5.4.107.1.	код ФККО		4 82 513 11 52 4
8.3.	в том числе по видам произведённой продукции:		7.5.4.108.	количество отхода	тонн/год	0,170
8.3.1.	наименование		7.5.4.108.1.	код ФККО		4 82 515 11 52 4
8.3.1.1.	масса	тонн/год	7.5.4.109.	количество отхода	тонн/год	0,310
8.3.1.2.	объём	куб. м/год	7.5.4.109.1.	код ФККО		4 82 521 11 52 4
8.3.2.	наименование		7.5.4.110.	количество отхода	тонн/год	0,300
8.3.2.1.	масса	тонн/год	7.5.4.110.1.	код ФККО		4 82 521 81 52 4
8.3.2.2.	объём	куб. м/год	7.5.4.111.	количество отхода	тонн/год	0,150
8.3.2.3.	наименование		7.5.4.111.1.	код ФККО		4 82 523 21 52 4
8.3.3.	масса	тонн/год	7.5.4.112.	количество отхода	тонн/год	0,030
8.3.3.1.	объём	куб. м/год	7.5.4.112.1.	код ФККО		4 82 523 31 52 4
8.3.3.2.	наименование		7.5.4.113.	количество отхода	тонн/год	0,020
8.3.3.3.	масса	тонн/год	7.5.4.113.1.	код ФККО		4 82 523 41 52 4
8.3.4.	объём	куб. м/год	7.5.4.114.	количество отхода	тонн/год	0,062
8.3.4.1.	наименование		7.5.4.114.1.	код ФККО		4 82 524 11 52 4
8.3.4.2.	масса	тонн/год	7.5.4.115.	количество отхода	тонн/год	0,120
8.3.4.3.	объём	куб. м/год	7.5.4.115.1.	код ФККО		4 82 524 12 52 4
8.3.5	наименование		7.5.4.116.	количество отхода	тонн/год	0,632
	масса	тонн/год	7.5.4.116.1.	код ФККО		4 82 524 21 52 4
	объём	куб. м/год	7.5.4.117.	количество отхода	тонн/год	0,320
8.3.6	наименование		7.5.4.117.1.	код ФККО		4 82 526 31 52 4
	масса	тонн/год	7.5.4.118.	количество отхода	тонн/год	0,530
	объём	куб. м/год	7.5.4.118.1.	код ФККО		4 82 527 11 52 4
8.3.7	наименование		7.5.4.119.	количество отхода	тонн/год	0,760
	масса	тонн/год	7.5.4.119.1.	код ФККО		4 82 528 11 52 4
	объём	куб. м/год	7.5.4.120.	количество отхода	тонн/год	0,002
8.3.8	наименование		7.5.4.120.1.	код ФККО		4 82 652 11 52 4
	масса	тонн/год	7.5.4.121.	количество отхода	тонн/год	0,380
	объём	куб. м/год	7.5.4.121.1.	код ФККО		4 82 691 11 52 4
8.3.9	наименование		7.5.4.122.	количество отхода	тонн/год	2,240
	масса	тонн/год	7.5.4.122.1.	код ФККО		4 82 713 11 52 4
	объём	куб. м/год	7.5.4.123.	количество отхода	тонн/год	0,500
8.3.10	наименование		7.5.4.123.1.	код ФККО		4 82 713 15 52 4
	масса	тонн/год	7.5.4.124.	количество отхода	тонн/год	0,200
	объём	куб. м/год	7.5.4.124.1.	код ФККО		4 82 721 41 52 4
8.3.11	наименование		7.5.4.125.	количество отхода	тонн/год	0,203
	масса	тонн/год	7.5.4.125.1.	код ФККО		4 82 812 11 52 4
	объём	куб. м/год	7.5.4.126.	количество отхода	тонн/год	0,080
9	Данные о вторично образованных отходах (хвосты от утилизации) за 2022 год		7.5.4.126.1.	код ФККО		4 82 823 11 52 4
9.1.	наименование объекта, на который передаются отходы для размещения		7.5.4.127.	количество отхода	тонн/год	0,440
9.2.	адрес объекта, на который передаются отходы для размещения		7.5.4.127.1.	код ФККО		4 82 823 71 52 4
9.3.	суммарная масса	тонн/год	7.5.4.128.	количество отхода	тонн/год	1,200
9.4.	суммарный объём	куб. м/год	7.5.4.128.1.	код ФККО		4 82 825 11 52 4
9.5.	в том числе по видам отходов:		7.5.4.129.	количество отхода	тонн/год	0,060
9.5.1.	тип отхода		7.5.4.129.1.	код ФККО		4 82 903 11 51 4
9.5.1.1.	код отхода по ФККО		7.5.4.130.	количество отхода	тонн/год	0,304
9.5.1.2.	класс опасности (выберите из списка)		7.5.4.130.1.	код ФККО		4 82 911 12 52 4
9.5.1.3.	масса отходов	тонн/год	7.5.4.131.	количество отхода	тонн/год	0,010
9.5.1.4.	объём отходов	куб. м/год	7.5.4.131.1.	код ФККО		4 82 911 13 52 4
10	документы по объекту и эксплуатирующей компании		7.5.4.132.	количество отхода	тонн/год	0,600
10.1.	реквизиты заключения государственной экологической экспертизы на проектную документацию		7.5.4.132.1.	код ФККО		4 82 919 11 52 4
10.2.	реквизиты лицензии на право осуществления деятельности по обработке отходов I-IV классов опасности		7.5.4.133.	количество отхода	тонн/год	0,110
10.3.	реквизиты документа на право пользования объектом		7.5.4.133.1.	код ФККО		4 84 521 11 52 4
11.	заключение о размере установленной санитарно-защитной зоны на объект		7.5.4.134.	количество отхода	тонн/год	0,730
11.1.	реквизиты заключения		7.5.4.134.1.	код ФККО		4 84 553 11 52 4
11.2.	размер СЗЗ	метров	7.5.4.135.	количество отхода	тонн/год	0,020
12	наличие программы экологического и/или производственного контроля на объекте		7.5.4.135.1.	код ФККО		4 88 241 11 52 4
13	данные мониторинга факторов окружающей природной среды (в случае превышения ПДК)		7.5.4.136.	количество отхода	тонн/год	3,440

№ п/п	Наименование характеристик объекта (параметров, показателей)	Ед. изм.	№ п/п	Наименование характеристик объекта (параметров, показателей)	Ед. изм.	Объект 6
А	1	2	А	8	9	10
14	перечень элементов обустройства, препятствующих и/или предотвращающих воздействие объекта на окружающую природную среду		7.5.4.136.1.	код ФККО		4 92 111 11 72 4
			7.5.4.137.	количество отхода	тонн/год	93,240
			7.5.4.137.1.	код ФККО		4 92 111 81 52 4
			7.5.4.138.	количество отхода	тонн/год	2,100
			7.5.4.138.1.	код ФККО		4 95 111 11 52 4
			7.5.4.139.	количество отхода	тонн/год	41,704
			7.5.4.139.1.	код ФККО		7 23 102 02 39 4
			7.5.4.140.	количество отхода	тонн/год	3,100
			7.5.4.140.1.	код ФККО		7 41 110 01 72 4
			7.5.4.141.	количество отхода	тонн/год	30,000
			7.5.4.141.1.	код ФККО		7 41 114 32 51 4
			7.5.4.142.	количество отхода	тонн/год	12,600
			7.5.4.142.1.	код ФККО		7 41 117 21 51 4
			7.5.4.143.	количество отхода	тонн/год	0,700
			7.5.4.143.1.	код ФККО		7 41 314 41 72 4
			7.5.4.144.	количество отхода	тонн/год	13,100
			7.5.4.144.1.	код ФККО		9 19 201 02 39 4
			7.5.4.145.	количество отхода	тонн/год	35,923
			7.5.4.145.1.	код ФККО		9 19 204 02 60 4
			7.5.4.146.	количество отхода	тонн/год	0,500
			7.5.4.147.1.	код ФККО		9 19 302 22 60 4
			7.5.4.148.	количество отхода	тонн/год	1,900
			7.5.4.148.1.	код ФККО		9 20 112 11 51 4
			7.5.4.149.	количество отхода	тонн/год	0,100
			7.5.4.149.1.	код ФККО		9 21 110 01 50 4
			7.5.4.150.	количество отхода	тонн/год	0,500
			7.5.4.150.1.	код ФККО		9 21 112 11 52 4
			7.5.4.151.	количество отхода	тонн/год	0,100
			7.5.4.151.1.	код ФККО		9 21 130 02 50 4
			7.5.5.	**V класс опасности всего, в том числе:**		707,450
			7.5.5.1.	количество отхода	тонн/год	4,100
			7.5.5.1.1.	код ФККО		2 92 111 11 20 5
			7.5.5.2.	количество отхода	тонн/год	0,100
			7.5.5.2.1.	код ФККО		3 01 349 11 60 5
			7.5.5.3.	количество отхода	тонн/год	0,010
			7.5.5.3.1.	код ФККО		3 03 111 01 23 5
			7.5.5.4.	количество отхода	тонн/год	2,210
			7.5.5.4.1.	код ФККО		3 03 111 09 23 5
			7.5.5.5.	количество отхода	тонн/год	2,030
			7.5.5.5.1.	код ФККО		3 05 220 04 21 5
			7.5.5.6.	количество отхода	тонн/год	0,010
			7.5.5.6.1.	код ФККО		3 05 230 01 43 5
			7.5.5.7.	количество отхода	тонн/год	0,010
			7.5.5.7.1.	код ФККО		3 05 230 02 22 5
			7.5.5.8.	количество отхода	тонн/год	1,100
			7.5.5.8.1.	код ФККО		3 05 291 11 20 5
			7.5.5.9.	количество отхода	тонн/год	4,991
			7.5.5.9.1.	код ФККО		3 31 151 02 20 5
			7.5.5.10.	количество отхода	тонн/год	2,800
			7.5.5.10.1.	код ФККО		3 41 400 01 20 5
			7.5.5.11.	количество отхода	тонн/год	8,210
			7.5.5.11.1.	код ФККО		3 41 901 01 20 5
			7.5.5.12.	количество отхода	тонн/год	0,110
			7.5.5.12.1.	код ФККО		3 61 212 03 22 5
			7.5.5.13.	количество отхода	тонн/год	0,010
			7.5.5.13.1.	код ФККО		3 61 213 06 43 5
			7.5.5.14.	количество отхода	тонн/год	0,500
			7.5.5.14.1.	код ФККО		4 02 112 11 62 5
			7.5.5.15.	количество отхода	тонн/год	4,300
			7.5.5.15.1.	код ФККО		4 02 131 01 62 5
			7.5.5.16.	количество отхода	тонн/год	17,900
			7.5.5.16.1.	код ФККО		4 02 131 99 62 5
			7.5.5.17.	количество отхода	тонн/год	5,040
			7.5.5.17.1.	код ФККО		4 02 151 11 60 5
			7.5.5.18.	количество отхода	тонн/год	0,300
			7.5.5.18.1.	код ФККО		4 02 191 01 61 5
			7.5.5.19.	количество отхода	тонн/год	26,291
			7.5.5.19.1.	код ФККО		4 04 140 00 51 5
			7.5.5.20.	количество отхода	тонн/год	1,800
			7.5.5.20.1.	код ФККО		4 04 190 00 51 5
			7.5.5.21.	количество отхода	тонн/год	0,020
			7.5.5.21.1.	код ФККО		4 05 122 01 60 5
			7.5.5.22.	количество отхода	тонн/год	4,310
			7.5.5.22.1.	код ФККО		4 05 122 02 60 5
			7.5.5.23.	количество отхода	тонн/год	176,490
			7.5.5.23.1.	код ФККО		4 05 183 01 60 5
			7.5.5.24.	количество отхода	тонн/год	208,900
			7.5.5.24.1.	код ФККО		4 05 184 01 60 5
			7.5.5.25.	количество отхода	тонн/год	8,800
			7.5.5.25.1.	код ФККО		4 05 216 21 52 5
			7.5.5.26.	количество отхода	тонн/год	1,900
			7.5.5.26.1.	код ФККО		4 05 402 01 20 5
			7.5.5.27.	количество отхода	тонн/год	1,000
			7.5.5.27.1.	код ФККО		4 05 811 01 60 5
			7.5.5.28.	количество отхода	тонн/год	0,400
			7.5.5.28.1.	код ФККО		4 31 110 02 51 5
			7.5.5.29.	количество отхода	тонн/год	0,300
			7.5.5.29.1.	код ФККО		4 31 120 01 51 5
			7.5.5.30.	количество отхода	тонн/год	0,030
			7.5.5.30.1.	код ФККО		4 31 199 91 72 5
			7.5.5.31.	количество отхода	тонн/год	36,400
			7.5.5.31.1.	код ФККО		4 31 300 01 52 5
			7.5.5.32.	количество отхода	тонн/год	111,980
			7.5.5.32.1.	код ФККО		4 34 110 02 29 5
			7.5.5.33.	количество отхода	тонн/год	1,690
			7.5.5.33.1.	код ФККО		4 34 110 03 51 5
			7.5.5.34.	количество отхода	тонн/год	1,820
			7.5.5.34.1.	код ФККО		4 34 110 04 51 5
			7.5.5.35.	количество отхода	тонн/год	1,800
			7.5.5.35.1.	код ФККО		4 34 120 03 51 5
			7.5.5.36.	количество отхода	тонн/год	0,444
			7.5.5.36.1.	код ФККО		4 34 120 04 51 5
			7.5.5.37.	количество отхода	тонн/год	0,950
			7.5.5.37.1.	код ФККО		4 34 141 03 51 5
			7.5.5.38.	количество отхода	тонн/год	3,400
			7.5.5.38.1.	код ФККО		4 34 142 01 51 5
			7.5.5.39.	количество отхода	тонн/год	0,100
			7.5.5.39.1.	код ФККО		4 34 161 01 51 5
			7.5.5.40.	количество отхода	тонн/год	0,010
			7.5.5.40.1.	код ФККО		4 34 171 01 20 5
			7.5.5.41.	количество отхода	тонн/год	0,150
			7.5.5.41.1.	код ФККО		4 34 199 72 50 5
			7.5.5.42.	количество отхода	тонн/год	1,100
			7.5.5.42.1.	код ФККО		4 34 991 33 72 5
			7.5.5.43.	количество отхода	тонн/год	0,600
			7.5.5.43.1.	код ФККО		4 42 104 01 49 5
			7.5.5.44.	количество отхода	тонн/год	3,200
			7.5.5.44.1.	код ФККО		4 43 219 11 60 5
			7.5.5.45.	количество отхода	тонн/год	2,800
			7.5.5.45.1.	код ФККО		4 51 101 00 20 5
			7.5.5.46.	количество отхода	тонн/год	5,374
			7.5.5.46.1.	код ФККО		4 51 102 00 20 5
			7.5.5.47.	количество отхода	тонн/год	7,590
			7.5.5.47.1.	код ФККО		4 56 100 01 51 5
			7.5.5.48.	количество отхода	тонн/год	13,400
			7.5.5.48.1.	код ФККО		4 59 110 99 51 5
			7.5.5.49.	количество отхода	тонн/год	14,980
			7.5.5.49.1.	код ФККО		4 61 010 01 20 5
			7.5.5.50.	количество отхода	тонн/год	2,502
			7.5.5.50.1.	код ФККО		4 61 200 01 51 5
			7.5.5.51.	количество отхода	тонн/год	0,010
			7.5.5.51.1.	код ФККО		4 61 200 99 20 5
			7.5.5.52.	количество отхода	тонн/год	0,110

№ п/п	Наименование характеристик объекта (параметров, показателей)	Ед. изм.	№ п/п	Наименование характеристик объекта (параметров, показателей)	Ед. изм.	Объект 6
А	1	2	А	8	9	10
			7.5.5.52.1.	код ФККО		4 62 200 05 51 5
			7.5.5.53.	количество отхода	тонн/год	2,902
			7.5.5.53.1.	код ФККО		4 62 200 06 20 5
			7.5.5.54.	количество отхода	тонн/год	0,300
			7.5.5.54.1.	код ФККО		4 62 205 01 20 5
			7.5.5.55.	количество отхода	тонн/год	1,164
			7.5.5.55.1.	код ФККО		4 82 302 01 52 5
			7.5.5.56.	количество отхода	тонн/год	0,010
			7.5.5.56.1.	код ФККО		4 82 303 01 52 5
			7.5.5.57.	количество отхода	тонн/год	0,100
			7.5.5.57.1.	код ФККО		7 10 211 01 20 5
			7.5.5.58.	количество отхода	тонн/год	1,082
			7.5.5.58.1.	код ФККО		9 19 100 01 20 5
			7.5.5.59.	количество отхода	тонн/год	7,510
			7.5.5.59.1.	код ФККО		9 20 310 01 52 5
			8	Произведённая продукция за 2022 год		-
			8.1.	Суммарная масса	тонн/год	6 474,310
			8.2.	Суммарный объём	куб. м/год	данные отсутствуют
			8.3.	в том числе по видам произведённой продукции:		-
			8.3.1.	Наименование		Металлы черные и цветные
			8.3.1.1.	Масса	тонн/год	888,859
			8.3.1.2.	Объём	куб. м/год	-
			8.3.2.	Наименование		Полимерные материалы вторичные
			8.3.2.1.	Масса	тонн/год	571,286
			8.3.2.2.	Объём	куб. м/год	-
			8.3.2.3.	Наименование		Сырье для производства бумажной продукции
			8.3.3.	Масса	тонн/год	1 058,416
			8.3.3.1.	Объём	куб. м/год	-
			8.3.3.2.	Наименование		Деревянная продукция
			8.3.3.3.	Масса	тонн/год	44,377
			8.3.4.	Объём	куб. м/год	-
			8.3.4.1.	Наименование		Другое
			8.3.4.2.	Масса	тонн/год	67,85
			8.3.4.3.	Объём	куб. м/год	-
			9	Данные о вторично образованных отходах (хвосты от утилизации) за 2022 год		-
			9.1.	Наименование объекта, на который передаются отходы для размещения		данные отсутствуют
			9.2.	Адрес объекта, на который передаются отходы для размещения		данные отсутствуют
			9.3.	Суммарная масса	тонн/год	данные отсутствуют
			9.4.	Суммарный объём	куб. м/год	данные отсутствуют
			9.5.	в том числе по видам отходов:		данные отсутствуют
			9.5.1.	тип отхода		данные отсутствуют
			9.5.1.1.	код отхода по ФККО		данные отсутствуют
			9.5.1.2.	класс опасности (выберите из списка)		данные отсутствуют
			9.5.1.3.	масса отходов	тонн/год	данные отсутствуют
			9.5.1.4.	объём отходов	куб. м/год	данные отсутствуют
			10	Документы по объекту и эксплуатирующей		-
			10.1.	Реквизиты заключения государственной экологической экспертизы на проектную документацию		данные отсутствуют
			10.2.	Реквизиты лицензии на право осуществления деятельности по обработке отходов I-IV классов опасности		Л020-00113-76/00097642 (дата предоставления 21.06.2022)
			10.3.	Реквизиты документа на право пользования объектом		Договор аренды земельного участка №2-4/2021 от 01.09.2023
			11.	Заключение о размере установленной санитарно-защитной зоны на объект		-
			11.1.	Реквизиты заключения		данные отсутствуют
			11.2.	Размер СЗЗ	метров	1000 (единая зона северного-промышленного узла)
			12	Наличие программы экологического и/или производственного контроля на объекте		Есть
			13	Данные мониторинга факторов окружающей природной среды (в случае превышения ПДК)		-
			14	Перечень элементов обустройства, препятствующих и/или предотвращающих воздействие объекта на окружающую природную среду		площадка с твердым покрытием

Приложение 7.6
к территориальной схеме обращения с отходами
Ярославской области

Сведения об объектах обезвреживания отходов производства и потребления

№ п/п	Наименование характеристик объекта (параметров, показателей)	Ед. изм.	Объект 1	Объект 2	Объект 3	№ п/п	Наименование характеристик объекта (параметров, показателей)	Ед. изм.	Объект 4
А	1	2	3	4	5	А	1	2	6
1.1	информация об эксплуатирующей		-	-	-	1.1	информация об эксплуатирующей		
1.1.1	наименование		ООО фирма«Дельта»	ООО«Завод Кронакрил»	Научно-производственный центр по охране окружающей среды - филиал ОАО «РЖД»	1.1.1	наименование		ООО«Национальная экологическая компания»
1.1.2	ИНН		7606006420	7611018580	7708503727	1.1.2	ИНН		7606101962
1.2	информация о балансодержателе объекта		-	-	-	1.2	информация о балансодержателе объекта		
1.2.1	наименование		ООО фирма «Дельта»	ООО «Завод Кронакрил»	Научно-производственный центр по охране окружающей среды - филиал ОАО «РЖД»	1.2.1	наименование		ООО«Национальная экологическая компания»
1.2.2	ИНН		7606006420	7611018580	7708503727	1.2.2	ИНН		7606101962
2	фактический адрес местоположения объекта		-	-	-	2	фактический адрес местоположения объекта		Ярославская область, г. Ярославль, проспект Октября, д. 78 Литер Т
2.1.	кадастровый номер земельного участка		76:23:011001:897	-	76:17:061701:0012	2.1.	кадастровый номер земельного участка		76:23:050102:803
2.2.	точный адрес фактического местоположения		Ярославская область, г. Ярославль, ул. Базовая, д. 9	Ярославская область, Тутаевский район, г. Тутаев, ул. Строителей, д. 11 д	Ярославская область, Ярославский район, Кузнечихинское с.п., Кузнечихинский сельский округ	2.2.	точный адрес фактического местоположения		Ярославская область, г. Ярославль, проспект Октября, д. 78 Литер Т
2.3.	географические координаты		57.663221 39.837265	57.851496 39.508733	57.678349 39.904295	2.3.	географические координаты		57.653517, 39.853461
3	технология обезвреживаня отходов		-	-	-	3	технология обезвреживаня отходов		-
3.1.	наименование		термическое обезвреживание	термическое обезвреживание	термическое обезвреживание	3.1.	наименование		термическое обезвреживание (термической деструкции)
3.2.	суть технологии обезвреживания		сжигание замасленных отходов на установке Форсаж-1	сжигание отходов на установке Форсаж-1	сжигание отходов III-V классов опасности	3.2.	суть технологии обезвреживания		сжигание отходов в печи
3.3.	наименование		демеркуризация	-	-	4	мощность объекта		-
3.4.	суть технологии обезвреживания		выпаривание ртути из отходов содержащих ртуть на установке УРЛ-2М	-	-	4.1.	проектная мощность	тонн/год	24 192
3.5.	наименование		демеркуризация	-	-	4.2.	фактическая мощность (средняя за 3 последних года)	тонн/год	12000
3.6.	суть технологии обезвреживания		разделение на компоненты, отделение люминофора на установке Экотром-2	-	-	5	дата ввода в эксплуатацию		данные отсутствуют
4	мощность объекта		-	-	-	6	оставшийся срок службы	лет	данные отсутствуют
4.1.	проектная мощность	тонн/год	2 600	50	5 460	7	данные о количестве обезвреженных отходов за 2022 год		-
4.2.	фактическая мощность (средняя за 3 последних года)	тонн/год	450	40	2 113,57	7.1.	мсса обезвреженных отходов	тонн/год	-
5	дата ввода в эксплуатацию		данные отсутствуют	2016	01.03.2011	7.2.	объём обезвреженных отходов	куб. м/год	-
6	оставшийся срок службы	лет	данные отсутствуют	5	61	8	днные об обезвреживаемых отходах		-
7	данные о количестве обезвреженных отходов за 2022 год		-	-	-	8.1.	тип отхода		ТКО и подобные

№ п/п	Наименование характеристик объекта (параметров, показателей)	Ед. изм.	Объект 1	Объект 2	Объект 3	№ п/п	Наименование характеристик объекта (параметров, показателей)	Ед. изм.	Объект 4
А	1	2	3	4	5	А	1	2	6
7.1.	масса обезвреженных отходов	тонн/год	440,63	40	467,092	8.2.	% от годовой мощности	%	-
7.2.	объём обезвреженных отходов	куб. м/год	-	40	-	8.3.	тип отхода		промышленные
8	данные об обезвреживаемых отходах		-	-	-	8.4.	% от годовой мощности	%	30,00
8.1.	тип отхода		ТКО и подобные	ТКО и подобные	промышленные отходы	8.5.	тип отхода		строительные
8.2.	% от годовой мощности	%	-	-	-	8.6.	% от годовой мощности	%	-
8.3.	тип отхода		промышленные	промышленные	промышленные	8.7.	тип отхода		сельскохозяйственные
8.4.	% от годовой мощности	%	100,00	90,00	73,22	8.8.	% от годовой мощности	%	-
8.5.	тип отхода		строительные	строительные	строительные	8.9.	тип отхода		медицинские
8.6.	% от годовой мощности	%	-	-	-	8.10.	% от годовой мощности	%	70
8.7.	тип отхода		сельскохозяйственные	сельскохозяйственные	сельскохозяйственные	9	Данные о количестве принятых для обезвреживания отходов всего, в том числе:		-
8.8.	% от годовой мощности	%	-	-	-	9.1.	Масса принятых для обезвреживания отходов за 2022 год	тонн/год	8928,665
8.9.	тип отхода		прочие	прочие	прочие	9.2.	Объём принятых для обезвреживания отходов за 2022 год	куб. м/год	
8.10.	% от годовой мощности	%	-	-	26,77	9.3.	Масса принятых для обезвреживания отходов за 2022 год по видам и классам опасности	тонн/год	8917,164
9	данные о количестве принятых для обезвреживания отходов всего, в том числе:		-	-	367,1971	9.3.1.	I класс опасности всего, в том числе:		0
9.1.	масса принятых для обезвреживания отходов за 2022 год	тонн/год	440,63	48,00	367,1971*	9.3.2	II класс опасности всего, в том числе:		6,355
9.2.	объём принятых для обезвреживания отходов за 2022год	куб. м/год	данные отсутствуют	48,00	-		количество отхода	тонн/год	1,135
9.3.	масса принятых для обезвреживания отходов за 2022 год по видам и классам опасности	тонн/год	419,824		242,0331		код ФККО		9 20 210 01 10 2
9.3.1.	I класс опасности всего, в том числе:		264,054	-	-		количество отхода	тонн/год	5,22
9.3.1.1.	количество отхода	тонн/год	258,476	-	-		код ФККО		9 20 220 01 10 2
9.3.1.1.1.	код ФККО		47 110 101 521	-	-	9.3.3	III класс опасности всего, в том числе:		2338,207
9.3.1.2.	количество отхода	тонн/год	2,022	-	-		количество отхода	тонн/год	20,064
9.3.1.2.1.	код ФККО		47 191 000 521	-	-		код ФККО		4 06 410 01 39 3
9.3.1.3.	количество отхода	тонн/год	3,526	-	-		количество отхода	тонн/год	0,2
9.3.1.3.1.	код ФККО		47 192 000 521	-	-		код ФККО		9 19 202 01 60 3
9.3.1.4.	количество отхода	тонн/год	0,030	-	-		количество отхода	тонн/год	7,5
9.3.1.4.1.	код ФККО		94 145 101 101	-	-		код ФККО		2 91 111 12 39 3
9.3.2.	II класс опасности всего, в том числе:		1,537	-	-		количество отхода	тонн/год	6,853
9.3.2.1.	количество отхода	тонн/год	0,201	-	-		код ФККО		3 01 115 12 10 3
9.3.2.1.1.	код ФККО		48 121 102 532	-	-		количество отхода	тонн/год	32,389
9.3.2.2.	количество отхода	тонн/год	0,071	-	-		код ФККО		3 05 301 15 39 3
9.3.2.2.1.	код ФККО		48 220 111 532	-	-		количество отхода	тонн/год	59,98
9.3.2.3.	количество отхода	тонн/год	1,265	-	-		код ФККО		3 05 381 11 39 3
9.3.2.3.1.	код ФККО		92 011 001 532	-	-		количество отхода	тонн/год	4

№ п/п	Наименование характеристик объекта (параметров, показателей)	Ед. изм.	Объект 1	Объект 2	Объект 3	№ п/п	Наименование характеристик объекта (параметров, показателей)	Ед. изм.	Объект 4
А	1	2	3	4	5	А	1	2	6
9.3.2.4.	количество отхода	тонн/год	0,000	-	-		код ФККО		3 06 831 31 39 3
9.3.2.4.1.	код ФККО		92 021 001 102	-	-		количество отхода	тонн/год	0,715
9.3.3.	III класс опасности всего, в том числе:		26,686	47,626	72,13		код ФККО		3 07 114 12 41 3
9.3.3.1.	количество отхода	тонн/год	7,655	8,140	0,075		количество отхода	тонн/год	0,08
9.3.3.1.1.	код ФККО		40 611 001 313	40 611 001 313	7 43 611 12 33 3		код ФККО		3 07 114 33 30 3
9.3.3.2.	количество отхода	тонн/год	0,997	2,550	0,136		количество отхода	тонн/год	89,02
9.3.3.2.1.	код ФККО		40 612 001 313	40 612 001 313	4 06 350 01 31 3		код ФККО		3 07 114 41 39 3
9.3.3.3.	количество отхода	тонн/год	2,601	4,780	0,455		количество отхода	тонн/год	0,042
9.3.3.3.1.	код ФККО		40 613 001 313	40 615 001 313	9 19 205 01 39 3		код ФККО		3 07 121 12 10 3
9.3.3.4.	количество отхода	тонн/год	0,923	1,130	0,002		количество отхода	тонн/год	2,77
9.3.3.4.1.	код ФККО		40 615 001 313	40 616 601 313	9 41 510 01 10 3		код ФККО		3 12 112 71 60 3
9.3.3.5.	количество отхода	тонн/год	0,324	0,383	0,021		количество отхода	тонн/год	1,52
9.3.3.5.1.	код ФККО		40 616 601 313	41 320 001 313	9 11 200 02 39 3		код ФККО		3 12 112 91 29 3
9.3.3.6.	количество отхода	тонн/год	0,010	0,460	15,990		количество отхода	тонн/год	160
9.3.3.6.1.	код ФККО		40 635 001 313	40 614 001 313	3 63 512 21 39 3		код ФККО		3 13 991 11 39 3
9.3.3.7.	количество отхода	тонн/год	5,176	1,847	9,456		количество отхода	тонн/год	320
9.3.3.7.1.	код ФККО		41 310 001 313	92 130 201 523	4 06 140 01 31 3		код ФККО		3 13 991 12 39 3
9.3.3.8.	количество отхода	тонн/год	0,039	0,338	15,227		количество отхода	тонн/год	6,169
9.3.3.8.1	код ФККО		41 320 001 313	91 920 401 603	9 19 204 01 60 3		код ФККО		3 15 901 01 10 3
9.3.3.9.	количество отхода	тонн/год	0,249	0,133	9,126		количество отхода	тонн/год	6,838
9.3.3.9.1	код ФККО		91 120 002 393	92 130 101 524	4 06 120 01 31 3		код ФККО		3 17 811 21 20 3
9.3.3.10.	количество отхода	тонн/год	0,300	0,15	2,834		количество отхода	тонн/год	85,355
9.3.3.10.1	код ФККО		91 920 101 393	41 340 001 313	4 06 166 01 31 3		код ФККО		3 18 210 21 49 3
9.3.3.11.	количество отхода	тонн/год	3,067	6,85	1,755		количество отхода	тонн/год	0,007
9.3.3.11.1	код ФККО		91 920 401 603	40 635 001 313	4 06 150 01 31 3		код ФККО		3 18 221 43 40 3
9.3.3.12.	количество отхода	тонн/год	0,955	10,84	10,2882		количество отхода	тонн/год	0,5
9.3.3.12.1	код ФККО		91 920 501 393	40 613 001 313	4 06 110 01 31 3		код ФККО		3 19 131 12 20 3
9.3.3.13.	количество отхода	тонн/год	4,390	10,025	4,6024		количество отхода	тонн/год	4
9.3.3.13.1	код ФККО		92 130 201 523	41 310 001 313	4 06 130 01 31 3		код ФККО		3 19 131 31 61 3
9.3.3.14.	количество отхода	тонн/год	-	-	0,960		количество отхода	тонн/год	0,1
9.3.3.14.1	код ФККО		-	-	4 06 410 01 39 3		код ФККО		3 19 131 32 72 3
9.3.3.15.	количество отхода	тонн/год	-	-	0,3834		количество отхода	тонн/год	8
9.3.3.15.1	код ФККО		-	-	9 21 302 01 52 3		код ФККО		3 19 131 91 20 3
9.3.3.16.	количество отхода	тонн/год	-	-	0,209		количество отхода	тонн/год	118,702
9.3.3.16.1	код ФККО		-	-	9 22 221 05 52 3		код ФККО		3 31 284 11 33 3
9.3.3.17.	количество отхода	тонн/год	-	-	0,206		количество отхода	тонн/год	22,998
9.3.3.17.1	код ФККО		-	-	9 22 221 07 52 3		код ФККО		3 35 763 11 10 3
9.3.3.18.	количество отхода	тонн/год	-	-	0,023		количество отхода	тонн/год	20,6
9.3.3.18.1	код ФККО		-	-	4 43 212 52 60 3		код ФККО		3 51 505 21 32 3
9.3.3.19.	количество отхода	тонн/год	-	-	0,1161		количество отхода	тонн/год	5,4
9.3.3.19.1	код ФККО		-	-	9 21 303 01 52 3		код ФККО		3 61 211 01 31 3
9.3.3.20.	количество отхода	тонн/год	-	-	0,036		количество отхода	тонн/год	0,9
9.3.3.20.1	код ФККО		-	-	4 13 100 01 31 3		код ФККО		3 61 211 21 31 3
9.3.3.21.	количество отхода	тонн/год	-	-	0,180		количество отхода	тонн/год	0,03
9.3.3.21.1	код ФККО		-	-	4 06 312 11 32 3		код ФККО		3 61 222 01 31 3
9.3.3.22.	количество отхода	тонн/год	-	-	0,050		количество отхода	тонн/год	18,46
9.3.3.22.1	код ФККО		-	-	4 43 103 01 61 3		код ФККО		3 61 222 03 39 3
9.3.3.23.	количество отхода	тонн/год	-	-	118,862		количество отхода	тонн/год	1,3
9.3.3.23.1	код ФККО		-	-	1,010		код ФККО		3 61 222 05 39 3
9.3.3.24.	количество отхода	тонн/год	-	-	7 21 100 01 39 4		количество отхода	тонн/год	20
9.3.3.24.1	код ФККО		-	-	0,168		код ФККО		3 63 112 11 20 3
9.3.3.25.	количество отхода	тонн/год	-	-	7 23 301 02 39 4		количество отхода	тонн/год	75,501
9.3.3.25.1	код ФККО		-	-	2,400		код ФККО		3 63 512 21 39 3
9.3.3.26.	количество отхода	тонн/год	-	-	4 05 915 15 60 4		количество отхода	тонн/год	0,12

№ п/п	Наименование характеристик объекта (параметров, показателей)	Ед. изм.	Объект 1	Объект 2	Объект 3	№ п/п	Наименование характеристик объекта (параметров, показателей)	Ед. изм.	Объект 4
А	1	2	3	4	5	А	1	2	6
9.3.3.26.1	код ФККО		-	-	0,490		код ФККО		3 63 512 22 39 3
9.3.3.27.	количество отхода	тонн/год	-	-	7 36 101 01 39 4		количество отхода	тонн/год	0,087
9.3.3.27.1	код ФККО		-	-	0,010		код ФККО		3 63 518 11 33 3
9.3.3.28.	количество отхода	тонн/год	-	-	4 05 959 21 60 4		количество отхода	тонн/год	1,3
9.3.3.28.1	код ФККО		-	-	0,200		код ФККО		3 71 122 42 10 3
9.3.3.29.	количество отхода	тонн/год	-	-	4 38 122 02 51 4		количество отхода	тонн/год	0,2
9.3.3.29.1	код ФККО		-	-	0,061		код ФККО		3 71 125 11 20 3
9.3.3.30.	количество отхода	тонн/год	-	-	4 38 111 02 51 4		количество отхода	тонн/год	0,002
9.3.3.30.1	код ФККО		-	-	23,578		код ФККО		3 71 125 12 60 3
9.3.3.31.	количество отхода	тонн/год	-	-	9 19 204 02 60 4		количество отхода	тонн/год	0,814
9.3.3.31.1	код ФККО		-	-	3,305		код ФККО		4 02 311 01 62 3
9.3.3.32.	количество отхода	тонн/год	-	-	7 23 102 02 39 4		количество отхода	тонн/год	0,002
9.3.3.32.1	код ФККО		-	-	0,239		код ФККО		4 02 321 11 60 3
9.3.3.33.	количество отхода	тонн/год	-	-	9 21 301 01 52 4		количество отхода	тонн/год	0,35
9.3.3.33.1	код ФККО		-	-	46,024		код ФККО		4 02 321 91 60 3
9.3.3.34.	количество отхода	тонн/год	-	-	3 04 311 01 29 4		количество отхода	тонн/год	0,567
9.3.3.34.1	код ФККО		-	-	1,656		код ФККО		4 02 392 11 60 3
9.3.3.35.	количество отхода	тонн/год	-	-	4 38 191 02 51 4		количество отхода	тонн/год	0,38
9.3.3.35.1	код ФККО		-	-	39,140		код ФККО		4 05 961 13 60 3
9.3.3.36.	количество отхода	тонн/год	-	-	3 04 132 01 39 4		количество отхода	тонн/год	9,808
9.3.3.36.1	код ФККО		-	-	0,126		код ФККО		4 06 110 01 31 3
9.3.3.37.	количество отхода	тонн/год	-	-	3 05 311 01 42 4		количество отхода	тонн/год	2,086
9.3.3.37.1	код ФККО		-	-	0,020		код ФККО		4 06 120 01 31 3
9.3.4.	IV класс опасности всего, в том числе:		127,55	-	4 43 101 02 52 4		количество отхода	тонн/год	30,283
9.3.4.1.	количество отхода	тонн/год	1,634	-	0,110		код ФККО		4 06 130 01 31 3
9.3.4.1.1.	код ФККО		36 122 202 314	-	7 36 110 01 31 4		количество отхода	тонн/год	3,88
9.3.4.2.	количество отхода	тонн/год	0,250	-	0,220		код ФККО		4 06 140 01 31 3
9.3.4.2.1.	код ФККО		36 122 204 394	-	4 02 312 01 62 4		количество отхода	тонн/год	48,886
9.3.4.3.	количество отхода	тонн/год	0,243	-	0,005		код ФККО		4 06 150 01 31 3
9.3.4.3.1.	код ФККО		91 920 102 394	-	4 43 721 82 52 4		количество отхода	тонн/год	3,213
9.3.4.4.	количество отхода	тонн/год	20,909	-	0,100		код ФККО		4 06 166 01 31 3
9.3.4.4.1.	код ФККО		91 920 402 604	-	4 43 501 02 61 4		количество отхода	тонн/год	15,238
9.3.4.5.	количество отхода	тонн/год	0,050	-	51,04		код ФККО		4 06 310 01 31 3
9.3.4.5.1.	код ФККО		89 211 002 604	-	0,004		количество отхода	тонн/год	0,15
9.3.4.6.	количество отхода	тонн/год	0,653	-	3 05 230 02 22 5		код ФККО		4 06 320 01 31 3
9.3.4.6.1.	код ФККО		92 130 101 524	-	2,918		количество отхода	тонн/год	3,796
9.3.4.7.	количество отхода	тонн/год	0,198	-	3 05 291 11 20 5		код ФККО		4 06 350 01 31 3
9.3.4.7.1.	код ФККО		40 211 001 624	-	5,008		количество отхода	тонн/год	5,728
9.3.4.8.	количество отхода	тонн/год	0,054	-	3 05 230 01 43 5		код ФККО		4 06 910 01 10 3
9.3.4.8.1	код ФККО		40 231 201 624	-	8,684		количество отхода	тонн/год	0,046
9.3.4.9.	количество отхода	тонн/год	1,384	-	4 05 122 02 60 5		код ФККО		4 06 910 02 31 3
9.3.4.9.1	код ФККО		48 120 101 524	-	27,720		количество отхода	тонн/год	0,4
9.3.4.10.	количество отхода	тонн/год	9,646	-	7 33 390 02 71 5		код ФККО		4 13 100 01 31 3
9.3.4.10.1	код ФККО		48 120 201 524	-	1,760		количество отхода	тонн/год	3,233
9.3.4.11.	количество отхода	тонн/год	1,853	-	3 01 161 11 42 5		код ФККО		4 13 200 01 31 3
9.3.4.11.1	код ФККО		48 120 302 524	-	4,9460		количество отхода	тонн/год	1,369
9.3.4.12.	количество отхода	тонн/год	0,154	-	3 05 291 91 20 5		код ФККО		4 13 400 01 31 3
9.3.4.12.1	код ФККО		48 120 401 524	-	130		количество отхода	тонн/год	1,81
9.3.4.13.	количество отхода	тонн/год	0,258	-	полигон ТБО		код ФККО		4 13 500 01 31 3
9.3.4.13.1	код ФККО		48 120 502 524	-	Ярославская область, Тутаевский район, Артемьевский с/о, д. Ильинское		количество отхода	тонн/год	0,044
9.3.4.14.	количество отхода	тонн/год	0,609	-	130		код ФККО		4 14 112 21 39 3
9.3.4.14.1	код ФККО		48 120 503 524	-	-		количество отхода	тонн/год	1,65

№ п/п	Наименование характеристик объекта (параметров, показателей)	Ед. изм.	Объект 1	Объект 2	Объект 3	№ п/п	Наименование характеристик объекта (параметров, показателей)	Ед. изм.	Объект 4
А	1	2	3	4	5	А	1	2	6
9.3.4.15.	количество отхода	тонн/год	0,008	-	-		код ФККО		4 14 121 11 31 3
9.3.4.15.1	код ФККО		48 120 611 524	-	золы и шлаки от инсинераторов и установок термической обработки отходов		количество отхода	тонн/год	1,344
9.3.4.16.	количество отхода	тонн/год	0,068	-	7 47 981 99 20 4		код ФККО		4 14 121 21 31 3
9.3.4.16.1	код ФККО		48 132 101 524	-	IV		количество отхода	тонн/год	2,834
9.3.4.17.	количество отхода	тонн/год	51,995	-	130,000		код ФККО		4 14 122 21 10 3
9.3.4.17.1	код ФККО		92 111 001 504	-	-		количество отхода	тонн/год	0,02
9.3.4.18.	количество отхода	тонн/год	0,312	-	-		код ФККО		4 14 122 22 39 3
9.3.4.18.1	код ФККО		92 113 001 504	-	-		количество отхода	тонн/год	4,76
9.3.4.19.	количество отхода	тонн/год	37,269	-	-		код ФККО		4 14 122 32 31 3
9.3.4.19.1	код ФККО		92 113 002 504	-	-		количество отхода	тонн/год	5,677
9.3.4.20.	количество отхода	тонн/год	-	-	-		код ФККО		4 14 123 11 10 3
9.3.4.20.1	код ФККО		-	-	-		количество отхода	тонн/год	0,006
9.3.4.21.	количество отхода	тонн/год	-	-	-		код ФККО		4 14 123 19 10 3
9.3.4.21.1	код ФККО		-	-	-		количество отхода	тонн/год	6,504
9.3.4.22.	количество отхода	тонн/год	-	-	-		код ФККО		4 14 126 11 10 3
9.3.4.22.1	код ФККО		-	-	-		количество отхода	тонн/год	0,326
9.3.4.23.	количество отхода	тонн/год	-	-	-		код ФККО		4 14 126 15 31 3
9.3.4.23.1	код ФККО		-	-	заключение, утвержденное приказом Федеральной службы по надзору в сфере природопользования, № 677 от 28.10.2014		количество отхода	тонн/год	0,142
9.3.4.24.	количество отхода	тонн/год	-	-	№ Л020-00113-77/00114264 от 21.12.2021 г.		код ФККО		4 14 126 34 10 3
9.3.4.24.1.	код ФККО		-	-	свидетельство о государственной регистрации права на земельный участок 76-76-01/289/2005-63 от 14.11.2005; свидетельство о государственной регистрации права на здание 76-76-01/023-76/024/017/2016-2155/1 от 15.12.2016; свидетельство о государственной регистрации права на здание 76-76-24/047/2011-250 от 14.07.2011		количество отхода	тонн/год	1,296
9.3.5.	V класс опасности всего, в том числе:		-	-	СЗЗ установлена		код ФККО		4 14 129 01 31 3
9.3.5.1.	количество отхода	тонн/год	-	-	Решение от 02.02.2022 г. № 98-РСЗЗ		количество отхода	тонн/год	0,136

№ п/п	Наименование характеристик объекта (параметров, показателей)	Ед. изм.	Объект 1	Объект 2	Объект 3	№ п/п	Наименование характеристик объекта (параметров, показателей)	Ед. изм.	Объект 4
А	1	2	3	4	5	А	1	2	6
9.3.5.1.1.	код ФККО		-	-	В северо-восточном направлении - на расстоянии 200 м, в восточном направлении - на расстоянии 200 м, в юго-восточном направлении на расстоянии 200 м, в южном направлении - на расстоянии 150-200 м, в юго-западном направлении на расстоянии 150-200 м, в западном направлении - на расстоянии 150-200 м, в северо-западном направлении - на расстоянии 200 м.		код ФККО		4 14 129 11 32 3
9.3.5.2.	количество отхода	тонн/год	-	-	да		количество отхода	тонн/год	11,327
9.3.5.2.1.	код ФККО		-	-	-		код ФККО		4 14 129 12 31 3
9.3.5.3.	количество отхода	тонн/год	-	-	установки очистки газа: -иннерционный пылеуловитель (для КТО-50), -скруббер (для КТО-150), -пылеуловитель (для КТО-150), -станция глубокой биологической очистки сточных вод "АСТРА-50 лонг" -установка очистки сточных вод ВЕКСА - 20 М.		количество отхода	тонн/год	26,347
9.3.5.3.1.	код ФККО		-	-	3 01 161 11 42 5		код ФККО		4 14 410 11 39 3
9.3.5.4.	количество отхода	тонн/год	-	-	89,970		количество отхода	тонн/год	5,19
9.3.5.4.1.	код ФККО		-	-	7 33 390 02 71 5		код ФККО		4 14 419 11 30 3
9.3.5.5.	количество отхода	тонн/год	-	-	1,741		количество отхода	тонн/год	20,706
9.3.5.5.1.	код ФККО		-	-	4 05 811 01 60 5		код ФККО		4 14 420 11 39 3
9.3.5.6.	количество отхода	тонн/год	-	-	2,890		количество отхода	тонн/год	10
9.3.5.6.1.	код ФККО		-	-	4 05 122 02 60 5		код ФККО		4 14 422 22 39 3
10	данные о вторично образуемых отходах (хвосты после обезвреживания) за 2022 год		-	-	-		количество отхода	тонн/год	0,29
10.1.	наименование объекта, на который передаются отходы для размещения		полигон ТБО АО "Скоково"	полигон ТБО ООО "Экорегион"	полигон ТБО АО "Скоково"		код ФККО		4 14 424 31 30 3
10.2.	адрес объекта, на который передаются отходы для размещения		Ярославская обл., Ярославский район, Некрасовский сельский округ, в районе д. Скоково	Ярославская обл., Тутаевский район, Артемьевский сельский округ, д. Ильинское	Ярославская обл., Ярославский район, Некрасовский сельский округ, в районе д. Скоково		количество отхода	тонн/год	2,876
10.3.	суммарная масса	тонн/год	251,104	0,901	432,245		код ФККО		4 14 424 61 39 3
10.4.	суммарный объём	куб. м/год	данные отсутствуют	0,400	данные отсутствуют		количество отхода	тонн/год	0,784
10.5.	в том числе по видам отходов:		-	-	-		код ФККО		4 14 425 21 20 3
10.5.1.	тип отхода		промышленные	зола	золы и шлаки от инсинераторов и установок термической обработки отходов		количество отхода	тонн/год	2,77
10.5.1.1.	код отхода по ФККО		73339001714	74721101404	7 47 981 99 20 4		код ФККО		4 14 425 31 30 3
10.5.1.2.	класс опасности		IV	IV	IV		количество отхода	тонн/год	1,9
10.5.1.3.	масса отходов	тонн/год	1,060	0,901	432,245		код ФККО		4 14 426 11 20 3

№ п/п	Наименование характеристик объекта (параметров, показателей)	Ед. изм.	Объект 1	Объект 2	Объект 3	№ п/п	Наименование характеристик объекта (параметров, показателей)	Ед. изм.	Объект 4
А	1	2	3	4	5	А	1	2	6
10.5.1.4.	объём отходов	куб. м/год	-	-	-		количество отхода	тонн/год	31,891
10.5.2.	тип отхода		промышленные	-	-		код ФККО		4 14 428 31 41 3
10.5.2.1.	код отхода по ФККО		74798199204	-	-		количество отхода	тонн/год	1,015
10.5.2.2.	класс опасности		IV	-	-		код ФККО		4 14 435 01 20 3
10.5.2.3	количество отходов	тонн/год	2,566	-	-		количество отхода	тонн/год	0,314
10.5.2.4.	объём отходов	куб. м/год	-	-	-		код ФККО		4 14 435 02 30 3
10.5.3.	тип отхода		промышленные	-	-		количество отхода	тонн/год	0,001
10.5.3.1.	код отхода по ФККО		74744111394	-	-		код ФККО		4 16 113 11 31 3
10.5.3.2.	класс опасности		IV	-	-		количество отхода	тонн/год	23,749
10.5.3.3.	количество отходов	тонн/год	8,595	-	-		код ФККО		4 16 221 11 31 3
10.5.3.4.	объём отходов	куб. м/год	-	-	-		количество отхода	тонн/год	0,269
10.5.3.5.	тип отхода		промышленные	-	-		код ФККО		-
10.5.36.	код отхода по ФККО		45110100205	-	-		количество отхода	тонн/год	-
10.5.3.7.	класс опасности		V	-	-		код ФККО		-
10.5.3.8.	количество отходов	тонн/год	238,883	-	-		количество отхода	тонн/год	-
10.5.3.9.	объём отходов	куб. м/год	-	-	-		-		-
11	документы по объекту и эксплуатирующей компании			-	-		код ФККО		4 16 221 21 31 3
11.1.	реквизиты заключения государственной экологической экспертизы на проектную документацию (наименование заключения, № и дата; наименование органа, утвердившего заключение, №/дата и наименование утверждающего НПА)		№ 13 от 25 апреля 2016 года	данные отсутствуют	заключение, утвержденное приказом Федеральной службы по надзору в сфере природопользования, № 677 от 28.10.2014		количество отхода	тонн/год	0,024
11.2.	реквизиты лицензии на право осуществления деятельности по обработке отходов I-IV классов опасности		№ (76)-369-СТОБ от 24.06.2016 г.	№ (76)-2068-СТБ/П	№ 077 43 от 19.03.2020 г.		код ФККО		4 16 319 11 54 3
11.3.	реквизиты и наименование документа на право пользования объектом (свидетельство о государственной регистрации/договор аренды земельного участка и договор аренды недвижимого имущества/договор о безвоздмездной передаче федерального имущества и т.п.)		76 АА №605444 от 15.11.2007 года	данные отсутствуют	свидетельство о государственной регистрации права на земельный участок 76-76-01/289/2005-63 от 14.11.2005; свидетельство о государственной регистрации права на здание 76-76-01/023-76/024/017/2016-2155/1 от 15.12.2016; свидетельство о государственной регистрации права на здание 76-76-24/047/2011-250 от 14.07.2011		количество отхода	тонн/год	0,097
12	заключение о размере установленной санитарно-защитной зоны на объект		-	-	-		код ФККО		4 16 319 21 54 3

№ п/п	Наименование характеристик объекта (параметров, показателей)	Ед. изм.	Объект 1	Объект 2	Объект 3	№ п/п	Наименование характеристик объекта (параметров, показателей)	Ед. изм.	Объект 4
А	1	2	3	4	5	А	1	2	6
12.1.	реквизиты заключения		данные отсутствуют	данные отсутствуют	экспертное заключение по результатам санитарно-эпидемиологической экспертизы проекта обоснования расчетной (ориентировочной) санитарно-защитной зоны объекта от 21.02.2018 № 19/32/01		количество отхода	тонн/год	0,44
12.2.	размер СЗЗ	метров	1000 (единая зона северного промышленного узла)	данные отсутствуют	в северо-западном, северном, северо-восточном, восточном, юго-восточном направлениях - 200 м от границ землеотвода предприятия; в южном, юго-западном, западном - с переменным размером от 150 до 200 м		код ФККО		4 17 211 01 10 3
13	наличие программы экологического и/или производственного контроля на объекте (выберите из списка)		да	да	да		количество отхода	тонн/год	2,8
14	данные мониторинга факторов окружающей природной среды (в случае превышения ПДК)		протоколы замеров	-	-		код ФККО		4 17 211 11 10 3
15	перечень элементов обустройства, препятствующих и/или предотвращающих воздействие объекта на окружающую природную среду		данные отсутствуют	данные отсутствуют	установки очистки газа: скруббер (для КТО-50); вихревой пылеуловитель (для КТО-50), скруббер (для КТО-150), вихревой пылеуловитель (для КТО-150), вихревой пылеуловитель (для КТО-500), скруббер (для КТО-500); станция глубокой биологической очистки сточных вод "АСТРА-50 лонг" Установка очистки сточных вод ВЕКСА - 20 М.		количество отхода	тонн/год	11,3
							код ФККО		4 19 123 21 30 3
							количество отхода	тонн/год	0,045
							код ФККО		4 19 123 23 30 3
							количество отхода	тонн/год	22,59
							код ФККО		4 19 912 21 31 3
							количество отхода	тонн/год	4,3
							код ФККО		4 19 921 11 10 3
							количество отхода	тонн/год	10,093
							код ФККО		4 35 291 11 71 3
							количество отхода	тонн/год	0,19
							код ФККО		4 42 507 11 49 3
							количество отхода	тонн/год	0,996
							код ФККО		4 42 511 31 20 3
							количество отхода	тонн/год	2,016
							код ФККО		4 43 103 01 61 3
							количество отхода	тонн/год	8,743

№ п/п	Наименование характеристик объекта (параметров, показателей)	Ед. изм.	Объект 1	Объект 2	Объект 3	№ п/п	Наименование характеристик объекта (параметров, показателей)	Ед. изм.	Объект 4
А	1	2	3	4	5	А	1	2	6
							код ФККО		4 43 103 11 61 3
							количество отхода	тонн/год	0,196
							код ФККО		4 43 103 21 61 3
							количество отхода	тонн/год	0,138
							код ФККО		4 43 221 31 60 3
							количество отхода	тонн/год	25,742
							код ФККО		4 43 222 21 61 3
							количество отхода	тонн/год	0,99
							код ФККО		4 43 501 01 61 3
							количество отхода	тонн/год	2,75
							код ФККО		4 43 721 13 20 3
							количество отхода	тонн/год	0,028
							код ФККО		4 43 721 81 52 3
							количество отхода	тонн/год	0,32
							код ФККО		4 56 312 21 51 3
							количество отхода	тонн/год	0,68
							код ФККО		4 62 731 17 20 3
							количество отхода	тонн/год	19,494
							код ФККО		4 68 111 01 51 3
							количество отхода	тонн/год	2,201
							код ФККО		4 68 112 01 51 3
							количество отхода	тонн/год	11,455
							код ФККО		4 68 121 21 51 3
							количество отхода	тонн/год	0,98
							код ФККО		4 68 851 11 72 3
							количество отхода	тонн/год	0,041
							код ФККО		4 81 203 01 52 3
							количество отхода	тонн/год	1
							код ФККО		4 89 226 11 10 3
							количество отхода	тонн/год	0,022
							код ФККО		4 91 197 11 52 3
							количество отхода	тонн/год	0,1
							код ФККО		7 39 532 11 39 3
							количество отхода	тонн/год	7,735
							код ФККО		7 39 532 12 39 3
							количество отхода	тонн/год	0,563
							код ФККО		7 39 532 22 39 3
							количество отхода	тонн/год	0,2
							код ФККО		7 43 611 12 33 3
							количество отхода	тонн/год	94,86
							код ФККО		8 41 000 01 51 3
							количество отхода	тонн/год	0,112
							код ФККО		8 91 110 01 52 3
							количество отхода	тонн/год	0,689
							код ФККО		8 92 110 01 60 3
							количество отхода	тонн/год	0,16
							код ФККО		9 11 200 01 39 3
							количество отхода	тонн/год	1,69
							код ФККО		9 11 200 02 39 3
							количество отхода	тонн/год	0,202
							код ФККО		9 18 302 01 31 3
							количество отхода	тонн/год	0,071
							код ФККО		9 18 302 81 52 3
							количество отхода	тонн/год	0,072
							код ФККО		9 18 303 41 52 3

№ п/п	Наименование характеристик объекта (параметров, показателей)	Ед. изм.	Объект 1	Объект 2	Объект 3	№ п/п	Наименование характеристик объекта (параметров, показателей)	Ед. изм.	Объект 4
А	1	2	3	4	5	А	1	2	6
							количество отхода	тонн/год	0,8
							код ФККО		9 18 395 11 52 3
							количество отхода	тонн/год	18,982
							код ФККО		9 18 503 11 31 3
							количество отхода	тонн/год	5,063
							код ФККО		9 18 614 01 31 3
							количество отхода	тонн/год	3,866
							код ФККО		9 19 201 01 39 3
							количество отхода	тонн/год	364,177
							код ФККО		9 19 204 01 60 3
							количество отхода	тонн/год	100,341
							код ФККО		9 19 205 01 39 3
							количество отхода	тонн/год	0,202
							код ФККО		9 19 303 64 60 3
							количество отхода	тонн/год	3,2
							код ФККО		9 19 521 12 39 3
							количество отхода	тонн/год	47,59
							код ФККО		9 21 210 01 31 3
							количество отхода	тонн/год	11,995
							код ФККО		9 21 302 01 52 3
							количество отхода	тонн/год	3,311
							код ФККО		9 21 303 01 52 3
							количество отхода	тонн/год	13,701
							код ФККО		9 22 221 05 52 3
							количество отхода	тонн/год	19,958
							код ФККО		9 22 221 07 52 3
							количество отхода	тонн/год	6,73
							код ФККО		9 22 237 11 39 3
							количество отхода	тонн/год	55,8
							код ФККО		9 31 100 01 39 3
							количество отхода	тонн/год	0,008
							код ФККО		9 41 510 01 10 3
							количество отхода	тонн/год	1,041
							код ФККО		9 41 513 02 10 3
							количество отхода	тонн/год	0,018
							код ФККО		9 41 513 04 10 3
							количество отхода	тонн/год	4,949
							код ФККО		9 41 519 01 10 3
							количество отхода	тонн/год	0,649
							код ФККО		9 41 519 31 10 3
							количество отхода	тонн/год	15,033
							код ФККО		9 41 534 11 31 3
							количество отхода	тонн/год	11
							код ФККО		9 41 534 71 31 3
							количество отхода	тонн/год	0,001
							код ФККО		9 41 545 11 39 3
							количество отхода	тонн/год	0,33
							код ФККО		9 41 550 02 33 3
							количество отхода	тонн/год	4,617
							код ФККО		9 42 212 01 10 3
							количество отхода	тонн/год	10,53
							код ФККО		9 42 501 01 31 3
							количество отхода	тонн/год	0,281
							код ФККО		9 42 713 11 10 3

№ п/п	Наименование характеристик объекта (параметров, показателей)	Ед. изм.	Объект 1	Объект 2	Объект 3	№ п/п	Наименование характеристик объекта (параметров, показателей)	Ед. изм.	Объект 4
А	1	2	3	4	5	А	1	2	6
						9.3.4.	IV класс опасности всего, в том числе:		6133,582
							количество отхода	тонн/год	0,01
							код ФККО		3 35 792 11 20 4
							количество отхода	тонн/год	1,032
							код ФККО		4 03 101 00 52 4
							количество отхода	тонн/год	9
							код ФККО		1 12 110 01 33 4
							количество отхода	тонн/год	0,002
							код ФККО		1 12 971 01 33 4
							количество отхода	тонн/год	0,5
							код ФККО		3 01 116 11 31 4
							количество отхода	тонн/год	18
							код ФККО		3 01 148 01 39 4
							количество отхода	тонн/год	5,6
							код ФККО		3 01 149 65 52 4
							количество отхода	тонн/год	99,2
							код ФККО		3 01 182 42 29 4
							количество отхода	тонн/год	141,2
							код ФККО		3 01 182 95 50 4
							количество отхода	тонн/год	39,7
							код ФККО		3 01 184 11 40 4
							количество отхода	тонн/год	0,2
							код ФККО		3 01 191 01 61 4
							количество отхода	тонн/год	0,7
							код ФККО		3 02 965 11 23 4
							количество отхода	тонн/год	0,2
							код ФККО		3 05 311 01 42 4
							количество отхода	тонн/год	0,4
							код ФККО		3 07 114 51 52 4
							количество отхода	тонн/год	0,2
							код ФККО		3 17 052 21 61 4
							количество отхода	тонн/год	0,6
							код ФККО		3 17 641 21 32 4
							количество отхода	тонн/год	84,5
							код ФККО		3 18 213 23 10 4
							количество отхода	тонн/год	0,1
							код ФККО		3 18 221 31 10 4
							количество отхода	тонн/год	0,02
							код ФККО		3 18 221 33 40 4
							количество отхода	тонн/год	0,4
							код ФККО		3 18 221 41 10 4
							количество отхода	тонн/год	2,2
							код ФККО		3 18 227 11 39 4
							количество отхода	тонн/год	1
							код ФККО		3 18 228 21 32 4
							количество отхода	тонн/год	3,4
							код ФККО		3 18 229 37 30 4
							количество отхода	тонн/год	5,8
							код ФККО		3 18 229 39 30 4
							количество отхода	тонн/год	0,1
							код ФККО		3 19 141 21 60 4
							количество отхода	тонн/год	7,4
							код ФККО		3 19 141 23 60 4
							количество отхода	тонн/год	9,7

№ п/п	Наименование характеристик объекта (параметров, показателей)	Ед. изм.	Объект 1	Объект 2	Объект 3	№ п/п	Наименование характеристик объекта (параметров, показателей)	Ед. изм.	Объект 4
А	1	2	3	4	5	А	1	2	6
							код ФККО		3 19 141 25 60 4
							количество отхода	тонн/год	118,4
							код ФККО		3 31 114 11 32 4
							количество отхода	тонн/год	30,4
							код ФККО		3 31 283 11 33 4
							количество отхода	тонн/год	62,7
							код ФККО		3 31 292 31 60 4
							количество отхода	тонн/год	11,2
							код ФККО		3 31 293 12 60 4
							количество отхода	тонн/год	4,8
							код ФККО		3 31 912 21 20 4
							количество отхода	тонн/год	3,9
							код ФККО		3 35 051 11 10 4
							количество отхода	тонн/год	0,04
							код ФККО		3 35 151 72 42 4
							количество отхода	тонн/год	107,6
							код ФККО		3 35 166 11 42 4
							количество отхода	тонн/год	15,9
							код ФККО		3 35 411 12 60 4
							количество отхода	тонн/год	0,03
							код ФККО		3 35 741 11 20 4
							количество отхода	тонн/год	0,1
							код ФККО		3 35 761 11 20 4
							количество отхода	тонн/год	0,1
							код ФККО		3 35 792 13 20 4
							количество отхода	тонн/год	5,52
							код ФККО		3 61 211 02 31 4
							количество отхода	тонн/год	3
							код ФККО		3 61 216 11 39 4
							количество отхода	тонн/год	11,5
							код ФККО		3 61 222 02 31 4
							количество отхода	тонн/год	0,2
							код ФККО		3 61 222 04 39 4
							количество отхода	тонн/год	76
							код ФККО		3 63 341 11 10 4
							количество отхода	тонн/год	16
							код ФККО		3 63 341 51 10 4
							количество отхода	тонн/год	0,3
							код ФККО		3 63 485 85 39 4
							количество отхода	тонн/год	3,1
							код ФККО		3 63 512 31 10 4
							количество отхода	тонн/год	0,6
							код ФККО		3 72 381 22 20 4
							количество отхода	тонн/год	2,2
							код ФККО		3 91 155 14 20 4
							количество отхода	тонн/год	69
							код ФККО		4 01 643 17 39 4
							количество отхода	тонн/год	0,718
							код ФККО		4 02 110 01 62 4
							количество отхода	тонн/год	3,34
							код ФККО		4 02 140 01 62 4
							количество отхода	тонн/год	0,03
							код ФККО		4 02 191 06 72 4
							количество отхода	тонн/год	1,67
							код ФККО		4 03 101 00 52 4

№ п/п	Наименование характеристик объекта (параметров, показателей)	Ед. изм.	Объект 1	Объект 2	Объект 3	№ п/п	Наименование характеристик объекта (параметров, показателей)	Ед. изм.	Объект 4
А	1	2	3	4	5	А	1	2	6
							количество отхода	тонн/год	0,5
							код ФККО		4 04 901 11 61 4
							количество отхода	тонн/год	1
							код ФККО		4 05 131 12 20 4
							количество отхода	тонн/год	0,5
							код ФККО		4 05 290 02 29 4
							количество отхода	тонн/год	2,5
							код ФККО		4 05 811 91 60 4
							количество отхода	тонн/год	3,1
							код ФККО		4 05 911 07 60 4
							количество отхода	тонн/год	14
							код ФККО		4 05 911 75 60 4
							количество отхода	тонн/год	0,5
							код ФККО		4 05 912 12 60 4
							количество отхода	тонн/год	0,01
							код ФККО		4 05 912 22 60 4
							количество отхода	тонн/год	0,04
							код ФККО		4 05 918 31 52 4
							количество отхода	тонн/год	2,8
							код ФККО		4 05 923 11 62 4
							количество отхода	тонн/год	3,73
							код ФККО		4 05 961 11 60 4
							количество отхода	тонн/год	0,4
							код ФККО		4 06 185 11 31 4
							количество отхода	тонн/год	1,8
							код ФККО		4 14 112 41 10 4
							количество отхода	тонн/год	2,8
							код ФККО		4 14 421 32 20 4
							количество отхода	тонн/год	0,2
							код ФККО		4 16 213 11 21 4
							количество отхода	тонн/год	5,74
							код ФККО		4 16 255 21 52 4
							количество отхода	тонн/год	12,8
							код ФККО		4 16 315 95 52 4
							количество отхода	тонн/год	4,5
							код ФККО		4 16 316 11 31 4
							количество отхода	тонн/год	0,8
							код ФККО		4 17 150 01 29 4
							количество отхода	тонн/год	0,001
							код ФККО		4 17 211 02 10 4
							количество отхода	тонн/год	0,05
							код ФККО		4 19 621 11 33 4
							количество отхода	тонн/год	0,2
							код ФККО		4 31 141 01 20 4
							количество отхода	тонн/год	0,04
							код ФККО		4 31 141 02 20 4
							количество отхода	тонн/год	0,404
							код ФККО		4 31 141 21 51 4
							количество отхода	тонн/год	1,21
							код ФККО		4 31 311 11 52 4
							количество отхода	тонн/год	1,6
							код ФККО		4 34 181 21 51 4
							количество отхода	тонн/год	0,1
							код ФККО		4 34 631 11 52 4
							количество отхода	тонн/год	0,1

№ п/п	Наименование характеристик объекта (параметров, показателей)	Ед. изм.	Объект 1	Объект 2	Объект 3	№ п/п	Наименование характеристик объекта (параметров, показателей)	Ед. изм.	Объект 4
А	1	2	3	4	5	А	1	2	6
							код ФККО		4 34 922 01 20 4
							количество отхода	тонн/год	0,28
							код ФККО		4 34 991 11 20 4
							количество отхода	тонн/год	19,7
							код ФККО		4 35 100 03 51 4
							количество отхода	тонн/год	0,6
							код ФККО		4 35 991 32 72 4
							количество отхода	тонн/год	2
							код ФККО		4 38 111 02 51 4
							количество отхода	тонн/год	0,3
							код ФККО		4 38 112 01 51 4
							количество отхода	тонн/год	5
							код ФККО		4 38 112 12 51 4
							количество отхода	тонн/год	2,2
							код ФККО		4 38 112 31 51 4
							количество отхода	тонн/год	0,03
							код ФККО		4 38 113 01 51 4
							количество отхода	тонн/год	3,3
							код ФККО		4 38 113 03 51 4
							количество отхода	тонн/год	4,9
							код ФККО		4 38 113 21 51 4
							количество отхода	тонн/год	0,001
							код ФККО		4 38 122 81 51 4
							количество отхода	тонн/год	3,5
							код ФККО		4 38 127 12 51 4
							количество отхода	тонн/год	0,01
							код ФККО		4 38 191 02 51 4
							количество отхода	тонн/год	14,7
							код ФККО		4 38 196 42 52 4
							количество отхода	тонн/год	0,1
							код ФККО		4 42 501 02 29 4
							количество отхода	тонн/год	0,1
							код ФККО		4 42 503 12 29 4
							количество отхода	тонн/год	2,11
							код ФККО		4 42 504 02 20 4
							количество отхода	тонн/год	0,01
							код ФККО		4 42 506 11 29 4
							количество отхода	тонн/год	1,2
							код ФККО		4 43 103 02 61 4
							количество отхода	тонн/год	0,03
							код ФККО		4 43 103 52 60 4
							количество отхода	тонн/год	0,004
							код ФККО		4 43 121 01 52 4
							количество отхода	тонн/год	0,24
							код ФККО		4 43 122 01 52 4
							количество отхода	тонн/год	0,3
							код ФККО		4 43 132 41 52 4
							количество отхода	тонн/год	16
							код ФККО		4 43 133 21 52 4
							количество отхода	тонн/год	6,52
							код ФККО		4 43 221 01 62 4
							количество отхода	тонн/год	4,9
							код ФККО		4 43 221 02 61 4
							количество отхода	тонн/год	0,2
							код ФККО		4 43 221 11 61 4

№ п/п	Наименование характеристик объекта (параметров, показателей)	Ед. изм.	Объект 1	Объект 2	Объект 3	№ п/п	Наименование характеристик объекта (параметров, показателей)	Ед. изм.	Объект 4
А	1	2	3	4	5	А	1	2	6
							количество отхода	тонн/год	149,4
							код ФККО		4 43 290 11 62 4
							количество отхода	тонн/год	5,2
							код ФККО		4 43 531 11 61 4
							количество отхода	тонн/год	0,1
							код ФККО		4 43 721 11 49 4
							количество отхода	тонн/год	0,4
							код ФККО		4 43 761 01 49 4
							количество отхода	тонн/год	0,1
							код ФККО		4 51 102 02 20 4
							количество отхода	тонн/год	1,9
							код ФККО		4 55 700 00 71 4
							количество отхода	тонн/год	50,41
							код ФККО		4 68 111 02 51 4
							количество отхода	тонн/год	16,111
							код ФККО		4 68 112 02 51 4
							количество отхода	тонн/год	20,4
							код ФККО		4 68 122 11 50 4
							количество отхода	тонн/год	198,783
							код ФККО		4 81 203 02 52 4
							количество отхода	тонн/год	0,003
							код ФККО		4 91 102 01 52 4
							количество отхода	тонн/год	3,02
							код ФККО		4 91 102 21 52 4
							количество отхода	тонн/год	0,13
							код ФККО		4 91 103 21 52 4
							количество отхода	тонн/год	1,2
							код ФККО		4 91 105 11 52 4
							количество отхода	тонн/год	2,5
							код ФККО		7 10 212 51 20 4
							количество отхода	тонн/год	5,24
							код ФККО		7 10 212 71 52 4
							количество отхода	тонн/год	2,4
							код ФККО		7 10 213 41 52 4
							количество отхода	тонн/год	5,5
							код ФККО		7 10 214 12 51 4
							количество отхода	тонн/год	0,05
							код ФККО		7 10 214 57 52 4
							количество отхода	тонн/год	48,2
							код ФККО		7 21 100 01 39 4
							количество отхода	тонн/год	0,6
							код ФККО		7 21 800 01 39 4
							количество отхода	тонн/год	1,2
							код ФККО		7 22 101 01 71 4
							количество отхода	тонн/год	26,7
							код ФККО		7 22 109 01 39 4
							количество отхода	тонн/год	34,3
							код ФККО		7 22 200 01 39 4
							количество отхода	тонн/год	13,9
							код ФККО		7 22 442 13 39 4
							количество отхода	тонн/год	102,43
							код ФККО		7 22 800 01 39 4
							количество отхода	тонн/год	119,9
							код ФККО		7 23 101 01 39 4
							количество отхода	тонн/год	18

№ п/п	Наименование характеристик объекта (параметров, показателей)	Ед. изм.	Объект 1	Объект 2	Объект 3	№ п/п	Наименование характеристик объекта (параметров, показателей)	Ед. изм.	Объект 4
А	1	2	3	4	5	А	1	2	6
							код ФККО		7 23 102 02 39 4
							количество отхода	тонн/год	4,5
							код ФККО		7 23 121 11 39 4
							количество отхода	тонн/год	59,803
							код ФККО		7 33 210 01 72 4
							количество отхода	тонн/год	217,64
							код ФККО		7 33 220 01 72 4
							количество отхода	тонн/год	2,91
							код ФККО		7 33 310 01 71 4
							количество отхода	тонн/год	176,9
							код ФККО		7 33 390 01 71 4
							количество отхода	тонн/год	3,2
							код ФККО		7 36 101 01 39 4
							количество отхода	тонн/год	1
							код ФККО		7 39 535 11 39 4
							количество отхода	тонн/год	16,3
							код ФККО		7 41 113 41 72 4
							количество отхода	тонн/год	0,6
							код ФККО		7 41 221 81 42 4
							количество отхода	тонн/год	0,1
							код ФККО		7 41 314 41 72 4
							количество отхода	тонн/год	3043,99
							код ФККО		7 41 343 11 72 4
							количество отхода	тонн/год	15
							код ФККО		7 41 151 11 71 4
							количество отхода	тонн/год	0,2
							код ФККО		7 43 594 51 52 4
							количество отхода	тонн/год	0,1
							код ФККО		8 12 901 01 72 4
							количество отхода	тонн/год	0,2
							код ФККО		8 26 210 01 51 4
							количество отхода	тонн/год	0,9
							код ФККО		8 27 100 01 51 4
							количество отхода	тонн/год	8,5
							код ФККО		8 41 111 11 51 4
							количество отхода	тонн/год	52,9
							код ФККО		8 90 000 01 72 4
							количество отхода	тонн/год	2,01
							код ФККО		8 91 110 02 52 4
							количество отхода	тонн/год	3,2
							код ФККО		8 92 011 01 60 4
							количество отхода	тонн/год	0,2
							код ФККО		8 92 110 02 60 4
							количество отхода	тонн/год	0,7
							код ФККО		9 12 107 32 20 4
							количество отхода	тонн/год	54,3
							код ФККО		9 13 221 12 39 4
							количество отхода	тонн/год	25,9
							код ФККО		9 13 221 12 39 4
							количество отхода	тонн/год	0,003
							код ФККО		9 18 302 61 52 4
							количество отхода	тонн/год	0,012
							код ФККО		9 18 302 82 52 4
							количество отхода	тонн/год	8,1
							код ФККО		9 18 302 84 52 4

№ п/п	Наименование характеристик объекта (параметров, показателей)	Ед. изм.	Объект 1	Объект 2	Объект 3	№ п/п	Наименование характеристик объекта (параметров, показателей)	Ед. изм.	Объект 4
А	1	2	3	4	5	А	1	2	6
							количество отхода	тонн/год	0,3
							код ФККО		9 18 311 21 52 4
							количество отхода	тонн/год	0,04
							код ФККО		9 18 502 01 10 4
							количество отхода	тонн/год	0,2
							код ФККО		9 19 201 02 39 4
							количество отхода	тонн/год	31,8
							код ФККО		9 19 204 02 60 4
							количество отхода	тонн/год	61,84
							код ФККО		9 19 205 02 39 4
							количество отхода	тонн/год	2,6
							код ФККО		9 19 302 53 60 4
							количество отхода	тонн/год	2
							код ФККО		9 19 302 55 60 4
							количество отхода	тонн/год	18,9
							код ФККО		9 19 521 13 39 4
							количество отхода	тонн/год	17,84
							код ФККО		9 21 110 01 50 4
							количество отхода	тонн/год	1,7
							код ФККО		9 21 112 11 52 4
							количество отхода	тонн/год	0,32
							код ФККО		9 21 120 01 50 4
							количество отхода	тонн/год	11,5
							код ФККО		9 21 130 01 50 4
							количество отхода	тонн/год	16,044
							код ФККО		9 21 130 02 50 4
							количество отхода	тонн/год	3,87
							код ФККО		9 21 301 01 52 4
							количество отхода	тонн/год	6
							код ФККО		9 21 711 31 39 4
							количество отхода	тонн/год	0,8
							код ФККО		9 22 221 02 52 4
							количество отхода	тонн/год	60
							код ФККО		9 22 535 01 20 4
							количество отхода	тонн/год	136
							код ФККО		9 22 721 21 39 4
							количество отхода	тонн/год	48,1
							код ФККО		9 22 783 11 39 4
							количество отхода	тонн/год	1,7
							код ФККО		9 26 751 11 20 4
							количество отхода	тонн/год	33,8
							код ФККО		9 31 100 03 39 4
							количество отхода	тонн/год	1,1
							код ФККО		9 31 211 12 51 4
							количество отхода	тонн/год	1
							код ФККО		9 42 791 91 72 4
							количество отхода	тонн/год	3,6
							код ФККО		9 42 919 71 31 4
							количество отхода	тонн/год	10
							код ФККО		9 42 929 92 30 4
							количество отхода	тонн/год	0,011
							код ФККО		9 49 841 11 20 4
							количество отхода	тонн/год	0,1
							код ФККО		9 49 911 81 20 4
							количество отхода	тонн/год	6

№ п/п	Наименование характеристик объекта (параметров, показателей)	Ед. изм.	Объект 1	Объект 2	Объект 3	№ п/п	Наименование характеристик объекта (параметров, показателей)	Ед. изм.	Объект 4
А	1	2	3	4	5	А	1	2	6
							код ФККО		9 55 251 11 52 4
						9.3.5.	**V класс опасности всего, в том числе:**		439,02
							количество отхода	тонн/год	117,4
							код ФККО		3 01 115 11 29 5
							количество отхода	тонн/год	17,2
							код ФККО		3 01 305 11 32 5
							количество отхода	тонн/год	9,3
							код ФККО		3 01 305 19 32 5
							количество отхода	тонн/год	2,42
							код ФККО		3 01 390 01 49 5
							количество отхода	тонн/год	0,2
							код ФККО		3 02 141 04 23 5
							количество отхода	тонн/год	0,83
							код ФККО		3 31 151 02 20 5
							количество отхода	тонн/год	0,1
							код ФККО		3 61 212 03 22 5
							количество отхода	тонн/год	1,4
							код ФККО		4 01 631 11 40 5
							количество отхода	тонн/год	33,4
							код ФККО		4 01 641 11 30 5
							количество отхода	тонн/год	1,6
							код ФККО		4 01 692 11 20 5
							количество отхода	тонн/год	0,1
							код ФККО		4 01 711 11 39 5
							количество отхода	тонн/год	3,6
							код ФККО		4 01 711 21 29 5
							количество отхода	тонн/год	31,7
							код ФККО		4 01 851 11 10 5
							количество отхода	тонн/год	0,22
							код ФККО		4 02 131 01 62 5
							количество отхода	тонн/год	2,6
							код ФККО		4 02 375 11 60 5
							количество отхода	тонн/год	6,16
							код ФККО		4 04 140 00 51 5
							количество отхода	тонн/год	1,76
							код ФККО		4 05 122 02 60 5
							количество отхода	тонн/год	0,4
							код ФККО		4 05 189 11 60 5
							количество отхода	тонн/год	15
							код ФККО		4 05 291 15 52 5
							количество отхода	тонн/год	2,8
							код ФККО		4 05 913 01 60 5
							количество отхода	тонн/год	3,3
							код ФККО		4 05 923 51 62 5
							количество отхода	тонн/год	0,2
							код ФККО		4 31 141 11 20 5
							количество отхода	тонн/год	4
							код ФККО		4 34 110 02 29 5
							количество отхода	тонн/год	67,82
							код ФККО		4 34 110 03 51 5
							количество отхода	тонн/год	0,4
							код ФККО		4 34 110 04 51 5
							количество отхода	тонн/год	3,959
							код ФККО		4 34 120 04 51 5

№ п/п	Наименование характеристик объекта (параметров, показателей)	Ед. изм.	Объект 1	Объект 2	Объект 3	№ п/п	Наименование характеристик объекта (параметров, показателей)	Ед. изм.	Объект 4
А	1	2	3	4	5	А	1	2	6
							количество отхода	тонн/год	0,001
							код ФККО		4 34 991 33 72 5
							количество отхода	тонн/год	0,64
							код ФККО		4 56 100 01 51 5
							количество отхода	тонн/год	0,004
							код ФККО		4 56 200 01 29 5
							количество отхода	тонн/год	2
							код ФККО		4 61 200 01 51 5
							количество отхода	тонн/год	0,406
							код ФККО		4 82 302 01 52 5
							количество отхода	тонн/год	11,6
							код ФККО		6 11 400 02 20 5
							количество отхода	тонн/год	0,4
							код ФККО		7 10 211 01 20 5
							количество отхода	тонн/год	18,1
							код ФККО		7 22 200 02 39 5
							количество отхода	тонн/год	1,7
							код ФККО		7 33 210 02 72 5
							количество отхода	тонн/год	63,9
							код ФККО		7 33 390 02 71 5
							количество отхода	тонн/год	8,7
							код ФККО		7 36 100 01 30 5
							количество отхода	тонн/год	0,4
							код ФККО		7 36 100 11 72 5
							количество отхода	тонн/год	2,1
							код ФККО		7 47 843 55 71 5
							количество отхода	тонн/год	1,2
							код ФККО		9 21 751 12 39 5
						10	данные о вторично образуемых отходах (хвосты после обезвреживания) за 2022 год		
						10.1.	наименование объекта, на который передаются отходы для размещения		полигон ТБО АО "Скоково"
						10.2.	адрес объекта, на который передаются отходы для размещения		Ярославская обл., Ярославский район, Некрасовский сельский округ, в районе д. Скоково
						10.3.	сммарная масса	тонн/год	174,5
						10.4.	суммарный объём	куб. м/год	
						10.5.	в том числе по видам отходов:		-
						10.5.1.	тип отхода		золы и шлаки от инсинераторов и установок термической обработки отходов
						10.5.1.1.	код отхода по ФККО		7 47 981 99 20 4
						10.5.1.2.	класс опасности		IV
						10.5.1.3.	масса отходов	тонн/год	174,500
						10.5.1.4.	объём отходов	куб. м/год	-
						11	документы по объекту и эксплуатирующей компании		-

№ п/п	Наименование характеристик объекта (параметров, показателей)	Ед. изм.	Объект 1	Объект 2	Объект 3	№ п/п	Наименование характеристик объекта (параметров, показателей)	Ед. изм.	Объект 4
А	1	2	3	4	5	А	1	2	6
						11.1.	реквизиты заключения государственной экологической экспертизы на проектную документацию (наименование заключения, № и дата; наименование органа, утвердившего заключение, №/дата и наименование утверждающего НПА)		Об утверждении заключения экспертной комиссии государсвенной экологической экспертизы проекта технической документации "Установка (комплексы) по обезвреживанию и утилазации отходов с узлом глубокой очистки отходящих газов серии "Аврора"" Приказ №119/ГЭЭ от 08.02.2021, Федеральная служба по надзору в сфере природпользования в соответсвии с ФЗ от 23.11.1995 №174-ФЗ "Об экологической экспертизе"
						11.2.	Реквизиты лицензии на право осуществления деятельности по обработке отходов I-IV классов опасности		Л020-00113-76/00097642 (дата предоставления 21.06.2022)
						11.3.	Реквизиты и наименование документа на право пользования объектом (свидетельство о государственной регистрации/договор аренды земельного участка и договор аренды недвижимого имущества/договор о безвоздмездной передаче федерального имущества и т.п.)		Договор аренды земельного участка №2-4/2021 от 01.09.2023
						12	заключение о размере установленной санитарно-защитной зоны на объект		-
						12.1.	реквизиты заключения		данные отсутствуют
						12.2.	размер СЗЗ	метров	1000 (единая зона северного-промышленного узла)
						13	наличие программы экологического и/или производственного контроля на объекте (выберите из списка)		Есть
						14	данные мониторинга факторов окружающей природной среды (в случае превышения ПДК)		-
						15	перечень элементов обустройства, препятствующих и/или предотвращающих воздействие объекта на окружающую природную среду		площадка с твердым покрытием

Приложение 7.7
к территориальной схеме обращения
с отходами Ярославской области

Рисунок 7.1 Схема расположения объектов размещения отходов



Рисунок 7.2 Схема расположения объектов обработки отходов



Рисунок 7.3 Схема расположения объектов утилизации отходов



Рисунок 7.4 Схема расположения объектов обезвреживания отходов

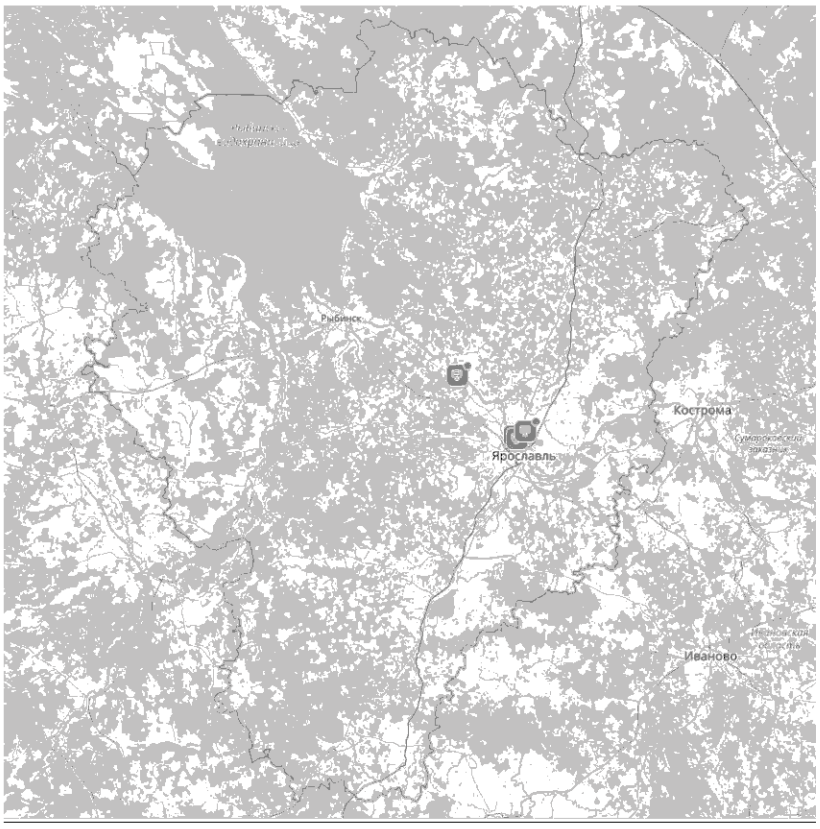

Приложение 8.1
к территориальной схеме обращения с отходами
Ярославской области

Источники образования, объекты утилизации, обезвреживания и размещения отходов животноводства

№ п/п	Источник образования отходов животноводства (наименование, адрес организации)	Масса отходов, направляемых на объект утилизации, обезвреживания, размещения тонн	Объем отходов, направляемых на объект утилизации, обезвреживания, размещения м3	Наименование отхода	Код отхода по ФККО	Наименование объекта утилизации, обезвреживания, размещения отходов животноводства, на который передаются отходы животноводства	Назначение объекта утилизации, обезвреживания, размещения отходов животноводства	Местоположение объекта утилизации, обезвреживания, животноводства	
								Адрес местоположения	Географические координаты (широта)
1	2	3	4	5	6	7	8	9	10
1	СПК Верный путь 152454, Ярославская область, Первомайский р-н, с. Семеновское, ул. Центральная, 62	нет данных	нет данных	Навоз крупного рогатого скота свежий	11211001334	нет данных	нет данных	нет данных	нет данных
2	СПК (колхоз) Дружба 152456, Ярославская область, Первомайский рн, д.Паршино, ул. Молодежная, 30	нет данных	нет данных	Навоз крупного рогатого скота свежий	11211001334	нет данных	нет данных	нет данных	нет данных
3	ООО «ПОЛЕТ» 152760, Ярославская обл, Брейтовский р-н, с Брейтово, ул.Советская, 4	306	306	Навоз мелкого рогатого скота свежий	112 410 01 29 4	ООО «ПОЛЕТ»	обезвреживание	152760, Ярославская обл, Брейтовский р-н, с Брейтово, ул.Советская, 4	нет данных
4	ООО Нива 152730, Ярославская обл, Некоузский р-н, Некоузское С.П.,д. Беловская, д. 1А, помещ. 2	нет данных	нет данных	Навоз крупного рогатого скота свежий	11211001334	нет данных	нет данных	нет данных	нет данных
5	ООО Агрофирма Латка 152743, Ярославская обл, Некоузский р-н, с. Веретея, ул.Центральная, 21	нет данных	нет данных	Навоз крупного рогатого скота свежий	11211001334	нет данных	нет данных	нет данных	нет данных
6	СПК Активист 152230, Ярославская обл, Гаврилов-Ямский р-н, с.Митино, ул.Клубная, 1	нет данных	нет данных	Навоз крупного рогатого скота свежий	11211001334	нет данных	нет данных	нет данных	нет данных
7	ООО Прошенино 152244, Ярославская обл, Гаврилов-Ямский р-н, д.Прошенино, ул.Совхозная, 8	нет данных	нет данных	Навоз крупного рогатого скота свежий	11211001334	нет данных	нет данных	нет данных	нет данных
8	ЗАО Прогресс 152044, Ярославская область, Переславский р-н, с.Большая Брембола	нет данных	нет данных	Навоз крупного рогатого скота свежий	11211001334	нет данных	нет данных	нет данных	нет данных
9	СПК колхоз имени Мичурина Переславский район, д.Фонинское	3894	3894	Навоз крупного рогатого скота свежий	11211001334	СПК колхоз имени Мичурина	обезвреживание	Переславский район, д.Фонинское	нет данных
10	АО Имени В.И. Ленина 152010, Ярославская обл., Переславский р-н, д. Горки	нет данных	нет данных	Навоз крупного рогатого скота свежий	11211001334	нет данных	нет данных	нет данных	нет данных
11	ООО Ильинское 152254, Ярославская обл, Гаврилов-Ямский р-н, с. Ильинское-Урусово, ул.Центральная, 7	нет данных	нет данных	Навоз крупного рогатого скота свежий	11211001334	нет данных	нет данных	нет данных	нет данных
12	АО Татищевское 152105, Ярославская обл, Ростовский р-н, с. Татищев погост, 25"А"	18700	18700	Навоз крупного рогатого скота свежий	11211001334	нет данных	нет данных	нет данных	нет данных
13	ЗАО Фатьяново 152135, Ярославская обл, Ростовский р-н, д.Чепорово	610	610	Навоз крупного рогатого скота свежий	11211001334	нет данных	нет данных	нет данных	нет данных
14	АО Новый путь 152133, Ярославская обл, Ростовский р-н, с.Дмитриановское, ул.Кузьмина, 34	нет данных	нет данных	Навоз крупного рогатого скота свежий	11211001334	нет данных	нет данных	нет данных	нет данных

15	АО Красный холм 152126, Ярославская обл, Ростовский р-н, с.Никольское, д. 200, кор. 2	нет данных	нет данных	Навоз крупного рогатого скота свежий	11211001334	нет данных	нет данных	нет данных	нет данных
16	ООО Троицкое 152334, Ярославская обл, Тутаевский р-н, с.Верещагино, ул.Центральная,д. 23	1700	1700	Навоз крупного рогатого скота свежий	11211001334	ООО Троицкое	обезвреживание	Тутаевский р-н, д. Починок	нет данных
17	СПК Пламя Ильича 152844, Ярославская обл, Мышкинский р-н, д. Левинская	нет данных	нет данных	Навоз крупного рогатого скота свежий	11211001334	нет данных	нет данных	нет данных	нет данных
18	СПК (колхоз) Мир 152844, Ярославская обл, Мышкинский р-н, д.Кокошилово	нет данных	нет данных	Навоз крупного рогатого скота свежий	11211001334	нет данных	нет данных	нет данных	нет данных
19	СПК (колхоз) Искра 152845, Ярославская обл, Мышкинский р-н, д.Балакирево, ул.Центральная, д. 7	нет данных	нет данных	Навоз крупного рогатого скота свежий	11211001334	нет данных	нет данных	нет данных	нет данных
20	СК колхоз им.Ленина 152760, Ярославская обл, Брейтовский р-н, д.Остряковка	нет данных	нет данных	Навоз крупного рогатого скота свежий	11211001334	нет данных	нет данных	нет данных	нет данных
21	ОАО Волжанин 152968, Ярославская обл,Рыбинский р-н, п.Ермаково	нет данных	нет данных	Помет куриный свежий	11271102294	нет данных	нет данных	нет данных	нет данных
22	АО Ярославский бройлер 152961, Ярославская обл,Рыбинский р-н, п.Октябрьский	нет данных	нет данных	Помет куриный свежий	11271102294	нет данных	нет данных	нет данных	нет данных
23	Колхоз Новая жизнь 152870, Ярославская обл, Пошехонский р-н, д.Дубасово	нет данных	нет данных	Навоз крупного рогатого скота свежий	11211001334	нет данных	нет данных	нет данных	нет данных
24	СПК Красная звезда 152870, Ярославская обл, Пошехонский р-н, д. Тимино, ул.Центральная, 1	нет данных	нет данных	Навоз крупного рогатого скота свежий	11211001334	нет данных	нет данных	нет данных	нет данных
25	ООО АгроДом 152871, Ярославская обл, Пошехонский р-н, д.Антушево,д. 11	нет данных	нет данных	Навоз крупного рогатого скота свежий	11211001334	нет данных	нет данных	нет данных	нет данных
26	СПК (колхоз) Козино 152195, Ярославская обл, Борисоглебский р-н, д.Козино	нет данных	нет данных	Навоз крупного рогатого скота свежий	11211001334	нет данных	нет данных	нет данных	нет данных
27	СПК (колхоз) Прогресс 152182, Ярославская обл, Борисоглебский р-н, д.Инальцино, ул.Молодежная, 8	нет данных	нет данных	Навоз крупного рогатого скота свежий	11211001334	нет данных	нет данных	нет данных	нет данных
28	ООО Путь Ленина 152184, Ярославская обл, Борисоглебский р-н, с.Щурово	нет данных	нет данных	Навоз крупного рогатого скота свежий	11211001334	нет данных	нет данных	нет данных	нет данных
29	ООО Дружба 152625, Ярославская обл, Угличский р-н, Слободское С.П., с.Покровское, ул.Центральная, д. 11	нет данных	нет данных	Навоз крупного рогатого скота свежий	11211001334	нет данных	нет данных	нет данных	нет данных
30	СПК (колхоз) имени Некрасова 152626, Ярославская обл, Угличский р-н, с.Никольское	нет данных	нет данных	Навоз крупного рогатого скота свежий	11211001334	нет данных	нет данных	нет данных	нет данных
31	колхоз Искра (СПК) 152606, Ярославская обл, Угличский р-н,, д.Юрьево	нет данных	нет данных	Навоз крупного рогатого скота свежий	11211001334	нет данных	нет данных	нет данных	нет данных
32	ООО Петровские угодья 152130, Ярославская обл, Ростовский р-н, р.п.Петровское, ул.Советская, д. 31	нет данных	нет данных	Навоз мелкого рогатого скота свежий	1 12 410 01 29 4	нет данных	нет данных	нет данных	нет данных
33	ООО Атис СХ 152174, Ярославская обл, Борисоглебский р-н, с.Вощажниково, ул.Новая, д. 2А, кор. 1	нет данных	нет данных	Навоз мелкого рогатого скота свежий	2 12 410 01 29 4	нет данных	нет данных	нет данных	нет данных

размещения отходов	Информация об эксплуатирующей организации объекта утилизации, обезвреживания, размещения отходов животноводства				Применяемая технология	Наименование оборудования для утилизации, обезвреживания отходов	Мощность объекта		Для объекта размещения			
Географические координаты (долгота)	Наименование организации	Номер и дата выдачи лицензии	ИНН	Адрес месторасположения организации			тонн/год	м3/год	Площадь Га	Вместимость проектная тонн	Остаточная вместимость тонн	Мощность проектная тонн/год
11	12	13	14	15	16	17	18	19	20	21	22	23
нет данных	нет данных	нет данных	нет данных	нет данных	нет данных	нет данных	нет данных	нет данных	нет данных	нет данных	нет данных	нет данных
нет данных	нет данных	нет данных	нет данных	нет данных	нет данных	нет данных	нет данных	нет данных	нет данных	нет данных	нет данных	нет данных
нет данных	ООО «ПОЛЕТ»	-	7615010084	152760, Ярославская обл, Брейтовский р-н, с Брейтово, ул.Советская, 4	В соответствии с национальным стандартом РФ ГОСТ Р 113.15.01-2019 Рыхлое компостирование и естественная сушка	нет данных	нет данных	нет данных	нет данных	нет данных	нет данных	нет данных
нет данных	нет данных	нет данных	нет данных	нет данных	нет данных	нет данных	нет данных	нет данных	нет данных	нет данных	нет данных	нет данных
нет данных	нет данных	нет данных	нет данных	нет данных	нет данных	нет данных	нет данных	нет данных	нет данных	нет данных	нет данных	нет данных
нет данных	нет данных	нет данных	нет данных	нет данных	нет данных	нет данных	нет данных	нет данных	нет данных	нет данных	нет данных	нет данных
нет данных	нет данных	нет данных	нет данных	нет данных	нет данных	нет данных	нет данных	нет данных	нет данных	нет данных	нет данных	нет данных
нет данных	нет данных	нет данных	нет данных	нет данных	нет данных	нет данных	нет данных	нет данных	нет данных	нет данных	нет данных	нет данных
нет данных	нет данных	нет данных	нет данных	нет данных	нет данных	нет данных	нет данных	нет данных	нет данных	нет данных	нет данных	нет данных
нет данных	СПК колхоз имени Мичурина	-	7622002310	Переславский район, д.Фонинское	В соответствии с национальным стандартом РФ ГОСТ Р 113.15.01-2019	навозохранилище	8000	нет данных	нет данных	нет данных	нет данных	нет данных
нет данных	нет данных	нет данных	нет данных	нет данных	нет данных	нет данных	нет данных	нет данных	нет данных	нет данных	нет данных	нет данных
нет данных	нет данных	нет данных	нет данных	нет данных	нет данных	нет данных	нет данных	нет данных	нет данных	нет данных	нет данных	нет данных
нет данных	нет данных	нет данных	нет данных	нет данных	нет данных	нет данных	нет данных	нет данных	нет данных	нет данных	нет данных	нет данных
нет данных	нет данных	нет данных	нет данных	нет данных	нет данных	нет данных	нет данных	нет данных	нет данных	нет данных	нет данных	нет данных
нет данных	нет данных	нет данных	нет данных	нет данных	нет данных	нет данных	нет данных	нет данных	нет данных	нет данных	нет данных	нет данных

нет данных	нет данных	нет данных	нет данных	нет данных	нет данных	нет данных	нет данных	нет данных	нет данных	нет данных	нет данных	нет данных
нет данных	ООО Троицкое	-	7611998089	152334, Ярославская обл, Тутаевский р-н, с.Верещагино, ул.Центральная, д. 23	В соответствии со стандартом ГОСТ 26074-84	лагуна	нет данных	нет данных	нет данных	нет данных	нет данных	нет данных
нет данных	нет данных	нет данных	нет данных	нет данных	нет данных	нет данных	нет данных	нет данных	нет данных	нет данных	нет данных	нет данных
нет данных	нет данных	нет данных	нет данных	нет данных	нет данных	нет данных	нет данных	нет данных	нет данных	нет данных	нет данных	нет данных
нет данных	нет данных	нет данных	нет данных	нет данных	нет данных	нет данных	нет данных	нет данных	нет данных	нет данных	нет данных	нет данных
нет данных	нет данных	нет данных	нет данных	нет данных	нет данных	нет данных	нет данных	нет данных	нет данных	нет данных	нет данных	нет данных
нет данных	нет данных	нет данных	нет данных	нет данных	нет данных	нет данных	нет данных	нет данных	нет данных	нет данных	нет данных	нет данных
нет данных	нет данных	нет данных	нет данных	нет данных	нет данных	нет данных	нет данных	нет данных	нет данных	нет данных	нет данных	нет данных
нет данных	нет данных	нет данных	нет данных	нет данных	нет данных	нет данных	нет данных	нет данных	нет данных	нет данных	нет данных	нет данных
нет данных	нет данных	нет данных	нет данных	нет данных	нет данных	нет данных	нет данных	нет данных	нет данных	нет данных	нет данных	нет данных
нет данных	нет данных	нет данных	нет данных	нет данных	нет данных	нет данных	нет данных	нет данных	нет данных	нет данных	нет данных	нет данных
нет данных	нет данных	нет данных	нет данных	нет данных	нет данных	нет данных	нет данных	нет данных	нет данных	нет данных	нет данных	нет данных
нет данных	нет данных	нет данных	нет данных	нет данных	нет данных	нет данных	нет данных	нет данных	нет данных	нет данных	нет данных	нет данных
нет данных	нет данных	нет данных	нет данных	нет данных	нет данных	нет данных	нет данных	нет данных	нет данных	нет данных	нет данных	нет данных
нет данных	нет данных	нет данных	нет данных	нет данных	нет данных	нет данных	нет данных	нет данных	нет данных	нет данных	нет данных	нет данных
нет данных	нет данных	нет данных	нет данных	нет данных	нет данных	нет данных	нет данных	нет данных	нет данных	нет данных	нет данных	нет данных
нет данных	нет данных	нет данных	нет данных	нет данных	нет данных	нет данных	нет данных	нет данных	нет данных	нет данных	нет данных	нет данных
нет данных	нет данных	нет данных	нет данных	нет данных	нет данных	нет данных	нет данных	нет данных	нет данных	нет данных	нет данных	нет данных
нет данных	нет данных	нет данных	нет данных	нет данных	нет данных	нет данных	нет данных	нет данных	нет данных	нет данных	нет данных	нет данных
нет данных	нет данных	нет данных	нет данных	нет данных	нет данных	нет данных	нет данных	нет данных	нет данных	нет данных	нет данных	нет данных

Приложение 8.2
к территориальной схеме обращения с отходами
Ярославской области

Источники образования, количество образованных и схема потоков медицинских отходов

№ п/п	Наименование юридического лица (медучреждения, медпункта), где образуются отходы	Адрес медучреждения, медпункта	Объем образования медицинских отходов						Обезвреживание и обеззараживание отходов (самостоятельно)				
			класса А	класса Б	класса В	класса Г	класса Д	Всего	класса Б	класса В	класса Г	класса Д	Всего
1	2	3	4	5	6	7	8	9	10	11	12	13	14
1	ГБУЗ ЯО "Областная клиническая больница"												
		г.Ярославль, ул.Яковлевская, д 7	596,877	120,66	0	0,793	0	718,33	120,66	0	0,793	0	121,473
2	ГБКУЗ ЯО "Областная клиническая психиатрическая больница"												
		150003 г. Ярославль, ул. Загородный сад д.6	184,83					184,83					
		г. Ярославль, пр. Октября, д.64	54,25					54,25					
		г. Ярославль, ул. Зои Космодемьянской, д.7	54,25					54,25					
		Ярославская обл. г. Рыбинск, пр-кт Ленина, д. 174а	10,5					10,5					
		Ярославская обл. г. Рыбинск, ул. Сакко и Ванцетти д.34, д.36	26,08					26,08					
		Ярославская обл. Ярославский р-он с. Спасское	34,48					34,48					
		Ярославская обл., Ярославский р-он, д. Афлнино, Больничный комплекс	11,5					11,5					
		150003 г. Ярославль, ул. Загородный сад д.6		2,151	1,27			3,421	2,151	1,27			3,421
		г. Ярославль, пр. Октября, д.64		0,316	0,12			0,436	0,316	0,12			0,436
		г. Ярославль, ул. Зои Космодемьянской, д.7		0,299	0,22			0,519	0,299	0,22			0,519
		Ярославская обл. г. Рыбинск, пр-кт Ленина, д. 174а		0,3	0			0,3	0,3	0			0,3
		Ярославская обл. г. Рыбинск, ул. Сакко и Ванцетти д.34, д.36		0,9	0,79			1,69	0,9	0,79			1,69
		Ярославская обл. Ярославский р-он с. Спасское		0,12	0			0,12	0,12	0			0,12
		Ярославская обл., Ярославский р-он, д. Афлнино, Больничный комплекс		0,12	0			0,12	0,12	0			0,12
		150003 г. Ярославль, ул. Загородный сад д.6				0,376		0,376			0,376		0,376
3	ГБУЗ ЯО "Областная клиническая наркологическая больница"												
1.		Ярославская обл, г. Ярославль, Ленинский р-н, проспект Октября,59	44,3	6,5		0,04		50,84					
4	ГБУЗ ЯО "Областная клиническая туберкулезная больница"												
1		Ярославская область, Некрасовский р-н, п. Сосновый Бор		18,71				18,71	**18,71**				18,71
		г.Ярославль, ул. Павлова, д.2а	121,92										
		Ярославская область, Рыбинский р-он, г. Рыбинск, ул. Луначарского, д.61	14,02										
5	ГБУЗ ЯО "Областная клиническая онкологическая больница"												
1		150054,г.Ярославль, пр-кт Октября, д. 67	179,7	24,8		4,2		208,7					
6	ГБУЗ ЯО "Областной кожно-венерологический диспансер"												
1		150033 г.Ярославль Тутаевское шоссе 95 А	28,64	4,352	0	0,17	0	33,162	0	0	0	0	0
7	ГБУЗ ЯО "Областной клинический госпиталь ветеранов войн-международный центр по проблемам пожилых «Здоровое долголетие»												
1		г. Ярославль, ул. Угличская, д. 40	70,56	2,37				72,93					
					31,36	0,206		31,566					
8	ГБУЗ ЯО "Ярославская областная стоматологическая поликлиника"												
		г.Ярославль, ул. Чайковского, д.47	31,7304	13.7877		28,068							
9	ГБУЗ ЯО "Областной врачебно-физкультурный диспансер"												
1		150054, г. Ярославль, проспект Ленина, дом 55	28,08 тонн	0,73 тонн	0	0	0	28,81					
10	ГУЗ ЯО "Областная станция переливания крови"												
1		г. Ярославль, Тутаевское шоссе, 95в	16,33	5,8327				22,1627					
11	ГБУЗ ЯО "Областная детская клиническая больница"												
1		г. Ярославль, Тутаевское шоссе, д.27, 29	289,252	19,545	0,403	0,0082	0	309,2082	19,545	0,403	0	0	19,948
12	ГУЗ ЯО «Областной специализированный дом ребенка №1»												
1		г.Ярославль, ул. Моховая14	128.12	0.226	0,08			128.426	0.226	0.08			0.306
13	ГКУЗ ЯО "Областной специализированный дом ребенка №2»												
		150040, гю Ярославль, ул. Чайковского, д.66	8,06	0,009	X	0,25	X	8,319	0,009	X	X	X	0,009
14	ГБУЗ ЯО "Областной Центр медицинской профилактики"												
		г. Ярославль, пр Октября , дом 65	5,8 тонн										
15	ГУЗ ЯО "Областное бюро судебно-медицинской экспертизы"												

		г. Ярославль, ул. Загородный сад, д.9; г. Рыбинск, ул. Солнечная 57 К; г. Переславль-Залесский, ул. Свободы, д. 109; г.Ростов, ул. Ленинская, д.40; г. Гаврилов-Ям, ул. Северная д. 5; г. Тутаев, ул. Комсомольская д.104; г. Данилов, ул. Карла Маркса д.64		3,92				3,92					
		г. Углич, ул. Северная, д.7		0,2				0,2					
		г. Ярославль, ул. Загородный сад, д.9	11,54					12,13					
		г. Рыбинск, ул. Солнечная 57 К	14,64					14,64					
		г. Переславль-Залесский, ул. Свободы, д. 109; г.Ростов, ул. Ленинская, д.40; г. Гаврилов-Ям, ул. Северная д. 5; г. Тутаев, ул. Комсомольская д.104; г. Данилов, ул. Карла Маркса д.64; г. Углич, ул. Северная, д.7	5,88					5,88					
16	ГПОУ ЯО "Ярославский медицинский колледж"												
1.		Ярославская область, г. Ярославль, Красноперекопский район, ул. Институтская, д. 18	62,42	0,002	0	0	0	62,422	0	0	0	0	0
		Ярославская область, г. Рыбинск, ул. Гоголя, д. 35,а	6,9	0	0	0	0	6,9	0	0	0	0	0
		Ярославская область, г. Рыбинск, ул. Ухтомского, д. 15	13,78	0	0	0	0	13,78	0	0	0	0	0
17	ГАУЗ ЯО Санаторий-профилактрорий "Сосновый бор"												
		Ярославская область, Гаврилов-Ямски й район, село Великое	510,87	0,1		0,1		511,07					
18	ГУЗ ЯО "Рыбинская станция переливания крови"												
19	ГАУЗ ЯО Детский санаторий Искра												
		Ярославская область, Гаврилов-Ямский район, д.Поляна	529,41	-	-	3	-	532,41	-	-	-	-	-
20	ГБУЗ ЯО "Областной перинатальный центр"												
		Ярославская обл, г. Ярославль, Дзержинский р-н, Тутаевское шоссе, д. 31в	341	34,2	0	0	0	375,2	34,2	0	0	0	34,2
21	ГКУЗ ЯО "Медицинский центр Резерв"												
1		г. Ярославль, Тверицкая набережная, 25Б	30,8 м³					30,8					
22	ГБУЗ ЯО "Клиническая больница им.Н.А.Семашко"												
		Ярославская обл, г.Ярославль, Красноперекопский район, ул.Гагарина, д.12	501,9 т	38,4 т	11,9 т	0,11 т	0	552,21 т	0	0	0	0	0
23	ГБУЗ ЯО Большесельская ЦРБ												
		Ярославская обл, Большесельский район с.Большое Село ул.Челюскинцев д.1В	22,3	0,9	0,057	0	0	23,257	0	0	0	0	0
24	ГБУЗ ЯО Борисоглебская ЦРБ												
		152170ЯО пос.Борисоглебский ул.Красноармейская 23А	70,48	5,203	0,73	0,027	0	76,44					
25	ГУЗ ЯО Брейтовская ЦРБ												
1		Ярославская область Брейтовский район с. Брейтово ул Республиканская д.35	42,9	0,324	0	0,0285	0	43,26	0	0	0	0	0
26	ГУЗ ЯО Гаврилов-Ямская ЦРБ												
1.		152240, Ярославская обл., г.Гаврилов-Ям, ул.Северная , 5а	124,44	4,82	0,19	0,35		129,8					
27	ГБУЗ ЯО Даниловская ЦРБ												
1		152070 Ярославская обл. г. Данилов ул. Карла Маркса 64	258056	17,7	3,5	0,1		258077,3					
28	ГБУЗ ЯО Любимская ЦРБ												
		Ярославская область, Любимский район, д.Останково, ул.Нефтяников, д.1а	352,32	21,9	0,6	1,066	0	375,886	0	0	0	0	0
29	ГУЗ ЯО "ЦРБ им. Д.Л. Скоколова"												
		Ярославская обл, г. Мышкин, ул. Самкова, д. 1	975,2	0,5	0,07	0	0	975,77	0,5	0,07	0	0	0,57
30	ГУЗ ЯО Некоузская ЦРБ												
1		152730, с. Новый Некоуз, Ярославской области, Некоузского района, переулок Больничный, дом 5	315,75	4,37	0,45	0,14	0	320,7	0	0	0	0	0
31	ГБУЗ ЯО Некрасовская ЦРБ												

		Ярославская обл.Некрасовский район, р.п. Некрасовское, ул. Наборежная, 46	61310	2540	352	16	0	64218					
		Ярославская обл.Некрасовский район, р.п. Красный Профинтерн,ул.Набережная, д.7	13625	334	176	4,5	0	14139,5					
		Ярославская обл.Некрасовский район, Диево-Городищенский сельский округ, ул. Красная, д.8.	10920	245	109	2,5	0	11276,5					
		Ярославская обл..Некрасовский район,с.Вятское, ул. П.Телушкина, д.1	6545	147	78	0	0	6770					
			92400	3266	715	24	0						
32	ГБУЗ ЯО Переславская ЦРБ												
		Ярославская облесть, г. Переславль-Залесский, ул. Свободы, д. 42 а	1605,7	23,688	8,372	95,34	0	1733,1	0	0	0	0	0
33	ГУЗ ЯО Пречистенская ЦРБ												
1.		152430, Ярославская область, Первомайский район, рп. Пречистое, ул. Некрасова, д.15	31,3	0,9	0,1			32,3	0,9	0,1			
34	ГУЗ ЯО Пошехонская ЦРБ												
		152850, Ярославская обл, г.Пошехонье, ул.Красноармейская, д.5	177,75	3,295	1,46	-	-	182,505	3,295	1,46	-	-	182,505
35	ГБУЗ ЯО Ростовская ЦРБ												
		Ярославская обл г Ростов ул Фрунзе д 31	1750,8	1,5	0,609	0,037		2,202					
36	ГУЗ ЯО Рыбинская ЦРП												
		Ярославская область, г. Рыбинск, ул. Солнечная,41	72					72					
		Ярославская область, Рыбинский район, п. Каменники, ул. Юбилейная, д.14	18					18					
		Ярославская область, Рыбинский район, п. Дюдьково, д.16	9					9					
		Ярославская область, г. Рыбинск, ул. Солнечная,41		0,38		0,051		0,431					
37	ГБУЗ ЯО Тутаевская ЦРБ												
	поликлиника	152303, Ярославская обл., г. Тутаев, ул. Комсомольская, 104	320,1	10,24	14,44	0,03	-	371,13	10,24	14,44	-	-	28,1
	Поликлиника 2	152302, Ярославская обл., г. Тутаев, ул. Панина, 28	5,9	0,15					0,15				
	Дневной стационар 2, СМП 2	152302, Ярославская обл., г. Тутаев ул. Крестовоздвиженская, 39	5,7	0,1					0,1				
	Поликлиника 3	Ярославская обл., Тутаевский район, пос.Константиновский, ул.Речная, д.33, д.33б	0,5	0,16					0,16				
	Отделение сестринского ухода (Паллиативная помощь)	Ярославская обл., Тутаевский район, пос.Константиновский, ул.Речная, д.33в, д.33а	0,75	0,15					0,15				
	Емишевский ФАП	Ярославская область, Тутаевский район, д.Емишево ул.Цветочная, д.17	0,31	0,14					0,14				
	Борисоглебский ФАП	Ярославская область, Тутаевский район, с.Борисоглеб, ул.Комсомольская, д.13	0,6	0,12					0,12				
	Павловский ФАП	Ярославская область, Тутаевский район д.Павловское ул.Школьная, д.10	0,57	0,12					0,12				
	Великосельский ФАП	Ярославская область, Тутаевский район, д.Великое Село, ул.Солнечная, д.1а	0,69	0,13					0,13				
	Богдановский ФАП	Ярославская область, Тутаевский район, д.Богдановка, ул.Центральная, д.5	0,89	0,18					0,18				
	Осташевский ФАП	Ярославская область, Тутаевский район, д.Осташево, д.1	1	0,16					0,16				
	Столбищенский ФАП	Ярославская область, Тутаевский район, д.Столбищи, ул.Центральная, 13	0,66	0,11					0,11				
	Никольский ФАП	Ярославская область, Тутаевский район, с.Никольское, ул.Центральная д.46	0,9	0,12					0,12				
	Верещагинский ФАП	Ярославская область, Тутаевский район, с.Верещагино, ул.Центральная, д.26	0,56	0,11					0,11				
	Помогаловский ФАП	Ярославская область, Тутаевский район, д.Ясиплево, ул.Центральная, д.3	0,35	0,15					0,15				
	Савинский ФАП	Ярославская область, Тутаевский район, с.Савинское, ул.Новая, д.17	0,54	0,16					0,16				
	Здоровцевский ФАП	Ярославская область, Тутаевский район, д.Маныло, ул.Дружная, д.17	0,23	0,16					0,16				
	Родионовский ФАП	Ярославская область, Тутаевский район, с.Пшеничище, ул.Школьная, д.4	0,22	0,22					0,22				
	Ченцевский ФАП	Ярославская область, Тутаевский район, с.Пшеничище, ул.Школьная, д.4	0,54	0,16					0,16				
	Чебаковский ФАП	Ярославская область, Тутаевский район, д.Ченцы, ул.Клубная, д.12	0,66	0,12					0,12				
	Никульский ФАП	Ярославская область, Тутаевский район, пос.Чебаково, ул.Школьная, д.5	0,33	0,12					0,12				
	Першинский ФАП	Ярославская область, Тутаевский район, пос.Никульское, ул.Центральная, д.15а	0,54	0,15					0,15				
	Фоминская амбулатория	Ярославская область, Тутаевский район, д.Першино, ул.Центральная, д.30а	0,28	0,16					0,16				
	Микляихский ФАП	Ярославская область, Тутаевский район, пос.Фоминское, ул.Центральная, 19	0,26	0,16					0,16				
	Павловский ФАП	Ярославская область, Тутаевский район, пос.Микляиха, ул.Юбилейная, д.12	0,33	0,11					0,11				
38	ГУЗ ЯО Угличская ЦРБ												
1		Ярославская обл, г.Углич, ул.Северная, д.7	226,23	18,939	0,216	0,803	0	246,188	18,939	0,216	0	0	19,155

39	ГБУЗ ЯО Ярославская ЦРБ												
	г. Ярославля												
40	ГБУЗ ЯО Инфекционная клиническая больница												
		г. Ярославль, пр-т Октября д. 54	75,5	24,179	9,177	0,0021	0	108,8581	24,179	9,177	0,0021	0	33,3581
41	ГБУЗ ЯО КБ №2												
		г.Ярославль Суздальсское шоссе 39	218,15 тонн					218,15 тонн					
		г.Ярославль Суздальсское шоссе 39	155,82 тонн					155,82 тонн					
		г.Ярославль Суздальсское шоссе 39		22,667 тоон				22,667 тоон					
		г.Ярославль Суздальсское шоссе 39			0,971 тоон			0,971 тоон					
		г.Ярославль Суздальсское шоссе 39				0,465 тонн		0,465 тонн					
42	ГАУЗ ЯОКБ №9												
		150042, г.Ярослаль, Тутаевское шоссе, д.31	2000	30792,3	10348,9								
				27799,3									
						7							
43	ГАУЗ ЯО КБ им.Соловьева												
1		г. Ярославль, ул. Загородный сад, дом 11.	5 840	-	-	-	-	5 840	-	-	-	-	-
2		г. Ярославль, ул. Загородный сад, дом 11.	-	19,62	-	-	-	19,62	-	-	-	-	-
3		г. Ярославль, ул. Загородный сад, дом 11.	-	-	0,3	-	-	0,3	-	-	-	-	-
44	ГБУЗ ЯО КБ им.Семашко												
1.		Ярославская обл, г.Ярославль, Краснoперекопский район, ул.Гагарина, д.12	501,9 т	38,4 т	11,9 т	0,11 т	0	552,21 т	0	0	0	0	0
45	ГБУЗ ЯО КБ № 3												
1		Ярославль, Маяковского, 61	20,3	25,5	15	0,045	0	60,8	25,5	15	0	0	40,5
46	ГБКУЗ ЯО Центральноя городская больница												
1		г. Ярославль, пр. Октября, д.52	192	19,6	2,1	8,4	0	222,1	0	0	0	0	0
47	ГУЗ ЯО Детская поликлиника №3												
		г.Ярославлт. Тутаевское шоссе,29.150042	35,016	2720,33	0,057	0	0	2755,43	2720,33	57	0	0	2720,387
48	ГУЗ ЯО Детская поликлиника №5												
		150055, г.Ярославль, пр-т Машиностроителей, 20	26,6	1,7	0,2								28,5
49	ГБУЗ ЯО ССМП и ЦМК												
1		150049 г. Ярославль, ул. Лисицына, д. 1	22,8	1,7			0	24,5					
2		152901 г. Рыбинск ул. Чкалова д.5	24,48	1,279			1,861	27,62					
	г. Рыбинск												
50	ГБУЗ ЯО Городская больница №1												
1		152957, ул. Солнечная,57, г. Рыбинск, Ярославской области	26210м3	7690 м3	250,75м3	17,11м3	нет	34167,86м3	76,9т	2,5075т	нет		79,4075т
2	ГУЗ ЯО городская больница № 4 г.Рыбинска	Ярославская область, г.Рыбинск пр.50 лет Октября д.2	234,96	1356,13	421	0,613	0	2012,7	1356,13	421	нет	нет	1777,13
51	ГБУЗ ЯО Городская больница №2 им.Пирогова												
		Ярославская обл. г.Рыбинск ул. М.Горького д.52;54;56.	325,5	12,02	22,65	0,03	0	360,2					

52	ГУЗ ЯО Городская детская больница												
1		г. Рыбинск ул. Чкалова дом 53	663	20,44	1,37	0,1	0	684,91	0	0	0	0	0
53	ГУЗ ЯО Городская поликлиника №3 им.Н.А.Семашко												
1		152934, Ярославская область, город Рыбинск, ул. Герцена,13/ ул. Гоголя,24	234,8 м3 (58,7т)	41,25 м3 (10,3т)		0,144 м3 (0,029т)		276,194 м3 (69,029т)					
54	ГУЗ ЯО Рыбинская стоматологическая поликлиника												
1		152934, Ярославская область, г.Рыбинск, ул. Яна Гуса д.3	233,3					233,3					
2		152934, Ярославская область, г.Рыбинск, ул. Яна Гуса д.3		22,9				22,9					
3		152934, Ярославская область, г.Рыбинск, ул. Яна Гуса д.3		23,0				23,0					

Передача отходов на размещение, обезвреживание, обеззараживание, тонн в год						Ф.И.О. индивидуального предпринимателя, наименование юридического лица, которому передаются отходы, его место нахождения, ИНН, с указанием вида обращения (обеззвреживание, обеззараживание, размещение)			
класса А	класса Б	класса В	класса Г	класса Д	Всего	Наименование, ИНН, номер, дата выдачи лицензии на деятельность с отходами, с указанием вида обращения (обеззвреживание, обеззараживание, размещение)	Местоположение площадки для обработки или размещения медицинских отходов	Географические координаты площадки для обработки или размещения медицинских отходов (широта)	Географические координаты площадки для обработки или размещения медицинских отходов (долгота)
15	16	17	18	19	20	21	23	24	25
596,877	120,66	0	0,793	0	718,33	ООО "Хартия", ИНН 7703770101, г.Ярославль, Московский проспект, д.149, пом.66, мед.отходы класса "А" размещение	Ярославская обл.,Ярославский район, д.Скоково	59.857924	44.520514
						ООО "ЭКО-СЕРВИС",ИНН 772747704, г.Москва, ул.Дмитрия Ульянова, д.36, этаж 1 помещ.6А, мед.отходы класс "Б" обеззвреживание	Тверская область, посёлок городского типа Рамешки	57.383925	36.093499
						ООО ПКФ "Торгвторма", ИНН 7605006385, г.Ярославль, ул.Базовая, д.9, мед.отходы класса "А" размещение	Ярославская обл.,Ярославский район, д.Скоково	59.857924	44.520514
						ООО "НЭК", ИНН 7606101962, г.Москва, пр-д Проектируемый 4586, д.4, стр.13, 4 этаж, комната 14, офис 8, мед.отходы класса "Г" обезвреживание	г. Ярославль, пр-т Октября, 78 литер Л, помещение 2	57.653779	39.853557
						ООО Фирма "Дельта", ИНН 7606006420, г.Ярославль, ул.Базовая 9, мед.отходы класса "Г" обезвреживание	г.Ярославль, ул.Базовая 9	57.663171	39.837166
184,83					184,83	ООО "Торгвторма" , 150044 Ярославская обл., г. Ярославль, ул. Базовая, д.9. ИНН7605006385 (размещение)/ООО "Техносервис", 150044 Ярославская обл., г. Ярославль, ул. Базовая, д.9, литера Е, помещение 3. ИНН7604253303 (размещение)	Полигон ТБО ОАО "Скоково"	59.857924	44.520514
54,25					54,25	ООО "Торгвторма" , 150044 Ярославская обл., г. Ярославль, ул. Базовая, д.9. ИНН7605006385 (размещение)/ООО "Техносервис", 150044 Ярославская обл., г. Ярославль, ул. Базовая, д.9, литера Е, помещение 3. ИНН7604253303 (размещение)	Полигон ТБО ОАО "Скоково"	59.857924	44.520514
54,25					54,25	ООО "Торгвторма" , 150044 Ярославская обл., г. Ярославль, ул. Базовая, д.9. ИНН7605006385 (размещение)/ООО "Техносервис", 150044 Ярославская обл., г. Ярославль, ул. Базовая, д.9, литера Е, помещение 3. ИНН7604253303 (размещение)	Полигон ТБО ОАО "Скоково"	59.857924	44.520514
10,5					10,5	ООО "ЭКО-Сервис" 152930 Ярославская обл., г. Рыбинск, тер. Юго-западная промышленная зона, д.2. ИНН7610088506 (размещение)	Рыбинск	57.977733	38.980055
26,08					26,08	ООО "ЭКО-Сервис" 152930 Ярославская обл., г. Рыбинск, тер. Юго-западная промышленная зона, д.2. ИНН7610088506 (размещение)	Рыбинск	57.977733	38.980055
34,48					34,48	ИП Посконнов Илья Владимирович, 150003 г. Ярославль, пр-т Ленина, д.11/74, кв.123а. ИНН760600384204 (размещение)	Полигон ТБО ОАО "Скоково"	59.857924	44.520514
11,5					11,5	ИП Посконнов Илья Владимирович, 150003 г. Ярославль, пр-т Ленина, д.11/74, кв.123а. ИНН760600384204 (размещение)	Полигон ТБО ОАО "Скоково"	59.857924	44.520514
	2,151	1,27			3,421	ООО "Техносервис", 150044 Ярославская обл., г. Ярославль, ул. Базовая, д.9, литера Е, помещение 3. ИНН7604253303 (обеззвреживание)	г. Ярославль, ул. Камышовая, д.6	57.679223	39.903084
	0,316	0,12			0,436	ООО "Техносервис", 150044 Ярославская обл., г. Ярославль, ул. Базовая, д.9, литера Е, помещение 3. ИНН7604253303 (обеззвреживание)	г. Ярославль, ул. Камышовая, д.6	57.679223	39.903084
	0,299	0,22			0,519	ООО "Техносервис", 150044 Ярославская обл., г. Ярославль, ул. Базовая, д.9, литера Е, помещение 3. ИНН7604253303 (обеззвреживание)	г. Ярославль, ул. Камышовая, д.6	57.679223	39.903084
	0,3	0			0,3	ООО "Веоттекс", 152915 Ярославская обл., г. Рыбинск, ул. Волочаевская, д.40, кв.41. ИНН7610089919 (обеззвреживание)	Рыбинск	58.043939	38.913814
	0,9	0,79			1,69	ООО "Веоттекс", 152915 Ярославская обл., г. Рыбинск, ул. Волочаевская, д.40, кв.41. ИНН7610089919 (обеззвреживание)	Рыбинск	58.043939	38.913814
	0,12	0			0,12	ООО "Техносервис", 150044 Ярославская обл., г. Ярославль, ул. Базовая, д.9, литера Е, помещение 3. ИНН7604253303 (обеззвреживание)	г. Ярославль, ул. Камышовая, д.6	57.679223	39.903084
	0,12	0			0,12	ООО "Техносервис", 150044 Ярославская обл., г. Ярославль, ул. Базовая, д.9, литера Е, помещение 3. ИНН7604253303 (обеззвреживание)	г. Ярославль, ул. Камышовая, д.6	57.679223	39.903084
			0,376		0,376	ООО "Дельта", 150044 г. Ярославль, ул. Базовая, д.9. ИНН7606006420 (обеззвреживание)			
44,3	6,5		0,04		50,84	Отходы Класс Б договор № 2022.217391 ООО 2ТЕХНОСЕРВИС" ИНН 7604253303, Лицензия № (76)-7014-Т от 26.12.2018г, договор с ОАО "РЖД" №17 от 13.12.2021 , лицензия ОАО "РЖД" №077 43 от 19 марта 2020г Отходы Каласс А договор №2022.217468 ООО "ТЕХНОСЕРВИС"ИНН 7604253303, Лицензия № (76)-7014-Т от 26.12.2018 договор с АО "Скоково" №9664 от 26.11.2021 , лицензия №(76)-1750-СТОУР/П от 11.10.2019г	Отходы класс Б: НПЦ по ООС ОАО "РЖД" : 150007, Ярославская обл, Кузнечихинский с/о Отходы класс А: Ярославская область. Ярославский район, д. Скоково, полигон		
18,71						Общество с ограниченной ответственностью «ДВС», ИНН 7602155220, 05.04.2022 № Л020-00113-76/00140953, транспортирование (I, II, III, IV классы)	полигон ТКО «Скоково»	57,724365	39,675826
121,92						Общество с ограниченной ответственностью «Национальная экологическая компания» ИНН 7606101962 21.06.2022 № Л020-00113-76/00097642 Сбор (I, II, III, IV классы) Транспортирование (I, II, III, IV классы) Обработка (II, III, IV классы) Утилизация (II, III, IV классы) Обезвреживание (I, II, III, IV классы)	полигон ТКО «Скоково»	57,724365	39,675826
14,02						Общество с ограниченной ответственностью «ЭКО-СЕРВИС» ИНН 7610088506 01.04.2016 № Л020-00113-76/00016598, Сбор (I, II, III, IV, V классы) Транспортирование (I, II, III, IV, V классы)	Полигон ТБО Аксеново МУП АТП	57.979056	38.986611
179,7	24,8		4,2		208,7	1.ООО "Техносервис",ИНН7604253303,№ (76)-7014-Т от 26.12.2018; 2.ООО "Дельта", ИНН 7606006420, № (76)-369-СТОБ от 24.06.2016	1. 150506,Ярославская обл., Ярославский р-н,д.Скоково; 2. 150044,г.Ярославль, ул.Базовая, д.9	1. 59.857924; 2. 57.663224	1. 44.520514 2. 39.837830
	4,352	0	0,17	0	4,522	ООО "Техносервис" ИНН 7604253303 Лицензия № (76) -7014-Т от 26.12.2018			
70,56	2,37				72,93	ООО "Техносервис", ИНН 7604253303, лицензия № (76) - 7014-Т от 26.12.2018, транспортирование отходов 1, 2, 3, 4 классов опасности	Класс А - Ярославская обл.,Ярославский район, д. Скоково; Класс Б/В - г.Ярославль,ул.Камышовая,6	Класс А - 57.724453; класс Б/В - 57.679223	Класса А - 39.685391; класс Б/В - 39.903084
		31,36	0,206		31,566	ООО фирма " Дельта", ИНН 7606006420, лицензия № (76) - 369 - СТОБ от 24 июня 2016г. Обезвреживание	г. Ярославль, ул. Базовая,д.9	57.663171	39.837166
31,7304			0,028068		31,758468	ООО Фирма "Дельта", ИНН 7606006420, лицензия от 24.06.2016 года на сбор, транпортирование, обработка, обезвреживание	г.Ярославль, ул.Базовая, 9	57.663171	39.837166
28,08	0,73				28,81	ООО "ЭКОМЕД", ИНН 7606113911, Лицензия № (76)-4578-СТ огт 19.10.2017г. На деятельность по сбору,транспортировке, обработке, утилизации, обезвреживанию, размещению отходов 1-4 класса опасности	город Ярославль, проспект Октября, 78, литер "Л", помещение 2	57.653779	39.853557
16,33	5,8327				22,1627	ООО "Техносервис" ИНН 7604253303, лицензия № (76)-7014-Т от 26.12.2018г. На осуществление деятельности по сбору, транспортированию, обработке, утилизации, обезвреживанию, размещению отходов I-IV классов опасности	размещение класс А — 150506, Ярославская обл.,Ярославский район, д.Скоково	59.857924	44.520514
							утилизация класс Б/В — 150020, г.Ярославль,ул.Камышовая,6	57.679223	39.903084
289,252	19,545	0,403	0,0082	0	309,2082	Отходы класса А и Б: ООО «Техносервис», ИНН7604253303, отходы не подлежат лицензированию; Отходы класса В: ООО фирма "ДЕЛЬТА", ИНН 7606006420, лицензия №(76)-369-СТОБ от 24.06.2016г. (сбор, транспортировка, обработка, обезвреживание отходов) Отходы класса Г: ООО «ЭКОМЕД» , ИНН7606113911, лицезия №(76)-4578-СТ от 19.10.2017г. (сбор, транспортировка)	Отходы класса А: размещение класс А — 150506, Ярославская обл.,Ярославский район, д.Скоково; Отходы класс Б/В —утилизация 150020, г.Ярославль,ул.Камышовая,6 Отходы класса В: ООО фирма "ДЕЛЬТА" - г. Ярославль, ул. Базовая, 9 ООО фирма "Дельта"; Отходы класса Г: ООО «ЭКОМЕД», г. Ярославль, пр-т Октября, д.78, литер Л.	размещение класс А — 150506, Ярославская обл.,Ярославский район, д.Скоково (координаты 59.857924, 44.520514); утилизация класс Б/В — 150020, г.Ярославль,ул.Камышовая,6 (57.679223, 39.903084); Отходы класса Г: координаты 57.653779 с.ш. 39.853557 в.д.	размещение класс А — 150506, Ярославская обл.,Ярославский район, д.Скоково (координаты 59.857924, 44.520514); утилизация класс Б/В — 150020, г.Ярославль,ул.Камышовая,6 (57.679223, 39.903084); Отходы класса Г: координаты 57.653779 с.ш. 39.853557 в.д.
17.552	0.0226	0.008			17.5826				
8,06	0,009	X	0,025	X	8,319		1. г.Ярославль, АО Скоково 2. г. Ярославль, пр. Октября, д.78, литер Л, помещение 2	1. с.ш. 57.7226530 2. с.ш. 57.653779	1. в.д. 39.6691510 2. в.д.39.853557
5,8						ООО "Биотерм", ИНН 7602100100,№ 076 601 СТБ, 05.07.2016, обезвреживание, размещение	Ярославская область, Ярославский район, деревня Скоково	57°43'35"	39°40'40"

	3,92				3,92	ООО"Национальная экологическая компания", ИНН 7606101962, Лицензия № Л020-00113-76/00097642 от 21.06.2022, обезвреживание.	г. Ярославль, проспект Октября, д. 78, литер Т.	57.653779	39.853557
	0,2				0,2	ИП Шведчиков Алексей Борисович, ИНН 761014973841,действующий на основании Свидетельства 76№471120819, от 20.08.2018 года,(коды ОКВЭД 38.11, 38.21) Высокотемпературноое обезвреживание.	Ярославская область ,Рыбинский район , с. Покров	57.991462	38.760414
12,13					12,13	ООО "Экомед", ИНН 7606113911, Лицензия № (76)-4578-СТ от 19.10.2017 г. , размещение.	Ярославский район, Некрасовские сельское поселение, полигон Скоково	57.724847	39.676422
14,64					14,64	ООО "Эко-Сервис", ИНН 7610088506, Лицензия № 076 00214 от 30.05.2016, размещение.	Ярославская область, Рыбинский район, Волжское сельское поселение	57.979044	38.986745
5,88					5,88	ООО "Хартия", ИНН 7703770101, Лицензия № Л020-00113-77/00114244 от 24.08.2022 г. размещение.	городской округ Переславль-Залесский, Ярославская область; Ярославская область, Ростовский район, сельское поселение Ишня; Великосельское сельское поселение, Гаврилов-Ямский район, Ярославская область; Ярославская область, Тутаевский район, Артемьевское сельское поселение; Ярославская область, Даниловское сельское поселение; Ярославская область, Угличский район.	56.821072; 57.244444; 57.327403; 57.818223; 58.155585; 57.588338.	38.626857; 39.393536; 39.782829; 39.387437; 40.033498; 38.420538.
62,42	0,002	0	0	0	62,422	Класс А - Ярославский филиал ООО "Хартия". ИНН - 7703770101. Класс Б - ООО "ЭКОМЕД". ИНН - 7606113911			
6,9	0	0	0	0	6,9	Класс А - Ярославский филиал ООО "Хартия". ИНН - 7703770101.			
13,78	0	0	0	0	13,78	Класс А - Ярославский филиал ООО "Хартия". ИНН - 7703770101.			
159,7	0,0044		0,003		159,7	1. ООО "Хартия", ИНН 7703770101, Лицензия № ЛО20-00113-77/00114244 от 24.08.2022г на осуществление деятельности по сбору, транспортированию, обработке, утилизации, обезвреживанию, размещению отходов I-IV классов опасности 2. ООО "Экомед, ИНН 7606113911, Лицензия № 76-4578-СТ от 19.10.2017г на на осуществление деятельности по сбору, транспортированию, обработке, утилизации, обезвреживанию, размещению отходов I-IV классов опасности	1. Гаврилов-Ямский район, Великосельское сельское поселение, полигон для вывоза ТБО 2. г. Ярославль, пр-кт Октября, Д. 78, Литер Л, ПОМЕЩ. 2		
44,46	-	-	0,105	-	44,565	ИП Посконнов Илья Владимирович, ИНН 760600384204, лицензия №(76)-156-СТО/П от 29.12.2018 г. на осуществление деятельности по сбору, транспортированию, обработке,утилизации, обезвреживанию, размещению отходов I-IV классов опасности - размещение отходов.	г.Ярославль, ул.Базовая, д.3; г.Ярославль, ул.Пожарского,д.9; г.Ярославль, ул.Пожарского,д.63; г.Ярославль, ул.Победы, д.22; г.Данилов, ул.Володарского, д.82; Ярославский район, пос.Нагорный, ул. Дорожная, д.6а	57.657437	39.838100
						ООО "Ферос", ИНН 7604006752, лицензия №(76) - 451 - СТОУ/П от 03.05.2017г. на осуществление деятельности по сбору, транспортированию, обработке, утилизации, обезвреживанию, размещению отходов I - IV классов опасности - утилизация отходов .	ЯО, Ярославский район, д.Кузнечиха, ул.Индустриальная, д.2	57.689265	39.905402
						ООО "Дельта", ИНН 7606006420, лицензия № (76) - 369 - СТОБ от 24.06.2016 на осуществление деятельности по сбору, транспортированию, обработке, утилизации, обезвреживанию, размещению отходов I-IV классов опасности - утилизация отходов.	г.Ярославль, ул.Базовая, д.9	57.663171	39.837166
						ООО "ТЕХПРОМРЕСУРС", лицензия №(76)-1358-СТОУ от 29.08.2016 г. на осуществление деятельности по сбору, транспортированию, обработке, утилизации, обезвреживанию, размещению отходов I - IV классов опасности - утилизация отходов.	г.Ярославль, Промышленное шоссе, д.1, стр.4	57.648851	39.816379
341	34,2	0	0	0	375,2	ООО "Техносервис", ИНН 7604253303, лицензия (76)-7014-Т от 26.12.2018 на транспортирование отходов I, II, III, IV классов опасности	размещение класс А — 150506, Ярославская обл.,Ярославский район, д.Скоково, утилизация класс Б — 150020, г.Ярославль,ул.Камышовая,6	класс А- 59.857924, класс Б - 57.679223	класс А - 44.520514, класс Б - 39.903084
4,4352					4,4352	ООО "Хартия", ИНН 7703770101, лицензия № (00)-770141-СТОБР/П от 17.12.2021 г. (Деятельность по сбору, транспортированию, обработке, утилизации, обезвреживанию, размещению отходов I - IV классов опасности)	Полигон ТБО ООО "Хартия", Угличский район	57.588251	38.420431
501,9 т	38,4 т	11,9 т	0,11 т	0	552,21 т	ООО" НЭК", ИНН 7606101962, № (76)-861-СТБ/П от 05.06.2020 кл.А- размещение; кл.Б,В,Г- обезвреживание	кл.А- Ярославская обл.,Ярославский р-он, Некрасовское сельское поселение, полигон Скоково	57.724847 с.ш.	39.676422 в.д.
							кл.Б,В,Г-г.Ярославль, пр-т Октября 78, литер Т	57.653779 с.ш.	39.853557 в.д.
22,3	0,9	0,057	0	0	23,257	ООО"Хартия" ИНН 7703770101 вывоз и размещение (захоронение на специализированном обьекте)медицинских отходов класса А			
						ООО"ЭКО-СЕРВИС"ИНН 7727474704 сбор,транспортирование и обезвреживание медицинских отходов			
						ООО"ГАРАНТ -МЕД" ИНН 7726387022 сбор,транспортирование и обезвреживание медицинских отходов класса"Г"			
						ООО"Дельта" ИНН 7606006420 сбор,транспортирование ,обработка,утилизация ,обезвреживание ,размещение 1-4 классов опасности			
70,48	5,203	0,73	0,027	0	76,44	**ООО Эко-Сервис ИНН 7727474704 обезвреживание мед.отходов класса Б,В**	Твеская область Рамешковский район сельское поселение Некрасово в 2000м на север от деревни Заручье	57.384377	36.094362
						ООО Гарант-Мед ИНН 7726387022 обеззвреживание отходов фармацевтических производчств (лекарственные препараты) класса Г Лицензия Л020-00113-69/00102366 от 17 декабря 2020	Твеская область Рамешковский район сельское поселение Некрасово в 2000м на север от деревни Заручье	57.384377	36.094362
						ООО Эко-Мед ИНН 7606113911 обеззвреживание класс Б,Г Лицензия (76) - 4578 - СТ от 19 октября 2017	Г. Ярославль проспект Октября 78литер Л помещение 2	57.65.37.79	39.85.35.57
						ООО Хартия ИНН 7703770101 обеззвреживание класс А Лицензия № Л020-00113-77/00114244 от 24 августа 2022 года	д.скоково г яроослаль	57.72413279999999	39.7106245
0	0	0	0	0	0	ООО "Экомед" 7606113911, лицензия (76) - 4578 - СТ от 19.10.2017,Деятельность по сбору, транспортированию, обработке, утилизации, обезвреживанию, размещению отходов I - IV классов опасности	150044, обл. Ярославская, г. Ярославль, пр-кт Октября, д. 78 литер л, помещ. 2		
124,44	4,82	0,19	0,35		129,8	ООО "Хартия", ИНН 7703770101, сбор, обработка и утилизация опасных отходов	г.Ярославль, Московский пр-т, 149, пом.66		
						ООО ФИРМА "ДЕЛЬТА", ИНН 7606006420, сбор, транспортировка, обработка, утилизация, обезвреживание отходов I-IV класс опасности	г.Ярославль, ул.Базовая, 9		
						ООО "ЭКО-СЕРВИС", ИНН 7727474704, сбор, обработка и утилизация опасных отходов	г.Москва, ул.Д.Ульянова, 36, пом. 6а		
						ООО "НЭК", ИНН 7606101962, утилизация опасных отходов	г.Ярославль, ул.Салтыкова-Щедрина, 69б		
						ООО "Славич Нойа, Технологии", ИНН 7608021110, обработка отходов	г.Переславль-Залесский, ул.Менделеева, 2		
258056	17,7	3,5	0,1		258077,3	ооо хартия ярославль ИНН 7703770101 Лиц. 24.08.22 Л020-00113-77/00114244, ООО АЛГОРИТМ, ИНН 9731034770, ООО «Эко-Сервис» ИНН 7727474704 (76)7700 74-СТОУБ, ООО "Экомед" ИНН 7606113911			
352,32	21,9	0,6	1,066	0	375,886	ООО "ГАРАНТ-МЕД", ИНН 7726387022, лицензия №(76)-770019-СТБ/П от 17,12.2020, вид обращения: сбор, обезвреживание отходов III-IV класса опасности, транспортирование отходов I-IV класса опасности	Тверская область, Рамешковский район, с/п Некрасово, д. Заручье (в 2000метров по направлению на север)	57,384377	36,094362
975,2	0	0	0	0	975,2	Индивидуальный предприниматель Шведчиков Алексей Борисович, ИНН 761014973841,действующий на основании Свидетельства 76№471120819, от 20.08.2018 года,(коды ОКВЭД 38.11, 38.21) Высокотемпературноое обевреживание.	Ярославская область ,Рыбинский район , с. Покров	Широта 57.991462	долгота 38.760414
78,937	1,092	0,112	0,035	0	80,176	Индивидуальный предприниматель Шведчиков Алексей Борисович, ИНН 761014973841,действующий на основании Свидетельства 76№471120819, от 20.08.2018 года,(коды ОКВЭД 38.11, 38.21) Высокотемпературноое обевреживание.	Ярославская область ,Рыбинский район , с. Покров	57.991462	38.760414

61,3	2,54	0,352	0,016		64.208	Класс Б,В,Г ООО «Эко-Сервис» Юридический (почтовый) адрес: 117218, г. Москва, Улица Дмитрия Ульянова, д. 36, этаж 1 помещ. 6А Тел. 8-929-664-70-42 Адрес эл.почты : ecoservicerus@gmail.com ИНН 7727474704 КПП 772701001 Класс А ООО «ДВС» Адрес: Россия, 150044, г. Ярославль, пр-кт Октября, д.89, офис 403 ОГРН 1207600013796 ИНН 7602155220		57.675720	40.363372
13,625	0,334	0,176	0,0045		14,1395	Класс Б,В,Г ООО «Эко-Сервис» Юридический (почтовый) адрес: 117218, г. Москва, Улица Дмитрия Ульянова, д. 36, этаж 1 помещ. 6А Тел. 8-929-664-70-42 Адрес эл.почты : ecoservicerus@gmail.com ИНН 7727474704 КПП 772701001 Класс А ООО «ДВС» Адрес: Россия, 150044, г. Ярославль, пр-кт Октября, д.89, офис 403 ОГРН 1207600013796 ИНН 7602155220		57.745782	40.435542
10,92	0,245	0,109	0,0025		11,2765	Класс Б,В,Г ООО «Эко-Сервис» Юридический (почтовый) адрес: 117218, г. Москва, Улица Дмитрия Ульянова, д. 36, этаж 1 помещ. 6А Тел. 8-929-664-70-42 Адрес эл.почты : ecoservicerus@gmail.com ИНН 7727474704 КПП 772701001 Класс А ООО «ДВС» Адрес: Россия, 150044, г. Ярославль, пр-кт Октября, д.89, офис 403 ОГРН 1207600013796 ИНН 7602155220		57.642926	40.187823
6,545	0,147	0,078	0,0025		6,7725	Класс Б,В,Г ООО «Эко-Сервис» Юридический (почтовый) адрес: 117218, г. Москва, Улица Дмитрия Ульянова, д. 36, этаж 1 помещ. 6А Тел. 8-929-664-70-42 Адрес эл.почты : ecoservicerus@gmail.com ИНН 7727474704 КПП 772701001 Класс А ООО «ДВС» Адрес: Россия, 150044, г. Ярославль, пр-кт Октября, д.89, офис 403 ОГРН 1207600013796 ИНН 7602155220		57.867694	40.256930
92,4	3,2	0,715	0,024						
401,425	5,922	2,093	23,835	0	433,275	ООО НПЦ ПО ООС ОАО "РЖД" ИНН 7708503727 ЛИЦЕНЗИЯ 77-770370-СТО УБР/П ОТ 21.12.2021 ВИДЫ ДЕЯТЕЛЬНОСТИ:ОБЕЗВРЕЖИВАНИЕ II,III,IV КЛАССА ОПАСНОСТИ;ОБЕЗЗАРАЖИВНИЕ III,IV КЛАССА ОПАСНОСТИ; РАЗМЕЩЕНИЕ III,IV КЛАССА ОПАСНОСТИ. ООО ХАРТИЯ ИНН 7703770101 Лицензия 077 9 от 18 января 2017 Деятельность по сбору, транспортированию, обработке, утилизации, обезвреживанию, размещению отходов I - IV классов опасности	нет сведений	нет сведений	нет сведений
31,3						ООО "Хартия", ИНН 7703770101, сбор, обработка и утилизация опасных отходов	г.Ярославль, Московский пр-т, 149, пом.66		
						ООО "Славич Нойа, Технологии", ИНН 7608021110, обработка отходов	г.Переславль-Залесский, ул.Менделеева, 2		
177,75	3,295	1,46	-	-	182,505	Отходы класса А: ООО "Хартия" Отходы класса Б и В: ООО "НЭК" по контрактц № 03713000757220000135000 1 от 31.10.2022 г. Срок действия до 10.11.2023 г. Отходы класса Г: Администрация Пошехонского МР по разовому договору.			
178	4,2	1,6	0,101	0	183,901	ООО "Хартия ИНН 7703770101,ООО ЭКО-СЕРВИС ИНН 7727474704, ООО ГАРАНТ-МЕД ИНН 7726387022	Тверская обл,Ремешковский р-н с.п.	57.384377	36.094362
							Некрасово д Заручье (в 2000 м по напрвлению на север)		
12,096					12,096	ООО "ЭКО-СЕРВИС" ИНН 7610088506	Рыбинский район, с. Аксеново		
3,024					3,024	ООО "Хартия" ИНН 7703770101	Рыбинский район, с. Аксеново		
1,512					1,512	ООО "Хартия" ИНН 7703770101	Рыбинский район, с. Аксеново		
	0,2		0,0255		0,2255	ООО "ВЕОТТЕКС" ИНН 7610089919	г. Рыбинск, ул. Пятилетки, д. 76А		
343	10,24	14,44	0,03	-	371,13	ОАО «РЖД», ИНН 7708503727 (лицензия №Л020-00113-77/00114264 от 21.12.2021/ Обезвреживание, Размещение, Сбор, Транспортирование, Утилизация I, II, III, IV) ООО фирма «Дельта» ИНН 7606006420 (лицензия от 24.06.2016 №(76)-369-СТОБ/Обезвреживание, Обработка, Сбор, Транспортирование I, II, III, IV) ООО "ЭКО-ТРАНС" ИНН 7611026855 (лицензия № (76)-760003-Т/П от 23.09.2020/Транспортирование III, IV) ООО "Хартия" ИНН 7703770101 (лицензия № (ОО)-770058-СТОУБР/П от 06.09.2021/Обезвреживание, Обработка, Размещение, Сбор, Транспортирование, Утилизация I, II, III, IV)			
	0,15								
	0,1								
	0,16								
	0,15								
	0,14								
	0,12								
	0,12								
	0,13								
	0,18								
	0,16								
	0,11								
	0,12								
	0,11								
	0,15								
	0,16								
	0,16								
	0,22								
	0,16								
	0,12								
	0,12								
	0,15								
	0,16								
	0,16								
	0,11								
226,23	18,939	0,216	0,803	0	246,188	ООО "Хартия", ИНН 7703770101, Л020-0013-77/00114244 от 24.08.2022 (размещение)	Ярославская обл., Угличский р-н, около д.Семендяево	57.587831	38.436351

						ИП Шведчиков А.Б., ИНН 761014973841, свидетельство 76№471120819 от 20.08.2018, ОКВЭД 38.11.38.21	Ярославская обл. ленинский р-н, п.Ленинский, ул.Ленина, д.1	57.991462	38.760414
						ООО "Славич НТ", ИНН 7608021110, лицензия 1267-СБ/П от 19.06.2018	Переславль-Залесский, пл.Менделеева, д.2	56.752193451	38.888999939
75,5	24,179	9,177	0,0021	0	108,8581	ООО "Техносервис", ИНН 7604253303, Лицензия: № (76) - 7005 - Т от 26 декабря 2018 года	150044, ЯРОСЛАВСКАЯ ОБЛАСТЬ, ГОРОД ЯРОСЛАВЛЬ, УЛИЦА БАЗОВАЯ, ДОМ 9, ЛИТЕРА Е, ПОМЕЩЕНИЕ 3	57.622585297	39.859272003
218,15тонн					218,15тонн	ООО ПКФ "Торгвторма"ИНН: 7605006385	150040 Российская Федерация,Ярославской обл.г.Ярославль ул.Базовая 9	широта 59.857924, долгота 44.520514	
155,82 тонн					155,82 тонн	ООО "Техносервис"ИНН: 7604253303,№(76)-7014-Т 26 декабря 2018года	150044, Ярославская обл, Ярославль г, Базовая ул, дом № 9, литера Е, помещение 3	широта 59.857924, долгота 44.520514	
	22,667 тонн				22,667 тонн	ООО "Экомед " ИНН: 7606113911	150044, Российская Федерация, Ярославская обл., г. Ярославль, Октября пр-кт, Дом 78, литер Л, 2	широта 57.653779, долгота 39.853557	
		0,971 тонн			0,971 тонн	ООО "НЭК" ИНН: 7604253303	150044, Российская Федерация, Ярославская обл., г. Ярославль, Октября пр-кт, Дом 78, литер Т	широта 57.653779, долгота 39.853557	
			0,465 тонн		0,465 тонн	ООО Фирма "Дельта " ИНН: 7606006420	Г.Ярославль ул.Базовая 9	широта 57.663171, долгота 39.837166	
2000	30792,3	10348,9				ООО "Техносервис", ИНН 7604253303 Деятельность по сбору, транспортированию, обработке, утилизации, обезвреживанию, размещению отходов I - IV классов опасности (от 26.12.2018)	размещение класс А — 150506, Ярославская обл.,Ярославский район, д.Скоково утилизация класс Б/В — 150020, г.Ярославль,ул.Камышовая,6	59.857924	44.520514
	27799,3					ООО "Торгвторма", ИНН7605006385 Деятельность по сбору, транспортированию, обработке, утилизации, обезвреживанию, размещению отходов I - IV классов опасности (от 03.04.2015) Деятельность по сбору, транспортированию, обработке, утилизации, обезвреживанию, размещению отходов I - IV классов опасности (от 16.06.2016) Деятельность по сбору, транспортированию, обработке, утилизации, обезвреживанию, размещению отходов I - IV классов опасности (от 20.11.2017)	размещение класс А — 150506, Ярославская обл.,Ярославский район, д.Скоково утилизация класс Б/В — 150020, г.Ярославль,ул.Камышовая,6	59.857924	44.520514
			7			ООО "Экомед", ИНН 7606113911 Деятельность по сбору, транспортированию, обработке, утилизации, обезвреживанию, размещению отходов I - IV классов опасности (от 19.10.2017)	размещение класс А — 150506, Ярославская обл.,Ярославский район, д.Скоково утилизация класс Б/В — 150020, г.Ярославль,ул.Камышовая,6	59.857924	44.520514
5 840	-	-	-	-	5 840	ООО "НЭК", ИНН 7606101962, № Л020-00113-76/00097642 (вид деятельности сбор (I, II, III, IV классы), транспортирование (I, II, III, IV классы), обработка (II, III, IV классы), утилизация (II, III, IV классы), обезвреживание (I, II, III, IV классы).	Ярославский район, Некрасовский с.о., в районе д. Скоково, полигон ТКО «Скоково».	57.724847	39.676422
-	19,62	-	-	-	19,62	ООО "Техносервис", ИНН 7604253303, № Л020-00113-76/00045021 (вид деятельности транспортирование (I, II, III, IV классы).	г.Ярославль,ул.Камышовая,6	57.679223	39.903084
-	-	0,3	-	-	0,3	МКУ "Служба городских кладбищ г. Ярославля", ИНН 7604322927.	Кладбища г. Ярославля.		
501,9 т	38,4 т	11,9 т	0,11 т	0	552,21 т	ООО" НЭК", ИНН 7606101962, № (76)-861-СТБ/П от 05.06.2020 кл.А- размещение; кл.Б,В,Г- обезвреживание	кл.А- Ярославская обл.,Ярославский р-он, Некрасовское сельское поселение, полигон Скоково	57.724847 с.ш.	39.676422 в.д.
							кл.Б,В,Г-г.Ярославль, пр-т Октября 78, литер Т	57.653779 с.ш.	39.853557 в.д.
20,3	25,5	15	0,045	0	60,8	ООО "Техносервис" ИНН 7604253303,			
192	19,6	2,1	8,4	0	222,1	Директор Мольков Д.Н. ООО "Техносервис" ИНН7604253303 Лицензия № (76)-7014-Т от 26 декабря 2018г. Размещение класса "А"	150506 Ярославская область, Ярославский район, д. Скоково	59.857924	44.520514
						Генеральный директор Шеварев М.Н. ООО "Эко-Сервис" ИНН 7727474704 Обеззвреживание класса "Б"	171400 Тверская обл., Рамешковский р-он, с/п Некрасово	57.383925	36.093499
						Директор Мальков Д.Н. ООО "Техносервис" ИНН7604253303 Лицензия № (76)-7014-Т от 26 декабря 2018г. Обеззвреживание класса "В"	150020 г. Ярославль, ул. Камышовая, д.6	57.679223	39.903084
						Директор Егоров И.Ю. ООО фирма "Дельта" ИНН7606006420 Лицензия №(76)-369-СТОБ от 24 июня 2016г. Обеззвреживание класса "Г"	150044 г. Ярославль, ул. Базовая, д.9	57.663173	39.837110
						Директор Варенцов Д.В. ООО " Союзмеалл" ИНН 7604067875 Лицензия № (76)-1034-СТ от 09 августа 2016г. Размещение класса "Г"	150044 г. Ярославль, ул. 1-я Промышленная, д.25	57.660869	39.811508
35,016	2720,33	0,057	0	0	2755,403	Директор Мазитова Ксения Васильевна.ООО "Экомед" ИНН 7606113911 .ЛИЦЕНЗИИ: (76)-4578-СТ от 19.10.2017г.. Деятельность по сбору, транспортированию, обработке, утилизации, обезвреживанию, размещению отходов I - IV классов опасности	г.Ярославль. Пр Октября д.78 Литер Л помещение 2.	Северная широта 57.653779	восточная долгота 39.853557
26,6	1,7	0,2				ООО "ТЕХНОСЕРВИС", ИНН 7604253303, 150044, г.Ярославль, ул.Базовая, д.9, литера Е, пом.3, лицензия №(76)-7014-Т от 26.12.2018, транспортирование отходов, 1-4 класса опасности	1.размещение класс А — 150506, Ярославская обл.,Ярославский район, д.Скоково, 2.утилизация класс Б/В — 150020, г.Ярославль,ул.Камышовая,6	1.59.857924, 2. 57.679223	1.44.520514 2.39.903084
22,8	1,7				24,5	ООО «Техносервис» ИНН 7604253303 Лицензия № (76)-7014-Т от 26.12.18г. Деятельность по сбору, транспортированию, обработке, утилизации, обезвреживанию, размещению отходов I-IV коассов опасности.	размещение класс А — 150506, Ярославская обл.,Ярославский район, д.Скоково утилизация класс Б — 150020, г.Ярославль,ул.Камышовая,6	класс А 59.857924 класс Б 57.679223	класс А 44.520514 класс Б 39.903084
24,48	1,279			1,861	27,62	класс А ООО "Импульс" ИНН 7610098159 Лицензия №76-Б/00253 с 05.06.2018 Деятельность по сбору, транспортированию, обработке, утилизации, обезвреживанию, размещению отходов I - IV классов опасности класс Б Г ООО "Веоттекс" ИНН 7610089919 сан.эпид заключение Номер: 76.01.07.000.Т.000680.11.18 от 07.11.2018г. Оказание услуг по вывозу и термическому обезвреживанию медицинских медицинских отходов классов Б, Г	класс Б Г	58.044025	38.913956
262,1	76,9	2,5075	0,1711		341,6786	ЭКО-СЕРВИС,ООО, ИНН 7610088506 — отходы классА- размещение, отходы класс Б — обезвреживание, размещение			
						ИП Шведчиков Алексей Борисович, ИНН 761014973841, отходы класс В — обезвреживание размещение, отходы класс Б — обезвреживание, размещение			
						НПЦ по ООС ОАО «РЖД», ИНН 7708503727, отходы класс Б — обезвреживание, размещение			
						НЭК ООО, ИНН 7606101962, отходы класс Г — обезвреживание, размещение			
						ОБЛФАРМ ГП ЯО, ИНН 7607000149 — отходы класс Г- обезвреживание, размещение			
54	1,512	0,328	0,59	0	56,43	Хартия, ООО, ИНН 7703770101 — отходы класса А — размещение			
						ВЕОТЕКС ООО,ИНН 7610089919 отходы класса Б и В — обезвреживание, размещение			
						ОБЛФАРМ ГП ЯО, ИНН 7607000149 — отходы класса Г- обезвреживание, размещение			
325,5	12,02	22,65	0,03	0	360,2	класс А 152971, Ярославская обл., Рыбинский район, село Глебово, ул. Рыбинская. д.7 Тел. 8(961)023-67-88, 8(903)638-20-40 Электронная почта: impuls-rybinsk@mail.ru ИНН: 7610098159 КПП 761001001 ОГРН 1127610005049 ОКТМО 78640443101 ОКПО 13937352 дата постановки на учет в налоговом органе 19.11.2012г. Банковские реквизиты: Расч./счет 40702810577030013214 Калужское отделение №8608 ПАО Сбербанк г. Калуга Корр./счет 30101810100000000612 БИК 042908612			
						класс Б ИП Шведчиков А.Б 152903, Ярославская область, г. Рыбинск, ул. Чкалова/Кирова, д. 69/16,кв.9 тел. 8980-658-80-05 Электронная почта: ecobioterm76@mail.ru ИНН 761014973841 ОГРИП 318762700052367 ОКТМО 78715000001 ОКПО 0135295696 Дата постановки на учет в налоговом органе от 20.08.2018г. Банковские реквизиты: Р\с 40802810002000053466 Ярославский филиал ПАО «Промсвязьбанк» БИК 047888760 К\с 30101810300000000760 ООО "Эко-Сервис" Адрес юридического лица: 17218, Московская область, г. Москва, ул. Дмитрия Ульянова, д.36, этаж 1 помещение 6А Почтовый адрес: 17218, Московская область, г. Москва, ул. Дмитрия Ульянова, д.36, этаж 1 помещение 6А Тел. 8 9296647042 Электронная почта: ecoservicerus@gmail.com ИНН 7727474704 КПП772701001 ОГРН 1217700481910 ОКПО 50558658 Дата постановки на учет в налоговом органе 11.10.2021г.			

						класс В,Г ООО "Веотекс" Адрес юридического лица: 152915, Ярославская область, г. Рыбинск, ул. Волочаевкакая, д.40, кв.41 Тел. +7(903)8250274, +7(920)1099266 Электронная почта: kvintar@rambler.ru ИНН 7610089919 КПП 761001001 ОГРН 1117610000188 ОКТМО 78715000 ОКПО 69931769 дата постановки на учет в налоговом органе 17.01.2011 Банковские реквизиты: р/сч 40702810977030017755 ПАО Сбербанк БИК 042908612 к/сч30101810100000000612			
165,75	2,044	0,137	0,01	0	167,941	ООО"ВЕОТТЕКС" ИНН 7610089919 ОГРН1117610000188 от 17.01.2011. обезвреживание медицинских отгходов классов Б.В.Г	г. Рыбинк ул. Пятилетки 76а. Кадастровый номер 76:20:040514:467	58.043958	38.913775
						ООО "ИМПУЛЬС" ИНН 7610098159 ОГРН: 1127610005049 Лицензия № 076/00162 от 03.02.2016 г. размещение отходов класа А	МУНИЦИПАЛЬНОЕ УНИТАРНОЕ ПРЕДПРИЯТИЕ ГОРОДСКОГО ОКРУГА ГОРОД РЫБИНСК "АВТОПРЕДПРИЯТИЕ ПО УБОРКЕ ГОРОДА" 152919, Ярославская область, Рыбинский район, город Рыбинск, Софийская ул., д.76	58.026195526	38.831726074
58,7 т	10,3 т		0,029 т		69,029 т	1) ООО "Веоттекс", ИНН 7610089919, Санитарно - эпидемиологическое заключение № 76.01.07.000.Т.0000680.11.18 от 07.11.2018 (обезвреживание) 2) ООО "Эко-сервис", ИНН 7610088506, лицензия № 076/00199 от 01.04.2016 (обезвреживание)	1) Ярославская обл., Г. Рыбинск, ул. Пятилетки, 76А 2) Ярославская обл, г. Рыбинск, Юго-западная промышленная зона,02	Геолокация: 1)58.043958 2)58.046259	Геолокация: 1)38.913775 2)38.762322
23,3					23,3	ООО "Хартия", ИНН 7703770101, лицензия Л020-00113-77/00114244 от 24.08.2022, размещение	Полигон ТБО Аксеново, Ярославская обл., Рыбинский р-н, д. Кирилловское	57°59'35"	38°58'19"
	2,3				2,3	ООО "ВЕОТТЕКС". ИНН 7610089919, данные о лицензии отсутствуют, обезвреживание	Ярославская область, г. Рыбинск, ул. Пятилетки д.76а	58°02'46"	38°54'21"
	2,3				2,3	ООО "ЭКО-Сервис", ИНН 7727474704. данные о лицензии отсутствуют, обезвреживание	Владимирская область, г. Владимир, Промышленный проезд, д.7	56°09'01"	40°23'39"

Приложение 8.3
к территориальной схеме обращения с отходами
Ярославской области

Источники образования, количество образованных и схема потоков биологических отходов

№ п/п	Наименование источника образования отходов (наименование организации)	Адрес расположения источника образования отходов	ИНН	Наименование муниципального района/ городского округа, в котором находится источник	Код ОКТМО муниципального района/городского округа	Класс (группа) опасности	Код отхода	Наименование отхода	Масса отходов, образуемая источником образования отходов, т/год	Географические координаты источника отходов (СК WGS84. GHJTRWBZ 4326 в десятичной записи) (широта)	Географические координаты источника отходов (СК WGS84. GHJTRWBZ 4326 в десятичной записи) (долгота)	Принимающий объект инфраструктуры (объект обработки. Утилизации. Обезвреживания или размещения)	Географические координаты принимающего объекта, а также точки линии маршрута между объектами, СК WGS84, проекция	Географические координаты принимающего объекта, а также точки линии маршрута между	Масса отходов, направляемых на принимающий объект инфраструктуры, тонн
1	ИП Арбузова А.С.	г. Ярославль, пр-т Октября, 94	781697392345	г. Ярославль	78701000	1	511	Биологические отходы	0,912	57.661072	39.844146	ООО «Биодэлит»; ООО «Экобио»	57.599272; 57.526384	39.806551; 39.981103	0,912
2	ИП Бережная Л. В.	г. Ярославль, пр-т Машиностроителей, 52	682963413371	г. Ярославль	78701000	1	511	Биологические отходы	0,417	57.639727	39.961016	ООО «Биодэлит»	57.599272	39.806551	0,417
3	ИП Бибина В. А.	г. Ярославль, Школьный пр-д, 11	760308032330	г. Ярославль	78701000	1	511	Биологические отходы	0,504	57.650502	39.959714	ООО «Биоутилизация»	57.727645	39.800833	0,504
4	ИП Боровая М. В.	г. Ярославль, пр-т Ленина, 11/74	773474223277	г. Ярославль	78701000	1	511	Биологические отходы	0,09	57.640826	39.877850	ООО «Биодэлит»	57.599272	39.806551	0,09
5	ИП Быкова О. П.	г. Ярославль, пр-д Доброхотова, 3	370257996837	г. Ярославль	78701000	1	511	Биологические отходы	0,376	57.654461	39.948395	ООО «ЭкоГород»	57.663908	39.930087	0,376
6	ИП Даценко А. М.	г. Ярославль, ул. 1-я Тормозная, 46; Загородный сад, д. 11, стр. 13	760500281597	г. Ярославль	78701000	1	511	Биологические отходы	0,285	57.553571; 57.640893	39.939556; 39.865490	ООО «Биодэлит»	57.599272	39.806551	0,285
7	ИП Зиновьева О. В.	г. Ярославль, ул. Калинина, 17	440108038038	г. Ярославль	78701000	1	511	Биологические отходы	0,24	57.573162	39.852931	ООО «ЭкоГород»	57.663908	39.930087	0,24
8	ИП Конькова О. Н.	г. Ярославль, ул. М. Пролетарская,18; ул. Лисицына, 38; ул. Папанина, 5а	761601945119	г. Ярославль	78701000	1	511	Биологические отходы	7,344	57.612923; 57.624771; 57.644940	39.876566; 39.853641; 39.952087	ООО «Биодэлит»; ООО «Биотерм»	57.599272; 57.653517	39.806551; 39.853461	7,344
9	ИП Лямичева К. Н.	г. Ярославль, ул. Б. Техническая, 4	760412516585	г. Ярославль	78701000	1	511	Биологические отходы	0,096	57.571728	39.929998	ООО «Биотерм»	57.653517	39.853461	0,096
10	ИП Кошутина А. А.	г. Ярославль, ул. Б. Октябрьская, 83/10	290705417188	г. Ярославль	78701000	1	511	Биологические отходы	0,29	57.620462	39.854135	ООО «Биотерм»	57.653517	39.853461	0,29
11	ИП Марков А. В.	г. Ярославль, Ленинградский пр-т, 66; пр-т Фрунзе,39; ул. Звездная,13; ул. Ляпидевского,9	490900723201	г. Ярославль	78701000	1	511	Биологические отходы	0,956	57.694556;57.583180;57.556367;57.649900	39.771679;39.910333;39.924823;39.942574	ООО «ЭкоГород»; ООО «Экобио»	57.663908; 57.526384	39.930087; 39.981103	0,956
12	ИП Матаева И. И.	г. Ярославль, ул. Магистральная, 103	760500396260	г. Ярославль	78701000	1	511	Биологические отходы	1,2	57.641356	39.780734	ООО «Биодэлит»	57.599272	39.806551	1,2
13	ИП Муничева А. Р.	г. Ярославль, ул. Кривова, 57	760414208427	г. Ярославль	78701000	1	511	Биологические отходы	0,52	57.584207	39.856812	ООО «Биодэлит»	57.599272	39.806551	0,52
14	ИП Рахматуллина Е. В.	г. Ярославль, ул. Ранняя, 13 А	761103725368	г. Ярославль	78701000	1	511	Биологические отходы	0,057	57.725809	39.829081	ООО «Биодэлит»	57.599272	39.806551	0,057
15	ИП Седов М. Ю.	г. Ярославль, ул. Б. Октябрьская, 65	760305122410	г. Ярославль	78701000	1	511	Биологические отходы	0,45	57.620081	39.868589	ООО «Биотерм»	57.653517	39.853461	0,45
16	ИП Щукин А. М.	г. Ярославль, Силикатное ш., 15 а	760301335713	г. Ярославль	78701000	1	511	Биологические отходы	0,516	57.595062	39.861465	ООО «Экобио»	57.526384	39.981103	0,516
17	ООО «Ветавто»	г. Ярославль, ул. Красноперекопская, 19	7604384673	г. Ярославль	78701000	1	511	Биологические отходы	0,181	57.609080	39.826808	ООО «Биодэлит»	57.599272	39.806551	0,181
18	ООО «Ветфауна»	г. Ярославль, Мурманский пр-д, 2	7603043039	г. Ярославль	78701000	1	511	Биологические отходы	0,951	57.682539	39.770376	ООО «Биодэлит»	57.599272	39.806551	0,951
19	ИП Пыльчикова О. Н.	г. Ярославль, ст. Урочь, 44А	761601013878	г. Ярославль	78701000	1	511	Биологические отходы	3	57.641635	39.900829	ООО «Биодэлит»	57.599272	39.806551	3
20	ООО «Зооцентр Ювента»	г. Ярославль, ул. Батова,3а; Ленинградский пр-т, 60, к.1; ул. Свердлова, 106/13; ул. Ньютона, 34 А	7604158201	г. Ярославль	78701000	1	511	Биологические отходы	0,911	57.689895;57.693753;57.635363;57.575357	39.783581;39.773475;39.847838;39.862633	ООО «Биотерм»	57.653517	39.853461	0,911
21	ООО «Салют-вет»	Г. Ярославль, ул. Волгоградская, 51Б	7602132046	г. Ярославль	78701000	1	511	Биологические отходы	0,64	57.692406	39.760872	ООО «Биодэлит»	57.599272	39.806551	0,64
22	ИП Котова С.В.	г. Ярославль, ул. Тургенева,22/3	760405545306	г. Ярославль	78701000	1	511	Биологические отходы	0,445	57.631542	39.846418	ООО «Биодэлит»	57.599272	39.806551	0,445
23	МУП «ГСАХ» г. Ярославля	г. Ярославль, Московский пр-т. 110 а	7604328301	г. Ярославль	78701000	1	511	Биологические отходы	2,3	57.572351	39.833141	ООО «Биоутилизация»	57.727645	39.800833	2,3
24	ИП Шибаева А. Н.	г. Ярославль, ул. Добрынина,25	760606031903	г. Ярославль	78701000	1	511	Биологические отходы	0,291	57.636153	39.823637	ООО «Биодэлит»	57.599272	39.806551	0,291
25	ГБУ ЯО «ЯОВЛ»	г. Ярославль, Силикатное ш, 19Б	7604065973	г. Ярославль	78701000	1	511	Биологические отходы	3,107	57.595636	39.863316	ООО «Биоутилизация»	57.727645	39.800833	3,107
26	Яр. филиал ФГБУ «ИМЦЭУ АС	г. Ярославль, ул. 1-я Технологическая, 4	7734223028	г. Ярославль	78701000	1	511	Биологические отходы	0,041	57.551770	39.893858	ООО «НЭК»	57.653517	39.853461	0,041
27	СПК "Колос"	Гаврилов-Ямский районд.Плотина .Центральная д.1	7616006073	Гаврилов-Ямский район	78612101	I	0511	Биологические отходы	0,09	57.340870,	39.815824	ООО"БИОТЕРМ"	57.653517	39.853461	0,09
28	ООО "Стогинское"	Российская Федерация, Ярославская обл., Гаврилов-Ямский район, с. Стогинское, Центральная ул., д. 3	7616010538	Гаврилов-Ямский район	78612101	1	0511	Биологические отходы	0,49	57.218804,	40.073052	ООО "БИОТЕРМ"	57.653517	39.853461	0,49
29	СПК "Активист"	Российская Федерация, Ярославская обл., Гаврилов-Ямский район, с. Митино, Клубная ул., д. 1	7616006147	Гаврилов-Ямский район	78612101	1	0511	Биологические отходы	1,063	57.335743,	40.264180	ООО «БИО УТИЛИЗАЦИЯ"	57.727645	39.800833	1,063
30	ООО "Новая Жизнь"	152236, Российская Федерация, Ярославская обл., Гаврилов-Ямский район, с. Пружинино, Механизаторов ул., д. 2	7616010390	Гаврилов-Ямский район	78612101	1	0511	Биологические отходы	1,75	57.298649	40.169032	ОАО "РОССИЙСКИЕ ЖЕЛЕЗНЫЕ ДОРОГИ"	57.707416	39.898170	1,75
31	ООО "Ильинское"	152254, Российская Федерация, Ярославская обл., Гаврилов-Ямский район, с. Ильинское-Урусово, Центральная ул., д. 7	7616009589	Гаврилов-Ямский район	78612101	1	0511	Биологические отходы	0,347	57.446764,	39.389144	ООО "БИОТЕРМ»	57.653517	39.853461	0,347
32	ООО СХП "Родник"	152240, Российская Федерация, Ярославская обл., Гаврилов-Ямский район, п. Заря, Ленина ул., д. 20а	7616007133	Гаврилов-Ямский район	78612101	1	0511	Биологические отходы	0,07	57.319445,	39.882910	ООО "БИОТЕРМ"	57.653517	39.853461	0,07
33	ООО "Шопша"	152250, Российская Федерация, Ярославская обл., Гаврилов-Ямский район, с. Шопша, Центральная ул., д. 6	7616009941	Гаврилов-Ямский район	78612101	1	0511	Биологические отходы	2,035	57.427647	39.640482	ООО "ЭКОБИО"	57.526384	39.981103	2,035
34	ООО "Прошенино"	52244, Российская Федерация, Ярославская обл., Гаврилов-Ямский район, д. Прошенино, Совхозная ул., д. 8	7616007687	Гаврилов-Ямский район	78612101	1	0511	Биологические отходы	0,09	57.373170	40.000373	ООО «БИОТЕРМ"	57.653517	39.853461	0,09
35	ООО СХПП "Курдумовское"	152233, Российская Федерация, Ярославская обл., Гаврилов-Ямский район, д. Курдумово	7609039261	Гаврилов-Ямский район	78612101	1	0511	Биологические отходы	0,381	57.373170	40.000373	ООО "БИОТЕРМ"	57.653517	39.853461	0,381
36	ООО "Статус"	Российская Федерация, Ярославская обл., Гаврилов-Ямский район, с. Унимерь	7604340154	Гаврилов-Ямский район	78612101	1	0511	Биологические отходы	7,47	57.373170,	40.000373	ООО "ЭКОБИО"	57.526384	39.981103	7,47
37	ООО «Красный Октябрь»Яросл	Ярославская обл. Любимский р-н, д. Ермаково, ул. Центральная д.9	7618004152	Любимский р-н	78618410	I	511	Биологические отходы	8,213	58.317752; 58.355728; 58.298702	40.989784; 40.557011; 40.654899	ООО «ЭКОБИО»	57.526384	39.981103	8,213 т.
38	СХПК "Даниловская птицефабрика"	Ярославская обл. Любимский р-н, п. Отрадный	7617007062	Любимский р-н	78618410	1	511	Биологические отходы	0,561	58.377710	40.719252	Ярославская обл., Даниловский р-он, г. Данилов, ул. Володарского, д.88			0,561
39	СПК "Восход"	Ярославская обл., Некоузский р-н, с. Парфеньево д. 55	7620000469	Некоузский		I	511	Биологические отходы	0,3	57.984018	37.584936	ООО «Биоутилизация»	57.727645	39.800833	0,3
40	СПК "Знамя Победы"	Ярославская область, Большесельский МР, с. Большое село, ул. Свободы 33	7613000644	Большесельский МР	78603000	1	511	биологические отходы	1,516	57.713287354	38.933750153	ООО "ВЕОТТЕКС"	58.04394	38.91384	1,516
41	ОАО "Волжанин"	д. Горки Большесельский МР	7626002127	Большесельский МР	78603000	1	511	Биологические отходы	18,68	57.7681371	39.1528198	ОАО "Волжанин"	58.009864807	39.016242981.	18,68
42	ООО «Возрождение»	Ярославская обл., Мышкинский р-н, д. Гордеевка, территория ООО Возрождение, строение 1	7619003828	Мышкинский р-н	78621415118	1	511	биологические отходы	0	57.797946	38.441193	ООО «Возрождение»	57.797946	38.44193	0
43	КФХ ИП Котаров К.И.	Ярославская обл., Мышкинский р-н,д. Пятинское	772203045163	Мышкинский р-н	45388000000	1	511	биологические отходы	0,062			КФХ ИП Котаров К.И.			0,062
44	ООО «Агрофирма «Луч»	Ярославская обл., Мышкинский р-н,площадка Бобойки, площадка Шабальцево,	7619005102	Мышкинский р-н	78621415101	1	511	биологические отходы	0,12			ООО «Агрофирма «Луч»			0,12
45	ООО « АПП Грешнево» ,	Ярославская обл., Некрасовский р-он д. Грешнево	7606110124	Некрасовский р-н	78626444126		511	Биологические отходы	0,022 т.	57.703658	40.1655543	ООО «Биотерм» Утилизация	57.653517	39.853461	0,022 т.
46	ООО «Русский кролик»	Ярославская обл.,Некрасовский р-он, с. Левашово, ул. Молодежная, д. 9	4414014100	Некрасовский р-н	34614416101	1	511	Биологические отходы	0,176 т.	57.646942	40.534630	ООО «ЭКОБИО» Утилизация	57.526384	39.981103	0,176 т.
47	ООО "Рыбная империя"	Ярославская обл. Пошехонский район, ул. Загородная д.1 А	7624006905	Пошехонский р-н	78634000	5	511	Биологические отходы	0,06	58.510271,	39.129703	ООО" БИОУТИЛИЗАЦИЯ"	57.727645	39.800883	0,06
48	ОАО "Пошехонский рыбозавод"	Ярославская обл. Пошехонский район п. Рыбаков д.16	7624000036	Пошехонский р-н	78634000	5	511	Биологические отходы	0,06	58.519744	39.143161	ООО" БИОУТИЛИЗАЦИЯ"	57.727645	39.800883	0,06
49	ООО "Агрофирма "Земледелец"	Ярославская обл. Борисоглебский р-н, п.Красный Октябрь	7612039053	Борисоглебский р-он	7860600		511	Биологические отходы	120,5 т	57.323302	39.007796	АО "Абиогрупп" переработка на кормовые цели	59.206540	38.501353	82,36
50	СПК "Новый путь"	Ярославская обл., Борисоглебский р-н, д. Андреевское, ул. Крестьянская, д.28	7614000277	Борисоглебский р-он	7860600		511	Биологические отходы	2,360 т	57.308239	39.234145	ООО "ЭКО ГОРОД" Утилизация	57.663908	39.930087	3
51	СПК "Прогресс"	Ярославская обл., Борисоглебский р-н, д. Инальцино, ул. Молодежная, д.8	7614000541	Борисоглебский р-он	7860600		511	Биологические отходы	0,030 т	57.197068	38.970175	ООО "БИО УТИЛИЗАЦИЯ" утилизация	57.727645	39.800883	0
52	СПК "Козино"	Ярославская обл., Борисоглебский р-н, д. Козино	7614004144	Борисоглебский р-он	7860600		511	Биологические отходы	0,030 т	57.212873	38.779067	ООО "БИО УТИЛИЗАЦИЯ" утилизация	57.727645	39.800883	0
53	ООО "Путь Ленина"	Ярославская обл., Борисоглебский р-н, с. Щурово	7614005003	Борисоглебский р-он	7860600		511	Биологические отходы	0,020 т	57.167477	38.817515	ООО "БИО УТИЛИЗАЦИЯ" утилизация	57.727645	39.800883	0
54	ООО "Атис СХ"	Ярославская обл., Борисоглебский р-н, с. Вощажниково, ул Новая, д. 2а	7614004680	Борисоглебский р-он	7860600		511	Биологические отходы	0,907 т	57.359657	39.138779	ООО "ЭКО ГОРОД" Утилизация	57.663908	39.930087	0
55	ФГКУ 5-й ПУЦ ФСБ России	Ярославская обл., Борисоглебский р-н, д. Погорелка	7614003285	Борисоглебский р-он	7860600		511	Биологические отходы	0,353 т	57.222869	38.742434	ООО "БИОТЕРМ" Утилизация	57.653517	39.853461	0,353
56	ГБУ ЯО "ЯОСББЖ" "Борисогле	Ярославская обл., Борисоглебский р-н, п. Борисоглебский ул. Транспортная д. 60	7603027238	Борисоглебский р-он	7860600		511	Биологические отходы	0,000735 т	57.260969	39.153323	ООО "БИО УТИЛИЗАЦИЯ" утилизация	57.727645	39.800883	0,000735
57	ООО "Красный маяк"	Ярославская обл., Ростовский р-он д. Василево	7609027393	Ростовский район	78637000	I	511	Биологические отходы	82,468	57.138392	39.284453	ООО "БиоУтилизация"	57.662686	39.842166	82,468
58	АО "Татищевское"	Ярославская обл., Ростовский р-он д. Рылово	7609001010	Ростовский район	78637000	I	511	Биологические отходы	1,119	57.334341	39.460973	ООО "БиоУтилизация"	57.662686	39.842166	1,119
59	АО "Новый путь"	Ярославская обл., Ростовский р-он с. Дмитриановское	7609012767	Ростовский район	78637000	I	511	Биологические отходы	1,85	57.099210	39.145961	АО "Новый путь"	57.099210	39.145961	1,85
60	АО "Красный холм"	Ярославская обл., Ростовский р-он с. Никольское	7609012809	Ростовский район	78637000	I	511	Биологические отходы	0,7	57.081863	39.244175	АО "Красный холм"	57.081863	39.244175	0,7
61	ЗАО "Мичуринец"	Ярославская обл., Ростовский р-н д. Судино	7609002159	Ростовский район	78637000	I	511	Биологические отходы	0,3	57.206644	39.289468	ЗАО "Мичуринец"	57.206644	39.289468	0,3
62	ЗАО "Фатьяново"	Ярославская обл., Ростовский р-н, с. Новоселка	7609013062	Ростовский район	78637000	I	511	Биологические отходы	0,5	57.001166	39.010784	ЗАО "Фатьяново"	57.001166	39.010784	0,5
63	ИП КФХ Сергиенко О.А.	Ярославская обл., Ростовский р-н, д. Перово	142000940888	Ростовский район	78637000	I	511	Биологические отходы	0,8	56.992861	39.354713	ИП КФХ Сергиенко О.А.	56.992861	39.354713	0,8
64	ИП КФХ Нерсисян М.Г.	Ярославская обл., Ростовский р-н, д. Подберезье	772618097176	Ростовский район	78637000	I	511	Биологические отходы	7,4	57.193469	39.260065	ИП КФХ Нерсисян М.Г.	57.193469	39.260065	7,4
65	ГБУ ЯО "ЯОСББЖ""Ростовская СББЖ-ветлечебница	Ярославская обл., г. Ростов ул. Спартаковская д.130	7603027238	Ростовский район	78637000	I	511	Биологические отходы	0,336	57.188895	39.399338	ООО "БиоУтилизация"	57.662686	39.842166	0,336
66	ООО племзавод «Родина»Ярославская об.	Ярославская обл.Даниловский р-н, д. Костюшино, ул.Ярославская д.1	7627036344	Даниловский р-н	78615420611	1	511	Биологические отходы	1,599	57.961163	40.013900	ООО «Биотерм» Утилизация	57.653517	39.853461	1,599 т.
67	ООО "Даниловская птицефабрика"	Ярославская об. Г.Данилов,ул.Володарского д.88	7610139535	г.Данилов	78615101	1	511	Биологические отходы	138	58.191917	40.162320	Крематор-УД-1000			138
68	ГБУ ЯО "ЯО СББЖ" Даниловск	Ярославская обл.,г.Данилов,ул.Володарского,д.131	7603027238	Даниловский р-н	78615101001	1	511	Биологические отходы	0,017	58.198017	40.151702				0,017
69	ООО «Скалинский»	Ярославская обл. Первомайский р-н д. Колкино	7623005320	Первомайский р-н	78629151	1	511	Биологические отходы	1,380 т	58.538939	40.190671	ООО «Биотерм»	57.653517	39.853461	1,380 т
70	СПК (Колхоз) «Дружба»	ЯО ПР д. Паршино	7623000442	Первомайский р-н	78629435	1	511	Биологические отходы	0,3	58.651698	39.519899	СПК (Колхоз) «Дружба»			0,3
71	СПК «Сеть»	ЯО ПР с. Никола Гора	7623003556	Первомайский р-н	78629151	1	511	Биологические отходы	0.3	58.431799	40.125327	СПК «Сеть»			0.3
72	ООО «Возрождение»	ЯРО ПР д. Менчаково	7611026823	Первомайский р-н	78629435	1	511	Биологические отходы	0.3	58.708588	39.484361	ООО «Возрождение»			0.3
73	ООО «СП «Юрьевское»ЯО ПР д. Юрьевское		7623005056	Первомайский р-н	78629435	1	511	Биологические отходы	0.1	58.425042	40.219309	ООО «СП «Юрьевское»ЯО ПР д. Юрьевское			0.1
74	АО "Мир"	Ярославская область, Угличский район, д. Плоски	7612037948	Угличский р-он	78646101	1	511	Биологические отходы	1,081	57.443208	37.928111	ООО "Экогород" утилизация	57.663908	39.930087	1,081
75	колхоз "Искра" (СПК)	Ярославская область, Угличский район, д.Юрьево	7612002110	Угличский р-он	78646101	1	511	Биологические отходы	0	57.144947	38.279377	ООО "БиоУтилизация" утилизация	57.662686	39.842166	0

76	ООО "Ординское охотничье хозяйство"	Ярославская область, Угличский р-н, д. Воронцово	7612034150	Угличский р-он	78646101	1	511	Биологические отходы	0	57.607166	37.934140	ООО "БиоУтилизация" утилизация	57.662686	39.842166	0
77	ООО "Агрофирма Авангард"	Ярославская область, Угличский р-он, с. Воздвиженское, ул. Набережная д. 20	7612039014	Угличский р-он	78646101	1	511	биологические отходы	3,671	57.389951	38.057576	ООО "Экогород" утилизация	57.663908	39.930087	3,671
78	ООО "Агрофирма Княжево"	Ярославская область, Угличский район, д. Головино	7612039014	Угличский р-он	78646101	1	511	Биологические отходы	1,205	57.493148	38.176671	ООО "Экогород" утилизация	57.663908	39.930087	1,205
79	ООО"Агрофирма Земледелец"	Ярославская область, Угличский район, д. Бурмасово, здание 3 помещение 3	7612039053	Угличский р-он	78646101	1	511	Биологические отходы	8,235	57.553662	38.190707	ООО "БиоУтилизация" утилизация	57.662686	39.842166	8,235
80	ООО "АгриВолга" "ЗППС Ростовцево"	Ярославская область, Угличский район, д. Ростовцево	7612037899	Угличский р-он	78646101	1	511	Биологические отходы	121,986			АО "АбиоГрупп" утилизация	59.206540	38.501353	121,986
81	ОАО "Угличская птицефабрика	Ярославская область, Угличский район, пос. Сосновый, Московское шоссе 1, промзона.	7612000539	Угличский р-он	78646101	1	511	Биологические отходы	0	57.487351	38.305641	АО "АбиоГрупп" утилизация	59.206540	38.501353	0
82	Угличское отделение Ярославской региональной общественной организации "областное общество охотников и рыболовов"	Ярославская область, г. Углич, ул. Ярославская,д.16а	7612009250	Угличский р-он	78646101	1	511	Биологические отходы	0,37			ООО "Экогород" утилизация	57.663908	39.930087	0,37
83	ООО ПФ "Романовская";	Ярославская обл., Тутаевский район, п. Фоминское Промзона, 1	7611023614	Тутаевский район	78643101	1	511	Биологические отходы	34,754			ООО «ЭКОБИО» Утилизация	57.526384	39.981103	0,23
84	ООО «Приволжье»	ООО "Приволжье" Тутаевский р-он д.Антифьево	7610137249	Тутаевский район	78643000	1	511	биологические отходы	0,38			ООО "Биоутилизация"	57.662686	39.842166	0,38
85	ООО"Перспектива"	ООО"Перспектива" Тутевский р-он д.Столбищи	7604210388	Тутаевский район	78643000	1	511	боиотходы	0,31			ООО "Биотерм"	57.653517	39.853461	0,31
86	ООО " Заря"	ООО " Заря" Тутаевский р-он д.Рославлево		Тутаеский район	78643000	1	511	биоотходы	0,272			ООО "Биотерм"	57.653517	39.853461	0,272
87	СПК «Богдановка»	СПК "Богдановка" Тутаевский р-он д.Першино	7611012612	Тутаевский район	78643000	1	511	биоотходы	0,17			ООО "Биоутилизация"	57.662686	39.842166	0,17
88	ООО Романовское	ООО Романовское Тутаевский р-он д.Мартыново, строение 2	7611021328	Тутаевский район	78643000	1	511	биоотходы	0,05			ООО "Экогород"	57.663908	39.930087	0,05
89	ИП КФХ Айлазов О.А.	ИП КФХ Айлазов О.А Тутаевский р-он д.Ковалево	761101236749	Тутаевский район	78643000	1	511	биоотходы							
90	ИП КФХ Айлазов О.А.	ИП КФХ Айлазов О.А Тутаевский р-он, д.Копнинское, агропромышленная зона	761101236749	Тутаевский район	78643000	1	511	биооотходы							
91	ГБУ ЯО "ЯОСББЖ" Рыбинская межрайонная СББЖ Тутаевская РВС - ветлечебница	ГБУ ЯО "ЯОСББЖ" Рыбинская межрайонная СББЖ Тутаевская РВС - ветлечебница г.Тутаев, ул. Толбухина, 139	7603027238	Тутаевский район	78643101	1	511	биоотходы	0,123			ООО "Биоутилизация"	57.662686	39.842166	0,123
92	ИП Баклаков Юрий Владимиро	ИП Баклаков Юрий Владимирович г.Тутев ул.Советская, д.16-а Биосфера-Т	760210621160	г. Тутаев	78643101	1	511	биоотходы	1,211			ООО "Биоутилизация"	57.662686	39.842166	1,211
93	СК к-з им. Ленина	Ярославская обл., Брейтовский р-н, д.Шеломово МТФ	7615000311	Брейтовский р-н	78609422	1	511	Биологические отходы	0,35	58.260695	37.959795	ООО «Биоутилизация»	57.662686	39.842166	0,35
94	ООО "Брейтовчанка Н"	Ярославская обл., Брейтовский р-н, с.Брейтово,ул. Гагарина 26	7604338701	Брейтовский р-н	78609411	1	511	Биологические отходы	19,63	58.289961	37.878569	ООО «Биоутилизация»	57.662686	39.842166	19,63
95	ИП Федосеев МВ	Ярославская обл., Брейтовский р-н, д. Медухово	761500056385	Брейтовский р-н	78609422	1	511	Биологические отходы	0,128	58.256998	38.021635	ООО «Биоутилизация»	57.662686	39.842166	0,128
96	ООО "Брейтовский рыбопереpа	Ярославская обл., Брейтовский р-н, с. Черкасово	7615004274	Брейтовский р-н	78609411	1	511	Биологические отходы	0,121	58.288353	37.914367	ООО «Биоутилизация»	57.662686	39.842166	0,121
97	ИП КФХ Коровницын С.А., Яр	152042,Ярославская обл., Переславский район, д. Горки, Победы ул., д. 26	760801451242	ГО г.Переславль-Залесский	78705000	I	511	Биологические отходы	0,500 т.	56,897924	38,854565	ООО «ЭКОБИО» Утилизация	57.498910	40.132352	0,500 т.
98	СПК КОЛХОЗ ИМЕНИ МИЧУ	Ярославская обл., Переславский район, д. Фонинское	7622002310	ГО г.Переславль-Залесский	78705000	I	511	Биологические отходы	1,104 т.	56,89669	38,282602	ООО «ЭКОБИО» Утилизация	57.498910	40.132352	1,104 т.
99	АО "ИМЕНИ В.И.ЛЕНИНА"	Ярославская обл., Переславский район, д. Горки	7622000418	ГО г.Переславль-Залесский	78705000	I	511	Биологические отходы	12,66т	56.658774,	39.279647	ООО «ЭКОБИО» Утилизация	57.498910	40.132352	12,66т
100	ООО "КОЛОКАРЕВО-АГРО"	Переславский район, д. Колокарево, Колхозная ул	7622019553	ГО г.Переславль-Залесский	78705000	I	511	Биологические отходы	1,11 т.	57.089341,	38.284105	ООО «ЭКОБИО» Утилизация	57.498910	40.132352	1,11 т.
101	ООО "Нагорье"	Ярославская обл., Переславский район, д. Огорельцево	7622019472	ГО г.Переславль-Залесский	78705000	I	511	Биологические отходы	7,77 т.	56,929072	38,275687	ООО «ЭКОБИО» Утилизация	57.498910	40.132352	7,77 т.
102	ООО "Доал Эт"	152044, Ярославская обл., Переславский район, с. Большая Брембола, Колхозная ул., д. Д. 1, ПОМЕЩ. 3	7608036998	ГО г.Переславль-Залесский	78705000	I	511	Биологические отходы	22,962т.	56.739929	38.914479	ИП Владимиров А.А.Утилизация	55.809641	37.834363	22,962т.
103	АО "Ярославский бройлер"	Ярославская область,Рыбинский район, п. Октябрьский	7610049497	Рыбинский	78640000	I	511	Биологические отходы	7406,27	57.977336	39.153213	АО "Ярославский бройлер" цех утилизации	57.976926	39.147462	7406,27
104	ОАО "Волжанин"	Ярославская область,Рыбинский район, п. Ермаково	7626002127	Рыбинский	78640000	I	511	Биологические отходы	1551,7	58.000588	39.013940	АО «Абиогрупп» ИНН 3525204352	59.206540	38.501353	1551,7
105	ИП ГКФХ Бакоян Каринэ Милалиевна (убойный пункт)	Ярославская область,Рыбинский район, д. Хвощёвка, 144	761020912420	Рыбинский	78640000	I	511	Биологические отходы	91,579	58.029266	38.789857	ООО"АПК ГАВРИЛОВ-ЯМСКИЙ" ИНН 7616010496	57.289644	39.533787	91,579
106	ИП ГКХ Степанова М.В (убойный пункт)	152906, Российская Федерация, Ярославская обл., Рыбинский район, г. Рыбинск, Пошехонский тракт, д. 27	761018770803	Рыбинский	78640000	I	511	Биологические отходы	238,34	58.075959	38.845677	АО «Абиогрупп» ИНН 3525204352	59.206540	38.501353	238,34
107	ИП ГКФХ Белянкин Н.В. (убойный пункт)	Российская Федерация, Ярославская обл., Рыбинский район, п. Староселье, Воронская ул.	761021209690	Рыбинский	78640000	I	511	Биологические отходы	0,202	58.110706	38.910379	ООО «ЭКО ГОРОД», ИНН: 7603067061	57.663908	39.930087	0,202
108	ООО "МОЛОГА"	Российская Федерация, Ярославская обл., Рыбинский район, с. Глебово, с. Погорелка	7610080190	Рыбинский	78640000	I	511	Биологические отходы	1,75	58.007694; 58.095717;	38.461098; 38.403834	ООО «БИО УТИЛИЗАЦИЯ», ИНН: 7602131571	57.662686	39.842166	1,75
109	ООО "ФИЛЕРОС",	Российская Федерация, Ярославская обл., Рыбинский район, п. Судоверфь, Судостроительная ул., д. 22а/2	7610089556	Рыбинский	78640000	I	511	Биологические отходы	112,683	58.116784	38.643898	ООО «ЗВЕРОПЛЕМЗАВОД САВВАТЬЕВО», ИНН: 6949003824	56.837140	36.104917	112,683
110	ИП ГКФХ Ветошкина Оксана Олеговна, (комплекс КРС, убойный пункт)	152967, Российская Федерация, Ярославская обл., Рыбинский район, д. Назарово	761000372640	Рыбинский	78640000	I	511	Биологические отходы	1,125	58.052082	38.965058	ООО "ВЕОТТЕКС", ИНН: 7610089919	58.043945,	38.913804	1,125
111	ООО "СЕЛЬХОЗПРЕДПРИЯТИЕ СЕВЕРНЫЕ МОЛОЧНЫЕ ПРОДУКТЫ"	Российская Федерация, Ярославская обл., Рыбинский район, д. Волково	7602154226	Рыбинский	78640000	I	511	Биологические отходы	0,995	58.178357	38.842966	ООО "ВЕОТТЕКС", ИНН: 7610089919	58.043945,	38.913804	0,995
112	ООО "Арефинское"	Российская Федерация, Ярославская обл., Рыбинский район, с. Арефино, Набережная ул., д. 12	7610107036	Рыбинский	78640000	I	511	Биологические отходы	0	58.240548	39.256920	ООО "ВЕОТТЕКС", ИНН: 7610089919	58.043945,	38.913804	0
113	СПК ИМЕНИ ЛЕНИНА,	Ярославская обл., Рыбинский район, д. Большое Погорелово, д. Милюшино, д. Огарково	7610043978	Рыбинский	78640000	I	511	Биологические отходы	0,14	58.301384; 58.285273; 58.233484,	38.903065; 38.868947; 38.861320	ООО "ВЕОТТЕКС", ИНН: 7610089919	58.043945,	38.913804	0,14
114	ИП Бочагов А.Ю.	Российская Федерация, Ярославская обл., Рыбинский район, п. Каменники, Юбилейная ул., д. 3а	761001100279	Рыбинский	78640000	I	511	Биологические отходы	0	58.151136	38.660921	ООО "ВЕОТТЕКС", ИНН: 7610089919	58.043945	,38.913804	0
115	ИП Кулакова О.О. (ветклиника)	52925, Российская Федерация, Ярославская обл., Рыбинский район, г. Рыбинск, Приборостроителей ул., д. 10а	761011455834	Рыбинский	78640000	I	511	Биологические отходы	0,195	58.045681	38.779746	ОБЩЕСТВО С ОГРАНИЧЕННОЙ ОТВЕТСТВЕННОСТЬЮ "БИОТЕРМ", ИНН: 7602100100	57.653517	39.853461	0,195
116	ИП Суров М.М (ветклиника)	152900, Российская Федерация, Ярославская обл., Рыбинский район, г. Рыбинск, Волжская наб., д. 203	292002999803	Рыбинский	78640000	I	511	Биологические отходы	0,14	58.058789	38.824074	ООО "ВЕОТТЕКС", ИНН: 7610089919	58.043945,	38.913804	0,14
117	ИП Уханов Артём Сергеевич, ветклиника "Доктор вет"	152909, Российская Федерация, Ярославская обл., Рыбинский район, г. Рыбинск, Шевченко ул., д. 12	761015272221	Рыбинский	78640000	I	511	Биологические отходы	0,035	58.047341	38.899953	ООО «БИО УТИЛИЗАЦИЯ», ИНН: 7602131571	57.662686	39.842166	0,035
118	ГБУ ЯО "ЯОСББЖ" "Рыбинская районная встеринарная станция - ветлечебница	152919 Ярославская обл., Рыбинский район, г. Рыбинск, Коммунистов ул., д. 6б	7603027238	Рыбинский	78640000	I	511	Биологические отходы	4,6	58.033921	38.820636	ООО «БИО УТИЛИЗАЦИЯ», ИНН: 7602131571	57.662686	39.842166	4,6
119	ООО «Меленковский»	ЯО Ярославский район д. Иваницево ул. Почтовая 2	7627027188	Ярославский р-н	78650440	1	511	Биологические отходы	4,5	57.525954	39.529526	ООО "Биоутилизация"	57.728464	39.8000575	1,1
120	ООО «Искра»	ЯО Ярославский район д. Мордвиново уд. Почтовая д.2	7627002962	Ярославский р-н	78650440	1	511	Биологические отходы	3,5	57.620362. 57.628957	39.450333. 39.44803	ООО "Биоутилизация"	57.728464	39.8000575	3,53
121	ООО «Агромир»	ЯО Ярославский район с. Медягино д.34 оф 1	7614005349	Ярославский р-н	78650435	1	511	Биологические отходы	36	57.707151,57.757540 ,	39.580672,39.907756, 39.940156,	ООО «ЭКО ГОРОД»	57.525446	39.981866	36
						1	511	Биологические отходы		57.801796, 57.739134	39.954355,40.026053.				
122	ООО «Агроцех»	ЯО Ярославский район д. Чурилково д. 1	7627026875	Ярославский р-н	78650455	1	511	Биологические отходы	1,1	57.650819	39.738687	ООО "Биоутилизация"	57.728464	39.8000575	1,1
123	ООО «Меленки»	ЯО Ярославский район д. Меленки	7627042059	Ярославский р-н	78650440	1	511	Биологические отходы	0,4	57.517002	39.622312	ООО «Биотерм»	57.653779	39.853557	0,4
124	АО «Племзавод Ярославка»	ЯО Ярославский район п. Ярославка д.2в	7627032220	Ярославский р-н	78701000	1	511	Биологические отходы	41,5	57,736366. 57.739253,57.782947 .	39.845, 39.842102,39.805807	ООО «ЭКО ГОРОД»	57.525446	39.981866	41,5
125	АО «Ярославское по племработе»	г. Ярославль, ул. 2-я Кольцова ул., д. 39	7602050202	Ярославль	78701000	1	511	Биологические отходы	0,28	57,737542	39.755723	ООО «БИО УТИЛИЗАЦИЯ»	57.728464	39.8000575	0,28
126	ФГБНУ «Григорьевское» ВИМ	ЯО Ярославский район д. Харитоново	7721022959	Ярославский р-н	78626000	1	511	Биологические отходы	9,5	57.779689	39.753881	ООО «БИО УТИЛИЗАЦИЯ»	57.728464	39.8000575	9,5
127	ЗАО АФ «Пахма»	ЯО Ярославский район п. Ивняки	7627014460	Ярославский р-н	78650455	1	511	Биологические отходы	2,44	57.612979, 57.626624, 57.614826,	39.779227,39.702349,39.617817	ООО «ЭКОБИО»	57.525446	39.981866	2,44
						1				57.601283	39.737913				
128	МАУ «Ярославский зоопарк»	г. Ярославль ул. Щавелюха д.137	7606059100	Ярославль	78701000	1	511	Биологические отходы	1	57.677163	39.899687	ООО «Нациолальная Экологическая Компания»	57.653779	39.853557	1
129	ОАО «Племзавод им Дзержинского»	ЯО Ярославский район д. Мокеевское	7627027526	Ярославский р-н	78650495	1	511	Биологические отходы	0,9	57.482086, 57.423785, 57.442823,	40.096702, 40.069118,40.042991,	ООО «ЭКО ГОРОД»	57.525446	39.981866	0,9
130	ПСХК «Дружба»	ЯО Ярославский район д. Ананьино	7627002105	Ярославский р-н	78650430	1	511	Биологические отходы	0,91	57.496393, 57.488451.	39.925759, 39.972776.	ООО «ЭКОБИО»	57.525446	39.981866	0,91
131	ООО «Племзавод Родина»	ЯО Ярославский район с. Андроники	7627036344	Ярославский р-н	78650435	1	511	Биологические отходы	0,33	57.860825, 57.907004.	39.978363, 40.01.8593.	ООО «Биотерм»	57.653779	39.853557	0,33
132	ООО СПК «Революция»	ЯО Ярославский район с. Спас-Виталий д.2	7627048614	Ярославский р-н	78650410	1	511	Биологические отходы	1,97	57.793729, 57.794488, 57.812666	40.125442, 40.164268. 40.196460.	ООО «БИО УТИЛИЗАЦИЯ»	57.728464	39.8000575	1,97
133	ООО «Рассвет»	ЯО Ярославский район п. Красный-Бор	7627027188	Ярославский р-н	78650410	1	511	Биологические отходы	0,17	57.649501	40.007677	ООО «Биотерм»	57.653779	39.853557	0,17
134	ООО «Птицефабрика Север»	Ярославская обл, Ярославский р-он, п.Дубки	3525437156	Ярославский р-н	78650430	1	511	Биологические отходы	42,3	57.525279.	39.748235.	ООО «ЭКОБИО»	57.525446	39.981866	42,3

Приложение 8.4
к территориальной схеме обращения с отходами
Ярославской области

Потоки движения ЖБО по муниципальным образованиям Ярославской области

№	Наименование муниципального района, в котором производится сбор ЖБО	Наименование транспортировщиков ЖБО в данном муниципальном районе (с указанием ИНН, номера и даты выдачи лицензии на деятельность с отходами)	Наименование и реквизиты водоканалов (с указанием ИНН и адреса), осуществляющих приемку ЖБО	Количество (объем или тонн) ЖБО принимаемых в систему канализации в год	Месторасположение точек слива ЖБО (адрес)	Координаты точек слива ЖБО (широта)	Координаты точек слива ЖБО (долгота)	Местонахождение площадок размещения канализационных илов (адрес)	Координаты площадок размещения канализационных илов (широта)	Координаты площадок размещения канализационных илов (долгота)
1	ГО г. Ярославль	МУП Городское спецавтохозяйство г. Ярославля ИНН7604328301, лицензия не требуется	АО Ярославльводоканал, г. Ярославль,пр-кт Ленина 1а, ИНН 7606069518,	2,7 тыс. м3	г. Ярославль, Московский проспект 110а	57.573734,	39.828040	н/д	н/д	н/д
2	ГО г. Пер-Залесский	организация - транспортировщик отстутсвует	н/д	н/д	н/д	н/д	н/д	н/д	н/д	н/д
3	Ярославский МР	организация - транспортировщик отстутсвует	н/д	н/д	н/д	н/д	н/д	н/д	н/д	н/д
4	Борисоглебский МР	Муниципальное унитарное предприятие жилищно-коммунального хозяйства "Акватерм-сервис" ИНН 7614004641 (лицензия на деятельность с отходами отсутствует)	Муниципальное унитарное предприятие жилищно-коммунального хозяйства "Акватерм-сервис" ИНН 7614004641, пос.Борисоглебский, ул.Профессиональная, д.6	6822 м3	Очистные сооружения канализации пос.Борисоглебский ул. Боровая	57°15'24.8"N	39°11'31.6"E	Очистные сооружения канализации пос.Борисоглебский ул. Боровая	57°15'24.8"N	39°11'31.6"E
5	Ростовский МР	1. ОАО "Российские железные дороги" ИНН 7708503727. 2. АО "РН - Ярославль" ИНН 7604138675. 3. ИП Чинарин Н.Ю. ИНН 760900594280. 4.ИП Саркисян А.В. ИНН 760901082800. 5. ИП Шаршутина Д.Р. ИНН 761603857884. 6. Булыгина М.В.,	ГП ЯО "Южный водоканал" ИНН 7609036849, г.п. Ростов, Ярославское шоссе, 42.	1540,13 м3	р.п. Петровское, ОСК; г.п. Ростов, ОСК, северо - восточнее п. Белогостицы.	н/д	н/д	г.п. Ростов, ОСК, северо - восточнее п. Белогостицы.	н/д	н/д
6	Гаврилов-Ямский МР	АО "Ресурс" ИНН 7616009483	АО "Ресурс" ИНН 7616009483 г.Гаврилов-Ям ул.Клубная д.85	295 м3	г.Гаврилов-Ям ул.Клубная д.87	X-341642,578	Y-1329359,928	г.Гаврилов-Ям ул.Клубная д.87	1. X-341573.46; 2. X-341621.95	1.Y-1329387.75 2.Y-1329432.25
7	Тутаевский МР	ИП Теперин К.А., ИНН 760213855199, лицензия № 076/00205 от 11 мая 2016г.	ООО "Водоотведение", ИНН7610137697/ КПП 761001001, Ярославская обл., Тутаевский район, Фоминский с/о, Биологические очистные сооружения.	40 м3	Приемная камера БОС	57.850813	39.556497	Иловые карты БОС	57.849542	39.558886
8	Даниловский МР	организация - транспортировщик отстутсвует	н/д	н/д	н/д	н/д	н/д	н/д	н/д	н/д
9	Некрасовский МР	организация - транспортировщик отстутсвует	н/д	н/д	н/д	н/д	н/д	н/д	н/д	н/д
10	Большесельский МР	организация - транспортировщик отстутсвует	н/д	н/д	н/д	н/д	н/д	н/д	н/д	н/д
11	Пошехонский МР	организация - транспортировщик отстутсвует	н/д	н/д	н/д	н/д	н/д	н/д	н/д	н/д
12	Первомайский МР	АО "Первомайское коммунальное хозяйство"152430, Ярославская область,Первомайский район, р.п. Пречистое,ул. Советская, д. 7 ,ИНН 7623004895, эл. почта pervomay-kh@mail.ru,тел. 8 (48549) 2-19-89 лицензия № 076/00216 от 02.06.2016г	ГП ЯО «Северный водоканал», 152901, Ярославская область,Рыбинский район, г. Рыбинск,Волжская Набережная, 10, ИНН 7610012391 Тел. 8 (48538) 5-28-62	2040	Ярославская обл., Первомайский р-он. рп. Пречистое, ул. Ярославская, д.2е	58.413679	40.320117	Ярославская обл., Первомайский р-он. рп. Пречистое, ул. Ярославская, д.2е	58.413679	40.320117
13	Любимский МР	Любимское МУП ЖКХ; ИНН 7618000140		1224м3	Любимский район, городское поселение Любим, ориентир к северо-востоку от г. Любим	58,3716	40,716	Любимский район, городское поселение Любим, ориентир к северо-востоку от г. Любим	58,3716	40,716
14	г.Рыбинск	ИП Теперин Кирилл Александрович, ИНН 760213855199		96,00	г.Рыбинск, Ярославский тракт, 69 (Очистные сооружения канализации)	н/д	н/д	н/д	н/д	н/д
		Смирнов Николай Юрьевич		300,00		н/д	н/д	н/д	н/д	н/д
		Новиков Максим Сергеевич, ИНН 761012674229		360,00		н/д	н/д	н/д	н/д	н/д
		ИП Степанова Марина Владимировна, ИНН 761018770803		2 428,00	г.Рыбинск, ул.Мелкая, д.36 (Очистные сооружения канализации)	н/д	н/д	н/д	н/д	н/д
		ООО "ЭкоТехнологии", ИНН 7604105802		240,00	г.Рыбинск, Ярославский тракт, 69 (Очистные сооружения канализации)	н/д	н/д	н/д	н/д	н/д
		ОАО "РЖД", ИНН 77085037327		96,00		н/д	н/д	н/д	н/д	н/д
		МУП "АТП", ИНН 7610001463		429,00		н/д	н/д	н/д	н/д	н/д
		ИП Осипов Денис Владимирович, ИНН 761018744592; №(76)-4386-Т от 15.09.2017		552	г. Рыбинск, ул. М. Горького, д. 16 КНС №7	58.036917	38.855927	ГОСК "Копаево", г. Рыбинск, Ярославский тракт, д.69	58.026519	38.905406
15	Рыбинский муниципальный район	ФГБУ "Канал имени Москвы" ИНН 7733231361		509,2	г.Рыбинск, ул.Мелкая, д.36 (Очистные сооружения канализации)	н/д	н/д	н/д	н/д	н/д
16	Брейтовский МР	ИП Федосеев М.В., ИНН 761500056385	ГП ЯО «Северный водоканал», 152901, Ярославская область,Рыбинский район, г. Рыбинск,Волжская Набережная, 10, ИНН 7610012391 Тел. 8 (48538) 5-28-62	112,00	н/д	н/д	н/д	н/д	н/д	н/д
		ООО "Экология-Сервис", ИНН 7615011289		118,50		н/д	н/д	н/д	н/д	н/д
		МУП "Коммунальное хозяйство" ИНН 7615011610 лицензия №(76)-263-Т от 21 июня 2016г.		1835куб.м	с.Брейтово Придорожная полоса дороги Угич-Некоуз-Брейтово 239+570км	58.286015	37.884322	с.Брейтово Придорожная полоса дороги Угичь-Некоуз-Брейтово 239+570км	58.286015	37.884322
17	Мышкинский МР	ООО "Речфлотсервис",ИНН 7604141423		30 000,00	г.п.Мышкин, ул.Карла Либкнехта, д.130 (очистные сооружения канализации)	н/д	н/д	н/д	н/д	н/д
18	п.Борок Некоузский МР	Муниципальное казенное предприятие "Веретея", ИНН 7620006809		103,00	п.Борок (очистные сооружения канализации)	н/д	н/д	н/д	н/д	н/д
19	Некоузский МР	ООО "Некоузская управляющая компания"ИНН 7620005442 лицензия №076/00178/П25 декабря 2017 года		120м3	Очистные сооружения п.Борок КК № 1, Очистные сооружения с.Н.некоуз, пер.Фабричный д. 20а	58.0726,38.2343 57.9104,38.0547	58.0719,38.2363 57.9106,38.0549	отсутствуют	н/д	н/д
				120м3	Очистные сооружения п. Борок и п. Волга	58.0726,38.2343 57.9559,38.3634	58.0719,38.2363 57.9558,38.3639	отсутствуют	н/д	н/д
20	Угличский МР	ООО "УМПРЭО", ИНН 7612038469		34 949,00	Угличский район, с.Золоторучье (Очистные сооружения канализации)	*57,55798*	*57,55798*	ОСК в с. Золоторучье Угличского МР	*57,55798*	*57,55798*
		ООО "Управляющая компания "Жилсервис", ИНН 7612038388		71,25						
		Смирнов Алексей Олегович, ИНН 761203982760		746,25						
		Голубев Михаил Александрович, ИНН 761200213118		551,25						
		ГБУСО ЯО Шишкинский дом -интернат для престарелых и инвалидов, ИНН 7612008961		1 999,92						

Приложение 9.1
к территориальной схеме обращения с отходами
Ярославской области

Исходный данные 2020 г

№ строки	Код ФККО	Вид отходов	Класс опасности	Наличие отходов на начало отчетного года	Образование отходов за отчетный год	Поступление отходов из других хозяйствующих субъектов			Поступление отходов с собственных объектов	
						всего	из других субъектов РФ	по импорту из других государств	всего	из других субъектов РФ
А	Б	В	Г	1	2	3	4	5	6	7
				1 030 057	1 982 818	867 303	91 280	12	9 374	2 673
1	1 00 000 00 00 0	ОТХОДЫ СЕЛЬСКОГО, ЛЕСНОГО ХОЗЯЙСТВА, РЫБОВОДСТВА И РЫБОЛОВСТВА	4	0	0	0	0	0	0	0
2	1 11 120 05 49 5	зерноотходы ячменя	5	0	959	0	0	0	0	0
3	1 11 120 14 49 5	зерноотходы прочих зерновых культур	5	0	0	0	0	0	0	0
4	1 11 210 01 23 5	ботва от корнеплодов, другие подобные растительные остатки при выращивании овощей	5	0	3 378	20	0	0	0	0
5	1 11 210 02 23 5	ботва от корнеплодов, другие подобные растительные остатки при выращивании овощей, загрязненные землей	5	0	1 411	0	0	0	0	0
6	1 11 411 11 23 5	растительные остатки при выращивании цветов, загрязненные землей	5	0	7	7	0	0	0	0
7	1 11 911 11 61 5	субстраты минераловатные для тепличного растениеводства отработанные	5	0	17	17	0	0	0	0
8	1 12 110 01 33 4	навоз крупного рогатого скота свежий	4	0	27 792	0	0	0	0	0
9	1 12 110 02 29 5	навоз крупного рогатого скота перепревший	5	3 263	63 086	0	0	0	0	0
10	1 12 410 02 29 5	навоз мелкого рогатого скота перепревший	5	0	0	0	0	0	0	0
11	1 12 510 01 33 3	навоз свиней свежий	3	0	0	0	0	0	0	0
12	1 12 711 01 33 3	помет куриный свежий	3	0	48 904	0	0	0	0	0
13	1 12 711 02 29 4	помет куриный перепревший	4	0	267 567	0	0	0	0	0
14	1 12 713 01 33 3	помет прочих птиц свежий	3	0	0	2	2	0	0	0
15	1 12 971 01 33 4	экскременты собак свежие	4	0	0	21	21	0	0	0
16	1 12 981 11 33 4	смесь навоза сельскохозяйственных животных и птичьего помета свежих малоопасная	4	0	0	0	0	0	0	0
17	1 52 110 01 21 5	отходы сучьев, ветвей, вершинок от лесоразработок	5	0	602	975	0	0	85	0
18	1 52 110 02 21 5	отходы корчевания пней	5	0	3	0	0	0	0	0
19	1 54 110 01 21 5	отходы малоценной древесины (хворост, валежник, обломки стволов)	5	0	0	1	0	0	55	0
20	2 11 331 11 20 5	отходы породы при обогащении рядового угля	5	0	0	0	0	0	0	0
21	2 31 112 02 40 5	отсев известковых, доломитовых, меловых частиц с размером частиц не более 5 мм практически неопасный	5	0	0	0	0	0	0	0
22	2 31 112 03 40 4	отходы известняка, доломита и мела в виде порошка и пыли малоопасные	4	0	42	19	19	0	0	0
23	2 31 122 01 21 5	отходы гипса в кусковой форме	5	0	43	0	0	0	0	0
24	2 90 101 12 39 5	шламы буровые при бурении, связанном с геолого-разведочными работами в области изучения недр, практически неопасные	5	0	0	14	14	0	0	0
25	2 91 110 01 39 4	растворы буровые при бурении нефтяных скважин отработанные малоопасные	4	0	85	70	70	0	0	0
26	2 91 120 01 39 4	шламы буровые при бурении, связанном с добычей сырой нефти, малоопасные	4	0	17	12	12	0	0	0
27	3 01 115 11 29 5	остатки подсластителей и ароматизаторов при производстве пищевых продуктов	5	0	0	32	32	0	0	0
28	3 01 115 12 10 3	сливы ароматизаторов на масляной основе при производстве пищевых продуктов	3	0	0	2	2	0	0	0
29	3 01 115 13 32 4	остатки заменителей сахара при производстве пищевых продуктов	4	0	0	27	27	0	0	0
30	3 01 115 14 10 4	остатки сахарного сиропа при производстве пищевых продуктов	4	0	0	0	0	0	0	0
31	3 01 116 11 31 4	остатки растительных масел при производстве пищевых продуктов	4	0	0	1	1	0	0	0
32	3 01 122 71 20 4	отходы (остатки) поваренной соли при засолке шкур	4	0	0	10	10	0	0	0
33	3 01 131 01 29 5	выжимки фруктовые и ягодные	5	0	157	0	0	0	0	0
34	3 01 141 53 39 4	осадок при хранении растительных масел	4	0	0	0	0	0	0	0
35	3 01 148 01 39 4	отходы из жироотделителей, содержащие растительные жировые продукты	4	0	16	119	113	0	0	0
36	3 01 153 21 31 5	сыворотка при свертывании молока	5	0	2 437	9	9	0	0	0
37	3 01 157 11 39 4	отходы (осадки) при механической очистке сточных вод масложирового производства	4	0	0	33	33	0	0	0
38	3 01 157 13 39 4	осадок флотационной очистки сточных вод производства молочной продукции	4	0	0	194	194	0	0	0
39	3 01 157 21 39 5	осадок очистки смеси сточных вод производства молочной продукции и хозяйственно-бытовых сточных вод	5	0	0	10	10	0	0	0
40	3 01 159 01 10 4	молочная продукция некондиционная	4	0	0	2	0	0	0	0
41	3 01 159 61 52 5	отходы тары бумажной и полимерной в смеси при фасовке молочной продукции	5	0	124	0	0	0	0	0
42	3 01 159 91 60 4	обтирочный материал, загрязненный при производстве молочной продукции	4	0	0	0	0	0	0	0
43	3 01 161 11 42 5	пыль зерновая	5	0	2 406	19	0	0	0	0
44	3 01 161 12 49 5	отходы от механической очистки зерна	5	0	48	0	0	0	0	0
45	3 01 161 31 49 5	лузга овсяная	5	0	16	0	0	0	0	0
46	3 01 161 35 49 5	лузга пшеничная	5	0	19	0	0	0	0	0
47	3 01 171 21 49 5	технологические потери муки пшеничной	5	0	2	0	0	0	0	0
48	3 01 174 11 40 5	брак вафельного листа	5	0	0	0	0	0	0	0
49	3 01 179 02 39 5	отходы теста	5	0	3	0	0	0	0	0
50	3 01 179 03 29 5	хлебная крошка	5	0	0	0	0	0	0	0
51	3 01 179 04 10 5	дрожжи хлебопекарные отработанные	5	0	1	0	0	0	0	0
52	3 01 179 05 29 5	скорлупа от куриных яиц	5	0	7	0	0	0	0	0
53	3 01 182 42 29 4	брак жевательной резинки в производстве жевательной резинки	4	0	0	157	157	0	0	0
54	3 01 182 62 29 4	брак леденцов в производстве кондитерских леденцов	4	0	0	1	1	0	0	0
55	3 01 184 11 40 4	отходы пряностей в виде пыли или порошка	4	0	0	47	47	0	0	0
56	3 01 184 26 40 5	приправы некондиционные	5	0	0	29	29	0	0	0
57	3 01 189 13 42 4	пыль комбикормовая	4	0	457	1	0	0	0	0
58	3 01 190 00 00 0	Прочие отходы при производстве пищевых продуктов	5	0	14	0	0	0	0	0
59	3 01 191 01 61 4	фильтры тканевые рукавные, загрязненные мучной пылью, отработанные	4	0	0	1	0	0	0	0
60	3 01 191 21 41 4	отходы подсластителей и талька в смеси при газоочистке в производстве пищевых продуктов	4	0	0	209	209	0	0	0
61	3 01 195 23 39 4	отходы из жироотделителей, содержащие животные жировые продукты	4	0	51	113	113	0	0	0
62	3 01 199 32 60 4	обтирочный материал, загрязненный пищевыми жирами при производстве пищевых продуктов	4	0	1	0	0	0	0	0
63	3 01 211 11 10 4	барда мелассная	4	0	0	2	2	0	0	0
64	3 01 213 21 10 3	отходы спиртосодержащие производства изделий ликеро-водочных	3	0	0	85	85	0	0	0
65	3 01 223 11 32 4	осадки клеевые при производстве виноматериала	4	0	0	43	43	0	0	0
66	3 01 240 03 29 5	солодовые ростки	5	0	1 774	0	0	0	0	0
67	3 01 240 05 29 5	дробина солодовая (пивная)	5	0	53 229	0	0	0	0	0
68	3 01 240 07 39 5	дрожжи пивные отработанные	5	0	3 775	16	16	0	0	0
69	3 01 245 11 49 5	кизельгур, отработанный при фильтрации пива	5	0	400	0	0	0	0	0
70	3 01 245 21 60 5	фильтры картонные, отработанные при фильтрации пива	5	0	8	155	0	0	0	0
71	3 01 305 11 32 5	глицериновая суспензия при приготовлении соусов и ароматизаторов в производстве табачных изделий	5	0	2	0	0	0	0	0
72	3 01 305 19 32 5	брак соусов и ароматизаторов в производстве табачных изделий	5	0	13	0	0	0	0	0

73	3 01 342 11 40 3	табак, загрязненный при переработке табака и производстве сигаретной продукции	3	0	0	48	48	0	0	0
74	3 01 343 11 20 5	отходы клея пищевого при производстве сигаретной продукции	5	0	1	0	0	0	0	0
75	3 01 349 11 60 5	отходы при дроблении бракованных сигарет	5	0	1	0	0	0	0	0
76	3 02 111 03 23 5	пух хлопковый	5	0	1	0	0	0	0	0
77	3 02 111 06 42 4	пыль хлопковая	4	0	7	2	0	0	0	0
78	3 02 119 11 61 5	отходы низких стандартов (включая очесы, прядильные отходы и расщипанное сырье) при подготовке и прядении текстильных волокон из хлопка	5	0	67	3	0	0	0	0
79	3 02 955 72 33 4	осадок физико-химической очистки сточных вод промывки технологического оборудования от остатков пропиточного раствора при производстве технических тканей с пропиткой из синтетических волокон	4	0	0	2	2	0	0	0
80	3 02 956 11 31 3	отходы пропиточного состава на основе резорцин-формальдегидных смол и латекса при пропитке ткани в производстве прорезиненных текстильных материалов	3	0	0	0	0	0	0	0
81	3 02 956 31 60 3	отходы геосетки из полиэфирных волокон, пропитанной дисперсией акрилового сополимера, при производстве геосетки	3	0	0	5	5	0	0	0
82	3 02 956 32 60 3	отходы геосетки из полиэфирных волокон, пропитанной дисперсией поливинилхлоридов в пластификаторе, при производстве геосетки	3	0	0	4	4	0	0	0
83	3 02 961 21 61 5	отходы хлопчатобумажного волокна при прочесе в производстве нетканого полотна	5	0	5	0	0	0	0	0
84	3 02 992 11 23 5	обрезь валяльно-войлочной продукции	5	0	0	0	0	0	0	0
85	3 02 992 71 42 4	пыль шерстяная от шлифовки валяльно-войлочной продукции	4	0	99	75	0	0	0	0
86	3 03 111 01 23 5	обрезки и обрывки хлопчатобумажных тканей	5	0	75	16	0	0	0	0
87	3 03 111 02 23 5	обрезки и обрывки льняных тканей	5	0	1	0	0	0	0	0
88	3 03 111 09 23 5	обрезки и обрывки смешанных тканей	5	0	128	121	10	0	4	0
89	3 03 111 21 23 5	обрезки и обрывки тканей из полиамидного волокна	5	0	0	0	0	0	0	0
90	3 03 111 22 23 5	обрезки и обрывки тканей из полиэфирного волокна	5	0	0	110	110	0	0	0
91	3 03 111 23 23 5	обрезки и обрывки тканей из полиакрилового волокна	5	0	0	1	1	0	0	0
92	3 04 111 01 23 4	мездра	4	0	0	108	108	0	0	0
93	3 04 111 02 39 5	мездра гольевая	5	0	106	183	31	0	0	0
94	3 04 121 01 29 4	обрезки спилка хромовой кожи	4	0	283	404	0	0	0	0
95	3 04 131 01 22 4	стружка кож хромового дубления	4	0	214	289	0	0	0	0
96	3 04 132 01 39 4	шлам от шлифовки кож	4	0	35	49	1	0	0	0
97	3 04 132 02 42 4	кожная пыль (мука)	4	0	0	0	0	0	0	0
98	3 04 181 11 39 5	отходы механической и физико-химической очистки сточных вод производства натуральной кожи обезвоженные	5	0	393	563	1	0	0	0
99	3 04 311 01 29 4	обрезь кож хромового дубления	4	0	269	378	12	0	0	0
100	3 04 311 02 29 5	обрезь кож нехромового дубления	5	0	8	0	0	0	0	0
101	3 04 391 13 29 4	отходы натурального обувного меха при производстве обуви	4	0	0	8	8	0	0	0
102	3 04 911 11 29 4	обрезь натуральной кожи различного способа дубления в смеси	4	0	0	0	0	0	0	0
103	3 05 100 02 29 4	кора с примесью земли	4	0	0	7	0	0	0	0
104	3 05 220 01 21 5	горбыль из натуральной чистой древесины	5	20	164	0	0	0	0	0
105	3 05 220 02 21 5	рейка из натуральной чистой древесины	5	0	2	0	0	0	0	0
106	3 05 220 04 21 5	обрезь натуральной чистой древесины	5	4	209	2	2	0	2	0
107	3 05 230 01 43 5	опилки натуральной чистой древесины	5	0	972	162	21	0	1	0
108	3 05 230 02 22 5	стружка натуральной чистой древесины	5	0	11	10	10	0	0	0
109	3 05 291 11 20 5	опилки и стружка натуральной чистой древесины несортированные	5	0	6 943	124	8	0	3	0
110	3 05 291 91 20 5	прочие несортированные древесные отходы из натуральной чистой древесины	5	0	2 921	425	59	0	8	5
111	3 05 301 15 39 3	шлам зачистки оборудования для приготовления клея на основе мочевино-формальдегидной смолы	3	0	1	2	2	0	0	0
112	3 05 311 01 42 4	пыль древесная от шлифовки натуральной чистой древесины	4	0	23	964	964	0	1	0
113	3 05 311 03 42 5	пыль древесная от шлифовки натуральной чистой древесины практически неопасная	5	0	1	0	0	0	0	0
114	3 05 312 01 29 4	обрезь фанеры, содержащей связующие смолы	4	0	8	18	0	0	0	0
115	3 05 312 42 20 4	отходы затвердевшего клея на основе фенолформальдегидной смолы при производстве фанеры	4	0	0	96	96	0	0	0
116	3 05 313 11 43 4	опилки древесно-стружечных и/или древесно-волокнистых плит	4	0	11	5	0	0	0	0
117	3 05 313 31 20 4	опилки и стружка разнородной древесины (например, содержащие опилки и стружку древесно-стружечных и/или древесно-волокнистых плит)	4	0	2	3	0	0	0	0
118	3 05 313 41 21 4	обрезки, кусковые отходы древесно-стружечных и/или древесно-волокнистых плит	4	0	206	41	16	0	0	0
119	3 05 313 42 21 4	обрезь разнородной древесины (например, содержащая обрезь древесно-стружечных и/или древесно-волокнистых плит)	4	0	24	23	0	0	0	0
120	3 05 313 51 42 4	пыль при изготовлении и обработке древесно-стружечных и/или древесно-волокнистых плит	4	0	2	3	0	0	0	0
121	3 05 313 52 42 4	пыль при обработке разнородной древесины (например, содержащая пыль древесно-стружечных и/или древесно-волокнистых плит)	4	0	39	3	0	0	0	0
122	3 05 313 62 39 4	шлам при обработке разнородной древесины (например, содержащий шлам древесно-стружечных и/или древесно-волокнистых плит)	4	0	30	30	0	0	0	0
123	3 05 314 01 29 5	отходы шпона натуральной чистой древесины	5	0	0	558	0	0	0	0
124	3 05 375 21 39 4	воды промывки окрасочных камер от красителей на водной основе при обработке изделий из дерева	4	0	0	6	6	0	0	0
125	3 06 055 11 10 4	отходы клея на основе кукурузного крахмала при промывке оборудования приготовления клея	4	0	0	35	35	0	0	0
126	3 06 119 15 39 5	отходы роспуска макулатуры и очистки макулатурной массы при производстве бумажной массы	5	0	3 531	58	0	0	0	0
127	3 06 119 35 39 5	отходы бумажные, содержащие полимерные материалы, при приготовлении макулатурной массы в производстве бумажной массы	5	0	74	58	0	0	0	0
128	3 06 121 12 29 5	срыв бумаги	5	0	4	5	0	0	0	0
129	3 06 121 21 29 5	отходы бумаги от резки и штамповки	5	0	471	0	0	0	0	0
130	3 06 121 41 29 5	отходы картона от резки и штамповки	5	0	384	9	0	0	0	0
131	3 06 121 43 29 5	обрезь гофрокартона	5	0	5 562	0	0	0	0	0
132	3 06 121 91 51 4	сетки сушильные и формующие полиэфирные бумагоделательных машин, утратившие потребительские свойства	4	0	0	0	0	0	0	0
133	3 06 811 12 39 5	осадок с песколовок при механической очистке промышленных сточных вод целлюлозно-бумажного производства	5	0	0	19 862	0	0	0	0
134	3 06 811 21 20 5	смесь осадков механической и биологической очистки сточных вод производств целлюлозы, древесной массы, бумаги обезвоженная	5	0	44	0	0	0	0	0
135	3 06 811 31 39 5	осадок механической очистки сточных вод производства бумаги и картона преимущественно из вторичного сырья волокносодержащий (скоп)	5	0	25 405	0	0	0	0	0
136	3 06 831 31 39 3	осадок реагентной очистки сточных вод целлюлозно-бумажного производства	3	0	16	215	203	0	0	0
137	3 07 114 21 10 3	отходы вымывного раствора на основе бутанола при промывке печатных машин	3	0	0	0	0	0	0	0
138	3 07 114 32 10 3	отходы негалогенированных растворителей в смеси при промывке полиграфических валов в производстве печатной продукции	3	0	3	4	4	0	0	0
139	3 07 114 33 30 3	отходы растворителей на основе этилацетата, загрязненные пигментной краской и смолами при промывке печатных машин	3	0	16	6	6	0	0	0
140	3 07 114 41 39 3	жидкие отходы, содержащие клеи и водорастворимые краски, при мойке печатного оборудования в производстве печатной продукции	3	0	4	53	51	0	0	0
141	3 07 114 61 60 4	обтирочный материал, загрязненный при чистке печатных барабанов и офсетной резины	4	0	1	0	0	0	0	0
142	3 07 121 13 32 3	отходы красителей при изготовлении печатной продукции методом флексографической и глубокой печати	3	0	0	21	21	0	0	0
143	3 07 122 11 60 5	отходы бумаги при изготовлении печатной продукции	5	0	226	0	0	0	0	0
144	3 08 204 01 10 3	щелочь отработанная при очистке углеводородного сырья от меркаптанов и сероводорода	3	0	640	0	0	0	0	0
145	3 08 221 81 30 2	отходы сернокислотной очистки минеральных масел (гудрон кислый)	2	267 251	0	0	0	0	0	0
146	3 08 241 01 21 4	отходы битума нефтяного	4	0	2	3	3	0	0	0

147	3 08 251 21 49 4	сорбент алюмосиликатный, загрязненный парафином при производстве парафинов	4	0	33	0	0	0	0	0
148	3 10 042 32 52 4	тара из полимерных материалов, загрязненная органическим сырьем для производства лаков, красителей, закрепителей, смол, химических модификаторов	4	0	0	17	17	0	0	0
149	3 10 882 11 39 4	песок, загрязненный при ликвидации проливов лакокрасочных материалов	4	0	2	2	2	0	0	0
150	3 11 042 21 51 4	тара полипропиленовая, загрязненная неорганическими солями и оксидами для производства белофоров и красителей	4	0	1	0	0	0	0	0
151	3 11 042 23 52 4	тара из разнородных полимерных материалов, загрязненная органическим сырьем для производства лаков, красителей, закрепителей, смол, модификаторов резиновых смесей	4	0	0	6	6	0	0	0
152	3 12 112 71 60 3	фильтры рукавные стекловолоконные, отработанные при газоочистке в производстве углерода технического	3	0	11	0	0	0	0	0
153	3 12 112 91 29 3	смет углерода технического в его производстве	3	0	7	0	0	0	0	0
154	3 12 114 31 20 5	бой кварцевых тиглей незагрязненных	5	0	5	61	0	0	0	0
155	3 12 228 22 32 4	осадок обводненный при нейтрализации сточных вод производства серной кислоты известковым молоком	4	0	0	2	2	0	0	0
156	3 13 243 42 29 3	твердые смолы зачистки оборудования производства стабилизаторов на основе алкилфенолов	3	0	0	1	1	0	0	0
157	3 13 801 11 39 3	отходы зачистки сборников отходов производства спиртов, альдегидов, эфиров	3	0	0	2	2	0	0	0
158	3 13 802 32 33 3	смесь тяжелых углеводородов при зачистке емкостей хранения сырья и продукции производств основных органических химических веществ	3	0	0	14	14	0	0	0
159	3 13 959 31 39 4	отходы (осадок) механической очистки нейтрализованных стоков производств органического синтеза	4	0	0	5	5	0	0	0
160	3 15 562 11 10 4	надсмольные воды производства фенолформальдегидных смол, содержащие фенол и формальдегид	4	0	0	194	194	0	0	0
161	3 15 901 01 10 3	ацетон, отработанный при промывке оборудования производства эпоксидных связующих	3	0	0	1	1	0	0	0
162	3 17 127 12 39 3	отходы зачистки оборудования производства материалов лакокрасочных на основе сложных полиэфиров	3	0	51	74	0	0	0	0
163	3 17 641 21 32 4	воды промывки оборудования производства красок на водной основе	4	0	42	206	206	0	0	0
164	3 17 811 21 20 3	отходы зачистки газоочистного оборудования при производстве лакокрасочных изделий	3	0	4	6	0	0	0	0
165	3 17 821 21 52 4	фильтры, отработанные при очистке воздуха в производстве красок на водной основе	4	0	0	0	0	0	0	0
166	3 18 191 81 10 4	воды промывки оборудования и мойки помещений производств химических средств защиты растений	4	0	0	485	485	0	0	0
167	3 18 196 11 72 3	отходы упаковки из разнородных материалов в смеси, загрязненные действующими веществами 2 и 3 классов опасности для производства химических средств защиты растений	3	0	0	24	24	0	0	0
168	3 18 210 15 31 3	проливы силиконовой эмульсии при разгрузке сырья для производства мыла и моющих средств, чистящих и полирующих средств	3	0	0	0	0	0	0	0
169	3 18 213 23 10 4	жидкие отходы промывки оборудования производства жидких синтетических моющих средств, содержащие поверхностно-активные вещества	4	0	0	475	475	0	0	0
170	3 18 221 31 10 4	смесь сырья жидкого природного растительного происхождения для производства косметических средств, не пригодного для использования	4	0	0	0	0	0	0	0
171	3 18 221 41 10 4	смесь сырья жидкого химического происхождения для производства косметических средств, не пригодного для использования	4	0	0	1	1	0	0	0
172	3 18 311 31 31 4	отходы эмульсии диспергирования раствора аммиачной и натриевой селитр в индустриальном масле	4	0	0	75	75	0	0	0
173	3 18 375 12 60 3	обтирочный материал, загрязненный пиротехническими составами и нефтепродуктами (содержание нефтепродуктов менее 15%) в производстве пиротехнических средств	3	0	0	0	0	0	0	0
174	3 19 111 11 10 3	водный раствор хлорида лития при регенерации отработанного технологического раствора при получении арамидных волокон производства арамидных волокон и нитей	3	0	0	0	0	0	0	0
175	3 19 120 00 23 5	брак полиэфирного волокна и нитей	5	0	1	6	0	0	0	0
176	3 19 141 21 60 4	отходы полиакрилонитрильного волокна при ткачестве в производстве углеродных волокон	4	0	0	0	0	0	0	0
177	3 19 141 23 60 4	волокно окисленное полиакрилонитрильное некондиционное	4	0	0	6	6	0	0	0
178	3 19 141 25 60 4	отходы карбонизации в производстве углеродных волокон	4	0	0	8	8	0	0	0
179	3 31 055 12 40 4	отходы технического углерода при его подготовке для производства резиновых смесей	4	0	0	15	15	0	0	0
180	3 31 059 11 51 4	отходы тары полиэтиленовой, загрязненной сыпучими компонентами резиновых композиций	4	0	0	0	0	0	0	0
181	3 31 059 12 61 5	отходы упаковки из бумаги, загрязненной сыпучими материалами для производства резиновых композиций	5	0	65	82	0	0	0	0
182	3 31 113 12 49 4	отходы талька при опудривании резиновых смесей и резиновых заготовок	4	0	0	0	0	0	0	0
183	3 31 115 11 42 4	отходы технического углерода в виде пыли при производстве резиновых смесей	4	1	30	17	1	0	0	0
184	3 31 118 11 21 4	отходы резиновых смесей от зачистки оборудования производства резиновых смесей	4	0	2	0	0	0	0	0
185	3 31 118 12 20 4	отходы резиновых смесей для производства автомобильных покрышек	4	15	261	86	15	0	0	0
186	3 31 151 02 20 5	обрезки вулканизованной резины	5	61	709	288	14	0	0	0
187	3 31 151 03 42 4	пыль (мука) резиновая	4	0	610	9	0	0	0	0
188	3 31 161 61 21 4	брак резинометаллических изделий	4	40	955	52	52	0	0	0
189	3 31 172 11 21 4	отходы резинотканевых изделий при их производстве	4	0	6	26	24	0	0	0
190	3 31 211 21 20 4	обрезки обрезиненного корда при раскрое обрезиненных тканей в производстве автомобильных покрышек и шин	4	6	78	161	79	0	0	0
191	3 31 211 32 61 4	отходы ткани хлопчатобумажной при изготовлении пропитанного корда в производстве деталей для автомобильных покрышек	4	0	0	0	0	0	0	0
192	3 31 211 51 20 4	отходы боковин автомобильных покрышек и шин	4	1	24	33	0	0	0	0
193	3 31 211 61 51 4	отходы диафрагм при производстве автомобильных покрышек	4	2	138	3	3	0	0	0
194	3 31 292 31 60 4	упаковка из бумаги и/или картона, загрязненная реагентами для производства резиновых шин и покрышек	4	0	63	6	4	0	0	0
195	3 31 293 11 52 4	резинотканевые плиты, утратившие потребительские свойства при изоляции резиновых заготовок и изделий при их хранении	4	0	0	142	142	0	0	0
196	3 31 293 12 60 4	прокладочная ткань, утратившая потребительские свойства при хранении резиновых заготовок и готовых изделий из резины	4	0	0	22	22	0	0	0
197	3 31 811 11 42 4	пыль газоочистки производства резиновых смесей	4	0	0	7	7	0	0	0
198	3 35 161 31 20 4	отходы стеклопластика при производстве стеклопластиковых изделий	4	0	94	20	0	0	0	0
199	3 35 161 81 20 5	отходы зачистки оборудования производства изделий из стеклопластика	5	0	2	0	0	0	0	0
200	3 35 166 11 42 4	пыль при резке стеклопластиковой арматуры	4	0	0	154	154	0	0	0
201	3 35 166 21 42 4	пыль стеклопластика при механической обработке изделий из него	4	0	3	0	0	0	0	0
202	3 35 181 21 20 3	отходы фенопласта при производстве изделий из него	3	0	0	0	0	0	0	0
203	3 35 211 12 29 4	отходы полиэтилена в виде пленки и пакетов при изготовлении упаковки из него	4	0	23	0	0	0	0	0
204	3 35 217 11 20 4	пыль газоочистки при производстве изделий из полиэтилена	4	0	0	0	0	0	0	0
205	3 35 271 11 20 4	просыпи полипропилена и полиэтилена в производстве изделий из них	4	0	0	5	5	0	0	0
206	3 35 411 12 60 4	отходы иглопробивного полотна при производстве напольных покрытий из поливинилхлорида	4	0	0	30	30	0	0	0
207	3 35 422 11 20 4	отходы фторопласта при механической обработке заготовок из фторопласта	4	0	0	3	3	0	0	0
208	3 35 741 11 20 4	отходы полиамида при механической обработке изделий из полиамида	4	0	1	0	0	0	0	0
209	3 35 763 11 10 3	отходы полиола при производстве полиуретана	3	0	0	1	1	0	0	0
210	3 35 763 12 10 2	отходы изоцианата при производстве полиуретана	2	0	0	2	2	0	0	0
211	3 35 792 11 20 4	отходы разнородных пластмасс в смеси	4	0	0	35	34	0	0	0

212	3 35 792 13 20 4	отходы разнородных пластмасс в смеси при механической обработке изделий из них	4	0	0	4	1	0	0	0
213	3 35 792 71 39 4	отходы полимерные от зачистки оборудования производства изделий из разнородных пластмасс	4	0	1	0	0	0	0	0
214	3 41 001 01 42 4	пыль стеклянная	4	0	0	5	0	0	0	0
215	3 41 202 11 32 4	отходы мокрой шлифовки заготовок из стекла и ситалла	4	0	0	3	3	0	0	0
216	3 41 202 11 39 4	отходы (шлам) гидрообеспыливания при шлифовке листового стекла	4	0	3	2	0	0	0	0
217	3 41 211 11 20 4	бой автомобильного многослойного стекла (триплекса)	4	0	3	0	0	0	0	0
218	3 41 229 01 29 4	бой зеркал	4	0	1	0	0	0	0	0
219	3 41 400 01 20 5	отходы стекловолокна	5	0	15	3	1	0	0	0
220	3 41 901 01 20 5	бой стекла	5	0	1 185	6	0	0	0	0
221	3 41 901 02 20 4	бой стекла малоопасный	4	0	2	2	0	0	0	0
222	3 42 110 01 20 5	бой шамотного кирпича	5	0	11	109	11	0	0	0
223	3 42 410 02 42 4	пыль керамзитовая	4	0	0	39	0	0	0	0
224	3 42 911 11 39 4	осадок механической очистки технологической воды мокрой шлифовки огнеупорных изделий при их производстве	4	0	0	2	2	0	0	0
225	3 42 911 13 20 4	брак огнеупорных материалов и изделий	4	0	0	5	5	0	0	0
226	3 43 100 01 42 4	пыль керамическая	4	0	8	9	0	0	0	0
227	3 43 100 02 20 5	бой керамики	5	0	59	90	0	0	0	0
228	3 43 210 01 20 5	бой строительного кирпича	5	0	8 930	14	0	0	0	0
229	3 43 210 02 42 4	пыль кирпичная	4	0	0	1	0	0	0	0
230	3 44 117 22 42 4	пыль керамическая в производстве хозяйственных и декоративных керамических (фарфоровых) изделий	4	0	2	0	0	0	0	0
231	3 44 621 11 39 4	отходы мокрой шлифовки керамических изделий, не содержащие нефтепродукты	4	0	0	1	1	0	0	0
232	3 46 117 13 39 4	осадок отстойника воды от мойки оборудования производства бетона	4	0	0	0	0	0	0	0
233	3 46 118 12 21 5	отходы бетона при зачистке оборудования производства товарного бетона	5	0	18	12	0	0	0	0
234	3 46 120 01 42 4	отходы бетонной смеси в виде пыли	4	0	0	3	3	0	0	0
235	3 46 200 01 20 5	бой бетонных изделий	5	0	7	0	0	0	0	0
236	3 46 200 02 20 5	бой железобетонных изделий	5	0	1 103	7	0	0	0	0
237	3 46 200 03 42 4	пыль бетонная	4	0	0	0	0	0	0	0
238	3 46 231 11 21 5	бой силикатного кирпича	5	0	0	0	0	0	0	0
239	3 46 420 11 33 4	осадок очистки технологических вод производства асбестоцементных изделий	4	0	272	310	0	0	0	0
240	3 46 910 01 39 4	осадок гашения извести при производстве известкового молока	4	0	25	137	137	0	0	0
241	3 48 511 01 20 4	отходы асбеста в кусковой форме	4	0	56	55	5	0	0	0
242	3 48 528 11 33 4	шлам газоочистки производства асфальта	4	0	27	0	0	0	0	0
243	3 48 530 01 42 4	пыль графитная	4	0	0	2	2	0	0	0
244	3 51 321 31 42 3	пыль газоочистки при производстве ферротитана	3	0	1	1	0	0	0	0
245	3 51 502 11 20 4	шлак сварочный при мокром шлакоудалении в нагревательных печах прокатного производства	4	0	0	0	0	0	0	0
246	3 51 504 10 33 4	отходы очистки смазочно-охлаждающих жидкостей от механических примесей	4	0	0	3	3	0	0	0
247	3 51 505 21 32 3	осадок при разложении смазочно-охлаждающей жидкости на основе минеральных масел физическими методами	3	6	0	0	0	0	0	0
248	3 51 711 32 42 4	пыль газоочистки при производстве чугуна и стали с преимущественным содержанием диоксида кремния	4	0	0	0	0	0	0	0
249	3 51 901 01 20 5	электроды графитовые отработанные не загрязненные опасными веществами	5	0	8	8	0	0	0	0
250	3 55 220 01 29 4	шлак печей переплава алюминиевого производства	4	0	36	0	0	0	0	0
251	3 57 011 11 21 4	шлак плавки чугуна	4	0	142	302	0	0	0	0
252	3 57 031 11 20 4	шлаки плавки черных и цветных металлов в смеси	4	0	228	0	0	0	0	0
253	3 57 051 11 20 4	отходы изготовления стержней и стержневой смеси на основе песка при литье металлов	4	0	50	8	8	0	0	0
254	3 57 150 01 49 4	песок формовочный горелый отработанный малоопасный	4	750	3 205	1 596	0	0	0	0
255	3 57 150 11 49 5	песок формовочный горелый отработанный практически неопасный	5	0	3 905	3 883	1	0	0	0
256	3 57 191 21 33 4	отходы мокрой очистки газов от вагранок	4	0	215	92	92	0	0	0
257	3 57 191 32 42 5	пыль очистки газов при литье черных металлов, содержащая преимущественно диоксид кремния	5	0	371	79	0	0	0	0
258	3 57 491 11 42 3	пыль очистки газов плавильных печей при литье бронзы	3	0	0	0	0	0	0	0
259	3 57 851 12 51 4	графитовая оснастка от литья цветных металлов отработанная	4	0	0	0	0	0	0	0
260	3 57 852 11 20 4	отходы модельной массы на основе воска при литье черных и цветных металлов	4	2	30	52	52	0	0	0
261	3 57 891 11 49 5	отходы очистки отливок из черных и цветных металлов с преимущественным содержанием диоксида кремния	5	0	2 237	245	0	0	0	0
262	3 57 891 21 20 3	расплав бифторида калия, отработанный при очистке отливок из черных, цветных металлов и их сплавов от формовочной смеси на основе песка	3	9	55	62	0	0	0	0
263	3 61 051 11 20 3	отходы расплава хлористого бария закалочных ванн при термической обработке металлических поверхностей	3	4	7	0	0	0	0	0
264	3 61 051 15 20 3	отходы расплава хлоридов бария, калия и натрия закалочных ванн при термической обработке металлических поверхностей	3	0	6	3	0	0	0	0
265	3 61 051 32 20 4	отходы расплава нитратов натрия и калия закалочных ванн при термической обработке металлических поверхностей	4	0	0	0	0	0	0	0
266	3 61 058 11 39 3	окалина замасленная закалочных ванн при термической обработке черных металлов (содержание нефтепродуктов 15% и более)	3	0	0	0	0	0	0	0
267	3 61 191 11 60 3	ткань фильтровальная, отработанная при очистке эмульсии для волочения цветных металлов	3	0	0	0	0	0	0	0
268	3 61 211 01 31 3	смазочно-охлаждающие масла, отработанные при металлообработке	3	0	2	100	100	0	0	0
269	3 61 211 02 31 4	смазочно-охлаждающие жидкости на водной основе, отработанные при металлообработке	4	0	16	72	60	0	0	0
270	3 61 211 21 31 3	смазочно-охлаждающие жидкости, отработанные при металлообработке, содержащие нефтепродукты 15% и более	3	0	13	0	0	0	0	0
271	3 61 212 01 22 5	стружка чугунная незагрязненная	5	138	687	0	0	0	0	0
272	3 61 212 02 22 5	стружка стальная незагрязненная	5	102	2 408	7 030	0	0	0	0
273	3 61 212 03 22 5	стружка черных металлов несортированная незагрязненная	5	0	10 483	3	3	0	0	0
274	3 61 212 04 22 3	стружка медная незагрязненная	3	0	0	0	0	0	0	0
275	3 61 212 05 22 5	стружка бронзы незагрязненная	5	2	15	15	15	0	0	0
276	3 61 212 06 22 5	стружка латуни незагрязненная	5	2	21	0	0	0	0	0
277	3 61 212 07 22 5	стружка алюминиевая незагрязненная	5	19	470	0	0	0	0	0
278	3 61 212 08 22 5	стружка титана и титановых сплавов незагрязненная	5	45	377	0	0	0	0	0
279	3 61 212 91 22 3	стружка цветных металлов в смеси незагрязненная	3	0	0	0	0	0	0	0
280	3 61 215 02 22 4	стружка стальная, загрязненная нефтепродуктами (содержание нефтепродуктов менее 15%)	4	0	1	0	0	0	0	0
281	3 61 215 31 22 4	стружка магниевая, загрязненная нефтепродуктами (содержание нефтепродуктов менее 15%)	4	0	1	0	0	0	0	0
282	3 61 216 12 39 3	шлам металлический при обработке черных металлов резанием, содержащий нефтепродукты 15% и более	3	0	1	0	0	0	0	0
283	3 61 218 71 39 4	осадок механической очистки вод гидроабразивной резки черных и цветных металлов	4	49	0	0	0	0	0	0
284	3 61 221 01 42 4	пыль (порошок) от шлифования черных металлов с содержанием металла 50% и более	4	0	77	65	63	0	0	0
285	3 61 221 02 42 4	пыль (порошок) абразивные от шлифования черных металлов с содержанием металла менее 50%	4	0	928	268	19	0	0	0
286	3 61 221 11 42 4	отходы глинозема в виде пыли при шлифовании черных металлов	4	0	0	1	1	0	0	0
287	3 61 222 01 31 3	эмульсии и эмульсионные смеси для шлифовки металлов отработанные, содержащие масла или нефтепродукты в количестве 15% и более	3	0	64	74	69	0	0	0
288	3 61 222 02 31 4	эмульсии и эмульсионные смеси для шлифовки металлов отработанные, содержащие масла или нефтепродукты в количестве менее 15%	4	82	8 675	1 877	1 049	0	0	0
289	3 61 222 03 39 3	шлам шлифовальный маслосодержащий	3	0	198	242	32	0	0	0

290	3 61 222 04 39 4	шлам шлифовальный при использовании водосмешиваемых смазочно-охлаждающих жидкостей	4	0	0	1	1	0	0	0
291	3 61 222 05 39 3	шлам шлифовальный, содержащий водосмешиваемые смазочно-охлаждающие жидкости	3	0	2	2	2	0	0	0
292	3 61 223 08 42 3	пыль (порошок) от шлифования никеля с содержанием металла 50% и более	3	1	0	0	0	0	0	0
293	3 61 224 11 39 4	шлам шлифования поверхности титановых изделий с использованием воды	4	4	2	0	0	0	0	0
294	3 61 225 21 42 3	пыль (порошок) от шлифования жаропрочных сплавов железа с никелем	3	2	2	0	0	0	0	0
295	3 61 225 71 42 4	порошок от полировки цветных металлов (содержание цветных металлов не более 5%)	4	0	0	0	0	0	0	0
296	3 61 231 01 42 4	пыль газоочистки черных металлов незагрязненная	4	0	0	18	18	0	0	0
297	3 61 231 03 42 4	пыль газоочистки стальная незагрязненная	4	0	0	0	0	0	0	0
298	3 61 231 44 42 4	пыль газоочистки при дробеструйной обработке черных металлов	4	0	2	0	0	0	0	0
299	3 61 231 81 42 4	пыль газоочистки при механической обработке черных металлов с преимущественным содержанием оксида кремния	4	0	0	0	0	0	0	0
300	3 61 401 01 20 4	окалина при термической резке черных металлов	4	0	5	0	0	0	0	0
301	3 61 402 11 20 4	окалина и пыль лазерной резки черных металлов	4	0	0	0	0	0	0	0
302	3 61 411 15 33 4	осадок ванн плазменной резки черных металлов	4	0	94	30	0	0	0	0
303	3 63 110 01 49 4	отходы песка от очистных и пескоструйных устройств	4	0	288	315	70	0	0	0
304	3 63 110 02 20 4	отходы металлической дроби с примесью шлаковой корки	4	0	175	276	42	0	0	0
305	3 63 115 11 32 4	отходы гидропескоструйной (гидроабразивной) обработки поверхностей черных металлов	4	0	54	58	0	0	0	0
306	3 63 312 01 33 3	осадок ванн фосфатирования, содержащий фосфаты цинка 7% и более (в пересчете на цинк)	3	0	1	0	0	0	0	0
307	3 63 312 02 39 4	осадок ванн фосфатирования, содержащий фосфаты цинка менее 7% (в пересчете на цинк)	4	0	0	19	19	0	0	0
308	3 63 321 11 10 4	растворы пассивации металлических поверхностей хромсодержащие слабокислые отработанные	4	0	0	3	3	0	0	0
309	3 63 322 21 39 2	отходы ванн пассивации металлических поверхностей, содержащие смесь неорганических кислот	2	0	0	1	1	0	0	0
310	3 63 331 01 10 2	растворы аммиачные травления меди отработанные	2	0	0	2	2	0	0	0
311	3 63 331 03 10 2	растворы травления стали на основе соляной кислоты отработанные	2	0	4	58	54	0	0	0
312	3 63 331 21 10 1	растворы травления меди на основе азотной кислоты отработанные	1	0	0	0	0	0	0	0
313	3 63 331 22 10 2	растворы травления меди на основе серной кислоты отработанные	2	0	0	2	2	0	0	0
314	3 63 331 24 10 3	растворы на основе хромовой и серной кислот, отработанные при травлении меди	3	0	0	0	0	0	0	0
315	3 63 331 99 10 2	растворы травления черных и цветных металлов кислотные отработанные в смеси	2	0	2	2	2	0	0	0
316	3 63 332 11 39 3	осадок ванн травления алюминия раствором на основе гидроксида натрия	3	0	0	0	0	0	0	0
317	3 63 335 51 39 3	осадок механической очистки отработанных растворов травления и обезжиривания алюминия	3	0	2	2	0	0	0	0
318	3 63 341 11 10 4	растворы на основе карбоната натрия, отработанные при обезжиривании стали	4	0	0	109	109	0	0	0
319	3 63 341 21 10 4	растворы на основе неорганических кислот и поверхностно-активных веществ, отработанные при обезжиривании стали	4	0	4	0	0	0	0	0
320	3 63 341 41 10 4	растворы стеарата натрия водные, отработанные при обезжиривании металлических поверхностей	4	0	0	0	0	0	0	0
321	3 63 341 51 10 4	растворы обезжиривания поверхностей металлов щелочные отработанные, содержащие нефтепродукты менее 15%	4	0	0	27	27	0	0	0
322	3 63 341 52 10 3	растворы обезжиривания поверхностей металлов щелочные отработанные, содержащие нефтепродукты 15% и более	3	0	0	11	11	0	0	0
323	3 63 347 11 39 4	осадок ванн обезжиривания металлических поверхностей с преимущественным содержанием железа и алюминия	4	0	0	0	0	0	0	0
324	3 63 349 11 39 4	отходы зачистки оборудования для обезжиривания поверхностей металлов щелочным раствором методом струйного полива	4	0	199	199	0	0	0	0
325	3 63 361 11 10 3	растворы химического никелирования поверхностей черных и цветных металлов на основе сульфата никеля отработанные	3	0	3	3	0	0	0	0
326	3 63 382 41 39 4	осадок ванн бурирования стали раствором на основе буры	4	0	0	8	8	0	0	0
327	3 63 395 11 32 4	отходы нейтрализации гидроксидом натрия смешанных (кислотно-щелочных и хромсодержащих) стоков при химической обработке металлических поверхностей	4	0	0	110	110	0	0	0
328	3 63 395 32 10 4	концентрат очищенных стоков химической обработки металлических поверхностей, содержащий преимущественно соли натрия	4	0	0	142	142	0	0	0
329	3 63 411 41 10 1	электролит никелирования сульфатный отработанный	1	0	0	0	0	0	0	0
330	3 63 417 41 39 3	осадок ванн никелирования в сульфатном электролите	3	0	0	0	0	0	0	0
331	3 63 421 21 10 3	электролит меднения цианистый отработанный	3	0	0	1	1	0	0	0
332	3 63 421 41 10 3	электролит меднения сульфатный отработанный	3	0	0	7	7	0	0	0
333	3 63 431 11 10 3	электролит цинкования аммиакатный отработанный	3	0	0	0	0	0	0	0
334	3 63 431 41 10 3	электролит цинкования сульфатный отработанный	3	0	0	0	0	0	0	0
335	3 63 437 21 39 3	осадок ванн цинкования в цианистом электролите	3	0	0	0	0	0	0	0
336	3 63 437 91 39 3	осадок ванн цинкования, содержащие соединения цинка, меди и железа	3	0	0	0	0	0	0	0
337	3 63 441 11 10 3	электролит хромирования отработанный	3	0	4	19	15	0	0	0
338	3 63 441 12 10 2	электролит хромирования отработанный высокоопасный	2	0	1	0	0	0	0	0
339	3 63 444 01 20 3	осадок нейтрализации электролитов хромирования и хромсодержащих стоков известковым молоком	3	0	0	0	0	0	0	0
340	3 63 444 51 39 3	осадок при обезвреживании электролитов хромирования и хромсодержащих стоков электрокоагуляционным методом	3	0	0	80	80	0	0	0
341	3 63 447 11 39 3	осадок ванн хромирования	3	0	12	15	3	0	0	0
342	3 63 449 52 61 3	ткань фильтровальная из полипропиленового волокна, отработанная при сухой газоочистке хромирования металлических поверхностей	3	1	0	0	0	0	0	0
343	3 63 451 45 10 3	электролит кадмирования сульфатно-аммонийный отработанный	3	0	0	0	0	0	0	0
344	3 63 481 11 10 3	растворы химического и электрохимического никелирования металлических поверхностей отработанные в смеси	3	0	0	3	3	0	0	0
345	3 63 481 91 10 3	растворы травления и осветления гальванических производств кислые отработанные в смеси	3	0	0	53	53	0	0	0
346	3 63 481 92 10 2	растворы травления, осветления и анодирования гальванических производств кислые отработанные в смеси	2	0	0	13	13	0	0	0
347	3 63 482 91 39 3	осадки ванн гальванических производств в смеси с преимущественным содержанием хрома	3	0	0	73	73	0	0	0
348	3 63 482 94 39 4	осадки ванн гальванических производств в смеси с осадками ванн хромирования и фосфатирования, содержащие соединения алюминия и железа	4	0	0	6	6	0	0	0
349	3 63 482 95 39 3	осадки ванн гальванических производств в смеси с преимущественным содержанием меди, никеля и хрома	3	0	0	0	0	0	0	0
350	3 63 484 11 10 3	щелочные стоки гальванических производств	3	0	0	1	1	0	0	0
351	3 63 484 12 10 4	смешанные (кислотно-щелочные и хромсодержащие) стоки гальванических производств с преимущественным содержанием солей натрия	4	0	7	15	9	0	0	0
352	3 63 484 51 10 4	промывные воды гальванических производств, содержащие соединения меди, никеля и хрома	4	0	16	53	53	0	0	0
353	3 63 485 21 39 3	осадок механической очистки гальванических стоков никелирования, меднения, хромирования с преимущественным содержанием железа	3	0	0	2	2	0	0	0
354	3 63 485 31 39 3	осадки нейтрализации гальванических стоков цинкования и оловянирования	3	0	0	5	5	0	0	0
355	3 63 485 62 39 3	осадок при обезвреживании биохимическим методом смешанных (кислых и щелочных) стоков гальванических производств обезвоженный	3	0	0	0	0	0	0	0
356	3 63 485 63 39 3	осадок совместной обработки смешанных (кислотно-щелочных) и обработанных сульфидом натрия хромсодержащих стоков обезвоженный	3	6	7	1	0	0	0	0
357	3 63 485 64 39 4	осадок механической очистки смешанных (кислых и щелочных) стоков гальванических производств обезвоженный с преимущественным содержанием железа	4	0	6	6	0	0	0	0

358	3 63 485 71 39 3	осадок нейтрализации гидроксидом натрия смешанных (кислых и щелочных) стоков гальванических производств обезвоженный с преимущественным содержанием цинка	3	0	1	15	15	0	0	0
359	3 63 485 72 39 3	осадок нейтрализации известковым молоком смешанных (кислотно-щелочных и хромсодержащих) стоков гальванических производств обезвоженный с преимущественным содержанием цинка	3	0	0	7	7	0	0	0
360	3 63 485 75 39 3	осадок нейтрализации гидроксидом натрия смешанных (кислотно-щелочных, хромсодержащих и цианосодержащих) стоков гальванических производств обезвоженный с преимущественным содержанием хрома	3	0	0	4	4	0	0	0
361	3 63 485 84 39 4	осадок нейтрализации известковым молоком смешанных (кислотно-щелочных и хромсодержащих) стоков гальванических производств обезвоженный с преимущественным содержанием железа	4	0	0	1	1	0	0	0
362	3 63 485 85 39 4	осадок нейтрализации известковым молоком смешанных (кислотно-щелочных и хромсодержащих) стоков гальванических производств обводненный	4	0	9	30	21	0	0	0
363	3 63 485 86 32 4	отходы нейтрализации известковым молоком смешанных (кислых и щелочных) стоков гальванических производств обводненные	4	0	3	63	60	0	0	0
364	3 63 485 91 39 3	смесь осадков обезвреживания кислотно-щелочных, хромсодержащих и цианосодержащих стоков гальванических производств карбонатом натрия	3	0	57	92	78	0	0	0
365	3 63 485 96 39 3	смесь осадков нейтрализации известковым молоком кислотно-щелочных и хромсодержащих стоков гальванических производств	3	0	0	13	13	0	0	0
366	3 63 485 97 39 3	осадки нейтрализации кислых и хромсодержащих стоков гальванических производств гидроксидом натрия в смеси	3	0	31	79	47	0	0	0
367	3 63 485 98 39 3	осадки нейтрализации кислотно-щелочных, хромсодержащих и цианосодержащих стоков гальванических производств гидроксидом натрия в смеси	3	0	0	7	7	0	0	0
368	3 63 492 14 10 3	электролит оловянирования сульфатный отработанный	3	0	0	0	0	0	0	0
369	3 63 492 74 39 3	осадок ванн оловянирования в сульфатном электролите	3	0	0	0	0	0	0	0
370	3 63 512 21 39 3	шлам гидрофильтров окрасочных камер с водяной завесой	3	9	52	785	694	0	0	0
371	3 63 512 31 10 4	вода гидрофильтров окрасочных камер	4	0	202	59	16	0	0	0
372	3 63 518 11 33 3	отходы очистки окрасочных камер	3	0	10	3	3	0	0	0
373	3 63 518 13 39 4	воды мойки окрасочных камер от красителей на водной основе	4	0	90	3	3	0	0	0
374	3 63 611 01 10 3	электролит анодно-гидравлической обработки металлов на основе нитрата натрия отработанный	3	0	0	1	1	0	0	0
375	3 63 912 11 41 3	отходы порошка на основе никеля при плазменном напылении на металлические поверхности	3	0	0	0	0	0	0	0
376	3 63 951 21 39 3	осадок ванн щелочного химического оксидирования поверхностей черных металлов	3	0	12	12	0	0	0	0
377	3 63 952 61 10 3	растворы и электролиты отработанные в смеси при обработке металлических поверхностей методом электрохимического оксидирования на основе серной кислоты	3	0	0	0	0	0	0	0
378	3 63 976 21 42 3	пыль газоочистки цинксодержащая при горячем цинковании металлических поверхностей	3	0	0	6	6	0	0	0
379	3 66 351 21 29 4	остатки обмазочной смеси при отмывке бракованных электродов в производстве электродов	4	0	0	480	480	0	0	0
380	3 71 112 52 10 3	растворители нефтяного происхождения, загрязненные фоторезистом при промывке керамических диэлектриков	3	0	0	0	0	0	0	0
381	3 71 112 54 10 2	отходы смеси диметилформамида и моноэтаноламина, загрязненные фоторезистом при фотолитографии в производстве полупроводниковых приборов	2	0	0	0	0	0	0	0
382	3 71 122 11 10 3	растворы перманганатные травления печатных плат отработанные	3	0	0	0	0	0	0	0
383	3 71 122 22 32 3	растворы слабощелочные, отработанные при производстве печатных плат	3	0	0	1	1	0	0	0
384	3 71 122 42 10 3	отмывочная жидкость на водной основе, отработанная при отмывке печатных плат	3	0	0	1	1	0	0	0
385	3 71 316 11 71 4	отходы разнородных пластмасс в смеси при производстве деталей для радиоаппатуры	4	0	1	0	0	0	0	0
386	3 71 316 51 52 3	брак радиодеталей коммутационной аппаратуры, содержащих цветные металлы	3	0	0	0	0	0	0	0
387	3 72 211 12 20 3	твердые отходы переработки активной массы литиевых элементов при производстве литий-ионных элементов	3	0	0	2	2	0	0	0
388	3 72 381 21 33 5	отходы зачистки меловых ванн кабельных полуфабрикатов в битумной пропитке при производстве кабельно-проводниковой продукции	5	0	4	0	0	0	0	0
389	3 91 155 12 20 5	отходы изготовления и использования резиновых пресс-форм в производстве ювелирных изделий практически неопасные	5	0	0	0	0	0	0	0
390	3 91 155 13 20 5	отходы изготовления и использования восковых форм в производстве ювелирных изделий	5	0	0	0	0	0	0	0
391	3 91 155 14 20 4	отходы изготовления и использования гипсовых форм в производстве ювелирных изделий	4	0	0	23	23	0	0	0
392	3 91 155 21 31 4	жидкие отходы аффинажа драгоценных металлов в производстве ювелирных изделий	4	0	0	12	0	0	0	0
393	4 01 105 11 20 4	отходы овощей необработанных	4	0	0	0	0	0	0	0
394	4 01 105 12 20 5	овощи необработанные, некондиционные	5	0	16	0	0	0	0	0
395	4 01 110 11 39 5	фрукты и овощи переработанные, утратившие потребительские свойства	5	0	1 312	1 642	0	0	0	0
396	4 01 210 11 31 5	пищевая масложировая продукция из растительных жиров, утратившая потребительские свойства	5	0	5	0	0	0	0	0
397	4 01 310 11 31 5	молочная продукция, утратившая потребительские свойства	5	0	54	0	0	0	0	0
398	4 01 421 21 41 4	крахмал в упаковке из разнородных материалов, утративший потребительские свойства	4	0	5	6	0	0	0	0
399	4 01 510 11 29 5	хлебобулочные, мучные кондитерские изделия недлительного хранения, утратившие потребительские свойства	5	0	72	0	0	0	0	0
400	4 01 661 13 33 5	жировая продукция на основе растительных и животных жиров в полипропиленовой упаковке, утратившая потребительские свойства	5	0	6	0	0	0	0	0
401	4 01 692 11 20 5	пищевые концентраты, утратившие потребительские свойства	5	0	0	1	1	0	0	0
402	4 01 711 11 39 5	влажные корма для животных, утратившие потребительские свойства	5	0	0	0	0	0	0	0
403	4 01 711 21 29 5	сухие корма для животных, утратившие потребительские свойства	5	0	0	6	6	0	0	0
404	4 01 721 11 52 5	корма для животных в разнородной упаковке, утратившие потребительские свойства	5	0	1	0	0	0	0	0
405	4 01 829 12 10 4	отходы спиртосодержащей продукции в смеси с объемной долей этилового спирта менее 15%	4	0	0	181	181	0	0	0
406	4 01 841 11 10 4	пиво, утратившее потребительские свойства	4	0	0	83	83	0	0	0
407	4 02 110 01 62 4	спецодежда из хлопчатобумажного и смешанных волокон, утратившая потребительские свойства, незагрязненная	4	0	12	27	19	0	0	0
408	4 02 111 01 62 4	ткани хлопчатобумажные и смешанные суровые фильтровальные отработанные незагрязненные	4	0	0	11	0	0	0	0
409	4 02 121 11 60 4	спецодежда из брезентовых хлопчатобумажных огнезащитных тканей, утратившая потребительские свойства, незагрязненная	4	0	0	0	0	0	0	0
410	4 02 131 01 62 5	спецодежда из натуральных волокон, утратившая потребительские свойства, пригодная для изготовления ветоши	5	0	2	0	0	0	0	0
411	4 02 131 99 62 5	прочие изделия из натуральных волокон, утратившие потребительские свойства, пригодные для изготовления ветоши	5	0	0	0	0	0	0	0
412	4 02 140 01 62 4	спецодежда из синтетических и искусственных волокон, утратившая потребительские свойства, незагрязненная	4	0	1	3	1	0	0	0
413	4 02 151 11 60 5	отходы веревочно-канатных изделий из натуральных, синтетических, искусственных и шерстяных волокон незагрязненные	5	0	74	97	0	0	0	0
414	4 02 191 01 61 5	валяно-войлочные изделия из шерстяного волокна, утратившие потребительские свойства, незагрязненные	5	0	0	0	0	0	0	0
415	4 02 311 01 62 3	спецодежда из натуральных, синтетических, искусственных и шерстяных волокон, загрязненная нефтепродуктами (содержание нефтепродуктов 15% и более)	3	0	0	1	1	0	0	0
416	4 02 312 01 62 4	спецодежда из натуральных, синтетических, искусственных и шерстяных волокон, загрязненная нефтепродуктами (содержание нефтепродуктов менее 15%)	4	0	1	44	12	0	0	0
417	4 02 312 03 60 4	перчатки из натуральных волокон, загрязненные нефтепродуктами (содержание нефтепродуктов менее 15%)	4	0	0	0	0	0	0	0

418	4 02 321 11 60 3	спецодежда из натуральных, синтетических, искусственных и шерстяных волокон, загрязненная лакокрасочными материалами (содержание лакокрасочных материалов 5% и более)	3	0	0	0	0	0	0	0
419	4 02 321 12 60 4	спецодежда из натуральных, синтетических, искусственных и шерстяных волокон, загрязненная лакокрасочными материалами (содержание лакокрасочных материалов менее 5%)	4	0	1	31	0	0	0	0
420	4 02 321 91 60 3	отходы изделий из натуральных, синтетических, искусственных и шерстяных волокон, загрязненных лакокрасочными материалами (содержание лакокрасочных материалов 5% и более)	3	0	0	1	1	0	0	0
421	4 02 321 92 60 4	отходы изделий из натуральных, синтетических, искусственных и шерстяных волокон в смеси, загрязненных лакокрасочными материалами (содержание лакокрасочных материалов менее 5%)	4	0	0	0	0	0	0	0
422	4 02 331 11 62 4	спецодежда из натуральных, синтетических, искусственных и шерстяных волокон, загрязненная нерастворимыми в воде минеральными веществами	4	0	0	2	2	0	0	0
423	4 02 331 21 62 4	отходы изделий из натуральных и смешанных волокон (кроме одежды), загрязненных нерастворимыми в воде минеральными веществами	4	0	0	0	0	0	0	0
424	4 02 375 11 60 5	отходы изделий из натуральных и смешанных волокон (кроме одежды), загрязненных пищевыми продуктами	5	100	0	40	40	0	0	0
425	4 03 101 00 52 4	обувь кожаная рабочая, утратившая потребительские свойства	4	0	7	7	6	0	0	0
426	4 04 140 00 51 5	тара деревянная, утратившая потребительские свойства, незагрязненная	5	33	2 568	277	16	0	0	0
427	4 04 141 11 52 4	отходы тары деревянной	4	0	403	0	0	0	0	0
428	4 04 190 00 51 5	прочая продукция из натуральной древесины, утратившая потребительские свойства, незагрязненная	5	0	591	4	3	0	0	0
429	4 04 290 99 51 4	отходы изделий из древесины с пропиткой и покрытиями несортированные	4	0	32	113	0	0	0	0
430	4 04 905 11 51 4	отходы изделий из древесины, загрязненных неорганическими веществами природного происхождения	4	0	37	37	0	0	0	0
431	4 05 122 01 60 5	использованные книги, журналы, брошюры, проспекты, каталоги	5	0	832	0	0	0	0	0
432	4 05 122 02 60 5	отходы бумаги и картона от канцелярской деятельности и делопроизводства	5	1 096	327	323	4	0	5 157	0
433	4 05 122 11 60 5	отходы бумажных этикеток	5	0	0	0	0	0	0	0
434	4 05 130 01 20 5	бумажные втулки (без покрытия и пропитки), утратившие потребительские свойства	5	0	152	0	0	0	0	0
435	4 05 131 11 20 5	бумажные шпули (без покрытия и пропитки), утратившие потребительские свойства	5	0	83	8	8	0	0	0
436	4 05 131 12 20 4	бумажные шпули с остатками пленки поливинилхлоридной	4	0	0	28	28	0	0	0
437	4 05 131 15 20 4	бумажные шпули, загрязненные полимерами на основе поливинилацетата	4	0	0	0	0	0	0	0
438	4 05 181 01 60 5	мешки бумажные невлагопрочные (без битумной пропитки, прослойки и армированных слоев), утратившие потребительские свойства, незагрязненные	5	0	18	0	0	0	0	0
439	4 05 182 01 60 5	отходы упаковочной бумаги незагрязненные	5	0	157	247	0	0	0	0
440	4 05 183 01 60 5	отходы упаковочного картона незагрязненные	5	0	499 628	851	9	0	0	0
441	4 05 184 01 60 5	отходы упаковочного гофрокартона незагрязненные	5	236	3 891	4 710	1	0	0	0
442	4 05 189 11 60 5	упаковка из бумаги и/или картона в смеси незагрязненная	5	0	512	25	0	0	0	0
443	4 05 212 11 60 4	отходы бумаги и мешки бумажные с полиэтиленовым слоем незагрязненные	4	51	63	31	31	0	0	0
444	4 05 212 13 60 5	отходы упаковки бумажной с влагопрочными полиэтиленовыми слоями незагрязненные	5	0	7	0	0	0	0	0
445	4 05 216 21 52 5	отходы упаковки из комбинированного материала на основе бумаги и/или картона, полимеров и алюминиевой фольги	5	49	0	28	28	0	0	0
446	4 05 221 01 60 4	отходы бумаги электроизоляционной	4	0	0	0	0	0	0	0
447	4 05 241 11 51 4	отходы бумаги парафинированной незагрязненные	4	1	1	0	0	0	0	0
448	4 05 290 01 29 5	отходы бумаги вощеной	5	0	3	4	4	0	0	0
449	4 05 290 02 29 4	отходы бумаги с клеевым слоем	4	0	141	138	0	0	0	0
450	4 05 291 11 29 5	отходы силиконизированной бумаги с полиэтиленовым покрытием незагрязненные	5	0	30	0	0	0	0	0
451	4 05 291 13 60 4	отходы бумаги с силиконовым покрытием (подложки)	4	0	5	0	0	0	0	0
452	4 05 291 15 52 5	отходы бумаги с полиэтиленовым покрытием в виде ленты-основы самоклеящихся этикеток незагрязненные	5	0	0	3	3	0	0	0
453	4 05 401 01 20 5	отходы потребления различных видов картона, кроме черного и коричневого цветов	5	0	244	0	0	0	0	0
454	4 05 403 01 20 5	отходы потребления обойной, пачечной, шпульной и других видов бумаги	5	0	55	12	0	0	0	0
455	4 05 810 01 29 4	отходы бумаги и картона, содержащие отходы фотобумаги	4	0	0	2	0	0	0	0
456	4 05 811 01 60 5	отходы упаковочных материалов из бумаги и картона несортированные незагрязненные	5	0	1 195	30 318	28 971	0	0	0
457	4 05 911 02 60 4	отходы упаковки из бумаги и картона, загрязненные гидроксидами щелочных металлов	4	0	0	0	0	0	0	0
458	4 05 911 07 60 4	упаковка из бумаги и/или картона, загрязненная двуокисью титана	4	0	11	8	0	0	0	0
459	4 05 911 21 60 4	отходы упаковочных материалов из бумаги и картона, загрязненные солями бария	4	0	1	0	0	0	0	0
460	4 05 911 25 60 4	упаковка из бумаги и/или картона, загрязненная солями свинца	4	0	1	0	0	0	0	0
461	4 05 911 31 60 4	отходы упаковочных материалов из бумаги и картона, загрязненные неметаллическими нерастворимыми или малорастворимыми минеральными продуктами	4	7	162	142	55	0	0	0
462	4 05 911 33 60 5	упаковка из бумаги и/или картона, загрязненная не растворимыми в воде неорганическими карбонатами	5	0	14	1	0	0	0	0
463	4 05 911 35 60 5	упаковка из бумаги и/или картона, загрязненная цементом	5	0	5	0	0	0	0	0
464	4 05 911 41 60 4	упаковка из бумаги и/или картона, загрязненная неорганическими растворимыми карбонатами	4	0	5	0	0	0	0	0
465	4 05 911 43 60 4	упаковка из бумаги и/или картона, загрязненная неорганическими фосфатами и карбонатами	4	0	24	27	0	0	0	0
466	4 05 911 51 60 5	упаковка из бумаги и/или картона, загрязненная оксидами железа и алюминия	5	0	1	0	0	0	0	0
467	4 05 911 75 60 4	отходы упаковочных материалов из бумаги и/или картона, загрязненные химическими реактивами, в смеси	4	0	19	38	38	0	0	0
468	4 05 911 97 60 4	упаковка из бумаги и/или картона, загрязненная техническим углеродом	4	0	4	0	0	0	0	0
469	4 05 912 02 60 4	отходы упаковочных материалов из бумаги, загрязненные нефтепродуктами (содержание нефтепродуктов менее 15%)	4	0	2	2	0	0	0	0
470	4 05 912 11 60 3	отходы упаковки из бумаги и картона, загрязненные нефтепродуктами (содержание нефтепродуктов 15% и более)	3	0	0	0	0	0	0	0
471	4 05 912 12 60 4	отходы упаковки из бумаги и картона, загрязненные нефтепродуктами (содержание нефтепродуктов менее 15%)	4	0	4	4	4	0	0	0
472	4 05 913 01 60 5	отходы упаковочных материалов из бумаги и картона, загрязненные пищевыми продуктами	5	0	80	42	0	0	0	0
473	4 05 915 15 60 4	отходы упаковки из бумаги и картона, загрязненные ароматическими аминонитросоединениями (содержание не более 3%)	4	0	2	2	0	0	0	0
474	4 05 915 69 60 4	отходы упаковки из бумаги и картона, загрязненной отвержденными негалогенированными смолами прочими	4	0	2	0	0	0	0	0
475	4 05 915 71 60 4	отходы упаковки из бумаги и картона, загрязненной каучуком	4	0	1	0	0	0	0	0
476	4 05 915 72 60 4	упаковка из бумаги и/или картона, загрязненная твердыми полимерами	4	0	31	0	0	0	0	0
477	4 05 919 01 60 4	отходы упаковочных материалов из бумаги и картона, загрязненные средствами моющими, чистящими и полирующими	4	0	0	1	0	0	0	0
478	4 05 919 02 60 4	упаковка из бумаги и/или картона, загрязненная органическими поверхностно-активными веществами	4	0	0	0	0	0	0	0
479	4 05 919 04 60 4	упаковка из бумаги и/или картона, загрязненная органическими красителями	4	0	1	2	1	0	0	0
480	4 05 919 19 60 4	отходы упаковки из бумаги и картона, загрязненной твердыми негалогенированными полимерами прочими	4	0	0	0	0	0	0	0
481	4 05 919 29 60 4	упаковка из бумаги и/или картона, загрязненная твердыми полимерами, включая галогенсодержащие	4	0	0	25	25	0	0	0

482	4 05 919 41 60 4	упаковка из бумаги и/или картона, загрязненная пигментом железоокисным	4	0	0	0	0	0	0	0
483	4 05 919 81 60 4	отходы упаковки из бумаги и картона, загрязненной взрывчатыми веществами	4	0	0	40	40	0	0	0
484	4 05 923 11 62 4	мешки бумажные ламинированные, загрязненные нерастворимой или малорастворимой минеральной неметаллической продукцией	4	0	5	0	0	0	0	0
485	4 05 923 51 62 5	отходы посуды одноразовой из бумаги и картона, ламинированных полиэтиленом, загрязненной пищевыми продуктами	5	16	0	16	16	0	0	0
486	4 05 923 61 29 4	отходы бумаги с клеевым слоем, загрязненной лакокрасочными материалами (содержание лакокрасочных материалов менее 10%)	4	0	0	28	0	0	0	0
487	4 05 961 11 60 4	отходы бумаги и картона, загрязненные лакокрасочными материалами	4	0	1	23	22	0	0	0
488	4 05 961 13 60 3	отходы бумаги и/или картона, загрязненные лакокрасочными материалами (содержание лакокрасочных материалов более 5%)	3	0	0	0	0	0	0	0
489	4 06 110 01 31 3	отходы минеральных масел моторных	3	17	218	337	149	0	18	15
490	4 06 120 01 31 3	отходы минеральных масел гидравлических, не содержащих галогены	3	0	20	67	52	0	12	11
491	4 06 130 01 31 3	отходы минеральных масел индустриальных	3	3	299	231	150	0	10	9
492	4 06 140 01 31 3	отходы минеральных масел трансформаторных, не содержащих галогены	3	0	37	3 266	3	0	1	0
493	4 06 150 01 31 3	отходы минеральных масел трансмиссионных	3	1	11	44	32	0	7	0
494	4 06 166 01 31 3	отходы минеральных масел компрессорных	3	0	10	42	39	0	3	1
495	4 06 170 01 31 3	отходы минеральных масел турбинных	3	0	124	121	7	0	0	0
496	4 06 190 01 31 3	отходы прочих минеральных масел	3	0	0	0	0	0	0	0
497	4 06 310 01 31 3	нефтяные промывочные жидкости, утратившие потребительские свойства, не загрязненные веществами 1-2 классов опасности	3	1	4	85	85	0	0	0
498	4 06 312 11 32 3	нефтяные промывочные жидкости на основе керосина отработанные	3	0	0	10	10	0	0	0
499	4 06 320 01 31 3	смесь масел минеральных отработанных (трансмиссионных, осевых, обкаточных, цилиндровых) от термической обработки металлов	3	0	0	12	12	0	0	0
500	4 06 325 11 31 3	смесь минеральных масел отработанных с примесью синтетических масел	3	0	0	17	17	0	0	0
501	4 06 329 01 31 3	смесь масел минеральных отработанных, не содержащих галогены, пригодная для утилизации	3	27	608	235	235	0	0	0
502	4 06 350 01 31 3	всплывшие нефтепродукты из нефтеловушек и аналогичных сооружений	3	0	326	286	152	0	214	10
503	4 06 350 11 32 3	смеси нефтепродуктов прочие, извлекаемые из очистных сооружений нефтесодержащих вод, содержащие нефтепродукты более 70%	3	0	82	0	0	0	0	0
504	4 06 390 01 31 3	смеси нефтепродуктов, собранные при зачистке средств хранения и транспортирования нефти и нефтепродуктов	3	0	2	13	10	0	0	0
505	4 06 410 01 39 3	отходы смазок на основе нефтяных масел	3	0	95	117	97	0	2	0
506	4 06 420 01 31 3	отходы жидкостей герметизирующих на основе нефтепродуктов	3	0	0	8	8	0	0	0
507	4 06 910 01 10 3	остатки дизельного топлива, утратившего потребительские свойства	3	0	24	5	5	0	10	0
508	4 06 910 02 31 3	остатки керосина авиационного, утратившего потребительские свойства	3	0	0	2	2	0	0	0
509	4 06 912 11 31 3	остатки бензина, утратившего потребительские свойства	3	0	0	0	0	0	0	0
510	4 12 121 11 39 3	отходы краски порошковой термореактивной	3	0	1	59	59	0	0	0
511	4 13 100 01 31 3	отходы синтетических и полусинтетических масел моторных	3	1	210	227	60	0	0	0
512	4 13 200 01 31 3	отходы синтетических и полусинтетических масел индустриальных	3	0	10	15	10	0	0	0
513	4 13 400 01 31 3	отходы синтетических масел компрессорных	3	0	1	2	2	0	0	0
514	4 13 500 01 31 3	отходы прочих синтетических масел	3	0	0	8	8	0	0	0
515	4 13 600 01 31 3	отходы синтетических гидравлических жидкостей	3	0	7	8	8	0	0	0
516	4 14 111 01 10 3	отходы растворителей на основе трихлорэтилена отработанные незагрязненные	3	0	0	13	13	0	0	0
517	4 14 111 11 10 3	отходы растворителей на основе трихлорэтилена, загрязненные минеральными маслами	3	0	0	6	6	0	0	0
518	4 14 112 21 39 3	растворители на основе дихлорметана отработанные	3	0	0	0	0	0	0	0
519	4 14 113 11 10 3	отходы растворителей на основе тетрахлорэтилена, загрязненные оксидами хрома и/или железа	3	0	0	1	1	0	0	0
520	4 14 121 01 31 3	отходы растворителей на основе бензина отработанные незагрязненные	3	0	0	0	0	0	0	0
521	4 14 121 11 31 3	отходы растворителей на основе бензина, загрязненные оксидами железа и/или кремния	3	0	0	0	0	0	0	0
522	4 14 121 12 32 3	отходы растворителей на основе бензина, загрязненные оксидами железа и/или кремния	3	0	0	4	4	0	0	0
523	4 14 121 21 32 3	отходы растворителей на основе бензина, загрязненные лакокрасочными материалами	3	0	0	1	1	0	0	0
524	4 14 121 22 32 3	отходы растворителей на основе керосина, загрязненные оксидами железа и/или кремния	3	0	0	1	1	0	0	0
525	4 14 121 51 39 3	отходы сольвента, загрязненного органическими красителями	3	0	0	0	0	0	0	0
526	4 14 121 52 31 3	отходы нефраса, загрязненного оксидами железа и/или кремния	3	0	0	1	1	0	0	0
527	4 14 121 91 32 3	отходы растворителей нефтяного происхождения в смеси, загрязненные диоксидом кремния	3	0	0	1	1	0	0	0
528	4 14 122 21 10 3	отходы растворителей на основе толуола	3	0	0	16	16	0	0	0
529	4 14 122 22 39 3	отходы растворителей на основе толуола, загрязненные лакокрасочными материалами	3	0	12	74	51	0	0	0
530	4 14 122 31 31 3	отходы растворителей на основе ксилола, загрязненные оксидами железа и кремния	3	0	709	0	0	0	0	0
531	4 14 123 11 10 3	отходы растворителей на основе ацетона, загрязненные негалогенированными органическими веществами	3	0	98	367	367	0	0	0
532	4 14 123 12 39 3	отходы растворителей на основе ацетона, загрязненные нерастворимыми неорганическими веществами	3	5	51	12	12	0	0	0
533	4 14 123 19 10 3	отходы растворителей на основе ацетона незагрязненные	3	0	0	5	5	0	0	0
534	4 14 123 21 10 2	отходы растворителей на основе бутанона, загрязненные чернилами для печати	2	0	0	0	0	0	0	0
535	4 14 124 11 10 3	отходы растворителей на основе этилацетата	3	0	0	19	19	0	0	0
536	4 14 126 11 10 3	отходы растворителей на основе спирта этилового и полигликолей	3	0	0	9	9	0	0	0
537	4 14 126 15 31 3	спиртово-нефрасовая смесь отработанная	3	0	0	3	3	0	0	0
538	4 14 126 21 32 3	отходы растворителей на основе спирта этилового, загрязненные эпоксидной смолой	3	0	0	1	1	0	0	0
539	4 14 126 34 10 3	отходы растворителей на основе спирта изопропилового	3	0	0	0	0	0	0	0
540	4 14 127 11 10 3	отходы растворителей на основе диэтиленгликоля незагрязненные	3	0	0	0	0	0	0	0
541	4 14 129 01 31 3	отходы негалогенированных органических растворителей в смеси незагрязненных	3	0	0	543	541	0	0	0
542	4 14 129 11 32 3	спиртово-бензиновая смесь отработанная	3	0	0	6	6	0	0	0
543	4 14 129 12 31 3	отходы негалогенированных органических растворителей в смеси, загрязненные лакокрасочными материалами	3	1	687	1 285	1 265	0	0	0
544	4 14 129 15 10 2	отходы негалогенированных органических растворителей и эфиров неорганических кислот в смеси	2	0	0	1	1	0	0	0
545	4 14 129 21 31 2	отходы растворителей на основе смеси толуола, ацетона и бутилацетата, загрязненные лакокрасочными материалами	2	0	0	2	2	0	0	0
546	4 14 129 25 33 3	спиртово-бензиновая смесь, загрязненная канифолью	3	0	0	1	1	0	0	0
547	4 14 129 41 10 3	отходы негалогенированных органических растворителей в смеси, загрязненные нефтепродуктами	3	0	2	3	3	0	0	0
548	4 14 410 11 39 3	отходы материалов лакокрасочных на основе акриловых полимеров в водной среде	3	0	27	76	76	0	0	0
549	4 14 420 11 39 3	отходы материалов лакокрасочных на основе алкидных смол в среде негалогенированных органических растворителей	3	0	147	1 611	1 464	0	0	0
550	4 14 421 11 20 3	твердые отходы лакокрасочных материалов на основе алкидных смол, модифицированных растительными маслами	3	0	0	1	1	0	0	0
551	4 14 422 11 39 3	отходы материалов лакокрасочных на основе сложных полиэфиров в среде негалогенированных органических растворителей	3	0	67	237	237	0	0	0
552	4 14 422 22 39 3	отходы материалов лакокрасочных на основе меламиновых смол в среде негалогенированных органических растворителей	3	0	25	25	0	0	0	0
553	4 14 423 11 33 3	отходы нитроэмали	3	0	13	2	2	0	0	0
554	4 14 424 11 33 2	лак изоляционный на основе модифицированных полиэфиров в среде негалогенированных органических растворителей	2	0	0	3	3	0	0	0
555	4 14 426 11 20 3	отходы грунтовки на основе полиизоцианатов отвердевшей	3	0	0	0	0	0	0	0

556	4 14 428 21 41 3	отходы порошковой эпоксиполиэфирной краски	3	0	0	4	4	0	0	0
557	4 14 428 31 41 3	отходы порошковой полиэфирной краски	3	0	2	3	3	0	0	0
558	4 14 435 01 20 3	герметик на основе эпоксидных смол в металлической таре, утративший потребительские свойства	3	0	0	15	15	0	0	0
559	4 14 435 02 30 3	герметики углеводородные на основе каучука, утратившие потребительские свойства	3	0	0	0	0	0	0	0
560	4 14 435 11 30 3	отходы материалов лакокрасочных на основе эпоксидных смол и диоксида титана	3	0	96	201	201	0	0	0
561	4 14 495 11 39 4	смесь лакокрасочных материалов обводненная	4	0	0	155	155	0	0	0
562	4 16 111 11 32 2	водный раствор отмывочной жидкости на основе аминоспиртов отработанный	2	0	0	0	0	0	0	0
563	4 16 112 12 31 4	отмывочная жидкость щелочная отработанная, загрязненная нефтепродуктами (содержание нефтепродуктов менее 15%)	4	0	0	48	48	0	0	0
564	4 16 112 21 31 3	отмывочная жидкость щелочная, загрязненная алкидными смолами	3	0	14	6	6	0	0	0
565	4 16 113 11 31 3	отходы промывочной жидкости для головок принтеров, загрязненной нигрозином	3	0	0	0	0	0	0	0
566	4 16 121 12 31 4	моющий раствор на водной основе, загрязненный нефтепродуктами (содержание нефтепродуктов менее 15%)	4	0	4	0	0	0	0	0
567	4 16 121 91 31 3	моющий водный раствор на основе анионных поверхностно-активных веществ, утративший потребительские свойства	3	0	0	0	0	0	0	0
568	4 16 221 11 31 3	средства моющие жидкие в полимерной упаковке, утратившие потребительские свойства	3	0	0	473	473	0	0	0
569	4 16 221 21 31 3	средства моющие жидкие хлорсодержащие в полимерной упаковке, утратившие потребительские свойства	3	0	0	11	11	0	0	0
570	4 16 311 11 10 4	духи, туалетная вода в стеклянной упаковке, утратившие потребительские свойства	4	0	0	1	1	0	0	0
571	4 16 315 95 52 4	отходы и брак косметических средств в упаковке из алюминия и/или разнородных полимерных материалов	4	0	0	7	7	0	0	0
572	4 17 150 01 29 4	отходы фото- и кинопленки	4	0	5	0	0	0	0	0
573	4 17 161 11 52 3	пленка рентгеновская отработанная	3	0	0	0	0	0	0	0
574	4 17 211 01 10 3	отходы проявителей рентгеновской пленки	3	2	16	0	0	0	0	0
575	4 17 211 02 10 4	отходы проявителей рентгеновской пленки с содержанием солей менее 15%	4	0	0	0	0	0	0	0
576	4 17 211 11 10 3	проявитель офсетных пластин отработанный	3	0	0	13	12	0	0	0
577	4 17 212 01 10 3	отходы фиксажных растворов при обработке рентгеновской пленки	3	5	17	0	0	0	0	0
578	4 17 212 11 10 4	отходы фиксажных растворов при обработке рентгеновской пленки с суммарным содержанием солей менее 20%	4	0	0	0	0	0	0	0
579	4 17 311 12 10 2	отходы растворителя на основе диметилформамида и моноэтаноламина при промывке рабочих изделий в фотолитографии	2	0	0	0	0	0	0	0
580	4 19 123 11 20 4	отходы клея поливинилацетатного	4	0	0	0	0	0	0	0
581	4 19 123 21 30 3	отходы клея реактивного на основе эпоксидно-полиуретановых смол	3	0	0	3	3	0	0	0
582	4 19 123 22 20 4	отходы клея полиуретанового затвердевшие	4	0	0	1	1	0	0	0
583	4 19 123 23 30 3	отходы клея и клеящих веществ на основе полиэфирных и эпоксидных смол	3	0	0	10	10	0	0	0
584	4 19 123 24 20 3	отходы клея затвердевшего, на основе фенолформальдегидных смол	3	0	0	21	21	0	0	0
585	4 19 123 32 30 2	клей эпоксидный, утративший потребительские свойства	2	0	0	0	0	0	0	0
586	4 19 123 51 30 3	отходы клея резинового на основе каучука	3	0	0	2	2	0	0	0
587	4 19 501 01 10 3	силиконовые масла, утратившие потребительские свойства	3	0	0	0	0	0	0	0
588	4 19 912 81 31 3	смесь отходов высокотемпературных органических теплоносителей на основе дифенила и дифенилоксида и на основе полиалкилбензола	3	0	0	10	10	0	0	0
589	4 19 921 11 10 3	отходы теплоносителей и хладоносителей на основе диэтиленгликоля	3	0	0	9	9	0	0	0
590	4 19 925 11 10 3	отходы теплоносителей и хладоносителей на основе пропиленгликоля	3	0	0	23	23	0	0	0
591	4 31 110 01 51 5	трубы, трубки из вулканизированной резины, утратившие потребительские свойства, незагрязненные	5	0	11	1	1	0	0	0
592	4 31 110 02 51 5	шланги и рукава из вулканизированной резины, утратившие потребительские свойства, незагрязненные	5	0	3	1	0	0	0	0
593	4 31 112 31 52 4	шланги и/или рукава из вулканизированной резины с нитяным каркасом, утратившие потребительские свойства, незагрязненные	4	0	0	0	0	0	0	0
594	4 31 120 01 51 5	ленты конвейерные, приводные ремни, утратившие потребительские свойства, незагрязненные	5	0	28	18	4	0	0	0
595	4 31 130 01 52 4	изделия текстильные прорезиненные, утратившие потребительские свойства, незагрязненные	4	1	30	26	1	0	0	0
596	4 31 133 11 52 4	отходы ленты изоляционной хлопчатобумажной прорезиненной	4	0	0	4	4	0	0	0
597	4 31 141 01 20 4	резиновые перчатки, утратившие потребительские свойства, незагрязненные	4	0	0	0	0	0	0	0
598	4 31 141 11 20 5	резиновые перчатки, утратившие потребительские свойства, незагрязненные практически неопасные	5	0	0	0	0	0	0	0
599	4 31 141 12 20 5	резиновая обувь, утратившая потребительские свойства, незагрязненная практически неопасная	5	0	0	0	0	0	0	0
600	4 31 141 91 52 4	обувь комбинированная из резины, кожи и полимерных материалов специальная, утратившая потребительские свойства, незагрязненная	4	0	0	0	0	0	0	0
601	4 31 199 91 72 5	отходы прочих изделий из вулканизированной резины незагрязненные в смеси	5	0	7	1	1	0	0	0
602	4 31 300 01 52 5	резинометаллические изделия отработанные незагрязненные	5	52	535	26	26	0	0	0
603	4 31 311 11 52 4	резинометаллические изделия технического назначения отработанные	4	0	0	1	1	0	0	0
604	4 33 201 01 51 4	резинотехнические изделия отработанные со следами продуктов органического синтеза	4	0	0	1	1	0	0	0
605	4 33 202 01 52 4	отходы изделий из вулканизированной резины, загрязненные нефтепродуктами (содержание нефтепродуктов менее 15%)	4	0	0	1	1	0	0	0
606	4 33 202 02 51 4	отходы резинотехнических изделий, загрязненные нефтепродуктами (содержание нефтепродуктов менее 15%)	4	0	7	26	26	0	0	0
607	4 33 202 03 52 4	отходы прорезиненной спецодежды и резиновой спецобуви, загрязненные нефтепродуктами (содержание нефтепродуктов менее 15%)	4	0	0	0	0	0	0	0
608	4 33 202 11 52 4	отходы резинометаллических изделий, загрязненные нефтепродуктами (содержание нефтепродуктов менее 15%)	4	0	0	3	0	0	0	0
609	4 33 203 11 51 4	отходы резинотехнических изделий, загрязненные лакокрасочными материалами (содержание лакокрасочных материалов менее 5%)	4	0	0	0	0	0	0	0
610	4 34 110 01 20 5	отходы пенополиэтилена незагрязненные	5	0	124	0	0	0	0	0
611	4 34 110 02 29 5	отходы пленки полиэтилена и изделий из нее незагрязненные	5	288	354 166	3 313	570	0	0	0
612	4 34 110 03 51 5	лом и отходы изделий из полиэтилена незагрязненные (кроме тары)	5	881	1 333	562	375	0	0	0
613	4 34 110 04 51 5	отходы полиэтиленовой тары незагрязненной	5	4	543	92	2	0	0	0
614	4 34 120 02 29 5	отходы пленки полипропилена и изделий из нее незагрязненные	5	0	91	6	6	0	0	0
615	4 34 120 03 51 5	лом и отходы изделий из полипропилена незагрязненные (кроме тары)	5	0	199	213	183	0	0	0
616	4 34 120 04 51 5	отходы полипропиленовой тары незагрязненной	5	0	105	7	0	0	0	0
617	4 34 121 01 51 4	отходы изделий технического назначения из полипропилена незагрязненные	4	0	46	0	0	0	0	0
618	4 34 123 11 51 4	упаковка полипропиленовая отработанная незагрязненная	4	0	0	1	0	0	0	0
619	4 34 141 01 20 5	отходы пенопласта на основе полистирола незагрязненные	5	0	40	104	0	0	0	0
620	4 34 141 02 51 5	отходы пленки полистирола и изделий из нее незагрязненные	5	0	54	0	0	0	0	0
621	4 34 141 03 51 5	лом и отходы изделий из полистирола незагрязненные	5	0	2	52	0	0	0	0
622	4 34 141 04 51 4	лом и отходы изделий из полистирола технического назначения отработанные незагрязненные	4	0	0	0	0	0	0	0
623	4 34 142 01 51 5	лом и отходы изделий из акрилонитрилбутадиенстирола (пластик АБС) незагрязненные	5	0	0	1	0	0	0	0
624	4 34 151 01 51 5	отходы пленки полиакрилатов и изделий из нее незагрязненные	5	0	0	0	0	0	0	0
625	4 34 171 01 20 5	лом и отходы изделий из полиамида незагрязненные	5	0	0	1	0	0	0	0
626	4 34 181 01 51 5	лом и отходы изделий из полиэтилентерефталата незагрязненные	5	284	4	3 400	0	0	0	0
627	4 34 181 02 29 5	отходы пленки из полиэтилентерефталата незагрязненные	5	0	28	0	0	0	0	0
628	4 34 181 21 51 4	обрезки ленты полиэстеровой, утратившей потребительские свойства	4	0	0	1	1	0	0	0
629	4 34 191 99 20 5	отходы продукции из прочих пластмасс на основе эфиров целлюлозы незагрязненные	5	0	8	8	0	0	0	0
630	4 34 199 01 20 5	отходы продукции из целлофана незагрязненные	5	0	4	0	0	0	0	0
631	4 34 199 02 20 5	отходы продукции из полиметилметакрилата (органического стекла) незагрязненные	5	0	10	1	0	0	0	0

632	4 34 199 31 52 4	ленты конвейерные из полиэтилена и полипропилена незагрязненные, утратившие потребительские свойства	4	0	0	12	12	0	0	0
633	4 34 199 71 52 4	тара из разнородных полимерных материалов, не содержащих галогены, незагрязненная	4	0	363	5	5	0	0	0
634	4 34 199 72 50 5	отходы изделий из разнородных негалогенированных полимерных материалов (кроме тары) незагрязненных	5	0	0	1	1	0	0	0
635	4 34 231 11 20 4	лом и отходы изделий из текстолита незагрязненные	4	0	0	0	0	0	0	0
636	4 34 231 21 20 4	лом и отходы изделий из стеклотекстолита незагрязненные	4	0	0	0	0	0	0	0
637	4 34 250 01 29 5	отходы полиуретановой пены незагрязненные	5	0	32	28	28	0	0	0
638	4 34 251 11 21 4	отходы жесткого пенополиуретана незагрязненные	4	0	3	0	0	0	0	0
639	4 34 251 21 51 4	отходы изделий технического назначения из полиуретана незагрязненные	4	0	0	18	18	0	0	0
640	4 34 631 11 52 4	лента транспортерная силиконовая, утратившая потребительские свойства	4	0	0	0	0	0	0	0
641	4 34 991 11 20 4	лом изделий из негалогенированных полимерных материалов в смеси	4	0	2	1	1	0	0	0
642	4 34 991 33 72 5	смесь упаковок из разнородных полимерных материалов, не содержащих галогены, незагрязненных	5	0	461	0	0	0	0	0
643	4 35 100 01 20 4	отходы пенопласта на основе поливинилхлорида незагрязненные	4	0	0	0	0	0	0	0
644	4 35 100 02 29 4	отходы поливинилхлорида в виде пленки и изделий из нее незагрязненные	4	0	3	140	140	0	0	0
645	4 35 100 03 51 4	отходы поливинилхлорида в виде изделий или лома изделий незагрязненные	4	73	189	101	0	0	0	0
646	4 35 101 11 52 4	отходы кожи искусственной на основе поливинилхлорида незагрязненные	4	0	0	0	0	0	0	0
647	4 35 991 31 72 4	смесь полимерных изделий производственного назначения, в том числе из полихлорвинила, отработанных	4	0	0	27	27	0	0	0
648	4 35 991 32 72 4	лом и отходы изделий технического назначения из разнородных полимерных материалов (в том числе галогенсодержащих) отработанные незагрязненные	4	0	0	0	0	0	0	0
649	4 36 130 01 20 4	отходы продукции из пленкосинтокартона незагрязненные	4	0	0	0	0	0	0	0
650	4 38 111 01 51 3	тара полиэтиленовая, загрязненная лакокрасочными материалами (содержание 5% и более)	3	0	0	0	0	0	0	0
651	4 38 111 02 51 4	тара полиэтиленовая, загрязненная лакокрасочными материалами (содержание менее 5%)	4	1	8	120	120	0	1	1
652	4 38 111 11 51 4	упаковка полиэтиленовая, загрязненная грунтовкой	4	0	0	0	0	0	0	0
653	4 38 112 01 51 4	тара полиэтиленовая, загрязненная неорганическими нерастворимыми или малорастворимыми минеральными веществами	4	3	113	154	24	0	0	0
654	4 38 112 12 51 4	упаковка полиэтиленовая, загрязненная неорганическими сульфатами	4	0	5	3	0	0	0	0
655	4 38 112 31 51 4	тара полиэтиленовая, загрязненная щелочами (содержание менее 5%)	4	0	0	8	8	0	0	0
656	4 38 112 52 51 4	упаковка полиэтиленовая, загрязненная жидкими неорганическими кислотами (содержание кислот менее 10%)	4	0	0	2	2	0	0	0
657	4 38 112 53 51 3	упаковка полиэтиленовая, загрязненная жидкими неорганическими кислотами (содержание кислот 10% и более)	3	0	0	1	1	0	0	0
658	4 38 113 00 00 0	Отходы тары, упаковки и упаковочных материалов из полиэтилена, загрязненные органическими веществами	5	0	1	0	0	0	0	0
659	4 38 113 01 51 4	тара полиэтиленовая, загрязненная нефтепродуктами (содержание менее 15%)	4	0	1	102	0	0	0	0
660	4 38 113 02 51 4	тара полиэтиленовая, загрязненная негалогенированными органическими растворителями (содержание менее 15%)	4	0	6	1	1	0	0	0
661	4 38 113 03 51 4	тара полиэтиленовая, загрязненная ангидридами негалогенированных органических кислот (содержание менее 5%)	4	0	12	5	0	0	0	0
662	4 38 113 05 51 4	упаковка полиэтиленовая, загрязненная твердыми органическими кислотами	4	0	0	0	0	0	0	0
663	4 38 113 12 51 4	упаковка полиэтиленовая, загрязненная нефтепродуктами (содержание нефтепродуктов менее 15%)	4	0	0	0	0	0	0	0
664	4 38 113 21 51 4	упаковка полиэтиленовая, загрязненная полимерными спиртами	4	0	6	9	0	0	0	0
665	4 38 113 22 51 4	упаковка полиэтиленовая, загрязненная спиртами (кроме полимерных)	4	0	1	1	0	0	0	0
666	4 38 114 11 51 4	тара полиэтиленовая, загрязненная клеем поливинилацетатным	4	0	0	0	0	0	0	0
667	4 38 114 21 51 4	тара полиэтиленовая, загрязненная клеем на основе полиуретана	4	0	0	0	0	0	0	0
668	4 38 114 41 51 4	упаковка полиэтиленовая, загрязненная клеем на основе эпоксидных смол	4	0	0	0	0	0	0	0
669	4 38 115 31 51 4	упаковка полиэтиленовая, загрязненная пропиточным составом на основе латекса	4	0	0	1	1	0	0	0
670	4 38 118 01 51 5	тара полиэтиленовая, загрязненная пищевыми продуктами	5	0	39	2	0	0	0	0
671	4 38 119 01 51 4	тара полиэтиленовая, загрязненная поверхностно-активными веществами	4	0	1	0	0	0	0	0
672	4 38 119 11 51 4	тара полиэтиленовая, загрязненная средствами моющими, чистящими и полирующими	4	0	3	25	25	0	0	0
673	4 38 119 12 51 4	упаковка полиэтиленовая, загрязненная дезинфицирующими средствами	4	0	0	0	0	0	0	0
674	4 38 119 22 51 3	упаковка полиэтиленовая, загрязненная пестицидами 3 класса опасности	3	0	0	0	0	0	0	0
675	4 38 119 31 51 4	тара полиэтиленовая, загрязненная порошковой краской на основе эпоксидных и полиэфирных смол	4	0	0	0	0	0	0	0
676	4 38 119 32 51 3	упаковка полиэтиленовая, загрязненная лакокрасочными материалами (содержание лакокрасочных материалов 5% и более)	3	0	0	0	0	0	0	0
677	4 38 119 43 51 4	упаковка полиэтиленовая, загрязненная отвердителем для полиэфирных смол	4	0	2	0	0	0	0	0
678	4 38 119 51 51 4	упаковка полиэтиленовая, загрязненная неорганическими солями меди и натрия	4	0	0	0	0	0	0	0
679	4 38 122 01 51 4	тара полипропиленовая, загрязненная малорастворимыми карбонатами	4	1	38	18	0	0	0	0
680	4 38 122 02 51 4	тара полипропиленовая, загрязненная неорганическими сульфатами	4	0	1	2	0	0	0	0
681	4 38 122 03 51 4	тара полипропиленовая, загрязненная минеральными удобрениями	4	0	0	0	0	0	0	0
682	4 38 122 04 51 5	тара полипропиленовая, загрязненная диоксидом кремния	5	0	0	0	0	0	0	0
683	4 38 122 05 51 4	тара полипропиленовая, загрязненная неорганическими растворимыми карбонатами	4	0	2	0	0	0	0	0
684	4 38 122 06 51 4	тара полипропиленовая, загрязненная оксидами железа	4	0	5	0	0	0	0	0
685	4 38 122 13 51 4	тара полипропиленовая, загрязненная неорганическими карбонатами и сульфатами	4	0	42	41	1	0	0	0
686	4 38 122 14 51 4	упаковка полипропиленовая, загрязненная неорганическими хлоридами щелочных и щелочноземельных металлов	4	0	0	0	0	0	0	0
687	4 38 122 19 51 4	упаковка полипропиленовая, загрязненная твердыми неорганическими солями щелочных металлов	4	0	0	0	0	0	0	0
688	4 38 122 81 51 4	упаковка полипропиленовая, загрязненная нерастворимыми или малорастворимыми неорганическими веществами природного происхождения	4	0	2	4	4	0	0	0
689	4 38 122 82 51 5	упаковка полипропиленовая, загрязненная минералами из классов карбонатов и силикатов	5	0	6	0	0	0	0	0
690	4 38 123 06 51 3	упаковка полипропиленовая, загрязненная нефтепродуктами (содержание нефтепродуктов 15% и более)	3	0	0	1	1	0	0	0
691	4 38 123 11 51 4	тара полипропиленовая, загрязненная резиновой крошкой	4	0	3	0	0	0	0	0
692	4 38 127 12 51 4	упаковка полипропиленовая, загрязненная пищевыми продуктами	4	0	2	2	0	0	0	0
693	4 38 129 11 51 4	тара полипропиленовая, загрязненная средствами моющими, чистящими и полирующими	4	0	1	14	14	0	0	0
694	4 38 129 41 51 4	упаковка полипропиленовая, загрязненная синтетическими полимерами	4	0	51	13	7	0	0	0
695	4 38 129 51 51 4	отходы упаковки из полипропилена, загрязненной асбестом	4	0	2	5	0	0	0	0
696	4 38 191 01 51 3	тара из прочих полимерных материалов, загрязненная лакокрасочными материалами (содержание 5% и более)	3	0	0	0	0	0	0	0
697	4 38 191 02 51 4	тара из прочих полимерных материалов, загрязненная лакокрасочными материалами (содержание менее 5%)	4	0	7	6	2	0	0	0
698	4 38 191 05 52 4	тара из разнородных полимерных материалов, загрязненная герметиком	4	0	8	0	0	0	0	0

699	4 38 191 07 50 4	упаковка из разнородных полимерных материалов, загрязненная антифризами	4	0	0	0	0	0	0	0
700	4 38 191 08 52 4	упаковка из разнородных полимерных материалов, загрязненная лакокрасочными материалами (содержание лакокрасочных материалов менее 5%)	4	0	0	2	2	0	0	0
701	4 38 191 11 52 4	тара из разнородных полимерных материалов, загрязненная дезинфицирующими средствами	4	0	0	2	2	0	0	0
702	4 38 191 15 52 4	тара из разнородных полимерных материалов, загрязненная поверхностно-активными веществами	4	0	0	20	20	0	0	0
703	4 38 191 41 52 4	упаковка из разнородных полимерных материалов, загрязненная синтетическими полимерами	4	0	22	0	0	0	0	0
704	4 38 191 91 52 3	упаковка из разнородных полимерных материалов в смеси, загрязненная химическими реактивами	3	0	0	0	0	0	0	0
705	4 38 191 92 52 4	упаковка из разнородных полимерных материалов, загрязненная реагентами для водоподготовки	4	0	0	3	3	0	0	0
706	4 38 191 93 52 4	упаковка из разнородных полимерных материалов и полимерные наконечники дозаторов реактивов в смеси, загрязненные химическими реактивами	4	0	0	0	0	0	0	0
707	4 38 192 13 52 4	тара из разнородных полимерных материалов, загрязненная неорганическими растворимыми хлоридами	4	0	0	0	0	0	0	0
708	4 38 192 14 52 4	упаковка из разнородных полимерных материалов, загрязненная неорганическими водорастворимыми солями (кроме хлоридов)	4	0	0	0	0	0	0	0
709	4 38 192 81 52 4	тара из разнородных полимерных материалов, загрязненная неорганическими нерастворимыми или малорастворимыми минеральными веществами	4	0	18	18	0	0	0	0
710	4 38 192 91 52 4	упаковка из разнородных полимерных материалов в смеси, загрязненная неорганическими солями, гидроксидами, оксидами (содержание загрязнителей менее 3%)	4	0	0	0	0	0	0	0
711	4 38 193 85 52 4	упаковка из разнородных полимерных материалов, загрязненная карбоксиметилцеллюлозой	4	0	0	0	0	0	0	0
712	4 38 194 05 52 3	упаковка из разнородных полимерных материалов, загрязненная пестицидами 3 класса опасности	3	0	0	0	0	0	0	0
713	4 38 195 12 52 4	тара из разнородных полимерных материалов, загрязненная нефтепродуктами (содержание менее 15%)	4	0	0	1	1	0	0	0
714	4 38 195 13 52 3	упаковка из разнородных полимерных материалов, загрязненная нефтепродуктами (содержание нефтепродуктов 15% и более)	3	0	0	0	0	0	0	0
715	4 38 196 42 52 4	упаковка из разнородных полимерных материалов, загрязненная пищевыми продуктами	4	0	0	18	18	0	0	0
716	4 38 323 11 51 4	отходы шпагата и ленты полипропиленовые, утратившие потребительские свойства	4	0	0	0	0	0	0	0
717	4 38 961 72 51 4	пленка полиэтиленовая, загрязненная клеем и/или герметиком кремнийорганическим	4	0	0	0	0	0	0	0
718	4 42 101 01 49 5	цеолит отработанный при осушке воздуха и газов, не загрязненный опасными веществами	5	0	19	19	0	0	0	0
719	4 42 103 01 49 5	силикагель отработанный при осушке воздуха и газов, не загрязненный опасными веществами	5	0	7	6	0	0	0	0
720	4 42 104 01 49 5	уголь активированный отработанный при осушке воздуха и газов, не загрязненный опасными веществами	5	0	13	21	0	0	0	0
721	4 42 501 01 29 3	цеолит отработанный, загрязненный нефтью и нефтепродуктами (содержание нефтепродуктов 15% и более)	3	0	0	0	0	0	0	0
722	4 42 501 02 29 4	цеолит отработанный, загрязненный нефтью и нефтепродуктами (содержание нефтепродуктов менее 15%)	4	0	26	24	0	0	0	0
723	4 42 503 11 29 3	силикагель отработанный, загрязненный нефтью и нефтепродуктами (содержание нефтепродуктов 15% и более)	3	0	0	0	0	0	0	0
724	4 42 503 12 29 4	силикагель отработанный, загрязненный нефтью и нефтепродуктами (содержание нефтепродуктов менее 15%)	4	0	5	2	2	0	0	0
725	4 42 504 01 20 3	уголь активированный отработанный, загрязненный нефтепродуктами (содержание нефтепродуктов 15% и более)	3	0	0	5	5	0	0	0
726	4 42 504 02 20 4	уголь активированный отработанный, загрязненный нефтепродуктами (содержание нефтепродуктов менее 15%)	4	0	20	28	9	0	0	0
727	4 42 504 55 49 4	уголь активированный отработанный, загрязненный соединениями ртути (содержание ртути менее 0,01%)	4	0	0	76	76	0	0	0
728	4 42 504 99 49 3	уголь активированный отработанный, загрязненный органическими нитросоединениями	3	0	0	19	3	0	0	0
729	4 42 505 01 20 3	коксовые массы отработанные, загрязненные нефтепродуктами (содержание нефтепродуктов 15% и более)	3	0	1	0	0	0	0	0
730	4 42 507 12 49 4	сорбенты на основе торфа и/или сфагнового мха, загрязненные нефтепродуктами (содержание нефтепродуктов менее 15%)	4	0	5	3	3	0	0	0
731	4 42 508 11 20 3	сорбент на основе алюмосиликата отработанный, загрязненный нефтепродуктами (содержание нефтепродуктов 15% и более)	3	0	0	2	2	0	0	0
732	4 42 508 12 49 4	сорбент на основе алюмосиликата отработанный, загрязненный нефтепродуктами (содержание нефтепродуктов менее 15%)	4	0	0	1	1	0	0	0
733	4 42 508 22 40 4	алюмосиликат природный, модифицированный гидрофобной углеродной пленкой, загрязненный нефтепродуктами (содержание нефтепродуктов менее 15%)	4	0	0	0	0	0	0	0
734	4 42 509 12 49 4	сорбент на основе опоки, загрязненный нефтепродуктами (содержание нефтепродуктов менее 15%)	4	0	0	0	0	0	0	0
735	4 42 533 11 49 4	сорбент на основе полиуретана, загрязненный нефтепродуктами (содержание нефтепродуктов менее 15%)	4	0	0	0	0	0	0	0
736	4 42 541 21 61 3	сорбент на основе лигнина, загрязненный нефтепродуктами (содержание нефтепродуктов 15% и более)	3	0	0	0	0	0	0	0
737	4 43 101 01 52 3	угольные фильтры отработанные, загрязненные нефтепродуктами (содержание нефтепродуктов 15% и более)	3	0	1	4	4	0	0	0
738	4 43 101 02 52 4	угольные фильтры отработанные, загрязненные нефтепродуктами (содержание нефтепродуктов менее 15%)	4	0	4	11	11	0	0	0
739	4 43 103 01 61 3	фильтры окрасочных камер стекловолоконные отработанные, загрязненные лакокрасочными материалами	3	0	1	2	0	0	0	0
740	4 43 103 02 61 4	фильтры окрасочных камер стекловолоконные отработанные, загрязненные лакокрасочными материалами (содержание менее 5%)	4	0	3	3	0	0	0	0
741	4 43 103 11 61 3	фильтры окрасочных камер картонные отработанные, загрязненные лакокрасочными материалами	3	0	24	26	3	0	0	0
742	4 43 103 12 61 4	фильтры окрасочных камер бумажные отработанные, загрязненные минеральными красками	4	0	1	0	0	0	0	0
743	4 43 103 21 61 3	фильтры окрасочных камер из химических волокон отработанные, загрязненные лакокрасочными материалами	3	0	4	77	76	0	0	0
744	4 43 103 22 61 4	фильтры окрасочных камер из химических волокон отработанные, загрязненные лакокрасочными материалами (содержание менее 5%)	4	0	0	31	31	0	0	0
745	4 43 103 31 61 3	фильтры окрасочных камер угольные, загрязненные азокрасителями	3	0	0	0	0	0	0	0
746	4 43 103 52 60 4	фильтры окрасочных камер многослойные отработанные, загрязненные лакокрасочными материалами (содержание менее 5%)	4	0	0	0	0	0	0	0
747	4 43 114 01 20 4	фильтры тонкой очистки бумажные отработанные, загрязненные нефтепродуктами (содержание нефтепродуктов менее 15%)	4	0	2	1	0	0	0	0
748	4 43 114 11 60 3	фильтры бумажные отработанные, загрязненные нефтепродуктами (содержание нефтепродуктов 15% и более)	3	0	0	0	0	0	0	0
749	4 43 114 81 52 4	фильтры бумажные отработанные, загрязненные порошковой краской на основе эпоксидных и полиэфирных смол	4	0	0	0	0	0	0	0
750	4 43 117 81 61 3	фильтры рукавные хлопчатобумажные, загрязненные пылью неметаллических минеральных продуктов	3	0	1	0	0	0	0	0
751	4 43 118 71 62 5	фильтры рукавные из натуральных и синтетических волокон, загрязненные неорганическими нерастворимыми минеральными веществами	5	0	0	0	0	0	0	0
752	4 43 118 81 60 4	фильтры рукавные синтетические, загрязненные пылью преимущественно оксида кремния	4	0	0	0	0	0	0	0
753	4 43 121 01 52 4	фильтрующие элементы мембранные на основе полимерных мембран, утратившие потребительские свойства	4	0	0	0	0	0	0	0
754	4 43 122 01 52 4	фильтры воздушные панельные с фильтрующим материалом из полипропилена, утратившие потребительские свойства	4	0	0	1	1	0	0	0
755	4 43 122 11 52 4	фильтры полипропиленовые, утратившие потребительские свойства, незагрязненные	4	0	0	1	1	0	0	0
756	4 43 131 11 52 4	фильтры систем вентиляции стеклобумажные, загрязненные пылью мало-, нерастворимых веществ, отработанные	4	0	0	0	0	0	0	0

757	4 43 131 21 52 4	фильтры систем вентиляции полимерные, загрязненные пылью минеральных веществ	4	0	0	0	0	0	0	0
758	4 43 131 71 72 3	фильтры систем вентиляции на основе полиэфирного и углеродного волокон, загрязненные сажей	3	0	1	0	0	0	0	0
759	4 43 210 11 62 5	ткань фильтровальная из натуральных и смешанных волокон отработанная незагрязненная	5	0	3	3	0	0	0	0
760	4 43 211 21 61 4	ткань фильтровальная из натурального волокна, загрязненная металлами с преимущественным содержанием железа	4	0	0	0	0	0	0	0
761	4 43 212 10 60 4	ткань из натуральных и смешанных волокон, загрязненная эпоксидными связующими	4	0	0	1	0	0	0	0
762	4 43 212 52 60 3	ткань из натуральных и смешанных волокон, загрязненная нефтепродуктами (содержание нефтепродуктов 15% и более)	3	0	0	0	0	0	0	0
763	4 43 220 21 62 5	ткань фильтровальная из полимерных волокон отработанная незагрязненная	5	0	2	2	0	0	0	0
764	4 43 221 01 62 4	ткань фильтровальная из полимерных волокон при очистке воздуха отработанная	4	0	3	14	10	0	0	0
765	4 43 222 21 61 3	ткань фильтровальная из полимерных волокон, загрязненная лакокрасочными материалами на основе полиэфирных смол	3	0	33	26	0	0	0	0
766	4 43 222 26 60 4	ткань фильтровальная из полимерных волокон, загрязненная эмалью	4	0	28	0	0	0	0	0
767	4 43 222 31 62 4	ткань фильтровальная из полимерных волокон, загрязненная нефтепродуктами (содержание нефтепродуктов менее 15%)	4	0	0	0	0	0	0	0
768	4 43 222 32 60 3	ткань фильтровальная из полимерных волокон, загрязненная нефтепродуктами (содержание нефтепродуктов 15% и более)	3	0	0	0	0	0	0	0
769	4 43 229 11 60 4	ткань фильтровальная из полимерных волокон, загрязненная лакокрасочными материалами	4	0	22	26	26	0	0	0
770	4 43 290 11 62 4	ткани фильтровальные из разнородных материалов в смеси, загрязненные нерастворимыми или малорастворимыми минеральными веществами	4	0	0	476	476	0	0	0
771	4 43 310 11 61 3	бумага фильтровальная, загрязненная нефтепродуктами (содержание нефтепродуктов 15% и более)	3	0	0	0	0	0	0	0
772	4 43 310 14 61 4	картон фильтровальный, загрязненный нефтепродуктами (содержание менее 15%)	4	0	0	0	0	0	0	0
773	4 43 501 01 61 3	нетканые фильтровальные материалы синтетические, загрязненные нефтепродуктами (содержание нефтепродуктов 15% и более)	3	0	0	13	13	0	0	0
774	4 43 501 02 61 4	нетканые фильтровальные материалы синтетические, загрязненные нефтепродуктами (содержание нефтепродуктов менее 15%)	4	0	1	2	1	0	0	0
775	4 43 502 01 62 4	фильтры волокнистые на основе полимерных волокон, загрязненные оксидами кремния и железа	4	0	0	0	0	0	0	0
776	4 43 511 02 61 4	фильтры волокнистые на основе полипропиленовых волокон, загрязненные нефтепродуктами (содержание нефтепродуктов менее 15%)	4	0	1	2	2	0	0	0
777	4 43 511 12 60 4	фильтры волокнистые из полимерных материалов, загрязненные нефтепродуктами (содержание нефтепродуктов менее 15%)	4	0	0	0	0	0	0	0
778	4 43 521 51 60 3	стекловолокно, загрязненное нефтепродуктами (содержание нефтепродуктов 15% и более)	3	0	0	5	5	0	0	0
779	4 43 521 52 60 4	стекловолокно, загрязненное нефтепродуктами (содержание нефтепродуктов менее 15%)	4	0	0	0	0	0	0	0
780	4 43 531 11 61 4	углеродное волокно, загрязненное нефтепродуктами (содержание нефтепродуктов менее 15%)	4	0	0	0	0	0	0	0
781	4 43 701 01 49 4	песок кварцевый фильтров очистки природной воды, загрязненный оксидами железа	4	0	0	0	0	0	0	0
782	4 43 701 02 49 5	песок кварцевый фильтров очистки природной воды отработанный незагрязненный	5	0	0	0	0	0	0	0
783	4 43 701 11 39 3	песок кварцевый, загрязненный нефтепродуктами (содержание нефтепродуктов 15% и более)	3	0	0	2	2	0	0	0
784	4 43 702 12 20 4	фильтрующая загрузка из песка, загрязненная нефтепродуктами (содержание нефтепродуктов менее 15%)	4	0	10	12	1	0	0	0
785	4 43 703 15 29 4	фильтрующая загрузка на основе алюмосиликата, загрязненная нефтепродуктами (содержание нефтепродуктов менее 15%)	4	0	0	0	0	0	0	0
786	4 43 706 11 20 4	фильтрующая загрузка на основе шунгита, загрязненная нефтепродуктами (содержание нефтепродуктов менее 15%)	4	0	0	1	1	0	0	0
787	4 43 711 02 49 4	уголь отработанный при очистке дождевых сточных вод	4	0	0	1	1	0	0	0
788	4 43 721 11 49 4	фильтрующая загрузка из пенополистирола, загрязненная нефтепродуктами (содержание нефтепродуктов менее 15%)	4	0	0	0	0	0	0	0
789	4 43 721 13 20 3	фильтрующая загрузка из полиуретана/пенополиуретана, загрязненная нефтепродуктами (содержание нефтепродуктов 15% и более)	3	0	0	4	4	0	0	0
790	4 43 721 14 20 4	фильтрующая загрузка из полиуретана, загрязненная нефтепродуктами (содержание нефтепродуктов менее 15%)	4	0	0	0	0	0	0	0
791	4 43 721 21 49 4	фильтрующая загрузка из полиуретана, загрязненная преимущественно неорганическими нерастворимыми или малорастворимыми минеральными веществами	4	0	0	0	0	0	0	0
792	4 43 721 81 52 3	фильтрующая загрузка из разнородных полимерных материалов, загрязненная нефтепродуктами (содержание нефтепродуктов 15% и более)	3	0	0	0	0	0	0	0
793	4 43 721 82 52 4	фильтрующая загрузка из разнородных полимерных материалов, загрязненная нефтепродуктами (содержание нефтепродуктов менее 15%)	4	0	0	0	0	0	0	0
794	4 43 751 01 49 3	керамзит, загрязненный нефтепродуктами (содержание нефтепродуктов 15% и более)	3	0	0	13	13	0	0	0
795	4 43 751 02 49 4	керамзит, загрязненный нефтепродуктами (содержание нефтепродуктов менее 15%)	4	0	0	2	2	0	0	0
796	4 43 761 02 49 4	фильтрующая загрузка из песка и гравия, загрязненная нефтепродуктами (содержание нефтепродуктов менее 15%)	4	0	3	0	0	0	0	0
797	4 43 761 14 49 4	фильтрующая загрузка из песка и керамзита, загрязненная нефтепродуктами (содержание нефтепродуктов менее 15%)	4	0	0	0	0	0	0	0
798	4 43 761 22 52 4	фильтрующая загрузка из угля активированного и нетканых полимерных материалов, загрязненная нефтепродуктами (содержание нефтепродуктов менее 15%)	4	0	0	0	0	0	0	0
799	4 43 911 11 61 4	минеральная вата, отработанная при очистке дождевых сточных вод	4	0	1	0	0	0	0	0
800	4 43 912 11 71 4	фильтрующая загрузка из угольной крошки и опилок древесных, загрязненная нефтепродуктами (содержание нефтепродуктов менее 15%)	4	0	0	0	0	0	1	0
801	4 51 101 00 20 5	лом изделий из стекла	5	71	473	14 082	3	0	0	0
802	4 51 102 00 20 5	тара стеклянная незагрязненная	5	10	484	17	17	0	0	0
803	4 51 102 02 20 4	тара стеклянная от химических реактивов незагрязненная	4	0	0	0	0	0	0	0
804	4 51 421 11 61 4	отходы стеклоткани незагрязненные	4	0	0	0	0	0	0	0
805	4 51 421 21 61 5	отходы стекловолоконной изоляции	5	1	2	0	0	0	0	0
806	4 51 441 01 29 4	отходы стеклолакоткани	4	0	1	0	0	0	0	0
807	4 51 811 01 51 4	тара стеклянная, загрязненная соляной кислотой и ее солями (содержание кислоты не более 1,5%)	4	0	0	0	0	0	0	0
808	4 51 812 11 51 4	тара стеклянная, загрязненная негалогенированными органическими веществами, не содержащими гетероатомы	4	0	0	0	0	0	0	0
809	4 51 819 12 51 4	тара стеклянная от химических реактивов в смеси, загрязненная преимущественно неорганическими солями	4	0	0	0	0	0	0	0
810	4 51 819 13 51 4	тара стеклянная от химических реактивов в смеси, загрязненная неорганическими кислотами и органическими растворителями	4	0	0	0	0	0	0	0
811	4 51 819 21 51 4	тара стеклянная, загрязненная лакокрасочными материалами (содержание лакокрасочных материалов менее 5%)	4	0	0	0	0	0	0	0
812	4 55 320 01 20 4	отходы асбестовой бумаги	4	0	78	103	0	0	0	0
813	4 55 510 01 51 4	трубы, муфты из асбоцемента, утратившие потребительские свойства, незагрязненные	4	0	1	0	0	0	0	0
814	4 55 700 00 71 4	отходы резиноасбестовых изделий незагрязненные	4	0	546	367	2	0	0	0
815	4 55 901 01 61 4	изделия из фрикционных материалов на основе асбеста, используемые для тормозов, сцеплений или аналогичных устройств, отработанные	4	0	0	1	0	0	0	0
816	4 56 100 01 51 5	абразивные круги отработанные, лом отработанных абразивных кругов	5	6	323	149	7	0	0	0
817	4 56 200 01 29 5	шкурка шлифовальная отработанная	5	0	27	17	6	0	0	0

818	4 56 200 51 42 4	отходы абразивных материалов в виде пыли	4	0	23	14	0	0	23	0
819	4 56 200 52 41 4	отходы абразивных материалов в виде порошка	4	0	0	78	56	0	0	0
820	4 57 111 01 20 4	отходы шлаковаты незагрязненные	4	0	63	34	0	0	0	0
821	4 57 112 01 20 4	отходы базальтового волокна и материалов на его основе	4	0	64	52	0	0	0	0
822	4 57 112 11 60 5	отходы теплоизоляционного материала на основе базальтового волокна практически неопасные	5	0	0	0	0	0	0	0
823	4 57 119 01 20 4	отходы прочих теплоизоляционных материалов на основе минерального волокна незагрязненные	4	0	17	22	22	0	0	0
824	4 57 122 11 61 4	отходы теплоизоляционного материала на основе стекловолокна, загрязненные неорганическими нерастворимыми или малорастворимыми минеральными веществами	4	0	0	1	1	0	0	0
825	4 57 201 02 20 5	керамзит, утративший потребительские свойства, незагрязненный	5	0	9	8	0	0	0	0
826	4 59 110 21 51 4	изделия керамические производственного назначения, утратившие потребительские свойства, малоопасные	4	0	3	0	0	0	0	0
827	4 59 110 99 51 5	керамические изделия прочие, утратившие потребительские свойства, незагрязненные	5	0	97	135	2	0	0	0
828	4 61 010 01 20 5	лом и отходы, содержащие незагрязненные черные металлы в виде изделий, кусков, несортированные	5	22 043	47 624	140 369	3	0	0	0
829	4 61 010 02 20 5	скрап черных металлов незагрязненный	5	0	265	0	0	0	0	0
830	4 61 010 03 20 4	отходы, содержащие незагрязненные черные металлы (в том числе чугунную и/или стальную пыль), несортированные	4	0	4	0	0	0	0	0
831	4 61 022 11 20 4	лом и отходы черных металлов несортированные с включениями алюминия и меди	4	1	1	64	0	0	0	0
832	4 61 100 01 51 5	лом и отходы чугунных изделий незагрязненные	5	1 835	0	4 027	0	0	0	0
833	4 61 100 02 21 5	лом и отходы чугунные в кусковой форме незагрязненные	5	20	137	0	0	0	0	0
834	4 61 100 99 20 5	лом и отходы чугунные несортированные	5	0	3	0	0	0	0	0
835	4 61 200 01 51 5	лом и отходы стальных изделий незагрязненные	5	0	197	0	0	0	0	0
836	4 61 200 02 21 5	лом и отходы стальные в кусковой форме незагрязненные	5	47	1 046	10	10	0	0	0
837	4 61 200 99 20 5	лом и отходы стальные несортированные	5	263	2 153	56	0	0	1	0
838	4 61 204 11 20 3	лом и отходы легированных нержавеющих сталей и сплавов с высоким содержанием никеля	3	0	5	0	0	0	0	0
839	4 62 011 02 20 3	лом и отходы, содержащие несортированные цветные металлы, в виде изделий, кусков, с преимущественным содержанием меди и цинка	3	76	0	7	0	0	0	0
840	4 62 011 14 20 4	лом и отходы, содержащие несортированные цветные металлы, в виде изделий, кусков, с преимущественным содержанием алюминия, олова, магния и меди	4	42	0	5 718	0	0	0	0
841	4 62 011 92 20 4	лом и отходы, содержащие несортированные цветные и черные металлы в виде изделий	4	0	40	0	0	0	40	0
842	4 62 100 01 20 5	лом и отходы незагрязненные, содержащие медные сплавы, в виде изделий, кусков, несортированные	5	11	27	0	0	0	0	0
843	4 62 110 01 51 3	лом и отходы медных изделий без покрытий незагрязненные	3	0	168	0	0	0	0	0
844	4 62 110 02 21 3	лом и отходы медные в кусковой форме незагрязненные	3	1	76	0	0	0	0	0
845	4 62 110 99 20 3	лом и отходы меди несортированные незагрязненные	3	36	702	68	0	0	0	0
846	4 62 130 02 21 5	лом и отходы бронзы в кусковой форме незагрязненные	5	0	10	0	0	0	0	0
847	4 62 130 99 20 5	лом и отходы бронзы несортированные	5	0	26	0	0	0	0	0
848	4 62 140 01 51 5	лом и отходы изделий из латуни незагрязненные	5	0	1	0	0	0	0	0
849	4 62 140 02 21 5	лом и отходы латуни в кусковой форме незагрязненные	5	0	11	0	0	0	0	0
850	4 62 140 99 20 5	лом и отходы латуни несортированные	5	3	74	0	0	0	0	0
851	4 62 200 01 51 5	лом и отходы заготовок и изделий из алюминия незагрязненные (кроме лома электротехнических изделий)	5	0	10	0	0	0	0	0
852	4 62 200 02 51 5	лом электротехнических изделий из алюминия (провод, голые жилы кабелей и шнуров, шины распределительных устройств, трансформаторов, выпрямители)	5	1	69	0	0	0	0	0
853	4 62 200 03 21 5	лом и отходы алюминия в кусковой форме незагрязненные	5	26	247	218	0	0	0	0
854	4 62 200 04 29 5	лом и отходы фольги из алюминия	5	0	22	139	139	0	0	0
855	4 62 200 05 51 5	лом алюминиевых банок из-под напитков	5	7	14	11	0	0	0	0
856	4 62 200 06 20 5	лом и отходы алюминия несортированные	5	203	1 649	38	0	0	0	0
857	4 62 205 01 20 5	отходы фольги алюминиевой кашированной незагрязненные	5	0	265	26	26	0	0	0
858	4 62 300 02 21 5	лом и отходы титана в кусковой форме незагрязненные	5	20	109	0	0	0	0	0
859	4 62 400 03 20 3	лом свинца несортированный	3	5	15	0	0	0	0	0
860	4 62 400 99 20 2	отходы, содержащие свинец (в том числе пыль и/или опилки свинца), несортированные	2	2	18	0	0	0	0	0
861	4 62 500 99 20 3	лом и отходы цинка незагрязненные несортированные	3	30	2	0	0	0	0	0
862	4 62 600 01 51 4	лом и отходы изделий из никеля и никелевых сплавов незагрязненные	4	3	0	0	0	0	0	0
863	4 62 600 02 21 4	лом и отходы никеля и никелевых сплавов в кусковой форме незагрязненные	4	125	342	0	0	0	0	0
864	4 62 700 01 51 4	лом и отходы изделий из олова незагрязненные	4	0	0	0	0	0	0	0
865	4 62 700 99 20 4	лом и отходы олова несортированные	4	1	8	0	0	0	0	0
866	4 62 921 11 20 4	лом и отходы магния несортированные	4	3	21	0	0	0	0	0
867	4 68 101 02 20 4	лом и отходы черных металлов, загрязненные нефтепродуктами (содержание нефтепродуктов менее 15%)	4	0	226	0	0	0	0	0
868	4 68 111 01 51 3	тара из черных металлов, загрязненная нефтепродуктами (содержание нефтепродуктов 15% и более)	3	0	0	45	45	0	0	0
869	4 68 111 02 51 4	тара из черных металлов, загрязненная нефтепродуктами (содержание нефтепродуктов менее 15%)	4	0	4	164	111	0	0	0
870	4 68 112 01 51 3	тара из черных металлов, загрязненная лакокрасочными материалами (содержание 5% и более)	3	0	2	44	44	0	0	0
871	4 68 112 02 51 4	тара из черных металлов, загрязненная лакокрасочными материалами (содержание менее 5%)	4	1	47	63	62	0	0	0
872	4 68 114 11 51 4	тара из черных металлов, загрязненная смолами эпоксидными	4	0	0	0	0	0	0	0
873	4 68 114 13 51 4	тара из черных металлов, загрязненная смолами полиэфирными	4	0	0	0	0	0	0	0
874	4 68 115 21 51 4	тара из черных металлов, загрязненная органическими негалогенированными растворителями	4	0	0	8	8	0	0	0
875	4 68 116 12 51 3	тара из черных металлов, загрязненная оксидом хрома (VI)	3	0	0	0	0	0	0	0
876	4 68 118 11 51 4	тара из черных металлов, загрязненная жидкими органическими галогенсодержащими веществами (содержание менее 10%)	4	0	1	1	1	0	0	0
877	4 68 119 12 51 4	тара из черных металлов, загрязненная пенообразователем, не содержащим галогены	4	0	0	6	6	0	0	0
878	4 68 121 13 51 4	тара стальная, загрязненная пластификатором	4	0	0	0	0	0	0	0
879	4 68 211 01 51 4	тара и упаковка алюминиевая, загрязненная нефтепродуктами (содержание нефтепродуктов не более 15%)	4	0	0	0	0	0	0	0
880	4 68 220 11 20 3	лом и отходы меди и ее сплавов в смеси, загрязненные нефтепродуктами	3	0	23	0	0	0	0	0
881	4 68 851 11 72 3	лом изделий из стали, алюминия, меди, включая отходы кабелей	3	0	5	0	0	0	0	0
882	4 69 522 12 51 4	трубы стальные нефтепроводов отработанные с битумной изоляцией	4	0	3 260	0	0	0	0	0
883	4 69 522 13 51 4	трубы стальные нефтепроводов отработанные с полимерной изоляцией	4	0	10	0	0	0	0	0
884	4 71 101 01 52 1	лампы ртутные, ртутно-кварцевые, люминесцентные, утратившие потребительские свойства	1	47	769	286	36	0	11	0
885	4 71 111 01 52 1	реле импульсные ртутьсодержащие, утратившие потребительские свойства	1	0	0	0	0	0	0	0
886	4 71 811 11 10 1	ртуть, утратившая потребительские свойства в качестве рабочей жидкости	1	0	0	0	0	0	0	0
887	4 71 910 00 52 1	отходы вентилей ртутных	1	0	0	1	0	0	0	0
888	4 71 920 00 52 1	отходы термометров ртутных	1	0	0	3	0	0	0	0
889	4 71 941 11 52 1	барометр ртутный, утративший потребительские свойства	1	0	0	0	0	0	0	0
890	4 81 119 11 72 4	отходы электронных компонентов в смеси с преимущественным содержанием железа	4	0	0	0	0	0	0	0
891	4 81 121 11 52 4	платы электронные компьютерные, утратившие потребительские свойства	4	0	0	0	0	0	0	0
892	4 81 121 91 52 4	платы электронные (кроме компьютерных), утратившие потребительские свойства	4	0	0	0	0	0	0	0
893	4 81 131 11 52 4	диски магнитные жесткие компьютерные, утратившие потребительские свойства	4	0	0	0	0	0	0	0

894	4 81 201 01 52 4	системный блок компьютера, утративший потребительские свойства	4	4	77	38	21	0	0	0
895	4 81 202 01 52 4	принтеры, сканеры, многофункциональные устройства (МФУ), утратившие потребительские свойства	4	6	186	57	47	0	0	0
896	4 81 202 11 52 4	проекторы, подключаемые к компьютеру, утратившие потребительские свойства	4	0	0	3	1	0	0	0
897	4 81 203 02 52 4	картриджи печатающих устройств с содержанием тонера менее 7% отработанные	4	1	3	29	26	0	0	0
898	4 81 204 01 52 4	клавиатура, манипулятор «мышь» с соединительными проводами, утратившие потребительские свойства	4	0	37	6	5	0	0	0
899	4 81 205 01 52 4	мониторы компьютерные плазменные, утратившие потребительские свойства	4	0	1	1	0	0	0	0
900	4 81 205 02 52 4	мониторы компьютерные жидкокристаллические, утратившие потребительские свойства	4	1	46	21	9	0	1	0
901	4 81 205 03 52 4	мониторы компьютерные электроннолучевые, утратившие потребительские свойства	4	1	81	19	11	0	0	0
902	4 81 206 11 52 4	компьютеры портативные (ноутбуки), утратившие потребительские свойства	4	0	6	2	0	0	0	0
903	4 81 207 11 52 4	компьютер-моноблок, утративший потребительские свойства	4	0	0	0	0	0	0	0
904	4 81 209 11 52 4	информационно-платежный терминал, утративший потребительские свойства	4	0	6	0	0	0	0	0
905	4 81 209 15 52 4	банкомат, утративший потребительские свойства	4	0	0	4	4	0	0	0
906	4 81 211 02 53 2	источники бесперебойного питания, утратившие потребительские свойства	2	0	0	1	1	0	0	0
907	4 81 211 02 53 2	источники бесперебойного питания, утратившие потребительские свойства	4	0	0	0	0	0	0	0
908	4 81 321 01 52 4	телефонные и факсимильные аппараты, утратившие потребительские свойства	4	2	7	2	1	0	0	0
909	4 81 322 11 52 3	телефоны мобильные, утратившие потребительские свойства	3	0	0	0	0	0	0	0
910	4 81 322 21 52 4	рации портативные, утратившие потребительские свойства	4	0	0	0	0	0	0	0
911	4 81 323 11 52 4	модемы, утратившие потребительские свойства	4	0	0	0	0	0	0	0
912	4 81 331 11 52 4	коммутаторы, концентраторы сетевые, утратившие потребительские свойства	4	0	0	0	0	0	0	0
913	4 81 331 12 52 4	коммутаторы, маршрутизаторы сетевые, утратившие потребительские свойства	4	0	0	0	0	0	0	0
914	4 81 332 11 52 4	тюнеры, модемы, серверы, утратившие потребительские свойства	4	0	0	0	0	0	0	0
915	4 81 431 32 52 4	видеоплееры, утратившие потребительские свойства	4	0	4	7	2	0	0	0
916	4 81 431 51 52 4	DVD-проигрыватели стационарные и переносные, утратившие потребительские свойства	4	0	12	6	1	0	0	0
917	4 81 431 91 52 4	музыкальные центры, в том числе с функцией караоке, утратившие потребительские свойства	4	0	5	3	0	0	0	0
918	4 81 432 11 52 4	магнитофоны бытовые, утратившие потребительские свойства	4	0	4	6	0	0	0	0
919	4 81 432 21 52 4	диктофоны профессиональные, утратившие потребительские свойства	4	0	0	0	0	0	0	0
920	4 81 433 11 52 4	видеокамеры бытовые, утратившие потребительские свойства	4	0	3	0	0	0	0	0
921	4 81 433 91 52 4	датчики и камеры автоматических систем охраны и видеонаблюдения, утратившие потребительские свойства	4	0	0	0	0	0	0	0
922	4 82 201 01 53 2	химические источники тока литиевые тионилхлоридные неповрежденные отработанные	2	0	0	8	8	0	0	0
923	4 82 201 11 53 2	химические источники тока марганцово-цинковые щелочные неповрежденные отработанные	2	144	517	25	24	0	0	0
924	4 82 201 31 53 2	отходы литий-ионных аккумуляторов неповрежденных	2	46	91	2	2	0	0	0
925	4 82 201 51 53 2	одиночные гальванические элементы (батарейки) никель-кадмиевые неповрежденные отработанные	2	0	0	1	1	0	0	0
926	4 82 211 02 53 2	аккумуляторы компьютерные кислотные неповрежденные отработанные	2	0	0	0	0	0	0	0
927	4 82 211 11 53 2	аккумуляторы стационарные свинцово-кислотные, утратившие потребительские свойства	2	0	0	0	0	0	0	0
928	4 82 212 11 53 2	аккумуляторные батареи источников бесперебойного питания свинцово-кислотные, утратившие потребительские свойства, с электролитом	2	0	0	0	0	0	0	0
929	4 82 231 11 52 2	элементы литиевых аккумуляторных батарей, утратившие потребительские свойства	2	0	0	3	3	0	0	0
930	4 82 302 01 52 5	отходы изолированных проводов и кабелей	5	81	936	0	0	0	0	0
931	4 82 303 01 52 5	провод медный эмалированный, утративший потребительские свойства	5	0	0	0	0	0	0	0
932	4 82 351 21 52 4	изделия электроустановочные в смеси, утратившие потребительские свойства	4	0	0	20	20	0	0	0
933	4 82 411 00 52 5	лампы накаливания, утратившие потребительские свойства	5	0	0	0	0	0	0	0
934	4 82 411 21 52 3	лампы натриевые высокого давления, утратившие потребительские свойства	3	0	0	0	0	0	0	0
935	4 82 413 11 52 3	лампы накаливания галогенные с вольфрамовой нитью, утратившие потребительские свойства	3	0	0	0	0	0	0	0
936	4 82 415 01 52 4	светодиодные лампы, утратившие потребительские свойства	4	0	1	2	2	0	0	0
937	4 82 427 11 52 4	светильники со светодиодными элементами в сборе, утратившие потребительские свойства	4	0	0	30	30	0	0	0
938	4 82 511 11 52 4	холодильники бытовые, не содержащие озоноразрушающих веществ, утратившие потребительские свойства	4	127	1 618	544	541	0	0	0
939	4 82 512 11 52 4	машины посудомоечные бытовые, утратившие потребительские свойства	4	9	7	2	1	0	0	0
940	4 82 513 11 52 4	машины стиральные бытовые, утратившие потребительские свойства	4	66	931	308	308	0	0	0
941	4 82 514 11 52 4	машины сушильные бытовые, утратившие потребительские свойства	4	0	3	0	0	0	0	0
942	4 82 515 11 52 4	вентилятор бытовой напольный, утративший потребительские свойства	4	0	307	121	82	0	0	0
943	4 82 521 11 52 4	пылесос, утративший потребительские свойства	4	0	494	154	111	0	0	0
944	4 82 521 71 52 4	мясорубка электрическая, утратившая потребительские свойства	4	1	351	106	76	0	0	0
945	4 82 521 81 52 4	оборудование садовое для кошения травы, утратившее потребительские свойства	4	0	0	0	0	0	0	0
946	4 82 523 21 52 4	сушилка для рук, утратившая потребительские свойства	4	0	444	135	116	0	0	0
947	4 82 524 11 52 4	электрочайник, утративший потребительские свойства	4	0	592	184	131	0	0	0
948	4 82 524 12 52 4	электрокофеварка, утратившая потребительские свойства	4	0	203	61	47	0	0	0
949	4 82 524 21 52 4	водонагреватель бытовой, утративший потребительские свойства	4	0	207	55	32	0	0	0
950	4 82 526 31 52 4	обогреватель масляный, утративший потребительские свойства	4	0	63	40	11	0	0	0
951	4 82 527 11 52 4	печь микроволновая, утратившая потребительские свойства	4	2	231	69	49	0	0	0
952	4 82 528 11 52 4	печь электрическая бытовая, утратившая потребительские свойства	4	0	310	64	64	0	0	0
953	4 82 529 11 52 4	кулер для воды с охлаждением и нагревом, утративший потребительские свойства	4	0	8	4	4	0	0	0
954	4 82 555 11 52 4	плиты газовые бытовые, утратившие потребительские свойства	4	30	374	96	96	0	0	0
955	4 82 643 11 52 4	приборы электроизмерительные щитовые, утратившие потребительские свойства	4	0	0	0	0	0	0	0
956	4 82 691 11 52 4	приборы КИП и А и их части, утратившие потребительские свойства	4	0	0	0	0	0	0	0
957	4 82 695 11 52 4	микросхемы контрольно-измерительных приборов, утратившие потребительские свойства	4	0	0	0	0	0	0	0
958	4 82 713 11 52 4	кондиционеры бытовые, не содержащие озоноразрушающих веществ, утратившие потребительские свойства	4	0	3	1	0	0	0	0
959	4 82 713 15 52 4	сплит-системы кондиционирования бытовые, не содержащие озоноразрушающих веществ, утратившие потребительские свойства	4	0	0	0	0	0	0	0
960	4 82 721 61 52 4	морозильные камеры, не содержащие озоноразрушающих веществ, утратившие потребительские свойства	4	0	11	2	2	0	0	0
961	4 82 721 91 53 4	аккумулятор холода промышленный, наполненный натриевой солью карбоксиметилцеллюлозы, утративший потребительские свойства	4	0	0	6	6	0	0	0
962	4 82 812 11 52 4	калькуляторы, утратившие потребительские свойства	4	0	0	0	0	0	0	0
963	4 82 813 11 52 4	контрольно-кассовый аппарат, утративший потребительские свойства	4	0	0	5	5	0	0	0
964	4 82 823 11 52 4	машины копировальные для офисов, утратившие потребительские свойства	4	0	0	0	0	0	0	0
965	4 82 823 71 52 4	уничтожитель бумаг (шредер), утративший потребительские свойства	4	0	0	0	0	0	0	0

966	4 82 902 21 52 2	конденсаторы силовые с фенилксилилэтаном, утратившие потребительские свойства	2	0	0	0	0	0	0	0
967	4 82 903 11 51 4	щетки для электрических машин и оборудования из графита, утратившие потребительские свойства	4	0	0	6	6	0	0	0
968	4 82 911 12 52 4	электроинструменты для сверления отверстий и закручивания крепежных изделий, утратившие потребительские свойства	4	4	601	164	121	0	0	0
969	4 88 241 11 52 4	машины швейные кроме бытовых, утратившие потребительские свойства	4	0	0	0	0	0	0	0
970	4 89 221 11 52 4	огнетушители самосрабатывающие порошковые, утратившие потребительские свойства	4	0	0	2	2	0	0	0
971	4 89 221 21 52 4	огнетушители углекислотные, утратившие потребительские свойства	4	0	0	2	1	0	0	0
972	4 89 222 11 60 5	рукава пожарные из натуральных волокон напорные, утратившие потребительские свойства	5	0	27	33	0	0	0	0
973	4 89 226 13 10 4	пенообразователь на основе синтетических поверхностно-активных веществ, содержащий сульфат натрия, утративший потребительские свойства	4	0	0	9	0	0	0	0
974	4 91 101 01 52 5	каски защитные пластмассовые, утратившие потребительские свойства	5	0	0	0	0	0	0	0
975	4 91 102 21 52 4	противогазы в комплекте, утратившие потребительские свойства	4	0	0	0	0	0	2	0
976	4 91 103 11 61 5	респираторы фильтрующие текстильные, утратившие потребительские свойства	5	0	0	0	0	0	0	0
977	4 91 103 21 52 4	респираторы фильтрующие противогазоаэрозольные, утратившие потребительские свойства	4	0	0	0	0	0	0	0
978	4 91 105 11 52 4	средства индивидуальной защиты глаз, рук, органов слуха в смеси, утратившие потребительские свойства	4	0	0	0	0	0	0	0
979	4 91 191 11 52 3	патроны регенеративные шахтных самоспасателей, утратившие потребительские свойства	3	0	0	0	0	0	0	0
980	4 91 197 11 52 3	самоспасатели изолирующие с химически связанным кислородом, утратившие потребительские свойства	3	0	1	2	2	0	0	0
981	4 92 111 11 72 4	отходы мебели деревянной офисной	4	0	0	4	4	0	0	0
982	4 92 111 81 52 4	отходы мебели из разнородных материалов	4	0	0	54	22	0	0	0
983	6 11 100 01 40 4	зола от сжигания угля малоопасная	4	0	0	1	0	0	0	0
984	6 11 300 02 20 5	золошлаковая смесь от сжигания углей при гидроудалении золы-уноса и топливных шлаков практически неопасная	5	277 810	5 805	0	0	0	0	0
985	6 11 400 01 20 4	золошлаковая смесь от сжигания углей малоопасная	4	4	225	159	70	12	0	0
986	6 11 400 02 20 5	золошлаковая смесь от сжигания углей практически неопасная	5	145	607	146	0	0	4	0
987	6 11 900 01 40 4	зола от сжигания древесного топлива умеренно опасная	4	0	0	23	0	0	0	0
988	6 11 900 02 40 5	зола от сжигания древесного топлива практически неопасная	4	0	11	0	0	0	0	0
989	6 11 900 02 40 5	зола от сжигания древесного топлива практически неопасная	5	1	186	12	0	0	3	0
990	6 11 910 01 49 4	зола от сжигания лузги подсолнечной	4	0	1	0	0	0	0	0
991	6 12 101 11 39 4	осадок осветления природной воды при обработке коагулянтом на основе сульфата алюминия	4	0	6	0	0	0	0	0
992	6 12 102 12 29 4	осадок осветления природной воды при обработке известковым молоком и коагулянтом на основе сульфата железа, обезвоженный	4	347	425	688	0	0	0	0
993	6 18 312 11 39 4	отходы химической очистки котельно-теплового оборудования раствором ортофосфорной кислоты	4	0	0	5	5	0	0	0
994	6 18 901 01 20 5	отходы при очистке котлов от накипи	5	0	0	0	0	0	0	0
995	6 18 902 01 20 3	золосажевые отложения при очистке оборудования ТЭС, ТЭЦ, котельных умеренно опасные	3	0	1	0	0	0	0	0
996	6 18 902 02 20 4	золосажевые отложения при очистке оборудования ТЭС, ТЭЦ, котельных малоопасные	4	0	1	0	0	0	0	0
997	6 19 121 11 52 4	фильтры тканевые, загрязненные при очистке газообразного топлива	4	0	0	0	0	0	0	0
998	6 21 100 01 71 5	мусор с защитных решеток гидроэлектростанций	5	0	180	0	0	0	0	0
999	6 41 111 11 32 3	отходы очистки природных, нефтяных попутных газов от влаги, масла и механических частиц (содержание нефтепродуктов 15% и более)	3	0	0	29	29	0	0	0
1000	6 41 811 11 20 4	отходы зачистки внутренней поверхности газопровода при обслуживании, ремонте линейной части магистрального газопровода	4	0	0	1	1	0	0	0
1001	7 10 110 01 71 5	мусор с защитных решеток при водозаборе	5	0	12	0	0	0	0	0
1002	7 10 110 02 39 5	отходы (осадки) водоподготовки при механической очистке природных вод	5	409 936	224	0	0	0	0	0
1003	7 10 207 21 39 4	отходы зачистки емкостей хранения, приготовления растворов реагентов (коагулянтов) на основе соединений алюминия	4	0	1	4	4	0	0	0
1004	7 10 211 01 20 5	ионообменные смолы отработанные при водоподготовке	5	0	95	68	0	0	0	0
1005	7 10 212 52 20 5	уголь активированный, отработанный при подготовке воды, практически неопасный	5	0	2	6	0	0	0	0
1006	7 10 212 71 52 4	фильтры угольные (картриджи), отработанные при водоподготовке	4	0	0	7	7	0	0	0
1007	7 10 214 12 51 4	мембраны обратного осмоса полиамидные отработанные при водоподготовке	4	0	0	2	2	0	0	0
1008	7 10 215 11 52 4	фильтры на основе стекловолокна, отработанные при водоподготовке	4	0	0	1	1	0	0	0
1009	7 10 801 01 39 4	отходы (шлам) очистки водопроводных сетей, колодцев	4	0	0	21	21	0	0	0
1010	7 21 000 01 71 4	мусор с защитных решеток дождевой (ливневой) канализации	4	0	0	10	10	0	0	0
1011	7 21 100 01 39 4	осадок очистных сооружений дождевой (ливневой) канализации малоопасный	4	0	66	293	293	0	12	0
1012	7 21 100 02 39 5	осадок очистных сооружений дождевой (ливневой) канализации практически неопасный	5	0	3	0	0	0	0	0
1013	7 21 800 01 39 4	отходы (шлам) при очистке сетей, колодцев дождевой (ливневой) канализации	4	0	0	12	10	0	0	0
1014	7 21 800 02 39 5	отходы (шлам) при очистке сетей, колодцев дождевой (ливневой) канализации практически неопасный	5	0	0	0	0	0	0	0
1015	7 21 812 11 39 4	отходы (осадок) при очистке накопителей дождевых (ливневых) стоков	4	0	0	16	0	0	0	0
1016	7 22 101 01 71 4	мусор с защитных решеток хозяйственно-бытовой и смешанной канализации малоопасный	4	0	414	297	15	0	0	0
1017	7 22 101 02 71 5	мусор с защитных решеток хозяйственно-бытовой и смешанной канализации практически неопасный	5	0	26	0	0	0	0	0
1018	7 22 102 01 39 4	осадок с песколовок при очистке хозяйственно-бытовых и смешанных сточных вод малоопасный	4	0	223	32	2	0	0	0
1019	7 22 102 02 39 5	осадок с песколовок при очистке хозяйственно-бытовых и смешанных сточных вод практически неопасный	5	2 140	421	12	0	0	2	0
1020	7 22 109 01 39 4	осадки с песколовок и отстойников при механической очистке хозяйственно-бытовых и смешанных сточных вод малоопасные	4	0	60	187	0	0	0	0
1021	7 22 125 11 39 4	осадки при механической очистке хозяйственно-бытовых и смешанных сточных вод обезвоженные малоопасные	4	0	1	0	0	0	0	0
1022	7 22 125 15 39 5	осадок при механической очистке хозяйственно-бытовых и смешанных сточных вод обезвоженный практически неопасный	5	0	3 075	0	0	0	0	0
1023	7 22 151 11 33 4	смесь осадков при физико-химической очистке хозяйственно-бытовых сточных вод	4	0	0	1	1	0	0	0
1024	7 22 200 01 39 4	ил избыточный биологических очистных сооружений хозяйственно-бытовых и смешанных сточных вод	4	0	10 605	1 632	262	0	307	192
1025	7 22 200 02 39 5	ил стабилизированный биологических очистных сооружений хозяйственно-бытовых и смешанных сточных вод	5	4 103	10 745	27	27	0	0	0
1026	7 22 201 11 39 4	ил избыточный биологических очистных сооружений в смеси с осадком механической очистки хозяйственно-бытовых и смешанных сточных вод	4	0	0	2	2	0	0	0
1027	7 22 221 11 39 4	осадок биологических очистных сооружений хозяйственно-бытовых и смешанных сточных вод обезвоженный методом естественной сушки малоопасный	4	0	0	18	18	0	0	0
1028	7 22 221 12 39 5	осадок биологических очистных сооружений хозяйственно-бытовых и смешанных сточных вод обезвоженный практически неопасный	5	0	0	0	0	0	0	0
1029	7 22 231 11 33 5	осадок биологических очистных сооружений хозяйственно-бытовых и смешанных сточных вод обезвоженный с применением флокулянтов практически неопасный	5	0	8	8	0	0	7	0
1030	7 22 399 11 39 4	отходы (осадки) после механической и биологической очистки хозяйственно-бытовых и смешанных сточных вод	4	0	16	23	7	0	0	0
1031	7 22 421 11 39 4	смесь осадков механической и биологической очистки хозяйственно-бытовых и смешанных сточных вод обезвоженная малоопасная	4	0	0	0	0	0	0	0
1032	7 22 442 13 39 4	смесь осадков флотационной и биологической очистки хозяйственно-бытовых и смешанных сточных вод, обезвоженная с применением фильтр-пресса	4	0	0	0	0	0	0	0

1033	7 22 800 01 39 4	отходы (шлам) при очистке сетей, колодцев хозяйственно-бытовой и смешанной канализации	4	0	8	17	17	0	0	0
1034	7 23 101 01 39 4	осадок (шлам) механической очистки нефтесодержащих сточных вод, содержащий нефтепродукты в количестве менее 15%, обводненный	4	0	249	143	139	0	0	0
1035	7 23 102 01 39 3	осадок механической очистки нефтесодержащих сточных вод, содержащий нефтепродукты в количестве 15% и более	3	16 468	24 069	29 708	538	0	206	2
1036	7 23 102 02 39 4	осадок механической очистки нефтесодержащих сточных вод, содержащий нефтепродукты в количестве менее 15%	4	2	194	271	252	0	19	0
1037	7 23 200 01 39 4	ил избыточный биологических очистных сооружений нефтесодержащих сточных вод	4	0	0	0	0	0	0	0
1038	7 23 301 01 39 3	осадок (шлам) флотационной очистки нефтесодержащих сточных вод, содержащий нефтепродукты в количестве 15% и более	3	0	211	183	0	0	37	20
1039	7 23 301 02 39 4	осадок (шлам) флотационной очистки нефтесодержащих сточных вод, содержащий нефтепродукты в количестве менее 15%	4	0	76	46	26	0	0	0
1040	7 28 710 14 39 4	отходы зачистки градирен оборотных систем водоснабжения, содержащие преимущественно оксиды кремния и железа	4	0	0	0	0	0	0	0
1041	7 29 010 11 39 4	осадок механической очистки смеси ливневых и производственных сточных вод, не содержащих специфические загрязнители, малоопасный	4	0	350	235	0	0	0	0
1042	7 29 010 12 39 5	осадок механической очистки смеси ливневых и производственных сточных вод, не содержащих специфические загрязнители, практически неопасный	5	0	195	350	350	0	0	0
1043	7 30 000 00 00 0	ОТХОДЫ КОММУНАЛЬНЫЕ, ПОДОБНЫЕ КОММУНАЛЬНЫМ НА ПРОИЗВОДСТВЕ И ПРИ ПРЕДОСТАВЛЕНИИ УСЛУГ НАСЕЛЕНИЮ	4	0	88	0	0	0	0	0
1044	7 31 000 00 00 0	Отходы коммунальные твердые	4	0	298	0	0	0	0	0
1045	7 31 110 01 72 4	отходы из жилищ несортированные (исключая крупногабаритные)	4	15 359	2 350	109 042	0	0	36	0
1046	7 31 110 01 72 4	отходы из жилищ несортированные (исключая крупногабаритные)	5	0	132	0	0	0	0	0
1047	7 31 110 02 21 5	отходы из жилищ крупногабаритные	5	0	222	27 298	150	0	20	0
1048	7 31 200 01 72 4	мусор и смет уличный	4	238	743	659	0	0	0	0
1049	7 31 200 02 72 5	мусор и смет от уборки парков, скверов, зон массового отдыха, набережных, пляжей и других объектов благоустройства	5	0	72	216	0	0	0	0
1050	7 31 200 03 72 5	отходы от уборки территорий кладбищ, колумбариев	5	0	0	1 073	0	0	0	0
1051	7 31 205 11 72 4	отходы от уборки прибордюрной зоны автомобильных дорог	4	0	2	1	0	0	0	0
1052	7 31 300 01 20 5	растительные отходы при уходе за газонами, цветниками	5	0	10	347	0	0	0	0
1053	7 31 300 02 20 5	растительные отходы при уходе за древесно-кустарниковыми посадками	5	313	1 482	803	0	0	0	0
1054	7 32 100 01 30 4	отходы (осадки) из выгребных ям	4	0	689	192	191	0	0	0
1055	7 32 101 01 30 4	отходы коммунальные жидкие неканализованных объектов водопотребления	4	48	388	0	0	0	0	0
1056	7 32 221 01 30 4	жидкие отходы очистки накопительных баков мобильных туалетных кабин	4	0	35	0	0	0	0	0
1057	7 33 100 00 00 0	Мусор от офисных и бытовых помещений предприятий, организаций, относящийся к твердым коммунальным отходам	4	0	3 002	0	0	0	0	0
1058	7 33 100 01 72 4	мусор от офисных и бытовых помещений организаций несортированный (исключая крупногабаритный)	4	1 107	22 706	18 174	0	0	96	0
1059	7 33 100 01 72 4	мусор от офисных и бытовых помещений организаций несортированный (исключая крупногабаритный)	5	0	18	0	0	0	0	0
1060	7 33 100 02 72 5	мусор от офисных и бытовых помещений организаций практически неопасный	5	0	662	131	128	0	0	0
1061	7 33 151 01 72 4	мусор от бытовых помещений судов и прочих плавучих средств, не предназначенных для перевозки пассажиров	4	0	60	70	0	0	0	0
1062	7 33 210 01 72 4	мусор и смет производственных помещений малоопасный	4	10	3 665	1 637	30	0	0	0
1063	7 33 210 02 72 5	мусор и смет производственных помещений практически неопасный	5	0	414	189	123	0	0	0
1064	7 33 220 01 72 4	мусор и смет от уборки складских помещений малоопасный	4	0	681	735	46	0	0	0
1065	7 33 220 02 72 5	мусор и смет от уборки складских помещений практически неопасный	5	0	150	115	97	0	0	0
1066	7 33 310 01 71 4	смет с территории гаража, автостоянки малоопасный	4	0	978	217	4	0	1	0
1067	7 33 310 02 71 4	смет с территории автозаправочной станции малоопасный	4	0	129	0	0	0	0	0
1068	7 33 381 01 20 4	растительные отходы при кошении травы на территории производственных объектов малоопасные	4	0	0	0	0	0	0	0
1069	7 33 387 12 20 5	растительные отходы при уходе за зелеными насаждениями на территории производственных объектов практически неопасные	5	0	21	10	0	0	0	0
1070	7 33 390 01 71 4	смет с территории предприятия малоопасный	4	1	2 169	7 640	94	0	0	0
1071	7 33 390 02 71 5	смет с территории предприятия практически неопасный	5	0	14 953	23 032	495	0	349	117
1072	7 33 393 21 49 4	смет с взлетно-посадочной полосы аэродромов	4	0	0	0	0	0	0	0
1073	7 34 121 11 72 4	отходы (мусор) от уборки пассажирских терминалов вокзалов, портов, аэропортов	4	0	5	0	0	0	0	0
1074	7 34 131 11 71 5	смет с территории железнодорожных вокзалов и перронов практически неопасный	5	0	168	0	0	0	0	0
1075	7 34 201 01 72 4	отходы (мусор) от уборки пассажирских вагонов железнодорожного подвижного состава	4	0	167	0	0	0	0	0
1076	7 34 202 01 72 4	отходы (мусор) от уборки электроподвижного состава метрополитена	4	0	5	0	0	0	0	0
1077	7 34 203 11 72 4	отходы (мусор) от уборки подвижного состава автомобильного (автобусного) пассажирского транспорта	4	0	20	0	0	0	0	0
1078	7 34 204 11 72 4	мусор, смет и отходы бортового питания от уборки воздушных судов	4	0	1	0	0	0	0	0
1079	7 34 205 11 72 4	отходы (мусор) от уборки пассажирских судов	4	0	1	40	0	0	0	0
1080	7 35 100 01 72 5	отходы (мусор) от уборки территории и помещений объектов оптово-розничной торговли продовольственными товарами	4	0	25	0	0	0	0	0
1081	7 35 100 01 72 5	отходы (мусор) от уборки территории и помещений объектов оптово-розничной торговли продовольственными товарами	5	82	20 623	12 045	0	0	5	0
1082	7 35 100 02 72 5	отходы (мусор) от уборки территории и помещений объектов оптово-розничной торговли промышленными товарами	4	0	6	0	0	0	0	0
1083	7 35 100 02 72 5	отходы (мусор) от уборки территории и помещений объектов оптово-розничной торговли промышленными товарами	5	107	12 085	8 509	0	0	0	0
1084	7 36 100 01 30 5	пищевые отходы кухонь и организаций общественного питания несортированные	5	7	2 376	860	0	0	1	0
1085	7 36 100 02 72 4	отходы кухонь и организаций общественного питания несортированные прочие	4	0	163	93	1	0	0	0
1086	7 36 100 11 72 5	непищевые отходы (мусор) кухонь и организаций общественного питания практически неопасные	5	0	354	0	0	0	0	0
1087	7 36 101 01 39 4	отходы жиров при разгрузке жироуловителей	4	0	820	170	154	0	0	0
1088	7 36 110 01 31 4	масла растительные отработанные при приготовлении пищи	4	0	77	33	0	0	0	0
1089	7 36 111 11 32 4	отходы фритюра на основе растительного масла	4	0	5	0	0	0	0	0
1090	7 36 210 01 72 4	отходы (мусор) от уборки помещений гостиниц, отелей и других мест временного проживания несортированные	4	0	179	220	0	0	0	0
1091	7 36 211 11 72 5	мусор от уборки помещений гостиниц, отелей и других мест временного проживания, содержащий преимущественно материалы, отходы которых отнесены к V классу опасности	5	0	236	0	0	0	0	0
1092	7 36 411 11 72 5	отходы (мусор) от уборки территории и помещений социально-реабилитационных учреждений	5	0	29	0	0	0	0	0
1093	7 37 100 01 72 5	отходы (мусор) от уборки территории и помещений учебно-воспитательных учреждений	4	0	3	0	0	0	0	0
1094	7 37 100 01 72 5	отходы (мусор) от уборки территории и помещений учебно-воспитательных учреждений	5	225	3 671	7 848	0	0	16	0
1095	7 37 100 02 72 5	отходы (мусор) от уборки территории и помещений культурно-спортивных учреждений и зрелищных мероприятий	5	91	1 157	839	0	0	14	0
1096	7 39 101 12 39 4	фильтрат полигонов захоронения твердых коммунальных отходов малоопасный	4	0	0	251	0	0	0	0
1097	7 39 102 11 29 4	опилки, пропитанные вироцидом, отработанные	4	0	53	0	0	0	0	0
1098	7 39 311 01 72 5	отходы (мусор) от уборки помещений нежилых религиозных зданий	5	0	0	20	0	0	0	0
1099	7 39 410 01 72 4	отходы (мусор) от уборки помещений парикмахерских, салонов красоты, соляриев	4	0	4	24	0	0	0	0
1100	7 39 413 11 29 5	отходы волос	5	0	0	1	0	0	0	0
1101	7 39 421 01 72 5	отходы от уборки бань, саун	5	0	2	12	0	0	0	0
1102	7 39 511 01 29 4	отходы (ворс) очистки фильтров сушильных машин при чистке хлопчатобумажных текстильных изделий	4	0	0	0	0	0	0	0

1103	7 39 530 11 30 2	отходы дистилляции тетрахлорэтилена при химической чистке одежды, текстильных и меховых изделий высокоопасные	2	0	0	2	2	0	0	0
1104	7 39 530 21 30 3	отходы дистилляции тетрахлорэтилена при химической чистке одежды, текстильных и меховых изделий с преимущественным содержанием оксидов железа и алюминия	3	0	0	3	3	0	0	0
1105	7 39 532 11 39 3	отходы фильтрации и дистилляции трихлорэтилена при химической чистке одежды, текстильных изделий	3	0	1	7	7	0	0	0
1106	7 39 532 12 39 3	отходы фильтрации и дистилляции трихлорэтилена при химической чистке спецодежды, загрязненной нефтепродуктами	3	0	0	4	4	0	0	0
1107	7 39 532 21 39 3	отходы фильтрации и дистилляции тетрахлорэтилена при химической чистке одежды, текстильных изделий	3	0	0	41	41	0	0	0
1108	7 39 532 22 39 3	отходы фильтрации и дистилляции тетрахлорэтилена при химической чистке спецодежды, загрязненной нефтепродуктами	3	0	0	9	9	0	0	0
1109	7 39 534 11 30 2	тетрахлорэтилен отработанный при химической чистке одежды, текстильных и меховых изделий	2	0	0	1	1	0	0	0
1110	7 39 539 11 39 4	отходы химической чистки одежды, текстильных и меховых изделий с применением хлорсодержащих органических растворителей (содержание растворителя не более 2,5%)	4	0	0	17	17	0	0	0
1111	7 39 911 01 72 4	отходы (мусор) от уборки полосы отвода и придорожной полосы автомобильных дорог	4	0	0	97	0	0	0	0
1112	7 39 955 11 72 5	отходы (мусор) от уборки гидротехнических сооружений, акватории и прибрежной полосы водных объектов практически неопасные	5	0	28	0	0	0	0	0
1113	7 41 110 01 72 4	смесь отходов пластмассовых изделий при сортировке твердых коммунальных отходов	4	0	0	8	0	0	0	0
1114	7 41 113 11 72 5	отходы бумаги и/или картона при сортировке твердых коммунальных отходов	5	37	2 527	0	0	0	0	0
1115	7 41 115 11 20 5	лом стекла и изделий из стекла при сортировке твердых коммунальных отходов	5	607	9 076	0	0	0	0	0
1116	7 41 119 12 72 5	остатки сортировки твердых коммунальных отходов при совместном сборе практически неопасные	5	0	0	184 613	0	0	0	0
1117	7 41 142 11 71 4	смесь разнородных материалов при сортировке отходов бумаги и картона	4	0	38	99	99	0	0	0
1118	7 41 151 11 71 4	отходы (остатки) сортировки отходов пластмасс, не пригодные для утилизации	4	0	65	63	63	0	0	0
1119	7 41 211 11 71 4	смесь отходов из жилищ крупногабаритных и отходов строительства и ремонта измельченная	4	0	1	0	0	0	0	0
1120	7 41 314 11 72 4	отходы резины, резиновых изделий при демонтаже техники и оборудования, не подлежащих восстановлению	4	0	0	3	3	0	0	0
1121	7 41 343 11 72 4	отходы (остатки) демонтажа бытовой техники, компьютерного, телевизионного и прочего оборудования, непригодные для получения вторичного сырья	4	0	2 451	699	1	0	0	0
1122	7 41 351 21 70 4	компьютерное, периферийное оборудование отработанное брикетированное	4	0	2	0	0	0	0	0
1123	7 43 521 11 32 3	отходы регенерации (отгонки) растворителя на основе сольвента, загрязненного лакокрасочными материалами	3	1	12	0	0	0	0	0
1124	7 43 524 01 31 3	кубовый остаток при регенерации отработанного растворителя на основе ацетона	3	0	243	25	25	0	99	99
1125	7 43 594 51 52 4	фильтры полимерные регенерации (ультрафильтрации) смазочно-охлаждающих жидкостей отработанные	4	0	0	0	0	0	0	0
1126	7 43 611 12 33 3	отходы (осадки) регенерации масел минеральных отработанных физическими методами	3	0	0	0	0	0	0	0
1127	7 43 732 21 71 5	отходы корда текстильного при переработке шин пневматических отработанных	5	0	0	0	0	0	0	0
1128	7 47 112 11 40 4	зола от сжигания отходов потребления на производстве, подобных коммунальным	4	0	8	0	0	0	0	0
1129	7 47 119 11 40 4	зола от сжигания отходов потребления на производстве, подобных коммунальным, в смеси с отходами производства, в том числе нефтесодержащими	4	0	4	4	0	0	0	0
1130	7 47 211 01 40 4	твердые остатки от сжигания нефтесодержащих отходов	4	0	3	2	0	0	0	0
1131	7 47 301 01 39 4	осадок нейтрализации сернокислотного электролита	4	0	0	0	0	0	0	0
1132	7 47 411 11 20 4	лом ртутных, ртутно-кварцевых, люминесцентных ламп термически демеркуризированный	4	0	3	0	0	0	0	0
1133	7 47 441 11 39 4	отходы демеркуризации боя ртутьсодержащих изделий и люминофора раствором на основе полисульфида кальция	4	0	7	0	0	0	0	0
1134	7 47 821 01 40 4	зола от сжигания биологических отходов содержания, убоя и переработки животных	4	0	2	4	4	0	0	0
1135	7 47 841 11 49 4	зола от сжигания медицинских отходов, содержащая преимущественно оксиды кремния и кальция	4	0	0	18	18	0	0	0
1136	7 47 843 55 71 5	отходы обезвреживания медицинских отходов классов Б и В (кроме биологических) вакуумным автоклавированием насыщенным водяным паром измельченные, компактированные, практически неопасные	5	0	1 920	0	0	0	0	0
1137	7 47 933 21 40 4	отходы сжигания остатков продукции, в том числе от зачистки оборудования, производства взрывчатых веществ	4	0	0	0	0	0	0	0
1138	7 47 981 99 20 4	золы и шлаки от инсинераторов и установок термической обработки отходов	4	63	1 186	769	0	0	0	0
1139	8 11 100 01 49 5	грунт, образовавшийся при проведении землеройных работ, не загрязненный опасными веществами	5	0	51 800	0	0	0	0	0
1140	8 11 111 12 49 5	отходы грунта при проведении открытых земляных работ практически неопасные	5	0	42	132	88	0	0	0
1141	8 12 101 01 72 4	древесные отходы от сноса и разборки зданий	4	0	14	371	0	0	0	0
1142	8 12 101 01 72 4	древесные отходы от сноса и разборки зданий	5	0	100	0	0	0	0	0
1143	8 12 201 01 20 5	лом кирпичной кладки от сноса и разборки зданий	5	0	3 097	24 415	0	0	0	0
1144	8 12 901 01 72 4	мусор от сноса и разборки зданий несортированный	4	1	5 869	32 181	411	0	0	0
1145	8 12 901 01 72 4	мусор от сноса и разборки зданий несортированный	5	0	50	0	0	0	0	0
1146	8 19 100 01 49 5	отходы песка незагрязненные	5	0	207 288	30	15	0	0	0
1147	8 19 100 03 21 5	отходы строительного щебня незагрязненные	5	0	0	0	0	0	0	0
1148	8 21 101 01 21 5	лом бортовых камней, брусчатки, булыжных камней и прочие отходы изделий из природного камня	5	0	28	0	0	0	0	0
1149	8 22 021 12 49 5	отходы (остатки) сухой бетонной смеси практически неопасные	5	0	17	5	5	0	0	0
1150	8 22 101 01 21 5	отходы цемента в кусковой форме	5	0	112	2	2	0	0	0
1151	8 22 201 01 21 5	лом бетонных изделий, отходы бетона в кусковой форме	5	0	1 617	385	0	0	0	0
1152	8 22 301 01 21 5	лом железобетонных изделий, отходы железобетона в кусковой форме	5	0	2 573	703	0	0	0	0
1153	8 22 911 11 20 4	лом бетонных, железобетонных изделий в смеси при демонтаже строительных конструкций	4	0	0	166	0	0	0	0
1154	8 23 101 01 21 5	лом строительного кирпича незагрязненный	5	0	122	2	2	0	0	0
1155	8 23 201 01 21 5	лом черепицы, керамики незагрязненный	5	0	243	0	0	0	0	0
1156	8 24 110 01 20 4	обрезь и лом гипсокартонных листов	4	0	5	0	0	0	0	0
1157	8 24 211 11 20 5	лом силикатных кирпичей, камней, блоков при ремонтно-строительных работах	5	0	70	0	0	0	0	0
1158	8 26 111 31 71 3	отходы битумной изоляции трубопроводов	3	0	0	0	0	0	0	0
1159	8 26 141 31 71 4	отходы битумно-полимерной изоляции трубопроводов	4	0	0	1	1	0	0	0
1160	8 26 210 01 51 4	отходы рубероида	4	0	0	57	1	0	0	0
1161	8 26 341 11 20 4	отходы гидроизоляционных материалов на основе стекловолокна и синтетического каучука	4	0	0	3	3	0	0	0
1162	8 27 100 01 51 4	отходы линолеума незагрязненные	4	0	0	2	2	0	0	0
1163	8 27 990 01 72 4	смесь незагрязненных строительных материалов на основе полимеров, содержащая поливинилхлорид	4	0	0	4	4	0	0	0
1164	8 29 131 11 20 5	отходы опалубки деревянной, загрязненной бетоном	5	0	37	106	0	0	0	0
1165	8 29 132 11 62 4	отходы древесные при демонтаже временных дорожных покрытий	4	0	266	0	0	0	0	0
1166	8 29 171 11 71 4	отходы кровельных и изоляционных материалов в смеси при ремонте кровли зданий и сооружений	4	0	0	28	28	0	0	0
1167	8 30 200 01 71 4	лом асфальтовых и асфальтобетонных покрытий	4	0	14	2	0	0	0	0
1168	8 41 000 01 51 3	шпалы железнодорожные деревянные, пропитанные антисептическими средствами, отработанные	3	0	295	10 155	10 155	0	165	40
1169	8 41 111 11 51 4	шпалы железнодорожные деревянные, пропитанные масляным антисептиком, отработанные	4	0	0	122	122	0	0	0

1170	8 42 101 01 21 3	балласт из щебня, загрязненный нефтепродуктами (содержание нефтепродуктов 15% и более)	3	0	0	64	64	0	0	0
1171	8 42 201 01 49 3	отходы грунта, снятого при ремонте железнодорожного полотна, загрязненного нефтепродуктами, умеренно опасные	3	0	0	0	0	0	60	60
1172	8 42 201 02 49 4	отходы грунта, снятого при ремонте железнодорожного полотна, загрязненного нефтепродуктами, малоопасные	4	0	0	0	0	0	10	10
1173	8 90 000 01 72 4	отходы (мусор) от строительных и ремонтных работ	4	45	1 638	30 370	234	0	0	0
1174	8 90 000 01 72 4	отходы (мусор) от строительных и ремонтных работ	5	0	50	0	0	0	0	0
1175	8 90 000 02 49 4	отходы (остатки) песчано-гравийной смеси при строительных, ремонтных работах	4	0	0	12	12	0	0	0
1176	8 90 011 11 72 5	мусор от строительных и ремонтных работ, содержащий материалы, изделия, отходы которых отнесены к V классу опасности	5	0	778	2 758	1 681	0	0	0
1177	8 91 110 01 52 3	инструменты лакокрасочные (кисти, валики), загрязненные лакокрасочными материалами (в количестве 5% и более)	3	0	0	5	5	0	0	0
1178	8 91 110 02 52 4	инструменты лакокрасочные (кисти, валики), загрязненные лакокрасочными материалами (в количестве менее 5%)	4	0	0	1	0	0	0	0
1179	8 92 011 01 60 4	обтирочный материал, загрязненный лакокрасочными материалами на основе алкидных смол	4	0	36	2	0	0	0	0
1180	8 92 110 01 60 3	обтирочный материал, загрязненный лакокрасочными материалами (в количестве 5% и более)	3	0	10	1	1	0	0	0
1181	8 92 110 02 60 4	обтирочный материал, загрязненный лакокрасочными материалами (в количестве менее 5%)	4	0	74	100	78	0	0	0
1182	9 11 100 01 31 3	воды подсланевые и/или льяльные с содержанием нефти и нефтепродуктов 15% и более	3	0	133	15	15	0	0	0
1183	9 11 100 02 31 4	воды подсланевые и/или льяльные с содержанием нефти и нефтепродуктов менее 15%	4	0	439	5 098	3	0	0	0
1184	9 11 200 01 39 3	шлам очистки танков нефтеналивных судов	3	0	19	484	0	0	0	0
1185	9 11 200 02 39 3	шлам очистки емкостей и трубопроводов от нефти и нефтепродуктов	3	0	632	1 616	952	0	540	524
1186	9 11 200 61 31 3	воды от промывки оборудования для транспортирования и хранения нефти и/или нефтепродуктов (содержание нефтепродуктов 15% и более)	3	0	0	2	2	0	0	0
1187	9 11 200 62 31 4	воды от промывки оборудования для транспортирования и хранения нефти и/или нефтепродуктов (содержание нефтепродуктов менее 15%)	4	0	40	2 417	2	0	0	0
1188	9 11 201 11 31 4	подтоварная вода резервуаров хранения нефти и нефтепродуктов с содержанием нефти и нефтепродуктов менее 15%	4	0	0	6	6	0	0	0
1189	9 11 210 01 31 3	смесь нефтепродуктов обводненная при зачистке маслосборника системы распределения масла	3	0	0	103	103	0	0	0
1190	9 11 272 11 39 4	отходы зачистки и промывки газоперекачивающих агрегатов	4	0	0	9	9	0	0	0
1191	9 11 281 11 52 3	фильтры очистки жидкого топлива при заправке транспортных средств отработанные (содержание нефтепродуктов 15% и более)	3	0	0	0	0	0	0	0
1192	9 11 282 12 52 4	фильтры дыхательного клапана, отработанные при хранении нефти и/или нефтепродуктов	4	0	0	0	0	0	0	0
1193	9 12 102 21 21 4	лом обмуровки паровых котлов	4	0	0	0	0	0	0	0
1194	9 12 110 02 21 4	лом футеровки пламенных печей и печей переплава алюминиевого производства	4	0	34	47	0	0	0	0
1195	9 12 119 11 20 4	лом футеровок печей и печного оборудования производства титана, титановых изделий и ферротитана	4	0	66	0	0	0	0	0
1196	9 12 181 01 21 5	лом шамотного кирпича незагрязненный	5	0	1 756	1 283	0	0	0	0
1197	9 12 191 01 21 5	лом огнеупорного мертеля незагрязненный	5	0	168	0	0	0	0	0
1198	9 13 002 01 20 4	лом углеграфитовых блоков	4	0	0	1	0	0	0	0
1199	9 13 221 12 39 4	отходы зачистки емкостей хранения негалогенированных органических веществ (содержание негалогенированных органических веществ менее 15%)	4	0	0	126	126	0	0	0
1200	9 18 302 02 31 4	эмульсия маслоловушек компрессорных установок	4	0	0	9	9	0	0	0
1201	9 18 302 03 31 3	эмульсия маслоловушек компрессорных установок (содержание нефтепродуктов 15% и более)	3	0	0	0	0	0	0	0
1202	9 18 302 04 31 4	конденсат водно-масляный компрессорных установок (содержание масла менее 15%)	4	0	0	2	2	0	0	0
1203	9 18 302 51 52 4	фильтры очистки газов от жидкости и механических примесей при подготовке топливного, пускового и импульсного газов отработанные	4	0	0	1	1	0	0	0
1204	9 18 302 61 52 4	фильтры кассетные очистки всасываемого воздуха воздушных компрессоров отработанные	4	0	0	1	1	0	0	0
1205	9 18 302 62 52 4	фильтры стекловолоконные очистки всасываемого воздуха газоперекачивающих агрегатов отработанные	4	0	0	2	2	0	0	0
1206	9 18 302 65 52 4	фильтры воздушные компрессорных установок в стальном корпусе отработанные	4	0	0	0	0	0	0	0
1207	9 18 302 71 52 3	фильтры сепараторные очистки сжатого воздуха компрессорных установок отработанные (содержание нефтепродуктов 15% и более)	3	0	0	0	0	0	0	0
1208	9 18 302 81 52 3	фильтры очистки масла компрессорных установок отработанные (содержание нефтепродуктов 15% и более)	3	0	0	0	0	0	0	0
1209	9 18 302 82 52 4	фильтры очистки масла компрессорных установок отработанные (содержание нефтепродуктов менее 15%)	4	0	0	0	0	0	0	0
1210	9 18 302 85 52 3	фильтры очистки масла газоперекачивающих агрегатов отработанные	3	0	0	1	1	0	0	0
1211	9 18 311 11 52 3	фильтры очистки масла турбин отработанные (содержание нефтепродуктов 15% и более)	3	0	0	0	0	0	0	0
1212	9 18 311 21 52 4	фильтры воздушные турбин отработанные	4	0	0	0	0	0	0	0
1213	9 18 395 11 52 3	фильтры очистки охлаждающей жидкости на основе этиленгликоля отработанные умеренно опасные	3	0	0	0	0	0	0	0
1214	9 18 502 01 10 4	отходы холодильного агента на основе аммиака	4	0	0	1	1	0	0	0
1215	9 18 503 11 31 3	эмульсия водно-масляная компрессорных установок холодильного оборудования, содержащая аммиак	3	0	0	7	7	0	0	0
1216	9 18 611 01 52 3	фильтры воздушные электрогенераторных установок отработанные (содержание нефтепродуктов 15% и более)	3	0	0	0	0	0	0	0
1217	9 18 611 02 52 4	фильтры воздушные электрогенераторных установок отработанные (содержание нефтепродуктов менее 15%)	4	0	0	1	1	0	0	0
1218	9 18 612 01 52 3	фильтры очистки масла электрогенераторных установок отработанные (содержание нефтепродуктов 15% и более)	3	0	0	1	1	0	0	0
1219	9 18 613 01 52 3	фильтры очистки топлива электрогенераторных установок отработанные (содержание нефтепродуктов 15% и более)	3	0	0	0	0	0	0	0
1220	9 18 905 11 52 4	фильтры воздушные дизельных двигателей отработанные	4	0	0	0	0	0	0	0
1221	9 18 905 21 52 3	фильтры очистки масла дизельных двигателей отработанные	3	0	0	0	0	0	0	0
1222	9 18 905 31 52 3	фильтры очистки топлива дизельных двигателей отработанные	3	0	0	0	0	0	0	0
1223	9 19 100 01 20 5	остатки и огарки стальных сварочных электродов	5	0	16	5	1	0	0	0
1224	9 19 100 02 20 4	шлак сварочный	4	0	98	193	7	0	0	0
1225	9 19 201 01 39 3	песок, загрязненный нефтью или нефтепродуктами (содержание нефти или нефтепродуктов 15% и более)	3	1	57	1 243	1 241	0	128	80
1226	9 19 201 02 39 4	песок, загрязненный нефтью или нефтепродуктами (содержание нефти или нефтепродуктов менее 15%)	4	0	3	78	54	0	0	0
1227	9 19 202 01 60 3	сальниковая набивка асбесто-графитовая промасленная (содержание масла 15% и более)	3	0	0	1	1	0	0	0
1228	9 19 202 02 60 4	сальниковая набивка асбесто-графитовая промасленная (содержание масла менее 15%)	4	0	0	0	0	0	0	0
1229	9 19 204 01 60 3	обтирочный материал, загрязненный нефтью или нефтепродуктами (содержание нефти или нефтепродуктов 15% и более)	3	5	200	561	523	0	17	4
1230	9 19 204 02 60 4	обтирочный материал, загрязненный нефтью или нефтепродуктами (содержание нефти или нефтепродуктов менее 15%)	4	0	66	348	276	0	16	9
1231	9 19 204 11 60 3	обтирочный материал, загрязненный растворителями на основе ароматических углеводородов (содержание растворителей 15% и более)	3	0	0	0	0	0	0	0
1232	9 19 204 82 60 4	обтирочный материал, загрязненный нефтепродуктами и бериллием (содержание нефтепродуктов менее 15%, содержание бериллия менее 1%)	4	0	0	0	0	0	0	0
1233	9 19 205 01 39 3	опилки и стружка древесные, загрязненные нефтью или нефтепродуктами (содержание нефти или нефтепродуктов 15% и более)	3	1	29	275	264	0	1	0

1234	9 19 205 02 39 4	опилки и стружка древесные, загрязненные нефтью или нефтепродуктами (содержание нефти или нефтепродуктов менее 15%)	4	0	16	79	75	0	5	2
1235	9 19 205 04 39 4	опилки и стружка древесные, загрязненные негалогенированными ароматическими углеводородами (содержание негалогенированных ароматических углеводородов менее 5%)	4	0	178	178	0	0	0	0
1236	9 19 302 49 60 4	обтирочный материал, загрязненный поливинилхлоридом	4	0	0	0	0	0	0	0
1237	9 19 302 51 60 4	обтирочный материал, загрязненный синтетическими смолами, включая клеи на их основе, малоопасный	4	0	0	0	0	0	0	0
1238	9 19 302 53 60 4	обтирочный материал, загрязненный материалами лакокрасочными и аналогичными для нанесения покрытий, малоопасный	4	0	1	0	0	0	0	0
1239	9 19 302 55 60 4	обтирочный материал, загрязненный полиграфическими красками и/или мастиками, малоопасный	4	0	2	0	0	0	0	0
1240	9 19 510 01 31 3	раствор щелочной мойки деталей на основе тринатрийфосфата, загрязненный нефтепродуктами (суммарное содержание нефтепродуктов и тринатрийфосфата 15% и более)	3	0	0	0	0	0	0	0
1241	9 19 521 12 39 3	отходы (осадок) мойки деталей и/или агрегатов, содержащие нефтепродукты в количестве 15% и более	3	0	0	5	5	0	0	0
1242	9 19 521 13 39 4	отходы (осадок) мойки деталей и/или агрегатов, содержащие нефтепродукты в количестве менее 15%	4	0	17	6	0	0	0	0
1243	9 19 525 21 39 3	отходы зачистки моечных машин, содержащие нефтепродукты в количестве 15% и более	3	0	0	0	0	0	0	0
1244	9 19 525 31 39 3	отходы зачистки моечных машин, работающих на щелочных растворах	3	0	0	2	2	0	0	0
1245	9 20 110 01 53 2	аккумуляторы свинцовые отработанные неповрежденные, с электролитом	2	13	62	55	28	0	0	0
1246	9 20 110 02 52 3	аккумуляторы свинцовые отработанные в сборе, без электролита	3	8	40	2	0	0	0	0
1247	9 20 110 03 51 3	свинцовые пластины отработанных аккумуляторов	3	0	0	0	0	0	0	0
1248	9 20 120 01 53 2	аккумуляторы никель-кадмиевые отработанные неповрежденные, с электролитом	2	0	0	3	3	0	0	0
1249	9 20 120 02 52 3	аккумуляторы никель-кадмиевые отработанные в сборе, без электролита	3	0	6	0	0	0	0	0
1250	9 20 130 01 53 2	аккумуляторы никель-железные отработанные неповрежденные, с электролитом	2	0	4	0	0	0	0	0
1251	9 20 130 02 52 3	аккумуляторы никель-железные отработанные в сборе, без электролита	3	0	2	0	0	0	0	0
1252	9 20 210 01 10 2	кислота аккумуляторная серная отработанная	2	0	3	18	17	0	0	0
1253	9 20 220 01 10 2	щелочи аккумуляторные отработанные	2	0	8	50	49	0	0	0
1254	9 20 310 01 52 5	тормозные колодки отработанные без накладок асбестовых	5	0	99	16	1	0	0	0
1255	9 20 310 02 52 4	тормозные колодки отработанные с остатками накладок асбестовых	4	0	1	0	0	0	0	0
1256	9 21 110 01 50 4	шины пневматические автомобильные отработанные	4	100	757	6 467	26	0	20	19
1257	9 21 112 11 52 4	шины резиновые сплошные или полупневматические отработанные с металлическим кордом	4	0	0	3	0	0	0	0
1258	9 21 120 01 50 4	камеры пневматических шин автомобильных отработанные	4	0	0	57	7	0	0	0
1259	9 21 130 01 50 4	покрышки пневматических шин с тканевым кордом отработанные	4	4	5	9	4	0	0	0
1260	9 21 130 02 50 4	покрышки пневматических шин с металлическим кордом отработанные	4	16	77	444	39	0	0	0
1261	9 21 210 01 31 3	отходы антифризов на основе этиленгликоля	3	0	50	163	135	0	0	0
1262	9 21 220 01 31 3	отходы тормозной жидкости на основе полигликолей и их эфиров	3	0	0	9	9	0	0	0
1263	9 21 221 11 31 3	тормозная жидкость на основе минеральных масел отработанная	3	0	0	0	0	0	0	0
1264	9 21 301 01 52 4	фильтры воздушные автотранспортных средств отработанные	4	0	3	3	1	0	2	1
1265	9 21 302 01 52 3	фильтры очистки масла автотранспортных средств отработанные	3	8	24	48	23	0	0	0
1266	9 21 303 01 52 3	фильтры очистки топлива автотранспортных средств отработанные	3	0	3	11	8	0	0	0
1267	9 21 522 11 52 4	бамперы автомобильные, утратившие потребительские свойства	4	0	0	0	0	0	0	0
1268	9 21 524 11 70 4	детали автомобильные из разнородных пластмасс в смеси, в том числе галогенсодержащих, утратившие потребительские свойства	4	0	5	4	0	0	0	0
1269	9 21 525 11 70 4	детали автомобильные преимущественно из алюминия и олова в смеси, утратившие потребительские свойства	4	0	0	0	0	0	0	0
1270	9 21 526 11 51 4	стекло автомобильное при демонтаже автотранспортных средств	4	0	0	1	0	0	0	0
1271	9 21 711 31 39 4	вода от мойки узлов, деталей автомобильного транспорта, загрязненная нефтепродуктами (содержание нефтепродуктов менее 15%)	4	0	14	22	14	0	0	0
1272	9 21 751 12 39 5	осадок сточных вод мойки автомобильного транспорта практически неопасный	5	0	6	2	2	0	0	0
1273	9 21 910 01 52 5	свечи зажигания автомобильные отработанные	5	0	0	0	0	0	0	0
1274	9 21 922 71 42 4	пыль от расточки безасбестовых накладок тормозных колодок	4	0	2	0	0	0	0	0
1275	9 21 922 72 42 4	пыль от расточки асбестосодержащих накладок тормозных колодок	4	0	12	33	0	0	0	0
1276	9 22 221 02 52 4	фильтры воздушные двигателей железнодорожного подвижного состава отработанные	4	0	0	3	3	0	0	0
1277	9 22 221 05 52 3	фильтры очистки масла двигателей железнодорожного подвижного состава отработанные	3	0	0	29	29	0	0	0
1278	9 22 221 07 52 3	фильтры очистки топлива двигателей железнодорожного подвижного состава отработанные	3	0	0	23	23	0	0	0
1279	9 22 237 11 39 3	отходы буксола при ремонте и обслуживании железнодорожного транспорта	3	0	0	13	13	0	0	0
1280	9 22 721 21 39 4	вода, загрязненная нефтепродуктами, при мойке железнодорожного подвижного состава (содержание нефтепродуктов менее 15%)	4	0	0	35	35	0	0	0
1281	9 22 783 11 39 4	осадок механической очистки сточных вод при мойке деталей и агрегатов железнодорожного подвижного состава	4	0	1	22	22	0	0	0
1282	9 23 123 01 51 3	фильтры стальные очистки топлива авиационной техники отработанные	3	0	0	0	0	0	0	0
1283	9 23 211 11 31 3	отходы противообледенительной жидкости на основе этиленгликоля	3	0	0	235	235	0	0	0
1284	9 24 401 01 52 4	фильтры воздушные водного транспорта (судов) отработанные	4	0	0	0	0	0	0	0
1285	9 24 402 01 52 3	фильтры очистки масла водного транспорта (судов) отработанные	3	0	0	1	0	0	0	0
1286	9 24 403 01 52 3	фильтры очистки топлива водного транспорта (судов) отработанные	3	0	0	0	0	0	0	0
1287	9 31 100 01 39 3	грунт, загрязненный нефтью или нефтепродуктами (содержание нефти или нефтепродуктов 15% и более)	3	0	71	17 611	17 610	0	1 497	1 440
1288	9 31 100 03 39 4	грунт, загрязненный нефтью или нефтепродуктами (содержание нефти или нефтепродуктов менее 15%)	4	0	41	1 260	1 256	0	6	0
1289	9 31 211 11 52 3	боны на основе пенополиуретана, отработанные при локализации и ликвидации разливов нефти или нефтепродуктов (содержание нефти или нефтепродуктов 15% и более)	3	0	0	43	43	0	0	0
1290	9 32 201 11 39 2	грунт при ликвидации разливов ртути, загрязненный ртутью	2	0	0	0	0	0	0	0
1291	9 41 101 01 10 2	отходы растворов гидроксида натрия с pH > 11,5 при технических испытаниях и измерениях	2	0	0	0	0	0	0	0
1292	9 41 101 02 10 3	отходы растворов гидроксида натрия с pH = 10,1 - 11,5 при технических испытаниях и измерениях	3	0	0	1	1	0	0	0
1293	9 41 101 03 10 4	отходы растворов гидроксида натрия с pH = 9,0 - 10,0 при технических испытаниях и измерениях	4	0	0	0	0	0	0	0
1294	9 41 102 02 10 3	отходы растворов гидроксида калия с pH = 10,1 - 11,5 при технических испытаниях и измерениях	3	0	0	0	0	0	0	0
1295	9 41 108 01 10 2	отходы смеси растворов гидроксидов щелочных металлов с pH > 11,5 при технических испытаниях и измерениях	2	0	0	0	0	0	0	0
1296	9 41 311 02 10 2	отходы уксусной кислоты при технических испытаниях и измерениях	2	0	0	0	0	0	0	0
1297	9 41 311 03 32 2	отходы уксусной кислоты, загрязненной нерастворимыми неорганическими веществами при технических испытаниях и измерениях	2	0	0	0	0	0	0	0
1298	9 41 319 01 10 2	смесь органических кислот при технических испытаниях и измерениях	2	0	0	2	2	0	0	0
1299	9 41 320 01 10 2	отходы азотной кислоты при технических испытаниях и измерениях	2	0	0	1	1	0	0	0
1300	9 41 321 01 10 2	отходы серной кислоты при технических испытаниях и измерениях	2	0	0	2	2	0	0	0
1301	9 41 322 01 10 2	отходы соляной кислоты при технических испытаниях и измерениях	2	0	0	0	0	0	0	0
1302	9 41 323 01 10 2	отходы фосфорной кислоты при технических испытаниях и измерениях	2	0	0	0	0	0	0	0
1303	9 41 329 01 10 2	смесь неорганических кислот при технических испытаниях и измерениях	2	0	0	12	12	0	0	0

1304	9 41 391 01 10 2	смесь водных растворов неорганических кислот, не содержащая цианиды и органические примеси при технических испытаниях и измерениях	2	0	0	4	4	0	0	0
1305	9 41 401 01 20 4	отходы поташа в твердом виде при технических испытаниях и измерениях	4	0	0	0	0	0	0	0
1306	9 41 401 51 41 4	отходы натрия сернистокислого при технических испытаниях и измерениях	4	0	0	0	0	0	0	0
1307	9 41 401 52 40 4	отходы натрия тиосульфата 5-водного при технических испытаниях и измерениях	4	0	0	0	0	0	0	0
1308	9 41 401 56 40 3	отходы натрия углекислого при технических испытаниях и измерениях	3	0	0	0	0	0	0	0
1309	9 41 401 91 10 4	отходы водных растворов неорганических солей щелочных металлов при технических испытаниях и измерениях	4	0	0	66	66	0	0	0
1310	9 41 451 01 10 1	растворы, содержащие соли ртути, отработанные при технических испытаниях и измерениях	1	0	0	0	0	0	0	0
1311	9 41 491 21 40 3	отходы химических реактивов в смеси с преимущественным содержанием хлоридов и сульфатов металлов (содержание тяжелых металлов менее 10%)	3	0	0	0	0	0	0	0
1312	9 41 495 11 39 3	отходы неорганических солей в смеси с негалогенированными органическими веществами при технических испытаниях и измерениях (содержание негалогенированных органических веществ 15% и более)	3	0	0	0	0	0	0	0
1313	9 41 495 33 39 4	отходы неорганических солей в смеси с галогенсодержащими органическими веществами при технических испытаниях и измерениях (содержание галогенсодержащих органических веществ менее 1%)	4	0	0	9	9	0	0	0
1314	9 41 510 01 10 3	отходы гексана при технических испытаниях и измерениях	3	0	0	0	0	0	0	0
1315	9 41 510 31 10 3	отходы толуола при технических испытаниях и измерениях	3	0	0	1	1	0	0	0
1316	9 41 510 34 10 3	отходы ксилола при технических испытаниях и измерениях	3	0	0	0	0	0	0	0
1317	9 41 511 01 10 3	отходы формалина при технических испытаниях и измерениях	3	0	0	0	0	0	0	0
1318	9 41 511 51 10 3	отходы ацетона при технических испытаниях и измерениях	3	0	0	0	0	0	0	0
1319	9 41 513 02 10 3	отходы этилацетата при технических испытаниях и измерениях	3	0	0	0	0	0	0	0
1320	9 41 513 04 10 3	отходы бутилацетата при технических испытаниях и измерениях	3	0	0	0	0	0	0	0
1321	9 41 515 07 10 2	отходы изопропилового спирта при технических испытаниях и измерениях	2	0	0	0	0	0	0	0
1322	9 41 515 09 31 3	обводненные отходы изопропилового спирта при технических испытаниях и измерениях	3	0	0	0	0	0	0	0
1323	9 41 515 11 10 2	отходы изоамилового спирта при технических испытаниях и измерениях	2	0	0	0	0	0	0	0
1324	9 41 515 33 10 3	отходы глицерина при технических испытаниях и измерениях	3	0	0	0	0	0	0	0
1325	9 41 517 12 32 2	отходы ацетонитрила, загрязненного нерастворимыми неорганическими веществами при технических испытаниях и измерениях	2	0	0	1	1	0	0	0
1326	9 41 519 01 10 3	смесь жидких негалогенированных органических веществ, не содержащих гетероатомы, при технических испытаниях и измерениях	3	0	1	1	1	0	0	0
1327	9 41 519 31 10 3	отходы жидких негалогенированных органических веществ в смеси с преимущественным содержанием толуола при технических испытаниях и измерениях	3	0	0	3	3	0	0	0
1328	9 41 521 91 31 3	отходы жидких негалогенированных органических веществ в смеси с преимущественным содержанием ароматических углеводородов при технических испытаниях и измерениях	3	0	0	0	0	0	0	0
1329	9 41 534 71 31 3	обводненная смесь негалогенированных органических веществ с преимущественным содержанием этиленгликоля, при технических испытаниях и измерениях	3	0	0	40	40	0	0	0
1330	9 41 545 11 39 3	отходы негалогенированных органических веществ в смеси с неорганическими солями при технических испытаниях и измерениях	3	0	0	0	0	0	0	0
1331	9 41 550 01 10 2	отходы хлороформа при технических испытаниях и измерениях	2	0	0	0	0	0	0	0
1332	9 41 550 03 10 2	отходы тетрахлорметана при технических испытаниях и измерениях	2	0	0	0	0	0	0	0
1333	9 41 559 11 32 2	отходы смеси галогенсодержащих органических веществ с преобладающим содержанием хлороформа при технических испытаниях и измерениях	2	0	0	0	0	0	0	0
1334	9 41 581 12 31 3	смесь галогенсодержащих и негалогенированных органических веществ (содержание галогенсодержащих веществ менее 15%) при технических испытаниях и измерениях	3	0	0	1	1	0	0	0
1335	9 41 581 14 31 3	обводненная смесь галогенсодержащих и негалогенированных органических веществ (содержание галогенсодержащих веществ менее 15%) при технических испытаниях и измерениях	3	0	0	0	0	0	0	0
1336	9 41 581 91 31 2	смесь галогенсодержащих и негалогенированных органических веществ с неорганическими солями (содержание галогенсодержащих органических веществ 15% и более), при технических испытаниях и измерениях	2	0	0	0	0	0	0	0
1337	9 42 212 01 10 3	отходы технических испытаний продукции органического синтеза, не содержащей галогены	3	0	1	0	0	0	0	0
1338	9 42 312 11 31 3	очиститель углеводородный для удаления пенетрантов при цветном капиллярном методе неразрушающего контроля (дефектоскопии), утративший потребительские свойства	3	0	0	2	2	0	0	0
1339	9 42 381 81 20 3	отходы тигельной плавки и шерберной плавки при технических испытаниях золотосодержащего и серебросодержащего сырья и продукции его переработки	3	0	0	1	1	0	0	0
1340	9 42 397 21 20 3	отходы извлечения гидрометаллургическим методом цветных и драгоценных металлов из руд и концентратов при технических испытаниях руд и концентратов	3	0	0	1	1	0	0	0
1341	9 42 501 01 31 3	отходы смесей нефтепродуктов при технических испытаниях и измерениях	3	0	0	38	38	0	0	0
1342	9 42 713 11 10 3	отходы водного раствора метанола при технических испытаниях кондитерских изделий	3	0	0	0	0	0	0	0
1343	9 42 713 12 10 3	отходы водного раствора дихлорметана при технических испытаниях кондитерских изделий	3	0	0	0	0	0	0	0
1344	9 42 713 31 39 4	отходы микробиологического анализа с использованием бриллиантового зеленого при технических испытаниях эмульсий масляных, жировых и смазочных из растительного сырья в пищевой промышленности	4	0	0	13	13	0	0	0
1345	9 42 714 18 31 3	кислота уксусная и хлороформ в смеси, отработанные при определении перекисного числа растительных масел	3	0	0	0	0	0	0	0
1346	9 42 791 21 10 2	серная кислота, отработанная при определении массовой доли жира в молоке и молочных продуктах при их производстве	2	0	0	0	0	0	0	0
1347	9 42 791 91 72 4	отходы пищевой продукции при технических испытаниях ее безопасности и качества	4	0	0	293	293	0	0	0
1348	9 42 919 91 20 3	отходы синтетических моющих средств и товаров бытовой химии при технических испытаниях их безопасности и качества	3	0	0	19	19	0	0	0
1349	9 42 992 11 10 3	жидкие отходы при исследовании компонентов каталитических систем нейтрализации отработавших газов автомобильного транспорта	3	0	0	28	28	0	0	0
1350	9 49 310 11 10 4	растворы солей при совместном сливе неорганических кислот и щелочей, отработанных при технических испытаниях и измерениях	4	0	0	0	0	0	0	0
1351	9 49 311 11 10 3	растворы солей при совместном сливе неорганических кислот и щелочей (при pH в диапазонах 3,1-5,5 или 8,6-11,0), отработанных при технических испытаниях и измерениях	3	0	0	7	7	0	0	0
1352	9 49 868 21 52 4	трубки индикаторные стеклянные, отработанные при технических испытаниях и измерениях	4	0	0	0	0	0	0	0

Образование после обработки других видов отходов за отчетный год	Обработано отходов	Утилизировано отходов			Обезврежено отходов	Передача ТКО региональному оператору	Передача отходов (за исключением ТКО) другим хозяйствующим субъектам								
		всего	из них				для обработки		для утилизации		для обезвреживания		для хранения		для захо
			для повторного применения (рециклинг)	предварительно прошедших обработку			всего	из них в другие субъекты РФ	всего	из них в другие субъекты РФ	всего	из них в другие субъекты РФ	всего	из них в другие субъекты РФ	всего
8	9	10	11	12	13	14	15	16	17	18	19	20	21	22	23
7 038	7 038	1 577 224	125 919	817 335	26 492	90 161	15 340	3 831	406 064	19 488	51 828	4 041	97	8	87 941
0	0	0	0	0	0	0	0	0	0	0	0	0	0	0	0
0	0	0	0	0	0	0	0	0	959	0	0	0	0	0	0
0	0	0	0	0	0	0	0	0	0	0	0	0	0	0	0
0	0	1 500	1 500	0	0	0	0	0	1 858	0	0	0	0	0	20
0	0	1 411	706	0	0	0	0	0	0	0	0	0	0	0	0
0	0	0	0	0	0	0	0	0	0	0	0	0	0	0	7
0	0	0	0	0	0	0	0	0	0	0	0	0	0	0	17
0	0	23 050	12 000	0	2 562	0	0	0	0	0	0	0	0	0	0
0	0	59 913	22 013	0	0	0	0	0	177	0	0	0	0	0	1
0	0	0	0	0	0	0	0	0	0	0	0	0	0	0	0
0	0	0	0	0	0	0	0	0	0	0	0	0	0	0	0
0	0	20 004	0	0	0	0	2 500	0	26 400	0	0	0	0	0	0
0	0	267 567	0	0	0	0	0	0	0	0	0	0	0	0	0
0	0	0	0	0	2	0	0	0	0	0	0	0	0	0	0
0	0	0	0	0	21	0	0	0	0	0	0	0	0	0	0
0	0	0	0	0	0	0	0	0	0	0	0	0	0	0	0
0	0	0	0	0	0	0	0	0	0	0	0	0	0	0	601
0	0	0	0	0	0	0	0	0	0	0	0	0	0	0	3
0	0	0	0	0	0	0	0	0	0	0	0	0	0	0	0
0	0	0	0	0	0	0	0	0	0	0	0	0	0	0	0
0	0	0	0	0	0	0	0	0	0	0	0	0	0	0	0
0	0	0	0	0	0	0	0	0	0	0	0	0	0	0	61
0	0	0	0	0	0	0	0	0	0	0	0	0	0	0	43
0	0	0	0	0	14	0	0	0	0	0	0	0	0	0	0
0	0	0	0	0	70	0	0	0	0	0	85	0	0	0	0
0	0	0	0	0	12	0	0	0	0	0	17	0	0	0	0
0	0	0	0	0	32	0	0	0	0	0	0	0	0	0	0
0	0	0	0	0	2	0	0	0	0	0	0	0	0	0	0
0	0	0	0	0	27	0	0	0	0	0	0	0	0	0	0
0	0	0	0	0	0	0	0	0	0	0	0	0	0	0	0
0	0	0	0	0	1	0	0	0	0	0	0	0	0	0	0
0	0	0	0	0	10	0	0	0	0	0	0	0	0	0	0
0	0	0	0	0	0	0	0	0	0	0	0	0	0	0	157
0	0	0	0	0	0	0	0	0	0	0	0	0	0	0	0
0	0	0	0	0	119	0	0	0	0	0	14	0	0	0	2
0	0	0	0	0	9	0	0	0	2 437	0	0	0	0	0	0
0	0	0	0	0	33	0	0	0	0	0	0	0	0	0	0
0	0	0	0	0	194	0	0	0	0	0	0	0	0	0	0
0	0	0	0	0	10	0	0	0	0	0	0	0	0	0	0
0	0	0	0	0	0	0	0	0	0	0	0	0	0	0	0
0	0	0	0	0	0	0	0	0	0	0	0	0	0	0	124
0	0	0	0	0	0	0	0	0	0	0	0	0	0	0	0
0	0	12	12	0	7	0	0	0	2 266	0	0	0	0	0	140
0	0	0	0	0	0	0	0	0	0	0	0	0	0	0	48
0	0	0	0	0	0	0	0	0	0	0	16	0	0	0	1
0	0	0	0	0	0	0	0	0	0	0	19	0	0	0	0
0	0	0	0	0	0	0	0	0	0	0	0	0	0	0	2
0	0	0	0	0	0	0	0	0	0	0	0	0	0	0	0
0	0	0	0	0	0	0	0	0	0	0	0	0	0	0	3
0	0	0	0	0	0	0	0	0	0	0	0	0	0	0	0
0	0	0	0	0	0	0	0	0	0	0	0	0	0	0	1
0	0	0	0	0	0	0	0	0	0	0	0	0	0	0	7
0	0	0	0	0	157	0	0	0	0	0	0	0	0	0	0
0	0	0	0	0	1	0	0	0	0	0	0	0	0	0	0
0	0	0	0	0	47	0	0	0	0	0	0	0	0	0	0
0	0	0	0	0	29	0	0	0	0	0	0	0	0	0	0
0	0	184	0	0	0	0	0	0	0	0	0	0	0	0	273
0	0	0	0	0	0	0	0	0	0	0	0	0	0	0	14
0	0	0	0	0	0	0	0	0	0	0	0	0	0	0	0
0	0	0	0	0	209	0	0	0	0	0	0	0	0	0	0
0	0	0	0	0	113	0	0	0	0	0	51	0	0	0	0
0	0	0	0	0	0	0	0	0	0	0	1	0	0	0	0
0	0	0	0	0	2	0	0	0	0	0	0	0	0	0	0
0	0	85	85	0	0	0	0	0	0	0	0	0	0	0	0
0	0	0	0	0	43	0	0	0	0	0	0	0	0	0	0
0	0	0	0	0	0	0	0	0	1 774	0	0	0	0	0	0
0	0	0	0	0	0	0	0	0	53 229	0	0	0	0	0	0
0	0	16	16	0	0	0	0	0	3 775	3 775	0	0	0	0	0
0	0	0	0	0	0	0	0	0	0	0	0	0	0	0	400
0	0	0	0	0	0	0	0	0	0	0	0	0	0	0	8
0	0	0	0	0	0	0	0	0	0	0	0	0	0	0	2
0	0	0	0	0	0	0	0	0	0	0	0	0	0	0	13

0	0	0	0	0	48	0	0	0	0	0	0	0	0	0	0
0	0	0	0	0	0	0	0	0	0	0	0	0	0	0	1
0	0	0	0	0	0	0	0	0	0	0	0	0	0	0	1
0	0	0	0	0	0	0	0	0	0	0	0	0	0	0	1
0	0	2	2	2	0	0	0	0	2	0	0	0	0	0	6
0	0	2	2	2	0	0	0	0	57	54	0	0	0	0	9
0	0	0	0	0	2	0	0	0	0	0	0	0	0	0	0
0	0	0	0	0	0	0	0	0	0	0	0	0	0	0	0
0	0	0	0	0	5	0	0	0	0	0	0	0	0	0	0
0	0	0	0	0	4	0	0	0	0	0	0	0	0	0	0
0	0	0	0	0	5	0	0	0	0	0	0	0	0	0	0
0	0	0	0	0	0	0	0	0	0	0	0	0	0	0	0
0	0	0	0	0	0	0	0	0	0	0	0	0	0	0	99
0	0	0	0	0	0	0	0	0	6	0	0	0	0	0	68
0	0	0	0	0	0	0	1	0	0	0	0	0	0	0	0
0	1	8	0	7	3	0	0	0	7	5	4	0	0	0	126
0	0	0	0	0	0	0	0	0	0	0	0	0	0	0	0
0	0	0	0	0	110	0	0	0	0	0	0	0	0	0	0
0	0	1	0	1	0	0	0	0	0	0	0	0	0	0	0
0	0	0	0	0	108	0	0	0	0	0	0	0	0	0	0
0	0	0	0	0	31	0	0	0	0	0	0	0	0	0	106
0	0	0	0	0	0	0	0	0	0	0	0	0	0	0	283
0	0	0	0	0	0	0	0	0	0	0	0	0	0	0	214
0	0	0	0	0	49	0	0	0	0	0	35	0	0	0	0
0	0	0	0	0	0	0	0	0	0	0	0	0	0	0	0
0	0	0	0	0	1	0	0	0	0	0	0	0	0	0	393
0	0	0	0	0	54	0	0	0	0	0	42	0	0	0	239
0	0	0	0	0	0	0	0	0	0	0	0	0	0	0	8
0	0	0	0	0	8	0	0	0	0	0	0	0	0	0	0
0	0	0	0	0	0	0	0	0	0	0	0	0	0	0	0
0	0	0	0	0	0	0	0	0	0	0	0	0	0	0	0
0	0	128	0	0	0	0	0	0	52	0	0	0	0	0	0
0	0	2	0	0	0	0	0	0	0	0	0	0	0	0	0
0	0	200	190	1	4	0	0	0	6	0	0	0	0	0	1
0	0	891	1	0	22	0	0	0	52	0	27	0	0	0	2
0	0	0	0	0	11	0	0	0	3	0	8	0	0	0	0
0	0	6 541	1	0	6	0	0	0	290	0	62	0	17	0	43
0	0	203	0	61	265	0	0	0	2 086	591	360	0	0	0	135
0	0	0	0	0	2	0	0	0	0	0	1	0	0	0	0
0	0	0	0	0	11	0	0	0	0	0	20	0	0	0	3
0	0	0	0	0	0	0	0	0	0	0	0	0	0	0	1
0	0	0	0	0	0	0	0	0	0	0	0	0	0	0	8
0	0	0	0	0	0	0	0	0	0	0	0	0	0	0	1
0	0	0	0	0	0	0	0	0	0	0	0	0	0	0	8
0	0	0	0	0	96	0	0	0	0	0	0	0	0	0	0
0	0	0	0	0	0	0	0	0	0	0	0	0	0	0	11
0	0	0	0	0	0	0	0	0	1	0	0	0	0	0	1
0	0	0	0	0	16	0	0	0	0	0	17	0	0	0	190
0	0	0	0	0	0	0	0	0	3	0	0	0	0	0	21
0	0	0	0	0	0	0	0	0	0	0	0	0	0	0	2
0	0	0	0	0	0	0	0	0	0	0	39	0	0	0	4
0	0	0	0	0	0	0	0	0	0	0	0	0	0	0	30
0	0	0	0	0	0	0	0	0	0	0	0	0	0	0	0
0	0	0	0	0	6	0	0	0	0	0	0	0	0	0	0
0	0	0	0	0	0	0	0	0	0	0	35	35	0	0	0
0	0	0	0	0	0	0	0	0	0	0	0	0	0	0	3 531
0	0	0	0	0	0	0	0	0	0	0	0	0	0	0	74
0	0	0	0	0	0	0	0	0	2	0	0	0	0	0	2
0	0	0	0	0	0	0	0	0	382	0	0	0	0	0	89
0	1	0	0	0	0	0	0	0	376	0	0	0	0	0	16
0	0	0	0	0	0	0	0	0	5 562	0	0	0	0	0	0
0	0	0	0	0	0	0	0	0	0	0	0	0	0	0	0
0	0	0	0	0	0	0	0	0	0	0	0	0	0	0	0
0	0	0	0	0	0	0	0	0	0	0	0	0	0	0	0
0	0	0	0	0	0	0	0	0	0	0	0	0	0	0	44
0	0	0	0	0	0	0	0	0	7 678	0	0	0	0	0	17 727
0	0	0	0	0	215	0	0	0	0	0	16	0	0	0	0
0	0	0	0	0	0	0	0	0	0	0	0	0	0	0	0
0	0	4	4	0	0	0	0	0	0	0	3	0	0	0	0
0	0	6	6	0	0	0	0	0	0	0	16	0	0	0	0
0	0	0	0	0	52	0	0	0	1	1	4	0	0	0	0
0	0	0	0	0	0	0	0	0	0	0	0	0	0	0	1
0	0	0	0	0	0	0	0	0	21	21	0	0	0	0	0
0	0	0	0	0	0	0	0	0	54	0	0	0	0	0	172
0	0	640	640	0	0	0	0	0	0	0	0	0	0	0	0
0	0	0	0	0	0	0	0	0	0	0	0	0	0	0	0
0	0	0	0	0	3	0	0	0	0	0	0	0	0	0	2

0	0	0	0	0	0	0	0	0	0	0	0	0	0	0	33
0	0	0	0	0	17	0	0	0	0	0	0	0	0	0	0
0	0	0	0	0	2	0	0	0	0	0	2	0	0	0	0
0	0	0	0	0	0	0	0	0	0	0	1	0	0	0	0
0	0	0	0	0	6	0	0	0	0	0	0	0	0	0	0
0	0	0	0	0	11	0	0	0	0	0	0	0	0	0	0
0	0	0	0	0	7	0	0	0	0	0	0	0	0	0	0
0	0	0	0	0	0	0	0	0	0	0	0	0	0	0	5
0	0	2	2	0	0	0	0	0	0	0	0	0	0	0	0
0	0	0	0	0	1	0	0	0	0	0	0	0	0	0	0
0	0	2	2	0	0	0	0	0	0	0	0	0	0	0	0
0	0	14	14	0	0	0	0	0	0	0	0	0	0	0	0
0	0	0	0	0	5	0	0	0	0	0	0	0	0	0	0
0	0	0	0	0	194	0	0	0	0	0	0	0	0	0	0
0	0	0	0	0	0	0	0	0	0	0	0	0	0	0	0
0	0	0	0	0	74	0	0	0	0	0	51	0	0	0	0
0	0	0	0	0	206	0	0	0	0	0	42	0	0	0	0
0	0	2	2	0	6	0	0	0	0	0	2	0	0	0	0
0	0	0	0	0	0	0	0	0	0	0	0	0	0	0	0
0	0	0	0	0	485	0	0	0	0	0	0	0	0	0	0
0	0	0	0	0	24	0	0	0	0	0	0	0	0	0	0
0	0	0	0	0	0	0	0	0	0	0	0	0	0	0	0
0	0	0	0	0	41	0	0	0	434	434	0	0	0	0	0
0	0	0	0	0	0	0	0	0	0	0	0	0	0	0	0
0	0	0	0	0	1	0	0	0	0	0	0	0	0	0	0
0	0	62	0	62	14	0	0	0	0	0	0	0	0	0	0
0	0	0	0	0	0	0	0	0	0	0	0	0	0	0	0
0	0	0	0	0	0	0	0	0	0	0	0	0	0	0	0
0	1	0	0	0	0	0	0	0	0	0	0	0	0	0	6
0	0	0	0	0	0	0	0	0	0	0	0	0	0	0	0
0	0	0	0	0	6	0	0	0	0	0	0	0	0	0	0
0	0	0	0	0	8	0	0	0	0	0	0	0	0	0	0
0	0	0	0	0	15	0	0	0	0	0	0	0	0	0	0
0	0	0	0	0	0	0	0	0	0	0	0	0	0	0	0
0	0	0	0	0	0	0	0	0	0	0	0	0	0	0	29
0	0	0	0	0	0	0	0	0	0	0	0	0	0	0	0
0	0	15	7	0	1	0	0	0	15	0	15	0	0	0	0
0	0	0	0	0	0	0	0	0	2	0	0	0	0	0	0
0	0	71	41	0	15	0	0	0	250	174	18	0	0	0	0
0	0	179	173	3	12	0	50	0	143	43	3	0	0	0	150
0	0	305	305	0	0	0	0	0	0	0	0	0	0	0	9
0	0	0	0	0	52	0	0	0	904	904	54	0	0	0	0
0	0	0	0	0	24	0	0	0	2	0	6	0	0	0	0
0	0	82	82	0	79	0	0	0	82	0	0	0	0	0	0
0	0	0	0	0	0	0	0	0	0	0	0	0	0	0	0
0	0	33	33	0	0	0	0	0	22	0	0	0	0	0	0
0	0	0	0	0	3	0	0	0	133	133	3	0	0	0	0
0	0	0	0	0	4	0	0	0	0	0	61	0	0	0	2
0	0	0	0	0	142	0	0	0	0	0	0	0	0	0	0
0	0	0	0	0	22	0	0	0	0	0	0	0	0	0	0
0	0	0	0	0	7	0	0	0	0	0	0	0	0	0	0
0	0	0	0	0	0	0	0	0	0	0	0	0	0	0	94
0	0	0	0	0	0	0	0	0	0	0	0	0	0	0	2
0	0	0	0	0	154	0	0	0	0	0	0	0	0	0	0
0	0	0	0	0	0	0	0	0	0	0	0	0	0	0	3
0	0	0	0	0	0	0	0	0	0	0	0	0	0	0	0
0	0	0	0	0	0	0	0	0	0	0	0	0	0	0	23
0	0	0	0	0	0	0	0	0	0	0	0	0	0	0	0
0	0	0	0	0	5	0	0	0	0	0	0	0	0	0	0
0	0	0	0	0	30	0	0	0	0	0	0	0	0	0	0
0	0	0	0	0	3	0	0	0	0	0	0	0	0	0	0
0	0	0	0	0	0	0	0	0	0	0	1	0	0	0	0
0	0	1	0	1	0	0	0	0	0	0	0	0	0	0	0
0	0	2	0	2	0	0	0	0	0	0	0	0	0	0	0
0	0	1	1	0	34	0	0	0	0	0	0	0	0	0	0

0	0	1	0	1	3	0	0	0	0	0	0	0	0	0	0
0	0	0	0	0	0	0	0	0	0	0	1	0	0	0	0
0	0	0	0	0	0	0	0	0	0	0	0	0	0	0	0
0	0	0	0	0	0	0	0	0	0	0	3	3	0	0	0
0	0	2	0	0	0	0	0	0	2	0	1	0	0	0	0
0	0	0	0	0	0	0	0	0	2	0	1	0	0	0	0
0	0	0	0	0	0	0	0	0	0	0	1	0	0	0	0
0	0	0	0	0	1	0	0	0	0	0	0	0	0	0	16
2	0	6	0	0	0	0	0	0	1 179	568	0	0	0	0	8
0	0	0	0	0	0	0	0	0	0	0	0	0	0	0	2
0	0	0	0	0	11	0	0	0	0	0	11	0	0	0	0
0	0	0	0	0	0	0	0	0	0	0	0	0	0	0	0
0	0	0	0	0	2	0	0	0	0	0	0	0	0	0	0
0	0	0	0	0	4	0	0	0	0	0	0	0	0	0	0
0	0	0	0	0	0	0	0	0	0	0	0	0	0	0	8
0	0	90	0	0	0	0	0	0	0	0	0	0	0	0	59
0	0	8 201	1	0	0	0	0	0	716	0	0	0	0	0	14
0	0	0	0	0	0	0	0	0	1	0	0	0	0	0	0
0	0	0	0	0	0	0	0	0	0	0	0	0	0	0	2
0	0	0	0	0	1	0	0	0	0	0	0	0	0	0	0
0	0	0	0	0	0	0	0	0	0	0	0	0	0	0	0
0	0	0	0	0	0	0	0	0	0	0	0	0	0	0	18
0	0	0	0	0	3	0	0	0	0	0	0	0	0	0	0
0	0	0	0	0	0	0	0	0	0	0	0	0	0	0	7
0	0	0	0	0	0	0	0	0	1 083	0	0	0	0	0	20
0	0	0	0	0	0	0	0	0	0	0	0	0	0	0	0
0	0	0	0	0	0	0	0	0	0	0	0	0	0	0	0
0	0	0	0	0	0	0	0	0	0	0	0	0	0	0	272
0	0	0	0	0	0	0	0	0	2	0	135	135	0	0	25
0	0	0	0	0	0	0	4	0	7	0	0	0	0	0	50
0	0	27	27	0	0	0	0	0	0	0	0	0	0	0	0
0	0	0	0	0	0	0	0	0	2	0	0	0	0	0	0
0	0	1	0	1	0	0	0	0	1	0	0	0	0	0	0
0	0	0	0	0	0	0	0	0	0	0	0	0	0	0	0
0	0	0	0	0	0	0	0	0	3	3	0	0	0	0	0
0	0	0	0	0	0	0	0	0	0	0	0	0	0	0	0
0	0	0	0	0	0	0	0	0	0	0	0	0	0	0	0
0	0	0	0	0	0	0	0	0	0	0	0	0	0	0	8
0	0	0	0	0	0	0	32	0	0	0	0	0	0	0	0
0	0	0	0	0	0	0	0	0	34	0	0	0	0	0	108
0	0	0	0	0	0	0	0	0	0	0	0	0	0	0	228
0	0	0	0	0	0	0	0	0	8	8	0	0	0	0	50
0	0	150	150	0	0	0	0	0	0	0	0	0	0	0	2 897
0	0	3 895	13	0	0	0	0	0	3 882	0	0	0	0	0	11
0	0	0	0	0	92	0	0	0	0	0	108	0	0	0	107
0	0	0	0	0	0	0	0	0	0	0	0	0	0	0	371
0	0	0	0	0	0	0	0	0	0	0	0	0	0	0	0
0	0	0	0	0	0	0	0	0	0	0	0	0	0	0	0
0	0	52	52	0	0	0	0	0	0	0	0	0	0	0	25
0	0	0	0	0	0	0	0	0	0	0	0	0	0	0	2 237
0	0	62	62	0	0	0	0	0	62	0	0	0	0	0	0
0	0	0	0	0	0	0	0	0	0	0	9	0	0	0	0
0	0	3	0	0	0	0	0	0	1	0	6	0	0	0	0
0	0	0	0	0	0	0	0	0	0	0	0	0	0	0	0
0	0	0	0	0	0	0	0	0	0	0	0	0	0	0	0
0	0	0	0	0	0	0	0	0	0	0	0	0	0	0	0
0	0	2	0	2	98	0	0	0	1	0	1	0	0	0	0
0	0	0	0	0	59	0	0	0	0	0	28	5	0	0	0
0	0	0	0	0	0	0	0	0	0	0	13	0	0	0	0
0	0	0	0	0	0	0	16	0	797	0	0	0	0	0	0
0	0	0	0	0	0	0	493	0	8 794	3	0	0	0	0	0
0	0	2	2	0	0	0	390	0	10 094	4	0	0	0	0	0
0	0	0	0	0	0	0	0	0	0	0	0	0	0	0	0
0	0	15	15	0	0	0	10	0	5	0	0	0	0	0	0
0	0	0	0	0	0	0	13	0	8	0	0	0	0	0	0
0	0	0	0	0	0	0	38	0	400	0	0	0	0	0	0
0	0	0	0	0	0	0	1	0	412	0	0	0	0	0	0
0	0	0	0	0	0	0	0	0	0	0	0	0	0	0	0
0	0	0	0	0	0	0	0	0	1	0	0	0	0	0	0
0	0	0	0	0	0	0	0	0	0	0	1	0	0	0	0
0	0	0	0	0	0	0	0	0	0	0	1	0	0	0	0
0	0	0	0	0	0	0	0	0	0	0	0	0	0	0	0
0	0	63	0	63	0	0	0	0	65	0	2	0	0	0	11
0	0	7	0	7	0	0	0	0	3	0	0	0	0	0	937
0	0	1	0	1	0	0	0	0	0	0	0	0	0	0	0
0	0	11	0	11	63	0	0	0	0	0	64	1	0	0	0
0	0	6 983	6 979	3	1 446	0	0	0	561	0	1 604	267	0	0	0
0	0	182	0	154	32	0	0	0	24	0	202	0	0	0	0

0	0	0	0	0	1	0	0	0	0	0	0	0	0	0	0
0	0	0	0	0	2	0	0	0	0	0	2	0	0	0	0
0	0	0	0	0	0	0	0	0	1	0	0	0	0	0	0
0	0	0	0	0	0	0	0	0	0	0	5	0	0	0	0
0	0	0	0	0	0	0	0	0	0	0	0	0	0	0	0
0	0	0	0	0	0	0	0	0	0	0	0	0	0	0	0
0	0	18	0	18	0	0	0	0	0	0	0	0	0	0	0
0	0	0	0	0	0	0	0	0	0	0	0	0	0	0	0
0	0	0	0	0	0	0	0	0	0	0	0	0	0	0	2
0	0	0	0	0	0	0	0	0	0	0	0	0	0	0	0
0	0	0	0	0	0	0	0	0	0	0	1	0	0	0	4
0	0	0	0	0	0	0	0	0	0	0	0	0	0	0	0
0	0	30	0	0	0	0	0	0	0	0	30	0	0	0	64
0	0	0	0	0	0	0	0	0	5	5	0	0	0	0	352
0	0	0	0	0	19	0	0	0	10	5	97	0	0	0	93
0	0	58	0	0	0	0	0	0	0	0	54	0	0	0	0
0	0	0	0	0	0	0	0	0	0	0	1	0	0	0	0
0	0	4	0	0	0	0	0	0	6	6	10	10	0	0	0
0	0	3	3	0	0	0	0	0	0	0	0	0	0	0	0
0	0	1	1	0	0	0	0	0	0	0	0	0	0	0	0
0	0	2	2	0	0	0	0	0	0	0	0	0	0	0	0
0	0	20	16	0	38	0	0	0	4	0	0	0	0	0	0
0	0	0	0	0	0	0	0	0	0	0	0	0	0	0	0
0	0	1	1	0	1	0	0	0	0	0	0	0	0	0	0
0	0	0	0	0	0	0	0	0	0	0	0	0	0	0	0
0	0	2	2	0	0	0	0	0	2	0	0	0	0	0	0
0	0	0	0	0	0	0	0	0	0	0	0	0	0	0	0
0	0	2	0	0	0	0	0	0	2	0	0	0	0	0	0
0	0	2	2	0	107	0	0	0	0	0	0	0	0	0	0
0	0	0	0	0	0	0	0	0	0	0	4	0	0	0	0
0	0	0	0	0	0	0	0	0	0	0	0	0	0	0	0
0	0	5	5	0	22	0	0	0	0	0	0	0	0	0	0
0	0	11	11	0	0	0	0	0	0	0	0	0	0	0	0
0	0	0	0	0	0	0	0	0	0	0	0	0	0	0	0
0	0	0	0	0	0	0	0	0	199	0	199	0	0	0	0
0	0	3	0	0	0	0	0	0	0	0	3	0	0	0	0
0	0	0	0	0	8	0	0	0	0	0	0	0	0	0	0
0	0	14	14	0	0	0	0	0	0	0	0	0	0	0	0
0	0	30	30	0	0	0	0	0	112	112	0	0	0	0	0
0	0	0	0	0	0	0	0	0	0	0	0	0	0	0	0
0	0	0	0	0	0	0	0	0	0	0	0	0	0	0	0
0	0	1	1	0	0	0	0	0	0	0	0	0	0	0	0
0	0	0	0	0	7	0	0	0	0	0	0	0	0	0	0
0	0	0	0	0	0	0	0	0	0	0	0	0	0	0	0
0	0	0	0	0	0	0	0	0	0	0	0	0	0	0	0
0	0	0	0	0	0	0	0	0	0	0	0	0	0	0	0
0	0	0	0	0	0	0	0	0	0	0	0	0	0	0	0
0	0	17	13	0	2	0	0	0	4	0	1	0	0	0	0
0	0	0	0	0	0	0	0	0	1	0	0	0	0	0	0
0	0	0	0	0	0	0	0	0	0	0	0	0	0	0	0
0	0	80	0	0	0	0	0	0	0	0	0	0	0	0	0
0	0	15	0	0	0	0	0	0	0	0	12	0	0	0	0
0	0	0	0	0	0	0	0	0	0	0	0	0	0	0	0
0	0	0	0	0	0	0	0	0	0	0	0	0	0	0	0
0	0	0	0	0	0	0	0	0	3	3	0	0	0	0	0
0	0	51	51	0	0	0	0	0	2	0	0	0	0	0	0
0	0	13	13	0	0	0	0	0	0	0	0	0	0	0	0
0	0	73	69	0	0	0	0	0	0	0	0	0	0	0	0
0	0	6	6	0	0	0	0	0	0	0	0	0	0	0	0
0	0	0	0	0	0	0	0	0	0	0	0	0	0	0	0
0	0	1	1	0	0	0	0	0	0	0	0	0	0	0	0
0	0	15	9	0	0	0	0	0	0	0	7	0	0	0	0
0	0	53	53	0	0	0	0	0	16	0	0	0	0	0	0
0	0	2	2	0	0	0	0	0	0	0	0	0	0	0	0
0	0	5	5	0	0	0	0	0	0	0	0	0	0	0	0
0	0	0	0	0	0	0	0	0	0	0	0	0	0	0	0
0	0	1	0	0	0	0	0	0	2	0	7	0	0	0	0
0	0	6	0	0	0	0	0	0	6	0	0	0	0	0	0

0	0	15	14	0	0	0	0	0	1	0	0	0	0	0	0
0	0	7	7	0	0	0	0	0	0	0	0	0	0	0	0
0	0	4	4	0	0	0	0	0	0	0	0	0	0	0	0
0	0	1	1	0	0	0	0	0	0	0	0	0	0	0	0
0	0	20	11	0	10	0	0	0	7	0	3	0	0	0	0
0	0	63	57	0	0	0	0	0	3	0	0	0	0	0	0
0	0	92	78	0	0	0	0	0	0	0	57	0	0	0	0
0	0	9	9	0	0	0	0	0	5	5	0	0	0	0	0
0	0	79	46	0	0	0	0	0	31	0	0	0	0	0	0
0	0	7	1	0	0	0	0	0	0	0	0	0	0	0	0
0	0	0	0	0	0	0	0	0	0	0	0	0	0	0	0
0	0	0	0	0	0	0	0	0	0	0	0	0	0	0	0
0	0	0	0	0	0	0	0	0	0	0	0	0	0	0	0
0	0	0	0	0	0	0	0	0	0	0	0	0	0	0	0
0	0	200	200	0	512	0	0	0	3	0	130	72	0	0	0
0	0	16	16	0	43	0	0	0	0	0	202	0	0	0	0
0	0	3	3	0	0	0	0	0	0	0	10	0	0	0	0
0	0	0	0	0	3	0	0	0	0	0	90	90	0	0	0
0	0	0	0	0	0	0	0	0	1	0	0	0	0	0	0
0	0	0	0	0	0	0	0	0	0	0	0	0	0	0	0
0	0	12	0	0	0	0	0	0	0	0	12	0	0	0	0
0	0	0	0	0	0	0	0	0	0	0	0	0	0	0	0
0	0	6	0	6	0	0	0	0	0	0	0	0	0	0	0
0	0	480	0	0	0	0	0	0	0	0	0	0	0	0	0
0	0	0	0	0	0	0	0	0	0	0	0	0	0	0	0
0	0	0	0	0	0	0	0	0	0	0	0	0	0	0	0
0	0	0	0	0	0	0	0	0	0	0	0	0	0	0	0
0	0	0	0	0	1	0	0	0	0	0	0	0	0	0	0
0	0	0	0	0	1	0	0	0	0	0	0	0	0	0	0
0	0	0	0	0	0	0	0	0	0	0	1	0	0	0	0
0	0	0	0	0	0	0	0	0	0	0	0	0	0	0	0
0	0	0	0	0	2	0	0	0	0	0	0	0	0	0	0
0	0	0	0	0	0	0	0	0	0	0	0	0	0	0	4
0	0	0	0	0	0	0	0	0	0	0	0	0	0	0	0
0	0	0	0	0	0	0	0	0	0	0	0	0	0	0	0
0	0	14	1	0	8	0	0	0	0	0	0	0	0	0	0
0	0	12	0	0	0	0	0	0	0	0	0	0	0	0	0
0	0	0	0	0	0	0	0	0	0	0	0	0	0	0	0
0	0	15	15	0	0	0	0	0	0	0	0	0	0	0	1
0	18	0	0	0	0	0	0	0	178	0	18	0	0	0	1 274
0	0	0	0	0	0	0	0	0	0	0	0	0	0	0	5
0	0	0	0	0	0	0	0	0	11	0	22	0	0	0	22
0	0	0	0	0	0	0	0	0	0	0	0	0	0	0	5
0	0	0	0	0	0	0	0	0	59	0	7	0	0	0	6
0	0	0	0	0	0	0	0	0	0	0	0	0	0	0	6
0	0	0	0	0	1	0	0	0	0	0	0	0	0	0	0
0	0	0	0	0	0	0	0	0	0	0	0	0	0	0	0
0	0	0	0	0	6	0	0	0	0	0	0	0	0	0	0
0	0	0	0	0	0	0	0	0	1	0	0	0	0	0	0
0	0	180	180	0	1	0	0	0	0	0	0	0	0	0	0
0	0	0	0	0	83	0	0	0	0	0	0	0	0	0	0
0	0	5	0	5	15	0	0	0	0	0	3	2	0	0	12
0	0	5	0	5	0	0	0	0	0	0	6	6	0	0	0
0	0	0	0	0	0	0	0	0	0	0	0	0	0	0	0
0	0	0	0	0	1	0	0	0	0	0	1	0	0	0	0
0	0	0	0	0	0	0	0	0	0	0	0	0	0	0	0
0	0	1	0	1	0	0	0	0	0	0	0	0	0	0	0
0	1	0	0	0	0	0	0	0	0	0	0	0	0	0	84
0	0	0	0	0	0	0	0	0	0	0	0	0	0	0	0
0	0	0	0	0	1	0	0	0	0	0	0	0	0	0	0
0	0	0	0	0	44	0	0	0	0	0	1	1	0	0	0
0	0	0	0	0	0	0	0	0	0	0	0	0	0	0	0

0	0	0	0	0	0	0	0	0	0	0	0	0	0	0	0
0	0	0	0	0	30	0	0	0	0	0	1	0	0	0	0
0	0	0	0	0	1	0	0	0	0	0	0	0	0	0	0
0	0	0	0	0	0	0	0	0	0	0	0	0	0	0	0
0	0	0	0	0	2	0	0	0	0	0	0	0	0	0	0
0	0	0	0	0	0	0	0	0	0	0	0	0	0	0	0
0	0	140	0	140	0	0	0	0	0	0	0	0	0	0	0
0	0	0	0	0	6	0	0	0	0	0	2	0	0	0	5
0	0	79	48	1	15	0	2	0	1 405	0	6	0	0	0	1 144
0	0	403	186	403	0	0	0	0	0	0	0	0	0	0	0
0	0	3	0	3	0	0	3	0	569	2	0	0	0	0	18
0	0	0	0	0	0	0	0	0	0	0	32	32	0	0	0
0	0	0	0	0	0	0	0	0	0	0	0	0	0	0	37
0	0	0	0	0	0	0	0	0	832	0	0	0	0	0	0
0	0	26	25	26	8	10	42	0	6 428	1	0	0	0	0	2
0	0	0	0	0	0	0	0	0	0	0	0	0	0	0	0
0	0	0	0	0	0	0	0	0	150	0	0	0	0	0	2
0	0	0	0	0	8	0	0	0	82	73	0	0	0	0	0
0	0	0	0	0	28	0	0	0	0	0	0	0	0	0	0
0	0	0	0	0	0	0	0	0	0	0	0	0	0	0	0
0	0	0	0	0	0	0	0	0	15	0	0	0	0	0	3
0	0	247	232	232	0	0	0	0	133	0	0	0	0	0	24
0	0	497 283	725	497 232	7	0	153	0	2 989	42	5	0	0	0	42
738	0	6 211	4 364	5 570	1	0	57	0	3 205	1 862	0	0	0	0	0
0	0	25	0	0	0	0	84	0	428	0	0	0	0	0	0
0	0	91	9	82	0	0	0	0	0	0	0	0	0	0	54
0	0	0	0	0	0	0	0	0	7	0	0	0	0	0	0
0	0	75	0	75	1	0	0	0	0	0	0	0	0	0	0
0	0	0	0	0	0	0	0	0	0	0	0	0	0	0	0
0	0	0	0	0	0	0	0	0	0	0	0	0	0	0	1
0	0	0	0	0	4	0	0	0	0	0	0	0	0	0	3
0	0	0	0	0	0	0	0	0	0	0	0	0	0	0	141
0	0	0	0	0	0	0	0	0	0	0	0	0	0	0	30
0	0	0	0	0	0	0	0	0	0	0	0	0	0	0	5
0	0	0	0	0	3	0	0	0	0	0	0	0	0	0	0
0	0	0	0	0	0	0	0	0	244	214	0	0	0	0	0
0	1	0	0	0	0	0	0	0	0	0	0	0	0	0	66
0	0	0	0	0	0	0	0	0	0	0	0	0	0	0	2
0	0	30 305	30 268	37	0	0	12	0	1 088	6	7	0	0	0	50
0	0	0	0	0	0	0	0	0	0	0	0	0	0	0	0
0	0	0	0	0	8	0	0	0	0	0	11	0	0	0	0
0	0	0	0	0	0	0	0	0	0	0	1	0	0	0	0
0	0	0	0	0	0	0	0	0	0	0	1	0	0	0	0
0	0	4	4	4	56	0	0	0	4	0	118	18	0	0	15
0	0	0	0	0	0	0	0	0	0	0	0	0	0	0	14
0	0	0	0	0	0	0	0	0	0	0	0	0	0	0	5
0	0	0	0	0	0	0	0	0	0	0	5	0	0	0	0
0	0	6	6	0	0	0	0	0	14	0	0	0	0	0	10
0	0	0	0	0	0	0	0	0	0	0	0	0	0	0	1
0	0	0	0	0	42	0	0	0	0	0	0	0	0	0	14
0	0	0	0	0	0	0	0	0	0	0	0	0	0	0	4
0	0	0	0	0	2	0	0	0	0	0	2	0	0	0	0
0	0	0	0	0	0	0	0	0	0	0	0	0	0	0	0
0	0	0	0	0	4	0	0	0	0	0	4	0	0	0	0
0	0	0	0	0	0	0	0	0	1	0	0	0	0	0	83
0	0	0	0	0	2	0	0	0	0	0	2	0	0	0	0
0	0	0	0	0	0	0	0	0	0	0	0	0	0	0	2
0	0	0	0	0	0	0	0	0	0	0	0	0	0	0	1
0	0	0	0	0	0	0	0	0	0	0	31	0	0	0	0
0	0	0	0	0	0	0	0	0	0	0	0	0	0	0	1
0	0	0	0	0	0	0	0	0	0	0	0	0	0	0	0
0	0	0	0	0	1	0	0	0	0	0	0	0	0	0	1
0	0	0	0	0	0	0	0	0	0	0	0	0	0	0	0
0	0	0	0	0	25	0	0	0	0	0	0	0	0	0	0

0	0	0	0	0	0	0	0	0	0	0	0	0	0	0	0
0	0	0	0	0	40	0	0	0	0	0	0	0	0	0	0
0	0	0	0	0	0	0	0	0	0	0	5	0	0	0	0
0	0	31	0	31	0	0	0	0	0	0	0	0	0	0	0
0	0	0	0	0	0	0	0	0	0	0	0	0	0	0	0
0	0	0	0	0	23	0	0	0	0	0	1	0	0	0	0
0	0	0	0	0	0	0	0	0	0	0	0	0	0	0	0
0	0	41	6	34	181	1	3	0	145	20	191	31	0	0	0
0	0	2	0	1	77	0	0	0	3	0	17	0	0	0	0
0	0	69	32	30	142	0	1	0	177	0	119	6	0	0	0
0	0	3 262	3 262	0	5	0	0	0	34	0	1	0	0	0	0
0	0	1	0	1	40	0	0	0	5	1	8	0	0	0	0
0	0	7	1	6	17	0	0	0	8	0	6	0	0	0	0
0	0	113	111	0	6	0	0	0	120	0	4	0	0	0	0
0	0	0	0	0	0	0	0	0	0	0	0	0	0	0	0
0	0	21	0	21	62	0	0	0	0	0	5	0	0	0	0
0	0	10	0	10	0	0	0	0	0	0	0	0	0	0	0
0	0	6	0	6	0	0	0	0	6	0	0	0	0	0	0
0	0	9	0	9	0	0	0	0	9	0	0	0	0	0	0
0	0	28	0	9	192	0	240	0	0	0	349	0	0	0	0
0	0	48	0	26	355	0	31	0	10	3	364	18	0	0	0
0	0	0	0	0	0	0	0	0	6	0	76	0	0	0	0
0	0	0	0	0	10	0	0	0	0	0	5	5	0	0	0
0	0	115	0	53	24	0	0	0	36	0	35	0	0	0	0
0	0	0	0	0	8	0	0	0	0	0	0	0	0	0	0
0	0	0	0	0	12	0	0	0	21	0	3	0	0	0	0
0	0	0	0	0	2	0	0	0	0	0	0	0	0	0	0
0	0	0	0	0	0	0	0	0	0	0	0	0	0	0	0
0	0	0	0	0	50	0	0	0	9	9	1	0	0	0	0
0	0	1	1	0	198	0	0	0	82	3	137	0	0	0	0
0	0	2	1	1	12	0	0	0	9	0	2	0	0	0	0
0	0	1	0	1	1	0	0	0	1	0	1	0	0	0	0
0	0	0	0	0	6	0	0	0	2	0	0	0	0	0	0
0	0	0	0	0	8	0	0	0	0	0	7	7	0	0	0
0	0	12	12	0	1	0	0	0	0	0	0	0	0	0	0
0	0	5	5	0	0	0	0	0	1	0	0	0	0	0	0
0	0	0	0	0	0	0	0	0	0	0	0	0	0	0	0
0	0	1	1	0	0	0	0	0	0	0	0	0	0	0	0
0	0	1	1	0	0	0	0	0	0	0	0	0	0	0	0
0	0	4	4	0	0	0	0	0	0	0	0	0	0	0	0
0	0	0	0	0	1	0	0	0	0	0	0	0	0	0	0
0	0	0	0	0	1	0	0	0	0	0	0	0	0	0	0
0	0	0	0	0	0	0	0	0	0	0	0	0	0	0	0
0	0	1	1	0	0	0	0	0	0	0	0	0	0	0	0
0	0	1	1	0	0	0	0	0	0	0	0	0	0	0	0
0	0	16	16	0	0	0	0	0	0	0	0	0	0	0	0
0	0	51	51	0	22	0	0	0	0	0	12	0	0	0	0
0	0	709	709	0	0	0	0	0	0	0	0	0	0	0	0
0	0	364	364	0	3	0	0	0	95	0	3	0	0	0	0
0	0	12	12	0	0	0	0	0	0	0	53	0	0	0	0
0	0	0	0	0	3	0	0	0	0	0	0	0	0	0	0
0	0	0	0	0	0	0	0	0	0	0	0	0	0	0	0
0	0	19	19	0	0	0	0	0	0	0	0	0	0	0	0
0	0	9	9	0	0	0	0	0	0	0	0	0	0	0	0
0	0	2	0	0	1	0	0	0	0	0	0	0	0	0	0
0	0	0	0	0	1	0	0	0	0	0	0	0	0	0	0
0	0	0	0	0	0	0	0	0	0	0	0	0	0	0	0
0	0	0	0	0	0	0	0	0	0	0	0	0	0	0	0
0	0	541	521	0	2	0	0	0	0	0	0	0	0	0	0
0	0	6	6	0	0	0	0	0	0	0	0	0	0	0	0
0	0	1 797	1 797	0	10	0	0	0	0	0	165	148	0	0	0
0	0	1	1	0	0	0	0	0	0	0	0	0	0	0	0
0	0	2	2	0	0	0	0	0	0	0	0	0	0	0	0
0	0	0	0	0	0	0	0	0	0	0	0	0	0	0	0
0	0	1	1	0	1	0	0	0	2	0	0	0	0	0	0
0	0	0	0	0	62	0	0	0	25	14	17	0	0	0	0
0	0	319	264	0	1 154	0	0	0	0	0	282	130	0	0	0
0	0	0	0	0	1	0	0	0	0	0	0	0	0	0	0
0	0	261	215	0	23	0	0	0	0	0	22	0	0	0	0
0	0	0	0	0	25	0	0	0	0	0	25	0	0	0	0
0	0	15	2	0	0	0	0	0	0	0	0	0	0	0	0
0	0	3	3	0	0	0	0	0	0	0	0	0	0	0	0
0	0	0	0	0	0	0	0	0	0	0	0	0	0	0	0

0	0	0	0	0	4	0	0	0	0	0	0	0	0	0	0
0	0	0	0	0	3	0	0	0	0	0	2	0	0	0	0
0	0	0	0	0	15	0	0	0	0	0	0	0	0	0	0
0	0	0	0	0	0	0	0	0	0	0	0	0	0	0	0
0	0	134	134	0	67	0	0	0	0	0	96	0	0	0	0
0	0	151	151	0	4	0	0	0	0	0	0	0	0	0	0
0	0	0	0	0	0	0	0	0	0	0	0	0	0	0	0
0	0	48	48	0	0	0	0	0	0	0	0	0	0	0	0
0	0	1	1	0	5	0	0	0	0	0	14	9	0	0	0
0	0	0	0	0	0	0	0	0	0	0	0	0	0	0	0
0	0	0	0	0	0	0	0	0	0	0	4	0	0	0	0
0	0	0	0	0	0	0	0	0	0	0	0	0	0	0	0
0	0	0	0	0	1	0	0	0	0	0	0	0	0	0	0
0	0	0	0	0	0	0	0	0	0	0	11	11	0	0	0
0	0	0	0	0	1	0	0	0	0	0	0	0	0	0	0
0	0	0	0	0	1	0	0	0	0	0	0	0	0	0	0
0	0	0	0	0	7	0	0	0	0	0	0	0	0	0	0
0	0	0	0	0	0	0	0	0	0	0	0	0	0	0	0
0	0	0	0	0	0	0	0	0	0	0	0	0	0	0	0
0	0	0	0	0	0	0	0	0	0	0	15	0	0	0	0
0	0	0	0	0	0	0	0	0	0	0	0	0	0	0	0
0	0	0	0	0	1	0	0	0	12	12	0	0	0	0	0
0	0	0	0	0	0	0	0	0	15	0	0	0	0	0	0
0	0	0	0	0	0	0	0	0	0	0	0	0	0	0	0
0	0	0	0	0	0	0	0	0	0	0	0	0	0	0	0
0	0	0	0	0	0	0	0	0	0	0	0	0	0	0	0
0	0	0	0	0	3	0	0	0	0	0	0	0	0	0	0
0	0	0	0	0	0	0	0	0	0	0	1	1	0	0	0
0	0	6	6	0	3	0	0	0	0	0	0	0	0	0	0
0	0	0	0	0	21	0	0	0	0	0	0	0	0	0	0
0	0	0	0	0	0	0	0	0	0	0	0	0	0	0	0
0	0	0	0	0	2	0	0	0	0	0	0	0	0	0	0
0	0	0	0	0	0	0	0	0	0	0	0	0	0	0	0
0	0	0	0	0	10	0	0	0	0	0	0	0	0	0	0
0	0	9	9	0	0	0	0	0	0	0	0	0	0	0	0
0	0	6	6	0	17	0	0	0	0	0	0	0	0	0	0
0	0	2	2	0	1	0	0	0	8	8	1	0	0	0	0
0	0	2	0	2	0	0	0	0	0	0	1	0	0	0	1
0	0	0	0	0	0	0	0	0	0	0	0	0	0	0	0
0	0	0	0	0	0	0	0	0	0	0	0	0	0	0	0
0	0	0	0	0	4	0	0	0	3	0	0	0	0	0	25
0	0	25	23	0	1	0	0	0	27	0	1	0	0	0	0
0	0	0	0	0	4	0	0	0	0	0	0	0	0	0	0
0	0	0	0	0	0	0	0	0	0	0	0	0	0	0	0
0	0	0	0	0	0	0	0	0	0	0	0	0	0	0	0
0	0	0	0	0	0	0	0	0	0	0	0	0	0	0	0
0	0	6	6	0	1	0	0	0	0	0	0	0	0	0	1
0	0	0	0	0	26	0	0	0	423	57	28	0	0	0	69
0	0	0	0	0	1	0	0	0	0	0	0	0	0	0	0
0	0	0	0	0	1	0	0	0	0	0	0	0	0	0	0
0	0	0	0	0	0	0	0	0	0	0	1	1	0	0	0
0	0	26	0	26	1	0	0	0	0	0	6	0	0	0	0
0	0	0	0	0	0	0	0	0	0	0	0	0	0	0	0
0	0	0	0	0	0	0	0	0	0	0	3	0	0	0	0
0	0	0	0	0	0	0	0	0	0	0	0	0	0	0	0
0	0	0	0	0	0	0	23	0	101	0	0	0	0	0	0
88	0	273 120	2 926	271 187	16	0	35	0	4 662	93	4	0	0	0	42
0	0	530	346	185	31	0	6	0	845	19	256	0	0	0	100
0	0	91	50	1	1	0	11	11	522	0	1	0	0	0	0
0	0	0	0	0	6	0	0	0	91	50	0	0	0	0	0
0	0	213	183	0	0	0	0	0	194	0	0	0	0	0	5
0	0	7	7	0	0	0	0	0	83	0	0	0	0	0	22
0	0	0	0	0	0	0	46	46	0	0	0	0	0	0	0
0	0	0	0	0	0	0	0	0	0	0	0	0	0	0	0
0	0	0	0	0	0	0	0	0	2	0	0	0	0	0	38
0	0	0	0	0	0	0	53	0	2	0	0	0	0	0	0
0	1	36	0	0	0	0	0	0	0	0	0	0	0	0	15
0	0	0	0	0	0	0	0	0	0	0	0	0	0	0	0
13	0	1	0	1	0	0	0	0	13	8	0	0	0	0	0
0	0	0	0	0	0	0	0	0	0	0	0	0	0	0	0
0	0	1	0	1	0	0	0	0	0	0	0	0	0	0	0
75	0	3 118	1 545	0	0	0	0	0	482	0	0	0	0	0	0
0	0	0	0	0	0	0	0	0	28	0	0	0	0	0	0
0	0	0	0	0	1	0	0	0	0	0	0	0	0	0	0
0	0	0	0	0	0	0	0	0	0	0	0	0	0	0	8
0	0	0	0	0	0	0	0	0	2	0	0	0	0	0	2
0	0	0	0	0	0	0	0	0	10	0	0	0	0	0	0

0	0	12	0	12	0	0	0	0	0	0	0	0	0	0	0
0	0	0	0	0	5	0	0	0	360	360	2	0	0	0	0
0	0	0	0	0	1	0	0	0	0	0	0	0	0	0	0
0	0	0	0	0	0	0	0	0	0	0	0	0	0	0	0
0	0	0	0	0	0	0	0	0	0	0	0	0	0	0	0
0	0	0	0	0	28	0	0	0	23	0	0	0	0	0	10
0	0	0	0	0	0	0	0	0	0	0	0	0	0	0	3
0	0	18	0	18	0	0	0	0	0	0	0	0	0	0	0
0	0	0	0	0	0	0	0	0	0	0	0	0	0	0	0
0	0	0	0	0	0	0	0	0	2	0	0	0	0	0	0
0	0	461	0	461	0	0	0	0	0	0	0	0	0	0	0
0	0	0	0	0	0	0	0	0	0	0	0	0	0	0	0
0	0	1	0	1	139	0	0	0	0	0	0	0	0	0	3
0	0	119	75	45	0	0	86	0	33	0	47	0	0	0	63
0	0	0	0	0	0	0	0	0	0	0	0	0	0	0	0
0	0	0	0	0	0	0	0	0	0	0	0	0	0	0	0
0	0	0	0	0	27	0	0	0	0	0	0	0	0	0	0
0	0	0	0	0	0	0	0	0	0	0	0	0	0	0	0
0	0	0	0	0	0	0	0	0	0	0	0	0	0	0	0
0	0	0	0	0	0	0	0	0	0	0	0	0	0	0	0
0	0	118	0	0	4	0	0	0	2	0	6	1	0	0	1
0	0	0	0	0	0	0	0	0	0	0	0	0	0	0	0
0	0	2	2	0	84	0	0	0	0	0	44	3	0	0	8
0	0	3	0	3	0	0	0	0	2	0	3	0	0	0	0
0	0	8	0	8	0	0	0	0	0	0	0	0	0	0	0
0	0	0	0	0	2	0	0	0	0	0	0	0	0	0	0
0	0	0	0	0	1	0	0	0	0	0	0	0	0	0	0
0	0	0	0	0	0	0	0	0	1	0	0	0	0	0	0
0	0	1	0	1	101	0	0	0	0	0	2	0	0	0	0
0	0	1	0	1	0	0	0	0	0	0	7	0	0	0	0
0	0	0	0	0	5	0	0	0	0	0	12	0	0	0	0
0	0	0	0	0	0	0	0	0	0	0	0	0	0	0	0
0	0	0	0	0	0	0	0	0	0	0	0	0	0	0	0
0	0	9	0	9	0	0	0	0	0	0	6	0	0	0	0
0	0	0	0	0	0	0	0	0	0	0	0	0	0	0	1
0	0	0	0	0	0	0	0	0	0	0	0	0	0	0	0
0	0	0	0	0	0	0	0	0	0	0	0	0	0	0	0
0	0	0	0	0	1	0	0	0	0	0	0	0	0	0	0
0	0	2	2	0	0	0	0	0	2	0	0	0	0	0	37
0	0	0	0	0	0	0	0	0	0	0	1	0	0	0	0
0	0	22	0	22	4	0	0	0	3	0	0	0	0	0	0
0	0	0	0	0	0	0	0	0	0	0	0	0	0	0	0
0	0	0	0	0	0	0	0	0	0	0	0	0	0	0	0
0	0	0	0	0	0	0	0	0	0	0	0	0	0	0	0
0	0	0	0	0	0	0	0	0	0	0	0	0	0	0	0
0	0	0	0	0	0	0	0	0	0	0	0	0	0	0	2
0	0	0	0	0	0	0	0	0	0	0	0	0	0	0	0
0	0	0	0	0	0	0	0	0	12	0	14	0	0	0	15
0	0	1	1	0	0	0	0	0	2	1	0	0	0	0	0
0	0	0	0	0	0	0	0	0	0	0	0	0	0	0	0
0	0	0	0	0	0	0	0	0	0	0	0	0	0	0	0
0	0	0	0	0	0	0	0	0	0	0	2	0	0	0	0
0	0	0	0	0	0	0	0	0	0	0	5	0	0	0	0
0	0	39	39	0	1	0	0	0	43	0	0	0	0	0	0
0	0	0	0	0	0	0	0	0	0	0	0	0	0	0	0
0	0	0	0	0	0	0	0	0	0	0	0	0	0	0	0
0	0	0	0	0	0	0	0	0	0	0	0	0	0	0	0
0	0	0	0	0	4	0	0	0	2	0	0	0	0	0	0
0	0	0	0	0	0	0	0	0	0	0	0	0	0	0	6
0	0	0	0	0	1	0	0	0	0	0	0	0	0	0	0
0	0	0	0	0	0	0	0	0	3	0	0	0	0	0	0
0	0	2	0	2	0	0	0	0	0	0	2	0	0	0	0
0	0	14	0	14	0	0	0	0	0	0	1	0	0	0	0
0	0	7	7	0	0	0	0	0	45	0	0	0	0	0	6
0	0	0	0	0	0	0	0	0	0	0	0	0	0	0	2
0	0	0	0	0	0	0	0	0	0	0	0	0	0	0	0
0	0	0	0	0	6	0	0	0	0	0	7	0	0	0	1
0	0	0	0	0	0	0	0	0	0	0	0	0	0	0	8

0	0	0	0	0	0	0	0	0	0	0	0	0	0	0	0
0	0	0	0	0	2	0	0	0	0	0	0	0	0	0	0
0	0	0	0	0	2	0	0	0	0	0	0	0	0	0	0
0	0	20	0	20	0	0	0	0	0	0	0	0	0	0	0
0	0	0	0	0	0	0	0	0	0	0	0	0	0	0	22
0	0	0	0	0	0	0	0	0	0	0	0	0	0	0	0
0	0	3	0	3	0	0	0	0	0	0	0	0	0	0	0
0	0	0	0	0	0	0	0	0	0	0	0	0	0	0	0
0	0	0	0	0	0	0	0	0	0	0	0	0	0	0	0
0	0	0	0	0	0	0	0	0	0	0	0	0	0	0	0
0	0	1	1	0	0	0	0	0	3	1	0	0	0	0	16
0	0	0	0	0	0	0	0	0	0	0	0	0	0	0	0
0	0	0	0	0	0	0	0	0	0	0	0	0	0	0	0
0	0	0	0	0	0	0	0	0	0	0	0	0	0	0	0
0	0	0	0	0	1	0	0	0	0	0	0	0	0	0	0
0	0	0	0	0	0	0	0	0	0	0	0	0	0	0	0
0	0	7	0	7	11	0	0	0	0	0	0	0	0	0	0
0	0	0	0	0	0	0	0	0	0	0	0	0	0	0	0
0	0	0	0	0	0	0	0	0	0	0	0	0	0	0	0
0	0	0	0	0	0	0	0	0	0	0	0	0	0	0	0
0	0	0	0	0	0	0	0	0	0	0	0	0	0	0	19
0	0	0	0	0	0	0	0	0	0	0	0	0	0	0	7
0	0	0	0	0	0	0	0	0	0	0	0	0	0	0	13
0	0	0	0	0	0	0	0	0	0	0	0	0	0	0	0
0	0	0	0	0	24	0	0	0	0	0	26	0	0	0	0
0	0	0	0	0	0	0	0	0	0	0	0	0	0	0	0
0	0	0	0	0	2	0	0	0	0	0	5	0	0	0	0
0	0	0	0	0	5	0	0	0	0	0	0	0	0	0	0
0	0	0	0	0	25	0	0	0	2	1	20	2	0	0	0
0	0	0	0	0	76	0	0	0	0	0	0	0	0	0	0
0	0	0	0	0	19	0	0	0	0	0	0	0	0	0	0
0	0	0	0	0	0	0	0	0	0	0	1	0	0	0	0
0	0	0	0	0	3	0	0	0	0	0	5	0	0	0	0
0	0	0	0	0	2	0	0	0	0	0	0	0	0	0	0
0	0	0	0	0	0	0	0	0	0	0	1	1	0	0	0
0	0	0	0	0	0	0	0	0	0	0	0	0	0	0	0
0	0	0	0	0	0	0	0	0	0	0	0	0	0	0	0
0	0	0	0	0	0	0	0	0	0	0	0	0	0	0	0
0	0	0	0	0	0	0	0	0	0	0	0	0	0	0	0
0	0	0	0	0	3	0	0	0	0	0	1	0	0	0	0
0	0	0	0	0	12	0	0	0	0	0	3	0	0	0	0
0	0	0	0	0	1	0	0	0	0	0	2	0	0	0	0
0	0	0	0	0	0	0	0	0	0	0	5	3	0	0	0
0	0	0	0	0	24	0	0	0	0	0	26	2	0	0	0
0	0	0	0	0	0	0	0	0	0	0	1	0	0	0	0
0	0	0	0	0	0	0	0	0	0	0	80	75	0	0	0
0	0	0	0	0	31	0	0	0	0	0	0	0	0	0	0
0	0	0	0	0	0	0	0	0	0	0	0	0	0	0	0
0	0	0	0	0	0	0	0	0	0	0	0	0	0	0	0
0	0	0	0	0	1	0	0	0	0	0	2	0	0	0	0
0	0	0	0	0	0	0	0	0	0	0	0	0	0	0	0
0	0	0	0	0	0	0	0	0	0	0	0	0	0	0	0
0	0	0	0	0	0	0	0	0	0	0	1	0	0	0	0
0	0	0	0	0	0	0	0	0	0	0	0	0	0	0	0
0	0	0	0	0	0	0	0	0	0	0	0	0	0	0	0
0	0	0	0	0	0	0	0	0	0	0	0	0	0	0	0
0	0	0	0	0	0	0	0	0	0	0	1	1	0	0	0
0	0	1	0	1	0	0	0	0	0	0	0	0	0	0	0
0	0	0	0	0	0	0	0	0	0	0	0	0	0	0	0

0	0	0	0	0	0	0	0	0	0	0	0	0	0	0	0
0	0	0	0	0	0	0	0	0	0	0	1	0	0	0	0
0	0	0	0	0	0	0	0	0	0	0	0	0	0	0	3
0	0	0	0	0	0	0	0	0	0	0	0	0	0	0	0
0	0	0	0	0	1	0	0	0	0	0	0	0	0	0	0
0	0	0	0	0	0	0	0	0	0	0	0	0	0	0	0
0	0	0	0	0	0	0	0	0	0	0	0	0	0	0	2
0	0	0	0	0	10	0	0	0	1	1	1	0	0	0	5
0	0	0	0	0	26	0	0	0	0	0	33	0	0	0	0
0	0	0	0	0	0	0	0	0	0	0	28	9	0	0	0
0	0	0	0	0	0	0	0	0	0	0	0	0	0	0	0
0	0	0	0	0	0	0	0	0	0	0	0	0	0	0	0
0	0	0	0	0	26	0	0	0	0	0	22	0	0	0	0
0	0	0	0	0	476	0	0	0	0	0	0	0	0	0	0
0	0	0	0	0	476	0	0	0	0	0	0	0	0	0	0
0	0	0	0	0	0	0	0	0	0	0	0	0	0	0	0
0	0	0	0	0	0	0	0	0	0	0	0	0	0	0	0
0	0	0	0	0	13	0	0	0	0	0	0	0	0	0	0
0	0	0	0	0	2	0	0	0	0	0	1	0	0	0	0
0	0	0	0	0	0	0	0	0	0	0	0	0	0	0	0
0	0	0	0	0	2	0	0	0	0	0	1	0	0	0	0
0	0	0	0	0	0	0	0	0	0	0	0	0	0	0	0
0	0	0	0	0	5	0	0	0	0	0	0	0	0	0	0
0	0	0	0	0	0	0	0	0	0	0	0	0	0	0	0
0	0	0	0	0	0	0	0	0	0	0	0	0	0	0	0
0	0	0	0	0	0	0	0	0	0	0	0	0	0	0	0
0	0	0	0	0	0	0	0	0	0	0	0	0	0	0	0
0	0	0	0	0	2	0	0	0	0	0	0	0	0	0	0
0	0	0	0	0	12	0	0	0	0	0	10	0	0	0	0
0	0	0	0	0	0	0	0	0	0	0	0	0	0	0	0
0	0	0	0	0	1	0	0	0	0	0	0	0	0	0	0
0	0	0	0	0	1	0	0	0	0	0	0	0	0	0	0
0	0	0	0	0	1	0	0	0	0	0	0	0	0	0	0
0	0	0	0	0	0	0	0	0	0	0	0	0	0	0	0
0	0	0	0	0	4	0	0	0	0	0	0	0	0	0	0
0	0	0	0	0	0	0	0	0	0	0	0	0	0	0	0
0	0	0	0	0	0	0	0	0	0	0	0	0	0	0	0
0	0	0	0	0	0	0	0	0	0	0	0	0	0	0	0
0	0	0	0	0	0	0	0	0	0	0	0	0	0	0	0
0	0	0	0	0	13	0	0	0	0	0	0	0	0	0	0
0	0	0	0	0	2	0	0	0	0	0	0	0	0	0	0
0	0	0	0	0	0	0	0	0	3	2	0	0	0	0	0
0	0	0	0	0	0	0	0	0	0	0	0	0	0	0	0
0	0	0	0	0	0	0	0	0	0	0	0	0	0	0	0
0	0	0	0	0	0	0	0	0	0	0	1	0	0	0	0
0	0	0	0	0	1	0	0	0	0	0	0	0	0	0	0
1 248	0	13 690	13 690	1	2	0	0	0	1 594	0	3	0	0	0	279
0	0	510	0	510	0	0	0	0	1	0	0	0	0	0	0
0	0	0	0	0	0	0	0	0	0	0	0	0	0	0	0
0	0	0	0	0	0	0	0	0	0	0	0	0	0	0	0
0	0	0	0	0	0	0	0	0	0	0	0	0	0	0	2
0	0	0	0	0	0	0	0	0	0	0	0	0	0	0	1
0	0	0	0	0	0	0	0	0	0	0	0	0	0	0	0
0	0	0	0	0	0	0	0	0	0	0	0	0	0	0	0
0	0	0	0	0	0	0	0	0	0	0	0	0	0	0	0
0	0	0	0	0	0	0	0	0	0	0	0	0	0	0	0
0	0	0	0	0	0	0	0	0	0	0	0	0	0	0	0
0	0	0	0	0	0	0	0	0	0	0	0	0	0	0	78
0	0	0	0	0	0	0	0	0	0	0	0	0	0	0	1
0	0	253	253	0	0	0	0	0	2	0	0	0	0	0	294
0	0	0	0	0	0	0	0	0	0	0	0	0	0	0	1
0	3	9	0	8	1	0	0	0	204	0	1	0	0	0	145
0	0	6	0	0	0	0	0	0	0	0	0	0	2	0	25

0	0	0	0	0	0	0	0	0	0	0	0	0	0	0	23
0	0	0	0	0	40	0	0	0	0	0	16	16	0	0	4
0	0	0	0	0	0	0	0	0	0	0	4	4	0	0	59
0	0	0	0	0	0	0	0	0	0	0	0	0	0	0	64
0	0	0	0	0	0	0	0	0	0	0	0	0	0	0	0
0	0	0	0	0	22	0	0	0	0	0	0	0	0	0	17
0	0	0	0	0	0	0	0	0	0	0	1	0	0	0	0
0	0	0	0	0	0	0	0	0	0	0	0	0	0	0	9
0	0	0	0	0	0	0	0	0	0	0	0	0	0	0	3
0	0	0	0	0	2	0	0	0	0	0	0	0	0	0	97
3	0	7 913	7 744	0	0	61	2 219	2	189 374	7 655	18	0	0	0	0
0	0	0	0	0	0	0	0	0	265	0	0	0	0	0	0
0	0	0	0	0	0	0	0	0	0	0	4	0	0	0	0
0	0	0	0	0	0	0	1	0	64	0	0	0	0	0	0
0	0	0	0	0	0	0	0	0	5 436	0	0	0	0	0	0
0	0	0	0	0	0	0	10	0	120	0	0	0	0	0	0
0	0	0	0	0	0	0	0	0	3	0	0	0	0	0	0
0	0	0	0	0	0	0	0	0	197	0	0	0	0	0	0
0	0	0	0	0	0	0	508	0	429	0	0	0	0	0	0
13	0	125	125	0	0	0	211	1	1 831	920	0	0	0	0	0
0	0	0	0	0	0	0	5	0	0	0	0	0	0	0	0
0	0	0	0	0	0	0	0	0	0	0	0	0	0	0	0
0	0	0	0	0	0	0	0	0	5 002	0	0	0	0	0	0
0	0	40	0	0	0	0	40	0	0	0	0	0	0	0	0
0	0	1	1	0	0	0	0	0	27	0	0	0	0	0	0
0	0	0	0	0	0	0	168	143	0	0	0	0	0	0	0
0	0	0	0	0	0	0	74	0	2	0	0	0	0	0	0
68	68	10	10	0	0	0	267	0	498	418	0	0	0	0	0
0	0	0	0	0	0	0	10	0	0	0	0	0	0	0	0
0	0	0	0	0	0	0	0	0	26	0	0	0	0	0	0
0	0	0	0	0	0	0	1	0	0	0	0	0	0	0	0
0	0	0	0	0	0	0	11	0	1	0	0	0	0	0	0
0	0	0	0	0	0	0	0	0	74	2	0	0	0	0	0
0	0	0	0	0	0	0	0	0	10	0	0	0	0	0	0
0	0	0	0	0	0	0	59	59	9	0	0	0	0	0	0
218	218	0	0	0	0	0	12	0	464	0	0	0	0	0	0
0	0	73	0	73	67	0	0	0	22	0	0	0	0	0	0
30	0	0	0	0	0	0	0	0	63	0	0	0	0	0	0
0	0	221	221	0	0	0	53	0	1 370	249	30	0	0	0	0
0	0	0	0	0	26	0	0	0	264	0	0	0	0	0	0
0	0	0	0	0	0	0	4	0	107	0	0	0	0	0	0
0	0	0	0	0	0	0	0	0	16	16	0	0	0	0	0
0	0	0	0	0	0	0	0	0	18	18	0	0	0	0	0
0	0	0	0	0	0	0	0	0	2	0	0	0	0	0	0
0	0	0	0	0	0	0	0	0	0	0	0	0	0	0	0
0	0	0	0	0	0	0	0	0	340	0	0	0	0	0	0
0	0	0	0	0	0	0	0	0	0	0	0	0	0	0	0
0	0	0	0	0	0	0	0	0	8	8	0	0	0	0	0
0	0	0	0	0	0	0	0	0	21	0	0	0	0	0	0
0	0	0	0	0	0	0	3	0	223	0	0	0	0	0	0
0	0	45	0	45	0	0	0	0	0	0	0	0	0	0	0
0	0	157	4	153	0	0	0	0	0	0	6	6	0	0	0
0	0	43	0	0	1	0	0	0	0	0	2	0	0	0	0
0	0	44	1	43	17	0	0	0	1	0	51	7	0	0	0
0	0	0	0	0	0	0	0	0	0	0	0	0	0	0	0
0	0	0	0	0	0	0	0	0	0	0	0	0	0	0	0
0	0	8	0	8	0	0	0	0	0	0	0	0	0	0	0
0	0	0	0	0	0	0	0	0	0	0	0	0	0	0	0
0	0	0	0	0	1	0	0	0	0	0	1	0	0	0	0
0	0	0	0	0	0	0	0	0	6	6	0	0	0	0	0
0	0	0	0	0	0	0	0	0	0	0	0	0	0	0	0
0	0	0	0	0	0	0	0	0	0	0	0	0	0	0	0
0	0	0	0	0	0	0	0	0	0	0	0	0	0	0	0
0	0	0	0	0	0	0	0	0	23	0	0	0	0	0	0
0	0	0	0	0	0	0	0	0	5	0	0	0	0	0	0
0	0	0	0	0	0	0	3 253	3 253	0	0	0	0	0	0	0
0	0	0	0	0	0	0	10	10	0	0	0	0	0	0	0
0	0	0	0	0	314	0	0	0	6	0	764	3	0	0	0
0	0	0	0	0	0	0	0	0	0	0	0	0	0	0	0
0	0	0	0	0	0	0	0	0	0	0	0	0	0	0	0
0	0	0	0	0	1	0	0	0	0	0	0	0	0	0	0
0	0	0	0	0	3	0	0	0	0	0	0	0	0	0	0
0	0	0	0	0	0	0	0	0	0	0	0	0	0	0	0
0	0	0	0	0	0	0	0	0	0	0	0	0	0	0	0
0	0	0	0	0	0	0	0	0	0	0	0	0	0	0	0
0	0	0	0	0	0	0	0	0	0	0	0	0	0	0	0

0	5	67	0	67	0	0	1	0	18	5	3	0	0	0	0
0	7	196	0	196	0	0	3	0	11	6	1	0	0	0	0
0	0	3	0	0	0	0	0	0	0	0	0	0	0	0	0
0	1	5	0	5	21	0	0	0	4	3	2	1	0	0	0
0	0	26	0	26	1	0	0	0	0	0	0	0	0	0	0
0	0	1	0	1	0	0	0	0	0	0	0	0	0	0	0
0	6	54	0	54	0	0	2	1	2	1	2	0	0	0	0
0	6	83	0	83	0	0	2	1	1	1	0	0	0	0	0
0	0	5	0	5	0	0	0	0	0	0	0	0	0	0	0
0	0	1	0	1	0	0	0	0	0	0	0	0	0	0	0
0	0	6	0	6	0	0	0	0	0	0	0	0	0	0	0
0	0	0	0	0	0	0	4	4	0	0	0	0	0	0	0
0	0	0	0	0	0	0	0	0	0	0	1	1	1	1	0
0	0	0	0	0	0	0	0	0	0	0	0	0	0	0	0
0	0	10	0	10	0	0	0	0	0	0	0	0	0	0	0
0	0	0	0	0	0	0	0	0	0	0	0	0	0	0	0
0	0	0	0	0	0	0	0	0	0	0	0	0	0	0	0
0	0	0	0	0	0	0	0	0	0	0	0	0	0	0	0
0	0	0	0	0	0	0	0	0	0	0	0	0	0	0	0
0	0	0	0	0	0	0	0	0	0	0	0	0	0	0	0
0	0	0	0	0	0	0	0	0	0	0	0	0	0	0	0
0	0	11	0	11	0	0	0	0	0	0	0	0	0	0	0
0	0	17	0	17	0	0	0	0	0	0	0	0	0	0	0
0	0	8	0	8	0	0	0	0	0	0	0	0	0	0	0
0	0	11	0	11	0	0	0	0	0	0	0	0	0	0	0
0	0	0	0	0	0	0	0	0	0	0	0	0	0	0	0
0	0	3	0	3	0	0	0	0	0	0	0	0	0	0	0
0	0	0	0	0	0	0	0	0	0	0	0	0	0	0	0
0	0	8	0	8	0	0	0	0	0	0	0	0	0	0	0
0	0	660	0	660	0	0	0	0	0	0	0	0	0	0	0
0	0	62	0	0	0	0	0	0	0	0	0	0	0	0	0
0	0	1	0	1	0	0	0	0	0	0	0	0	0	0	0
0	0	0	0	0	0	0	0	0	0	0	0	0	0	0	0
0	0	0	0	0	0	0	0	0	0	0	0	0	0	0	0
0	0	0	0	0	0	0	0	0	0	0	0	0	0	0	0
0	0	3	0	3	0	0	0	0	0	0	0	0	0	0	0
1	0	622	0	104	0	0	309	239	32	14	0	0	0	0	1
0	0	0	0	0	0	0	0	0	0	0	0	0	0	0	0
0	0	0	0	0	0	0	20	20	0	0	0	0	0	0	0
0	0	0	0	0	0	0	0	0	0	0	0	0	0	0	0
0	0	0	0	0	0	0	0	0	0	0	0	0	0	0	0
0	0	0	0	0	0	0	0	0	0	0	0	0	0	0	0
0	0	2	0	2	0	0	0	0	0	0	0	0	0	0	0
0	0	21	0	21	0	0	9	9	0	0	0	0	0	0	0
0	3	2 161	0	2 161	0	0	0	0	0	0	0	0	0	0	0
0	0	12	0	12	0	0	0	0	0	0	0	0	0	0	0
0	0	1 157	0	1 157	0	0	0	0	0	0	0	0	0	0	0
0	0	2	0	2	0	0	0	0	0	0	0	0	0	0	0
9	0	413	0	413	0	0	0	0	9	0	0	0	0	0	0
13	0	633	0	633	0	0	0	0	13	0	0	0	0	0	0
12	0	450	0	450	0	0	0	0	12	0	0	0	0	0	0
0	0	0	0	0	0	0	0	0	0	0	0	0	0	0	0
6	0	565	0	565	0	0	0	0	6	0	0	0	0	0	0
16	0	765	0	765	0	0	0	0	16	0	0	0	0	0	0
3	0	255	0	255	0	0	0	0	3	0	0	0	0	0	0
9	1	243	0	243	0	0	0	0	9	0	0	0	0	0	0
7	0	103	0	103	0	0	0	0	7	0	0	0	0	0	0
9	1	243	0	243	0	0	0	0	9	0	0	0	0	0	0
7	0	103	0	103	0	0	0	0	7	0	0	0	0	0	0
2	2	289	0	289	0	0	0	0	2	0	0	0	0	0	0
1	0	343	0	343	0	0	0	0	1	0	0	0	0	0	0
0	0	12	0	12	0	0	0	0	0	0	0	0	0	0	0
0	0	404	0	404	0	0	0	0	0	0	0	0	0	0	0
0	0	0	0	0	0	0	0	0	0	0	0	0	0	0	0
0	0	0	0	0	0	0	0	0	0	0	0	0	0	0	0
0	0	0	0	0	0	0	0	0	0	0	0	0	0	0	0
0	1	3	0	3	0	0	0	0	0	0	0	0	0	0	0
0	0	0	0	0	0	0	0	0	0	0	0	0	0	0	0
2	2	11	0	11	0	0	0	0	2	2	0	0	0	0	0
0	0	0	0	0	0	0	6	6	0	0	0	0	0	0	0
0	0	0	0	0	0	0	0	0	0	0	0	0	0	0	0
0	0	0	0	0	0	0	5	5	0	0	0	0	0	0	0
0	0	0	0	0	0	0	0	0	0	0	0	0	0	0	0
0	0	0	0	0	0	0	0	0	0	0	0	0	0	0	0

0	0	0	0	0	0	0	0	0	0	0	0	0	0	0	0
0	0	6	0	6	0	0	0	0	0	0	0	0	0	0	0
20	0	753	0	753	0	0	0	0	20	0	0	0	0	0	0
0	0	0	0	0	0	0	0	0	0	0	0	0	0	0	0
0	0	0	0	0	0	0	0	0	2	2	0	0	0	0	0
0	1	0	0	0	0	0	0	0	0	0	0	0	0	0	0
0	1	0	0	0	0	0	0	0	0	0	0	0	0	0	38
0	0	9	0	9	0	0	0	0	0	0	0	0	0	0	0
0	0	0	0	0	0	0	0	0	0	0	0	0	0	0	0
0	0	0	0	0	2	0	0	0	0	0	0	0	0	0	0
0	0	0	0	0	0	0	0	0	0	0	0	0	0	0	0
0	0	0	0	0	0	0	0	0	0	0	0	0	0	0	0
0	0	0	0	0	0	0	0	0	0	0	0	0	0	0	0
0	0	0	0	0	1	0	0	0	0	0	1	0	0	0	0
0	0	0	0	0	2	0	0	0	0	0	2	2	0	0	0
0	1	0	0	0	21	0	0	0	0	0	0	0	0	0	0
0	0	0	0	0	0	0	0	0	0	0	0	0	0	0	0
0	0	0	0	0	0	0	0	0	0	0	0	0	0	0	0
0	0	0	0	0	0	0	0	0	0	0	0	4	0	297	
0	0	282	0	0	0	0	0	0	0	0	0	0	0	202	
0	0	0	0	0	0	0	0	0	0	0	0	0	0	0	
0	0	0	0	0	0	11	0	0	0	0	0	0	0	0	
0	0	18	1	0	0	0	0	0	1	0	0	0	0	0	168
0	0	0	0	0	0	0	0	0	0	0	0	0	0	0	1
0	0	0	0	0	0	0	0	0	0	0	0	0	0	0	6
0	0	688	0	0	0	0	0	0	613	0	0	0	0	0	0
0	0	0	0	0	5	0	0	0	0	0	0	0	0	0	0
0	0	0	0	0	0	0	0	0	0	0	0	0	0	0	0
0	0	0	0	0	0	0	0	0	0	0	1	0	0	0	0
0	0	0	0	0	0	0	0	0	0	0	0	0	0	0	1
0	0	0	0	0	0	0	0	0	0	0	0	0	0	0	0
0	0	0	0	0	0	0	0	0	0	0	0	0	0	0	180
0	0	0	0	0	29	0	0	0	0	0	0	0	0	0	0
0	0	0	0	0	1	0	0	0	0	0	0	0	0	0	0
0	0	0	0	0	0	0	0	0	0	0	0	0	0	0	12
0	0	0	0	0	0	0	0	0	0	0	0	0	0	0	3
0	0	0	0	0	0	0	0	0	0	0	4	4	0	0	1
0	0	0	0	0	0	0	0	0	0	0	0	0	0	0	95
0	0	0	0	0	0	0	0	0	0	0	0	0	0	0	2
0	0	0	0	0	7	0	0	0	0	0	0	0	0	0	0
0	0	0	0	0	2	0	0	0	0	0	0	0	0	0	0
0	0	0	0	0	1	0	0	0	0	0	0	0	0	0	0
0	0	0	0	0	21	0	0	0	0	0	0	0	0	0	0
0	0	0	0	0	10	0	0	0	0	0	0	0	0	0	0
0	0	0	0	0	305	0	0	0	2	0	60	0	0	0	4
0	0	0	0	0	0	0	0	0	0	0	1	0	0	0	2
0	0	0	0	0	0	0	0	0	1	1	11	9	0	0	0
0	0	0	0	0	0	0	0	0	0	0	0	0	0	0	0
0	0	0	0	0	0	0	0	0	0	0	0	0	0	0	0
0	0	0	0	0	15	2	0	0	0	0	1	0	0	0	399
0	0	0	0	0	0	0	0	0	0	0	0	0	0	0	25
0	0	0	0	0	2	0	0	0	220	0	3	0	0	0	0
0	0	0	0	0	0	0	0	0	0	0	0	0	0	0	12
0	0	0	0	0	0	0	0	0	0	0	59	1	0	0	2
0	0	0	0	0	0	0	0	0	0	0	0	0	0	0	1
0	0	0	0	0	0	0	0	0	0	0	0	0	0	0	1
0	0	0	0	0	0	0	0	0	0	0	0	0	0	0	3 075
0	0	0	0	0	1	0	0	0	0	0	0	0	0	0	0
0	0	0	0	0	533	0	0	0	10 578	2	17	0	0	0	10
0	0	4 639	0	0	27	0	0	0	577	0	0	0	0	0	3 881
0	0	0	0	0	2	0	0	0	0	0	0	0	0	0	0
0	0	0	0	0	18	0	0	0	0	0	0	0	0	0	0
0	0	0	0	0	0	0	0	0	0	0	0	0	0	0	0
0	0	0	0	0	0	0	0	0	0	0	0	0	0	0	8
0	0	0	0	0	23	0	0	0	0	0	16	0	0	0	0
0	0	0	0	0	0	0	0	0	0	0	0	0	0	0	0
0	0	0	0	0	0	0	0	0	0	0	0	0	0	0	0

0	0	1	0	0	17	0	0	0	0	0	6	0	0	0	0
0	0	221	10	0	143	0	0	0	0	0	14	0	0	0	0
0	0	29 335	0	29 185	550	0	0	0	0	0	29 248	19	0	0	0
0	0	25	0	25	322	0	0	0	3	3	127	4	0	0	0
0	0	0	0	0	0	0	0	0	0	0	0	0	0	0	0
0	0	165	0	165	88	0	0	0	0	0	178	0	0	0	0
0	0	39	39	0	32	0	0	0	5	5	45	13	0	0	0
0	0	0	0	0	0	0	0	0	0	0	0	0	0	0	0
0	0	0	0	0	1	0	0	0	0	0	0	0	0	0	349
0	0	311	311	0	234	0	0	0	0	0	0	0	0	0	0
0	0	0	0	0	0	88	0	0	0	0	0	0	0	0	0
0	0	0	0	0	0	298	0	0	0	0	0	0	0	0	0
0	1 686	46	0	0	0	18 189	0	0	0	0	0	0	0	0	0
0	0	0	0	0	0	132	0	0	0	0	0	0	0	0	0
0	0	4	0	0	0	367	2	0	0	0	0	0	0	0	0
0	4	0	0	0	0	769	0	0	0	0	0	0	0	0	7
0	4	0	0	0	0	99	0	0	0	0	0	0	0	0	0
0	0	0	0	0	0	0	0	0	0	0	0	0	0	0	0
0	0	0	0	0	0	2	0	0	0	0	0	0	0	0	0
0	0	7	0	0	0	3	0	0	0	0	0	0	0	0	0
0	4	1 360	1 360	0	0	44	0	0	0	0	0	0	0	0	118
0	0	64	0	64	129	0	0	0	0	0	689	0	0	0	0
0	0	0	0	0	0	0	0	0	0	0	436	0	0	0	0
0	0	0	0	0	0	0	0	0	0	0	35	0	0	0	0
0	0	0	0	0	0	3 002	0	0	0	0	0	0	0	0	0
1	206	13	0	0	6	24 444	0	0	22	0	10	0	9	0	95
0	0	12	0	0	0	6	0	0	0	0	0	0	0	0	0
0	0	0	0	0	0	779	9	0	1	0	0	0	0	0	1
0	0	0	0	0	0	130	0	0	0	0	0	0	0	0	1
0	0	0	0	0	31	264	0	0	0	0	3	0	0	0	3 382
0	0	0	0	0	26	3	0	0	9	9	1	0	0	0	494
0	0	0	0	0	46	1	0	0	0	0	2	0	0	0	665
0	0	6	3	0	1	1	0	0	0	0	0	0	0	0	241
0	0	0	0	0	4	0	0	0	0	0	1	0	0	0	975
0	0	0	0	0	0	0	0	0	0	0	0	0	0	0	129
0	0	0	0	0	0	0	0	0	0	0	0	0	0	0	0
0	0	0	0	0	0	0	0	0	0	0	0	0	0	0	21
0	0	0	0	0	109	7	0	0	9	6	29	5	7	0	2 090
0	44	0	0	0	839	382	19	0	1	0	501	0	29	0	14 120
0	0	0	0	0	0	0	0	0	0	0	0	0	0	0	0
0	0	0	0	0	0	5	0	0	0	0	0	0	0	0	0
0	0	0	0	0	0	166	0	0	0	0	0	0	0	0	3
0	0	0	0	0	0	167	0	0	0	0	0	0	0	0	0
0	0	0	0	0	0	0	5	0	0	0	0	0	0	0	0
0	0	0	0	0	0	20	0	0	0	0	0	0	0	0	0
0	0	0	0	0	0	1	0	0	0	0	0	0	0	0	0
0	0	0	0	0	0	41	0	0	0	0	0	0	0	0	0
0	0	0	0	0	0	25	0	0	0	0	0	0	0	0	0
0	79	0	0	0	2	21 185	14	0	24	0	0	0	3	0	140
0	0	0	0	0	0	6	0	0	0	0	0	0	0	0	0
0	107	0	0	0	0	13 359	0	0	0	0	0	0	0	0	15
0	15	195	72	0	0	51	9	0	27	0	5	0	0	0	2 330
0	2	0	0	0	1	25	0	0	0	0	0	0	0	0	155
0	0	50	0	0	0	2	9	0	0	0	0	0	0	0	293
0	0	10	0	10	155	0	0	0	16	0	739	90	0	0	70
0	0	26	0	26	4	0	0	0	66	0	15	8	0	0	0
0	0	0	0	0	0	0	1	0	0	0	4	0	0	0	0
0	8	0	0	0	0	253	0	0	0	0	0	0	0	0	0
0	0	0	0	0	0	236	0	0	0	0	0	0	0	0	0
0	0	0	0	0	0	29	0	0	0	0	0	0	0	0	0
0	0	0	0	0	0	3	0	0	0	0	0	0	0	0	0
0	5	26	0	0	7	3 492	0	0	4	0	0	0	0	0	86
0	25	14	0	0	0	1 377	0	0	0	0	0	0	0	0	7
0	0	0	0	0	251	0	0	0	0	0	0	0	0	0	0
0	0	53	0	0	0	0	0	0	0	0	0	0	0	0	0
0	0	0	0	0	0	0	0	0	0	0	0	0	0	0	0
0	1	0	0	0	0	15	0	0	0	0	0	0	0	0	0
0	0	0	0	0	0	0	0	0	0	0	0	0	0	0	0
0	0	0	0	0	0	2	0	0	0	0	0	0	0	0	0
0	0	0	0	0	0	0	0	0	0	0	0	0	0	0	0

0	0	2	2	0	0	0	0	0	0	0	0	0	0	0	0
0	0	2	2	0	1	0	0	0	0	0	0	0	0	0	0
0	0	0	0	0	7	0	0	0	0	0	1	0	0	0	0
0	0	0	0	0	4	0	0	0	0	0	0	0	0	0	0
0	0	35	35	0	6	0	0	0	0	0	0	0	0	0	0
0	0	0	0	0	5	0	0	0	3	3	0	0	0	0	0
0	0	1	1	0	0	0	0	0	0	0	0	0	0	0	0
0	0	16	16	0	1	0	0	0	0	0	0	0	0	0	0
0	0	0	0	0	0	0	0	0	0	0	0	0	0	0	0
0	0	0	0	0	0	0	0	0	0	0	0	0	0	0	28
0	0	0	0	0	0	0	4	0	5	0	0	0	0	0	0
0	0	0	0	0	0	0	0	0	2 379	0	0	0	0	0	0
0	0	0	0	0	0	0	0	0	9 602	0	0	0	0	0	0
0	0	0	0	0	0	0	0	0	0	0	0	0	0	0	0
0	0	0	0	0	137	0	0	0	0	0	0	0	0	0	0
0	0	0	0	0	128	0	0	0	0	0	0	0	0	0	0
0	0	0	0	0	0	0	0	0	0	0	0	0	0	0	1
0	0	0	0	0	3	0	0	0	0	0	0	0	0	0	0
0	0	0	0	0	1 161	0	0	0	0	0	0	0	0	0	699
0	0	0	0	0	0	0	0	0	2	0	0	0	0	0	0
0	0	0	0	0	1	0	0	0	0	0	11	0	0	0	0
0	0	25	25	0	99	0	0	0	0	0	243	0	0	0	0
0	0	0	0	0	0	0	0	0	0	0	0	0	0	0	0
0	0	0	0	0	0	0	0	0	0	0	0	0	0	0	0
0	0	0	0	0	0	0	0	0	0	0	0	0	0	0	0
0	0	0	0	0	0	0	0	0	8	0	0	0	0	0	0
0	0	0	0	0	0	0	0	0	0	0	0	0	0	0	4
0	0	0	0	0	0	0	0	0	0	0	0	0	0	0	3
0	0	0	0	0	0	0	0	0	0	0	0	0	0	0	0
0	0	0	0	0	0	0	0	0	0	0	3	0	0	0	0
0	0	0	0	0	0	0	0	0	0	0	0	7	7	0	
0	0	2	0	0	0	0	0	0	0	0	0	0	0	0	4
0	0	0	0	0	0	0	0	0	0	0	0	0	0	0	18
0	0	0	0	0	0	0	0	0	0	0	1 920	0	0	0	0
0	0	0	0	0	0	0	0	0	0	0	0	0	0	0	1
0	0	0	0	0	0	0	0	0	5	5	0	0	0	0	647
0	0	51 800	0	0	0	0	0	0	0	0	0	0	0	0	0
0	0	0	0	0	0	0	0	0	0	0	0	0	0	0	130
0	0	0	0	0	0	0	0	0	0	0	0	0	0	0	0
0	0	100	0	0	0	0	0	0	0	0	0	0	0	0	0
0	0	2 500	0	0	0	0	0	0	2 500	0	0	0	0	0	597
0	49	193	0	193	0	2	0	0	0	0	305	0	0	0	6 158
0	0	50	0	0	0	0	0	0	0	0	0	0	0	0	0
0	0	207 287	68	0	0	0	0	0	0	0	0	0	0	0	21
0	0	0	0	0	0	0	0	0	0	0	0	0	0	0	0
0	0	0	0	0	0	0	0	0	0	0	0	0	0	0	28
0	0	5	0	0	0	0	0	0	0	0	0	0	0	0	17
0	0	0	0	0	0	0	0	0	0	0	0	0	0	0	114
0	0	0	0	0	0	0	0	0	924	0	0	0	0	0	692
0	0	0	0	0	0	0	0	0	1 498	0	0	0	0	0	1 065
0	0	0	0	0	0	0	0	0	0	0	0	0	0	0	0
0	0	0	0	0	0	0	0	0	0	0	0	0	0	0	124
0	0	0	0	0	0	0	0	0	0	0	0	0	0	0	243
0	0	0	0	0	0	0	0	0	5	0	0	0	0	0	0
0	0	0	0	0	0	0	0	0	0	0	0	0	0	0	70
0	0	0	0	0	0	0	0	0	0	0	0	0	0	0	0
0	0	0	0	0	1	0	0	0	0	0	0	0	0	0	0
0	0	0	0	0	1	0	0	0	0	0	0	0	0	0	0
0	0	0	0	0	3	0	0	0	0	0	0	0	0	0	0
0	0	0	0	0	2	0	0	0	0	0	0	0	0	0	0
0	0	0	0	0	4	0	0	0	0	0	0	0	0	0	0
0	0	0	0	0	0	0	0	0	0	0	0	0	0	0	37
0	0	0	0	0	0	0	0	0	266	0	0	0	0	0	0
0	0	0	0	0	28	0	0	0	0	0	0	0	0	0	0
0	0	0	0	0	0	0	0	0	0	0	0	0	0	0	14
0	0	9 757	0	0	563	0	0	0	0	0	295	281	0	0	0
0	0	120	0	0	2	0	0	0	0	0	0	0	0	0	0

0	0	0	0	0	64	0	0	0	0	0	0	0	0	0	0
0	0	0	0	0	60	0	0	0	0	0	0	0	0	0	0
0	0	0	0	0	10	0	0	0	0	0	0	0	0	0	0
0	0	0	0	0	228	608	0	0	6	6	0	0	0	0	1 001
0	0	50	0	0	0	0	0	0	0	0	0	0	0	0	0
0	0	0	0	0	0	0	0	0	0	0	0	0	0	0	12
0	0	0	0	0	0	0	0	0	0	0	0	0	0	0	983
0	0	0	0	0	5	0	0	0	0	0	0	0	0	0	0
0	0	0	0	0	1	0	0	0	0	0	0	0	0	0	0
0	0	0	0	0	2	0	0	0	0	0	36	31	0	0	0
0	0	0	0	0	1	0	0	0	0	0	8	0	0	0	0
0	0	0	0	0	86	0	0	0	0	0	87	13	0	0	0
0	0	0	0	0	15	0	121	0	0	0	12	0	0	0	0
3 227	3 227	0	0	0	3	0	2 100	0	0	0	3 434	0	0	0	0
0	0	0	0	0	243	0	0	0	0	0	260	0	0	0	0
0	0	308	0	2	1 302	0	0	0	112	112	975	457	0	0	0
0	0	0	0	0	2	0	0	0	0	0	0	0	0	0	0
1 211	1 211	0	0	0	2	0	1 244	0	0	0	1 211	0	0	0	0
0	0	0	0	0	6	0	0	0	0	0	0	0	0	0	0
0	0	0	0	0	103	0	0	0	0	0	0	0	0	0	0
0	0	0	0	0	9	0	0	0	0	0	0	0	0	0	0
0	0	0	0	0	0	0	0	0	0	0	0	0	0	0	0
0	0	0	0	0	0	0	0	0	0	0	0	0	0	0	0
0	0	0	0	0	0	0	0	0	0	0	0	0	0	0	0
0	0	0	0	0	0	0	0	0	0	0	0	0	0	0	34
0	0	0	0	0	0	0	0	0	0	0	0	0	0	0	66
0	0	50	0	0	0	0	0	0	50	0	0	0	0	0	1 706
0	0	0	0	0	0	0	0	0	0	0	0	0	0	0	168
0	0	0	0	0	0	0	0	0	0	0	0	0	0	0	0
0	0	0	0	0	126	0	0	0	0	0	0	0	0	0	0
0	0	0	0	0	9	0	0	0	0	0	0	0	0	0	0
0	0	0	0	0	0	0	0	0	0	0	0	0	0	0	0
0	0	0	0	0	2	0	0	0	0	0	0	0	0	0	0
0	0	0	0	0	1	0	0	0	0	0	0	0	0	0	0
0	0	0	0	0	1	0	0	0	0	0	0	0	0	0	0
0	0	0	0	0	1	0	0	0	0	0	0	0	0	0	0
0	0	0	0	0	2	0	0	0	0	0	0	0	0	0	0
0	0	0	0	0	0	0	0	0	0	0	0	0	0	0	0
0	0	0	0	0	0	0	0	0	0	0	0	0	0	0	0
0	0	0	0	0	0	0	0	0	0	0	0	0	0	0	0
0	0	0	0	0	0	0	0	0	0	0	0	0	0	0	0
0	0	0	0	0	1	0	0	0	0	0	0	0	0	0	0
0	0	0	0	0	0	0	0	0	0	0	0	0	0	0	0
0	0	0	0	0	0	0	0	0	0	0	0	0	0	0	0
0	0	0	0	0	1	0	0	0	0	0	0	0	0	0	0
0	0	0	0	0	7	0	0	0	0	0	0	0	0	0	0
0	0	0	0	0	0	0	0	0	0	0	0	0	0	0	0
0	0	0	0	0	1	0	0	0	0	0	0	0	0	0	0
0	0	0	0	0	1	0	0	0	0	0	0	0	0	0	0
0	0	0	0	0	0	0	0	0	0	0	0	0	0	0	0
0	0	0	0	0	0	0	0	0	0	0	0	0	0	0	0
0	0	0	0	0	0	0	0	0	0	0	0	0	0	0	0
0	0	1	0	0	0	0	1	0	4	0	0	0	0	0	13
0	0	0	0	0	0	0	0	0	0	0	0	0	0	0	108
0	0	54	0	54	338	0	0	0	3	3	992	948	0	0	0
0	0	10	0	10	69	0	0	0	0	0	3	0	0	0	0
0	0	0	0	0	1	0	0	0	0	0	0	0	0	0	0
0	0	0	0	0	0	0	0	0	0	0	0	0	0	0	0
0	0	1	1	0	561	0	0	0	11	2	192	20	0	0	0
0	0	0	0	0	363	0	0	0	6	1	60	2	0	0	1
0	0	0	0	0	0	0	0	0	0	0	0	0	0	0	0
0	0	0	0	0	0	0	0	0	0	0	0	0	0	0	0
0	0	0	0	0	275	0	0	0	4	0	25	2	0	0	0

0	0	1	1	0	85	0	3	0	1	0	10	3	0	0	0
0	0	178	0	0	0	0	0	0	178	0	0	0	0	0	0
0	0	0	0	0	0	0	0	0	0	0	0	0	0	0	0
0	0	0	0	0	0	0	0	0	0	0	0	0	0	0	0
0	0	0	0	0	0	0	0	0	0	0	1	0	0	0	0
0	0	0	0	0	0	0	0	0	0	0	2	0	0	0	0
0	0	0	0	0	0	0	0	0	0	0	0	0	0	0	0
0	0	0	0	0	5	0	0	0	0	0	0	0	0	0	0
0	0	0	0	0	6	0	0	0	16	0	1	0	0	0	0
0	0	0	0	0	0	0	0	0	0	0	0	0	0	0	0
0	0	2	2	0	0	0	0	0	0	0	0	0	0	0	0
0	0	18	0	18	1	0	7	0	41	21	39	3	14	0	0
0	0	9	0	9	0	0	6	0	23	0	0	0	0	0	0
0	0	0	0	0	0	0	0	0	0	0	0	0	0	0	0
0	0	3	0	3	0	0	0	0	0	0	0	0	0	0	0
0	0	0	0	0	0	0	0	0	6	6	0	0	0	0	0
0	0	0	0	0	0	0	0	0	4	4	0	0	0	0	0
0	0	0	0	0	0	0	0	0	2	2	0	0	0	0	0
0	0	0	0	0	21	0	0	0	0	0	0	0	0	0	0
0	0	3	2	0	47	0	0	0	0	0	8	0	0	0	0
0	2	4	4	0	0	0	4	0	49	47	0	0	0	0	54
0	0	0	0	0	0	0	0	0	0	0	0	0	0	0	1
0	0	6 299	6 240	17	4	0	59	20	875	141	60	0	5	0	0
0	0	0	0	0	0	0	0	0	3	0	0	0	0	0	0
0	0	0	0	0	0	0	0	0	57	0	0	0	0	0	0
0	0	0	0	0	1	0	0	0	8	4	6	3	0	0	0
0	0	399	251	2	0	0	5	0	107	48	22	0	0	0	0
0	0	146	146	0	14	0	0	0	3	0	50	21	0	0	0
0	0	0	0	0	9	0	0	0	0	0	0	0	0	0	0
0	0	0	0	0	0	0	0	0	0	0	0	0	0	0	0
0	0	0	0	0	4	0	0	0	0	0	4	0	0	0	0
0	0	1	0	1	40	0	0	0	4	0	27	0	0	0	0
0	0	7	0	7	1	0	0	0	3	0	3	0	0	0	0
0	0	0	0	0	0	0	0	0	0	0	0	0	0	0	0
0	0	0	0	0	0	0	0	0	9	0	0	0	0	0	0
0	0	0	0	0	0	0	0	0	0	0	0	0	0	0	0
0	0	0	0	0	0	0	0	0	0	0	0	0	0	0	0
0	0	0	0	0	0	0	0	0	0	0	0	0	0	0	0
0	0	0	0	0	15	0	0	0	0	0	21	7	0	0	0
0	0	0	0	0	2	0	0	0	2	0	1	0	0	0	1
0	0	0	0	0	0	0	0	0	0	0	0	0	0	0	0
0	0	0	0	0	0	0	0	0	2	0	0	0	0	0	0
0	0	0	0	0	0	0	0	0	0	0	0	0	0	0	12
0	0	0	0	0	3	0	0	0	0	0	0	0	0	0	0
0	0	8	0	8	21	0	0	0	0	0	0	0	0	0	0
0	0	23	0	23	0	0	0	0	0	0	0	0	0	0	0
0	0	0	0	0	13	0	0	0	0	0	0	0	0	0	0
0	0	0	0	0	35	0	0	0	0	0	0	0	0	0	0
0	0	0	0	0	22	0	0	0	0	0	0	0	0	0	0
0	0	0	0	0	0	0	0	0	0	0	0	0	0	0	0
0	0	235	235	0	0	0	0	0	0	0	0	0	0	0	0
0	0	0	0	0	0	0	0	0	0	0	0	0	0	0	0
0	0	0	0	0	0	0	0	0	0	0	1	0	0	0	0
0	0	0	0	0	0	0	0	0	0	0	0	0	0	0	0
0	0	153	0	153	962	0	0	0	0	0	4	0	0	0	0
0	0	133	0	133	227	0	0	0	0	0	943	902	0	0	0
0	0	0	0	0	43	0	0	0	0	0	0	0	0	0	0
0	0	0	0	0	0	0	0	0	0	0	0	0	0	0	0
0	0	0	0	0	0	0	0	0	0	0	0	0	0	0	0
0	0	0	0	0	0	0	0	0	1	0	0	0	0	0	0
0	0	0	0	0	0	0	0	0	0	0	0	0	0	0	0
0	0	0	0	0	0	0	0	0	0	0	0	0	0	0	0
0	0	0	0	0	0	0	0	0	0	0	0	0	0	0	0
0	0	0	0	0	0	0	0	0	0	0	0	0	0	0	0
0	0	1	1	0	0	0	0	0	0	0	0	0	0	0	0
0	0	0	0	0	0	0	0	0	1	1	0	0	0	0	0
0	0	1	1	0	0	0	0	0	0	0	0	0	0	0	0
0	0	0	0	0	0	0	0	0	0	0	0	0	0	0	0
0	0	0	0	0	0	0	0	0	0	0	0	0	0	0	0
0	0	3	1	0	5	0	0	0	0	0	0	0	0	0	0

0	0	4	4	0	0	0	0	0	0	0	0	0	0	0	0
0	0	0	0	0	0	0	0	0	0	0	0	0	0	0	0
0	0	0	0	0	0	0	0	0	0	0	0	0	0	0	0
0	0	0	0	0	0	0	0	0	0	0	0	0	0	0	0
0	0	0	0	0	0	0	0	0	0	0	0	0	0	0	0
0	0	65	65	0	0	0	0	0	1	1	0	0	0	0	0
0	0	0	0	0	0	0	0	0	0	0	0	0	0	0	0
0	0	0	0	0	0	0	0	0	0	0	0	0	0	0	0
0	0	0	0	0	0	0	0	0	0	0	0	0	0	0	0
0	0	0	0	0	0	0	0	0	0	0	9	9	0	0	0
0	0	0	0	0	0	0	0	0	0	0	0	0	0	0	0
0	0	1	1	0	0	0	0	0	0	0	0	0	0	0	0
0	0	0	0

Код по ОКЕИ: тонна - 168

ронения	Передача отходов (кроме ТКО) на собственные объекты		Размещение отходов на эксплуатируемых объектах		Наличие отходов на конец отчетного года	Количество уникальных ИНН	Количество отчетов
из них в другие субъекты РФ	всего	из них в другие субъекты РФ	хранение	захоронение			
24	25	26	27	28	29		
426	337	19	20 685	525 374	1 108 694		
0	0	0	0	0	0	1	1
0	0	0	0	0	0	1	1
0	0	0	0	0	0	1	1
0	0	0	0	20	0	3	3
0	0	0	0	0	0	1	2
0	0	0	0	7	0	2	2
0	0	0	0	17	0	2	2
0	0	0	2 180	0	2 180	4	5
0	0	0	0	195	6 063	7	7
0	0	0	0	0	0	1	1
0	0	0	0	0	0	1	1
0	0	0	0	0	0	3	4
0	0	0	0	0	0	1	1
0	0	0	0	0	0	2	2
0	0	0	0	0	0	1	1
0	0	0	0	0	0	1	1
0	0	0	0	1 060	1	18	44
0	0	0	0	0	0	4	4
0	0	0	0	56	0	2	2
0	0	0	0	0	0	1	1
0	0	0	0	0	0	1	1
0	0	0	0	0	0	4	4
0	0	0	0	0	0	3	3
0	0	0	0	0	0	1	1
0	0	0	0	0	0	2	2
0	0	0	0	0	0	2	2
0	0	0	0	0	0	1	1
0	0	0	0	0	0	2	2
0	0	0	0	0	0	1	1
0	0	0	0	0	0	1	1
0	0	0	0	0	0	1	1
0	0	0	0	1	0	7	7
0	0	0	0	0	0	2	2
0	0	0	0	0	0	1	1
0	0	0	0	0	0	2	2
0	0	0	0	0	0	1	1
0	0	0	0	2	0	1	1
0	0	0	0	0	0	2	2
0	0	0	0	0	0	1	1
0	0	0	0	0	0	6	6
0	0	0	0	0	0	1	1
0	0	0	0	0	0	2	2
0	0	0	0	0	0	1	1
0	0	0	0	0	0	1	1
0	0	0	0	0	0	1	1
0	0	0	0	0	0	1	1
0	0	0	0	0	0	1	1
0	0	0	0	0	0	1	1
0	0	0	0	0	0	3	3
0	0	0	0	0	0	2	2
0	0	0	0	0	0	1	1
0	0	0	0	0	0	1	1
0	0	0	0	0	0	1	1
0	0	0	0	0	0	1	1
0	0	0	0	0	0	1	1
0	0	0	0	0	0	1	1
0	0	0	0	0	0	1	1
0	0	0	0	1	0	5	6
0	0	0	0	0	0	1	1
0	0	0	0	0	0	2	2
0	0	0	0	0	0	1	1
0	0	0	0	0	0	5	5
0	0	0	0	0	0	1	1
0	0	0	0	0	0	1	1
0	0	0	0	0	0	1	1
0	0	0	0	0	0	1	1
0	0	0	0	0	0	1	1
0	0	0	0	0	0	2	2
0	0	0	0	0	0	1	1
0	0	0	0	155	0	2	2
0	0	0	0	0	0	1	1
0	0	0	0	0	0	1	1

0	0	0	0	0	0	1	1
0	0	0	0	0	0	1	1
0	0	0	0	0	0	1	1
0	0	0	0	0	0	1	1
0	0	0	0	0	0	3	3
0	0	0	0	1	0	4	4
0	0	0	0	0	0	1	1
0	0	0	0	0	0	1	1
0	0	0	0	0	0	1	1
0	0	0	0	0	0	1	1
0	0	0	0	0	0	1	1
0	0	0	0	0	0	1	1
0	0	0	0	75	0	2	2
0	0	0	0	16	0	8	8
0	0	0	0	0	0	1	1
0	0	0	0	105	0	25	29
0	0	0	0	0	0	1	1
0	0	0	0	0	0	2	2
0	0	0	0	0	0	1	1
0	0	0	0	0	0	1	1
0	0	0	0	152	0	3	3
0	0	0	0	404	0	2	2
0	0	0	0	289	0	3	3
0	0	0	0	0	0	3	3
0	0	0	0	0	0	2	2
0	0	0	0	562	0	3	3
0	0	0	0	311	0	10	10
0	0	0	0	0	0	1	1
0	0	0	0	0	0	1	1
0	0	0	0	0	0	1	1
0	0	0	0	7	0	1	1
0	0	0	0	0	4	8	9
0	0	0	0	0	0	1	1
0	0	0	0	0	5	19	22
0	0	0	0	141	0	27	34
0	0	0	0	0	0	7	11
0	8	0	0	104	0	32	41
0	1	0	0	305	0	24	26
0	0	0	0	0	0	2	2
0	1	0	954	0	954	8	15
0	0	0	0	0	0	1	1
0	0	0	0	18	0	6	6
0	0	0	0	0	0	1	1
0	0	0	0	4	0	7	8
0	0	0	0	3	0	4	4
0	0	0	0	25	0	13	14
0	0	0	0	23	0	5	5
0	0	0	0	3	0	3	3
0	0	0	0	0	0	4	4
0	0	0	0	30	0	2	2
0	0	0	0	558	0	1	1
0	0	0	0	0	0	1	1
0	0	0	0	0	0	1	1
0	0	0	0	58	0	3	3
0	0	0	0	58	0	3	3
0	0	0	0	5	0	3	3
0	0	0	0	0	0	4	4
0	0	0	0	0	0	4	4
0	0	0	0	0	0	2	2
0	0	0	0	0	0	1	1
0	0	0	0	19 862	0	1	1
0	0	0	0	0	0	1	1
0	0	0	0	0	0	1	1
0	0	0	0	0	0	3	3
0	0	0	0	0	0	1	1
0	0	0	0	0	0	2	2
0	0	0	0	0	0	2	2
0	0	0	0	0	0	3	3
0	0	0	0	0	0	2	2
0	0	0	0	0	0	2	3
0	0	0	0	0	0	2	2
0	0	0	0	0	0	1	1
0	0	0	0	0	267 251	1	1
0	0	0	0	0	0	3	4

0	0	0	0	0	0	1	1
0	0	0	0	0	0	1	1
0	0	0	0	0	0	2	2
0	0	0	0	0	0	1	1
0	0	0	0	0	0	1	1
0	0	0	0	0	0	1	1
0	0	0	0	0	0	1	1
0	0	0	0	61	0	3	3
0	0	0	0	0	0	1	1
0	0	0	0	0	0	1	1
0	0	0	0	0	0	1	1
0	0	0	0	0	0	1	1
0	0	0	0	0	0	1	1
0	0	0	0	0	0	1	1
0	0	0	1	0	1	1	1
0	0	0	0	0	0	2	2
0	0	0	0	0	0	2	2
0	0	0	0	0	0	3	3
0	0	0	0	0	0	1	1
0	0	0	0	0	0	1	1
0	0	0	0	0	0	1	1
0	0	0	0	0	0	1	1
0	0	0	0	0	0	2	2
0	0	0	0	0	0	1	1
0	0	0	0	0	0	1	1
0	0	0	0	0	0	2	2
0	0	0	0	0	0	1	1
0	0	0	0	0	0	1	1
0	0	0	0	0	0	3	3
0	0	0	0	0	0	1	1
0	0	0	0	0	0	1	1
0	0	0	0	0	0	1	1
0	0	0	0	0	0	3	3
0	0	0	0	118	0	4	4
0	0	0	0	0	0	2	2
0	0	0	0	0	1	4	4
0	0	0	0	0	0	1	1
0	0	0	0	0	9	5	5
0	0	0	0	451	71	27	31
0	0	0	0	304	0	6	6
0	0	0	0	0	38	3	3
0	0	0	0	0	0	4	4
0	0	0	0	0	2	3	3
0	0	0	0	0	0	2	2
0	0	0	0	0	2	3	3
0	0	0	0	0	5	2	2
0	0	0	0	2	0	4	4
0	0	0	0	2	0	4	4
0	0	0	0	0	0	1	1
0	0	0	0	0	0	2	2
0	0	0	0	0	0	2	2
0	0	0	0	20	0	2	2
0	0	0	0	0	0	1	1
0	0	0	0	0	0	1	1
0	0	0	0	0	0	1	1
0	0	0	0	0	0	1	1
0	0	0	0	0	0	1	1
0	0	0	0	0	0	1	2
0	0	0	0	0	0	1	1
0	0	0	0	0	0	2	2
0	0	0	0	0	0	2	2
0	0	0	0	0	0	1	1
0	0	0	0	0	0	1	1
0	0	0	0	0	0	1	1
0	0	0	0	0	0	6	6

0	0	0	0	0	0	3	3
0	0	0	0	0	0	1	1
0	0	0	0	5	0	2	2
0	0	0	0	0	0	1	1
0	0	0	0	0	0	4	4
0	0	0	0	0	0	1	1
0	0	0	0	0	0	2	2
0	0	0	0	0	0	5	8
0	0	0	0	0	0	14	15
0	0	0	0	2	0	2	2
0	0	0	0	98	0	3	3
0	0	0	0	39	0	1	1
0	0	0	0	0	0	1	1
0	0	0	0	0	0	2	2
0	0	0	0	8	0	3	3
0	0	0	0	0	0	3	3
0	0	0	0	14	0	5	5
0	0	0	0	0	0	2	2
0	0	0	0	0	0	1	1
0	0	0	0	0	0	1	1
0	0	0	0	0	0	1	1
0	0	0	0	0	0	1	1
0	0	0	0	12	0	2	2
0	0	0	0	0	0	1	1
0	0	0	0	0	0	1	1
0	0	0	0	7	0	4	6
0	0	0	0	0	0	1	1
0	0	0	0	0	0	1	1
0	0	0	0	310	0	2	2
0	0	0	0	0	0	3	3
0	0	0	0	50	0	7	7
0	0	0	0	0	0	2	2
0	0	0	0	0	0	1	1
0	0	0	0	0	0	2	2
0	0	0	0	0	0	1	3
0	0	0	0	0	0	1	1
0	0	0	0	0	6	1	1
0	0	0	0	0	0	1	1
0	0	0	0	8	0	2	2
0	0	0	0	0	4	3	3
0	0	0	0	302	0	7	7
0	0	0	0	0	0	2	2
0	0	0	0	0	0	2	2
0	0	0	0	1 596	908	10	10
0	0	0	0	0	0	5	5
0	0	0	0	0	0	3	3
0	0	0	0	0	0	5	5
0	0	0	0	0	0	3	3
0	0	0	0	79	0	3	3
0	0	0	0	0	0	1	1
0	0	0	0	0	0	1	1
0	0	0	0	0	7	2	2
0	0	0	0	245	0	2	2
0	0	0	0	0	2	2	2
0	0	0	0	0	2	2	2
0	0	0	0	0	0	3	3
0	0	0	0	0	0	1	1
0	0	0	0	0	0	2	2
0	0	0	0	0	0	1	1
0	0	0	0	0	0	10	10
0	0	0	1	0	1	15	15
0	0	0	0	0	0	1	1
0	0	0	0	0	12	3	3
0	0	0	0	0	253	20	22
0	0	0	0	0	0	36	52
0	0	0	0	0	0	4	6
0	0	0	0	0	2	6	7
0	0	0	0	0	3	9	11
0	0	0	0	0	51	13	14
0	0	0	0	0	9	4	4
0	0	0	0	0	0	1	1
0	0	0	0	0	0	2	2
0	0	0	0	0	0	2	2
0	0	0	0	0	0	2	2
0	0	0	0	0	49	1	1
0	0	0	0	2	0	22	23
0	0	0	1	248	1	37	49
0	0	0	0	0	0	1	1
0	0	0	0	0	0	26	28
0	0	0	0	0	38	43	47
0	0	0	0	0	1	22	25

3	3	0	0	0	0	0	0
3	3	4	0	0	0	0	0
1	1	0	0	0	0	0	0
2	2	0	0	0	0	0	0
1	1	0	0	0	0	0	0
2	2	0	0	0	0	0	0
3	3	0	0	0	0	0	0
2	2	0	0	0	0	0	0
3	3	0	0	0	0	0	0
1	1	0	0	0	0	0	0
2	2	0	0	0	0	0	0
2	2	97	0	97	0	0	0
1	1	0	0	0	0	0	0
2	2	0	0	0	0	0	0
2	2	0	0	0	0	0	0
5	5	0	0	0	0	0	0
1	1	0	0	0	0	0	0
1	1	1	0	0	0	0	0
3	3	0	0	0	0	0	0
1	1	0	0	0	0	0	0
1	1	0	0	0	0	0	0
3	3	0	0	0	0	0	0
1	1	0	0	0	0	0	0
2	2	0	0	0	0	0	0
2	2	0	0	0	0	0	0
2	2	0	0	0	0	0	0
3	3	0	0	0	0	0	0
1	1	0	0	0	0	0	0
3	3	0	0	0	0	0	0
1	1	0	0	0	0	0	0
5	5	0	0	0	0	0	0
1	1	0	0	0	0	0	0
1	1	0	0	0	0	0	0
1	1	0	0	0	0	0	0
4	4	0	0	0	0	0	0
1	1	0	0	0	0	0	0
2	2	0	0	0	0	0	0
2	2	0	0	0	0	0	0
12	12	0	232	0	0	0	0
15	15	0	245	0	0	0	0
3	3	0	0	0	0	0	0
1	1	0	0	0	0	0	0
2	2	0	0	0	0	0	0
4	3	0	0	0	0	0	0
2	2	0	0	0	0	0	0
1	1	0	0	0	0	0	0
2	2	0	0	0	0	0	0
1	1	0	0	0	0	0	0
1	1	2	0	0	0	0	0
1	1	4	0	0	0	0	0
1	1	0	0	0	0	0	0
2	2	0	0	0	0	0	0

0	0	0	0	0	0	3	3
0	0	0	0	0	0	1	1
0	0	0	0	0	0	1	1
0	0	0	0	0	0	1	1
0	0	0	0	0	0	6	6
0	0	0	0	0	0	3	3
0	0	0	0	0	0	4	4
0	0	0	0	0	0	1	1
0	0	0	0	0	0	3	3
0	0	0	0	0	0	2	2
0	0	0	0	0	0	1	1
0	0	0	0	0	0	1	1
0	0	0	0	0	1	25	25
0	0	0	0	0	0	3	3
0	0	0	0	0	0	4	4
0	0	0	0	0	0	2	2
0	0	0	0	0	0	1	1
0	0	0	0	0	0	1	1
0	0	0	0	0	0	3	3
0	0	0	0	0	0	1	1
0	0	0	0	0	0	1	1
0	0	0	0	0	0	1	1
0	0	0	0	0	0	1	1
0	0	0	0	0	0	2	2
0	0	0	0	0	0	1	1
0	0	0	0	0	0	1	1
0	0	0	0	0	0	1	1
0	0	0	0	0	0	1	1
0	0	0	0	0	0	1	1
0	0	0	0	0	0	1	1
0	0	0	0	0	0	1	1
0	0	0	0	0	0	3	3
0	0	0	0	0	0	1	1
0	0	0	0	0	0	1	1
0	0	0	0	0	0	2	2
0	0	0	0	1 465	0	6	10
0	0	0	0	0	0	1	5
0	0	0	0	0	0	3	6
0	0	0	0	6	0	2	2
0	0	0	0	0	0	2	6
0	0	0	0	0	0	1	1
0	0	0	0	0	0	2	2
0	0	0	0	0	0	1	1
0	0	0	0	0	0	1	1
0	0	0	0	0	0	2	2
0	0	0	0	0	0	2	2
0	0	0	0	0	0	2	2
0	0	0	0	6	0	37	55
0	0	0	0	0	0	4	4
0	0	0	0	0	0	1	1
0	0	0	0	0	0	7	7
0	0	0	0	0	0	2	2
0	0	0	0	2	0	8	8
0	0	0	0	86	0	3	3
0	0	0	0	0	0	1	1
0	0	0	0	0	0	1	1
0	0	0	0	0	0	11	17
0	0	0	0	0	0	2	2

0	0	0	0	0	0	1	1
0	0	0	0	0	0	5	5
0	0	0	0	0	0	2	2
0	0	0	0	0	0	1	2
0	0	0	0	0	0	1	1
0	0	0	0	0	0	1	1
0	0	0	0	0	0	3	3
0	0	0	0	1	0	32	41
0	0	0	0	227	0	52	63
0	0	0	0	0	0	1	1
0	0	0	0	1	0	10	11
0	0	0	0	113	0	2	2
0	0	0	0	37	0	2	2
0	0	0	0	0	0	5	8
0	0	0	0	0	389	120	203
0	0	0	0	0	0	1	1
0	0	0	0	0	0	4	4
0	0	0	0	0	0	5	5
0	0	0	0	0	0	1	1
0	0	0	0	0	0	1	2
0	0	0	0	0	0	2	2
0	0	0	0	0	0	15	18
0	0	0	0	0	0	123	160
0	0	0	0	0	102	19	29
0	0	0	0	0	0	10	11
0	0	0	0	0	0	3	4
0	0	0	0	0	0	3	3
0	0	0	0	0	0	2	2
0	0	0	0	0	0	2	2
0	0	0	0	0	0	2	2
0	0	0	0	0	0	2	2
0	0	0	0	0	1	2	2
0	0	0	0	0	0	3	3
0	0	0	0	138	0	10	10
0	0	0	0	0	0	3	3
0	0	0	0	0	0	1	1
0	0	0	0	0	0	1	1
0	0	0	0	0	0	2	2
0	0	0	0	0	0	2	2
0	0	0	0	0	0	1	1
0	0	0	0	50	1	20	34
0	0	0	0	0	0	1	1
0	0	0	0	0	0	4	4
0	0	0	0	0	0	1	1
0	0	0	0	0	0	1	1
0	0	0	0	113	0	21	24
0	0	0	0	1	0	5	5
0	0	0	0	0	0	1	1
0	0	0	0	0	0	1	1
0	0	0	0	20	0	5	5
0	0	0	0	0	0	1	1
0	0	0	0	0	0	5	5
0	0	0	0	0	0	4	4
0	0	0	0	0	0	3	3
0	0	0	0	0	0	3	3
0	0	0	0	0	0	1	1
0	0	0	0	0	0	3	4
0	0	0	0	38	0	10	10
0	0	0	0	0	0	2	2
0	0	0	0	0	0	2	2
0	0	0	0	0	0	2	2
0	0	0	0	0	0	2	2
0	0	0	0	0	0	2	2
0	0	0	0	0	0	1	1
0	0	0	0	1	0	3	3
0	0	0	0	0	0	1	1
0	0	0	0	0	0	3	4
0	0	0	0	38	0	10	10
0	0	0	0	0	0	2	2
0	0	0	0	0	0	2	2
0	0	0	0	0	0	2	2
0	0	0	0	0	0	2	2
0	0	0	0	0	0	1	1
0	0	0	0	1	0	3	3
0	0	0	0	0	0	1	1
0	0	0	0	0	0	1	1

0	0	0	0	0	0	4	4
0	0	0	0	0	0	1	1
0	0	0	0	0	0	2	2
0	0	0	0	0	0	1	1
0	0	0	0	28	0	2	2
0	0	0	0	0	0	8	8
0	0	0	0	0	0	1	1
0	2	0	0	0	27	195	275
0	0	0	0	0	0	53	70
0	0	0	11	0	35	102	130
0	0	0	0	0	1	15	20
0	0	0	4	0	7	103	149
0	0	0	16	0	16	57	70
0	0	0	0	0	2	11	19
0	0	0	0	0	0	1	1
0	0	0	2	0	2	8	8
0	0	0	0	0	0	2	2
0	0	0	0	0	0	2	2
0	0	0	0	0	0	2	2
0	0	0	0	0	62	6	6
0	1	0	18	0	18	79	94
0	0	0	0	0	0	3	3
0	0	0	0	0	0	7	8
0	0	0	2	0	2	14	16
0	0	0	0	0	0	1	1
0	0	0	3	0	3	16	21
0	0	0	0	0	0	1	1
0	0	0	0	0	0	1	1
0	0	0	0	0	0	4	4
0	0	0	1	0	19	95	103
0	0	0	0	0	0	21	23
0	0	0	0	0	0	14	14
0	0	0	0	0	0	3	3
0	0	0	0	0	0	4	10
0	0	0	0	0	0	3	3
0	0	0	0	0	0	3	3
0	0	0	0	0	0	1	1
0	0	0	0	0	0	1	1
0	0	0	0	0	0	2	2
0	0	0	0	0	0	4	4
0	0	0	0	0	0	1	1
0	0	0	0	0	0	1	1
0	0	0	0	0	0	2	2
0	0	0	0	0	0	1	1
0	0	0	0	0	0	1	1
0	0	0	0	0	0	1	1
0	0	0	0	0	0	3	3
0	0	0	0	0	0	7	7
0	0	0	0	0	0	1	1
0	0	0	0	0	0	4	5
0	0	0	0	0	3	3	3
0	0	0	1	0	1	4	4
0	0	0	0	0	0	1	1
0	0	0	0	0	0	3	3
0	0	0	0	0	0	1	1
0	0	0	0	0	0	2	2
0	0	0	0	0	0	1	1
0	0	0	0	0	0	3	4
0	0	0	0	0	0	1	1
0	0	0	0	0	0	7	7
0	0	0	0	0	0	3	3
0	0	0	1	0	1	15	15
0	0	0	0	0	0	3	3
0	0	0	0	0	0	2	2
0	0	0	1	0	1	1	1
0	0	0	0	0	0	3	3
0	0	0	0	0	0	9	9
0	0	0	2	0	2	13	15
0	0	0	0	0	0	2	2
0	0	0	0	0	0	5	5
0	0	0	0	0	0	2	2
0	0	0	0	0	0	2	2
0	0	0	0	0	0	1	1
0	0	0	0	0	0	1	1

0	0	0	0	0	0	1	1
0	0	0	0	0	0	2	2
0	0	0	0	0	0	1	1
0	0	0	0	0	0	1	1
0	0	0	0	0	0	4	4
0	0	0	0	0	0	2	2
0	0	0	0	0	0	1	1
0	0	0	0	0	0	1	1
0	0	0	0	0	0	3	3
0	0	0	0	0	0	1	1
0	0	0	0	0	0	1	1
0	0	0	0	0	0	1	1
0	0	0	0	0	472	2	2
0	0	0	0	0	0	1	1
0	0	0	0	0	0	1	1
0	0	0	0	0	0	1	1
0	0	0	0	0	0	2	2
0	0	0	0	0	5	3	4
0	0	0	0	0	0	2	2
0	0	0	0	0	3	5	6
0	0	0	0	0	0	1	1
0	0	0	0	0	0	2	2
0	0	0	0	0	6	5	6
0	0	0	0	0	0	1	1
0	0	0	0	0	0	1	1
0	0	0	0	0	0	2	2
0	0	0	0	0	0	2	2
0	0	0	0	0	0	1	1
0	0	0	1	0	1	3	3
0	0	0	0	0	0	1	1
0	0	0	0	0	0	1	1
0	0	0	0	0	0	2	2
0	0	0	0	0	0	1	1
0	0	0	0	0	0	1	1
0	0	0	0	0	0	1	1
0	0	0	0	0	0	2	2
0	0	0	0	0	0	5	7
0	0	0	0	0	0	6	10
0	0	0	0	0	0	1	1
0	0	0	0	0	0	1	1
0	0	0	0	14	0	4	4
0	0	0	0	0	3	9	9
0	0	0	0	0	0	1	1
0	0	0	0	0	0	2	2
0	0	0	0	0	0	3	3
0	0	0	0	0	0	1	1
0	0	0	0	0	0	2	2
0	0	0	0	0	0	3	3
0	0	0	0	0	67	7	7
0	0	0	0	0	0	1	1
0	0	0	0	0	0	2	2
0	0	0	0	0	0	2	2
0	0	0	0	0	2	4	4
0	0	0	0	0	0	1	6
0	0	0	0	0	0	2	7
0	0	0	0	0	0	1	1
0	0	0	0	0	0	4	4
0	0	0	0	9	79 969	122	149
0	0	0	0	2	1 007	18	18
0	0	0	0	0	15	34	35
0	0	0	0	0	0	10	12
0	0	0	0	0	0	11	11
0	0	0	0	0	0	19	31
0	0	0	0	0	0	1	1
0	0	0	0	0	0	3	3
0	0	0	0	104	0	13	14
0	0	0	0	0	0	4	4
0	0	0	0	0	0	6	6
0	0	0	0	0	0	1	1
0	0	0	0	0	0	4	4
0	0	0	0	0	0	1	1
0	0	0	0	0	0	2	2
0	0	0	0	0	164	9	12
0	0	0	0	0	0	7	7
0	0	0	0	0	0	1	1
0	0	0	0	8	0	2	2
0	0	0	0	0	0	2	2
0	0	0	0	0	0	3	3

0	0	0	0	0	0	1	1
0	0	0	0	0	0	5	5
0	0	0	0	0	0	4	4
0	0	0	0	0	0	2	2
0	0	0	0	0	0	2	2
0	0	0	0	0	0	6	25
0	0	0	0	0	0	1	1
0	0	0	0	0	0	1	1
0	0	0	0	0	0	1	1
0	0	0	0	0	0	6	6
0	0	0	0	0	0	3	3
0	0	0	0	0	0	3	3
0	0	0	0	0	0	6	6
0	0	0	0	0	0	6	6
0	0	0	0	0	17	10	10
0	0	0	0	0	0	1	1
0	0	0	0	0	0	1	1
0	0	0	0	0	0	1	1
0	0	0	0	0	0	2	2
0	0	0	0	0	0	2	2
0	0	0	0	0	0	12	14
0	0	0	0	0	0	1	1
0	0	0	0	132	0	12	14
0	0	0	0	0	0	3	3
0	0	0	0	0	0	1	1
0	0	0	0	0	0	2	2
0	0	0	0	0	0	1	1
0	0	0	0	0	0	1	1
0	0	0	0	0	0	9	9
0	0	0	0	0	0	6	6
0	0	0	0	0	0	3	3
0	0	0	0	0	0	1	1
0	0	0	0	0	0	2	2
0	0	0	0	0	0	2	2
0	0	0	0	1	0	2	2
0	0	0	0	0	0	1	1
0	0	0	0	0	0	2	2
0	0	0	0	0	0	1	1
0	0	0	0	0	0	1	1
0	0	0	0	0	0	8	10
0	0	0	0	0	0	6	7
0	0	0	0	0	0	5	5
0	0	0	0	0	0	1	1
0	0	0	0	0	0	1	1
0	0	0	0	0	0	1	1
0	0	0	0	0	0	1	1
0	0	0	0	0	0	2	2
0	0	0	0	0	0	1	1
0	0	0	0	14	1	8	8
0	0	0	0	0	0	6	7
0	0	0	0	0	0	1	1
0	0	0	0	0	0	1	1
0	0	0	0	0	0	1	1
0	0	0	0	0	0	2	2
0	0	0	0	0	0	1	1
0	0	0	0	0	0	2	2
0	0	0	0	0	0	6	6
0	0	0	0	0	0	1	1
0	0	0	0	0	0	1	1
0	0	0	0	0	0	4	4
0	0	0	0	0	0	1	1
0	0	0	0	0	0	1	1
0	0	0	0	0	0	3	3
0	0	0	0	0	0	2	2
0	0	0	0	0	0	3	3
0	0	0	0	6	0	3	3
0	0	0	0	5	0	2	2
0	0	0	0	0	0	2	2
0	0	0	0	0	0	9	11
0	0	0	0	0	0	2	2

0	0	0	0	0	0	1	1
0	0	0	0	0	0	1	1
0	0	0	0	0	0	3	3
0	0	0	0	0	0	1	1
0	0	0	0	0	0	1	1
0	0	0	0	0	0	1	1
0	0	0	0	0	0	1	1
0	0	0	0	0	0	1	1
0	0	0	0	0	0	1	1
0	0	0	0	0	0	2	2
0	0	0	0	16	0	9	11
0	0	0	0	0	0	1	1
0	0	0	0	0	0	1	1
0	0	0	0	0	0	1	1
0	0	0	0	0	0	3	3
0	0	0	0	0	0	1	1
0	0	0	0	0	0	1	1
0	0	0	0	0	0	1	1
0	0	0	0	0	0	1	1
0	0	0	0	19	0	2	2
0	0	0	0	6	0	7	8
0	0	0	0	21	0	4	4
0	0	0	0	0	0	3	5
0	0	0	0	0	0	6	6
0	0	0	0	0	0	3	3
0	0	0	0	0	0	4	5
0	0	0	0	0	0	3	3
0	0	0	0	0	0	14	16
0	0	0	0	0	0	1	1
0	0	0	0	0	0	1	1
0	0	0	0	0	0	5	5
0	0	0	0	0	0	2	2
0	0	0	0	0	0	1	1
0	0	0	0	0	0	1	1
0	0	0	0	0	0	1	1
0	0	0	0	0	0	1	1
0	0	0	0	0	0	2	2
0	0	0	0	0	0	1	1
0	0	0	0	0	0	3	3
0	0	0	0	0	0	16	20
0	0	0	0	0	0	7	7
0	0	0	0	0	0	2	2
0	0	0	0	0	0	6	6
0	0	0	0	0	0	1	1
0	0	0	0	0	0	1	1
0	0	0	1	0	1	8	9
0	0	0	0	0	0	3	3
0	0	0	0	0	0	1	1
0	0	0	0	0	0	3	3
0	0	0	0	0	0	2	2
0	0	0	0	0	0	1	1
0	0	0	0	0	0	1	1
0	0	0	0	0	0	2	2
0	0	0	0	0	0	1	1
0	0	0	0	0	0	1	1
0	0	0	0	0	0	2	2
0	0	0	0	0	0	3	3
0	0	0	0	0	0	1	1
0	0	0	0	0	0	1	1

0	0	0	0	0	0	1	1
0	0	0	0	0	0	1	1
0	0	0	0	3	0	2	2
0	0	0	0	0	0	1	1
0	0	0	0	0	0	1	1
0	0	0	0	0	0	1	1
0	0	0	0	2	0	2	2
0	0	0	0	0	0	12	13
0	0	0	0	0	0	5	5
0	0	0	0	0	0	1	1
0	0	0	0	0	0	3	3
0	0	0	0	0	0	1	1
0	0	0	0	0	0	3	5
0	0	0	0	0	0	1	1
0	0	0	0	0	0	1	1
0	0	0	0	0	0	1	1
0	0	0	0	0	0	4	5
0	0	0	0	0	0	7	7
0	0	0	0	0	0	1	1
0	0	0	0	0	0	2	2
0	0	0	0	0	0	1	1
0	0	0	0	0	0	1	1
0	0	0	0	0	0	1	1
0	0	0	0	0	0	1	1
0	0	0	0	0	0	1	1
0	0	0	0	0	0	1	1
0	0	0	0	0	0	4	4
0	0	0	0	0	0	1	1
0	0	0	0	0	0	1	1
0	0	0	0	0	0	2	2
0	0	0	0	0	0	1	1
0	0	0	0	0	0	1	1
0	0	0	0	0	0	2	2
0	0	0	0	0	0	1	1
0	0	0	0	0	0	1	1
0	0	0	0	0	0	1	1
0	0	0	0	0	0	2	2
0	0	0	0	0	0	2	2
0	0	0	0	0	0	2	3
0	0	0	0	0	0	2	2
0	0	0	0	0	0	3	3
0	0	0	0	0	0	4	4
0	0	0	0	0	0	1	1
0	0	0	0	245	59	15	18
0	0	0	0	0	0	2	2
0	0	0	0	0	0	3	3
0	0	0	0	0	0	1	1
0	0	0	0	0	0	2	3
0	0	0	0	0	0	3	3
0	0	0	0	0	0	1	1
0	0	0	0	0	0	1	1
0	0	0	0	0	0	1	1
0	0	0	0	0	0	1	1
0	0	0	0	0	0	2	2
0	0	0	0	0	0	1	1
0	0	0	0	103	0	3	3
0	0	0	0	0	0	1	1
0	0	0	0	365	0	17	22
0	0	0	0	0	0	2	2
0	0	0	0	111	6	151	202
0	0	0	0	11	0	22	22

0	0	0	2	35	2	28	31
0	0	0	0	18	0	9	9
0	0	0	0	34	0	9	19
0	0	0	0	52	0	4	11
0	0	0	0	0	0	1	1
0	0	0	0	0	0	6	6
0	0	0	0	0	0	1	1
0	0	0	0	8	0	2	3
0	0	0	0	0	0	2	2
0	0	0	0	133	0	5	8
0	0	0	0	0	10 453	210	319
0	0	0	0	0	0	2	2
0	0	0	0	0	0	1	1
0	0	0	0	0	1	2	2
0	0	0	0	0	426	1	1
0	0	0	0	0	27	3	5
0	0	0	0	0	0	1	3
0	0	0	0	0	0	6	8
0	0	0	0	0	0	1	3
0	0	0	0	0	0	6	8
0	0	0	0	0	166	14	15
0	0	0	0	0	319	34	41
0	0	0	0	0	0	2	2
0	0	0	0	0	84	1	1
0	0	0	0	0	758	1	1
0	0	0	0	0	0	1	1
0	0	0	0	0	9	13	13
0	0	0	0	0	0	3	3
0	0	0	0	0	0	3	4
0	0	0	0	0	30	14	16
0	0	0	0	0	0	2	3
0	0	0	0	0	0	2	2
0	0	0	0	0	0	1	1
0	0	0	0	0	0	4	6
0	0	0	0	0	3	12	13
0	0	0	0	0	0	2	2
0	0	0	0	0	1	4	9
0	0	0	0	0	16	7	11
0	0	0	0	0	0	3	3
0	0	0	0	0	0	2	2
0	0	0	0	0	216	39	45
0	0	0	0	0	0	4	4
0	0	0	0	0	18	5	5
0	0	0	0	0	4	3	3
0	0	0	0	0	3	2	2
0	0	0	0	0	30	4	4
0	0	0	0	0	3	1	1
0	0	0	0	0	127	1	1
0	0	0	0	0	0	1	1
0	0	0	0	0	1	1	1
0	0	0	0	0	3	1	1
0	0	0	0	0	0	2	2
0	0	0	0	0	0	1	1
0	0	0	0	0	6	8	8
0	0	0	0	0	0	7	8
0	0	0	0	0	0	25	44
0	0	0	0	0	0	1	1
0	0	0	0	0	0	2	2
0	0	0	0	0	0	1	1
0	0	0	0	0	0	1	1
0	0	0	0	0	0	2	2
0	0	0	0	0	0	1	1
0	0	0	0	0	0	1	1
0	0	0	0	0	0	1	2
0	0	0	0	0	0	1	1
0	0	0	0	0	0	1	1
0	0	0	0	0	8	1	6
0	0	0	0	0	0	1	6
0	0	0	4	0	28	470	704
0	0	0	0	0	0	1	1
0	0	0	0	0	0	1	1
0	0	0	0	0	0	1	1
0	0	0	0	0	0	17	18
0	0	0	0	0	0	1	1
0	0	0	0	0	0	1	1
0	0	0	0	0	0	2	2
0	0	0	0	0	0	1	1
0	0	0	0	0	0	2	2

2	2	0	0	0	0	0	0
1	1	0	0	0	0	0	0
2	2	0	0	0	0	0	0
1	1	0	0	0	0	0	0
1	1	0	0	0	0	0	0
2	2	0	0	0	0	0	0
2	2	0	0	0	0	0	0
2	2	0	0	0	0	0	0
1	1	0	0	0	0	0	0
2	2	0	0	0	0	0	0
2	2	0	0	0	0	0	0
1	1	95	0	0	0	0	0
5	5	0	0	0	0	0	0
2	2	31	0	0	0	0	0
6	6	12	0	0	0	0	0
4	4	0	0	0	0	0	0
5	5	18	0	0	0	0	0
4	4	9	0	0	0	0	0
7	7	11	0	0	0	0	0
4	4	14	0	0	0	0	0
1	1	0	0	0	0	0	0
2	2	9	0	0	0	0	0
4	4	16	0	0	0	0	0
2	2	15	0	0	0	0	0
1	1	2	0	0	0	0	0
2	2	148	0	0	0	0	0
2	2	5	0	0	0	0	0
4	4	125	0	0	0	0	0
4	4	0	0	0	0	0	0
50	34	0	0	0	0	0	0
1	1	0	0	0	0	0	0
1	1	0	0	0	0	0	0
4	2	0	0	0	0	0	0
2	2	0	0	0	0	0	0
1	1	0	0	0	0	0	0
15	12	54	0	0	0	0	0
1	1	0	0	0	0	0	0
2	2	0	0	0	0	0	0
1	1	0	0	0	0	0	0
1	1	0	0	0	0	0	0
5	4	0	0	0	0	0	0
3	2	77	0	0	0	0	0
5	5	26	0	0	0	0	0
2	2	0	0	0	0	0	0
1	1	0	0	0	0	0	0
1	1	0	0	0	0	0	0
2	2	0	0	0	0	0	0
1	1	0	0	0	0	0	0
2	2	0	0	0	0	0	0
1	1	0	0	0	0	0	0
1	1	0	0	0	0	0	0
3	3	0	0	0	0	0	0
3	3	0	0	0	0	0	0
1	1	0	0	0	0	0	0
3	3	0	0	0	0	0	0
1	1	0	0	0	0	0	0
2	2	0	0	0	0	0	0
8	8	0	0	0	0	0	0
1	1	0	0	0	0	0	0
5	5	0	0	0	0	0	0
1	1	0	0	0	0	0	0
1	1	0	0	0	0	0	0
2	2	0	0	0	0	0	0
7	7	3	0	0	0	0	0
9	9	8	0	0	0	0	0
37	31	5	0	0	0	0	0
2	2	0	0	0	0	0	0
39	32	15	0	0	0	0	0
67	45	0	0	0	0	0	0
3	3	0	0	0	0	0	0
47	38	31	0	0	0	0	0
48	41	24	0	0	0	0	0

0	0	0	0	0	0	1	1
0	0	0	0	0	0	1	1
0	0	0	0	0	16	2	2
0	0	0	0	0	0	1	1
0	0	0	0	0	0	1	1
0	0	0	0	0	0	2	2
0	0	0	0	21	0	3	3
0	0	0	0	0	0	1	1
0	0	0	0	0	0	3	5
0	0	0	0	0	0	2	2
0	0	0	0	0	0	1	1
0	0	0	0	0	0	1	1
0	0	0	0	0	0	3	3
0	0	0	0	0	0	1	1
0	0	0	0	0	0	6	6
0	0	0	0	0	0	3	3
0	0	0	0	32	0	6	6
0	0	0	0	1	0	2	2
0	0	0	5 805	0	283 615	1	1
0	0	0	2	78	9	17	32
0	0	0	0	149	269	19	36
0	0	0	0	23	0	3	3
0	0	0	0	0	0	1	1
0	0	0	0	14	0	20	24
0	0	0	0	0	0	1	1
0	0	0	0	0	0	1	1
0	0	0	0	0	159	2	2
0	0	0	0	0	0	1	1
0	0	0	0	0	0	1	1
0	0	0	0	0	0	1	1
0	0	0	0	0	0	2	5
0	0	0	0	0	0	1	1
0	0	0	0	0	0	1	2
0	0	0	0	0	0	1	1
0	0	0	0	0	0	1	1
0	0	0	0	0	0	1	1
0	0	0	0	0	0	1	1
0	0	0	221	0	410 157	2	2
0	0	0	0	0	0	2	2
0	0	0	0	68	0	12	20
0	0	0	0	6	0	5	8
0	0	0	0	0	0	1	1
0	0	0	0	0	0	1	1
0	0	0	0	0	0	1	1
0	0	0	0	0	0	1	1
0	0	0	0	0	0	1	1
0	0	0	0	0	0	46	49
1	0	0	0	0	0	7	8
0	0	0	0	0	0	3	3
0	0	0	0	0	0	1	1
0	0	0	0	16	0	1	1
0	0	0	0	281	13	16	17
0	0	0	0	0	0	4	7
0	0	0	0	30	0	4	4
0	0	0	0	14	2 549	6	6
0	0	0	0	186	0	9	9
0	0	0	0	0	0	1	1
0	0	0	0	0	0	1	1
0	0	0	0	0	0	1	1
9	0	0	0	0	1 406	10	15
0	0	0	0	0	5 751	11	11
0	0	0	0	0	0	1	1
0	0	0	0	0	0	1	1
0	0	0	0	0	0	1	1
0	0	0	0	15	0	2	2
0	0	0	0	0	0	2	2
0	0	0	0	0	0	1	2
0	0	0	0	0	0	1	1

0	0	0	0	0	0	11	11
0	0	0	0	0	14	16	18
0	0	0	11 315	0	11 319	19	24
0	0	0	0	0	10	46	53
0	0	0	0	0	0	1	1
0	0	0	0	0	0	9	10
0	0	0	0	0	0	13	20
0	0	0	0	0	0	1	1
0	0	0	0	235	0	4	4
0	0	0	0	0	0	3	3
0	0	0	0	0	0	1	1
0	0	0	0	0	0	3	3
0	0	0	0	106 830	36	84	90
0	0	0	0	0	0	2	2
0	0	0	0	27 147	20	20	22
0	0	0	0	861	0	35	37
0	0	0	0	185	0	4	4
0	0	0	0	1 073	0	6	6
0	0	0	0	1	0	2	2
0	0	0	0	347	0	5	6
0	0	0	0	1 071	0	10	10
0	0	0	0	0	0	7	8
0	0	0	0	0	0	2	2
0	0	0	0	0	0	2	2
0	0	0	0	0	0	4	4
1	0	0	0	17 204	75	1 477	2 052
0	0	0	0	0	0	2	2
0	0	0	0	3	0	43	53
0	0	0	0	0	0	9	11
0	0	0	0	1 630	2	78	95
97	0	0	0	66	4	29	29
0	0	0	0	702	0	34	42
97	0	0	0	16	0	18	21
0	0	0	0	216	0	52	70
0	0	0	0	0	0	6	30
0	0	0	0	0	0	1	1
0	0	0	0	10	0	3	3
1	8	0	0	7 545	8	121	190
12	217	0	0	22 183	0	195	324
0	0	0	0	0	0	1	1
0	0	0	0	0	0	1	1
0	0	0	0	0	0	2	2
0	0	0	0	0	0	1	1
0	0	0	0	0	0	1	1
0	0	0	0	0	0	1	1
0	0	0	0	0	0	1	1
0	0	0	0	0	0	2	3
0	0	0	0	0	0	1	1
0	3	0	0	11 304	0	167	264
0	0	0	0	0	0	1	1
0	0	0	0	7 220	0	182	315
3	0	0	0	604	6	159	215
0	0	0	0	73	0	12	14
0	0	0	0	0	0	9	21
0	0	0	0	0	0	23	34
0	0	0	0	0	0	12	19
0	0	0	0	0	0	5	6
0	0	0	0	0	0	5	6
0	0	0	0	139	0	18	19
0	0	0	0	0	0	1	1
0	0	0	0	0	0	2	2
0	0	0	0	0	0	1	1
0	0	0	0	8 018	122	330	351
0	0	0	0	678	0	68	72
0	0	0	0	0	0	1	1
0	0	0	0	0	0	1	1
0	0	0	0	20	0	1	1
0	0	0	0	12	0	11	12
0	0	0	0	1	0	1	1
0	0	0	0	12	0	2	2
0	0	0	0	0	0	1	1

0	0	0	0	0	0	1	1
0	0	0	0	0	0	2	2
0	0	0	0	0	0	3	4
0	0	0	0	0	0	3	3
0	0	0	0	0	0	3	3
0	0	0	0	0	1	3	4
0	0	0	0	0	0	1	1
0	0	0	0	0	0	2	2
0	0	0	0	97	0	4	4
0	0	0	0	0	0	1	1
0	0	0	0	0	0	3	3
0	0	0	0	0	185	1	1
0	0	0	0	0	81	1	1
0	0	0	0	184 613	0	1	1
0	0	0	0	0	0	1	1
0	0	0	0	0	0	1	1
0	0	0	0	0	0	1	1
0	0	0	0	0	0	1	1
0	0	0	0	699	592	2	2
0	0	0	0	0	0	1	2
0	0	0	0	0	0	2	2
0	0	0	0	0	0	3	5
0	0	0	0	0	0	2	2
0	0	0	0	0	0	2	2
0	0	0	0	0	0	1	1
0	0	0	0	0	0	1	1
0	0	0	0	4	0	2	2
0	0	0	0	2	0	5	6
0	0	0	0	0	0	1	1
0	0	0	0	0	0	1	1
0	0	0	0	0	0	1	1
0	0	0	0	0	0	1	1
0	0	0	0	0	0	4	4
0	0	0	0	0	0	1	1
0	0	0	0	0	0	1	1
0	0	0	0	0	0	1	1
0	0	0	0	1 349	17	8	9
0	0	0	0	0	0	2	2
0	0	0	0	44	0	3	3
0	0	0	0	385	0	3	3
0	0	0	0	0	0	1	1
0	0	0	0	21 915	0	9	9
0	0	0	0	31 337	6	64	81
0	0	0	0	0	0	1	1
0	0	0	0	11	0	8	10
0	0	0	0	0	0	1	1
0	0	0	0	0	0	1	1
0	0	0	0	0	0	3	3
0	0	0	0	0	0	1	1
0	0	0	0	0	0	3	3
0	0	0	0	0	0	4	4
0	0	0	0	385	0	9	34
0	0	0	0	703	10	7	8
0	0	0	0	166	0	1	1
0	0	0	0	0	0	4	22
0	0	0	0	0	0	1	1
0	0	0	0	0	0	1	1
0	0	0	0	0	0	2	2
0	0	0	0	0	0	1	2
0	0	0	0	0	0	2	3
0	0	0	0	56	0	4	4
0	0	0	0	0	0	1	1
0	0	0	0	0	0	1	1
0	0	0	0	0	0	1	1
0	0	0	0	106	0	2	2
0	0	0	0	0	0	1	1
0	0	0	0	0	0	1	1
0	0	0	0	2	0	4	4
0	0	0	0	0	0	6	10
0	0	0	0	0	0	2	2

0	0	0	0	0	0	1	1
0	0	0	0	0	0	1	1
0	0	0	0	0	0	1	1
0	0	0	0	30 205	4	34	39
0	0	0	0	0	0	1	1
0	0	0	0	0	0	1	1
206	0	0	0	2 552	0	17	17
0	0	0	0	0	0	3	4
0	0	0	0	0	0	2	2
0	0	0	0	0	0	4	4
0	0	0	0	0	2	8	9
0	0	0	1	0	1	22	24
0	0	0	0	0	0	4	5
0	0	0	0	0	0	8	8
0	0	0	0	0	0	6	6
0	0	0	0	0	90	43	90
0	0	0	0	0	0	1	1
0	0	0	0	0	0	4	4
0	0	0	0	0	0	2	3
0	0	0	0	0	0	1	1
0	0	0	0	0	0	1	1
0	0	0	0	0	0	2	3
0	0	0	0	0	0	1	1
0	0	0	0	0	0	1	1
0	0	0	0	47	0	2	2
0	0	0	0	0	0	1	1
0	0	0	0	1 233	0	12	33
0	0	0	0	0	0	1	1
0	0	0	0	1	0	2	2
0	0	0	0	0	0	1	1
0	0	0	0	0	0	1	1
0	0	0	0	0	0	1	1
0	0	0	0	0	0	2	2
0	0	0	0	0	0	2	2
0	0	0	0	0	0	2	2
0	0	0	0	0	0	4	5
0	0	0	0	0	0	1	1
0	0	0	0	0	0	1	1
0	0	0	0	0	0	1	1
0	0	0	0	0	0	3	3
0	0	0	0	0	0	3	4
0	0	0	0	0	0	1	1
0	0	0	0	0	0	1	1
0	0	0	0	0	0	1	1
0	0	0	0	0	0	1	1
0	0	0	0	0	0	1	1
0	0	0	0	0	0	1	1
0	0	0	0	0	0	2	5
0	0	0	0	0	0	3	6
0	0	0	0	0	0	3	6
0	0	0	0	0	0	2	2
0	0	0	0	0	0	2	2
0	0	0	0	0	0	2	2
0	0	0	0	0	0	2	2
0	0	0	0	0	0	1	1
0	0	0	0	3	0	66	106
0	0	0	0	182	0	25	39
0	10	10	31	0	33	42	73
0	0	0	0	0	0	26	44
0	0	0	0	0	0	2	2
0	0	0	0	0	0	1	2
0	15	9	0	0	2	216	347
0	0	0	0	0	1	109	138
0	0	0	0	0	0	2	2
0	0	0	0	0	0	1	1
0	0	0	0	0	1	68	83

0	0	0	0	0	0	39	44
0	0	0	0	0	0	2	2
0	0	0	0	0	0	1	1
0	0	0	0	0	0	1	1
0	0	0	0	0	0	2	2
0	0	0	0	0	0	1	1
0	0	0	0	0	0	1	2
0	0	0	0	0	0	1	1
0	0	0	0	0	0	4	4
0	0	0	0	0	0	2	2
0	0	0	0	0	0	1	1
0	0	0	0	0	9	192	263
0	0	0	0	0	12	12	16
0	0	0	0	0	0	1	1
0	0	0	0	0	0	2	2
0	0	0	0	0	0	2	3
0	0	0	0	0	0	3	3
0	0	0	0	0	0	2	2
0	0	0	0	0	0	11	16
0	0	0	1	0	1	7	8
0	0	0	0	0	0	30	47
0	0	0	0	0	0	9	13
0	0	0	0	0	40	217	291
0	0	0	0	0	0	2	2
0	0	0	0	0	0	7	7
0	0	0	0	0	4	10	12
0	0	0	0	0	4	48	60
0	0	0	0	0	0	16	19
0	0	0	0	0	0	4	7
0	0	0	0	0	0	3	3
0	0	0	0	0	0	82	103
0	0	0	0	0	9	181	243
0	0	0	0	0	0	35	51
0	0	0	0	0	0	1	1
0	0	0	0	0	0	4	4
0	0	0	0	0	0	1	1
0	0	0	1	0	1	1	1
0	0	0	1	0	1	1	1
0	0	0	0	0	0	5	5
0	0	0	0	3	0	6	6
0	0	0	0	0	0	2	2
0	0	0	0	0	0	1	1
0	0	0	0	33	0	2	2
0	0	0	0	0	0	1	1
0	0	0	0	0	0	3	10
0	0	0	0	0	0	3	10
0	0	0	0	0	0	2	2
0	0	0	0	0	0	1	1
0	1	0	0	0	0	2	2
0	0	0	0	0	0	1	1
0	0	0	0	0	0	1	1
0	0	0	0	0	0	3	3
0	0	0	0	0	0	5	5
0	0	0	0	0	0	4	4
0	67	0	0	0	17 992	7	12
0	0	0	0	5	0	8	15
0	0	0	0	0	0	1	1
0	0	0	0	0	0	1	1
0	0	0	0	0	0	3	3
0	0	0	0	0	0	2	2
0	0	0	0	0	0	1	1
0	0	0	0	0	0	1	1
0	0	0	0	0	0	3	3
0	0	0	0	0	0	3	3
0	0	0	0	0	0	4	4
0	0	0	0	0	0	4	4
0	0	0	0	0	0	2	2
0	0	0	4	0	4	4	4

0	0	0	0	0	0	2	2
0	0	0	0	0	0	1	1
0	0	0	0	0	0	1	1
0	0	0	0	0	0	1	1
0	0	0	0	0	0	1	1
0	0	0	0	0	0	1	1
0	0	0	0	0	0	3	3
0	0	0	0	0	0	1	1
0	0	0	0	0	0	1	1
0	0	0	0	0	0	1	1
0	0	0	0	0	0	5	6
0	0	0	0	0	0	3	3
0	0	0	0	0	0	1	1
0	0	0	0	0	0	2	2
0	0	0	0	0	0	1	1
0	0	0	0	0	0	1	1
0	0	0	0	0	0	2	2
0	0	0	0	0	0	2	2
0	0	0	0	0	0	1	1
0	0	0	0	0	0	1	1
0	0	0	0	0	0	1	1
0	0	0	0	0	0	1	1
0	0	0	0	0	0	3	3
0	0	0	0	0	0	1	1
0	0	0	0	0	0	1	1
0	0	0	0	0	0	3	3
0	0	0	0	0	0	2	2
0	0	0	0	0	0	4	4
0	0	0	0	0	0	2	2
0	0	0	0	0	0	1	1
0	0	0	0	0	0	1	1
0	0	0	0	0	0	1	1
0	0	0	0	0	0	1	1
0	0	0	0	0	0	1	1
0	0	0	0	0	0	1	1
0	0	0	0	0	0	1	1
0	0	0	0	0	0	1	1
0	0	0	0	0	0	1	1
0	0	0	0	0	0	1	1
0	0	0	0	0	0	1	1
0	0	0	0	0	0	1	1
0	0	0	0	0	0	6	7
0	0	0	0	0	0	1	1
0	0	0	0	0	0	1	1
0	0	0	0	0	0	1	1
0	0	0	0	0	0	1	1
0	0	0	0	0	0	1	1
0	0	0	0	0	0	1	1
0	0	0	0	0	0	1	1
0	0	0	0	0	0	2	2
0	0	0	0	0	0	2	2
0	0	0	0	0	0	1	1

Приложение 9.2
к территориальной схеме обращения с отходами
Ярославской области

Исходные данные 2021 г.

№ строки	Код ФККО	Вид отходов	Класс опасности	Наличие отходов на начало отчетного года	Образование отходов за отчетный год	Поступление отходов из других хозяйствующих субъектов			Поступление отходов с собственных объектов	
						всего	из других субъектов РФ	по импорту из других государств	всего	из других субъектов РФ
А	Б	В	Г	1	2	3	4	5	6	7
				772 489	1 408 901	1 068 033	86 555	194	10 747	973
1	1 10 000 00 00 0	ОТХОДЫ СЕЛЬСКОГО ХОЗЯЙСТВА	5	3 500	14 000	0	0	0	0	0
2	1 11 010 11 49 5	семена зерновых, зернобобовых, масличных, овощных, бахчевых, корнеплодных культур непротравленные с истекшим сроком годности	5	0	0	0	0	0	0	0
3	1 11 110 02 23 5	солома	5	0	0	0	0	0	0	0
4	1 11 120 04 49 5	зерноотходы кукурузы	5	0	1	0	0	0	0	0
5	1 11 120 05 49 5	зерноотходы ячменя	5	0	1 552	0	0	0	0	0
6	1 11 120 14 49 5	зерноотходы прочих зерновых культур	5	0	0	0	0	0	0	0
7	1 11 120 15 49 5	зерноотходы прочих зернобобовых культур (овощей бобовых сушеных)	5	0	13	0	0	0	0	0
8	1 11 210 01 23 5	ботва от корнеплодов, другие подобные растительные остатки при выращивании овощей	5	0	1 644	16	0	0	0	0
9	1 11 210 02 23 5	ботва от корнеплодов, другие подобные растительные остатки при выращивании овощей, загрязненные землей	5	0	706	0	0	0	0	0
10	1 11 411 11 23 5	растительные остатки при выращивании цветов, загрязненные землей	5	0	4	2	0	0	0	0
11	1 11 911 11 61 5	субстраты минераловатные для тепличного растениеводства отработанные	5	0	17	20	0	0	0	0
12	1 12 110 01 33 4	навоз крупного рогатого скота свежий	4	3 000	22 750	0	0	0	0	0
13	1 12 110 01 33 4	навоз крупного рогатого скота свежий	5	0	0	0	0	0	0	0
14	1 12 110 02 29 5	навоз крупного рогатого скота перепревший	5	2 563	41 749	0	0	0	0	0
15	1 12 210 01 33 4	навоз конский свежий	4	0	82	0	0	0	0	0
16	1 12 711 01 33 3	помет куриный свежий	3	0	295 856	2 481	0	0	0	0
17	1 12 971 01 33 4	экскременты собак свежие	4	0	0	11	0	0	0	0
18	1 12 971 11 40 4	отходы подстилки из древесных опилок при содержании собак	4	0	0	1	0	0	0	0
19	1 12 971 21 20 4	отходы подстилки из сена при содержании собак	4	0	0	0	0	0	0	0
20	1 52 110 01 21 5	отходы сучьев, ветвей, вершинок от лесоразработок	5	0	712	621	0	0	0	0
21	1 52 110 02 21 5	отходы корчевания пней	5	0	145	0	0	0	0	0
22	1 52 110 04 21 5	отходы раскряжевки	5	0	3	0	0	0	0	0
23	1 54 110 01 21 5	отходы малоценной древесины (хворост, валежник, обломки стволов)	5	0	0	52	0	0	0	0
24	2 00 190 99 39 5	вскрышные породы в смеси практически неопасные	5	0	66 908	0	0	0	0	0
25	2 31 112 01 21 5	отходы известняка, доломита и мела в кусковой форме практически неопасные	5	0	0	15	0	0	0	0
26	2 31 112 02 40 5	отсев известковых, доломитовых, меловых частиц с размером частиц не более 5 мм практически неопасный	5	0	7	0	0	0	0	0
27	2 31 112 03 40 4	отходы известняка, доломита и мела в виде порошка и пыли малоопасные	4	0	35	0	0	0	0	0
28	2 31 122 01 21 5	отходы гипса в кусковой форме	5	0	45	0	0	0	0	0
29	2 91 221 31 31 3	смесь отходов ингибиторов коррозии, солеотложений, асфальтосмолопарафиновых отложений при мойке нефтепромыслового оборудования	3	0	0	2	2	0	0	0
30	3 01 115 11 29 5	остатки подсластителей и ароматизаторов при производстве пищевых продуктов	5	0	0	67	67	0	0	0
31	3 01 115 12 10 3	сливы ароматизаторов на масляной основе при производстве пищевых продуктов	3	0	0	5	4	0	0	0
32	3 01 115 13 32 4	остатки заменителей сахара при производстве пищевых продуктов	4	0	0	6	0	0	0	0
33	3 01 115 14 10 4	остатки сахарного сиропа при производстве пищевых продуктов	4	0	0	4	0	0	0	0
34	3 01 116 11 31 4	остатки растительных масел при производстве пищевых продуктов	4	0	0	5	1	0	0	0
35	3 01 118 11 72 4	отходы упаковки из разнородных материалов в смеси, загрязненные пищевым сырьем биологического происхождения	4	0	0	7	0	0	0	0
36	3 01 122 71 20 4	отходы (остатки) поваренной соли при засолке шкур	4	0	0	137	0	0	0	0
37	3 01 131 01 29 5	выжимки фруктовые и ягодные	5	0	159	0	0	0	0	0
38	3 01 132 02 29 5	шкурки и семена овощные	5	0	6	0	0	0	0	0
39	3 01 141 53 39 4	осадок при хранении растительных масел	4	0	0	0	0	0	0	0
40	3 01 148 01 39 4	отходы из жироотделителей, содержащие растительные жировые продукты	4	0	18	22	20	0	0	0
41	3 01 149 51 60 4	обтирочный материал, загрязненный животными и растительными пищевыми жирами	4	0	0	0	0	0	0	0
42	3 01 149 52 60 5	обтирочный материал, загрязненный подсолнечным маслом	5	0	0	0	0	0	0	0
43	3 01 149 65 52 4	фильтры тканевые, отработанные при очистке масел	4	0	0	0	0	0	0	0
44	3 01 153 21 31 5	сыворотка при свертывании молока	5	0	2	0	0	0	0	0
45	3 01 155 51 20 5	отходы теста (облои) в производстве мороженого	5	0	20	0	0	0	0	0
46	3 01 157 21 39 5	осадок очистки смеси сточных вод производства молочной продукции и хозяйственно-бытовых сточных вод	5	0	0	10	0	0	0	0
47	3 01 158 11 10 5	воды от мойки оборудования производства молочной продукции	5	0	0	1 717	1 717	0	0	0
48	3 01 159 01 10 4	молочная продукция некондиционная	4	0	0	2	0	0	0	0
49	3 01 159 61 52 5	отходы тары бумажной и полимерной в смеси при фасовке молочной продукции	5	0	71	0	0	0	0	0
50	3 01 159 62 50 4	упаковка из бумаги и/или картона, загрязненная функциональными компонентами, необходимыми для производства продуктов переработки молока	4	0	106	0	0	0	0	0
51	3 01 159 91 60 4	обтирочный материал, загрязненный при производстве молочной продукции	4	0	1	0	0	0	0	0
52	3 01 161 11 42 5	пыль зерновая	5	0	2 753	7	0	0	0	0
53	3 01 161 12 49 5	отходы от механической очистки зерна	5	0	82	0	0	0	0	0
54	3 01 161 31 49 5	лузга овсяная	5	0	4	16	0	0	0	0
55	3 01 161 35 49 5	лузга пшеничная	5	0	0	19	0	0	0	0
56	3 01 171 21 49 5	технологические потери муки пшеничной	5	0	2	0	0	0	0	0
57	3 01 174 11 40 5	брак вафельного листа	5	0	8	0	0	0	0	0
58	3 01 179 02 39 5	отходы теста	5	0	3	0	0	0	0	0
59	3 01 179 03 29 5	хлебная крошка	5	0	0	0	0	0	0	0
60	3 01 179 05 29 5	скорлупа от куриных яиц	5	0	7	0	0	0	0	0
61	3 01 182 42 29 4	брак жевательной резинки в производстве жевательной резинки	4	0	0	189	157	0	0	0
62	3 01 182 62 29 4	брак леденцов в производстве кондитерских леденцов	4	0	0	2	0	0	0	0
63	3 01 184 11 40 4	отходы пряностей в виде пыли или порошка	4	0	0	19	19	0	0	0
64	3 01 184 26 40 5	приправы некондиционные	5	0	0	45	45	0	0	0
65	3 01 188 32 20 4	отходы сырья и брак готовой продукции в смеси при производстве сухих кормов для домашних животных	4	0	0	2	0	0	0	0
66	3 01 189 13 42 4	пыль комбикормовая	4	0	486	22	0	0	0	0
67	3 01 189 21 30 4	отходы очистки жиров при производстве готовых кормов для животных, содержащие преимущественно органические вещества	4	0	0	1	0	0	0	0
68	3 01 190 00 00 0	Прочие отходы при производстве пищевых продуктов	5	0	4	0	0	0	0	0
69	3 01 191 01 61 4	фильтры тканевые рукавные, загрязненные мучной пылью, отработанные	4	0	0	0	0	0	0	0

70	3 01 191 21 41 4	отходы подсластителей и талька в смеси при газоочистке в производстве пищевых продуктов	4	0	0	154	0	0	0	0
71	3 01 195 23 39 4	отходы из жироотделителей, содержащие животные жировые продукты	4	0	52	51	0	0	0	0
72	3 01 199 32 60 4	обтирочный материал, загрязненный пищевыми жирами при производстве пищевых продуктов	4	0	0	0	0	0	0	0
73	3 01 213 21 10 3	отходы спиртосодержащие производства изделий ликеро-водочных	3	0	0	123	123	0	0	0
74	3 01 220 02 29 5	выжимки сладкие	5	0	14	0	0	0	0	0
75	3 01 226 11 61 4	картон фильтровальный, отработанный при фильтрации виноматериалов	4	0	0	0	0	0	0	0
76	3 01 240 03 29 5	солодовые ростки	5	0	1 552	0	0	0	0	0
77	3 01 240 05 29 5	дробина солодовая (пивная)	5	0	59 679	0	0	0	0	0
78	3 01 240 07 39 5	дрожжи пивные отработанные	5	0	6 716	0	0	0	0	0
79	3 01 245 11 49 5	кизельгур, отработанный при фильтрации пива	5	0	397	0	0	0	0	0
80	3 01 245 21 60 5	фильтры картонные, отработанные при фильтрации пива	5	0	9	155	0	0	0	0
81	3 01 342 11 40 3	табак, загрязненный при переработке табака и производстве сигаретной продукции	3	0	0	20	0	0	0	0
82	3 01 349 11 60 5	отходы при дроблении бракованных сигарет	5	0	1	0	0	0	0	0
83	3 01 651 51 10 3	отходы мойки оборудования производств пищевых продуктов и напитков с применением моющих и дезинфицирующих средств на основе надуксусной кислоты	3	0	0	0	0	0	0	0
84	3 02 111 03 23 5	пух хлопковый	5	0	1	0	0	0	0	0
85	3 02 111 06 42 4	пыль хлопковая	4	0	8	2	0	0	0	0
86	3 02 119 11 61 5	отходы низких стандартов (включая очесы, прядильные отходы и расщипанное сырье) при подготовке и прядении текстильных волокон из хлопка	5	0	81	5	0	0	0	0
87	3 02 141 04 23 5	отходы синтетических нитей и волокон	5	0	0	0	0	0	0	0
88	3 02 917 11 42 4	пыль смешанных волокон при производстве трикотажного полотна и изделий из него	4	0	0	1	0	0	0	0
89	3 02 955 72 33 4	осадок физико-химической очистки сточных вод промывки технологического оборудования от остатков пропиточного раствора при производстве технических тканей с пропиткой из синтетических волокон	4	0	0	65	0	0	0	0
90	3 02 956 11 31 3	отходы пропиточного состава на основе резорцин-формальдегидных смол и латекса при пропитке ткани в производстве прорезиненных текстильных материалов	3	0	0	0	0	0	0	0
91	3 02 956 31 60 3	отходы геосетки из полиэфирных волокон, пропитанной дисперсией акрилового сополимера, при производстве геосетки	3	0	0	29	0	0	0	0
92	3 02 961 21 61 5	отходы хлопчатобумажного волокна при прочесе в производстве нетканого полотна	5	0	0	0	0	0	0	0
93	3 02 965 11 23 4	обрезки и обрывки нетканых синтетических материалов в их производстве	4	0	0	4	0	0	0	0
94	3 02 992 11 23 5	обрезь валяльно-войлочной продукции	5	0	1	0	0	0	0	0
95	3 02 992 71 42 4	пыль шерстяная от шлифовки валяльно-войлочной продукции	4	0	59	92	0	0	0	0
96	3 03 111 01 23 5	обрезки и обрывки хлопчатобумажных тканей	5	0	49	36	0	0	0	0
97	3 03 111 02 23 5	обрезки и обрывки льняных тканей	5	0	1	1	0	0	0	0
98	3 03 111 09 23 5	обрезки и обрывки смешанных тканей	5	0	142	127	3	0	4	0
99	3 03 111 21 23 5	обрезки и обрывки тканей из полиамидного волокна	5	0	0	0	0	0	0	0
100	3 03 111 22 23 5	обрезки и обрывки тканей из полиэфирного волокна	5	0	3	0	0	0	0	0
101	3 04 111 02 39 5	мездра гольевая	5	0	372	855	0	0	0	0
102	3 04 121 01 29 4	обрезки спилка хромовой кожи	4	0	274	540	0	0	0	0
103	3 04 131 01 22 4	стружка кож хромового дубления	4	0	191	380	0	0	0	0
104	3 04 132 01 39 4	шлам от шлифовки кож	4	0	37	75	0	0	0	0
105	3 04 132 02 42 4	кожная пыль (мука)	4	0	0	2	0	0	0	0
106	3 04 181 11 39 5	отходы механической и физико-химической очистки сточных вод производства натуральной кожи обезвоженные	5	0	416	497	0	0	0	0
107	3 04 311 01 29 4	обрезь кож хромового дубления	4	0	275	273	0	0	0	0
108	3 04 311 02 29 5	обрезь кож нехромового дубления	5	0	8	0	0	0	0	0
109	3 04 911 11 29 4	обрезь натуральной кожи различного способа дубления в смеси	4	0	0	16	0	0	0	0
110	3 05 220 01 21 5	горбыль из натуральной чистой древесины	5	0	722	0	0	0	0	0
111	3 05 220 02 21 5	рейка из натуральной чистой древесины	5	0	3	0	0	0	0	0
112	3 05 220 03 21 5	щепа натуральной чистой древесины	5	0	473	0	0	0	0	0
113	3 05 220 04 21 5	обрезь натуральной чистой древесины	5	5	67	44	41	0	2	0
114	3 05 230 01 43 5	опилки натуральной чистой древесины	5	0	597	157	17	0	5	0
115	3 05 230 02 22 5	стружка натуральной чистой древесины	5	0	9	0	0	0	0	0
116	3 05 291 11 20 5	опилки и стружка натуральной чистой древесины несортированные	5	0	8 006	229	2	0	1	0
117	3 05 291 91 20 5	прочие несортированные древесные отходы из натуральной чистой древесины	5	0	10 536	717	1	0	5	0
118	3 05 301 15 39 3	шлам зачистки оборудования для приготовления клея на основе мочевино-формальдегидной смолы	3	0	1	46	45	0	0	0
119	3 05 311 01 42 4	пыль древесная от шлифовки натуральной чистой древесины	4	0	10	3	3	0	0	0
120	3 05 311 03 42 5	пыль древесная от шлифовки натуральной чистой древесины практически неопасная	5	0	1	0	0	0	0	0
121	3 05 312 01 29 4	обрезь фанеры, содержащей связующие смолы	4	0	19	38	0	0	0	0
122	3 05 312 21 43 4	опилки фанеры, содержащей связующие смолы	4	0	2	0	0	0	0	0
123	3 05 312 22 29 4	отходы древесные от шлифовки фанеры, содержащей связующие смолы	4	0	28	0	0	0	0	0
124	3 05 312 42 20 4	отходы затвердевшего клея на основе фенолформальдегидной смолы при производстве фанеры	4	0	0	19	0	0	0	0
125	3 05 313 11 43 4	опилки древесно-стружечных и/или древесно-волокнистых плит	4	0	10	0	0	0	0	0
126	3 05 313 31 20 4	опилки и стружка разнородной древесины (например, содержащие опилки и стружку древесно-стружечных и/или древесно-волокнистых плит)	4	0	1	3	0	0	0	0
127	3 05 313 41 21 4	обрезки, кусковые отходы древесно-стружечных и/или древесно-волокнистых плит	4	0	245	27	0	0	27	27
128	3 05 313 42 21 4	обрезь разнородной древесины (например, содержащая обрезь древесно-стружечных и/или древесно-волокнистых плит)	4	0	33	10	0	0	0	0
129	3 05 313 51 42 4	пыль при изготовлении и обработке древесно-стружечных и/или древесно-волокнистых плит	4	0	3	0	0	0	0	0
130	3 05 313 52 42 4	пыль при обработке разнородной древесины (например, содержащая пыль древесно-стружечных и/или древесно-волокнистых плит)	4	0	10	0	0	0	0	0
131	3 05 313 62 39 4	шлам при обработке разнородной древесины (например, содержащий шлам древесно-стружечных и/или древесно-волокнистых плит)	4	0	24	0	0	0	0	0
132	3 05 314 01 29 5	отходы шпона натуральной чистой древесины	5	0	660	0	0	0	0	0
133	3 05 375 21 39 4	воды промывки окрасочных камер от красителей на водной основе при обработке изделий из дерева	4	0	0	10	0	0	0	0
134	3 06 055 11 10 4	отходы клея на основе кукурузного крахмала при промывке оборудования приготовления клея	4	0	0	42	42	0	0	0
135	3 06 119 15 39 5	отходы роспуска макулатуры и очистки макулатурной массы при производстве бумажной массы	5	0	4 589	58	0	0	0	0
136	3 06 119 35 39 5	отходы бумажные, содержащие полимерные материалы, при приготовлении макулатурной массы в производстве бумажной массы	5	0	101	58	0	0	0	0
137	3 06 121 12 29 5	срыв бумаги	5	0	8	1	0	0	0	0
138	3 06 121 21 29 5	отходы бумаги от резки и штамповки	5	0	450	0	0	0	0	0
139	3 06 121 41 29 5	отходы картона от резки и штамповки	5	0	505	17	0	0	0	0
140	3 06 121 43 29 5	обрезь гофрокартона	5	0	4 990	0	0	0	0	0
141	3 06 121 91 51 4	сетки сушильные и формующие полиэфирные бумагоделательных машин, утратившие потребительские свойства	4	0	0	0	0	0	0	0
142	3 06 191 11 20 5	отходы крахмала при производстве бумаги и картона	5	0	0	0	0	0	0	0
143	3 06 811 12 39 5	осадок с песколовок при механической очистке промышленных сточных вод целлюлозно-бумажного производства	5	0	0	30 634	0	0	0	0

144	3 06 811 21 20 5	смесь осадков механической и биологической очистки сточных вод производств целлюлозы, древесной массы, бумаги обезвоженная	5	0	44	0	0	0	0	0
145	3 06 811 31 39 5	осадок механической очистки сточных вод производства бумаги и картона преимущественно из вторичного сырья волокносодержащий (скоп)	5	0	35 897	0	0	0	0	0
146	3 06 811 32 39 4	осадок механической очистки сточных вод целлюлозно-бумажного производства обезвоженный	4	0	0	10	0	0	0	0
147	3 06 831 31 39 3	осадок реагентной очистки сточных вод целлюлозно-бумажного производства	3	0	9	173	0	0	0	0
148	3 07 114 21 10 3	отходы вымывного раствора на основе бутанола при промывке печатных машин	3	0	0	0	0	0	0	0
149	3 07 114 31 30 3	жидкость этиловая, отработанная при промывке печатных машин, с содержанием нефтепродуктов более 15%	3	0	0	2	0	0	0	0
150	3 07 114 32 10 3	отходы негалогенированных растворителей в смеси при промывке полиграфических валов в производстве печатной продукции	3	0	9	53	47	0	0	0
151	3 07 114 33 30 3	отходы растворителей на основе этилацетата, загрязненные пигментной краской и смолами при промывке печатных машин	3	0	10	17	6	0	0	0
152	3 07 114 41 39 3	жидкие отходы, содержащие клеи и водорастворимые краски, при мойке печатного оборудования в производстве печатной продукции	3	0	4	74	74	0	0	0
153	3 07 114 61 60 4	обтирочный материал, загрязненный при чистке печатных барабанов и офсетной резины	4	0	1	0	0	0	0	0
154	3 07 114 62 60 3	обтирочный материал, загрязненный керосином и печатной краской при чистке печатных форм	3	0	0	0	0	0	0	0
155	3 07 121 11 10 3	отходы красителей при изготовлении печатной продукции методом ультрафиолетовой печати	3	0	0	114	0	0	0	0
156	3 07 121 12 10 3	отходы красителей при изготовлении печатной продукции методом сольвентной струйной печати	3	0	0	0	0	0	0	0
157	3 07 121 13 32 3	отходы красителей при изготовлении печатной продукции методом флексографической и глубокой печати	3	0	1	57	56	0	0	0
158	3 07 122 11 60 5	отходы бумаги при изготовлении печатной продукции	5	0	65	0	0	0	0	0
159	3 08 204 01 10 3	щелочь отработанная при очистке углеводородного сырья от меркаптанов и сероводорода	3	0	225	0	0	0	0	0
160	3 08 221 81 30 2	отходы сернокислотной очистки минеральных масел (гудрон кислый)	2	10 000	0	0	0	0	0	0
161	3 08 225 11 33 3	смесь смазочных материалов при зачистке оборудования производства смазочных материалов из нефти	3	0	0	6	6	0	0	0
162	3 08 241 01 21 4	отходы битума нефтяного	4	0	2	20	2	0	0	0
163	3 08 251 21 49 4	сорбент алюмосиликатный, загрязненный парафином при производстве парафинов	4	0	256	0	0	0	0	0
164	3 10 042 31 52 4	тара из полимерных материалов, загрязненная неорганическим сырьем для производства лаков, добавок для бетона, смол, химических модификаторов, сульфаминовой кислоты	4	0	0	1	1	0	0	0
165	3 10 042 32 52 4	тара из полимерных материалов, загрязненная органическим сырьем для производства лаков, красителей, закрепителей, смол, химических модификаторов	4	0	0	1	0	0	0	0
166	3 10 051 59 39 4	шлам от зачистки емкостей от поваренной соли	4	0	0	484	484	0	0	0
167	3 10 882 11 39 4	песок, загрязненный при ликвидации проливов лакокрасочных материалов	4	0	2	2	2	0	0	0
168	3 11 042 21 51 4	тара полипропиленовая, загрязненная неорганическими солями и оксидами для производства белофоров и красителей	4	0	0	0	0	0	0	0
169	3 11 042 23 52 4	тара из разнородных полимерных материалов, загрязненная органическим сырьем для производства лаков, красителей, закрепителей, смол, модификаторов резиновых смесей	4	0	0	1	1	0	0	0
170	3 11 252 21 60 4	фильтры полимерные, отработанные при очистке лаков от механических примесей в производстве алкидно-фенольных, алкидно-уретановых и пентафталевого лаков	4	0	0	8	8	0	0	0
171	3 12 112 71 60 3	фильтры рукавные стекловолоконные, отработанные при газоочистке в производстве углерода технического	3	0	10	0	0	0	0	0
172	3 12 112 91 29 3	смет углерода технического в его производстве	3	0	7	0	0	0	0	0
173	3 12 114 31 20 5	бой кварцевых тиглей незагрязненных	5	0	7	167	0	0	0	0
174	3 12 228 22 32 4	осадок обводненный при нейтрализации сточных вод производства серной кислоты известковым молоком	4	0	0	19	19	0	0	0
175	3 12 241 51 20 4	трубы полимерные, утратившие потребительские свойства при производстве фосфорной кислоты	4	0	0	0	0	0	0	0
176	3 13 149 51 32 4	отходы взаимной нейтрализации кислых и щелочных отходов производств винилхлорида, хлорпарафинов, хлора, соляной кислоты, гидроксида натрия, гипохлорита натрия технического	4	0	0	1	0	0	0	0
177	3 13 412 95 31 3	масло индустриальное, отработанное в вакуум-насосах, загрязненное этаноламинами в их производствах	3	0	0	1	1	0	0	0
178	3 13 416 16 31 3	отходы масел синтетических и минеральных в смеси при обслуживании оборудования производства анилина	3	0	0	642	0	0	0	0
179	3 13 959 31 39 4	отходы (осадок) механической очистки нейтрализованных стоков производств органического синтеза	4	0	0	7	0	0	0	0
180	3 13 991 11 39 3	маточные растворы фильтрации продукции производств производных аминокислот, карбоновых кислот и пиримидина в смеси	3	0	0	125	120	0	0	0
181	3 13 991 12 39 3	маточные растворы фильтрации продукции производств производных гетероциклических кетонов, карбоновых кислот и глюкамина в смеси	3	0	0	140	140	0	0	0
182	3 14 710 05 20 4	отходы конверсии нитрата кальция, образованного при разложении апатитового концентрата азотной кислотой в производстве нитроаммофоски, содержащие преимущественно карбонат кальция	4	0	0	0	0	0	0	0
183	3 14 901 31 33 4	отходы зачистки коллекторов ливневых и промышленных сточных вод при производстве неорганических минеральных удобрений	4	0	0	0	0	0	0	0
184	3 15 315 21 42 3	пыль поливинилхлорида при очистке воздуха в производстве поливинилхлорида	3	0	0	0	0	0	0	0
185	3 15 472 21 10 3	растворители на основе гликолей, отработанные при гранулировании полиэтилентерефталата	3	0	0	4	0	0	0	0
186	3 15 562 91 21 3	отходы зачистки оборудования производства смол фенолформальдегидных	3	0	0	2	2	0	0	0
187	3 15 901 01 10 3	ацетон, отработанный при промывке оборудования производства эпоксидных связующих	3	1	0	0	0	0	0	0
188	3 17 052 21 61 4	отходы упаковки из бумаги, загрязненной пигментами для производства лакокрасочных материалов	4	0	0	0	0	0	0	0
189	3 17 127 12 39 3	отходы зачистки оборудования производства материалов лакокрасочных на основе сложных полиэфиров	3	0	19	19	0	0	0	0
190	3 17 641 21 32 4	воды промывки оборудования производства красок на водной основе	4	0	46	6	6	0	0	0
191	3 17 811 21 20 3	отходы зачистки газоочистного оборудования при производстве лакокрасочных изделий	3	0	9	7	0	0	0	0
192	3 17 821 21 52 4	фильтры, отработанные при очистке воздуха в производстве красок на водной основе	4	0	0	0	0	0	0	0
193	3 18 191 31 39 3	сырье производства химических средств защиты растений некондиционное	3	0	0	20	20	0	0	0
194	3 18 195 42 60 4	спецодежда из хлопчатобумажных и смешанных волокон, утратившая потребительские свойства при производстве химических средств защиты растений	4	0	0	0	0	0	0	0
195	3 18 210 21 49 3	просыпи карбоната натрия при разгрузке сырья для производства мыла и моющих средств, чистящих и полирующих средств	3	0	0	34	34	0	0	0
196	3 18 213 23 10 4	жидкие отходы промывки оборудования производства жидких синтетических моющих средств, содержащие поверхностно-активные вещества	4	0	0	6	4	0	0	0
197	3 18 221 23 10 3	душистые вещества для производства косметических средств, содержащие спирт изопропиловый, сложные эфиры и альдегиды, не пригодные для использования	3	0	0	0	0	0	0	0
198	3 18 311 31 31 4	отходы эмульсии диспергирования раствора аммиачной и натриевой селитр в индустриальном масле	4	0	0	106	106	0	0	0
199	3 18 375 12 60 3	обтирочный материал, загрязненный пиротехническими составами и нефтепродуктами (содержание нефтепродуктов менее 15%) в производстве пиротехнических средств	3	0	0	0	0	0	0	0
200	3 19 120 00 23 5	брак полиэфирного волокна и нитей	5	0	1	0	0	0	0	0

201	3 19 131 31 61 3	материалы фильтрующие из натуральных волокон, загрязненные при очистке прядильного раствора при получении полиакрилонитрильного волокна «солевым» способом	3	0	0	3	3	0	0	0
202	3 19 131 32 72 3	фильтры и фильтровальные материалы полипропиленовые и полиацетатные, загрязненные роданидом натрия и производными акриловой кислоты при получении полиакрилонитрильного волокна «солевым» способом	3	0	0	1	1	0	0	0
203	3 19 131 91 20 3	перлит, загрязненный преимущественно роданидом натрия и карбонатом бария при регенерации раствора роданида натрия, при получении полиакрилонитрильного волокна «солевым» способом	3	0	0	4	4	0	0	0
204	3 31 055 12 40 4	отходы технического углерода при его подготовке для производства резиновых смесей	4	0	0	0	0	0	0	0
205	3 31 059 11 51 4	отходы тары полиэтиленовой, загрязненной сыпучими компонентами резиновых композиций	4	0	0	8	0	0	0	0
206	3 31 059 12 61 5	отходы упаковки из бумаги, загрязненной сыпучими материалами для производства резиновых композиций	5	0	83	34	0	0	0	0
207	3 31 113 12 49 4	отходы талька при опудривании резиновых смесей и резиновых заготовок	4	0	0	0	0	0	0	0
208	3 31 115 11 42 4	отходы технического углерода в виде пыли при производстве резиновых смесей	4	1	29	20	0	0	0	0
209	3 31 118 11 21 4	отходы резиновых смесей от зачистки оборудования производства резиновых смесей	4	0	5	3	0	0	0	0
210	3 31 118 12 20 4	отходы резиновых смесей для производства автомобильных покрышек	4	9	317	91	0	0	0	0
211	3 31 151 02 20 5	обрезки вулканизованной резины	5	71	1 023	247	16	0	0	0
212	3 31 151 03 42 4	пыль (мука) резиновая	4	0	689	399	0	0	0	0
213	3 31 161 61 21 4	брак резинометаллических изделий	4	38	890	83	0	0	0	0
214	3 31 172 11 21 4	отходы резинотканевых изделий при их производстве	4	0	4	35	12	0	0	0
215	3 31 211 21 20 4	обрезки обрезиненного корда при раскрое обрезиненных тканей в производстве автомобильных покрышек и шин	4	2	93	43	0	0	0	0
216	3 31 211 32 61 4	отходы ткани хлопчатобумажной при изготовлении пропитанного корда в производстве деталей для автомобильных покрышек	4	0	0	0	0	0	0	0
217	3 31 211 51 20 4	отходы боковин автомобильных покрышек и шин	4	2	36	14	0	0	0	0
218	3 31 211 61 51 4	отходы диафрагм при производстве автомобильных покрышек	4	4	138	8	4	0	0	0
219	3 31 292 31 60 4	упаковка из бумаги и/или картона, загрязненная реагентами для производства резиновых шин и покрышек	4	0	62	47	45	0	0	0
220	3 31 293 12 60 4	прокладочная ткань, утратившая потребительские свойства при хранении резиновых заготовок и готовых изделий из резины	4	0	0	0	0	0	0	0
221	3 31 811 11 42 4	пыль газоочистки производства резиновых смесей	4	0	0	0	0	0	0	0
222	3 35 051 11 10 4	водный конденсат при дегазации сырья для производства полимерных листов	4	0	0	4	4	0	0	0
223	3 35 161 31 20 4	отходы стеклопластика при производстве стеклопластиковых изделий	4	0	98	0	0	0	0	0
224	3 35 161 81 20 5	отходы зачистки оборудования производства изделий из стеклопластика	5	0	2	0	0	0	0	0
225	3 35 166 11 42 4	пыль при резке стеклопластиковой арматуры	4	0	0	54	54	0	0	0
226	3 35 166 21 42 4	пыль стеклопластика при механической обработке изделий из него	4	0	2	0	0	0	0	0
227	3 35 181 21 20 3	отходы фенопласта при производстве изделий из него	3	0	0	0	0	0	0	0
228	3 35 211 12 29 4	отходы полиэтилена в виде пленки и пакетов при изготовлении упаковки из него	4	0	22	0	0	0	0	0
229	3 35 217 11 20 4	пыль газоочистки при производстве изделий из полиэтилена	4	0	0	0	0	0	0	0
230	3 35 271 11 20 4	просыпи полипропилена и полиэтилена в производстве изделий из них	4	0	0	9	5	0	0	0
231	3 35 291 12 20 4	отходы (брак) изделий из полиэтилена и полипропилена в смеси при их производстве	4	0	0	0	0	0	0	0
232	3 35 411 12 60 4	отходы иглопробивного полотна при производстве напольных покрытий из поливинилхлорида	4	0	0	30	30	0	0	0
233	3 35 411 81 39 3	осадок очистки вод промывки печатных валов в производстве напольных покрытий из поливинилхлорида	3	0	0	443	443	0	0	0
234	3 35 422 11 20 4	отходы фторопласта при механической обработке заготовок из фторопласта	4	0	0	0	0	0	0	0
235	3 35 741 11 20 4	отходы полиамида при механической обработке изделий из полиамида	4	0	0	0	0	0	0	0
236	3 35 743 11 20 4	отходы полиамида при литье изделий из полиамида	4	0	0	1	0	0	0	0
237	3 35 763 11 10 3	отходы полиола при производстве полиуретана	3	0	0	155	2	0	0	0
238	3 35 763 12 10 2	отходы изоцианата при производстве полиуретана	2	0	0	1	1	0	0	0
239	3 35 792 11 20 4	отходы разнородных пластмасс в смеси	4	0	0	63	0	0	0	0
240	3 35 792 12 20 3	отходы смеси термореактивных пластмасс при производстве изделий из них	3	0	0	0	0	0	0	0
241	3 35 792 13 20 4	отходы разнородных пластмасс в смеси при механической обработке изделий из них	4	0	0	2	2	0	0	0
242	3 35 792 71 39 4	отходы полимерные от зачистки оборудования производства изделий из разнородных пластмасс	4	0	1	1	0	0	0	0
243	3 41 001 01 42 4	пыль стеклянная	4	0	0	11	0	0	0	0
244	3 41 202 11 32 4	отходы мокрой шлифовки заготовок из стекла и ситалла	4	0	0	0	0	0	0	0
245	3 41 202 11 39 4	отходы (шлам) гидрообеспыливания при шлифовке листового стекла	4	0	1	0	0	0	0	0
246	3 41 211 11 20 4	бой автомобильного многослойного стекла (триплекса)	4	0	5	0	0	0	0	0
247	3 41 211 21 20 4	бой многослойного стекла (триплекса) кроме автомобильного	4	0	0	1	0	0	0	0
248	3 41 229 01 29 4	бой зеркал	4	0	1	254	0	0	0	0
249	3 41 400 01 20 5	отходы стекловолокна	5	0	12	13	1	0	0	0
250	3 41 901 01 20 5	бой стекла	5	0	1 857	125	1	0	0	0
251	3 41 901 02 20 4	бой стекла малоопасный	4	0	3	3	0	0	0	0
252	3 42 110 01 20 5	бой шамотного кирпича	5	0	11	350	0	0	0	0
253	3 42 911 13 20 4	брак огнеупорных материалов и изделий	4	0	0	229	110	0	0	0
254	3 43 100 01 42 4	пыль керамическая	4	0	13	15	0	0	0	0
255	3 43 100 02 20 5	бой керамики	5	0	90	85	0	0	0	0
256	3 43 210 01 20 5	бой строительного кирпича	5	0	122	3	0	0	0	0
257	3 43 210 02 42 4	пыль кирпичная	4	0	0	0	0	0	0	0
258	3 44 621 11 39 4	отходы мокрой шлифовки керамических изделий, не содержащие нефтепродукты	4	0	0	5	0	0	0	0
259	3 46 117 13 39 4	осадок отстойника воды от мойки оборудования производства бетона	4	0	1	0	0	0	0	0
260	3 46 118 12 21 5	отходы бетона при зачистке оборудования производства товарного бетона	5	0	18	0	0	0	0	0
261	3 46 200 01 20 5	бой бетонных изделий	5	0	144	0	0	0	0	0
262	3 46 200 02 20 5	бой железобетонных изделий	5	0	1 825	0	0	0	0	0
263	3 46 200 03 42 4	пыль бетонная	4	0	0	0	0	0	0	0
264	3 46 231 11 21 5	бой силикатного кирпича	5	0	636	0	0	0	0	0
265	3 46 420 11 33 4	осадок очистки технологических вод производства асбестоцементных изделий	4	0	178	55	0	0	0	0
266	3 46 910 01 39 4	осадок гашения извести при производстве известкового молока	4	0	32	13	0	0	0	0
267	3 48 511 01 20 4	отходы асбеста в кусковой форме	4	0	57	54	0	0	0	0
268	3 48 528 11 33 4	шлам газоочистки производства асфальта	4	0	30	0	0	0	0	0
269	3 51 505 21 32 3	осадок при разложении смазочно-охлаждающей жидкости на основе минеральных масел физическими методами	3	6	16	0	0	0	0	0
270	3 51 711 32 42 4	пыль газоочистки при производстве чугуна и стали с преимущественным содержанием диоксида кремния	4	0	0	0	0	0	0	0
271	3 51 901 01 20 5	электроды графитовые отработанные не загрязненные опасными веществами	5	0	8	8	0	0	0	0
272	3 55 220 01 29 4	шлак печей переплава алюминиевого производства	4	4	29	0	0	0	0	0
273	3 57 011 11 21 4	шлак плавки чугуна	4	0	235	804	0	0	0	0
274	3 57 031 11 20 4	шлаки плавки черных и цветных металлов в смеси	4	0	229	1	1	0	0	0
275	3 57 051 11 20 4	отходы изготовления стержней и стержневой смеси на основе песка при литье металлов	4	0	50	0	0	0	0	0
276	3 57 051 12 39 4	отходы этилсиликатной суспензии при изготовлении литейных форм	4	0	0	1	0	0	0	0

277	3 57 150 01 49 4	песок формовочный горелый отработанный малоопасный	4	908	1 795	1 002	0	0	0	0
278	3 57 150 11 49 5	песок формовочный горелый отработанный практически неопасный	5	0	4 884	4 779	2	0	0	0
279	3 57 191 21 33 4	отходы мокрой очистки газов от вагранок	4	0	95	0	0	0	0	0
280	3 57 191 32 42 5	пыль очистки газов при литье черных металлов, содержащая преимущественно диоксид кремния	5	0	426	59	0	0	0	0
281	3 57 491 11 42 3	пыль очистки газов плавильных печей при литье бронзы	3	0	0	0	0	0	0	0
282	3 57 851 12 51 4	графитовая оснастка от литья цветных металлов отработанная	4	0	0	0	0	0	0	0
283	3 57 852 11 20 4	отходы модельной массы на основе воска при литье черных и цветных металлов	4	7	28	42	42	0	0	0
284	3 57 891 11 49 5	отходы очистки отливок из черных и цветных металлов с преимущественным содержанием диоксида кремния	5	0	2 207	190	0	0	0	0
285	3 57 891 21 20 3	расплав бифторида калия, отработанный при очистке отливок из черных, цветных металлов и их сплавов от формовочной смеси на основе песка	3	2	77	70	0	0	0	0
286	3 61 051 11 20 3	отходы расплава хлористого бария закалочных ванн при термической обработке металлических поверхностей	3	2	11	0	0	0	0	0
287	3 61 051 15 20 3	отходы расплава хлоридов бария, калия и натрия закалочных ванн при термической обработке металлических поверхностей	3	0	2	3	0	0	0	0
288	3 61 051 32 20 4	отходы расплава нитратов натрия и калия закалочных ванн при термической обработке металлических поверхностей	4	0	0	0	0	0	0	0
289	3 61 058 11 39 3	окалина замасленная закалочных ванн при термической обработке черных металлов (содержание нефтепродуктов 15% и более)	3	0	0	0	0	0	0	0
290	3 61 191 11 60 3	ткань фильтровальная, отработанная при очистке эмульсии для волочения цветных металлов	3	0	0	0	0	0	0	0
291	3 61 211 01 31 3	смазочно-охлаждающие масла, отработанные при металлообработке	3	0	15	97	73	0	0	0
292	3 61 211 02 31 4	смазочно-охлаждающие жидкости на водной основе, отработанные при металлообработке	4	1	16	147	87	0	0	0
293	3 61 211 21 31 3	смазочно-охлаждающие жидкости, отработанные при металлообработке, содержащие нефтепродукты 15% и более	3	0	0	1	1	0	0	0
294	3 61 212 01 22 5	стружка чугунная незагрязненная	5	12	862	0	0	0	0	0
295	3 61 212 02 22 5	стружка стальная незагрязненная	5	173	8 812	2	0	0	0	0
296	3 61 212 03 22 5	стружка черных металлов несортированная незагрязненная	5	0	10 943	10	10	0	0	0
297	3 61 212 04 22 3	стружка медная незагрязненная	3	0	2	0	0	0	0	0
298	3 61 212 05 22 5	стружка бронзы незагрязненная	5	2	7	0	0	0	0	0
299	3 61 212 06 22 5	стружка латуни незагрязненная	5	3	16	0	0	0	0	0
300	3 61 212 07 22 5	стружка алюминиевая незагрязненная	5	49	519	0	0	0	0	0
301	3 61 212 08 22 5	стружка титана и титановых сплавов незагрязненная	5	9	377	808	663	132	0	0
302	3 61 212 91 22 3	стружка цветных металлов в смеси незагрязненная	3	0	0	0	0	0	0	0
303	3 61 213 06 43 5	опилки латуни незагрязненные	5	0	0	0	0	0	0	0
304	3 61 213 07 43 5	опилки титана незагрязненные	5	0	0	0	0	0	0	0
305	3 61 215 02 22 4	стружка стальная, загрязненная нефтепродуктами (содержание нефтепродуктов менее 15%)	4	0	0	0	0	0	0	0
306	3 61 215 31 22 4	стружка магниевая, загрязненная нефтепродуктами (содержание нефтепродуктов менее 15%)	4	0	1	0	0	0	0	0
307	3 61 216 12 39 3	шлам металлический при обработке черных металлов резанием, содержащий нефтепродукты 15% и более	3	0	1	2	1	0	0	0
308	3 61 217 11 39 4	отходы зачистки оборудования электроэрозионной обработки стали, загрязненные маслами (содержание масел менее 15%)	4	0	0	15	0	0	0	0
309	3 61 218 71 39 4	осадок механической очистки вод гидроабразивной резки черных и цветных металлов	4	49	0	0	0	0	0	0
310	3 61 221 01 42 4	пыль (порошок) от шлифования черных металлов с содержанием металла 50% и более	4	0	73	198	73	0	0	0
311	3 61 221 02 42 4	пыль (порошок) абразивные от шлифования черных металлов с содержанием металла менее 50%	4	1	806	88	25	0	0	0
312	3 61 222 01 31 3	эмульсии и эмульсионные смеси для шлифовки металлов отработанные, содержащие масла или нефтепродукты в количестве 15% и более	3	0	83	599	74	0	0	0
313	3 61 222 02 31 4	эмульсии и эмульсионные смеси для шлифовки металлов отработанные, содержащие масла или нефтепродукты в количестве менее 15%	4	993	5 708	5 969	597	0	0	0
314	3 61 222 03 39 3	шлам шлифовальный маслосодержащий	3	0	253	296	16	0	0	0
315	3 61 222 04 39 4	шлам шлифовальный при использовании водосмешиваемых смазочно-охлаждающих жидкостей	4	0	0	2	1	0	0	0
316	3 61 222 05 39 3	шлам шлифовальный, содержащий водосмешиваемые смазочно-охлаждающие жидкости	3	0	0	1	1	0	0	0
317	3 61 223 08 42 3	пыль (порошок) от шлифования никеля с содержанием металла 50% и более	3	0	0	0	0	0	0	0
318	3 61 224 11 39 4	шлам шлифования поверхности титановых изделий с использованием воды	4	2	4	0	0	0	0	0
319	3 61 225 21 42 3	пыль (порошок) от шлифования жаропрочных сплавов железа с никелем	3	4	18	1	1	0	0	0
320	3 61 225 71 42 4	порошок от полировки цветных металлов (содержание цветных металлов не более 5%)	4	0	0	0	0	0	0	0
321	3 61 231 01 42 4	пыль газоочистки черных металлов незагрязненная	4	0	0	27	27	0	0	0
322	3 61 231 03 42 4	пыль газоочистки стальная незагрязненная	4	0	0	0	0	0	0	0
323	3 61 231 44 42 4	пыль газоочистки при дробеструйной обработке черных металлов	4	0	2	0	0	0	0	0
324	3 61 231 81 42 4	пыль газоочистки при механической обработке черных металлов с преимущественным содержанием оксида кремния	4	0	1	0	0	0	0	0
325	3 61 232 03 42 4	пыль газоочистки титана незагрязненная	4	0	0	0	0	0	0	0
326	3 61 401 01 20 4	окалина при термической резке черных металлов	4	0	7	4	0	0	0	0
327	3 61 402 11 20 4	окалина и пыль лазерной резки черных металлов	4	0	0	0	0	0	0	0
328	3 61 411 15 33 4	осадок ванн плазменной резки черных металлов	4	0	83	30	0	0	0	0
329	3 61 421 11 20 4	окалина при газовой резке черных металлов	4	0	1	0	0	0	0	0
330	3 61 473 11 42 4	пыль газоочистки при термической резке черных металлов	4	0	0	0	0	0	0	0
331	3 63 110 01 49 4	отходы песка от очистных и пескоструйных устройств	4	0	282	396	1	0	0	0
332	3 63 110 02 20 4	отходы металлической дроби с примесью шлаковой корки	4	0	286	277	0	0	0	0
333	3 63 115 11 32 4	отходы гидропескоструйной (гидроабразивной) обработки поверхностей черных металлов	4	0	55	55	0	0	0	0
334	3 63 191 31 50 4	картридж фильтра очистки воздуха, отработанный при дробеструйной обработке металлических поверхностей	4	0	0	0	0	0	0	0
335	3 63 305 11 31 3	отходы при удалении лакокрасочных материалов с металлических поверхностей с применением щелочных растворов	3	0	0	1	1	0	0	0
336	3 63 311 11 10 2	растворы фосфатирования стали отработанные высокоопасные	2	0	0	0	0	0	0	0
337	3 63 312 01 33 3	осадок ванн фосфатирования, содержащий фосфаты цинка 7% и более (в пересчете на цинк)	3	0	0	0	0	0	0	0
338	3 63 312 02 39 4	осадок ванн фосфатирования, содержащий фосфаты цинка менее 7% (в пересчете на цинк)	4	0	0	19	15	0	0	0
339	3 63 321 11 10 4	растворы пассивации металлических поверхностей хромсодержащие слабокислые отработанные	4	0	0	1 135	569	0	0	0
340	3 63 322 21 39 2	отходы ванн пассивации металлических поверхностей, содержащие смесь неорганических кислот	2	0	0	33	33	0	0	0
341	3 63 331 01 10 2	растворы аммиачные травления меди отработанные	2	0	0	9	9	0	0	0
342	3 63 331 03 10 2	растворы травления стали на основе соляной кислоты отработанные	2	0	0	12	12	0	0	0
343	3 63 331 04 32 3	растворы активации поверхности стали на основе соляной кислоты отработанные	3	0	0	0	0	0	0	0
344	3 63 331 22 10 2	растворы травления меди на основе серной кислоты отработанные	2	0	0	2	1	0	0	0
345	3 63 331 24 10 3	растворы на основе хромовой и серной кислот, отработанные при травлении меди	3	0	0	0	0	0	0	0
346	3 63 331 51 20 2	отходы гидроксида натрия при кристаллизации растворов травления стали на основе гидроксида натрия	2	0	0	0	0	0	0	0
347	3 63 331 99 10 2	растворы травления черных и цветных металлов кислотные отработанные в смеси	2	0	6	30	4	0	0	0
348	3 63 332 11 39 3	осадок ванн травления алюминия раствором на основе гидроксида натрия	3	0	0	13	6	0	0	0
349	3 63 332 51 39 2	осадок ванн травления стали раствором на основе серной кислоты	2	0	0	57	0	0	0	0

350	3 63 335 51 39 3	осадок механической очистки отработанных растворов травления и обезжиривания алюминия	3	0	2	2	0	0	0	0
351	3 63 341 11 10 4	растворы на основе карбоната натрия, отработанные при обезжиривании стали	4	0	0	102	102	0	0	0
352	3 63 341 21 10 4	растворы на основе неорганических кислот и поверхностно-активных веществ, отработанные при обезжиривании стали	4	0	4	6	0	4	0	0
353	3 63 341 31 10 4	растворы поверхностно-активных веществ на основе оксиэтилированных спиртов и неорганических солей, отработанные при обезжиривании металлических поверхностей	4	0	0	5	5	0	0	0
354	3 63 341 41 10 4	растворы стеарата натрия водные, отработанные при обезжиривании металлических поверхностей	4	0	0	0	0	0	0	0
355	3 63 341 51 10 4	растворы обезжиривания поверхностей металлов щелочные отработанные, содержащие нефтепродукты менее 15%	4	0	0	17	16	0	0	0
356	3 63 341 52 10 3	растворы обезжиривания поверхностей металлов щелочные отработанные, содержащие нефтепродукты 15% и более	3	0	0	9	9	0	0	0
357	3 63 341 61 10 4	растворы обезжиривания поверхностей цветных металлов щелочные отработанные, содержащие нефтепродукты менее 15%	4	0	0	7	0	0	0	0
358	3 63 341 81 32 2	растворы на основе четыреххлористого углерода, отработанные при обезжиривании стали	2	0	0	0	0	0	0	0
359	3 63 347 11 39 4	осадок ванн обезжиривания металлических поверхностей с преимущественным содержанием железа и алюминия	4	0	12	0	0	0	0	0
360	3 63 349 11 39 4	отходы зачистки оборудования для обезжиривания поверхностей металлов щелочным раствором методом струйного полива	4	0	395	207	0	0	0	0
361	3 63 361 11 10 3	растворы химического никелирования поверхностей черных и цветных металлов на основе сульфата никеля отработанные	3	0	3	0	0	0	0	0
362	3 63 395 11 32 4	отходы нейтрализации гидроксидом натрия смешанных (кислотно-щелочных и хромсодержащих) стоков при химической обработке металлических поверхностей	4	97	0	0	0	0	0	0
363	3 63 411 41 10 1	электролит никелирования сульфатный отработанный	1	0	0	0	0	0	0	0
364	3 63 417 41 39 3	осадок ванн никелирования в сульфатном электролите	3	0	0	0	0	0	0	0
365	3 63 421 41 10 3	электролит меднения сульфатный отработанный	3	0	0	0	0	0	0	0
366	3 63 431 11 10 3	электролит цинкования аммиакатный отработанный	3	0	0	0	0	0	0	0
367	3 63 431 41 10 3	электролит цинкования сульфатный отработанный	3	0	0	0	0	0	0	0
368	3 63 437 21 39 3	осадок ванн цинкования в цианистом электролите	3	0	0	0	0	0	0	0
369	3 63 437 91 39 3	осадок ванн цинкования, содержащие соединения цинка, меди и железа	3	0	0	0	0	0	0	0
370	3 63 441 11 10 3	электролит хромирования отработанный	3	0	0	2	0	0	0	0
371	3 63 444 01 20 3	осадок нейтрализации электролитов хромирования и хромсодержащих стоков известковым молоком	3	0	77	0	0	0	0	0
372	3 63 444 51 39 3	осадок при обезвреживании электролитов хромирования и хромсодержащих стоков электрокоагуляционным методом	3	0	0	103	103	0	0	0
373	3 63 447 11 39 3	осадок ванн хромирования	3	0	10	13	3	0	0	0
374	3 63 449 52 61 3	ткань фильтровальная из полипропиленового волокна, отработанная при сухой газоочистке хромирования металлических поверхностей	3	1	0	0	0	0	0	0
375	3 63 451 45 10 3	электролит кадмирования сульфатно-аммонийный отработанный	3	0	0	0	0	0	0	0
376	3 63 481 91 10 3	растворы травления и осветления гальванических производств кислые отработанные в смеси	3	0	0	60	59	0	0	0
377	3 63 481 92 10 2	растворы травления, осветления и анодирования гальванических производств кислые отработанные в смеси	2	0	0	1	1	0	0	0
378	3 63 482 91 39 3	осадки ванн гальванических производств в смеси с преимущественным содержанием хрома	3	0	0	8	8	0	0	0
379	3 63 482 92 39 3	осадки ванн гальванических производств в смеси с преимущественным содержанием меди	3	0	0	0	0	0	0	0
380	3 63 482 93 39 3	осадки ванн гальванических производств в смеси с осадками ванн травления и обезжиривания, содержащие соединения меди и цинка	3	0	0	41	41	0	0	0
381	3 63 482 94 39 4	осадки ванн гальванических производств в смеси с осадками ванн хромирования и фосфатирования, содержащие соединения алюминия и железа	4	0	0	2	2	0	0	0
382	3 63 482 95 39 3	осадки ванн гальванических производств в смеси с преимущественным содержанием меди, никеля и хрома	3	0	0	0	0	0	0	0
383	3 63 484 11 10 3	щелочные стоки гальванических производств	3	0	0	16	16	0	0	0
384	3 63 484 12 10 4	смешанные (кислотно-щелочные и хромсодержащие) стоки гальванических производств с преимущественным содержанием солей натрия	4	0	7	15	9	0	0	0
385	3 63 484 21 10 2	смешанные гальванические стоки цинкования и химического оксидирования металлических поверхностей	2	0	0	1	1	0	0	0
386	3 63 484 51 10 4	промывные воды гальванических производств, содержащие соединения меди, никеля и хрома	4	0	16	54	54	0	0	0
387	3 63 485 23 32 4	отходы механической очистки нейтрализованных гальванических стоков никелирования, меднения, цинкования с преимущественным содержанием железа обводненные	4	0	7	5	5	0	0	0
388	3 63 485 31 39 3	осадки нейтрализации гальванических стоков цинкования и оловянирования	3	0	2	5	5	0	0	0
389	3 63 485 63 39 3	осадок совместной обработки смешанных (кислотно-щелочных) и обработанных сульфидом натрия хромсодержащих стоков обезвоженный	3	4	24	7	5	0	0	0
390	3 63 485 64 39 4	осадок механической очистки смешанных (кислых и щелочных) стоков гальванических производств обезвоженный с преимущественным содержанием железа	4	0	6	7	0	0	0	0
391	3 63 485 71 39 3	осадок нейтрализации гидроксидом натрия смешанных (кислых и щелочных) стоков гальванических производств обезвоженный с преимущественным содержанием цинка	3	0	1	13	12	0	0	0
392	3 63 485 76 39 3	осадок нейтрализации известковым молоком смешанных (кислотно-щелочных, хромсодержащих и циансодержащих) стоков гальванических производств обезвоженный с преимущественным содержанием цинка	3	0	0	15	15	0	0	0
393	3 63 485 84 39 4	осадок нейтрализации известковым молоком смешанных (кислотно-щелочных и хромсодержащих) стоков гальванических производств обезвоженный с преимущественным содержанием железа	4	0	0	1	1	0	0	0
394	3 63 485 85 39 4	осадок нейтрализации известковым молоком смешанных (кислотно-щелочных и хромсодержащих) стоков гальванических производств обводненный	4	10	10	17	0	0	0	0
395	3 63 485 86 32 4	отходы нейтрализации известковым молоком смешанных (кислых и щелочных) стоков гальванических производств обводненные	4	0	4	35	32	0	0	0
396	3 63 485 87 39 3	осадок нейтрализации гидроксидом натрия смешанных (кислотно-щелочных и хромсодержащих) стоков гальванических производств обезвоженный с преимущественным содержанием железа	3	0	0	7	7	0	0	0
397	3 63 485 91 39 3	смесь осадков обезвреживания кислотно-щелочных, хромсодержащих и циансодержащих стоков гальванических производств карбонатом натрия	3	0	50	108	102	0	0	0
398	3 63 485 96 39 3	смесь осадков нейтрализации известковым молоком кислотно-щелочных и хромсодержащих стоков гальванических производств	3	0	0	15	15	0	0	0
399	3 63 485 97 39 3	осадки нейтрализации кислых и хромсодержащих стоков гальванических производств гидроксидом натрия в смеси	3	0	30	593	13	0	0	0
400	3 63 485 98 39 3	осадки нейтрализации кислотно-щелочных, хромсодержащих и циансодержащих стоков гальванических производств гидроксидом натрия в смеси	3	0	15	2	2	0	0	0
401	3 63 492 14 10 3	электролит оловянирования сульфатный отработанный	3	0	0	0	0	0	0	0
402	3 63 492 74 39 3	осадок ванн оловянирования в сульфатном электролите	3	0	0	0	0	0	0	0
403	3 63 512 21 39 3	шлам гидрофильтров окрасочных камер с водяной завесой	3	1	76	1 168	450	0	0	0
404	3 63 512 22 39 3	шлам гидрофильтров окрасочных камер с водяной завесой, содержащий пиротехнические составы	3	0	0	0	0	0	0	0
405	3 63 512 31 10 4	вода гидрофильтров окрасочных камер	4	0	266	33	15	0	0	0
406	3 63 518 11 33 3	отходы очистки окрасочных камер	3	0	13	31	18	0	0	0
407	3 63 518 12 41 3	отходы зачистки вентиляционных систем окрасочных камер	3	0	0	0	0	0	0	0
408	3 63 518 13 39 4	воды мойки окрасочных камер от красителей на водной основе	4	0	0	10	0	0	0	0
409	3 63 611 01 10 3	электролит анодно-гидравлической обработки металлов на основе нитрата натрия отработанный	3	0	0	1	0	0	0	0

410	3 63 912 11 41 3	отходы порошка на основе никеля при плазменном напылении на металлические поверхности	3	0	0	0	0	0	0	0
411	3 63 951 21 39 3	осадок ванн щелочного химического оксидирования поверхностей черных металлов	3	0	23	12	0	0	0	0
412	3 63 952 61 10 3	растворы и электролиты отработанные в смеси при обработке металлических поверхностей методом электрохимического оксидирования на основе серной кислоты	3	0	0	0	0	0	0	0
413	3 66 351 21 29 4	остатки обмазочной смеси при отмывке бракованных электродов в производстве электродов	4	0	0	460	460	0	0	0
414	3 71 112 56 10 3	отходы смеси ацетона, изопропилового спирта, диметилформамида, загрязненные фоторезистом при отмывке пластин и оснастки в производстве полупроводниковых материалов	3	0	0	1	1	0	0	0
415	3 71 122 22 32 3	растворы слабощелочные, отработанные при производстве печатных плат	3	0	0	1	1	0	0	0
416	3 71 122 31 10 4	воды промывки печатных плат после их химической и гальванической обработки	4	0	0	0	0	0	0	0
417	3 71 122 42 10 3	отмывочная жидкость на водной основе, отработанная при отмывке печатных плат	3	0	0	1	1	0	0	0
418	3 71 316 11 71 4	отходы разнородных пластмасс в смеси при производстве деталей для радиоаппатуры	4	0	2	1	0	0	0	0
419	3 71 316 51 52 3	брак радиодеталей коммутационной аппаратуры, содержащих цветные металлы	3	0	0	0	0	0	0	0
420	3 72 211 12 20 3	твердые отходы переработки активной массы литиевых элементов при производстве литий-ионных элементов	3	0	0	5	5	0	0	0
421	3 72 341 21 31 2	отходы сшивания композиций полиэтилена пероксидом дикумила при производстве кабельной продукции	2	0	0	0	0	0	0	0
422	3 72 381 21 33 5	отходы зачистки меловых ванн кабельных полуфабрикатов в битумной пропитке при производстве кабельно-проводниковой продукции	5	0	5	5	0	0	0	0
423	3 91 155 11 20 4	отходы изготовления и использования резиновых пресс-форм в производстве ювелирных изделий малоопасные	4	0	0	0	0	0	0	0
424	3 91 155 13 20 5	отходы изготовления и использования восковых форм в производстве ювелирных изделий	5	0	0	0	0	0	0	0
425	3 91 155 14 20 4	отходы изготовления и использования гипсовых форм в производстве ювелирных изделий	4	0	0	18	18	0	0	0
426	4 01 105 12 20 5	овощи необработанные, некондиционные	5	0	23	2	0	0	0	0
427	4 01 105 13 20 4	отходы (остатки) фруктов, овощей и растительных остатков необработанных	4	0	5	19	19	0	0	0
428	4 01 105 13 20 4	отходы (остатки) фруктов, овощей и растительных остатков необработанных	5	0	32	0	0	0	0	0
429	4 01 110 11 39 5	фрукты и овощи переработанные, утратившие потребительские свойства	5	0	1 321	1 136	0	0	0	0
430	4 01 210 11 31 5	пищевая масложировая продукция из растительных жиров, утратившая потребительские свойства	5	0	3	2	2	0	0	0
431	4 01 310 11 31 5	молочная продукция, утратившая потребительские свойства	5	0	77	0	0	0	0	0
432	4 01 351 11 30 5	мороженое, утратившее потребительские свойства	5	0	24	0	0	0	0	0
433	4 01 421 21 41 4	крахмал в упаковке из разнородных материалов, утративший потребительские свойства	4	0	5	6	0	0	0	0
434	4 01 510 11 29 5	хлебобулочные, мучные кондитерские изделия недлительного хранения, утратившие потребительские свойства	5	0	46	12	12	0	0	0
435	4 01 631 11 40 5	чай в упаковке из разнородных материалов, утративший потребительские свойства	5	0	0	0	0	0	0	0
436	4 01 641 11 30 5	соусы пищевые, утратившие потребительские свойства	5	0	0	28	28	0	0	0
437	4 01 643 17 39 4	соусы пищевые в упаковке из разнородных полимерных материалов с алюминиевым фольгированием, утратившие потребительские свойства	4	0	0	2	0	0	0	0
438	4 01 661 13 33 5	жировая продукция на основе растительных и животных жиров в полипропиленовой упаковке, утратившая потребительские свойства	5	0	33	0	0	0	0	0
439	4 01 692 11 20 5	пищевые концентраты, утратившие потребительские свойства	5	0	2	31	18	0	0	0
440	4 01 693 11 20 5	ореховая смесь в упаковке из полимерных материалов, утратившая потребительские свойства	5	0	14	0	0	0	0	0
441	4 01 711 11 39 5	влажные корма для животных, утратившие потребительские свойства	5	0	0	0	0	0	0	0
442	4 01 721 11 52 5	корма для животных в разнородной упаковке, утратившие потребительские свойства	5	0	1	0	0	0	0	0
443	4 01 829 11 10 3	отходы спиртосодержащей продукции в смеси с объемной долей этилового спирта 15% и более	3	0	0	254	0	0	0	0
444	4 01 829 12 10 4	отходы спиртосодержащей продукции в смеси с объемной долей этилового спирта менее 15%	4	0	0	726	444	0	0	0
445	4 01 841 11 10 4	пиво, утратившее потребительские свойства	4	0	0	163	163	0	8 203	0
446	4 01 851 11 10 5	напитки безалкогольные, утратившие потребительские свойства	5	0	0	19	19	0	0	0
447	4 02 110 01 62 4	спецодежда из хлопчатобумажного и смешанных волокон, утратившая потребительские свойства, незагрязненная	4	0	28	23	10	0	4	4
448	4 02 111 01 62 4	ткани хлопчатобумажные и смешанные суровые фильтровальные отработанные незагрязненные	4	0	0	0	0	0	0	0
449	4 02 112 11 62 5	отходы одежды и прочих текстильных изделий для сферы обслуживания из натуральных и смешанных волокон незагрязненные	5	0	0	240	240	0	0	0
450	4 02 131 01 62 5	спецодежда из натуральных волокон, утратившая потребительские свойства, пригодная для изготовления ветоши	5	0	3	4	1	0	0	0
451	4 02 131 99 62 5	прочие изделия из натуральных волокон, утратившие потребительские свойства, пригодные для изготовления ветоши	5	0	0	0	0	0	0	0
452	4 02 132 11 62 4	одеяла из натуральных волокон, утратившие потребительские свойства	4	0	0	0	0	0	0	0
453	4 02 132 21 62 4	подушки из натуральных волокон, утратившие потребительские свойства	4	0	0	0	0	0	0	0
454	4 02 132 31 62 4	матрасы из натуральных волокон, утратившие потребительские свойства	4	0	0	0	0	0	0	0
455	4 02 140 01 62 4	спецодежда из синтетических и искусственных волокон, утратившая потребительские свойства, незагрязненная	4	0	0	3	2	0	1	0
456	4 02 151 11 60 5	отходы веревочно-канатных изделий из натуральных, синтетических, искусственных и шерстяных волокон незагрязненные	5	0	103	133	0	0	0	0
457	4 02 191 06 72 4	обувь валяная специальная, утратившая потребительские свойства, незагрязненная	4	0	0	0	0	0	1	0
458	4 02 194 11 62 4	изделия ковровые из натуральных и синтетических волокон, утратившие потребительские свойства	4	0	0	0	0	0	0	0
459	4 02 311 01 62 3	спецодежда из натуральных, синтетических, искусственных и шерстяных волокон, загрязненная нефтепродуктами (содержание нефтепродуктов 15% и более)	3	0	0	1	1	0	0	0
460	4 02 312 01 62 4	спецодежда из натуральных, синтетических, искусственных и шерстяных волокон, загрязненная нефтепродуктами (содержание нефтепродуктов менее 15%)	4	0	1	15	14	0	0	0
461	4 02 312 03 60 4	перчатки из натуральных волокон, загрязненные нефтепродуктами (содержание нефтепродуктов менее 15%)	4	0	0	2	0	0	0	0
462	4 02 321 11 60 3	спецодежда из натуральных, синтетических, искусственных и шерстяных волокон, загрязненная лакокрасочными материалами (содержание лакокрасочных материалов 5% и более)	3	0	0	0	0	0	0	0
463	4 02 321 12 60 4	спецодежда из натуральных, синтетических, искусственных и шерстяных волокон, загрязненная лакокрасочными материалами (содержание лакокрасочных материалов менее 5%)	4	0	1	1	0	0	0	0
464	4 02 321 21 60 4	спецодежда из натуральных, синтетических, искусственных и шерстяных волокон, загрязненная клеем	4	0	0	0	0	0	0	0
465	4 02 321 91 60 3	отходы изделий из натуральных, синтетических, искусственных и шерстяных волокон, загрязненных лакокрасочными материалами (содержание лакокрасочных материалов 5% и более)	3	0	0	2	2	0	0	0
466	4 02 321 92 60 4	отходы изделий из натуральных, синтетических, искусственных и шерстяных волокон в смеси, загрязненных лакокрасочными материалами (содержание лакокрасочных материалов менее 5%)	4	0	2	0	0	0	0	0
467	4 02 375 11 60 5	отходы изделий из натуральных и смешанных волокон (кроме одежды), загрязненных пищевыми продуктами	5	0	0	1	1	0	0	0
468	4 02 392 11 60 3	отходы изделий из натуральных, синтетических, искусственных и шерстяных волокон, загрязненных химическими реактивами в смеси	3	0	0	0	0	0	0	0

469	4 03 101 00 52 4	обувь кожаная рабочая, утратившая потребительские свойства	4	0	9	8	4	0	0	0
470	4 04 140 00 51 5	тара деревянная, утратившая потребительские свойства, незагрязненная	5	0	12 974	221	1	0	0	0
471	4 04 141 11 52 4	отходы тары деревянной	4	0	97	62	0	0	0	0
472	4 04 190 00 51 5	прочая продукция из натуральной древесины, утратившая потребительские свойства, незагрязненная	5	0	1 014	396	1	0	0	0
473	4 04 230 01 51 4	отходы древесно-волокнистых плит и изделий из них незагрязненные	4	0	0	5	5	0	0	0
474	4 04 290 99 51 4	отходы изделий из древесины с пропиткой и покрытиями несортированные	4	0	5	3	0	0	0	0
475	4 04 905 11 51 4	отходы изделий из древесины, загрязненных неорганическими веществами природного происхождения	4	0	53	149	96	0	0	0
476	4 05 121 01 20 5	отходы потребления картона (кроме электроизоляционного, кровельного и обувного) с черно-белой и цветной печатью	5	0	243	0	0	0	0	0
477	4 05 122 01 60 5	использованные книги, журналы, брошюры, проспекты, каталоги	5	0	871	2 897	2 720	0	0	0
478	4 05 122 02 60 5	отходы бумаги и картона от канцелярской деятельности и делопроизводства	4	0	2	0	0	0	0	0
479	4 05 122 02 60 5	отходы бумаги и картона от канцелярской деятельности и делопроизводства	5	350	857	41 338	34 843	0	21	0
480	4 05 123 11 60 5	печатная продукция с черно-белой печатью, утратившая потребительские свойства	5	0	3	2 729	2 729	0	0	0
481	4 05 130 01 20 5	бумажные втулки (без покрытия и пропитки), утратившие потребительские свойства	5	0	171	1	0	0	0	0
482	4 05 131 11 20 5	бумажные шпули (без покрытия и пропитки), утратившие потребительские свойства	5	0	76	0	0	0	0	0
483	4 05 131 12 20 4	бумажные шпули с остатками пленки поливинилхлоридной	4	0	0	1	1	0	0	0
484	4 05 131 15 20 4	бумажные шпули, загрязненные полимерами на основе поливинилацетата	4	0	0	0	0	0	0	0
485	4 05 181 01 60 5	мешки бумажные невлагопрочные (без битумной пропитки, прослойки и армированных слоев), утратившие потребительские свойства, незагрязненные	5	0	12	0	0	0	0	0
486	4 05 182 01 60 5	отходы упаковочной бумаги незагрязненные	5	0	78	244	0	0	0	0
487	4 05 183 01 60 5	отходы упаковочного картона незагрязненные	5	9	5 452	13 245	1	6	19	0
488	4 05 184 01 60 5	отходы упаковочного гофрокартона незагрязненные	5	0	2 824	8 535	8	0	0	0
489	4 05 189 11 60 5	упаковка из бумаги и/или картона в смеси незагрязненная	5	0	1 112	964	45	0	0	0
490	4 05 212 11 60 4	отходы бумаги и мешки бумажные с полиэтиленовым слоем незагрязненные	4	0	33	0	0	0	0	0
491	4 05 212 13 60 5	отходы упаковки бумажной с влагопрочными полиэтиленовыми слоями незагрязненные	5	0	16	4	0	0	0	0
492	4 05 221 01 60 4	отходы бумаги электроизоляционной	4	0	0	0	0	0	0	0
493	4 05 241 11 51 4	отходы бумаги парафинированной незагрязненные	4	1	1	0	0	0	0	0
494	4 05 290 01 29 5	отходы бумаги вощеной	5	0	3	3	0	0	0	0
495	4 05 290 02 29 4	отходы бумаги с клеевым слоем	4	5	154	162	65	0	0	0
496	4 05 291 11 29 5	отходы силиконизированной бумаги с полиэтиленовым покрытием незагрязненные	5	0	35	0	0	0	0	0
497	4 05 291 13 60 4	отходы бумаги с силиконовым покрытием (подложки)	4	0	6	0	0	0	0	0
498	4 05 291 15 52 5	отходы бумаги с полиэтиленовым покрытием в виде ленты-основы самоклеящихся этикеток незагрязненные	5	0	0	2	0	0	0	0
499	4 05 291 21 52 4	отходы бумаги с полимерным покрытием незагрязненные	4	0	0	21	21	0	0	0
500	4 05 401 01 20 5	отходы потребления различных видов картона, кроме черного и коричневого цветов	5	0	359	0	0	0	0	0
501	4 05 402 01 20 5	отходы потребления различных видов белой и цветной бумаги, кроме черного и коричневого цветов	5	0	0	3 636	0	0	0	0
502	4 05 810 01 29 4	отходы бумаги и картона, содержащие отходы фотобумаги	4	0	0	11	3	0	0	0
503	4 05 811 01 60 5	отходы упаковочных материалов из бумаги и картона несортированные незагрязненные	5	1	1 047	197	0	0	2	0
504	4 05 811 91 60 4	отходы бумаги и картона в смеси	4	0	0	0	0	0	0	0
505	4 05 911 02 60 4	отходы упаковки из бумаги и картона, загрязненные гидроксидами щелочных металлов	4	0	0	0	0	0	0	0
506	4 05 911 07 60 4	упаковка из бумаги и/или картона, загрязненная двуокисью титана	4	0	25	3	0	0	0	0
507	4 05 911 21 60 4	отходы упаковочных материалов из бумаги и картона, загрязненные солями бария	4	0	1	0	0	0	0	0
508	4 05 911 25 60 4	упаковка из бумаги и/или картона, загрязненная солями свинца	4	0	1	0	0	0	0	0
509	4 05 911 31 60 4	отходы упаковочных материалов из бумаги и картона, загрязненные неметаллическими нерастворимыми или малорастворимыми минеральными продуктами	4	0	209	158	0	0	0	0
510	4 05 911 33 60 5	упаковка из бумаги и/или картона, загрязненная не растворимыми в воде неорганическими карбонатами	5	0	18	2	0	0	0	0
511	4 05 911 35 60 5	упаковка из бумаги и/или картона, загрязненная цементом	5	0	19	0	0	0	0	0
512	4 05 911 41 60 4	упаковка из бумаги и/или картона, загрязненная неорганическими растворимыми карбонатами	4	0	5	0	0	0	0	0
513	4 05 911 43 60 4	упаковка из бумаги и/или картона, загрязненная неорганическими фосфатами и карбонатами	4	0	39	26	0	0	0	0
514	4 05 911 51 60 5	упаковка из бумаги и/или картона, загрязненная оксидами железа и алюминия	5	0	0	0	0	0	0	0
515	4 05 911 75 60 4	отходы упаковочных материалов из бумаги и/или картона, загрязненные химическими реактивами, в смеси	4	0	17	141	136	0	0	0
516	4 05 911 97 60 4	упаковка из бумаги и/или картона, загрязненная техническим углеродом	4	0	3	0	0	0	0	0
517	4 05 912 02 60 4	отходы упаковочных материалов из бумаги, загрязненные нефтепродуктами (содержание нефтепродуктов менее 15%)	4	0	2	2	0	0	0	0
518	4 05 912 11 60 3	отходы упаковки из бумаги и картона, загрязненные нефтепродуктами (содержание нефтепродуктов 15% и более)	3	0	0	2	0	0	0	0
519	4 05 912 12 60 4	отходы упаковки из бумаги и картона, загрязненные нефтепродуктами (содержание нефтепродуктов менее 15%)	4	0	4	4	0	0	0	0
520	4 05 913 01 60 5	отходы упаковочных материалов из бумаги и картона, загрязненные пищевыми продуктами	5	0	100	51	0	0	0	0
521	4 05 913 11 60 5	упаковка из бумаги и/или картона, загрязненная растительными и животными жирами	5	0	22	0	0	0	0	0
522	4 05 915 15 60 4	отходы упаковки из бумаги и картона, загрязненные ароматическими аминонитросоединениями (содержание не более 3%)	4	0	2	2	0	0	0	0
523	4 05 915 69 60 4	отходы упаковки из бумаги и картона, загрязненной отвержденными негалогенированными смолами прочими	4	0	2	0	0	0	0	0
524	4 05 915 71 60 4	отходы упаковки из бумаги и картона, загрязненной каучуком	4	0	1	0	0	0	0	0
525	4 05 915 72 60 4	упаковка из бумаги и/или картона, загрязненная твердыми полимерами	4	0	6	0	0	0	0	0
526	4 05 915 83 60 4	упаковка из бумаги и/или картона, загрязненная порошковой краской на основе синтетических смол	4	0	0	3	0	0	0	0
527	4 05 918 31 52 4	упаковка из бумаги и/или картона с полиэтиленовым вкладышем, загрязненная углем активированным	4	0	0	0	0	0	0	0
528	4 05 918 59 52 4	упаковка из бумаги и/или картона с полиэтиленовым вкладышем, загрязненная порошковой краской на основе полимеров	4	0	0	0	0	0	0	0
529	4 05 919 01 60 4	отходы упаковочных материалов из бумаги и картона, загрязненные средствами моющими, чистящими и полирующими	4	0	0	0	0	0	0	0
530	4 05 919 02 60 4	упаковка из бумаги и/или картона, загрязненная органическими поверхностно-активными веществами	4	0	0	0	0	0	0	0
531	4 05 919 04 60 4	упаковка из бумаги и/или картона, загрязненная органическими красителями	4	0	1	4	0	0	0	0
532	4 05 919 19 60 4	отходы упаковки из бумаги и картона, загрязненной твердыми негалогенированными полимерами прочими	4	0	0	0	0	0	0	0
533	4 05 919 29 60 4	упаковка из бумаги и/или картона, загрязненная твердыми полимерами, включая галогенсодержащие	4	0	0	20	0	0	0	0
534	4 05 919 41 60 4	упаковка из бумаги и/или картона, загрязненная пигментом железоокисным	4	0	0	0	0	0	0	0
535	4 05 923 11 62 4	мешки бумажные ламинированные, загрязненные нерастворимой или малорастворимой минеральной неметаллической продукцией	4	0	5	0	0	0	0	0

536	4 05 923 51 62 5	отходы посуды одноразовой из бумаги и картона, ламинированных полиэтиленом, загрязненной пищевыми продуктами	5	0	3	0	0	0	0	0
537	4 05 923 61 29 4	отходы бумаги с клеевым слоем, загрязненной лакокрасочными материалами (содержание лакокрасочных материалов менее 10%)	4	0	0	30	0	0	0	0
538	4 05 959 12 60 3	отходы бумаги, загрязненной нефтепродуктами (содержание нефтепродуктов 15% и более)	3	0	1	0	0	0	0	0
539	4 05 959 21 60 4	отходы бумаги протирочной, загрязненной нефтепродуктами (содержание нефтепродуктов менее 15%)	4	0	0	3	0	0	0	0
540	4 05 961 11 60 4	отходы бумаги и картона, загрязненные лакокрасочными материалами	4	0	6	10	4	0	0	0
541	4 05 961 13 60 3	отходы бумаги и/или картона, загрязненные лакокрасочными материалами (содержание лакокрасочных материалов более 5%)	3	0	0	218	0	0	0	0
542	4 06 110 01 31 3	отходы минеральных масел моторных	3	20	204	969	69	0	7	0
543	4 06 120 01 31 3	отходы минеральных масел гидравлических, не содержащих галогены	3	0	39	262	24	0	9	0
544	4 06 130 01 31 3	отходы минеральных масел индустриальных	3	33	251	545	192	0	3	0
545	4 06 140 01 31 3	отходы минеральных масел трансформаторных, не содержащих галогены	3	0	9	3 892	1	0	1	0
546	4 06 150 01 31 3	отходы минеральных масел трансмиссионных	3	7	23	280	36	0	2	0
547	4 06 166 01 31 3	отходы минеральных масел компрессорных	3	16	18	1 004	25	0	2	0
548	4 06 170 01 31 3	отходы минеральных масел турбинных	3	2	98	403	18	0	0	0
549	4 06 190 01 31 3	отходы прочих минеральных масел	3	0	0	2	2	0	0	0
550	4 06 310 01 31 3	нефтяные промывочные жидкости, утратившие потребительские свойства, не загрязненные веществами 1-2 классов опасности	3	2	4	140	122	0	0	0
551	4 06 311 01 32 3	нефтяные промывочные жидкости, содержащие нефтепродукты менее 70%, утратившие потребительские свойства	3	0	0	0	0	0	0	0
552	4 06 312 11 32 3	нефтяные промывочные жидкости на основе керосина отработанные	3	0	0	4	4	0	0	0
553	4 06 318 01 32 3	осадок нефтяных промывочных жидкостей, содержащий нефтепродукты более 70%	3	0	0	15	15	0	0	0
554	4 06 320 01 31 3	смесь масел минеральных отработанных (трансмиссионных, осевых, обкаточных, цилиндровых) от термической обработки металлов	3	0	0	1	1	0	0	0
555	4 06 329 01 31 3	смесь масел минеральных отработанных, не содержащих галогены, пригодная для утилизации	3	62	609	598	10	0	0	0
556	4 06 350 01 31 3	всплывшие нефтепродукты из нефтеловушек и аналогичных сооружений	3	18	367	811	142	0	187	148
557	4 06 350 11 32 3	смеси нефтепродуктов прочие, извлекаемые из очистных сооружений нефтесодержащих вод, содержащие нефтепродукты более 70%	3	0	81	6	0	0	0	0
558	4 06 390 01 31 3	смеси нефтепродуктов, собранные при зачистке средств хранения и транспортирования нефти и нефтепродуктов	3	0	1	21	12	0	0	0
559	4 06 410 01 39 3	отходы смазок на основе нефтяных масел	3	2	103	84	62	0	1	0
560	4 06 420 01 31 3	отходы жидкостей герметизирующих на основе нефтепродуктов	3	0	0	0	0	0	0	0
561	4 06 910 01 10 3	остатки дизельного топлива, утратившего потребительские свойства	3	3	32	5	4	0	0	0
562	4 06 910 02 31 3	остатки керосина авиационного, утратившего потребительские свойства	3	0	0	0	0	0	10	10
563	4 06 912 11 31 3	остатки бензина, утратившего потребительские свойства	3	0	0	0	0	0	0	0
564	4 06 913 11 33 3	остатки мазута, утратившего потребительские свойства	3	0	0	1	0	0	0	0
565	4 11 211 91 40 4	сера техническая, утратившая потребительские свойства	4	0	0	1	1	0	0	0
566	4 12 121 11 39 3	отходы краски порошковой термореактивной	3	0	0	54	9	0	0	0
567	4 13 100 01 31 3	отходы синтетических и полусинтетических масел моторных	3	19	195	263	54	0	10	0
568	4 13 200 01 31 3	отходы синтетических и полусинтетических масел индустриальных	3	0	7	24	7	0	0	0
569	4 13 400 01 31 3	отходы синтетических масел компрессорных	3	0	2	2	1	0	0	0
570	4 13 500 01 31 3	отходы прочих синтетических масел	3	0	0	20	20	0	0	0
571	4 13 600 01 31 3	отходы синтетических гидравлических жидкостей	3	0	0	0	0	0	0	0
572	4 14 111 01 10 3	отходы растворителей на основе трихлорэтилена отработанные незагрязненные	3	0	0	31	29	0	0	0
573	4 14 111 11 10 3	отходы растворителей на основе трихлорэтилена, загрязненные минеральными маслами	3	0	0	5	4	0	0	0
574	4 14 112 21 39 3	растворители на основе дихлорметана отработанные	3	0	0	0	0	0	0	0
575	4 14 112 41 10 4	отходы растворителей на основе дихлорметана и диметилформамида обводненные	4	0	0	2	2	0	0	0
576	4 14 113 11 10 3	отходы растворителей на основе тетрахлорэтилена, загрязненные оксидами хрома и/или железа	3	0	0	1	1	0	0	0
577	4 14 121 01 31 3	отходы растворителей на основе бензина отработанные незагрязненные	3	0	0	0	0	0	0	0
578	4 14 121 11 31 3	отходы растворителей на основе бензина, загрязненные оксидами железа и/или кремния	3	0	0	175	1	0	0	0
579	4 14 121 21 31 3	отходы растворителей на основе керосина, загрязненные оксидами железа и/или кремния	3	0	0	209	1	0	0	0
580	4 14 121 22 32 3	отходы растворителей на основе керосина, загрязненные оксидами железа и/или кремния	3	0	0	0	0	0	0	0
581	4 14 121 51 39 3	отходы сольвента, загрязненного органическими красителями	3	0	0	0	0	0	0	0
582	4 14 122 21 10 3	отходы растворителей на основе толуола	3	0	0	41	39	0	0	0
583	4 14 122 22 39 3	отходы растворителей на основе толуола, загрязненные лакокрасочными материалами	3	0	13	76	55	0	0	0
584	4 14 122 31 31 3	отходы растворителей на основе ксилола, загрязненные оксидами железа и кремния	3	0	614	0	0	0	0	0
585	4 14 122 32 31 3	отходы растворителей на основе ксилола, загрязненные негалогенированными полимерами	3	0	0	8	8	0	0	0
586	4 14 123 11 10 3	отходы растворителей на основе ацетона, загрязненные негалогенированными органическими веществами	3	0	48	502	289	0	0	0
587	4 14 123 12 39 3	отходы растворителей на основе ацетона, загрязненные нерастворимыми неорганическими веществами	3	3	42	1	1	0	0	0
588	4 14 123 13 30 3	отходы растворителей на основе ацетона, загрязненных лакокрасочными материалами	3	0	0	14	14	0	0	0
589	4 14 123 19 10 3	отходы растворителей на основе ацетона незагрязненные	3	1	0	2	0	0	0	0
590	4 14 123 21 10 2	отходы растворителей на основе бутанона, загрязненные чернилами для печати	2	0	0	0	0	0	0	0
591	4 14 123 29 10 3	растворитель на основе бутанона (метилэтилкетона), утративший потребительские свойства	3	0	0	0	0	0	0	0
592	4 14 124 11 10 3	отходы растворителей на основе этилацетата	3	0	1	7	7	0	0	0
593	4 14 126 11 10 3	отходы растворителей на основе спирта этилового и полигликолей	3	0	0	8	8	0	0	0
594	4 14 126 15 31 3	спиртово-нефрасовая смесь отработанная	3	0	0	0	0	0	0	0
595	4 14 126 17 10 3	спирто-ацетоновая смесь отработанная	3	0	0	0	0	0	0	0
596	4 14 126 21 32 3	отходы растворителей на основе спирта этилового, загрязненные эпоксидной смолой	3	0	0	1	0	0	0	0
597	4 14 126 23 10 3	растворитель на основе спирта этилового, загрязненный канифолью	3	0	0	0	0	0	0	0
598	4 14 126 31 10 3	отходы растворителей на основе спирта пропилового и его эфиров	3	0	0	37	37	0	0	0
599	4 14 126 34 10 3	отходы растворителей на основе спирта изопропилового	3	0	0	13	12	0	0	0
600	4 14 127 11 10 3	отходы растворителей на основе диэтиленгликоля незагрязненные	3	0	0	0	0	0	0	0
601	4 14 128 11 10 3	отходы растворителей на основе простых полиэфиров	3	0	0	0	0	0	0	0
602	4 14 128 32 33 3	отходы растворителей на основе скипидара и ацетона, загрязненные лакокрасочными материалами	3	0	0	1	1	0	0	0
603	4 14 128 41 10 3	отходы органических растворителей на основе нефтепродуктов и аминобутана	3	0	0	1	1	0	0	0
604	4 14 129 01 31 3	отходы негалогенированных органических растворителей в смеси незагрязненных	3	0	1	31	20	0	0	0
605	4 14 129 11 32 3	спиртово-бензиновая смесь отработанная	3	0	0	139	11	0	0	0
606	4 14 129 12 31 3	отходы негалогенированных органических растворителей в смеси, загрязненные лакокрасочными материалами	3	1	730	1 760	1 529	0	0	0
607	4 14 129 15 10 2	отходы негалогенированных органических растворителей и эфиров неорганических кислот в смеси	2	0	0	1	1	0	0	0
608	4 14 129 21 31 2	отходы растворителей на основе смеси толуола, ацетона и бутилацетата, загрязненные лакокрасочными материалами	2	0	0	8	8	0	0	0
609	4 14 129 25 33 3	спиртово-бензиновая смесь, загрязненная канифолью	3	1	0	0	0	0	0	0

610	4 14 129 41 10 3	отходы негалогенированных органических растворителей в смеси, загрязненные нефтепродуктами	3	0	0	11	11	0	0	0
611	4 14 410 11 39 3	отходы материалов лакокрасочных на основе акриловых полимеров в водной среде	3	0	40	138	50	0	0	0
612	4 14 419 11 30 3	материалы лакокрасочные на водной основе, утратившие потребительские свойства	3	0	0	5	5	0	0	0
613	4 14 420 11 39 3	отходы материалов лакокрасочных на основе алкидных смол в среде негалогенированных органических растворителей	3	2	171	1 952	342	0	0	0
614	4 14 421 21 30 3	отходы материалов лакокрасочных на основе растительных масел, содержащие пигменты в виде соединений хрома и кадмия (содержание кадмия менее 6%)	3	0	0	3	0	0	0	0
615	4 14 422 11 39 3	отходы материалов лакокрасочных на основе сложных полиэфиров в среде негалогенированных органических растворителей	3	0	149	262	182	0	0	0
616	4 14 422 13 53 3	материалы лакокрасочные на основе сложных полиэфиров в среде негалогенированных органических растворителей в металлической таре, утратившие потребительские свойства	3	0	0	0	0	0	0	0
617	4 14 422 22 39 3	отходы материалов лакокрасочных на основе меламиновых смол в среде негалогенированных органических растворителей	3	0	9	9	0	0	0	0
618	4 14 423 11 33 3	отходы нитроэмали	3	0	12	0	0	0	0	0
619	4 14 424 11 33 2	лак изоляционный на основе модифицированных полиэфиров в среде негалогенированных органических растворителей	2	0	0	1	1	0	0	0
620	4 14 424 21 39 3	лак изоляционный на основе алкидно-эпоксидных смол затвердевший	3	0	0	0	0	0	0	0
621	4 14 424 31 30 3	лак изоляционный на основе алкидных смол, утративший потребительские свойства	3	0	0	0	0	0	0	0
622	4 14 424 61 39 3	отходы лаков на основе эпоксидных и полиуретановых смол в среде негалогенированных органических растворителей	3	0	0	3	3	0	0	0
623	4 14 425 21 20 3	лакокрасочные материалы на основе эпоксидных смол, утратившие потребительские свойства	3	0	0	5	5	0	0	0
624	4 14 425 31 30 3	отходы лакокрасочных материалов на основе полиуретановых смол	3	0	0	14	14	0	0	0
625	4 14 426 11 20 3	отходы грунтовки на основе полиизоцианатов отвердевшей	3	0	0	0	0	0	0	0
626	4 14 428 21 41 3	отходы порошковой эпоксиполиэфирной краски	3	0	1	6	5	0	0	0
627	4 14 428 31 41 3	отходы порошковой полиэфирной краски	3	0	1	13	12	0	0	0
628	4 14 428 41 42 3	отходы окрасочных аэрозолей на основе алкидных и полиэфирных смол в виде пыли	3	0	24	0	0	0	0	0
629	4 14 435 01 20 3	герметик на основе эпоксидных смол в металлической таре, утративший потребительские свойства	3	0	0	10	0	0	0	0
630	4 14 435 02 30 3	герметики углеводородные на основе каучука, утратившие потребительские свойства	3	0	0	0	0	0	0	0
631	4 14 435 11 30 3	отходы материалов лакокрасочных на основе эпоксидных смол и диоксида титана	3	0	118	326	206	0	0	0
632	4 14 435 31 20 3	герметики на основе негалогенированных полиакрилатов затвердевшие	3	0	0	0	0	0	0	0
633	4 14 495 11 39 4	смесь лакокрасочных материалов обводненная	4	0	0	327	324	0	0	0
634	4 16 111 11 32 2	водный раствор отмывочной жидкости на основе аминоспиртов отработанный	2	0	0	18	18	0	0	0
635	4 16 112 12 31 4	отмывочная жидкость щелочная отработанная, загрязненная нефтепродуктами (содержание нефтепродуктов менее 15%)	4	0	0	37	35	0	0	0
636	4 16 112 21 31 3	отмывочная жидкость щелочная, загрязненная алкидными смолами	3	0	22	22	5	0	0	0
637	4 16 113 11 31 3	отходы промывочной жидкости для головок принтеров, загрязненной нигрозином	3	0	0	0	0	0	0	0
638	4 16 121 12 31 4	моющий раствор на водной основе, загрязненный нефтепродуктами (содержание нефтепродуктов менее 15%)	4	0	2	20	13	0	0	0
639	4 16 121 91 31 3	моющий водный раствор на основе анионных поверхностно-активных веществ, утративший потребительские свойства	3	0	0	0	0	0	0	0
640	4 16 121 92 31 4	моющий водный раствор на основе анионных поверхностно-активных веществ, содержащий сульфаты и органические кислоты, утративший потребительские свойства	4	0	0	0	0	0	0	0
641	4 16 221 11 31 3	средства моющие жидкие в полимерной упаковке, утратившие потребительские свойства	3	472	0	358	10	0	0	0
642	4 16 221 21 31 3	средства моющие жидкие хлорсодержащие в полимерной упаковке, утратившие потребительские свойства	3	0	0	129	10	0	0	0
643	4 16 255 21 52 4	отходы и брак средств для дезодорирования и ароматизации воздуха в металлической упаковке	4	0	0	22	22	0	0	0
644	4 16 311 11 10 4	духи, туалетная вода в стеклянной упаковке, утратившие потребительские свойства	4	0	0	8	0	0	0	0
645	4 16 315 95 52 4	отходы и брак косметических средств в упаковке из алюминия и/или разнородных полимерных материалов	4	0	0	12	1	0	0	0
646	4 16 316 11 31 4	средства моющие для ухода за телом в полимерной упаковке, утратившие потребительские свойства	4	0	0	5	5	0	0	0
647	4 17 121 11 52 4	фотопластинки, утратившие потребительские свойства	4	0	5	0	0	0	0	0
648	4 17 140 01 29 4	отходы фотобумаги	4	0	1	0	0	0	0	0
649	4 17 150 01 29 4	отходы фото- и кинопленки	4	5	5	9	8	0	0	0
650	4 17 161 11 52 3	пленка рентгеновская отработанная	3	0	0	0	0	0	0	0
651	4 17 200 00 00 0	Отходы химических составов и продуктов, используемых в фотографии	4	0	145	0	0	0	0	0
652	4 17 211 01 10 3	отходы проявителей рентгеновской пленки	3	3	14	1	0	0	0	0
653	4 17 211 11 10 3	проявитель офсетных пластин отработанный	3	0	0	179	6	0	0	0
654	4 17 212 01 10 3	отходы фиксажных растворов при обработке рентгеновской пленки	3	6	16	0	0	0	0	0
655	4 17 212 11 10 4	отходы фиксажных растворов при обработке рентгеновской пленки с суммарным содержанием солей менее 20%	4	0	0	10	10	0	0	0
656	4 17 311 12 10 2	отходы растворителя на основе диметилформамида и моноэтаноламина при промывке рабочих изделий в фотолитографии	2	0	0	0	0	0	0	0
657	4 19 123 11 20 4	отходы клея поливинилацетатного	4	0	0	0	0	0	0	0
658	4 19 123 21 30 3	отходы клея реактивного на основе эпоксидно-полиуретановых смол	3	0	0	6	6	0	0	0
659	4 19 123 22 20 4	отходы клея полиуретанового затвердевшие	4	0	0	1	1	0	0	0
660	4 19 123 23 30 3	отходы клея и клеящих веществ на основе полиэфирных и эпоксидных смол	3	1	0	25	20	0	0	0
661	4 19 123 24 20 3	отходы клея затвердевшего, на основе фенолформальдегидных смол	3	0	0	21	9	0	0	0
662	4 19 123 51 30 3	отходы клея резинового на основе каучука	3	0	0	2	0	0	0	0
663	4 19 123 81 30 3	клей полихлоропреновый и полиуретановая водная дисперсия, утратившие потребительские свойства, в смеси	3	0	0	1	0	0	0	0
664	4 19 151 11 39 3	отходы пропиточного состава на основе эпоксидной смолы	3	0	0	1	1	0	0	0
665	4 19 175 11 20 3	отходы компаунда на основе кремнийорганических каучуков цинксодержащие	3	0	0	0	0	0	0	0
666	4 19 611 11 31 3	отходы смазочных материалов для технологического оборудования на основе минеральных масел обводненные	3	0	0	13	13	0	0	0
667	4 19 621 11 33 4	отходы смазки на основе графита	4	0	0	0	0	0	0	0
668	4 19 912 11 31 3	отходы высокотемпературных органических теплоносителей на основе нефтепродуктов	3	0	0	0	0	0	0	0
669	4 19 912 21 31 3	отходы высокотемпературных органических теплоносителей на основе дифенилового эфира и бифенила	3	0	0	6	6	0	0	0
670	4 19 921 11 10 3	отходы теплоносителей и хладоносителей на основе диэтиленгликоля	3	0	2	295	295	0	0	0
671	4 19 925 11 10 3	отходы теплоносителей и хладоносителей на основе пропиленгликоля	3	0	0	54	2	0	0	0
672	4 31 110 01 51 5	трубы, трубки из вулканизированной резины, утратившие потребительские свойства, незагрязненные	5	0	7	1	0	0	0	0
673	4 31 110 02 51 5	шланги и рукава из вулканизированной резины, утратившие потребительские свойства, незагрязненные	5	0	1	3	1	0	0	0
674	4 31 112 31 52 4	шланги и/или рукава из вулканизированной резины с нитяным каркасом, утратившие потребительские свойства, незагрязненные	4	0	0	5	0	0	0	0
675	4 31 120 01 51 5	ленты конвейерные, приводные ремни, утратившие потребительские свойства, незагрязненные	5	0	25	4	3	0	0	0
676	4 31 122 11 52 4	лента конвейерная резинотканевая, утратившая потребительские свойства, незагрязненная	4	0	0	3	3	0	0	0
677	4 31 130 01 52 4	изделия текстильные прорезиненные, утратившие потребительские свойства, незагрязненные	4	3	28	104	0	0	0	0

678	4 31 131 11 52 4	коврики резинотканевые офисные, утратившие потребительские свойства	4	0	0	0	0	0	0	0
679	4 31 141 01 20 4	резиновые перчатки, утратившие потребительские свойства, незагрязненные	4	0	0	0	0	0	0	0
680	4 31 141 02 20 4	резиновая обувь отработанная, утратившая потребительские свойства, незагрязненная	4	0	0	0	0	0	0	0
681	4 31 141 11 20 5	резиновые перчатки, утратившие потребительские свойства, незагрязненные практически неопасные	5	0	0	0	0	0	0	0
682	4 31 141 12 20 5	резиновая обувь, утратившая потребительские свойства, незагрязненная практически неопасная	5	0	0	0	0	0	0	0
683	4 31 141 21 51 4	спецодежда из резины, утратившая потребительские свойства, незагрязненная	4	0	0	0	0	0	0	0
684	4 31 141 91 52 4	обувь комбинированная из резины, кожи и полимерных материалов специальная, утратившая потребительские свойства, незагрязненная	4	0	4	2	0	0	0	0
685	4 31 199 81 72 4	отходы изделий технического назначения из вулканизированной резины незагрязненные в смеси	4	0	0	0	0	0	0	0
686	4 31 199 91 72 5	отходы прочих изделий из вулканизированной резины незагрязненные в смеси	5	107	2	2	0	0	33	0
687	4 31 300 01 52 5	резинометаллические изделия отработанные незагрязненные	5	67	588	162	0	0	0	0
688	4 31 311 11 52 4	резинометаллические изделия технического назначения отработанные	4	0	0	3	2	0	0	0
689	4 33 199 11 52 4	отходы резинотехнических изделий, загрязненные малорастворимыми неорганическими веществами природного происхождения	4	0	0	2	0	0	0	0
690	4 33 201 01 51 4	резинотехнические изделия отработанные со следами продуктов органического синтеза	4	0	0	0	0	0	0	0
691	4 33 202 01 52 4	отходы изделий из вулканизированной резины, загрязненные нефтепродуктами (содержание нефтепродуктов менее 15%)	4	0	0	5	5	0	0	0
692	4 33 202 02 51 4	отходы резинотехнических изделий, загрязненные нефтепродуктами (содержание нефтепродуктов менее 15%)	4	2	4	20	17	0	0	0
693	4 33 202 03 52 4	отходы прорезиненной спецодежды и резиновой спецобуви, загрязненные нефтепродуктами (содержание нефтепродуктов менее 15%)	4	0	0	0	0	0	0	0
694	4 33 202 05 51 4	перчатки латексные, загрязненные нефтепродуктами (содержание нефтепродуктов менее 15%)	4	0	0	0	0	0	0	0
695	4 33 202 11 52 4	отходы резинометаллических изделий, загрязненные нефтепродуктами (содержание нефтепродуктов менее 15%)	4	0	10	8	0	0	0	0
696	4 33 202 22 52 3	отходы резинотехнических изделий, загрязненные нефтепродуктами (содержание нефтепродуктов 15% и более)	3	0	0	0	0	0	0	0
697	4 33 203 11 51 4	отходы резинотехнических изделий, загрязненные лакокрасочными материалами (содержание лакокрасочных материалов менее 5%)	4	0	0	0	0	0	0	0
698	4 33 611 11 51 4	перчатки резиновые, загрязненные средствами моющими, чистящими	4	0	0	0	0	0	0	0
699	4 33 612 11 51 4	перчатки резиновые, загрязненные химическими реактивами	4	0	0	0	0	0	0	0
700	4 34 110 01 20 5	отходы пенополиэтилена незагрязненные	5	0	1 081	0	0	0	0	0
701	4 34 110 02 29 5	отходы пленки полиэтилена и изделий из нее незагрязненные	5	31	3 382	5 869	315	0	22	0
702	4 34 110 03 51 5	лом и отходы изделий из полиэтилена незагрязненные (кроме тары)	5	1 007	1 587	990	248	0	0	0
703	4 34 110 04 51 5	отходы полиэтиленовой тары незагрязненной	5	15	247	385	1	0	0	0
704	4 34 111 11 51 4	шпули полиэтиленовые отработанные, утратившие потребительские свойства	4	0	0	234	0	0	0	0
705	4 34 112 11 51 4	оросители градирен полиэтиленовые, утратившие потребительские свойства, незагрязненные	4	0	0	2	2	0	0	0
706	4 34 120 02 29 5	отходы пленки полипропилена и изделий из нее незагрязненные	5	0	111	295	0	0	0	0
707	4 34 120 03 51 5	лом и отходы изделий из полипропилена незагрязненные (кроме тары)	5	0	223	440	0	0	0	0
708	4 34 120 04 51 5	отходы полипропиленовой тары незагрязненной	5	0	153	383	21	0	0	0
709	4 34 121 01 51 4	отходы изделий технического назначения из полипропилена незагрязненные	4	0	0	5	0	0	0	0
710	4 34 123 11 51 4	упаковка полипропиленовая отработанная незагрязненная	4	0	0	1	0	0	0	0
711	4 34 141 01 20 5	отходы пенопласта на основе полистирола незагрязненные	5	0	50	81	0	0	0	0
712	4 34 141 02 51 5	отходы пленки полистирола и изделий из нее незагрязненные	5	0	77	0	0	0	0	0
713	4 34 141 03 51 5	лом и отходы изделий из полистирола незагрязненные	5	0	67	158	0	0	0	0
714	4 34 141 04 51 4	лом и отходы изделий из полистирола технического назначения отработанные незагрязненные	4	0	0	1	0	0	0	0
715	4 34 142 01 51 5	лом и отходы изделий из акрилонитрилбутадиенстирола (пластик АБС) незагрязненные	5	0	0	6	1	0	0	0
716	4 34 151 01 51 5	отходы пленки полиакрилатов и изделий из нее незагрязненные	5	0	0	0	0	0	0	0
717	4 34 161 01 51 5	лом и отходы изделий из поликарбонатов незагрязненные	5	0	3	0	0	0	0	0
718	4 34 171 01 20 5	лом и отходы изделий из полиамида незагрязненные	5	0	0	0	0	0	0	0
719	4 34 171 11 51 4	изделия из полиамида технического назначения отработанные незагрязненные	4	0	0	10	10	0	0	0
720	4 34 181 01 51 5	лом и отходы изделий из полиэтилентерефталата незагрязненные	5	0	227	3 712	0	0	0	0
721	4 34 181 02 29 5	отходы пленки из полиэтилентерефталата незагрязненные	5	0	51	381	0	0	0	0
722	4 34 181 21 51 4	обрезки ленты полиэстеровой, утратившей потребительские свойства	4	0	0	1	1	0	0	0
723	4 34 191 99 20 5	отходы продукции из прочих пластмасс на основе эфиров целлюлозы незагрязненные	5	0	3	90	87	0	0	0
724	4 34 199 01 20 5	отходы продукции из целлофана незагрязненные	5	0	3	0	0	0	0	0
725	4 34 199 02 20 5	отходы продукции из полиметилметакрилата (органического стекла) незагрязненные	5	0	21	0	0	0	0	0
726	4 34 199 31 52 4	ленты конвейерные из полиэтилена и полипропилена незагрязненные, утратившие потребительские свойства	4	0	0	10	10	0	0	0
727	4 34 199 71 52 4	тара из разнородных полимерных материалов, не содержащих галогены, незагрязненная	4	0	585	17	0	0	0	0
728	4 34 199 72 50 5	отходы изделий из разнородных негалогенированных полимерных материалов (кроме тары) незагрязненных	5	0	0	0	0	0	0	0
729	4 34 231 11 20 4	лом и отходы изделий из текстолита незагрязненные	4	0	0	1	0	0	0	0
730	4 34 231 21 20 4	лом и отходы изделий из стеклотекстолита незагрязненные	4	0	0	0	0	0	0	0
731	4 34 250 01 29 5	отходы полиуретановой пены незагрязненные	5	0	20	0	0	0	0	0
732	4 34 251 11 21 4	отходы жесткого пенополиуретана незагрязненные	4	0	6	0	0	0	0	0
733	4 34 631 11 52 4	лента транспортерная силиконовая, утратившая потребительские свойства	4	0	0	0	0	0	0	0
734	4 34 910 01 20 4	отходы стеклопластиковых труб	4	0	22	22	0	0	0	0
735	4 34 919 11 20 4	лом и отходы изделий из стеклопластика в смеси незагрязненные	4	0	0	0	0	0	0	0
736	4 34 922 01 20 4	смола карбамидоформальдегидная затвердевшая некондиционная	4	0	0	3	0	0	0	0
737	4 34 991 11 20 4	лом изделий из негалогенированных полимерных материалов в смеси	4	0	1	1	1	0	0	0
738	4 34 991 33 72 5	смесь упаковок из разнородных полимерных материалов, не содержащих галогены, незагрязненных	5	0	124	205	0	0	0	0
739	4 35 100 01 20 4	отходы пенопласта на основе поливинилхлорида незагрязненные	4	0	0	0	0	0	0	0
740	4 35 100 02 29 4	отходы поливинилхлорида в виде пленки и изделий из нее незагрязненные	4	0	0	3	2	0	0	0
741	4 35 100 03 51 4	отходы поливинилхлорида в виде изделий или лома изделий незагрязненные	4	17	304	125	58	0	0	0
742	4 35 101 11 52 4	отходы кожи искусственной на основе поливинилхлорида незагрязненные	4	0	0	0	0	0	0	0
743	4 35 291 11 71 3	отходы материалов из фторопласта в смеси незагрязненные	3	0	0	7	7	0	0	0
744	4 35 991 21 20 4	отходы продукции из разнородных пластмасс, содержащие фторполимеры	4	0	0	2	0	0	0	0
745	4 35 991 31 72 4	смесь полимерных изделий производственного назначения, в том числе из полихлорвинила, отработанных	4	0	0	0	0	0	0	0
746	4 35 991 32 72 4	лом и отходы изделий технического назначения из разнородных полимерных материалов (в том числе галогенсодержащих) отработанные незагрязненные	4	0	0	2	0	0	0	0
747	4 36 130 01 20 4	отходы продукции из пленкосинтокартона незагрязненные	4	0	0	0	0	0	0	0
748	4 38 111 01 51 3	тара полиэтиленовая, загрязненная лакокрасочными материалами (содержание 5% и более)	3	0	0	2	0	0	0	0

749	4 38 111 02 51 4	тара полиэтиленовая, загрязненная лакокрасочными материалами (содержание менее 5%)	4	0	11	119	109	0	0	0
750	4 38 111 11 51 4	упаковка полиэтиленовая, загрязненная грунтовкой	4	0	0	0	0	0	0	0
751	4 38 112 01 51 4	тара полиэтиленовая, загрязненная неорганическими нерастворимыми или малорастворимыми минеральными веществами	4	0	123	3 051	2	0	0	0
752	4 38 112 12 51 4	упаковка полиэтиленовая, загрязненная неорганическими сульфатами	4	0	7	5	0	0	0	0
753	4 38 112 15 51 4	упаковка полиэтиленовая, загрязненная неорганическими хлоридами и/или сульфатами	4	0	0	1	0	0	0	0
754	4 38 112 31 51 4	тара полиэтиленовая, загрязненная щелочами (содержание менее 5%)	4	0	0	14	14	0	0	0
755	4 38 112 52 51 4	упаковка полиэтиленовая, загрязненная жидкими неорганическими кислотами (содержание кислот менее 10%)	4	0	0	0	0	0	0	0
756	4 38 112 53 51 3	упаковка полиэтиленовая, загрязненная жидкими неорганическими кислотами (содержание кислот 10% и более)	3	0	0	17	0	0	0	0
757	4 38 113 01 51 4	тара полиэтиленовая, загрязненная нефтепродуктами (содержание менее 15%)	4	0	0	1	0	0	0	0
758	4 38 113 02 51 4	тара полиэтиленовая, загрязненная негалогенированными органическими растворителями (содержание менее 15%)	4	0	7	1	0	0	0	0
759	4 38 113 03 51 4	тара полиэтиленовая, загрязненная ангидридами негалогенированных органических кислот (содержание менее 5%)	4	0	10	5	2	0	0	0
760	4 38 113 06 51 4	упаковка полиэтиленовая, загрязненная жидкими органическими кислотами, не содержащими гетероатомы	4	0	0	0	0	0	0	0
761	4 38 113 21 51 4	упаковка полиэтиленовая, загрязненная полимерными спиртами	4	0	5	5	0	0	0	0
762	4 38 113 22 51 4	упаковка полиэтиленовая, загрязненная спиртами (кроме полимерных)	4	0	1	3	0	0	0	0
763	4 38 113 91 51 4	упаковка полиэтиленовая, загрязненная нефтепродуктами, спиртами и эфирами, в смеси (суммарное содержание загрязнителей не более 10%)	4	0	0	0	0	0	0	0
764	4 38 114 11 51 4	тара полиэтиленовая, загрязненная клеем поливинилацетатным	4	0	0	1	1	0	0	0
765	4 38 114 21 51 4	тара полиэтиленовая, загрязненная клеем на основе полиуретана	4	0	0	5	5	0	0	0
766	4 38 114 41 51 4	упаковка полиэтиленовая, загрязненная клеем на основе эпоксидных смол	4	0	0	0	0	0	0	0
767	4 38 118 01 51 5	тара полиэтиленовая, загрязненная пищевыми продуктами	5	0	41	12	10	0	0	0
768	4 38 118 02 51 4	упаковка полиэтиленовая, загрязненная пищевыми продуктами	4	0	16	0	0	0	0	0
769	4 38 119 01 51 4	тара полиэтиленовая, загрязненная поверхностно-активными веществами	4	0	1	1	0	0	0	0
770	4 38 119 11 51 4	тара полиэтиленовая, загрязненная средствами моющими, чистящими и полирующими	4	0	1	1	0	0	0	0
771	4 38 119 13 51 4	упаковка полиэтиленовая, загрязненная реагентами для водоподготовки	4	0	0	0	0	0	0	0
772	4 38 119 31 51 4	тара полиэтиленовая, загрязненная порошковой краской на основе эпоксидных и полиэфирных смол	4	0	0	0	0	0	0	0
773	4 38 119 32 51 3	упаковка полиэтиленовая, загрязненная лакокрасочными материалами (содержание лакокрасочных материалов 5% и более)	3	0	0	0	0	0	0	0
774	4 38 119 33 51 4	упаковка полиэтиленовая, загрязненная лакокрасочными материалами (содержание лакокрасочных материалов менее 5%)	4	0	0	3	0	0	0	0
775	4 38 119 43 51 4	упаковка полиэтиленовая, загрязненная отвердителем для полиэфирных смол	4	0	2	0	0	0	0	0
776	4 38 119 91 51 4	упаковка полиэтиленовая, загрязненная водорастворимыми твердыми органическими кислотами и солями щелочных металлов, в смеси	4	0	0	0	0	0	0	0
777	4 38 122 00 00 0	Отходы тары, упаковки и упаковочных материалов из полипропилена, загрязненные неорганическими веществами	5	0	1	0	0	0	0	0
778	4 38 122 01 51 4	тара полипропиленовая, загрязненная малорастворимыми карбонатами	4	1	31	19	0	0	0	0
779	4 38 122 02 51 4	тара полипропиленовая, загрязненная неорганическими сульфатами	4	0	3	2	0	0	0	0
780	4 38 122 03 51 4	тара полипропиленовая, загрязненная минеральными удобрениями	4	0	3	0	0	0	0	0
781	4 38 122 04 51 5	тара полипропиленовая, загрязненная диоксидом кремния	5	0	0	0	0	0	0	0
782	4 38 122 05 51 4	тара полипропиленовая, загрязненная неорганическими растворимыми карбонатами	4	0	3	3	0	0	0	0
783	4 38 122 06 51 4	тара полипропиленовая, загрязненная оксидами железа	4	0	6	0	0	0	0	0
784	4 38 122 13 51 4	тара полипропиленовая, загрязненная неорганическими карбонатами и сульфатами	4	0	44	49	0	0	0	0
785	4 38 122 14 51 4	упаковка полипропиленовая, загрязненная неорганическими хлоридами щелочных и щелочноземельных металлов	4	0	0	0	0	0	0	0
786	4 38 122 41 51 4	упаковка полипропиленовая, загрязненная щелочами (содержание менее 5%)	4	0	0	0	0	0	0	0
787	4 38 122 81 51 4	упаковка полипропиленовая, загрязненная нерастворимыми или малорастворимыми неорганическими веществами природного происхождения	4	0	9	42	35	0	0	0
788	4 38 122 82 51 5	упаковка полипропиленовая, загрязненная минералами из классов карбонатов и силикатов	5	0	7	2	0	0	0	0
789	4 38 123 07 51 4	упаковка полипропиленовая, загрязненная нефтепродуктами (содержание нефтепродуктов менее 15%)	4	0	0	0	0	0	0	0
790	4 38 123 11 51 4	тара полипропиленовая, загрязненная резиновой крошкой	4	0	3	0	0	0	0	0
791	4 38 123 51 51 4	тара полипропиленовая, загрязненная ациклическими аминами	4	0	0	2	0	0	0	0
792	4 38 127 12 51 4	упаковка полипропиленовая, загрязненная пищевыми продуктами	4	0	3	4	0	0	0	0
793	4 38 127 17 51 4	упаковка полипропиленовая, загрязненная рыбной мукой и минеральными кормами	4	0	0	0	0	0	0	0
794	4 38 129 11 51 4	тара полипропиленовая, загрязненная средствами моющими, чистящими и полирующими	4	0	0	0	0	0	0	0
795	4 38 129 12 51 4	упаковка полипропиленовая, загрязненная поверхностно-активными веществами	4	0	0	0	0	0	0	0
796	4 38 129 41 51 4	упаковка полипропиленовая, загрязненная синтетическими полимерами	4	0	55	8	0	0	0	0
797	4 38 129 51 51 4	отходы упаковки из полипропилена, загрязненной асбестом	4	0	3	1	0	0	0	0
798	4 38 129 91 51 4	упаковка полипропиленовая, загрязненная лакокрасочными материалами (содержание лакокрасочных материалов менее 5%)	4	0	1	0	0	0	0	0
799	4 38 191 01 51 3	тара из прочих полимерных материалов, загрязненная лакокрасочными материалами (содержание 5% и более)	3	0	0	0	0	0	0	0
800	4 38 191 02 51 4	тара из прочих полимерных материалов, загрязненная лакокрасочными материалами (содержание менее 5%)	4	0	7	11	5	0	0	0
801	4 38 191 03 50 4	упаковка из разнородных полимерных материалов, загрязненная органическими растворителями	4	0	0	0	0	0	0	0
802	4 38 191 05 52 4	тара из разнородных полимерных материалов, загрязненная герметиком	4	0	10	0	0	0	0	0
803	4 38 191 07 50 4	упаковка из разнородных полимерных материалов, загрязненная антифризами	4	0	0	0	0	0	0	0
804	4 38 191 08 52 4	упаковка из разнородных полимерных материалов, загрязненная лакокрасочными материалами (содержание лакокрасочных материалов менее 5%)	4	0	2	16	15	0	0	0
805	4 38 191 11 52 4	тара из разнородных полимерных материалов, загрязненная дезинфицирующими средствами	4	0	0	16	0	0	0	0
806	4 38 191 41 52 4	упаковка из разнородных полимерных материалов, загрязненная синтетическими полимерами	4	0	20	0	0	0	0	0
807	4 38 191 91 52 3	упаковка из разнородных полимерных материалов в смеси, загрязненная химическими реактивами	3	0	0	0	0	0	0	0
808	4 38 191 92 52 4	упаковка из разнородных полимерных материалов, загрязненная реагентами для водоподготовки	4	0	0	16	16	0	0	0
809	4 38 191 93 52 4	упаковка из разнородных полимерных материалов и полимерные наконечники дозаторов реактивов в смеси, загрязненные химическими реактивами	4	0	0	0	0	0	0	0
810	4 38 192 13 52 4	тара из разнородных полимерных материалов, загрязненная неорганическими растворимыми хлоридами	4	0	0	0	0	0	0	0
811	4 38 192 14 52 4	упаковка из разнородных полимерных материалов, загрязненная неорганическими водорастворимыми солями (кроме хлоридов)	4	0	0	0	0	0	0	0

812	4 38 192 25 52 4	упаковка из разнородных полимерных материалов, загрязненная материалами на основе природного карбоната кальция	4	0	0	0	0	0	0	0
813	4 38 192 81 52 4	тара из разнородных полимерных материалов, загрязненная неорганическими нерастворимыми или малорастворимыми минеральными веществами	4	0	35	30	0	0	0	0
814	4 38 192 83 52 4	упаковка из разнородных полимерных материалов, загрязненная нерастворимыми неорганическими веществами с преимущественным содержанием оксида железа	4	0	0	0	0	0	0	0
815	4 38 192 91 52 4	упаковка из разнородных полимерных материалов в смеси, загрязненная неорганическими солями, гидроксидами, оксидами (содержание загрязнителей менее 3%)	4	0	0	0	0	0	0	0
816	4 38 193 31 52 4	упаковка из разнородных полимерных материалов, загрязненная растворимыми в воде органическими кислотами	4	0	0	0	0	0	0	0
817	4 38 194 01 52 4	тара из разнородных полимерных материалов, загрязненная пестицидами третьего класса опасности	4	0	0	1	1	0	0	0
818	4 38 194 11 52 4	тара из разнородных полимерных материалов, загрязненная удобрениями	4	0	0	0	0	0	0	0
819	4 38 195 12 52 4	тара из разнородных полимерных материалов, загрязненная нефтепродуктами (содержание менее 15%)	4	0	0	8	8	0	0	0
820	4 38 195 13 52 3	упаковка из разнородных полимерных материалов, загрязненная нефтепродуктами (содержание нефтепродуктов 15% и более)	3	0	0	0	0	0	0	0
821	4 38 196 42 52 4	упаковка из разнородных полимерных материалов, загрязненная пищевыми продуктами	4	0	0	32	32	0	0	0
822	4 38 323 11 51 4	отходы шпагата и ленты полипропиленовые, утратившие потребительские свойства	4	0	0	0	0	0	0	0
823	4 38 991 12 72 4	отходы изделий из пластмасс в смеси, загрязненных нефтепродуктами (содержание нефтепродуктов менее 15%)	4	0	0	1	1	0	0	0
824	4 38 995 11 52 4	отходы уборочного инвентаря преимущественно из полимерных материалов	4	0	0	0	0	0	0	0
825	4 41 002 05 49 3	катализатор на основе оксида никеля отработанный	3	0	0	0	0	0	0	0
826	4 41 004 05 49 3	катализатор на основе оксида железа с содержанием хрома менее 15,0% отработанный	3	0	0	0	0	0	0	0
827	4 41 005 02 49 3	катализатор на основе оксида алюминия с содержанием цинка менее 70,0% отработанный	3	0	0	0	0	0	0	0
828	4 41 006 02 49 3	катализатор на основе оксида алюминия, содержащий алюмокобальт(никель)-молибденовую систему, отработанный	3	0	0	0	0	0	0	0
829	4 41 007 01 49 3	катализатор на основе алюмосиликата/оксида алюминия ванадиевый отработанный	3	0	0	0	0	0	0	0
830	4 41 012 04 49 5	катализатор микросферический цеолитный со следами свинца отработанный	5	0	0	0	0	0	0	0
831	4 41 111 01 29 4	катализатор-сульфокатионит на основе полистирола отработанный	4	0	0	0	0	0	0	0
832	4 42 101 01 49 5	цеолит отработанный при осушке воздуха и газов, не загрязненный опасными веществами	5	0	29	29	0	0	0	0
833	4 42 103 01 49 5	силикагель отработанный при осушке воздуха и газов, не загрязненный опасными веществами	5	0	6	7	0	0	0	0
834	4 42 104 01 49 5	уголь активированный отработанный при осушке воздуха и газов, не загрязненный опасными веществами	5	0	10	3	0	0	0	0
835	4 42 143 11 10 3	триэтиленгликоль, отработанный при осушке газов	3	0	0	1	1	0	0	0
836	4 42 501 01 29 3	цеолит отработанный, загрязненный нефтью и нефтепродуктами (содержание нефтепродуктов 15% и более)	3	0	0	0	0	0	0	0
837	4 42 501 02 29 4	цеолит отработанный, загрязненный нефтью и нефтепродуктами (содержание нефтепродуктов менее 15%)	4	0	29	16	0	0	0	0
838	4 42 503 11 29 3	силикагель отработанный, загрязненный нефтью и нефтепродуктами (содержание нефтепродуктов 15% и более)	3	0	1	2	0	0	0	0
839	4 42 503 12 29 4	силикагель отработанный, загрязненный нефтью и нефтепродуктами (содержание нефтепродуктов менее 15%)	4	1	0	1	0	0	0	0
840	4 42 504 01 20 3	уголь активированный отработанный, загрязненный нефтепродуктами (содержание нефтепродуктов 15% и более)	3	0	0	12	0	0	0	0
841	4 42 504 02 20 4	уголь активированный отработанный, загрязненный нефтепродуктами (содержание нефтепродуктов менее 15%)	4	0	33	27	8	0	0	0
842	4 42 504 99 49 3	уголь активированный отработанный, загрязненный органическими нитросоединениями	3	0	0	20	20	0	0	0
843	4 42 505 01 20 3	коксовые массы отработанные, загрязненные нефтепродуктами (содержание нефтепродуктов 15% и более)	3	0	0	0	0	0	0	0
844	4 42 507 11 49 3	сорбенты на основе торфа и/или сфагнового мха, загрязненные нефтепродуктами (содержание нефтепродуктов 15% и более)	3	0	0	0	0	0	0	0
845	4 42 507 12 49 4	сорбенты на основе торфа и/или сфагнового мха, загрязненные нефтепродуктами (содержание нефтепродуктов менее 15%)	4	0	7	3	3	0	0	0
846	4 42 508 11 20 3	сорбент на основе алюмосиликата отработанный, загрязненный нефтепродуктами (содержание нефтепродуктов 15% и более)	3	0	0	3	0	0	0	0
847	4 42 508 12 49 4	сорбент на основе алюмосиликата отработанный, загрязненный нефтепродуктами (содержание нефтепродуктов менее 15%)	4	0	1	0	0	0	0	0
848	4 42 508 22 40 4	алюмосиликат природный, модифицированный гидрофобной углеродной пленкой, загрязненный нефтепродуктами (содержание нефтепродуктов менее 15%)	4	0	0	0	0	0	0	0
849	4 42 509 12 49 4	сорбент на основе опоки, загрязненный нефтепродуктами (содержание нефтепродуктов менее 15%)	4	0	1	1	0	0	0	0
850	4 42 509 16 49 4	вермикулит отработанный, загрязненный нефтью и нефтепродуктами (содержание нефтепродуктов менее 15%)	4	0	0	2	2	0	0	0
851	4 42 533 11 49 4	сорбент на основе полиуретана, загрязненный нефтепродуктами (содержание нефтепродуктов менее 15%)	4	0	0	0	0	0	0	0
852	4 42 541 21 61 3	сорбент на основе лигнина, загрязненный нефтепродуктами (содержание нефтепродуктов 15% и более)	3	0	0	0	0	0	0	0
853	4 43 101 01 52 3	угольные фильтры отработанные, загрязненные нефтепродуктами (содержание нефтепродуктов 15% и более)	3	0	7	0	0	0	0	0
854	4 43 101 02 52 4	угольные фильтры отработанные, загрязненные нефтепродуктами (содержание нефтепродуктов менее 15%)	4	0	1	2	1	0	0	0
855	4 43 103 01 61 3	фильтры окрасочных камер стекловолоконные отработанные, загрязненные лакокрасочными материалами	3	0	1	139	2	0	0	0
856	4 43 103 02 61 4	фильтры окрасочных камер стекловолоконные отработанные, загрязненные лакокрасочными материалами (содержание менее 5%)	4	0	4	4	0	0	0	0
857	4 43 103 11 61 3	фильтры окрасочных камер картонные отработанные, загрязненные лакокрасочными материалами	3	0	2	17	4	0	0	0
858	4 43 103 12 61 4	фильтры окрасочных камер бумажные отработанные, загрязненные минеральными красками	4	0	1	1	0	0	0	0
859	4 43 103 21 61 3	фильтры окрасочных камер из химических волокон отработанные, загрязненные лакокрасочными материалами	3	1	9	5	1	0	0	0
860	4 43 103 22 61 4	фильтры окрасочных камер из химических волокон отработанные, загрязненные лакокрасочными материалами (содержание менее 5%)	4	0	0	23	0	0	0	0
861	4 43 103 31 61 3	фильтры окрасочных камер угольные, загрязненные азокрасителями	3	0	0	0	0	0	0	0
862	4 43 103 52 60 4	фильтры окрасочных камер многослойные отработанные, загрязненные лакокрасочными материалами (содержание менее 5%)	4	0	0	0	0	0	0	0
863	4 43 114 01 20 4	фильтры тонкой очистки бумажные отработанные, загрязненные нефтепродуктами (содержание нефтепродуктов менее 15%)	4	0	2	2	0	0	0	0
864	4 43 114 11 60 3	фильтры бумажные отработанные, загрязненные нефтепродуктами (содержание нефтепродуктов 15% и более)	3	0	0	1	0	0	0	0
865	4 43 114 81 52 4	фильтры бумажные отработанные, загрязненные порошковой краской на основе эпоксидных и полиэфирных смол	4	0	0	0	0	0	0	0
866	4 43 117 81 61 3	фильтры рукавные хлопчатобумажные, загрязненные пылью неметаллических минеральных продуктов	3	0	0	0	0	0	0	0
867	4 43 121 01 52 4	фильтрующие элементы мембранные на основе полимерных мембран, утратившие потребительские свойства	4	0	0	0	0	0	0	0
868	4 43 122 01 52 4	фильтры воздушные панельные с фильтрующим материалом из полипропилена, утратившие потребительские свойства	4	0	0	0	0	0	0	0
869	4 43 122 11 52 4	фильтры полипропиленовые, утратившие потребительские свойства, незагрязненные	4	0	0	0	0	0	0	0
870	4 43 125 11 52 3	фильтры с загрузкой из полимерных материалов, загрязненные нефтепродуктами (содержание нефтепродуктов 15% и более)	3	0	0	0	0	0	0	0
871	4 43 131 11 52 4	фильтры систем вентиляции стеклобумажные, загрязненные пылью мало-, нерастворимых веществ, отработанные	4	0	0	1	0	0	0	0

872	4 43 131 21 52 4	фильтры систем вентиляции полимерные, загрязненные пылью минеральных веществ	4	0	0	0	0	0	0	0
873	4 43 131 71 72 3	фильтры систем вентиляции на основе полиэфирного и углеродного волокон, загрязненные сажей	3	0	2	0	0	0	0	0
874	4 43 133 21 52 4	фильтры кассетные очистки атмосферного воздуха с фильтрующим материалом из синтетического волокна отработанные	4	0	0	1	1	0	0	0
875	4 43 210 11 62 5	ткань фильтровальная из натуральных и смешанных волокон отработанная незагрязненная	5	0	2	2	0	0	0	0
876	4 43 212 10 60 4	ткань из натуральных и смешанных волокон, загрязненная эпоксидными связующими	4	0	2	0	0	0	0	0
877	4 43 219 11 60 5	ткань фильтровальная из натуральных и смешанных волокон, загрязненная пылью древесной	5	0	0	1	0	0	0	0
878	4 43 220 21 62 5	ткань фильтровальная из полимерных волокон отработанная незагрязненная	5	0	0	0	0	0	0	0
879	4 43 221 01 62 4	ткань фильтровальная из полимерных волокон при очистке воздуха отработанная	4	0	6	100	12	0	0	0
880	4 43 221 31 60 3	ткань фильтровальная из смешанных волокон отработанная, загрязненная металлами с преимущественным содержанием меди	3	0	0	0	0	0	0	0
881	4 43 222 21 61 3	ткань фильтровальная из полимерных волокон, загрязненная лакокрасочными материалами на основе полиэфирных смол	3	0	27	25	0	0	0	0
882	4 43 222 26 60 4	ткань фильтровальная из полимерных волокон, загрязненная эмалью	4	0	67	0	0	0	0	0
883	4 43 222 31 62 4	ткань фильтровальная из полимерных волокон, загрязненная нефтепродуктами (содержание нефтепродуктов менее 15%)	4	0	0	0	0	0	0	0
884	4 43 222 32 60 3	ткань фильтровальная из полимерных волокон, загрязненная нефтепродуктами (содержание нефтепродуктов 15% и более)	3	0	0	0	0	0	0	0
885	4 43 229 11 60 4	ткань фильтровальная из полимерных волокон, загрязненная лакокрасочными материалами	4	0	22	22	2	0	0	0
886	4 43 290 11 62 4	ткани фильтровальные из разнородных материалов в смеси, загрязненные нерастворимыми или малорастворимыми минеральными веществами	4	0	0	144	144	0	0	0
887	4 43 300 00 00 0	Бумага и картон фильтровальные отработанные	4	0	0	0	0	0	0	0
888	4 43 310 14 61 4	картон фильтровальный, загрязненный нефтепродуктами (содержание менее 15%)	4	0	0	0	0	0	0	0
889	4 43 501 01 61 3	нетканые фильтровальные материалы синтетические, загрязненные нефтепродуктами (содержание нефтепродуктов 15% и более)	3	0	0	182	3	0	0	0
890	4 43 501 02 61 4	нетканые фильтровальные материалы синтетические, загрязненные нефтепродуктами (содержание нефтепродуктов менее 15%)	4	0	1	3	1	0	0	0
891	4 43 511 02 61 4	фильтры волокнистые на основе полипропиленовых волокон, загрязненные нефтепродуктами (содержание нефтепродуктов менее 15%)	4	0	2	0	0	0	0	0
892	4 43 521 52 60 4	стекловолокно, загрязненное нефтепродуктами (содержание нефтепродуктов менее 15%)	4	0	0	0	0	0	0	0
893	4 43 531 11 61 4	углеродное волокно, загрязненное нефтепродуктами (содержание нефтепродуктов менее 15%)	4	0	0	12	12	0	0	0
894	4 43 611 15 61 4	бон сорбирующий сетчатый из полимерных материалов, загрязненный нефтепродуктами (содержание нефтепродуктов менее 15%)	4	0	0	0	0	0	0	0
895	4 43 701 02 49 5	песок кварцевый фильтров очистки природной воды отработанный незагрязненный	5	0	0	0	0	0	0	0
896	4 43 701 11 39 3	песок кварцевый, загрязненный нефтепродуктами (содержание нефтепродуктов 15% и более)	3	0	0	0	0	0	0	0
897	4 43 702 12 20 4	фильтрующая загрузка из песка, загрязненная нефтепродуктами (содержание нефтепродуктов менее 15%)	4	0	0	2	2	0	0	0
898	4 43 703 15 29 4	фильтрующая загрузка на основе алюмосиликата, загрязненная нефтепродуктами (содержание нефтепродуктов менее 15%)	4	0	0	0	0	0	0	0
899	4 43 706 11 20 4	фильтрующая загрузка на основе шунгита, загрязненная нефтепродуктами (содержание нефтепродуктов менее 15%)	4	0	0	1	0	0	0	0
900	4 43 721 11 49 4	фильтрующая загрузка из пенополистирола, загрязненная нефтепродуктами (содержание нефтепродуктов менее 15%)	4	0	0	0	0	0	0	0
901	4 43 721 13 20 3	фильтрующая загрузка из полиуретана/пенополиуретана, загрязненная нефтепродуктами (содержание нефтепродуктов 15% и более)	3	0	0	4	4	0	0	0
902	4 43 721 14 20 4	фильтрующая загрузка из полиуретана, загрязненная нефтепродуктами (содержание нефтепродуктов менее 15%)	4	0	0	0	0	0	0	0
903	4 43 721 81 52 3	фильтрующая загрузка из разнородных полимерных материалов, загрязненная нефтепродуктами (содержание нефтепродуктов 15% и более)	3	0	0	0	0	0	0	0
904	4 43 721 82 52 4	фильтрующая загрузка из разнородных полимерных материалов, загрязненная нефтепродуктами (содержание нефтепродуктов менее 15%)	4	0	0	1	0	0	0	0
905	4 43 751 01 49 3	керамзит, загрязненный нефтепродуктами (содержание нефтепродуктов 15% и более)	3	0	0	5	5	0	0	0
906	4 43 761 01 49 4	фильтрующая загрузка из песка и пенополиуретана, загрязненная нефтепродуктами (содержание нефтепродуктов менее 15%)	4	0	0	0	0	0	0	0
907	4 43 761 02 49 4	фильтрующая загрузка из песка и гравия, загрязненная нефтепродуктами (содержание нефтепродуктов менее 15%)	4	0	5	0	0	0	0	0
908	4 43 761 14 49 4	фильтрующая загрузка из песка и керамзита, загрязненная нефтепродуктами (содержание нефтепродуктов менее 15%)	4	0	0	2	0	0	0	0
909	4 43 761 22 52 4	фильтрующая загрузка из угля активированного и нетканых полимерных материалов, загрязненная нефтепродуктами (содержание нефтепродуктов менее 15%)	4	0	0	1	0	0	0	0
910	4 43 911 11 61 4	минеральная вата, отработанная при очистке дождевых сточных вод	4	0	0	0	0	0	0	0
911	4 43 911 32 60 4	фильтрующая загрузка из опилок древесных, загрязненная нефтепродуктами (содержание нефтепродуктов менее 15%)	4	0	0	0	0	0	0	0
912	4 51 101 00 20 5	лом изделий из стекла	5	19	464	40 374	2	0	0	0
913	4 51 102 00 20 5	тара стеклянная незагрязненная	5	0	84	543	1	0	0	0
914	4 51 102 02 20 4	тара стеклянная от химических реактивов незагрязненная	4	0	0	1	1	0	0	0
915	4 51 421 11 61 4	отходы стеклоткани незагрязненные	4	0	0	0	0	0	0	0
916	4 51 421 21 61 5	отходы стекловолоконной изоляции	5	0	2	0	0	0	0	0
917	4 51 441 01 29 4	отходы стеклолакоткани	4	0	2	0	0	0	0	0
918	4 51 811 01 51 4	тара стеклянная, загрязненная соляной кислотой и ее солями (содержание кислоты не более 1,5%)	4	0	0	0	0	0	0	0
919	4 51 813 51 51 4	тара стеклянная, загрязненная органическими растворителями, включая галогенсодержащие (содержание не более 2%)	4	0	0	0	0	0	0	0
920	4 51 819 11 51 3	тара стеклянная от химических реактивов в смеси, загрязненная органическими веществами, в том числе галогенсодержащими (содержание растворителей не более 10%)	3	0	0	4	4	0	0	0
921	4 51 819 13 51 4	тара стеклянная от химических реактивов в смеси, загрязненная неорганическими кислотами и органическими растворителями	4	0	0	21	21	0	0	0
922	4 51 819 21 51 4	тара стеклянная, загрязненная лакокрасочными материалами (содержание лакокрасочных материалов менее 5%)	4	0	0	0	0	0	0	0
923	4 51 819 25 51 4	тара стеклянная, загрязненная негалогенированными органическими растворителями (содержание растворителей менее 15%)	4	0	0	2	2	0	0	0
924	4 55 320 01 20 4	отходы асбестовой бумаги	4	0	96	12	0	0	0	0
925	4 55 700 00 71 4	отходы резиноасбестовых изделий незагрязненные	4	0	302	76	0	0	0	0
926	4 55 711 21 51 4	отходы изделий из паронита, загрязненных нефтепродуктами (содержание нефтепродуктов менее 10%)	4	0	0	0	0	0	0	0
927	4 56 100 01 51 5	абразивные круги отработанные, лом отработанных абразивных кругов	5	6	191	92	8	0	0	0
928	4 56 200 01 29 5	шкурка шлифовальная отработанная	5	0	23	17	6	0	0	0
929	4 56 200 51 42 4	отходы абразивных материалов в виде пыли	4	0	25	22	0	0	0	0
930	4 56 200 52 41 4	отходы абразивных материалов в виде порошка	4	0	6	58	58	0	0	0
931	4 56 312 21 51 3	отходы кругов войлочных, загрязненных полировальной пастой на основе оксида хрома	3	0	0	0	0	0	0	0
932	4 57 111 01 20 4	отходы шлаковаты незагрязненные	4	0	37	35	0	0	0	0
933	4 57 112 01 20 4	отходы базальтового волокна и материалов на его основе	4	0	32	40	0	0	0	0
934	4 57 112 11 60 5	отходы теплоизоляционного материала на основе базальтового волокна практически неопасные	5	0	0	0	0	0	0	0

935	4 57 119 01 20 4	отходы прочих теплоизоляционных материалов на основе минерального волокна незагрязненные	4	0	465	22	0	0	0	0
936	4 57 201 02 20 5	керамзит, утративший потребительские свойства, незагрязненный	5	0	5	5	0	0	0	0
937	4 59 110 01 51 5	лом керамических изоляторов	5	0	0	0	0	0	0	0
938	4 59 110 21 51 4	изделия керамические производственного назначения, утратившие потребительские свойства, малоопасные	4	0	2	0	0	0	0	0
939	4 59 110 99 51 5	керамические изделия прочие, утратившие потребительские свойства, незагрязненные	5	0	46	46	0	0	0	0
940	4 59 311 21 52 4	отходы электроизоляционной слюды и изделий из нее	4	0	52	0	0	0	0	0
941	4 61 010 00 00 0	Лом и отходы черных металлов несортированные	5	0	1	0	0	0	0	0
942	4 61 010 01 20 5	лом и отходы, содержащие незагрязненные черные металлы в виде изделий, кусков, несортированные	5	9 897	129 795	77 588	2	11	3	0
943	4 61 010 02 20 5	скрап черных металлов незагрязненный	5	0	191	0	0	0	0	0
944	4 61 010 03 20 4	отходы, содержащие незагрязненные черные металлы (в том числе чугунную и/или стальную пыль), несортированные	4	0	0	0	0	0	0	0
945	4 61 021 11 20 4	лом и отходы черных металлов в виде изделий, кусков, содержащих пластмассовые фрагменты, в смеси	4	0	0	0	0	0	0	0
946	4 61 022 11 20 4	лом и отходы черных металлов несортированные с включениями алюминия и меди	4	1	1	0	0	0	0	0
947	4 61 100 01 51 5	лом и отходы чугунных изделий незагрязненные	5	426	728	0	0	0	0	0
948	4 61 100 02 21 5	лом и отходы чугунные в кусковой форме незагрязненные	5	27	198	3	0	0	0	0
949	4 61 100 99 20 5	лом и отходы чугунные несортированные	5	0	2	3	3	0	0	0
950	4 61 200 01 51 5	лом и отходы стальных изделий незагрязненные	5	0	188	2	2	0	0	0
951	4 61 200 02 21 5	лом и отходы стальные в кусковой форме незагрязненные	5	93	1 235	0	0	0	0	0
952	4 61 200 99 20 5	лом и отходы стальные несортированные	5	314	10 251	0	0	0	1	0
953	4 61 204 11 20 3	лом и отходы легированных нержавеющих сталей и сплавов с высоким содержанием никеля	3	0	1	0	0	0	0	0
954	4 62 011 01 20 3	лом и отходы, содержащие несортированные цветные металлы, в виде изделий, кусков, с преимущественным содержанием меди и свинца	3	0	0	0	0	0	0	0
955	4 62 011 02 20 3	лом и отходы, содержащие несортированные цветные металлы, в виде изделий, кусков, с преимущественным содержанием меди и цинка	3	84	0	0	0	0	0	0
956	4 62 011 14 20 4	лом и отходы, содержащие несортированные цветные металлы, в виде изделий, кусков, с преимущественным содержанием алюминия, олова, магния и меди	4	758	0	9 830	0	0	0	0
957	4 62 011 92 20 4	лом и отходы, содержащие несортированные цветные и черные металлы в виде изделий	4	0	78	0	0	0	0	0
958	4 62 012 00 00 0	Отходы, содержащие цветные металлы (в том числе в пылевой форме), несортированные	4	0	0	0	0	0	0	0
959	4 62 100 01 20 5	лом и отходы незагрязненные, содержащие медные сплавы, в виде изделий, кусков, несортированные	5	9	21	0	0	0	0	0
960	4 62 110 01 51 3	лом и отходы медных изделий без покрытий незагрязненные	3	0	138	0	0	0	0	0
961	4 62 110 02 21 3	лом и отходы медные в кусковой форме незагрязненные	3	0	3	0	0	0	0	0
962	4 62 110 99 20 3	лом и отходы меди несортированные незагрязненные	3	30	609	10	0	0	0	0
963	4 62 130 02 21 5	лом и отходы бронзы в кусковой форме незагрязненные	5	0	0	0	0	0	0	0
964	4 62 130 99 20 5	лом и отходы бронзы несортированные	5	0	7	0	0	0	0	0
965	4 62 140 01 51 5	лом и отходы изделий из латуни незагрязненные	5	0	1	0	0	0	0	0
966	4 62 140 02 21 5	лом и отходы латуни в кусковой форме незагрязненные	5	0	1	0	0	0	0	0
967	4 62 140 99 20 5	лом и отходы латуни несортированные	5	3	104	0	0	0	0	0
968	4 62 200 01 51 5	лом и отходы заготовок и изделий из алюминия незагрязненные (кроме лома электротехнических изделий)	5	0	18	0	0	0	0	0
969	4 62 200 02 51 5	лом электротехнических изделий из алюминия (провод, голые жилы кабелей и шнуров, шины распределительных устройств, трансформаторов, выпрямители)	5	1	87	0	0	0	0	0
970	4 62 200 03 21 5	лом и отходы алюминия в кусковой форме незагрязненные	5	11	140	73	0	0	0	0
971	4 62 200 04 29 5	лом и отходы фольги из алюминия	5	0	27	116	51	0	0	0
972	4 62 200 05 51 5	лом алюминиевых банок из-под напитков	5	0	13	0	0	0	0	0
973	4 62 200 06 20 5	лом и отходы алюминия несортированные	5	220	1 547	0	0	0	0	0
974	4 62 200 99 20 4	отходы, содержащие алюминий (в том числе алюминиевую пыль), несортированные	4	0	0	0	0	0	0	0
975	4 62 205 01 20 5	отходы фольги алюминиевой кашированной незагрязненные	5	0	313	12	12	0	0	0
976	4 62 300 01 51 5	лом и отходы изделий из титана незагрязненные	5	0	0	258	0	0	0	0
977	4 62 300 02 21 5	лом и отходы титана в кусковой форме незагрязненные	5	18	88	511	461	40	0	0
978	4 62 300 99 20 4	отходы, содержащие титан (в том числе титановую пыль), несортированные	4	0	0	0	0	0	0	0
979	4 62 400 02 21 3	лом и отходы свинца в кусковой форме незагрязненные	3	0	9	0	0	0	0	0
980	4 62 400 03 20 3	лом свинца несортированный	3	4	12	0	0	0	0	0
981	4 62 400 99 20 2	отходы, содержащие свинец (в том числе пыль и/или опилки свинца), несортированные	2	3	13	0	0	0	0	0
982	4 62 500 99 20 3	лом и отходы цинка незагрязненные несортированные	3	30	1	0	0	0	0	0
983	4 62 600 01 51 4	лом и отходы изделий из никеля и никелевых сплавов незагрязненные	4	3	0	0	0	0	0	0
984	4 62 600 02 21 4	лом и отходы никеля и никелевых сплавов в кусковой форме незагрязненные	4	127	336	0	0	0	0	0
985	4 62 600 98 20 4	лом и отходы никеля и никелевых сплавов несортированные	4	0	0	0	0	0	0	0
986	4 62 700 01 51 4	лом и отходы изделий из олова незагрязненные	4	0	0	0	0	0	0	0
987	4 62 700 99 20 4	лом и отходы олова несортированные	4	1	9	0	0	0	0	0
988	4 62 910 01 20 3	лом и отходы изделий из вольфрама и сплавов на его основе незагрязненные	3	0	0	0	0	0	0	0
989	4 62 921 11 20 4	лом и отходы магния несортированные	4	3	19	0	0	0	0	0
990	4 68 101 02 20 4	лом и отходы черных металлов, загрязненные нефтепродуктами (содержание нефтепродуктов менее 15%)	4	0	2	0	0	0	0	0
991	4 68 105 11 51 4	лом и отходы стальных изделий, загрязненных нефтепродуктами (содержание нефтепродуктов менее 15%)	4	0	0	1	0	0	0	0
992	4 68 111 01 51 3	тара из черных металлов, загрязненная нефтепродуктами (содержание нефтепродуктов 15% и более)	3	0	0	69	38	0	0	0
993	4 68 111 02 51 4	тара из черных металлов, загрязненная нефтепродуктами (содержание нефтепродуктов менее 15%)	4	6	55	187	169	0	0	0
994	4 68 112 01 51 3	тара из черных металлов, загрязненная лакокрасочными материалами (содержание 5% и более)	3	0	2	314	108	0	0	0
995	4 68 112 02 51 4	тара из черных металлов, загрязненная лакокрасочными материалами (содержание менее 5%)	4	0	35	30	15	0	0	0
996	4 68 113 23 51 4	тара из черных металлов, загрязненная клеем органическим синтетическим	4	0	0	0	0	0	0	0
997	4 68 114 13 51 4	тара из черных металлов, загрязненная смолами полиэфирными	4	0	0	0	0	0	0	0
998	4 68 115 21 51 4	тара из черных металлов, загрязненная органическими негалогенированными растворителями	4	0	0	0	0	0	0	0
999	4 68 118 11 51 4	тара из черных металлов, загрязненная жидкими органическими галогенсодержащими веществами (содержание менее 10%)	4	0	2	0	0	0	0	0
1000	4 68 211 11 51 4	тара алюминиевая, загрязненная монтажной пеной	4	0	0	0	0	0	0	0
1001	4 69 522 12 51 4	трубы стальные нефтепроводов отработанные с битумной изоляцией	4	8	6	0	0	0	0	0
1002	4 69 522 13 51 4	трубы стальные нефтепроводов отработанные с полимерной изоляцией	4	0	261	0	0	0	0	0
1003	4 71 100 00 00 0	Отходы электрического оборудования, содержащего ртуть	1	0	0	0	0	0	0	0
1004	4 71 101 01 52 1	лампы ртутные, ртутно-кварцевые, люминесцентные, утратившие потребительские свойства	1	28	147	362	36	0	0	0
1005	4 71 101 01 52 1	лампы ртутные, ртутно-кварцевые, люминесцентные, утратившие потребительские свойства	2	0	0	0	0	0	0	0
1006	4 71 102 11 52 3	лампы амальгамные бактерицидные, утратившие потребительские свойства	3	0	0	1	1	0	0	0
1007	4 71 111 01 52 1	реле импульсные ртутьсодержащие, утратившие потребительские свойства	1	0	0	0	0	0	0	0
1008	4 71 811 11 10 1	ртуть, утратившая потребительские свойства в качестве рабочей жидкости	1	0	0	0	0	0	0	0
1009	4 71 910 00 52 1	отходы вентилей ртутных	1	0	0	0	0	0	0	0

1010	4 71 920 00 52 1	отходы термометров ртутных	1	0	0	2	0	0	0	0
1011	4 72 301 01 31 2	отходы масел трансформаторных и теплонесущих, содержащих галогены	2	0	0	0	0	0	0	0
1012	4 81 000 00 00 0	Оборудование компьютерное, электронное, оптическое, утратившее потребительские свойства	4	0	0	0	0	0	0	0
1013	4 81 119 11 72 4	отходы электронных компонентов в смеси с преимущественным содержанием железа	4	0	0	2	1	0	0	0
1014	4 81 121 11 52 4	платы электронные компьютерные, утратившие потребительские свойства	4	0	0	0	0	0	0	0
1015	4 81 121 91 52 4	платы электронные (кроме компьютерных), утратившие потребительские свойства	4	0	4	2	2	0	0	0
1016	4 81 131 11 52 4	диски магнитные жесткие компьютерные, утратившие потребительские свойства	4	0	0	0	0	0	0	0
1017	4 81 201 01 52 4	системный блок компьютера, утративший потребительские свойства	4	24	244	101	67	0	0	0
1018	4 81 202 01 52 4	принтеры, сканеры, многофункциональные устройства (МФУ), утратившие потребительские свойства	4	31	364	122	83	0	0	0
1019	4 81 202 11 52 4	проекторы, подключаемые к компьютеру, утратившие потребительские свойства	4	0	0	0	0	0	0	0
1020	4 81 203 01 52 3	картриджи печатающих устройств с содержанием тонера 7% и более отработанные	3	0	1	5	5	0	0	0
1021	4 81 203 02 52 4	картриджи печатающих устройств с содержанием тонера менее 7% отработанные	4	0	8	237	231	0	0	0
1022	4 81 204 01 52 4	клавиатура, манипулятор «мышь» с соединительными проводами, утратившие потребительские свойства	4	15	212	66	59	0	0	0
1023	4 81 205 01 52 4	мониторы компьютерные плазменные, утратившие потребительские свойства	4	0	0	0	0	0	0	0
1024	4 81 205 02 52 4	мониторы компьютерные жидкокристаллические, утратившие потребительские свойства	4	5	31	35	26	0	0	0
1025	4 81 205 03 52 4	мониторы компьютерные электроннолучевые, утратившие потребительские свойства	4	8	95	26	18	0	0	0
1026	4 81 206 11 52 4	компьютеры портативные (ноутбуки), утратившие потребительские свойства	4	3	77	9	8	0	0	0
1027	4 81 207 11 52 4	компьютер-моноблок, утративший потребительские свойства	4	0	0	0	0	0	0	0
1028	4 81 209 11 52 4	информационно-платежный терминал, утративший потребительские свойства	4	0	182	0	0	0	0	0
1029	4 81 209 15 52 4	банкомат, утративший потребительские свойства	4	0	830	0	0	0	0	0
1030	4 81 211 02 53 2	источники бесперебойного питания, утратившие потребительские свойства	2	0	0	4	3	0	0	0
1031	4 81 321 01 52 4	телефонные и факсимильные аппараты, утратившие потребительские свойства	4	0	20	7	5	0	0	0
1032	4 81 322 11 52 3	телефоны мобильные, утратившие потребительские свойства	3	0	3	2	1	0	0	0
1033	4 81 322 21 52 4	рации портативные, утратившие потребительские свойства	4	0	0	0	0	0	0	0
1034	4 81 323 11 52 4	модемы, утратившие потребительские свойства	4	0	0	0	0	0	0	0
1035	4 81 331 11 52 4	коммутаторы, концентраторы сетевые, утратившие потребительские свойства	4	0	0	0	0	0	0	0
1036	4 81 331 12 52 4	коммутаторы, маршрутизаторы сетевые, утратившие потребительские свойства	4	0	0	0	0	0	0	0
1037	4 81 332 11 52 4	тюнеры, модемы, серверы, утратившие потребительские свойства	4	0	0	5	5	0	0	0
1038	4 81 421 21 52 4	приемники телевизионные (телевизоры) цветного изображения с жидкокристаллическим экраном, утратившие потребительские свойства	4	0	0	0	0	0	0	0
1039	4 81 431 32 52 4	видеоплееры, утратившие потребительские свойства	4	0	0	0	0	0	0	0
1040	4 81 431 51 52 4	DVD-проигрыватели стационарные и переносные, утратившие потребительские свойства	4	0	14	2	1	0	0	0
1041	4 81 431 91 52 4	музыкальные центры, в том числе с функцией караоке, утратившие потребительские свойства	4	0	19	4	3	0	0	0
1042	4 81 432 11 52 4	магнитофоны бытовые, утратившие потребительские свойства	4	0	1	0	0	0	0	0
1043	4 81 432 21 52 4	диктофоны профессиональные, утратившие потребительские свойства	4	0	0	0	0	0	0	0
1044	4 81 433 11 52 4	видеокамеры бытовые, утратившие потребительские свойства	4	0	6	0	0	0	0	0
1045	4 81 433 51 52 4	видеомагнитофоны бытовые, утратившие потребительские свойства	4	0	0	0	0	0	0	0
1046	4 81 433 81 52 4	видеорегистраторы автомобильные, утратившие потребительские свойства	4	0	0	0	0	0	0	0
1047	4 81 433 91 52 4	датчики и камеры автоматических систем охраны и видеонаблюдения, утратившие потребительские свойства	4	0	0	0	0	0	0	0
1048	4 81 444 11 52 4	усилители мощности звука трансляционные, утратившие потребительские свойства	4	0	0	0	0	0	0	0
1049	4 81 581 11 52 4	часы настенные, утратившие потребительские свойства	4	0	0	0	0	0	0	0
1050	4 81 651 11 52 4	бактерицидный облучатель закрытого типа, утративший потребительские свойства	4	0	0	0	0	0	0	0
1051	4 82 111 11 52 4	электродвигатели, утратившие потребительские свойства	4	0	12	0	0	0	0	0
1052	4 82 151 11 52 4	счетчики электрические, утратившие потребительские свойства	4	0	0	0	0	0	0	0
1053	4 82 201 01 53 2	химические источники тока литиевые тионилхлоридные неповрежденные отработанные	2	0	0	2	2	0	0	0
1054	4 82 201 11 53 2	химические источники тока марганцово-цинковые щелочные неповрежденные отработанные	2	26	54	729	684	0	0	0
1055	4 82 201 21 53 2	химические источники тока никель-металлгидридные неповрежденные отработанные	2	0	0	0	0	0	0	0
1056	4 82 201 31 53 2	отходы литий-ионных аккумуляторов неповрежденных	2	77	91	31	25	0	0	0
1057	4 82 201 45 53 2	химические источники тока первичные диоксидмарганцевые литиевые неповрежденные отработанные	2	0	0	1	1	0	0	0
1058	4 82 201 51 53 2	одиночные гальванические элементы (батарейки) никель-кадмиевые неповрежденные отработанные	2	0	0	20	5	0	0	0
1059	4 82 211 02 53 2	аккумуляторы компьютерные кислотные неповрежденные отработанные	2	0	0	0	0	0	0	0
1060	4 82 211 11 53 2	аккумуляторы стационарные свинцово-кислотные, утратившие потребительские свойства	2	0	1	1	1	0	0	0
1061	4 82 211 21 53 2	аккумуляторы для портативной техники и устройств свинцово-кислотные, утратившие потребительские свойства	2	0	0	1	1	0	0	0
1062	4 82 212 11 53 2	аккумуляторные батареи источников бесперебойного питания свинцово-кислотные, утратившие потребительские свойства, с электролитом	2	0	0	1	1	0	0	0
1063	4 82 212 12 52 2	аккумуляторные батареи источников бесперебойного питания свинцово-кислотные, утратившие потребительские свойства, без электролита	2	0	0	0	0	0	0	0
1064	4 82 231 11 52 2	элементы литиевых аккумуляторных батарей, утратившие потребительские свойства	2	0	0	15	15	0	0	0
1065	4 82 302 01 52 5	отходы изолированных проводов и кабелей	5	54	775	1	1	0	0	0
1066	4 82 303 01 52 5	провод медный эмалированный, утративший потребительские свойства	5	0	1	0	0	0	0	0
1067	4 82 308 11 52 4	кабель связи оптический, утративший потребительские свойства	4	0	0	0	0	0	0	0
1068	4 82 351 11 52 4	лом изделий электроустановочных	4	0	0	0	0	0	0	0
1069	4 82 351 21 52 4	изделия электроустановочные в смеси, утратившие потребительские свойства	4	0	0	0	0	0	0	0
1070	4 82 411 00 52 5	лампы накаливания, утратившие потребительские свойства	5	0	0	0	0	0	0	0
1071	4 82 411 21 52 3	лампы натриевые высокого давления, утратившие потребительские свойства	3	0	0	0	0	0	0	0
1072	4 82 415 01 52 4	светодиодные лампы, утратившие потребительские свойства	4	0	1	1	1	0	0	0
1073	4 82 427 11 52 4	светильники со светодиодными элементами в сборе, утратившие потребительские свойства	4	0	0	39	28	0	0	0
1074	4 82 511 11 52 4	холодильники бытовые, не содержащие озоноразрушающих веществ, утратившие потребительские свойства	4	125	1 540	1 561	1 485	0	0	0
1075	4 82 512 11 52 4	машины посудомоечные бытовые, утратившие потребительские свойства	4	5	30	33	33	0	0	0
1076	4 82 513 11 52 4	машины стиральные бытовые, утратившие потребительские свойства	4	148	570	514	507	0	0	0
1077	4 82 514 11 52 4	машины сушильные бытовые, утратившие потребительские свойства	4	2	46	41	41	0	0	0

1078	4 82 515 11 52 4	вентилятор бытовой напольный, утративший потребительские свойства	4	15	620	145	119	0	13	0
1079	4 82 521 11 52 4	пылесос, утративший потребительские свойства	4	16	621	146	121	0	18	0
1080	4 82 521 71 52 4	мясорубка электрическая, утратившая потребительские свойства	4	9	630	155	127	0	16	0
1081	4 82 521 81 52 4	оборудование садовое для кошения травы, утратившее потребительские свойства	4	0	0	0	0	0	0	0
1082	4 82 523 21 52 4	сушилка для рук, утратившая потребительские свойства	4	14	635	147	121	0	8	0
1083	4 82 524 11 52 4	электрочайник, утративший потребительские свойства	4	11	779	165	148	0	22	0
1084	4 82 524 12 52 4	электрокофеварка, утратившая потребительские свойства	4	9	422	53	49	0	4	0
1085	4 82 524 21 52 4	водонагреватель бытовой, утративший потребительские свойства	4	18	62	34	33	0	12	0
1086	4 82 526 31 52 4	обогреватель масляный, утративший потребительские свойства	4	0	6	1	1	0	10	0
1087	4 82 527 11 52 4	печь микроволновая, утратившая потребительские свойства	4	12	482	148	122	0	3	0
1088	4 82 528 11 52 4	печь электрическая бытовая, утратившая потребительские свойства	4	31	178	57	50	0	1	0
1089	4 82 529 11 52 4	кулер для воды с охлаждением и нагревом, утративший потребительские свойства	4	0	0	1	1	0	0	0
1090	4 82 555 11 52 4	плиты газовые бытовые, утратившие потребительские свойства	4	95	296	277	276	0	0	0
1091	4 82 643 11 52 4	приборы электроизмерительные щитовые, утратившие потребительские свойства	4	0	4	4	0	0	0	0
1092	4 82 643 51 52 4	приборы электроизмерительные лабораторные переносные и комбинированные, утратившие потребительские свойства	4	0	0	0	0	0	0	0
1093	4 82 691 11 52 4	приборы КИП и А и их части, утратившие потребительские свойства	4	0	0	1	0	0	0	0
1094	4 82 713 11 52 4	кондиционеры бытовые, не содержащие озоноразрушающих веществ, утратившие потребительские свойства	4	0	112	127	123	0	0	0
1095	4 82 713 15 52 4	сплит-системы кондиционирования бытовые, не содержащие озоноразрушающих веществ, утратившие потребительские свойства	4	0	1	0	0	0	0	0
1096	4 82 721 61 52 4	морозильные камеры, не содержащие озоноразрушающих веществ, утратившие потребительские свойства	4	0	0	0	0	0	0	0
1097	4 82 812 11 52 4	калькуляторы, утратившие потребительские свойства	4	0	0	0	0	0	0	0
1098	4 82 813 11 52 4	контрольно-кассовый аппарат, утративший потребительские свойства	4	0	42	8	3	0	0	0
1099	4 82 813 12 52 4	счетчики банкнот, утратившие потребительские свойства (кроме ультрафиолетовых)	4	0	0	0	0	0	0	0
1100	4 82 823 11 52 4	машины копировальные для офисов, утратившие потребительские свойства	4	0	0	0	0	0	0	0
1101	4 82 823 71 52 4	уничтожитель бумаг (шредер), утративший потребительские свойства	4	0	0	1	1	0	0	0
1102	4 82 895 11 52 4	детекторы валют, утратившие потребительские свойства (кроме ультрафиолетовых)	4	0	0	0	0	0	0	0
1103	4 82 902 11 53 3	конденсаторы силовые косинусные с диэлектриком (диоктилфталатом), утратившие потребительские свойства	3	0	3	0	0	0	0	0
1104	4 82 902 21 52 2	конденсаторы силовые с фенилксилилэтаном, утратившие потребительские свойства	2	0	0	0	0	0	0	0
1105	4 82 902 31 52 3	конденсаторы косинусные с пропиткой минеральным маслом неповрежденные отработанные	3	0	0	20	20	0	0	0
1106	4 82 903 11 51 4	щетки для электрических машин и оборудования из графита, утратившие потребительские свойства	4	0	0	6	6	0	0	0
1107	4 82 904 11 52 4	стабилизаторы напряжения, утратившие потребительские свойства	4	0	0	0	0	0	0	0
1108	4 82 911 12 52 4	электроинструменты для сверления отверстий и закручивания крепежных изделий, утратившие потребительские свойства	4	16	668	161	143	0	28	0
1109	4 82 911 13 52 4	угловая шлифовальная машина, утратившая потребительские свойства	4	0	0	0	0	0	0	0
1110	4 84 521 11 52 4	бензопила, утратившая потребительские свойства	4	0	0	0	0	0	0	0
1111	4 84 553 11 52 4	инструмент электромонтажный, утративший потребительские свойства	4	0	0	0	0	0	0	0
1112	4 88 291 11 52 4	машина переплетная, утратившая потребительские свойства	4	0	0	0	0	0	0	0
1113	4 89 221 11 52 4	огнетушители самосрабатывающие порошковые, утратившие потребительские свойства	4	0	0	1	1	0	0	0
1114	4 89 221 21 52 4	огнетушители углекислотные, утратившие потребительские свойства	4	0	0	2	1	0	0	0
1115	4 89 222 11 60 5	рукава пожарные из натуральных волокон напорные, утратившие потребительские свойства	5	0	33	23	0	0	0	0
1116	4 89 222 12 52 4	рукава пожарные из натуральных волокон с резиновым покрытием, утратившие потребительские свойства	4	0	0	0	0	0	0	0
1117	4 89 225 62 41 4	отходы огнетушащего порошка на основе карбонатов натрия и кальция при перезарядке огнетушителя порошкового	4	0	0	0	0	0	0	0
1118	4 89 226 11 10 3	пенообразователь синтетический углеводородный на основе триэтаноламиновых солей первичных алкилсульфатов, утративший потребительские свойства	3	0	0	0	0	0	0	0
1119	4 89 226 13 10 4	пенообразователь на основе синтетических поверхностно-активных веществ, содержащий сульфат натрия, утративший потребительские свойства	4	0	0	0	0	0	0	0
1120	4 89 226 21 10 3	пенообразователь синтетический на основе углеводородных сульфонатов и фторсодержащих поверхностно-активных веществ, утративший потребительские свойства	3	0	0	10	5	0	0	0
1121	4 91 101 01 52 5	каски защитные пластмассовые, утратившие потребительские свойства	5	0	0	0	0	0	0	0
1122	4 91 102 01 52 4	коробки фильтрующе-поглощающие противогазов, утратившие потребительские свойства	4	0	0	0	0	0	0	0
1123	4 91 102 21 52 4	противогазы в комплекте, утратившие потребительские свойства	4	0	0	1	1	0	8	0
1124	4 91 102 71 52 4	изолирующие дыхательные аппараты в комплекте, утратившие потребительские свойства	4	0	0	0	0	0	0	0
1125	4 91 103 11 61 5	респираторы фильтрующие текстильные, утратившие потребительские свойства	5	0	0	2	0	0	0	0
1126	4 91 103 21 52 4	респираторы фильтрующие противогазоаэрозольные, утратившие потребительские свойства	4	0	0	1	0	0	0	0
1127	4 91 104 11 52 4	средства индивидуальной защиты лица и/или глаз на полимерной основе, утратившие потребительские свойства	4	0	0	0	0	0	0	0
1128	4 91 105 11 52 4	средства индивидуальной защиты глаз, рук, органов слуха в смеси, утратившие потребительские свойства	4	0	0	3	3	0	0	0
1129	4 91 196 11 53 3	индивидуальные противохимические пакеты для обезвреживания капельно-жидких отравляющих веществ, утратившие потребительские свойства	3	0	0	0	0	0	0	0
1130	4 91 197 11 52 3	самоспасатели изолирующие с химически связанным кислородом, утратившие потребительские свойства	3	0	0	1	0	0	0	0
1131	4 92 111 11 72 4	отходы мебели деревянной офисной	4	0	1	15	15	0	0	0
1132	4 92 111 21 72 5	отходы мебели деревянной офисной (содержание недревесных материалов не более 10%)	5	0	0	0	0	0	0	0
1133	4 92 111 81 52 4	отходы мебели из разнородных материалов	4	0	1	95	54	0	0	0
1134	6 11 100 01 40 4	зола от сжигания угля малоопасная	4	0	0	0	0	0	0	0
1135	6 11 200 01 21 4	шлак от сжигания угля малоопасный	4	0	8	0	0	0	0	0
1136	6 11 300 02 20 5	золошлаковая смесь от сжигания углей при гидроудалении золы-уноса и топливных шлаков практически неопасная	5	283 615	0	0	0	0	0	0
1137	6 11 400 01 20 4	золошлаковая смесь от сжигания углей малоопасная	4	86	244	135	0	0	0	0
1138	6 11 400 02 20 5	золошлаковая смесь от сжигания углей практически неопасная	5	375	633	189	0	0	2	0
1139	6 11 900 01 40 4	зола от сжигания древесного топлива умеренно опасная	4	0	0	0	0	0	0	0
1140	6 11 900 02 40 5	зола от сжигания древесного топлива практически неопасная	5	0	188	4	0	0	1	0
1141	6 12 101 11 39 4	осадок осветления природной воды при обработке коагулянтом на основе сульфата алюминия	4	0	6	0	0	0	0	0
1142	6 12 102 12 29 4	осадок осветления природной воды при обработке известковым молоком и коагулянтом на основе сульфата железа, обезвоженный	4	159	691	923	0	0	0	0
1143	6 18 211 01 20 4	отходы механической очистки внутренних поверхностей котельно-теплового оборудования и баков водоподготовки от отложений	4	0	10	0	0	0	0	0
1144	6 18 312 11 39 4	отходы химической очистки котельно-теплового оборудования раствором ортофосфорной кислоты	4	0	0	0	0	0	0	0
1145	6 18 901 01 20 5	отходы при очистке котлов от накипи	5	0	0	0	0	0	0	0
1146	6 18 902 01 20 3	золосажевые отложения при очистке оборудования ТЭС, ТЭЦ, котельных умеренно опасные	3	0	1	0	0	0	0	0

1147	6 18 902 02 20 4	золосажевые отложения при очистке оборудования ТЭС, ТЭЦ, котельных малоопасные	4	0	1	2	0	0	0	0
1148	6 21 110 01 20 4	отходы очистки решеток, затворов гидротехнических сооружений от биологического обрастания и коррозии	4	0	0	0	0	0	0	0
1149	6 41 111 11 32 3	отходы очистки природных, нефтяных попутных газов от влаги, масла и механических частиц (содержание нефтепродуктов 15% и более)	3	0	0	38	38	0	0	0
1150	6 41 811 11 20 4	отходы зачистки внутренней поверхности газопровода при обслуживании, ремонте линейной части магистрального газопровода	4	0	0	1	0	0	0	0
1151	6 43 151 11 31 3	конденсат фильтров очистки газообразного топлива	3	0	0	0	0	0	0	0
1152	6 91 322 01 21 4	гравийная засыпка маслоприемных устройств маслонаполненного электрооборудования, загрязненная нефтепродуктами (содержание нефтепродуктов менее 15%)	4	0	0	0	0	0	0	0
1153	7 10 110 01 71 5	мусор с защитных решеток при водозаборе	5	0	0	0	0	0	0	0
1154	7 10 110 02 39 5	отходы (осадки) водоподготовки при механической очистке природных вод	5	410 157	256	0	0	0	0	0
1155	7 10 211 01 20 5	ионообменные смолы отработанные при водоподготовке	5	0	71	98	0	0	0	0
1156	7 10 212 51 20 4	уголь активированный, отработанный при подготовке воды, малоопасный	4	0	0	0	0	0	0	0
1157	7 10 212 52 20 5	уголь активированный, отработанный при подготовке воды, практически неопасный	5	0	2	7	0	0	0	0
1158	7 10 212 71 52 4	фильтры угольные (картриджи), отработанные при водоподготовке	4	0	0	6	6	0	0	0
1159	7 10 213 41 52 4	фильтрующий элемент (сменный модуль) из синтетических сорбционных материалов фильтра очистки водопроводной воды отработанный	4	0	0	0	0	0	0	0
1160	7 10 214 12 51 4	мембраны обратного осмоса полиамидные отработанные при водоподготовке	4	0	0	2	2	0	0	0
1161	7 10 215 11 52 4	фильтры на основе стекловолокна, отработанные при водоподготовке	4	0	0	2	0	0	0	0
1162	7 10 231 11 20 4	доломит отработанный при подготовке питьевой воды, загрязненный оксидами железа и марганца	4	0	0	2	2	0	0	0
1163	7 21 000 01 71 4	мусор с защитных решеток дождевой (ливневой) канализации	4	0	0	0	0	0	0	0
1164	7 21 100 01 39 4	осадок очистных сооружений дождевой (ливневой) канализации малоопасный	4	0	48	270	185	0	80	80
1165	7 21 100 02 39 5	осадок очистных сооружений дождевой (ливневой) канализации практически неопасный	5	0	6	1	0	0	0	0
1166	7 21 800 01 39 4	отходы (шлам) при очистке сетей, колодцев дождевой (ливневой) канализации	4	0	0	44	44	0	0	0
1167	7 21 800 02 39 5	отходы (шлам) при очистке сетей, колодцев дождевой (ливневой) канализации практически неопасный	5	0	0	0	0	0	0	0
1168	7 21 812 11 39 4	отходы (осадок) при очистке накопителей дождевых (ливневых) стоков	4	0	0	3	0	0	0	0
1169	7 22 101 01 71 4	мусор с защитных решеток хозяйственно-бытовой и смешанной канализации малоопасный	4	13	506	415	5	0	0	0
1170	7 22 101 02 71 5	мусор с защитных решеток хозяйственно-бытовой и смешанной канализации практически неопасный	5	0	14	0	0	0	0	0
1171	7 22 102 01 39 4	осадок с песколовок при очистке хозяйственно-бытовых и смешанных сточных вод малоопасный	4	0	1 750	40	9	0	0	0
1172	7 22 102 02 39 5	осадок с песколовок при очистке хозяйственно-бытовых и смешанных сточных вод практически неопасный	5	2 549	422	698	698	0	1	0
1173	7 22 109 01 39 4	осадки с песколовок и отстойников при механической очистке хозяйственно-бытовых и смешанных сточных вод малоопасные	4	0	47	159	0	0	37	0
1174	7 22 111 21 39 4	всплывшие вещества, включая жиры, при механической очистке хозяйственно-бытовых и смешанных сточных вод малоопасные	4	0	26	26	0	0	0	0
1175	7 22 125 15 39 5	осадок при механической очистке хозяйственно-бытовых и смешанных сточных вод обезвоженный практически неопасный	5	0	2 695	0	0	0	0	0
1176	7 22 151 11 33 4	смесь осадков при физико-химической очистке хозяйственно-бытовых сточных вод	4	0	0	0	0	0	0	0
1177	7 22 200 01 39 4	ил избыточный биологических очистных сооружений хозяйственно-бытовых и смешанных сточных вод	4	37	7 478	3 805	204	0	233	220
1178	7 22 200 02 39 5	ил стабилизированный биологических очистных сооружений хозяйственно-бытовых и смешанных сточных вод	5	5 751	6 949	21	15	0	0	0
1179	7 22 201 11 39 4	ил избыточный биологических очистных сооружений в смеси с осадком механической очистки хозяйственно-бытовых и смешанных сточных вод	4	0	0	1	0	0	0	0
1180	7 22 221 11 39 4	осадок биологических очистных сооружений хозяйственно-бытовых и смешанных сточных вод обезвоженный методом естественной сушки малоопасный	4	0	0	32	16	0	0	0
1181	7 22 221 12 39 5	осадок биологических очистных сооружений хозяйственно-бытовых и смешанных сточных вод обезвоженный практически неопасный	5	0	0	0	0	0	0	0
1182	7 22 231 11 33 5	осадок биологических очистных сооружений хозяйственно-бытовых и смешанных сточных вод обезвоженный с применением флокулянтов практически неопасный	5	0	8	0	0	0	1	0
1183	7 22 399 11 39 4	отходы (осадки) после механической и биологической очистки хозяйственно-бытовых и смешанных сточных вод	4	0	25	0	0	0	0	0
1184	7 22 421 11 39 4	смесь осадков механической и биологической очистки хозяйственно-бытовых и смешанных сточных вод обезвоженная малоопасная	4	0	0	0	0	0	0	0
1185	7 22 442 13 39 4	смесь осадков флотационной и биологической очистки хозяйственно-бытовых и смешанных сточных вод, обезвоженная с применением фильтр-пресса	4	0	0	44	0	0	0	0
1186	7 22 800 01 39 4	отходы (шлам) при очистке сетей, колодцев хозяйственно-бытовой и смешанной канализации	4	0	8	5 029	17	0	0	0
1187	7 23 101 01 39 4	осадок (шлам) механической очистки нефтесодержащих сточных вод, содержащий нефтепродукты в количестве менее 15%, обводненный	4	14	134	145	119	0	0	0
1188	7 23 102 01 39 3	осадок механической очистки нефтесодержащих сточных вод, содержащий нефтепродукты в количестве 15% и более	3	11 319	23 602	23 913	993	0	20	0
1189	7 23 102 02 39 4	осадок механической очистки нефтесодержащих сточных вод, содержащий нефтепродукты в количестве менее 15%	4	4	137	491	359	0	3	0
1190	7 23 121 11 39 4	осадок механической очистки смеси сточных вод мойки автомобильного транспорта и дождевых (ливневых) сточных вод	4	0	0	114	45	0	0	0
1191	7 23 301 01 39 3	осадок (шлам) флотационной очистки нефтесодержащих сточных вод, содержащий нефтепродукты в количестве 15% и более	3	0	150	811	668	0	173	173
1192	7 23 301 02 39 4	осадок (шлам) флотационной очистки нефтесодержащих сточных вод, содержащий нефтепродукты в количестве менее 15%	4	0	27	39	30	0	0	0
1193	7 28 710 14 39 4	отходы зачистки градирен оборотных систем водоснабжения, содержащие преимущественно оксиды кремния и железа	4	0	0	0	0	0	0	0
1194	7 29 010 11 39 4	осадок механической очистки смеси ливневых и производственных сточных вод, не содержащих специфические загрязнители, малоопасный	4	0	356	333	0	0	0	0
1195	7 29 010 12 39 5	осадок механической очистки смеси ливневых и производственных сточных вод, не содержащих специфические загрязнители, практически неопасный	5	0	141	713	713	0	0	0
1196	7 31 000 00 00 0	Отходы коммунальные твердые	4	0	17	0	0	0	0	0
1197	7 31 110 00 00 0	Отходы из жилищ при совместном накоплении	5	0	13	0	0	0	0	0
1198	7 31 110 01 72 4	отходы из жилищ несортированные (исключая крупногабаритные)	4	1 410	42 539	198 221	0	0	0	0
1199	7 31 110 01 72 4	отходы из жилищ несортированные (исключая крупногабаритные)	5	0	234	0	0	0	0	0
1200	7 31 110 02 21 5	отходы из жилищ крупногабаритные	4	0	3	0	0	0	0	0
1201	7 31 110 02 21 5	отходы из жилищ крупногабаритные	5	0	101	22 796	0	0	0	0
1202	7 31 200 01 72 4	мусор и смет уличный	4	0	659	995	0	0	0	0
1203	7 31 200 02 72 5	мусор и смет от уборки парков, скверов, зон массового отдыха, набережных, пляжей и других объектов благоустройства	5	0	496	0	0	0	0	0
1204	7 31 200 03 72 5	отходы от уборки территорий кладбищ, колумбариев	5	0	6	582	0	0	0	0
1205	7 31 205 11 72 4	отходы от уборки прибордюрной зоны автомобильных дорог	4	0	2	208	0	0	0	0
1206	7 31 300 01 20 5	растительные отходы при уходе за газонами, цветниками	5	0	54	0	0	0	0	0
1207	7 31 300 02 20 5	растительные отходы при уходе за древесно-кустарниковыми посадками	5	0	346	2 207	0	0	0	0
1208	7 31 900 00 00 0	Прочие твердые коммунальные отходы	4	0	55	0	0	0	0	0
1209	7 32 100 01 30 4	отходы (осадки) из выгребных ям	4	0	911	164	163	0	0	0

1210	7 32 101 01 30 4	отходы коммунальные жидкие неканализованных объектов водопотребления	4	48	371	4	0	0	0	0
1211	7 32 102 11 72 4	твердые отходы дворовых помойниц неканализованных домовладений	4	0	0	2	0	0	0	0
1212	7 32 103 11 39 4	отходы очистки септиков для очистки хозяйственно-бытовых сточных вод малоопасные	4	0	0	9	0	0	0	0
1213	7 32 221 01 30 4	жидкие отходы очистки накопительных баков мобильных туалетных кабин	4	0	39	0	0	0	0	0
1214	7 33 100 00 00 0	Мусор от офисных и бытовых помещений предприятий, организаций, относящийся к твердым коммунальным отходам	4	0	5	0	0	0	0	0
1215	7 33 100 00 00 0	Мусор от офисных и бытовых помещений предприятий, организаций, относящийся к твердым коммунальным отходам	5	0	46	0	0	0	0	0
1216	7 33 100 01 72 4	мусор от офисных и бытовых помещений организаций несортированный (исключая крупногабаритный)	4	57	28 700	22 528	0	0	80	0
1217	7 33 100 01 72 4	мусор от офисных и бытовых помещений организаций несортированный (исключая крупногабаритный)	5	0	0	0	0	0	0	0
1218	7 33 100 02 72 5	мусор от офисных и бытовых помещений организаций практически неопасный	4	0	19	0	0	0	0	0
1219	7 33 100 02 72 5	мусор от офисных и бытовых помещений организаций практически неопасный	5	0	1 467	11	10	0	0	0
1220	7 33 151 01 72 4	мусор от бытовых помещений судов и прочих плавучих средств, не предназначенных для перевозки пассажиров	4	0	57	83	0	0	0	0
1221	7 33 210 01 72 4	мусор и смет производственных помещений малоопасный	4	2	3 527	1 583	8	0	0	0
1222	7 33 210 01 72 4	мусор и смет производственных помещений малоопасный	5	0	13	0	0	0	0	0
1223	7 33 210 02 72 5	мусор и смет производственных помещений практически неопасный	5	0	464	277	21	0	0	0
1224	7 33 220 01 72 4	мусор и смет от уборки складских помещений малоопасный	4	0	481	770	53	0	0	0
1225	7 33 220 02 72 5	мусор и смет от уборки складских помещений практически неопасный	5	0	1 170	62	0	0	0	0
1226	7 33 310 01 71 4	смет с территории гаража, автостоянки малоопасный	4	0	287	236	3	0	19	0
1227	7 33 310 02 71 4	смет с территории автозаправочной станции малоопасный	4	0	3	1	0	0	0	0
1228	7 33 382 02 20 5	растительные отходы при расчистке охранных зон и полос отвода объектов инженерной инфраструктуры	5	0	0	234	0	0	0	0
1229	7 33 387 12 20 5	растительные отходы при уходе за зелеными насаждениями на территории производственных объектов практически неопасные	5	0	44	16	0	0	0	0
1230	7 33 390 01 71 4	смет с территории предприятия малоопасный	4	7	2 180	5 329	252	0	5	0
1231	7 33 390 02 71 5	смет с территории предприятия практически неопасный	5	0	12 598	14 592	156	0	414	4
1232	7 33 393 21 49 4	смет с взлетно-посадочной полосы аэродромов	4	0	1	0	0	0	0	0
1233	7 34 121 11 72 4	отходы (мусор) от уборки пассажирских терминалов вокзалов, портов, аэропортов	4	0	7	0	0	0	0	0
1234	7 34 131 11 71 5	смет с территории железнодорожных вокзалов и перронов практически неопасный	5	0	171	0	0	0	0	0
1235	7 34 201 01 72 4	отходы (мусор) от уборки пассажирских вагонов железнодорожного подвижного состава	4	0	177	0	0	0	0	0
1236	7 34 203 11 72 4	отходы (мусор) от уборки подвижного состава автомобильного (автобусного) пассажирского транспорта	4	0	17	0	0	0	0	0
1237	7 34 204 11 72 4	мусор, смет и отходы бортового питания от уборки воздушных судов	4	0	1	0	0	0	0	0
1238	7 34 205 11 72 4	отходы (мусор) от уборки пассажирских судов	4	0	3	121	0	0	0	0
1239	7 34 951 11 72 4	багаж невостребованный	4	0	0	2	2	0	0	0
1240	7 35 100 01 72 5	отходы (мусор) от уборки территории и помещений объектов оптово-розничной торговли продовольственными товарами	4	0	27	0	0	0	0	0
1241	7 35 100 01 72 5	отходы (мусор) от уборки территории и помещений объектов оптово-розничной торговли продовольственными товарами	5	0	20 333	16 603	0	0	1	0
1242	7 35 100 02 72 5	отходы (мусор) от уборки территории и помещений объектов оптово-розничной торговли промышленными товарами	4	0	24	0	0	0	0	0
1243	7 35 100 02 72 5	отходы (мусор) от уборки территории и помещений объектов оптово-розничной торговли промышленными товарами	5	2	11 990	16 366	0	0	96	0
1244	7 36 100 01 30 5	пищевые отходы кухонь и организаций общественного питания несортированные	5	0	2 689	2 232	0	0	0	0
1245	7 36 100 02 72 4	отходы кухонь и организаций общественного питания несортированные прочие	4	0	36	134	15	0	0	0
1246	7 36 100 11 72 5	непищевые отходы (мусор) кухонь и организаций общественного питания практически неопасные	5	0	595	0	0	0	0	0
1247	7 36 101 01 39 4	отходы жиров при разгрузке жироуловителей	4	0	852	183	70	0	0	0
1248	7 36 110 01 31 4	масла растительные отработанные при приготовлении пищи	4	0	105	6	0	0	0	0
1249	7 36 111 11 32 4	отходы фритюра на основе растительного масла	4	0	22	0	0	0	0	0
1250	7 36 210 01 72 4	отходы (мусор) от уборки помещений гостиниц, отелей и других мест временного проживания несортированные	4	0	1 172	2 440	0	0	16	0
1251	7 36 211 11 72 5	мусор от уборки помещений гостиниц, отелей и других мест временного проживания, содержащий преимущественно материалы, отходы которых отнесены к V классу опасности	5	0	236	0	0	0	0	0
1252	7 36 411 11 72 5	отходы (мусор) от уборки территории и помещений социально-реабилитационных учреждений	5	0	27	0	0	0	0	0
1253	7 37 100 01 72 5	отходы (мусор) от уборки территории и помещений учебно-воспитательных учреждений	4	0	3	0	0	0	0	0
1254	7 37 100 01 72 5	отходы (мусор) от уборки территории и помещений учебно-воспитательных учреждений	5	0	4 210	31 538	0	0	3	0
1255	7 37 100 02 72 5	отходы (мусор) от уборки территории и помещений культурно-спортивных учреждений и зрелищных мероприятий	4	0	4	0	0	0	0	0
1256	7 37 100 02 72 5	отходы (мусор) от уборки территории и помещений культурно-спортивных учреждений и зрелищных мероприятий	5	0	998	5 623	0	0	0	0
1257	7 39 101 11 39 3	фильтрат полигонов захоронения твердых коммунальных отходов умеренно опасный	3	0	0	2 117	0	0	0	0
1258	7 39 101 12 39 4	фильтрат полигонов захоронения твердых коммунальных отходов малоопасный	4	0	0	6 184	0	0	0	0
1259	7 39 102 11 29 4	опилки, пропитанные вироцидом, отработанные	4	0	53	0	0	0	0	0
1260	7 39 102 13 29 4	опилки, обработанные хлорсодержащими дезинфицирующими средствами, отработанные	4	0	0	0	0	0	0	0
1261	7 39 133 31 39 3	отходы очистки фильтрата полигонов захоронения твердых коммунальных отходов методом обратного осмоса	3	0	0	458	0	0	0	0
1262	7 39 311 01 72 5	отходы (мусор) от уборки помещений нежилых религиозных зданий	5	0	0	44	0	0	0	0
1263	7 39 410 00 00 0	Отходы (мусор) от уборки парикмахерских, салонов красоты, соляриев	4	0	1	0	0	0	0	0
1264	7 39 410 01 72 4	отходы (мусор) от уборки помещений парикмахерских, салонов красоты, соляриев	4	0	7	11	0	0	0	0
1265	7 39 413 11 29 5	отходы волос	4	0	0	0	0	0	0	0
1266	7 39 413 11 29 5	отходы волос	5	0	0	0	0	0	0	0
1267	7 39 421 01 72 5	отходы от уборки бань, саун	5	0	6	0	0	0	0	0
1268	7 39 422 11 72 4	отходы от уборки бань, саун, содержащие остатки моющих средств	4	0	1	0	0	0	0	0
1269	7 39 511 01 29 4	отходы (ворс) очистки фильтров сушильных машин при чистке хлопчатобумажных текстильных изделий	4	0	0	0	0	0	0	0
1270	7 39 530 11 30 2	отходы дистилляции тетрахлорэтилена при химической чистке одежды, текстильных и меховых изделий высокоопасные	2	0	0	4	2	0	0	0
1271	7 39 530 21 30 3	отходы дистилляции тетрахлорэтилена при химической чистке одежды, текстильных и меховых изделий с преимущественным содержанием оксидов железа и алюминия	3	0	0	1	1	0	0	0
1272	7 39 532 11 39 3	отходы фильтрации и дистилляции трихлорэтилена при химической чистке одежды, текстильных изделий	3	0	1	5	4	0	0	0
1273	7 39 532 12 39 3	отходы фильтрации и дистилляции трихлорэтилена при химической чистке спецодежды, загрязненной нефтепродуктами	3	0	0	4	4	0	1	1
1274	7 39 532 21 39 3	отходы фильтрации и дистилляции тетрахлорэтилена при химической чистке одежды, текстильных изделий	3	0	0	34	34	0	0	0
1275	7 39 532 22 39 3	отходы фильтрации и дистилляции тетрахлорэтилена при химической чистке спецодежды, загрязненной нефтепродуктами	3	0	0	3	3	0	0	0
1276	7 39 534 11 30 2	тетрахлорэтилен отработанный при химической чистке одежды, текстильных и меховых изделий	2	0	0	3	3	0	0	0

1277	7 39 539 11 39 4	отходы химической чистки одежды, текстильных и меховых изделий с применением хлорсодержащих органических растворителей (содержание растворителя не более 2,5%)	4	0	0	22	22	0	0	0
1278	7 39 911 01 72 4	отходы (мусор) от уборки полосы отвода и придорожной полосы автомобильных дорог	4	0	35	319	0	0	0	0
1279	7 39 951 01 72 4	мусор наплавной от уборки акватории	4	0	5	0	0	0	0	0
1280	7 39 955 11 72 5	отходы (мусор) от уборки гидротехнических сооружений, акватории и прибрежной полосы водных объектов практически неопасные	5	0	73	0	0	0	0	0
1281	7 41 113 11 72 5	отходы бумаги и/или картона при сортировке твердых коммунальных отходов	5	185	0	0	0	0	0	0
1282	7 41 114 32 51 4	отходы упаковки из полиэтилентерефталата, извлеченные при сортировке твердых коммунальных отходов	4	16	0	0	0	0	0	0
1283	7 41 115 11 20 5	лом стекла и изделий из стекла при сортировке твердых коммунальных отходов	5	81	0	5 137	0	0	0	0
1284	7 41 119 12 72 5	остатки сортировки твердых коммунальных отходов при совместном сборе практически неопасные	5	0	0	189 655	0	0	0	0
1285	7 41 142 11 71 4	смесь разнородных материалов при сортировке отходов бумаги и картона	4	0	0	19	19	0	0	0
1286	7 41 151 11 71 4	отходы (остатки) сортировки отходов пластмасс, не пригодные для утилизации	4	0	23	11	11	0	0	0
1287	7 41 221 21 40 4	отходы (мелкие фракции) при механическом измельчении лома черных металлов для утилизации	4	0	0	22	0	0	0	0
1288	7 41 314 11 72 4	отходы резины, резиновых изделий при демонтаже техники и оборудования, не подлежащих восстановлению	4	0	0	5	3	0	0	0
1289	7 41 314 41 72 4	отходы пластмасс при демонтаже техники и оборудования, не подлежащих восстановлению	4	0	0	1	1	0	0	0
1290	7 41 316 11 72 4	отходы керамики и фарфора при демонтаже техники и оборудования, не подлежащих восстановлению	4	0	0	0	0	0	0	0
1291	7 41 321 21 72 4	отходы демонтажа электрического оборудования, содержащие преимущественно фторсодержащие полимеры, черные и цветные металлы	4	0	0	0	0	0	0	0
1292	7 41 343 11 72 4	отходы (остатки) демонтажа бытовой техники, компьютерного, телевизионного и прочего оборудования, непригодные для получения вторичного сырья	4	592	1 921	1 643	1	0	0	0
1293	7 41 351 21 70 4	компьютерное, периферийное оборудование отработанное брикетированное	4	0	2	1	0	0	0	0
1294	7 42 352 11 39 3	нефтесодержащий остаток механического обезвоживания обводненных нефтесодержащих отходов	3	0	2	0	0	0	0	0
1295	7 42 511 11 20 4	твердые остатки от сжигания кордного наполнителя отработанного в паровом/водогрейном котле	4	0	0	86	86	0	0	0
1296	7 43 521 11 32 3	отходы регенерации (отгонки) растворителя на основе сольвента, загрязненного лакокрасочными материалами	3	0	13	15	15	0	0	0
1297	7 43 521 21 33 3	отходы регенерации растворителя на основе бензина (уайт-спирит), загрязненного лакокрасочными материалами	3	0	0	9	9	0	0	0
1298	7 43 524 01 31 3	кубовый остаток при регенерации отработанного растворителя на основе ацетона	3	0	212	24	24	0	220	0
1299	7 43 611 12 33 3	отходы (осадки) регенерации масел минеральных отработанных физическими методами	3	0	0	0	0	0	0	0
1300	7 43 611 81 39 3	отходы зачистки оборудования для сепарации масел минеральных отработанных	3	0	1	0	0	0	0	0
1301	7 43 732 21 71 5	отходы корда текстильного при переработке шин пневматических отработанных	5	0	0	0	0	0	0	0
1302	7 43 753 11 39 4	осадок механической очистки сточных вод мойки продуктов дробления отходов тары из полиэтилентерефталата	4	0	2	0	0	0	0	0
1303	7 44 941 21 20 3	отходы утилизации отработанных растворов азотнокислого серебра и фиксажа, содержащие драгоценные металлы	3	0	0	0	0	0	0	0
1304	7 47 119 11 40 4	зола от сжигания отходов потребления на производстве, подобных коммунальным, в смеси с отходами производства, в том числе нефтесодержащими	4	0	6	6	0	0	0	0
1305	7 47 211 01 40 4	твердые остатки от сжигания нефтесодержащих отходов	4	0	1 001	496	0	0	0	0
1306	7 47 301 01 39 4	осадок нейтрализации сернокислотного электролита	4	0	0	0	0	0	0	0
1307	7 47 411 11 20 4	лом ртутных, ртутно-кварцевых, люминесцентных ламп термически демеркуризированный	4	0	3	8	0	0	0	0
1308	7 47 441 11 39 4	отходы демеркуризации боя ртутьсодержащих изделий и люминофора раствором на основе полисульфида кальция	4	0	11	12	0	0	0	0
1309	7 47 821 01 40 4	зола от сжигания биологических отходов содержания, убоя и переработки животных	4	0	4	3	0	0	0	0
1310	7 47 822 11 40 5	зола от сжигания трупов сельскохозяйственной птицы	5	0	0	1	0	0	0	0
1311	7 47 841 11 49 4	зола от сжигания медицинских отходов, содержащая преимущественно оксиды кремния и кальция	4	0	2	4	0	0	0	0
1312	7 47 843 51 71 5	отходы обезвреживания медицинских отходов классов Б и В (кроме биологических) вакуумным автоклавированием насыщенным водяным паром измельченные, компактированные, содержащие преимущественно текстиль, резину, бумагу, практически неопасные	5	0	6	0	0	0	0	0
1313	7 47 843 55 71 5	отходы обезвреживания медицинских отходов классов Б и В (кроме биологических) вакуумным автоклавированием насыщенным водяным паром измельченные, компактированные, практически неопасные	5	0	0	829	0	0	0	0
1314	7 47 911 13 40 4	зола от сжигания отходов бумаги и картона от канцелярской деятельности и делопроизводства	4	0	0	0	0	0	0	0
1315	7 47 933 21 40 4	отходы сжигания остатков продукции, в том числе от зачистки оборудования, производства взрывчатых веществ	4	0	0	0	0	0	0	0
1316	7 47 981 99 20 4	золы и шлаки от инсинераторов и установок термической обработки отходов	4	17	4 507	783	0	0	0	0
1317	8 11 100 01 49 5	грунт, образовавшийся при проведении землеройных работ, не загрязненный опасными веществами	5	0	51 892	0	0	0	0	0
1318	8 11 111 11 49 4	отходы грунта при проведении открытых земляных работ малоопасные	4	0	6	0	0	0	0	0
1319	8 11 111 12 49 5	отходы грунта при проведении открытых земляных работ практически неопасные	5	0	48 686	64 447	0	0	0	0
1320	8 12 101 01 72 4	древесные отходы от сноса и разборки зданий	4	0	10	62	2	0	0	0
1321	8 12 101 01 72 4	древесные отходы от сноса и разборки зданий	5	0	305	0	0	0	0	0
1322	8 12 201 01 20 5	лом кирпичной кладки от сноса и разборки зданий	5	0	2 669	2 898	0	0	0	0
1323	8 12 901 01 72 4	мусор от сноса и разборки зданий несортированный	4	0	7 956	6 870	322	0	0	0
1324	8 12 901 01 72 4	мусор от сноса и разборки зданий несортированный	5	0	16	0	0	0	0	0
1325	8 19 100 01 49 5	отходы песка незагрязненные	5	0	207 226	22	15	0	0	0
1326	8 22 021 12 49 5	отходы (остатки) сухой бетонной смеси практически неопасные	5	0	18	9	0	0	0	0
1327	8 22 101 01 21 5	отходы цемента в кусковой форме	5	0	111	2	0	0	0	0
1328	8 22 201 01 21 5	лом бетонных изделий, отходы бетона в кусковой форме	5	0	2 554	544	0	0	0	0
1329	8 22 301 01 21 5	лом железобетонных изделий, отходы железобетона в кусковой форме	5	0	731	777	0	0	0	0
1330	8 22 331 11 20 4	отходы железобетона, загрязненные нефтью или нефтепродуктами в количестве не более 15%	4	0	0	0	0	0	0	0
1331	8 23 101 01 21 5	лом строительного кирпича незагрязненный	5	0	238	1	0	0	0	0
1332	8 23 201 01 21 5	лом черепицы, керамики незагрязненный	5	0	249	0	0	0	0	0
1333	8 24 110 01 20 4	обрезь и лом гипсокартонных листов	4	0	34 780	0	0	0	0	0
1334	8 24 191 11 20 5	отходы гипса при ремонтно-строительных работах	5	0	10	0	0	0	0	0
1335	8 24 211 11 20 5	лом силикатных кирпичей, камней, блоков при ремонтно-строительных работах	5	0	74	0	0	0	0	0
1336	8 24 900 01 29 4	отходы шпатлевки	4	0	0	8	0	0	0	0
1337	8 24 911 11 20 4	отходы штукатурки затвердевшей малоопасные	4	0	0	193	0	0	0	0
1338	8 26 111 31 71 3	отходы битумной изоляции трубопроводов	3	0	0	0	0	0	0	0
1339	8 26 113 11 31 3	отходы пропитки битумной для упрочнения асфальтобетонного покрытия	3	0	0	160	0	0	0	0
1340	8 26 141 31 71 4	отходы битумно-полимерной изоляции трубопроводов	4	0	0	87	0	0	0	0
1341	8 26 210 01 51 4	отходы рубероида	4	0	0	139	0	0	0	0

1342	8 26 341 11 20 4	отходы гидроизоляционных материалов на основе стекловолокна и синтетического каучука	4	0	0	1	0	0	0	0
1343	8 27 100 01 51 4	отходы линолеума незагрязненные	4	0	0	1	1	0	0	0
1344	8 27 311 11 50 4	отходы труб полимерных при замене, ремонте инженерных коммуникаций	4	0	0	0	0	0	0	0
1345	8 27 990 01 72 4	смесь незагрязненных строительных материалов на основе полимеров, содержащая поливинилхлорид	4	0	0	5	0	0	0	0
1346	8 29 131 11 20 5	отходы опалубки деревянной, загрязненной бетоном	5	0	57	122	0	0	0	0
1347	8 29 171 11 71 4	отходы кровельных и изоляционных материалов в смеси при ремонте кровли зданий и сооружений	4	0	0	0	0	0	0	0
1348	8 30 200 01 71 4	лом асфальтовых и асфальтобетонных покрытий	4	0	710	0	0	0	0	0
1349	8 41 000 01 51 3	шпалы железнодорожные деревянные, пропитанные антисептическими средствами, отработанные	3	1 076	308	15 459	14 797	0	62	0
1350	8 41 111 11 51 4	шпалы железнодорожные деревянные, пропитанные масляным антисептиком, отработанные	4	0	0	9	9	0	0	0
1351	8 42 101 01 21 3	балласт из щебня, загрязненный нефтепродуктами (содержание нефтепродуктов 15% и более)	3	0	0	66	66	0	0	0
1352	8 42 201 01 49 3	отходы грунта, снятого при ремонте железнодорожного полотна, загрязненного нефтепродуктами, умеренно опасные	3	0	0	0	0	0	60	0
1353	8 42 201 02 49 4	отходы грунта, снятого при ремонте железнодорожного полотна, загрязненного нефтепродуктами, малоопасные	4	0	0	0	0	0	10	0
1354	8 90 000 01 72 4	отходы (мусор) от строительных и ремонтных работ	4	4	2 574	34 275	289	0	0	0
1355	8 90 000 01 72 4	отходы (мусор) от строительных и ремонтных работ	5	0	4	0	0	0	0	0
1356	8 90 000 02 49 4	отходы (остатки) песчано-гравийной смеси при строительных, ремонтных работах	4	0	0	9	0	0	0	0
1357	8 90 011 11 72 5	мусор от строительных и ремонтных работ, содержащий материалы, изделия, отходы которых отнесены к V классу опасности	5	0	4 348	3 001	0	0	0	0
1358	8 91 110 01 52 3	инструменты лакокрасочные (кисти, валики), загрязненные лакокрасочными материалами (в количестве 5% и более)	3	0	0	6	5	0	0	0
1359	8 91 110 02 52 4	инструменты лакокрасочные (кисти, валики), загрязненные лакокрасочными материалами (в количестве менее 5%)	4	0	0	2	1	0	0	0
1360	8 91 111 11 52 4	пневмораспылители, отработанные при окрасочных работах (содержание лакокрасочных материалов менее 5%)	4	0	0	0	0	0	0	0
1361	8 92 011 01 60 4	обтирочный материал, загрязненный лакокрасочными материалами на основе алкидных смол	4	0	32	4	0	0	0	0
1362	8 92 110 01 60 3	обтирочный материал, загрязненный лакокрасочными материалами (в количестве 5% и более)	3	2	7	162	0	0	0	0
1363	8 92 110 02 60 4	обтирочный материал, загрязненный лакокрасочными материалами (в количестве менее 5%)	4	0	76	163	51	0	0	0
1364	9 11 100 01 31 3	воды подсланевые и/или льяльные с содержанием нефти и нефтепродуктов 15% и более	3	0	312	1	0	0	0	0
1365	9 11 100 02 31 4	воды подсланевые и/или льяльные с содержанием нефти и нефтепродуктов менее 15%	4	0	577	6 468	0	0	0	0
1366	9 11 200 01 39 3	шлам очистки танков нефтеналивных судов	3	0	30	270	0	0	0	0
1367	9 11 200 02 39 3	шлам очистки емкостей и трубопроводов от нефти и нефтепродуктов	3	90	1 462	2 621	493	0	286	284
1368	9 11 200 62 31 4	воды от промывки оборудования для транспортирования и хранения нефти и/или нефтепродуктов (содержание нефтепродуктов менее 15%)	4	0	34	620	3	0	0	0
1369	9 11 201 11 31 4	подтоварная вода резервуаров хранения нефти и нефтепродуктов с содержанием нефти и нефтепродуктов менее 15%	4	0	0	2 622	0	0	0	0
1370	9 11 272 11 39 4	отходы зачистки и промывки газоперекачивающих агрегатов	4	0	0	11	11	0	0	0
1371	9 11 281 11 52 3	фильтры очистки жидкого топлива при заправке транспортных средств отработанные (содержание нефтепродуктов 15% и более)	3	0	0	0	0	0	0	0
1372	9 11 282 12 52 4	фильтры дыхательного клапана, отработанные при хранении нефти и/или нефтепродуктов	4	0	0	0	0	0	0	0
1373	9 12 110 02 21 4	лом футеровки пламенных печей и печей переплава алюминиевого производства	4	0	40	94	0	0	0	0
1374	9 12 119 11 20 4	лом футеровок печей и печного оборудования производства титана, титановых изделий и ферротитана	4	0	66	1	1	0	0	0
1375	9 12 181 01 21 5	лом шамотного кирпича незагрязненный	5	0	1 970	1 251	0	0	0	0
1376	9 12 191 01 21 5	лом огнеупорного мертеля незагрязненный	5	0	241	143	0	0	0	0
1377	9 13 221 12 39 4	отходы зачистки емкостей хранения негалогенированных органических веществ (содержание негалогенированных органических веществ менее 15%)	4	0	0	33	33	0	0	0
1378	9 18 302 01 31 3	конденсат водно-масляный компрессорных установок	3	0	0	0	0	0	0	0
1379	9 18 302 02 31 4	эмульсия маслоловушек компрессорных установок	4	0	0	30	30	0	0	0
1380	9 18 302 04 31 4	конденсат водно-масляный компрессорных установок (содержание масла менее 15%)	4	0	0	2	2	0	0	0
1381	9 18 302 51 52 4	фильтры очистки газов от жидкости и механических примесей при подготовке топливного, пускового и импульсного газов отработанные	4	0	0	0	0	0	0	0
1382	9 18 302 61 52 4	фильтры кассетные очистки всасываемого воздуха воздушных компрессоров отработанные	4	0	0	7	7	0	0	0
1383	9 18 302 62 52 4	фильтры стекловолоконные очистки всасываемого воздуха газоперекачивающих агрегатов отработанные	4	0	0	0	0	0	0	0
1384	9 18 302 65 52 4	фильтры воздушные компрессорных установок в стальном корпусе отработанные	4	0	0	0	0	0	0	0
1385	9 18 302 71 52 3	фильтры сепараторные очистки сжатого воздуха компрессорных установок отработанные (содержание нефтепродуктов 15% и более)	3	0	0	0	0	0	0	0
1386	9 18 302 81 52 3	фильтры очистки масла компрессорных установок отработанные (содержание нефтепродуктов 15% и более)	3	0	0	0	0	0	0	0
1387	9 18 302 82 52 4	фильтры очистки масла компрессорных установок отработанные (содержание нефтепродуктов менее 15%)	4	0	0	0	0	0	0	0
1388	9 18 302 85 52 3	фильтры очистки масла газоперекачивающих агрегатов отработанные	3	0	0	1	1	0	0	0
1389	9 18 303 41 52 3	фильтры очистки масла, перекачиваемого насосным оборудованием	3	0	0	0	0	0	0	0
1390	9 18 303 61 70 4	детали насосного оборудования из разнородных пластмасс в смеси, утратившие потребительские свойства	4	0	0	0	0	0	0	0
1391	9 18 311 11 52 3	фильтры очистки масла турбин отработанные (содержание нефтепродуктов 15% и более)	3	0	0	0	0	0	0	0
1392	9 18 311 21 52 4	фильтры воздушные турбин отработанные	4	0	10	8	0	0	0	0
1393	9 18 395 11 52 3	фильтры очистки охлаждающей жидкости на основе этиленгликоля отработанные умеренно опасные	3	0	0	1	1	0	0	0
1394	9 18 611 01 52 3	фильтры воздушные электрогенераторных установок отработанные (содержание нефтепродуктов 15% и более)	3	0	0	0	0	0	0	0
1395	9 18 611 02 52 4	фильтры воздушные электрогенераторных установок отработанные (содержание нефтепродуктов менее 15%)	4	0	0	1	1	0	0	0
1396	9 18 612 01 52 3	фильтры очистки масла электрогенераторных установок отработанные (содержание нефтепродуктов 15% и более)	3	0	0	0	0	0	0	0
1397	9 18 613 01 52 3	фильтры очистки топлива электрогенераторных установок отработанные (содержание нефтепродуктов 15% и более)	3	0	0	0	0	0	0	0
1398	9 18 614 01 31 3	отходы антифризов на основе этиленгликоля при обслуживании электрогенераторных установок	3	0	0	4	4	0	0	0
1399	9 18 633 11 52 4	фильтры бумажные очистки диэлектрической жидкости на водной основе в электроэрозионных станках отработанные	4	0	0	1	1	0	0	0
1400	9 18 905 11 52 4	фильтры воздушные дизельных двигателей отработанные	4	0	0	0	0	0	0	0
1401	9 18 905 21 52 3	фильтры очистки масла дизельных двигателей отработанные	3	0	0	0	0	0	0	0
1402	9 18 905 31 52 3	фильтры очистки топлива дизельных двигателей отработанные	3	0	0	0	0	0	0	0
1403	9 19 100 01 20 5	остатки и огарки стальных сварочных электродов	5	0	9	4	2	0	0	0
1404	9 19 100 02 20 4	шлак сварочный	4	1	60	95	10	0	0	0
1405	9 19 141 21 20 4	отходы (остатки) стальной сварочной проволоки	4	0	0	0	0	0	0	0
1406	9 19 201 01 39 3	песок, загрязненный нефтью или нефтепродуктами (содержание нефти или нефтепродуктов 15% и более)	3	33	58	973	337	0	65	0
1407	9 19 201 02 39 4	песок, загрязненный нефтью или нефтепродуктами (содержание нефти или нефтепродуктов менее 15%)	4	0	3	140	122	0	0	0
1408	9 19 202 01 60 3	сальниковая набивка асбесто-графитовая промасленная (содержание масла 15% и более)	3	0	0	1	1	0	0	0

1409	9 19 202 02 60 4	сальниковая набивка асбесто-графитовая промасленная (содержание масла менее 15%)	4	0	0	0	0	0	0	0
1410	9 19 203 02 60 4	пенька промасленная (содержание масла менее 15%)	4	0	0	0	0	0	0	0
1411	9 19 204 01 60 3	обтирочный материал, загрязненный нефтью или нефтепродуктами (содержание нефти или нефтепродуктов 15% и более)	3	1	190	1 134	549	0	5	0
1412	9 19 204 02 60 4	обтирочный материал, загрязненный нефтью или нефтепродуктами (содержание нефти или нефтепродуктов менее 15%)	4	0	66	385	196	0	17	0
1413	9 19 204 11 60 3	обтирочный материал, загрязненный растворителями на основе ароматических углеводородов (содержание растворителей 15% и более)	3	0	0	0	0	0	0	0
1414	9 19 204 82 60 4	обтирочный материал, загрязненный нефтепродуктами и бериллием (содержание нефтепродуктов менее 15%, содержание бериллия менее 1%)	4	0	0	0	0	0	0	0
1415	9 19 205 01 39 3	опилки и стружка древесные, загрязненные нефтью или нефтепродуктами (содержание нефти или нефтепродуктов 15% и более)	3	1	36	354	75	0	0	0
1416	9 19 205 02 39 4	опилки и стружка древесные, загрязненные нефтью или нефтепродуктами (содержание нефти или нефтепродуктов менее 15%)	4	0	14	176	113	0	0	0
1417	9 19 205 04 39 4	опилки и стружка древесные, загрязненные негалогенированными ароматическими углеводородами (содержание негалогенированных ароматических углеводородов менее 5%)	4	0	80	0	0	0	0	0
1418	9 19 301 01 39 4	песок, отработанный при ликвидации проливов щелочей	4	0	0	0	0	0	0	0
1419	9 19 302 11 60 4	обтирочный материал, загрязненный негалогенированными органическими растворителями	4	0	1	0	0	0	0	0
1420	9 19 302 49 60 4	обтирочный материал, загрязненный поливинилхлоридом	4	0	0	1	0	0	0	0
1421	9 19 302 51 60 4	обтирочный материал, загрязненный синтетическими смолами, включая клеи на их основе, малоопасный	4	0	0	0	0	0	0	0
1422	9 19 302 53 60 4	обтирочный материал, загрязненный материалами лакокрасочными и аналогичными для нанесения покрытий, малоопасный	4	0	1	2	0	0	0	0
1423	9 19 302 55 60 4	обтирочный материал, загрязненный полиграфическими красками и/или мастиками, малоопасный	4	0	2	2	0	0	0	0
1424	9 19 510 01 31 3	раствор щелочной мойки деталей на основе тринатрийфосфата, загрязненный нефтепродуктами (суммарное содержание нефтепродуктов и тринатрийфосфата 15% и более)	3	0	37	39	2	0	0	0
1425	9 19 521 11 39 3	отходы (осадок) мойки деталей растворителями нефтяного происхождения	3	0	0	2	2	0	0	0
1426	9 19 521 12 39 3	отходы (осадок) мойки деталей и/или агрегатов, содержащие нефтепродукты в количестве 15% и более	3	0	0	20	16	0	0	0
1427	9 19 521 13 39 4	отходы (осадок) мойки деталей и/или агрегатов, содержащие нефтепродукты в количестве менее 15%	4	0	37	34	10	0	0	0
1428	9 19 525 21 39 3	отходы зачистки моечных машин, содержащие нефтепродукты в количестве 15% и более	3	0	0	0	0	0	0	0
1429	9 19 525 39 39 4	отходы зачистки моечных машин, содержащие поверхностно-активные вещества	4	0	0	0	0	0	0	0
1430	9 20 110 01 53 2	аккумуляторы свинцовые отработанные неповрежденные, с электролитом	2	8	87	100	26	0	0	0
1431	9 20 110 02 52 3	аккумуляторы свинцовые отработанные в сборе, без электролита	3	3	21	6	1	0	0	0
1432	9 20 110 04 39 2	шлам сернокислотного электролита	2	0	0	0	0	0	0	0
1433	9 20 120 01 53 2	аккумуляторы никель-кадмиевые отработанные неповрежденные, с электролитом	2	0	0	2	2	0	0	0
1434	9 20 120 02 52 3	аккумуляторы никель-кадмиевые отработанные в сборе, без электролита	3	0	5	0	0	0	0	0
1435	9 20 130 01 53 2	аккумуляторы никель-железные отработанные неповрежденные, с электролитом	2	0	7	0	0	0	0	0
1436	9 20 130 02 52 3	аккумуляторы никель-железные отработанные в сборе, без электролита	3	0	3	1	1	0	0	0
1437	9 20 210 01 10 2	кислота аккумуляторная серная отработанная	2	0	3	5	5	0	0	0
1438	9 20 220 01 10 2	щелочи аккумуляторные отработанные	2	0	3	44	43	0	0	0
1439	9 20 310 01 52 5	тормозные колодки отработанные без накладок асбестовых	5	0	94	65	0	0	0	0
1440	9 20 310 02 52 4	тормозные колодки отработанные с остатками накладок асбестовых	4	0	0	1	1	0	0	0
1441	9 21 110 01 50 4	шины пневматические автомобильные отработанные	4	37	946	4 888	29	0	1	0
1442	9 21 112 11 52 4	шины резиновые сплошные или полупневматические отработанные с металлическим кордом	4	0	0	20	0	0	0	0
1443	9 21 120 01 50 4	камеры пневматических шин автомобильных отработанные	4	0	0	4	1	0	0	0
1444	9 21 130 01 50 4	покрышки пневматических шин с тканевым кордом отработанные	4	2	1	63	3	0	0	0
1445	9 21 130 02 50 4	покрышки пневматических шин с металлическим кордом отработанные	4	4	55	227	9	0	23	22
1446	9 21 210 01 31 3	отходы антифризов на основе этиленгликоля	3	0	37	563	143	0	0	0
1447	9 21 220 01 31 3	отходы тормозной жидкости на основе полигликолей и их эфиров	3	0	0	0	0	0	0	0
1448	9 21 221 11 31 3	тормозная жидкость на основе минеральных масел отработанная	3	0	0	211	0	0	0	0
1449	9 21 301 01 52 4	фильтры воздушные автотранспортных средств отработанные	4	0	9	18	4	0	0	0
1450	9 21 302 01 52 3	фильтры очистки масла автотранспортных средств отработанные	3	2	26	272	28	0	0	0
1451	9 21 303 01 52 3	фильтры очистки топлива автотранспортных средств отработанные	3	0	2	232	7	0	0	0
1452	9 21 522 11 52 4	бамперы автомобильные, утратившие потребительские свойства	4	0	1	1	0	0	0	0
1453	9 21 524 11 70 4	детали автомобильные из разнородных пластмасс в смеси, в том числе галогенсодержащих, утратившие потребительские свойства	4	0	6	20	0	0	0	0
1454	9 21 525 11 70 4	детали автомобильные преимущественно из алюминия и олова в смеси, утратившие потребительские свойства	4	0	0	3	3	0	0	0
1455	9 21 526 11 51 4	стекло автомобильное при демонтаже автотранспортных средств	4	0	0	7	0	0	3	0
1456	9 21 711 31 39 4	вода от мойки узлов, деталей автомобильного транспорта, загрязненная нефтепродуктами (содержание нефтепродуктов менее 15%)	4	0	7	1	0	0	0	0
1457	9 21 751 12 39 5	осадок сточных вод мойки автомобильного транспорта практически неопасный	5	0	49	4	3	0	0	0
1458	9 21 910 01 52 5	свечи зажигания автомобильные отработанные	5	0	0	0	0	0	0	0
1459	9 21 922 71 42 4	пыль от расточки безасбестовых накладок тормозных колодок	4	0	22	6	0	0	0	0
1460	9 21 922 72 42 4	пыль от расточки асбестосодержащих накладок тормозных колодок	4	0	181	0	0	0	0	0
1461	9 22 221 02 52 4	фильтры воздушные двигателей железнодорожного подвижного состава отработанные	4	0	0	4	4	0	0	0
1462	9 22 221 05 52 3	фильтры очистки масла двигателей железнодорожного подвижного состава отработанные	3	0	0	21	18	0	0	0
1463	9 22 221 07 52 3	фильтры очистки топлива двигателей железнодорожного подвижного состава отработанные	3	0	0	11	11	0	0	0
1464	9 22 237 11 39 3	отходы буксола при ремонте и обслуживании железнодорожного транспорта	3	0	0	20	17	0	0	0
1465	9 22 721 21 39 4	вода, загрязненная нефтепродуктами, при мойке железнодорожного подвижного состава (содержание нефтепродуктов менее 15%)	4	0	0	50	50	0	0	0
1466	9 22 783 11 39 4	осадок механической очистки сточных вод при мойке деталей и агрегатов железнодорожного подвижного состава	4	0	0	7	0	0	0	0
1467	9 23 111 11 52 4	шины и покрышки пневматические для использования в авиации отработанные	4	0	0	12	12	0	0	0
1468	9 23 123 01 51 3	фильтры стальные очистки топлива авиационной техники отработанные	3	0	0	6	0	0	0	0
1469	9 23 211 11 31 3	отходы противообледенительной жидкости на основе этиленгликоля	3	0	0	45	40	0	0	0
1470	9 23 211 21 10 3	отходы противоводокристаллизационной жидкости на основе этилцеллозольва и метанола	3	0	0	2	1	0	0	0
1471	9 24 401 01 52 4	фильтры воздушные водного транспорта (судов) отработанные	4	0	0	0	0	0	0	0
1472	9 24 402 01 52 3	фильтры очистки масла водного транспорта (судов) отработанные	3	0	0	0	0	0	0	0
1473	9 24 403 01 52 3	фильтры очистки топлива водного транспорта (судов) отработанные	3	0	0	0	0	0	0	0
1474	9 31 100 01 39 3	грунт, загрязненный нефтью или нефтепродуктами (содержание нефти или нефтепродуктов 15% и более)	3	17 992	83	3 077	755	0	67	0
1475	9 31 100 03 39 4	грунт, загрязненный нефтью или нефтепродуктами (содержание нефти или нефтепродуктов менее 15%)	4	0	94	768	697	0	0	0
1476	9 31 211 12 51 4	боны полипропиленовые, отработанные при локализации и ликвидации разливов нефти или нефтепродуктов (содержание нефти и нефтепродуктов менее 15%)	4	0	2	0	0	0	0	0

1477	9 31 215 12 29 3	сорбенты из синтетических материалов (кроме текстильных), отработанные при локализации и ликвидации разливов нефти или нефтепродуктов (содержание нефти и нефтепродуктов 15% и более)	3	0	0	0	0	0	0	0
1478	9 31 216 13 30 4	сорбенты органоминеральные, отработанные при локализации и ликвидации разливов нефти или нефтепродуктов (содержание нефти или нефтепродуктов менее 15%)	4	0	0	2	0	0	0	0
1479	9 32 101 11 39 1	отходы демеркуризации боя ртутьсодержащих изделий мыльно-содовым раствором	1	0	0	0	0	0	0	0
1480	9 41 101 01 10 2	отходы растворов гидроксида натрия с pH > 11,5 при технических испытаниях и измерениях	2	0	0	0	0	0	0	0
1481	9 41 101 02 10 3	отходы растворов гидроксида натрия с pH = 10,1 - 11,5 при технических испытаниях и измерениях	3	0	0	3	1	0	0	0
1482	9 41 101 03 10 4	отходы растворов гидроксида натрия с pH = 9,0 - 10,0 при технических испытаниях и измерениях	4	0	0	20	10	0	0	0
1483	9 41 102 02 10 3	отходы растворов гидроксида калия с pH = 10,1 - 11,5 при технических испытаниях и измерениях	3	0	0	0	0	0	0	0
1484	9 41 108 01 10 2	отходы смеси растворов гидроксидов щелочных металлов с pH > 11,5 при технических испытаниях и измерениях	2	0	0	26	26	0	0	0
1485	9 41 311 02 10 2	отходы уксусной кислоты при технических испытаниях и измерениях	2	0	0	0	0	0	0	0
1486	9 41 311 03 32 2	отходы уксусной кислоты, загрязненной нерастворимыми неорганическими веществами при технических испытаниях и измерениях	2	0	0	2	0	0	0	0
1487	9 41 318 13 53 3	отходы молочной кислоты в пластмассовой и/или стеклянной таре при технических испытаниях и измерениях	3	0	0	0	0	0	0	0
1488	9 41 319 01 10 2	смесь органических кислот при технических испытаниях и измерениях	2	0	0	3	3	0	0	0
1489	9 41 320 01 10 2	отходы азотной кислоты при технических испытаниях и измерениях	2	0	0	1	1	0	0	0
1490	9 41 321 01 10 2	отходы серной кислоты при технических испытаниях и измерениях	2	0	0	2	2	0	12	0
1491	9 41 322 01 10 2	отходы соляной кислоты при технических испытаниях и измерениях	2	0	0	2	2	0	0	0
1492	9 41 323 01 10 2	отходы фосфорной кислоты при технических испытаниях и измерениях	2	0	0	14	0	0	0	0
1493	9 41 329 01 10 2	смесь неорганических кислот при технических испытаниях и измерениях	2	4	0	12	4	0	0	0
1494	9 41 391 01 10 2	смесь водных растворов неорганических кислот, не содержащая цианиды и органические примеси при технических испытаниях и измерениях	2	0	0	1	0	0	0	0
1495	9 41 401 91 10 4	отходы водных растворов неорганических солей щелочных металлов при технических испытаниях и измерениях	4	0	0	2	2	0	0	0
1496	9 41 402 01 20 2	отходы солей свинца в твердом виде при технических испытаниях и измерениях	2	0	0	3	0	0	0	0
1497	9 41 451 01 10 1	растворы, содержащие соли ртути, отработанные при технических испытаниях и измерениях	1	0	0	0	0	0	0	0
1498	9 41 491 11 49 3	отходы сульфатов, нитратов, хлоридов натрия, калия и железа в смеси при технических испытаниях и измерениях	3	0	0	1	0	0	0	0
1499	9 41 491 21 40 3	отходы химических реактивов в смеси с преимущественным содержанием хлоридов и сульфатов металлов (содержание тяжелых металлов менее 10%)	3	0	0	0	0	0	0	0
1500	9 41 495 33 39 4	отходы неорганических солей в смеси с галогенсодержащими органическими веществами при технических испытаниях и измерениях (содержание галогенсодержащих органических веществ менее 1%)	4	0	0	11	10	0	0	0
1501	9 41 510 01 10 3	отходы гексана при технических испытаниях и измерениях	3	0	0	0	0	0	0	0
1502	9 41 510 31 10 3	отходы толуола при технических испытаниях и измерениях	3	0	0	0	0	0	0	0
1503	9 41 510 34 10 3	отходы ксилола при технических испытаниях и измерениях	3	0	0	0	0	0	0	0
1504	9 41 511 01 10 3	отходы формалина при технических испытаниях и измерениях	3	0	0	2	2	0	0	0
1505	9 41 511 51 10 3	отходы ацетона при технических испытаниях и измерениях	3	0	0	0	0	0	0	0
1506	9 41 513 02 10 3	отходы этилацетата при технических испытаниях и измерениях	3	0	0	1	1	0	0	0
1507	9 41 513 04 10 3	отходы бутилацетата при технических испытаниях и измерениях	3	0	0	1	1	0	0	0
1508	9 41 515 07 10 2	отходы изопропилового спирта при технических испытаниях и измерениях	2	0	0	1	1	0	0	0
1509	9 41 515 09 31 3	обводненные отходы изопропилового спирта при технических испытаниях и измерениях	3	0	0	0	0	0	0	0
1510	9 41 515 11 10 2	отходы изоамилового спирта при технических испытаниях и измерениях	2	0	0	1	1	0	0	0
1511	9 41 515 33 10 3	отходы глицерина при технических испытаниях и измерениях	3	0	0	6	6	0	0	0
1512	9 41 517 11 10 2	отходы ацетонитрила при технических испытаниях и измерениях	2	0	0	1	1	0	0	0
1513	9 41 517 12 32 2	отходы ацетонитрила, загрязненного нерастворимыми неорганическими веществами при технических испытаниях и измерениях	2	0	0	0	0	0	0	0
1514	9 41 519 01 10 3	смесь жидких негалогенированных органических веществ, не содержащих гетероатомы, при технических испытаниях и измерениях	3	0	0	5	5	0	0	0
1515	9 41 519 02 31 3	отходы жидких негалогенированных органических веществ в смеси с преимущественным содержанием алканов при технических испытаниях и измерениях	3	0	0	0	0	0	0	0
1516	9 41 519 11 31 3	смесь предельных углеводородов и спиртов при технических испытаниях и измерениях	3	0	0	1	1	0	0	0
1517	9 41 519 31 10 3	отходы жидких негалогенированных органических веществ в смеси с преимущественным содержанием толуола при технических испытаниях и измерениях	3	0	0	3	3	0	0	0
1518	9 41 521 91 31 3	отходы жидких негалогенированных органических веществ в смеси с преимущественным содержанием ароматических углеводородов при технических испытаниях и измерениях	3	0	0	0	0	0	0	0
1519	9 41 534 11 31 3	обводненная смесь отходов негалогенированных органических веществ с преимущественным содержанием спиртов при технических испытаниях и измерениях	3	0	0	1	1	0	0	0
1520	9 41 534 71 31 3	обводненная смесь негалогенированных органических веществ с преимущественным содержанием этиленгликоля, при технических испытаниях и измерениях	3	0	0	18	18	0	0	0
1521	9 41 545 11 39 3	отходы негалогенированных органических веществ в смеси с неорганическими солями при технических испытаниях и измерениях	3	0	0	1	0	0	0	0
1522	9 41 550 01 10 2	отходы хлороформа при технических испытаниях и измерениях	2	0	0	0	0	0	0	0
1523	9 41 550 02 33 3	отходы хлороформа при технических испытаниях и измерениях (содержание хлороформа менее 27%)	3	0	0	0	0	0	0	0
1524	9 41 550 03 10 2	отходы тетрахлорметана при технических испытаниях и измерениях	2	0	0	0	0	0	0	0
1525	9 41 581 12 31 3	смесь галогенсодержащих и негалогенированных органических веществ (содержание галогенсодержащих веществ менее 15%) при технических испытаниях и измерениях	3	0	0	0	0	0	0	0
1526	9 41 581 14 31 3	обводненная смесь галогенсодержащих и негалогенированных органических веществ (содержание галогенсодержащих веществ менее 15%) при технических испытаниях и измерениях	3	0	0	0	0	0	0	0
1527	9 42 212 01 10 3	отходы технических испытаний продукции органического синтеза, не содержащей галогены	3	0	0	51	1	0	0	0
1528	9 42 312 11 31 3	очиститель углеводородный для удаления пенетрантов при цветном капиллярном методе неразрушающего контроля (дефектоскопии), утративший потребительские свойства	3	0	0	3	3	0	0	0
1529	9 42 312 21 31 4	пенетрант флуоресцентный, отработанный при неразрушающем контроле с применением люминесцентной дефектоскопии	4	0	0	2	2	0	0	0
1530	9 42 381 81 20 3	отходы тигельной плавки и шерберной плавки при технических испытаниях золотосодержащего и серебросодержащего сырья и продукции его переработки	3	0	0	1	1	0	0	0
1531	9 42 397 21 20 3	отходы извлечения гидрометаллургическим методом цветных и драгоценных металлов из руд и концентратов при технических испытаниях руд и концентратов	3	0	0	2	2	0	0	0
1532	9 42 501 01 31 3	отходы смесей нефтепродуктов при технических испытаниях и измерениях	3	0	0	23	20	0	0	0
1533	9 42 713 12 10 3	отходы водного раствора дихлорметана при технических испытаниях кондитерских изделий	3	0	0	0	0	0	0	0

1534	9 42 713 31 39 4	отходы микробиологического анализа с использованием бриллиантового зеленого при технических испытаниях эмульсий масляных, жировых и смазочных из растительного сырья в пищевой промышленности	4	0	0	11	0	0	0	0
1535	9 42 714 18 31 3	кислота уксусная и хлороформ в смеси, отработанные при определении перекисного числа растительных масел	3	0	0	0	0	0	0	0
1536	9 42 771 11 10 2	отходы растворителя на основе изопропилового спирта при определении содержания смолы и никотина в сигаретном дыме	2	0	0	7	1	0	0	0
1537	9 42 791 91 72 4	отходы пищевой продукции при технических испытаниях ее безопасности и качества	4	0	0	475	178	0	0	0
1538	9 42 919 91 20 3	отходы синтетических моющих средств и товаров бытовой химии при технических испытаниях их безопасности и качества	3	0	0	253	0	0	0	0
1539	9 42 929 92 30 4	отходы парфюмерной продукции при технических испытаниях ее качества и безопасности малоопасные	4	0	0	5	5	0	0	0
1540	9 49 310 11 10 4	растворы солей при совместном сливе неорганических кислот и щелочей, отработанных при технических испытаниях и измерениях	4	0	0	29	29	0	0	0
1541	9 49 311 11 10 3	растворы солей при совместном сливе неорганических кислот и щелочей (при pH в диапазонах 3,1-5,5 или 8,6-11,0), отработанных при технических испытаниях и измерениях	3	0	0	2	2	0	0	0
1542	9 49 868 11 52 4	ареометры (кроме ртутьсодержащих), утратившие потребительские свойства	4	0	0	0	0	0	0	0
1543	9 49 868 21 52 4	трубки индикаторные стеклянные, отработанные при технических испытаниях и измерениях	4	0	0	0	0	0	0	0
1544	9 49 911 11 20 4	бой стеклянной химической посуды	4	0	0	0	0	0	0	0
1545	9 49 911 81 20 4	мусор от помещений лаборатории	4	0	0	0	0	0	0	0

Образование после обработки других видов отходов за отчетный год	Обработано отходов	Утилизировано отходов			Обезврежено отходов	Передача ТКО региональному оператору	Передача отходов (за исключением ТКО) другим хозяйствующим субъектам								
		всего	из них				для обработки		для утилизации		для обезвреживания		для хранения		для захо
			для повторного применения (рециклинг)	предварительно прошедших обработку			всего	из них в другие субъекты РФ	всего	из них в другие субъекты РФ	всего	из них в другие субъекты РФ	всего	из них в другие субъекты РФ	всего
8	9	10	11	12	13	14	15	16	17	18	19	20	21	22	23
164 206	164 206	913 810	160 994	93 469	89 252	259 302	27 373	1 068	538 144	95 946	49 999	2 148	110	1	108 247
0	0	14 000	14 000	0	0	0	0	0	0	0	0	0	0	0	0
0	0	0	0	0	0	0	0	0	0	0	0	0	0	0	0
0	0	0	0	0	0	0	0	0	0	0	0	0	0	0	0
0	0	0	0	0	0	0	0	0	1	0	0	0	0	0	0
0	0	0	0	0	0	0	0	0	1 552	0	0	0	0	0	0
0	0	0	0	0	0	0	0	0	0	0	0	0	0	0	0
0	0	0	0	0	0	0	0	0	13	0	0	0	0	0	0
0	0	1 510	1 510	0	0	0	0	0	123	0	0	0	0	0	11
0	0	706	706	0	0	0	0	0	0	0	0	0	0	0	0
0	0	0	0	0	0	0	0	0	0	0	0	0	0	0	4
0	0	0	0	0	0	0	0	0	0	0	0	0	0	0	17
0	0	12 250	10 000	0	10 500	0	0	0	0	0	0	0	0	0	0
0	0	0	0	0	0	0	0	0	0	0	0	0	0	0	0
0	0	44 118	2 563	0	0	0	0	0	193	0	0	0	0	0	1
0	0	0	0	0	0	0	0	0	0	0	0	0	0	0	82
0	0	270 256	13 905	0	0	0	2 481	0	25 600	0	0	0	0	0	0
0	0	0	0	0	11	0	0	0	0	0	0	0	0	0	0
0	0	0	0	0	1	0	0	0	0	0	0	0	0	0	0
0	0	0	0	0	0	0	0	0	0	0	0	0	0	0	0
0	0	0	0	0	0	0	0	0	0	0	0	0	0	0	712
0	0	0	0	0	0	0	0	0	0	0	0	0	0	0	145
0	0	0	0	0	0	0	0	0	0	0	0	0	0	0	3
0	0	0	0	0	0	0	0	0	0	0	0	0	0	0	0
0	0	0	0	0	0	0	0	0	66 908	0	0	0	0	0	0
0	0	0	0	0	0	0	0	0	0	0	0	0	0	0	0
0	0	0	0	0	0	0	0	0	0	0	0	0	0	0	7
0	0	0	0	0	0	0	0	0	20	0	0	0	0	0	15
0	0	0	0	0	0	0	0	0	0	0	0	0	0	0	45
0	0	0	0	0	0	0	0	0	2	2	0	0	0	0	0
0	0	0	0	0	67	0	0	0	0	0	0	0	0	0	0
0	0	0	0	0	5	0	0	0	0	0	0	0	0	0	0
0	0	0	0	0	6	0	0	0	0	0	0	0	0	0	0
0	0	0	0	0	4	0	0	0	0	0	0	0	0	0	0
0	0	0	0	0	5	0	0	0	0	0	0	0	0	0	0
0	0	0	0	0	7	0	0	0	0	0	0	0	0	0	0
0	0	0	0	0	0	0	0	0	0	0	0	0	0	0	0
0	0	0	0	0	0	0	0	0	0	0	0	0	0	0	159
0	0	0	0	0	0	0	0	0	6	0	0	0	0	0	0
0	0	0	0	0	0	0	0	0	0	0	0	0	0	0	0
0	0	0	0	0	21	0	0	0	1	0	16	0	0	0	1
0	0	0	0	0	0	0	0	0	0	0	0	0	0	0	0
0	0	0	0	0	0	0	0	0	0	0	0	0	0	0	0
0	0	0	0	0	0	0	0	0	0	0	0	0	0	0	0
0	0	0	0	0	0	0	0	0	2	0	0	0	0	0	0
0	0	0	0	0	0	0	0	0	0	0	0	0	0	0	20
0	0	0	0	0	10	0	0	0	0	0	0	0	0	0	0
0	0	0	0	0	1 717	0	0	0	0	0	0	0	0	0	0
0	0	0	0	0	0	0	0	0	0	0	0	0	0	0	0
0	0	0	0	0	0	0	0	0	0	0	0	0	0	0	71
0	0	0	0	0	0	0	0	0	106	0	0	0	0	0	0
0	0	0	0	0	0	0	0	0	0	0	0	0	0	0	1
0	0	0	0	0	7	0	0	0	2 630	0	0	0	0	0	123
0	0	0	0	0	0	0	0	0	0	0	0	0	0	0	82
0	0	0	0	0	16	0	0	0	0	0	0	0	0	0	4
0	0	0	0	0	19	0	0	0	0	0	0	0	0	0	0
0	0	0	0	0	0	0	0	0	0	0	0	0	0	0	2
0	0	0	0	0	0	0	0	0	0	0	0	0	0	0	8
0	0	0	0	0	0	0	0	0	0	0	0	0	0	0	3
0	0	0	0	0	0	0	0	0	0	0	0	0	0	0	0
0	0	0	0	0	0	0	0	0	0	0	0	0	0	0	7
0	0	0	0	0	189	0	0	0	0	0	0	0	0	0	0
0	0	0	0	0	2	0	0	0	0	0	0	0	0	0	0
0	0	0	0	0	19	0	0	0	0	0	0	0	0	0	0
0	0	0	0	0	45	0	0	0	0	0	0	0	0	0	0
0	0	0	0	0	2	0	0	0	0	0	0	0	0	0	0
0	0	184	0	0	20	0	0	0	0	0	0	0	0	0	301
0	0	0	0	0	1	0	0	0	0	0	0	0	0	0	0
0	0	0	0	0	0	0	0	0	0	0	0	0	0	0	4
0	0	0	0	0	0	0	0	0	0	0	0	0	0	0	0

0	0	0	0	0	154	0	0	0	0	0	0	0	0	0	0
0	0	0	0	0	51	0	0	0	0	0	52	0	0	0	0
0	0	0	0	0	0	0	0	0	0	0	0	0	0	0	0
0	0	123	123	0	0	0	0	0	0	0	0	0	0	0	0
0	0	0	0	0	0	0	0	0	0	0	0	0	0	0	0
0	0	0	0	0	0	0	0	0	0	0	0	0	0	0	0
0	0	0	0	0	0	0	0	0	1 552	0	0	0	0	0	0
0	0	0	0	0	0	0	0	0	59 679	0	0	0	0	0	0
0	0	0	0	0	0	0	0	0	6 716	6 716	0	0	0	0	0
0	0	0	0	0	0	0	0	0	0	0	0	0	0	0	397
0	0	0	0	0	0	0	0	0	0	0	0	0	0	0	9
0	0	0	0	0	20	0	0	0	0	0	0	0	0	0	0
0	0	0	0	0	0	0	0	0	0	0	0	0	0	0	1
0	0	0	0	0	0	0	0	0	0	0	0	0	0	0	0
0	0	0	0	0	0	0	0	0	0	0	0	0	0	0	1
0	0	2	2	2	0	0	0	0	2	0	0	0	0	0	7
0	0	0	0	0	0	0	0	0	68	67	0	0	0	0	14
0	0	0	0	0	0	0	0	0	0	0	0	0	0	0	0
0	0	0	0	0	1	0	0	0	0	0	0	0	0	0	0
0	0	0	0	0	65	0	0	0	0	0	0	0	0	0	0
0	0	0	0	0	0	0	0	0	0	0	0	0	0	0	0
0	0	0	0	0	29	0	0	0	0	0	0	0	0	0	0
0	0	0	0	0	0	0	0	0	0	0	0	0	0	0	0
0	0	0	0	0	4	0	0	0	0	0	0	0	0	0	0
0	0	0	0	0	0	0	0	0	0	0	0	0	0	0	1
0	0	0	0	0	0	0	0	0	0	0	0	0	0	0	59
0	0	0	0	0	0	0	0	0	0	0	0	0	0	0	48
0	0	0	0	0	0	0	1	0	0	0	0	0	0	0	0
0	0	3	0	1	2	0	0	0	11	9	1	0	0	0	134
0	0	0	0	0	0	0	0	0	0	0	0	0	0	0	0
0	0	0	0	0	0	0	0	0	0	0	0	0	0	0	3
0	0	0	0	0	0	0	0	0	0	0	0	0	0	0	372
0	0	0	0	0	0	0	0	0	0	0	0	0	0	0	274
0	0	0	0	0	0	0	0	0	0	0	0	0	0	0	191
0	0	0	0	0	44	0	0	0	0	0	37	0	0	0	0
0	0	0	0	0	2	0	0	0	0	0	0	0	0	0	0
0	0	0	0	0	2	0	0	0	0	0	0	0	0	0	0
0	0	0	0	0	81	0	0	0	0	0	0	0	0	0	416
0	0	0	0	0	50	0	0	0	0	0	42	0	0	0	233
0	0	0	0	0	0	0	0	0	0	0	0	0	0	0	8
0	0	0	0	0	16	0	0	0	0	0	0	0	0	0	0
0	0	88	0	0	0	0	2	0	631	0	0	0	0	0	0
0	0	3	0	0	0	0	0	0	0	0	0	0	0	0	0
0	0	262	0	0	0	0	0	0	191	0	0	0	0	0	20
0	0	85	8	8	6	0	0	0	19	0	0	0	0	0	0
0	0	545	0	17	6	0	2	0	25	0	39	0	0	0	3
0	0	0	0	0	0	0	2	0	0	0	8	0	0	0	0
0	0	7 044	6	3	4	0	0	0	824	0	52	0	18	0	69
0	0	87	0	1	236	0	0	0	9 368	167	720	0	0	0	192
0	0	0	0	0	45	0	0	0	0	0	1	0	0	0	0
0	0	0	0	0	3	0	0	0	3	0	0	0	0	0	6
0	0	0	0	0	0	0	0	0	0	0	0	0	0	0	1
0	0	0	0	0	0	0	0	0	0	0	0	0	0	0	19
0	0	0	0	0	0	0	0	0	2	0	0	0	0	0	0
0	0	0	0	0	0	0	0	0	0	0	0	0	0	0	28
0	0	0	0	0	19	0	0	0	0	0	0	0	0	0	0
0	0	0	0	0	0	0	0	0	0	0	0	0	0	0	10
0	0	0	0	0	0	0	0	0	0	0	0	0	0	0	1
0	0	0	0	0	39	0	0	0	30	30	23	0	0	0	192
0	0	0	0	0	0	0	0	0	0	0	0	0	0	0	33
0	0	0	0	0	0	0	0	0	0	0	0	0	0	0	3
0	0	0	0	0	0	0	0	0	0	0	0	0	0	0	3
0	0	0	0	0	0	0	0	0	0	0	10	0	0	0	0
0	0	0	0	0	0	0	0	0	0	0	0	0	0	0	24
0	0	0	0	0	0	0	0	0	0	0	0	0	0	0	660
0	0	0	0	0	10	0	0	0	0	0	0	0	0	0	0
0	0	0	0	0	0	0	0	0	0	0	42	42	0	0	0
0	0	0	0	0	0	0	0	0	0	0	0	0	0	0	4 589
0	0	0	0	0	0	0	0	0	0	0	0	0	0	0	101
0	0	0	0	0	0	0	0	0	5	0	0	0	0	0	3
0	0	0	0	0	0	0	0	0	373	6	0	0	0	0	77
0	0	0	0	0	0	0	0	0	493	0	0	0	0	0	12
0	0	0	0	0	0	0	0	0	4 990	13	0	0	0	0	0
0	0	0	0	0	0	0	0	0	0	0	0	0	0	0	0
0	0	0	0	0	0	0	0	0	0	0	0	0	0	0	0
0	0	0	0	0	0	0	0	0	0	0	0	0	0	0	0

0	0	0	0	0	0	0	0	0	0	0	0	0	0	0	44
0	0	0	0	0	0	0	0	0	6 935	0	0	0	0	0	28 962
0	0	0	0	0	10	0	0	0	0	0	0	0	0	0	0
0	0	0	0	0	173	0	0	0	0	0	9	0	0	0	0
0	0	0	0	0	0	0	0	0	0	0	0	0	0	0	0
0	0	0	0	0	2	0	0	0	0	0	0	0	0	0	0
0	0	47	47	0	5	0	0	0	0	0	9	2	0	0	0
0	0	6	6	0	0	0	0	0	0	0	10	0	0	0	0
0	0	0	0	0	71	0	0	0	1	1	6	2	0	0	0
0	0	0	0	0	0	0	0	0	0	0	0	0	0	0	1
0	0	0	0	0	0	0	0	0	0	0	0	0	0	0	0
0	0	0	0	0	114	0	0	0	0	0	0	0	0	0	0
0	0	0	0	0	0	0	0	0	0	0	0	0	0	0	0
0	0	0	0	0	2	0	0	0	0	0	56	54	0	0	0
0	0	0	0	0	0	0	0	0	55	0	0	0	0	0	9
0	0	225	225	0	0	0	0	0	0	0	0	0	0	0	0
0	0	0	0	0	0	0	0	0	0	0	0	0	0	0	0
0	0	0	0	0	6	0	0	0	0	0	0	0	0	0	0
0	0	0	0	0	16	0	0	0	0	0	2	0	0	0	2
0	0	0	0	0	0	0	0	0	0	0	0	0	0	0	256
0	0	1	0	1	0	0	0	0	0	0	0	0	0	0	0
0	0	0	0	0	1	0	0	0	0	0	0	0	0	0	0
0	0	0	0	0	484	0	0	0	0	0	0	0	0	0	0
0	0	0	0	0	2	0	0	0	0	0	2	0	0	0	0
0	0	0	0	0	0	0	0	0	0	0	0	0	0	0	0
0	0	1	0	1	0	0	0	0	0	0	0	0	0	0	0
0	0	0	0	0	8	0	0	0	0	0	0	0	0	0	0
0	0	0	0	0	10	0	0	0	0	0	0	0	0	0	0
0	0	0	0	0	7	0	0	0	0	0	0	0	0	0	0
0	0	0	0	0	0	0	0	0	0	0	0	0	0	0	7
0	0	19	19	0	0	0	0	0	0	0	0	0	0	0	0
0	0	0	0	0	0	0	0	0	0	0	0	0	0	0	0
0	0	0	0	0	0	0	0	0	0	0	0	0	0	0	0
0	0	0	0	0	1	0	0	0	0	0	0	0	0	0	0
0	0	1	0	1	0	0	0	0	0	0	0	0	0	0	0
0	0	0	0	0	642	0	0	0	0	0	0	0	0	0	0
0	0	0	0	0	7	0	0	0	0	0	0	0	0	0	0
0	0	5	0	5	120	0	0	0	0	0	0	0	0	0	0
0	0	0	0	0	140	0	0	0	0	0	0	0	0	0	0
0	0	0	0	0	0	0	0	0	0	0	0	0	0	0	0
0	0	0	0	0	0	0	0	0	0	0	0	0	0	0	0
0	0	0	0	0	0	0	0	0	0	0	0	0	0	0	0
0	0	4	0	4	0	0	0	0	0	0	0	0	0	0	0
0	0	0	0	0	0	0	0	0	0	0	2	2	0	0	0
0	0	0	0	0	0	0	0	0	0	0	1	0	0	0	0
0	0	0	0	0	0	0	0	0	0	0	0	0	0	0	0
0	0	0	0	0	0	0	0	0	0	0	19	0	0	0	0
0	0	0	0	0	6	0	0	0	0	0	46	0	0	0	0
0	0	2	2	0	6	0	0	0	0	0	7	0	0	0	0
0	0	0	0	0	0	0	0	0	0	0	0	0	0	0	0
0	0	0	0	0	0	0	0	0	0	0	20	20	0	0	0
0	0	0	0	0	0	0	0	0	0	0	0	0	0	0	0
0	0	0	0	0	34	0	0	0	0	0	0	0	0	0	0
0	0	0	0	0	2	0	0	0	0	0	4	4	0	0	0
0	0	0	0	0	0	0	0	0	0	0	0	0	0	0	0
0	0	106	0	106	0	0	0	0	0	0	0	0	0	0	0
0	0	0	0	0	0	0	0	0	0	0	0	0	0	0	0
0	0	0	0	0	0	0	0	0	0	0	0	0	0	0	1

0	0	0	0	0	3	0	0	0	0	0	0	0	0	0	0
0	0	0	0	0	1	0	0	0	0	0	0	0	0	0	0
0	0	0	0	0	4	0	0	0	0	0	0	0	0	0	0
0	0	0	0	0	0	0	0	0	0	0	0	0	0	0	0
0	0	0	0	0	0	0	0	0	0	0	0	0	0	0	0
0	0	7	7	7	0	0	0	0	7	0	0	0	0	0	76
0	0	0	0	0	0	0	0	0	0	0	0	0	0	0	0
0	0	20	20	0	0	0	0	0	20	0	9	0	0	0	0
0	0	3	3	3	0	0	0	0	3	0	0	0	0	0	0
0	0	87	87	0	5	0	0	0	281	194	19	0	0	0	0
0	0	115	115	1	22	0	51	0	491	39	15	0	0	0	303
0	0	279	279	0	0	0	0	0	0	0	0	0	0	0	409
0	0	0	0	0	83	0	0	0	761	761	73	0	0	0	0
0	0	0	0	0	22	0	0	0	0	0	16	0	0	0	0
0	0	43	43	0	0	0	0	0	90	47	0	0	0	0	0
0	0	0	0	0	0	0	0	0	0	0	0	0	0	0	0
0	0	14	14	0	0	0	0	0	33	18	0	0	0	0	0
0	0	0	0	0	8	0	0	0	133	133	3	0	0	0	0
0	0	0	0	0	45	0	0	0	0	0	60	0	0	0	2
0	0	0	0	0	0	0	0	0	0	0	0	0	0	0	0
0	0	0	0	0	0	0	0	0	0	0	0	0	0	0	0
0	0	0	0	0	4	0	0	0	0	0	0	0	0	0	0
0	0	0	0	0	0	0	0	0	0	0	0	0	0	0	98
0	0	0	0	0	0	0	0	0	0	0	0	0	0	0	2
0	0	0	0	0	54	0	0	0	0	0	0	0	0	0	0
0	0	0	0	0	0	0	0	0	0	0	0	0	0	0	2
0	0	0	0	0	0	0	0	0	0	0	0	0	0	0	0
0	0	0	0	0	0	0	0	0	0	0	0	0	0	0	22
0	0	0	0	0	0	0	0	0	0	0	0	0	0	0	0
0	0	0	0	0	5	0	0	0	0	0	5	0	0	0	0
0	0	0	0	0	0	0	0	0	0	0	0	0	0	0	0
0	0	0	0	0	30	0	0	0	0	0	0	0	0	0	0
0	0	0	0	0	443	0	0	0	0	0	0	0	0	0	0
0	0	0	0	0	0	0	0	0	0	0	0	0	0	0	0
0	0	0	0	0	0	0	0	0	0	0	0	0	0	0	0
0	0	0	0	0	1	0	0	0	0	0	0	0	0	0	0
0	0	2	0	2	153	0	0	0	0	0	0	0	0	0	0
0	0	1	0	1	0	0	0	0	0	0	0	0	0	0	0
0	0	0	0	0	58	0	0	0	5	0	0	0	0	0	0
0	0	0	0	0	0	0	0	0	0	0	0	0	0	0	0
0	0	0	0	0	2	0	0	0	0	0	0	0	0	0	0
0	0	0	0	0	0	0	0	0	1	0	1	0	0	0	0
0	0	0	0	0	0	0	0	0	0	0	0	0	0	0	0
0	0	0	0	0	0	0	0	0	0	0	0	0	0	0	0
0	0	0	0	0	0	0	0	0	0	0	1	0	0	0	0
0	0	0	0	0	0	0	0	0	5	0	0	0	0	0	0
0	0	0	0	0	1	0	0	0	0	0	0	0	0	0	0
0	0	254	0	0	0	0	0	0	0	0	1	0	0	0	0
0	0	0	0	0	1	0	0	0	0	0	0	0	0	0	12
1	0	124	0	0	0	0	0	0	1 851	964	0	0	0	0	7
0	0	0	0	0	0	0	0	0	0	0	0	0	0	0	3
0	0	0	0	0	0	0	0	0	0	0	11	0	0	0	0
0	0	0	0	0	119	0	0	0	0	0	110	0	0	0	0
0	0	0	0	0	2	0	0	0	0	0	0	0	0	0	13
0	0	85	0	0	0	0	0	0	90	0	0	0	0	0	0
0	0	0	0	0	0	0	0	0	0	0	0	0	0	0	122
0	0	0	0	0	0	0	0	0	0	0	0	0	0	0	0
0	0	0	0	0	0	0	0	0	0	0	0	0	0	0	0
0	0	0	0	0	5	0	0	0	0	0	0	0	0	0	0
0	0	0	0	0	0	0	0	0	0	0	1	0	0	0	0
0	0	0	0	0	0	0	0	0	0	0	0	0	0	0	18
0	0	0	0	0	0	0	0	0	0	0	0	0	0	0	144
0	0	0	0	0	0	0	0	0	1 815	0	0	0	0	0	10
0	0	0	0	0	0	0	0	0	0	0	0	0	0	0	0
0	0	0	0	0	0	0	0	0	636	0	0	0	0	0	0
0	0	0	0	0	0	0	0	0	0	0	0	0	0	0	178
0	0	0	0	0	0	0	0	0	0	0	10	0	0	0	32
0	0	0	0	0	0	0	0	0	4	0	50	0	0	0	4
0	0	30	30	0	0	0	0	0	0	0	0	0	0	0	0
0	0	0	0	0	0	0	0	0	0	0	22	0	0	0	0
0	0	0	0	0	0	0	0	0	0	0	0	0	0	0	0
0	0	0	0	0	0	0	0	0	0	0	0	0	0	0	8
0	0	0	0	0	0	0	29	0	2	2	0	0	0	0	0
0	0	0	0	0	0	0	0	0	34	0	0	0	0	0	201
0	0	0	0	0	0	0	0	0	1	1	0	0	0	0	229
0	0	0	0	0	0	0	0	0	0	0	0	0	0	0	50
0	0	0	0	0	0	0	0	0	0	0	1	0	0	0	0

0	0	0	0	0	0	0	0	0	926	0	0	0	0	0	1 575
0	0	4 784	8	0	0	0	0	0	4 792	0	0	0	0	0	86
0	0	0	0	0	0	0	0	0	0	0	0	0	0	0	95
0	0	0	0	0	0	0	0	0	0	0	0	0	0	0	426
0	0	0	0	0	0	0	0	0	0	0	0	0	0	0	0
0	0	0	0	0	0	0	0	0	0	0	0	0	0	0	0
0	0	42	42	42	0	0	0	0	0	0	0	0	0	0	35
0	0	0	0	0	0	0	0	0	0	0	0	0	0	0	2 207
0	0	70	70	70	0	0	0	0	79	0	0	0	0	0	0
0	0	0	0	0	0	0	0	0	0	0	10	0	0	0	0
0	0	3	0	0	0	0	0	0	1	0	1	0	0	0	0
0	0	0	0	0	0	0	0	0	0	0	0	0	0	0	0
0	0	0	0	0	0	0	0	0	0	0	0	0	0	0	0
0	0	0	0	0	0	0	0	0	0	0	0	0	0	0	0
0	0	3	0	3	93	0	0	0	3	0	12	0	0	0	0
0	0	4	0	4	130	0	0	0	0	0	17	0	0	0	0
0	0	0	0	0	0	0	0	0	0	0	1	1	0	0	0
0	0	0	0	0	0	0	21	0	672	0	0	0	0	0	0
0	0	25	25	0	2	0	542	0	8 054	0	0	0	0	0	0
0	0	8	1	6	2	0	393	0	10 550	4	0	0	0	0	0
0	0	0	0	0	0	0	0	0	0	0	2	0	0	0	0
0	0	1	1	0	0	0	1	0	5	0	0	0	0	0	0
0	0	0	0	0	0	0	11	0	7	0	0	0	0	0	0
0	0	0	0	0	0	0	51	0	458	0	0	0	0	0	0
0	0	808	808	0	0	0	5	0	372	0	0	0	0	0	0
0	0	0	0	0	0	0	0	0	0	0	0	0	0	0	0
0	0	0	0	0	0	0	0	0	0	0	0	0	0	0	0
0	0	0	0	0	0	0	0	0	0	0	0	0	0	0	0
0	0	0	0	0	0	0	0	0	0	0	0	0	0	0	0
0	0	0	0	0	0	0	0	0	0	0	1	0	0	0	0
0	0	0	0	0	1	0	0	0	0	0	2	0	0	0	0
0	0	15	0	15	0	0	0	0	0	0	0	0	0	0	0
0	0	0	0	0	0	0	0	0	0	0	0	0	0	0	0
0	0	73	0	73	0	0	0	0	63	0	1	0	0	0	10
0	0	25	0	24	0	0	0	0	2	0	1	0	0	0	811
0	0	25	15	9	545	0	0	0	8	0	78	2	0	0	0
0	0	3 731	0	6	1 445	0	0	0	303	0	2 552	103	0	0	0
0	0	156	0	156	137	0	0	0	31	0	225	0	0	0	0
0	0	0	0	0	2	0	0	0	0	0	0	0	0	0	0
0	0	0	0	0	1	0	0	0	0	0	0	0	0	0	0
0	0	0	0	0	0	0	0	0	0	0	0	0	0	0	0
0	0	0	0	0	0	0	0	0	0	0	6	0	0	0	0
0	0	1	0	1	0	0	0	0	17	0	0	0	0	0	0
0	0	0	0	0	0	0	0	0	0	0	0	0	0	0	0
0	0	27	0	27	0	0	0	0	0	0	0	0	0	0	0
0	0	0	0	0	0	0	0	0	0	0	0	0	0	0	0
0	0	0	0	0	0	0	0	0	0	0	0	0	0	0	2
0	0	0	0	0	0	0	0	0	0	0	0	0	0	0	0
0	0	0	0	0	0	0	0	0	0	0	0	0	0	0	0
0	0	0	0	0	0	0	0	0	0	0	1	0	0	0	5
0	0	0	0	0	0	0	0	0	0	0	0	0	0	0	0
0	0	30	0	0	0	0	0	0	0	0	24	0	0	0	59
0	0	0	0	0	0	0	0	0	0	0	0	0	0	0	1
0	0	0	0	0	0	0	0	0	0	0	0	0	0	0	0
0	0	0	0	0	0	0	0	0	72	1	0	0	0	0	211
0	0	0	0	0	5	0	0	0	8	0	90	0	0	0	190
0	0	55	0	0	0	0	0	0	0	0	55	0	0	0	0
0	0	0	0	0	0	0	0	0	0	0	0	0	0	0	0
0	0	1	1	0	0	0	0	0	0	0	0	0	0	0	0
0	0	0	0	0	0	0	0	0	0	0	0	0	0	0	0
0	0	0	0	0	0	0	0	0	0	0	0	0	0	0	0
0	0	4	0	0	3	0	0	0	0	0	12	12	0	0	0
0	0	3	3	0	566	0	0	0	0	0	566	0	0	0	0
0	0	33	33	0	0	0	0	0	0	0	0	0	0	0	0
0	0	9	9	0	0	0	0	0	0	0	0	0	0	0	0
0	0	12	12	0	0	0	0	0	0	0	0	0	0	0	0
0	0	0	0	0	0	0	0	0	0	0	0	0	0	0	0
0	0	2	1	0	0	0	0	0	0	0	0	0	0	0	0
0	0	0	0	0	0	0	0	0	0	0	0	0	0	0	0
0	0	0	0	0	0	0	0	0	0	0	0	0	0	0	0
0	0	4	4	0	26	0	0	0	6	0	0	0	0	0	0
0	0	6	0	6	0	0	0	0	6	0	0	0	0	0	0
0	0	0	0	0	57	0	0	0	0	0	0	0	0	0	0

0	0	2	0	0	0	0	0	0	2	0	0	0	0	0	0
0	0	4	4	0	98	0	0	0	0	0	0	0	0	0	0
0	0	4	0	4	2	0	0	0	0	0	4	0	0	0	0
0	0	5	5	0	0	0	0	0	0	0	0	0	0	0	0
0	0	0	0	0	0	0	0	0	0	0	0	0	0	0	0
0	0	1	0	0	16	0	0	0	0	0	0	0	0	0	0
0	0	9	9	0	0	0	0	0	0	0	0	0	0	0	0
0	0	7	0	0	0	0	0	0	0	0	0	0	0	0	0
0	0	0	0	0	0	0	0	0	0	0	0	0	0	0	0
0	0	0	0	0	0	0	0	0	12	0	0	0	0	0	0
0	0	0	0	0	0	0	0	0	395	0	0	0	0	0	0
0	0	0	0	0	0	0	0	0	0	0	3	0	0	0	0
0	0	0	0	0	0	0	0	0	0	0	97	0	0	0	0
0	0	0	0	0	0	0	0	0	0	0	0	0	0	0	0
0	0	0	0	0	0	0	0	0	0	0	0	0	0	0	0
0	0	0	0	0	0	0	0	0	0	0	0	0	0	0	0
0	0	0	0	0	0	0	0	0	0	0	0	0	0	0	0
0	0	0	0	0	0	0	0	0	0	0	0	0	0	0	0
0	0	0	0	0	0	0	0	0	0	0	0	0	0	0	0
0	0	2	0	0	0	0	0	0	0	0	0	0	0	0	0
0	0	0	0	0	0	0	0	0	0	0	77	0	0	0	0
0	0	103	0	0	0	0	0	0	0	0	0	0	0	0	0
0	0	13	0	0	0	0	0	0	0	0	10	0	0	0	0
0	0	0	0	0	0	0	0	0	0	0	1	0	0	0	0
0	0	0	0	0	0	0	0	0	0	0	0	0	0	0	0
0	0	60	59	0	0	0	0	0	0	0	0	0	0	0	0
0	0	1	1	0	0	0	0	0	0	0	0	0	0	0	0
0	0	8	3	0	0	0	0	0	0	0	0	0	0	0	0
0	0	0	0	0	0	0	0	0	0	0	0	0	0	0	0
0	0	41	41	0	0	0	0	0	0	0	0	0	0	0	0
0	0	2	2	0	0	0	0	0	0	0	0	0	0	0	0
0	0	0	0	0	0	0	0	0	0	0	0	0	0	0	0
0	0	16	1	15	0	0	0	0	0	0	0	0	0	0	0
0	0	15	9	0	0	0	0	0	0	0	7	0	0	0	0
0	0	1	1	0	0	0	0	0	0	0	0	0	0	0	0
0	0	54	54	0	0	0	0	0	16	0	0	0	0	0	0
0	0	5	5	0	0	0	0	0	0	0	7	0	0	0	0
0	0	5	5	0	0	0	0	0	2	0	0	0	0	0	0
0	0	7	5	0	0	0	0	0	2	0	26	0	0	0	0
0	0	7	0	0	0	0	0	0	6	6	0	0	0	0	0
0	0	13	12	0	0	0	0	0	1	0	0	0	0	0	0
0	0	15	15	0	0	0	0	0	0	0	0	0	0	0	0
0	0	1	1	0	0	0	0	0	0	0	0	0	0	0	0
0	0	12	0	0	0	0	0	0	7	0	13	0	0	0	0
0	0	35	29	0	0	0	0	0	4	0	0	0	0	0	0
0	0	7	7	0	0	0	0	0	0	0	0	0	0	0	0
0	0	108	102	0	0	0	0	0	6	0	44	0	0	0	0
0	0	15	15	0	0	0	0	0	0	0	0	0	0	0	0
0	0	43	12	0	0	0	0	0	30	0	0	0	0	0	0
0	0	2	2	0	15	0	0	0	0	0	0	0	0	0	0
0	0	0	0	0	0	0	0	0	0	0	0	0	0	0	0
0	0	0	0	0	0	0	0	0	0	0	0	0	0	0	0
0	0	557	155	0	326	0	0	0	287	0	73	0	0	0	0
0	0	0	0	0	0	0	0	0	0	0	0	0	0	0	0
0	0	15	15	0	18	0	0	0	0	0	266	0	0	0	0
0	0	18	18	0	0	0	0	0	0	0	13	0	0	0	0
0	0	0	0	0	0	0	0	0	0	0	0	0	0	0	0
0	0	10	0	0	0	0	0	0	0	0	0	0	0	0	0
0	0	1	0	0	0	0	0	0	0	0	0	0	0	0	0

0	0	0	0	0	0	0	0	0	0	0	0	0	0	0	0
0	0	12	0	0	0	0	0	0	0	0	23	0	0	0	0
0	0	0	0	0	0	0	0	0	0	0	0	0	0	0	0
0	0	460	0	0	0	0	0	0	0	0	0	0	0	0	0
0	0	1	1	0	0	0	0	0	0	0	0	0	0	0	0
0	0	1	1	0	0	0	0	0	0	0	0	0	0	0	0
0	0	0	0	0	0	0	0	0	0	0	0	0	0	0	0
0	0	0	0	0	1	0	0	0	0	0	0	0	0	0	0
0	0	1	0	1	0	0	0	0	0	0	2	0	0	0	0
0	0	0	0	0	0	0	0	0	0	0	0	0	0	0	0
0	0	0	0	0	5	0	0	0	0	0	0	0	0	0	0
0	0	0	0	0	0	0	0	0	0	0	0	0	0	0	0
0	0	0	0	0	0	0	0	0	0	0	0	0	0	0	0
0	0	0	0	0	0	0	0	0	0	0	0	0	0	0	5
0	0	0	0	0	0	0	0	0	0	0	0	0	0	0	0
0	0	0	0	0	0	0	0	0	0	0	0	0	0	0	0
0	0	14	0	0	5	0	0	0	0	0	0	0	0	0	0
0	0	22	22	0	0	0	0	0	0	0	0	0	0	0	1
0	0	0	0	0	19	5	0	0	0	0	0	0	0	0	0
0	0	25	0	0	0	7	0	0	0	0	0	0	0	0	0
0	0	0	0	0	0	0	0	0	190	0	0	0	0	0	1 131
0	0	0	0	0	2	0	0	0	0	0	0	0	0	0	3
0	0	0	0	0	0	0	0	0	22	0	5	0	0	0	50
0	0	0	0	0	0	0	0	0	0	0	2	0	0	0	22
0	0	0	0	0	0	0	0	0	0	0	0	0	0	0	5
0	0	0	0	0	12	0	0	0	29	0	0	0	0	0	16
0	0	0	0	0	0	0	0	0	0	0	0	0	0	0	0
0	0	0	0	0	28	0	0	0	0	0	0	0	0	0	0
0	0	0	0	0	2	0	0	0	0	0	0	0	0	0	0
0	0	0	0	0	0	0	0	0	0	0	0	0	0	0	33
0	0	0	0	0	30	0	0	0	0	0	1	0	0	0	2
0	0	0	0	0	0	0	0	0	0	0	0	0	0	0	14
0	0	0	0	0	0	0	0	0	0	0	0	0	0	0	0
0	0	0	0	0	0	0	0	0	0	0	0	0	0	0	14
0	0	0	0	0	0	0	0	0	0	0	0	0	0	0	0
0	0	0	0	0	0	0	0	0	1	0	0	0	0	0	0
0	0	0	0	0	254	0	0	0	0	0	0	0	0	0	0
0	0	410	410	0	316	0	0	0	0	0	0	0	0	0	0
0	0	0	0	0	8 366	0	0	0	0	0	0	0	0	0	0
0	0	14	14	0	5	0	0	0	0	0	0	0	0	0	0
0	0	4	0	4	16	0	0	0	1	1	2	0	0	0	26
0	0	0	0	0	0	0	0	0	0	0	0	0	0	0	0
0	0	1	0	1	239	0	0	0	0	0	0	0	0	0	0
0	0	1	0	1	0	0	0	0	1	0	2	0	0	0	0
0	0	0	0	0	0	0	0	0	0	0	0	0	0	0	0
0	0	0	0	0	0	0	0	0	0	0	0	0	0	0	0
0	0	0	0	0	0	0	0	0	0	0	0	0	0	0	0
0	0	0	0	0	0	0	0	0	0	0	0	0	0	0	0
0	0	2	0	2	2	0	0	0	0	0	0	0	0	0	0
0	0	0	0	0	0	0	0	0	0	0	0	0	0	0	103
0	0	0	0	0	1	0	0	0	0	0	0	0	0	0	0
0	0	0	0	0	0	0	0	0	0	0	0	0	0	0	0
0	0	0	0	0	1	0	0	0	0	0	0	0	0	0	0
0	0	0	0	0	15	0	0	0	0	0	3	1	0	0	0
0	0	0	0	0	2	0	0	0	0	0	0	0	0	0	0
0	0	0	0	0	0	0	0	0	0	0	0	0	0	0	0
0	0	0	0	0	0	0	0	0	0	0	1	0	0	0	0
0	0	0	0	0	0	0	0	0	0	0	0	0	0	0	0
0	0	0	0	0	2	0	0	0	0	0	0	0	0	0	0
0	0	0	0	0	2	0	0	0	0	0	0	0	0	0	0
0	0	1	0	1	0	0	0	0	0	0	0	0	0	0	0
0	0	0	0	0	0	0	0	0	0	0	0	0	0	0	0

0	0	0	0	0	6	0	0	0	0	0	3	0	0	0	7
0	0	96	51	45	0	0	0	0	11 919	0	173	0	0	0	787
0	0	159	0	158	0	0	0	0	0	0	0	0	0	0	0
0	0	355	0	0	40	0	0	0	990	2	0	0	0	0	23
0	0	5	0	5	0	0	0	0	0	0	0	0	0	0	0
0	0	0	0	0	3	0	0	0	0	0	5	5	0	0	0
0	0	0	0	0	96	0	0	0	0	0	0	0	0	0	53
0	0	0	0	0	0	0	0	0	243	0	0	0	0	0	0
0	0	2 897	2 720	0	0	0	0	0	871	0	0	0	0	0	0
0	0	0	0	0	0	0	2	0	0	0	0	0	0	0	0
0	0	34 980	34 860	18	32	7	866	0	5 781	4	527	0	0	0	1
0	0	2 729	2 729	0	0	0	0	0	0	0	3	0	0	0	0
0	0	0	0	0	1	0	0	0	169	0	0	0	0	0	2
0	0	0	0	0	0	0	0	0	76	75	0	0	0	0	0
0	0	0	0	0	1	0	0	0	0	0	0	0	0	0	0
0	0	0	0	0	1	0	0	0	0	0	0	0	0	0	0
0	0	0	0	0	0	0	0	0	0	0	0	0	0	0	0
0	0	0	0	0	0	0	0	0	12	0	0	0	0	0	0
0	0	242	0	0	2	0	0	0	76	2	0	0	0	0	0
0	0	1 965	1 442	1 965	8	0	12 671	677	4 006	285	5	0	0	0	5
581	0	8 901	8 198	8 564	12	0	83	0	2 945	2 178	0	0	0	0	0
0	0	1 426	0	576	45	0	89	0	516	0	0	0	0	0	0
0	0	5	5	0	0	0	0	0	0	0	0	0	0	0	28
0	0	0	0	0	4	0	0	0	16	0	0	0	0	0	0
0	0	0	0	0	0	0	0	0	0	0	0	0	0	0	0
0	0	0	0	0	0	0	0	0	0	0	0	0	0	0	2
0	0	0	0	0	0	0	0	0	0	0	0	0	0	0	3
0	0	0	0	0	65	0	0	0	30	0	0	0	0	0	119
0	0	0	0	0	0	0	0	0	0	0	0	0	0	0	35
0	0	0	0	0	0	0	0	0	0	0	0	0	0	0	6
0	0	0	0	0	2	0	0	0	0	0	0	0	0	0	0
0	0	0	0	0	21	0	0	0	0	0	0	0	0	0	0
0	0	0	0	0	0	0	0	0	359	328	0	0	0	0	0
0	0	3 636	3 636	3 636	0	0	0	0	0	0	0	0	0	0	0
0	0	3	0	3	0	0	0	0	0	0	0	0	0	0	0
0	0	116	0	0	0	0	21	0	994	20	3	1	0	0	50
0	0	0	0	0	0	0	0	0	0	0	0	0	0	0	0
0	0	0	0	0	0	0	0	0	0	0	0	0	0	0	0
0	0	0	0	0	3	0	20	0	0	0	5	0	0	0	0
0	0	0	0	0	0	0	0	0	0	0	0	0	0	0	0
0	0	0	0	0	0	0	1	0	0	0	0	0	0	0	0
0	0	0	0	0	134	0	0	0	0	0	117	0	0	0	53
0	0	0	0	0	0	0	0	0	0	0	0	0	0	0	18
0	0	0	0	0	0	0	0	0	0	0	0	0	0	0	19
0	0	0	0	0	0	0	0	0	0	0	5	0	0	0	0
0	0	17	17	17	0	0	0	0	17	0	7	0	0	0	15
0	0	0	0	0	0	0	0	0	0	0	0	0	0	0	0
0	0	0	0	0	145	0	0	0	0	0	0	0	0	0	13
0	0	0	0	0	0	0	0	0	0	0	0	0	0	0	3
0	0	0	0	0	2	0	0	0	0	0	2	0	0	0	0
0	0	0	0	0	2	0	0	0	0	0	0	0	0	0	0
0	0	0	0	0	0	0	0	0	0	0	4	0	0	0	0
0	0	0	0	0	0	0	2	0	2	1	0	0	0	0	97
0	0	0	0	0	0	0	0	0	0	0	0	0	0	0	22
0	0	0	0	0	2	0	0	0	0	0	2	0	0	0	0
0	0	0	0	0	2	0	0	0	0	0	0	0	0	0	0
0	0	0	0	0	0	0	0	0	0	0	0	0	0	0	2
0	0	0	0	0	0	0	0	0	0	0	0	0	0	0	1
0	0	0	0	0	0	0	0	0	0	0	6	0	0	0	0
0	0	0	0	0	3	0	0	0	0	0	0	0	0	0	0
0	0	0	0	0	0	0	0	0	0	0	0	0	0	0	0
0	0	0	0	0	0	0	0	0	0	0	0	0	0	0	0
0	0	0	0	0	0	0	0	0	0	0	0	0	0	0	0
0	0	0	0	0	3	0	0	0	0	0	0	0	0	0	1
0	0	0	0	0	0	0	0	0	0	0	0	0	0	0	0
0	0	0	0	0	20	0	0	0	0	0	0	0	0	0	0
0	0	0	0	0	0	0	0	0	0	0	0	0	0	0	0
0	0	0	0	0	0	0	0	0	0	0	5	0	0	0	0

0	0	0	0	0	0	0	0	0	0	0	0	0	0	0	3
0	0	0	0	0	0	0	0	0	0	0	0	0	0	0	0
0	0	0	0	0	0	0	0	0	1	0	0	0	0	0	0
0	0	0	0	0	3	0	0	0	0	0	0	0	0	0	0
0	0	0	0	0	10	0	0	0	0	0	1	0	0	0	6
0	0	0	0	0	218	0	0	0	0	0	0	0	0	0	0
0	0	13	1	7	744	7	8	0	161	63	158	2	0	0	0
0	0	9	0	1	265	0	0	0	5	0	28	1	0	0	0
0	0	98	51	22	395	0	2	0	150	82	126	1	0	0	0
0	0	3 672	3 672	0	221	0	3	0	0	0	5	0	0	0	0
0	0	18	13	6	253	0	0	0	12	0	24	2	0	0	0
0	0	8	0	6	992	0	1	0	7	1	29	0	0	0	0
0	0	376	376	0	26	8	0	0	88	10	5	2	0	0	0
0	0	1	0	0	1	0	0	0	0	0	0	0	0	0	0
0	0	117	0	4	23	0	0	0	1	0	5	0	0	0	0
0	0	0	0	0	0	0	0	0	0	0	0	0	0	0	0
0	0	4	0	4	0	0	0	0	0	0	0	0	0	0	0
0	0	15	0	0	0	0	0	0	0	0	0	0	0	0	0
0	0	0	0	0	1	0	0	0	0	0	0	0	0	0	0
0	0	215	197	0	401	0	206	0	6	0	394	0	0	0	0
0	0	111	0	0	427	0	32	0	44	3	329	0	0	0	0
0	0	0	0	0	0	0	0	0	6	0	75	0	0	0	0
0	0	0	0	0	17	0	0	0	1	1	0	0	0	0	0
0	0	114	0	25	36	0	0	0	0	0	41	0	0	0	0
0	0	0	0	0	0	0	0	0	0	0	0	0	0	0	0
0	0	0	0	0	3	0	0	0	13	0	23	2	0	0	0
0	0	0	0	0	10	0	0	0	0	0	0	0	0	0	0
0	0	0	0	0	0	0	0	0	0	0	0	0	0	0	0
0	0	0	0	0	0	0	0	0	0	0	1	0	0	0	0
0	0	0	0	0	0	0	0	0	1	1	0	0	0	0	0
0	0	0	0	0	46	0	0	0	0	0	7	7	0	0	0
0	0	2	2	2	208	0	1	0	126	4	110	0	0	0	0
0	0	2	1	2	15	0	0	0	7	0	3	0	0	0	0
0	0	2	0	2	2	0	0	0	0	0	1	0	0	0	0
0	0	1	0	1	20	0	0	0	0	0	0	0	0	0	0
0	0	0	0	0	0	0	0	0	0	0	0	0	0	0	0
0	0	29	29	0	3	0	0	0	0	0	0	0	0	0	0
0	0	4	4	0	1	0	0	0	0	0	0	0	0	0	0
0	0	0	0	0	0	0	0	0	0	0	0	0	0	0	0
0	0	4	4	0	1	0	0	0	0	0	0	0	0	0	0
0	0	0	0	0	0	0	0	0	0	0	0	0	0	0	0
0	0	0	0	0	2	0	0	0	0	0	0	0	0	0	0
0	0	1	1	0	0	0	0	0	0	0	0	0	0	0	0
0	0	0	0	0	0	0	0	0	0	0	0	0	0	0	0
0	0	0	0	0	175	0	0	0	0	0	0	0	0	0	0
0	0	0	0	0	209	0	0	0	0	0	0	0	0	0	0
0	0	0	0	0	0	0	0	0	0	0	0	0	0	0	0
0	0	0	0	0	0	0	0	0	0	0	0	0	0	0	0
0	0	41	38	0	1	0	0	0	0	0	0	0	0	0	0
0	0	61	55	0	14	0	0	0	2	0	12	0	0	0	0
0	0	614	614	0	0	0	0	0	0	0	0	0	0	0	0
0	0	8	8	0	0	0	0	0	0	0	0	0	0	0	0
0	0	291	289	0	209	0	0	0	46	0	2	0	0	0	0
0	0	1	1	0	0	0	44	0	0	0	0	0	0	0	0
0	0	14	14	0	0	0	0	0	0	0	0	0	0	0	0
0	0	2	0	0	0	0	0	0	0	0	1	0	0	0	0
0	0	0	0	0	0	0	0	0	0	0	0	0	0	0	0
0	0	0	0	0	0	0	0	0	0	0	0	0	0	0	0
0	0	7	7	0	0	0	0	0	0	0	0	0	0	0	0
0	0	8	8	0	0	0	0	0	0	0	0	0	0	0	0
0	0	0	0	0	0	0	0	0	0	0	0	0	0	0	0
0	0	0	0	0	0	0	0	0	0	0	0	0	0	0	0
0	0	1	0	0	0	0	0	0	0	0	0	0	0	0	0
0	0	0	0	0	0	0	0	0	0	0	0	0	0	0	0
0	0	37	37	0	0	0	0	0	0	0	0	0	0	0	0
0	0	1	1	0	11	0	0	0	0	0	1	0	0	0	0
0	0	0	0	0	0	0	0	0	0	0	0	0	0	0	0
0	0	0	0	0	0	0	0	0	0	0	0	0	0	0	0
0	0	1	1	0	0	0	0	0	0	0	0	0	0	0	0
0	0	0	0	0	0	0	0	0	0	0	0	0	0	0	0
0	0	24	12	0	8	0	0	0	0	0	0	0	0	0	0
0	0	11	11	0	129	0	0	0	0	0	0	0	0	0	0
0	0	2 056	1 463	0	190	0	0	0	19	0	226	198	0	0	0
0	0	1	1	0	0	0	0	0	0	0	0	0	0	0	0
0	0	8	8	0	0	0	0	0	0	0	0	0	0	0	0
0	0	0	0	0	0	0	0	0	0	0	1	0	0	0	0

0	0	11	11	0	0	0	0	0	0	0	0	0	0	0	0
0	0	28	21	0	66	0	0	0	40	23	44	0	0	0	0
0	0	5	5	0	0	0	0	0	0	0	0	0	0	0	0
0	0	400	305	4	1 531	0	0	0	24	0	171	0	0	0	0
0	0	0	0	0	0	0	0	0	0	0	0	0	0	0	0
0	0	263	182	0	74	0	0	0	0	0	68	0	0	0	0
0	0	0	0	0	0	0	0	0	0	0	0	0	0	0	0
0	0	0	0	0	9	0	0	0	0	0	9	0	0	0	0
0	0	12	0	0	0	0	0	0	0	0	0	0	0	0	0
0	0	1	1	0	0	0	0	0	0	0	0	0	0	0	0
0	0	0	0	0	0	0	0	0	0	0	0	0	0	0	0
0	0	0	0	0	0	0	0	0	0	0	0	0	0	0	0
0	0	0	0	0	0	0	0	0	0	0	0	0	0	0	0
0	0	0	0	0	3	0	0	0	0	0	0	0	0	0	0
0	0	0	0	0	1	0	0	0	4	4	0	0	0	0	0
0	0	14	14	0	0	0	0	0	0	0	0	0	0	0	0
0	0	0	0	0	0	0	0	0	0	0	0	0	0	0	0
0	0	1	0	1	5	0	0	0	0	0	1	0	0	0	0
0	0	0	0	0	13	0	0	0	0	0	1	0	0	0	0
0	0	0	0	0	0	0	0	0	0	0	24	0	0	0	0
0	0	0	0	0	10	0	0	0	0	0	0	0	0	0	0
0	0	0	0	0	0	0	0	0	0	0	0	0	0	0	0
0	0	206	206	0	121	0	0	0	0	0	118	0	0	0	0
0	0	0	0	0	0	0	0	0	0	0	0	0	0	0	0
0	0	324	260	64	3	0	0	0	0	0	0	0	0	0	0
0	0	18	18	0	0	0	0	0	0	0	0	0	0	0	0
0	0	35	35	0	0	0	0	0	0	0	0	0	0	0	0
0	0	0	0	0	5	0	0	0	0	0	22	0	0	0	0
0	0	0	0	0	0	0	0	0	0	0	0	0	0	0	0
0	0	0	0	0	0	0	0	0	0	0	15	13	0	0	0
0	0	0	0	0	0	0	0	0	0	0	0	0	0	0	0
0	0	0	0	0	0	0	0	0	0	0	0	0	0	0	0
0	0	345	0	0	484	0	0	0	0	0	0	0	0	0	0
0	0	118	0	0	0	0	0	0	0	0	10	10	0	0	0
0	22	0	0	0	0	0	0	0	0	0	0	0	0	0	0
0	0	0	0	0	8	0	0	0	0	0	0	0	0	0	0
0	0	0	0	0	12	0	0	0	0	0	1	1	0	0	0
0	0	0	0	0	0	0	0	0	0	0	5	5	0	0	0
0	0	0	0	0	5	0	0	0	0	0	0	0	0	0	0
0	0	0	0	0	1	0	0	0	0	0	0	0	0	0	0
0	0	0	0	0	9	0	4	0	0	0	0	0	0	0	0
0	0	0	0	0	0	0	0	0	0	0	0	0	0	0	0
0	0	0	0	0	145	0	0	0	0	0	0	0	0	0	0
0	0	0	0	0	1	0	0	0	0	0	15	0	0	0	0
0	0	0	0	0	173	0	0	0	4	4	2	2	0	0	0
0	0	0	0	0	0	0	0	0	16	0	0	0	0	0	0
0	0	0	0	0	10	0	0	0	0	0	0	0	0	0	0
0	0	0	0	0	0	0	0	0	0	0	0	0	0	0	0
0	0	0	0	0	0	0	0	0	0	0	0	0	0	0	0
0	0	0	0	0	6	0	0	0	0	0	0	0	0	0	0
0	0	0	0	0	0	0	0	0	0	0	1	1	0	0	0
0	0	20	20	0	5	0	0	0	0	0	1	0	0	0	0
0	0	0	0	0	21	0	0	0	0	0	0	0	0	0	0
0	0	0	0	0	2	0	0	0	0	0	0	0	0	0	0
0	0	0	0	0	1	0	0	0	0	0	0	0	0	0	0
0	0	0	0	0	0	0	0	0	1	1	0	0	0	0	0
0	0	0	0	0	0	0	0	0	0	0	0	0	0	0	0
0	0	13	0	13	0	0	0	0	0	0	0	0	0	0	0
0	0	0	0	0	0	0	0	0	0	0	0	0	0	0	0
0	0	0	0	0	0	0	0	0	0	0	0	0	0	0	0
0	0	0	0	0	6	0	0	0	0	0	0	0	0	0	0
0	0	291	291	0	4	0	0	0	0	0	2	2	0	0	0
0	0	2	2	0	52	0	0	0	0	0	0	0	0	0	0
0	0	0	0	0	1	0	0	0	5	5	1	0	0	0	0
0	0	1	0	1	0	0	0	0	0	0	0	0	0	0	1
0	0	0	0	0	5	0	0	0	0	0	0	0	0	0	0
0	0	3	0	3	0	0	0	0	0	0	0	0	0	0	25
0	0	0	0	0	3	0	0	0	0	0	0	0	0	0	0
0	0	11	11	0	14	0	0	0	24	12	6	0	0	0	0

0	0	0	0	0	0	0	0	0	0	0	0	0	0	0	0
0	0	0	0	0	0	0	0	0	0	0	0	0	0	0	0
0	0	0	0	0	0	0	0	0	0	0	0	0	0	0	0
0	0	0	0	0	0	0	0	0	0	0	0	0	0	0	0
0	0	0	0	0	0	0	0	0	0	0	0	0	0	0	0
0	0	0	0	0	0	0	0	0	0	0	0	0	0	0	0
0	0	0	0	0	0	0	0	0	0	0	0	0	0	0	4
0	0	0	0	0	0	0	0	0	0	0	0	0	0	0	0
33	33	0	0	0	2	0	0	0	0	0	0	0	0	0	109
0	0	17	17	0	21	0	0	0	460	41	24	0	0	0	143
0	0	0	0	0	2	0	0	0	0	0	0	0	0	0	0
0	0	0	0	0	2	0	0	0	0	0	0	0	0	0	0
0	0	0	0	0	0	0	0	0	0	0	0	0	0	0	0
0	0	0	0	0	0	0	0	0	0	0	5	5	0	0	0
0	0	1	0	1	19	0	0	0	1	0	4	1	0	0	0
0	0	0	0	0	0	0	0	0	0	0	0	0	0	0	0
0	0	0	0	0	0	0	0	0	0	0	0	0	0	0	0
0	0	0	0	0	6	0	0	0	0	0	10	10	0	0	0
0	0	0	0	0	0	0	0	0	0	0	0	0	0	0	0
0	0	0	0	0	0	0	0	0	0	0	0	0	0	0	0
0	0	0	0	0	0	0	0	0	0	0	0	0	0	0	0
0	0	0	0	0	0	0	0	0	0	0	0	0	0	0	0
0	0	0	0	0	0	0	24	0	1 057	0	0	0	0	0	0
190	0	5 595	5 311	1 468	6	0	321	40	3 270	110	276	0	0	0	0
674	0	684	321	247	160	0	14	0	2 005	11	245	0	0	0	146
260	0	385	57	58	0	0	46	45	465	12	0	0	0	0	0
0	0	234	0	0	0	0	0	0	0	0	0	0	0	0	0
0	0	2	0	2	0	0	0	0	0	0	0	0	0	0	0
0	0	289	50	50	6	0	3	0	108	41	0	0	0	0	0
0	0	440	206	2	0	0	44	0	175	0	0	0	0	0	4
0	0	361	104	104	21	0	0	0	107	0	0	0	0	0	46
0	0	0	0	0	0	0	0	0	0	0	0	0	0	0	0
0	0	1	1	1	0	0	0	0	0	0	0	0	0	0	0
0	0	0	0	0	0	0	2	1	1	0	0	0	0	0	48
0	0	0	0	0	0	0	76	0	1	0	0	0	0	0	0
0	0	158	29	29	0	0	0	0	62	0	0	0	0	0	5
0	0	0	0	0	1	0	0	0	0	0	0	0	0	0	0
7	0	1	0	1	1	0	0	0	7	0	0	0	0	0	0
0	0	0	0	0	0	0	0	0	0	0	0	0	0	0	0
0	0	0	0	0	0	0	0	0	3	0	0	0	0	0	0
0	0	0	0	0	0	0	0	0	0	0	0	0	0	0	0
0	0	0	0	0	10	0	0	0	0	0	0	0	0	0	0
247	0	3 710	3 575	3 575	3	0	0	0	474	0	0	0	0	0	0
0	0	319	0	0	62	0	6	0	45	0	0	0	0	0	0
0	0	0	0	0	1	0	0	0	0	0	0	0	0	0	0
0	0	87	87	87	0	0	0	0	0	0	0	0	0	0	3
0	0	0	0	0	0	0	0	0	0	0	0	0	0	0	3
0	0	0	0	0	0	0	0	0	21	0	0	0	0	0	0
0	0	10	0	10	0	0	0	0	0	0	0	0	0	0	0
0	0	0	0	0	17	0	0	0	585	581	0	0	0	0	0
0	0	0	0	0	0	0	0	0	0	0	0	0	0	0	0
0	0	0	0	0	0	0	0	0	1	0	0	0	0	0	0
0	0	0	0	0	0	0	0	0	0	0	0	0	0	0	0
0	0	0	0	0	0	0	0	0	0	0	0	0	0	0	20
0	0	0	0	0	0	0	0	0	0	0	0	0	0	0	6
0	0	0	0	0	0	0	0	0	0	0	0	0	0	0	0
0	0	0	0	0	0	0	0	0	0	0	0	0	0	0	22
0	0	0	0	0	0	0	0	0	0	0	0	0	0	0	22
0	0	0	0	0	0	0	0	0	0	0	0	0	0	0	0
0	0	0	0	0	0	0	0	0	0	0	3	0	0	0	0
0	0	0	0	0	1	0	0	0	1	0	0	0	0	0	0
0	0	315	37	163	0	0	13	0	0	0	0	0	0	0	0
0	0	0	0	0	0	0	0	0	0	0	0	0	0	0	0
0	0	2	0	2	1	0	0	0	0	0	0	0	0	0	0
0	0	66	0	66	4	0	50	0	192	0	59	0	0	0	64
0	0	0	0	0	0	0	0	0	0	0	0	0	0	0	0
0	0	0	0	0	7	0	0	0	0	0	0	0	0	0	0
0	0	0	0	0	2	0	0	0	0	0	0	0	0	0	0
0	0	0	0	0	0	0	0	0	0	0	0	0	0	0	0
0	0	0	0	0	2	0	0	0	0	0	0	0	0	0	0
0	0	0	0	0	0	0	0	0	0	0	0	0	0	0	0
0	0	0	0	0	1	0	0	0	0	0	0	0	0	0	0

0	0	0	0	0	117	0	0	0	2	0	6	0	0	0	4
0	0	0	0	0	0	0	0	0	0	0	0	0	0	0	0
0	0	2 946	2 945	2 946	56	0	0	0	0	0	53	0	0	0	70
0	0	0	0	0	4	0	0	0	2	0	5	0	0	0	0
0	0	0	0	0	1	0	0	0	0	0	0	0	0	0	0
0	0	13	0	13	2	0	0	0	0	0	0	0	0	0	0
0	0	0	0	0	0	0	0	0	0	0	0	0	0	0	0
0	0	0	0	0	17	0	0	0	0	0	0	0	0	0	0
0	0	0	0	0	1	0	0	0	0	0	0	0	0	0	0
0	0	0	0	0	1	0	0	0	1	0	6	0	0	0	0
0	0	0	0	0	5	0	4	0	0	0	6	0	0	0	0
0	0	0	0	0	0	0	0	0	0	0	0	0	0	0	0
0	0	0	0	0	4	0	0	0	0	0	5	0	0	0	0
0	0	0	0	0	3	0	0	0	0	0	0	0	0	0	1
0	0	0	0	0	0	0	0	0	0	0	0	0	0	0	0
0	0	0	0	0	1	0	0	0	0	0	0	0	0	0	0
0	0	0	0	0	5	0	0	0	0	0	0	0	0	0	0
0	0	0	0	0	0	0	0	0	0	0	0	0	0	0	0
0	0	1	1	1	10	0	1	0	1	0	0	0	0	0	39
0	0	0	0	0	0	0	0	0	16	0	0	0	0	0	0
0	0	0	0	0	0	0	0	0	0	0	1	0	0	0	0
0	0	0	0	0	1	0	0	0	1	1	0	0	0	0	0
0	0	0	0	0	0	0	0	0	0	0	0	0	0	0	0
0	0	0	0	0	0	0	0	0	0	0	0	0	0	0	0
0	0	0	0	0	0	0	0	0	0	0	0	0	0	0	0
0	0	0	0	0	0	0	0	0	0	0	0	0	0	0	2
0	0	0	0	0	0	0	0	0	0	0	0	0	0	0	0
0	0	0	0	0	0	0	1	0	0	0	0	0	0	0	0
0	0	0	0	0	0	0	0	0	0	0	9	0	0	0	22
0	0	0	0	0	0	0	0	0	1	0	0	0	0	0	0
0	0	0	0	0	0	0	0	0	3	0	0	0	0	0	0
0	0	0	0	0	0	0	0	0	0	0	0	0	0	0	0
0	0	0	0	0	0	0	0	0	3	0	0	0	0	0	0
0	0	0	0	0	0	0	0	0	0	0	3	0	0	0	0
0	0	0	0	0	0	0	0	0	0	0	6	0	0	0	0
0	0	39	39	39	6	0	0	0	43	0	0	0	0	0	0
0	0	0	0	0	0	0	0	0	0	0	0	0	0	0	0
0	0	0	0	0	0	0	0	0	0	0	0	0	0	0	0
0	0	7	7	7	35	0	0	0	9	0	0	0	0	0	0
0	0	0	0	0	0	0	0	0	0	0	0	0	0	0	7
0	0	0	0	0	0	0	0	0	0	0	0	0	0	0	0
0	0	0	0	0	0	0	0	0	3	0	0	0	0	0	0
0	0	0	0	0	2	0	0	0	0	0	0	0	0	0	0
0	0	0	0	0	3	0	0	0	0	0	3	0	0	0	0
0	0	0	0	0	0	0	0	0	0	0	0	0	0	0	0
0	0	0	0	0	0	0	0	0	0	0	0	0	0	0	0
0	0	0	0	0	0	0	0	0	0	0	0	0	0	0	0
0	0	0	0	0	0	0	0	0	49	0	0	0	0	0	6
0	0	0	0	0	0	0	0	0	0	0	0	0	0	0	3
0	0	0	0	0	0	0	0	0	1	0	0	0	0	0	0
0	0	0	0	0	0	0	0	0	0	0	0	0	0	0	0
0	0	0	0	0	0	0	0	0	0	0	0	0	0	0	0
0	0	0	0	0	7	0	0	0	0	0	8	2	0	0	0
0	0	0	0	0	0	0	0	0	0	0	0	0	0	0	0
0	0	0	0	0	0	0	0	0	0	0	0	0	0	0	10
0	0	0	0	0	0	0	0	0	0	0	0	0	0	0	0
0	0	0	0	0	16	0	0	0	0	0	0	0	0	0	2
0	0	0	0	0	16	0	0	0	0	0	0	0	0	0	0
0	0	0	0	0	0	0	0	0	0	0	0	0	0	0	20
0	0	0	0	0	0	0	0	0	0	0	0	0	0	0	0
0	0	0	0	0	16	0	0	0	0	0	0	0	0	0	0
0	0	0	0	0	0	0	0	0	0	0	0	0	0	0	0
0	0	0	0	0	0	0	0	0	0	0	0	0	0	0	0
0	0	0	0	0	0	0	0	0	0	0	0	0	0	0	0

0	0	0	0	0	0	0	0	0	0	0	0	0	0	0	0
0	0	0	0	0	5	0	0	0	2	0	0	0	0	0	24
0	0	0	0	0	0	0	0	0	0	0	0	0	0	0	0
0	0	0	0	0	0	0	0	0	0	0	0	0	0	0	0
0	0	0	0	0	0	0	0	0	0	0	0	0	0	0	0
0	0	0	0	0	0	0	0	0	0	0	1	1	0	0	0
0	0	0	0	0	0	0	0	0	0	0	0	0	0	0	0
0	0	0	0	0	1	0	0	0	0	0	7	7	0	0	0
0	0	0	0	0	0	0	0	0	0	0	0	0	0	0	0
0	0	17	0	17	15	0	0	0	0	0	0	0	0	0	0
0	0	0	0	0	0	0	0	0	0	0	0	0	0	0	0
0	0	0	0	0	0	0	0	0	0	0	0	0	0	0	0
0	0	0	0	0	1	0	0	0	0	0	0	0	0	0	0
0	0	0	0	0	0	0	0	0	0	0	0	0	0	0	0
0	0	0	0	0	0	0	0	0	0	0	0	0	0	0	0
0	0	0	0	0	0	0	0	0	0	0	0	0	0	0	0
0	0	0	0	0	0	0	0	0	0	0	0	0	0	0	0
0	0	0	0	0	0	0	0	0	0	0	0	0	0	0	0
0	0	0	0	0	0	0	0	0	0	0	0	0	0	0	29
0	0	0	0	0	0	0	0	0	0	0	0	0	0	0	6
0	0	0	0	0	0	0	0	0	0	0	0	0	0	0	4
0	0	0	0	0	1	0	0	0	0	0	0	0	0	0	0
0	0	0	0	0	0	0	0	0	0	0	0	0	0	0	0
0	0	0	0	0	14	0	0	0	0	0	30	0	0	0	0
0	0	0	0	0	2	0	0	0	0	0	1	0	0	0	0
0	0	0	0	0	1	0	0	0	0	0	1	0	0	0	0
0	0	0	0	0	5	0	0	0	0	0	0	0	0	0	0
0	0	0	0	0	23	0	0	0	2	2	31	0	0	0	0
0	0	0	0	0	20	0	0	0	0	0	0	0	0	0	0
0	0	0	0	0	0	0	0	0	0	0	0	0	0	0	0
0	0	0	0	0	0	0	0	0	0	0	0	0	0	0	0
0	0	0	0	0	3	0	0	0	0	0	7	0	0	0	0
0	0	0	0	0	3	0	0	0	0	0	0	0	0	0	0
0	0	0	0	0	0	0	0	0	0	0	1	1	0	0	0
0	0	0	0	0	0	0	0	0	0	0	0	0	0	0	0
0	0	0	0	0	0	0	0	0	0	0	1	0	0	0	0
0	0	0	0	0	2	0	0	0	0	0	0	0	0	0	0
0	0	0	0	0	0	0	0	0	0	0	0	0	0	0	0
0	0	0	0	0	0	0	0	0	0	0	0	0	0	0	0
0	0	0	0	0	0	0	0	0	0	0	7	0	0	0	0
0	0	0	0	0	1	0	0	0	0	0	1	0	0	0	0
0	0	0	0	0	139	0	0	0	0	0	1	0	0	0	0
0	0	0	0	0	0	0	0	0	0	0	8	0	0	0	0
0	0	0	0	0	11	0	0	0	0	0	4	2	0	0	0
0	0	0	0	0	0	0	0	0	0	0	1	0	0	0	0
0	0	0	0	0	1	0	0	0	0	0	7	0	0	0	0
0	0	0	0	0	23	0	0	0	0	0	0	0	0	0	0
0	0	0	0	0	0	0	0	0	0	0	0	0	0	0	0
0	0	0	0	0	23	0	0	0	0	0	0	0	0	0	0
0	0	0	0	0	0	0	0	0	0	0	0	0	0	0	0
0	0	0	0	0	0	0	0	0	0	0	0	0	0	0	0
0	0	0	0	0	2	0	0	0	0	0	2	0	0	0	0
0	0	0	0	0	1	0	0	0	0	0	0	0	0	0	0
0	0	0	0	0	0	0	0	0	0	0	0	0	0	0	0
0	0	0	0	0	0	0	0	0	0	0	0	0	0	0	0
0	0	0	0	0	0	0	0	0	0	0	0	0	0	0	0
0	0	0	0	0	0	0	0	0	0	0	0	0	0	0	0
0	0	0	0	0	1	0	0	0	0	0	0	0	0	0	0

0	0	0	0	0	0	0	0	0	0	0	0	0	0	0	0
0	0	0	0	0	0	0	0	0	0	0	2	0	0	0	0
0	0	0	0	0	1	0	0	0	0	0	0	0	0	0	0
0	0	0	0	0	0	0	0	0	0	0	0	0	0	0	2
0	0	0	0	0	0	0	0	0	0	0	2	0	0	0	0
0	0	1	0	1	0	0	0	0	0	0	0	0	0	0	0
0	0	0	0	0	0	0	0	0	0	0	0	0	0	0	0
0	0	0	0	0	13	0	0	0	1	0	3	0	0	0	3
0	0	0	0	0	0	0	0	0	0	0	0	0	0	0	0
0	0	0	0	0	21	0	0	0	4	0	23	0	0	0	0
0	0	0	0	0	0	0	0	0	0	0	67	0	0	0	0
0	0	0	0	0	0	0	0	0	0	0	0	0	0	0	0
0	0	0	0	0	0	0	0	0	0	0	0	0	0	0	0
0	0	0	0	0	0	0	0	0	0	0	0	0	0	0	0
0	0	0	0	0	22	0	0	0	0	0	22	0	0	0	0
0	0	0	0	0	144	0	0	0	0	0	0	0	0	0	0
0	0	0	0	0	0	0	0	0	0	0	0	0	0	0	0
0	0	0	0	0	0	0	0	0	0	0	0	0	0	0	0
0	0	0	0	0	182	0	0	0	0	0	0	0	0	0	0
0	0	0	0	0	3	0	0	0	0	0	1	0	0	0	0
0	0	0	0	0	0	0	0	0	0	0	2	0	0	0	0
0	0	0	0	0	0	0	0	0	0	0	0	0	0	0	0
0	0	0	0	0	12	0	0	0	0	0	0	0	0	0	0
0	0	0	0	0	0	0	0	0	0	0	0	0	0	0	0
0	0	0	0	0	0	0	0	0	0	0	0	0	0	0	0
0	0	0	0	0	0	0	0	0	0	0	0	0	0	0	0
0	0	0	0	0	2	0	0	0	0	0	0	0	0	0	0
0	0	0	0	0	0	0	0	0	0	0	0	0	0	0	0
0	0	0	0	0	1	0	0	0	0	0	0	0	0	0	0
0	0	0	0	0	0	0	0	0	0	0	0	0	0	0	0
0	0	0	0	0	4	0	0	0	0	0	0	0	0	0	0
0	0	0	0	0	0	0	0	0	0	0	0	0	0	0	0
0	0	0	0	0	0	0	0	0	0	0	0	0	0	0	0
0	0	0	0	0	1	0	0	0	0	0	0	0	0	0	0
0	0	0	0	0	5	0	0	0	0	0	0	0	0	0	0
0	0	0	0	0	0	0	0	0	0	0	0	0	0	0	0
0	0	0	0	0	0	0	0	0	5	5	0	0	0	0	0
0	0	0	0	0	2	0	0	0	0	0	0	0	0	0	0
0	0	0	0	0	1	0	0	0	0	0	0	0	0	0	0
0	0	0	0	0	0	0	0	0	0	0	0	0	0	0	0
0	0	0	0	0	0	0	0	0	0	0	0	0	0	0	0
1 175	0	38 403	28 577	28 579	0	0	0	0	1 282	15	2	0	0	0	293
0	0	626	4	104	0	0	0	0	2	0	0	0	0	0	0
0	0	0	0	0	0	0	0	0	0	0	1	1	0	0	0
0	0	0	0	0	0	0	0	0	0	0	0	0	0	0	0
0	0	0	0	0	0	0	0	0	0	0	0	0	0	0	2
0	0	0	0	0	0	0	0	0	0	0	0	0	0	0	2
0	0	0	0	0	0	0	0	0	0	0	0	0	0	0	0
0	0	0	0	0	0	0	0	0	0	0	0	0	0	0	0
0	0	0	0	0	0	0	0	0	0	0	0	0	0	0	0
0	0	0	0	0	4	0	0	0	0	0	0	0	0	0	0
0	0	0	0	0	21	0	0	0	0	0	0	0	0	0	0
0	0	0	0	0	0	0	0	0	0	0	0	0	0	0	0
0	0	0	0	0	0	0	0	0	0	0	2	2	0	0	0
0	0	0	0	0	0	0	0	0	0	0	0	0	0	0	96
0	0	41	0	41	0	0	0	0	0	0	0	0	0	0	260
0	0	0	0	0	0	0	0	0	0	0	0	0	0	0	0
0	0	10	0	9	1	0	0	0	106	0	4	0	0	0	74
0	0	6	0	0	0	0	0	0	0	0	0	0	0	0	23
0	0	0	0	0	0	0	0	0	0	0	0	0	0	0	25
0	0	0	0	0	1	0	0	0	0	0	57	57	0	0	6
0	0	0	0	0	0	0	0	0	0	0	0	0	0	0	0
0	0	0	0	0	0	0	0	0	0	0	1	0	0	0	37
0	0	0	0	0	0	0	0	0	0	0	0	0	0	0	32
0	0	0	0	0	0	0	0	0	0	0	0	0	0	0	0

0	0	0	0	0	0	0	0	0	0	0	0	0	0	0	487
0	0	0	0	0	0	0	0	0	0	0	0	0	0	0	5
0	0	0	0	0	0	0	0	0	0	0	0	0	0	0	0
0	0	0	0	0	0	0	0	0	0	0	0	0	0	0	2
0	0	0	0	0	0	0	0	0	0	0	0	0	0	0	46
0	0	0	0	0	0	0	0	0	52	0	0	0	0	0	0
0	0	0	0	0	0	0	0	0	0	0	1	0	0	0	0
6	0	10 267	5 588	936	5	0	3 538	295	181 935	71 064	2	0	0	0	4
0	0	56	56	0	0	0	0	0	135	0	0	0	0	0	0
0	0	0	0	0	0	0	0	0	0	0	0	0	0	0	0
0	0	0	0	0	0	0	0	0	0	0	0	0	0	0	0
0	0	0	0	0	0	0	2	0	0	0	0	0	0	0	0
0	0	0	0	0	0	0	0	0	1 154	0	0	0	0	0	0
0	0	0	0	0	3	0	0	0	203	0	0	0	0	0	0
0	0	0	0	0	0	0	3	0	2	0	0	0	0	0	0
0	0	2	0	0	0	0	159	0	30	0	0	0	0	0	0
0	0	1	1	0	10	0	707	0	531	0	0	0	0	0	0
34	0	123	101	0	0	0	218	0	9 993	1 296	0	0	0	0	0
0	0	0	0	0	0	0	1	0	0	0	0	0	0	0	0
0	0	0	0	0	0	0	0	0	0	0	0	0	0	0	0
0	0	0	0	0	0	0	0	0	84	0	0	0	0	0	0
0	0	0	0	0	0	0	0	0	8 541	8 541	0	0	0	0	0
0	0	78	78	0	0	0	0	0	0	0	0	0	0	0	0
0	0	0	0	0	0	0	0	0	0	0	0	0	0	0	0
0	0	0	0	0	0	0	0	0	20	0	0	0	0	0	0
0	0	0	0	0	0	0	138	2	0	0	0	0	0	0	0
0	0	0	0	0	0	0	3	0	0	0	0	0	0	0	0
10	10	5	5	0	0	0	239	0	379	324	0	0	0	0	0
0	0	0	0	0	0	0	0	0	0	0	0	0	0	0	0
0	0	0	0	0	0	0	0	0	7	0	0	0	0	0	0
0	0	0	0	0	0	0	1	0	0	0	0	0	0	0	0
0	0	0	0	0	0	0	1	0	0	0	0	0	0	0	0
0	0	0	0	0	0	0	3	0	100	29	0	0	0	0	0
0	0	0	0	0	0	0	0	0	18	0	0	0	0	0	0
0	0	0	0	0	0	0	78	0	10	5	0	0	0	0	0
72	72	0	0	0	0	0	9	0	204	0	0	0	0	0	0
0	0	51	0	0	65	0	0	0	27	0	0	0	0	0	0
0	0	0	0	0	0	0	0	0	13	0	0	0	0	0	0
0	0	96	96	0	0	0	83	0	1 511	359	0	0	0	0	0
0	0	0	0	0	0	0	0	0	0	0	0	0	0	0	0
0	0	12	0	0	0	0	0	0	313	0	0	0	0	0	0
258	258	0	0	0	0	0	0	0	258	0	0	0	0	0	0
0	0	511	511	0	0	0	5	0	83	0	0	0	0	0	0
0	0	0	0	0	0	0	0	0	0	0	0	0	0	0	0
0	0	0	0	0	0	0	0	0	2	2	0	0	0	0	0
0	0	0	0	0	0	0	0	0	7	7	0	0	0	0	0
0	0	0	0	0	0	0	0	0	5	5	0	0	0	0	0
0	0	0	0	0	0	0	0	0	1	0	0	0	0	0	0
0	0	0	0	0	0	0	0	0	3	0	0	0	0	0	0
0	0	0	0	0	0	0	0	0	325	0	0	0	0	0	0
0	0	0	0	0	0	0	0	0	0	0	0	0	0	0	0
0	0	0	0	0	0	0	0	0	0	0	0	0	0	0	0
0	0	0	0	0	0	0	0	0	2	2	0	0	0	0	0
0	0	0	0	0	0	0	0	0	0	0	0	0	0	0	0
0	0	0	0	0	0	0	0	0	15	0	0	0	0	0	0
0	0	0	0	0	0	0	2	0	0	0	0	0	0	0	0
0	0	0	0	0	1	0	0	0	0	0	0	0	0	0	0
0	0	11	0	11	28	0	0	0	0	0	31	0	0	0	0
0	0	14	5	9	181	0	0	0	50	0	2	0	0	0	0
0	0	85	0	2	227	0	0	0	0	0	3	2	0	0	0
0	0	8	1	7	12	0	0	0	17	0	20	12	0	0	4
0	0	0	0	0	0	0	0	0	0	0	0	0	0	0	0
0	0	0	0	0	0	0	0	0	0	0	0	0	0	0	0
0	0	0	0	0	0	0	0	0	0	0	0	0	0	0	0
0	0	0	0	0	0	0	0	0	0	0	2	2	0	0	0
0	0	0	0	0	0	0	0	0	0	0	0	0	0	0	0
0	0	0	0	0	0	0	8	8	0	0	6	6	0	0	0
0	0	0	0	0	0	0	0	0	261	261	0	0	0	0	0
0	0	0	0	0	0	0	0	0	0	0	0	0	0	0	0
0	0	13	0	13	328	0	0	0	10	0	161	2	0	0	0
0	0	0	0	0	0	0	0	0	0	0	0	0	0	0	0
0	0	1	0	1	0	0	0	0	0	0	0	0	0	0	0
0	0	0	0	0	0	0	0	0	0	0	0	0	0	0	0
0	0	0	0	0	0	0	0	0	0	0	0	0	0	0	0
0	0	0	0	0	0	0	0	0	0	0	0	0	0	0	0

0	0	0	0	0	1	0	0	0	0	0	0	0	0	0	0
0	0	0	0	0	0	0	0	0	0	0	0	0	0	0	0
0	0	0	0	0	0	0	0	0	0	0	0	0	0	0	0
0	0	1	0	1	0	0	0	0	0	0	1	0	0	0	0
0	0	0	0	0	0	0	0	0	0	0	0	0	0	0	0
0	0	2	0	2	0	0	0	0	4	0	0	0	0	0	0
0	0	0	0	0	0	0	0	0	0	0	0	0	0	0	0
0	8	314	0	314	0	0	1	0	16	12	8	1	0	0	0
0	10	460	0	460	0	0	1	0	17	5	6	1	0	0	0
0	0	0	0	0	0	0	0	0	0	0	0	0	0	0	0
0	0	5	0	5	1	0	0	0	0	0	0	0	0	0	0
0	1	14	0	14	222	0	0	0	4	3	3	2	0	0	0
0	0	277	0	277	0	0	0	0	1	0	1	0	0	0	0
0	0	0	0	0	0	0	0	0	0	0	0	0	0	0	0
0	3	39	0	39	0	0	0	0	2	0	4	0	0	0	0
0	0	93	0	93	0	0	0	0	2	2	1	0	0	0	0
0	0	81	0	81	0	0	0	0	1	0	0	0	0	0	0
0	0	0	0	0	0	0	0	0	0	0	0	0	0	0	0
0	0	182	0	182	0	0	0	0	0	0	0	0	0	0	0
0	0	830	0	830	0	0	0	0	0	0	0	0	0	0	0
0	1	3	0	3	0	0	0	0	0	0	0	0	0	0	0
0	0	15	0	15	0	0	0	0	1	0	0	0	0	0	0
0	1	2	0	2	0	0	0	0	0	0	0	0	0	0	0
0	0	0	0	0	0	0	0	0	0	0	0	0	0	0	0
0	0	0	0	0	0	0	0	0	0	0	0	0	0	0	0
0	0	0	0	0	0	0	0	0	0	0	0	0	0	0	0
0	0	0	0	0	0	0	0	0	0	0	0	0	0	0	0
0	0	5	0	5	0	0	0	0	0	0	0	0	0	0	0
0	0	0	0	0	0	0	0	0	0	0	0	0	0	0	0
0	0	0	0	0	0	0	0	0	0	0	0	0	0	0	0
0	0	14	0	14	0	0	0	0	0	0	0	0	0	0	0
0	0	21	0	21	0	0	0	0	0	0	0	0	0	0	0
0	0	1	0	1	0	0	0	0	0	0	0	0	0	0	0
0	0	0	0	0	0	0	0	0	0	0	0	0	0	0	0
0	0	0	0	0	0	0	0	0	0	0	0	0	0	0	0
0	0	0	0	0	0	0	0	0	0	0	0	0	0	0	0
0	0	0	0	0	0	0	0	0	0	0	0	0	0	0	0
0	0	0	0	0	0	0	0	0	0	0	0	0	0	0	0
0	0	0	0	0	0	0	0	0	0	0	0	0	0	0	0
0	0	0	0	0	0	0	0	0	0	0	0	0	0	0	0
0	0	0	0	0	0	0	0	0	0	0	0	0	0	0	0
0	0	0	0	0	0	0	0	0	12	0	0	0	0	0	0
0	0	0	0	0	0	0	0	0	0	0	0	0	0	0	0
0	0	2	0	2	0	0	0	0	0	0	0	0	0	0	0
0	0	789	0	789	0	0	0	0	1	0	0	0	0	0	0
0	0	0	0	0	0	0	0	0	0	0	0	0	0	0	0
0	0	133	0	133	0	0	0	0	0	0	0	0	0	0	0
0	0	1	0	1	0	0	0	0	0	0	0	0	0	0	0
0	0	5	0	5	15	0	0	0	0	0	1	0	0	0	0
0	0	0	0	0	0	0	0	0	0	0	0	0	0	0	0
0	0	1	0	1	0	0	0	0	0	0	0	0	0	0	0
0	0	1	0	1	0	0	0	0	0	0	0	0	0	0	0
0	0	1	0	1	0	0	0	0	0	0	0	0	0	0	0
0	0	0	0	0	0	0	0	0	0	0	0	0	0	0	0
0	0	15	0	15	0	0	0	0	0	0	0	0	0	0	0
2	0	530	0	28	0	0	211	0	30	0	0	0	0	0	2
0	0	0	0	0	0	0	1	0	0	0	0	0	0	0	0
0	0	0	0	0	0	0	0	0	0	0	0	0	0	0	0
0	0	0	0	0	0	0	0	0	0	0	0	0	0	0	0
0	0	0	0	0	0	0	0	0	0	0	0	0	0	0	0
0	0	0	0	0	0	0	0	0	0	0	0	0	0	0	0
0	0	1	0	1	0	0	0	0	0	0	1	1	0	0	0
0	0	28	0	28	0	0	0	0	0	0	10	0	0	0	0
0	2	3 048	0	3 048	0	0	0	0	0	0	0	0	0	0	0
0	0	66	0	66	0	0	0	0	0	0	0	0	0	0	0
0	0	1 142	0	1 142	0	0	0	0	0	0	0	0	0	0	0
0	0	84	0	84	0	0	0	0	0	0	0	0	0	0	0

0	0	756	0	756	0	0	0	0	13	0	0	0	0	0	0
0	0	776	0	776	0	0	0	0	18	0	0	0	0	0	0
0	0	774	0	774	0	0	0	0	16	0	0	0	0	0	0
0	0	0	0	0	0	0	0	0	0	0	0	0	0	0	0
0	0	774	0	774	0	0	0	0	8	0	0	0	0	0	0
0	0	936	0	936	0	0	0	0	22	0	0	0	0	0	0
0	0	478	0	478	0	0	0	0	4	0	0	0	0	0	0
0	0	65	0	65	0	0	0	0	12	0	0	0	0	0	0
0	0	3	0	3	0	0	0	0	10	0	0	0	0	0	0
0	0	623	0	623	0	0	0	0	3	0	0	0	0	0	0
0	0	137	0	137	0	0	0	0	1	0	0	0	0	0	0
0	0	1	0	1	0	0	0	0	0	0	0	0	0	0	0
0	0	602	0	602	0	0	0	0	0	0	0	0	0	0	0
0	0	0	0	0	0	0	4	0	5	5	0	0	0	0	0
0	0	0	0	0	0	0	0	0	0	0	0	0	0	0	0
0	0	0	0	0	0	0	0	0	0	0	1	0	0	0	0
0	2	227	0	227	0	0	0	0	0	0	1	0	0	0	0
0	0	0	0	0	0	0	0	0	1	0	0	0	0	0	0
0	0	0	0	0	0	0	0	0	1	0	0	0	0	0	0
0	0	0	0	0	0	0	0	0	0	0	0	0	0	0	0
0	0	0	0	0	0	0	0	0	0	0	0	0	0	0	0
0	0	0	0	0	0	0	0	0	0	0	0	0	0	0	0
0	0	44	0	44	0	0	0	0	0	0	4	0	0	0	0
0	0	0	0	0	0	0	0	0	0	0	0	0	0	0	0
0	0	0	0	0	0	0	0	0	0	0	0	0	0	0	0
0	0	1	0	1	0	0	0	0	0	0	0	0	0	0	0
0	0	0	0	0	0	0	0	0	0	0	0	0	0	0	0
0	0	0	0	0	0	0	0	0	0	0	3	3	0	0	0
0	0	0	0	0	0	0	0	0	0	0	0	0	0	0	0
0	0	0	0	0	0	0	0	0	0	0	20	20	0	0	0
0	0	6	0	6	0	0	0	0	0	0	0	0	0	0	0
0	0	0	0	0	0	0	0	0	0	0	0	0	0	0	0
0	0	838	0	838	0	0	0	0	28	0	0	0	0	0	0
0	0	0	0	0	0	0	0	0	0	0	0	0	0	0	0
0	0	0	0	0	0	0	0	0	0	0	0	0	0	0	0
0	0	0	0	0	0	0	0	0	0	0	0	0	0	0	0
0	0	0	0	0	0	0	0	0	0	0	0	0	0	0	0
0	1	0	0	0	0	0	0	0	0	0	0	0	0	0	0
0	1	0	0	0	0	0	0	0	2	0	0	0	0	0	0
0	0	0	0	0	0	0	0	0	0	0	0	0	0	0	33
0	0	0	0	0	0	0	0	0	0	0	0	0	0	0	0
0	0	0	0	0	0	0	0	0	0	0	0	0	0	0	0
0	0	0	0	0	0	0	0	0	0	0	0	0	0	0	0
0	0	0	0	0	0	0	0	0	0	0	0	0	0	0	0
0	0	0	0	0	0	0	0	0	0	0	0	0	0	0	0
0	0	0	0	0	0	0	0	0	0	0	0	0	0	0	0
0	0	0	0	0	5	0	0	0	0	0	5	0	0	0	0
0	0	0	0	0	0	0	0	0	0	0	0	0	0	0	0
0	0	0	0	0	0	0	0	0	0	0	0	0	0	0	0
0	0	0	0	0	9	0	0	0	0	0	0	0	0	0	0
0	0	0	0	0	0	0	0	0	0	0	0	0	0	0	0
0	0	0	0	0	2	0	0	0	0	0	0	0	0	0	0
0	0	0	0	0	1	0	0	0	0	0	0	0	0	0	0
0	0	0	0	0	0	0	0	0	0	0	0	0	0	0	0
0	0	0	0	0	1	0	0	0	0	0	2	2	0	0	0
0	0	0	0	0	0	0	0	0	0	0	0	0	0	0	0
0	0	0	0	0	1	0	0	0	0	0	0	0	0	0	0
0	0	15	0	15	0	0	0	0	0	0	0	0	0	0	1
0	0	0	0	0	0	0	0	0	0	0	0	0	0	0	0
0	3	54	0	54	10	0	0	0	1	0	0	0	0	0	0
0	0	0	0	0	0	0	0	0	0	0	0	0	0	0	0
0	0	0	0	0	0	0	0	0	0	0	0	0	0	0	8
0	0	0	0	0	0	0	0	0	0	0	0	0	0	0	0
0	0	9	0	0	0	0	0	0	56	0	2	0	0	0	182
0	0	264	0	0	0	0	0	0	0	0	0	0	0	0	176
0	0	0	0	0	0	0	0	0	0	0	0	0	0	0	0
0	0	34	0	0	3	0	0	0	1	0	0	0	0	0	155
0	0	0	0	0	0	0	0	0	0	0	0	0	0	0	6
0	0	923	0	0	0	0	0	0	835	0	0	0	0	0	0
0	0	0	0	0	0	0	0	0	0	0	0	0	0	0	10
0	0	0	0	0	0	0	0	0	0	0	0	0	0	0	0
0	0	0	0	0	0	0	0	0	0	0	0	0	0	0	0
0	0	0	0	0	0	0	0	0	0	0	1	0	0	0	0

0	0	0	0	0	1	0	0	0	0	0	0	0	0	0	1
0	0	0	0	0	0	0	0	0	0	0	0	0	0	0	0
0	0	0	0	0	38	0	0	0	0	0	0	0	0	0	0
0	0	0	0	0	1	0	0	0	0	0	0	0	0	0	0
0	0	0	0	0	0	0	0	0	0	0	0	0	0	0	0
0	0	0	0	0	0	0	0	0	0	0	0	0	0	0	0
0	0	0	0	0	0	0	0	0	0	0	0	0	0	0	0
0	0	0	0	0	0	0	0	0	0	0	0	0	0	0	3
0	0	0	0	0	0	0	0	0	0	0	0	0	0	0	71
0	0	0	0	0	0	0	0	0	0	0	0	0	0	0	0
0	0	0	0	0	0	0	0	0	0	0	0	0	0	0	2
0	0	0	0	0	6	0	0	0	0	0	0	0	0	0	0
0	0	0	0	0	0	0	0	0	0	0	0	0	0	0	0
0	0	0	0	0	2	0	0	0	0	0	0	0	0	0	0
0	0	0	0	0	2	0	0	0	0	0	0	0	0	0	0
0	0	0	0	0	2	0	0	0	0	0	0	0	0	0	0
0	0	0	0	0	0	0	0	0	0	0	0	0	0	0	0
0	0	0	0	0	185	0	0	0	0	0	117	0	0	0	13
0	0	0	0	0	0	0	0	0	0	0	3	0	0	0	2
0	0	0	0	0	44	0	0	0	0	0	0	0	0	0	0
0	0	0	0	0	0	0	0	0	0	0	0	0	0	0	0
0	0	0	0	0	3	0	0	0	0	0	0	0	0	0	0
0	0	0	0	0	6	0	0	0	0	0	1	0	0	0	493
0	0	0	0	0	0	0	0	0	0	0	13	0	0	0	1
0	0	1 750	0	0	1	0	0	0	0	0	9	9	0	0	0
0	0	0	0	0	698	0	0	0	0	0	0	0	0	0	13
0	0	0	0	0	0	0	0	0	0	0	39	0	0	0	8
0	0	0	0	0	0	0	0	0	0	0	26	0	0	0	0
0	0	0	0	0	0	0	0	0	0	0	0	0	0	0	2 695
0	0	0	0	0	0	0	0	0	0	0	0	0	0	0	0
0	0	7 000	0	0	3 091	0	0	0	455	2	13	0	0	0	10
0	0	2 724	0	0	17	0	0	0	676	0	4	0	0	0	3 359
0	0	0	0	0	0	0	0	0	0	0	0	0	0	0	0
0	0	0	0	0	16	0	0	0	0	0	16	0	0	0	0
0	0	0	0	0	0	0	0	0	0	0	0	0	0	0	0
0	0	0	0	0	0	0	0	0	0	0	0	0	0	0	9
0	0	0	0	0	0	0	0	0	0	0	25	0	0	0	0
0	0	0	0	0	0	0	0	0	0	0	0	0	0	0	0
0	0	0	0	0	44	0	0	0	0	0	0	0	0	0	0
0	0	7	0	0	5 017	0	0	0	6	0	6	0	0	0	0
0	0	136	10	0	143	0	0	0	0	0	12	0	0	0	0
0	0	23 168	0	22 996	547	0	0	0	369	0	28 583	5	0	0	0
0	0	47	0	47	373	0	0	0	54	0	140	8	0	0	0
0	0	0	0	0	74	0	0	0	0	0	40	0	0	0	0
0	0	648	0	0	30	0	0	0	23	0	140	0	0	0	0
0	0	26	0	0	4	0	0	0	7	7	20	0	0	0	0
0	0	0	0	0	0	0	0	0	0	0	0	0	0	0	0
0	0	0	0	0	198	0	0	0	0	0	5	0	0	0	351
0	0	141	141	0	713	0	0	0	0	0	0	0	0	0	0
0	0	0	0	0	0	17	0	0	0	0	0	0	0	0	0
0	0	0	0	0	0	13	0	0	0	0	0	0	0	0	0
0	102 650	0	0	0	0	42 620	0	0	0	0	0	0	0	0	0
0	0	0	0	0	0	234	0	0	0	0	0	0	0	0	0
0	0	0	0	0	0	3	0	0	0	0	0	0	0	0	0
0	0	0	0	0	0	101	0	0	0	0	0	0	0	0	0
0	36	0	0	0	0	585	0	0	0	0	0	0	0	0	72
0	0	0	0	0	0	496	0	0	0	0	0	0	0	0	0
0	0	0	0	0	0	6	0	0	0	0	0	0	0	0	0
0	0	0	0	0	0	2	0	0	0	0	0	0	0	0	0
0	0	48	41	0	0	7	0	0	0	0	0	0	0	0	0
0	181	336	336	0	0	2	0	0	0	0	0	0	0	0	8
0	0	0	0	0	0	55	0	0	0	0	0	0	0	0	0
0	0	149	0	33	130	0	0	0	0	0	796	0	0	0	0

0	0	0	0	0	4	0	0	0	0	0	419	0	0	0	0
0	0	0	0	0	0	2	0	0	0	0	0	0	0	0	0
0	0	0	0	0	9	0	0	0	0	0	0	0	0	0	0
0	0	0	0	0	0	0	0	0	0	0	39	0	0	0	0
0	0	0	0	0	0	5	0	0	0	0	0	0	0	0	0
0	0	0	0	0	0	46	0	0	0	0	0	0	0	0	0
0	12 949	15	0	0	2	28 727	3	0	1	0	9	0	0	0	28
0	0	0	0	0	0	0	0	0	0	0	0	0	0	0	0
0	0	0	0	0	0	19	0	0	0	0	0	0	0	0	0
0	0	10	0	0	0	1 468	0	0	0	0	0	0	0	0	0
0	0	0	0	0	0	140	0	0	0	0	0	0	0	0	0
0	0	0	0	0	72	2	0	0	19	0	6	0	0	0	3 501
0	0	13	0	0	0	0	0	0	0	0	0	0	0	0	0
0	0	0	0	0	24	0	0	0	7	7	1	0	0	0	453
0	0	0	0	0	107	1	1	0	5	0	2	0	0	0	476
0	0	3	3	0	0	1	0	0	0	0	0	0	0	0	1 167
0	0	0	0	0	5	0	19	0	0	0	1	0	0	0	286
0	0	0	0	0	0	0	0	0	0	0	0	0	0	0	3
0	0	234	0	0	0	0	0	0	0	0	0	0	0	0	0
0	0	0	0	0	0	0	0	0	0	0	0	0	0	0	44
0	0	0	0	0	299	3	0	0	10	0	31	5	3	0	2 112
0	0	151	0	0	296	10	14	0	0	0	151	0	0	0	12 095
0	0	0	0	0	0	0	0	0	0	0	0	0	0	0	1
0	0	0	0	0	0	7	0	0	0	0	0	0	0	0	0
0	0	0	0	0	0	166	0	0	0	0	0	0	0	0	5
0	0	0	0	0	0	177	0	0	0	0	0	0	0	0	0
0	0	0	0	0	0	17	0	0	0	0	0	0	0	0	0
0	0	0	0	0	0	1	0	0	0	0	0	0	0	0	0
0	0	0	0	0	0	124	0	0	0	0	0	0	0	0	0
0	0	0	0	0	2	0	0	0	0	0	0	0	0	0	0
0	0	0	0	0	0	27	0	0	0	0	0	0	0	0	0
0	7 102	0	0	0	1	20 364	0	0	0	0	0	0	0	0	0
0	0	0	0	0	0	24	0	0	0	0	0	0	0	0	0
0	6 740	0	0	0	0	12 449	0	0	0	0	0	0	0	0	0
0	0	30	0	0	7	60	9	0	4	0	12	0	1	0	2 735
0	0	0	0	0	15	0	0	0	0	0	15	0	0	0	36
0	0	67	0	0	0	13	0	0	0	0	0	0	0	0	516
0	0	14	0	14	167	0	0	0	194	178	659	1	0	0	0
0	0	3	0	3	1	0	6	0	97	78	5	0	0	0	0
0	0	0	0	0	0	0	1	0	21	15	0	0	0	0	0
0	2 375	0	0	0	0	1 188	0	0	0	0	0	0	0	0	0
0	0	0	0	0	0	236	0	0	0	0	0	0	0	0	0
0	0	0	0	0	0	27	0	0	0	0	0	0	0	0	0
0	0	0	0	0	0	3	0	0	0	0	0	0	0	0	0
0	24 131	1	0	0	0	4 196	0	0	0	0	0	0	0	0	0
0	0	0	0	0	0	4	0	0	0	0	0	0	0	0	0
0	3 267	0	0	0	0	998	0	0	0	0	0	0	0	0	0
0	0	0	0	0	2 117	0	0	0	0	0	0	0	0	0	0
0	0	0	0	0	6 184	0	0	0	0	0	0	0	0	0	0
0	0	53	0	0	0	0	0	0	0	0	0	0	0	0	0
0	0	0	0	0	0	0	0	0	0	0	0	0	0	0	0
0	0	0	0	0	458	0	0	0	0	0	0	0	0	0	0
0	0	0	0	0	0	0	0	0	0	0	0	0	0	0	0
0	0	0	0	0	0	1	0	0	0	0	0	0	0	0	0
0	0	0	0	0	0	12	0	0	0	0	0	0	0	0	0
0	0	0	0	0	0	0	0	0	0	0	0	0	0	0	0
0	0	0	0	0	0	0	0	0	0	0	0	0	0	0	0
0	0	0	0	0	0	6	0	0	0	0	0	0	0	0	0
0	0	0	0	0	0	1	0	0	0	0	0	0	0	0	0
0	0	0	0	0	0	0	0	0	0	0	0	0	0	0	0
0	0	2	2	0	1	0	0	0	0	0	0	0	0	0	0
0	0	1	1	0	0	0	0	0	0	0	0	0	0	0	0
0	0	0	0	0	5	0	0	0	0	0	1	0	0	0	0
0	0	0	0	0	4	0	0	0	0	0	0	0	0	0	0
0	0	32	32	0	1	0	0	0	0	0	0	0	0	0	0
0	0	1	1	0	2	0	0	0	0	0	0	0	0	0	0
0	0	2	2	0	0	0	0	0	0	0	1	0	0	0	0

0	0	22	22	0	0	0	0	0	0	0	0	0	0	0	0
0	0	0	0	0	0	0	0	0	0	0	0	0	0	0	35
0	0	0	0	0	0	0	0	0	0	0	0	0	0	0	0
0	0	0	0	0	0	0	0	0	0	0	0	0	0	0	73
2 200	0	0	0	0	0	0	0	0	2 198	0	0	0	0	0	0
1 126	0	0	0	0	0	0	0	0	1 123	0	0	0	0	0	0
8 146	0	4 285	0	0	0	0	0	0	8 146	0	0	0	0	0	0
144 600	0	0	0	0	0	144 600	0	0	0	0	0	0	0	0	0
0	0	0	0	0	19	0	0	0	0	0	0	0	0	0	0
1	0	0	0	0	36	0	0	0	0	0	0	0	0	0	0
0	0	0	0	0	0	0	0	0	22	0	0	0	0	0	0
0	0	0	0	0	5	0	0	0	0	0	0	0	0	0	0
0	0	1	0	1	0	0	0	0	0	0	0	0	0	0	0
0	0	0	0	0	0	0	0	0	0	0	0	0	0	0	0
0	0	0	0	0	0	0	0	0	0	0	0	0	0	0	0
0	0	0	0	0	960	0	0	0	0	0	0	0	0	0	1 483
0	0	0	0	0	0	0	0	0	2	0	0	0	0	0	0
0	0	0	0	0	2	0	0	0	0	0	0	0	0	0	0
0	0	0	0	0	86	0	0	0	0	0	0	0	0	0	0
0	0	15	15	0	0	0	0	0	0	0	13	13	0	0	0
0	0	9	9	0	0	0	0	0	0	0	0	0	0	0	0
0	0	24	24	0	220	0	0	0	0	0	212	0	0	0	0
0	0	0	0	0	0	0	0	0	0	0	0	0	0	0	0
0	0	1	0	1	0	0	0	0	0	0	0	0	0	0	0
0	0	0	0	0	0	0	0	0	0	0	0	0	0	0	0
0	0	0	0	0	2	0	0	0	0	0	0	0	0	0	0
0	0	0	0	0	0	0	0	0	0	0	0	0	0	0	0
0	0	0	0	0	0	0	0	0	0	0	0	0	0	0	6
0	0	1 000	0	0	0	0	0	0	0	0	0	0	0	0	1
0	0	0	0	0	0	0	0	0	0	0	0	0	0	0	0
0	0	0	0	0	0	0	0	0	0	0	0	0	0	0	3
0	0	0	0	0	0	0	0	0	0	0	0	0	0	0	11
0	0	2	0	0	0	0	0	0	0	0	1	0	0	0	3
0	0	0	0	0	1	0	0	0	0	0	0	0	0	0	0
0	0	0	0	0	0	0	0	0	0	0	0	0	0	0	4
0	0	0	0	0	0	0	0	0	0	0	0	0	0	0	6
0	0	0	0	0	0	0	0	0	0	0	0	0	0	0	0
0	0	0	0	0	0	0	0	0	0	0	0	0	0	0	0
0	0	0	0	0	0	0	0	0	0	0	0	0	0	0	0
0	0	3 500	0	0	0	0	0	0	0	0	0	0	0	0	1 024
0	0	51 800	0	0	0	0	0	0	0	0	0	0	0	0	92
0	0	0	0	0	0	0	0	0	0	0	0	0	0	0	6
0	0	64 355	0	0	0	0	0	0	48 626	0	0	0	0	0	60
0	0	2	0	2	0	0	0	0	0	0	0	0	0	0	10
0	0	42	0	0	0	0	0	0	263	0	0	0	0	0	0
0	0	2 027	0	0	0	0	0	0	2 125	0	0	0	0	0	544
0	0	0	0	0	162	0	0	0	0	0	158	10	0	0	7 880
0	0	16	0	0	0	0	0	0	0	0	0	0	0	0	0
0	0	207 230	15	0	0	0	0	0	0	0	0	0	0	0	11
0	0	0	0	0	9	0	0	0	0	0	0	0	0	0	18
0	0	0	0	0	2	0	0	0	0	0	0	0	0	0	111
0	0	0	0	0	40	0	0	0	82	0	0	0	0	0	2 473
0	0	150	0	0	0	0	0	0	0	0	0	0	0	0	731
0	0	0	0	0	0	0	0	0	0	0	0	0	0	0	0
0	0	0	0	0	1	0	0	0	0	0	0	0	0	0	238
0	0	0	0	0	0	0	0	0	0	0	0	0	0	0	249
0	0	0	0	0	0	0	0	0	5	0	0	0	0	0	0
0	0	0	0	0	0	0	0	0	0	0	0	0	0	0	10
0	0	0	0	0	0	0	0	0	0	0	0	0	0	0	74
0	0	0	0	0	0	0	0	0	0	0	0	0	0	0	8
0	0	0	0	0	0	0	0	0	0	0	0	0	0	0	0
0	0	0	0	0	0	0	0	0	0	0	0	0	0	0	0
0	0	0	0	0	160	0	0	0	0	0	0	0	0	0	0
0	0	0	0	0	87	0	0	0	0	0	0	0	0	0	0
0	0	0	0	0	0	0	0	0	0	0	0	0	0	0	0

0	0	0	0	0	1	0	0	0	0	0	0	0	0	0	0
0	0	0	0	0	1	0	0	0	0	0	0	0	0	0	0
0	0	0	0	0	0	0	0	0	0	0	0	0	0	0	0
0	0	0	0	0	5	0	0	0	0	0	0	0	0	0	0
0	0	0	0	0	0	0	0	0	0	0	0	0	0	0	57
0	0	0	0	0	0	0	0	0	0	0	0	0	0	0	0
0	0	0	0	0	0	0	0	0	0	0	0	0	0	0	710
0	0	14 762	0	0	740	0	0	0	0	0	1 203	1 199	0	0	0
0	0	0	0	0	9	0	0	0	0	0	0	0	0	0	0
0	0	0	0	0	66	0	0	0	0	0	0	0	0	0	0
0	0	0	0	0	0	0	0	0	0	0	0	0	0	0	0
0	0	0	0	0	0	0	0	0	0	0	0	0	0	0	0
0	0	0	0	0	526	1	0	0	100	0	153	2	66	0	2 394
0	0	4	0	0	0	0	0	0	0	0	0	0	0	0	0
0	0	0	0	0	9	0	0	0	0	0	0	0	0	0	0
0	0	0	0	0	9	0	0	0	0	0	0	0	0	0	0
0	0	0	0	0	0	1	0	0	0	0	0	0	0	0	4 347
0	0	0	0	0	5	0	0	0	0	0	0	0	0	0	0
0	0	0	0	0	1	0	0	0	0	0	0	0	0	0	0
0	0	0	0	0	0	0	0	0	0	0	0	0	0	0	0
0	0	0	0	0	4	0	0	0	0	0	32	28	0	0	0
0	0	0	0	0	158	0	0	0	0	0	9	0	0	0	0
0	0	0	0	0	117	0	0	0	0	0	121	7	0	0	0
0	0	0	0	0	1	0	312	0	0	0	0	0	0	0	0
4 029	4 029	0	0	0	0	0	2 846	0	0	0	2 935	0	0	0	0
0	0	0	0	0	2	0	0	0	0	0	298	0	0	0	0
0	0	421	0	299	1 895	0	0	0	514	496	1 344	20	0	0	0
313	313	0	0	0	3	0	338	0	0	0	313	0	0	0	0
0	0	0	0	0	2 622	0	0	0	0	0	0	0	0	0	0
0	0	0	0	0	11	0	0	0	0	0	0	0	0	0	0
0	0	0	0	0	0	0	0	0	0	0	0	0	0	0	0
0	0	0	0	0	0	0	0	0	0	0	0	0	0	0	0
0	0	0	0	0	0	0	0	0	0	0	0	0	0	0	40
0	0	1	0	1	0	0	0	0	0	0	0	0	0	0	66
0	0	45	0	0	0	0	0	0	49	0	0	0	0	0	1 921
0	0	0	0	0	0	0	0	0	0	0	0	0	0	0	241
0	0	0	0	0	33	0	0	0	0	0	0	0	0	0	0
0	0	0	0	0	0	0	0	0	0	0	0	0	0	0	0
0	0	20	0	0	10	0	0	0	0	0	0	0	0	0	0
0	0	0	0	0	2	0	0	0	0	0	0	0	0	0	0
0	0	0	0	0	0	0	0	0	0	0	0	0	0	0	0
0	0	0	0	0	7	0	0	0	0	0	0	0	0	0	0
0	0	0	0	0	0	0	0	0	0	0	0	0	0	0	0
0	0	0	0	0	0	0	0	0	0	0	0	0	0	0	0
0	0	0	0	0	0	0	0	0	0	0	0	0	0	0	0
0	0	0	0	0	0	0	0	0	0	0	0	0	0	0	0
0	0	0	0	0	1	0	0	0	0	0	0	0	0	0	0
0	0	0	0	0	0	0	0	0	0	0	0	0	0	0	0
0	0	0	0	0	0	0	0	0	0	0	0	0	0	0	0
0	0	0	0	0	0	0	0	0	0	0	0	0	0	0	0
0	0	0	0	0	0	0	0	0	0	0	0	0	0	0	0
0	0	0	0	0	0	0	0	0	0	0	0	0	0	0	0
0	0	0	0	0	0	0	0	0	0	0	0	0	0	0	0
0	0	0	0	0	0	0	0	0	0	0	0	0	0	0	0
0	0	0	0	0	0	0	0	0	0	0	0	0	0	0	0
0	0	0	0	0	0	0	0	0	0	0	0	0	0	0	0
0	0	0	0	0	0	0	0	0	0	0	0	0	0	0	0
0	0	0	0	0	0	0	0	0	0	0	0	0	0	0	0
0	0	0	0	0	0	0	0	0	0	0	0	0	0	0	0
0	0	0	0	0	0	0	0	0	0	0	0	0	0	0	0
0	0	0	0	0	0	0	0	0	0	0	0	0	0	0	0
0	0	0	0	0	1	0	0	0	0	0	0	0	0	0	0
0	0	0	0	0	0	0	0	0	0	0	0	0	0	0	0
0	0	0	0	0	0	0	0	0	0	0	0	0	0	0	0
0	0	0	0	0	0	0	0	0	0	0	0	0	0	0	0
0	0	0	0	0	0	0	0	0	0	0	0	0	0	0	0
0	0	0	0	0	3	0	0	0	1	1	0	0	0	0	0
0	0	0	0	0	0	0	0	0	0	0	1	1	0	0	0
0	0	0	0	0	0	0	0	0	0	0	0	0	0	0	0
0	0	0	0	0	0	0	0	0	0	0	0	0	0	0	0
0	0	0	0	0	0	0	0	0	0	0	0	0	0	0	0
0	0	2	0	1	0	0	1	0	6	0	0	0	0	0	1
0	0	0	0	0	10	0	0	0	0	0	37	1	0	0	26
0	0	0	0	0	0	0	0	0	0	0	0	0	0	0	0
0	0	142	0	141	763	0	0	0	144	3	38	2	0	0	0
0	0	40	0	35	65	0	0	0	35	0	3	0	0	0	0
0	0	0	0	0	1	0	0	0	0	0	0	0	0	0	0

0	0	0	0	0	0	0	0	0	0	0	0	0	0	0	0
0	0	0	0	0	0	0	0	0	0	0	0	0	0	0	0
0	0	3	0	0	879	0	0	0	15	3	387	1	0	0	0
0	0	3	0	0	292	0	0	0	6	0	156	2	0	0	2
0	0	0	0	0	0	0	0	0	0	0	0	0	0	0	0
0	0	0	0	0	0	0	0	0	0	0	0	0	0	0	0
0	0	0	0	0	0	0	0	0	0	0	0	0	0	0	0
0	0	2	0	0	310	0	0	0	1	0	66	1	0	0	0
0	0	0	0	0	120	0	3	0	0	0	61	0	0	0	0
0	0	0	0	0	0	0	0	0	0	0	80	80	0	0	0
0	0	0	0	0	0	0	0	0	0	0	0	0	0	0	0
0	0	0	0	0	0	0	0	0	0	0	0	0	0	0	0
0	0	0	0	0	0	0	0	0	0	0	1	0	0	0	0
0	0	0	0	0	1	0	0	0	0	0	0	0	0	0	0
0	0	0	0	0	0	0	0	0	0	0	0	0	0	0	0
0	0	0	0	0	1	0	0	0	0	0	1	0	0	0	0
0	0	0	0	0	2	0	0	0	0	0	2	0	0	0	0
0	0	0	0	0	39	0	0	0	37	0	0	0	0	0	0
0	0	2	2	0	0	0	0	0	0	0	0	0	0	0	0
0	0	0	0	0	16	0	0	0	2	0	0	0	0	0	0
0	0	0	0	0	24	0	0	0	0	0	47	23	0	0	0
0	0	0	0	0	0	0	0	0	0	0	0	0	0	0	0
0	0	0	0	0	0	0	0	0	0	0	0	0	0	0	0
0	0	26	0	25	32	0	9	0	32	1	71	13	18	0	0
0	0	4	0	4	0	0	0	0	23	0	0	0	0	0	0
0	0	0	0	0	0	0	0	0	0	0	0	0	0	0	0
0	0	2	0	2	0	0	0	0	0	0	0	0	0	0	0
0	0	0	0	0	0	0	0	0	5	0	0	0	0	0	0
0	0	0	0	0	0	0	0	0	3	0	1	0	0	0	0
0	0	1	0	1	0	0	0	0	3	0	0	0	0	0	0
0	0	0	0	0	8	0	0	0	0	0	0	0	0	0	0
0	0	1	0	0	43	0	0	0	1	0	3	0	0	0	0
0	0	5	5	0	2	0	14	0	47	0	1	0	0	0	29
0	0	0	0	0	0	0	0	0	0	0	0	0	0	0	0
239	0	4 684	4 458	0	81	0	125	0	1 096	52	72	2	4	0	0
0	0	0	0	0	0	0	0	0	19	0	0	0	0	0	0
0	0	1	1	0	3	0	0	0	0	0	0	0	0	0	0
0	0	8	8	0	45	0	3	0	9	0	1	1	0	0	0
0	0	111	111	0	20	0	4	0	139	18	8	2	0	0	0
0	0	158	133	25	400	0	0	0	2	0	36	7	0	0	0
0	0	0	0	0	0	0	0	0	0	0	0	0	0	0	0
0	0	0	0	0	211	0	0	0	0	0	0	0	0	0	0
0	0	0	0	0	8	0	0	0	0	0	5	0	0	0	6
0	0	5	0	5	239	0	0	0	2	0	40	1	0	0	0
0	0	1	0	1	229	0	0	0	0	0	5	3	0	0	0
0	0	0	0	0	0	0	0	0	1	0	0	0	0	0	0
0	0	0	0	0	10	0	0	0	10	0	0	0	0	0	0
0	0	0	0	0	3	0	0	0	0	0	0	0	0	0	0
0	0	0	0	0	0	0	0	0	4	0	0	0	0	0	0
0	0	0	0	0	1	0	0	0	0	0	7	0	0	0	0
0	0	0	0	0	4	0	0	0	0	0	47	0	0	0	0
0	0	0	0	0	0	0	0	0	0	0	0	0	0	0	0
0	0	20	19	0	0	0	0	0	0	0	0	0	0	0	3
0	0	162	0	0	0	0	0	0	0	0	0	0	0	0	19
0	0	4	0	4	0	0	0	0	0	0	0	0	0	0	0
0	0	4	0	4	14	0	0	0	0	0	3	0	0	0	0
0	0	10	0	10	1	0	0	0	0	0	0	0	0	0	0
0	0	0	0	0	20	0	0	0	0	0	0	0	0	0	0
0	0	0	0	0	50	0	0	0	0	0	0	0	0	0	0
0	0	0	0	0	7	0	0	0	0	0	0	0	0	0	0
0	0	0	0	0	12	0	0	0	0	0	0	0	0	0	0
0	0	0	0	0	6	0	0	0	0	0	0	0	0	0	0
0	0	40	0	40	5	0	0	0	0	0	0	0	0	0	0
0	0	0	0	0	1	0	0	0	0	0	1	0	0	0	0
0	0	0	0	0	0	0	0	0	0	0	0	0	0	0	0
0	0	0	0	0	0	0	0	0	0	0	0	0	0	0	0
0	0	0	0	0	0	0	0	0	0	0	0	0	0	0	0
0	0	6 127	0	293	14 697	0	0	0	295	0	16	0	0	0	0
0	0	264	0	262	207	0	0	0	309	46	82	0	0	0	0
0	0	0	0	0	0	0	0	0	2	2	0	0	0	0	0

0	0	0	0	0	0	0	0	0	0	0	0	0	0	0	0
0	0	0	0	0	2	0	0	0	0	0	0	0	0	0	0
0	0	0	0	0	0	0	0	0	0	0	0	0	0	0	0
0	0	0	0	0	0	0	0	0	0	0	0	0	0	0	0
0	0	1	0	1	1	0	0	0	0	0	0	0	0	0	0
0	0	0	0	0	10	0	0	0	0	0	10	0	0	0	0
0	0	0	0	0	0	0	0	0	0	0	0	0	0	0	0
0	0	26	26	0	0	0	0	0	0	0	0	0	0	0	0
0	0	0	0	0	0	0	0	0	0	0	0	0	0	0	0
0	0	0	0	0	2	0	0	0	0	0	0	0	0	0	0
0	0	0	0	0	0	0	0	0	0	0	0	0	0	0	0
0	0	3	2	0	1	0	0	0	0	0	0	0	0	0	0
0	0	0	0	0	0	0	0	0	0	0	1	1	0	0	0
0	0	2	2	0	12	0	0	0	0	0	0	0	0	0	0
0	0	2	2	0	0	0	0	0	0	0	0	0	0	0	0
0	0	2	2	0	0	0	0	0	0	0	0	0	0	0	0
0	0	0	0	0	14	0	0	0	0	0	0	0	0	0	0
0	0	4	4	0	4	0	0	0	0	0	3	0	0	0	0
0	0	0	0	0	0	0	0	0	0	0	0	0	0	0	0
0	0	0	0	0	0	0	0	0	0	0	2	2	0	0	0
0	0	0	0	0	0	0	0	0	0	0	3	0	0	0	0
0	0	0	0	0	0	0	0	0	0	0	0	0	0	0	0
0	0	0	0	0	0	0	0	0	0	0	0	0	0	0	0
0	0	0	0	0	0	0	0	0	0	0	0	0	0	0	0
0	0	0	0	0	0	0	0	0	0	0	10	10	0	0	0
0	0	0	0	0	0	0	0	0	0	0	0	0	0	0	0
0	0	0	0	0	0	0	0	0	0	0	0	0	0	0	0
0	0	0	0	0	0	0	0	0	0	0	0	0	0	0	0
0	0	2	2	0	1	0	0	0	0	0	0	0	0	0	0
0	0	0	0	0	0	0	0	0	0	0	0	0	0	0	0
0	0	0	0	0	1	0	0	0	0	0	0	0	0	0	0
0	0	1	1	0	0	0	0	0	0	0	0	0	0	0	0
0	0	1	1	0	0	0	0	0	0	0	0	0	0	0	0
0	0	0	0	0	0	0	0	0	0	0	0	0	0	0	0
0	0	1	1	0	0	0	0	0	0	0	0	0	0	0	0
0	0	6	6	0	0	0	0	0	0	0	0	0	0	0	0
0	0	0	0	0	0	0	0	0	0	0	1	1	0	0	0
0	0	0	0	0	0	0	0	0	0	0	0	0	0	0	0
0	0	0	0	0	2	0	0	0	3	3	0	0	0	0	0
0	0	0	0	0	0	0	0	0	0	0	0	0	0	0	0
0	0	0	0	0	1	0	0	0	0	0	0	0	0	0	0
0	0	2	2	0	1	0	0	0	0	0	0	0	0	0	0
0	0	0	0	0	0	0	0	0	0	0	0	0	0	0	0
0	0	0	0	0	1	0	0	0	0	0	0	0	0	0	0
0	0	0	0	0	18	0	0	0	0	0	0	0	0	0	0
0	0	0	0	0	0	0	0	0	0	0	0	0	0	0	0
0	0	0	0	0	0	0	0	0	0	0	0	0	0	0	0
0	0	0	0	0	0	0	0	0	0	0	0	0	0	0	0
0	0	0	0	0	0	0	0	0	0	0	0	0	0	0	0
0	0	0	0	0	0	0	0	0	0	0	0	0	0	0	0
0	0	0	0	0	0	0	0	0	0	0	0	0	0	0	0
0	0	0	0	0	52	0	0	0	0	0	0	0	0	0	0
0	0	0	0	0	0	0	0	0	0	0	3	3	0	0	0
0	0	0	0	0	0	0	0	0	0	0	2	2	0	0	0
0	0	0	0	0	0	0	0	0	0	0	1	1	0	0	0
0	0	0	0	0	0	0	0	0	0	0	2	2	0	0	0
0	0	0	0	0	23	0	0	0	0	0	0	0	0	0	0
0	0	0	0	0	0	0	0	0	0	0	0	0	0	0	0

0	0	0	0	0	11	0	0	0	0	0	0	0	0	0	0
0	0	0	0	0	0	0	0	0	0	0	0	0	0	0	0
0	0	7	0	7	0	0	0	0	1	0	0	0	0	0	0
0	0	0	0	0	306	0	0	0	0	0	169	0	0	0	0
0	0	156	0	0	96	0	0	0	0	0	0	0	0	0	0
0	0	0	0	0	5	0	0	0	0	0	0	0	0	0	0
0	0	0	0	0	0	0	0	0	0	0	29	29	0	0	0
0	0	2	0	0	0	0	0	0	0	0	0	0	0	0	0
0	0	0	0	0	0	0	0	0	0	0	0	0	0	0	0
0	0	0	0	0	0	0	0	0	0	0	0	0	0	0	0
0	0	0	0	0	0	0	0	0	0	0	0	0	0	0	0
0	0	0	0	0	0	0	0	0	0	0	0	0	0	0	0

Код по ОКЕИ: тонна - 168

ронения	Передача отходов (кроме ТКО) на собственные объекты		Размещение отходов на эксплуатируемых объектах		Наличие отходов на конец отчетного года	Количество уникальных ИНН	Количество отчетов
из них в другие субъекты РФ	всего	из них в другие субъекты РФ	хранение	захоронение			
24	25	26	27	28	29		
22	937	484	254	469 750	803 248		
0	0	0	0	0	3 500	1	1
0	0	0	0	0	0	1	1
0	0	0	0	0	0	1	1
0	0	0	0	0	0	1	1
0	0	0	0	0	0	1	1
0	0	0	0	16	0	3	3
0	0	0	0	0	0	1	1
0	0	0	0	2	0	3	3
0	0	0	0	20	0	2	2
0	0	0	0	0	3 000	4	4
0	0	0	0	0	0	1	1
0	0	0	0	0	0	6	6
0	0	0	0	0	0	1	1
0	0	0	0	0	0	5	6
0	0	0	0	0	0	2	2
0	0	0	0	0	0	1	1
0	0	0	0	0	0	1	1
0	0	0	0	621	0	22	48
0	0	0	0	0	0	3	5
0	0	0	0	0	0	1	1
0	0	0	0	52	0	1	1
0	0	0	0	0	0	1	1
0	0	0	0	15	0	1	1
0	0	0	0	0	0	1	2
0	0	0	0	0	0	1	2
0	0	0	0	0	0	4	4
0	0	0	0	0	0	5	6
0	0	0	0	0	0	1	1
0	0	0	0	0	0	1	1
0	0	0	0	0	0	3	3
0	0	0	0	0	0	1	1
0	0	0	0	0	0	1	1
0	0	0	0	0	0	2	2
0	0	0	0	0	0	1	1
0	0	0	0	137	0	1	1
0	0	0	0	0	0	1	1
0	0	0	0	0	0	1	1
0	0	0	0	0	0	2	2
0	0	0	0	1	0	6	6
0	0	0	0	0	0	1	1
0	0	0	0	0	0	1	1
0	0	0	0	0	0	1	1
0	0	0	0	0	0	1	1
0	0	0	0	0	0	1	1
0	0	0	0	0	0	1	1
0	0	0	0	2	0	1	1
0	0	0	0	0	0	2	2
0	0	0	0	0	0	2	2
0	0	0	0	0	0	1	1
0	0	0	0	0	0	5	5
0	0	0	0	0	0	1	1
0	0	0	0	0	0	3	3
0	0	0	0	0	0	2	2
0	0	0	0	0	0	3	3
0	0	0	0	0	0	2	2
0	0	0	0	0	0	1	1
0	0	0	0	0	0	1	1
0	0	0	0	0	0	1	1
0	0	0	0	0	0	1	1
0	0	0	0	2	0	7	8
0	0	0	0	0	0	1	1
0	0	0	0	0	0	1	1
0	0	0	0	0	0	2	2

0	0	0	0	0	0	1	1
0	0	0	0	0	0	5	5
0	0	0	0	0	0	1	1
0	0	0	0	0	0	1	1
0	0	0	0	0	14	1	1
0	0	0	0	0	0	1	1
0	0	0	0	0	0	1	1
0	0	0	0	0	0	2	2
0	0	0	0	0	0	1	1
0	0	0	0	0	0	1	1
0	0	0	0	155	0	2	2
0	0	0	0	0	0	1	1
0	0	0	0	0	0	1	1
0	0	0	0	0	0	2	2
0	0	0	0	0	0	1	1
0	0	0	0	0	0	3	3
0	0	0	0	5	0	4	4
0	0	0	0	0	0	1	1
0	0	0	0	0	0	1	1
0	0	0	0	0	0	1	1
0	0	0	0	0	0	1	1
0	0	0	0	0	0	1	1
0	0	0	0	0	0	1	1
0	0	0	0	92	0	2	2
0	0	0	0	36	0	8	8
0	0	0	0	0	1	2	2
0	0	0	0	123	0	24	27
0	0	0	0	0	0	1	1
0	0	0	0	0	0	1	1
0	0	0	0	855	0	2	2
0	0	0	0	540	0	2	2
0	0	0	0	380	0	3	3
0	0	0	0	31	0	3	3
0	0	0	0	0	0	2	2
0	0	0	0	416	0	3	3
0	0	0	0	223	0	7	7
0	0	0	0	0	0	1	1
0	0	0	0	0	0	1	1
0	0	0	0	0	0	1	1
0	0	0	0	0	0	1	1
0	0	0	0	0	0	9	9
0	0	0	0	0	0	1	2
0	0	0	0	0	0	3	3
0	0	0	0	0	7	22	25
0	0	0	0	139	0	23	26
0	0	0	0	0	0	3	6
0	2	0	0	177	44	38	48
0	0	0	0	302	352	26	28
0	0	0	0	0	1	3	3
0	1	0	0	0	0	8	16
0	0	0	0	0	0	2	2
0	0	0	0	38	0	6	6
0	0	0	0	0	0	2	2
0	0	0	0	0	0	2	2
0	0	0	0	0	0	1	1
0	0	0	0	0	0	4	5
0	0	0	0	3	0	5	5
0	0	0	0	16	0	12	13
0	0	0	0	10	0	4	4
0	0	0	0	0	0	3	3
0	0	0	0	0	0	3	3
0	0	0	0	0	0	2	2
0	0	0	0	0	0	1	1
0	0	0	0	0	0	1	1
0	0	0	0	0	0	1	1
0	0	0	0	0	0	1	1
0	0	0	0	58	0	3	3
0	0	0	0	58	0	3	3
0	0	0	0	1	0	3	3
0	0	0	0	0	0	5	5
0	0	0	0	17	0	4	4
0	0	0	0	0	0	2	2
0	0	0	0	0	0	1	1
0	0	0	0	0	0	1	1
0	0	0	0	30 634	0	1	1

0	0	0	0	0	0	1	1
0	0	0	0	0	0	1	1
0	0	0	0	0	0	1	1
0	0	0	0	0	0	3	3
0	0	0	0	0	0	1	1
0	0	0	0	0	0	1	1
0	0	0	0	0	0	5	5
0	0	0	0	0	11	3	3
0	0	0	0	0	0	3	3
0	0	0	0	0	0	2	2
0	0	0	0	0	0	1	1
0	0	0	0	0	0	1	1
0	0	0	0	0	0	1	1
0	0	0	0	0	0	6	7
0	0	0	0	0	2	2	2
0	0	0	0	0	0	1	1
0	0	0	0	0	10 000	1	1
0	0	0	0	0	0	1	1
0	0	0	0	2	0	5	6
0	0	0	0	0	0	1	1
0	0	0	0	0	0	1	1
0	0	0	0	0	0	1	1
0	0	0	0	0	0	1	1
0	0	0	0	0	0	1	1
0	0	0	0	0	0	1	1
0	0	0	0	0	0	1	1
0	0	0	0	0	0	1	1
0	0	0	0	167	0	3	3
0	0	0	0	0	0	1	1
0	0	0	0	0	0	1	1
0	0	0	0	0	0	1	1
0	0	0	0	0	0	1	1
0	0	0	0	0	0	2	2
0	0	0	0	0	0	1	1
0	0	0	0	0	0	1	1
0	0	0	0	0	0	1	1
0	0	0	0	0	0	1	1
0	0	0	0	0	0	1	1
0	0	0	0	0	0	1	1
0	0	0	0	0	0	2	2

0	0	0	0	0	0	1	1
0	0	0	0	0	0	1	1
0	0	0	0	0	0	1	1
0	0	0	0	0	0	1	1
0	0	0	0	8	0	3	3
0	0	0	0	27	0	6	6
0	0	0	0	0	0	2	2
0	0	0	0	0	0	2	2
0	0	0	0	0	2	2	2
0	0	0	0	0	26	3	3
0	0	0	0	210	135	29	33
0	0	0	0	399	0	7	7
0	0	0	0	0	92	3	3
0	0	0	0	0	1	5	5
0	0	0	0	0	6	2	2
0	0	0	0	0	0	2	2
0	0	0	0	0	6	2	2
0	0	0	0	0	6	3	3
0	0	0	0	2	0	4	4
0	0	0	0	0	0	1	1
0	0	0	0	0	0	2	2
0	0	0	0	0	0	1	1
0	0	0	0	0	0	1	1
0	0	0	0	0	0	1	1
0	0	0	0	0	0	1	1
0	0	0	0	0	0	1	1
0	0	0	0	0	0	2	2
0	0	0	0	0	0	1	1
0	0	0	0	0	0	2	2
0	0	0	0	0	0	1	1
0	0	0	0	0	0	1	1
0	0	0	0	0	0	1	1
0	0	0	0	0	0	2	2
0	0	0	0	0	0	1	1
0	0	0	0	0	0	3	3
0	0	0	0	0	0	1	1
0	0	0	0	0	0	7	7
0	0	0	0	0	0	1	1
0	0	0	0	0	0	2	2
0	0	0	0	0	0	3	3
0	0	0	0	11	0	2	2
0	0	0	0	0	0	1	1
0	0	0	0	0	0	2	2
0	0	0	0	0	0	3	3
0	0	0	0	0	0	1	1
0	0	0	0	0	0	3	3
0	0	0	0	12	0	6	9
0	0	0	0	1	0	17	17
0	0	0	0	3	0	2	2
0	0	0	0	350	0	2	2
0	0	0	0	0	0	3	3
0	0	0	0	13	0	3	3
0	0	0	0	0	0	3	3
0	0	0	0	3	0	4	4
0	0	0	0	0	0	1	1
0	0	0	0	0	0	1	1
0	0	0	0	0	0	1	1
0	0	0	0	0	0	1	1
0	0	0	0	0	0	2	2
0	0	0	0	0	0	2	2
0	0	0	0	0	0	1	1
0	0	0	0	0	0	1	1
0	0	0	0	55	0	2	2
0	0	0	0	3	0	3	3
0	0	0	0	54	0	6	6
0	0	0	0	0	0	2	2
0	0	0	0	0	0	1	1
0	0	0	0	0	0	1	1
0	0	0	0	8	0	3	3
0	0	0	0	0	1	4	4
0	0	0	0	804	0	7	7
0	0	0	0	0	0	2	2
0	0	0	0	0	0	1	1
0	0	0	0	0	0	1	1

0	0	0	0	1 002	202	9	9
0	0	0	0	0	0	7	7
0	0	0	0	0	0	1	1
0	0	0	0	59	0	3	3
0	0	0	0	0	0	1	1
0	0	0	0	0	0	1	1
0	0	0	0	0	0	2	2
0	0	0	0	190	0	2	2
0	0	0	0	0	0	2	2
0	0	0	0	0	2	3	3
0	0	0	0	0	0	3	3
0	0	0	0	0	0	1	1
0	0	0	0	0	0	3	3
0	0	0	0	0	0	1	1
0	0	0	0	0	0	14	14
0	0	0	0	0	13	15	16
0	0	0	0	0	0	3	3
0	0	0	0	0	182	3	3
0	0	0	0	0	365	25	26
0	0	0	0	0	0	40	57
0	0	0	0	0	0	3	3
0	0	0	0	0	2	5	5
0	0	0	0	0	0	11	11
0	0	0	0	0	59	14	14
0	0	0	0	0	9	6	6
0	0	0	0	0	0	2	3
0	0	0	0	0	0	1	2
0	0	0	0	0	0	1	2
0	0	0	0	0	0	2	2
0	0	0	0	0	0	1	1
0	0	0	0	0	0	3	3
0	0	0	0	0	0	1	1
0	0	0	0	0	49	1	1
0	0	0	0	124	0	20	21
0	0	0	0	56	0	31	45
0	0	0	0	0	26	28	29
0	0	0	0	0	4 639	43	47
0	0	0	0	0	2	19	22
0	0	0	0	0	0	4	4
0	0	0	0	0	0	2	2
0	0	0	0	0	0	1	1
0	0	0	0	0	0	1	1
0	0	0	0	0	5	2	2
0	0	0	0	0	0	1	2
0	0	0	0	0	0	2	2
0	0	0	0	0	0	1	1
0	0	0	0	0	0	2	2
0	0	0	0	0	1	3	3
0	0	0	0	0	0	1	1
0	0	0	0	2	1	5	5
0	0	0	0	0	0	1	1
0	0	0	0	0	0	3	3
0	0	0	0	0	0	2	2
0	0	0	0	0	0	1	1
0	0	0	0	394	0	14	14
0	0	0	0	180	90	14	14
0	0	0	0	0	0	2	2
0	0	0	0	0	0	1	1
0	0	0	0	0	0	1	1
0	0	0	0	0	0	1	1
0	0	0	0	0	0	1	1
0	0	0	0	0	0	4	4
0	0	0	0	0	0	3	3
0	0	0	0	0	0	1	1
0	0	0	0	0	0	1	1
0	0	0	0	0	0	2	2
0	0	0	0	0	0	1	1
0	0	0	0	0	0	2	2
0	0	0	0	0	0	1	1
0	0	0	0	0	0	1	1
0	0	0	0	0	0	3	4
0	0	0	0	0	0	4	4
0	0	0	0	0	0	1	1

0	0	0	0	0	0	2	2
0	0	0	0	0	0	2	2
0	0	0	0	0	0	3	3
0	0	0	0	0	0	1	1
0	0	0	0	0	0	1	1
0	0	0	0	0	0	3	3
0	0	0	0	0	0	1	1
0	0	0	0	0	0	1	1
0	0	0	0	0	0	1	1
0	0	0	0	0	0	2	2
0	0	0	0	0	207	2	2
0	0	0	0	0	0	2	2
0	0	0	0	0	0	1	1
0	0	0	0	0	0	1	1
0	0	0	0	0	0	1	1
0	0	0	0	0	0	2	2
0	0	0	0	0	0	1	1
0	0	0	0	0	0	1	1
0	0	0	0	0	0	1	1
0	0	0	0	0	0	3	3
0	0	0	0	0	0	5	5
0	0	0	0	0	0	1	1
0	0	0	0	0	0	1	1
0	0	0	0	0	0	3	3
0	0	0	0	0	0	1	1
0	0	0	0	0	0	1	1
0	0	0	0	0	0	2	2
0	0	0	0	0	0	2	2
0	0	0	0	0	0	2	2
0	0	0	0	0	0	1	1
0	0	0	0	0	0	2	2
0	0	0	0	0	0	2	2
0	0	0	0	0	0	2	2
0	0	0	0	0	0	3	3
0	0	0	0	0	0	1	1
0	0	0	0	0	0	2	2
0	0	0	0	0	0	2	2
0	0	0	0	0	0	4	4
0	0	0	0	0	0	4	4
0	0	0	0	0	0	4	4
0	0	0	0	0	0	3	3
0	0	0	0	0	0	1	1
0	0	0	0	0	0	1	1
0	0	0	0	0	5	6	6
0	0	0	0	0	0	4	4
0	0	0	0	0	0	1	1
0	0	0	0	0	0	4	4
0	0	0	0	0	0	1	1
0	0	0	0	0	550	4	4
0	0	0	0	0	0	2	2
0	0	0	0	0	0	1	1
0	0	0	0	0	0	1	1
0	0	0	0	0	0	23	23
0	0	0	0	0	0	1	1
0	0	0	0	0	0	3	3
0	0	0	0	0	13	5	5
0	0	0	0	0	0	1	1
0	0	0	0	0	0	1	1
0	0	0	0	0	0	1	1

0	0	0	0	0	0	1	1
0	0	0	0	0	0	3	3
0	0	0	0	0	0	1	1
0	0	0	0	0	0	1	1
0	0	0	0	0	0	1	1
0	0	0	0	0	0	1	1
0	0	0	0	0	0	1	1
0	0	0	0	0	0	1	1
0	0	0	0	0	0	2	2
0	0	0	0	0	0	1	1
0	0	0	0	0	0	1	1
0	0	0	0	0	0	1	1
0	0	0	0	5	0	2	2
0	0	0	0	0	0	1	1
0	0	0	0	0	0	1	1
0	0	0	0	0	0	3	3
0	0	0	0	2	0	3	3
0	0	0	0	0	0	2	2
0	0	0	0	0	0	2	2
0	0	0	0	1 136	0	5	9
0	0	0	0	0	0	3	7
0	0	0	0	0	0	4	8
0	0	0	0	0	0	1	1
0	0	0	0	6	0	2	2
0	0	0	0	0	0	5	9
0	0	0	0	0	0	1	1
0	0	0	0	0	0	2	2
0	0	0	0	0	0	1	1
0	0	0	0	0	0	1	1
0	0	0	0	0	0	4	4
0	0	0	0	0	0	1	1
0	0	0	0	0	0	1	1
0	0	0	0	0	0	2	2
0	0	0	0	0	0	2	2
0	0	0	0	0	0	3	3
0	0	0	0	0	0	3	3
0	0	0	0	0	0	2	2
0	0	0	0	4	1	44	66
0	0	0	0	0	0	1	1
0	0	0	0	0	0	3	3
0	0	0	0	0	2	8	8
0	0	0	0	0	0	4	4
0	0	0	0	0	0	1	1
0	0	0	0	0	0	1	1
0	0	0	0	0	0	1	1
0	0	0	0	0	0	6	6
0	0	0	0	133	0	2	2
0	0	0	0	0	0	1	1
0	0	0	0	0	0	1	1
0	0	0	0	0	0	1	1
0	0	0	0	0	0	2	2
0	0	0	0	0	0	12	18
0	0	0	0	0	0	3	3
0	0	0	0	0	0	1	1
0	0	0	0	0	1	4	4
0	0	0	0	0	0	1	1
0	0	0	0	0	0	2	2
0	0	0	0	0	0	2	2
0	0	0	0	0	0	4	4
0	0	0	0	0	0	1	1

0	0	0	0	1	0	45	60
0	0	0	0	215	4	52	66
0	0	0	0	0	0	1	1
0	0	0	0	0	0	15	15
0	0	0	0	0	0	1	1
0	0	0	0	0	0	3	3
0	0	0	0	53	0	3	3
0	0	0	0	0	0	1	1
0	0	0	0	0	0	8	13
0	0	0	0	0	0	2	2
0	4	0	0	0	368	124	210
0	0	0	0	0	0	2	2
0	0	0	0	0	0	4	4
0	0	0	0	0	0	4	4
0	0	0	0	0	0	1	1
0	0	0	0	0	0	2	2
0	0	0	0	0	0	1	1
0	0	0	0	0	2	13	18
0	0	0	0	0	67	131	272
0	0	0	0	0	0	21	35
0	0	0	0	0	0	15	17
0	0	0	0	0	0	3	3
0	0	0	0	0	0	2	2
0	0	0	0	0	0	1	1
0	0	0	0	0	0	2	2
0	0	0	0	3	0	4	4
0	0	0	0	97	9	14	16
0	0	0	0	0	0	3	3
0	0	0	0	0	0	1	1
0	0	0	0	0	0	2	2
0	0	0	0	0	0	1	1
0	0	0	0	0	0	2	2
0	0	0	0	0	0	1	1
0	0	0	0	9	0	2	2
0	2	0	0	60	2	26	31
0	0	0	0	0	0	1	1
0	0	0	0	0	0	1	1
0	0	0	0	0	0	6	6
0	0	0	0	0	0	1	1
0	0	0	0	0	0	1	1
0	0	0	0	22	41	16	18
0	0	0	0	2	0	4	4
0	0	0	0	0	0	1	1
0	0	0	0	0	0	1	1
0	0	0	0	9	0	6	6
0	0	0	0	0	0	1	1
0	0	0	0	0	0	6	6
0	0	0	0	0	0	3	3
0	0	0	0	0	0	4	4
0	0	0	0	0	0	1	1
0	0	0	0	0	4	2	3
0	0	0	0	51	0	11	11
0	0	0	0	0	0	1	1
0	0	0	0	0	0	2	2
0	0	0	0	0	0	2	2
0	0	0	0	0	0	1	1
0	0	0	0	0	0	1	1
0	0	0	0	0	0	1	1
0	0	0	0	0	0	1	1
0	0	0	0	0	0	1	1
0	0	0	0	0	0	2	2
0	0	0	0	0	0	1	1
0	0	0	0	1	0	3	3
0	0	0	0	0	0	1	1
0	0	0	0	0	0	1	1
0	0	0	0	0	0	3	3
0	0	0	0	0	0	1	1

0	0	0	0	0	0	1	1
0	0	0	0	30	0	1	1
0	0	0	0	0	0	1	1
0	0	0	0	0	0	1	1
0	0	0	0	0	0	8	8
0	0	0	0	0	0	3	3
0	2	0	0	0	107	215	302
0	0	0	0	0	2	57	75
0	0	0	0	0	60	112	139
0	0	0	0	0	1	23	28
0	0	0	0	0	4	111	155
0	1	0	0	0	4	63	76
0	0	0	0	0	1	13	22
0	0	0	0	0	0	2	2
0	0	0	0	0	0	8	8
0	0	0	0	0	0	1	1
0	0	0	0	0	0	2	2
0	0	0	0	0	0	1	1
0	0	0	0	0	0	1	1
0	0	0	0	0	48	11	11
0	0	0	0	0	440	70	84
0	0	0	0	0	6	3	3
0	0	0	0	0	4	8	9
0	0	0	0	0	0	15	16
0	0	0	0	0	0	1	1
0	0	0	0	0	0	11	15
0	0	0	0	0	0	1	1
0	0	0	0	0	0	1	1
0	0	0	0	0	0	1	1
0	0	0	0	0	0	1	1
0	0	0	0	0	1	6	6
0	0	0	0	0	40	96	104
0	0	0	0	0	4	24	26
0	0	0	0	0	0	13	13
0	0	0	0	0	0	2	2
0	0	0	0	0	0	2	9
0	0	0	0	0	0	2	2
0	0	0	0	0	0	3	3
0	0	0	0	0	0	2	2
0	0	0	0	0	0	2	2
0	0	0	0	0	0	1	1
0	0	0	0	0	0	2	2
0	0	0	0	0	0	4	4
0	0	0	0	0	0	3	3
0	0	0	0	0	0	2	2
0	0	0	0	0	0	1	1
0	0	0	0	0	0	4	4
0	0	0	0	0	0	12	12
0	0	0	0	0	0	2	2
0	0	0	0	0	0	1	1
0	0	0	0	0	2	7	7
0	0	0	0	0	1	2	2
0	0	0	0	0	0	1	1
0	0	0	0	0	0	3	3
0	0	0	0	0	0	1	1
0	0	0	0	0	0	1	1
0	0	0	0	0	0	3	3
0	0	0	0	0	0	1	1
0	0	0	0	0	0	2	2
0	0	0	0	0	0	1	1
0	0	0	0	0	0	1	1
0	0	0	0	0	0	1	1
0	0	0	0	0	0	6	7
0	0	0	0	0	0	1	1
0	0	0	0	0	0	1	1
0	0	0	0	0	0	1	1
0	0	0	0	0	0	2	2
0	0	0	0	0	0	5	5
0	0	0	0	0	0	3	3
0	0	0	0	0	0	20	20
0	0	0	0	0	0	3	3
0	0	0	0	0	0	1	1
0	0	0	0	0	0	1	1

8	8	1	80	0	0	0	0
1	1	0	0	0	0	0	0
4	4	0	0	0	0	0	0
2	2	0	0	0	0	0	0
13	9	1	1	0	0	0	0
4	4	2	0	0	0	0	0
3	3	0	0	0	0	0	0
2	2	0	0	0	0	0	0
1	1	0	0	0	0	0	0
1	1	0	0	0	0	0	0
1	1	0	0	0	0	0	0
2	2	0	0	0	0	0	0
1	1	0	0	0	0	0	0
1	1	0	0	0	0	0	0
1	1	0	0	0	0	0	0
2	2	0	0	0	0	0	0
4	4	0	0	0	0	0	0
1	1	0	0	0	0	0	0
2	2	0	0	0	0	0	0
1	1	0	0	0	0	0	0
1	1	0	0	0	0	0	0
1	1	1	0	0	0	0	0
6	6	6	0	0	0	0	0
5	5	0	0	0	0	0	0
7	7	2	0	0	0	0	0
1	1	0	0	0	0	0	0
2	2	0	0	0	0	0	0
6	6	5	0	0	0	0	0
1	1	0	0	0	0	0	0
1	1	0	0	0	0	0	0
1	1	0	0	0	0	0	0
2	2	0	0	0	0	0	0
1	1	0	0	0	0	0	0
1	1	0	0	0	0	0	0
2	2	0	0	0	0	0	0
4	4	0	0	0	0	0	0
1	1	0	0	0	0	0	0
1	1	0	0	0	0	0	0
4	3	7	0	0	0	0	0
1	1	0	0	0	0	0	0
4	4	17	0	0	0	0	0
2	2	2	0	0	0	0	0
1	1	0	0	0	0	0	0
3	3	0	0	0	0	0	0
1	1	0	0	0	0	0	0
4	4	0	0	0	0	0	0
2	2	0	0	0	0	0	0
3	3	0	0	0	0	0	0
2	2	0	0	0	0	0	0
2	2	0	0	0	0	0	0
3	3	0	0	0	0	0	0
1	1	0	0	0	0	0	0
1	1	0	0	0	0	0	0
2	2	0	0	0	0	0	0
2	2	0	0	0	0	0	0
1	1	0	0	0	0	0	0
1	1	0	0	0	0	0	0
1	1	0	0	0	0	0	0
1	1	0	0	0	0	0	0
2	2	0	0	0	0	0	0
1	1	0	0	0	0	0	0
6	6	7	0	0	0	0	0
1	1	3	0	0	0	0	0
22	20	0	0	0	0	0	0
1	1	0	0	0	0	0	0
13	13	0	0	0	0	0	0
1	1	0	0	0	0	0	0

4	4	0	0	0	0	0	0
1	1	0	0	0	0	0	0
1	1	0	0	0	0	0	0
1	1	0	0	0	0	0	0
1	1	0	0	0	0	0	0
1	1	0	0	0	0	0	0
1	1	0	0	0	0	0	0
14	14	11	1	0	0	0	0
3	3	0	0	0	0	0	0
2	2	0	0	0	0	0	0
7	7	0	0	0	0	0	0
5	5	0	0	0	0	0	0
1	1	0	0	0	0	0	0
1	1	0	0	0	0	0	0
2	2	0	22	0	0	0	0
1	1	0	0	0	0	0	0
1	1	0	0	0	0	0	0
23	6	0	0	0	0	0	0
1	1	0	0	0	0	0	0
3	3	0	0	0	0	0	0
2	2	0	0	0	0	0	0
4	4	0	0	0	0	0	0
1	1	0	0	0	0	0	0
3	3	0	0	0	0	0	0
2	2	0	0	0	0	0	0
4	4	0	3	0	0	0	0
1	1	0	0	0	0	0	0
10	10	0	0	0	0	0	0
17	14	0	0	0	0	0	0
1	1	0	0	0	0	0	0
1	1	0	0	0	0	0	0
2	2	0	0	0	0	0	0
6	6	0	4	0	0	0	0
1	1	0	0	0	0	0	0
8	8	0	0	0	0	0	0
4	4	0	0	0	0	0	0
15	13	0	81	0	0	0	0
2	2	0	0	0	0	0	0
1	1	0	5	0	0	0	0
31	20	0	0	0	0	0	0
14	14	0	0	0	0	0	0
18	15	0	0	0	0	0	0
1	1	0	0	0	0	0	0
1	1	0	0	0	0	0	0
122	36	11	0	0	0	0	0
25	25	858	147	0	0	0	0
246	123	25	0	0	0	0	0
5	5	0	0	0	0	0	0
1	1	0	0	0	0	0	0
2	2	0	0	0	0	0	0
1	1	0	0	0	0	0	0
1	1	0	0	0	0	0	0
8	3	3	0	0	0	0	0
1	1	0	0	0	0	0	0
6	1	0	0	0	0	0	0
8	7	3	0	0	0	0	0
2	2	0	0	0	0	0	0
2	2	0	0	0	0	0	0
1	1	0	0	0	0	0	0
2	2	1	0	0	0	0	0
11	11	29	122	0	0	0	0
6	4	33	0	0	0	0	0
1	1	0	0	0	0	0	0
6	6	0	2	0	0	0	0
2	2	0	0	0	0	0	0
2	2	0	0	0	0	0	0
2	2	0	0	0	0	0	0
3	3	0	0	0	0	0	0
5	5	0	0	0	0	0	0
1	1	0	0	0	0	0	0

2	2	0	0	0	0	0	0
2	2	0	0	0	0	0	0
3	3	0	0	0	0	0	0
2	2	0	0	0	0	0	0
2	2	0	0	0	0	0	0
1	1	0	0	0	0	0	0
3	3	0	0	0	0	0	0
3	3	0	0	0	0	0	0
1	1	0	0	0	0	0	0
2	2	0	0	0	0	0	0
2	2	0	0	0	0	0	0
11	9	3	0	0	0	0	0
2	2	0	0	0	0	0	0
2	2	0	0	0	0	0	0
2	2	0	1	0	0	0	0
2	2	0	8	0	0	0	0
1	1	0	0	0	0	0	0
2	1	0	0	0	0	0	0
1	1	0	0	0	0	0	0
4	4	1	0	0	0	0	0
1	1	0	0	0	0	0	0
2	2	0	0	0	0	0	0
1	1	0	0	0	0	0	0
2	2	0	2	0	0	0	0
5	5	0	0	0	0	0	0
1	1	0	0	0	0	0	0
1	1	0	0	0	0	0	0
6	6	4	0	0	0	0	0
3	3	0	0	0	0	0	0
2	2	3	0	0	0	0	0
1	1	0	0	0	0	0	0
3	2	0	0	0	0	0	0
1	1	0	0	0	0	0	0
7	6	2	0	0	0	0	0
7	7	6	14	0	0	0	1
1	1	0	0	0	0	0	0
1	1	0	0	0	0	0	0
2	2	0	0	0	0	0	0
1	1	0	3	0	0	0	0
1	1	0	0	0	0	0	0
1	1	0	0	0	0	0	0
1	1	0	0	0	0	0	0
5	5	0	0	0	0	0	0
8	6	1	0	0	0	0	0
3	3	0	0	0	0	0	0
13	9	0	0	0	0	0	0
1	1	0	0	0	0	0	0
2	2	0	0	0	0	0	0
1	1	0	0	0	0	0	0
1	1	0	0	0	0	0	0
1	1	0	0	0	0	0	0
3	3	0	1	0	0	0	0
3	3	1	0	0	0	0	0
1	1	0	0	0	0	0	0
4	4	0	0	0	0	0	0
9	8	0	0	0	0	0	0
9	8	0	0	0	0	0	0
1	1	0	0	0	0	0	0
3	3	0	0	0	0	0	0
2	2	0	0	0	0	0	0
1	1	0	0	0	0	0	0
4	4	1	0	0	0	0	0
13	11	1	48	0	0	0	0
1	1	0	0	0	0	0	0
21	17	1	0	0	0	0	0

0	0	0	0	0	0	1	1
0	0	0	0	24	12	9	10
0	0	0	0	0	0	1	1
0	0	0	0	0	0	1	1
0	0	0	0	0	0	2	2
0	0	0	0	0	0	1	1
0	0	0	0	0	0	1	1
0	0	0	0	0	0	4	4
0	0	0	0	0	0	1	1
0	0	0	0	0	0	2	2
0	0	0	0	0	0	1	1

0	0	0	0	0	0	1	1
0	0	0	0	0	0	1	1
0	0	0	0	0	0	1	1
0	0	0	0	2	0	2	2
0	0	0	0	0	0	1	1
0	0	0	0	0	0	1	1
0	0	0	0	0	0	1	1
0	0	0	0	86	0	14	14
0	0	0	0	0	0	1	1
0	0	0	0	0	4	7	8
0	0	0	0	0	0	1	1
0	0	0	0	0	0	1	1
0	0	0	0	0	0	1	1
0	0	0	0	0	0	4	6
0	0	0	0	0	0	1	1
0	0	0	0	0	0	1	1
0	0	0	0	0	0	1	1
0	0	0	0	0	0	6	7
0	0	0	0	0	0	7	7
0	0	0	0	0	0	3	3
0	0	0	0	0	0	1	1
0	0	0	0	0	0	2	2
0	0	0	0	0	0	1	1
0	0	0	0	0	0	1	1
0	0	0	0	0	0	1	1
0	0	0	0	0	0	1	1
0	0	0	0	0	0	1	1
0	0	0	0	0	0	1	1
0	0	0	0	0	0	3	3
0	0	0	0	0	0	1	1
0	0	0	0	0	0	1	1
0	0	0	0	0	0	2	4
0	0	0	0	0	0	1	1
0	0	0	0	0	0	1	1
0	0	0	0	0	0	2	3
0	0	0	0	0	0	2	2
0	0	0	0	0	0	3	3
0	0	0	0	0	0	4	4
0	0	0	0	0	0	1	1
0	0	0	0	231	1 822	15	19
0	0	0	0	0	0	6	6
0	0	0	0	0	0	4	5
0	0	0	0	0	0	1	1
0	0	0	0	0	0	1	1
0	0	0	0	0	0	3	3
0	0	0	0	0	0	1	1
0	0	0	0	0	0	1	1
0	0	0	0	0	0	2	2
0	0	0	0	0	0	1	1
0	0	0	0	0	0	2	2
0	0	0	0	12	0	3	3
0	0	0	0	76	0	15	22
0	0	0	0	0	0	1	1
0	0	0	0	81	12	156	201
0	0	0	0	12	0	20	20
0	0	0	0	22	0	27	29
0	0	0	0	0	0	8	8
0	0	0	0	0	0	1	1
0	0	0	0	35	0	8	18
0	0	0	0	40	0	3	8
0	0	0	0	0	0	1	1

0	0	0	0	0	0	6	6
0	0	0	0	5	0	2	2
0	0	0	0	0	0	1	1
0	0	0	0	0	0	2	2
0	0	0	0	46	0	5	8
0	0	0	0	0	0	1	1
0	0	0	0	0	0	1	1
0	322	319	1	0	21 215	230	342
0	0	0	0	0	0	2	2
0	0	0	0	0	0	2	2
0	0	0	0	0	0	1	1
0	0	0	0	0	0	1	1
0	0	0	0	0	0	1	1
0	0	0	0	0	22	4	5
0	0	0	0	0	0	2	2
0	0	0	0	0	0	7	9
0	0	0	0	0	80	15	15
0	0	0	0	0	266	35	43
0	0	0	0	0	0	1	1
0	0	0	0	0	0	1	4
0	0	0	0	0	0	1	1
0	0	0	0	0	2 048	2	2
0	0	0	0	0	0	3	3
0	0	0	0	0	0	1	1
0	0	0	0	0	11	13	14
0	0	0	0	0	0	3	4
0	0	0	0	0	0	3	3
0	0	0	0	0	25	17	19
0	0	0	0	0	0	1	1
0	0	0	0	0	0	2	2
0	0	0	0	0	0	3	3
0	0	0	0	0	1	3	3
0	0	0	0	0	4	13	19
0	0	0	0	0	0	1	1
0	0	0	0	0	0	4	15
0	0	0	0	0	10	11	15
0	0	0	0	0	0	3	3
0	0	0	0	0	0	1	1
0	0	0	0	0	0	3	3
0	0	0	0	0	0	1	1
0	0	0	0	0	77	45	55
0	0	0	0	0	0	2	2
0	0	0	0	0	0	3	3
0	0	0	0	0	0	2	2
0	0	0	0	0	18	7	7
0	0	0	0	0	0	1	1
0	0	0	0	0	7	2	2
0	0	0	0	0	8	3	3
0	0	0	0	0	11	2	2
0	0	0	0	0	30	4	4
0	0	0	0	0	0	1	1
0	0	0	0	0	138	2	2
0	0	0	0	0	0	1	1
0	0	0	0	0	0	1	1
0	0	0	0	0	7	1	1
0	0	0	0	0	0	1	1
0	0	0	0	0	7	1	1
0	0	0	0	0	0	1	1
0	0	0	0	0	0	2	2
0	0	0	0	0	0	2	2
0	0	0	0	0	0	12	13
0	0	0	0	0	0	13	14
0	0	0	0	0	3	42	64
0	0	0	0	0	0	2	2
0	0	0	0	0	0	2	2
0	0	0	0	0	0	2	2
0	0	0	0	0	0	1	1
0	0	0	0	0	0	1	1
0	0	0	0	0	0	1	6
0	0	0	0	0	0	2	7
0	0	0	0	0	0	1	1
0	0	0	0	0	25	487	767
0	0	0	0	0	0	1	1
0	0	0	0	0	0	2	2
0	0	0	0	0	0	2	2
0	0	0	0	0	0	1	1
0	0	0	0	0	0	1	1
0	0	0	0	0	0	1	1

0	0	0	0	0	0	17	18
0	0	0	0	0	0	1	1
0	0	0	0	0	0	1	1
0	0	0	0	0	0	3	3
0	0	0	0	0	0	6	6
0	0	0	0	0	0	2	2
0	0	0	0	0	0	4	4
0	0	0	0	0	23	51	65
0	0	0	0	0	23	54	66
0	0	0	0	0	0	2	2
0	0	0	0	0	0	4	4
0	0	0	0	0	1	51	71
0	0	0	0	0	15	33	43
0	0	0	0	0	0	2	2
0	0	0	0	0	23	40	47
0	0	0	0	0	32	14	14
0	0	0	0	0	7	11	13
0	0	0	0	0	0	4	4
0	0	0	0	0	0	3	3
0	0	0	0	0	0	1	1
0	0	0	0	0	0	13	13
0	0	0	0	0	9	14	14
0	0	0	0	0	1	7	7
0	0	0	0	0	0	1	1
0	0	0	0	0	0	2	2
0	0	0	0	0	0	2	2
0	0	0	0	0	0	6	6
0	0	0	0	0	0	4	4
0	0	0	0	0	0	2	2
0	0	0	0	0	0	1	1
0	0	0	0	0	1	1	1
0	0	0	0	0	2	3	3
0	0	0	0	0	0	1	1
0	0	0	0	0	0	1	1
0	0	0	0	0	6	3	3
0	0	0	0	0	0	1	1
0	0	0	0	0	0	1	1
0	0	0	0	0	0	2	2
0	0	0	0	0	0	1	1
0	0	0	0	0	0	2	2
0	0	0	0	0	0	1	1
0	0	0	0	0	0	1	8
0	0	0	0	0	0	1	1
0	0	0	0	0	0	1	1
0	0	0	0	0	20	12	12
0	0	0	0	0	0	2	2
0	0	0	0	0	67	3	5
0	0	0	0	0	0	1	1
0	0	0	0	0	0	6	9
0	0	0	0	0	0	2	2
0	0	0	0	0	1	3	3
0	0	0	0	0	0	1	1
0	0	0	0	0	0	2	2
0	0	0	0	0	0	1	1
0	0	0	0	0	0	1	1
0	0	0	0	0	58	14	20
0	0	0	0	0	0	1	1
0	0	0	0	0	0	1	1
0	0	0	0	0	0	1	1
0	0	0	0	0	0	3	3
0	0	0	0	0	0	3	7
0	0	0	0	0	0	3	3
0	0	0	0	0	0	52	77
0	0	0	0	0	0	6	6
0	0	0	0	0	176	6	6
0	0	0	0	0	2	1	1
0	0	0	0	0	91	2	2
0	0	0	0	0	4	1	1

0	0	0	0	0	23	5	5
0	0	0	0	0	6	5	5
0	0	0	0	0	20	2	2
0	0	0	0	0	0	1	1
0	0	0	0	0	22	3	3
0	0	0	0	0	19	8	8
0	0	0	0	0	6	4	4
0	0	0	0	0	50	4	4
0	0	0	0	0	3	4	4
0	0	0	0	0	20	7	7
0	0	0	0	0	130	4	4
0	0	0	0	0	0	2	2
0	0	0	0	0	66	1	1
0	0	0	0	0	0	2	2
0	0	0	0	0	0	2	2
0	0	0	0	0	1	5	5
0	0	0	0	0	9	6	6
0	0	0	0	0	0	1	1
0	0	0	0	0	0	1	1
0	0	0	0	0	0	4	4
0	0	0	0	0	3	3	3
0	0	0	0	0	0	2	2
0	0	0	0	0	0	3	3
0	0	0	0	0	0	2	2
0	0	0	0	0	0	2	2
0	0	0	0	0	0	1	1
0	0	0	0	0	0	1	1
0	0	0	0	0	0	1	1
0	0	0	0	0	0	1	1
0	0	0	0	0	0	1	1
0	0	0	0	0	6	3	3
0	0	0	0	0	0	2	2
0	0	0	0	0	0	1	1
0	0	0	0	0	0	3	3
0	0	0	0	0	0	1	1
0	0	0	0	0	0	7	7
0	0	0	0	0	0	7	7
0	0	0	0	23	0	4	5
0	0	0	0	0	0	1	1
0	0	0	0	0	0	1	1
0	0	0	0	0	0	1	1
0	0	0	0	0	0	2	2
0	0	0	0	0	0	2	2
0	0	0	0	0	0	4	11
0	0	0	0	0	0	2	2
0	0	0	0	0	0	6	7
0	0	0	0	0	0	1	1
0	0	0	0	0	0	2	2
0	0	0	0	0	0	6	6
0	0	0	0	0	0	2	2
0	0	0	0	0	0	2	2
0	0	0	0	0	0	1	1
0	0	0	0	0	0	7	8
0	0	0	0	0	0	2	7
0	0	0	0	0	0	1	1
0	0	0	0	29	0	12	12
0	0	0	0	0	0	1	1
0	0	0	0	0	0	1	1
0	0	0	0	0	283 615	1	1
0	0	0	0	105	110	18	29
0	0	0	0	189	570	19	37
0	0	0	0	0	0	3	3
0	0	0	0	1	0	17	19
0	0	0	0	0	0	1	1
0	0	0	0	0	15	2	2
0	0	0	0	0	0	1	1
0	0	0	0	0	0	1	1
0	0	0	0	0	0	1	1

0	0	0	0	0	0	3	7
0	0	0	0	0	0	1	1
0	0	0	0	0	0	1	1
0	0	0	0	0	0	1	1
0	0	0	0	0	0	1	1
0	0	0	0	0	0	1	1
0	0	0	0	0	0	1	1
0	0	0	253	0	410 410	2	2
0	0	0	0	98	0	12	19
0	0	0	0	0	0	1	1
0	0	0	0	7	0	4	8
0	0	0	0	0	0	1	1
0	0	0	0	0	0	1	1
0	0	0	0	0	0	1	1
0	0	0	0	0	0	1	1
0	0	0	0	0	0	1	1
0	0	0	0	0	0	1	1
0	0	0	0	0	0	1	1
0	0	0	0	1	83	45	47
1	0	0	0	0	2	8	11
0	0	0	0	0	0	3	3
0	0	0	0	0	0	2	2
0	0	0	0	0	0	2	2
0	0	0	0	410	25	16	17
0	0	0	0	0	0	6	9
0	0	0	0	30	0	5	5
0	0	0	0	0	2 959	9	9
0	0	0	0	158	38	7	8
0	0	0	0	0	26	2	2
0	0	0	0	0	0	1	1
0	0	0	0	0	0	1	1
9	0	0	0	763	220	12	17
0	0	0	0	0	5 940	15	15
0	0	0	0	1	0	2	2
0	0	0	0	0	0	2	2
0	0	0	0	0	0	2	2
0	0	0	0	0	0	2	2
0	0	0	0	0	0	1	1
0	0	0	0	0	0	3	4
0	0	0	0	0	0	2	2
0	0	0	0	0	0	14	14
0	0	0	0	0	2	15	15
0	0	0	0	0	6 187	22	26
0	0	0	0	0	21	41	48
0	0	0	0	0	0	3	3
0	0	0	0	0	292	9	11
0	0	0	0	0	9	12	20
0	0	0	0	0	0	1	1
0	0	0	0	130	5	5	5
0	0	0	0	0	0	2	2
0	0	0	0	0	0	1	1
0	0	0	0	0	0	1	1
0	0	0	0	95 490	1 410	92	99
0	0	0	0	0	0	3	3
0	0	0	0	0	0	1	1
0	0	0	0	22 796	0	19	19
0	0	0	0	961	0	37	42
0	0	0	0	0	0	5	5
0	0	0	0	582	0	8	8
0	0	0	0	208	0	2	2
0	0	0	0	0	0	4	5
0	0	0	0	2 025	0	18	18
0	0	0	0	0	0	1	1
0	0	0	0	0	0	10	11

0	0	0	0	0	0	3	3
0	0	0	0	0	0	1	1
0	0	0	0	0	0	2	2
0	0	0	0	0	0	4	7
0	0	0	0	0	0	5	5
0	0	0	0	0	0	2	2
0	9	0	0	9 530	91	1 518	2 325
0	0	0	0	0	0	1	1
0	0	0	0	0	0	4	4
0	0	0	0	0	0	49	87
0	0	0	0	0	0	14	15
0	0	0	0	1 511	0	87	105
0	0	0	0	0	0	1	1
0	0	0	0	253	4	30	31
0	0	0	0	660	0	37	45
0	0	0	0	62	0	18	20
0	0	0	0	231	0	62	79
0	0	0	0	0	1	5	11
0	0	0	0	0	0	1	1
0	0	0	0	16	0	4	4
0	11	0	0	5 036	16	119	194
10	285	0	0	14 429	172	201	320
0	0	0	0	0	0	1	1
0	0	0	0	0	0	1	1
0	0	0	0	0	0	2	2
0	0	0	0	0	0	1	1
0	0	0	0	0	0	1	1
0	0	0	0	0	0	1	1
0	0	0	0	0	0	2	3
0	0	0	0	0	0	1	1
0	0	0	0	0	0	2	2
0	0	0	0	9 469	0	160	344
0	0	0	0	0	0	5	6
0	0	0	0	9 263	2	197	404
1	0	0	0	2 049	12	160	200
0	0	0	0	104	0	11	17
0	0	0	0	0	0	9	22
0	0	0	0	0	0	25	37
0	0	0	0	0	0	19	30
0	0	0	0	0	0	12	12
0	0	0	0	65	0	25	27
0	0	0	0	0	0	1	1
0	0	0	0	0	0	2	2
0	0	0	0	0	0	1	1
0	0	0	0	7 406	16	343	354
0	0	0	0	0	0	1	2
0	0	0	0	2 355	0	63	68
0	0	0	0	0	0	2	2
0	0	0	0	0	0	2	2
0	0	0	0	0	0	1	1
0	0	0	0	0	0	1	1
0	0	0	0	0	0	1	1
0	0	0	0	44	0	1	1
0	0	0	0	0	0	1	1
0	0	0	0	6	0	12	12
0	0	0	0	0	0	1	1
0	0	0	0	0	0	1	1
0	0	0	0	0	0	2	2
0	0	0	0	0	0	1	1
0	0	0	0	0	0	4	5
0	0	0	0	0	1	2	2
0	0	0	0	0	0	2	2
0	0	0	0	0	0	4	4
0	0	0	0	0	0	2	2

0	0	0	0	0	0	1	1
0	0	0	0	319	0	5	6
0	0	0	0	0	5	1	1
0	0	0	0	0	0	1	1
0	0	0	0	0	188	1	1
0	0	0	0	0	20	1	1
0	0	0	0	0	933	2	2
0	0	0	0	189 655	0	3	3
0	0	0	0	0	0	1	1
0	0	0	0	0	0	1	1
0	0	0	0	0	0	1	1
0	0	0	0	0	0	2	2
0	0	0	0	0	0	1	1
0	0	0	0	0	0	1	1
0	0	0	0	0	0	1	1
0	0	0	0	1 483	231	5	5
0	0	0	0	0	0	2	2
0	0	0	0	0	0	1	1
0	0	0	0	0	0	1	1
0	0	0	0	0	0	3	3
0	0	0	0	0	0	1	1
0	0	0	0	0	0	3	5
0	0	0	0	0	0	1	1
0	0	0	0	0	0	1	1
0	0	0	0	0	0	2	2
0	0	0	0	0	0	1	1
0	0	0	0	0	0	1	1
0	0	0	0	6	0	2	2
0	0	0	0	496	0	6	6
0	0	0	0	0	0	1	1
0	0	0	0	8	0	2	2
0	0	0	0	12	0	2	2
0	0	0	0	0	1	6	6
0	0	0	0	0	0	1	1
0	0	0	0	2	0	3	3
0	0	0	0	0	0	1	1
0	0	0	0	829	0	1	1
0	0	0	0	0	0	1	1
0	0	0	0	0	0	2	2
0	0	0	0	783	0	12	12
0	0	0	0	0	0	3	3
0	0	0	0	0	0	1	1
0	0	0	0	92	0	6	6
0	0	0	0	1	59	4	4
0	0	0	0	0	0	2	2
0	0	0	0	871	0	12	12
0	0	0	0	6 542	84	62	88
0	0	0	0	0	0	1	1
0	0	0	0	7	0	6	6
0	0	0	0	0	0	2	2
0	0	0	0	0	0	5	6
0	0	0	0	504	0	10	31
0	0	0	0	627	0	8	9
0	0	0	0	0	0	1	1
0	0	0	0	0	0	3	20
0	0	0	0	0	0	2	2
0	0	0	0	0	34 775	1	1
0	0	0	0	0	0	1	1
0	0	0	0	0	0	2	2
0	0	0	0	0	0	1	1
0	0	0	0	193	0	1	1
0	0	0	0	0	0	1	2
0	0	0	0	0	0	1	1
0	0	0	0	0	0	3	4
0	0	0	0	139	0	3	3

0	0	0	0	0	0	1	1
0	0	0	0	0	0	1	1
0	0	0	0	0	0	2	2
0	0	0	0	0	0	1	1
0	0	0	0	122	0	3	3
0	0	0	0	0	0	1	1
0	0	0	0	0	0	5	5
0	201	139	0	0	0	7	14
0	0	0	0	0	0	1	1
0	0	0	0	0	0	1	1
0	0	0	0	0	60	1	1
0	0	0	0	0	10	1	1
0	0	0	0	33 585	27	61	69
0	0	0	0	0	0	1	1
0	0	0	0	0	0	1	1
0	0	0	0	0	0	1	1
0	0	0	0	3 001	0	34	35
0	0	0	0	0	0	7	8
0	0	0	0	0	0	5	5
0	0	0	0	0	0	1	1
0	0	0	0	0	1	5	5
0	0	0	0	0	4	14	15
0	0	0	0	0	0	22	24
0	0	0	0	0	0	3	3
0	0	0	0	0	1 264	9	9
0	0	0	0	0	0	7	7
0	0	0	0	0	285	47	84
0	0	0	0	0	0	6	6
0	0	0	0	0	0	2	2
0	0	0	0	0	0	1	1
0	0	0	0	0	0	2	3
0	0	0	0	0	0	1	1
0	0	0	0	94	0	2	2
0	0	0	0	0	0	2	2
0	0	0	0	1 207	0	12	31
0	0	0	0	0	0	2	2
0	0	0	0	143	0	2	2
0	0	0	0	0	0	1	1
0	0	0	0	0	0	1	1
0	0	0	0	0	0	2	2
0	0	0	0	0	0	1	1
0	0	0	0	0	0	2	2
0	0	0	0	0	0	4	6
0	0	0	0	0	0	1	1
0	0	0	0	0	0	1	1
0	0	0	0	0	0	1	1
0	0	0	0	0	0	3	3
0	0	0	0	0	0	3	4
0	0	0	0	0	0	1	1
0	0	0	0	0	0	1	1
0	0	0	0	0	0	1	1
0	0	0	0	0	0	2	2
0	0	0	0	0	0	2	2
0	0	0	0	0	0	2	2
0	0	0	0	0	0	1	1
0	0	0	0	0	0	1	1
0	0	0	0	0	0	4	9
0	0	0	0	0	0	5	10
0	0	0	0	0	0	5	10
0	0	0	0	0	0	2	2
0	0	0	0	0	0	1	1
0	0	0	0	0	0	3	3
0	0	0	0	0	0	2	2
0	0	0	0	0	0	2	2
0	0	0	0	2	0	69	108
0	0	0	0	48	35	27	45
0	0	0	0	0	0	1	1
0	20	20	0	0	21	45	72
0	0	0	0	0	0	33	63
0	0	0	0	0	0	2	2

2	1	0	0	0	0	0	0
19	12	0	0	0	0	0	0
16	12	17	0	0	0	67	0
3	3	0	0	0	0	0	0
4	4	0	0	0	0	0	0
2	2	0	0	0	0	0	0
2	2	0	0	0	0	0	0
2	2	0	0	0	0	0	0
3	3	0	0	0	0	0	0
1	1	0	0	0	0	0	0
1	1	0	0	0	0	0	0
1	1	0	0	0	0	0	0
1	1	0	0	0	0	0	0
9	2	0	0	0	0	0	0
11	4	0	0	0	0	0	0
1	1	0	0	0	0	0	0
1	1	0	0	0	0	0	0
2	2	0	6	0	0	0	0
2	2	0	0	0	0	0	0
5	5	0	3	0	0	0	0
3	3	0	0	0	0	0	0
5	4	6	0	0	0	0	0
1	1	0	0	0	0	0	0
5	4	6	0	0	0	0	0
4	4	1	0	0	0	0	0
55	37	0	0	0	0	0	0
237	190	14	0	0	0	0	0
106	85	1	6	0	0	0	0
2	2	0	0	0	0	0	0
7	4	0	0	0	0	0	0
26	19	5	0	0	0	0	0
66	55	27	0	0	0	0	0
19	14	1	0	0	0	0	0
7	7	0	0	0	0	0	0
3	3	0	0	0	0	0	0
285	231	49	0	0	0	1	0
12	8	1	0	0	0	0	0
49	31	0	63	0	0	0	0
8	7	0	0	0	0	0	0
16	12	0	0	0	0	0	0
8	7	0	0	0	0	0	0
16	12	0	0	0	0	0	0
3	3	0	0	0	0	0	0
5	5	2	0	0	0	0	0
3	2	0	0	0	0	0	0
2	2	0	0	0	0	0	0
1	1	0	0	0	0	0	0
13	9	3	0	0	0	0	0
253	198	8	0	0	0	0	0
1	1	0	0	0	0	0	0
2	2	0	0	0	0	0	0
5	5	0	0	0	0	0	0
3	3	2	0	0	0	0	0
1	1	0	0	0	0	0	0
3	3	0	0	0	0	0	0
2	2	0	0	0	0	0	0
4	4	1	0	0	0	0	0
2	2	0	0	0	0	0	0
1	1	0	0	0	0	0	0
1	1	0	0	0	0	0	0
1	1	0	0	0	0	0	0
1	1	0	0	0	0	0	0
1	1	0	0	0	0	0	0
43	37	5	0	0	0	0	0
77	64	12	0	0	0	0	0
1	1	0	0	0	0	0	0
4	4	0	0	0	0	0	0
140	118	10	0	0	0	0	0
362	234	39	0	0	6	7	0
1	1	0	0	0	0	0	0
3	3	0	0	0	0	0	0

0	0	0	0	0	0	1	1
0	0	0	0	0	0	1	1
0	0	0	0	0	0	1	1
0	0	0	0	0	0	2	2
0	0	0	0	0	0	4	4
0	0	0	0	0	0	3	3
0	0	0	0	0	0	1	1
0	0	0	0	0	0	1	1
0	0	0	0	0	0	1	1
0	0	0	0	0	0	2	2
0	0	0	0	0	0	1	1
0	0	0	0	0	0	5	5
0	0	0	0	0	0	3	3
0	0	0	0	0	0	3	3
0	0	0	0	0	0	1	1
0	0	0	0	0	0	1	1
0	0	0	0	0	0	2	2
0	0	0	0	0	5	4	4
0	0	0	0	0	0	4	4
0	0	0	0	0	0	1	1
0	0	0	0	0	0	1	1
0	0	0	0	0	0	4	4
0	0	0	0	0	0	2	2
0	0	0	0	0	0	2	2
0	0	0	0	0	0	2	2
0	0	0	0	0	0	5	6
0	0	0	0	0	0	2	2
0	0	0	0	0	0	2	2
0	0	0	0	0	0	3	3
0	0	0	0	0	0	1	1
0	0	0	0	0	0	2	2
0	0	0	0	0	0	3	3
0	0	0	0	0	0	2	2
0	0	0	0	0	0	1	1
0	0	0	0	0	0	2	2
0	0	0	0	0	0	1	1
0	0	0	0	0	0	1	1
0	0	0	0	0	0	1	1
0	0	0	0	0	0	5	5
0	0	0	0	0	0	1	1
0	0	0	0	0	0	1	1
0	0	0	0	0	0	2	2
0	0	0	0	0	0	1	1
0	0	0	0	0	0	2	2
0	0	0	0	0	0	1	1
0	0	0	0	0	0	3	3
0	0	0	0	0	0	2	2
0	0	0	0	0	0	1	1
0	0	0	0	0	0	3	3
0	0	0	0	0	0	1	1
0	0	0	0	0	0	1	1
0	0	0	0	0	0	3	3
0	0	0	0	0	0	1	1
0	0	0	0	0	0	1	1
0	0	0	0	0	0	1	1
0	0	0	0	0	0	1	1
0	0	0	0	0	0	6	7
0	0	0	0	0	0	1	1

0	0	0	0	0	0	1	1
0	0	0	0	0	0	2	2
0	0	0	0	0	0	2	2
0	0	0	0	0	0	3	3
0	0	0	0	0	0	3	3
0	0	0	0	0	0	1	1
0	0	0	0	0	0	3	3
0	0	0	0	0	0	1	1
0	0	0	0	0	0	2	2
0	0	0	0	0	0	2	2
0	0	0	0	0	0	2	2
0	0	0	0	0	0	1	1

Приложение 9.3
к территориальной схеме обращения с отходами
Ярославской области

Исходные данные 2022 г.

№ строки	Код ФККО	Вид отходов	Класс опасности	Наличие отходов на начало отчетного года	Образование отходов за отчетный год	Поступление отходов из других хозяйствующих субъектов		
						всего	из других субъектов РФ	по импорту из других государств
А	Б	В	Г	1	2	3	4	5
				761 073	1 551 453	1 462 039	316 219	0
1	1 00 000 00 00 0	ОТХОДЫ СЕЛЬСКОГО, ЛЕСНОГО ХОЗЯЙСТВА, РЫБОВОДСТВА И РЫБОЛОВСТВА	4	0	1	0	0	0
2	1 10 000 00 00 0	ОТХОДЫ СЕЛЬСКОГО ХОЗЯЙСТВА	5	3 500	14 000	0	0	0
3	1 11 010 11 49 5	семена зерновых, зернобобовых, масличных, овощных, бахчевых, корнеплодных культур непротравленные с истекшим сроком годности	5	0	0	0	0	0
4	1 11 110 02 23 5	солома	5	0	0	0	0	0
5	1 11 120 05 49 5	зерноотходы ячменя	5	0	2 781	0	0	0
6	1 11 210 01 23 5	ботва от корнеплодов, другие подобные растительные остатки при выращивании овощей	5	0	1 530	37	0	0
7	1 11 210 02 23 5	ботва от корнеплодов, другие подобные растительные остатки при выращивании овощей, загрязненные землей	5	0	706	0	0	0
8	1 11 411 11 23 5	растительные остатки при выращивании цветов, загрязненные землей	5	0	3	1	0	0
9	1 11 911 11 61 5	субстраты минераловатные для тепличного растениеводства отработанные	5	0	50	37	0	0
10	1 12 110 01 33 4	навоз крупного рогатого скота свежий	4	0	22 342	9	9	0
11	1 12 110 02 29 5	навоз крупного рогатого скота перепревший	5	11 991	339 289	0	0	0
12	1 12 210 01 33 4	навоз конский свежий	4	0	168	168	0	0
13	1 12 510 02 29 4	навоз свиней перепревший	4	0	0	20	20	0
14	1 12 711 01 33 3	помет куриный свежий	3	0	264 065	1 827	0	0
15	1 12 971 01 33 4	экскременты собак свежие	4	0	0	9	9	0
16	1 12 971 11 40 4	отходы подстилки из древесных опилок при содержании собак	4	0	0	3	3	0
17	1 12 971 21 20 4	отходы подстилки из сена при содержании собак	4	0	7	0	0	0
18	1 52 110 01 21 5	отходы сучьев, ветвей, вершинок от лесоразработок	5	0	942	3 643	2 857	0
19	1 52 110 02 21 5	отходы корчевания пней	5	0	190	178	0	0
20	1 52 110 03 23 5	зелень древесная	5	0	0	0	0	0
21	1 52 110 04 21 5	отходы раскряжевки	5	0	72	0	0	0
22	1 54 110 01 21 5	отходы малоценной древесины (хворост, валежник, обломки стволов)	5	0	0	55	0	0
23	2 00 190 99 39 5	вскрышные породы в смеси практически неопасные	5	0	86 388	0	0	0
24	2 12 101 01 31 3	конденсат газовый нефтяного (попутного) газа	3	0	0	1	1	0
25	2 12 211 11 31 3	сорбент на основе жидких углеводородов, метанола, формальдегида и третичных аминов, отработанный при очистке природного газа и газового конденсата от сераорганических соединений	3	0	0	0	0	0
26	2 31 112 01 21 5	отходы известняка, доломита и мела в кусковой форме практически неопасные	5	0	0	14	0	0
27	2 31 112 02 40 5	отсев известковых, доломитовых, меловых частиц с размером частиц не более 5 мм практически неопасный	5	0	8	0	0	0
28	2 31 112 03 40 4	отходы известняка, доломита и мела в виде порошка и пыли малоопасные	4	0	39	25	0	0
29	2 31 122 01 21 5	отходы гипса в кусковой форме	5	0	685	313	0	0
30	2 91 110 01 39 4	растворы буровые при бурении нефтяных скважин отработанные малоопасные	4	0	0	307	0	0
31	2 91 111 12 39 3	растворы буровые на углеводородной основе при бурении, связанном с добычей сырой нефти, природного газа и газового конденсата, отработанные умеренно опасные	3	0	0	8	8	0
32	2 91 211 02 20 4	проппант керамический на основе кварцевого песка, загрязненный нефтью (содержание нефти менее 15%)	4	0	0	4	0	0
33	2 91 247 11 30 3	кислотная стимулирующая композиция на основе соляной кислоты отработанная	3	0	0	11	11	0
34	2 92 111 11 20 5	отходы галита при проходке подземных горных выработок	5	0	0	4	4	0
35	3 01 115 11 29 5	остатки подсластителей и ароматизаторов при производстве пищевых продуктов	5	0	0	117	117	0
36	3 01 115 12 10 3	сливы ароматизаторов на масляной основе при производстве пищевых продуктов	3	0	0	7	7	0
37	3 01 115 13 32 4	остатки заменителей сахара при производстве пищевых продуктов	4	0	0	3	3	0
38	3 01 116 11 31 4	остатки растительных масел при производстве пищевых продуктов	4	0	0	2	2	0
39	3 01 118 11 72 4	отходы упаковки из разнородных материалов в смеси, загрязненные пищевым сырьем биологического происхождения	4	0	9	0	0	0
40	3 01 122 71 20 4	отходы (остатки) поваренной соли при засолке шкур	4	0	0	311	0	0
41	3 01 131 01 29 5	выжимки фруктовые и ягодные	5	0	285	285	0	0
42	3 01 131 91 39 5	брак пюре и концентратов при переработке и консервировании фруктов	5	0	0	74	0	0
43	3 01 141 53 39 4	осадок при хранении растительных масел	4	0	0	0	0	0
44	3 01 148 01 39 4	отходы из жироотделителей, содержащие растительные жировые продукты	4	0	18	23	21	0
45	3 01 149 65 52 4	фильтры тканевые, отработанные при очистке масел	4	0	0	6	6	0
46	3 01 153 21 31 5	сыворотка при свертывании молока	5	3	0	0	0	0
47	3 01 155 51 20 5	отходы теста (облои) в производстве мороженого	5	0	39	0	0	0
48	3 01 157 13 39 4	осадок флотационной очистки сточных вод производства молочной продукции	4	0	17	0	0	0
49	3 01 157 21 39 5	осадок очистки смеси сточных вод производства молочной продукции и хозяйственно-бытовых сточных вод	5	0	0	10	10	0
50	3 01 158 11 10 5	воды от мойки оборудования производства молочной продукции	5	0	0	1 700	0	0
51	3 01 159 01 10 4	молочная продукция некондиционная	4	0	0	2	0	0
52	3 01 159 61 52 5	отходы тары бумажной и полимерной в смеси при фасовке молочной продукции	5	0	51	0	0	0
53	3 01 159 62 50 4	упаковка из бумаги и/или картона, загрязненная функциональными компонентами, необходимыми для производства продуктов переработки молока	4	0	46	0	0	0
54	3 01 159 91 60 4	обтирочный материал, загрязненный при производстве молочной продукции	4	0	0	0	0	0
55	3 01 161 11 42 5	пыль зерновая	5	0	2 524	2	0	0
56	3 01 161 12 49 5	отходы от механической очистки зерна	5	0	97	0	0	0
57	3 01 161 31 49 5	лузга овсяная	5	0	5	5	0	0
58	3 01 171 21 49 5	технологические потери муки пшеничной	5	0	14	0	0	0

59	3 01 179 02 39 5	отходы теста	5	0	10	0	0	0
60	3 01 179 03 29 5	хлебная крошка	5	0	0	0	0	0
61	3 01 179 04 10 5	дрожжи хлебопекарные отработанные	5	0	1	0	0	0
62	3 01 179 05 29 5	скорлупа от куриных яиц	5	0	18	0	0	0
63	3 01 182 21 49 5	брак кондитерской массы при производстве шоколадных, кондитерских сахаристых изделий	5	0	0	0	0	0
64	3 01 182 42 29 4	брак жевательной резинки в производстве жевательной резинки	4	0	0	124	124	0
65	3 01 182 62 29 4	брак леденцов в производстве кондитерских леденцов	4	0	0	3	3	0
66	3 01 182 95 50 4	брак кондитерских изделий в смеси	4	0	0	141	128	0
67	3 01 184 11 40 4	отходы пряностей в виде пыли или порошка	4	0	0	79	79	0
68	3 01 184 12 40 5	пряности некондиционные	5	0	0	28	28	0
69	3 01 189 13 42 4	пыль комбикормовая	4	0	350	1	0	0
70	3 01 190 00 00 0	Прочие отходы при производстве пищевых продуктов	5	0	4	0	0	0
71	3 01 191 01 61 4	фильтры тканевые рукавные, загрязненные мучной пылью, отработанные	4	0	0	0	0	0
72	3 01 191 21 41 4	отходы подсластителей и талька в смеси при газоочистке в производстве пищевых продуктов	4	0	0	160	160	0
73	3 01 195 23 39 4	отходы из жироотделителей, содержащие животные жировые продукты	4	0	29	0	0	0
74	3 01 199 32 60 4	обтирочный материал, загрязненный пищевыми жирами при производстве пищевых продуктов	4	0	0	0	0	0
75	3 01 213 21 10 3	отходы спиртосодержащие производства изделий ликеро-водочных	3	0	0	140	140	0
76	3 01 220 02 29 5	выжимки сладкие	5	0	15	0	0	0
77	3 01 226 11 61 4	картон фильтровальный, отработанный при фильтрации виноматериалов	4	0	0	0	0	0
78	3 01 240 03 29 5	солодовые ростки	5	0	2 017	0	0	0
79	3 01 240 05 29 5	дробина солодовая (пивная)	5	0	65 264	0	0	0
80	3 01 240 07 39 5	дрожжи пивные отработанные	5	0	7 769	0	0	0
81	3 01 245 11 49 5	кизельгур, отработанный при фильтрации пива	5	0	408	0	0	0
82	3 01 245 21 60 5	фильтры картонные, отработанные при фильтрации пива	5	0	0	121	0	0
83	3 01 305 11 32 5	глицериновая суспензия при приготовлении соусов и ароматизаторов в производстве табачных изделий	5	0	0	17	17	0
84	3 01 305 19 32 5	брак соусов и ароматизаторов в производстве табачных изделий	5	0	0	9	9	0
85	3 01 349 11 60 5	отходы при дроблении бракованных сигарет	5	0	1	0	0	0
86	3 01 390 01 49 5	остатки табачной мелочи, жилки табачного листа	5	0	0	2	2	0
87	3 02 111 03 23 5	пух хлопковый	5	0	1	0	0	0
88	3 02 111 06 42 4	пыль хлопковая	4	0	8	3	0	0
89	3 02 119 11 61 5	отходы низких стандартов (включая очесы, прядильные отходы и расщипанное сырье) при подготовке и прядении текстильных волокон из хлопка	5	0	81	4	0	0
90	3 02 141 03 23 5	отходы искусственных нитей и волокон	5	0	0	0	0	0
91	3 02 141 04 23 5	отходы синтетических нитей и волокон	5	0	0	0	0	0
92	3 02 917 11 42 4	пыль смешанных волокон при производстве трикотажного полотна и изделий из него	4	0	0	3	0	0
93	3 02 956 11 31 3	отходы пропиточного состава на основе резорцин-формальдегидных смол и латекса при пропитке ткани в производстве прорезиненных текстильных материалов	3	0	0	0	0	0
94	3 02 956 31 60 3	отходы геосетки из полиэфирных волокон, пропитанной дисперсией акрилового сополимера, при производстве геосетки	3	0	0	72	72	0
95	3 02 961 21 61 5	отходы хлопчатобумажного волокна при прочесе в производстве нетканого полотна	5	0	0	0	0	0
96	3 02 965 11 23 4	обрезки и обрывки нетканых синтетических материалов в их производстве	4	0	0	1	1	0
97	3 02 992 11 23 5	обрезь валяльно-войлочной продукции	5	0	0	0	0	0
98	3 02 992 71 42 4	пыль шерстяная от шлифовки валяльно-войлочной продукции	4	0	70	35	0	0
99	3 03 111 01 23 5	обрезки и обрывки хлопчатобумажных тканей	5	0	41	47	0	0
100	3 03 111 02 23 5	обрезки и обрывки льняных тканей	5	1	1	2	0	0
101	3 03 111 09 23 5	обрезки и обрывки смешанных тканей	5	0	189	157	2	0
102	3 03 111 21 23 5	обрезки и обрывки тканей из полиамидного волокна	5	0	1	0	0	0
103	3 03 111 22 23 5	обрезки и обрывки тканей из полиэфирного волокна	5	0	5	0	0	0
104	3 04 111 02 39 5	мездра гольевая	5	0	480	1 077	0	0
105	3 04 121 01 29 4	обрезки спилка хромовой кожи	4	0	213	213	0	0
106	3 04 131 01 22 4	стружка кож хромового дубления	4	0	142	142	0	0
107	3 04 132 01 39 4	шлам от шлифовки кож	4	0	36	95	0	0
108	3 04 132 02 42 4	кожная пыль (мука)	4	0	0	1	1	0
109	3 04 181 11 39 5	отходы механической и физико-химической очистки сточных вод производства натуральной кожи обезвоженные	5	0	422	608	186	0
110	3 04 311 01 29 4	обрезь кож хромового дубления	4	0	181	208	0	0
111	3 04 311 02 29 5	обрезь кож нехромового дубления	5	0	8	0	0	0
112	3 04 332 11 29 4	отходы искусственной обувной кожи при производстве обуви	4	0	0	0	0	0
113	3 04 391 11 60 4	отходы искусственного меха и тканей двух-, трехслойных для пошива обуви в смеси	4	0	0	0	0	0
114	3 04 392 11 29 4	отходы обувного картона при производстве обуви	4	0	0	0	0	0
115	3 04 911 11 29 4	обрезь натуральной кожи различного способа дубления в смеси	4	0	36	1	1	0
116	3 05 100 02 29 4	кора с примесью земли	4	0	0	5	0	0
117	3 05 220 01 21 5	горбыль из натуральной чистой древесины	4	0	10	0	0	0
118	3 05 220 01 21 5	горбыль из натуральной чистой древесины	5	0	331	0	0	0
119	3 05 220 02 21 5	рейка из натуральной чистой древесины	5	0	3	0	0	0
120	3 05 220 03 21 5	щепа натуральной чистой древесины	5	0	100	0	0	0
121	3 05 220 04 21 5	обрезь натуральной чистой древесины	5	7	58	4	4	0
122	3 05 230 01 43 5	опилки натуральной чистой древесины	5	0	713	174	0	0
123	3 05 230 02 22 5	стружка натуральной чистой древесины	5	0	11	8	0	0
124	3 05 291 11 20 5	опилки и стружка натуральной чистой древесины несортированные	5	44	5 846	223	7	0
125	3 05 291 91 20 5	прочие несортированные древесные отходы из натуральной чистой древесины	5	352	1 361	524	29	0
126	3 05 301 15 39 3	шлам зачистки оборудования для приготовления клея на основе мочевино-формальдегидной смолы	3	1	1	35	32	0
127	3 05 311 01 42 4	пыль древесная от шлифовки натуральной чистой древесины	4	0	12	13	9	0
128	3 05 311 03 42 5	пыль древесная от шлифовки натуральной чистой древесины практически неопасная	5	0	1	0	0	0
129	3 05 312 01 29 4	обрезь фанеры, содержащей связующие смолы	4	0	28	25	0	0
130	3 05 312 21 43 4	опилки фанеры, содержащей связующие смолы	4	0	0	0	0	0
131	3 05 312 22 29 4	отходы древесные от шлифовки фанеры, содержащей связующие смолы	4	0	5	45	0	0
132	3 05 312 31 10 3	промывные воды технологического оборудования производства фанеры, содержащие формальдегид	3	0	0	25	25	0
133	3 05 312 42 20 4	отходы затвердевшего клея на основе фенолформальдегидной смолы при производстве фанеры	4	0	0	48	48	0
134	3 05 313 11 43 4	опилки древесно-стружечных и/или древесно-волокнистых плит	4	0	7	2	0	0

135	3 05 313 31 20 4	опилки и стружка разнородной древесины (например, содержащие опилки и стружку древесно-стружечных и/или древесно-волокнистых плит)	4	0	1	3	0	0
136	3 05 313 41 21 4	обрезки, кусковые отходы древесно-стружечных и/или древесно-волокнистых плит	4	0	75	16	5	0
137	3 05 313 42 21 4	обрезь разнородной древесины (например, содержащая обрезь древесно-стружечных и/или древесно-волокнистых плит)	4	0	19	10	0	0
138	3 05 313 51 42 4	пыль при изготовлении и обработке древесно-стружечных и/или древесно-волокнистых плит	4	0	2	0	0	0
139	3 05 313 52 42 4	пыль при обработке разнородной древесины (например, содержащая пыль древесно-стружечных и/или древесно-волокнистых плит)	4	0	8	0	0	0
140	3 05 313 62 39 4	шлам при обработке разнородной древесины (например, содержащий шлам древесно-стружечных и/или древесно-волокнистых плит)	4	0	22	22	0	0
141	3 05 314 01 29 5	отходы шпона натуральной чистой древесины	5	0	590	1 221	0	0
142	3 05 375 21 39 4	воды промывки окрасочных камер от красителей на водной основе при обработке изделий из дерева	4	0	0	5	5	0
143	3 05 381 11 39 3	отходы мокрой газоочистки при производстве плит из древесно-волокнистых материалов	3	0	0	60	60	0
144	3 06 055 11 10 4	отходы клея на основе кукурузного крахмала при промывке оборудования приготовления клея	4	0	0	56	56	0
145	3 06 119 15 39 5	отходы роспуска макулатуры и очистки макулатурной массы при производстве бумажной массы	5	0	5 122	43	0	0
146	3 06 119 35 39 5	отходы бумажные, содержащие полимерные материалы, при приготовлении макулатурной массы в производстве бумажной массы	5	0	52	52	0	0
147	3 06 121 12 29 5	срыв бумаги	5	0	6	1	0	0
148	3 06 121 21 29 5	отходы бумаги от резки и штамповки	5	0	391	0	0	0
149	3 06 121 41 29 5	отходы картона от резки и штамповки	5	261	862	6 402	6 381	0
150	3 06 121 43 29 5	обрезь гофрокартона	5	0	4 365	230	230	0
151	3 06 121 91 51 4	сетки сушильные и формующие полиэфирные бумагоделательных машин, утратившие потребительские свойства	4	0	0	0	0	0
152	3 06 261 11 60 5	отходы бумажные производства детских подгузников незагрязненные	5	0	0	53	0	0
153	3 06 811 12 39 5	осадок с песколовок при механической очистке промышленных сточных вод целлюлозно-бумажного производства	5	0	0	24 626	0	0
154	3 06 811 21 20 5	смесь осадков механической и биологической очистки сточных вод производств целлюлозы, древесной массы, бумаги обезвоженная	5	0	41	0	0	0
155	3 06 811 31 39 5	осадок механической очистки сточных вод производства бумаги и картона преимущественно из вторичного сырья волокносодержащий (скоп)	5	0	30 482	0	0	0
156	3 06 831 31 39 3	осадок реагентной очистки сточных вод целлюлозно-бумажного производства	3	0	4	4	0	0
157	3 07 114 12 41 3	отходы тонера при обслуживании цифровых печатных машин	3	0	0	1	1	0
158	3 07 114 32 10 3	отходы негалогенированных растворителей в смеси при промывке полиграфических валов в производстве печатной продукции	3	0	2	139	139	0
159	3 07 114 33 30 3	отходы растворителей на основе этилацетата, загрязненные пигментной краской и смолами при промывке печатных машин	3	11	10	28	0	0
160	3 07 114 41 39 3	жидкие отходы, содержащие клеи и водорастворимые краски, при мойке печатного оборудования в производстве печатной продукции	3	0	4	93	93	0
161	3 07 114 51 52 4	отходы офсетного резинотканевого полотна, загрязненного лакокрасочными материалами (содержание менее 5%)	4	0	0	0	0	0
162	3 07 114 61 60 4	обтирочный материал, загрязненный при чистке печатных барабанов и офсетной резины	4	0	1	0	0	0
163	3 07 114 62 60 3	обтирочный материал, загрязненный керосином и печатной краской при чистке печатных форм	3	0	0	0	0	0
164	3 07 116 11 51 4	тара полиэтиленовая, загрязненная раствором для обработки офсетных пластин	4	0	0	0	0	0
165	3 07 121 11 10 3	отходы красителей при изготовлении печатной продукции методом ультрафиолетовой печати	3	0	0	198	198	0
166	3 07 121 12 10 3	отходы красителей при изготовлении печатной продукции методом сольвентной струйной печати	3	0	0	0	0	0
167	3 07 121 13 32 3	отходы красителей при изготовлении печатной продукции методом флексографической и глубокой печати	3	0	1	42	42	0
168	3 07 122 11 60 5	отходы бумаги при изготовлении печатной продукции	5	0	188	0	0	0
169	3 08 211 01 10 2	кислота серная отработанная процесса алкилирования углеводородов	2	0	0	397	397	0
170	3 08 241 01 21 4	отходы битума нефтяного	4	0	3	3	1	0
171	3 08 251 21 49 4	сорбент алюмосиликатный, загрязненный парафином при производстве парафинов	4	0	183	77	0	0
172	3 10 042 31 52 4	тара из полимерных материалов, загрязненная неорганическим сырьем для производства лаков, добавок для бетона, смол, химических модификаторов, сульфаминовой кислоты	4	0	0	1	1	0
173	3 10 611 11 39 3	отходы зачистки технологического оборудования химических и нефтехимических производств, содержащие пирофорные вещества	3	0	0	12	12	0
174	3 10 611 12 39 4	отходы зачистки технологического оборудования нефтехимических производств, содержащие нефтепродукты менее 15%	4	0	4	4	0	0
175	3 10 882 11 39 4	песок, загрязненный при ликвидации проливов лакокрасочных материалов	4	0	2	2	0	0
176	3 11 042 21 51 4	тара полипропиленовая, загрязненная неорганическими солями и оксидами для производства белофоров и красителей	4	0	1	0	0	0
177	3 11 042 23 52 4	тара из разнородных полимерных материалов, загрязненная органическим сырьем для производства лаков, красителей, закрепителей, смол, модификаторов резиновых смесей	4	0	0	34	0	0
178	3 12 112 71 60 3	фильтры рукавные стекловолоконные, отработанные при газоочистке в производстве углерода технического	3	0	3	3	0	0
179	3 12 112 91 29 3	смет углерода технического в его производстве	3	0	2	2	0	0
180	3 12 114 31 20 5	бой кварцевых тиглей незагрязненных	5	0	7	44	0	0
181	3 12 228 22 32 4	осадок обводненный при нейтрализации сточных вод производства серной кислоты известковым молоком	4	0	0	11	11	0
182	3 12 726 21 33 5	осадок при промывке цеолитов в их производстве	5	0	6	0	0	0
183	3 13 221 31 40 3	катализатор на основе оксида цинка, отработанный при производстве спирта метилового	3	0	0	2	2	0
184	3 13 959 31 39 4	отходы (осадок) механической очистки нейтрализованных стоков производств органического синтеза	4	0	0	1	1	0
185	3 13 991 11 39 3	маточные растворы фильтрации продукции производств производных аминокислот, карбоновых кислот и пиримидина в смеси	3	0	0	160	160	0
186	3 13 991 12 39 3	маточные растворы фильтрации продукции производств производных гетероциклических кетонов, карбоновых кислот и глюкамина в смеси	3	0	0	320	320	0
187	3 14 001 11 39 4	отходы получения магнезиальной добавки в производстве минеральных удобрений	4	0	0	249	0	0
188	3 14 901 31 33 4	отходы зачистки коллекторов ливневых и промышленных сточных вод при производстве неорганических минеральных удобрений	4	0	0	0	0	0
189	3 15 115 21 33 3	масла синтетические компрессорные, загрязненные низкомолекулярным полиэтиленом в производстве полиэтилена	3	0	0	5 756	5 101	0
190	3 15 901 01 10 3	ацетон, отработанный при промывке оборудования производства эпоксидных связующих	3	0	0	6	6	0
191	3 17 052 21 61 4	отходы упаковки из бумаги, загрязненной пигментами для производства лакокрасочных материалов	4	0	0	0	0	0

192	3 17 127 11 39 3	хлористый метилен, отработанный при мойке оборудования производства материалов лакокрасочных на основе сложных полиэфиров	3	0	0	0	0	0
193	3 17 127 12 39 3	отходы зачистки оборудования производства материалов лакокрасочных на основе сложных полиэфиров	3	19	36	36	0	0
194	3 17 641 21 32 4	воды промывки оборудования производства красок на водной основе	4	0	225	50	1	0
195	3 17 811 21 20 3	отходы зачистки газоочистного оборудования при производстве лакокрасочных изделий	3	1	9	7	0	0
196	3 17 821 21 52 4	фильтры, отработанные при очистке воздуха в производстве красок на водной основе	4	0	0	0	0	0
197	3 18 195 42 60 4	спецодежда из хлопчатобумажных и смешанных волокон, утратившая потребительские свойства при производстве химических средств защиты растений	4	0	0	0	0	0
198	3 18 210 21 49 3	просыпи карбоната натрия при разгрузке сырья для производства мыла и моющих средств, чистящих и полирующих средств	3	0	0	85	85	0
199	3 18 213 23 10 4	жидкие отходы промывки оборудования производства жидких синтетических моющих средств, содержащие поверхностно-активные вещества	4	0	0	91	91	0
200	3 18 221 31 10 4	смесь сырья жидкого природного растительного происхождения для производства косметических средств, не пригодного для использования	4	0	0	0	0	0
201	3 18 221 33 40 4	смесь сырья твердого природного растительного происхождения для производства косметических средств, не пригодного для использования	4	0	0	0	0	0
202	3 18 221 41 10 4	смесь сырья жидкого химического происхождения для производства косметических средств, не пригодного для использования	4	0	0	0	0	0
203	3 18 221 43 40 3	смесь сырья твердого химического происхождения для производства косметических средств, не пригодного для использования	3	0	0	0	0	0
204	3 18 227 11 39 4	осадок реагентной очистки технологических вод производства парфюмерных и косметических средств	4	0	0	2	2	0
205	3 18 228 21 32 4	брак зубной пасты при ее производстве	4	0	0	1	1	0
206	3 18 229 37 30 4	брак жиросодержащих косметических средств при их производстве	4	0	0	3	3	0
207	3 18 229 39 30 4	брак пенообразующих косметических средств при их производстве	4	0	0	6	6	0
208	3 18 311 31 31 4	отходы эмульсии диспергирования раствора аммиачной и натриевой селитр в индустриальном масле	4	0	0	60	60	0
209	3 19 120 00 23 5	брак полиэфирного волокна и нитей	5	0	1	0	0	0
210	3 19 131 12 20 3	отходы полимера полиакрилонитрильного, загрязненного роданидами при получении полиакрилонитрильного волокна «солевым» способом	3	0	0	1	1	0
211	3 19 131 31 61 3	материалы фильтрующие из натуральных волокон, загрязненные при очистке прядильного раствора при получении полиакрилонитрильного волокна «солевым» способом	3	0	0	4	4	0
212	3 19 131 32 72 3	фильтры и фильтровальные материалы полипропиленовые и полиацетатные, загрязненные роданидом натрия и производными акриловой кислоты при получении полиакрилонитрильного волокна «солевым» способом	3	0	0	0	0	0
213	3 19 131 91 20 3	перлит, загрязненный преимущественно роданидом натрия и карбонатом бария при регенерации раствора роданида натрия, при получении полиакрилонитрильного волокна «солевым» способом	3	0	0	8	8	0
214	3 19 141 21 60 4	отходы полиакрилонитрильного волокна при ткачестве в производстве углеродных волокон	4	0	0	0	0	0
215	3 19 141 23 60 4	волокно окисленное полиакрилонитрильное некондиционное	4	0	0	7	7	0
216	3 19 141 25 60 4	отходы карбонизации в производстве углеродных волокон	4	0	0	10	10	0
217	3 19 214 11 31 4	замасливатель, отработанный при формировании ацетатно-целлюлозного волокна в его производстве (содержание углеводородов менее 15%)	4	0	0	10	10	0
218	3 31 055 12 40 4	отходы технического углерода при его подготовке для производства резиновых смесей	4	0	0	17	0	0
219	3 31 059 11 51 4	отходы тары полиэтиленовой, загрязненной сыпучими компонентами резиновых композиций	4	0	0	5	0	0
220	3 31 059 12 61 5	отходы упаковки из бумаги, загрязненной сыпучими материалами для производства резиновых композиций	5	0	75	59	0	0
221	3 31 113 12 49 4	отходы талька при опудривании резиновых смесей и резиновых заготовок	4	0	1	0	0	0
222	3 31 114 11 32 4	отходы стеариновой суспензии при изоляции гранул и листов резиновых смесей	4	0	0	118	118	0
223	3 31 115 11 42 4	отходы технического углерода в виде пыли при производстве резиновых смесей	4	0	46	0	0	0
224	3 31 118 11 21 4	отходы резиновых смесей от зачистки оборудования производства резиновых смесей	4	2	2	6	0	0
225	3 31 118 12 20 4	отходы резиновых смесей для производства автомобильных покрышек	4	26	324	18	0	0
226	3 31 151 02 20 5	обрезки вулканизованной резины	5	135	849	1 110	551	0
227	3 31 151 03 42 4	пыль (мука) резиновая	4	0	727	414	0	0
228	3 31 161 61 21 4	брак резинометаллических изделий	4	92	975	70	2	0
229	3 31 172 11 21 4	отходы резинотканевых изделий при их производстве	4	1	4	33	30	0
230	3 31 211 21 20 4	обрезки обрезиненного корда при раскрое обрезиненных тканей в производстве автомобильных покрышек и шин	4	6	104	0	0	0
231	3 31 211 32 61 4	отходы ткани хлопчатобумажной при изготовлении пропитанного корда в производстве деталей для автомобильных покрышек	4	0	2	2	0	0
232	3 31 211 51 20 4	отходы боковин автомобильных покрышек и шин	4	6	47	0	0	0
233	3 31 211 61 51 4	отходы диафрагм при производстве автомобильных покрышек	4	6	151	3	0	0
234	3 31 283 11 33 4	отходы зачистки емкостей хранения смазочных материалов для окрашивания внутренней поверхности автопокрышки перед вулканизацией	4	0	0	30	30	0
235	3 31 284 11 33 3	отходы зачистки машин и оборудования производства шин, содержащие нефтепродукты 15% и более	3	0	0	119	119	0
236	3 31 292 31 60 4	упаковка из бумаги и/или картона, загрязненная реагентами для производства резиновых шин и покрышек	4	0	71	588	63	0
237	3 31 293 12 60 4	прокладочная ткань, утратившая потребительские свойства при хранении резиновых заготовок и готовых изделий из резины	4	0	0	13	11	0
238	3 31 811 11 42 4	пыль газоочистки производства резиновых смесей	4	0	0	0	0	0
239	3 31 912 21 20 4	отходы латекса при производстве изделий из него	4	0	0	6	5	0
240	3 35 051 11 10 4	водный конденсат при дегазации сырья для производства полимерных листов	4	0	0	4	4	0
241	3 35 151 72 42 4	пыль текстолита при его механической обработке	4	0	0	0	0	0
242	3 35 161 31 20 4	отходы стеклопластика при производстве стеклопластиковых изделий	4	0	90	20	0	0
243	3 35 161 81 20 5	отходы зачистки оборудования производства изделий из стеклопластика	5	0	2	0	0	0
244	3 35 166 11 42 4	пыль при резке стеклопластиковой арматуры	4	0	0	108	108	0
245	3 35 166 21 42 4	пыль стеклопластика при механической обработке изделий из него	4	0	2	0	0	0
246	3 35 211 12 29 4	отходы полиэтилена в виде пленки и пакетов при изготовлении упаковки из него	4	0	23	0	0	0
247	3 35 217 11 20 4	пыль газоочистки при производстве изделий из полиэтилена	4	0	0	0	0	0
248	3 35 271 11 20 4	просыпи полипропилена и полиэтилена в производстве изделий из них	4	0	0	5	5	0

249	3 35 411 12 60 4	отходы иглопробивного полотна при производстве напольных покрытий из поливинилхлорида	4	0	0	16	16	0
250	3 35 411 81 39 3	осадок очистки вод промывки печатных валов в производстве напольных покрытий из поливинилхлорида	3	0	0	5	5	0
251	3 35 413 11 22 4	отходы поливинилхлорида в виде стружки при производстве светопрозрачных пластиковых конструкций	4	0	0	1	1	0
252	3 35 417 11 42 4	пыль поливинилхлорида при газоочистке в производстве изделий из поливинилхлорида	4	0	0	0	0	0
253	3 35 422 11 20 4	отходы фторопласта при механической обработке заготовок из фторопласта	4	0	0	0	0	0
254	3 35 741 11 20 4	отходы полиамида при механической обработке изделий из полиамида	4	0	0	0	0	0
255	3 35 743 11 20 4	отходы полиамида при литье изделий из полиамида	4	0	0	1	1	0
256	3 35 761 11 20 4	отходы пенополиуретана при производстве изделий из него	4	0	0	0	0	0
257	3 35 762 11 51 4	отходы изделий из фенопласта при их производстве	4	0	0	0	0	0
258	3 35 763 11 10 3	отходы полиола при производстве полиуретана	3	0	0	25	25	0
259	3 35 763 12 10 2	отходы изоцианата при производстве полиуретана	2	0	0	0	0	0
260	3 35 792 11 20 4	отходы разнородных пластмасс в смеси	4	0	0	74	70	0
261	3 35 792 13 20 4	отходы разнородных пластмасс в смеси при механической обработке изделий из них	4	0	0	0	0	0
262	3 35 792 71 39 4	отходы полимерные от зачистки оборудования производства изделий из разнородных пластмасс	4	0	1	0	0	0
263	3 41 001 01 42 4	пыль стеклянная	4	0	3	8	0	0
264	3 41 202 11 32 4	отходы мокрой шлифовки заготовок из стекла и ситалла	4	0	0	2	2	0
265	3 41 202 11 39 4	отходы (шлам) гидрообеспыливания при шлифовке листового стекла	4	0	6	0	0	0
266	3 41 211 11 20 4	бой автомобильного многослойного стекла (триплекса)	4	0	4	2	2	0
267	3 41 229 01 29 4	бой зеркал	4	0	1	1	1	0
268	3 41 400 01 20 5	отходы стекловолокна	5	0	8	10	3	0
269	3 41 901 01 20 5	бой стекла	5	0	1 927	4 317	1 979	0
270	3 41 901 02 20 4	бой стекла малоопасный	4	0	3	3	0	0
271	3 42 110 01 20 5	бой шамотного кирпича	5	0	9	59	0	0
272	3 42 811 11 39 5	осадок механической очистки воды оборотного водоснабжения производства огнеупорных изделий	5	0	0	1 164	0	0
273	3 42 911 13 20 4	брак огнеупорных материалов и изделий	4	0	0	69	62	0
274	3 43 100 01 42 4	пыль керамическая	4	0	13	2	0	0
275	3 43 100 02 20 5	бой керамики	5	0	153	86	0	0
276	3 43 210 01 20 5	бой строительного кирпича	5	0	1 000	6	0	0
277	3 43 210 02 42 4	пыль кирпичная	4	0	1	0	0	0
278	3 44 111 11 21 5	отходы гипса в кусковой форме при производстве хозяйственных и декоративных керамических (фарфоровых) изделий	5	0	0	649	0	0
279	3 44 117 22 42 4	пыль керамическая в производстве хозяйственных и декоративных керамических (фарфоровых) изделий	4	0	2	0	0	0
280	3 44 621 11 39 4	отходы мокрой шлифовки керамических изделий, не содержащие нефтепродукты	4	0	0	4	0	0
281	3 46 117 13 39 4	осадок отстойника воды от мойки оборудования производства бетона	4	0	0	0	0	0
282	3 46 118 12 21 5	отходы бетона при зачистке оборудования производства товарного бетона	5	0	0	5	0	0
283	3 46 200 01 20 5	бой бетонных изделий	5	0	388	54	0	0
284	3 46 200 02 20 5	бой железобетонных изделий	5	0	2 440	3	0	0
285	3 46 200 03 42 4	пыль бетонная	4	0	0	0	0	0
286	3 46 231 11 21 5	бой силикатного кирпича	5	0	979	0	0	0
287	3 46 420 01 21 4	отходы асбоцемента в кусковой форме	4	0	0	0	0	0
288	3 46 420 11 33 4	осадок очистки технологических вод производства асбестоцементных изделий	4	0	145	49	0	0
289	3 46 725 11 51 4	фильтры рукавные из шерстяных волокон, загрязненные цементом при производстве бетона, продукции из бетона, цемента	4	0	0	0	0	0
290	3 46 910 01 39 4	осадок гашения извести при производстве известкового молока	4	0	8	10	10	0
291	3 48 511 01 20 4	отходы асбеста в кусковой форме	4	0	56	57	0	0
292	3 48 528 11 33 4	шлам газоочистки производства асфальта	4	0	41	0	0	0
293	3 51 222 21 42 4	пыль газоочистки выбросов электросталеплавильной печи	4	0	0	51	51	0
294	3 51 505 21 32 3	осадок при разложении смазочно-охлаждающей жидкости на основе минеральных масел физическими методами	3	0	0	21	0	0
295	3 51 711 32 42 4	пыль газоочистки при производстве чугуна и стали с преимущественным содержанием диоксида кремния	4	0	0	0	0	0
296	3 51 901 01 20 5	электроды графитовые отработанные не загрязненные опасными веществами	5	0	8	10	0	0
297	3 55 220 01 29 4	шлак печей переплава алюминиевого производства	4	1	67	0	0	0
298	3 57 011 11 21 4	шлак плавки чугуна	4	0	509	186	0	0
299	3 57 031 11 20 4	шлаки плавки черных и цветных металлов в смеси	4	0	264	250	1	0
300	3 57 051 12 39 4	отходы этилсиликатной суспензии при изготовлении литейных форм	4	0	0	1	0	0
301	3 57 101 91 39 4	отходы зачистки емкостей приготовления меловой суспензии	4	0	0	39	39	0
302	3 57 150 01 49 4	песок формовочный горелый отработанный малоопасный	4	0	4 652	860	0	0
303	3 57 150 11 49 5	песок формовочный горелый отработанный практически неопасный	5	0	4 057	4 045	2	0
304	3 57 191 21 33 4	отходы мокрой очистки газов от вагранок	4	0	110	104	0	0
305	3 57 191 32 42 5	пыль очистки газов при литье черных металлов, содержащая преимущественно диоксид кремния	5	0	837	51	0	0
306	3 57 491 11 42 3	пыль очистки газов плавильных печей при литье бронзы	3	0	0	0	0	0
307	3 57 851 12 51 4	графитовая оснастка от литья цветных металлов отработанная	4	0	0	0	0	0
308	3 57 852 11 20 4	отходы модельной массы на основе воска при литье черных и цветных металлов	4	0	0	25	2	0
309	3 57 891 11 49 5	отходы очистки отливок из черных и цветных металлов с преимущественным содержанием диоксида кремния	5	0	1 160	925	0	0
310	3 57 891 21 20 3	расплав бифторида калия, отработанный при очистке отливок из черных, цветных металлов и их сплавов от формовочной смеси на основе песка	3	0	80	73	0	0
311	3 61 051 11 20 3	отходы расплава хлористого бария закалочных ванн при термической обработке металлических поверхностей	3	2	7	12	1	0
312	3 61 051 15 20 3	отходы расплава хлоридов бария, калия и натрия закалочных ванн при термической обработке металлических поверхностей	3	0	4	0	0	0
313	3 61 051 41 20 3	отходы расплава нитратов и хлоридов натрия, калия и бария при термической обработке металлических поверхностей	3	0	0	1	1	0
314	3 61 051 81 39 3	отходы зачистки закалочных ванн при термической обработке металлических поверхностей	3	0	0	32	32	0
315	3 61 058 11 39 3	окалина замасленная закалочных ванн при термической обработке черных металлов (содержание нефтепродуктов 15% и более)	3	0	0	0	0	0
316	3 61 151 21 31 4	смазочно-охлаждающие жидкости, отработанные при волочении медной проволоки, содержащие нефтепродукты менее 15%	4	0	0	1	1	0
317	3 61 191 11 60 3	ткань фильтровальная, отработанная при очистке эмульсии для волочения цветных металлов	3	0	0	0	0	0
318	3 61 211 01 31 3	смазочно-охлаждающие масла, отработанные при металлообработке	3	0	19	82	75	0
319	3 61 211 02 31 4	смазочно-охлаждающие жидкости на водной основе, отработанные при металлообработке	4	13	21	257	208	0

320	3 61 211 21 31 3	смазочно-охлаждающие жидкости, отработанные при металлообработке, содержащие нефтепродукты 15% и более	3	0	0	1	1	0
321	3 61 212 01 22 5	стружка чугунная незагрязненная	5	546	3 245	0	0	0
322	3 61 212 02 22 5	стружка стальная незагрязненная	5	804	5 200	12 238	0	0
323	3 61 212 03 22 5	стружка черных металлов несортированная незагрязненная	5	0	12 631	2	2	0
324	3 61 212 04 22 3	стружка медная незагрязненная	3	0	0	0	0	0
325	3 61 212 05 22 5	стружка бронзы незагрязненная	5	2	9	1	1	0
326	3 61 212 06 22 5	стружка латуни незагрязненная	5	0	19	0	0	0
327	3 61 212 07 22 5	стружка алюминиевая незагрязненная	5	86	1 105	0	0	0
328	3 61 212 08 22 5	стружка титана и титановых сплавов незагрязненная	5	9	357	0	0	0
329	3 61 212 12 22 4	стружка никеля незагрязненная	4	0	3	0	0	0
330	3 61 212 15 22 4	стружка магния незагрязненная	4	0	0	1	1	0
331	3 61 212 91 22 3	стружка цветных металлов в смеси незагрязненная	3	0	0	0	0	0
332	3 61 213 06 43 5	опилки латуни незагрязненные	5	0	0	0	0	0
333	3 61 215 02 22 4	стружка стальная, загрязненная нефтепродуктами (содержание нефтепродуктов менее 15%)	4	0	0	0	0	0
334	3 61 215 31 22 4	стружка магниевая, загрязненная нефтепродуктами (содержание нефтепродуктов менее 15%)	4	0	0	2	0	0
335	3 61 216 11 39 4	шлам абразивно-металлический при обработке черных металлов резанием, содержащий нефтепродукты менее 15%	4	0	0	3	3	0
336	3 61 216 12 39 3	шлам металлический при обработке черных металлов резанием, содержащий нефтепродукты 15% и более	3	0	2	0	0	0
337	3 61 218 71 39 4	осадок механической очистки вод гидроабразивной резки черных и цветных металлов	4	49	0	29	0	0
338	3 61 221 01 42 4	пыль (порошок) от шлифования черных металлов с содержанием металла 50% и более	4	0	70	132	26	0
339	3 61 221 02 42 4	пыль (порошок) абразивные от шлифования черных металлов с содержанием металла менее 50%	4	0	1 243	103	74	0
340	3 61 222 01 31 3	эмульсии и эмульсионные смеси для шлифовки металлов отработанные, содержащие масла или нефтепродукты в количестве 15% и более	3	26	150	276	105	0
341	3 61 222 02 31 4	эмульсии и эмульсионные смеси для шлифовки металлов отработанные, содержащие масла или нефтепродукты в количестве менее 15%	4	2 779	4 565	3 717	484	0
342	3 61 222 03 39 3	шлам шлифовальный маслосодержащий	3	2	367	266	29	0
343	3 61 222 04 39 4	шлам шлифовальный при использовании водосмешиваемых смазочно-охлаждающих жидкостей	4	0	0	2	1	0
344	3 61 222 05 39 3	шлам шлифовальный, содержащий водосмешиваемые смазочно-охлаждающие жидкости	3	0	8	2	2	0
345	3 61 222 11 39 4	шлам шлифовальный, содержащий нефтепродукты в количестве менее 15%	4	0	0	0	0	0
346	3 61 223 12 42 3	пыль (порошок) от шлифования хрома с содержанием металла 50% и более	3	0	0	2	0	0
347	3 61 224 11 39 4	шлам шлифования поверхности титановых изделий с использованием воды	4	0	28	65	0	0
348	3 61 225 21 42 3	пыль (порошок) от шлифования жаропрочных сплавов железа с никелем	3	5	14	0	0	0
349	3 61 225 52 42 4	пыль (порошок) от шлифования черных и цветных металлов в смеси с преимущественным содержанием оксидов кремния и алюминия	4	0	0	1	1	0
350	3 61 226 21 39 4	шлам галтовочной установки при обработке поверхности черных металлов мокрой галтовкой	4	0	0	1	1	0
351	3 61 229 31 40 4	отходы абразивной обработки поверхности черных металлов с содержанием оксидов металлов 50% и более	4	0	0	0	0	0
352	3 61 231 01 42 4	пыль газоочистки черных металлов незагрязненная	4	0	0	22	22	0
353	3 61 231 44 42 4	пыль газоочистки при дробеструйной обработке черных металлов	4	0	2	1	1	0
354	3 61 231 81 42 4	пыль газоочистки при механической обработке черных металлов с преимущественным содержанием оксида кремния	4	0	3	3	0	0
355	3 61 401 01 20 4	окалина при термической резке черных металлов	4	1	6	3	0	0
356	3 61 402 11 20 4	окалина и пыль лазерной резки черных металлов	4	0	0	0	0	0
357	3 61 411 15 33 4	осадок ванн плазменной резки черных металлов	4	0	103	56	17	0
358	3 61 421 11 20 4	окалина при газовой резке черных металлов	4	0	1	1	0	0
359	3 61 473 11 42 4	пыль газоочистки при термической резке черных металлов	4	0	11	0	0	0
360	3 63 110 01 49 4	отходы песка от очистных и пескоструйных устройств	4	0	320	309	2	0
361	3 63 110 02 20 4	отходы металлической дроби с примесью шлаковой корки	4	90	589	529	15	0
362	3 63 112 11 20 3	отходы металлической дроби, загрязненные лакокрасочными материалами при дробеструйной обработке металлических поверхностей	3	0	0	20	20	0
363	3 63 115 11 32 4	отходы гидропескоструйной (гидроабразивной) обработки поверхностей черных металлов	4	0	47	47	0	0
364	3 63 191 31 50 4	картридж фильтра очистки воздуха, отработанный при дробеструйной обработке металлических поверхностей	4	0	0	0	0	0
365	3 63 305 11 31 3	отходы при удалении лакокрасочных материалов с металлических поверхностей с применением щелочных растворов	3	0	0	1	1	0
366	3 63 312 01 33 3	осадок ванн фосфатирования, содержащий фосфаты цинка 7% и более (в пересчете на цинк)	3	0	1	1	0	0
367	3 63 312 02 39 4	осадок ванн фосфатирования, содержащий фосфаты цинка менее 7% (в пересчете на цинк)	4	0	0	9	9	0
368	3 63 321 11 10 4	растворы пассивации металлических поверхностей хромсодержащие слабокислые отработанные	4	0	1	0	0	0
369	3 63 322 21 39 2	отходы ванн пассивации металлических поверхностей, содержащие смесь неорганических кислот	2	0	0	73	73	0
370	3 63 331 99 10 2	растворы травления черных и цветных металлов кислотные отработанные в смеси	2	0	0	1	1	0
371	3 63 332 11 39 3	осадок ванн травления алюминия раствором на основе гидроксида натрия	3	0	0	8	8	0
372	3 63 335 51 39 3	осадок механической очистки отработанных растворов травления и обезжиривания алюминия	3	0	2	2	0	0
373	3 63 341 11 10 4	растворы на основе карбоната натрия, отработанные при обезжиривании стали	4	0	0	78	78	0
374	3 63 341 21 10 4	растворы на основе неорганических кислот и поверхностно-активных веществ, отработанные при обезжиривании стали	4	0	2	2	2	0
375	3 63 341 51 10 4	растворы обезжиривания поверхностей металлов щелочные отработанные, содержащие нефтепродукты менее 15%	4	0	0	50	50	0
376	3 63 341 52 10 3	растворы обезжиривания поверхностей металлов щелочные отработанные, содержащие нефтепродукты 15% и более	3	0	0	9	9	0
377	3 63 347 11 39 4	осадок ванн обезжиривания металлических поверхностей с преимущественным содержанием железа и алюминия	4	0	21	0	0	0
378	3 63 349 11 39 4	отходы зачистки оборудования для обезжиривания поверхностей металлов щелочным раствором методом струйного полива	4	207	0	122	0	0
379	3 63 361 11 10 3	растворы химического никелирования поверхностей черных и цветных металлов на основе сульфата никеля отработанные	3	0	3	4	1	0
380	3 63 395 11 32 4	отходы нейтрализации гидроксидом натрия смешанных (кислотно-щелочных и хромсодержащих) стоков при химической обработке металлических поверхностей	4	0	0	20	15	0

381	3 63 395 32 10 4	концентрат очищенных стоков химической обработки металлических поверхностей, содержащий преимущественно соли натрия	4	0	0	7	7	0
382	3 63 411 41 10 1	электролит никелирования сульфатный отработанный	1	0	0	0	0	0
383	3 63 417 41 39 3	осадок ванн никелирования в сульфатном электролите	3	0	0	0	0	0
384	3 63 421 21 10 3	электролит меднения цианистый отработанный	3	0	0	4	4	0
385	3 63 421 41 10 3	электролит меднения сульфатный отработанный	3	0	0	7	7	0
386	3 63 431 41 10 3	электролит цинкования сульфатный отработанный	3	0	0	0	0	0
387	3 63 437 21 39 3	осадок ванн цинкования в цианистом электролите	3	0	0	1	1	0
388	3 63 437 91 39 3	осадок ванн цинкования, содержащие соединения цинка, меди и железа	3	0	0	1	1	0
389	3 63 441 11 10 3	электролит хромирования отработанный	3	0	7	31	24	0
390	3 63 444 01 20 3	осадок нейтрализации электролитов хромирования и хромсодержащих стоков известковым молоком	3	0	70	70	0	0
391	3 63 444 51 39 3	осадок при обезвреживании электролитов хромирования и хромсодержащих стоков электрокоагуляционным методом	3	0	0	110	110	0
392	3 63 447 11 39 3	осадок ванн хромирования	3	0	15	15	1	0
393	3 63 449 52 61 3	ткань фильтровальная из полипропиленового волокна, отработанная при сухой газоочистке хромирования металлических поверхностей	3	0	0	0	0	0
394	3 63 481 91 10 3	растворы травления и осветления гальванических производств кислые отработанные в смеси	3	0	0	88	87	0
395	3 63 482 91 39 3	осадки ванн гальванических производств в смеси с преимущественным содержанием хрома	3	0	0	5	5	0
396	3 63 482 92 39 3	осадки ванн гальванических производств в смеси с преимущественным содержанием меди	3	0	0	0	0	0
397	3 63 482 93 39 3	осадки ванн гальванических производств в смеси с осадками ванн травления и обезжиривания, содержащие соединения меди и цинка	3	0	0	31	31	0
398	3 63 482 94 39 4	осадки ванн гальванических производств в смеси с осадками ванн хромирования и фосфатирования, содержащие соединения алюминия и железа	4	0	0	1	1	0
399	3 63 482 95 39 3	осадки ванн гальванических производств в смеси с преимущественным содержанием меди, никеля и хрома	3	0	0	5	5	0
400	3 63 484 11 10 3	щелочные стоки гальванических производств	3	0	0	7	7	0
401	3 63 484 12 10 4	смешанные (кислотно-щелочные и хромсодержащие) стоки гальванических производств с преимущественным содержанием солей натрия	4	0	7	30	23	0
402	3 63 484 21 10 2	смешанные гальванические стоки цинкования и химического оксидирования металлических поверхностей	2	0	0	1	1	0
403	3 63 484 51 10 4	промывные воды гальванических производств, содержащие соединения меди, никеля и хрома	4	0	56	76	20	0
404	3 63 485 23 32 4	отходы механической очистки нейтрализованных гальванических стоков никелирования, меднения, цинкования с преимущественным содержанием железа обводненные	4	0	9	15	0	0
405	3 63 485 31 39 3	осадки нейтрализации гальванических стоков цинкования и оловянирования	3	0	0	8	3	0
406	3 63 485 62 39 3	осадок при обезвреживании биохимическим методом смешанных (кислых и щелочных) стоков гальванических производств обезвоженный	3	0	0	0	0	0
407	3 63 485 63 39 3	осадок совместной обработки смешанных (кислотно-щелочных) и обработанных сульфидом натрия хромсодержащих стоков обезвоженный	3	0	12	9	5	0
408	3 63 485 64 39 4	осадок механической очистки смешанных (кислых и щелочных) стоков гальванических производств обезвоженный с преимущественным содержанием железа	4	0	4	33	28	0
409	3 63 485 69 33 4	осадок обработки сульфатом железа смешанных (кислотно-щелочных и хромсодержащих) стоков гальванических производств обезвоженный	4	0	0	2	2	0
410	3 63 485 71 39 3	осадок нейтрализации гидроксидом натрия смешанных (кислых и щелочных) стоков гальванических производств обезвоженный с преимущественным содержанием цинка	3	0	1	25	25	0
411	3 63 485 72 39 3	осадок нейтрализации известковым молоком смешанных (кислотно-щелочных и хромсодержащих) стоков гальванических производств обезвоженный с преимущественным содержанием цинка	3	0	0	0	0	0
412	3 63 485 82 39 3	осадок нейтрализации известковым молоком смешанных (кислых и хромсодержащих) стоков гальванических производств обезвоженный с преимущественным содержанием железа	3	0	0	2	2	0
413	3 63 485 84 39 4	осадок нейтрализации известковым молоком смешанных (кислотно-щелочных и хромсодержащих) стоков гальванических производств обезвоженный с преимущественным содержанием железа	4	0	0	14	12	0
414	3 63 485 85 39 4	осадок нейтрализации известковым молоком смешанных (кислотно-щелочных и хромсодержащих) стоков гальванических производств обводненный	4	5	174	73	11	0
415	3 63 485 86 32 4	отходы нейтрализации известковым молоком смешанных (кислых и щелочных) стоков гальванических производств обводненные	4	0	4	44	41	0
416	3 63 485 87 39 3	осадок нейтрализации гидроксидом натрия смешанных (кислотно-щелочных и хромсодержащих) стоков гальванических производств обезвоженный с преимущественным содержанием железа	3	0	0	30	11	0
417	3 63 485 91 39 3	смесь осадков обезвреживания кислотно-щелочных, хромсодержащих и цианосодержащих стоков гальванических производств карбонатом натрия	3	0	21	82	71	0
418	3 63 485 96 39 3	смесь осадков нейтрализации известковым молоком кислотно-щелочных и хромсодержащих стоков гальванических производств	3	0	0	195	22	0
419	3 63 485 97 39 3	осадки нейтрализации кислых и хромсодержащих стоков гальванических производств гидроксидом натрия в смеси	3	550	28	98	42	0
420	3 63 485 98 39 3	осадки нейтрализации кислотно-щелочных, хромсодержащих и цианосодержащих стоков гальванических производств гидроксидом натрия в смеси	3	0	30	3	3	0
421	3 63 492 15 10 4	электролит оловянирования сульфатный слабокислый отработанный	4	0	0	2	2	0
422	3 63 492 74 39 3	осадок ванн оловянирования в сульфатном электролите	3	0	0	0	0	0
423	3 63 498 11 20 3	отходы зачистки вентиляционных систем гальванических производств в смеси, содержащие преимущественно соединения хрома, цинка и железа	3	0	0	0	0	0
424	3 63 512 21 39 3	шлам гидрофильтров окрасочных камер с водяной завесой	3	0	77	204	143	0
425	3 63 512 22 39 3	шлам гидрофильтров окрасочных камер с водяной завесой, содержащий пиротехнические составы	3	0	0	0	0	0
426	3 63 512 31 10 4	вода гидрофильтров окрасочных камер	4	0	110	201	23	0
427	3 63 518 11 33 3	отходы очистки окрасочных камер	3	13	16	63	23	0
428	3 63 611 01 10 3	электролит анодно-гидравлической обработки металлов на основе нитрата натрия отработанный	3	0	0	1	1	0
429	3 63 912 11 41 3	отходы порошка на основе никеля при плазменном напылении на металлические поверхности	3	0	0	0	0	0
430	3 63 942 61 10 3	растворы и электролиты отработанные в смеси при обработке металлических поверхностей методом электрохимического полирования на основе серной и фосфорной кислот	3	0	0	0	0	0
431	3 63 951 21 39 3	осадок ванн щелочного химического оксидирования поверхностей черных металлов	3	0	16	17	1	0

432	3 63 952 61 10 3	растворы и электролиты отработанные в смеси при обработке металлических поверхностей методом электрохимического оксидирования на основе серной кислоты	3	0	0	0	0	0
433	3 63 961 11 49 3	отходы обработки металлических поверхностей методом термодиффузионного цинкования	3	0	0	7	7	0
434	3 63 971 32 20 3	отходы очистки зеркала расплава свинца при лужении металлических поверхностей	3	0	0	0	0	0
435	3 66 351 21 29 4	остатки обмазочной смеси при отмывке бракованных электродов в производстве электродов	4	0	0	435	435	0
436	3 71 122 31 10 4	воды промывки печатных плат после их химической и гальванической обработки	4	0	0	0	0	0
437	3 71 122 42 10 3	отмывочная жидкость на водной основе, отработанная при отмывке печатных плат	3	0	0	1	1	0
438	3 71 125 11 20 3	обрезки стеклотекстолита при производстве печатных плат	3	0	0	0	0	0
439	3 71 125 12 60 3	обтирочный материал, загрязненный свинцом и оловом при изготовлении печатных плат	3	0	0	0	0	0
440	3 71 316 11 71 4	отходы разнородных пластмасс в смеси при производстве деталей для радиоаппатуры	4	0	2	0	0	0
441	3 71 316 51 52 3	брак радиодеталей коммутационной аппаратуры, содержащих цветные металлы	3	0	0	0	0	0
442	3 72 381 21 33 5	отходы зачистки меловых ванн кабельных полуфабрикатов в битумной пропитке при производстве кабельно-проводниковой продукции	5	0	6	6	0	0
443	3 72 381 22 20 4	отходы каучуков при зачистке резиносмесительного оборудования в производстве изоляционных покрытий и защитных оболочек кабелей	4	0	0	1	1	0
444	3 91 155 11 20 4	отходы изготовления и использования резиновых пресс-форм в производстве ювелирных изделий малоопасные	4	0	0	0	0	0
445	3 91 155 13 20 5	отходы изготовления и использования восковых форм в производстве ювелирных изделий	5	0	0	0	0	0
446	3 91 155 14 20 4	отходы изготовления и использования гипсовых форм в производстве ювелирных изделий	4	0	0	24	24	0
447	4 01 105 11 20 4	отходы овощей необработанных	4	0	0	100	100	0
448	4 01 105 11 20 4	отходы овощей необработанных	5	0	0	0	0	0
449	4 01 105 12 20 5	овощи необработанные, некондиционные	5	0	15	0	0	0
450	4 01 105 13 20 4	отходы (остатки) фруктов, овощей и растительных остатков необработанных	4	0	0	109	109	0
451	4 01 110 11 39 5	фрукты и овощи переработанные, утратившие потребительские свойства	5	0	1 354	1 364	0	0
452	4 01 210 11 31 5	пищевая масложировая продукция из растительных жиров, утратившая потребительские свойства	5	0	3	0	0	0
453	4 01 210 15 10 4	масла растительные, утратившие потребительские свойства	4	0	0	22	22	0
454	4 01 310 11 31 5	молочная продукция, утратившая потребительские свойства	5	0	63	0	0	0
455	4 01 421 21 41 4	крахмал в упаковке из разнородных материалов, утративший потребительские свойства	4	0	5	6	0	0
456	4 01 510 11 29 5	хлебобулочные, мучные кондитерские изделия недлительного хранения, утратившие потребительские свойства	5	0	126	0	0	0
457	4 01 631 11 40 5	чай в упаковке из разнородных материалов, утративший потребительские свойства	5	0	0	1	1	0
458	4 01 641 11 30 5	соусы пищевые, утратившие потребительские свойства	5	0	0	33	33	0
459	4 01 642 13 52 4	пряности в упаковке из полимерных материалов, утратившие потребительские свойства	4	0	0	74	74	0
460	4 01 643 17 39 4	соусы пищевые в упаковке из разнородных полимерных материалов с алюминиевым фольгированием, утратившие потребительские свойства	4	0	0	69	69	0
461	4 01 651 11 29 4	изделия колбасные в упаковке из полимерных материалов, утратившие потребительские свойства	4	0	2	0	0	0
462	4 01 661 13 33 5	жировая продукция на основе растительных и животных жиров в полипропиленовой упаковке, утратившая потребительские свойства	5	0	5	33	0	0
463	4 01 692 11 20 5	пищевые концентраты, утратившие потребительские свойства	5	0	2	47	2	0
464	4 01 711 11 39 5	влажные корма для животных, утратившие потребительские свойства	5	0	0	0	0	0
465	4 01 711 21 29 5	сухие корма для животных, утратившие потребительские свойства	5	0	0	4	4	0
466	4 01 721 11 52 5	корма для животных в разнородной упаковке, утратившие потребительские свойства	5	0	1	0	0	0
467	4 01 829 11 10 3	отходы спиртосодержащей продукции в смеси с объемной долей этилового спирта 15% и более	3	0	0	15	15	0
468	4 01 829 12 10 4	отходы спиртосодержащей продукции в смеси с объемной долей этилового спирта менее 15%	4	0	0	263	229	0
469	4 01 841 11 10 4	пиво, утратившее потребительские свойства	4	0	0	147	147	0
470	4 01 851 11 10 5	напитки безалкогольные, утратившие потребительские свойства	5	0	2	107	102	0
471	4 02 110 01 62 4	спецодежда из хлопчатобумажного и смешанных волокон, утратившая потребительские свойства, незагрязненная	4	1	22	65	20	0
472	4 02 112 11 62 5	отходы одежды и прочих текстильных изделий для сферы обслуживания из натуральных и смешанных волокон незагрязненные	5	0	0	222	84	0
473	4 02 121 11 60 4	спецодежда из брезентовых хлопчатобумажных огнезащитных тканей, утратившая потребительские свойства, незагрязненная	4	0	0	0	0	0
474	4 02 131 01 62 5	спецодежда из натуральных волокон, утратившая потребительские свойства, пригодная для изготовления ветоши	5	2	2	12	5	0
475	4 02 131 99 62 5	прочие изделия из натуральных волокон, утратившие потребительские свойства, пригодные для изготовления ветоши	5	0	0	214	146	0
476	4 02 132 11 62 4	одеяла из натуральных волокон, утратившие потребительские свойства	4	0	0	0	0	0
477	4 02 140 01 62 4	спецодежда из синтетических и искусственных волокон, утратившая потребительские свойства, незагрязненная	4	0	0	5	5	0
478	4 02 151 11 60 5	отходы веревочно-канатных изделий из натуральных, синтетических, искусственных и шерстяных волокон незагрязненные	5	0	146	182	5	0
479	4 02 191 01 61 5	валяно-войлочные изделия из шерстяного волокна, утратившие потребительские свойства, незагрязненные	5	0	0	0	0	0
480	4 02 191 06 72 4	обувь валяная специальная, утратившая потребительские свойства, незагрязненная	4	0	0	0	0	0
481	4 02 194 11 62 4	изделия ковровые из натуральных и синтетических волокон, утратившие потребительские свойства	4	0	0	169	169	0
482	4 02 311 01 62 3	спецодежда из натуральных, синтетических, искусственных и шерстяных волокон, загрязненная нефтепродуктами (содержание нефтепродуктов 15% и более)	3	0	0	2	2	0
483	4 02 312 01 62 4	спецодежда из натуральных, синтетических, искусственных и шерстяных волокон, загрязненная нефтепродуктами (содержание нефтепродуктов менее 15%)	4	0	12	8	7	0
484	4 02 312 03 60 4	перчатки из натуральных волокон, загрязненные нефтепродуктами (содержание нефтепродуктов менее 15%)	4	0	1	0	0	0
485	4 02 321 11 60 3	спецодежда из натуральных, синтетических, искусственных и шерстяных волокон, загрязненная лакокрасочными материалами (содержание лакокрасочных материалов 5% и более)	3	0	0	0	0	0
486	4 02 321 12 60 4	спецодежда из натуральных, синтетических, искусственных и шерстяных волокон, загрязненная лакокрасочными материалами (содержание лакокрасочных материалов менее 5%)	4	1	1	2	0	0

487	4 02 321 91 60 3	отходы изделий из натуральных, синтетических, искусственных и шерстяных волокон, загрязненных лакокрасочными материалами (содержание лакокрасочных материалов 5% и более)	3	0	0	3	3	0
488	4 02 321 92 60 4	отходы изделий из натуральных, синтетических, искусственных и шерстяных волокон в смеси, загрязненных лакокрасочными материалами (содержание лакокрасочных материалов менее 5%)	4	0	0	0	0	0
489	4 02 342 31 52 4	перчатки хлопчатобумажные с резиновым напылением, загрязненные растворимыми в воде неорганическими веществами	4	0	1	0	0	0
490	4 02 375 11 60 5	отходы изделий из натуральных и смешанных волокон (кроме одежды), загрязненных пищевыми продуктами	5	0	0	53	53	0
491	4 02 392 11 60 3	отходы изделий из натуральных, синтетических, искусственных и шерстяных волокон, загрязненных химическими реактивами в смеси	3	0	0	1	1	0
492	4 02 395 11 60 4	отходы текстильных изделий для уборки помещений	4	0	0	0	0	0
493	4 03 101 00 52 4	обувь кожаная рабочая, утратившая потребительские свойства	4	0	11	10	6	0
494	4 04 140 00 51 5	тара деревянная, утратившая потребительские свойства, незагрязненная	5	2	11 446	15 938	15 368	0
495	4 04 141 11 52 4	отходы тары деревянной	4	0	223	0	0	0
496	4 04 190 00 51 5	прочая продукция из натуральной древесины, утратившая потребительские свойства, незагрязненная	5	0	960	2 027	1 771	0
497	4 04 210 01 51 4	отходы фанеры и изделий из нее незагрязненные	4	0	0	0	0	0
498	4 04 211 11 51 5	упаковка из фанеры, утратившая потребительские свойства, незагрязненная	5	0	0	8	8	0
499	4 04 220 01 51 4	отходы древесно-стружечных плит и изделий из них незагрязненные	4	0	0	13	13	0
500	4 04 290 99 51 4	отходы изделий из древесины с пропиткой и покрытиями несортированные	4	0	5	0	0	0
501	4 04 901 11 61 4	отходы изделий из древесины, загрязненных нефтепродуктами (содержание нефтепродуктов менее 15%)	4	0	0	1	1	0
502	4 04 905 11 51 4	отходы изделий из древесины, загрязненных неорганическими веществами природного происхождения	4	0	47	47	0	0
503	4 05 121 01 20 5	отходы потребления картона (кроме электроизоляционного, кровельного и обувного) с черно-белой и цветной печатью	5	0	222	0	0	0
504	4 05 122 01 60 5	использованные книги, журналы, брошюры, проспекты, каталоги	5	0	769	10 153	10 082	0
505	4 05 122 02 60 5	отходы бумаги и картона от канцелярской деятельности и делопроизводства	4	0	2	0	0	0
506	4 05 122 02 60 5	отходы бумаги и картона от канцелярской деятельности и делопроизводства	5	367	491	27 427	22 033	0
507	4 05 123 11 60 5	печатная продукция с черно-белой печатью, утратившая потребительские свойства	5	0	3	1 558	1 238	0
508	4 05 130 01 20 5	бумажные втулки (без покрытия и пропитки), утратившие потребительские свойства	5	0	156	15	5	0
509	4 05 131 11 20 5	бумажные шпули (без покрытия и пропитки), утратившие потребительские свойства	5	0	115	0	0	0
510	4 05 131 12 20 4	бумажные шпули с остатками пленки поливинилхлоридной	4	0	0	1	1	0
511	4 05 131 15 20 4	бумажные шпули, загрязненные полимерами на основе поливинилацетата	4	0	0	0	0	0
512	4 05 181 01 60 5	мешки бумажные невлагопрочные (без битумной пропитки, прослойки и армированных слоев), утратившие потребительские свойства, незагрязненные	5	0	11	0	0	0
513	4 05 182 01 60 5	отходы упаковочной бумаги незагрязненные	5	0	628	2 664	2 079	0
514	4 05 183 01 60 5	отходы упаковочного картона незагрязненные	5	9	14 920	5 217	2 422	0
515	4 05 184 01 60 5	отходы упаковочного гофрокартона незагрязненные	5	0	12 685	25 185	13 390	0
516	4 05 189 11 60 5	упаковка из бумаги и/или картона в смеси незагрязненная	5	0	441	760	595	0
517	4 05 212 11 60 4	отходы бумаги и мешки бумажные с полиэтиленовым слоем незагрязненные	4	0	34	0	0	0
518	4 05 212 13 60 5	отходы упаковки бумажной с влагопрочными полиэтиленовыми слоями незагрязненные	5	0	23	0	0	0
519	4 05 216 21 52 5	отходы упаковки из комбинированного материала на основе бумаги и/или картона, полимеров и алюминиевой фольги	5	0	1	3 888	3 888	0
520	4 05 221 01 60 4	отходы бумаги электроизоляционной	4	0	0	0	0	0
521	4 05 241 11 51 4	отходы бумаги парафинированной незагрязненные	4	0	0	0	0	0
522	4 05 290 01 29 5	отходы бумаги вощеной	5	0	3	3	0	0
523	4 05 290 02 29 4	отходы бумаги с клеевым слоем	4	2	298	89	1	0
524	4 05 291 11 29 5	отходы силиконизированной бумаги с полиэтиленовым покрытием незагрязненные	5	0	68	38	0	0
525	4 05 291 13 60 4	отходы бумаги с силиконовым покрытием (подложки)	4	0	8	0	0	0
526	4 05 291 15 52 5	отходы бумаги с полиэтиленовым покрытием в виде ленты-основы самоклеящихся этикеток незагрязненные	5	0	3	18	15	0
527	4 05 401 01 20 5	отходы потребления различных видов картона, кроме черного и коричневого цветов	5	0	374	16	13	0
528	4 05 402 01 20 5	отходы потребления различных видов белой и цветной бумаги, кроме черного и коричневого цветов	5	0	0	3 938	2	0
529	4 05 403 01 20 5	отходы потребления обойной, пачечной, шпульной и других видов бумаги	5	0	2	0	0	0
530	4 05 810 01 29 4	отходы бумаги и картона, содержащие отходы фотобумаги	4	0	0	6	6	0
531	4 05 811 01 60 5	отходы упаковочных материалов из бумаги и картона несортированные незагрязненные	5	2	618	9 904	7 534	0
532	4 05 811 91 60 4	отходы бумаги и картона в смеси	4	0	72	3	3	0
533	4 05 911 02 60 4	отходы упаковки из бумаги и картона, загрязненные гидроксидами щелочных металлов	4	0	0	0	0	0
534	4 05 911 07 60 4	упаковка из бумаги и/или картона, загрязненная двуокисью титана	4	0	55	33	0	0
535	4 05 911 31 60 4	отходы упаковочных материалов из бумаги и картона, загрязненные неметаллическими нерастворимыми или малорастворимыми минеральными продуктами	4	1	287	301	0	0
536	4 05 911 33 60 5	упаковка из бумаги и/или картона, загрязненная не растворимыми в воде неорганическими карбонатами	5	0	22	3	0	0
537	4 05 911 35 60 5	упаковка из бумаги и/или картона, загрязненная цементом	5	0	45	0	0	0
538	4 05 911 41 60 4	упаковка из бумаги и/или картона, загрязненная неорганическими растворимыми карбонатами	4	0	5	0	0	0
539	4 05 911 43 60 4	упаковка из бумаги и/или картона, загрязненная неорганическими фосфатами и карбонатами	4	0	22	21	0	0
540	4 05 911 51 60 5	упаковка из бумаги и/или картона, загрязненная оксидами железа и алюминия	5	0	1	3	0	0
541	4 05 911 75 60 4	отходы упаковочных материалов из бумаги и/или картона, загрязненные химическими реактивами, в смеси	4	0	18	19	19	0
542	4 05 911 97 60 4	упаковка из бумаги и/или картона, загрязненная техническим углеродом	4	0	2	1	0	0
543	4 05 912 01 60 3	отходы упаковочных материалов из бумаги, загрязненные нефтепродуктами (содержание нефтепродуктов 15% и более)	3	0	0	21	21	0
544	4 05 912 02 60 4	отходы упаковочных материалов из бумаги, загрязненные нефтепродуктами (содержание нефтепродуктов менее 15%)	4	0	5	2	0	0
545	4 05 912 12 60 4	отходы упаковки из бумаги и картона, загрязненные нефтепродуктами (содержание нефтепродуктов менее 15%)	4	4	6	11	1	0
546	4 05 912 22 60 4	бочки картонные, загрязненные нефтепродуктами (содержание нефтепродуктов менее 15%)	4	0	0	0	0	0

547	4 05 913 01 60 5	отходы упаковочных материалов из бумаги и картона, загрязненные пищевыми продуктами	5	0	90	78	3	0
548	4 05 913 11 60 5	упаковка из бумаги и/или картона, загрязненная растительными и животными жирами	5	0	5	22	0	0
549	4 05 915 15 60 4	отходы упаковки из бумаги и картона, загрязненные ароматическими аминонитросоединениями (содержание не более 3%)	4	0	2	2	0	0
550	4 05 915 69 60 4	отходы упаковки из бумаги и картона, загрязненной отвержденными негалогенированными смолами прочими	4	0	2	0	0	0
551	4 05 915 71 60 4	отходы упаковки из бумаги и картона, загрязненной каучуком	4	0	1	0	0	0
552	4 05 915 72 60 4	упаковка из бумаги и/или картона, загрязненная твердыми полимерами	4	0	7	0	0	0
553	4 05 918 31 52 4	упаковка из бумаги и/или картона с полиэтиленовым вкладышем, загрязненная углем активированным	4	0	0	0	0	0
554	4 05 919 01 60 4	отходы упаковочных материалов из бумаги и картона, загрязненные средствами моющими, чистящими и полирующими	4	0	0	0	0	0
555	4 05 919 02 60 4	упаковка из бумаги и/или картона, загрязненная органическими поверхностно-активными веществами	4	0	0	0	0	0
556	4 05 919 04 60 4	упаковка из бумаги и/или картона, загрязненная органическими красителями	4	0	1	2	1	0
557	4 05 919 19 60 4	отходы упаковки из бумаги и картона, загрязненной твердыми негалогенированными полимерами прочими	4	0	0	0	0	0
558	4 05 919 29 60 4	упаковка из бумаги и/или картона, загрязненная твердыми полимерами, включая галогенсодержащие	4	0	0	20	0	0
559	4 05 919 41 60 4	упаковка из бумаги и/или картона, загрязненная пигментом железоокисным	4	0	0	0	0	0
560	4 05 919 81 60 4	отходы упаковки из бумаги и картона, загрязненной взрывчатыми веществами	4	0	0	4	4	0
561	4 05 923 11 62 4	мешки бумажные ламинированные, загрязненные нерастворимой или малорастворимой минеральной неметаллической продукцией	4	0	6	3	3	0
562	4 05 923 51 62 5	отходы посуды одноразовой из бумаги и картона, ламинированных полиэтиленом, загрязненной пищевыми продуктами	5	0	0	3	3	0
563	4 05 959 11 60 4	отходы бумаги и картона, загрязненные нефтепродуктами (содержание нефтепродуктов менее 15%)	4	0	0	1	1	0
564	4 05 959 21 60 4	отходы бумаги протирочной, загрязненной нефтепродуктами (содержание нефтепродуктов менее 15%)	4	0	10	0	0	0
565	4 05 961 11 60 4	отходы бумаги и картона, загрязненные лакокрасочными материалами	4	0	5	10	9	0
566	4 05 961 13 60 3	отходы бумаги и/или картона, загрязненные лакокрасочными материалами (содержание лакокрасочных материалов более 5%)	3	0	0	2	0	0
567	4 06 110 01 31 3	отходы минеральных масел моторных	3	107	248	6 409	4 138	0
568	4 06 120 01 31 3	отходы минеральных масел гидравлических, не содержащих галогены	3	2	31	2 258	1 993	0
569	4 06 130 01 31 3	отходы минеральных масел индустриальных	3	63	379	6 687	5 169	0
570	4 06 140 01 31 3	отходы минеральных масел трансформаторных, не содержащих галогены	3	0	44	5 175	2 251	0
571	4 06 150 01 31 3	отходы минеральных масел трансмиссионных	3	4	16	3 666	2 755	0
572	4 06 166 01 31 3	отходы минеральных масел компрессорных	3	3	23	3 221	2 062	0
573	4 06 168 11 31 3	отходы минеральных масел вакуумных	3	0	0	1	1	0
574	4 06 170 01 31 3	отходы минеральных масел турбинных	3	1	24	289	9	0
575	4 06 175 11 31 3	отходы минеральных масел цилиндровых	3	0	0	0	0	0
576	4 06 180 01 31 3	отходы минеральных масел технологических	3	0	0	1 487	958	0
577	4 06 185 11 31 4	отходы масла вазелинового	4	0	0	0	0	0
578	4 06 190 01 31 3	отходы прочих минеральных масел	3	0	0	785	649	0
579	4 06 310 01 31 3	нефтяные промывочные жидкости, утратившие потребительские свойства, не загрязненные веществами 1-2 классов опасности	3	0	4	93	83	0
580	4 06 311 01 32 3	нефтяные промывочные жидкости, содержащие нефтепродукты менее 70%, утратившие потребительские свойства	3	0	0	0	0	0
581	4 06 312 11 32 3	нефтяные промывочные жидкости на основе керосина отработанные	3	0	2	1	1	0
582	4 06 318 01 32 3	осадок нефтяных промывочных жидкостей, содержащий нефтепродукты более 70%	3	0	0	13	13	0
583	4 06 320 01 31 3	смесь масел минеральных отработанных (трансмиссионных, осевых, обкаточных, цилиндровых) от термической обработки металлов	3	0	18	63	0	0
584	4 06 325 11 31 3	смесь минеральных масел отработанных с примесью синтетических масел	3	0	0	0	0	0
585	4 06 329 01 31 3	смесь масел минеральных отработанных, не содержащих галогены, пригодная для утилизации	3	48	662	448	20	0
586	4 06 350 01 31 3	всплывшие нефтепродукты из нефтеловушек и аналогичных сооружений	3	440	322	1 142	162	0
587	4 06 350 01 31 3	всплывшие нефтепродукты из нефтеловушек и аналогичных сооружений	4	0	0	0	0	0
588	4 06 350 11 32 3	смеси нефтепродуктов прочие, извлекаемые из очистных сооружений нефтесодержащих вод, содержащие нефтепродукты более 70%	3	6	76	157	0	0
589	4 06 390 01 31 3	смеси нефтепродуктов, собранные при зачистке средств хранения и транспортирования нефти и нефтепродуктов	3	4	17	22	7	0
590	4 06 410 01 39 3	отходы смазок на основе нефтяных масел	3	0	102	120	49	0
591	4 06 420 01 31 3	отходы жидкостей герметизирующих на основе нефтепродуктов	3	0	0	1	1	0
592	4 06 910 01 10 3	остатки дизельного топлива, утратившего потребительские свойства	3	0	37	39	13	0
593	4 06 910 02 31 3	остатки керосина авиационного, утратившего потребительские свойства	3	0	0	0	0	0
594	4 06 912 11 31 3	остатки бензина, утратившего потребительские свойства	3	0	0	0	0	0
595	4 06 913 11 33 3	остатки мазута, утратившего потребительские свойства	3	0	3	0	0	0
596	4 12 121 11 39 3	отходы краски порошковой термореактивной	3	1	1	58	55	0
597	4 13 100 01 31 3	отходы синтетических и полусинтетических масел моторных	3	48	178	245	37	0
598	4 13 200 01 31 3	отходы синтетических и полусинтетических масел индустриальных	3	4	6	58	29	0
599	4 13 300 01 31 3	отходы синтетических и полусинтетических масел электроизоляционных	3	0	0	9	6	0
600	4 13 400 01 31 3	отходы синтетических масел компрессорных	3	0	1	1 421	1 418	0
601	4 13 500 01 31 3	отходы прочих синтетических масел	3	0	0	69	69	0
602	4 13 600 01 31 3	отходы синтетических гидравлических жидкостей	3	0	8	1	0	0
603	4 14 111 01 10 3	отходы растворителей на основе трихлорэтилена отработанные незагрязненные	3	0	0	15	15	0
604	4 14 111 11 10 3	отходы растворителей на основе трихлорэтилена, загрязненные минеральными маслами	3	0	0	7	7	0
605	4 14 112 21 39 3	растворители на основе дихлорметана отработанные	3	0	0	0	0	0
606	4 14 112 41 10 4	отходы растворителей на основе дихлорметана и диметилформамида обводненные	4	0	0	2	2	0
607	4 14 113 11 10 3	отходы растворителей на основе тетрахлорэтилена, загрязненные оксидами хрома и/или железа	3	0	0	0	0	0
608	4 14 121 01 31 3	отходы растворителей на основе бензина отработанные незагрязненные	3	0	0	0	0	0
609	4 14 121 11 31 3	отходы растворителей на основе бензина, загрязненные оксидами железа и/или кремния	3	0	0	2	2	0
610	4 14 121 21 31 3	отходы растворителей на основе керосина, загрязненные оксидами железа и/или кремния	3	0	0	1	1	0

611	4 14 121 22 32 3	отходы растворителей на основе керосина, загрязненные оксидами железа и/или кремния	3	0	0	0	0	0
612	4 14 121 51 39 3	отходы сольвента, загрязненного органическими красителями	3	0	1	1	0	0
613	4 14 122 21 10 3	отходы растворителей на основе толуола	3	0	0	41	41	0
614	4 14 122 22 39 3	отходы растворителей на основе толуола, загрязненные лакокрасочными материалами	3	0	8	92	84	0
615	4 14 122 31 31 3	отходы растворителей на основе ксилола, загрязненные оксидами железа и кремния	3	0	501	0	0	0
616	4 14 122 32 31 3	отходы растворителей на основе ксилола, загрязненные негалогенированными полимерами	3	0	0	28	28	0
617	4 14 123 11 10 3	отходы растворителей на основе ацетона, загрязненные негалогенированными органическими веществами	3	2	40	203	200	0
618	4 14 123 12 39 3	отходы растворителей на основе ацетона, загрязненные нерастворимыми неорганическими веществами	3	1	45	0	0	0
619	4 14 123 13 30 3	отходы растворителей на основе ацетона, загрязненных лакокрасочными материалами	3	0	0	22	22	0
620	4 14 123 19 10 3	отходы растворителей на основе ацетона незагрязненные	3	0	0	2	2	0
621	4 14 123 21 10 2	отходы растворителей на основе бутанона, загрязненные чернилами для печати	2	0	0	0	0	0
622	4 14 123 29 10 3	растворитель на основе бутанона (метилэтилкетона), утративший потребительские свойства	3	0	0	1	1	0
623	4 14 124 11 10 3	отходы растворителей на основе этилацетата	3	0	1	70	70	0
624	4 14 126 11 10 3	отходы растворителей на основе спирта этилового и полигликолей	3	0	0	15	15	0
625	4 14 126 15 31 3	спиртово-нефрасовая смесь отработанная	3	0	0	0	0	0
626	4 14 126 23 10 3	растворитель на основе спирта этилового, загрязненный канифолью	3	0	0	0	0	0
627	4 14 126 34 10 3	отходы растворителей на основе спирта изопропилового	3	0	0	168	167	0
628	4 14 127 11 10 3	отходы растворителей на основе диэтиленгликоля незагрязненные	3	0	0	25	25	0
629	4 14 128 31 31 3	отходы растворителя на основе ацетона и бензина	3	0	0	1	1	0
630	4 14 128 32 33 3	отходы растворителей на основе скипидара и ацетона, загрязненные лакокрасочными материалами	3	0	0	1	1	0
631	4 14 129 01 31 3	отходы негалогенированных органических растворителей в смеси незагрязненных	3	0	1	373	172	0
632	4 14 129 11 32 3	спиртово-бензиновая смесь отработанная	3	0	0	8	8	0
633	4 14 129 12 31 3	отходы негалогенированных органических растворителей в смеси, загрязненные лакокрасочными материалами	3	0	270	2 040	2 000	0
634	4 14 129 15 10 2	отходы негалогенированных органических растворителей и эфиров неорганических кислот в смеси	2	0	0	0	0	0
635	4 14 129 21 31 2	отходы растворителей на основе смеси толуола, ацетона и бутилацетата, загрязненные лакокрасочными материалами	2	0	0	6	6	0
636	4 14 129 41 10 3	отходы негалогенированных органических растворителей в смеси, загрязненные нефтепродуктами	3	0	2	3	1	0
637	4 14 129 51 32 3	отходы растворителей на основе нефтепродуктов и этилового спирта в смеси	3	0	0	2	2	0
638	4 14 410 11 39 3	отходы материалов лакокрасочных на основе акриловых полимеров в водной среде	3	0	35	269	245	0
639	4 14 419 11 30 3	материалы лакокрасочные на водной основе, утратившие потребительские свойства	3	0	0	304	304	0
640	4 14 419 21 53 3	материалы лакокрасочные на водной основе в металлической таре, утратившие потребительские свойства	3	0	0	0	0	0
641	4 14 420 11 39 3	отходы материалов лакокрасочных на основе алкидных смол в среде негалогенированных органических растворителей	3	0	174	555	424	0
642	4 14 421 11 20 3	твердые отходы лакокрасочных материалов на основе алкидных смол, модифицированных растительными маслами	3	0	0	40	40	0
643	4 14 421 14 20 3	отходы материалов лакокрасочных на основе алкидных смол затвердевшие	3	0	0	0	0	0
644	4 14 421 21 30 3	отходы материалов лакокрасочных на основе растительных масел, содержащие пигменты в виде соединений хрома и кадмия (содержание кадмия менее 6%)	3	3	0	3	0	0
645	4 14 421 32 20 4	твердые отходы материалов лакокрасочных на основе акриловых и/или виниловых полимеров	4	0	0	3	3	0
646	4 14 422 11 39 3	отходы материалов лакокрасочных на основе сложных полиэфиров в среде негалогенированных органических растворителей	3	7	112	279	237	0
647	4 14 422 13 53 3	материалы лакокрасочные на основе сложных полиэфиров в среде негалогенированных органических растворителей в металлической таре, утратившие потребительские свойства	3	0	0	1	1	0
648	4 14 422 22 39 3	отходы материалов лакокрасочных на основе меламиновых смол в среде негалогенированных органических растворителей	3	0	10	10	0	0
649	4 14 423 11 33 3	отходы нитроэмали	3	0	11	7	7	0
650	4 14 424 21 39 3	лак изоляционный на основе алкидно-эпоксидных смол затвердевший	3	0	0	0	0	0
651	4 14 424 31 30 3	лак изоляционный на основе алкидных смол, утративший потребительские свойства	3	0	0	0	0	0
652	4 14 424 61 39 3	отходы лаков на основе эпоксидных и полиуретановых смол в среде негалогенированных органических растворителей	3	0	0	3	3	0
653	4 14 425 21 20 3	лакокрасочные материалы на основе эпоксидных смол, утратившие потребительские свойства	3	0	0	1	1	0
654	4 14 425 31 30 3	отходы лакокрасочных материалов на основе полиуретановых смол	3	0	1	112	112	0
655	4 14 426 11 20 3	отходы грунтовки на основе полиизоцианатов отвердевшей	3	0	0	2	2	0
656	4 14 428 31 41 3	отходы порошковой полиэфирной краски	3	0	2	32	30	0
657	4 14 428 41 42 3	отходы окрасочных аэрозолей на основе алкидных и полиэфирных смол в виде пыли	3	0	9	0	0	0
658	4 14 435 01 20 3	герметик на основе эпоксидных смол в металлической таре, утративший потребительские свойства	3	0	0	1	1	0
659	4 14 435 02 30 3	герметики углеводородные на основе каучука, утратившие потребительские свойства	3	0	0	0	0	0
660	4 14 435 11 30 3	отходы материалов лакокрасочных на основе эпоксидных смол и диоксида титана	3	0	100	214	94	0
661	4 14 435 31 20 3	герметики на основе негалогенированных полиакрилатов затвердевшие	3	0	0	0	0	0
662	4 14 495 11 39 4	смесь лакокрасочных материалов обводненная	4	0	0	223	213	0
663	4 16 111 11 32 2	водный раствор отмывочной жидкости на основе аминоспиртов отработанный	2	0	0	2	2	0
664	4 16 112 12 31 4	отмывочная жидкость щелочная отработанная, загрязненная нефтепродуктами (содержание нефтепродуктов менее 15%)	4	2	0	170	164	0
665	4 16 112 16 31 3	жидкость промывочная, содержащая кальцинированную соду, отработанная, загрязненная нефтепродуктами (содержание нефтепродуктов 15% и более)	3	0	0	3	3	0
666	4 16 112 21 31 3	отмывочная жидкость щелочная, загрязненная алкидными смолами	3	17	123	123	0	0
667	4 16 113 11 31 3	отходы промывочной жидкости для головок принтеров, загрязненной нигрозином	3	0	0	0	0	0
668	4 16 121 12 31 4	моющий раствор на водной основе, загрязненный нефтепродуктами (содержание нефтепродуктов менее 15%)	4	0	1	24	23	0
669	4 16 121 91 31 3	моющий водный раствор на основе анионных поверхностно-активных веществ, утративший потребительские свойства	3	0	0	0	0	0
670	4 16 213 11 21 4	мыло косметическое в бумажной и/или картонной упаковке, утратившее потребительские свойства	4	0	0	0	0	0

671	4 16 221 11 31 3	средства моющие жидкие в полимерной упаковке, утратившие потребительские свойства	3	0	0	54	54	0
672	4 16 221 21 31 3	средства моющие жидкие хлорсодержащие в полимерной упаковке, утратившие потребительские свойства	3	0	0	3	3	0
673	4 16 227 11 10 3	отходы стеклоомывателя на основе изопропилового спирта	3	0	0	2	0	0
674	4 16 255 21 52 4	отходы и брак средств для дезодорирования и ароматизации воздуха в металлической упаковке	4	0	0	6	6	0
675	4 16 311 11 10 4	духи, туалетная вода в стеклянной упаковке, утратившие потребительские свойства	4	0	0	7	7	0
676	4 16 315 95 52 4	отходы и брак косметических средств в упаковке из алюминия и/или разнородных полимерных материалов	4	0	0	30	26	0
677	4 16 316 11 31 4	средства моющие для ухода за телом в полимерной упаковке, утратившие потребительские свойства	4	0	0	5	5	0
678	4 16 319 11 54 3	дезодоранты в полимерной упаковке, утратившие потребительские свойства	3	0	0	0	0	0
679	4 16 319 21 54 3	дезодоранты в аэрозольной упаковке, утратившие потребительские свойства	3	0	0	0	0	0
680	4 17 121 11 52 4	фотопластинки, утратившие потребительские свойства	4	0	5	0	0	0
681	4 17 140 01 29 4	отходы фотобумаги	4	0	3	0	0	0
682	4 17 150 01 29 4	отходы фото- и кинопленки	4	4	4	9	8	0
683	4 17 161 11 52 3	пленка рентгеновская отработанная	3	0	0	0	0	0
684	4 17 200 00 00 0	Отходы химических составов и продуктов, используемых в фотографии	4	0	161	0	0	0
685	4 17 211 01 10 3	отходы проявителей рентгеновской пленки	3	1	15	1	1	0
686	4 17 211 02 10 4	отходы проявителей рентгеновской пленки с содержанием солей менее 15%	4	0	0	0	0	0
687	4 17 211 11 10 3	проявитель офсетных пластин отработанный	3	0	0	12	12	0
688	4 17 211 21 10 4	проявитель, отработанный при изготовлении печатных пластин для печатной машины, с содержанием неорганических солей менее 13%	4	0	0	0	0	0
689	4 17 212 01 10 3	отходы фиксажных растворов при обработке рентгеновской пленки	3	6	19	0	0	0
690	4 17 212 11 10 4	отходы фиксажных растворов при обработке рентгеновской пленки с суммарным содержанием солей менее 20%	4	0	0	8	8	0
691	4 19 123 21 30 3	отходы клея реактивного на основе эпоксидно-полиуретановых смол	3	0	0	11	11	0
692	4 19 123 22 20 4	отходы клея полиуретанового затвердевшие	4	0	0	1	1	0
693	4 19 123 23 30 3	отходы клея и клеящих веществ на основе полиэфирных и эпоксидных смол	3	0	0	8	8	0
694	4 19 123 81 30 3	клей полихлоропреновый и полиуретановая водная дисперсия, утратившие потребительские свойства, в смеси	3	0	0	8	8	0
695	4 19 175 11 20 3	отходы компаунда на основе кремнийорганических каучуков цинксодержащие	3	0	0	0	0	0
696	4 19 501 01 10 3	силиконовые масла, утратившие потребительские свойства	3	0	0	0	0	0
697	4 19 621 11 33 4	отходы смазки на основе графита	4	0	0	0	0	0
698	4 19 912 21 31 3	отходы высокотемпературных органических теплоносителей на основе дифенилового эфира и бифенила	3	0	0	23	23	0
699	4 19 921 11 10 3	отходы теплоносителей и хладоносителей на основе диэтиленгликоля	3	0	0	110	110	0
700	4 19 925 11 10 3	отходы теплоносителей и хладоносителей на основе пропиленгликоля	3	0	0	5	5	0
701	4 19 945 12 31 3	ингибитор солеотложений на основе водно-спиртового раствора фосфоновых солей, утративший потребительские свойства	3	0	0	0	0	0
702	4 31 110 01 51 5	трубы, трубки из вулканизированной резины, утратившие потребительские свойства, незагрязненные	5	2	8	36	35	0
703	4 31 110 02 51 5	шланги и рукава из вулканизированной резины, утратившие потребительские свойства, незагрязненные	5	1	1	75	73	0
704	4 31 120 01 51 5	ленты конвейерные, приводные ремни, утратившие потребительские свойства, незагрязненные	5	0	25	10	3	0
705	4 31 122 11 52 4	лента конвейерная резинотканевая, утратившая потребительские свойства, незагрязненная	4	0	0	16	16	0
706	4 31 130 01 52 4	изделия текстильные прорезиненные, утратившие потребительские свойства, незагрязненные	4	1	26	101	13	0
707	4 31 141 01 20 4	резиновые перчатки, утратившие потребительские свойства, незагрязненные	4	0	0	0	0	0
708	4 31 141 02 20 4	резиновая обувь отработанная, утратившая потребительские свойства, незагрязненная	4	0	0	0	0	0
709	4 31 141 11 20 5	резиновые перчатки, утратившие потребительские свойства, незагрязненные практически неопасные	5	0	0	2	2	0
710	4 31 141 12 20 5	резиновая обувь, утратившая потребительские свойства, незагрязненная практически неопасная	5	0	0	0	0	0
711	4 31 141 21 51 4	спецодежда из резины, утратившая потребительские свойства, незагрязненная	4	0	0	0	0	0
712	4 31 141 91 52 4	обувь комбинированная из резины, кожи и полимерных материалов специальная, утратившая потребительские свойства, незагрязненная	4	0	10	20	15	0
713	4 31 199 81 72 4	отходы изделий технического назначения из вулканизированной резины незагрязненные в смеси	4	0	0	2	2	0
714	4 31 199 91 72 5	отходы прочих изделий из вулканизированной резины незагрязненные в смеси	5	0	21	0	0	0
715	4 31 300 01 52 5	резинометаллические изделия отработанные незагрязненные	5	29	638	270	92	0
716	4 31 311 11 52 4	резинометаллические изделия технического назначения отработанные	4	1	0	2	1	0
717	4 33 198 11 52 4	резинотехнические изделия отработанные, загрязненные металлической пылью	4	0	9	0	0	0
718	4 33 201 01 51 4	резинотехнические изделия отработанные со следами продуктов органического синтеза	4	0	0	0	0	0
719	4 33 202 01 52 4	отходы изделий из вулканизированной резины, загрязненные нефтепродуктами (содержание нефтепродуктов менее 15%)	4	0	0	8	8	0
720	4 33 202 02 51 4	отходы резинотехнических изделий, загрязненные нефтепродуктами (содержание нефтепродуктов менее 15%)	4	3	2	12	6	0
721	4 33 202 03 52 4	отходы прорезиненной спецодежды и резиновой спецобуви, загрязненные нефтепродуктами (содержание нефтепродуктов менее 15%)	4	0	1	0	0	0
722	4 33 202 05 51 4	перчатки латексные, загрязненные нефтепродуктами (содержание нефтепродуктов менее 15%)	4	0	0	0	0	0
723	4 33 202 11 52 4	отходы резинометаллических изделий, загрязненные нефтепродуктами (содержание нефтепродуктов менее 15%)	4	3	3	3	0	0
724	4 33 202 22 52 3	отходы резинотехнических изделий, загрязненные нефтепродуктами (содержание нефтепродуктов 15% и более)	3	0	0	0	0	0
725	4 33 203 11 51 4	отходы резинотехнических изделий, загрязненные лакокрасочными материалами (содержание лакокрасочных материалов менее 5%)	4	0	0	0	0	0
726	4 33 203 21 51 4	перчатки латексные, загрязненные лакокрасочными материалами (содержание лакокрасочных материалов менее 5%)	4	0	0	0	0	0
727	4 33 611 11 51 4	перчатки резиновые, загрязненные средствами моющими, чистящими	4	0	0	0	0	0
728	4 33 612 11 51 4	перчатки резиновые, загрязненные химическими реактивами	4	0	0	0	0	0
729	4 34 110 01 20 5	отходы пенополиэтилена незагрязненные	5	0	158	0	0	0
730	4 34 110 02 29 5	отходы пленки полиэтилена и изделий из нее незагрязненные	5	30	4 655	8 537	3 454	0
731	4 34 110 03 51 5	лом и отходы изделий из полиэтилена незагрязненные (кроме тары)	5	858	595	1 310	44	0
732	4 34 110 04 51 5	отходы полиэтиленовой тары незагрязненной	5	11	2 770	20 080	11 505	0

733	4 34 111 11 51 4	шпули полиэтиленовые отработанные, утратившие потребительские свойства	4	0	0	0	0	0
734	4 34 120 02 29 5	отходы пленки полипропилена и изделий из нее незагрязненные	5	0	132	147	97	0
735	4 34 120 03 51 5	лом и отходы изделий из полипропилена незагрязненные (кроме тары)	5	0	152	165	12	0
736	4 34 120 04 51 5	отходы полипропиленовой тары незагрязненной	5	0	144	14 089	9 744	0
737	4 34 121 01 51 4	отходы изделий технического назначения из полипропилена незагрязненные	4	0	26	24	0	0
738	4 34 141 01 20 5	отходы пенопласта на основе полистирола незагрязненные	5	0	86	10	0	0
739	4 34 141 02 51 5	отходы пленки полистирола и изделий из нее незагрязненные	5	0	43	0	0	0
740	4 34 141 03 51 5	лом и отходы изделий из полистирола незагрязненные	5	0	45	889	257	0
741	4 34 141 04 51 4	лом и отходы изделий из полистирола технического назначения отработанные незагрязненные	4	0	0	0	0	0
742	4 34 142 01 51 5	лом и отходы изделий из акрилонитрилбутадиенстирола (пластик АБС) незагрязненные	5	0	5	8	4	0
743	4 34 151 01 51 5	отходы пленки полиакрилатов и изделий из нее незагрязненные	5	0	0	1	0	0
744	4 34 161 01 51 5	лом и отходы изделий из поликарбонатов незагрязненные	5	0	7	0	0	0
745	4 34 171 01 20 5	лом и отходы изделий из полиамида незагрязненные	5	0	0	0	0	0
746	4 34 171 11 51 4	изделия из полиамида технического назначения отработанные незагрязненные	4	0	0	13	13	0
747	4 34 181 01 51 5	лом и отходы изделий из полиэтилентерефталата незагрязненные	5	0	78	6 916	4 886	0
748	4 34 181 02 29 5	отходы пленки из полиэтилентерефталата незагрязненные	5	0	34	23	23	0
749	4 34 181 21 51 4	обрезки ленты полиэстеровой, утратившей потребительские свойства	4	0	0	2	2	0
750	4 34 182 11 51 4	отходы матированной пленки на основе полиэтилентерефталата	4	0	0	0	0	0
751	4 34 191 99 20 5	отходы продукции из прочих пластмасс на основе эфиров целлюлозы незагрязненные	5	0	2	2	0	0
752	4 34 199 01 20 5	отходы продукции из целлофана незагрязненные	5	0	4	0	0	0
753	4 34 199 02 20 5	отходы продукции из полиметилметакрилата (органического стекла) незагрязненные	5	0	32	1	0	0
754	4 34 199 31 52 4	ленты конвейерные из полиэтилена и полипропилена незагрязненные, утратившие потребительские свойства	4	0	0	6	6	0
755	4 34 199 71 52 4	тара из разнородных полимерных материалов, не содержащих галогены, незагрязненная	4	0	752	0	0	0
756	4 34 199 72 50 5	отходы изделий из разнородных негалогенированных полимерных материалов (кроме тары) незагрязненных	5	0	0	0	0	0
757	4 34 199 75 52 4	отходы защитной пленки из разнородных полимерных материалов незагрязненные	4	0	0	0	0	0
758	4 34 231 11 20 4	лом и отходы изделий из текстолита незагрязненные	4	0	0	0	0	0
759	4 34 231 21 20 4	лом и отходы изделий из стеклотекстолита незагрязненные	4	0	0	1	1	0
760	4 34 250 01 29 5	отходы полиуретановой пены незагрязненные	5	0	23	0	0	0
761	4 34 251 11 21 4	отходы жесткого пенополиуретана незагрязненные	4	0	16	0	0	0
762	4 34 631 11 52 4	лента транспортерная силиконовая, утратившая потребительские свойства	4	0	0	0	0	0
763	4 34 910 01 20 4	отходы стеклопластиковых труб	4	0	0	0	0	0
764	4 34 919 11 20 4	лом и отходы изделий из стеклопластика в смеси незагрязненные	4	0	0	15	15	0
765	4 34 922 01 20 4	смола карбамидоформальдегидная затвердевшая некондиционная	4	0	0	1	1	0
766	4 34 991 11 20 4	лом изделий из негалогенированных полимерных материалов в смеси	4	0	0	4	1	0
767	4 34 991 33 72 5	смесь упаковок из разнородных полимерных материалов, не содержащих галогены, незагрязненных	5	0	335	827	411	0
768	4 35 100 01 20 4	отходы пенопласта на основе поливинилхлорида незагрязненные	4	0	1	0	0	0
769	4 35 100 02 29 4	отходы поливинилхлорида в виде пленки и изделий из нее незагрязненные	4	0	0	734	621	0
770	4 35 100 03 51 4	отходы поливинилхлорида в виде изделий или лома изделий незагрязненные	4	11	626	238	165	0
771	4 35 291 11 71 3	отходы материалов из фторопласта в смеси незагрязненные	3	0	0	10	10	0
772	4 35 991 31 72 4	смесь полимерных изделий производственного назначения, в том числе из полихлорвинила, отработанных	4	0	0	0	0	0
773	4 35 991 32 72 4	лом и отходы изделий технического назначения из разнородных полимерных материалов (в том числе галогенсодержащих) отработанные незагрязненные	4	0	0	1	1	0
774	4 36 130 01 20 4	отходы продукции из пленкосинтокартона незагрязненные	4	0	0	0	0	0
775	4 36 141 11 52 4	отходы продукции из пленки полимерной металлизированной с лаковым покрытием (фольги для тиснения) незагрязненные	4	0	0	24	24	0
776	4 38 111 01 51 3	тара полиэтиленовая, загрязненная лакокрасочными материалами (содержание 5% и более)	3	0	0	3	2	0
777	4 38 111 02 51 4	тара полиэтиленовая, загрязненная лакокрасочными материалами (содержание менее 5%)	4	1	13	110	86	0
778	4 38 111 11 51 4	упаковка полиэтиленовая, загрязненная грунтовкой	4	0	0	0	0	0
779	4 38 112 01 51 4	тара полиэтиленовая, загрязненная неорганическими нерастворимыми или малорастворимыми минеральными веществами	4	1	122	145	1	0
780	4 38 112 12 51 4	упаковка полиэтиленовая, загрязненная неорганическими сульфатами	4	1	7	5	5	0
781	4 38 112 14 51 4	упаковка полиэтиленовая, загрязненная карбамидом	4	0	0	0	0	0
782	4 38 112 19 51 4	упаковка полиэтиленовая, загрязненная неорганическими нитратами, сульфатами, фосфатами, хлоридами, в смеси	4	0	0	0	0	0
783	4 38 112 31 51 4	тара полиэтиленовая, загрязненная щелочами (содержание менее 5%)	4	0	0	13	10	0
784	4 38 112 52 51 4	упаковка полиэтиленовая, загрязненная жидкими неорганическими кислотами (содержание кислот менее 10%)	4	0	0	3	3	0
785	4 38 112 53 51 3	упаковка полиэтиленовая, загрязненная жидкими неорганическими кислотами (содержание кислот 10% и более)	3	0	0	2	2	0
786	4 38 112 62 51 4	упаковка полиэтиленовая, загрязненная минеральными удобрениями	4	0	0	106	87	0
787	4 38 113 01 51 4	тара полиэтиленовая, загрязненная нефтепродуктами (содержание менее 15%)	4	0	0	5	3	0
788	4 38 113 02 51 4	тара полиэтиленовая, загрязненная негалогенированными органическими растворителями (содержание менее 15%)	4	0	8	1	1	0
789	4 38 113 03 51 4	тара полиэтиленовая, загрязненная ангидридами негалогенированных органических кислот (содержание менее 5%)	4	0	3	3	0	0
790	4 38 113 12 51 4	упаковка полиэтиленовая, загрязненная нефтепродуктами (содержание нефтепродуктов менее 15%)	4	0	0	0	0	0
791	4 38 113 21 51 4	упаковка полиэтиленовая, загрязненная полимерными спиртами	4	1	5	5	0	0
792	4 38 113 22 51 4	упаковка полиэтиленовая, загрязненная спиртами (кроме полимерных)	4	0	0	5	5	0
793	4 38 113 42 51 4	упаковка полиэтиленовая, загрязненная смесью органических растворителей, включая хлорсодержащие (содержание растворителей менее 5%)	4	0	0	0	0	0
794	4 38 114 11 51 4	тара полиэтиленовая, загрязненная клеем поливинилацетатным	4	0	0	0	0	0
795	4 38 114 21 51 4	тара полиэтиленовая, загрязненная клеем на основе полиуретана	4	0	0	3	3	0
796	4 38 114 41 51 4	упаковка полиэтиленовая, загрязненная клеем на основе эпоксидных смол	4	0	0	0	0	0
797	4 38 118 01 51 5	тара полиэтиленовая, загрязненная пищевыми продуктами	5	0	45	132	90	0
798	4 38 118 02 51 4	упаковка полиэтиленовая, загрязненная пищевыми продуктами	4	0	13	6	0	0
799	4 38 119 01 51 4	тара полиэтиленовая, загрязненная поверхностно-активными веществами	4	1	1	2	0	0

800	4 38 119 11 51 4	тара полиэтиленовая, загрязненная средствами моющими, чистящими и полирующими	4	0	0	0	0	0
801	4 38 119 13 51 4	упаковка полиэтиленовая, загрязненная реагентами для водоподготовки	4	0	0	0	0	0
802	4 38 119 22 51 3	упаковка полиэтиленовая, загрязненная пестицидами 3 класса опасности	3	0	0	0	0	0
803	4 38 119 31 51 4	тара полиэтиленовая, загрязненная порошковой краской на основе эпоксидных и полиэфирных смол	4	0	0	1	0	0
804	4 38 119 32 51 3	упаковка полиэтиленовая, загрязненная лакокрасочными материалами (содержание лакокрасочных материалов 5% и более)	3	0	0	0	0	0
805	4 38 119 33 51 4	упаковка полиэтиленовая, загрязненная лакокрасочными материалами (содержание лакокрасочных материалов менее 5%)	4	0	0	3	0	0
806	4 38 119 43 51 4	упаковка полиэтиленовая, загрязненная отвердителем для полиэфирных смол	4	0	2	0	0	0
807	4 38 119 71 51 4	упаковка полиэтиленовая, загрязненная ингибитором коррозии	4	0	0	0	0	0
808	4 38 119 91 51 4	упаковка полиэтиленовая, загрязненная водорастворимыми твердыми органическими кислотами и солями щелочных металлов, в смеси	4	0	0	0	0	0
809	4 38 122 00 00 0	Отходы тары, упаковки и упаковочных материалов из полипропилена, загрязненные неорганическими веществами	5	0	1	0	0	0
810	4 38 122 01 51 4	тара полипропиленовая, загрязненная малорастворимыми карбонатами	4	6	24	27	0	0
811	4 38 122 02 51 4	тара полипропиленовая, загрязненная неорганическими сульфатами	4	2	2	6	0	0
812	4 38 122 03 51 4	тара полипропиленовая, загрязненная минеральными удобрениями	4	0	3	0	0	0
813	4 38 122 04 51 5	тара полипропиленовая, загрязненная диоксидом кремния	5	0	2	0	0	0
814	4 38 122 05 51 4	тара полипропиленовая, загрязненная неорганическими растворимыми карбонатами	4	3	3	11	0	0
815	4 38 122 06 51 4	тара полипропиленовая, загрязненная оксидами железа	4	0	7	0	0	0
816	4 38 122 13 51 4	тара полипропиленовая, загрязненная неорганическими карбонатами и сульфатами	4	4	42	48	5	0
817	4 38 122 14 51 4	упаковка полипропиленовая, загрязненная неорганическими хлоридами щелочных и щелочноземельных металлов	4	0	0	0	0	0
818	4 38 122 19 51 4	упаковка полипропиленовая, загрязненная твердыми неорганическими солями щелочных металлов	4	0	0	0	0	0
819	4 38 122 41 51 4	упаковка полипропиленовая, загрязненная щелочами (содержание менее 5%)	4	0	0	0	0	0
820	4 38 122 81 51 4	упаковка полипропиленовая, загрязненная нерастворимыми или малорастворимыми неорганическими веществами природного происхождения	4	0	10	87	81	0
821	4 38 122 82 51 5	упаковка полипропиленовая, загрязненная минералами из классов карбонатов и силикатов	5	0	7	2	0	0
822	4 38 123 07 51 4	упаковка полипропиленовая, загрязненная нефтепродуктами (содержание нефтепродуктов менее 15%)	4	0	0	0	0	0
823	4 38 123 11 51 4	тара полипропиленовая, загрязненная резиновой крошкой	4	0	3	0	0	0
824	4 38 123 22 51 4	тара полипропиленовая, загрязненная линейными полимерами на основе полиакриламида	4	0	0	4	0	0
825	4 38 123 51 51 4	тара полипропиленовая, загрязненная ациклическими аминами	4	0	0	3	3	0
826	4 38 127 12 51 4	упаковка полипропиленовая, загрязненная пищевыми продуктами	4	1	4	6	2	0
827	4 38 127 17 51 4	упаковка полипропиленовая, загрязненная рыбной мукой и минеральными кормами	4	0	0	0	0	0
828	4 38 129 11 51 4	тара полипропиленовая, загрязненная средствами моющими, чистящими и полирующими	4	0	0	0	0	0
829	4 38 129 12 51 4	упаковка полипропиленовая, загрязненная поверхностно-активными веществами	4	0	0	0	0	0
830	4 38 129 41 51 4	упаковка полипропиленовая, загрязненная синтетическими полимерами	4	0	64	25	0	0
831	4 38 129 51 51 4	отходы упаковки из полипропилена, загрязненной асбестом	4	0	3	1	0	0
832	4 38 129 81 51 4	отходы упаковки из полипропилена, загрязненной взрывчатыми веществами	4	0	0	6	6	0
833	4 38 129 91 51 4	упаковка полипропиленовая, загрязненная лакокрасочными материалами (содержание лакокрасочных материалов менее 5%)	4	0	1	1	0	0
834	4 38 191 01 51 3	тара из прочих полимерных материалов, загрязненная лакокрасочными материалами (содержание 5% и более)	3	0	0	0	0	0
835	4 38 191 02 51 4	тара из прочих полимерных материалов, загрязненная лакокрасочными материалами (содержание менее 5%)	4	3	5	24	15	0
836	4 38 191 03 50 4	упаковка из разнородных полимерных материалов, загрязненная органическими растворителями	4	0	0	0	0	0
837	4 38 191 05 52 4	тара из разнородных полимерных материалов, загрязненная герметиком	4	0	10	0	0	0
838	4 38 191 07 50 4	упаковка из разнородных полимерных материалов, загрязненная антифризами	4	0	0	0	0	0
839	4 38 191 08 52 4	упаковка из разнородных полимерных материалов, загрязненная лакокрасочными материалами (содержание лакокрасочных материалов менее 5%)	4	0	1	1	1	0
840	4 38 191 11 52 4	тара из разнородных полимерных материалов, загрязненная дезинфицирующими средствами	4	0	0	7	7	0
841	4 38 191 15 52 4	тара из разнородных полимерных материалов, загрязненная поверхностно-активными веществами	4	0	0	0	0	0
842	4 38 191 41 52 4	упаковка из разнородных полимерных материалов, загрязненная синтетическими полимерами	4	0	22	119	119	0
843	4 38 191 91 52 3	упаковка из разнородных полимерных материалов в смеси, загрязненная химическими реактивами	3	0	0	0	0	0
844	4 38 191 92 52 4	упаковка из разнородных полимерных материалов, загрязненная реагентами для водоподготовки	4	0	0	6	6	0
845	4 38 191 93 52 4	упаковка из разнородных полимерных материалов и полимерные наконечники дозаторов реактивов в смеси, загрязненные химическими реактивами	4	0	0	1	1	0
846	4 38 192 13 52 4	тара из разнородных полимерных материалов, загрязненная неорганическими растворимыми хлоридами	4	0	0	0	0	0
847	4 38 192 14 52 4	упаковка из разнородных полимерных материалов, загрязненная неорганическими водорастворимыми солями (кроме хлоридов)	4	0	0	0	0	0
848	4 38 192 25 52 4	упаковка из разнородных полимерных материалов, загрязненная материалами на основе природного карбоната кальция	4	0	0	15	15	0
849	4 38 192 81 52 4	тара из разнородных полимерных материалов, загрязненная неорганическими нерастворимыми или малорастворимыми минеральными веществами	4	2	57	25	0	0
850	4 38 192 83 52 4	упаковка из разнородных полимерных материалов, загрязненная нерастворимыми неорганическими веществами с преимущественным содержанием оксида железа	4	0	0	1	1	0
851	4 38 192 91 52 4	упаковка из разнородных полимерных материалов в смеси, загрязненная неорганическими солями, гидроксидами, оксидами (содержание загрязнителей менее 3%)	4	0	0	0	0	0
852	4 38 193 31 52 4	упаковка из разнородных полимерных материалов, загрязненная растворимыми в воде органическими кислотами	4	0	0	0	0	0
853	4 38 193 35 52 4	упаковка из разнородных полимерных материалов, загрязненная ациклическими фосфорорганическими кислотами	4	0	0	1	1	0

854	4 38 194 11 52 4	тара из разнородных полимерных материалов, загрязненная удобрениями	4	0	0	0	0	0
855	4 38 195 12 52 4	тара из разнородных полимерных материалов, загрязненная нефтепродуктами (содержание менее 15%)	4	0	0	6	6	0
856	4 38 195 13 52 3	упаковка из разнородных полимерных материалов, загрязненная нефтепродуктами (содержание нефтепродуктов 15% и более)	3	0	0	0	0	0
857	4 38 195 21 52 4	упаковка из разнородных полимерных материалов, загрязненная пластичными смазочными материалами на нефтяной основе	4	0	0	0	0	0
858	4 38 196 42 52 4	упаковка из разнородных полимерных материалов, загрязненная пищевыми продуктами	4	0	0	152	152	0
859	4 38 323 11 51 4	отходы шпагата и ленты полипропиленовые, утратившие потребительские свойства	4	0	1	2	2	0
860	4 38 511 11 72 4	отходы изделий из стеклопластика в смеси, загрязненных нерастворимыми или малорастворимыми неорганическими веществами	4	0	2	0	0	0
861	4 38 941 11 52 4	отходы посуды одноразовой из разнородных полимерных материалов, загрязненной пищевыми продуктами	4	0	0	162	162	0
862	4 38 991 31 72 4	отходы изделий из пластмасс в смеси, загрязненных неорганическими нерастворимыми или малорастворимыми веществами	4	0	14	0	0	0
863	4 38 995 11 52 4	отходы уборочного инвентаря преимущественно из полимерных материалов	4	0	0	0	0	0
864	4 41 002 05 49 3	катализатор на основе оксида никеля отработанный	3	0	11	0	0	0
865	4 41 004 05 49 3	катализатор на основе оксида железа с содержанием хрома менее 15,0% отработанный	3	0	49	0	0	0
866	4 41 005 02 49 3	катализатор на основе оксида алюминия с содержанием цинка менее 70,0% отработанный	3	0	0	0	0	0
867	4 41 006 02 49 3	катализатор на основе оксида алюминия, содержащий алюмокобальт(никель)-молибденовую систему, отработанный	3	0	48	0	0	0
868	4 41 007 01 49 3	катализатор на основе алюмосиликата/оксида алюминия ванадиевый отработанный	3	0	34	0	0	0
869	4 41 012 04 49 5	катализатор микросферический цеолитный со следами свинца отработанный	5	0	0	0	0	0
870	4 41 111 01 29 4	катализатор-сульфокатионит на основе полистирола отработанный	4	0	0	0	0	0
871	4 42 101 01 49 5	цеолит отработанный при осушке воздуха и газов, не загрязненный опасными веществами	5	0	59	59	0	0
872	4 42 103 01 49 5	силикагель отработанный при осушке воздуха и газов, не загрязненный опасными веществами	5	0	9	8	1	0
873	4 42 104 01 49 5	уголь активированный отработанный при осушке воздуха и газов, не загрязненный опасными веществами	5	0	18	10	1	0
874	4 42 112 11 20 4	оксид алюминия, отработанный при осушке воздуха и газов, не загрязненный опасными веществами	4	0	0	0	0	0
875	4 42 501 01 29 3	цеолит отработанный, загрязненный нефтью и нефтепродуктами (содержание нефтепродуктов 15% и более)	3	0	1	7	0	0
876	4 42 501 02 29 4	цеолит отработанный, загрязненный нефтью и нефтепродуктами (содержание нефтепродуктов менее 15%)	4	2	2	18	13	0
877	4 42 503 12 29 4	силикагель отработанный, загрязненный нефтью и нефтепродуктами (содержание нефтепродуктов менее 15%)	4	0	1	2	2	0
878	4 42 504 01 20 3	уголь активированный отработанный, загрязненный нефтепродуктами (содержание нефтепродуктов 15% и более)	3	6	0	9	3	0
879	4 42 504 02 20 4	уголь активированный отработанный, загрязненный нефтепродуктами (содержание нефтепродуктов менее 15%)	4	3	9	27	16	0
880	4 42 505 01 20 3	коксовые массы отработанные, загрязненные нефтепродуктами (содержание нефтепродуктов 15% и более)	3	0	0	1	0	0
881	4 42 506 11 29 4	ионообменные смолы на основе полимера стирол-дивинилбензола отработанные	4	0	0	0	0	0
882	4 42 507 11 49 3	сорбенты на основе торфа и/или сфагнового мха, загрязненные нефтепродуктами (содержание нефтепродуктов 15% и более)	3	0	0	2	2	0
883	4 42 507 12 49 4	сорбенты на основе торфа и/или сфагнового мха, загрязненные нефтепродуктами (содержание нефтепродуктов менее 15%)	4	0	5	3	3	0
884	4 42 508 12 49 4	сорбент на основе алюмосиликата отработанный, загрязненный нефтепродуктами (содержание нефтепродуктов менее 15%)	4	0	1	0	0	0
885	4 42 508 22 40 4	алюмосиликат природный, модифицированный гидрофобной углеродной пленкой, загрязненный нефтепродуктами (содержание нефтепродуктов менее 15%)	4	0	0	0	0	0
886	4 42 509 12 49 4	сорбент на основе опоки, загрязненный нефтепродуктами (содержание нефтепродуктов менее 15%)	4	1	0	1	0	0
887	4 42 511 31 20 3	адсорбент на основе оксида алюминия, отработанный при осушке газа	3	0	0	1	1	0
888	4 42 533 11 49 4	сорбент на основе полиуретана, загрязненный нефтепродуктами (содержание нефтепродуктов менее 15%)	4	0	0	0	0	0
889	4 42 534 11 29 3	сорбенты из синтетических материалов, загрязненные нефтью и нефтепродуктами (содержание нефти и нефтепродуктов 15% и более)	3	0	0	1	1	0
890	4 42 541 21 61 3	сорбент на основе лигнина, загрязненный нефтепродуктами (содержание нефтепродуктов 15% и более)	3	0	0	0	0	0
891	4 43 101 01 52 3	угольные фильтры отработанные, загрязненные нефтепродуктами (содержание нефтепродуктов 15% и более)	3	0	6	6	1	0
892	4 43 101 02 52 4	угольные фильтры отработанные, загрязненные нефтепродуктами (содержание нефтепродуктов менее 15%)	4	1	2	10	9	0
893	4 43 103 01 61 3	фильтры окрасочных камер стекловолоконные отработанные, загрязненные лакокрасочными материалами	3	0	51	3	3	0
894	4 43 103 02 61 4	фильтры окрасочных камер стекловолоконные отработанные, загрязненные лакокрасочными материалами (содержание менее 5%)	4	0	3	4	1	0
895	4 43 103 11 61 3	фильтры окрасочных камер картонные отработанные, загрязненные лакокрасочными материалами	3	3	1	12	1	0
896	4 43 103 12 61 4	фильтры окрасочных камер бумажные отработанные, загрязненные минеральными красками	4	1	1	2	0	0
897	4 43 103 21 61 3	фильтры окрасочных камер из химических волокон отработанные, загрязненные лакокрасочными материалами	3	2	22	23	0	0
898	4 43 103 22 61 4	фильтры окрасочных камер из химических волокон отработанные, загрязненные лакокрасочными материалами (содержание менее 5%)	4	0	0	2	2	0
899	4 43 103 31 61 3	фильтры окрасочных камер угольные, загрязненные азокрасителями	3	0	0	0	0	0
900	4 43 103 52 60 4	фильтры окрасочных камер многослойные отработанные, загрязненные лакокрасочными материалами (содержание менее 5%)	4	0	0	0	0	0
901	4 43 114 01 20 4	фильтры тонкой очистки бумажные отработанные, загрязненные нефтепродуктами (содержание нефтепродуктов менее 15%)	4	0	7	2	0	0
902	4 43 114 11 60 3	фильтры бумажные отработанные, загрязненные нефтепродуктами (содержание нефтепродуктов 15% и более)	3	0	0	1	1	0
903	4 43 114 81 52 4	фильтры бумажные отработанные, загрязненные порошковой краской на основе эпоксидных и полиэфирных смол	4	0	0	0	0	0
904	4 43 117 81 61 3	фильтры рукавные хлопчатобумажные, загрязненные пылью неметаллических минеральных продуктов	3	0	1	1	0	0
905	4 43 121 01 52 4	фильтрующие элементы мембранные на основе полимерных мембран, утратившие потребительские свойства	4	0	0	2	2	0
906	4 43 122 01 52 4	фильтры воздушные панельные с фильтрующим материалом из полипропилена, утратившие потребительские свойства	4	0	0	0	0	0
907	4 43 122 11 52 4	фильтры полипропиленовые, утратившие потребительские свойства, незагрязненные	4	0	0	0	0	0

908	4 43 125 11 52 3	фильтры с загрузкой из полимерных материалов, загрязненные нефтепродуктами (содержание нефтепродуктов 15% и более)	3	0	0	0	0	0
909	4 43 131 11 52 4	фильтры систем вентиляции стеклобумажные, загрязненные пылью мало-, нерастворимых веществ, отработанные	4	0	0	0	0	0
910	4 43 131 21 52 4	фильтры систем вентиляции полимерные, загрязненные пылью минеральных веществ	4	0	0	2	2	0
911	4 43 131 71 72 3	фильтры систем вентиляции на основе полиэфирного и углеродного волокон, загрязненные сажей	3	0	1	0	0	0
912	4 43 132 41 52 4	фильтры систем вентиляции аэрозольные с фильтрующими элементами из синтетического волокна и бумаги отработанные	4	0	0	0	0	0
913	4 43 132 51 52 4	фильтры систем вентиляции с деревянным корпусом, снабженные фильтрующим материалом из хлорированного полиэтилена, отработанные	4	0	0	1	1	0
914	4 43 133 21 52 4	фильтры кассетные очистки атмосферного воздуха с фильтрующим материалом из синтетического волокна отработанные	4	0	0	16	16	0
915	4 43 210 11 62 5	ткань фильтровальная из натуральных и смешанных волокон отработанная незагрязненная	5	0	0	0	0	0
916	4 43 212 52 60 3	ткань из натуральных и смешанных волокон, загрязненная нефтепродуктами (содержание нефтепродуктов 15% и более)	3	0	0	0	0	0
917	4 43 219 11 60 5	ткань фильтровальная из натуральных и смешанных волокон, загрязненная пылью древесной	5	0	0	3	0	0
918	4 43 220 21 62 5	ткань фильтровальная из полимерных волокон отработанная незагрязненная	5	0	0	0	0	0
919	4 43 221 01 62 4	ткань фильтровальная из полимерных волокон при очистке воздуха отработанная	4	0	3	16	8	0
920	4 43 221 02 61 4	сетка лавсановая, загрязненная в основном хлоридами калия и натрия	4	0	0	5	5	0
921	4 43 221 07 61 4	ткань фильтровальная из полимерных волокон, загрязненная оксидами металлов с преимущественным содержанием оксида железа (III)	4	0	0	0	0	0
922	4 43 221 11 61 4	ткань фильтровальная из полиэфирного волокна, загрязненная пылью цемента	4	0	0	0	0	0
923	4 43 221 31 60 3	ткань фильтровальная из смешанных волокон отработанная, загрязненная металлами с преимущественным содержанием меди	3	0	0	0	0	0
924	4 43 222 21 61 3	ткань фильтровальная из полимерных волокон, загрязненная лакокрасочными материалами на основе полиэфирных смол	3	4	26	47	19	0
925	4 43 222 26 60 4	ткань фильтровальная из полимерных волокон, загрязненная эмалью	4	0	33	33	0	0
926	4 43 222 31 62 4	ткань фильтровальная из полимерных волокон, загрязненная нефтепродуктами (содержание нефтепродуктов менее 15%)	4	0	0	2	2	0
927	4 43 222 32 60 3	ткань фильтровальная из полимерных волокон, загрязненная нефтепродуктами (содержание нефтепродуктов 15% и более)	3	0	0	0	0	0
928	4 43 229 11 60 4	ткань фильтровальная из полимерных волокон, загрязненная лакокрасочными материалами	4	0	22	30	0	0
929	4 43 290 11 62 4	ткани фильтровальные из разнородных материалов в смеси, загрязненные нерастворимыми или малорастворимыми минеральными веществами	4	0	0	149	149	0
930	4 43 300 00 00 0	Бумага и картон фильтровальные отработанные	4	0	0	0	0	0
931	4 43 310 14 61 4	картон фильтровальный, загрязненный нефтепродуктами (содержание менее 15%)	4	0	0	0	0	0
932	4 43 501 01 61 3	нетканые фильтровальные материалы синтетические, загрязненные нефтепродуктами (содержание нефтепродуктов 15% и более)	3	0	0	1	1	0
933	4 43 501 02 61 4	нетканые фильтровальные материалы синтетические, загрязненные нефтепродуктами (содержание нефтепродуктов менее 15%)	4	0	2	1	1	0
934	4 43 502 02 61 4	фильтры волокнистые на основе полипропиленовых волокон, загрязненные оксидами железа	4	0	0	0	0	0
935	4 43 511 02 61 4	фильтры волокнистые на основе полипропиленовых волокон, загрязненные нефтепродуктами (содержание нефтепродуктов менее 15%)	4	0	3	4	1	0
936	4 43 511 12 60 4	фильтры волокнистые из полимерных материалов, загрязненные нефтепродуктами (содержание нефтепродуктов менее 15%)	4	0	0	1	1	0
937	4 43 531 11 61 4	углеродное волокно, загрязненное нефтепродуктами (содержание нефтепродуктов менее 15%)	4	0	0	5	5	0
938	4 43 611 15 61 4	бон сорбирующий сетчатый из полимерных материалов, загрязненный нефтепродуктами (содержание нефтепродуктов менее 15%)	4	0	0	0	0	0
939	4 43 701 02 49 5	песок кварцевый фильтров очистки природной воды отработанный незагрязненный	5	0	0	0	0	0
940	4 43 701 11 39 3	песок кварцевый, загрязненный нефтепродуктами (содержание нефтепродуктов 15% и более)	3	0	0	0	0	0
941	4 43 702 12 20 4	фильтрующая загрузка из песка, загрязненная нефтепродуктами (содержание нефтепродуктов менее 15%)	4	0	5	10	0	0
942	4 43 703 15 29 4	фильтрующая загрузка на основе алюмосиликата, загрязненная нефтепродуктами (содержание нефтепродуктов менее 15%)	4	0	12	12	0	0
943	4 43 706 11 20 4	фильтрующая загрузка на основе шунгита, загрязненная нефтепродуктами (содержание нефтепродуктов менее 15%)	4	0	0	4	4	0
944	4 43 711 02 49 4	уголь отработанный при очистке дождевых сточных вод	4	0	0	3	3	0
945	4 43 721 11 49 4	фильтрующая загрузка из пенополистирола, загрязненная нефтепродуктами (содержание нефтепродуктов менее 15%)	4	0	0	0	0	0
946	4 43 721 13 20 3	фильтрующая загрузка из полиуретана/пенополиуретана, загрязненная нефтепродуктами (содержание нефтепродуктов 15% и более)	3	0	0	3	3	0
947	4 43 721 14 20 4	фильтрующая загрузка из полиуретана, загрязненная нефтепродуктами (содержание нефтепродуктов менее 15%)	4	0	0	1	1	0
948	4 43 721 81 52 3	фильтрующая загрузка из разнородных полимерных материалов, загрязненная нефтепродуктами (содержание нефтепродуктов 15% и более)	3	0	0	5	5	0
949	4 43 721 82 52 4	фильтрующая загрузка из разнородных полимерных материалов, загрязненная нефтепродуктами (содержание нефтепродуктов менее 15%)	4	0	0	0	0	0
950	4 43 741 12 49 4	фильтрующая загрузка антрацитокварцевая, загрязненная нефтепродуктами (содержание нефтепродуктов менее 15%)	4	0	0	0	0	0
951	4 43 751 02 49 4	керамзит, загрязненный нефтепродуктами (содержание нефтепродуктов менее 15%)	4	0	10	20	0	0
952	4 43 761 01 49 4	фильтрующая загрузка из песка и пенополиуретана, загрязненная нефтепродуктами (содержание нефтепродуктов менее 15%)	4	0	0	1	1	0
953	4 43 761 02 49 4	фильтрующая загрузка из песка и гравия, загрязненная нефтепродуктами (содержание нефтепродуктов менее 15%)	4	0	2	0	0	0
954	4 43 761 14 49 4	фильтрующая загрузка из песка и керамзита, загрязненная нефтепродуктами (содержание нефтепродуктов менее 15%)	4	0	0	0	0	0
955	4 43 761 22 52 4	фильтрующая загрузка из угля активированного и нетканых полимерных материалов, загрязненная нефтепродуктами (содержание нефтепродуктов менее 15%)	4	0	0	5	5	0
956	4 43 911 11 61 4	минеральная вата, отработанная при очистке дождевых сточных вод	4	0	0	0	0	0
957	4 43 911 32 60 4	фильтрующая загрузка из опилок древесных, загрязненная нефтепродуктами (содержание нефтепродуктов менее 15%)	4	0	0	0	0	0
958	4 43 912 11 71 4	фильтрующая загрузка из угольной крошки и опилок древесных, загрязненная нефтепродуктами (содержание нефтепродуктов менее 15%)	4	0	0	0	0	0

959	4 51 101 00 20 5	лом изделий из стекла	5	1 747	629	18 412	3 676	0
960	4 51 102 00 20 5	тара стеклянная незагрязненная	5	0	44	55 942	42 858	0
961	4 51 102 02 20 4	тара стеклянная от химических реактивов незагрязненная	4	0	0	1	1	0
962	4 51 421 11 61 4	отходы стеклоткани незагрязненные	4	0	0	0	0	0
963	4 51 421 21 61 5	отходы стекловолоконной изоляции	5	0	2	2	0	0
964	4 51 441 01 29 4	отходы стеклолакоткани	4	0	6	1	0	0
965	4 51 811 01 51 4	тара стеклянная, загрязненная соляной кислотой и ее солями (содержание кислоты не более 1,5%)	4	0	0	0	0	0
966	4 51 812 11 51 4	тара стеклянная, загрязненная негалогенированными органическими веществами, не содержащими гетероатомы	4	0	0	2	0	0
967	4 51 819 11 51 3	тара стеклянная от химических реактивов в смеси, загрязненная органическими веществами, в том числе галогенсодержащими (содержание растворителей не более 10%)	3	0	0	0	0	0
968	4 51 819 12 51 4	тара стеклянная от химических реактивов в смеси, загрязненная преимущественно неорганическими солями	4	0	0	1	1	0
969	4 51 819 13 51 4	тара стеклянная от химических реактивов в смеси, загрязненная неорганическими кислотами и органическими растворителями	4	0	0	1	0	0
970	4 51 819 21 51 4	тара стеклянная, загрязненная лакокрасочными материалами (содержание лакокрасочных материалов менее 5%)	4	0	0	0	0	0
971	4 51 819 25 51 4	тара стеклянная, загрязненная негалогенированными органическими растворителями (содержание растворителей менее 15%)	4	0	0	2	1	0
972	4 55 320 01 20 4	отходы асбестовой бумаги	4	0	55	26	0	0
973	4 55 700 00 71 4	отходы резиноасбестовых изделий незагрязненные	4	0	535	63	2	0
974	4 55 711 21 51 4	отходы изделий из паронита, загрязненных нефтепродуктами (содержание нефтепродуктов менее 10%)	4	0	0	0	0	0
975	4 55 901 01 61 4	изделия из фрикционных материалов на основе асбеста, используемые для тормозов, сцеплений или аналогичных устройств, отработанные	4	0	0	1	0	0
976	4 56 100 01 51 5	абразивные круги отработанные, лом отработанных абразивных кругов	5	12	350	102	10	0
977	4 56 200 01 29 5	шкурка шлифовальная отработанная	5	0	40	21	9	0
978	4 56 200 51 42 4	отходы абразивных материалов в виде пыли	4	0	23	28	0	0
979	4 56 200 52 41 4	отходы абразивных материалов в виде порошка	4	0	438	89	35	0
980	4 56 311 11 51 4	полировальники тканевые полимерные отработанные	4	0	0	0	0	0
981	4 56 311 21 51 4	полировальники тканевые войлочные отработанные	4	0	0	0	0	0
982	4 56 312 21 51 3	отходы кругов войлочных, загрязненных полировальной пастой на основе оксида хрома	3	0	0	0	0	0
983	4 57 111 01 20 4	отходы шлаковаты незагрязненные	4	0	112	105	1	0
984	4 57 112 01 20 4	отходы базальтового волокна и материалов на его основе	4	0	89	102	4	0
985	4 57 112 11 60 5	отходы теплоизоляционного материала на основе базальтового волокна практически неопасные	5	0	12	14	0	0
986	4 57 119 01 20 4	отходы прочих теплоизоляционных материалов на основе минерального волокна незагрязненные	4	0	55	0	0	0
987	4 57 201 02 20 5	керамзит, утративший потребительские свойства, незагрязненный	5	0	4	4	0	0
988	4 59 110 01 51 5	лом керамических изоляторов	5	0	0	0	0	0
989	4 59 110 21 51 4	изделия керамические производственного назначения, утратившие потребительские свойства, малоопасные	4	0	2	1	0	0
990	4 59 110 99 51 5	керамические изделия прочие, утратившие потребительские свойства, незагрязненные	5	0	34	44	13	0
991	4 59 181 11 52 4	отходы предохранителей и патронов, утратившие потребительские свойства	4	0	0	0	0	0
992	4 59 311 21 52 4	отходы электроизоляционной слюды и изделий из нее	4	0	3	0	0	0
993	4 61 010 00 00 0	Лом и отходы черных металлов несортированные	4	0	0	0	0	0
994	4 61 010 00 00 0	Лом и отходы черных металлов несортированные	5	0	2	0	0	0
995	4 61 010 01 20 5	лом и отходы, содержащие незагрязненные черные металлы в виде изделий, кусков, несортированные	5	21 902	43 037	173 927	71	0
996	4 61 010 02 20 5	скрап черных металлов незагрязненный	5	0	337	0	0	0
997	4 61 010 03 20 4	отходы, содержащие незагрязненные черные металлы (в том числе чугунную и/или стальную пыль), несортированные	4	0	2	4	0	0
998	4 61 021 11 20 4	лом и отходы черных металлов в виде изделий, кусков, содержащих пластмассовые фрагменты, в смеси	4	0	0	0	0	0
999	4 61 022 11 20 4	лом и отходы черных металлов несортированные с включениями алюминия и меди	4	0	1	0	0	0
1000	4 61 100 01 51 5	лом и отходы чугунных изделий незагрязненные	5	0	0	4 159	0	0
1001	4 61 100 02 21 5	лом и отходы чугунные в кусковой форме незагрязненные	5	22	56	0	0	0
1002	4 61 100 99 20 5	лом и отходы чугунные несортированные	5	0	130	0	0	0
1003	4 61 200 01 51 5	лом и отходы стальных изделий незагрязненные	5	0	193	7 619	7 060	0
1004	4 61 200 02 21 5	лом и отходы стальные в кусковой форме незагрязненные	5	59	812	3 022	2 864	0
1005	4 61 200 99 20 5	лом и отходы стальные несортированные	5	273	3 758	598	0	0
1006	4 61 204 11 20 3	лом и отходы легированных нержавеющих сталей и сплавов с высоким содержанием никеля	3	0	4	0	0	0
1007	4 62 011 01 20 3	лом и отходы, содержащие несортированные цветные металлы, в виде изделий, кусков, с преимущественным содержанием меди и свинца	3	0	0	0	0	0
1008	4 62 011 02 20 3	лом и отходы, содержащие несортированные цветные металлы, в виде изделий, кусков, с преимущественным содержанием меди и цинка	3	0	0	378	0	0
1009	4 62 011 04 20 3	лом и отходы, содержащие несортированные цветные металлы, в виде изделий, кусков, с преимущественным содержанием меди, ее сплавов и алюминия	3	0	0	4	4	0
1010	4 62 011 11 20 3	лом и отходы, содержащие несортированные цветные металлы, в виде изделий, кусков, с преимущественным содержанием алюминия и меди	3	0	0	0	0	0
1011	4 62 011 14 20 4	лом и отходы, содержащие несортированные цветные металлы, в виде изделий, кусков, с преимущественным содержанием алюминия, олова, магния и меди	4	2 048	0	4 227	0	0
1012	4 62 011 92 20 4	лом и отходы, содержащие несортированные цветные и черные металлы в виде изделий	4	0	90	0	0	0
1013	4 62 012 00 00 0	Отходы, содержащие цветные металлы (в том числе в пылевой форме), несортированные	4	0	0	0	0	0
1014	4 62 100 01 20 5	лом и отходы незагрязненные, содержащие медные сплавы, в виде изделий, кусков, несортированные	5	11	13	0	0	0
1015	4 62 110 01 51 3	лом и отходы медных изделий без покрытий незагрязненные	3	0	148	0	0	0
1016	4 62 110 02 21 3	лом и отходы медные в кусковой форме незагрязненные	3	0	11	0	0	0
1017	4 62 110 99 20 3	лом и отходы меди несортированные незагрязненные	3	26	641	0	0	0
1018	4 62 130 01 51 5	лом и отходы изделий из бронзы незагрязненные	5	0	0	0	0	0
1019	4 62 130 02 21 5	лом и отходы бронзы в кусковой форме незагрязненные	5	0	0	0	0	0
1020	4 62 130 99 20 5	лом и отходы бронзы несортированные	5	0	10	0	0	0
1021	4 62 140 02 21 5	лом и отходы латуни в кусковой форме незагрязненные	5	0	1	0	0	0
1022	4 62 140 99 20 5	лом и отходы латуни несортированные	5	4	5 244	0	0	0
1023	4 62 200 01 51 5	лом и отходы заготовок и изделий из алюминия незагрязненные (кроме лома электротехнических изделий)	5	0	49	56	0	0

1024	4 62 200 02 51 5	лом электротехнических изделий из алюминия (провод, голые жилы кабелей и шнуров, шины распределительных устройств, трансформаторов, выпрямители)	5	0	113	0	0	0
1025	4 62 200 03 21 5	лом и отходы алюминия в кусковой форме незагрязненные	5	10	123	3 526	2 467	0
1026	4 62 200 04 29 5	лом и отходы фольги из алюминия	5	0	21	34	34	0
1027	4 62 200 05 51 5	лом алюминиевых банок из-под напитков	5	0	14	0	0	0
1028	4 62 200 06 20 5	лом и отходы алюминия несортированные	5	148	1 655	1 609	742	0
1029	4 62 200 99 20 4	отходы, содержащие алюминий (в том числе алюминиевую пыль), несортированные	4	0	0	0	0	0
1030	4 62 205 01 20 5	отходы фольги алюминиевой каширированной незагрязненные	5	0	280	0	0	0
1031	4 62 300 02 21 5	лом и отходы титана в кусковой форме незагрязненные	5	18	110	0	0	0
1032	4 62 300 99 20 4	отходы, содержащие титан (в том числе титановую пыль), несортированные	4	0	0	0	0	0
1033	4 62 400 02 21 3	лом и отходы свинца в кусковой форме незагрязненные	3	7	0	0	0	0
1034	4 62 400 03 20 3	лом свинца несортированный	3	8	12	49	0	0
1035	4 62 400 99 20 2	отходы, содержащие свинец (в том числе пыль и/или опилки свинца), несортированные	2	11	0	0	0	0
1036	4 62 500 99 20 3	лом и отходы цинка незагрязненные несортированные	3	30	1	0	0	0
1037	4 62 600 01 51 4	лом и отходы изделий из никеля и никелевых сплавов незагрязненные	4	0	0	7	0	0
1038	4 62 600 02 21 4	лом и отходы никеля и никелевых сплавов в кусковой форме незагрязненные	4	138	338	0	0	0
1039	4 62 600 98 20 4	лом и отходы никеля и никелевых сплавов несортированные	4	0	0	0	0	0
1040	4 62 700 01 51 4	лом и отходы изделий из олова незагрязненные	4	0	0	0	0	0
1041	4 62 700 99 20 4	лом и отходы олова несортированные	4	7	5	0	0	0
1042	4 62 731 17 20 3	отходы баббита на основе олова	3	0	0	1	1	0
1043	4 62 921 11 20 4	лом и отходы магния несортированные	4	7	18	0	0	0
1044	4 67 513 21 20 4	лом и отходы изделий, содержащих цветные и черные металлы, с преимущественным содержанием алюминия и железа	4	0	0	2	2	0
1045	4 68 101 02 20 4	лом и отходы черных металлов, загрязненные нефтепродуктами (содержание нефтепродуктов менее 15%)	4	0	4	5	5	0
1046	4 68 105 11 51 4	лом и отходы стальных изделий, загрязненных нефтепродуктами (содержание нефтепродуктов менее 15%)	4	0	0	0	0	0
1047	4 68 111 01 51 3	тара из черных металлов, загрязненная нефтепродуктами (содержание нефтепродуктов 15% и более)	3	0	0	63	63	0
1048	4 68 111 02 51 4	тара из черных металлов, загрязненная нефтепродуктами (содержание нефтепродуктов менее 15%)	4	0	14	103	97	0
1049	4 68 112 01 51 3	тара из черных металлов, загрязненная лакокрасочными материалами (содержание 5% и более)	3	0	3	255	244	0
1050	4 68 112 02 51 4	тара из черных металлов, загрязненная лакокрасочными материалами (содержание менее 5%)	4	3	43	84	64	0
1051	4 68 113 31 51 3	тара из черных металлов, загрязненная негалогенированными клеями и/или герметиками	3	0	0	1	0	0
1052	4 68 114 11 51 4	тара из черных металлов, загрязненная смолами эпоксидными	4	0	0	0	0	0
1053	4 68 114 12 51 3	тара из черных металлов, загрязненная смолами фенолформальдегидными	3	0	0	0	0	0
1054	4 68 114 13 51 4	тара из черных металлов, загрязненная смолами полиэфирными	4	0	0	0	0	0
1055	4 68 118 11 51 4	тара из черных металлов, загрязненная жидкими органическими галогенсодержащими веществами (содержание менее 10%)	4	0	1	0	0	0
1056	4 68 119 22 51 4	тара из черных металлов, загрязненная деэмульгаторами и/или ингибиторами (кроме аминосодержащих)	4	0	0	1	1	0
1057	4 68 121 21 51 3	тара стальная, загрязненная одорантами (не более 1% от первоначального объема)	3	0	0	12	12	0
1058	4 68 122 11 50 4	тара жестяная консервная, загрязненная пищевыми продуктами	4	0	0	20	20	0
1059	4 68 131 13 54 3	баллоны и контейнеры из черных металлов с остатками хлора, утратившие потребительские свойства	3	0	0	0	0	0
1060	4 68 211 11 51 4	тара алюминиевая, загрязненная монтажной пеной	4	0	0	0	0	0
1061	4 68 212 12 51 4	баллоны аэрозольные алюминиевые, загрязненные лакокрасочными материалами (содержание лакокрасочных материалов менее 5%)	4	0	0	3	3	0
1062	4 68 851 11 72 3	лом изделий из стали, алюминия, меди, включая отходы кабелей	3	0	0	1	1	0
1063	4 69 522 12 51 4	трубы стальные нефтепроводов отработанные с битумной изоляцией	4	0	1	0	0	0
1064	4 69 522 13 51 4	трубы стальные нефтепроводов отработанные с полимерной изоляцией	4	1	787	0	0	0
1065	4 71 101 01 52 1	лампы ртутные, ртутно-кварцевые, люминесцентные, утратившие потребительские свойства	1	25	30	662	10	0
1066	4 71 101 01 52 1	лампы ртутные, ртутно-кварцевые, люминесцентные, утратившие потребительские свойства	2	0	0	0	0	0
1067	4 71 102 11 52 3	лампы амальгамные бактерицидные, утратившие потребительские свойства	3	0	0	2	2	0
1068	4 71 111 01 52 1	реле импульсные ртутьсодержащие, утратившие потребительские свойства	1	0	0	0	0	0
1069	4 71 811 11 10 1	ртуть, утратившая потребительские свойства в качестве рабочей жидкости	1	0	0	0	0	0
1070	4 71 910 00 52 1	отходы вентилей ртутных	1	0	0	2	0	0
1071	4 71 920 00 52 1	отходы термометров ртутных	1	0	0	208	0	0
1072	4 71 931 11 52 1	детали приборов лабораторных, содержащие ртуть, утратившие потребительские свойства	1	0	0	0	0	0
1073	4 72 301 01 31 2	отходы масел трансформаторных и теплонесущих, содержащих галогены	2	0	0	0	0	0
1074	4 81 000 00 00 0	Оборудование компьютерное, электронное, оптическое, утратившее потребительские свойства	4	0	0	0	0	0
1075	4 81 119 11 72 4	отходы электронных компонентов в смеси с преимущественным содержанием железа	4	0	0	0	0	0
1076	4 81 121 11 52 4	платы электронные компьютерные, утратившие потребительские свойства	4	0	0	0	0	0
1077	4 81 121 91 52 4	платы электронные (кроме компьютерных), утратившие потребительские свойства	4	0	1	2	2	0
1078	4 81 131 11 52 4	диски магнитные жесткие компьютерные, утратившие потребительские свойства	4	0	0	0	0	0
1079	4 81 201 01 52 4	системный блок компьютера, утративший потребительские свойства	4	23	125	521	273	0
1080	4 81 202 01 52 4	принтеры, сканеры, многофункциональные устройства (МФУ), утратившие потребительские свойства	4	23	226	195	136	0
1081	4 81 202 11 52 4	проекторы, подключаемые к компьютеру, утратившие потребительские свойства	4	0	0	0	0	0
1082	4 81 203 01 52 3	картриджи печатающих устройств с содержанием тонера 7% и более отработанные	3	0	0	26	26	0
1083	4 81 203 02 52 4	картриджи печатающих устройств с содержанием тонера менее 7% отработанные	4	1	16	262	250	0
1084	4 81 204 01 52 4	клавиатура, манипулятор «мышь» с соединительными проводами, утратившие потребительские свойства	4	15	125	131	110	0
1085	4 81 205 01 52 4	мониторы компьютерные плазменные, утратившие потребительские свойства	4	0	0	709	442	0
1086	4 81 205 02 52 4	мониторы компьютерные жидкокристаллические, утратившие потребительские свойства	4	23	59	58	26	0

1087	4 81 205 03 52 4	мониторы компьютерные электроннолучевые, утратившие потребительские свойства	4	32	84	734	469	0
1088	4 81 206 11 52 4	компьютеры портативные (ноутбуки), утратившие потребительские свойства	4	7	46	520	307	0
1089	4 81 207 11 52 4	компьютер-моноблок, утративший потребительские свойства	4	0	0	476	476	0
1090	4 81 209 11 52 4	информационно-платежный терминал, утративший потребительские свойства	4	0	0	1	0	0
1091	4 81 211 02 53 2	источники бесперебойного питания, утратившие потребительские свойства	2	0	0	0	0	0
1092	4 81 321 01 52 4	телефонные и факсимильные аппараты, утратившие потребительские свойства	4	9	8	452	410	0
1093	4 81 322 11 52 3	телефоны мобильные, утратившие потребительские свойства	3	1	1	2	0	0
1094	4 81 322 21 52 4	рации портативные, утратившие потребительские свойства	4	0	0	0	0	0
1095	4 81 323 11 52 4	модемы, утратившие потребительские свойства	4	0	0	0	0	0
1096	4 81 331 11 52 4	коммутаторы, концентраторы сетевые, утратившие потребительские свойства	4	0	0	0	0	0
1097	4 81 331 12 52 4	коммутаторы, маршрутизаторы сетевые, утратившие потребительские свойства	4	0	0	1	1	0
1098	4 81 332 11 52 4	тюнеры, модемы, серверы, утратившие потребительские свойства	4	0	0	3	3	0
1099	4 81 421 21 52 4	приемники телевизионные (телевизоры) цветного изображения с жидкокристаллическим экраном, утратившие потребительские свойства	4	0	9	2	2	0
1100	4 81 421 22 52 4	приемники телевизионные (телевизоры) цветного изображения с электронно-лучевой трубкой, утратившие потребительские свойства	4	0	9	3	3	0
1101	4 81 431 32 52 4	видеоплееры, утратившие потребительские свойства	4	0	0	0	0	0
1102	4 81 431 51 52 4	DVD-проигрыватели стационарные и переносные, утратившие потребительские свойства	4	1	9	3	1	0
1103	4 81 431 91 52 4	музыкальные центры, в том числе с функцией караоке, утратившие потребительские свойства	4	2	11	5	2	0
1104	4 81 432 21 52 4	диктофоны профессиональные, утратившие потребительские свойства	4	0	0	0	0	0
1105	4 81 433 11 52 4	видеокамеры бытовые, утратившие потребительские свойства	4	6	0	5	0	0
1106	4 81 433 81 52 4	видеорегистраторы автомобильные, утратившие потребительские свойства	4	0	0	0	0	0
1107	4 81 433 91 52 4	датчики и камеры автоматических систем охраны и видеонаблюдения, утратившие потребительские свойства	4	0	0	2	1	0
1108	4 81 441 21 52 4	микрофоны бытовые, утратившие потребительские свойства	4	0	0	0	0	0
1109	4 81 442 31 52 4	оповещатели охранные, пожарные и охранно-пожарные, утратившие потребительские свойства	4	0	0	0	0	0
1110	4 81 443 11 52 4	наушники, утратившие потребительские свойства	4	0	0	0	0	0
1111	4 81 444 11 52 4	усилители мощности звука трансляционные, утратившие потребительские свойства	4	0	0	0	0	0
1112	4 81 582 11 52 4	весы бытовые электронные, утратившие потребительские свойства	4	0	0	0	0	0
1113	4 81 651 11 52 4	бактерицидный облучатель закрытого типа, утративший потребительские свойства	4	0	0	0	0	0
1114	4 81 751 11 52 4	фотоаппараты цифровые бытовые, утратившие потребительские свойства	4	0	0	0	0	0
1115	4 82 151 11 52 4	счетчики электрические, утратившие потребительские свойства	4	0	0	0	0	0
1116	4 82 201 01 53 2	химические источники тока литиевые тионилхлоридные неповрежденные отработанные	2	0	0	7	7	0
1117	4 82 201 11 53 2	химические источники тока марганцово-цинковые щелочные неповрежденные отработанные	2	20	4	732	635	0
1118	4 82 201 21 53 2	химические источники тока никель-металлгидридные неповрежденные отработанные	2	0	0	1	0	0
1119	4 82 201 31 53 2	отходы литий-ионных аккумуляторов неповрежденных	2	67	5	46	30	0
1120	4 82 201 41 52 3	тепловые источники тока первичные литиевые неповрежденные отработанные	3	0	0	0	0	0
1121	4 82 201 45 53 2	химические источники тока первичные диоксидмарганцевые литиевые неповрежденные отработанные	2	0	0	0	0	0
1122	4 82 201 51 53 2	одиночные гальванические элементы (батарейки) никель-кадмиевые неповрежденные отработанные	2	0	0	2	2	0
1123	4 82 211 02 53 2	аккумуляторы компьютерные кислотные неповрежденные отработанные	2	0	0	0	0	0
1124	4 82 211 11 53 2	аккумуляторы стационарные свинцово-кислотные, утратившие потребительские свойства	2	0	1	0	0	0
1125	4 82 211 21 53 2	аккумуляторы для портативной техники и устройств свинцово-кислотные, утратившие потребительские свойства	2	0	0	0	0	0
1126	4 82 212 11 53 2	аккумуляторные батареи источников бесперебойного питания свинцово-кислотные, утратившие потребительские свойства, с электролитом	2	0	0	3	3	0
1127	4 82 212 12 52 2	аккумуляторные батареи источников бесперебойного питания свинцово-кислотные, утратившие потребительские свойства, без электролита	2	0	0	0	0	0
1128	4 82 231 11 52 2	элементы литиевых аккумуляторных батарей, утратившие потребительские свойства	2	0	0	3	3	0
1129	4 82 302 01 52 5	отходы изолированных проводов и кабелей	5	58	966	2	2	0
1130	4 82 303 01 52 5	провод медный эмалированный, утративший потребительские свойства	5	0	0	0	0	0
1131	4 82 351 11 52 4	лом изделий электроустановочных	4	0	0	1	1	0
1132	4 82 351 21 52 4	изделия электроустановочные в смеси, утратившие потребительские свойства	4	0	0	9	9	0
1133	4 82 411 00 52 5	лампы накаливания, утратившие потребительские свойства	5	0	0	0	0	0
1134	4 82 411 21 52 3	лампы натриевые высокого давления, утратившие потребительские свойства	3	0	0	0	0	0
1135	4 82 413 11 52 3	лампы накаливания галогенные с вольфрамовой нитью, утратившие потребительские свойства	3	0	0	0	0	0
1136	4 82 415 01 52 4	светодиодные лампы, утратившие потребительские свойства	4	0	29	146	5	0
1137	4 82 427 11 52 4	светильники со светодиодными элементами в сборе, утратившие потребительские свойства	4	0	0	27	27	0
1138	4 82 427 21 52 4	светильники для освещения жилых и общественных помещений, утратившие потребительские свойства	4	0	0	0	0	0
1139	4 82 428 11 52 4	стробоскопы, утратившие потребительские свойства	4	0	0	0	0	0
1140	4 82 511 11 52 4	холодильники бытовые, не содержащие озоноразрушающих веществ, утратившие потребительские свойства	4	176	1 545	7 152	6 087	0
1141	4 82 512 11 52 4	машины посудомоечные бытовые, утратившие потребительские свойства	4	2	42	34	32	0
1142	4 82 513 11 52 4	машины стиральные бытовые, утратившие потребительские свойства	4	91	528	5 914	5 210	0
1143	4 82 514 11 52 4	машины сушильные бытовые, утратившие потребительские свойства	4	4	55	567	421	0
1144	4 82 515 11 52 4	вентилятор бытовой напольный, утративший потребительские свойства	4	23	317	1 020	754	0
1145	4 82 521 11 52 4	пылесос, утративший потребительские свойства	4	6	315	2 921	2 428	0
1146	4 82 521 71 52 4	мясорубка электрическая, утратившая потребительские свойства	4	20	326	2 799	2 163	0
1147	4 82 521 81 52 4	оборудование садовое для кошения травы, утратившее потребительские свойства	4	0	0	2	1	0

1148	4 82 523 21 52 4	сушилка для рук, утратившая потребительские свойства	4	22	188	179	149	0
1149	4 82 523 31 52 4	утюги электрические бытовые, утратившие потребительские свойства	4	0	163	334	323	0
1150	4 82 523 41 52 4	фены электрические бытовые, утратившие потребительские свойства	4	0	115	235	229	0
1151	4 82 524 11 52 4	электрочайник, утративший потребительские свойства	4	19	360	881	836	0
1152	4 82 524 12 52 4	электрокофеварка, утратившая потребительские свойства	4	6	116	283	275	0
1153	4 82 524 21 52 4	водонагреватель бытовой, утративший потребительские свойства	4	50	179	2 896	2 838	0
1154	4 82 526 31 52 4	обогреватель масляный, утративший потребительские свойства	4	3	34	23	19	0
1155	4 82 526 51 52 4	нагреватели электрические трубчатые высоковольтные, утратившие потребительские свойства	4	0	0	0	0	0
1156	4 82 527 11 52 4	печь микроволновая, утратившая потребительские свойства	4	20	312	657	477	0
1157	4 82 528 11 52 4	печь электрическая бытовая, утратившая потребительские свойства	4	130	164	643	440	0
1158	4 82 529 11 52 4	кулер для воды с охлаждением и нагревом, утративший потребительские свойства	4	0	0	257	257	0
1159	4 82 555 11 52 4	плиты газовые бытовые, утратившие потребительские свойства	4	66	593	4 267	4 200	0
1160	4 82 643 11 52 4	приборы электроизмерительные щитовые, утратившие потребительские свойства	4	0	1	1	0	0
1161	4 82 643 51 52 4	приборы электроизмерительные лабораторные переносные и комбинированные, утратившие потребительские свойства	4	0	0	0	0	0
1162	4 82 652 11 52 4	манометры, утратившие потребительские свойства	4	0	0	0	0	0
1163	4 82 691 11 52 4	приборы КИП и А и их части, утратившие потребительские свойства	4	1	0	2	0	0
1164	4 82 713 11 52 4	кондиционеры бытовые, не содержащие озоноразрушающих веществ, утратившие потребительские свойства	4	9	96	1 219	1 208	0
1165	4 82 713 15 52 4	сплит-системы кондиционирования бытовые, не содержащие озоноразрушающих веществ, утратившие потребительские свойства	4	0	0	358	358	0
1166	4 82 721 41 52 4	витрины холодильные, не содержащие озоноразрушающих веществ, утратившие потребительские свойства	4	0	0	1	1	0
1167	4 82 721 61 52 4	морозильные камеры, не содержащие озоноразрушающих веществ, утратившие потребительские свойства	4	0	0	947	413	0
1168	4 82 812 11 52 4	калькуляторы, утратившие потребительские свойства	4	0	0	0	0	0
1169	4 82 813 11 52 4	контрольно-кассовый аппарат, утративший потребительские свойства	4	3	30	21	18	0
1170	4 82 813 12 52 4	счетчики банкнот, утратившие потребительские свойства (кроме ультрафиолетовых)	4	0	0	0	0	0
1171	4 82 813 13 52 4	темпокасса, утратившая потребительские свойства	4	0	0	0	0	0
1172	4 82 823 11 52 4	машины копировальные для офисов, утратившие потребительские свойства	4	0	0	308	308	0
1173	4 82 823 71 52 4	уничтожитель бумаг (шредер), утративший потребительские свойства	4	0	0	1	1	0
1174	4 82 825 11 52 4	детали машин копировальных для офисов, утратившие потребительские свойства	4	0	0	1	1	0
1175	4 82 895 11 52 4	детекторы валют, утратившие потребительские свойства (кроме ультрафиолетовых)	4	0	0	0	0	0
1176	4 82 902 11 53 3	конденсаторы силовые косинусные с диэлектриком (диоктилфталатом), утратившие потребительские свойства	3	0	0	0	0	0
1177	4 82 902 21 52 2	конденсаторы силовые с фенилксилилэтаном, утратившие потребительские свойства	2	0	9	0	0	0
1178	4 82 902 31 52 3	конденсаторы косинусные с пропиткой минеральным маслом неповрежденные отработанные	3	0	0	6	4	0
1179	4 82 903 11 51 4	щетки для электрических машин и оборудования из графита, утратившие потребительские свойства	4	0	0	0	0	0
1180	4 82 911 00 00 0	Инструменты ручные электрические, утратившие потребительские свойства	4	0	0	0	0	0
1181	4 82 911 12 52 4	электроинструменты для сверления отверстий и закручивания крепежных изделий, утратившие потребительские свойства	4	6	186	2 089	764	0
1182	4 82 911 13 52 4	угловая шлифовальная машина, утратившая потребительские свойства	4	0	0	0	0	0
1183	4 82 919 11 52 4	инструмент пневматический, утративший потребительские свойства	4	0	0	1	1	0
1184	4 84 521 11 52 4	бензопила, утратившая потребительские свойства	4	0	0	0	0	0
1185	4 84 553 11 52 4	инструмент электромонтажный, утративший потребительские свойства	4	0	2	1	1	0
1186	4 86 322 21 52 4	компрессор воздушный автомобильный, утративший потребительские свойства	4	0	0	0	0	0
1187	4 88 121 11 52 3	аквадистиллятор медицинский электрический, утративший потребительские свойства	3	0	0	0	0	0
1188	4 88 241 11 52 4	машины швейные кроме бытовых, утратившие потребительские свойства	4	0	0	0	0	0
1189	4 89 221 11 52 4	огнетушители самосрабатывающие порошковые, утратившие потребительские свойства	4	0	0	17	17	0
1190	4 89 221 21 52 4	огнетушители углекислотные, утратившие потребительские свойства	4	0	0	1	1	0
1191	4 89 222 11 60 5	рукава пожарные из натуральных волокон напорные, утратившие потребительские свойства	5	0	64	27	0	0
1192	4 89 222 12 52 4	рукава пожарные из натуральных волокон с резиновым покрытием, утратившие потребительские свойства	4	0	0	0	0	0
1193	4 89 225 52 41 4	огнетушащий порошок на основе фосфорно-аммонийных солей, утративший потребительские свойства	4	0	0	0	0	0
1194	4 89 226 11 10 3	пенообразователь синтетический углеводородный на основе триэтаноламиновых солей первичных алкилсульфатов, утративший потребительские свойства	3	0	0	1	1	0
1195	4 89 226 13 10 4	пенообразователь на основе синтетических поверхностно-активных веществ, содержащий сульфат натрия, утративший потребительские свойства	4	0	0	0	0	0
1196	4 89 226 21 10 3	пенообразователь синтетический на основе углеводородных сульфонатов и фторсодержащих поверхностно-активных веществ, утративший потребительские свойства	3	0	0	3	3	0
1197	4 89 226 22 10 4	пенообразователь синтетический на основе минерального природного компонента и фторсодержащих поверхностно-активных веществ, утративший потребительские свойства	4	0	0	1	1	0
1198	4 91 101 01 52 5	каски защитные пластмассовые, утратившие потребительские свойства	5	0	0	5	5	0
1199	4 91 102 01 52 4	коробки фильтрующе-поглощающие противогазов, утратившие потребительские свойства	4	0	0	0	0	0
1200	4 91 102 21 52 4	противогазы в комплекте, утратившие потребительские свойства	4	0	0	7	4	0
1201	4 91 103 11 61 5	респираторы фильтрующие текстильные, утратившие потребительские свойства	5	0	0	0	0	0
1202	4 91 103 21 52 4	респираторы фильтрующие противогазоаэрозольные, утратившие потребительские свойства	4	0	0	0	0	0
1203	4 91 104 11 52 4	средства индивидуальной защиты лица и/или глаз на полимерной основе, утратившие потребительские свойства	4	0	0	0	0	0
1204	4 91 105 11 52 4	средства индивидуальной защиты глаз, рук, органов слуха в смеси, утратившие потребительские свойства	4	0	0	143	143	0
1205	4 91 191 01 52 3	самоспасатели шахтные, утратившие потребительские свойства	3	0	0	0	0	0
1206	4 91 196 11 53 3	индивидуальные противохимические пакеты для обезвреживания капельно-жидких отравляющих веществ, утратившие потребительские свойства	3	0	0	9	0	0
1207	4 91 197 11 52 3	самоспасатели изолирующие с химически связанным кислородом, утратившие потребительские свойства	3	0	1	3	1	0

1208	4 92 111 11 72 4	отходы мебели деревянной офисной	4	0	0	4	4	0
1209	4 92 111 21 72 5	отходы мебели деревянной офисной (содержание недревесных материалов не более 10%)	5	0	0	0	0	0
1210	4 92 111 81 52 4	отходы мебели из разнородных материалов	4	0	2	171	139	0
1211	4 95 111 11 52 4	фортепиано, утратившее потребительские свойства	4	0	0	2	2	0
1212	6 11 100 01 40 4	зола от сжигания угля малоопасная	4	0	0	84	0	0
1213	6 11 200 01 21 4	шлак от сжигания угля малоопасный	4	0	0	8	0	0
1214	6 11 300 02 20 5	золошлаковая смесь от сжигания углей при гидроудалении золы-уноса и топливных шлаков практически неопасная	5	283 615	0	0	0	0
1215	6 11 400 01 20 4	золошлаковая смесь от сжигания углей малоопасная	4	210	239	66	21	0
1216	6 11 400 02 20 5	золошлаковая смесь от сжигания углей практически неопасная	5	570	554	83	12	0
1217	6 11 900 01 40 4	зола от сжигания древесного топлива умеренно опасная	4	0	8	11	0	0
1218	6 11 900 02 40 5	зола от сжигания древесного топлива практически неопасная	4	0	11	0	0	0
1219	6 11 900 02 40 5	зола от сжигания древесного топлива практически неопасная	5	0	179	0	0	0
1220	6 12 101 11 39 4	осадок осветления природной воды при обработке коагулянтом на основе сульфата алюминия	4	0	6	10	0	0
1221	6 12 102 12 29 4	осадок осветления природной воды при обработке известковым молоком и коагулянтом на основе сульфата железа, обезвоженный	4	15	551	543	0	0
1222	6 18 211 01 20 4	отходы механической очистки внутренних поверхностей котельно-теплового оборудования и баков водоподготовки от отложений	4	0	10	0	0	0
1223	6 18 312 11 39 4	отходы химической очистки котельно-теплового оборудования раствором ортофосфорной кислоты	4	0	0	5	5	0
1224	6 18 901 01 20 5	отходы при очистке котлов от накипи	5	0	0	0	0	0
1225	6 18 902 01 20 3	золосажевые отложения при очистке оборудования ТЭС, ТЭЦ, котельных умеренно опасные	3	0	1	1	0	0
1226	6 18 902 02 20 4	золосажевые отложения при очистке оборудования ТЭС, ТЭЦ, котельных малоопасные	4	0	0	3 354	0	0
1227	6 21 110 01 20 4	отходы очистки решеток, затворов гидротехнических сооружений от биологического обрастания и коррозии	4	0	0	0	0	0
1228	6 41 111 11 32 3	отходы очистки природных, нефтяных попутных газов от влаги, масла и механических частиц (содержание нефтепродуктов 15% и более)	3	0	0	15	15	0
1229	6 41 112 11 31 3	вода технологическая при стабилизации нестабильного конденсата сепарацией	3	0	0	512	512	0
1230	6 41 811 11 20 4	отходы зачистки внутренней поверхности газопровода при обслуживании, ремонте линейной части магистрального газопровода	4	0	0	0	0	0
1231	6 43 151 11 31 3	конденсат фильтров очистки газообразного топлива	3	0	0	44	44	0
1232	6 91 322 01 21 4	гравийная засыпка маслоприемных устройств маслонаполненного электрооборудования, загрязненная нефтепродуктами (содержание нефтепродуктов менее 15%)	4	0	0	0	0	0
1233	7 10 110 01 71 5	мусор с защитных решеток при водозаборе	5	0	0	0	0	0
1234	7 10 110 02 39 5	отходы (осадки) водоподготовки при механической очистке природных вод	5	410 410	540	0	0	0
1235	7 10 207 21 39 4	отходы зачистки емкостей хранения, приготовления растворов реагентов (коагулянтов) на основе соединений алюминия	4	0	1	0	0	0
1236	7 10 210 11 49 4	песок фильтров очистки природной воды отработанный при водоподготовке	4	0	0	0	0	0
1237	7 10 211 01 20 5	ионообменные смолы отработанные при водоподготовке	5	0	62	79	8	0
1238	7 10 212 51 20 4	уголь активированный, отработанный при подготовке воды, малоопасный	4	0	3	3	0	0
1239	7 10 212 52 20 5	уголь активированный, отработанный при подготовке воды, практически неопасный	5	0	1	5	0	0
1240	7 10 212 71 52 4	фильтры угольные (картриджи), отработанные при водоподготовке	4	0	0	11	11	0
1241	7 10 213 21 51 4	фильтрующие элементы из полипропилена, отработанные при водоподготовке	4	0	0	3	0	0
1242	7 10 213 41 52 4	фильтрующий элемент (сменный модуль) из синтетических сорбционных материалов фильтра очистки водопроводной воды отработанный	4	0	2	2	0	0
1243	7 10 214 12 51 4	мембраны обратного осмоса полиамидные отработанные при водоподготовке	4	0	0	6	6	0
1244	7 10 214 57 52 4	фильтры мембранные обратного осмоса из разнородных полимерных материалов, отработанные при водоподготовке	4	0	0	47	47	0
1245	7 10 215 11 52 4	фильтры на основе стекловолокна, отработанные при водоподготовке	4	0	0	0	0	0
1246	7 21 100 01 39 4	осадок очистных сооружений дождевой (ливневой) канализации малоопасный	4	83	65	407	205	0
1247	7 21 100 02 39 5	осадок очистных сооружений дождевой (ливневой) канализации практически неопасный	5	1	14	1	0	0
1248	7 21 800 01 39 4	отходы (шлам) при очистке сетей, колодцев дождевой (ливневой) канализации	4	0	0	85	85	0
1249	7 21 800 02 39 5	отходы (шлам) при очистке сетей, колодцев дождевой (ливневой) канализации практически неопасный	5	0	0	0	0	0
1250	7 21 812 11 39 4	отходы (осадок) при очистке накопителей дождевых (ливневых) стоков	4	0	0	15	0	0
1251	7 22 101 01 71 4	мусор с защитных решеток хозяйственно-бытовой и смешанной канализации малоопасный	4	25	440	311	15	0
1252	7 22 101 02 71 5	мусор с защитных решеток хозяйственно-бытовой и смешанной канализации практически неопасный	5	0	25	1	0	0
1253	7 22 102 01 39 4	осадок с песколовок при очистке хозяйственно-бытовых и смешанных сточных вод малоопасный	4	0	0	37	7	0
1254	7 22 102 02 39 5	осадок с песколовок при очистке хозяйственно-бытовых и смешанных сточных вод практически неопасный	5	2 921	422	0	0	0
1255	7 22 109 01 39 4	осадки с песколовок и отстойников при механической очистке хозяйственно-бытовых и смешанных сточных вод малоопасные	4	28	64	96	27	0
1256	7 22 111 21 39 4	всплывшие вещества, включая жиры, при механической очистке хозяйственно-бытовых и смешанных сточных вод малоопасные	4	26	38	64	0	0
1257	7 22 125 15 39 5	осадок при механической очистке хозяйственно-бытовых и смешанных сточных вод обезвоженный практически неопасный	5	0	2 680	0	0	0
1258	7 22 200 01 39 4	ил избыточный биологических очистных сооружений хозяйственно-бытовых и смешанных сточных вод	4	230	9 427	3 656	317	0
1259	7 22 200 02 39 5	ил стабилизированный биологических очистных сооружений хозяйственно-бытовых и смешанных сточных вод	5	2 887	4 427	1 553	18	0
1260	7 22 201 11 39 4	ил избыточный биологических очистных сооружений в смеси с осадком механической очистки хозяйственно-бытовых и смешанных сточных вод	4	0	0	11	11	0
1261	7 22 221 11 39 4	осадок биологических очистных сооружений хозяйственно-бытовых и смешанных сточных вод обезвоженный методом естественной сушки малоопасный	4	0	0	98	98	0
1262	7 22 221 12 39 5	осадок биологических очистных сооружений хозяйственно-бытовых и смешанных сточных вод обезвоженный практически неопасный	5	0	0	3	0	0
1263	7 22 231 11 33 5	осадок биологических очистных сооружений хозяйственно-бытовых и смешанных сточных вод обезвоженный с применением флокулянтов практически неопасный	5	0	11	0	0	0
1264	7 22 399 11 39 4	отходы (осадки) после механической и биологической очистки хозяйственно-бытовых и смешанных сточных вод	4	0	39	0	0	0
1265	7 22 421 11 39 4	смесь осадков механической и биологической очистки хозяйственно-бытовых и смешанных сточных вод обезвоженная малоопасная	4	0	0	1	0	0

1266	7 22 442 13 39 4	смесь осадков флотационной и биологической очистки хозяйственно-бытовых и смешанных сточных вод, обезвоженная с применением фильтр-пресса	4	0	0	14	14	0
1267	7 22 800 01 39 4	отходы (шлам) при очистке сетей, колодцев хозяйственно-бытовой и смешанной канализации	4	0	206	2 120	111	0
1268	7 23 101 01 39 4	осадок (шлам) механической очистки нефтесодержащих сточных вод, содержащий нефтепродукты в количестве менее 15%, обводненный	4	2	228	408	163	0
1269	7 23 102 01 39 3	осадок механической очистки нефтесодержащих сточных вод, содержащий нефтепродукты в количестве 15% и более	3	6 187	24 076	29 650	355	0
1270	7 23 102 02 39 4	осадок механической очистки нефтесодержащих сточных вод, содержащий нефтепродукты в количестве менее 15%	4	31	202	334	79	0
1271	7 23 111 11 20 4	мусор с защитных решеток при совместной механической очистке дождевых и нефтесодержащих сточных вод	4	0	0	10	10	0
1272	7 23 121 11 39 4	осадок механической очистки смеси сточных вод мойки автомобильного транспорта и дождевых (ливневых) сточных вод	4	0	0	7	7	0
1273	7 23 200 01 39 4	ил избыточный биологических очистных сооружений нефтесодержащих сточных вод	4	0	0	1	1	0
1274	7 23 301 01 39 3	осадок (шлам) флотационной очистки нефтесодержащих сточных вод, содержащий нефтепродукты в количестве 15% и более	3	292	159	718	169	0
1275	7 23 301 02 39 4	осадок (шлам) флотационной очистки нефтесодержащих сточных вод, содержащий нефтепродукты в количестве менее 15%	4	9	21	307	273	0
1276	7 28 710 14 39 4	отходы зачистки градирен оборотных систем водоснабжения, содержащие преимущественно оксиды кремния и железа	4	0	0	0	0	0
1277	7 29 010 11 39 4	осадок механической очистки смеси ливневых и производственных сточных вод, не содержащих специфические загрязнители, малоопасный	4	5	355	117	0	0
1278	7 29 010 12 39 5	осадок механической очистки смеси ливневых и производственных сточных вод, не содержащих специфические загрязнители, практически неопасный	5	0	165	896	896	0
1279	7 31 000 00 00 0	Отходы коммунальные твердые	4	0	431	0	0	0
1280	7 31 000 00 00 0	Отходы коммунальные твердые	5	0	9	0	0	0
1281	7 31 110 01 72 4	отходы из жилищ несортированные (исключая крупногабаритные)	4	0	5 008	216 329	0	0
1282	7 31 110 01 72 4	отходы из жилищ несортированные (исключая крупногабаритные)	5	0	282	0	0	0
1283	7 31 110 02 21 5	отходы из жилищ крупногабаритные	5	0	87	26 559	0	0
1284	7 31 200 01 72 4	мусор и смет уличный	4	0	3 258	601	0	0
1285	7 31 200 02 72 5	мусор и смет от уборки парков, скверов, зон массового отдыха, набережных, пляжей и других объектов благоустройства	5	0	532	0	0	0
1286	7 31 200 03 72 5	отходы от уборки территорий кладбищ, колумбариев	5	0	6	237	0	0
1287	7 31 205 11 72 4	отходы от уборки прибордюрной зоны автомобильных дорог	4	0	2	0	0	0
1288	7 31 300 01 20 5	растительные отходы при уходе за газонами, цветниками	5	0	39	0	0	0
1289	7 31 300 02 20 5	растительные отходы при уходе за древесно-кустарниковыми посадками	5	0	203	1 810	0	0
1290	7 31 900 00 00 0	Прочие твердые коммунальные отходы	4	0	42	0	0	0
1291	7 32 100 01 30 4	отходы (осадки) из выгребных ям	4	0	534	60	60	0
1292	7 32 101 01 30 4	отходы коммунальные жидкие неканализованных объектов водопотребления	4	48	206	4	4	0
1293	7 32 103 11 39 4	отходы очистки септиков для очистки хозяйственно-бытовых сточных вод малоопасные	4	0	48	9	9	0
1294	7 32 115 41 30 4	фекальные отходы судов и прочих плавучих средств	4	0	0	6	6	0
1295	7 32 221 01 30 4	жидкие отходы очистки накопительных баков мобильных туалетных кабин	4	0	83	0	0	0
1296	7 33 100 00 00 0	Мусор от офисных и бытовых помещений предприятий, организаций, относящийся к твердым коммунальным отходам	4	0	74	0	0	0
1297	7 33 100 01 72 4	мусор от офисных и бытовых помещений организаций несортированный (исключая крупногабаритный)	4	25	33 205	29 233	374	0
1298	7 33 100 01 72 4	мусор от офисных и бытовых помещений организаций несортированный (исключая крупногабаритный)	5	0	12	0	0	0
1299	7 33 100 02 72 5	мусор от офисных и бытовых помещений организаций практически неопасный	4	0	18	0	0	0
1300	7 33 100 02 72 5	мусор от офисных и бытовых помещений организаций практически неопасный	5	0	1 635	0	0	0
1301	7 33 151 01 72 4	мусор от бытовых помещений судов и прочих плавучих средств, не предназначенных для перевозки пассажиров	4	0	54	86	0	0
1302	7 33 210 01 72 4	мусор и смет производственных помещений малоопасный	4	0	3 835	862	87	0
1303	7 33 210 02 72 5	мусор и смет производственных помещений практически неопасный	5	0	729	743	3	0
1304	7 33 220 01 72 4	мусор и смет от уборки складских помещений малоопасный	4	0	592	977	268	0
1305	7 33 220 02 72 5	мусор и смет от уборки складских помещений практически неопасный	5	0	1 206	0	0	0
1306	7 33 310 01 71 4	смет с территории гаража, автостоянки малоопасный	4	0	211	182	24	0
1307	7 33 310 02 71 4	смет с территории автозаправочной станции малоопасный	4	1	0	0	0	0
1308	7 33 387 12 20 5	растительные отходы при уходе за зелеными насаждениями на территории производственных объектов практически неопасные	5	0	70	24	0	0
1309	7 33 390 01 71 4	смет с территории предприятия малоопасный	4	6	1 843	3 051	331	0
1310	7 33 390 02 71 5	смет с территории предприятия практически неопасный	5	126	12 054	14 230	70	0
1311	7 33 393 21 49 4	смет с взлетно-посадочной полосы аэродромов	4	0	1	0	0	0
1312	7 34 121 11 72 4	отходы (мусор) от уборки пассажирских терминалов вокзалов, портов, аэропортов	4	0	8	0	0	0
1313	7 34 131 11 71 5	смет с территории железнодорожных вокзалов и перронов практически неопасный	5	0	333	0	0	0
1314	7 34 201 01 72 4	отходы (мусор) от уборки пассажирских вагонов железнодорожного подвижного состава	4	0	200	0	0	0
1315	7 34 203 11 72 4	отходы (мусор) от уборки подвижного состава автомобильного (автобусного) пассажирского транспорта	4	0	16	0	0	0
1316	7 34 204 11 72 4	мусор, смет и отходы бортового питания от уборки воздушных судов	4	0	2	0	0	0
1317	7 34 205 11 72 4	отходы (мусор) от уборки пассажирских судов	4	0	3	122	0	0
1318	7 35 100 01 72 5	отходы (мусор) от уборки территории и помещений объектов оптово-розничной торговли продовольственными товарами	4	0	25	0	0	0
1319	7 35 100 01 72 5	отходы (мусор) от уборки территории и помещений объектов оптово-розничной торговли продовольственными товарами	5	0	23 557	18 370	0	0
1320	7 35 100 02 72 5	отходы (мусор) от уборки территории и помещений объектов оптово-розничной торговли промышленными товарами	4	0	59	0	0	0
1321	7 35 100 02 72 5	отходы (мусор) от уборки территории и помещений объектов оптово-розничной торговли промышленными товарами	5	1	13 956	17 886	0	0
1322	7 36 100 01 30 5	пищевые отходы кухонь и организаций общественного питания несортированные	5	10	3 235	2 616	19	0
1323	7 36 100 02 72 4	отходы кухонь и организаций общественного питания несортированные прочие	4	0	114	87	8	0
1324	7 36 100 11 72 5	непищевые отходы (мусор) кухонь и организаций общественного питания практически неопасные	5	0	566	0	0	0
1325	7 36 101 01 39 4	отходы жиров при разгрузке жироуловителей	4	0	876	148	91	0
1326	7 36 110 01 31 4	масла растительные отработанные при приготовлении пищи	4	0	71	1	0	0
1327	7 36 111 11 32 4	отходы фритюра на основе растительного масла	4	0	25	0	0	0
1328	7 36 210 01 72 4	отходы (мусор) от уборки помещений гостиниц, отелей и других мест временного проживания несортированные	4	0	1 599	716	0	0

1329	7 36 211 11 72 5	мусор от уборки помещений гостиниц, отелей и других мест временного проживания, содержащий преимущественно материалы, отходы которых отнесены к V классу опасности	5	0	236	0	0	0
1330	7 36 411 11 72 5	отходы (мусор) от уборки территории и помещений социально-реабилитационных учреждений	5	0	36	0	0	0
1331	7 37 000 00 00 0	Отходы при предоставлении услуг в области образования, искусства, развлечений, отдыха и спорта, относящиеся к твердым коммунальным отходам	5	10	35	0	0	0
1332	7 37 100 01 72 5	отходы (мусор) от уборки территории и помещений учебно-воспитательных учреждений	4	0	15	0	0	0
1333	7 37 100 01 72 5	отходы (мусор) от уборки территории и помещений учебно-воспитательных учреждений	5	17	5 560	32 837	0	0
1334	7 37 100 02 72 5	отходы (мусор) от уборки территории и помещений культурно-спортивных учреждений и зрелищных мероприятий	4	0	3	0	0	0
1335	7 37 100 02 72 5	отходы (мусор) от уборки территории и помещений культурно-спортивных учреждений и зрелищных мероприятий	5	0	1 267	6 065	0	0
1336	7 39 101 11 39 3	фильтрат полигонов захоронения твердых коммунальных отходов умеренно опасный	3	0	0	1 044	0	0
1337	7 39 101 12 39 4	фильтрат полигонов захоронения твердых коммунальных отходов малоопасный	4	0	0	22 404	4 192	0
1338	7 39 102 11 29 4	опилки, пропитанные вироцидом, отработанные	4	0	53	0	0	0
1339	7 39 133 31 39 3	отходы очистки фильтрата полигонов захоронения твердых коммунальных отходов методом обратного осмоса	3	0	0	29 386	0	0
1340	7 39 311 01 72 5	отходы (мусор) от уборки помещений нежилых религиозных зданий	5	0	0	39	0	0
1341	7 39 410 01 72 4	отходы (мусор) от уборки помещений парикмахерских, салонов красоты, соляриев	4	0	11	8	0	0
1342	7 39 421 01 72 5	отходы от уборки бань, саун	5	0	28	0	0	0
1343	7 39 422 11 72 4	отходы от уборки бань, саун, содержащие остатки моющих средств	4	0	0	0	0	0
1344	7 39 511 01 29 4	отходы (ворс) очистки фильтров сушильных машин при чистке хлопчатобумажных текстильных изделий	4	0	0	0	0	0
1345	7 39 530 11 30 2	отходы дистилляции тетрахлорэтилена при химической чистке одежды, текстильных и меховых изделий высокоопасные	2	0	0	1	1	0
1346	7 39 530 21 30 3	отходы дистилляции тетрахлорэтилена при химической чистке одежды, текстильных и меховых изделий с преимущественным содержанием оксидов железа и алюминия	3	0	0	3	3	0
1347	7 39 532 11 39 3	отходы фильтрации и дистилляции трихлорэтилена при химической чистке одежды, текстильных изделий	3	0	1	8	8	0
1348	7 39 532 12 39 3	отходы фильтрации и дистилляции трихлорэтилена при химической чистке спецодежды, загрязненной нефтепродуктами	3	1	0	14	13	0
1349	7 39 532 21 39 3	отходы фильтрации и дистилляции тетрахлорэтилена при химической чистке одежды, текстильных изделий	3	0	0	26	26	0
1350	7 39 532 22 39 3	отходы фильтрации и дистилляции тетрахлорэтилена при химической чистке спецодежды, загрязненной нефтепродуктами	3	0	0	4	3	0
1351	7 39 534 11 30 2	тетрахлорэтилен отработанный при химической чистке одежды, текстильных и меховых изделий	2	0	0	0	0	0
1352	7 39 535 11 39 4	отходы химической чистки одежды, текстильных и меховых изделий с применением силиконовых растворителей	4	0	0	1	1	0
1353	7 39 539 11 39 4	отходы химической чистки одежды, текстильных и меховых изделий с применением хлорсодержащих органических растворителей (содержание растворителя не более 2,5%)	4	0	0	14	14	0
1354	7 39 911 01 72 4	отходы (мусор) от уборки полосы отвода и придорожной полосы автомобильных дорог	4	0	372	318	0	0
1355	7 39 911 51 10 4	воды поломоечной машины, загрязненные моющими средствами, малоопасные	4	0	4	173	169	0
1356	7 39 951 01 72 4	мусор наплавной от уборки акватории	4	0	5	0	0	0
1357	7 39 955 11 72 5	отходы (мусор) от уборки гидротехнических сооружений, акватории и прибрежной полосы водных объектов практически неопасные	5	0	38	0	0	0
1358	7 41 110 01 72 4	смесь отходов пластмассовых изделий при сортировке твердых коммунальных отходов	4	0	0	3	3	0
1359	7 41 113 11 72 5	отходы бумаги и/или картона при сортировке твердых коммунальных отходов	5	188	0	0	0	0
1360	7 41 113 41 72 4	отходы многослойной упаковки на основе бумаги и/или картона, полиэтилена и фольги алюминиевой, при сортировке твердых коммунальных отходов	4	0	0	16	16	0
1361	7 41 114 11 72 4	отходы полиэтилена, извлеченные при сортировке твердых коммунальных отходов	4	0	0	0	0	0
1362	7 41 114 32 51 4	отходы упаковки из полиэтилентерефталата, извлеченные при сортировке твердых коммунальных отходов	4	0	0	30	30	0
1363	7 41 115 11 20 5	лом стекла и изделий из стекла при сортировке твердых коммунальных отходов	5	933	0	16 246	7 236	0
1364	7 41 116 11 72 4	отходы черных металлов, извлеченные при сортировке твердых коммунальных отходов	4	0	0	28	28	0
1365	7 41 117 21 51 4	отходы упаковки алюминиевой, извлеченные при сортировке твердых коммунальных отходов	4	0	0	13	13	0
1366	7 41 119 12 72 5	остатки сортировки твердых коммунальных отходов при совместном сборе практически неопасные	5	0	0	174 821	0	0
1367	7 41 141 11 71 5	отходы (остатки) сортировки отходов бумаги и картона, не пригодные для утилизации	5	0	290	0	0	0
1368	7 41 142 11 71 4	смесь разнородных материалов при сортировке отходов бумаги и картона	4	0	9	0	0	0
1369	7 41 151 11 71 4	отходы (остатки) сортировки отходов пластмасс, не пригодные для утилизации	4	0	16	15	0	0
1370	7 41 221 81 42 4	пыль газоочистки при механическом измельчении лома черных металлов	4	0	0	1	1	0
1371	7 41 314 11 72 4	отходы резины, резиновых изделий при демонтаже техники и оборудования, не подлежащих восстановлению	4	0	0	4	4	0
1372	7 41 314 41 72 4	отходы пластмасс при демонтаже техники и оборудования, не подлежащих восстановлению	4	0	0	1	1	0
1373	7 41 343 11 72 4	отходы (остатки) демонтажа бытовой техники, компьютерного, телевизионного и прочего оборудования, непригодные для получения вторичного сырья	4	231	3 439	3 419	4	0
1374	7 41 351 21 70 4	компьютерное, периферийное оборудование отработанное брикетированное	4	0	0	0	0	0
1375	7 42 511 11 20 4	твердые остатки от сжигания кордного наполнителя отработанного в паровом/водогрейном котле	4	0	0	70	0	0
1376	7 43 521 11 32 3	отходы регенерации (отгонки) растворителя на основе сольвента, загрязненного лакокрасочными материалами	3	0	12	15	15	0
1377	7 43 521 21 33 3	отходы регенерации растворителя на основе бензина (уайт-спирит), загрязненного лакокрасочными материалами	3	0	0	10	10	0
1378	7 43 524 01 31 3	кубовый остаток при регенерации отработанного растворителя на основе ацетона	3	0	200	25	25	0
1379	7 43 594 51 52 4	фильтры полимерные регенерации (ультрафильтрации) смазочно-охлаждающих жидкостей отработанные	4	0	0	0	0	0
1380	7 43 611 12 33 3	отходы (осадки) регенерации масел минеральных отработанных физическими методами	3	0	0	0	0	0
1381	7 43 611 81 39 3	отходы зачистки оборудования для сепарации масел минеральных отработанных	3	0	0	0	0	0

1382	7 43 732 21 71 5	отходы корда текстильного при переработке шин пневматических отработанных	5	0	6	0	0	0
1383	7 43 751 11 32 4	промывные воды производства дробленого полиэтилена из отходов изделий из полиэтилена	4	0	2	0	0	0
1384	7 44 941 21 20 3	отходы утилизации отработанных растворов азотнокислого серебра и фиксажа, содержащие драгоценные металлы	3	0	0	0	0	0
1385	7 47 119 11 40 4	зола от сжигания отходов потребления на производстве, подобных коммунальным, в смеси с отходами производства, в том числе нефтесодержащими	4	0	0	4	0	0
1386	7 47 211 01 40 4	твердые остатки от сжигания нефтесодержащих отходов	4	0	1	1	0	0
1387	7 47 301 01 39 4	осадок нейтрализации сернокислотного электролита	4	0	0	0	0	0
1388	7 47 411 11 20 4	лом ртутных, ртутно-кварцевых, люминесцентных ламп термически демеркуризированный	4	0	3	5	0	0
1389	7 47 441 11 39 4	отходы демеркуризации боя ртутьсодержащих изделий и люминофора раствором на основе полисульфида кальция	4	0	9	9	0	0
1390	7 47 821 01 40 4	зола от сжигания биологических отходов содержания, убоя и переработки животных	4	0	3	3	3	0
1391	7 47 840 00 00 0	Отходы при обезвреживании медицинских отходов	4	0	1	0	0	0
1392	7 47 841 11 49 4	зола от сжигания медицинских отходов, содержащая преимущественно оксиды кремния и кальция	4	0	3	4	2	0
1393	7 47 843 55 71 5	отходы обезвреживания медицинских отходов классов Б и В (кроме биологических) вакуумным автоклавированием насыщенным водяным паром измельченные, компактированные, практически неопасные	5	0	0	634	2	0
1394	7 47 911 13 40 4	зола от сжигания отходов бумаги и картона от канцелярской деятельности и делопроизводства	5	0	172	0	0	0
1395	7 47 933 21 40 4	отходы сжигания остатков продукции, в том числе от зачистки оборудования, производства взрывчатых веществ	4	0	0	0	0	0
1396	7 47 981 99 20 4	золы и шлаки от инсинераторов и установок термической обработки отходов	4	0	374	4 086	3 382	0
1397	8 11 100 01 49 5	грунт, образовавшийся при проведении землеройных работ, не загрязненный опасными веществами	5	0	84 422	16 782	1 095	0
1398	8 11 111 11 49 4	отходы грунта при проведении открытых земляных работ малоопасные	4	0	6 557	6 592	0	0
1399	8 11 111 12 49 5	отходы грунта при проведении открытых земляных работ практически неопасные	5	0	62	36 480	0	0
1400	8 11 123 11 39 4	шламы буровые при горизонтальном, наклонно-направленном бурении с применением бурового раствора глинистого на водной основе малоопасные	4	0	4 754	0	0	0
1401	8 11 123 12 39 5	шламы буровые при горизонтальном, наклонно-направленном бурении с применением бурового раствора глинистого на водной основе практически неопасные	5	0	0	577	577	0
1402	8 12 101 01 72 4	древесные отходы от сноса и разборки зданий	4	0	13	142	0	0
1403	8 12 101 01 72 4	древесные отходы от сноса и разборки зданий	5	0	263	0	0	0
1404	8 12 201 01 20 5	лом кирпичной кладки от сноса и разборки зданий	5	0	2 539	2 632	0	0
1405	8 12 901 01 72 4	мусор от сноса и разборки зданий несортированный	4	6	6 019	10 043	0	0
1406	8 12 901 01 72 4	мусор от сноса и разборки зданий несортированный	5	0	76	0	0	0
1407	8 19 100 01 49 5	отходы песка незагрязненные	5	0	207 212	58	51	0
1408	8 19 911 11 70 4	отходы подготовки строительного участка, содержащие преимущественно древесину, бетон, железо	4	0	26	0	0	0
1409	8 21 101 01 21 5	лом бортовых камней, брусчатки, булыжных камней и прочие отходы изделий из природного камня	5	0	0	101	0	0
1410	8 22 021 12 49 5	отходы (остатки) сухой бетонной смеси практически неопасные	5	0	9	0	0	0
1411	8 22 101 01 21 5	отходы цемента в кусковой форме	5	0	120	2	2	0
1412	8 22 201 01 21 5	лом бетонных изделий, отходы бетона в кусковой форме	5	0	912	493	0	0
1413	8 22 211 11 20 4	лом бетона при строительстве и ремонте производственных зданий и сооружений	4	0	0	24	0	0
1414	8 22 301 01 21 5	лом железобетонных изделий, отходы железобетона в кусковой форме	5	0	1 528	2 742	17	0
1415	8 22 331 11 20 4	отходы железобетона, загрязненные нефтью или нефтепродуктами в количестве не более 15%	4	0	0	0	0	0
1416	8 22 401 01 21 4	отходы затвердевшего строительного раствора в кусковой форме	4	0	0	76	76	0
1417	8 22 911 11 20 4	лом бетонных, железобетонных изделий в смеси при демонтаже строительных конструкций	4	0	699	552	0	0
1418	8 23 101 01 21 5	лом строительного кирпича незагрязненный	5	0	73	3	3	0
1419	8 23 201 01 21 5	лом черепицы, керамики незагрязненный	5	0	202	100	0	0
1420	8 24 110 01 20 4	обрезь и лом гипсокартонных листов	4	0	41	41	0	0
1421	8 24 110 02 20 4	лом пазогребневых плит незагрязненный	4	0	0	7	7	0
1422	8 24 191 11 20 5	отходы гипса при ремонтно-строительных работах	4	0	19	0	0	0
1423	8 24 211 11 20 5	лом силикатных кирпичей, камней, блоков при ремонтно-строительных работах	5	0	80	0	0	0
1424	8 26 111 31 71 3	отходы битумной изоляции трубопроводов	3	0	0	0	0	0
1425	8 26 141 31 71 4	отходы битумно-полимерной изоляции трубопроводов	4	0	0	6	6	0
1426	8 26 210 01 51 4	отходы рубероида	4	0	0	1	0	0
1427	8 26 341 11 20 4	отходы гидроизоляционных материалов на основе стекловолокна и синтетического каучука	4	0	0	32	0	0
1428	8 27 100 01 51 4	отходы линолеума незагрязненные	4	0	0	1	1	0
1429	8 27 311 11 50 4	отходы труб полимерных при замене, ремонте инженерных коммуникаций	4	0	0	0	0	0
1430	8 27 990 01 72 4	смесь незагрязненных строительных материалов на основе полимеров, содержащая поливинилхлорид	4	0	0	1	1	0
1431	8 29 131 11 20 5	отходы опалубки деревянной, загрязненной бетоном	5	0	40	40	0	0
1432	8 29 171 11 71 4	отходы кровельных и изоляционных материалов в смеси при ремонте кровли зданий и сооружений	4	0	0	0	0	0
1433	8 30 200 01 71 4	лом асфальтовых и асфальтобетонных покрытий	4	0	585	478	3	0
1434	8 41 000 01 51 3	шпалы железнодорожные деревянные, пропитанные антисептическими средствами, отработанные	3	0	563	13 376	13 362	0
1435	8 41 111 11 51 4	шпалы железнодорожные деревянные, пропитанные масляным антисептиком, отработанные	4	0	67	9	9	0
1436	8 42 101 01 21 3	балласт из щебня, загрязненный нефтепродуктами (содержание нефтепродуктов 15% и более)	3	0	0	36	8	0
1437	8 42 101 02 21 4	балласт из щебня, загрязненный нефтепродуктами (содержание нефтепродуктов менее 15%)	4	0	0	0	0	0
1438	8 42 201 01 49 3	отходы грунта, снятого при ремонте железнодорожного полотна, загрязненного нефтепродуктами, умеренно опасные	3	60	0	60	0	0
1439	8 42 201 02 49 4	отходы грунта, снятого при ремонте железнодорожного полотна, загрязненного нефтепродуктами, малоопасные	4	10	0	72	0	0
1440	8 49 211 12 20 5	отходы древесные от замены железнодорожных шпал	5	0	18	0	0	0
1441	8 90 000 01 72 4	отходы (мусор) от строительных и ремонтных работ	4	14	1 938	29 188	307	0
1442	8 90 000 03 21 4	отходы щебня, загрязненного нефтепродуктами, при ремонте, замене щебеночного покрытия (содержание нефтепродуктов менее 15%)	4	0	0	28	28	0
1443	8 90 011 11 72 5	мусор от строительных и ремонтных работ, содержащий материалы, изделия, отходы которых отнесены к V классу опасности	5	0	6 664	12 171	736	0
1444	8 91 110 01 52 3	инструменты лакокрасочные (кисти, валики), загрязненные лакокрасочными материалами (в количестве 5% и более)	3	0	0	4	4	0

1445	8 91 110 02 52 4	инструменты лакокрасочные (кисти, валики), загрязненные лакокрасочными материалами (в количестве менее 5%)	4	0	4	3	2	0
1446	8 92 011 01 60 4	обтирочный материал, загрязненный лакокрасочными материалами на основе алкидных смол	4	1	103	3	0	0
1447	8 92 110 01 60 3	обтирочный материал, загрязненный лакокрасочными материалами (в количестве 5% и более)	3	4	8	21	1	0
1448	8 92 110 02 60 4	обтирочный материал, загрязненный лакокрасочными материалами (в количестве менее 5%)	4	0	67	76	33	0
1449	9 11 100 01 31 3	воды подсланевые и/или льяльные с содержанием нефти и нефтепродуктов 15% и более	3	0	16	0	0	0
1450	9 11 100 02 31 4	воды подсланевые и/или льяльные с содержанием нефти и нефтепродуктов менее 15%	4	0	634	6 964	7	0
1451	9 11 200 01 39 3	шлам очистки танков нефтеналивных судов	3	0	25	239	0	0
1452	9 11 200 02 39 3	шлам очистки емкостей и трубопроводов от нефти и нефтепродуктов	3	284	1 607	3 619	1 670	0
1453	9 11 200 11 39 3	отходы от зачистки оборудования для транспортирования, хранения и подготовки газа, газового конденсата и нефтегазоконденсатной смеси	3	0	0	2	2	0
1454	9 11 200 62 31 4	воды от промывки оборудования для транспортирования и хранения нефти и/или нефтепродуктов (содержание нефтепродуктов менее 15%)	4	0	22	268	0	0
1455	9 11 201 11 31 4	подтоварная вода резервуаров хранения нефти и нефтепродуктов с содержанием нефти и нефтепродуктов менее 15%	4	0	0	2 205	2 205	0
1456	9 11 272 11 39 4	отходы зачистки и промывки газоперекачивающих агрегатов	4	0	0	6	6	0
1457	9 11 281 11 52 3	фильтры очистки жидкого топлива при заправке транспортных средств отработанные (содержание нефтепродуктов 15% и более)	3	0	0	0	0	0
1458	9 11 282 12 52 4	фильтры дыхательного клапана, отработанные при хранении нефти и/или нефтепродуктов	4	0	0	0	0	0
1459	9 12 107 32 20 4	лом графитовой футеровки печей и печного оборудования производства углеродных волокон	4	0	0	1	1	0
1460	9 12 110 02 21 4	лом футеровки пламенных печей и печей переплава алюминиевого производства	4	0	98	27	0	0
1461	9 12 119 11 20 4	лом футеровок печей и печного оборудования производства титана, титановых изделий и ферротитана	4	0	52	0	0	0
1462	9 12 181 01 21 5	лом шамотного кирпича незагрязненный	5	0	2 020	683	0	0
1463	9 12 181 11 21 4	лом периклазо-хромитового кирпича незагрязненный	4	0	0	379	0	0
1464	9 12 191 01 21 5	лом огнеупорного мертеля незагрязненный	5	0	249	247	0	0
1465	9 13 221 12 39 4	отходы зачистки емкостей хранения негалогенированных органических веществ (содержание негалогенированных органических веществ менее 15%)	4	0	0	80	80	0
1466	9 18 302 01 31 3	конденсат водно-масляный компрессорных установок	3	0	0	8	8	0
1467	9 18 302 02 31 4	эмульсия маслоловушек компрессорных установок	4	0	0	10	10	0
1468	9 18 302 04 31 4	конденсат водно-масляный компрессорных установок (содержание масла менее 15%)	4	0	0	56	56	0
1469	9 18 302 51 52 4	фильтры очистки газов от жидкости и механических примесей при подготовке топливного, пускового и импульсного газов отработанные	4	0	0	1	1	0
1470	9 18 302 61 52 4	фильтры кассетные очистки всасываемого воздуха воздушных компрессоров отработанные	4	0	0	10	1	0
1471	9 18 302 62 52 4	фильтры стекловолоконные очистки всасываемого воздуха газоперекачивающих агрегатов отработанные	4	0	0	10	1	0
1472	9 18 302 65 52 4	фильтры воздушные компрессорных установок в стальном корпусе отработанные	4	0	0	0	0	0
1473	9 18 302 81 52 3	фильтры очистки масла компрессорных установок отработанные (содержание нефтепродуктов 15% и более)	3	0	0	0	0	0
1474	9 18 302 82 52 4	фильтры очистки масла компрессорных установок отработанные (содержание нефтепродуктов менее 15%)	4	0	0	0	0	0
1475	9 18 302 84 52 4	картриджи фильтров очистки масла компрессорных установок отработанные (содержание нефтепродуктов менее 15%)	4	0	0	8	0	0
1476	9 18 302 85 52 3	фильтры очистки масла газоперекачивающих агрегатов отработанные	3	0	0	3	1	0
1477	9 18 303 41 52 3	фильтры очистки масла, перекачиваемого насосным оборудованием	3	0	0	0	0	0
1478	9 18 311 11 52 3	фильтры очистки масла турбин отработанные (содержание нефтепродуктов 15% и более)	3	0	0	0	0	0
1479	9 18 311 21 52 4	фильтры воздушные турбин отработанные	4	0	10	0	0	0
1480	9 18 395 11 52 3	фильтры очистки охлаждающей жидкости на основе этиленгликоля отработанные умеренно опасные	3	0	0	1	1	0
1481	9 18 502 01 10 4	отходы холодильного агента на основе аммиака	4	0	0	0	0	0
1482	9 18 503 11 31 3	эмульсия водно-масляная компрессорных установок холодильного оборудования, содержащая аммиак	3	0	19	19	0	0
1483	9 18 611 01 52 3	фильтры воздушные электрогенераторных установок отработанные (содержание нефтепродуктов 15% и более)	3	0	0	0	0	0
1484	9 18 611 02 52 4	фильтры воздушные электрогенераторных установок отработанные (содержание нефтепродуктов менее 15%)	4	0	0	0	0	0
1485	9 18 612 01 52 3	фильтры очистки масла электрогенераторных установок отработанные (содержание нефтепродуктов 15% и более)	3	0	0	0	0	0
1486	9 18 613 01 52 3	фильтры очистки топлива электрогенераторных установок отработанные (содержание нефтепродуктов 15% и более)	3	0	0	0	0	0
1487	9 18 614 01 31 3	отходы антифризов на основе этиленгликоля при обслуживании электрогенераторных установок	3	0	15	5	5	0
1488	9 18 633 11 52 4	фильтры бумажные очистки диэлектрической жидкости на водной основе в электроэрозионных станках отработанные	4	0	0	3	3	0
1489	9 18 905 11 52 4	фильтры воздушные дизельных двигателей отработанные	4	0	0	0	0	0
1490	9 18 905 21 52 3	фильтры очистки масла дизельных двигателей отработанные	3	0	0	0	0	0
1491	9 18 905 31 52 3	фильтры очистки топлива дизельных двигателей отработанные	3	0	0	0	0	0
1492	9 19 100 01 20 5	остатки и огарки стальных сварочных электродов	5	0	10	8	5	0
1493	9 19 100 02 20 4	шлак сварочный	4	35	94	166	11	0
1494	9 19 141 21 20 4	отходы (остатки) стальной сварочной проволоки	4	0	0	0	0	0
1495	9 19 171 11 49 4	отходы газоочистки при проведении сварочных работ, содержащие оксиды кремния и железа (суммарное содержание оксидов кремния и железа более 75%)	4	0	0	0	0	0
1496	9 19 201 01 39 3	песок, загрязненный нефтью или нефтепродуктами (содержание нефти или нефтепродуктов 15% и более)	3	21	28	443	367	0
1497	9 19 201 02 39 4	песок, загрязненный нефтью или нефтепродуктами (содержание нефти или нефтепродуктов менее 15%)	4	0	308	521	126	0
1498	9 19 202 01 60 3	сальниковая набивка асбесто-графитовая промасленная (содержание масла 15% и более)	3	0	0	2	2	0
1499	9 19 202 02 60 4	сальниковая набивка асбесто-графитовая промасленная (содержание масла менее 15%)	4	0	0	0	0	0
1500	9 19 203 01 60 3	пенька промасленная (содержание масла 15% и более)	4	0	0	0	0	0
1501	9 19 204 01 60 3	обтирочный материал, загрязненный нефтью или нефтепродуктами (содержание нефти или нефтепродуктов 15% и более)	3	38	181	693	526	0
1502	9 19 204 02 60 4	обтирочный материал, загрязненный нефтью или нефтепродуктами (содержание нефти или нефтепродуктов менее 15%)	4	10	68	295	214	0
1503	9 19 204 11 60 3	обтирочный материал, загрязненный растворителями на основе ароматических углеводородов (содержание растворителей 15% и более)	3	0	0	0	0	0

1504	9 19 204 82 60 4	обтирочный материал, загрязненный нефтепродуктами и бериллием (содержание нефтепродуктов менее 15%, содержание бериллия менее 1%)	4	0	0	0	0	0
1505	9 19 205 01 39 3	опилки и стружка древесные, загрязненные нефтью или нефтепродуктами (содержание нефти или нефтепродуктов 15% и более)	3	10	26	175	136	0
1506	9 19 205 02 39 4	опилки и стружка древесные, загрязненные нефтью или нефтепродуктами (содержание нефти или нефтепродуктов менее 15%)	4	5	25	120	71	0
1507	9 19 205 04 39 4	опилки и стружка древесные, загрязненные негалогенированными ароматическими углеводородами (содержание негалогенированных ароматических углеводородов менее 5%)	4	0	78	0	0	0
1508	9 19 302 11 60 4	обтирочный материал, загрязненный негалогенированными органическими растворителями	4	0	5	0	0	0
1509	9 19 302 22 60 4	обтирочный материал, загрязненный нерастворимыми или малорастворимыми в воде неорганическими веществами	4	0	1	2	1	0
1510	9 19 302 51 60 4	обтирочный материал, загрязненный синтетическими смолами, включая клеи на их основе, малоопасный	4	0	0	0	0	0
1511	9 19 302 53 60 4	обтирочный материал, загрязненный материалами лакокрасочными и аналогичными для нанесения покрытий, малоопасный	4	1	1	4	0	0
1512	9 19 302 55 60 4	обтирочный материал, загрязненный полиграфическими красками и/или мастиками, малоопасный	4	0	2	2	0	0
1513	9 19 303 64 60 3	обтирочный материал, загрязненный взрывчатыми веществами, преимущественно гексогеном	3	0	0	0	0	0
1514	9 19 510 01 31 3	раствор щелочной мойки деталей на основе тринатрийфосфата, загрязненный нефтепродуктами (суммарное содержание нефтепродуктов и тринатрийфосфата 15% и более)	3	0	62	8	8	0
1515	9 19 511 11 32 4	раствор щелочной, отработанный при мойке деталей, загрязненный нефтепродуктами (содержание нефтепродуктов менее 15%)	4	0	2	2	0	0
1516	9 19 521 12 39 3	отходы (осадок) мойки деталей и/или агрегатов, содержащие нефтепродукты в количестве 15% и более	3	2	0	3	3	0
1517	9 19 521 13 39 4	отходы (осадок) мойки деталей и/или агрегатов, содержащие нефтепродукты в количестве менее 15%	4	0	50	27	19	0
1518	9 19 525 21 39 3	отходы зачистки моечных машин, содержащие нефтепродукты в количестве 15% и более	3	0	0	0	0	0
1519	9 19 525 31 39 3	отходы зачистки моечных машин, работающих на щелочных растворах	3	0	0	1	1	0
1520	9 19 525 32 39 4	отходы зачистки моечных машин, работающих на щелочных растворах, малоопасные	4	0	0	91	91	0
1521	9 20 110 01 53 2	аккумуляторы свинцовые отработанные неповрежденные, с электролитом	1	0	0	0	0	0
1522	9 20 110 01 53 2	аккумуляторы свинцовые отработанные неповрежденные, с электролитом	2	9	46	274	268	0
1523	9 20 110 02 52 3	аккумуляторы свинцовые отработанные в сборе, без электролита	3	3	31	9 343	8 297	0
1524	9 20 112 11 51 4	корпус карболитовый аккумулятора свинцового с остатками свинцовой пасты и серной кислоты с суммарным содержанием не более 5%	4	0	0	7	2	0
1525	9 20 120 01 53 2	аккумуляторы никель-кадмиевые отработанные неповрежденные, с электролитом	2	0	0	0	0	0
1526	9 20 120 02 52 3	аккумуляторы никель-кадмиевые отработанные в сборе, без электролита	3	0	3	0	0	0
1527	9 20 130 01 53 2	аккумуляторы никель-железные отработанные неповрежденные, с электролитом	2	2	0	0	0	0
1528	9 20 130 02 52 3	аккумуляторы никель-железные отработанные в сборе, без электролита	3	0	3	0	0	0
1529	9 20 210 01 10 2	кислота аккумуляторная серная отработанная	2	0	2	3	1	0
1530	9 20 220 01 10 2	щелочи аккумуляторные отработанные	2	0	1	12	12	0
1531	9 20 310 01 52 5	тормозные колодки отработанные без накладок асбестовых	5	0	118	13	9	0
1532	9 20 310 02 52 4	тормозные колодки отработанные с остатками накладок асбестовых	4	0	0	1	1	0
1533	9 21 110 01 50 4	шины пневматические автомобильные отработанные	4	39	383	6 071	1 804	0
1534	9 21 112 11 52 4	шины резиновые сплошные или полупневматические отработанные с металлическим кордом	4	0	0	2	2	0
1535	9 21 120 01 50 4	камеры пневматических шин автомобильных отработанные	4	0	0	93	39	0
1536	9 21 130 01 50 4	покрышки пневматических шин с тканевым кордом отработанные	4	2	1	45	13	0
1537	9 21 130 02 50 4	покрышки пневматических шин с металлическим кордом отработанные	4	27	164	341	259	0
1538	9 21 210 01 31 3	отходы антифризов на основе этиленгликоля	3	5	49	455	418	0
1539	9 21 220 01 31 3	отходы тормозной жидкости на основе полигликолей и их эфиров	3	0	0	0	0	0
1540	9 21 221 11 31 3	тормозная жидкость на основе минеральных масел отработанная	3	0	0	0	0	0
1541	9 21 301 01 52 4	фильтры воздушные автотранспортных средств отработанные	4	1	10	31	17	0
1542	9 21 302 01 52 3	фильтры очистки масла автотранспортных средств отработанные	3	14	26	88	24	0
1543	9 21 303 01 52 3	фильтры очистки топлива автотранспортных средств отработанные	3	0	2	8	6	0
1544	9 21 311 21 52 4	фильтры угольные системы вентиляции салона автотранспортных средств отработанные	4	0	0	0	0	0
1545	9 21 522 11 52 4	бамперы автомобильные, утратившие потребительские свойства	4	1	0	1	0	0
1546	9 21 524 11 70 4	детали автомобильные из разнородных пластмасс в смеси, в том числе галогенсодержащих, утратившие потребительские свойства	4	0	6	6	0	0
1547	9 21 526 11 51 4	стекло автомобильное при демонтаже автотранспортных средств	4	4	4	10	0	0
1548	9 21 711 31 39 4	вода от мойки узлов, деталей автомобильного транспорта, загрязненная нефтепродуктами (содержание нефтепродуктов менее 15%)	4	0	204	202	0	0
1549	9 21 751 12 39 5	осадок сточных вод мойки автомобильного транспорта практически неопасный	5	0	33	47	47	0
1550	9 21 910 01 52 5	свечи зажигания автомобильные отработанные	5	0	0	0	0	0
1551	9 21 921 11 70 4	стартеры и/или генераторы автотранспортных средств в сборе, утратившие потребительские свойства	4	0	0	0	0	0
1552	9 21 922 71 42 4	пыль от расточки безасбестовых накладок тормозных колодок	4	0	16	1	0	0
1553	9 21 922 72 42 4	пыль от расточки асбестосодержащих накладок тормозных колодок	4	0	211	5	0	0
1554	9 22 221 02 52 4	фильтры воздушные двигателей железнодорожного подвижного состава отработанные	4	0	0	4	4	0
1555	9 22 221 05 52 3	фильтры очистки масла двигателей железнодорожного подвижного состава отработанные	3	0	0	39	39	0
1556	9 22 221 07 52 3	фильтры очистки топлива двигателей железнодорожного подвижного состава отработанные	3	0	0	24	24	0
1557	9 22 237 11 39 3	отходы буксола при ремонте и обслуживании железнодорожного транспорта	3	0	0	7	7	0
1558	9 22 524 11 70 4	отходы изделий из разнородных пластмасс, не содержащих галогены, в смеси, при обслуживании железнодорожного подвижного состава	4	10	1	0	0	0
1559	9 22 535 01 20 4	отходы механической зачистки поверхностей подвижного состава, содержащие лакокрасочные материалы	4	0	0	60	60	0
1560	9 22 541 11 52 5	сепараторы роликоподшипников для вагонных букс из стеклонаполненного полиамида отработанные, незагрязненные	5	0	0	0	0	0
1561	9 22 721 21 39 4	вода, загрязненная нефтепродуктами, при мойке железнодорожного подвижного состава (содержание нефтепродуктов менее 15%)	4	0	0	136	136	0

1562	9 22 783 11 39 4	осадок механической очистки сточных вод при мойке деталей и агрегатов железнодорожного подвижного состава	4	0	0	48	48	0
1563	9 23 123 01 51 3	фильтры стальные очистки топлива авиационной техники отработанные	3	0	0	3	3	0
1564	9 23 211 21 10 3	отходы противоводокристаллизационной жидкости на основе этилцеллозольва и метанола	3	0	0	1	1	0
1565	9 24 401 01 52 4	фильтры воздушные водного транспорта (судов) отработанные	4	0	0	0	0	0
1566	9 24 402 01 52 3	фильтры очистки масла водного транспорта (судов) отработанные	3	0	0	0	0	0
1567	9 24 403 01 52 3	фильтры очистки топлива водного транспорта (судов) отработанные	3	0	0	0	0	0
1568	9 26 751 11 20 4	вставки контактные углеграфитовые токоприемников троллейбусов отработанные	4	0	0	2	2	0
1569	9 31 100 01 39 3	грунт, загрязненный нефтью или нефтепродуктами (содержание нефти или нефтепродуктов 15% и более)	3	17	311	1 226	1 076	0
1570	9 31 100 03 39 4	грунт, загрязненный нефтью или нефтепродуктами (содержание нефти или нефтепродуктов менее 15%)	4	0	83	1 007	977	0
1571	9 31 211 12 51 4	боны полипропиленовые, отработанные при локализации и ликвидации разливов нефти или нефтепродуктов (содержание нефти и нефтепродуктов менее 15%)	4	0	0	1	1	0
1572	9 31 216 13 30 4	сорбенты органоминеральные, отработанные при локализации и ликвидации разливов нефти или нефтепродуктов (содержание нефти или нефтепродуктов менее 15%)	4	0	0	0	0	0
1573	9 41 101 01 10 2	отходы растворов гидроксида натрия с pH > 11,5 при технических испытаниях и измерениях	2	0	0	0	0	0
1574	9 41 101 02 10 3	отходы растворов гидроксида натрия с pH = 10,1 - 11,5 при технических испытаниях и измерениях	3	0	0	22	22	0
1575	9 41 102 02 10 3	отходы растворов гидроксида калия с pH = 10,1 - 11,5 при технических испытаниях и измерениях	3	0	0	0	0	0
1576	9 41 108 01 10 2	отходы смеси растворов гидроксидов щелочных металлов с pH > 11,5 при технических испытаниях и измерениях	2	0	0	0	0	0
1577	9 41 251 01 10 3	отходы гидроксида аммония при технических испытаниях и измерениях	3	0	0	0	0	0
1578	9 41 311 02 10 2	отходы уксусной кислоты при технических испытаниях и измерениях	2	0	0	0	0	0
1579	9 41 311 03 32 2	отходы уксусной кислоты, загрязненной нерастворимыми неорганическими веществами при технических испытаниях и измерениях	2	0	0	1	1	0
1580	9 41 319 01 10 2	смесь органических кислот при технических испытаниях и измерениях	2	0	0	2	2	0
1581	9 41 320 01 10 2	отходы азотной кислоты при технических испытаниях и измерениях	2	0	0	0	0	0
1582	9 41 321 01 10 2	отходы серной кислоты при технических испытаниях и измерениях	2	0	0	0	0	0
1583	9 41 322 01 10 2	отходы соляной кислоты при технических испытаниях и измерениях	2	0	0	0	0	0
1584	9 41 323 01 10 2	отходы фосфорной кислоты при технических испытаниях и измерениях	2	0	0	0	0	0
1585	9 41 324 01 10 1	отходы плавиковой кислоты при технических испытаниях и измерениях	1	0	0	0	0	0
1586	9 41 329 01 10 2	смесь неорганических кислот при технических испытаниях и измерениях	2	0	0	1	1	0
1587	9 41 391 01 10 2	смесь водных растворов неорганических кислот, не содержащая цианиды и органические примеси при технических испытаниях и измерениях	2	0	0	3	3	0
1588	9 41 401 02 29 3	отходы калия железосинеродистого при технических испытаниях и измерениях	3	0	0	20	20	0
1589	9 41 401 12 40 3	отходы калия марганцовокислого в таре полиэтиленовой	3	0	0	0	0	0
1590	9 41 401 81 10 5	отходы водного раствора хлорида натрия при технических испытаниях и измерениях	5	0	0	2	0	0
1591	9 41 401 91 10 4	отходы водных растворов неорганических солей щелочных металлов при технических испытаниях и измерениях	4	0	0	4	4	0
1592	9 41 405 01 49 4	отходы солей аммония в твердом виде при технических испытаниях и измерениях	4	0	0	0	0	0
1593	9 41 406 13 31 3	отходы водных растворов солей тяжелых металлов, включая соли хрома (VI), при технических испытаниях и измерениях (суммарное содержание тяжелых металлов менее 10%)	3	0	0	0	0	0
1594	9 41 451 01 10 1	растворы, содержащие соли ртути, отработанные при технических испытаниях и измерениях	1	0	0	0	0	0
1595	9 41 491 11 49 3	отходы сульфатов, нитратов, хлоридов натрия, калия и железа в смеси при технических испытаниях и измерениях	3	0	0	0	0	0
1596	9 41 495 11 39 3	отходы неорганических солей в смеси с негалогенированными органическими веществами при технических испытаниях и измерениях (содержание негалогенированных органических веществ 15% и более)	3	0	0	0	0	0
1597	9 41 495 33 39 4	отходы неорганических солей в смеси с галогенсодержащими органическими веществами при технических испытаниях и измерениях (содержание галогенсодержащих органических веществ менее 1%)	4	0	0	5	5	0
1598	9 41 510 01 10 3	отходы гексана при технических испытаниях и измерениях	3	0	0	0	0	0
1599	9 41 510 31 10 3	отходы толуола при технических испытаниях и измерениях	3	0	0	2	1	0
1600	9 41 510 34 10 3	отходы ксилола при технических испытаниях и измерениях	3	0	0	0	0	0
1601	9 41 511 01 10 3	отходы формалина при технических испытаниях и измерениях	3	0	0	16	16	0
1602	9 41 511 51 10 3	отходы ацетона при технических испытаниях и измерениях	3	0	0	0	0	0
1603	9 41 513 02 10 3	отходы этилацетата при технических испытаниях и измерениях	3	0	0	1	1	0
1604	9 41 513 04 10 3	отходы бутилацетата при технических испытаниях и измерениях	3	0	0	0	0	0
1605	9 41 513 05 10 2	отходы диэтилового эфира при технических испытаниях и измерениях	2	0	0	0	0	0
1606	9 41 515 33 10 3	отходы глицерина при технических испытаниях и измерениях	3	0	0	1	1	0
1607	9 41 517 11 10 2	отходы ацетонитрила при технических испытаниях и измерениях	2	0	0	1	1	0
1608	9 41 519 01 10 3	смесь жидких негалогенированных органических веществ, не содержащих гетероатомы, при технических испытаниях и измерениях	3	0	0	6	6	0
1609	9 41 519 11 31 3	смесь предельных углеводородов и спиртов при технических испытаниях и измерениях	3	0	0	1	1	0
1610	9 41 519 31 10 3	отходы жидких негалогенированных органических веществ в смеси с преимущественным содержанием толуола при технических испытаниях и измерениях	3	0	0	11	11	0
1611	9 41 521 11 31 3	обводненная смесь отходов негалогенированных органических веществ с преимущественным содержанием производных бензола при технических испытаниях и измерениях	3	0	0	0	0	0
1612	9 41 521 91 31 3	отходы жидких негалогенированных органических веществ в смеси с преимущественным содержанием ароматических углеводородов при технических испытаниях и измерениях	3	0	0	0	0	0
1613	9 41 525 11 31 3	смесь негалогенированных органических веществ с преимущественным содержанием ацетона при технических испытаниях и измерениях	3	0	0	1	0	0
1614	9 41 534 11 31 3	обводненная смесь отходов негалогенированных органических веществ с преимущественным содержанием спиртов при технических испытаниях и измерениях	3	0	0	22	22	0
1615	9 41 534 21 31 3	смесь отходов негалогенированных органических веществ с преимущественным содержанием метанола при технических испытаниях и измерениях	3	0	0	1	1	0

1616	9 41 534 71 31 3	обводненная смесь негалогенированных органических веществ с преимущественным содержанием этиленгликоля, при технических испытаниях и измерениях	3	0	0	11	11	0
1617	9 41 545 11 39 3	отходы негалогенированных органических веществ в смеси с неорганическими солями при технических испытаниях и измерениях	3	0	0	0	0	0
1618	9 41 550 01 10 2	отходы хлороформа при технических испытаниях и измерениях	2	0	0	0	0	0
1619	9 41 550 02 33 3	отходы хлороформа при технических испытаниях и измерениях (содержание хлороформа менее 27%)	3	0	0	0	0	0
1620	9 41 550 03 10 2	отходы тетрахлорметана при технических испытаниях и измерениях	2	0	0	0	0	0
1621	9 41 554 15 10 3	отходы трихлорэтилена при технических испытаниях и измерениях	3	0	0	0	0	0
1622	9 41 581 11 31 2	смесь галогенсодержащих и негалогенированных органических веществ (содержание галогенсодержащих веществ более 15%) при технических испытаниях и измерениях	2	0	0	0	0	0
1623	9 41 581 12 31 3	смесь галогенсодержащих и негалогенированных органических веществ (содержание галогенсодержащих веществ менее 15%) при технических испытаниях и измерениях	3	0	0	1	1	0
1624	9 41 581 14 31 3	обводненная смесь галогенсодержащих и негалогенированных органических веществ (содержание галогенсодержащих веществ менее 15%) при технических испытаниях и измерениях	3	0	0	4	4	0
1625	9 41 611 92 31 3	отходы водного раствора натрия уксуснокислого и свинца уксуснокислого в смеси с негалогенированными органическими веществами при технических испытаниях и измерениях	3	0	0	0	0	0
1626	9 42 212 01 10 3	отходы технических испытаний продукции органического синтеза, не содержащей галогены	3	0	0	5	5	0
1627	9 42 312 21 31 4	пенетрант флуоресцентный, отработанный при неразрушающем контроле с применением люминесцентной дефектоскопии	4	0	0	3	3	0
1628	9 42 501 01 31 3	отходы смесей нефтепродуктов при технических испытаниях и измерениях	3	0	0	12	2	0
1629	9 42 506 11 10 3	отходы гексан-гептановой фракции при технических испытаниях и измерениях	3	0	0	0	0	0
1630	9 42 713 11 10 3	отходы водного раствора метанола при технических испытаниях кондитерских изделий	3	0	0	0	0	0
1631	9 42 713 31 39 4	отходы микробиологического анализа с использованием бриллиантового зеленого при технических испытаниях эмульсий масляных, жировых и смазочных из растительного сырья в пищевой промышленности	4	0	0	9	9	0
1632	9 42 714 17 31 3	спирт этиловый и эфир диэтиловый в смеси, отработанные при определении кислотного числа растительных масел	3	0	0	0	0	0
1633	9 42 714 18 31 3	кислота уксусная и хлороформ в смеси, отработанные при определении перекисного числа растительных масел	3	0	0	0	0	0
1634	9 42 791 91 72 4	отходы пищевой продукции при технических испытаниях ее безопасности и качества	4	0	0	374	374	0
1635	9 42 919 71 31 4	обводненная смесь алкиламинов и жирных спиртов, отработанная при получении моющих рецептур	4	0	0	4	4	0
1636	9 42 929 92 30 4	отходы парфюмерной продукции при технических испытаниях ее качества и безопасности малоопасные	4	0	0	10	10	0
1637	9 48 101 91 20 4	отходы проб грунта, донных отложений и/или почвы, незагрязненных химическими реагентами, при лабораторных исследованиях	4	0	0	5	5	0
1638	9 49 310 11 10 4	растворы солей при совместном сливе неорганических кислот и щелочей, отработанных при технических испытаниях и измерениях	4	0	0	0	0	0
1639	9 49 311 11 10 3	растворы солей при совместном сливе неорганических кислот и щелочей (при pH в диапазонах 3,1-5,5 или 8,6-11,0), отработанных при технических испытаниях и измерениях	3	0	0	420	14	0
1640	9 49 841 11 20 4	изделия лабораторные из разнородных пластмасс, не содержащих галогены, отработанные при технических испытаниях и измерениях	4	0	0	0	0	0
1641	9 49 868 11 52 4	ареометры (кроме ртутьсодержащих), утратившие потребительские свойства	4	0	0	0	0	0
1642	9 49 868 21 52 4	трубки индикаторные стеклянные, отработанные при технических испытаниях и измерениях	4	0	0	0	0	0
1643	9 49 911 11 20 4	бой стеклянной химической посуды	4	0	0	0	0	0
1644	9 49 911 81 20 4	мусор от помещений лаборатории	4	0	0	3	3	0
1645	9 49 951 12 20 3	отходы технических испытаний, измерений, исследований, содержащие бериллий, бетонированные	3	0	0	766	0	0
1646	9 55 251 11 52 4	отбойные причальные приспособления (кранцы швартовые и судовые) резинотканевые, утратившие потребительские свойства	4	0	0	6	6	0

Поступление отходов с собственных объектов		Образование после обработки других видов отходов за отчетный год	Обработано отходов	Утилизировано отходов			Обезврежено отходов	Передача ТКО региональному оператору	Передача отходов (за искл			
				всего	из них				для обработки		для утилизации	
всего	из других субъектов РФ				для повторного применения (рециклинг)	предварительно прошедших обработку			всего	из них в другие субъекты РФ	всего	из них в другие субъекты РФ
6	7	8	9	10	11	12	13	14	15	16	17	18
623	7	204 680	204 680	1 572 512	143 620	259 040	106 268	268 961	25 581	1 684	438 864	59 795
0	0	0	0	0	0	0	0	0	0	0	0	0
0	0	0	0	14 000	14 000	0	0	0	0	0	0	0
0	0	0	0	0	0	0	0	0	0	0	0	0
0	0	0	0	0	0	0	0	0	0	0	0	0
0	0	0	0	0	0	0	0	0	0	0	2 781	0
0	0	0	0	1 510	1 510	0	0	0	0	0	0	0
0	0	0	0	706	706	0	0	0	0	0	0	0
0	0	0	0	0	0	0	0	0	0	0	0	0
0	0	0	0	0	0	0	0	0	0	0	0	0
0	0	0	0	10 562	10 000	0	11 789	0	0	0	0	0
0	0	0	0	335 099	2 618	0	0	0	0	0	177	0
0	0	0	0	0	0	0	0	0	0	0	0	0
0	0	0	0	0	0	0	20	0	0	0	0	0
0	0	0	0	265 859	0	0	0	0	0	0	33	0
0	0	0	0	0	0	0	9	0	0	0	0	0
0	0	0	0	0	0	0	3	0	0	0	0	0
0	0	0	0	0	0	0	0	0	0	0	0	0
0	0	0	0	0	0	0	2 857	0	0	0	0	0
0	0	0	0	176	0	176	0	0	0	0	2	0
0	0	0	0	0	0	0	0	0	0	0	0	0
0	0	0	0	0	0	0	0	0	0	0	0	0
0	0	0	0	3	0	3	0	0	0	0	0	0
0	0	0	0	0	0	0	0	0	0	0	86 388	0
0	0	0	0	0	0	0	1	0	0	0	0	0
0	0	0	0	0	0	0	0	0	0	0	0	0
0	0	0	0	0	0	0	0	0	0	0	0	0
0	0	0	0	0	0	0	0	0	0	0	0	0
0	0	0	0	0	0	0	0	0	0	0	0	0
0	0	0	0	0	0	0	25	0	0	0	25	0
0	0	0	0	0	0	0	0	0	0	0	0	0
0	0	0	0	0	0	0	0	0	0	0	0	0
0	0	0	0	0	0	0	8	0	0	0	0	0
0	0	0	0	0	0	0	4	0	0	0	0	0
0	0	0	0	0	0	0	0	0	0	0	0	0
0	0	0	0	4	0	4	0	0	0	0	0	0
0	0	0	0	0	0	0	117	0	0	0	0	0
0	0	0	0	0	0	0	7	0	0	0	0	0
0	0	0	0	0	0	0	3	0	0	0	0	0
0	0	0	0	0	0	0	2	0	0	0	0	0
0	0	0	0	0	0	0	0	0	0	0	0	0
0	0	0	0	0	0	0	0	0	0	0	0	0
0	0	0	0	0	0	0	0	0	0	0	0	0
0	0	0	0	0	0	0	74	0	0	0	0	0
0	0	0	0	0	0	0	0	0	0	0	0	0
0	0	0	0	0	0	0	22	0	0	0	2	0
0	0	0	0	0	0	0	6	0	0	0	0	0
0	0	0	0	0	0	0	0	0	0	0	3	0
0	0	0	0	0	0	0	0	0	0	0	0	0
0	0	0	0	0	0	0	0	0	0	0	0	0
0	0	0	0	0	0	0	10	0	0	0	0	0
0	0	0	0	0	0	0	0	0	0	0	0	0
0	0	0	0	0	0	0	0	0	0	0	0	0
0	0	0	0	0	0	0	0	0	0	0	0	0
0	0	0	0	0	0	0	0	0	0	0	0	0
0	0	0	0	0	0	0	0	0	0	0	0	0
0	0	0	0	0	0	0	2	0	0	0	2 400	0
0	0	0	0	0	0	0	0	0	0	0	0	0
0	0	0	0	0	0	0	0	0	0	0	0	0
0	0	0	0	0	0	0	0	0	0	0	0	0

0	0	0	0	0	0	0	0	0	0	0	0	0
0	0	0	0	0	0	0	0	0	0	0	0	0
0	0	0	0	0	0	0	0	0	0	0	0	0
0	0	0	0	0	0	0	0	0	0	0	0	0
0	0	0	0	0	0	0	0	0	0	0	0	0
0	0	0	0	0	0	0	124	0	0	0	0	0
0	0	0	0	0	0	0	3	0	0	0	0	0
0	0	0	0	0	0	0	141	0	0	0	0	0
0	0	0	0	0	0	0	79	0	0	0	0	0
0	0	0	0	0	0	0	28	0	0	0	0	0
0	0	0	0	184	0	0	0	0	0	0	0	0
0	0	0	0	0	0	0	0	0	0	0	0	0
0	0	0	0	0	0	0	0	0	0	0	0	0
0	0	0	0	0	0	0	160	0	0	0	0	0
0	0	0	0	0	0	0	0	0	0	0	0	0
0	0	0	0	0	0	0	0	0	0	0	0	0
0	0	0	0	140	140	0	0	0	0	0	0	0
0	0	0	0	0	0	0	0	0	0	0	0	0
0	0	0	0	0	0	0	0	0	0	0	0	0
0	0	0	0	0	0	0	0	0	0	0	2 017	0
0	0	0	0	0	0	0	0	0	0	0	65 264	0
0	0	0	0	0	0	0	0	0	0	0	7 769	7 769
0	0	0	0	0	0	0	0	0	0	0	0	0
0	0	0	0	0	0	0	0	0	0	0	0	0
0	0	0	0	0	0	0	17	0	0	0	0	0
0	0	0	0	0	0	0	9	0	0	0	0	0
0	0	0	0	0	0	0	0	0	0	0	0	0
0	0	0	0	0	0	0	2	0	0	0	0	0
0	0	0	0	0	0	0	0	0	0	0	0	0
0	0	0	0	0	0	0	0	0	0	0	0	0
0	0	0	0	0	0	0	0	0	0	0	68	68
0	0	0	0	0	0	0	0	0	0	0	0	0
0	0	0	0	0	0	0	0	0	0	0	0	0
0	0	0	0	0	0	0	3	0	0	0	0	0
0	0	0	0	0	0	0	0	0	0	0	0	0
0	0	0	0	0	0	0	72	0	0	0	0	0
0	0	0	0	0	0	0	0	0	0	0	0	0
0	0	0	0	0	0	0	0	0	0	0	0	0
0	0	0	0	0	0	0	1	0	0	0	0	0
0	0	0	0	0	0	0	0	0	0	0	0	0
0	0	0	0	0	0	0	0	0	0	0	0	0
0	0	0	0	0	0	0	0	0	0	0	0	0
0	0	0	0	1	0	0	0	0	1	0	1	0
4	0	0	0	7	0	2	1	0	15	0	10	5
0	0	0	0	0	0	0	0	0	0	0	1	0
0	0	0	0	0	0	0	0	0	0	0	0	0
0	0	0	0	0	0	0	0	0	0	0	0	0
0	0	0	0	0	0	0	0	0	0	0	0	0
0	0	0	0	0	0	0	0	0	0	0	0	0
0	0	0	0	0	0	0	39	0	0	0	0	0
0	0	0	0	0	0	0	1	0	0	0	0	0
0	0	0	0	0	0	0	186	0	0	0	0	0
0	0	0	0	0	0	0	46	0	0	0	0	0
0	0	0	0	0	0	0	0	0	0	0	0	0
0	0	0	0	0	0	0	0	0	0	0	0	0
0	0	0	0	0	0	0	0	0	0	0	0	0
0	0	0	0	0	0	0	0	0	0	0	0	0
0	0	0	0	0	0	0	1	0	0	0	0	0
0	0	0	0	0	0	0	0	0	0	0	0	0
0	0	0	0	10	0	0	0	0	0	0	0	0
0	0	0	0	83	0	0	0	0	0	0	248	0
0	0	0	0	3	0	0	0	0	0	0	0	0
0	0	0	0	95	0	0	0	0	0	0	0	0
0	0	0	0	29	3	2	3	0	6	0	20	0
5	0	0	0	664	2	0	5	0	1	0	40	0
0	0	0	0	8	0	0	0	0	2	0	0	0
1	0	0	0	5 374	5	1	73	0	0	0	389	0
5	0	1	0	274	0	0	274	0	0	0	1 303	0
0	0	0	0	1	0	0	33	0	0	0	2	0
0	0	0	0	5	0	5	6	0	0	0	6	0
0	0	0	0	0	0	0	0	0	0	0	0	0
0	0	0	0	0	0	0	12	0	0	0	0	0
0	0	0	0	0	0	0	0	0	0	0	0	0
0	0	0	0	0	0	0	0	0	0	0	0	0
0	0	0	0	0	0	0	25	0	0	0	0	0
0	0	0	0	0	0	0	48	0	0	0	0	0
0	0	0	0	0	0	0	0	0	0	0	0	0

0	0	0	0	0	0	0	0	0	0	0	1	0
0	0	0	0	5	0	5	0	0	0	0	22	0
0	0	0	0	0	0	0	0	0	0	0	0	0
0	0	0	0	0	0	0	0	0	0	0	0	0
0	0	0	0	0	0	0	0	0	0	0	0	0
0	0	0	0	0	0	0	0	0	0	0	0	0
0	0	0	0	0	0	0	0	0	0	0	0	0
0	0	0	0	0	0	0	5	0	0	0	0	0
0	0	0	0	0	0	0	60	0	0	0	0	0
0	0	0	0	0	0	0	0	0	0	0	0	0
0	0	0	0	0	0	0	0	0	0	0	0	0
0	0	0	0	0	0	0	0	0	0	0	0	0
0	0	0	0	0	0	0	0	0	3	0	0	0
0	0	0	0	0	0	0	0	0	297	0	15	0
0	0	0	0	6 381	6 381	0	0	0	58	0	1 059	0
0	0	0	0	230	0	0	0	0	0	0	4 365	13
0	0	0	0	0	0	0	0	0	0	0	0	0
0	0	0	0	0	0	0	0	0	0	0	0	0
0	0	0	0	0	0	0	0	0	0	0	0	0
0	0	0	0	0	0	0	0	0	0	0	0	0
0	0	0	0	0	0	0	0	0	0	0	7 794	0
0	0	0	0	0	0	0	4	0	0	0	0	0
0	0	0	0	0	0	0	1	0	0	0	0	0
0	0	0	0	139	139	0	0	0	0	0	0	0
0	0	0	0	11	0	0	8	0	0	0	28	0
0	0	0	0	0	0	0	89	0	0	0	0	0
0	0	0	0	0	0	0	0	0	0	0	0	0
0	0	0	0	0	0	0	0	0	0	0	0	0
0	0	0	0	0	0	0	0	0	0	0	0	0
0	0	0	0	0	0	0	0	0	0	0	0	0
0	0	0	0	0	0	0	0	0	0	0	0	0
0	0	0	0	0	0	0	0	0	0	0	0	0
0	0	0	0	0	0	0	0	0	0	0	0	0
0	0	0	0	0	0	0	195	0	0	0	0	0
0	0	0	0	0	0	0	0	0	0	0	0	0
0	0	0	0	0	0	0	0	0	0	0	0	0
0	0	0	0	0	0	0	0	0	0	0	0	0
0	0	0	0	0	0	0	0	0	0	0	125	0
0	0	0	0	0	0	0	397	0	0	0	0	0
0	0	0	0	0	0	0	1	0	0	0	0	0
0	0	0	0	0	0	0	0	0	0	0	0	0
0	0	0	0	1	0	1	0	0	0	0	0	0
0	0	0	0	0	0	0	12	0	0	0	0	0
0	0	0	0	4	0	0	0	0	0	0	4	0
0	0	0	0	2	0	0	0	0	0	0	2	0
0	0	0	0	0	0	0	0	0	0	0	0	0
0	0	0	0	0	0	0	0	0	0	0	0	0
0	0	0	0	0	0	0	3	0	0	0	0	0
0	0	0	0	0	0	0	2	0	0	0	0	0
0	0	0	0	0	0	0	0	0	0	0	0	0
0	0	0	0	0	0	0	2	0	0	0	0	0
0	0	0	0	0	0	0	0	0	0	0	0	0
0	0	0	0	11	0	0	0	0	0	0	0	0
0	0	0	0	0	0	0	0	0	0	0	0	0
0	0	0	0	0	0	0	2	0	0	0	0	0
0	0	0	0	0	0	0	1	0	0	0	0	0
0	0	0	0	0	0	0	160	0	0	0	0	0
0	0	0	0	0	0	0	320	0	0	0	0	0
0	0	0	0	0	0	0	0	0	0	0	0	0
0	0	0	0	0	0	0	0	0	0	0	0	0
0	0	0	0	5 756	0	0	0	0	0	0	0	0
0	0	0	0	0	0	0	6	0	0	0	0	0
0	0	0	0	0	0	0	0	0	0	0	0	0

0	0	0	0	0	0	0	0	0	0	0	0	0
0	0	0	0	48	0	0	0	0	0	0	0	0
0	0	0	0	0	0	0	50	0	0	0	0	0
0	0	0	0	3	2	0	7	0	0	0	0	0
0	0	0	0	0	0	0	0	0	0	0	0	0
0	0	0	0	0	0	0	0	0	0	0	0	0
0	0	0	0	0	0	0	85	0	0	0	0	0
0	0	0	0	0	0	0	87	0	0	0	0	0
0	0	0	0	0	0	0	0	0	0	0	0	0
0	0	0	0	0	0	0	0	0	0	0	0	0
0	0	0	0	0	0	0	0	0	0	0	0	0
0	0	0	0	0	0	0	0	0	0	0	0	0
0	0	0	0	0	0	0	2	0	0	0	0	0
0	0	0	0	0	0	0	1	0	0	0	0	0
0	0	0	0	0	0	0	3	0	0	0	0	0
0	0	0	0	0	0	0	6	0	0	0	0	0
0	0	0	0	60	0	0	0	0	0	0	0	0
0	0	0	0	0	0	0	0	0	0	0	0	0
0	0	0	0	0	0	0	1	0	0	0	0	0
0	0	0	0	0	0	0	4	0	0	0	0	0
0	0	0	0	0	0	0	0	0	0	0	0	0
0	0	0	0	0	0	0	8	0	0	0	0	0
0	0	0	0	0	0	0	0	0	0	0	0	0
0	0	0	0	0	0	0	7	0	0	0	0	0
0	0	0	0	0	0	0	10	0	0	0	0	0
0	0	0	0	10	0	10	0	0	0	0	0	0
0	0	0	0	0	0	0	17	0	0	0	0	0
0	0	0	0	0	0	0	0	0	0	0	0	0
0	0	0	0	5	0	5	0	0	0	0	5	0
0	0	0	0	0	0	0	0	0	0	0	0	0
0	0	0	0	0	0	0	118	0	0	0	0	0
0	0	0	0	0	0	0	0	0	0	0	24	24
0	0	0	0	5	0	0	0	0	0	0	5	0
0	0	0	0	0	0	0	18	0	0	0	279	279
0	0	0	0	886	0	874	4	0	58	0	431	47
0	0	0	0	302	302	0	0	0	0	0	0	0
0	0	0	0	0	0	0	70	0	0	0	932	241
0	0	0	0	3	0	0	12	0	0	0	1	0
0	0	0	0	0	0	0	0	0	0	0	106	106
0	0	0	0	0	0	0	2	0	0	0	0	0
0	0	0	0	0	0	0	0	0	0	0	36	36
0	0	0	0	0	0	0	3	0	0	0	148	148
0	0	0	0	0	0	0	30	0	0	0	0	0
0	0	0	0	0	0	0	119	0	0	0	0	0
0	0	0	0	0	0	0	63	0	0	0	0	0
0	0	0	0	0	0	0	13	0	0	0	0	0
0	0	0	0	0	0	0	0	0	0	0	0	0
0	0	0	0	0	0	0	5	0	0	0	0	0
0	0	0	0	0	0	0	4	0	0	0	0	0
0	0	0	0	0	0	0	0	0	0	0	0	0
0	0	0	0	0	0	0	0	0	0	0	0	0
0	0	0	0	0	0	0	0	0	0	0	0	0
0	0	0	0	0	0	0	108	0	0	0	0	0
0	0	0	0	0	0	0	0	0	0	0	0	0
0	0	0	0	0	0	0	0	0	0	0	0	0
0	0	0	0	0	0	0	0	0	0	0	0	0
0	0	0	0	0	0	0	0	0	0	0	0	0

0	0	0	0	0	0	0	16	0	0	0	0	0
0	0	0	0	0	0	0	5	0	0	0	0	0
0	0	0	0	0	0	0	1	0	0	0	0	0
0	0	0	0	0	0	0	0	0	0	0	0	0
0	0	0	0	0	0	0	0	0	0	0	0	0
0	0	0	0	0	0	0	0	0	0	0	0	0
0	0	0	0	0	0	0	0	0	0	0	0	0
0	0	0	0	0	0	0	0	0	0	0	0	0
0	0	0	0	0	0	0	0	0	0	0	0	0
0	0	0	0	2	0	0	23	0	0	0	0	0
0	0	0	0	0	0	0	0	0	0	0	0	0
0	0	0	0	34	0	0	36	0	0	0	4	0
0	0	0	0	0	0	0	0	0	0	0	0	0
0	0	0	0	0	0	0	0	0	0	0	0	0
0	0	0	0	0	0	0	0	0	0	0	0	0
0	0	0	0	0	0	0	0	0	0	0	0	0
0	0	0	0	0	0	0	0	0	0	0	0	0
0	0	0	0	0	0	0	2	0	0	0	4	0
0	0	0	0	1	0	1	0	0	0	0	0	0
0	0	0	0	3	0	3	0	0	0	0	0	0
0	0	1	0	4 310	0	4 310	0	0	0	0	1 920	1 202
0	0	0	0	0	0	0	0	0	0	0	0	0
0	0	0	0	0	0	0	0	0	0	0	0	0
0	0	0	0	0	0	0	0	0	0	0	0	0
0	0	0	0	0	0	0	7	0	0	0	0	0
0	0	0	0	0	0	0	2	0	0	0	0	0
0	0	0	0	86	0	0	0	0	0	0	82	0
0	0	0	0	890	890	0	0	0	0	0	0	0
0	0	0	0	0	0	0	0	0	0	0	1	0
0	0	0	0	0	0	0	0	0	0	0	0	0
0	0	0	0	0	0	0	0	0	0	0	0	0
0	0	0	0	0	0	0	4	0	0	0	0	0
0	0	0	0	0	0	0	0	0	0	0	0	0
0	0	0	0	0	0	0	0	0	0	0	0	0
0	0	0	0	0	0	0	0	0	0	0	264	0
0	0	0	0	0	0	0	0	0	0	0	768	0
0	0	0	0	0	0	0	0	0	0	0	0	0
0	0	0	0	0	0	0	0	0	0	0	768	0
0	0	0	0	0	0	0	0	0	0	0	0	0
0	0	0	0	0	0	0	0	0	0	0	979	0
0	0	0	0	0	0	0	0	0	0	0	0	0
0	0	0	0	0	0	0	0	0	0	0	0	0
0	0	0	0	0	0	0	0	0	0	0	0	0
0	0	0	0	0	0	0	10	0	0	0	0	0
0	0	0	0	0	0	0	0	0	0	0	4	0
0	0	0	0	41	41	0	0	0	0	0	0	0
0	0	0	0	51	51	0	0	0	0	0	0	0
0	0	0	0	0	0	0	21	0	0	0	0	0
0	0	0	0	0	0	0	0	0	0	0	0	0
0	0	0	0	0	0	0	0	0	0	0	0	0
0	0	0	0	0	0	0	0	0	40	0	26	0
0	0	0	0	0	0	0	0	0	0	0	0	0
0	0	0	0	0	0	0	0	0	0	0	1	1
0	0	0	0	0	0	0	0	0	0	0	0	0
0	0	0	0	0	0	0	0	0	0	0	0	0
0	0	0	0	0	0	0	0	0	0	0	861	0
0	0	0	0	4 053	10	0	0	0	0	0	4 043	0
0	0	0	0	0	0	0	0	0	0	0	0	0
0	0	0	0	0	0	0	0	0	0	0	0	0
0	0	0	0	0	0	0	0	0	0	0	0	0
0	0	0	0	0	0	0	0	0	0	0	0	0
0	0	0	0	21	0	0	0	0	0	0	0	0
0	0	0	0	0	0	0	0	0	0	0	0	0
0	0	0	0	73	0	0	0	0	0	0	73	0
0	0	0	0	12	0	0	0	0	0	0	0	0
0	0	0	0	0	0	0	0	0	0	0	4	0
0	0	0	0	0	0	0	0	0	0	0	0	0
0	0	0	0	0	0	0	0	0	0	0	0	0
0	0	0	0	0	0	0	0	0	0	0	0	0
0	0	0	0	1	1	0	0	0	0	0	0	0
0	0	0	0	0	0	0	0	0	0	0	0	0
0	0	0	0	2	0	0	78	0	0	0	3	0
0	0	0	0	16	0	0	208	0	0	0	17	0

0	0	0	0	0	0	0	1	0	0	0	0	0
0	0	0	0	0	0	0	0	0	2 950	0	12	0
0	0	0	0	12 194	0	0	0	0	4 128	0	1 162	20
0	0	0	0	1	1	0	0	0	361	0	12 259	23
0	0	0	0	0	0	0	0	0	0	0	0	0
0	0	0	0	1	0	0	0	0	2	0	6	0
0	0	0	0	0	0	0	0	0	9	0	10	0
0	0	0	0	0	0	0	0	0	896	0	196	0
0	0	0	0	0	0	0	0	0	7	0	351	0
0	0	0	0	0	0	0	0	0	3	0	0	0
0	0	0	1	0	0	0	0	0	0	0	0	0
0	0	0	0	0	0	0	0	0	0	0	0	0
0	0	0	0	0	0	0	0	0	0	0	0	0
0	0	0	0	0	0	0	0	0	0	0	0	0
0	0	0	0	2	0	0	0	0	0	0	0	0
0	0	0	0	0	0	0	3	0	0	0	0	0
0	0	0	0	0	0	0	0	0	0	0	0	0
0	0	0	0	29	0	0	0	0	0	0	0	0
0	0	0	0	24	0	24	0	0	0	0	64	0
0	0	0	0	57	0	57	0	0	0	0	3	0
0	0	0	0	130	0	0	28	0	0	0	118	0
0	0	0	0	2 382	0	0	2 915	0	0	0	640	0
0	0	0	0	219	0	0	39	0	0	0	162	0
0	0	0	0	0	0	0	1	0	0	0	0	0
0	0	0	0	0	0	0	2	0	0	0	0	0
0	0	0	0	0	0	0	0	0	0	0	0	0
0	0	0	0	0	0	0	0	0	0	0	0	0
0	0	0	0	65	0	0	0	0	0	0	0	0
0	0	0	0	0	0	0	0	0	0	0	14	0
0	0	0	0	0	0	0	0	0	0	0	0	0
0	0	0	0	1	0	1	0	0	0	0	0	0
0	0	0	0	1	0	1	0	0	0	0	0	0
0	0	0	0	0	0	0	0	0	0	0	0	0
0	0	0	0	22	0	22	0	0	0	0	0	0
0	0	0	0	0	0	0	0	0	0	0	1	1
0	0	0	0	0	0	0	0	0	0	0	0	0
0	0	0	0	1	0	0	0	0	0	0	2	0
0	0	0	0	0	0	0	0	0	0	0	0	0
0	0	0	0	39	0	0	0	0	0	0	0	0
0	0	0	0	0	0	0	0	0	0	0	0	0
0	0	0	0	0	0	0	0	0	0	0	0	0
0	0	0	0	81	0	0	0	0	0	0	128	0
0	0	0	0	121	0	0	12	0	0	0	129	3
0	0	0	0	0	0	0	20	0	0	0	0	0
0	0	0	0	47	0	0	0	0	0	0	0	0
0	0	0	0	0	0	0	0	0	0	0	0	0
0	0	0	0	1	1	0	0	0	0	0	0	0
0	0	0	0	1	0	0	0	0	0	0	1	0
0	0	0	0	3	0	0	2	0	0	0	0	0
0	0	0	0	0	0	0	0	0	0	0	1	0
0	0	0	0	73	73	0	0	0	0	0	0	0
0	0	0	0	1	1	0	0	0	0	0	0	0
0	0	0	0	1	1	0	0	0	0	0	0	0
0	0	0	0	8	0	0	0	0	0	0	0	0
0	0	0	0	2	0	0	0	0	0	0	2	2
0	0	0	0	2	2	0	76	0	0	0	0	0
0	0	0	0	2	0	0	0	0	0	0	2	0
0	0	0	0	34	34	0	16	0	0	0	0	0
0	0	0	0	9	9	0	0	0	0	0	0	0
0	0	0	0	0	0	0	0	0	0	0	21	0
0	0	0	0	0	0	0	0	0	0	0	0	0
0	0	0	0	4	1	0	0	0	0	0	0	0
0	0	0	0	15	15	0	0	0	0	0	6	0

0	0	0	0	7	7	0	0	0	0	0	0	0
0	0	0	0	0	0	0	0	0	0	0	0	0
0	0	0	0	0	0	0	0	0	0	0	0	0
0	0	0	0	4	4	0	0	0	0	0	0	0
0	0	0	0	7	7	0	0	0	0	0	0	0
0	0	0	0	0	0	0	0	0	0	0	0	0
0	0	0	0	1	1	0	0	0	0	0	0	0
0	0	0	0	1	1	0	0	0	0	0	0	0
0	0	0	0	31	24	0	0	0	0	0	0	0
0	0	0	0	70	0	0	0	0	0	0	0	0
0	0	0	0	110	0	0	0	0	0	0	0	0
0	0	0	0	15	0	0	0	0	0	0	0	0
0	0	0	0	0	0	0	0	0	0	0	0	0
0	0	0	0	82	80	0	0	0	0	0	6	0
0	0	0	0	5	1	0	0	0	0	0	0	0
0	0	0	0	0	0	0	0	0	0	0	0	0
0	0	0	0	31	31	0	0	0	0	0	0	0
0	0	0	0	1	1	0	0	0	0	0	0	0
0	0	0	0	5	1	0	0	0	0	0	0	0
0	0	0	0	7	0	0	0	0	0	0	0	0
0	0	0	0	30	23	0	0	0	0	0	0	0
0	0	0	0	1	1	0	0	0	0	0	0	0
0	0	0	0	76	20	0	0	0	0	0	56	0
0	0	0	0	15	0	0	0	0	0	0	0	0
0	0	0	0	3	3	0	0	0	0	0	0	0
0	0	0	0	0	0	0	0	0	0	0	0	0
0	0	0	0	9	5	0	0	0	0	0	2	0
0	0	0	0	33	28	0	0	0	0	0	4	4
0	0	0	0	2	2	0	0	0	0	0	0	0
0	0	0	0	25	24	0	0	0	0	0	1	0
0	0	0	0	0	0	0	0	0	0	0	0	0
0	0	0	0	2	2	0	0	0	0	0	0	0
0	0	0	0	12	12	0	0	0	0	0	0	0
0	0	0	0	73	5	0	0	0	0	0	171	0
0	0	0	0	44	37	0	0	0	0	0	4	0
0	0	0	0	30	11	0	0	0	0	0	0	0
0	0	0	0	82	71	0	0	0	0	0	11	0
0	0	0	0	22	22	0	0	0	0	0	0	0
0	0	0	0	76	18	0	0	0	0	0	50	0
0	0	0	0	3	3	0	0	0	0	0	0	0
0	0	0	0	0	0	0	2	0	0	0	0	0
0	0	0	0	0	0	0	0	0	0	0	0	0
0	0	0	0	0	0	0	0	0	0	0	0	0
0	0	0	0	73	35	0	129	0	0	0	7	0
0	0	0	0	0	0	0	0	0	0	0	0	0
0	0	0	0	198	20	0	3	0	0	0	0	0
0	0	0	0	42	19	0	5	0	0	0	23	0
0	0	0	0	0	0	0	1	0	0	0	0	0
0	0	0	0	0	0	0	0	0	0	0	0	0
0	0	0	0	0	0	0	0	0	0	0	0	0
0	0	0	0	17	1	0	0	0	0	0	0	0

0	0	0	0	0	0	0	0	0	0	0	0	0
0	0	0	0	0	0	0	0	0	0	0	0	0
0	0	0	0	0	0	0	0	0	0	0	0	0
0	0	0	0	435	0	0	0	0	0	0	0	0
0	0	0	0	0	0	0	0	0	0	0	0	0
0	0	0	0	0	0	0	1	0	0	0	0	0
0	0	0	0	0	0	0	0	0	0	0	0	0
0	0	0	0	0	0	0	0	0	0	0	0	0
0	0	0	0	0	0	0	0	0	0	0	0	0
0	0	0	0	0	0	0	0	0	0	0	0	0
0	0	0	0	0	0	0	0	0	0	0	0	0
0	0	0	0	0	0	0	1	0	0	0	0	0
0	0	0	0	0	0	0	0	0	0	0	0	0
0	0	0	0	0	0	0	0	0	0	0	0	0
0	0	0	0	0	0	0	0	0	0	0	0	0
0	0	0	0	0	0	0	0	0	0	0	0	0
0	0	0	0	22	0	0	2	0	0	0	0	0
0	0	0	0	0	0	0	100	0	0	0	0	0
0	0	0	0	0	0	0	0	0	0	0	0	0
0	0	0	0	14	14	0	0	0	0	0	0	0
0	0	0	0	0	0	0	109	0	0	0	0	0
0	0	0	0	0	0	0	0	0	0	0	163	0
0	0	0	0	0	0	0	0	0	0	0	0	0
0	0	0	0	0	0	0	22	0	0	0	0	0
0	0	0	0	0	0	0	0	0	0	0	6	1
0	0	0	0	0	0	0	0	0	0	0	0	0
0	0	0	0	0	0	0	0	0	0	0	104	0
0	0	0	0	0	0	0	1	0	0	0	0	0
0	0	0	0	0	0	0	33	0	0	0	0	0
0	0	0	0	0	0	0	74	0	0	0	0	0
0	0	0	0	0	0	0	69	0	0	0	0	0
0	0	0	0	0	0	0	0	0	0	0	2	0
0	0	0	0	0	0	0	0	0	0	0	2	0
0	0	0	0	0	0	0	0	0	0	0	0	0
0	0	0	0	0	0	0	2	0	0	0	0	0
0	0	0	0	0	0	0	0	0	0	0	0	0
0	0	0	0	0	0	0	0	0	0	0	0	0
0	0	0	0	0	0	0	4	0	0	0	0	0
0	0	0	0	0	0	0	0	0	0	0	1	1
0	0	0	0	11	11	0	4	0	0	0	0	0
0	0	0	0	229	229	0	0	0	0	0	0	0
0	0	0	0	11	0	11	136	0	0	0	0	0
0	0	0	0	70	70	0	32	0	0	0	0	0
0	0	0	0	5	0	4	17	0	0	0	2	0
0	0	0	0	87	0	87	0	0	0	0	3	0
0	0	0	0	0	0	0	0	0	0	0	0	0
0	0	0	0	10	0	6	1	0	0	0	3	0
0	0	0	0	214	0	46	0	0	0	0	0	0
0	0	0	0	0	0	0	0	0	0	0	0	0
0	0	0	0	2	0	2	3	0	0	0	0	0
0	0	0	0	5	0	5	0	0	0	0	0	0
0	0	0	0	0	0	0	0	0	0	0	0	0
0	0	0	0	0	0	0	0	0	0	0	0	0
0	0	0	0	169	0	169	0	0	0	0	0	0
0	0	0	0	0	0	0	2	0	0	0	0	0
0	0	0	0	1	0	1	7	0	0	0	0	0
0	0	0	0	0	0	0	0	0	0	0	0	0
0	0	0	0	0	0	0	0	0	0	0	0	0
0	0	0	0	1	0	0	1	0	0	0	1	0

0	0	0	0	0	0	0	3	0	0	0	0	0
0	0	0	0	0	0	0	0	0	0	0	0	0
0	0	0	0	0	0	0	0	0	0	0	0	0
0	0	0	0	50	0	50	3	0	0	0	0	0
0	0	0	0	0	0	0	1	0	0	0	0	0
0	0	0	0	0	0	0	0	0	0	0	0	0
0	0	0	0	0	0	0	7	0	0	0	1	0
0	0	0	0	15 568	44	13 624	227	0	1	0	10 134	108
0	0	0	0	223	0	223	0	0	0	0	0	0
0	0	0	0	2 027	0	2	0	0	4	0	727	2
0	0	0	0	0	0	0	0	0	0	0	0	0
0	0	0	0	8	0	0	0	0	0	0	0	0
0	0	0	0	0	0	0	13	0	0	0	0	0
0	0	0	0	0	0	0	5	0	0	0	0	0
0	0	0	0	0	0	0	1	0	0	0	0	0
0	0	0	0	0	0	0	0	0	0	0	0	0
0	0	0	0	0	0	0	0	0	0	0	222	0
0	0	0	0	10 153	9 970	182	0	0	68	0	700	0
0	0	0	0	0	0	0	0	0	2	0	0	0
6	0	0	0	21 913	21 160	752	205	3	210	5	5 412	5
0	0	0	0	1 558	665	892	0	0	0	0	0	0
0	0	0	0	0	0	0	15	0	0	0	154	82
0	0	0	0	0	0	0	0	0	0	0	115	99
0	0	0	0	0	0	0	1	0	0	0	0	0
0	0	0	0	0	0	0	0	0	0	0	0	0
0	0	0	0	0	0	0	0	0	0	0	11	0
0	0	0	0	2 661	0	510	2	0	0	0	606	2
0	0	0	0	9 372	13	6 745	215	0	816	577	9 592	463
0	0	0	0	35 528	130	26 418	1	0	56	0	2 284	20
0	0	0	0	434	0	0	206	0	59	0	495	0
0	0	0	0	4	4	0	0	0	0	0	0	0
0	0	0	0	0	0	0	0	0	0	0	23	0
0	0	0	0	3 870	0	3 870	18	0	0	0	1	1
0	0	0	0	0	0	0	0	0	0	0	0	0
0	0	0	0	0	0	0	0	0	0	0	0	0
0	0	0	0	0	0	0	0	0	1	0	0	0
0	0	0	0	1	0	0	1	0	0	0	0	0
0	0	0	0	0	0	0	0	0	0	0	0	0
0	0	0	0	0	0	0	0	0	0	0	0	0
0	0	0	0	0	0	0	15	0	0	0	3	0
0	0	0	0	16	0	0	0	0	0	0	374	0
0	0	0	0	3 938	0	3 938	0	0	0	0	0	0
0	0	0	0	0	0	0	0	0	0	0	2	0
0	0	0	0	5	0	5	1	0	0	0	0	0
0	0	0	1	9 634	0	9 632	209	0	1	0	567	7
0	0	0	0	0	0	0	3	0	0	0	72	0
0	0	0	0	0	0	0	0	0	0	0	0	0
0	0	0	0	30	29	0	3	0	0	0	52	0
0	0	0	0	1	0	0	132	0	0	0	1	0
0	0	0	0	0	0	0	0	0	0	0	0	0
0	0	0	0	0	0	0	0	0	0	0	0	0
0	0	0	0	21	21	0	0	0	0	0	22	0
0	0	0	0	0	0	0	0	0	0	0	0	0
0	0	0	0	0	0	0	23	0	0	0	0	0
0	0	0	0	0	0	0	0	0	0	0	0	0
0	0	0	0	0	0	0	21	0	0	0	0	0
0	0	0	0	0	0	0	0	0	0	0	0	0
0	0	0	0	4	0	0	1	0	0	0	4	0
0	0	0	0	0	0	0	0	0	0	0	0	0

0	0	0	0	0	0	0	3	0	1	0	1	0
0	0	0	0	0	0	0	0	0	0	0	0	0
0	0	0	0	0	0	0	2	0	0	0	0	0
0	0	0	0	0	0	0	0	0	0	0	0	0
0	0	0	0	0	0	0	0	0	0	0	0	0
0	0	0	0	0	0	0	0	0	0	0	0	0
0	0	0	0	0	0	0	0	0	0	0	0	0
0	0	0	0	0	0	0	0	0	0	0	0	0
0	0	0	0	0	0	0	0	0	0	0	0	0
0	0	0	0	0	0	0	1	0	0	0	0	0
0	0	0	0	0	0	0	0	0	0	0	0	0
0	0	0	0	0	0	0	0	0	0	0	0	0
0	0	0	0	0	0	0	20	0	0	0	0	0
0	0	0	0	0	0	0	0	0	0	0	0	0
0	0	0	0	0	0	0	4	0	0	0	0	0
0	0	0	0	0	0	0	3	0	0	0	0	0
0	0	0	0	0	0	0	3	0	0	0	0	0
0	0	0	0	0	0	0	1	0	0	0	0	0
0	0	0	0	0	0	0	10	0	0	0	0	0
0	0	0	0	0	0	0	10	0	0	0	0	0
0	0	0	0	0	0	0	2	0	0	0	0	0
21	0	0	0	6 298	614	1	144	0	8	0	182	23
10	0	0	0	2 225	11	2	43	0	0	0	16	1
5	0	0	0	6 425	779	0	297	0	4	0	260	2
9	0	0	0	5 145	1 662	0	33	0	26	0	11	0
2	0	0	0	3 595	18	0	71	0	0	0	7	0
3	0	0	0	3 203	163	2	20	0	0	0	7	0
0	0	0	0	1	0	0	0	0	0	0	0	0
0	0	0	0	279	258	0	1	0	0	0	16	7
0	0	0	0	0	0	0	0	0	0	0	0	0
0	0	0	0	1 485	0	0	1	0	0	0	0	0
0	0	0	0	0	0	0	0	0	0	0	0	0
0	0	0	0	771	0	0	14	0	0	0	0	0
0	0	0	0	62	0	0	31	0	0	0	1	0
0	0	0	0	0	0	0	0	0	0	0	0	0
0	0	0	0	0	0	0	2	0	0	0	2	0
0	0	0	0	13	0	0	0	0	0	0	0	0
0	0	0	0	63	63	0	0	0	0	0	0	0
0	0	0	0	0	0	0	0	0	0	0	0	0
0	0	0	0	29	0	1	378	0	201	0	6	0
4	0	0	0	667	0	4	231	0	0	0	489	7
0	0	0	0	0	0	0	0	0	0	0	0	0
0	0	0	0	82	0	0	0	0	0	0	82	0
0	0	0	0	10	0	0	7	0	0	0	18	9
1	0	0	0	75	0	8	90	0	0	0	18	0
0	0	0	0	0	0	0	1	0	0	0	0	0
0	0	0	0	26	26	0	8	0	0	0	4	0
0	0	0	0	0	0	0	0	0	0	0	0	0
0	0	0	0	0	0	0	0	0	0	0	0	0
0	0	0	0	0	0	0	0	0	0	0	0	0
0	0	0	0	1	0	0	51	0	0	0	1	0
0	0	0	0	85	47	1	163	0	0	0	93	6
0	0	0	0	15	10	0	30	0	0	0	3	0
0	0	0	0	9	0	0	0	0	0	0	0	0
0	0	0	0	1 414	0	0	6	0	0	0	1	0
0	0	0	0	48	0	0	21	0	0	0	0	0
0	0	0	0	0	0	0	1	0	0	0	8	8
0	0	0	0	13	13	0	2	0	0	0	0	0
0	0	0	0	7	7	0	0	0	0	0	0	0
0	0	0	0	0	0	0	0	0	0	0	0	0
0	0	0	0	0	0	0	2	0	0	0	0	0
0	0	0	0	0	0	0	0	0	0	0	0	0
0	0	0	0	0	0	0	0	0	0	0	0	0
0	0	0	0	0	0	0	2	0	0	0	0	0
0	0	0	0	0	0	0	1	0	0	0	0	0

0	0	0	0	0	0	0	0	0	0	0	0	0
0	0	0	0	0	0	0	1	0	0	0	1	0
0	0	0	0	31	31	0	10	0	0	0	0	0
0	0	0	0	85	81	0	3	0	0	0	8	0
0	0	0	0	501	501	0	0	0	0	0	0	0
0	0	0	0	23	23	0	5	0	0	0	0	0
0	0	0	0	194	164	0	8	0	0	0	2	0
0	0	0	0	0	0	0	0	0	42	0	0	0
0	0	0	0	22	22	0	0	0	0	0	0	0
0	0	0	0	1	1	0	1	0	0	0	0	0
0	0	0	0	0	0	0	0	0	0	0	0	0
0	0	0	0	1	1	0	0	0	0	0	0	0
0	0	0	0	70	70	0	0	0	0	0	1	0
0	0	0	0	8	8	0	7	0	0	0	0	0
0	0	0	0	0	0	0	0	0	0	0	0	0
0	0	0	0	0	0	0	0	0	0	0	0	0
0	0	0	0	2	1	0	165	0	0	0	0	0
0	0	0	0	25	25	0	0	0	0	0	0	0
0	0	0	0	0	0	0	1	0	0	0	0	0
0	0	0	0	1	1	0	0	0	0	0	0	0
0	0	0	0	129	129	0	44	0	0	0	0	0
0	0	0	0	8	8	0	0	0	0	0	0	0
0	0	0	0	2 169	2 126	0	19	0	0	0	2	0
0	0	0	0	0	0	0	0	0	0	0	0	0
0	0	0	0	3	3	0	3	0	0	0	0	0
0	0	0	0	1	1	0	0	0	0	0	0	0
0	0	0	0	0	0	0	2	0	0	0	0	0
0	0	0	0	24	19	0	197	0	0	0	21	0
0	0	0	0	299	299	0	5	0	0	0	0	0
0	0	0	0	0	0	0	0	0	0	0	0	0
0	0	0	0	184	51	0	377	0	0	0	19	0
0	0	0	0	0	0	0	40	0	0	0	0	0
0	0	0	0	0	0	0	0	0	0	0	0	0
0	0	0	0	3	0	0	0	0	0	0	3	0
0	0	0	0	0	0	0	3	0	0	0	0	0
0	0	0	0	324	236	0	24	0	0	0	35	0
0	0	0	0	1	1	0	0	0	0	0	0	0
0	0	0	0	0	0	0	10	0	0	0	0	0
0	0	0	0	18	7	0	0	0	0	0	0	0
0	0	0	0	0	0	0	0	0	0	0	0	0
0	0	0	0	0	0	0	0	0	0	0	0	0
0	0	0	0	0	0	0	3	0	0	0	0	0
0	0	0	0	0	0	0	1	0	0	0	0	0
0	0	0	0	109	109	0	3	0	0	0	1	0
0	0	0	0	0	0	0	2	0	0	0	0	0
0	0	0	0	0	0	0	32	0	0	0	0	0
0	0	0	0	0	0	0	0	0	0	0	0	0
0	0	0	0	0	0	0	1	0	0	0	0	0
0	0	0	0	0	0	0	0	0	0	0	0	0
0	0	0	0	94	94	0	120	0	0	0	0	0
0	0	0	0	0	0	0	0	0	0	0	0	0
0	0	0	0	211	211	0	2	0	0	0	0	0
0	0	0	0	2	2	0	0	0	0	0	0	0
0	0	0	0	69	66	0	99	0	0	0	3	0
0	0	0	0	3	3	0	0	0	0	0	0	0
0	0	0	0	126	0	0	0	0	0	0	1	0
0	0	0	0	0	0	0	0	0	0	0	0	0
0	0	0	0	0	0	0	9	0	0	0	0	0
0	0	0	0	0	0	0	0	0	0	0	0	0
0	0	0	0	0	0	0	0	0	0	0	0	0

0	0	0	0	0	0	0	25	0	0	0	0	0
0	0	0	0	0	0	0	0	0	0	0	0	0
0	0	0	0	0	0	0	0	0	0	0	0	0
0	0	0	0	0	0	0	6	0	0	0	0	0
0	0	0	0	0	0	0	7	0	0	0	0	0
0	0	0	0	0	0	0	20	0	0	0	0	0
0	0	0	0	0	0	0	5	0	0	0	0	0
0	0	0	0	0	0	0	0	0	0	0	0	0
0	0	0	0	0	0	0	0	0	0	0	0	0
0	0	0	0	0	0	0	5	0	0	0	0	0
0	0	0	0	0	0	0	3	0	0	0	0	0
0	0	0	0	0	0	0	8	0	6	0	0	0
0	0	0	0	0	0	0	0	0	0	0	0	0
0	0	0	0	0	0	0	0	0	0	0	0	0
0	0	0	0	0	0	0	161	0	0	0	0	0
0	0	0	0	0	0	0	0	0	0	0	0	0
0	0	0	0	0	0	0	0	0	0	0	0	0
0	0	0	0	0	0	0	3	0	0	0	4	4
0	0	0	0	0	0	0	0	0	0	0	0	0
0	0	0	0	0	0	0	0	0	0	0	13	0
0	0	0	0	0	0	0	8	0	0	0	0	0
0	0	0	0	0	0	0	11	0	0	0	0	0
0	0	0	0	0	0	0	0	0	0	0	0	0
0	0	0	0	6	6	0	2	0	0	0	0	0
0	0	0	0	0	0	0	0	0	0	0	0	0
0	0	0	0	0	0	0	0	0	0	0	0	0
0	0	0	0	0	0	0	0	0	0	0	0	0
0	0	0	0	0	0	0	0	0	0	0	0	0
0	0	0	0	0	0	0	23	0	0	0	0	0
0	0	0	0	106	1	0	4	0	0	0	0	0
0	0	0	0	4	4	0	1	0	0	0	0	0
0	0	0	0	0	0	0	0	0	0	0	0	0
0	0	0	0	35	0	35	1	0	0	0	8	8
0	0	0	0	75	0	73	0	0	0	0	1	0
0	0	0	0	0	0	0	4	0	0	0	0	0
0	0	0	0	3	0	3	13	0	0	0	0	0
0	0	0	0	13	0	13	7	0	0	0	24	24
0	0	0	0	0	0	0	0	0	0	0	0	0
0	0	0	0	0	0	0	0	0	0	0	0	0
0	0	0	0	0	0	0	2	0	0	0	0	0
0	0	0	0	0	0	0	0	0	0	0	0	0
0	0	0	0	0	0	0	0	0	0	0	0	0
0	0	0	0	0	0	0	0	0	0	0	0	0
0	0	0	0	0	0	0	2	0	0	0	0	0
0	0	0	0	0	0	0	0	0	0	0	21	0
0	0	0	0	102	0	36	19	0	0	0	441	75
0	0	0	0	1	0	0	1	0	0	0	1	0
0	0	0	0	0	0	0	9	0	0	0	0	0
0	0	0	0	0	0	0	0	0	0	0	0	0
0	0	0	0	0	0	0	0	0	0	0	0	0
0	0	0	0	5	0	1	5	0	0	0	3	0
0	0	0	0	0	0	0	0	0	0	0	1	0
0	0	0	0	0	0	0	0	0	0	0	0	0
0	0	0	0	3	0	0	0	0	0	0	3	0
0	0	0	0	0	0	0	0	0	0	0	0	0
0	0	0	0	0	0	0	0	0	0	0	0	0
0	0	0	0	0	0	0	0	0	0	0	0	0
0	0	0	0	0	0	0	0	0	0	0	0	0
0	0	0	0	0	0	0	0	0	19	0	139	0
0	0	1 397	0	8 904	4 881	4 860	221	0	144	29	5 244	115
0	0	364	0	1 123	937	2	72	0	9	5	796	16
0	0	239	0	20 956	0	17 880	2	0	40	37	2 081	75

0	0	0	0	0	0	0	0	0	0	0	0	0
0	0	0	0	159	0	0	11	0	0	0	108	58
0	0	0	0	165	123	42	0	0	7	0	141	0
0	0	0	0	14 052	0	13 577	4	0	0	0	117	0
0	0	0	0	0	0	0	0	0	0	0	0	0
0	0	0	0	0	0	0	0	0	3	0	0	0
0	0	0	0	0	0	0	0	0	40	0	3	0
0	0	0	0	887	0	784	0	0	0	0	42	0
0	0	0	0	0	0	0	0	0	0	0	0	0
0	0	4	0	3	0	3	2	0	4	0	6	2
0	0	0	0	0	0	0	1	0	0	0	0	0
0	0	0	0	0	0	0	0	0	0	0	7	0
0	0	0	0	0	0	0	0	0	0	0	0	0
0	0	0	0	13	0	13	0	0	0	0	0	0
0	0	0	0	6 937	0	0	0	0	0	0	53	0
0	0	0	0	0	0	0	0	0	7	0	51	0
0	0	0	0	0	0	0	2	0	0	0	0	0
0	0	0	0	0	0	0	0	0	0	0	0	0
0	0	0	0	0	0	0	0	0	0	0	0	0
0	0	0	0	0	0	0	0	0	0	0	0	0
0	0	0	0	0	0	0	0	0	0	0	29	0
0	0	0	0	6	0	6	0	0	0	0	0	0
0	0	0	0	0	0	0	0	0	0	0	751	0
0	0	0	0	0	0	0	0	0	0	0	0	0
0	0	0	0	0	0	0	0	0	0	0	0	0
0	0	0	0	0	0	0	0	0	0	0	0	0
0	0	0	0	0	0	0	0	0	0	0	0	0
0	0	0	0	0	0	0	0	0	0	0	19	0
0	0	0	0	0	0	0	0	0	0	0	0	0
0	0	0	0	0	0	0	0	0	0	0	0	0
0	0	0	0	0	0	0	0	0	0	0	0	0
0	0	0	0	0	0	0	0	0	0	0	0	0
0	0	0	0	0	0	0	0	0	0	0	0	0
0	0	0	0	0	0	0	1	0	0	0	0	0
0	0	0	0	0	0	0	0	0	0	0	0	0
0	0	0	0	850	0	344	0	0	0	0	312	0
0	0	0	0	0	0	0	0	0	0	0	0	0
0	0	0	0	0	0	0	0	0	0	0	0	0
0	0	0	0	627	0	627	107	0	0	0	0	0
0	0	0	0	310	0	268	20	0	54	0	374	0
0	0	0	0	0	0	0	10	0	0	0	0	0
0	0	0	0	0	0	0	0	0	0	0	0	0
0	0	0	0	0	0	0	1	0	0	0	0	0
0	0	0	0	0	0	0	0	0	0	0	0	0
0	0	0	0	0	0	0	0	0	0	0	0	0
0	0	0	0	2	0	1	1	0	0	0	0	0
0	0	0	0	83	0	81	25	0	0	0	3	0
0	0	0	0	0	0	0	0	0	0	0	0	0
0	0	0	0	1	0	0	57	0	0	0	1	0
0	0	0	0	1	0	0	5	0	0	0	2	0
0	0	0	0	0	0	0	0	0	0	0	0	0
0	0	0	0	0	0	0	0	0	0	0	0	0
0	0	0	0	10	0	8	2	0	0	0	0	0
0	0	0	0	3	0	3	0	0	0	0	0	0
0	0	0	0	0	0	0	2	0	0	0	0	0
0	0	0	0	106	0	0	0	0	0	0	0	0
0	0	0	0	1	0	0	4	0	0	0	1	0
0	0	0	0	1	0	1	1	0	0	0	0	0
0	0	0	0	0	0	0	3	0	0	0	0	0
0	0	0	0	0	0	0	0	0	0	0	0	0
0	0	0	0	1	0	0	5	0	0	0	0	0
0	0	0	0	0	0	0	5	0	0	0	0	0
0	0	0	0	0	0	0	0	0	0	0	0	0
0	0	0	0	0	0	0	0	0	0	0	0	0
0	0	0	0	3	0	3	0	0	0	0	0	0
0	0	0	0	0	0	0	0	0	0	0	0	0
0	0	0	0	132	0	0	0	0	0	0	1	0
0	0	0	0	0	0	0	0	0	0	0	0	0
0	0	0	0	1	0	0	0	0	0	0	1	0

0	0	0	0	0	0	0	0	0	0	0	0	0
0	0	0	0	0	0	0	0	0	0	0	0	0
0	0	0	0	0	0	0	0	0	0	0	0	0
0	0	0	0	1	0	1	0	0	0	0	0	0
0	0	0	0	0	0	0	0	0	0	0	0	0
0	0	0	0	0	0	0	0	0	0	0	0	0
0	0	0	0	0	0	0	0	0	0	0	0	0
0	0	0	0	0	0	0	0	0	0	0	0	0
0	0	0	0	0	0	0	0	0	0	0	0	0
0	0	0	0	0	0	0	0	0	0	0	1	0
0	0	0	0	7	0	0	0	0	0	0	6	0
0	0	0	0	4	0	0	0	0	0	0	4	0
0	0	0	0	0	0	0	0	0	0	0	3	0
0	0	0	0	0	0	0	0	0	0	0	0	0
0	0	0	0	5	0	0	0	0	0	0	5	0
0	0	0	0	0	0	0	0	0	0	0	0	0
0	0	0	0	43	38	0	5	0	0	0	46	0
0	0	0	0	0	0	0	0	0	0	0	0	0
0	0	0	0	0	0	0	0	0	0	0	0	0
0	0	0	0	0	0	0	0	0	0	0	0	0
0	0	0	0	84	7	77	7	0	0	0	7	0
0	0	0	0	0	0	0	0	0	0	0	0	0
0	0	0	0	0	0	0	0	0	0	0	0	0
0	0	0	0	0	0	0	0	0	0	0	3	0
0	0	0	0	0	0	0	4	0	0	0	0	0
0	0	0	0	0	0	0	3	0	0	0	0	0
0	0	0	0	1	0	0	5	0	0	0	0	0
0	0	0	0	1	0	0	0	0	0	0	0	0
0	0	0	0	0	0	0	0	0	0	0	0	0
0	0	0	0	0	0	0	0	0	0	0	0	0
0	0	0	0	15	15	0	0	0	0	0	54	0
0	0	0	0	0	0	0	0	0	0	0	0	0
0	0	0	0	0	0	0	6	0	0	0	0	0
0	0	0	0	1	1	0	0	0	0	0	1	0
0	0	0	0	0	0	0	0	0	0	0	0	0
0	0	0	0	3	0	0	11	0	0	0	3	0
0	0	0	0	0	0	0	0	0	0	0	0	0
0	0	0	0	0	0	0	0	0	0	0	0	0
0	0	0	0	0	0	0	0	0	0	0	0	0
0	0	0	0	1	0	1	0	0	0	0	0	0
0	0	0	0	0	0	0	7	0	0	0	0	0
0	0	0	0	0	0	0	0	0	0	0	0	0
0	0	0	0	0	0	0	119	0	0	0	0	0
0	0	0	0	0	0	0	0	0	0	0	0	0
0	0	0	0	6	0	6	0	0	0	0	0	0
0	0	0	0	0	0	0	0	0	0	0	1	0
0	0	0	0	0	0	0	0	0	0	0	0	0
0	0	0	0	0	0	0	0	0	0	0	0	0
0	0	0	0	15	0	15	0	0	0	0	0	0
0	0	0	0	3	0	0	0	0	0	0	4	0
0	0	0	0	0	0	0	1	0	0	0	0	0
0	0	0	0	0	0	0	0	0	0	0	0	0
0	0	0	0	0	0	0	0	0	0	0	0	0
0	0	0	0	1	0	1	0	0	0	0	0	0

0	0	0	0	0	0	0	0	0	0	0	0	0
0	0	0	0	0	0	0	0	0	0	0	0	0
0	0	0	0	0	0	0	0	0	0	0	0	0
0	0	0	0	0	0	0	0	0	0	0	0	0
0	0	0	0	6	0	6	146	0	0	0	0	0
0	0	0	0	1	0	1	1	0	0	0	1	0
0	0	0	0	2	0	2	0	0	0	0	0	0
0	0	0	0	0	0	0	162	0	0	0	0	0
0	0	0	0	14	0	14	0	0	0	0	0	0
0	0	0	0	0	0	0	0	0	0	0	0	0
0	0	0	0	0	0	0	0	0	0	0	11	11
0	0	0	0	0	0	0	0	0	0	0	49	49
0	0	0	0	0	0	0	0	0	0	0	0	0
0	0	0	0	0	0	0	0	0	0	0	46	46
0	0	0	0	0	0	0	0	0	0	0	34	34
0	0	0	0	0	0	0	0	0	0	0	0	0
0	0	0	0	0	0	0	0	0	0	0	0	0
0	0	0	0	0	0	0	0	0	0	0	0	0
0	0	0	0	0	0	0	1	0	0	0	0	0
0	0	0	0	1	0	1	0	0	0	0	7	0
0	0	0	0	0	0	0	0	0	0	0	0	0
0	0	0	0	0	0	0	7	0	0	0	0	0
0	0	0	0	2	0	0	16	0	0	0	3	0
0	0	0	0	1	0	1	1	0	0	0	0	0
0	0	0	0	6	0	0	3	0	0	0	6	0
0	0	0	0	3	0	0	23	0	0	0	4	0
0	0	0	0	0	0	0	0	0	0	0	0	0
0	0	0	0	0	0	0	0	0	0	0	0	0
0	0	0	0	0	0	0	0	0	0	0	0	0
0	0	0	0	0	0	0	2	0	0	0	0	0
0	0	0	0	0	0	0	3	0	0	0	0	0
0	0	0	0	0	0	0	0	0	0	0	0	0
0	0	0	0	0	0	0	0	0	0	0	0	0
0	0	0	0	1	0	0	0	0	0	0	1	0
0	0	0	0	0	0	0	1	0	0	0	0	0
0	0	0	0	0	0	0	0	0	0	0	0	0
0	0	0	0	0	0	0	1	0	0	0	0	0
0	0	0	0	0	0	0	0	0	0	0	0	0
0	0	0	0	6	0	0	1	0	0	0	0	0
0	0	0	0	1	0	0	9	0	0	0	1	0
0	0	0	0	0	0	0	52	0	0	0	0	0
0	0	0	0	0	0	0	1	0	0	0	0	0
0	0	0	0	3	0	0	9	0	0	0	2	0
0	0	0	0	1	0	0	0	0	0	0	1	0
0	0	0	0	3	0	0	1	0	0	0	2	0
0	0	0	0	0	0	0	2	0	0	0	0	0
0	0	0	0	0	0	0	0	0	0	0	0	0
0	0	0	0	0	0	0	0	0	0	0	0	0
0	0	0	0	2	0	0	0	0	0	0	0	0
0	0	0	0	0	0	0	1	0	0	0	0	0
0	0	0	0	0	0	0	0	0	0	0	0	0
0	0	0	0	0	0	0	1	0	0	0	1	0
0	0	0	0	0	0	0	2	0	0	0	0	0
0	0	0	0	0	0	0	0	0	0	0	0	0
0	0	0	0	0	0	0	0	0	0	0	0	0

0	0	0	0	0	0	0	0	0	0	0	0	0
0	0	0	0	0	0	0	0	0	0	0	0	0
0	0	0	0	0	0	0	2	0	0	0	0	0
0	0	0	0	0	0	0	0	0	0	0	0	0
0	0	0	0	0	0	0	0	0	0	0	0	0
0	0	0	0	0	0	0	1	0	0	0	0	0
0	0	0	0	0	0	0	16	0	0	0	0	0
0	0	0	0	0	0	0	0	0	0	0	0	0
0	0	0	0	0	0	0	0	0	0	0	0	0
0	0	0	0	3	0	3	0	0	0	0	0	0
0	0	0	0	0	0	0	0	0	0	0	0	0
0	0	0	0	0	0	0	8	0	0	0	0	0
0	0	0	0	0	0	0	5	0	0	0	0	0
0	0	0	0	0	0	0	0	0	0	0	0	0
0	0	0	0	0	0	0	0	0	0	0	0	0
0	0	0	0	0	0	0	0	0	0	0	0	0
0	0	0	0	0	0	0	0	0	0	0	0	0
0	0	0	0	4	0	0	45	0	0	0	0	0
0	0	0	0	33	0	0	0	0	0	0	33	0
0	0	0	0	0	0	0	2	0	0	0	0	0
0	0	0	0	0	0	0	0	0	0	0	0	0
0	0	0	0	1	0	0	29	0	0	0	3	0
0	0	0	0	0	0	0	149	0	0	0	0	0
0	0	0	0	0	0	0	0	0	0	0	0	0
0	0	0	0	0	0	0	0	0	0	0	0	0
0	0	0	0	0	0	0	1	0	0	0	0	0
0	0	0	0	0	0	0	0	0	0	0	0	0
0	0	0	0	0	0	0	0	0	0	0	0	0
0	0	0	0	0	0	0	1	0	0	0	0	0
0	0	0	0	0	0	0	1	0	0	0	0	0
0	0	0	0	0	0	0	5	0	0	0	0	0
0	0	0	0	0	0	0	0	0	0	0	0	0
0	0	0	0	0	0	0	0	0	0	0	0	0
0	0	0	0	0	0	0	0	0	0	0	0	0
0	0	0	0	0	0	0	5	0	0	0	10	0
0	0	0	0	12	0	0	0	0	0	0	0	0
0	0	0	0	0	0	0	4	0	0	0	0	0
0	0	0	0	0	0	0	3	0	0	0	0	0
0	0	0	0	0	0	0	0	0	0	0	0	0
0	0	0	0	0	0	0	3	0	0	0	0	0
0	0	0	0	0	0	0	1	0	0	0	0	0
0	0	0	0	0	0	0	5	0	0	0	0	0
0	0	0	0	0	0	0	0	0	0	0	0	0
0	0	0	0	0	0	0	0	0	0	0	0	0
0	0	0	0	0	0	0	10	0	0	0	20	0
0	0	0	0	0	0	0	1	0	0	0	0	0
0	0	0	0	0	0	0	0	0	0	0	2	0
0	0	0	0	0	0	0	0	0	0	0	0	0
0	0	0	0	0	0	0	5	0	0	0	0	0
0	0	0	0	0	0	0	0	0	0	0	0	0
0	0	0	0	0	0	0	0	0	0	0	0	0
0	0	0	0	0	0	0	0	0	0	0	0	0

0	0	3	0	17 061	0	5 596	1	0	0	0	1 709	155
0	0	0	0	55 976	0	36 950	7	0	0	0	2	0
0	0	0	0	0	0	0	0	0	0	0	0	0
0	0	0	0	0	0	0	0	0	0	0	0	0
0	0	0	0	0	0	0	0	0	0	0	0	0
0	0	0	0	0	0	0	0	0	0	0	0	0
0	0	0	0	0	0	0	0	0	0	0	0	0
0	0	0	0	0	0	0	0	0	0	0	0	0
0	0	0	0	0	0	0	0	0	0	0	0	0
0	0	0	0	0	0	0	0	0	0	0	0	0
0	0	0	0	0	0	0	0	0	0	0	0	0
0	0	0	0	0	0	0	0	0	0	0	0	0
0	0	0	0	0	0	0	0	0	0	0	0	0
0	0	0	0	159	0	0	2	0	0	0	0	0
0	0	0	0	0	0	0	0	0	0	0	0	0
0	0	0	0	0	0	0	0	0	0	0	0	0
0	0	0	0	9	0	8	2	0	0	0	261	13
0	0	0	0	9	0	0	0	0	0	0	0	0
0	0	0	0	0	0	0	0	0	0	0	0	0
0	0	0	0	0	0	0	36	0	0	0	0	0
0	0	0	0	0	0	0	0	0	0	0	0	0
0	0	0	0	0	0	0	0	0	0	0	0	0
0	0	0	0	0	0	0	0	0	0	0	0	0
0	0	0	0	0	0	0	1	0	0	0	0	0
0	0	0	0	0	0	0	0	0	0	0	0	0
0	0	0	0	0	0	0	0	0	0	0	0	0
0	0	0	0	0	0	0	0	0	0	0	0	0
0	0	0	0	0	0	0	0	0	0	0	0	0
0	0	0	0	0	0	0	0	0	0	0	0	0
0	0	0	0	0	0	0	0	0	0	0	0	0
0	0	0	0	0	0	0	0	0	0	0	0	0
0	0	0	0	13	0	13	0	0	0	0	0	0
0	0	0	0	0	0	0	0	0	0	0	0	0
0	0	0	0	0	0	0	0	0	0	0	3	0
0	0	0	0	0	0	0	0	0	0	0	0	0
0	0	0	0	0	0	0	0	0	0	0	0	0
0	0	0	0	0	0	0	0	0	0	0	0	0
0	0	184	0	137 901	20 342	61	0	0	7 796	544	69 239	38 622
0	0	0	0	0	0	0	0	0	0	0	187	0
0	0	0	0	0	0	0	4	0	0	0	0	0
0	0	0	0	0	0	0	0	0	0	0	0	0
0	0	0	0	0	0	0	0	0	1	0	0	0
0	0	0	0	4 120	0	0	0	0	0	0	0	0
0	0	0	0	0	0	0	0	0	0	0	51	0
0	0	0	0	0	0	0	0	0	0	0	130	0
0	0	0	0	7 624	0	3 897	2	0	0	0	186	0
0	0	0	0	3 026	0	0	0	0	449	0	350	0
0	0	1	0	318	110	0	0	0	141	0	3 490	1 089
0	0	0	0	0	0	0	0	0	4	0	0	0
0	0	0	0	0	0	0	0	0	0	0	0	0
0	0	0	0	280	0	0	0	0	0	0	0	0
0	0	0	4	0	0	0	0	0	0	0	0	0
0	0	0	4	0	0	0	0	0	0	0	0	0
0	0	0	0	0	0	0	0	0	0	0	0	0
0	0	0	0	0	0	0	0	0	0	0	3 852	3 852
0	0	0	0	90	90	0	0	0	0	0	0	0
0	0	0	0	0	0	0	0	0	0	0	0	0
0	0	4	0	4	0	4	0	0	3	0	9	0
0	0	0	0	0	0	0	0	0	148	137	0	0
0	0	0	0	0	0	0	0	0	11	0	0	0
0	0	0	0	20	20	0	0	0	218	0	357	306
0	0	0	0	0	0	0	0	0	0	0	0	0
0	0	0	0	0	0	0	0	0	0	0	0	0
0	0	0	0	0	0	0	0	0	0	0	10	0
0	0	0	0	0	0	0	0	0	1	0	0	0
0	0	0	0	0	0	0	0	0	4	0	5 243	2
0	0	0	0	56	0	0	0	0	0	0	49	0

0	0	0	0	0	0	0	0	0	105	79	8	7
0	0	0	0	3 526	0	3 526	0	0	5	0	104	0
0	0	0	0	11	11	0	0	0	22	0	21	0
0	0	41	0	0	0	0	0	0	0	0	55	0
0	0	1	0	1 573	71	1 182	0	0	147	0	1 406	370
0	0	0	0	0	0	0	0	0	0	0	0	0
0	0	0	0	0	0	0	0	0	0	0	280	0
0	0	0	0	0	0	0	0	0	6	0	92	0
0	0	0	0	0	0	0	0	0	0	0	0	0
0	0	0	0	0	0	0	0	0	0	0	7	7
0	0	0	0	0	0	0	0	0	0	0	20	20
0	0	0	0	0	0	0	0	0	0	0	11	11
0	0	0	0	0	0	0	0	0	0	0	1	0
0	0	0	0	5	0	0	0	0	0	0	0	0
0	0	0	0	0	0	0	0	0	0	0	294	0
0	0	0	0	0	0	0	0	0	0	0	0	0
0	0	0	0	0	0	0	0	0	0	0	0	0
0	0	0	0	0	0	0	0	0	0	0	12	12
0	0	0	0	0	0	0	0	0	0	0	12	12
0	0	0	0	0	0	0	1	0	0	0	0	0
0	0	0	0	0	0	0	0	0	0	0	19	0
0	0	0	2	0	0	0	0	0	0	0	0	0
0	0	0	0	0	0	0	5	0	4	0	0	0
0	0	0	0	0	0	0	0	0	0	0	0	0
0	0	0	0	0	0	0	63	0	0	0	0	0
0	0	0	0	30	13	17	81	0	0	0	0	0
0	0	0	0	169	168	0	83	0	0	0	3	0
0	0	0	0	7	3	1	69	0	4	0	11	0
0	0	0	0	0	0	0	0	0	0	0	0	0
0	0	0	0	0	0	0	0	0	0	0	0	0
0	0	0	0	0	0	0	0	0	0	0	0	0
0	0	0	0	0	0	0	0	0	0	0	0	0
0	0	0	0	0	0	0	0	0	0	0	0	0
0	0	0	0	0	0	0	1	0	0	0	0	0
0	0	0	0	1	0	1	11	0	0	0	0	0
0	0	0	0	0	0	0	20	0	0	0	0	0
0	0	0	0	0	0	0	0	0	0	0	0	0
0	0	0	0	0	0	0	0	0	0	0	0	0
0	0	0	0	0	0	0	0	0	0	0	0	0
0	0	0	0	0	0	0	3	0	0	0	0	0
0	0	0	0	0	0	0	1	0	0	0	0	0
0	0	0	0	0	0	0	0	0	0	0	1	0
0	0	0	0	0	0	0	0	0	0	0	787	19
0	0	0	0	0	0	0	252	0	0	0	3	0
0	0	0	0	0	0	0	0	0	0	0	0	0
0	0	0	0	2	0	2	0	0	0	0	0	0
0	0	0	0	0	0	0	0	0	0	0	0	0
0	0	0	0	0	0	0	0	0	0	0	0	0
0	0	0	0	0	0	0	2	0	0	0	0	0
0	0	0	0	0	0	0	4	0	0	0	0	0
0	0	0	0	0	0	0	0	0	0	0	0	0
0	0	0	0	0	0	0	0	0	0	0	0	0
0	0	0	0	0	0	0	0	0	0	0	0	0
0	0	0	0	0	0	0	0	0	0	0	0	0
0	0	0	0	2	0	2	0	0	0	0	0	0
0	0	0	0	0	0	0	0	0	0	0	0	0
0	0	3	2	526	0	514	1	0	16	15	39	4
0	0	5	3	184	0	170	1	0	19	17	54	5
0	0	0	0	0	0	0	0	0	0	0	0	0
0	0	0	0	6	0	6	20	0	0	0	0	0
0	0	0	1	55	0	53	203	0	0	0	11	2
0	0	5	0	109	0	109	0	0	0	0	21	1
0	0	0	0	709	0	709	0	0	0	0	0	0
0	0	1	2	95	0	91	0	0	3	2	29	2

0	0	2	0	778	0	768	0	0	16	16	41	1
0	0	41	52	459	0	427	0	0	45	0	41	0
0	0	0	0	476	0	470	0	0	0	0	0	0
0	0	0	0	0	0	0	0	0	0	0	0	0
0	0	0	0	0	0	0	0	0	0	0	0	0
0	0	1	0	450	0	448	0	0	0	0	11	2
0	0	1	2	1	0	0	0	0	1	0	1	0
0	0	0	0	0	0	0	0	0	0	0	0	0
0	0	0	0	0	0	0	0	0	0	0	0	0
0	0	0	0	0	0	0	0	0	0	0	0	0
0	0	0	0	0	0	0	0	0	0	0	0	0
0	0	0	0	3	0	2	0	0	0	0	0	0
0	0	0	0	5	0	5	0	0	0	0	0	0
0	0	0	0	2	0	2	0	0	0	0	0	0
0	0	0	0	0	0	0	0	0	0	0	0	0
0	0	1	0	5	0	5	0	0	0	0	2	0
0	0	1	0	5	0	5	0	0	0	0	2	0
0	0	1	0	4	0	4	0	0	0	0	3	0
0	0	0	0	0	0	0	0	0	0	0	0	0
0	0	0	0	7	0	7	0	0	0	0	5	0
0	0	0	0	0	0	0	0	0	0	0	0	0
0	0	0	1	1	0	1	0	0	0	0	0	0
0	0	0	0	0	0	0	0	0	0	0	0	0
0	0	0	0	0	0	0	0	0	0	0	0	0
0	0	0	0	0	0	0	0	0	0	0	0	0
0	0	0	0	0	0	0	0	0	0	0	0	0
0	0	0	0	0	0	0	0	0	0	0	0	0
0	0	0	0	0	0	0	0	0	0	0	0	0
0	0	0	0	7	0	7	0	0	0	0	0	0
0	0	0	0	602	0	602	0	0	0	0	0	0
0	0	0	0	0	0	0	0	0	0	0	0	0
0	0	86	0	98	0	98	0	0	0	0	0	0
0	0	0	0	0	0	0	0	0	0	0	0	0
0	0	86	0	98	0	98	0	0	0	0	0	0
0	0	0	0	0	0	0	0	0	0	0	0	0
0	0	0	0	0	0	0	0	0	0	0	0	0
0	0	0	0	1	0	1	0	0	0	0	0	0
0	0	0	0	0	0	0	0	0	0	0	0	0
0	0	0	0	0	0	0	0	0	0	0	0	0
0	0	0	0	0	0	0	0	0	0	0	0	0
0	0	0	0	0	0	0	0	0	0	0	2	2
0	0	0	0	0	0	0	0	0	0	0	0	0
0	0	0	0	3	0	3	0	0	0	0	0	0
0	0	0	0	753	0	355	0	0	204	204	13	0
0	0	0	0	0	0	0	0	0	0	0	0	0
0	0	0	0	1	0	1	0	0	0	0	0	0
0	0	0	0	9	0	9	0	0	0	0	0	0
0	0	0	0	0	0	0	0	0	0	0	0	0
0	0	0	0	0	0	0	0	0	0	0	0	0
0	0	0	2	7	0	7	0	0	1	0	1	0
0	0	0	0	27	0	27	0	0	0	0	0	0
0	0	0	0	0	0	0	0	0	0	0	0	0
0	0	0	0	0	0	0	0	0	0	0	0	0
0	0	0	1	8 620	0	8 614	0	0	5	5	178	1
0	0	0	0	76	0	76	0	0	0	0	2	0
0	0	0	0	6 437	0	6 436	0	0	0	0	91	0
0	0	0	0	621	0	621	0	0	0	0	4	0
0	0	14	0	1 316	0	1 316	0	0	0	0	38	0
0	0	23	0	3 215	0	3 215	0	0	0	0	30	0
0	0	25	0	3 094	0	3 094	0	0	0	0	45	0
0	0	0	0	1	0	1	0	0	0	0	1	0

0	0	8	0	363	0	362	0	0	0	0	30	0
0	0	11	0	469	0	469	0	0	0	0	11	0
0	0	6	0	332	0	332	0	0	0	0	6	0
0	0	24	0	1 207	0	1 207	0	0	0	0	44	0
0	0	2	0	394	0	394	0	0	0	0	8	0
0	0	7	0	3 045	0	3 045	0	0	0	0	58	0
0	0	1	0	47	0	47	0	0	0	0	5	0
0	0	0	0	0	0	0	0	0	0	0	0	0
0	0	21	0	958	0	958	0	0	0	0	41	1
0	0	11	0	798	0	797	0	0	0	0	141	0
0	0	0	0	257	0	257	0	0	0	0	0	0
0	0	0	0	4 856	0	4 856	0	0	0	0	66	0
0	0	0	0	0	0	0	0	0	1	0	0	0
0	0	0	0	0	0	0	0	0	0	0	0	0
0	0	0	0	0	0	0	0	0	0	0	0	0
0	0	0	0	0	0	0	0	0	0	0	0	0
0	0	0	0	0	0	0	0	0	0	0	0	0
0	0	0	0	0	0	0	2	0	0	0	0	0
0	0	0	0	1 311	0	1 296	1	0	0	0	8	0
0	0	0	1	358	0	356	0	0	0	0	0	0
0	0	0	0	1	0	0	0	0	0	0	0	0
0	0	0	0	947	0	947	0	0	0	0	0	0
0	0	0	0	0	0	0	0	0	0	0	0	0
0	0	0	0	25	0	20	0	0	0	0	13	9
0	0	0	0	0	0	0	0	0	0	0	0	0
0	0	0	0	0	0	0	0	0	0	0	0	0
0	0	0	0	308	0	308	0	0	0	0	0	0
0	0	0	0	1	0	1	0	0	0	0	0	0
0	0	0	0	1	0	1	0	0	0	0	0	0
0	0	0	0	0	0	0	0	0	0	0	0	0
0	0	0	0	0	0	0	0	0	0	0	0	0
0	0	0	0	0	0	0	0	0	0	0	0	0
0	0	0	0	3	0	3	0	0	0	0	0	0
0	0	0	0	0	0	0	0	0	0	0	0	0
0	0	0	0	0	0	0	0	0	0	0	0	0
0	0	555	617	1 004	0	462	0	0	570	0	555	0
0	0	0	0	0	0	0	0	0	0	0	0	0
0	0	0	0	1	0	1	0	0	0	0	0	0
0	0	0	0	1	0	1	0	0	0	0	0	0
0	0	0	0	0	0	0	0	0	0	0	0	0
0	0	0	0	0	0	0	0	0	0	0	0	0
0	0	0	0	0	0	0	0	0	0	0	0	0
0	0	0	0	0	0	0	0	0	0	0	0	0
0	0	0	16	0	0	0	0	0	0	0	1	1
0	0	0	0	0	0	0	0	0	0	0	0	0
0	0	0	0	0	0	0	0	0	0	0	0	0
0	0	0	0	0	0	0	0	0	0	0	0	0
0	0	0	0	0	0	0	0	0	0	0	0	0
0	0	0	0	0	0	0	1	0	0	0	0	0
0	0	0	0	0	0	0	0	0	0	0	0	0
0	0	0	0	0	0	0	0	0	0	0	0	0
0	0	0	0	0	0	0	0	0	0	0	0	0
0	0	0	0	0	0	0	1	0	0	0	0	0
0	0	0	0	5	0	5	0	0	0	0	0	0
0	0	0	0	0	0	0	0	0	0	0	0	0
0	0	0	0	0	0	0	3	0	0	0	0	0
0	0	0	0	0	0	0	0	0	0	0	0	0
0	0	0	0	0	0	0	0	0	0	0	0	0
0	0	0	0	0	0	0	0	0	0	0	0	0
0	0	0	0	0	0	0	2	0	0	0	0	0
0	0	0	0	0	0	0	0	0	0	0	0	0
0	0	0	0	0	0	0	0	0	0	0	0	0
0	0	0	0	0	0	0	3	0	0	0	0	0

0	0	0	0	3	0	3	0	0	0	0	1	0
0	0	0	0	0	0	0	0	0	0	0	0	0
0	0	0	6	93	0	93	46	0	1	1	1	0
0	0	0	0	2	0	2	0	0	0	0	0	0
0	0	0	0	0	0	0	0	0	0	0	0	0
0	0	0	0	0	0	0	0	0	0	0	0	0
0	0	0	0	0	0	0	0	0	0	0	0	0
0	0	0	0	0	0	0	0	11	0	0	197	197
2	0	0	0	264	0	0	12	0	0	0	0	0
0	0	0	0	0	0	0	0	0	0	0	0	0
0	0	0	0	0	0	0	0	0	0	0	0	0
1	0	0	0	25	0	0	0	0	0	0	14	0
0	0	0	0	0	0	0	10	0	0	0	0	0
0	0	0	0	543	0	0	0	0	0	0	543	0
0	0	0	0	0	0	0	0	0	0	0	0	0
0	0	0	0	0	0	0	0	0	0	0	0	0
0	0	0	0	0	0	0	5	0	0	0	0	0
0	0	0	0	0	0	0	0	0	0	0	0	0
0	0	0	0	1	0	0	0	0	0	0	0	0
0	0	0	0	0	0	0	0	0	0	0	0	0
0	0	0	0	0	0	0	0	0	0	0	0	0
0	0	0	0	0	0	0	15	0	0	0	0	0
0	0	0	0	0	0	0	512	0	0	0	0	0
0	0	0	0	0	0	0	0	0	0	0	0	0
0	0	0	0	0	0	0	44	0	0	0	0	0
0	0	0	0	0	0	0	0	0	0	0	0	0
0	0	0	0	0	0	0	0	0	0	0	0	0
0	0	0	0	0	0	0	0	0	0	0	0	0
0	0	0	0	0	0	0	0	0	0	0	0	0
0	0	0	0	0	0	0	0	0	0	0	0	0
0	0	0	0	0	0	0	8	0	0	0	0	0
0	0	0	0	0	0	0	3	0	0	0	0	0
0	0	0	0	0	0	0	0	0	0	0	0	0
0	0	0	0	6	0	6	5	0	0	0	0	0
0	0	0	0	0	0	0	0	0	0	0	0	0
0	0	0	0	0	0	0	2	0	0	0	0	0
0	0	0	0	0	0	0	6	0	0	0	0	0
0	0	0	0	0	0	0	47	0	0	0	0	0
0	0	0	0	0	0	0	0	0	0	0	0	0
0	0	0	0	64	0	0	226	0	0	0	4	0
0	0	0	0	1	0	0	0	0	0	0	1	0
0	0	0	0	0	0	0	1	0	0	0	0	0
0	0	0	0	0	0	0	0	0	0	0	0	0
0	0	0	0	0	0	0	0	0	0	0	0	0
0	0	0	0	0	0	0	16	0	0	0	0	0
0	0	0	0	0	0	0	0	0	0	0	1	0
0	0	0	0	0	0	0	7	0	0	0	0	0
1	0	0	0	0	0	0	0	0	0	0	0	0
0	0	0	0	1	0	0	84	0	0	0	2	0
0	0	0	0	16	0	0	44	0	0	0	26	0
0	0	0	0	0	0	0	0	0	0	0	0	0
0	0	0	0	8 990	0	0	938	0	0	0	677	0
0	0	0	0	0	0	0	1 519	0	0	0	701	0
0	0	0	0	0	0	0	11	0	0	0	0	0
0	0	0	0	0	0	0	90	0	0	0	0	0
0	0	0	0	0	0	0	2	0	0	0	0	0
1	0	0	0	0	0	0	0	0	0	0	0	0
0	0	0	0	0	0	0	0	0	0	0	0	0
0	0	0	0	0	0	0	0	0	0	0	0	0

0	0	0	0	0	0	0	14	0	0	0	0	0
0	0	0	0	5	0	0	2 111	0	0	0	4	0
0	0	0	0	226	7	217	189	0	0	0	202	0
20	0	0	0	29 435	0	29 126	185	0	0	0	29 097	0
3	0	0	0	228	0	42	105	0	0	0	24	0
0	0	0	0	0	0	0	10	0	0	0	0	0
0	0	0	0	0	0	0	7	0	0	0	0	0
0	0	0	0	0	0	0	1	0	0	0	0	0
0	0	0	0	489	0	0	48	0	0	0	204	0
0	0	0	0	290	0	0	12	0	0	0	11	0
0	0	0	0	0	0	0	0	0	0	0	0	0
0	0	0	0	8	0	0	1	0	0	0	11	0
0	0	0	0	161	161	0	896	0	0	0	0	0
0	0	0	0	0	0	0	0	431	0	0	0	0
0	0	0	0	0	0	0	0	9	0	0	0	0
47	0	0	130 073	0	0	0	0	5 041	0	0	0	0
0	0	0	0	0	0	0	0	282	0	0	0	0
0	0	0	0	0	0	0	0	87	0	0	0	0
0	0	0	89	0	0	0	0	3 244	0	0	0	0
20	0	0	0	0	0	0	0	532	0	0	20	0
0	0	0	0	0	0	0	0	6	0	0	0	0
0	0	0	0	0	0	0	0	2	0	0	0	0
0	0	0	0	37	30	0	0	2	0	0	0	0
0	0	0	288	171	171	0	0	23	4	0	0	0
0	0	0	0	0	0	0	0	42	0	0	0	0
0	0	0	0	60	0	0	0	0	0	0	4	0
0	0	0	0	0	0	0	4	0	0	0	0	0
0	0	0	0	0	0	0	9	0	0	0	0	0
0	0	0	0	0	0	0	0	0	0	0	0	0
0	0	0	0	0	0	0	0	0	0	0	0	0
0	0	0	0	0	0	0	0	74	0	0	0	0
96	0	0	19 845	5	0	0	3	33 640	27	0	10	0
0	0	0	0	0	0	0	0	12	0	0	0	0
0	0	0	0	0	0	0	0	18	0	0	0	0
0	0	0	0	0	0	0	0	1 635	0	0	0	0
0	0	0	0	0	0	0	0	139	0	0	0	0
0	0	0	0	0	0	0	104	0	4	0	6	0
0	0	0	0	0	0	0	3	0	14	0	8	8
0	0	0	0	0	0	0	268	5	1	0	0	0
0	0	0	0	3	3	0	0	0	0	0	0	0
0	0	0	0	0	0	0	25	0	5	0	0	0
0	0	0	0	1	0	0	0	0	0	0	0	0
0	0	0	0	8	0	8	0	0	0	0	0	0
0	0	0	0	0	0	0	395	0	4	4	4	0
28	0	0	0	84	0	0	236	2	6	0	31	0
0	0	0	0	0	0	0	0	0	0	0	0	0
0	0	0	0	0	0	0	0	8	0	0	0	0
0	0	0	0	0	0	0	0	333	0	0	0	0
0	0	0	0	0	0	0	0	200	0	0	0	0
0	0	0	0	0	0	0	0	16	0	0	0	0
0	0	0	0	0	0	0	0	2	0	0	0	0
0	0	0	0	0	0	0	0	125	0	0	0	0
0	0	0	0	0	0	0	0	25	0	0	0	0
0	0	0	9 665	0	0	0	0	23 572	0	0	0	0
0	0	0	0	0	0	0	0	59	0	0	0	0
3	0	0	9 089	0	0	0	0	14 166	0	0	0	0
0	0	0	0	32	0	0	15	29	19	0	162	0
0	0	0	0	0	0	0	0	0	0	0	15	0
0	0	0	0	45	0	0	0	0	0	0	0	0
0	0	0	0	39	0	0	95	0	0	0	208	190
0	0	0	0	0	0	0	0	0	7	7	60	41
0	0	0	0	0	0	0	0	0	21	0	4	0
0	0	0	656	0	0	0	0	1 599	0	0	0	0

0	0	0	0	0	0	0	0	236	0	0	0	0
0	0	0	0	0	0	0	0	36	0	0	0	0
0	0	0	0	0	0	0	0	35	0	0	0	0
0	0	0	0	0	0	0	0	15	0	0	0	0
19	0	0	25 890	17	0	0	0	5 576	0	0	0	0
0	0	0	0	0	0	0	0	3	0	0	0	0
0	0	0	3 854	0	0	0	0	1 267	0	0	0	0
0	0	0	0	0	0	0	1 044	0	0	0	0	0
0	0	0	0	0	0	0	22 404	0	0	0	0	0
0	0	0	0	53	0	0	0	0	0	0	0	0
0	0	0	0	0	0	0	29 386	0	0	0	0	0
0	0	0	0	0	0	0	0	0	0	0	0	0
0	0	0	0	0	0	0	0	0	0	0	0	0
0	0	0	0	0	0	0	0	12	0	0	0	0
0	0	0	0	0	0	0	0	28	0	0	0	0
0	0	0	0	0	0	0	0	0	0	0	0	0
0	0	0	0	0	0	0	0	0	0	0	0	0
0	0	0	0	1	1	0	0	0	0	0	0	0
0	0	0	0	3	3	0	0	0	0	0	0	0
0	0	0	0	6	6	0	2	0	0	0	0	0
0	0	0	0	0	0	0	13	0	0	0	0	0
0	0	0	0	26	26	0	0	0	0	0	0	0
0	0	0	0	3	3	0	1	0	0	0	0	0
0	0	0	0	0	0	0	0	0	0	0	0	0
0	0	0	0	0	0	0	1	0	0	0	0	0
0	0	0	0	13	13	0	0	0	0	0	0	0
0	0	0	0	0	0	0	0	0	0	0	1	0
0	0	0	0	0	0	0	0	0	0	0	1	0
0	0	0	0	3	0	0	169	0	0	0	0	0
0	0	0	0	0	0	0	0	0	0	0	0	0
0	0	0	0	0	0	0	0	0	0	0	0	0
0	0	0	0	3	0	3	0	0	0	0	0	0
0	0	8 075	0	0	0	0	0	0	0	0	8 026	3 200
0	0	0	0	0	0	0	16	0	0	0	0	0
0	0	61	0	0	0	0	0	0	0	0	61	0
0	0	65	0	30	0	30	0	0	0	0	65	0
0	0	12 558	0	10 881	0	10 881	0	0	0	0	12 535	0
0	0	80	28	0	0	0	0	0	0	0	80	0
0	0	0	0	13	0	13	0	0	0	0	0	0
0	0	176 050	0	0	0	0	0	176 050	0	0	0	0
0	0	0	0	0	0	0	0	0	290	0	0	0
0	0	0	0	0	0	0	9	0	0	0	0	0
0	0	0	0	0	0	0	16	0	0	0	0	0
0	0	0	0	0	0	0	1	0	0	0	0	0
0	0	0	0	0	0	0	4	0	0	0	0	0
0	0	0	0	1	0	1	0	0	0	0	0	0
0	0	8	0	0	0	0	3 296	0	0	0	0	0
0	0	0	0	0	0	0	0	0	0	0	0	0
0	0	0	0	0	0	0	0	0	0	0	0	0
0	0	0	0	15	0	0	0	0	0	0	0	0
0	0	0	0	10	0	0	0	0	0	0	0	0
206	0	0	0	25	0	0	206	0	0	0	0	0
0	0	0	0	0	0	0	0	0	0	0	0	0
0	0	0	0	0	0	0	0	0	0	0	0	0
0	0	0	0	0	0	0	0	0	0	0	0	0

0	0	0	0	0	0	0	0	0	0	0	0	0
0	0	0	0	0	0	0	2	0	0	0	0	0
0	0	0	0	0	0	0	0	0	0	0	0	0
2	0	0	0	0	0	0	0	0	0	0	0	0
0	0	0	0	0	0	0	0	0	0	0	0	0
0	0	0	0	0	0	0	0	0	0	0	0	0
0	0	0	0	0	0	0	0	0	0	0	0	0
0	0	0	0	0	0	0	0	0	0	0	0	0
0	0	0	0	3	0	0	0	0	0	0	0	0
0	0	0	0	0	0	0	0	0	0	0	0	0
0	0	0	0	0	0	0	0	0	0	0	0	0
0	0	0	0	0	0	0	2	0	0	0	0	0
0	0	0	0	0	0	0	0	172	0	0	0	0
0	0	0	0	0	0	0	0	0	0	0	0	0
0	0	0	0	0	0	0	0	0	0	0	0	0
0	0	0	0	67 472	12	0	1 083	0	0	0	29 109	0
0	0	0	0	6 557	0	0	0	0	0	0	6 557	0
0	0	0	0	36 418	36 418	0	0	0	0	0	0	0
0	0	0	0	0	0	0	0	0	0	0	0	0
0	0	0	0	0	0	0	577	0	0	0	0	0
0	0	0	0	0	0	0	0	0	0	0	0	0
0	0	0	0	0	0	0	0	0	0	0	263	0
0	0	0	0	2 040	0	0	0	0	0	0	1 924	0
0	0	0	0	0	0	0	162	90	0	0	0	0
0	0	0	0	76	0	0	0	0	0	0	0	0
0	0	0	0	207 251	0	0	0	0	0	0	0	0
0	0	0	0	0	0	0	0	26	0	0	0	0
0	0	0	0	101	0	101	0	0	0	0	0	0
0	0	0	0	0	0	0	0	0	0	0	0	0
0	0	0	0	101	0	101	0	0	0	0	0	0
0	0	0	0	0	0	0	0	0	0	0	0	0
0	0	0	0	0	0	0	2	0	0	0	0	0
0	0	0	0	171	0	171	0	0	0	0	286	0
0	0	0	0	0	0	0	0	0	0	0	0	0
0	0	0	0	1 965	1 695	270	17	0	0	0	733	0
0	0	0	0	0	0	0	0	0	0	0	0	0
0	0	0	0	0	0	0	0	0	0	0	0	0
0	0	0	0	552	0	0	0	0	0	0	699	0
0	0	0	0	0	0	0	3	0	0	0	0	0
0	0	0	0	0	0	0	0	0	0	0	0	0
0	0	0	0	0	0	0	0	0	0	0	41	0
0	0	0	0	0	0	0	0	0	0	0	0	0
0	0	19	19	0	0	0	0	0	0	0	0	0
0	0	0	0	0	0	0	0	0	0	0	0	0
0	0	0	0	0	0	0	0	0	0	0	0	0
0	0	0	0	0	0	0	6	0	0	0	0	0
0	0	0	0	0	0	0	0	0	0	0	0	0
0	0	0	0	0	0	0	0	0	0	0	0	0
0	0	0	0	0	0	0	1	0	0	0	0	0
0	0	0	0	0	0	0	0	0	0	0	0	0
0	0	0	0	0	0	0	1	0	0	0	0	0
0	0	0	0	0	0	0	0	0	0	0	0	0
0	0	0	0	0	0	0	0	0	0	0	0	0
0	0	0	0	3	3	0	3	0	0	0	101	0
0	0	0	0	13 240	0	0	132	0	0	0	0	0
0	0	0	0	0	0	0	9	0	0	0	67	0
0	0	0	0	7	0	3	29	0	0	0	0	0
50	0	0	0	0	0	0	50	0	0	0	0	0
0	0	0	0	0	0	0	0	0	0	0	0	0
0	0	0	0	62	0	0	0	0	0	0	0	0
0	0	0	0	0	0	0	0	0	0	0	18	0
0	0	0	0	810	0	413	426	0	2	0	48	0
0	0	0	0	0	0	0	28	0	0	0	0	0
0	0	0	0	2	0	0	736	42	1 283	0	10	0
0	0	0	0	0	0	0	1	0	0	0	0	0

0	0	0	0	0	0	0	2	0	0	0	0	0
0	0	0	0	1	0	0	3	0	0	0	0	0
0	0	0	0	10	0	0	3	0	0	0	10	0
0	0	0	0	1	0	0	68	0	0	0	1	0
0	0	0	0	0	0	0	0	0	16	0	0	0
0	0	4 328	4 328	0	0	0	7	0	3 023	0	0	0
0	0	0	0	0	0	0	0	0	0	0	0	0
0	0	0	0	1 537	0	888	1 973	0	0	0	994	50
0	0	0	0	0	0	0	2	0	0	0	0	0
0	0	139	139	0	0	0	0	0	151	0	0	0
0	0	0	0	0	0	0	2 205	0	0	0	0	0
0	0	0	0	0	0	0	6	0	0	0	0	0
0	0	0	0	0	0	0	0	0	0	0	0	0
0	0	0	0	0	0	0	0	0	0	0	0	0
0	0	0	0	0	0	0	0	0	0	0	0	0
0	0	0	0	0	0	0	1	0	0	0	0	0
0	0	0	0	0	0	0	0	0	0	0	0	0
0	0	0	0	46	0	0	0	0	0	0	45	0
0	0	0	0	0	0	0	0	0	0	0	0	0
0	0	0	0	0	0	0	0	0	0	0	0	0
0	0	0	0	0	0	0	80	0	0	0	0	0
0	0	0	0	0	0	0	8	0	0	0	0	0
0	0	0	0	0	0	0	10	0	0	0	0	0
0	0	0	0	55	0	0	1	0	0	0	0	0
0	0	0	0	0	0	0	1	0	0	0	0	0
0	0	0	0	0	0	0	1	0	0	0	0	0
0	0	0	0	0	0	0	1	0	0	0	0	0
0	0	0	0	0	0	0	0	0	0	0	0	0
0	0	0	0	0	0	0	0	0	0	0	0	0
0	0	0	0	0	0	0	0	0	0	0	0	0
0	0	0	0	0	0	0	8	0	0	0	0	0
0	0	0	0	0	0	0	1	0	0	0	0	0
0	0	0	0	0	0	0	0	0	0	0	0	0
0	0	0	0	0	0	0	0	0	0	0	0	0
0	0	0	0	0	0	0	0	0	0	0	0	0
0	0	0	0	0	0	0	1	0	0	0	0	0
0	0	0	0	0	0	0	0	0	0	0	0	0
0	0	0	0	0	0	0	19	0	0	0	0	0
0	0	0	0	0	0	0	0	0	0	0	0	0
0	0	0	0	0	0	0	0	0	0	0	0	0
0	0	0	0	0	0	0	0	0	0	0	0	0
0	0	0	0	0	0	0	0	0	0	0	0	0
0	0	0	0	0	0	0	5	0	0	0	0	0
0	0	0	0	0	0	0	0	0	0	0	0	0
0	0	0	0	0	0	0	0	0	0	0	0	0
0	0	0	0	0	0	0	0	0	0	0	0	0
0	0	0	0	0	0	0	0	0	0	0	0	0
0	0	0	0	3	1	1	3	0	0	0	7	0
7	7	0	0	57	0	0	11	0	0	0	57	0
0	0	0	0	0	0	0	0	0	0	0	0	0
0	0	0	0	0	0	0	0	0	0	0	0	0
0	0	0	0	0	0	0	0	0	0	0	0	0
0	0	0	0	331	0	52	128	0	0	0	2	0
0	0	0	0	455	320	13	66	0	0	0	281	0
0	0	0	0	0	0	0	1	0	0	0	0	0
0	0	0	0	0	0	0	0	0	0	0	0	0
0	0	0	0	0	0	0	0	0	0	0	0	0
15	0	0	0	40	0	1	634	0	0	0	64	0
24	0	0	0	46	0	36	245	0	0	0	24	0
0	0	0	0	0	0	0	0	0	0	0	0	0

0	0	0	0	0	0	0	0	0	0	0	0	0
0	0	0	0	10	0	0	159	0	0	0	15	0
0	0	0	0	5	0	0	73	0	3	0	14	0
0	0	0	0	0	0	0	78	0	0	0	0	0
0	0	0	0	0	0	0	0	0	0	0	0	0
0	0	0	0	1	0	1	0	0	0	0	0	0
0	0	0	0	0	0	0	0	0	0	0	0	0
0	0	0	0	2	0	0	3	0	0	0	1	0
0	0	0	0	0	0	0	2	0	0	0	0	0
0	0	0	0	0	0	0	0	0	0	0	0	0
0	0	0	0	0	0	0	8	0	0	0	62	0
0	0	0	0	0	0	0	0	0	0	0	2	0
0	0	0	0	2	0	0	3	0	0	0	0	0
0	0	0	0	0	0	0	27	0	0	0	0	0
0	0	0	0	0	0	0	0	0	0	0	0	0
0	0	0	0	1	1	0	0	0	0	0	0	0
0	0	0	0	90	0	0	1	0	0	0	0	0
0	0	0	0	0	0	0	0	0	0	0	0	0
0	0	1	1	125	0	125	5	0	0	0	17	6
0	0	0	0	9 342	0	9 342	0	0	4	0	22	0
0	0	0	0	2	0	2	0	0	0	0	0	0
0	0	0	0	0	0	0	0	0	0	0	0	0
0	0	0	0	0	0	0	0	0	0	0	3	3
0	0	0	0	0	0	0	0	0	0	0	3	3
0	0	0	0	0	0	0	0	0	0	0	0	0
0	0	0	0	0	0	0	0	0	0	0	3	3
0	0	1	0	0	0	0	5	0	0	0	0	0
0	0	0	0	1	1	0	12	0	0	0	0	0
0	0	0	0	23	14	8	0	0	9	0	55	53
0	0	0	0	0	0	0	0	0	0	0	0	0
0	0	200	0	5 915	0	4	27	0	54	0	602	54
0	0	0	0	1	0	1	2	0	0	0	0	0
0	0	0	0	88	0	0	2	0	0	0	3	2
0	0	0	0	0	0	0	39	0	2	0	2	1
0	0	0	0	161	0	0	20	0	10	0	314	106
0	0	0	0	82	49	0	369	0	0	0	7	0
0	0	0	0	0	0	0	0	0	0	0	0	0
0	0	0	0	0	0	0	0	0	0	0	0	0
0	0	0	0	10	0	9	11	0	0	0	1	0
0	0	0	0	35	0	20	53	0	0	0	13	0
0	0	0	0	1	0	1	5	0	0	0	0	0
0	0	0	0	0	0	0	0	0	0	0	0	0
0	0	0	0	1	0	0	0	0	0	0	1	0
0	0	0	0	0	0	0	0	0	0	0	13	0
0	0	0	0	7	0	0	0	0	0	0	8	0
0	0	0	0	98	0	0	79	0	0	0	0	0
0	0	0	0	0	0	0	47	0	0	0	0	0
0	0	0	0	0	0	0	0	0	0	0	0	0
0	0	0	0	0	0	0	0	0	0	0	0	0
0	0	0	0	14	0	0	0	0	0	0	0	0
0	0	0	0	192	0	0	0	0	0	0	0	0
0	0	0	0	0	0	0	4	0	0	0	0	0
0	0	0	0	0	0	0	40	0	0	0	0	0
0	0	0	0	0	0	0	24	0	0	0	0	0
0	0	0	0	0	0	0	7	0	0	0	0	0
0	0	0	0	0	0	0	0	0	0	0	11	0
0	0	0	0	0	0	0	60	0	0	0	0	0
0	0	0	0	0	0	0	0	0	0	0	0	0
0	0	0	0	0	0	0	136	0	0	0	0	0

0	0	0	0	0	0	0	48	0	0	0	0	0
0	0	0	0	0	0	0	3	0	0	0	0	0
0	0	0	0	0	0	0	1	0	0	0	0	0
0	0	0	0	0	0	0	0	0	0	0	0	0
0	0	0	0	0	0	0	0	0	0	0	0	0
0	0	0	0	0	0	0	0	0	0	0	0	0
0	0	0	0	0	0	0	2	0	0	0	0	0
0	0	0	0	535	0	0	690	0	0	0	12	0
0	0	0	0	341	0	0	666	0	0	0	40	0
0	0	0	0	0	0	0	1	0	0	0	0	0
0	0	0	0	0	0	0	0	0	0	0	0	0
0	0	0	0	0	0	0	0	0	0	0	0	0
0	0	0	0	22	20	0	0	0	0	0	0	0
0	0	0	0	0	0	0	0	0	0	0	0	0
0	0	0	0	0	0	0	0	0	0	0	0	0
0	0	0	0	0	0	0	0	0	0	0	0	0
0	0	0	0	0	0	0	0	0	0	0	0	0
0	0	0	0	1	1	0	0	0	0	0	0	0
0	0	0	0	2	2	0	1	0	0	0	0	0
0	0	0	0	0	0	0	0	0	0	0	0	0
0	0	0	0	0	0	0	0	0	0	0	0	0
0	0	0	0	0	0	0	0	0	0	0	0	0
0	0	0	0	0	0	0	0	0	0	0	0	0
0	0	0	0	0	0	0	0	0	0	0	0	0
0	0	0	0	1	1	0	0	0	0	0	0	0
0	0	0	0	3	3	0	0	0	0	0	0	0
0	0	0	0	0	0

0	0	0	0	0	0	0	11	0	0	0	0	0
0	0	0	0	0	0	0	0	0	0	0	0	0
0	0	0	0	0	0	0	0	0	0	0	0	0
0	0	0	0	0	0	0	0	0	0	0	0	0
0	0	0	0	0	0	0	0	0	0	0	0	0
0	0	0	0	0	0	0	0	0	0	0	0	0
0	0	0	0	0	0	0	0	0	0	0	0	0
0	0	0	0	1	0	0	0	0	0	0	0	0
0	0	0	0	0	0	0	0	0	0	0	0	0
0	0	0	0	0	0	0	0	0	0	0	0	0
0	0	0	0	0	0	0	5	0	0	0	0	0
0	0	0	0	0	0	0	0	0	0	0	0	0
0	0	0	0	0	0	0	0	0	0	0	0	0
0	0	0	0	0	0	0	12	0	0	0	0	0
0	0	0	0	0	0	0	0	0	0	0	0	0
0	0	0	0	0	0	0	0	0	0	0	0	0
0	0	0	0	0	0	0	9	0	0	0	0	0
0	0	0	0	0	0	0	0	0	0	0	0	0
0	0	0	0	0	0	0	0	0	0	0	0	0
0	0	0	0	0	0	0	15	0	0	0	0	0
0	0	0	0	0	0	0	4	0	0	0	0	0
0	0	0	0	0	0	0	10	0	0	0	0	0
0	0	0	0	0	0	0	5	0	0	0	0	0
0	0	0	0	0	0	0	0	0	0	0	0	0
0	0	0	0	14	0	0	0	0	0	0	0	0
0	0	0	0	0	0	0	0	0	0	0	0	0
0	0	0	0	0	0	0	0	0	0	0	0	0
0	0	0	0	0	0	0	0	0	0	0	0	0
0	0	0	0	0	0	0	0	0	0	0	0	0
0	0	0	0	0	0	0	0	0	0	0	0	0
0	0	0	0	0	0	0	6	0	0	0	0	0

Код по ОКЕИ: тонна - 168

очением ТКО) другим хозяйствующим субъектам						Передача отходов (кроме ТКО) на собственные объекты		Размещение отходов на эксплуатируемых объектах		Наличие отходов на конец отчетного года	Количество уникальных ИНН	Количество отчетов
для обезвреживания		для хранения		для захоронения								
всего	из них в другие субъекты РФ	всего	из них в другие субъекты РФ	всего	из них в другие субъекты РФ	всего	из них в другие субъекты РФ	хранение	захоронение			
19	20	21	22	23	24	25	26	27	28	29		
36 670	5 837	1 660	0	102 011	42	621	426	566	447 836	774 205		
0	0	0	0	0	0	0	0	0	0	1	2	2
0	0	0	0	0	0	0	0	0	0	3 500	1	1
0	0	0	0	0	0	0	0	0	0	0	1	1
0	0	0	0	0	0	0	0	0	0	0	1	1
0	0	0	0	0	0	0	0	0	0	0	1	1
0	0	0	0	20	0	0	0	0	37	0	3	3
0	0	0	0	0	0	0	0	0	0	0	1	1
0	0	0	0	3	0	0	0	0	1	0	2	2
0	0	0	0	50	0	0	0	0	37	0	2	2
0	0	0	0	0	0	0	0	0	0	0	5	5
0	0	0	0	1	0	0	0	0	0	16 003	10	10
0	0	0	0	168	0	0	0	0	168	0	2	2
0	0	0	0	0	0	0	0	0	0	0	1	1
0	0	0	0	0	0	0	0	0	0	0	3	4
0	0	0	0	0	0	0	0	0	0	0	3	3
0	0	0	0	0	0	0	0	0	0	0	1	1
0	0	0	0	7	0	0	0	0	0	0	1	1
0	0	0	0	942	0	0	0	0	787	0	22	52
0	0	0	0	187	0	0	0	0	0	2	6	8
0	0	0	0	0	0	0	0	0	0	0	1	1
0	0	0	0	72	0	0	0	0	0	0	1	1
0	0	0	0	0	0	0	0	0	53	0	3	3
0	0	0	0	0	0	0	0	0	0	0	1	1
0	0	0	0	0	0	0	0	0	0	0	1	1
0	0	0	0	0	0	0	0	0	0	0	1	1
0	0	0	0	0	0	0	0	0	14	0	1	1
0	0	0	0	8	0	0	0	0	0	0	1	2
0	0	0	0	14	0	0	0	0	0	0	5	5
313	0	0	0	685	0	0	0	0	0	0	6	6
307	0	0	0	0	0	0	0	0	0	0	1	1
0	0	0	0	0	0	0	0	0	0	0	1	1
0	0	0	0	0	0	0	0	0	0	0	1	1
11	11	0	0	0	0	0	0	0	0	0	1	1
0	0	0	0	0	0	0	0	0	0	0	1	1
0	0	0	0	0	0	0	0	0	0	0	1	1
0	0	0	0	0	0	0	0	0	0	0	2	2
0	0	0	0	0	0	0	0	0	0	0	1	1
0	0	0	0	0	0	0	0	0	0	0	2	2
0	0	0	0	9	0	0	0	0	0	0	3	3
0	0	0	0	0	0	0	0	0	311	0	1	1
0	0	0	0	285	0	0	0	0	285	0	2	2
0	0	0	0	0	0	0	0	0	0	0	1	1
0	0	0	0	0	0	0	0	0	0	0	3	3
16	0	0	0	1	0	0	0	0	1	0	8	8
0	0	0	0	0	0	0	0	0	0	0	1	1
0	0	0	0	0	0	0	0	0	0	0	1	1
8	0	0	0	31	0	0	0	0	0	0	1	1
17	0	0	0	0	0	0	0	0	0	0	1	1
0	0	0	0	0	0	0	0	0	0	0	1	1
1 700	0	0	0	0	0	0	0	0	0	0	1	1
0	0	0	0	0	0	0	0	0	2	0	2	2
1	0	0	0	49	0	0	0	0	0	0	3	3
0	0	0	0	46	0	0	0	0	0	0	2	2
0	0	0	0	0	0	0	0	0	0	0	2	2
0	0	0	0	124	0	0	0	0	0	0	3	3
2	0	0	0	95	0	0	0	0	0	0	2	2
0	0	0	0	5	0	0	0	0	5	0	2	2
0	0	0	0	14	0	0	0	0	0	0	1	1

0	0	0	0	10	0	0	0	0	0	0	1	1
0	0	0	0	0	0	0	0	0	0	0	1	1
0	0	0	0	1	0	0	0	0	0	0	1	1
0	0	0	0	18	0	0	0	0	0	0	2	2
0	0	0	0	0	0	0	0	0	0	0	1	1
0	0	0	0	0	0	0	0	0	0	0	2	2
0	0	0	0	0	0	0	0	0	0	0	1	1
0	0	0	0	0	0	0	0	0	0	0	1	1
0	0	0	0	0	0	0	0	0	0	0	2	2
0	0	0	0	0	0	0	0	0	0	0	1	1
0	0	0	0	166	0	0	0	0	1	0	4	5
0	0	0	0	4	0	0	0	0	0	0	1	1
0	0	0	0	0	0	0	0	0	0	0	2	2
0	0	0	0	0	0	0	0	0	0	0	1	1
29	0	0	0	0	0	0	0	0	0	0	6	6
0	0	0	0	0	0	0	0	0	0	0	1	1
0	0	0	0	0	0	0	0	0	0	0	2	2
0	0	0	0	0	0	0	0	0	0	0	1	1
0	0	0	0	0	0	0	0	0	0	0	2	2
0	0	0	0	15	0	0	0	0	0	0	2	2
0	0	0	0	0	0	0	0	0	0	0	1	1
0	0	0	0	0	0	0	0	0	0	0	1	1
0	0	0	0	0	0	0	0	0	0	0	2	2
0	0	0	0	0	0	0	0	0	0	0	1	1
0	0	0	0	408	0	0	0	0	0	0	1	1
0	0	0	0	0	0	0	0	0	121	0	1	1
0	0	0	0	0	0	0	0	0	0	0	1	1
0	0	0	0	0	0	0	0	0	0	0	1	1
0	0	0	0	1	0	0	0	0	0	0	2	2
0	0	0	0	0	0	0	0	0	0	0	1	1
0	0	0	0	1	0	0	0	0	0	0	1	1
0	0	0	0	8	0	0	0	0	3	0	3	3
0	0	0	0	13	0	0	0	0	4	0	3	3
0	0	0	0	0	0	0	0	0	0	0	1	1
0	0	0	0	0	0	0	0	0	0	0	1	1
0	0	0	0	0	0	0	0	0	0	0	1	1
0	0	0	0	0	0	0	0	0	0	0	1	1
0	0	0	0	0	0	0	0	0	0	0	1	1
0	0	0	0	0	0	0	0	0	0	0	1	1
0	0	0	0	70	0	0	0	0	35	0	2	2
0	0	0	0	41	0	0	0	0	47	0	12	12
0	0	0	0	0	0	0	0	0	0	1	3	3
3	0	0	0	163	1	0	0	0	149	0	25	46
0	0	0	0	0	0	0	0	0	0	0	2	2
0	0	0	0	5	0	0	0	0	0	0	2	2
0	0	480	0	0	0	0	0	0	1 077	0	2	2
0	0	213	0	0	0	0	0	0	213	0	2	2
0	0	142	0	0	0	0	0	0	142	0	3	3
36	0	0	0	0	0	0	0	0	56	0	3	3
0	0	0	0	0	0	0	0	0	0	0	2	2
0	0	422	0	0	0	0	0	0	422	0	3	3
42	0	127	0	11	0	0	0	0	162	0	9	9
0	0	0	0	8	0	0	0	0	0	0	1	1
0	0	0	0	0	0	0	0	0	0	0	1	1
0	0	0	0	0	0	0	0	0	0	0	1	1
0	0	0	0	0	0	0	0	0	0	0	2	2
0	0	0	0	36	0	0	0	0	0	0	2	2
0	0	0	0	0	0	0	0	0	5	0	1	1
0	0	0	0	0	0	0	0	0	0	0	1	1
0	0	0	0	1	0	0	0	0	0	0	6	7
0	0	0	0	0	0	0	0	0	0	0	1	2
0	0	0	0	5	0	0	0	0	0	0	2	2
0	0	0	0	3	0	0	0	0	0	9	22	27
38	0	0	0	5	0	0	0	0	138	0	28	36
8	0	0	0	1	0	0	0	0	0	0	6	10
23	0	21	0	103	0	1	0	0	129	1	36	46
133	0	0	0	147	0	1	0	0	108	3	24	26
1	0	0	0	0	0	0	0	0	0	0	4	4
2	0	0	0	6	0	0	0	0	0	0	11	19
0	0	0	0	1	0	0	0	0	0	0	1	1
0	0	0	0	28	0	0	0	0	13	0	6	6
0	0	0	0	0	0	0	0	0	0	0	1	1
0	0	0	0	5	0	0	0	0	45	0	3	3
0	0	0	0	0	0	0	0	0	0	0	1	1
0	0	0	0	0	0	0	0	0	0	0	1	1
0	0	0	0	7	0	0	0	0	2	0	6	7

0	0	0	0	1	0	0	0	0	2	0	7	7
13	0	0	0	40	0	0	0	0	11	0	10	11
0	0	0	0	19	0	0	0	0	10	0	3	3
0	0	0	0	2	0	0	0	0	0	0	2	2
8	0	0	0	0	0	0	0	0	0	0	3	3
0	0	0	0	22	0	0	0	0	22	0	2	2
0	0	0	0	590	0	0	0	0	1 221	0	2	2
0	0	0	0	0	0	0	0	0	0	0	1	1
0	0	0	0	0	0	0	0	0	0	0	1	1
56	56	0	0	0	0	0	0	0	0	0	1	1
0	0	0	0	5 122	0	0	0	0	43	0	3	3
0	0	0	0	52	0	0	0	0	52	0	3	3
0	0	0	0	3	0	0	0	0	1	0	3	3
0	0	0	0	80	0	0	0	0	0	0	4	4
0	0	0	0	7	0	0	0	0	21	0	5	5
0	0	0	0	0	0	0	0	0	0	0	3	3
0	0	0	0	0	0	0	0	0	0	0	1	1
53	0	0	0	0	0	0	0	0	0	0	1	1
0	0	0	0	0	0	0	0	0	24 626	0	1	1
0	0	0	0	41	0	0	0	0	0	0	1	1
0	0	0	0	22 688	0	0	0	0	0	0	1	1
4	0	0	0	0	0	0	0	0	0	0	2	2
0	0	0	0	0	0	0	0	0	0	0	2	2
2	2	0	0	0	0	0	0	0	0	0	2	2
0	0	0	0	0	0	0	0	0	0	2	4	4
8	4	0	0	0	0	0	0	0	0	0	3	3
0	0	0	0	0	0	0	0	0	0	0	1	1
0	0	0	0	0	0	0	0	0	0	0	1	1
0	0	0	0	1	0	0	0	0	0	0	3	3
0	0	0	0	0	0	0	0	0	0	0	1	1
0	0	0	0	0	0	0	0	0	0	0	1	1
3	0	0	0	0	0	0	0	0	0	0	2	2
0	0	0	0	0	0	0	0	0	0	0	1	1
43	42	0	0	0	0	0	0	0	0	0	3	3
0	0	0	0	63	0	0	0	0	0	0	2	2
0	0	0	0	0	0	0	0	0	0	0	1	1
1	1	0	0	2	0	0	0	0	2	0	4	5
0	0	0	0	183	0	0	0	0	77	0	2	2
0	0	0	0	0	0	0	0	0	0	0	1	1
0	0	0	0	0	0	0	0	0	0	0	1	1
0	0	0	0	0	0	0	0	0	0	0	2	2
0	0	0	0	0	0	0	0	0	0	0	3	3
1	0	0	0	0	0	0	0	0	0	0	1	1
0	0	0	0	0	0	0	0	0	34	0	1	1
3	0	0	0	0	0	0	0	0	0	0	2	2
2	0	0	0	0	0	0	0	0	0	0	2	2
0	0	0	0	7	0	0	0	0	44	0	3	3
2	0	0	0	0	0	0	0	0	0	0	2	2
0	0	0	0	7	0	0	0	0	44	0	3	3
0	0	0	0	0	0	0	0	0	0	0	1	1
0	0	0	0	6	0	0	0	0	0	0	1	1
0	0	0	0	0	0	0	0	0	0	0	1	1
0	0	0	0	0	0	0	0	0	0	0	1	1
0	0	0	0	0	0	0	0	0	0	0	2	2
0	0	0	0	0	0	0	0	0	0	0	1	1
249	0	0	0	0	0	0	0	0	0	0	1	1
0	0	0	0	0	0	0	0	0	0	0	1	1
0	0	0	0	0	0	0	0	0	0	0	1	1
0	0	0	0	0	0	0	0	0	0	0	1	1
0	0	0	0	0	0	0	0	0	0	0	1	1

0	0	0	0	0	0	0	0	0	0	0	1	1
36	0	0	0	0	0	0	0	0	0	8	2	2
225	0	0	0	0	0	0	0	0	0	0	3	3
7	0	0	0	0	0	0	0	0	0	0	4	4
0	0	0	0	0	0	0	0	0	0	0	1	1
0	0	0	0	0	0	0	0	0	0	0	1	1
0	0	0	0	0	0	0	0	0	0	0	1	1
5	5	0	0	0	0	0	0	0	0	0	3	3
0	0	0	0	0	0	0	0	0	0	0	1	1

0	0	0	0	0	0	0	0	0	0	0	1	1
0	0	0	0	0	0	0	0	0	0	0	1	1
0	0	0	0	0	0	0	0	0	0	0	1	1
0	0	0	0	0	0	0	0	0	0	0	1	1
0	0	0	0	0	0	0	0	0	0	0	1	1
0	0	0	0	0	0	0	0	0	0	0	2	2
1	1	0	0	0	0	0	0	0	0	0	1	1
0	0	0	0	0	0	0	0	0	0	0	1	1
0	0	0	0	0	0	0	0	0	0	0	1	1
0	0	0	0	0	0	0	0	0	0	0	3	3
0	0	0	0	0	0	0	0	0	0	0	1	1
0	0	0	0	0	0	0	0	0	0	0	9	9
0	0	0	0	0	0	0	0	0	0	0	2	2
1	0	0	0	0	0	0	0	0	0	0	1	1
0	0	0	0	3	0	0	0	0	8	0	3	3
2	2	0	0	0	0	0	0	0	0	0	1	1
6	0	0	0	0	0	0	0	0	0	0	2	2
0	0	0	0	0	0	0	0	0	0	0	3	3
1	0	0	0	0	0	0	0	0	0	0	3	4
0	0	0	0	8	0	0	0	0	7	0	6	8
2	2	0	0	7	1	0	0	0	6	0	20	21
0	0	0	0	3	0	0	0	0	3	0	2	2
9	0	0	0	0	0	0	0	0	59	0	2	2
1 164	0	0	0	0	0	0	0	0	0	0	1	1
62	0	0	0	0	0	0	0	0	0	0	2	2
0	0	0	0	13	0	0	0	0	0	0	2	2
0	0	0	0	71	0	0	0	0	0	0	4	4
0	0	0	0	110	0	0	0	0	6	0	4	4
0	0	0	0	0	0	0	0	0	0	0	1	1
0	0	0	0	0	0	0	0	0	649	0	1	1
0	0	0	0	2	0	0	0	0	0	0	1	1
0	0	0	0	0	0	0	0	0	0	0	1	1
0	0	0	0	0	0	0	0	0	0	0	1	1
0	0	0	0	0	0	0	0	0	5	0	1	1
0	0	0	0	125	0	0	0	0	54	0	3	3
0	0	0	0	6	0	0	0	0	3	1 667	4	4
0	0	0	0	0	0	0	0	0	0	0	1	1
0	0	0	0	0	0	0	0	0	0	0	1	1
0	0	0	0	0	0	0	0	0	0	0	1	1
0	0	0	0	0	0	0	0	0	0	0	1	1
0	0	0	0	145	0	0	0	0	49	0	2	2
0	0	0	0	0	0	0	0	0	0	0	2	2
0	0	0	0	8	0	0	0	0	0	0	2	2
0	0	0	0	52	0	0	0	0	57	0	6	6
0	0	0	0	0	0	0	0	0	0	0	2	2
0	0	0	0	0	0	0	0	0	0	0	1	1
0	0	0	0	0	0	0	0	0	0	0	1	1
0	0	0	0	0	0	0	0	0	0	0	1	1
0	0	0	0	8	0	0	0	0	10	0	3	3
0	0	0	0	0	0	0	0	0	0	3	2	4
0	0	0	0	326	0	0	0	0	186	184	7	9
0	0	0	0	249	0	0	0	0	249	14	3	3
1	0	0	0	0	0	0	0	0	0	0	1	1
39	39	0	0	0	0	0	0	0	0	0	1	1
0	0	0	0	2 064	0	0	0	0	860	1 727	9	11
0	0	0	0	6	0	0	0	0	0	0	5	5
0	0	0	0	104	0	0	0	0	104	6	2	2
0	0	0	0	220	0	0	0	0	51	617	3	5
0	0	0	0	0	0	0	0	0	0	0	1	1
0	0	0	0	0	0	0	0	0	0	0	1	1
0	0	0	0	0	0	0	0	0	0	0	1	1
2	2	0	0	0	0	0	0	0	0	2	2	2
0	0	0	0	925	0	0	0	0	925	236	2	2
0	0	0	0	0	0	0	0	0	0	7	2	2
9	1	0	0	0	0	0	0	0	0	0	3	3
0	0	0	0	0	0	0	0	0	0	0	2	4
1	1	0	0	0	0	0	0	0	0	0	1	1
32	32	0	0	0	0	0	0	0	0	0	1	1
0	0	0	0	0	0	0	0	0	0	0	3	3
0	0	0	0	0	0	0	0	0	0	0	1	1
0	0	0	0	0	0	0	0	0	0	0	1	1
17	0	0	0	0	0	0	0	0	0	1	15	16
50	0	0	0	0	0	0	0	0	0	0	16	16

0	0	0	0	0	0	0	0	0	0	0	1	1
0	0	0	0	0	0	0	0	0	0	829	4	6
0	0	0	0	0	0	0	0	0	0	757	23	25
0	0	0	0	0	0	0	0	0	0	11	37	52
0	0	0	0	0	0	0	0	0	0	0	3	3
0	0	0	0	0	0	0	0	0	0	2	7	7
0	0	0	0	0	0	0	0	0	0	0	9	9
0	0	0	0	0	0	0	0	0	0	98	13	15
0	0	0	0	0	0	0	0	0	0	8	6	6
0	0	0	0	0	0	0	0	0	0	0	1	1
0	0	0	0	0	0	0	0	0	0	0	1	1
0	0	0	0	0	0	0	0	0	0	0	2	2
0	0	0	0	0	0	0	0	0	0	0	1	1
0	0	0	0	0	0	0	0	0	0	0	2	2
0	0	0	0	0	0	0	0	0	0	0	2	2
0	0	0	0	0	0	0	0	0	0	0	1	1
0	0	0	0	0	0	0	0	0	0	0	1	1
2	0	0	0	0	0	0	0	0	0	0	1	1
29	0	0	0	0	0	0	0	0	0	20	2	2
1	0	0	0	7	0	0	0	0	106	0	22	24
0	0	0	0	1 241	0	0	0	0	29	16	30	45
154	10	0	0	0	0	0	0	0	0	22	30	30
4 927	25	0	0	33	0	0	0	0	0	164	47	50
158	0	0	0	0	0	0	0	0	0	57	19	23
1	0	0	0	0	0	0	0	0	0	0	5	5
8	0	0	0	0	0	0	0	0	0	0	3	3
0	0	0	0	0	0	0	0	0	0	0	1	1
2	0	0	0	0	0	0	0	0	0	0	1	1
28	0	0	0	0	0	0	0	0	0	0	2	2
0	0	0	0	0	0	0	0	0	0	5	1	1
1	1	0	0	0	0	0	0	0	0	0	1	1
0	0	0	0	0	0	0	0	0	0	0	1	1
0	0	0	0	0	0	0	0	0	0	0	1	1
0	0	0	0	0	0	0	0	0	0	0	1	1
0	0	0	0	0	0	0	0	0	0	0	2	2
0	0	0	0	2	0	0	0	0	1	0	4	4
0	0	0	0	3	0	0	0	0	3	0	4	4
0	0	0	0	5	0	0	0	0	1	0	6	6
0	0	0	0	0	0	0	0	0	0	0	1	1
56	17	0	0	64	0	0	0	0	0	0	4	4
0	0	0	0	1	0	0	0	0	1	0	3	3
0	0	0	0	11	0	0	0	0	0	0	1	1
1	1	0	0	194	0	0	0	0	226	0	14	14
50	1	0	0	380	0	0	0	0	346	170	15	17
0	0	0	0	0	0	0	0	0	0	0	1	1
47	0	0	0	0	0	0	0	0	0	0	2	2
0	0	0	0	0	0	0	0	0	0	0	2	2
0	0	0	0	0	0	0	0	0	0	0	2	2
0	0	0	0	0	0	0	0	0	0	0	2	2
4	4	0	0	0	0	0	0	0	0	0	5	5
0	0	0	0	0	0	0	0	0	0	0	1	1
0	0	0	0	0	0	0	0	0	0	0	1	1
0	0	0	0	0	0	0	0	0	0	0	1	1
0	0	0	0	0	0	0	0	0	0	0	1	1
0	0	0	0	0	0	0	0	0	0	0	3	3
0	0	0	0	0	0	0	0	0	0	0	2	2
0	0	0	0	0	0	0	0	0	0	0	2	2
0	0	0	0	0	0	0	0	0	0	0	2	2
0	0	0	0	0	0	0	0	0	0	0	2	2
0	0	0	0	0	0	0	0	0	0	0	1	1
0	0	0	0	0	0	0	0	0	0	0	4	4
329	0	0	0	0	0	0	0	0	0	0	1	1
3	0	0	0	0	0	0	0	0	0	0	3	3
0	0	0	0	0	0	0	0	0	0	0	2	2

0	0	0	0	0	0	0	0	0	0	0	1	1
0	0	0	0	0	0	0	0	0	0	0	1	1
0	0	0	0	0	0	0	0	0	0	0	1	1
0	0	0	0	0	0	0	0	0	0	0	1	1
0	0	0	0	0	0	0	0	0	0	0	1	1
0	0	0	0	0	0	0	0	0	0	0	3	3
0	0	0	0	0	0	0	0	0	0	0	2	2
0	0	0	0	0	0	0	0	0	0	0	2	2
7	7	0	0	0	0	0	0	0	0	0	5	5
70	0	0	0	0	0	0	0	0	0	0	2	2
0	0	0	0	0	0	0	0	0	0	0	1	1
15	0	0	0	0	0	0	0	0	0	0	3	3
0	0	0	0	0	0	0	0	0	0	0	1	1
0	0	0	0	0	0	0	0	0	0	0	6	6
0	0	0	0	0	0	0	0	0	0	0	3	3
0	0	0	0	0	0	0	0	0	0	0	1	1
0	0	0	0	0	0	0	0	0	0	0	1	1
0	0	0	0	0	0	0	0	0	0	0	1	1
0	0	0	0	0	0	0	0	0	0	0	3	3
0	0	0	0	0	0	0	0	0	0	0	1	1
7	0	0	0	0	0	0	0	0	0	0	3	3
0	0	0	0	0	0	0	0	0	0	0	1	1
0	0	0	0	0	0	0	0	0	0	0	3	3
9	0	0	0	0	0	0	0	0	0	0	2	2
5	0	0	0	0	0	0	0	0	0	0	3	3
0	0	0	0	0	0	0	0	0	0	0	1	1
5	0	0	0	0	0	0	0	0	0	6	4	4
0	0	0	0	0	0	0	0	0	0	0	4	4
0	0	0	0	0	0	0	0	0	0	0	1	1
0	0	0	0	0	0	0	0	0	0	0	3	3
0	0	0	0	0	0	0	0	0	0	0	1	1
0	0	0	0	0	0	0	0	0	0	0	1	1
1	0	0	0	0	0	0	0	0	0	1	2	2
8	0	0	0	0	0	0	0	0	0	0	8	10
0	0	0	0	0	0	0	0	0	0	0	4	4
0	0	0	0	0	0	0	0	0	0	0	2	2
10	0	0	0	0	0	0	0	0	0	0	4	4
172	0	0	0	0	0	0	0	0	0	0	2	2
550	0	0	0	0	0	0	0	0	0	0	5	5
30	0	0	0	0	0	0	0	0	0	0	2	2
0	0	0	0	0	0	0	0	0	0	0	1	1
0	0	0	0	0	0	0	0	0	0	0	1	1
0	0	0	0	0	0	0	0	0	0	0	1	1
69	0	0	0	0	0	0	0	0	0	4	22	24
0	0	0	0	0	0	0	0	0	0	0	1	1
110	0	0	0	0	0	0	0	0	0	0	5	5
16	0	0	0	0	0	0	0	0	0	5	7	7
0	0	0	0	0	0	0	0	0	0	0	1	1
0	0	0	0	0	0	0	0	0	0	0	2	2
0	0	0	0	0	0	0	0	0	0	0	1	1
16	0	0	0	0	0	0	0	0	0	0	4	4

0	0	0	0	0	0	0	0	0	0	0	2	2
7	7	0	0	0	0	0	0	0	0	0	1	1
0	0	0	0	0	0	0	0	0	0	0	1	1
0	0	0	0	0	0	0	0	0	0	0	1	1
0	0	0	0	0	0	0	0	0	0	0	1	1
0	0	0	0	0	0	0	0	0	0	0	1	1
0	0	0	0	0	0	0	0	0	0	0	1	1
0	0	0	0	0	0	0	0	0	0	0	1	1
2	0	0	0	0	0	0	0	0	0	0	1	1
0	0	0	0	0	0	0	0	0	0	0	2	2
0	0	0	0	6	0	0	0	0	6	0	2	2
0	0	0	0	0	0	0	0	0	0	0	1	1
0	0	0	0	0	0	0	0	0	0	0	1	1
0	0	0	0	0	0	0	0	0	0	0	1	1
0	0	0	0	0	0	0	0	0	0	0	3	3
0	0	0	0	0	0	0	0	0	0	0	1	1
0	0	0	0	0	0	0	0	0	0	0	1	1
0	0	0	0	1	0	0	0	0	0	0	2	2
0	0	0	0	0	0	0	0	0	0	0	1	1
72	7	0	0	1 120	0	0	0	0	1 364	0	7	11
0	0	0	0	3	0	0	0	0	0	0	1	5
0	0	0	0	0	0	0	0	0	0	0	1	1
29	0	0	0	28	0	0	0	0	0	0	5	9
0	0	0	0	5	0	0	0	0	6	0	2	2
9	2	0	0	13	0	0	0	0	0	0	5	9
0	0	0	0	0	0	0	0	0	0	0	1	1
0	0	0	0	0	0	0	0	0	0	0	1	1
0	0	0	0	0	0	0	0	0	0	0	1	1
0	0	0	0	0	0	0	0	0	0	0	1	1
0	0	0	0	0	0	0	0	0	0	0	1	1
0	0	0	0	5	0	0	0	0	33	0	3	3
45	0	0	0	2	0	0	0	0	0	0	3	3
0	0	0	0	0	0	0	0	0	0	0	2	2
0	0	0	0	0	0	0	0	0	0	0	2	2
0	0	0	0	0	0	0	0	0	0	0	1	1
0	0	0	0	0	0	0	0	0	0	0	2	2
34	0	0	0	0	0	0	0	0	0	0	2	2
0	0	0	0	0	0	0	0	0	0	0	2	2
7	2	0	0	0	0	0	0	0	0	0	4	4
2	0	0	0	18	0	0	0	0	43	0	48	67
133	0	0	0	0	0	0	0	0	0	0	6	7
0	0	0	0	0	0	0	0	0	0	0	1	1
2	0	0	0	0	0	0	0	0	1	0	12	12
0	0	0	0	0	0	0	0	0	0	0	7	8
0	0	0	0	0	0	0	0	0	0	0	1	1
0	0	0	0	0	0	0	0	0	0	0	9	9
0	0	0	0	146	0	0	0	0	177	0	3	3
0	0	0	0	0	0	0	0	0	0	0	1	1
0	0	0	0	0	0	0	0	0	0	0	1	1
0	0	0	0	0	0	0	0	0	0	0	1	2
0	0	0	0	0	0	0	0	0	0	0	3	3
2	2	0	0	10	0	0	0	0	0	0	19	32
0	0	0	0	1	0	0	0	0	0	0	4	4
0	0	0	0	0	0	0	0	0	0	0	2	2
1	0	0	0	0	0	0	0	0	0	0	6	6

0	0	0	0	0	0	0	0	0	0	0	4	4
0	0	0	0	0	0	0	0	0	0	0	2	2
0	0	0	0	1	0	0	0	0	0	0	1	3
0	0	0	0	0	0	0	0	0	0	0	4	4
0	0	0	0	0	0	0	0	0	0	0	1	1
0	0	0	0	0	0	0	0	0	0	0	1	1
2	0	0	0	8	0	0	0	0	3	0	52	73
174	0	0	0	1 222	0	0	0	0	49	10	60	78
0	0	0	0	0	0	0	0	0	0	0	1	1
0	0	0	0	229	0	0	0	0	0	0	12	13
0	0	0	0	0	0	0	0	0	0	0	1	1
0	0	0	0	0	0	0	0	0	0	0	1	1
0	0	0	0	0	0	0	0	0	0	0	1	1
0	0	0	0	0	0	0	0	0	0	0	1	1
0	0	0	0	0	0	0	0	0	0	0	2	2
0	0	0	0	0	0	0	0	0	0	0	1	1
0	0	0	0	47	0	0	0	0	47	0	2	2
0	0	0	0	0	0	0	0	0	0	0	1	1
0	0	0	0	0	0	0	0	0	0	0	9	16
0	0	0	0	0	0	0	0	0	0	0	1	1
1	0	0	0	1	0	11	0	0	0	534	130	214
3	0	0	0	0	0	0	0	0	0	0	3	4
0	0	0	0	2	0	0	0	0	0	0	6	6
0	0	0	0	0	0	0	0	0	0	0	5	5
0	0	0	0	0	0	0	0	0	0	0	1	1
0	0	0	0	0	0	0	0	0	0	0	2	2
0	0	0	0	0	0	0	0	0	0	0	1	1
0	0	0	0	19	0	0	0	0	0	5	20	26
0	0	0	0	139	0	0	0	0	0	12	138	250
0	0	0	0	0	0	0	0	0	0	2	21	39
7	0	0	0	0	0	0	0	0	0	0	13	15
0	0	0	0	30	0	0	0	0	0	0	2	2
0	0	0	0	0	0	0	0	0	0	0	2	2
0	0	0	0	0	0	0	0	0	0	0	4	5
0	0	0	0	0	0	0	0	0	0	0	1	1
0	0	0	0	0	0	0	0	0	0	0	1	1
0	0	0	0	3	0	0	0	0	3	0	4	4
9	0	0	0	297	0	0	0	0	80	3	14	15
0	0	0	0	68	0	0	0	0	38	0	5	5
0	0	0	0	8	0	0	0	0	0	0	1	1
0	0	0	0	0	0	0	0	0	0	3	3	3
0	0	0	0	0	0	0	0	0	0	0	3	3
0	0	0	0	0	0	0	0	0	0	0	2	2
0	0	0	0	0	0	0	0	0	0	0	1	1
0	0	0	0	0	0	0	0	0	0	0	2	2
1	0	0	0	50	0	0	0	0	62	0	25	29
0	0	0	0	0	0	0	0	0	0	0	3	3
0	0	0	0	0	0	0	0	0	0	0	1	1
3	0	0	0	0	0	0	0	0	0	0	6	6
132	0	0	0	155	1	0	0	0	168	0	22	24
0	0	0	0	22	0	0	0	0	3	0	4	4
0	0	0	0	45	0	0	0	0	0	0	1	1
5	0	0	0	0	0	0	0	0	0	0	1	1
0	0	0	0	0	0	0	0	0	0	0	5	5
0	0	0	0	1	0	0	0	0	3	0	2	2
0	0	0	0	15	0	0	0	0	0	0	6	6
0	0	0	0	2	0	0	0	0	1	0	2	2
0	0	0	0	0	0	0	0	0	0	0	1	1
5	0	0	0	0	0	0	0	0	0	2	3	5
6	0	0	0	0	0	0	0	0	0	6	4	5
0	0	0	0	0	0	0	0	0	0	0	1	1

0	0	0	0	88	0	0	0	0	75	0	13	13
0	0	0	0	5	0	0	0	0	22	0	2	2
2	0	0	0	0	0	0	0	0	0	0	2	2
0	0	0	0	2	0	0	0	0	0	0	2	2
0	0	0	0	1	0	0	0	0	0	0	2	2
7	0	0	0	0	0	0	0	0	0	0	1	1
0	0	0	0	0	0	0	0	0	0	0	1	1
0	0	0	0	0	0	0	0	0	0	0	1	1
0	0	0	0	0	0	0	0	0	0	0	1	1
0	0	0	0	1	0	0	0	0	1	0	3	3
0	0	0	0	0	0	0	0	0	0	0	1	1
0	0	0	0	0	0	0	0	0	0	0	1	1
0	0	0	0	0	0	0	0	0	0	0	1	1
0	0	0	0	0	0	0	0	0	0	0	1	1
0	0	0	0	0	0	0	0	0	0	0	1	1
0	0	0	0	0	0	0	0	0	0	0	4	4
0	0	0	0	0	0	0	0	0	0	0	1	1
6	0	0	0	0	0	0	0	0	0	0	2	2
0	0	0	0	0	0	0	0	0	0	0	1	1
0	0	0	0	0	0	0	0	0	0	0	1	1
0	0	0	0	0	0	0	0	0	0	0	2	2
1	0	0	0	4	0	0	0	0	0	0	11	11
0	0	0	0	0	0	0	0	0	0	0	2	2
98	2	0	0	0	0	2	0	0	0	54	197	258
15	1	0	0	0	0	0	0	0	0	3	56	73
114	0	0	0	0	0	0	0	0	0	34	103	129
8	0	0	0	0	0	1	0	0	0	6	25	39
10	0	0	0	0	0	0	0	0	0	4	109	150
16	0	0	0	0	0	1	0	0	0	2	61	77
0	0	0	0	0	0	0	0	0	0	0	2	2
13	0	0	0	0	0	0	0	0	0	5	13	21
0	0	0	0	0	0	0	0	0	0	0	1	1
0	0	0	0	0	0	0	0	0	0	0	2	2
0	0	0	0	0	0	0	0	0	0	0	1	1
0	0	0	0	0	0	0	0	0	0	0	2	2
3	0	0	0	0	0	0	0	0	0	0	8	8
0	0	0	0	0	0	0	0	0	0	0	1	1
0	0	0	0	0	0	0	0	0	0	0	4	4
0	0	0	0	0	0	0	0	0	0	0	1	1
18	0	0	0	0	0	0	0	0	0	0	3	3
0	0	0	0	0	0	0	0	0	0	0	2	2
428	0	0	0	0	0	0	0	0	0	116	11	11
461	2	0	0	0	0	0	0	0	0	61	69	95
0	0	0	0	0	0	0	0	0	0	0	1	2
76	0	0	0	0	0	0	0	0	0	0	3	3
8	0	0	0	0	0	0	0	0	0	2	10	13
40	0	0	0	0	0	0	0	0	0	0	16	21
0	0	0	0	0	0	0	0	0	0	0	2	2
39	6	0	0	0	0	0	0	0	0	0	13	17
0	0	0	0	0	0	0	0	0	0	0	1	1
0	0	0	0	0	0	0	0	0	0	0	2	2
3	0	0	0	0	0	0	0	0	0	0	1	1
5	4	0	0	0	0	0	0	0	0	0	6	6
107	0	0	0	0	0	0	0	0	0	23	99	105
19	0	0	0	0	0	0	0	0	0	2	25	26
0	0	0	0	0	0	0	0	0	0	0	1	1
2	0	0	0	0	0	0	0	0	0	0	15	15
0	0	0	0	0	0	0	0	0	0	0	4	4
0	0	0	0	0	0	0	0	0	0	0	4	10
0	0	0	0	0	0	0	0	0	0	0	2	2
0	0	0	0	0	0	0	0	0	0	0	2	2
0	0	0	0	0	0	0	0	0	0	0	2	2
0	0	0	0	0	0	0	0	0	0	0	1	1
0	0	0	0	0	0	0	0	0	0	0	1	1
0	0	0	0	0	0	0	0	0	0	0	2	2
0	0	0	0	0	0	0	0	0	0	0	4	4
0	0	0	0	0	0	0	0	0	0	0	2	2

0	0	0	0	0	0	0	0	0	0	0	1	1
1	0	0	0	0	0	0	0	0	0	0	4	4
0	0	0	0	0	0	0	0	0	0	0	5	5
1	0	0	0	0	0	0	0	0	0	5	12	12
0	0	0	0	0	0	0	0	0	0	0	1	1
0	0	0	0	0	0	0	0	0	0	0	2	2
40	0	0	0	0	0	0	0	0	0	1	8	8
0	0	0	0	0	0	0	0	0	0	4	2	2
0	0	0	0	0	0	0	0	0	0	0	1	1
0	0	0	0	0	0	0	0	0	0	0	5	5
0	0	0	0	0	0	0	0	0	0	0	1	1
0	0	0	0	0	0	0	0	0	0	0	1	1
0	0	0	0	0	0	0	0	0	0	0	3	3
0	0	0	0	0	0	0	0	0	0	0	2	2
0	0	0	0	0	0	0	0	0	0	0	2	2
0	0	0	0	0	0	0	0	0	0	0	1	1
1	0	0	0	0	0	0	0	0	0	0	7	7
0	0	0	0	0	0	0	0	0	0	0	1	1
0	0	0	0	0	0	0	0	0	0	0	1	1
0	0	0	0	0	0	0	0	0	0	0	1	1
200	0	0	0	0	0	0	0	0	0	0	7	7
0	0	0	0	0	0	0	0	0	0	0	4	4
120	0	0	0	0	0	0	0	0	0	0	20	20
0	0	0	0	0	0	0	0	0	0	0	2	2
0	0	0	0	0	0	0	0	0	0	0	2	2
4	0	0	0	0	0	0	0	0	0	0	3	3
0	0	0	0	0	0	0	0	0	0	0	1	1
62	44	0	0	0	0	0	0	0	0	0	14	14
0	0	0	0	0	0	0	0	0	0	0	2	2
0	0	0	0	0	0	0	0	0	0	0	1	1
143	0	0	0	0	0	0	0	0	0	6	20	22
0	0	0	0	0	0	0	0	0	0	0	1	1
0	0	0	0	0	0	0	0	0	0	0	1	1
0	0	0	0	0	0	0	0	0	0	0	2	2
0	0	0	0	0	0	0	0	0	0	0	1	1
5	0	0	0	0	0	0	0	0	0	10	7	7
0	0	0	0	0	0	0	0	0	0	0	1	1
10	0	0	0	0	0	0	0	0	0	0	2	2
0	0	0	0	0	0	0	0	0	0	0	2	2
0	0	0	0	0	0	0	0	0	0	0	1	1
0	0	0	0	0	0	0	0	0	0	0	2	2
0	0	0	0	0	0	0	0	0	0	0	2	2
0	0	0	0	0	0	0	0	0	0	0	2	2
0	0	0	0	0	0	0	0	0	0	0	3	3
0	0	0	0	0	0	0	0	0	0	0	3	3
2	0	0	0	0	0	0	0	0	0	0	2	2
10	0	0	0	0	0	0	0	0	0	0	2	2
10	0	0	0	0	0	0	0	0	0	0	2	2
0	0	0	0	0	0	0	0	0	0	0	2	2
0	0	0	0	0	0	0	0	0	0	0	1	1
100	0	0	0	0	0	0	0	0	0	0	3	3
0	0	0	0	0	0	0	0	0	0	0	1	1
10	0	0	0	0	0	0	0	0	0	0	3	3
0	0	0	0	0	0	0	0	0	0	0	1	1
0	0	0	0	0	0	0	0	0	0	2	4	4
0	0	0	0	0	0	0	0	0	0	0	1	1
122	0	0	0	0	0	0	0	0	0	14	4	4
0	0	0	0	0	0	0	0	0	0	0	1	1
16	14	0	0	0	0	0	0	0	0	0	4	4
0	0	0	0	0	0	0	0	0	0	0	1	1
0	0	0	0	0	0	0	0	0	0	0	1	1

29	29	0	0	0	0	0	0	0	0	0	3	3
3	3	0	0	0	0	0	0	0	0	0	2	2
0	0	0	0	0	0	0	0	0	0	2	1	1
0	0	0	0	0	0	0	0	0	0	0	1	1
0	0	0	0	0	0	0	0	0	0	0	1	1
10	6	0	0	0	0	0	0	0	0	0	4	4
0	0	0	0	0	0	0	0	0	0	0	1	1
0	0	0	0	0	0	0	0	0	0	0	1	1
0	0	0	0	0	0	0	0	0	0	0	1	1
0	0	0	0	0	0	0	0	0	0	0	1	1
0	0	0	0	0	0	0	0	0	0	0	1	1
0	0	0	0	0	0	0	0	0	0	3	4	4
0	0	0	0	0	0	0	0	0	0	0	3	3
0	0	0	0	0	0	0	0	0	0	0	1	1
16	1	0	0	0	0	0	0	0	0	1	7	7
0	0	0	0	0	0	0	0	0	0	0	2	2
5	5	0	0	0	0	0	0	0	0	0	2	2
0	0	0	0	0	0	0	0	0	0	0	2	2
0	0	0	0	0	0	0	0	0	0	13	5	5
0	0	0	0	0	0	0	0	0	0	0	2	2
0	0	0	0	0	0	0	0	0	0	0	2	2
1	1	0	0	0	0	0	0	0	0	0	1	1
0	0	0	0	0	0	0	0	0	0	0	4	4
7	7	0	0	0	0	0	0	0	0	0	2	2
0	0	0	0	0	0	0	0	0	0	0	1	1
0	0	0	0	0	0	0	0	0	0	0	1	1
0	0	0	0	0	0	0	0	0	0	0	1	1
0	0	0	0	0	0	0	0	0	0	0	1	1
0	0	0	0	0	0	0	0	0	0	0	2	2
0	0	0	0	0	0	0	0	0	0	0	2	2
0	0	0	0	0	0	0	0	0	0	0	1	1
1	0	0	0	0	0	0	0	0	0	0	4	5
0	0	0	0	1	0	0	0	0	0	0	8	13
0	0	0	0	25	0	0	0	0	6	0	9	9
0	0	0	0	0	0	0	0	0	0	0	2	2
3	0	0	0	0	0	0	0	0	81	0	7	7
0	0	0	0	0	0	0	0	0	0	0	6	6
0	0	0	0	0	0	0	0	0	0	0	5	5
0	0	0	0	0	0	0	0	0	0	0	6	10
0	0	0	0	0	0	0	0	0	0	0	2	2
0	0	0	0	0	0	0	0	0	0	0	2	2
15	15	0	0	10	0	0	0	0	4	0	8	8
0	0	0	0	0	0	0	0	0	0	0	3	3
0	0	0	0	0	0	0	0	0	0	0	3	3
28	0	0	0	167	0	0	0	0	150	31	13	13
0	0	0	0	0	0	0	0	0	0	0	3	3
0	0	0	0	0	0	0	0	0	0	0	1	1
0	0	0	0	0	0	0	0	0	0	0	3	3
0	0	0	0	0	0	0	0	0	0	0	3	3
8	8	0	0	0	0	0	0	0	0	0	3	3
4	0	0	0	0	0	0	0	0	0	0	9	10
0	0	0	0	0	0	0	0	0	0	0	1	6
0	0	0	0	0	0	0	0	0	0	0	1	1
3	0	0	0	0	0	0	0	0	0	0	4	9
0	0	0	0	0	0	0	0	0	0	0	1	1
0	0	0	0	0	0	0	0	0	0	0	1	1
0	0	0	0	0	0	0	0	0	0	0	2	2
0	0	0	0	0	0	0	0	0	0	0	3	3
0	0	0	0	0	0	0	0	0	0	0	2	2
0	0	0	0	0	0	0	0	0	0	0	5	5
0	0	0	0	34	0	0	0	0	0	72	138	245
191	0	0	0	117	0	0	0	0	116	702	26	28
0	0	0	0	0	0	0	0	0	0	22	45	125

0	0	0	0	0	0	0	0	0	0	0	1	1
0	0	0	0	0	0	0	0	0	0	1	12	14
0	0	0	0	4	0	0	0	0	0	0	15	20
31	0	0	0	26	0	0	0	0	0	3	21	32
0	0	0	0	26	0	0	0	0	24	0	2	2
0	0	0	0	83	0	0	0	0	10	0	9	11
0	0	0	0	0	0	0	0	0	0	0	3	3
0	0	0	0	2	0	0	0	0	2	0	12	13
0	0	0	0	0	0	0	0	0	0	0	1	1
1	0	0	0	0	0	0	0	0	0	0	10	10
0	0	0	0	0	0	0	0	0	0	0	1	1
0	0	0	0	0	0	0	0	0	0	0	3	3
0	0	0	0	0	0	0	0	0	0	0	2	2
0	0	0	0	0	0	0	0	0	0	0	1	1
0	0	0	0	0	0	0	0	0	0	4	12	15
0	0	0	0	0	0	0	0	0	0	0	9	9
0	0	0	0	0	0	0	0	0	0	0	3	3
0	0	0	0	0	0	0	0	0	0	0	1	1
0	0	0	0	2	0	0	0	0	2	0	3	3
0	0	0	0	4	0	0	0	0	0	0	2	2
3	0	0	0	0	0	0	0	0	0	0	5	5
0	0	0	0	0	0	0	0	0	0	0	2	2
0	0	0	0	0	0	0	0	0	0	0	5	5
0	0	0	0	0	0	0	0	0	0	0	3	3
0	0	0	0	0	0	0	0	0	0	0	1	1
0	0	0	0	0	0	0	0	0	0	0	1	1
1	1	0	0	0	0	0	0	0	0	0	3	3
0	0	0	0	4	0	0	0	0	0	0	5	5
0	0	0	0	16	0	0	0	0	0	0	1	2
0	0	0	0	0	0	0	0	0	0	0	1	1
0	0	0	0	0	0	0	0	0	0	0	1	1
14	0	0	0	0	0	0	0	0	0	0	2	2
0	0	0	0	0	0	0	0	0	0	0	2	2
4	0	0	0	0	0	0	0	0	0	0	6	6
0	0	0	0	0	0	0	0	0	0	0	7	7
0	0	0	0	1	0	0	0	0	0	0	3	3
0	0	0	0	1	0	0	0	0	0	0	3	3
0	0	0	0	0	0	0	0	0	0	0	5	6
69	0	0	0	40	0	0	0	0	0	9	15	16
0	0	0	0	0	0	0	0	0	0	0	1	1
0	0	0	0	0	0	0	0	0	0	0	1	1
0	0	0	0	0	0	0	0	0	0	0	1	1
0	0	0	0	0	0	0	0	0	0	0	1	1
24	24	0	0	0	0	0	0	0	0	0	1	1
0	0	0	0	0	0	0	0	0	0	0	5	5
8	2	0	0	5	0	0	0	0	0	0	20	23
0	0	0	0	0	0	0	0	0	0	0	1	1
53	0	0	0	68	0	0	0	0	87	0	15	17
5	0	0	0	0	0	0	0	0	0	0	4	4
0	0	0	0	0	0	0	0	0	0	0	1	1
0	0	0	0	0	0	0	0	0	0	0	1	1
0	0	0	0	0	0	0	0	0	0	0	3	3
0	0	0	0	0	0	0	0	0	0	0	3	3
0	0	0	0	0	0	0	0	0	0	0	1	1
0	0	0	0	0	0	0	0	0	0	0	1	1
0	0	0	0	0	0	0	0	0	0	0	10	12
0	0	0	0	0	0	0	0	0	0	0	10	12
8	0	0	0	0	0	0	0	0	0	0	9	9
3	0	0	0	0	0	0	0	0	0	0	3	3
0	0	0	0	0	0	0	0	0	0	0	2	2
5	0	0	0	0	0	0	0	0	0	0	3	3
0	0	0	0	0	0	0	0	0	0	0	1	1
0	0	0	0	0	0	0	0	0	0	0	1	1
0	0	0	0	0	0	0	0	0	0	0	2	2
0	0	0	0	0	0	0	0	0	0	0	2	2
0	0	0	0	0	0	0	0	0	0	0	2	2
0	0	0	0	44	0	0	0	0	0	0	11	15
6	0	0	0	13	0	0	0	0	0	0	3	3
1	0	0	0	0	0	0	0	0	0	1	5	6

0	0	0	0	0	0	0	0	0	0	0	6	6
0	0	0	0	0	0	0	0	0	0	0	1	1
0	0	0	0	0	0	0	0	0	0	0	1	1
0	0	0	0	0	0	0	0	0	0	0	3	3
0	0	0	0	0	0	0	0	0	0	0	1	1
0	0	0	0	0	0	0	0	0	3	0	1	1
0	0	0	0	2	0	0	0	0	0	0	2	2
0	0	0	0	0	0	0	0	0	0	0	1	1
0	0	0	0	0	0	0	0	0	0	0	1	1
0	0	0	0	0	0	0	0	0	0	0	1	1
7	0	0	0	17	0	0	0	0	19	1	8	8
2	0	0	0	0	0	0	0	0	0	0	7	8
0	0	0	0	0	0	0	0	0	0	0	2	2
0	0	0	0	2	0	0	0	0	0	0	1	3
3	0	0	0	0	0	0	0	0	0	4	3	3
7	0	0	0	0	0	0	0	0	0	0	4	4
1	0	0	0	0	0	0	0	0	0	1	7	7
0	0	0	0	0	0	0	0	0	0	0	1	1
0	0	0	0	0	0	0	0	0	0	0	1	1
0	0	0	0	0	0	0	0	0	0	0	3	3
0	0	0	0	0	0	0	0	0	0	0	9	9
0	0	0	0	7	0	0	0	0	2	0	2	2
0	0	0	0	0	0	0	0	0	0	0	1	1
0	0	0	0	0	0	0	0	0	0	0	2	2
0	0	0	0	0	0	0	0	0	0	0	1	1
0	0	0	0	0	0	0	0	0	0	0	1	1
4	0	0	0	0	0	0	0	0	0	0	5	5
0	0	0	0	0	0	0	0	0	0	0	1	1
0	0	0	0	0	0	0	0	0	0	0	3	3
0	0	0	0	0	0	0	0	0	0	0	1	1
0	0	0	0	0	0	0	0	0	0	0	1	1
0	0	0	0	10	0	0	0	0	10	0	4	4
0	0	0	0	3	0	0	0	0	1	0	2	2
0	0	0	0	0	0	0	0	0	0	0	1	1
0	0	0	0	0	0	0	0	0	0	0	2	2
0	0	0	0	0	0	0	0	0	0	0	2	2
12	6	0	0	1	0	0	0	0	0	3	12	14
0	0	0	0	0	0	0	0	0	0	0	2	2
0	0	0	0	10	0	0	0	0	0	0	4	4
0	0	0	0	0	0	0	0	0	0	0	1	1
0	0	0	0	0	0	0	0	0	0	1	3	3
0	0	0	0	0	0	0	0	0	0	0	4	4
0	0	0	0	0	0	0	0	0	0	0	1	1
0	0	0	0	22	0	0	0	0	0	0	2	2
0	0	0	0	0	0	0	0	0	0	0	1	1
0	0	0	0	0	0	0	0	0	0	0	4	4
0	0	0	0	0	0	0	0	0	0	0	2	2
0	0	0	0	0	0	0	0	0	0	0	3	3
0	0	0	0	0	0	0	0	0	0	0	2	2
0	0	0	0	0	0	0	0	0	0	0	2	2
0	0	0	0	55	0	0	0	0	21	0	8	9
0	0	0	0	0	0	0	0	0	0	0	1	1
0	0	0	0	0	0	0	0	0	0	0	2	2
0	0	0	0	0	0	0	0	0	0	0	1	1
0	0	0	0	0	0	0	0	0	0	0	1	1

0	0	0	0	0	0	0	0	0	0	0	2	2
5	5	0	0	0	0	0	0	0	0	0	4	4
0	0	0	0	0	0	0	0	0	0	0	1	1
0	0	0	0	0	0	0	0	0	0	0	1	1
0	0	0	0	0	0	0	0	0	0	0	2	2
0	0	0	0	0	0	0	0	0	0	0	6	6
0	0	0	0	0	0	0	0	0	0	0	1	1
0	0	0	0	0	0	0	0	0	0	0	1	1
0	0	0	0	0	0	0	0	0	0	0	1	1
0	0	0	0	0	0	0	0	0	0	0	2	2
0	0	0	0	0	0	0	0	0	0	0	1	1

0	0	0	0	0	0	0	0	0	0	0	2	2
0	0	0	0	0	0	0	0	0	0	0	3	3
0	0	0	0	0	0	0	0	0	0	0	3	3
1	0	0	0	0	0	0	0	0	0	0	1	1
0	0	0	0	0	0	0	0	0	0	0	2	2
0	0	0	0	0	0	0	0	0	0	0	1	1
0	0	0	0	0	0	0	0	0	0	0	1	1
0	0	0	0	0	0	0	0	0	0	0	2	2
0	0	0	0	0	0	0	0	0	0	0	1	2
0	0	0	0	0	0	0	0	0	0	0	1	1
0	0	0	0	0	0	0	0	0	0	0	2	2
6	0	0	0	2	0	0	0	0	2	0	13	13
0	0	0	0	0	0	0	0	0	0	0	1	1
0	0	0	0	0	0	0	0	0	0	0	1	1
0	0	0	0	0	0	0	0	0	0	0	1	1
0	0	0	0	0	0	0	0	0	0	0	1	1
28	0	0	0	0	0	0	0	0	0	0	8	8
0	0	0	0	0	0	0	0	0	0	0	2	2
0	0	0	0	0	0	0	0	0	0	0	3	3
0	0	0	0	0	0	0	0	0	0	0	3	3
19	0	0	0	0	0	0	0	0	0	0	4	6
0	0	0	0	0	0	0	0	0	0	0	1	1
0	0	0	0	0	0	0	0	0	0	0	1	1
0	0	0	0	0	0	0	0	0	0	0	2	2
0	0	0	0	0	0	0	0	0	0	0	5	6
3	1	0	0	0	0	0	0	0	0	0	5	18
0	0	0	0	0	0	0	0	0	0	0	2	2
3	0	0	0	0	0	0	0	0	0	3	5	5
0	0	0	0	0	0	0	0	0	0	0	1	1
0	0	0	0	0	0	0	0	0	0	0	2	2
0	0	0	0	0	0	0	0	0	0	0	1	1
0	0	0	0	0	0	0	0	0	0	0	1	1
0	0	0	0	0	0	0	0	0	0	0	1	1
0	0	0	0	0	0	0	0	0	0	0	3	3
12	0	0	0	0	0	0	0	0	0	0	3	3
0	0	0	0	0	0	0	0	0	0	0	1	1
0	0	0	0	0	0	0	0	0	0	0	1	1
0	0	0	0	0	0	0	0	0	0	0	1	1
0	0	0	0	0	0	0	0	0	0	0	1	1
0	0	0	0	0	0	0	0	0	0	0	4	4
0	0	0	0	0	0	0	0	0	0	0	2	2
0	0	0	0	0	0	0	0	0	0	0	2	2
0	0	0	0	0	0	0	0	0	0	0	2	3
0	0	0	0	0	0	0	0	0	0	0	1	1
0	0	0	0	0	0	0	0	0	0	0	3	3
0	0	0	0	0	0	0	0	0	0	0	2	2
0	0	0	0	0	0	0	0	0	0	0	3	4
0	0	0	0	0	0	0	0	0	0	0	1	1
0	0	0	0	0	0	0	0	0	0	0	2	2
0	0	0	0	0	0	0	0	0	0	0	6	6
0	0	0	0	0	0	0	0	0	0	0	2	2
0	0	0	0	0	0	0	0	0	0	0	1	1

3	0	0	0	241	0	0	0	0	241	1 534	19	23
0	0	0	0	0	0	0	0	0	0	0	7	8
0	0	0	0	0	0	0	0	0	0	0	5	6
0	0	0	0	0	0	0	0	0	0	0	1	1
0	0	0	0	2	0	0	0	0	2	0	2	2
0	0	0	0	6	0	0	0	0	1	0	5	5
0	0	0	0	0	0	0	0	0	0	0	1	1
2	0	0	0	0	0	0	0	0	0	0	2	2
0	0	0	0	0	0	0	0	0	0	0	1	1
1	1	0	0	0	0	0	0	0	0	0	1	1
1	0	0	0	0	0	0	0	0	0	0	3	3
0	0	0	0	0	0	0	0	0	0	0	1	1
2	1	0	0	0	0	0	0	0	0	0	2	2
0	0	0	0	55	0	0	0	0	26	0	3	3
0	0	0	0	376	0	0	0	0	61	0	17	22
0	0	0	0	0	0	0	0	0	0	0	1	1
0	0	0	0	0	0	0	0	0	1	0	1	1
2	0	0	0	87	0	0	0	0	92	11	152	210
0	0	19	0	21	0	0	0	0	12	0	23	23
0	0	0	0	23	0	0	0	0	28	0	27	31
0	0	0	0	438	0	0	0	0	52	0	10	10
0	0	0	0	0	0	0	0	0	0	0	1	1
0	0	0	0	0	0	0	0	0	0	0	1	1
0	0	0	0	0	0	0	0	0	0	0	1	1
8	6	0	0	104	0	0	0	0	104	0	9	19
4	4	0	0	89	0	0	0	0	98	0	4	6
0	0	0	0	12	0	0	0	0	14	0	2	3
0	0	0	0	55	0	0	0	0	0	0	4	5
0	0	0	0	4	0	0	0	0	4	0	2	2
0	0	0	0	0	0	0	0	0	0	0	1	1
0	0	0	0	2	0	0	0	0	1	0	3	3
1	0	0	0	34	0	0	0	0	30	0	6	9
0	0	0	0	0	0	0	0	0	0	0	1	1
0	0	0	0	0	0	0	0	0	0	0	1	1
0	0	0	0	0	0	0	0	0	0	0	1	1
2	0	0	0	0	0	0	0	0	0	0	1	1
2	0	0	0	0	0	0	0	0	0	0	1	1
25	0	0	0	117	0	0	0	29	0	23 971	226	349
0	0	0	0	0	0	0	0	0	0	150	2	4
2	0	0	0	0	0	0	0	0	0	0	2	2
0	0	0	0	0	0	0	0	0	0	0	1	1
0	0	0	0	0	0	0	0	0	0	0	2	2
0	0	0	0	0	0	0	0	0	0	40	1	1
0	0	0	0	0	0	0	0	0	0	27	3	4
0	0	0	0	0	0	0	0	0	0	0	2	2
0	0	0	0	0	0	0	0	0	0	0	8	11
0	0	0	0	0	0	0	0	0	0	68	15	15
0	0	0	0	0	0	0	0	0	0	681	36	43
0	0	0	0	0	0	0	0	0	0	0	1	1
0	0	0	0	0	0	0	0	0	0	0	1	2
0	0	0	0	0	0	0	0	0	0	98	1	1
0	0	0	0	0	0	0	0	0	0	0	1	1
0	0	0	0	0	0	0	0	0	0	0	1	2
0	0	0	0	0	0	0	0	0	0	2 422	2	2
0	0	0	0	0	0	0	0	0	0	0	3	7
0	0	0	0	0	0	0	0	0	0	0	1	1
0	0	0	0	0	0	0	0	0	0	12	16	21
0	0	0	0	0	0	0	0	0	0	0	3	3
0	0	0	0	0	0	0	0	0	0	0	3	3
0	0	0	0	0	0	0	0	0	0	74	17	20
0	0	0	0	0	0	0	0	0	0	0	1	1
0	0	0	0	0	0	0	0	0	0	0	1	1
0	0	0	0	0	0	0	0	0	0	0	3	3
0	0	0	0	0	0	0	0	0	0	0	3	3
0	0	0	0	0	0	0	0	0	0	2	15	16
0	0	0	0	0	0	0	0	0	0	0	2	2

0	0	0	0	0	0	0	0	0	0	0	6	24
0	0	0	0	0	0	0	0	0	0	23	8	13
0	0	0	0	0	0	0	0	0	0	0	3	3
0	0	0	0	0	0	0	0	0	0	0	4	4
0	0	0	0	0	0	0	0	0	0	287	53	67
0	0	0	0	0	0	0	0	0	0	0	2	2
0	0	0	0	0	0	0	0	0	0	0	4	4
0	0	0	0	0	0	0	0	0	0	30	7	7
0	0	0	0	0	0	0	0	0	0	0	1	1
0	0	0	0	0	0	0	0	0	0	0	2	2
0	0	0	0	0	0	0	0	0	0	49	3	3
0	0	0	0	0	0	0	0	0	0	0	1	1
0	0	0	0	0	0	0	0	0	0	29	3	3
0	0	0	0	0	0	0	0	0	0	2	1	1
0	0	0	0	0	0	0	0	0	0	182	1	1
0	0	0	0	0	0	0	0	0	0	0	1	1
0	0	0	0	0	0	0	0	0	0	0	1	1
0	0	0	0	0	0	0	0	0	0	1	1	1
0	0	0	0	0	0	0	0	0	0	0	1	1
0	0	0	0	0	0	0	0	0	0	6	1	1
0	0	0	0	0	0	0	0	0	0	0	1	1
0	0	0	0	0	0	0	0	0	0	0	2	2
0	0	0	0	0	0	0	0	0	0	0	1	1
0	0	0	0	0	0	0	0	0	0	0	3	3
3	0	0	0	3	0	0	0	0	0	0	16	21
3	0	0	0	0	0	0	0	0	0	1	13	14
29	21	0	0	8	0	0	0	0	0	3	40	64
1	0	0	0	0	0	0	0	0	0	0	1	1
0	0	0	0	0	0	0	0	0	0	0	1	1
0	0	0	0	0	0	0	0	0	0	0	1	1
0	0	0	0	0	0	0	0	0	0	0	2	2
1	1	0	0	0	0	0	0	0	0	0	1	1
0	0	0	0	0	0	0	0	0	0	0	1	1
0	0	0	0	0	0	0	0	0	0	0	1	1
0	0	0	0	0	0	0	0	0	0	0	1	1
0	0	0	0	0	0	0	0	0	0	0	1	1
0	0	0	0	0	0	0	0	0	0	0	1	1
0	0	0	0	0	0	0	0	0	0	0	1	1
0	0	0	0	0	0	0	0	0	0	0	2	2
0	0	0	0	0	0	0	0	0	0	0	1	6
0	0	0	0	0	0	0	0	0	0	0	2	7
414	9	0	0	0	0	0	0	0	0	47	262	409
0	0	0	0	0	0	0	0	0	0	0	1	1
0	0	0	0	0	0	0	0	0	0	0	2	2
0	0	0	0	0	0	0	0	0	0	0	2	2
0	0	0	0	0	0	0	0	0	0	0	2	2
0	0	0	0	0	0	0	0	0	0	0	3	3
204	0	0	0	0	0	0	0	0	0	0	18	19
0	0	0	0	0	0	0	0	0	0	0	1	1
0	0	0	0	0	0	0	0	0	0	0	1	1
0	0	0	0	0	0	0	0	0	0	0	1	1
0	0	0	0	0	0	0	0	0	0	0	2	2
0	0	0	0	0	0	0	0	0	0	0	3	3
1	0	0	0	0	0	0	0	0	0	0	3	3
0	0	0	0	0	0	0	0	0	0	0	5	5
2	0	0	0	0	0	0	0	0	0	85	62	80
1	0	0	0	0	0	0	0	0	0	189	63	79
0	0	0	0	0	0	0	0	0	0	0	1	1
0	0	0	0	0	0	0	0	0	0	0	5	5
8	0	0	0	0	0	0	0	0	0	0	55	83
0	0	0	0	0	0	0	0	0	0	145	42	57
0	0	0	0	0	0	0	0	0	0	0	5	6
1	0	0	0	0	0	0	0	0	0	11	54	68

0	0	0	0	0	0	0	0	0	0	16	17	18
0	0	0	0	0	0	0	0	0	0	16	20	23
0	0	0	0	0	0	0	0	0	0	0	5	6
0	0	0	0	0	0	0	0	0	0	0	4	4
0	0	0	0	0	0	0	0	0	0	0	9	9
0	0	0	0	0	0	0	0	0	0	8	21	22
0	0	0	0	0	0	0	0	0	0	0	8	8
0	0	0	0	0	0	0	0	0	0	0	3	3
0	0	0	0	0	0	0	0	0	0	0	2	2
0	0	0	0	0	0	0	0	0	0	0	2	2
0	0	0	0	0	0	0	0	0	0	0	3	3
0	0	0	0	0	0	0	0	0	0	0	5	5
0	0	0	0	0	0	0	0	0	0	6	2	2
0	0	0	0	0	0	0	0	0	0	10	1	1
0	0	0	0	0	0	0	0	0	0	0	2	2
0	0	0	0	0	0	0	0	0	0	7	3	3
0	0	0	0	0	0	0	0	0	0	13	4	4
0	0	0	0	0	0	0	0	0	0	0	2	2
0	0	0	0	0	0	0	0	0	0	0	4	4
0	0	0	0	0	0	0	0	0	0	0	1	1
0	0	0	0	0	0	0	0	0	0	0	5	7
0	0	0	0	0	0	0	0	0	0	0	2	2
0	0	0	0	0	0	0	0	0	0	0	1	1
0	0	0	0	0	0	0	0	0	0	0	1	1
0	0	0	0	0	0	0	0	0	0	0	1	1
0	0	0	0	0	0	0	0	0	0	1	3	3
0	0	0	0	0	0	0	0	0	0	0	2	2
0	0	0	0	0	0	0	0	0	0	0	3	5
0	0	0	0	0	0	0	0	0	0	0	1	1
0	0	0	0	0	0	0	0	0	0	0	1	1
1	0	0	0	0	0	0	0	0	0	153	9	9
0	0	0	0	0	0	0	0	0	0	0	2	2
0	0	0	0	0	0	0	0	0	0	107	4	6
0	0	0	0	0	0	0	0	0	0	0	1	1
0	0	0	0	0	0	0	0	0	0	0	1	1
0	0	0	0	0	0	0	0	0	0	2	5	8
0	0	0	0	0	0	0	0	0	0	0	1	1
0	0	0	0	0	0	0	0	0	0	1	2	2
0	0	0	0	0	0	0	0	0	0	0	1	1
0	0	0	0	0	0	0	0	0	0	0	3	3
0	0	0	0	0	0	0	0	0	0	0	1	1
0	0	0	0	0	0	0	0	0	0	0	1	1
0	0	0	0	0	0	0	0	0	0	0	1	1
0	0	0	0	0	0	0	0	0	0	0	1	1
151	0	0	0	0	0	0	0	0	0	13	105	132
0	0	0	0	0	0	0	0	0	0	0	9	15
0	0	0	0	0	0	0	0	0	0	0	1	1
0	0	0	0	0	0	0	0	0	0	0	1	1
0	0	0	0	0	0	0	0	0	0	70	12	13
0	0	0	0	0	0	0	0	0	0	0	2	2
0	0	0	0	0	0	0	0	0	0	4	6	7
0	0	0	0	0	0	0	0	0	0	2	5	6
0	0	0	0	0	0	0	0	0	0	21	8	9
0	0	0	0	0	0	0	0	0	0	20	6	7
0	0	0	0	0	0	0	0	0	0	30	4	5
0	0	0	0	0	0	0	0	0	0	0	2	2

0	0	0	0	0	0	0	0	0	0	4	5	5
0	0	0	0	0	0	0	0	0	0	28	3	3
0	0	0	0	0	0	0	0	0	0	18	3	3
0	0	0	0	0	0	0	0	0	0	33	13	14
0	0	0	0	0	0	0	0	0	0	5	5	6
0	0	0	0	0	0	0	0	0	0	28	7	8
0	0	0	0	0	0	0	0	0	0	10	6	6
0	0	0	0	0	0	0	0	0	0	0	1	1
0	0	0	0	0	0	0	0	0	0	10	14	15
0	0	0	0	0	0	0	0	0	0	9	6	7
0	0	0	0	0	0	0	0	0	0	0	4	5
0	0	0	0	0	0	0	0	0	0	4	3	4
0	0	0	0	0	0	0	0	0	0	1	2	2
0	0	0	0	0	0	0	0	0	0	0	5	5
0	0	0	0	0	0	0	0	0	0	0	2	2
1	0	0	0	0	0	0	0	0	0	0	5	5
1	0	0	0	0	0	0	0	0	0	0	5	5
1	0	0	0	0	0	0	0	0	0	4	10	11
0	0	0	0	0	0	0	0	0	0	0	6	7
0	0	0	0	0	0	0	0	0	0	0	2	2
0	0	0	0	0	0	0	0	0	0	0	1	2
0	0	0	0	0	0	0	0	0	0	0	4	4
0	0	0	0	0	0	0	0	0	0	17	7	7
0	0	0	0	0	0	0	0	0	0	0	2	2
0	0	0	0	0	0	0	0	0	0	0	1	2
0	0	0	0	0	0	0	0	0	0	0	3	4
0	0	0	0	0	0	0	0	0	0	0	4	4
0	0	0	0	0	0	0	0	0	0	0	1	1
0	0	0	0	0	0	0	0	0	0	0	2	4
0	0	0	0	0	0	0	0	0	0	0	2	2
0	0	0	0	0	0	0	0	0	0	9	2	4
4	4	0	0	0	0	0	0	0	0	0	2	2
0	0	0	0	0	0	0	0	0	0	0	1	1
0	0	0	0	0	0	0	0	0	0	0	1	1
0	0	0	0	0	0	0	0	0	0	0	1	1
0	0	0	0	0	0	0	0	0	0	90	6	7
0	0	0	0	0	0	0	0	0	0	0	3	3
0	0	0	0	0	0	0	0	0	0	0	2	2
0	0	0	0	0	0	0	0	0	0	0	2	2
0	0	0	0	2	0	0	0	0	0	0	3	3
0	0	0	0	0	0	0	0	0	0	0	1	1
0	0	0	0	0	0	0	0	0	0	0	1	1
0	0	0	0	0	0	0	0	0	0	0	1	1
1	1	0	0	0	0	0	0	0	0	0	8	8
0	0	0	0	0	0	0	0	0	0	0	6	6
0	0	0	0	64	0	0	0	0	27	0	4	5
0	0	0	0	0	0	0	0	0	0	0	1	1
0	0	0	0	0	0	0	0	0	0	0	1	1
0	0	0	0	0	0	0	0	0	0	0	1	1
0	0	0	0	0	0	0	0	0	0	0	1	1
3	0	0	0	0	0	0	0	0	0	0	1	1
0	0	0	0	0	0	0	0	0	0	0	1	1
0	0	0	0	0	0	0	0	0	0	0	7	15
0	0	0	0	0	0	0	0	0	0	0	1	1
4	1	0	0	0	0	0	0	0	0	0	8	9
0	0	0	0	0	0	0	0	0	0	0	2	2
0	0	0	0	0	0	0	0	0	0	0	7	7
0	0	0	0	0	0	0	0	0	0	0	1	1
141	141	0	0	0	0	0	0	0	0	0	3	3
0	0	0	0	0	0	0	0	0	0	0	1	1
9	0	0	0	0	0	0	0	0	0	0	1	1
1	0	0	0	0	0	0	0	0	0	0	6	9

0	0	0	0	0	0	0	0	0	0	0	3	4
0	0	0	0	0	0	0	0	0	0	0	1	1
0	0	0	0	0	0	0	0	0	25	0	14	15
0	0	0	0	0	0	0	0	0	0	0	1	1
0	0	0	0	0	0	0	0	0	84	0	1	1
0	0	0	0	0	0	0	0	0	8	0	1	1
0	0	0	0	0	0	0	0	0	0	283 615	1	1
0	0	0	0	214	0	0	0	0	45	48	21	34
0	0	0	0	296	0	0	0	0	72	566	20	39
8	0	0	0	0	0	0	0	0	11	0	5	5
0	0	0	0	11	0	0	0	0	0	0	1	1
0	0	0	0	141	0	0	0	0	0	0	18	35
0	0	0	0	6	0	0	0	0	0	0	2	2
0	0	0	0	0	0	0	0	0	0	23	2	2
0	0	0	0	10	0	0	0	0	0	0	1	1
0	0	0	0	10	0	0	0	0	0	0	1	1
0	0	0	0	0	0	0	0	0	0	0	1	1
0	0	0	0	0	0	0	0	0	0	0	2	2
1	0	0	0	0	0	0	0	0	0	0	2	2
0	0	0	0	0	0	0	0	0	3 354	0	3	7
0	0	0	0	0	0	0	0	0	0	0	1	1
0	0	0	0	0	0	0	0	0	0	0	1	1
0	0	0	0	0	0	0	0	0	0	0	1	1
0	0	0	0	0	0	0	0	0	0	0	1	1
0	0	0	0	0	0	0	0	0	0	0	1	1
0	0	0	0	0	0	0	0	0	0	0	1	1
0	0	0	0	0	0	0	0	0	0	0	1	1
0	0	0	0	3	0	0	0	537	0	410 947	2	3
0	0	0	0	1	0	0	0	0	0	0	1	1
0	0	0	0	0	0	0	0	0	0	0	1	1
0	0	0	0	62	0	0	0	0	72	0	13	20
3	0	0	0	0	0	0	0	0	0	0	2	2
0	0	0	0	1	0	0	0	0	5	0	4	8
0	0	0	0	0	0	0	0	0	0	0	3	3
3	0	0	0	0	0	0	0	0	0	0	1	1
2	0	0	0	0	0	0	0	0	0	0	3	3
0	0	0	0	0	0	0	0	0	0	0	1	1
1	0	0	0	0	0	0	0	0	0	0	3	3
0	0	0	0	0	0	0	0	0	0	0	1	1
193	28	0	0	23	0	0	0	0	21	24	49	51
11	9	0	0	3	1	0	0	0	0	0	11	27
84	84	0	0	0	0	0	0	0	0	0	5	5
0	0	0	0	0	0	0	0	0	0	0	1	1
2	0	0	0	0	0	0	0	0	12	0	3	3
1	0	0	0	425	0	0	0	0	295	39	17	19
0	0	0	0	25	0	0	0	0	0	0	6	9
0	0	0	0	0	0	0	0	0	30	0	3	3
0	0	0	0	13	0	0	0	0	0	3 331	8	8
86	0	0	0	0	0	0	0	0	9	5	8	9
38	0	0	0	0	0	0	0	0	0	5	3	3
0	0	0	0	2 680	0	0	0	0	0	0	1	1
230	0	0	0	10	9	0	0	0	2 468	0	13	18
0	0	0	0	2 868	0	0	0	0	34	3 744	15	15
0	0	0	0	0	0	0	0	0	0	0	1	1
8	8	0	0	0	0	0	0	0	0	0	2	2
0	0	0	0	0	0	0	0	0	0	0	4	4
0	0	0	0	12	0	0	0	0	0	0	2	2
39	0	0	0	0	0	0	0	0	0	0	2	2
0	0	0	0	0	0	0	0	0	0	0	3	4

0	0	0	0	0	0	0	0	0	0	0	2	2
204	0	0	0	1	0	0	0	0	0	2	14	14
22	0	0	0	0	0	0	0	0	0	1	18	19
80	0	0	0	0	0	0	0	0	0	1 136	23	25
197	0	0	0	0	0	3	0	0	0	12	39	47
0	0	0	0	0	0	0	0	0	0	0	1	1
0	0	0	0	0	0	0	0	0	0	0	2	2
0	0	0	0	0	0	0	0	0	0	0	1	1
332	0	0	0	0	0	0	0	0	0	97	8	9
25	0	0	0	0	0	0	0	0	0	1	14	23
0	0	0	0	0	0	0	0	0	0	0	1	1
0	0	0	0	351	0	0	0	0	106	0	6	6
0	0	0	0	4	0	0	0	0	0	0	3	3
0	0	0	0	0	0	0	0	0	0	0	5	5
0	0	0	0	0	0	0	0	0	0	0	2	2
0	0	0	0	0	0	0	0	0	86 256	13	111	125
0	0	0	0	0	0	0	0	0	0	0	4	4
0	0	0	0	0	0	0	0	0	26 559	0	20	21
0	0	0	0	13	0	0	0	0	513	0	47	54
0	0	0	0	0	0	0	0	0	0	0	6	6
0	0	0	0	0	0	0	0	0	237	0	7	7
0	0	0	0	0	0	0	0	0	0	0	1	1
0	0	0	0	0	0	0	0	0	0	0	4	5
0	0	0	0	4	0	0	0	0	1 522	0	19	20
0	0	0	0	0	0	0	0	0	0	0	1	1
495	0	0	0	35	0	0	0	0	0	0	7	8
48	0	0	0	0	0	0	0	0	0	206	3	3
48	0	0	0	0	0	0	0	0	0	0	3	5
6	6	0	0	0	0	0	0	0	0	0	1	1
83	18	0	0	0	0	0	0	0	0	0	5	12
0	0	0	0	0	0	0	0	0	0	0	1	1
0	0	0	0	0	0	0	0	0	0	0	1	1
0	0	0	0	0	0	1	0	0	9 015	14	1 548	2 379
0	0	0	0	0	0	0	0	0	0	0	5	5
0	0	0	0	0	0	0	0	0	0	0	4	4
0	0	0	0	0	0	0	0	0	0	0	48	101
0	0	0	0	0	0	0	0	0	0	1	12	13
31	8	0	0	3 770	1	0	0	0	776	6	92	117
1	0	0	0	704	0	0	0	0	739	1	34	37
1	0	0	0	583	4	0	0	0	709	1	32	43
1	0	0	0	1 202	4	0	0	0	0	0	23	25
1	0	0	0	205	0	0	0	0	157	1	59	80
0	0	0	0	0	0	0	0	0	0	0	3	4
0	0	0	0	70	0	0	0	0	16	0	6	6
42	7	3	0	1 709	0	10	0	0	2 654	81	114	178
209	0	217	0	11 560	11	7	0	0	14 064	22	194	327
0	0	0	0	1	0	0	0	0	0	0	1	1
0	0	0	0	0	0	0	0	0	0	0	1	1
0	0	0	0	0	0	0	0	0	0	0	1	6
0	0	0	0	0	0	0	0	0	0	0	1	1
0	0	0	0	0	0	0	0	0	0	0	1	1
0	0	0	0	0	0	0	0	0	0	0	1	1
0	0	0	0	0	0	0	0	0	0	0	1	1
0	0	0	0	0	0	0	0	0	0	0	2	3
0	0	0	0	0	0	0	0	0	0	0	1	1
0	0	0	0	0	0	0	0	0	8 689	1	156	348
0	0	0	0	0	0	0	0	0	0	0	5	5
0	0	0	0	0	0	0	0	0	8 590	1	191	389
17	0	1	0	3 280	1	0	0	0	2 296	10	171	228
52	0	0	0	55	0	0	0	0	79	0	10	12
0	0	0	0	521	0	0	0	0	0	0	10	18
683	15	0	0	0	0	0	0	0	0	0	27	40
5	0	0	0	0	0	0	0	0	0	0	22	32
0	0	0	0	0	0	0	0	0	0	0	10	11
0	0	0	0	0	0	0	0	0	60	0	28	29

0	0	0	0	0	0	0	0	0	0	0	1	1
0	0	0	0	0	0	0	0	0	0	0	2	2
0	0	0	0	0	0	0	0	0	0	10	2	2
0	0	0	0	0	0	0	0	0	0	0	1	1
0	0	0	0	0	0	0	0	0	6 947	3	398	424
0	0	0	0	0	0	0	0	0	0	0	1	1
0	0	0	0	0	0	0	0	0	2 210	0	71	77
0	0	0	0	0	0	0	0	0	0	0	1	1
0	0	0	0	0	0	0	0	0	0	0	3	3
0	0	0	0	0	0	0	0	0	0	0	1	1
0	0	0	0	0	0	0	0	0	0	0	1	1
0	0	0	0	0	0	0	0	0	39	0	1	1
0	0	0	0	0	0	0	0	0	6	0	11	12
0	0	0	0	0	0	0	0	0	0	0	2	9
0	0	0	0	0	0	0	0	0	0	0	1	1
0	0	0	0	0	0	0	0	0	0	0	1	1
0	0	0	0	0	0	0	0	0	0	0	1	1
0	0	0	0	0	0	0	0	0	0	0	1	1
1	0	0	0	0	0	0	0	0	0	0	4	5
1	0	0	0	0	0	0	0	0	0	1	4	4
0	0	0	0	0	0	0	0	0	0	0	4	4
0	0	0	0	0	0	0	0	0	0	0	5	5
0	0	0	0	0	0	0	0	0	0	0	1	1
0	0	0	0	0	0	0	0	0	0	0	1	1
0	0	0	0	0	0	0	0	0	0	0	2	2
0	0	0	0	371	0	0	0	0	318	0	5	12
4	0	0	0	0	0	0	0	0	0	1	3	3
0	0	0	0	0	0	0	0	0	0	5	1	1
0	0	0	0	38	0	0	0	0	0	0	1	1
0	0	0	0	0	0	0	0	0	0	0	1	1
0	0	0	0	0	0	0	0	0	0	236	3	3
0	0	0	0	0	0	0	0	0	0	0	1	1
0	0	0	0	0	0	0	0	0	0	0	1	1
0	0	0	0	0	0	0	0	0	0	0	2	2
0	0	0	0	0	0	0	0	0	0	6 321	3	3
0	0	0	0	0	0	0	0	0	0	0	2	2
0	0	0	0	0	0	0	0	0	0	0	1	1
0	0	0	0	0	0	0	0	0	174 821	0	4	4
0	0	0	0	0	0	0	0	0	0	0	2	3
0	0	0	0	0	0	0	0	0	0	0	1	1
0	0	0	0	0	0	0	0	0	0	0	1	1
15	0	0	0	0	0	0	0	0	0	0	2	2
0	0	0	0	0	0	0	0	0	0	0	1	1
0	0	0	0	0	0	0	0	0	0	0	2	2
0	0	0	0	0	0	0	0	0	0	0	2	2
3 416	0	0	0	5	0	0	0	0	375	5	8	8
0	0	0	0	0	0	0	0	0	0	0	1	1
70	0	0	0	0	0	0	0	0	0	0	1	1
12	12	0	0	0	0	0	0	0	0	0	2	2
0	0	0	0	0	0	0	0	0	0	0	1	1
200	0	0	0	0	0	0	0	0	0	0	3	5
0	0	0	0	0	0	0	0	0	0	0	2	2
0	0	0	0	0	0	0	0	0	0	0	4	4
0	0	0	0	0	0	0	0	0	0	0	1	1

0	0	0	0	6	0	0	0	0	0	0	3	3
0	0	0	0	0	0	0	0	0	0	0	1	1
0	0	0	0	0	0	0	0	0	0	0	1	1
0	0	0	0	0	0	0	0	0	4	2	2	2
0	0	0	0	1	0	0	0	0	1	0	5	5
0	0	0	0	0	0	0	0	0	0	0	1	1
2	0	0	0	1	0	0	0	0	5	0	2	2
0	0	0	0	9	0	0	0	0	9	0	2	2
0	0	0	0	3	0	0	0	0	0	0	5	5
1	0	0	0	0	0	0	0	0	0	0	1	1
0	0	0	0	5	0	0	0	0	2	0	3	3
0	0	0	0	0	0	0	0	0	632	0	2	2
0	0	0	0	0	0	0	0	0	0	0	1	1
0	0	0	0	0	0	0	0	0	0	0	2	2
0	0	0	0	3 731	0	0	0	0	703	25	12	13
0	0	0	0	2 544	0	0	0	0	26	969	9	9
0	0	0	0	0	0	0	0	0	35	0	2	2
0	0	0	0	62	0	0	0	0	62	0	3	3
4 754	4 754	0	0	0	0	0	0	0	0	0	1	1
0	0	0	0	0	0	0	0	0	0	0	1	1
0	0	0	0	13	0	0	0	0	82	59	4	4
0	0	0	0	0	0	0	0	0	0	0	1	1
0	0	0	0	615	0	0	0	0	592	0	12	12
102	0	0	0	5 933	0	0	0	0	9 782	0	60	75
0	0	0	0	0	0	0	0	0	0	0	1	1
0	0	0	0	12	0	0	0	0	7	0	5	5
0	0	0	0	0	0	0	0	0	0	0	1	1
0	0	0	0	0	0	0	0	0	0	0	1	1
0	0	0	0	9	0	0	0	0	0	0	1	1
0	0	0	0	120	0	0	0	0	0	0	5	7
0	0	0	0	626	0	0	0	0	322	0	10	30
0	0	0	0	0	0	0	0	0	24	0	1	1
0	0	0	0	796	0	0	0	0	760	0	13	16
0	0	0	0	0	0	0	0	0	0	0	1	1
76	76	0	0	0	0	0	0	0	0	0	1	1
0	0	0	0	0	0	0	0	0	0	0	2	3
0	0	0	0	73	0	0	0	0	0	0	3	19
0	0	0	0	103	0	0	0	0	100	99	3	3
0	0	0	0	0	0	0	0	0	41	0	2	2
7	7	0	0	0	0	0	0	0	0	0	1	1
0	0	0	0	0	0	0	0	0	0	19	1	1
0	0	0	0	80	0	0	0	0	0	0	2	2
0	0	0	0	0	0	0	0	0	0	0	2	2
0	0	0	0	0	0	0	0	0	0	0	2	2
0	0	0	0	0	0	0	0	0	0	0	2	2
32	0	0	0	0	0	0	0	0	0	0	2	2
0	0	0	0	0	0	0	0	0	0	0	1	1
0	0	0	0	0	0	0	0	0	0	0	3	3
0	0	0	0	0	0	0	0	0	0	0	1	1
0	0	0	0	40	0	0	0	0	40	0	2	2
0	0	0	0	0	0	0	0	0	0	0	1	1
0	0	0	0	481	0	0	0	0	475	0	8	9
9	0	0	0	0	0	559	413	0	0	0	8	12
0	0	0	0	0	0	0	0	0	0	0	2	2
0	0	0	0	0	0	0	0	0	0	0	4	4
0	0	0	0	0	0	0	0	0	0	0	1	1
60	0	0	0	0	0	0	0	0	0	60	2	2
10	0	0	0	0	0	0	0	0	0	10	3	3
0	0	0	0	0	0	0	0	0	0	0	1	1
69	0	11	0	1 890	0	0	0	0	27 834	50	59	66
0	0	0	0	0	0	0	0	0	0	0	1	1
0	0	0	0	5 329	8	0	0	0	11 432	1	47	50
4	4	0	0	0	0	0	0	0	0	0	8	9

1	1	0	0	4	0	0	0	0	0	0	5	5
103	0	0	0	0	0	0	0	0	0	0	5	5
8	0	0	0	0	0	0	0	0	0	2	13	13
74	6	0	0	0	0	0	0	0	0	0	20	22
0	0	0	0	0	0	0	0	0	0	0	1	1
2 893	0	0	0	0	0	0	0	0	0	1 675	10	10
264	0	0	0	0	0	0	0	0	0	0	5	5
1 006	22	0	0	0	0	0	0	0	0	1	50	83
0	0	0	0	0	0	0	0	0	0	0	1	1
139	0	0	0	0	0	0	0	0	0	0	3	3
0	0	0	0	0	0	0	0	0	0	0	2	2
0	0	0	0	0	0	0	0	0	0	0	1	1
0	0	0	0	0	0	0	0	0	0	0	2	3
0	0	0	0	0	0	0	0	0	0	0	1	1
0	0	0	0	0	0	0	0	0	0	0	1	1
0	0	0	0	66	0	0	0	0	27	32	2	4
0	0	0	0	52	0	0	0	0	0	0	1	1
0	0	0	0	839	0	0	0	0	637	1 137	11	32
0	0	0	0	0	0	0	0	0	379	0	1	1
0	0	0	0	249	0	0	0	0	247	0	3	3
0	0	0	0	0	0	0	0	0	0	0	1	1
0	0	0	0	0	0	0	0	0	0	0	2	2
0	0	0	0	0	0	0	0	0	0	0	1	1
0	0	0	0	0	0	0	0	0	0	0	2	2
0	0	0	0	0	0	0	0	0	0	0	1	1
9	0	0	0	0	0	0	0	0	0	0	10	10
9	0	0	0	0	0	0	0	0	0	0	2	2
0	0	0	0	0	0	0	0	0	0	0	2	2
0	0	0	0	0	0	0	0	0	0	0	3	3
0	0	0	0	0	0	0	0	0	0	0	6	6
0	0	0	0	0	0	0	0	0	0	0	1	1
2	0	0	0	0	0	0	0	0	0	0	3	3
0	0	0	0	0	0	0	0	0	0	0	1	1
0	0	0	0	0	0	0	0	0	0	0	1	1
10	0	0	0	0	0	0	0	0	0	0	2	2
0	0	0	0	0	0	0	0	0	0	0	1	1
0	0	0	0	0	0	0	0	0	0	0	2	2
19	0	0	0	0	0	0	0	0	0	0	2	2
0	0	0	0	0	0	0	0	0	0	0	1	1
0	0	0	0	0	0	0	0	0	0	0	5	11
0	0	0	0	0	0	0	0	0	0	0	5	11
0	0	0	0	0	0	0	0	0	0	0	6	12
14	0	0	0	0	0	0	0	0	0	1	3	4
3	3	0	0	0	0	0	0	0	0	0	1	1
0	0	0	0	0	0	0	0	0	0	0	1	1
0	0	0	0	0	0	0	0	0	0	0	1	1
0	0	0	0	0	0	0	0	0	0	0	1	1
0	0	0	0	1	0	0	0	0	2	0	71	112
23	0	0	0	79	0	0	0	0	75	0	25	42
0	0	0	0	0	0	0	0	0	0	0	1	1
0	0	0	0	0	0	0	0	0	0	0	3	3
27	19	0	0	0	0	0	0	0	0	4	47	98
0	0	0	0	28	0	0	0	0	0	0	32	48
1	1	0	0	0	0	0	0	0	0	0	3	3
0	0	0	0	0	0	0	0	0	0	0	2	2
0	0	0	0	0	0	0	0	0	0	0	1	1
149	0	0	0	0	0	21	12	0	0	21	227	351
52	1	0	0	3	0	0	0	0	1	26	115	135
0	0	0	0	0	0	0	0	0	0	0	2	2

0	0	0	0	0	0	0	0	0	0	0	1	1
23	0	0	0	0	0	0	0	0	0	4	62	79
37	0	0	0	6	0	0	0	0	5	7	43	53
0	0	0	0	0	0	0	0	0	0	0	1	1
5	0	0	0	0	0	0	0	0	0	0	1	1
1	0	0	0	0	0	0	0	0	0	0	3	3
0	0	0	0	0	0	0	0	0	0	0	1	1
1	0	0	0	0	0	0	0	0	0	0	4	4
2	0	0	0	0	0	0	0	0	0	0	2	2
0	0	0	0	0	0	0	0	0	0	0	1	1
0	0	0	0	0	0	0	0	0	0	0	2	2
0	0	0	0	0	0	0	0	0	0	2	2	2
0	0	0	0	0	0	0	0	0	0	0	2	2
50	0	0	0	0	0	0	0	0	0	0	5	5
0	0	0	0	0	0	0	0	0	0	0	2	2
0	0	0	0	0	0	0	0	0	0	0	1	1
0	0	0	0	0	0	0	0	0	0	0	2	2
0	0	0	0	0	0	0	0	0	0	0	1	1
30	8	0	0	0	0	0	0	0	0	151	120	161
0	0	0	0	0	0	1	1	0	0	7	12	17
5	0	0	0	0	0	0	0	0	0	0	2	2
0	0	0	0	0	0	0	0	0	0	0	2	2
0	0	0	0	0	0	0	0	0	0	0	2	3
0	0	0	0	0	0	0	0	0	0	2	3	3
0	0	0	0	0	0	0	0	0	0	0	2	2
0	0	0	0	0	0	0	0	0	0	0	9	13
1	0	0	0	0	0	0	0	0	0	0	4	5
0	0	0	0	39	0	0	0	0	4	0	35	55
0	0	0	0	1	0	0	0	0	0	0	9	9
60	0	2	0	0	0	0	0	0	0	34	207	277
0	0	0	0	0	0	0	0	0	0	0	2	2
0	0	0	0	0	0	0	0	0	0	0	11	12
2	1	0	0	0	0	0	0	0	0	4	16	21
9	2	2	0	0	0	0	0	0	0	17	55	64
48	18	0	0	0	0	0	0	0	0	4	21	28
0	0	0	0	0	0	0	0	0	0	0	5	8
0	0	0	0	0	0	0	0	0	0	0	1	1
2	0	0	0	8	0	0	0	0	10	1	87	122
25	0	0	0	0	0	0	0	0	0	4	182	225
2	0	0	0	0	0	0	0	0	0	1	38	54
0	0	0	0	0	0	0	0	0	0	0	1	1
0	0	0	0	0	0	0	0	0	0	0	3	3
0	0	0	0	0	0	0	0	0	0	0	4	4
3	0	0	0	0	0	0	0	0	0	0	6	6
204	0	0	0	0	0	0	0	0	0	25	6	6
8	0	0	0	22	0	0	0	0	3	0	6	6
0	0	0	0	0	0	0	0	0	0	0	2	2
0	0	0	0	0	0	0	0	0	0	0	2	2
0	0	0	0	2	0	0	0	0	1	0	2	2
0	0	0	0	19	0	0	0	0	5	0	2	2
0	0	0	0	0	0	0	0	0	0	0	3	3
0	0	0	0	0	0	0	0	0	0	0	4	10
0	0	0	0	0	0	0	0	0	0	0	4	10
0	0	0	0	0	0	0	0	0	0	0	1	1
0	0	0	0	0	0	0	0	0	0	0	1	1
0	0	0	0	0	0	0	0	0	0	0	1	1
0	0	0	0	0	0	0	0	0	0	0	1	1

0	0	0	0	0	0	0	0	0	0	0	1	1
0	0	0	0	0	0	0	0	0	0	0	4	4
0	0	0	0	0	0	0	0	0	0	0	1	1
0	0	0	0	0	0	0	0	0	0	0	2	2
0	0	0	0	0	0	0	0	0	0	0	4	5
0	0	0	0	0	0	0	0	0	0	0	2	2
0	0	0	0	0	0	0	0	0	0	0	1	1
317	0	0	0	0	0	0	0	0	0	0	13	17
43	0	0	0	0	0	0	0	0	0	0	9	15
0	0	0	0	0	0	0	0	0	0	0	2	3
0	0	0	0	0	0	0	0	0	0	0	1	1
0	0	0	0	0	0	0	0	0	0	0	1	1
0	0	0	0	0	0	0	0	0	0	0	3	3
0	0	0	0	0	0	0	0	0	0	0	1	1
0	0	0	0	0	0	0	0	0	0	0	1	1
0	0	0	0	0	0	0	0	0	0	0	1	1
0	0	0	0	0	0	0	0	0	0	0	4	4
0	0	0	0	0	0	0	0	0	0	0	1	1
0	0	0	0	0	0	0	0	0	0	0	3	3
0	0	0	0	0	0	0	0	0	0	0	1	1
0	0	0	0	0	0	0	0	0	0	0	1	1
0	0	0	0	0	0	0	0	0	0	0	1	1
0	0	0	0	0	0	0	0	0	0	0	3	5
0	0	0	0	0	0	0	0	0	0	0	2	2
20	20	0	0	0	0	0	0	0	0	0	1	1
0	0	0	0	0	0	0	0	0	0	0	1	1
2	0	0	0	0	0	0	0	0	0	0	1	1
3	3	0	0	0	0	0	0	0	0	0	2	2
3	3	0	0	0	0	0	0	0	0	0	2	2
0	0	0	0	0	0	0	0	0	0	0	1	1
0	0	0	0	0	0	0	0	0	0	0	1	1
0	0	0	0	0	0	0	0	0	0	0	3	3
0	0	0	0	0	0	0	0	0	0	0	3	3
0	0	0	0	0	0	0	0	0	0	0	1	1
5	5	0	0	0	0	0	0	0	0	0	1	1
0	0	0	0	0	0	0	0	0	0	0	5	6
0	0	0	0	0	0	0	0	0	0	1	3	3
0	0	0	0	0	0	0	0	0	0	0	1	1
0	0	0	0	0	0	0	0	0	0	0	2	2
0	0	0	0	0	0	0	0	0	0	0	3	3
0	0	0	0	0	0	0	0	0	0	0	2	2
0	0	0	0	0	0	0	0	0	0	0	2	2
0	0	0	0	0	0	0	0	0	0	0	2	2
0	0	0	0	0	0	0	0	0	0	0	1	1
0	0	0	0	0	0	0	0	0	0	0	1	1
1	1	0	0	0	0	0	0	0	0	0	1	1
1	1	0	0	0	0	0	0	0	0	0	5	5
0	0	0	0	0	0	0	0	0	0	0	1	1
0	0	0	0	0	0	0	0	0	0	0	3	3
0	0	0	0	0	0	0	0	0	0	0	1	1
0	0	0	0	0	0	0	0	0	0	0	2	2
0	0	0	0	0	0	0	0	0	0	0	2	2
7	7	0	0	0	0	0	0	0	0	0	2	2
0	0	0	0	0	0	0	0	0	0	0	1	1

0	0	0	0	0	0	0	0	0	0	0	2	2
0	0	0	0	0	0	0	0	0	0	0	2	2
0	0	0	0	0	0	0	0	0	0	0	2	2
0	0	0	0	0	0	0	0	0	0	0	2	2
0	0	0	0	0	0	0	0	0	0	0	1	1
0	0	0	0	0	0	0	0	0	0	0	4	5
0	0	0	0	0	0	0	0	0	0	0	1	1
1	1	0	0	0	0	0	0	0	0	0	2	2
4	4	0	0	0	0	0	0	0	0	0	2	2
0	0	0	0	0	0	0	0	0	0	0	1	1
0	0	0	0	0	0	0	0	0	0	0	1	1
0	0	0	0	0	0	0	0	0	0	0	2	2
3	3	0	0	0	0	0	0	0	0	0	1	1
0	0	0	0	0	0	0	0	0	0	0	7	8
0	0	0	0	0	0	0	0	0	0	0	1	1
0	0	0	0	0	0	0	0	0	0	0	1	1
0	0	0	0	0	0	0	0	0	0	0	1	1
0	0	0	0	0	0	0	0	0	0	0	1	1
0	0	0	0	0	0	0	0	0	0	0	2	2
359	0	0	0	0	0	0	0	0	0	0	3	3
0	0	0	0	0	0	0	0	0	0	0	2	2
0	0	0	0	0	0	0	0	0	0	0	1	1
0	0	0	0	0	0	0	0	0	0	0	1	1
0	0	0	0	0	0	0	0	0	0	0	3	3
406	0	0	0	0	0	0	0	0	0	0	2	2
0	0	0	0	0	0	0	0	0	0	0	1	1
0	0	0	0	0	0	0	0	0	0	0	2	2
0	0	0	0	0	0	0	0	0	0	0	1	1
0	0	0	0	0	0	0	0	0	0	0	3	3
3	3	0	0	0	0	0	0	0	0	0	3	3
766	0	0	0	0	0	0	0	0	0	0	1	1
0	0	0	0	0	0	0	0	0	0	0	1	1

Приложение 9.4
к территориальной схеме обращения с отходами
Ярославской области

Баланс 2020 г.

№ строки	Код ФККО	Вид отходов	Класс опасности	ИТОГО	Обработано		Утилизировано предварительно прошедших обработку	
					тонны	%	тонны	%
				3896591,080990	22378,243	0,57%	817335,472	20,98%
2	11112005495	зерноотходы ячменя	5	958,590000	0,000	0,00%	0,000	0,00%
3	11112014495	зерноотходы прочих зерновых культур	5	0,150000	0,000	0,00%	0,000	0,00%
4	11121001235	ботва от корнеплодов, другие подобные растительные остатки при выращивании овощей	5	3398,200000	0,000	0,00%	0,000	0,00%
5	11121002235	ботва от корнеплодов, другие подобные растительные остатки при выращивании овощей, загрязненные землей	5	1411,000000	0,000	0,00%	0,000	0,00%
6	11141111235	растительные остатки при выращивании цветов, загрязненные землей	5	14,000000	0,000	0,00%	0,000	0,00%
7	11191111615	субстраты минераловатные для тепличного растениеводства отработанные	5	34,040000	0,000	0,00%	0,000	0,00%
8	11211001334	навоз крупного рогатого скота свежий	4	27792,000000	0,000	0,00%	0,000	0,00%
9	11211002295	навоз крупного рогатого скота перепревший	5	66348,800000	0,000	0,00%	0,000	0,00%
12	11271101333	помет куриный свежий	3	48904,396000	2500,000	5,11%	0,000	0,00%
13	11271102294	помет куриный перепревший	4	267567,000000	0,000	0,00%	0,000	0,00%
14	11271301333	помет прочих птиц свежий	3	2,000000	0,000	0,00%	0,000	0,00%
15	11297101334	экскременты собак свежие	4	21,305000	0,000	0,00%	0,000	0,00%
17	15211001215	отходы сучьев, ветвей, вершинок от лесоразработок	5	1661,684000	0,000	0,00%	0,000	0,00%
18	15211002215	отходы корчевания пней	5	2,560000	0,000	0,00%	0,000	0,00%
19	15411001215	отходы малоценной древесины (хворост, валежник, обломки стволов)	5	56,438000	0,000	0,00%	0,000	0,00%
22	23111203404	отходы известняка, доломита и мела в виде порошка и пыли малоопасные	4	61,100000	0,000	0,00%	0,000	0,00%
23	23112201215	отходы гипса в кусковой форме	5	42,694000	0,000	0,00%	0,000	0,00%
24	29010112395	шламы буровые при бурении, связанном с геолого-разведочными работами в области изучения недр, практически неопасные	5	13,950000	0,000	0,00%	0,000	0,00%
25	29111001394	растворы буровые при бурении нефтяных скважин отработанные малоопасные	4	155,400000	0,000	0,00%	0,000	0,00%
26	29112001394	шламы буровые при бурении, связанном с добычей сырой нефти, малоопасные	4	28,800000	0,000	0,00%	0,000	0,00%
27	30111511295	остатки подсластителей и ароматизаторов при производстве пищевых продуктов	5	31,600000	0,000	0,00%	0,000	0,00%
28	30111512103	сливы ароматизаторов на масляной основе при производстве пищевых продуктов	3	1,506000	0,000	0,00%	0,000	0,00%
29	30111513324	остатки заменителей сахара при производстве пищевых продуктов	4	26,594000	0,000	0,00%	0,000	0,00%
30	30111514104	остатки сахарного сиропа при производстве пищевых продуктов	4	0,450000	0,000	0,00%	0,000	0,00%
31	30111611314	остатки растительных масел при производстве пищевых продуктов	4	0,700000	0,000	0,00%	0,000	0,00%
32	30112271204	отходы (остатки) поваренной соли при засолке шкур	4	10,400000	0,000	0,00%	0,000	0,00%
33	30113101295	выжимки фруктовые и ягодные	5	156,500000	0,000	0,00%	0,000	0,00%
35	30114801394	отходы из жироотделителей, содержащие растительные жировые продукты	4	134,980000	0,000	0,00%	0,000	0,00%
36	30115321315	сыворотка при свертывании молока	5	2446,334000	0,000	0,00%	0,000	0,00%
37	30115711394	отходы (осадки) при механической очистке сточных вод масложирового производства	4	33,000000	0,000	0,00%	0,000	0,00%
38	30115713394	осадок флотационной очистки сточных вод производства молочной продукции	4	193,500000	0,000	0,00%	0,000	0,00%
39	30115721395	осадок очистки смеси сточных вод производства молочной продукции и хозяйственно-бытовых сточных вод	5	10,000000	0,000	0,00%	0,000	0,00%
40	30115901104	молочная продукция некондиционная	4	1,500000	0,000	0,00%	0,000	0,00%
41	30115961525	отходы тары бумажной и полимерной в смеси при фасовке молочной продукции	5	124,235000	0,000	0,00%	0,000	0,00%
42	30115991604	обтирочный материал, загрязненный при производстве молочной продукции	4	0,100000	0,000	0,00%	0,000	0,00%
43	30116111425	пыль зерновая	5	2425,360000	0,000	0,00%	0,000	0,00%
44	30116112495	отходы от механической очистки зерна	5	47,900000	0,000	0,00%	0,000	0,00%
45	30116131495	лузга овсяная	5	16,100000	0,000	0,00%	0,000	0,00%
46	30116135495	лузга пшеничная	5	19,400000	0,000	0,00%	0,000	0,00%
47	30117121495	технологические потери муки пшеничной	5	1,800000	0,000	0,00%	0,000	0,00%
49	30117902395	отходы теста	5	3,100000	0,000	0,00%	0,000	0,00%
50	30117903295	хлебная крошка	5	0,200000	0,000	0,00%	0,000	0,00%
51	30117904105	дрожжи хлебопекарные отработанные	5	1,000000	0,000	0,00%	0,000	0,00%
52	30117905295	скорлупа от куриных яиц	5	7,000000	0,000	0,00%	0,000	0,00%
53	30118242294	брак жевательной резинки в производстве жевательной резинки	4	157,480000	0,000	0,00%	0,000	0,00%
54	30118262294	брак леденцов в производстве кондитерских леденцов	4	0,508000	0,000	0,00%	0,000	0,00%
55	30118411404	отходы пряностей в виде пыли или порошка	4	47,300000	0,000	0,00%	0,000	0,00%
56	30118426405	приправы некондиционные	5	28,900000	0,000	0,00%	0,000	0,00%
57	30118913424	пыль комбикормовая	4	457,660000	0,000	0,00%	0,000	0,00%
58	30119000000	Прочие отходы при производстве пищевых продуктов	5	14,400000	0,000	0,00%	0,000	0,00%
59	30119101614	фильтры тканевые рукавные, загрязненные мучной пылью, отработанные	4	0,500000	0,000	0,00%	0,000	0,00%
60	30119121414	отходы подсластителей и талька в смеси при газоочистке в производстве пищевых продуктов	4	209,466000	0,000	0,00%	0,000	0,00%
61	30119523394	отходы из жироотделителей, содержащие животные жировые продукты	4	163,600000	0,000	0,00%	0,000	0,00%
62	30119932604	обтирочный материал, загрязненный пищевыми жирами при производстве пищевых продуктов	4	1,300000	0,000	0,00%	0,000	0,00%
63	30121111104	барда мелассная	4	1,800000	0,000	0,00%	0,000	0,00%
64	30121321103	отходы спиртосодержащие производства изделий ликеро-водочных	3	85,123000	0,000	0,00%	0,000	0,00%
65	30122311324	осадки клеевые при производстве виноматериала	4	43,200000	0,000	0,00%	0,000	0,00%
66	30124003295	солодовые ростки	5	1774,058000	0,000	0,00%	0,000	0,00%
67	30124005295	дробина солодовая (пивная)	5	53229,000000	0,000	0,00%	0,000	0,00%
68	30124007395	дрожжи пивные отработанные	5	3790,500000	0,000	0,00%	0,000	0,00%
69	30124511495	кизельгур, отработанный при фильтрации пива	5	400,000000	0,000	0,00%	0,000	0,00%
70	30124521605	фильтры картонные, отработанные при фильтрации пива	5	162,600000	0,000	0,00%	0,000	0,00%
71	30130511325	глицериновая суспензия при приготовлении соусов и ароматизаторов в производстве табачных изделий	5	2,044000	0,000	0,00%	0,000	0,00%

72	30130519325	брак соусов и ароматизаторов в производстве табачных изделий	5	13,039000	0,000	0,00%	0,000	0,00%
73	30134211403	табак, загрязненный при переработке табака и производстве сигаретной продукции	3	47,600000	0,000	0,00%	0,000	0,00%
74	30134311205	отходы клея пищевого при производстве сигаретной продукции	5	1,337000	0,000	0,00%	0,000	0,00%
75	30134911605	отходы при дроблении бракованных сигарет	5	0,700000	0,000	0,00%	0,000	0,00%
76	30211103235	пух хлопковый	5	1,300000	0,000	0,00%	0,000	0,00%
77	30211106424	пыль хлопковая	4	9,100000	0,000	0,00%	1,800	19,78%
78	30211911615	отходы низких стандартов (включая очесы, прядильные отходы и расщипанное сырье) при подготовке и прядении текстильных волокон из хлопка	5	69,400000	0,000	0,00%	1,900	2,74%
79	30295572334	осадок физико-химической очистки сточных вод промывки технологического оборудования от остатков пропиточного раствора при производстве технических тканей с пропиткой из синтетических волокон	4	2,400000	0,000	0,00%	0,000	0,00%
81	30295631603	отходы геосетки из полиэфирных волокон, пропитанной дисперсией акрилового сополимера, при производстве геосетки	3	5,089000	0,000	0,00%	0,000	0,00%
82	30295632603	отходы геосетки из полиэфирных волокон, пропитанной дисперсией поливинилхлоридов в пластификаторе, при производстве геосетки	3	3,729000	0,000	0,00%	0,000	0,00%
83	30296121615	отходы хлопчатобумажного волокна при прочесе в производстве нетканого полотна	5	5,300000	0,000	0,00%	0,000	0,00%
84	30299211235	обрезь валяльно-войлочной продукции	5	0,400000	0,000	0,00%	0,000	0,00%
85	30299271424	пыль шерстяная от шлифовки валяльно-войлочной продукции	4	173,920000	0,000	0,00%	0,000	0,00%
86	30311101235	обрезки и обрывки хлопчатобумажных тканей	5	90,544000	0,000	0,00%	0,000	0,00%
87	30311102235	обрезки и обрывки льняных тканей	5	0,900000	0,900	100,00%	0,000	0,00%
88	30311109235	обрезки и обрывки смешанных тканей	5	252,124000	0,552	0,22%	6,900	2,74%
89	30311121235	обрезки и обрывки тканей из полиамидного волокна	5	0,300000	0,000	0,00%	0,000	0,00%
90	30311122235	обрезки и обрывки тканей из полиэфирного волокна	5	110,427000	0,000	0,00%	0,000	0,00%
91	30311123235	обрезки и обрывки тканей из полиакрилового волокна	5	0,669000	0,000	0,00%	0,669	100,00%
92	30411101234	мездра	4	107,800000	0,000	0,00%	0,000	0,00%
93	30411102395	мездра гольевая	5	288,900000	0,000	0,00%	0,000	0,00%
94	30412101294	обрезки спилка хромовой кожи	4	686,800000	0,000	0,00%	0,000	0,00%
95	30413101224	стружка кож хромового дубления	4	502,500000	0,000	0,00%	0,000	0,00%
96	30413201394	шлам от шлифовки кож	4	83,100000	0,000	0,00%	0,000	0,00%
97	30413202424	кожная пыль (мука)	4	0,240000	0,000	0,00%	0,000	0,00%
98	30418111395	отходы механической и физико-химической очистки сточных вод производства натуральной кожи обезвоженные	5	956,500000	0,000	0,00%	0,000	0,00%
99	30431101294	обрезь кож хромового дубления	4	646,847000	0,000	0,00%	0,000	0,00%
100	30431102295	обрезь кож нехромового дубления	5	8,100000	0,000	0,00%	0,000	0,00%
101	30439113294	отходы натурального обувного меха при производстве обуви	4	8,000000	0,000	0,00%	0,000	0,00%
102	30491111294	обрезь натуральной кожи различного способа дубления в смеси	4	0,600000	0,000	0,00%	0,000	0,00%
103	30510002294	кора с примесью земли	4	7,230000	0,000	0,00%	0,000	0,00%
104	30522001215	горбыль из натуральной чистой древесины	5	184,090000	0,000	0,00%	0,000	0,00%
105	30522002215	рейка из натуральной чистой древесины	5	1,800000	0,000	0,00%	0,000	0,00%
106	30522004215	обрезь натуральной чистой древесины	5	215,610000	0,000	0,00%	1,000	0,46%
107	30523001435	опилки натуральной чистой древесины	5	1135,186000	0,400	0,04%	0,000	0,00%
108	30523002225	стружка натуральной чистой древесины	5	21,358000	0,000	0,00%	0,000	0,00%
109	30529111205	опилки и стружка натуральной чистой древесины несортированные	5	7070,685000	0,180	0,00%	0,000	0,00%
110	30529191205	прочие несортированные древесные отходы из натуральной чистой древесины	5	3354,228000	0,136	0,00%	60,900	1,82%
111	30530115393	шлам зачистки оборудования для приготовления клея на основе мочевино-формальдегидной смолы	3	2,960000	0,000	0,00%	0,000	0,00%
112	30531101424	пыль древесная от шлифовки натуральной чистой древесины	4	988,372000	0,000	0,00%	0,000	0,00%
113	30531103425	пыль древесная от шлифовки натуральной чистой древесины практически неопасная	5	0,900000	0,000	0,00%	0,000	0,00%
114	30531201294	обрезь фанеры, содержащей связующие смолы	4	25,415000	0,000	0,00%	0,000	0,00%
115	30531242204	отходы затвердевшего клея на основе фенолформальдегидной смолы при производстве фанеры	4	96,264000	0,000	0,00%	0,000	0,00%
116	30531311434	опилки древесно-стружечных и/или древесно-волокнистых плит	4	15,881000	0,000	0,00%	0,000	0,00%
117	30531331204	опилки и стружка разнородной древесины (например, содержащие опилки и стружку древесно-стружечных и/или древесно-волокнистых плит)	4	5,090000	0,000	0,00%	0,000	0,00%
118	30531341214	обрезки, кусковые отходы древесно-стружечных и/или древесно-волокнистых плит	4	246,918000	0,057	0,02%	0,000	0,00%
119	30531342214	обрезь разнородной древесины (например, содержащая обрезь древесно-стружечных и/или древесно-волокнистых плит)	4	46,657000	0,000	0,00%	0,000	0,00%
120	30531351424	пыль при изготовлении и обработке древесно-стружечных и/или древесно-волокнистых плит	4	4,470000	0,000	0,00%	0,000	0,00%
121	30531352424	пыль при обработке разнородной древесины (например, содержащая пыль древесно-стружечных и/или древесно-волокнистых плит)	4	42,590000	0,000	0,00%	0,000	0,00%
122	30531362394	шлам при обработке разнородной древесины (например, содержащий шлам древесно-стружечных и/или древесно-волокнистых плит)	4	60,160000	0,000	0,00%	0,000	0,00%
123	30531401295	отходы шпона натуральной чистой древесины	5	558,400000	0,000	0,00%	0,000	0,00%
124	30537521394	воды промывки окрасочных камер от красителей на водной основе при обработке изделий из дерева	4	6,206000	0,000	0,00%	0,000	0,00%
125	30605511104	отходы клея на основе кукурузного крахмала при промывке оборудования приготовления клея	4	35,000000	0,000	0,00%	0,000	0,00%
126	30611915395	отходы роспуска макулатуры и очистки макулатурной массы при производстве бумажной массы	5	3588,860000	0,000	0,00%	0,000	0,00%
127	30611935395	отходы бумажные, содержащие полимерные материалы, при приготовлении макулатурной массы в производстве бумажной массы	5	132,040000	0,000	0,00%	0,000	0,00%
128	30612112295	срыв бумаги	5	9,336000	0,000	0,00%	0,000	0,00%
129	30612121295	отходы бумаги от резки и штамповки	5	471,009000	0,000	0,00%	0,000	0,00%
130	30612141295	отходы картона от резки и штамповки	5	392,705000	0,921	0,23%	0,000	0,00%
131	30612143295	обрезь гофрокартона	5	5561,700000	0,000	0,00%	0,000	0,00%
133	30681112395	осадок с песколовок при механической очистке промышленных сточных вод целлюлозно-бумажного производства	5	19862,330000	0,000	0,00%	0,000	0,00%
134	30681121205	смесь осадков механической и биологической очистки сточных вод производств целлюлозы, древесной массы, бумаги обезвоженная	5	44,306000	0,000	0,00%	0,000	0,00%
135	30681131395	осадок механической очистки сточных вод производства бумаги и картона преимущественно из вторичного сырья волокносодержащий (скоп)	5	25405,100000	0,000	0,00%	0,000	0,00%
136	30683131393	осадок реагентной очистки сточных вод целлюлозно-бумажного производства	3	231,038000	0,000	0,00%	0,000	0,00%
137	30711421103	отходы вымывного раствора на основе бутанола при промывке печатных машин	3	0,060000	0,000	0,00%	0,000	0,00%
138	30711432103	отходы негалогенированных растворителей в смеси при промывке полиграфических валов в производстве печатной продукции	3	7,500000	0,000	0,00%	0,000	0,00%

139	30711433303	отходы растворителей на основе этилацетата, загрязненные пигментной краской и смолами при промывке печатных машин	3	22,000000	0,000	0,00%	0,000	0,00%
140	30711441393	жидкие отходы, содержащие клеи и водорастворимые краски, при мойке печатного оборудования в производстве печатной продукции	3	56,660000	0,000	0,00%	0,000	0,00%
141	30711461604	обтирочный материал, загрязненный при чистке печатных барабанов и офсетной резины	4	0,511000	0,000	0,00%	0,000	0,00%
142	30712113323	отходы красителей при изготовлении печатной продукции методом флексографической и глубокой печати	3	21,199000	0,000	0,00%	0,000	0,00%
143	30712211605	отходы бумаги при изготовлении печатной продукции	5	225,580000	0,000	0,00%	0,000	0,00%
144	30820401103	щелочь отработанная при очистке углеводородного сырья от меркаптанов и сероводорода	3	640,000000	0,000	0,00%	0,000	0,00%
145	30822181302	отходы сернокислотной очистки минеральных масел (гудрон кислый)	2	267250,500000	0,000	0,00%	0,000	0,00%
146	30824101214	отходы битума нефтяного	4	4,600000	0,000	0,00%	0,000	0,00%
147	30825121494	сорбент алюмосиликатный, загрязненный парафином при производстве парафинов	4	33,200000	0,000	0,00%	0,000	0,00%
148	31004232524	тара из полимерных материалов, загрязненная органическим сырьем для производства лаков, красителей, закрепителей, смол, химических модификаторов	4	17,390000	0,000	0,00%	0,000	0,00%
149	31088211394	песок, загрязненный при ликвидации проливов лакокрасочных материалов	4	3,420000	0,000	0,00%	0,000	0,00%
150	31104221514	тара полипропиленовая, загрязненная неорганическими солями и оксидами для производства белофоров и красителей	4	0,816000	0,000	0,00%	0,000	0,00%
151	31104223524	тара из разнородных полимерных материалов, загрязненная органическим сырьем для производства лаков, красителей, закрепителей, смол, модификаторов резиновых смесей	4	6,228000	0,000	0,00%	0,000	0,00%
152	31211271603	фильтры рукавные стекловолоконные, отработанные при газоочистке в производстве углерода технического	3	11,100000	0,000	0,00%	0,000	0,00%
153	31211291293	смет углерода технического в его производстве	3	7,300000	0,000	0,00%	0,000	0,00%
154	31211431205	бой кварцевых тиглей незагрязненных	5	65,200000	0,000	0,00%	0,000	0,00%
155	31222822324	осадок обводненный при нейтрализации сточных вод производства серной кислоты известковым молоком	4	2,000000	0,000	0,00%	0,000	0,00%
156	31324342293	твердые смолы зачистки оборудования производства стабилизаторов на основе алкилфенолов	3	0,960000	0,000	0,00%	0,000	0,00%
157	31380111393	отходы зачистки сборников отходов производства спиртов, альдегидов, эфиров	3	2,100000	0,000	0,00%	0,000	0,00%
158	31380232333	смесь тяжелых углеводородов при зачистке емкостей хранения сырья и продукции производств основных органических химических веществ	3	14,400000	0,000	0,00%	0,000	0,00%
159	31395931394	отходы (осадок) механической очистки нейтрализованных стоков производств органического синтеза	4	4,571000	0,000	0,00%	0,000	0,00%
160	31556211104	надсмольные воды производства фенолформальдегидных смол, содержащие фенол и формальдегид	4	193,500000	0,000	0,00%	0,000	0,00%
161	31590101103	ацетон, отработанный при промывке оборудования производства эпоксидных связующих	3	0,670000	0,000	0,00%	0,000	0,00%
162	31712712393	отходы зачистки оборудования производства материалов лакокрасочных на основе сложных полиэфиров	3	125,146000	0,000	0,00%	0,000	0,00%
163	31764121324	воды промывки оборудования производства красок на водной основе	4	248,100000	0,000	0,00%	0,000	0,00%
164	31781121203	отходы зачистки газоочистного оборудования при производстве лакокрасочных изделий	3	9,734000	0,000	0,00%	0,000	0,00%
165	31782121524	фильтры, отработанные при очистке воздуха в производстве красок на водной основе	4	0,200000	0,000	0,00%	0,000	0,00%
166	31819181104	воды промывки оборудования и мойки помещений производств химических средств защиты растений	4	485,000000	0,000	0,00%	0,000	0,00%
167	31819611723	отходы упаковки из разнородных материалов в смеси, загрязненные действующими веществами 2 и 3 классов опасности для производства химических средств защиты растений	3	24,010000	0,000	0,00%	0,000	0,00%
168	31821015313	проливы силиконовой эмульсии при разгрузке сырья для производства мыла и моющих средств, чистящих и полирующих средств	3	0,046000	0,000	0,00%	0,000	0,00%
169	31821323104	жидкие отходы промывки оборудования производства жидких синтетических моющих средств, содержащие поверхностно-активные вещества	4	475,130000	0,000	0,00%	0,000	0,00%
170	31822131104	смесь сырья жидкого природного растительного происхождения для производства косметических средств, не пригодного для использования	4	0,400000	0,000	0,00%	0,000	0,00%
171	31822141104	смесь сырья жидкого химического происхождения для производства косметических средств, не пригодного для использования	4	0,500000	0,000	0,00%	0,000	0,00%
172	31831131314	отходы эмульсии диспергирования раствора аммиачной и натриевой селитр в индустриальном масле	4	75,240000	0,000	0,00%	61,740	82,06%
173	31837512603	обтирочный материал, загрязненный пиротехническими составами и нефтепродуктами (содержание нефтепродуктов менее 15%) в производстве пиротехнических средств	3	0,015000	0,000	0,00%	0,000	0,00%
174	31911111103	водный раствор хлорида лития при регенерации отработанного технологического раствора при получении арамидных волокон производства арамидных волокон и нитей	3	0,300000	0,000	0,00%	0,000	0,00%
175	31912000235	брак полиэфирного волокна и нитей	5	6,223000	0,552	8,87%	0,000	0,00%
176	31914121604	отходы полиакрилонитрильного волокна при ткачестве в производстве углеродных волокон	4	0,400000	0,000	0,00%	0,000	0,00%
177	31914123604	волокно окисленное полиакрилонитрильное некондиционное	4	5,500000	0,000	0,00%	0,000	0,00%
178	31914125604	отходы карбонизации в производстве углеродных волокон	4	7,700000	0,000	0,00%	0,000	0,00%
179	33105512404	отходы технического углерода при его подготовке для производства резиновых смесей	4	14,862000	0,000	0,00%	0,000	0,00%
180	33105911514	отходы тары полиэтиленовой, загрязненной сыпучими компонентами резиновых композиций	4	0,380000	0,000	0,00%	0,000	0,00%
181	33105912615	отходы упаковки из бумаги, загрязненной сыпучими материалами для производства резиновых композиций	5	146,303000	0,000	0,00%	0,000	0,00%
182	33111312494	отходы талька при опудривании резиновых смесей и резиновых заготовок	4	0,620000	0,000	0,00%	0,000	0,00%
183	33111511424	отходы технического углерода в виде пыли при производстве резиновых смесей	4	47,918000	0,000	0,00%	0,000	0,00%
184	33111811214	отходы резиновых смесей от зачистки оборудования производства резиновых смесей	4	2,300000	0,000	0,00%	0,000	0,00%
185	33111812204	отходы резиновых смесей для производства автомобильных покрышек	4	362,057000	0,000	0,00%	0,000	0,00%
186	33115102205	обрезки вулканизованной резины	5	1057,904000	49,500	4,68%	2,500	0,24%
187	33115103424	пыль (мука) резиновая	4	619,000000	0,000	0,00%	0,000	0,00%
188	33116161214	брак резинометаллических изделий	4	1047,340000	0,000	0,00%	0,000	0,00%
189	33117211214	отходы резинотканевых изделий при их производстве	4	31,866000	0,000	0,00%	0,000	0,00%
190	33121121204	обрезки обрезиненного корда при раскрое обрезиненных тканей в производстве автомобильных покрышек и шин	4	245,600000	0,000	0,00%	0,000	0,00%
191	33121132614	отходы ткани хлопчатобумажной при изготовлении пропитанного корда в производстве деталей для автомобильных покрышек	4	0,159000	0,000	0,00%	0,000	0,00%
192	33121151204	отходы боковин автомобильных покрышек и шин	4	58,209000	0,000	0,00%	0,000	0,00%

193	33121161514	отходы диафрагм при производстве автомобильных покрышек	4	143,400000	0,000	0,00%	0,000	0,00%
194	33129231604	упаковка из бумаги и/или картона, загрязненная реагентами для производства резиновых шин и покрышек	4	68,820000	0,000	0,00%	0,000	0,00%
195	33129311524	резинотканевые плиты, утратившие потребительские свойства при изоляции резиновых заготовок и изделий при их хранении	4	142,000000	0,000	0,00%	0,000	0,00%
196	33129312604	прокладочная ткань, утратившая потребительские свойства при хранении резиновых заготовок и готовых изделий из резины	4	22,080000	0,000	0,00%	0,000	0,00%
197	33181111424	пыль газоочистки производства резиновых смесей	4	7,300000	0,000	0,00%	0,000	0,00%
198	33516131204	отходы стеклопластика при производстве стеклопластиковых изделий	4	114,400000	0,000	0,00%	0,000	0,00%
199	33516181205	отходы зачистки оборудования производства изделий из стеклопластика	5	1,500000	0,000	0,00%	0,000	0,00%
200	33516611424	пыль при резке стеклопластиковой арматуры	4	153,900000	0,000	0,00%	0,000	0,00%
201	33516621424	пыль стеклопластика при механической обработке изделий из него	4	2,500000	0,000	0,00%	0,000	0,00%
202	33518121203	отходы фенопласта при производстве изделий из него	3	0,081000	0,000	0,00%	0,000	0,00%
203	33521112294	отходы полиэтилена в виде пленки и пакетов при изготовлении упаковки из него	4	23,200000	0,000	0,00%	0,000	0,00%
204	33521711204	пыль газоочистки при производстве изделий из полиэтилена	4	0,002000	0,000	0,00%	0,000	0,00%
205	33527111204	просыпи полипропилена и полиэтилена в производстве изделий из них	4	4,500000	0,000	0,00%	0,000	0,00%
206	33541112604	отходы иглопробивного полотна при производстве напольных покрытий из поливинилхлорида	4	30,000000	0,000	0,00%	0,000	0,00%
207	33542211204	отходы фторопласта при механической обработке заготовок из фторопласта	4	3,300000	0,000	0,00%	0,000	0,00%
208	33574111204	отходы полиамида при механической обработке изделий из полиамида	4	0,900000	0,000	0,00%	0,000	0,00%
209	33576311103	отходы полиола при производстве полиуретана	3	0,825000	0,000	0,00%	0,825	100,00%
210	33576312102	отходы изоцианата при производстве полиуретана	2	1,605000	0,000	0,00%	1,605	100,00%
211	33579211204	отходы разнородных пластмасс в смеси	4	35,253000	0,000	0,00%	0,432	1,23%
212	33579213204	отходы разнородных пластмасс в смеси при механической обработке изделий из них	4	3,800000	0,000	0,00%	1,300	34,21%
213	33579271394	отходы полимерные от зачистки оборудования производства изделий из разнородных пластмасс	4	0,552000	0,000	0,00%	0,000	0,00%
214	34100101424	пыль стеклянная	4	5,374000	0,000	0,00%	0,000	0,00%
215	34120211324	отходы мокрой шлифовки заготовок из стекла и ситалла	4	2,600000	0,000	0,00%	0,000	0,00%
216	34120211394	отходы (шлам) гидрообеспыливания при шлифовке листового стекла	4	5,100000	0,000	0,00%	0,000	0,00%
217	34121111204	бой автомобильного многослойного стекла (триплекса)	4	2,900000	0,000	0,00%	0,000	0,00%
218	34122901294	бой зеркал	4	0,715000	0,000	0,00%	0,000	0,00%
219	34140001205	отходы стекловолокна	5	17,499000	0,180	1,03%	0,000	0,00%
220	34190101205	бой стекла	5	1193,130000	0,000	0,00%	0,200	0,02%
221	34190102204	бой стекла малоопасный	4	3,346000	0,000	0,00%	0,000	0,00%
222	34211001205	бой шамотного кирпича	5	120,040000	0,000	0,00%	0,000	0,00%
223	34241002424	пыль керамзитовая	4	39,270000	0,000	0,00%	0,000	0,00%
224	34291111394	осадок механической очистки технологической воды мокрой шлифовки огнеупорных изделий при их производстве	4	1,700000	0,000	0,00%	0,000	0,00%
225	34291113204	брак огнеупорных материалов и изделий	4	4,500000	0,000	0,00%	0,100	2,22%
226	34310001424	пыль керамическая	4	17,080000	0,000	0,00%	0,000	0,00%
227	34310002205	бой керамики	5	148,494000	0,000	0,00%	0,000	0,00%
228	34321001205	бой строительного кирпича	5	8943,500000	0,000	0,00%	0,000	0,00%
229	34321002424	пыль кирпичная	4	0,900000	0,000	0,00%	0,000	0,00%
230	34411722424	пыль керамическая в производстве хозяйственных и декоративных керамических (фарфоровых) изделий	4	1,800000	0,000	0,00%	0,000	0,00%
231	34462111394	отходы мокрой шлифовки керамических изделий, не содержащие нефтепродукты	4	1,100000	0,000	0,00%	0,000	0,00%
233	34611812215	отходы бетона при зачистке оборудования производства товарного бетона	5	30,010000	0,000	0,00%	0,000	0,00%
234	34612001424	отходы бетонной смеси в виде пыли	4	2,800000	0,000	0,00%	0,000	0,00%
235	34620001205	бой бетонных изделий	5	7,420000	0,000	0,00%	0,000	0,00%
236	34620002205	бой железобетонных изделий	5	1109,900000	0,000	0,00%	0,000	0,00%
239	34642011334	осадок очистки технологических вод производства асбестоцементных изделий	4	581,545000	0,000	0,00%	0,000	0,00%
240	34691001394	осадок гашения извести при производстве известкового молока	4	161,600000	0,000	0,00%	0,000	0,00%
241	34851101204	отходы асбеста в кусковой форме	4	111,200000	4,100	3,69%	0,000	0,00%
242	34852811334	шлам газоочистки производства асфальта	4	26,800000	0,000	0,00%	0,000	0,00%
243	34853001424	пыль графитная	4	1,800000	0,000	0,00%	0,000	0,00%
244	35132131423	пыль газоочистки при производстве ферротитана	3	1,050000	0,000	0,00%	0,550	52,38%
246	35150410334	отходы очистки смазочно-охлаждающих жидкостей от механических примесей	4	3,000000	0,000	0,00%	0,000	0,00%
247	35150521323	осадок при разложении смазочно-охлаждающей жидкости на основе минеральных масел физическими методами	3	6,100000	0,000	0,00%	0,000	0,00%
248	35171132424	пыль газоочистки при производстве чугуна и стали с преимущественным содержанием диоксида кремния	4	0,052000	0,000	0,00%	0,000	0,00%
249	35190101205	электроды графитовые отработанные не загрязненные опасными веществами	5	16,000000	0,000	0,00%	0,000	0,00%
250	35522001294	шлак печей переплава алюминиевого производства	4	36,100000	32,400	89,75%	0,000	0,00%
251	35701111214	шлак плавки чугуна	4	443,980000	0,000	0,00%	0,000	0,00%
252	35703111204	шлаки плавки черных и цветных металлов в смеси	4	227,903000	0,000	0,00%	0,000	0,00%
253	35705111204	отходы изготовления стержней и стержневой смеси на основе песка при литье металлов	4	57,990000	0,000	0,00%	0,000	0,00%
254	35715001494	песок формовочный горелый отработанный малоопасный	4	5550,520000	0,000	0,00%	0,000	0,00%
255	35715011495	песок формовочный горелый отработанный практически неопасный	5	7788,160000	0,000	0,00%	0,000	0,00%
256	35719121334	отходы мокрой очистки газов от вагранок	4	306,500000	0,000	0,00%	0,000	0,00%
257	35719132425	пыль очистки газов при литье черных металлов, содержащая преимущественно диоксид кремния	5	449,490000	0,000	0,00%	0,000	0,00%
258	35749111423	пыль очистки газов плавильных печей при литье бронзы	3	0,095000	0,000	0,00%	0,000	0,00%
259	35785112514	графитовая оснастка от литья цветных металлов отработанная	4	0,240000	0,000	0,00%	0,000	0,00%
260	35785211204	отходы модельной массы на основе воска при литье черных и цветных металлов	4	84,000000	0,000	0,00%	0,000	0,00%
261	35789111495	отходы очистки отливок из черных и цветных металлов с преимущественным содержанием диоксида кремния	5	2481,543000	0,000	0,00%	0,000	0,00%
262	35789121203	расплав бифторида калия, отработанный при очистке отливок из черных, цветных металлов и их сплавов от формовочной смеси на основе песка	3	125,460000	0,000	0,00%	0,000	0,00%
263	36105111203	отходы расплава хлористого бария закалочных ванн при термической обработке металлических поверхностей	3	10,880000	0,000	0,00%	0,000	0,00%
264	36105115203	отходы расплава хлоридов бария, калия и натрия закалочных ванн при термической обработке металлических поверхностей	3	9,022000	0,000	0,00%	0,000	0,00%
266	36105811393	окалина замасленная закалочных ванн при термической обработке черных металлов (содержание нефтепродуктов 15% и более)	3	0,046000	0,000	0,00%	0,000	0,00%

267	36119111603	ткань фильтровальная, отработанная при очистке эмульсии для волочения цветных металлов	3	0,300000	0,000	0,00%	0,000	0,00%
268	36121101313	смазочно-охлаждающие масла, отработанные при металлообработке	3	102,192000	0,000	0,00%	1,900	1,86%
269	36121102314	смазочно-охлаждающие жидкости на водной основе, отработанные при металлообработке	4	88,450000	0,000	0,00%	0,200	0,23%
270	36121121313	смазочно-охлаждающие жидкости, отработанные при металлообработке, содержащие нефтепродукты 15% и более	3	13,000000	0,000	0,00%	0,000	0,00%
271	36121201225	стружка чугунная незагрязненная	5	824,860000	16,160	1,96%	0,000	0,00%
272	36121202225	стружка стальная незагрязненная	5	9540,312000	492,858	5,17%	0,000	0,00%
273	36121203225	стружка черных металлов несортированная незагрязненная	5	10486,019000	390,420	3,72%	0,300	0,00%
274	36121204223	стружка медная незагрязненная	3	0,397000	0,000	0,00%	0,000	0,00%
275	36121205225	стружка бронзы незагрязненная	5	31,800000	10,000	31,45%	0,000	0,00%
276	36121206225	стружка латуни незагрязненная	5	23,667000	13,348	56,40%	0,000	0,00%
277	36121207225	стружка алюминиевая незагрязненная	5	488,935000	38,256	7,82%	0,000	0,00%
278	36121208225	стружка титана и титановых сплавов незагрязненная	5	421,800000	0,900	0,21%	0,000	0,00%
279	36121291223	стружка цветных металлов в смеси незагрязненная	3	0,040000	0,000	0,00%	0,000	0,00%
280	36121502224	стружка стальная, загрязненная нефтепродуктами (содержание нефтепродуктов менее 15%)	4	0,999000	0,000	0,00%	0,000	0,00%
281	36121531224	стружка магниевая, загрязненная нефтепродуктами (содержание нефтепродуктов менее 15%)	4	1,100000	0,000	0,00%	0,000	0,00%
282	36121612393	шлам металлический при обработке черных металлов резанием, содержащий нефтепродукты 15% и более	3	0,850000	0,000	0,00%	0,000	0,00%
283	36121871394	осадок механической очистки вод гидроабразивной резки черных и цветных металлов	4	49,100000	0,000	0,00%	0,000	0,00%
284	36122101424	пыль (порошок) от шлифования черных металлов с содержанием металла 50% и более	4	142,455000	0,000	0,00%	63,100	44,29%
285	36122102424	пыль (порошок) абразивные от шлифования черных металлов с содержанием металла менее 50%	4	1195,839000	0,000	0,00%	6,800	0,57%
286	36122111424	отходы глинозема в виде пыли при шлифовании черных металлов	4	1,100000	0,000	0,00%	1,100	100,00%
287	36122201313	эмульсии и эмульсионные смеси для шлифовки металлов отработанные, содержащие масла или нефтепродукты в количестве 15% и более	3	138,190000	0,000	0,00%	10,580	7,66%
288	36122202314	эмульсии и эмульсионные смеси для шлифовки металлов отработанные, содержащие масла или нефтепродукты в количестве менее 15%	4	10633,128000	0,000	0,00%	3,050	0,03%
289	36122203393	шлам шлифовальный маслосодержащий	3	439,863000	0,000	0,00%	154,020	35,02%
290	36122204394	шлам шлифовальный при использовании водосмешиваемых смазочно-охлаждающих жидкостей	4	1,721000	0,000	0,00%	0,000	0,00%
291	36122205393	шлам шлифовальный, содержащий водосмешиваемые смазочно-охлаждающие жидкости	3	3,000000	0,000	0,00%	0,000	0,00%
292	36122308423	пыль (порошок) от шлифования никеля с содержанием металла 50% и более	3	1,090000	0,000	0,00%	0,000	0,00%
293	36122411394	шлам шлифования поверхности титановых изделий с использованием воды	4	6,300000	0,000	0,00%	0,000	0,00%
294	36122521423	пыль (порошок) от шлифования жаропрочных сплавов железа с никелем	3	4,080000	0,000	0,00%	0,000	0,00%
295	36122571424	порошок от полировки цветных металлов (содержание цветных металлов не более 5%)	4	0,050000	0,000	0,00%	0,000	0,00%
296	36123101424	пыль газоочистки черных металлов незагрязненная	4	18,421000	0,000	0,00%	18,421	100,00%
297	36123103424	пыль газоочистки стальная незагрязненная	4	0,072000	0,000	0,00%	0,000	0,00%
298	36123144424	пыль газоочистки при дробеструйной обработке черных металлов	4	1,800000	0,000	0,00%	0,000	0,00%
300	36140101204	окалина при термической резке черных металлов	4	4,900000	0,000	0,00%	0,000	0,00%
301	36140211204	окалина и пыль лазерной резки черных металлов	4	0,030000	0,000	0,00%	0,000	0,00%
302	36141115334	осадок ванн плазменной резки черных металлов	4	124,640000	0,000	0,00%	0,000	0,00%
303	36311001494	отходы песка от очистных и пескоструйных устройств	4	602,211000	0,000	0,00%	0,000	0,00%
304	36311002204	отходы металлической дроби с примесью шлаковой корки	4	450,665000	0,000	0,00%	0,000	0,00%
305	36311511324	отходы гидропескоструйной (гидроабразивной) обработки поверхностей черных металлов	4	112,670000	0,000	0,00%	0,000	0,00%
306	36331201333	осадок ванн фосфатирования, содержащий фосфаты цинка 7% и более (в пересчете на цинк)	3	0,976000	0,000	0,00%	0,000	0,00%
307	36331202394	осадок ванн фосфатирования, содержащий фосфаты цинка менее 7% (в пересчете на цинк)	4	19,785000	0,000	0,00%	0,000	0,00%
308	36332111104	растворы пассивации металлических поверхностей хромсодержащие слабокислые отработанные	4	3,300000	0,000	0,00%	0,000	0,00%
309	36332221392	отходы ванн пассивации металлических поверхностей, содержащие смесь неорганических кислот	2	1,300000	0,000	0,00%	0,000	0,00%
310	36333101102	растворы аммиачные травления меди отработанные	2	1,560000	0,000	0,00%	0,000	0,00%
311	36333103102	растворы травления стали на основе соляной кислоты отработанные	2	61,856000	0,000	0,00%	0,000	0,00%
313	36333122102	растворы травления меди на основе серной кислоты отработанные	2	2,167000	0,000	0,00%	0,000	0,00%
314	36333124103	растворы на основе хромовой и серной кислот, отработанные при травлении меди	3	0,028000	0,000	0,00%	0,000	0,00%
315	36333199102	растворы травления черных и цветных металлов кислотные отработанные в смеси	2	3,825000	0,000	0,00%	0,000	0,00%
316	36333211393	осадок ванн травления алюминия раствором на основе гидроксида натрия	3	0,200000	0,000	0,00%	0,000	0,00%
317	36333551393	осадок механической очистки отработанных растворов травления и обезжиривания алюминия	3	4,400000	0,000	0,00%	0,000	0,00%
318	36334111104	растворы на основе карбоната натрия, отработанные при обезжиривании стали	4	108,700000	0,000	0,00%	0,000	0,00%
319	36334121104	растворы на основе неорганических кислот и поверхностно-активных веществ, отработанные при обезжиривании стали	4	4,000000	0,000	0,00%	0,000	0,00%
320	36334141104	растворы стеарата натрия водные, отработанные при обезжиривании металлических поверхностей	4	0,188000	0,000	0,00%	0,000	0,00%
321	36334151104	растворы обезжиривания поверхностей металлов щелочные отработанные, содержащие нефтепродукты менее 15%	4	27,418000	0,000	0,00%	0,000	0,00%
322	36334152103	растворы обезжиривания поверхностей металлов щелочные отработанные, содержащие нефтепродукты 15% и более	3	11,140000	0,000	0,00%	0,000	0,00%
324	36334911394	отходы зачистки оборудования для обезжиривания поверхностей металлов щелочным раствором методом струйного полива	4	398,000000	0,000	0,00%	0,000	0,00%
325	36336111103	растворы химического никелирования поверхностей черных и цветных металлов на основе сульфата никеля отработанные	3	5,200000	0,000	0,00%	0,000	0,00%
326	36338241394	осадок ванн бурирования стали раствором на основе буры	4	7,500000	0,000	0,00%	0,000	0,00%
327	36339511324	отходы нейтрализации гидроксидом натрия смешанных (кислотно-щелочных и хромсодержащих) стоков при химической обработке металлических поверхностей	4	110,130000	0,000	0,00%	0,000	0,00%
328	36339532104	концентрат очищенных стоков химической обработки металлических поверхностей, содержащий преимущественно соли натрия	4	141,780000	0,000	0,00%	0,000	0,00%
330	36341741393	осадок ванн никелирования в сульфатном электролите	3	0,300000	0,000	0,00%	0,000	0,00%
331	36342121103	электролит меднения цианистый отработанный	3	1,340000	0,000	0,00%	0,000	0,00%
332	36342141103	электролит меднения сульфатный отработанный	3	7,109000	0,000	0,00%	0,000	0,00%

333	36343111103	электролит цинкования аммиакатный отработанный	3	0,450000	0,000	0,00%	0,000	0,00%
334	36343141103	электролит цинкования сульфатный отработанный	3	0,100000	0,000	0,00%	0,000	0,00%
335	36343721393	осадок ванн цинкования в цианистом электролите	3	0,250000	0,000	0,00%	0,000	0,00%
336	36343791393	осадок ванн цинкования, содержащие соединения цинка, меди и железа	3	0,300000	0,000	0,00%	0,000	0,00%
337	36344111103	электролит хромирования отработанный	3	23,214000	0,000	0,00%	0,000	0,00%
338	36344112102	электролит хромирования отработанный высокоопасный	2	1,000000	0,000	0,00%	0,000	0,00%
340	36344451393	осадок при обезвреживании электролитов хромирования и хромсодержащих стоков электрокоагуляционным методом	3	79,580000	0,000	0,00%	0,000	0,00%
341	36344711393	осадок ванн хромирования	3	26,250000	0,000	0,00%	0,000	0,00%
342	36344952613	ткань фильтровальная из полипропиленового волокна, отработанная при сухой газоочистке хромирования металлических поверхностей	3	0,550000	0,000	0,00%	0,000	0,00%
343	36345145103	электролит кадмирования сульфатно-аммонийный отработанный	3	0,450000	0,000	0,00%	0,000	0,00%
344	36348111103	растворы химического и электрохимического никелирования металлических поверхностей отработанные в смеси	3	3,000000	0,000	0,00%	0,000	0,00%
345	36348191103	растворы травления и осветления гальванических производств кислые отработанные в смеси	3	52,565000	0,000	0,00%	0,000	0,00%
346	36348192102	растворы травления, осветления и анодирования гальванических производств кислые отработанные в смеси	2	13,436000	0,000	0,00%	0,000	0,00%
347	36348291393	осадки ванн гальванических производств в смеси с преимущественным содержанием хрома	3	73,347000	0,000	0,00%	0,000	0,00%
348	36348294394	осадки ванн гальванических производств в смеси с осадками ванн хромирования и фосфатирования, содержащие соединения алюминия и железа	4	5,700000	0,000	0,00%	0,000	0,00%
349	36348295393	осадки ванн гальванических производств в смеси с преимущественным содержанием меди, никеля и хрома	3	0,224000	0,000	0,00%	0,000	0,00%
350	36348411103	щелочные стоки гальванических производств	3	0,950000	0,000	0,00%	0,000	0,00%
351	36348412104	смешанные (кислотно-щелочные и хромсодержащие) стоки гальванических производств с преимущественным содержанием солей натрия	4	21,500000	0,000	0,00%	0,000	0,00%
352	36348451104	промывные воды гальванических производств, содержащие соединения меди, никеля и хрома	4	68,200000	0,000	0,00%	0,000	0,00%
353	36348521393	осадок механической очистки гальванических стоков никелирования, меднения, хромирования с преимущественным содержанием железа	3	1,500000	0,000	0,00%	0,000	0,00%
354	36348531393	осадки нейтрализации гальванических стоков цинкования и оловянирования	3	5,425000	0,000	0,00%	0,000	0,00%
355	36348562393	осадок при обезвреживании биохимическим методом смешанных (кислых и щелочных) стоков гальванических производств обезвоженный	3	0,064000	0,000	0,00%	0,000	0,00%
356	36348563393	осадок совместной обработки смешанных (кислотно-щелочных) и обработанных сульфидом натрия хромсодержащих стоков обезвоженный	3	14,150000	0,000	0,00%	0,000	0,00%
357	36348564394	осадок механической очистки смешанных (кислых и щелочных) стоков гальванических производств обезвоженный с преимущественным содержанием железа	4	12,216000	0,000	0,00%	0,000	0,00%
358	36348571393	осадок нейтрализации гидроксидом натрия смешанных (кислых и щелочных) стоков гальванических производств обезвоженный с преимущественным содержанием цинка	3	15,525000	0,000	0,00%	0,000	0,00%
359	36348572393	осадок нейтрализации известковым молоком смешанных (кислотно-щелочных и хромсодержащих) стоков гальванических производств обезвоженный с преимущественным содержанием цинка	3	6,900000	0,000	0,00%	0,000	0,00%
360	36348575393	осадок нейтрализации гидроксидом натрия смешанных (кислотно-щелочных, хромсодержащих и циансодержащих) стоков гальванических производств обезвоженный с преимущественным содержанием хрома	3	4,200000	0,000	0,00%	0,000	0,00%
361	36348584394	осадок нейтрализации известковым молоком смешанных (кислотно-щелочных и хромсодержащих) стоков гальванических производств обезвоженный с преимущественным содержанием железа	4	1,000000	0,000	0,00%	0,000	0,00%
362	36348585394	осадок нейтрализации известковым молоком смешанных (кислотно-щелочных и хромсодержащих) стоков гальванических производств обводненный	4	39,644000	0,000	0,00%	0,314	0,79%
363	36348586324	отходы нейтрализации известковым молоком смешанных (кислых и щелочных) стоков гальванических производств обводненные	4	65,708000	0,000	0,00%	0,000	0,00%
364	36348591393	смесь осадков обезвреживания кислотно-щелочных, хромсодержащих и циансодержащих стоков гальванических производств карбонатом натрия	3	148,864000	0,000	0,00%	0,000	0,00%
365	36348596393	смесь осадков нейтрализации известковым молоком кислотно-щелочных и хромсодержащих стоков гальванических производств	3	13,400000	0,000	0,00%	0,000	0,00%
366	36348597393	осадки нейтрализации кислых и хромсодержащих стоков гальванических производств гидроксидом натрия в смеси	3	109,751000	0,000	0,00%	0,000	0,00%
367	36348598393	осадки нейтрализации кислотно-щелочных, хромсодержащих и циансодержащих стоков гальванических производств гидроксидом натрия в смеси	3	6,800000	0,000	0,00%	0,000	0,00%
368	36349214103	электролит оловянирования сульфатный отработанный	3	0,056000	0,000	0,00%	0,000	0,00%
369	36349274393	осадок ванн оловянирования в сульфатном электролите	3	0,075000	0,000	0,00%	0,000	0,00%
370	36351221393	шлам гидрофильтров окрасочных камер с водяной завесой	3	845,873000	0,000	0,00%	0,000	0,00%
371	36351231104	вода гидрофильтров окрасочных камер	4	260,500000	0,000	0,00%	0,000	0,00%
372	36351811333	отходы очистки окрасочных камер	3	13,447000	0,000	0,00%	0,000	0,00%
373	36351813394	воды мойки окрасочных камер от красителей на водной основе	4	93,000000	0,000	0,00%	0,000	0,00%
374	36361101103	электролит анодно-гидравлической обработки металлов на основе нитрата натрия отработанный	3	0,600000	0,000	0,00%	0,000	0,00%
376	36395121393	осадок ванн щелочного химического оксидирования поверхностей черных металлов	3	23,880000	0,000	0,00%	0,000	0,00%
378	36397621423	пыль газоочистки цинксодержащая при горячем цинковании металлических поверхностей	3	6,000000	0,000	0,00%	6,000	100,00%
379	36635121294	остатки обмазочной смеси при отмывке бракованных электродов в производстве электродов	4	479,500000	0,000	0,00%	0,000	0,00%
381	37111254102	отходы смеси диметилформамида и моноэтаноламина, загрязненные фоторезистом при фотолитографии в производстве полупроводниковых приборов	2	0,025000	0,000	0,00%	0,000	0,00%
382	37112211103	растворы перманганатные травления печатных плат отработанные	3	0,090000	0,000	0,00%	0,000	0,00%
383	37112222323	растворы слабощелочные, отработанные при производстве печатных плат	3	0,555000	0,000	0,00%	0,000	0,00%
384	37112242103	отмывочная жидкость на водной основе, отработанная при отмывке печатных плат	3	0,500000	0,000	0,00%	0,000	0,00%
385	37131611714	отходы разнородных пластмасс в смеси при производстве деталей для радиоаппатуры	4	1,200000	0,000	0,00%	0,000	0,00%
387	37221112203	твердые отходы переработки активной массы литиевых элементов при производстве литий-ионных элементов	3	2,390000	0,000	0,00%	0,000	0,00%
388	37238121335	отходы зачистки меловых ванн кабельных полуфабрикатов в битумной пропитке при производстве кабельно-проводниковой продукции	5	4,100000	0,000	0,00%	0,000	0,00%

389	39115512205	отходы изготовления и использования резиновых пресс-форм в производстве ювелирных изделий практически неопасные	5	0,300000	0,000	0,00%	0,000	0,00%
390	39115513205	отходы изготовления и использования восковых форм в производстве ювелирных изделий	5	0,050000	0,000	0,00%	0,000	0,00%
391	39115514204	отходы изготовления и использования гипсовых форм в производстве ювелирных изделий	4	22,600000	0,000	0,00%	0,000	0,00%
392	39115521314	жидкие отходы аффинажа драгоценных металлов в производстве ювелирных изделий	4	12,000000	0,000	0,00%	0,000	0,00%
393	40110511204	отходы овощей необработанных	4	0,323000	0,000	0,00%	0,000	0,00%
394	40110512205	овощи необработанные, некондиционные	5	15,920000	0,000	0,00%	0,000	0,00%
395	40111011395	фрукты и овощи переработанные, утратившие потребительские свойства	5	2953,490000	17,677	0,60%	0,000	0,00%
396	40121011315	пищевая масложировая продукция из растительных жиров, утратившая потребительские свойства	5	4,800000	0,000	0,00%	0,000	0,00%
397	40131011315	молочная продукция, утратившая потребительские свойства	5	54,400000	0,000	0,00%	0,000	0,00%
398	40142121414	крахмал в упаковке из разнородных материалов, утративший потребительские свойства	4	10,884000	0,000	0,00%	0,000	0,00%
399	40151011295	хлебобулочные, мучные кондитерские изделия недлительного хранения, утратившие потребительские свойства	5	72,100000	0,000	0,00%	0,000	0,00%
400	40166113335	жировая продукция на основе растительных и животных жиров в полипропиленовой упаковке, утратившая потребительские свойства	5	5,500000	0,000	0,00%	0,000	0,00%
401	40169211205	пищевые концентраты, утратившие потребительские свойства	5	0,600000	0,000	0,00%	0,000	0,00%
402	40171111395	влажные корма для животных, утратившие потребительские свойства	5	0,064000	0,000	0,00%	0,000	0,00%
403	40171121295	сухие корма для животных, утратившие потребительские свойства	5	6,308000	0,000	0,00%	0,000	0,00%
404	40172111525	корма для животных в разнородной упаковке, утратившие потребительские свойства	5	1,506000	0,000	0,00%	0,000	0,00%
405	40182912104	отходы спиртосодержащей продукции в смеси с объемной долей этилового спирта менее 15%	4	180,970000	0,000	0,00%	0,000	0,00%
406	40184111104	пиво, утратившее потребительские свойства	4	82,770000	0,000	0,00%	0,000	0,00%
407	40211001624	спецодежда из хлопчатобумажного и смешанных волокон, утратившая потребительские свойства, незагрязненная	4	39,484000	0,000	0,00%	4,600	11,65%
408	40211101624	ткани хлопчатобумажные и смешанные суровые фильтровальные отработанные незагрязненные	4	11,408000	0,000	0,00%	5,100	44,71%
409	40212111604	спецодежда из брезентовых хлопчатобумажных огнезащитных тканей, утратившая потребительские свойства, незагрязненная	4	0,011000	0,000	0,00%	0,000	0,00%
410	40213101625	спецодежда из натуральных волокон, утратившая потребительские свойства, пригодная для изготовления ветоши	5	2,101000	0,000	0,00%	0,000	0,00%
411	40213199625	прочие изделия из натуральных волокон, утратившие потребительские свойства, пригодные для изготовления ветоши	5	0,003000	0,000	0,00%	0,000	0,00%
412	40214001624	спецодежда из синтетических и искусственных волокон, утратившая потребительские свойства, незагрязненная	4	3,903000	0,000	0,00%	0,900	23,06%
413	40215111605	отходы веревочно-канатных изделий из натуральных, синтетических, искусственных и шерстяных волокон незагрязненные	5	170,841000	1,174	0,69%	0,000	0,00%
415	40231101623	спецодежда из натуральных, синтетических, искусственных и шерстяных волокон, загрязненная нефтепродуктами (содержание нефтепродуктов 15% и более)	3	1,355000	0,000	0,00%	0,000	0,00%
416	40231201624	спецодежда из натуральных, синтетических, искусственных и шерстяных волокон, загрязненная нефтепродуктами (содержание нефтепродуктов менее 15%)	4	45,884000	0,000	0,00%	0,000	0,00%
417	40231203604	перчатки из натуральных волокон, загрязненные нефтепродуктами (содержание нефтепродуктов менее 15%)	4	0,075000	0,000	0,00%	0,000	0,00%
418	40232111603	спецодежда из натуральных, синтетических, искусственных и шерстяных волокон, загрязненная лакокрасочными материалами (содержание лакокрасочных материалов 5% и более)	3	0,005000	0,000	0,00%	0,000	0,00%
419	40232112604	спецодежда из натуральных, синтетических, искусственных и шерстяных волокон, загрязненная лакокрасочными материалами (содержание лакокрасочных материалов менее 5%)	4	31,839000	0,000	0,00%	0,000	0,00%
420	40232191603	отходы изделий из натуральных, синтетических, искусственных и шерстяных волокон, загрязненных лакокрасочными материалами (содержание лакокрасочных материалов 5% и более)	3	1,010000	0,000	0,00%	0,000	0,00%
421	40232192604	отходы изделий из натуральных, синтетических, искусственных и шерстяных волокон в смеси, загрязненных лакокрасочными материалами (содержание лакокрасочных материалов менее 5%)	4	0,068000	0,000	0,00%	0,000	0,00%
422	40233111624	спецодежда из натуральных, синтетических, искусственных и шерстяных волокон, загрязненная нерастворимыми в воде минеральными веществами	4	2,100000	0,000	0,00%	0,000	0,00%
423	40233121624	отходы изделий из натуральных и смешанных волокон (кроме одежды), загрязненных нерастворимыми в воде минеральными веществами	4	0,100000	0,000	0,00%	0,000	0,00%
424	40237511605	отходы изделий из натуральных и смешанных волокон (кроме одежды), загрязненных пищевыми продуктами	5	139,900000	0,000	0,00%	139,700	99,86%
425	40310100524	обувь кожаная рабочая, утратившая потребительские свойства	4	13,463000	0,000	0,00%	0,000	0,00%
426	40414000515	тара деревянная, утратившая потребительские свойства, незагрязненная	5	2878,452000	2,289	0,08%	0,500	0,02%
427	40414111524	отходы тары деревянной	4	402,800000	0,000	0,00%	402,800	100,00%
428	40419000515	прочая продукция из натуральной древесины, утратившая потребительские свойства, незагрязненная	5	594,638000	3,350	0,56%	2,900	0,49%
429	40429099514	отходы изделий из древесины с пропиткой и покрытиями несортированные	4	144,600000	0,000	0,00%	0,000	0,00%
430	40490511514	отходы изделий из древесины, загрязненных неорганическими веществами природного происхождения	4	73,765000	0,000	0,00%	0,000	0,00%
431	40512201605	использованные книги, журналы, брошюры, проспекты, каталоги	5	832,454000	0,000	0,00%	0,000	0,00%
432	40512202605	отходы бумаги и картона от канцелярской деятельности и делопроизводства	5	6903,753000	41,523	0,60%	25,561	0,37%
434	40513001205	бумажные втулки (без покрытия и пропитки), утратившие потребительские свойства	5	151,520000	0,000	0,00%	0,000	0,00%
435	40513111205	бумажные шпули (без покрытия и пропитки), утратившие потребительские свойства	5	91,050000	0,300	0,33%	0,000	0,00%
436	40513112204	бумажные шпули с остатками пленки поливинилхлоридной	4	28,400000	0,000	0,00%	0,000	0,00%
437	40513115204	бумажные шпули, загрязненные полимерами на основе поливинилацетата	4	0,194000	0,000	0,00%	0,000	0,00%
438	40518101605	мешки бумажные невлагопрочные (без битумной пропитки, прослойки и армированных слоев), утратившие потребительские свойства, незагрязненные	5	17,774000	0,000	0,00%	0,000	0,00%
439	40518201605	отходы упаковочной бумаги незагрязненные	5	403,879000	0,000	0,00%	232,274	57,51%
440	40518301605	отходы упаковочного картона незагрязненные	5	500478,684000	152,934	0,03%	497232,400	99,35%
441	40518401605	отходы упаковочного гофрокартона незагрязненные	5	9575,585000	56,900	0,59%	5569,782	58,17%
442	40518911605	упаковка из бумаги и/или картона в смеси незагрязненная	5	536,899000	83,700	15,59%	0,000	0,00%
443	40521211604	отходы бумаги и мешки бумажные с полиэтиленовым слоем незагрязненные	4	145,138000	0,000	0,00%	82,400	56,77%
444	40521213605	отходы упаковки бумажной с влагопрочными полиэтиленовыми слоями незагрязненные	5	6,670000	0,000	0,00%	0,000	0,00%

445	40521621525	отходы упаковки из комбинированного материала на основе бумаги и/или картона, полимеров и алюминиевой фольги	5	76,372000	0,000	0,00%	75,400	98,73%
446	40522101604	отходы бумаги электроизоляционной	4	0,310000	0,000	0,00%	0,000	0,00%
447	40524111514	отходы бумаги парафинированной незагрязненные	4	2,000000	0,000	0,00%	0,000	0,00%
448	40529001295	отходы бумаги вощеной	5	6,835000	0,094	1,38%	0,000	0,00%
449	40529002294	отходы бумаги с клеевым слоем	4	279,177000	0,000	0,00%	0,000	0,00%
450	40529111295	отходы силиконизированной бумаги с полиэтиленовым покрытием незагрязненные	5	30,000000	0,000	0,00%	0,000	0,00%
451	40529113604	отходы бумаги с силиконовым покрытием (подложки)	4	5,000000	0,000	0,00%	0,000	0,00%
452	40529115525	отходы бумаги с полиэтиленовым покрытием в виде ленты-основы самоклеящихся этикеток незагрязненные	5	2,730000	0,000	0,00%	0,000	0,00%
453	40540101205	отходы потребления различных видов картона, кроме черного и коричневого цветов	5	244,015000	0,000	0,00%	0,000	0,00%
454	40540301205	отходы потребления обойной, пачечной, шпульной и других видов бумаги	5	66,881000	1,174	1,76%	0,000	0,00%
455	40581001294	отходы бумаги и картона, содержащие отходы фотобумаги	4	2,247000	0,225	10,01%	0,000	0,00%
456	40581101605	отходы упаковочных материалов из бумаги и картона несортированные незагрязненные	5	31513,426000	11,500	0,04%	37,200	0,12%
457	40591102604	отходы упаковки из бумаги и картона, загрязненные гидроксидами щелочных металлов	4	0,300000	0,000	0,00%	0,000	0,00%
458	40591107604	упаковка из бумаги и/или картона, загрязненная двуокисью титана	4	19,190000	0,000	0,00%	0,000	0,00%
459	40591121604	отходы упаковочных материалов из бумаги и картона, загрязненные солями бария	4	0,728000	0,000	0,00%	0,000	0,00%
460	40591125604	упаковка из бумаги и/или картона, загрязненная солями свинца	4	0,674000	0,000	0,00%	0,000	0,00%
461	40591131604	отходы упаковочных материалов из бумаги и картона, загрязненные неметаллическими нерастворимыми или малорастворимыми минеральными продуктами	4	310,613000	0,002	0,00%	4,002	1,29%
462	40591133605	упаковка из бумаги и/или картона, загрязненная не растворимыми в воде неорганическими карбонатами	5	14,099000	0,002	0,01%	0,000	0,00%
463	40591135605	упаковка из бумаги и/или картона, загрязненная цементом	5	4,900000	0,000	0,00%	0,000	0,00%
464	40591141604	упаковка из бумаги и/или картона, загрязненная неорганическими растворимыми карбонатами	4	4,500000	0,000	0,00%	0,000	0,00%
465	40591143604	упаковка из бумаги и/или картона, загрязненная неорганическими фосфатами и карбонатами	4	50,732000	0,000	0,00%	0,000	0,00%
466	40591151605	упаковка из бумаги и/или картона, загрязненная оксидами железа и алюминия	5	1,100000	0,000	0,00%	0,000	0,00%
467	40591175604	отходы упаковочных материалов из бумаги и/или картона, загрязненные химическими реактивами, в смеси	4	56,778000	0,000	0,00%	0,000	0,00%
468	40591197604	упаковка из бумаги и/или картона, загрязненная техническим углеродом	4	4,159000	0,000	0,00%	0,000	0,00%
469	40591202604	отходы упаковочных материалов из бумаги, загрязненные нефтепродуктами (содержание нефтепродуктов менее 15%)	4	3,423000	0,000	0,00%	0,000	0,00%
470	40591211603	отходы упаковки из бумаги и картона, загрязненные нефтепродуктами (содержание нефтепродуктов 15% и более)	3	0,150000	0,000	0,00%	0,000	0,00%
471	40591212604	отходы упаковки из бумаги и картона, загрязненные нефтепродуктами (содержание нефтепродуктов менее 15%)	4	7,374000	0,000	0,00%	0,000	0,00%
472	40591301605	отходы упаковочных материалов из бумаги и картона, загрязненные пищевыми продуктами	5	121,933000	0,397	0,33%	0,000	0,00%
473	40591515604	отходы упаковки из бумаги и картона, загрязненные ароматическими аминонитросоединениями (содержание не более 3%)	4	4,800000	0,000	0,00%	0,000	0,00%
474	40591569604	отходы упаковки из бумаги и картона, загрязненной отвержденными негалогенированными смолами прочими	4	2,000000	0,000	0,00%	0,000	0,00%
475	40591571604	отходы упаковки из бумаги и картона, загрязненной каучуком	4	0,999000	0,002	0,20%	0,000	0,00%
476	40591572604	упаковка из бумаги и/или картона, загрязненная твердыми полимерами	4	30,500000	0,000	0,00%	0,000	0,00%
477	40591901604	отходы упаковочных материалов из бумаги и картона, загрязненные средствами моющими, чистящими и полирующими	4	0,579000	0,058	10,02%	0,000	0,00%
479	40591904604	упаковка из бумаги и/или картона, загрязненная органическими красителями	4	2,850000	0,000	0,00%	0,000	0,00%
481	40591929604	упаковка из бумаги и/или картона, загрязненная твердыми полимерами, включая галогенсодержащие	4	25,000000	0,000	0,00%	0,000	0,00%
482	40591941604	упаковка из бумаги и/или картона, загрязненная пигментом железоокисным	4	0,094000	0,000	0,00%	0,000	0,00%
483	40591981604	отходы упаковки из бумаги и картона, загрязненной взрывчатыми веществами	4	40,000000	0,000	0,00%	0,000	0,00%
484	40592311624	мешки бумажные ламинированные, загрязненные нерастворимой или малорастворимой минеральной неметаллической продукцией	4	5,000000	0,000	0,00%	0,000	0,00%
485	40592351625	отходы посуды одноразовой из бумаги и картона, ламинированных полиэтиленом, загрязненной пищевыми продуктами	5	31,300000	0,000	0,00%	31,300	100,00%
486	40592361294	отходы бумаги с клеевым слоем, загрязненной лакокрасочными материалами (содержание лакокрасочных материалов менее 10%)	4	27,917000	0,000	0,00%	0,000	0,00%
487	40596111604	отходы бумаги и картона, загрязненные лакокрасочными материалами	4	24,022000	0,000	0,00%	0,000	0,00%
488	40596113603	отходы бумаги и/или картона, загрязненные лакокрасочными материалами (содержание лакокрасочных материалов более 5%)	3	0,030000	0,000	0,00%	0,000	0,00%
489	40611001313	отходы минеральных масел моторных	3	590,280560	3,040	0,52%	34,371	5,82%
490	40612001313	отходы минеральных масел гидравлических, не содержащих галогены	3	98,802000	0,000	0,00%	1,160	1,17%
491	40613001313	отходы минеральных масел индустриальных	3	543,791000	0,600	0,11%	30,296	5,57%
492	40614001313	отходы минеральных масел трансформаторных, не содержащих галогены	3	3304,180000	0,000	0,00%	0,000	0,00%
493	40615001313	отходы минеральных масел трансмиссионных	3	62,458400	0,100	0,16%	1,167	1,87%
494	40616601313	отходы минеральных масел компрессорных	3	54,795050	0,100	0,18%	5,771	10,53%
495	40617001313	отходы минеральных масел турбинных	3	244,743000	0,000	0,00%	0,000	0,00%
496	40619001313	отходы прочих минеральных масел	3	0,024000	0,000	0,00%	0,000	0,00%
497	40631001313	нефтяные промывочные жидкости, утратившие потребительские свойства, не загрязненные веществами 1-2 классов опасности	3	89,513000	0,000	0,00%	21,288	23,78%
498	40631211323	нефтяные промывочные жидкости на основе керосина отработанные	3	10,180000	0,000	0,00%	10,000	98,23%
499	40632001313	смесь масел минеральных отработанных (трансмиссионных, осевых, обкаточных, цилиндровых) от термической обработки металлов	3	12,400000	0,000	0,00%	6,200	50,00%
500	40632511313	смесь минеральных масел отработанных с примесью синтетических масел	3	17,000000	0,000	0,00%	8,500	50,00%
501	40632901313	смесь масел минеральных отработанных, не содержащих галогены, пригодная для утилизации	3	870,190000	239,740	27,55%	9,480	1,09%
502	40635001313	всплывшие нефтепродукты из нефтеловушек и аналогичных сооружений	3	826,564200	31,210	3,78%	26,060	3,15%
503	40635011323	смеси нефтепродуктов прочие, извлекаемые из очистных сооружений нефтесодержащих вод, содержащие нефтепродукты более 70%	3	82,556000	0,000	0,00%	0,000	0,00%
504	40639001313	смеси нефтепродуктов, собранные при зачистке средств хранения и транспортирования нефти и нефтепродуктов	3	15,030000	0,000	0,00%	0,000	0,00%
505	40641001393	отходы смазок на основе нефтяных масел	3	213,051000	0,000	0,00%	52,712	24,74%
506	40642001313	отходы жидкостей герметизирующих на основе нефтепродуктов	3	7,600000	0,000	0,00%	0,000	0,00%

507	40691001103	остатки дизельного топлива, утратившего потребительские свойства	3	39,203000	0,000	0,00%	0,130	0,33%
508	40691002313	остатки керосина авиационного, утратившего потребительские свойства	3	1,500000	0,000	0,00%	0,000	0,00%
509	40691211313	остатки бензина, утратившего потребительские свойства	3	0,210000	0,000	0,00%	0,000	0,00%
510	41212111393	отходы краски порошковой термореактивной	3	59,905000	0,000	0,00%	0,000	0,00%
511	41310001313	отходы синтетических и полусинтетических масел моторных	3	437,863000	0,000	0,00%	0,003	0,00%
512	41320001313	отходы синтетических и полусинтетических масел индустриальных	3	25,569000	0,000	0,00%	1,130	4,42%
513	41340001313	отходы синтетических масел компрессорных	3	3,799000	0,000	0,00%	0,830	21,85%
514	41350001313	отходы прочих синтетических масел	3	8,372000	0,000	0,00%	0,000	0,00%
515	41360001313	отходы синтетических гидравлических жидкостей	3	15,017000	0,000	0,00%	0,000	0,00%
516	41411101103	отходы растворителей на основе трихлорэтилена отработанные незагрязненные	3	13,144000	0,000	0,00%	0,000	0,00%
517	41411111103	отходы растворителей на основе трихлорэтилена, загрязненные минеральными маслами	3	5,520000	0,000	0,00%	0,150	2,72%
518	41411221393	растворители на основе дихлорметана отработанные	3	0,103000	0,000	0,00%	0,000	0,00%
519	41411311103	отходы растворителей на основе тетрахлорэтилена, загрязненные оксидами хрома и/или железа	3	1,280000	0,000	0,00%	0,000	0,00%
520	41412101313	отходы растворителей на основе бензина отработанные незагрязненные	3	0,082000	0,000	0,00%	0,000	0,00%
521	41412111313	отходы растворителей на основе бензина, загрязненные оксидами железа и/или кремния	3	0,408000	0,000	0,00%	0,000	0,00%
522	41412112323	отходы растворителей на основе бензина, загрязненные оксидами железа и/или кремния	3	3,530000	0,000	0,00%	0,000	0,00%
523	41412121323	отходы растворителей на основе бензина, загрязненные лакокрасочными материалами	3	0,600000	0,000	0,00%	0,000	0,00%
524	41412122323	отходы растворителей на основе керосина, загрязненные оксидами железа и/или кремния	3	1,290000	0,000	0,00%	0,000	0,00%
525	41412151393	отходы сольвента, загрязненного органическими красителями	3	0,123000	0,000	0,00%	0,000	0,00%
526	41412152313	отходы нефраса, загрязненного оксидами железа и/или кремния	3	1,000000	0,000	0,00%	0,000	0,00%
527	41412191323	отходы растворителей нефтяного происхождения в смеси, загрязненные диоксидом кремния	3	0,630000	0,000	0,00%	0,000	0,00%
528	41412221103	отходы растворителей на основе толуола	3	15,913000	0,000	0,00%	0,000	0,00%
529	41412222393	отходы растворителей на основе толуола, загрязненные лакокрасочными материалами	3	85,406000	0,000	0,00%	0,000	0,00%
530	41412231313	отходы растворителей на основе ксилола, загрязненные оксидами железа и кремния	3	709,250000	0,000	0,00%	0,000	0,00%
531	41412311103	отходы растворителей на основе ацетона, загрязненные негалогенированными органическими веществами	3	464,903000	0,000	0,00%	0,000	0,00%
532	41412312393	отходы растворителей на основе ацетона, загрязненные нерастворимыми неорганическими веществами	3	68,135000	0,000	0,00%	0,000	0,00%
533	41412319103	отходы растворителей на основе ацетона незагрязненные	3	4,755000	0,000	0,00%	0,000	0,00%
534	41412321102	отходы растворителей на основе буганона, загрязненные чернилами для печати	2	0,160000	0,000	0,00%	0,000	0,00%
535	41412411103	отходы растворителей на основе этилацетата	3	19,551000	0,000	0,00%	0,000	0,00%
536	41412611103	отходы растворителей на основе спирта этилового и полигликолей	3	9,141000	0,000	0,00%	0,000	0,00%
537	41412615313	спиртово-нефрасовая смесь отработанная	3	3,096000	0,000	0,00%	0,000	0,00%
538	41412621323	отходы растворителей на основе спирта этилового, загрязненные эпоксидной смолой	3	1,000000	0,000	0,00%	0,000	0,00%
539	41412634103	отходы растворителей на основе спирта изопропилового	3	0,410000	0,000	0,00%	0,000	0,00%
540	41412711103	отходы растворителей на основе диэтиленгликоля незагрязненные	3	0,247000	0,000	0,00%	0,000	0,00%
541	41412901313	отходы негалогенированных органических растворителей в смеси незагрязненных	3	542,929000	0,000	0,00%	0,000	0,00%
542	41412911323	спиртово-бензиновая смесь отработанная	3	6,512000	0,000	0,00%	0,000	0,00%
543	41412912313	отходы негалогенированных органических растворителей в смеси, загрязненные лакокрасочными материалами	3	1973,412000	0,000	0,00%	0,000	0,00%
544	41412915102	отходы негалогенированных органических растворителей и эфиров неорганических кислот в смеси	2	0,676000	0,000	0,00%	0,000	0,00%
545	41412921312	отходы растворителей на основе смеси толуола, ацетона и бутилацетата, загрязненные лакокрасочными материалами	2	2,649000	0,000	0,00%	0,000	0,00%
546	41412925333	спиртово-бензиновая смесь, загрязненная канифолью	3	0,995000	0,000	0,00%	0,000	0,00%
547	41412941103	отходы негалогенированных органических растворителей в смеси, загрязненные нефтепродуктами	3	4,734000	0,000	0,00%	0,000	0,00%
548	41441011393	отходы материалов лакокрасочных на основе акриловых полимеров в водной среде	3	103,527000	0,000	0,00%	0,000	0,00%
549	41442011393	отходы материалов лакокрасочных на основе алкидных смол в среде негалогенированных органических растворителей	3	1757,768000	0,000	0,00%	0,000	0,00%
550	41442111203	твердые отходы лакокрасочных материалов на основе алкидных смол, модифицированных растительными маслами	3	1,355000	0,000	0,00%	0,000	0,00%
551	41442211393	отходы материалов лакокрасочных на основе сложных полиэфиров в среде негалогенированных органических растворителей	3	304,872000	0,000	0,00%	0,000	0,00%
552	41442222393	отходы материалов лакокрасочных на основе меламиновых смол в среде негалогенированных органических растворителей	3	50,200000	0,000	0,00%	0,000	0,00%
553	41442311333	отходы нитроэмали	3	15,200000	0,000	0,00%	0,000	0,00%
554	41442411332	лак изоляционный на основе модифицированных полиэфиров в среде негалогенированных органических растворителей	2	2,965000	0,000	0,00%	0,000	0,00%
555	41442611203	отходы грунтовки на основе полиизоцианатов отвердевшей	3	0,318000	0,000	0,00%	0,000	0,00%
556	41442821413	отходы порошковой эпоксиполиэфирной краски	3	3,944000	0,000	0,00%	0,000	0,00%
557	41442831413	отходы порошковой полиэфирной краски	3	5,195000	0,000	0,00%	0,000	0,00%
558	41443501203	герметик на основе эпоксидных смол в металлической таре, утративший потребительские свойства	3	15,112000	0,000	0,00%	0,000	0,00%
559	41443502303	герметики углеводородные на основе каучука, утратившие потребительские свойства	3	0,210000	0,000	0,00%	0,000	0,00%
560	41443511303	отходы материалов лакокрасочных на основе эпоксидных смол и диоксида титана	3	296,738000	0,000	0,00%	0,000	0,00%
561	41449511394	смесь лакокрасочных материалов обводненная	4	155,004000	0,000	0,00%	0,000	0,00%
562	41611111322	водный раствор отмывочной жидкости на основе аминоспиртов отработанный	2	0,220000	0,000	0,00%	0,000	0,00%
563	41611212314	отмывочная жидкость щелочная отработанная, загрязненная нефтепродуктами (содержание нефтепродуктов менее 15%)	4	47,670000	0,000	0,00%	0,000	0,00%
564	41611221313	отмывочная жидкость щелочная, загрязненная алкидными смолами	3	19,040000	0,000	0,00%	0,000	0,00%
565	41611311313	отходы промывочной жидкости для головок принтеров, загрязненной нигрозином	3	0,012000	0,000	0,00%	0,000	0,00%
566	41612112314	моющий раствор на водной основе, загрязненный нефтепродуктами (содержание нефтепродуктов менее 15%)	4	3,600000	0,000	0,00%	0,000	0,00%
568	41622111313	средства моющие жидкие в полимерной упаковке, утратившие потребительские свойства	3	472,952000	0,000	0,00%	0,000	0,00%
569	41622121313	средства моющие жидкие хлорсодержащие в полимерной упаковке, утратившие потребительские свойства	3	10,610000	0,000	0,00%	0,000	0,00%
570	41631111104	духи, туалетная вода в стеклянной упаковке, утратившие потребительские свойства	4	0,754000	0,000	0,00%	0,000	0,00%

571	41631595524	отходы и брак косметических средств в упаковке из алюминия и/или разнородных полимерных материалов	4	6,564000	0,000	0,00%	0,000	0,00%
572	41715001294	отходы фото- и кинопленки	4	4,600000	0,000	0,00%	0,000	0,00%
573	41716111523	пленка рентгеновская отработанная	3	0,066000	0,000	0,00%	0,000	0,00%
574	41721101103	отходы проявителей рентгеновской пленки	3	18,278000	0,000	0,00%	0,000	0,00%
575	41721102104	отходы проявителей рентгеновской пленки с содержанием солей менее 15%	4	0,011000	0,000	0,00%	0,000	0,00%
576	41721111103	проявитель офсетных пластин отработанный	3	13,319000	0,000	0,00%	0,000	0,00%
577	41721201103	отходы фиксажных растворов при обработке рентгеновской пленки	3	21,460000	0,000	0,00%	0,000	0,00%
578	41721211104	отходы фиксажных растворов при обработке рентгеновской пленки с суммарным содержанием солей менее 20%	4	0,013000	0,000	0,00%	0,000	0,00%
579	41731112102	отходы растворителя на основе диметилформамида и моноэтаноламина при промывке рабочих изделий в фотолитографии	2	0,138000	0,000	0,00%	0,000	0,00%
580	41912311204	отходы клея поливинилацетатного	4	0,491000	0,000	0,00%	0,000	0,00%
581	41912321303	отходы клея реактивного на основе эпоксидно-полиуретановых смол	3	2,965000	0,000	0,00%	0,000	0,00%
582	41912322204	отходы клея полиуретанового затвердевшие	4	1,400000	0,000	0,00%	0,000	0,00%
583	41912323303	отходы клея и клеящих веществ на основе полиэфирных и эпоксидных смол	3	9,711000	0,000	0,00%	0,000	0,00%
584	41912324203	отходы клея затвердевшего, на основе фенолформальдегидных смол	3	21,400000	0,000	0,00%	0,000	0,00%
585	41912332302	клей эпоксидный, утративший потребительские свойства	2	0,146000	0,000	0,00%	0,000	0,00%
586	41912351303	отходы клея резинового на основе каучука	3	2,008000	0,000	0,00%	0,000	0,00%
587	41950101103	силиконовые масла, утратившие потребительские свойства	3	0,030000	0,000	0,00%	0,000	0,00%
588	41991281313	смесь отходов высокотемпературных органических теплоносителей на основе дифенила и дифенилоксида и на основе полиалкилбензола	3	9,580000	0,000	0,00%	0,000	0,00%
589	41992111103	отходы теплоносителей и хладоносителей на основе диэтиленгликоля	3	9,405000	0,000	0,00%	0,000	0,00%
590	41992511103	отходы теплоносителей и хладоносителей на основе пропиленгликоля	3	22,566000	0,000	0,00%	0,000	0,00%
591	43111001515	трубы, трубки из вулканизированной резины, утратившие потребительские свойства, незагрязненные	5	11,610000	0,000	0,00%	0,000	0,00%
592	43111002515	шланги и рукава из вулканизированной резины, утратившие потребительские свойства, незагрязненные	5	3,531000	0,000	0,00%	2,000	56,64%
594	43112001515	ленты конвейерные, приводные ремни, утратившие потребительские свойства, незагрязненные	5	46,002000	0,000	0,00%	0,000	0,00%
595	43113001524	изделия текстильные прорезиненные, утратившие потребительские свойства, незагрязненные	4	56,571000	0,000	0,00%	0,000	0,00%
596	43113311524	отходы ленты изоляционной хлопчатобумажной прорезиненной	4	3,700000	0,000	0,00%	0,000	0,00%
597	43114101204	резиновые перчатки, утратившие потребительские свойства, незагрязненные	4	0,200000	0,000	0,00%	0,000	0,00%
599	43114112205	резиновая обувь, утратившая потребительские свойства, незагрязненная практически неопасная	5	0,100000	0,000	0,00%	0,000	0,00%
600	43114191524	обувь комбинированная из резины, кожи и полимерных материалов специальная, утратившая потребительские свойства, незагрязненная	4	0,220000	0,000	0,00%	0,000	0,00%
601	43119991725	отходы прочих изделий из вулканизированной резины незагрязненные в смеси	5	7,980000	0,000	0,00%	0,000	0,00%
602	43130001525	резинометаллические изделия отработанные незагрязненные	5	612,958000	0,000	0,00%	0,000	0,00%
603	43131111524	резинометаллические изделия технического назначения отработанные	4	0,900000	0,000	0,00%	0,000	0,00%
604	43320101514	резинотехнические изделия отработанные со следами продуктов органического синтеза	4	1,100000	0,000	0,00%	0,000	0,00%
605	43320201524	отходы изделий из вулканизированной резины, загрязненные нефтепродуктами (содержание нефтепродуктов менее 15%)	4	1,401000	0,000	0,00%	0,000	0,00%
606	43320202514	отходы резинотехнических изделий, загрязненные нефтепродуктами (содержание нефтепродуктов менее 15%)	4	33,530000	0,000	0,00%	25,500	76,05%
608	43320211524	отходы резинометаллических изделий, загрязненные нефтепродуктами (содержание нефтепродуктов менее 15%)	4	2,568000	0,000	0,00%	0,000	0,00%
609	43320311514	отходы резинотехнических изделий, загрязненные лакокрасочными материалами (содержание лакокрасочных материалов менее 5%)	4	0,246000	0,000	0,00%	0,000	0,00%
610	43411001205	отходы пенополиэтилена незагрязненные	5	123,935000	22,600	18,24%	0,000	0,00%
611	43411002295	отходы пленки полиэтилена и изделий из нее незагрязненные	5	357855,891000	34,772	0,01%	271187,400	75,78%
612	43411003515	лом и отходы изделий из полиэтилена незагрязненные (кроме тары)	5	2775,760000	5,777	0,21%	184,500	6,65%
613	43411004515	отходы полиэтиленовой тары незагрязненной	5	639,852000	10,615	1,66%	0,600	0,09%
614	43412002295	отходы пленки полипропилена и изделий из нее незагрязненные	5	96,682000	0,000	0,00%	0,000	0,00%
615	43412003515	лом и отходы изделий из полипропилена незагрязненные (кроме тары)	5	411,765000	0,000	0,00%	0,000	0,00%
616	43412004515	отходы полипропиленовой тары незагрязненной	5	112,614000	0,100	0,09%	0,000	0,00%
617	43412101514	отходы изделий технического назначения из полипропилена незагрязненные	4	46,148000	46,148	100,00%	0,000	0,00%
618	43412311514	упаковка полипропиленовая отработанная незагрязненная	4	1,258000	0,400	31,80%	0,000	0,00%
619	43414101205	отходы пенопласта на основе полистирола незагрязненные	5	144,188000	0,000	0,00%	0,000	0,00%
620	43414102515	отходы пленки полистирола и изделий из нее незагрязненные	5	54,353000	52,753	97,06%	0,000	0,00%
621	43414103515	лом и отходы изделий из полистирола незагрязненные	5	53,291000	1,490	2,80%	0,000	0,00%
622	43414104514	лом и отходы изделий из полистирола технического назначения отработанные незагрязненные	4	0,300000	0,000	0,00%	0,000	0,00%
623	43414201515	лом и отходы изделий из акрилонитрилбутадиенстирола (пластик АБС) незагрязненные	5	13,330000	0,000	0,00%	0,500	3,75%
624	43415101515	отходы пленки полиакрилатов и изделий из нее незагрязненные	5	0,200000	0,000	0,00%	0,000	0,00%
625	43417101205	лом и отходы изделий из полиамида незагрязненные	5	1,100000	0,000	0,00%	1,100	100,00%
626	43418101515	лом и отходы изделий из полиэтилентерефталата незагрязненные	5	3764,272000	0,000	0,00%	0,000	0,00%
627	43418102295	отходы пленки из полиэтилентерефталата незагрязненные	5	27,800000	0,000	0,00%	0,000	0,00%
628	43418121514	обрезки ленты полиэстеровой, утратившей потребительские свойства	4	0,900000	0,000	0,00%	0,000	0,00%
629	43419199205	отходы продукции из прочих пластмасс на основе эфиров целлюлозы незагрязненные	5	15,000000	0,000	0,00%	0,000	0,00%
630	43419901205	отходы продукции из целлофана незагрязненные	5	4,000000	0,000	0,00%	0,000	0,00%
631	43419902205	отходы продукции из полиметилметакрилата (органического стекла) незагрязненные	5	10,559000	0,025	0,24%	0,000	0,00%
632	43419931524	ленты конвейерные из полиэтилена и полипропилена незагрязненные, утратившие потребительские свойства	4	11,900000	0,000	0,00%	11,900	100,00%
633	43419971524	тара из разнородных полимерных материалов, не содержащих галогены, незагрязненная	4	368,140000	0,000	0,00%	0,300	0,08%
634	43419972505	отходы изделий из разнородных негалогенированных полимерных материалов (кроме тары) незагрязненных	5	1,295000	0,000	0,00%	0,000	0,00%
635	43423111204	лом и отходы изделий из текстолита незагрязненные	4	0,060000	0,000	0,00%	0,000	0,00%
636	43423121204	лом и отходы изделий из стеклотекстолита незагрязненные	4	0,174000	0,000	0,00%	0,000	0,00%
637	43425001295	отходы полиуретановой пены незагрязненные	5	59,710000	0,000	0,00%	0,000	0,00%
638	43425111214	отходы жесткого пенополиуретана незагрязненные	4	3,000000	0,000	0,00%	0,000	0,00%
639	43425121514	отходы изделий технического назначения из полиуретана незагрязненные	4	18,000000	0,000	0,00%	18,000	100,00%
641	43499111204	лом изделий из негалогенированных полимерных материалов в смеси	4	2,880000	0,000	0,00%	0,200	6,94%
642	43499133725	смесь упаковок из разнородных полимерных материалов, не содержащих галогены, незагрязненных	5	461,300000	0,000	0,00%	461,000	99,93%
643	43510001204	отходы пенопласта на основе поливинилхлорида незагрязненные	4	0,422000	0,000	0,00%	0,000	0,00%

644	43510002294	отходы поливинилхлорида в виде пленки и изделий из нее незагрязненные	4	142,904000	0,025	0,02%	0,800	0,56%
645	43510003514	отходы поливинилхлорида в виде изделий или лома изделий незагрязненные	4	363,978000	85,700	23,55%	44,800	12,31%
647	43599131724	смесь полимерных изделий производственного назначения, в том числе из полихлорвинила, отработанных	4	27,400000	0,000	0,00%	0,000	0,00%
648	43599132724	лом и отходы изделий технического назначения из разнородных полимерных материалов (в том числе галогенсодержащих) отработанные незагрязненные	4	0,300000	0,000	0,00%	0,000	0,00%
649	43613001204	отходы продукции из пленкосинтокартона незагрязненные	4	0,132000	0,007	5,30%	0,000	0,00%
650	43811101513	тара полиэтиленовая, загрязненная лакокрасочными материалами (содержание 5% и более)	3	0,083000	0,000	0,00%	0,000	0,00%
651	43811102514	тара полиэтиленовая, загрязненная лакокрасочными материалами (содержание менее 5%)	4	130,961000	0,000	0,00%	0,000	0,00%
652	43811111514	упаковка полиэтиленовая, загрязненная грунтовкой	4	0,001000	0,000	0,00%	0,000	0,00%
653	43811201514	тара полиэтиленовая, загрязненная неорганическими нерастворимыми или малорастворимыми минеральными веществами	4	270,109000	0,000	0,00%	0,000	0,00%
654	43811212514	упаковка полиэтиленовая, загрязненная неорганическими сульфатами	4	8,200000	0,000	0,00%	2,900	35,37%
655	43811231514	тара полиэтиленовая, загрязненная щелочами (содержание менее 5%)	4	7,500000	0,000	0,00%	7,500	100,00%
656	43811252514	упаковка полиэтиленовая, загрязненная жидкими неорганическими кислотами (содержание кислот менее 10%)	4	1,600000	0,000	0,00%	0,000	0,00%
657	43811253513	упаковка полиэтиленовая, загрязненная жидкими неорганическими кислотами (содержание кислот 10% и более)	3	0,840000	0,000	0,00%	0,000	0,00%
658	43811300000	Отходы тары, упаковки и упаковочных материалов из полиэтилена, загрязненные органическими веществами	5	0,721000	0,000	0,00%	0,000	0,00%
659	43811301514	тара полиэтиленовая, загрязненная нефтепродуктами (содержание менее 15%)	4	103,073000	0,000	0,00%	0,500	0,49%
660	43811302514	тара полиэтиленовая, загрязненная негалогенированными органическими растворителями (содержание менее 15%)	4	7,441000	0,000	0,00%	0,800	10,75%
661	43811303514	тара полиэтиленовая, загрязненная ангидридами негалогенированных органических кислот (содержание менее 5%)	4	16,800000	0,000	0,00%	0,000	0,00%
663	43811312514	упаковка полиэтиленовая, загрязненная нефтепродуктами (содержание нефтепродуктов менее 15%)	4	0,256000	0,000	0,00%	0,000	0,00%
664	43811321514	упаковка полиэтиленовая, загрязненная полимерными спиртами	4	14,500000	0,000	0,00%	8,800	60,69%
665	43811322514	упаковка полиэтиленовая, загрязненная спиртами (кроме полимерных)	4	1,740000	0,000	0,00%	0,000	0,00%
666	43811411514	тара полиэтиленовая, загрязненная клеем поливинилацетатным	4	0,050000	0,000	0,00%	0,000	0,00%
667	43811421514	тара полиэтиленовая, загрязненная клеем на основе полиуретана	4	0,340000	0,000	0,00%	0,000	0,00%
669	43811531514	упаковка полиэтиленовая, загрязненная пропиточным составом на основе латекса	4	1,400000	0,000	0,00%	0,000	0,00%
670	43811801515	тара полиэтиленовая, загрязненная пищевыми продуктами	5	41,398000	0,300	0,72%	0,000	0,00%
671	43811901514	тара полиэтиленовая, загрязненная поверхностно-активными веществами	4	1,138000	0,000	0,00%	0,000	0,00%
672	43811911514	тара полиэтиленовая, загрязненная средствами моющими, чистящими и полирующими	4	27,846000	0,000	0,00%	21,500	77,21%
673	43811912514	упаковка полиэтиленовая, загрязненная дезинфицирующими средствами	4	0,100000	0,000	0,00%	0,000	0,00%
675	43811931514	тара полиэтиленовая, загрязненная порошковой краской на основе эпоксидных и полиэфирных смол	4	0,040000	0,000	0,00%	0,000	0,00%
676	43811932513	упаковка полиэтиленовая, загрязненная лакокрасочными материалами (содержание лакокрасочных материалов 5% и более)	3	0,075000	0,000	0,00%	0,000	0,00%
677	43811943514	упаковка полиэтиленовая, загрязненная отвердителем для полиэфирных смол	4	1,501000	0,000	0,00%	0,000	0,00%
678	43811951514	упаковка полиэтиленовая, загрязненная неорганическими солями меди и натрия	4	0,001000	0,000	0,00%	0,000	0,00%
679	43812201514	тара полипропиленовая, загрязненная малорастворимыми карбонатами	4	56,145000	0,000	0,00%	0,000	0,00%
680	43812202514	тара полипропиленовая, загрязненная неорганическими сульфатами	4	3,275000	0,000	0,00%	0,000	0,00%
682	43812204515	тара полипропиленовая, загрязненная диоксидом кремния	5	0,400000	0,000	0,00%	0,000	0,00%
683	43812205514	тара полипропиленовая, загрязненная неорганическими растворимыми карбонатами	4	2,000000	0,000	0,00%	0,000	0,00%
684	43812206514	тара полипропиленовая, загрязненная оксидами железа	4	5,200000	0,000	0,00%	0,000	0,00%
685	43812213514	тара полипропиленовая, загрязненная неорганическими карбонатами и сульфатами	4	82,718000	0,000	0,00%	0,000	0,00%
686	43812214514	упаковка полипропиленовая, загрязненная неорганическими хлоридами щелочных и щелочноземельных металлов	4	0,020000	0,000	0,00%	0,000	0,00%
687	43812219514	упаковка полипропиленовая, загрязненная твердыми неорганическими солями щелочных металлов	4	0,382000	0,000	0,00%	0,000	0,00%
688	43812281514	упаковка полипропиленовая, загрязненная нерастворимыми или малорастворимыми неорганическими веществами природного происхождения	4	6,083000	0,000	0,00%	0,000	0,00%
689	43812282515	упаковка полипропиленовая, загрязненная минералами из классов карбонатов и силикатов	5	5,795000	0,000	0,00%	0,000	0,00%
690	43812306513	упаковка полипропиленовая, загрязненная нефтепродуктами (содержание нефтепродуктов 15% и более)	3	1,290000	0,000	0,00%	0,000	0,00%
691	43812311514	тара полипропиленовая, загрязненная резиновой крошкой	4	3,000000	0,000	0,00%	0,000	0,00%
692	43812712514	упаковка полипропиленовая, загрязненная пищевыми продуктами	4	4,000000	0,000	0,00%	1,800	45,00%
693	43812911514	тара полипропиленовая, загрязненная средствами моющими, чистящими и полирующими	4	14,920000	0,000	0,00%	13,900	93,16%
694	43812941514	упаковка полипропиленовая, загрязненная синтетическими полимерами	4	63,644000	0,000	0,00%	0,000	0,00%
695	43812951514	отходы упаковки из полипропилена, загрязненной асбестом	4	6,150000	0,000	0,00%	0,000	0,00%
696	43819101513	тара из прочих полимерных материалов, загрязненная лакокрасочными материалами (содержание 5% и более)	3	0,072000	0,000	0,00%	0,000	0,00%
697	43819102514	тара из прочих полимерных материалов, загрязненная лакокрасочными материалами (содержание менее 5%)	4	13,529000	0,000	0,00%	0,000	0,00%
698	43819105524	тара из разнородных полимерных материалов, загрязненная герметиком	4	8,110000	0,000	0,00%	0,000	0,00%
699	43819107504	упаковка из разнородных полимерных материалов, загрязненная антифризами	4	0,084000	0,000	0,00%	0,000	0,00%
700	43819108524	упаковка из разнородных полимерных материалов, загрязненная лакокрасочными материалами (содержание лакокрасочных материалов менее 5%)	4	1,953000	0,000	0,00%	0,000	0,00%
701	43819111524	тара из разнородных полимерных материалов, загрязненная дезинфицирующими средствами	4	1,938000	0,012	0,62%	0,000	0,00%
702	43819115524	тара из разнородных полимерных материалов, загрязненная поверхностно-активными веществами	4	19,800000	0,000	0,00%	19,800	100,00%
703	43819141524	упаковка из разнородных полимерных материалов, загрязненная синтетическими полимерами	4	22,300000	0,000	0,00%	0,000	0,00%

704	43819191523	упаковка из разнородных полимерных материалов в смеси, загрязненная химическими реактивами	3	0,084000	0,000	0,00%	0,000	0,00%
705	43819192524	упаковка из разнородных полимерных материалов, загрязненная реагентами для водоподготовки	4	2,500000	0,000	0,00%	2,500	100,00%
706	43819193524	упаковка из разнородных полимерных материалов и полимерные наконечники дозаторов реактивов в смеси, загрязненные химическими реактивами	4	0,065000	0,000	0,00%	0,000	0,00%
707	43819213524	тара из разнородных полимерных материалов, загрязненная неорганическими растворимыми хлоридами	4	0,060000	0,000	0,00%	0,000	0,00%
708	43819214524	упаковка из разнородных полимерных материалов, загрязненная неорганическими водорастворимыми солями (кроме хлоридов)	4	0,420000	0,000	0,00%	0,000	0,00%
709	43819281524	тара из разнородных полимерных материалов, загрязненная неорганическими нерастворимыми или малорастворимыми минеральными веществами	4	36,792000	0,000	0,00%	0,000	0,00%
711	43819385524	упаковка из разнородных полимерных материалов, загрязненная карбоксиметилцеллюлозой	4	0,378000	0,000	0,00%	0,000	0,00%
712	43819405523	упаковка из разнородных полимерных материалов, загрязненная пестицидами 3 класса опасности	3	0,330000	0,000	0,00%	0,000	0,00%
713	43819512524	тара из разнородных полимерных материалов, загрязненная нефтепродуктами (содержание менее 15%)	4	0,965000	0,000	0,00%	0,000	0,00%
714	43819513523	упаковка из разнородных полимерных материалов, загрязненная нефтепродуктами (содержание нефтепродуктов 15% и более)	3	0,130000	0,000	0,00%	0,000	0,00%
715	43819642524	упаковка из разнородных полимерных материалов, загрязненная пищевыми продуктами	4	17,600000	0,000	0,00%	6,500	36,93%
716	43832311514	отходы шпагата и ленты полипропиленовые, утратившие потребительские свойства	4	0,115000	0,012	10,43%	0,000	0,00%
717	43896172514	пленка полиэтиленовая, загрязненная клеем и/или герметиком кремнийорганическим	4	0,100000	0,000	0,00%	0,000	0,00%
718	44210101495	цеолит отработанный при осушке воздуха и газов, не загрязненный опасными веществами	5	37,400000	0,000	0,00%	0,000	0,00%
719	44210301495	силикагель отработанный при осушке воздуха и газов, не загрязненный опасными веществами	5	13,100000	0,000	0,00%	0,000	0,00%
720	44210401495	уголь активированный отработанный при осушке воздуха и газов, не загрязненный опасными веществами	5	33,940000	0,000	0,00%	0,000	0,00%
721	44250101293	цеолит отработанный, загрязненный нефтью и нефтепродуктами (содержание нефтепродуктов 15% и более)	3	0,200000	0,000	0,00%	0,000	0,00%
722	44250102294	цеолит отработанный, загрязненный нефтью и нефтепродуктами (содержание нефтепродуктов менее 15%)	4	50,240000	0,000	0,00%	0,000	0,00%
723	44250311293	силикагель отработанный, загрязненный нефтью и нефтепродуктами (содержание нефтепродуктов 15% и более)	3	0,370000	0,000	0,00%	0,000	0,00%
724	44250312294	силикагель отработанный, загрязненный нефтью и нефтепродуктами (содержание нефтепродуктов менее 15%)	4	6,700000	0,000	0,00%	0,000	0,00%
725	44250401203	уголь активированный отработанный, загрязненный нефтепродуктами (содержание нефтепродуктов 15% и более)	3	4,976000	0,000	0,00%	0,000	0,00%
726	44250402204	уголь активированный отработанный, загрязненный нефтепродуктами (содержание нефтепродуктов менее 15%)	4	47,759000	0,000	0,00%	0,000	0,00%
727	44250455494	уголь активированный отработанный, загрязненный соединениями ртути (содержание ртути менее 0,01%)	4	75,500000	0,000	0,00%	0,000	0,00%
728	44250499493	уголь активированный отработанный, загрязненный органическими нитросоединениями	3	19,300000	0,000	0,00%	0,000	0,00%
729	44250501203	коксовые массы отработанные, загрязненные нефтепродуктами (содержание нефтепродуктов 15% и более)	3	1,145000	0,000	0,00%	0,000	0,00%
730	44250712494	сорбенты на основе торфа и/или сфагнового мха, загрязненные нефтепродуктами (содержание нефтепродуктов менее 15%)	4	7,700000	0,000	0,00%	0,000	0,00%
731	44250811203	сорбент на основе алюмосиликата отработанный, загрязненный нефтепродуктами (содержание нефтепродуктов 15% и более)	3	2,159000	0,000	0,00%	0,000	0,00%
732	44250812494	сорбент на основе алюмосиликата отработанный, загрязненный нефтепродуктами (содержание нефтепродуктов менее 15%)	4	0,640000	0,000	0,00%	0,000	0,00%
733	44250822404	алюмосиликат природный, модифицированный гидрофобной углеродной пленкой, загрязненный нефтепродуктами (содержание нефтепродуктов менее 15%)	4	0,250000	0,000	0,00%	0,000	0,00%
735	44253311494	сорбент на основе полиуретана, загрязненный нефтепродуктами (содержание нефтепродуктов менее 15%)	4	0,021000	0,000	0,00%	0,000	0,00%
736	44254121613	сорбент на основе лигнина, загрязненный нефтепродуктами (содержание нефтепродуктов 15% и более)	3	0,059000	0,000	0,00%	0,000	0,00%
737	44310101523	угольные фильтры отработанные, загрязненные нефтепродуктами (содержание нефтепродуктов 15% и более)	3	4,063000	0,000	0,00%	0,000	0,00%
738	44310102524	угольные фильтры отработанные, загрязненные нефтепродуктами (содержание нефтепродуктов менее 15%)	4	14,824000	0,000	0,00%	0,000	0,00%
739	44310301613	фильтры окрасочных камер стекловолоконные отработанные, загрязненные лакокрасочными материалами	3	2,655000	0,000	0,00%	0,000	0,00%
740	44310302614	фильтры окрасочных камер стекловолоконные отработанные, загрязненные лакокрасочными материалами (содержание менее 5%)	4	5,106000	0,000	0,00%	0,000	0,00%
741	44310311613	фильтры окрасочных камер картонные отработанные, загрязненные лакокрасочными материалами	3	49,927000	0,000	0,00%	0,000	0,00%
742	44310312614	фильтры окрасочных камер бумажные отработанные, загрязненные минеральными красками	4	1,200000	0,000	0,00%	0,000	0,00%
743	44310321613	фильтры окрасочных камер из химических волокон отработанные, загрязненные лакокрасочными материалами	3	81,256000	0,000	0,00%	0,000	0,00%
744	44310322614	фильтры окрасочных камер из химических волокон отработанные, загрязненные лакокрасочными материалами (содержание менее 5%)	4	31,305000	0,000	0,00%	0,000	0,00%
745	44310331613	фильтры окрасочных камер угольные, загрязненные азокрасителями	3	0,054000	0,000	0,00%	0,000	0,00%
746	44310352604	фильтры окрасочных камер многослойные отработанные, загрязненные лакокрасочными материалами (содержание менее 5%)	4	0,180000	0,000	0,00%	0,000	0,00%
747	44311401204	фильтры тонкой очистки бумажные отработанные, загрязненные нефтепродуктами (содержание нефтепродуктов менее 15%)	4	3,700000	0,000	0,00%	0,000	0,00%
748	44311411603	фильтры бумажные отработанные, загрязненные нефтепродуктами (содержание нефтепродуктов 15% и более)	3	0,200000	0,000	0,00%	0,000	0,00%
749	44311481524	фильтры бумажные отработанные, загрязненные порошковой краской на основе эпоксидных и полиэфирных смол	4	0,100000	0,000	0,00%	0,000	0,00%
750	44311781613	фильтры рукавные хлопчатобумажные, загрязненные пылью неметаллических минеральных продуктов	3	1,170000	0,000	0,00%	0,000	0,00%
751	44311871625	фильтры рукавные из натуральных и синтетических волокон, загрязненные неорганическими нерастворимыми минеральными веществами	5	0,100000	0,000	0,00%	0,000	0,00%
752	44311881604	фильтры рукавные синтетические, загрязненные пылью преимущественно оксида кремния	4	0,150000	0,000	0,00%	0,000	0,00%
753	44312101524	фильтрующие элементы мембранные на основе полимерных мембран, утратившие потребительские свойства	4	0,220000	0,000	0,00%	0,000	0,00%
754	44312201524	фильтры воздушные панельные с фильтрующим материалом из полипропилена, утратившие потребительские свойства	4	0,863000	0,000	0,00%	0,000	0,00%
755	44312211524	фильтры полипропиленовые, утратившие потребительские свойства, незагрязненные	4	0,800000	0,000	0,00%	0,800	100,00%

756	44313111524	фильтры систем вентиляции стеклобумажные, загрязненные пылью мало-, нерастворимых веществ, отработанные	4	0,006000	0,000	0,00%	0,000	0,00%
758	44313171723	фильтры систем вентиляции на основе полиэфирного и углеродного волокон, загрязненные сажей	3	0,520000	0,000	0,00%	0,000	0,00%
759	44321011625	ткань фильтровальная из натуральных и смешанных волокон отработанная незагрязненная	5	5,600000	0,000	0,00%	0,000	0,00%
760	44321121614	ткань фильтровальная из натурального волокна, загрязненная металлами с преимущественным содержанием железа	4	0,100000	0,000	0,00%	0,000	0,00%
761	44321210604	ткань из натуральных и смешанных волокон, загрязненная эпоксидными связующими	4	1,300000	0,000	0,00%	0,000	0,00%
762	44321252603	ткань из натуральных и смешанных волокон, загрязненная нефтепродуктами (содержание нефтепродуктов 15% и более)	3	0,023000	0,000	0,00%	0,000	0,00%
763	44322021625	ткань фильтровальная из полимерных волокон отработанная незагрязненная	5	4,200000	0,000	0,00%	0,000	0,00%
764	44322101624	ткань фильтровальная из полимерных волокон при очистке воздуха отработанная	4	16,757000	0,000	0,00%	0,000	0,00%
765	44322221613	ткань фильтровальная из полимерных волокон, загрязненная лакокрасочными материалами на основе полиэфирных смол	3	59,005000	0,000	0,00%	0,000	0,00%
766	44322226604	ткань фильтровальная из полимерных волокон, загрязненная эмалью	4	27,720000	0,000	0,00%	0,000	0,00%
767	44322231624	ткань фильтровальная из полимерных волокон, загрязненная нефтепродуктами (содержание нефтепродуктов менее 15%)	4	0,400000	0,000	0,00%	0,000	0,00%
769	44322911604	ткань фильтровальная из полимерных волокон, загрязненная лакокрасочными материалами	4	47,770000	0,000	0,00%	0,000	0,00%
770	44329011624	ткани фильтровальные из разнородных материалов в смеси, загрязненные нерастворимыми или малорастворимыми минеральными веществами	4	475,600000	0,000	0,00%	0,000	0,00%
771	44331011613	бумага фильтровальная, загрязненная нефтепродуктами (содержание нефтепродуктов 15% и более)	3	0,100000	0,000	0,00%	0,000	0,00%
773	44350101613	нетканые фильтровальные материалы синтетические, загрязненные нефтепродуктами (содержание нефтепродуктов 15% и более)	3	13,393000	0,000	0,00%	0,000	0,00%
774	44350102614	нетканые фильтровальные материалы синтетические, загрязненные нефтепродуктами (содержание нефтепродуктов менее 15%)	4	2,281000	0,000	0,00%	0,000	0,00%
775	44350201624	фильтры волокнистые на основе полимерных волокон, загрязненные оксидами кремния и железа	4	0,140000	0,000	0,00%	0,000	0,00%
776	44351102614	фильтры волокнистые на основе полипропиленовых волокон, загрязненные нефтепродуктами (содержание нефтепродуктов менее 15%)	4	2,741000	0,000	0,00%	0,000	0,00%
777	44351112604	фильтры волокнистые из полимерных материалов, загрязненные нефтепродуктами (содержание нефтепродуктов менее 15%)	4	0,040000	0,000	0,00%	0,000	0,00%
778	44352151603	стекловолокно, загрязненное нефтепродуктами (содержание нефтепродуктов 15% и более)	3	4,650000	0,000	0,00%	0,000	0,00%
779	44352152604	стекловолокно, загрязненное нефтепродуктами (содержание нефтепродуктов менее 15%)	4	0,034000	0,000	0,00%	0,000	0,00%
780	44353111614	углеродное волокно, загрязненное нефтепродуктами (содержание нефтепродуктов менее 15%)	4	0,075000	0,000	0,00%	0,000	0,00%
781	44370101494	песок кварцевый фильтров очистки природной воды, загрязненный оксидами железа	4	0,140000	0,000	0,00%	0,000	0,00%
783	44370111393	песок кварцевый, загрязненный нефтепродуктами (содержание нефтепродуктов 15% и более)	3	2,400000	0,000	0,00%	0,000	0,00%
784	44370212204	фильтрующая загрузка из песка, загрязненная нефтепродуктами (содержание нефтепродуктов менее 15%)	4	21,930000	0,000	0,00%	0,000	0,00%
786	44370611204	фильтрующая загрузка на основе шунгита, загрязненная нефтепродуктами (содержание нефтепродуктов менее 15%)	4	1,400000	0,000	0,00%	0,000	0,00%
787	44371102494	уголь отработанный при очистке дождевых сточных вод	4	0,815000	0,000	0,00%	0,000	0,00%
788	44372111494	фильтрующая загрузка из пенополистирола, загрязненная нефтепродуктами (содержание нефтепродуктов менее 15%)	4	0,450000	0,000	0,00%	0,000	0,00%
789	44372113203	фильтрующая загрузка из полиуретана/пенополиуретана, загрязненная нефтепродуктами (содержание нефтепродуктов 15% и более)	3	3,600000	0,000	0,00%	0,000	0,00%
790	44372114204	фильтрующая загрузка из полиуретана, загрязненная нефтепродуктами (содержание нефтепродуктов менее 15%)	4	0,100000	0,000	0,00%	0,000	0,00%
792	44372181523	фильтрующая загрузка из разнородных полимерных материалов, загрязненная нефтепродуктами (содержание нефтепродуктов 15% и более)	3	0,064000	0,000	0,00%	0,000	0,00%
794	44375101493	керамзит, загрязненный нефтепродуктами (содержание нефтепродуктов 15% и более)	3	13,020000	0,000	0,00%	0,000	0,00%
795	44375102494	керамзит, загрязненный нефтепродуктами (содержание нефтепродуктов менее 15%)	4	1,865000	0,000	0,00%	0,000	0,00%
796	44376102494	фильтрующая загрузка из песка и гравия, загрязненная нефтепродуктами (содержание нефтепродуктов менее 15%)	4	2,790000	0,000	0,00%	0,000	0,00%
797	44376114494	фильтрующая загрузка из песка и керамзита, загрязненная нефтепродуктами (содержание нефтепродуктов менее 15%)	4	0,200000	0,000	0,00%	0,000	0,00%
798	44376122524	фильтрующая загрузка из угля активированного и нетканых полимерных материалов, загрязненная нефтепродуктами (содержание нефтепродуктов менее 15%)	4	0,412000	0,000	0,00%	0,000	0,00%
799	44391111614	минеральная вата, отработанная при очистке дождевых сточных вод	4	0,610000	0,000	0,00%	0,000	0,00%
800	44391211714	фильтрующая загрузка из угольной крошки и опилок древесных, загрязненная нефтепродуктами (содержание нефтепродуктов менее 15%)	4	0,500000	0,000	0,00%	0,000	0,00%
801	45110100205	лом изделий из стекла	5	15872,847000	0,000	0,00%	0,600	0,00%
802	45110200205	тара стеклянная незагрязненная	5	510,700000	0,000	0,00%	509,600	99,78%
803	45110202204	тара стеклянная от химических реактивов незагрязненная	4	0,192000	0,000	0,00%	0,000	0,00%
805	45142121615	отходы стекловолоконной изоляции	5	2,400000	0,000	0,00%	0,000	0,00%
806	45144101294	отходы стеклолакоткани	4	1,237000	0,000	0,00%	0,000	0,00%
807	45181101514	тара стеклянная, загрязненная соляной кислотой и ее солями (содержание кислоты не более 1,5%)	4	0,050000	0,000	0,00%	0,000	0,00%
808	45181211514	тара стеклянная, загрязненная негалогенированными органическими веществами, не содержащими гетероатомы	4	0,005000	0,000	0,00%	0,000	0,00%
809	45181912514	тара стеклянная от химических реактивов в смеси, загрязненная преимущественно неорганическими солями	4	0,022000	0,000	0,00%	0,000	0,00%
810	45181913514	тара стеклянная от химических реактивов в смеси, загрязненная неорганическими кислотами и органическими растворителями	4	0,415000	0,000	0,00%	0,000	0,00%
811	45181921514	тара стеклянная, загрязненная лакокрасочными материалами (содержание лакокрасочных материалов менее 5%)	4	0,090000	0,000	0,00%	0,000	0,00%
812	45532001204	отходы асбестовой бумаги	4	181,155000	0,000	0,00%	0,000	0,00%
813	45551001514	трубы, муфты из асбоцемента, утратившие потребительские свойства, незагрязненные	4	0,750000	0,000	0,00%	0,000	0,00%
814	45570000714	отходы резиноасбестовых изделий незагрязненные	4	913,532000	0,000	0,00%	0,000	0,00%
815	45590101614	изделия из фрикционных материалов на основе асбеста, используемые для тормозов, сцеплений или аналогичных устройств, отработанные	4	1,393000	0,000	0,00%	0,000	0,00%
816	45610001515	абразивные круги отработанные, лом отработанных абразивных кругов	5	477,945000	2,996	0,63%	8,300	1,74%

817	45620001295	шкурка шлифовальная отработанная	5	43,693000	0,000	0,00%	0,000	0,00%
818	45620051424	отходы абразивных материалов в виде пыли	4	59,806000	0,000	0,00%	0,000	0,00%
819	45620052414	отходы абразивных материалов в виде порошка	4	77,550000	0,000	0,00%	0,000	0,00%
820	45711101204	отходы шлаковаты незагрязненные	4	97,757000	0,000	0,00%	0,000	0,00%
821	45711201204	отходы базальтового волокна и материалов на его основе	4	116,443000	0,000	0,00%	0,000	0,00%
823	45711901204	отходы прочих теплоизоляционных материалов на основе минерального волокна незагрязненные	4	39,435000	0,000	0,00%	0,000	0,00%
824	45712211614	отходы теплоизоляционного материала на основе стекловолокна, загрязненные неорганическими нерастворимыми или малорастворимыми минеральными веществами	4	0,960000	0,000	0,00%	0,000	0,00%
825	45720102205	керамзит, утративший потребительские свойства, незагрязненный	5	16,852000	0,000	0,00%	0,000	0,00%
826	45911021514	изделия керамические производственного назначения, утратившие потребительские свойства, малоопасные	4	2,800000	0,000	0,00%	0,000	0,00%
827	45911099515	керамические изделия прочие, утратившие потребительские свойства, незагрязненные	5	231,752000	0,000	0,00%	0,000	0,00%
828	46101001205	лом и отходы, содержащие незагрязненные черные металлы в виде изделий, кусков, несортированные	5	210039,011000	2219,323	1,06%	0,000	0,00%
829	46101002205	скрап черных металлов незагрязненный	5	264,600000	0,000	0,00%	0,000	0,00%
830	46101003204	отходы, содержащие незагрязненные черные металлы (в том числе чугунную и/или стальную пыль), несортированные	4	4,300000	0,000	0,00%	0,000	0,00%
831	46102211204	лом и отходы черных металлов несортированные с включениями алюминия и меди	4	66,258000	1,097	1,66%	0,000	0,00%
832	46110001515	лом и отходы чугунных изделий незагрязненные	5	5861,800000	0,000	0,00%	0,000	0,00%
833	46110002215	лом и отходы чугунные в кусковой форме незагрязненные	5	157,200000	10,000	6,36%	0,000	0,00%
834	46110099205	лом и отходы чугунные несортированные	5	2,518000	0,000	0,00%	0,000	0,00%
835	46120001515	лом и отходы стальных изделий незагрязненные	5	197,300000	0,000	0,00%	0,000	0,00%
836	46120002215	лом и отходы стальные в кусковой форме незагрязненные	5	1103,379000	508,099	46,05%	0,000	0,00%
837	46120099205	лом и отходы стальные несортированные	5	2485,706000	211,224	8,50%	0,000	0,00%
838	46120411203	лом и отходы легированных нержавеющих сталей и сплавов с высоким содержанием никеля	3	5,119000	5,003	97,73%	0,000	0,00%
839	46201102203	лом и отходы, содержащие несортированные цветные металлы, в виде изделий, кусков, с преимущественным содержанием меди и цинка	3	83,600000	0,000	0,00%	0,000	0,00%
840	46201114204	лом и отходы, содержащие несортированные цветные металлы, в виде изделий, кусков, с преимущественным содержанием алюминия, олова, магния и меди	4	5759,557000	0,000	0,00%	0,000	0,00%
841	46201192204	лом и отходы, содержащие несортированные цветные и черные металлы в виде изделий	4	79,678000	39,839	50,00%	0,000	0,00%
842	46210001205	лом и отходы незагрязненные, содержащие медные сплавы, в виде изделий, кусков, несортированные	5	37,493000	0,000	0,00%	0,000	0,00%
843	46211001513	лом и отходы медных изделий без покрытий незагрязненные	3	167,744000	167,744	100,00%	0,000	0,00%
844	46211002213	лом и отходы медные в кусковой форме незагрязненные	3	76,568000	74,167	96,86%	0,000	0,00%
845	46211099203	лом и отходы меди несортированные незагрязненные	3	872,476000	334,999	38,40%	0,000	0,00%
846	46213002215	лом и отходы бронзы в кусковой форме незагрязненные	5	10,100000	10,100	100,00%	0,000	0,00%
847	46213099205	лом и отходы бронзы несортированные	5	26,315000	0,000	0,00%	0,000	0,00%
848	46214001515	лом и отходы изделий из латуни незагрязненные	5	0,800000	0,800	100,00%	0,000	0,00%
849	46214002215	лом и отходы латуни в кусковой форме незагрязненные	5	11,300000	10,700	94,69%	0,000	0,00%
850	46214099205	лом и отходы латуни несортированные	5	76,693000	0,196	0,26%	0,000	0,00%
851	46220001515	лом и отходы заготовок и изделий из алюминия незагрязненные (кроме лома электротехнических изделий)	5	9,601000	0,000	0,00%	0,000	0,00%
852	46220002515	лом электротехнических изделий из алюминия (провод, голые жилы кабелей и шнуров, шины распределительных устройств, трансформаторов, выпрямители)	5	69,580000	59,300	85,23%	0,000	0,00%
853	46220003215	лом и отходы алюминия в кусковой форме незагрязненные	5	710,656000	230,418	32,42%	0,000	0,00%
854	46220004295	лом и отходы фольги из алюминия	5	160,839000	0,000	0,00%	72,500	45,08%
855	46220005515	лом алюминиевых банок из-под напитков	5	62,764000	0,000	0,00%	0,000	0,00%
856	46220006205	лом и отходы алюминия несортированные	5	1890,984000	53,225	2,81%	0,000	0,00%
857	46220501205	отходы фольги алюминиевой кашированной незагрязненные	5	290,667000	0,200	0,07%	0,000	0,00%
858	46230002215	лом и отходы титана в кусковой форме незагрязненные	5	129,135000	3,575	2,77%	0,000	0,00%
859	46240003203	лом свинца несортированный	3	20,036000	0,015	0,07%	0,000	0,00%
860	46240099202	отходы, содержащие свинец (в том числе пыль и/или опилки свинца), несортированные	2	20,671000	0,000	0,00%	0,000	0,00%
861	46250099203	лом и отходы цинка незагрязненные несортированные	3	31,516000	0,062	0,20%	0,000	0,00%
862	46260001514	лом и отходы изделий из никеля и никелевых сплавов незагрязненные	4	2,700000	0,000	0,00%	0,000	0,00%
863	46260002214	лом и отходы никеля и никелевых сплавов в кусковой форме незагрязненные	4	467,300000	0,000	0,00%	0,000	0,00%
864	46270001514	лом и отходы изделий из олова незагрязненные	4	0,100000	0,000	0,00%	0,000	0,00%
865	46270099204	лом и отходы олова несортированные	4	9,300000	0,000	0,00%	0,000	0,00%
866	46292111204	лом и отходы магния несортированные	4	23,300000	0,000	0,00%	0,000	0,00%
867	46810102204	лом и отходы черных металлов, загрязненные нефтепродуктами (содержание нефтепродуктов менее 15%)	4	226,160000	2,960	1,31%	0,000	0,00%
868	46811101513	тара из черных металлов, загрязненная нефтепродуктами (содержание нефтепродуктов 15% и более)	3	44,676000	0,000	0,00%	44,676	100,00%
869	46811102514	тара из черных металлов, загрязненная нефтепродуктами (содержание нефтепродуктов менее 15%)	4	168,867000	0,000	0,00%	152,810	90,49%
870	46811201513	тара из черных металлов, загрязненная лакокрасочными материалами (содержание 5% и более)	3	45,666000	0,000	0,00%	0,000	0,00%
871	46811202514	тара из черных металлов, загрязненная лакокрасочными материалами (содержание менее 5%)	4	112,039000	0,000	0,00%	43,000	38,38%
872	46811411514	тара из черных металлов, загрязненная смолами эпоксидными	4	0,004000	0,000	0,00%	0,000	0,00%
873	46811413514	тара из черных металлов, загрязненная смолами полиэфирными	4	0,396000	0,000	0,00%	0,000	0,00%
874	46811521514	тара из черных металлов, загрязненная органическими негалогенированными растворителями	4	8,300000	0,000	0,00%	8,300	100,00%
875	46811612513	тара из черных металлов, загрязненная оксидом хрома (VI)	3	0,020000	0,000	0,00%	0,020	100,00%
876	46811811514	тара из черных металлов, загрязненная жидкими органическими галогенсодержащими веществами (содержание менее 10%)	4	1,900000	0,000	0,00%	0,000	0,00%
877	46811912514	тара из черных металлов, загрязненная пенообразователем, не содержащим галогены	4	5,800000	0,000	0,00%	0,000	0,00%
878	46812113514	тара стальная, загрязненная пластификатором	4	0,007000	0,000	0,00%	0,000	0,00%
880	46822011203	лом и отходы меди и ее сплавов в смеси, загрязненные нефтепродуктами	3	22,900000	0,000	0,00%	0,000	0,00%
881	46885111723	лом изделий из стали, алюминия, меди, включая отходы кабелей	3	4,650000	0,000	0,00%	0,000	0,00%
882	46952212514	трубы стальные нефтепроводов отработанные с битумной изоляцией	4	3260,392000	3252,815	99,77%	0,000	0,00%
883	46952213514	трубы стальные нефтепроводов отработанные с полимерной изоляцией	4	9,633000	9,633	100,00%	0,000	0,00%
884	47110101521	лампы ртутные, ртутно-кварцевые, люминесцентные, утратившие потребительские свойства	1	1112,272500	0,000	0,00%	0,000	0,00%
885	47111101521	реле импульсные ртутьсодержащие, утратившие потребительские свойства	1	0,012000	0,000	0,00%	0,000	0,00%

886	47181111101	ртуть, утратившая потребительские свойства в качестве рабочей жидкости	1	0,004000	0,000	0,00%	0,000	0,00%
887	47191000521	отходы вентилей ртутных	1	1,178000	0,000	0,00%	0,000	0,00%
888	47192000521	отходы термометров ртутных	1	2,668000	0,000	0,00%	0,000	0,00%
889	47194111521	барометр ртутный, утративший потребительские свойства	1	0,065000	0,000	0,00%	0,000	0,00%
890	48111911724	отходы электронных компонентов в смеси с преимущественным содержанием железа	4	0,100000	0,000	0,00%	0,100	100,00%
891	48112111524	платы электронные компьютерные, утратившие потребительские свойства	4	0,241000	0,236	97,93%	0,000	0,00%
892	48112191524	платы электронные (кроме компьютерных), утратившие потребительские свойства	4	0,300000	0,000	0,00%	0,300	100,00%
893	48113111524	диски магнитные жесткие компьютерные, утратившие потребительские свойства	4	0,121000	0,121	100,00%	0,000	0,00%
894	48120101524	системный блок компьютера, утративший потребительские свойства	4	118,477000	6,013	5,08%	67,448	56,93%
895	48120201524	принтеры, сканеры, многофункциональные устройства (МФУ), утратившие потребительские свойства	4	249,530000	10,574	4,24%	195,655	78,41%
896	48120211524	проекторы, подключаемые к компьютеру, утратившие потребительские свойства	4	2,628000	0,028	1,07%	0,000	0,00%
897	48120302524	картриджи печатающих устройств с содержанием тонера менее 7% отработанные	4	32,633000	1,123	3,44%	5,016	15,37%
898	48120401524	клавиатура, манипулятор «мышь» с соединительными проводами, утратившие потребительские свойства	4	43,308000	0,242	0,56%	26,120	60,31%
899	48120501524	мониторы компьютерные плазменные, утратившие потребительские свойства	4	1,100000	0,000	0,00%	1,100	100,00%
900	48120502524	мониторы компьютерные жидкокристаллические, утратившие потребительские свойства	4	69,969000	8,095	11,57%	53,743	76,81%
901	48120503524	мониторы компьютерные электроннолучевые, утратившие потребительские свойства	4	100,828000	8,540	8,47%	82,500	81,82%
902	48120611524	компьютеры портативные (ноутбуки), утратившие потребительские свойства	4	8,063000	0,092	1,14%	4,500	55,81%
903	48120711524	компьютер-моноблок, утративший потребительские свойства	4	0,560000	0,060	10,71%	0,500	89,29%
904	48120911524	информационно-платежный терминал, утративший потребительские свойства	4	5,800000	0,000	0,00%	5,800	100,00%
905	48120915524	банкомат, утративший потребительские свойства	4	4,000000	4,000	100,00%	0,000	0,00%
906	48121102532	источники бесперебойного питания, утратившие потребительские свойства	2	1,680000	0,000	0,00%	0,000	0,00%
907	48121102532	источники бесперебойного питания, утратившие потребительские свойства	4	0,020000	0,000	0,00%	0,000	0,00%
908	48132101524	телефонные и факсимильные аппараты, утратившие потребительские свойства	4	10,850000	0,167	1,54%	10,200	94,01%
909	48132211523	телефоны мобильные, утратившие потребительские свойства	3	0,147000	0,027	18,37%	0,120	81,63%
910	48132221524	рации портативные, утратившие потребительские свойства	4	0,015000	0,015	100,00%	0,000	0,00%
911	48132311524	модемы, утратившие потребительские свойства	4	0,206000	0,206	100,00%	0,000	0,00%
912	48133111524	коммутаторы, концентраторы сетевые, утратившие потребительские свойства	4	0,049000	0,049	100,00%	0,000	0,00%
913	48133112524	коммутаторы, маршрутизаторы сетевые, утратившие потребительские свойства	4	0,448000	0,448	100,00%	0,000	0,00%
914	48133211524	тюнеры, модемы, серверы, утратившие потребительские свойства	4	0,396000	0,096	24,24%	0,300	75,76%
915	48143132524	видеоплееры, утратившие потребительские свойства	4	10,600000	0,000	0,00%	10,600	100,00%
916	48143151524	DVD-проигрыватели стационарные и переносные, утратившие потребительские свойства	4	17,400000	0,000	0,00%	17,400	100,00%
917	48143191524	музыкальные центры, в том числе с функцией караоке, утратившие потребительские свойства	4	8,205000	0,005	0,06%	8,200	99,94%
918	48143211524	магнитофоны бытовые, утратившие потребительские свойства	4	10,600000	0,000	0,00%	10,600	100,00%
919	48143221524	диктофоны профессиональные, утратившие потребительские свойства	4	0,025000	0,025	100,00%	0,000	0,00%
920	48143311524	видеокамеры бытовые, утратившие потребительские свойства	4	2,800000	0,000	0,00%	2,800	100,00%
921	48143391524	датчики и камеры автоматических систем охраны и видеонаблюдения, утратившие потребительские свойства	4	0,013000	0,013	100,00%	0,000	0,00%
922	48220101532	химические источники тока литиевые тионилхлоридные неповрежденные отработанные	2	7,540000	0,000	0,00%	7,540	100,00%
923	48220111532	химические источники тока марганцово-цинковые щелочные неповрежденные отработанные	2	686,155000	0,000	0,00%	659,770	96,15%
924	48220131532	отходы литий-ионных аккумуляторов неповрежденных	2	139,068000	0,000	0,00%	0,000	0,00%
925	48220151532	одиночные гальванические элементы (батарейки) никель-кадмиевые неповрежденные отработанные	2	0,808000	0,000	0,00%	0,640	79,21%
926	48221102532	аккумуляторы компьютерные кислотные неповрежденные отработанные	2	0,001000	0,000	0,00%	0,000	0,00%
927	48221111532	аккумуляторы стационарные свинцово-кислотные, утратившие потребительские свойства	2	0,007000	0,007	100,00%	0,000	0,00%
928	48221211532	аккумуляторные батареи источников бесперебойного питания свинцово-кислотные, утратившие потребительские свойства, с электролитом	2	0,322000	0,000	0,00%	0,302	93,79%
929	48223111522	элементы литиевых аккумуляторных батарей, утратившие потребительские свойства	2	2,672000	0,000	0,00%	2,672	100,00%
930	48230201525	отходы изолированных проводов и кабелей	5	1017,720000	309,120	30,37%	104,000	10,22%
932	48235121524	изделия электроустановочные в смеси, утратившие потребительские свойства	4	19,984000	19,984	100,00%	0,000	0,00%
933	48241100525	лампы накаливания, утратившие потребительские свойства	5	0,100000	0,000	0,00%	0,000	0,00%
934	48241121523	лампы натриевые высокого давления, утратившие потребительские свойства	3	0,030000	0,000	0,00%	0,000	0,00%
936	48241501524	светодиодные лампы, утратившие потребительские свойства	4	2,688800	0,006	0,22%	2,440	90,75%
937	48242711524	светильники со светодиодными элементами в сборе, утратившие потребительские свойства	4	29,700000	8,500	28,62%	21,200	71,38%
938	48251111524	холодильники бытовые, не содержащие озоноразрушающих веществ, утратившие потребительские свойства	4	2289,320000	3,520	0,15%	2161,100	94,40%
939	48251211524	машины посудомоечные бытовые, утратившие потребительские свойства	4	17,600000	0,300	1,70%	12,400	70,45%
940	48251311524	машины стиральные бытовые, утратившие потребительские свойства	4	1305,500000	0,300	0,02%	1156,900	88,62%
941	48251411524	машины сушильные бытовые, утратившие потребительские свойства	4	3,700000	0,000	0,00%	1,600	43,24%
942	48251511524	вентилятор бытовой напольный, утративший потребительские свойства	4	436,799000	0,000	0,00%	413,000	94,55%
943	48252111524	пылесос, утративший потребительские свойства	4	661,501000	0,073	0,01%	632,600	95,63%
944	48252171524	мясорубка электрическая, утратившая потребительские свойства	4	469,740000	0,000	0,00%	449,600	95,71%
945	48252181524	оборудование садовое для кошения травы, утратившее потребительские свойства	4	0,003000	0,000	0,00%	0,000	0,00%
946	48252321524	сушилка для рук, утратившая потребительские свойства	4	584,695000	0,023	0,00%	565,000	96,63%
947	48252411524	электрочайник, утративший потребительские свойства	4	791,465000	0,404	0,05%	764,700	96,62%
948	48252412524	электрокофеварка, утратившая потребительские свойства	4	267,212000	0,030	0,01%	255,000	95,43%
949	48252421524	водонагреватель бытовой, утративший потребительские свойства	4	270,849000	1,105	0,41%	242,900	89,68%

950	48252631524	обогреватель масляный, утративший потребительские свойства	4	109,923000	0,035	0,03%	102,500	93,25%
951	48252711524	печь микроволновая, утратившая потребительские свойства	4	304,835000	1,805	0,59%	288,500	94,64%
952	48252811524	печь электрическая бытовая, утратившая потребительские свойства	4	375,000000	0,000	0,00%	342,900	91,44%
953	48252911524	кулер для воды с охлаждением и нагревом, утративший потребительские свойства	4	12,642000	0,540	4,27%	12,100	95,71%
954	48255511524	плиты газовые бытовые, утратившие потребительские свойства	4	499,100000	0,000	0,00%	404,200	80,99%
955	48264311524	приборы электроизмерительные щитовые, утратившие потребительские свойства	4	0,540000	0,000	0,00%	0,000	0,00%
956	48269111524	приборы КИП и А и их части, утратившие потребительские свойства	4	0,019000	0,019	100,00%	0,000	0,00%
957	48269511524	микросхемы контрольно-измерительных приборов, утратившие потребительские свойства	4	0,040000	0,020	50,00%	0,000	0,00%
958	48271311524	кондиционеры бытовые, не содержащие озоноразрушающих веществ, утратившие потребительские свойства	4	3,980000	1,380	34,67%	2,600	65,33%
959	48271315524	сплит-системы кондиционирования бытовые, не содержащие озоноразрушающих веществ, утратившие потребительские свойства	4	0,500000	0,470	94,00%	0,000	0,00%
960	48272161524	морозильные камеры, не содержащие озоноразрушающих веществ, утратившие потребительские свойства	4	14,950000	1,925	12,88%	11,100	74,25%
961	48272191534	аккумулятор холода промышленный, наполненный натриевой солью карбоксиметилцеллюлозы, утративший потребительские свойства	4	5,650000	5,650	100,00%	0,000	0,00%
962	48281211524	калькуляторы, утратившие потребительские свойства	4	0,230000	0,230	100,00%	0,000	0,00%
963	48281311524	контрольно-кассовый аппарат, утративший потребительские свойства	4	5,409000	5,409	100,00%	0,000	0,00%
965	48282371524	уничтожитель бумаг (шредер), утративший потребительские свойства	4	0,036000	0,030	83,33%	0,000	0,00%
967	48290311514	щетки для электрических машин и оборудования из графита, утратившие потребительские свойства	4	5,700000	0,000	0,00%	5,700	100,00%
968	48291112524	электроинструменты для сверления отверстий и закручивания крепежных изделий, утратившие потребительские свойства	4	789,485000	0,000	0,00%	753,100	95,39%
970	48922111524	огнетушители самосрабатывающие порошковые, утратившие потребительские свойства	4	1,728000	0,000	0,00%	0,000	0,00%
971	48922121524	огнетушители углекислотные, утратившие потребительские свойства	4	1,559000	1,400	89,80%	0,000	0,00%
972	48922211605	рукава пожарные из натуральных волокон напорные, утратившие потребительские свойства	5	59,921000	1,174	1,96%	0,000	0,00%
973	48922613104	пенообразователь на основе синтетических поверхностно-активных веществ, содержащий сульфат натрия, утративший потребительские свойства	4	9,010000	0,000	0,00%	9,010	100,00%
974	49110101525	каски защитные пластмассовые, утратившие потребительские свойства	5	0,216000	0,000	0,00%	0,000	0,00%
975	49110221524	противогазы в комплекте, утратившие потребительские свойства	4	1,708000	0,000	0,00%	0,000	0,00%
977	49110321524	респираторы фильтрующие противогазоаэрозольные, утратившие потребительские свойства	4	0,300000	0,000	0,00%	0,000	0,00%
978	49110511524	средства индивидуальной защиты глаз, рук, органов слуха в смеси, утратившие потребительские свойства	4	0,061000	0,000	0,00%	0,000	0,00%
979	49119111523	патроны регенеративные шахтных самоспасателей, утратившие потребительские свойства	3	0,003000	0,000	0,00%	0,000	0,00%
980	49119711523	самоспасатели изолирующие с химически связанным кислородом, утратившие потребительские свойства	3	2,717000	0,000	0,00%	0,000	0,00%
981	49211111724	отходы мебели деревянной офисной	4	4,170000	0,000	0,00%	0,000	0,00%
982	49211181524	отходы мебели из разнородных материалов	4	54,412000	0,500	0,92%	0,100	0,18%
983	61110001404	зола от сжигания угля малоопасная	4	1,100000	0,000	0,00%	0,000	0,00%
984	61130002205	золошлаковая смесь от сжигания углей при гидроудалении золы-уноса и топливных шлаков практически неопасная	5	283615,000000	0,000	0,00%	0,000	0,00%
985	61140001204	золошлаковая смесь от сжигания углей малоопасная	4	387,486000	0,000	0,00%	0,000	0,00%
986	61140002205	золошлаковая смесь от сжигания углей практически неопасная	5	901,680000	0,000	0,00%	0,000	0,00%
987	61190001404	зола от сжигания древесного топлива умеренно опасная	4	23,240000	0,000	0,00%	0,000	0,00%
988	61190002405	зола от сжигания древесного топлива практически неопасная	4	10,600000	0,000	0,00%	0,000	0,00%
989	61190002405	зола от сжигания древесного топлива практически неопасная	5	201,382000	0,035	0,02%	0,000	0,00%
990	61191001494	зола от сжигания лузги подсолнечной	4	0,750000	0,000	0,00%	0,000	0,00%
991	61210111394	осадок осветления природной воды при обработке коагулянтом на основе сульфата алюминия	4	6,200000	0,000	0,00%	0,000	0,00%
992	61210212294	осадок осветления природной воды при обработке известковым молоком и коагулянтом на основе сульфата железа, обезвоженный	4	1459,780000	0,000	0,00%	0,000	0,00%
993	61831211394	отходы химической очистки котельно-теплового оборудования раствором ортофосфорной кислоты	4	4,500000	0,000	0,00%	0,000	0,00%
994	61890101205	отходы при очистке котлов от накипи	5	0,105000	0,000	0,00%	0,000	0,00%
995	61890201203	золосажевые отложения при очистке оборудования ТЭС, ТЭЦ, котельных умеренно опасные	3	1,338000	0,000	0,00%	0,000	0,00%
996	61890202204	золосажевые отложения при очистке оборудования ТЭС, ТЭЦ, котельных малоопасные	4	0,804000	0,000	0,00%	0,000	0,00%
997	61912111524	фильтры тканевые, загрязненные при очистке газообразного топлива	4	0,010000	0,000	0,00%	0,000	0,00%
998	62110001715	мусор с защитных решеток гидроэлектростанций	5	180,000000	0,000	0,00%	0,000	0,00%
999	64111111323	отходы очистки природных, нефтяных попутных газов от влаги, масла и механических частиц (содержание нефтепродуктов 15% и более)	3	29,153000	0,000	0,00%	0,000	0,00%
1000	64181111204	отходы зачистки внутренней поверхности газопровода при обслуживании, ремонте линейной части магистрального газопровода	4	0,755000	0,000	0,00%	0,000	0,00%
1001	71011001715	мусор с защитных решеток при водозаборе	5	12,300000	0,000	0,00%	0,000	0,00%
1002	71011002395	отходы (осадки) водоподготовки при механической очистке природных вод	5	410159,945000	0,000	0,00%	0,000	0,00%
1003	71020721394	отходы зачистки емкостей хранения, приготовления растворов реагентов (коагулянтов) на основе соединений алюминия	4	5,250000	0,000	0,00%	0,000	0,00%
1004	71021101205	ионообменные смолы отработанные при водоподготовке	5	162,198000	0,000	0,00%	0,000	0,00%
1005	71021252205	уголь активированный, отработанный при подготовке воды, практически неопасный	5	7,733000	0,000	0,00%	0,000	0,00%
1006	71021271524	фильтры угольные (картриджи), отработанные при водоподготовке	4	7,000000	0,000	0,00%	0,000	0,00%
1007	71021412514	мембраны обратного осмоса полиамидные отработанные при водоподготовке	4	1,700000	0,000	0,00%	0,000	0,00%
1008	71021511524	фильтры на основе стекловолокна, отработанные при водоподготовке	4	1,000000	0,000	0,00%	0,000	0,00%
1009	71080101394	отходы (шлам) очистки водопроводных сетей, колодцев	4	21,300000	0,000	0,00%	0,000	0,00%
1010	72100001714	мусор с защитных решеток дождевой (ливневой) канализации	4	10,400000	0,000	0,00%	0,000	0,00%
1011	72110001394	осадок очистных сооружений дождевой (ливневой) канализации малоопасный	4	370,645000	0,000	0,00%	0,000	0,00%
1012	72110002395	осадок очистных сооружений дождевой (ливневой) канализации практически неопасный	5	2,593000	0,000	0,00%	0,000	0,00%
1013	72180001394	отходы (шлам) при очистке сетей, колодцев дождевой (ливневой) канализации	4	11,800000	0,000	0,00%	0,000	0,00%
1014	72180002395	отходы (шлам) при очистке сетей, колодцев дождевой (ливневой) канализации практически неопасный	5	0,100000	0,000	0,00%	0,000	0,00%
1015	72181211394	отходы (осадок) при очистке накопителей дождевых (ливневых) стоков	4	15,700000	0,000	0,00%	0,000	0,00%
1016	72210101714	мусор с защитных решеток хозяйственно-бытовой и смешанной канализации малоопасный	4	711,012000	0,000	0,00%	0,000	0,00%
1017	72210102715	мусор с защитных решеток хозяйственно-бытовой и смешанной канализации практически неопасный	5	25,800000	0,000	0,00%	0,000	0,00%

1018	72210201394	осадок с песколовок при очистке хозяйственно-бытовых и смешанных сточных вод малоопасный	4	255,440000	0,000	0,00%	0,000	0,00%
1019	72210202395	осадок с песколовок при очистке хозяйственно-бытовых и смешанных сточных вод практически неопасный	5	2575,440000	0,000	0,00%	0,000	0,00%
1020	72210901394	осадки с песколовок и отстойников при механической очистке хозяйственно-бытовых и смешанных сточных вод малоопасные	4	247,220000	0,000	0,00%	0,000	0,00%
1021	72212511394	осадки при механической очистке хозяйственно-бытовых и смешанных сточных вод обезвоженные малоопасные	4	1,100000	0,000	0,00%	0,000	0,00%
1022	72212515395	осадок при механической очистке хозяйственно-бытовых и смешанных сточных вод обезвоженный практически неопасный	5	3075,000000	0,000	0,00%	0,000	0,00%
1023	72215111334	смесь осадков при физико-химической очистке хозяйственно-бытовых сточных вод	4	0,900000	0,000	0,00%	0,000	0,00%
1024	72220001394	ил избыточный биологических очистных сооружений хозяйственно-бытовых и смешанных сточных вод	4	12543,362000	0,000	0,00%	0,000	0,00%
1025	72220002395	ил стабилизированный биологических очистных сооружений хозяйственно-бытовых и смешанных сточных вод	5	14875,350000	0,000	0,00%	0,000	0,00%
1026	72220111394	ил избыточный биологических очистных сооружений в смеси с осадком механической очистки хозяйственно-бытовых и смешанных сточных вод	4	1,700000	0,000	0,00%	0,000	0,00%
1027	72222111394	осадок биологических очистных сооружений хозяйственно-бытовых и смешанных сточных вод обезвоженный методом естественной сушки малоопасный	4	17,610000	0,000	0,00%	0,000	0,00%
1028	72222112395	осадок биологических очистных сооружений хозяйственно-бытовых и смешанных сточных вод обезвоженный практически неопасный	5	0,200000	0,000	0,00%	0,000	0,00%
1029	72223111335	осадок биологических очистных сооружений хозяйственно-бытовых и смешанных сточных вод обезвоженный с применением флокулянтов практически неопасный	5	22,900000	0,000	0,00%	0,000	0,00%
1030	72239911394	отходы (осадки) после механической и биологической очистки хозяйственно-бытовых и смешанных сточных вод	4	38,800000	0,000	0,00%	0,000	0,00%
1031	72242111394	смесь осадков механической и биологической очистки хозяйственно-бытовых и смешанных сточных вод обезвоженная малоопасная	4	0,300000	0,000	0,00%	0,000	0,00%
1033	72280001394	отходы (шлам) при очистке сетей, колодцев хозяйственно-бытовой и смешанной канализации	4	25,035000	0,000	0,00%	0,000	0,00%
1034	72310101394	осадок (шлам) механической очистки нефтесодержащих сточных вод, содержащий нефтепродукты в количестве менее 15%, обводненный	4	391,291000	0,000	0,00%	0,000	0,00%
1035	72310201393	осадок механической очистки нефтесодержащих сточных вод, содержащий нефтепродукты в количестве 15% и более	3	70451,884000	0,000	0,00%	29185,164	41,43%
1036	72310202394	осадок механической очистки нефтесодержащих сточных вод, содержащий нефтепродукты в количестве менее 15%	4	486,812000	0,000	0,00%	24,700	5,07%
1037	72320001394	ил избыточный биологических очистных сооружений нефтесодержащих сточных вод	4	0,400000	0,000	0,00%	0,000	0,00%
1038	72330101393	осадок (шлам) флотационной очистки нефтесодержащих сточных вод, содержащий нефтепродукты в количестве 15% и более	3	431,730000	0,000	0,00%	164,900	38,20%
1039	72330102394	осадок (шлам) флотационной очистки нефтесодержащих сточных вод, содержащий нефтепродукты в количестве менее 15%	4	121,404000	0,000	0,00%	0,000	0,00%
1041	72901011394	осадок механической очистки смеси ливневых и производственных сточных вод, не содержащих специфические загрязнители, малоопасный	4	585,020000	0,000	0,00%	0,000	0,00%
1042	72901012395	осадок механической очистки смеси ливневых и производственных сточных вод, не содержащих специфические загрязнители, практически неопасный	5	544,800000	0,000	0,00%	0,000	0,00%
1043	73000000000	ОТХОДЫ КОММУНАЛЬНЫЕ, ПОДОБНЫЕ КОММУНАЛЬНЫМ НА ПРОИЗВОДСТВЕ И ПРИ ПРЕДОСТАВЛЕНИИ УСЛУГ НАСЕЛЕНИЮ	4	87,696000	0,000	0,00%	0,000	0,00%
1044	73100000000	Отходы коммунальные твердые	4	297,590000	0,000	0,00%	0,000	0,00%
1045	73111001724	отходы из жилищ несортированные (исключая крупногабаритные)	4	126787,335000	1686,230	1,33%	0,000	0,00%
1046	73111001724	отходы из жилищ несортированные (исключая крупногабаритные)	5	131,675000	0,000	0,00%	0,000	0,00%
1047	73111002215	отходы из жилищ крупногабаритные	5	27539,167000	1,800	0,01%	0,000	0,00%
1048	73120001724	мусор и смет уличный	4	1639,731000	3,700	0,23%	0,000	0,00%
1049	73120002725	мусор и смет от уборки парков, скверов, зон массового отдыха, набережных, пляжей и других объектов благоустройства	5	288,580000	4,489	1,56%	0,000	0,00%
1050	73120003725	отходы от уборки территорий кладбищ, колумбариев	5	1072,590000	0,000	0,00%	0,000	0,00%
1051	73120511724	отходы от уборки прибордюрной зоны автомобильных дорог	4	3,000000	0,000	0,00%	0,000	0,00%
1052	73130001205	растительные отходы при уходе за газонами, цветниками	5	357,231000	0,000	0,00%	0,000	0,00%
1053	73130002205	растительные отходы при уходе за древесно-кустарниковыми посадками	5	2597,900000	4,489	0,17%	0,000	0,00%
1054	73210001304	отходы (осадки) из выгребных ям	4	881,154000	0,000	0,00%	64,100	7,27%
1055	73210101304	отходы коммунальные жидкие неканализованных объектов водопотребления	4	435,500000	0,000	0,00%	0,000	0,00%
1056	73222101304	жидкие отходы очистки накопительных баков мобильных туалетных кабин	4	34,880000	0,000	0,00%	0,000	0,00%
1057	73310000000	Мусор от офисных и бытовых помещений предприятий, организаций, относящийся к твердым коммунальным отходам	4	3001,700000	0,000	0,00%	0,000	0,00%
1058	73310001724	мусор от офисных и бытовых помещений организаций несортированный (исключая крупногабаритный)	4	42083,782200	206,402	0,49%	0,000	0,00%
1059	73310001724	мусор от офисных и бытовых помещений организаций несортированный (исключая крупногабаритный)	5	17,770000	0,000	0,00%	0,000	0,00%
1060	73310002725	мусор от офисных и бытовых помещений организаций практически неопасный	5	792,292000	9,300	1,17%	0,000	0,00%
1061	73315101724	мусор от бытовых помещений судов и прочих плавучих средств, не предназначенных для перевозки пассажиров	4	130,352000	0,000	0,00%	0,000	0,00%
1062	73321001724	мусор и смет производственных помещений малоопасный	4	5311,943000	0,081	0,00%	0,000	0,00%
1063	73321002725	мусор и смет производственных помещений практически неопасный	5	603,251000	0,000	0,00%	0,000	0,00%
1064	73322001724	мусор и смет от уборки складских помещений малоопасный	4	1416,239000	0,221	0,02%	0,000	0,00%
1065	73322002725	мусор и смет от уборки складских помещений практически неопасный	5	265,039000	0,145	0,05%	0,000	0,00%
1066	73331001714	смет с территории гаража, автостоянки малоопасный	4	1196,564000	0,000	0,00%	0,000	0,00%
1067	73331002714	смет с территории автозаправочной станции малоопасный	4	129,445000	0,000	0,00%	0,000	0,00%
1068	73338101204	растительные отходы при кошении травы на территории производственных объектов малоопасные	4	0,230000	0,000	0,00%	0,000	0,00%
1069	73338712205	растительные отходы при уходе за зелеными насаждениями на территории производственных объектов практически неопасные	5	30,878000	0,000	0,00%	0,000	0,00%
1070	73339001714	смет с территории предприятия малоопасный	4	9810,163000	0,000	0,00%	0,000	0,00%
1071	73339002715	смет с территории предприятия практически неопасный	5	38333,794000	62,586	0,16%	0,000	0,00%
1072	73339321494	смет с взлетно-посадочной полосы аэродромов	4	0,200000	0,000	0,00%	0,000	0,00%
1073	73412111724	отходы (мусор) от уборки пассажирских терминалов вокзалов, портов, аэропортов	4	5,300000	0,000	0,00%	0,000	0,00%
1074	73413111715	смет с территории железнодорожных вокзалов и перронов практически неопасный	5	168,200000	0,000	0,00%	0,000	0,00%
1075	73420101724	отходы (мусор) от уборки пассажирских вагонов железнодорожного подвижного состава	4	167,020000	0,000	0,00%	0,000	0,00%
1076	73420201724	отходы (мусор) от уборки электроподвижного состава метрополитена	4	4,600000	4,600	100,00%	0,000	0,00%

1077	73420311724	отходы (мусор) от уборки подвижного состава автомобильного (автобусного) пассажирского транспорта	4	19,750000	0,000	0,00%	0,000	0,00%
1078	73420411724	мусор, смет и отходы бортового питания от уборки воздушных судов	4	1,000000	0,000	0,00%	0,000	0,00%
1079	73420511724	отходы (мусор) от уборки пассажирских судов	4	40,733000	0,000	0,00%	0,000	0,00%
1080	73510001725	отходы (мусор) от уборки территории и помещений объектов оптово-розничной торговли продовольственными товарами	4	24,600000	0,000	0,00%	0,000	0,00%
1081	73510001725	отходы (мусор) от уборки территории и помещений объектов оптово-розничной торговли продовольственными товарами	5	32754,461000	93,810	0,29%	0,000	0,00%
1082	73510002725	отходы (мусор) от уборки территории и помещений объектов оптово-розничной торговли промышленными товарами	4	5,550000	0,000	0,00%	0,000	0,00%
1083	73510002725	отходы (мусор) от уборки территории и помещений объектов оптово-розничной торговли промышленными товарами	5	20701,126000	107,089	0,52%	0,000	0,00%
1084	73610001305	пищевые отходы кухонь и организаций общественного питания несортированные	5	3244,333000	24,589	0,76%	0,000	0,00%
1085	73610002724	отходы кухонь и организаций общественного питания несортированные прочие	4	255,796000	1,864	0,73%	0,000	0,00%
1086	73610011725	непищевые отходы (мусор) кухонь и организаций общественного питания практически неопасные	5	354,375000	9,229	2,60%	0,000	0,00%
1087	73610101394	отходы жиров при разгрузке жироуловителей	4	990,111000	0,000	0,00%	10,030	1,01%
1088	73611001314	масла растительные отработанные при приготовлении пищи	4	110,419000	0,000	0,00%	25,612	23,20%
1089	73611111324	отходы фритюра на основе растительного масла	4	5,073000	0,631	12,44%	0,000	0,00%
1090	73621001724	отходы (мусор) от уборки помещений гостиниц, отелей и других мест временного проживания несортированные	4	399,729000	8,160	2,04%	0,000	0,00%
1091	73621111725	мусор от уборки помещений гостиниц, отелей и других мест временного проживания, содержащий преимущественно материалы, отходы которых отнесены к V классу опасности	5	235,700000	0,000	0,00%	0,000	0,00%
1092	73641111725	отходы (мусор) от уборки территории и помещений социально-реабилитационных учреждений	5	28,520000	0,000	0,00%	0,000	0,00%
1093	73710001725	отходы (мусор) от уборки территории и помещений учебно-воспитательных учреждений	4	3,000000	0,000	0,00%	0,000	0,00%
1094	73710001725	отходы (мусор) от уборки территории и помещений учебно-воспитательных учреждений	5	11759,419000	5,196	0,04%	0,000	0,00%
1095	73710002725	отходы (мусор) от уборки территории и помещений культурно-спортивных учреждений и зрелищных мероприятий	5	2101,772000	25,147	1,20%	0,000	0,00%
1096	73910112394	фильтрат полигонов захоронения твердых коммунальных отходов малоопасный	4	251,160000	0,000	0,00%	0,000	0,00%
1097	73910211294	опилки, пропитанные вироцидом, отработанные	4	53,300000	0,000	0,00%	0,000	0,00%
1098	73931101725	отходы (мусор) от уборки помещений нежилых религиозных зданий	5	20,000000	0,000	0,00%	0,000	0,00%
1099	73941001724	отходы (мусор) от уборки помещений парикмахерских, салонов красоты, соляриев	4	28,161000	1,206	4,28%	0,000	0,00%
1100	73941311295	отходы волос	5	0,700000	0,000	0,00%	0,000	0,00%
1101	73942101725	отходы от уборки бань, саун	5	14,028000	0,000	0,00%	0,000	0,00%
1103	73953011302	отходы дистилляции тетрахлорэтилена при химической чистке одежды, текстильных и меховых изделий высокоопасные	2	2,040000	0,000	0,00%	0,000	0,00%
1104	73953021303	отходы дистилляции тетрахлорэтилена при химической чистке одежды, текстильных и меховых изделий с преимущественным содержанием оксидов железа и алюминия	3	2,720000	0,000	0,00%	0,000	0,00%
1105	73953211393	отходы фильтрации и дистилляции трихлорэтилена при химической чистке одежды, текстильных изделий	3	7,753000	0,000	0,00%	0,000	0,00%
1106	73953212393	отходы фильтрации и дистилляции трихлорэтилена при химической чистке спецодежды, загрязненной нефтепродуктами	3	3,890000	0,000	0,00%	0,000	0,00%
1107	73953221393	отходы фильтрации и дистилляции тетрахлорэтилена при химической чистке одежды, текстильных изделий	3	41,110000	0,000	0,00%	0,000	0,00%
1108	73953222393	отходы фильтрации и дистилляции тетрахлорэтилена при химической чистке спецодежды, загрязненной нефтепродуктами	3	8,940000	0,000	0,00%	0,000	0,00%
1109	73953411302	тетрахлорэтилен отработанный при химической чистке одежды, текстильных и меховых изделий	2	0,740000	0,000	0,00%	0,000	0,00%
1110	73953911394	отходы химической чистки одежды, текстильных и меховых изделий с применением хлорсодержащих органических растворителей (содержание растворителя не более 2,5%)	4	16,700000	0,000	0,00%	0,000	0,00%
1111	73991101724	отходы (мусор) от уборки полосы отвода и придорожной полосы автомобильных дорог	4	97,479000	0,000	0,00%	0,000	0,00%
1112	73995511725	отходы (мусор) от уборки гидротехнических сооружений, акватории и прибрежной полосы водных объектов практически неопасные	5	28,400000	0,000	0,00%	0,000	0,00%
1113	74111001724	смесь отходов пластмассовых изделий при сортировке твердых коммунальных отходов	4	8,260000	3,757	45,48%	0,000	0,00%
1114	74111311725	отходы бумаги и/или картона при сортировке твердых коммунальных отходов	5	2563,800000	0,000	0,00%	0,000	0,00%
1115	74111511205	лом стекла и изделий из стекла при сортировке твердых коммунальных отходов	5	9682,800000	0,000	0,00%	0,000	0,00%
1116	74111912725	остатки сортировки твердых коммунальных отходов при совместном сборе практически неопасные	5	184613,180000	0,000	0,00%	0,000	0,00%
1117	74114211714	смесь разнородных материалов при сортировке отходов бумаги и картона	4	136,600000	0,000	0,00%	0,000	0,00%
1118	74115111714	отходы (остатки) сортировки отходов пластмасс, не пригодные для утилизации	4	127,900000	0,000	0,00%	0,000	0,00%
1119	74121111714	смесь отходов из жилищ крупногабаритных и отходов строительства и ремонта измельченная	4	1,000000	0,000	0,00%	0,000	0,00%
1120	74131411724	отходы резины, резиновых изделий при демонтаже техники и оборудования, не подлежащих восстановлению	4	3,330000	0,000	0,00%	0,000	0,00%
1121	74134311724	отходы (остатки) демонтажа бытовой техники, компьютерного, телевизионного и прочего оборудования, непригодные для получения вторичного сырья	4	3149,990000	0,000	0,00%	0,000	0,00%
1122	74135121704	компьютерное, периферийное оборудование отработанное брикетированное	4	1,970000	0,000	0,00%	0,000	0,00%
1123	74352111323	отходы регенерации (отгонки) растворителя на основе сольвента, загрязненного лакокрасочными материалами	3	12,400000	0,000	0,00%	0,000	0,00%
1124	74352401313	кубовый остаток при регенерации отработанного растворителя на основе ацетона	3	367,149000	0,000	0,00%	0,000	0,00%
1125	74359451524	фильтры полимерные регенерации (ультрафильтрации) смазочно-охлаждающих жидкостей отработанные	4	0,200000	0,000	0,00%	0,000	0,00%
1126	74361112333	отходы (осадки) регенерации масел минеральных отработанных физическими методами	3	0,650000	0,000	0,00%	0,000	0,00%
1127	74373221715	отходы корда текстильного при переработке шин пневматических отработанных	5	0,200000	0,000	0,00%	0,000	0,00%
1128	74711211404	зола от сжигания отходов потребления на производстве, подобных коммунальным	4	8,290000	0,000	0,00%	0,000	0,00%
1129	74711911404	зола от сжигания отходов потребления на производстве, подобных коммунальным, в смеси с отходами производства, в том числе нефтесодержащими	4	7,994000	0,000	0,00%	0,000	0,00%
1130	74721101404	твердые остатки от сжигания нефтесодержащих отходов	4	5,602000	0,000	0,00%	0,000	0,00%
1131	74730101394	осадок нейтрализации сернокислотного электролита	4	0,030000	0,000	0,00%	0,000	0,00%

1132	74741111204	лом ртутных, ртутно-кварцевых, люминесцентных ламп термически демеркуризированный	4	2,800000	0,000	0,00%	0,000	0,00%
1133	74744111394	отходы демеркуризации боя ртутьсодержащих изделий и люминофора раствором на основе полисульфида кальция	4	7,400000	0,000	0,00%	0,000	0,00%
1134	74782101404	зола от сжигания биологических отходов содержания, убоя и переработки животных	4	6,100000	0,000	0,00%	0,000	0,00%
1135	74784111494	зола от сжигания медицинских отходов, содержащая преимущественно оксиды кремния и кальция	4	18,000000	0,000	0,00%	0,000	0,00%
1136	74784355715	отходы обезвреживания медицинских отходов классов Б и В (кроме биологических) вакуумным автоклавированием насыщенным водяным паром измельченные, компактированные, практически неопасные	5	1920,000000	0,000	0,00%	0,000	0,00%
1137	74793321404	отходы сжигания остатков продукции, в том числе от зачистки оборудования, производства взрывчатых веществ	4	0,896000	0,000	0,00%	0,000	0,00%
1138	74798199204	золы и шлаки от инсинераторов и установок термической обработки отходов	4	2017,953000	0,000	0,00%	0,000	0,00%
1139	81110001495	грунт, образовавшийся при проведении землеройных работ, не загрязненный опасными веществами	5	51800,000000	0,000	0,00%	0,000	0,00%
1140	81111112495	отходы грунта при проведении открытых земляных работ практически неопасные	5	174,150000	0,000	0,00%	0,000	0,00%
1141	81210101724	древесные отходы от сноса и разборки зданий	4	384,700000	0,000	0,00%	0,000	0,00%
1142	81210101724	древесные отходы от сноса и разборки зданий	5	100,000000	0,000	0,00%	0,000	0,00%
1143	81220101205	лом кирпичной кладки от сноса и разборки зданий	5	27512,040000	0,000	0,00%	0,000	0,00%
1144	81290101724	мусор от сноса и разборки зданий несортированный	4	38050,705000	48,860	0,13%	193,400	0,51%
1145	81290101724	мусор от сноса и разборки зданий несортированный	5	50,000000	0,000	0,00%	0,000	0,00%
1146	81910001495	отходы песка незагрязненные	5	207318,359000	0,000	0,00%	0,000	0,00%
1148	82110101215	лом бортовых камней, брусчатки, булыжных камней и прочие отходы изделий из природного камня	5	28,000000	0,000	0,00%	0,000	0,00%
1149	82202112495	отходы (остатки) сухой бетонной смеси практически неопасные	5	22,300000	0,000	0,00%	0,000	0,00%
1150	82210101215	отходы цемента в кусковой форме	5	113,800000	0,000	0,00%	0,000	0,00%
1151	82220101215	лом бетонных изделий, отходы бетона в кусковой форме	5	2002,228000	0,000	0,00%	0,000	0,00%
1152	82230101215	лом железобетонных изделий, отходы железобетона в кусковой форме	5	3276,174000	0,000	0,00%	0,000	0,00%
1153	82291111204	лом бетонных, железобетонных изделий в смеси при демонтаже строительных конструкций	4	166,190000	0,000	0,00%	0,000	0,00%
1154	82310101215	лом строительного кирпича незагрязненный	5	123,600000	0,000	0,00%	0,000	0,00%
1155	82320101215	лом черепицы, керамики незагрязненный	5	243,400000	0,000	0,00%	0,000	0,00%
1156	82411001204	обрезь и лом гипсокартонных листов	4	5,460000	0,000	0,00%	0,000	0,00%
1157	82421111205	лом силикатных кирпичей, камней, блоков при ремонтно-строительных работах	5	69,800000	0,000	0,00%	0,000	0,00%
1159	82614131714	отходы битумно-полимерной изоляции трубопроводов	4	1,375000	0,000	0,00%	0,000	0,00%
1160	82621001514	отходы рубероида	4	57,150000	0,000	0,00%	0,000	0,00%
1161	82634111204	отходы гидроизоляционных материалов на основе стекловолокна и синтетического каучука	4	3,300000	0,000	0,00%	0,000	0,00%
1162	82710001514	отходы линолеума незагрязненные	4	1,700000	0,000	0,00%	0,000	0,00%
1163	82799001724	смесь незагрязненных строительных материалов на основе полимеров, содержащая поливинилхлорид	4	4,200000	0,000	0,00%	0,000	0,00%
1164	82913111205	отходы опалубки деревянной, загрязненной бетоном	5	142,960000	0,000	0,00%	0,000	0,00%
1165	82913211624	отходы древесные при демонтаже временных дорожных покрытий	4	266,000000	0,000	0,00%	0,000	0,00%
1166	82917111714	отходы кровельных и изоляционных материалов в смеси при ремонте кровли зданий и сооружений	4	27,720000	0,000	0,00%	0,000	0,00%
1167	83020001714	лом асфальтовых и асфальтобетонных покрытий	4	15,436000	0,000	0,00%	0,000	0,00%
1168	84100001513	шпалы железнодорожные деревянные, пропитанные антисептическими средствами, отработанные	3	10614,141000	0,000	0,00%	0,000	0,00%
1169	84111111514	шпалы железнодорожные деревянные, пропитанные масляным антисептиком, отработанные	4	122,100000	0,000	0,00%	0,000	0,00%
1170	84210101213	балласт из щебня, загрязненный нефтепродуктами (содержание нефтепродуктов 15% и более)	3	64,000000	0,000	0,00%	0,000	0,00%
1171	84220101493	отходы грунта, снятого при ремонте железнодорожного полотна, загрязненного нефтепродуктами, умеренно опасные	3	60,000000	0,000	0,00%	0,000	0,00%
1172	84220102494	отходы грунта, снятого при ремонте железнодорожного полотна, загрязненного нефтепродуктами, малоопасные	4	10,000000	0,000	0,00%	0,000	0,00%
1173	89000001724	отходы (мусор) от строительных и ремонтных работ	4	32052,591000	0,000	0,00%	0,000	0,00%
1174	89000001724	отходы (мусор) от строительных и ремонтных работ	5	50,000000	0,000	0,00%	0,000	0,00%
1175	89000002494	отходы (остатки) песчано-гравийной смеси при строительных, ремонтных работах	4	12,000000	0,000	0,00%	0,000	0,00%
1176	89001111725	мусор от строительных и ремонтных работ, содержащий материалы, изделия, отходы которых отнесены к V классу опасности	5	3535,059000	0,000	0,00%	0,000	0,00%
1177	89111001523	инструменты лакокрасочные (кисти, валики), загрязненные лакокрасочными материалами (в количестве 5% и более)	3	4,563000	0,000	0,00%	0,000	0,00%
1178	89111002524	инструменты лакокрасочные (кисти, валики), загрязненные лакокрасочными материалами (в количестве менее 5%)	4	0,511000	0,000	0,00%	0,000	0,00%
1179	89201101604	обтирочный материал, загрязненный лакокрасочными материалами на основе алкидных смол	4	37,940000	0,000	0,00%	0,000	0,00%
1180	89211001603	обтирочный материал, загрязненный лакокрасочными материалами (в количестве 5% и более)	3	10,972000	0,000	0,00%	0,000	0,00%
1181	89211002604	обтирочный материал, загрязненный лакокрасочными материалами (в количестве менее 5%)	4	173,643000	0,000	0,00%	0,000	0,00%
1182	91110001313	воды подсланевые и/или льяльные с содержанием нефти и нефтепродуктов 15% и более	3	147,726000	120,936	81,87%	0,000	0,00%
1183	91110002314	воды подсланевые и/или льяльные с содержанием нефти и нефтепродуктов менее 15%	4	8764,326000	5327,664	60,79%	0,000	0,00%
1184	91120001393	шлам очистки танков нефтеналивных судов	3	502,826000	0,000	0,00%	0,000	0,00%
1185	91120002393	шлам очистки емкостей и трубопроводов от нефти и нефтепродуктов	3	2787,166000	0,000	0,00%	1,900	0,07%
1186	91120061313	воды от промывки оборудования для транспортирования и хранения нефти и/или нефтепродуктов (содержание нефтепродуктов 15% и более)	3	2,326000	0,000	0,00%	0,000	0,00%
1187	91120062314	воды от промывки оборудования для транспортирования и хранения нефти и/или нефтепродуктов (содержание нефтепродуктов менее 15%)	4	3668,177000	2454,920	66,92%	0,000	0,00%
1188	91120111314	подтоварная вода резервуаров хранения нефти и нефтепродуктов с содержанием нефти и нефтепродуктов менее 15%	4	6,000000	0,000	0,00%	0,000	0,00%
1189	91121001313	смесь нефтепродуктов обводненная при зачистке маслосборника системы распределения масла	3	103,423000	0,000	0,00%	0,000	0,00%
1190	91127211394	отходы зачистки и промывки газоперекачивающих агрегатов	4	8,700000	0,000	0,00%	0,000	0,00%
1191	91128111523	фильтры очистки жидкого топлива при заправке транспортных средств отработанные (содержание нефтепродуктов 15% и более)	3	0,108000	0,000	0,00%	0,000	0,00%
1192	91128212524	фильтры дыхательного клапана, отработанные при хранении нефти и/или нефтепродуктов	4	0,020000	0,000	0,00%	0,000	0,00%
1194	91211002214	лом футеровки пламенных печей и печей переплава алюминиевого производства	4	80,700000	0,000	0,00%	0,000	0,00%

1195	91211911204	лом футеровок печей и печного оборудования производства титана, титановых изделий и ферротитана	4	65,800000	0,000	0,00%	0,000	0,00%
1196	91218101215	лом шамотного кирпича незагрязненный	5	3039,146000	0,000	0,00%	0,000	0,00%
1197	91219101215	лом огнеупорного мертеля незагрязненный	5	168,400000	0,000	0,00%	0,000	0,00%
1198	91300201204	лом углеграфитовых блоков	4	1,300000	0,000	0,00%	0,000	0,00%
1199	91322112394	отходы зачистки емкостей хранения негалогенированных органических веществ (содержание негалогенированных органических веществ менее 15%)	4	126,000000	0,000	0,00%	0,000	0,00%
1200	91830202314	эмульсия маслоловушек компрессорных установок	4	8,909000	0,000	0,00%	0,000	0,00%
1201	91830203313	эмульсия маслоловушек компрессорных установок (содержание нефтепродуктов 15% и более)	3	0,020000	0,000	0,00%	0,000	0,00%
1202	91830204314	конденсат водно-масляный компрессорных установок (содержание масла менее 15%)	4	1,500000	0,000	0,00%	0,000	0,00%
1203	91830251524	фильтры очистки газов от жидкости и механических примесей при подготовке топливного, пускового и импульсного газов отработанные	4	0,714000	0,000	0,00%	0,000	0,00%
1204	91830261524	фильтры кассетные очистки всасываемого воздуха воздушных компрессоров отработанные	4	0,765000	0,000	0,00%	0,000	0,00%
1205	91830262524	фильтры стекловолоконные очистки всасываемого воздуха газоперекачивающих агрегатов отработанные	4	1,680000	0,000	0,00%	0,000	0,00%
1206	91830265524	фильтры воздушные компрессорных установок в стальном корпусе отработанные	4	0,148000	0,000	0,00%	0,000	0,00%
1207	91830271523	фильтры сепараторные очистки сжатого воздуха компрессорных установок отработанные (содержание нефтепродуктов 15% и более)	3	0,015000	0,000	0,00%	0,000	0,00%
1208	91830281523	фильтры очистки масла компрессорных установок отработанные (содержание нефтепродуктов 15% и более)	3	0,048000	0,000	0,00%	0,000	0,00%
1209	91830282524	фильтры очистки масла компрессорных установок отработанные (содержание нефтепродуктов менее 15%)	4	0,046000	0,000	0,00%	0,000	0,00%
1210	91830285523	фильтры очистки масла газоперекачивающих агрегатов отработанные	3	0,885000	0,000	0,00%	0,000	0,00%
1211	91831111523	фильтры очистки масла турбин отработанные (содержание нефтепродуктов 15% и более)	3	0,200000	0,000	0,00%	0,000	0,00%
1212	91831121524	фильтры воздушные турбин отработанные	4	0,436000	0,000	0,00%	0,000	0,00%
1213	91839511523	фильтры очистки охлаждающей жидкости на основе этиленгликоля отработанные умеренно опасные	3	0,300000	0,000	0,00%	0,000	0,00%
1214	91850201104	отходы холодильного агента на основе аммиака	4	1,000000	0,000	0,00%	0,000	0,00%
1215	91850311313	эмульсия водно-масляная компрессорных установок холодильного оборудования, содержащая аммиак	3	6,770000	0,000	0,00%	0,000	0,00%
1216	91861101523	фильтры воздушные электрогенераторных установок отработанные (содержание нефтепродуктов 15% и более)	3	0,052000	0,000	0,00%	0,000	0,00%
1217	91861102524	фильтры воздушные электрогенераторных установок отработанные (содержание нефтепродуктов менее 15%)	4	0,918000	0,000	0,00%	0,000	0,00%
1218	91861201523	фильтры очистки масла электрогенераторных установок отработанные (содержание нефтепродуктов 15% и более)	3	0,938000	0,000	0,00%	0,000	0,00%
1219	91861301523	фильтры очистки топлива электрогенераторных установок отработанные (содержание нефтепродуктов 15% и более)	3	0,340000	0,000	0,00%	0,000	0,00%
1220	91890511524	фильтры воздушные дизельных двигателей отработанные	4	0,009000	0,000	0,00%	0,000	0,00%
1221	91890521523	фильтры очистки масла дизельных двигателей отработанные	3	0,025000	0,000	0,00%	0,000	0,00%
1223	91910001205	остатки и огарки стальных сварочных электродов	5	21,958000	1,060	4,83%	0,000	0,00%
1224	91910002204	шлак сварочный	4	291,449000	0,000	0,00%	0,000	0,00%
1225	91920101393	песок, загрязненный нефтью или нефтепродуктами (содержание нефти или нефтепродуктов 15% и более)	3	1429,145000	0,000	0,00%	53,654	3,75%
1226	91920102394	песок, загрязненный нефтью или нефтепродуктами (содержание нефти или нефтепродуктов менее 15%)	4	82,327000	0,000	0,00%	9,850	11,96%
1227	91920201603	сальниковая набивка асбесто-графитовая промасленная (содержание масла 15% и более)	3	1,102000	0,000	0,00%	0,000	0,00%
1229	91920401603	обтирочный материал, загрязненный нефтью или нефтепродуктами (содержание нефти или нефтепродуктов 15% и более)	3	782,981000	0,010	0,00%	0,000	0,00%
1230	91920402604	обтирочный материал, загрязненный нефтью или нефтепродуктами (содержание нефти или нефтепродуктов менее 15%)	4	431,160000	0,000	0,00%	0,000	0,00%
1231	91920411603	обтирочный материал, загрязненный растворителями на основе ароматических углеводородов (содержание растворителей 15% и более)	3	0,068000	0,000	0,00%	0,000	0,00%
1232	91920482604	обтирочный материал, загрязненный нефтепродуктами и бериллием (содержание нефтепродуктов менее 15%, содержание бериллия менее 1%)	4	0,100000	0,000	0,00%	0,000	0,00%
1233	91920501393	опилки и стружка древесные, загрязненные нефтью или нефтепродуктами (содержание нефти или нефтепродуктов 15% и более)	3	305,294000	0,000	0,00%	0,000	0,00%
1234	91920502394	опилки и стружка древесные, загрязненные нефтью или нефтепродуктами (содержание нефти или нефтепродуктов менее 15%)	4	100,697000	3,300	3,28%	0,000	0,00%
1235	91920504394	опилки и стружка древесные, загрязненные негалогенированными ароматическими углеводородами (содержание негалогенированных ароматических углеводородов менее 5%)	4	356,000000	0,000	0,00%	0,000	0,00%
1236	91930249604	обтирочный материал, загрязненный поливинилхлоридом	4	0,200000	0,000	0,00%	0,000	0,00%
1237	91930251604	обтирочный материал, загрязненный синтетическими смолами, включая клеи на их основе, малоопасный	4	0,012000	0,000	0,00%	0,000	0,00%
1238	91930253604	обтирочный материал, загрязненный материалами лакокрасочными и аналогичными для нанесения покрытий, малоопасный	4	1,064000	0,000	0,00%	0,000	0,00%
1239	91930255604	обтирочный материал, загрязненный полиграфическими красками и/или мастиками, малоопасный	4	2,000000	0,000	0,00%	0,000	0,00%
1241	91952112393	отходы (осадок) мойки деталей и/или агрегатов, содержащие нефтепродукты в количестве 15% и более	3	5,080000	0,000	0,00%	0,000	0,00%
1242	91952113394	отходы (осадок) мойки деталей и/или агрегатов, содержащие нефтепродукты в количестве менее 15%	4	22,695000	0,000	0,00%	0,000	0,00%
1243	91952521393	отходы зачистки моечных машин, содержащие нефтепродукты в количестве 15% и более	3	0,700000	0,000	0,00%	0,000	0,00%
1244	91952531393	отходы зачистки моечных машин, работающих на щелочных растворах	3	1,600000	0,000	0,00%	0,000	0,00%
1245	92011001532	аккумуляторы свинцовые отработанные неповрежденные, с электролитом	2	129,629300	7,289	5,62%	17,552	13,54%
1246	92011002523	аккумуляторы свинцовые отработанные в сборе, без электролита	3	49,040000	6,000	12,23%	8,730	17,80%
1248	92012001532	аккумуляторы никель-кадмиевые отработанные неповрежденные, с электролитом	2	3,491000	0,000	0,00%	3,491	100,00%
1249	92012002523	аккумуляторы никель-кадмиевые отработанные в сборе, без электролита	3	6,300000	0,000	0,00%	0,000	0,00%
1250	92013001532	аккумуляторы никель-железные отработанные неповрежденные, с электролитом	2	4,314000	0,000	0,00%	0,000	0,00%
1251	92013002523	аккумуляторы никель-железные отработанные в сборе, без электролита	3	2,162000	0,000	0,00%	0,000	0,00%
1252	92021001102	кислота аккумуляторная серная отработанная	2	20,966000	0,002	0,01%	0,000	0,00%
1253	92022001102	щелочи аккумуляторные отработанные	2	57,955000	0,000	0,00%	0,000	0,00%
1254	92031001525	тормозные колодки отработанные без накладок асбестовых	5	114,307000	5,678	4,97%	0,000	0,00%

1255	92031002524	тормозные колодки отработанные с остатками накладок асбестовых	4	1,184000	0,000	0,00%	0,000	0,00%
1256	92111001504	шины пневматические автомобильные отработанные	4	7342,536000	59,297	0,81%	16,506	0,22%
1257	92111211524	шины резиновые сплошные или полупневматические отработанные с металлическим кордом	4	3,028000	0,000	0,00%	0,000	0,00%
1258	92112001504	камеры пневматических шин автомобильных отработанные	4	57,670000	0,000	0,00%	0,100	0,17%
1259	92113001504	покрышки пневматических шин с тканевым кордом отработанные	4	18,695000	0,000	0,00%	0,000	0,00%
1260	92113002504	покрышки пневматических шин с металлическим кордом отработанные	4	536,922000	5,200	0,97%	1,500	0,28%
1261	92121001313	отходы антифризов на основе этиленгликоля	3	213,239000	0,000	0,00%	0,000	0,00%
1262	92122001313	отходы тормозной жидкости на основе полигликолей и их эфиров	3	9,070000	0,000	0,00%	0,000	0,00%
1263	92122111313	тормозная жидкость на основе минеральных масел отработанная	3	0,024000	0,000	0,00%	0,000	0,00%
1264	92130101524	фильтры воздушные автотранспортных средств отработанные	4	8,579400	0,000	0,00%	0,000	0,00%
1265	92130201523	фильтры очистки масла автотранспортных средств отработанные	3	80,452400	0,000	0,00%	1,416	1,76%
1266	92130301523	фильтры очистки топлива автотранспортных средств отработанные	3	14,113180	0,000	0,00%	7,163	50,75%
1267	92152211524	бамперы автомобильные, утратившие потребительские свойства	4	0,019000	0,000	0,00%	0,000	0,00%
1268	92152411704	детали автомобильные из разнородных пластмасс в смеси, в том числе галогенсодержащих, утратившие потребительские свойства	4	9,181000	0,000	0,00%	0,000	0,00%
1269	92152511704	детали автомобильные преимущественно из алюминия и олова в смеси, утратившие потребительские свойства	4	0,004000	0,000	0,00%	0,000	0,00%
1270	92152611514	стекло автомобильное при демонтаже автотранспортных средств	4	0,540000	0,000	0,00%	0,000	0,00%
1271	92171131394	вода от мойки узлов, деталей автомобильного транспорта, загрязненная нефтепродуктами (содержание нефтепродуктов менее 15%)	4	36,000000	0,000	0,00%	0,000	0,00%
1272	92175112395	осадок сточных вод мойки автомобильного транспорта практически неопасный	5	7,519000	0,000	0,00%	0,000	0,00%
1273	92191001525	свечи зажигания автомобильные отработанные	5	0,041000	0,000	0,00%	0,000	0,00%
1274	92192271424	пыль от расточки безасбестовых накладок тормозных колодок	4	1,650000	0,000	0,00%	0,000	0,00%
1275	92192272424	пыль от расточки асбестосодержащих накладок тормозных колодок	4	45,100000	0,000	0,00%	0,000	0,00%
1276	92222102524	фильтры воздушные двигателей железнодорожного подвижного состава отработанные	4	3,400000	0,000	0,00%	0,000	0,00%
1277	92222105523	фильтры очистки масла двигателей железнодорожного подвижного состава отработанные	3	29,837000	0,000	0,00%	8,452	28,33%
1278	92222107523	фильтры очистки топлива двигателей железнодорожного подвижного состава отработанные	3	23,502000	0,000	0,00%	23,266	99,00%
1279	92223711393	отходы буксола при ремонте и обслуживании железнодорожного транспорта	3	12,520000	0,000	0,00%	0,000	0,00%
1280	92272121394	вода, загрязненная нефтепродуктами, при мойке железнодорожного подвижного состава (содержание нефтепродуктов менее 15%)	4	35,000000	0,000	0,00%	0,000	0,00%
1281	92278311394	осадок механической очистки сточных вод при мойке деталей и агрегатов железнодорожного подвижного состава	4	23,100000	0,000	0,00%	0,000	0,00%
1282	92312301513	фильтры стальные очистки топлива авиационной техники отработанные	3	0,140000	0,000	0,00%	0,000	0,00%
1283	92321111313	отходы противообледенительной жидкости на основе этиленгликоля	3	235,000000	0,000	0,00%	0,000	0,00%
1284	92440101524	фильтры воздушные водного транспорта (судов) отработанные	4	0,034000	0,000	0,00%	0,000	0,00%
1285	92440201523	фильтры очистки масла водного транспорта (судов) отработанные	3	1,134000	0,000	0,00%	0,000	0,00%
1286	92440301523	фильтры очистки топлива водного транспорта (судов) отработанные	3	0,402000	0,000	0,00%	0,000	0,00%
1287	93110001393	грунт, загрязненный нефтью или нефтепродуктами (содержание нефти или нефтепродуктов 15% и более)	3	19178,353000	0,000	0,00%	153,440	0,80%
1288	93110003394	грунт, загрязненный нефтью или нефтепродуктами (содержание нефти или нефтепродуктов менее 15%)	4	1307,271000	0,000	0,00%	132,700	10,15%
1289	93121111523	боны на основе пенополиуретана, отработанные при локализации и ликвидации разливов нефти или нефтепродуктов (содержание нефти или нефтепродуктов 15% и более)	3	42,500000	0,000	0,00%	0,000	0,00%
1290	93220111392	грунт при ликвидации разливов ртути, загрязненный ртутью	2	0,012000	0,000	0,00%	0,000	0,00%
1291	94110101102	отходы растворов гидроксида натрия с pH > 11,5 при технических испытаниях и измерениях	2	0,140000	0,000	0,00%	0,130	92,86%
1292	94110102103	отходы растворов гидроксида натрия с pH = 10,1 - 11,5 при технических испытаниях и измерениях	3	1,455000	0,000	0,00%	0,000	0,00%
1293	94110103104	отходы растворов гидроксида натрия с pH = 9,0 - 10,0 при технических испытаниях и измерениях	4	0,060000	0,000	0,00%	0,000	0,00%
1294	94110202103	отходы растворов гидроксида калия с pH = 10,1 - 11,5 при технических испытаниях и измерениях	3	0,060000	0,000	0,00%	0,000	0,00%
1295	94110801102	отходы смеси растворов гидроксидов щелочных металлов с pH > 11,5 при технических испытаниях и измерениях	2	0,146000	0,000	0,00%	0,012	8,22%
1296	94131102102	отходы уксусной кислоты при технических испытаниях и измерениях	2	0,419000	0,000	0,00%	0,001	0,24%
1297	94131103322	отходы уксусной кислоты, загрязненной нерастворимыми неорганическими веществами при технических испытаниях и измерениях	2	0,220000	0,000	0,00%	0,000	0,00%
1298	94131901102	смесь органических кислот при технических испытаниях и измерениях	2	1,687000	0,000	0,00%	0,170	10,08%
1299	94132001102	отходы азотной кислоты при технических испытаниях и измерениях	2	1,483000	0,000	0,00%	0,000	0,00%
1300	94132101102	отходы серной кислоты при технических испытаниях и измерениях	2	1,810000	0,000	0,00%	0,002	0,11%
1301	94132201102	отходы соляной кислоты при технических испытаниях и измерениях	2	0,442000	0,000	0,00%	0,000	0,00%
1302	94132301102	отходы фосфорной кислоты при технических испытаниях и измерениях	2	0,202000	0,000	0,00%	0,000	0,00%
1303	94132901102	смесь неорганических кислот при технических испытаниях и измерениях	2	11,526000	0,000	0,00%	0,000	0,00%
1304	94139101102	смесь водных растворов неорганических кислот, не содержащая цианиды и органические примеси при технических испытаниях и измерениях	2	4,491000	0,000	0,00%	0,000	0,00%
1305	94140101204	отходы поташа в твердом виде при технических испытаниях и измерениях	4	0,001000	0,000	0,00%	0,000	0,00%
1306	94140151414	отходы натрия сернистокислого при технических испытаниях и измерениях	4	0,002000	0,000	0,00%	0,000	0,00%
1307	94140152404	отходы натрия тиосульфата 5-водного при технических испытаниях и измерениях	4	0,002000	0,000	0,00%	0,000	0,00%
1308	94140156403	отходы натрия углекислого при технических испытаниях и измерениях	3	0,001000	0,000	0,00%	0,000	0,00%
1309	94140191104	отходы водных растворов неорганических солей щелочных металлов при технических испытаниях и измерениях	4	65,700000	0,000	0,00%	0,000	0,00%
1310	94145101101	растворы, содержащие соли ртути, отработанные при технических испытаниях и измерениях	1	0,354000	0,000	0,00%	0,000	0,00%
1311	94149121403	отходы химических реактивов в смеси с преимущественным содержанием хлоридов и сульфатов металлов (содержание тяжелых металлов менее 10%)	3	0,160000	0,000	0,00%	0,000	0,00%
1312	94149511393	отходы неорганических солей в смеси с негалогенированными органическими веществами при технических испытаниях и измерениях (содержание негалогенированных органических веществ 15% и более)	3	0,142000	0,000	0,00%	0,000	0,00%

1313	94149533394	отходы неорганических солей в смеси с галогенсодержащими органическими веществами при технических испытаниях и измерениях (содержание галогенсодержащих органических веществ менее 1%)	4	9,001000	0,000	0,00%	0,000	0,00%
1314	94151001103	отходы гексана при технических испытаниях и измерениях	3	0,278000	0,000	0,00%	0,000	0,00%
1315	94151031103	отходы толуола при технических испытаниях и измерениях	3	0,915000	0,000	0,00%	0,000	0,00%
1316	94151034103	отходы ксилола при технических испытаниях и измерениях	3	0,060000	0,000	0,00%	0,000	0,00%
1317	94151101103	отходы формалина при технических испытаниях и измерениях	3	0,602000	0,000	0,00%	0,000	0,00%
1318	94151151103	отходы ацетона при технических испытаниях и измерениях	3	0,005000	0,000	0,00%	0,000	0,00%
1319	94151302103	отходы этилацетата при технических испытаниях и измерениях	3	0,011000	0,000	0,00%	0,000	0,00%
1320	94151304103	отходы бутилацетата при технических испытаниях и измерениях	3	0,040000	0,000	0,00%	0,000	0,00%
1321	94151507102	отходы изопропилового спирта при технических испытаниях и измерениях	2	0,255000	0,000	0,00%	0,245	96,08%
1322	94151509313	обводненные отходы изопропилового спирта при технических испытаниях и измерениях	3	0,050000	0,000	0,00%	0,000	0,00%
1323	94151511102	отходы изоамилового спирта при технических испытаниях и измерениях	2	0,006000	0,000	0,00%	0,000	0,00%
1324	94151533103	отходы глицерина при технических испытаниях и измерениях	3	0,001000	0,000	0,00%	0,000	0,00%
1325	94151712322	отходы ацетонитрила, загрязненного нерастворимыми неорганическими веществами при технических испытаниях и измерениях	2	0,870000	0,000	0,00%	0,000	0,00%
1326	94151901103	смесь жидких негалогенированных органических веществ, не содержащих гетероатомы, при технических испытаниях и измерениях	3	1,203000	0,000	0,00%	0,000	0,00%
1327	94151931103	отходы жидких негалогенированных органических веществ в смеси с преимущественным содержанием толуола при технических испытаниях и измерениях	3	2,520000	0,000	0,00%	0,000	0,00%
1328	94152191313	отходы жидких негалогенированных органических веществ в смеси с преимущественным содержанием ароматических углеводородов при технических испытаниях и измерениях	3	0,035000	0,000	0,00%	0,000	0,00%
1329	94153471313	обводненная смесь негалогенированных органических веществ с преимущественным содержанием этиленгликоля, при технических испытаниях и измерениях	3	40,018000	0,000	0,00%	9,100	22,74%
1330	94154511393	отходы негалогенированных органических веществ в смеси с неорганическими солями при технических испытаниях и измерениях	3	0,283000	0,000	0,00%	0,000	0,00%
1331	94155001102	отходы хлороформа при технических испытаниях и измерениях	2	0,587000	0,000	0,00%	0,023	3,92%
1332	94155003102	отходы тетрахлорметана при технических испытаниях и измерениях	2	0,016000	0,000	0,00%	0,008	50,00%
1333	94155911322	отходы смеси галогенсодержащих органических веществ с преобладающим содержанием хлороформа при технических испытаниях и измерениях	2	0,400000	0,000	0,00%	0,000	0,00%
1334	94158112313	смесь галогенсодержащих и негалогенированных органических веществ (содержание галогенсодержащих веществ менее 15%) при технических испытаниях и измерениях	3	1,101000	0,000	0,00%	0,000	0,00%
1335	94158114313	обводненная смесь галогенсодержащих и негалогенированных органических веществ (содержание галогенсодержащих веществ менее 15%) при технических испытаниях и измерениях	3	0,150000	0,000	0,00%	0,000	0,00%
1336	94158191312	смесь галогенсодержащих и негалогенированных органических веществ с неорганическими солями (содержание галогенсодержащих органических веществ 15% и более), при технических испытаниях и измерениях	2	0,002000	0,000	0,00%	0,000	0,00%
1337	94221201103	отходы технических испытаний продукции органического синтеза, не содержащей галогены	3	1,240000	0,000	0,00%	0,000	0,00%
1338	94231211313	очиститель углеводородный для удаления пенетрантов при цветном капиллярном методе неразрушающего контроля (дефектоскопии), утративший потребительские свойства	3	1,600000	0,000	0,00%	0,000	0,00%
1339	94238181203	отходы тигельной плавки и шерберной плавки при технических испытаниях золотосодержащего и серебросодержащего сырья и продукции его переработки	3	0,500000	0,000	0,00%	0,000	0,00%
1340	94239721203	отходы извлечения гидрометаллургическим методом цветных и драгоценных металлов из руд и концентратов при технических испытаниях руд и концентратов	3	0,800000	0,000	0,00%	0,000	0,00%
1341	94250101313	отходы смесей нефтепродуктов при технических испытаниях и измерениях	3	37,991000	0,000	0,00%	0,000	0,00%
1342	94271311103	отходы водного раствора метанола при технических испытаниях кондитерских изделий	3	0,259000	0,000	0,00%	0,000	0,00%
1343	94271312103	отходы водного раствора дихлорметана при технических испытаниях кондитерских изделий	3	0,003000	0,000	0,00%	0,000	0,00%
1344	94271331394	отходы микробиологического анализа с использованием бриллиантового зеленого при технических испытаниях эмульсий масляных, жировых и смазочных из растительного сырья в пищевой промышленности	4	13,442000	0,000	0,00%	0,000	0,00%
1345	94271418313	кислота уксусная и хлороформ в смеси, отработанные при определении перекисного числа растительных масел	3	0,047000	0,000	0,00%	0,000	0,00%
1346	94279121102	серная кислота, отработанная при определении массовой доли жира в молоке и молочных продуктах при их производстве	2	0,043000	0,000	0,00%	0,000	0,00%
1347	94279191724	отходы пищевой продукции при технических испытаниях ее безопасности и качества	4	293,317000	0,000	0,00%	0,000	0,00%
1348	94291991203	отходы синтетических моющих средств и товаров бытовой химии при технических испытаниях их безопасности и качества	3	18,990000	0,000	0,00%	0,000	0,00%
1349	94299211103	жидкие отходы при исследовании компонентов каталитических систем нейтрализации отработавших газов автомобильного транспорта	3	28,000000	0,000	0,00%	0,000	0,00%
1350	94931011104	растворы солей при совместном сливе неорганических кислот и щелочей, отработанных при технических испытаниях и измерениях	4	0,414000	0,000	0,00%	0,000	0,00%
1351	94931111103	растворы солей при совместном сливе неорганических кислот и щелочей (при pH в диапазонах 3,1-5,5 или 8,6-11,0), отработанных при технических испытаниях и измерениях	3	7,010000	0,000	0,00%	0,000	0,00%
1352	94986821524	трубки индикаторные стеклянные, отработанные при технических испытаниях и измерениях	4	0,002000	0,000	0,00%	0,000	0,00%
			Всего	3896591,08	22378,24	0,57%	817335,47	20,98%
			класс 1	1116,554	0,000	0,00%	0,000	0,00%
			класс 2	268447,044	7,298	0,00%	694,163	0,26%
			класс 3	177238,187	3483,753	1,97%	30045,124	16,95%
			класс 4	669922,088	13385,391	2,00%	10642,699	1,59%
			класс 5	2779867,208	5501,801	0,20%	775953,486	27,91%

Утилизировано		Обезврежено		Захоронено		Хранение и наличие на конец отчетного периода		Наличие отходов на начало отчетного года	Образование отходов за отчетный год	Поступление отходов из других субъектов	
тонны	%	тонны	%	тонны	%	тонны	%			всего	из других субъектов РФ
1165952,986	29,92%	78656,566	2,02%	703476,192	18,05%	1108791,622	28,46%	1 030 057,32	1 982 818,34	867 303,09	91 280,06
958,590	100,00%	0,000	0,00%	0,000	0,00%	0,000	0,00%	0,00	958,59	0,00	0,00
0,000	0,00%	0,150	100,00%	0,000	0,00%	0,000	0,00%	0,00	0,15	0,00	0,00
3358,200	98,82%	0,000	0,00%	40,000	1,18%	0,000	0,00%	0,00	3 378,20	20,00	0,00
1411,000	100,00%	0,000	0,00%	0,000	0,00%	0,000	0,00%	0,00	1 411,00	0,00	0,00
0,000	0,00%	0,000	0,00%	14,000	100,00%	0,000	0,00%	0,00	7,00	7,00	0,00
0,000	0,00%	0,000	0,00%	34,040	100,00%	0,000	0,00%	0,00	17,00	17,04	0,00
23050,000	82,94%	2562,000	9,22%	0,000	0,00%	2180,000	7,84%	0,00	27 792,00	0,00	0,00
60090,000	90,57%	0,000	0,00%	195,800	0,30%	6063,000	9,14%	3 263,00	63 085,80	0,00	0,00
46404,396	94,89%	0,000	0,00%	0,000	0,00%	0,000	0,00%	0,00	48 904,40	0,00	0,00
267567,000	100,00%	0,000	0,00%	0,000	0,00%	0,000	0,00%	0,00	267 567,00	0,00	0,00
0,000	0,00%	2,000	100,00%	0,000	0,00%	0,000	0,00%	0,00	0,00	2,00	2,00
0,000	0,00%	21,305	100,00%	0,000	0,00%	0,000	0,00%	0,00	0,00	21,31	21,31
0,000	0,00%	0,000	0,00%	1660,684	99,94%	1,000	0,06%	0,10	602,00	974,88	0,00
0,000	0,00%	0,000	0,00%	2,560	100,00%	0,000	0,00%	0,00	2,56	0,00	0,00
0,000	0,00%	0,000	0,00%	56,438	100,00%	0,000	0,00%	0,00	0,00	1,04	0,00
0,000	0,00%	0,000	0,00%	61,100	100,00%	0,000	0,00%	0,00	42,30	18,80	18,80
0,000	0,00%	0,000	0,00%	42,694	100,00%	0,000	0,00%	0,00	42,69	0,00	0,00
0,000	0,00%	13,950	100,00%	0,000	0,00%	0,000	0,00%	0,00	0,00	13,95	13,95
0,000	0,00%	155,400	100,00%	0,000	0,00%	0,000	0,00%	0,00	85,40	70,00	70,00
0,000	0,00%	28,800	100,00%	0,000	0,00%	0,000	0,00%	0,00	16,80	12,00	12,00
0,000	0,00%	31,600	100,00%	0,000	0,00%	0,000	0,00%	0,00	0,00	31,60	31,60
0,000	0,00%	1,506	100,00%	0,000	0,00%	0,000	0,00%	0,00	0,00	1,51	1,51
0,000	0,00%	26,594	100,00%	0,000	0,00%	0,000	0,00%	0,00	0,00	26,59	26,59
0,000	0,00%	0,450	100,00%	0,000	0,00%	0,000	0,00%	0,00	0,00	0,45	0,45
0,000	0,00%	0,700	100,00%	0,000	0,00%	0,000	0,00%	0,00	0,00	0,70	0,70
0,000	0,00%	10,400	100,00%	0,000	0,00%	0,000	0,00%	0,00	0,00	10,40	10,40
0,000	0,00%	0,000	0,00%	156,500	100,00%	0,000	0,00%	0,00	156,50	0,00	0,00
0,100	0,07%	132,280	98,00%	2,600	1,93%	0,000	0,00%	0,00	15,50	119,48	113,38
2437,310	99,63%	9,024	0,37%	0,000	0,00%	0,000	0,00%	0,00	2 437,31	9,02	9,02
0,000	0,00%	33,000	100,00%	0,000	0,00%	0,000	0,00%	0,00	0,00	33,00	33,00
0,000	0,00%	193,500	100,00%	0,000	0,00%	0,000	0,00%	0,00	0,00	193,50	193,50
0,000	0,00%	10,000	100,00%	0,000	0,00%	0,000	0,00%	0,00	0,00	10,00	10,00
0,000	0,00%	0,000	0,00%	1,500	100,00%	0,000	0,00%	0,00	0,00	1,50	0,00
0,000	0,00%	0,000	0,00%	124,235	100,00%	0,000	0,00%	0,00	124,24	0,00	0,00
0,000	0,00%	0,100	100,00%	0,000	0,00%	0,000	0,00%	0,00	0,00	0,10	0,10
2277,360	93,90%	7,600	0,31%	140,400	5,79%	0,000	0,00%	0,00	2 406,30	19,06	0,00
0,000	0,00%	0,000	0,00%	47,900	100,00%	0,000	0,00%	0,00	47,90	0,00	0,00
0,000	0,00%	15,500	96,27%	0,600	3,73%	0,000	0,00%	0,00	16,10	0,00	0,00
0,000	0,00%	19,400	100,00%	0,000	0,00%	0,000	0,00%	0,00	19,40	0,00	0,00
0,000	0,00%	0,000	0,00%	1,800	100,00%	0,000	0,00%	0,00	1,80	0,00	0,00
0,000	0,00%	0,000	0,00%	3,100	100,00%	0,000	0,00%	0,00	3,10	0,00	0,00
0,000	0,00%	0,000	0,00%	0,200	100,00%	0,000	0,00%	0,00	0,20	0,00	0,00
0,000	0,00%	0,000	0,00%	1,000	100,00%	0,000	0,00%	0,00	1,00	0,00	0,00
0,000	0,00%	0,000	0,00%	7,000	100,00%	0,000	0,00%	0,00	7,00	0,00	0,00
0,000	0,00%	157,480	100,00%	0,000	0,00%	0,000	0,00%	0,00	0,00	157,48	157,48
0,000	0,00%	0,508	100,00%	0,000	0,00%	0,000	0,00%	0,00	0,00	0,51	0,51
0,000	0,00%	47,300	100,00%	0,000	0,00%	0,000	0,00%	0,00	0,00	47,30	47,30
0,000	0,00%	28,900	100,00%	0,000	0,00%	0,000	0,00%	0,00	0,00	28,90	28,90
184,130	40,23%	0,130	0,03%	273,400	59,74%	0,000	0,00%	0,00	457,06	0,60	0,00
0,000	0,00%	0,000	0,00%	14,400	100,00%	0,000	0,00%	0,00	14,40	0,00	0,00
0,000	0,00%	0,400	80,00%	0,100	20,00%	0,000	0,00%	0,00	0,00	0,50	0,40
0,000	0,00%	209,466	100,00%	0,000	0,00%	0,000	0,00%	0,00	0,00	209,47	209,47
0,000	0,00%	163,600	100,00%	0,000	0,00%	0,000	0,00%	0,00	51,00	112,60	112,60
0,000	0,00%	1,300	100,00%	0,000	0,00%	0,000	0,00%	0,00	1,30	0,00	0,00
0,000	0,00%	1,800	100,00%	0,000	0,00%	0,000	0,00%	0,00	0,00	1,80	1,80
85,123	100,00%	0,000	0,00%	0,000	0,00%	0,000	0,00%	0,00	0,00	85,12	85,12
0,000	0,00%	43,200	100,00%	0,000	0,00%	0,000	0,00%	0,00	0,00	43,20	43,20
1774,058	100,00%	0,000	0,00%	0,000	0,00%	0,000	0,00%	0,00	1 774,06	0,00	0,00
53229,000	100,00%	0,000	0,00%	0,000	0,00%	0,000	0,00%	0,00	53 229,00	0,00	0,00
3790,500	100,00%	0,000	0,00%	0,000	0,00%	0,000	0,00%	0,00	3 774,50	16,00	16,00
0,000	0,00%	0,000	0,00%	400,000	100,00%	0,000	0,00%	0,00	400,00	0,00	0,00
0,000	0,00%	0,000	0,00%	162,600	100,00%	0,000	0,00%	0,00	7,60	155,00	0,00
0,000	0,00%	0,000	0,00%	2,044	100,00%	0,000	0,00%	0,00	2,04	0,00	0,00

0,000	0,00%	0,000	0,00%	13,039	100,00%	0,000	0,00%	0,00	13,04	0,00	0,00
0,000	0,00%	47,600	100,00%	0,000	0,00%	0,000	0,00%	0,00	0,00	47,60	47,60
0,000	0,00%	0,000	0,00%	1,337	100,00%	0,000	0,00%	0,00	1,34	0,00	0,00
0,000	0,00%	0,000	0,00%	0,700	100,00%	0,000	0,00%	0,00	0,70	0,00	0,00
0,000	0,00%	0,000	0,00%	1,300	100,00%	0,000	0,00%	0,00	1,30	0,00	0,00
1,800	19,78%	0,000	0,00%	5,500	60,44%	0,000	0,00%	0,00	7,30	1,80	0,00
57,100	82,28%	0,000	0,00%	10,400	14,99%	0,000	0,00%	0,00	66,50	2,90	0,00
0,000	0,00%	2,400	100,00%	0,000	0,00%	0,000	0,00%	0,00	0,00	2,40	2,40
0,000	0,00%	5,089	100,00%	0,000	0,00%	0,000	0,00%	0,00	0,00	5,09	5,09
0,000	0,00%	3,729	100,00%	0,000	0,00%	0,000	0,00%	0,00	0,00	3,73	3,73
0,000	0,00%	5,300	100,00%	0,000	0,00%	0,000	0,00%	0,00	5,30	0,00	0,00
0,000	0,00%	0,000	0,00%	0,400	100,00%	0,000	0,00%	0,00	0,40	0,00	0,00
0,000	0,00%	0,000	0,00%	173,920	100,00%	0,000	0,00%	0,00	98,62	75,30	0,00
6,140	6,78%	0,000	0,00%	84,404	93,22%	0,000	0,00%	0,00	74,54	16,00	0,00
0,000	0,00%	0,000	0,00%	0,000	0,00%	0,000	0,00%	0,00	0,90	0,00	0,00
7,627	3,03%	7,020	2,78%	230,025	91,23%	0,000	0,00%	0,02	127,78	120,52	10,17
0,000	0,00%	0,000	0,00%	0,300	100,00%	0,000	0,00%	0,00	0,30	0,00	0,00
0,000	0,00%	110,427	100,00%	0,000	0,00%	0,000	0,00%	0,00	0,00	110,43	110,43
0,000	0,00%	0,000	0,00%	0,000	0,00%	0,000	0,00%	0,00	0,00	0,67	0,67
0,000	0,00%	107,800	100,00%	0,000	0,00%	0,000	0,00%	0,00	0,00	107,80	107,80
0,000	0,00%	30,500	10,56%	258,400	89,44%	0,000	0,00%	0,00	106,40	182,50	30,50
0,000	0,00%	0,000	0,00%	686,800	100,00%	0,000	0,00%	0,00	282,80	404,00	0,00
0,000	0,00%	0,000	0,00%	502,500	100,00%	0,000	0,00%	0,00	213,50	289,00	0,00
0,000	0,00%	83,100	100,00%	0,000	0,00%	0,000	0,00%	0,00	34,60	48,50	1,00
0,000	0,00%	0,240	100,00%	0,000	0,00%	0,000	0,00%	0,00	0,04	0,20	0,20
0,000	0,00%	1,100	0,12%	955,400	99,88%	0,000	0,00%	0,00	393,40	563,10	1,10
0,000	0,00%	96,700	14,95%	550,147	85,05%	0,000	0,00%	0,00	269,00	377,85	12,00
0,000	0,00%	0,000	0,00%	8,100	100,00%	0,000	0,00%	0,00	8,10	0,00	0,00
0,000	0,00%	8,000	100,00%	0,000	0,00%	0,000	0,00%	0,00	0,00	8,00	8,00
0,000	0,00%	0,400	66,67%	0,000	0,00%	0,200	33,33%	0,00	0,00	0,40	0,40
0,000	0,00%	0,000	0,00%	7,230	100,00%	0,000	0,00%	0,00	0,00	7,23	0,00
180,490	98,04%	0,000	0,00%	0,000	0,00%	3,600	1,96%	20,00	164,09	0,00	0,00
1,800	100,00%	0,000	0,00%	0,000	0,00%	0,000	0,00%	0,00	1,80	0,00	0,00
204,810	94,99%	3,900	1,81%	0,500	0,23%	5,400	2,50%	3,60	208,91	1,50	1,50
942,755	83,05%	49,131	4,33%	142,700	12,57%	0,200	0,02%	0,00	972,06	162,22	21,02
2,800	13,11%	18,558	86,89%	0,000	0,00%	0,000	0,00%	0,00	10,60	10,35	10,35
6830,765	96,61%	75,946	1,07%	146,594	2,07%	17,200	0,24%	0,00	6 943,31	123,97	8,10
2227,554	66,41%	625,876	18,66%	439,762	13,11%	0,000	0,00%	0,00	2 921,03	425,40	59,00
0,000	0,00%	2,960	100,00%	0,000	0,00%	0,000	0,00%	0,00	0,96	2,00	2,00
0,100	0,01%	31,472	3,18%	3,000	0,30%	953,800	96,50%	0,00	23,46	963,72	963,72
0,000	0,00%	0,000	0,00%	0,900	100,00%	0,000	0,00%	0,00	0,90	0,00	0,00
0,000	0,00%	0,000	0,00%	25,415	100,00%	0,000	0,00%	0,00	7,80	17,62	0,00
0,000	0,00%	96,264	100,00%	0,000	0,00%	0,000	0,00%	0,00	0,00	96,26	96,26
0,000	0,00%	0,100	0,63%	15,781	99,37%	0,000	0,00%	0,00	10,90	4,98	0,00
1,190	23,38%	0,300	5,89%	3,600	70,73%	0,000	0,00%	0,10	1,79	3,20	0,00
0,000	0,00%	32,400	13,12%	214,461	86,86%	0,000	0,00%	0,00	206,11	40,81	15,70
2,940	6,30%	0,000	0,00%	43,717	93,70%	0,000	0,00%	0,00	24,03	22,63	0,00
0,000	0,00%	0,200	4,47%	4,270	95,53%	0,000	0,00%	0,00	1,80	2,67	0,00
0,000	0,00%	39,050	91,69%	3,540	8,31%	0,000	0,00%	0,00	39,25	3,34	0,00
0,000	0,00%	0,000	0,00%	60,160	100,00%	0,000	0,00%	0,00	30,08	30,08	0,00
0,000	0,00%	0,000	0,00%	558,400	100,00%	0,000	0,00%	0,00	0,00	558,40	0,00
0,000	0,00%	6,206	100,00%	0,000	0,00%	0,000	0,00%	0,00	0,00	6,21	6,21
0,000	0,00%	35,000	100,00%	0,000	0,00%	0,000	0,00%	0,00	0,00	35,00	35,00
0,000	0,00%	0,000	0,00%	3588,860	100,00%	0,000	0,00%	0,00	3 530,96	57,90	0,00
0,000	0,00%	0,000	0,00%	132,040	100,00%	0,000	0,00%	0,00	74,14	57,90	0,00
2,216	23,74%	0,000	0,00%	7,120	76,26%	0,000	0,00%	0,00	4,14	5,20	0,00
382,009	81,10%	0,000	0,00%	89,000	18,90%	0,000	0,00%	0,00	471,01	0,00	0,00
375,700	95,67%	0,000	0,00%	16,084	4,10%	0,000	0,00%	0,00	383,50	9,21	0,00
5561,700	100,00%	0,000	0,00%	0,000	0,00%	0,000	0,00%	0,00	5 561,70	0,00	0,00
0,000	0,00%	0,000	0,00%	19862,330	100,00%	0,000	0,00%	0,00	0,00	19 862,33	0,00
0,000	0,00%	0,000	0,00%	44,306	100,00%	0,000	0,00%	0,00	44,31	0,00	0,00
7678,020	30,22%	0,000	0,00%	17727,080	69,78%	0,000	0,00%	0,00	25 405,10	0,00	0,00
0,000	0,00%	231,038	100,00%	0,000	0,00%	0,000	0,00%	0,00	16,40	214,64	202,64
0,000	0,00%	0,060	100,00%	0,000	0,00%	0,000	0,00%	0,00	0,00	0,06	0,06
4,300	57,33%	3,200	42,67%	0,000	0,00%	0,000	0,00%	0,00	3,20	4,30	4,30

6,000	27,27%	16,000	72,73%	0,000	0,00%	0,000	0,00%	0,00	16,00	6,00	6,00
1,000	1,76%	55,660	98,24%	0,000	0,00%	0,000	0,00%	0,00	4,00	52,66	50,66
0,000	0,00%	0,000	0,00%	0,500	97,85%	0,011	2,15%	0,00	0,51	0,00	0,00
21,000	99,06%	0,199	0,94%	0,000	0,00%	0,000	0,00%	0,00	0,20	21,00	21,00
53,580	23,75%	0,000	0,00%	172,000	76,25%	0,000	0,00%	0,00	225,58	0,00	0,00
640,000	100,00%	0,000	0,00%	0,000	0,00%	0,000	0,00%	0,00	640,00	0,00	0,00
0,000	0,00%	0,000	0,00%	0,000	0,00%	267250,500	100,00%	267 250,50	0,00	0,00	0,00
0,000	0,00%	2,600	56,52%	2,000	43,48%	0,000	0,00%	0,00	2,00	2,60	2,60
0,000	0,00%	0,000	0,00%	33,200	100,00%	0,000	0,00%	0,00	33,20	0,00	0,00
0,000	0,00%	17,390	100,00%	0,000	0,00%	0,000	0,00%	0,00	0,00	17,39	17,39
0,000	0,00%	3,420	100,00%	0,000	0,00%	0,000	0,00%	0,00	1,66	1,76	1,76
0,000	0,00%	0,816	100,00%	0,000	0,00%	0,000	0,00%	0,00	0,82	0,00	0,00
0,000	0,00%	6,228	100,00%	0,000	0,00%	0,000	0,00%	0,00	0,00	6,23	6,23
0,000	0,00%	11,100	100,00%	0,000	0,00%	0,000	0,00%	0,00	11,10	0,00	0,00
0,000	0,00%	7,300	100,00%	0,000	0,00%	0,000	0,00%	0,00	7,30	0,00	0,00
0,000	0,00%	0,000	0,00%	65,200	100,00%	0,000	0,00%	0,00	4,70	60,50	0,00
2,000	100,00%	0,000	0,00%	0,000	0,00%	0,000	0,00%	0,00	0,00	2,00	2,00
0,000	0,00%	0,960	100,00%	0,000	0,00%	0,000	0,00%	0,00	0,00	0,96	0,96
2,100	100,00%	0,000	0,00%	0,000	0,00%	0,000	0,00%	0,00	0,00	2,10	2,10
14,400	100,00%	0,000	0,00%	0,000	0,00%	0,000	0,00%	0,00	0,00	14,40	14,40
0,000	0,00%	4,571	100,00%	0,000	0,00%	0,000	0,00%	0,00	0,00	4,57	4,57
0,000	0,00%	193,500	100,00%	0,000	0,00%	0,000	0,00%	0,00	0,00	193,50	193,50
0,000	0,00%	0,000	0,00%	0,000	0,00%	0,670	100,00%	0,00	0,00	0,67	0,67
0,000	0,00%	125,146	100,00%	0,000	0,00%	0,000	0,00%	0,00	51,28	73,86	0,00
0,000	0,00%	248,100	100,00%	0,000	0,00%	0,000	0,00%	0,00	42,00	206,10	206,10
2,156	22,15%	7,578	77,85%	0,000	0,00%	0,000	0,00%	0,00	4,17	5,56	0,00
0,000	0,00%	0,200	100,00%	0,000	0,00%	0,000	0,00%	0,00	0,20	0,00	0,00
0,000	0,00%	485,000	100,00%	0,000	0,00%	0,000	0,00%	0,00	0,00	485,00	485,00
0,000	0,00%	24,010	100,00%	0,000	0,00%	0,000	0,00%	0,00	0,00	24,01	24,01
0,000	0,00%	0,046	100,00%	0,000	0,00%	0,000	0,00%	0,00	0,00	0,05	0,05
434,130	91,37%	41,000	8,63%	0,000	0,00%	0,000	0,00%	0,00	0,00	475,13	475,13
0,000	0,00%	0,400	100,00%	0,000	0,00%	0,000	0,00%	0,00	0,00	0,40	0,40
0,000	0,00%	0,500	100,00%	0,000	0,00%	0,000	0,00%	0,00	0,00	0,50	0,50
0,000	0,00%	13,500	17,94%	0,000	0,00%	0,000	0,00%	0,00	0,00	75,24	75,24
0,015	100,00%	0,000	0,00%	0,000	0,00%	0,000	0,00%	0,00	0,02	0,00	0,00
0,000	0,00%	0,300	100,00%	0,000	0,00%	0,000	0,00%	0,00	0,00	0,30	0,30
0,000	0,00%	0,000	0,00%	5,671	91,13%	0,000	0,00%	0,00	0,70	5,52	0,00
0,000	0,00%	0,400	100,00%	0,000	0,00%	0,000	0,00%	0,00	0,00	0,40	0,40
0,000	0,00%	5,500	100,00%	0,000	0,00%	0,000	0,00%	0,00	0,00	5,50	5,50
0,000	0,00%	7,700	100,00%	0,000	0,00%	0,000	0,00%	0,00	0,00	7,70	7,70
0,000	0,00%	14,862	100,00%	0,000	0,00%	0,000	0,00%	0,00	0,00	14,86	14,86
0,020	5,26%	0,360	94,74%	0,000	0,00%	0,000	0,00%	0,00	0,20	0,18	0,18
0,000	0,00%	0,000	0,00%	146,303	100,00%	0,000	0,00%	0,00	64,55	81,75	0,00
0,000	0,00%	0,620	100,00%	0,000	0,00%	0,000	0,00%	0,00	0,30	0,32	0,32
30,300	63,23%	16,418	34,26%	0,000	0,00%	1,200	2,50%	1,00	30,40	16,52	1,42
2,300	100,00%	0,000	0,00%	0,000	0,00%	0,000	0,00%	0,00	2,30	0,00	0,00
320,751	88,59%	32,606	9,01%	0,000	0,00%	8,700	2,40%	15,35	260,90	85,81	14,61
319,200	30,17%	15,106	1,43%	600,298	56,74%	71,300	6,74%	60,50	709,07	288,33	14,18
305,000	49,27%	0,100	0,02%	313,800	50,69%	0,100	0,02%	0,00	609,60	9,40	0,00
904,000	86,31%	105,740	10,10%	0,000	0,00%	37,600	3,59%	40,40	955,30	51,64	51,64
2,066	6,48%	29,400	92,26%	0,000	0,00%	0,400	1,26%	0,00	6,20	25,67	23,60
163,800	66,69%	79,400	32,33%	0,000	0,00%	2,400	0,98%	6,30	78,00	161,30	79,40
0,000	0,00%	0,159	100,00%	0,000	0,00%	0,000	0,00%	0,00	0,10	0,06	0,06
55,809	95,88%	0,000	0,00%	0,000	0,00%	2,400	4,12%	1,10	23,70	33,41	0,00

133,300	92,96%	5,600	3,91%	0,000	0,00%	4,500	3,14%	2,40	138,20	2,80	2,80
0,000	0,00%	64,620	93,90%	4,200	6,10%	0,000	0,00%	0,00	63,20	5,62	3,52
0,000	0,00%	142,000	100,00%	0,000	0,00%	0,000	0,00%	0,00	0,00	142,00	142,00
0,000	0,00%	22,080	100,00%	0,000	0,00%	0,000	0,00%	0,00	0,00	22,08	22,08
0,000	0,00%	7,300	100,00%	0,000	0,00%	0,000	0,00%	0,00	0,00	7,30	7,30
0,000	0,00%	0,000	0,00%	114,400	100,00%	0,000	0,00%	0,00	94,00	20,40	0,00
0,000	0,00%	0,000	0,00%	1,500	100,00%	0,000	0,00%	0,00	1,50	0,00	0,00
0,000	0,00%	153,900	100,00%	0,000	0,00%	0,000	0,00%	0,00	0,00	153,90	153,90
0,000	0,00%	0,000	0,00%	2,500	100,00%	0,000	0,00%	0,00	2,50	0,00	0,00
0,000	0,00%	0,081	100,00%	0,000	0,00%	0,000	0,00%	0,00	0,00	0,08	0,08
0,000	0,00%	0,000	0,00%	23,200	100,00%	0,000	0,00%	0,00	23,20	0,00	0,00
0,002	100,00%	0,000	0,00%	0,000	0,00%	0,000	0,00%	0,00	0,00	0,00	0,00
0,000	0,00%	4,500	100,00%	0,000	0,00%	0,000	0,00%	0,00	0,00	4,50	4,50
0,000	0,00%	30,000	100,00%	0,000	0,00%	0,000	0,00%	0,00	0,00	30,00	30,00
0,000	0,00%	3,300	100,00%	0,000	0,00%	0,000	0,00%	0,00	0,00	3,30	3,30
0,000	0,00%	0,900	100,00%	0,000	0,00%	0,000	0,00%	0,00	0,90	0,00	0,00
0,000	0,00%	0,000	0,00%	0,000	0,00%	0,000	0,00%	0,00	0,00	0,83	0,83
0,000	0,00%	0,000	0,00%	0,000	0,00%	0,000	0,00%	0,00	0,00	1,61	1,61
1,143	3,24%	33,678	95,53%	0,000	0,00%	0,000	0,00%	0,00	0,40	34,85	34,11
0,000	0,00%	2,500	65,79%	0,000	0,00%	0,000	0,00%	0,00	0,00	3,80	1,30
0,000	0,00%	0,552	100,00%	0,000	0,00%	0,000	0,00%	0,00	0,55	0,00	0,00
0,000	0,00%	0,000	0,00%	5,374	100,00%	0,000	0,00%	0,00	0,37	5,00	0,00
0,000	0,00%	2,600	100,00%	0,000	0,00%	0,000	0,00%	0,00	0,00	2,60	2,60
3,800	74,51%	1,300	25,49%	0,000	0,00%	0,000	0,00%	0,00	3,20	1,90	0,00
2,350	81,03%	0,550	18,97%	0,000	0,00%	0,000	0,00%	0,00	2,90	0,00	0,00
0,000	0,00%	0,600	83,92%	0,115	16,08%	0,000	0,00%	0,00	0,60	0,12	0,00
0,000	0,00%	0,800	4,57%	16,419	93,83%	0,100	0,57%	0,00	14,90	2,60	0,80
1184,730	99,30%	0,000	0,00%	8,200	0,69%	0,000	0,00%	0,00	1 185,32	5,81	0,20
0,000	0,00%	0,000	0,00%	3,346	100,00%	0,000	0,00%	0,00	1,70	1,65	0,00
0,000	0,00%	22,440	18,69%	97,600	81,31%	0,000	0,00%	0,00	11,20	108,84	11,24
0,000	0,00%	0,000	0,00%	39,270	100,00%	0,000	0,00%	0,00	0,00	39,27	0,00
0,000	0,00%	1,700	100,00%	0,000	0,00%	0,000	0,00%	0,00	0,00	1,70	1,70
0,000	0,00%	4,400	97,78%	0,000	0,00%	0,000	0,00%	0,00	0,00	4,50	4,50
0,000	0,00%	0,300	1,76%	16,780	98,24%	0,000	0,00%	0,00	8,40	8,68	0,30
89,700	60,41%	0,000	0,00%	58,794	39,59%	0,000	0,00%	0,00	58,70	89,70	0,00
8916,500	99,70%	0,000	0,00%	27,000	0,30%	0,000	0,00%	0,00	8 930,00	13,50	0,00
0,500	55,56%	0,000	0,00%	0,400	44,44%	0,000	0,00%	0,00	0,40	0,50	0,00
0,000	0,00%	0,000	0,00%	1,800	100,00%	0,000	0,00%	0,00	1,80	0,00	0,00
0,000	0,00%	1,100	100,00%	0,000	0,00%	0,000	0,00%	0,00	0,00	1,10	1,10
0,000	0,00%	0,000	0,00%	30,010	100,00%	0,000	0,00%	0,00	18,40	11,61	0,00
0,000	0,00%	2,800	100,00%	0,000	0,00%	0,000	0,00%	0,00	0,00	2,80	2,80
0,000	0,00%	0,000	0,00%	7,420	100,00%	0,000	0,00%	0,00	7,42	0,00	0,00
1083,400	97,61%	0,000	0,00%	26,500	2,39%	0,000	0,00%	0,00	1 103,30	6,60	0,00
0,000	0,00%	0,000	0,00%	581,545	100,00%	0,000	0,00%	0,00	271,55	310,00	0,00
1,800	1,11%	135,000	83,54%	24,800	15,35%	0,000	0,00%	0,00	24,80	136,80	136,80
6,800	6,12%	0,000	0,00%	100,300	90,20%	0,000	0,00%	0,00	56,40	54,80	4,80
26,800	100,00%	0,000	0,00%	0,000	0,00%	0,000	0,00%	0,00	26,80	0,00	0,00
1,800	100,00%	0,000	0,00%	0,000	0,00%	0,000	0,00%	0,00	0,00	1,80	1,80
0,500	47,62%	0,000	0,00%	0,000	0,00%	0,000	0,00%	0,00	0,50	0,55	0,00
3,000	100,00%	0,000	0,00%	0,000	0,00%	0,000	0,00%	0,00	0,00	3,00	3,00
0,000	0,00%	0,000	0,00%	0,000	0,00%	6,100	100,00%	6,10	0,00	0,00	0,00
0,052	100,00%	0,000	0,00%	0,000	0,00%	0,000	0,00%	0,00	0,00	0,05	0,05
0,000	0,00%	0,000	0,00%	16,000	100,00%	0,000	0,00%	0,00	8,00	8,00	0,00
0,000	0,00%	0,000	0,00%	0,000	0,00%	3,700	10,25%	0,40	35,70	0,00	0,00
33,600	7,57%	0,000	0,00%	410,380	92,43%	0,000	0,00%	0,00	141,90	302,08	0,00
0,303	0,13%	0,000	0,00%	227,600	99,87%	0,000	0,00%	0,00	227,60	0,30	0,30
7,990	13,78%	0,000	0,00%	50,000	86,22%	0,000	0,00%	0,00	50,00	7,99	7,99
149,800	2,70%	0,000	0,00%	4493,020	80,95%	907,700	16,35%	750,00	3 204,50	1 596,02	0,00
7777,060	99,86%	0,000	0,00%	11,100	0,14%	0,000	0,00%	0,00	3 904,90	3 883,26	1,20
0,000	0,00%	199,800	65,19%	106,700	34,81%	0,000	0,00%	0,00	215,00	91,50	91,50
0,000	0,00%	0,000	0,00%	449,490	100,00%	0,000	0,00%	0,00	370,93	78,56	0,00
0,095	100,00%	0,000	0,00%	0,000	0,00%	0,000	0,00%	0,00	0,00	0,10	0,10
0,240	100,00%	0,000	0,00%	0,000	0,00%	0,000	0,00%	0,00	0,00	0,24	0,24
52,200	62,14%	0,000	0,00%	25,000	29,76%	6,800	8,10%	1,80	30,00	52,20	52,20
0,000	0,00%	0,000	0,00%	2481,543	100,00%	0,000	0,00%	0,00	2 236,50	245,04	0,00
123,200	98,20%	0,000	0,00%	0,000	0,00%	2,260	1,80%	9,01	54,85	61,60	0,00
0,000	0,00%	9,240	84,93%	0,000	0,00%	1,640	15,07%	4,02	6,86	0,00	0,00
3,215	35,64%	5,807	64,36%	0,000	0,00%	0,000	0,00%	0,00	6,39	2,64	0,00
0,046	100,00%	0,000	0,00%	0,000	0,00%	0,000	0,00%	0,00	0,02	0,02	0,00

0,000	0,00%	0,300	100,00%	0,000	0,00%	0,000	0,00%	0,00	0,30	0,00	0,00
0,550	0,54%	99,442	97,31%	0,000	0,00%	0,300	0,29%	0,20	1,66	100,33	100,04
0,000	0,00%	86,910	98,26%	0,000	0,00%	1,340	1,51%	0,00	16,00	72,45	60,42
0,000	0,00%	13,000	100,00%	0,000	0,00%	0,000	0,00%	0,00	13,00	0,00	0,00
796,500	96,56%	0,000	0,00%	0,000	0,00%	12,200	1,48%	137,90	686,96	0,00	0,00
8794,194	92,18%	0,160	0,00%	0,000	0,00%	253,100	2,65%	101,90	2 408,15	7 030,26	0,16
10095,200	96,27%	0,099	0,00%	0,000	0,00%	0,000	0,00%	0,00	10 482,94	3,08	3,08
0,003	0,76%	0,394	99,24%	0,000	0,00%	0,000	0,00%	0,00	0,40	0,00	0,00
20,200	63,52%	0,000	0,00%	0,000	0,00%	1,600	5,03%	2,00	14,80	15,00	15,00
7,619	32,19%	0,000	0,00%	0,000	0,00%	2,700	11,41%	2,30	21,37	0,00	0,00
400,099	81,83%	0,000	0,00%	0,000	0,00%	50,580	10,34%	18,80	470,14	0,00	0,00
411,900	97,65%	0,000	0,00%	0,000	0,00%	9,000	2,13%	44,60	377,20	0,00	0,00
0,020	50,00%	0,000	0,00%	0,000	0,00%	0,020	50,00%	0,02	0,02	0,00	0,00
0,799	79,98%	0,200	20,02%	0,000	0,00%	0,000	0,00%	0,00	1,00	0,00	0,00
0,400	36,36%	0,700	63,64%	0,000	0,00%	0,000	0,00%	0,00	1,10	0,00	0,00
0,000	0,00%	0,850	100,00%	0,000	0,00%	0,000	0,00%	0,00	0,60	0,25	0,00
0,000	0,00%	0,000	0,00%	0,000	0,00%	49,100	100,00%	49,10	0,00	0,00	0,00
65,010	45,64%	1,500	1,05%	12,845	9,02%	0,000	0,00%	0,00	77,42	65,04	63,20
3,200	0,27%	0,000	0,00%	1184,959	99,09%	0,880	0,07%	0,00	927,81	268,03	18,70
0,000	0,00%	0,000	0,00%	0,000	0,00%	0,000	0,00%	0,00	0,00	1,10	1,10
0,460	0,33%	127,120	91,99%	0,000	0,00%	0,030	0,02%	0,50	63,84	73,85	68,79
7541,830	70,93%	3050,103	28,68%	0,000	0,00%	38,145	0,36%	81,80	8 674,76	1 876,57	1 049,14
51,650	11,74%	233,643	53,12%	0,000	0,00%	0,550	0,13%	0,20	198,09	241,57	31,90
0,000	0,00%	1,721	100,00%	0,000	0,00%	0,000	0,00%	0,00	0,30	1,42	1,17
0,000	0,00%	3,000	100,00%	0,000	0,00%	0,000	0,00%	0,00	1,50	1,50	1,50
1,090	100,00%	0,000	0,00%	0,000	0,00%	0,000	0,00%	1,09	0,00	0,00	0,00
0,000	0,00%	4,800	76,19%	0,000	0,00%	1,500	23,81%	4,40	1,90	0,00	0,00
0,000	0,00%	0,000	0,00%	0,000	0,00%	4,080	100,00%	2,27	1,81	0,00	0,00
0,000	0,00%	0,050	100,00%	0,000	0,00%	0,000	0,00%	0,00	0,05	0,00	0,00
0,000	0,00%	0,000	0,00%	0,000	0,00%	0,000	0,00%	0,00	0,00	18,42	18,42
0,000	0,00%	0,000	0,00%	0,072	100,00%	0,000	0,00%	0,00	0,07	0,00	0,00
0,300	16,67%	0,000	0,00%	1,500	83,33%	0,000	0,00%	0,00	1,80	0,00	0,00
0,000	0,00%	0,900	18,37%	4,000	81,63%	0,000	0,00%	0,00	4,90	0,00	0,00
0,030	100,00%	0,000	0,00%	0,000	0,00%	0,000	0,00%	0,00	0,00	0,03	0,03
30,440	24,42%	30,400	24,39%	63,800	51,19%	0,000	0,00%	0,00	94,20	30,44	0,00
4,990	0,83%	0,000	0,00%	596,961	99,13%	0,260	0,04%	0,00	287,50	314,71	69,55
10,290	2,28%	115,804	25,70%	324,571	72,02%	0,000	0,00%	0,00	175,03	275,63	42,25
58,370	51,81%	54,300	48,19%	0,000	0,00%	0,000	0,00%	0,00	54,30	58,37	0,00
0,000	0,00%	0,976	100,00%	0,000	0,00%	0,000	0,00%	0,00	0,98	0,00	0,00
9,640	48,72%	10,145	51,28%	0,000	0,00%	0,000	0,00%	0,00	0,30	19,49	19,19
3,300	100,00%	0,000	0,00%	0,000	0,00%	0,000	0,00%	0,00	0,00	3,30	3,30
1,300	100,00%	0,000	0,00%	0,000	0,00%	0,000	0,00%	0,00	0,00	1,30	1,30
1,560	100,00%	0,000	0,00%	0,000	0,00%	0,000	0,00%	0,00	0,00	1,56	1,56
23,916	38,66%	37,940	61,34%	0,000	0,00%	0,000	0,00%	0,00	4,01	57,85	54,05
1,409	65,02%	0,758	34,98%	0,000	0,00%	0,000	0,00%	0,00	0,00	2,17	2,17
0,000	0,00%	0,000	0,00%	0,000	0,00%	0,028	100,00%	0,00	0,00	0,03	0,03
3,825	100,00%	0,000	0,00%	0,000	0,00%	0,000	0,00%	0,00	1,88	1,95	1,95
0,000	0,00%	0,000	0,00%	0,000	0,00%	0,200	100,00%	0,00	0,00	0,20	0,20
4,400	100,00%	0,000	0,00%	0,000	0,00%	0,000	0,00%	0,00	2,20	2,20	0,00
1,700	1,56%	107,000	98,44%	0,000	0,00%	0,000	0,00%	0,00	0,00	108,70	108,70
0,000	0,00%	4,000	100,00%	0,000	0,00%	0,000	0,00%	0,00	4,00	0,00	0,00
0,188	100,00%	0,000	0,00%	0,000	0,00%	0,000	0,00%	0,00	0,00	0,19	0,19
5,340	19,48%	22,078	80,52%	0,000	0,00%	0,000	0,00%	0,00	0,00	27,42	27,42
11,140	100,00%	0,000	0,00%	0,000	0,00%	0,000	0,00%	0,00	0,00	11,14	11,14
199,000	50,00%	199,000	50,00%	0,000	0,00%	0,000	0,00%	0,00	199,00	199,00	0,00
2,550	49,04%	2,550	49,04%	0,000	0,00%	0,100	1,92%	0,00	2,55	2,65	0,10
0,000	0,00%	7,500	100,00%	0,000	0,00%	0,000	0,00%	0,00	0,00	7,50	7,50
13,600	12,35%	0,000	0,00%	0,000	0,00%	96,530	87,65%	0,00	0,00	110,13	110,13
141,780	100,00%	0,000	0,00%	0,000	0,00%	0,000	0,00%	0,00	0,00	141,78	141,78
0,300	100,00%	0,000	0,00%	0,000	0,00%	0,000	0,00%	0,00	0,00	0,30	0,30
1,340	100,00%	0,000	0,00%	0,000	0,00%	0,000	0,00%	0,00	0,00	1,34	1,34
0,031	0,44%	7,078	99,56%	0,000	0,00%	0,000	0,00%	0,00	0,00	7,11	7,11

0,400	88,89%	0,000	0,00%	0,000	0,00%	0,050	11,11%	0,00	0,00	0,45	0,45
0,100	100,00%	0,000	0,00%	0,000	0,00%	0,000	0,00%	0,00	0,05	0,05	0,00
0,000	0,00%	0,000	0,00%	0,000	0,00%	0,250	100,00%	0,00	0,00	0,25	0,25
0,300	100,00%	0,000	0,00%	0,000	0,00%	0,000	0,00%	0,00	0,07	0,23	0,16
20,608	88,77%	2,606	11,23%	0,000	0,00%	0,000	0,00%	0,00	4,27	18,94	15,32
1,000	100,00%	0,000	0,00%	0,000	0,00%	0,000	0,00%	0,00	1,00	0,00	0,00
79,580	100,00%	0,000	0,00%	0,000	0,00%	0,000	0,00%	0,00	0,00	79,58	79,58
14,530	55,35%	11,720	44,65%	0,000	0,00%	0,000	0,00%	0,00	11,72	14,53	2,81
0,000	0,00%	0,000	0,00%	0,000	0,00%	0,550	100,00%	0,50	0,00	0,05	0,05
0,000	0,00%	0,000	0,00%	0,000	0,00%	0,450	100,00%	0,00	0,00	0,45	0,45
3,000	100,00%	0,000	0,00%	0,000	0,00%	0,000	0,00%	0,00	0,00	3,00	3,00
52,507	99,89%	0,000	0,00%	0,000	0,00%	0,058	0,11%	0,00	0,00	52,57	52,57
13,436	100,00%	0,000	0,00%	0,000	0,00%	0,000	0,00%	0,00	0,00	13,44	13,44
73,347	100,00%	0,000	0,00%	0,000	0,00%	0,000	0,00%	0,00	0,00	73,35	73,35
5,700	100,00%	0,000	0,00%	0,000	0,00%	0,000	0,00%	0,00	0,00	5,70	5,70
0,224	100,00%	0,000	0,00%	0,000	0,00%	0,000	0,00%	0,00	0,04	0,18	0,14
0,950	100,00%	0,000	0,00%	0,000	0,00%	0,000	0,00%	0,00	0,00	0,95	0,95
15,000	69,77%	6,500	30,23%	0,000	0,00%	0,000	0,00%	0,00	6,50	15,00	8,50
68,200	100,00%	0,000	0,00%	0,000	0,00%	0,000	0,00%	0,00	15,50	52,70	52,70
1,500	100,00%	0,000	0,00%	0,000	0,00%	0,000	0,00%	0,00	0,00	1,50	1,50
5,425	100,00%	0,000	0,00%	0,000	0,00%	0,000	0,00%	0,03	0,00	5,40	5,40
0,064	100,00%	0,000	0,00%	0,000	0,00%	0,000	0,00%	0,00	0,00	0,06	0,06
3,620	25,58%	6,610	46,71%	0,000	0,00%	3,920	27,70%	6,30	6,63	1,22	0,00
12,216	100,00%	0,000	0,00%	0,000	0,00%	0,000	0,00%	0,00	5,90	6,32	0,45
15,525	100,00%	0,000	0,00%	0,000	0,00%	0,000	0,00%	0,00	0,72	14,81	14,81
6,900	100,00%	0,000	0,00%	0,000	0,00%	0,000	0,00%	0,00	0,00	6,90	6,90
4,200	100,00%	0,000	0,00%	0,000	0,00%	0,000	0,00%	0,00	0,00	4,20	4,20
1,000	100,00%	0,000	0,00%	0,000	0,00%	0,000	0,00%	0,00	0,00	1,00	1,00
26,830	67,68%	12,500	31,53%	0,000	0,00%	0,000	0,00%	0,10	9,40	30,14	20,91
65,708	100,00%	0,000	0,00%	0,000	0,00%	0,000	0,00%	0,00	2,75	62,95	60,20
91,770	61,65%	57,094	38,35%	0,000	0,00%	0,000	0,00%	0,00	57,09	91,77	77,75
13,400	100,00%	0,000	0,00%	0,000	0,00%	0,000	0,00%	0,00	0,00	13,40	13,40
109,751	100,00%	0,000	0,00%	0,000	0,00%	0,000	0,00%	0,00	31,20	78,55	47,39
6,800	100,00%	0,000	0,00%	0,000	0,00%	0,000	0,00%	0,00	0,00	6,80	6,80
0,000	0,00%	0,056	100,00%	0,000	0,00%	0,000	0,00%	0,00	0,00	0,06	0,06
0,075	100,00%	0,000	0,00%	0,000	0,00%	0,000	0,00%	0,00	0,00	0,08	0,08
202,517	23,94%	642,347	75,94%	0,000	0,00%	1,009	0,12%	8,99	52,36	784,53	693,57
16,000	6,14%	244,500	93,86%	0,000	0,00%	0,000	0,00%	0,00	202,00	58,50	16,00
2,900	21,57%	10,547	78,43%	0,000	0,00%	0,000	0,00%	0,00	10,20	3,25	3,25
0,000	0,00%	93,000	100,00%	0,000	0,00%	0,000	0,00%	0,00	90,00	3,00	3,00
0,600	100,00%	0,000	0,00%	0,000	0,00%	0,000	0,00%	0,00	0,00	0,60	0,60
12,040	50,42%	11,840	49,58%	0,000	0,00%	0,000	0,00%	0,00	11,84	12,04	0,20
0,000	0,00%	0,000	0,00%	0,000	0,00%	0,000	0,00%	0,00	0,00	6,00	6,00
479,500	100,00%	0,000	0,00%	0,000	0,00%	0,000	0,00%	0,00	0,00	479,50	479,50
0,025	100,00%	0,000	0,00%	0,000	0,00%	0,000	0,00%	0,00	0,00	0,03	0,03
0,000	0,00%	0,090	100,00%	0,000	0,00%	0,000	0,00%	0,00	0,00	0,09	0,09
0,000	0,00%	0,555	100,00%	0,000	0,00%	0,000	0,00%	0,00	0,00	0,56	0,56
0,000	0,00%	0,500	100,00%	0,000	0,00%	0,000	0,00%	0,00	0,00	0,50	0,50
0,000	0,00%	1,200	100,00%	0,000	0,00%	0,000	0,00%	0,00	1,20	0,00	0,00
0,000	0,00%	2,390	100,00%	0,000	0,00%	0,000	0,00%	0,00	0,00	2,39	2,39
0,000	0,00%	0,000	0,00%	4,100	100,00%	0,000	0,00%	0,00	4,10	0,00	0,00

0,300	100,00%	0,000	0,00%	0,000	0,00%	0,000	0,00%	0,00	0,00	0,30	0,30
0,050	100,00%	0,000	0,00%	0,000	0,00%	0,000	0,00%	0,00	0,00	0,05	0,05
14,200	62,83%	8,400	37,17%	0,000	0,00%	0,000	0,00%	0,00	0,00	22,60	22,60
12,000	100,00%	0,000	0,00%	0,000	0,00%	0,000	0,00%	0,00	0,00	12,00	0,00
0,000	0,00%	0,000	0,00%	0,323	100,00%	0,000	0,00%	0,00	0,00	0,32	0,00
15,000	94,22%	0,000	0,00%	0,920	5,78%	0,000	0,00%	0,00	15,92	0,00	0,00
178,400	6,04%	18,200	0,62%	2739,213	92,74%	0,000	0,00%	0,00	1 311,65	1 641,84	0,00
0,000	0,00%	0,000	0,00%	4,800	100,00%	0,000	0,00%	0,00	4,80	0,00	0,00
10,700	19,67%	21,800	40,07%	21,900	40,26%	0,000	0,00%	0,00	54,40	0,00	0,00
0,000	0,00%	0,000	0,00%	10,884	100,00%	0,000	0,00%	0,00	5,10	5,78	0,00
58,500	81,14%	7,200	9,99%	6,400	8,88%	0,000	0,00%	0,00	72,10	0,00	0,00
0,000	0,00%	0,000	0,00%	5,500	100,00%	0,000	0,00%	0,00	5,50	0,00	0,00
0,000	0,00%	0,500	83,33%	0,100	16,67%	0,000	0,00%	0,00	0,10	0,50	0,50
0,064	100,00%	0,000	0,00%	0,000	0,00%	0,000	0,00%	0,00	0,06	0,00	0,00
0,000	0,00%	6,308	100,00%	0,000	0,00%	0,000	0,00%	0,00	0,00	6,31	6,31
1,406	93,36%	0,100	6,64%	0,000	0,00%	0,000	0,00%	0,00	1,41	0,10	0,10
179,670	99,28%	1,300	0,72%	0,000	0,00%	0,000	0,00%	0,00	0,00	180,97	180,97
0,000	0,00%	82,770	100,00%	0,000	0,00%	0,000	0,00%	0,00	0,00	82,77	82,77
0,106	0,27%	17,398	44,06%	17,180	43,51%	0,200	0,51%	0,10	12,32	27,07	19,18
0,000	0,00%	6,193	54,29%	0,115	1,01%	0,000	0,00%	0,00	0,00	11,41	0,00
0,000	0,00%	0,011	100,00%	0,000	0,00%	0,000	0,00%	0,00	0,00	0,01	0,01
0,280	13,33%	1,821	86,67%	0,000	0,00%	0,000	0,00%	0,00	2,10	0,00	0,00
0,000	0,00%	0,000	0,00%	0,003	100,00%	0,000	0,00%	0,00	0,00	0,00	0,00
0,000	0,00%	0,510	13,07%	2,493	63,87%	0,000	0,00%	0,00	0,58	3,33	1,03
0,000	0,00%	0,000	0,00%	169,667	99,31%	0,000	0,00%	0,00	73,60	97,24	0,00
0,000	0,00%	1,355	100,00%	0,000	0,00%	0,000	0,00%	0,00	0,00	1,36	1,36
0,000	0,00%	45,884	100,00%	0,000	0,00%	0,000	0,00%	0,00	1,47	44,41	11,75
0,000	0,00%	0,070	93,33%	0,005	6,67%	0,000	0,00%	0,00	0,01	0,07	0,07
0,000	0,00%	0,005	100,00%	0,000	0,00%	0,000	0,00%	0,00	0,01	0,00	0,00
0,000	0,00%	31,839	100,00%	0,000	0,00%	0,000	0,00%	0,00	1,20	30,64	0,10
0,000	0,00%	1,010	100,00%	0,000	0,00%	0,000	0,00%	0,00	0,06	0,95	0,95
0,000	0,00%	0,000	0,00%	0,068	100,00%	0,000	0,00%	0,00	0,07	0,00	0,00
0,000	0,00%	2,100	100,00%	0,000	0,00%	0,000	0,00%	0,00	0,00	2,10	2,10
0,000	0,00%	0,100	100,00%	0,000	0,00%	0,000	0,00%	0,00	0,00	0,10	0,10
0,000	0,00%	0,100	0,07%	0,100	0,07%	0,000	0,00%	100,00	0,20	39,70	39,70
0,000	0,00%	7,594	56,41%	5,469	40,62%	0,400	2,97%	0,00	6,83	6,63	6,23
1483,632	51,54%	21,075	0,73%	1370,956	47,63%	0,000	0,00%	33,00	2 568,05	277,40	15,91
0,000	0,00%	0,000	0,00%	0,000	0,00%	0,000	0,00%	0,00	402,80	0,00	0,00
568,930	95,68%	0,000	0,00%	19,458	3,27%	0,000	0,00%	0,00	590,70	3,94	2,90
0,000	0,00%	32,000	22,13%	112,600	77,87%	0,000	0,00%	0,00	32,00	112,60	0,00
0,000	0,00%	0,000	0,00%	73,765	100,00%	0,000	0,00%	0,00	36,90	36,87	0,00
832,454	100,00%	0,000	0,00%	0,000	0,00%	0,000	0,00%	0,00	832,45	0,00	0,00
6427,641	93,10%	8,490	0,12%	11,624	0,17%	388,914	5,63%	1 096,24	327,43	322,81	4,33
149,800	98,86%	0,000	0,00%	1,720	1,14%	0,000	0,00%	0,00	151,52	0,00	0,00
82,253	90,34%	8,497	9,33%	0,000	0,00%	0,000	0,00%	0,00	82,55	8,50	8,50
0,000	0,00%	28,400	100,00%	0,000	0,00%	0,000	0,00%	0,00	0,00	28,40	28,40
0,000	0,00%	0,000	0,00%	0,194	100,00%	0,000	0,00%	0,00	0,19	0,00	0,00
14,900	83,83%	0,000	0,00%	2,874	16,17%	0,000	0,00%	0,00	17,77	0,00	0,00
147,195	36,45%	0,000	0,00%	24,310	6,02%	0,100	0,02%	0,00	156,92	246,96	0,27
3039,294	0,61%	12,211	0,00%	41,830	0,01%	0,015	0,00%	0,00	499 627,58	851,10	8,93
3845,978	40,16%	0,929	0,01%	0,000	0,00%	101,996	1,07%	236,10	3 891,36	4 710,14	0,93
453,199	84,41%	0,000	0,00%	0,000	0,00%	0,000	0,00%	0,00	511,52	25,38	0,00
8,998	6,20%	0,000	0,00%	53,740	37,03%	0,000	0,00%	51,10	62,74	31,30	31,30
6,600	98,95%	0,070	1,05%	0,000	0,00%	0,000	0,00%	0,00	6,60	0,07	0,07

0,000	0,00%	0,972	1,27%	0,000	0,00%	0,000	0,00%	48,70	0,00	27,67	27,67
0,000	0,00%	0,110	35,48%	0,000	0,00%	0,200	64,52%	0,20	0,00	0,11	0,11
0,000	0,00%	0,000	0,00%	0,800	40,00%	1,200	60,00%	1,20	0,80	0,00	0,00
0,000	0,00%	4,041	59,12%	2,700	39,50%	0,000	0,00%	0,00	2,79	4,04	4,04
0,000	0,00%	0,100	0,04%	279,077	99,96%	0,000	0,00%	0,00	141,33	137,85	0,10
0,000	0,00%	0,000	0,00%	30,000	100,00%	0,000	0,00%	0,00	30,00	0,00	0,00
0,000	0,00%	0,000	0,00%	5,000	100,00%	0,000	0,00%	0,00	5,00	0,00	0,00
0,000	0,00%	2,730	100,00%	0,000	0,00%	0,000	0,00%	0,00	0,00	2,73	2,73
244,015	100,00%	0,000	0,00%	0,000	0,00%	0,000	0,00%	0,00	244,02	0,00	0,00
0,000	0,00%	0,000	0,00%	65,707	98,24%	0,000	0,00%	0,00	55,14	11,74	0,00
0,000	0,00%	0,000	0,00%	2,022	89,99%	0,000	0,00%	0,00	0,00	2,25	0,00
31356,086	99,50%	7,560	0,02%	99,800	0,32%	1,280	0,00%	0,00	1 195,47	30 317,96	28 971,09
0,000	0,00%	0,300	100,00%	0,000	0,00%	0,000	0,00%	0,00	0,00	0,30	0,30
0,020	0,10%	19,170	99,90%	0,000	0,00%	0,000	0,00%	0,00	10,89	8,30	0,00
0,000	0,00%	0,728	100,00%	0,000	0,00%	0,000	0,00%	0,00	0,73	0,00	0,00
0,000	0,00%	0,674	100,00%	0,000	0,00%	0,000	0,00%	0,00	0,67	0,00	0,00
4,002	1,29%	174,259	56,10%	128,348	41,32%	0,000	0,00%	6,53	161,72	142,36	54,95
0,000	0,00%	0,000	0,00%	14,097	99,99%	0,000	0,00%	0,00	13,54	0,56	0,00
0,000	0,00%	0,000	0,00%	4,900	100,00%	0,000	0,00%	0,00	4,90	0,00	0,00
0,000	0,00%	4,500	100,00%	0,000	0,00%	0,000	0,00%	0,00	4,50	0,00	0,00
20,042	39,51%	0,000	0,00%	30,690	60,49%	0,000	0,00%	0,00	23,93	26,81	0,00
0,000	0,00%	0,000	0,00%	1,100	100,00%	0,000	0,00%	0,00	1,10	0,00	0,00
0,000	0,00%	42,378	74,64%	14,400	25,36%	0,000	0,00%	0,00	18,95	37,83	37,83
0,000	0,00%	0,000	0,00%	4,159	100,00%	0,000	0,00%	0,00	3,97	0,19	0,00
0,000	0,00%	3,423	100,00%	0,000	0,00%	0,000	0,00%	0,00	1,72	1,70	0,00
0,000	0,00%	0,150	100,00%	0,000	0,00%	0,000	0,00%	0,00	0,00	0,15	0,15
0,000	0,00%	7,374	100,00%	0,000	0,00%	0,000	0,00%	0,00	3,59	3,78	3,78
1,032	0,85%	0,000	0,00%	120,504	98,83%	0,000	0,00%	0,00	80,11	41,82	0,00
0,000	0,00%	4,800	100,00%	0,000	0,00%	0,000	0,00%	0,00	2,40	2,40	0,00
0,000	0,00%	0,000	0,00%	2,000	100,00%	0,000	0,00%	0,00	2,00	0,00	0,00
0,000	0,00%	0,000	0,00%	0,997	99,80%	0,000	0,00%	0,00	0,98	0,02	0,00
0,000	0,00%	30,500	100,00%	0,000	0,00%	0,000	0,00%	0,00	30,50	0,00	0,00
0,000	0,00%	0,000	0,00%	0,521	89,98%	0,000	0,00%	0,00	0,00	0,58	0,00
0,000	0,00%	1,128	39,58%	1,722	60,42%	0,000	0,00%	0,00	0,90	1,95	1,13
0,000	0,00%	25,000	100,00%	0,000	0,00%	0,000	0,00%	0,00	0,00	25,00	25,00
0,010	10,64%	0,000	0,00%	0,084	89,36%	0,000	0,00%	0,00	0,07	0,03	0,00
0,000	0,00%	40,000	100,00%	0,000	0,00%	0,000	0,00%	0,00	0,00	40,00	40,00
0,000	0,00%	5,000	100,00%	0,000	0,00%	0,000	0,00%	0,00	4,80	0,20	0,20
0,000	0,00%	0,000	0,00%	0,000	0,00%	0,000	0,00%	15,80	0,00	15,50	15,50
0,000	0,00%	0,000	0,00%	27,807	99,61%	0,110	0,39%	0,00	0,00	27,92	0,11
0,000	0,00%	24,022	100,00%	0,000	0,00%	0,000	0,00%	0,00	0,70	23,33	22,43
0,030	100,00%	0,000	0,00%	0,000	0,00%	0,000	0,00%	0,00	0,03	0,00	0,00
151,605	25,68%	373,028	63,19%	1,450	0,25%	26,787	4,54%	16,70	218,06	337,14	149,31
3,010	3,05%	94,232	95,37%	0,250	0,25%	0,150	0,15%	0,10	19,77	66,63	51,88
215,580	39,64%	261,962	48,17%	0,000	0,00%	35,353	6,50%	2,88	299,43	231,29	149,67
3296,181	99,76%	6,599	0,20%	0,000	0,00%	1,400	0,04%	0,02	36,98	3 266,46	3,46
5,660	9,06%	48,487	77,63%	0,000	0,00%	7,044	11,28%	0,71	11,39	43,75	31,96
9,299	16,97%	23,337	42,59%	0,000	0,00%	16,288	29,73%	0,45	9,66	42,12	39,30
232,403	94,96%	9,980	4,08%	0,000	0,00%	2,360	0,96%	0,30	123,94	120,51	7,18
0,000	0,00%	0,024	100,00%	0,000	0,00%	0,000	0,00%	0,00	0,00	0,02	0,02
0,000	0,00%	66,545	74,34%	0,000	0,00%	1,680	1,88%	1,23	3,61	84,67	84,67
0,000	0,00%	0,180	1,77%	0,000	0,00%	0,000	0,00%	0,00	0,00	10,00	10,00
6,200	50,00%	0,000	0,00%	0,000	0,00%	0,000	0,00%	0,00	0,00	12,40	12,40
8,500	50,00%	0,000	0,00%	0,000	0,00%	0,000	0,00%	0,00	0,00	17,00	17,00
18,400	2,11%	540,810	62,15%	0,000	0,00%	61,760	7,10%	27,00	607,71	235,48	235,48
31,857	3,85%	719,665	87,07%	0,000	0,00%	17,772	2,15%	0,00	326,46	285,99	151,99
6,000	7,27%	76,556	92,73%	0,000	0,00%	0,000	0,00%	0,00	82,41	0,15	0,15
0,430	2,86%	14,600	97,14%	0,000	0,00%	0,000	0,00%	0,00	1,64	13,39	9,93
98,512	46,24%	59,627	27,99%	0,000	0,00%	2,200	1,03%	0,00	94,67	116,66	97,12
0,000	0,00%	7,600	100,00%	0,000	0,00%	0,000	0,00%	0,00	0,00	7,60	7,60

20,680	52,75%	15,590	39,77%	0,000	0,00%	2,803	7,15%	0,00	24,07	5,01	4,75
0,000	0,00%	1,500	100,00%	0,000	0,00%	0,000	0,00%	0,00	0,00	1,50	1,50
0,000	0,00%	0,210	100,00%	0,000	0,00%	0,000	0,00%	0,00	0,00	0,21	0,21
9,030	15,07%	50,875	84,93%	0,000	0,00%	0,000	0,00%	0,00	0,65	59,26	59,26
83,242	19,01%	335,232	76,56%	0,000	0,00%	19,386	4,43%	1,45	209,60	226,78	59,84
9,690	37,90%	14,549	56,90%	0,000	0,00%	0,200	0,78%	0,30	10,24	15,03	9,98
1,330	35,01%	1,439	37,88%	0,000	0,00%	0,200	5,26%	0,30	1,21	2,29	2,10
1,990	23,77%	6,382	76,23%	0,000	0,00%	0,000	0,00%	0,00	0,00	8,37	8,37
0,000	0,00%	15,017	100,00%	0,000	0,00%	0,000	0,00%	0,00	7,20	7,82	7,82
11,924	90,72%	1,220	9,28%	0,000	0,00%	0,000	0,00%	0,00	0,00	13,14	13,14
5,370	97,28%	0,000	0,00%	0,000	0,00%	0,000	0,00%	0,00	0,00	5,52	5,52
0,103	100,00%	0,000	0,00%	0,000	0,00%	0,000	0,00%	0,00	0,00	0,10	0,10
1,280	100,00%	0,000	0,00%	0,000	0,00%	0,000	0,00%	0,00	0,00	1,28	1,28
0,050	60,98%	0,032	39,02%	0,000	0,00%	0,000	0,00%	0,00	0,03	0,05	0,05
0,108	26,47%	0,300	73,53%	0,000	0,00%	0,000	0,00%	0,00	0,15	0,26	0,11
3,530	100,00%	0,000	0,00%	0,000	0,00%	0,000	0,00%	0,00	0,00	3,53	3,53
0,000	0,00%	0,600	100,00%	0,000	0,00%	0,000	0,00%	0,00	0,00	0,60	0,60
0,000	0,00%	1,290	100,00%	0,000	0,00%	0,000	0,00%	0,00	0,03	1,26	1,26
0,000	0,00%	0,123	100,00%	0,000	0,00%	0,000	0,00%	0,00	0,00	0,12	0,12
1,000	100,00%	0,000	0,00%	0,000	0,00%	0,000	0,00%	0,00	0,00	1,00	1,00
0,630	100,00%	0,000	0,00%	0,000	0,00%	0,000	0,00%	0,00	0,00	0,63	0,63
15,830	99,48%	0,083	0,52%	0,000	0,00%	0,000	0,00%	0,00	0,08	15,83	15,83
51,221	59,97%	34,185	40,03%	0,000	0,00%	0,000	0,00%	0,00	11,61	73,80	51,22
709,250	100,00%	0,000	0,00%	0,000	0,00%	0,000	0,00%	0,00	709,25	0,00	0,00
459,403	98,82%	5,500	1,18%	0,000	0,00%	0,000	0,00%	0,00	97,50	367,40	367,40
12,385	18,18%	52,750	77,42%	0,000	0,00%	3,000	4,40%	5,20	50,50	12,44	12,44
0,223	4,69%	3,332	70,07%	0,000	0,00%	1,200	25,24%	0,00	0,00	4,75	4,75
0,160	100,00%	0,000	0,00%	0,000	0,00%	0,000	0,00%	0,00	0,00	0,16	0,16
19,551	100,00%	0,000	0,00%	0,000	0,00%	0,000	0,00%	0,00	0,27	19,28	19,28
9,141	100,00%	0,000	0,00%	0,000	0,00%	0,000	0,00%	0,00	0,00	9,14	9,14
1,741	56,23%	1,355	43,77%	0,000	0,00%	0,000	0,00%	0,00	0,00	3,10	3,10
0,000	0,00%	1,000	100,00%	0,000	0,00%	0,000	0,00%	0,00	0,00	1,00	1,00
0,000	0,00%	0,410	100,00%	0,000	0,00%	0,000	0,00%	0,00	0,00	0,41	0,00
0,247	100,00%	0,000	0,00%	0,000	0,00%	0,000	0,00%	0,00	0,00	0,25	0,25
541,302	99,70%	1,627	0,30%	0,000	0,00%	0,000	0,00%	0,00	0,20	542,73	541,12
5,900	90,60%	0,300	4,61%	0,000	0,00%	0,312	4,79%	0,24	0,07	6,21	6,21
1797,379	91,08%	174,983	8,87%	0,000	0,00%	1,050	0,05%	1,22	686,99	1 285,20	1 264,79
0,676	100,00%	0,000	0,00%	0,000	0,00%	0,000	0,00%	0,00	0,00	0,68	0,68
2,349	88,67%	0,300	11,33%	0,000	0,00%	0,000	0,00%	0,00	0,30	2,35	2,35
0,000	0,00%	0,000	0,00%	0,000	0,00%	0,995	100,00%	0,00	0,00	1,00	1,00
3,365	71,08%	1,369	28,92%	0,000	0,00%	0,000	0,00%	0,00	2,17	2,57	2,57
25,064	24,21%	78,463	75,79%	0,000	0,00%	0,000	0,00%	0,00	27,28	76,25	75,89
319,396	18,17%	1435,972	81,69%	0,000	0,00%	2,400	0,14%	0,00	146,82	1 610,95	1 463,95
0,040	2,95%	1,315	97,05%	0,000	0,00%	0,000	0,00%	0,00	0,00	1,36	1,32
260,722	85,52%	44,150	14,48%	0,000	0,00%	0,000	0,00%	0,00	67,48	237,39	237,39
0,000	0,00%	50,200	100,00%	0,000	0,00%	0,000	0,00%	0,00	25,10	25,10	0,00
15,200	100,00%	0,000	0,00%	0,000	0,00%	0,000	0,00%	0,00	13,00	2,20	2,20
2,965	100,00%	0,000	0,00%	0,000	0,00%	0,000	0,00%	0,00	0,00	2,97	2,97
0,000	0,00%	0,318	100,00%	0,000	0,00%	0,000	0,00%	0,00	0,00	0,32	0,32
0,000	0,00%	3,944	100,00%	0,000	0,00%	0,000	0,00%	0,00	0,00	3,94	3,94
0,000	0,00%	5,195	100,00%	0,000	0,00%	0,000	0,00%	0,00	2,20	3,00	3,00
0,000	0,00%	15,112	100,00%	0,000	0,00%	0,000	0,00%	0,00	0,00	15,11	15,11
0,000	0,00%	0,210	100,00%	0,000	0,00%	0,000	0,00%	0,00	0,00	0,21	0,21
133,878	45,12%	162,860	54,88%	0,000	0,00%	0,000	0,00%	0,00	95,80	200,94	200,94
150,990	97,41%	4,014	2,59%	0,000	0,00%	0,000	0,00%	0,00	0,00	155,00	155,00
0,220	100,00%	0,000	0,00%	0,000	0,00%	0,000	0,00%	0,00	0,00	0,22	0,22
47,670	100,00%	0,000	0,00%	0,000	0,00%	0,000	0,00%	0,00	0,00	47,67	47,67
1,000	5,25%	18,040	94,75%	0,000	0,00%	0,000	0,00%	0,00	13,52	5,52	5,52
0,000	0,00%	0,012	100,00%	0,000	0,00%	0,000	0,00%	0,00	0,00	0,01	0,01
0,000	0,00%	3,600	100,00%	0,000	0,00%	0,000	0,00%	0,00	3,60	0,00	0,00
0,000	0,00%	0,757	0,16%	0,000	0,00%	472,195	99,84%	0,00	0,00	472,95	472,95
0,000	0,00%	10,610	100,00%	0,000	0,00%	0,000	0,00%	0,00	0,00	10,61	10,61
0,000	0,00%	0,754	100,00%	0,000	0,00%	0,000	0,00%	0,00	0,00	0,75	0,75

0,000	0,00%	6,564	100,00%	0,000	0,00%	0,000	0,00%	0,00	0,00	6,56	6,56
0,000	0,00%	0,100	2,17%	0,000	0,00%	4,500	97,83%	0,00	4,60	0,00	0,00
0,000	0,00%	0,066	100,00%	0,000	0,00%	0,000	0,00%	0,00	0,01	0,06	0,06
0,103	0,56%	14,795	80,94%	0,000	0,00%	3,380	18,49%	2,07	16,03	0,18	0,18
0,000	0,00%	0,011	100,00%	0,000	0,00%	0,000	0,00%	0,00	0,00	0,01	0,01
12,200	91,60%	1,119	8,40%	0,000	0,00%	0,000	0,00%	0,00	0,00	13,32	12,20
14,955	69,69%	0,125	0,58%	0,000	0,00%	6,380	29,73%	4,53	16,78	0,15	0,15
0,000	0,00%	0,013	100,00%	0,000	0,00%	0,000	0,00%	0,00	0,00	0,01	0,01
0,000	0,00%	0,138	100,00%	0,000	0,00%	0,000	0,00%	0,00	0,00	0,14	0,14
0,003	0,61%	0,488	99,39%	0,000	0,00%	0,000	0,00%	0,00	0,00	0,49	0,49
0,005	0,17%	2,960	99,83%	0,000	0,00%	0,000	0,00%	0,00	0,00	2,97	2,97
0,000	0,00%	1,400	100,00%	0,000	0,00%	0,000	0,00%	0,00	0,00	1,40	1,40
5,779	59,51%	3,382	34,83%	0,000	0,00%	0,550	5,66%	0,00	0,00	9,71	9,71
0,000	0,00%	21,400	100,00%	0,000	0,00%	0,000	0,00%	0,00	0,00	21,40	21,40
0,000	0,00%	0,146	100,00%	0,000	0,00%	0,000	0,00%	0,00	0,00	0,15	0,15
0,000	0,00%	2,008	100,00%	0,000	0,00%	0,000	0,00%	0,00	0,00	2,01	2,01
0,000	0,00%	0,030	100,00%	0,000	0,00%	0,000	0,00%	0,00	0,00	0,03	0,03
0,000	0,00%	9,580	100,00%	0,000	0,00%	0,000	0,00%	0,00	0,00	9,58	9,58
9,405	100,00%	0,000	0,00%	0,000	0,00%	0,000	0,00%	0,00	0,00	9,41	9,41
6,000	26,59%	16,566	73,41%	0,000	0,00%	0,000	0,00%	0,00	0,00	22,57	22,57
9,900	85,27%	1,410	12,14%	0,000	0,00%	0,300	2,58%	0,20	10,70	0,71	0,71
0,000	0,00%	0,547	15,49%	0,964	27,30%	0,020	0,57%	0,00	2,98	0,55	0,20
2,580	5,61%	4,095	8,90%	39,327	85,49%	0,000	0,00%	0,00	27,66	18,35	4,10
51,900	91,74%	2,034	3,60%	0,037	0,07%	2,600	4,60%	0,90	29,94	25,73	1,03
0,000	0,00%	3,700	100,00%	0,000	0,00%	0,000	0,00%	0,00	0,00	3,70	3,70
0,000	0,00%	0,200	100,00%	0,000	0,00%	0,000	0,00%	0,00	0,00	0,20	0,20
0,000	0,00%	0,100	100,00%	0,000	0,00%	0,000	0,00%	0,00	0,00	0,10	0,10
0,000	0,00%	0,020	9,09%	0,200	90,91%	0,000	0,00%	0,00	0,20	0,02	0,02
6,100	76,44%	1,000	12,53%	0,880	11,03%	0,000	0,00%	0,00	6,98	1,00	1,00
422,600	68,94%	54,350	8,87%	68,608	11,19%	67,400	11,00%	52,00	535,01	25,95	25,95
0,000	0,00%	0,900	100,00%	0,000	0,00%	0,000	0,00%	0,00	0,00	0,80	0,80
0,000	0,00%	1,000	90,91%	0,100	9,09%	0,000	0,00%	0,00	0,10	1,00	1,00
0,000	0,00%	1,401	100,00%	0,000	0,00%	0,000	0,00%	0,00	0,00	1,40	1,40
0,000	0,00%	6,330	18,88%	0,000	0,00%	1,700	5,07%	0,00	7,46	26,07	26,07
0,000	0,00%	2,568	100,00%	0,000	0,00%	0,000	0,00%	0,00	0,00	2,57	0,00
0,000	0,00%	0,246	100,00%	0,000	0,00%	0,000	0,00%	0,00	0,00	0,25	0,25
101,230	81,68%	0,105	0,08%	0,000	0,00%	0,000	0,00%	0,00	123,84	0,10	0,10
6594,937	1,84%	19,553	0,01%	50,700	0,01%	79968,529	22,35%	288,36	354 165,82	3 313,28	569,77
1190,595	42,89%	286,188	10,31%	101,700	3,66%	1007,000	36,28%	880,90	1 332,78	562,08	375,15
612,333	95,70%	1,604	0,25%	0,000	0,00%	14,700	2,30%	4,20	543,46	92,19	1,70
90,758	93,87%	5,924	6,13%	0,000	0,00%	0,000	0,00%	0,00	90,76	5,92	5,92
406,975	98,84%	0,090	0,02%	4,700	1,14%	0,000	0,00%	0,00	198,90	212,87	183,49
89,914	79,84%	0,300	0,27%	22,300	19,80%	0,000	0,00%	0,00	105,37	7,24	0,00
0,000	0,00%	0,000	0,00%	0,000	0,00%	0,000	0,00%	0,00	46,15	0,00	0,00
0,378	30,05%	0,480	38,16%	0,000	0,00%	0,000	0,00%	0,00	0,40	0,86	0,48
1,858	1,29%	0,030	0,02%	142,300	98,69%	0,000	0,00%	0,00	40,10	104,09	0,00
1,500	2,76%	0,000	0,00%	0,000	0,00%	0,100	0,18%	0,00	54,35	0,00	0,00
36,490	68,47%	0,400	0,75%	14,711	27,61%	0,200	0,38%	0,00	1,50	51,79	0,40
0,000	0,00%	0,300	100,00%	0,000	0,00%	0,000	0,00%	0,00	0,00	0,30	0,30
12,830	96,25%	0,000	0,00%	0,000	0,00%	0,000	0,00%	0,00	0,31	0,50	0,00
0,200	100,00%	0,000	0,00%	0,000	0,00%	0,000	0,00%	0,00	0,20	0,00	0,00
0,000	0,00%	0,000	0,00%	0,000	0,00%	0,000	0,00%	0,00	0,00	1,10	0,00
3600,495	95,65%	0,000	0,00%	0,200	0,01%	163,577	4,35%	284,34	4,06	3 400,39	0,00
27,800	100,00%	0,000	0,00%	0,000	0,00%	0,000	0,00%	0,00	27,80	0,00	0,00
0,000	0,00%	0,900	100,00%	0,000	0,00%	0,000	0,00%	0,00	0,00	0,90	0,90
0,000	0,00%	0,000	0,00%	15,000	100,00%	0,000	0,00%	0,00	7,50	7,50	0,00
2,000	50,00%	0,000	0,00%	2,000	50,00%	0,000	0,00%	0,00	4,00	0,00	0,00
9,912	93,87%	0,400	3,79%	0,222	2,10%	0,000	0,00%	0,00	9,91	0,65	0,40
0,000	0,00%	0,000	0,00%	0,000	0,00%	0,000	0,00%	0,00	0,00	11,90	11,90
360,440	97,91%	7,400	2,01%	0,000	0,00%	0,000	0,00%	0,00	362,84	5,30	5,00
0,000	0,00%	1,295	100,00%	0,000	0,00%	0,000	0,00%	0,00	0,00	1,30	1,30
0,000	0,00%	0,000	0,00%	0,000	0,00%	0,060	100,00%	0,00	0,00	0,06	0,06
0,000	0,00%	0,174	100,00%	0,000	0,00%	0,000	0,00%	0,10	0,00	0,07	0,07
22,500	37,68%	27,610	46,24%	9,600	16,08%	0,000	0,00%	0,00	32,11	27,60	27,60
0,000	0,00%	0,000	0,00%	3,000	100,00%	0,000	0,00%	0,00	3,00	0,00	0,00
0,000	0,00%	0,000	0,00%	0,000	0,00%	0,000	0,00%	0,00	0,00	18,00	18,00
2,000	69,44%	0,580	20,14%	0,100	3,47%	0,000	0,00%	0,00	2,10	0,78	0,70
0,000	0,00%	0,000	0,00%	0,000	0,00%	0,300	0,07%	0,00	461,30	0,00	0,00
0,000	0,00%	0,000	0,00%	0,422	100,00%	0,000	0,00%	0,00	0,21	0,21	0,00

0,300	0,21%	138,957	97,24%	2,822	1,97%	0,000	0,00%	0,00	2,90	140,00	139,76
107,178	29,45%	46,500	12,78%	63,200	17,36%	16,600	4,56%	73,10	189,48	101,40	0,20
0,000	0,00%	27,400	100,00%	0,000	0,00%	0,000	0,00%	0,00	0,00	27,40	27,40
0,000	0,00%	0,300	100,00%	0,000	0,00%	0,000	0,00%	0,00	0,00	0,30	0,30
0,000	0,00%	0,000	0,00%	0,125	94,70%	0,000	0,00%	0,00	0,07	0,07	0,00
0,000	0,00%	0,083	100,00%	0,000	0,00%	0,000	0,00%	0,00	0,08	0,01	0,01
119,717	91,41%	10,044	7,67%	1,200	0,92%	0,000	0,00%	0,70	8,49	120,36	119,74
0,000	0,00%	0,001	100,00%	0,000	0,00%	0,000	0,00%	0,00	0,00	0,00	0,00
1,687	0,62%	128,550	47,59%	139,872	51,78%	0,000	0,00%	3,07	113,12	153,92	23,77
2,100	25,61%	3,200	39,02%	0,000	0,00%	0,000	0,00%	0,00	5,30	2,90	0,00
0,000	0,00%	0,000	0,00%	0,000	0,00%	0,000	0,00%	0,00	0,00	7,50	7,50
0,000	0,00%	1,600	100,00%	0,000	0,00%	0,000	0,00%	0,00	0,00	1,60	1,60
0,000	0,00%	0,840	100,00%	0,000	0,00%	0,000	0,00%	0,00	0,00	0,84	0,84
0,721	100,00%	0,000	0,00%	0,000	0,00%	0,000	0,00%	0,00	0,72	0,00	0,00
0,000	0,00%	102,572	99,51%	0,001	0,00%	0,000	0,00%	0,00	1,30	101,67	0,26
0,000	0,00%	6,641	89,25%	0,000	0,00%	0,000	0,00%	0,00	6,40	1,04	1,04
0,000	0,00%	16,800	100,00%	0,000	0,00%	0,000	0,00%	0,00	11,60	5,20	0,00
0,250	97,66%	0,006	2,34%	0,000	0,00%	0,000	0,00%	0,00	0,25	0,01	0,01
0,000	0,00%	5,700	39,31%	0,000	0,00%	0,000	0,00%	0,00	5,70	8,80	0,00
0,000	0,00%	0,000	0,00%	1,740	100,00%	0,000	0,00%	0,00	0,87	0,87	0,00
0,000	0,00%	0,050	100,00%	0,000	0,00%	0,000	0,00%	0,00	0,00	0,05	0,05
0,000	0,00%	0,340	100,00%	0,000	0,00%	0,000	0,00%	0,00	0,00	0,34	0,34
0,000	0,00%	1,400	100,00%	0,000	0,00%	0,000	0,00%	0,00	0,00	1,40	1,40
4,168	10,07%	0,000	0,00%	36,930	89,21%	0,000	0,00%	0,00	39,33	2,07	0,00
0,274	24,08%	0,864	75,92%	0,000	0,00%	0,000	0,00%	0,00	0,97	0,16	0,07
2,586	9,29%	3,760	13,50%	0,000	0,00%	0,000	0,00%	0,00	2,59	25,26	25,26
0,000	0,00%	0,100	100,00%	0,000	0,00%	0,000	0,00%	0,00	0,00	0,10	0,10
0,001	2,50%	0,039	97,50%	0,000	0,00%	0,000	0,00%	0,00	0,00	0,04	0,04
0,000	0,00%	0,075	100,00%	0,000	0,00%	0,000	0,00%	0,00	0,00	0,08	0,08
0,000	0,00%	0,001	0,07%	1,500	99,93%	0,000	0,00%	0,00	1,50	0,00	0,00
0,000	0,00%	0,001	100,00%	0,000	0,00%	0,000	0,00%	0,00	0,00	0,00	0,00
11,815	21,04%	13,820	24,61%	29,110	51,85%	1,400	2,49%	0,72	37,72	17,71	0,00
2,875	87,79%	0,400	12,21%	0,000	0,00%	0,000	0,00%	0,00	1,48	1,79	0,00
0,000	0,00%	0,000	0,00%	0,400	100,00%	0,000	0,00%	0,00	0,40	0,00	0,00
0,000	0,00%	2,000	100,00%	0,000	0,00%	0,000	0,00%	0,00	2,00	0,00	0,00
0,000	0,00%	5,200	100,00%	0,000	0,00%	0,000	0,00%	0,00	5,20	0,00	0,00
81,518	98,55%	1,200	1,45%	0,000	0,00%	0,000	0,00%	0,00	42,00	40,72	1,20
0,000	0,00%	0,020	100,00%	0,000	0,00%	0,000	0,00%	0,00	0,00	0,02	0,02
0,382	100,00%	0,000	0,00%	0,000	0,00%	0,000	0,00%	0,00	0,38	0,00	0,00
2,361	38,81%	3,622	59,54%	0,100	1,64%	0,000	0,00%	0,00	2,46	3,62	3,62
0,000	0,00%	0,000	0,00%	5,795	100,00%	0,000	0,00%	0,00	5,80	0,00	0,00
0,000	0,00%	1,290	100,00%	0,000	0,00%	0,000	0,00%	0,00	0,00	1,29	1,29
3,000	100,00%	0,000	0,00%	0,000	0,00%	0,000	0,00%	0,00	3,00	0,00	0,00
0,000	0,00%	2,200	55,00%	0,000	0,00%	0,000	0,00%	0,00	2,20	1,80	0,00
0,000	0,00%	1,020	6,84%	0,000	0,00%	0,000	0,00%	0,00	0,90	14,02	14,02
51,530	80,97%	0,000	0,00%	12,014	18,88%	0,100	0,16%	0,00	51,10	12,54	6,53
0,000	0,00%	0,000	0,00%	6,150	100,00%	0,000	0,00%	0,00	1,65	4,50	0,00
0,000	0,00%	0,072	100,00%	0,000	0,00%	0,000	0,00%	0,00	0,00	0,07	0,07
0,000	0,00%	12,929	95,57%	0,600	4,43%	0,000	0,00%	0,00	7,30	6,13	1,70
0,000	0,00%	0,010	0,12%	8,100	99,88%	0,000	0,00%	0,00	8,10	0,01	0,01
0,000	0,00%	0,084	100,00%	0,000	0,00%	0,000	0,00%	0,00	0,08	0,00	0,00
0,000	0,00%	1,953	100,00%	0,000	0,00%	0,000	0,00%	0,00	0,00	1,95	1,95
0,303	15,63%	1,520	78,43%	0,103	5,31%	0,000	0,00%	0,00	0,00	1,94	1,82
0,000	0,00%	0,000	0,00%	0,000	0,00%	0,000	0,00%	0,00	0,00	19,80	19,80
0,000	0,00%	0,000	0,00%	22,300	100,00%	0,000	0,00%	0,00	22,30	0,00	0,00

0,084	100,00%	0,000	0,00%	0,000	0,00%	0,000	0,00%	0,00	0,00	0,08	0,08
0,000	0,00%	0,000	0,00%	0,000	0,00%	0,000	0,00%	0,00	0,00	2,50	2,50
0,065	100,00%	0,000	0,00%	0,000	0,00%	0,000	0,00%	0,00	0,00	0,07	0,07
0,000	0,00%	0,060	100,00%	0,000	0,00%	0,000	0,00%	0,00	0,00	0,06	0,06
0,420	100,00%	0,000	0,00%	0,000	0,00%	0,000	0,00%	0,00	0,20	0,22	0,00
3,726	10,13%	0,221	0,60%	32,845	89,27%	0,000	0,00%	0,00	18,29	18,50	0,12
0,378	100,00%	0,000	0,00%	0,000	0,00%	0,000	0,00%	0,00	0,38	0,00	0,00
0,000	0,00%	0,330	100,00%	0,000	0,00%	0,000	0,00%	0,00	0,00	0,33	0,33
0,010	1,04%	0,955	98,96%	0,000	0,00%	0,000	0,00%	0,00	0,00	0,97	0,97
0,000	0,00%	0,130	100,00%	0,000	0,00%	0,000	0,00%	0,00	0,13	0,00	0,00
0,000	0,00%	11,100	63,07%	0,000	0,00%	0,000	0,00%	0,00	0,00	17,60	17,60
0,000	0,00%	0,000	0,00%	0,103	89,57%	0,000	0,00%	0,00	0,00	0,12	0,00
0,000	0,00%	0,100	100,00%	0,000	0,00%	0,000	0,00%	0,00	0,10	0,00	0,00
0,000	0,00%	0,000	0,00%	37,400	100,00%	0,000	0,00%	0,00	18,70	18,70	0,00
0,000	0,00%	0,000	0,00%	13,100	100,00%	0,000	0,00%	0,00	7,20	5,90	0,00
0,000	0,00%	0,000	0,00%	33,940	100,00%	0,000	0,00%	0,00	13,20	20,74	0,00
0,000	0,00%	0,200	100,00%	0,000	0,00%	0,000	0,00%	0,00	0,10	0,10	0,00
0,000	0,00%	50,240	100,00%	0,000	0,00%	0,000	0,00%	0,00	26,24	24,00	0,00
0,000	0,00%	0,370	100,00%	0,000	0,00%	0,000	0,00%	0,00	0,34	0,03	0,00
0,000	0,00%	6,700	100,00%	0,000	0,00%	0,000	0,00%	0,00	5,00	1,70	1,70
0,000	0,00%	4,976	100,00%	0,000	0,00%	0,000	0,00%	0,00	0,40	4,58	4,58
2,400	5,03%	45,359	94,97%	0,000	0,00%	0,000	0,00%	0,00	20,24	27,52	9,38
0,000	0,00%	75,500	100,00%	0,000	0,00%	0,000	0,00%	0,00	0,00	75,50	75,50
0,000	0,00%	19,300	100,00%	0,000	0,00%	0,000	0,00%	0,00	0,00	19,30	2,99
0,000	0,00%	1,145	100,00%	0,000	0,00%	0,000	0,00%	0,29	0,56	0,30	0,30
0,000	0,00%	7,700	100,00%	0,000	0,00%	0,000	0,00%	0,00	4,50	3,20	3,20
0,000	0,00%	2,159	100,00%	0,000	0,00%	0,000	0,00%	0,00	0,00	2,16	2,16
0,090	14,06%	0,550	85,94%	0,000	0,00%	0,000	0,00%	0,00	0,00	0,64	0,64
0,000	0,00%	0,250	100,00%	0,000	0,00%	0,000	0,00%	0,00	0,00	0,25	0,25
0,000	0,00%	0,021	100,00%	0,000	0,00%	0,000	0,00%	0,00	0,02	0,00	0,00
0,000	0,00%	0,059	100,00%	0,000	0,00%	0,000	0,00%	0,00	0,00	0,06	0,06
0,000	0,00%	3,763	92,62%	0,000	0,00%	0,300	7,38%	0,00	0,54	3,52	3,52
0,000	0,00%	14,824	100,00%	0,000	0,00%	0,000	0,00%	0,00	3,52	10,91	10,91
0,000	0,00%	2,655	100,00%	0,000	0,00%	0,000	0,00%	0,00	1,06	1,60	0,47
0,000	0,00%	5,106	100,00%	0,000	0,00%	0,000	0,00%	0,00	2,53	2,58	0,00
0,000	0,00%	49,927	100,00%	0,000	0,00%	0,000	0,00%	0,00	23,74	26,19	3,20
0,000	0,00%	1,200	100,00%	0,000	0,00%	0,000	0,00%	0,00	1,20	0,00	0,00
0,000	0,00%	79,936	98,38%	0,000	0,00%	1,320	1,62%	0,00	4,06	77,19	76,06
0,000	0,00%	31,305	100,00%	0,000	0,00%	0,000	0,00%	0,00	0,02	31,29	31,29
0,000	0,00%	0,054	100,00%	0,000	0,00%	0,000	0,00%	0,00	0,05	0,00	0,00
0,000	0,00%	0,180	100,00%	0,000	0,00%	0,000	0,00%	0,00	0,09	0,09	0,00
0,000	0,00%	3,700	100,00%	0,000	0,00%	0,000	0,00%	0,00	2,30	1,40	0,00
0,000	0,00%	0,200	100,00%	0,000	0,00%	0,000	0,00%	0,00	0,00	0,20	0,20
0,100	100,00%	0,000	0,00%	0,000	0,00%	0,000	0,00%	0,00	0,00	0,10	0,10
0,000	0,00%	1,170	100,00%	0,000	0,00%	0,000	0,00%	0,15	1,02	0,00	0,00
0,000	0,00%	0,100	100,00%	0,000	0,00%	0,000	0,00%	0,00	0,10	0,00	0,00
0,000	0,00%	0,150	100,00%	0,000	0,00%	0,000	0,00%	0,00	0,15	0,00	0,00
0,000	0,00%	0,220	100,00%	0,000	0,00%	0,000	0,00%	0,00	0,00	0,22	0,22
0,000	0,00%	0,863	100,00%	0,000	0,00%	0,000	0,00%	0,00	0,00	0,86	0,86
0,000	0,00%	0,000	0,00%	0,000	0,00%	0,000	0,00%	0,00	0,00	0,80	0,80

0,000	0,00%	0,000	0,00%	0,006	100,00%	0,000	0,00%	0,00	0,01	0,00	0,00
0,000	0,00%	0,520	100,00%	0,000	0,00%	0,000	0,00%	0,00	0,52	0,00	0,00
0,000	0,00%	0,000	0,00%	5,600	100,00%	0,000	0,00%	0,00	2,80	2,80	0,00
0,000	0,00%	0,100	100,00%	0,000	0,00%	0,000	0,00%	0,00	0,10	0,00	0,00
0,000	0,00%	1,300	100,00%	0,000	0,00%	0,000	0,00%	0,00	0,00	1,30	0,00
0,000	0,00%	0,023	100,00%	0,000	0,00%	0,000	0,00%	0,00	0,00	0,00	0,00
0,000	0,00%	0,000	0,00%	4,200	100,00%	0,000	0,00%	0,00	2,20	2,00	0,00
1,200	7,16%	10,795	64,42%	4,762	28,42%	0,000	0,00%	0,00	3,22	13,54	10,20
0,000	0,00%	59,005	100,00%	0,000	0,00%	0,000	0,00%	0,00	32,81	26,19	0,00
0,000	0,00%	27,720	100,00%	0,000	0,00%	0,000	0,00%	0,00	27,72	0,00	0,00
0,000	0,00%	0,400	100,00%	0,000	0,00%	0,000	0,00%	0,00	0,20	0,20	0,00
0,000	0,00%	47,770	100,00%	0,000	0,00%	0,000	0,00%	0,00	22,12	25,65	25,65
0,000	0,00%	475,600	100,00%	0,000	0,00%	0,000	0,00%	0,00	0,00	475,60	475,60
0,100	100,00%	0,000	0,00%	0,000	0,00%	0,000	0,00%	0,00	0,00	0,10	0,10
0,000	0,00%	13,393	100,00%	0,000	0,00%	0,000	0,00%	0,00	0,00	13,39	13,39
0,000	0,00%	2,281	100,00%	0,000	0,00%	0,000	0,00%	0,00	0,70	1,58	0,88
0,000	0,00%	0,140	100,00%	0,000	0,00%	0,000	0,00%	0,00	0,00	0,14	0,14
0,000	0,00%	2,741	100,00%	0,000	0,00%	0,000	0,00%	0,00	1,20	1,54	1,54
0,000	0,00%	0,040	100,00%	0,000	0,00%	0,000	0,00%	0,00	0,00	0,04	0,04
0,000	0,00%	4,650	100,00%	0,000	0,00%	0,000	0,00%	0,00	0,00	4,65	4,65
0,000	0,00%	0,000	0,00%	0,000	0,00%	0,034	100,00%	0,00	0,00	0,03	0,03
0,000	0,00%	0,075	100,00%	0,000	0,00%	0,000	0,00%	0,00	0,00	0,08	0,08
0,000	0,00%	0,140	100,00%	0,000	0,00%	0,000	0,00%	0,00	0,00	0,14	0,14
0,000	0,00%	2,400	100,00%	0,000	0,00%	0,000	0,00%	0,00	0,00	2,40	2,40
0,000	0,00%	21,930	100,00%	0,000	0,00%	0,000	0,00%	0,00	10,00	11,93	0,60
0,000	0,00%	1,400	100,00%	0,000	0,00%	0,000	0,00%	0,00	0,00	1,40	1,40
0,000	0,00%	0,815	100,00%	0,000	0,00%	0,000	0,00%	0,00	0,00	0,82	0,82
0,000	0,00%	0,450	100,00%	0,000	0,00%	0,000	0,00%	0,00	0,00	0,45	0,45
0,000	0,00%	3,600	100,00%	0,000	0,00%	0,000	0,00%	0,00	0,00	3,60	3,60
0,000	0,00%	0,100	100,00%	0,000	0,00%	0,000	0,00%	0,00	0,00	0,10	0,10
0,000	0,00%	0,064	100,00%	0,000	0,00%	0,000	0,00%	0,00	0,00	0,06	0,06
0,000	0,00%	13,020	100,00%	0,000	0,00%	0,000	0,00%	0,00	0,00	13,02	13,02
0,000	0,00%	1,865	100,00%	0,000	0,00%	0,000	0,00%	0,10	0,00	1,77	1,77
2,780	99,64%	0,010	0,36%	0,000	0,00%	0,000	0,00%	0,00	2,79	0,00	0,00
0,000	0,00%	0,000	0,00%	0,200	100,00%	0,000	0,00%	0,00	0,20	0,00	0,00
0,000	0,00%	0,412	100,00%	0,000	0,00%	0,000	0,00%	0,00	0,10	0,31	0,31
0,000	0,00%	0,610	100,00%	0,000	0,00%	0,000	0,00%	0,00	0,51	0,00	0,00
0,000	0,00%	0,500	100,00%	0,000	0,00%	0,000	0,00%	0,00	0,00	0,00	0,00
15283,900	96,29%	5,336	0,03%	524,437	3,30%	58,574	0,37%	70,84	472,61	14 081,89	2,94
1,100	0,22%	0,000	0,00%	0,000	0,00%	0,000	0,00%	10,10	483,60	17,00	17,00
0,166	86,46%	0,026	13,54%	0,000	0,00%	0,000	0,00%	0,00	0,00	0,19	0,19
0,000	0,00%	0,000	0,00%	2,400	100,00%	0,000	0,00%	0,80	1,60	0,00	0,00
0,000	0,00%	0,000	0,00%	1,237	100,00%	0,000	0,00%	0,00	1,17	0,07	0,00
0,050	100,00%	0,000	0,00%	0,000	0,00%	0,000	0,00%	0,00	0,00	0,05	0,05
0,000	0,00%	0,005	100,00%	0,000	0,00%	0,000	0,00%	0,00	0,00	0,01	0,01
0,000	0,00%	0,022	100,00%	0,000	0,00%	0,000	0,00%	0,00	0,00	0,02	0,02
0,312	75,18%	0,103	24,82%	0,000	0,00%	0,000	0,00%	0,00	0,00	0,42	0,42
0,000	0,00%	0,090	100,00%	0,000	0,00%	0,000	0,00%	0,00	0,00	0,09	0,09
0,000	0,00%	0,000	0,00%	181,155	100,00%	0,000	0,00%	0,00	78,11	103,05	0,00
0,000	0,00%	0,000	0,00%	0,750	100,00%	0,000	0,00%	0,00	0,75	0,00	0,00
254,143	27,82%	0,000	0,00%	659,389	72,18%	0,000	0,00%	0,00	546,15	367,39	1,60
0,000	0,00%	0,000	0,00%	1,393	100,00%	0,000	0,00%	0,00	0,00	1,39	0,00
204,210	42,73%	1,531	0,32%	255,154	53,39%	5,754	1,20%	6,40	322,69	148,85	7,12

5,660	12,95%	0,000	0,00%	36,232	82,92%	1,801	4,12%	0,00	27,02	16,68	5,66
0,000	0,00%	0,004	0,01%	58,292	97,47%	1,510	2,52%	0,00	23,10	13,50	0,00
0,000	0,00%	55,820	71,98%	21,730	28,02%	0,000	0,00%	0,00	0,03	77,52	55,82
0,000	0,00%	4,100	4,19%	93,657	95,81%	0,000	0,00%	0,00	63,38	34,38	0,00
0,000	0,00%	0,000	0,00%	116,443	100,00%	0,000	0,00%	0,00	64,44	52,01	0,00
0,000	0,00%	22,435	56,89%	17,000	43,11%	0,000	0,00%	0,00	17,05	22,39	22,39
0,000	0,00%	0,960	100,00%	0,000	0,00%	0,000	0,00%	0,00	0,00	0,96	0,96
0,000	0,00%	0,000	0,00%	16,852	100,00%	0,000	0,00%	0,00	8,60	8,25	0,00
0,000	0,00%	0,000	0,00%	2,800	100,00%	0,000	0,00%	0,00	2,80	0,00	0,00
0,000	0,00%	2,239	0,97%	229,513	99,03%	0,000	0,00%	0,00	96,53	135,22	2,24
197287,078	93,93%	18,200	0,01%	61,000	0,03%	10453,410	4,98%	22 042,97	47 623,78	140 368,97	3,32
264,600	100,00%	0,000	0,00%	0,000	0,00%	0,000	0,00%	0,00	264,60	0,00	0,00
0,000	0,00%	4,300	100,00%	0,000	0,00%	0,000	0,00%	0,00	4,30	0,00	0,00
64,255	96,98%	0,000	0,00%	0,000	0,00%	0,906	1,37%	1,40	0,60	64,26	0,00
5436,200	92,74%	0,000	0,00%	0,000	0,00%	425,600	7,26%	1 834,90	0,00	4 026,90	0,00
120,000	76,34%	0,000	0,00%	0,000	0,00%	27,200	17,30%	19,80	137,40	0,00	0,00
2,518	100,00%	0,000	0,00%	0,000	0,00%	0,000	0,00%	0,00	2,52	0,00	0,00
197,300	100,00%	0,000	0,00%	0,000	0,00%	0,000	0,00%	0,00	197,30	0,00	0,00
429,120	38,89%	0,000	0,00%	0,000	0,00%	166,160	15,06%	47,00	1 046,38	10,00	10,00
1955,682	78,68%	0,000	0,00%	0,000	0,00%	318,800	12,83%	263,00	2 152,61	55,80	0,00
0,116	2,27%	0,000	0,00%	0,000	0,00%	0,000	0,00%	0,00	5,12	0,00	0,00
0,000	0,00%	0,000	0,00%	0,000	0,00%	83,600	100,00%	76,30	0,00	7,30	0,00
5001,557	86,84%	0,000	0,00%	0,000	0,00%	758,000	13,16%	41,76	0,00	5 717,80	0,00
39,839	50,00%	0,000	0,00%	0,000	0,00%	0,000	0,00%	0,00	39,84	0,00	0,00
28,093	74,93%	0,000	0,00%	0,000	0,00%	9,400	25,07%	10,70	26,79	0,00	0,00
0,000	0,00%	0,000	0,00%	0,000	0,00%	0,000	0,00%	0,00	167,74	0,00	0,00
2,181	2,85%	0,000	0,00%	0,000	0,00%	0,220	0,29%	0,75	75,81	0,00	0,00
507,949	58,22%	0,000	0,00%	0,000	0,00%	29,528	3,38%	35,53	701,60	67,57	0,00
0,000	0,00%	0,000	0,00%	0,000	0,00%	0,000	0,00%	0,00	10,10	0,00	0,00
26,315	100,00%	0,000	0,00%	0,000	0,00%	0,000	0,00%	0,00	26,32	0,00	0,00
0,000	0,00%	0,000	0,00%	0,000	0,00%	0,000	0,00%	0,00	0,80	0,00	0,00
0,500	4,42%	0,000	0,00%	0,000	0,00%	0,100	0,88%	0,20	11,10	0,00	0,00
73,597	95,96%	0,000	0,00%	0,000	0,00%	2,900	3,78%	2,90	73,79	0,00	0,00
9,601	100,00%	0,000	0,00%	0,000	0,00%	0,000	0,00%	0,00	9,60	0,00	0,00
9,480	13,62%	0,000	0,00%	0,000	0,00%	0,800	1,15%	0,80	68,78	0,00	0,00
464,238	65,33%	0,000	0,00%	0,000	0,00%	16,000	2,25%	26,30	247,48	218,44	0,00
21,780	13,54%	66,559	41,38%	0,000	0,00%	0,000	0,00%	0,00	21,78	139,06	139,06
62,760	99,99%	0,000	0,00%	0,000	0,00%	0,004	0,01%	7,00	14,40	11,11	0,00
1591,388	84,16%	30,000	1,59%	0,000	0,00%	216,371	11,44%	203,13	1 649,49	38,30	0,00
264,367	90,95%	26,100	8,98%	0,000	0,00%	0,000	0,00%	0,00	264,57	26,10	26,10
107,160	82,98%	0,000	0,00%	0,000	0,00%	18,400	14,25%	19,70	109,44	0,00	0,00
16,454	82,12%	0,000	0,00%	0,000	0,00%	3,567	17,80%	4,83	15,19	0,00	0,00
17,940	86,79%	0,000	0,00%	0,000	0,00%	2,731	13,21%	2,47	18,18	0,02	0,02
1,554	4,93%	0,000	0,00%	0,000	0,00%	29,900	94,87%	29,90	1,62	0,00	0,00
0,000	0,00%	0,000	0,00%	0,000	0,00%	2,700	100,00%	2,70	0,00	0,00	0,00
340,200	72,80%	0,000	0,00%	0,000	0,00%	127,100	27,20%	125,20	342,10	0,00	0,00
0,000	0,00%	0,000	0,00%	0,000	0,00%	0,100	100,00%	0,10	0,00	0,00	0,00
8,300	89,25%	0,000	0,00%	0,000	0,00%	1,000	10,75%	1,30	8,00	0,00	0,00
20,500	87,98%	0,000	0,00%	0,000	0,00%	2,800	12,02%	2,60	20,70	0,00	0,00
223,200	98,69%	0,000	0,00%	0,000	0,00%	0,000	0,00%	0,00	226,16	0,00	0,00
0,000	0,00%	0,000	0,00%	0,000	0,00%	0,000	0,00%	0,00	0,00	44,68	44,68
4,305	2,55%	6,135	3,63%	0,000	0,00%	5,617	3,33%	0,00	4,41	164,46	111,02
43,003	94,17%	2,663	5,83%	0,000	0,00%	0,000	0,00%	0,00	1,57	44,10	44,07
1,366	1,22%	67,667	60,40%	0,000	0,00%	0,006	0,01%	1,21	47,41	63,42	62,46
0,000	0,00%	0,004	100,00%	0,000	0,00%	0,000	0,00%	0,00	0,00	0,00	0,00
0,000	0,00%	0,200	50,51%	0,000	0,00%	0,196	49,49%	0,00	0,20	0,00	0,00
0,000	0,00%	0,000	0,00%	0,000	0,00%	0,000	0,00%	0,00	0,00	8,30	8,30
0,000	0,00%	0,000	0,00%	0,000	0,00%	0,000	0,00%	0,00	0,00	0,02	0,02
0,000	0,00%	1,900	100,00%	0,000	0,00%	0,000	0,00%	0,00	0,95	0,95	0,95
5,800	100,00%	0,000	0,00%	0,000	0,00%	0,000	0,00%	0,00	0,00	5,80	5,80
0,000	0,00%	0,007	100,00%	0,000	0,00%	0,000	0,00%	0,00	0,00	0,01	0,01
22,900	100,00%	0,000	0,00%	0,000	0,00%	0,000	0,00%	0,00	22,90	0,00	0,00
4,650	100,00%	0,000	0,00%	0,000	0,00%	0,000	0,00%	0,00	4,65	0,00	0,00
0,000	0,00%	0,000	0,00%	0,000	0,00%	7,577	0,23%	0,00	3 260,39	0,00	0,00
0,000	0,00%	0,000	0,00%	0,000	0,00%	0,000	0,00%	0,00	9,63	0,00	0,00
6,067	0,55%	1078,130	96,93%	0,129	0,01%	27,947	2,51%	46,76	768,75	285,53	35,81
0,000	0,00%	0,012	100,00%	0,000	0,00%	0,000	0,00%	0,01	0,01	0,00	0,00

0,002	50,00%	0,002	50,00%	0,000	0,00%	0,000	0,00%	0,00	0,00	0,00	0,00
0,000	0,00%	1,178	100,00%	0,000	0,00%	0,000	0,00%	0,00	0,00	1,18	0,00
0,000	0,00%	2,661	99,74%	0,000	0,00%	0,007	0,26%	0,00	0,04	2,62	0,02
0,000	0,00%	0,065	100,00%	0,000	0,00%	0,000	0,00%	0,00	0,07	0,00	0,00
0,000	0,00%	0,000	0,00%	0,000	0,00%	0,000	0,00%	0,00	0,00	0,10	0,10
0,000	0,00%	0,005	2,07%	0,000	0,00%	0,000	0,00%	0,00	0,00	0,24	0,01
0,000	0,00%	0,000	0,00%	0,000	0,00%	0,000	0,00%	0,00	0,00	0,30	0,30
0,000	0,00%	0,000	0,00%	0,000	0,00%	0,000	0,00%	0,00	0,00	0,12	0,00
18,227	15,38%	3,009	2,54%	0,000	0,00%	23,780	20,07%	3,52	76,83	38,12	21,32
11,399	4,57%	1,051	0,42%	0,000	0,00%	30,851	12,36%	5,87	186,27	57,39	47,11
2,600	98,93%	0,000	0,00%	0,000	0,00%	0,000	0,00%	0,00	0,00	2,63	1,40
3,500	10,73%	22,921	70,24%	0,033	0,10%	0,040	0,12%	1,30	2,65	28,69	26,32
0,471	1,09%	1,375	3,17%	0,000	0,00%	15,100	34,87%	0,01	37,31	5,97	4,75
0,000	0,00%	0,000	0,00%	0,000	0,00%	0,000	0,00%	0,00	0,60	0,50	0,00
1,532	2,19%	1,599	2,29%	0,000	0,00%	5,000	7,15%	1,49	46,29	21,50	8,56
1,588	1,57%	0,000	0,00%	0,000	0,00%	8,200	8,13%	0,52	81,30	19,01	11,41
0,471	5,84%	0,000	0,00%	0,000	0,00%	3,000	37,21%	0,00	5,61	2,45	0,45
0,000	0,00%	0,000	0,00%	0,000	0,00%	0,000	0,00%	0,00	0,20	0,36	0,36
0,000	0,00%	0,000	0,00%	0,000	0,00%	0,000	0,00%	0,00	5,80	0,00	0,00
0,000	0,00%	0,000	0,00%	0,000	0,00%	0,000	0,00%	0,00	0,00	4,00	4,00
0,096	5,71%	0,805	47,92%	0,000	0,00%	0,779	46,37%	0,19	0,10	1,39	0,81
0,020	100,00%	0,000	0,00%	0,000	0,00%	0,000	0,00%	0,00	0,00	0,02	0,00
0,285	2,63%	0,098	0,90%	0,000	0,00%	0,100	0,92%	1,71	6,70	2,43	1,00
0,000	0,00%	0,000	0,00%	0,000	0,00%	0,000	0,00%	0,00	0,02	0,13	0,10
0,000	0,00%	0,000	0,00%	0,000	0,00%	0,000	0,00%	0,00	0,00	0,02	0,00
0,000	0,00%	0,000	0,00%	0,000	0,00%	0,000	0,00%	0,00	0,00	0,21	0,10
0,000	0,00%	0,000	0,00%	0,000	0,00%	0,000	0,00%	0,00	0,00	0,05	0,00
0,000	0,00%	0,000	0,00%	0,000	0,00%	0,000	0,00%	0,00	0,00	0,45	0,44
0,000	0,00%	0,000	0,00%	0,000	0,00%	0,000	0,00%	0,00	0,20	0,20	0,11
0,000	0,00%	0,000	0,00%	0,000	0,00%	0,000	0,00%	0,00	3,60	7,00	2,30
0,000	0,00%	0,000	0,00%	0,000	0,00%	0,000	0,00%	0,00	11,80	5,60	0,70
0,000	0,00%	0,000	0,00%	0,000	0,00%	0,000	0,00%	0,00	5,10	3,11	0,00
0,000	0,00%	0,000	0,00%	0,000	0,00%	0,000	0,00%	0,00	4,30	6,30	0,30
0,000	0,00%	0,000	0,00%	0,000	0,00%	0,000	0,00%	0,00	0,00	0,03	0,01
0,000	0,00%	0,000	0,00%	0,000	0,00%	0,000	0,00%	0,00	2,80	0,00	0,00
0,000	0,00%	0,000	0,00%	0,000	0,00%	0,000	0,00%	0,00	0,00	0,01	0,01
0,000	0,00%	0,000	0,00%	0,000	0,00%	0,000	0,00%	0,00	0,00	7,54	7,54
0,190	0,03%	0,002	0,00%	0,000	0,00%	26,193	3,82%	143,74	516,95	25,47	24,23
62,108	44,66%	0,000	0,00%	0,000	0,00%	76,960	55,34%	46,03	91,14	1,90	1,90
0,000	0,00%	0,168	20,79%	0,000	0,00%	0,000	0,00%	0,00	0,00	0,81	0,81
0,000	0,00%	0,001	100,00%	0,000	0,00%	0,000	0,00%	0,00	0,00	0,00	0,00
0,000	0,00%	0,000	0,00%	0,000	0,00%	0,000	0,00%	0,00	0,00	0,01	0,01
0,000	0,00%	0,020	6,21%	0,000	0,00%	0,000	0,00%	0,00	0,29	0,04	0,04
0,000	0,00%	0,000	0,00%	0,000	0,00%	0,000	0,00%	0,00	0,00	2,67	2,67
549,600	54,00%	0,000	0,00%	1,100	0,11%	53,900	5,30%	81,00	935,60	0,12	0,00
0,000	0,00%	0,000	0,00%	0,000	0,00%	0,000	0,00%	0,00	0,00	19,98	19,98
0,000	0,00%	0,000	0,00%	0,100	100,00%	0,000	0,00%	0,00	0,10	0,00	0,00
0,000	0,00%	0,030	100,00%	0,000	0,00%	0,000	0,00%	0,00	0,00	0,03	0,03
0,013	0,48%	0,214	7,96%	0,000	0,00%	0,016	0,60%	0,00	0,95	1,74	1,74
0,000	0,00%	0,000	0,00%	0,000	0,00%	0,000	0,00%	0,00	0,00	29,70	29,70
0,000	0,00%	0,000	0,00%	0,000	0,00%	124,700	5,45%	127,10	1 617,90	544,32	541,07
0,000	0,00%	0,000	0,00%	0,000	0,00%	4,900	27,84%	8,60	7,30	1,70	1,40
0,000	0,00%	0,000	0,00%	0,000	0,00%	148,300	11,36%	65,70	931,40	308,40	308,10
0,000	0,00%	0,000	0,00%	0,000	0,00%	2,100	56,76%	0,00	3,40	0,30	0,30
9,099	2,08%	0,000	0,00%	0,000	0,00%	14,700	3,37%	0,00	307,10	120,60	82,40
13,228	2,00%	0,000	0,00%	0,000	0,00%	15,600	2,36%	0,00	494,40	153,87	110,81
11,540	2,46%	0,000	0,00%	0,000	0,00%	8,600	1,83%	0,60	351,30	106,30	75,90
0,003	100,00%	0,000	0,00%	0,000	0,00%	0,000	0,00%	0,00	0,00	0,00	0,00
5,572	0,95%	0,000	0,00%	0,000	0,00%	14,100	2,41%	0,00	443,70	135,42	116,10
15,661	1,98%	0,000	0,00%	0,000	0,00%	10,700	1,35%	0,00	592,00	183,80	130,65
3,082	1,15%	0,000	0,00%	0,000	0,00%	9,100	3,41%	0,00	203,10	61,03	46,51
8,944	3,30%	0,000	0,00%	0,000	0,00%	17,900	6,61%	0,00	207,00	54,91	31,91

7,388	6,72%	0,000	0,00%	0,000	0,00%	0,000	0,00%	0,00	63,00	39,54	11,20
2,230	0,73%	0,000	0,00%	0,000	0,00%	12,300	4,03%	2,00	231,43	69,21	49,24
0,900	0,24%	0,000	0,00%	0,000	0,00%	31,200	8,32%	0,00	310,10	64,00	63,60
0,002	0,02%	0,000	0,00%	0,000	0,00%	0,000	0,00%	0,00	8,20	4,44	3,99
0,000	0,00%	0,000	0,00%	0,000	0,00%	94,900	19,01%	29,50	374,10	95,50	95,50
0,000	0,00%	0,270	50,00%	0,000	0,00%	0,270	50,00%	0,00	0,27	0,27	0,00
0,000	0,00%	0,000	0,00%	0,000	0,00%	0,000	0,00%	0,00	0,00	0,02	0,02
0,020	50,00%	0,000	0,00%	0,000	0,00%	0,000	0,00%	0,00	0,00	0,02	0,02
0,000	0,00%	0,000	0,00%	0,000	0,00%	0,000	0,00%	0,00	2,50	1,48	0,10
0,030	6,00%	0,000	0,00%	0,000	0,00%	0,000	0,00%	0,00	0,03	0,47	0,00
1,925	12,88%	0,000	0,00%	0,000	0,00%	0,000	0,00%	0,00	10,90	2,13	2,13
0,000	0,00%	0,000	0,00%	0,000	0,00%	0,000	0,00%	0,00	0,00	5,65	5,65
0,000	0,00%	0,000	0,00%	0,000	0,00%	0,000	0,00%	0,00	0,00	0,23	0,23
0,000	0,00%	0,000	0,00%	0,000	0,00%	0,000	0,00%	0,00	0,00	5,41	5,41
0,006	16,67%	0,000	0,00%	0,000	0,00%	0,000	0,00%	0,00	0,01	0,03	0,00
0,000	0,00%	0,000	0,00%	0,000	0,00%	0,000	0,00%	0,00	0,00	5,70	5,70
20,485	2,59%	0,000	0,00%	0,000	0,00%	15,900	2,01%	4,10	601,20	163,70	121,20
1,728	100,00%	0,000	0,00%	0,000	0,00%	0,000	0,00%	0,00	0,00	1,73	1,73
0,000	0,00%	0,000	0,00%	0,000	0,00%	0,159	10,20%	0,00	0,00	1,56	1,40
0,000	0,00%	0,000	0,00%	58,747	98,04%	0,000	0,00%	0,00	27,22	32,70	0,00
0,000	0,00%	0,000	0,00%	0,000	0,00%	0,000	0,00%	0,00	0,00	9,01	0,00
0,016	7,41%	0,200	92,59%	0,000	0,00%	0,000	0,00%	0,00	0,02	0,20	0,20
0,000	0,00%	1,708	100,00%	0,000	0,00%	0,000	0,00%	0,00	0,01	0,00	0,00
0,000	0,00%	0,300	100,00%	0,000	0,00%	0,000	0,00%	0,00	0,00	0,30	0,30
0,000	0,00%	0,049	80,33%	0,012	19,67%	0,000	0,00%	0,00	0,01	0,05	0,05
0,000	0,00%	0,003	100,00%	0,000	0,00%	0,000	0,00%	0,00	0,00	0,00	0,00
0,140	5,15%	2,179	80,20%	0,000	0,00%	0,398	14,65%	0,00	0,89	1,83	1,82
0,000	0,00%	3,970	95,20%	0,000	0,00%	0,200	4,80%	0,00	0,20	3,97	3,97
0,318	0,58%	21,464	39,45%	32,030	58,87%	0,000	0,00%	0,00	0,32	54,09	21,56
0,000	0,00%	0,000	0,00%	1,100	100,00%	0,000	0,00%	0,00	0,10	1,00	0,00
0,000	0,00%	0,000	0,00%	0,000	0,00%	283615,000	100,00%	277 810,00	5 805,00	0,00	0,00
0,000	0,00%	0,000	0,00%	374,855	96,74%	12,631	3,26%	3,50	224,53	159,46	69,70
281,542	31,22%	0,045	0,00%	351,193	38,95%	268,900	29,82%	144,80	607,15	145,93	0,24
0,000	0,00%	0,000	0,00%	23,240	100,00%	0,000	0,00%	0,00	0,30	22,94	0,00
0,000	0,00%	0,000	0,00%	10,600	100,00%	0,000	0,00%	0,00	10,60	0,00	0,00
18,660	9,27%	0,000	0,00%	182,587	90,67%	0,100	0,05%	0,60	186,14	11,55	0,00
0,000	0,00%	0,000	0,00%	0,750	100,00%	0,000	0,00%	0,00	0,75	0,00	0,00
0,000	0,00%	0,000	0,00%	6,200	100,00%	0,000	0,00%	0,00	6,20	0,00	0,00
1300,380	89,08%	0,000	0,00%	0,000	0,00%	159,400	10,92%	347,00	425,10	687,68	0,00
0,000	0,00%	4,500	100,00%	0,000	0,00%	0,000	0,00%	0,00	0,00	4,50	4,50
0,000	0,00%	0,000	0,00%	0,105	100,00%	0,000	0,00%	0,00	0,11	0,00	0,00
0,000	0,00%	1,338	100,00%	0,000	0,00%	0,000	0,00%	0,00	1,34	0,00	0,00
0,000	0,00%	0,000	0,00%	0,804	100,00%	0,000	0,00%	0,00	0,60	0,20	0,00
0,000	0,00%	0,010	100,00%	0,000	0,00%	0,000	0,00%	0,00	0,00	0,01	0,01
0,000	0,00%	0,000	0,00%	180,000	100,00%	0,000	0,00%	0,00	180,00	0,00	0,00
0,000	0,00%	29,153	100,00%	0,000	0,00%	0,000	0,00%	0,00	0,00	29,15	29,15
0,000	0,00%	0,755	100,00%	0,000	0,00%	0,000	0,00%	0,00	0,00	0,76	0,76
0,000	0,00%	0,000	0,00%	12,300	100,00%	0,000	0,00%	0,00	12,30	0,00	0,00
0,000	0,00%	0,000	0,00%	3,200	0,00%	410156,745	100,00%	409 935,64	224,30	0,00	0,00
0,000	0,00%	4,000	76,19%	1,250	23,81%	0,000	0,00%	0,00	1,25	4,00	4,00
0,000	0,00%	0,000	0,00%	162,198	100,00%	0,000	0,00%	0,00	94,60	67,60	0,00
0,000	0,00%	0,000	0,00%	7,733	100,00%	0,000	0,00%	0,00	2,00	5,73	0,03
0,000	0,00%	7,000	100,00%	0,000	0,00%	0,000	0,00%	0,00	0,00	7,00	7,00
0,000	0,00%	1,700	100,00%	0,000	0,00%	0,000	0,00%	0,00	0,00	1,70	1,70
0,000	0,00%	1,000	100,00%	0,000	0,00%	0,000	0,00%	0,00	0,00	1,00	1,00
0,000	0,00%	21,300	100,00%	0,000	0,00%	0,000	0,00%	0,00	0,00	21,30	21,30
0,000	0,00%	10,400	100,00%	0,000	0,00%	0,000	0,00%	0,00	0,00	10,40	10,40
1,880	0,51%	365,165	98,52%	3,600	0,97%	0,000	0,00%	0,00	65,65	293,30	292,68
0,000	0,00%	1,060	40,88%	1,533	59,12%	0,000	0,00%	0,00	2,59	0,00	0,00
1,100	9,32%	10,700	90,68%	0,000	0,00%	0,000	0,00%	0,00	0,20	11,60	10,10
0,000	0,00%	0,000	0,00%	0,100	100,00%	0,000	0,00%	0,00	0,10	0,00	0,00
0,000	0,00%	0,000	0,00%	15,700	100,00%	0,000	0,00%	0,00	0,00	15,70	0,00
0,000	0,00%	16,357	2,30%	681,895	95,90%	12,760	1,79%	0,00	414,46	296,55	15,20
0,000	0,00%	0,400	1,55%	25,400	98,45%	0,000	0,00%	0,00	25,80	0,00	0,00

219,900	86,09%	5,440	2,13%	30,100	11,78%	0,000	0,00%	0,00	223,10	32,34	2,24
0,000	0,00%	0,100	0,00%	26,400	1,03%	2548,940	98,97%	2 139,57	421,47	12,00	0,00
0,000	0,00%	58,920	23,83%	188,300	76,17%	0,000	0,00%	0,00	60,36	186,86	0,00
0,000	0,00%	0,000	0,00%	1,100	100,00%	0,000	0,00%	0,00	1,10	0,00	0,00
0,000	0,00%	0,000	0,00%	3075,000	100,00%	0,000	0,00%	0,00	3 075,00	0,00	0,00
0,000	0,00%	0,900	100,00%	0,000	0,00%	0,000	0,00%	0,00	0,00	0,90	0,90
10577,917	84,33%	549,565	4,38%	9,900	0,08%	1405,980	11,21%	0,00	10 604,74	1 631,93	262,45
5215,800	35,06%	27,500	0,18%	3881,250	26,09%	5750,800	38,66%	4 103,00	10 744,95	27,40	27,40
0,000	0,00%	1,700	100,00%	0,000	0,00%	0,000	0,00%	0,00	0,00	1,70	1,70
0,000	0,00%	17,610	100,00%	0,000	0,00%	0,000	0,00%	0,00	0,00	17,61	17,61
0,000	0,00%	0,200	100,00%	0,000	0,00%	0,000	0,00%	0,00	0,20	0,00	0,00
0,000	0,00%	0,000	0,00%	22,900	100,00%	0,000	0,00%	0,00	8,00	8,00	0,00
0,000	0,00%	38,800	100,00%	0,000	0,00%	0,000	0,00%	0,00	16,00	22,80	6,80
0,000	0,00%	0,300	100,00%	0,000	0,00%	0,000	0,00%	0,00	0,30	0,00	0,00
1,200	4,79%	23,415	93,53%	0,420	1,68%	0,000	0,00%	0,00	7,92	17,12	17,00
220,800	56,43%	156,491	39,99%	0,000	0,00%	14,000	3,58%	0,00	248,60	142,69	139,04
150,000	0,21%	29798,130	42,30%	0,000	0,00%	11318,590	16,07%	16 467,98	24 069,49	29 708,37	538,06
2,500	0,51%	449,162	92,27%	0,000	0,00%	10,450	2,15%	2,36	194,05	271,20	251,76
0,000	0,00%	0,400	100,00%	0,000	0,00%	0,000	0,00%	0,00	0,00	0,40	0,40
0,000	0,00%	266,830	61,80%	0,000	0,00%	0,000	0,00%	0,00	211,32	183,01	0,03
44,310	36,50%	77,094	63,50%	0,000	0,00%	0,000	0,00%	0,00	75,61	45,59	26,40
0,000	0,00%	0,700	0,12%	584,320	99,88%	0,000	0,00%	0,00	349,70	235,32	0,00
310,510	57,00%	234,290	43,00%	0,000	0,00%	0,000	0,00%	0,00	194,50	350,30	350,30
0,000	0,00%	0,000	0,00%	87,696	100,00%	0,000	0,00%	0,00	87,70	0,00	0,00
0,000	0,00%	0,000	0,00%	297,590	100,00%	0,000	0,00%	0,00	297,59	0,00	0,00
46,000	0,04%	0,000	0,00%	125019,505	98,61%	35,600	0,03%	15 359,22	2 350,24	109 042,27	0,00
0,000	0,00%	0,000	0,00%	131,675	100,00%	0,000	0,00%	0,00	131,68	0,00	0,00
4,000	0,01%	0,000	0,00%	27513,867	99,91%	19,500	0,07%	0,00	221,81	27 297,86	150,30
0,000	0,00%	0,000	0,00%	1636,031	99,77%	0,000	0,00%	237,92	742,77	659,04	0,00
0,000	0,00%	0,000	0,00%	283,691	98,31%	0,400	0,14%	0,00	72,40	215,78	0,00
0,000	0,00%	0,000	0,00%	1072,590	100,00%	0,000	0,00%	0,00	0,00	1 072,59	0,00
0,000	0,00%	0,000	0,00%	3,000	100,00%	0,000	0,00%	0,00	1,80	1,20	0,00
7,000	1,96%	0,000	0,00%	350,231	98,04%	0,000	0,00%	0,00	10,30	346,93	0,00
1360,000	52,35%	0,000	0,00%	1233,411	47,48%	0,000	0,00%	313,07	1 482,30	802,53	0,00
0,000	0,00%	817,054	92,73%	0,000	0,00%	0,000	0,00%	0,00	688,70	192,46	191,10
0,000	0,00%	435,500	100,00%	0,000	0,00%	0,000	0,00%	48,00	387,50	0,00	0,00
0,000	0,00%	34,880	100,00%	0,000	0,00%	0,000	0,00%	0,00	34,88	0,00	0,00
0,000	0,00%	0,000	0,00%	3001,700	100,00%	0,000	0,00%	0,00	3 001,70	0,00	0,00
35,201	0,08%	16,054	0,04%	41742,554	99,19%	83,571	0,20%	1 106,93	22 705,81	18 173,91	0,00
12,040	67,75%	0,000	0,00%	5,730	32,25%	0,000	0,00%	0,00	17,77	0,00	0,00
0,529	0,07%	0,000	0,00%	782,362	98,75%	0,101	0,01%	0,00	661,51	130,68	128,10
0,000	0,00%	0,000	0,00%	130,352	100,00%	0,000	0,00%	0,00	60,45	69,90	0,00
0,000	0,00%	33,330	0,63%	5276,983	99,34%	1,549	0,03%	10,00	3 665,30	1 636,64	30,23
8,800	1,46%	27,400	4,54%	563,451	93,40%	3,600	0,60%	0,00	413,70	189,45	123,40
0,000	0,00%	47,900	3,38%	1368,118	96,60%	0,000	0,00%	0,00	680,79	735,45	45,60
6,000	2,26%	0,500	0,19%	258,394	97,49%	0,000	0,00%	0,30	149,99	114,75	97,00
0,000	0,00%	4,654	0,39%	1191,910	99,61%	0,000	0,00%	0,00	978,17	217,50	3,50
0,000	0,00%	0,000	0,00%	129,445	100,00%	0,000	0,00%	0,00	129,45	0,00	0,00
0,000	0,00%	0,000	0,00%	0,230	100,00%	0,000	0,00%	0,00	0,00	0,23	0,00
0,000	0,00%	0,000	0,00%	30,878	100,00%	0,000	0,00%	0,00	20,70	10,18	0,00
8,540	0,09%	145,245	1,48%	9641,573	98,28%	14,805	0,15%	1,40	2 168,59	7 640,18	93,75
1,200	0,00%	1556,670	4,06%	36684,338	95,70%	29,000	0,08%	0,12	14 953,36	23 031,71	495,00
0,000	0,00%	0,000	0,00%	0,200	100,00%	0,000	0,00%	0,00	0,20	0,00	0,00
0,000	0,00%	0,000	0,00%	5,300	100,00%	0,000	0,00%	0,00	5,30	0,00	0,00
0,000	0,00%	0,000	0,00%	168,200	100,00%	0,000	0,00%	0,00	168,20	0,00	0,00
0,000	0,00%	0,000	0,00%	167,020	100,00%	0,000	0,00%	0,00	167,02	0,00	0,00
0,000	0,00%	0,000	0,00%	0,000	0,00%	0,000	0,00%	0,00	4,60	0,00	0,00

0,000	0,00%	0,000	0,00%	19,750	100,00%	0,000	0,00%	0,00	19,75	0,00	0,00
0,000	0,00%	0,000	0,00%	1,000	100,00%	0,000	0,00%	0,00	1,00	0,00	0,00
0,000	0,00%	0,000	0,00%	40,733	100,00%	0,000	0,00%	0,00	1,15	39,58	0,00
0,000	0,00%	0,000	0,00%	24,600	100,00%	0,000	0,00%	0,00	24,60	0,00	0,00
24,000	0,07%	4,775	0,01%	32628,876	99,62%	3,000	0,01%	82,08	20 622,71	12 044,89	0,00
0,000	0,00%	0,000	0,00%	5,550	100,00%	0,000	0,00%	0,00	5,55	0,00	0,00
0,000	0,00%	0,000	0,00%	20594,037	99,48%	0,000	0,00%	106,75	12 085,02	8 509,36	0,00
222,094	6,85%	5,200	0,16%	2985,966	92,04%	6,484	0,20%	7,30	2 376,26	859,76	0,00
0,200	0,08%	1,100	0,43%	252,632	98,76%	0,000	0,00%	0,00	162,73	93,07	1,10
49,700	14,02%	0,000	0,00%	295,446	83,37%	0,000	0,00%	0,00	354,09	0,29	0,00
16,400	1,66%	893,681	90,26%	70,000	7,07%	0,000	0,00%	0,00	820,38	169,73	154,20
65,904	59,69%	18,903	17,12%	0,000	0,00%	0,000	0,00%	0,00	77,13	33,29	0,06
0,000	0,00%	4,442	87,56%	0,000	0,00%	0,000	0,00%	0,00	5,07	0,00	0,00
0,000	0,00%	0,000	0,00%	391,569	97,96%	0,000	0,00%	0,00	179,47	220,26	0,00
0,000	0,00%	0,000	0,00%	235,700	100,00%	0,000	0,00%	0,00	235,70	0,00	0,00
0,000	0,00%	0,000	0,00%	28,520	100,00%	0,000	0,00%	0,00	28,52	0,00	0,00
0,000	0,00%	0,000	0,00%	3,000	100,00%	0,000	0,00%	0,00	3,00	0,00	0,00
29,392	0,25%	6,800	0,06%	11595,895	98,61%	122,136	1,04%	224,70	3 670,73	7 847,74	0,00
14,450	0,69%	0,000	0,00%	2062,175	98,12%	0,000	0,00%	90,98	1 157,37	838,97	0,00
0,000	0,00%	251,160	100,00%	0,000	0,00%	0,000	0,00%	0,00	0,00	251,16	0,00
53,300	100,00%	0,000	0,00%	0,000	0,00%	0,000	0,00%	0,00	53,30	0,00	0,00
0,000	0,00%	0,000	0,00%	20,000	100,00%	0,000	0,00%	0,00	0,00	20,00	0,00
0,000	0,00%	0,000	0,00%	26,955	95,72%	0,000	0,00%	0,00	4,12	24,04	0,00
0,000	0,00%	0,000	0,00%	0,700	100,00%	0,000	0,00%	0,00	0,00	0,70	0,00
0,000	0,00%	0,000	0,00%	14,028	100,00%	0,000	0,00%	0,00	1,87	12,16	0,00
2,040	100,00%	0,000	0,00%	0,000	0,00%	0,000	0,00%	0,00	0,00	2,04	2,04
1,920	70,59%	0,800	29,41%	0,000	0,00%	0,000	0,00%	0,00	0,00	2,72	2,72
0,000	0,00%	7,753	100,00%	0,000	0,00%	0,000	0,00%	0,00	0,81	6,95	6,95
0,060	1,54%	3,830	98,46%	0,000	0,00%	0,000	0,00%	0,00	0,00	3,89	3,89
34,610	84,19%	6,500	15,81%	0,000	0,00%	0,000	0,00%	0,00	0,20	40,91	40,91
3,140	35,12%	4,800	53,69%	0,000	0,00%	1,000	11,19%	0,00	0,08	8,86	8,86
0,740	100,00%	0,000	0,00%	0,000	0,00%	0,000	0,00%	0,00	0,00	0,74	0,74
15,800	94,61%	0,900	5,39%	0,000	0,00%	0,000	0,00%	0,00	0,00	16,70	16,70
0,000	0,00%	0,000	0,00%	97,479	100,00%	0,000	0,00%	0,00	0,00	97,48	0,00
0,000	0,00%	0,000	0,00%	28,400	100,00%	0,000	0,00%	0,00	28,40	0,00	0,00
4,503	54,52%	0,000	0,00%	0,000	0,00%	0,000	0,00%	0,00	0,06	8,20	0,00
2378,600	92,78%	0,000	0,00%	0,000	0,00%	185,200	7,22%	36,60	2 527,20	0,00	0,00
9601,500	99,16%	0,000	0,00%	0,000	0,00%	81,300	0,84%	607,10	9 075,70	0,00	0,00
0,000	0,00%	0,000	0,00%	184613,180	100,00%	0,000	0,00%	0,00	0,00	184 613,18	0,00
0,000	0,00%	136,600	100,00%	0,000	0,00%	0,000	0,00%	0,00	38,10	98,50	98,50
0,000	0,00%	127,900	100,00%	0,000	0,00%	0,000	0,00%	0,00	65,40	62,50	62,50
0,000	0,00%	0,000	0,00%	1,000	100,00%	0,000	0,00%	0,00	1,00	0,00	0,00
0,000	0,00%	3,330	100,00%	0,000	0,00%	0,000	0,00%	0,00	0,00	3,33	3,33
0,000	0,00%	1160,700	36,85%	1397,590	44,37%	591,700	18,78%	0,00	2 450,70	699,29	0,50
1,970	100,00%	0,000	0,00%	0,000	0,00%	0,000	0,00%	0,00	1,97	0,00	0,00
0,000	0,00%	12,400	100,00%	0,000	0,00%	0,000	0,00%	0,60	11,80	0,00	0,00
25,303	6,89%	341,846	93,11%	0,000	0,00%	0,000	0,00%	0,00	243,20	25,30	25,30
0,000	0,00%	0,200	100,00%	0,000	0,00%	0,000	0,00%	0,00	0,10	0,10	0,00
0,000	0,00%	0,650	100,00%	0,000	0,00%	0,000	0,00%	0,00	0,20	0,00	0,00
0,000	0,00%	0,200	100,00%	0,000	0,00%	0,000	0,00%	0,00	0,20	0,00	0,00
8,290	100,00%	0,000	0,00%	0,000	0,00%	0,000	0,00%	0,00	8,29	0,00	0,00
0,000	0,00%	0,000	0,00%	7,994	100,00%	0,000	0,00%	0,00	4,10	3,89	0,00
0,034	0,61%	0,000	0,00%	5,562	99,29%	0,006	0,11%	0,02	3,35	2,23	0,00
0,000	0,00%	0,000	0,00%	0,000	0,00%	0,030	100,00%	0,00	0,03	0,00	0,00

0,000	0,00%	2,800	100,00%	0,000	0,00%	0,000	0,00%	0,00	2,80	0,00	0,00
0,000	0,00%	0,000	0,00%	0,000	0,00%	7,400	100,00%	0,00	7,40	0,00	0,00
2,000	32,79%	0,000	0,00%	4,100	67,21%	0,000	0,00%	0,00	2,30	3,80	3,50
0,000	0,00%	0,000	0,00%	18,000	100,00%	0,000	0,00%	0,00	0,00	18,00	18,00
0,000	0,00%	1920,000	100,00%	0,000	0,00%	0,000	0,00%	0,00	1 920,00	0,00	0,00
0,000	0,00%	0,000	0,00%	0,896	100,00%	0,000	0,00%	0,45	0,45	0,00	0,00
5,000	0,25%	0,000	0,00%	1996,113	98,92%	16,840	0,83%	63,10	1 185,79	769,06	0,00
51800,000	100,00%	0,000	0,00%	0,000	0,00%	0,000	0,00%	0,00	51 800,00	0,00	0,00
0,000	0,00%	0,000	0,00%	174,150	100,00%	0,000	0,00%	0,00	42,10	132,05	88,00
0,000	0,00%	0,000	0,00%	384,700	100,00%	0,000	0,00%	0,00	13,50	371,20	0,00
100,000	100,00%	0,000	0,00%	0,000	0,00%	0,000	0,00%	0,00	100,00	0,00	0,00
5000,000	18,17%	0,000	0,00%	22512,040	81,83%	0,000	0,00%	0,00	3 096,98	24 415,06	0,00
0,000	0,00%	305,500	0,80%	37496,945	98,54%	6,000	0,02%	1,00	5 868,76	32 180,95	410,60
50,000	100,00%	0,000	0,00%	0,000	0,00%	0,000	0,00%	0,00	50,00	0,00	0,00
207287,100	99,98%	0,000	0,00%	31,259	0,02%	0,000	0,00%	0,00	207 288,23	30,13	15,00
0,000	0,00%	0,000	0,00%	28,000	100,00%	0,000	0,00%	0,00	28,00	0,00	0,00
5,100	22,87%	0,000	0,00%	17,200	77,13%	0,000	0,00%	0,00	17,20	5,10	5,10
0,000	0,00%	0,000	0,00%	113,800	100,00%	0,000	0,00%	0,00	112,00	1,80	1,80
924,480	46,17%	0,000	0,00%	1077,748	53,83%	0,000	0,00%	0,00	1 616,84	385,39	0,00
1497,900	45,72%	0,000	0,00%	1768,274	53,97%	10,000	0,31%	0,00	2 573,10	703,07	0,00
0,000	0,00%	0,000	0,00%	166,190	100,00%	0,000	0,00%	0,00	0,00	166,19	0,00
0,000	0,00%	0,000	0,00%	123,600	100,00%	0,000	0,00%	0,00	121,60	2,00	2,00
0,000	0,00%	0,000	0,00%	243,400	100,00%	0,000	0,00%	0,00	243,40	0,00	0,00
5,460	100,00%	0,000	0,00%	0,000	0,00%	0,000	0,00%	0,00	5,46	0,00	0,00
0,000	0,00%	0,000	0,00%	69,800	100,00%	0,000	0,00%	0,00	69,80	0,00	0,00
0,000	0,00%	1,375	100,00%	0,000	0,00%	0,000	0,00%	0,00	0,00	1,38	1,38
0,000	0,00%	1,250	2,19%	55,900	97,81%	0,000	0,00%	0,00	0,00	57,15	1,25
0,000	0,00%	3,300	100,00%	0,000	0,00%	0,000	0,00%	0,00	0,00	3,30	3,30
0,000	0,00%	1,700	100,00%	0,000	0,00%	0,000	0,00%	0,00	0,00	1,70	1,70
0,000	0,00%	4,200	100,00%	0,000	0,00%	0,000	0,00%	0,00	0,00	4,20	4,20
0,000	0,00%	0,000	0,00%	142,960	100,00%	0,000	0,00%	0,00	36,70	106,26	0,00
266,000	100,00%	0,000	0,00%	0,000	0,00%	0,000	0,00%	0,00	266,00	0,00	0,00
0,000	0,00%	27,720	100,00%	0,000	0,00%	0,000	0,00%	0,00	0,00	27,72	27,72
0,000	0,00%	0,000	0,00%	15,436	100,00%	0,000	0,00%	0,00	13,80	1,64	0,00
9756,580	91,92%	857,561	8,08%	0,000	0,00%	0,000	0,00%	0,00	294,66	10 154,78	10 154,78
120,000	98,28%	2,100	1,72%	0,000	0,00%	0,000	0,00%	0,00	0,00	122,10	122,10
0,000	0,00%	64,000	100,00%	0,000	0,00%	0,000	0,00%	0,00	0,00	64,00	64,00
0,000	0,00%	60,000	100,00%	0,000	0,00%	0,000	0,00%	0,00	0,00	0,00	0,00
0,000	0,00%	10,000	100,00%	0,000	0,00%	0,000	0,00%	0,00	0,00	0,00	0,00
6,490	0,02%	227,840	0,71%	31813,961	99,26%	4,300	0,01%	45,04	1 637,66	30 369,89	234,33
50,000	100,00%	0,000	0,00%	0,000	0,00%	0,000	0,00%	0,00	50,00	0,00	0,00
0,000	0,00%	0,000	0,00%	12,000	100,00%	0,000	0,00%	0,00	0,00	12,00	12,00
0,000	0,00%	0,000	0,00%	3535,059	100,00%	0,000	0,00%	0,00	777,53	2 757,53	1 681,20
0,000	0,00%	4,563	100,00%	0,000	0,00%	0,000	0,00%	0,00	0,03	4,53	4,53
0,000	0,00%	0,511	100,00%	0,000	0,00%	0,000	0,00%	0,00	0,00	0,51	0,01
0,000	0,00%	37,940	100,00%	0,000	0,00%	0,000	0,00%	0,00	36,14	1,80	0,00
0,000	0,00%	8,972	81,77%	0,000	0,00%	2,000	18,23%	0,00	10,19	0,78	0,78
0,041	0,02%	172,602	99,40%	0,000	0,00%	1,000	0,58%	0,10	73,65	99,89	77,83
0,000	0,00%	26,790	18,13%	0,000	0,00%	0,000	0,00%	0,00	132,73	15,00	15,00
0,000	0,00%	3436,662	39,21%	0,000	0,00%	0,000	0,00%	0,00	438,78	5 098,21	2,82
0,000	0,00%	502,826	100,00%	0,000	0,00%	0,000	0,00%	0,00	18,63	484,20	0,00
417,900	14,99%	2277,153	81,70%	0,000	0,00%	90,213	3,24%	0,00	631,56	1 615,78	951,78
0,000	0,00%	2,326	100,00%	0,000	0,00%	0,000	0,00%	0,00	0,00	2,33	2,33
0,000	0,00%	1213,257	33,08%	0,000	0,00%	0,000	0,00%	0,00	39,90	2 417,17	2,15
0,000	0,00%	6,000	100,00%	0,000	0,00%	0,000	0,00%	0,00	0,00	6,00	6,00
0,000	0,00%	103,423	100,00%	0,000	0,00%	0,000	0,00%	0,00	0,00	103,42	103,42
0,000	0,00%	8,700	100,00%	0,000	0,00%	0,000	0,00%	0,00	0,00	8,70	8,70
0,000	0,00%	0,108	100,00%	0,000	0,00%	0,000	0,00%	0,00	0,00	0,11	0,11
0,000	0,00%	0,020	100,00%	0,000	0,00%	0,000	0,00%	0,00	0,00	0,02	0,02
0,000	0,00%	0,000	0,00%	80,700	100,00%	0,000	0,00%	0,00	33,70	47,00	0,00

0,000	0,00%	0,000	0,00%	65,800	100,00%	0,000	0,00%	0,00	65,80	0,00	0,00
100,100	3,29%	0,000	0,00%	2939,046	96,71%	0,000	0,00%	0,00	1 755,72	1 283,43	0,00
0,000	0,00%	0,000	0,00%	168,400	100,00%	0,000	0,00%	0,00	168,40	0,00	0,00
0,000	0,00%	0,000	0,00%	1,300	100,00%	0,000	0,00%	0,00	0,10	1,20	0,00
0,000	0,00%	126,000	100,00%	0,000	0,00%	0,000	0,00%	0,00	0,00	126,00	126,00
0,000	0,00%	8,909	100,00%	0,000	0,00%	0,000	0,00%	0,00	0,00	8,91	8,91
0,000	0,00%	0,020	100,00%	0,000	0,00%	0,000	0,00%	0,00	0,00	0,02	0,02
0,000	0,00%	1,500	100,00%	0,000	0,00%	0,000	0,00%	0,00	0,00	1,50	1,50
0,000	0,00%	0,714	100,00%	0,000	0,00%	0,000	0,00%	0,00	0,00	0,71	0,71
0,000	0,00%	0,734	95,95%	0,000	0,00%	0,031	4,05%	0,00	0,03	0,73	0,70
0,000	0,00%	1,680	100,00%	0,000	0,00%	0,000	0,00%	0,00	0,00	1,68	1,68
0,000	0,00%	0,148	100,00%	0,000	0,00%	0,000	0,00%	0,00	0,00	0,15	0,15
0,000	0,00%	0,015	100,00%	0,000	0,00%	0,000	0,00%	0,00	0,00	0,02	0,02
0,000	0,00%	0,048	100,00%	0,000	0,00%	0,000	0,00%	0,00	0,00	0,05	0,05
0,000	0,00%	0,026	56,52%	0,000	0,00%	0,020	43,48%	0,00	0,02	0,03	0,01
0,000	0,00%	0,885	100,00%	0,000	0,00%	0,000	0,00%	0,00	0,00	0,89	0,89
0,000	0,00%	0,200	100,00%	0,000	0,00%	0,000	0,00%	0,00	0,00	0,20	0,20
0,000	0,00%	0,436	100,00%	0,000	0,00%	0,000	0,00%	0,00	0,00	0,44	0,44
0,000	0,00%	0,300	100,00%	0,000	0,00%	0,000	0,00%	0,00	0,00	0,30	0,30
0,000	0,00%	1,000	100,00%	0,000	0,00%	0,000	0,00%	0,00	0,00	1,00	1,00
0,000	0,00%	6,770	100,00%	0,000	0,00%	0,000	0,00%	0,00	0,00	6,77	6,77
0,000	0,00%	0,052	100,00%	0,000	0,00%	0,000	0,00%	0,00	0,00	0,05	0,05
0,000	0,00%	0,918	100,00%	0,000	0,00%	0,000	0,00%	0,00	0,00	0,92	0,92
0,001	0,11%	0,937	99,89%	0,000	0,00%	0,000	0,00%	0,00	0,00	0,94	0,94
0,000	0,00%	0,340	100,00%	0,000	0,00%	0,000	0,00%	0,00	0,00	0,34	0,34
0,000	0,00%	0,009	100,00%	0,000	0,00%	0,000	0,00%	0,00	0,00	0,01	0,01
0,000	0,00%	0,025	100,00%	0,000	0,00%	0,000	0,00%	0,00	0,00	0,03	0,03
5,021	22,87%	0,200	0,91%	15,672	71,37%	0,005	0,02%	0,13	16,48	5,35	1,24
0,089	0,03%	0,574	0,20%	290,786	99,77%	0,000	0,00%	0,14	98,21	193,10	7,17
2,712	0,19%	1339,889	93,75%	0,000	0,00%	32,890	2,30%	0,80	57,17	1 243,45	1 240,74
0,000	0,00%	72,377	87,91%	0,000	0,00%	0,100	0,12%	0,00	3,47	78,46	54,06
0,000	0,00%	1,102	100,00%	0,000	0,00%	0,000	0,00%	0,00	0,00	1,10	1,10
12,650	1,62%	768,793	98,19%	0,000	0,00%	1,528	0,20%	5,31	199,93	560,70	523,01
6,085	1,41%	422,681	98,03%	1,832	0,42%	0,562	0,13%	0,35	66,47	348,15	276,35
0,000	0,00%	0,068	100,00%	0,000	0,00%	0,000	0,00%	0,00	0,07	0,00	0,00
0,000	0,00%	0,100	100,00%	0,000	0,00%	0,000	0,00%	0,00	0,10	0,00	0,00
3,960	1,30%	300,495	98,43%	0,000	0,00%	0,839	0,27%	0,84	29,27	274,57	263,52
1,600	1,59%	95,677	95,01%	0,000	0,00%	0,120	0,12%	0,00	16,32	79,48	74,89
356,000	100,00%	0,000	0,00%	0,000	0,00%	0,000	0,00%	0,00	178,00	178,00	0,00
0,000	0,00%	0,200	100,00%	0,000	0,00%	0,000	0,00%	0,00	0,00	0,20	0,20
0,000	0,00%	0,012	100,00%	0,000	0,00%	0,000	0,00%	0,00	0,00	0,01	0,01
0,000	0,00%	1,064	100,00%	0,000	0,00%	0,000	0,00%	0,00	1,00	0,06	0,06
0,000	0,00%	2,000	100,00%	0,000	0,00%	0,000	0,00%	0,00	2,00	0,00	0,00
0,000	0,00%	5,080	100,00%	0,000	0,00%	0,000	0,00%	0,00	0,00	5,08	5,08
16,000	70,50%	6,695	29,50%	0,000	0,00%	0,000	0,00%	0,00	16,70	6,00	0,00
0,000	0,00%	0,700	100,00%	0,000	0,00%	0,000	0,00%	0,00	0,35	0,35	0,35
1,600	100,00%	0,000	0,00%	0,000	0,00%	0,000	0,00%	0,00	0,00	1,60	1,60
41,452	31,98%	40,131	30,96%	0,220	0,17%	22,985	17,73%	12,65	61,72	55,18	28,48
22,695	46,28%	0,000	0,00%	0,000	0,00%	11,615	23,68%	7,57	39,91	1,57	0,00
0,000	0,00%	0,000	0,00%	0,000	0,00%	0,000	0,00%	0,00	0,00	3,49	3,49
6,300	100,00%	0,000	0,00%	0,000	0,00%	0,000	0,00%	0,00	6,30	0,00	0,00
4,314	100,00%	0,000	0,00%	0,000	0,00%	0,000	0,00%	0,00	4,31	0,00	0,00
2,111	97,64%	0,051	2,36%	0,000	0,00%	0,000	0,00%	0,00	2,16	0,00	0,00
0,125	0,60%	20,799	99,20%	0,000	0,00%	0,040	0,19%	0,00	3,28	17,69	17,37
2,720	4,69%	54,635	94,27%	0,000	0,00%	0,600	1,04%	0,00	7,79	50,17	49,45
53,247	46,58%	0,858	0,75%	54,324	47,52%	0,200	0,17%	0,10	98,50	15,71	0,62

0,215	18,16%	0,203	17,15%	0,766	64,70%	0,000	0,00%	0,00	0,78	0,40	0,22
7157,472	97,48%	64,027	0,87%	0,000	0,00%	45,234	0,62%	99,58	756,75	6 466,53	26,40
3,028	100,00%	0,000	0,00%	0,000	0,00%	0,000	0,00%	0,00	0,03	3,00	0,00
57,300	99,36%	0,000	0,00%	0,270	0,47%	0,000	0,00%	0,00	0,37	57,30	7,20
7,897	42,24%	6,418	34,33%	0,000	0,00%	4,380	23,43%	4,38	5,34	8,98	3,81
504,602	93,98%	21,520	4,01%	0,000	0,00%	4,100	0,76%	16,13	77,14	443,55	38,97
149,091	69,92%	64,148	30,08%	0,000	0,00%	0,000	0,00%	0,01	50,36	162,87	135,25
0,050	0,55%	9,020	99,45%	0,000	0,00%	0,000	0,00%	0,00	0,05	9,02	9,02
0,000	0,00%	0,024	100,00%	0,000	0,00%	0,000	0,00%	0,00	0,01	0,02	0,02
0,345	4,02%	8,008	93,34%	0,007	0,08%	0,219	2,55%	0,40	3,21	3,44	0,60
3,997	4,97%	66,092	82,15%	0,018	0,02%	8,929	11,10%	7,58	24,40	48,23	23,36
2,715	19,24%	3,989	28,27%	0,000	0,00%	0,246	1,74%	0,09	2,98	10,97	8,23
0,000	0,00%	0,019	100,00%	0,000	0,00%	0,000	0,00%	0,00	0,02	0,00	0,00
9,180	99,99%	0,001	0,01%	0,000	0,00%	0,000	0,00%	0,00	5,05	4,14	0,00
0,000	0,00%	0,004	100,00%	0,000	0,00%	0,000	0,00%	0,00	0,00	0,00	0,00
0,000	0,00%	0,000	0,00%	0,000	0,00%	0,540	100,00%	0,00	0,00	0,54	0,00
0,000	0,00%	36,000	100,00%	0,000	0,00%	0,000	0,00%	0,00	14,00	22,00	14,00
2,000	26,60%	2,000	26,60%	3,519	46,80%	0,000	0,00%	0,00	6,02	1,50	1,50
0,000	0,00%	0,001	2,44%	0,040	97,56%	0,000	0,00%	0,00	0,00	0,04	0,04
1,650	100,00%	0,000	0,00%	0,000	0,00%	0,000	0,00%	0,00	1,65	0,00	0,00
0,000	0,00%	0,000	0,00%	45,100	100,00%	0,000	0,00%	0,00	12,10	33,00	0,00
0,000	0,00%	3,400	100,00%	0,000	0,00%	0,000	0,00%	0,00	0,00	3,40	3,40
0,000	0,00%	21,363	71,60%	0,022	0,07%	0,000	0,00%	0,00	0,22	29,38	29,38
0,000	0,00%	0,236	1,00%	0,000	0,00%	0,000	0,00%	0,00	0,11	23,27	23,27
0,000	0,00%	12,520	100,00%	0,000	0,00%	0,000	0,00%	0,00	0,00	12,52	12,52
0,000	0,00%	35,000	100,00%	0,000	0,00%	0,000	0,00%	0,00	0,00	35,00	35,00
0,000	0,00%	23,100	100,00%	0,000	0,00%	0,000	0,00%	0,00	1,40	21,70	21,70
0,000	0,00%	0,140	100,00%	0,000	0,00%	0,000	0,00%	0,00	0,14	0,00	0,00
235,000	100,00%	0,000	0,00%	0,000	0,00%	0,000	0,00%	0,00	0,00	235,00	235,00
0,000	0,00%	0,034	100,00%	0,000	0,00%	0,000	0,00%	0,00	0,00	0,03	0,01
0,000	0,00%	1,134	100,00%	0,000	0,00%	0,000	0,00%	0,00	0,39	0,74	0,00
0,000	0,00%	0,402	100,00%	0,000	0,00%	0,000	0,00%	0,00	0,09	0,31	0,00
0,000	0,00%	1032,983	5,39%	0,000	0,00%	17991,930	93,81%	0,00	71,01	17 610,73	17 610,13
0,050	0,00%	1169,600	89,47%	4,921	0,38%	0,000	0,00%	0,00	40,95	1 260,42	1 255,50
0,000	0,00%	42,500	100,00%	0,000	0,00%	0,000	0,00%	0,00	0,00	42,50	42,50
0,000	0,00%	0,012	100,00%	0,000	0,00%	0,000	0,00%	0,00	0,01	0,00	0,00
0,005	3,57%	0,005	3,57%	0,000	0,00%	0,000	0,00%	0,00	0,01	0,14	0,13
1,455	100,00%	0,000	0,00%	0,000	0,00%	0,000	0,00%	0,00	0,00	1,46	1,46
0,060	100,00%	0,000	0,00%	0,000	0,00%	0,000	0,00%	0,00	0,00	0,06	0,06
0,060	100,00%	0,000	0,00%	0,000	0,00%	0,000	0,00%	0,00	0,00	0,06	0,06
0,134	91,78%	0,000	0,00%	0,000	0,00%	0,000	0,00%	0,00	0,00	0,15	0,15
0,413	98,57%	0,005	1,19%	0,000	0,00%	0,000	0,00%	0,00	0,00	0,42	0,42
0,220	100,00%	0,000	0,00%	0,000	0,00%	0,000	0,00%	0,00	0,00	0,22	0,22
1,182	70,07%	0,335	19,86%	0,000	0,00%	0,000	0,00%	0,00	0,00	1,69	1,69
1,394	94,00%	0,089	6,00%	0,000	0,00%	0,000	0,00%	0,00	0,00	1,48	1,48
1,285	70,99%	0,523	28,90%	0,000	0,00%	0,000	0,00%	0,00	0,03	1,78	1,78
0,442	100,00%	0,000	0,00%	0,000	0,00%	0,000	0,00%	0,00	0,00	0,44	0,44
0,172	85,15%	0,030	14,85%	0,000	0,00%	0,000	0,00%	0,00	0,00	0,20	0,20
2,536	22,00%	4,990	43,29%	0,000	0,00%	4,000	34,70%	0,00	0,00	11,53	11,53
4,061	90,43%	0,430	9,57%	0,000	0,00%	0,000	0,00%	0,00	0,43	4,06	4,06
0,000	0,00%	0,001	100,00%	0,000	0,00%	0,000	0,00%	0,00	0,00	0,00	0,00
0,000	0,00%	0,002	100,00%	0,000	0,00%	0,000	0,00%	0,00	0,00	0,00	0,00
0,000	0,00%	0,002	100,00%	0,000	0,00%	0,000	0,00%	0,00	0,00	0,00	0,00
0,000	0,00%	0,001	100,00%	0,000	0,00%	0,000	0,00%	0,00	0,00	0,00	0,00
65,700	100,00%	0,000	0,00%	0,000	0,00%	0,000	0,00%	0,00	0,00	65,70	65,70
0,000	0,00%	0,354	100,00%	0,000	0,00%	0,000	0,00%	0,00	0,21	0,15	0,00
0,160	100,00%	0,000	0,00%	0,000	0,00%	0,000	0,00%	0,00	0,00	0,16	0,16
0,142	100,00%	0,000	0,00%	0,000	0,00%	0,000	0,00%	0,00	0,00	0,14	0,14

0,000	0,00%	9,001	100,00%	0,000	0,00%	0,000	0,00%	0,00	0,00	9,00	9,00
0,030	10,79%	0,233	83,81%	0,000	0,00%	0,015	5,40%	0,02	0,00	0,26	0,26
0,509	55,63%	0,406	44,37%	0,000	0,00%	0,000	0,00%	0,00	0,01	0,91	0,91
0,000	0,00%	0,060	100,00%	0,000	0,00%	0,000	0,00%	0,00	0,00	0,06	0,06
0,400	66,45%	0,202	33,55%	0,000	0,00%	0,000	0,00%	0,00	0,20	0,40	0,40
0,005	100,00%	0,000	0,00%	0,000	0,00%	0,000	0,00%	0,00	0,01	0,00	0,00
0,011	100,00%	0,000	0,00%	0,000	0,00%	0,000	0,00%	0,00	0,01	0,00	0,00
0,020	50,00%	0,000	0,00%	0,000	0,00%	0,020	50,00%	0,00	0,00	0,02	0,02
0,010	3,92%	0,000	0,00%	0,000	0,00%	0,000	0,00%	0,00	0,00	0,26	0,26
0,050	100,00%	0,000	0,00%	0,000	0,00%	0,000	0,00%	0,00	0,00	0,05	0,05
0,006	100,00%	0,000	0,00%	0,000	0,00%	0,000	0,00%	0,00	0,00	0,01	0,01
0,001	100,00%	0,000	0,00%	0,000	0,00%	0,000	0,00%	0,00	0,00	0,00	0,00
0,870	100,00%	0,000	0,00%	0,000	0,00%	0,000	0,00%	0,00	0,00	0,87	0,87
0,000	0,00%	1,203	100,00%	0,000	0,00%	0,000	0,00%	0,00	0,51	0,70	0,70
2,520	100,00%	0,000	0,00%	0,000	0,00%	0,000	0,00%	0,00	0,00	2,52	2,52
0,035	100,00%	0,000	0,00%	0,000	0,00%	0,000	0,00%	0,00	0,00	0,04	0,04
2,918	7,29%	28,000	69,97%	0,000	0,00%	0,000	0,00%	0,00	0,00	40,02	40,02
0,000	0,00%	0,283	100,00%	0,000	0,00%	0,000	0,00%	0,00	0,00	0,28	0,28
0,458	78,02%	0,106	18,06%	0,000	0,00%	0,000	0,00%	0,00	0,11	0,48	0,48
0,008	50,00%	0,000	0,00%	0,000	0,00%	0,000	0,00%	0,00	0,00	0,02	0,02
0,400	100,00%	0,000	0,00%	0,000	0,00%	0,000	0,00%	0,00	0,00	0,40	0,40
0,691	62,76%	0,410	37,24%	0,000	0,00%	0,000	0,00%	0,00	0,00	1,10	1,10
0,150	100,00%	0,000	0,00%	0,000	0,00%	0,000	0,00%	0,00	0,00	0,15	0,15
0,002	100,00%	0,000	0,00%	0,000	0,00%	0,000	0,00%	0,00	0,00	0,00	0,00
0,000	0,00%	1,240	100,00%	0,000	0,00%	0,000	0,00%	0,00	1,24	0,00	0,00
1,600	100,00%	0,000	0,00%	0,000	0,00%	0,000	0,00%	0,00	0,00	1,60	1,60
1,600	100,00%	0,000	0,00%	0,000	0,00%	0,000	0,00%	0,00	0,00	1,60	1,60
0,500	100,00%	0,000	0,00%	0,000	0,00%	0,000	0,00%	0,00	0,00	0,50	0,50
0,800	100,00%	0,000	0,00%	0,000	0,00%	0,000	0,00%	0,00	0,00	0,80	0,80
0,090	0,24%	37,901	99,76%	0,000	0,00%	0,000	0,00%	0,00	0,18	37,81	37,81
0,000	0,00%	0,259	100,00%	0,000	0,00%	0,000	0,00%	0,00	0,00	0,26	0,26
0,000	0,00%	0,003	100,00%	0,000	0,00%	0,000	0,00%	0,00	0,00	0,00	0,00
0,000	0,00%	13,442	100,00%	0,000	0,00%	0,000	0,00%	0,00	0,00	13,44	13,44
0,047	100,00%	0,000	0,00%	0,000	0,00%	0,000	0,00%	0,00	0,00	0,05	0,05
0,043	100,00%	0,000	0,00%	0,000	0,00%	0,000	0,00%	0,00	0,00	0,04	0,04
0,000	0,00%	293,317	100,00%	0,000	0,00%	0,000	0,00%	0,00	0,00	293,32	293,32
0,000	0,00%	18,990	100,00%	0,000	0,00%	0,000	0,00%	0,00	0,00	18,99	18,99
0,000	0,00%	28,000	100,00%	0,000	0,00%	0,000	0,00%	0,00	0,00	28,00	28,00
0,044	10,63%	0,170	41,06%	0,000	0,00%	0,200	48,31%	0,20	0,00	0,21	0,21
7,000	99,86%	0,010	0,14%	0,000	0,00%	0,000	0,00%	0,00	0,00	7,01	7,01
0,000	0,00%	0,002	100,00%	0,000	0,00%	0,000	0,00%	0,00	0,00	0,00	0,00
1165952,99	29,92%	78656,57	2,02%	703476,19	18,05%	1108791,62	28,46%				
6,069	0,54%	1082,402	96,94%	0,129	0,01%	27,954	2,50%				
198,207	0,07%	162,368	0,06%	0,220	0,00%	267384,788	99,60%				
68218,742	38,49%	45171,070	25,49%	1,740	0,00%	30317,758	17,11%				
330809,449	49,38%	26672,170	3,98%	280133,253	41,82%	8279,126	1,24%				
766720,519	27,58%	5568,556	0,20%	423340,850	15,23%	802781,996	28,88%				

хозяйствующих	Поступление отходов с собственных объектов		Образование после обработки других видов отходов за отчетный год	Обработано отходов	Утилизировано отходов			Обезврежено отходов	Передача ТКО региональному оператору		
					всего	из них				для обработки	
по импорту из других государств	всего	из других субъектов РФ				для повторного применения (рециклинг)	предварительно прошедших обработку			всего	из них в другие субъекты РФ
12,00	9 374,47	2 673,40	7 037,85	7 037,85	1 577 223,99	125 918,62	817 335,47	26 492,25	90 161,14	15 340,39	3 831,02
0,00	0,00	0,00	0,00	0,00	0,00	0,00	0,00	0,00	0,00	0,00	0,00
0,00	0,00	0,00	0,00	0,00	0,00	0,00	0,00	0,00	0,00	0,00	0,00
0,00	0,00	0,00	0,00	0,00	1 500,00	1 500,00	0,00	0,00	0,00	0,00	0,00
0,00	0,00	0,00	0,00	0,00	1 411,00	705,50	0,00	0,00	0,00	0,00	0,00
0,00	0,00	0,00	0,00	0,00	0,00	0,00	0,00	0,00	0,00	0,00	0,00
0,00	0,00	0,00	0,00	0,00	0,00	0,00	0,00	0,00	0,00	0,00	0,00
0,00	0,00	0,00	0,00	0,00	23 050,00	12 000,00	0,00	2 562,00	0,00	0,00	0,00
0,00	0,00	0,00	0,00	0,00	59 913,00	22 013,00	0,00	0,00	0,00	0,00	0,00
0,00	0,00	0,00	0,00	0,00	20 004,40	0,00	0,00	0,00	0,00	2 500,00	0,00
0,00	0,00	0,00	0,00	0,00	267 567,00	0,00	0,00	0,00	0,00	0,00	0,00
0,00	0,00	0,00	0,00	0,00	0,00	0,00	0,00	2,00	0,00	0,00	0,00
0,00	0,00	0,00	0,00	0,00	0,00	0,00	0,00	21,31	0,00	0,00	0,00
0,00	84,70	0,00	0,00	0,00	0,00	0,00	0,00	0,00	0,00	0,00	0,00
0,00	0,00	0,00	0,00	0,00	0,00	0,00	0,00	0,00	0,00	0,00	0,00
0,00	55,40	0,00	0,00	0,00	0,00	0,00	0,00	0,00	0,00	0,00	0,00
0,00	0,00	0,00	0,00	0,00	0,00	0,00	0,00	0,00	0,00	0,00	0,00
0,00	0,00	0,00	0,00	0,00	0,00	0,00	0,00	0,00	0,00	0,00	0,00
0,00	0,00	0,00	0,00	0,00	0,00	0,00	0,00	13,95	0,00	0,00	0,00
0,00	0,00	0,00	0,00	0,00	0,00	0,00	0,00	70,00	0,00	0,00	0,00
0,00	0,00	0,00	0,00	0,00	0,00	0,00	0,00	12,00	0,00	0,00	0,00
0,00	0,00	0,00	0,00	0,00	0,00	0,00	0,00	31,60	0,00	0,00	0,00
0,00	0,00	0,00	0,00	0,00	0,00	0,00	0,00	1,51	0,00	0,00	0,00
0,00	0,00	0,00	0,00	0,00	0,00	0,00	0,00	26,59	0,00	0,00	0,00
0,00	0,00	0,00	0,00	0,00	0,00	0,00	0,00	0,45	0,00	0,00	0,00
0,00	0,00	0,00	0,00	0,00	0,00	0,00	0,00	0,70	0,00	0,00	0,00
0,00	0,00	0,00	0,00	0,00	0,00	0,00	0,00	10,40	0,00	0,00	0,00
0,00	0,00	0,00	0,00	0,00	0,00	0,00	0,00	0,00	0,00	0,00	0,00
0,00	0,00	0,00	0,00	0,00	0,00	0,00	0,00	118,78	0,00	0,00	0,00
0,00	0,00	0,00	0,00	0,00	0,00	0,00	0,00	9,02	0,00	0,00	0,00
0,00	0,00	0,00	0,00	0,00	0,00	0,00	0,00	33,00	0,00	0,00	0,00
0,00	0,00	0,00	0,00	0,00	0,00	0,00	0,00	193,50	0,00	0,00	0,00
0,00	0,00	0,00	0,00	0,00	0,00	0,00	0,00	10,00	0,00	0,00	0,00
0,00	0,00	0,00	0,00	0,00	0,00	0,00	0,00	0,00	0,00	0,00	0,00
0,00	0,00	0,00	0,00	0,00	0,00	0,00	0,00	0,00	0,00	0,00	0,00
0,00	0,00	0,00	0,00	0,00	0,00	0,00	0,00	0,10	0,00	0,00	0,00
0,00	0,00	0,00	0,00	0,00	11,66	11,66	0,00	7,40	0,00	0,00	0,00
0,00	0,00	0,00	0,00	0,00	0,00	0,00	0,00	0,00	0,00	0,00	0,00
0,00	0,00	0,00	0,00	0,00	0,00	0,00	0,00	0,00	0,00	0,00	0,00
0,00	0,00	0,00	0,00	0,00	0,00	0,00	0,00	0,00	0,00	0,00	0,00
0,00	0,00	0,00	0,00	0,00	0,00	0,00	0,00	0,00	0,00	0,00	0,00
0,00	0,00	0,00	0,00	0,00	0,00	0,00	0,00	0,00	0,00	0,00	0,00
0,00	0,00	0,00	0,00	0,00	0,00	0,00	0,00	0,00	0,00	0,00	0,00
0,00	0,00	0,00	0,00	0,00	0,00	0,00	0,00	0,00	0,00	0,00	0,00
0,00	0,00	0,00	0,00	0,00	0,00	0,00	0,00	157,48	0,00	0,00	0,00
0,00	0,00	0,00	0,00	0,00	0,00	0,00	0,00	0,51	0,00	0,00	0,00
0,00	0,00	0,00	0,00	0,00	0,00	0,00	0,00	47,30	0,00	0,00	0,00
0,00	0,00	0,00	0,00	0,00	0,00	0,00	0,00	28,90	0,00	0,00	0,00
0,00	0,00	0,00	0,00	0,00	184,13	0,00	0,00	0,00	0,00	0,00	0,00
0,00	0,00	0,00	0,00	0,00	0,00	0,00	0,00	0,00	0,00	0,00	0,00
0,00	0,00	0,00	0,00	0,00	0,00	0,00	0,00	0,40	0,00	0,00	0,00
0,00	0,00	0,00	0,00	0,00	0,00	0,00	0,00	209,47	0,00	0,00	0,00
0,00	0,00	0,00	0,00	0,00	0,00	0,00	0,00	112,60	0,00	0,00	0,00
0,00	0,00	0,00	0,00	0,00	0,00	0,00	0,00	0,00	0,00	0,00	0,00
0,00	0,00	0,00	0,00	0,00	0,00	0,00	0,00	1,80	0,00	0,00	0,00
0,00	0,00	0,00	0,00	0,00	85,12	85,12	0,00	0,00	0,00	0,00	0,00
0,00	0,00	0,00	0,00	0,00	0,00	0,00	0,00	43,20	0,00	0,00	0,00
0,00	0,00	0,00	0,00	0,00	0,00	0,00	0,00	0,00	0,00	0,00	0,00
0,00	0,00	0,00	0,00	0,00	0,00	0,00	0,00	0,00	0,00	0,00	0,00
0,00	0,00	0,00	0,00	0,00	16,00	16,00	0,00	0,00	0,00	0,00	0,00
0,00	0,00	0,00	0,00	0,00	0,00	0,00	0,00	0,00	0,00	0,00	0,00
0,00	0,00	0,00	0,00	0,00	0,00	0,00	0,00	0,00	0,00	0,00	0,00
0,00	0,00	0,00	0,00	0,00	0,00	0,00	0,00	0,00	0,00	0,00	0,00

0,00	0,00	0,00	0,00	0,00	0,00	0,00	0,00	0,00	0,00	0,00	0,00
0,00	0,00	0,00	0,00	0,00	0,00	0,00	0,00	47,60	0,00	0,00	0,00
0,00	0,00	0,00	0,00	0,00	0,00	0,00	0,00	0,00	0,00	0,00	0,00
0,00	0,00	0,00	0,00	0,00	0,00	0,00	0,00	0,00	0,00	0,00	0,00
0,00	0,00	0,00	0,00	0,00	0,00	0,00	0,00	0,00	0,00	0,00	0,00
0,00	0,00	0,00	0,00	0,00	1,80	1,80	1,80	0,00	0,00	0,00	0,00
0,00	0,00	0,00	0,00	0,00	1,90	1,90	1,90	0,00	0,00	0,00	0,00
0,00	0,00	0,00	0,00	0,00	0,00	0,00	0,00	2,40	0,00	0,00	0,00
0,00	0,00	0,00	0,00	0,00	0,00	0,00	0,00	5,09	0,00	0,00	0,00
0,00	0,00	0,00	0,00	0,00	0,00	0,00	0,00	3,73	0,00	0,00	0,00
0,00	0,00	0,00	0,00	0,00	0,00	0,00	0,00	5,30	0,00	0,00	0,00
0,00	0,00	0,00	0,00	0,00	0,00	0,00	0,00	0,00	0,00	0,00	0,00
0,00	0,00	0,00	0,00	0,00	0,00	0,00	0,00	0,00	0,00	0,00	0,00
0,00	0,00	0,00	0,00	0,00	0,04	0,04	0,00	0,00	0,00	0,00	0,00
0,00	0,00	0,00	0,00	0,00	0,00	0,00	0,00	0,00	0,00	0,90	0,00
0,00	3,80	0,00	0,00	0,55	7,50	0,00	6,90	3,37	0,00	0,00	0,00
0,00	0,00	0,00	0,00	0,00	0,00	0,00	0,00	0,00	0,00	0,00	0,00
0,00	0,00	0,00	0,00	0,00	0,00	0,00	0,00	110,43	0,00	0,00	0,00
0,00	0,00	0,00	0,00	0,00	0,67	0,00	0,67	0,00	0,00	0,00	0,00
0,00	0,00	0,00	0,00	0,00	0,00	0,00	0,00	107,80	0,00	0,00	0,00
0,00	0,00	0,00	0,00	0,00	0,00	0,00	0,00	30,50	0,00	0,00	0,00
0,00	0,00	0,00	0,00	0,00	0,00	0,00	0,00	0,00	0,00	0,00	0,00
0,00	0,00	0,00	0,00	0,00	0,00	0,00	0,00	0,00	0,00	0,00	0,00
0,00	0,00	0,00	0,00	0,00	0,00	0,00	0,00	48,50	0,00	0,00	0,00
0,00	0,00	0,00	0,00	0,00	0,00	0,00	0,00	0,20	0,00	0,00	0,00
0,00	0,00	0,00	0,00	0,00	0,00	0,00	0,00	1,10	0,00	0,00	0,00
0,00	0,00	0,00	0,00	0,00	0,00	0,00	0,00	54,30	0,00	0,00	0,00
0,00	0,00	0,00	0,00	0,00	0,00	0,00	0,00	0,00	0,00	0,00	0,00
0,00	0,00	0,00	0,00	0,00	0,00	0,00	0,00	8,00	0,00	0,00	0,00
0,00	0,20	0,20	0,00	0,00	0,00	0,00	0,00	0,40	0,00	0,00	0,00
0,00	0,00	0,00	0,00	0,00	0,00	0,00	0,00	0,00	0,00	0,00	0,00
0,00	0,00	0,00	0,00	0,00	128,39	0,00	0,00	0,00	0,00	0,00	0,00
0,00	0,00	0,00	0,00	0,00	1,80	0,00	0,00	0,00	0,00	0,00	0,00
0,00	1,60	0,00	0,00	0,00	200,21	189,91	1,00	3,90	0,00	0,00	0,00
0,00	0,50	0,00	0,40	0,40	891,06	0,70	0,00	21,82	0,00	0,00	0,00
0,00	0,40	0,00	0,00	0,00	0,00	0,00	0,00	10,75	0,00	0,00	0,00
0,00	3,40	0,00	0,00	0,18	6 540,93	1,29	0,00	5,60	0,00	0,00	0,00
0,00	7,80	4,70	0,00	0,14	202,70	0,00	60,90	264,90	0,00	0,00	0,00
0,00	0,00	0,00	0,00	0,00	0,00	0,00	0,00	2,00	0,00	0,00	0,00
0,00	1,20	0,00	0,00	0,00	0,10	0,00	0,00	11,12	0,00	0,00	0,00
0,00	0,00	0,00	0,00	0,00	0,00	0,00	0,00	0,00	0,00	0,00	0,00
0,00	0,00	0,00	0,00	0,00	0,00	0,00	0,00	0,00	0,00	0,00	0,00
0,00	0,00	0,00	0,00	0,00	0,00	0,00	0,00	96,26	0,00	0,00	0,00
0,00	0,00	0,00	0,00	0,00	0,00	0,00	0,00	0,00	0,00	0,00	0,00
0,00	0,00	0,00	0,00	0,00	0,00	0,00	0,00	0,00	0,00	0,00	0,00
0,00	0,00	0,00	0,00	0,06	0,00	0,00	0,00	15,70	0,00	0,00	0,00
0,00	0,00	0,00	0,00	0,00	0,00	0,00	0,00	0,00

0,00	0,00	0,00	0,00	0,00	6,00	6,00	0,00	0,00	0,00	0,00	0,00
0,00	0,00	0,00	0,00	0,00	0,00	0,00	0,00	51,66	0,00	0,00	0,00
0,00	0,00	0,00	0,00	0,00	0,00	0,00	0,00	0,00	0,00	0,00	0,00
0,00	0,00	0,00	0,00	0,00	0,00	0,00	0,00	0,00	0,00	0,00	0,00
0,00	0,00	0,00	0,00	0,00	0,00	0,00	0,00	0,00	0,00	0,00	0,00
0,00	0,00	0,00	0,00	0,00	640,00	640,00	0,00	0,00	0,00	0,00	0,00
0,00	0,00	0,00	0,00	0,00	0,00	0,00	0,00	0,00	0,00	0,00	0,00
0,00	0,00	0,00	0,00	0,00	0,00	0,00	0,00	2,60	0,00	0,00	0,00
0,00	0,00	0,00	0,00	0,00	0,00	0,00	0,00	0,00	0,00	0,00	0,00
0,00	0,00	0,00	0,00	0,00	0,00	0,00	0,00	17,39	0,00	0,00	0,00
0,00	0,00	0,00	0,00	0,00	0,00	0,00	0,00	1,76	0,00	0,00	0,00
0,00	0,00	0,00	0,00	0,00	0,00	0,00	0,00	0,00	0,00	0,00	0,00
0,00	0,00	0,00	0,00	0,00	0,00	0,00	0,00	6,23	0,00	0,00	0,00
0,00	0,00	0,00	0,00	0,00	0,00	0,00	0,00	11,10	0,00	0,00	0,00
0,00	0,00	0,00	0,00	0,00	0,00	0,00	0,00	7,30	0,00	0,00	0,00
0,00	0,00	0,00	0,00	0,00	0,00	0,00	0,00	0,00	0,00	0,00	0,00
0,00	0,00	0,00	0,00	0,00	2,00	2,00	0,00	0,00	0,00	0,00	0,00
0,00	0,00	0,00	0,00	0,00	0,00	0,00	0,00	0,96	0,00	0,00	0,00
0,00	0,00	0,00	0,00	0,00	2,10	2,10	0,00	0,00	0,00	0,00	0,00
0,00	0,00	0,00	0,00	0,00	14,40	14,40	0,00	0,00	0,00	0,00	0,00
0,00	0,00	0,00	0,00	0,00	0,00	0,00	0,00	4,57	0,00	0,00	0,00
0,00	0,00	0,00	0,00	0,00	0,00	0,00	0,00	193,50	0,00	0,00	0,00
0,00	0,00	0,00	0,00	0,00	0,00	0,00	0,00	0,00	0,00	0,00	0,00
0,00	0,00	0,00	0,00	0,00	0,00	0,00	0,00	73,86	0,00	0,00	0,00
0,00	0,00	0,00	0,00	0,00	0,00	0,00	0,00	206,10	0,00	0,00	0,00
0,00	0,00	0,00	0,00	0,00	2,16	2,16	0,00	5,56	0,00	0,00	0,00
0,00	0,00	0,00	0,00	0,00	0,00	0,00	0,00	0,00	0,00	0,00	0,00
0,00	0,00	0,00	0,00	0,00	0,00	0,00	0,00	485,00	0,00	0,00	0,00
0,00	0,00	0,00	0,00	0,00	0,00	0,00	0,00	24,01	0,00	0,00	0,00
0,00	0,00	0,00	0,00	0,00	0,00	0,00	0,00	0,05	0,00	0,00	0,00
0,00	0,00	0,00	0,00	0,00	0,00	0,00	0,00	41,00	0,00	0,00	0,00
0,00	0,00	0,00	0,00	0,00	0,00	0,00	0,00	0,40	0,00	0,00	0,00
0,00	0,00	0,00	0,00	0,00	0,00	0,00	0,00	0,50	0,00	0,00	0,00
0,00	0,00	0,00	0,00	0,00	61,74	0,00	61,74	13,50	0,00	0,00	0,00
0,00	0,00	0,00	0,00	0,00	0,00	0,00	0,00	0,00	0,00	0,00	0,00
0,00	0,00	0,00	0,00	0,00	0,00	0,00	0,00	0,30	0,00	0,00	0,00
0,00	0,00	0,00	0,00	0,55	0,00	0,00	0,00	0,00	0,00	0,00	0,00
0,00	0,00	0,00	0,00	0,00	0,00	0,00	0,00	0,40	0,00	0,00	0,00
0,00	0,00	0,00	0,00	0,00	0,00	0,00	0,00	5,50	0,00	0,00	0,00
0,00	0,00	0,00	0,00	0,00	0,00	0,00	0,00	7,70	0,00	0,00	0,00
0,00	0,00	0,00	0,00	0,00	0,00	0,00	0,00	14,86	0,00	0,00	0,00
0,00	0,00	0,00	0,00	0,00	0,02	0,02	0,00	0,16	0,00	0,00	0,00
0,00	0,00	0,00	0,00	0,00	0,00	0,00	0,00	0,00	0,00	0,00	0,00
0,00	0,00	0,00	0,00	0,00	0,00	0,00	0,00	0,32	0,00	0,00	0,00
0,00	0,00	0,00	0,00	0,00	15,10	7,20	0,00	1,42	0,00	0,00	0,00
0,00	0,00	0,00	0,00	0,00	0,00	0,00	0,00	0,00	0,00	0,00	0,00
0,00	0,00	0,00	0,00	0,00	71,20	41,30	0,00	14,61	0,00	0,00	0,00
0,00	0,00	0,00	0,00	0,00	178,50	172,50	2,50	11,88	0,00	49,50	0,00
0,00	0,00	0,00	0,00	0,00	305,00	305,00	0,00	0,00	0,00	0,00	0,00
0,00	0,00	0,00	0,00	0,00	0,00	0,00	0,00	51,64	0,00	0,00	0,00
0,00	0,00	0,00	0,00	0,00	0,00	0,00	0,00	23,60	0,00	0,00	0,00
0,00	0,00	0,00	0,00	0,00	81,90	81,90	0,00	79,40	0,00	0,00	0,00
0,00	0,00	0,00	0,00	0,00	0,00	0,00	0,00	0,06	0,00	0,00	0,00
0,00	0,00	0,00	0,00	0,00	33,41	33,41	0,00	0,00	0,00	0,00	0,00

0,00	0,00	0,00	0,00	0,00	0,00	0,00	0,00	2,80	0,00	0,00	0,00
0,00	0,00	0,00	0,00	0,00	0,00	0,00	0,00	3,72	0,00	0,00	0,00
0,00	0,00	0,00	0,00	0,00	0,00	0,00	0,00	142,00	0,00	0,00	0,00
0,00	0,00	0,00	0,00	0,00	0,00	0,00	0,00	22,08	0,00	0,00	0,00
0,00	0,00	0,00	0,00	0,00	0,00	0,00	0,00	7,30	0,00	0,00	0,00
0,00	0,00	0,00	0,00	0,00	0,00	0,00	0,00	0,00	0,00	0,00	0,00
0,00	0,00	0,00	0,00	0,00	0,00	0,00	0,00	0,00	0,00	0,00	0,00
0,00	0,00	0,00	0,00	0,00	0,00	0,00	0,00	153,90	0,00	0,00	0,00
0,00	0,00	0,00	0,00	0,00	0,00	0,00	0,00	0,00	0,00	0,00	0,00
0,00	0,00	0,00	0,00	0,00	0,00	0,00	0,00	0,08	0,00	0,00	0,00
0,00	0,00	0,00	0,00	0,00	0,00	0,00	0,00	0,00	0,00	0,00	0,00
0,00	0,00	0,00	0,00	0,00	0,00	0,00	0,00	0,00	0,00	0,00	0,00
0,00	0,00	0,00	0,00	0,00	0,00	0,00	0,00	4,50	0,00	0,00	0,00
0,00	0,00	0,00	0,00	0,00	0,00	0,00	0,00	30,00	0,00	0,00	0,00
0,00	0,00	0,00	0,00	0,00	0,00	0,00	0,00	3,30	0,00	0,00	0,00
0,00	0,00	0,00	0,00	0,00	0,00	0,00	0,00	0,00	0,00	0,00	0,00
0,00	0,00	0,00	0,00	0,00	0,83	0,00	0,83	0,00	0,00	0,00	0,00
0,00	0,00	0,00	0,00	0,00	1,61	0,00	1,61	0,00	0,00	0,00	0,00
0,00	0,00	0,00	0,00	0,00	1,18	0,74	0,43	33,62	0,00	0,00	0,00
0,00	0,00	0,00	0,00	0,00	1,30	0,00	1,30	2,50	0,00	0,00	0,00
0,00	0,00	0,00	0,00	0,00	0,00	0,00	0,00	0,00	0,00	0,00	0,00
0,00	0,00	0,00	0,00	0,00	0,00	0,00	0,00	0,00	0,00	0,00	0,00
0,00	0,00	0,00	0,00	0,00	0,00	0,00	0,00	0,00	0,00	0,00	0,00
0,00	0,00	0,00	0,00	0,00	1,90	0,00	0,00	0,00	0,00	0,00	0,00
0,00	0,00	0,00	0,00	0,00	0,00	0,00	0,00	0,00	0,00	0,00	0,00
0,00	0,00	0,00	0,00	0,00	0,00	0,00	0,00	0,00	0,00	0,00	0,00
0,00	0,00	0,00	0,00	0,18	0,00	0,00	0,00	0,80	0,00	0,00	0,00
0,00	0,00	0,00	2,00	0,00	5,81	0,00	0,20	0,00	0,00	0,00	0,00
0,00	0,00	0,00	0,00	0,00	0,00	0,00	0,00	0,00	0,00	0,00	0,00
0,00	0,00	0,00	0,00	0,00	0,00	0,00	0,00	11,24	0,00	0,00	0,00
0,00	0,00	0,00	0,00	0,00	0,00	0,00	0,00	0,00	0,00	0,00	0,00
0,00	0,00	0,00	0,00	0,00	0,00	0,00	0,00	1,70	0,00	0,00	0,00
0,00	0,00	0,00	0,00	0,00	0,10	0,00	0,10	4,40	0,00	0,00	0,00
0,00	0,00	0,00	0,00	0,00	0,00	0,00	0,00	0,30	0,00	0,00	0,00
0,00	0,10	0,10	0,00	0,00	89,70	0,00	0,00	0,00	0,00	0,00	0,00
0,00	0,00	0,00	0,00	0,00	8 200,50	0,50	0,00	0,00	0,00	0,00	0,00
0,00	0,00	0,00	0,00	0,00	0,00	0,00	0,00	0,00	0,00	0,00	0,00
0,00	0,00	0,00	0,00	0,00	0,00	0,00	0,00	0,00	0,00	0,00	0,00
0,00	0,00	0,00	0,00	0,00	0,00	0,00	0,00	1,10	0,00	0,00	0,00
0,00	0,00	0,00	0,00	0,00	0,00	0,00	0,00	0,00	0,00	0,00	0,00
0,00	0,00	0,00	0,00	0,00	0,00	0,00	0,00	2,80	0,00	0,00	0,00
0,00	0,00	0,00	0,00	0,00	0,00	0,00	0,00	0,00	0,00	0,00	0,00
0,00	0,00	0,00	0,00	0,00	0,00	0,00	0,00	0,00	0,00	0,00	0,00
0,00	0,00	0,00	0,00	0,00	0,00	0,00	0,00	0,00	0,00	0,00	0,00
0,00	0,00	0,00	0,00	0,00	0,00	0,00	0,00	0,00	0,00	4,10	0,00
0,00	0,00	0,00	0,00	0,00	26,80	26,80	0,00	0,00	0,00	0,00	0,00
0,00	0,00	0,00	0,00	0,00	0,00	0,00	0,00	0,00	0,00	0,00	0,00
0,00	0,00	0,00	0,00	0,00	0,55	0,00	0,55	0,00	0,00	0,00	0,00
0,00	0,00	0,00	0,00	0,00	0,00	0,00	0,00	0,00	0,00	0,00	0,00
0,00	0,00	0,00	0,00	0,00	0,00	0,00	0,00	0,00	0,00	0,00	0,00
0,00	0,00	0,00	0,00	0,00	0,00	0,00	0,00	0,00	0,00	0,00	0,00
0,00	0,00	0,00	0,00	0,00	0,00	0,00	0,00	0,00	0,00	0,00	0,00
0,00	0,00	0,00	0,00	0,00	0,00	0,00	0,00	0,00	0,00	32,40	0,00
0,00	0,00	0,00	0,00	0,00	0,00	0,00	0,00	0,00	0,00	0,00	0,00
0,00	0,00	0,00	0,00	0,00	0,00	0,00	0,00	0,00	0,00	0,00	0,00
0,00	0,00	0,00	0,00	0,00	0,00	0,00	0,00	0,00	0,00	0,00	0,00
0,00	0,00	0,00	0,00	0,00	149,80	149,80	0,00	0,00	0,00	0,00	0,00
0,00	0,00	0,00	0,00	0,00	3 894,96	12,90	0,00	0,00	0,00	0,00	0,00
0,00	0,00	0,00	0,00	0,00	0,00	0,00	0,00	91,50	0,00	0,00	0,00
0,00	0,00	0,00	0,00	0,00	0,00	0,00	0,00	0,00	0,00	0,00	0,00
0,00	0,00	0,00	0,00	0,00	0,00	0,00	0,00	0,00	0,00	0,00	0,00
0,00	0,00	0,00	0,00	0,00	0,00	0,00	0,00	0,00	0,00	0,00	0,00
0,00	0,00	0,00	0,00	0,00	52,20	52,20	0,00	0,00	0,00	0,00	0,00
0,00	0,00	0,00	0,00	0,00	0,00	0,00	0,00	0,00	0,00	0,00	0,00
0,00	0,00	0,00	0,00	0,00	61,60	61,60	0,00	0,00	0,00	0,00	0,00
0,00	0,00	0,00	0,00	0,00	0,00	0,00	0,00	0,00	0,00	0,00	0,00
0,00	0,00	0,00	0,00	0,00	2,64	0,00	0,00	0,00	0,00	0,00	0,00
0,00	0,00	0,00	0,00	0,00	0,02	0,00	0,00	0,00	0,00	0,00	0,00

0,00	0,00	0,00	0,00	0,00	0,00	0,00	0,00	0,00	0,00	0,00	0,00
0,00	0,00	0,00	0,00	0,00	1,90	0,00	1,90	98,14	0,00	0,00	0,00
0,00	0,00	0,00	0,00	0,00	0,20	0,00	0,20	59,01	0,00	0,00	0,00
0,00	0,00	0,00	0,00	0,00	0,00	0,00	0,00	0,00	0,00	0,00	0,00
0,00	0,00	0,00	0,00	0,00	0,00	0,00	0,00	0,00	0,00	16,16	0,00
0,00	0,00	0,00	0,00	0,00	0,00	0,00	0,00	0,16	0,00	492,86	0,00
0,00	0,00	0,00	0,00	0,00	1,90	1,60	0,30	0,02	0,00	390,42	0,00
0,00	0,00	0,00	0,00	0,00	0,00	0,00	0,00	0,00	0,00	0,00	0,00
0,00	0,00	0,00	0,00	0,00	15,00	15,00	0,00	0,00	0,00	10,00	0,00
0,00	0,00	0,00	0,00	0,00	0,00	0,00	0,00	0,00	0,00	13,35	0,00
0,00	0,00	0,00	0,00	0,00	0,00	0,00	0,00	0,00	0,00	38,26	0,00
0,00	0,00	0,00	0,00	0,00	0,00	0,00	0,00	0,00	0,00	0,90	0,00
0,00	0,00	0,00	0,00	0,00	0,00	0,00	0,00	0,00	0,00	0,00	0,00
0,00	0,00	0,00	0,00	0,00	0,00	0,00	0,00	0,00	0,00	0,00	0,00
0,00	0,00	0,00	0,00	0,00	0,00	0,00	0,00	0,00	0,00	0,00	0,00
0,00	0,00	0,00	0,00	0,00	0,00	0,00	0,00	0,00	0,00	0,00	0,00
0,00	0,00	0,00	0,00	0,00	63,10	0,00	63,10	0,00	0,00	0,00	0,00
0,00	0,00	0,00	0,00	0,00	7,05	0,05	6,80	0,00	0,00	0,00	0,00
0,00	0,00	0,00	0,00	0,00	1,10	0,00	1,10	0,00	0,00	0,00	0,00
0,00	0,01	0,00	0,00	0,00	10,58	0,00	10,58	63,07	0,00	0,00	0,00
0,00	0,00	0,00	0,00	0,00	6 983,42	6 979,47	3,05	1 445,77	0,00	0,00	0,00
0,00	0,00	0,00	0,00	0,00	182,02	0,00	154,02	31,77	0,00	0,00	0,00
0,00	0,00	0,00	0,00	0,00	0,00	0,00	0,00	1,42	0,00	0,00	0,00
0,00	0,00	0,00	0,00	0,00	0,00	0,00	0,00	1,50	0,00	0,00	0,00
0,00	0,00	0,00	0,00	0,00	0,00	0,00	0,00	0,00	0,00	0,00	0,00
0,00	0,00	0,00	0,00	0,00	0,00	0,00	0,00	0,00	0,00	0,00	0,00
0,00	0,00	0,00	0,00	0,00	0,00	0,00	0,00	0,00	0,00	0,00	0,00
0,00	0,00	0,00	0,00	0,00	0,00	0,00	0,00	0,00	0,00	0,00	0,00
0,00	0,00	0,00	0,00	0,00	18,42	0,00	18,42	0,00	0,00	0,00	0,00
0,00	0,00	0,00	0,00	0,00	0,00	0,00	0,00	0,00	0,00	0,00	0,00
0,00	0,00	0,00	0,00	0,00	0,00	0,00	0,00	0,00	0,00	0,00	0,00
0,00	0,00	0,00	0,00	0,00	0,00	0,00	0,00	0,00	0,00	0,00	0,00
0,00	0,00	0,00	0,00	0,00	0,00	0,00	0,00	0,00	0,00	0,00	0,00
0,00	0,00	0,00	0,00	0,00	30,44	0,00	0,00	0,00	0,00	0,00	0,00
0,00	0,00	0,00	0,00	0,00	0,00	0,00	0,00	0,00	0,00	0,00	0,00
0,00	0,00	0,00	0,00	0,00	0,00	0,00	0,00	18,87	0,00	0,00	0,00
0,00	0,00	0,00	0,00	0,00	58,37	0,00	0,00	0,00	0,00	0,00	0,00
0,00	0,00	0,00	0,00	0,00	0,00	0,00	0,00	0,00	0,00	0,00	0,00
0,00	0,00	0,00	0,00	0,00	3,84	0,00	0,00	0,00	0,00	0,00	0,00
0,00	0,00	0,00	0,00	0,00	3,30	3,30	0,00	0,00	0,00	0,00	0,00
0,00	0,00	0,00	0,00	0,00	1,30	1,30	0,00	0,00	0,00	0,00	0,00
0,00	0,00	0,00	0,00	0,00	1,56	1,56	0,00	0,00	0,00	0,00	0,00
0,00	0,00	0,00	0,00	0,00	20,12	16,32	0,00	37,73	0,00	0,00	0,00
0,00	0,00	0,00	0,00	0,00	1,41	1,41	0,00	0,76	0,00	0,00	0,00
0,00	0,00	0,00	0,00	0,00	0,00	0,00	0,00	0,00	0,00	0,00	0,00
0,00	0,00	0,00	0,00	0,00	1,95	1,89	0,00	0,00	0,00	0,00	0,00
0,00	0,00	0,00	0,00	0,00	0,00	0,00	0,00	0,00	0,00	0,00	0,00
0,00	0,00	0,00	0,00	0,00	2,20	0,00	0,00	0,00	0,00	0,00	0,00
0,00	0,00	0,00	0,00	0,00	1,70	1,70	0,00	107,00	0,00	0,00	0,00
0,00	0,00	0,00	0,00	0,00	0,00	0,00	0,00	0,00	0,00	0,00	0,00
0,00	0,00	0,00	0,00	0,00	0,19	0,19	0,00	0,00	0,00	0,00	0,00
0,00	0,00	0,00	0,00	0,00	5,34	5,34	0,00	22,08	0,00	0,00	0,00
0,00	0,00	0,00	0,00	0,00	11,14	11,14	0,00	0,00	0,00	0,00	0,00
0,00	0,00	0,00	0,00	0,00	0,00	0,00	0,00	0,00	0,00	0,00	0,00
0,00	0,00	0,00	0,00	0,00	2,55	0,00	0,00	0,00	0,00	0,00	0,00
0,00	0,00	0,00	0,00	0,00	0,00	0,00	0,00	7,50	0,00	0,00	0,00
0,00	0,00	0,00	0,00	0,00	13,60	13,60	0,00	0,00	0,00	0,00	0,00
0,00	0,00	0,00	0,00	0,00	30,00	30,00	0,00	0,00	0,00	0,00	0,00
0,00	0,00	0,00	0,00	0,00	0,30	0,30	0,00	0,00	0,00	0,00	0,00
0,00	0,00	0,00	0,00	0,00	1,34	1,34	0,00	0,00	0,00	0,00	0,00
0,00	0,00	0,00	0,00	0,00	0,03	0,03	0,00	7,08	0,00	0,00	0,00

0,00	0,00	0,00	0,00	0,00	0,40	0,40	0,00	0,00	0,00	0,00	0,00
0,00	0,00	0,00	0,00	0,00	0,05	0,00	0,00	0,00	0,00	0,00	0,00
0,00	0,00	0,00	0,00	0,00	0,00	0,00	0,00	0,00	0,00	0,00	0,00
0,00	0,00	0,00	0,00	0,00	0,23	0,16	0,00	0,00	0,00	0,00	0,00
0,00	0,00	0,00	0,00	0,00	16,99	13,37	0,00	1,96	0,00	0,00	0,00
0,00	0,00	0,00	0,00	0,00	0,00	0,00	0,00	0,00	0,00	0,00	0,00
0,00	0,00	0,00	0,00	0,00	79,58	0,00	0,00	0,00	0,00	0,00	0,00
0,00	0,00	0,00	0,00	0,00	14,53	0,00	0,00	0,00	0,00	0,00	0,00
0,00	0,00	0,00	0,00	0,00	0,00	0,00	0,00	0,00	0,00	0,00	0,00
0,00	0,00	0,00	0,00	0,00	0,00	0,00	0,00	0,00	0,00	0,00	0,00
0,00	0,00	0,00	0,00	0,00	0,00	0,00	0,00	0,00	0,00	0,00	0,00
0,00	0,00	0,00	0,00	0,00	50,76	50,76	0,00	0,00	0,00	0,00	0,00
0,00	0,00	0,00	0,00	0,00	13,44	13,44	0,00	0,00	0,00	0,00	0,00
0,00	0,00	0,00	0,00	0,00	73,35	68,75	0,00	0,00	0,00	0,00	0,00
0,00	0,00	0,00	0,00	0,00	5,70	5,70	0,00	0,00	0,00	0,00	0,00
0,00	0,00	0,00	0,00	0,00	0,18	0,14	0,00	0,00	0,00	0,00	0,00
0,00	0,00	0,00	0,00	0,00	0,95	0,95	0,00	0,00	0,00	0,00	0,00
0,00	0,00	0,00	0,00	0,00	15,00	8,50	0,00	0,00	0,00	0,00	0,00
0,00	0,00	0,00	0,00	0,00	52,70	52,70	0,00	0,00	0,00	0,00	0,00
0,00	0,00	0,00	0,00	0,00	1,50	1,50	0,00	0,00	0,00	0,00	0,00
0,00	0,00	0,00	0,00	0,00	5,40	5,40	0,00	0,00	0,00	0,00	0,00
0,00	0,00	0,00	0,00	0,00	0,06	0,06	0,00	0,00	0,00	0,00	0,00
0,00	0,00	0,00	0,00	0,00	1,22	0,00	0,00	0,00	0,00	0,00	0,00
0,00	0,00	0,00	0,00	0,00	6,32	0,45	0,00	0,00	0,00	0,00	0,00
0,00	0,00	0,00	0,00	0,00	14,81	14,09	0,00	0,00	0,00	0,00	0,00
0,00	0,00	0,00	0,00	0,00	6,90	6,90	0,00	0,00	0,00	0,00	0,00
0,00	0,00	0,00	0,00	0,00	4,20	4,20	0,00	0,00	0,00	0,00	0,00
0,00	0,00	0,00	0,00	0,00	1,00	1,00	0,00	0,00	0,00	0,00	0,00
0,00	0,00	0,00	0,00	0,00	20,14	10,60	0,31	10,00	0,00	0,00	0,00
0,00	0,00	0,00	0,00	0,00	62,95	56,80	0,00	0,00	0,00	0,00	0,00
0,00	0,00	0,00	0,00	0,00	91,77	77,75	0,00	0,00	0,00	0,00	0,00
0,00	0,00	0,00	0,00	0,00	8,50	8,50	0,00	0,00	0,00	0,00	0,00
0,00	0,00	0,00	0,00	0,00	78,55	46,39	0,00	0,00	0,00	0,00	0,00
0,00	0,00	0,00	0,00	0,00	6,80	0,50	0,00	0,00	0,00	0,00	0,00
0,00	0,00	0,00	0,00	0,00	0,00	0,00	0,00	0,06	0,00	0,00	0,00
0,00	0,00	0,00	0,00	0,00	0,08	0,08	0,00	0,00	0,00	0,00	0,00
0,00	0,00	0,00	0,00	0,00	199,72	199,61	0,00	512,04	0,00	0,00	0,00
0,00	0,00	0,00	0,00	0,00	16,00	16,00	0,00	42,50	0,00	0,00	0,00
0,00	0,00	0,00	0,00	0,00	2,90	2,90	0,00	0,35	0,00	0,00	0,00
0,00	0,00	0,00	0,00	0,00	0,00	0,00	0,00	3,00	0,00	0,00	0,00
0,00	0,00	0,00	0,00	0,00	0,00	0,00	0,00	0,00	0,00	0,00	0,00
0,00	0,00	0,00	0,00	0,00	12,04	0,20	0,00	0,00	0,00	0,00	0,00
0,00	0,00	0,00	0,00	0,00	6,00	0,00	6,00	0,00	0,00	0,00	0,00
0,00	0,00	0,00	0,00	0,00	479,50	0,00	0,00	0,00	0,00	0,00	0,00
0,00	0,00	0,00	0,00	0,00	0,00	0,00	0,00	0,00	0,00	0,00	0,00
0,00	0,00	0,00	0,00	0,00	0,00	0,00	0,00	0,09	0,00	0,00	0,00
0,00	0,00	0,00	0,00	0,00	0,00	0,00	0,00	0,56	0,00	0,00	0,00
0,00	0,00	0,00	0,00	0,00	0,00	0,00	0,00	0,50	0,00	0,00	0,00
0,00	0,00	0,00	0,00	0,00	0,00	0,00	0,00	0,00	0,00	0,00	0,00
0,00	0,00	0,00	0,00	0,00	0,00	0,00	0,00	2,39	0,00	0,00	0,00
0,00	0,00	0,00	0,00	0,00	0,00	0,00	0,00	0,00	0,00	0,00	0,00

0,00	0,00	0,00	0,00	0,00	0,30	0,30	0,00	0,00	0,00	0,00	0,00
0,00	0,00	0,00	0,00	0,00	0,05	0,05	0,00	0,00	0,00	0,00	0,00
0,00	0,00	0,00	0,00	0,00	14,20	0,50	0,00	8,40	0,00	0,00	0,00
0,00	0,00	0,00	0,00	0,00	12,00	0,00	0,00	0,00	0,00	0,00	0,00
0,00	0,00	0,00	0,00	0,00	0,00	0,00	0,00	0,00	0,00	0,00	0,00
0,00	0,00	0,00	0,00	0,00	15,00	15,00	0,00	0,00	0,00	0,00	0,00
0,00	0,00	0,00	0,00	17,68	0,00	0,00	0,00	0,00	0,00	0,00	0,00
0,00	0,00	0,00	0,00	0,00	0,00	0,00	0,00	0,00	0,00	0,00	0,00
0,00	0,00	0,00	0,00	0,00	0,00	0,00	0,00	0,00	0,00	0,00	0,00
0,00	0,00	0,00	0,00	0,00	0,00	0,00	0,00	0,00	0,00	0,00	0,00
0,00	0,00	0,00	0,00	0,00	0,00	0,00	0,00	0,00	0,00	0,00	0,00
0,00	0,00	0,00	0,00	0,00	0,00	0,00	0,00	0,00	0,00	0,00	0,00
0,00	0,00	0,00	0,00	0,00	0,00	0,00	0,00	0,50	0,00	0,00	0,00
0,00	0,00	0,00	0,00	0,00	0,00	0,00	0,00	0,00	0,00	0,00	0,00
0,00	0,00	0,00	0,00	0,00	0,00	0,00	0,00	6,31	0,00	0,00	0,00
0,00	0,00	0,00	0,00	0,00	0,00	0,00	0,00	0,10	0,00	0,00	0,00
0,00	0,00	0,00	0,00	0,00	179,67	179,67	0,00	1,30	0,00	0,00	0,00
0,00	0,00	0,00	0,00	0,00	0,00	0,00	0,00	82,77	0,00	0,00	0,00
0,00	0,00	0,00	0,00	0,00	4,70	0,00	4,60	14,76	0,00	0,00	0,00
0,00	0,00	0,00	0,00	0,00	5,10	0,00	5,10	0,00	0,00	0,00	0,00
0,00	0,00	0,00	0,00	0,00	0,00	0,00	0,00	0,01	0,00	0,00	0,00
0,00	0,00	0,00	0,00	0,00	0,28	0,28	0,00	0,52	0,00	0,00	0,00
0,00	0,00	0,00	0,00	0,00	0,00	0,00	0,00	0,00	0,00	0,00	0,00
0,00	0,00	0,00	0,00	0,00	0,90	0,00	0,90	0,13	0,00	0,00	0,00
0,00	0,00	0,00	0,00	1,17	0,00	0,00	0,00	0,00	0,00	0,00	0,00
0,00	0,00	0,00	0,00	0,00	0,00	0,00	0,00	1,36	0,00	0,00	0,00
0,00	0,00	0,00	0,00	0,00	0,00	0,00	0,00	44,41	0,00	0,00	0,00
0,00	0,00	0,00	0,00	0,00	0,00	0,00	0,00	0,07	0,00	0,00	0,00
0,00	0,00	0,00	0,00	0,00	0,00	0,00	0,00	0,00	0,00	0,00	0,00
0,00	0,00	0,00	0,00	0,00	0,00	0,00	0,00	30,36	0,00	0,00	0,00
0,00	0,00	0,00	0,00	0,00	0,00	0,00	0,00	0,95	0,00	0,00	0,00
0,00	0,00	0,00	0,00	0,00	0,00	0,00	0,00	0,00	0,00	0,00	0,00
0,00	0,00	0,00	0,00	0,00	0,00	0,00	0,00	2,10	0,00	0,00	0,00
0,00	0,00	0,00	0,00	0,00	0,00	0,00	0,00	0,10	0,00	0,00	0,00
0,00	0,00	0,00	0,00	0,00	139,70	0,00	139,70	0,00	0,00	0,00	0,00
0,00	0,00	0,00	0,00	0,00	0,00	0,00	0,00	5,87	0,00	0,00	0,00
0,00	0,00	0,00	0,00	0,49	79,41	48,00	0,50	15,01	0,00	1,80	0,00
0,00	0,00	0,00	0,00	0,00	402,80	185,60	402,80	0,00	0,00	0,00	0,00
0,00	0,00	0,00	0,00	0,00	2,90	0,00	2,90	0,00	0,00	3,35	0,00
0,00	0,00	0,00	0,00	0,00	0,00	0,00	0,00	0,00	0,00	0,00	0,00
0,00	0,00	0,00	0,00	0,00	0,00	0,00	0,00	0,00	0,00	0,00	0,00
0,00	0,00	0,00	0,00	0,00	0,00	0,00	0,00	0,00	0,00	0,00	0,00
0,00	5 157,27	0,00	0,00	0,00	25,56	24,86	25,56	8,43	9,52	41,52	0,00
0,00	0,00	0,00	0,00	0,00	0,00	0,00	0,00	0,00	0,00	0,00	0,00
0,00	0,00	0,00	0,00	0,00	0,00	0,00	0,00	8,50	0,00	0,30	0,00
0,00	0,00	0,00	0,00	0,00	0,00	0,00	0,00	28,40	0,00	0,00	0,00
0,00	0,00	0,00	0,00	0,00	0,00	0,00	0,00	0,00	0,00	0,00	0,00
0,00	0,00	0,00	0,00	0,00	0,00	0,00	0,00	0,00	0,00	0,00	0,00
0,00	0,00	0,00	0,00	0,00	246,96	232,00	232,27	0,00	0,00	0,00	0,00
0,00	0,00	0,00	0,00	0,00	497 282,57	725,22	497 232,40	6,93	0,23	152,93	0,00
0,00	0,00	0,00	737,99	0,00	6 210,89	4 364,18	5 569,78	0,93	0,00	56,90	0,00
0,00	0,00	0,00	0,00	0,00	25,38	0,00	0,00	0,00	0,00	83,70	0,00
0,00	0,00	0,00	0,00	0,00	91,40	9,00	82,40	0,00	0,00	0,00	0,00
0,00	0,00	0,00	0,00	0,00	0,00	0,00	0,00	0,07	0,00	0,00	0,00

0,00	0,00	0,00	0,00	0,00	75,40	0,00	75,40	0,97	0,00	0,00	0,00
0,00	0,00	0,00	0,00	0,00	0,00	0,00	0,00	0,11	0,00	0,00	0,00
0,00	0,00	0,00	0,00	0,00	0,00	0,00	0,00	0,00	0,00	0,00	0,00
0,00	0,00	0,00	0,00	0,00	0,00	0,00	0,00	4,04	0,00	0,09	0,00
0,00	0,00	0,00	0,00	0,00	0,00	0,00	0,00	0,10	0,00	0,00	0,00
0,00	0,00	0,00	0,00	0,00	0,00	0,00	0,00	0,00	0,00	0,00	0,00
0,00	0,00	0,00	0,00	0,00	0,00	0,00	0,00	0,00	0,00	0,00	0,00
0,00	0,00	0,00	0,00	0,00	0,00	0,00	0,00	2,73	0,00	0,00	0,00
0,00	0,00	0,00	0,00	0,00	0,00	0,00	0,00	0,00	0,00	0,00	0,00
0,00	0,00	0,00	0,00	1,17	0,00	0,00	0,00	0,00	0,00	0,00	0,00
0,00	0,00	0,00	0,00	0,23	0,00	0,00	0,00	0,00	0,00	0,00	0,00
0,00	0,00	0,00	0,00	0,00	30 305,20	30 268,00	37,20	0,09	0,00	11,50	0,00
0,00	0,00	0,00	0,00	0,00	0,00	0,00	0,00	0,30	0,00	0,00	0,00
0,00	0,00	0,00	0,00	0,00	0,00	0,00	0,00	8,30	0,00	0,00	0,00
0,00	0,00	0,00	0,00	0,00	0,00	0,00	0,00	0,00	0,00	0,00	0,00
0,00	0,00	0,00	0,00	0,00	0,00	0,00	0,00	0,00	0,00	0,00	0,00
0,00	0,00	0,00	0,00	0,00	0,00	0,00	0,00	0,00	0,00	0,00	0,00
0,00	0,00	0,00	0,00	0,00	4,00	4,00	4,00	55,95	0,00	0,00	0,00
0,00	0,00	0,00	0,00	0,00	0,00	0,00	0,00	0,00	0,00	0,00	0,00
0,00	0,00	0,00	0,00	0,00	0,00	0,00	0,00	0,00	0,00	0,00	0,00
0,00	0,00	0,00	0,00	0,00	0,00	0,00	0,00	0,00	0,00	0,00	0,00
0,00	0,00	0,00	0,00	0,00	6,35	6,35	0,00	0,00	0,00	0,00	0,00
0,00	0,00	0,00	0,00	0,00	0,00	0,00	0,00	0,00	0,00	0,00	0,00
0,00	0,00	0,00	0,00	0,00	0,00	0,00	0,00	42,38	0,00	0,00	0,00
0,00	0,00	0,00	0,00	0,00	0,00	0,00	0,00	0,00	0,00	0,00	0,00
0,00	0,00	0,00	0,00	0,00	0,00	0,00	0,00	1,70	0,00	0,00	0,00
0,00	0,00	0,00	0,00	0,00	0,00	0,00	0,00	0,15	0,00	0,00	0,00
0,00	0,00	0,00	0,00	0,00	0,00	0,00	0,00	3,78	0,00	0,00	0,00
0,00	0,00	0,00	0,00	0,40	0,00	0,00	0,00	0,00	0,00	0,00	0,00
0,00	0,00	0,00	0,00	0,00	0,00	0,00	0,00	2,40	0,00	0,00	0,00
0,00	0,00	0,00	0,00	0,00	0,00	0,00	0,00	0,00	0,00	0,00	0,00
0,00	0,00	0,00	0,00	0,00	0,00	0,00	0,00	0,00	0,00	0,00	0,00
0,00	0,00	0,00	0,00	0,00	0,00	0,00	0,00	0,00	0,00	0,00	0,00
0,00	0,00	0,00	0,00	0,00	0,00	0,00	0,00	0,00	0,00	0,00	0,00
0,00	0,00	0,00	0,00	0,06	0,00	0,00	0,00	0,00	0,00	0,00	0,00
0,00	0,00	0,00	0,00	0,00	0,00	0,00	0,00	1,13	0,00	0,00	0,00
0,00	0,00	0,00	0,00	0,00	0,00	0,00	0,00	25,00	0,00	0,00	0,00
0,00	0,00	0,00	0,00	0,00	0,01	0,01	0,00	0,00	0,00	0,00	0,00
0,00	0,00	0,00	0,00	0,00	0,00	0,00	0,00	40,00	0,00	0,00	0,00
0,00	0,00	0,00	0,00	0,00	0,00	0,00	0,00	0,20	0,00	0,00	0,00
0,00	0,00	0,00	0,00	0,00	31,30	0,00	31,30	0,00	0,00	0,00	0,00
0,00	0,00	0,00	0,00	0,00	0,00	0,00	0,00	0,00	0,00	0,00	0,00
0,00	0,00	0,00	0,00	0,00	0,00	0,00	0,00	23,33	0,00	0,00	0,00
0,00	0,00	0,00	0,00	0,00	0,00	0,00	0,00	0,00	0,00	0,00	0,00
0,00	18,38	15,45	0,00	0,00	41,13	6,06	34,37	180,67	1,20	3,04	0,00
0,00	12,30	11,47	0,00	0,00	1,53	0,27	1,16	76,76	0,00	0,00	0,00
0,00	10,20	8,87	0,00	0,00	69,15	32,36	30,30	142,37	0,00	0,60	0,00
0,00	0,71	0,20	0,00	0,00	3 262,03	3 261,93	0,00	5,14	0,00	0,00	0,00
0,00	6,62	0,00	0,00	0,00	1,43	0,22	1,17	40,19	0,00	0,10	0,00
0,00	2,56	0,67	0,00	0,00	7,32	1,30	5,77	17,42	0,00	0,10	0,00
0,00	0,00	0,00	0,00	0,00	112,65	111,30	0,00	5,83	0,00	0,00	0,00
0,00	0,00	0,00	0,00	0,00	0,00	0,00	0,00	0,02	0,00	0,00	0,00
0,00	0,00	0,00	0,00	0,00	21,29	0,00	21,29	61,70	0,00	0,00	0,00
0,00	0,18	0,00	0,00	0,00	10,00	0,00	10,00	0,18	0,00	0,00	0,00
0,00	0,00	0,00	0,00	0,00	6,20	0,00	6,20	0,00	0,00	0,00	0,00
0,00	0,00	0,00	0,00	0,00	8,50	0,00	8,50	0,00	0,00	0,00	0,00
0,00	0,00	0,00	0,00	0,00	27,88	0,00	9,48	192,00	0,00	239,74	0,00
0,00	214,11	10,00	0,00	0,00	48,18	0,00	26,06	354,55	0,00	31,21	0,00
0,00	0,00	0,00	0,00	0,00	0,00	0,00	0,00	0,15	0,00	0,00	0,00
0,00	0,00	0,00	0,00	0,00	0,43	0,00	0,00	9,94	0,00	0,00	0,00
0,00	1,72	0,36	0,00	0,00	114,89	0,00	52,71	23,98	0,00	0,00	0,00
0,00	0,00	0,00	0,00	0,00	0,00	0,00	0,00	7,60	0,00	0,00	0,00

0,00	10,12	0,12	0,00	0,00	0,13	0,00	0,13	12,14	0,00	0,00	0,00
0,00	0,00	0,00	0,00	0,00	0,00	0,00	0,00	1,50	0,00	0,00	0,00
0,00	0,00	0,00	0,00	0,00	0,00	0,00	0,00	0,21	0,00	0,00	0,00
0,00	0,00	0,00	0,00	0,00	0,00	0,00	0,00	50,20	0,00	0,00	0,00
0,00	0,04	0,04	0,00	0,00	0,93	0,93	0,00	198,04	0,00	0,00	0,00
0,00	0,00	0,00	0,00	0,00	1,89	0,76	1,13	12,36	0,00	0,00	0,00
0,00	0,00	0,00	0,00	0,00	0,83	0,00	0,83	0,63	0,00	0,00	0,00
0,00	0,00	0,00	0,00	0,00	0,00	0,00	0,00	6,38	0,00	0,00	0,00
0,00	0,00	0,00	0,00	0,00	0,00	0,00	0,00	7,82	0,00	0,00	0,00
0,00	0,00	0,00	0,00	0,00	11,92	11,92	0,00	1,22	0,00	0,00	0,00
0,00	0,00	0,00	0,00	0,00	4,65	4,50	0,15	0,00	0,00	0,00	0,00
0,00	0,00	0,00	0,00	0,00	0,10	0,10	0,00	0,00	0,00	0,00	0,00
0,00	0,00	0,00	0,00	0,00	1,28	1,28	0,00	0,00	0,00	0,00	0,00
0,00	0,00	0,00	0,00	0,00	0,05	0,05	0,00	0,00	0,00	0,00	0,00
0,00	0,00	0,00	0,00	0,00	0,11	0,11	0,00	0,00	0,00	0,00	0,00
0,00	0,00	0,00	0,00	0,00	3,53	3,53	0,00	0,00	0,00	0,00	0,00
0,00	0,00	0,00	0,00	0,00	0,00	0,00	0,00	0,60	0,00	0,00	0,00
0,00	0,00	0,00	0,00	0,00	0,00	0,00	0,00	1,26	0,00	0,00	0,00
0,00	0,00	0,00	0,00	0,00	0,00	0,00	0,00	0,12	0,00	0,00	0,00
0,00	0,00	0,00	0,00	0,00	1,00	1,00	0,00	0,00	0,00	0,00	0,00
0,00	0,00	0,00	0,00	0,00	0,63	0,63	0,00	0,00	0,00	0,00	0,00
0,00	0,00	0,00	0,00	0,00	15,83	15,83	0,00	0,00	0,00	0,00	0,00
0,00	0,00	0,00	0,00	0,00	51,22	51,22	0,00	22,22	0,00	0,00	0,00
0,00	0,00	0,00	0,00	0,00	709,25	709,25	0,00	0,00	0,00	0,00	0,00
0,00	0,00	0,00	0,00	0,00	364,40	364,40	0,00	3,00	0,00	0,00	0,00
0,00	0,00	0,00	0,00	0,00	12,39	12,39	0,00	0,05	0,00	0,00	0,00
0,00	0,00	0,00	0,00	0,00	0,22	0,22	0,00	3,33	0,00	0,00	0,00
0,00	0,00	0,00	0,00	0,00	0,00	0,00	0,00	0,00	0,00	0,00	0,00
0,00	0,00	0,00	0,00	0,00	19,28	19,28	0,00	0,00	0,00	0,00	0,00
0,00	0,00	0,00	0,00	0,00	9,14	9,14	0,00	0,00	0,00	0,00	0,00
0,00	0,00	0,00	0,00	0,00	1,74	0,00	0,00	1,36	0,00	0,00	0,00
0,00	0,00	0,00	0,00	0,00	0,00	0,00	0,00	1,00	0,00	0,00	0,00
0,00	0,00	0,00	0,00	0,00	0,00	0,00	0,00	0,00	0,00	0,00	0,00
0,00	0,00	0,00	0,00	0,00	0,25	0,25	0,00	0,00	0,00	0,00	0,00
0,00	0,00	0,00	0,00	0,00	0,25	0,25	0,00	0,00	0,00	0,00	0,00
0,00	0,00	0,00	0,00	0,00	541,10	521,10	0,00	1,63	0,00	0,00	0,00
0,00	0,00	0,00	0,00	0,00	5,90	5,90	0,00	0,00	0,00	0,00	0,00
0,00	0,00	0,00	0,00	0,00	1 797,38	1 797,35	0,00	9,73	0,00	0,00	0,00
0,00	0,00	0,00	0,00	0,00	0,68	0,68	0,00	0,00	0,00	0,00	0,00
0,00	0,00	0,00	0,00	0,00	2,35	2,35	0,00	0,00	0,00	0,00	0,00
0,00	0,00	0,00	0,00	0,00	0,00	0,00	0,00	0,00	0,00	0,00	0,00
0,00	0,00	0,00	0,00	0,00	1,20	1,20	0,00	1,37	0,00	0,00	0,00
0,00	0,00	0,00	0,00	0,00	0,00	0,00	0,00	61,67	0,00	0,00	0,00
0,00	0,00	0,00	0,00	0,00	319,40	264,27	0,00	1 153,81	0,00	0,00	0,00
0,00	0,00	0,00	0,00	0,00	0,04	0,04	0,00	1,32	0,00	0,00	0,00
0,00	0,00	0,00	0,00	0,00	260,72	214,89	0,00	22,50	0,00	0,00	0,00
0,00	0,00	0,00	0,00	0,00	0,00	0,00	0,00	25,10	0,00	0,00	0,00
0,00	0,00	0,00	0,00	0,00	15,20	2,20	0,00	0,00	0,00	0,00	0,00
0,00	0,00	0,00	0,00	0,00	2,97	2,97	0,00	0,00	0,00	0,00	0,00
0,00	0,00	0,00	0,00	0,00	0,00	0,00	0,00	0,32	0,00	0,00	0,00
0,00	0,00	0,00	0,00	0,00	0,00	0,00	0,00	3,94	0,00	0,00	0,00
0,00	0,00	0,00	0,00	0,00	0,00	0,00	0,00	3,00	0,00	0,00	0,00
0,00	0,00	0,00	0,00	0,00	0,00	0,00	0,00	15,11	0,00	0,00	0,00
0,00	0,00	0,00	0,00	0,00	0,00	0,00	0,00	0,21	0,00	0,00	0,00
0,00	0,00	0,00	0,00	0,00	133,88	133,88	0,00	67,06	0,00	0,00	0,00
0,00	0,00	0,00	0,00	0,00	150,99	150,99	0,00	4,01	0,00	0,00	0,00
0,00	0,00	0,00	0,00	0,00	0,22	0,22	0,00	0,00	0,00	0,00	0,00
0,00	0,00	0,00	0,00	0,00	47,67	47,67	0,00	0,00	0,00	0,00	0,00
0,00	0,00	0,00	0,00	0,00	1,00	1,00	0,00	4,52	0,00	0,00	0,00
0,00	0,00	0,00	0,00	0,00	0,00	0,00	0,00	0,01	0,00	0,00	0,00
0,00	0,00	0,00	0,00	0,00	0,00	0,00	0,00	0,00	0,00	0,00	0,00
0,00	0,00	0,00	0,00	0,00	0,00	0,00	0,00	0,76	0,00	0,00	0,00
0,00	0,00	0,00	0,00	0,00	0,00	0,00	0,00	0,00	0,00	0,00	0,00
0,00	0,00	0,00	0,00	0,00	0,00	0,00	0,00	0,75	0,00	0,00	0,00

0,00	0,00	0,00	0,00	0,00	0,00	0,00	0,00	6,56	0,00	0,00	0,00
0,00	0,00	0,00	0,00	0,00	0,00	0,00	0,00	0,00	0,00	0,00	0,00
0,00	0,00	0,00	0,00	0,00	0,00	0,00	0,00	0,06	0,00	0,00	0,00
0,00	0,00	0,00	0,00	0,00	0,00	0,00	0,00	0,00	0,00	0,00	0,00
0,00	0,00	0,00	0,00	0,00	0,00	0,00	0,00	0,01	0,00	0,00	0,00
0,00	0,00	0,00	0,00	0,00	0,00	0,00	0,00	1,12	0,00	0,00	0,00
0,00	0,00	0,00	0,00	0,00	0,00	0,00	0,00	0,00	0,00	0,00	0,00
0,00	0,00	0,00	0,00	0,00	0,00	0,00	0,00	0,01	0,00	0,00	0,00
0,00	0,00	0,00	0,00	0,00	0,00	0,00	0,00	0,14	0,00	0,00	0,00
0,00	0,00	0,00	0,00	0,00	0,00	0,00	0,00	0,49	0,00	0,00	0,00
0,00	0,00	0,00	0,00	0,00	0,01	0,01	0,00	2,96	0,00	0,00	0,00
0,00	0,00	0,00	0,00	0,00	0,00	0,00	0,00	0,00	0,00	0,00	0,00
0,00	0,00	0,00	0,00	0,00	5,78	5,78	0,00	3,38	0,00	0,00	0,00
0,00	0,00	0,00	0,00	0,00	0,00	0,00	0,00	21,40	0,00	0,00	0,00
0,00	0,00	0,00	0,00	0,00	0,00	0,00	0,00	0,00	0,00	0,00	0,00
0,00	0,00	0,00	0,00	0,00	0,00	0,00	0,00	1,64	0,00	0,00	0,00
0,00	0,00	0,00	0,00	0,00	0,00	0,00	0,00	0,03	0,00	0,00	0,00
0,00	0,00	0,00	0,00	0,00	0,00	0,00	0,00	9,58	0,00	0,00	0,00
0,00	0,00	0,00	0,00	0,00	9,41	9,41	0,00	0,00	0,00	0,00	0,00
0,00	0,00	0,00	0,00	0,00	6,00	6,00	0,00	16,57	0,00	0,00	0,00
0,00	0,00	0,00	0,00	0,00	2,10	2,10	0,00	0,71	0,00	0,00	0,00
0,00	0,00	0,00	0,00	0,00	2,00	0,00	2,00	0,00	0,00	0,00	0,00
0,00	0,00	0,00	0,00	0,00	0,00	0,00	0,00	4,10	0,00	0,00	0,00
0,00	0,00	0,00	0,00	0,00	24,70	22,90	0,00	1,03	0,00	0,00	0,00
0,00	0,00	0,00	0,00	0,00	0,00	0,00	0,00	3,70	0,00	0,00	0,00
0,00	0,00	0,00	0,00	0,00	0,00	0,00	0,00	0,20	0,00	0,00	0,00
0,00	0,00	0,00	0,00	0,00	0,00	0,00	0,00	0,10	0,00	0,00	0,00
0,00	0,00	0,00	0,00	0,00	0,00	0,00	0,00	0,02	0,00	0,00	0,00
0,00	0,00	0,00	0,00	0,00	6,10	6,10	0,00	1,00	0,00	0,00	0,00
0,00	0,00	0,00	0,00	0,00	0,00	0,00	0,00	25,95	0,00	0,00	0,00
0,00	0,00	0,00	0,10	0,00	0,00	0,00	0,00	0,90	0,00	0,00	0,00
0,00	0,00	0,00	0,00	0,00	0,00	0,00	0,00	1,00	0,00	0,00	0,00
0,00	0,00	0,00	0,00	0,00	0,00	0,00	0,00	0,00	0,00	0,00	0,00
0,00	0,00	0,00	0,00	0,00	0,00	0,00	0,00	0,00	0,00	0,00	0,00
0,00	0,00	0,00	0,00	0,00	25,50	0,00	25,50	0,57	0,00	0,00	0,00
0,00	0,00	0,00	0,00	0,00	0,00	0,00	0,00	0,00	0,00	0,00	0,00
0,00	0,00	0,00	0,00	0,00	0,00	0,00	0,00	0,25	0,00	0,00	0,00
0,00	0,00	0,00	0,00	0,00	0,00	0,00	0,00	0,10	0,00	22,60	0,00
0,00	0,00	0,00	88,44	0,00	273 119,86	2 926,28	271 187,40	15,57	0,00	34,77	0,00
0,00	0,00	0,00	0,00	0,00	530,30	345,80	184,50	30,55	0,00	5,78	0,00
0,00	0,00	0,00	0,00	0,00	91,09	49,90	0,60	1,10	0,00	10,62	10,62
0,00	0,00	0,00	0,00	0,00	0,00	0,00	0,00	5,92	0,00	0,00	0,00
0,00	0,00	0,00	0,00	0,00	212,78	183,42	0,00	0,09	0,00	0,00	0,00
0,00	0,00	0,00	0,00	0,00	7,24	7,24	0,00	0,00	0,00	0,10	0,00
0,00	0,00	0,00	0,00	0,00	0,00	0,00	0,00	0,00	0,00	46,15	46,15
0,00	0,00	0,00	0,00	0,00	0,38	0,38	0,00	0,48	0,00	0,40	0,00
0,00	0,00	0,00	0,00	0,00	0,19	0,19	0,00	0,00	0,00	0,00	0,00
0,00	0,00	0,00	0,00	0,00	0,00	0,00	0,00	0,00	0,00	52,75	0,00
0,00	0,00	0,00	0,00	1,49	36,49	0,00	0,00	0,40	0,00	0,00	0,00
0,00	0,00	0,00	0,00	0,00	0,00	0,00	0,00	0,30	0,00	0,00	0,00
0,00	0,00	0,00	12,52	0,00	0,50	0,00	0,50	0,00	0,00	0,00	0,00
0,00	0,00	0,00	0,00	0,00	0,00	0,00	0,00	0,00	0,00	0,00	0,00
0,00	0,00	0,00	0,00	0,00	1,10	0,00	1,10	0,00	0,00	0,00	0,00
0,00	0,00	0,00	75,49	0,00	3 118,41	1 545,11	0,00	0,00	0,00	0,00	0,00
0,00	0,00	0,00	0,00	0,00	0,00	0,00	0,00	0,00	0,00	0,00	0,00
0,00	0,00	0,00	0,00	0,00	0,00	0,00	0,00	0,90	0,00	0,00	0,00
0,00	0,00	0,00	0,00	0,00	0,00	0,00	0,00	0,00	0,00	0,00	0,00
0,00	0,00	0,00	0,00	0,00	0,00	0,00	0,00	0,00	0,00	0,00	0,00
0,00	0,00	0,00	0,00	0,03	0,00	0,00	0,00	0,40	0,00	0,00	0,00
0,00	0,00	0,00	0,00	0,00	11,90	0,00	11,90	0,00	0,00	0,00	0,00
0,00	0,00	0,00	0,00	0,00	0,30	0,00	0,30	5,00	0,00	0,00	0,00
0,00	0,00	0,00	0,00	0,00	0,00	0,00	0,00	1,30	0,00	0,00	0,00
0,00	0,00	0,00	0,00	0,00	0,00	0,00	0,00	0,00	0,00	0,00	0,00
0,00	0,00	0,00	0,00	0,00	0,00	0,00	0,00	0,07	0,00	0,00	0,00
0,00	0,00	0,00	0,00	0,00	0,00	0,00	0,00	27,60	0,00	0,00	0,00
0,00	0,00	0,00	0,00	0,00	0,00	0,00	0,00	0,00	0,00	0,00	0,00
0,00	0,00	0,00	0,00	0,00	18,00	0,00	18,00	0,00	0,00	0,00	0,00
0,00	0,00	0,00	0,00	0,00	0,20	0,00	0,20	0,20	0,00	0,00	0,00
0,00	0,00	0,00	0,00	0,00	461,00	0,00	461,00	0,00	0,00	0,00	0,00
0,00	0,00	0,00	0,00	0,00	0,00	0,00	0,00	0,00	0,00	0,00	0,00

0,00	0,00	0,00	0,00	0,03	0,80	0,00	0,80	138,96	0,00	0,00	0,00
0,00	0,00	0,00	0,00	0,00	119,30	74,50	44,80	0,00	0,00	85,70	0,00
0,00	0,00	0,00	0,00	0,00	0,00	0,00	0,00	27,40	0,00	0,00	0,00
0,00	0,00	0,00	0,00	0,00	0,00	0,00	0,00	0,30	0,00	0,00	0,00
0,00	0,00	0,00	0,00	0,01	0,00	0,00	0,00	0,00	0,00	0,00	0,00
0,00	0,00	0,00	0,00	0,00	0,00	0,00	0,00	0,01	0,00	0,00	0,00
0,00	1,41	1,41	0,00	0,00	117,50	0,00	0,00	3,75	0,00	0,00	0,00
0,00	0,00	0,00	0,00	0,00	0,00	0,00	0,00	0,00	0,00	0,00	0,00
0,00	0,00	0,00	0,00	0,00	1,66	1,66	0,00	84,08	0,00	0,00	0,00
0,00	0,00	0,00	0,00	0,00	2,90	0,00	2,90	0,00	0,00	0,00	0,00
0,00	0,00	0,00	0,00	0,00	7,50	0,00	7,50	0,00	0,00	0,00	0,00
0,00	0,00	0,00	0,00	0,00	0,00	0,00	0,00	1,60	0,00	0,00	0,00
0,00	0,00	0,00	0,00	0,00	0,00	0,00	0,00	0,84	0,00	0,00	0,00
0,00	0,00	0,00	0,00	0,00	0,00	0,00	0,00	0,00	0,00	0,00	0,00
0,00	0,10	0,10	0,00	0,00	0,50	0,00	0,50	101,06	0,00	0,00	0,00
0,00	0,00	0,00	0,00	0,00	0,80	0,00	0,80	0,04	0,00	0,00	0,00
0,00	0,00	0,00	0,00	0,00	0,00	0,00	0,00	5,20	0,00	0,00	0,00
0,00	0,00	0,00	0,00	0,00	0,00	0,00	0,00	0,01	0,00	0,00	0,00
0,00	0,00	0,00	0,00	0,00	8,80	0,00	8,80	0,00	0,00	0,00	0,00
0,00	0,00	0,00	0,00	0,00	0,00	0,00	0,00	0,00	0,00	0,00	0,00
0,00	0,00	0,00	0,00	0,00	0,00	0,00	0,00	0,05	0,00	0,00	0,00
0,00	0,00	0,00	0,00	0,00	0,00	0,00	0,00	0,30	0,00	0,00	0,00
0,00	0,00	0,00	0,00	0,00	0,00	0,00	0,00	1,40	0,00	0,00	0,00
0,00	0,00	0,00	0,00	0,00	2,07	2,07	0,00	0,00	0,00	0,30	0,00
0,00	0,00	0,00	0,00	0,00	0,05	0,05	0,00	0,00	0,00	0,00	0,00
0,00	0,00	0,00	0,00	0,00	21,50	0,00	21,50	3,76	0,00	0,00	0,00
0,00	0,00	0,00	0,00	0,00	0,00	0,00	0,00	0,10	0,00	0,00	0,00
0,00	0,00	0,00	0,00	0,00	0,00	0,00	0,00	0,00	0,00	0,00	0,00
0,00	0,00	0,00	0,00	0,00	0,00	0,00	0,00	0,00	0,00	0,00	0,00
0,00	0,00	0,00	0,00	0,00	0,00	0,00	0,00	0,00	0,00	0,00	0,00
0,00	0,00	0,00	0,00	0,00	0,00	0,00	0,00	0,00	0,00	0,00	0,00
0,00	0,00	0,00	0,00	0,00	0,80	0,80	0,00	0,20	0,00	0,00	0,00
0,00	0,00	0,00	0,00	0,00	0,00	0,00	0,00	0,00	0,00	0,00	0,00
0,00	0,00	0,00	0,00	0,00	0,00	0,00	0,00	0,00	0,00	0,00	0,00
0,00	0,00	0,00	0,00	0,00	0,00	0,00	0,00	0,00	0,00	0,00	0,00
0,00	0,00	0,00	0,00	0,00	38,89	38,89	0,00	1,20	0,00	0,00	0,00
0,00	0,00	0,00	0,00	0,00	0,00	0,00	0,00	0,02	0,00	0,00	0,00
0,00	0,00	0,00	0,00	0,00	0,00	0,00	0,00	0,00	0,00	0,00	0,00
0,00	0,00	0,00	0,00	0,00	0,00	0,00	0,00	3,62	0,00	0,00	0,00
0,00	0,00	0,00	0,00	0,00	0,00	0,00	0,00	0,00	0,00	0,00	0,00
0,00	0,00	0,00	0,00	0,00	0,00	0,00	0,00	1,29	0,00	0,00	0,00
0,00	0,00	0,00	0,00	0,00	0,00	0,00	0,00	0,00	0,00	0,00	0,00
0,00	0,00	0,00	0,00	0,00	1,80	0,00	1,80	0,00	0,00	0,00	0,00
0,00	0,00	0,00	0,00	0,00	13,90	0,00	13,90	0,12	0,00	0,00	0,00
0,00	0,00	0,00	0,00	0,00	6,53	6,53	0,00	0,00	0,00	0,00	0,00
0,00	0,00	0,00	0,00	0,00	6,53	6,53	0,00	0,00	0,00	0,00	0,00
0,00	0,00	0,00	0,00	0,00	0,00	0,00	0,00	0,00	0,00	0,00	0,00
0,00	0,00	0,00	0,00	0,00	0,00	0,00	0,00	0,07	0,00	0,00	0,00
0,00	0,10	0,10	0,00	0,00	0,00	0,00	0,00	6,20	0,00	0,00	0,00
0,00	0,00	0,00	0,00	0,00	0,00	0,00	0,00	0,00	0,00	0,00	0,00
0,00	0,00	0,00	0,00	0,00	0,00	0,00	0,00	0,00	0,00	0,00	0,00
0,00	0,00	0,00	0,00	0,00	0,00	0,00	0,00	1,95	0,00	0,00	0,00
0,00	0,00	0,00	0,00	0,01	0,00	0,00	0,00	1,52	0,00	0,00	0,00
0,00	0,00	0,00	0,00	0,00	19,80	0,00	19,80	0,00	0,00	0,00	0,00
0,00	0,00	0,00	0,00	0,00	0,00	0,00	0,00	0,00	0,00	0,00	0,00

0,00	0,00	0,00	0,00	0,00	0,00	0,00	0,00	0,00	0,00	0,00	0,00
0,00	0,00	0,00	0,00	0,00	2,50	0,00	2,50	0,00	0,00	0,00	0,00
0,00	0,00	0,00	0,00	0,00	0,00	0,00	0,00	0,00	0,00	0,00	0,00
0,00	0,00	0,00	0,00	0,00	0,00	0,00	0,00	0,06	0,00	0,00	0,00
0,00	0,00	0,00	0,00	0,00	0,22	0,22	0,00	0,00	0,00	0,00	0,00
0,00	0,00	0,00	0,00	0,00	0,97	0,97	0,00	0,12	0,00	0,00	0,00
0,00	0,00	0,00	0,00	0,00	0,00	0,00	0,00	0,00	0,00	0,00	0,00
0,00	0,00	0,00	0,00	0,00	0,00	0,00	0,00	0,33	0,00	0,00	0,00
0,00	0,00	0,00	0,00	0,00	0,00	0,00	0,00	0,83	0,00	0,00	0,00
0,00	0,00	0,00	0,00	0,00	0,00	0,00	0,00	0,00	0,00	0,00	0,00
0,00	0,00	0,00	0,00	0,00	0,00	0,00	0,00	0,00	0,00	0,00	0,00
0,00	0,00	0,00	0,00	0,00	6,50	0,00	6,50	11,10	0,00	0,00	0,00
0,00	0,00	0,00	0,00	0,01	0,00	0,00	0,00	0,00	0,00	0,00	0,00
0,00	0,00	0,00	0,00	0,00	0,00	0,00	0,00	0,00	0,00	0,00	0,00
0,00	0,00	0,00	0,00	0,00	0,00	0,00	0,00	0,00	0,00	0,00	0,00
0,00	0,00	0,00	0,00	0,00	0,00	0,00	0,00	0,00	0,00	0,00	0,00
0,00	0,00	0,00	0,00	0,00	0,00	0,00	0,00	0,00	0,00	0,00	0,00
0,00	0,00	0,00	0,00	0,00	0,00	0,00	0,00	0,10	0,00	0,00	0,00
0,00	0,00	0,00	0,00	0,00	0,00	0,00	0,00	24,00	0,00	0,00	0,00
0,00	0,00	0,00	0,00	0,00	0,00	0,00	0,00	0,03	0,00	0,00	0,00
0,00	0,00	0,00	0,00	0,00	0,00	0,00	0,00	1,70	0,00	0,00	0,00
0,00	0,00	0,00	0,00	0,00	0,00	0,00	0,00	4,58	0,00	0,00	0,00
0,00	0,00	0,00	0,00	0,00	0,00	0,00	0,00	25,12	0,00	0,00	0,00
0,00	0,00	0,00	0,00	0,00	0,00	0,00	0,00	75,50	0,00	0,00	0,00
0,00	0,00	0,00	0,00	0,00	0,00	0,00	0,00	19,30	0,00	0,00	0,00
0,00	0,00	0,00	0,00	0,00	0,00	0,00	0,00	0,30	0,00	0,00	0,00
0,00	0,00	0,00	0,00	0,00	0,00	0,00	0,00	0,30	0,00	0,00	0,00
0,00	0,00	0,00	0,00	0,00	0,00	0,00	0,00	3,20	0,00	0,00	0,00
0,00	0,00	0,00	0,00	0,00	0,00	0,00	0,00	2,16	0,00	0,00	0,00
0,00	0,00	0,00	0,00	0,00	0,00	0,00	0,00	0,00	0,00	0,00	0,00
0,00	0,00	0,00	0,00	0,00	0,00	0,00	0,00	0,25	0,00	0,00	0,00
0,00	0,00	0,00	0,00	0,00	0,00	0,00	0,00	0,00	0,00	0,00	0,00
0,00	0,00	0,00	0,00	0,00	0,00	0,00	0,00	0,06	0,00	0,00	0,00
0,00	0,00	0,00	0,00	0,00	0,00	0,00	0,00	3,22	0,00	0,00	0,00
0,00	0,40	0,00	0,00	0,00	0,00	0,00	0,00	12,31	0,00	0,00	0,00
0,00	0,00	0,00	0,00	0,00	0,00	0,00	0,00	1,15	0,00	0,00	0,00
0,00	0,00	0,00	0,00	0,00	0,00	0,00	0,00	0,00	0,00	0,00	0,00
0,00	0,00	0,00	0,00	0,00	0,00	0,00	0,00	24,07	0,00	0,00	0,00
0,00	0,00	0,00	0,00	0,00	0,00	0,00	0,00	0,00	0,00	0,00	0,00
0,00	0,00	0,00	0,00	0,00	0,00	0,00	0,00	0,00	0,00	0,00	0,00
0,00	0,00	0,00	0,00	0,00	0,00	0,00	0,00	31,29	0,00	0,00	0,00
0,00	0,00	0,00	0,00	0,00	0,00	0,00	0,00	0,00	0,00	0,00	0,00
0,00	0,00	0,00	0,00	0,00	0,00	0,00	0,00	0,00	0,00	0,00	0,00
0,00	0,00	0,00	0,00	0,00	0,00	0,00	0,00	1,40	0,00	0,00	0,00
0,00	0,00	0,00	0,00	0,00	0,00	0,00	0,00	0,20	0,00	0,00	0,00
0,00	0,00	0,00	0,00	0,00	0,00	0,00	0,00	0,00	0,00	0,00	0,00
0,00	0,00	0,00	0,00	0,00	0,00	0,00	0,00	0,00	0,00	0,00	0,00
0,00	0,00	0,00	0,00	0,00	0,00	0,00	0,00	0,10	0,00	0,00	0,00
0,00	0,00	0,00	0,00	0,00	0,00	0,00	0,00	0,00	0,00	0,00	0,00
0,00	0,00	0,00	0,00	0,00	0,00	0,00	0,00	0,22	0,00	0,00	0,00
0,00	0,00	0,00	0,00	0,00	0,00	0,00	0,00	0,26	0,00	0,00	0,00
0,00	0,00	0,00	0,00	0,00	0,80	0,00	0,80	0,00	0,00	0,00	0,00

0,00	0,00	0,00	0,00	0,00	0,00	0,00	0,00	0,00	0,00	0,00	0,00
0,00	0,00	0,00	0,00	0,00	0,00	0,00	0,00	0,00	0,00	0,00	0,00
0,00	0,00	0,00	0,00	0,00	0,00	0,00	0,00	0,00	0,00	0,00	0,00
0,00	0,00	0,00	0,00	0,00	0,00	0,00	0,00	0,10	0,00	0,00	0,00
0,00	0,00	0,00	0,00	0,00	0,00	0,00	0,00	1,30	0,00	0,00	0,00
0,00	0,02	0,00	0,00	0,00	0,00	0,00	0,00	0,02	0,00	0,00	0,00
0,00	0,00	0,00	0,00	0,00	0,00	0,00	0,00	0,00	0,00	0,00	0,00
0,00	0,00	0,00	0,00	0,00	0,00	0,00	0,00	10,20	0,00	0,00	0,00
0,00	0,00	0,00	0,00	0,00	0,00	0,00	0,00	26,19	0,00	0,00	0,00
0,00	0,00	0,00	0,00	0,00	0,00	0,00	0,00	0,00	0,00	0,00	0,00
0,00	0,00	0,00	0,00	0,00	0,00	0,00	0,00	0,20	0,00	0,00	0,00
0,00	0,00	0,00	0,00	0,00	0,00	0,00	0,00	25,65	0,00	0,00	0,00
0,00	0,00	0,00	0,00	0,00	0,00	0,00	0,00	475,60	0,00	0,00	0,00
0,00	0,00	0,00	0,00	0,00	0,10	0,10	0,00	0,00	0,00	0,00	0,00
0,00	0,00	0,00	0,00	0,00	0,00	0,00	0,00	13,39	0,00	0,00	0,00
0,00	0,00	0,00	0,00	0,00	0,00	0,00	0,00	1,58	0,00	0,00	0,00
0,00	0,00	0,00	0,00	0,00	0,00	0,00	0,00	0,14	0,00	0,00	0,00
0,00	0,00	0,00	0,00	0,00	0,00	0,00	0,00	1,54	0,00	0,00	0,00
0,00	0,00	0,00	0,00	0,00	0,00	0,00	0,00	0,04	0,00	0,00	0,00
0,00	0,00	0,00	0,00	0,00	0,00	0,00	0,00	4,65	0,00	0,00	0,00
0,00	0,00	0,00	0,00	0,00	0,00	0,00	0,00	0,00	0,00	0,00	0,00
0,00	0,00	0,00	0,00	0,00	0,00	0,00	0,00	0,08	0,00	0,00	0,00
0,00	0,00	0,00	0,00	0,00	0,00	0,00	0,00	0,14	0,00	0,00	0,00
0,00	0,00	0,00	0,00	0,00	0,00	0,00	0,00	2,40	0,00	0,00	0,00
0,00	0,00	0,00	0,00	0,00	0,00	0,00	0,00	11,93	0,00	0,00	0,00
0,00	0,00	0,00	0,00	0,00	0,00	0,00	0,00	1,40	0,00	0,00	0,00
0,00	0,00	0,00	0,00	0,00	0,00	0,00	0,00	0,82	0,00	0,00	0,00
0,00	0,00	0,00	0,00	0,00	0,00	0,00	0,00	0,45	0,00	0,00	0,00
0,00	0,00	0,00	0,00	0,00	0,00	0,00	0,00	3,60	0,00	0,00	0,00
0,00	0,00	0,00	0,00	0,00	0,00	0,00	0,00	0,10	0,00	0,00	0,00
0,00	0,00	0,00	0,00	0,00	0,00	0,00	0,00	0,06	0,00	0,00	0,00
0,00	0,00	0,00	0,00	0,00	0,00	0,00	0,00	13,02	0,00	0,00	0,00
0,00	0,00	0,00	0,00	0,00	0,00	0,00	0,00	1,77	0,00	0,00	0,00
0,00	0,00	0,00	0,00	0,00	0,00	0,00	0,00	0,00	0,00	0,00	0,00
0,00	0,00	0,00	0,00	0,00	0,00	0,00	0,00	0,00	0,00	0,00	0,00
0,00	0,00	0,00	0,00	0,00	0,00	0,00	0,00	0,31	0,00	0,00	0,00
0,00	0,10	0,10	0,00	0,00	0,00	0,00	0,00	0,10	0,00	0,00	0,00
0,00	0,50	0,00	0,00	0,00	0,00	0,00	0,00	0,50	0,00	0,00	0,00
0,00	0,00	0,00	1 247,51	0,00	13 690,11	13 689,51	0,60	2,34	0,00	0,00	0,00
0,00	0,00	0,00	0,00	0,00	509,60	0,00	509,60	0,00	0,00	0,00	0,00
0,00	0,00	0,00	0,00	0,00	0,00	0,00	0,00	0,00	0,00	0,00	0,00
0,00	0,00	0,00	0,00	0,00	0,00	0,00	0,00	0,00	0,00	0,00	0,00
0,00	0,00	0,00	0,00	0,00	0,00	0,00	0,00	0,00	0,00	0,00	0,00
0,00	0,00	0,00	0,00	0,00	0,00	0,00	0,00	0,00	0,00	0,00	0,00
0,00	0,00	0,00	0,00	0,00	0,00	0,00	0,00	0,00	0,00	0,00	0,00
0,00	0,00	0,00	0,00	0,00	0,00	0,00	0,00	0,10	0,00	0,00	0,00
0,00	0,00	0,00	0,00	0,00	0,00	0,00	0,00	0,09	0,00	0,00	0,00
0,00	0,00	0,00	0,00	0,00	0,00	0,00	0,00	0,00	0,00	0,00	0,00
0,00	0,00	0,00	0,00	0,00	0,00	0,00	0,00	0,00	0,00	0,00	0,00
0,00	0,00	0,00	0,00	0,00	252,54	252,54	0,00	0,00	0,00	0,00	0,00
0,00	0,00	0,00	0,00	0,00	0,00	0,00	0,00	0,00	0,00	0,00	0,00
0,00	0,00	0,00	0,00	3,00	8,55	0,05	8,30	0,82	0,00	0,00	0,00

0,00	0,00	0,00	0,00	0,00	5,66	0,00	0,00	0,00	0,00	0,00	0,00
0,00	23,20	0,00	0,00	0,00	0,00	0,00	0,00	0,00	0,00	0,00	0,00
0,00	0,00	0,00	0,00	0,00	0,00	0,00	0,00	40,04	0,00	0,00	0,00
0,00	0,00	0,00	0,00	0,00	0,00	0,00	0,00	0,00	0,00	0,00	0,00
0,00	0,00	0,00	0,00	0,00	0,00	0,00	0,00	0,00	0,00	0,00	0,00
0,00	0,00	0,00	0,00	0,00	0,00	0,00	0,00	22,39	0,00	0,00	0,00
0,00	0,00	0,00	0,00	0,00	0,00	0,00	0,00	0,00	0,00	0,00	0,00
0,00	0,00	0,00	0,00	0,00	0,00	0,00	0,00	0,00	0,00	0,00	0,00
0,00	0,00	0,00	0,00	0,00	0,00	0,00	0,00	0,00	0,00	0,00	0,00
0,00	0,00	0,00	0,00	0,00	0,00	0,00	0,00	2,24	0,00	0,00	0,00
0,00	0,00	0,00	3,30	0,00	7 912,58	7 744,12	0,00	0,00	61,00	2 219,32	2,10
0,00	0,00	0,00	0,00	0,00	0,00	0,00	0,00	0,00	0,00	0,00	0,00
0,00	0,00	0,00	0,00	0,00	0,00	0,00	0,00	0,00	0,00	0,00	0,00
0,00	0,00	0,00	0,00	0,00	0,00	0,00	0,00	0,00	0,00	1,10	0,00
0,00	0,00	0,00	0,00	0,00	0,00	0,00	0,00	0,00	0,00	0,00	0,00
0,00	0,00	0,00	0,00	0,00	0,00	0,00	0,00	0,00	0,00	10,00	0,00
0,00	0,00	0,00	0,00	0,00	0,00	0,00	0,00	0,00	0,00	0,00	0,00
0,00	0,00	0,00	0,00	0,00	0,00	0,00	0,00	0,00	0,00	0,00	0,00
0,00	0,00	0,00	0,00	0,00	0,00	0,00	0,00	0,00	0,00	508,10	0,00
0,00	1,10	0,00	13,20	0,00	124,60	124,60	0,00	0,00	0,00	211,22	1,10
0,00	0,00	0,00	0,00	0,00	0,00	0,00	0,00	0,00	0,00	5,00	0,00
0,00	0,00	0,00	0,00	0,00	0,00	0,00	0,00	0,00	0,00	0,00	0,00
0,00	0,00	0,00	0,00	0,00	0,00	0,00	0,00	0,00	0,00	0,00	0,00
0,00	39,84	0,00	0,00	0,00	39,84	0,00	0,00	0,00	0,00	39,84	0,00
0,00	0,00	0,00	0,00	0,00	1,00	1,00	0,00	0,00	0,00	0,00	0,00
0,00	0,00	0,00	0,00	0,00	0,00	0,00	0,00	0,00	0,00	167,74	143,27
0,00	0,00	0,00	0,00	0,00	0,00	0,00	0,00	0,00	0,00	74,17	0,00
0,00	0,00	0,00	67,77	67,57	9,51	9,51	0,00	0,00	0,00	267,43	0,00
0,00	0,00	0,00	0,00	0,00	0,00	0,00	0,00	0,00	0,00	10,10	0,00
0,00	0,00	0,00	0,00	0,00	0,00	0,00	0,00	0,00	0,00	0,00	0,00
0,00	0,00	0,00	0,00	0,00	0,00	0,00	0,00	0,00	0,00	0,80	0,00
0,00	0,00	0,00	0,00	0,00	0,00	0,00	0,00	0,00	0,00	10,70	0,00
0,00	0,00	0,00	0,00	0,00	0,00	0,00	0,00	0,00	0,00	0,20	0,00
0,00	0,00	0,00	0,00	0,00	0,00	0,00	0,00	0,00	0,00	0,00	0,00
0,00	0,00	0,00	0,00	0,00	0,00	0,00	0,00	0,00	0,00	0,00	0,00
0,00	0,00	0,00	0,00	0,00	0,00	0,00	0,00	0,00	0,00	59,30	59,30
0,00	0,00	0,00	218,44	218,44	0,00	0,00	0,00	0,00	0,00	11,98	0,00
0,00	0,00	0,00	0,00	0,00	72,50	0,00	72,50	66,56	0,00	0,00	0,00
0,00	0,00	0,00	30,26	0,00	0,00	0,00	0,00	0,00	0,00	0,00	0,00
0,00	0,00	0,00	0,06	0,00	221,05	221,05	0,00	0,00	0,00	53,23	0,00
0,00	0,00	0,00	0,00	0,00	0,00	0,00	0,00	26,10	0,00	0,20	0,00
0,00	0,00	0,00	0,00	0,00	0,00	0,00	0,00	0,00	0,00	3,58	0,00
0,00	0,00	0,00	0,02	0,00	0,00	0,00	0,00	0,00	0,00	0,02	0,00
0,00	0,00	0,00	0,00	0,00	0,00	0,00	0,00	0,00	0,00	0,00	0,00
0,00	0,00	0,00	0,00	0,00	0,00	0,00	0,00	0,00	0,00	0,06	0,00
0,00	0,00	0,00	0,00	0,00	0,00	0,00	0,00	0,00	0,00	0,00	0,00
0,00	0,00	0,00	0,00	0,00	0,00	0,00	0,00	0,00	0,00	0,00	0,00
0,00	0,00	0,00	0,00	0,00	0,00	0,00	0,00	0,00	0,00	0,00	0,00
0,00	0,00	0,00	0,00	0,00	0,00	0,00	0,00	0,00	0,00	0,00	0,00
0,00	0,00	0,00	0,00	0,00	0,00	0,00	0,00	0,00	0,00	0,00	0,00
0,00	0,00	0,00	0,00	0,00	0,00	0,00	0,00	0,00	0,00	2,96	0,00
0,00	0,00	0,00	0,00	0,00	44,68	0,00	44,68	0,00	0,00	0,00	0,00
0,00	0,00	0,00	0,00	0,00	157,11	4,30	152,81	0,00	0,00	0,00	0,00
0,00	0,00	0,00	0,00	0,00	43,00	0,00	0,00	1,10	0,00	0,00	0,00
0,00	0,00	0,00	0,00	0,00	43,60	0,60	43,00	16,67	0,00	0,00	0,00
0,00	0,00	0,00	0,00	0,00	0,00	0,00	0,00	0,00	0,00	0,00	0,00
0,00	0,20	0,20	0,00	0,00	0,00	0,00	0,00	0,00	0,00	0,00	0,00
0,00	0,00	0,00	0,00	0,00	8,30	0,00	8,30	0,00	0,00	0,00	0,00
0,00	0,00	0,00	0,00	0,00	0,02	0,00	0,02	0,00	0,00	0,00	0,00
0,00	0,00	0,00	0,00	0,00	0,00	0,00	0,00	0,95	0,00	0,00	0,00
0,00	0,00	0,00	0,00	0,00	0,00	0,00	0,00	0,00	0,00	0,00	0,00
0,00	0,00	0,00	0,00	0,00	0,00	0,00	0,00	0,00	0,00	0,00	0,00
0,00	0,00	0,00	0,00	0,00	0,00	0,00	0,00	0,00	0,00	0,00	0,00
0,00	0,00	0,00	0,00	0,00	0,00	0,00	0,00	0,00	0,00	0,00	0,00
0,00	0,00	0,00	0,00	0,00	0,00	0,00	0,00	0,00	0,00	3 252,82	3 252,82
0,00	0,00	0,00	0,00	0,00	0,00	0,00	0,00	0,00	0,00	9,63	9,63
0,00	11,23	0,00	0,00	0,00	0,00	0,00	0,00	314,45	0,03	0,00	0,00
0,00	0,00	0,00	0,00	0,00	0,00	0,00	0,00	0,00	0,00	0,00	0,00

0,00	0,00	0,00	0,00	0,00	0,00	0,00	0,00	0,00	0,00	0,00	0,00
0,00	0,00	0,00	0,00	0,00	0,00	0,00	0,00	1,18	0,00	0,00	0,00
0,00	0,00	0,00	0,00	0,00	0,00	0,00	0,00	2,58	0,00	0,00	0,00
0,00	0,00	0,00	0,00	0,00	0,00	0,00	0,00	0,00	0,00	0,00	0,00
0,00	0,00	0,00	0,00	0,00	0,10	0,00	0,10	0,00	0,00	0,00	0,00
0,00	0,00	0,00	0,00	0,24	0,00	0,00	0,00	0,01	0,00	0,00	0,00
0,00	0,00	0,00	0,00	0,00	0,30	0,00	0,30	0,00	0,00	0,00	0,00
0,00	0,00	0,00	0,00	0,12	0,00	0,00	0,00	0,00	0,00	0,00	0,00
0,00	0,00	0,00	0,00	5,15	67,45	0,00	67,45	0,40	0,00	0,86	0,22
0,00	0,00	0,00	0,00	7,33	195,71	0,05	195,66	0,03	0,00	3,24	0,02
0,00	0,00	0,00	0,00	0,03	2,60	0,00	0,00	0,00	0,00	0,00	0,00
0,00	0,00	0,00	0,00	0,85	5,02	0,00	5,02	21,29	0,00	0,27	0,06
0,00	0,00	0,00	0,02	0,14	26,12	0,00	26,12	0,93	0,00	0,11	0,00
0,00	0,00	0,00	0,00	0,00	1,10	0,00	1,10	0,00	0,00	0,00	0,00
0,00	0,70	0,00	0,00	6,34	53,74	0,00	53,74	0,00	0,00	1,76	1,42
0,00	0,00	0,00	0,00	6,23	82,90	0,00	82,50	0,00	0,00	2,31	0,81
0,00	0,00	0,00	0,00	0,09	4,50	0,00	4,50	0,00	0,00	0,00	0,00
0,00	0,00	0,00	0,00	0,00	0,50	0,00	0,50	0,00	0,00	0,06	0,06
0,00	0,00	0,00	0,00	0,00	5,80	0,00	5,80	0,00	0,00	0,00	0,00
0,00	0,00	0,00	0,00	0,00	0,00	0,00	0,00	0,00	0,00	4,00	4,00
0,00	0,00	0,00	0,00	0,00	0,00	0,00	0,00	0,00	0,00	0,00	0,00
0,00	0,00	0,00	0,00	0,00	0,00	0,00	0,00	0,00	0,00	0,00	0,00
0,00	0,00	0,00	0,00	0,17	10,20	0,00	10,20	0,10	0,00	0,00	0,00
0,00	0,00	0,00	0,00	0,03	0,12	0,00	0,12	0,00	0,00	0,00	0,00
0,00	0,00	0,00	0,00	0,02	0,00	0,00	0,00	0,00	0,00	0,00	0,00
0,00	0,00	0,00	0,00	0,11	0,00	0,00	0,00	0,00	0,00	0,10	0,10
0,00	0,00	0,00	0,00	0,05	0,00	0,00	0,00	0,00	0,00	0,00	0,00
0,00	0,00	0,00	0,00	0,01	0,00	0,00	0,00	0,00	0,00	0,44	0,44
0,00	0,00	0,00	0,00	0,08	0,30	0,00	0,30	0,00	0,00	0,01	0,01
0,00	0,00	0,00	0,00	0,00	10,60	0,00	10,60	0,00	0,00	0,00	0,00
0,00	0,00	0,00	0,00	0,00	17,40	0,00	17,40	0,00	0,00	0,00	0,00
0,00	0,00	0,00	0,00	0,00	8,20	0,00	8,20	0,00	0,00	0,01	0,00
0,00	0,00	0,00	0,00	0,00	10,60	0,00	10,60	0,00	0,00	0,00	0,00
0,00	0,00	0,00	0,00	0,02	0,00	0,00	0,00	0,00	0,00	0,01	0,01
0,00	0,00	0,00	0,00	0,00	2,80	0,00	2,80	0,00	0,00	0,00	0,00
0,00	0,00	0,00	0,00	0,00	0,00	0,00	0,00	0,00	0,00	0,01	0,01
0,00	0,00	0,00	0,00	0,00	7,54	0,00	7,54	0,00	0,00	0,00	0,00
0,00	0,00	0,00	0,00	0,00	659,77	0,00	659,77	0,00	0,00	0,00	0,00
0,00	0,00	0,00	0,00	0,00	62,11	0,00	0,00	0,00	0,00	0,00	0,00
0,00	0,00	0,00	0,00	0,00	0,64	0,00	0,64	0,00	0,00	0,00	0,00
0,00	0,00	0,00	0,00	0,00	0,00	0,00	0,00	0,00	0,00	0,00	0,00
0,00	0,00	0,00	0,00	0,00	0,00	0,00	0,00	0,00	0,00	0,01	0,01
0,00	0,00	0,00	0,00	0,00	0,30	0,00	0,30	0,00	0,00	0,00	0,00
0,00	0,00	0,00	0,00	0,00	2,67	0,00	2,67	0,00	0,00	0,00	0,00
0,00	0,00	0,00	1,00	0,12	621,70	0,00	104,00	0,00	0,00	309,00	238,50
0,00	0,00	0,00	0,00	0,00	0,00	0,00	0,00	0,00	0,00	19,98	19,98
0,00	0,00	0,00	0,00	0,00	0,00	0,00	0,00	0,00	0,00	0,00	0,00
0,00	0,00	0,00	0,00	0,00	0,00	0,00	0,00	0,00	0,00	0,00	0,00
0,00	0,00	0,00	0,00	0,00	0,00	0,00	0,00	0,00	0,00	0,00	0,00
0,00	0,00	0,00	0,00	0,00	2,44	0,00	2,44	0,00	0,00	0,01	0,00
0,00	0,00	0,00	0,00	0,00	21,20	0,00	21,20	0,00	0,00	8,50	8,50
0,00	0,00	0,00	0,00	3,25	2 161,10	0,00	2 161,10	0,00	0,00	0,27	0,27
0,00	0,00	0,00	0,00	0,30	12,40	0,00	12,40	0,00	0,00	0,00	0,00
0,00	0,00	0,00	0,00	0,30	1 156,90	0,00	1 156,90	0,00	0,00	0,00	0,00
0,00	0,00	0,00	0,00	0,00	1,60	0,00	1,60	0,00	0,00	0,00	0,00
0,00	0,00	0,00	9,10	0,00	413,00	0,00	413,00	0,00	0,00	0,00	0,00
0,00	0,00	0,00	13,23	0,06	632,60	0,00	632,60	0,00	0,00	0,01	0,01
0,00	0,00	0,00	11,54	0,00	449,60	0,00	449,60	0,00	0,00	0,00	0,00
0,00	0,00	0,00	0,00	0,00	0,00	0,00	0,00	0,00	0,00	0,00	0,00
0,00	0,00	0,00	5,57	0,02	565,00	0,00	565,00	0,00	0,00	0,00	0,00
0,00	0,00	0,00	15,66	0,15	764,70	0,00	764,70	0,00	0,00	0,25	0,25
0,00	0,00	0,00	3,08	0,03	255,00	0,00	255,00	0,00	0,00	0,01	0,01
0,00	0,00	0,00	8,94	1,10	242,90	0,00	242,90	0,00	0,00	0,01	0,01

0,00	0,00	0,00	7,39	0,03	102,50	0,00	102,50	0,00	0,00	0,01	0,00
0,00	0,00	0,00	2,20	1,77	288,50	0,00	288,50	0,00	0,00	0,04	0,04
0,00	0,00	0,00	0,90	0,00	342,90	0,00	342,90	0,00	0,00	0,00	0,00
0,00	0,00	0,00	0,00	0,45	12,10	0,00	12,10	0,00	0,00	0,09	0,09
0,00	0,00	0,00	0,00	0,00	404,20	0,00	404,20	0,00	0,00	0,00	0,00
0,00	0,00	0,00	0,00	0,00	0,00	0,00	0,00	0,00	0,00	0,00	0,00
0,00	0,00	0,00	0,00	0,00	0,00	0,00	0,00	0,00	0,00	0,02	0,02
0,00	0,00	0,00	0,02	0,02	0,00	0,00	0,00	0,00	0,00	0,00	0,00
0,00	0,00	0,00	0,00	1,38	2,60	0,00	2,60	0,00	0,00	0,00	0,00
0,00	0,00	0,00	0,00	0,47	0,00	0,00	0,00	0,00	0,00	0,00	0,00
0,00	0,00	0,00	1,93	1,93	11,10	0,00	11,10	0,00	0,00	0,00	0,00
0,00	0,00	0,00	0,00	0,00	0,00	0,00	0,00	0,00	0,00	5,65	5,65
0,00	0,00	0,00	0,00	0,00	0,00	0,00	0,00	0,00	0,00	0,23	0,23
0,00	0,00	0,00	0,00	0,00	0,00	0,00	0,00	0,00	0,00	5,41	5,41
0,00	0,00	0,00	0,00	0,00	0,00	0,00	0,00	0,00	0,00	0,23	0,23
0,00	0,00	0,00	0,00	0,00	0,00	0,00	0,00	0,00	0,00	5,41	5,41
0,00	0,00	0,00	0,00	0,03	0,00	0,00	0,00	0,00	0,00	0,00	0,00
0,00	0,00	0,00	0,00	0,00	5,70	0,00	5,70	0,00	0,00	0,00	0,00
0,00	0,00	0,00	20,49	0,00	753,10	0,00	753,10	0,00	0,00	0,00	0,00
0,00	0,00	0,00	0,00	0,00	0,00	0,00	0,00	0,00	0,00	0,00	0,00
0,00	0,00	0,00	0,00	1,40	0,00	0,00	0,00	0,00	0,00	0,00	0,00
0,00	0,00	0,00	0,00	1,17	0,00	0,00	0,00	0,00	0,00	0,00	0,00
0,00	0,00	0,00	0,00	0,00	9,01	0,00	9,01	0,00	0,00	0,00	0,00
0,00	0,00	0,00	0,00	0,00	0,00	0,00	0,00	0,20	0,00	0,00	0,00
0,00	1,70	0,00	0,00	0,00	0,00	0,00	0,00	1,70	0,00	0,00	0,00
0,00	0,00	0,00	0,00	0,00	0,00	0,00	0,00	0,30	0,00	0,00	0,00
0,00	0,00	0,00	0,00	0,00	0,00	0,00	0,00	0,05	0,00	0,00	0,00
0,00	0,00	0,00	0,00	0,00	0,00	0,00	0,00	0,00	0,00	0,00	0,00
0,00	0,00	0,00	0,00	0,00	0,00	0,00	0,00	1,43	0,00	0,00	0,00
0,00	0,00	0,00	0,00	0,00	0,00	0,00	0,00	2,47	0,00	0,00	0,00
0,00	0,00	0,00	0,00	0,50	0,10	0,00	0,10	21,46	0,00	0,00	0,00
0,00	0,00	0,00	0,00	0,00	0,00	0,00	0,00	0,00	0,00	0,00	0,00
0,00	0,00	0,00	0,00	0,00	0,00	0,00	0,00	0,00	0,00	0,00	0,00
12,00	0,00	0,00	0,00	0,00	0,00	0,00	0,00	0,00	0,00	0,00	0,00
0,00	3,80	0,00	0,00	0,00	281,54	0,00	0,00	0,00	0,00	0,00	0,00
0,00	0,00	0,00	0,00	0,00	0,00	0,00	0,00	0,00	0,00	0,00	0,00
0,00	0,00	0,00	0,00	0,00	0,00	0,00	0,00	0,00	10,60	0,00	0,00
0,00	3,10	0,00	0,00	0,04	17,66	1,20	0,00	0,00	0,00	0,00	0,00
0,00	0,00	0,00	0,00	0,00	0,00	0,00	0,00	0,00	0,00	0,00	0,00
0,00	0,00	0,00	0,00	0,00	0,00	0,00	0,00	0,00	0,00	0,00	0,00
0,00	0,00	0,00	0,00	0,00	687,68	0,00	0,00	0,00	0,00	0,00	0,00
0,00	0,00	0,00	0,00	0,00	0,00	0,00	0,00	4,50	0,00	0,00	0,00
0,00	0,00	0,00	0,00	0,00	0,00	0,00	0,00	0,00	0,00	0,00	0,00
0,00	0,00	0,00	0,00	0,00	0,00	0,00	0,00	0,00	0,00	0,00	0,00
0,00	0,00	0,00	0,00	0,00	0,00	0,00	0,00	0,00	0,00	0,00	0,00
0,00	0,00	0,00	0,00	0,00	0,00	0,00	0,00	0,01	0,00	0,00	0,00
0,00	0,00	0,00	0,00	0,00	0,00	0,00	0,00	0,00	0,00	0,00	0,00
0,00	0,00	0,00	0,00	0,00	0,00	0,00	0,00	29,15	0,00	0,00	0,00
0,00	0,00	0,00	0,00	0,00	0,00	0,00	0,00	0,76	0,00	0,00	0,00
0,00	0,00	0,00	0,00	0,00	0,00	0,00	0,00	0,00	0,00	0,00	0,00
0,00	0,00	0,00	0,00	0,00	0,00	0,00	0,00	0,00	0,00	0,00	0,00
0,00	0,00	0,00	0,00	0,00	0,00	0,00	0,00	0,00	0,00	0,00	0,00
0,00	0,00	0,00	0,00	0,00	0,00	0,00	0,00	0,00	0,00	0,00	0,00
0,00	0,00	0,00	0,00	0,00	0,00	0,00	0,00	0,00	0,00	0,00	0,00
0,00	0,00	0,00	0,00	0,00	0,00	0,00	0,00	7,00	0,00	0,00	0,00
0,00	0,00	0,00	0,00	0,00	0,00	0,00	0,00	1,70	0,00	0,00	0,00
0,00	0,00	0,00	0,00	0,00	0,00	0,00	0,00	1,00	0,00	0,00	0,00
0,00	0,00	0,00	0,00	0,00	0,00	0,00	0,00	21,30	0,00	0,00	0,00
0,00	0,00	0,00	0,00	0,00	0,00	0,00	0,00	10,40	0,00	0,00	0,00
0,00	11,70	0,00	0,00	0,00	0,00	0,00	0,00	304,78	0,00	0,00	0,00
0,00	0,00	0,00	0,00	0,00	0,00	0,00	0,00	0,00	0,00	0,00	0,00
0,00	0,00	0,00	0,00	0,00	0,00	0,00	0,00	0,00	0,00	0,00	0,00
0,00	0,00	0,00	0,00	0,00	0,00	0,00	0,00	0,00	0,00	0,00	0,00
0,00	0,00	0,00	0,00	0,00	0,00	0,00	0,00	0,00	0,00	0,00	0,00
0,00	0,00	0,00	0,00	0,00	0,00	0,00	0,00	15,20	1,50	0,00	0,00
0,00	0,00	0,00	0,00	0,00	0,00	0,00	0,00	0,00	0,00	0,00	0,00

0,00	0,00	0,00	0,00	0,00	0,00	0,00	0,00	2,24	0,00	0,00	0,00
0,00	2,40	0,00	0,00	0,00	0,00	0,00	0,00	0,00	0,00	0,00	0,00
0,00	0,00	0,00	0,00	0,00	0,00	0,00	0,00	0,00	0,00	0,00	0,00
0,00	0,00	0,00	0,00	0,00	0,00	0,00	0,00	0,00	0,00	0,00	0,00
0,00	0,00	0,00	0,00	0,00	0,00	0,00	0,00	0,00	0,00	0,00	0,00
0,00	0,00	0,00	0,00	0,00	0,00	0,00	0,00	0,90	0,00	0,00	0,00
0,00	306,70	191,70	0,00	0,00	0,00	0,00	0,00	532,65	0,00	0,00	0,00
0,00	0,00	0,00	0,00	0,00	4 639,00	0,00	0,00	27,40	0,00	0,00	0,00
0,00	0,00	0,00	0,00	0,00	0,00	0,00	0,00	1,70	0,00	0,00	0,00
0,00	0,00	0,00	0,00	0,00	0,00	0,00	0,00	17,61	0,00	0,00	0,00
0,00	0,00	0,00	0,00	0,00	0,00	0,00	0,00	0,00	0,00	0,00	0,00
0,00	6,90	0,00	0,00	0,00	0,00	0,00	0,00	0,00	0,00	0,00	0,00
0,00	0,00	0,00	0,00	0,00	0,00	0,00	0,00	22,80	0,00	0,00	0,00
0,00	0,00	0,00	0,00	0,00	0,00	0,00	0,00	0,00	0,00	0,00	0,00
0,00	0,00	0,00	0,00	0,00	1,20	0,00	0,00	17,00	0,00	0,00	0,00
0,00	0,00	0,00	0,00	0,00	220,80	9,80	0,00	142,69	0,00	0,00	0,00
0,00	206,04	2,19	0,00	0,00	29 335,16	0,00	29 185,16	549,74	0,00	0,00	0,00
0,00	19,20	0,00	0,00	0,00	24,70	0,00	24,70	321,96	0,00	0,00	0,00
0,00	0,00	0,00	0,00	0,00	0,00	0,00	0,00	0,40	0,00	0,00	0,00
0,00	37,40	19,50	0,00	0,00	164,90	0,00	164,90	88,43	0,00	0,00	0,00
0,00	0,20	0,00	0,00	0,00	38,90	38,90	0,00	31,60	0,00	0,00	0,00
0,00	0,00	0,00	0,00	0,00	0,00	0,00	0,00	0,70	0,00	0,00	0,00
0,00	0,00	0,00	0,00	0,00	310,51	310,51	0,00	234,29	0,00	0,00	0,00
0,00	0,00	0,00	0,00	0,00	0,00	0,00	0,00	0,00	87,70	0,00	0,00
0,00	0,00	0,00	0,00	0,00	0,00	0,00	0,00	0,00	297,59	0,00	0,00
0,00	35,60	0,00	0,00	1 686,23	46,00	0,00	0,00	0,00	18 189,01	0,00	0,00
0,00	0,00	0,00	0,00	0,00	0,00	0,00	0,00	0,00	131,68	0,00	0,00
0,00	19,50	0,00	0,00	0,00	4,00	0,00	0,00	0,00	366,83	1,80	0,00
0,00	0,00	0,00	0,00	3,70	0,00	0,00	0,00	0,00	768,51	0,00	0,00
0,00	0,40	0,00	0,00	4,49	0,00	0,00	0,00	0,00	98,74	0,00	0,00
0,00	0,00	0,00	0,00	0,00	0,00	0,00	0,00	0,00	0,00	0,00	0,00
0,00	0,00	0,00	0,00	0,00	0,00	0,00	0,00	0,00	1,80	0,00	0,00
0,00	0,00	0,00	0,00	0,00	7,00	0,00	0,00	0,00	3,30	0,00	0,00
0,00	0,00	0,00	0,00	4,49	1 360,00	1 360,00	0,00	0,00	44,40	0,00	0,00
0,00	0,00	0,00	0,00	0,00	64,10	0,00	64,10	128,55	0,00	0,00	0,00
0,00	0,00	0,00	0,00	0,00	0,00	0,00	0,00	0,00	0,00	0,00	0,00
0,00	0,00	0,00	0,00	0,00	0,00	0,00	0,00	0,00	0,00	0,00	0,00
0,00	0,00	0,00	0,00	0,00	0,00	0,00	0,00	0,00	3 001,70	0,00	0,00
0,00	96,38	0,00	0,75	206,15	13,44	0,00	0,00	6,35	24 444,02	0,25	0,00
0,00	0,00	0,00	0,00	0,00	12,04	0,00	0,00	0,00	5,73	0,00	0,00
0,00	0,00	0,00	0,10	0,10	0,00	0,00	0,00	0,00	778,58	9,20	0,00
0,00	0,00	0,00	0,00	0,00	0,00	0,00	0,00	0,00	129,84	0,00	0,00
0,00	0,00	0,00	0,00	0,08	0,00	0,00	0,00	30,53	264,48	0,00	0,00
0,00	0,10	0,00	0,00	0,00	0,00	0,00	0,00	26,30	3,00	0,00	0,00
0,00	0,00	0,00	0,00	0,22	0,00	0,00	0,00	45,80	1,10	0,00	0,00
0,00	0,00	0,00	0,00	0,15	6,00	3,00	0,00	0,50	1,20	0,00	0,00
0,00	0,90	0,00	0,00	0,00	0,00	0,00	0,00	3,50	0,40	0,00	0,00
0,00	0,00	0,00	0,00	0,00	0,00	0,00	0,00	0,00	0,00	0,00	0,00
0,00	0,00	0,00	0,00	0,00	0,00	0,00	0,00	0,00	0,00	0,00	0,00
0,00	0,00	0,00	0,00	0,00	0,00	0,00	0,00	0,00	0,00	0,00	0,00
0,00	0,00	0,00	0,00	0,00	0,00	0,00	0,00	108,91	6,56	0,00	0,00
0,00	348,60	116,50	0,00	43,51	0,00	0,00	0,00	838,60	381,72	19,08	0,00
0,00	0,00	0,00	0,00	0,00	0,00	0,00	0,00	0,00	0,00	0,00	0,00
0,00	0,00	0,00	0,00	0,00	0,00	0,00	0,00	0,00	5,30	0,00	0,00
0,00	0,00	0,00	0,00	0,00	0,00	0,00	0,00	0,00	165,50	0,00	0,00
0,00	0,00	0,00	0,00	0,00	0,00	0,00	0,00	0,00	167,02	0,00	0,00
0,00	0,00	0,00	0,00	0,00	0,00	0,00	0,00	0,00	0,00	4,60	0,00

0,00	0,00	0,00	0,00	0,00	0,00	0,00	0,00	0,00	19,75	0,00	0,00
0,00	0,00	0,00	0,00	0,00	0,00	0,00	0,00	0,00	1,00	0,00	0,00
0,00	0,00	0,00	0,00	0,00	0,00	0,00	0,00	0,00	40,73	0,00	0,00
0,00	0,00	0,00	0,00	0,00	0,00	0,00	0,00	0,00	24,60	0,00	0,00
0,00	4,78	0,00	0,00	79,45	0,00	0,00	0,00	1,78	21 184,73	14,36	0,00
0,00	0,00	0,00	0,00	0,00	0,00	0,00	0,00	0,00	5,55	0,00	0,00
0,00	0,00	0,00	0,00	107,09	0,00	0,00	0,00	0,00	13 358,87	0,00	0,00
0,00	1,01	0,00	0,00	15,39	195,09	71,90	0,00	0,00	51,18	9,20	0,00
0,00	0,00	0,00	0,00	1,86	0,00	0,00	0,00	1,10	24,60	0,00	0,00
0,00	0,00	0,00	0,00	0,03	49,70	0,00	0,00	0,00	2,40	9,20	0,00
0,00	0,00	0,00	0,00	0,00	10,03	0,00	10,03	154,70	0,00	0,00	0,00
0,00	0,00	0,00	0,00	0,00	25,61	0,00	25,61	3,66	0,00	0,00	0,00
0,00	0,00	0,00	0,00	0,00	0,00	0,00	0,00	0,00	0,00	0,63	0,00
0,00	0,00	0,00	0,00	8,16	0,00	0,00	0,00	0,00	252,91	0,00	0,00
0,00	0,00	0,00	0,00	0,00	0,00	0,00	0,00	0,00	235,70	0,00	0,00
0,00	0,00	0,00	0,00	0,00	0,00	0,00	0,00	0,00	28,52	0,00	0,00
0,00	0,00	0,00	0,00	0,00	0,00	0,00	0,00	0,00	3,00	0,00	0,00
0,00	16,25	0,00	0,00	5,20	25,70	0,00	0,00	6,80	3 492,32	0,00	0,00
0,00	14,45	0,00	0,00	25,15	14,45	0,00	0,00	0,00	1 377,38	0,00	0,00
0,00	0,00	0,00	0,00	0,00	0,00	0,00	0,00	251,16	0,00	0,00	0,00
0,00	0,00	0,00	0,00	0,00	53,30	0,00	0,00	0,00	0,00	0,00	0,00
0,00	0,00	0,00	0,00	0,00	0,00	0,00	0,00	0,00	0,00	0,00	0,00
0,00	0,00	0,00	0,00	1,21	0,00	0,00	0,00	0,00	14,98	0,00	0,00
0,00	0,00	0,00	0,00	0,00	0,00	0,00	0,00	0,00	0,00	0,00	0,00
0,00	0,00	0,00	0,00	0,00	0,00	0,00	0,00	0,00	1,87	0,00	0,00
0,00	0,00	0,00	0,00	0,00	2,04	2,04	0,00	0,00	0,00	0,00	0,00
0,00	0,00	0,00	0,00	0,00	1,92	1,92	0,00	0,80	0,00	0,00	0,00
0,00	0,00	0,00	0,00	0,00	0,00	0,00	0,00	6,95	0,00	0,00	0,00
0,00	0,00	0,00	0,00	0,00	0,06	0,06	0,00	3,83	0,00	0,00	0,00
0,00	0,00	0,00	0,00	0,00	34,61	34,61	0,00	6,30	0,00	0,00	0,00
0,00	0,00	0,00	0,00	0,00	0,00	0,00	0,00	4,80	0,00	0,00	0,00
0,00	0,00	0,00	0,00	0,00	0,74	0,74	0,00	0,00	0,00	0,00	0,00
0,00	0,00	0,00	0,00	0,00	15,80	15,80	0,00	0,90	0,00	0,00	0,00
0,00	0,00	0,00	0,00	0,00	0,00	0,00	0,00	0,00	0,00	0,00	0,00
0,00	0,00	0,00	0,00	0,00	0,00	0,00	0,00	0,00	0,00	0,00	0,00
0,00	0,00	0,00	0,00	0,00	0,00	0,00	0,00	0,00	0,00	3,76	0,00
0,00	0,00	0,00	0,00	0,00	0,00	0,00	0,00	0,00	0,00	0,00	0,00
0,00	0,00	0,00	0,00	0,00	0,00	0,00	0,00	0,00	0,00	0,00	0,00
0,00	0,00	0,00	0,00	0,00	0,00	0,00	0,00	0,00	0,00	0,00	0,00
0,00	0,00	0,00	0,00	0,00	0,00	0,00	0,00	136,60	0,00	0,00	0,00
0,00	0,00	0,00	0,00	0,00	0,00	0,00	0,00	127,90	0,00	0,00	0,00
0,00	0,00	0,00	0,00	0,00	0,00	0,00	0,00	0,00	0,00	0,00	0,00
0,00	0,00	0,00	0,00	0,00	0,00	0,00	0,00	3,33	0,00	0,00	0,00
0,00	0,00	0,00	0,00	0,00	0,00	0,00	0,00	1 160,70	0,00	0,00	0,00
0,00	0,00	0,00	0,00	0,00	0,00	0,00	0,00	0,00	0,00	0,00	0,00
0,00	0,00	0,00	0,00	0,00	0,00	0,00	0,00	1,40	0,00	0,00	0,00
0,00	98,65	98,65	0,00	0,00	25,30	25,30	0,00	98,65	0,00	0,00	0,00
0,00	0,00	0,00	0,00	0,00	0,00	0,00	0,00	0,10	0,00	0,00	0,00
0,00	0,45	0,00	0,00	0,00	0,00	0,00	0,00	0,45	0,00	0,00	0,00
0,00	0,00	0,00	0,00	0,00	0,00	0,00	0,00	0,20	0,00	0,00	0,00
0,00	0,00	0,00	0,00	0,00	0,00	0,00	0,00	0,00	0,00	0,00	0,00
0,00	0,00	0,00	0,00	0,00	0,00	0,00	0,00	0,00	0,00	0,00	0,00
0,00	0,00	0,00	0,00	0,00	0,00	0,00	0,00	0,00	0,00	0,00	0,00
0,00	0,00	0,00	0,00	0,00	0,00	0,00	0,00	0,00	0,00	0,00	0,00

0,00	0,00	0,00	0,00	0,00	0,00	0,00	0,00	0,00	0,00	0,00	0,00
0,00	0,00	0,00	0,00	0,00	0,00	0,00	0,00	0,00	0,00	0,00	0,00
0,00	0,00	0,00	0,00	0,00	2,00	0,00	0,00	0,00	0,00	0,00	0,00
0,00	0,00	0,00	0,00	0,00	0,00	0,00	0,00	0,00	0,00	0,00	0,00
0,00	0,00	0,00	0,00	0,00	0,00	0,00	0,00	0,00	0,00	0,00	0,00
0,00	0,00	0,00	0,00	0,00	0,00	0,00	0,00	0,00	0,00	0,00	0,00
0,00	0,00	0,00	0,00	0,00	0,00	0,00	0,00	0,00	0,00	0,00	0,00
0,00	0,00	0,00	0,00	0,00	51 800,00	0,00	0,00	0,00	0,00	0,00	0,00
0,00	0,00	0,00	0,00	0,00	0,00	0,00	0,00	0,00	0,00	0,00	0,00
0,00	0,00	0,00	0,00	0,00	0,00	0,00	0,00	0,00	0,00	0,00	0,00
0,00	0,00	0,00	0,00	0,00	100,00	0,00	0,00	0,00	0,00	0,00	0,00
0,00	0,00	0,00	0,00	0,00	2 500,00	0,00	0,00	0,00	0,00	0,00	0,00
0,00	0,00	0,00	0,00	48,86	193,40	0,00	193,40	0,00	2,00	0,00	0,00
0,00	0,00	0,00	0,00	0,00	50,00	0,00	0,00	0,00	0,00	0,00	0,00
0,00	0,00	0,00	0,00	0,00	207 287,10	67,50	0,00	0,00	0,00	0,00	0,00
0,00	0,00	0,00	0,00	0,00	0,00	0,00	0,00	0,00	0,00	0,00	0,00
0,00	0,00	0,00	0,00	0,00	5,10	0,00	0,00	0,00	0,00	0,00	0,00
0,00	0,00	0,00	0,00	0,00	0,00	0,00	0,00	0,00	0,00	0,00	0,00
0,00	0,00	0,00	0,00	0,00	0,00	0,00	0,00	0,00	0,00	0,00	0,00
0,00	0,00	0,00	0,00	0,00	0,00	0,00	0,00	0,00	0,00	0,00	0,00
0,00	0,00	0,00	0,00	0,00	0,00	0,00	0,00	0,00	0,00	0,00	0,00
0,00	0,00	0,00	0,00	0,00	0,00	0,00	0,00	0,00	0,00	0,00	0,00
0,00	0,00	0,00	0,00	0,00	0,00	0,00	0,00	0,00	0,00	0,00	0,00
0,00	0,00	0,00	0,00	0,00	0,00	0,00	0,00	1,38	0,00	0,00	0,00
0,00	0,00	0,00	0,00	0,00	0,00	0,00	0,00	1,25	0,00	0,00	0,00
0,00	0,00	0,00	0,00	0,00	0,00	0,00	0,00	3,30	0,00	0,00	0,00
0,00	0,00	0,00	0,00	0,00	0,00	0,00	0,00	1,70	0,00	0,00	0,00
0,00	0,00	0,00	0,00	0,00	0,00	0,00	0,00	4,20	0,00	0,00	0,00
0,00	0,00	0,00	0,00	0,00	0,00	0,00	0,00	0,00	0,00	0,00	0,00
0,00	0,00	0,00	0,00	0,00	0,00	0,00	0,00	0,00	0,00	0,00	0,00
0,00	0,00	0,00	0,00	0,00	0,00	0,00	0,00	27,72	0,00	0,00	0,00
0,00	0,00	0,00	0,00	0,00	0,00	0,00	0,00	0,00	0,00	0,00	0,00
0,00	0,00	0,00	0,00	0,00	0,00	0,00	0,00	0,00	0,00	0,00	0,00
0,00	164,70	40,00	0,00	0,00	9 756,58	0,00	0,00	562,90	0,00	0,00	0,00
0,00	0,00	0,00	0,00	0,00	120,00	0,00	0,00	2,10	0,00	0,00	0,00
0,00	0,00	0,00	0,00	0,00	0,00	0,00	0,00	64,00	0,00	0,00	0,00
0,00	60,00	60,00	0,00	0,00	0,00	0,00	0,00	60,00	0,00	0,00	0,00
0,00	10,00	10,00	0,00	0,00	0,00	0,00	0,00	10,00	0,00	0,00	0,00
0,00	0,00	0,00	0,00	0,00	0,00	0,00	0,00	227,60	608,40	0,00	0,00
0,00	0,00	0,00	0,00	0,00	50,00	0,00	0,00	0,00	0,00	0,00	0,00
0,00	0,00	0,00	0,00	0,00	0,00	0,00	0,00	0,00	0,00	0,00	0,00
0,00	0,00	0,00	0,00	0,00	0,00	0,00	0,00	0,00	0,00	0,00	0,00
0,00	0,00	0,00	0,00	0,00	0,00	0,00	0,00	4,53	0,00	0,00	0,00
0,00	0,00	0,00	0,00	0,00	0,00	0,00	0,00	0,51	0,00	0,00	0,00
0,00	0,00	0,00	0,00	0,00	0,00	0,00	0,00	1,80	0,00	0,00	0,00
0,00	0,00	0,00	0,00	0,00	0,00	0,00	0,00	0,78	0,00	0,00	0,00
0,00	0,00	0,00	0,00	0,00	0,00	0,00	0,00	85,95	0,00	0,00	0,00
0,00	0,00	0,00	0,00	0,00	0,00	0,00	0,00	15,00	0,00	120,94	0,00
0,00	0,00	0,00	3 227,34	3 227,34	0,00	0,00	0,00	2,82	0,00	2 100,32	0,00
0,00	0,00	0,00	0,00	0,00	0,00	0,00	0,00	242,55	0,00	0,00	0,00
0,00	539,82	524,00	0,00	0,00	307,80	0,00	1,90	1 301,79	0,00	0,00	0,00
0,00	0,00	0,00	0,00	0,00	0,00	0,00	0,00	2,33	0,00	0,00	0,00
0,00	0,00	0,00	1 211,11	1 211,11	0,00	0,00	0,00	2,15	0,00	1 243,81	0,00
0,00	0,00	0,00	0,00	0,00	0,00	0,00	0,00	6,00	0,00	0,00	0,00
0,00	0,00	0,00	0,00	0,00	0,00	0,00	0,00	103,42	0,00	0,00	0,00
0,00	0,00	0,00	0,00	0,00	0,00	0,00	0,00	8,70	0,00	0,00	0,00
0,00	0,00	0,00	0,00	0,00	0,00	0,00	0,00	0,11	0,00	0,00	0,00
0,00	0,00	0,00	0,00	0,00	0,00	0,00	0,00	0,02	0,00	0,00	0,00
0,00	0,00	0,00	0,00	0,00	0,00	0,00	0,00	0,00	0,00	0,00	0,00

0,00	0,00	0,00	0,00	0,00	0,00	0,00	0,00	0,00	0,00	0,00	0,00
0,00	0,00	0,00	0,00	0,00	50,10	0,00	0,00	0,00	0,00	0,00	0,00
0,00	0,00	0,00	0,00	0,00	0,00	0,00	0,00	0,00	0,00	0,00	0,00
0,00	0,00	0,00	0,00	0,00	0,00	0,00	0,00	0,00	0,00	0,00	0,00
0,00	0,00	0,00	0,00	0,00	0,00	0,00	0,00	126,00	0,00	0,00	0,00
0,00	0,00	0,00	0,00	0,00	0,00	0,00	0,00	8,91	0,00	0,00	0,00
0,00	0,00	0,00	0,00	0,00	0,00	0,00	0,00	0,02	0,00	0,00	0,00
0,00	0,00	0,00	0,00	0,00	0,00	0,00	0,00	1,50	0,00	0,00	0,00
0,00	0,00	0,00	0,00	0,00	0,00	0,00	0,00	0,71	0,00	0,00	0,00
0,00	0,00	0,00	0,00	0,00	0,00	0,00	0,00	0,70	0,00	0,00	0,00
0,00	0,00	0,00	0,00	0,00	0,00	0,00	0,00	1,68	0,00	0,00	0,00
0,00	0,00	0,00	0,00	0,00	0,00	0,00	0,00	0,15	0,00	0,00	0,00
0,00	0,00	0,00	0,00	0,00	0,00	0,00	0,00	0,02	0,00	0,00	0,00
0,00	0,00	0,00	0,00	0,00	0,00	0,00	0,00	0,05	0,00	0,00	0,00
0,00	0,00	0,00	0,00	0,00	0,00	0,00	0,00	0,01	0,00	0,00	0,00
0,00	0,00	0,00	0,00	0,00	0,00	0,00	0,00	0,89	0,00	0,00	0,00
0,00	0,00	0,00	0,00	0,00	0,00	0,00	0,00	0,20	0,00	0,00	0,00
0,00	0,00	0,00	0,00	0,00	0,00	0,00	0,00	0,44	0,00	0,00	0,00
0,00	0,00	0,00	0,00	0,00	0,00	0,00	0,00	0,30	0,00	0,00	0,00
0,00	0,00	0,00	0,00	0,00	0,00	0,00	0,00	1,00	0,00	0,00	0,00
0,00	0,00	0,00	0,00	0,00	0,00	0,00	0,00	6,77	0,00	0,00	0,00
0,00	0,00	0,00	0,00	0,00	0,00	0,00	0,00	0,05	0,00	0,00	0,00
0,00	0,00	0,00	0,00	0,00	0,00	0,00	0,00	0,92	0,00	0,00	0,00
0,00	0,00	0,00	0,00	0,00	0,00	0,00	0,00	0,94	0,00	0,00	0,00
0,00	0,00	0,00	0,00	0,00	0,00	0,00	0,00	0,34	0,00	0,00	0,00
0,00	0,00	0,00	0,00	0,00	0,00	0,00	0,00	0,01	0,00	0,00	0,00
0,00	0,00	0,00	0,00	0,00	0,00	0,00	0,00	0,03	0,00	0,00	0,00
0,00	0,00	0,00	0,00	0,14	1,43	0,20	0,00	0,00	0,00	0,92	0,00
0,00	0,00	0,00	0,00	0,00	0,07	0,00	0,00	0,41	0,00	0,00	0,00
0,00	127,73	80,00	0,00	0,00	53,65	0,00	53,65	337,91	0,00	0,00	0,00
0,00	0,40	0,40	0,00	0,00	9,85	0,00	9,85	69,01	0,00	0,00	0,00
0,00	0,00	0,00	0,00	0,00	0,00	0,00	0,00	1,10	0,00	0,00	0,00
0,00	17,04	3,71	0,00	0,00	1,30	1,30	0,00	561,49	0,00	0,01	0,00
0,00	16,20	9,30	0,00	0,00	0,30	0,30	0,00	362,88	0,36	0,00	0,00
0,00	0,00	0,00	0,00	0,00	0,00	0,00	0,00	0,00	0,00	0,00	0,00
0,00	0,00	0,00	0,00	0,00	0,00	0,00	0,00	0,00	0,00	0,00	0,00
0,00	0,61	0,08	0,00	0,00	0,06	0,06	0,00	275,26	0,00	0,00	0,00
0,00	4,90	1,90	0,00	0,00	0,80	0,80	0,00	85,30	0,00	3,30	0,00
0,00	0,00	0,00	0,00	0,00	178,00	0,00	0,00	0,00	0,00	0,00	0,00
0,00	0,00	0,00	0,00	0,00	0,00	0,00	0,00	0,20	0,00	0,00	0,00
0,00	0,00	0,00	0,00	0,00	0,00	0,00	0,00	0,01	0,00	0,00	0,00
0,00	0,00	0,00	0,00	0,00	0,00	0,00	0,00	0,06	0,00	0,00	0,00
0,00	0,00	0,00	0,00	0,00	0,00	0,00	0,00	0,00	0,00	0,00	0,00
0,00	0,00	0,00	0,00	0,00	0,00	0,00	0,00	0,00	0,00	0,00	0,00
0,00	0,00	0,00	0,00	0,00	0,00	0,00	0,00	5,08	0,00	0,00	0,00
0,00	0,00	0,00	0,00	0,00	0,00	0,00	0,00	6,00	0,00	0,00	0,00
0,00	0,00	0,00	0,00	0,00	0,00	0,00	0,00	0,35	0,00	0,00	0,00
0,00	0,00	0,00	0,00	0,00	1,60	1,60	0,00	0,00	0,00	0,00	0,00
0,00	0,08	0,00	0,00	0,00	17,84	0,00	17,55	1,44	0,22	7,29	0,00
0,00	0,00	0,00	0,00	0,00	8,89	0,00	8,73	0,00	0,00	6,00	0,00
0,00	0,00	0,00	0,00	0,00	3,49	0,00	3,49	0,00	0,00	0,00	0,00
0,00	0,00	0,00	0,00	0,00	0,00	0,00	0,00	0,00	0,00	0,00	0,00
0,00	0,00	0,00	0,00	0,00	0,00	0,00	0,00	0,00	0,00	0,00	0,00
0,00	0,00	0,00	0,00	0,00	0,00	0,00	0,00	0,00	0,00	0,00	0,00
0,00	0,00	0,00	0,00	0,00	0,13	0,13	0,00	20,79	0,00	0,00	0,00
0,00	0,00	0,00	0,00	0,00	2,72	2,00	0,00	46,85	0,00	0,00	0,00
0,00	0,00	0,00	0,00	1,51	4,40	4,40	0,00	0,46	0,00	4,17	0,00

0,00	0,00	0,00	0,00	0,00	0,02	0,02	0,00	0,20	0,00	0,00	0,00
0,00	19,67	19,35	0,00	0,00	6 299,23	6 239,67	16,51	4,49	0,00	59,30	19,90
0,00	0,00	0,00	0,00	0,00	0,00	0,00	0,00	0,00	0,00	0,00	0,00
0,00	0,00	0,00	0,00	0,00	0,20	0,10	0,10	0,00	0,27	0,00	0,00
0,00	0,00	0,00	0,00	0,00	0,00	0,00	0,00	0,77	0,00	0,00	0,00
0,00	0,10	0,00	0,00	0,00	398,66	251,26	1,50	0,02	0,00	5,20	0,00
0,00	0,00	0,00	0,00	0,00	146,06	146,06	0,00	14,18	0,00	0,00	0,00
0,00	0,00	0,00	0,00	0,00	0,00	0,00	0,00	9,02	0,00	0,00	0,00
0,00	0,00	0,00	0,00	0,00	0,00	0,00	0,00	0,02	0,00	0,00	0,00
0,00	1,53	1,43	0,00	0,00	0,00	0,00	0,00	4,47	0,00	0,00	0,00
0,00	0,24	0,09	0,00	0,00	1,42	0,00	1,42	39,53	0,02	0,00	0,00
0,00	0,08	0,07	0,00	0,00	7,16	0,00	7,16	1,19	0,00	0,00	0,00
0,00	0,00	0,00	0,00	0,00	0,00	0,00	0,00	0,00	0,00	0,00	0,00
0,00	0,00	0,00	0,00	0,00	0,00	0,00	0,00	0,00	0,00	0,00	0,00
0,00	0,00	0,00	0,00	0,00	0,00	0,00	0,00	0,00	0,00	0,00	0,00
0,00	0,00	0,00	0,00	0,00	0,00	0,00	0,00	0,00	0,00	0,00	0,00
0,00	0,00	0,00	0,00	0,00	0,00	0,00	0,00	15,00	0,00	0,00	0,00
0,00	0,00	0,00	0,00	0,00	0,00	0,00	0,00	1,50	0,00	0,00	0,00
0,00	0,00	0,00	0,00	0,00	0,00	0,00	0,00	0,00	0,00	0,00	0,00
0,00	0,00	0,00	0,00	0,00	0,00	0,00	0,00	0,00	0,00	0,00	0,00
0,00	0,00	0,00	0,00	0,00	0,00	0,00	0,00	0,00	0,00	0,00	0,00
0,00	0,00	0,00	0,00	0,00	0,00	0,00	0,00	3,40	0,00	0,00	0,00
0,00	0,24	0,10	0,00	0,00	8,45	0,00	8,45	21,17	0,00	0,00	0,00
0,00	0,12	0,05	0,00	0,00	23,27	0,00	23,27	0,13	0,00	0,00	0,00
0,00	0,00	0,00	0,00	0,00	0,00	0,00	0,00	12,52	0,00	0,00	0,00
0,00	0,00	0,00	0,00	0,00	0,00	0,00	0,00	35,00	0,00	0,00	0,00
0,00	0,00	0,00	0,00	0,00	0,00	0,00	0,00	21,70	0,00	0,00	0,00
0,00	0,00	0,00	0,00	0,00	0,00	0,00	0,00	0,00	0,00	0,00	0,00
0,00	0,00	0,00	0,00	0,00	235,00	235,00	0,00	0,00	0,00	0,00	0,00
0,00	0,00	0,00	0,00	0,00	0,00	0,00	0,00	0,01	0,00	0,00	0,00
0,00	0,00	0,00	0,00	0,00	0,00	0,00	0,00	0,37	0,00	0,00	0,00
0,00	0,00	0,00	0,00	0,00	0,00	0,00	0,00	0,16	0,00	0,00	0,00
0,00	1 496,61	1 440,26	0,00	0,00	153,44	0,00	153,44	961,97	0,00	0,00	0,00
0,00	5,90	0,00	0,00	0,00	132,70	0,00	132,70	226,70	0,00	0,00	0,00
0,00	0,00	0,00	0,00	0,00	0,00	0,00	0,00	42,50	0,00	0,00	0,00
0,00	0,00	0,00	0,00	0,00	0,00	0,00	0,00	0,00	0,00	0,00	0,00
0,00	0,00	0,00	0,00	0,00	0,13	0,00	0,13	0,00	0,00	0,00	0,00
0,00	0,00	0,00	0,00	0,00	0,02	0,02	0,00	0,00	0,00	0,00	0,00
0,00	0,00	0,00	0,00	0,00	0,06	0,06	0,00	0,00	0,00	0,00	0,00
0,00	0,00	0,00	0,00	0,00	0,06	0,06	0,00	0,00	0,00	0,00	0,00
0,00	0,00	0,00	0,00	0,00	0,13	0,12	0,01	0,00	0,00	0,00	0,00
0,00	0,00	0,00	0,00	0,00	0,41	0,41	0,00	0,01	0,00	0,00	0,00
0,00	0,00	0,00	0,00	0,00	0,22	0,22	0,00	0,00	0,00	0,00	0,00
0,00	0,00	0,00	0,00	0,00	1,35	1,18	0,17	0,34	0,00	0,00	0,00
0,00	0,00	0,00	0,00	0,00	0,04	0,00	0,00	0,09	0,00	0,00	0,00
0,00	0,00	0,00	0,00	0,00	1,29	1,29	0,00	0,49	0,00	0,00	0,00
0,00	0,00	0,00	0,00	0,00	0,44	0,40	0,00	0,00	0,00	0,00	0,00
0,00	0,00	0,00	0,00	0,00	0,17	0,17	0,00	0,03	0,00	0,00	0,00
0,00	0,00	0,00	0,00	0,00	2,54	1,38	0,00	4,99	0,00	0,00	0,00
0,00	0,00	0,00	0,00	0,00	4,06	4,06	0,00	0,00	0,00	0,00	0,00
0,00	0,00	0,00	0,00	0,00	0,00	0,00	0,00	0,00	0,00	0,00	0,00
0,00	0,00	0,00	0,00	0,00	0,00	0,00	0,00	0,00	0,00	0,00	0,00
0,00	0,00	0,00	0,00	0,00	0,00	0,00	0,00	0,00	0,00	0,00	0,00
0,00	0,00	0,00	0,00	0,00	64,80	64,80	0,00	0,00	0,00	0,00	0,00
0,00	0,00	0,00	0,00	0,00	0,00	0,00	0,00	0,00	0,00	0,00	0,00
0,00	0,00	0,00	0,00	0,00	0,16	0,16	0,00	0,00	0,00	0,00	0,00
0,00	0,00	0,00	0,00	0,00	0,00	0,00	0,00	0,00	0,00	0,00	0,00

0,00	0,00	0,00	0,00	0,00	0,00	0,00	0,00	0,00	0,00	0,00	0,00
0,00	0,00	0,00	0,00	0,00	0,03	0,03	0,00	0,08	0,00	0,00	0,00
0,00	0,00	0,00	0,00	0,00	0,50	0,50	0,00	0,41	0,00	0,00	0,00
0,00	0,00	0,00	0,00	0,00	0,00	0,00	0,00	0,06	0,00	0,00	0,00
0,00	0,00	0,00	0,00	0,00	0,40	0,40	0,00	0,00	0,00	0,00	0,00
0,00	0,00	0,00	0,00	0,00	0,00	0,00	0,00	0,00	0,00	0,00	0,00
0,00	0,00	0,00	0,00	0,00	0,00	0,00	0,00	0,00	0,00	0,00	0,00
0,00	0,02	0,02	0,00	0,00	0,02	0,02	0,00	0,00	0,00	0,00	0,00
0,00	0,00	0,00	0,00	0,00	0,26	0,01	0,25	0,00	0,00	0,00	0,00
0,00	0,00	0,00	0,00	0,00	0,05	0,05	0,00	0,00	0,00	0,00	0,00
0,00	0,00	0,00	0,00	0,00	0,01	0,01	0,00	0,00	0,00	0,00	0,00
0,00	0,00	0,00	0,00	0,00	0,00	0,00	0,00	0,00	0,00	0,00	0,00
0,00	0,00	0,00	0,00	0,00	0,87	0,87	0,00	0,00	0,00	0,00	0,00
0,00	0,00	0,00	0,00	0,00	0,00	0,00	0,00	0,70	0,00	0,00	0,00
0,00	0,00	0,00	0,00	0,00	2,52	2,52	0,00	0,00	0,00	0,00	0,00
0,00	0,00	0,00	0,00	0,00	0,04	0,04	0,00	0,00	0,00	0,00	0,00
0,00	0,00	0,00	0,00	0,00	12,02	2,92	9,10	28,00	0,00	0,00	0,00
0,00	0,00	0,00	0,00	0,00	0,00	0,00	0,00	0,28	0,00	0,00	0,00
0,00	0,00	0,00	0,00	0,00	0,02	0,00	0,02	0,00	0,00	0,00	0,00
0,00	0,00	0,00	0,00	0,00	0,01	0,00	0,01	0,00	0,00	0,00	0,00
0,00	0,00	0,00	0,00	0,00	0,00	0,00	0,00	0,00	0,00	0,00	0,00
0,00	0,00	0,00	0,00	0,00	0,00	0,00	0,00	0,00	0,00	0,00	0,00
0,00	0,00	0,00	0,00	0,00	0,00	0,00	0,00	0,00	0,00	0,00	0,00
0,00	0,00	0,00	0,00	0,00	0,00	0,00	0,00	0,00	0,00	0,00	0,00
0,00	0,00	0,00	0,00	0,00	0,00	0,00	0,00	0,00	0,00	0,00	0,00
0,00	0,00	0,00	0,00	0,00	0,00	0,00	0,00	1,24	0,00	0,00	0,00
0,00	0,00	0,00	0,00	0,00	0,00	0,00	0,00	0,00	0,00	0,00	0,00
0,00	0,00	0,00	0,00	0,00	0,00	0,00	0,00	0,00	0,00	0,00	0,00
0,00	0,00	0,00	0,00	0,00	0,00	0,00	0,00	0,00	0,00	0,00	0,00
0,00	0,00	0,00	0,00	0,00	0,00	0,00	0,00	0,00	0,00	0,00	0,00
0,00	0,00	0,00	0,00	0,00	0,00	0,00	0,00	0,00	0,00	0,00	0,00
0,00	0,00	0,00	0,00	0,00	0,00	0,00	0,00	0,00	0,00	0,00	0,00
0,00	0,00	0,00	0,00	0,00	0,00	0,00	0,00	37,81	0,00	0,00	0,00
0,00	0,00	0,00	0,00	0,00	0,00	0,00	0,00	0,26	0,00	0,00	0,00
0,00	0,00	0,00	0,00	0,00	0,00	0,00	0,00	0,00	0,00	0,00	0,00
0,00	0,00	0,00	0,00	0,00	0,00	0,00	0,00	13,44	0,00	0,00	0,00
0,00	0,00	0,00	0,00	0,00	0,00	0,00	0,00	0,00	0,00	0,00	0,00
0,00	0,00	0,00	0,00	0,00	0,00	0,00	0,00	0,00	0,00	0,00	0,00
0,00	0,00	0,00	0,00	0,00	0,00	0,00	0,00	293,32	0,00	0,00	0,00
0,00	0,00	0,00	0,00	0,00	0,00	0,00	0,00	18,99	0,00	0,00	0,00
0,00	0,00	0,00	0,00	0,00	0,00	0,00	0,00	28,00	0,00	0,00	0,00
0,00	0,00	0,00	0,00	0,00	0,00	0,00	0,00	0,00	0,00	0,00	0,00
0,00	0,00	0,00	0,00	0,00	0,00	0,00	0,00	0,00	0,00	0,00	0,00
0,00	0,00	0,00	0,00	0,00	7,00	0,00	0,00	0,00	0,00	0,00	0,00
0,00	0,00	0,00	0,00	0,00	0,00	0,00	0,00	0,00	0,00	0,00	0,00

Передача отходов (за исключением ТКО) другим хозяйствующим субъектам								Передача отходов (кроме ТКО) на собственные объекты		Размещение отходов на эксплуатируемых объектах		Наличие отходов на конец отчетного года
для утилизации		для обезвреживания		для хранения		для захоронения						
всего	из них в другие субъекты РФ	всего	из них в другие субъекты РФ	всего	из них в другие субъекты РФ	всего	из них в другие субъекты РФ	всего	из них в другие субъекты РФ	хранение	захоронение	
406 064,47	19 488,48	51 827,62	4 040,60	97,28	7,89	87 941,17	426,28	336,70	18,80	20 685,40	525 373,89	1 108 694,34
958,59	0,00	0,00	0,00	0,00	0,00	0,00	0,00	0,00	0,00	0,00	0,00	0,00
0,00	0,00	0,15	0,00	0,00	0,00	0,00	0,00	0,00	0,00	0,00	0,00	0,00
1 858,20	0,00	0,00	0,00	0,00	0,00	20,00	0,00	0,00	0,00	0,00	20,00	0,00
0,00	0,00	0,00	0,00	0,00	0,00	0,00	0,00	0,00	0,00	0,00	0,00	0,00
0,00	0,00	0,00	0,00	0,00	0,00	7,00	0,00	0,00	0,00	0,00	7,00	0,00
0,00	0,00	0,00	0,00	0,00	0,00	17,00	0,00	0,00	0,00	0,00	17,04	0,00
0,00	0,00	0,00	0,00	0,00	0,00	0,00	0,00	0,00	0,00	2 180,00	0,00	2 180,00
177,00	0,00	0,00	0,00	0,00	0,00	0,80	0,00	0,00	0,00	0,00	195,00	6 063,00
26 400,00	0,00	0,00	0,00	0,00	0,00	0,00	0,00	0,00	0,00	0,00	0,00	0,00
0,00	0,00	0,00	0,00	0,00	0,00	0,00	0,00	0,00	0,00	0,00	0,00	0,00
0,00	0,00	0,00	0,00	0,00	0,00	0,00	0,00	0,00	0,00	0,00	0,00	0,00
0,00	0,00	0,00	0,00	0,00	0,00	0,00	0,00	0,00	0,00	0,00	0,00	0,00
0,00	0,00	0,00	0,00	0,00	0,00	601,10	0,00	0,00	0,00	0,00	1 059,58	1,00
0,00	0,00	0,00	0,00	0,00	0,00	2,56	0,00	0,00	0,00	0,00	0,00	0,00
0,00	0,00	0,00	0,00	0,00	0,00	0,00	0,00	0,00	0,00	0,00	56,44	0,00
0,00	0,00	0,00	0,00	0,00	0,00	61,10	0,00	0,00	0,00	0,00	0,00	0,00
0,00	0,00	0,00	0,00	0,00	0,00	42,69	0,00	0,00	0,00	0,00	0,00	0,00
0,00	0,00	0,00	0,00	0,00	0,00	0,00	0,00	0,00	0,00	0,00	0,00	0,00
0,00	0,00	85,40	0,00	0,00	0,00	0,00	0,00	0,00	0,00	0,00	0,00	0,00
0,00	0,00	16,80	0,00	0,00	0,00	0,00	0,00	0,00	0,00	0,00	0,00	0,00
0,00	0,00	0,00	0,00	0,00	0,00	0,00	0,00	0,00	0,00	0,00	0,00	0,00
0,00	0,00	0,00	0,00	0,00	0,00	0,00	0,00	0,00	0,00	0,00	0,00	0,00
0,00	0,00	0,00	0,00	0,00	0,00	0,00	0,00	0,00	0,00	0,00	0,00	0,00
0,00	0,00	0,00	0,00	0,00	0,00	0,00	0,00	0,00	0,00	0,00	0,00	0,00
0,00	0,00	0,00	0,00	0,00	0,00	0,00	0,00	0,00	0,00	0,00	0,00	0,00
0,00	0,00	0,00	0,00	0,00	0,00	0,00	0,00	0,00	0,00	0,00	0,00	0,00
0,00	0,00	0,00	0,00	0,00	0,00	156,50	0,00	0,00	0,00	0,00	0,00	0,00
0,10	0,00	13,50	0,00	0,00	0,00	1,90	0,00	0,00	0,00	0,00	0,70	0,00
2 437,31	0,00	0,00	0,00	0,00	0,00	0,00	0,00	0,00	0,00	0,00	0,00	0,00
0,00	0,00	0,00	0,00	0,00	0,00	0,00	0,00	0,00	0,00	0,00	0,00	0,00
0,00	0,00	0,00	0,00	0,00	0,00	0,00	0,00	0,00	0,00	0,00	0,00	0,00
0,00	0,00	0,00	0,00	0,00	0,00	0,00	0,00	0,00	0,00	0,00	0,00	0,00
0,00	0,00	0,00	0,00	0,00	0,00	0,00	0,00	0,00	0,00	0,00	1,50	0,00
0,00	0,00	0,00	0,00	0,00	0,00	124,24	0,00	0,00	0,00	0,00	0,00	0,00
0,00	0,00	0,00	0,00	0,00	0,00	0,00	0,00	0,00	0,00	0,00	0,00	0,00
2 265,70	0,00	0,20	0,00	0,00	0,00	140,40	0,00	0,00	0,00	0,00	0,00	0,00
0,00	0,00	0,00	0,00	0,00	0,00	47,90	0,00	0,00	0,00	0,00	0,00	0,00
0,00	0,00	15,50	0,00	0,00	0,00	0,60	0,00	0,00	0,00	0,00	0,00	0,00
0,00	0,00	19,40	0,00	0,00	0,00	0,00	0,00	0,00	0,00	0,00	0,00	0,00
0,00	0,00	0,00	0,00	0,00	0,00	1,80	0,00	0,00	0,00	0,00	0,00	0,00
0,00	0,00	0,00	0,00	0,00	0,00	3,10	0,00	0,00	0,00	0,00	0,00	0,00
0,00	0,00	0,00	0,00	0,00	0,00	0,20	0,00	0,00	0,00	0,00	0,00	0,00
0,00	0,00	0,00	0,00	0,00	0,00	1,00	0,00	0,00	0,00	0,00	0,00	0,00
0,00	0,00	0,00	0,00	0,00	0,00	7,00	0,00	0,00	0,00	0,00	0,00	0,00
0,00	0,00	0,00	0,00	0,00	0,00	0,00	0,00	0,00	0,00	0,00	0,00	0,00
0,00	0,00	0,00	0,00	0,00	0,00	0,00	0,00	0,00	0,00	0,00	0,00	0,00
0,00	0,00	0,00	0,00	0,00	0,00	0,00	0,00	0,00	0,00	0,00	0,00	0,00
0,00	0,00	0,00	0,00	0,00	0,00	0,00	0,00	0,00	0,00	0,00	0,00	0,00
0,00	0,00	0,13	0,00	0,00	0,00	272,80	0,00	0,00	0,00	0,00	0,60	0,00
0,00	0,00	0,00	0,00	0,00	0,00	14,40	0,00	0,00	0,00	0,00	0,00	0,00
0,00	0,00	0,00	0,00	0,00	0,00	0,00	0,00	0,00	0,00	0,00	0,10	0,00
0,00	0,00	0,00	0,00	0,00	0,00	0,00	0,00	0,00	0,00	0,00	0,00	0,00
0,00	0,00	51,00	0,00	0,00	0,00	0,00	0,00	0,00	0,00	0,00	0,00	0,00
0,00	0,00	1,30	0,00	0,00	0,00	0,00	0,00	0,00	0,00	0,00	0,00	0,00
0,00	0,00	0,00	0,00	0,00	0,00	0,00	0,00	0,00	0,00	0,00	0,00	0,00
0,00	0,00	0,00	0,00	0,00	0,00	0,00	0,00	0,00	0,00	0,00	0,00	0,00
0,00	0,00	0,00	0,00	0,00	0,00	0,00	0,00	0,00	0,00	0,00	0,00	0,00
1 774,06	0,00	0,00	0,00	0,00	0,00	0,00	0,00	0,00	0,00	0,00	0,00	0,00
53 229,00	0,00	0,00	0,00	0,00	0,00	0,00	0,00	0,00	0,00	0,00	0,00	0,00
3 774,50	3 774,50	0,00	0,00	0,00	0,00	0,00	0,00	0,00	0,00	0,00	0,00	0,00
0,00	0,00	0,00	0,00	0,00	0,00	400,00	0,00	0,00	0,00	0,00	0,00	0,00
0,00	0,00	0,00	0,00	0,00	0,00	7,60	0,00	0,00	0,00	0,00	155,00	0,00
0,00	0,00	0,00	0,00	0,00	0,00	2,04	0,00	0,00	0,00	0,00	0,00	0,00

0,00	0,00	0,00	0,00	0,00	0,00	13,04	0,00	0,00	0,00	0,00	0,00	0,00
0,00	0,00	0,00	0,00	0,00	0,00	0,00	0,00	0,00	0,00	0,00	0,00	0,00
0,00	0,00	0,00	0,00	0,00	0,00	1,34	0,00	0,00	0,00	0,00	0,00	0,00
0,00	0,00	0,00	0,00	0,00	0,00	0,70	0,00	0,00	0,00	0,00	0,00	0,00
0,00	0,00	0,00	0,00	0,00	0,00	1,30	0,00	0,00	0,00	0,00	0,00	0,00
1,80	0,00	0,00	0,00	0,00	0,00	5,50	0,00	0,00	0,00	0,00	0,00	0,00
57,10	54,20	0,00	0,00	0,00	0,00	9,40	0,00	0,00	0,00	0,00	1,00	0,00
0,00	0,00	0,00	0,00	0,00	0,00	0,00	0,00	0,00	0,00	0,00	0,00	0,00
0,00	0,00	0,00	0,00	0,00	0,00	0,00	0,00	0,00	0,00	0,00	0,00	0,00
0,00	0,00	0,00	0,00	0,00	0,00	0,00	0,00	0,00	0,00	0,00	0,00	0,00
0,00	0,00	0,00	0,00	0,00	0,00	0,00	0,00	0,00	0,00	0,00	0,00	0,00
0,00	0,00	0,00	0,00	0,00	0,00	0,40	0,00	0,00	0,00	0,00	0,00	0,00
0,00	0,00	0,00	0,00	0,00	0,00	98,62	0,00	0,00	0,00	0,00	75,30	0,00
6,10	0,20	0,00	0,00	0,00	0,00	68,40	0,00	0,00	0,00	0,00	16,00	0,00
0,00	0,00	0,00	0,00	0,00	0,00	0,00	0,00	0,00	0,00	0,00	0,00	0,00
7,03	5,33	3,55	0,00	0,00	0,00	125,53	0,00	0,10	0,00	0,00	104,50	0,00
0,00	0,00	0,00	0,00	0,00	0,00	0,30	0,00	0,00	0,00	0,00	0,00	0,00
0,00	0,00	0,00	0,00	0,00	0,00	0,00	0,00	0,00	0,00	0,00	0,00	0,00
0,00	0,00	0,00	0,00	0,00	0,00	0,00	0,00	0,00	0,00	0,00	0,00	0,00
0,00	0,00	0,00	0,00	0,00	0,00	0,00	0,00	0,00	0,00	0,00	0,00	0,00
0,00	0,00	0,00	0,00	0,00	0,00	106,40	0,00	0,00	0,00	0,00	152,00	0,00
0,00	0,00	0,00	0,00	0,00	0,00	282,80	0,00	0,00	0,00	0,00	404,00	0,00
0,00	0,00	0,00	0,00	0,00	0,00	213,50	0,00	0,00	0,00	0,00	289,00	0,00
0,00	0,00	34,60	0,00	0,00	0,00	0,00	0,00	0,00	0,00	0,00	0,00	0,00
0,00	0,00	0,04	0,00	0,00	0,00	0,00	0,00	0,00	0,00	0,00	0,00	0,00
0,00	0,00	0,00	0,00	0,00	0,00	393,40	0,00	0,00	0,00	0,00	562,00	0,00
0,00	0,00	42,40	0,00	0,00	0,00	239,49	0,00	0,00	0,00	0,00	310,66	0,00
0,00	0,00	0,00	0,00	0,00	0,00	8,10	0,00	0,00	0,00	0,00	0,00	0,00
0,00	0,00	0,00	0,00	0,00	0,00	0,00	0,00	0,00	0,00	0,00	0,00	0,00
0,00	0,00	0,00	0,00	0,00	0,00	0,00	0,00	0,00	0,00	0,00	0,00	0,20
0,00	0,00	0,00	0,00	0,00	0,00	0,00	0,00	0,00	0,00	0,00	7,23	0,00
52,10	0,00	0,00	0,00	0,00	0,00	0,00	0,00	0,00	0,00	0,00	0,00	3,60
0,00	0,00	0,00	0,00	0,00	0,00	0,00	0,00	0,00	0,00	0,00	0,00	0,00
5,60	0,00	0,00	0,00	0,00	0,00	0,50	0,00	0,00	0,00	0,00	0,00	5,40
51,70	0,00	27,20	0,00	0,00	0,00	1,50	0,00	0,11	0,00	0,00	141,20	0,20
2,80	0,00	7,80	0,00	0,00	0,00	0,00	0,00	0,00	0,00	0,00	0,00	0,00
289,84	0,00	62,49	0,00	17,10	0,00	42,52	0,00	7,86	0,00	0,00	104,08	0,10
2 085,75	590,60	360,00	0,00	0,00	0,00	134,72	0,00	0,98	0,00	0,00	305,04	0,00
0,00	0,00	0,96	0,00	0,00	0,00	0,00	0,00	0,00	0,00	0,00	0,00	0,00
0,00	0,00	19,55	0,00	0,00	0,00	3,00	0,00	0,81	0,00	953,80	0,00	953,80
0,00	0,00	0,00	0,00	0,00	0,00	0,90	0,00	0,00	0,00	0,00	0,00	0,00
0,00	0,00	0,00	0,00	0,00	0,00	7,92	0,00	0,00	0,00	0,00	17,50	0,00
0,00	0,00	0,00	0,00	0,00	0,00	0,00	0,00	0,00	0,00	0,00	0,00	0,00
0,00	0,00	0,10	0,00	0,00	0,00	11,48	0,00	0,00	0,00	0,00	4,30	0,00
1,19	0,00	0,30	0,20	0,00	0,00	0,60	0,00	0,00	0,00	0,00	3,00	0,00
0,00	0,00	16,70	0,00	0,00	0,00	189,92	0,00	0,00	0,00	0,00	24,54	0,00
2,94	0,00	0,00	0,00	0,00	0,00	21,09	0,00	0,00	0,00	0,00	22,63	0,00
0,00	0,00	0,20	0,00	0,00	0,00	1,60	0,00	0,00	0,00	0,00	2,67	0,00
0,00	0,00	39,05	0,00	0,00	0,00	3,54	0,00	0,00	0,00	0,00	0,00	0,00
0,00	0,00	0,00	0,00	0,00	0,00	30,08	0,00	0,00	0,00	0,00	30,08	0,00
0,00	0,00	0,00	0,00	0,00	0,00	0,00	0,00	0,00	0,00	0,00	558,40	0,00
0,00	0,00	0,00	0,00	0,00	0,00	0,00	0,00	0,00	0,00	0,00	0,00	0,00
0,00	0,00	35,00	35,00	0,00	0,00	0,00	0,00	0,00	0,00	0,00	0,00	0,00
0,00	0,00	0,00	0,00	0,00	0,00	3 530,96	0,00	0,00	0,00	0,00	57,90	0,00
0,00	0,00	0,00	0,00	0,00	0,00	74,14	0,00	0,00	0,00	0,00	57,90	0,00
2,22	0,00	0,00	0,00	0,00	0,00	1,92	0,00	0,00	0,00	0,00	5,20	0,00
382,01	0,00	0,00	0,00	0,00	0,00	89,00	0,00	0,00	0,00	0,00	0,00	0,00
375,70	0,00	0,00	0,00	0,00	0,00	16,08	0,00	0,00	0,00	0,00	0,00	0,00
5 561,70	0,00	0,00	0,00	0,00	0,00	0,00	0,00	0,00	0,00	0,00	0,00	0,00
0,00	0,00	0,00	0,00	0,00	0,00	0,00	0,00	0,00	0,00	0,00	19 862,33	0,00
0,00	0,00	0,00	0,00	0,00	0,00	44,31	0,00	0,00	0,00	0,00	0,00	0,00
7 678,02	0,00	0,00	0,00	0,00	0,00	17 727,08	0,00	0,00	0,00	0,00	0,00	0,00
0,00	0,00	16,40	0,00	0,00	0,00	0,00	0,00	0,00	0,00	0,00	0,00	0,00
0,00	0,00	0,00	0,00	0,00	0,00	0,00	0,00	0,00	0,00	0,00	0,00	0,00
0,00	0,00	3,20	0,00	0,00	0,00	0,00	0,00	0,00	0,00	0,00	0,00	0,00

0,00	0,00	16,00	0,00	0,00	0,00	0,00	0,00	0,00	0,00	0,00	0,00	0,00
1,00	1,00	4,00	0,00	0,00	0,00	0,00	0,00	0,00	0,00	0,00	0,00	0,00
0,00	0,00	0,00	0,00	0,00	0,00	0,50	0,00	0,00	0,00	0,00	0,00	0,01
21,00	21,00	0,20	0,00	0,00	0,00	0,00	0,00	0,00	0,00	0,00	0,00	0,00
53,58	0,00	0,00	0,00	0,00	0,00	172,00	0,00	0,00	0,00	0,00	0,00	0,00
0,00	0,00	0,00	0,00	0,00	0,00	0,00	0,00	0,00	0,00	0,00	0,00	0,00
0,00	0,00	0,00	0,00	0,00	0,00	0,00	0,00	0,00	0,00	0,00	0,00	267 250,50
0,00	0,00	0,00	0,00	0,00	0,00	2,00	0,00	0,00	0,00	0,00	0,00	0,00
0,00	0,00	0,00	0,00	0,00	0,00	33,20	0,00	0,00	0,00	0,00	0,00	0,00
0,00	0,00	0,00	0,00	0,00	0,00	0,00	0,00	0,00	0,00	0,00	0,00	0,00
0,00	0,00	1,66	0,00	0,00	0,00	0,00	0,00	0,00	0,00	0,00	0,00	0,00
0,00	0,00	0,82	0,00	0,00	0,00	0,00	0,00	0,00	0,00	0,00	0,00	0,00
0,00	0,00	0,82	0,00	0,00	0,00	0,00	0,00	0,00	0,00	0,00	0,00	0,00
0,00	0,00	0,00	0,00	0,00	0,00	0,00	0,00	0,00	0,00	0,00	0,00	0,00
0,00	0,00	0,00	0,00	0,00	0,00	0,00	0,00	0,00	0,00	0,00	0,00	0,00
0,00	0,00	0,00	0,00	0,00	0,00	4,70	0,00	0,00	0,00	0,00	60,50	0,00
0,00	0,00	0,00	0,00	0,00	0,00	0,00	0,00	0,00	0,00	0,00	0,00	0,00
0,00	0,00	0,00	0,00	0,00	0,00	0,00	0,00	0,00	0,00	0,00	0,00	0,00
0,00	0,00	0,00	0,00	0,00	0,00	0,00	0,00	0,00	0,00	0,00	0,00	0,00
0,00	0,00	0,00	0,00	0,00	0,00	0,00	0,00	0,00	0,00	0,00	0,00	0,00
0,00	0,00	0,00	0,00	0,00	0,00	0,00	0,00	0,00	0,00	0,00	0,00	0,00
0,00	0,00	0,00	0,00	0,00	0,00	0,00	0,00	0,00	0,00	0,67	0,00	0,67
0,00	0,00	51,28	0,00	0,00	0,00	0,00	0,00	0,00	0,00	0,00	0,00	0,00
0,00	0,00	42,00	0,00	0,00	0,00	0,00	0,00	0,00	0,00	0,00	0,00	0,00
0,00	0,00	2,02	0,00	0,00	0,00	0,00	0,00	0,00	0,00	0,00	0,00	0,00
0,00	0,00	2,02	0,00	0,00	0,00	0,00	0,00	0,00	0,00	0,00	0,00	0,00
0,00	0,00	0,20	0,00	0,00	0,00	0,00	0,00	0,00	0,00	0,00	0,00	0,00
0,00	0,00	0,00	0,00	0,00	0,00	0,00	0,00	0,00	0,00	0,00	0,00	0,00
0,00	0,00	0,00	0,00	0,00	0,00	0,00	0,00	0,00	0,00	0,00	0,00	0,00
0,00	0,00	0,00	0,00	0,00	0,00	0,00	0,00	0,00	0,00	0,00	0,00	0,00
434,13	434,13	0,00	0,00	0,00	0,00	0,00	0,00	0,00	0,00	0,00	0,00	0,00
0,00	0,00	0,00	0,00	0,00	0,00	0,00	0,00	0,00	0,00	0,00	0,00	0,00
0,00	0,00	0,00	0,00	0,00	0,00	0,00	0,00	0,00	0,00	0,00	0,00	0,00
0,00	0,00	0,00	0,00	0,00	0,00	0,00	0,00	0,00	0,00	0,00	0,00	0,00
0,02	0,00	0,00	0,00	0,00	0,00	0,00	0,00	0,00	0,00	0,00	0,00	0,00
0,00	0,00	0,00	0,00	0,00	0,00	0,00	0,00	0,00	0,00	0,00	0,00	0,00
0,00	0,00	0,00	0,00	0,00	0,00	5,67	0,00	0,00	0,00	0,00	0,00	0,00
0,00	0,00	0,00	0,00	0,00	0,00	0,00	0,00	0,00	0,00	0,00	0,00	0,00
0,00	0,00	0,00	0,00	0,00	0,00	0,00	0,00	0,00	0,00	0,00	0,00	0,00
0,00	0,00	0,00	0,00	0,00	0,00	0,00	0,00	0,00	0,00	0,00	0,00	0,00
0,00	0,00	0,20	0,00	0,00	0,00	0,00	0,00	0,00	0,00	0,00	0,00	0,00
0,00	0,00	0,00	0,00	0,00	0,00	28,55	0,00	0,00	0,00	0,00	117,75	0,00
0,00	0,00	0,30	0,00	0,00	0,00	0,00	0,00	0,00	0,00	0,00	0,00	0,00
15,20	0,00	15,00	0,00	0,00	0,00	0,00	0,00	0,00	0,00	0,00	0,00	1,20
2,30	0,00	0,00	0,00	0,00	0,00	0,00	0,00	0,00	0,00	0,00	0,00	0,00
249,55	173,80	18,00	0,00	0,00	0,00	0,00	0,00	0,00	0,00	0,00	0,00	8,70
143,20	43,10	3,22	0,00	0,00	0,00	149,75	0,00	0,00	0,00	0,00	450,55	71,30
0,00	0,00	0,10	0,00	0,00	0,00	9,40	0,00	0,00	0,00	0,00	304,40	0,10
904,00	904,00	54,10	0,00	0,00	0,00	0,00	0,00	0,00	0,00	0,00	0,00	37,60
2,07	0,00	5,80	0,00	0,00	0,00	0,00	0,00	0,00	0,00	0,00	0,00	0,40
81,90	0,00	0,00	0,00	0,00	0,00	0,00	0,00	0,00	0,00	0,00	0,00	2,40
0,00	0,00	0,10	0,00	0,00	0,00	0,00	0,00	0,00	0,00	0,00	0,00	0,00
22,40	0,00	0,00	0,00	0,00	0,00	0,00	0,00	0,00	0,00	0,00	0,00	2,40

133,30	133,30	2,80	0,00	0,00	0,00	0,00	0,00	0,00	0,00	0,00	0,00	4,50
0,00	0,00	60,90	0,00	0,00	0,00	2,10	0,00	0,00	0,00	0,00	2,10	0,00
0,00	0,00	0,00	0,00	0,00	0,00	0,00	0,00	0,00	0,00	0,00	0,00	0,00
0,00	0,00	0,00	0,00	0,00	0,00	0,00	0,00	0,00	0,00	0,00	0,00	0,00
0,00	0,00	0,00	0,00	0,00	0,00	0,00	0,00	0,00	0,00	0,00	0,00	0,00
0,00	0,00	0,00	0,00	0,00	0,00	94,00	0,00	0,00	0,00	0,00	20,40	0,00
0,00	0,00	0,00	0,00	0,00	0,00	1,50	0,00	0,00	0,00	0,00	0,00	0,00
0,00	0,00	0,00	0,00	0,00	0,00	0,00	0,00	0,00	0,00	0,00	0,00	0,00
0,00	0,00	0,00	0,00	0,00	0,00	2,50	0,00	0,00	0,00	0,00	0,00	0,00
0,00	0,00	0,00	0,00	0,00	0,00	0,00	0,00	0,00	0,00	0,00	0,00	0,00
0,00	0,00	0,00	0,00	0,00	0,00	23,20	0,00	0,00	0,00	0,00	0,00	0,00
0,00	0,00	0,00	0,00	0,00	0,00	0,00	0,00	0,00	0,00	0,00	0,00	0,00
0,00	0,00	0,00	0,00	0,00	0,00	0,00	0,00	0,00	0,00	0,00	0,00	0,00
0,00	0,00	0,00	0,00	0,00	0,00	0,00	0,00	0,00	0,00	0,00	0,00	0,00
0,00	0,00	0,00	0,00	0,00	0,00	0,00	0,00	0,00	0,00	0,00	0,00	0,00
0,00	0,00	0,90	0,00	0,00	0,00	0,00	0,00	0,00	0,00	0,00	0,00	0,00
0,00	0,00	0,00	0,00	0,00	0,00	0,00	0,00	0,00	0,00	0,00	0,00	0,00
0,00	0,00	0,00	0,00	0,00	0,00	0,00	0,00	0,00	0,00	0,00	0,00	0,00
0,40	0,00	0,06	0,06	0,00	0,00	0,00	0,00	0,00	0,00	0,00	0,00	0,00
0,00	0,00	0,00	0,00	0,00	0,00	0,00	0,00	0,00	0,00	0,00	0,00	0,00
0,00	0,00	0,55	0,00	0,00	0,00	0,00	0,00	0,00	0,00	0,00	0,00	0,00
0,00	0,00	0,00	0,00	0,00	0,00	0,37	0,00	0,00	0,00	0,00	5,00	0,00
0,00	0,00	2,60	2,60	0,00	0,00	0,00	0,00	0,00	0,00	0,00	0,00	0,00
1,90	0,00	1,30	0,00	0,00	0,00	0,00	0,00	0,00	0,00	0,00	0,00	0,00
2,35	0,00	0,55	0,00	0,00	0,00	0,00	0,00	0,00	0,00	0,00	0,00	0,00
0,00	0,00	0,60	0,00	0,00	0,00	0,12	0,00	0,00	0,00	0,00	0,00	0,00
0,00	0,00	0,00	0,00	0,00	0,00	16,42	0,00	0,00	0,00	0,00	0,00	0,10
1 179,12	568,30	0,00	0,00	0,00	0,00	8,20	0,00	0,00	0,00	0,00	0,00	0,00
0,00	0,00	0,00	0,00	0,00	0,00	1,70	0,00	0,00	0,00	0,00	1,65	0,00
0,00	0,00	11,20	0,00	0,00	0,00	0,00	0,00	0,00	0,00	0,00	97,60	0,00
0,00	0,00	0,00	0,00	0,00	0,00	0,00	0,00	0,00	0,00	0,00	39,27	0,00
0,00	0,00	0,00	0,00	0,00	0,00	0,00	0,00	0,00	0,00	0,00	0,00	0,00
0,00	0,00	0,00	0,00	0,00	0,00	0,00	0,00	0,00	0,00	0,00	0,00	0,00
0,00	0,00	0,00	0,00	0,00	0,00	8,40	0,00	0,00	0,00	0,00	8,38	0,00
0,00	0,00	0,00	0,00	0,00	0,00	58,79	0,00	0,00	0,00	0,00	0,00	0,00
716,00	0,00	0,00	0,00	0,00	0,00	13,50	0,00	0,00	0,00	0,00	13,50	0,00
0,50	0,00	0,00	0,00	0,00	0,00	0,40	0,00	0,00	0,00	0,00	0,00	0,00
0,00	0,00	0,00	0,00	0,00	0,00	1,80	0,00	0,00	0,00	0,00	0,00	0,00
0,00	0,00	0,00	0,00	0,00	0,00	0,00	0,00	0,00	0,00	0,00	0,00	0,00
0,00	0,00	0,00	0,00	0,00	0,00	18,40	0,00	0,00	0,00	0,00	11,61	0,00
0,00	0,00	0,00	0,00	0,00	0,00	0,00	0,00	0,00	0,00	0,00	0,00	0,00
0,00	0,00	0,00	0,00	0,00	0,00	7,42	0,00	0,00	0,00	0,00	0,00	0,00
1 083,40	0,00	0,00	0,00	0,00	0,00	19,90	0,00	0,00	0,00	0,00	6,60	0,00
0,00	0,00	0,00	0,00	0,00	0,00	271,55	0,00	0,00	0,00	0,00	310,00	0,00
1,80	0,00	135,00	135,00	0,00	0,00	24,80	0,00	0,00	0,00	0,00	0,00	0,00
6,80	0,00	0,00	0,00	0,00	0,00	50,30	0,10	0,00	0,00	0,00	50,00	0,00
0,00	0,00	0,00	0,00	0,00	0,00	0,00	0,00	0,00	0,00	0,00	0,00	0,00
1,80	0,00	0,00	0,00	0,00	0,00	0,00	0,00	0,00	0,00	0,00	0,00	0,00
0,50	0,00	0,00	0,00	0,00	0,00	0,00	0,00	0,00	0,00	0,00	0,00	0,00
3,00	3,00	0,00	0,00	0,00	0,00	0,00	0,00	0,00	0,00	0,00	0,00	0,00
0,00	0,00	0,00	0,00	0,00	0,00	0,00	0,00	0,00	0,00	0,00	0,00	6,10
0,05	0,05	0,00	0,00	0,00	0,00	0,00	0,00	0,00	0,00	0,00	0,00	0,00
0,00	0,00	0,00	0,00	0,00	0,00	8,00	0,00	0,00	0,00	0,00	8,00	0,00
0,00	0,00	0,00	0,00	0,00	0,00	0,00	0,00	0,00	0,00	0,00	0,00	3,70
33,60	0,00	0,00	0,00	0,00	0,00	108,30	0,00	0,00	0,00	0,00	302,08	0,00
0,30	0,30	0,00	0,00	0,00	0,00	227,60	0,00	0,00	0,00	0,00	0,00	0,00
7,99	7,99	0,00	0,00	0,00	0,00	50,00	0,00	0,00	0,00	0,00	0,00	0,00
0,00	0,00	0,00	0,00	0,00	0,00	2 897,00	0,00	0,00	0,00	0,00	1 596,02	907,70
3 882,10	0,00	0,00	0,00	0,00	0,00	11,10	0,00	0,00	0,00	0,00	0,00	0,00
0,00	0,00	108,30	0,00	0,00	0,00	106,70	0,00	0,00	0,00	0,00	0,00	0,00
0,00	0,00	0,00	0,00	0,00	0,00	370,93	0,00	0,00	0,00	0,00	78,56	0,00
0,10	0,10	0,00	0,00	0,00	0,00	0,00	0,00	0,00	0,00	0,00	0,00	0,00
0,24	0,24	0,00	0,00	0,00	0,00	0,00	0,00	0,00	0,00	0,00	0,00	0,00
0,00	0,00	0,00	0,00	0,00	0,00	25,00	0,00	0,00	0,00	0,00	0,00	6,80
0,00	0,00	0,00	0,00	0,00	0,00	2 236,50	0,00	0,00	0,00	0,00	245,04	0,00
61,60	0,00	0,00	0,00	0,00	0,00	0,00	0,00	0,00	0,00	0,00	0,00	2,26
0,00	0,00	9,24	0,00	0,00	0,00	0,00	0,00	0,00	0,00	0,00	0,00	1,64
0,58	0,00	5,81	0,00	0,00	0,00	0,00	0,00	0,00	0,00	0,00	0,00	0,00
0,02	0,00	0,00	0,00	0,00	0,00	0,00	0,00	0,00	0,00	0,00	0,00	0,00

0,00	0,00	0,30	0,00	0,00	0,00	0,00	0,00	0,00	0,00	0,00	0,00	0,00
0,55	0,00	1,30	0,00	0,00	0,00	0,00	0,00	0,00	0,00	0,00	0,00	0,30
0,00	0,00	27,90	5,00	0,00	0,00	0,00	0,00	0,00	0,00	1,30	0,00	1,34
0,00	0,00	13,00	0,00	0,00	0,00	0,00	0,00	0,00	0,00	0,00	0,00	0,00
796,50	0,00	0,00	0,00	0,00	0,00	0,00	0,00	0,00	0,00	0,00	0,00	12,20
8 794,19	2,50	0,00	0,00	0,00	0,00	0,00	0,00	0,00	0,00	0,00	0,00	253,10
10 093,60	3,66	0,08	0,00	0,00	0,00	0,00	0,00	0,00	0,00	0,00	0,00	0,00
0,00	0,00	0,39	0,00	0,00	0,00	0,00	0,00	0,00	0,00	0,00	0,00	0,00
5,20	0,00	0,00	0,00	0,00	0,00	0,00	0,00	0,00	0,00	0,00	0,00	1,60
7,62	0,00	0,00	0,00	0,00	0,00	0,00	0,00	0,00	0,00	0,00	0,00	2,70
400,10	0,00	0,00	0,00	0,00	0,00	0,00	0,00	0,00	0,00	0,00	0,00	50,58
411,90	0,00	0,00	0,00	0,00	0,00	0,00	0,00	0,00	0,00	0,00	0,00	9,00
0,02	0,00	0,00	0,00	0,00	0,00	0,00	0,00	0,00	0,00	0,00	0,00	0,02
0,80	0,00	0,20	0,00	0,00	0,00	0,00	0,00	0,00	0,00	0,00	0,00	0,00
0,40	0,00	0,70	0,00	0,00	0,00	0,00	0,00	0,00	0,00	0,00	0,00	0,00
0,00	0,00	0,85	0,00	0,00	0,00	0,00	0,00	0,00	0,00	0,00	0,00	0,00
0,00	0,00	0,00	0,00	0,00	0,00	0,00	0,00	0,00	0,00	0,00	0,00	49,10
65,01	0,14	1,50	0,00	0,00	0,00	11,05	0,00	0,00	0,00	0,00	1,80	0,00
2,95	0,00	0,00	0,00	0,00	0,00	937,09	0,00	0,00	0,00	0,88	247,87	0,88
0,00	0,00	0,00	0,00	0,00	0,00	0,00	0,00	0,00	0,00	0,00	0,00	0,00
0,46	0,00	64,05	1,42	0,00	0,00	0,00	0,00	0,00	0,00	0,00	0,00	0,03
561,46	0,00	1 604,34	267,02	0,00	0,00	0,00	0,00	0,00	0,00	0,00	0,00	38,15
23,65	0,00	201,87	0,00	0,00	0,00	0,00	0,00	0,00	0,00	0,20	0,00	0,55
0,00	0,00	0,30	0,00	0,00	0,00	0,00	0,00	0,00	0,00	0,00	0,00	0,00
0,00	0,00	1,50	0,00	0,00	0,00	0,00	0,00	0,00	0,00	0,00	0,00	0,00
1,09	0,00	0,00	0,00	0,00	0,00	0,00	0,00	0,00	0,00	0,00	0,00	0,00
0,00	0,00	4,80	0,00	0,00	0,00	0,00	0,00	0,00	0,00	0,00	0,00	1,50
0,00	0,00	0,00	0,00	0,00	0,00	0,00	0,00	0,00	0,00	0,00	0,00	4,08
0,00	0,00	0,05	0,00	0,00	0,00	0,00	0,00	0,00	0,00	0,00	0,00	0,00
0,00	0,00	0,00	0,00	0,00	0,00	0,00	0,00	0,00	0,00	0,00	0,00	0,00
0,00	0,00	0,00	0,00	0,00	0,00	0,07	0,00	0,00	0,00	0,00	0,00	0,00
0,00	0,00	0,00	0,00	0,00	0,00	0,07	0,00	0,00	0,00	0,00	0,00	0,00
0,30	0,00	0,00	0,00	0,00	0,00	1,50	0,00	0,00	0,00	0,00	0,00	0,00
0,00	0,00	0,90	0,00	0,00	0,00	4,00	0,00	0,00	0,00	0,00	0,00	0,00
0,03	0,03	0,00	0,00	0,00	0,00	0,00	0,00	0,00	0,00	0,00	0,00	0,00
0,00	0,00	30,40	0,00	0,00	0,00	63,80	0,00	0,00	0,00	0,00	0,00	0,00
4,99	4,99	0,00	0,00	0,00	0,00	351,80	0,00	0,00	0,00	0,26	245,16	0,26
10,29	4,50	96,93	0,00	0,00	0,00	93,05	0,00	0,00	0,00	0,00	231,52	0,00
0,00	0,00	54,30	0,00	0,00	0,00	0,00	0,00	0,00	0,00	0,00	0,00	0,00
0,00	0,00	0,98	0,00	0,00	0,00	0,00	0,00	0,00	0,00	0,00	0,00	0,00
5,80	5,50	10,15	10,15	0,00	0,00	0,00	0,00	0,00	0,00	0,00	0,00	0,00
0,00	0,00	0,00	0,00	0,00	0,00	0,00	0,00	0,00	0,00	0,00	0,00	0,00
0,00	0,00	0,00	0,00	0,00	0,00	0,00	0,00	0,00	0,00	0,00	0,00	0,00
0,00	0,00	0,00	0,00	0,00	0,00	0,00	0,00	0,00	0,00	0,00	0,00	0,00
3,80	0,00	0,21	0,00	0,00	0,00	0,00	0,00	0,00	0,00	0,00	0,00	0,00
0,00	0,00	0,00	0,00	0,00	0,00	0,00	0,00	0,00	0,00	0,00	0,00	0,00
0,00	0,00	0,00	0,00	0,00	0,00	0,00	0,00	0,00	0,00	0,03	0,00	0,03
1,88	0,00	0,00	0,00	0,00	0,00	0,00	0,00	0,00	0,00	0,00	0,00	0,00
0,00	0,00	0,00	0,00	0,00	0,00	0,00	0,00	0,00	0,00	0,20	0,00	0,20
2,20	0,00	0,00	0,00	0,00	0,00	0,00	0,00	0,00	0,00	0,00	0,00	0,00
0,00	0,00	0,00	0,00	0,00	0,00	0,00	0,00	0,00	0,00	0,00	0,00	0,00
0,00	0,00	4,00	0,00	0,00	0,00	0,00	0,00	0,00	0,00	0,00	0,00	0,00
0,00	0,00	0,00	0,00	0,00	0,00	0,00	0,00	0,00	0,00	0,00	0,00	0,00
0,00	0,00	0,00	0,00	0,00	0,00	0,00	0,00	0,00	0,00	0,00	0,00	0,00
0,00	0,00	0,00	0,00	0,00	0,00	0,00	0,00	0,00	0,00	0,00	0,00	0,00
199,00	0,00	199,00	0,00	0,00	0,00	0,00	0,00	0,00	0,00	0,00	0,00	0,00
0,00	0,00	2,55	0,00	0,00	0,00	0,00	0,00	0,00	0,00	0,10	0,00	0,10
0,00	0,00	0,00	0,00	0,00	0,00	0,00	0,00	0,00	0,00	0,00	0,00	0,00
0,00	0,00	0,00	0,00	0,00	0,00	0,00	0,00	0,00	0,00	96,53	0,00	96,53
111,78	111,78	0,00	0,00	0,00	0,00	0,00	0,00	0,00	0,00	0,00	0,00	0,00
0,00	0,00	0,00	0,00	0,00	0,00	0,00	0,00	0,00	0,00	0,00	0,00	0,00
0,00	0,00	0,00	0,00	0,00	0,00	0,00	0,00	0,00	0,00	0,00	0,00	0,00
0,00	0,00	0,00	0,00	0,00	0,00	0,00	0,00	0,00	0,00	0,00	0,00	0,00

0,00	0,00	0,00	0,00	0,00	0,00	0,00	0,00	0,00	0,00	0,05	0,00	0,05
0,05	0,00	0,00	0,00	0,00	0,00	0,00	0,00	0,00	0,00	0,00	0,00	0,00
0,00	0,00	0,00	0,00	0,00	0,00	0,00	0,00	0,00	0,00	0,25	0,00	0,25
0,07	0,00	0,00	0,00	0,00	0,00	0,00	0,00	0,00	0,00	0,00	0,00	0,00
3,62	0,00	0,65	0,00	0,00	0,00	0,00	0,00	0,00	0,00	0,00	0,00	0,00
1,00	0,00	0,00	0,00	0,00	0,00	0,00	0,00	0,00	0,00	0,00	0,00	0,00
0,00	0,00	0,00	0,00	0,00	0,00	0,00	0,00	0,00	0,00	0,00	0,00	0,00
0,00	0,00	11,72	0,00	0,00	0,00	0,00	0,00	0,00	0,00	0,00	0,00	0,00
0,00	0,00	0,00	0,00	0,00	0,00	0,00	0,00	0,00	0,00	0,00	0,00	0,55
0,00	0,00	0,00	0,00	0,00	0,00	0,00	0,00	0,00	0,00	0,45	0,00	0,45
3,00	3,00	0,00	0,00	0,00	0,00	0,00	0,00	0,00	0,00	0,00	0,00	0,00
1,75	0,00	0,00	0,00	0,00	0,00	0,00	0,00	0,00	0,00	0,00	0,00	0,06
0,00	0,00	0,00	0,00	0,00	0,00	0,00	0,00	0,00	0,00	0,00	0,00	0,00
0,00	0,00	0,00	0,00	0,00	0,00	0,00	0,00	0,00	0,00	0,00	0,00	0,00
0,00	0,00	0,00	0,00	0,00	0,00	0,00	0,00	0,00	0,00	0,00	0,00	0,00
0,00	0,00	0,00	0,00	0,00	0,00	0,00	0,00	0,00	0,00	0,00	0,00	0,00
0,04	0,00	0,00	0,00	0,00	0,00	0,00	0,00	0,00	0,00	0,00	0,00	0,00
0,00	0,00	0,00	0,00	0,00	0,00	0,00	0,00	0,00	0,00	0,00	0,00	0,00
0,00	0,00	6,50	0,00	0,00	0,00	0,00	0,00	0,00	0,00	0,00	0,00	0,00
15,50	0,00	0,00	0,00	0,00	0,00	0,00	0,00	0,00	0,00	0,00	0,00	0,00
0,00	0,00	0,00	0,00	0,00	0,00	0,00	0,00	0,00	0,00	0,00	0,00	0,00
0,03	0,00	0,00	0,00	0,00	0,00	0,00	0,00	0,00	0,00	0,00	0,00	0,00
0,00	0,00	0,00	0,00	0,00	0,00	0,00	0,00	0,00	0,00	0,00	0,00	0,00
2,40	0,00	6,61	0,00	0,00	0,00	0,00	0,00	0,00	0,00	0,00	0,00	3,92
5,90	0,00	0,00	0,00	0,00	0,00	0,00	0,00	0,00	0,00	0,00	0,00	0,00
0,72	0,00	0,00	0,00	0,00	0,00	0,00	0,00	0,00	0,00	0,00	0,00	0,00
0,00	0,00	0,00	0,00	0,00	0,00	0,00	0,00	0,00	0,00	0,00	0,00	0,00
0,00	0,00	0,00	0,00	0,00	0,00	0,00	0,00	0,00	0,00	0,00	0,00	0,00
0,00	0,00	0,00	0,00	0,00	0,00	0,00	0,00	0,00	0,00	0,00	0,00	0,00
0,00	0,00	0,00	0,00	0,00	0,00	0,00	0,00	0,00	0,00	0,00	0,00	0,00
7,00	0,00	2,50	0,00	0,00	0,00	0,00	0,00	0,00	0,00	0,00	0,00	0,00
2,75	0,00	0,00	0,00	0,00	0,00	0,00	0,00	0,00	0,00	0,00	0,00	0,00
0,00	0,00	57,09	0,00	0,00	0,00	0,00	0,00	0,00	0,00	0,00	0,00	0,00
4,90	4,90	0,00	0,00	0,00	0,00	0,00	0,00	0,00	0,00	0,00	0,00	0,00
31,20	0,00	0,00	0,00	0,00	0,00	0,00	0,00	0,00	0,00	0,00	0,00	0,00
0,00	0,00	0,00	0,00	0,00	0,00	0,00	0,00	0,00	0,00	0,00	0,00	0,00
0,00	0,00	0,00	0,00	0,00	0,00	0,00	0,00	0,00	0,00	0,00	0,00	0,00
0,00	0,00	0,00	0,00	0,00	0,00	0,00	0,00	0,00	0,00	0,00	0,00	0,00
2,80	0,00	130,31	71,87	0,00	0,00	0,00	0,00	0,00	0,00	0,20	0,00	1,01
0,00	0,00	202,00	0,00	0,00	0,00	0,00	0,00	0,00	0,00	0,00	0,00	0,00
0,00	0,00	10,20	0,00	0,00	0,00	0,00	0,00	0,00	0,00	0,00	0,00	0,00
0,00	0,00	90,00	90,00	0,00	0,00	0,00	0,00	0,00	0,00	0,00	0,00	0,00
0,60	0,00	0,00	0,00	0,00	0,00	0,00	0,00	0,00	0,00	0,00	0,00	0,00
0,60	0,00	0,00	0,00	0,00	0,00	0,00	0,00	0,00	0,00	0,00	0,00	0,00
0,00	0,00	11,84	0,00	0,00	0,00	0,00	0,00	0,00	0,00	0,00	0,00	0,00
0,00	0,00	0,00	0,00	0,00	0,00	0,00	0,00	0,00	0,00	0,00	0,00	0,00
0,00	0,00	0,00	0,00	0,00	0,00	0,00	0,00	0,00	0,00	0,00	0,00	0,00
0,03	0,00	0,00	0,00	0,00	0,00	0,00	0,00	0,00	0,00	0,00	0,00	0,00
0,00	0,00	0,00	0,00	0,00	0,00	0,00	0,00	0,00	0,00	0,00	0,00	0,00
0,00	0,00	0,00	0,00	0,00	0,00	0,00	0,00	0,00	0,00	0,00	0,00	0,00
0,00	0,00	0,00	0,00	0,00	0,00	0,00	0,00	0,00	0,00	0,00	0,00	0,00
0,00	0,00	1,20	0,00	0,00	0,00	0,00	0,00	0,00	0,00	0,00	0,00	0,00
0,00	0,00	0,00	0,00	0,00	0,00	0,00	0,00	0,00	0,00	0,00	0,00	0,00
0,00	0,00	0,00	0,00	0,00	0,00	4,10	0,00	0,00	0,00	0,00	0,00	0,00

0,00	0,00	0,00	0,00	0,00	0,00	0,00	0,00	0,00	0,00	0,00	0,00	0,00
0,00	0,00	0,00	0,00	0,00	0,00	0,00	0,00	0,00	0,00	0,00	0,00	0,00
0,00	0,00	0,00	0,00	0,00	0,00	0,00	0,00	0,00	0,00	0,00	0,00	0,00
0,00	0,00	0,00	0,00	0,00	0,00	0,00	0,00	0,00	0,00	0,00	0,00	0,00
0,00	0,00	0,00	0,00	0,00	0,00	0,00	0,00	0,00	0,00	0,00	0,32	0,00
0,00	0,00	0,00	0,00	0,00	0,00	0,92	0,00	0,00	0,00	0,00	0,00	0,00
178,40	0,00	18,20	0,00	0,00	0,00	1 274,14	0,00	0,00	0,00	0,00	1 465,07	0,00
0,00	0,00	0,00	0,00	0,00	0,00	4,80	0,00	0,00	0,00	0,00	0,00	0,00
10,70	0,00	21,80	0,00	0,00	0,00	21,90	0,00	0,00	0,00	0,00	0,00	0,00
0,00	0,00	0,00	0,00	0,00	0,00	5,10	0,00	0,00	0,00	0,00	5,78	0,00
58,50	0,00	7,20	0,00	0,00	0,00	6,40	0,00	0,00	0,00	0,00	0,00	0,00
0,00	0,00	0,00	0,00	0,00	0,00	5,50	0,00	0,00	0,00	0,00	0,00	0,00
0,00	0,00	0,00	0,00	0,00	0,00	0,10	0,00	0,00	0,00	0,00	0,00	0,00
0,06	0,00	0,00	0,00	0,00	0,00	0,00	0,00	0,00	0,00	0,00	0,00	0,00
0,00	0,00	0,00	0,00	0,00	0,00	0,00	0,00	0,00	0,00	0,00	0,00	0,00
1,41	0,00	0,00	0,00	0,00	0,00	0,00	0,00	0,00	0,00	0,00	0,00	0,00
0,00	0,00	0,00	0,00	0,00	0,00	0,00	0,00	0,00	0,00	0,00	0,00	0,00
0,00	0,00	0,00	0,00	0,00	0,00	0,00	0,00	0,00	0,00	0,00	0,00	0,00
0,01	0,00	2,64	2,00	0,00	0,00	11,57	0,00	0,00	0,00	0,00	5,61	0,20
0,00	0,00	6,19	6,19	0,00	0,00	0,12	0,00	0,00	0,00	0,00	0,00	0,00
0,00	0,00	0,00	0,00	0,00	0,00	0,00	0,00	0,00	0,00	0,00	0,00	0,00
0,00	0,00	1,30	0,00	0,00	0,00	0,00	0,00	0,00	0,00	0,00	0,00	0,00
0,00	0,00	0,00	0,00	0,00	0,00	0,00	0,00	0,00	0,00	0,00	0,00	0,00
0,00	0,00	0,38	0,00	0,00	0,00	0,20	0,00	0,00	0,00	0,00	2,29	0,00
0,00	0,00	0,00	0,00	0,00	0,00	84,17	0,00	0,00	0,00	0,00	85,50	0,00
0,00	0,00	0,00	0,00	0,00	0,00	0,00	0,00	0,00	0,00	0,00	0,00	0,00
0,00	0,00	1,47	1,40	0,00	0,00	0,00	0,00	0,00	0,00	0,00	0,00	0,00
0,00	0,00	0,00	0,00	0,00	0,00	0,01	0,00	0,00	0,00	0,00	0,00	0,00
0,00	0,00	0,01	0,00	0,00	0,00	0,00	0,00	0,00	0,00	0,00	0,00	0,00
0,00	0,00	1,48	0,00	0,00	0,00	0,00	0,00	0,00	0,00	0,00	0,00	0,00
0,00	0,00	0,06	0,00	0,00	0,00	0,00	0,00	0,00	0,00	0,00	0,00	0,00
0,00	0,00	0,00	0,00	0,00	0,00	0,07	0,00	0,00	0,00	0,00	0,00	0,00
0,00	0,00	0,00	0,00	0,00	0,00	0,00	0,00	0,00	0,00	0,00	0,00	0,00
0,00	0,00	0,00	0,00	0,00	0,00	0,00	0,00	0,00	0,00	0,00	0,00	0,00
0,00	0,00	0,10	0,00	0,00	0,00	0,10	0,00	0,00	0,00	0,00	0,00	0,00
0,00	0,00	1,73	0,20	0,00	0,00	4,97	0,00	0,00	0,00	0,40	0,50	0,40
1 404,72	0,00	6,07	0,00	0,00	0,00	1 143,64	0,00	0,00	0,00	0,00	227,32	0,00
0,00	0,00	0,00	0,00	0,00	0,00	0,00	0,00	0,00	0,00	0,00	0,00	0,00
568,93	2,18	0,00	0,00	0,00	0,00	18,42	0,00	0,00	0,00	0,00	1,04	0,00
0,00	0,00	32,00	32,00	0,00	0,00	0,00	0,00	0,00	0,00	0,00	112,60	0,00
0,00	0,00	0,00	0,00	0,00	0,00	36,90	0,00	0,00	0,00	0,00	36,87	0,00
832,45	0,00	0,00	0,00	0,00	0,00	0,00	0,00	0,00	0,00	0,00	0,00	0,00
6 427,64	0,80	0,06	0,00	0,00	0,00	2,00	0,00	0,00	0,00	0,00	0,11	388,91
149,80	0,00	0,00	0,00	0,00	0,00	1,72	0,00	0,00	0,00	0,00	0,00	0,00
82,25	73,46	0,00	0,00	0,00	0,00	0,00	0,00	0,00	0,00	0,00	0,00	0,00
0,00	0,00	0,00	0,00	0,00	0,00	0,00	0,00	0,00	0,00	0,00	0,00	0,00
0,00	0,00	0,00	0,00	0,00	0,00	0,19	0,00	0,00	0,00	0,00	0,00	0,00
14,90	0,00	0,00	0,00	0,00	0,00	2,87	0,00	0,00	0,00	0,00	0,00	0,00
132,51	0,00	0,00	0,00	0,00	0,00	24,31	0,00	0,00	0,00	0,00	0,00	0,10
2 989,13	41,95	5,28	0,00	0,00	0,00	41,60	0,00	0,00	0,00	0,00	0,00	0,02
3 204,87	1 862,17	0,00	0,00	0,00	0,00	0,00	0,00	0,00	0,00	0,00	0,00	102,00
427,82	0,00	0,00	0,00	0,00	0,00	0,00	0,00	0,00	0,00	0,00	0,00	0,00
0,00	0,00	0,00	0,00	0,00	0,00	53,74	0,00	0,00	0,00	0,00	0,00	0,00
6,60	0,00	0,00	0,00	0,00	0,00	0,00	0,00	0,00	0,00	0,00	0,00	0,00

0,00	0,00	0,00	0,00	0,00	0,00	0,00	0,00	0,00	0,00	0,00	0,00	0,00
0,00	0,00	0,00	0,00	0,00	0,00	0,00	0,00	0,00	0,00	0,00	0,00	0,20
0,00	0,00	0,00	0,00	0,00	0,00	0,80	0,00	0,00	0,00	0,00	0,00	1,20
0,00	0,00	0,00	0,00	0,00	0,00	2,70	0,00	0,00	0,00	0,00	0,00	0,00
0,00	0,00	0,00	0,00	0,00	0,00	141,33	0,00	0,00	0,00	0,00	137,75	0,00
0,00	0,00	0,00	0,00	0,00	0,00	30,00	0,00	0,00	0,00	0,00	0,00	0,00
0,00	0,00	0,00	0,00	0,00	0,00	5,00	0,00	0,00	0,00	0,00	0,00	0,00
0,00	0,00	0,00	0,00	0,00	0,00	0,00	0,00	0,00	0,00	0,00	0,00	0,00
244,02	214,20	0,00	0,00	0,00	0,00	0,00	0,00	0,00	0,00	0,00	0,00	0,00
0,00	0,00	0,00	0,00	0,00	0,00	65,71	0,00	0,00	0,00	0,00	0,00	0,00
0,00	0,00	0,00	0,00	0,00	0,00	2,02	0,00	0,00	0,00	0,00	0,00	0,00
1 088,09	5,75	7,47	0,00	0,00	0,00	50,30	0,00	0,00	0,00	0,00	49,50	1,28
0,00	0,00	0,00	0,00	0,00	0,00	0,00	0,00	0,00	0,00	0,00	0,00	0,00
0,02	0,00	10,87	0,00	0,00	0,00	0,00	0,00	0,00	0,00	0,00	0,00	0,00
0,00	0,00	0,73	0,00	0,00	0,00	0,00	0,00	0,00	0,00	0,00	0,00	0,00
0,00	0,00	0,67	0,00	0,00	0,00	0,00	0,00	0,00	0,00	0,00	0,00	0,00
4,00	0,00	118,31	18,13	0,00	0,00	14,96	0,00	0,00	0,00	0,00	113,39	0,00
0,00	0,00	0,00	0,00	0,00	0,00	13,56	0,00	0,00	0,00	0,00	0,54	0,00
0,00	0,00	0,00	0,00	0,00	0,00	4,90	0,00	0,00	0,00	0,00	0,00	0,00
0,00	0,00	4,50	0,00	0,00	0,00	0,00	0,00	0,00	0,00	0,00	0,00	0,00
13,70	0,00	0,00	0,00	0,00	0,00	10,23	0,00	0,00	0,00	0,00	20,46	0,00
0,00	0,00	0,00	0,00	0,00	0,00	1,10	0,00	0,00	0,00	0,00	0,00	0,00
0,00	0,00	0,00	0,00	0,00	0,00	14,40	0,00	0,00	0,00	0,00	0,00	0,00
0,00	0,00	0,00	0,00	0,00	0,00	3,99	0,00	0,00	0,00	0,00	0,17	0,00
0,00	0,00	1,72	0,00	0,00	0,00	0,00	0,00	0,00	0,00	0,00	0,00	0,00
0,00	0,00	0,00	0,00	0,00	0,00	0,00	0,00	0,00	0,00	0,00	0,00	0,00
0,00	0,00	3,59	0,00	0,00	0,00	0,00	0,00	0,00	0,00	0,00	0,00	0,00
1,03	0,00	0,00	0,00	0,00	0,00	82,65	0,00	0,00	0,00	0,00	37,85	0,00
0,00	0,00	2,40	0,00	0,00	0,00	0,00	0,00	0,00	0,00	0,00	0,00	0,00
0,00	0,00	0,00	0,00	0,00	0,00	2,00	0,00	0,00	0,00	0,00	0,00	0,00
0,00	0,00	0,00	0,00	0,00	0,00	1,00	0,00	0,00	0,00	0,00	0,00	0,00
0,00	0,00	30,50	0,00	0,00	0,00	0,00	0,00	0,00	0,00	0,00	0,00	0,00
0,00	0,00	0,00	0,00	0,00	0,00	0,52	0,00	0,00	0,00	0,00	0,00	0,00
0,00	0,00	0,00	0,00	0,00	0,00	0,90	0,00	0,00	0,00	0,00	0,82	0,00
0,00	0,00	0,00	0,00	0,00	0,00	0,00	0,00	0,00	0,00	0,00	0,00	0,00
0,00	0,00	0,00	0,00	0,00	0,00	0,08	0,00	0,00	0,00	0,00	0,00	0,00
0,00	0,00	0,00	0,00	0,00	0,00	0,00	0,00	0,00	0,00	0,00	0,00	0,00
0,00	0,00	4,80	0,00	0,00	0,00	0,00	0,00	0,00	0,00	0,00	0,00	0,00
0,00	0,00	0,00	0,00	0,00	0,00	0,00	0,00	0,00	0,00	0,00	0,00	0,00
0,00	0,00	0,00	0,00	0,00	0,00	0,00	0,00	0,00	0,00	0,00	27,81	0,11
0,00	0,00	0,70	0,00	0,00	0,00	0,00	0,00	0,00	0,00	0,00	0,00	0,00
0,03	0,00	0,00	0,00	0,00	0,00	0,00	0,00	0,00	0,00	0,00	0,00	0,00
144,85	19,54	190,52	30,73	0,00	0,00	0,25	0,00	1,84	0,00	0,00	0,00	26,79
2,64	0,47	17,14	0,00	0,00	0,00	0,25	0,00	0,33	0,00	0,00	0,00	0,15
176,73	0,17	119,22	6,10	0,00	0,00	0,00	0,00	0,38	0,00	10,98	0,00	35,35
34,15	0,00	1,45	0,00	0,00	0,00	0,00	0,00	0,01	0,00	0,00	0,00	1,40
5,40	0,84	7,94	0,30	0,00	0,00	0,00	0,00	0,35	0,00	4,26	0,00	7,04
7,75	0,00	5,69	0,17	0,00	0,00	0,00	0,00	0,23	0,00	15,90	0,00	16,29
119,75	0,43	4,15	0,00	0,00	0,00	0,00	0,00	0,00	0,00	0,00	0,00	2,36
0,00	0,00	0,00	0,00	0,00	0,00	0,00	0,00	0,00	0,00	0,00	0,00	0,00
0,00	0,00	4,85	0,00	0,00	0,00	0,00	0,00	0,00	0,00	1,68	0,00	1,68
0,00	0,00	0,00	0,00	0,00	0,00	0,00	0,00	0,00	0,00	0,00	0,00	0,00
6,20	0,00	0,00	0,00	0,00	0,00	0,00	0,00	0,00	0,00	0,00	0,00	0,00
8,50	0,00	0,00	0,00	0,00	0,00	0,00	0,00	0,00	0,00	0,00	0,00	0,00
0,00	0,00	348,81	0,00	0,00	0,00	0,00	0,00	0,00	0,00	0,00	0,00	61,76
9,74	2,92	364,07	18,41	0,00	0,00	0,00	0,00	1,05	0,00	17,77	0,00	17,77
6,00	0,00	76,41	0,00	0,00	0,00	0,00	0,00	0,00	0,00	0,00	0,00	0,00
0,00	0,00	4,66	4,65	0,00	0,00	0,00	0,00	0,00	0,00	0,00	0,00	0,00
36,33	0,00	35,35	0,00	0,00	0,00	0,00	0,00	0,30	0,00	2,20	0,00	2,20
0,00	0,00	0,00	0,00	0,00	0,00	0,00	0,00	0,00	0,00	0,00	0,00	0,00

20,68	0,00	3,45	0,05	0,00	0,00	0,00	0,00	0,00	0,00	2,80	0,00	2,80
0,00	0,00	0,00	0,00	0,00	0,00	0,00	0,00	0,00	0,00	0,00	0,00	0,00
0,00	0,00	0,00	0,00	0,00	0,00	0,00	0,00	0,00	0,00	0,00	0,00	0,00
9,03	9,03	0,68	0,03	0,00	0,00	0,00	0,00	0,00	0,00	0,00	0,00	0,00
82,32	2,65	137,19	0,00	0,00	0,00	0,00	0,00	0,00	0,00	0,59	0,00	19,39
8,93	0,00	2,19	0,00	0,00	0,00	0,00	0,00	0,00	0,00	0,00	0,00	0,20
1,33	0,00	0,81	0,00	0,00	0,00	0,00	0,00	0,00	0,00	0,00	0,00	0,20
1,99	0,00	0,00	0,00	0,00	0,00	0,00	0,00	0,00	0,00	0,00	0,00	0,00
0,00	0,00	7,20	7,20	0,00	0,00	0,00	0,00	0,00	0,00	0,00	0,00	0,00
0,00	0,00	0,00	0,00	0,00	0,00	0,00	0,00	0,00	0,00	0,00	0,00	0,00
0,87	0,00	0,00	0,00	0,00	0,00	0,00	0,00	0,00	0,00	0,00	0,00	0,00
0,00	0,00	0,00	0,00	0,00	0,00	0,00	0,00	0,00	0,00	0,00	0,00	0,00
0,00	0,00	0,00	0,00	0,00	0,00	0,00	0,00	0,00	0,00	0,00	0,00	0,00
0,00	0,00	0,03	0,00	0,00	0,00	0,00	0,00	0,00	0,00	0,00	0,00	0,00
0,00	0,00	0,30	0,15	0,00	0,00	0,00	0,00	0,00	0,00	0,00	0,00	0,00
0,00	0,00	0,00	0,00	0,00	0,00	0,00	0,00	0,00	0,00	0,00	0,00	0,00
0,00	0,00	0,00	0,00	0,00	0,00	0,00	0,00	0,00	0,00	0,00	0,00	0,00
0,00	0,00	0,03	0,00	0,00	0,00	0,00	0,00	0,00	0,00	0,00	0,00	0,00
0,00	0,00	0,00	0,00	0,00	0,00	0,00	0,00	0,00	0,00	0,00	0,00	0,00
0,00	0,00	0,00	0,00	0,00	0,00	0,00	0,00	0,00	0,00	0,00	0,00	0,00
0,00	0,00	0,00	0,00	0,00	0,00	0,00	0,00	0,00	0,00	0,00	0,00	0,00
0,00	0,00	0,08	0,00	0,00	0,00	0,00	0,00	0,00	0,00	0,00	0,00	0,00
0,00	0,00	11,97	0,36	0,00	0,00	0,00	0,00	0,00	0,00	0,00	0,00	0,00
0,00	0,00	0,00	0,00	0,00	0,00	0,00	0,00	0,00	0,00	0,00	0,00	0,00
95,00	0,00	2,50	0,00	0,00	0,00	0,00	0,00	0,00	0,00	0,00	0,00	0,00
0,00	0,00	52,70	0,00	0,00	0,00	0,00	0,00	0,00	0,00	0,00	0,00	3,00
0,00	0,00	0,00	0,00	0,00	0,00	0,00	0,00	0,00	0,00	1,20	0,00	1,20
0,16	0,00	0,00	0,00	0,00	0,00	0,00	0,00	0,00	0,00	0,00	0,00	0,00
0,27	0,00	0,00	0,00	0,00	0,00	0,00	0,00	0,00	0,00	0,00	0,00	0,00
0,00	0,00	0,00	0,00	0,00	0,00	0,00	0,00	0,00	0,00	0,00	0,00	0,00
0,00	0,00	0,00	0,00	0,00	0,00	0,00	0,00	0,00	0,00	0,00	0,00	0,00
0,00	0,00	0,00	0,00	0,00	0,00	0,00	0,00	0,00	0,00	0,00	0,00	0,00
0,00	0,00	0,41	0,41	0,00	0,00	0,00	0,00	0,00	0,00	0,00	0,00	0,00
0,00	0,00	0,00	0,00	0,00	0,00	0,00	0,00	0,00	0,00	0,00	0,00	0,00
0,20	0,00	0,00	0,00	0,00	0,00	0,00	0,00	0,00	0,00	0,00	0,00	0,00
0,00	0,00	0,30	0,00	0,00	0,00	0,00	0,00	0,00	0,00	0,31	0,00	0,31
0,00	0,00	165,26	148,23	0,00	0,00	0,00	0,00	0,00	0,00	0,85	0,00	1,05
0,00	0,00	0,00	0,00	0,00	0,00	0,00	0,00	0,00	0,00	0,00	0,00	0,00
0,00	0,00	0,30	0,00	0,00	0,00	0,00	0,00	0,00	0,00	0,00	0,00	0,00
0,00	0,00	0,00	0,00	0,00	0,00	0,00	0,00	0,00	0,00	1,00	0,00	1,00
2,17	0,00	0,00	0,00	0,00	0,00	0,00	0,00	0,00	0,00	0,00	0,00	0,00
25,06	14,18	16,80	0,00	0,00	0,00	0,00	0,00	0,00	0,00	0,00	0,00	0,00
0,00	0,00	282,16	130,07	0,00	0,00	0,00	0,00	0,00	0,00	2,40	0,00	2,40
0,00	0,00	0,00	0,00	0,00	0,00	0,00	0,00	0,00	0,00	0,00	0,00	0,00
0,00	0,00	21,65	0,00	0,00	0,00	0,00	0,00	0,00	0,00	0,00	0,00	0,00
0,00	0,00	25,10	0,00	0,00	0,00	0,00	0,00	0,00	0,00	0,00	0,00	0,00
0,00	0,00	0,00	0,00	0,00	0,00	0,00	0,00	0,00	0,00	0,00	0,00	0,00
0,00	0,00	0,00	0,00	0,00	0,00	0,00	0,00	0,00	0,00	0,00	0,00	0,00
0,00	0,00	0,00	0,00	0,00	0,00	0,00	0,00	0,00	0,00	0,00	0,00	0,00
0,00	0,00	0,00	0,00	0,00	0,00	0,00	0,00	0,00	0,00	0,00	0,00	0,00
0,00	0,00	2,20	0,00	0,00	0,00	0,00	0,00	0,00	0,00	0,00	0,00	0,00
0,00	0,00	0,00	0,00	0,00	0,00	0,00	0,00	0,00	0,00	0,00	0,00	0,00
0,00	0,00	0,00	0,00	0,00	0,00	0,00	0,00	0,00	0,00	0,00	0,00	0,00
0,00	0,00	95,80	0,00	0,00	0,00	0,00	0,00	0,00	0,00	0,00	0,00	0,00
0,00	0,00	0,00	0,00	0,00	0,00	0,00	0,00	0,00	0,00	0,00	0,00	0,00
0,00	0,00	0,00	0,00	0,00	0,00	0,00	0,00	0,00	0,00	0,00	0,00	0,00
0,00	0,00	0,00	0,00	0,00	0,00	0,00	0,00	0,00	0,00	0,00	0,00	0,00
0,00	0,00	13,52	9,00	0,00	0,00	0,00	0,00	0,00	0,00	0,00	0,00	0,00
0,00	0,00	0,00	0,00	0,00	0,00	0,00	0,00	0,00	0,00	0,00	0,00	0,00
0,00	0,00	3,60	0,00	0,00	0,00	0,00	0,00	0,00	0,00	0,00	0,00	0,00
0,00	0,00	0,00	0,00	0,00	0,00	0,00	0,00	0,00	0,00	0,00	0,00	472,20
0,00	0,00	10,61	10,61	0,00	0,00	0,00	0,00	0,00	0,00	0,00	0,00	0,00
0,00	0,00	0,00	0,00	0,00	0,00	0,00	0,00	0,00	0,00	0,00	0,00	0,00

0,00	0,00	0,00	0,00	0,00	0,00	0,00	0,00	0,00	0,00	0,00	0,00	0,00
0,00	0,00	0,10	0,00	0,00	0,00	0,00	0,00	0,00	0,00	0,00	0,00	4,50
0,00	0,00	0,01	0,00	0,00	0,00	0,00	0,00	0,00	0,00	0,00	0,00	0,00
0,10	0,10	14,80	0,08	0,00	0,00	0,00	0,00	0,00	0,00	0,00	0,00	3,38
0,00	0,00	0,00	0,00	0,00	0,00	0,00	0,00	0,00	0,00	0,00	0,00	0,00
12,20	12,20	0,00	0,00	0,00	0,00	0,00	0,00	0,00	0,00	0,00	0,00	0,00
14,96	0,44	0,13	0,08	0,00	0,00	0,00	0,00	0,00	0,00	0,00	0,00	6,38
0,00	0,00	0,00	0,00	0,00	0,00	0,00	0,00	0,00	0,00	0,00	0,00	0,00
0,00	0,00	0,00	0,00	0,00	0,00	0,00	0,00	0,00	0,00	0,00	0,00	0,00
0,00	0,00	0,00	0,00	0,00	0,00	0,00	0,00	0,00	0,00	0,00	0,00	0,00
0,00	0,00	0,00	0,00	0,00	0,00	0,00	0,00	0,00	0,00	0,00	0,00	0,00
0,00	0,00	1,40	1,40	0,00	0,00	0,00	0,00	0,00	0,00	0,00	0,00	0,00
0,00	0,00	0,00	0,00	0,00	0,00	0,00	0,00	0,00	0,00	0,55	0,00	0,55
0,00	0,00	0,00	0,00	0,00	0,00	0,00	0,00	0,00	0,00	0,00	0,00	0,00
0,00	0,00	0,15	0,00	0,00	0,00	0,00	0,00	0,00	0,00	0,00	0,00	0,00
0,00	0,00	0,37	0,37	0,00	0,00	0,00	0,00	0,00	0,00	0,00	0,00	0,00
0,00	0,00	0,00	0,00	0,00	0,00	0,00	0,00	0,00	0,00	0,00	0,00	0,00
0,00	0,00	0,00	0,00	0,00	0,00	0,00	0,00	0,00	0,00	0,00	0,00	0,00
0,00	0,00	0,00	0,00	0,00	0,00	0,00	0,00	0,00	0,00	0,00	0,00	0,00
7,80	7,50	0,70	0,00	0,00	0,00	0,00	0,00	0,00	0,00	0,00	0,00	0,30
0,00	0,00	0,55	0,00	0,00	0,00	0,86	0,00	0,00	0,00	0,00	0,10	0,02
2,58	0,00	0,00	0,00	0,00	0,00	25,08	0,00	0,00	0,00	0,00	14,25	0,00
27,20	0,00	1,00	0,00	0,00	0,00	0,04	0,00	0,00	0,00	0,00	0,00	2,60
0,00	0,00	0,00	0,00	0,00	0,00	0,00	0,00	0,00	0,00	0,00	0,00	0,00
0,00	0,00	0,00	0,00	0,00	0,00	0,00	0,00	0,00	0,00	0,00	0,00	0,00
0,00	0,00	0,00	0,00	0,00	0,00	0,00	0,00	0,00	0,00	0,00	0,00	0,00
0,00	0,00	0,00	0,00	0,00	0,00	0,20	0,00	0,00	0,00	0,00	0,00	0,00
0,00	0,00	0,00	0,00	0,00	0,00	0,88	0,00	0,00	0,00	0,00	0,00	0,00
422,60	57,40	28,40	0,00	0,00	0,00	68,61	0,00	0,00	0,00	0,00	0,00	67,40
0,00	0,00	0,00	0,00	0,00	0,00	0,00	0,00	0,00	0,00	0,00	0,00	0,00
0,00	0,00	0,00	0,00	0,00	0,00	0,10	0,00	0,00	0,00	0,00	0,00	0,00
0,00	0,00	1,40	1,40	0,00	0,00	0,00	0,00	0,00	0,00	0,00	0,00	0,00
0,00	0,00	5,76	0,06	0,00	0,00	0,00	0,00	0,00	0,00	0,00	0,00	1,70
0,00	0,00	2,57	0,00	0,00	0,00	0,00	0,00	0,00	0,00	0,00	0,00	0,00
0,00	0,00	0,00	0,00	0,00	0,00	0,00	0,00	0,00	0,00	0,00	0,00	0,00
101,23	0,00	0,01	0,00	0,00	0,00	0,00	0,00	0,00	0,00	0,00	0,00	0,00
4 662,48	93,03	3,99	0,00	0,00	0,00	42,14	0,00	0,00	0,00	0,00	8,56	79 968,53
844,80	19,00	255,64	0,00	0,00	0,00	99,70	0,00	0,00	0,00	0,00	2,00	1 007,00
521,85	0,10	0,50	0,00	0,00	0,00	0,00	0,00	0,00	0,00	0,00	0,00	14,70
90,76	49,75	0,00	0,00	0,00	0,00	0,00	0,00	0,00	0,00	0,00	0,00	0,00
194,20	0,00	0,00	0,00	0,00	0,00	4,70	0,00	0,00	0,00	0,00	0,00	0,00
82,67	0,00	0,30	0,00	0,00	0,00	22,30	0,00	0,00	0,00	0,00	0,00	0,00
0,00	0,00	0,00	0,00	0,00	0,00	0,00	0,00	0,00	0,00	0,00	0,00	0,00
0,00	0,00	0,00	0,00	0,00	0,00	0,00	0,00	0,00	0,00	0,00	0,00	0,00
1,67	0,00	0,03	0,00	0,00	0,00	38,40	0,00	0,00	0,00	0,00	103,90	0,00
1,50	0,00	0,00	0,00	0,00	0,00	0,00	0,00	0,00	0,00	0,00	0,00	0,10
0,00	0,00	0,00	0,00	0,00	0,00	14,71	0,00	0,00	0,00	0,00	0,00	0,20
0,00	0,00	0,00	0,00	0,00	0,00	0,00	0,00	0,00	0,00	0,00	0,00	0,00
12,83	7,52	0,00	0,00	0,00	0,00	0,00	0,00	0,00	0,00	0,00	0,00	0,00
0,20	0,00	0,00	0,00	0,00	0,00	0,00	0,00	0,00	0,00	0,00	0,00	0,00
0,00	0,00	0,00	0,00	0,00	0,00	0,00	0,00	0,00	0,00	0,00	0,00	0,00
482,08	0,00	0,00	0,00	0,00	0,00	0,20	0,00	0,00	0,00	0,00	0,00	163,58
27,80	0,00	0,00	0,00	0,00	0,00	0,00	0,00	0,00	0,00	0,00	0,00	0,00
0,00	0,00	0,00	0,00	0,00	0,00	0,00	0,00	0,00	0,00	0,00	0,00	0,00
0,00	0,00	0,00	0,00	0,00	0,00	0,00	0,00	0,00	0,00	0,00	0,00	0,00
0,00	0,00	0,00	0,00	0,00	0,00	7,50	0,00	0,00	0,00	0,00	7,50	0,00
2,00	0,00	0,00	0,00	0,00	0,00	2,00	0,00	0,00	0,00	0,00	0,00	0,00
9,91	0,00	0,00	0,00	0,00	0,00	0,22	0,00	0,00	0,00	0,00	0,00	0,00
0,00	0,00	0,00	0,00	0,00	0,00	0,00	0,00	0,00	0,00	0,00	0,00	0,00
360,44	360,44	2,40	0,00	0,00	0,00	0,00	0,00	0,00	0,00	0,00	0,00	0,00
0,00	0,00	0,00	0,00	0,00	0,00	0,00	0,00	0,00	0,00	0,00	0,00	0,00
0,00	0,00	0,00	0,00	0,00	0,00	0,00	0,00	0,00	0,00	0,06	0,00	0,06
0,00	0,00	0,10	0,00	0,00	0,00	0,00	0,00	0,00	0,00	0,00	0,00	0,00
22,50	0,00	0,01	0,00	0,00	0,00	9,60	0,00	0,00	0,00	0,00	0,00	0,00
0,00	0,00	0,00	0,00	0,00	0,00	3,00	0,00	0,00	0,00	0,00	0,00	0,00
0,00	0,00	0,00	0,00	0,00	0,00	0,00	0,00	0,00	0,00	0,00	0,00	0,00
2,00	0,00	0,38	0,30	0,00	0,00	0,10	0,00	0,00	0,00	0,00	0,00	0,00
0,00	0,00	0,00	0,00	0,00	0,00	0,00	0,00	0,00	0,00	0,00	0,00	0,30
0,00	0,00	0,00	0,00	0,00	0,00	0,42	0,00	0,00	0,00	0,00	0,00	0,00

0,30	0,00	0,00	0,00	0,00	0,00	2,82	0,00	0,00	0,00	0,00	0,00	0,00
32,68	0,00	46,50	0,00	0,00	0,00	63,20	0,00	0,00	0,00	0,00	0,00	16,60
0,00	0,00	0,00	0,00	0,00	0,00	0,00	0,00	0,00	0,00	0,00	0,00	0,00
0,00	0,00	0,00	0,00	0,00	0,00	0,00	0,00	0,00	0,00	0,00	0,00	0,00
0,00	0,00	0,00	0,00	0,00	0,00	0,13	0,00	0,00	0,00	0,00	0,00	0,00
0,00	0,00	0,08	0,00	0,00	0,00	0,00	0,00	0,00	0,00	0,00	0,00	0,00
2,22	0,00	6,29	1,10	0,00	0,00	1,20	0,00	0,00	0,00	0,00	0,00	0,00
0,00	0,00	0,00	0,00	0,00	0,00	0,00	0,00	0,00	0,00	0,00	0,00	0,00
0,03	0,03	44,47	3,07	0,00	0,00	7,72	0,00	0,00	0,00	0,00	132,15	0,00
2,10	0,00	3,20	0,00	0,00	0,00	0,00	0,00	0,00	0,00	0,00	0,00	0,00
0,00	0,00	0,00	0,00	0,00	0,00	0,00	0,00	0,00	0,00	0,00	0,00	0,00
0,00	0,00	0,00	0,00	0,00	0,00	0,00	0,00	0,00	0,00	0,00	0,00	0,00
0,00	0,00	0,00	0,00	0,00	0,00	0,00	0,00	0,00	0,00	0,00	0,00	0,00
0,00	0,00	0,00	0,00	0,00	0,00	0,00	0,00	0,00	0,00	0,00	0,00	0,00
0,00	0,00	0,00	0,00	0,00	0,00	0,00	0,00	0,00	0,00	0,00	0,00	0,00
0,72	0,00	0,00	0,00	0,00	0,00	0,00	0,00	0,00	0,00	0,00	0,00	0,00
0,00	0,00	1,51	0,21	0,00	0,00	0,00	0,00	0,00	0,00	0,00	0,00	0,00
0,00	0,00	6,60	0,20	0,00	0,00	0,00	0,00	0,00	0,00	0,00	0,00	0,00
0,00	0,00	11,60	0,00	0,00	0,00	0,00	0,00	0,00	0,00	0,00	0,00	0,00
0,25	0,00	0,00	0,00	0,00	0,00	0,00	0,00	0,00	0,00	0,00	0,00	0,00
0,00	0,00	5,70	0,00	0,00	0,00	0,00	0,00	0,00	0,00	0,00	0,00	0,00
0,00	0,00	0,00	0,00	0,00	0,00	0,87	0,00	0,00	0,00	0,00	0,87	0,00
0,00	0,00	0,00	0,00	0,00	0,00	0,00	0,00	0,00	0,00	0,00	0,00	0,00
0,00	0,00	0,04	0,04	0,00	0,00	0,00	0,00	0,00	0,00	0,00	0,00	0,00
0,00	0,00	0,00	0,00	0,00	0,00	0,00	0,00	0,00	0,00	0,00	0,00	0,00
2,10	0,00	0,00	0,00	0,00	0,00	36,93	0,00	0,00	0,00	0,00	0,00	0,00
0,23	0,12	0,86	0,00	0,00	0,00	0,00	0,00	0,00	0,00	0,00	0,00	0,00
2,59	0,00	0,00	0,00	0,00	0,00	0,00	0,00	0,00	0,00	0,00	0,00	0,00
0,00	0,00	0,00	0,00	0,00	0,00	0,00	0,00	0,00	0,00	0,00	0,00	0,00
0,00	0,00	0,04	0,04	0,00	0,00	0,00	0,00	0,00	0,00	0,00	0,00	0,00
0,00	0,00	0,08	0,08	0,00	0,00	0,00	0,00	0,00	0,00	0,00	0,00	0,00
0,00	0,00	0,00	0,00	0,00	0,00	1,50	0,00	0,00	0,00	0,00	0,00	0,00
0,00	0,00	0,00	0,00	0,00	0,00	0,00	0,00	0,00	0,00	0,00	0,00	0,00
11,82	0,00	13,82	0,22	0,00	0,00	15,47	0,00	0,00	0,00	0,00	13,64	1,40
2,08	0,80	0,20	0,00	0,00	0,00	0,00	0,00	0,00	0,00	0,00	0,00	0,00
0,00	0,00	0,00	0,00	0,00	0,00	0,40	0,00	0,00	0,00	0,00	0,00	0,00
0,00	0,00	2,00	0,00	0,00	0,00	0,00	0,00	0,00	0,00	0,00	0,00	0,00
0,00	0,00	5,20	0,00	0,00	0,00	0,00	0,00	0,00	0,00	0,00	0,00	0,00
42,63	0,00	0,00	0,00	0,00	0,00	0,00	0,00	0,00	0,00	0,00	0,00	0,00
0,00	0,00	0,00	0,00	0,00	0,00	0,00	0,00	0,00	0,00	0,00	0,00	0,00
0,38	0,00	0,00	0,00	0,00	0,00	0,00	0,00	0,00	0,00	0,00	0,00	0,00
2,36	0,00	0,00	0,00	0,00	0,00	0,10	0,00	0,00	0,00	0,00	0,00	0,00
0,00	0,00	0,00	0,00	0,00	0,00	5,80	0,00	0,00	0,00	0,00	0,00	0,00
0,00	0,00	0,00	0,00	0,00	0,00	0,00	0,00	0,00	0,00	0,00	0,00	0,00
3,00	0,00	0,00	0,00	0,00	0,00	0,00	0,00	0,00	0,00	0,00	0,00	0,00
0,00	0,00	2,20	0,00	0,00	0,00	0,00	0,00	0,00	0,00	0,00	0,00	0,00
0,00	0,00	0,90	0,00	0,00	0,00	0,00	0,00	0,00	0,00	0,00	0,00	0,00
45,00	0,00	0,00	0,00	0,00	0,00	6,00	0,00	0,00	0,00	0,00	6,01	0,10
0,00	0,00	0,00	0,00	0,00	0,00	1,65	0,00	0,00	0,00	0,00	4,50	0,00
0,00	0,00	0,00	0,00	0,00	0,00	0,00	0,00	0,00	0,00	0,00	0,00	0,00
0,00	0,00	6,73	0,03	0,00	0,00	0,60	0,00	0,00	0,00	0,00	0,00	0,00
0,00	0,00	0,01	0,01	0,00	0,00	8,10	0,00	0,00	0,00	0,00	0,00	0,00
0,00	0,00	0,08	0,00	0,00	0,00	0,00	0,00	0,00	0,00	0,00	0,00	0,00
0,00	0,00	0,00	0,00	0,00	0,00	0,00	0,00	0,00	0,00	0,00	0,00	0,00
0,30	0,30	0,00	0,00	0,00	0,00	0,10	0,00	0,00	0,00	0,00	0,00	0,00
0,00	0,00	0,00	0,00	0,00	0,00	0,00	0,00	0,00	0,00	0,00	0,00	0,00
0,00	0,00	0,00	0,00	0,00	0,00	22,30	0,00	0,00	0,00	0,00	0,00	0,00

0,08	0,08	0,00	0,00	0,00	0,00	0,00	0,00	0,00	0,00	0,00	0,00	0,00
0,00	0,00	0,00	0,00	0,00	0,00	0,00	0,00	0,00	0,00	0,00	0,00	0,00
0,07	0,07	0,00	0,00	0,00	0,00	0,00	0,00	0,00	0,00	0,00	0,00	0,00
0,00	0,00	0,00	0,00	0,00	0,00	0,00	0,00	0,00	0,00	0,00	0,00	0,00
0,20	0,00	0,00	0,00	0,00	0,00	0,00	0,00	0,00	0,00	0,00	0,00	0,00
2,76	0,97	0,10	0,00	0,00	0,00	16,40	0,00	0,00	0,00	0,00	16,45	0,00
0,38	0,00	0,00	0,00	0,00	0,00	0,00	0,00	0,00	0,00	0,00	0,00	0,00
0,00	0,00	0,00	0,00	0,00	0,00	0,00	0,00	0,00	0,00	0,00	0,00	0,00
0,01	0,01	0,13	0,13	0,00	0,00	0,00	0,00	0,00	0,00	0,00	0,00	0,00
0,00	0,00	0,13	0,00	0,00	0,00	0,00	0,00	0,00	0,00	0,00	0,00	0,00
0,00	0,00	0,00	0,00	0,00	0,00	0,00	0,00	0,00	0,00	0,00	0,00	0,00
0,00	0,00	0,00	0,00	0,00	0,00	0,10	0,00	0,00	0,00	0,00	0,00	0,00
0,00	0,00	0,10	0,00	0,00	0,00	0,00	0,00	0,00	0,00	0,00	0,00	0,00
0,00	0,00	0,00	0,00	0,00	0,00	18,70	0,00	0,00	0,00	0,00	18,70	0,00
0,00	0,00	0,00	0,00	0,00	0,00	7,20	0,00	0,00	0,00	0,00	5,90	0,00
0,00	0,00	0,00	0,00	0,00	0,00	13,20	0,00	0,00	0,00	0,00	20,74	0,00
0,00	0,00	0,10	0,00	0,00	0,00	0,00	0,00	0,00	0,00	0,00	0,00	0,00
0,00	0,00	26,24	0,00	0,00	0,00	0,00	0,00	0,00	0,00	0,00	0,00	0,00
0,00	0,00	0,34	0,00	0,00	0,00	0,00	0,00	0,00	0,00	0,00	0,00	0,00
0,00	0,00	5,00	0,00	0,00	0,00	0,00	0,00	0,00	0,00	0,00	0,00	0,00
0,00	0,00	0,40	0,00	0,00	0,00	0,00	0,00	0,00	0,00	0,00	0,00	0,00
2,40	1,20	20,24	2,40	0,00	0,00	0,00	0,00	0,00	0,00	0,00	0,00	0,00
0,00	0,00	0,00	0,00	0,00	0,00	0,00	0,00	0,00	0,00	0,00	0,00	0,00
0,00	0,00	0,00	0,00	0,00	0,00	0,00	0,00	0,00	0,00	0,00	0,00	0,00
0,00	0,00	0,85	0,29	0,00	0,00	0,00	0,00	0,00	0,00	0,00	0,00	0,00
0,00	0,00	4,50	0,00	0,00	0,00	0,00	0,00	0,00	0,00	0,00	0,00	0,00
0,00	0,00	0,00	0,00	0,00	0,00	0,00	0,00	0,00	0,00	0,00	0,00	0,00
0,09	0,09	0,55	0,55	0,00	0,00	0,00	0,00	0,00	0,00	0,00	0,00	0,00
0,00	0,00	0,00	0,00	0,00	0,00	0,00	0,00	0,00	0,00	0,00	0,00	0,00
0,00	0,00	0,02	0,00	0,00	0,00	0,00	0,00	0,00	0,00	0,00	0,00	0,00
0,00	0,00	0,00	0,00	0,00	0,00	0,00	0,00	0,00	0,00	0,00	0,00	0,00
0,00	0,00	0,54	0,00	0,00	0,00	0,00	0,00	0,00	0,00	0,30	0,00	0,30
0,00	0,00	2,52	0,01	0,00	0,00	0,00	0,00	0,00	0,00	0,00	0,00	0,00
0,00	0,00	1,51	0,45	0,00	0,00	0,00	0,00	0,00	0,00	0,00	0,00	0,00
0,00	0,00	5,11	2,58	0,00	0,00	0,00	0,00	0,00	0,00	0,00	0,00	0,00
0,00	0,00	25,86	2,12	0,00	0,00	0,00	0,00	0,00	0,00	0,00	0,00	0,00
0,00	0,00	1,20	0,00	0,00	0,00	0,00	0,00	0,00	0,00	0,00	0,00	0,00
0,00	0,00	79,94	75,39	0,00	0,00	0,00	0,00	0,00	0,00	1,32	0,00	1,32
0,00	0,00	0,02	0,00	0,00	0,00	0,00	0,00	0,00	0,00	0,00	0,00	0,00
0,00	0,00	0,05	0,00	0,00	0,00	0,00	0,00	0,00	0,00	0,00	0,00	0,00
0,00	0,00	0,05	0,00	0,00	0,00	0,00	0,00	0,00	0,00	0,00	0,00	0,00
0,00	0,00	0,18	0,09	0,00	0,00	0,00	0,00	0,00	0,00	0,00	0,00	0,00
0,00	0,00	2,30	0,00	0,00	0,00	0,00	0,00	0,00	0,00	0,00	0,00	0,00
0,00	0,00	0,00	0,00	0,00	0,00	0,00	0,00	0,00	0,00	0,00	0,00	0,00
0,10	0,10	0,00	0,00	0,00	0,00	0,00	0,00	0,00	0,00	0,00	0,00	0,00
0,00	0,00	1,17	0,15	0,00	0,00	0,00	0,00	0,00	0,00	0,00	0,00	0,00
0,00	0,00	0,00	0,00	0,00	0,00	0,00	0,00	0,00	0,00	0,00	0,00	0,00
0,00	0,00	0,15	0,00	0,00	0,00	0,00	0,00	0,00	0,00	0,00	0,00	0,00
0,00	0,00	0,00	0,00	0,00	0,00	0,00	0,00	0,00	0,00	0,00	0,00	0,00
0,00	0,00	0,60	0,60	0,00	0,00	0,00	0,00	0,00	0,00	0,00	0,00	0,00
0,00	0,00	0,00	0,00	0,00	0,00	0,00	0,00	0,00	0,00	0,00	0,00	0,00

0,00	0,00	0,00	0,00	0,00	0,00	0,01	0,00	0,00	0,00	0,00	0,00	0,00
0,00	0,00	0,52	0,00	0,00	0,00	0,00	0,00	0,00	0,00	0,00	0,00	0,00
0,00	0,00	0,00	0,00	0,00	0,00	2,80	0,00	0,00	0,00	0,00	2,80	0,00
0,00	0,00	0,00	0,00	0,00	0,00	0,00	0,00	0,00	0,00	0,00	0,00	0,00
0,00	0,00	0,00	0,00	0,00	0,00	0,00	0,00	0,00	0,00	0,00	0,00	0,00
0,00	0,00	0,00	0,00	0,00	0,00	0,00	0,00	0,00	0,00	0,00	0,00	0,00
0,00	0,00	0,00	0,00	0,00	0,00	2,20	0,00	0,00	0,00	0,00	2,00	0,00
1,20	1,10	0,60	0,00	0,00	0,00	4,76	0,00	0,00	0,00	0,00	0,00	0,00
0,00	0,00	32,81	0,00	0,00	0,00	0,00	0,00	0,00	0,00	0,00	0,00	0,00
0,00	0,00	27,72	9,00	0,00	0,00	0,00	0,00	0,00	0,00	0,00	0,00	0,00
0,00	0,00	0,20	0,00	0,00	0,00	0,00	0,00	0,00	0,00	0,00	0,00	0,00
0,00	0,00	22,12	0,00	0,00	0,00	0,00	0,00	0,00	0,00	0,00	0,00	0,00
0,00	0,00	0,00	0,00	0,00	0,00	0,00	0,00	0,00	0,00	0,00	0,00	0,00
0,00	0,00	0,00	0,00	0,00	0,00	0,00	0,00	0,00	0,00	0,00	0,00	0,00
0,00	0,00	0,00	0,00	0,00	0,00	0,00	0,00	0,00	0,00	0,00	0,00	0,00
0,00	0,00	0,70	0,00	0,00	0,00	0,00	0,00	0,00	0,00	0,00	0,00	0,00
0,00	0,00	0,00	0,00	0,00	0,00	0,00	0,00	0,00	0,00	0,00	0,00	0,00
0,00	0,00	1,20	0,00	0,00	0,00	0,00	0,00	0,00	0,00	0,00	0,00	0,00
0,00	0,00	0,00

0,00	0,00	0,00	0,00	1,80	0,00	25,22	0,00	0,00	0,00	0,00	11,02	0,00
0,00	0,00	0,00	0,00	0,00	0,00	23,10	0,00	0,00	0,00	1,51	35,19	1,51
0,00	0,00	15,78	15,78	0,00	0,00	3,53	0,00	0,00	0,00	0,00	18,20	0,00
0,00	0,00	4,10	4,10	0,00	0,00	59,28	0,00	0,00	0,00	0,00	34,38	0,00
0,00	0,00	0,00	0,00	0,00	0,00	64,44	0,00	0,00	0,00	0,00	52,01	0,00
0,00	0,00	0,05	0,00	0,00	0,00	17,00	0,00	0,00	0,00	0,00	0,00	0,00
0,00	0,00	0,96	0,00	0,00	0,00	0,00	0,00	0,00	0,00	0,00	0,00	0,00
0,00	0,00	0,00	0,00	0,00	0,00	8,60	0,00	0,00	0,00	0,00	8,25	0,00
0,00	0,00	0,00	0,00	0,00	0,00	2,80	0,00	0,00	0,00	0,00	0,00	0,00
0,00	0,00	0,00	0,00	0,00	0,00	96,53	0,00	0,00	0,00	0,00	132,98	0,00
189 374,49	7 654,73	18,20	0,00	0,00	0,00	0,00	0,00	0,00	0,00	0,00	0,00	10 453,41
264,60	0,00	0,00	0,00	0,00	0,00	0,00	0,00	0,00	0,00	0,00	0,00	0,00
0,00	0,00	4,30	0,00	0,00	0,00	0,00	0,00	0,00	0,00	0,00	0,00	0,00
64,26	0,00	0,00	0,00	0,00	0,00	0,00	0,00	0,00	0,00	0,00	0,00	0,91
5 436,20	0,00	0,00	0,00	0,00	0,00	0,00	0,00	0,00	0,00	0,00	0,00	425,60
120,00	0,00	0,00	0,00	0,00	0,00	0,00	0,00	0,00	0,00	0,00	0,00	27,20
2,52	0,00	0,00	0,00	0,00	0,00	0,00	0,00	0,00	0,00	0,00	0,00	0,00
197,30	0,00	0,00	0,00	0,00	0,00	0,00	0,00	0,00	0,00	0,00	0,00	0,00
429,12	0,00	0,00	0,00	0,00	0,00	0,00	0,00	0,00	0,00	0,00	0,00	166,16
1 831,08	919,67	0,00	0,00	0,00	0,00	0,00	0,00	0,00	0,00	0,00	0,00	318,80
0,12	0,00	0,00	0,00	0,00	0,00	0,00	0,00	0,00	0,00	0,00	0,00	0,00
0,00	0,00	0,00	0,00	0,00	0,00	0,00	0,00	0,00	0,00	0,00	0,00	83,60
5 001,56	0,00	0,00	0,00	0,00	0,00	0,00	0,00	0,00	0,00	0,00	0,00	758,00
0,00	0,00	0,00	0,00	0,00	0,00	0,00	0,00	0,00	0,00	0,00	0,00	0,00
27,09	0,00	0,00	0,00	0,00	0,00	0,00	0,00	0,00	0,00	0,00	0,00	9,40
0,00	0,00	0,00	0,00	0,00	0,00	0,00	0,00	0,00	0,00	0,00	0,00	0,00
2,18	0,00	0,00	0,00	0,00	0,00	0,00	0,00	0,00	0,00	0,00	0,00	0,22
498,44	418,31	0,00	0,00	0,00	0,00	0,00	0,00	0,00	0,00	0,00	0,00	29,53
0,00	0,00	0,00	0,00	0,00	0,00	0,00	0,00	0,00	0,00	0,00	0,00	0,00
26,32	0,00	0,00	0,00	0,00	0,00	0,00	0,00	0,00	0,00	0,00	0,00	0,00
0,00	0,00	0,00	0,00	0,00	0,00	0,00	0,00	0,00	0,00	0,00	0,00	0,00
0,50	0,00	0,00	0,00	0,00	0,00	0,00	0,00	0,00	0,00	0,00	0,00	0,10
73,60	2,00	0,00	0,00	0,00	0,00	0,00	0,00	0,00	0,00	0,00	0,00	2,90
9,60	0,00	0,00	0,00	0,00	0,00	0,00	0,00	0,00	0,00	0,00	0,00	0,00
9,48	0,00	0,00	0,00	0,00	0,00	0,00	0,00	0,00	0,00	0,00	0,00	0,80
464,24	0,10	0,00	0,00	0,00	0,00	0,00	0,00	0,00	0,00	0,00	0,00	16,00
21,78	0,00	0,00	0,00	0,00	0,00	0,00	0,00	0,00	0,00	0,00	0,00	0,00
62,76	0,00	0,00	0,00	0,00	0,00	0,00	0,00	0,00	0,00	0,00	0,00	0,00
1 370,33	248,89	30,00	0,00	0,00	0,00	0,00	0,00	0,00	0,00	0,00	0,00	216,37
264,37	0,00	0,00	0,00	0,00	0,00	0,00	0,00	0,00	0,00	0,00	0,00	0,00
107,16	0,00	0,00	0,00	0,00	0,00	0,00	0,00	0,00	0,00	0,00	0,00	18,40
16,45	16,45	0,00	0,00	0,00	0,00	0,00	0,00	0,00	0,00	0,00	0,00	3,57
17,94	17,94	0,00	0,00	0,00	0,00	0,00	0,00	0,00	0,00	0,00	0,00	2,73
1,55	0,00	0,00	0,00	0,00	0,00	0,00	0,00	0,00	0,00	0,00	0,00	29,90
0,00	0,00	0,00	0,00	0,00	0,00	0,00	0,00	0,00	0,00	0,00	0,00	2,70
340,20	0,00	0,00	0,00	0,00	0,00	0,00	0,00	0,00	0,00	0,00	0,00	127,10
0,00	0,00	0,00	0,00	0,00	0,00	0,00	0,00	0,00	0,00	0,00	0,00	0,10
8,30	8,30	0,00	0,00	0,00	0,00	0,00	0,00	0,00	0,00	0,00	0,00	1,00
20,50	0,00	0,00	0,00	0,00	0,00	0,00	0,00	0,00	0,00	0,00	0,00	2,80
223,20	0,00	0,00	0,00	0,00	0,00	0,00	0,00	0,00	0,00	0,00	0,00	0,00
0,00	0,00	0,00	0,00	0,00	0,00	0,00	0,00	0,00	0,00	0,00	0,00	0,00
0,01	0,01	6,14	6,04	0,00	0,00	0,00	0,00	0,00	0,00	0,00	0,00	5,62
0,00	0,00	1,56	0,00	0,00	0,00	0,00	0,00	0,00	0,00	0,00	0,00	0,00
0,77	0,00	50,90	7,00	0,00	0,00	0,00	0,00	0,10	0,10	0,00	0,00	0,01
0,00	0,00	0,00	0,00	0,00	0,00	0,00	0,00	0,00	0,00	0,00	0,00	0,00
0,00	0,00	0,20	0,00	0,00	0,00	0,00	0,00	0,00	0,00	0,00	0,00	0,20
0,00	0,00	0,00	0,00	0,00	0,00	0,00	0,00	0,00	0,00	0,00	0,00	0,00
0,00	0,00	0,00	0,00	0,00	0,00	0,00	0,00	0,00	0,00	0,00	0,00	0,00
0,00	0,00	0,95	0,00	0,00	0,00	0,00	0,00	0,00	0,00	0,00	0,00	0,00
5,80	5,80	0,00	0,00	0,00	0,00	0,00	0,00	0,00	0,00	0,00	0,00	0,00
0,00	0,00	0,01	0,01	0,00	0,00	0,00	0,00	0,00	0,00	0,00	0,00	0,00
22,90	0,00	0,00	0,00	0,00	0,00	0,00	0,00	0,00	0,00	0,00	0,00	0,00
4,65	0,00	0,00	0,00	0,00	0,00	0,00	0,00	0,00	0,00	0,00	0,00	0,00
0,00	0,00	0,00	0,00	0,00	0,00	0,00	0,00	0,00	0,00	0,00	0,00	7,58
0,00	0,00	0,00	0,00	0,00	0,00	0,00	0,00	0,00	0,00	0,00	0,00	0,00
6,07	0,00	763,68	2,70	0,00	0,00	0,10	0,00	0,00	0,00	3,92	0,00	27,95
0,00	0,00	0,01	0,00	0,00	0,00	0,00	0,00	0,00	0,00	0,00	0,00	0,00

0,00	0,00	0,00	0,00	0,00	0,00	0,00	0,00	0,00	0,00	0,00	0,00	0,00
0,00	0,00	0,00	0,00	0,00	0,00	0,00	0,00	0,00	0,00	0,00	0,00	0,00
0,00	0,00	0,09	0,04	0,00	0,00	0,00	0,00	0,00	0,00	0,00	0,00	0,01
0,00	0,00	0,07	0,00	0,00	0,00	0,00	0,00	0,00	0,00	0,00	0,00	0,00
0,00	0,00	0,00

7,39	0,00	0,00	0,00	0,00	0,00	0,00	0,00	0,00	0,00	0,00	0,00	0,00
2,23	0,00	0,00	0,00	0,00	0,00	0,00	0,00	0,00	0,00	0,00	0,00	12,30
0,90	0,00	0,00	0,00	0,00	0,00	0,00	0,00	0,00	0,00	0,00	0,00	31,20
0,00	0,00	0,00	0,00	0,00	0,00	0,00	0,00	0,00	0,00	0,00	0,00	0,00
0,00	0,00	0,00	0,00	0,00	0,00	0,00	0,00	0,00	0,00	0,00	0,00	94,90
0,00	0,00	0,27	0,00	0,00	0,00	0,00	0,00	0,00	0,00	0,00	0,00	0,27
0,00	0,00	0,00	0,00	0,00	0,00	0,00	0,00	0,00	0,00	0,00	0,00	0,00
0,02	0,00	0,00	0,00	0,00	0,00	0,00	0,00	0,00	0,00	0,00	0,00	0,00
0,00	0,00	0,00	0,00	0,00	0,00	0,00	0,00	0,00	0,00	0,00	0,00	0,00
0,03	0,00	0,00	0,00	0,00	0,00	0,00	0,00	0,00	0,00	0,00	0,00	0,00
1,93	1,93	0,00	0,00	0,00	0,00	0,00	0,00	0,00	0,00	0,00	0,00	0,00
0,00	0,00	0,00	0,00	0,00	0,00	0,00	0,00	0,00	0,00	0,00	0,00	0,00
0,00	0,00	0,00	0,00	0,00	0,00	0,00	0,00	0,00	0,00	0,00	0,00	0,00
0,00	0,00	0,00	0,00	0,00	0,00	0,00	0,00	0,00	0,00	0,00	0,00	0,00
0,00	0,00	0,00	0,00	0,00	0,00	0,00	0,00	0,00	0,00	0,00	0,00	0,00
0,00	0,00	0,00	0,00	0,00	0,00	0,00	0,00	0,00	0,00	0,00	0,00	0,00
0,00	0,00	0,00	0,00	0,00	0,00	0,00	0,00	0,00	0,00	0,00	0,00	0,00
0,01	0,00	0,00	0,00	0,00	0,00	0,00	0,00	0,00	0,00	0,00	0,00	0,00
0,00	0,00	0,00	0,00	0,00	0,00	0,00	0,00	0,00	0,00	0,00	0,00	0,00
20,49	0,00	0,00	0,00	0,00	0,00	0,00	0,00	0,00	0,00	0,00	0,00	15,90
1,73	1,73	0,00	0,00	0,00	0,00	0,00	0,00	0,00	0,00	0,00	0,00	0,00
0,00	0,00	0,00	0,00	0,00	0,00	0,00	0,00	0,00	0,00	0,00	0,00	0,16
0,00	0,00	0,00	0,00	0,00	0,00	37,79	0,00	0,00	0,00	0,00	20,96	0,00
0,00	0,00	0,00	0,00	0,00	0,00	0,00	0,00	0,00	0,00	0,00	0,00	0,00
0,02	0,00	0,00	0,00	0,00	0,00	0,00	0,00	0,00	0,00	0,00	0,00	0,00
0,00	0,00	0,01	0,00	0,00	0,00	0,00	0,00	0,00	0,00	0,00	0,00	0,00
0,00	0,00	0,00	0,00	0,00	0,00	0,00	0,00	0,00	0,00	0,00	0,00	0,00
0,00	0,00	0,00	0,00	0,00	0,00	0,01	0,00	0,00	0,00	0,00	0,00	0,00
0,00	0,00	0,00	0,00	0,00	0,00	0,00	0,00	0,00	0,00	0,00	0,00	0,00
0,14	0,00	0,75	0,00	0,00	0,00	0,00	0,00	0,00	0,00	0,00	0,00	0,40
0,00	0,00	1,50	1,50	0,00	0,00	0,00	0,00	0,00	0,00	0,00	0,00	0,20
0,32	0,00	0,00	0,00	0,00	0,00	0,00	0,00	0,00	0,00	0,00	32,03	0,00
0,00	0,00	0,00	0,00	0,00	0,00	0,00	0,00	0,00	0,00	0,00	1,10	0,00
0,00	0,00	0,00	0,00	0,00	0,00	0,00	0,00	0,00	0,00	5 805,00	0,00	283 615,00
0,00	0,00	0,00	0,00	3,73	0,00	297,12	0,40	0,00	0,00	2,40	77,74	8,90
0,00	0,00	0,00	0,00	0,00	0,00	201,70	0,00	0,05	0,00	0,00	149,49	268,90
0,00	0,00	0,00	0,00	0,00	0,00	0,30	0,00	0,00	0,00	0,00	22,94	0,00
0,00	0,00	0,00	0,00	0,00	0,00	0,00	0,00	0,00	0,00	0,00	0,00	0,00
1,00	0,00	0,00	0,00	0,00	0,00	168,21	0,00	0,00	0,00	0,00	14,38	0,10
0,00	0,00	0,00	0,00	0,00	0,00	0,75	0,00	0,00	0,00	0,00	0,00	0,00
0,00	0,00	0,00	0,00	0,00	0,00	6,20	0,00	0,00	0,00	0,00	0,00	0,00
612,70	0,00	0,00	0,00	0,00	0,00	0,00	0,00	0,00	0,00	0,00	0,00	159,40
0,00	0,00	0,00	0,00	0,00	0,00	0,00	0,00	0,00	0,00	0,00	0,00	0,00
0,00	0,00	0,00	0,00	0,00	0,00	0,11	0,00	0,00	0,00	0,00	0,00	0,00
0,00	0,00	1,34	0,00	0,00	0,00	0,00	0,00	0,00	0,00	0,00	0,00	0,00
0,00	0,00	0,00	0,00	0,00	0,00	0,60	0,00	0,00	0,00	0,00	0,20	0,00
0,00	0,00	0,00	0,00	0,00	0,00	0,00	0,00	0,00	0,00	0,00	0,00	0,00
0,00	0,00	0,00	0,00	0,00	0,00	180,00	0,00	0,00	0,00	0,00	0,00	0,00
0,00	0,00	0,00	0,00	0,00	0,00	0,00	0,00	0,00	0,00	0,00	0,00	0,00
0,00	0,00	0,00	0,00	0,00	0,00	0,00	0,00	0,00	0,00	0,00	0,00	0,00
0,00	0,00	0,00	0,00	0,00	0,00	12,30	0,00	0,00	0,00	0,00	0,00	0,00
0,00	0,00	0,00	0,00	0,00	0,00	3,20	0,00	0,00	0,00	221,10	0,00	410 156,75
0,00	0,00	4,00	4,00	0,00	0,00	1,25	0,00	0,00	0,00	0,00	0,00	0,00
0,00	0,00	0,00	0,00	0,00	0,00	94,60	0,00	0,00	0,00	0,00	67,60	0,00
0,00	0,00	0,00	0,00	0,00	0,00	2,03	0,00	0,00	0,00	0,00	5,70	0,00
0,00	0,00	0,00	0,00	0,00	0,00	0,00	0,00	0,00	0,00	0,00	0,00	0,00
0,00	0,00	0,00	0,00	0,00	0,00	0,00	0,00	0,00	0,00	0,00	0,00	0,00
0,00	0,00	0,00	0,00	0,00	0,00	0,00	0,00	0,00	0,00	0,00	0,00	0,00
0,00	0,00	0,00	0,00	0,00	0,00	0,00	0,00	0,00	0,00	0,00	0,00	0,00
1,88	0,00	60,39	0,00	0,00	0,00	3,60	0,00	0,00	0,00	0,00	0,00	0,00
0,00	0,00	1,06	0,00	0,00	0,00	1,53	0,63	0,00	0,00	0,00	0,00	0,00
1,10	1,10	10,70	9,00	0,00	0,00	0,00	0,00	0,00	0,00	0,00	0,00	0,00
0,00	0,00	0,00	0,00	0,00	0,00	0,10	0,00	0,00	0,00	0,00	0,00	0,00
0,00	0,00	0,00	0,00	0,00	0,00	0,00	0,00	0,00	0,00	0,00	15,70	0,00
0,00	0,00	1,16	0,00	0,00	0,00	399,05	0,00	0,00	0,00	0,00	281,35	12,76
0,00	0,00	0,40	0,00	0,00	0,00	25,40	0,00	0,00	0,00	0,00	0,00	0,00

219,90	0,00	3,20	0,00	0,00	0,00	0,00	0,00	0,00	0,00	0,00	30,10	0,00
0,00	0,00	0,10	0,00	0,00	0,00	12,00	0,00	0,00	0,00	0,00	14,40	2 548,94
0,00	0,00	58,92	0,56	0,00	0,00	2,00	0,00	0,00	0,00	0,00	186,30	0,00
0,00	0,00	0,00	0,00	0,00	0,00	1,10	0,00	0,00	0,00	0,00	0,00	0,00
0,00	0,00	0,00	0,00	0,00	0,00	3 075,00	0,00	0,00	0,00	0,00	0,00	0,00
0,00	0,00	0,00	0,00	0,00	0,00	0,00	0,00	0,00	0,00	0,00	0,00	0,00
10 577,92	1,72	16,92	0,00	0,00	0,00	9,90	9,00	0,00	0,00	0,00	0,00	1 405,98
576,80	0,00	0,10	0,00	0,00	0,00	3 881,25	0,00	0,00	0,00	0,00	0,00	5 750,80
0,00	0,00	0,00	0,00	0,00	0,00	0,00	0,00	0,00	0,00	0,00	0,00	0,00
0,00	0,00	0,00	0,00	0,00	0,00	0,00	0,00	0,00	0,00	0,00	0,00	0,00
0,00	0,00	0,00	0,00	0,00	0,00	0,00	0,00	0,00	0,00	0,00	0,00	0,00
0,00	0,00	0,20	0,00	0,00	0,00	0,00	0,00	0,00	0,00	0,00	0,00	0,00
0,00	0,00	0,00	0,00	0,00	0,00	8,00	0,00	0,00	0,00	0,00	14,90	0,00
0,00	0,00	16,00	0,00	0,00	0,00	0,00	0,00	0,00	0,00	0,00	0,00	0,00
0,00	0,00	0,30	0,00	0,00	0,00	0,00	0,00	0,00	0,00	0,00	0,00	0,00
0,00	0,00	6,42	0,12	0,00	0,00	0,42	0,00	0,00	0,00	0,00	0,00	0,00
0,00	0,00	13,80	0,00	0,00	0,00	0,00	0,00	0,00	0,00	0,00	0,00	14,00
0,00	0,00	29 248,39	18,66	0,00	0,00	0,00	0,00	0,00	0,00	11 315,48	0,00	11 318,59
2,50	2,50	127,20	3,90	0,00	0,00	0,00	0,00	0,00	0,00	0,00	0,00	10,45
0,00	0,00	0,00	0,00	0,00	0,00	0,00	0,00	0,00	0,00	0,00	0,00	0,00
0,00	0,00	178,40	0,00	0,00	0,00	0,00	0,00	0,00	0,00	0,00	0,00	0,00
5,41	5,41	45,49	12,99	0,00	0,00	0,00	0,00	0,00	0,00	0,00	0,00	0,00
0,00	0,00	0,00	0,00	0,00	0,00	349,00	0,00	0,00	0,00	0,00	235,32	0,00
0,00	0,00	0,00	0,00	0,00	0,00	0,00	0,00	0,00	0,00	0,00	0,00	0,00
0,00	0,00	0,00	0,00	0,00	0,00	0,00	0,00	0,00	0,00	0,00	0,00	0,00
0,00	0,00	0,00	0,00	0,00	0,00	0,00	0,00	0,00	0,00	0,00	0,00	0,00
0,00	0,00	0,00	0,00	0,00	0,00	0,00	0,00	0,00	0,00	0,00	0,00	0,00
0,00	0,00	0,00	0,00	0,00	0,00	0,00	0,00	0,00	0,00	0,00	106 830,49	35,60
0,00	0,00	0,00	0,00	0,00	0,00	0,00	0,00	0,00	0,00	0,00	0,00	0,00
0,00	0,00	0,00	0,00	0,00	0,00	0,00	0,00	0,00	0,00	0,00	27 147,04	19,50
0,00	0,00	0,00	0,00	0,00	0,00	6,56	0,00	0,00	0,00	0,00	860,96	0,00
0,00	0,00	0,00	0,00	0,00	0,00	0,00	0,00	0,00	0,00	0,00	184,95	0,40
0,00	0,00	0,00	0,00	0,00	0,00	0,00	0,00	0,00	0,00	0,00	1 072,59	0,00
0,00	0,00	0,00	0,00	0,00	0,00	0,00	0,00	0,00	0,00	0,00	1,20	0,00
0,00	0,00	0,00	0,00	0,00	0,00	0,00	0,00	0,00	0,00	0,00	346,93	0,00
0,00	0,00	0,00	0,00	0,00	0,00	118,30	0,00	0,00	0,00	0,00	1 070,71	0,00
0,00	0,00	688,50	0,00	0,00	0,00	0,00	0,00	0,00	0,00	0,00	0,00	0,00
0,00	0,00	435,50	0,00	0,00	0,00	0,00	0,00	0,00	0,00	0,00	0,00	0,00
0,00	0,00	34,88	0,00	0,00	0,00	0,00	0,00	0,00	0,00	0,00	0,00	0,00
0,00	0,00	0,00	0,00	0,00	0,00	0,00	0,00	0,00	0,00	0,00	0,00	0,00
21,76	0,00	9,70	0,00	9,05	0,00	94,54	0,80	0,00	0,00	0,00	17 203,99	74,52
0,00	0,00	0,00	0,00	0,00	0,00	0,00	0,00	0,00	0,00	0,00	0,00	0,00
0,53	0,00	0,00	0,00	0,00	0,00	1,20	0,00	0,00	0,00	0,00	2,58	0,10
0,00	0,00	0,00	0,00	0,00	0,00	0,51	0,00	0,00	0,00	0,00	0,00	0,00
0,00	0,00	2,70	0,00	0,00	0,00	3 382,40	0,00	0,10	0,00	0,00	1 630,10	1,55
8,80	8,80	1,10	0,00	0,00	0,00	494,40	97,20	0,00	0,00	0,00	66,05	3,60
0,00	0,00	2,10	0,00	0,00	0,00	665,19	0,00	0,00	0,00	0,00	701,83	0,00
0,00	0,00	0,00	0,00	0,00	0,00	240,89	96,50	0,00	0,00	0,00	16,30	0,00
0,00	0,00	1,15	0,00	0,00	0,00	975,16	0,00	0,00	0,00	0,00	216,35	0,00
0,00	0,00	0,00	0,00	0,00	0,00	129,45	0,00	0,00	0,00	0,00	0,00	0,00
0,00	0,00	0,00	0,00	0,00	0,00	0,23	0,00	0,00	0,00	0,00	0,00	0,00
0,00	0,00	0,00	0,00	0,00	0,00	20,70	0,00	0,00	0,00	0,00	10,18	0,00
8,54	6,24	28,63	5,00	7,00	0,00	2 090,33	0,90	7,70	0,00	0,00	7 544,69	7,81
1,20	0,00	501,10	0,00	29,00	0,00	14 119,83	12,25	216,97	0,00	0,00	22 182,79	0,00
0,00	0,00	0,00	0,00	0,00	0,00	0,20	0,00	0,00	0,00	0,00	0,00	0,00
0,00	0,00	0,00	0,00	0,00	0,00	0,00	0,00	0,00	0,00	0,00	0,00	0,00
0,00	0,00	0,00	0,00	0,00	0,00	2,70	0,00	0,00	0,00	0,00	0,00	0,00
0,00	0,00	0,00	0,00	0,00	0,00	0,00	0,00	0,00	0,00	0,00	0,00	0,00
0,00	0,00	0,00	0,00	0,00	0,00	0,00	0,00	0,00	0,00	0,00	0,00	0,00

0,00	0,00	0,00	0,00	0,00	0,00	0,00	0,00	0,00	0,00	0,00	0,00	0,00
0,00	0,00	0,00	0,00	0,00	0,00	0,00	0,00	0,00	0,00	0,00	0,00	0,00
0,00	0,00	0,00	0,00	0,00	0,00	0,00	0,00	0,00	0,00	0,00	0,00	0,00
0,00	0,00	0,00	0,00	0,00	0,00	0,00	0,00	0,00	0,00	0,00	0,00	0,00
24,00	0,00	0,00	0,00	3,00	0,00	140,24	0,00	3,00	0,00	0,00	11 303,90	0,00
0,00	0,00	0,00	0,00	0,00	0,00	0,00	0,00	0,00	0,00	0,00	0,00	0,00
0,00	0,00	0,00	0,00	0,00	0,00	15,25	0,00	0,00	0,00	0,00	7 219,92	0,00
27,00	0,00	5,20	0,00	0,00	0,00	2 330,33	2,80	0,00	0,00	0,00	604,46	6,48
0,20	0,00	0,00	0,00	0,00	0,00	154,70	0,00	0,00	0,00	0,00	73,33	0,00
0,00	0,00	0,00	0,00	0,00	0,00	293,05	0,00	0,00	0,00	0,00	0,00	0,00
16,40	0,00	738,98	90,32	0,00	0,00	70,00	0,00	0,00	0,00	0,00	0,00	0,00
65,90	0,00	15,24	7,62	0,00	0,00	0,00	0,00	0,00	0,00	0,00	0,00	0,00
0,00	0,00	4,44	0,00	0,00	0,00	0,00	0,00	0,00	0,00	0,00	0,00	0,00
0,00	0,00	4,44	0,00	0,00	0,00	0,00	0,00	0,00	0,00	0,00	0,00	0,00
0,00	0,00	0,00	0,00	0,00	0,00	0,00	0,00	0,00	0,00	0,00	138,66	0,00
0,00	0,00	0,00	0,00	0,00	0,00	0,00	0,00	0,00	0,00	0,00	0,00	0,00
0,00	0,00	0,00	0,00	0,00	0,00	0,00	0,00	0,00	0,00	0,00	0,00	0,00
0,00	0,00	0,00	0,00	0,00	0,00	0,00	0,00	0,00	0,00	0,00	0,00	0,00
0,00	0,00	0,00	0,00	0,00	0,00	0,00	0,00	0,00	0,00	0,00	0,00	0,00
3,69	0,00	0,00	0,00	0,00	0,00	85,72	0,00	0,00	0,00	0,00	8 017,85	122,14
0,00	0,00	0,00	0,00	0,00	0,00	6,62	0,00	0,00	0,00	0,00	678,18	0,00
0,00	0,00	0,00	0,00	0,00	0,00	0,00	0,00	0,00	0,00	0,00	0,00	0,00
0,00	0,00	0,00	0,00	0,00	0,00	0,00	0,00	0,00	0,00	0,00	0,00	0,00
0,00	0,00	0,00	0,00	0,00	0,00	0,00	0,00	0,00	0,00	0,00	20,00	0,00
0,00	0,00	0,00	0,00	0,00	0,00	0,00	0,00	0,00	0,00	0,00	11,98	0,00
0,00	0,00	0,00	0,00	0,00	0,00	0,00	0,00	0,00	0,00	0,00	0,70	0,00
0,00	0,00	0,00	0,00	0,00	0,00	0,00	0,00	0,00	0,00	0,00	12,16	0,00
0,00	0,00	0,00	0,00	0,00	0,00	0,00	0,00	0,00	0,00	0,00	0,00	0,00
0,00	0,00	0,00	0,00	0,00	0,00	0,00	0,00	0,00	0,00	0,00	0,00	0,00
0,00	0,00	0,81	0,00	0,00	0,00	0,00	0,00	0,00	0,00	0,00	0,00	0,00
0,00	0,00	0,00	0,00	0,00	0,00	0,00	0,00	0,00	0,00	0,00	0,00	0,00
0,00	0,00	0,00	0,00	0,00	0,00	0,00	0,00	0,00	0,00	0,00	0,00	0,00
0,00	0,00	0,20	0,00	0,00	0,00	0,00	0,00	0,00	0,00	0,00	0,00	0,00
3,14	3,06	0,00	0,00	0,00	0,00	0,00	0,00	0,00	0,00	0,00	0,00	1,00
0,00	0,00	0,00	0,00	0,00	0,00	0,00	0,00	0,00	0,00	0,00	0,00	0,00
0,00	0,00	0,00	0,00	0,00	0,00	0,00	0,00	0,00	0,00	0,00	0,00	0,00
0,00	0,00	0,00	0,00	0,00	0,00	0,00	0,00	0,00	0,00	0,00	97,48	0,00
0,00	0,00	0,00	0,00	0,00	0,00	28,40	0,00	0,00	0,00	0,00	0,00	0,00
4,50	0,00	0,00	0,00	0,00	0,00	0,00	0,00	0,00	0,00	0,00	0,00	0,00
2 378,60	0,00	0,00	0,00	0,00	0,00	0,00	0,00	0,00	0,00	0,00	0,00	185,20
9 601,50	0,00	0,00	0,00	0,00	0,00	0,00	0,00	0,00	0,00	0,00	0,00	81,30
0,00	0,00	0,00	0,00	0,00	0,00	0,00	0,00	0,00	0,00	0,00	184 613,18	0,00
0,00	0,00	0,00	0,00	0,00	0,00	0,00	0,00	0,00	0,00	0,00	0,00	0,00
0,00	0,00	0,00	0,00	0,00	0,00	0,00	0,00	0,00	0,00	0,00	0,00	0,00
0,00	0,00	0,00	0,00	0,00	0,00	1,00	0,00	0,00	0,00	0,00	0,00	0,00
0,00	0,00	0,00	0,00	0,00	0,00	0,00	0,00	0,00	0,00	0,00	0,00	0,00
0,00	0,00	0,00	0,00	0,00	0,00	0,00	0,00	0,00	0,00	0,00	0,00	0,00
0,00	0,00	0,00	0,00	0,00	0,00	698,80	0,00	0,00	0,00	0,00	698,79	591,70
1,97	0,00	0,00	0,00	0,00	0,00	0,00	0,00	0,00	0,00	0,00	0,00	0,00
0,00	0,00	11,00	0,00	0,00	0,00	0,00	0,00	0,00	0,00	0,00	0,00	0,00
0,00	0,00	243,20	0,00	0,00	0,00	0,00	0,00	0,00	0,00	0,00	0,00	0,00
0,00	0,00	0,10	0,00	0,00	0,00	0,00	0,00	0,00	0,00	0,00	0,00	0,00
0,00	0,00	0,20	0,00	0,00	0,00	0,00	0,00	0,00	0,00	0,00	0,00	0,00
0,00	0,00	0,00	0,00	0,00	0,00	0,00	0,00	0,00	0,00	0,00	0,00	0,00
8,29	0,00	0,00	0,00	0,00	0,00	0,00	0,00	0,00	0,00	0,00	0,00	0,00
0,00	0,00	0,00	0,00	0,00	0,00	4,10	0,00	0,00	0,00	0,00	3,89	0,00
0,03	0,03	0,00	0,00	0,00	0,00	3,33	0,00	0,00	0,00	0,00	2,23	0,01
0,00	0,00	0,00	0,00	0,03	0,03	0,00	0,00	0,00	0,00	0,00	0,00	0,00

0,00	0,00	2,80	0,00	0,00	0,00	0,00	0,00	0,00	0,00	0,00	0,00	0,00
0,00	0,00	0,00	0,00	7,10	7,10	0,00	0,00	0,00	0,00	0,00	0,00	0,30
0,00	0,00	0,00	0,00	0,00	0,00	3,80	0,00	0,00	0,00	0,00	0,30	0,00
0,00	0,00	0,00	0,00	0,00	0,00	18,00	0,00	0,00	0,00	0,00	0,00	0,00
0,00	0,00	1 920,00	0,00	0,00	0,00	0,00	0,00	0,00	0,00	0,00	0,00	0,00
0,00	0,00	0,00	0,00	0,00	0,00	0,90	0,00	0,00	0,00	0,00	0,00	0,00
5,00	5,00	0,00	0,00	0,00	0,00	646,93	0,00	0,00	0,00	0,00	1 349,18	16,84
0,00	0,00	0,00	0,00	0,00	0,00	0,00	0,00	0,00	0,00	0,00	0,00	0,00
0,00	0,00	0,00	0,00	0,00	0,00	130,10	0,00	0,00	0,00	0,00	44,05	0,00
0,00	0,00	0,00	0,00	0,00	0,00	0,00	0,00	0,00	0,00	0,00	384,70	0,00
0,00	0,00	0,00	0,00	0,00	0,00	0,00	0,00	0,00	0,00	0,00	0,00	0,00
2 500,00	0,00	0,00	0,00	0,00	0,00	596,98	0,00	0,00	0,00	0,00	21 915,06	0,00
0,00	0,00	305,20	0,00	0,00	0,00	6 158,40	0,00	0,30	0,00	0,00	31 336,54	6,00
0,00	0,00	0,00	0,00	0,00	0,00	0,00	0,00	0,00	0,00	0,00	0,00	0,00
0,00	0,00	0,00	0,00	0,00	0,00	20,73	0,00	0,00	0,00	0,00	10,53	0,00
0,00	0,00	0,00	0,00	0,00	0,00	28,00	0,00	0,00	0,00	0,00	0,00	0,00
0,00	0,00	0,00	0,00	0,00	0,00	17,20	0,00	0,00	0,00	0,00	0,00	0,00
0,00	0,00	0,00	0,00	0,00	0,00	113,80	0,00	0,00	0,00	0,00	0,00	0,00
924,48	0,00	0,00	0,00	0,00	0,00	692,36	0,00	0,00	0,00	0,00	385,39	0,00
1 497,90	0,00	0,00	0,00	0,00	0,00	1 065,20	0,00	0,00	0,00	0,00	703,07	10,00
0,00	0,00	0,00	0,00	0,00	0,00	0,00	0,00	0,00	0,00	0,00	166,19	0,00
0,00	0,00	0,00	0,00	0,00	0,00	123,60	0,00	0,00	0,00	0,00	0,00	0,00
0,00	0,00	0,00	0,00	0,00	0,00	243,40	0,00	0,00	0,00	0,00	0,00	0,00
5,46	0,00	0,00	0,00	0,00	0,00	0,00	0,00	0,00	0,00	0,00	0,00	0,00
0,00	0,00	0,00	0,00	0,00	0,00	69,80	0,00	0,00	0,00	0,00	0,00	0,00
0,00	0,00	0,00	0,00	0,00	0,00	0,00	0,00	0,00	0,00	0,00	0,00	0,00
0,00	0,00	0,00	0,00	0,00	0,00	0,00	0,00	0,00	0,00	0,00	55,90	0,00
0,00	0,00	0,00	0,00	0,00	0,00	0,00	0,00	0,00	0,00	0,00	0,00	0,00
0,00	0,00	0,00	0,00	0,00	0,00	0,00	0,00	0,00	0,00	0,00	0,00	0,00
0,00	0,00	0,00	0,00	0,00	0,00	0,00	0,00	0,00	0,00	0,00	0,00	0,00
0,00	0,00	0,00	0,00	0,00	0,00	36,70	0,00	0,00	0,00	0,00	106,26	0,00
266,00	0,00	0,00	0,00	0,00	0,00	0,00	0,00	0,00	0,00	0,00	0,00	0,00
0,00	0,00	0,00	0,00	0,00	0,00	0,00	0,00	0,00	0,00	0,00	0,00	0,00
0,00	0,00	0,00	0,00	0,00	0,00	13,80	0,00	0,00	0,00	0,00	1,64	0,00
0,00	0,00	294,66	280,66	0,00	0,00	0,00	0,00	0,00	0,00	0,00	0,00	0,00
0,00	0,00	0,00	0,00	0,00	0,00	0,00	0,00	0,00	0,00	0,00	0,00	0,00
0,00	0,00	0,00	0,00	0,00	0,00	0,00	0,00	0,00	0,00	0,00	0,00	0,00
0,00	0,00	0,00	0,00	0,00	0,00	0,00	0,00	0,00	0,00	0,00	0,00	0,00
0,00	0,00	0,00	0,00	0,00	0,00	0,00	0,00	0,00	0,00	0,00	0,00	0,00
6,49	6,49	0,24	0,24	0,00	0,00	1 000,61	0,00	0,00	0,00	0,00	30 204,95	4,30
0,00	0,00	0,00	0,00	0,00	0,00	0,00	0,00	0,00	0,00	0,00	0,00	0,00
0,00	0,00	0,00	0,00	0,00	0,00	12,00	0,00	0,00	0,00	0,00	0,00	0,00
0,00	0,00	0,00	0,00	0,00	0,00	983,13	205,60	0,00	0,00	0,00	2 551,93	0,00
0,00	0,00	0,03	0,00	0,00	0,00	0,00	0,00	0,00	0,00	0,00	0,00	0,00
0,00	0,00	0,00	0,00	0,00	0,00	0,00	0,00	0,00	0,00	0,00	0,00	0,00
0,00	0,00	36,14	30,94	0,00	0,00	0,00	0,00	0,00	0,00	0,00	0,00	0,00
0,00	0,00	8,19	0,00	0,00	0,00	0,00	0,00	0,00	0,00	0,00	0,00	2,00
0,04	0,04	86,66	12,78	0,00	0,00	0,00	0,00	0,00	0,00	0,80	0,00	1,00
0,00	0,00	11,79	0,00	0,00	0,00	0,00	0,00	0,00	0,00	0,00	0,00	0,00
0,00	0,00	3 433,84	0,00	0,00	0,00	0,00	0,00	0,00	0,00	0,00	0,00	0,00
0,00	0,00	260,28	0,00	0,00	0,00	0,00	0,00	0,00	0,00	0,00	0,00	0,00
112,00	112,00	975,37	456,61	0,00	0,00	0,00	0,00	0,00	0,00	0,00	0,00	90,21
0,00	0,00	0,00	0,00	0,00	0,00	0,00	0,00	0,00	0,00	0,00	0,00	0,00
0,00	0,00	1 211,11	0,00	0,00	0,00	0,00	0,00	0,00	0,00	0,00	0,00	0,00
0,00	0,00	0,00	0,00	0,00	0,00	0,00	0,00	0,00	0,00	0,00	0,00	0,00
0,00	0,00	0,00	0,00	0,00	0,00	0,00	0,00	0,00	0,00	0,00	0,00	0,00
0,00	0,00	0,00	0,00	0,00	0,00	0,00	0,00	0,00	0,00	0,00	0,00	0,00
0,00	0,00	0,00	0,00	0,00	0,00	0,00	0,00	0,00	0,00	0,00	0,00	0,00
0,00	0,00	0,00	0,00	0,00	0,00	33,70	0,00	0,00	0,00	0,00	47,00	0,00

0,00	0,00	0,00	0,00	0,00	0,00	65,80	0,00	0,00	0,00	0,00	0,00	0,00
50,00	0,00	0,00	0,00	0,00	0,00	1 705,72	0,00	0,00	0,00	0,00	1 233,33	0,00
0,00	0,00	0,00	0,00	0,00	0,00	168,40	0,00	0,00	0,00	0,00	0,00	0,00
0,00	0,00	0,00	0,00	0,00	0,00	0,10	0,00	0,00	0,00	0,00	1,20	0,00
0,00	0,00	0,00	0,00	0,00	0,00	0,00	0,00	0,00	0,00	0,00	0,00	0,00
0,00	0,00	0,00	0,00	0,00	0,00	0,00	0,00	0,00	0,00	0,00	0,00	0,00
0,00	0,00	0,00	0,00	0,00	0,00	0,00	0,00	0,00	0,00	0,00	0,00	0,00
0,00	0,00	0,00	0,00	0,00	0,00	0,00	0,00	0,00	0,00	0,00	0,00	0,00
0,00	0,00	0,03	0,00	0,00	0,00	0,00	0,00	0,00	0,00	0,00	0,00	0,03
0,00	0,00	0,00	0,00	0,00	0,00	0,00	0,00	0,00	0,00	0,00	0,00	0,00
0,00	0,00	0,00	0,00	0,00	0,00	0,00	0,00	0,00	0,00	0,00	0,00	0,00
0,00	0,00	0,00	0,00	0,00	0,00	0,00	0,00	0,00	0,00	0,00	0,00	0,00
0,00	0,00	0,00	0,00	0,00	0,00	0,00	0,00	0,00	0,00	0,00	0,00	0,00
0,00	0,00	0,00	0,00	0,00	0,00	0,00	0,00	0,00	0,00	0,00	0,00	0,00
0,00	0,00	0,02	0,00	0,00	0,00	0,00	0,00	0,00	0,00	0,00	0,00	0,02
0,00	0,00	0,00	0,00	0,00	0,00	0,00	0,00	0,00	0,00	0,00	0,00	0,00
0,00	0,00	0,00	0,00	0,00	0,00	0,00	0,00	0,00	0,00	0,00	0,00	0,00
0,00	0,00	0,00	0,00	0,00	0,00	0,00	0,00	0,00	0,00	0,00	0,00	0,00
0,00	0,00	0,00	0,00	0,00	0,00	0,00	0,00	0,00	0,00	0,00	0,00	0,00
0,00	0,00	0,00	0,00	0,00	0,00	0,00	0,00	0,00	0,00	0,00	0,00	0,00
0,00	0,00	0,00	0,00	0,00	0,00	0,00	0,00	0,00	0,00	0,00	0,00	0,00
0,00	0,00	0,00	0,00	0,00	0,00	0,00	0,00	0,00	0,00	0,00	0,00	0,00
0,00	0,00	0,00	0,00	0,00	0,00	0,00	0,00	0,00	0,00	0,00	0,00	0,00
0,00	0,00	0,00	0,00	0,00	0,00	0,00	0,00	0,00	0,00	0,00	0,00	0,00
0,00	0,00	0,00	0,00	0,00	0,00	0,00	0,00	0,00	0,00	0,00	0,00	0,00
0,00	0,00	0,00	0,00	0,00	0,00	0,00	0,00	0,00	0,00	0,00	0,00	0,00
0,00	0,00	0,00	0,00	0,00	0,00	0,00	0,00	0,00	0,00	0,00	0,00	0,00
0,00	0,00	0,00	0,00	0,00	0,00	0,00	0,00	0,00	0,00	0,00	0,00	0,00
0,00	0,00	0,00	0,00	0,00	0,00	0,00	0,00	0,00	0,00	0,00	0,00	0,00
0,00	0,00	0,00	0,00	0,00	0,00	0,00	0,00	0,00	0,00	0,00	0,00	0,00
0,00	0,00	0,00	0,00	0,00	0,00	0,00	0,00	0,00	0,00	0,00	0,00	0,00
0,00	0,00	0,00	0,00	0,00	0,00	0,00	0,00	0,00	0,00	0,00	0,00	0,00
0,00	0,00	0,00	0,00	0,00	0,00	0,00	0,00	0,00	0,00	0,00	0,00	0,00
0,00	0,00	0,00	0,00	0,00	0,00	0,00	0,00	0,00	0,00	0,00	0,00	0,00
0,00	0,00	0,00	0,00	0,00	0,00	0,00	0,00	0,00	0,00	0,00	0,00	0,00
0,00	0,00	0,00	0,00	0,00	0,00	0,00	0,00	0,00	0,00	0,00	0,00	0,00
0,00	0,00	0,00	0,00	0,00	0,00	0,00	0,00	0,00	0,00	0,00	0,00	0,00
0,00	0,00	0,00	0,00	0,00	0,00	0,00	0,00	0,00	0,00	0,00	0,00	0,00
0,00	0,00	0,00	0,00	0,00	0,00	0,00	0,00	0,00	0,00	0,00	0,00	0,00
0,00	0,00	0,00	0,00	0,00	0,00	0,00	0,00	0,00	0,00	0,00	0,00	0,00
3,59	0,34	0,20	0,00	0,00	0,00	12,96	0,00	0,00	0,00	0,00	2,72	0,01
0,02	0,00	0,17	0,17	0,00	0,00	108,47	0,00	0,00	0,00	0,00	182,31	0,00
2,71	2,71	991,98	948,39	0,00	0,00	0,00	0,00	10,00	10,00	30,57	0,00	32,89
0,00	0,00	3,37	0,14	0,00	0,00	0,00	0,00	0,00	0,00	0,00	0,00	0,10
0,00	0,00	0,00	0,00	0,00	0,00	0,00	0,00	0,00	0,00	0,00	0,00	0,00
11,35	2,00	191,88	19,51	0,00	0,00	0,00	0,00	15,42	8,70	0,00	0,00	1,53
5,79	1,39	59,80	1,73	0,00	0,00	1,46	0,00	0,00	0,00	0,00	0,02	0,56
0,00	0,00	0,07	0,00	0,00	0,00	0,00	0,00	0,00	0,00	0,00	0,00	0,00
0,00	0,00	0,10	0,00	0,00	0,00	0,00	0,00	0,00	0,00	0,00	0,00	0,00
3,90	0,00	25,17	2,32	0,00	0,00	0,00	0,00	0,06	0,00	0,00	0,00	0,84
0,80	0,00	10,38	2,93	0,00	0,00	0,00	0,00	0,00	0,00	0,00	0,00	0,12
178,00	0,00	0,00	0,00	0,00	0,00	0,00	0,00	0,00	0,00	0,00	0,00	0,00
0,00	0,00	0,00	0,00	0,00	0,00	0,00	0,00	0,00	0,00	0,00	0,00	0,00
0,00	0,00	0,00	0,00	0,00	0,00	0,00	0,00	0,00	0,00	0,00	0,00	0,00
0,00	0,00	1,00	0,00	0,00	0,00	0,00	0,00	0,00	0,00	0,00	0,00	0,00
0,00	0,00	2,00	0,00	0,00	0,00	0,00	0,00	0,00	0,00	0,00	0,00	0,00
0,00	0,00	0,00	0,00	0,00	0,00	0,00	0,00	0,00	0,00	0,00	0,00	0,00
16,00	0,00	0,70	0,00	0,00	0,00	0,00	0,00	0,00	0,00	0,00	0,00	0,00
0,00	0,00	0,35	0,00	0,00	0,00	0,00	0,00	0,00	0,00	0,00	0,00	0,00
0,00	0,00	0,00	0,00	0,00	0,00	0,00	0,00	0,00	0,00	0,00	0,00	0,00
41,16	21,25	38,70	2,66	13,54	0,00	0,00	0,00	0,00	0,00	0,00	0,00	9,45
22,54	0,01	0,00	0,00	0,00	0,00	0,00	0,00	0,00	0,00	0,00	0,00	11,62
0,00	0,00	0,00	0,00	0,00	0,00	0,00	0,00	0,00	0,00	0,00	0,00	0,00
6,30	6,30	0,00	0,00	0,00	0,00	0,00	0,00	0,00	0,00	0,00	0,00	0,00
4,31	4,31	0,00	0,00	0,00	0,00	0,00	0,00	0,00	0,00	0,00	0,00	0,00
2,11	2,11	0,05	0,00	0,00	0,00	0,00	0,00	0,00	0,00	0,00	0,00	0,00
0,00	0,00	0,01	0,00	0,00	0,00	0,00	0,00	0,00	0,00	0,00	0,00	0,04
0,00	0,00	7,79	0,00	0,00	0,00	0,00	0,00	0,00	0,00	0,60	0,00	0,60
48,85	46,65	0,40	0,00	0,00	0,00	54,32	0,00	0,00	0,00	0,00	0,00	0,20

0,20	0,00	0,00	0,00	0,00	0,00	0,59	0,00	0,00	0,00	0,00	0,18	0,00
874,75	141,46	59,53	0,00	5,17	0,00	0,00	0,00	0,00	0,00	0,00	0,00	40,06
3,03	0,00	0,00	0,00	0,00	0,00	0,00	0,00	0,00	0,00	0,00	0,00	0,00
57,20	0,00	0,00	0,00	0,00	0,00	0,00	0,00	0,00	0,00	0,00	0,00	0,00
7,90	4,18	5,65	2,51	0,00	0,00	0,00	0,00	0,00	0,00	0,00	0,00	4,38
107,44	48,13	21,50	0,00	0,00	0,00	0,00	0,00	0,00	0,00	0,00	0,00	4,10
3,03	0,00	49,96	21,23	0,00	0,00	0,00	0,00	0,00	0,00	0,00	0,00	0,00
0,05	0,00	0,00	0,00	0,00	0,00	0,00	0,00	0,00	0,00	0,00	0,00	0,00
0,00	0,00	0,01	0,00	0,00	0,00	0,00	0,00	0,00	0,00	0,00	0,00	0,00
0,35	0,05	3,52	0,30	0,00	0,00	0,01	0,00	0,02	0,00	0,00	0,00	0,22
4,00	0,31	26,52	0,20	0,00	0,00	0,00	0,00	0,05	0,00	0,00	0,00	8,93
2,72	0,25	2,79	0,03	0,00	0,00	0,00	0,00	0,01	0,00	0,00	0,00	0,25
0,00	0,00	0,02	0,00	0,00	0,00	0,00	0,00	0,00	0,00	0,00	0,00	0,00
9,18	0,00	0,00	0,00	0,00	0,00	0,00	0,00	0,00	0,00	0,00	0,00	0,00
0,00	0,00	0,00	0,00	0,00	0,00	0,00	0,00	0,00	0,00	0,00	0,00	0,00
0,00	0,00	0,00	0,00	0,00	0,00	0,00	0,00	0,00	0,00	0,54	0,00	0,54
0,00	0,00	21,00	7,00	0,00	0,00	0,00	0,00	0,00	0,00	0,00	0,00	0,00
2,00	0,00	0,50	0,00	0,00	0,00	1,00	0,00	0,00	0,00	0,00	2,52	0,00
0,00	0,00	0,00	0,00	0,00	0,00	0,04	0,00	0,00	0,00	0,00	0,00	0,00
1,65	0,00	0,00	0,00	0,00	0,00	0,00	0,00	0,00	0,00	0,00	0,00	0,00
0,00	0,00	0,00	0,00	0,00	0,00	12,10	0,00	0,00	0,00	0,00	33,00	0,00
0,00	0,00	0,00	0,00	0,00	0,00	0,00	0,00	0,00	0,00	0,00	0,00	0,00
0,00	0,00	0,14	0,00	0,00	0,00	0,02	0,00	0,05	0,00	0,00	0,00	0,00
0,00	0,00	0,07	0,00	0,00	0,00	0,00	0,00	0,04	0,00	0,00	0,00	0,00
0,00	0,00	0,00	0,00	0,00	0,00	0,00	0,00	0,00	0,00	0,00	0,00	0,00
0,00	0,00	0,00	0,00	0,00	0,00	0,00	0,00	0,00	0,00	0,00	0,00	0,00
0,00	0,00	0,00	0,00	0,00	0,00	0,00	0,00	1,40	0,00	0,00	0,00	0,00
0,00	0,00	0,14	0,00	0,00	0,00	0,00	0,00	0,00	0,00	0,00	0,00	0,00
0,00	0,00	0,00	0,00	0,00	0,00	0,00	0,00	0,00	0,00	0,00	0,00	0,00
0,00	0,00	0,02	0,00	0,00	0,00	0,00	0,00	0,00	0,00	0,00	0,00	0,00
0,00	0,00	0,76	0,00	0,00	0,00	0,00	0,00	0,00	0,00	0,00	0,00	0,00
0,00	0,00	0,25	0,00	0,00	0,00	0,00	0,00	0,00	0,00	0,00	0,00	0,00
0,00	0,00	3,93	0,00	0,00	0,00	0,00	0,00	67,08	0,00	0,00	0,00	17 991,93
0,05	0,05	942,90	902,00	0,00	0,00	0,00	0,00	0,00	0,00	0,00	4,92	0,00
0,00	0,00	0,00	0,00	0,00	0,00	0,00	0,00	0,00	0,00	0,00	0,00	0,00
0,00	0,00	0,01	0,00	0,00	0,00	0,00	0,00	0,00	0,00	0,00	0,00	0,00
0,01	0,00	0,01	0,01	0,00	0,00	0,00	0,00	0,00	0,00	0,00	0,00	0,00
1,43	0,00	0,00	0,00	0,00	0,00	0,00	0,00	0,00	0,00	0,00	0,00	0,00
0,00	0,00	0,00	0,00	0,00	0,00	0,00	0,00	0,00	0,00	0,00	0,00	0,00
0,00	0,00	0,00	0,00	0,00	0,00	0,00	0,00	0,00	0,00	0,00	0,00	0,00
0,01	0,00	0,00	0,00	0,00	0,00	0,00	0,00	0,00	0,00	0,00	0,00	0,00
0,00	0,00	0,00	0,00	0,00	0,00	0,00	0,00	0,00	0,00	0,00	0,00	0,00
0,00	0,00	0,00	0,00	0,00	0,00	0,00	0,00	0,00	0,00	0,00	0,00	0,00
0,00	0,00	0,00	0,00	0,00	0,00	0,00	0,00	0,00	0,00	0,00	0,00	0,00
1,35	1,35	0,00	0,00	0,00	0,00	0,00	0,00	0,00	0,00	0,00	0,00	0,00
0,00	0,00	0,03	0,00	0,00	0,00	0,00	0,00	0,00	0,00	0,00	0,00	0,00
0,00	0,00	0,00	0,00	0,00	0,00	0,00	0,00	0,00	0,00	0,00	0,00	0,00
0,00	0,00	0,00	0,00	0,00	0,00	0,00	0,00	0,00	0,00	0,00	0,00	0,00
0,00	0,00	0,00	0,00	0,00	0,00	0,00	0,00	0,00	0,00	4,00	0,00	4,00
0,00	0,00	0,43	0,00	0,00	0,00	0,00	0,00	0,00	0,00	0,00	0,00	0,00
0,00	0,00	0,00	0,00	0,00	0,00	0,00	0,00	0,00	0,00	0,00	0,00	0,00
0,00	0,00	0,00	0,00	0,00	0,00	0,00	0,00	0,00	0,00	0,00	0,00	0,00
0,00	0,00	0,00	0,00	0,00	0,00	0,00	0,00	0,00	0,00	0,00	0,00	0,00
0,00	0,00	0,00	0,00	0,00	0,00	0,00	0,00	0,00	0,00	0,00	0,00	0,00
0,90	0,90	0,00	0,00	0,00	0,00	0,00	0,00	0,00	0,00	0,00	0,00	0,00
0,00	0,00	0,35	0,35	0,00	0,00	0,00	0,00	0,00	0,00	0,00	0,00	0,00
0,00	0,00	0,00	0,00	0,00	0,00	0,00	0,00	0,00	0,00	0,00	0,00	0,00
0,14	0,14	0,00	0,00	0,00	0,00	0,00	0,00	0,00	0,00	0,00	0,00	0,00

0,00	0,00	9,00	9,00	0,00	0,00	0,00	0,00	0,00	0,00	0,00	0,00	0,00
0,00	0,00	0,15	0,15	0,00	0,00	0,00	0,00	0,00	0,00	0,00	0,00	0,02
0,01	0,00	0,00	0,00	0,00	0,00	0,00	0,00	0,00	0,00	0,00	0,00	0,00
0,00	0,00	0,00	0,00	0,00	0,00	0,00	0,00	0,00	0,00	0,00	0,00	0,00
0,00	0,00	0,20	0,00	0,00	0,00	0,00	0,00	0,00	0,00	0,00	0,00	0,00
0,01	0,00	0,00	0,00	0,00	0,00	0,00	0,00	0,00	0,00	0,00	0,00	0,00
0,01	0,00	0,00	0,00	0,00	0,00	0,00	0,00	0,00	0,00	0,00	0,00	0,00
0,00	0,00	0,00	0,00	0,00	0,00	0,00	0,00	0,00	0,00	0,00	0,00	0,02
0,00	0,00	0,00	0,00	0,00	0,00	0,00	0,00	0,00	0,00	0,00	0,00	0,00
0,00	0,00	0,00	0,00	0,00	0,00	0,00	0,00	0,00	0,00	0,00	0,00	0,00
0,00	0,00	0,00	0,00	0,00	0,00	0,00	0,00	0,00	0,00	0,00	0,00	0,00
0,00	0,00	0,00	0,00	0,00	0,00	0,00	0,00	0,00	0,00	0,00	0,00	0,00
0,00	0,00	0,00	0,00	0,00	0,00	0,00	0,00	0,00	0,00	0,00	0,00	0,00
0,00	0,00	0,51	0,00	0,00	0,00	0,00	0,00	0,00	0,00	0,00	0,00	0,00
0,00	0,00	0,00	0,00	0,00	0,00	0,00	0,00	0,00	0,00	0,00	0,00	0,00
0,00	0,00	0,00	0,00	0,00	0,00	0,00	0,00	0,00	0,00	0,00	0,00	0,00
0,00	0,00	0,00	0,00	0,00	0,00	0,00	0,00	0,00	0,00	0,00	0,00	0,00
0,00	0,00	0,00	0,00	0,00	0,00	0,00	0,00	0,00	0,00	0,00	0,00	0,00
0,46	0,46	0,11	0,00	0,00	0,00	0,00	0,00	0,00	0,00	0,00	0,00	0,00
0,01	0,01	0,00	0,00	0,00	0,00	0,00	0,00	0,00	0,00	0,00	0,00	0,00
0,40	0,40	0,00	0,00	0,00	0,00	0,00	0,00	0,00	0,00	0,00	0,00	0,00
0,69	0,69	0,41	0,41	0,00	0,00	0,00	0,00	0,00	0,00	0,00	0,00	0,00
0,15	0,15	0,00	0,00	0,00	0,00	0,00	0,00	0,00	0,00	0,00	0,00	0,00
0,00	0,00	0,00	0,00	0,00	0,00	0,00	0,00	0,00	0,00	0,00	0,00	0,00
0,00	0,00	0,00	0,00	0,00	0,00	0,00	0,00	0,00	0,00	0,00	0,00	0,00
1,60	1,60	0,00	0,00	0,00	0,00	0,00	0,00	0,00	0,00	0,00	0,00	0,00
1,60	1,60	0,00	0,00	0,00	0,00	0,00	0,00	0,00	0,00	0,00	0,00	0,00
0,50	0,50	0,00	0,00	0,00	0,00	0,00	0,00	0,00	0,00	0,00	0,00	0,00
0,80	0,80	0,00	0,00	0,00	0,00	0,00	0,00	0,00	0,00	0,00	0,00	0,00
0,09	0,02	0,09	0,00	0,00	0,00	0,00	0,00	0,00	0,00	0,00	0,00	0,00
0,00	0,00	0,00	0,00	0,00	0,00	0,00	0,00	0,00	0,00	0,00	0,00	0,00
0,00	0,00	0,00	0,00	0,00	0,00	0,00	0,00	0,00	0,00	0,00	0,00	0,00
0,00	0,00	0,00	0,00	0,00	0,00	0,00	0,00	0,00	0,00	0,00	0,00	0,00
0,05	0,00	0,00	0,00	0,00	0,00	0,00	0,00	0,00	0,00	0,00	0,00	0,00
0,04	0,00	0,00	0,00	0,00	0,00	0,00	0,00	0,00	0,00	0,00	0,00	0,00
0,00	0,00	0,00	0,00	0,00	0,00	0,00	0,00	0,00	0,00	0,00	0,00	0,00
0,00	0,00	0,00	0,00	0,00	0,00	0,00	0,00	0,00	0,00	0,00	0,00	0,00
0,00	0,00	0,00	0,00	0,00	0,00	0,00	0,00	0,00	0,00	0,00	0,00	0,00
0,04	0,04	0,17	0,17	0,00	0,00	0,00	0,00	0,00	0,00	0,00	0,00	0,20
0,00	0,00	0,01	0,01	0,00	0,00	0,00	0,00	0,00	0,00	0,00	0,00	0,00
0,00	0,00	0,00	0,00	0,00	0,00	0,00	0,00	0,00	0,00	0,00	0,00	0,00

Приложение 9.5
к территориальной схеме обращения с отходами
Ярославской области

Баланс 2021 г.

№ строки	Код ФККО	Вид отходов	Класс опасности	ИТОГО	Обработано		Утилизировано предварительно прошедших обработку		Утилизировано	
					тонны	%	тонны	%	тонны	%
				3424376,221000	191579,337	5,59%	93469,259	2,73%	1358484,549	39,67%
1	11000000000	ОТХОДЫ СЕЛЬСКОГО ХОЗЯЙСТВА	5	17500,000000	0,000	0,00%	0,000	0,00%	14000,000	80,00%
2	11101011495	семена зерновых, зернобобовых, масличных, овощных, бахчевых, корнеплодных культур непротравленные с истекшим сроком годности	5	0,015000	0,000	0,00%	0,000	0,00%	0,000	0,00%
4	11112004495	зерноотходы кукурузы	5	1,400000	0,000	0,00%	0,000	0,00%	1,400	100,00%
5	11112005495	зерноотходы ячменя	5	1552,070000	0,000	0,00%	0,000	0,00%	1552,070	100,00%
6	11112014495	зерноотходы прочих зерновых культур	5	0,150000	0,000	0,00%	0,000	0,00%	0,000	0,00%
7	11112015495	зерноотходы прочих зернобобовых культур (овощей бобовых сушеных)	5	13,200000	0,000	0,00%	0,000	0,00%	13,200	100,00%
8	11121001235	ботва от корнеплодов, другие подобные растительные остатки при выращивании овощей	5	1660,122000	0,000	0,00%	0,000	0,00%	1633,102	98,37%
9	11121002235	ботва от корнеплодов, другие подобные растительные остатки при выращивании овощей, загрязненные землей	5	705,500000	0,000	0,00%	0,000	0,00%	705,500	100,00%
10	11141111235	растительные остатки при выращивании цветов, загрязненные землей	5	5,160000	0,000	0,00%	0,000	0,00%	0,000	0,00%
11	11191111615	субстраты минераловатные для тепличного растениеводства отработанные	5	36,120000	0,000	0,00%	0,000	0,00%	0,000	0,00%
12	11211001334	навоз крупного рогатого скота свежий	4	25750,000000	0,000	0,00%	0,000	0,00%	12250,000	47,57%
14	11211002295	навоз крупного рогатого скота перепревший	5	44311,966000	0,000	0,00%	0,000	0,00%	44311,166	100,00%
15	11221001334	навоз конский свежий	4	82,000000	0,000	0,00%	0,000	0,00%	0,000	0,00%
16	11271101333	помет куриный свежий	3	298337,000000	2481,000	0,83%	0,000	0,00%	295856,000	99,17%
17	11297101334	экскременты собак свежие	4	11,400000	0,000	0,00%	0,000	0,00%	0,000	0,00%
18	11297111404	отходы подстилки из древесных опилок при содержании собак	4	1,200000	0,000	0,00%	0,000	0,00%	0,000	0,00%
20	15211001215	отходы сучьев, ветвей, вершинок от лесоразработок	5	1333,538000	0,000	0,00%	0,000	0,00%	0,000	0,00%
21	15211002215	отходы корчевания пней	5	144,700000	0,000	0,00%	0,000	0,00%	0,000	0,00%
22	15211004215	отходы раскряжевки	5	2,900000	0,000	0,00%	0,000	0,00%	0,000	0,00%
23	15411001215	отходы малоценной древесины (хворост, валежник, обломки стволов)	5	51,800000	0,000	0,00%	0,000	0,00%	0,000	0,00%
24	20019099395	вскрышные породы в смеси практически неопасные	5	66907,660000	0,000	0,00%	0,000	0,00%	66907,660	100,00%
25	23111201215	отходы известняка, доломита и мела в кусковой форме практически неопасные	5	15,070000	0,000	0,00%	0,000	0,00%	0,000	0,00%
26	23111202405	отсев известковых, доломитовых, меловых частиц с размером частиц не более 5 мм практически неопасный	5	7,300000	0,000	0,00%	0,000	0,00%	0,000	0,00%
27	23111203404	отходы известняка, доломита и мела в виде порошка и пыли малоопасные	4	35,300000	0,000	0,00%	0,000	0,00%	20,200	57,22%
28	23112201215	отходы гипса в кусковой форме	5	45,070000	0,000	0,00%	0,000	0,00%	0,000	0,00%
29	29122131313	смесь отходов ингибиторов коррозии, солеотложений, асфальтосмолопарафиновых отложений при мойке нефтепромыслового оборудования	3	2,000000	0,000	0,00%	0,000	0,00%	2,000	100,00%
30	30111511295	остатки подсластителей и ароматизаторов при производстве пищевых продуктов	5	66,500000	0,000	0,00%	0,000	0,00%	0,000	0,00%
31	30111512103	сливы ароматизаторов на масляной основе при производстве пищевых продуктов	3	4,974000	0,000	0,00%	0,000	0,00%	0,000	0,00%
32	30111513324	остатки заменителей сахара при производстве пищевых продуктов	4	6,400000	0,000	0,00%	0,000	0,00%	0,000	0,00%
33	30111514104	остатки сахарного сиропа при производстве пищевых продуктов	4	3,500000	0,000	0,00%	0,000	0,00%	0,000	0,00%
34	30111611314	остатки растительных масел при производстве пищевых продуктов	4	4,800000	0,000	0,00%	0,000	0,00%	0,000	0,00%
35	30111811724	отходы упаковки из разнородных материалов в смеси, загрязненные пищевым сырьем биологического происхождения	4	7,000000	0,000	0,00%	0,000	0,00%	0,000	0,00%
36	30112271204	отходы (остатки) поваренной соли при засолке шкур	4	137,000000	0,000	0,00%	0,000	0,00%	0,000	0,00%
37	30113101295	выжимки фруктовые и ягодные	5	158,750000	0,000	0,00%	0,000	0,00%	0,000	0,00%
38	30113202295	шкурки и семена овощные	5	6,100000	0,000	0,00%	0,000	0,00%	6,100	100,00%
39	30114153394	осадок при хранении растительных масел	4	0,220000	0,000	0,00%	0,000	0,00%	0,000	0,00%
40	30114801394	отходы из жироотделителей, содержащие растительные жировые продукты	4	39,800000	0,000	0,00%	0,000	0,00%	0,950	2,39%
41	30114951604	обтирочный материал, загрязненный животными и растительными пищевыми жирами	4	0,300000	0,000	0,00%	0,000	0,00%	0,000	0,00%
42	30114952605	обтирочный материал, загрязненный подсолнечным маслом	5	0,200000	0,000	0,00%	0,000	0,00%	0,000	0,00%
43	30114965524	фильтры тканевые, отработанные при очистке масел	4	0,035000	0,000	0,00%	0,000	0,00%	0,035	100,00%
44	30115321315	сыворотка при свертывании молока	5	2,426000	0,000	0,00%	0,000	0,00%	2,426	100,00%
45	30115551205	отходы теста (облои) в производстве мороженого	5	19,980000	0,000	0,00%	0,000	0,00%	0,000	0,00%
46	30115721395	осадок очистки смеси сточных вод производства молочной продукции и хозяйственно-бытовых сточных вод	5	10,000000	0,000	0,00%	0,000	0,00%	0,000	0,00%
47	30115811105	воды от мойки оборудования производства молочной продукции	5	1716,740000	0,000	0,00%	0,000	0,00%	0,000	0,00%
48	30115901104	молочная продукция некондиционная	4	1,500000	0,000	0,00%	0,000	0,00%	0,000	0,00%
49	30115961525	отходы тары бумажной и полимерной в смеси при фасовке молочной продукции	5	70,855000	0,000	0,00%	0,000	0,00%	0,000	0,00%
50	30115962504	упаковка из бумаги и/или картона, загрязненная функциональными компонентами, необходимыми для производства продуктов переработки молока	4	106,000000	0,000	0,00%	0,000	0,00%	106,000	100,00%
51	30115991604	обтирочный материал, загрязненный при производстве молочной продукции	4	0,770000	0,000	0,00%	0,000	0,00%	0,000	0,00%
52	30116111425	пыль зерновая	5	2759,960000	0,000	0,00%	0,000	0,00%	2629,850	95,29%
53	30116112495	отходы от механической очистки зерна	5	82,010000	0,000	0,00%	0,000	0,00%	0,000	0,00%
54	30116131495	лузга овсяная	5	19,200000	0,000	0,00%	0,000	0,00%	0,000	0,00%
55	30116135495	лузга пшеничная	5	19,400000	0,000	0,00%	0,000	0,00%	0,000	0,00%
56	30117121495	технологические потери муки пшеничной	5	1,800000	0,000	0,00%	0,000	0,00%	0,000	0,00%
57	30117411405	брак вафельного листа	5	8,000000	0,000	0,00%	0,000	0,00%	0,000	0,00%
58	30117902395	отходы теста	5	3,100000	0,000	0,00%	0,000	0,00%	0,000	0,00%
59	30117903295	хлебная крошка	5	0,213000	0,000	0,00%	0,000	0,00%	0,000	0,00%
60	30117905295	скорлупа от куриных яиц	5	6,935000	0,000	0,00%	0,000	0,00%	0,000	0,00%
61	30118242294	брак жевательной резинки в производстве жевательной резинки	4	189,000000	0,000	0,00%	0,000	0,00%	0,000	0,00%
62	30118262294	брак леденцов в производстве кондитерских леденцов	4	2,000000	0,000	0,00%	0,000	0,00%	0,000	0,00%
63	30118411404	отходы пряностей в виде пыли или порошка	4	18,500000	0,000	0,00%	0,000	0,00%	0,000	0,00%
64	30118426405	приправы некондиционные	5	44,500000	0,000	0,00%	0,000	0,00%	0,000	0,00%
65	30118832204	отходы сырья и брак готовой продукции в смеси при производстве сухих кормов для домашних животных	4	1,600000	0,000	0,00%	0,000	0,00%	0,000	0,00%
66	30118913424	пыль комбикормовая	4	507,210000	0,000	0,00%	0,000	0,00%	184,130	36,30%
67	30118921304	отходы очистки жиров при производстве готовых кормов для животных, содержащие преимущественно органические вещества	4	0,600000	0,000	0,00%	0,000	0,00%	0,000	0,00%
68	30119000000	Прочие отходы при производстве пищевых продуктов	5	3,600000	0,000	0,00%	0,000	0,00%	0,000	0,00%
69	30119101614	фильтры тканевые рукавные, загрязненные мучной пылью, отработанные	4	0,300000	0,000	0,00%	0,000	0,00%	0,000	0,00%
70	30119121414	отходы подсластителей и талька в смеси при газоочистке в производстве пищевых продуктов	4	154,200000	0,000	0,00%	0,000	0,00%	0,000	0,00%
71	30119523394	отходы из жироотделителей, содержащие животные жировые продукты	4	103,071000	0,000	0,00%	0,000	0,00%	0,171	0,17%
73	30121321103	отходы спиртосодержащие производства изделий ликеро-водочных	3	122,522000	0,000	0,00%	0,000	0,00%	122,522	100,00%
74	30122002295	выжимки сладкие	5	14,000000	0,000	0,00%	0,000	0,00%	0,000	0,00%

75	30122611614	картон фильтровальный, отработанный при фильтрации виноматериалов	4	0,300000	0,000	0,00%	0,000	0,00%	0,000	0,00%
76	30124003295	солодовые ростки	5	1552,070000	0,000	0,00%	0,000	0,00%	1552,070	100,00%
77	30124005295	дробина солодовая (пивная)	5	59679,440000	0,000	0,00%	0,000	0,00%	59679,440	100,00%
78	30124007395	дрожжи пивные отработанные	5	6716,080000	0,000	0,00%	0,000	0,00%	6716,080	100,00%
79	30124511495	кизельгур, отработанный при фильтрации пива	5	396,680000	0,000	0,00%	0,000	0,00%	0,000	0,00%
80	30124521605	фильтры картонные, отработанные при фильтрации пива	5	164,070000	0,000	0,00%	0,000	0,00%	0,000	0,00%
81	30134211403	табак, загрязненный при переработке табака и производстве сигаретной продукции	3	19,800000	0,000	0,00%	0,000	0,00%	0,000	0,00%
82	30134911605	отходы при дроблении бракованных сигарет	5	0,631000	0,000	0,00%	0,000	0,00%	0,000	0,00%
83	30165151103	отходы мойки оборудования производств пищевых продуктов и напитков с применением моющих и дезинфицирующих средств на основе надуксусной кислоты	3	0,400000	0,000	0,00%	0,000	0,00%	0,000	0,00%
84	30211103235	пух хлопковый	5	1,300000	0,000	0,00%	0,000	0,00%	0,000	0,00%
85	30211106424	пыль хлопковая	4	9,620000	0,000	0,00%	1,500	15,59%	1,500	15,59%
86	30211911615	отходы низких стандартов (включая очесы, прядильные отходы и расщипанное сырье) при подготовке и прядении текстильных волокон из хлопка	5	86,160000	0,000	0,00%	0,230	0,27%	67,530	78,38%
87	30214104235	отходы синтетических нитей и волокон	5	0,400000	0,000	0,00%	0,000	0,00%	0,000	0,00%
88	30291711424	пыль смешанных волокон при производстве трикотажного полотна и изделий из него	4	0,500000	0,000	0,00%	0,000	0,00%	0,000	0,00%
89	30295572334	осадок физико-химической очистки сточных вод промывки технологического оборудования от остатков пропиточного раствора при производстве технических тканей с пропиткой из синтетических волокон	4	65,000000	0,000	0,00%	0,000	0,00%	0,000	0,00%
91	30295631603	отходы геосетки из полиэфирных волокон, пропитанной дисперсией акрилового сополимера, при производстве геосетки	3	29,040000	0,000	0,00%	0,000	0,00%	0,000	0,00%
92	30296121615	отходы хлопчатобумажного волокна при прочесе в производстве нетканого полотна	5	0,100000	0,000	0,00%	0,100	100,00%	0,000	0,00%
93	30296511234	обрезки и обрывки нетканых синтетических материалов в их производстве	4	4,400000	0,000	0,00%	0,000	0,00%	0,000	0,00%
94	30299211235	обрезь валяльно-войлочной продукции	5	1,200000	0,000	0,00%	0,000	0,00%	0,000	0,00%
95	30299271424	пыль шерстяная от шлифовки валяльно-войлочной продукции	4	150,360000	0,000	0,00%	0,000	0,00%	0,000	0,00%
96	30311101235	обрезки и обрывки хлопчатобумажных тканей	5	84,101000	0,100	0,12%	0,000	0,00%	0,030	0,04%
97	30311102235	обрезки и обрывки льняных тканей	5	2,000000	0,850	42,50%	0,000	0,00%	0,000	0,00%
98	30311109235	обрезки и обрывки смешанных тканей	5	273,017000	0,000	0,00%	1,200	0,44%	12,013	4,40%
99	30311121235	обрезки и обрывки тканей из полиамидного волокна	5	0,300000	0,000	0,00%	0,000	0,00%	0,000	0,00%
100	30311122235	обрезки и обрывки тканей из полиэфирного волокна	5	3,136000	0,000	0,00%	0,000	0,00%	0,000	0,00%
101	30411102395	мездра гольевая	5	1227,500000	0,000	0,00%	0,000	0,00%	0,000	0,00%
102	30412101294	обрезки спилка хромовой кожи	4	814,550000	0,000	0,00%	0,000	0,00%	0,000	0,00%
103	30413101224	стружка кож хромового дубления	4	571,300000	0,000	0,00%	0,000	0,00%	0,000	0,00%
104	30413201394	шлам от шлифовки кож	4	112,070000	0,000	0,00%	0,000	0,00%	0,000	0,00%
105	30413202424	кожная пыль (мука)	4	1,640000	0,000	0,00%	0,000	0,00%	0,000	0,00%
106	30418111395	отходы механической и физико-химической очистки сточных вод производства натуральной кожи обезвоженные	5	912,600000	0,000	0,00%	0,000	0,00%	0,000	0,00%
107	30431101294	обрезь кож хромового дубления	4	548,100000	0,000	0,00%	0,000	0,00%	0,000	0,00%
108	30431102295	обрезь кож нехромового дубления	5	8,052000	0,000	0,00%	0,000	0,00%	0,000	0,00%
109	30491111294	обрезь натуральной кожи различного способа дубления в смеси	4	16,000000	0,000	0,00%	0,000	0,00%	0,000	0,00%
110	30522001215	горбыль из натуральной чистой древесины	5	721,790000	2,400	0,33%	0,000	0,00%	719,090	99,63%
111	30522002215	рейка из натуральной чистой древесины	5	2,500000	0,000	0,00%	0,000	0,00%	2,500	100,00%
112	30522003215	щепа натуральной чистой древесины	5	472,569000	0,000	0,00%	0,000	0,00%	452,769	95,81%
113	30522004215	обрезь натуральной чистой древесины	5	118,271000	0,000	0,00%	7,700	6,51%	97,072	82,08%
114	30523001435	опилки натуральной чистой древесины	5	758,900000	1,600	0,21%	17,400	2,29%	553,000	72,87%
115	30523002225	стружка натуральной чистой древесины	5	9,500000	1,600	16,84%	0,000	0,00%	0,000	0,00%
116	30529111205	опилки и стружка натуральной чистой древесины несортированные	5	8235,102000	0,150	0,00%	2,700	0,03%	7864,402	95,50%
117	30529191205	прочие несортированные древесные отходы из натуральной чистой древесины	5	11258,166000	0,000	0,00%	0,600	0,01%	9455,153	83,98%
118	30530115393	шлам зачистки оборудования для приготовления клея на основе мочевино-формальдегидной смолы	3	47,234000	0,000	0,00%	0,000	0,00%	0,000	0,00%
119	30531101424	пыль древесная от шлифовки натуральной чистой древесины	4	12,243000	0,000	0,00%	0,000	0,00%	2,675	21,85%
120	30531103425	пыль древесная от шлифовки натуральной чистой древесины практически неопасная	5	0,695000	0,000	0,00%	0,000	0,00%	0,000	0,00%
121	30531201294	обрезь фанеры, содержащей связующие смолы	4	56,820000	0,000	0,00%	0,000	0,00%	0,000	0,00%
122	30531221434	опилки фанеры, содержащей связующие смолы	4	1,700000	0,000	0,00%	0,000	0,00%	1,600	94,12%
123	30531222294	отходы древесные от шлифовки фанеры, содержащей связующие смолы	4	27,720000	0,000	0,00%	0,000	0,00%	0,000	0,00%
124	30531242204	отходы затвердевшего клея на основе фенолформальдегидной смолы при производстве фанеры	4	18,600000	0,000	0,00%	0,000	0,00%	0,000	0,00%
125	30531311434	опилки древесно-стружечных и/или древесно-волокнистых плит	4	9,721000	0,000	0,00%	0,000	0,00%	0,000	0,00%
126	30531331204	опилки и стружка разнородной древесины (например, содержащие опилки и стружку древесно-стружечных и/или древесно-волокнистых плит)	4	4,720000	0,000	0,00%	0,000	0,00%	0,000	0,00%
127	30531341214	обрезки, кусковые отходы древесно-стружечных и/или древесно-волокнистых плит	4	299,224000	0,000	0,00%	0,000	0,00%	29,790	9,96%
128	30531342214	обрезь разнородной древесины (например, содержащая обрезь древесно-стружечных и/или древесно-волокнистых плит)	4	43,152000	0,000	0,00%	0,000	0,00%	0,000	0,00%
129	30531351424	пыль при изготовлении и обработке древесно-стружечных и/или древесно-волокнистых плит	4	3,045000	0,000	0,00%	0,000	0,00%	0,000	0,00%
130	30531352424	пыль при обработке разнородной древесины (например, содержащая пыль древесно-стружечных и/или древесно-волокнистых плит)	4	10,460000	0,000	0,00%	0,000	0,00%	0,000	0,00%
131	30531362394	шлам при обработке разнородной древесины (например, содержащий шлам древесно-стружечных и/или древесно-волокнистых плит)	4	24,100000	0,000	0,00%	0,000	0,00%	0,000	0,00%
132	30531401295	отходы шпона натуральной чистой древесины	5	660,400000	0,000	0,00%	0,000	0,00%	0,000	0,00%
133	30537521394	воды промывки окрасочных камер от красителей на водной основе при обработке изделий из дерева	4	10,100000	0,000	0,00%	0,000	0,00%	0,000	0,00%
134	30605511104	отходы клея на основе кукурузного крахмала при промывке оборудования приготовления клея	4	42,000000	0,000	0,00%	0,000	0,00%	0,000	0,00%
135	30611915395	отходы роспуска макулатуры и очистки макулатурной массы при производстве бумажной массы	5	4647,300000	0,000	0,00%	0,000	0,00%	0,000	0,00%
136	30611935395	отходы бумажные, содержащие полимерные материалы, при приготовлении макулатурной массы в производстве бумажной массы	5	158,680000	0,000	0,00%	0,000	0,00%	0,000	0,00%
137	30612112295	срыв бумаги	5	9,096000	0,000	0,00%	0,000	0,00%	5,200	57,17%
138	30612121295	отходы бумаги от резки и штамповки	5	449,800000	0,000	0,00%	0,000	0,00%	372,600	82,84%
139	30612141295	отходы картона от резки и штамповки	5	522,530000	0,000	0,00%	0,000	0,00%	493,100	94,37%
140	30612143295	обрезь гофрокартона	5	4989,700000	0,000	0,00%	0,000	0,00%	4989,700	100,00%
142	30619111205	отходы крахмала при производстве бумаги и картона	5	0,400000	0,000	0,00%	0,000	0,00%	0,000	0,00%
143	30681112395	осадок с песколовок при механической очистке промышленных сточных вод целлюлозно-бумажного производства	5	30633,950000	0,000	0,00%	0,000	0,00%	0,000	0,00%
144	30681121205	смесь осадков механической и биологической очистки сточных вод производств целлюлозы, древесной массы, бумаги обезвоженная	5	44,300000	0,000	0,00%	0,000	0,00%	0,000	0,00%
145	30681131395	осадок механической очистки сточных вод производства бумаги и картона преимущественно из вторичного сырья волокносодержащий (скоп)	5	35896,870000	0,000	0,00%	0,000	0,00%	6935,220	19,32%
146	30681132394	осадок механической очистки сточных вод целлюлозно-бумажного производства обезвоженный	4	10,400000	0,000	0,00%	0,000	0,00%	0,000	0,00%
147	30683131393	осадок реагентной очистки сточных вод целлюлозно-бумажного производства	3	181,117000	0,000	0,00%	0,000	0,00%	0,000	0,00%
148	30711421103	отходы вымывного раствора на основе бутанола при промывке печатных машин	3	0,020000	0,000	0,00%	0,000	0,00%	0,000	0,00%
149	30711431303	жидкость этиловая, отработанная при промывке печатных машин, с содержанием нефтепродуктов более 15%	3	2,000000	0,000	0,00%	0,000	0,00%	0,000	0,00%
150	30711432103	отходы негалогенированных растворителей в смеси при промывке полиграфических валов в производстве печатной продукции	3	61,270000	0,000	0,00%	0,000	0,00%	47,100	76,87%

151	30711433303	отходы растворителей на основе этилацетата, загрязненные пигментной краской и смолами при промывке печатных машин	3	26,000000	0,000	0,00%	0,000	0,00%	6,000	23,08%
152	30711441393	жидкие отходы, содержащие клеи и водорастворимые краски, при мойке печатного оборудования в производстве печатной продукции	3	78,358000	0,000	0,00%	0,000	0,00%	1,200	1,53%
153	30711461604	обтирочный материал, загрязненный при чистке печатных барабанов и офсетной резины	4	0,515000	0,000	0,00%	0,000	0,00%	0,000	0,00%
154	30711462603	обтирочный материал, загрязненный керосином и печатной краской при чистке печатных форм	3	0,173000	0,000	0,00%	0,000	0,00%	0,000	0,00%
155	30712111103	отходы красителей при изготовлении печатной продукции методом ультрафиолетовой печати	3	113,560000	0,000	0,00%	0,000	0,00%	0,000	0,00%
156	30712112103	отходы красителей при изготовлении печатной продукции методом сольвентной струйной печати	3	0,132000	0,000	0,00%	0,000	0,00%	0,000	0,00%
157	30712113323	отходы красителей при изготовлении печатной продукции методом флексографической и глубокой печати	3	57,968000	0,000	0,00%	0,000	0,00%	0,000	0,00%
158	30712211605	отходы бумаги при изготовлении печатной продукции	5	64,871000	0,000	0,00%	0,000	0,00%	54,596	84,16%
159	30820401103	щелочь отработанная при очистке углеводородного сырья от меркаптанов и сероводорода	3	225,000000	0,000	0,00%	0,000	0,00%	225,000	100,00%
160	30822181302	отходы сернокислотной очистки минеральных масел (гудрон кислый)	2	10000,000000	0,000	0,00%	0,000	0,00%	0,000	0,00%
161	30822511333	смесь смазочных материалов при зачистке оборудования производства смазочных материалов из нефти	3	6,200000	0,000	0,00%	0,000	0,00%	0,000	0,00%
162	30824101214	отходы битума нефтяного	4	21,860000	0,000	0,00%	0,000	0,00%	0,000	0,00%
163	30825121494	сорбент алюмосиликатный, загрязненный парафином при производстве парафинов	4	256,350000	0,000	0,00%	0,000	0,00%	0,000	0,00%
164	31004231524	тара из полимерных материалов, загрязненная неорганическим сырьем для производства лаков, добавок для бетона, смол, химических модификаторов, сульфаминовой кислоты	4	0,500000	0,000	0,00%	0,500	100,00%	0,000	0,00%
165	31004232524	тара из полимерных материалов, загрязненная органическим сырьем для производства лаков, красителей, закрепителей, смол, химических модификаторов	4	1,400000	0,000	0,00%	0,000	0,00%	0,000	0,00%
166	31005159394	шлам от зачистки емкостей от поваренной соли	4	484,310000	0,000	0,00%	0,000	0,00%	0,000	0,00%
167	31088211394	песок, загрязненный при ликвидации проливов лакокрасочных материалов	4	3,580000	0,000	0,00%	0,000	0,00%	0,000	0,00%
168	31104221514	тара полипропиленовая, загрязненная неорганическими солями и оксидами для производства белофоров и красителей	4	0,410000	0,000	0,00%	0,000	0,00%	0,000	0,00%
169	31104223524	тара из разнородных полимерных материалов, загрязненная органическим сырьем для производства лаков, красителей, закрепителей, смол, модификаторов резиновых смесей	4	0,900000	0,000	0,00%	0,900	100,00%	0,000	0,00%
170	31125221604	фильтры полимерные, отработанные при очистке лаков от механических примесей в производстве алкидно-фенольных, алкидно-уретановых и пентафталевого лаков	4	8,200000	0,000	0,00%	0,000	0,00%	0,000	0,00%
171	31211271603	фильтры рукавные стекловолоконные, отработанные при газоочистке в производстве углерода технического	3	9,884000	0,000	0,00%	0,000	0,00%	0,000	0,00%
172	31211291293	смет углерода технического в его производстве	3	6,500000	0,000	0,00%	0,000	0,00%	0,000	0,00%
173	31211431205	бой кварцевых тиглей незагрязненных	5	173,550000	0,000	0,00%	0,000	0,00%	0,000	0,00%
174	31222822324	осадок обводненный при нейтрализации сточных вод производства серной кислоты известковым молоком	4	18,850000	0,000	0,00%	0,000	0,00%	18,850	100,00%
175	31224151204	трубы полимерные, утратившие потребительские свойства при производстве фосфорной кислоты	4	0,050000	0,000	0,00%	0,000	0,00%	0,000	0,00%
176	31314951324	отходы взаимной нейтрализации кислых и щелочных отходов производств винилхлорида, хлорпарафинов, хлора, соляной кислоты, гидроксида натрия, гипохлорита натрия технического	4	0,800000	0,000	0,00%	0,000	0,00%	0,000	0,00%
177	31341295313	масло индустриальное, отработанное в вакуум-насосах, загрязненное этаноламинами в их производствах	3	1,000000	0,000	0,00%	1,000	100,00%	0,000	0,00%
178	31341616313	отходы масел синтетических и минеральных в смеси при обслуживании оборудования производства анилина	3	641,500000	0,000	0,00%	0,000	0,00%	0,000	0,00%
179	31395931394	отходы (осадок) механической очистки нейтрализованных стоков производств органического синтеза	4	7,200000	0,000	0,00%	0,000	0,00%	0,000	0,00%
180	31399111393	маточные растворы фильтрации продукции производств производных аминокислот, карбоновых кислот и пиримидина в смеси	3	125,414000	0,000	0,00%	5,414	4,32%	0,000	0,00%
181	31399112393	маточные растворы фильтрации продукции производств производных гетероциклических кетонов, карбоновых кислот и глюкамина в смеси	3	140,000000	0,000	0,00%	0,000	0,00%	0,000	0,00%
182	31471005204	отходы конверсии нитрата кальция, образованного при разложении апатитового концентрата азотной кислотой в производстве нитроаммофоски, содержащие преимущественно карбонат кальция	4	0,200000	0,000	0,00%	0,000	0,00%	0,000	0,00%
183	31490131334	отходы зачистки коллекторов ливневых и промышленных сточных вод при производстве неорганических минеральных удобрений	4	0,200000	0,000	0,00%	0,000	0,00%	0,000	0,00%
184	31531521423	пыль поливинилхлорида при очистке воздуха в производстве поливинилхлорида	3	0,010000	0,000	0,00%	0,000	0,00%	0,000	0,00%
185	31547221103	растворители на основе гликолей, отработанные при гранулировании полиэтилентерефталата	3	3,871000	0,000	0,00%	3,650	94,29%	0,000	0,00%
186	31556291213	отходы зачистки оборудования производства смол фенолформальдегидных	3	2,000000	0,000	0,00%	0,000	0,00%	0,000	0,00%
187	31590101103	ацетон, отработанный при промывке оборудования производства эпоксидных связующих	3	0,670000	0,000	0,00%	0,000	0,00%	0,000	0,00%
188	31705221614	отходы упаковки из бумаги, загрязненной пигментами для производства лакокрасочных материалов	4	0,100000	0,000	0,00%	0,000	0,00%	0,000	0,00%
189	31712712393	отходы зачистки оборудования производства материалов лакокрасочных на основе сложных полиэфиров	3	38,564000	0,000	0,00%	0,000	0,00%	0,000	0,00%
190	31764121324	воды промывки оборудования производства красок на водной основе	4	51,100000	0,000	0,00%	0,000	0,00%	0,000	0,00%
191	31781121203	отходы зачистки газоочистного оборудования при производстве лакокрасочных изделий	3	15,847000	0,000	0,00%	0,000	0,00%	2,414	15,23%
192	31782121524	фильтры, отработанные при очистке воздуха в производстве красок на водной основе	4	0,096000	0,000	0,00%	0,000	0,00%	0,000	0,00%
193	31819131393	сырье производства химических средств защиты растений некондиционное	3	20,020000	0,000	0,00%	0,000	0,00%	0,000	0,00%
194	31819542604	спецодежда из хлопчатобумажных и смешанных волокон, утратившая потребительские свойства при производстве химических средств защиты растений	4	0,030000	0,000	0,00%	0,000	0,00%	0,000	0,00%
195	31821021493	просыпи карбоната натрия при разгрузке сырья для производства мыла и моющих средств, чистящих и полирующих средств	3	33,960000	0,000	0,00%	0,000	0,00%	0,000	0,00%
196	31821323104	жидкие отходы промывки оборудования производства жидких синтетических моющих средств, содержащие поверхностно-активные вещества	4	6,130000	0,000	0,00%	0,000	0,00%	0,000	0,00%
197	31822123103	душистые вещества для производства косметических средств, содержащие спирт изопропиловый, сложные эфиры и альдегиды, не пригодные для использования	3	0,400000	0,000	0,00%	0,000	0,00%	0,000	0,00%
198	31831131314	отходы эмульсии диспергирования раствора аммиачной и натриевой селитр в индустриальном масле	4	106,400000	0,000	0,00%	106,400	100,00%	0,000	0,00%
199	31837512603	обтирочный материал, загрязненный пиротехническими составами и нефтепродуктами (содержание нефтепродуктов менее 15%) в производстве пиротехнических средств	3	0,015000	0,000	0,00%	0,000	0,00%	0,015	100,00%
200	31912000235	брак полиэфирного волокна и нитей	5	0,615000	0,000	0,00%	0,000	0,00%	0,000	0,00%
201	31913131613	материалы фильтрующие из натуральных волокон, загрязненные при очистке прядильного раствора при получении полиакрилонитрильного волокна «солевым» способом	3	3,000000	0,000	0,00%	0,000	0,00%	0,000	0,00%
202	31913132723	фильтры и фильтровальные материалы полипропиленовые и полиацетатные, загрязненные роданидом натрия и производными акриловой кислоты при получении полиакрилонитрильного волокна «солевым» способом	3	0,700000	0,000	0,00%	0,000	0,00%	0,000	0,00%
203	31913191203	перлит, загрязненный преимущественно роданидом натрия и карбонатом бария при регенерации раствора роданида натрия, при получении полиакрилонитрильного волокна «солевым» способом	3	4,000000	0,000	0,00%	0,000	0,00%	0,000	0,00%
204	33105512404	отходы технического углерода при его подготовке для производства резиновых смесей	4	0,240000	0,000	0,00%	0,000	0,00%	0,000	0,00%
205	33105911514	отходы тары полиэтиленовой, загрязненной сыпучими компонентами резиновых композиций	4	7,940000	0,000	0,00%	0,000	0,00%	0,000	0,00%
206	33105912615	отходы упаковки из бумаги, загрязненной сыпучими материалами для производства резиновых композиций	5	116,318000	0,000	0,00%	6,566	5,64%	6,566	5,64%
207	33111312494	отходы талька при опудривании резиновых смесей и резиновых заготовок	4	0,800000	0,000	0,00%	0,000	0,00%	0,000	0,00%

208	33111511424	отходы технического углерода в виде пыли при производстве резиновых смесей	4	49,884000	0,000	0,00%	0,000	0,00%	40,180	80,55%
209	33111811214	отходы резиновых смесей от зачистки оборудования производства резиновых смесей	4	8,310000	0,000	0,00%	3,310	39,83%	3,300	39,71%
210	33111812204	отходы резиновых смесей для производства автомобильных покрышек	4	416,654000	0,000	0,00%	0,000	0,00%	367,855	88,29%
211	33115102205	обрезки вулканизованной резины	5	1340,862000	50,500	3,77%	1,000	0,07%	604,505	45,08%
212	33115103424	пыль (мука) резиновая	4	1087,880000	0,000	0,00%	0,000	0,00%	279,300	25,67%
213	33116161214	брак резинометаллических изделий	4	1010,014000	0,000	0,00%	0,000	0,00%	761,495	75,39%
214	33117211214	отходы резинотканевых изделий при их производстве	4	39,737000	0,000	0,00%	0,000	0,00%	0,000	0,00%
215	33121121204	обрезки обрезиненного корда при раскрое обрезиненных тканей в производстве автомобильных покрышек и шин	4	138,986000	0,000	0,00%	0,000	0,00%	133,095	95,76%
216	33121132614	отходы ткани хлопчатобумажной при изготовлении пропитанного корда в производстве деталей для автомобильных покрышек	4	0,094000	0,000	0,00%	0,000	0,00%	0,000	0,00%
217	33121151204	отходы боковин автомобильных покрышек и шин	4	53,067000	0,000	0,00%	0,000	0,00%	47,279	89,09%
218	33121161514	отходы диафрагм при производстве автомобильных покрышек	4	150,414000	0,000	0,00%	0,000	0,00%	133,310	88,63%
219	33129231604	упаковка из бумаги и/или картона, загрязненная реагентами для производства резиновых шин и покрышек	4	109,686000	0,000	0,00%	0,000	0,00%	0,000	0,00%
221	33181111424	пыль газоочистки производства резиновых смесей	4	0,140000	0,000	0,00%	0,000	0,00%	0,000	0,00%
222	33505111104	водный конденсат при дегазации сырья для производства полимерных листов	4	4,000000	0,000	0,00%	0,000	0,00%	0,000	0,00%
223	33516131204	отходы стеклопластика при производстве стеклопластиковых изделий	4	98,000000	0,000	0,00%	0,000	0,00%	0,000	0,00%
224	33516181205	отходы зачистки оборудования производства изделий из стеклопластика	5	1,500000	0,000	0,00%	0,000	0,00%	0,000	0,00%
225	33516611424	пыль при резке стеклопластиковой арматуры	4	54,000000	0,000	0,00%	0,000	0,00%	0,000	0,00%
226	33516621424	пыль стеклопластика при механической обработке изделий из него	4	2,400000	0,000	0,00%	0,000	0,00%	0,000	0,00%
227	33518121203	отходы фенопласта при производстве изделий из него	3	0,095000	0,000	0,00%	0,000	0,00%	0,000	0,00%
228	33521112294	отходы полиэтилена в виде пленки и пакетов при изготовлении упаковки из него	4	21,561000	0,000	0,00%	0,000	0,00%	0,031	0,14%
229	33521711204	пыль газоочистки при производстве изделий из полиэтилена	4	0,001000	0,000	0,00%	0,000	0,00%	0,001	100,00%
230	33527111204	просыпи полипропилена и полиэтилена в производстве изделий из них	4	9,000000	0,000	0,00%	0,000	0,00%	0,000	0,00%
231	33529112204	отходы (брак) изделий из полиэтилена и полипропилена в смеси при их производстве	4	0,037000	0,000	0,00%	0,000	0,00%	0,037	100,00%
232	33541112604	отходы иглопробивного полотна при производстве напольных покрытий из поливинилхлорида	4	30,000000	0,000	0,00%	0,000	0,00%	0,000	0,00%
233	33541181393	осадок очистки вод промывки печатных валов в производстве напольных покрытий из поливинилхлорида	3	443,000000	0,000	0,00%	0,000	0,00%	0,000	0,00%
234	33542211204	отходы фторопласта при механической обработке заготовок из фторопласта	4	0,015000	0,000	0,00%	0,000	0,00%	0,015	100,00%
235	33574111204	отходы полиамида при механической обработке изделий из полиамида	4	0,200000	0,000	0,00%	0,000	0,00%	0,000	0,00%
236	33574311204	отходы полиамида при литье изделий из полиамида	4	0,500000	0,000	0,00%	0,000	0,00%	0,000	0,00%
237	33576311103	отходы полиола при производстве полиуретана	3	154,569000	0,000	0,00%	1,540	1,00%	0,000	0,00%
238	33576312102	отходы изоцианата при производстве полиуретана	2	0,930000	0,000	0,00%	0,930	100,00%	0,000	0,00%
239	33579211204	отходы разнородных пластмасс в смеси	4	63,101000	0,000	0,00%	0,151	0,24%	4,930	7,81%
240	33579212203	отходы смеси термореактивных пластмасс при производстве изделий из них	3	0,148000	0,000	0,00%	0,000	0,00%	0,000	0,00%
241	33579213204	отходы разнородных пластмасс в смеси при механической обработке изделий из них	4	1,640000	0,000	0,00%	0,000	0,00%	0,000	0,00%
242	33579271394	отходы полимерные от зачистки оборудования производства изделий из разнородных пластмасс	4	1,760000	0,000	0,00%	0,000	0,00%	1,102	62,61%
243	34100101424	пыль стеклянная	4	11,074000	0,000	0,00%	0,000	0,00%	0,000	0,00%
244	34120211324	отходы мокрой шлифовки заготовок из стекла и ситалла	4	0,245000	0,000	0,00%	0,000	0,00%	0,000	0,00%
245	34120211394	отходы (шлам) гидрообеспыливания при шлифовке листового стекла	4	1,078000	0,000	0,00%	0,000	0,00%	0,000	0,00%
246	34121111204	бой автомобильного многослойного стекла (триплекса)	4	4,536000	0,000	0,00%	0,000	0,00%	4,536	100,00%
247	34121121204	бой многослойного стекла (триплекса) кроме автомобильного	4	1,000000	0,000	0,00%	0,000	0,00%	0,000	0,00%
248	34122901294	бой зеркал	4	254,520000	0,000	0,00%	0,400	0,16%	253,440	99,58%
249	34140001205	отходы стекловолокна	5	25,155000	0,000	0,00%	0,000	0,00%	0,000	0,00%
250	34190101205	бой стекла	5	1982,774000	0,000	0,00%	0,200	0,01%	1975,080	99,61%
251	34190102204	бой стекла малоопасный	4	5,070000	0,000	0,00%	0,000	0,00%	0,000	0,00%
252	34211001205	бой шамотного кирпича	5	361,500000	0,000	0,00%	0,000	0,00%	0,000	0,00%
253	34291113204	брак огнеупорных материалов и изделий	4	229,450000	0,000	0,00%	0,000	0,00%	0,000	0,00%
254	34310001424	пыль керамическая	4	28,200000	0,000	0,00%	0,000	0,00%	0,000	0,00%
255	34310002205	бой керамики	5	175,232000	0,000	0,00%	0,000	0,00%	175,132	99,94%
256	34321001205	бой строительного кирпича	5	125,120000	0,000	0,00%	0,000	0,00%	0,300	0,24%
257	34321002424	пыль кирпичная	4	0,300000	0,000	0,00%	0,000	0,00%	0,300	100,00%
258	34462111394	отходы мокрой шлифовки керамических изделий, не содержащие нефтепродукты	4	5,150000	0,000	0,00%	0,000	0,00%	0,000	0,00%
259	34611713394	осадок отстойника воды от мойки оборудования производства бетона	4	0,820000	0,000	0,00%	0,000	0,00%	0,000	0,00%
260	34611812215	отходы бетона при зачистке оборудования производства товарного бетона	5	18,400000	0,000	0,00%	0,000	0,00%	0,000	0,00%
261	34620001205	бой бетонных изделий	5	143,700000	0,000	0,00%	0,000	0,00%	0,000	0,00%
262	34620002205	бой железобетонных изделий	5	1825,010000	0,000	0,00%	0,000	0,00%	1815,410	99,47%
264	34623111215	бой силикатного кирпича	5	636,300000	0,000	0,00%	0,000	0,00%	636,300	100,00%
265	34642011334	осадок очистки технологических вод производства асбестоцементных изделий	4	233,037000	0,000	0,00%	0,000	0,00%	0,000	0,00%
266	34691001394	осадок гашения извести при производстве известкового молока	4	45,360000	0,000	0,00%	0,000	0,00%	0,000	0,00%
267	34851101204	отходы асбеста в кусковой форме	4	111,608000	0,000	0,00%	0,000	0,00%	4,000	3,58%
268	34852811334	шлам газоочистки производства асфальта	4	29,900000	0,000	0,00%	0,000	0,00%	29,900	100,00%
269	35150521323	осадок при разложении смазочно-охлаждающей жидкости на основе минеральных масел физическими методами	3	22,320000	0,000	0,00%	0,000	0,00%	0,000	0,00%
270	35171132424	пыль газоочистки при производстве чугуна и стали с преимущественным содержанием диоксида кремния	4	0,040000	0,000	0,00%	0,000	0,00%	0,040	100,00%
271	35190101205	электроды графитовые отработанные не загрязненные опасными веществами	5	16,095000	0,000	0,00%	0,000	0,00%	0,000	0,00%
272	35522001294	шлак печей переплава алюминиевого производства	4	32,695000	29,200	89,31%	0,000	0,00%	2,200	6,73%
273	35701111214	шлак плавки чугуна	4	1038,120000	0,000	0,00%	0,000	0,00%	33,500	3,23%
274	35703111204	шлаки плавки черных и цветных металлов в смеси	4	229,340000	0,000	0,00%	0,000	0,00%	0,610	0,27%
275	35705111204	отходы изготовления стержней и стержневой смеси на основе песка при литье металлов	4	50,000000	0,000	0,00%	0,000	0,00%	0,000	0,00%
276	35705112394	отходы этилсиликатной суспензии при изготовлении литейных форм	4	0,500000	0,000	0,00%	0,000	0,00%	0,000	0,00%
277	35715001494	песок формовочный горелый отработанный малоопасный	4	3704,366000	0,000	0,00%	0,000	0,00%	925,640	24,99%
278	35715011495	песок формовочный горелый отработанный практически неопасный	5	9663,205000	0,000	0,00%	0,000	0,00%	9576,805	99,11%
279	35719121334	отходы мокрой очистки газов от вагранок	4	95,490000	0,000	0,00%	0,000	0,00%	0,000	0,00%
280	35719132425	пыль очистки газов при литье черных металлов, содержащая преимущественно диоксид кремния	5	484,350000	0,000	0,00%	0,000	0,00%	0,000	0,00%
281	35749111423	пыль очистки газов плавильных печей при литье бронзы	3	0,190000	0,000	0,00%	0,000	0,00%	0,000	0,00%
282	35785112514	графитовая оснастка от литья цветных металлов отработанная	4	0,068000	0,000	0,00%	0,000	0,00%	0,000	0,00%
283	35785211204	отходы модельной массы на основе воска при литье черных и цветных металлов	4	76,864000	0,000	0,00%	41,864	54,47%	0,000	0,00%
284	35789111495	отходы очистки отливок из черных и цветных металлов с преимущественным содержанием диоксида кремния	5	2396,770000	0,000	0,00%	0,000	0,00%	0,000	0,00%
285	35789121203	расплав бифторида калия, отработанный при очистке отливок из черных, цветных металлов и их сплавов от формовочной смеси на основе песка	3	149,650000	0,000	0,00%	70,290	46,97%	79,360	53,03%
286	36105111203	отходы расплава хлористого бария закалочных ванн при термической обработке металлических поверхностей	3	12,308000	0,000	0,00%	0,000	0,00%	0,328	2,66%
287	36105115203	отходы расплава хлоридов бария, калия и натрия закалочных ванн при термической обработке металлических поверхностей	3	4,500000	0,000	0,00%	0,000	0,00%	3,910	86,89%
288	36105132204	отходы расплава нитратов натрия и калия закалочных ванн при термической обработке металлических поверхностей	4	0,100000	0,000	0,00%	0,000	0,00%	0,100	100,00%
289	36105811393	окалина замасленная закалочных ванн при термической обработке черных металлов (содержание нефтепродуктов 15% и более)	3	0,069000	0,000	0,00%	0,000	0,00%	0,045	65,22%

290	36119111603	ткань фильтровальная, отработанная при очистке эмульсии для волочения цветных металлов	3	0,100000	0,000	0,00%	0,000	0,00%	0,000	0,00%
291	36121101313	смазочно-охлаждающие масла, отработанные при металлообработке	3	111,218000	0,000	0,00%	3,100	2,79%	2,562	2,30%
292	36121102314	смазочно-охлаждающие жидкости на водной основе, отработанные при металлообработке	4	163,930000	0,000	0,00%	3,700	2,26%	0,000	0,00%
293	36121121313	смазочно-охлаждающие жидкости, отработанные при металлообработке, содержащие нефтепродукты 15% и более	3	1,363000	0,000	0,00%	0,000	0,00%	0,000	0,00%
294	36121201225	стружка чугунная незагрязненная	5	874,500000	20,700	2,37%	0,000	0,00%	671,700	76,81%
295	36121202225	стружка стальная незагрязненная	5	8986,988000	541,592	6,03%	0,000	0,00%	8078,700	89,89%
296	36121203225	стружка черных металлов несортированная незагрязненная	5	10952,968000	392,879	3,59%	6,300	0,06%	10552,009	96,34%
297	36121204223	стружка медная незагрязненная	3	1,975000	0,000	0,00%	0,000	0,00%	0,005	0,25%
298	36121205225	стружка бронзы незагрязненная	5	9,037000	1,200	13,28%	0,000	0,00%	6,157	68,13%
299	36121206225	стружка латуни незагрязненная	5	18,265000	11,274	61,72%	0,000	0,00%	6,937	37,98%
300	36121207225	стружка алюминиевая незагрязненная	5	568,511000	51,277	9,02%	0,000	0,00%	457,805	80,53%
301	36121208225	стружка титана и титановых сплавов незагрязненная	5	1194,678000	5,181	0,43%	0,000	0,00%	1180,455	98,81%
302	36121291223	стружка цветных металлов в смеси незагрязненная	3	0,150000	0,000	0,00%	0,000	0,00%	0,050	33,33%
303	36121306435	опилки латуни незагрязненные	5	0,024000	0,000	0,00%	0,000	0,00%	0,000	0,00%
305	36121502224	стружка стальная, загрязненная нефтепродуктами (содержание нефтепродуктов менее 15%)	4	0,153000	0,000	0,00%	0,000	0,00%	0,053	34,64%
306	36121531224	стружка магниевая, загрязненная нефтепродуктами (содержание нефтепродуктов менее 15%)	4	1,120000	0,000	0,00%	0,000	0,00%	0,000	0,00%
307	36121612393	шлам металлический при обработке черных металлов резанием, содержащий нефтепродукты 15% и более	3	3,450000	0,000	0,00%	0,000	0,00%	0,000	0,00%
308	36121711394	отходы зачистки оборудования электроэрозионной обработки стали, загрязненные маслами (содержание масел менее 15%)	4	15,000000	0,000	0,00%	15,000	100,00%	0,000	0,00%
309	36121871394	осадок механической очистки вод гидроабразивной резки черных и цветных металлов	4	49,100000	0,000	0,00%	0,000	0,00%	0,000	0,00%
310	36122101424	пыль (порошок) от шлифования черных металлов с содержанием металла 50% и более	4	270,637000	0,000	0,00%	73,300	27,08%	62,780	23,20%
311	36122102424	пыль (порошок) абразивные от шлифования черных металлов с содержанием металла менее 50%	4	894,659000	0,000	0,00%	24,400	2,73%	2,567	0,29%
312	36122201313	эмульсии и эмульсионные смеси для шлифовки металлов отработанные, содержащие масла или нефтепродукты в количестве 15% и более	3	681,636000	0,000	0,00%	9,400	1,38%	23,260	3,41%
313	36122202314	эмульсии и эмульсионные смеси для шлифовки металлов отработанные, содержащие масла или нефтепродукты в количестве менее 15%	4	12669,492000	0,000	0,00%	6,000	0,05%	4027,580	31,79%
314	36122203393	шлам шлифовальный маслосодержащий	3	550,249000	0,000	0,00%	155,990	28,35%	30,600	5,56%
315	36122204394	шлам шлифовальный при использовании водосмешиваемых смазочно-охлаждающих жидкостей	4	1,820000	0,000	0,00%	0,000	0,00%	0,000	0,00%
316	36122205393	шлам шлифовальный, содержащий водосмешиваемые смазочно-охлаждающие жидкости	3	1,350000	0,000	0,00%	0,000	0,00%	0,000	0,00%
318	36122411394	шлам шлифования поверхности титановых изделий с использованием воды	4	5,800000	0,000	0,00%	0,000	0,00%	0,000	0,00%
319	36122521423	пыль (порошок) от шлифования жаропрочных сплавов железа с никелем	3	23,017000	0,000	0,00%	0,880	3,82%	17,000	73,86%
320	36122571424	порошок от полировки цветных металлов (содержание цветных металлов не более 5%)	4	0,004000	0,000	0,00%	0,000	0,00%	0,000	0,00%
321	36123101424	пыль газоочистки черных металлов незагрязненная	4	27,610000	0,000	0,00%	27,300	98,88%	0,310	1,12%
322	36123103424	пыль газоочистки стальная незагрязненная	4	0,052000	0,000	0,00%	0,000	0,00%	0,000	0,00%
323	36123144424	пыль газоочистки при дробеструйной обработке черных металлов	4	2,000000	0,000	0,00%	0,000	0,00%	0,400	20,00%
324	36123181424	пыль газоочистки при механической обработке черных металлов с преимущественным содержанием оксида кремния	4	1,050000	0,000	0,00%	0,000	0,00%	0,000	0,00%
325	36123203424	пыль газоочистки титана незагрязненная	4	0,230000	0,000	0,00%	0,000	0,00%	0,000	0,00%
326	36140101204	окалина при термической резке черных металлов	4	10,100000	0,000	0,00%	0,000	0,00%	0,000	0,00%
327	36140211204	окалина и пыль лазерной резки черных металлов	4	0,020000	0,000	0,00%	0,000	0,00%	0,020	100,00%
328	36141115334	осадок ванн плазменной резки черных металлов	4	112,900000	0,000	0,00%	0,000	0,00%	30,000	26,57%
329	36142111204	окалина при газовой резке черных металлов	4	0,800000	0,000	0,00%	0,000	0,00%	0,000	0,00%
330	36147311424	пыль газоочистки при термической резке черных металлов	4	0,480000	0,000	0,00%	0,000	0,00%	0,000	0,00%
331	36311001494	отходы песка от очистных и пескоструйных устройств	4	677,900000	0,000	0,00%	0,000	0,00%	71,774	10,59%
332	36311002204	отходы металлической дроби с примесью шлаковой корки	4	563,043000	0,000	0,00%	0,000	0,00%	8,380	1,49%
333	36311511324	отходы гидропескоструйной (гидроабразивной) обработки поверхностей черных металлов	4	110,300000	0,000	0,00%	0,000	0,00%	55,000	49,86%
334	36319131504	картридж фильтра очистки воздуха, отработанный при дробеструйной обработке металлических поверхностей	4	0,120000	0,000	0,00%	0,000	0,00%	0,000	0,00%
335	36330511313	отходы при удалении лакокрасочных материалов с металлических поверхностей с применением щелочных растворов	3	1,450000	0,000	0,00%	0,000	0,00%	1,450	100,00%
337	36331201333	осадок ванн фосфатирования, содержащий фосфаты цинка 7% и более (в пересчете на цинк)	3	0,311000	0,000	0,00%	0,000	0,00%	0,311	100,00%
338	36331202394	осадок ванн фосфатирования, содержащий фосфаты цинка менее 7% (в пересчете на цинк)	4	18,825000	0,000	0,00%	0,000	0,00%	4,140	21,99%
339	36332111104	растворы пассивации металлических поверхностей хромсодержащие слабокислые отработанные	4	1134,670000	0,000	0,00%	0,000	0,00%	2,670	0,24%
340	36332221392	отходы ванн пассивации металлических поверхностей, содержащие смесь неорганических кислот	2	32,730000	0,000	0,00%	0,000	0,00%	32,730	100,00%
341	36333101102	растворы аммиачные травления меди отработанные	2	9,020000	0,000	0,00%	0,000	0,00%	9,020	100,00%
342	36333103102	растворы травления стали на основе соляной кислоты отработанные	2	12,359000	0,000	0,00%	0,000	0,00%	12,135	98,19%
343	36333104323	растворы активации поверхности стали на основе соляной кислоты отработанные	3	0,034000	0,000	0,00%	0,000	0,00%	0,034	100,00%
344	36333122102	растворы травления меди на основе серной кислоты отработанные	2	1,866000	0,000	0,00%	0,000	0,00%	1,866	100,00%
345	36333124103	растворы на основе хромовой и серной кислот, отработанные при травлении меди	3	0,028000	0,000	0,00%	0,000	0,00%	0,000	0,00%
346	36333151202	отходы гидроксида натрия при кристаллизации растворов травления стали на основе гидроксида натрия	2	0,060000	0,000	0,00%	0,000	0,00%	0,060	100,00%
347	36333199102	растворы травления черных и цветных металлов кислотные отработанные в смеси	2	35,751000	0,000	0,00%	0,000	0,00%	10,115	28,29%
348	36333211393	осадок ванн травления алюминия раствором на основе гидроксида натрия	3	12,905000	0,000	0,00%	6,130	47,50%	6,125	47,46%
349	36333251392	осадок ванн травления стали раствором на основе серной кислоты	2	56,890000	0,000	0,00%	0,000	0,00%	0,000	0,00%
350	36333551393	осадок механической очистки отработанных растворов травления и обезжиривания алюминия	3	4,600000	0,000	0,00%	0,000	0,00%	4,600	100,00%
351	36334111104	растворы на основе карбоната натрия, отработанные при обезжиривании стали	4	102,001000	0,000	0,00%	0,000	0,00%	4,001	3,92%
352	36334121104	растворы на основе неорганических кислот и поверхностно-активных веществ, отработанные при обезжиривании стали	4	10,000000	0,000	0,00%	4,000	40,00%	0,000	0,00%
353	36334131104	растворы поверхностно-активных веществ на основе оксиэтилированных спиртов и неорганических солей, отработанные при обезжиривании металлических поверхностей	4	4,550000	0,000	0,00%	0,000	0,00%	4,550	100,00%
354	36334141104	растворы стеарата натрия водные, отработанные при обезжиривании металлических поверхностей	4	0,090000	0,000	0,00%	0,000	0,00%	0,090	100,00%
355	36334151104	растворы обезжиривания поверхностей металлов щелочные отработанные, содержащие нефтепродукты менее 15%	4	16,500000	0,000	0,00%	0,000	0,00%	0,500	3,03%
356	36334152103	растворы обезжиривания поверхностей металлов щелочные отработанные, содержащие нефтепродукты 15% и более	3	8,725000	0,000	0,00%	0,000	0,00%	8,725	100,00%
357	36334161104	растворы обезжиривания поверхностей цветных металлов щелочные отработанные, содержащие нефтепродукты менее 15%	4	6,600000	0,000	0,00%	0,000	0,00%	6,600	100,00%
358	36334181322	растворы на основе четыреххлористого углерода, отработанные при обезжиривании стали	2	0,150000	0,000	0,00%	0,000	0,00%	0,150	100,00%
359	36334711394	осадок ванн обезжиривания металлических поверхностей с преимущественным содержанием железа и алюминия	4	11,600000	0,000	0,00%	0,000	0,00%	11,600	100,00%
360	36334911394	отходы зачистки оборудования для обезжиривания поверхностей металлов щелочным раствором методом струйного полива	4	602,000000	0,000	0,00%	0,000	0,00%	395,000	65,61%
361	36336111103	растворы химического никелирования поверхностей черных и цветных металлов на основе сульфата никеля отработанные	3	2,980000	0,000	0,00%	0,000	0,00%	0,000	0,00%
362	36339511324	отходы нейтрализации гидроксидом натрия смешанных (кислотно-щелочных и хромсодержащих) стоков при химической обработке металлических поверхностей	4	96,530000	0,000	0,00%	0,000	0,00%	0,000	0,00%

364	36341741393	осадок ванн никелирования в сульфатном электролите	3	0,080000	0,000	0,00%	0,000	0,00%	0,080	100,00%
365	36342141103	электролит меднения сульфатный отработанный	3	0,208000	0,000	0,00%	0,000	0,00%	0,208	100,00%
366	36343111103	электролит цинкования аммиакатный отработанный	3	0,050000	0,000	0,00%	0,000	0,00%	0,000	0,00%
368	36343721393	осадок ванн цинкования в цианистом электролите	3	0,250000	0,000	0,00%	0,000	0,00%	0,000	0,00%
369	36343791393	осадок ванн цинкования, содержащие соединения цинка, меди и железа	3	0,230000	0,000	0,00%	0,000	0,00%	0,230	100,00%
370	36344111103	электролит хромирования отработанный	3	2,794000	0,000	0,00%	0,000	0,00%	2,374	84,97%
371	36344401203	осадок нейтрализации электролитов хромирования и хромсодержащих стоков известковым молоком	3	77,400000	0,000	0,00%	0,000	0,00%	0,000	0,00%
372	36344451393	осадок при обезвреживании электролитов хромирования и хромсодержащих стоков электрокоагуляционным методом	3	103,000000	0,000	0,00%	0,000	0,00%	103,000	100,00%
373	36344711393	осадок ванн хромирования	3	22,800000	0,000	0,00%	0,000	0,00%	12,600	55,26%
374	36344952613	ткань фильтровальная из полипропиленового волокна, отработанная при сухой газоочистке хромирования металлических поверхностей	3	0,550000	0,000	0,00%	0,000	0,00%	0,000	0,00%
375	36345145103	электролит кадмирования сульфатно-аммонийный отработанный	3	0,450000	0,000	0,00%	0,000	0,00%	0,000	0,00%
376	36348191103	растворы травления и осветления гальванических производств кислые отработанные в смеси	3	60,167000	0,000	0,00%	0,000	0,00%	60,167	100,00%
377	36348192102	растворы травления, осветления и анодирования гальванических производств кислые отработанные в смеси	2	0,974000	0,000	0,00%	0,000	0,00%	0,974	100,00%
378	36348291393	осадки ванн гальванических производств в смеси с преимущественным содержанием хрома	3	7,980000	0,000	0,00%	0,000	0,00%	7,980	100,00%
379	36348292393	осадки ванн гальванических производств в смеси с преимущественным содержанием меди	3	0,254000	0,000	0,00%	0,000	0,00%	0,254	100,00%
380	36348293393	осадки ванн гальванических производств в смеси с осадками ванн травления и обезжиривания, содержащие соединения меди и цинка	3	41,400000	0,000	0,00%	0,000	0,00%	41,400	100,00%
381	36348294394	осадки ванн гальванических производств в смеси с осадками ванн хромирования и фосфатирования, содержащие соединения алюминия и железа	4	2,470000	0,000	0,00%	0,000	0,00%	2,470	100,00%
382	36348295393	осадки ванн гальванических производств в смеси с преимущественным содержанием меди, никеля и хрома	3	0,042000	0,000	0,00%	0,000	0,00%	0,042	100,00%
383	36348411103	щелочные стоки гальванических производств	3	16,200000	0,000	0,00%	15,000	92,59%	1,200	7,41%
384	36348412104	смешанные (кислотно-щелочные и хромсодержащие) стоки гальванических производств с преимущественным содержанием солей натрия	4	21,626000	0,000	0,00%	0,000	0,00%	15,126	69,94%
385	36348421102	смешанные гальванические стоки цинкования и химического оксидирования металлических поверхностей	2	1,200000	0,000	0,00%	0,000	0,00%	1,200	100,00%
386	36348451104	промывные воды гальванических производств, содержащие соединения меди, никеля и хрома	4	69,500000	0,000	0,00%	0,000	0,00%	69,500	100,00%
387	36348523324	отходы механической очистки нейтрализованных гальванических стоков никелирования, меднения, цинкования с преимущественным содержанием железа обводненные	4	12,250000	0,000	0,00%	0,000	0,00%	5,250	42,86%
388	36348531393	осадки нейтрализации гальванических стоков цинкования и оловянирования	3	6,933000	0,000	0,00%	0,000	0,00%	6,679	96,34%
389	36348563393	осадок совместной обработки смешанных (кислотно-щелочных) и обработанных сульфидом натрия хромсодержащих стоков обезвоженный	3	34,730000	0,000	0,00%	0,000	0,00%	9,050	26,06%
390	36348564394	осадок механической очистки смешанных (кислых и щелочных) стоков гальванических производств обезвоженный с преимущественным содержанием железа	4	13,020000	0,000	0,00%	0,000	0,00%	12,820	98,46%
391	36348571393	осадок нейтрализации гидроксидом натрия смешанных (кислых и щелочных) стоков гальванических производств обезвоженный с преимущественным содержанием цинка	3	13,800000	0,000	0,00%	0,000	0,00%	13,800	100,00%
392	36348576393	осадок нейтрализации известковым молоком смешанных (кислотно-щелочных, хромсодержащих и циансодержащих) стоков гальванических производств обезвоженный с преимущественным содержанием цинка	3	15,000000	0,000	0,00%	0,000	0,00%	15,000	100,00%
393	36348584394	осадок нейтрализации известковым молоком смешанных (кислотно-щелочных и хромсодержащих) стоков гальванических производств обезвоженный с преимущественным содержанием железа	4	1,000000	0,000	0,00%	0,000	0,00%	1,000	100,00%
394	36348585394	осадок нейтрализации известковым молоком смешанных (кислотно-щелочных и хромсодержащих) стоков гальванических производств обводненный	4	37,170000	0,000	0,00%	0,000	0,00%	18,900	50,85%
395	36348586324	отходы нейтрализации известковым молоком смешанных (кислых и щелочных) стоков гальванических производств обводненные	4	39,600000	0,000	0,00%	0,000	0,00%	39,600	100,00%
396	36348587393	осадок нейтрализации гидроксидом натрия смешанных (кислотно-щелочных и хромсодержащих) стоков гальванических производств обезвоженный с преимущественным содержанием железа	3	6,650000	0,000	0,00%	0,000	0,00%	6,650	100,00%
397	36348591393	смесь осадков обезвреживания кислотно-щелочных, хромсодержащих и циансодержащих стоков гальванических производств карбонатом натрия	3	157,858000	0,000	0,00%	0,000	0,00%	113,858	72,13%
398	36348596393	смесь осадков нейтрализации известковым молоком кислотно-щелочных и хромсодержащих стоков гальванических производств	3	14,550000	0,000	0,00%	0,000	0,00%	14,550	100,00%
399	36348597393	осадки нейтрализации кислых и хромсодержащих стоков гальванических производств гидроксидом натрия в смеси	3	622,769000	0,000	0,00%	0,000	0,00%	72,769	11,68%
400	36348598393	осадки нейтрализации кислотно-щелочных, хромсодержащих и циансодержащих стоков гальванических производств гидроксидом натрия в смеси	3	17,000000	0,000	0,00%	0,000	0,00%	2,000	11,76%
401	36349214103	электролит оловянирования сульфатный отработанный	3	0,150000	0,000	0,00%	0,000	0,00%	0,150	100,00%
402	36349274393	осадок ванн оловянирования в сульфатном электролите	3	0,010000	0,000	0,00%	0,000	0,00%	0,010	100,00%
403	36351221393	шлам гидрофильтров окрасочных камер с водяной завесой	3	1244,523000	0,000	0,00%	0,000	0,00%	844,358	67,85%
404	36351222393	шлам гидрофильтров окрасочных камер с водяной завесой, содержащий пиротехнические составы	3	0,220000	0,000	0,00%	0,000	0,00%	0,000	0,00%
405	36351231104	вода гидрофильтров окрасочных камер	4	299,150000	0,000	0,00%	0,000	0,00%	14,700	4,91%
406	36351811333	отходы очистки окрасочных камер	3	43,714000	0,000	0,00%	0,000	0,00%	18,032	41,25%
408	36351813394	воды мойки окрасочных камер от красителей на водной основе	4	10,000000	0,000	0,00%	0,000	0,00%	10,000	100,00%
409	36361101103	электролит анодно-гидравлической обработки металлов на основе нитрата натрия отработанный	3	0,700000	0,000	0,00%	0,000	0,00%	0,700	100,00%
410	36391211413	отходы порошка на основе никеля при плазменном напылении на металлические поверхности	3	0,150000	0,000	0,00%	0,000	0,00%	0,000	0,00%
411	36395121393	осадок ванн щелочного химического оксидирования поверхностей черных металлов	3	35,050000	0,000	0,00%	0,000	0,00%	12,200	34,81%
413	36635121294	остатки обмазочной смеси при отмывке бракованных электродов в производстве электродов	4	460,000000	0,000	0,00%	0,000	0,00%	460,000	100,00%
414	37111256103	отходы смеси ацетона, изопропилового спирта, диметилформамида, загрязненные фоторезистом при отмывке пластин и оснастки в производстве полупроводниковых материалов	3	1,000000	0,000	0,00%	0,000	0,00%	1,000	100,00%
415	37112222323	растворы слабощелочные, отработанные при производстве печатных плат	3	0,800000	0,000	0,00%	0,000	0,00%	0,800	100,00%
416	37112231104	воды промывки печатных плат после их химической и гальванической обработки	4	0,140000	0,000	0,00%	0,000	0,00%	0,000	0,00%
417	37112242103	отмывочная жидкость на водной основе, отработанная при отмывке печатных плат	3	0,660000	0,000	0,00%	0,000	0,00%	0,000	0,00%
418	37131611714	отходы разнородных пластмасс в смеси при производстве деталей для радиоаппатуры	4	2,900000	0,000	0,00%	1,200	41,38%	0,000	0,00%
420	37221112203	твердые отходы переработки активной массы литиевых элементов при производстве литий-ионных элементов	3	5,198000	0,000	0,00%	0,000	0,00%	0,000	0,00%
421	37234121312	отходы сшивания композиций полиэтилена пероксидом дикумила при производстве кабельной продукции	2	0,256000	0,000	0,00%	0,000	0,00%	0,000	0,00%
422	37238121335	отходы зачистки меловых ванн кабельных полуфабрикатов в битумной пропитке при производстве кабельно-проводниковой продукции	5	10,000000	0,000	0,00%	0,000	0,00%	0,000	0,00%
423	39115511204	отходы изготовления и использования резиновых пресс-форм в производстве ювелирных изделий малоопасные	4	0,100000	0,000	0,00%	0,000	0,00%	0,000	0,00%
424	39115513205	отходы изготовления и использования восковых форм в производстве ювелирных изделий	5	0,100000	0,000	0,00%	0,000	0,00%	0,000	0,00%
425	39115514204	отходы изготовления и использования гипсовых форм в производстве ювелирных изделий	4	18,400000	0,000	0,00%	0,000	0,00%	13,700	74,46%
426	40110512205	овощи необработанные, некондиционные	5	25,300000	0,000	0,00%	0,000	0,00%	22,200	87,75%

427	40110513204	отходы (остатки) фруктов, овощей и растительных остатков необработанных	4	23,988000	0,000	0,00%	0,000	0,00%	0,000	0,00%
428	40110513204	отходы (остатки) фруктов, овощей и растительных остатков необработанных	5	32,020000	0,000	0,00%	0,000	0,00%	25,300	79,01%
429	40111011395	фрукты и овощи переработанные, утратившие потребительские свойства	5	2456,870000	0,000	0,00%	0,000	0,00%	190,100	7,74%
430	40121011315	пищевая масложировая продукция из растительных жиров, утратившая потребительские свойства	5	5,690000	0,000	0,00%	0,000	0,00%	0,000	0,00%
431	40131011315	молочная продукция, утратившая потребительские свойства	5	76,840000	0,000	0,00%	0,000	0,00%	21,840	28,42%
432	40135111305	мороженое, утратившее потребительские свойства	5	23,895000	0,000	0,00%	0,000	0,00%	0,000	0,00%
433	40142121414	крахмал в упаковке из разнородных материалов, утративший потребительские свойства	4	10,950000	0,000	0,00%	0,000	0,00%	0,000	0,00%
434	40151011295	хлебобулочные, мучные кондитерские изделия недлительного хранения, утратившие потребительские свойства	5	57,327000	0,000	0,00%	0,000	0,00%	29,170	50,88%
435	40163111405	чай в упаковке из разнородных материалов, утративший потребительские свойства	5	0,420000	0,000	0,00%	0,000	0,00%	0,000	0,00%
436	40164111305	соусы пищевые, утратившие потребительские свойства	5	27,784000	0,000	0,00%	0,000	0,00%	0,000	0,00%
437	40164317394	соусы пищевые в упаковке из разнородных полимерных материалов с алюминиевым фольгированием, утратившие потребительские свойства	4	1,900000	0,000	0,00%	0,000	0,00%	0,000	0,00%
438	40166113335	жировая продукция на основе растительных и животных жиров в полипропиленовой упаковке, утратившая потребительские свойства	5	33,000000	0,000	0,00%	0,000	0,00%	0,000	0,00%
439	40169211205	пищевые концентраты, утратившие потребительские свойства	5	33,200000	0,000	0,00%	0,000	0,00%	0,000	0,00%
440	40169311205	ореховая смесь в упаковке из полимерных материалов, утратившая потребительские свойства	5	14,400000	0,000	0,00%	0,000	0,00%	0,000	0,00%
441	40171111395	влажные корма для животных, утратившие потребительские свойства	5	0,050000	0,000	0,00%	0,000	0,00%	0,050	100,00%
442	40172111525	корма для животных в разнородной упаковке, утратившие потребительские свойства	5	0,950000	0,000	0,00%	0,000	0,00%	0,850	89,47%
443	40182911103	отходы спиртосодержащей продукции в смеси с объемной долей этилового спирта 15% и более	3	254,400000	0,000	0,00%	0,000	0,00%	0,000	0,00%
444	40182912104	отходы спиртосодержащей продукции в смеси с объемной долей этилового спирта менее 15%	4	725,500000	0,000	0,00%	0,000	0,00%	409,775	56,48%
445	40184111104	пиво, утратившее потребительские свойства	4	8366,101000	0,000	0,00%	0,000	0,00%	0,000	0,00%
446	40185111105	напитки безалкогольные, утратившие потребительские свойства	5	19,107000	0,000	0,00%	0,000	0,00%	14,000	73,27%
447	40211001624	спецодежда из хлопчатобумажного и смешанных волокон, утратившая потребительские свойства, незагрязненная	4	54,128000	0,000	0,00%	3,600	6,65%	1,300	2,40%
448	40211101624	ткани хлопчатобумажные и смешанные суровые фильтровальные отработанные незагрязненные	4	0,023000	0,000	0,00%	0,000	0,00%	0,023	100,00%
449	40211211625	отходы одежды и прочих текстильных изделий для сферы обслуживания из натуральных и смешанных волокон незагрязненные	5	240,110000	0,000	0,00%	0,800	0,33%	0,000	0,00%
450	40213101625	спецодежда из натуральных волокон, утратившая потребительские свойства, пригодная для изготовления ветоши	5	6,802000	0,000	0,00%	0,600	8,82%	0,910	13,38%
451	40213199625	прочие изделия из натуральных волокон, утратившие потребительские свойства, пригодные для изготовления ветоши	5	0,003000	0,000	0,00%	0,000	0,00%	0,000	0,00%
452	40213211624	одеяла из натуральных волокон, утратившие потребительские свойства	4	0,100000	0,000	0,00%	0,100	100,00%	0,000	0,00%
454	40213231624	матрасы из натуральных волокон, утратившие потребительские свойства	4	0,200000	0,000	0,00%	0,200	100,00%	0,000	0,00%
455	40214001624	спецодежда из синтетических и искусственных волокон, утратившая потребительские свойства, незагрязненная	4	4,191000	0,000	0,00%	2,400	57,27%	0,000	0,00%
456	40215111605	отходы веревочно-канатных изделий из натуральных, синтетических, искусственных и шерстяных волокон незагрязненные	5	235,740000	0,000	0,00%	0,000	0,00%	0,000	0,00%
457	40219106724	обувь валяная специальная, утратившая потребительские свойства, незагрязненная	4	1,000000	0,000	0,00%	0,000	0,00%	0,000	0,00%
458	40219411624	изделия ковровые из натуральных и синтетических волокон, утратившие потребительские свойства	4	0,210000	0,210	100,00%	0,000	0,00%	0,000	0,00%
459	40231101623	спецодежда из натуральных, синтетических, искусственных и шерстяных волокон, загрязненная нефтепродуктами (содержание нефтепродуктов 15% и более)	3	1,000000	0,000	0,00%	0,340	34,00%	0,000	0,00%
460	40231201624	спецодежда из натуральных, синтетических, искусственных и шерстяных волокон, загрязненная нефтепродуктами (содержание нефтепродуктов менее 15%)	4	17,140000	0,000	0,00%	0,000	0,00%	0,100	0,58%
461	40231203604	перчатки из натуральных волокон, загрязненные нефтепродуктами (содержание нефтепродуктов менее 15%)	4	1,508000	0,000	0,00%	0,000	0,00%	0,000	0,00%
463	40232112604	спецодежда из натуральных, синтетических, искусственных и шерстяных волокон, загрязненная лакокрасочными материалами (содержание лакокрасочных материалов менее 5%)	4	2,585000	0,000	0,00%	0,000	0,00%	0,190	7,35%
464	40232121604	спецодежда из натуральных, синтетических, искусственных и шерстяных волокон, загрязненная клеем	4	0,150000	0,150	100,00%	0,000	0,00%	0,000	0,00%
465	40232191603	отходы изделий из натуральных, синтетических, искусственных и шерстяных волокон, загрязненных лакокрасочными материалами (содержание лакокрасочных материалов 5% и более)	3	1,699000	0,000	0,00%	0,000	0,00%	0,000	0,00%
466	40232192604	отходы изделий из натуральных, синтетических, искусственных и шерстяных волокон в смеси, загрязненных лакокрасочными материалами (содержание лакокрасочных материалов менее 5%)	4	2,034000	0,000	0,00%	0,000	0,00%	0,000	0,00%
467	40237511605	отходы изделий из натуральных и смешанных волокон (кроме одежды), загрязненных пищевыми продуктами	5	1,296000	0,000	0,00%	0,900	69,44%	0,000	0,00%
468	40239211603	отходы изделий из натуральных, синтетических, искусственных и шерстяных волокон, загрязненных химическими реактивами в смеси	3	0,045000	0,000	0,00%	0,000	0,00%	0,000	0,00%
469	40310100524	обувь кожаная рабочая, утратившая потребительские свойства	4	17,135000	0,050	0,29%	0,000	0,00%	0,170	0,99%
470	40414000515	тара деревянная, утратившая потребительские свойства, незагрязненная	5	13194,110000	0,400	0,00%	45,000	0,34%	11970,166	90,72%
471	40414111524	отходы тары деревянной	4	159,000000	0,000	0,00%	158,000	99,37%	1,000	0,63%
472	40419000515	прочая продукция из натуральной древесины, утратившая потребительские свойства, незагрязненная	5	1409,966000	0,000	0,00%	0,200	0,01%	1345,710	95,44%
473	40423001514	отходы древесно-волокнистых плит и изделий из них незагрязненные	4	4,800000	0,000	0,00%	4,800	100,00%	0,000	0,00%
474	40429099514	отходы изделий из древесины с пропиткой и покрытиями несортированные	4	7,600000	0,000	0,00%	0,000	0,00%	0,000	0,00%
475	40490511514	отходы изделий из древесины, загрязненных неорганическими веществами природного происхождения	4	201,924000	0,000	0,00%	0,000	0,00%	0,000	0,00%
476	40512101205	отходы потребления картона (кроме электроизоляционного, кровельного и обувного) с черно-белой и цветной печатью	5	243,400000	0,000	0,00%	0,000	0,00%	243,400	100,00%
477	40512201605	использованные книги, журналы, брошюры, проспекты, каталоги	5	3767,993000	0,000	0,00%	0,000	0,00%	3767,993	100,00%
478	40512202605	отходы бумаги и картона от канцелярской деятельности и делопроизводства	4	2,390000	2,390	100,00%	0,000	0,00%	0,000	0,00%
479	40512202605	отходы бумаги и картона от канцелярской деятельности и делопроизводства	5	42565,358000	866,163	2,03%	17,762	0,04%	40743,375	95,72%
480	40512311605	печатная продукция с черно-белой печатью, утратившая потребительские свойства	5	2732,264000	0,000	0,00%	0,000	0,00%	2729,000	99,88%
481	40513001205	бумажные втулки (без покрытия и пропитки), утратившие потребительские свойства	5	172,064000	0,000	0,00%	0,000	0,00%	169,264	98,37%
482	40513111205	бумажные шпули (без покрытия и пропитки), утратившие потребительские свойства	5	75,842000	0,000	0,00%	0,000	0,00%	75,642	99,74%
483	40513112204	бумажные шпули с остатками пленки поливинилхлоридной	4	1,300000	0,000	0,00%	0,000	0,00%	0,000	0,00%
484	40513115204	бумажные шпули, загрязненные полимерами на основе поливинилацетата	4	0,120000	0,000	0,00%	0,000	0,00%	0,000	0,00%
485	40518101605	мешки бумажные невлагопрочные (без битумной пропитки, прослойки и армированных слоев), утратившие потребительские свойства, незагрязненные	5	11,700000	0,000	0,00%	0,000	0,00%	11,700	100,00%
486	40518201605	отходы упаковочной бумаги незагрязненные	5	321,768000	0,000	0,00%	0,000	0,00%	318,268	98,91%
487	40518301605	отходы упаковочного картона незагрязненные	5	18725,923000	12670,750	67,66%	1964,843	10,49%	4006,005	21,39%
488	40518401605	отходы упаковочного гофрокартона незагрязненные	5	11940,915000	83,010	0,70%	8563,600	71,72%	3282,505	27,49%
489	40518911605	упаковка из бумаги и/или картона в смеси незагрязненная	5	2075,245000	88,680	4,27%	575,500	27,73%	1366,075	65,83%
490	40521211604	отходы бумаги и мешки бумажные с полиэтиленовым слоем незагрязненные	4	33,137000	0,000	0,00%	0,000	0,00%	4,704	14,20%
491	40521213605	отходы упаковки бумажной с влагопрочными полиэтиленовыми слоями незагрязненные	5	19,700000	0,000	0,00%	0,000	0,00%	16,000	81,22%
492	40522101604	отходы бумаги электроизоляционной	4	0,200000	0,000	0,00%	0,000	0,00%	0,000	0,00%

493	40524111514	отходы бумаги парафинированной незагрязненные	4	1,800000	0,000	0,00%	0,000	0,00%	0,000	0,00%
494	40529001295	отходы бумаги вощеной	5	5,700000	0,200	3,51%	0,000	0,00%	0,000	0,00%
495	40529002294	отходы бумаги с клеевым слоем	4	320,893000	0,000	0,00%	0,000	0,00%	30,000	9,35%
496	40529111295	отходы силиконизированной бумаги с полиэтиленовым покрытием незагрязненные	5	35,060000	0,000	0,00%	0,000	0,00%	0,000	0,00%
497	40529113604	отходы бумаги с силиконовым покрытием (подложки)	4	6,000000	0,000	0,00%	0,000	0,00%	0,000	0,00%
498	40529115525	отходы бумаги с полиэтиленовым покрытием в виде ленты-основы самоклеящихся этикеток незагрязненные	5	1,667000	0,000	0,00%	0,000	0,00%	0,000	0,00%
499	40529121524	отходы бумаги с полимерным покрытием незагрязненные	4	21,240000	0,000	0,00%	0,000	0,00%	0,000	0,00%
500	40540101205	отходы потребления различных видов картона, кроме черного и коричневого цветов	5	359,380000	0,000	0,00%	0,000	0,00%	359,380	100,00%
501	40540201205	отходы потребления различных видов белой и цветной бумаги, кроме черного и коричневого цветов	5	3636,000000	0,000	0,00%	3636,000	100,00%	0,000	0,00%
502	40581001294	отходы бумаги и картона, содержащие отходы фотобумаги	4	11,400000	0,000	0,00%	2,500	21,93%	0,000	0,00%
503	40581101605	отходы упаковочных материалов из бумаги и картона несортированные незагрязненные	5	1247,122000	20,740	1,66%	0,000	0,00%	1109,836	88,99%
504	40581191604	отходы бумаги и картона в смеси	4	0,300000	0,000	0,00%	0,000	0,00%	0,000	0,00%
506	40591107604	упаковка из бумаги и/или картона, загрязненная двуокисью титана	4	28,591000	20,120	70,37%	0,169	0,59%	0,169	0,59%
507	40591121604	отходы упаковочных материалов из бумаги и картона, загрязненные солями бария	4	0,755000	0,755	100,00%	0,000	0,00%	0,000	0,00%
508	40591125604	упаковка из бумаги и/или картона, загрязненная солями свинца	4	0,717000	0,717	100,00%	0,000	0,00%	0,000	0,00%
509	40591131604	отходы упаковочных материалов из бумаги и картона, загрязненные неметаллическими нерастворимыми или малорастворимыми минеральными продуктами	4	366,888000	0,000	0,00%	0,000	0,00%	0,000	0,00%
510	40591133605	упаковка из бумаги и/или картона, загрязненная не растворимыми в воде неорганическими карбонатами	5	20,370000	0,000	0,00%	0,000	0,00%	0,000	0,00%
511	40591135605	упаковка из бумаги и/или картона, загрязненная цементом	5	18,900000	0,000	0,00%	0,000	0,00%	0,000	0,00%
512	40591141604	упаковка из бумаги и/или картона, загрязненная неорганическими растворимыми карбонатами	4	4,700000	0,000	0,00%	0,000	0,00%	0,000	0,00%
513	40591143604	упаковка из бумаги и/или картона, загрязненная неорганическими фосфатами и карбонатами	4	65,120000	0,000	0,00%	17,470	26,83%	17,470	26,83%
514	40591151605	упаковка из бумаги и/или картона, загрязненная оксидами железа и алюминия	5	0,400000	0,000	0,00%	0,000	0,00%	0,000	0,00%
515	40591175604	отходы упаковочных материалов из бумаги и/или картона, загрязненные химическими реактивами, в смеси	4	157,566000	0,000	0,00%	0,000	0,00%	0,000	0,00%
516	40591197604	упаковка из бумаги и/или картона, загрязненная техническим углеродом	4	3,078000	0,000	0,00%	0,000	0,00%	0,000	0,00%
517	40591202604	отходы упаковочных материалов из бумаги, загрязненные нефтепродуктами (содержание нефтепродуктов менее 15%)	4	3,737000	0,000	0,00%	0,000	0,00%	0,000	0,00%
518	40591211603	отходы упаковки из бумаги и картона, загрязненные нефтепродуктами (содержание нефтепродуктов 15% и более)	3	1,500000	0,000	0,00%	0,000	0,00%	0,000	0,00%
519	40591212604	отходы упаковки из бумаги и картона, загрязненные нефтепродуктами (содержание нефтепродуктов менее 15%)	4	8,200000	0,000	0,00%	0,000	0,00%	0,000	0,00%
520	40591301605	отходы упаковочных материалов из бумаги и картона, загрязненные пищевыми продуктами	5	151,882000	1,700	1,12%	0,000	0,00%	1,576	1,04%
521	40591311605	упаковка из бумаги и/или картона, загрязненная растительными и животными жирами	5	22,400000	0,000	0,00%	0,000	0,00%	0,000	0,00%
522	40591515604	отходы упаковки из бумаги и картона, загрязненные ароматическими аминонитросоединениями (содержание не более 3%)	4	4,800000	0,000	0,00%	0,000	0,00%	0,000	0,00%
523	40591569604	отходы упаковки из бумаги и картона, загрязненной отвержденными негалогенированными смолами прочими	4	2,000000	0,000	0,00%	0,000	0,00%	0,000	0,00%
524	40591571604	отходы упаковки из бумаги и картона, загрязненной каучуком	4	0,900000	0,000	0,00%	0,000	0,00%	0,000	0,00%
525	40591572604	упаковка из бумаги и/или картона, загрязненная твердыми полимерами	4	5,700000	0,000	0,00%	0,000	0,00%	0,000	0,00%
526	40591583604	упаковка из бумаги и/или картона, загрязненная порошковой краской на основе синтетических смол	4	2,800000	0,000	0,00%	0,000	0,00%	0,000	0,00%
528	40591859524	упаковка из бумаги и/или картона с полиэтиленовым вкладышем, загрязненная порошковой краской на основе полимеров	4	0,300000	0,000	0,00%	0,000	0,00%	0,000	0,00%
529	40591901604	отходы упаковочных материалов из бумаги и картона, загрязненные средствами моющими, чистящими и полирующими	4	0,200000	0,000	0,00%	0,000	0,00%	0,000	0,00%
531	40591904604	упаковка из бумаги и/или картона, загрязненная органическими красителями	4	5,280000	0,000	0,00%	0,000	0,00%	0,000	0,00%
533	40591929604	упаковка из бумаги и/или картона, загрязненная твердыми полимерами, включая галогенсодержащие	4	20,000000	0,000	0,00%	0,000	0,00%	0,000	0,00%
534	40591941604	упаковка из бумаги и/или картона, загрязненная пигментом железоокисным	4	0,074000	0,000	0,00%	0,004	5,41%	0,004	5,41%
535	40592311624	мешки бумажные ламинированные, загрязненные нерастворимой или малорастворимой минеральной неметаллической продукцией	4	5,300000	0,000	0,00%	0,000	0,00%	0,000	0,00%
536	40592351625	отходы посуды одноразовой из бумаги и картона, ламинированных полиэтиленом, загрязненной пищевыми продуктами	5	2,800000	0,000	0,00%	0,000	0,00%	0,000	0,00%
537	40592361294	отходы бумаги с клеевым слоем, загрязненной лакокрасочными материалами (содержание лакокрасочных материалов менее 10%)	4	30,020000	0,000	0,00%	0,000	0,00%	0,000	0,00%
538	40595912603	отходы бумаги, загрязненной нефтепродуктами (содержание нефтепродуктов 15% и более)	3	1,200000	0,000	0,00%	0,000	0,00%	1,200	100,00%
539	40595921604	отходы бумаги протирочной, загрязненной нефтепродуктами (содержание нефтепродуктов менее 15%)	4	2,500000	0,000	0,00%	0,000	0,00%	0,000	0,00%
540	40596111604	отходы бумаги и картона, загрязненные лакокрасочными материалами	4	16,503000	0,000	0,00%	0,000	0,00%	0,000	0,00%
541	40596113603	отходы бумаги и/или картона, загрязненные лакокрасочными материалами (содержание лакокрасочных материалов более 5%)	3	217,545000	0,000	0,00%	0,000	0,00%	0,000	0,00%
542	40611001313	отходы минеральных масел моторных	3	1200,242000	7,933	0,66%	6,546	0,55%	168,083	14,00%
543	40612001313	отходы минеральных масел гидравлических, не содержащих галогены	3	310,170000	0,000	0,00%	0,673	0,22%	13,827	4,46%
544	40613001313	отходы минеральных масел индустриальных	3	830,525000	1,640	0,20%	22,044	2,65%	225,686	27,17%
545	40614001313	отходы минеральных масел трансформаторных, не содержащих галогены	3	3902,080000	3,204	0,08%	0,000	0,00%	3672,212	94,11%
546	40615001313	отходы минеральных масел трансмиссионных	3	311,213000	0,000	0,00%	5,640	1,81%	24,128	7,75%
547	40616601313	отходы минеральных масел компрессорных	3	1041,452000	1,000	0,10%	6,433	0,62%	8,304	0,80%
548	40617001313	отходы минеральных масел турбинных	3	503,528000	0,000	0,00%	0,015	0,00%	463,626	92,08%
549	40619001313	отходы прочих минеральных масел	3	1,570000	0,000	0,00%	0,000	0,00%	0,570	36,31%
550	40631001313	нефтяные промывочные жидкости, утратившие потребительские свойства, не загрязненные веществами 1-2 классов опасности	3	146,137000	0,000	0,00%	3,845	2,63%	113,840	77,90%
552	40631211323	нефтяные промывочные жидкости на основе керосина отработанные	3	4,400000	0,000	0,00%	4,000	90,91%	0,000	0,00%
553	40631801323	осадок нефтяных промывочных жидкостей, содержащий нефтепродукты более 70%	3	14,800000	0,000	0,00%	0,000	0,00%	14,800	100,00%
554	40632001313	смесь масел минеральных отработанных (трансмиссионных, осевых, обкаточных, цилиндровых) от термической обработки металлов	3	0,720000	0,000	0,00%	0,000	0,00%	0,000	0,00%
555	40632901313	смесь масел минеральных отработанных, не содержащих галогены, пригодная для утилизации	3	1268,970000	206,090	16,24%	0,000	0,00%	220,830	17,40%
556	40635001313	всплывшие нефтепродукты из нефтеловушек и аналогичных сооружений	3	1382,518000	31,830	2,30%	0,090	0,01%	154,691	11,19%
557	40635011323	смеси нефтепродуктов прочие, извлекаемые из очистных сооружений нефтесодержащих вод, содержащие нефтепродукты более 70%	3	87,380000	0,000	0,00%	0,000	0,00%	6,000	6,87%
558	40639001313	смеси нефтепродуктов, собранные при зачистке средств хранения и транспортирования нефти и нефтепродуктов	3	22,030000	0,000	0,00%	0,000	0,00%	0,930	4,22%
559	40641001393	отходы смазок на основе нефтяных масел	3	190,473000	0,000	0,00%	25,464	13,37%	88,480	46,45%
560	40642001313	отходы жидкостей герметизирующих на основе нефтепродуктов	3	0,400000	0,000	0,00%	0,000	0,00%	0,000	0,00%
561	40691001103	остатки дизельного топлива, утратившего потребительские свойства	3	39,318000	0,000	0,00%	0,000	0,00%	13,000	33,06%
562	40691002313	остатки керосина авиационного, утратившего потребительские свойства	3	9,611000	0,000	0,00%	0,000	0,00%	0,000	0,00%
563	40691211313	остатки бензина, утратившего потребительские свойства	3	0,210000	0,000	0,00%	0,000	0,00%	0,000	0,00%
564	40691311333	остатки мазута, утратившего потребительские свойства	3	0,500000	0,000	0,00%	0,000	0,00%	0,000	0,00%
565	41121191404	сера техническая, утратившая потребительские свойства	4	0,954000	0,000	0,00%	0,000	0,00%	0,954	100,00%
566	41212111393	отходы краски порошковой термореактивной	3	54,096000	0,000	0,00%	0,000	0,00%	0,010	0,02%
567	41310001313	отходы синтетических и полусинтетических масел моторных	3	487,461000	0,890	0,18%	1,790	0,37%	126,226	25,89%
568	41320001313	отходы синтетических и полусинтетических масел индустриальных	3	31,054000	0,000	0,00%	1,790	5,76%	7,420	23,89%
569	41340001313	отходы синтетических масел компрессорных	3	4,395000	0,000	0,00%	1,569	35,70%	0,200	4,55%

570	41350001313	отходы прочих синтетических масел	3	20,479000	0,000	0,00%	0,712	3,48%	0,000	0,00%
571	41360001313	отходы синтетических гидравлических жидкостей	3	0,130000	0,000	0,00%	0,000	0,00%	0,000	0,00%
572	41411101103	отходы растворителей на основе трихлорэтилена отработанные незагрязненные	3	31,234000	0,000	0,00%	0,000	0,00%	28,670	91,79%
573	41411111103	отходы растворителей на основе трихлорэтилена, загрязненные минеральными маслами	3	4,780000	0,000	0,00%	0,000	0,00%	4,280	89,54%
574	41411221393	растворители на основе дихлорметана отработанные	3	0,400000	0,000	0,00%	0,000	0,00%	0,070	17,50%
575	41411241104	отходы растворителей на основе дихлорметана и диметилформамида обводненные	4	2,100000	0,000	0,00%	0,000	0,00%	0,000	0,00%
576	41411311103	отходы растворителей на основе тетрахлорэтилена, загрязненные оксидами хрома и/или железа	3	0,813000	0,000	0,00%	0,000	0,00%	0,813	100,00%
577	41412101313	отходы растворителей на основе бензина отработанные незагрязненные	3	0,066000	0,000	0,00%	0,000	0,00%	0,066	100,00%
578	41412111313	отходы растворителей на основе бензина, загрязненные оксидами железа и/или кремния	3	175,245000	0,000	0,00%	0,000	0,00%	0,000	0,00%
579	41412121313	отходы растворителей на основе керосина, загрязненные оксидами железа и/или кремния	3	209,022000	0,000	0,00%	0,000	0,00%	0,002	0,00%
580	41412122323	отходы растворителей на основе керосина, загрязненные оксидами железа и/или кремния	3	0,185000	0,000	0,00%	0,000	0,00%	0,155	83,78%
581	41412151393	отходы сольвента, загрязненного органическими красителями	3	0,022000	0,000	0,00%	0,000	0,00%	0,022	100,00%
582	41412221103	отходы растворителей на основе толуола	3	41,266000	0,000	0,00%	0,000	0,00%	40,675	98,57%
583	41412222393	отходы растворителей на основе толуола, загрязненные лакокрасочными материалами	3	89,109000	0,000	0,00%	0,000	0,00%	62,885	70,57%
584	41412231313	отходы растворителей на основе ксилола, загрязненные оксидами железа и кремния	3	614,038000	0,000	0,00%	0,000	0,00%	614,038	100,00%
585	41412232313	отходы растворителей на основе ксилола, загрязненные негалогенированными полимерами	3	8,000000	0,000	0,00%	0,000	0,00%	8,000	100,00%
586	41412311103	отходы растворителей на основе ацетона, загрязненные негалогенированными органическими веществами	3	550,190000	0,000	0,00%	0,000	0,00%	337,051	61,26%
587	41412312393	отходы растворителей на основе ацетона, загрязненные нерастворимыми неорганическими веществами	3	45,342000	44,170	97,42%	0,000	0,00%	0,672	1,48%
588	41412313303	отходы растворителей на основе ацетона, загрязненных лакокрасочными материалами	3	13,760000	0,000	0,00%	0,000	0,00%	13,760	100,00%
589	41412319103	отходы растворителей на основе ацетона незагрязненные	3	3,359000	0,000	0,00%	0,000	0,00%	2,159	64,28%
590	41412321102	отходы растворителей на основе бутанона, загрязненные чернилами для печати	2	0,090000	0,000	0,00%	0,000	0,00%	0,090	100,00%
591	41412329103	растворитель на основе бутанона (метилэтилкетона), утративший потребительские свойства	3	0,020000	0,000	0,00%	0,000	0,00%	0,020	100,00%
592	41412411103	отходы растворителей на основе этилацетата	3	7,377000	0,000	0,00%	0,000	0,00%	7,247	98,24%
593	41412611103	отходы растворителей на основе спирта этилового и полигликолей	3	8,200000	0,000	0,00%	0,000	0,00%	8,200	100,00%
594	41412615313	спиртово-нефрасовая смесь отработанная	3	0,480000	0,000	0,00%	0,000	0,00%	0,480	100,00%
595	41412617103	спирто-ацетоновая смесь отработанная	3	0,008000	0,000	0,00%	0,000	0,00%	0,008	100,00%
596	41412621323	отходы растворителей на основе спирта этилового, загрязненные эпоксидной смолой	3	1,000000	0,000	0,00%	0,000	0,00%	1,000	100,00%
597	41412623103	растворитель на основе спирта этилового, загрязненный канифолью	3	0,250000	0,000	0,00%	0,000	0,00%	0,250	100,00%
598	41412631103	отходы растворителей на основе спирта пропилового и его эфиров	3	36,900000	0,000	0,00%	0,000	0,00%	36,900	100,00%
599	41412634103	отходы растворителей на основе спирта изопропилового	3	12,867000	0,000	0,00%	0,000	0,00%	1,257	9,77%
600	41412711103	отходы растворителей на основе диэтиленгликоля незагрязненные	3	0,280000	0,000	0,00%	0,000	0,00%	0,280	100,00%
601	41412811103	отходы растворителей на основе простых полиэфиров	3	0,049000	0,000	0,00%	0,000	0,00%	0,049	100,00%
602	41412832333	отходы растворителей на основе скипидара и ацетона, загрязненные лакокрасочными материалами	3	0,770000	0,000	0,00%	0,000	0,00%	0,770	100,00%
603	41412841103	отходы органических растворителей на основе нефтепродуктов и аминобутана	3	0,800000	0,000	0,00%	0,000	0,00%	0,450	56,25%
604	41412901313	отходы негалогенированных органических растворителей в смеси незагрязненных	3	31,772000	0,000	0,00%	0,000	0,00%	23,797	74,90%
605	41412911323	спиртово-бензиновая смесь отработанная	3	139,696000	0,000	0,00%	0,000	0,00%	10,784	7,72%
606	41412912313	отходы негалогенированных органических растворителей в смеси, загрязненные лакокрасочными материалами	3	2491,404000	0,000	0,00%	0,000	0,00%	2075,276	83,30%
607	41412915102	отходы негалогенированных органических растворителей и эфиров неорганических кислот в смеси	2	0,744000	0,000	0,00%	0,130	17,47%	0,614	82,53%
608	41412921312	отходы растворителей на основе смеси толуола, ацетона и бутилацетата, загрязненные лакокрасочными материалами	2	8,188000	0,000	0,00%	0,000	0,00%	8,188	100,00%
609	41412925333	спиртово-бензиновая смесь, загрязненная канифолью	3	0,995000	0,000	0,00%	0,000	0,00%	0,000	0,00%
610	41412941103	отходы негалогенированных органических растворителей в смеси, загрязненные нефтепродуктами	3	11,200000	0,000	0,00%	0,000	0,00%	11,200	100,00%
611	41441011393	отходы материалов лакокрасочных на основе акриловых полимеров в водной среде	3	177,668000	0,000	0,00%	0,000	0,00%	67,740	38,13%
612	41441911303	материалы лакокрасочные на водной основе, утратившие потребительские свойства	3	4,525000	0,000	0,00%	0,000	0,00%	4,525	100,00%
613	41442011393	отходы материалов лакокрасочных на основе алкидных смол в среде негалогенированных органических растворителей	3	2125,368000	0,000	0,00%	3,660	0,17%	419,932	19,76%
614	41442121303	отходы материалов лакокрасочных на основе растительных масел, содержащие пигменты в виде соединений хрома и кадмия (содержание кадмия менее 6%)	3	2,500000	0,000	0,00%	0,000	0,00%	0,000	0,00%
615	41442211393	отходы материалов лакокрасочных на основе сложных полиэфиров в среде негалогенированных органических растворителей	3	411,240000	0,000	0,00%	0,000	0,00%	262,758	63,89%
616	41442213533	материалы лакокрасочные на основе сложных полиэфиров в среде негалогенированных органических растворителей в металлической таре, утратившие потребительские свойства	3	0,130000	0,000	0,00%	0,000	0,00%	0,130	100,00%
617	41442222393	отходы материалов лакокрасочных на основе меламиновых смол в среде негалогенированных органических растворителей	3	18,000000	0,000	0,00%	0,000	0,00%	0,000	0,00%
618	41442311333	отходы нитроэмали	3	12,300000	0,000	0,00%	0,000	0,00%	12,300	100,00%
619	41442411332	лак изоляционный на основе модифицированных полиэфиров в среде негалогенированных органических растворителей	2	0,745000	0,000	0,00%	0,000	0,00%	0,745	100,00%
620	41442421393	лак изоляционный на основе алкидно-эпоксидных смол затвердевший	3	0,094000	0,000	0,00%	0,000	0,00%	0,094	100,00%
621	41442431303	лак изоляционный на основе алкидных смол, утративший потребительские свойства	3	0,020000	0,000	0,00%	0,000	0,00%	0,020	100,00%
622	41442461393	отходы лаков на основе эпоксидных и полиуретановых смол в среде негалогенированных органических растворителей	3	3,250000	0,000	0,00%	0,000	0,00%	0,250	7,69%
623	41442521203	лакокрасочные материалы на основе эпоксидных смол, утратившие потребительские свойства	3	4,904000	0,000	0,00%	0,000	0,00%	4,004	81,65%
624	41442531303	отходы лакокрасочных материалов на основе полиуретановых смол	3	13,800000	0,000	0,00%	0,000	0,00%	13,800	100,00%
625	41442611203	отходы грунтовки на основе полиизоцианатов отвердевшей	3	0,014000	0,000	0,00%	0,000	0,00%	0,000	0,00%
626	41442821413	отходы порошковой эпоксиполиэфирной краски	3	6,700000	0,000	0,00%	0,850	12,69%	0,000	0,00%
627	41442831413	отходы порошковой полиэфирной краски	3	13,760000	0,000	0,00%	0,000	0,00%	0,000	0,00%
628	41442841423	отходы окрасочных аэрозолей на основе алкидных и полиэфирных смол в виде пыли	3	23,545000	0,000	0,00%	0,000	0,00%	0,000	0,00%
629	41443501203	герметик на основе эпоксидных смол в металлической таре, утративший потребительские свойства	3	10,473000	0,000	0,00%	0,000	0,00%	0,027	0,26%
630	41443502303	герметики углеводородные на основе каучука, утратившие потребительские свойства	3	0,247000	0,000	0,00%	0,000	0,00%	0,000	0,00%
631	41443511303	отходы материалов лакокрасочных на основе эпоксидных смол и диоксида титана	3	443,752000	0,000	0,00%	0,000	0,00%	205,504	46,31%
632	41443531203	герметики на основе негалогенированных полиакрилатов затвердевшие	3	0,044000	0,000	0,00%	0,000	0,00%	0,000	0,00%
633	41449511394	смесь лакокрасочных материалов обводненная	4	327,270000	0,000	0,00%	64,000	19,56%	259,870	79,41%
634	41611111322	водный раствор отмывочной жидкости на основе аминоспиртов отработанный	2	18,300000	0,000	0,00%	0,000	0,00%	18,300	100,00%
635	41611212314	отмывочная жидкость щелочная отработанная, загрязненная нефтепродуктами (содержание нефтепродуктов менее 15%)	4	36,820000	0,000	0,00%	0,000	0,00%	35,020	95,11%
636	41611221313	отмывочная жидкость щелочная, загрязненная алкидными смолами	3	43,494000	0,000	0,00%	0,000	0,00%	0,000	0,00%
637	41611311313	отходы промывочной жидкости для головок принтеров, загрязненной нигрозином	3	0,103000	0,000	0,00%	0,000	0,00%	0,000	0,00%
638	41612112314	моющий раствор на водной основе, загрязненный нефтепродуктами (содержание нефтепродуктов менее 15%)	4	21,780000	0,000	0,00%	0,000	0,00%	0,000	0,00%

640	41612192314	моющий водный раствор на основе анионных поверхностно-активных веществ, содержащий сульфаты и органические кислоты, утративший потребительские свойства	4	0,200000	0,000	0,00%	0,000	0,00%	0,200	100,00%
641	41622111313	средства моющие жидкие в полимерной упаковке, утратившие потребительские свойства	3	829,860000	0,000	0,00%	0,000	0,00%	345,300	41,61%
642	41622121313	средства моющие жидкие хлорсодержащие в полимерной упаковке, утратившие потребительские свойства	3	128,800000	0,000	0,00%	0,000	0,00%	118,470	91,98%
643	41625521524	отходы и брак средств для дезодорирования и ароматизации воздуха в металлической упаковке	4	21,500000	21,500	100,00%	0,000	0,00%	0,000	0,00%
644	41631111104	духи, туалетная вода в стеклянной упаковке, утратившие потребительские свойства	4	7,500000	0,000	0,00%	0,000	0,00%	0,000	0,00%
645	41631595524	отходы и брак косметических средств в упаковке из алюминия и/или разнородных полимерных материалов	4	12,340000	0,000	0,00%	0,000	0,00%	0,000	0,00%
646	41631611314	средства моющие для ухода за телом в полимерной упаковке, утратившие потребительские свойства	4	5,200000	0,000	0,00%	0,000	0,00%	0,000	0,00%
647	41712111524	фотопластинки, утратившие потребительские свойства	4	4,800000	0,000	0,00%	0,000	0,00%	0,000	0,00%
648	41714001294	отходы фотобумаги	4	1,234000	0,000	0,00%	0,000	0,00%	0,000	0,00%
649	41715001294	отходы фото- и кинопленки	4	18,376000	4,300	23,40%	0,000	0,00%	0,000	0,00%
650	41716111523	пленка рентгеновская отработанная	3	0,310000	0,000	0,00%	0,000	0,00%	0,000	0,00%
651	41720000000	Отходы химических составов и продуктов, используемых в фотографии	4	144,500000	0,000	0,00%	0,000	0,00%	0,000	0,00%
652	41721101103	отходы проявителей рентгеновской пленки	3	17,745000	0,000	0,00%	0,000	0,00%	0,000	0,00%
653	41721111103	проявитель офсетных пластин отработанный	3	178,880000	0,000	0,00%	0,000	0,00%	4,000	2,24%
654	41721201103	отходы фиксажных растворов при обработке рентгеновской пленки	3	22,565000	0,000	0,00%	0,000	0,00%	15,545	68,89%
655	41721211104	отходы фиксажных растворов при обработке рентгеновской пленки с суммарным содержанием солей менее 20%	4	10,348000	0,000	0,00%	0,000	0,00%	0,000	0,00%
656	41731112102	отходы растворителя на основе диметилформамида и моноэтаноламина при промывке рабочих изделий в фотолитографии	2	0,050000	0,000	0,00%	0,000	0,00%	0,000	0,00%
657	41912311204	отходы клея поливинилацетатного	4	0,200000	0,000	0,00%	0,000	0,00%	0,000	0,00%
658	41912321303	отходы клея реактивного на основе эпоксидно-полиуретановых смол	3	5,950000	0,000	0,00%	0,000	0,00%	0,030	0,50%
659	41912322204	отходы клея полиуретанового затвердевшие	4	1,400000	0,000	0,00%	0,000	0,00%	0,000	0,00%
660	41912323303	отходы клея и клеящих веществ на основе полиэфирных и эпоксидных смол	3	25,217000	0,000	0,00%	0,000	0,00%	19,699	78,12%
661	41912324203	отходы клея затвердевшего, на основе фенолформальдегидных смол	3	21,353000	0,000	0,00%	0,000	0,00%	0,000	0,00%
662	41912351303	отходы клея резинового на основе каучука	3	2,002000	0,000	0,00%	0,000	0,00%	0,000	0,00%
663	41912381303	клей полихлоропреновый и полиуретановая водная дисперсия, утратившие потребительские свойства, в смеси	3	0,624000	0,000	0,00%	0,000	0,00%	0,000	0,00%
664	41915111393	отходы пропиточного состава на основе эпоксидной смолы	3	1,000000	0,000	0,00%	0,000	0,00%	1,000	100,00%
665	41917511203	отходы компаунда на основе кремнийорганических каучуков цинксодержащие	3	0,016000	0,000	0,00%	0,000	0,00%	0,000	0,00%
666	41961111313	отходы смазочных материалов для технологического оборудования на основе минеральных масел обводненные	3	13,081000	0,000	0,00%	12,640	96,63%	0,000	0,00%
668	41991211313	отходы высокотемпературных органических теплоносителей на основе нефтепродуктов	3	0,026000	0,000	0,00%	0,000	0,00%	0,000	0,00%
669	41991221313	отходы высокотемпературных органических теплоносителей на основе дифенилового эфира и бифенила	3	5,800000	0,000	0,00%	0,000	0,00%	0,000	0,00%
670	41992111103	отходы теплоносителей и хладоносителей на основе диэтиленгликоля	3	296,549000	0,000	0,00%	0,000	0,00%	290,589	97,99%
671	41992511103	отходы теплоносителей и хладоносителей на основе пропиленгликоля	3	53,902000	0,000	0,00%	0,000	0,00%	2,400	4,45%
672	43111001515	трубы, трубки из вулканизированной резины, утратившие потребительские свойства, незагрязненные	5	8,082000	0,000	0,00%	0,000	0,00%	5,439	67,30%
673	43111002515	шланги и рукава из вулканизированной резины, утратившие потребительские свойства, незагрязненные	5	4,636000	0,000	0,00%	0,800	17,26%	0,260	5,61%
674	43111231524	шланги и/или рукава из вулканизированной резины с нитяным каркасом, утратившие потребительские свойства, незагрязненные	4	4,500000	0,000	0,00%	0,000	0,00%	0,000	0,00%
675	43112001515	ленты конвейерные, приводные ремни, утратившие потребительские свойства, незагрязненные	5	28,553000	0,000	0,00%	3,200	11,21%	0,000	0,00%
676	43112211524	лента конвейерная резинотканевая, утратившая потребительские свойства, незагрязненная	4	3,200000	0,000	0,00%	0,000	0,00%	0,000	0,00%
677	43113001524	изделия текстильные прорезиненные, утратившие потребительские свойства, незагрязненные	4	134,678000	0,000	0,00%	0,000	0,00%	34,868	25,89%
678	43113111524	коврики резинотканевые офисные, утратившие потребительские свойства	4	0,001000	0,000	0,00%	0,000	0,00%	0,001	100,00%
679	43114101204	резиновые перчатки, утратившие потребительские свойства, незагрязненные	4	0,209000	0,000	0,00%	0,000	0,00%	0,000	0,00%
680	43114102204	резиновая обувь отработанная, утратившая потребительские свойства, незагрязненная	4	0,100000	0,000	0,00%	0,000	0,00%	0,000	0,00%
681	43114111205	резиновые перчатки, утратившие потребительские свойства, незагрязненные практически неопасные	5	0,012000	0,000	0,00%	0,000	0,00%	0,000	0,00%
682	43114112205	резиновая обувь, утратившая потребительские свойства, незагрязненная практически неопасная	5	0,200000	0,000	0,00%	0,000	0,00%	0,000	0,00%
683	43114121514	спецодежда из резины, утратившая потребительские свойства, незагрязненная	4	0,100000	0,000	0,00%	0,100	100,00%	0,000	0,00%
684	43114191524	обувь комбинированная из резины, кожи и полимерных материалов специальная, утратившая потребительские свойства, незагрязненная	4	5,295000	0,000	0,00%	0,000	0,00%	0,000	0,00%
685	43119981724	отходы изделий технического назначения из вулканизированной резины незагрязненные в смеси	4	0,037000	0,037	100,00%	0,000	0,00%	0,000	0,00%
686	43119991725	отходы прочих изделий из вулканизированной резины незагрязненные в смеси	5	177,900000	33,200	18,66%	0,000	0,00%	0,000	0,00%
687	43130001525	резинометаллические изделия отработанные незагрязненные	5	817,182000	0,000	0,00%	0,000	0,00%	477,267	58,40%
688	43131111524	резинометаллические изделия технического назначения отработанные	4	2,970000	0,000	0,00%	0,000	0,00%	0,000	0,00%
689	43319911524	отходы резинотехнических изделий, загрязненные малорастворимыми неорганическими веществами природного происхождения	4	1,500000	0,000	0,00%	0,000	0,00%	0,000	0,00%
690	43320101514	резинотехнические изделия отработанные со следами продуктов органического синтеза	4	0,100000	0,000	0,00%	0,000	0,00%	0,000	0,00%
691	43320201524	отходы изделий из вулканизированной резины, загрязненные нефтепродуктами (содержание нефтепродуктов менее 15%)	4	4,676000	0,000	0,00%	0,000	0,00%	0,000	0,00%
692	43320202514	отходы резинотехнических изделий, загрязненные нефтепродуктами (содержание нефтепродуктов менее 15%)	4	26,425000	0,000	0,00%	0,800	3,03%	0,860	3,25%
693	43320203524	отходы прорезиненной спецодежды и резиновой спецобуви, загрязненные нефтепродуктами (содержание нефтепродуктов менее 15%)	4	0,300000	0,000	0,00%	0,000	0,00%	0,300	100,00%
694	43320205514	перчатки латексные, загрязненные нефтепродуктами (содержание нефтепродуктов менее 15%)	4	0,049000	0,000	0,00%	0,000	0,00%	0,000	0,00%
695	43320211524	отходы резинометаллических изделий, загрязненные нефтепродуктами (содержание нефтепродуктов менее 15%)	4	18,048000	0,000	0,00%	0,000	0,00%	0,000	0,00%
696	43320222523	отходы резинотехнических изделий, загрязненные нефтепродуктами (содержание нефтепродуктов 15% и более)	3	0,200000	0,000	0,00%	0,200	100,00%	0,000	0,00%
697	43320311514	отходы резинотехнических изделий, загрязненные лакокрасочными материалами (содержание лакокрасочных материалов менее 5%)	4	0,200000	0,000	0,00%	0,000	0,00%	0,000	0,00%
698	43361111514	перчатки резиновые, загрязненные средствами моющими, чистящими	4	0,001000	0,000	0,00%	0,000	0,00%	0,000	0,00%
700	43411001205	отходы пенополиэтилена незагрязненные	5	1081,036000	23,610	2,18%	0,000	0,00%	1057,321	97,81%
701	43411002295	отходы пленки полиэтилена и изделий из нее незагрязненные	5	9493,847000	321,215	3,38%	1468,191	15,46%	7396,803	77,91%
702	43411003515	лом и отходы изделий из полиэтилена незагрязненные (кроме тары)	5	4257,956000	14,232	0,33%	247,461	5,81%	2440,616	57,32%
703	43411004515	отходы полиэтиленовой тары незагрязненной	5	907,397000	45,800	5,05%	58,387	6,43%	792,204	87,31%
704	43411111514	шпули полиэтиленовые отработанные, утратившие потребительские свойства	4	234,110000	0,000	0,00%	0,000	0,00%	234,110	100,00%
705	43411211514	оросители градирен полиэтиленовые, утратившие потребительские свойства, незагрязненные	4	2,400000	0,000	0,00%	2,400	100,00%	0,000	0,00%
706	43412002295	отходы пленки полипропилена и изделий из нее незагрязненные	5	406,237000	2,638	0,65%	50,200	12,36%	346,999	85,42%
707	43412003515	лом и отходы изделий из полипропилена незагрязненные (кроме тары)	5	663,268000	44,350	6,69%	1,925	0,29%	612,593	92,36%
708	43412004515	отходы полипропиленовой тары незагрязненной	5	535,659000	0,000	0,00%	104,489	19,51%	363,739	67,90%
709	43412101514	отходы изделий технического назначения из полипропилена незагрязненные	4	5,460000	0,000	0,00%	0,000	0,00%	0,000	0,00%
710	43412311514	упаковка полипропиленовая отработанная незагрязненная	4	0,817000	0,000	0,00%	0,517	63,28%	0,000	0,00%
711	43414101205	отходы пенопласта на основе полистирола незагрязненные	5	131,280000	1,895	1,44%	0,431	0,33%	0,504	0,38%
712	43414102515	отходы пленки полистирола и изделий из нее незагрязненные	5	77,010000	76,210	98,96%	0,000	0,00%	0,700	0,91%

713	43414103515	лом и отходы изделий из полистирола незагрязненные	5	225,234000	0,000	0,00%	29,070	12,91%	190,854	84,74%
714	43414104514	лом и отходы изделий из полистирола технического назначения отработанные незагрязненные	4	1,400000	0,000	0,00%	0,000	0,00%	0,000	0,00%
715	43414201515	лом и отходы изделий из акрилонитрилбутадиенстирола (пластик АБС) незагрязненные	5	13,450000	0,000	0,00%	1,300	9,67%	7,250	53,90%
716	43415101515	отходы пленки полиакрилатов и изделий из нее незагрязненные	5	0,340000	0,000	0,00%	0,000	0,00%	0,200	58,82%
717	43416101515	лом и отходы изделий из поликарбонатов незагрязненные	5	3,410000	0,000	0,00%	0,200	5,87%	3,210	94,13%
718	43417101205	лом и отходы изделий из полиамида незагрязненные	5	0,010000	0,000	0,00%	0,000	0,00%	0,000	0,00%
719	43417111514	изделия из полиамида технического назначения отработанные незагрязненные	4	10,200000	0,000	0,00%	0,000	0,00%	0,000	0,00%
720	43418101515	лом и отходы изделий из полиэтилентерефталата незагрязненные	5	4186,583000	0,000	0,00%	3574,939	85,39%	608,544	14,54%
721	43418102295	отходы пленки из полиэтилентерефталата незагрязненные	5	431,469000	6,400	1,48%	0,000	0,00%	363,169	84,17%
722	43418121514	обрезки ленты полиэстеровой, утратившей потребительские свойства	4	1,200000	0,000	0,00%	0,000	0,00%	0,000	0,00%
723	43419199205	отходы продукции из прочих пластмасс на основе эфиров целлюлозы незагрязненные	5	92,218000	0,000	0,00%	87,218	94,58%	0,000	0,00%
724	43419901205	отходы продукции из целлофана незагрязненные	5	3,362000	0,000	0,00%	0,000	0,00%	0,000	0,00%
725	43419902205	отходы продукции из полиметилметакрилата (органического стекла) незагрязненные	5	21,140000	0,000	0,00%	0,000	0,00%	20,740	98,11%
726	43419931524	ленты конвейерные из полиэтилена и полипропилена незагрязненные, утратившие потребительские свойства	4	9,500000	0,000	0,00%	9,500	100,00%	0,000	0,00%
727	43419971524	тара из разнородных полимерных материалов, не содержащих галогены, незагрязненная	4	601,840000	0,000	0,00%	0,000	0,00%	584,540	97,13%
728	43419972505	отходы изделий из разнородных негалогенированных полимерных материалов (кроме тары) незагрязненных	5	0,150000	0,000	0,00%	0,100	66,67%	0,000	0,00%
729	43423111204	лом и отходы изделий из текстолита незагрязненные	4	0,660000	0,000	0,00%	0,000	0,00%	0,500	75,76%
730	43423121204	лом и отходы изделий из стеклотекстолита незагрязненные	4	0,100000	0,000	0,00%	0,000	0,00%	0,000	0,00%
731	43425001295	отходы полиуретановой пены незагрязненные	5	20,410000	0,000	0,00%	0,000	0,00%	0,000	0,00%
732	43425111214	отходы жесткого пенополиуретана незагрязненные	4	6,240000	0,000	0,00%	0,000	0,00%	0,000	0,00%
733	43463111524	лента транспортерная силиконовая, утратившая потребительские свойства	4	0,100000	0,000	0,00%	0,000	0,00%	0,000	0,00%
734	43491001204	отходы стеклопластиковых труб	4	43,800000	0,000	0,00%	0,000	0,00%	0,000	0,00%
735	43491911204	лом и отходы изделий из стеклопластика в смеси незагрязненные	4	0,100000	0,000	0,00%	0,000	0,00%	0,000	0,00%
736	43492201204	смола карбамидоформальдегидная затвердевшая некондиционная	4	3,000000	0,000	0,00%	0,000	0,00%	0,000	0,00%
737	43499111204	лом изделий из негалогенированных полимерных материалов в смеси	4	2,205000	0,000	0,00%	0,200	9,07%	1,200	54,42%
738	43499133725	смесь упаковок из разнородных полимерных материалов, не содержащих галогены, незагрязненных	5	329,040000	13,000	3,95%	163,300	49,63%	152,340	46,30%
739	43510001204	отходы пенопласта на основе поливинилхлорида незагрязненные	4	0,270000	0,000	0,00%	0,000	0,00%	0,000	0,00%
740	43510002294	отходы поливинилхлорида в виде пленки и изделий из нее незагрязненные	4	3,400000	0,000	0,00%	1,900	55,88%	0,000	0,00%
741	43510003514	отходы поливинилхлорида в виде изделий или лома изделий незагрязненные	4	445,619000	49,607	11,13%	66,100	14,83%	191,995	43,09%
743	43529111713	отходы материалов из фторопласта в смеси незагрязненные	3	7,100000	0,000	0,00%	0,000	0,00%	0,000	0,00%
744	43599121204	отходы продукции из разнородных пластмасс, содержащие фторполимеры	4	1,600000	0,000	0,00%	0,000	0,00%	0,000	0,00%
745	43599131724	смесь полимерных изделий производственного назначения, в том числе из полихлорвинила, отработанных	4	0,400000	0,000	0,00%	0,000	0,00%	0,000	0,00%
746	43599132724	лом и отходы изделий технического назначения из разнородных полимерных материалов (в том числе галогенсодержащих) отработанные незагрязненные	4	2,000000	0,000	0,00%	0,000	0,00%	0,000	0,00%
747	43613001204	отходы продукции из пленкосинтокартона незагрязненные	4	0,080000	0,000	0,00%	0,000	0,00%	0,000	0,00%
748	43811101513	тара полиэтиленовая, загрязненная лакокрасочными материалами (содержание 5% и более)	3	1,675000	0,000	0,00%	0,087	5,19%	0,000	0,00%
749	43811102514	тара полиэтиленовая, загрязненная лакокрасочными материалами (содержание менее 5%)	4	129,938000	0,000	0,00%	0,130	0,10%	2,150	1,65%
750	43811111514	упаковка полиэтиленовая, загрязненная грунтовкой	4	0,080000	0,000	0,00%	0,000	0,00%	0,000	0,00%
751	43811201514	тара полиэтиленовая, загрязненная неорганическими нерастворимыми или малорастворимыми минеральными веществами	4	3174,015000	0,000	0,00%	2945,800	92,81%	0,000	0,00%
752	43811212514	упаковка полиэтиленовая, загрязненная неорганическими сульфатами	4	11,245000	0,000	0,00%	0,000	0,00%	2,000	17,79%
753	43811215514	упаковка полиэтиленовая, загрязненная неорганическими хлоридами и/или сульфатами	4	0,500000	0,000	0,00%	0,000	0,00%	0,000	0,00%
754	43811231514	тара полиэтиленовая, загрязненная щелочами (содержание менее 5%)	4	14,302000	0,000	0,00%	12,800	89,50%	0,000	0,00%
755	43811252514	упаковка полиэтиленовая, загрязненная жидкими неорганическими кислотами (содержание кислот менее 10%)	4	0,406000	0,000	0,00%	0,000	0,00%	0,000	0,00%
756	43811253513	упаковка полиэтиленовая, загрязненная жидкими неорганическими кислотами (содержание кислот 10% и более)	3	16,945000	0,000	0,00%	0,000	0,00%	0,000	0,00%
757	43811301514	тара полиэтиленовая, загрязненная нефтепродуктами (содержание менее 15%)	4	1,301000	0,000	0,00%	0,000	0,00%	0,000	0,00%
758	43811302514	тара полиэтиленовая, загрязненная негалогенированными органическими растворителями (содержание менее 15%)	4	8,170000	0,000	0,00%	0,000	0,00%	0,590	7,22%
759	43811303514	тара полиэтиленовая, загрязненная ангидридами негалогенированных органических кислот (содержание менее 5%)	4	14,995000	3,800	25,34%	0,000	0,00%	0,000	0,00%
760	43811306514	упаковка полиэтиленовая, загрязненная жидкими органическими кислотами, не содержащими гетероатомы	4	0,003000	0,000	0,00%	0,000	0,00%	0,000	0,00%
761	43811321514	упаковка полиэтиленовая, загрязненная полимерными спиртами	4	9,742000	0,000	0,00%	0,000	0,00%	0,000	0,00%
762	43811322514	упаковка полиэтиленовая, загрязненная спиртами (кроме полимерных)	4	4,610000	0,000	0,00%	0,000	0,00%	0,000	0,00%
763	43811391514	упаковка полиэтиленовая, загрязненная нефтепродуктами, спиртами и эфирами, в смеси (суммарное содержание загрязнителей не более 10%)	4	0,400000	0,000	0,00%	0,000	0,00%	0,000	0,00%
764	43811411514	тара полиэтиленовая, загрязненная клеем поливинилацетатным	4	1,100000	0,000	0,00%	0,000	0,00%	0,000	0,00%
765	43811421514	тара полиэтиленовая, загрязненная клеем на основе полиуретана	4	5,140000	0,000	0,00%	0,000	0,00%	0,000	0,00%
766	43811441514	упаковка полиэтиленовая, загрязненная клеем на основе эпоксидных смол	4	0,005000	0,000	0,00%	0,000	0,00%	0,000	0,00%
767	43811801515	тара полиэтиленовая, загрязненная пищевыми продуктами	5	52,504000	0,690	1,31%	1,494	2,85%	1,494	2,85%
768	43811802514	упаковка полиэтиленовая, загрязненная пищевыми продуктами	4	16,049000	0,000	0,00%	0,000	0,00%	16,000	99,69%
769	43811901514	тара полиэтиленовая, загрязненная поверхностно-активными веществами	4	2,131000	0,000	0,00%	0,000	0,00%	0,241	11,31%
770	43811911514	тара полиэтиленовая, загрязненная средствами моющими, чистящими и полирующими	4	2,103000	0,000	0,00%	0,100	4,76%	1,002	47,65%
771	43811913514	упаковка полиэтиленовая, загрязненная реагентами для водоподготовки	4	0,100000	0,000	0,00%	0,000	0,00%	0,000	0,00%
772	43811931514	тара полиэтиленовая, загрязненная порошковой краской на основе эпоксидных и полиэфирных смол	4	0,001000	0,000	0,00%	0,000	0,00%	0,000	0,00%
773	43811932513	упаковка полиэтиленовая, загрязненная лакокрасочными материалами (содержание лакокрасочных материалов 5% и более)	3	0,290000	0,000	0,00%	0,000	0,00%	0,000	0,00%
774	43811933514	упаковка полиэтиленовая, загрязненная лакокрасочными материалами (содержание лакокрасочных материалов менее 5%)	4	3,110000	0,000	0,00%	0,000	0,00%	0,000	0,00%
775	43811943514	упаковка полиэтиленовая, загрязненная отвердителем для полиэфирных смол	4	1,520000	0,000	0,00%	0,000	0,00%	0,000	0,00%
776	43811991514	упаковка полиэтиленовая, загрязненная водорастворимыми твердыми органическими кислотами и солями щелочных металлов, в смеси	4	0,100000	0,000	0,00%	0,000	0,00%	0,000	0,00%
777	43812200000	Отходы тары, упаковки и упаковочных материалов из полипропилена, загрязненные неорганическими веществами	5	1,058000	1,058	100,00%	0,000	0,00%	0,000	0,00%
778	43812201514	тара полипропиленовая, загрязненная малорастворимыми карбонатами	4	50,785000	0,000	0,00%	0,000	0,00%	0,000	0,00%
779	43812202514	тара полипропиленовая, загрязненная неорганическими сульфатами	4	4,001000	0,000	0,00%	0,000	0,00%	1,100	27,49%
780	43812203514	тара полипропиленовая, загрязненная минеральными удобрениями	4	2,944000	0,000	0,00%	0,000	0,00%	2,944	100,00%
781	43812204515	тара полипропиленовая, загрязненная диоксидом кремния	5	0,400000	0,000	0,00%	0,000	0,00%	0,000	0,00%
782	43812205514	тара полипропиленовая, загрязненная неорганическими растворимыми карбонатами	4	6,000000	0,000	0,00%	0,000	0,00%	0,000	0,00%
783	43812206514	тара полипропиленовая, загрязненная оксидами железа	4	6,385000	0,000	0,00%	0,000	0,00%	0,000	0,00%
784	43812213514	тара полипропиленовая, загрязненная неорганическими карбонатами и сульфатами	4	92,613000	0,000	0,00%	38,900	42,00%	43,300	46,75%

785	43812214514	упаковка полипропиленовая, загрязненная неорганическими хлоридами щелочных и щелочноземельных металлов	4	0,030000	0,000	0,00%	0,000	0,00%	0,000	0,00%
786	43812241514	упаковка полипропиленовая, загрязненная щелочами (содержание менее 5%)	4	0,100000	0,000	0,00%	0,000	0,00%	0,000	0,00%
787	43812281514	упаковка полипропиленовая, загрязненная нерастворимыми или малорастворимыми неорганическими веществами природного происхождения	4	50,368000	0,000	0,00%	6,530	12,96%	8,660	17,19%
788	43812282515	упаковка полипропиленовая, загрязненная минералами из классов карбонатов и силикатов	5	8,912000	0,000	0,00%	0,000	0,00%	0,000	0,00%
789	43812307514	упаковка полипропиленовая, загрязненная нефтепродуктами (содержание нефтепродуктов менее 15%)	4	0,180000	0,000	0,00%	0,000	0,00%	0,000	0,00%
790	43812311514	тара полипропиленовая, загрязненная резиновой крошкой	4	3,000000	0,000	0,00%	0,000	0,00%	3,000	100,00%
791	43812351514	тара полипропиленовая, загрязненная ациклическими аминами	4	1,900000	0,000	0,00%	0,000	0,00%	0,000	0,00%
792	43812712514	упаковка полипропиленовая, загрязненная пищевыми продуктами	4	7,131000	0,000	0,00%	0,000	0,00%	0,000	0,00%
793	43812717514	упаковка полипропиленовая, загрязненная рыбной мукой и минеральными кормами	4	0,350000	0,000	0,00%	0,000	0,00%	0,000	0,00%
794	43812911514	тара полипропиленовая, загрязненная средствами моющими, чистящими и полирующими	4	0,010000	0,000	0,00%	0,000	0,00%	0,000	0,00%
795	43812912514	упаковка полипропиленовая, загрязненная поверхностно-активными веществами	4	0,100000	0,000	0,00%	0,100	100,00%	0,000	0,00%
796	43812941514	упаковка полипропиленовая, загрязненная синтетическими полимерами	4	63,394000	0,000	0,00%	0,000	0,00%	48,816	77,00%
797	43812951514	отходы упаковки из полипропилена, загрязненной асбестом	4	3,381000	0,000	0,00%	0,000	0,00%	0,000	0,00%
798	43812991514	упаковка полипропиленовая, загрязненная лакокрасочными материалами (содержание лакокрасочных материалов менее 5%)	4	1,020000	0,000	0,00%	0,440	43,14%	0,580	56,86%
799	43819101513	тара из прочих полимерных материалов, загрязненная лакокрасочными материалами (содержание 5% и более)	3	0,166000	0,000	0,00%	0,022	13,25%	0,000	0,00%
800	43819102514	тара из прочих полимерных материалов, загрязненная лакокрасочными материалами (содержание менее 5%)	4	17,925000	0,000	0,00%	0,000	0,00%	0,000	0,00%
801	43819103504	упаковка из разнородных полимерных материалов, загрязненная органическими растворителями	4	0,120000	0,000	0,00%	0,100	83,33%	0,000	0,00%
802	43819105524	тара из разнородных полимерных материалов, загрязненная герметиком	4	9,610000	0,000	0,00%	0,000	0,00%	0,000	0,00%
803	43819107504	упаковка из разнородных полимерных материалов, загрязненная антифризами	4	0,002000	0,000	0,00%	0,000	0,00%	0,000	0,00%
804	43819108524	упаковка из разнородных полимерных материалов, загрязненная лакокрасочными материалами (содержание лакокрасочных материалов менее 5%)	4	17,700000	0,000	0,00%	0,400	2,26%	0,000	0,00%
805	43819111524	тара из разнородных полимерных материалов, загрязненная дезинфицирующими средствами	4	16,450000	0,000	0,00%	0,400	2,43%	0,000	0,00%
806	43819141524	упаковка из разнородных полимерных материалов, загрязненная синтетическими полимерами	4	19,590000	0,000	0,00%	0,000	0,00%	0,000	0,00%
807	43819191523	упаковка из разнородных полимерных материалов в смеси, загрязненная химическими реактивами	3	0,401000	0,000	0,00%	0,001	0,25%	0,000	0,00%
808	43819192524	упаковка из разнородных полимерных материалов, загрязненная реагентами для водоподготовки	4	16,304000	0,104	0,64%	0,000	0,00%	0,000	0,00%
809	43819193524	упаковка из разнородных полимерных материалов и полимерные наконечники дозаторов реактивов в смеси, загрязненные химическими реактивами	4	0,261000	0,000	0,00%	0,000	0,00%	0,061	23,37%
810	43819213524	тара из разнородных полимерных материалов, загрязненная неорганическими растворимыми хлоридами	4	0,373000	0,000	0,00%	0,000	0,00%	0,000	0,00%
811	43819214524	упаковка из разнородных полимерных материалов, загрязненная неорганическими водорастворимыми солями (кроме хлоридов)	4	0,444000	0,000	0,00%	0,222	50,00%	0,222	50,00%
812	43819225524	упаковка из разнородных полимерных материалов, загрязненная материалами на основе природного карбоната кальция	4	0,054000	0,000	0,00%	0,000	0,00%	0,000	0,00%
813	43819281524	тара из разнородных полимерных материалов, загрязненная неорганическими нерастворимыми или малорастворимыми минеральными веществами	4	65,728000	0,000	0,00%	0,300	0,46%	1,581	2,41%
814	43819283524	упаковка из разнородных полимерных материалов, загрязненная нерастворимыми неорганическими веществами с преимущественным содержанием оксида железа	4	0,100000	0,000	0,00%	0,000	0,00%	0,000	0,00%
815	43819291524	упаковка из разнородных полимерных материалов в смеси, загрязненная неорганическими солями, гидроксидами, оксидами (содержание загрязнителей менее 3%)	4	0,005000	0,000	0,00%	0,000	0,00%	0,000	0,00%
816	43819331524	упаковка из разнородных полимерных материалов, загрязненная растворимыми в воде органическими кислотами	4	0,210000	0,000	0,00%	0,100	47,62%	0,110	52,38%
817	43819401524	тара из разнородных полимерных материалов, загрязненная пестицидами третьего класса опасности	4	1,210000	0,000	0,00%	0,000	0,00%	0,000	0,00%
818	43819411524	тара из разнородных полимерных материалов, загрязненная удобрениями	4	0,200000	0,000	0,00%	0,000	0,00%	0,000	0,00%
819	43819512524	тара из разнородных полимерных материалов, загрязненная нефтепродуктами (содержание менее 15%)	4	8,131000	0,000	0,00%	0,000	0,00%	0,000	0,00%
820	43819513523	упаковка из разнородных полимерных материалов, загрязненная нефтепродуктами (содержание нефтепродуктов 15% и более)	3	0,100000	0,000	0,00%	0,000	0,00%	0,000	0,00%
821	43819642524	упаковка из разнородных полимерных материалов, загрязненная пищевыми продуктами	4	31,613000	0,000	0,00%	16,700	52,83%	0,000	0,00%
822	43832311514	отходы шпагата и ленты полипропиленовые, утратившие потребительские свойства	4	0,043000	0,000	0,00%	0,000	0,00%	0,000	0,00%
823	43899112724	отходы изделий из пластмасс в смеси, загрязненных нефтепродуктами (содержание нефтепродуктов менее 15%)	4	0,900000	0,000	0,00%	0,000	0,00%	0,000	0,00%
832	44210101495	цеолит отработанный при осушке воздуха и газов, не загрязненный опасными веществами	5	58,400000	0,000	0,00%	0,000	0,00%	0,000	0,00%
833	44210301495	силикагель отработанный при осушке воздуха и газов, не загрязненный опасными веществами	5	12,771000	0,000	0,00%	0,000	0,00%	0,001	0,01%
834	44210401495	уголь активированный отработанный при осушке воздуха и газов, не загрязненный опасными веществами	5	13,027000	0,000	0,00%	0,000	0,00%	0,000	0,00%
835	44214311103	триэтиленгликоль, отработанный при осушке газов	3	1,100000	0,000	0,00%	0,000	0,00%	0,000	0,00%
836	44250101293	цеолит отработанный, загрязненный нефтью и нефтепродуктами (содержание нефтепродуктов 15% и более)	3	0,800000	0,000	0,00%	0,000	0,00%	0,000	0,00%
837	44250102294	цеолит отработанный, загрязненный нефтью и нефтепродуктами (содержание нефтепродуктов менее 15%)	4	45,554000	0,000	0,00%	0,000	0,00%	0,000	0,00%
838	44250311293	силикагель отработанный, загрязненный нефтью и нефтепродуктами (содержание нефтепродуктов 15% и более)	3	3,000000	0,000	0,00%	0,000	0,00%	0,000	0,00%
839	44250312294	силикагель отработанный, загрязненный нефтью и нефтепродуктами (содержание нефтепродуктов менее 15%)	4	1,800000	0,000	0,00%	0,000	0,00%	0,000	0,00%
840	44250401203	уголь активированный отработанный, загрязненный нефтепродуктами (содержание нефтепродуктов 15% и более)	3	11,963000	0,000	0,00%	0,000	0,00%	0,000	0,00%
841	44250402204	уголь активированный отработанный, загрязненный нефтепродуктами (содержание нефтепродуктов менее 15%)	4	59,798000	0,000	0,00%	0,000	0,00%	2,400	4,01%
842	44250499493	уголь активированный отработанный, загрязненный органическими нитросоединениями	3	19,615000	0,000	0,00%	0,000	0,00%	0,000	0,00%
843	44250501203	коксовые массы отработанные, загрязненные нефтепродуктами (содержание нефтепродуктов 15% и более)	3	0,980000	0,000	0,00%	0,000	0,00%	0,000	0,00%
844	44250711493	сорбенты на основе торфа и/или сфагнового мха, загрязненные нефтепродуктами (содержание нефтепродуктов 15% и более)	3	0,080000	0,000	0,00%	0,000	0,00%	0,000	0,00%
845	44250712494	сорбенты на основе торфа и/или сфагнового мха, загрязненные нефтепродуктами (содержание нефтепродуктов менее 15%)	4	9,860000	0,000	0,00%	0,000	0,00%	0,000	0,00%
846	44250811203	сорбент на основе алюмосиликата отработанный, загрязненный нефтепродуктами (содержание нефтепродуктов 15% и более)	3	3,081000	0,000	0,00%	0,000	0,00%	0,000	0,00%
847	44250812494	сорбент на основе алюмосиликата отработанный, загрязненный нефтепродуктами (содержание нефтепродуктов менее 15%)	4	1,210000	0,000	0,00%	0,000	0,00%	0,000	0,00%
848	44250822404	алюмосиликат природный, модифицированный гидрофобной углеродной пленкой, загрязненный нефтепродуктами (содержание нефтепродуктов менее 15%)	4	0,300000	0,000	0,00%	0,000	0,00%	0,000	0,00%
849	44250912494	сорбент на основе опоки, загрязненный нефтепродуктами (содержание нефтепродуктов менее 15%)	4	1,960000	0,000	0,00%	0,000	0,00%	0,000	0,00%
850	44250916494	вермикулит отработанный, загрязненный нефтью и нефтепродуктами (содержание нефтепродуктов менее 15%)	4	2,000000	0,000	0,00%	0,000	0,00%	0,000	0,00%
851	44253311494	сорбент на основе полиуретана, загрязненный нефтепродуктами (содержание нефтепродуктов менее 15%)	4	0,144000	0,000	0,00%	0,000	0,00%	0,000	0,00%

852	44254121613	сорбент на основе лигнина, загрязненный нефтепродуктами (содержание нефтепродуктов 15% и более)	3	0,203000	0,000	0,00%	0,000	0,00%	0,000	0,00%
853	44310101523	угольные фильтры отработанные, загрязненные нефтепродуктами (содержание нефтепродуктов 15% и более)	3	7,304000	0,000	0,00%	0,000	0,00%	0,000	0,00%
854	44310102524	угольные фильтры отработанные, загрязненные нефтепродуктами (содержание нефтепродуктов менее 15%)	4	2,811000	0,000	0,00%	0,000	0,00%	0,000	0,00%
855	44310301613	фильтры окрасочных камер стекловолоконные отработанные, загрязненные лакокрасочными материалами	3	139,931000	0,000	0,00%	0,000	0,00%	0,000	0,00%
856	44310302614	фильтры окрасочных камер стекловолоконные отработанные, загрязненные лакокрасочными материалами (содержание менее 5%)	4	8,060000	0,000	0,00%	0,000	0,00%	0,000	0,00%
857	44310311613	фильтры окрасочных камер картонные отработанные, загрязненные лакокрасочными материалами	3	18,586000	0,000	0,00%	0,000	0,00%	0,400	2,15%
858	44310312614	фильтры окрасочных камер бумажные отработанные, загрязненные минеральными красками	4	2,060000	0,000	0,00%	0,000	0,00%	0,000	0,00%
859	44310321613	фильтры окрасочных камер из химических волокон отработанные, загрязненные лакокрасочными материалами	3	15,325000	0,000	0,00%	0,000	0,00%	0,380	2,48%
860	44310322614	фильтры окрасочных камер из химических волокон отработанные, загрязненные лакокрасочными материалами (содержание менее 5%)	4	23,439000	0,000	0,00%	0,000	0,00%	0,000	0,00%
861	44310331613	фильтры окрасочных камер угольные, загрязненные азокрасителями	3	0,013000	0,000	0,00%	0,000	0,00%	0,000	0,00%
862	44310352604	фильтры окрасочных камер многослойные отработанные, загрязненные лакокрасочными материалами (содержание менее 5%)	4	0,151000	0,000	0,00%	0,000	0,00%	0,000	0,00%
863	44311401204	фильтры тонкой очистки бумажные отработанные, загрязненные нефтепродуктами (содержание нефтепродуктов менее 15%)	4	4,630000	0,000	0,00%	0,000	0,00%	0,000	0,00%
864	44311411603	фильтры бумажные отработанные, загрязненные нефтепродуктами (содержание нефтепродуктов 15% и более)	3	0,760000	0,000	0,00%	0,000	0,00%	0,000	0,00%
865	44311481524	фильтры бумажные отработанные, загрязненные порошковой краской на основе эпоксидных и полиэфирных смол	4	0,160000	0,000	0,00%	0,000	0,00%	0,000	0,00%
866	44311781613	фильтры рукавные хлопчатобумажные, загрязненные пылью неметаллических минеральных продуктов	3	0,440000	0,000	0,00%	0,000	0,00%	0,000	0,00%
868	44312201524	фильтры воздушные панельные с фильтрующим материалом из полипропилена, утратившие потребительские свойства	4	0,401000	0,000	0,00%	0,000	0,00%	0,000	0,00%
869	44312211524	фильтры полипропиленовые, утратившие потребительские свойства, незагрязненные	4	0,230000	0,000	0,00%	0,000	0,00%	0,000	0,00%
870	44312511523	фильтры с загрузкой из полимерных материалов, загрязненные нефтепродуктами (содержание нефтепродуктов 15% и более)	3	0,420000	0,000	0,00%	0,000	0,00%	0,000	0,00%
871	44313111524	фильтры систем вентиляции стеклобумажные, загрязненные пылью мало-, нерастворимых веществ, отработанные	4	0,706000	0,000	0,00%	0,000	0,00%	0,000	0,00%
873	44313171723	фильтры систем вентиляции на основе полиэфирного и углеродного волокон, загрязненные сажей	3	1,590000	0,000	0,00%	0,000	0,00%	0,000	0,00%
874	44313321524	фильтры кассетные очистки атмосферного воздуха с фильтрующим материалом из синтетического волокна отработанные	4	1,000000	0,000	0,00%	0,000	0,00%	0,000	0,00%
875	44321011625	ткань фильтровальная из натуральных и смешанных волокон отработанная незагрязненная	5	4,400000	0,000	0,00%	0,000	0,00%	0,000	0,00%
876	44321210604	ткань из натуральных и смешанных волокон, загрязненная эпоксидными связующими	4	1,500000	0,000	0,00%	0,000	0,00%	0,000	0,00%
877	44321911605	ткань фильтровальная из натуральных и смешанных волокон, загрязненная пылью древесной	5	1,000000	0,000	0,00%	1,000	100,00%	0,000	0,00%
879	44322101624	ткань фильтровальная из полимерных волокон при очистке воздуха отработанная	4	105,921000	0,000	0,00%	0,000	0,00%	1,200	1,13%
880	44322131603	ткань фильтровальная из смешанных волокон отработанная, загрязненная металлами с преимущественным содержанием меди	3	0,229000	0,000	0,00%	0,000	0,00%	0,000	0,00%
881	44322221613	ткань фильтровальная из полимерных волокон, загрязненная лакокрасочными материалами на основе полиэфирных смол	3	52,240000	0,000	0,00%	0,000	0,00%	4,050	7,75%
882	44322226604	ткань фильтровальная из полимерных волокон, загрязненная эмалью	4	67,040000	0,000	0,00%	0,000	0,00%	0,000	0,00%
883	44322231624	ткань фильтровальная из полимерных волокон, загрязненная нефтепродуктами (содержание нефтепродуктов менее 15%)	4	0,200000	0,000	0,00%	0,000	0,00%	0,000	0,00%
884	44322232603	ткань фильтровальная из полимерных волокон, загрязненная нефтепродуктами (содержание нефтепродуктов 15% и более)	3	0,005000	0,000	0,00%	0,000	0,00%	0,000	0,00%
885	44322911604	ткань фильтровальная из полимерных волокон, загрязненная лакокрасочными материалами	4	43,700000	0,000	0,00%	0,000	0,00%	0,000	0,00%
886	44329011624	ткани фильтровальные из разнородных материалов в смеси, загрязненные нерастворимыми или малорастворимыми минеральными веществами	4	144,000000	0,000	0,00%	0,000	0,00%	0,000	0,00%
887	44330000000	Бумага и картон фильтровальные отработанные	4	0,032000	0,000	0,00%	0,000	0,00%	0,000	0,00%
888	44331014614	картон фильтровальный, загрязненный нефтепродуктами (содержание менее 15%)	4	0,020000	0,000	0,00%	0,000	0,00%	0,000	0,00%
889	44350101613	нетканые фильтровальные материалы синтетические, загрязненные нефтепродуктами (содержание нефтепродуктов 15% и более)	3	182,078000	0,000	0,00%	0,000	0,00%	0,000	0,00%
890	44350102614	нетканые фильтровальные материалы синтетические, загрязненные нефтепродуктами (содержание нефтепродуктов менее 15%)	4	3,900000	0,000	0,00%	0,000	0,00%	0,000	0,00%
891	44351102614	фильтры волокнистые на основе полипропиленовых волокон, загрязненные нефтепродуктами (содержание нефтепродуктов менее 15%)	4	1,921000	0,000	0,00%	0,000	0,00%	0,000	0,00%
892	44352152604	стекловолокно, загрязненное нефтепродуктами (содержание нефтепродуктов менее 15%)	4	0,034000	0,000	0,00%	0,000	0,00%	0,000	0,00%
893	44353111614	углеродное волокно, загрязненное нефтепродуктами (содержание нефтепродуктов менее 15%)	4	12,100000	0,000	0,00%	0,000	0,00%	0,000	0,00%
894	44361115614	бон сорбирующий сетчатый из полимерных материалов, загрязненный нефтепродуктами (содержание нефтепродуктов менее 15%)	4	0,100000	0,000	0,00%	0,000	0,00%	0,000	0,00%
896	44370111393	песок кварцевый, загрязненный нефтепродуктами (содержание нефтепродуктов 15% и более)	3	0,050000	0,000	0,00%	0,000	0,00%	0,000	0,00%
897	44370212204	фильтрующая загрузка из песка, загрязненная нефтепродуктами (содержание нефтепродуктов менее 15%)	4	2,100000	0,000	0,00%	0,000	0,00%	0,000	0,00%
899	44370611204	фильтрующая загрузка на основе шунгита, загрязненная нефтепродуктами (содержание нефтепродуктов менее 15%)	4	1,400000	0,000	0,00%	0,000	0,00%	0,000	0,00%
901	44372113203	фильтрующая загрузка из полиуретана/пенополиуретана, загрязненная нефтепродуктами (содержание нефтепродуктов 15% и более)	3	4,100000	0,000	0,00%	0,000	0,00%	0,000	0,00%
902	44372114204	фильтрующая загрузка из полиуретана, загрязненная нефтепродуктами (содержание нефтепродуктов менее 15%)	4	0,112000	0,000	0,00%	0,000	0,00%	0,000	0,00%
903	44372181523	фильтрующая загрузка из разнородных полимерных материалов, загрязненная нефтепродуктами (содержание нефтепродуктов 15% и более)	3	0,064000	0,000	0,00%	0,000	0,00%	0,000	0,00%
904	44372182524	фильтрующая загрузка из разнородных полимерных материалов, загрязненная нефтепродуктами (содержание нефтепродуктов менее 15%)	4	0,910000	0,000	0,00%	0,000	0,00%	0,000	0,00%
905	44375101493	керамзит, загрязненный нефтепродуктами (содержание нефтепродуктов 15% и более)	3	5,370000	0,000	0,00%	0,000	0,00%	0,000	0,00%
906	44376101494	фильтрующая загрузка из песка и пенополиуретана, загрязненная нефтепродуктами (содержание нефтепродуктов менее 15%)	4	0,300000	0,000	0,00%	0,000	0,00%	0,000	0,00%
907	44376102494	фильтрующая загрузка из песка и гравия, загрязненная нефтепродуктами (содержание нефтепродуктов менее 15%)	4	5,110000	0,000	0,00%	0,000	0,00%	5,100	99,80%
908	44376114494	фильтрующая загрузка из песка и керамзита, загрязненная нефтепродуктами (содержание нефтепродуктов менее 15%)	4	1,600000	0,000	0,00%	0,000	0,00%	0,000	0,00%
909	44376122524	фильтрующая загрузка из угля активированного и нетканых полимерных материалов, загрязненная нефтепродуктами (содержание нефтепродуктов менее 15%)	4	0,755000	0,000	0,00%	0,000	0,00%	0,000	0,00%
910	44391111614	минеральная вата, отработанная при очистке дождевых сточных вод	4	0,318000	0,000	0,00%	0,000	0,00%	0,000	0,00%
911	44391132604	фильтрующая загрузка из опилок древесных, загрязненная нефтепродуктами (содержание нефтепродуктов менее 15%)	4	0,200000	0,000	0,00%	0,000	0,00%	0,000	0,00%
912	45110100205	лом изделий из стекла	5	42032,190000	0,000	0,00%	28578,540	67,99%	11105,810	26,42%
913	45110200205	тара стеклянная незагрязненная	5	627,713000	0,000	0,00%	104,200	16,60%	523,313	83,37%
914	45110202204	тара стеклянная от химических реактивов незагрязненная	4	0,810000	0,000	0,00%	0,000	0,00%	0,030	3,70%
915	45142111614	отходы стеклоткани незагрязненные	4	0,020000	0,000	0,00%	0,000	0,00%	0,000	0,00%
916	45142121615	отходы стекловолоконной изоляции	5	1,800000	0,000	0,00%	0,000	0,00%	0,000	0,00%
917	45144101294	отходы стеклолакоткани	4	2,410000	0,000	0,00%	0,000	0,00%	0,000	0,00%
918	45181101514	тара стеклянная, загрязненная соляной кислотой и ее солями (содержание кислоты не более 1,5%)	4	0,050000	0,000	0,00%	0,000	0,00%	0,000	0,00%

919	45181351514	тара стеклянная, загрязненная органическими растворителями, включая галогенсодержащие (содержание не более 2%)	4	0,006000	0,000	0,00%	0,000	0,00%	0,000	0,00%
920	45181911513	тара стеклянная от химических реактивов в смеси, загрязненная органическими веществами, в том числе галогенсодержащими (содержание растворителей не более 10%)	3	4,158000	0,000	0,00%	0,000	0,00%	0,000	0,00%
921	45181913514	тара стеклянная от химических реактивов в смеси, загрязненная неорганическими кислотами и органическими растворителями	4	21,048000	0,000	0,00%	0,200	0,95%	0,000	0,00%
922	45181921514	тара стеклянная, загрязненная лакокрасочными материалами (содержание лакокрасочных материалов менее 5%)	4	0,100000	0,000	0,00%	0,000	0,00%	0,000	0,00%
923	45181925514	тара стеклянная, загрязненная негалогенированными органическими растворителями (содержание растворителей менее 15%)	4	2,003000	0,000	0,00%	0,000	0,00%	0,000	0,00%
924	45532001204	отходы асбестовой бумаги	4	108,341000	0,000	0,00%	0,000	0,00%	0,000	0,00%
925	45570000714	отходы резиноасбестовых изделий незагрязненные	4	377,849000	0,000	0,00%	41,195	10,90%	0,000	0,00%
926	45571121514	отходы изделий из паронита, загрязненных нефтепродуктами (содержание нефтепродуктов менее 10%)	4	0,100000	0,000	0,00%	0,000	0,00%	0,000	0,00%
927	45610001515	абразивные круги отработанные, лом отработанных абразивных кругов	5	288,090000	0,000	0,00%	9,300	3,23%	106,572	36,99%
928	45620001295	шкурка шлифовальная отработанная	5	40,784000	0,000	0,00%	0,000	0,00%	5,660	13,88%
929	45620051424	отходы абразивных материалов в виде пыли	4	47,233000	0,000	0,00%	0,000	0,00%	0,000	0,00%
930	45620052414	отходы абразивных материалов в виде порошка	4	64,615000	0,000	0,00%	0,100	0,15%	0,000	0,00%
931	45631221513	отходы кругов войлочных, загрязненных полировальной пастой на основе оксида хрома	3	0,300000	0,000	0,00%	0,000	0,00%	0,000	0,00%
932	45711101204	отходы шлаковаты незагрязненные	4	72,920000	0,000	0,00%	0,000	0,00%	0,000	0,00%
933	45711201204	отходы базальтового волокна и материалов на его основе	4	72,680000	0,000	0,00%	0,000	0,00%	0,000	0,00%
935	45711901204	отходы прочих теплоизоляционных материалов на основе минерального волокна незагрязненные	4	486,636000	0,000	0,00%	0,000	0,00%	0,000	0,00%
936	45720102205	керамзит, утративший потребительские свойства, незагрязненный	5	9,215000	0,000	0,00%	0,000	0,00%	0,000	0,00%
937	45911001515	лом керамических изоляторов	5	0,010000	0,000	0,00%	0,000	0,00%	0,000	0,00%
938	45911021514	изделия керамические производственного назначения, утратившие потребительские свойства, малоопасные	4	2,400000	0,000	0,00%	0,000	0,00%	0,000	0,00%
939	45911099515	керамические изделия прочие, утратившие потребительские свойства, незагрязненные	5	92,250000	0,000	0,00%	0,000	0,00%	0,000	0,00%
940	45931121524	отходы электроизоляционной слюды и изделий из нее	4	52,191000	0,000	0,00%	0,000	0,00%	52,191	100,00%
941	46101000000	Лом и отходы черных металлов несортированные	5	0,837000	0,000	0,00%	0,000	0,00%	0,000	0,00%
942	46101001205	лом и отходы, содержащие незагрязненные черные металлы в виде изделий, кусков, несортированные	5	217289,962000	3537,949	1,63%	935,987	0,43%	191266,422	88,02%
943	46101002205	скрап черных металлов незагрязненный	5	191,250000	0,000	0,00%	0,000	0,00%	191,250	100,00%
944	46101003204	отходы, содержащие незагрязненные черные металлы (в том числе чугунную и/или стальную пыль), несортированные	4	0,006000	0,000	0,00%	0,000	0,00%	0,000	0,00%
946	46102211204	лом и отходы черных металлов несортированные с включениями алюминия и меди	4	1,506000	1,506	100,00%	0,000	0,00%	0,000	0,00%
947	46110001515	лом и отходы чугунных изделий незагрязненные	5	1153,500000	0,000	0,00%	0,000	0,00%	1153,500	100,00%
948	46110002215	лом и отходы чугунные в кусковой форме незагрязненные	5	228,020000	0,000	0,00%	0,000	0,00%	202,560	88,83%
949	46110099205	лом и отходы чугунные несортированные	5	5,350000	3,300	61,68%	0,000	0,00%	2,050	38,32%
950	46120001515	лом и отходы стальных изделий незагрязненные	5	189,978000	158,678	83,52%	0,000	0,00%	31,300	16,48%
951	46120002215	лом и отходы стальные в кусковой форме незагрязненные	5	1327,883000	706,692	53,22%	0,000	0,00%	531,359	40,02%
952	46120099205	лом и отходы стальные несортированные	5	10599,929000	217,573	2,05%	0,000	0,00%	10115,956	95,43%
953	46120411203	лом и отходы легированных нержавеющих сталей и сплавов с высоким содержанием никеля	3	0,857000	0,857	100,00%	0,000	0,00%	0,000	0,00%
955	46201102203	лом и отходы, содержащие несортированные цветные металлы, в виде изделий, кусков, с преимущественным содержанием меди и цинка	3	83,600000	0,000	0,00%	0,000	0,00%	83,600	100,00%
956	46201114204	лом и отходы, содержащие несортированные цветные металлы, в виде изделий, кусков, с преимущественным содержанием алюминия, олова, магния и меди	4	10588,192000	0,000	0,00%	0,000	0,00%	8540,505	80,66%
957	46201192204	лом и отходы, содержащие несортированные цветные и черные металлы в виде изделий	4	77,897000	0,000	0,00%	0,100	0,13%	77,797	99,87%
958	46201200000	Отходы, содержащие цветные металлы (в том числе в пылевой форме), несортированные	4	0,123000	0,000	0,00%	0,000	0,00%	0,123	100,00%
959	46210001205	лом и отходы незагрязненные, содержащие медные сплавы, в виде изделий, кусков, несортированные	5	30,906000	0,000	0,00%	0,000	0,00%	19,850	64,23%
960	46211001513	лом и отходы медных изделий без покрытий незагрязненные	3	137,896000	137,896	100,00%	0,000	0,00%	0,000	0,00%
961	46211002213	лом и отходы медные в кусковой форме незагрязненные	3	3,070000	3,015	98,21%	0,000	0,00%	0,000	0,00%
962	46211099203	лом и отходы меди несортированные незагрязненные	3	659,076000	249,211	37,81%	0,000	0,00%	384,638	58,36%
964	46213099205	лом и отходы бронзы несортированные	5	6,936000	0,000	0,00%	0,000	0,00%	6,936	100,00%
965	46214001515	лом и отходы изделий из латуни незагрязненные	5	1,186000	1,098	92,58%	0,000	0,00%	0,088	7,42%
966	46214002215	лом и отходы латуни в кусковой форме незагрязненные	5	1,470000	0,970	65,99%	0,000	0,00%	0,000	0,00%
967	46214099205	лом и отходы латуни несортированные	5	107,047000	2,674	2,50%	0,000	0,00%	100,356	93,75%
968	46220001515	лом и отходы заготовок и изделий из алюминия незагрязненные (кроме лома электротехнических изделий)	5	17,879000	0,000	0,00%	0,000	0,00%	17,879	100,00%
969	46220002515	лом электротехнических изделий из алюминия (провод, голые жилы кабелей и шнуров, шины распределительных устройств, трансформаторов, выпрямители)	5	88,077000	77,990	88,55%	0,000	0,00%	10,087	11,45%
970	46220003215	лом и отходы алюминия в кусковой форме незагрязненные	5	295,877000	81,376	27,50%	0,300	0,10%	204,118	68,99%
971	46220004295	лом и отходы фольги из алюминия	5	142,600000	0,000	0,00%	0,000	0,00%	78,000	54,70%
972	46220005515	лом алюминиевых банок из-под напитков	5	12,547000	0,000	0,00%	0,000	0,00%	12,547	100,00%
973	46220006205	лом и отходы алюминия несортированные	5	1767,047000	82,510	4,67%	0,000	0,00%	1607,396	90,97%
974	46220099204	отходы, содержащие алюминий (в том числе алюминиевую пыль), несортированные	4	0,463000	0,000	0,00%	0,000	0,00%	0,288	62,20%
975	46220501205	отходы фольги алюминиевой каширированной незагрязненные	5	325,556000	0,000	0,00%	0,000	0,00%	325,556	100,00%
976	46230001515	лом и отходы изделий из титана незагрязненные	5	515,300000	257,600	49,99%	0,000	0,00%	257,700	50,01%
977	46230002215	лом и отходы титана в кусковой форме незагрязненные	5	617,126000	4,997	0,81%	0,000	0,00%	594,169	96,28%
978	46230099204	отходы, содержащие титан (в том числе титановую пыль), несортированные	4	0,040000	0,040	100,00%	0,000	0,00%	0,000	0,00%
979	46240002213	лом и отходы свинца в кусковой форме незагрязненные	3	8,773000	0,000	0,00%	0,000	0,00%	2,107	24,02%
980	46240003203	лом свинца несортированный	3	15,267000	0,023	0,15%	0,000	0,00%	7,077	46,35%
981	46240099202	отходы, содержащие свинец (в том числе пыль и/или опилки свинца), несортированные	2	16,192000	0,000	0,00%	0,044	0,27%	5,137	31,73%
982	46250099203	лом и отходы цинка незагрязненные несортированные	3	30,754000	0,067	0,22%	0,000	0,00%	0,887	2,88%
983	46260001514	лом и отходы изделий из никеля и никелевых сплавов незагрязненные	4	2,700000	0,000	0,00%	0,000	0,00%	2,700	100,00%
984	46260002214	лом и отходы никеля и никелевых сплавов в кусковой форме незагрязненные	4	462,897000	0,000	0,00%	0,000	0,00%	325,300	70,27%
986	46270001514	лом и отходы изделий из олова незагрязненные	4	0,100000	0,000	0,00%	0,000	0,00%	0,000	0,00%
987	46270099204	лом и отходы олова несортированные	4	9,500000	0,000	0,00%	0,000	0,00%	2,300	24,21%
988	46291001203	лом и отходы изделий из вольфрама и сплавов на его основе незагрязненные	3	0,054000	0,054	100,00%	0,000	0,00%	0,000	0,00%
989	46292111204	лом и отходы магния несортированные	4	21,634000	0,000	0,00%	0,000	0,00%	15,000	69,34%
990	46810102204	лом и отходы черных металлов, загрязненные нефтепродуктами (содержание нефтепродуктов менее 15%)	4	1,810000	1,810	100,00%	0,000	0,00%	0,000	0,00%
991	46810511514	лом и отходы стальных изделий, загрязненных нефтепродуктами (содержание нефтепродуктов менее 15%)	4	0,605000	0,000	0,00%	0,000	0,00%	0,000	0,00%
992	46811101513	тара из черных металлов, загрязненная нефтепродуктами (содержание нефтепродуктов 15% и более)	3	69,459000	0,000	0,00%	10,848	15,62%	0,000	0,00%
993	46811102514	тара из черных металлов, загрязненная нефтепродуктами (содержание нефтепродуктов менее 15%)	4	247,082000	0,000	0,00%	9,400	3,80%	54,300	21,98%
994	46811201513	тара из черных металлов, загрязненная лакокрасочными материалами (содержание 5% и более)	3	316,021000	0,000	0,00%	1,608	0,51%	83,551	26,44%
995	46811202514	тара из черных металлов, загрязненная лакокрасочными материалами (содержание менее 5%)	4	64,624000	0,073	0,11%	7,400	11,45%	17,676	27,35%
996	46811323514	тара из черных металлов, загрязненная клеем органическим синтетическим	4	0,010000	0,000	0,00%	0,000	0,00%	0,000	0,00%
997	46811413514	тара из черных металлов, загрязненная смолами полиэфирными	4	0,353000	0,000	0,00%	0,000	0,00%	0,000	0,00%
998	46811521514	тара из черных металлов, загрязненная органическими негалогенированными растворителями	4	0,100000	0,000	0,00%	0,000	0,00%	0,000	0,00%
999	46811811514	тара из черных металлов, загрязненная жидкими органическими галогенсодержащими веществами (содержание менее 10%)	4	2,280000	0,000	0,00%	0,000	0,00%	0,000	0,00%

1000	46821111514	тара алюминиевая, загрязненная монтажной пеной	4	0,085000	0,000	0,00%	0,000	0,00%	0,000	0,00%
1001	46952212514	трубы стальные нефтепроводов отработанные с битумной изоляцией	4	14,000000	7,600	54,29%	0,000	0,00%	0,000	0,00%
1002	46952213514	трубы стальные нефтепроводов отработанные с полимерной изоляцией	4	261,000000	0,000	0,00%	0,000	0,00%	261,000	100,00%
1004	47110101521	лампы ртутные, ртутно-кварцевые, люминесцентные, утратившие потребительские свойства	1	536,565000	0,154	0,03%	12,620	2,35%	9,526	1,78%
1005	47110101521	лампы ртутные, ртутно-кварцевые, люминесцентные, утратившие потребительские свойства	2	0,020000	0,000	0,00%	0,000	0,00%	0,000	0,00%
1006	47110211523	лампы амальгамные бактерицидные, утратившие потребительские свойства	3	1,444000	0,000	0,00%	1,444	100,00%	0,000	0,00%
1007	47111101521	реле импульсные ртутьсодержащие, утратившие потребительские свойства	1	0,163000	0,000	0,00%	0,103	63,19%	0,000	0,00%
1008	47181111101	ртуть, утратившая потребительские свойства в качестве рабочей жидкости	1	0,006000	0,000	0,00%	0,000	0,00%	0,000	0,00%
1009	47191000521	отходы вентилей ртутных	1	0,478000	0,000	0,00%	0,000	0,00%	0,000	0,00%
1010	47192000521	отходы термометров ртутных	1	1,656000	0,000	0,00%	0,000	0,00%	0,000	0,00%
1012	48100000000	Оборудование компьютерное, электронное, оптическое, утратившее потребительские свойства	4	0,259000	0,000	0,00%	0,000	0,00%	0,259	100,00%
1013	48111911724	отходы электронных компонентов в смеси с преимущественным содержанием железа	4	2,200000	0,000	0,00%	0,700	31,82%	0,200	9,09%
1014	48112111524	платы электронные компьютерные, утратившие потребительские свойства	4	0,188000	0,110	58,51%	0,000	0,00%	0,066	35,11%
1015	48112191524	платы электронные (кроме компьютерных), утратившие потребительские свойства	4	6,000000	0,000	0,00%	2,100	35,00%	3,900	65,00%
1016	48113111524	диски магнитные жесткие компьютерные, утратившие потребительские свойства	4	0,126000	0,020	15,87%	0,000	0,00%	0,006	4,76%
1017	48120101524	системный блок компьютера, утративший потребительские свойства	4	369,226000	8,774	2,38%	313,600	84,93%	15,643	4,24%
1018	48120201524	принтеры, сканеры, многофункциональные устройства (МФУ), утратившие потребительские свойства	4	517,400000	11,082	2,14%	460,000	88,91%	16,977	3,28%
1019	48120211524	проекторы, подключаемые к компьютеру, утратившие потребительские свойства	4	0,200000	0,000	0,00%	0,100	50,00%	0,000	0,00%
1020	48120301523	картриджи печатающих устройств с содержанием тонера 7% и более отработанные	3	6,072000	0,000	0,00%	5,490	90,42%	0,000	0,00%
1021	48120302524	картриджи печатающих устройств с содержанием тонера менее 7% отработанные	4	245,157000	1,583	0,65%	13,500	5,51%	3,952	1,61%
1022	48120401524	клавиатура, манипулятор «мышь» с соединительными проводами, утратившие потребительские свойства	4	293,228000	0,161	0,05%	277,100	94,50%	0,713	0,24%
1023	48120501524	мониторы компьютерные плазменные, утратившие потребительские свойства	4	0,200000	0,000	0,00%	0,100	50,00%	0,000	0,00%
1024	48120502524	мониторы компьютерные жидкокристаллические, утратившие потребительские свойства	4	71,885000	3,195	4,44%	39,300	54,67%	2,242	3,12%
1025	48120503524	мониторы компьютерные электроннолучевые, утратившие потребительские свойства	4	128,901000	0,456	0,35%	93,000	72,15%	2,445	1,90%
1026	48120611524	компьютеры портативные (ноутбуки), утратившие потребительские свойства	4	89,287000	0,460	0,52%	81,000	90,72%	0,711	0,80%
1027	48120711524	компьютер-моноблок, утративший потребительские свойства	4	0,480000	0,180	37,50%	0,100	20,83%	0,100	20,83%
1028	48120911524	информационно-платежный терминал, утративший потребительские свойства	4	181,805000	0,000	0,00%	181,800	100,00%	0,002	0,00%
1029	48120915524	банкомат, утративший потребительские свойства	4	829,700000	0,000	0,00%	829,700	100,00%	0,000	0,00%
1030	48121102532	источники бесперебойного питания, утратившие потребительские свойства	2	4,506000	0,842	18,69%	3,069	68,11%	0,048	1,07%
1031	48132101524	телефонные и факсимильные аппараты, утратившие потребительские свойства	4	26,170000	0,883	3,37%	15,100	57,70%	1,287	4,92%
1032	48132211523	телефоны мобильные, утратившие потребительские свойства	3	4,891000	1,350	27,60%	2,064	42,20%	0,020	0,41%
1034	48132311524	модемы, утратившие потребительские свойства	4	0,260000	0,260	100,00%	0,000	0,00%	0,000	0,00%
1035	48133111524	коммутаторы, концентраторы сетевые, утратившие потребительские свойства	4	0,030000	0,030	100,00%	0,000	0,00%	0,000	0,00%
1036	48133112524	коммутаторы, маршрутизаторы сетевые, утратившие потребительские свойства	4	0,152000	0,000	0,00%	0,000	0,00%	0,103	67,76%
1037	48133211524	тюнеры, модемы, серверы, утратившие потребительские свойства	4	4,810000	0,010	0,21%	4,600	95,63%	0,100	2,08%
1038	48142121524	приемники телевизионные (телевизоры) цветного изображения с жидкокристаллическим экраном, утратившие потребительские свойства	4	0,021000	0,000	0,00%	0,000	0,00%	0,021	100,00%
1040	48143151524	DVD-проигрыватели стационарные и переносные, утратившие потребительские свойства	4	15,600000	0,000	0,00%	14,300	91,67%	0,000	0,00%
1041	48143191524	музыкальные центры, в том числе с функцией караоке, утратившие потребительские свойства	4	23,114000	0,000	0,00%	21,100	91,29%	0,000	0,00%
1042	48143211524	магнитофоны бытовые, утратившие потребительские свойства	4	1,100000	0,000	0,00%	1,100	100,00%	0,000	0,00%
1044	48143311524	видеокамеры бытовые, утратившие потребительские свойства	4	6,503000	0,000	0,00%	0,000	0,00%	0,200	3,08%
1045	48143351524	видеомагнитофоны бытовые, утратившие потребительские свойства	4	0,100000	0,000	0,00%	0,100	100,00%	0,000	0,00%
1047	48143391524	датчики и камеры автоматических систем охраны и видеонаблюдения, утратившие потребительские свойства	4	0,216000	0,000	0,00%	0,200	92,59%	0,000	0,00%
1049	48158111524	часы настенные, утратившие потребительские свойства	4	0,110000	0,000	0,00%	0,100	90,91%	0,000	0,00%
1051	48211111524	электродвигатели, утратившие потребительские свойства	4	12,000000	0,000	0,00%	0,000	0,00%	12,000	100,00%
1053	48220101532	химические источники тока литиевые тионилхлоридные неповрежденные отработанные	2	2,101000	0,000	0,00%	2,101	100,00%	0,000	0,00%
1054	48220111532	химические источники тока марганцово-цинковые щелочные неповрежденные отработанные	2	809,965000	0,000	0,00%	789,358	97,46%	0,618	0,08%
1055	48220121532	химические источники тока никель-металлгидридные неповрежденные отработанные	2	0,134000	0,000	0,00%	0,118	88,06%	0,016	11,94%
1056	48220131532	отходы литий-ионных аккумуляторов неповрежденных	2	199,042000	0,000	0,00%	132,523	66,58%	0,003	0,00%
1057	48220145532	химические источники тока первичные диоксидмарганцевые литиевые неповрежденные отработанные	2	1,348000	0,000	0,00%	1,348	100,00%	0,000	0,00%
1058	48220151532	одиночные гальванические элементы (батарейки) никель-кадмиевые неповрежденные отработанные	2	19,967000	0,000	0,00%	4,670	23,39%	0,000	0,00%
1059	48221102532	аккумуляторы компьютерные кислотные неповрежденные отработанные	2	0,137000	0,000	0,00%	0,010	7,30%	0,127	92,70%
1060	48221111532	аккумуляторы стационарные свинцово-кислотные, утратившие потребительские свойства	2	2,398000	0,000	0,00%	1,133	47,25%	0,000	0,00%
1061	48221121532	аккумуляторы для портативной техники и устройств свинцово-кислотные, утратившие потребительские свойства	2	0,500000	0,000	0,00%	0,500	100,00%	0,000	0,00%
1062	48221211532	аккумуляторные батареи источников бесперебойного питания свинцово-кислотные, утратившие потребительские свойства, с электролитом	2	1,342000	0,000	0,00%	1,110	82,71%	0,000	0,00%
1063	48221212522	аккумуляторные батареи источников бесперебойного питания свинцово-кислотные, утратившие потребительские свойства, без электролита	2	0,005000	0,000	0,00%	0,000	0,00%	0,005	100,00%
1064	48223111522	элементы литиевых аккумуляторных батарей, утратившие потребительские свойства	2	15,438000	0,000	0,00%	15,438	100,00%	0,000	0,00%
1065	48230201525	отходы изолированных проводов и кабелей	5	830,707000	211,477	25,46%	28,400	3,42%	531,500	63,98%
1066	48230301525	провод медный эмалированный, утративший потребительские свойства	5	0,648000	0,648	100,00%	0,000	0,00%	0,000	0,00%
1068	48235111524	лом изделий электроустановочных	4	0,100000	0,000	0,00%	0,100	100,00%	0,000	0,00%
1069	48235121524	изделия электроустановочные в смеси, утратившие потребительские свойства	4	0,300000	0,000	0,00%	0,200	66,67%	0,000	0,00%
1070	48241100525	лампы накаливания, утратившие потребительские свойства	5	0,018000	0,000	0,00%	0,000	0,00%	0,000	0,00%
1071	48241121523	лампы натриевые высокого давления, утратившие потребительские свойства	3	0,214000	0,000	0,00%	0,212	99,07%	0,000	0,00%
1072	48241501524	светодиодные лампы, утратившие потребительские свойства	4	2,093000	0,043	2,05%	1,000	47,78%	0,382	18,25%
1073	48242711524	светильники со светодиодными элементами в сборе, утратившие потребительские свойства	4	38,674000	0,070	0,18%	28,300	73,18%	0,004	0,01%
1074	48251111524	холодильники бытовые, не содержащие озоноразрушающих веществ, утратившие потребительские свойства	4	3226,274000	2,400	0,07%	3048,100	94,48%	0,074	0,00%
1075	48251211524	машины посудомоечные бытовые, утратившие потребительские свойства	4	68,000000	0,000	0,00%	65,900	96,91%	0,000	0,00%
1076	48251311524	машины стиральные бытовые, утратившие потребительские свойства	4	1232,720000	0,120	0,01%	1141,900	92,63%	0,000	0,00%
1077	48251411524	машины сушильные бытовые, утратившие потребительские свойства	4	88,200000	0,000	0,00%	84,300	95,58%	0,000	0,00%

1078	48251511524	вентилятор бытовой напольный, утративший потребительские свойства	4	792,452000	0,440	0,06%	756,200	95,43%	12,602	1,59%
1079	48252111524	пылесос, утративший потребительские свойства	4	800,933000	0,005	0,00%	776,200	96,91%	18,321	2,29%
1080	48252171524	мясорубка электрическая, утратившая потребительские свойства	4	809,683000	0,000	0,00%	773,500	95,53%	15,983	1,97%
1082	48252321524	сушилка для рук, утратившая потребительские свойства	4	803,616000	0,100	0,01%	773,900	96,30%	7,716	0,96%
1083	48252411524	электрочайник, утративший потребительские свойства	4	976,565000	0,358	0,04%	935,500	95,79%	21,689	2,22%
1084	48252412524	электрокофеварка, утратившая потребительские свойства	4	487,924000	0,055	0,01%	478,100	97,99%	4,269	0,87%
1085	48252421524	водонагреватель бытовой, утративший потребительские свойства	4	126,823000	0,135	0,11%	64,800	51,09%	12,388	9,77%
1086	48252631524	обогреватель масляный, утративший потребительские свойства	4	17,052000	0,420	2,46%	3,100	18,18%	10,232	60,00%
1087	48252711524	печь микроволновая, утратившая потребительские свойства	4	645,482000	0,100	0,02%	622,700	96,47%	3,058	0,47%
1088	48252811524	печь электрическая бытовая, утратившая потребительские свойства	4	267,787000	0,030	0,01%	136,500	50,97%	1,257	0,47%
1089	48252911524	кулер для воды с охлаждением и нагревом, утративший потребительские свойства	4	1,415000	0,000	0,00%	1,400	98,94%	0,000	0,00%
1090	48255511524	плиты газовые бытовые, утратившие потребительские свойства	4	668,000000	0,000	0,00%	601,800	90,09%	0,000	0,00%
1091	48264311524	приборы электроизмерительные щитовые, утратившие потребительские свойства	4	9,210000	4,470	48,53%	0,000	0,00%	4,740	51,47%
1093	48269111524	приборы КИП и А и их части, утратившие потребительские свойства	4	1,361000	0,020	1,47%	0,000	0,00%	0,000	0,00%
1094	48271311524	кондиционеры бытовые, не содержащие озоноразрушающих веществ, утратившие потребительские свойства	4	238,822000	2,230	0,93%	227,300	95,18%	0,082	0,03%
1095	48271315524	сплит-системы кондиционирования бытовые, не содержащие озоноразрушающих веществ, утратившие потребительские свойства	4	0,509000	0,000	0,00%	0,000	0,00%	0,509	100,00%
1096	48272161524	морозильные камеры, не содержащие озоноразрушающих веществ, утратившие потребительские свойства	4	0,060000	0,060	100,00%	0,000	0,00%	0,000	0,00%
1097	48281211524	калькуляторы, утратившие потребительские свойства	4	0,022000	0,021	95,45%	0,000	0,00%	0,000	0,00%
1098	48281311524	контрольно-кассовый аппарат, утративший потребительские свойства	4	50,302000	0,000	0,00%	43,900	87,27%	0,000	0,00%
1099	48281312524	счетчики банкнот, утратившие потребительские свойства (кроме ультрафиолетовых)	4	0,100000	0,000	0,00%	0,000	0,00%	0,000	0,00%
1100	48282311524	машины копировальные для офисов, утратившие потребительские свойства	4	0,058000	0,000	0,00%	0,000	0,00%	0,000	0,00%
1101	48282371524	уничтожитель бумаг (шредер), утративший потребительские свойства	4	0,967000	0,067	6,93%	0,900	93,07%	0,000	0,00%
1102	48289511524	детекторы валют, утратившие потребительские свойства (кроме ультрафиолетовых)	4	0,300000	0,000	0,00%	0,000	0,00%	0,000	0,00%
1103	48290211533	конденсаторы силовые косинусные с диэлектриком (диоктилфталатом), утратившие потребительские свойства	3	3,280000	0,000	0,00%	0,000	0,00%	0,000	0,00%
1105	48290231523	конденсаторы косинусные с пропиткой минеральным маслом неповрежденные отработанные	3	19,928000	0,000	0,00%	0,000	0,00%	0,000	0,00%
1106	48290311514	щетки для электрических машин и оборудования из графита, утратившие потребительские свойства	4	6,000000	0,000	0,00%	6,000	100,00%	0,000	0,00%
1107	48290411524	стабилизаторы напряжения, утратившие потребительские свойства	4	0,100000	0,000	0,00%	0,100	100,00%	0,000	0,00%
1108	48291112524	электроинструменты для сверления отверстий и закручивания крепежных изделий, утратившие потребительские свойства	4	872,527000	0,000	0,00%	838,100	96,05%	28,372	3,25%
1109	48291113524	угловая шлифовальная машина, утратившая потребительские свойства	4	0,130000	0,000	0,00%	0,000	0,00%	0,000	0,00%
1110	48452111524	бензопила, утратившая потребительские свойства	4	0,100000	0,000	0,00%	0,100	100,00%	0,000	0,00%
1111	48455311524	инструмент электромонтажный, утративший потребительские свойства	4	0,125000	0,000	0,00%	0,000	0,00%	0,000	0,00%
1112	48829111524	машина переплетная, утратившая потребительские свойства	4	0,008000	0,000	0,00%	0,000	0,00%	0,008	100,00%
1113	48922111524	огнетушители самосрабатывающие порошковые, утратившие потребительские свойства	4	1,100000	0,800	72,73%	0,000	0,00%	0,100	9,09%
1114	48922121524	огнетушители углекислотные, утратившие потребительские свойства	4	2,227000	0,700	31,43%	0,000	0,00%	1,527	68,57%
1115	48922211605	рукава пожарные из натуральных волокон напорные, утратившие потребительские свойства	5	55,210000	0,000	0,00%	0,000	0,00%	0,000	0,00%
1118	48922611103	пенообразователь синтетический углеводородный на основе триэтаноламиновых солей первичных алкилсульфатов, утративший потребительские свойства	3	0,010000	0,000	0,00%	0,000	0,00%	0,000	0,00%
1119	48922613104	пенообразователь на основе синтетических поверхностно-активных веществ, содержащий сульфат натрия, утративший потребительские свойства	4	0,200000	0,000	0,00%	0,000	0,00%	0,000	0,00%
1120	48922621103	пенообразователь синтетический на основе углеводородных сульфонатов и фторсодержащих поверхностно-активных веществ, утративший потребительские свойства	3	10,000000	0,000	0,00%	0,000	0,00%	0,000	0,00%
1121	49110101525	каски защитные пластмассовые, утратившие потребительские свойства	5	0,015000	0,000	0,00%	0,000	0,00%	0,000	0,00%
1122	49110201524	коробки фильтрующе-поглощающие противогазов, утратившие потребительские свойства	4	0,400000	0,000	0,00%	0,000	0,00%	0,000	0,00%
1123	49110221524	противогазы в комплекте, утратившие потребительские свойства	4	8,900000	0,000	0,00%	0,000	0,00%	0,000	0,00%
1125	49110311615	респираторы фильтрующие текстильные, утратившие потребительские свойства	5	2,118000	0,000	0,00%	0,000	0,00%	0,000	0,00%
1126	49110321524	респираторы фильтрующие противогазоаэрозольные, утратившие потребительские свойства	4	0,750000	0,000	0,00%	0,000	0,00%	0,000	0,00%
1127	49110411524	средства индивидуальной защиты лица и/или глаз на полимерной основе, утратившие потребительские свойства	4	0,001000	0,000	0,00%	0,000	0,00%	0,000	0,00%
1128	49110511524	средства индивидуальной защиты глаз, рук, органов слуха в смеси, утратившие потребительские свойства	4	3,158000	0,000	0,00%	0,000	0,00%	0,000	0,00%
1129	49119611533	индивидуальные противохимические пакеты для обезвреживания капельно-жидких отравляющих веществ, утратившие потребительские свойства	3	0,040000	0,000	0,00%	0,040	100,00%	0,000	0,00%
1130	49119711523	самоспасатели изолирующие с химически связанным кислородом, утратившие потребительские свойства	3	1,907000	0,000	0,00%	0,000	0,00%	0,279	14,63%
1131	49211111724	отходы мебели деревянной офисной	4	16,800000	0,000	0,00%	15,400	91,67%	0,000	0,00%
1132	49211121725	отходы мебели деревянной офисной (содержание недревесных материалов не более 10%)	5	0,300000	0,000	0,00%	0,300	100,00%	0,000	0,00%
1133	49211181524	отходы мебели из разнородных материалов	4	95,561000	2,520	2,64%	53,500	55,99%	0,629	0,66%
1135	61120001214	шлак от сжигания угля малоопасный	4	7,850000	0,000	0,00%	0,000	0,00%	0,000	0,00%
1136	61130002205	золошлаковая смесь от сжигания углей при гидроудалении золы-уноса и топливных шлаков практически неопасная	5	283615,000000	0,000	0,00%	0,000	0,00%	0,000	0,00%
1137	61140001204	золошлаковая смесь от сжигания углей малоопасная	4	464,691000	0,000	0,00%	0,000	0,00%	65,160	14,02%
1138	61140002205	золошлаковая смесь от сжигания углей практически неопасная	5	1198,735000	0,000	0,00%	0,000	0,00%	263,576	21,99%
1139	61190001404	зола от сжигания древесного топлива умеренно опасная	4	0,369000	0,000	0,00%	0,000	0,00%	0,000	0,00%
1140	61190002405	зола от сжигания древесного топлива практически неопасная	5	193,213000	0,000	0,00%	0,000	0,00%	34,180	17,69%
1141	61210111394	осадок осветления природной воды при обработке коагулянтом на основе сульфата алюминия	4	6,000000	0,000	0,00%	0,000	0,00%	0,000	0,00%
1142	61210212294	осадок осветления природной воды при обработке известковым молоком и коагулянтом на основе сульфата железа, обезвоженный	4	1773,470000	0,000	0,00%	0,000	0,00%	1758,060	99,13%
1143	61821101204	отходы механической очистки внутренних поверхностей котельно-теплового оборудования и баков водоподготовки от отложений	4	10,000000	0,000	0,00%	0,000	0,00%	0,000	0,00%
1144	61831211394	отходы химической очистки котельно-теплового оборудования раствором ортофосфорной кислоты	4	0,200000	0,000	0,00%	0,000	0,00%	0,000	0,00%
1145	61890101205	отходы при очистке котлов от накипи	5	0,105000	0,000	0,00%	0,000	0,00%	0,000	0,00%
1146	61890201203	золосажевые отложения при очистке оборудования ТЭС, ТЭЦ, котельных умеренно опасные	3	1,338000	0,000	0,00%	0,000	0,00%	0,000	0,00%
1147	61890202204	золосажевые отложения при очистке оборудования ТЭС, ТЭЦ, котельных малоопасные	4	2,106000	0,000	0,00%	0,000	0,00%	0,000	0,00%
1149	64111111323	отходы очистки природных, нефтяных попутных газов от влаги, масла и механических частиц (содержание нефтепродуктов 15% и более)	3	38,280000	0,000	0,00%	0,000	0,00%	0,000	0,00%
1150	64181111204	отходы зачистки внутренней поверхности газопровода при обслуживании, ремонте линейной части магистрального газопровода	4	1,200000	0,000	0,00%	0,000	0,00%	0,000	0,00%
1151	64315111313	конденсат фильтров очистки газообразного топлива	3	0,380000	0,000	0,00%	0,000	0,00%	0,000	0,00%
1154	71011002395	отходы (осадки) водоподготовки при механической очистке природных вод	5	410413,097000	0,000	0,00%	0,000	0,00%	0,000	0,00%
1155	71021101205	ионообменные смолы отработанные при водоподготовке	5	168,208000	0,000	0,00%	0,000	0,00%	0,000	0,00%
1156	71021251204	уголь активированный, отработанный при подготовке воды, малоопасный	4	0,030000	0,000	0,00%	0,000	0,00%	0,000	0,00%
1157	71021252205	уголь активированный, отработанный при подготовке воды, практически неопасный	5	8,640000	0,000	0,00%	0,000	0,00%	0,000	0,00%
1158	71021271524	фильтры угольные (картриджи), отработанные при водоподготовке	4	6,200000	0,000	0,00%	0,000	0,00%	0,000	0,00%

1159	71021341524	фильтрующий элемент (сменный модуль) из синтетических сорбционных материалов фильтра очистки водопроводной воды отработанный	4	0,200000	0,000	0,00%	0,000	0,00%	0,000	0,00%
1160	71021412514	мембраны обратного осмоса полиамидные отработанные при водоподготовке	4	2,200000	0,000	0,00%	0,000	0,00%	0,000	0,00%
1161	71021511524	фильтры на основе стекловолокна, отработанные при водоподготовке	4	2,000000	0,000	0,00%	0,000	0,00%	0,000	0,00%
1162	71023111204	доломит отработанный при подготовке питьевой воды, загрязненный оксидами железа и марганца	4	1,900000	0,000	0,00%	0,000	0,00%	0,000	0,00%
1163	72100001714	мусор с защитных решеток дождевой (ливневой) канализации	4	0,200000	0,000	0,00%	0,000	0,00%	0,000	0,00%
1164	72110001394	осадок очистных сооружений дождевой (ливневой) канализации малоопасный	4	398,534000	0,000	0,00%	0,000	0,00%	0,350	0,09%
1165	72110002395	осадок очистных сооружений дождевой (ливневой) канализации практически неопасный	5	6,990000	0,000	0,00%	0,000	0,00%	0,000	0,00%
1166	72180001394	отходы (шлам) при очистке сетей, колодцев дождевой (ливневой) канализации	4	44,220000	0,000	0,00%	0,000	0,00%	0,000	0,00%
1167	72180002395	отходы (шлам) при очистке сетей, колодцев дождевой (ливневой) канализации практически неопасный	5	0,300000	0,000	0,00%	0,000	0,00%	0,220	73,33%
1168	72181211394	отходы (осадок) при очистке накопителей дождевых (ливневых) стоков	4	3,100000	0,000	0,00%	0,000	0,00%	0,000	0,00%
1169	72210101714	мусор с защитных решеток хозяйственно-бытовой и смешанной канализации малоопасный	4	933,947000	0,000	0,00%	0,000	0,00%	0,000	0,00%
1170	72210102715	мусор с защитных решеток хозяйственно-бытовой и смешанной канализации практически неопасный	5	14,105000	0,000	0,00%	0,000	0,00%	0,000	0,00%
1171	72210201394	осадок с песколовок при очистке хозяйственно-бытовых и смешанных сточных вод малоопасный	4	1789,600000	0,000	0,00%	0,000	0,00%	1750,000	97,79%
1172	72210202395	осадок с песколовок при очистке хозяйственно-бытовых и смешанных сточных вод практически неопасный	5	3670,238000	0,000	0,00%	0,000	0,00%	0,000	0,00%
1173	72210901394	осадки с песколовок и отстойников при механической очистке хозяйственно-бытовых и смешанных сточных вод малоопасные	4	243,180000	0,000	0,00%	0,000	0,00%	0,000	0,00%
1174	72211121394	всплывшие вещества, включая жиры, при механической очистке хозяйственно-бытовых и смешанных сточных вод малоопасные	4	51,500000	0,000	0,00%	0,000	0,00%	0,000	0,00%
1175	72212515395	осадок при механической очистке хозяйственно-бытовых и смешанных сточных вод обезвоженный практически неопасный	5	2695,000000	0,000	0,00%	0,000	0,00%	0,000	0,00%
1176	72215111334	смесь осадков при физико-химической очистке хозяйственно-бытовых сточных вод	4	0,250000	0,000	0,00%	0,000	0,00%	0,000	0,00%
1177	72220001394	ил избыточный биологических очистных сооружений хозяйственно-бытовых и смешанных сточных вод	4	11552,820000	0,000	0,00%	0,000	0,00%	7455,300	64,53%
1178	72220002395	ил стабилизированный биологических очистных сооружений хозяйственно-бытовых и смешанных сточных вод	5	12721,100000	0,000	0,00%	0,000	0,00%	3400,470	26,73%
1179	72220111394	ил избыточный биологических очистных сооружений в смеси с осадком механической очистки хозяйственно-бытовых и смешанных сточных вод	4	1,330000	0,000	0,00%	0,000	0,00%	0,000	0,00%
1180	72222111394	осадок биологических очистных сооружений хозяйственно-бытовых и смешанных сточных вод обезвоженный методом естественной сушки малоопасный	4	32,000000	0,000	0,00%	0,000	0,00%	0,000	0,00%
1181	72222112395	осадок биологических очистных сооружений хозяйственно-бытовых и смешанных сточных вод обезвоженный практически неопасный	5	0,400000	0,000	0,00%	0,000	0,00%	0,000	0,00%
1182	72223111335	осадок биологических очистных сооружений хозяйственно-бытовых и смешанных сточных вод обезвоженный с применением флокулянтов практически неопасный	5	9,366000	0,000	0,00%	0,000	0,00%	0,000	0,00%
1183	72239911394	отходы (осадки) после механической и биологической очистки хозяйственно-бытовых и смешанных сточных вод	4	24,500000	0,000	0,00%	0,000	0,00%	0,000	0,00%
1184	72242111394	смесь осадков механической и биологической очистки хозяйственно-бытовых и смешанных сточных вод обезвоженная малоопасная	4	0,500000	0,000	0,00%	0,000	0,00%	0,000	0,00%
1185	72244213394	смесь осадков флотационной и биологической очистки хозяйственно-бытовых и смешанных сточных вод, обезвоженная с применением фильтр-пресса	4	43,760000	0,000	0,00%	0,000	0,00%	0,000	0,00%
1186	72280001394	отходы (шлам) при очистке сетей, колодцев хозяйственно-бытовой и смешанной канализации	4	5036,510000	0,000	0,00%	0,000	0,00%	12,660	0,25%
1187	72310101394	осадок (шлам) механической очистки нефтесодержащих сточных вод, содержащий нефтепродукты в количестве менее 15%, обводненный	4	292,887000	0,000	0,00%	0,000	0,00%	136,200	46,50%
1188	72310201393	осадок механической очистки нефтесодержащих сточных вод, содержащий нефтепродукты в количестве 15% и более	3	58853,475000	0,000	0,00%	22995,780	39,07%	540,470	0,92%
1189	72310202394	осадок механической очистки нефтесодержащих сточных вод, содержащий нефтепродукты в количестве менее 15%	4	633,734000	0,000	0,00%	46,600	7,35%	54,000	8,52%
1190	72312111394	осадок механической очистки смеси сточных вод мойки автомобильного транспорта и дождевых (ливневых) сточных вод	4	113,500000	0,000	0,00%	0,000	0,00%	0,000	0,00%
1191	72330101393	осадок (шлам) флотационной очистки нефтесодержащих сточных вод, содержащий нефтепродукты в количестве 15% и более	3	1133,544000	0,000	0,00%	0,000	0,00%	670,790	59,18%
1192	72330102394	осадок (шлам) флотационной очистки нефтесодержащих сточных вод, содержащий нефтепродукты в количестве менее 15%	4	66,450000	0,000	0,00%	0,000	0,00%	33,100	49,81%
1193	72871014394	отходы зачистки градирен оборотных систем водоснабжения, содержащие преимущественно оксиды кремния и железа	4	0,001000	0,000	0,00%	0,000	0,00%	0,000	0,00%
1194	72901011394	осадок механической очистки смеси ливневых и производственных сточных вод, не содержащих специфические загрязнители, малоопасный	4	688,470000	0,000	0,00%	0,000	0,00%	0,000	0,00%
1195	72901012395	осадок механической очистки смеси ливневых и производственных сточных вод, не содержащих специфические загрязнители, практически неопасный	5	853,320000	0,000	0,00%	0,000	0,00%	140,800	16,50%
1196	73100000000	Отходы коммунальные твердые	4	17,280000	0,000	0,00%	0,000	0,00%	0,000	0,00%
1197	73111000000	Отходы из жилищ при совместном накоплении	5	12,500000	0,000	0,00%	0,000	0,00%	0,000	0,00%
1198	73111001724	отходы из жилищ несортированные (исключая крупногабаритные)	4	242170,114000	102649,510	42,39%	0,000	0,00%	0,000	0,00%
1199	73111001724	отходы из жилищ несортированные (исключая крупногабаритные)	5	233,678000	0,000	0,00%	0,000	0,00%	0,000	0,00%
1200	73111002215	отходы из жилищ крупногабаритные	4	3,200000	0,000	0,00%	0,000	0,00%	0,000	0,00%
1201	73111002215	отходы из жилищ крупногабаритные	5	22896,794000	0,000	0,00%	0,000	0,00%	0,000	0,00%
1202	73120001724	мусор и смет уличный	4	1654,121000	35,600	2,15%	0,000	0,00%	0,000	0,00%
1203	73120002725	мусор и смет от уборки парков, скверов, зон массового отдыха, набережных, пляжей и других объектов благоустройства	5	495,668000	0,000	0,00%	0,000	0,00%	0,000	0,00%
1204	73120003725	отходы от уборки территорий кладбищ, колумбариев	5	588,770000	0,000	0,00%	0,000	0,00%	0,000	0,00%
1205	73120511724	отходы от уборки прибордюрной зоны автомобильных дорог	4	210,200000	0,000	0,00%	0,000	0,00%	0,000	0,00%
1206	73130001205	растительные отходы при уходе за газонами, цветниками	5	54,390000	0,000	0,00%	0,000	0,00%	47,500	87,33%
1207	73130002205	растительные отходы при уходе за древесно-кустарниковыми посадками	5	2552,440000	181,270	7,10%	0,000	0,00%	336,000	13,16%
1208	73190000000	Прочие твердые коммунальные отходы	4	54,600000	0,000	0,00%	0,000	0,00%	0,000	0,00%
1209	73210001304	отходы (осадки) из выгребных ям	4	1075,083000	0,000	0,00%	33,400	3,11%	115,650	10,76%
1210	73210101304	отходы коммунальные жидкие неканализованных объектов водопотребления	4	423,000000	0,000	0,00%	0,000	0,00%	0,000	0,00%
1211	73210211724	твердые отходы дворовых помойниц неканализованных домовладений	4	2,360000	0,000	0,00%	0,000	0,00%	0,000	0,00%
1212	73210311394	отходы очистки септиков для очистки хозяйственно-бытовых сточных вод малоопасные	4	8,900000	0,000	0,00%	0,000	0,00%	0,000	0,00%
1213	73222101304	жидкие отходы очистки накопительных баков мобильных туалетных кабин	4	38,708000	0,000	0,00%	0,000	0,00%	0,000	0,00%
1214	73310000000	Мусор от офисных и бытовых помещений предприятий, организаций, относящийся к твердым коммунальным отходам	4	4,840000	0,000	0,00%	0,000	0,00%	0,000	0,00%
1215	73310000000	Мусор от офисных и бытовых помещений предприятий, организаций, относящийся к твердым коммунальным отходам	5	46,160000	0,000	0,00%	0,000	0,00%	0,000	0,00%
1216	73310001724	мусор от офисных и бытовых помещений организаций несортированный (исключая крупногабаритный)	4	51364,223000	12951,630	25,22%	0,000	0,00%	16,252	0,03%
1218	73310002725	мусор от офисных и бытовых помещений организаций практически неопасный	4	18,825000	0,000	0,00%	0,000	0,00%	0,000	0,00%
1219	73310002725	мусор от офисных и бытовых помещений организаций практически неопасный	5	1478,187000	0,000	0,00%	0,000	0,00%	9,600	0,65%
1220	73315101724	мусор от бытовых помещений судов и прочих плавучих средств, не предназначенных для перевозки пассажиров	4	139,894000	0,000	0,00%	0,000	0,00%	0,000	0,00%
1221	73321001724	мусор и смет производственных помещений малоопасный	4	5111,726000	0,000	0,00%	0,000	0,00%	18,940	0,37%
1222	73321001724	мусор и смет производственных помещений малоопасный	5	12,750000	0,000	0,00%	0,000	0,00%	12,750	100,00%
1223	73321002725	мусор и смет производственных помещений практически неопасный	5	740,698000	0,000	0,00%	0,000	0,00%	6,500	0,88%
1224	73322001724	мусор и смет от уборки складских помещений малоопасный	4	1251,355000	1,410	0,11%	0,000	0,00%	5,350	0,43%

1225	73322002725	мусор и смет от уборки складских помещений практически неопасный	5	1232,305000	0,000	0,00%	0,000	0,00%	3,000	0,24%
1226	73331001714	смет с территории гаража, автостоянки малоопасный	4	541,470000	18,780	3,47%	0,000	0,00%	0,060	0,01%
1227	73331002714	смет с территории автозаправочной станции малоопасный	4	3,747000	0,000	0,00%	0,000	0,00%	0,000	0,00%
1228	73338202205	растительные отходы при расчистке охранных зон и полос отвода объектов инженерной инфраструктуры	5	234,220000	0,000	0,00%	0,000	0,00%	234,220	100,00%
1229	73338712205	растительные отходы при уходе за зелеными насаждениями на территории производственных объектов практически неопасные	5	59,980000	0,000	0,00%	0,000	0,00%	0,000	0,00%
1230	73339001714	смет с территории предприятия малоопасный	4	7520,830000	0,100	0,00%	0,000	0,00%	9,987	0,13%
1231	73339002715	смет с территории предприятия практически неопасный	5	27603,759000	14,430	0,05%	0,000	0,00%	151,200	0,55%
1232	73339321494	смет с взлетно-посадочной полосы аэродромов	4	0,800000	0,000	0,00%	0,000	0,00%	0,000	0,00%
1233	73412111724	отходы (мусор) от уборки пассажирских терминалов вокзалов, портов, аэропортов	4	7,300000	0,000	0,00%	0,000	0,00%	0,000	0,00%
1234	73413111715	смет с территории железнодорожных вокзалов и перронов практически неопасный	5	170,900000	0,000	0,00%	0,000	0,00%	0,000	0,00%
1235	73420101724	отходы (мусор) от уборки пассажирских вагонов железнодорожного подвижного состава	4	176,716000	0,000	0,00%	0,000	0,00%	0,000	0,00%
1236	73420311724	отходы (мусор) от уборки подвижного состава автомобильного (автобусного) пассажирского транспорта	4	17,100000	0,000	0,00%	0,000	0,00%	0,000	0,00%
1237	73420411724	мусор, смет и отходы бортового питания от уборки воздушных судов	4	1,400000	0,000	0,00%	0,000	0,00%	0,000	0,00%
1238	73420511724	отходы (мусор) от уборки пассажирских судов	4	123,953000	0,000	0,00%	0,000	0,00%	0,000	0,00%
1239	73495111724	багаж невостребованный	4	2,308000	0,000	0,00%	0,000	0,00%	0,000	0,00%
1240	73510001725	отходы (мусор) от уборки территории и помещений объектов оптово-розничной торговли продовольственными товарами	4	26,743000	0,000	0,00%	0,000	0,00%	0,000	0,00%
1241	73510001725	отходы (мусор) от уборки территории и помещений объектов оптово-розничной торговли продовольственными товарами	5	36937,203000	7102,330	19,23%	0,000	0,00%	0,000	0,00%
1242	73510002725	отходы (мусор) от уборки территории и помещений объектов оптово-розничной торговли промышленными товарами	4	23,848000	0,000	0,00%	0,000	0,00%	0,000	0,00%
1243	73510002725	отходы (мусор) от уборки территории и помещений объектов оптово-розничной торговли промышленными товарами	5	28453,526000	6739,790	23,69%	0,000	0,00%	0,000	0,00%
1244	73610001305	пищевые отходы кухонь и организаций общественного питания несортированные	5	4920,629000	8,890	0,18%	0,000	0,00%	34,144	0,69%
1245	73610002724	отходы кухонь и организаций общественного питания несортированные прочие	4	170,480000	0,000	0,00%	0,000	0,00%	0,200	0,12%
1246	73610011725	непищевые отходы (мусор) кухонь и организаций общественного питания практически неопасные	5	595,303000	0,000	0,00%	0,000	0,00%	67,100	11,27%
1247	73610101394	отходы жиров при разгрузке жироуловителей	4	1034,708000	0,000	0,00%	14,000	1,35%	194,348	18,78%
1248	73611001314	масла растительные отработанные при приготовлении пищи	4	111,154000	5,600	5,04%	3,100	2,79%	96,932	87,21%
1249	73611111324	отходы фритюра на основе растительного масла	4	21,707000	0,661	3,05%	0,000	0,00%	20,846	96,03%
1250	73621001724	отходы (мусор) от уборки помещений гостиниц, отелей и других мест временного проживания несортированные	4	3627,708000	2374,990	65,47%	0,000	0,00%	0,000	0,00%
1251	73621111725	мусор от уборки помещений гостиниц, отелей и других мест временного проживания, содержащий преимущественно материалы, отходы которых отнесены к V классу опасности	5	235,700000	0,000	0,00%	0,000	0,00%	0,000	0,00%
1252	73641111725	отходы (мусор) от уборки территории и помещений социально-реабилитационных учреждений	5	26,700000	0,000	0,00%	0,000	0,00%	0,000	0,00%
1253	73710001725	отходы (мусор) от уборки территории и помещений учебно-воспитательных учреждений	4	3,000000	0,000	0,00%	0,000	0,00%	0,000	0,00%
1254	73710001725	отходы (мусор) от уборки территории и помещений учебно-воспитательных учреждений	5	35750,724000	24131,450	67,50%	0,000	0,00%	1,113	0,00%
1255	73710002725	отходы (мусор) от уборки территории и помещений культурно-спортивных учреждений и зрелищных мероприятий	4	4,400000	0,000	0,00%	0,000	0,00%	0,000	0,00%
1256	73710002725	отходы (мусор) от уборки территории и помещений культурно-спортивных учреждений и зрелищных мероприятий	5	6621,118000	3267,260	49,35%	0,000	0,00%	0,000	0,00%
1257	73910111393	фильтрат полигонов захоронения твердых коммунальных отходов умеренно опасный	3	2117,120000	0,000	0,00%	0,000	0,00%	0,000	0,00%
1258	73910112394	фильтрат полигонов захоронения твердых коммунальных отходов малоопасный	4	6184,000000	0,000	0,00%	0,000	0,00%	0,000	0,00%
1259	73910211294	опилки, пропитанные вироцидом, отработанные	4	53,300000	0,000	0,00%	0,000	0,00%	53,300	100,00%
1260	73910213294	опилки, обработанные хлорсодержащими дезинфицирующими средствами, отработанные	4	0,050000	0,000	0,00%	0,000	0,00%	0,000	0,00%
1261	73913331393	отходы очистки фильтрата полигонов захоронения твердых коммунальных отходов методом обратного осмоса	3	457,600000	0,000	0,00%	0,000	0,00%	0,000	0,00%
1262	73931101725	отходы (мусор) от уборки помещений нежилых религиозных зданий	5	43,500000	0,000	0,00%	0,000	0,00%	0,000	0,00%
1263	73941000000	Отходы (мусор) от уборки парикмахерских, салонов красоты, соляриев	4	1,400000	0,000	0,00%	0,000	0,00%	0,000	0,00%
1264	73941001724	отходы (мусор) от уборки помещений парикмахерских, салонов красоты, соляриев	4	17,768000	0,000	0,00%	0,000	0,00%	0,000	0,00%
1265	73941311295	отходы волос	4	0,060000	0,000	0,00%	0,000	0,00%	0,000	0,00%
1267	73942101725	отходы от уборки бань, саун	5	5,530000	0,000	0,00%	0,000	0,00%	0,000	0,00%
1268	73942211724	отходы от уборки бань, саун, содержащие остатки моющих средств	4	0,680000	0,000	0,00%	0,000	0,00%	0,000	0,00%
1270	73953011302	отходы дистилляции тетрахлорэтилена при химической чистке одежды, текстильных и меховых изделий высокоопасные	2	3,501000	0,000	0,00%	0,000	0,00%	2,471	70,58%
1271	73953021303	отходы дистилляции тетрахлорэтилена при химической чистке одежды, текстильных и меховых изделий с преимущественным содержанием оксидов железа и алюминия	3	1,450000	0,000	0,00%	0,000	0,00%	1,450	100,00%
1272	73953211393	отходы фильтрации и дистилляции трихлорэтилена при химической чистке одежды, текстильных изделий	3	5,565000	0,000	0,00%	0,000	0,00%	0,000	0,00%
1273	73953212393	отходы фильтрации и дистилляции трихлорэтилена при химической чистке спецодежды, загрязненной нефтепродуктами	3	5,525000	0,000	0,00%	0,000	0,00%	0,000	0,00%
1274	73953221393	отходы фильтрации и дистилляции тетрахлорэтилена при химической чистке одежды, текстильных изделий	3	33,715000	0,000	0,00%	0,000	0,00%	32,385	96,06%
1275	73953222393	отходы фильтрации и дистилляции тетрахлорэтилена при химической чистке спецодежды, загрязненной нефтепродуктами	3	3,150000	0,000	0,00%	0,000	0,00%	0,720	22,86%
1276	73953411302	тетрахлорэтилен отработанный при химической чистке одежды, текстильных и меховых изделий	2	2,740000	0,000	0,00%	0,000	0,00%	1,710	62,41%
1277	73953911394	отходы химической чистки одежды, текстильных и меховых изделий с применением хлорсодержащих органических растворителей (содержание растворителя не более 2,5%)	4	22,048000	0,000	0,00%	0,000	0,00%	22,048	100,00%
1278	73991101724	отходы (мусор) от уборки полосы отвода и придорожной полосы автомобильных дорог	4	353,350000	0,000	0,00%	0,000	0,00%	0,000	0,00%
1279	73995101724	мусор наплавной от уборки акватории	4	5,000000	0,000	0,00%	0,000	0,00%	0,000	0,00%
1280	73995511725	отходы (мусор) от уборки гидротехнических сооружений, акватории и прибрежной полосы водных объектов практически неопасные	5	72,960000	0,000	0,00%	0,000	0,00%	0,000	0,00%
1281	74111311725	отходы бумаги и/или картона при сортировке твердых коммунальных отходов	5	2385,000000	0,000	0,00%	0,000	0,00%	2197,500	92,14%
1282	74111432514	отходы упаковки из полиэтилентерефталата, извлеченные при сортировке твердых коммунальных отходов	4	1142,600000	0,000	0,00%	0,000	0,00%	1122,740	98,26%
1283	74111511205	лом стекла и изделий из стекла при сортировке твердых коммунальных отходов	5	13364,320000	0,000	0,00%	0,000	0,00%	12431,206	93,02%
1284	74111912725	остатки сортировки твердых коммунальных отходов при совместном сборе практически неопасные	5	334254,740000	0,000	0,00%	0,000	0,00%	0,000	0,00%
1285	74114211714	смесь разнородных материалов при сортировке отходов бумаги и картона	4	18,800000	0,000	0,00%	0,000	0,00%	0,000	0,00%
1286	74115111714	отходы (остатки) сортировки отходов пластмасс, не пригодные для утилизации	4	35,500000	0,000	0,00%	0,000	0,00%	0,000	0,00%
1287	74122121404	отходы (мелкие фракции) при механическом измельчении лома черных металлов для утилизации	4	22,000000	0,000	0,00%	0,000	0,00%	22,000	100,00%
1288	74131411724	отходы резины, резиновых изделий при демонтаже техники и оборудования, не подлежащих восстановлению	4	5,030000	0,000	0,00%	0,000	0,00%	0,000	0,00%
1289	74131441724	отходы пластмасс при демонтаже техники и оборудования, не подлежащих восстановлению	4	0,800000	0,000	0,00%	0,800	100,00%	0,000	0,00%
1292	74134311724	отходы (остатки) демонтажа бытовой техники, компьютерного, телевизионного и прочего оборудования, непригодные для получения вторичного сырья	4	4156,015000	0,000	0,00%	0,000	0,00%	0,000	0,00%
1293	74135121704	компьютерное, периферийное оборудование отработанное брикетированное	4	2,323000	0,000	0,00%	0,000	0,00%	2,323	100,00%

1294	74235211393	нефтесодержащий остаток механического обезвоживания обводненных нефтесодержащих отходов	3	2,086000	0,000	0,00%	0,000	0,00%	0,000	0,00%
1295	74251111204	твердые остатки от сжигания кордного наполнителя отработанного в паровом/водогрейном котле	4	85,936000	0,000	0,00%	0,000	0,00%	0,000	0,00%
1296	74352111323	отходы регенерации (отгонки) растворителя на основе сольвента, загрязненного лакокрасочными материалами	3	27,560000	0,000	0,00%	0,000	0,00%	14,850	53,88%
1297	74352121333	отходы регенерации растворителя на основе бензина (уайт-спирит), загрязненного лакокрасочными материалами	3	9,150000	0,000	0,00%	0,000	0,00%	9,150	100,00%
1298	74352401313	кубовый остаток при регенерации отработанного растворителя на основе ацетона	3	456,010000	0,000	0,00%	0,000	0,00%	24,300	5,33%
1299	74361112333	отходы (осадки) регенерации масел минеральных отработанных физическими методами	3	0,110000	0,000	0,00%	0,000	0,00%	0,000	0,00%
1300	74361181393	отходы зачистки оборудования для сепарации масел минеральных отработанных	3	0,530000	0,000	0,00%	0,530	100,00%	0,000	0,00%
1301	74373221715	отходы корда текстильного при переработке шин пневматических отработанных	5	0,080000	0,000	0,00%	0,000	0,00%	0,040	50,00%
1302	74375311394	осадок механической очистки сточных вод мойки продуктов дробления отходов тары из полиэтилентерефталата	4	1,500000	0,000	0,00%	0,000	0,00%	0,000	0,00%
1303	74494121203	отходы утилизации отработанных растворов азотнокислого серебра и фиксажа, содержащие драгоценные металлы	3	0,293000	0,000	0,00%	0,000	0,00%	0,293	100,00%
1304	74711911404	зола от сжигания отходов потребления на производстве, подобных коммунальным, в смеси с отходами производства, в том числе нефтесодержащими	4	11,680000	0,000	0,00%	0,000	0,00%	0,000	0,00%
1305	74721101404	твердые остатки от сжигания нефтесодержащих отходов	4	1497,127000	0,000	0,00%	0,000	0,00%	1000,006	66,80%
1306	74730101394	осадок нейтрализации сернокислотного электролита	4	0,015000	0,000	0,00%	0,000	0,00%	0,000	0,00%
1307	74741111204	лом ртутных, ртутно-кварцевых, люминесцентных ламп термически демеркуризированный	4	10,500000	0,000	0,00%	0,000	0,00%	0,000	0,00%
1308	74744111394	отходы демеркуризации боя ртутьсодержащих изделий и люминофора раствором на основе полисульфида кальция	4	23,035000	0,000	0,00%	0,000	0,00%	0,000	0,00%
1309	74782101404	зола от сжигания биологических отходов содержания, убоя и переработки животных	4	6,985000	0,000	0,00%	0,000	0,00%	2,000	28,63%
1310	74782211405	зола от сжигания трупов сельскохозяйственной птицы	5	1,100000	0,000	0,00%	0,000	0,00%	0,000	0,00%
1311	74784111494	зола от сжигания медицинских отходов, содержащая преимущественно оксиды кремния и кальция	4	5,500000	0,000	0,00%	0,000	0,00%	0,000	0,00%
1312	74784351715	отходы обезвреживания медицинских отходов классов Б и В (кроме биологических) вакуумным автоклавированием насыщенным водяным паром измельченные, компактированные, содержащие преимущественно текстиль, резину, бумагу, практически неопасные	5	6,400000	0,000	0,00%	0,000	0,00%	0,000	0,00%
1313	74784355715	отходы обезвреживания медицинских отходов классов Б и В (кроме биологических) вакуумным автоклавированием насыщенным водяным паром измельченные, компактированные, практически неопасные	5	828,712000	0,000	0,00%	0,000	0,00%	0,000	0,00%
1315	74793321404	отходы сжигания остатков продукции, в том числе от зачистки оборудования, производства взрывчатых веществ	4	0,900000	0,000	0,00%	0,000	0,00%	0,000	0,00%
1316	74798199204	золы и шлаки от инсинераторов и установок термической обработки отходов	4	5306,402000	0,000	0,00%	0,000	0,00%	3500,000	65,96%
1317	81110001495	грунт, образовавшийся при проведении землеройных работ, не загрязненный опасными веществами	5	51891,600000	0,000	0,00%	0,000	0,00%	51800,000	99,82%
1318	81111111494	отходы грунта при проведении открытых земляных работ малоопасные	4	6,300000	0,000	0,00%	0,000	0,00%	0,000	0,00%
1319	81111112495	отходы грунта при проведении открытых земляных работ практически неопасные	5	113132,530000	0,000	0,00%	0,000	0,00%	112980,100	99,87%
1320	81210101724	древесные отходы от сноса и разборки зданий	4	71,807000	0,000	0,00%	1,800	2,51%	0,000	0,00%
1321	81210101724	древесные отходы от сноса и разборки зданий	5	305,000000	0,000	0,00%	0,000	0,00%	305,000	100,00%
1322	81220101205	лом кирпичной кладки от сноса и разборки зданий	5	5567,161000	0,000	0,00%	0,000	0,00%	4152,131	74,58%
1323	81290101724	мусор от сноса и разборки зданий несортированный	4	14826,163000	0,000	0,00%	0,000	0,00%	0,000	0,00%
1324	81290101724	мусор от сноса и разборки зданий несортированный	5	15,500000	0,000	0,00%	0,000	0,00%	15,500	100,00%
1325	81910001495	отходы песка незагрязненные	5	207247,906000	0,000	0,00%	0,000	0,00%	207229,500	99,99%
1326	82202112495	отходы (остатки) сухой бетонной смеси практически неопасные	5	26,980000	0,000	0,00%	0,000	0,00%	0,000	0,00%
1327	82210101215	отходы цемента в кусковой форме	5	113,140000	0,000	0,00%	0,000	0,00%	0,000	0,00%
1328	82220101215	лом бетонных изделий, отходы бетона в кусковой форме	5	3098,077000	0,000	0,00%	0,100	0,00%	81,720	2,64%
1329	82230101215	лом железобетонных изделий, отходы железобетона в кусковой форме	5	1507,850000	0,000	0,00%	0,000	0,00%	150,000	9,95%
1331	82310101215	лом строительного кирпича незагрязненный	5	239,280000	0,000	0,00%	0,000	0,00%	0,000	0,00%
1332	82320101215	лом черепицы, керамики незагрязненный	5	249,390000	0,000	0,00%	0,000	0,00%	0,000	0,00%
1333	82411001204	обрезь и лом гипсокартонных листов	4	34780,000000	0,000	0,00%	0,000	0,00%	5,460	0,02%
1334	82419111205	отходы гипса при ремонтно-строительных работах	5	10,400000	0,000	0,00%	0,000	0,00%	0,000	0,00%
1335	82421111205	лом силикатных кирпичей, камней, блоков при ремонтно-строительных работах	5	73,800000	0,000	0,00%	0,000	0,00%	0,000	0,00%
1336	82490001294	отходы шпатлевки	4	7,900000	0,000	0,00%	0,000	0,00%	0,000	0,00%
1337	82491111204	отходы штукатурки затвердевшей малоопасные	4	192,950000	0,000	0,00%	0,000	0,00%	0,000	0,00%
1339	82611311313	отходы пропитки битумной для упрочнения асфальтобетонного покрытия	3	159,600000	0,000	0,00%	0,000	0,00%	0,000	0,00%
1340	82614131714	отходы битумно-полимерной изоляции трубопроводов	4	87,443000	0,000	0,00%	0,000	0,00%	0,000	0,00%
1341	82621001514	отходы рубероида	4	139,240000	0,000	0,00%	0,000	0,00%	0,000	0,00%
1342	82634111204	отходы гидроизоляционных материалов на основе стекловолокна и синтетического каучука	4	0,700000	0,000	0,00%	0,000	0,00%	0,000	0,00%
1343	82710001514	отходы линолеума незагрязненные	4	0,700000	0,000	0,00%	0,000	0,00%	0,000	0,00%
1344	82731111504	отходы труб полимерных при замене, ремонте инженерных коммуникаций	4	0,010000	0,010	100,00%	0,000	0,00%	0,000	0,00%
1345	82799001724	смесь незагрязненных строительных материалов на основе полимеров, содержащая поливинилхлорид	4	5,300000	0,000	0,00%	0,000	0,00%	0,000	0,00%
1346	82913111205	отходы опалубки деревянной, загрязненной бетоном	5	179,120000	0,000	0,00%	0,000	0,00%	0,000	0,00%
1348	83020001714	лом асфальтовых и асфальтобетонных покрытий	4	710,120000	0,000	0,00%	0,000	0,00%	0,000	0,00%
1349	84100001513	шпалы железнодорожные деревянные, пропитанные антисептическими средствами, отработанные	3	16905,515000	0,000	0,00%	0,000	0,00%	14761,520	87,32%
1350	84111111514	шпалы железнодорожные деревянные, пропитанные масляным антисептиком, отработанные	4	8,600000	0,000	0,00%	0,000	0,00%	0,000	0,00%
1351	84210101213	балласт из щебня, загрязненный нефтепродуктами (содержание нефтепродуктов 15% и более)	3	66,400000	0,000	0,00%	0,000	0,00%	0,000	0,00%
1352	84220101493	отходы грунта, снятого при ремонте железнодорожного полотна, загрязненного нефтепродуктами, умеренно опасные	3	60,000000	0,000	0,00%	0,000	0,00%	0,000	0,00%
1353	84220102494	отходы грунта, снятого при ремонте железнодорожного полотна, загрязненного нефтепродуктами, малоопасные	4	10,000000	0,000	0,00%	0,000	0,00%	0,000	0,00%
1354	89000001724	отходы (мусор) от строительных и ремонтных работ	4	36852,937000	0,000	0,00%	0,000	0,00%	99,560	0,27%
1355	89000001724	отходы (мусор) от строительных и ремонтных работ	5	4,200000	0,000	0,00%	0,000	0,00%	4,200	100,00%
1356	89000002494	отходы (остатки) песчано-гравийной смеси при строительных, ремонтных работах	4	8,900000	0,000	0,00%	0,000	0,00%	0,000	0,00%
1357	89001111725	мусор от строительных и ремонтных работ, содержащий материалы, изделия, отходы которых отнесены к V классу опасности	5	7348,444000	0,000	0,00%	0,000	0,00%	0,000	0,00%
1358	89111001523	инструменты лакокрасочные (кисти, валики), загрязненные лакокрасочными материалами (в количестве 5% и более)	3	5,783000	0,000	0,00%	0,000	0,00%	0,000	0,00%
1359	89111002524	инструменты лакокрасочные (кисти, валики), загрязненные лакокрасочными материалами (в количестве менее 5%)	4	1,662000	0,000	0,00%	0,000	0,00%	0,000	0,00%
1360	89111111524	пневмораспылители, отработанные при окрасочных работах (содержание лакокрасочных материалов менее 5%)	4	0,010000	0,000	0,00%	0,000	0,00%	0,000	0,00%
1361	89201101604	обтирочный материал, загрязненный лакокрасочными материалами на основе алкидных смол	4	36,084000	0,000	0,00%	0,000	0,00%	0,000	0,00%
1362	89211001603	обтирочный материал, загрязненный лакокрасочными материалами (в количестве 5% и более)	3	170,547000	0,000	0,00%	0,000	0,00%	0,070	0,04%
1363	89211002604	обтирочный материал, загрязненный лакокрасочными материалами (в количестве менее 5%)	4	238,655000	0,000	0,00%	0,000	0,00%	0,020	0,01%
1364	91110001313	воды подсланевые и/или льяльные с содержанием нефти и нефтепродуктов 15% и более	3	312,491000	311,891	99,81%	0,000	0,00%	0,000	0,00%
1365	91110002314	воды подсланевые и/или льяльные с содержанием нефти и нефтепродуктов менее 15%	4	11072,907000	6874,180	62,08%	0,000	0,00%	0,000	0,00%
1366	91120001393	шлам очистки танков нефтеналивных судов	3	299,660000	0,000	0,00%	0,000	0,00%	0,000	0,00%

1367	91120002393	шлам очистки емкостей и трубопроводов от нефти и нефтепродуктов	3	4459,284000	0,000	0,00%	299,000	6,71%	635,940	14,26%
1368	91120062314	воды от промывки оборудования для транспортирования и хранения нефти и/или нефтепродуктов (содержание нефтепродуктов менее 15%)	4	966,728000	650,728	67,31%	0,000	0,00%	0,000	0,00%
1369	91120111314	подтоварная вода резервуаров хранения нефти и нефтепродуктов с содержанием нефти и нефтепродуктов менее 15%	4	2621,800000	0,000	0,00%	0,000	0,00%	0,000	0,00%
1370	91127211394	отходы зачистки и промывки газоперекачивающих агрегатов	4	11,100000	0,000	0,00%	0,000	0,00%	0,000	0,00%
1371	91128111523	фильтры очистки жидкого топлива при заправке транспортных средств отработанные (содержание нефтепродуктов 15% и более)	3	0,457000	0,000	0,00%	0,000	0,00%	0,000	0,00%
1372	91128212524	фильтры дыхательного клапана, отработанные при хранении нефти и/или нефтепродуктов	4	0,020000	0,000	0,00%	0,000	0,00%	0,000	0,00%
1373	91211002214	лом футеровки пламенных печей и печей переплава алюминиевого производства	4	133,700000	0,000	0,00%	0,000	0,00%	0,000	0,00%
1374	91211911204	лом футеровок печей и печного оборудования производства титана, титановых изделий и ферротитана	4	67,100000	0,000	0,00%	1,300	1,94%	0,000	0,00%
1375	91218101215	лом шамотного кирпича незагрязненный	5	3221,526000	0,000	0,00%	0,000	0,00%	93,518	2,90%
1376	91219101215	лом огнеупорного мертеля незагрязненный	5	383,340000	0,000	0,00%	0,000	0,00%	0,000	0,00%
1377	91322112394	отходы зачистки емкостей хранения негалогенированных органических веществ (содержание негалогенированных органических веществ менее 15%)	4	32,900000	0,000	0,00%	0,000	0,00%	0,000	0,00%
1378	91830201313	конденсат водно-масляный компрессорных установок	3	0,094000	0,000	0,00%	0,000	0,00%	0,000	0,00%
1379	91830202314	эмульсия маслоловушек компрессорных установок	4	29,634000	0,000	0,00%	0,000	0,00%	20,000	67,49%
1380	91830204314	конденсат водно-масляный компрессорных установок (содержание масла менее 15%)	4	2,110000	0,000	0,00%	0,000	0,00%	0,000	0,00%
1381	91830251524	фильтры очистки газов от жидкости и механических примесей при подготовке топливного, пускового и импульсного газов отработанные	4	0,208000	0,000	0,00%	0,000	0,00%	0,000	0,00%
1382	91830261524	фильтры кассетные очистки всасываемого воздуха воздушных компрессоров отработанные	4	6,775000	0,000	0,00%	0,000	0,00%	0,015	0,22%
1383	91830262524	фильтры стекловолоконные очистки всасываемого воздуха газоперекачивающих агрегатов отработанные	4	0,030000	0,000	0,00%	0,000	0,00%	0,000	0,00%
1384	91830265524	фильтры воздушные компрессорных установок в стальном корпусе отработанные	4	0,014000	0,000	0,00%	0,000	0,00%	0,000	0,00%
1385	91830271523	фильтры сепараторные очистки сжатого воздуха компрессорных установок отработанные (содержание нефтепродуктов 15% и более)	3	0,005000	0,000	0,00%	0,000	0,00%	0,000	0,00%
1386	91830281523	фильтры очистки масла компрессорных установок отработанные (содержание нефтепродуктов 15% и более)	3	0,342000	0,000	0,00%	0,000	0,00%	0,000	0,00%
1387	91830282524	фильтры очистки масла компрессорных установок отработанные (содержание нефтепродуктов менее 15%)	4	0,080000	0,000	0,00%	0,000	0,00%	0,010	12,50%
1388	91830285523	фильтры очистки масла газоперекачивающих агрегатов отработанные	3	0,944000	0,000	0,00%	0,000	0,00%	0,000	0,00%
1389	91830341523	фильтры очистки масла, перекачиваемого насосным оборудованием	3	0,080000	0,000	0,00%	0,000	0,00%	0,000	0,00%
1390	91830361704	детали насосного оборудования из разнородных пластмасс в смеси, утратившие потребительские свойства	4	0,200000	0,000	0,00%	0,200	100,00%	0,000	0,00%
1391	91831111523	фильтры очистки масла турбин отработанные (содержание нефтепродуктов 15% и более)	3	0,151000	0,000	0,00%	0,000	0,00%	0,000	0,00%
1392	91831121524	фильтры воздушные турбин отработанные	4	18,059000	0,000	0,00%	0,000	0,00%	0,000	0,00%
1393	91839511523	фильтры очистки охлаждающей жидкости на основе этиленгликоля отработанные умеренно опасные	3	0,750000	0,000	0,00%	0,000	0,00%	0,000	0,00%
1394	91861101523	фильтры воздушные электрогенераторных установок отработанные (содержание нефтепродуктов 15% и более)	3	0,030000	0,000	0,00%	0,000	0,00%	0,000	0,00%
1395	91861102524	фильтры воздушные электрогенераторных установок отработанные (содержание нефтепродуктов менее 15%)	4	0,590000	0,000	0,00%	0,000	0,00%	0,000	0,00%
1396	91861201523	фильтры очистки масла электрогенераторных установок отработанные (содержание нефтепродуктов 15% и более)	3	0,436000	0,000	0,00%	0,000	0,00%	0,000	0,00%
1397	91861301523	фильтры очистки топлива электрогенераторных установок отработанные (содержание нефтепродуктов 15% и более)	3	0,203000	0,000	0,00%	0,000	0,00%	0,004	1,97%
1398	91861401313	отходы антифризов на основе этиленгликоля при обслуживании электрогенераторных установок	3	3,956000	0,000	0,00%	0,000	0,00%	0,520	13,14%
1399	91863311524	фильтры бумажные очистки диэлектрической жидкости на водной основе в электроэрозионных станках отработанные	4	1,132000	0,000	0,00%	0,000	0,00%	0,000	0,00%
1400	91890511524	фильтры воздушные дизельных двигателей отработанные	4	0,230000	0,000	0,00%	0,000	0,00%	0,000	0,00%
1401	91890521523	фильтры очистки масла дизельных двигателей отработанные	3	0,010000	0,000	0,00%	0,000	0,00%	0,000	0,00%
1402	91890531523	фильтры очистки топлива дизельных двигателей отработанные	3	0,053000	0,000	0,00%	0,000	0,00%	0,000	0,00%
1403	91910001205	остатки и огарки стальных сварочных электродов	5	13,254000	0,859	6,48%	0,500	3,77%	7,730	58,32%
1404	91910002204	шлак сварочный	4	155,854000	0,004	0,00%	0,000	0,00%	0,339	0,22%
1405	91914121204	отходы (остатки) стальной сварочной проволоки	4	0,002000	0,000	0,00%	0,000	0,00%	0,000	0,00%
1406	91920101393	песок, загрязненный нефтью или нефтепродуктами (содержание нефти или нефтепродуктов 15% и более)	3	1128,703000	0,000	0,00%	140,600	12,46%	146,288	12,96%
1407	91920102394	песок, загрязненный нефтью или нефтепродуктами (содержание нефти или нефтепродуктов менее 15%)	4	143,447000	0,000	0,00%	35,200	24,54%	40,177	28,01%
1408	91920201603	сальниковая набивка асбесто-графитовая промасленная (содержание масла 15% и более)	3	1,353000	0,000	0,00%	0,000	0,00%	0,000	0,00%
1409	91920202604	сальниковая набивка асбесто-графитовая промасленная (содержание масла менее 15%)	4	0,420000	0,000	0,00%	0,000	0,00%	0,000	0,00%
1411	91920401603	обтирочный материал, загрязненный нефтью или нефтепродуктами (содержание нефти или нефтепродуктов 15% и более)	3	1330,608000	0,046	0,00%	0,000	0,00%	18,071	1,36%
1412	91920402604	обтирочный материал, загрязненный нефтью или нефтепродуктами (содержание нефти или нефтепродуктов менее 15%)	4	468,408000	0,000	0,00%	0,000	0,00%	8,395	1,79%
1413	91920411603	обтирочный материал, загрязненный растворителями на основе ароматических углеводородов (содержание растворителей 15% и более)	3	0,122000	0,000	0,00%	0,000	0,00%	0,000	0,00%
1414	91920482604	обтирочный материал, загрязненный нефтепродуктами и бериллием (содержание нефтепродуктов менее 15%, содержание бериллия менее 1%)	4	0,062000	0,000	0,00%	0,000	0,00%	0,062	100,00%
1415	91920501393	опилки и стружка древесные, загрязненные нефтью или нефтепродуктами (содержание нефти или нефтепродуктов 15% и более)	3	390,182000	0,000	0,00%	0,000	0,00%	3,210	0,82%
1416	91920502394	опилки и стружка древесные, загрязненные нефтью или нефтепродуктами (содержание нефти или нефтепродуктов менее 15%)	4	189,601000	3,200	1,69%	0,000	0,00%	0,252	0,13%
1417	91920504394	опилки и стружка древесные, загрязненные негалогенированными ароматическими углеводородами (содержание негалогенированных ароматических углеводородов менее 5%)	4	80,000000	0,000	0,00%	0,000	0,00%	0,000	0,00%
1418	91930101394	песок, отработанный при ликвидации проливов щелочей	4	0,100000	0,000	0,00%	0,000	0,00%	0,000	0,00%
1419	91930211604	обтирочный материал, загрязненный негалогенированными органическими растворителями	4	0,600000	0,000	0,00%	0,000	0,00%	0,000	0,00%
1420	91930249604	обтирочный материал, загрязненный поливинилхлоридом	4	0,800000	0,000	0,00%	0,000	0,00%	0,000	0,00%
1421	91930251604	обтирочный материал, загрязненный синтетическими смолами, включая клеи на их основе, малоопасный	4	0,040000	0,000	0,00%	0,000	0,00%	0,000	0,00%
1422	91930253604	обтирочный материал, загрязненный материалами лакокрасочными и аналогичными для нанесения покрытий, малоопасный	4	3,280000	0,000	0,00%	0,000	0,00%	0,180	5,49%
1423	91930255604	обтирочный материал, загрязненный полиграфическими красками и/или мастиками, малоопасный	4	4,000000	0,000	0,00%	0,000	0,00%	0,000	0,00%
1424	91951001313	раствор щелочной мойки деталей на основе тринатрийфосфата, загрязненный нефтепродуктами (суммарное содержание нефтепродуктов и тринатрийфосфата 15% и более)	3	75,520000	0,000	0,00%	0,000	0,00%	36,600	48,46%
1425	91952111393	отходы (осадок) мойки деталей растворителями нефтяного происхождения	3	2,000000	0,000	0,00%	0,000	0,00%	2,000	100,00%
1426	91952112393	отходы (осадок) мойки деталей и/или агрегатов, содержащие нефтепродукты в количестве 15% и более	3	19,600000	0,000	0,00%	0,000	0,00%	2,000	10,20%
1427	91952113394	отходы (осадок) мойки деталей и/или агрегатов, содержащие нефтепродукты в количестве менее 15%	4	71,000000	0,000	0,00%	0,000	0,00%	0,000	0,00%
1428	91952521393	отходы зачистки моечных машин, содержащие нефтепродукты в количестве 15% и более	3	0,700000	0,000	0,00%	0,000	0,00%	0,000	0,00%
1429	91952539394	отходы зачистки моечных машин, содержащие поверхностно-активные вещества	4	0,300000	0,000	0,00%	0,000	0,00%	0,000	0,00%
1430	92011001532	аккумуляторы свинцовые отработанные неповрежденные, с электролитом	2	195,110000	8,693	4,46%	25,298	12,97%	31,920	16,36%
1431	92011002523	аккумуляторы свинцовые отработанные в сборе, без электролита	3	30,519000	0,000	0,00%	4,143	13,58%	23,618	77,39%

1432	92011004392	шлам сернокислотного электролита	2	0,020000	0,000	0,00%	0,000	0,00%	0,020	100,00%
1433	92012001532	аккумуляторы никель-кадмиевые отработанные неповрежденные, с электролитом	2	2,196000	0,000	0,00%	2,196	100,00%	0,000	0,00%
1434	92012002523	аккумуляторы никель-кадмиевые отработанные в сборе, без электролита	3	5,163000	0,000	0,00%	0,000	0,00%	5,163	100,00%
1435	92013001532	аккумуляторы никель-железные отработанные неповрежденные, с электролитом	2	7,021000	0,000	0,00%	0,000	0,00%	3,211	45,73%
1436	92013002523	аккумуляторы никель-железные отработанные в сборе, без электролита	3	3,479000	0,000	0,00%	0,660	18,97%	2,646	76,06%
1437	92021001102	кислота аккумуляторная серная отработанная	2	8,625000	0,000	0,00%	0,000	0,00%	0,070	0,81%
1438	92022001102	щелочи аккумуляторные отработанные	2	47,245000	0,000	0,00%	0,000	0,00%	1,000	2,12%
1439	92031001525	тормозные колодки отработанные без накладок асбестовых	5	159,971000	13,671	8,55%	0,000	0,00%	51,476	32,18%
1440	92031002524	тормозные колодки отработанные с остатками накладок асбестовых	4	0,962000	0,000	0,00%	0,000	0,00%	0,177	18,40%
1441	92111001504	шины пневматические автомобильные отработанные	4	6111,997000	124,571	2,04%	0,000	0,00%	5779,817	94,57%
1442	92111211524	шины резиновые сплошные или полупневматические отработанные с металлическим кордом	4	19,708000	0,000	0,00%	0,000	0,00%	19,108	96,96%
1443	92112001504	камеры пневматических шин автомобильных отработанные	4	3,555000	0,000	0,00%	0,000	0,00%	0,834	23,46%
1444	92113001504	покрышки пневматических шин с тканевым кордом отработанные	4	66,316000	2,700	4,07%	0,000	0,00%	16,777	25,30%
1445	92113002504	покрышки пневматических шин с металлическим кордом отработанные	4	309,679000	4,400	1,42%	0,350	0,11%	249,316	80,51%
1446	92121001313	отходы антифризов на основе этиленгликоля	3	600,299000	0,000	0,00%	24,960	4,16%	134,129	22,34%
1447	92122001313	отходы тормозной жидкости на основе полигликолей и их эфиров	3	0,322000	0,000	0,00%	0,000	0,00%	0,070	21,74%
1448	92122111313	тормозная жидкость на основе минеральных масел отработанная	3	210,521000	0,000	0,00%	0,000	0,00%	0,000	0,00%
1449	92130101524	фильтры воздушные автотранспортных средств отработанные	4	27,045000	0,200	0,74%	0,000	0,00%	0,209	0,77%
1450	92130201523	фильтры очистки масла автотранспортных средств отработанные	3	299,613000	0,072	0,02%	4,765	1,59%	2,021	0,67%
1451	92130301523	фильтры очистки топлива автотранспортных средств отработанные	3	234,397000	0,072	0,03%	0,501	0,21%	0,189	0,08%
1452	92152211524	бамперы автомобильные, утратившие потребительские свойства	4	1,435000	0,000	0,00%	0,000	0,00%	0,690	48,08%
1453	92152411704	детали автомобильные из разнородных пластмасс в смеси, в том числе галогенсодержащих, утратившие потребительские свойства	4	26,205000	0,000	0,00%	0,000	0,00%	10,335	39,44%
1454	92152511704	детали автомобильные преимущественно из алюминия и олова в смеси, утратившие потребительские свойства	4	2,758000	0,000	0,00%	0,000	0,00%	0,000	0,00%
1455	92152611514	стекло автомобильное при демонтаже автотранспортных средств	4	10,111000	0,000	0,00%	0,000	0,00%	4,255	42,08%
1456	92171131394	вода от мойки узлов, деталей автомобильного транспорта, загрязненная нефтепродуктами (содержание нефтепродуктов менее 15%)	4	8,000000	0,000	0,00%	0,000	0,00%	0,000	0,00%
1457	92175112395	осадок сточных вод мойки автомобильного транспорта практически неопасный	5	53,104000	0,000	0,00%	0,000	0,00%	0,000	0,00%
1458	92191001525	свечи зажигания автомобильные отработанные	5	0,013000	0,000	0,00%	0,000	0,00%	0,000	0,00%
1459	92192271424	пыль от расточки безасбестовых накладок тормозных колодок	4	27,994000	0,000	0,00%	0,000	0,00%	19,543	69,81%
1460	92192272424	пыль от расточки асбестосодержащих накладок тормозных колодок	4	181,292000	0,000	0,00%	0,000	0,00%	162,332	89,54%
1461	92222102524	фильтры воздушные двигателей железнодорожного подвижного состава отработанные	4	3,800000	0,000	0,00%	3,800	100,00%	0,000	0,00%
1462	92222105523	фильтры очистки масла двигателей железнодорожного подвижного состава отработанные	3	21,408000	0,000	0,00%	4,076	19,04%	0,000	0,00%
1463	92222107523	фильтры очистки топлива двигателей железнодорожного подвижного состава отработанные	3	11,423000	0,000	0,00%	10,146	88,82%	0,000	0,00%
1464	92223711393	отходы буксола при ремонте и обслуживании железнодорожного транспорта	3	19,648000	0,000	0,00%	0,000	0,00%	0,000	0,00%
1465	92272121394	вода, загрязненная нефтепродуктами, при мойке железнодорожного подвижного состава (содержание нефтепродуктов менее 15%)	4	50,000000	0,000	0,00%	0,000	0,00%	0,000	0,00%
1466	92278311394	осадок механической очистки сточных вод при мойке деталей и агрегатов железнодорожного подвижного состава	4	7,200000	0,000	0,00%	0,000	0,00%	0,000	0,00%
1467	92311111524	шины и покрышки пневматические для использования в авиации отработанные	4	12,300000	0,000	0,00%	0,000	0,00%	0,000	0,00%
1468	92312301513	фильтры стальные очистки топлива авиационной техники отработанные	3	5,954000	0,000	0,00%	0,000	0,00%	0,000	0,00%
1469	92321111313	отходы противообледенительной жидкости на основе этиленгликоля	3	44,800000	0,000	0,00%	39,600	88,39%	0,000	0,00%
1470	92321121103	отходы противоводокристаллизационной жидкости на основе этилцеллозольва и метанола	3	2,360000	0,000	0,00%	0,000	0,00%	0,000	0,00%
1471	92440101524	фильтры воздушные водного транспорта (судов) отработанные	4	0,088000	0,000	0,00%	0,000	0,00%	0,000	0,00%
1472	92440201523	фильтры очистки масла водного транспорта (судов) отработанные	3	0,427000	0,000	0,00%	0,000	0,00%	0,000	0,00%
1473	92440301523	фильтры очистки топлива водного транспорта (судов) отработанные	3	0,168000	0,000	0,00%	0,000	0,00%	0,000	0,00%
1474	93110001393	грунт, загрязненный нефтью или нефтепродуктами (содержание нефти или нефтепродуктов 15% и более)	3	21219,225000	0,000	0,00%	293,400	1,38%	6128,500	28,88%
1475	93110003394	грунт, загрязненный нефтью или нефтепродуктами (содержание нефти или нефтепродуктов менее 15%)	4	862,120000	0,000	0,00%	262,200	30,41%	310,620	36,03%
1476	93121112514	боны полипропиленовые, отработанные при локализации и ликвидации разливов нефти или нефтепродуктов (содержание нефти и нефтепродуктов менее 15%)	4	2,300000	0,000	0,00%	0,000	0,00%	2,300	100,00%
1477	93121512293	сорбенты из синтетических материалов (кроме текстильных), отработанные при локализации и ликвидации разливов нефти или нефтепродуктов (содержание нефти и нефтепродуктов 15% и более)	3	0,010000	0,000	0,00%	0,000	0,00%	0,000	0,00%
1478	93121613304	сорбенты органоминеральные, отработанные при локализации и ликвидации разливов нефти или нефтепродуктов (содержание нефти или нефтепродуктов менее 15%)	4	2,000000	0,000	0,00%	0,000	0,00%	0,000	0,00%
1479	93210111391	отходы демеркуризации боя ртутьсодержащих изделий мыльно-содовым раствором	1	0,106000	0,000	0,00%	0,000	0,00%	0,000	0,00%
1480	94110101102	отходы растворов гидроксида натрия с pH > 11,5 при технических испытаниях и измерениях	2	0,490000	0,000	0,00%	0,190	38,78%	0,300	61,22%
1481	94110102103	отходы растворов гидроксида натрия с pH = 10,1 - 11,5 при технических испытаниях и измерениях	3	2,515000	0,000	0,00%	0,890	35,39%	0,232	9,22%
1482	94110103104	отходы растворов гидроксида натрия с pH = 9,0 - 10,0 при технических испытаниях и измерениях	4	20,028000	0,000	0,00%	0,000	0,00%	0,028	0,14%
1483	94110202103	отходы растворов гидроксида калия с pH = 10,1 - 11,5 при технических испытаниях и измерениях	3	0,062000	0,000	0,00%	0,000	0,00%	0,062	100,00%
1484	94110801102	отходы смеси растворов гидроксидов щелочных металлов с pH > 11,5 при технических испытаниях и измерениях	2	25,716000	0,000	0,00%	0,000	0,00%	25,716	100,00%
1485	94131102102	отходы уксусной кислоты при технических испытаниях и измерениях	2	0,044000	0,000	0,00%	0,000	0,00%	0,044	100,00%
1486	94131103322	отходы уксусной кислоты, загрязненной нерастворимыми неорганическими веществами при технических испытаниях и измерениях	2	1,931000	0,000	0,00%	0,000	0,00%	0,107	5,54%
1487	94131813533	отходы молочной кислоты в пластмассовой и/или стеклянной таре при технических испытаниях и измерениях	3	0,001000	0,000	0,00%	0,000	0,00%	0,000	0,00%
1488	94131901102	смесь органических кислот при технических испытаниях и измерениях	2	3,482000	0,000	0,00%	0,345	9,91%	2,356	67,66%
1489	94132001102	отходы азотной кислоты при технических испытаниях и измерениях	2	0,715000	0,000	0,00%	0,000	0,00%	0,145	20,28%
1490	94132101102	отходы серной кислоты при технических испытаниях и измерениях	2	14,035000	0,000	0,00%	0,000	0,00%	1,549	11,04%
1491	94132201102	отходы соляной кислоты при технических испытаниях и измерениях	2	1,888000	0,000	0,00%	0,000	0,00%	1,888	100,00%
1492	94132301102	отходы фосфорной кислоты при технических испытаниях и измерениях	2	14,476000	0,000	0,00%	0,000	0,00%	0,003	0,02%
1493	94132901102	смесь неорганических кислот при технических испытаниях и измерениях	2	16,142000	0,000	0,00%	0,000	0,00%	3,926	24,32%
1494	94139101102	смесь водных растворов неорганических кислот, не содержащая цианиды и органические примеси при технических испытаниях и измерениях	2	0,852000	0,000	0,00%	0,373	43,78%	0,479	56,22%
1495	94140191104	отходы водных растворов неорганических солей щелочных металлов при технических испытаниях и измерениях	4	1,684000	0,000	0,00%	0,000	0,00%	0,000	0,00%
1496	94140201202	отходы солей свинца в твердом виде при технических испытаниях и измерениях	2	3,434000	0,000	0,00%	0,000	0,00%	0,000	0,00%
1497	94145101101	растворы, содержащие соли ртути, отработанные при технических испытаниях и измерениях	1	0,712000	0,000	0,00%	0,000	0,00%	0,015	2,11%
1498	94149111493	отходы сульфатов, нитратов, хлоридов натрия, калия и железа в смеси при технических испытаниях и измерениях	3	0,533000	0,000	0,00%	0,000	0,00%	0,000	0,00%
1499	94149121403	отходы химических реактивов в смеси с преимущественным содержанием хлоридов и сульфатов металлов (содержание тяжелых металлов менее 10%)	3	0,447000	0,000	0,00%	0,000	0,00%	0,000	0,00%

1500	94149533394	отходы неорганических солей в смеси с галогенсодержащими органическими веществами при технических испытаниях и измерениях (содержание галогенсодержащих органических веществ менее 1%)	4	10,574000	0,000	0,00%	0,000	0,00%	0,000	0,00%
1501	94151001103	отходы гексана при технических испытаниях и измерениях	3	0,125000	0,000	0,00%	0,000	0,00%	0,000	0,00%
1502	94151031103	отходы толуола при технических испытаниях и измерениях	3	0,306000	0,000	0,00%	0,000	0,00%	0,001	0,33%
1503	94151034103	отходы ксилола при технических испытаниях и измерениях	3	0,420000	0,000	0,00%	0,000	0,00%	0,000	0,00%
1504	94151101103	отходы формалина при технических испытаниях и измерениях	3	2,435000	0,000	0,00%	0,000	0,00%	1,520	62,42%
1505	94151151103	отходы ацетона при технических испытаниях и измерениях	3	0,011000	0,000	0,00%	0,000	0,00%	0,011	100,00%
1506	94151302103	отходы этилацетата при технических испытаниях и измерениях	3	1,044000	0,000	0,00%	0,000	0,00%	0,001	0,10%
1507	94151304103	отходы бутилацетата при технических испытаниях и измерениях	3	0,982000	0,000	0,00%	0,000	0,00%	0,840	85,54%
1508	94151507102	отходы изопропилового спирта при технических испытаниях и измерениях	2	1,200000	0,000	0,00%	0,000	0,00%	1,200	100,00%
1509	94151509313	обводненные отходы изопропилового спирта при технических испытаниях и измерениях	3	0,231000	0,000	0,00%	0,000	0,00%	0,231	100,00%
1510	94151511102	отходы изоамилового спирта при технических испытаниях и измерениях	2	1,338000	0,000	0,00%	0,000	0,00%	1,333	99,63%
1511	94151533103	отходы глицерина при технических испытаниях и измерениях	3	6,358000	0,000	0,00%	0,000	0,00%	6,358	100,00%
1512	94151711102	отходы ацетонитрила при технических испытаниях и измерениях	2	0,752000	0,000	0,00%	0,000	0,00%	0,000	0,00%
1513	94151712322	отходы ацетонитрила, загрязненного нерастворимыми неорганическими веществами при технических испытаниях и измерениях	2	0,476000	0,000	0,00%	0,476	100,00%	0,000	0,00%
1514	94151901103	смесь жидких негалогенированных органических веществ, не содержащих гетероатомы, при технических испытаниях и измерениях	3	5,214000	0,000	0,00%	0,000	0,00%	2,866	54,97%
1515	94151902313	отходы жидких негалогенированных органических веществ в смеси с преимущественным содержанием алканов при технических испытаниях и измерениях	3	0,050000	0,000	0,00%	0,000	0,00%	0,000	0,00%
1516	94151911313	смесь предельных углеводородов и спиртов при технических испытаниях и измерениях	3	0,825000	0,000	0,00%	0,000	0,00%	0,000	0,00%
1517	94151931103	отходы жидких негалогенированных органических веществ в смеси с преимущественным содержанием толуола при технических испытаниях и измерениях	3	2,900000	0,000	0,00%	0,000	0,00%	2,250	77,59%
1518	94152191313	отходы жидких негалогенированных органических веществ в смеси с преимущественным содержанием ароматических углеводородов при технических испытаниях и измерениях	3	0,068000	0,000	0,00%	0,000	0,00%	0,068	100,00%
1519	94153411313	обводненная смесь отходов негалогенированных органических веществ с преимущественным содержанием спиртов при технических испытаниях и измерениях	3	1,237000	0,000	0,00%	0,000	0,00%	0,130	10,51%
1520	94153471313	обводненная смесь негалогенированных органических веществ с преимущественным содержанием этиленгликоля, при технических испытаниях и измерениях	3	18,000000	0,000	0,00%	0,000	0,00%	0,000	0,00%
1521	94154511393	отходы негалогенированных органических веществ в смеси с неорганическими солями при технических испытаниях и измерениях	3	0,545000	0,000	0,00%	0,000	0,00%	0,000	0,00%
1522	94155001102	отходы хлороформа при технических испытаниях и измерениях	2	0,010000	0,000	0,00%	0,000	0,00%	0,000	0,00%
1523	94155002333	отходы хлороформа при технических испытаниях и измерениях (содержание хлороформа менее 27%)	3	0,220000	0,000	0,00%	0,000	0,00%	0,000	0,00%
1524	94155003102	отходы тетрахлорметана при технических испытаниях и измерениях	2	0,068000	0,000	0,00%	0,029	42,65%	0,029	42,65%
1525	94158112313	смесь галогенсодержащих и негалогенированных органических веществ (содержание галогенсодержащих веществ менее 15%) при технических испытаниях и измерениях	3	0,220000	0,000	0,00%	0,000	0,00%	0,000	0,00%
1526	94158114313	обводненная смесь галогенсодержащих и негалогенированных органических веществ (содержание галогенсодержащих веществ менее 15%) при технических испытаниях и измерениях	3	0,130000	0,000	0,00%	0,000	0,00%	0,000	0,00%
1527	94221201103	отходы технических испытаний продукции органического синтеза, не содержащей галогены	3	51,564000	0,000	0,00%	0,000	0,00%	0,000	0,00%
1528	94231211313	очиститель углеводородный для удаления пенетрантов при цветном капиллярном методе неразрушающего контроля (дефектоскопии), утративший потребительские свойства	3	2,992000	0,000	0,00%	0,000	0,00%	0,000	0,00%
1529	94231221314	пенетрант флуоресцентный, отработанный при неразрушающем контроле с применением люминесцентной дефектоскопии	4	1,800000	0,000	0,00%	0,000	0,00%	0,000	0,00%
1530	94238181203	отходы тигельной плавки и шерберной плавки при технических испытаниях золотосодержащего и серебросодержащего сырья и продукции его переработки	3	0,500000	0,000	0,00%	0,000	0,00%	0,000	0,00%
1531	94239721203	отходы извлечения гидрометаллургическим методом цветных и драгоценных металлов из руд и концентратов при технических испытаниях руд и концентратов	3	1,500000	0,000	0,00%	0,000	0,00%	0,000	0,00%
1532	94250101313	отходы смесей нефтепродуктов при технических испытаниях и измерениях	3	23,055000	0,000	0,00%	0,000	0,00%	0,000	0,00%
1533	94271312103	отходы водного раствора дихлорметана при технических испытаниях кондитерских изделий	3	0,009000	0,000	0,00%	0,000	0,00%	0,000	0,00%
1534	94271331394	отходы микробиологического анализа с использованием бриллиантового зеленого при технических испытаниях эмульсий масляных, жировых и смазочных из растительного сырья в пищевой промышленности	4	10,900000	0,000	0,00%	0,000	0,00%	0,000	0,00%
1535	94271418313	кислота уксусная и хлороформ в смеси, отработанные при определении перекисного числа растительных масел	3	0,081000	0,000	0,00%	0,040	49,38%	0,041	50,62%
1536	94277111102	отходы растворителя на основе изопропилового спирта при определении содержания смолы и никотина в сигаретном дыме	2	7,250000	0,000	0,00%	6,660	91,86%	0,590	8,14%
1537	94279191724	отходы пищевой продукции при технических испытаниях ее безопасности и качества	4	474,909000	0,000	0,00%	0,000	0,00%	0,000	0,00%
1538	94291991203	отходы синтетических моющих средств и товаров бытовой химии при технических испытаниях их безопасности и качества	3	252,727000	0,000	0,00%	0,000	0,00%	156,360	61,87%
1539	94292992304	отходы парфюмерной продукции при технических испытаниях ее качества и безопасности малоопасные	4	5,200000	0,000	0,00%	0,000	0,00%	0,000	0,00%
1540	94931011104	растворы солей при совместном сливе неорганических кислот и щелочей, отработанных при технических испытаниях и измерениях	4	29,078000	0,000	0,00%	0,000	0,00%	0,000	0,00%
1541	94931111103	растворы солей при совместном сливе неорганических кислот и щелочей (при pH в диапазонах 3,1-5,5 или 8,6-11,0), отработанных при технических испытаниях и измерениях	3	2,000000	0,000	0,00%	0,000	0,00%	2,000	100,00%
1542	94986811524	ареометры (кроме ртутьсодержащих), утратившие потребительские свойства	4	0,002000	0,000	0,00%	0,000	0,00%	0,000	0,00%
1543	94986821524	трубки индикаторные стеклянные, отработанные при технических испытаниях и измерениях	4	0,481000	0,000	0,00%	0,000	0,00%	0,000	0,00%
1544	94991111204	бой стеклянной химической посуды	4	0,003000	0,000	0,00%	0,000	0,00%	0,000	0,00%
1545	94991181204	мусор от помещений лаборатории	4	0,200000	0,000	0,00%	0,000	0,00%	0,000	0,00%
			Всего	3424376,22	191579,34	5,59%	93469,26	2,73%	1358484,55	39,67%
			класс 1	539,686	0,154	0,03%	12,723	2,36%	9,541	1,77%
			класс 2	11614,155	9,535	0,08%	988,049	8,51%	182,208	1,57%
			класс 3	440408,372	3482,311	0,79%	24211,602	5,50%	332142,150	75,42%
			класс 4	577298,790	125884,611	21,81%	17956,352	3,11%	56716,260	9,82%
			класс 5	2394515,218	62202,726	2,60%	50300,533	2,10%	969434,390	40,49%

Обезврежено		Захоронено		Хранение и наличие на конец отчетного периода		Наличие отходов на начало отчетного года	Образование отходов за отчетный год	Поступление отходов из других хозяйствующих субъектов			Поступление отходов с собственных объектов		Образование после обработки других видов отходов за отчетный год
тонны	%	тонны	%	тонны	%			всего	из других субъектов РФ	по импорту из других государств	всего	из других субъектов РФ	
140186,802	4,09%	837298,365	24,45%	803357,909	23,46%	772 489,36	1 408 901,05	1 068 033,02	86 554,68	193,78	10 746,70	972,71	164 206,09
0,000	0,00%	0,000	0,00%	3500,000	20,00%	3 500,00	14 000,00	0,00	0,00	0,00	0,00	0,00	0,00
0,015	100,00%	0,000	0,00%	0,000	0,00%	0,00	0,00	0,02	0,02	0,00	0,00	0,00	0,00
0,000	0,00%	0,000	0,00%	0,000	0,00%	0,00	1,40	0,00	0,00	0,00	0,00	0,00	0,00
0,000	0,00%	0,000	0,00%	0,000	0,00%	0,00	1 552,07	0,00	0,00	0,00	0,00	0,00	0,00
0,150	100,00%	0,000	0,00%	0,000	0,00%	0,00	0,15	0,00	0,00	0,00	0,00	0,00	0,00
0,000	0,00%	0,000	0,00%	0,000	0,00%	0,00	13,20	0,00	0,00	0,00	0,00	0,00	0,00
0,000	0,00%	27,020	1,63%	0,000	0,00%	0,00	1 644,12	16,00	0,00	0,00	0,00	0,00	0,00
0,000	0,00%	0,000	0,00%	0,000	0,00%	0,00	705,50	0,00	0,00	0,00	0,00	0,00	0,00
0,000	0,00%	5,160	100,00%	0,000	0,00%	0,00	3,60	1,56	0,00	0,00	0,00	0,00	0,00
0,000	0,00%	36,120	100,00%	0,000	0,00%	0,00	16,58	19,54	0,00	0,00	0,00	0,00	0,00
10500,000	40,78%	0,000	0,00%	3000,000	11,65%	3 000,00	22 750,00	0,00	0,00	0,00	0,00	0,00	0,00
0,000	0,00%	0,800	0,00%	0,000	0,00%	2 563,00	41 748,97	0,00	0,00	0,00	0,00	0,00	0,00
0,000	0,00%	82,000	100,00%	0,000	0,00%	0,00	82,00	0,00	0,00	0,00	0,00	0,00	0,00
0,000	0,00%	0,000	0,00%	0,000	0,00%	0,00	295 856,00	2 481,00	0,00	0,00	0,00	0,00	0,00
11,400	100,00%	0,000	0,00%	0,000	0,00%	0,00	0,00	11,40	0,00	0,00	0,00	0,00	0,00
1,200	100,00%	0,000	0,00%	0,000	0,00%	0,00	0,00	1,20	0,00	0,00	0,00	0,00	0,00
0,000	0,00%	1333,538	100,00%	0,000	0,00%	0,00	712,39	621,15	0,00	0,00	0,00	0,00	0,00
0,000	0,00%	144,700	100,00%	0,000	0,00%	0,00	144,70	0,00	0,00	0,00	0,00	0,00	0,00
0,000	0,00%	2,900	100,00%	0,000	0,00%	0,00	2,90	0,00	0,00	0,00	0,00	0,00	0,00
0,000	0,00%	51,800	100,00%	0,000	0,00%	0,00	0,00	51,80	0,00	0,00	0,00	0,00	0,00
0,000	0,00%	0,000	0,00%	0,000	0,00%	0,00	66 907,66	0,00	0,00	0,00	0,00	0,00	0,00
0,000	0,00%	15,070	100,00%	0,000	0,00%	0,00	0,00	15,07	0,00	0,00	0,00	0,00	0,00
0,000	0,00%	7,300	100,00%	0,000	0,00%	0,00	7,30	0,00	0,00	0,00	0,00	0,00	0,00
0,000	0,00%	15,100	42,78%	0,000	0,00%	0,00	35,30	0,00	0,00	0,00	0,00	0,00	0,00
0,000	0,00%	45,070	100,00%	0,000	0,00%	0,00	45,07	0,00	0,00	0,00	0,00	0,00	0,00
0,000	0,00%	0,000	0,00%	0,000	0,00%	0,00	0,00	2,00	2,00	0,00	0,00	0,00	0,00
66,500	100,00%	0,000	0,00%	0,000	0,00%	0,00	0,00	66,50	66,50	0,00	0,00	0,00	0,00
4,974	100,00%	0,000	0,00%	0,000	0,00%	0,00	0,00	4,97	4,37	0,00	0,00	0,00	0,00
6,400	100,00%	0,000	0,00%	0,000	0,00%	0,00	0,00	6,40	0,00	0,00	0,00	0,00	0,00
3,500	100,00%	0,000	0,00%	0,000	0,00%	0,00	0,00	3,50	0,00	0,00	0,00	0,00	0,00
4,700	97,92%	0,000	0,00%	0,100	2,08%	0,00	0,00	4,80	1,10	0,00	0,00	0,00	0,00
7,000	100,00%	0,000	0,00%	0,000	0,00%	0,00	0,00	7,00	0,00	0,00	0,00	0,00	0,00
0,000	0,00%	137,000	100,00%	0,000	0,00%	0,00	0,00	137,00	0,00	0,00	0,00	0,00	0,00
0,000	0,00%	158,750	100,00%	0,000	0,00%	0,00	158,75	0,00	0,00	0,00	0,00	0,00	0,00
0,000	0,00%	0,000	0,00%	0,000	0,00%	0,00	6,10	0,00	0,00	0,00	0,00	0,00	0,00
0,220	100,00%	0,000	0,00%	0,000	0,00%	0,00	0,22	0,00	0,00	0,00	0,00	0,00	0,00
37,200	93,47%	1,650	4,15%	0,000	0,00%	0,00	18,10	21,70	20,00	0,00	0,00	0,00	0,00
0,300	100,00%	0,000	0,00%	0,000	0,00%	0,00	0,00	0,30	0,00	0,00	0,00	0,00	0,00
0,200	100,00%	0,000	0,00%	0,000	0,00%	0,00	0,00	0,20	0,00	0,00	0,00	0,00	0,00
0,000	0,00%	0,000	0,00%	0,000	0,00%	0,00	0,00	0,04	0,00	0,00	0,00	0,00	0,00
0,000	0,00%	0,000	0,00%	0,000	0,00%	0,00	2,43	0,00	0,00	0,00	0,00	0,00	0,00
0,000	0,00%	19,980	100,00%	0,000	0,00%	0,00	19,98	0,00	0,00	0,00	0,00	0,00	0,00
10,000	100,00%	0,000	0,00%	0,000	0,00%	0,00	0,00	10,00	0,00	0,00	0,00	0,00	0,00
1716,740	100,00%	0,000	0,00%	0,000	0,00%	0,00	0,00	1 716,74	1 716,74	0,00	0,00	0,00	0,00
0,000	0,00%	1,500	100,00%	0,000	0,00%	0,00	0,00	1,50	0,00	0,00	0,00	0,00	0,00
0,000	0,00%	70,855	100,00%	0,000	0,00%	0,00	70,86	0,00	0,00	0,00	0,00	0,00	0,00
0,000	0,00%	0,000	0,00%	0,000	0,00%	0,00	106,00	0,00	0,00	0,00	0,00	0,00	0,00
0,000	0,00%	0,770	100,00%	0,000	0,00%	0,00	0,77	0,00	0,00	0,00	0,00	0,00	0,00
6,700	0,24%	123,410	4,47%	0,000	0,00%	0,00	2 753,26	6,70	0,00	0,00	0,00	0,00	0,00
0,000	0,00%	82,010	100,00%	0,000	0,00%	0,00	82,01	0,00	0,00	0,00	0,00	0,00	0,00
15,500	80,73%	3,700	19,27%	0,000	0,00%	0,00	3,70	15,50	0,00	0,00	0,00	0,00	0,00
19,400	100,00%	0,000	0,00%	0,000	0,00%	0,00	0,00	19,40	0,00	0,00	0,00	0,00	0,00
0,000	0,00%	1,800	100,00%	0,000	0,00%	0,00	1,80	0,00	0,00	0,00	0,00	0,00	0,00
0,000	0,00%	8,000	100,00%	0,000	0,00%	0,00	8,00	0,00	0,00	0,00	0,00	0,00	0,00
0,000	0,00%	3,100	100,00%	0,000	0,00%	0,00	3,10	0,00	0,00	0,00	0,00	0,00	0,00
0,000	0,00%	0,213	100,00%	0,000	0,00%	0,00	0,21	0,00	0,00	0,00	0,00	0,00	0,00
0,000	0,00%	6,935	100,00%	0,000	0,00%	0,00	6,94	0,00	0,00	0,00	0,00	0,00	0,00
189,000	100,00%	0,000	0,00%	0,000	0,00%	0,00	0,00	189,00	157,30	0,00	0,00	0,00	0,00
2,000	100,00%	0,000	0,00%	0,000	0,00%	0,00	0,00	2,00	0,00	0,00	0,00	0,00	0,00
18,500	100,00%	0,000	0,00%	0,000	0,00%	0,00	0,00	18,50	18,50	0,00	0,00	0,00	0,00
44,500	100,00%	0,000	0,00%	0,000	0,00%	0,00	0,00	44,50	44,50	0,00	0,00	0,00	0,00
1,600	100,00%	0,000	0,00%	0,000	0,00%	0,00	0,00	1,60	0,00	0,00	0,00	0,00	0,00
19,630	3,87%	303,450	59,83%	0,000	0,00%	0,00	485,70	21,51	0,00	0,00	0,00	0,00	0,00
0,600	100,00%	0,000	0,00%	0,000	0,00%	0,00	0,00	0,60	0,00	0,00	0,00	0,00	0,00
0,000	0,00%	3,600	100,00%	0,000	0,00%	0,00	3,60	0,00	0,00	0,00	0,00	0,00	0,00
0,200	66,67%	0,100	33,33%	0,000	0,00%	0,00	0,00	0,10	0,00	0,00	0,20	0,20	0,00
154,200	100,00%	0,000	0,00%	0,000	0,00%	0,00	0,00	154,20	0,00	0,00	0,00	0,00	0,00
102,900	99,83%	0,000	0,00%	0,000	0,00%	0,00	52,37	50,70	0,00	0,00	0,00	0,00	0,00
0,000	0,00%	0,000	0,00%	0,000	0,00%	0,00	0,00	122,52	122,52	0,00	0,00	0,00	0,00
0,000	0,00%	0,000	0,00%	14,000	100,00%	0,00	14,00	0,00	0,00	0,00	0,00	0,00	0,00

0,000	0,00%	0,000	0,00%	0,300	100,00%	0,00	0,30	0,00	0,00	0,00	0,00	0,00	0,00
0,000	0,00%	0,000	0,00%	0,000	0,00%	0,00	1 552,07	0,00	0,00	0,00	0,00	0,00	0,00
0,000	0,00%	0,000	0,00%	0,000	0,00%	0,00	59 679,44	0,00	0,00	0,00	0,00	0,00	0,00
0,000	0,00%	0,000	0,00%	0,000	0,00%	0,00	6 716,08	0,00	0,00	0,00	0,00	0,00	0,00
0,000	0,00%	396,680	100,00%	0,000	0,00%	0,00	396,68	0,00	0,00	0,00	0,00	0,00	0,00
0,000	0,00%	164,070	100,00%	0,000	0,00%	0,00	9,07	155,00	0,00	0,00	0,00	0,00	0,00
19,800	100,00%	0,000	0,00%	0,000	0,00%	0,00	0,00	19,80	0,00	0,00	0,00	0,00	0,00
0,000	0,00%	0,631	100,00%	0,000	0,00%	0,00	0,63	0,00	0,00	0,00	0,00	0,00	0,00
0,400	100,00%	0,000	0,00%	0,000	0,00%	0,00	0,00	0,40	0,20	0,00	0,00	0,00	0,00
0,000	0,00%	1,300	100,00%	0,000	0,00%	0,00	1,30	0,00	0,00	0,00	0,00	0,00	0,00
0,000	0,00%	6,620	68,81%	0,000	0,00%	0,00	8,12	1,50	0,00	0,00	0,00	0,00	0,00
0,000	0,00%	18,400	21,36%	0,000	0,00%	0,00	81,43	4,73	0,00	0,00	0,00	0,00	0,00
0,400	100,00%	0,000	0,00%	0,000	0,00%	0,00	0,00	0,40	0,40	0,00	0,00	0,00	0,00
0,500	100,00%	0,000	0,00%	0,000	0,00%	0,00	0,00	0,50	0,00	0,00	0,00	0,00	0,00
65,000	100,00%	0,000	0,00%	0,000	0,00%	0,00	0,00	65,00	0,00	0,00	0,00	0,00	0,00
29,040	100,00%	0,000	0,00%	0,000	0,00%	0,00	0,00	29,04	0,00	0,00	0,00	0,00	0,00
0,000	0,00%	0,000	0,00%	0,000	0,00%	0,00	0,10	0,00	0,00	0,00	0,00	0,00	0,00
4,400	100,00%	0,000	0,00%	0,000	0,00%	0,00	0,00	4,40	0,00	0,00	0,00	0,00	0,00
0,000	0,00%	1,200	100,00%	0,000	0,00%	0,00	1,20	0,00	0,00	0,00	0,00	0,00	0,00
0,000	0,00%	150,360	100,00%	0,000	0,00%	0,00	58,51	91,85	0,00	0,00	0,00	0,00	0,00
0,000	0,00%	83,971	99,85%	0,000	0,00%	0,00	48,60	35,50	0,00	0,00	0,00	0,00	0,00
0,000	0,00%	0,000	0,00%	1,150	57,50%	0,00	0,85	1,15	0,00	0,00	0,00	0,00	0,00
2,841	1,04%	256,963	94,12%	0,000	0,00%	0,00	142,03	127,19	3,20	0,00	3,80	0,00	0,00
0,000	0,00%	0,300	100,00%	0,000	0,00%	0,00	0,30	0,00	0,00	0,00	0,00	0,00	0,00
0,000	0,00%	3,136	100,00%	0,000	0,00%	0,00	3,14	0,00	0,00	0,00	0,00	0,00	0,00
0,000	0,00%	1227,500	100,00%	0,000	0,00%	0,00	372,40	855,10	0,00	0,00	0,00	0,00	0,00
0,000	0,00%	814,550	100,00%	0,000	0,00%	0,00	274,40	540,15	0,00	0,00	0,00	0,00	0,00
0,000	0,00%	571,300	100,00%	0,000	0,00%	0,00	191,10	380,20	0,00	0,00	0,00	0,00	0,00
80,700	72,01%	31,370	27,99%	0,000	0,00%	0,00	37,10	74,97	0,00	0,00	0,00	0,00	0,00
1,640	100,00%	0,000	0,00%	0,000	0,00%	0,00	0,04	1,60	0,00	0,00	0,00	0,00	0,00
81,000	8,88%	831,600	91,12%	0,000	0,00%	0,00	415,80	496,80	0,00	0,00	0,00	0,00	0,00
92,300	16,84%	455,800	83,16%	0,000	0,00%	0,00	274,90	273,20	0,00	0,00	0,00	0,00	0,00
0,000	0,00%	8,052	100,00%	0,000	0,00%	0,00	8,05	0,00	0,00	0,00	0,00	0,00	0,00
16,000	100,00%	0,000	0,00%	0,000	0,00%	0,20	0,00	15,80	0,00	0,00	0,00	0,00	0,00
0,000	0,00%	0,300	0,04%	0,000	0,00%	0,00	721,79	0,00	0,00	0,00	0,00	0,00	0,00
0,000	0,00%	0,000	0,00%	0,000	0,00%	0,00	2,50	0,00	0,00	0,00	0,00	0,00	0,00
0,000	0,00%	19,800	4,19%	0,000	0,00%	0,00	472,57	0,00	0,00	0,00	0,00	0,00	0,00
5,949	5,03%	0,300	0,25%	7,250	6,13%	5,40	66,87	44,30	41,30	0,00	1,70	0,00	0,00
44,850	5,91%	142,050	18,72%	0,000	0,00%	0,00	597,40	156,50	17,40	0,00	5,00	0,00	0,00
7,900	83,16%	0,000	0,00%	0,000	0,00%	0,00	9,40	0,00	0,00	0,00	0,10	0,00	0,00
58,588	0,71%	246,620	2,99%	62,642	0,76%	0,10	8 005,52	228,58	1,80	0,00	0,90	0,00	0,00
955,885	8,49%	494,528	4,39%	352,000	3,13%	0,00	10 536,27	716,60	0,60	0,00	4,90	0,00	0,40
46,284	97,99%	0,000	0,00%	0,950	2,01%	0,00	0,95	46,28	45,33	0,00	0,00	0,00	0,00
3,462	28,28%	6,106	49,87%	0,000	0,00%	0,00	9,54	2,50	2,50	0,00	0,20	0,00	0,00
0,020	2,88%	0,675	97,12%	0,000	0,00%	0,00	0,68	0,02	0,00	0,00	0,00	0,00	0,00
0,200	0,35%	56,620	99,65%	0,000	0,00%	0,00	19,12	37,70	0,00	0,00	0,00	0,00	0,00
0,000	0,00%	0,100	5,88%	0,000	0,00%	0,00	1,70	0,00	0,00	0,00	0,00	0,00	0,00
0,000	0,00%	27,720	100,00%	0,000	0,00%	0,00	27,72	0,00	0,00	0,00	0,00	0,00	0,00
18,600	100,00%	0,000	0,00%	0,000	0,00%	0,00	0,00	18,60	0,00	0,00	0,00	0,00	0,00
0,089	0,92%	9,632	99,08%	0,000	0,00%	0,00	9,72	0,00	0,00	0,00	0,00	0,00	0,00
0,000	0,00%	4,320	91,53%	0,400	8,47%	0,00	1,32	3,40	0,00	0,00	0,00	0,00	0,00
61,180	20,45%	208,254	69,60%	0,000	0,00%	0,00	244,57	27,45	0,00	0,00	27,20	27,20	0,00
0,000	0,00%	43,152	100,00%	0,000	0,00%	0,00	33,00	10,15	0,00	0,00	0,00	0,00	0,00
0,245	8,05%	2,800	91,95%	0,000	0,00%	0,00	3,05	0,00	0,00	0,00	0,00	0,00	0,00
10,200	97,51%	0,260	2,49%	0,000	0,00%	0,00	10,46	0,00	0,00	0,00	0,00	0,00	0,00
0,000	0,00%	24,100	100,00%	0,000	0,00%	0,00	24,10	0,00	0,00	0,00	0,00	0,00	0,00
0,000	0,00%	660,400	100,00%	0,000	0,00%	0,00	660,40	0,00	0,00	0,00	0,00	0,00	0,00
10,100	100,00%	0,000	0,00%	0,000	0,00%	0,00	0,00	10,10	0,00	0,00	0,00	0,00	0,00
42,000	100,00%	0,000	0,00%	0,000	0,00%	0,00	0,00	42,00	42,00	0,00	0,00	0,00	0,00
0,000	0,00%	4647,300	100,00%	0,000	0,00%	0,00	4 589,40	57,90	0,00	0,00	0,00	0,00	0,00
0,000	0,00%	158,680	100,00%	0,000	0,00%	0,00	100,78	57,90	0,00	0,00	0,00	0,00	0,00
0,000	0,00%	3,896	42,83%	0,000	0,00%	0,00	8,20	0,90	0,00	0,00	0,00	0,00	0,00
0,000	0,00%	77,000	17,12%	0,200	0,04%	0,20	449,60	0,00	0,00	0,00	0,00	0,00	0,00
0,000	0,00%	29,430	5,63%	0,000	0,00%	0,00	505,25	17,28	0,00	0,00	0,00	0,00	0,00
0,000	0,00%	0,000	0,00%	0,000	0,00%	0,00	4 989,70	0,00	0,00	0,00	0,00	0,00	0,00
0,400	100,00%	0,000	0,00%	0,000	0,00%	0,00	0,00	0,40	0,00	0,00	0,00	0,00	0,00
0,000	0,00%	30633,950	100,00%	0,000	0,00%	0,00	0,00	30 633,95	0,00	0,00	0,00	0,00	0,00
0,000	0,00%	44,300	100,00%	0,000	0,00%	0,00	44,30	0,00	0,00	0,00	0,00	0,00	0,00
0,000	0,00%	28961,650	80,68%	0,000	0,00%	0,00	35 896,87	0,00	0,00	0,00	0,00	0,00	0,00
10,400	100,00%	0,000	0,00%	0,000	0,00%	0,00	0,00	10,40	0,00	0,00	0,00	0,00	0,00
181,117	100,00%	0,000	0,00%	0,000	0,00%	0,00	8,60	172,52	0,00	0,00	0,00	0,00	0,00
0,020	100,00%	0,000	0,00%	0,000	0,00%	0,00	0,00	0,02	0,00	0,00	0,00	0,00	0,00
2,000	100,00%	0,000	0,00%	0,000	0,00%	0,00	0,00	2,00	0,00	0,00	0,00	0,00	0,00
14,170	23,13%	0,000	0,00%	0,000	0,00%	0,00	8,67	52,60	47,10	0,00	0,00	0,00	0,00

9,500	36,54%	0,000	0,00%	10,500	40,38%	0,00	9,50	16,50	6,00	0,00	0,00	0,00	0,00
77,158	98,47%	0,000	0,00%	0,000	0,00%	0,00	4,00	74,36	74,36	0,00	0,00	0,00	0,00
0,000	0,00%	0,500	97,09%	0,015	2,91%	0,01	0,50	0,00	0,00	0,00	0,00	0,00	0,00
0,173	100,00%	0,000	0,00%	0,000	0,00%	0,00	0,17	0,00	0,00	0,00	0,00	0,00	0,00
113,560	100,00%	0,000	0,00%	0,000	0,00%	0,00	0,00	113,56	0,00	0,00	0,00	0,00	0,00
0,132	100,00%	0,000	0,00%	0,000	0,00%	0,00	0,00	0,13	0,13	0,00	0,00	0,00	0,00
57,968	100,00%	0,000	0,00%	0,000	0,00%	0,00	0,97	57,00	55,50	0,00	0,00	0,00	0,00
0,000	0,00%	8,775	13,53%	1,500	2,31%	0,00	64,87	0,00	0,00	0,00	0,00	0,00	0,00
0,000	0,00%	0,000	0,00%	0,000	0,00%	0,00	225,00	0,00	0,00	0,00	0,00	0,00	0,00
0,000	0,00%	0,000	0,00%	10000,000	100,00%	10 000,00	0,00	0,00	0,00	0,00	0,00	0,00	0,00
6,200	100,00%	0,000	0,00%	0,000	0,00%	0,00	0,00	6,20	6,20	0,00	0,00	0,00	0,00
17,480	79,96%	4,380	20,04%	0,000	0,00%	0,00	2,20	19,66	1,58	0,00	0,00	0,00	0,00
0,000	0,00%	256,350	100,00%	0,000	0,00%	0,00	256,35	0,00	0,00	0,00	0,00	0,00	0,00
0,000	0,00%	0,000	0,00%	0,000	0,00%	0,00	0,00	0,50	0,50	0,00	0,00	0,00	0,00
1,400	100,00%	0,000	0,00%	0,000	0,00%	0,00	0,00	1,40	0,00	0,00	0,00	0,00	0,00
484,310	100,00%	0,000	0,00%	0,000	0,00%	0,00	0,00	484,31	484,31	0,00	0,00	0,00	0,00
3,580	100,00%	0,000	0,00%	0,000	0,00%	0,00	1,82	1,76	1,76	0,00	0,00	0,00	0,00
0,410	100,00%	0,000	0,00%	0,000	0,00%	0,00	0,41	0,00	0,00	0,00	0,00	0,00	0,00
0,000	0,00%	0,000	0,00%	0,000	0,00%	0,00	0,00	0,90	0,90	0,00	0,00	0,00	0,00
8,200	100,00%	0,000	0,00%	0,000	0,00%	0,00	0,00	8,20	8,20	0,00	0,00	0,00	0,00
9,884	100,00%	0,000	0,00%	0,000	0,00%	0,00	9,88	0,00	0,00	0,00	0,00	0,00	0,00
6,500	100,00%	0,000	0,00%	0,000	0,00%	0,00	6,50	0,00	0,00	0,00	0,00	0,00	0,00
0,000	0,00%	173,550	100,00%	0,000	0,00%	0,00	6,73	166,82	0,00	0,00	0,00	0,00	0,00
0,000	0,00%	0,000	0,00%	0,000	0,00%	0,00	0,00	18,85	18,85	0,00	0,00	0,00	0,00
0,050	100,00%	0,000	0,00%	0,000	0,00%	0,00	0,00	0,05	0,05	0,00	0,00	0,00	0,00
0,800	100,00%	0,000	0,00%	0,000	0,00%	0,00	0,00	0,80	0,00	0,00	0,00	0,00	0,00
0,000	0,00%	0,000	0,00%	0,000	0,00%	0,00	0,00	1,00	1,00	0,00	0,00	0,00	0,00
641,500	100,00%	0,000	0,00%	0,000	0,00%	0,00	0,00	641,50	0,00	0,00	0,00	0,00	0,00
7,200	100,00%	0,000	0,00%	0,000	0,00%	0,00	0,00	7,20	0,00	0,00	0,00	0,00	0,00
120,000	95,68%	0,000	0,00%	0,000	0,00%	0,00	0,00	125,41	120,00	0,00	0,00	0,00	0,00
140,000	100,00%	0,000	0,00%	0,000	0,00%	0,00	0,00	140,00	140,00	0,00	0,00	0,00	0,00
0,200	100,00%	0,000	0,00%	0,000	0,00%	0,00	0,00	0,20	0,20	0,00	0,00	0,00	0,00
0,200	100,00%	0,000	0,00%	0,000	0,00%	0,00	0,00	0,20	0,20	0,00	0,00	0,00	0,00
0,010	100,00%	0,000	0,00%	0,000	0,00%	0,00	0,00	0,01	0,00	0,00	0,00	0,00	0,00
0,221	5,71%	0,000	0,00%	0,000	0,00%	0,00	0,00	3,87	0,22	0,00	0,00	0,00	0,00
2,000	100,00%	0,000	0,00%	0,000	0,00%	0,00	0,00	2,00	2,00	0,00	0,00	0,00	0,00
0,670	100,00%	0,000	0,00%	0,000	0,00%	0,67	0,00	0,00	0,00	0,00	0,00	0,00	0,00
0,100	100,00%	0,000	0,00%	0,000	0,00%	0,00	0,00	0,10	0,10	0,00	0,00	0,00	0,00
19,282	50,00%	0,000	0,00%	19,282	50,00%	0,00	19,28	19,28	0,00	0,00	0,00	0,00	0,00
51,100	100,00%	0,000	0,00%	0,000	0,00%	0,00	45,50	5,60	5,60	0,00	0,00	0,00	0,00
12,365	78,03%	0,000	0,00%	1,068	6,74%	0,00	9,13	6,72	0,00	0,00	0,00	0,00	0,00
0,096	100,00%	0,000	0,00%	0,000	0,00%	0,00	0,10	0,00	0,00	0,00	0,00	0,00	0,00
20,020	100,00%	0,000	0,00%	0,000	0,00%	0,00	0,00	20,02	20,02	0,00	0,00	0,00	0,00
0,030	100,00%	0,000	0,00%	0,000	0,00%	0,00	0,03	0,00	0,00	0,00	0,00	0,00	0,00
33,960	100,00%	0,000	0,00%	0,000	0,00%	0,00	0,00	33,96	33,96	0,00	0,00	0,00	0,00
6,130	100,00%	0,000	0,00%	0,000	0,00%	0,00	0,00	6,13	4,13	0,00	0,00	0,00	0,00
0,400	100,00%	0,000	0,00%	0,000	0,00%	0,00	0,00	0,00	0,00	0,00	0,00	0,00	0,40
0,000	0,00%	0,000	0,00%	0,000	0,00%	0,00	0,00	106,40	106,40	0,00	0,00	0,00	0,00
0,000	0,00%	0,000	0,00%	0,000	0,00%	0,00	0,02	0,00	0,00	0,00	0,00	0,00	0,00
0,000	0,00%	0,615	100,00%	0,000	0,00%	0,00	0,62	0,00	0,00	0,00	0,00	0,00	0,00
3,000	100,00%	0,000	0,00%	0,000	0,00%	0,00	0,00	3,00	3,00	0,00	0,00	0,00	0,00
0,700	100,00%	0,000	0,00%	0,000	0,00%	0,00	0,00	0,70	0,70	0,00	0,00	0,00	0,00
4,000	100,00%	0,000	0,00%	0,000	0,00%	0,00	0,00	4,00	4,00	0,00	0,00	0,00	0,00
0,240	100,00%	0,000	0,00%	0,000	0,00%	0,00	0,00	0,24	0,00	0,00	0,00	0,00	0,00
0,400	5,04%	7,540	94,96%	0,000	0,00%	0,00	0,24	7,70	0,16	0,00	0,00	0,00	0,00
0,000	0,00%	103,186	88,71%	0,000	0,00%	0,00	82,65	33,67	0,00	0,00	0,00	0,00	0,00
0,800	100,00%	0,000	0,00%	0,000	0,00%	0,00	0,40	0,40	0,00	0,00	0,00	0,00	0,00

9,464	18,97%	0,000	0,00%	0,240	0,48%	1,20	28,60	20,09	0,00	0,00	0,00	0,00	0,00
0,000	0,00%	0,000	0,00%	1,700	20,46%	0,00	5,00	3,31	0,00	0,00	0,00	0,00	0,00
23,130	5,55%	0,000	0,00%	25,669	6,16%	8,71	316,52	91,43	0,00	0,00	0,00	0,00	0,00
36,252	2,70%	513,190	38,27%	135,415	10,10%	71,32	1 022,93	246,61	16,40	0,00	0,00	0,00	0,00
0,100	0,01%	808,280	74,30%	0,200	0,02%	0,10	688,60	399,18	0,00	0,00	0,00	0,00	0,00
156,037	15,45%	0,000	0,00%	92,482	9,16%	37,64	889,77	82,60	0,00	0,00	0,00	0,00	0,00
38,300	96,38%	0,000	0,00%	1,437	3,62%	0,40	3,90	35,44	12,00	0,00	0,00	0,00	0,00
0,000	0,00%	0,000	0,00%	5,891	4,24%	2,44	93,46	43,09	0,00	0,00	0,00	0,00	0,00
0,094	100,00%	0,000	0,00%	0,000	0,00%	0,00	0,05	0,05	0,00	0,00	0,00	0,00	0,00
0,000	0,00%	0,000	0,00%	5,788	10,91%	2,41	36,23	14,42	0,00	0,00	0,00	0,00	0,00
11,043	7,34%	0,000	0,00%	6,061	4,03%	4,46	138,34	7,62	4,20	0,00	0,00	0,00	0,00
105,314	96,01%	4,372	3,99%	0,000	0,00%	0,00	62,41	47,28	45,10	0,00	0,00	0,00	0,00
0,000	0,00%	0,140	100,00%	0,000	0,00%	0,00	0,05	0,09	0,00	0,00	0,00	0,00	0,00
4,000	100,00%	0,000	0,00%	0,000	0,00%	0,00	0,00	4,00	4,00	0,00	0,00	0,00	0,00
0,000	0,00%	98,000	100,00%	0,000	0,00%	0,00	98,00	0,00	0,00	0,00	0,00	0,00	0,00
0,000	0,00%	1,500	100,00%	0,000	0,00%	0,00	1,50	0,00	0,00	0,00	0,00	0,00	0,00
54,000	100,00%	0,000	0,00%	0,000	0,00%	0,00	0,00	54,00	54,00	0,00	0,00	0,00	0,00
0,000	0,00%	2,400	100,00%	0,000	0,00%	0,00	2,40	0,00	0,00	0,00	0,00	0,00	0,00
0,095	100,00%	0,000	0,00%	0,000	0,00%	0,00	0,00	0,10	0,00	0,00	0,00	0,00	0,00
0,000	0,00%	21,530	99,86%	0,000	0,00%	0,00	21,56	0,00	0,00	0,00	0,00	0,00	0,00
0,000	0,00%	0,000	0,00%	0,000	0,00%	0,00	0,00	0,00	0,00	0,00	0,00	0,00	0,00
9,000	100,00%	0,000	0,00%	0,000	0,00%	0,00	0,00	9,00	4,50	0,00	0,00	0,00	0,00
0,000	0,00%	0,000	0,00%	0,000	0,00%	0,00	0,04	0,00	0,00	0,00	0,00	0,00	0,00
30,000	100,00%	0,000	0,00%	0,000	0,00%	0,00	0,00	30,00	30,00	0,00	0,00	0,00	0,00
443,000	100,00%	0,000	0,00%	0,000	0,00%	0,00	0,00	443,00	443,00	0,00	0,00	0,00	0,00
0,000	0,00%	0,000	0,00%	0,000	0,00%	0,00	0,02	0,00	0,00	0,00	0,00	0,00	0,00
0,200	100,00%	0,000	0,00%	0,000	0,00%	0,00	0,10	0,10	0,00	0,00	0,00	0,00	0,00
0,500	100,00%	0,000	0,00%	0,000	0,00%	0,00	0,00	0,50	0,00	0,00	0,00	0,00	0,00
153,029	99,00%	0,000	0,00%	0,000	0,00%	0,00	0,00	154,57	1,65	0,00	0,00	0,00	0,00
0,000	0,00%	0,000	0,00%	0,000	0,00%	0,00	0,00	0,93	0,93	0,00	0,00	0,00	0,00
58,020	91,95%	0,000	0,00%	0,000	0,00%	0,00	0,15	62,96	0,22	0,00	0,00	0,00	0,00
0,148	100,00%	0,000	0,00%	0,000	0,00%	0,00	0,00	0,15	0,15	0,00	0,00	0,00	0,00
1,640	100,00%	0,000	0,00%	0,000	0,00%	0,04	0,00	1,60	1,60	0,00	0,00	0,00	0,00
0,658	37,39%	0,000	0,00%	0,000	0,00%	0,00	0,66	1,10	0,00	0,00	0,00	0,00	0,00
0,000	0,00%	11,074	100,00%	0,000	0,00%	0,00	0,00	11,07	0,00	0,00	0,00	0,00	0,00
0,245	100,00%	0,000	0,00%	0,000	0,00%	0,00	0,00	0,25	0,25	0,00	0,00	0,00	0,00
1,078	100,00%	0,000	0,00%	0,000	0,00%	0,00	1,08	0,00	0,00	0,00	0,00	0,00	0,00
0,000	0,00%	0,000	0,00%	0,000	0,00%	0,00	4,54	0,00	0,00	0,00	0,00	0,00	0,00
1,000	100,00%	0,000	0,00%	0,000	0,00%	0,00	0,00	1,00	0,00	0,00	0,00	0,00	0,00
0,680	0,27%	0,000	0,00%	0,000	0,00%	0,00	0,68	253,84	0,40	0,00	0,00	0,00	0,00
0,700	2,78%	24,255	96,42%	0,200	0,80%	0,10	11,93	13,13	0,70	0,00	0,00	0,00	0,00
0,074	0,00%	7,420	0,37%	0,000	0,00%	0,00	1 857,11	124,66	0,58	0,00	0,00	0,00	1,00
0,000	0,00%	5,070	100,00%	0,000	0,00%	0,00	2,50	2,57	0,00	0,00	0,00	0,00	0,00
11,200	3,10%	350,300	96,90%	0,000	0,00%	0,00	11,20	350,30	0,00	0,00	0,00	0,00	0,00
229,450	100,00%	0,000	0,00%	0,000	0,00%	0,00	0,00	229,45	110,00	0,00	0,00	0,00	0,00
2,400	8,51%	25,800	91,49%	0,000	0,00%	0,00	12,90	15,30	0,00	0,00	0,00	0,00	0,00
0,000	0,00%	0,100	0,06%	0,000	0,00%	0,00	89,89	85,34	0,00	0,00	0,00	0,00	0,00
0,000	0,00%	124,820	99,76%	0,000	0,00%	0,00	122,16	2,96	0,00	0,00	0,00	0,00	0,00
0,000	0,00%	0,000	0,00%	0,000	0,00%	0,00	0,30	0,00	0,00	0,00	0,00	0,00	0,00
5,150	100,00%	0,000	0,00%	0,000	0,00%	0,00	0,00	5,15	0,00	0,00	0,00	0,00	0,00
0,820	100,00%	0,000	0,00%	0,000	0,00%	0,00	0,82	0,00	0,00	0,00	0,00	0,00	0,00
0,000	0,00%	18,400	100,00%	0,000	0,00%	0,00	18,40	0,00	0,00	0,00	0,00	0,00	0,00
0,000	0,00%	143,700	100,00%	0,000	0,00%	0,00	143,50	0,20	0,00	0,00	0,00	0,00	0,00
0,000	0,00%	9,600	0,53%	0,000	0,00%	0,00	1 825,01	0,00	0,00	0,00	0,00	0,00	0,00
0,000	0,00%	0,000	0,00%	0,000	0,00%	0,00	636,30	0,00	0,00	0,00	0,00	0,00	0,00
0,000	0,00%	233,037	100,00%	0,000	0,00%	0,00	178,47	54,57	0,00	0,00	0,00	0,00	0,00
10,000	22,05%	35,360	77,95%	0,000	0,00%	0,00	32,36	13,00	0,00	0,00	0,00	0,00	0,00
49,594	44,44%	58,014	51,98%	0,000	0,00%	0,00	57,41	54,19	0,00	0,00	0,00	0,00	0,00
0,000	0,00%	0,000	0,00%	0,000	0,00%	0,00	29,90	0,00	0,00	0,00	0,00	0,00	0,00
22,320	100,00%	0,000	0,00%	0,000	0,00%	6,10	16,22	0,00	0,00	0,00	0,00	0,00	0,00
0,000	0,00%	0,000	0,00%	0,000	0,00%	0,00	0,00	0,04	0,04	0,00	0,00	0,00	0,00
0,000	0,00%	15,794	98,13%	0,301	1,87%	0,20	8,00	7,90	0,00	0,00	0,00	0,00	0,00
0,000	0,00%	0,000	0,00%	1,295	3,96%	3,67	29,03	0,00	0,00	0,00	0,00	0,00	0,00
0,000	0,00%	1004,620	96,77%	0,000	0,00%	0,00	234,60	803,52	0,00	0,00	0,00	0,00	0,00
0,000	0,00%	228,730	99,73%	0,000	0,00%	0,00	228,73	0,61	0,61	0,00	0,00	0,00	0,00
0,000	0,00%	50,000	100,00%	0,000	0,00%	0,00	50,00	0,00	0,00	0,00	0,00	0,00	0,00
0,500	100,00%	0,000	0,00%	0,000	0,00%	0,00	0,00	0,50	0,00	0,00	0,00	0,00	0,00
0,000	0,00%	2576,766	69,56%	201,960	5,45%	907,60	1 795,22	1 001,55	0,00	0,00	0,00	0,00	0,00
0,000	0,00%	86,400	0,89%	0,000	0,00%	0,00	4 884,42	4 778,79	1,80	0,00	0,00	0,00	0,00
0,000	0,00%	95,490	100,00%	0,000	0,00%	0,00	95,49	0,00	0,00	0,00	0,00	0,00	0,00
0,000	0,00%	484,350	100,00%	0,000	0,00%	0,00	425,59	58,76	0,00	0,00	0,00	0,00	0,00
0,190	100,00%	0,000	0,00%	0,000	0,00%	0,00	0,00	0,19	0,19	0,00	0,00	0,00	0,00
0,068	100,00%	0,000	0,00%	0,000	0,00%	0,00	0,00	0,07	0,07	0,00	0,00	0,00	0,00
0,000	0,00%	35,000	45,53%	0,000	0,00%	6,80	28,20	41,86	41,86	0,00	0,00	0,00	0,00
0,000	0,00%	2396,770	100,00%	0,000	0,00%	0,00	2 206,59	190,18	0,00	0,00	0,00	0,00	0,00
0,000	0,00%	0,000	0,00%	0,000	0,00%	2,26	77,10	70,29	0,00	0,00	0,00	0,00	0,00
10,340	84,01%	0,000	0,00%	1,640	13,32%	1,64	10,67	0,00	0,00	0,00	0,00	0,00	0,00
0,590	13,11%	0,000	0,00%	0,000	0,00%	0,00	1,87	2,64	0,00	0,00	0,00	0,00	0,00
0,000	0,00%	0,000	0,00%	0,000	0,00%	0,00	0,10	0,00	0,00	0,00	0,00	0,00	0,00
0,024	34,78%	0,000	0,00%	0,000	0,00%	0,00	0,02	0,05	0,00	0,00	0,00	0,00	0,00

0,100	100,00%	0,000	0,00%	0,000	0,00%	0,00	0,10	0,00	0,00	0,00	0,00	0,00	0,00
105,356	94,73%	0,000	0,00%	0,200	0,18%	0,00	14,67	96,55	72,60	0,00	0,00	0,00	0,00
146,740	89,51%	0,000	0,00%	13,490	8,23%	0,64	16,30	146,99	87,46	0,00	0,00	0,00	0,00
1,363	100,00%	0,000	0,00%	0,000	0,00%	0,00	0,00	1,36	1,05	0,00	0,00	0,00	0,00
0,000	0,00%	0,000	0,00%	182,100	20,82%	12,20	862,30	0,00	0,00	0,00	0,00	0,00	0,00
1,500	0,02%	0,000	0,00%	365,196	4,06%	173,09	8 812,39	1,50	0,00	0,00	0,00	0,00	0,00
1,780	0,02%	0,000	0,00%	0,000	0,00%	0,00	10 943,17	9,80	9,70	0,00	0,00	0,00	0,00
1,970	99,75%	0,000	0,00%	0,000	0,00%	0,00	1,98	0,00	0,00	0,00	0,00	0,00	0,00
0,000	0,00%	0,000	0,00%	1,680	18,59%	1,62	7,42	0,00	0,00	0,00	0,00	0,00	0,00
0,000	0,00%	0,000	0,00%	0,054	0,30%	2,73	15,54	0,00	0,00	0,00	0,00	0,00	0,00
0,000	0,00%	0,000	0,00%	59,429	10,45%	49,24	519,27	0,00	0,00	0,00	0,00	0,00	0,00
0,000	0,00%	0,000	0,00%	9,042	0,76%	9,04	377,18	808,46	662,72	132,21	0,00	0,00	0,00
0,000	0,00%	0,000	0,00%	0,100	66,67%	0,02	0,03	0,10	0,00	0,00	0,00	0,00	0,00
0,024	100,00%	0,000	0,00%	0,000	0,00%	0,00	0,02	0,00	0,00	0,00	0,00	0,00	0,00
0,100	65,36%	0,000	0,00%	0,000	0,00%	0,00	0,15	0,00	0,00	0,00	0,00	0,00	0,00
1,120	100,00%	0,000	0,00%	0,000	0,00%	0,00	1,12	0,00	0,00	0,00	0,00	0,00	0,00
3,450	100,00%	0,000	0,00%	0,000	0,00%	0,00	1,25	2,20	1,10	0,00	0,00	0,00	0,00
0,000	0,00%	0,000	0,00%	0,000	0,00%	0,00	0,00	15,00	0,00	0,00	0,00	0,00	0,00
0,000	0,00%	0,000	0,00%	49,100	100,00%	49,10	0,00	0,00	0,00	0,00	0,00	0,00	0,00
0,702	0,26%	133,855	49,46%	0,000	0,00%	0,00	73,05	197,59	73,40	0,00	0,00	0,00	0,00
0,900	0,10%	866,792	96,89%	0,000	0,00%	0,90	806,20	87,56	24,60	0,00	0,00	0,00	0,00
622,883	91,38%	0,000	0,00%	26,093	3,83%	0,03	82,65	598,96	73,80	0,00	0,00	0,00	0,00
3997,392	31,55%	0,000	0,00%	4638,520	36,61%	992,71	5 708,01	5 968,78	597,07	0,00	0,00	0,00	0,00
361,789	65,75%	0,000	0,00%	1,870	0,34%	0,35	253,45	296,45	16,33	0,00	0,00	0,00	0,00
1,820	100,00%	0,000	0,00%	0,000	0,00%	0,00	0,30	1,52	1,49	0,00	0,00	0,00	0,00
1,350	100,00%	0,000	0,00%	0,000	0,00%	0,00	0,15	1,20	1,20	0,00	0,00	0,00	0,00
5,800	100,00%	0,000	0,00%	0,000	0,00%	1,50	4,30	0,00	0,00	0,00	0,00	0,00	0,00
0,000	0,00%	0,000	0,00%	5,137	22,32%	4,08	18,06	0,88	0,88	0,00	0,00	0,00	0,00
0,004	100,00%	0,000	0,00%	0,000	0,00%	0,00	0,00	0,00	0,00	0,00	0,00	0,00	0,00
0,000	0,00%	0,000	0,00%	0,000	0,00%	0,00	0,31	27,30	27,30	0,00	0,00	0,00	0,00
0,000	0,00%	0,052	100,00%	0,000	0,00%	0,00	0,05	0,00	0,00	0,00	0,00	0,00	0,00
0,000	0,00%	1,600	80,00%	0,000	0,00%	0,00	2,00	0,00	0,00	0,00	0,00	0,00	0,00
0,050	4,76%	0,000	0,00%	1,000	95,24%	0,00	1,05	0,00	0,00	0,00	0,00	0,00	0,00
0,000	0,00%	0,000	0,00%	0,230	100,00%	0,00	0,23	0,00	0,00	0,00	0,00	0,00	0,00
1,200	11,88%	7,700	76,24%	1,200	11,88%	0,00	6,60	3,50	0,00	0,00	0,00	0,00	0,00
0,000	0,00%	0,000	0,00%	0,000	0,00%	0,00	0,00	0,02	0,02	0,00	0,00	0,00	0,00
23,500	20,81%	59,400	52,61%	0,000	0,00%	0,00	82,90	30,00	0,00	0,00	0,00	0,00	0,00
0,000	0,00%	0,800	100,00%	0,000	0,00%	0,00	0,80	0,00	0,00	0,00	0,00	0,00	0,00
0,000	0,00%	0,480	100,00%	0,000	0,00%	0,00	0,48	0,00	0,00	0,00	0,00	0,00	0,00
0,260	0,04%	605,866	89,37%	0,000	0,00%	0,26	281,76	395,88	1,49	0,00	0,00	0,00	0,00
95,120	16,89%	369,323	65,59%	90,220	16,02%	0,00	285,65	277,39	0,00	0,00	0,00	0,00	0,00
55,300	50,14%	0,000	0,00%	0,000	0,00%	0,00	55,30	55,00	0,00	0,00	0,00	0,00	0,00
0,000	0,00%	0,120	100,00%	0,000	0,00%	0,00	0,12	0,00	0,00	0,00	0,00	0,00	0,00
0,000	0,00%	0,000	0,00%	0,000	0,00%	0,00	0,00	1,45	1,45	0,00	0,00	0,00	0,00
0,000	0,00%	0,000	0,00%	0,000	0,00%	0,00	0,31	0,00	0,00	0,00	0,00	0,00	0,00
14,685	78,01%	0,000	0,00%	0,000	0,00%	0,00	0,30	18,53	15,33	0,00	0,00	0,00	0,00
1132,000	99,76%	0,000	0,00%	0,000	0,00%	0,00	0,00	1 134,67	568,67	0,00	0,00	0,00	0,00
0,000	0,00%	0,000	0,00%	0,000	0,00%	0,00	0,00	32,73	32,73	0,00	0,00	0,00	0,00
0,000	0,00%	0,000	0,00%	0,000	0,00%	0,00	0,00	9,02	9,02	0,00	0,00	0,00	0,00
0,224	1,81%	0,000	0,00%	0,000	0,00%	0,00	0,22	12,14	12,14	0,00	0,00	0,00	0,00
0,000	0,00%	0,000	0,00%	0,000	0,00%	0,00	0,00	0,03	0,03	0,00	0,00	0,00	0,00
0,000	0,00%	0,000	0,00%	0,000	0,00%	0,00	0,00	1,87	1,19	0,00	0,00	0,00	0,00
0,028	100,00%	0,000	0,00%	0,000	0,00%	0,03	0,00	0,00	0,00	0,00	0,00	0,00	0,00
0,000	0,00%	0,000	0,00%	0,000	0,00%	0,00	0,00	0,06	0,06	0,00	0,00	0,00	0,00
25,636	71,71%	0,000	0,00%	0,000	0,00%	0,00	5,86	29,89	4,26	0,00	0,00	0,00	0,00
0,200	1,55%	0,000	0,00%	0,450	3,49%	0,20	0,00	12,71	6,13	0,00	0,00	0,00	0,00
56,890	100,00%	0,000	0,00%	0,000	0,00%	0,00	0,00	56,89	0,00	0,00	0,00	0,00	0,00
0,000	0,00%	0,000	0,00%	0,000	0,00%	0,00	2,30	2,30	0,00	0,00	0,00	0,00	0,00
98,000	96,08%	0,000	0,00%	0,000	0,00%	0,00	0,00	102,00	102,00	0,00	0,00	0,00	0,00
6,000	60,00%	0,000	0,00%	0,000	0,00%	0,00	4,00	6,00	0,00	4,00	0,00	0,00	0,00
0,000	0,00%	0,000	0,00%	0,000	0,00%	0,00	0,00	4,55	4,55	0,00	0,00	0,00	0,00
0,000	0,00%	0,000	0,00%	0,000	0,00%	0,00	0,00	0,09	0,09	0,00	0,00	0,00	0,00
16,000	96,97%	0,000	0,00%	0,000	0,00%	0,00	0,00	16,50	16,40	0,00	0,00	0,00	0,00
0,000	0,00%	0,000	0,00%	0,000	0,00%	0,00	0,00	8,73	8,73	0,00	0,00	0,00	0,00
0,000	0,00%	0,000	0,00%	0,000	0,00%	0,00	0,00	6,60	0,00	0,00	0,00	0,00	0,00
0,000	0,00%	0,000	0,00%	0,000	0,00%	0,00	0,00	0,15	0,15	0,00	0,00	0,00	0,00
0,000	0,00%	0,000	0,00%	0,000	0,00%	0,00	11,60	0,00	0,00	0,00	0,00	0,00	0,00
0,000	0,00%	0,000	0,00%	207,000	34,39%	0,00	395,00	207,00	0,00	0,00	0,00	0,00	0,00
2,980	100,00%	0,000	0,00%	0,000	0,00%	0,10	2,88	0,00	0,00	0,00	0,00	0,00	0,00
96,530	100,00%	0,000	0,00%	0,000	0,00%	96,53	0,00	0,00	0,00	0,00	0,00	0,00	0,00

0,000	0,00%	0,000	0,00%	0,000	0,00%	0,00	0,00	0,08	0,08	0,00	0,00	0,00	0,00
0,000	0,00%	0,000	0,00%	0,000	0,00%	0,00	0,00	0,21	0,13	0,00	0,00	0,00	0,00
0,050	100,00%	0,000	0,00%	0,000	0,00%	0,05	0,00	0,00	0,00	0,00	0,00	0,00	0,00
0,250	100,00%	0,000	0,00%	0,000	0,00%	0,25	0,00	0,00	0,00	0,00	0,00	0,00	0,00
0,000	0,00%	0,000	0,00%	0,000	0,00%	0,00	0,00	0,23	0,16	0,00	0,00	0,00	0,00
0,420	15,03%	0,000	0,00%	0,000	0,00%	0,00	0,42	2,37	0,25	0,00	0,00	0,00	0,00
77,400	100,00%	0,000	0,00%	0,000	0,00%	0,00	77,40	0,00	0,00	0,00	0,00	0,00	0,00
0,000	0,00%	0,000	0,00%	0,000	0,00%	0,00	0,00	103,00	103,00	0,00	0,00	0,00	0,00
10,200	44,74%	0,000	0,00%	0,000	0,00%	0,00	10,20	12,60	3,20	0,00	0,00	0,00	0,00
0,550	100,00%	0,000	0,00%	0,000	0,00%	0,55	0,00	0,00	0,00	0,00	0,00	0,00	0,00
0,450	100,00%	0,000	0,00%	0,000	0,00%	0,45	0,00	0,00	0,00	0,00	0,00	0,00	0,00
0,000	0,00%	0,000	0,00%	0,000	0,00%	0,06	0,00	60,11	59,03	0,00	0,00	0,00	0,00
0,000	0,00%	0,000	0,00%	0,000	0,00%	0,00	0,18	0,79	0,79	0,00	0,00	0,00	0,00
0,000	0,00%	0,000	0,00%	0,000	0,00%	0,00	0,00	7,98	7,87	0,00	0,00	0,00	0,00
0,000	0,00%	0,000	0,00%	0,000	0,00%	0,00	0,00	0,25	0,15	0,00	0,00	0,00	0,00
0,000	0,00%	0,000	0,00%	0,000	0,00%	0,00	0,00	41,40	41,00	0,00	0,00	0,00	0,00
0,000	0,00%	0,000	0,00%	0,000	0,00%	0,00	0,00	2,47	2,47	0,00	0,00	0,00	0,00
0,000	0,00%	0,000	0,00%	0,000	0,00%	0,00	0,00	0,04	0,00	0,00	0,00	0,00	0,00
0,000	0,00%	0,000	0,00%	0,000	0,00%	0,00	0,00	16,20	16,20	0,00	0,00	0,00	0,00
6,500	30,06%	0,000	0,00%	0,000	0,00%	0,00	6,50	15,13	8,63	0,00	0,00	0,00	0,00
0,000	0,00%	0,000	0,00%	0,000	0,00%	0,00	0,00	1,20	1,20	0,00	0,00	0,00	0,00
0,000	0,00%	0,000	0,00%	0,000	0,00%	0,00	16,00	53,50	53,50	0,00	0,00	0,00	0,00
7,000	57,14%	0,000	0,00%	0,000	0,00%	0,00	7,00	5,25	5,25	0,00	0,00	0,00	0,00
0,149	2,15%	0,000	0,00%	0,105	1,51%	0,00	1,66	5,27	5,00	0,00	0,00	0,00	0,00
25,680	73,94%	0,000	0,00%	0,000	0,00%	3,92	23,72	7,09	5,13	0,00	0,00	0,00	0,00
0,200	1,54%	0,000	0,00%	0,000	0,00%	0,00	6,40	6,62	0,42	0,00	0,00	0,00	0,00
0,000	0,00%	0,000	0,00%	0,000	0,00%	0,00	0,72	13,08	12,36	0,00	0,00	0,00	0,00
0,000	0,00%	0,000	0,00%	0,000	0,00%	0,00	0,00	15,00	15,00	0,00	0,00	0,00	0,00
0,000	0,00%	0,000	0,00%	0,000	0,00%	0,00	0,00	1,00	1,00	0,00	0,00	0,00	0,00
0,000	0,00%	0,000	0,00%	0,000	0,00%	0,00	0,00	1,00	1,00	0,00	0,00	0,00	0,00
13,270	35,70%	0,000	0,00%	5,000	13,45%	10,00	9,77	17,40	0,00	0,00	0,00	0,00	0,00
0,000	0,00%	0,000	0,00%	0,000	0,00%	0,00	4,37	35,23	32,23	0,00	0,00	0,00	0,00
0,000	0,00%	0,000	0,00%	0,000	0,00%	0,00	0,00	6,65	6,65	0,00	0,00	0,00	0,00
44,000	27,87%	0,000	0,00%	0,000	0,00%	0,00	50,15	107,70	101,55	0,00	0,00	0,00	0,00
0,000	0,00%	0,000	0,00%	0,000	0,00%	0,00	0,00	14,55	14,55	0,00	0,00	0,00	0,00
0,000	0,00%	0,000	0,00%	550,000	88,32%	0,00	29,66	593,11	13,11	0,00	0,00	0,00	0,00
15,000	88,24%	0,000	0,00%	0,000	0,00%	0,00	15,00	2,00	2,00	0,00	0,00	0,00	0,00
0,000	0,00%	0,000	0,00%	0,000	0,00%	0,00	0,00	0,15	0,00	0,00	0,00	0,00	0,00
0,000	0,00%	0,000	0,00%	0,000	0,00%	0,00	0,00	0,01	0,01	0,00	0,00	0,00	0,00
399,888	32,13%	0,000	0,00%	0,277	0,02%	0,98	75,90	1 167,65	449,63	0,00	0,00	0,00	0,00
0,220	100,00%	0,000	0,00%	0,000	0,00%	0,00	0,00	0,22	0,22	0,00	0,00	0,00	0,00
284,450	95,09%	0,000	0,00%	0,000	0,00%	0,00	266,45	32,70	14,70	0,00	0,00	0,00	0,00
12,852	29,40%	0,000	0,00%	12,830	29,35%	0,00	12,83	30,88	18,04	0,00	0,00	0,00	0,00
0,000	0,00%	0,000	0,00%	0,000	0,00%	0,00	0,00	10,00	0,00	0,00	0,00	0,00	0,00
0,000	0,00%	0,000	0,00%	0,000	0,00%	0,00	0,00	0,70	0,00	0,00	0,00	0,00	0,00
0,000	0,00%	0,000	0,00%	0,150	100,00%	0,00	0,15	0,00	0,00	0,00	0,00	0,00	0,00
22,850	65,19%	0,000	0,00%	0,000	0,00%	0,00	22,85	12,20	0,20	0,00	0,00	0,00	0,00
0,000	0,00%	0,000	0,00%	0,000	0,00%	0,00	0,00	460,00	460,00	0,00	0,00	0,00	0,00
0,000	0,00%	0,000	0,00%	0,000	0,00%	0,00	0,00	1,00	1,00	0,00	0,00	0,00	0,00
0,000	0,00%	0,000	0,00%	0,000	0,00%	0,00	0,00	1,00	1,00	0,00	0,00	0,00	0,00
0,000	0,00%	0,000	0,00%	0,000	0,00%	0,00	0,00	0,80	0,80	0,00	0,00	0,00	0,00
0,140	100,00%	0,000	0,00%	0,000	0,00%	0,00	0,00	0,14	0,14	0,00	0,00	0,00	0,00
0,660	100,00%	0,000	0,00%	0,000	0,00%	0,00	0,00	0,66	0,66	0,00	0,00	0,00	0,00
1,700	58,62%	0,000	0,00%	0,000	0,00%	0,00	1,70	1,20	0,00	0,00	0,00	0,00	0,00
5,198	100,00%	0,000	0,00%	0,000	0,00%	0,00	0,00	5,20	5,20	0,00	0,00	0,00	0,00
0,256	100,00%	0,000	0,00%	0,000	0,00%	0,00	0,26	0,00	0,00	0,00	0,00	0,00	0,00
0,000	0,00%	10,000	100,00%	0,000	0,00%	0,00	5,00	5,00	0,00	0,00	0,00	0,00	0,00
0,100	100,00%	0,000	0,00%	0,000	0,00%	0,00	0,00	0,10	0,00	0,00	0,00	0,00	0,00
0,100	100,00%	0,000	0,00%	0,000	0,00%	0,00	0,00	0,10	0,00	0,00	0,00	0,00	0,00
4,700	25,54%	0,000	0,00%	0,000	0,00%	0,00	0,00	18,40	18,30	0,00	0,00	0,00	0,00
0,000	0,00%	3,100	12,25%	0,000	0,00%	0,00	23,20	2,10	0,00	0,00	0,00	0,00	0,00

18,700	77,96%	5,288	22,04%	0,000	0,00%	0,00	5,29	18,70	18,70	0,00	0,00	0,00	0,00
0,000	0,00%	6,720	20,99%	0,000	0,00%	0,00	32,02	0,00	0,00	0,00	0,00	0,00	0,00
0,000	0,00%	2266,770	92,26%	0,000	0,00%	0,00	1 320,60	1 136,27	0,00	0,00	0,00	0,00	0,00
2,290	40,25%	3,400	59,75%	0,000	0,00%	0,00	3,40	2,29	2,09	0,00	0,00	0,00	0,00
4,800	6,25%	50,200	65,33%	0,000	0,00%	0,00	76,84	0,00	0,00	0,00	0,00	0,00	0,00
1,695	7,09%	22,200	92,91%	0,000	0,00%	0,00	23,90	0,00	0,00	0,00	0,00	0,00	0,00
0,000	0,00%	10,950	100,00%	0,000	0,00%	0,00	5,17	5,78	0,00	0,00	0,00	0,00	0,00
11,567	20,18%	16,490	28,76%	0,100	0,17%	0,00	45,76	11,57	11,57	0,00	0,00	0,00	0,00
0,420	100,00%	0,000	0,00%	0,000	0,00%	0,00	0,00	0,42	0,42	0,00	0,00	0,00	0,00
27,784	100,00%	0,000	0,00%	0,000	0,00%	0,00	0,00	27,78	27,78	0,00	0,00	0,00	0,00
1,900	100,00%	0,000	0,00%	0,000	0,00%	0,00	0,00	1,90	0,00	0,00	0,00	0,00	0,00
0,000	0,00%	33,000	100,00%	0,000	0,00%	0,00	33,00	0,00	0,00	0,00	0,00	0,00	0,00
31,200	93,98%	2,000	6,02%	0,000	0,00%	0,00	2,00	31,20	17,50	0,00	0,00	0,00	0,00
0,000	0,00%	14,400	100,00%	0,000	0,00%	0,00	14,40	0,00	0,00	0,00	0,00	0,00	0,00
0,000	0,00%	0,000	0,00%	0,000	0,00%	0,00	0,05	0,00	0,00	0,00	0,00	0,00	0,00
0,100	10,53%	0,000	0,00%	0,000	0,00%	0,00	0,85	0,10	0,10	0,00	0,00	0,00	0,00
254,400	100,00%	0,000	0,00%	0,000	0,00%	0,00	0,00	254,40	0,00	0,00	0,00	0,00	0,00
315,725	43,52%	0,000	0,00%	0,000	0,00%	0,00	0,00	725,50	444,20	0,00	0,00	0,00	0,00
8366,101	100,00%	0,000	0,00%	0,000	0,00%	0,00	0,00	162,90	162,90	0,00	8 203,20	0,00	0,00
5,107	26,73%	0,000	0,00%	0,000	0,00%	0,00	0,00	19,11	19,11	0,00	0,00	0,00	0,00
18,558	34,29%	29,822	55,10%	0,848	1,57%	0,00	27,93	22,67	10,10	0,00	3,54	3,54	0,00
0,000	0,00%	0,000	0,00%	0,000	0,00%	0,00	0,02	0,00	0,00	0,00	0,00	0,00	0,00
239,110	99,58%	0,200	0,08%	0,000	0,00%	0,00	0,20	239,91	239,91	0,00	0,00	0,00	0,00
2,811	41,33%	0,000	0,00%	2,481	36,47%	0,00	3,11	3,69	0,60	0,00	0,00	0,00	0,00
0,000	0,00%	0,003	100,00%	0,000	0,00%	0,00	0,00	0,00	0,00	0,00	0,00	0,00	0,00
0,000	0,00%	0,000	0,00%	0,000	0,00%	0,00	0,00	0,10	0,10	0,00	0,00	0,00	0,00
0,000	0,00%	0,000	0,00%	0,000	0,00%	0,00	0,00	0,20	0,20	0,00	0,00	0,00	0,00
1,591	37,96%	0,200	4,77%	0,000	0,00%	0,00	0,29	3,40	2,00	0,00	0,50	0,00	0,00
0,000	0,00%	235,740	100,00%	0,000	0,00%	0,00	103,00	132,74	0,00	0,00	0,00	0,00	0,00
1,000	100,00%	0,000	0,00%	0,000	0,00%	0,00	0,00	0,00	0,00	0,00	1,00	0,00	0,00
0,000	0,00%	0,000	0,00%	0,000	0,00%	0,00	0,00	0,21	0,00	0,00	0,00	0,00	0,00
0,660	66,00%	0,000	0,00%	0,000	0,00%	0,00	0,00	1,00	1,00	0,00	0,00	0,00	0,00
17,040	99,42%	0,000	0,00%	0,000	0,00%	0,40	1,32	15,42	14,11	0,00	0,00	0,00	0,00
1,500	99,47%	0,008	0,53%	0,000	0,00%	0,00	0,01	1,50	0,00	0,00	0,00	0,00	0,00
1,205	46,62%	0,000	0,00%	1,190	46,03%	0,00	1,21	1,38	0,00	0,00	0,00	0,00	0,00
0,000	0,00%	0,000	0,00%	0,000	0,00%	0,00	0,00	0,15	0,00	0,00	0,00	0,00	0,00
1,699	100,00%	0,000	0,00%	0,000	0,00%	0,00	0,18	1,52	1,52	0,00	0,00	0,00	0,00
2,000	98,33%	0,034	1,67%	0,000	0,00%	0,00	2,03	0,00	0,00	0,00	0,00	0,00	0,00
0,300	23,15%	0,096	7,41%	0,000	0,00%	0,00	0,10	1,20	0,90	0,00	0,00	0,00	0,00
0,045	100,00%	0,000	0,00%	0,000	0,00%	0,00	0,00	0,05	0,05	0,00	0,00	0,00	0,00
8,325	48,58%	8,128	47,44%	0,462	2,70%	0,00	9,16	7,98	3,97	0,00	0,00	0,00	0,00
173,094	1,31%	1001,590	7,59%	3,860	0,03%	0,00	12 973,54	220,57	1,00	0,00	0,00	0,00	0,00
0,000	0,00%	0,000	0,00%	0,000	0,00%	0,00	97,00	62,00	0,00	0,00	0,00	0,00	0,00
40,886	2,90%	23,170	1,64%	0,000	0,00%	0,00	1 013,60	396,37	0,69	0,00	0,00	0,00	0,00
0,000	0,00%	0,000	0,00%	0,000	0,00%	0,00	0,00	4,80	4,80	0,00	0,00	0,00	0,00
7,600	100,00%	0,000	0,00%	0,000	0,00%	0,00	5,00	2,60	0,20	0,00	0,00	0,00	0,00
95,924	47,51%	106,000	52,49%	0,000	0,00%	0,00	53,00	148,92	95,92	0,00	0,00	0,00	0,00
0,000	0,00%	0,000	0,00%	0,000	0,00%	0,00	243,40	0,00	0,00	0,00	0,00	0,00	0,00
0,000	0,00%	0,000	0,00%	0,000	0,00%	0,00	871,04	2 896,95	2 720,00	0,00	0,00	0,00	0,00
0,000	0,00%	0,000	0,00%	0,000	0,00%	0,00	2,39	0,00	0,00	0,00	0,00	0,00	0,00
562,757	1,32%	7,586	0,02%	367,715	0,86%	349,80	856,52	41 338,03	34 842,77	0,00	21,00	0,00	0,00
3,264	0,12%	0,000	0,00%	0,000	0,00%	0,00	3,26	2 729,00	2 729,00	0,00	0,00	0,00	0,00
1,000	0,58%	1,800	1,05%	0,000	0,00%	0,00	171,06	1,00	0,00	0,00	0,00	0,00	0,00
0,200	0,26%	0,000	0,00%	0,000	0,00%	0,00	75,64	0,20	0,00	0,00	0,00	0,00	0,00
1,300	100,00%	0,000	0,00%	0,000	0,00%	0,00	0,00	1,30	1,30	0,00	0,00	0,00	0,00
0,000	0,00%	0,120	100,00%	0,000	0,00%	0,00	0,12	0,00	0,00	0,00	0,00	0,00	0,00
0,000	0,00%	0,000	0,00%	0,000	0,00%	0,00	11,70	0,00	0,00	0,00	0,00	0,00	0,00
1,500	0,47%	0,000	0,00%	2,000	0,62%	0,00	77,88	243,89	0,00	0,00	0,00	0,00	0,00
12,610	0,07%	5,150	0,03%	66,565	0,36%	8,89	5 452,45	13 245,19	0,60	6,00	19,40	0,00	0,00
11,800	0,10%	0,000	0,00%	0,000	0,00%	0,30	2 823,74	8 535,48	8,44	0,00	0,00	0,00	581,40
44,890	2,16%	0,000	0,00%	0,100	0,00%	0,10	1 111,63	963,52	44,89	0,00	0,00	0,00	0,00
0,000	0,00%	28,433	85,80%	0,000	0,00%	0,00	33,14	0,00	0,00	0,00	0,00	0,00	0,00
3,700	18,78%	0,000	0,00%	0,000	0,00%	0,00	16,00	3,70	0,00	0,00	0,00	0,00	0,00
0,000	0,00%	0,000	0,00%	0,200	100,00%	0,20	0,00	0,00	0,00	0,00	0,00	0,00	0,00

0,000	0,00%	1,800	100,00%	0,000	0,00%	1,20	0,60	0,00	0,00	0,00	0,00	0,00	0,00
0,100	1,75%	5,400	94,74%	0,000	0,00%	0,00	2,90	2,80	0,00	0,00	0,00	0,00	0,00
65,725	20,48%	215,685	67,21%	9,483	2,96%	4,81	153,63	162,45	65,32	0,00	0,00	0,00	0,00
0,000	0,00%	35,060	100,00%	0,000	0,00%	0,00	35,06	0,00	0,00	0,00	0,00	0,00	0,00
0,000	0,00%	6,000	100,00%	0,000	0,00%	0,00	6,00	0,00	0,00	0,00	0,00	0,00	0,00
1,667	100,00%	0,000	0,00%	0,000	0,00%	0,00	0,00	1,67	0,37	0,00	0,00	0,00	0,00
21,240	100,00%	0,000	0,00%	0,000	0,00%	0,00	0,00	21,24	21,24	0,00	0,00	0,00	0,00
0,000	0,00%	0,000	0,00%	0,000	0,00%	0,00	359,38	0,00	0,00	0,00	0,00	0,00	0,00
0,000	0,00%	0,000	0,00%	0,000	0,00%	0,00	0,00	3 636,00	0,00	0,00	0,00	0,00	0,00
0,000	0,00%	8,900	78,07%	0,000	0,00%	0,00	0,00	11,40	2,50	0,00	0,00	0,00	0,00
5,405	0,43%	109,461	8,78%	1,680	0,13%	1,00	1 047,35	196,87	0,00	0,00	1,90	0,00	0,00
0,300	100,00%	0,000	0,00%	0,000	0,00%	0,00	0,00	0,30	0,00	0,00	0,00	0,00	0,00
7,664	26,81%	0,000	0,00%	0,469	1,64%	0,00	25,45	3,14	0,00	0,00	0,00	0,00	0,00
0,000	0,00%	0,000	0,00%	0,000	0,00%	0,00	0,76	0,00	0,00	0,00	0,00	0,00	0,00
0,000	0,00%	0,000	0,00%	0,000	0,00%	0,00	0,72	0,00	0,00	0,00	0,00	0,00	0,00
251,258	68,48%	74,530	20,31%	41,100	11,20%	0,00	209,33	157,56	0,00	0,00	0,00	0,00	0,00
0,000	0,00%	20,370	100,00%	0,000	0,00%	0,00	18,38	1,99	0,00	0,00	0,00	0,00	0,00
0,000	0,00%	18,900	100,00%	0,000	0,00%	0,00	18,90	0,00	0,00	0,00	0,00	0,00	0,00
4,700	100,00%	0,000	0,00%	0,000	0,00%	0,00	4,70	0,00	0,00	0,00	0,00	0,00	0,00
6,870	10,55%	23,310	35,80%	0,000	0,00%	0,00	38,89	26,23	0,00	0,00	0,00	0,00	0,00
0,000	0,00%	0,400	100,00%	0,000	0,00%	0,00	0,40	0,00	0,00	0,00	0,00	0,00	0,00
144,650	91,80%	12,916	8,20%	0,000	0,00%	0,00	17,07	140,50	136,40	0,00	0,00	0,00	0,00
0,000	0,00%	3,078	100,00%	0,000	0,00%	0,00	2,94	0,14	0,00	0,00	0,00	0,00	0,00
3,597	96,25%	0,140	3,75%	0,000	0,00%	0,00	1,94	1,80	0,00	0,00	0,00	0,00	0,00
1,500	100,00%	0,000	0,00%	0,000	0,00%	0,00	0,00	1,50	0,00	0,00	0,00	0,00	0,00
4,100	50,00%	0,000	0,00%	4,100	50,00%	0,00	4,10	4,10	0,00	0,00	0,00	0,00	0,00
0,000	0,00%	148,606	97,84%	0,000	0,00%	0,00	100,45	51,43	0,00	0,00	0,00	0,00	0,00
0,000	0,00%	22,400	100,00%	0,000	0,00%	0,00	22,40	0,00	0,00	0,00	0,00	0,00	0,00
4,800	100,00%	0,000	0,00%	0,000	0,00%	0,00	2,40	2,40	0,00	0,00	0,00	0,00	0,00
0,000	0,00%	2,000	100,00%	0,000	0,00%	0,00	2,00	0,00	0,00	0,00	0,00	0,00	0,00
0,000	0,00%	0,900	100,00%	0,000	0,00%	0,00	0,90	0,00	0,00	0,00	0,00	0,00	0,00
5,700	100,00%	0,000	0,00%	0,000	0,00%	0,00	5,70	0,00	0,00	0,00	0,00	0,00	0,00
2,800	100,00%	0,000	0,00%	0,000	0,00%	0,00	0,00	2,80	0,00	0,00	0,00	0,00	0,00
0,300	100,00%	0,000	0,00%	0,000	0,00%	0,00	0,00	0,30	0,30	0,00	0,00	0,00	0,00
0,200	100,00%	0,000	0,00%	0,000	0,00%	0,00	0,00	0,20	0,20	0,00	0,00	0,00	0,00
2,900	54,92%	2,380	45,08%	0,000	0,00%	0,00	1,20	4,08	0,00	0,00	0,00	0,00	0,00
20,000	100,00%	0,000	0,00%	0,000	0,00%	0,00	0,00	20,00	0,00	0,00	0,00	0,00	0,00
0,000	0,00%	0,066	89,19%	0,000	0,00%	0,00	0,07	0,00	0,00	0,00	0,00	0,00	0,00
5,300	100,00%	0,000	0,00%	0,000	0,00%	0,00	5,30	0,00	0,00	0,00	0,00	0,00	0,00
0,000	0,00%	2,800	100,00%	0,000	0,00%	0,00	2,80	0,00	0,00	0,00	0,00	0,00	0,00
0,000	0,00%	30,020	100,00%	0,000	0,00%	0,00	0,00	30,02	0,00	0,00	0,00	0,00	0,00
0,000	0,00%	0,000	0,00%	0,000	0,00%	0,00	1,20	0,00	0,00	0,00	0,00	0,00	0,00
2,500	100,00%	0,000	0,00%	0,000	0,00%	0,00	0,00	2,50	0,00	0,00	0,00	0,00	0,00
10,693	64,79%	5,810	35,21%	0,000	0,00%	0,00	6,33	10,18	3,70	0,00	0,00	0,00	0,00
217,545	100,00%	0,000	0,00%	0,000	0,00%	0,00	0,04	217,51	0,00	0,00	0,00	0,00	0,00
903,426	75,27%	7,420	0,62%	106,834	8,90%	19,76	203,83	969,37	68,98	0,00	7,28	0,00	0,00
293,428	94,60%	0,000	0,00%	2,242	0,72%	0,15	38,73	261,94	23,84	0,00	9,35	0,00	0,00
521,528	62,79%	0,000	0,00%	59,627	7,18%	32,65	250,61	544,70	192,05	0,00	2,56	0,00	0,00
225,664	5,78%	0,000	0,00%	1,000	0,03%	0,00	8,94	3 892,43	0,73	0,00	0,71	0,00	0,00
277,297	89,10%	0,000	0,00%	4,148	1,33%	6,59	22,62	280,36	36,11	0,00	1,64	0,00	0,00
1022,015	98,13%	0,000	0,00%	3,700	0,36%	16,21	18,50	1 004,45	24,93	0,00	2,30	0,00	0,00
31,237	6,20%	8,000	1,59%	0,650	0,13%	2,36	98,00	403,16	17,59	0,00	0,00	0,00	0,00
1,000	63,69%	0,000	0,00%	0,000	0,00%	0,00	0,00	1,57	1,57	0,00	0,00	0,00	0,00
28,167	19,27%	0,000	0,00%	0,285	0,20%	1,68	4,22	140,24	121,59	0,00	0,00	0,00	0,00
0,400	9,09%	0,000	0,00%	0,000	0,00%	0,00	0,00	4,22	4,22	0,00	0,18	0,00	0,00
0,000	0,00%	0,000	0,00%	0,000	0,00%	0,00	0,00	14,80	14,80	0,00	0,00	0,00	0,00
0,720	100,00%	0,000	0,00%	0,000	0,00%	0,00	0,00	0,72	0,72	0,00	0,00	0,00	0,00
794,380	62,60%	0,000	0,00%	47,670	3,76%	61,76	609,15	598,06	10,05	0,00	0,00	0,00	0,00
755,846	54,67%	0,000	0,00%	440,061	31,83%	17,77	367,06	810,96	141,86	0,00	186,73	147,50	0,00
75,400	86,29%	0,000	0,00%	5,980	6,84%	0,00	81,40	5,98	0,00	0,00	0,00	0,00	0,00
16,820	76,35%	0,000	0,00%	4,280	19,43%	0,00	0,94	21,09	11,50	0,00	0,00	0,00	0,00
76,529	40,18%	0,000	0,00%	0,000	0,00%	2,20	103,48	83,94	61,77	0,00	0,85	0,00	0,00
0,400	100,00%	0,000	0,00%	0,000	0,00%	0,00	0,00	0,40	0,40	0,00	0,00	0,00	0,00
26,258	66,78%	0,000	0,00%	0,060	0,15%	2,80	31,97	4,54	4,28	0,00	0,00	0,00	0,00
9,611	100,00%	0,000	0,00%	0,000	0,00%	0,00	0,00	0,00	0,00	0,00	9,61	9,61	0,00
0,210	100,00%	0,000	0,00%	0,000	0,00%	0,00	0,00	0,21	0,00	0,00	0,00	0,00	0,00
0,500	100,00%	0,000	0,00%	0,000	0,00%	0,00	0,00	0,50	0,00	0,00	0,00	0,00	0,00
0,000	0,00%	0,000	0,00%	0,000	0,00%	0,00	0,00	0,95	0,95	0,00	0,00	0,00	0,00
53,464	98,83%	0,000	0,00%	0,622	1,15%	0,00	0,04	54,05	9,25	0,00	0,00	0,00	0,00
318,561	65,35%	0,000	0,00%	39,994	8,20%	19,27	195,29	263,31	54,24	0,00	9,59	0,00	0,00
18,224	58,68%	0,000	0,00%	3,620	11,66%	0,20	6,66	24,19	7,49	0,00	0,00	0,00	0,00
2,326	52,92%	0,000	0,00%	0,300	6,83%	0,20	1,86	2,34	0,81	0,00	0,00	0,00	0,00

19,767	96,52%	0,000	0,00%	0,000	0,00%	0,00	0,00	20,48	20,48	0,00	0,00	0,00	0,00
0,130	100,00%	0,000	0,00%	0,000	0,00%	0,00	0,00	0,13	0,00	0,00	0,00	0,00	0,00
2,564	8,21%	0,000	0,00%	0,000	0,00%	0,00	0,00	31,23	28,67	0,00	0,00	0,00	0,00
0,500	10,46%	0,000	0,00%	0,000	0,00%	0,00	0,00	4,78	4,28	0,00	0,00	0,00	0,00
0,330	82,50%	0,000	0,00%	0,000	0,00%	0,00	0,00	0,40	0,40	0,00	0,00	0,00	0,00
2,100	100,00%	0,000	0,00%	0,000	0,00%	0,00	0,00	2,10	1,70	0,00	0,00	0,00	0,00
0,000	0,00%	0,000	0,00%	0,000	0,00%	0,00	0,00	0,81	0,81	0,00	0,00	0,00	0,00
0,000	0,00%	0,000	0,00%	0,000	0,00%	0,00	0,00	0,07	0,07	0,00	0,00	0,00	0,00
175,245	100,00%	0,000	0,00%	0,000	0,00%	0,00	0,17	175,08	1,00	0,00	0,00	0,00	0,00
209,020	100,00%	0,000	0,00%	0,000	0,00%	0,00	0,00	209,02	0,50	0,00	0,00	0,00	0,00
0,030	16,22%	0,000	0,00%	0,000	0,00%	0,00	0,03	0,16	0,16	0,00	0,00	0,00	0,00
0,000	0,00%	0,000	0,00%	0,000	0,00%	0,00	0,00	0,02	0,00	0,00	0,00	0,00	0,00
0,591	1,43%	0,000	0,00%	0,000	0,00%	0,00	0,09	41,18	38,73	0,00	0,00	0,00	0,00
26,104	29,29%	0,000	0,00%	0,120	0,13%	0,00	12,84	75,87	55,08	0,00	0,40	0,00	0,00
0,000	0,00%	0,000	0,00%	0,000	0,00%	0,00	614,01	0,03	0,03	0,00	0,00	0,00	0,00
0,000	0,00%	0,000	0,00%	0,000	0,00%	0,00	0,00	8,00	8,00	0,00	0,00	0,00	0,00
211,085	38,37%	0,000	0,00%	2,054	0,37%	0,00	48,13	502,07	288,55	0,00	0,00	0,00	0,00
0,000	0,00%	0,000	0,00%	0,500	1,10%	3,00	41,67	0,67	0,67	0,00	0,00	0,00	0,00
0,000	0,00%	0,000	0,00%	0,000	0,00%	0,00	0,00	13,76	13,76	0,00	0,00	0,00	0,00
1,200	35,72%	0,000	0,00%	0,000	0,00%	1,20	0,00	2,16	0,44	0,00	0,00	0,00	0,00
0,000	0,00%	0,000	0,00%	0,000	0,00%	0,00	0,00	0,09	0,00	0,00	0,00	0,00	0,00
0,000	0,00%	0,000	0,00%	0,000	0,00%	0,00	0,00	0,02	0,02	0,00	0,00	0,00	0,00
0,130	1,76%	0,000	0,00%	0,000	0,00%	0,00	0,53	6,85	6,85	0,00	0,00	0,00	0,00
0,000	0,00%	0,000	0,00%	0,000	0,00%	0,00	0,00	8,20	8,20	0,00	0,00	0,00	0,00
0,000	0,00%	0,000	0,00%	0,000	0,00%	0,00	0,00	0,48	0,25	0,00	0,00	0,00	0,00
0,000	0,00%	0,000	0,00%	0,000	0,00%	0,00	0,00	0,01	0,01	0,00	0,00	0,00	0,00
0,000	0,00%	0,000	0,00%	0,000	0,00%	0,00	0,00	1,00	0,00	0,00	0,00	0,00	0,00
0,000	0,00%	0,000	0,00%	0,000	0,00%	0,00	0,00	0,25	0,25	0,00	0,00	0,00	0,00
0,000	0,00%	0,000	0,00%	0,000	0,00%	0,00	0,00	36,90	36,90	0,00	0,00	0,00	0,00
11,570	89,92%	0,000	0,00%	0,040	0,31%	0,00	0,04	12,83	12,10	0,00	0,00	0,00	0,00
0,000	0,00%	0,000	0,00%	0,000	0,00%	0,00	0,00	0,28	0,28	0,00	0,00	0,00	0,00
0,000	0,00%	0,000	0,00%	0,000	0,00%	0,00	0,00	0,05	0,05	0,00	0,00	0,00	0,00
0,000	0,00%	0,000	0,00%	0,000	0,00%	0,00	0,00	0,77	0,77	0,00	0,00	0,00	0,00
0,350	43,75%	0,000	0,00%	0,000	0,00%	0,00	0,00	0,80	0,80	0,00	0,00	0,00	0,00
7,975	25,10%	0,000	0,00%	0,000	0,00%	0,00	0,69	31,09	19,68	0,00	0,00	0,00	0,00
128,912	92,28%	0,000	0,00%	0,000	0,00%	0,31	0,00	139,38	10,78	0,00	0,00	0,00	0,00
415,721	16,69%	0,000	0,00%	0,407	0,02%	1,03	730,08	1 760,30	1 528,92	0,00	0,00	0,00	0,00
0,000	0,00%	0,000	0,00%	0,000	0,00%	0,00	0,00	0,74	0,73	0,00	0,00	0,00	0,00
0,000	0,00%	0,000	0,00%	0,000	0,00%	0,00	0,00	8,19	8,19	0,00	0,00	0,00	0,00
0,995	100,00%	0,000	0,00%	0,000	0,00%	1,00	0,00	0,00	0,00	0,00	0,00	0,00	0,00
0,000	0,00%	0,000	0,00%	0,000	0,00%	0,00	0,00	11,20	11,20	0,00	0,00	0,00	0,00
109,928	61,87%	0,000	0,00%	0,000	0,00%	0,00	40,15	137,52	49,76	0,00	0,00	0,00	0,00
0,000	0,00%	0,000	0,00%	0,000	0,00%	0,00	0,00	4,53	4,53	0,00	0,00	0,00	0,00
1701,776	80,07%	0,000	0,00%	0,000	0,00%	2,40	171,41	1 951,56	342,22	0,00	0,00	0,00	0,00
0,000	0,00%	0,000	0,00%	2,500	100,00%	0,00	0,00	2,50	0,00	0,00	0,00	0,00	0,00
141,892	34,50%	0,000	0,00%	6,590	1,60%	0,00	149,11	262,13	181,54	0,00	0,00	0,00	0,00
0,000	0,00%	0,000	0,00%	0,000	0,00%	0,00	0,00	0,13	0,13	0,00	0,00	0,00	0,00
18,000	100,00%	0,000	0,00%	0,000	0,00%	0,00	9,00	9,00	0,00	0,00	0,00	0,00	0,00
0,000	0,00%	0,000	0,00%	0,000	0,00%	0,00	12,30	0,00	0,00	0,00	0,00	0,00	0,00
0,000	0,00%	0,000	0,00%	0,000	0,00%	0,00	0,00	0,75	0,75	0,00	0,00	0,00	0,00
0,000	0,00%	0,000	0,00%	0,000	0,00%	0,00	0,00	0,09	0,09	0,00	0,00	0,00	0,00
0,000	0,00%	0,000	0,00%	0,000	0,00%	0,00	0,00	0,02	0,02	0,00	0,00	0,00	0,00
3,000	92,31%	0,000	0,00%	0,000	0,00%	0,00	0,00	3,25	3,25	0,00	0,00	0,00	0,00
0,900	18,35%	0,000	0,00%	0,000	0,00%	0,00	0,00	4,90	4,90	0,00	0,00	0,00	0,00
0,000	0,00%	0,000	0,00%	0,000	0,00%	0,00	0,00	13,80	13,80	0,00	0,00	0,00	0,00
0,014	100,00%	0,000	0,00%	0,000	0,00%	0,00	0,01	0,00	0,00	0,00	0,00	0,00	0,00
5,530	82,54%	0,000	0,00%	0,320	4,78%	0,00	0,85	5,85	5,00	0,00	0,00	0,00	0,00
13,760	100,00%	0,000	0,00%	0,000	0,00%	0,00	0,68	13,08	12,40	0,00	0,00	0,00	0,00
23,545	100,00%	0,000	0,00%	0,000	0,00%	0,00	23,54	0,01	0,01	0,00	0,00	0,00	0,00
10,446	99,74%	0,000	0,00%	0,000	0,00%	0,00	0,00	10,47	0,06	0,00	0,00	0,00	0,00
0,247	100,00%	0,000	0,00%	0,000	0,00%	0,00	0,00	0,25	0,08	0,00	0,00	0,00	0,00
238,248	53,69%	0,000	0,00%	0,000	0,00%	0,00	117,52	326,23	205,50	0,00	0,00	0,00	0,00
0,044	100,00%	0,000	0,00%	0,000	0,00%	0,00	0,00	0,04	0,04	0,00	0,00	0,00	0,00
3,400	1,04%	0,000	0,00%	0,000	0,00%	0,00	0,00	327,27	323,87	0,00	0,00	0,00	0,00
0,000	0,00%	0,000	0,00%	0,000	0,00%	0,00	0,00	18,30	18,30	0,00	0,00	0,00	0,00
0,000	0,00%	0,000	0,00%	1,800	4,89%	0,00	0,00	36,82	35,02	0,00	0,00	0,00	0,00
26,377	60,65%	0,000	0,00%	17,117	39,35%	0,00	21,86	21,64	4,52	0,00	0,00	0,00	0,00
0,103	100,00%	0,000	0,00%	0,000	0,00%	0,00	0,00	0,10	0,00	0,00	0,00	0,00	0,00
14,580	66,94%	0,000	0,00%	7,200	33,06%	0,00	1,80	19,98	12,78	0,00	0,00	0,00	0,00

0,000	0,00%	0,000	0,00%	0,000	0,00%	0,00	0,00	0,20	0,20	0,00	0,00	0,00	0,00
484,560	58,39%	0,000	0,00%	0,000	0,00%	472,20	0,00	357,67	10,18	0,00	0,00	0,00	0,00
10,330	8,02%	0,000	0,00%	0,000	0,00%	0,00	0,00	128,80	10,33	0,00	0,00	0,00	0,00
0,000	0,00%	0,000	0,00%	0,000	0,00%	0,00	0,00	21,50	21,50	0,00	0,00	0,00	0,00
7,500	100,00%	0,000	0,00%	0,000	0,00%	0,00	0,00	7,50	0,00	0,00	0,00	0,00	0,00
12,340	100,00%	0,000	0,00%	0,000	0,00%	0,00	0,00	12,34	0,84	0,00	0,00	0,00	0,00
5,200	100,00%	0,000	0,00%	0,000	0,00%	0,00	0,00	5,20	5,20	0,00	0,00	0,00	0,00
4,800	100,00%	0,000	0,00%	0,000	0,00%	0,00	4,80	0,00	0,00	0,00	0,00	0,00	0,00
1,200	97,24%	0,000	0,00%	0,034	2,76%	0,05	1,19	0,00	0,00	0,00	0,00	0,00	0,00
9,259	50,39%	0,000	0,00%	4,817	26,21%	4,50	4,70	9,18	8,18	0,00	0,00	0,00	0,00
0,310	100,00%	0,000	0,00%	0,000	0,00%	0,00	0,01	0,30	0,30	0,00	0,00	0,00	0,00
144,500	100,00%	0,000	0,00%	0,000	0,00%	0,00	144,50	0,00	0,00	0,00	0,00	0,00	0,00
15,915	89,69%	0,000	0,00%	1,830	10,31%	3,00	13,98	0,77	0,27	0,00	0,00	0,00	0,00
174,880	97,76%	0,000	0,00%	0,000	0,00%	0,00	0,00	178,88	6,25	0,00	0,00	0,00	0,00
0,550	2,44%	0,000	0,00%	6,470	28,67%	6,24	16,13	0,20	0,20	0,00	0,00	0,00	0,00
9,748	94,20%	0,000	0,00%	0,600	5,80%	0,00	0,00	10,35	10,35	0,00	0,00	0,00	0,00
0,050	100,00%	0,000	0,00%	0,000	0,00%	0,00	0,00	0,05	0,00	0,00	0,00	0,00	0,00
0,200	100,00%	0,000	0,00%	0,000	0,00%	0,00	0,00	0,20	0,20	0,00	0,00	0,00	0,00
5,920	99,50%	0,000	0,00%	0,000	0,00%	0,00	0,00	5,95	5,95	0,00	0,00	0,00	0,00
1,400	100,00%	0,000	0,00%	0,000	0,00%	0,00	0,00	1,40	1,40	0,00	0,00	0,00	0,00
5,518	21,88%	0,000	0,00%	0,000	0,00%	0,55	0,00	24,67	19,70	0,00	0,00	0,00	0,00
21,353	100,00%	0,000	0,00%	0,000	0,00%	0,00	0,00	21,35	8,65	0,00	0,00	0,00	0,00
2,002	100,00%	0,000	0,00%	0,000	0,00%	0,00	0,00	2,00	0,00	0,00	0,00	0,00	0,00
0,624	100,00%	0,000	0,00%	0,000	0,00%	0,00	0,00	0,62	0,00	0,00	0,00	0,00	0,00
0,000	0,00%	0,000	0,00%	0,000	0,00%	0,00	0,00	1,00	1,00	0,00	0,00	0,00	0,00
0,016	100,00%	0,000	0,00%	0,000	0,00%	0,00	0,00	0,02	0,02	0,00	0,00	0,00	0,00
0,441	3,37%	0,000	0,00%	0,000	0,00%	0,00	0,00	13,08	12,70	0,00	0,00	0,00	0,00
0,026	100,00%	0,000	0,00%	0,000	0,00%	0,00	0,00	0,03	0,00	0,00	0,00	0,00	0,00
5,800	100,00%	0,000	0,00%	0,000	0,00%	0,00	0,00	5,80	5,80	0,00	0,00	0,00	0,00
5,959	2,01%	0,000	0,00%	0,001	0,00%	0,00	2,00	294,55	294,55	0,00	0,00	0,00	0,00
51,502	95,55%	0,000	0,00%	0,000	0,00%	0,00	0,00	53,90	2,40	0,00	0,00	0,00	0,00
1,079	13,35%	0,000	0,00%	1,564	19,35%	0,35	7,20	0,54	0,00	0,00	0,00	0,00	0,00
0,670	14,45%	1,684	36,32%	1,222	26,36%	0,02	1,27	3,35	1,12	0,00	0,00	0,00	0,00
4,500	100,00%	0,000	0,00%	0,000	0,00%	0,00	0,00	4,50	0,00	0,00	0,00	0,00	0,00
0,300	1,05%	25,050	87,73%	0,003	0,01%	0,00	25,05	3,50	3,20	0,00	0,00	0,00	0,00
3,200	100,00%	0,000	0,00%	0,000	0,00%	0,00	0,00	3,20	3,20	0,00	0,00	0,00	0,00
19,244	14,29%	79,637	59,13%	0,929	0,69%	2,56	28,14	103,99	0,10	0,00	0,00	0,00	0,00
0,000	0,00%	0,000	0,00%	0,000	0,00%	0,00	0,00	0,00	0,00	0,00	0,00	0,00	0,00
0,200	95,69%	0,009	4,31%	0,000	0,00%	0,00	0,01	0,20	0,10	0,00	0,00	0,00	0,00
0,100	100,00%	0,000	0,00%	0,000	0,00%	0,00	0,00	0,10	0,00	0,00	0,00	0,00	0,00
0,000	0,00%	0,012	100,00%	0,000	0,00%	0,00	0,01	0,00	0,00	0,00	0,00	0,00	0,00
0,200	100,00%	0,000	0,00%	0,000	0,00%	0,00	0,00	0,20	0,00	0,00	0,00	0,00	0,00
0,000	0,00%	0,000	0,00%	0,000	0,00%	0,00	0,00	0,10	0,10	0,00	0,00	0,00	0,00
0,245	4,63%	5,050	95,37%	0,000	0,00%	0,00	3,50	1,80	0,20	0,00	0,00	0,00	0,00
0,000	0,00%	0,000	0,00%	0,000	0,00%	0,00	0,04	0,00	0,00	0,00	0,00	0,00	0,00
2,300	1,29%	109,200	61,38%	33,200	18,66%	107,20	2,00	2,30	0,00	0,00	33,20	0,00	33,20
45,388	5,55%	265,118	32,44%	29,409	3,60%	67,40	588,07	161,72	0,00	0,00	0,00	0,00	0,00
2,000	67,34%	0,000	0,00%	0,970	32,66%	0,00	0,00	2,97	2,00	0,00	0,00	0,00	0,00
1,500	100,00%	0,000	0,00%	0,000	0,00%	0,00	0,00	1,50	0,00	0,00	0,00	0,00	0,00
0,100	100,00%	0,000	0,00%	0,000	0,00%	0,00	0,10	0,00	0,00	0,00	0,00	0,00	0,00
4,676	100,00%	0,000	0,00%	0,000	0,00%	0,00	0,00	4,68	4,65	0,00	0,00	0,00	0,00
22,265	84,26%	0,000	0,00%	2,500	9,46%	1,70	4,28	20,37	17,37	0,00	0,08	0,00	0,00
0,000	0,00%	0,000	0,00%	0,000	0,00%	0,00	0,30	0,00	0,00	0,00	0,00	0,00	0,00
0,049	100,00%	0,000	0,00%	0,000	0,00%	0,00	0,00	0,05	0,00	0,00	0,00	0,00	0,00
15,300	84,77%	0,000	0,00%	2,748	15,23%	0,00	9,80	8,25	0,00	0,00	0,00	0,00	0,00
0,000	0,00%	0,000	0,00%	0,000	0,00%	0,00	0,00	0,20	0,20	0,00	0,00	0,00	0,00
0,200	100,00%	0,000	0,00%	0,000	0,00%	0,00	0,00	0,20	0,00	0,00	0,00	0,00	0,00
0,001	100,00%	0,000	0,00%	0,000	0,00%	0,00	0,00	0,00	0,00	0,00	0,00	0,00	0,00
0,105	0,01%	0,000	0,00%	0,000	0,00%	0,00	1 080,94	0,10	0,10	0,00	0,00	0,00	0,00
282,308	2,97%	0,000	0,00%	25,330	0,27%	31,41	3 381,68	5 869,01	315,38	0,00	21,72	0,00	190,02
404,917	9,51%	293,080	6,88%	857,650	20,14%	1 007,00	1 587,30	989,96	248,20	0,00	0,00	0,00	673,70
0,156	0,02%	0,000	0,00%	10,850	1,20%	14,60	247,23	385,36	0,50	0,00	0,00	0,00	260,20
0,000	0,00%	0,000	0,00%	0,000	0,00%	0,00	0,00	234,11	0,00	0,00	0,00	0,00	0,00
0,000	0,00%	0,000	0,00%	0,000	0,00%	0,00	0,00	2,40	2,40	0,00	0,00	0,00	0,00
6,400	1,58%	0,000	0,00%	0,000	0,00%	0,00	111,12	295,12	0,00	0,00	0,00	0,00	0,00
0,000	0,00%	4,400	0,66%	0,000	0,00%	0,00	223,46	439,81	0,10	0,00	0,00	0,00	0,00
21,490	4,01%	45,941	8,58%	0,000	0,00%	0,00	152,53	383,13	21,49	0,00	0,00	0,00	0,00
0,000	0,00%	5,460	100,00%	0,000	0,00%	0,00	0,00	5,46	0,00	0,00	0,00	0,00	0,00
0,300	36,72%	0,000	0,00%	0,000	0,00%	0,00	0,00	0,82	0,00	0,00	0,00	0,00	0,00
0,025	0,02%	128,425	97,83%	0,000	0,00%	0,00	50,02	81,26	0,00	0,00	0,00	0,00	0,00
0,000	0,00%	0,000	0,00%	0,100	0,13%	0,10	76,91	0,00	0,00	0,00	0,00	0,00	0,00

0,000	0,00%	5,310	2,36%	0,000	0,00%	0,20	67,34	157,69	0,00	0,00	0,00	0,00	0,00
1,400	100,00%	0,000	0,00%	0,000	0,00%	0,00	0,00	1,40	0,00	0,00	0,00	0,00	0,00
1,100	8,18%	3,800	28,25%	0,000	0,00%	0,00	0,42	6,20	1,30	0,00	0,00	0,00	6,83
0,140	41,18%	0,000	0,00%	0,000	0,00%	0,00	0,20	0,14	0,00	0,00	0,00	0,00	0,00
0,000	0,00%	0,000	0,00%	0,000	0,00%	0,00	3,21	0,20	0,00	0,00	0,00	0,00	0,00
0,010	100,00%	0,000	0,00%	0,000	0,00%	0,01	0,00	0,00	0,00	0,00	0,00	0,00	0,00
10,200	100,00%	0,000	0,00%	0,000	0,00%	0,00	0,00	10,20	10,20	0,00	0,00	0,00	0,00
2,900	0,07%	0,200	0,00%	0,000	0,00%	0,00	227,34	3 712,46	0,00	0,00	0,00	0,00	246,78
61,900	14,35%	0,000	0,00%	0,000	0,00%	0,00	50,95	380,52	0,00	0,00	0,00	0,00	0,00
1,200	100,00%	0,000	0,00%	0,000	0,00%	0,00	0,00	1,20	1,20	0,00	0,00	0,00	0,00
0,000	0,00%	5,000	5,42%	0,000	0,00%	0,00	2,50	89,72	87,22	0,00	0,00	0,00	0,00
0,000	0,00%	3,362	100,00%	0,000	0,00%	0,00	3,36	0,00	0,00	0,00	0,00	0,00	0,00
0,400	1,89%	0,000	0,00%	0,000	0,00%	0,00	20,74	0,40	0,40	0,00	0,00	0,00	0,00
0,000	0,00%	0,000	0,00%	0,000	0,00%	0,00	0,00	9,50	9,50	0,00	0,00	0,00	0,00
17,300	2,87%	0,000	0,00%	0,000	0,00%	0,00	584,74	17,10	0,00	0,00	0,00	0,00	0,00
0,000	0,00%	0,000	0,00%	0,050	33,33%	0,00	0,05	0,10	0,10	0,00	0,00	0,00	0,00
0,160	24,24%	0,000	0,00%	0,000	0,00%	0,06	0,00	0,60	0,00	0,00	0,00	0,00	0,00
0,100	100,00%	0,000	0,00%	0,000	0,00%	0,00	0,10	0,00	0,00	0,00	0,00	0,00	0,00
0,010	0,05%	20,400	99,95%	0,000	0,00%	0,00	20,41	0,00	0,00	0,00	0,00	0,00	0,00
0,000	0,00%	6,240	100,00%	0,000	0,00%	0,00	6,24	0,00	0,00	0,00	0,00	0,00	0,00
0,100	100,00%	0,000	0,00%	0,000	0,00%	0,00	0,00	0,10	0,10	0,00	0,00	0,00	0,00
0,000	0,00%	43,800	100,00%	0,000	0,00%	0,00	21,90	21,90	0,00	0,00	0,00	0,00	0,00
0,100	100,00%	0,000	0,00%	0,000	0,00%	0,00	0,00	0,10	0,10	0,00	0,00	0,00	0,00
3,000	100,00%	0,000	0,00%	0,000	0,00%	0,00	0,00	3,00	0,00	0,00	0,00	0,00	0,00
0,700	31,75%	0,105	4,76%	0,000	0,00%	0,00	1,01	1,20	1,20	0,00	0,00	0,00	0,00
0,300	0,09%	0,000	0,00%	0,100	0,03%	0,30	123,81	204,93	0,00	0,00	0,00	0,00	0,00
0,000	0,00%	0,270	100,00%	0,000	0,00%	0,00	0,27	0,00	0,00	0,00	0,00	0,00	0,00
1,400	41,18%	0,100	2,94%	0,000	0,00%	0,00	0,10	3,30	1,90	0,00	0,00	0,00	0,00
62,087	13,93%	64,930	14,57%	10,900	2,45%	16,60	303,93	125,09	57,99	0,00	0,00	0,00	0,00
7,100	100,00%	0,000	0,00%	0,000	0,00%	0,00	0,00	7,10	7,10	0,00	0,00	0,00	0,00
1,600	100,00%	0,000	0,00%	0,000	0,00%	0,00	0,00	1,60	0,00	0,00	0,00	0,00	0,00
0,400	100,00%	0,000	0,00%	0,000	0,00%	0,00	0,00	0,40	0,00	0,00	0,00	0,00	0,00
2,000	100,00%	0,000	0,00%	0,000	0,00%	0,00	0,00	2,00	0,00	0,00	0,00	0,00	0,00
0,000	0,00%	0,080	100,00%	0,000	0,00%	0,00	0,08	0,00	0,00	0,00	0,00	0,00	0,00
1,588	94,81%	0,000	0,00%	0,000	0,00%	0,00	0,06	1,61	0,19	0,00	0,00	0,00	0,00
122,708	94,44%	3,680	2,83%	1,270	0,98%	0,00	11,16	118,78	109,45	0,00	0,00	0,00	0,00
0,080	100,00%	0,000	0,00%	0,000	0,00%	0,00	0,00	0,08	0,08	0,00	0,00	0,00	0,00
109,815	3,46%	117,600	3,71%	0,800	0,03%	0,00	123,00	3 051,02	1,50	0,00	0,00	0,00	0,00
8,500	75,59%	0,000	0,00%	0,745	6,63%	0,00	6,50	4,75	0,00	0,00	0,00	0,00	0,00
0,500	100,00%	0,000	0,00%	0,000	0,00%	0,00	0,00	0,50	0,00	0,00	0,00	0,00	0,00
1,502	10,50%	0,000	0,00%	0,000	0,00%	0,00	0,00	14,30	14,30	0,00	0,00	0,00	0,00
0,306	75,37%	0,000	0,00%	0,100	24,63%	0,00	0,00	0,41	0,31	0,00	0,00	0,00	0,00
16,945	100,00%	0,000	0,00%	0,000	0,00%	0,00	0,00	16,95	0,00	0,00	0,00	0,00	0,00
1,050	80,71%	0,001	0,08%	0,250	19,22%	0,00	0,00	1,20	0,10	0,00	0,10	0,00	0,00
7,580	92,78%	0,000	0,00%	0,000	0,00%	0,00	7,00	1,17	0,17	0,00	0,00	0,00	0,00
10,700	71,36%	0,000	0,00%	0,495	3,30%	0,00	9,60	5,40	2,00	0,00	0,00	0,00	0,00
0,003	100,00%	0,000	0,00%	0,000	0,00%	0,00	0,00	0,00	0,00	0,00	0,00	0,00	0,00
9,000	92,38%	0,000	0,00%	0,742	7,62%	0,00	4,70	5,04	0,00	0,00	0,00	0,00	0,00
2,700	58,57%	1,910	41,43%	0,000	0,00%	0,00	1,16	3,45	0,00	0,00	0,00	0,00	0,00
0,400	100,00%	0,000	0,00%	0,000	0,00%	0,00	0,00	0,40	0,00	0,00	0,00	0,00	0,00
1,100	100,00%	0,000	0,00%	0,000	0,00%	0,00	0,00	1,10	1,10	0,00	0,00	0,00	0,00
5,140	100,00%	0,000	0,00%	0,000	0,00%	0,00	0,00	5,14	5,14	0,00	0,00	0,00	0,00
0,000	0,00%	0,000	0,00%	0,005	100,00%	0,01	0,00	0,00	0,00	0,00	0,00	0,00	0,00
10,216	19,46%	38,610	73,54%	0,000	0,00%	0,00	40,79	11,71	10,22	0,00	0,00	0,00	0,00
0,049	0,31%	0,000	0,00%	0,000	0,00%	0,00	16,00	0,05	0,05	0,00	0,00	0,00	0,00
0,903	42,37%	0,000	0,00%	0,987	46,32%	0,00	1,14	0,99	0,00	0,00	0,00	0,00	0,00
1,001	47,60%	0,000	0,00%	0,000	0,00%	0,00	1,00	1,10	0,10	0,00	0,00	0,00	0,00
0,100	100,00%	0,000	0,00%	0,000	0,00%	0,00	0,00	0,10	0,00	0,00	0,00	0,00	0,00
0,001	100,00%	0,000	0,00%	0,000	0,00%	0,00	0,00	0,00	0,00	0,00	0,00	0,00	0,00
0,290	100,00%	0,000	0,00%	0,000	0,00%	0,00	0,00	0,29	0,29	0,00	0,00	0,00	0,00
0,000	0,00%	3,110	100,00%	0,000	0,00%	0,00	0,00	3,11	0,00	0,00	0,00	0,00	0,00
0,020	1,32%	1,500	98,68%	0,000	0,00%	0,00	1,50	0,02	0,02	0,00	0,00	0,00	0,00
0,000	0,00%	0,100	100,00%	0,000	0,00%	0,00	0,10	0,00	0,00	0,00	0,00	0,00	0,00
0,000	0,00%	0,000	0,00%	0,000	0,00%	0,00	1,06	0,00	0,00	0,00	0,00	0,00	0,00
9,100	17,92%	35,940	70,77%	5,745	11,31%	1,40	30,74	18,65	0,00	0,00	0,00	0,00	0,00
0,600	15,00%	0,000	0,00%	2,301	57,51%	0,00	2,50	1,50	0,00	0,00	0,00	0,00	0,00
0,000	0,00%	0,000	0,00%	0,000	0,00%	0,00	2,94	0,00	0,00	0,00	0,00	0,00	0,00
0,000	0,00%	0,400	100,00%	0,000	0,00%	0,00	0,40	0,00	0,00	0,00	0,00	0,00	0,00
3,000	50,00%	0,000	0,00%	3,000	50,00%	0,00	3,00	3,00	0,00	0,00	0,00	0,00	0,00
5,900	92,40%	0,000	0,00%	0,485	7,60%	0,00	5,90	0,49	0,00	0,00	0,00	0,00	0,00
6,010	6,49%	0,000	0,00%	4,403	4,75%	0,00	43,51	49,10	0,00	0,00	0,00	0,00	0,00

0,030	100,00%	0,000	0,00%	0,000	0,00%	0,00	0,00	0,03	0,00	0,00	0,00	0,00	0,00
0,000	0,00%	0,000	0,00%	0,100	100,00%	0,00	0,00	0,10	0,00	0,00	0,00	0,00	0,00
35,100	69,69%	0,068	0,14%	0,010	0,02%	0,00	8,74	41,63	35,10	0,00	0,00	0,00	0,00
0,000	0,00%	8,912	100,00%	0,000	0,00%	0,00	6,91	2,00	0,00	0,00	0,00	0,00	0,00
0,180	100,00%	0,000	0,00%	0,000	0,00%	0,00	0,00	0,18	0,18	0,00	0,00	0,00	0,00
0,000	0,00%	0,000	0,00%	0,000	0,00%	0,00	3,00	0,00	0,00	0,00	0,00	0,00	0,00
1,900	100,00%	0,000	0,00%	0,000	0,00%	0,00	0,00	1,90	0,00	0,00	0,00	0,00	0,00
6,200	86,94%	0,000	0,00%	0,931	13,06%	0,00	3,30	3,83	0,00	0,00	0,00	0,00	0,00
0,000	0,00%	0,000	0,00%	0,350	100,00%	0,00	0,00	0,35	0,00	0,00	0,00	0,00	0,00
0,010	100,00%	0,000	0,00%	0,000	0,00%	0,00	0,01	0,00	0,00	0,00	0,00	0,00	0,00
0,000	0,00%	0,000	0,00%	0,000	0,00%	0,00	0,00	0,10	0,10	0,00	0,00	0,00	0,00
0,000	0,00%	14,578	23,00%	0,000	0,00%	0,00	55,09	8,30	0,00	0,00	0,00	0,00	0,00
0,000	0,00%	3,381	100,00%	0,000	0,00%	0,00	2,62	0,76	0,00	0,00	0,00	0,00	0,00
0,000	0,00%	0,000	0,00%	0,000	0,00%	0,00	0,58	0,44	0,00	0,00	0,00	0,00	0,00
0,144	86,75%	0,000	0,00%	0,000	0,00%	0,00	0,00	0,17	0,02	0,00	0,00	0,00	0,00
14,765	82,37%	0,490	2,73%	2,670	14,90%	0,00	6,66	11,27	4,96	0,00	0,00	0,00	0,00
0,020	16,67%	0,000	0,00%	0,000	0,00%	0,00	0,00	0,12	0,10	0,00	0,00	0,00	0,00
0,010	0,10%	9,600	99,90%	0,000	0,00%	0,00	9,60	0,01	0,01	0,00	0,00	0,00	0,00
0,002	100,00%	0,000	0,00%	0,000	0,00%	0,00	0,00	0,00	0,00	0,00	0,00	0,00	0,00
15,800	89,27%	1,500	8,47%	0,000	0,00%	0,00	1,50	16,20	15,30	0,00	0,00	0,00	0,00
16,000	97,26%	0,000	0,00%	0,050	0,30%	0,00	0,00	16,45	0,40	0,00	0,00	0,00	0,00
0,000	0,00%	19,590	100,00%	0,000	0,00%	0,00	19,59	0,00	0,00	0,00	0,00	0,00	0,00
0,400	99,75%	0,000	0,00%	0,000	0,00%	0,00	0,00	0,40	0,40	0,00	0,00	0,00	0,00
16,200	99,36%	0,000	0,00%	0,000	0,00%	0,00	0,10	16,20	16,20	0,00	0,00	0,00	0,00
0,200	76,63%	0,000	0,00%	0,000	0,00%	0,00	0,00	0,26	0,06	0,00	0,00	0,00	0,00
0,200	53,62%	0,173	46,38%	0,000	0,00%	0,00	0,17	0,20	0,00	0,00	0,00	0,00	0,00
0,000	0,00%	0,000	0,00%	0,000	0,00%	0,00	0,22	0,22	0,00	0,00	0,00	0,00	0,00
0,000	0,00%	0,054	100,00%	0,000	0,00%	0,00	0,05	0,00	0,00	0,00	0,00	0,00	0,00
5,100	7,76%	47,210	71,83%	11,537	17,55%	0,00	35,40	30,33	0,30	0,00	0,00	0,00	0,00
0,100	100,00%	0,000	0,00%	0,000	0,00%	0,00	0,00	0,10	0,00	0,00	0,00	0,00	0,00
0,000	0,00%	0,000	0,00%	0,005	100,00%	0,00	0,01	0,00	0,00	0,00	0,00	0,00	0,00
0,000	0,00%	0,000	0,00%	0,000	0,00%	0,00	0,11	0,10	0,10	0,00	0,00	0,00	0,00
1,210	100,00%	0,000	0,00%	0,000	0,00%	0,00	0,00	1,21	1,21	0,00	0,00	0,00	0,00
0,000	0,00%	0,000	0,00%	0,200	100,00%	0,00	0,00	0,20	0,00	0,00	0,00	0,00	0,00
8,129	99,98%	0,000	0,00%	0,002	0,02%	0,00	0,00	8,13	8,03	0,00	0,00	0,00	0,00
0,100	100,00%	0,000	0,00%	0,000	0,00%	0,00	0,10	0,00	0,00	0,00	0,00	0,00	0,00
14,913	47,17%	0,000	0,00%	0,000	0,00%	0,00	0,00	31,61	31,61	0,00	0,00	0,00	0,00
0,043	100,00%	0,000	0,00%	0,000	0,00%	0,00	0,00	0,04	0,00	0,00	0,00	0,00	0,00
0,900	100,00%	0,000	0,00%	0,000	0,00%	0,00	0,00	0,90	0,90	0,00	0,00	0,00	0,00
0,000	0,00%	58,400	100,00%	0,000	0,00%	0,00	29,20	29,20	0,00	0,00	0,00	0,00	0,00
0,290	2,27%	12,480	97,72%	0,000	0,00%	0,00	6,10	6,67	0,29	0,00	0,00	0,00	0,00
0,000	0,00%	7,027	53,94%	6,000	46,06%	0,00	10,13	2,90	0,00	0,00	0,00	0,00	0,00
1,100	100,00%	0,000	0,00%	0,000	0,00%	0,00	0,00	1,10	1,10	0,00	0,00	0,00	0,00
0,800	100,00%	0,000	0,00%	0,000	0,00%	0,00	0,40	0,40	0,00	0,00	0,00	0,00	0,00
43,504	95,50%	0,000	0,00%	2,050	4,50%	0,00	29,40	16,15	0,00	0,00	0,00	0,00	0,00
3,000	100,00%	0,000	0,00%	0,000	0,00%	0,00	1,00	2,00	0,00	0,00	0,00	0,00	0,00
1,800	100,00%	0,000	0,00%	0,000	0,00%	0,70	0,10	1,00	0,00	0,00	0,00	0,00	0,00
5,583	46,67%	0,000	0,00%	6,380	53,33%	0,00	0,43	11,53	0,00	0,00	0,00	0,00	0,00
54,348	90,89%	0,000	0,00%	3,050	5,10%	0,00	32,74	27,06	7,70	0,00	0,00	0,00	0,00
19,615	100,00%	0,000	0,00%	0,000	0,00%	0,00	0,00	19,62	19,62	0,00	0,00	0,00	0,00
0,790	80,61%	0,000	0,00%	0,190	19,39%	0,00	0,49	0,49	0,00	0,00	0,00	0,00	0,00
0,080	100,00%	0,000	0,00%	0,000	0,00%	0,00	0,00	0,08	0,00	0,00	0,00	0,00	0,00
9,860	100,00%	0,000	0,00%	0,000	0,00%	0,00	6,66	3,20	3,20	0,00	0,00	0,00	0,00
3,081	100,00%	0,000	0,00%	0,000	0,00%	0,00	0,00	3,08	0,00	0,00	0,00	0,00	0,00
1,210	100,00%	0,000	0,00%	0,000	0,00%	0,00	1,00	0,21	0,21	0,00	0,00	0,00	0,00
0,300	100,00%	0,000	0,00%	0,000	0,00%	0,00	0,00	0,30	0,00	0,00	0,00	0,00	0,00
0,980	50,00%	0,000	0,00%	0,980	50,00%	0,00	0,98	0,98	0,00	0,00	0,00	0,00	0,00
2,000	100,00%	0,000	0,00%	0,000	0,00%	0,00	0,00	2,00	2,00	0,00	0,00	0,00	0,00
0,144	100,00%	0,000	0,00%	0,000	0,00%	0,00	0,04	0,10	0,00	0,00	0,00	0,00	0,00

0,203	100,00%	0,000	0,00%	0,000	0,00%	0,00	0,00	0,20	0,00	0,00	0,00	0,00	0,00
7,304	100,00%	0,000	0,00%	0,000	0,00%	0,30	6,92	0,08	0,00	0,00	0,00	0,00	0,00
2,094	74,49%	0,000	0,00%	0,717	25,51%	0,00	0,77	2,04	0,78	0,00	0,00	0,00	0,00
139,931	100,00%	0,000	0,00%	0,000	0,00%	0,00	0,92	139,01	1,98	0,00	0,00	0,00	0,00
8,060	100,00%	0,000	0,00%	0,000	0,00%	0,00	3,93	4,13	0,20	0,00	0,00	0,00	0,00
15,596	83,91%	0,000	0,00%	2,590	13,94%	0,00	2,03	16,55	3,75	0,00	0,00	0,00	0,00
1,030	50,00%	0,000	0,00%	1,030	50,00%	0,00	1,03	1,03	0,00	0,00	0,00	0,00	0,00
7,625	49,76%	0,000	0,00%	7,320	47,77%	1,32	8,83	5,18	0,88	0,00	0,00	0,00	0,00
23,439	100,00%	0,000	0,00%	0,000	0,00%	0,00	0,01	23,43	0,00	0,00	0,00	0,00	0,00
0,013	100,00%	0,000	0,00%	0,000	0,00%	0,00	0,01	0,00	0,00	0,00	0,00	0,00	0,00
0,141	93,38%	0,010	6,62%	0,000	0,00%	0,00	0,12	0,03	0,00	0,00	0,00	0,00	0,00
4,630	100,00%	0,000	0,00%	0,000	0,00%	0,00	2,33	2,30	0,00	0,00	0,00	0,00	0,00
0,760	100,00%	0,000	0,00%	0,000	0,00%	0,00	0,00	0,76	0,00	0,00	0,00	0,00	0,00
0,160	100,00%	0,000	0,00%	0,000	0,00%	0,00	0,00	0,16	0,06	0,00	0,00	0,00	0,00
0,220	50,00%	0,000	0,00%	0,220	50,00%	0,00	0,22	0,22	0,00	0,00	0,00	0,00	0,00
0,401	100,00%	0,000	0,00%	0,000	0,00%	0,00	0,00	0,40	0,40	0,00	0,00	0,00	0,00
0,030	13,04%	0,000	0,00%	0,200	86,96%	0,00	0,20	0,03	0,00	0,00	0,00	0,00	0,00
0,420	100,00%	0,000	0,00%	0,000	0,00%	0,00	0,21	0,21	0,00	0,00	0,00	0,00	0,00
0,700	99,15%	0,006	0,85%	0,000	0,00%	0,00	0,01	0,70	0,00	0,00	0,00	0,00	0,00
1,590	100,00%	0,000	0,00%	0,000	0,00%	0,00	1,59	0,00	0,00	0,00	0,00	0,00	0,00
1,000	100,00%	0,000	0,00%	0,000	0,00%	0,00	0,00	1,00	1,00	0,00	0,00	0,00	0,00
0,000	0,00%	4,400	100,00%	0,000	0,00%	0,00	2,20	2,20	0,00	0,00	0,00	0,00	0,00
1,500	100,00%	0,000	0,00%	0,000	0,00%	0,00	1,50	0,00	0,00	0,00	0,00	0,00	0,00
0,000	0,00%	0,000	0,00%	0,000	0,00%	0,00	0,00	1,00	0,00	0,00	0,00	0,00	0,00
16,223	15,32%	88,420	83,48%	0,078	0,07%	0,00	5,65	100,28	12,20	0,00	0,00	0,00	0,00
0,229	100,00%	0,000	0,00%	0,000	0,00%	0,00	0,00	0,23	0,23	0,00	0,00	0,00	0,00
43,911	84,06%	0,000	0,00%	4,279	8,19%	0,00	27,06	25,18	0,00	0,00	0,00	0,00	0,00
67,040	100,00%	0,000	0,00%	0,000	0,00%	0,00	67,04	0,00	0,00	0,00	0,00	0,00	0,00
0,200	100,00%	0,000	0,00%	0,000	0,00%	0,00	0,00	0,20	0,00	0,00	0,00	0,00	0,00
0,000	0,00%	0,000	0,00%	0,005	100,00%	0,00	0,01	0,00	0,00	0,00	0,00	0,00	0,00
43,700	100,00%	0,000	0,00%	0,000	0,00%	0,00	21,70	22,00	2,00	0,00	0,00	0,00	0,00
144,000	100,00%	0,000	0,00%	0,000	0,00%	0,00	0,00	144,00	144,00	0,00	0,00	0,00	0,00
0,032	100,00%	0,000	0,00%	0,000	0,00%	0,00	0,03	0,00	0,00	0,00	0,00	0,00	0,00
0,000	0,00%	0,000	0,00%	0,020	100,00%	0,00	0,02	0,00	0,00	0,00	0,00	0,00	0,00
182,078	100,00%	0,000	0,00%	0,000	0,00%	0,00	0,01	182,07	2,52	0,00	0,00	0,00	0,00
3,900	100,00%	0,000	0,00%	0,000	0,00%	0,00	0,85	3,05	0,60	0,00	0,00	0,00	0,00
1,801	93,75%	0,000	0,00%	0,120	6,25%	0,00	1,80	0,12	0,00	0,00	0,00	0,00	0,00
0,034	100,00%	0,000	0,00%	0,000	0,00%	0,03	0,00	0,00	0,00	0,00	0,00	0,00	0,00
12,100	100,00%	0,000	0,00%	0,000	0,00%	0,00	0,00	12,10	12,00	0,00	0,00	0,00	0,00
0,100	100,00%	0,000	0,00%	0,000	0,00%	0,00	0,00	0,10	0,00	0,00	0,00	0,00	0,00
0,050	100,00%	0,000	0,00%	0,000	0,00%	0,00	0,05	0,00	0,00	0,00	0,00	0,00	0,00
2,100	100,00%	0,000	0,00%	0,000	0,00%	0,00	0,00	2,10	2,10	0,00	0,00	0,00	0,00
1,400	100,00%	0,000	0,00%	0,000	0,00%	0,00	0,00	1,40	0,00	0,00	0,00	0,00	0,00
4,100	100,00%	0,000	0,00%	0,000	0,00%	0,00	0,00	4,10	4,10	0,00	0,00	0,00	0,00
0,106	94,64%	0,000	0,00%	0,006	5,36%	0,00	0,01	0,11	0,00	0,00	0,00	0,00	0,00
0,064	100,00%	0,000	0,00%	0,000	0,00%	0,00	0,00	0,06	0,00	0,00	0,00	0,00	0,00
0,910	100,00%	0,000	0,00%	0,000	0,00%	0,00	0,01	0,90	0,00	0,00	0,00	0,00	0,00
5,370	100,00%	0,000	0,00%	0,000	0,00%	0,00	0,00	5,37	5,37	0,00	0,00	0,00	0,00
0,300	100,00%	0,000	0,00%	0,000	0,00%	0,00	0,00	0,30	0,30	0,00	0,00	0,00	0,00
0,010	0,20%	0,000	0,00%	0,000	0,00%	0,00	5,11	0,00	0,00	0,00	0,00	0,00	0,00
1,600	100,00%	0,000	0,00%	0,000	0,00%	0,00	0,00	1,60	0,00	0,00	0,00	0,00	0,00
0,755	100,00%	0,000	0,00%	0,000	0,00%	0,00	0,10	0,66	0,00	0,00	0,00	0,00	0,00
0,309	97,17%	0,000	0,00%	0,009	2,83%	0,00	0,16	0,16	0,00	0,00	0,00	0,00	0,00
0,000	0,00%	0,000	0,00%	0,200	100,00%	0,00	0,00	0,20	0,00	0,00	0,00	0,00	0,00
1,530	0,00%	524,065	1,25%	1822,245	4,34%	18,87	464,26	40 373,70	1,50	0,00	0,00	0,00	1 175,37
0,200	0,03%	0,000	0,00%	0,000	0,00%	0,00	84,41	543,30	1,30	0,00	0,00	0,00	0,00
0,630	77,78%	0,150	18,52%	0,000	0,00%	0,00	0,15	0,66	0,66	0,00	0,00	0,00	0,00
0,010	50,00%	0,000	0,00%	0,010	50,00%	0,02	0,00	0,00	0,00	0,00	0,00	0,00	0,00
0,000	0,00%	1,800	100,00%	0,000	0,00%	0,00	1,80	0,00	0,00	0,00	0,00	0,00	0,00
0,000	0,00%	2,010	83,40%	0,400	16,60%	0,00	2,01	0,40	0,40	0,00	0,00	0,00	0,00
0,050	100,00%	0,000	0,00%	0,000	0,00%	0,00	0,00	0,05	0,05	0,00	0,00	0,00	0,00

0,006	100,00%	0,000	0,00%	0,000	0,00%	0,00	0,00	0,01	0,00	0,00	0,00	0,00	0,00
4,158	100,00%	0,000	0,00%	0,000	0,00%	0,00	0,00	4,16	4,16	0,00	0,00	0,00	0,00
20,848	99,05%	0,000	0,00%	0,000	0,00%	0,00	0,00	21,05	21,05	0,00	0,00	0,00	0,00
0,100	100,00%	0,000	0,00%	0,000	0,00%	0,00	0,00	0,10	0,00	0,00	0,00	0,00	0,00
2,003	100,00%	0,000	0,00%	0,000	0,00%	0,00	0,00	2,00	2,00	0,00	0,00	0,00	0,00
0,000	0,00%	108,341	100,00%	0,000	0,00%	0,00	96,31	12,03	0,00	0,00	0,00	0,00	0,00
0,100	0,03%	336,554	89,07%	0,000	0,00%	0,00	301,64	76,21	0,00	0,00	0,00	0,00	0,00
0,100	100,00%	0,000	0,00%	0,000	0,00%	0,00	0,00	0,10	0,00	0,00	0,00	0,00	0,00
4,239	1,47%	155,802	54,08%	12,177	4,23%	5,63	190,85	91,61	7,80	0,00	0,00	0,00	0,00
0,000	0,00%	35,124	86,12%	0,000	0,00%	0,00	23,38	17,41	5,66	0,00	0,00	0,00	0,00
0,004	0,01%	47,229	99,99%	0,000	0,00%	0,00	24,79	22,45	0,00	0,00	0,00	0,00	0,00
58,290	90,21%	6,225	9,63%	0,000	0,00%	0,00	6,20	58,42	58,01	0,00	0,00	0,00	0,00
0,300	100,00%	0,000	0,00%	0,000	0,00%	0,00	0,00	0,30	0,30	0,00	0,00	0,00	0,00
0,600	0,82%	72,320	99,18%	0,000	0,00%	0,00	37,46	35,46	0,00	0,00	0,00	0,00	0,00
0,000	0,00%	72,680	100,00%	0,000	0,00%	0,00	32,20	40,48	0,00	0,00	0,00	0,00	0,00
0,036	0,01%	486,600	99,99%	0,000	0,00%	0,00	465,04	21,60	0,00	0,00	0,00	0,00	0,00
0,000	0,00%	9,215	100,00%	0,000	0,00%	0,00	4,61	4,61	0,00	0,00	0,00	0,00	0,00
0,010	100,00%	0,000	0,00%	0,000	0,00%	0,00	0,00	0,01	0,00	0,00	0,00	0,00	0,00
0,000	0,00%	2,400	100,00%	0,000	0,00%	0,00	2,40	0,00	0,00	0,00	0,00	0,00	0,00
0,000	0,00%	92,250	100,00%	0,000	0,00%	0,00	45,89	46,36	0,00	0,00	0,00	0,00	0,00
0,000	0,00%	0,000	0,00%	0,000	0,00%	0,00	52,19	0,00	0,00	0,00	0,00	0,00	0,00
0,837	100,00%	0,000	0,00%	0,000	0,00%	0,00	0,84	0,00	0,00	0,00	0,00	0,00	0,00
329,914	0,15%	4,204	0,00%	21215,486	9,76%	9 897,29	129 795,08	77 588,27	1,60	11,20	3,09	0,00	6,23
0,000	0,00%	0,000	0,00%	0,000	0,00%	0,00	191,25	0,00	0,00	0,00	0,00	0,00	0,00
0,006	100,00%	0,000	0,00%	0,000	0,00%	0,00	0,01	0,00	0,00	0,00	0,00	0,00	0,00
0,000	0,00%	0,000	0,00%	0,000	0,00%	0,91	0,60	0,00	0,00	0,00	0,00	0,00	0,00
0,000	0,00%	0,000	0,00%	0,000	0,00%	425,60	727,90	0,00	0,00	0,00	0,00	0,00	0,00
3,300	1,45%	0,000	0,00%	22,160	9,72%	27,19	197,53	3,30	0,00	0,00	0,00	0,00	0,00
0,000	0,00%	0,000	0,00%	0,000	0,00%	0,00	2,05	3,30	3,30	0,00	0,00	0,00	0,00
0,000	0,00%	0,000	0,00%	0,000	0,00%	0,00	188,38	1,60	1,60	0,00	0,00	0,00	0,00
10,100	0,76%	0,000	0,00%	79,732	6,00%	93,01	1 234,77	0,10	0,00	0,00	0,00	0,00	0,00
0,000	0,00%	0,000	0,00%	266,400	2,51%	313,80	10 251,13	0,00	0,00	0,00	1,06	0,00	33,94
0,000	0,00%	0,000	0,00%	0,000	0,00%	0,00	0,86	0,00	0,00	0,00	0,00	0,00	0,00
0,000	0,00%	0,000	0,00%	0,000	0,00%	83,60	0,00	0,00	0,00	0,00	0,00	0,00	0,00
0,000	0,00%	0,000	0,00%	2047,687	19,34%	758,00	0,00	9 830,19	0,00	0,00	0,00	0,00	0,00
0,000	0,00%	0,000	0,00%	0,000	0,00%	0,00	77,80	0,10	0,10	0,00	0,00	0,00	0,00
0,000	0,00%	0,000	0,00%	0,000	0,00%	0,00	0,12	0,00	0,00	0,00	0,00	0,00	0,00
0,000	0,00%	0,000	0,00%	11,056	35,77%	9,42	21,48	0,00	0,00	0,00	0,00	0,00	0,00
0,000	0,00%	0,000	0,00%	0,000	0,00%	0,00	137,90	0,00	0,00	0,00	0,00	0,00	0,00
0,000	0,00%	0,000	0,00%	0,055	1,79%	0,00	3,07	0,00	0,00	0,00	0,00	0,00	0,00
0,000	0,00%	0,000	0,00%	25,227	3,83%	29,53	608,72	10,34	0,00	0,00	0,00	0,00	10,49
0,000	0,00%	0,000	0,00%	0,000	0,00%	0,00	6,94	0,00	0,00	0,00	0,00	0,00	0,00
0,000	0,00%	0,000	0,00%	0,000	0,00%	0,00	1,19	0,00	0,00	0,00	0,00	0,00	0,00
0,000	0,00%	0,000	0,00%	0,500	34,01%	0,10	1,37	0,00	0,00	0,00	0,00	0,00	0,00
0,000	0,00%	0,000	0,00%	4,017	3,75%	2,93	104,12	0,00	0,00	0,00	0,00	0,00	0,00
0,000	0,00%	0,000	0,00%	0,000	0,00%	0,00	17,88	0,00	0,00	0,00	0,00	0,00	0,00
0,000	0,00%	0,000	0,00%	0,000	0,00%	0,80	87,28	0,00	0,00	0,00	0,00	0,00	0,00
0,000	0,00%	0,000	0,00%	10,083	3,41%	11,03	139,95	72,60	0,30	0,00	0,00	0,00	72,30
64,600	45,30%	0,000	0,00%	0,000	0,00%	0,00	26,90	115,70	51,10	0,00	0,00	0,00	0,00
0,000	0,00%	0,000	0,00%	0,000	0,00%	0,00	12,55	0,00	0,00	0,00	0,00	0,00	0,00
0,001	0,00%	0,000	0,00%	77,140	4,37%	219,58	1 547,22	0,00	0,00	0,00	0,00	0,00	0,25
0,000	0,00%	0,000	0,00%	0,175	37,80%	0,17	0,00	0,29	0,00	0,00	0,00	0,00	0,00
0,000	0,00%	0,000	0,00%	0,000	0,00%	0,00	313,46	12,10	12,10	0,00	0,00	0,00	0,00
0,000	0,00%	0,000	0,00%	0,000	0,00%	0,00	0,10	257,60	0,00	0,00	0,00	0,00	257,60
0,000	0,00%	0,000	0,00%	17,960	2,91%	18,40	87,76	510,97	461,19	40,37	0,00	0,00	0,00
0,000	0,00%	0,000	0,00%	0,000	0,00%	0,00	0,04	0,00	0,00	0,00	0,00	0,00	0,00
0,000	0,00%	0,000	0,00%	6,666	75,98%	0,00	8,77	0,00	0,00	0,00	0,00	0,00	0,00
0,000	0,00%	0,000	0,00%	8,167	53,49%	3,57	11,68	0,00	0,00	0,00	0,00	0,00	0,02
0,000	0,00%	0,000	0,00%	11,011	68,00%	2,72	13,43	0,04	0,04	0,00	0,00	0,00	0,00
0,000	0,00%	0,000	0,00%	29,800	96,90%	29,90	0,85	0,00	0,00	0,00	0,00	0,00	0,00
0,000	0,00%	0,000	0,00%	0,000	0,00%	2,70	0,00	0,00	0,00	0,00	0,00	0,00	0,00
0,000	0,00%	0,000	0,00%	137,597	29,73%	127,13	335,77	0,00	0,00	0,00	0,00	0,00	0,00
0,000	0,00%	0,000	0,00%	0,100	100,00%	0,10	0,00	0,00	0,00	0,00	0,00	0,00	0,00
0,000	0,00%	0,000	0,00%	7,200	75,79%	1,00	8,50	0,00	0,00	0,00	0,00	0,00	0,00
0,000	0,00%	0,000	0,00%	0,000	0,00%	0,00	0,05	0,00	0,00	0,00	0,00	0,00	0,00
0,000	0,00%	0,000	0,00%	6,634	30,66%	2,82	18,82	0,00	0,00	0,00	0,00	0,00	0,00
0,000	0,00%	0,000	0,00%	0,000	0,00%	0,00	1,81	0,00	0,00	0,00	0,00	0,00	0,00
0,605	100,00%	0,000	0,00%	0,000	0,00%	0,00	0,01	0,60	0,00	0,00	0,00	0,00	0,00
58,611	84,38%	0,000	0,00%	0,000	0,00%	0,00	0,00	69,46	37,73	0,00	0,00	0,00	0,00
183,144	74,12%	0,000	0,00%	0,238	0,10%	5,60	54,59	186,89	168,54	0,00	0,00	0,00	0,00
230,652	72,99%	0,000	0,00%	0,210	0,07%	0,00	2,00	314,02	108,34	0,00	0,00	0,00	0,00
31,990	49,50%	4,295	6,65%	3,190	4,94%	0,05	35,05	29,53	14,72	0,00	0,00	0,00	0,00
0,010	100,00%	0,000	0,00%	0,000	0,00%	0,00	0,00	0,01	0,00	0,00	0,00	0,00	0,00
0,353	100,00%	0,000	0,00%	0,000	0,00%	0,00	0,15	0,20	0,00	0,00	0,00	0,00	0,00
0,100	100,00%	0,000	0,00%	0,000	0,00%	0,00	0,00	0,10	0,10	0,00	0,00	0,00	0,00
2,280	100,00%	0,000	0,00%	0,000	0,00%	0,00	2,28	0,00	0,00	0,00	0,00	0,00	0,00

0,085	100,00%	0,000	0,00%	0,000	0,00%	0,00	0,00	0,09	0,09	0,00	0,00	0,00	0,00
6,400	45,71%	0,000	0,00%	0,000	0,00%	7,60	6,40	0,00	0,00	0,00	0,00	0,00	0,00
0,000	0,00%	0,000	0,00%	0,000	0,00%	0,00	261,00	0,00	0,00	0,00	0,00	0,00	0,00
489,051	91,14%	0,000	0,00%	25,214	4,70%	27,73	146,61	362,20	36,20	0,00	0,02	0,00	0,00
0,020	100,00%	0,000	0,00%	0,000	0,00%	0,00	0,02	0,00	0,00	0,00	0,00	0,00	0,00
0,000	0,00%	0,000	0,00%	0,000	0,00%	0,00	0,00	1,44	1,44	0,00	0,00	0,00	0,00
0,000	0,00%	0,000	0,00%	0,060	36,81%	0,00	0,06	0,10	0,10	0,00	0,00	0,00	0,00
0,006	100,00%	0,000	0,00%	0,000	0,00%	0,00	0,00	0,01	0,00	0,00	0,00	0,00	0,00
0,478	100,00%	0,000	0,00%	0,000	0,00%	0,00	0,00	0,48	0,00	0,00	0,00	0,00	0,00
1,645	99,34%	0,000	0,00%	0,011	0,66%	0,01	0,04	1,61	0,03	0,00	0,00	0,00	0,00
0,000	0,00%	0,000	0,00%	0,000	0,00%	0,00	0,26	0,00	0,00	0,00	0,00	0,00	0,00
1,300	59,09%	0,000	0,00%	0,000	0,00%	0,00	0,20	2,00	0,70	0,00	0,00	0,00	0,00
0,012	6,38%	0,000	0,00%	0,000	0,00%	0,00	0,01	0,18	0,01	0,00	0,00	0,00	0,00
0,000	0,00%	0,000	0,00%	0,000	0,00%	0,00	3,90	2,10	2,10	0,00	0,00	0,00	0,00
0,100	79,37%	0,000	0,00%	0,000	0,00%	0,00	0,01	0,12	0,00	0,00	0,00	0,00	0,00
8,106	2,20%	0,000	0,00%	23,103	6,26%	23,88	244,03	101,32	66,51	0,00	0,00	0,00	0,00
6,322	1,22%	0,000	0,00%	23,019	4,45%	30,95	364,24	122,21	82,51	0,00	0,00	0,00	0,00
0,100	50,00%	0,000	0,00%	0,000	0,00%	0,00	0,00	0,20	0,10	0,00	0,00	0,00	0,00
0,548	9,03%	0,000	0,00%	0,034	0,56%	0,00	0,97	5,10	5,07	0,00	0,00	0,00	0,00
225,070	91,81%	0,000	0,00%	1,052	0,43%	0,00	8,38	236,78	230,84	0,00	0,00	0,00	0,00
0,604	0,21%	0,000	0,00%	14,650	5,00%	15,00	211,74	66,47	58,65	0,00	0,03	0,00	0,00
0,100	50,00%	0,000	0,00%	0,000	0,00%	0,00	0,10	0,10	0,10	0,00	0,00	0,00	0,00
4,124	5,74%	0,000	0,00%	23,024	32,03%	5,00	31,40	35,48	25,89	0,00	0,00	0,00	0,00
0,600	0,47%	0,000	0,00%	32,400	25,14%	8,30	95,03	25,58	18,00	0,00	0,00	0,00	0,00
0,116	0,13%	0,000	0,00%	7,000	7,84%	2,90	77,16	9,23	7,73	0,00	0,00	0,00	0,00
0,100	20,83%	0,000	0,00%	0,000	0,00%	0,00	0,10	0,38	0,10	0,00	0,00	0,00	0,00
0,003	0,00%	0,000	0,00%	0,000	0,00%	0,00	181,80	0,01	0,00	0,00	0,00	0,00	0,00
0,000	0,00%	0,000	0,00%	0,000	0,00%	0,00	829,70	0,00	0,00	0,00	0,00	0,00	0,00
0,342	7,59%	0,000	0,00%	0,205	4,55%	0,00	0,08	4,43	3,07	0,00	0,00	0,00	0,00
0,200	0,76%	0,000	0,00%	8,700	33,24%	0,00	19,50	6,67	4,60	0,00	0,00	0,00	0,00
0,001	0,02%	0,000	0,00%	1,456	29,77%	0,00	2,71	2,18	0,68	0,00	0,00	0,00	0,00
0,000	0,00%	0,000	0,00%	0,000	0,00%	0,00	0,00	0,26	0,00	0,00	0,00	0,00	0,00
0,000	0,00%	0,000	0,00%	0,000	0,00%	0,00	0,00	0,03	0,00	0,00	0,00	0,00	0,00
0,049	32,24%	0,000	0,00%	0,000	0,00%	0,00	0,10	0,05	0,00	0,00	0,00	0,00	0,00
0,100	2,08%	0,000	0,00%	0,000	0,00%	0,00	0,10	4,71	4,61	0,00	0,00	0,00	0,00
0,000	0,00%	0,000	0,00%	0,000	0,00%	0,00	0,00	0,02	0,00	0,00	0,00	0,00	0,00
0,000	0,00%	0,000	0,00%	1,300	8,33%	0,00	14,10	1,50	1,30	0,00	0,00	0,00	0,00
0,014	0,06%	0,000	0,00%	2,000	8,65%	0,00	19,30	3,81	3,20	0,00	0,00	0,00	0,00
0,000	0,00%	0,000	0,00%	0,000	0,00%	0,10	0,80	0,20	0,20	0,00	0,00	0,00	0,00
0,003	0,05%	0,000	0,00%	6,300	96,88%	0,00	6,40	0,10	0,10	0,00	0,00	0,00	0,00
0,000	0,00%	0,000	0,00%	0,000	0,00%	0,00	0,00	0,10	0,10	0,00	0,00	0,00	0,00
0,016	7,41%	0,000	0,00%	0,000	0,00%	0,00	0,00	0,22	0,20	0,00	0,00	0,00	0,00
0,010	9,09%	0,000	0,00%	0,000	0,00%	0,00	0,00	0,11	0,11	0,00	0,00	0,00	0,00
0,000	0,00%	0,000	0,00%	0,000	0,00%	0,00	12,00	0,00	0,00	0,00	0,00	0,00	0,00
0,000	0,00%	0,000	0,00%	0,000	0,00%	0,00	0,00	2,10	1,88	0,00	0,00	0,00	0,00
0,014	0,00%	0,000	0,00%	19,975	2,47%	26,19	54,33	729,44	683,77	0,00	0,00	0,00	0,00
0,000	0,00%	0,000	0,00%	0,000	0,00%	0,00	0,02	0,12	0,12	0,00	0,00	0,00	0,00
0,000	0,00%	0,000	0,00%	66,516	33,42%	76,90	91,09	31,05	25,16	0,00	0,00	0,00	0,00
0,000	0,00%	0,000	0,00%	0,000	0,00%	0,00	0,00	1,35	1,35	0,00	0,00	0,00	0,00
15,297	76,61%	0,000	0,00%	0,000	0,00%	0,00	0,00	19,97	4,67	0,00	0,00	0,00	0,00
0,000	0,00%	0,000	0,00%	0,000	0,00%	0,00	0,13	0,01	0,01	0,00	0,00	0,00	0,00
0,000	0,00%	0,000	0,00%	1,265	52,75%	0,00	1,27	1,13	1,13	0,00	0,00	0,00	0,00
0,000	0,00%	0,000	0,00%	0,000	0,00%	0,00	0,00	0,50	0,50	0,00	0,00	0,00	0,00
0,232	17,29%	0,000	0,00%	0,000	0,00%	0,00	0,00	1,34	1,01	0,00	0,00	0,00	0,00
0,000	0,00%	0,000	0,00%	0,000	0,00%	0,00	0,01	0,00	0,00	0,00	0,00	0,00	0,00
0,000	0,00%	0,000	0,00%	0,000	0,00%	0,00	0,00	15,44	15,44	0,00	0,00	0,00	0,00
0,010	0,00%	1,600	0,19%	57,720	6,95%	53,87	774,52	0,72	0,70	0,00	0,00	0,00	1,60
0,000	0,00%	0,000	0,00%	0,000	0,00%	0,00	0,65	0,00	0,00	0,00	0,00	0,00	0,00
0,000	0,00%	0,000	0,00%	0,000	0,00%	0,00	0,00	0,10	0,10	0,00	0,00	0,00	0,00
0,100	33,33%	0,000	0,00%	0,000	0,00%	0,00	0,00	0,30	0,20	0,00	0,00	0,00	0,00
0,018	100,00%	0,000	0,00%	0,000	0,00%	0,00	0,00	0,02	0,00	0,00	0,00	0,00	0,00
0,002	0,93%	0,000	0,00%	0,000	0,00%	0,00	0,00	0,21	0,00	0,00	0,00	0,00	0,00
0,654	31,25%	0,001	0,05%	0,013	0,62%	0,02	0,67	1,41	1,10	0,00	0,00	0,00	0,00
10,300	26,63%	0,000	0,00%	0,000	0,00%	0,00	0,00	38,67	28,30	0,00	0,00	0,00	0,00
0,100	0,00%	0,000	0,00%	175,600	5,44%	124,70	1 540,35	1 561,22	1 484,70	0,00	0,00	0,00	0,00
0,000	0,00%	0,000	0,00%	2,100	3,09%	5,00	30,10	32,90	32,80	0,00	0,00	0,00	0,00
0,000	0,00%	0,000	0,00%	90,700	7,36%	148,30	570,30	514,12	506,90	0,00	0,00	0,00	0,00
0,000	0,00%	0,000	0,00%	3,900	4,42%	2,10	45,60	40,50	40,50	0,00	0,00	0,00	0,00

0,010	0,00%	0,000	0,00%	23,200	2,93%	14,80	620,30	144,75	119,20	0,00	12,60	0,00	0,00
0,007	0,00%	0,000	0,00%	6,400	0,80%	15,60	621,30	145,71	121,10	0,00	18,32	0,00	0,00
0,000	0,00%	0,000	0,00%	20,200	2,49%	8,60	629,70	155,40	126,70	0,00	15,98	0,00	0,00
0,000	0,00%	0,000	0,00%	21,900	2,73%	14,00	635,00	146,90	121,00	0,00	7,72	0,00	0,00
0,018	0,00%	0,000	0,00%	19,000	1,95%	10,80	778,80	165,28	147,90	0,00	21,69	0,00	0,00
0,000	0,00%	0,000	0,00%	5,500	1,13%	9,10	421,70	52,86	49,10	0,00	4,27	0,00	0,00
0,000	0,00%	0,000	0,00%	49,500	39,03%	17,80	62,40	34,24	33,00	0,00	12,39	0,00	0,00
0,000	0,00%	0,000	0,00%	3,300	19,35%	0,00	5,60	1,22	0,80	0,00	10,23	0,00	0,00
0,024	0,00%	0,000	0,00%	19,600	3,04%	12,30	482,30	147,83	121,60	0,00	3,05	0,00	0,00
0,000	0,00%	0,000	0,00%	130,000	48,55%	31,20	178,20	57,14	50,30	0,00	1,25	0,00	0,00
0,015	1,06%	0,000	0,00%	0,000	0,00%	0,00	0,00	1,42	1,40	0,00	0,00	0,00	0,00
0,000	0,00%	0,000	0,00%	66,200	9,91%	94,90	296,30	276,80	275,90	0,00	0,00	0,00	0,00
0,000	0,00%	0,000	0,00%	0,000	0,00%	0,27	4,47	4,47	0,00	0,00	0,00	0,00	0,00
0,514	37,77%	0,000	0,00%	0,827	60,76%	0,00	0,01	1,35	0,02	0,00	0,00	0,00	0,00
0,700	0,29%	0,000	0,00%	8,510	3,56%	0,00	111,51	127,31	123,40	0,00	0,00	0,00	0,00
0,000	0,00%	0,000	0,00%	0,000	0,00%	0,00	0,51	0,00	0,00	0,00	0,00	0,00	0,00
0,000	0,00%	0,000	0,00%	0,000	0,00%	0,00	0,00	0,06	0,00	0,00	0,00	0,00	0,00
0,001	4,55%	0,000	0,00%	0,000	0,00%	0,00	0,00	0,02	0,00	0,00	0,00	0,00	0,00
3,702	7,36%	0,000	0,00%	2,700	5,37%	0,00	42,20	8,10	3,10	0,00	0,00	0,00	0,00
0,100	100,00%	0,000	0,00%	0,000	0,00%	0,00	0,00	0,10	0,00	0,00	0,00	0,00	0,00
0,058	100,00%	0,000	0,00%	0,000	0,00%	0,00	0,00	0,06	0,01	0,00	0,00	0,00	0,00
0,000	0,00%	0,000	0,00%	0,000	0,00%	0,00	0,00	0,97	0,90	0,00	0,00	0,00	0,00
0,300	100,00%	0,000	0,00%	0,000	0,00%	0,00	0,00	0,30	0,00	0,00	0,00	0,00	0,00
3,280	100,00%	0,000	0,00%	0,000	0,00%	0,00	3,28	0,00	0,00	0,00	0,00	0,00	0,00
19,928	100,00%	0,000	0,00%	0,000	0,00%	0,00	0,00	19,93	19,93	0,00	0,00	0,00	0,00
0,000	0,00%	0,000	0,00%	0,000	0,00%	0,00	0,00	6,00	6,00	0,00	0,00	0,00	0,00
0,000	0,00%	0,000	0,00%	0,000	0,00%	0,00	0,00	0,10	0,10	0,00	0,00	0,00	0,00
0,055	0,01%	0,000	0,00%	6,000	0,69%	15,90	667,50	160,76	142,66	0,00	28,37	0,00	0,00
0,130	100,00%	0,000	0,00%	0,000	0,00%	0,00	0,00	0,13	0,13	0,00	0,00	0,00	0,00
0,000	0,00%	0,000	0,00%	0,000	0,00%	0,00	0,00	0,10	0,10	0,00	0,00	0,00	0,00
0,125	100,00%	0,000	0,00%	0,000	0,00%	0,00	0,00	0,13	0,13	0,00	0,00	0,00	0,00
0,000	0,00%	0,000	0,00%	0,000	0,00%	0,00	0,01	0,00	0,00	0,00	0,00	0,00	0,00
0,200	18,18%	0,000	0,00%	0,000	0,00%	0,00	0,10	1,00	0,70	0,00	0,00	0,00	0,00
0,000	0,00%	0,000	0,00%	0,000	0,00%	0,16	0,00	2,07	0,70	0,00	0,00	0,00	0,00
0,000	0,00%	55,210	100,00%	0,000	0,00%	0,00	32,70	22,51	0,00	0,00	0,00	0,00	0,00
0,010	100,00%	0,000	0,00%	0,000	0,00%	0,00	0,00	0,01	0,00	0,00	0,00	0,00	0,00
0,200	100,00%	0,000	0,00%	0,000	0,00%	0,00	0,00	0,20	0,00	0,00	0,00	0,00	0,00
10,000	100,00%	0,000	0,00%	0,000	0,00%	0,00	0,00	10,00	5,00	0,00	0,00	0,00	0,00
0,000	0,00%	0,000	0,00%	0,015	100,00%	0,00	0,00	0,02	0,00	0,00	0,00	0,00	0,00
0,400	100,00%	0,000	0,00%	0,000	0,00%	0,00	0,00	0,40	0,20	0,00	0,00	0,00	0,00
8,900	100,00%	0,000	0,00%	0,000	0,00%	0,00	0,00	1,30	0,70	0,00	7,60	0,00	0,00
2,100	99,15%	0,018	0,85%	0,000	0,00%	0,00	0,02	2,10	0,00	0,00	0,00	0,00	0,00
0,730	97,33%	0,020	2,67%	0,000	0,00%	0,00	0,03	0,72	0,40	0,00	0,00	0,00	0,00
0,001	100,00%	0,000	0,00%	0,000	0,00%	0,00	0,00	0,00	0,00	0,00	0,00	0,00	0,00
3,158	100,00%	0,000	0,00%	0,000	0,00%	0,00	0,00	3,16	3,16	0,00	0,00	0,00	0,00
0,000	0,00%	0,000	0,00%	0,000	0,00%	0,00	0,00	0,04	0,04	0,00	0,00	0,00	0,00
1,349	70,74%	0,000	0,00%	0,279	14,63%	0,40	0,19	1,32	0,23	0,00	0,00	0,00	0,00
0,000	0,00%	1,400	8,33%	0,000	0,00%	0,00	1,40	15,40	15,40	0,00	0,00	0,00	0,00
0,000	0,00%	0,000	0,00%	0,000	0,00%	0,00	0,00	0,30	0,30	0,00	0,00	0,00	0,00
9,962	10,42%	28,950	30,29%	0,000	0,00%	0,00	0,73	94,84	53,87	0,00	0,00	0,00	0,00
0,000	0,00%	7,850	100,00%	0,000	0,00%	0,00	7,85	0,00	0,00	0,00	0,00	0,00	0,00
0,000	0,00%	0,000	0,00%	283615,000	100,00%	283 615,00	0,00	0,00	0,00	0,00	0,00	0,00	0,00
2,400	0,52%	287,131	61,79%	110,000	23,67%	86,30	243,55	134,84	0,00	0,00	0,00	0,00	0,00
0,000	0,00%	365,397	30,48%	569,762	47,53%	374,70	632,53	189,24	0,00	0,00	2,27	0,00	0,00
0,000	0,00%	0,369	100,00%	0,000	0,00%	0,00	0,37	0,00	0,00	0,00	0,00	0,00	0,00
3,000	1,55%	155,733	80,60%	0,300	0,16%	0,10	187,94	3,76	0,00	0,00	1,41	0,00	0,00
0,000	0,00%	6,000	100,00%	0,000	0,00%	0,00	6,00	0,00	0,00	0,00	0,00	0,00	0,00
0,000	0,00%	0,000	0,00%	15,410	0,87%	159,41	691,36	922,70	0,00	0,00	0,00	0,00	0,00
0,000	0,00%	10,000	100,00%	0,000	0,00%	0,00	10,00	0,00	0,00	0,00	0,00	0,00	0,00
0,200	100,00%	0,000	0,00%	0,000	0,00%	0,00	0,00	0,20	0,00	0,00	0,00	0,00	0,00
0,000	0,00%	0,105	100,00%	0,000	0,00%	0,00	0,11	0,00	0,00	0,00	0,00	0,00	0,00
1,338	100,00%	0,000	0,00%	0,000	0,00%	0,00	1,34	0,00	0,00	0,00	0,00	0,00	0,00
1,300	61,73%	0,806	38,27%	0,000	0,00%	0,00	0,60	1,51	0,00	0,00	0,00	0,00	0,00
38,280	100,00%	0,000	0,00%	0,000	0,00%	0,00	0,00	38,28	38,28	0,00	0,00	0,00	0,00
1,200	100,00%	0,000	0,00%	0,000	0,00%	0,00	0,00	1,20	0,00	0,00	0,00	0,00	0,00
0,380	100,00%	0,000	0,00%	0,000	0,00%	0,00	0,00	0,38	0,00	0,00	0,00	0,00	0,00
0,000	0,00%	3,100	0,00%	410409,997	100,00%	410 156,75	256,35	0,00	0,00	0,00	0,00	0,00	0,00
0,105	0,06%	168,103	99,94%	0,000	0,00%	0,00	70,51	97,69	0,11	0,00	0,00	0,00	0,00
0,030	100,00%	0,000	0,00%	0,000	0,00%	0,00	0,00	0,03	0,00	0,00	0,00	0,00	0,00
0,000	0,00%	8,640	100,00%	0,000	0,00%	0,00	2,00	6,64	0,00	0,00	0,00	0,00	0,00
6,200	100,00%	0,000	0,00%	0,000	0,00%	0,00	0,00	6,20	6,20	0,00	0,00	0,00	0,00

0,200	100,00%	0,000	0,00%	0,000	0,00%	0,00	0,00	0,20	0,20	0,00	0,00	0,00	0,00
2,200	100,00%	0,000	0,00%	0,000	0,00%	0,00	0,00	2,20	2,20	0,00	0,00	0,00	0,00
2,000	100,00%	0,000	0,00%	0,000	0,00%	0,00	0,00	2,00	0,00	0,00	0,00	0,00	0,00
1,900	100,00%	0,000	0,00%	0,000	0,00%	0,00	0,00	1,90	1,90	0,00	0,00	0,00	0,00
0,200	100,00%	0,000	0,00%	0,000	0,00%	0,00	0,00	0,20	0,00	0,00	0,00	0,00	0,00
301,628	75,68%	13,800	3,46%	82,756	20,77%	0,00	48,05	270,49	184,60	0,00	80,00	80,00	0,00
2,838	40,60%	2,433	34,81%	1,719	24,59%	0,00	5,67	1,32	0,00	0,00	0,00	0,00	0,00
44,100	99,73%	0,000	0,00%	0,120	0,27%	0,00	0,10	44,12	44,00	0,00	0,00	0,00	0,00
0,000	0,00%	0,080	26,67%	0,000	0,00%	0,00	0,08	0,22	0,22	0,00	0,00	0,00	0,00
3,100	100,00%	0,000	0,00%	0,000	0,00%	0,00	0,10	3,00	0,00	0,00	0,00	0,00	0,00
6,357	0,68%	902,960	96,68%	24,630	2,64%	12,76	505,89	415,30	5,20	0,00	0,00	0,00	0,00
13,305	94,33%	0,500	3,54%	0,300	2,13%	0,00	13,81	0,30	0,00	0,00	0,00	0,00	0,00
9,500	0,53%	30,100	1,68%	0,000	0,00%	0,00	1 750,00	39,60	9,00	0,00	0,00	0,00	0,00
698,100	19,02%	13,378	0,36%	2958,760	80,61%	2 548,94	421,92	698,10	698,00	0,00	1,28	0,00	0,00
38,780	15,95%	166,400	68,43%	38,000	15,63%	0,00	47,18	159,30	0,00	0,00	36,70	0,00	0,00
25,750	50,00%	0,000	0,00%	25,750	50,00%	0,00	25,75	25,75	0,00	0,00	0,00	0,00	0,00
0,000	0,00%	2695,000	100,00%	0,000	0,00%	0,00	2 695,00	0,00	0,00	0,00	0,00	0,00	0,00
0,250	100,00%	0,000	0,00%	0,000	0,00%	0,00	0,00	0,25	0,00	0,00	0,00	0,00	0,00
3104,720	26,87%	772,800	6,69%	220,000	1,90%	36,50	7 478,22	3 804,80	204,00	0,00	233,30	220,00	0,00
21,500	0,17%	3359,330	26,41%	5939,800	46,69%	5 750,90	6 949,30	20,90	15,30	0,00	0,00	0,00	0,00
0,200	15,04%	1,130	84,96%	0,000	0,00%	0,00	0,00	1,33	0,00	0,00	0,00	0,00	0,00
32,000	100,00%	0,000	0,00%	0,000	0,00%	0,00	0,00	32,00	16,00	0,00	0,00	0,00	0,00
0,200	50,00%	0,000	0,00%	0,200	50,00%	0,00	0,20	0,20	0,00	0,00	0,00	0,00	0,00
0,000	0,00%	9,336	99,68%	0,030	0,32%	0,00	8,00	0,00	0,00	0,00	1,37	0,00	0,00
24,500	100,00%	0,000	0,00%	0,000	0,00%	0,00	24,50	0,00	0,00	0,00	0,00	0,00	0,00
0,300	60,00%	0,000	0,00%	0,200	40,00%	0,00	0,20	0,30	0,00	0,00	0,00	0,00	0,00
43,760	100,00%	0,000	0,00%	0,000	0,00%	0,00	0,00	43,76	0,00	0,00	0,00	0,00	0,00
5023,330	99,74%	0,420	0,01%	0,100	0,00%	0,00	7,55	5 028,96	17,00	0,00	0,00	0,00	0,00
154,687	52,81%	0,000	0,00%	2,000	0,68%	14,00	133,87	145,02	119,02	0,00	0,00	0,00	0,00
29130,040	49,50%	0,000	0,00%	6187,185	10,51%	11 318,59	23 601,59	23 913,30	992,78	0,00	20,00	0,00	0,00
512,544	80,88%	0,000	0,00%	20,590	3,25%	3,55	136,59	491,09	358,70	0,00	2,50	0,00	0,00
113,500	100,00%	0,000	0,00%	0,000	0,00%	0,00	0,00	113,50	44,50	0,00	0,00	0,00	0,00
170,294	15,02%	0,000	0,00%	292,460	25,80%	0,00	150,29	810,75	668,03	0,00	172,50	172,50	0,00
24,000	36,12%	0,000	0,00%	9,350	14,07%	0,00	27,00	39,25	29,90	0,00	0,20	0,00	0,00
0,000	0,00%	0,001	100,00%	0,000	0,00%	0,00	0,00	0,00	0,00	0,00	0,00	0,00	0,00
202,800	29,46%	480,870	69,85%	4,800	0,70%	0,00	355,80	332,67	0,00	0,00	0,00	0,00	0,00
712,520	83,50%	0,000	0,00%	0,000	0,00%	0,00	140,80	712,52	712,52	0,00	0,00	0,00	0,00
0,000	0,00%	17,280	100,00%	0,000	0,00%	0,00	17,28	0,00	0,00	0,00	0,00	0,00	0,00
0,000	0,00%	12,500	100,00%	0,000	0,00%	0,00	12,50	0,00	0,00	0,00	0,00	0,00	0,00
0,000	0,00%	138110,504	57,03%	1410,100	0,58%	1 410,10	42 538,95	198 221,06	0,00	0,00	0,00	0,00	0,00
0,000	0,00%	233,678	100,00%	0,000	0,00%	0,00	233,68	0,00	0,00	0,00	0,00	0,00	0,00
0,000	0,00%	3,200	100,00%	0,000	0,00%	0,00	3,20	0,00	0,00	0,00	0,00	0,00	0,00
0,000	0,00%	22896,794	100,00%	0,000	0,00%	0,00	100,95	22 795,84	0,00	0,00	0,00	0,00	0,00
0,000	0,00%	1618,501	97,85%	0,020	0,00%	0,00	658,63	995,49	0,00	0,00	0,00	0,00	0,00
0,000	0,00%	495,668	100,00%	0,000	0,00%	0,00	495,67	0,00	0,00	0,00	0,00	0,00	0,00
0,000	0,00%	588,770	100,00%	0,000	0,00%	0,00	6,40	582,37	0,00	0,00	0,00	0,00	0,00
0,000	0,00%	210,200	100,00%	0,000	0,00%	0,00	1,90	208,30	0,00	0,00	0,00	0,00	0,00
0,000	0,00%	6,890	12,67%	0,000	0,00%	0,00	54,39	0,00	0,00	0,00	0,00	0,00	0,00
0,000	0,00%	2035,170	79,73%	0,000	0,00%	0,00	345,90	2 206,54	0,00	0,00	0,00	0,00	0,00
0,000	0,00%	54,600	100,00%	0,000	0,00%	0,00	54,60	0,00	0,00	0,00	0,00	0,00	0,00
926,033	86,14%	0,000	0,00%	0,000	0,00%	0,00	911,45	163,63	163,00	0,00	0,00	0,00	0,00
423,000	100,00%	0,000	0,00%	0,000	0,00%	48,00	371,00	4,00	0,00	0,00	0,00	0,00	0,00
0,000	0,00%	2,360	100,00%	0,000	0,00%	0,00	0,00	2,36	0,00	0,00	0,00	0,00	0,00
8,900	100,00%	0,000	0,00%	0,000	0,00%	0,00	0,00	8,90	0,00	0,00	0,00	0,00	0,00
38,708	100,00%	0,000	0,00%	0,000	0,00%	0,00	38,70	0,01	0,00	0,00	0,00	0,00	0,00
0,000	0,00%	4,740	97,93%	0,100	2,07%	0,00	4,84	0,00	0,00	0,00	0,00	0,00	0,00
0,000	0,00%	46,160	100,00%	0,000	0,00%	0,00	46,16	0,00	0,00	0,00	0,00	0,00	0,00
20,369	0,04%	38284,883	74,54%	91,089	0,18%	56,93	28 699,86	22 527,60	0,00	0,00	79,84	0,00	0,00
0,000	0,00%	18,825	100,00%	0,000	0,00%	0,00	18,83	0,00	0,00	0,00	0,00	0,00	0,00
0,000	0,00%	1468,486	99,34%	0,101	0,01%	0,00	1 467,49	10,70	9,60	0,00	0,00	0,00	0,00
0,000	0,00%	139,894	100,00%	0,000	0,00%	0,00	56,90	82,99	0,00	0,00	0,00	0,00	0,00
78,271	1,53%	5014,315	98,09%	0,200	0,00%	1,55	3 527,23	1 582,95	7,80	0,00	0,00	0,00	0,00
0,000	0,00%	0,000	0,00%	0,000	0,00%	0,00	12,75	0,00	0,00	0,00	0,00	0,00	0,00
25,200	3,40%	705,398	95,23%	3,600	0,49%	0,00	463,99	276,71	21,10	0,00	0,00	0,00	0,00
108,481	8,67%	1136,114	90,79%	0,000	0,00%	0,00	480,95	770,41	52,50	0,00	0,00	0,00	0,00

0,000	0,00%	1229,305	99,76%	0,000	0,00%	0,00	1 170,36	61,95	0,00	0,00	0,00	0,00	0,00
5,555	1,03%	517,075	95,49%	0,000	0,00%	0,00	287,02	235,68	2,60	0,00	18,77	0,00	0,00
0,000	0,00%	2,847	75,98%	0,900	24,02%	0,00	2,85	0,90	0,00	0,00	0,00	0,00	0,00
0,000	0,00%	0,000	0,00%	0,000	0,00%	0,00	0,00	234,22	0,00	0,00	0,00	0,00	0,00
0,000	0,00%	59,980	100,00%	0,000	0,00%	0,00	43,80	16,18	0,00	0,00	0,00	0,00	0,00
340,921	4,53%	7151,214	95,09%	18,608	0,25%	6,56	2 180,41	5 328,99	252,00	0,00	4,87	0,00	0,00
731,547	2,65%	26534,782	96,13%	171,800	0,62%	0,00	12 598,31	14 591,65	156,40	0,00	413,80	3,50	0,00
0,000	0,00%	0,800	100,00%	0,000	0,00%	0,00	0,80	0,00	0,00	0,00	0,00	0,00	0,00
0,000	0,00%	7,300	100,00%	0,000	0,00%	0,00	7,30	0,00	0,00	0,00	0,00	0,00	0,00
0,000	0,00%	170,900	100,00%	0,000	0,00%	0,00	170,90	0,00	0,00	0,00	0,00	0,00	0,00
0,000	0,00%	176,716	100,00%	0,000	0,00%	0,00	176,72	0,00	0,00	0,00	0,00	0,00	0,00
0,000	0,00%	17,100	100,00%	0,000	0,00%	0,00	17,10	0,00	0,00	0,00	0,00	0,00	0,00
0,000	0,00%	1,400	100,00%	0,000	0,00%	0,00	1,40	0,00	0,00	0,00	0,00	0,00	0,00
0,000	0,00%	123,953	100,00%	0,000	0,00%	0,00	2,56	121,40	0,00	0,00	0,00	0,00	0,00
2,308	100,00%	0,000	0,00%	0,000	0,00%	0,00	0,00	2,31	2,31	0,00	0,00	0,00	0,00
0,000	0,00%	26,743	100,00%	0,000	0,00%	0,00	26,74	0,00	0,00	0,00	0,00	0,00	0,00
1,288	0,00%	29833,585	80,77%	0,000	0,00%	0,00	20 332,59	16 603,33	0,00	0,00	1,29	0,00	0,00
0,000	0,00%	23,848	100,00%	0,000	0,00%	0,00	23,85	0,00	0,00	0,00	0,00	0,00	0,00
0,000	0,00%	21711,736	76,31%	2,000	0,01%	2,00	11 990,13	16 365,81	0,00	0,00	95,59	0,00	0,00
19,250	0,39%	4844,905	98,46%	13,440	0,27%	0,00	2 688,68	2 231,95	0,00	0,00	0,00	0,00	0,00
30,341	17,80%	139,939	82,09%	0,000	0,00%	0,00	36,03	134,45	15,14	0,00	0,00	0,00	0,00
0,000	0,00%	528,203	88,73%	0,000	0,00%	0,00	595,30	0,00	0,00	0,00	0,00	0,00	0,00
826,260	79,85%	0,000	0,00%	0,100	0,01%	0,10	852,11	182,50	70,10	0,00	0,00	0,00	0,00
5,522	4,97%	0,000	0,00%	0,000	0,00%	0,00	105,42	5,74	0,00	0,00	0,00	0,00	0,00
0,200	0,92%	0,000	0,00%	0,000	0,00%	0,00	21,71	0,00	0,00	0,00	0,00	0,00	0,00
0,000	0,00%	1252,718	34,53%	0,000	0,00%	0,00	1 171,69	2 439,60	0,00	0,00	16,42	0,00	0,00
0,000	0,00%	235,700	100,00%	0,000	0,00%	0,00	235,70	0,00	0,00	0,00	0,00	0,00	0,00
0,000	0,00%	26,700	100,00%	0,000	0,00%	0,00	26,70	0,00	0,00	0,00	0,00	0,00	0,00
0,000	0,00%	3,000	100,00%	0,000	0,00%	0,00	3,00	0,00	0,00	0,00	0,00	0,00	0,00
0,000	0,00%	11602,197	32,45%	15,964	0,04%	0,00	4 209,99	31 537,94	0,00	0,00	2,79	0,00	0,00
0,000	0,00%	4,400	100,00%	0,000	0,00%	0,00	4,40	0,00	0,00	0,00	0,00	0,00	0,00
0,000	0,00%	3353,858	50,65%	0,000	0,00%	0,00	998,19	5 622,93	0,00	0,00	0,00	0,00	0,00
2117,120	100,00%	0,000	0,00%	0,000	0,00%	0,00	0,00	2 117,12	0,00	0,00	0,00	0,00	0,00
6184,000	100,00%	0,000	0,00%	0,000	0,00%	0,00	0,00	6 184,00	0,00	0,00	0,00	0,00	0,00
0,000	0,00%	0,000	0,00%	0,000	0,00%	0,00	53,30	0,00	0,00	0,00	0,00	0,00	0,00
0,050	100,00%	0,000	0,00%	0,000	0,00%	0,00	0,00	0,05	0,00	0,00	0,00	0,00	0,00
457,600	100,00%	0,000	0,00%	0,000	0,00%	0,00	0,00	457,60	0,00	0,00	0,00	0,00	0,00
0,000	0,00%	43,500	100,00%	0,000	0,00%	0,00	0,00	43,50	0,00	0,00	0,00	0,00	0,00
0,000	0,00%	1,400	100,00%	0,000	0,00%	0,00	1,40	0,00	0,00	0,00	0,00	0,00	0,00
0,000	0,00%	17,768	100,00%	0,000	0,00%	0,00	6,89	10,88	0,00	0,00	0,00	0,00	0,00
0,000	0,00%	0,060	100,00%	0,000	0,00%	0,00	0,06	0,00	0,00	0,00	0,00	0,00	0,00
0,000	0,00%	5,530	100,00%	0,000	0,00%	0,00	5,53	0,00	0,00	0,00	0,00	0,00	0,00
0,000	0,00%	0,680	100,00%	0,000	0,00%	0,00	0,68	0,00	0,00	0,00	0,00	0,00	0,00
1,030	29,42%	0,000	0,00%	0,000	0,00%	0,00	0,00	3,50	2,47	0,00	0,00	0,00	0,00
0,000	0,00%	0,000	0,00%	0,000	0,00%	0,00	0,00	1,45	1,45	0,00	0,00	0,00	0,00
5,565	100,00%	0,000	0,00%	0,000	0,00%	0,00	0,81	4,76	3,73	0,00	0,00	0,00	0,00
4,240	76,74%	0,000	0,00%	1,285	23,26%	0,00	0,00	4,24	4,24	0,00	1,29	1,29	0,00
1,330	3,94%	0,000	0,00%	0,000	0,00%	0,00	0,00	33,72	33,72	0,00	0,00	0,00	0,00
2,350	74,60%	0,000	0,00%	0,080	2,54%	0,00	0,08	3,07	2,99	0,00	0,00	0,00	0,00
1,030	37,59%	0,000	0,00%	0,000	0,00%	0,00	0,00	2,74	2,74	0,00	0,00	0,00	0,00
0,000	0,00%	0,000	0,00%	0,000	0,00%	0,00	0,00	22,05	22,05	0,00	0,00	0,00	0,00
0,000	0,00%	353,350	100,00%	0,000	0,00%	0,00	34,50	318,85	0,00	0,00	0,00	0,00	0,00
0,000	0,00%	0,000	0,00%	5,000	100,00%	0,00	5,00	0,00	0,00	0,00	0,00	0,00	0,00
0,000	0,00%	72,960	100,00%	0,000	0,00%	0,00	72,96	0,00	0,00	0,00	0,00	0,00	0,00
0,000	0,00%	0,000	0,00%	187,500	7,86%	185,20	0,00	0,00	0,00	0,00	0,00	0,00	2 199,80
0,000	0,00%	0,000	0,00%	19,860	1,74%	16,30	0,00	0,00	0,00	0,00	0,00	0,00	1 126,30
0,000	0,00%	0,000	0,00%	933,114	6,98%	81,30	0,00	5 136,88	0,00	0,00	0,00	0,00	8 146,14
0,000	0,00%	334254,740	100,00%	0,000	0,00%	0,00	0,00	189 654,50	0,00	0,00	0,00	0,00	144 600,24
18,800	100,00%	0,000	0,00%	0,000	0,00%	0,00	0,20	18,60	18,60	0,00	0,00	0,00	0,00
35,500	100,00%	0,000	0,00%	0,000	0,00%	0,00	23,40	10,90	10,90	0,00	0,00	0,00	1,20
0,000	0,00%	0,000	0,00%	0,000	0,00%	0,00	0,00	22,00	0,00	0,00	0,00	0,00	0,00
5,030	100,00%	0,000	0,00%	0,000	0,00%	0,00	0,00	5,03	3,33	0,00	0,00	0,00	0,00
0,000	0,00%	0,000	0,00%	0,000	0,00%	0,00	0,00	0,80	0,80	0,00	0,00	0,00	0,00
960,215	23,10%	2965,200	71,35%	230,600	5,55%	591,90	1 921,10	1 643,02	0,72	0,00	0,00	0,00	0,00
0,000	0,00%	0,000	0,00%	0,000	0,00%	0,00	1,75	0,57	0,00	0,00	0,00	0,00	0,00

2,086	100,00%	0,000	0,00%	0,000	0,00%	0,00	2,09	0,00	0,00	0,00	0,00	0,00	0,00
85,936	100,00%	0,000	0,00%	0,000	0,00%	0,00	0,00	85,94	85,94	0,00	0,00	0,00	0,00
12,710	46,12%	0,000	0,00%	0,000	0,00%	0,00	12,71	14,86	14,85	0,00	0,00	0,00	0,00
0,000	0,00%	0,000	0,00%	0,000	0,00%	0,00	0,00	9,15	9,15	0,00	0,00	0,00	0,00
431,710	94,67%	0,000	0,00%	0,000	0,00%	0,00	211,71	24,30	24,30	0,00	220,00	0,00	0,00
0,110	100,00%	0,000	0,00%	0,000	0,00%	0,00	0,00	0,00	0,00	0,00	0,11	0,00	0,00
0,000	0,00%	0,000	0,00%	0,000	0,00%	0,00	0,53	0,00	0,00	0,00	0,00	0,00	0,00
0,000	0,00%	0,000	0,00%	0,040	50,00%	0,00	0,04	0,04	0,00	0,00	0,00	0,00	0,00
1,500	100,00%	0,000	0,00%	0,000	0,00%	0,00	1,50	0,00	0,00	0,00	0,00	0,00	0,00
0,000	0,00%	0,000	0,00%	0,000	0,00%	0,00	0,29	0,00	0,00	0,00	0,00	0,00	0,00
0,000	0,00%	11,680	100,00%	0,000	0,00%	0,00	5,60	6,08	0,00	0,00	0,00	0,00	0,00
0,000	0,00%	497,121	33,20%	0,000	0,00%	0,01	1 001,09	496,03	0,00	0,00	0,00	0,00	0,00
0,000	0,00%	0,000	0,00%	0,015	100,00%	0,00	0,02	0,00	0,00	0,00	0,00	0,00	0,00
0,000	0,00%	10,500	100,00%	0,000	0,00%	0,00	2,50	8,00	0,00	0,00	0,00	0,00	0,00
0,000	0,00%	22,735	98,70%	0,300	1,30%	0,30	11,17	11,57	0,00	0,00	0,00	0,00	0,00
0,605	8,66%	3,580	51,25%	0,800	11,45%	0,00	3,70	3,29	0,00	0,00	0,00	0,00	0,00
1,100	100,00%	0,000	0,00%	0,000	0,00%	0,00	0,00	1,10	0,00	0,00	0,00	0,00	0,00
0,000	0,00%	5,500	100,00%	0,000	0,00%	0,00	2,00	3,50	0,00	0,00	0,00	0,00	0,00
0,000	0,00%	6,400	100,00%	0,000	0,00%	0,00	6,40	0,00	0,00	0,00	0,00	0,00	0,00
0,000	0,00%	828,712	100,00%	0,000	0,00%	0,00	0,00	828,71	0,00	0,00	0,00	0,00	0,00
0,000	0,00%	0,900	100,00%	0,000	0,00%	0,00	0,45	0,45	0,00	0,00	0,00	0,00	0,00
0,000	0,00%	1806,402	34,04%	0,000	0,00%	16,80	4 506,91	782,69	0,00	0,00	0,00	0,00	0,00
0,000	0,00%	91,600	0,18%	0,000	0,00%	0,00	51 891,60	0,00	0,00	0,00	0,00	0,00	0,00
0,000	0,00%	6,300	100,00%	0,000	0,00%	0,00	6,30	0,00	0,00	0,00	0,00	0,00	0,00
0,000	0,00%	152,430	0,13%	0,000	0,00%	0,00	48 685,60	64 446,93	0,00	0,00	0,00	0,00	0,00
0,000	0,00%	10,803	15,04%	59,204	82,45%	0,00	10,00	61,80	1,80	0,00	0,00	0,00	0,00
0,000	0,00%	0,000	0,00%	0,000	0,00%	0,00	305,00	0,00	0,00	0,00	0,00	0,00	0,00
0,000	0,00%	1415,030	25,42%	0,000	0,00%	0,00	2 669,18	2 897,99	0,00	0,00	0,00	0,00	0,00
320,080	2,16%	14421,943	97,27%	84,140	0,57%	0,00	7 956,12	6 870,04	321,70	0,00	0,00	0,00	0,00
0,000	0,00%	0,000	0,00%	0,000	0,00%	0,00	15,50	0,00	0,00	0,00	0,00	0,00	0,00
0,000	0,00%	18,406	0,01%	0,000	0,00%	0,00	207 226,41	21,50	14,50	0,00	0,00	0,00	0,00
8,500	31,50%	18,480	68,50%	0,000	0,00%	0,00	18,48	8,50	0,00	0,00	0,00	0,00	0,00
1,800	1,59%	111,340	98,41%	0,000	0,00%	0,00	111,34	1,80	0,00	0,00	0,00	0,00	0,00
40,000	1,29%	2976,257	96,07%	0,000	0,00%	0,00	2 554,45	543,63	0,10	0,00	0,00	0,00	0,00
0,000	0,00%	1357,850	90,05%	0,000	0,00%	0,00	730,70	777,15	0,00	0,00	0,00	0,00	0,00
0,800	0,33%	238,480	99,67%	0,000	0,00%	0,00	238,48	0,80	0,00	0,00	0,00	0,00	0,00
0,000	0,00%	249,390	100,00%	0,000	0,00%	0,00	249,39	0,00	0,00	0,00	0,00	0,00	0,00
0,000	0,00%	0,000	0,00%	34774,540	99,98%	0,00	34 780,00	0,00	0,00	0,00	0,00	0,00	0,00
0,000	0,00%	10,400	100,00%	0,000	0,00%	0,00	10,40	0,00	0,00	0,00	0,00	0,00	0,00
0,000	0,00%	73,800	100,00%	0,000	0,00%	0,00	73,80	0,00	0,00	0,00	0,00	0,00	0,00
0,000	0,00%	7,900	100,00%	0,000	0,00%	0,00	0,00	7,90	0,00	0,00	0,00	0,00	0,00
0,000	0,00%	192,950	100,00%	0,000	0,00%	0,00	0,00	192,95	0,00	0,00	0,00	0,00	0,00
159,600	100,00%	0,000	0,00%	0,000	0,00%	0,00	0,00	159,60	0,00	0,00	0,00	0,00	0,00
87,443	100,00%	0,000	0,00%	0,000	0,00%	0,00	0,00	87,44	0,04	0,00	0,00	0,00	0,00
0,300	0,22%	138,940	99,78%	0,000	0,00%	0,00	0,00	139,24	0,30	0,00	0,00	0,00	0,00
0,700	100,00%	0,000	0,00%	0,000	0,00%	0,00	0,00	0,70	0,00	0,00	0,00	0,00	0,00
0,700	100,00%	0,000	0,00%	0,000	0,00%	0,00	0,00	0,70	0,70	0,00	0,00	0,00	0,00
0,000	0,00%	0,000	0,00%	0,000	0,00%	0,00	0,01	0,00	0,00	0,00	0,00	0,00	0,00
5,300	100,00%	0,000	0,00%	0,000	0,00%	0,00	0,00	5,30	0,00	0,00	0,00	0,00	0,00
0,000	0,00%	179,120	100,00%	0,000	0,00%	0,00	56,80	122,32	0,00	0,00	0,00	0,00	0,00
0,000	0,00%	710,120	100,00%	0,000	0,00%	0,00	710,12	0,00	0,00	0,00	0,00	0,00	0,00
2143,995	12,68%	0,000	0,00%	0,000	0,00%	1 076,33	308,15	15 459,15	14 797,12	0,00	61,89	0,00	0,00
8,600	100,00%	0,000	0,00%	0,000	0,00%	0,00	0,00	8,60	8,60	0,00	0,00	0,00	0,00
66,400	100,00%	0,000	0,00%	0,000	0,00%	0,00	0,00	66,40	66,40	0,00	0,00	0,00	0,00
0,000	0,00%	0,000	0,00%	60,000	100,00%	0,00	0,00	0,00	0,00	0,00	60,00	0,00	0,00
0,000	0,00%	0,000	0,00%	10,000	100,00%	0,00	0,00	0,00	0,00	0,00	10,00	0,00	0,00
679,200	1,84%	35981,177	97,63%	93,000	0,25%	4,30	2 574,14	34 274,50	289,40	0,00	0,00	0,00	0,00
0,000	0,00%	0,000	0,00%	0,000	0,00%	0,00	4,20	0,00	0,00	0,00	0,00	0,00	0,00
8,900	100,00%	0,000	0,00%	0,000	0,00%	0,00	0,00	8,90	0,00	0,00	0,00	0,00	0,00
0,000	0,00%	7348,444	100,00%	0,000	0,00%	0,00	4 347,79	3 000,65	0,00	0,00	0,00	0,00	0,00
5,783	100,00%	0,000	0,00%	0,000	0,00%	0,00	0,03	5,75	5,28	0,00	0,00	0,00	0,00
1,603	96,45%	0,059	3,55%	0,000	0,00%	0,00	0,06	1,60	1,20	0,00	0,00	0,00	0,00
0,010	100,00%	0,000	0,00%	0,000	0,00%	0,00	0,00	0,01	0,00	0,00	0,00	0,00	0,00
35,478	98,32%	0,000	0,00%	0,606	1,68%	0,00	31,98	4,11	0,00	0,00	0,00	0,00	0,00
166,157	97,43%	0,000	0,00%	4,320	2,53%	2,00	6,59	161,96	0,36	0,00	0,00	0,00	0,00
237,798	99,64%	0,460	0,19%	0,377	0,16%	0,00	75,55	163,11	50,84	0,00	0,00	0,00	0,00
0,600	0,19%	0,000	0,00%	0,000	0,00%	0,00	311,89	0,60	0,00	0,00	0,00	0,00	0,00
2934,797	26,50%	0,000	0,00%	1263,930	11,41%	0,00	576,71	6 467,52	0,00	0,00	0,00	0,00	4 028,68
299,660	100,00%	0,000	0,00%	0,000	0,00%	0,00	29,79	269,87	0,00	0,00	0,00	0,00	0,00

3238,866	72,63%	0,000	0,00%	285,478	6,40%	90,21	1 462,00	2 621,33	492,81	0,00	285,75	284,48	0,00
316,000	32,69%	0,000	0,00%	0,000	0,00%	0,00	34,13	619,50	2,50	0,00	0,00	0,00	313,10
2621,800	100,00%	0,000	0,00%	0,000	0,00%	0,00	0,00	2 621,80	0,00	0,00	0,00	0,00	0,00
11,100	100,00%	0,000	0,00%	0,000	0,00%	0,00	0,00	11,10	11,10	0,00	0,00	0,00	0,00
0,457	100,00%	0,000	0,00%	0,000	0,00%	0,00	0,07	0,39	0,00	0,00	0,00	0,00	0,00
0,020	100,00%	0,000	0,00%	0,000	0,00%	0,00	0,00	0,02	0,00	0,00	0,00	0,00	0,00
0,000	0,00%	133,700	100,00%	0,000	0,00%	0,00	39,70	94,00	0,00	0,00	0,00	0,00	0,00
0,000	0,00%	65,800	98,06%	0,000	0,00%	0,00	65,80	1,30	1,30	0,00	0,00	0,00	0,00
0,000	0,00%	3128,008	97,10%	0,000	0,00%	0,00	1 970,33	1 251,20	0,00	0,00	0,00	0,00	0,00
0,000	0,00%	383,340	100,00%	0,000	0,00%	0,00	240,50	142,84	0,00	0,00	0,00	0,00	0,00
32,900	100,00%	0,000	0,00%	0,000	0,00%	0,00	0,00	32,90	32,90	0,00	0,00	0,00	0,00
0,094	100,00%	0,000	0,00%	0,000	0,00%	0,00	0,00	0,09	0,00	0,00	0,00	0,00	0,00
9,634	32,51%	0,000	0,00%	0,000	0,00%	0,00	0,00	29,63	29,63	0,00	0,00	0,00	0,00
2,110	100,00%	0,000	0,00%	0,000	0,00%	0,00	0,00	2,11	2,11	0,00	0,00	0,00	0,00
0,208	100,00%	0,000	0,00%	0,000	0,00%	0,00	0,00	0,21	0,20	0,00	0,00	0,00	0,00
6,709	99,03%	0,000	0,00%	0,051	0,75%	0,03	0,05	6,69	6,64	0,00	0,00	0,00	0,00
0,030	100,00%	0,000	0,00%	0,000	0,00%	0,00	0,00	0,03	0,00	0,00	0,00	0,00	0,00
0,014	100,00%	0,000	0,00%	0,000	0,00%	0,00	0,00	0,01	0,00	0,00	0,00	0,00	0,00
0,005	100,00%	0,000	0,00%	0,000	0,00%	0,00	0,00	0,01	0,00	0,00	0,00	0,00	0,00
0,342	100,00%	0,000	0,00%	0,000	0,00%	0,00	0,00	0,34	0,02	0,00	0,00	0,00	0,00
0,050	62,50%	0,000	0,00%	0,020	25,00%	0,02	0,02	0,04	0,00	0,00	0,00	0,00	0,00
0,944	100,00%	0,000	0,00%	0,000	0,00%	0,00	0,00	0,94	0,94	0,00	0,00	0,00	0,00
0,080	100,00%	0,000	0,00%	0,000	0,00%	0,00	0,00	0,08	0,08	0,00	0,00	0,00	0,00
0,000	0,00%	0,000	0,00%	0,000	0,00%	0,00	0,00	0,20	0,20	0,00	0,00	0,00	0,00
0,027	17,88%	0,000	0,00%	0,124	82,12%	0,00	0,00	0,15	0,00	0,00	0,00	0,00	0,00
8,165	45,21%	9,894	54,79%	0,000	0,00%	0,00	9,89	8,17	0,00	0,00	0,00	0,00	0,00
0,750	100,00%	0,000	0,00%	0,000	0,00%	0,00	0,00	0,75	0,75	0,00	0,00	0,00	0,00
0,030	100,00%	0,000	0,00%	0,000	0,00%	0,00	0,00	0,03	0,00	0,00	0,00	0,00	0,00
0,567	96,10%	0,000	0,00%	0,023	3,90%	0,00	0,00	0,59	0,57	0,00	0,00	0,00	0,00
0,433	99,31%	0,000	0,00%	0,003	0,69%	0,00	0,00	0,43	0,32	0,00	0,00	0,00	0,00
0,188	92,61%	0,000	0,00%	0,011	5,42%	0,00	0,01	0,19	0,14	0,00	0,00	0,00	0,00
3,436	86,86%	0,000	0,00%	0,000	0,00%	0,00	0,00	3,96	3,96	0,00	0,00	0,00	0,00
1,132	100,00%	0,000	0,00%	0,000	0,00%	0,00	0,00	1,13	1,13	0,00	0,00	0,00	0,00
0,230	100,00%	0,000	0,00%	0,000	0,00%	0,00	0,00	0,23	0,20	0,00	0,00	0,00	0,00
0,010	100,00%	0,000	0,00%	0,000	0,00%	0,00	0,00	0,01	0,00	0,00	0,00	0,00	0,00
0,053	100,00%	0,000	0,00%	0,000	0,00%	0,00	0,00	0,05	0,00	0,00	0,00	0,00	0,00
0,368	2,78%	3,557	26,84%	0,240	1,81%	0,14	8,91	4,14	1,87	0,00	0,06	0,00	0,00
46,511	29,84%	73,930	47,44%	35,070	22,50%	0,65	60,45	94,76	9,67	0,00	0,00	0,00	0,00
0,002	100,00%	0,000	0,00%	0,000	0,00%	0,00	0,00	0,00	0,00	0,00	0,00	0,00	0,00
820,605	72,70%	0,000	0,00%	21,210	1,88%	32,89	57,81	973,41	336,51	0,00	64,60	0,00	0,00
68,070	47,45%	0,000	0,00%	0,000	0,00%	0,00	3,11	140,33	122,45	0,00	0,00	0,00	0,00
1,353	100,00%	0,000	0,00%	0,000	0,00%	0,00	0,00	1,35	1,35	0,00	0,00	0,00	0,00
0,420	100,00%	0,000	0,00%	0,000	0,00%	0,00	0,16	0,26	0,10	0,00	0,00	0,00	0,00
1273,014	95,67%	0,000	0,00%	39,477	2,97%	0,75	190,05	1 134,36	549,12	0,00	5,45	0,13	0,00
447,971	95,64%	1,814	0,39%	10,228	2,18%	0,31	66,32	385,28	196,19	0,00	16,50	0,00	0,00
0,122	100,00%	0,000	0,00%	0,000	0,00%	0,00	0,06	0,06	0,03	0,00	0,00	0,00	0,00
0,000	0,00%	0,000	0,00%	0,000	0,00%	0,00	0,06	0,00	0,00	0,00	0,00	0,00	0,00
375,457	96,23%	0,000	0,00%	11,515	2,95%	0,66	35,51	353,59	75,45	0,00	0,43	0,07	0,00
181,265	95,60%	0,000	0,00%	4,884	2,58%	0,05	13,77	175,78	112,90	0,00	0,00	0,00	0,00
80,000	100,00%	0,000	0,00%	0,000	0,00%	0,00	80,00	0,00	0,00	0,00	0,00	0,00	0,00
0,100	100,00%	0,000	0,00%	0,000	0,00%	0,00	0,00	0,10	0,00	0,00	0,00	0,00	0,00
0,600	100,00%	0,000	0,00%	0,000	0,00%	0,00	0,60	0,00	0,00	0,00	0,00	0,00	0,00
0,800	100,00%	0,000	0,00%	0,000	0,00%	0,00	0,00	0,80	0,30	0,00	0,00	0,00	0,00
0,040	100,00%	0,000	0,00%	0,000	0,00%	0,00	0,00	0,04	0,02	0,00	0,00	0,00	0,00
2,100	64,02%	0,000	0,00%	1,000	30,49%	0,00	1,00	2,28	0,00	0,00	0,00	0,00	0,00
4,000	100,00%	0,000	0,00%	0,000	0,00%	0,00	2,00	2,00	0,00	0,00	0,00	0,00	0,00
38,920	51,54%	0,000	0,00%	0,000	0,00%	0,00	36,60	38,92	2,32	0,00	0,00	0,00	0,00
0,000	0,00%	0,000	0,00%	0,000	0,00%	0,00	0,00	2,00	2,00	0,00	0,00	0,00	0,00
15,600	79,59%	0,000	0,00%	2,000	10,20%	0,00	0,00	19,60	15,60	0,00	0,00	0,00	0,00
71,000	100,00%	0,000	0,00%	0,000	0,00%	0,00	37,00	34,00	10,00	0,00	0,00	0,00	0,00
0,700	100,00%	0,000	0,00%	0,000	0,00%	0,00	0,35	0,35	0,35	0,00	0,00	0,00	0,00
0,300	100,00%	0,000	0,00%	0,000	0,00%	0,00	0,00	0,30	0,30	0,00	0,00	0,00	0,00
103,303	52,95%	0,000	0,00%	25,896	13,27%	8,39	86,68	100,03	25,79	0,00	0,00	0,00	0,00
0,000	0,00%	0,000	0,00%	2,758	9,04%	3,39	21,44	5,69	1,35	0,00	0,00	0,00	0,00

0,000	0,00%	0,000	0,00%	0,000	0,00%	0,00	0,00	0,02	0,02	0,00	0,00	0,00	0,00
0,000	0,00%	0,000	0,00%	0,000	0,00%	0,00	0,00	2,20	2,20	0,00	0,00	0,00	0,00
0,000	0,00%	0,000	0,00%	0,000	0,00%	0,00	5,16	0,00	0,00	0,00	0,00	0,00	0,00
1,430	20,37%	0,000	0,00%	2,380	33,90%	0,00	6,90	0,12	0,00	0,00	0,00	0,00	0,00
0,173	4,97%	0,000	0,00%	0,000	0,00%	0,00	2,82	0,66	0,66	0,00	0,00	0,00	0,00
8,355	96,87%	0,000	0,00%	0,200	2,32%	0,00	3,41	5,22	5,13	0,00	0,00	0,00	0,00
46,245	97,88%	0,000	0,00%	0,000	0,00%	0,00	3,15	44,10	43,00	0,00	0,00	0,00	0,00
3,202	2,00%	91,622	57,27%	0,000	0,00%	0,10	94,46	65,41	0,00	0,00	0,00	0,00	0,00
0,171	17,78%	0,113	11,75%	0,501	52,08%	0,00	0,19	0,77	0,50	0,00	0,00	0,00	0,00
154,363	2,53%	0,300	0,00%	52,946	0,87%	37,45	946,45	4 888,49	28,69	0,00	0,70	0,00	238,90
0,400	2,03%	0,000	0,00%	0,200	1,01%	0,00	0,20	19,51	0,40	0,00	0,00	0,00	0,00
2,721	76,54%	0,000	0,00%	0,000	0,00%	0,00	0,00	3,56	0,62	0,00	0,00	0,00	0,00
45,823	69,10%	0,000	0,00%	1,016	1,53%	2,18	0,67	63,46	2,80	0,00	0,00	0,00	0,00
28,842	9,31%	0,000	0,00%	26,771	8,64%	4,05	55,31	227,40	8,55	0,00	22,92	22,36	0,00
435,925	72,62%	0,000	0,00%	5,285	0,88%	0,20	36,99	563,11	143,45	0,00	0,00	0,00	0,00
0,252	78,26%	0,000	0,00%	0,000	0,00%	0,00	0,07	0,25	0,25	0,00	0,00	0,00	0,00
210,521	100,00%	0,000	0,00%	0,000	0,00%	0,00	0,00	210,52	0,00	0,00	0,00	0,00	0,00
13,062	48,30%	12,815	47,38%	0,759	2,81%	0,22	8,63	17,89	4,49	0,00	0,30	0,00	0,00
278,385	92,91%	0,000	0,00%	14,370	4,80%	1,87	25,84	271,60	27,62	0,00	0,31	0,00	0,00
233,425	99,59%	0,000	0,00%	0,210	0,09%	0,24	2,12	231,94	7,09	0,00	0,10	0,00	0,00
0,019	1,32%	0,000	0,00%	0,726	50,59%	0,00	0,64	0,80	0,00	0,00	0,00	0,00	0,00
10,000	38,16%	0,000	0,00%	5,870	22,40%	0,00	6,34	19,87	0,00	0,00	0,00	0,00	0,00
2,758	100,00%	0,000	0,00%	0,000	0,00%	0,00	0,00	2,76	2,76	0,00	0,00	0,00	0,00
0,000	0,00%	0,000	0,00%	5,856	57,92%	0,00	0,00	7,16	0,00	0,00	2,96	0,00	0,00
8,000	100,00%	0,000	0,00%	0,000	0,00%	0,00	7,00	1,00	0,00	0,00	0,00	0,00	0,00
50,585	95,26%	2,519	4,74%	0,000	0,00%	0,00	49,32	3,79	3,20	0,00	0,00	0,00	0,00
0,013	100,00%	0,000	0,00%	0,000	0,00%	0,00	0,00	0,01	0,00	0,00	0,00	0,00	0,00
0,000	0,00%	8,451	30,19%	0,000	0,00%	0,00	22,18	5,81	0,00	0,00	0,00	0,00	0,00
0,000	0,00%	18,960	10,46%	0,000	0,00%	0,00	181,29	0,00	0,00	0,00	0,00	0,00	0,00
0,000	0,00%	0,000	0,00%	0,000	0,00%	0,00	0,00	3,80	3,80	0,00	0,00	0,00	0,00
17,332	80,96%	0,000	0,00%	0,000	0,00%	0,00	0,16	21,16	18,04	0,00	0,09	0,00	0,00
1,277	11,18%	0,000	0,00%	0,000	0,00%	0,00	0,09	11,29	11,29	0,00	0,05	0,05	0,00
19,648	100,00%	0,000	0,00%	0,000	0,00%	0,00	0,00	19,65	16,65	0,00	0,00	0,00	0,00
50,000	100,00%	0,000	0,00%	0,000	0,00%	0,00	0,00	50,00	50,00	0,00	0,00	0,00	0,00
7,200	100,00%	0,000	0,00%	0,000	0,00%	0,00	0,00	7,20	0,00	0,00	0,00	0,00	0,00
12,300	100,00%	0,000	0,00%	0,000	0,00%	0,00	0,00	12,30	12,30	0,00	0,00	0,00	0,00
5,897	99,04%	0,000	0,00%	0,057	0,96%	0,00	0,06	5,90	0,00	0,00	0,00	0,00	0,00
5,200	11,61%	0,000	0,00%	0,000	0,00%	0,00	0,00	44,80	39,60	0,00	0,00	0,00	0,00
2,360	100,00%	0,000	0,00%	0,000	0,00%	0,00	0,00	2,36	1,00	0,00	0,00	0,00	0,00
0,088	100,00%	0,000	0,00%	0,000	0,00%	0,00	0,00	0,09	0,02	0,00	0,00	0,00	0,00
0,427	100,00%	0,000	0,00%	0,000	0,00%	0,00	0,03	0,40	0,00	0,00	0,00	0,00	0,00
0,168	100,00%	0,000	0,00%	0,000	0,00%	0,00	0,02	0,15	0,00	0,00	0,00	0,00	0,00
14779,842	69,65%	0,000	0,00%	17,483	0,08%	17 991,93	83,48	3 076,73	755,22	0,00	67,08	0,00	0,00
289,300	33,56%	0,000	0,00%	0,000	0,00%	0,00	94,02	767,80	696,70	0,00	0,30	0,30	0,00
0,000	0,00%	0,000	0,00%	0,000	0,00%	0,00	2,30	0,00	0,00	0,00	0,00	0,00	0,00
0,010	100,00%	0,000	0,00%	0,000	0,00%	0,00	0,00	0,01	0,01	0,00	0,00	0,00	0,00
2,000	100,00%	0,000	0,00%	0,000	0,00%	0,00	0,00	2,00	0,00	0,00	0,00	0,00	0,00
0,106	100,00%	0,000	0,00%	0,000	0,00%	0,00	0,00	0,11	0,11	0,00	0,00	0,00	0,00
0,000	0,00%	0,000	0,00%	0,000	0,00%	0,00	0,00	0,49	0,49	0,00	0,00	0,00	0,00
1,393	55,39%	0,000	0,00%	0,000	0,00%	0,00	0,00	2,52	1,13	0,00	0,00	0,00	0,00
20,000	99,86%	0,000	0,00%	0,000	0,00%	0,00	0,00	20,03	10,03	0,00	0,00	0,00	0,00
0,000	0,00%	0,000	0,00%	0,000	0,00%	0,00	0,00	0,06	0,06	0,00	0,00	0,00	0,00
0,000	0,00%	0,000	0,00%	0,000	0,00%	0,00	0,00	25,72	25,72	0,00	0,00	0,00	0,00
0,000	0,00%	0,000	0,00%	0,000	0,00%	0,00	0,00	0,04	0,04	0,00	0,00	0,00	0,00
1,824	94,46%	0,000	0,00%	0,000	0,00%	0,00	0,00	1,93	0,11	0,00	0,00	0,00	0,00
0,001	100,00%	0,000	0,00%	0,000	0,00%	0,00	0,00	0,00	0,00	0,00	0,00	0,00	0,00
0,781	22,43%	0,000	0,00%	0,000	0,00%	0,00	0,00	3,48	2,53	0,00	0,00	0,00	0,00
0,570	79,72%	0,000	0,00%	0,000	0,00%	0,00	0,00	0,72	0,71	0,00	0,00	0,00	0,00
12,486	88,96%	0,000	0,00%	0,000	0,00%	0,00	0,00	1,61	1,61	0,00	12,43	0,00	0,00
0,000	0,00%	0,000	0,00%	0,000	0,00%	0,00	0,00	1,89	1,89	0,00	0,00	0,00	0,00
14,473	99,98%	0,000	0,00%	0,000	0,00%	0,00	0,00	14,48	0,00	0,00	0,00	0,00	0,00
7,216	44,70%	0,000	0,00%	5,000	30,98%	4,00	0,00	12,14	3,94	0,00	0,00	0,00	0,00
0,000	0,00%	0,000	0,00%	0,000	0,00%	0,00	0,00	0,85	0,48	0,00	0,00	0,00	0,00
1,684	100,00%	0,000	0,00%	0,000	0,00%	0,00	0,00	1,68	1,68	0,00	0,00	0,00	0,00
3,434	100,00%	0,000	0,00%	0,000	0,00%	0,00	0,00	3,43	0,00	0,00	0,00	0,00	0,00
0,695	97,61%	0,000	0,00%	0,002	0,28%	0,00	0,23	0,48	0,44	0,00	0,00	0,00	0,00
0,334	62,66%	0,000	0,00%	0,199	37,34%	0,00	0,00	0,53	0,33	0,00	0,00	0,00	0,00
0,447	100,00%	0,000	0,00%	0,000	0,00%	0,00	0,00	0,45	0,45	0,00	0,00	0,00	0,00

10,574	100,00%	0,000	0,00%	0,000	0,00%	0,00	0,00	10,57	10,17	0,00	0,00	0,00	0,00
0,125	100,00%	0,000	0,00%	0,000	0,00%	0,02	0,00	0,11	0,09	0,00	0,00	0,00	0,00
0,305	99,67%	0,000	0,00%	0,000	0,00%	0,00	0,00	0,31	0,00	0,00	0,00	0,00	0,00
0,420	100,00%	0,000	0,00%	0,000	0,00%	0,00	0,00	0,42	0,42	0,00	0,00	0,00	0,00
0,915	37,58%	0,000	0,00%	0,000	0,00%	0,00	0,00	2,44	2,44	0,00	0,00	0,00	0,00
0,000	0,00%	0,000	0,00%	0,000	0,00%	0,00	0,00	0,01	0,01	0,00	0,00	0,00	0,00
1,043	99,90%	0,000	0,00%	0,000	0,00%	0,00	0,00	1,04	1,04	0,00	0,00	0,00	0,00
0,142	14,46%	0,000	0,00%	0,000	0,00%	0,02	0,00	0,96	0,96	0,00	0,00	0,00	0,00
0,000	0,00%	0,000	0,00%	0,000	0,00%	0,00	0,00	1,20	0,60	0,00	0,00	0,00	0,00
0,000	0,00%	0,000	0,00%	0,000	0,00%	0,00	0,00	0,23	0,23	0,00	0,00	0,00	0,00
0,005	0,37%	0,000	0,00%	0,000	0,00%	0,00	0,00	1,34	1,33	0,00	0,00	0,00	0,00
0,000	0,00%	0,000	0,00%	0,000	0,00%	0,00	0,00	6,36	6,36	0,00	0,00	0,00	0,00
0,752	100,00%	0,000	0,00%	0,000	0,00%	0,00	0,00	0,75	0,75	0,00	0,00	0,00	0,00
0,000	0,00%	0,000	0,00%	0,000	0,00%	0,00	0,00	0,48	0,48	0,00	0,00	0,00	0,00
2,348	45,03%	0,000	0,00%	0,000	0,00%	0,00	0,00	5,21	5,16	0,00	0,00	0,00	0,00
0,050	100,00%	0,000	0,00%	0,000	0,00%	0,00	0,00	0,05	0,05	0,00	0,00	0,00	0,00
0,825	100,00%	0,000	0,00%	0,000	0,00%	0,00	0,00	0,83	0,83	0,00	0,00	0,00	0,00
0,650	22,41%	0,000	0,00%	0,000	0,00%	0,00	0,00	2,90	2,90	0,00	0,00	0,00	0,00
0,000	0,00%	0,000	0,00%	0,000	0,00%	0,00	0,00	0,07	0,07	0,00	0,00	0,00	0,00
1,107	89,49%	0,000	0,00%	0,000	0,00%	0,00	0,00	1,24	1,24	0,00	0,00	0,00	0,00
18,000	100,00%	0,000	0,00%	0,000	0,00%	0,00	0,00	18,00	18,00	0,00	0,00	0,00	0,00
0,545	100,00%	0,000	0,00%	0,000	0,00%	0,00	0,00	0,55	0,22	0,00	0,00	0,00	0,00
0,010	100,00%	0,000	0,00%	0,000	0,00%	0,00	0,00	0,01	0,01	0,00	0,00	0,00	0,00
0,220	100,00%	0,000	0,00%	0,000	0,00%	0,00	0,00	0,22	0,22	0,00	0,00	0,00	0,00
0,010	14,71%	0,000	0,00%	0,000	0,00%	0,00	0,00	0,07	0,04	0,00	0,00	0,00	0,00
0,220	100,00%	0,000	0,00%	0,000	0,00%	0,00	0,00	0,22	0,22	0,00	0,00	0,00	0,00
0,130	100,00%	0,000	0,00%	0,000	0,00%	0,00	0,00	0,13	0,13	0,00	0,00	0,00	0,00
51,564	100,00%	0,000	0,00%	0,000	0,00%	0,00	0,40	51,16	1,06	0,00	0,00	0,00	0,00
2,992	100,00%	0,000	0,00%	0,000	0,00%	0,00	0,00	2,99	2,99	0,00	0,00	0,00	0,00
1,800	100,00%	0,000	0,00%	0,000	0,00%	0,00	0,00	1,80	1,80	0,00	0,00	0,00	0,00
1,800	100,00%	0,000	0,00%	0,000	0,00%	0,00	0,00	1,80	1,80	0,00	0,00	0,00	0,00
0,500	100,00%	0,000	0,00%	0,000	0,00%	0,00	0,00	0,50	0,50	0,00	0,00	0,00	0,00
1,500	100,00%	0,000	0,00%	0,000	0,00%	0,00	0,00	1,50	1,50	0,00	0,00	0,00	0,00
23,055	100,00%	0,000	0,00%	0,000	0,00%	0,00	0,09	22,97	19,55	0,00	0,00	0,00	0,00
0,009	100,00%	0,000	0,00%	0,000	0,00%	0,00	0,00	0,01	0,00	0,00	0,00	0,00	0,00
10,900	100,00%	0,000	0,00%	0,000	0,00%	0,00	0,00	10,90	0,00	0,00	0,00	0,00	0,00
0,000	0,00%	0,000	0,00%	0,000	0,00%	0,00	0,00	0,08	0,04	0,00	0,00	0,00	0,00
0,000	0,00%	0,000	0,00%	0,000	0,00%	0,00	0,00	7,25	0,59	0,00	0,00	0,00	0,00
474,909	100,00%	0,000	0,00%	0,000	0,00%	0,00	0,00	474,91	177,71	0,00	0,00	0,00	0,00
96,367	38,13%	0,000	0,00%	0,000	0,00%	0,00	0,00	252,73	0,28	0,00	0,00	0,00	0,00
5,200	100,00%	0,000	0,00%	0,000	0,00%	0,00	0,00	5,20	5,20	0,00	0,00	0,00	0,00
28,798	99,04%	0,000	0,00%	0,280	0,96%	0,27	0,05	28,76	28,76	0,00	0,00	0,00	0,00
0,000	0,00%	0,000	0,00%	0,000	0,00%	0,00	0,00	2,00	2,00	0,00	0,00	0,00	0,00
0,002	100,00%	0,000	0,00%	0,000	0,00%	0,00	0,00	0,00	0,00	0,00	0,00	0,00	0,00
0,481	100,00%	0,000	0,00%	0,000	0,00%	0,00	0,00	0,48	0,48	0,00	0,00	0,00	0,00
0,003	100,00%	0,000	0,00%	0,000	0,00%	0,00	0,00	0,00	0,00	0,00	0,00	0,00	0,00
0,200	100,00%	0,000	0,00%	0,000	0,00%	0,00	0,00	0,20	0,20	0,00	0,00	0,00	0,00
140186,80	4,09%	837298,37	24,45%	803357,91	23,46%								
491,981	91,16%	0,000	0,00%	25,287	4,69%								
301,915	2,60%	0,000	0,00%	10132,448	87,24%								
72128,827	16,38%	15,420	0,00%	8428,062	1,91%								
59390,170	10,29%	267101,781	46,27%	50249,616	8,70%								
7873,909	0,33%	570181,164	23,81%	734522,496	30,68%								

Обработано отходов	Утилизировано отходов			Обезврежено отходов	Передача ТКО региональному оператору	Передача отходов (за исключением ТКО) другим хозяйствующим субъектам									
	всего	из них				для обработки		для утилизации		для обезвреживания		для хранения		для захоронения	
		для повторного применения (рециклинг)	предварительно прошедших обработку			всего	из них в другие субъекты РФ	всего	из них в другие субъекты РФ	всего	из них в другие субъекты РФ	всего	из них в другие субъекты РФ	всего	из них в другие субъекты РФ
164 206,09	913 809,57	160 994,39	93 469,26	89 251,52	259 302,10	27 373,25	1 067,97	538 144,24	95 946,50	49 998,74	2 147,83	109,88	0,51	108 246,63	21,67
0,00	14 000,00	14 000,00	0,00	0,00	0,00	0,00	0,00	0,00	0,00	0,00	0,00	0,00	0,00	0,00	0,00
0,00	0,00	0,00	0,00	0,00	0,00	0,00	0,00	0,00	0,00	0,02	0,00	0,00	0,00	0,00	0,00
0,00	0,00	0,00	0,00	0,00	0,00	0,00	0,00	1,40	0,00	0,00	0,00	0,00	0,00	0,00	0,00
0,00	0,00	0,00	0,00	0,00	0,00	0,00	0,00	1 552,07	0,00	0,00	0,00	0,00	0,00	0,00	0,00
0,00	0,00	0,00	0,00	0,00	0,00	0,00	0,00	0,00	0,00	0,15	0,00	0,00	0,00	0,00	0,00
0,00	0,00	0,00	0,00	0,00	0,00	0,00	0,00	13,20	0,00	0,00	0,00	0,00	0,00	0,00	0,00
0,00	1 510,00	1 510,00	0,00	0,00	0,00	0,00	0,00	123,10	0,00	0,00	0,00	0,00	0,00	11,02	0,00
0,00	705,50	705,50	0,00	0,00	0,00	0,00	0,00	0,00	0,00	0,00	0,00	0,00	0,00	0,00	0,00
0,00	0,00	0,00	0,00	0,00	0,00	0,00	0,00	0,00	0,00	0,00	0,00	0,00	0,00	3,60	0,00
0,00	0,00	0,00	0,00	0,00	0,00	0,00	0,00	0,00	0,00	0,00	0,00	0,00	0,00	16,58	0,00
0,00	12 250,00	10 000,00	0,00	10 500,00	0,00	0,00	0,00	0,00	0,00	0,00	0,00	0,00	0,00	0,00	0,00
0,00	44 118,00	2 563,00	0,00	0,00	0,00	0,00	0,00	193,17	0,00	0,00	0,00	0,00	0,00	0,80	0,00
0,00	0,00	0,00	0,00	0,00	0,00	0,00	0,00	0,00	0,00	0,00	0,00	0,00	0,00	82,00	0,00
0,00	270 256,00	13 905,00	0,00	0,00	0,00	2 481,00	0,00	25 600,00	0,00	0,00	0,00	0,00	0,00	0,00	0,00
0,00	0,00	0,00	0,00	11,40	0,00	0,00	0,00	0,00	0,00	0,00	0,00	0,00	0,00	0,00	0,00
0,00	0,00	0,00	0,00	1,20	0,00	0,00	0,00	0,00	0,00	0,00	0,00	0,00	0,00	0,00	0,00
0,00	0,00	0,00	0,00	0,00	0,00	0,00	0,00	0,00	0,00	0,00	0,00	0,00	0,00	712,39	0,00
0,00	0,00	0,00	0,00	0,00	0,00	0,00	0,00	0,00	0,00	0,00	0,00	0,00	0,00	144,70	0,00
0,00	0,00	0,00	0,00	0,00	0,00	0,00	0,00	0,00	0,00	0,00	0,00	0,00	0,00	2,90	0,00
0,00	0,00	0,00	0,00	0,00	0,00	0,00	0,00	0,00	0,00	0,00	0,00	0,00	0,00	0,00	0,00
0,00	0,00	0,00	0,00	0,00	0,00	0,00	0,00	66 907,66	0,00	0,00	0,00	0,00	0,00	0,00	0,00
0,00	0,00	0,00	0,00	0,00	0,00	0,00	0,00	0,00	0,00	0,00	0,00	0,00	0,00	0,00	0,00
0,00	0,00	0,00	0,00	0,00	0,00	0,00	0,00	0,00	0,00	0,00	0,00	0,00	0,00	7,30	0,00
0,00	0,39	0,39	0,00	0,00	0,00	0,00	0,00	19,81	0,00	0,00	0,00	0,00	0,00	15,10	0,00
0,00	0,00	0,00	0,00	0,00	0,00	0,00	0,00	0,00	0,00	0,00	0,00	0,00	0,00	45,07	0,00
0,00	0,00	0,00	0,00	0,00	0,00	0,00	0,00	2,00	2,00	0,00	0,00	0,00	0,00	0,00	0,00
0,00	0,00	0,00	0,00	66,50	0,00	0,00	0,00	0,00	0,00	0,00	0,00	0,00	0,00	0,00	0,00
0,00	0,00	0,00	0,00	4,97	0,00	0,00	0,00	0,00	0,00	0,00	0,00	0,00	0,00	0,00	0,00
0,00	0,00	0,00	0,00	6,40	0,00	0,00	0,00	0,00	0,00	0,00	0,00	0,00	0,00	0,00	0,00
0,00	0,00	0,00	0,00	4,97	0,00	0,00	0,00	0,00	0,00	0,00	0,00	0,00	0,00	0,00	0,00
0,00	0,00	0,00	0,00	6,40	0,00	0,00	0,00	0,00	0,00	0,00	0,00	0,00	0,00	0,00	0,00
0,00	0,00	0,00	0,00	3,50	0,00	0,00	0,00	0,00	0,00	0,00	0,00	0,00	0,00	0,00	0,00
0,00	0,00	0,00	0,00	4,70	0,00	0,00	0,00	0,00	0,00	0,00	0,00	0,00	0,00	0,00	0,00
0,00	0,00	0,00	0,00	7,00	0,00	0,00	0,00	0,00	0,00	0,00	0,00	0,00	0,00	0,00	0,00
0,00	0,00	0,00	0,00	0,00	0,00	0,00	0,00	0,00	0,00	0,00	0,00	0,00	0,00	0,00	0,00
0,00	0,00	0,00	0,00	0,00	0,00	0,00	0,00	0,00	0,00	0,00	0,00	0,00	0,00	158,75	0,00
0,00	0,00	0,00	0,00	0,00	0,00	0,00	0,00	6,10	0,00	0,00	0,00	0,00	0,00	0,00	0,00
0,00	0,00	0,00	0,00	0,00	0,00	0,00	0,00	0,00	0,00	0,22	0,00	0,00	0,00	0,00	0,00
0,00	0,00	0,00	0,00	21,00	0,00	0,00	0,00	0,95	0,00	16,20	0,00	0,00	0,00	0,95	0,00
0,00	0,00	0,00	0,00	0,30	0,00	0,00	0,00	0,00	0,00	0,00	0,00	0,00	0,00	0,00	0,00
0,00	0,00	0,00	0,00	0,20	0,00	0,00	0,00	0,00	0,00	0,00	0,00	0,00	0,00	0,00	0,00
0,00	0,00	0,00	0,00	0,00	0,00	0,00	0,00	0,04	0,00	0,00	0,00	0,00	0,00	0,00	0,00
0,00	0,00	0,00	0,00	0,00	0,00	0,00	0,00	2,43	0,00	0,00	0,00	0,00	0,00	0,00	0,00
0,00	0,00	0,00	0,00	0,00	0,00	0,00	0,00	0,00	0,00	0,00	0,00	0,00	0,00	19,98	0,00
0,00	0,00	0,00	0,00	10,00	0,00	0,00	0,00	0,00	0,00	0,00	0,00	0,00	0,00	0,00	0,00
0,00	0,00	0,00	0,00	1 716,74	0,00	0,00	0,00	0,00	0,00	0,00	0,00	0,00	0,00	0,00	0,00
0,00	0,00	0,00	0,00	0,00	0,00	0,00	0,00	0,00	0,00	0,00	0,00	0,00	0,00	0,00	0,00
0,00	0,00	0,00	0,00	0,00	0,00	0,00	0,00	0,00	0,00	0,00	0,00	0,00	0,00	70,86	0,00
0,00	0,00	0,00	0,00	0,00	0,00	0,00	0,00	106,00	0,00	0,00	0,00	0,00	0,00	0,00	0,00
0,00	0,00	0,00	0,00	0,00	0,00	0,00	0,00	0,00	0,00	0,00	0,00	0,00	0,00	0,77	0,00
0,00	0,00	0,00	0,00	6,70	0,00	0,00	0,00	2 629,85	0,00	0,00	0,00	0,00	0,00	123,41	0,00
0,00	0,00	0,00	0,00	0,00	0,00	0,00	0,00	0,00	0,00	0,00	0,00	0,00	0,00	82,01	0,00
0,00	0,00	0,00	0,00	15,50	0,00	0,00	0,00	0,00	0,00	0,00	0,00	0,00	0,00	3,70	0,00
0,00	0,00	0,00	0,00	19,40	0,00	0,00	0,00	0,00	0,00	0,00	0,00	0,00	0,00	0,00	0,00
0,00	0,00	0,00	0,00	0,00	0,00	0,00	0,00	0,00	0,00	0,00	0,00	0,00	0,00	1,80	0,00
0,00	0,00	0,00	0,00	0,00	0,00	0,00	0,00	0,00	0,00	0,00	0,00	0,00	0,00	8,00	0,00
0,00	0,00	0,00	0,00	0,00	0,00	0,00	0,00	0,00	0,00	0,00	0,00	0,00	0,00	3,10	0,00
0,00	0,00	0,00	0,00	0,00	0,00	0,00	0,00	0,00	0,00	0,00	0,00	0,00	0,00	0,21	0,00
0,00	0,00	0,00	0,00	0,00	0,00	0,00	0,00	0,00	0,00	0,00	0,00	0,00	0,00	6,94	0,00
0,00	0,00	0,00	0,00	189,00	0,00	0,00	0,00	0,00	0,00	0,00	0,00	0,00	0,00	0,00	0,00
0,00	0,00	0,00	0,00	2,00	0,00	0,00	0,00	0,00	0,00	0,00	0,00	0,00	0,00	0,00	0,00
0,00	0,00	0,00	0,00	18,50	0,00	0,00	0,00	0,00	0,00	0,00	0,00	0,00	0,00	0,00	0,00
0,00	0,00	0,00	0,00	44,50	0,00	0,00	0,00	0,00	0,00	0,00	0,00	0,00	0,00	0,00	0,00
0,00	0,00	0,00	0,00	1,60	0,00	0,00	0,00	0,00	0,00	0,00	0,00	0,00	0,00	0,00	0,00
0,00	184,13	0,00	0,00	19,50	0,00	0,00	0,00	0,00	0,00	0,13	0,00	0,00	0,00	301,44	0,00
0,00	0,00	0,00	0,00	0,60	0,00	0,00	0,00	0,00	0,00	0,00	0,00	0,00	0,00	0,00	0,00
0,00	0,00	0,00	0,00	0,00	0,00	0,00	0,00	0,00	0,00	0,00	0,00	0,00	0,00	3,60	0,00
0,00	0,00	0,00	0,00	0,20	0,00	0,00	0,00	0,00	0,00	0,00	0,00	0,00	0,00	0,00	0,00
0,00	0,00	0,00	0,00	154,20	0,00	0,00	0,00	0,00	0,00	0,00	0,00	0,00	0,00	0,00	0,00
0,00	0,00	0,00	0,00	50,70	0,00	0,00	0,00	0,17	0,00	52,20	0,00	0,00	0,00	0,00	0,00
0,00	122,52	122,52	0,00	0,00	0,00	0,00	0,00	0,00	0,00	0,00	0,00	0,00	0,00	0,00	0,00
0,00	0,00	0,00	0,00	0,00	0,00	0,00	0,00	0,00	0,00	0,00	0,00	0,00	0,00	0,00	0,00

0,00	0,00	0,00	0,00	0,00	0,00	0,00	0,00	0,00	0,00	0,00	0,00	0,00	0,00	0,00	0,00
0,00	0,00	0,00	0,00	0,00	0,00	0,00	0,00	1 552,07	0,00	0,00	0,00	0,00	0,00	0,00	0,00
0,00	0,00	0,00	0,00	0,00	0,00	0,00	0,00	59 679,44	0,00	0,00	0,00	0,00	0,00	0,00	0,00
0,00	0,00	0,00	0,00	0,00	0,00	0,00	0,00	6 716,08	6 716,08	0,00	0,00	0,00	0,00	0,00	0,00
0,00	0,00	0,00	0,00	0,00	0,00	0,00	0,00	0,00	0,00	0,00	0,00	0,00	0,00	396,68	0,00
0,00	0,00	0,00	0,00	0,00	0,00	0,00	0,00	0,00	0,00	0,00	0,00	0,00	0,00	9,07	0,00
0,00	0,00	0,00	0,00	19,80	0,00	0,00	0,00	0,00	0,00	0,00	0,00	0,00	0,00	0,00	0,00
0,00	0,00	0,00	0,00	0,00	0,00	0,00	0,00	0,00	0,00	0,00	0,00	0,00	0,00	0,63	0,00
0,00	0,00	0,00	0,00	0,20	0,00	0,00	0,00	0,00	0,00	0,20	0,00	0,00	0,00	0,00	0,00
0,00	0,00	0,00	0,00	0,00	0,00	0,00	0,00	0,00	0,00	0,00	0,00	0,00	0,00	1,30	0,00
0,00	1,50	1,50	1,50	0,00	0,00	0,00	0,00	1,50	0,00	0,00	0,00	0,00	0,00	6,62	0,00
0,00	0,23	0,23	0,23	0,00	0,00	0,00	0,00	67,53	67,30	0,00	0,00	0,00	0,00	13,90	0,00
0,00	0,00	0,00	0,00	0,40	0,00	0,00	0,00	0,00	0,00	0,00	0,00	0,00	0,00	0,00	0,00
0,00	0,00	0,00	0,00	0,50	0,00	0,00	0,00	0,00	0,00	0,00	0,00	0,00	0,00	0,00	0,00
0,00	0,00	0,00	0,00	65,00	0,00	0,00	0,00	0,00	0,00	0,00	0,00	0,00	0,00	0,00	0,00
0,00	0,00	0,00	0,00	29,04	0,00	0,00	0,00	0,00	0,00	0,00	0,00	0,00	0,00	0,00	0,00
0,00	0,10	0,00	0,10	0,00	0,00	0,00	0,00	0,00	0,00	0,00	0,00	0,00	0,00	0,00	0,00
0,00	0,00	0,00	0,00	4,40	0,00	0,00	0,00	0,00	0,00	0,00	0,00	0,00	0,00	0,00	0,00
0,00	0,00	0,00	0,00	0,00	0,00	0,00	0,00	0,00	0,00	0,00	0,00	0,00	0,00	1,20	0,00
0,00	0,00	0,00	0,00	0,00	0,00	0,00	0,00	0,00	0,00	0,00	0,00	0,00	0,00	58,51	0,00
0,00	0,03	0,03	0,00	0,00	0,00	0,10	0,00	0,00	0,00	0,00	0,00	0,00	0,00	48,47	0,00
0,00	0,00	0,00	0,00	0,00	0,00	0,85	0,00	0,00	0,00	0,00	0,00	0,00	0,00	0,00	0,00
0,00	2,70	0,00	1,20	2,10	0,00	0,00	0,00	10,51	8,91	0,64	0,00	0,00	0,00	133,87	0,00
0,00	0,00	0,00	0,00	0,00	0,00	0,00	0,00	0,00	0,00	0,00	0,00	0,00	0,00	0,30	0,00
0,00	0,00	0,00	0,00	0,00	0,00	0,00	0,00	0,00	0,00	0,00	0,00	0,00	0,00	3,14	0,00
0,00	0,00	0,00	0,00	0,00	0,00	0,00	0,00	0,00	0,00	0,00	0,00	0,00	0,00	372,40	0,00
0,00	0,00	0,00	0,00	0,00	0,00	0,00	0,00	0,00	0,00	0,00	0,00	0,00	0,00	274,40	0,00
0,00	0,00	0,00	0,00	0,00	0,00	0,00	0,00	0,00	0,00	0,00	0,00	0,00	0,00	191,10	0,00
0,00	0,00	0,00	0,00	43,60	0,00	0,00	0,00	0,00	0,00	37,10	0,00	0,00	0,00	0,00	0,00
0,00	0,00	0,00	0,00	1,60	0,00	0,00	0,00	0,00	0,00	0,04	0,00	0,00	0,00	0,00	0,00
0,00	0,00	0,00	0,00	81,00	0,00	0,00	0,00	0,00	0,00	0,00	0,00	0,00	0,00	415,80	0,00
0,00	0,00	0,00	0,00	50,30	0,00	0,00	0,00	0,00	0,00	42,00	0,00	0,00	0,00	232,90	0,00
0,00	0,00	0,00	0,00	0,00	0,00	0,00	0,00	0,00	0,00	0,00	0,00	0,00	0,00	8,05	0,00
0,00	0,00	0,00	0,00	16,00	0,00	0,00	0,00	0,00	0,00	0,00	0,00	0,00	0,00	0,00	0,00
0,00	87,81	0,00	0,00	0,00	0,00	2,40	0,00	631,28	0,00	0,00	0,00	0,00	0,00	0,30	0,00
0,00	2,50	0,00	0,00	0,00	0,00	0,00	0,00	0,00	0,00	0,00	0,00	0,00	0,00	0,00	0,00
0,00	262,20	0,00	0,00	0,00	0,00	0,00	0,00	190,57	0,00	0,00	0,00	0,00	0,00	19,80	0,00
0,00	85,44	8,34	7,70	5,70	0,00	0,00	0,00	19,33	0,00	0,00	0,00	0,00	0,00	0,30	0,00
0,00	545,43	0,33	17,40	5,55	0,00	1,60	0,00	24,97	0,00	39,30	0,00	0,00	0,00	2,95	0,00
0,00	0,00	0,00	0,00	0,10	0,00	1,60	0,00	0,00	0,00	7,80	0,00	0,00	0,00	0,00	0,00
0,00	7 043,52	6,17	2,70	4,40	0,00	0,15	0,00	823,58	0,00	52,19	0,10	18,45	0,00	69,34	0,00
0,00	87,40	0,00	0,60	235,70	0,00	0,00	0,00	9 368,35	166,90	720,09	0,00	0,00	0,00	192,13	0,00
0,00	0,00	0,00	0,00	45,33	0,00	0,00	0,00	0,00	0,00	0,95	0,00	0,00	0,00	0,00	0,00
0,00	0,08	0,00	0,00	2,70	0,00	0,00	0,00	2,60	0,00	0,06	0,00	0,00	0,00	6,11	0,00
0,00	0,00	0,00	0,00	0,02	0,00	0,00	0,00	0,00	0,00	0,00	0,00	0,00	0,00	0,68	0,00
0,00	0,00	0,00	0,00	0,20	0,00	0,00	0,00	0,00	0,00	0,00	0,00	0,00	0,00	19,12	0,00
0,00	0,00	0,00	0,00	0,00	0,00	0,00	0,00	1,60	0,00	0,00	0,00	0,00	0,00	0,10	0,00
0,00	0,00	0,00	0,00	0,00	0,00	0,00	0,00	0,00	0,00	0,00	0,00	0,00	0,00	27,72	0,00
0,00	0,00	0,00	0,00	18,60	0,00	0,00	0,00	0,00	0,00	0,00	0,00	0,00	0,00	0,00	0,00
0,00	0,00	0,00	0,00	0,00	0,00	0,00	0,00	0,00	0,00	0,09	0,00	0,00	0,00	9,63	0,00
0,00	0,00	0,00	0,00	0,00	0,00	0,00	0,00	0,00	0,00	0,00	0,00	0,00	0,00	1,32	0,00
0,00	0,00	0,00	0,00	38,60	0,00	0,00	0,00	29,79	29,79	22,58	0,00	0,00	0,00	192,20	0,00
0,00	0,00	0,00	0,00	0,00	0,00	0,00	0,00	0,00	0,00	0,00	0,00	0,00	0,00	33,00	0,00
0,00	0,00	0,00	0,00	0,00	0,00	0,00	0,00	0,00	0,00	0,25	0,00	0,00	0,00	2,80	0,00
0,00	0,00	0,00	0,00	0,00	0,00	0,00	0,00	0,00	0,00	10,20	0,00	0,00	0,00	0,26	0,00
0,00	0,00	0,00	0,00	0,00	0,00	0,00	0,00	0,00	0,00	0,00	0,00	0,00	0,00	24,10	0,00
0,00	0,00	0,00	0,00	0,00	0,00	0,00	0,00	0,00	0,00	0,00	0,00	0,00	0,00	660,40	0,00
0,00	0,00	0,00	0,00	10,10	0,00	0,00	0,00	0,00	0,00	0,00	0,00	0,00	0,00	0,00	0,00
0,00	0,00	0,00	0,00	0,00	0,00	0,00	0,00	0,00	0,00	42,00	42,00	0,00	0,00	0,00	0,00
0,00	0,00	0,00	0,00	0,00	0,00	0,00	0,00	0,00	0,00	0,00	0,00	0,00	0,00	4 589,40	0,00
0,00	0,00	0,00	0,00	0,00	0,00	0,00	0,00	0,00	0,00	0,00	0,00	0,00	0,00	100,78	0,00
0,00	0,00	0,00	0,00	0,00	0,00	0,00	0,00	5,20	0,00	0,00	0,00	0,00	0,00	3,00	0,00
0,00	0,00	0,00	0,00	0,00	0,00	0,00	0,00	372,60	6,00	0,00	0,00	0,00	0,00	77,00	0,00
0,00	0,00	0,00	0,00	0,00	0,00	0,00	0,00	493,10	0,00	0,00	0,00	0,00	0,00	12,15	0,00
0,00	0,00	0,00	0,00	0,00	0,00	0,00	0,00	4 989,70	12,50	0,00	0,00	0,00	0,00	0,00	0,00
0,00	0,00	0,00	0,00	0,40	0,00	0,00	0,00	0,00	0,00	0,00	0,00	0,00	0,00	0,00	0,00
0,00	0,00	0,00	0,00	0,00	0,00	0,00	0,00	0,00	0,00	0,00	0,00	0,00	0,00	0,00	0,00
0,00	0,00	0,00	0,00	0,00	0,00	0,00	0,00	0,00	0,00	0,00	0,00	0,00	0,00	44,30	0,00
0,00	0,00	0,00	0,00	0,00	0,00	0,00	0,00	6 935,22	0,00	0,00	0,00	0,00	0,00	28 961,65	0,00
0,00	0,00	0,00	0,00	10,40	0,00	0,00	0,00	0,00	0,00	0,00	0,00	0,00	0,00	0,00	0,00
0,00	0,00	0,00	0,00	172,52	0,00	0,00	0,00	0,00	0,00	8,60	0,00	0,00	0,00	0,00	0,00
0,00	0,00	0,00	0,00	0,02	0,00	0,00	0,00	0,00	0,00	0,00	0,00	0,00	0,00	0,00	0,00
0,00	0,00	0,00	0,00	2,00	0,00	0,00	0,00	0,00	0,00	0,00	0,00	0,00	0,00	0,00	0,00
0,00	47,10	46,60	0,00	5,00	0,00	0,00	0,00	0,00	0,00	9,17	2,00	0,00	0,00	0,00	0,00

0,00	6,00	6,00	0,00	0,00	0,00	0,00	0,00	0,00	0,00	9,50	0,00	0,00	0,00	0,00	0,00
0,00	0,00	0,00	0,00	71,36	0,00	0,00	0,00	1,20	1,20	5,80	1,80	0,00	0,00	0,00	0,00
0,00	0,00	0,00	0,00	0,00	0,00	0,00	0,00	0,00	0,00	0,00	0,00	0,00	0,00	0,50	0,00
0,00	0,00	0,00	0,00	0,00	0,00	0,00	0,00	0,00	0,00	0,17	0,00	0,00	0,00	0,00	0,00
0,00	0,00	0,00	0,00	113,56	0,00	0,00	0,00	0,00	0,00	0,00	0,00	0,00	0,00	0,00	0,00
0,00	0,00	0,00	0,00	0,13	0,00	0,00	0,00	0,00	0,00	0,00	0,00	0,00	0,00	0,00	0,00
0,00	0,00	0,00	0,00	2,10	0,00	0,00	0,00	0,00	0,00	55,87	54,00	0,00	0,00	0,00	0,00
0,00	0,00	0,00	0,00	0,00	0,00	0,00	0,00	54,60	0,00	0,00	0,00	0,00	0,00	8,78	0,00
0,00	225,00	225,00	0,00	0,00	0,00	0,00	0,00	0,00	0,00	0,00	0,00	0,00	0,00	0,00	0,00
0,00	0,00	0,00	0,00	0,00	0,00	0,00	0,00	0,00	0,00	0,00	0,00	0,00	0,00	0,00	0,00
0,00	0,00	0,00	0,00	6,20	0,00	0,00	0,00	0,00	0,00	0,00	0,00	0,00	0,00	0,00	0,00
0,00	0,00	0,00	0,00	15,90	0,00	0,00	0,00	0,00	0,00	1,58	0,00	0,00	0,00	2,20	0,00
0,00	0,00	0,00	0,00	0,00	0,00	0,00	0,00	0,00	0,00	0,00	0,00	0,00	0,00	256,35	0,00
0,00	0,50	0,00	0,50	0,00	0,00	0,00	0,00	0,00	0,00	0,00	0,00	0,00	0,00	0,00	0,00
0,00	0,00	0,00	0,00	1,40	0,00	0,00	0,00	0,00	0,00	0,00	0,00	0,00	0,00	0,00	0,00
0,00	0,00	0,00	0,00	484,31	0,00	0,00	0,00	0,00	0,00	0,00	0,00	0,00	0,00	0,00	0,00
0,00	0,00	0,00	0,00	1,76	0,00	0,00	0,00	0,00	0,00	1,82	0,00	0,00	0,00	0,00	0,00
0,00	0,00	0,00	0,00	0,00	0,00	0,00	0,00	0,00	0,00	0,41	0,00	0,00	0,00	0,00	0,00
0,00	0,90	0,00	0,90	0,00	0,00	0,00	0,00	0,00	0,00	0,00	0,00	0,00	0,00	0,00	0,00
0,00	0,00	0,00	0,00	8,20	0,00	0,00	0,00	0,00	0,00	0,00	0,00	0,00	0,00	0,00	0,00
0,00	0,00	0,00	0,00	9,88	0,00	0,00	0,00	0,00	0,00	0,00	0,00	0,00	0,00	0,00	0,00
0,00	0,00	0,00	0,00	6,50	0,00	0,00	0,00	0,00	0,00	0,00	0,00	0,00	0,00	0,00	0,00
0,00	0,00	0,00	0,00	0,00	0,00	0,00	0,00	0,00	0,00	0,00	0,00	0,00	0,00	6,73	0,00
0,00	18,85	18,85	0,00	0,00	0,00	0,00	0,00	0,00	0,00	0,00	0,00	0,00	0,00	0,00	0,00
0,00	0,00	0,00	0,00	0,00	0,00	0,00	0,00	0,00	0,00	0,05	0,05	0,00	0,00	0,00	0,00
0,00	0,00	0,00	0,00	0,80	0,00	0,00	0,00	0,00	0,00	0,00	0,00	0,00	0,00	0,00	0,00
0,00	1,00	0,00	1,00	0,00	0,00	0,00	0,00	0,00	0,00	0,00	0,00	0,00	0,00	0,00	0,00
0,00	0,00	0,00	0,00	641,50	0,00	0,00	0,00	0,00	0,00	0,00	0,00	0,00	0,00	0,00	0,00
0,00	0,00	0,00	0,00	7,20	0,00	0,00	0,00	0,00	0,00	0,00	0,00	0,00	0,00	0,00	0,00
0,00	5,41	0,00	5,41	120,00	0,00	0,00	0,00	0,00	0,00	0,00	0,00	0,00	0,00	0,00	0,00
0,00	0,00	0,00	0,00	140,00	0,00	0,00	0,00	0,00	0,00	0,00	0,00	0,00	0,00	0,00	0,00
0,00	0,00	0,00	0,00	0,20	0,00	0,00	0,00	0,00	0,00	0,00	0,00	0,00	0,00	0,00	0,00
0,00	0,00	0,00	0,00	0,20	0,00	0,00	0,00	0,00	0,00	0,00	0,00	0,00	0,00	0,00	0,00
0,00	0,00	0,00	0,00	0,01	0,00	0,00	0,00	0,00	0,00	0,00	0,00	0,00	0,00	0,00	0,00
0,00	3,65	0,00	3,65	0,22	0,00	0,00	0,00	0,00	0,00	0,00	0,00	0,00	0,00	0,00	0,00
0,00	0,00	0,00	0,00	0,00	0,00	0,00	0,00	0,00	0,00	2,00	2,00	0,00	0,00	0,00	0,00
0,00	0,00	0,00	0,00	0,00	0,00	0,00	0,00	0,00	0,00	0,67	0,00	0,00	0,00	0,00	0,00
0,00	0,00	0,00	0,00	0,10	0,00	0,00	0,00	0,00	0,00	0,00	0,00	0,00	0,00	0,00	0,00
0,00	0,00	0,00	0,00	0,00	0,00	0,00	0,00	0,00	0,00	19,28	0,00	0,00	0,00	0,00	0,00
0,00	0,00	0,00	0,00	5,60	0,00	0,00	0,00	0,00	0,00	45,50	0,00	0,00	0,00	0,00	0,00
0,00	2,41	2,41	0,00	5,65	0,00	0,00	0,00	0,00	0,00	6,72	0,00	0,00	0,00	0,00	0,00
0,00	0,00	0,00	0,00	0,00	0,00	0,00	0,00	0,00	0,00	0,10	0,00	0,00	0,00	0,00	0,00
0,00	0,00	0,00	0,00	0,00	0,00	0,00	0,00	0,00	0,00	20,02	20,02	0,00	0,00	0,00	0,00
0,00	0,00	0,00	0,00	0,00	0,00	0,00	0,00	0,00	0,00	0,03	0,00	0,00	0,00	0,00	0,00
0,00	0,00	0,00	0,00	33,96	0,00	0,00	0,00	0,00	0,00	0,00	0,00	0,00	0,00	0,00	0,00
0,00	0,00	0,00	0,00	2,00	0,00	0,00	0,00	0,00	0,00	4,13	4,13	0,00	0,00	0,00	0,00
0,00	0,00	0,00	0,00	0,40	0,00	0,00	0,00	0,00	0,00	0,00	0,00	0,00	0,00	0,00	0,00
0,00	106,40	0,00	106,40	0,00	0,00	0,00	0,00	0,00	0,00	0,00	0,00	0,00	0,00	0,00	0,00
0,00	0,00	0,00	0,00	0,00	0,00	0,00	0,00	0,02	0,00	0,00	0,00	0,00	0,00	0,00	0,00
0,00	0,00	0,00	0,00	0,00	0,00	0,00	0,00	0,00	0,00	0,00	0,00	0,00	0,00	0,62	0,00
0,00	0,00	0,00	0,00	3,00	0,00	0,00	0,00	0,00	0,00	0,00	0,00	0,00	0,00	0,00	0,00
0,00	0,00	0,00	0,00	0,70	0,00	0,00	0,00	0,00	0,00	0,00	0,00	0,00	0,00	0,00	0,00
0,00	0,00	0,00	0,00	4,00	0,00	0,00	0,00	0,00	0,00	0,00	0,00	0,00	0,00	0,00	0,00
0,00	0,00	0,00	0,00	0,24	0,00	0,00	0,00	0,00	0,00	0,00	0,00	0,00	0,00	0,00	0,00
0,00	0,00	0,00	0,00	0,16	0,00	0,00	0,00	0,00	0,00	0,24	0,00	0,00	0,00	0,00	0,00
0,00	6,57	6,57	6,57	0,00	0,00	0,00	0,00	6,57	0,00	0,00	0,00	0,00	0,00	76,09	0,00
0,00	0,00	0,00	0,00	0,40	0,00	0,00	0,00	0,00	0,00	0,40	0,00	0,00	0,00	0,00	0,00

0,00	20,09	20,09	0,00	0,00	0,00	0,00	0,00	20,09	0,00	9,46	0,00	0,00	0,00	0,00	0,00
0,00	3,31	3,31	3,31	0,00	0,00	0,00	0,00	3,30	0,00	0,00	0,00	0,00	0,00	0,00	0,00
0,00	86,83	86,83	0,00	4,60	0,00	0,00	0,00	281,03	194,20	18,53	0,00	0,00	0,00	0,00	0,00
0,00	114,90	114,70	1,00	21,68	0,00	50,50	0,00	490,61	39,01	14,57	0,00	0,00	0,00	302,96	0,00
0,00	279,30	279,30	0,00	0,00	0,00	0,00	0,00	0,00	0,00	0,10	0,00	0,00	0,00	409,10	0,00
0,00	0,00	0,00	0,00	82,60	0,00	0,00	0,00	761,50	761,50	73,44	0,00	0,00	0,00	0,00	0,00
0,00	0,00	0,00	0,00	22,00	0,00	0,00	0,00	0,00	0,00	16,30	0,00	0,00	0,00	0,00	0,00
0,00	43,09	43,09	0,00	0,00	0,00	0,00	0,00	90,01	46,92	0,00	0,00	0,00	0,00	0,00	0,00
0,00	0,00	0,00	0,00	0,05	0,00	0,00	0,00	0,00	0,00	0,05	0,00	0,00	0,00	0,00	0,00
0,00	14,42	14,42	0,00	0,00	0,00	0,00	0,00	32,86	18,44	0,00	0,00	0,00	0,00	0,00	0,00
0,00	0,00	0,00	0,00	7,62	0,00	0,00	0,00	133,31	133,31	3,42	0,00	0,00	0,00	0,00	0,00
0,00	0,00	0,00	0,00	45,20	0,00	0,00	0,00	0,00	0,00	60,11	0,00	0,00	0,00	2,19	0,00
0,00	0,00	0,00	0,00	0,00	0,00	0,00	0,00	0,00	0,00	0,00	0,00	0,00	0,00	0,05	0,00
0,00	0,00	0,00	0,00	4,00	0,00	0,00	0,00	0,00	0,00	0,00	0,00	0,00	0,00	0,00	0,00
0,00	0,00	0,00	0,00	0,00	0,00	0,00	0,00	0,00	0,00	0,00	0,00	0,00	0,00	98,00	0,00
0,00	0,00	0,00	0,00	0,00	0,00	0,00	0,00	0,00	0,00	0,00	0,00	0,00	0,00	1,50	0,00
0,00	0,00	0,00	0,00	54,00	0,00	0,00	0,00	0,00	0,00	0,00	0,00	0,00	0,00	0,00	0,00
0,00	0,00	0,00	0,00	0,00	0,00	0,00	0,00	0,00	0,00	0,00	0,00	0,00	0,00	2,40	0,00
0,00	0,00	0,00	0,00	0,10	0,00	0,00	0,00	0,00	0,00	0,00	0,00	0,00	0,00	0,00	0,00
0,00	0,00	0,00	0,00	0,00	0,00	0,00	0,00	0,03	0,00	0,00	0,00	0,00	0,00	21,53	0,00
0,00	0,00	0,00	0,00	0,00	0,00	0,00	0,00	0,00	0,00	0,00	0,00	0,00	0,00	0,00	0,00
0,00	0,00	0,00	0,00	4,50	0,00	0,00	0,00	0,00	0,00	4,50	0,00	0,00	0,00	0,00	0,00
0,00	0,00	0,00	0,00	0,00	0,00	0,00	0,00	0,04	0,00	0,00	0,00	0,00	0,00	0,00	0,00
0,00	0,00	0,00	0,00	30,00	0,00	0,00	0,00	0,00	0,00	0,00	0,00	0,00	0,00	0,00	0,00
0,00	0,00	0,00	0,00	443,00	0,00	0,00	0,00	0,00	0,00	0,00	0,00	0,00	0,00	0,00	0,00
0,00	0,00	0,00	0,00	0,00	0,00	0,00	0,00	0,02	0,00	0,00	0,00	0,00	0,00	0,00	0,00
0,00	0,00	0,00	0,00	0,10	0,00	0,00	0,00	0,00	0,00	0,10	0,00	0,00	0,00	0,00	0,00
0,00	0,00	0,00	0,00	0,50	0,00	0,00	0,00	0,00	0,00	0,00	0,00	0,00	0,00	0,00	0,00
0,00	1,54	0,00	1,54	153,03	0,00	0,00	0,00	0,00	0,00	0,00	0,00	0,00	0,00	0,00	0,00
0,00	0,93	0,00	0,93	0,00	0,00	0,00	0,00	0,00	0,00	0,00	0,00	0,00	0,00	0,00	0,00
0,00	0,15	0,15	0,15	58,00	0,00	0,00	0,00	4,93	0,00	0,02	0,02	0,00	0,00	0,00	0,00
0,00	0,00	0,00	0,00	0,15	0,00	0,00	0,00	0,00	0,00	0,00	0,00	0,00	0,00	0,00	0,00
0,00	0,00	0,00	0,00	1,60	0,00	0,00	0,00	0,00	0,00	0,04	0,04	0,00	0,00	0,00	0,00
0,00	0,00	0,00	0,00	0,00	0,00	0,00	0,00	1,10	0,00	0,66	0,00	0,00	0,00	0,00	0,00
0,00	0,00	0,00	0,00	0,00	0,00	0,00	0,00	0,00	0,00	0,00	0,00	0,00	0,00	0,00	0,00
0,00	0,00	0,00	0,00	0,00	0,00	0,00	0,00	0,00	0,00	0,25	0,25	0,00	0,00	0,00	0,00
0,00	0,00	0,00	0,00	0,00	0,00	0,00	0,00	0,00	0,00	1,08	0,00	0,00	0,00	0,00	0,00
0,00	0,00	0,00	0,00	0,00	0,00	0,00	0,00	4,54	0,00	0,00	0,00	0,00	0,00	0,00	0,00
0,00	0,00	0,00	0,00	1,00	0,00	0,00	0,00	0,00	0,00	0,00	0,00	0,00	0,00	0,00	0,00
0,00	253,84	0,00	0,40	0,00	0,00	0,00	0,00	0,00	0,00	0,68	0,00	0,00	0,00	0,00	0,00
0,00	0,00	0,00	0,00	0,70	0,00	0,00	0,00	0,00	0,00	0,00	0,00	0,00	0,00	11,83	0,00
0,00	123,98	0,00	0,20	0,00	0,00	0,00	0,00	1 851,30	964,10	0,07	0,00	0,00	0,00	6,74	0,00
0,00	0,00	0,00	0,00	0,00	0,00	0,00	0,00	0,00	0,00	0,00	0,00	0,00	0,00	2,50	0,00
0,00	0,00	0,00	0,00	0,00	0,00	0,00	0,00	0,00	0,00	11,20	0,00	0,00	0,00	0,00	0,00
0,00	0,00	0,00	0,00	119,45	0,00	0,00	0,00	0,00	0,00	110,00	0,00	0,00	0,00	0,00	0,00
0,00	0,00	0,00	0,00	2,40	0,00	0,00	0,00	0,00	0,00	0,00	0,00	0,00	0,00	12,90	0,00
0,00	85,34	0,00	0,00	0,00	0,00	0,00	0,00	89,79	0,00	0,00	0,00	0,00	0,00	0,10	0,00
0,00	0,30	0,30	0,00	0,00	0,00	0,00	0,00	0,00	0,00	0,00	0,00	0,00	0,00	121,86	0,00
0,00	0,00	0,00	0,00	0,00	0,00	0,00	0,00	0,30	0,00	0,00	0,00	0,00	0,00	0,00	0,00
0,00	0,00	0,00	0,00	5,15	0,00	0,00	0,00	0,00	0,00	0,00	0,00	0,00	0,00	0,00	0,00
0,00	0,00	0,00	0,00	0,00	0,00	0,00	0,00	0,00	0,00	0,82	0,00	0,00	0,00	0,00	0,00
0,00	0,00	0,00	0,00	0,00	0,00	0,00	0,00	0,00	0,00	0,00	0,00	0,00	0,00	18,40	0,00
0,00	0,00	0,00	0,00	0,00	0,00	0,00	0,00	0,00	0,00	0,00	0,00	0,00	0,00	143,50	0,00
0,00	0,00	0,00	0,00	0,00	0,00	0,00	0,00	1 815,41	0,00	0,00	0,00	0,00	0,00	9,60	0,00
0,00	0,00	0,00	0,00	0,00	0,00	0,00	0,00	636,30	0,00	0,00	0,00	0,00	0,00	0,00	0,00
0,00	0,00	0,00	0,00	0,00	0,00	0,00	0,00	0,00	0,00	0,00	0,00	0,00	0,00	178,47	0,00
0,00	0,00	0,00	0,00	0,00	0,00	0,00	0,00	0,00	0,00	10,00	0,00	0,00	0,00	32,36	0,00
0,00	0,00	0,00	0,00	0,00	0,00	0,00	0,00	4,00	0,00	49,59	0,00	0,00	0,00	3,82	0,02
0,00	29,90	29,90	0,00	0,00	0,00	0,00	0,00	0,00	0,00	0,00	0,00	0,00	0,00	0,00	0,00
0,00	0,00	0,00	0,00	0,00	0,00	0,00	0,00	0,00	0,00	22,32	0,00	0,00	0,00	0,00	0,00
0,00	0,00	0,00	0,00	0,00	0,00	0,00	0,00	0,04	0,04	0,00	0,00	0,00	0,00	0,00	0,00
0,00	0,00	0,00	0,00	0,00	0,00	0,00	0,00	0,00	0,00	0,00	0,00	0,00	0,00	7,90	0,00
0,00	0,00	0,00	0,00	0,00	0,00	29,20	0,00	2,20	1,90	0,00	0,00	0,00	0,00	0,00	0,00
0,00	0,00	0,00	0,00	0,00	0,00	0,00	0,00	33,50	0,00	0,00	0,00	0,00	0,00	201,10	0,00
0,00	0,00	0,00	0,00	0,00	0,00	0,00	0,00	0,61	0,61	0,00	0,00	0,00	0,00	228,73	0,00
0,00	0,00	0,00	0,00	0,00	0,00	0,00	0,00	0,00	0,00	0,00	0,00	0,00	0,00	50,00	0,00
0,00	0,00	0,00	0,00	0,00	0,00	0,00	0,00	0,00	0,00	0,50	0,00	0,00	0,00	0,00	0,00
0,00	0,00	0,00	0,00	0,00	0,00	0,00	0,00	925,64	0,00	0,00	0,00	0,00	0,00	1 575,22	0,00
0,00	4 784,49	7,50	0,00	0,00	0,00	0,00	0,00	4 792,32	0,00	0,00	0,00	0,00	0,00	86,40	0,00
0,00	0,00	0,00	0,00	0,00	0,00	0,00	0,00	0,00	0,00	0,00	0,00	0,00	0,00	95,49	0,00
0,00	0,00	0,00	0,00	0,00	0,00	0,00	0,00	0,00	0,00	0,00	0,00	0,00	0,00	425,59	0,00
0,00	0,00	0,00	0,00	0,00	0,00	0,00	0,00	0,00	0,00	0,19	0,19	0,00	0,00	0,00	0,00
0,00	0,00	0,00	0,00	0,00	0,00	0,00	0,00	0,00	0,00	0,07	0,07	0,00	0,00	0,00	0,00
0,00	41,86	41,86	41,86	0,00	0,00	0,00	0,00	0,00	0,00	0,00	0,00	0,00	0,00	35,00	0,00
0,00	0,00	0,00	0,00	0,00	0,00	0,00	0,00	0,00	0,00	0,00	0,00	0,00	0,00	2 206,59	0,00
0,00	70,29	70,29	70,29	0,00	0,00	0,00	0,00	79,36	0,00	0,00	0,00	0,00	0,00	0,00	0,00
0,00	0,00	0,00	0,00	0,00	0,00	0,00	0,00	0,33	0,00	10,34	0,00	0,00	0,00	0,00	0,00
0,00	2,64	0,00	0,00	0,00	0,00	0,00	0,00	1,28	0,00	0,59	0,00	0,00	0,00	0,00	0,00
0,00	0,00	0,00	0,00	0,00	0,00	0,00	0,00	0,10	0,00	0,00	0,00	0,00	0,00	0,00	0,00
0,00	0,02	0,00	0,00	0,02	0,00	0,00	0,00	0,02	0,00	0,00	0,00	0,00	0,00	0,00	0,00

0,00	0,00	0,00	0,00	0,00	0,00	0,00	0,00	0,00	0,00	0,10	0,00	0,00	0,00	0,00	0,00
0,00	3,10	0,00	3,10	93,25	0,00	0,00	0,00	2,56	0,00	12,11	0,30	0,00	0,00	0,00	0,00
0,00	3,70	0,00	3,70	129,58	0,00	0,00	0,00	0,00	0,00	17,16	0,00	0,00	0,00	0,00	0,00
0,00	0,00	0,00	0,00	0,31	0,00	0,00	0,00	0,00	0,00	1,05	0,75	0,00	0,00	0,00	0,00
0,00	0,00	0,00	0,00	0,00	0,00	20,70	0,00	671,70	0,00	0,00	0,00	0,00	0,00	0,00	0,00
0,00	24,86	24,86	0,00	1,50	0,00	541,59	0,00	8 053,84	0,00	0,00	0,00	0,00	0,00	0,00	0,00
0,00	8,10	0,80	6,30	1,70	0,00	392,88	0,00	10 550,21	4,20	0,08	0,00	0,00	0,00	0,00	0,00
0,00	0,00	0,00	0,00	0,00	0,00	0,00	0,00	0,01	0,00	1,97	0,00	0,00	0,00	0,00	0,00
0,00	0,86	0,86	0,00	0,00	0,00	1,20	0,00	5,30	0,00	0,00	0,00	0,00	0,00	0,00	0,00
0,00	0,00	0,00	0,00	0,00	0,00	11,27	0,00	6,94	0,00	0,00	0,00	0,00	0,00	0,00	0,00
0,00	0,00	0,00	0,00	0,00	0,00	51,28	0,00	457,81	0,00	0,00	0,00	0,00	0,00	0,00	0,00
0,00	808,46	808,46	0,00	0,00	0,00	5,18	0,00	372,00	0,00	0,00	0,00	0,00	0,00	0,00	0,00
0,00	0,00	0,00	0,00	0,00	0,00	0,00	0,00	0,05	0,00	0,00	0,00	0,00	0,00	0,00	0,00
0,00	0,00	0,00	0,00	0,00	0,00	0,00	0,00	0,00	0,00	0,02	0,00	0,00	0,00	0,00	0,00
0,00	0,00	0,00	0,00	0,00	0,00	0,00	0,00	0,05	0,00	0,10	0,00	0,00	0,00	0,00	0,00
0,00	0,00	0,00	0,00	0,00	0,00	0,00	0,00	0,00	0,00	1,12	0,00	0,00	0,00	0,00	0,00
0,00	0,00	0,00	0,00	1,10	0,00	0,00	0,00	0,00	0,00	2,35	0,00	0,00	0,00	0,00	0,00
0,00	15,00	0,00	15,00	0,00	0,00	0,00	0,00	0,00	0,00	0,00	0,00	0,00	0,00	0,00	0,00
0,00	15,00	0,00	15,00	0,00	0,00	0,00	0,00	0,00	0,00	0,00	0,00	0,00	0,00	0,00	0,00
0,00	0,00	0,00	0,00	0,00	0,00	0,00	0,00	0,00	0,00	0,00	0,00	0,00	0,00	0,00	0,00
0,00	73,30	0,00	73,30	0,00	0,00	0,00	0,00	62,78	0,10	0,70	0,00	0,00	0,00	9,71	0,00
0,00	24,60	0,00	24,40	0,00	0,00	0,00	0,00	2,37	0,00	0,90	0,02	0,00	0,00	810,93	0,00
0,00	24,76	15,30	9,40	544,83	0,00	0,00	0,00	7,90	0,00	78,05	2,37	0,00	0,00	0,00	0,00
0,00	3 731,08	0,00	6,00	1 445,32	0,00	0,00	0,00	302,50	0,00	2 552,07	103,10	0,00	0,00	0,00	0,00
0,00	155,99	0,00	155,99	136,94	0,00	0,00	0,00	30,60	0,00	224,85	0,00	0,00	0,00	0,00	0,00
0,00	0,00	0,00	0,00	1,52	0,00	0,00	0,00	0,00	0,00	0,30	0,00	0,00	0,00	0,00	0,00
0,00	0,00	0,00	0,00	1,20	0,00	0,00	0,00	0,00	0,00	0,15	0,00	0,00	0,00	0,00	0,00
0,00	0,00	0,00	0,00	0,00	0,00	0,00	0,00	0,00	0,00	5,80	0,00	0,00	0,00	0,00	0,00
0,00	0,88	0,00	0,88	0,00	0,00	0,00	0,00	17,00	0,00	0,00	0,00	0,00	0,00	0,00	0,00
0,00	0,00	0,00	0,00	0,00	0,00	0,00	0,00	0,00	0,00	0,00	0,00	0,00	0,00	0,00	0,00
0,00	27,30	0,00	27,30	0,00	0,00	0,00	0,00	0,31	0,00	0,00	0,00	0,00	0,00	0,00	0,00
0,00	0,00	0,00	0,00	0,00	0,00	0,00	0,00	0,00	0,00	0,00	0,00	0,00	0,00	0,05	0,00
0,00	0,00	0,00	0,00	0,00	0,00	0,00	0,00	0,40	0,00	0,00	0,00	0,00	0,00	1,60	0,00
0,00	0,00	0,00	0,00	0,00	0,00	0,00	0,00	0,00	0,00	0,05	0,00	0,00	0,00	0,00	0,00
0,00	0,00	0,00	0,00	0,00	0,00	0,00	0,00	0,00	0,00	0,00	0,00	0,00	0,00	0,00	0,00
0,00	0,00	0,00	0,00	0,00	0,00	0,00	0,00	0,00	0,00	1,20	0,00	0,00	0,00	5,40	0,00
0,00	0,00	0,00	0,00	0,00	0,00	0,00	0,00	0,02	0,02	0,00	0,00	0,00	0,00	0,00	0,00
0,00	30,00	0,00	0,00	0,00	0,00	0,00	0,00	0,00	0,00	23,50	0,00	0,00	0,00	59,40	0,00
0,00	0,00	0,00	0,00	0,00	0,00	0,00	0,00	0,00	0,00	0,00	0,00	0,00	0,00	0,80	0,00
0,00	0,00	0,00	0,00	0,00	0,00	0,00	0,00	0,00	0,00	0,00	0,00	0,00	0,00	0,48	0,00
0,00	0,00	0,00	0,00	0,00	0,00	0,00	0,00	71,77	1,49	0,26	0,00	0,00	0,00	211,48	0,00
0,00	0,00	0,00	0,00	4,90	0,00	0,00	0,00	8,38	0,00	90,22	0,00	0,00	0,00	189,53	0,00
0,00	55,00	0,00	0,00	0,00	0,00	0,00	0,00	0,00	0,00	55,30	0,00	0,00	0,00	0,00	0,00
0,00	0,00	0,00	0,00	0,00	0,00	0,00	0,00	0,00	0,00	0,00	0,00	0,00	0,00	0,12	0,00
0,00	1,45	1,45	0,00	0,00	0,00	0,00	0,00	0,00	0,00	0,00	0,00	0,00	0,00	0,00	0,00
0,00	0,00	0,00	0,00	0,00	0,00	0,00	0,00	0,31	0,00	0,00	0,00	0,00	0,00	0,00	0,00
0,00	3,84	0,00	0,00	2,90	0,00	0,00	0,00	0,30	0,00	11,79	11,79	0,00	0,00	0,00	0,00
0,00	2,67	2,67	0,00	566,00	0,00	0,00	0,00	0,00	0,00	566,00	0,00	0,00	0,00	0,00	0,00
0,00	32,73	32,73	0,00	0,00	0,00	0,00	0,00	0,00	0,00	0,00	0,00	0,00	0,00	0,00	0,00
0,00	9,02	9,02	0,00	0,00	0,00	0,00	0,00	0,00	0,00	0,00	0,00	0,00	0,00	0,00	0,00
0,00	12,14	12,14	0,00	0,00	0,00	0,00	0,00	0,00	0,00	0,22	0,00	0,00	0,00	0,00	0,00
0,00	0,03	0,03	0,00	0,00	0,00	0,00	0,00	0,00	0,00	0,00	0,00	0,00	0,00	0,00	0,00
0,00	1,87	1,19	0,00	0,00	0,00	0,00	0,00	0,00	0,00	0,00	0,00	0,00	0,00	0,00	0,00
0,00	0,00	0,00	0,00	0,00	0,00	0,00	0,00	0,00	0,00	0,03	0,00	0,00	0,00	0,00	0,00
0,00	0,06	0,06	0,00	0,00	0,00	0,00	0,00	0,00	0,00	0,00	0,00	0,00	0,00	0,00	0,00
0,00	4,26	4,26	0,00	25,64	0,00	0,00	0,00	5,86	0,00	0,00	0,00	0,00	0,00	0,00	0,00
0,00	4,26	4,26	0,00	25,64	0,00	0,00	0,00	5,86	0,00	0,00	0,00	0,00	0,00	0,00	0,00
0,00	6,13	0,00	6,13	0,00	0,00	0,00	0,00	6,13	0,00	0,20	0,00	0,00	0,00	0,00	0,00
0,00	0,00	0,00	0,00	56,89	0,00	0,00	0,00	0,00	0,00	0,00	0,00	0,00	0,00	0,00	0,00
0,00	2,30	0,00	0,00	0,00	0,00	0,00	0,00	2,30	0,00	0,00	0,00	0,00	0,00	0,00	0,00
0,00	4,00	4,00	0,00	98,00	0,00	0,00	0,00	0,00	0,00	0,00	0,00	0,00	0,00	0,00	0,00
0,00	4,00	0,00	4,00	2,00	0,00	0,00	0,00	0,00	0,00	4,00	0,00	0,00	0,00	0,00	0,00
0,00	4,55	4,55	0,00	0,00	0,00	0,00	0,00	0,00	0,00	0,00	0,00	0,00	0,00	0,00	0,00
0,00	0,09	0,09	0,00	0,00	0,00	0,00	0,00	0,00	0,00	0,00	0,00	0,00	0,00	0,00	0,00
0,00	0,50	0,40	0,00	16,00	0,00	0,00	0,00	0,00	0,00	0,00	0,00	0,00	0,00	0,00	0,00
0,00	8,73	8,73	0,00	0,00	0,00	0,00	0,00	0,00	0,00	0,00	0,00	0,00	0,00	0,00	0,00
0,00	6,60	0,00	0,00	0,00	0,00	0,00	0,00	0,00	0,00	0,00	0,00	0,00	0,00	0,00	0,00
0,00	0,15	0,15	0,00	0,00	0,00	0,00	0,00	0,00	0,00	0,00	0,00	0,00	0,00	0,00	0,00
0,00	0,00	0,00	0,00	0,00	0,00	0,00	0,00	11,60	0,00	0,00	0,00	0,00	0,00	0,00	0,00
0,00	0,00	0,00	0,00	0,00	0,00	0,00	0,00	395,00	0,00	0,00	0,00	0,00	0,00	0,00	0,00
0,00	0,00	0,00	0,00	0,00	0,00	0,00	0,00	0,00	0,00	2,98	0,00	0,00	0,00	0,00	0,00
0,00	0,00	0,00	0,00	0,00	0,00	0,00	0,00	0,00	0,00	96,53	0,00	0,00	0,00	0,00	0,00

0,00	0,08	0,08	0,00	0,00	0,00	0,00	0,00	0,00	0,00	0,00	0,00	0,00	0,00	0,00	0,00
0,00	0,21	0,13	0,00	0,00	0,00	0,00	0,00	0,00	0,00	0,00	0,00	0,00	0,00	0,00	0,00
0,00	0,00	0,00	0,00	0,00	0,00	0,00	0,00	0,00	0,00	0,05	0,00	0,00	0,00	0,00	0,00
0,00	0,00	0,00	0,00	0,00	0,00	0,00	0,00	0,00	0,00	0,25	0,00	0,00	0,00	0,00	0,00
0,00	0,23	0,16	0,00	0,00	0,00	0,00	0,00	0,00	0,00	0,00	0,00	0,00	0,00	0,00	0,00
0,00	2,37	0,25	0,00	0,00	0,00	0,00	0,00	0,00	0,00	0,42	0,00	0,00	0,00	0,00	0,00
0,00	0,00	0,00	0,00	0,00	0,00	0,00	0,00	0,00	0,00	77,40	0,00	0,00	0,00	0,00	0,00
0,00	103,00	0,00	0,00	0,00	0,00	0,00	0,00	0,00	0,00	0,00	0,00	0,00	0,00	0,00	0,00
0,00	12,60	0,00	0,00	0,00	0,00	0,00	0,00	0,00	0,00	10,20	0,00	0,00	0,00	0,00	0,00
0,00	0,00	0,00	0,00	0,00	0,00	0,00	0,00	0,00	0,00	0,55	0,00	0,00	0,00	0,00	0,00
0,00	0,00	0,00	0,00	0,00	0,00	0,00	0,00	0,00	0,00	0,45	0,00	0,00	0,00	0,00	0,00
0,00	60,17	59,03	0,00	0,00	0,00	0,00	0,00	0,00	0,00	0,00	0,00	0,00	0,00	0,00	0,00
0,00	0,79	0,79	0,00	0,00	0,00	0,00	0,00	0,18	0,00	0,00	0,00	0,00	0,00	0,00	0,00
0,00	7,98	3,27	0,00	0,00	0,00	0,00	0,00	0,00	0,00	0,00	0,00	0,00	0,00	0,00	0,00
0,00	0,25	0,15	0,00	0,00	0,00	0,00	0,00	0,00	0,00	0,00	0,00	0,00	0,00	0,00	0,00
0,00	41,40	41,00	0,00	0,00	0,00	0,00	0,00	0,00	0,00	0,00	0,00	0,00	0,00	0,00	0,00
0,00	2,47	2,47	0,00	0,00	0,00	0,00	0,00	0,00	0,00	0,00	0,00	0,00	0,00	0,00	0,00
0,00	0,04	0,00	0,00	0,00	0,00	0,00	0,00	0,00	0,00	0,00	0,00	0,00	0,00	0,00	0,00
0,00	16,20	1,20	15,00	0,00	0,00	0,00	0,00	0,00	0,00	0,00	0,00	0,00	0,00	0,00	0,00
0,00	15,13	8,63	0,00	0,00	0,00	0,00	0,00	0,00	0,00	6,50	0,00	0,00	0,00	0,00	0,00
0,00	1,20	1,20	0,00	0,00	0,00	0,00	0,00	0,00	0,00	0,00	0,00	0,00	0,00	0,00	0,00
0,00	53,50	53,50	0,00	0,00	0,00	0,00	0,00	16,00	0,00	0,00	0,00	0,00	0,00	0,00	0,00
0,00	5,25	5,25	0,00	0,00	0,00	0,00	0,00	0,00	0,00	7,00	0,00	0,00	0,00	0,00	0,00
0,00	5,02	5,00	0,00	0,00	0,00	0,00	0,00	1,66	0,00	0,15	0,00	0,00	0,00	0,00	0,00
0,00	7,09	5,13	0,00	0,00	0,00	0,00	0,00	1,96	0,00	25,68	0,00	0,00	0,00	0,00	0,00
0,00	6,62	0,42	0,00	0,00	0,00	0,00	0,00	6,20	6,20	0,20	0,00	0,00	0,00	0,00	0,00
0,00	13,08	12,36	0,00	0,00	0,00	0,00	0,00	0,72	0,00	0,00	0,00	0,00	0,00	0,00	0,00
0,00	15,00	15,00	0,00	0,00	0,00	0,00	0,00	0,00	0,00	0,00	0,00	0,00	0,00	0,00	0,00
0,00	1,00	1,00	0,00	0,00	0,00	0,00	0,00	0,00	0,00	0,00	0,00	0,00	0,00	0,00	0,00
0,00	1,00	1,00	0,00	0,00	0,00	0,00	0,00	0,00	0,00	0,00	0,00	0,00	0,00	0,00	0,00
0,00	12,10	0,00	0,00	0,30	0,00	0,00	0,00	6,80	0,00	12,97	0,00	0,00	0,00	0,00	0,00
0,00	35,23	28,83	0,00	0,00	0,00	0,00	0,00	4,37	0,00	0,00	0,00	0,00	0,00	0,00	0,00
0,00	6,65	6,65	0,00	0,00	0,00	0,00	0,00	0,00	0,00	0,00	0,00	0,00	0,00	0,00	0,00
0,00	107,70	101,55	0,00	0,00	0,00	0,00	0,00	6,15	0,00	44,00	0,00	0,00	0,00	0,00	0,00
0,00	14,55	14,55	0,00	0,00	0,00	0,00	0,00	0,00	0,00	0,00	0,00	0,00	0,00	0,00	0,00
0,00	43,11	12,11	0,00	0,00	0,00	0,00	0,00	29,66	0,00	0,00	0,00	0,00	0,00	0,00	0,00
0,00	2,00	2,00	0,00	15,00	0,00	0,00	0,00	0,00	0,00	0,00	0,00	0,00	0,00	0,00	0,00
0,00	0,15	0,00	0,00	0,00	0,00	0,00	0,00	0,00	0,00	0,00	0,00	0,00	0,00	0,00	0,00
0,00	0,01	0,01	0,00	0,00	0,00	0,00	0,00	0,00	0,00	0,00	0,00	0,00	0,00	0,00	0,00
0,00	557,30	154,63	0,00	326,39	0,00	0,00	0,00	287,05	0,00	73,50	0,03	0,00	0,00	0,00	0,00
0,00	0,00	0,00	0,00	0,22	0,00	0,00	0,00	0,00	0,00	0,00	0,00	0,00	0,00	0,00	0,00
0,00	14,70	14,70	0,00	18,00	0,00	0,00	0,00	0,00	0,00	266,45	0,00	0,00	0,00	0,00	0,00
0,00	18,03	18,02	0,00	0,02	0,00	0,00	0,00	0,00	0,00	12,83	0,00	0,00	0,00	0,00	0,00
0,00	10,00	0,00	0,00	0,00	0,00	0,00	0,00	0,00	0,00	0,00	0,00	0,00	0,00	0,00	0,00
0,00	0,70	0,00	0,00	0,00	0,00	0,00	0,00	0,00	0,00	0,00	0,00	0,00	0,00	0,00	0,00
0,00	0,00	0,00	0,00	0,00	0,00	0,00	0,00	0,00	0,00	0,00	0,00	0,00	0,00	0,00	0,00
0,00	12,20	0,20	0,00	0,00	0,00	0,00	0,00	0,00	0,00	22,85	0,00	0,00	0,00	0,00	0,00
0,00	460,00	0,00	0,00	0,00	0,00	0,00	0,00	0,00	0,00	0,00	0,00	0,00	0,00	0,00	0,00
0,00	1,00	1,00	0,00	0,00	0,00	0,00	0,00	0,00	0,00	0,00	0,00	0,00	0,00	0,00	0,00
0,00	1,00	1,00	0,00	0,00	0,00	0,00	0,00	0,00	0,00	0,00	0,00	0,00	0,00	0,00	0,00
0,00	0,80	0,80	0,00	0,00	0,00	0,00	0,00	0,00	0,00	0,00	0,00	0,00	0,00	0,00	0,00
0,00	0,00	0,00	0,00	0,00	0,00	0,00	0,00	0,00	0,00	0,14	0,14	0,00	0,00	0,00	0,00
0,00	0,00	0,00	0,00	0,66	0,00	0,00	0,00	0,00	0,00	0,00	0,00	0,00	0,00	0,00	0,00
0,00	1,20	0,00	1,20	0,00	0,00	0,00	0,00	0,00	0,00	1,70	0,00	0,00	0,00	0,00	0,00
0,00	0,00	0,00	0,00	5,20	0,00	0,00	0,00	0,00	0,00	0,00	0,00	0,00	0,00	0,00	0,00
0,00	0,00	0,00	0,00	0,00	0,00	0,00	0,00	0,00	0,00	0,26	0,00	0,00	0,00	0,00	0,00
0,00	0,00	0,00	0,00	0,00	0,00	0,00	0,00	0,00	0,00	0,00	0,00	0,00	0,00	5,00	0,00
0,00	0,00	0,00	0,00	0,10	0,00	0,00	0,00	0,00	0,00	0,00	0,00	0,00	0,00	0,00	0,00
0,00	0,00	0,00	0,00	0,10	0,00	0,00	0,00	0,00	0,00	0,00	0,00	0,00	0,00	0,00	0,00
0,00	13,70	0,00	0,00	4,70	0,00	0,00	0,00	0,00	0,00	0,00	0,00	0,00	0,00	0,00	0,00
0,00	22,20	22,20	0,00	0,00	0,00	0,00	0,00	0,00	0,00	0,00	0,00	0,00	0,00	1,00	0,00

0,00	0,00	0,00	0,00	18,70	5,29	0,00	0,00	0,00	0,00	0,00	0,00	0,00	0,00	0,00	0,00
0,00	25,30	0,00	0,00	0,00	6,72	0,00	0,00	0,00	0,00	0,00	0,00	0,00	0,00	0,00	0,00
0,00	0,00	0,00	0,00	0,00	0,00	0,00	0,00	190,10	0,00	0,00	0,00	0,00	0,00	1 130,50	0,00
0,00	0,00	0,00	0,00	2,29	0,00	0,00	0,00	0,00	0,00	0,00	0,00	0,00	0,00	3,40	0,00
0,00	0,00	0,00	0,00	0,00	0,00	0,00	0,00	21,84	0,00	4,80	0,00	0,00	0,00	50,20	0,00
0,00	0,00	0,00	0,00	0,00	0,00	0,00	0,00	0,00	0,00	1,70	0,00	0,00	0,00	22,20	0,00
0,00	0,00	0,00	0,00	0,00	0,00	0,00	0,00	0,00	0,00	0,00	0,00	0,00	0,00	5,17	0,00
0,00	0,00	0,00	0,00	11,57	0,00	0,00	0,00	29,17	0,00	0,00	0,00	0,00	0,00	16,49	0,00
0,00	0,00	0,00	0,00	0,42	0,00	0,00	0,00	0,00	0,00	0,00	0,00	0,00	0,00	0,00	0,00
0,00	0,00	0,00	0,00	27,78	0,00	0,00	0,00	0,00	0,00	0,00	0,00	0,00	0,00	0,00	0,00
0,00	0,00	0,00	0,00	1,90	0,00	0,00	0,00	0,00	0,00	0,00	0,00	0,00	0,00	0,00	0,00
0,00	0,00	0,00	0,00	0,00	0,00	0,00	0,00	0,00	0,00	0,00	0,00	0,00	0,00	33,00	0,00
0,00	0,00	0,00	0,00	30,00	0,00	0,00	0,00	0,00	0,00	1,20	0,00	0,00	0,00	2,00	0,00
0,00	0,00	0,00	0,00	0,00	0,00	0,00	0,00	0,00	0,00	0,00	0,00	0,00	0,00	14,40	0,00
0,00	0,00	0,00	0,00	0,00	0,00	0,00	0,00	0,05	0,00	0,00	0,00	0,00	0,00	0,00	0,00
0,00	0,00	0,00	0,00	0,10	0,00	0,00	0,00	0,85	0,00	0,00	0,00	0,00	0,00	0,00	0,00
0,00	0,00	0,00	0,00	254,40	0,00	0,00	0,00	0,00	0,00	0,00	0,00	0,00	0,00	0,00	0,00
0,00	409,78	409,78	0,00	315,73	0,00	0,00	0,00	0,00	0,00	0,00	0,00	0,00	0,00	0,00	0,00
0,00	0,00	0,00	0,00	8 366,10	0,00	0,00	0,00	0,00	0,00	0,00	0,00	0,00	0,00	0,00	0,00
0,00	14,00	14,00	0,00	5,11	0,00	0,00	0,00	0,00	0,00	0,00	0,00	0,00	0,00	0,00	0,00
0,00	3,60	0,00	3,60	16,44	0,00	0,00	0,00	1,30	0,50	2,12	0,00	0,00	0,00	25,98	0,00
0,00	0,00	0,00	0,00	0,00	0,00	0,00	0,00	0,02	0,00	0,00	0,00	0,00	0,00	0,00	0,00
0,00	0,80	0,00	0,80	239,11	0,00	0,00	0,00	0,00	0,00	0,00	0,00	0,00	0,00	0,20	0,00
0,00	0,90	0,30	0,60	0,33	0,00	0,00	0,00	0,61	0,00	2,48	0,00	0,00	0,00	0,00	0,00
0,00	0,00	0,00	0,00	0,00	0,00	0,00	0,00	0,00	0,00	0,00	0,00	0,00	0,00	0,00	0,00
0,00	0,10	0,00	0,10	0,00	0,00	0,00	0,00	0,00	0,00	0,00	0,00	0,00	0,00	0,00	0,00
0,00	0,20	0,00	0,20	0,00	0,00	0,00	0,00	0,00	0,00	0,00	0,00	0,00	0,00	0,00	0,00
0,00	2,40	0,00	2,40	1,50	0,00	0,00	0,00	0,00	0,00	0,09	0,00	0,00	0,00	0,20	0,00
0,00	0,00	0,00	0,00	0,00	0,00	0,00	0,00	0,00	0,00	0,00	0,00	0,00	0,00	103,00	0,00
0,00	0,00	0,00	0,00	1,00	0,00	0,00	0,00	0,00	0,00	0,00	0,00	0,00	0,00	0,00	0,00
0,21	0,00	0,00	0,00	0,00	0,00	0,00	0,00	0,00	0,00	0,00	0,00	0,00	0,00	0,00	0,00
0,00	0,34	0,00	0,34	0,66	0,00	0,00	0,00	0,00	0,00	0,00	0,00	0,00	0,00	0,00	0,00
0,00	0,00	0,00	0,00	14,52	0,00	0,00	0,00	0,10	0,10	2,53	1,01	0,00	0,00	0,00	0,00
0,00	0,00	0,00	0,00	1,50	0,00	0,00	0,00	0,00	0,00	0,00	0,00	0,00	0,00	0,01	0,00
0,00	0,00	0,00	0,00	0,00	0,00	0,00	0,00	0,19	0,00	1,21	0,00	0,00	0,00	0,00	0,00
0,15	0,00	0,00	0,00	0,00	0,00	0,00	0,00	0,00	0,00	0,00	0,00	0,00	0,00	0,00	0,00
0,00	0,00	0,00	0,00	1,52	0,00	0,00	0,00	0,00	0,00	0,18	0,18	0,00	0,00	0,00	0,00
0,00	0,00	0,00	0,00	2,00	0,00	0,00	0,00	0,00	0,00	0,00	0,00	0,00	0,00	0,03	0,00
0,00	0,90	0,00	0,90	0,30	0,00	0,00	0,00	0,00	0,00	0,00	0,00	0,00	0,00	0,10	0,00
0,00	0,00	0,00	0,00	0,05	0,00	0,00	0,00	0,00	0,00	0,00	0,00	0,00	0,00	0,00	0,00
0,00	0,00	0,00	0,00	5,71	0,00	0,05	0,00	0,17	0,00	2,61	0,10	0,00	0,00	6,94	0,00
0,00	96,20	51,20	45,00	0,09	0,00	0,40	0,00	11 918,97	0,00	173,00	0,00	0,00	0,00	786,84	0,00
0,00	159,00	0,00	158,00	0,00	0,00	0,00	0,00	0,00	0,00	0,00	0,00	0,00	0,00	0,00	0,00
0,00	355,48	0,00	0,20	40,40	0,00	0,00	0,00	990,43	2,48	0,49	0,00	0,00	0,00	23,17	0,00
0,00	4,80	0,00	4,80	0,00	0,00	0,00	0,00	0,00	0,00	0,00	0,00	0,00	0,00	0,00	0,00
0,00	0,00	0,00	0,00	2,60	0,00	0,00	0,00	0,00	0,00	5,00	5,00	0,00	0,00	0,00	0,00
0,00	0,00	0,00	0,00	95,92	0,00	0,00	0,00	0,00	0,00	0,00	0,00	0,00	0,00	53,00	0,00
0,00	0,00	0,00	0,00	0,00	0,00	0,00	0,00	243,40	0,00	0,00	0,00	0,00	0,00	0,00	0,00
0,00	2 896,95	2 720,00	0,00	0,00	0,00	0,00	0,00	871,04	0,00	0,00	0,00	0,00	0,00	0,00	0,00
0,00	0,00	0,00	0,00	0,00	0,00	2,39	0,00	0,00	0,00	0,00	0,00	0,00	0,00	0,00	0,00
0,00	34 980,40	34 859,56	17,76	31,92	7,04	866,16	0,02	5 780,74	3,80	526,59	0,00	0,00	0,00	0,55	0,00
0,00	2 729,00	2 729,00	0,00	0,00	0,00	0,00	0,00	0,00	0,00	3,26	0,00	0,00	0,00	0,00	0,00
0,00	0,00	0,00	0,00	1,00	0,00	0,00	0,00	169,26	0,00	0,00	0,00	0,00	0,00	1,80	0,00
0,00	0,00	0,00	0,00	0,20	0,00	0,00	0,00	75,64	74,59	0,00	0,00	0,00	0,00	0,00	0,00
0,00	0,00	0,00	0,00	1,30	0,00	0,00	0,00	0,00	0,00	0,00	0,00	0,00	0,00	0,00	0,00
0,00	0,00	0,00	0,00	0,00	0,00	0,00	0,00	0,00	0,00	0,00	0,00	0,00	0,00	0,12	0,00
0,00	0,00	0,00	0,00	0,00	0,00	0,00	0,00	11,70	0,00	0,00	0,00	0,00	0,00	0,00	0,00
0,00	242,39	0,00	0,00	1,50	0,00	0,00	0,00	75,88	1,50	0,00	0,00	0,00	0,00	0,00	0,00
0,00	1 964,84	1 441,70	1 964,84	7,90	0,00	12 670,75	676,82	4 006,01	285,22	4,71	0,00	0,00	0,00	5,15	0,00
0,00	8 900,96	8 198,02	8 563,60	11,80	0,00	83,01	0,00	2 945,15	2 178,08	0,00	0,00	0,00	0,00	0,00	0,00
0,00	1 425,63	0,00	575,50	44,89	0,00	88,68	0,00	515,95	0,00	0,00	0,00	0,00	0,00	0,00	0,00
0,00	4,70	4,70	0,00	0,00	0,00	0,00	0,00	0,00	0,00	0,00	0,00	0,00	0,00	28,43	0,00
0,00	0,00	0,00	0,00	3,70	0,00	0,00	0,00	16,00	0,00	0,00	0,00	0,00	0,00	0,00	0,00
0,00	0,00	0,00	0,00	0,00	0,00	0,00	0,00	0,00	0,00	0,00	0,00	0,00	0,00	0,00	0,00

0,00	0,00	0,00	0,00	0,00	0,00	0,00	0,00	0,00	0,00	0,00	0,00	0,00	0,00	1,80	0,00
0,00	0,00	0,00	0,00	0,10	0,00	0,20	0,00	0,00	0,00	0,00	0,00	0,00	0,00	2,70	0,00
0,00	0,00	0,00	0,00	65,43	0,00	0,00	0,00	30,00	0,00	0,30	0,00	0,00	0,00	118,56	0,00
0,00	0,00	0,00	0,00	0,00	0,00	0,00	0,00	0,00	0,00	0,00	0,00	0,00	0,00	35,06	0,00
0,00	0,00	0,00	0,00	0,00	0,00	0,00	0,00	0,00	0,00	0,00	0,00	0,00	0,00	6,00	0,00
0,00	0,00	0,00	0,00	1,67	0,00	0,00	0,00	0,00	0,00	0,00	0,00	0,00	0,00	0,00	0,00
0,00	0,00	0,00	0,00	21,24	0,00	0,00	0,00	0,00	0,00	0,00	0,00	0,00	0,00	0,00	0,00
0,00	0,00	0,00	0,00	0,00	0,00	0,00	0,00	359,38	328,48	0,00	0,00	0,00	0,00	0,00	0,00
0,00	3 636,00	3 636,00	3 636,00	0,00	0,00	0,00	0,00	0,00	0,00	0,00	0,00	0,00	0,00	0,00	0,00
0,00	2,50	0,00	2,50	0,00	0,00	0,00	0,00	0,00	0,00	0,00	0,00	0,00	0,00	0,00	0,00
0,00	115,99	0,00	0,00	0,00	0,00	20,74	0,00	993,85	19,90	3,31	1,00	0,00	0,00	49,81	0,00
0,00	0,00	0,00	0,00	0,30	0,00	0,00	0,00	0,00	0,00	0,00	0,00	0,00	0,00	0,00	0,00
0,00	0,17	0,17	0,17	2,50	0,00	20,12	0,00	0,17	0,00	5,16	0,00	0,00	0,00	0,00	0,00
0,00	0,00	0,00	0,00	0,00	0,00	0,76	0,00	0,00	0,00	0,00	0,00	0,00	0,00	0,00	0,00
0,00	0,00	0,00	0,00	0,00	0,00	0,72	0,00	0,00	0,00	0,00	0,00	0,00	0,00	0,00	0,00
0,00	0,00	0,00	0,00	134,46	0,00	0,00	0,00	0,00	0,00	116,80	0,00	0,00	0,00	52,53	0,00
0,00	0,00	0,00	0,00	0,00	0,00	0,00	0,00	0,00	0,00	0,00	0,00	0,00	0,00	18,38	0,00
0,00	0,00	0,00	0,00	0,00	0,00	0,00	0,00	0,00	0,00	0,00	0,00	0,00	0,00	18,90	0,00
0,00	0,00	0,00	0,00	0,00	0,00	0,00	0,00	0,00	0,00	4,70	0,00	0,00	0,00	0,00	0,00
0,00	17,47	17,47	17,47	0,00	0,00	0,00	0,00	17,47	0,00	6,87	0,00	0,00	0,00	14,55	0,00
0,00	0,00	0,00	0,00	0,00	0,00	0,00	0,00	0,00	0,00	0,00	0,00	0,00	0,00	0,40	0,00
0,00	0,00	0,00	0,00	144,65	0,00	0,00	0,00	0,00	0,00	0,00	0,00	0,00	0,00	12,92	0,00
0,00	0,00	0,00	0,00	0,00	0,00	0,00	0,00	0,00	0,00	0,00	0,00	0,00	0,00	2,94	0,00
0,00	0,00	0,00	0,00	1,80	0,00	0,00	0,00	0,00	0,00	1,80	0,00	0,00	0,00	0,14	0,00
0,00	0,00	0,00	0,00	1,50	0,00	0,00	0,00	0,00	0,00	0,00	0,00	0,00	0,00	0,00	0,00
0,00	0,00	0,00	0,00	0,00	0,00	0,00	0,00	0,00	0,00	4,10	0,00	0,00	0,00	0,00	0,00
0,00	0,00	0,00	0,00	0,00	0,00	1,70	0,00	1,58	1,38	0,00	0,00	0,00	0,00	97,18	0,00
0,00	0,00	0,00	0,00	0,00	0,00	0,00	0,00	0,00	0,00	0,00	0,00	0,00	0,00	22,40	0,00
0,00	0,00	0,00	0,00	2,40	0,00	0,00	0,00	0,00	0,00	2,40	0,00	0,00	0,00	0,00	0,00
0,00	0,00	0,00	0,00	0,00	0,00	0,00	0,00	0,00	0,00	0,00	0,00	0,00	0,00	2,00	0,00
0,00	0,00	0,00	0,00	0,00	0,00	0,00	0,00	0,00	0,00	0,00	0,00	0,00	0,00	0,90	0,00
0,00	0,00	0,00	0,00	0,00	0,00	0,00	0,00	0,00	0,00	5,70	0,00	0,00	0,00	0,00	0,00
0,00	0,00	0,00	0,00	2,80	0,00	0,00	0,00	0,00	0,00	0,00	0,00	0,00	0,00	0,00	0,00
0,00	0,00	0,00	0,00	0,30	0,00	0,00	0,00	0,00	0,00	0,00	0,00	0,00	0,00	0,00	0,00
0,00	0,00	0,00	0,00	0,30	0,00	0,00	0,00	0,00	0,00	0,00	0,00	0,00	0,00	0,00	0,00
0,00	0,00	0,00	0,00	0,20	0,00	0,00	0,00	0,00	0,00	0,00	0,00	0,00	0,00	0,00	0,00
0,00	0,00	0,00	0,00	2,90	0,00	0,00	0,00	0,00	0,00	0,00	0,00	0,00	0,00	1,20	0,00
0,00	0,00	0,00	0,00	20,00	0,00	0,00	0,00	0,00	0,00	0,00	0,00	0,00	0,00	0,00	0,00
0,00	0,00	0,00	0,00	0,00	0,00	0,00	0,00	0,00	0,00	0,00	0,00	0,00	0,00	0,07	0,00
0,00	0,00	0,00	0,00	0,00	0,00	0,00	0,00	0,00	0,00	5,30	0,00	0,00	0,00	0,00	0,00
0,00	0,00	0,00	0,00	0,00	0,00	0,00	0,00	0,00	0,00	0,00	0,00	0,00	0,00	2,80	0,00
0,00	0,00	0,00	0,00	0,00	0,00	0,00	0,00	0,00	0,00	0,00	0,00	0,00	0,00	0,00	0,00
0,00	0,00	0,00	0,00	0,00	0,00	0,00	0,00	1,20	0,00	0,00	0,00	0,00	0,00	0,00	0,00
0,00	0,00	0,00	0,00	2,50	0,00	0,00	0,00	0,00	0,00	0,00	0,00	0,00	0,00	0,00	0,00
0,00	0,00	0,00	0,00	10,18	0,00	0,00	0,00	0,00	0,00	0,52	0,00	0,00	0,00	5,81	0,00
0,00	0,00	0,00	0,00	217,51	0,00	0,00	0,00	0,00	0,00	0,04	0,00	0,00	0,00	0,00	0,00
0,00	13,15	0,60	6,55	743,83	7,42	7,93	0,00	161,48	62,51	157,94	1,65	0,00	0,00	0,00	0,00
0,00	9,21	0,00	0,67	264,97	0,00	0,00	0,00	5,29	0,30	28,39	1,24	0,00	0,00	0,00	0,00
0,00	97,57	50,57	22,04	395,49	0,00	1,64	0,00	150,16	82,14	126,04	0,82	0,00	0,00	0,00	0,00
0,00	3 672,01	3 671,58	0,00	220,63	0,00	3,20	0,00	0,20	0,00	5,03	0,00	0,00	0,00	0,00	0,00
0,00	17,99	12,70	5,64	252,76	0,00	0,00	0,00	11,78	0,16	24,30	2,34	0,00	0,00	0,00	0,00
0,00	7,59	0,00	6,43	992,08	0,00	1,00	0,00	7,15	1,36	28,96	0,29	0,00	0,00	0,00	0,00
0,00	375,71	375,70	0,02	26,05	8,00	0,00	0,00	87,93	9,55	5,18	2,00	0,00	0,00	0,00	0,00
0,00	0,57	0,00	0,00	1,00	0,00	0,00	0,00	0,00	0,00	0,00	0,00	0,00	0,00	0,00	0,00
0,00	117,09	0,00	3,85	23,15	0,00	0,00	0,00	0,60	0,00	5,02	0,00	0,00	0,00	0,00	0,00
0,00	4,00	0,00	4,00	0,40	0,00	0,00	0,00	0,00	0,00	0,00	0,00	0,00	0,00	0,00	0,00
0,00	14,80	0,00	0,00	0,00	0,00	0,00	0,00	0,00	0,00	0,00	0,00	0,00	0,00	0,00	0,00
0,00	0,00	0,00	0,00	0,72	0,00	0,00	0,00	0,00	0,00	0,00	0,00	0,00	0,00	0,00	0,00
0,00	214,94	196,54	0,00	400,85	0,00	206,09	0,00	5,89	0,00	393,53	0,00	0,00	0,00	0,00	0,00
0,00	111,15	0,00	0,09	426,61	0,00	31,83	0,00	43,63	3,45	329,24	0,26	0,00	0,00	0,00	0,00
0,00	0,00	0,00	0,00	0,00	0,00	0,00	0,00	6,00	0,00	75,40	0,00	0,00	0,00	0,00	0,00
0,00	0,43	0,00	0,00	16,81	0,00	0,00	0,00	0,50	0,50	0,01	0,00	0,00	0,00	0,00	0,00
0,00	113,94	0,00	25,46	35,55	0,00	0,00	0,00	0,00	0,00	40,98	0,00	0,00	0,00	0,00	0,00
0,00	0,00	0,00	0,00	0,40	0,00	0,00	0,00	0,00	0,00	0,00	0,00	0,00	0,00	0,00	0,00
0,00	0,00	0,00	0,00	2,89	0,00	0,00	0,00	13,00	0,00	23,36	1,59	0,00	0,00	0,00	0,00
0,00	0,00	0,00	0,00	9,61	0,00	0,00	0,00	0,00	0,00	0,00	0,00	0,00	0,00	0,00	0,00
0,00	0,00	0,00	0,00	0,21	0,00	0,00	0,00	0,00	0,00	0,00	0,00	0,00	0,00	0,00	0,00
0,00	0,00	0,00	0,00	0,00	0,00	0,00	0,00	0,00	0,00	0,50	0,00	0,00	0,00	0,00	0,00
0,00	0,00	0,00	0,00	0,00	0,00	0,00	0,00	0,95	0,95	0,00	0,00	0,00	0,00	0,00	0,00
0,00	0,00	0,00	0,00	46,39	0,00	0,00	0,00	0,01	0,00	7,07	7,03	0,00	0,00	0,00	0,00
0,00	1,79	1,79	1,79	208,33	0,00	0,89	0,00	126,23	4,13	110,23	0,00	0,00	0,00	0,00	0,00
0,00	1,79	0,59	1,79	15,35	0,00	0,00	0,00	7,42	0,00	2,87	0,00	0,00	0,00	0,00	0,00
0,00	1,57	0,20	1,57	1,64	0,00	0,00	0,00	0,20	0,00	0,69	0,00	0,00	0,00	0,00	0,00

0,00	0,71	0,00	0,71	19,77	0,00	0,00	0,00	0,00	0,00	0,00	0,00	0,00	0,00	0,00	0,00
0,00	0,00	0,00	0,00	0,13	0,00	0,00	0,00	0,00	0,00	0,00	0,00	0,00	0,00	0,00	0,00
0,00	28,67	28,67	0,00	2,56	0,00	0,00	0,00	0,00	0,00	0,00	0,00	0,00	0,00	0,00	0,00
0,00	4,28	4,03	0,00	0,50	0,00	0,00	0,00	0,00	0,00	0,00	0,00	0,00	0,00	0,00	0,00
0,00	0,07	0,07	0,00	0,33	0,00	0,00	0,00	0,00	0,00	0,00	0,00	0,00	0,00	0,00	0,00
0,00	0,00	0,00	0,00	2,10	0,00	0,00	0,00	0,00	0,00	0,00	0,00	0,00	0,00	0,00	0,00
0,00	0,81	0,81	0,00	0,00	0,00	0,00	0,00	0,00	0,00	0,00	0,00	0,00	0,00	0,00	0,00
0,00	0,07	0,07	0,00	0,00	0,00	0,00	0,00	0,00	0,00	0,00	0,00	0,00	0,00	0,00	0,00
0,00	0,00	0,00	0,00	175,08	0,00	0,00	0,00	0,00	0,00	0,17	0,00	0,00	0,00	0,00	0,00
0,00	0,00	0,00	0,00	209,02	0,00	0,00	0,00	0,00	0,00	0,00	0,00	0,00	0,00	0,00	0,00
0,00	0,16	0,16	0,00	0,00	0,00	0,00	0,00	0,00	0,00	0,03	0,00	0,00	0,00	0,00	0,00
0,00	0,02	0,00	0,00	0,00	0,00	0,00	0,00	0,00	0,00	0,00	0,00	0,00	0,00	0,00	0,00
0,00	40,68	38,23	0,00	0,50	0,00	0,00	0,00	0,00	0,00	0,09	0,00	0,00	0,00	0,00	0,00
0,00	60,87	54,84	0,00	14,38	0,00	0,00	0,00	2,02	0,00	11,72	0,00	0,00	0,00	0,00	0,00
0,00	614,04	614,04	0,00	0,00	0,00	0,00	0,00	0,00	0,00	0,00	0,00	0,00	0,00	0,00	0,00
0,00	8,00	8,00	0,00	0,00	0,00	0,00	0,00	0,00	0,00	0,00	0,00	0,00	0,00	0,00	0,00
0,00	291,05	288,55	0,00	208,96	0,00	0,00	0,00	46,00	0,00	2,13	0,00	0,00	0,00	0,00	0,00
0,00	0,67	0,67	0,00	0,00	0,00	44,17	0,00	0,00	0,00	0,00	0,00	0,00	0,00	0,00	0,00
0,00	13,76	13,76	0,00	0,00	0,00	0,00	0,00	0,00	0,00	0,00	0,00	0,00	0,00	0,00	0,00
0,00	2,16	0,44	0,00	0,00	0,00	0,00	0,00	0,00	0,00	1,20	0,00	0,00	0,00	0,00	0,00
0,00	0,09	0,00	0,00	0,00	0,00	0,00	0,00	0,00	0,00	0,00	0,00	0,00	0,00	0,00	0,00
0,00	0,02	0,02	0,00	0,00	0,00	0,00	0,00	0,00	0,00	0,00	0,00	0,00	0,00	0,00	0,00
0,00	6,85	6,85	0,00	0,00	0,00	0,00	0,00	0,40	0,00	0,13	0,00	0,00	0,00	0,00	0,00
0,00	8,20	8,20	0,00	0,00	0,00	0,00	0,00	0,00	0,00	0,00	0,00	0,00	0,00	0,00	0,00
0,00	0,48	0,25	0,00	0,00	0,00	0,00	0,00	0,00	0,00	0,00	0,00	0,00	0,00	0,00	0,00
0,00	0,01	0,01	0,00	0,00	0,00	0,00	0,00	0,00	0,00	0,00	0,00	0,00	0,00	0,00	0,00
0,00	1,00	0,00	0,00	0,00	0,00	0,00	0,00	0,00	0,00	0,00	0,00	0,00	0,00	0,00	0,00
0,00	0,25	0,25	0,00	0,00	0,00	0,00	0,00	0,00	0,00	0,00	0,00	0,00	0,00	0,00	0,00
0,00	36,90	36,90	0,00	0,00	0,00	0,00	0,00	0,00	0,00	0,00	0,00	0,00	0,00	0,00	0,00
0,00	1,26	1,10	0,00	11,00	0,00	0,00	0,00	0,00	0,00	0,57	0,00	0,00	0,00	0,00	0,00
0,00	0,28	0,28	0,00	0,00	0,00	0,00	0,00	0,00	0,00	0,00	0,00	0,00	0,00	0,00	0,00
0,00	0,05	0,05	0,00	0,00	0,00	0,00	0,00	0,00	0,00	0,00	0,00	0,00	0,00	0,00	0,00
0,00	0,77	0,77	0,00	0,00	0,00	0,00	0,00	0,00	0,00	0,00	0,00	0,00	0,00	0,00	0,00
0,00	0,45	0,45	0,00	0,35	0,00	0,00	0,00	0,00	0,00	0,00	0,00	0,00	0,00	0,00	0,00
0,00	23,56	12,39	0,00	7,53	0,00	0,00	0,00	0,24	0,00	0,45	0,00	0,00	0,00	0,00	0,00
0,00	10,78	10,78	0,00	128,60	0,00	0,00	0,00	0,00	0,00	0,31	0,00	0,00	0,00	0,00	0,00
0,00	2 055,97	1 462,94	0,00	190,20	0,00	0,00	0,00	19,30	0,00	225,53	198,04	0,00	0,00	0,00	0,00
0,00	0,74	0,60	0,13	0,00	0,00	0,00	0,00	0,00	0,00	0,00	0,00	0,00	0,00	0,00	0,00
0,00	8,19	8,19	0,00	0,00	0,00	0,00	0,00	0,00	0,00	0,00	0,00	0,00	0,00	0,00	0,00
0,00	0,00	0,00	0,00	0,00	0,00	0,00	0,00	0,00	0,00	1,00	0,00	0,00	0,00	0,00	0,00
0,00	11,20	11,20	0,00	0,00	0,00	0,00	0,00	0,00	0,00	0,00	0,00	0,00	0,00	0,00	0,00
0,00	27,94	20,70	0,00	66,26	0,00	0,00	0,00	39,80	22,74	43,67	0,00	0,00	0,00	0,00	0,00
0,00	4,53	4,53	0,00	0,00	0,00	0,00	0,00	0,00	0,00	0,00	0,00	0,00	0,00	0,00	0,00
0,00	399,74	305,23	3,66	1 530,74	0,00	0,00	0,00	23,85	0,00	171,03	0,00	0,00	0,00	0,00	0,00
0,00	0,00	0,00	0,00	0,00	0,00	0,00	0,00	0,00	0,00	0,00	0,00	0,00	0,00	0,00	0,00
0,00	262,76	181,54	0,00	74,00	0,00	0,00	0,00	0,00	0,00	67,89	0,00	0,00	0,00	0,00	0,00
0,00	0,13	0,13	0,00	0,00	0,00	0,00	0,00	0,00	0,00	0,00	0,00	0,00	0,00	0,00	0,00
0,00	0,00	0,00	0,00	9,00	0,00	0,00	0,00	0,00	0,00	9,00	0,00	0,00	0,00	0,00	0,00
0,00	12,30	0,00	0,00	0,00	0,00	0,00	0,00	0,00	0,00	0,00	0,00	0,00	0,00	0,00	0,00
0,00	0,75	0,75	0,00	0,00	0,00	0,00	0,00	0,00	0,00	0,00	0,00	0,00	0,00	0,00	0,00
0,00	0,09	0,09	0,00	0,00	0,00	0,00	0,00	0,00	0,00	0,00	0,00	0,00	0,00	0,00	0,00
0,00	0,02	0,02	0,00	0,00	0,00	0,00	0,00	0,00	0,00	0,00	0,00	0,00	0,00	0,00	0,00
0,00	0,25	0,25	0,00	3,00	0,00	0,00	0,00	0,00	0,00	0,00	0,00	0,00	0,00	0,00	0,00
0,00	0,00	0,00	0,00	0,90	0,00	0,00	0,00	4,00	4,00	0,00	0,00	0,00	0,00	0,00	0,00
0,00	13,80	13,80	0,00	0,00	0,00	0,00	0,00	0,00	0,00	0,00	0,00	0,00	0,00	0,00	0,00
0,00	0,00	0,00	0,00	0,00	0,00	0,00	0,00	0,00	0,00	0,01	0,00	0,00	0,00	0,00	0,00
0,00	0,85	0,00	0,85	5,00	0,00	0,00	0,00	0,00	0,00	0,53	0,00	0,00	0,00	0,00	0,00
0,00	0,00	0,00	0,00	13,08	0,00	0,00	0,00	0,00	0,00	0,68	0,00	0,00	0,00	0,00	0,00
0,00	0,00	0,00	0,00	0,00	0,00	0,00	0,00	0,00	0,00	23,55	0,01	0,00	0,00	0,00	0,00
0,00	0,00	0,00	0,00	10,45	0,00	0,00	0,00	0,03	0,03	0,00	0,00	0,00	0,00	0,00	0,00
0,00	0,00	0,00	0,00	0,25	0,00	0,00	0,00	0,00	0,00	0,00	0,00	0,00	0,00	0,00	0,00
0,00	205,50	205,50	0,00	120,73	0,00	0,00	0,00	0,00	0,00	117,52	0,00	0,00	0,00	0,00	0,00
0,00	0,00	0,00	0,00	0,00	0,00	0,00	0,00	0,00	0,00	0,04	0,04	0,00	0,00	0,00	0,00
0,00	323,87	259,87	64,00	3,40	0,00	0,00	0,00	0,00	0,00	0,00	0,00	0,00	0,00	0,00	0,00
0,00	18,30	18,30	0,00	0,00	0,00	0,00	0,00	0,00	0,00	0,00	0,00	0,00	0,00	0,00	0,00
0,00	35,02	35,02	0,00	0,00	0,00	0,00	0,00	0,00	0,00	0,00	0,00	0,00	0,00	0,00	0,00
0,00	0,00	0,00	0,00	4,52	0,00	0,00	0,00	0,00	0,00	21,86	0,00	0,00	0,00	0,00	0,00
0,00	0,00	0,00	0,00	0,10	0,00	0,00	0,00	0,00	0,00	0,00	0,00	0,00	0,00	0,00	0,00
0,00	0,00	0,00	0,00	0,00	0,00	0,00	0,00	0,00	0,00	14,58	12,78	0,00	0,00	0,00	0,00

0,00	0,20	0,20	0,00	0,00	0,00	0,00	0,00	0,00	0,00	0,00	0,00	0,00	0,00	0,00	0,00
0,00	345,30	0,00	0,00	484,11	0,00	0,00	0,00	0,00	0,00	0,45	0,45	0,00	0,00	0,00	0,00
0,00	118,47	0,00	0,00	0,00	0,00	0,00	0,00	0,00	0,00	10,33	10,33	0,00	0,00	0,00	0,00
21,50	0,00	0,00	0,00	0,00	0,00	0,00	0,00	0,00	0,00	0,00	0,00	0,00	0,00	0,00	0,00
0,00	0,00	0,00	0,00	7,50	0,00	0,00	0,00	0,00	0,00	0,00	0,00	0,00	0,00	0,00	0,00
0,00	0,00	0,00	0,00	11,50	0,00	0,00	0,00	0,00	0,00	0,84	0,84	0,00	0,00	0,00	0,00
0,00	0,00	0,00	0,00	0,00	0,00	0,00	0,00	0,00	0,00	5,20	5,20	0,00	0,00	0,00	0,00
0,00	0,00	0,00	0,00	4,80	0,00	0,00	0,00	0,00	0,00	0,00	0,00	0,00	0,00	0,00	0,00
0,00	0,00	0,00	0,00	1,20	0,00	0,00	0,00	0,00	0,00	0,00	0,00	0,00	0,00	0,00	0,00
0,00	0,00	0,00	0,00	8,96	0,00	4,30	0,00	0,00	0,00	0,30	0,00	0,00	0,00	0,00	0,00
0,00	0,00	0,00	0,00	0,30	0,00	0,00	0,00	0,00	0,00	0,01	0,00	0,00	0,00	0,00	0,00
0,00	0,00	0,00	0,00	144,50	0,00	0,00	0,00	0,00	0,00	0,00	0,00	0,00	0,00	0,00	0,00
0,00	0,00	0,00	0,00	0,74	0,00	0,00	0,00	0,00	0,00	15,18	0,03	0,00	0,00	0,00	0,00
0,00	0,00	0,00	0,00	172,63	0,00	0,00	0,00	4,00	4,00	2,25	1,75	0,00	0,00	0,00	0,00
0,00	0,00	0,00	0,00	0,20	0,00	0,00	0,00	15,55	0,00	0,35	0,00	0,00	0,00	0,00	0,00
0,00	0,00	0,00	0,00	9,75	0,00	0,00	0,00	0,00	0,00	0,00	0,00	0,00	0,00	0,00	0,00
0,00	0,00	0,00	0,00	0,05	0,00	0,00	0,00	0,00	0,00	0,00	0,00	0,00	0,00	0,00	0,00
0,00	0,00	0,00	0,00	0,20	0,00	0,00	0,00	0,00	0,00	0,00	0,00	0,00	0,00	0,00	0,00
0,00	0,03	0,03	0,00	5,92	0,00	0,00	0,00	0,00	0,00	0,00	0,00	0,00	0,00	0,00	0,00
0,00	0,00	0,00	0,00	0,00	0,00	0,00	0,00	0,00	0,00	1,40	1,40	0,00	0,00	0,00	0,00
0,00	19,70	19,70	0,00	4,96	0,00	0,00	0,00	0,00	0,00	0,56	0,00	0,00	0,00	0,00	0,00
0,00	0,00	0,00	0,00	21,35	0,00	0,00	0,00	0,00	0,00	0,00	0,00	0,00	0,00	0,00	0,00
0,00	0,00	0,00	0,00	2,00	0,00	0,00	0,00	0,00	0,00	0,00	0,00	0,00	0,00	0,00	0,00
0,00	0,00	0,00	0,00	0,62	0,00	0,00	0,00	0,00	0,00	0,00	0,00	0,00	0,00	0,00	0,00
0,00	0,00	0,00	0,00	0,00	0,00	0,00	0,00	1,00	1,00	0,00	0,00	0,00	0,00	0,00	0,00
0,00	0,00	0,00	0,00	0,00	0,00	0,00	0,00	0,00	0,00	0,02	0,02	0,00	0,00	0,00	0,00
0,00	12,64	0,00	12,64	0,44	0,00	0,00	0,00	0,00	0,00	0,00	0,00	0,00	0,00	0,00	0,00
0,00	0,00	0,00	0,00	0,03	0,00	0,00	0,00	0,00	0,00	0,00	0,00	0,00	0,00	0,00	0,00
0,00	0,00	0,00	0,00	5,80	0,00	0,00	0,00	0,00	0,00	0,00	0,00	0,00	0,00	0,00	0,00
0,00	290,59	290,59	0,00	3,96	0,00	0,00	0,00	0,00	0,00	2,00	2,00	0,00	0,00	0,00	0,00
0,00	2,40	2,40	0,00	51,50	0,00	0,00	0,00	0,00	0,00	0,00	0,00	0,00	0,00	0,00	0,00
0,00	0,00	0,00	0,00	0,54	0,00	0,00	0,00	5,44	5,14	0,54	0,00	0,00	0,00	0,00	0,00
0,00	0,80	0,00	0,80	0,32	0,00	0,00	0,00	0,26	0,00	0,35	0,00	0,00	0,00	0,90	0,00
0,00	0,00	0,00	0,00	4,50	0,00	0,00	0,00	0,00	0,00	0,00	0,00	0,00	0,00	0,00	0,00
0,00	3,20	0,00	3,20	0,30	0,00	0,00	0,00	0,00	0,00	0,00	0,00	0,00	0,00	25,05	0,00
0,00	0,00	0,00	0,00	3,20	0,00	0,00	0,00	0,00	0,00	0,00	0,00	0,00	0,00	0,00	0,00
0,00	0,00	0,00	0,00	3,20	0,00	0,00	0,00	0,00	0,00	0,00	0,00	0,00	0,00	0,00	0,00
0,00	10,77	10,77	0,00	13,62	0,00	0,00	0,00	24,10	12,04	5,62	0,00	0,00	0,00	0,04	0,00
0,00	0,00	0,00	0,00	0,00	0,00	0,00	0,00	0,00	0,00	0,00	0,00	0,00	0,00	0,00	0,00
0,00	0,00	0,00	0,00	0,20	0,00	0,00	0,00	0,00	0,00	0,00	0,00	0,00	0,00	0,01	0,00
0,00	0,00	0,00	0,00	0,10	0,00	0,00	0,00	0,00	0,00	0,00	0,00	0,00	0,00	0,00	0,00
0,00	0,00	0,00	0,00	0,00	0,00	0,00	0,00	0,00	0,00	0,00	0,00	0,00	0,00	0,01	0,00
0,00	0,00	0,00	0,00	0,20	0,00	0,00	0,00	0,00	0,00	0,00	0,00	0,00	0,00	0,00	0,00
0,00	0,10	0,00	0,10	0,00	0,00	0,00	0,00	0,00	0,00	0,00	0,00	0,00	0,00	0,00	0,00
0,00	0,00	0,00	0,00	0,25	0,00	0,00	0,00	0,00	0,00	0,00	0,00	0,00	0,00	3,50	0,00
0,00	0,00	0,00	0,00	0,00	0,00	0,04	0,00	0,00	0,00	0,00	0,00	0,00	0,00	0,00	0,00
33,20	0,00	0,00	0,00	2,30	0,00	0,00	0,00	0,00	0,00	0,00	0,00	0,00	0,00	109,20	0,00
0,00	17,26	17,26	0,00	21,00	0,00	0,00	0,00	460,01	40,90	24,39	0,00	0,00	0,00	143,21	0,00
0,00	0,00	0,00	0,00	2,00	0,00	0,00	0,00	0,00	0,00	0,00	0,00	0,00	0,00	0,00	0,00
0,00	0,00	0,00	0,00	1,50	0,00	0,00	0,00	0,00	0,00	0,00	0,00	0,00	0,00	0,00	0,00
0,00	0,00	0,00	0,00	0,00	0,00	0,00	0,00	0,00	0,00	0,10	0,00	0,00	0,00	0,00	0,00
0,00	0,00	0,00	0,00	0,03	0,00	0,00	0,00	0,00	0,00	4,65	4,65	0,00	0,00	0,00	0,00
0,00	0,88	0,00	0,80	18,50	0,00	0,00	0,00	0,78	0,00	3,77	1,07	0,00	0,00	0,00	0,00
0,00	0,00	0,00	0,00	0,00	0,00	0,00	0,00	0,30	0,30	0,00	0,00	0,00	0,00	0,00	0,00
0,00	0,00	0,00	0,00	0,05	0,00	0,00	0,00	0,00	0,00	0,00	0,00	0,00	0,00	0,00	0,00
0,00	0,00	0,00	0,00	5,50	0,00	0,00	0,00	0,00	0,00	9,80	9,80	0,00	0,00	0,00	0,00
0,00	0,20	0,00	0,20	0,00	0,00	0,00	0,00	0,00	0,00	0,00	0,00	0,00	0,00	0,00	0,00
0,00	0,00	0,00	0,00	0,20	0,00	0,00	0,00	0,00	0,00	0,00	0,00	0,00	0,00	0,00	0,00
0,00	0,00	0,00	0,00	0,00	0,00	0,00	0,00	0,00	0,00	0,00	0,00	0,00	0,00	0,00	0,00
0,00	0,00	0,00	0,00	0,10	0,00	23,61	0,00	1 057,32	0,00	0,01	0,00	0,00	0,00	0,00	0,00
0,00	5 595,03	5 311,19	1 468,19	6,38	0,00	321,22	40,17	3 269,96	109,81	275,93	0,00	0,00	0,00	0,00	0,00
0,00	683,57	321,36	247,46	159,80	0,00	14,23	0,00	2 004,51	10,60	245,12	0,00	0,00	0,00	145,80	0,00
0,00	385,21	56,89	58,39	0,16	0,00	45,80	44,60	465,38	12,14	0,00	0,00	0,00	0,00	0,00	0,00
0,00	234,11	0,00	0,00	0,00	0,00	0,00	0,00	0,00	0,00	0,00	0,00	0,00	0,00	0,00	0,00
0,00	2,40	0,00	2,40	0,00	0,00	0,00	0,00	0,00	0,00	0,00	0,00	0,00	0,00	0,00	0,00
0,00	288,72	50,20	50,20	6,40	0,00	2,64	0,00	108,48	40,97	0,00	0,00	0,00	0,00	0,00	0,00
0,00	439,81	206,33	1,93	0,00	0,00	44,35	0,00	174,71	0,00	0,00	0,00	0,00	0,00	4,40	0,00
0,00	361,45	104,49	104,49	21,49	0,00	0,00	0,00	106,78	0,00	0,00	0,00	0,00	0,00	45,94	0,00
0,00	0,00	0,00	0,00	0,00	0,00	0,00	0,00	0,00	0,00	0,00	0,00	0,00	0,00	0,00	0,00
0,00	0,52	0,52	0,52	0,30	0,00	0,00	0,00	0,00	0,00	0,00	0,00	0,00	0,00	0,00	0,00
0,00	0,43	0,43	0,43	0,00	0,00	1,90	1,33	0,50	0,00	0,03	0,00	0,00	0,00	47,60	0,00
0,00	0,00	0,00	0,00	0,00	0,00	76,21	0,00	0,70	0,00	0,00	0,00	0,00	0,00	0,00	0,00

0,00	157,69	29,07	29,07	0,00	0,00	0,00	0,00	62,23	0,00	0,00	0,00	0,00	0,00	5,31	0,00
0,00	0,00	0,00	0,00	1,40	0,00	0,00	0,00	0,00	0,00	0,00	0,00	0,00	0,00	0,00	0,00
0,00	1,30	0,00	1,30	1,10	0,00	0,00	0,00	7,25	0,00	0,00	0,00	0,00	0,00	0,00	0,00
0,00	0,00	0,00	0,00	0,14	0,00	0,00	0,00	0,20	0,00	0,00	0,00	0,00	0,00	0,00	0,00
0,00	0,20	0,20	0,20	0,00	0,00	0,00	0,00	3,21	0,00	0,00	0,00	0,00	0,00	0,00	0,00
0,00	0,00	0,00	0,00	0,00	0,00	0,00	0,00	0,00	0,00	0,01	0,01	0,00	0,00	0,00	0,00
0,00	0,00	0,00	0,00	10,20	0,00	0,00	0,00	0,00	0,00	0,00	0,00	0,00	0,00	0,00	0,00
0,00	3 709,56	3 574,94	3 574,94	2,90	0,00	0,00	0,00	473,92	0,00	0,00	0,00	0,00	0,00	0,20	0,00
0,00	318,62	0,00	0,00	61,90	0,00	6,40	0,00	44,55	0,00	0,00	0,00	0,00	0,00	0,00	0,00
0,00	0,00	0,00	0,00	1,20	0,00	0,00	0,00	0,00	0,00	0,00	0,00	0,00	0,00	0,00	0,00
0,00	87,22	87,22	87,22	0,00	0,00	0,00	0,00	0,00	0,00	0,00	0,00	0,00	0,00	2,50	0,00
0,00	0,00	0,00	0,00	0,00	0,00	0,00	0,00	0,00	0,00	0,00	0,00	0,00	0,00	3,36	0,00
0,00	0,00	0,00	0,00	0,40	0,00	0,00	0,00	20,74	0,00	0,00	0,00	0,00	0,00	0,00	0,00
0,00	9,50	0,00	9,50	0,00	0,00	0,00	0,00	0,00	0,00	0,00	0,00	0,00	0,00	0,00	0,00
0,00	0,00	0,00	0,00	17,10	0,00	0,00	0,00	584,54	580,54	0,20	0,00	0,00	0,00	0,00	0,00
0,00	0,10	0,00	0,10	0,00	0,00	0,00	0,00	0,00	0,00	0,00	0,00	0,00	0,00	0,00	0,00
0,00	0,00	0,00	0,00	0,10	0,00	0,00	0,00	0,50	0,00	0,06	0,00	0,00	0,00	0,00	0,00
0,00	0,10	0,00	0,10	0,00	0,00	0,00	0,00	0,00	0,00	0,00	0,00	0,00	0,00	0,00	0,00
0,00	0,00	0,00	0,00	0,10	0,00	0,00	0,00	0,50	0,00	0,06	0,00	0,00	0,00	0,00	0,00
0,00	0,00	0,00	0,00	0,00	0,00	0,00	0,00	0,00	0,00	0,10	0,00	0,00	0,00	0,00	0,00
0,00	0,00	0,00	0,00	0,00	0,00	0,00	0,00	0,00	0,00	0,01	0,00	0,00	0,00	20,40	0,00
0,00	0,00	0,00	0,00	0,00	0,00	0,00	0,00	0,00	0,00	0,00	0,00	0,00	0,00	6,24	0,00
0,00	0,00	0,00	0,00	0,10	0,00	0,00	0,00	0,00	0,00	0,00	0,00	0,00	0,00	0,00	0,00
0,00	0,00	0,00	0,00	0,00	0,00	0,00	0,00	0,00	0,00	0,00	0,00	0,00	0,00	21,90	0,00
0,00	0,00	0,00	0,00	0,10	0,00	0,00	0,00	0,00	0,00	0,00	0,00	0,00	0,00	0,00	0,00
0,00	0,00	0,00	0,00	0,00	0,00	0,00	0,00	0,00	0,00	3,00	0,00	0,00	0,00	0,00	0,00
0,00	0,20	0,00	0,20	0,70	0,00	0,00	0,00	1,20	0,30	0,00	0,00	0,00	0,00	0,11	0,00
0,00	315,43	37,00	163,30	0,00	0,00	13,00	0,00	0,21	0,00	0,30	0,30	0,00	0,00	0,00	0,00
0,00	0,00	0,00	0,00	0,00	0,00	0,00	0,00	0,00	0,00	0,00	0,00	0,00	0,00	0,27	0,00
0,00	1,90	0,00	1,90	1,40	0,00	0,00	0,00	0,00	0,00	0,00	0,00	0,00	0,00	0,10	0,00
0,00	66,10	0,00	66,10	3,59	0,00	49,61	0,00	192,00	0,00	58,50	0,00	0,00	0,00	64,01	0,00
0,00	0,00	0,00	0,00	7,10	0,00	0,00	0,00	0,00	0,00	0,00	0,00	0,00	0,00	0,00	0,00
0,00	0,00	0,00	0,00	1,60	0,00	0,00	0,00	0,00	0,00	0,00	0,00	0,00	0,00	0,00	0,00
0,00	0,00	0,00	0,00	0,40	0,00	0,00	0,00	0,00	0,00	0,00	0,00	0,00	0,00	0,00	0,00
0,00	0,00	0,00	0,00	2,00	0,00	0,00	0,00	0,00	0,00	0,00	0,00	0,00	0,00	0,00	0,00
0,00	0,00	0,00	0,00	0,00	0,00	0,00	0,00	0,00	0,00	0,00	0,00	0,00	0,00	0,08	0,00
0,00	0,09	0,00	0,09	1,42	0,00	0,00	0,00	0,00	0,00	0,16	0,10	0,00	0,00	0,00	0,00
0,00	0,13	0,13	0,13	117,18	0,00	0,00	0,00	2,15	0,00	5,53	0,05	0,00	0,00	3,68	0,00
0,00	0,00	0,00	0,00	0,00	0,00	0,00	0,00	0,00	0,00	0,08	0,08	0,00	0,00	0,00	0,00
0,00	2 945,80	2 944,50	2 945,80	56,42	0,00	0,00	0,00	0,00	0,00	53,40	0,00	0,00	0,00	69,60	0,00
0,00	0,00	0,00	0,00	4,00	0,00	0,00	0,00	2,00	0,00	4,50	0,00	0,00	0,00	0,00	0,00
0,00	0,00	0,00	0,00	0,50	0,00	0,00	0,00	0,00	0,00	0,00	0,00	0,00	0,00	0,00	0,00
0,00	12,80	0,00	12,80	1,50	0,00	0,00	0,00	0,00	0,00	0,00	0,00	0,00	0,00	0,00	0,00
0,00	0,00	0,00	0,00	0,30	0,00	0,00	0,00	0,00	0,00	0,01	0,01	0,00	0,00	0,00	0,00
0,00	0,00	0,00	0,00	16,95	0,00	0,00	0,00	0,00	0,00	0,00	0,00	0,00	0,00	0,00	0,00
0,00	0,00	0,00	0,00	1,05	0,00	0,00	0,00	0,00	0,00	0,00	0,00	0,00	0,00	0,00	0,00
0,00	0,00	0,00	0,00	1,10	0,00	0,00	0,00	0,59	0,00	6,48	0,07	0,00	0,00	0,00	0,00
0,00	0,00	0,00	0,00	4,90	0,00	3,80	0,00	0,00	0,00	5,80	0,00	0,00	0,00	0,00	0,00
0,00	0,00	0,00	0,00	0,00	0,00	0,00	0,00	0,00	0,00	0,00	0,00	0,00	0,00	0,00	0,00
0,00	0,00	0,00	0,00	4,30	0,00	0,00	0,00	0,00	0,00	4,70	0,00	0,00	0,00	0,00	0,00
0,00	0,00	0,00	0,00	2,70	0,00	0,00	0,00	0,00	0,00	0,00	0,00	0,00	0,00	1,16	0,00
0,00	0,00	0,00	0,00	0,40	0,00	0,00	0,00	0,00	0,00	0,00	0,00	0,00	0,00	0,00	0,00
0,00	0,00	0,00	0,00	1,10	0,00	0,00	0,00	0,00	0,00	0,00	0,00	0,00	0,00	0,00	0,00
0,00	0,00	0,00	0,00	5,10	0,00	0,00	0,00	0,00	0,00	0,04	0,04	0,00	0,00	0,00	0,00
0,00	0,00	0,00	0,00	0,00	0,00	0,00	0,00	0,00	0,00	0,00	0,00	0,00	0,00	0,00	0,00
0,00	1,49	1,49	1,49	10,22	0,00	0,69	0,00	1,49	0,00	0,00	0,00	0,00	0,00	38,61	0,00
0,00	0,00	0,00	0,00	0,05	0,00	0,00	0,00	16,00	0,00	0,00	0,00	0,00	0,00	0,00	0,00
0,00	0,00	0,00	0,00	0,00	0,00	0,00	0,00	0,24	0,00	0,90	0,00	0,00	0,00	0,00	0,00
0,00	0,10	0,00	0,10	1,00	0,00	0,00	0,00	1,00	1,00	0,00	0,00	0,00	0,00	0,00	0,00
0,00	0,00	0,00	0,00	0,10	0,00	0,00	0,00	0,00	0,00	0,00	0,00	0,00	0,00	0,00	0,00
0,00	0,00	0,00	0,00	0,10	0,00	0,00	0,00	0,00	0,00	0,00	0,00	0,00	0,00	0,00	0,00
0,00	0,00	0,00	0,00	0,00	0,00	0,00	0,00	0,00	0,00	0,00	0,00	0,00	0,00	0,00	0,00
0,00	0,00	0,00	0,00	0,00	0,00	0,00	0,00	0,00	0,00	0,29	0,29	0,00	0,00	0,00	0,00
0,00	0,00	0,00	0,00	0,00	0,00	0,00	0,00	0,00	0,00	0,00	0,00	0,00	0,00	0,00	0,00
0,00	0,00	0,00	0,00	0,00	0,00	0,00	0,00	0,00	0,00	0,02	0,02	0,00	0,00	1,50	0,00
0,00	0,00	0,00	0,00	0,00	0,00	0,00	0,00	0,00	0,00	0,00	0,00	0,00	0,00	0,10	0,00
0,00	0,00	0,00	0,00	0,00	0,00	1,06	0,00	0,00	0,00	0,00	0,00	0,00	0,00	0,00	0,00
0,00	0,00	0,00	0,00	0,00	0,00	0,00	0,00	0,00	0,00	9,10	0,00	0,00	0,00	22,04	1,00
0,00	0,00	0,00	0,00	0,20	0,00	0,00	0,00	1,10	0,00	0,40	0,00	0,00	0,00	0,00	0,00
0,00	0,00	0,00	0,00	0,00	0,00	0,00	0,00	2,94	0,00	0,00	0,00	0,00	0,00	0,00	0,00
0,00	0,00	0,00	0,00	0,00	0,00	0,00	0,00	0,00	0,00	0,00	0,00	0,00	0,00	0,40	0,00
0,00	0,00	0,00	0,00	0,00	0,00	0,00	0,00	0,00	0,00	3,00	0,00	0,00	0,00	0,00	0,00
0,00	0,00	0,00	0,00	0,00	0,00	0,00	0,00	0,00	0,00	5,90	0,00	0,00	0,00	0,00	0,00
0,00	38,90	38,90	38,90	5,80	0,00	0,00	0,00	43,30	0,00	0,21	0,00	0,00	0,00	0,00	0,00

0,00	0,00	0,00	0,00	0,03	0,00	0,00	0,00	0,00	0,00	0,00	0,00	0,00	0,00	0,00	0,00
0,00	0,00	0,00	0,00	0,00	0,00	0,00	0,00	0,00	0,00	0,00	0,00	0,00	0,00	0,00	0,00
0,00	6,53	6,53	6,53	35,10	0,00	0,00	0,00	8,66	0,00	0,00	0,00	0,00	0,00	0,07	0,00
0,00	0,00	0,00	0,00	0,00	0,00	0,00	0,00	0,00	0,00	0,00	0,00	0,00	0,00	6,91	0,00
0,00	0,00	0,00	0,00	0,00	0,00	0,00	0,00	0,00	0,00	0,18	0,18	0,00	0,00	0,00	0,00
0,00	0,00	0,00	0,00	0,00	0,00	0,00	0,00	3,00	0,00	0,00	0,00	0,00	0,00	0,00	0,00
0,00	0,00	0,00	0,00	1,90	0,00	0,00	0,00	0,00	0,00	0,00	0,00	0,00	0,00	0,00	0,00
0,00	0,00	0,00	0,00	2,90	0,00	0,00	0,00	0,00	0,00	3,30	0,00	0,00	0,00	0,00	0,00
0,00	0,00	0,00	0,00	0,00	0,00	0,00	0,00	0,00	0,00	0,00	0,00	0,00	0,00	0,00	0,00
0,00	0,00	0,00	0,00	0,00	0,00	0,00	0,00	0,00	0,00	0,01	0,00	0,00	0,00	0,00	0,00
0,00	0,10	0,00	0,10	0,00	0,00	0,00	0,00	0,00	0,00	0,00	0,00	0,00	0,00	0,00	0,00
0,00	0,10	0,00	0,10	0,00	0,00	0,00	0,00	0,00	0,00	0,00	0,00	0,00	0,00	0,00	0,00
0,00	0,00	0,00	0,00	0,00	0,00	0,00	0,00	48,82	0,00	0,00	0,00	0,00	0,00	6,28	0,00
0,00	0,00	0,00	0,00	0,00	0,00	0,00	0,00	0,00	0,00	0,00	0,00	0,00	0,00	2,62	0,00
0,00	0,44	0,44	0,44	0,00	0,00	0,00	0,00	0,58	0,00	0,00	0,00	0,00	0,00	0,00	0,00
0,00	0,02	0,00	0,02	0,00	0,00	0,00	0,00	0,00	0,00	0,14	0,00	0,00	0,00	0,00	0,00
0,00	0,00	0,00	0,00	6,66	0,00	0,00	0,00	0,00	0,00	8,11	1,94	0,00	0,00	0,49	0,00
0,00	0,10	0,00	0,10	0,02	0,00	0,00	0,00	0,00	0,00	0,00	0,00	0,00	0,00	0,00	0,00
0,00	0,00	0,00	0,00	0,00	0,00	0,00	0,00	0,00	0,00	0,01	0,01	0,00	0,00	9,60	0,00
0,00	0,00	0,00	0,00	0,00	0,00	0,00	0,00	0,00	0,00	0,00	0,00	0,00	0,00	0,00	0,00
0,00	0,40	0,00	0,40	15,80	0,00	0,00	0,00	0,00	0,00	0,00	0,00	0,00	0,00	1,50	0,00
0,00	0,40	0,00	0,40	16,00	0,00	0,00	0,00	0,00	0,00	0,00	0,00	0,00	0,00	0,00	0,00
0,00	0,00	0,00	0,00	0,00	0,00	0,00	0,00	0,00	0,00	0,00	0,00	0,00	0,00	19,59	0,00
0,00	0,00	0,00	0,00	0,00	0,00	0,00	0,00	0,00	0,00	0,40	0,40	0,00	0,00	0,00	0,00
0,00	0,00	0,00	0,00	16,20	0,00	0,10	0,00	0,00	0,00	0,00	0,00	0,00	0,00	0,00	0,00
0,00	0,00	0,00	0,00	0,20	0,00	0,00	0,00	0,06	0,06	0,00	0,00	0,00	0,00	0,00	0,00
0,00	0,00	0,00	0,00	0,20	0,00	0,00	0,00	0,00	0,00	0,00	0,00	0,00	0,00	0,17	0,00
0,00	0,22	0,22	0,22	0,00	0,00	0,00	0,00	0,22	0,00	0,00	0,00	0,00	0,00	0,00	0,00
0,00	0,00	0,00	0,00	0,00	0,00	0,00	0,00	0,00	0,00	0,00	0,00	0,00	0,00	0,05	0,00
0,00	0,30	0,00	0,30	4,80	0,00	0,00	0,00	1,58	0,00	0,30	0,00	0,00	0,00	23,60	0,00
0,00	0,00	0,00	0,00	0,10	0,00	0,00	0,00	0,00	0,00	0,00	0,00	0,00	0,00	0,00	0,00
0,00	0,00	0,00	0,00	0,10	0,00	0,00	0,00	0,00	0,00	0,00	0,00	0,00	0,00	0,00	0,00
0,00	0,00	0,00	0,00	0,00	0,00	0,00	0,00	0,00	0,00	0,00	0,00	0,00	0,00	0,00	0,00
0,00	0,21	0,11	0,10	0,00	0,00	0,00	0,00	0,00	0,00	0,00	0,00	0,00	0,00	0,00	0,00
0,00	0,00	0,00	0,00	0,00	0,00	0,00	0,00	0,00	0,00	1,21	1,21	0,00	0,00	0,00	0,00
0,00	0,00	0,00	0,00	0,00	0,00	0,00	0,00	0,00	0,00	0,00	0,00	0,00	0,00	0,00	0,00
0,00	0,00	0,00	0,00	0,80	0,00	0,00	0,00	0,00	0,00	7,33	7,33	0,00	0,00	0,00	0,00
0,00	0,00	0,00	0,00	0,00	0,00	0,00	0,00	0,00	0,00	0,10	0,00	0,00	0,00	0,00	0,00
0,00	16,70	0,00	16,70	14,91	0,00	0,00	0,00	0,00	0,00	0,00	0,00	0,00	0,00	0,00	0,00
0,00	0,00	0,00	0,00	0,04	0,00	0,00	0,00	0,00	0,00	0,00	0,00	0,00	0,00	0,00	0,00
0,00	0,00	0,00	0,00	0,90	0,00	0,00	0,00	0,00	0,00	0,00	0,00	0,00	0,00	0,00	0,00
0,00	0,00	0,00	0,00	0,00	0,00	0,00	0,00	0,00	0,00	0,00	0,00	0,00	0,00	29,20	0,00
0,00	0,00	0,00	0,00	0,29	0,00	0,00	0,00	0,00	0,00	0,00	0,00	0,00	0,00	6,10	0,00
0,00	0,00	0,00	0,00	0,00	0,00	0,00	0,00	0,00	0,00	0,00	0,00	0,00	0,00	4,13	0,00
0,00	0,00	0,00	0,00	1,10	0,00	0,00	0,00	0,00	0,00	0,00	0,00	0,00	0,00	0,00	0,00
0,00	0,00	0,00	0,00	0,40	0,00	0,00	0,00	0,00	0,00	0,40	0,00	0,00	0,00	0,00	0,00
0,00	0,00	0,00	0,00	13,90	0,00	0,00	0,00	0,00	0,00	29,60	0,00	0,00	0,00	0,00	0,00
0,00	0,00	0,00	0,00	2,00	0,00	0,00	0,00	0,00	0,00	1,00	0,00	0,00	0,00	0,00	0,00
0,00	0,00	0,00	0,00	1,10	0,00	0,00	0,00	0,00	0,00	0,70	0,00	0,00	0,00	0,00	0,00
0,00	0,00	0,00	0,00	1,10	0,00	0,00	0,00	0,00	0,00	0,70	0,00	0,00	0,00	0,00	0,00
0,00	0,00	0,00	0,00	5,18	0,00	0,00	0,00	0,00	0,00	0,40	0,00	0,00	0,00	0,00	0,00
0,00	0,00	0,00	0,00	23,37	0,00	0,00	0,00	2,40	2,40	30,98	0,00	0,00	0,00	0,00	0,00
0,00	0,00	0,00	0,00	19,62	0,00	0,00	0,00	0,00	0,00	0,00	0,00	0,00	0,00	0,00	0,00
0,00	0,00	0,00	0,00	0,30	0,00	0,00	0,00	0,00	0,00	0,49	0,00	0,00	0,00	0,00	0,00
0,00	0,00	0,00	0,00	0,08	0,00	0,00	0,00	0,00	0,00	0,00	0,00	0,00	0,00	0,00	0,00
0,00	0,00	0,00	0,00	3,20	0,00	0,00	0,00	0,00	0,00	6,66	0,00	0,00	0,00	0,00	0,00
0,00	0,00	0,00	0,00	3,08	0,00	0,00	0,00	0,00	0,00	0,00	0,00	0,00	0,00	0,00	0,00
0,00	0,00	0,00	0,00	0,00	0,00	0,00	0,00	0,00	0,00	1,21	1,21	0,00	0,00	0,00	0,00
0,00	0,00	0,00	0,00	0,30	0,00	0,00	0,00	0,00	0,00	0,00	0,00	0,00	0,00	0,00	0,00
0,00	0,00	0,00	0,00	0,00	0,00	0,00	0,00	0,00	0,00	0,98	0,00	0,00	0,00	0,00	0,00
0,00	0,00	0,00	0,00	2,00	0,00	0,00	0,00	0,00	0,00	0,00	0,00	0,00	0,00	0,00	0,00
0,00	0,00	0,00	0,00	0,10	0,00	0,00	0,00	0,00	0,00	0,04	0,00	0,00	0,00	0,00	0,00

0,00	0,00	0,00	0,00	0,20	0,00	0,00	0,00	0,00	0,00	0,00	0,00	0,00	0,00	0,00	0,00
0,00	0,00	0,00	0,00	0,00	0,00	0,00	0,00	0,00	0,00	7,30	0,00	0,00	0,00	0,00	0,00
0,00	0,00	0,00	0,00	1,38	0,00	0,00	0,00	0,00	0,00	0,72	0,02	0,00	0,00	0,00	0,00
0,00	0,00	0,00	0,00	138,64	0,00	0,00	0,00	0,00	0,00	1,29	0,31	0,00	0,00	0,00	0,00
0,00	0,00	0,00	0,00	0,20	0,00	0,00	0,00	0,00	0,00	7,86	0,00	0,00	0,00	0,00	0,00
0,00	0,00	0,00	0,00	11,16	0,00	0,00	0,00	0,40	0,00	4,43	2,40	0,00	0,00	0,00	0,00
0,00	0,00	0,00	0,00	0,00	0,00	0,00	0,00	0,00	0,00	1,03	0,00	0,00	0,00	0,00	0,00
0,00	0,00	0,00	0,00	0,61	0,00	0,00	0,00	0,38	0,00	7,02	0,33	0,00	0,00	0,00	0,00
0,00	0,00	0,00	0,00	23,43	0,00	0,00	0,00	0,00	0,00	0,01	0,00	0,00	0,00	0,00	0,00
0,00	0,00	0,00	0,00	0,00	0,00	0,00	0,00	0,00	0,00	0,01	0,00	0,00	0,00	0,00	0,00
0,00	0,00	0,00	0,00	0,00	0,00	0,00	0,00	0,00	0,00	0,14	0,03	0,00	0,00	0,01	0,00
0,00	0,00	0,00	0,00	2,30	0,00	0,00	0,00	0,00	0,00	2,33	0,00	0,00	0,00	0,00	0,00
0,00	0,00	0,00	0,00	0,76	0,00	0,00	0,00	0,00	0,00	0,00	0,00	0,00	0,00	0,00	0,00
0,00	0,00	0,00	0,00	0,10	0,00	0,00	0,00	0,00	0,00	0,06	0,06	0,00	0,00	0,00	0,00
0,00	0,00	0,00	0,00	0,00	0,00	0,00	0,00	0,00	0,00	0,22	0,00	0,00	0,00	0,00	0,00
0,00	0,00	0,00	0,00	0,20	0,00	0,00	0,00	0,00	0,00	0,20	0,20	0,00	0,00	0,00	0,00
0,00	0,00	0,00	0,00	0,00	0,00	0,00	0,00	0,00	0,00	0,03	0,00	0,00	0,00	0,00	0,00
0,00	0,00	0,00	0,00	0,21	0,00	0,00	0,00	0,00	0,00	0,21	0,00	0,00	0,00	0,00	0,00
0,00	0,00	0,00	0,00	0,70	0,00	0,00	0,00	0,00	0,00	0,00	0,00	0,00	0,00	0,01	0,00
0,00	0,00	0,00	0,00	0,00	0,00	0,00	0,00	0,00	0,00	1,59	0,00	0,00	0,00	0,00	0,00
0,00	0,00	0,00	0,00	1,00	0,00	0,00	0,00	0,00	0,00	0,00	0,00	0,00	0,00	0,00	0,00
0,00	0,00	0,00	0,00	0,00	0,00	0,00	0,00	0,00	0,00	0,00	0,00	0,00	0,00	2,20	0,00
0,00	0,00	0,00	0,00	0,00	0,00	0,00	0,00	0,00	0,00	1,50	0,00	0,00	0,00	0,00	0,00
0,00	1,00	0,00	1,00	0,00	0,00	0,00	0,00	0,00	0,00	0,00	0,00	0,00	0,00	0,00	0,00
0,00	0,00	0,00	0,00	13,27	0,00	0,00	0,00	1,20	0,00	2,95	0,00	0,00	0,00	2,82	0,00
0,00	0,00	0,00	0,00	0,23	0,00	0,00	0,00	0,00	0,00	0,00	0,00	0,00	0,00	0,00	0,00
0,00	0,00	0,00	0,00	20,90	0,00	0,00	0,00	4,05	0,00	23,01	0,00	0,00	0,00	0,00	0,00
0,00	0,00	0,00	0,00	0,00	0,00	0,00	0,00	0,00	0,00	67,04	0,00	0,00	0,00	0,00	0,00
0,00	0,00	0,00	0,00	0,20	0,00	0,00	0,00	0,00	0,00	0,00	0,00	0,00	0,00	0,00	0,00
0,00	0,00	0,00	0,00	0,00	0,00	0,00	0,00	0,00	0,00	0,00	0,00	0,00	0,00	0,00	0,00
0,00	0,00	0,00	0,00	22,00	0,00	0,00	0,00	0,00	0,00	21,70	0,00	0,00	0,00	0,00	0,00
0,00	0,00	0,00	0,00	144,00	0,00	0,00	0,00	0,00	0,00	0,00	0,00	0,00	0,00	0,00	0,00
0,00	0,00	0,00	0,00	0,03	0,00	0,00	0,00	0,00	0,00	0,00	0,00	0,00	0,00	0,00	0,00
0,00	0,00	0,00	0,00	0,03	0,00	0,00	0,00	0,00	0,00	0,00	0,00	0,00	0,00	0,00	0,00
0,00	0,00	0,00	0,00	0,00	0,00	0,00	0,00	0,00	0,00	0,00	0,00	0,00	0,00	0,00	0,00
0,00	0,00	0,00	0,00	182,07	0,00	0,00	0,00	0,00	0,00	0,01	0,01	0,00	0,00	0,00	0,00
0,00	0,00	0,00	0,00	3,05	0,00	0,00	0,00	0,00	0,00	0,85	0,00	0,00	0,00	0,00	0,00
0,00	0,00	0,00	0,00	0,00	0,00	0,00	0,00	0,00	0,00	1,80	0,00	0,00	0,00	0,00	0,00
0,00	0,00	0,00	0,00	0,03	0,00	0,00	0,00	0,00	0,00	0,00	0,00	0,00	0,00	0,00	0,00
0,00	0,00	0,00	0,00	12,10	0,00	0,00	0,00	0,00	0,00	0,00	0,00	0,00	0,00	0,00	0,00
0,00	0,00	0,00	0,00	0,10	0,00	0,00	0,00	0,00	0,00	0,00	0,00	0,00	0,00	0,00	0,00
0,00	0,00	0,00	0,00	0,00	0,00	0,00	0,00	0,00	0,00	0,05	0,00	0,00	0,00	0,00	0,00
0,00	0,00	0,00	0,00	2,10	0,00	0,00	0,00	0,00	0,00	0,00	0,00	0,00	0,00	0,00	0,00
0,00	0,00	0,00	0,00	1,40	0,00	0,00	0,00	0,00	0,00	0,00	0,00	0,00	0,00	0,00	0,00
0,00	0,00	0,00	0,00	4,10	0,00	0,00	0,00	0,00	0,00	0,00	0,00	0,00	0,00	0,00	0,00
0,00	0,00	0,00	0,00	0,10	0,00	0,00	0,00	0,00	0,00	0,01	0,00	0,00	0,00	0,00	0,00
0,00	0,00	0,00	0,00	0,06	0,00	0,00	0,00	0,00	0,00	0,00	0,00	0,00	0,00	0,00	0,00
0,00	0,00	0,00	0,00	0,90	0,00	0,00	0,00	0,00	0,00	0,01	0,00	0,00	0,00	0,00	0,00
0,00	0,00	0,00	0,00	5,37	0,00	0,00	0,00	0,00	0,00	0,00	0,00	0,00	0,00	0,00	0,00
0,00	0,00	0,00	0,00	0,30	0,00	0,00	0,00	0,00	0,00	0,00	0,00	0,00	0,00	0,00	0,00
0,00	0,00	0,00	0,00	0,00	0,00	0,00	0,00	5,10	5,10	0,01	0,00	0,00	0,00	0,00	0,00
0,00	0,00	0,00	0,00	1,60	0,00	0,00	0,00	0,00	0,00	0,00	0,00	0,00	0,00	0,00	0,00
0,00	0,00	0,00	0,00	0,66	0,00	0,00	0,00	0,00	0,00	0,10	0,00	0,00	0,00	0,00	0,00
0,00	0,00	0,00	0,00	0,15	0,00	0,00	0,00	0,00	0,00	0,16	0,00	0,00	0,00	0,00	0,00
0,00	0,00	0,00	0,00	0,00	0,00	0,00	0,00	0,00	0,00	0,00	0,00	0,00	0,00	0,00	0,00
0,00	38 402,63	28 577,44	28 578,54	0,00	0,00	0,00	0,00	1 281,72	15,00	1,53	0,00	0,00	0,00	292,65	0,00
0,00	625,50	4,00	104,20	0,20	0,00	0,00	0,00	2,01	0,00	0,00	0,00	0,00	0,00	0,00	0,00
0,00	0,00	0,00	0,00	0,00	0,00	0,00	0,00	0,03	0,03	0,63	0,63	0,00	0,00	0,15	0,00
0,00	0,00	0,00	0,00	0,00	0,00	0,00	0,00	0,00	0,00	0,01	0,01	0,00	0,00	0,00	0,00
0,00	0,00	0,00	0,00	0,00	0,00	0,00	0,00	0,00	0,00	0,00	0,00	0,00	0,00	1,80	0,00
0,00	0,00	0,00	0,00	0,00	0,00	0,00	0,00	0,00	0,00	0,00	0,00	0,00	0,00	2,01	0,00
0,00	0,00	0,00	0,00	0,00	0,00	0,00	0,00	0,00	0,00	0,05	0,05	0,00	0,00	0,00	0,00

0,00	0,00	0,00	0,00	0,01	0,00	0,00	0,00	0,00	0,00	0,00	0,00	0,00	0,00	0,00	0,00
0,00	0,00	0,00	0,00	4,16	0,00	0,00	0,00	0,00	0,00	0,00	0,00	0,00	0,00	0,00	0,00
0,00	0,20	0,00	0,20	20,85	0,00	0,00	0,00	0,00	0,00	0,00	0,00	0,00	0,00	0,00	0,00
0,00	0,00	0,00	0,00	0,10	0,00	0,00	0,00	0,00	0,00	0,00	0,00	0,00	0,00	0,00	0,00
0,00	0,00	0,00	0,00	0,00	0,00	0,00	0,00	0,00	0,00	2,00	2,00	0,00	0,00	0,00	0,00
0,00	0,00	0,00	0,00	0,00	0,00	0,00	0,00	0,00	0,00	0,00	0,00	0,00	0,00	96,31	0,00
0,00	41,20	0,00	41,20	0,10	0,00	0,00	0,00	0,00	0,00	0,00	0,00	0,00	0,00	260,44	0,01
0,00	0,00	0,00	0,00	0,10	0,00	0,00	0,00	0,00	0,00	0,00	0,00	0,00	0,00	0,00	0,00
0,00	9,70	0,00	9,30	0,57	0,00	0,00	0,00	106,17	0,00	3,67	0,02	0,00	0,00	74,45	0,00
0,00	5,66	0,00	0,00	0,00	0,00	0,00	0,00	0,00	0,00	0,00	0,00	0,00	0,00	23,38	0,00
0,00	0,00	0,00	0,00	0,00	0,00	0,00	0,00	0,00	0,00	0,00	0,00	0,00	0,00	24,78	0,01
0,00	0,10	0,00	0,10	1,06	0,00	0,00	0,00	0,00	0,00	57,23	57,23	0,00	0,00	6,20	0,00
0,00	0,00	0,00	0,00	0,30	0,00	0,00	0,00	0,00	0,00	0,00	0,00	0,00	0,00	0,00	0,00
0,00	0,00	0,00	0,00	0,00	0,00	0,00	0,00	0,00	0,00	0,60	0,00	0,00	0,00	36,86	0,00
0,00	0,00	0,00	0,00	0,00	0,00	0,00	0,00	0,00	0,00	0,00	0,00	0,00	0,00	32,20	0,00
0,00	0,00	0,00	0,00	0,00	0,00	0,00	0,00	0,00	0,00	0,04	0,00	0,00	0,00	486,60	0,00
0,00	0,00	0,00	0,00	0,00	0,00	0,00	0,00	0,00	0,00	0,00	0,00	0,00	0,00	4,61	0,00
0,00	0,00	0,00	0,00	0,01	0,00	0,00	0,00	0,00	0,00	0,00	0,00	0,00	0,00	0,00	0,00
0,00	0,00	0,00	0,00	0,00	0,00	0,00	0,00	0,00	0,00	0,00	0,00	0,00	0,00	2,40	0,00
0,00	0,00	0,00	0,00	0,00	0,00	0,00	0,00	0,00	0,00	0,00	0,00	0,00	0,00	45,89	0,00
0,00	0,00	0,00	0,00	0,00	0,00	0,00	0,00	52,19	0,00	0,00	0,00	0,00	0,00	0,00	0,00
0,00	0,00	0,00	0,00	0,00	0,00	0,00	0,00	0,00	0,00	0,84	0,00	0,00	0,00	0,00	0,00
0,00	10 267,06	5 588,10	935,99	5,30	0,00	3 537,95	294,78	181 935,35	71 064,30	2,48	0,00	0,00	0,00	4,20	0,00
0,00	56,10	56,10	0,00	0,00	0,00	0,00	0,00	135,15	0,00	0,00	0,00	0,00	0,00	0,00	0,00
0,00	0,00	0,00	0,00	0,01	0,00	0,00	0,00	0,00	0,00	0,00	0,00	0,00	0,00	0,00	0,00
0,00	0,00	0,00	0,00	0,00	0,00	1,51	0,00	0,00	0,00	0,00	0,00	0,00	0,00	0,00	0,00
0,00	0,00	0,00	0,00	0,00	0,00	0,00	0,00	1 153,50	0,00	0,00	0,00	0,00	0,00	0,00	0,00
0,00	0,00	0,00	0,00	3,30	0,00	0,00	0,00	202,56	0,00	0,00	0,00	0,00	0,00	0,00	0,00
0,00	0,00	0,00	0,00	0,00	0,00	3,30	0,00	2,05	0,00	0,00	0,00	0,00	0,00	0,00	0,00
0,00	1,60	0,00	0,00	0,00	0,00	158,68	0,00	29,70	0,00	0,00	0,00	0,00	0,00	0,00	0,00
0,00	0,63	0,63	0,00	10,10	0,00	706,69	0,00	530,73	0,00	0,00	0,00	0,00	0,00	0,00	0,00
0,00	122,70	101,40	0,00	0,00	0,00	217,57	0,00	9 993,26	1 296,32	0,00	0,00	0,00	0,00	0,00	0,00
0,00	0,00	0,00	0,00	0,00	0,00	0,86	0,00	0,00	0,00	0,00	0,00	0,00	0,00	0,00	0,00
0,00	0,00	0,00	0,00	0,00	0,00	0,00	0,00	83,60	0,00	0,00	0,00	0,00	0,00	0,00	0,00
0,00	0,00	0,00	0,00	0,00	0,00	0,00	0,00	8 540,51	8 540,51	0,00	0,00	0,00	0,00	0,00	0,00
0,00	77,90	77,80	0,10	0,00	0,00	0,00	0,00	0,00	0,00	0,00	0,00	0,00	0,00	0,00	0,00
0,00	0,00	0,00	0,00	0,00	0,00	0,00	0,00	0,12	0,12	0,00	0,00	0,00	0,00	0,00	0,00
0,00	0,00	0,00	0,00	0,00	0,00	0,00	0,00	19,85	0,00	0,00	0,00	0,00	0,00	0,00	0,00
0,00	0,00	0,00	0,00	0,00	0,00	137,90	2,26	0,00	0,00	0,00	0,00	0,00	0,00	0,00	0,00
0,00	0,00	0,00	0,00	0,00	0,00	3,02	0,00	0,00	0,00	0,00	0,00	0,00	0,00	0,00	0,00
10,34	5,46	5,46	0,00	0,00	0,00	238,87	0,00	379,18	324,14	0,00	0,00	0,00	0,00	0,00	0,00
0,00	0,00	0,00	0,00	0,00	0,00	0,00	0,00	6,94	0,00	0,00	0,00	0,00	0,00	0,00	0,00
0,00	0,00	0,00	0,00	0,00	0,00	1,10	0,00	0,09	0,00	0,00	0,00	0,00	0,00	0,00	0,00
0,00	0,00	0,00	0,00	0,00	0,00	0,97	0,00	0,00	0,00	0,00	0,00	0,00	0,00	0,00	0,00
0,00	0,00	0,00	0,00	0,00	0,00	2,67	0,00	100,36	28,60	0,00	0,00	0,00	0,00	0,00	0,00
0,00	0,00	0,00	0,00	0,00	0,00	0,00	0,00	17,88	0,00	0,00	0,00	0,00	0,00	0,00	0,00
0,00	0,00	0,00	0,00	0,00	0,00	77,99	0,00	10,09	4,80	0,00	0,00	0,00	0,00	0,00	0,00
72,30	0,42	0,12	0,30	0,00	0,00	9,08	0,00	204,00	0,00	0,00	0,00	0,00	0,00	0,00	0,00
0,00	51,10	0,00	0,00	64,60	0,00	0,00	0,00	26,90	0,00	0,00	0,00	0,00	0,00	0,00	0,00
0,00	0,00	0,00	0,00	0,00	0,00	0,00	0,00	12,55	0,00	0,00	0,00	0,00	0,00	0,00	0,00
0,00	96,37	96,37	0,00	0,00	0,00	82,51	0,00	1 511,02	358,60	0,00	0,00	0,00	0,00	0,00	0,00
0,00	0,00	0,00	0,00	0,00	0,00	0,00	0,00	0,29	0,00	0,00	0,00	0,00	0,00	0,00	0,00
0,00	12,10	0,00	0,00	0,00	0,00	0,00	0,00	313,46	0,00	0,00	0,00	0,00	0,00	0,00	0,00
257,60	0,00	0,00	0,00	0,00	0,00	0,00	0,00	257,70	0,00	0,00	0,00	0,00	0,00	0,00	0,00
0,00	510,97	510,97	0,00	0,00	0,00	5,00	0,00	83,20	0,00	0,00	0,00	0,00	0,00	0,00	0,00
0,00	0,00	0,00	0,00	0,00	0,00	0,04	0,00	0,00	0,00	0,00	0,00	0,00	0,00	0,00	0,00
0,00	0,00	0,00	0,00	0,00	0,00	0,00	0,00	2,11	2,06	0,00	0,00	0,00	0,00	0,00	0,00
0,00	0,00	0,00	0,00	0,00	0,00	0,02	0,00	7,08	6,98	0,00	0,00	0,00	0,00	0,00	0,00
0,00	0,04	0,00	0,04	0,00	0,00	0,00	0,00	5,14	5,14	0,00	0,00	0,00	0,00	0,00	0,00
0,00	0,00	0,00	0,00	0,00	0,00	0,07	0,00	0,89	0,00	0,00	0,00	0,00	0,00	0,00	0,00
0,00	0,00	0,00	0,00	0,00	0,00	0,00	0,00	2,70	0,00	0,00	0,00	0,00	0,00	0,00	0,00
0,00	0,00	0,00	0,00	0,00	0,00	0,00	0,00	2,70	0,00	0,00	0,00	0,00	0,00	0,00	0,00
0,00	0,00	0,00	0,00	0,00	0,00	0,00	0,00	325,30	0,00	0,00	0,00	0,00	0,00	0,00	0,00
0,00	0,00	0,00	0,00	0,00	0,00	0,00	0,00	0,00	0,00	0,00	0,00	0,00	0,00	0,00	0,00
0,00	0,00	0,00	0,00	0,00	0,00	0,00	0,00	2,30	2,30	0,00	0,00	0,00	0,00	0,00	0,00
0,00	0,00	0,00	0,00	0,00	0,00	0,05	0,00	0,00	0,00	0,00	0,00	0,00	0,00	0,00	0,00
0,00	0,00	0,00	0,00	0,00	0,00	0,00	0,00	15,00	0,00	0,00	0,00	0,00	0,00	0,00	0,00
0,00	0,00	0,00	0,00	0,00	0,00	1,81	0,00	0,00	0,00	0,00	0,00	0,00	0,00	0,00	0,00
0,00	0,00	0,00	0,00	0,60	0,00	0,00	0,00	0,00	0,00	0,01	0,00	0,00	0,00	0,00	0,00
0,00	10,85	0,00	10,85	27,88	0,00	0,00	0,00	0,00	0,00	30,73	0,00	0,00	0,00	0,00	0,00
0,00	14,20	4,80	9,40	180,65	0,00	0,00	0,00	49,50	0,10	2,49	0,04	0,00	0,00	0,00	0,00
0,00	84,81	0,00	1,61	227,30	0,00	0,00	0,00	0,35	0,00	3,35	1,70	0,00	0,00	0,00	0,00
0,00	8,30	0,90	7,40	11,50	0,00	0,07	0,00	16,78	0,37	20,49	11,80	0,00	0,00	4,30	0,00
0,00	0,00	0,00	0,00	0,01	0,00	0,00	0,00	0,00	0,00	0,00	0,00	0,00	0,00	0,00	0,00
0,00	0,00	0,00	0,00	0,20	0,00	0,00	0,00	0,00	0,00	0,15	0,00	0,00	0,00	0,00	0,00
0,00	0,00	0,00	0,00	0,10	0,00	0,00	0,00	0,00	0,00	0,00	0,00	0,00	0,00	0,00	0,00
0,00	0,00	0,00	0,00	0,00	0,00	0,00	0,00	0,00	0,00	2,28	2,28	0,00	0,00	0,00	0,00

0,00	0,00	0,00	0,00	0,00	0,00	0,00	0,00	0,00	0,00	0,09	0,09	0,00	0,00	0,00	0,00
0,00	0,00	0,00	0,00	0,00	0,00	7,60	7,60	0,00	0,00	6,40	6,40	0,00	0,00	0,00	0,00
0,00	0,00	0,00	0,00	0,00	0,00	0,00	0,00	261,00	261,00	0,00	0,00	0,00	0,00	0,00	0,00
0,00	12,62	0,00	12,62	328,40	0,00	0,15	0,00	9,53	0,00	160,65	1,68	0,07	0,00	0,00	0,00
0,00	0,00	0,00	0,00	0,00	0,00	0,00	0,00	0,00	0,00	0,02	0,00	0,00	0,00	0,00	0,00
0,00	1,44	0,00	1,44	0,00	0,00	0,00	0,00	0,00	0,00	0,00	0,00	0,00	0,00	0,00	0,00
0,00	0,10	0,00	0,10	0,00	0,00	0,00	0,00	0,00	0,00	0,00	0,00	0,00	0,00	0,00	0,00
0,00	0,00	0,00	0,00	0,00	0,00	0,00	0,00	0,00	0,00	0,01	0,00	0,00	0,00	0,00	0,00
0,00	0,00	0,00	0,00	0,48	0,00	0,00	0,00	0,00	0,00	0,00	0,00	0,00	0,00	0,00	0,00
0,00	0,00	0,00	0,00	1,35	0,00	0,00	0,00	0,00	0,00	0,30	0,01	0,00	0,00	0,00	0,00
0,00	0,00	0,00	0,00	0,00	0,00	0,00	0,00	0,26	0,00	0,00	0,00	0,00	0,00	0,00	0,00
0,00	0,70	0,00	0,70	0,00	0,00	0,00	0,00	0,20	0,00	1,30	0,00	0,00	0,00	0,00	0,00
0,11	0,00	0,00	0,00	0,00	0,00	0,00	0,00	0,07	0,00	0,01	0,01	0,00	0,00	0,00	0,00
0,00	2,10	0,00	2,10	0,00	0,00	0,00	0,00	3,90	0,00	0,00	0,00	0,00	0,00	0,00	0,00
0,02	0,00	0,00	0,00	0,00	0,00	0,00	0,00	0,01	0,00	0,10	0,00	0,00	0,00	0,00	0,00
8,25	313,60	0,00	313,60	0,45	0,00	0,53	0,07	15,64	11,68	7,66	1,30	0,00	0,00	0,00	0,00
10,42	460,00	0,00	460,00	0,05	0,00	0,67	0,00	16,98	4,61	6,28	1,20	0,00	0,00	0,00	0,00
0,00	0,10	0,00	0,10	0,00	0,00	0,00	0,00	0,00	0,00	0,10	0,00	0,00	0,00	0,00	0,00
0,00	5,49	0,00	5,49	0,53	0,00	0,00	0,00	0,00	0,00	0,02	0,00	0,00	0,00	0,00	0,00
1,33	13,50	0,00	13,50	221,78	0,00	0,25	0,00	3,95	2,69	3,29	1,80	0,00	0,00	0,00	0,00
0,13	277,10	0,00	277,10	0,10	0,00	0,03	0,00	0,71	0,13	0,50	0,15	0,00	0,00	0,00	0,00
0,00	0,10	0,00	0,10	0,00	0,00	0,00	0,00	0,00	0,00	0,10	0,10	0,00	0,00	0,00	0,00
3,04	39,30	0,00	39,30	0,00	0,00	0,16	0,08	2,24	0,29	4,12	0,18	0,00	0,00	0,00	0,00
0,38	93,00	0,00	93,00	0,00	0,00	0,08	0,00	2,45	1,68	0,60	0,00	0,00	0,00	0,00	0,00
0,45	81,00	0,00	81,00	0,00	0,00	0,01	0,00	0,71	0,05	0,12	0,02	0,00	0,00	0,00	0,00
0,18	0,10	0,00	0,10	0,00	0,00	0,00	0,00	0,10	0,00	0,10	0,00	0,00	0,00	0,00	0,00
0,00	181,80	0,00	181,80	0,00	0,00	0,00	0,00	0,00	0,00	0,00	0,00	0,00	0,00	0,00	0,00
0,00	829,70	0,00	829,70	0,00	0,00	0,00	0,00	0,00	0,00	0,00	0,00	0,00	0,00	0,00	0,00
0,84	3,07	0,00	3,07	0,00	0,00	0,00	0,00	0,05	0,00	0,34	0,00	0,21	0,21	0,00	0,00
0,43	15,10	0,00	15,10	0,00	0,00	0,46	0,01	1,29	0,14	0,20	0,00	0,00	0,00	0,00	0,00
1,35	2,06	0,00	2,06	0,00	0,00	0,00	0,00	0,02	0,00	0,00	0,00	0,00	0,00	0,00	0,00
0,26	0,00	0,00	0,00	0,00	0,00	0,00	0,00	0,00	0,00	0,00	0,00	0,00	0,00	0,00	0,00
0,03	0,00	0,00	0,00	0,00	0,00	0,00	0,00	0,00	0,00	0,00	0,00	0,00	0,00	0,00	0,00
0,00	0,00	0,00	0,00	0,00	0,00	0,00	0,00	0,10	0,00	0,05	0,00	0,00	0,00	0,00	0,00
0,00	4,60	0,00	4,60	0,00	0,00	0,01	0,00	0,10	0,00	0,10	0,00	0,00	0,00	0,00	0,00
0,00	0,00	0,00	0,00	0,00	0,00	0,00	0,00	0,02	0,00	0,00	0,00	0,00	0,00	0,00	0,00
0,00	14,30	0,00	14,30	0,00	0,00	0,00	0,00	0,00	0,00	0,00	0,00	0,00	0,00	0,00	0,00
0,00	21,10	0,00	21,10	0,00	0,00	0,00	0,00	0,00	0,00	0,01	0,00	0,00	0,00	0,00	0,00
0,00	1,10	0,00	1,10	0,00	0,00	0,00	0,00	0,00	0,00	0,00	0,00	0,00	0,00	0,00	0,00
0,00	0,20	0,20	0,00	0,00	0,00	0,00	0,00	0,00	0,00	0,00	0,00	0,00	0,00	0,00	0,00
0,00	0,10	0,00	0,10	0,00	0,00	0,00	0,00	0,00	0,00	0,00	0,00	0,00	0,00	0,00	0,00
0,00	0,20	0,00	0,20	0,00	0,00	0,00	0,00	0,00	0,00	0,02	0,00	0,00	0,00	0,00	0,00
0,00	0,10	0,00	0,10	0,00	0,00	0,00	0,00	0,00	0,00	0,01	0,01	0,00	0,00	0,00	0,00
0,00	0,00	0,00	0,00	0,00	0,00	0,00	0,00	12,00	0,00	0,00	0,00	0,00	0,00	0,00	0,00
0,00	2,10	0,00	2,10	0,00	0,00	0,00	0,00	0,00	0,00	0,00	0,00	0,00	0,00	0,00	0,00
0,00	789,36	0,00	789,36	0,00	0,00	0,00	0,00	0,62	0,38	0,01	0,00	0,00	0,00	0,00	0,00
0,00	0,12	0,00	0,12	0,00	0,00	0,00	0,00	0,02	0,00	0,00	0,00	0,00	0,00	0,00	0,00
0,00	132,52	0,00	132,52	0,00	0,00	0,00	0,00	0,00	0,00	0,00	0,00	0,00	0,00	0,00	0,00
0,00	1,35	0,00	1,35	0,00	0,00	0,00	0,00	0,00	0,00	0,00	0,00	0,00	0,00	0,00	0,00
0,00	4,67	0,00	4,67	14,63	0,00	0,00	0,00	0,00	0,00	0,67	0,00	0,00	0,00	0,00	0,00
0,00	0,01	0,00	0,01	0,00	0,00	0,00	0,00	0,13	0,00	0,00	0,00	0,00	0,00	0,00	0,00
0,00	1,13	0,00	1,13	0,00	0,00	0,00	0,00	0,00	0,00	0,00	0,00	0,00	0,00	0,00	0,00
0,00	0,50	0,00	0,50	0,00	0,00	0,00	0,00	0,00	0,00	0,00	0,00	0,00	0,00	0,00	0,00
0,00	1,11	0,00	1,11	0,00	0,00	0,00	0,00	0,00	0,00	0,23	0,00	0,00	0,00	0,00	0,00
0,00	0,00	0,00	0,00	0,00	0,00	0,00	0,00	0,01	0,00	0,00	0,00	0,00	0,00	0,00	0,00
0,00	15,44	0,00	15,44	0,00	0,00	0,00	0,00	0,00	0,00	0,00	0,00	0,00	0,00	0,00	0,00
0,02	529,70	0,00	28,40	0,00	0,00	211,46	0,00	30,20	0,00	0,01	0,00	0,00	0,00	1,60	0,00
0,00	0,00	0,00	0,00	0,00	0,00	0,65	0,00	0,00	0,00	0,00	0,00	0,00	0,00	0,00	0,00
0,00	0,10	0,00	0,10	0,00	0,00	0,00	0,00	0,00	0,00	0,00	0,00	0,00	0,00	0,00	0,00
0,00	0,20	0,00	0,20	0,00	0,00	0,00	0,00	0,00	0,00	0,10	0,00	0,00	0,00	0,00	0,00
0,00	0,00	0,00	0,00	0,02	0,00	0,00	0,00	0,00	0,00	0,00	0,00	0,00	0,00	0,00	0,00
0,00	0,21	0,00	0,21	0,00	0,00	0,00	0,00	0,00	0,00	0,00	0,00	0,00	0,00	0,00	0,00
0,00	1,00	0,00	1,00	0,00	0,00	0,04	0,00	0,38	0,00	0,65	0,50	0,00	0,00	0,00	0,00
0,07	28,30	0,00	28,30	0,00	0,00	0,00	0,00	0,00	0,00	10,30	0,00	0,00	0,00	0,00	0,00
2,40	3 048,10	0,00	3 048,10	0,00	0,00	0,00	0,00	0,07	0,00	0,10	0,00	0,00	0,00	0,00	0,00
0,00	65,90	0,00	65,90	0,00	0,00	0,00	0,00	0,00	0,00	0,00	0,00	0,00	0,00	0,00	0,00
0,12	1 141,90	0,00	1 141,90	0,00	0,00	0,00	0,00	0,00	0,00	0,00	0,00	0,00	0,00	0,00	0,00
0,00	84,30	0,00	84,30	0,00	0,00	0,00	0,00	0,00	0,00	0,00	0,00	0,00	0,00	0,00	0,00

0,44	756,20	0,00	756,20	0,00	0,00	0,00	0,00	12,60	0,00	0,01	0,00	0,00	0,00	0,00	0,00
0,01	776,20	0,00	776,20	0,00	0,00	0,00	0,00	18,32	0,00	0,01	0,00	0,00	0,00	0,00	0,00
0,00	773,50	0,00	773,50	0,00	0,00	0,00	0,00	15,98	0,00	0,00	0,00	0,00	0,00	0,00	0,00
0,10	773,90	0,00	773,90	0,00	0,00	0,00	0,00	7,72	0,00	0,00	0,00	0,00	0,00	0,00	0,00
0,36	935,50	0,00	935,50	0,00	0,00	0,00	0,00	21,69	0,00	0,02	0,00	0,00	0,00	0,00	0,00
0,06	478,10	0,00	478,10	0,00	0,00	0,00	0,00	4,27	0,00	0,00	0,00	0,00	0,00	0,00	0,00
0,14	64,80	0,00	64,80	0,00	0,00	0,00	0,00	12,39	0,00	0,00	0,00	0,00	0,00	0,00	0,00
0,42	3,10	0,00	3,10	0,00	0,00	0,00	0,00	10,23	0,00	0,00	0,00	0,00	0,00	0,00	0,00
0,10	622,70	0,00	622,70	0,00	0,00	0,00	0,00	3,06	0,00	0,02	0,00	0,00	0,00	0,00	0,00
0,03	136,50	0,00	136,50	0,00	0,00	0,00	0,00	1,26	0,00	0,00	0,00	0,00	0,00	0,00	0,00
0,00	1,40	0,00	1,40	0,00	0,00	0,00	0,00	0,00	0,00	0,02	0,00	0,00	0,00	0,00	0,00
0,00	601,80	0,00	601,80	0,00	0,00	0,00	0,00	0,00	0,00	0,00	0,00	0,00	0,00	0,00	0,00
0,00	0,00	0,00	0,00	0,00	0,00	4,47	0,00	4,74	4,74	0,00	0,00	0,00	0,00	0,00	0,00
0,00	0,00	0,00	0,00	0,00	0,00	0,02	0,00	0,00	0,00	0,51	0,00	0,00	0,00	0,00	0,00
2,23	227,30	0,00	227,30	0,00	0,00	0,00	0,00	0,08	0,00	0,70	0,00	0,00	0,00	0,00	0,00
0,00	0,00	0,00	0,00	0,00	0,00	0,00	0,00	0,51	0,00	0,00	0,00	0,00	0,00	0,00	0,00
0,06	0,00	0,00	0,00	0,00	0,00	0,00	0,00	0,00	0,00	0,00	0,00	0,00	0,00	0,00	0,00
0,02	0,00	0,00	0,00	0,00	0,00	0,00	0,00	0,00	0,00	0,00	0,00	0,00	0,00	0,00	0,00
0,00	43,90	0,00	43,90	0,00	0,00	0,00	0,00	0,00	0,00	3,70	0,00	0,00	0,00	0,00	0,00
0,00	0,00	0,00	0,00	0,00	0,00	0,00	0,00	0,00	0,00	0,10	0,00	0,00	0,00	0,00	0,00
0,00	0,00	0,00	0,00	0,00	0,00	0,00	0,00	0,00	0,00	0,06	0,01	0,00	0,00	0,00	0,00
0,07	0,90	0,00	0,90	0,00	0,00	0,00	0,00	0,00	0,00	0,00	0,00	0,00	0,00	0,00	0,00
0,00	0,00	0,00	0,00	0,00	0,00	0,00	0,00	0,00	0,00	0,30	0,00	0,00	0,00	0,00	0,00
0,00	0,00	0,00	0,00	0,00	0,00	0,00	0,00	0,00	0,00	3,28	3,28	0,00	0,00	0,00	0,00
0,00	0,00	0,00	0,00	0,00	0,00	0,00	0,00	0,00	0,00	19,93	19,93	0,00	0,00	0,00	0,00
0,00	6,00	0,00	6,00	0,00	0,00	0,00	0,00	0,00	0,00	0,00	0,00	0,00	0,00	0,00	0,00
0,00	0,10	0,00	0,10	0,00	0,00	0,00	0,00	0,00	0,00	0,00	0,00	0,00	0,00	0,00	0,00
0,00	838,10	0,00	838,10	0,00	0,00	0,00	0,00	28,37	0,00	0,06	0,06	0,00	0,00	0,00	0,00
0,00	0,00	0,00	0,00	0,00	0,00	0,00	0,00	0,00	0,00	0,13	0,13	0,00	0,00	0,00	0,00
0,00	0,10	0,00	0,10	0,00	0,00	0,00	0,00	0,00	0,00	0,00	0,00	0,00	0,00	0,00	0,00
0,00	0,00	0,00	0,00	0,00	0,00	0,00	0,00	0,00	0,00	0,13	0,13	0,00	0,00	0,00	0,00
0,00	0,00	0,00	0,00	0,00	0,00	0,00	0,00	0,01	0,00	0,00	0,00	0,00	0,00	0,00	0,00
0,80	0,00	0,00	0,00	0,00	0,00	0,00	0,00	0,10	0,00	0,20	0,00	0,00	0,00	0,00	0,00
0,70	0,00	0,00	0,00	0,00	0,00	0,00	0,00	1,53	0,16	0,00	0,00	0,00	0,00	0,00	0,00
0,00	0,00	0,00	0,00	0,00	0,00	0,00	0,00	0,00	0,00	0,00	0,00	0,00	0,00	32,70	0,00
0,00	0,00	0,00	0,00	0,01	0,00	0,00	0,00	0,00	0,00	0,00	0,00	0,00	0,00	0,00	0,00
0,00	0,00	0,00	0,00	0,20	0,00	0,00	0,00	0,00	0,00	0,00	0,00	0,00	0,00	0,00	0,00
0,00	0,00	0,00	0,00	5,00	0,00	0,00	0,00	0,00	0,00	5,00	0,00	0,00	0,00	0,00	0,00
0,00	0,00	0,00	0,00	5,00	0,00	0,00	0,00	0,00	0,00	5,00	0,00	0,00	0,00	0,00	0,00
0,00	0,00	0,00	0,00	0,00	0,00	0,00	0,00	0,00	0,00	0,00	0,00	0,00	0,00	0,00	0,00
0,00	0,00	0,00	0,00	0,40	0,00	0,00	0,00	0,00	0,00	0,00	0,00	0,00	0,00	0,00	0,00
0,00	0,00	0,00	0,00	8,90	0,00	0,00	0,00	0,00	0,00	0,00	0,00	0,00	0,00	0,00	0,00
0,00	0,00	0,00	0,00	2,10	0,00	0,00	0,00	0,00	0,00	0,00	0,00	0,00	0,00	0,02	0,00
0,00	0,00	0,00	0,00	0,70	0,00	0,00	0,00	0,00	0,00	0,03	0,00	0,00	0,00	0,00	0,00
0,00	0,00	0,00	0,00	0,00	0,00	0,00	0,00	0,00	0,00	0,00	0,00	0,00	0,00	0,00	0,00
0,00	0,00	0,00	0,00	0,80	0,00	0,00	0,00	0,00	0,00	2,36	2,36	0,00	0,00	0,00	0,00
0,00	0,04	0,00	0,04	0,00	0,00	0,00	0,00	0,00	0,00	0,00	0,00	0,00	0,00	0,00	0,00
0,00	0,00	0,00	0,00	1,16	0,00	0,00	0,00	0,28	0,00	0,19	0,00	0,00	0,00	0,00	0,00
0,00	15,40	0,00	15,40	0,00	0,00	0,00	0,00	0,00	0,00	0,00	0,00	0,00	0,00	1,40	0,00
0,00	0,30	0,00	0,30	0,00	0,00	0,00	0,00	0,00	0,00	0,00	0,00	0,00	0,00	0,00	0,00
2,52	53,50	0,00	53,50	9,50	0,00	0,00	0,00	0,63	0,00	0,46	0,37	0,00	0,00	0,00	0,00
0,00	0,00	0,00	0,00	0,00	0,00	0,00	0,00	0,00	0,00	0,00	0,00	0,00	0,00	7,85	0,00
0,00	0,00	0,00	0,00	0,00	0,00	0,00	0,00	0,00	0,00	0,00	0,00	0,00	0,00	0,00	0,00
0,00	8,80	0,00	0,00	0,00	0,00	0,00	0,00	56,36	0,00	2,40	0,00	0,00	0,00	181,99	0,08
0,00	263,58	0,05	0,00	0,00	0,00	0,00	0,00	0,00	0,00	0,00	0,00	0,00	0,00	176,16	0,00
0,00	0,00	0,00	0,00	0,00	0,00	0,00	0,00	0,00	0,00	0,00	0,00	0,00	0,00	0,37	0,00
0,00	33,58	0,00	0,00	3,00	0,00	0,00	0,00	0,60	0,00	0,00	0,00	0,00	0,00	154,87	0,00
0,00	0,00	0,00	0,00	0,00	0,00	0,00	0,00	0,00	0,00	0,00	0,00	0,00	0,00	6,00	0,00
0,00	922,70	0,00	0,00	0,00	0,00	0,00	0,00	835,36	0,00	0,00	0,00	0,00	0,00	0,00	0,00
0,00	0,00	0,00	0,00	0,00	0,00	0,00	0,00	0,00	0,00	0,00	0,00	0,00	0,00	10,00	0,00
0,00	0,00	0,00	0,00	0,20	0,00	0,00	0,00	0,00	0,00	0,00	0,00	0,00	0,00	0,00	0,00
0,00	0,00	0,00	0,00	0,00	0,00	0,00	0,00	0,00	0,00	0,00	0,00	0,00	0,00	0,11	0,00
0,00	0,00	0,00	0,00	0,00	0,00	0,00	0,00	0,00	0,00	1,34	0,00	0,00	0,00	0,00	0,00
0,00	0,00	0,00	0,00	1,30	0,00	0,00	0,00	0,00	0,00	0,00	0,00	0,00	0,00	0,60	0,00
0,00	0,00	0,00	0,00	38,28	0,00	0,00	0,00	0,00	0,00	0,00	0,00	0,00	0,00	0,00	0,00
0,00	0,00	0,00	0,00	1,20	0,00	0,00	0,00	0,00	0,00	0,00	0,00	0,00	0,00	0,00	0,00
0,00	0,00	0,00	0,00	0,38	0,00	0,00	0,00	0,00	0,00	0,00	0,00	0,00	0,00	0,00	0,00
0,00	0,00	0,00	0,00	0,00	0,00	0,00	0,00	0,00	0,00	0,00	0,00	0,00	0,00	3,10	0,00
0,00	0,00	0,00	0,00	0,11	0,00	0,00	0,00	0,00	0,00	0,00	0,00	0,00	0,00	70,51	0,00
0,00	0,00	0,00	0,00	0,03	0,00	0,00	0,00	0,00	0,00	0,00	0,00	0,00	0,00	0,00	0,00
0,00	0,00	0,00	0,00	0,00	0,00	0,00	0,00	0,00	0,00	0,00	0,00	0,00	0,00	2,00	0,00
0,00	0,00	0,00	0,00	6,20	0,00	0,00	0,00	0,00	0,00	0,00	0,00	0,00	0,00	0,00	0,00

0,00	0,00	0,00	0,00	0,20	0,00	0,00	0,00	0,00	0,00	0,00	0,00	0,00	0,00	0,00	0,00
0,00	0,00	0,00	0,00	2,20	0,00	0,00	0,00	0,00	0,00	0,00	0,00	0,00	0,00	0,00	0,00
0,00	0,00	0,00	0,00	2,00	0,00	0,00	0,00	0,00	0,00	0,00	0,00	0,00	0,00	0,00	0,00
0,00	0,00	0,00	0,00	1,90	0,00	0,00	0,00	0,00	0,00	0,00	0,00	0,00	0,00	0,00	0,00
0,00	0,00	0,00	0,00	0,20	0,00	0,00	0,00	0,00	0,00	0,00	0,00	0,00	0,00	0,00	0,00
0,00	0,00	0,00	0,00	185,00	0,00	0,00	0,00	0,35	0,00	116,63	0,00	0,00	0,00	13,20	0,00
0,00	0,00	0,00	0,00	0,00	0,00	0,00	0,00	0,00	0,00	2,84	0,00	0,00	0,00	2,43	0,63
0,00	0,00	0,00	0,00	44,00	0,00	0,00	0,00	0,00	0,00	0,10	0,00	0,00	0,00	0,00	0,00
0,00	0,22	0,22	0,00	0,00	0,00	0,00	0,00	0,00	0,00	0,00	0,00	0,00	0,00	0,08	0,00
0,00	0,00	0,00	0,00	3,10	0,00	0,00	0,00	0,00	0,00	0,00	0,00	0,00	0,00	0,00	0,00
0,00	0,00	0,00	0,00	5,70	0,00	0,00	0,00	0,00	0,00	0,66	0,00	0,00	0,00	493,36	0,00
0,00	0,00	0,00	0,00	0,00	0,00	0,00	0,00	0,00	0,00	13,31	0,00	0,00	0,00	0,50	0,00
0,00	1 750,00	0,00	0,00	0,50	0,00	0,00	0,00	0,00	0,00	9,00	9,00	0,00	0,00	0,00	0,00
0,00	0,00	0,00	0,00	698,00	0,00	0,00	0,00	0,00	0,00	0,10	0,00	0,00	0,00	13,38	0,00
0,00	0,00	0,00	0,00	0,00	0,00	0,00	0,00	0,00	0,00	38,78	0,00	0,00	0,00	8,40	0,00
0,00	0,00	0,00	0,00	0,00	0,00	0,00	0,00	0,00	0,00	25,75	0,00	0,00	0,00	0,00	0,00
0,00	0,00	0,00	0,00	0,00	0,00	0,00	0,00	0,00	0,00	0,00	0,00	0,00	0,00	2 695,00	0,00
0,00	0,00	0,00	0,00	0,00	0,00	0,00	0,00	0,00	0,00	0,25	0,00	0,00	0,00	0,00	0,00
0,00	7 000,00	0,00	0,00	3 091,40	0,00	0,00	0,00	455,30	1,70	13,32	0,00	0,00	0,00	9,60	9,00
0,00	2 724,00	0,00	0,00	17,40	0,00	0,00	0,00	676,47	0,00	4,10	0,00	0,00	0,00	3 359,33	0,00
0,00	0,00	0,00	0,00	0,20	0,00	0,00	0,00	0,00	0,00	0,00	0,00	0,00	0,00	0,00	0,00
0,00	0,00	0,00	0,00	16,00	0,00	0,00	0,00	0,00	0,00	16,00	0,00	0,00	0,00	0,00	0,00
0,00	0,00	0,00	0,00	0,00	0,00	0,00	0,00	0,00	0,00	0,20	0,00	0,00	0,00	0,00	0,00
0,00	0,00	0,00	0,00	0,00	0,00	0,00	0,00	0,00	0,00	0,00	0,00	0,00	0,00	9,34	0,00
0,00	0,00	0,00	0,00	0,00	0,00	0,00	0,00	0,00	0,00	24,50	0,00	0,00	0,00	0,00	0,00
0,00	0,00	0,00	0,00	0,10	0,00	0,00	0,00	0,00	0,00	0,20	0,00	0,00	0,00	0,00	0,00
0,00	0,00	0,00	0,00	43,76	0,00	0,00	0,00	0,00	0,00	0,00	0,00	0,00	0,00	0,00	0,00
0,00	6,93	0,00	0,00	5 017,40	0,00	0,00	0,00	5,73	0,00	5,93	0,00	0,00	0,00	0,42	0,00
0,00	136,20	10,20	0,00	143,02	0,00	0,00	0,00	0,00	0,00	11,67	0,00	0,00	0,00	0,00	0,00
0,00	23 167,55	0,00	22 995,78	547,11	0,00	0,00	0,00	368,70	0,00	28 582,94	4,96	0,00	0,00	0,00	0,00
0,00	46,60	0,00	46,60	372,70	0,00	0,00	0,00	54,00	0,00	139,84	7,75	0,00	0,00	0,00	0,00
0,00	0,00	0,00	0,00	73,50	0,00	0,00	0,00	0,00	0,00	40,00	0,00	0,00	0,00	0,00	0,00
0,00	648,03	0,00	0,00	30,33	0,00	0,00	0,00	22,76	0,00	139,96	0,00	0,00	0,00	0,00	0,00
0,00	25,70	0,00	0,00	4,40	0,00	0,00	0,00	7,40	7,40	19,60	0,00	0,00	0,00	0,00	0,00
0,00	0,00	0,00	0,00	0,00	0,00	0,00	0,00	0,00	0,00	0,00	0,00	0,00	0,00	0,00	0,00
0,00	0,00	0,00	0,00	198,00	0,00	0,00	0,00	0,00	0,00	4,80	0,00	0,00	0,00	351,00	0,00
0,00	140,80	140,80	0,00	712,52	0,00	0,00	0,00	0,00	0,00	0,00	0,00	0,00	0,00	0,00	0,00
0,00	0,00	0,00	0,00	0,00	17,28	0,00	0,00	0,00	0,00	0,00	0,00	0,00	0,00	0,00	0,00
0,00	0,00	0,00	0,00	0,00	12,50	0,00	0,00	0,00	0,00	0,00	0,00	0,00	0,00	0,00	0,00
102 649,51	0,00	0,00	0,00	0,00	42 620,39	0,00	0,00	0,00	0,00	0,00	0,00	0,00	0,00	0,35	0,00
0,00	0,00	0,00	0,00	0,00	233,68	0,00	0,00	0,00	0,00	0,00	0,00	0,00	0,00	0,00	0,00
0,00	0,00	0,00	0,00	0,00	3,20	0,00	0,00	0,00	0,00	0,00	0,00	0,00	0,00	0,00	0,00
0,00	0,00	0,00	0,00	0,00	100,95	0,00	0,00	0,00	0,00	0,00	0,00	0,00	0,00	0,00	0,00
35,60	0,00	0,00	0,00	0,00	585,49	0,00	0,00	0,00	0,00	0,00	0,00	0,00	0,00	72,12	0,00
0,00	0,00	0,00	0,00	0,00	495,67	0,00	0,00	0,00	0,00	0,00	0,00	0,00	0,00	0,00	0,00
0,00	0,00	0,00	0,00	0,00	6,40	0,00	0,00	0,00	0,00	0,00	0,00	0,00	0,00	0,00	0,00
0,00	0,00	0,00	0,00	0,00	1,90	0,00	0,00	0,00	0,00	0,00	0,00	0,00	0,00	0,00	0,00
0,00	47,50	40,50	0,00	0,00	6,89	0,00	0,00	0,00	0,00	0,00	0,00	0,00	0,00	0,00	0,00
181,27	336,00	336,00	0,00	0,00	2,10	0,00	0,00	0,00	0,00	0,00	0,00	0,00	0,00	7,80	0,00
0,00	0,00	0,00	0,00	0,00	54,60	0,00	0,00	0,00	0,00	0,00	0,00	0,00	0,00	0,00	0,00
0,00	149,05	0,00	33,40	130,37	0,00	0,00	0,00	0,00	0,00	795,66	0,00	0,00	0,00	0,00	0,00
0,00	0,00	0,00	0,00	4,00	0,00	0,00	0,00	0,00	0,00	419,00	0,00	0,00	0,00	0,00	0,00
0,00	0,00	0,00	0,00	0,00	2,36	0,00	0,00	0,00	0,00	0,00	0,00	0,00	0,00	0,00	0,00
0,00	0,00	0,00	0,00	8,90	0,00	0,00	0,00	0,00	0,00	0,00	0,00	0,00	0,00	0,00	0,00
0,00	0,00	0,00	0,00	0,01	0,00	0,00	0,00	0,00	0,00	38,70	0,00	0,00	0,00	0,00	0,00
0,00	0,00	0,00	0,00	0,00	4,74	0,00	0,00	0,00	0,00	0,00	0,00	0,00	0,00	0,00	0,00
0,00	0,00	0,00	0,00	0,00	46,16	0,00	0,00	0,00	0,00	0,00	0,00	0,00	0,00	0,00	0,00
12 948,95	15,21	0,00	0,00	2,10	28 726,82	2,68	0,00	1,04	0,00	9,05	0,00	0,00	0,00	27,88	0,00
0,00	0,00	0,00	0,00	0,00	18,82	0,00	0,00	0,00	0,00	0,00	0,00	0,00	0,00	0,01	0,00
0,00	9,60	0,00	0,00	0,00	1 468,49	0,00	0,00	0,00	0,00	0,00	0,00	0,00	0,00	0,00	0,00
0,00	0,00	0,00	0,00	0,00	139,89	0,00	0,00	0,00	0,00	0,00	0,00	0,00	0,00	0,00	0,00
0,00	0,00	0,00	0,00	72,00	1,80	0,00	0,00	18,94	0,00	6,17	0,00	0,00	0,00	3 501,41	0,00
0,00	12,75	0,00	0,00	0,00	0,00	0,00	0,00	0,00	0,00	0,00	0,00	0,00	0,00	0,00	0,00
0,00	0,00	0,00	0,00	24,10	0,00	0,00	0,00	6,50	6,50	1,10	0,00	0,00	0,00	452,79	0,00
0,00	0,00	0,00	0,00	106,50	0,83	1,41	0,00	5,35	0,00	1,98	0,00	0,00	0,00	475,73	0,00

0,00	3,00	3,00	0,00	0,00	0,52	0,00	0,00	0,00	0,00	0,00	0,00	0,00	0,00	1 166,84	0,00
0,00	0,00	0,00	0,00	4,80	0,01	18,78	0,00	0,06	0,00	0,76	0,00	0,00	0,00	285,74	0,00
0,00	0,00	0,00	0,00	0,00	0,00	0,00	0,00	0,00	0,00	0,00	0,00	0,00	0,00	2,85	0,00
0,00	234,22	0,00	0,00	0,00	0,00	0,00	0,00	0,00	0,00	0,00	0,00	0,00	0,00	0,00	0,00
0,00	0,00	0,00	0,00	0,00	0,00	0,00	0,00	0,00	0,00	0,00	0,00	0,00	0,00	43,80	0,00
0,00	0,00	0,00	0,00	298,89	3,21	0,10	0,00	9,99	0,01	31,38	5,00	2,50	0,00	2 112,16	0,00
0,00	151,20	0,00	0,00	296,24	10,42	14,43	0,00	0,00	0,00	150,67	0,00	0,00	0,00	12 095,47	10,02
0,00	0,00	0,00	0,00	0,00	0,00	0,00	0,00	0,00	0,00	0,00	0,00	0,00	0,00	0,80	0,00
0,00	0,00	0,00	0,00	0,00	7,30	0,00	0,00	0,00	0,00	0,00	0,00	0,00	0,00	0,00	0,00
0,00	0,00	0,00	0,00	0,00	165,50	0,00	0,00	0,00	0,00	0,00	0,00	0,00	0,00	5,40	0,00
0,00	0,00	0,00	0,00	0,00	176,72	0,00	0,00	0,00	0,00	0,00	0,00	0,00	0,00	0,00	0,00
0,00	0,00	0,00	0,00	0,00	17,10	0,00	0,00	0,00	0,00	0,00	0,00	0,00	0,00	0,00	0,00
0,00	0,00	0,00	0,00	0,00	1,40	0,00	0,00	0,00	0,00	0,00	0,00	0,00	0,00	0,00	0,00
0,00	0,00	0,00	0,00	0,00	123,95	0,00	0,00	0,00	0,00	0,00	0,00	0,00	0,00	0,00	0,00
0,00	0,00	0,00	0,00	2,31	0,00	0,00	0,00	0,00	0,00	0,00	0,00	0,00	0,00	0,00	0,00
0,00	0,00	0,00	0,00	0,00	26,74	0,00	0,00	0,00	0,00	0,00	0,00	0,00	0,00	0,00	0,00
7 102,33	0,00	0,00	0,00	1,29	20 364,26	0,00	0,00	0,00	0,00	0,00	0,00	0,00	0,00	0,00	0,00
0,00	0,00	0,00	0,00	0,00	23,85	0,00	0,00	0,00	0,00	0,00	0,00	0,00	0,00	0,00	0,00
6 739,79	0,00	0,00	0,00	0,00	12 448,92	0,00	0,00	0,00	0,00	0,00	0,00	0,00	0,00	0,00	0,00
0,00	29,69	0,00	0,00	6,80	60,42	8,89	0,00	4,45	0,00	12,45	0,00	1,21	0,00	2 735,04	0,90
0,00	0,00	0,00	0,00	15,20	0,00	0,00	0,00	0,20	0,00	15,14	0,00	0,00	0,00	35,83	0,00
0,00	67,10	0,00	0,00	0,00	12,65	0,00	0,00	0,00	0,00	0,00	0,00	0,00	0,00	515,55	0,00
0,00	14,00	0,00	14,00	167,10	0,00	0,00	0,00	194,35	178,41	659,16	1,40	0,00	0,00	0,00	0,00
0,00	3,10	0,00	3,10	0,52	0,00	5,60	0,00	96,93	77,86	5,00	0,00	0,00	0,00	0,00	0,00
0,00	0,00	0,00	0,00	0,00	0,00	0,66	0,00	20,85	15,00	0,20	0,20	0,00	0,00	0,00	0,00
2 374,99	0,00	0,00	0,00	0,00	1 188,11	0,00	0,00	0,00	0,00	0,00	0,00	0,00	0,00	0,00	0,00
0,00	0,00	0,00	0,00	0,00	235,70	0,00	0,00	0,00	0,00	0,00	0,00	0,00	0,00	0,00	0,00
0,00	0,00	0,00	0,00	0,00	26,70	0,00	0,00	0,00	0,00	0,00	0,00	0,00	0,00	0,00	0,00
0,00	0,00	0,00	0,00	0,00	3,00	0,00	0,00	0,00	0,00	0,00	0,00	0,00	0,00	0,00	0,00
24 131,45	1,11	0,00	0,00	0,00	4 195,71	0,00	0,00	0,00	0,00	0,00	0,00	0,00	0,00	0,00	0,00
0,00	0,00	0,00	0,00	0,00	4,40	0,00	0,00	0,00	0,00	0,00	0,00	0,00	0,00	0,00	0,00
3 267,26	0,00	0,00	0,00	0,00	998,49	0,00	0,00	0,00	0,00	0,00	0,00	0,00	0,00	0,00	0,00
0,00	0,00	0,00	0,00	2 117,12	0,00	0,00	0,00	0,00	0,00	0,00	0,00	0,00	0,00	0,00	0,00
0,00	0,00	0,00	0,00	6 184,00	0,00	0,00	0,00	0,00	0,00	0,00	0,00	0,00	0,00	0,00	0,00
0,00	53,30	0,00	0,00	0,00	0,00	0,00	0,00	0,00	0,00	0,00	0,00	0,00	0,00	0,00	0,00
0,00	0,00	0,00	0,00	0,05	0,00	0,00	0,00	0,00	0,00	0,00	0,00	0,00	0,00	0,00	0,00
0,00	0,00	0,00	0,00	457,60	0,00	0,00	0,00	0,00	0,00	0,00	0,00	0,00	0,00	0,00	0,00
0,00	0,00	0,00	0,00	0,00	0,00	0,00	0,00	0,00	0,00	0,00	0,00	0,00	0,00	0,00	0,00
0,00	0,00	0,00	0,00	0,00	1,40	0,00	0,00	0,00	0,00	0,00	0,00	0,00	0,00	0,00	0,00
0,00	0,00	0,00	0,00	0,00	11,57	0,00	0,00	0,00	0,00	0,00	0,00	0,00	0,00	0,00	0,00
0,00	0,00	0,00	0,00	0,00	0,00	0,00	0,00	0,00	0,00	0,00	0,00	0,00	0,00	0,06	0,00
0,00	0,00	0,00	0,00	0,00	5,53	0,00	0,00	0,00	0,00	0,00	0,00	0,00	0,00	0,00	0,00
0,00	0,00	0,00	0,00	0,00	0,68	0,00	0,00	0,00	0,00	0,00	0,00	0,00	0,00	0,00	0,00
0,00	2,47	2,47	0,00	1,03	0,00	0,00	0,00	0,00	0,00	0,00	0,00	0,00	0,00	0,00	0,00
0,00	1,45	1,45	0,00	0,00	0,00	0,00	0,00	0,00	0,00	0,00	0,00	0,00	0,00	0,00	0,00
0,00	0,00	0,00	0,00	4,76	0,00	0,00	0,00	0,00	0,00	0,81	0,00	0,00	0,00	0,00	0,00
0,00	0,00	0,00	0,00	4,24	0,00	0,00	0,00	0,00	0,00	0,00	0,00	0,00	0,00	0,00	0,00
0,00	32,39	32,39	0,00	1,33	0,00	0,00	0,00	0,00	0,00	0,00	0,00	0,00	0,00	0,00	0,00
0,00	0,64	0,64	0,00	2,35	0,00	0,00	0,00	0,08	0,00	0,00	0,00	0,00	0,00	0,00	0,00
0,00	1,71	1,71	0,00	0,00	0,00	0,00	0,00	0,00	0,00	1,03	0,00	0,00	0,00	0,00	0,00
0,00	22,05	22,05	0,00	0,00	0,00	0,00	0,00	0,00	0,00	0,00	0,00	0,00	0,00	0,00	0,00
0,00	0,00	0,00	0,00	0,00	0,00	0,00	0,00	0,00	0,00	0,00	0,00	0,00	0,00	34,50	0,00
0,00	0,00	0,00	0,00	0,00	0,00	0,00	0,00	0,00	0,00	0,00	0,00	0,00	0,00	0,00	0,00
0,00	0,00	0,00	0,00	0,00	0,00	0,00	0,00	0,00	0,00	0,00	0,00	0,00	0,00	72,96	0,00
0,00	0,00	0,00	0,00	0,00	0,00	0,00	0,00	2 197,50	0,00	0,00	0,00	0,00	0,00	0,00	0,00
0,00	0,00	0,00	0,00	0,00	0,00	0,00	0,00	1 122,74	0,00	0,00	0,00	0,00	0,00	0,00	0,00
0,00	4 285,07	0,00	0,00	0,00	0,00	0,00	0,00	8 146,14	0,00	0,00	0,00	0,00	0,00	0,00	0,00
0,00	0,00	0,00	0,00	0,00	144 600,24	0,00	0,00	0,00	0,00	0,00	0,00	0,00	0,00	0,00	0,00
0,00	0,00	0,00	0,00	18,80	0,00	0,00	0,00	0,00	0,00	0,00	0,00	0,00	0,00	0,00	0,00
0,00	0,00	0,00	0,00	35,50	0,00	0,00	0,00	0,00	0,00	0,00	0,00	0,00	0,00	0,00	0,00
0,00	0,00	0,00	0,00	0,00	0,00	0,00	0,00	22,00	0,00	0,00	0,00	0,00	0,00	0,00	0,00
0,00	0,00	0,00	0,00	5,03	0,00	0,00	0,00	0,00	0,00	0,00	0,00	0,00	0,00	0,00	0,00
0,00	0,80	0,00	0,80	0,00	0,00	0,00	0,00	0,00	0,00	0,00	0,00	0,00	0,00	0,00	0,00
0,00	0,00	0,00	0,00	960,00	0,00	0,00	0,00	0,00	0,00	0,22	0,22	0,00	0,00	1 482,60	0,00
0,00	0,00	0,00	0,00	0,00	0,00	0,00	0,00	2,32	0,00	0,00	0,00	0,00	0,00	0,00	0,00

0,00	0,00	0,00	0,00	2,09	0,00	0,00	0,00	0,00	0,00	0,00	0,00	0,00	0,00	0,00	0,00
0,00	0,00	0,00	0,00	85,94	0,00	0,00	0,00	0,00	0,00	0,00	0,00	0,00	0,00	0,00	0,00
0,00	14,85	14,85	0,00	0,01	0,00	0,00	0,00	0,00	0,00	12,71	12,71	0,00	0,00	0,00	0,00
0,00	9,15	9,15	0,00	0,00	0,00	0,00	0,00	0,00	0,00	0,00	0,00	0,00	0,00	0,00	0,00
0,00	24,30	24,30	0,00	220,00	0,00	0,00	0,00	0,00	0,00	211,71	0,00	0,00	0,00	0,00	0,00
0,00	0,00	0,00	0,00	0,11	0,00	0,00	0,00	0,00	0,00	0,00	0,00	0,00	0,00	0,00	0,00
0,00	0,53	0,00	0,53	0,00	0,00	0,00	0,00	0,00	0,00	0,00	0,00	0,00	0,00	0,00	0,00
0,00	0,00	0,00	0,00	0,00	0,00	0,00	0,00	0,04	0,00	0,00	0,00	0,00	0,00	0,00	0,00
0,00	0,00	0,00	0,00	1,50	0,00	0,00	0,00	0,00	0,00	0,00	0,00	0,00	0,00	0,00	0,00
0,00	0,00	0,00	0,00	0,00	0,00	0,00	0,00	0,29	0,29	0,00	0,00	0,00	0,00	0,00	0,00
0,00	0,00	0,00	0,00	0,00	0,00	0,00	0,00	0,00	0,00	0,00	0,00	0,00	0,00	5,60	0,00
0,00	1 000,00	0,00	0,00	0,00	0,00	0,00	0,00	0,01	0,01	0,00	0,00	0,00	0,00	1,09	0,00
0,00	0,00	0,00	0,00	0,00	0,00	0,00	0,00	0,00	0,00	0,00	0,00	0,00	0,00	0,00	0,00
0,00	0,00	0,00	0,00	0,00	0,00	0,00	0,00	0,00	0,00	0,00	0,00	0,00	0,00	2,50	0,00
0,00	0,00	0,00	0,00	0,00	0,00	0,00	0,00	0,00	0,00	0,00	0,00	0,30	0,30	11,17	0,00
0,00	2,00	0,00	0,00	0,00	0,00	0,00	0,00	0,00	0,00	0,61	0,00	0,00	0,00	3,29	0,00
0,00	0,00	0,00	0,00	1,10	0,00	0,00	0,00	0,00	0,00	0,00	0,00	0,00	0,00	0,00	0,00
0,00	0,00	0,00	0,00	0,00	0,00	0,00	0,00	0,00	0,00	0,00	0,00	0,00	0,00	3,50	0,00
0,00	0,00	0,00	0,00	0,00	0,00	0,00	0,00	0,00	0,00	0,00	0,00	0,00	0,00	6,40	0,00
0,00	0,00	0,00	0,00	0,00	0,00	0,00	0,00	0,00	0,00	0,00	0,00	0,00	0,00	0,00	0,00
0,00	0,00	0,00	0,00	0,00	0,00	0,00	0,00	0,00	0,00	0,00	0,00	0,00	0,00	0,45	0,00
0,00	3 500,00	0,00	0,00	0,00	0,00	0,00	0,00	0,00	0,00	0,00	0,00	0,00	0,00	1 023,71	0,00
0,00	51 800,00	0,00	0,00	0,00	0,00	0,00	0,00	0,00	0,00	0,00	0,00	0,00	0,00	91,60	0,00
0,00	0,00	0,00	0,00	0,00	0,00	0,00	0,00	0,00	0,00	0,00	0,00	0,00	0,00	6,30	0,00
0,00	64 354,60	0,00	0,00	0,00	0,00	0,00	0,00	48 625,50	0,00	0,00	0,00	0,00	0,00	60,10	0,00
0,00	1,80	0,00	1,80	0,00	0,00	0,00	0,00	0,00	0,00	0,00	0,00	0,00	0,00	10,00	0,00
0,00	42,00	0,00	0,00	0,00	0,00	0,00	0,00	263,00	0,00	0,00	0,00	0,00	0,00	0,00	0,00
0,00	2 027,34	0,00	0,00	0,00	0,00	0,00	0,00	2 124,80	0,00	0,00	0,00	0,00	0,00	544,38	0,00
0,00	0,00	0,00	0,00	161,70	0,00	0,00	0,00	0,00	0,00	158,38	10,00	0,00	0,00	7 880,14	0,00
0,00	15,50	0,00	0,00	0,00	0,00	0,00	0,00	0,00	0,00	0,00	0,00	0,00	0,00	0,00	0,00
0,00	207 229,50	15,00	0,00	0,00	0,00	0,00	0,00	0,00	0,00	0,00	0,00	0,00	0,00	11,41	0,00
0,00	0,00	0,00	0,00	8,50	0,00	0,00	0,00	0,00	0,00	0,00	0,00	0,00	0,00	18,48	0,00
0,00	0,00	0,00	0,00	1,80	0,00	0,00	0,00	0,00	0,00	0,00	0,00	0,00	0,00	111,34	0,00
0,00	0,10	0,00	0,10	40,00	0,00	0,00	0,00	81,72	0,00	0,00	0,00	0,00	0,00	2 472,73	0,00
0,00	150,00	0,00	0,00	0,00	0,00	0,00	0,00	0,00	0,00	0,00	0,00	0,00	0,00	730,70	0,00
0,00	0,00	0,00	0,00	0,80	0,00	0,00	0,00	0,00	0,00	0,00	0,00	0,00	0,00	238,48	0,00
0,00	0,00	0,00	0,00	0,00	0,00	0,00	0,00	0,00	0,00	0,00	0,00	0,00	0,00	249,39	0,00
0,00	0,00	0,00	0,00	0,00	0,00	0,00	0,00	5,46	0,00	0,00	0,00	0,00	0,00	0,00	0,00
0,00	0,00	0,00	0,00	0,00	0,00	0,00	0,00	0,00	0,00	0,00	0,00	0,00	0,00	10,40	0,00
0,00	0,00	0,00	0,00	0,00	0,00	0,00	0,00	0,00	0,00	0,00	0,00	0,00	0,00	73,80	0,00
0,00	0,00	0,00	0,00	0,00	0,00	0,00	0,00	0,00	0,00	0,00	0,00	0,00	0,00	7,90	0,00
0,00	0,00	0,00	0,00	0,00	0,00	0,00	0,00	0,00	0,00	0,00	0,00	0,00	0,00	0,00	0,00
0,00	0,00	0,00	0,00	159,60	0,00	0,00	0,00	0,00	0,00	0,00	0,00	0,00	0,00	0,00	0,00
0,00	0,00	0,00	0,00	87,40	0,00	0,00	0,00	0,00	0,00	0,04	0,00	0,00	0,00	0,00	0,00
0,00	0,00	0,00	0,00	0,30	0,00	0,00	0,00	0,00	0,00	0,00	0,00	0,00	0,00	0,00	0,00
0,00	0,00	0,00	0,00	0,70	0,00	0,00	0,00	0,00	0,00	0,00	0,00	0,00	0,00	0,00	0,00
0,00	0,00	0,00	0,00	0,70	0,00	0,00	0,00	0,00	0,00	0,00	0,00	0,00	0,00	0,00	0,00
0,00	0,00	0,00	0,00	0,00	0,00	0,01	0,00	0,00	0,00	0,00	0,00	0,00	0,00	0,00	0,00
0,00	0,00	0,00	0,00	5,30	0,00	0,00	0,00	0,00	0,00	0,00	0,00	0,00	0,00	0,00	0,00
0,00	0,00	0,00	0,00	0,00	0,00	0,00	0,00	0,00	0,00	0,00	0,00	0,00	0,00	56,80	0,00
0,00	0,00	0,00	0,00	0,00	0,00	0,00	0,00	0,00	0,00	0,00	0,00	0,00	0,00	710,12	0,00
0,00	14 761,52	0,00	0,00	739,52	0,00	0,00	0,00	0,00	0,00	1 203,39	1 199,05	0,00	0,00	0,00	0,00
0,00	0,00	0,00	0,00	8,60	0,00	0,00	0,00	0,00	0,00	0,00	0,00	0,00	0,00	0,00	0,00
0,00	0,00	0,00	0,00	66,40	0,00	0,00	0,00	0,00	0,00	0,00	0,00	0,00	0,00	0,00	0,00
0,00	0,00	0,00	0,00	0,00	0,00	0,00	0,00	0,00	0,00	0,00	0,00	0,00	0,00	0,00	0,00
0,00	0,00	0,00	0,00	0,00	0,00	0,00	0,00	0,00	0,00	0,00	0,00	0,00	0,00	0,00	0,00
0,00	0,00	0,00	0,00	525,80	1,40	0,00	0,00	99,56	0,00	153,40	2,40	65,60	0,00	2 394,48	0,00
0,00	4,20	0,00	0,00	0,00	0,00	0,00	0,00	0,00	0,00	0,00	0,00	0,00	0,00	0,00	0,00
0,00	0,00	0,00	0,00	8,90	0,00	0,00	0,00	0,00	0,00	0,00	0,00	0,00	0,00	0,00	0,00
0,00	0,00	0,00	0,00	0,00	0,80	0,00	0,00	0,00	0,00	0,00	0,00	0,00	0,00	4 346,99	0,00
0,00	0,00	0,00	0,00	5,30	0,00	0,00	0,00	0,00	0,00	0,48	0,00	0,00	0,00	0,00	0,00
0,00	0,00	0,00	0,00	1,20	0,00	0,00	0,00	0,00	0,00	0,40	0,00	0,00	0,00	0,06	0,00
0,00	0,00	0,00	0,00	0,01	0,00	0,00	0,00	0,00	0,00	0,00	0,00	0,00	0,00	0,00	0,00
0,00	0,00	0,00	0,00	3,50	0,00	0,00	0,00	0,00	0,00	31,98	28,08	0,00	0,00	0,00	0,00
0,00	0,00	0,00	0,00	157,65	0,00	0,00	0,00	0,07	0,00	8,51	0,00	0,00	0,00	0,00	0,00
0,00	0,00	0,00	0,00	116,70	0,00	0,00	0,00	0,02	0,02	121,10	7,37	0,00	0,00	0,46	0,00
0,00	0,00	0,00	0,00	0,60	0,00	311,89	0,00	0,00	0,00	0,00	0,00	0,00	0,00	0,00	0,00
4 028,68	0,00	0,00	0,00	0,00	0,00	2 845,50	0,00	0,00	0,00	2 934,80	0,00	0,00	0,00	0,00	0,00
0,00	0,00	0,00	0,00	2,16	0,00	0,00	0,00	0,00	0,00	297,50	0,00	0,00	0,00	0,00	0,00

0,00	420,89	0,00	299,00	1 895,32	0,00	0,00	0,00	514,05	496,25	1 343,55	20,00	0,00	0,00	0,00	0,00
313,10	0,00	0,00	0,00	2,90	0,00	337,63	0,00	0,00	0,00	313,10	0,00	0,00	0,00	0,00	0,00
0,00	0,00	0,00	0,00	2 621,80	0,00	0,00	0,00	0,00	0,00	0,00	0,00	0,00	0,00	0,00	0,00
0,00	0,00	0,00	0,00	11,10	0,00	0,00	0,00	0,00	0,00	0,00	0,00	0,00	0,00	0,00	0,00
0,00	0,00	0,00	0,00	0,39	0,00	0,00	0,00	0,00	0,00	0,07	0,07	0,00	0,00	0,00	0,00
0,00	0,00	0,00	0,00	0,02	0,00	0,00	0,00	0,00	0,00	0,00	0,00	0,00	0,00	0,00	0,00
0,00	0,00	0,00	0,00	0,00	0,00	0,00	0,00	0,00	0,00	0,00	0,00	0,00	0,00	39,70	0,00
0,00	1,30	0,00	1,30	0,00	0,00	0,00	0,00	0,00	0,00	0,00	0,00	0,00	0,00	65,80	0,00
0,00	44,64	0,00	0,00	0,00	0,00	0,00	0,00	48,88	0,00	0,00	0,00	0,00	0,00	1 921,45	0,00
0,00	0,00	0,00	0,00	0,00	0,00	0,00	0,00	0,00	0,00	0,00	0,00	0,00	0,00	240,50	0,00
0,00	0,00	0,00	0,00	32,90	0,00	0,00	0,00	0,00	0,00	0,00	0,00	0,00	0,00	0,00	0,00
0,00	0,00	0,00	0,00	0,09	0,00	0,00	0,00	0,00	0,00	0,00	0,00	0,00	0,00	0,00	0,00
0,00	20,00	0,00	0,00	9,63	0,00	0,00	0,00	0,00	0,00	0,00	0,00	0,00	0,00	0,00	0,00
0,00	0,00	0,00	0,00	2,11	0,00	0,00	0,00	0,00	0,00	0,00	0,00	0,00	0,00	0,00	0,00
0,00	0,00	0,00	0,00	2,11	0,00	0,00	0,00	0,00	0,00	0,00	0,00	0,00	0,00	0,00	0,00
0,00	0,00	0,00	0,00	0,21	0,00	0,00	0,00	0,00	0,00	0,00	0,00	0,00	0,00	0,00	0,00
0,00	0,00	0,00	0,00	6,64	0,00	0,00	0,00	0,02	0,00	0,07	0,03	0,00	0,00	0,00	0,00
0,00	0,00	0,00	0,00	0,03	0,00	0,00	0,00	0,00	0,00	0,00	0,00	0,00	0,00	0,00	0,00
0,00	0,00	0,00	0,00	0,01	0,00	0,00	0,00	0,00	0,00	0,00	0,00	0,00	0,00	0,00	0,00
0,00	0,00	0,00	0,00	0,01	0,00	0,00	0,00	0,00	0,00	0,00	0,00	0,00	0,00	0,00	0,00
0,00	0,00	0,00	0,00	0,34	0,00	0,00	0,00	0,00	0,00	0,00	0,00	0,00	0,00	0,00	0,00
0,00	0,00	0,00	0,00	0,00	0,00	0,00	0,00	0,01	0,00	0,05	0,02	0,00	0,00	0,00	0,00
0,00	0,00	0,00	0,00	0,94	0,00	0,00	0,00	0,00	0,00	0,00	0,00	0,00	0,00	0,00	0,00
0,00	0,00	0,00	0,00	0,08	0,00	0,00	0,00	0,00	0,00	0,00	0,00	0,00	0,00	0,00	0,00
0,00	0,20	0,00	0,20	0,00	0,00	0,00	0,00	0,00	0,00	0,00	0,00	0,00	0,00	0,00	0,00
0,00	0,00	0,00	0,00	0,03	0,00	0,00	0,00	0,00	0,00	0,00	0,00	0,00	0,00	0,00	0,00
0,00	0,00	0,00	0,00	8,17	0,00	0,00	0,00	0,00	0,00	0,00	0,00	0,00	0,00	9,89	0,00
0,00	0,00	0,00	0,00	0,75	0,00	0,00	0,00	0,00	0,00	0,00	0,00	0,00	0,00	0,00	0,00
0,00	0,00	0,00	0,00	0,03	0,00	0,00	0,00	0,00	0,00	0,00	0,00	0,00	0,00	0,00	0,00
0,00	0,00	0,00	0,00	0,57	0,00	0,00	0,00	0,00	0,00	0,00	0,00	0,00	0,00	0,00	0,00
0,00	0,00	0,00	0,00	0,43	0,00	0,00	0,00	0,00	0,00	0,00	0,00	0,00	0,00	0,00	0,00
0,00	0,00	0,00	0,00	0,19	0,00	0,00	0,00	0,00	0,00	0,00	0,00	0,00	0,00	0,00	0,00
0,00	0,00	0,00	0,00	3,44	0,00	0,00	0,00	0,52	0,52	0,00	0,00	0,00	0,00	0,00	0,00
0,00	0,00	0,00	0,00	0,00	0,00	0,00	0,00	0,00	0,00	1,13	1,13	0,00	0,00	0,00	0,00
0,00	0,00	0,00	0,00	0,23	0,00	0,00	0,00	0,00	0,00	0,00	0,00	0,00	0,00	0,00	0,00
0,00	0,00	0,00	0,00	0,01	0,00	0,00	0,00	0,00	0,00	0,00	0,00	0,00	0,00	0,00	0,00
0,00	0,00	0,00	0,00	0,23	0,00	0,00	0,00	0,00	0,00	0,00	0,00	0,00	0,00	0,00	0,00
0,00	0,00	0,00	0,00	0,01	0,00	0,00	0,00	0,00	0,00	0,00	0,00	0,00	0,00	0,00	0,00
0,00	0,00	0,00	0,00	0,05	0,00	0,00	0,00	0,00	0,00	0,00	0,00	0,00	0,00	0,00	0,00
0,00	2,24	0,32	0,50	0,16	0,00	0,86	0,00	5,99	0,34	0,21	0,00	0,00	0,00	1,43	0,00
0,00	0,10	0,00	0,00	9,58	0,00	0,00	0,00	0,24	0,00	36,94	0,95	0,00	0,00	26,12	0,00
0,00	0,00	0,00	0,00	0,00	0,00	0,00	0,00	0,00	0,00	0,00	0,00	0,00	0,00	0,00	0,00
0,00	142,44	0,00	140,60	762,98	0,00	0,00	0,00	144,45	2,67	37,62	1,68	0,00	0,00	0,00	0,00
0,00	40,04	0,00	35,20	64,96	0,00	0,00	0,00	35,34	0,00	3,11	0,21	0,00	0,00	0,00	0,00
0,00	0,00	0,00	0,00	1,35	0,00	0,00	0,00	0,00	0,00	0,00	0,00	0,00	0,00	0,00	0,00
0,00	0,00	0,00	0,00	0,26	0,00	0,00	0,00	0,00	0,00	0,16	0,00	0,00	0,00	0,00	0,00
0,00	2,87	0,00	0,00	879,14	0,00	0,05	0,00	15,20	2,60	386,57	1,02	0,06	0,00	0,00	0,00
0,00	2,50	0,00	0,00	291,91	0,00	0,00	0,00	5,90	0,00	156,06	1,84	0,00	0,00	1,81	0,00
0,00	0,00	0,00	0,00	0,03	0,00	0,00	0,00	0,00	0,00	0,09	0,00	0,00	0,00	0,00	0,00
0,00	0,00	0,00	0,00	0,00	0,00	0,00	0,00	0,06	0,00	0,00	0,00	0,00	0,00	0,00	0,00
0,00	2,14	0,00	0,00	309,51	0,00	0,00	0,00	1,07	0,00	65,88	0,57	0,00	0,00	0,00	0,00
0,00	0,00	0,00	0,00	119,84	0,00	3,20	0,00	0,25	0,00	61,43	0,00	0,00	0,00	0,00	0,00
0,00	0,00	0,00	0,00	0,00	0,00	0,00	0,00	0,00	0,00	80,00	80,00	0,00	0,00	0,00	0,00
0,00	0,00	0,00	0,00	0,10	0,00	0,00	0,00	0,00	0,00	0,00	0,00	0,00	0,00	0,00	0,00
0,00	0,00	0,00	0,00	0,00	0,00	0,00	0,00	0,00	0,00	0,60	0,00	0,00	0,00	0,00	0,00
0,00	0,00	0,00	0,00	0,80	0,00	0,00	0,00	0,00	0,00	0,00	0,00	0,00	0,00	0,00	0,00
0,00	0,00	0,00	0,00	0,02	0,00	0,00	0,00	0,00	0,00	0,02	0,00	0,00	0,00	0,00	0,00
0,00	0,00	0,00	0,00	1,10	0,00	0,00	0,00	0,18	0,00	1,00	0,00	0,00	0,00	0,00	0,00
0,00	0,00	0,00	0,00	2,00	0,00	0,00	0,00	0,00	0,00	2,00	0,00	0,00	0,00	0,00	0,00
0,00	0,00	0,00	0,00	38,92	0,00	0,00	0,00	36,60	0,00	0,00	0,00	0,00	0,00	0,00	0,00
0,00	2,00	2,00	0,00	0,00	0,00	0,00	0,00	0,00	0,00	0,00	0,00	0,00	0,00	0,00	0,00
0,00	0,00	0,00	0,00	15,60	0,00	0,00	0,00	2,00	0,00	0,00	0,00	0,00	0,00	0,00	0,00
0,00	0,00	0,00	0,00	24,00	0,00	0,00	0,00	0,00	0,00	47,00	23,00	0,00	0,00	0,00	0,00
0,00	0,00	0,00	0,00	0,35	0,00	0,00	0,00	0,00	0,00	0,35	0,00	0,00	0,00	0,00	0,00
0,00	0,00	0,00	0,00	0,00	0,00	0,00	0,00	0,00	0,00	0,30	0,30	0,00	0,00	0,00	0,00
0,00	25,59	0,00	25,30	32,39	0,00	8,69	0,00	31,63	1,46	70,91	13,19	17,66	0,00	0,00	0,00
0,00	4,31	0,00	4,14	0,00	0,00	0,00	0,00	23,45	0,00	0,00	0,00	0,00	0,00	0,00	0,00

0,00	0,02	0,02	0,00	0,00	0,00	0,00	0,00	0,00	0,00	0,00	0,00	0,00	0,00	0,00	0,00
0,00	2,20	0,00	2,20	0,00	0,00	0,00	0,00	0,00	0,00	0,00	0,00	0,00	0,00	0,00	0,00
0,00	0,00	0,00	0,00	0,00	0,00	0,00	0,00	5,16	0,00	0,00	0,00	0,00	0,00	0,00	0,00
0,00	0,00	0,00	0,00	0,00	0,00	0,00	0,00	3,21	0,00	1,43	0,00	0,00	0,00	0,00	0,00
0,00	0,66	0,00	0,66	0,00	0,00	0,00	0,00	2,65	0,00	0,17	0,00	0,00	0,00	0,00	0,00
0,00	0,07	0,07	0,00	8,26	0,00	0,00	0,00	0,00	0,00	0,10	0,00	0,00	0,00	0,00	0,00
0,00	0,50	0,00	0,00	43,00	0,00	0,00	0,00	0,50	0,00	3,25	0,00	0,00	0,00	0,00	0,00
0,00	4,80	4,80	0,00	2,40	0,00	13,67	0,00	46,68	0,00	0,80	0,10	0,00	0,00	28,61	0,00
0,00	0,00	0,00	0,00	0,17	0,00	0,00	0,00	0,18	0,00	0,00	0,00	0,00	0,00	0,11	0,00
0,00	4 683,55	4 458,35	0,00	81,40	0,00	124,57	0,24	1 096,26	51,56	71,77	1,72	3,63	0,00	0,30	0,00
0,00	0,00	0,00	0,00	0,40	0,00	0,00	0,00	19,11	0,00	0,00	0,00	0,20	0,00	0,00	0,00
0,00	0,56	0,56	0,00	2,60	0,00	0,00	0,00	0,27	0,00	0,12	0,12	0,00	0,00	0,00	0,00
0,00	7,81	7,81	0,00	45,30	0,00	2,70	0,00	8,96	0,03	0,52	0,50	0,00	0,00	0,00	0,00
0,00	110,74	110,74	0,35	20,43	0,00	4,40	0,00	138,93	18,00	8,41	1,76	0,00	0,00	0,00	0,00
0,00	157,53	132,57	24,96	399,99	0,00	0,00	0,00	1,56	0,05	35,93	6,55	0,00	0,00	0,00	0,00
0,00	0,00	0,00	0,00	0,25	0,00	0,00	0,00	0,07	0,00	0,00	0,00	0,00	0,00	0,00	0,00
0,00	0,00	0,00	0,00	210,52	0,00	0,00	0,00	0,00	0,00	0,00	0,00	0,00	0,00	0,00	0,00
0,00	0,00	0,00	0,00	8,47	0,00	0,20	0,00	0,21	0,00	4,57	0,20	0,00	0,00	6,42	0,00
0,00	4,77	0,00	4,77	238,60	0,00	0,07	0,00	2,02	0,02	39,74	1,49	0,00	0,00	0,00	0,00
0,00	0,50	0,00	0,50	228,81	0,00	0,07	0,00	0,19	0,19	4,61	2,75	0,00	0,00	0,00	0,00
0,00	0,00	0,00	0,00	0,00	0,00	0,00	0,00	0,69	0,00	0,02	0,00	0,00	0,00	0,00	0,00
0,00	0,00	0,00	0,00	10,00	0,00	0,00	0,00	10,34	0,00	0,00	0,00	0,00	0,00	0,00	0,00
0,00	0,00	0,00	0,00	2,76	0,00	0,00	0,00	0,00	0,00	0,00	0,00	0,00	0,00	0,00	0,00
0,00	0,00	0,00	0,00	0,00	0,00	0,00	0,00	4,26	0,00	0,00	0,00	0,00	0,00	0,00	0,00
0,00	0,00	0,00	0,00	1,00	0,00	0,00	0,00	0,00	0,00	7,00	0,00	0,00	0,00	0,00	0,00
0,00	0,00	0,00	0,00	3,79	0,00	0,00	0,00	0,00	0,00	46,80	0,00	0,00	0,00	0,00	0,00
0,00	0,00	0,00	0,00	0,01	0,00	0,00	0,00	0,00	0,00	0,00	0,00	0,00	0,00	0,00	0,00
0,00	19,54	19,00	0,00	0,00	0,00	0,00	0,00	0,00	0,00	0,00	0,00	0,00	0,00	2,64	0,00
0,00	162,33	0,00	0,00	0,00	0,00	0,00	0,00	0,00	0,00	0,00	0,00	0,00	0,00	18,96	0,00
0,00	3,80	0,00	3,80	0,00	0,00	0,00	0,00	0,00	0,00	0,00	0,00	0,00	0,00	0,00	0,00
0,00	4,08	0,00	4,08	14,06	0,00	0,00	0,00	0,00	0,00	3,11	0,00	0,00	0,00	0,00	0,00
0,00	10,15	0,00	10,15	1,19	0,00	0,00	0,00	0,00	0,00	0,00	0,00	0,00	0,00	0,00	0,00
0,00	0,00	0,00	0,00	19,65	0,00	0,00	0,00	0,00	0,00	0,00	0,00	0,00	0,00	0,00	0,00
0,00	0,00	0,00	0,00	50,00	0,00	0,00	0,00	0,00	0,00	0,00	0,00	0,00	0,00	0,00	0,00
0,00	0,00	0,00	0,00	7,20	0,00	0,00	0,00	0,00	0,00	0,00	0,00	0,00	0,00	0,00	0,00
0,00	0,00	0,00	0,00	12,30	0,00	0,00	0,00	0,00	0,00	0,00	0,00	0,00	0,00	0,00	0,00
0,00	0,00	0,00	0,00	5,84	0,00	0,00	0,00	0,00	0,00	0,06	0,00	0,00	0,00	0,00	0,00
0,00	39,60	0,00	39,60	5,20	0,00	0,00	0,00	0,00	0,00	0,00	0,00	0,00	0,00	0,00	0,00
0,00	0,00	0,00	0,00	1,36	0,00	0,00	0,00	0,00	0,00	1,00	0,00	0,00	0,00	0,00	0,00
0,00	0,00	0,00	0,00	0,02	0,00	0,00	0,00	0,00	0,00	0,06	0,00	0,00	0,00	0,00	0,00
0,00	0,00	0,00	0,00	0,00	0,00	0,00	0,00	0,00	0,00	0,43	0,00	0,00	0,00	0,00	0,00
0,00	0,00	0,00	0,00	0,00	0,00	0,00	0,00	0,00	0,00	0,17	0,00	0,00	0,00	0,00	0,00
0,00	6 127,00	0,00	293,40	14 696,56	0,00	0,00	0,00	294,90	0,00	16,20	0,00	0,00	0,00	0,00	0,00
0,00	263,70	0,00	262,20	206,70	0,00	0,00	0,00	309,12	46,42	82,30	0,00	0,00	0,00	0,00	0,00
0,00	0,00	0,00	0,00	0,00	0,00	0,00	0,00	2,30	2,30	0,00	0,00	0,00	0,00	0,00	0,00
0,00	0,00	0,00	0,00	0,00	0,00	0,00	0,00	0,00	0,00	0,01	0,01	0,00	0,00	0,00	0,00
0,00	0,00	0,00	0,00	2,00	0,00	0,00	0,00	0,00	0,00	0,00	0,00	0,00	0,00	0,00	0,00
0,00	0,00	0,00	0,00	0,11	0,00	0,00	0,00	0,00	0,00	0,00	0,00	0,00	0,00	0,00	0,00
0,00	0,49	0,30	0,19	0,00	0,00	0,00	0,00	0,00	0,00	0,00	0,00	0,00	0,00	0,00	0,00
0,00	1,12	0,23	0,89	1,39	0,00	0,00	0,00	0,00	0,00	0,00	0,00	0,00	0,00	0,00	0,00
0,00	0,03	0,03	0,00	10,00	0,00	0,00	0,00	0,00	0,00	10,00	0,00	0,00	0,00	0,00	0,00
0,00	0,06	0,06	0,00	0,00	0,00	0,00	0,00	0,00	0,00	0,00	0,00	0,00	0,00	0,00	0,00
0,00	25,72	25,72	0,00	0,00	0,00	0,00	0,00	0,00	0,00	0,00	0,00	0,00	0,00	0,00	0,00
0,00	0,04	0,04	0,00	0,00	0,00	0,00	0,00	0,00	0,00	0,00	0,00	0,00	0,00	0,00	0,00
0,00	0,11	0,11	0,00	1,82	0,00	0,00	0,00	0,00	0,00	0,00	0,00	0,00	0,00	0,00	0,00
0,00	0,00	0,00	0,00	0,00	0,00	0,00	0,00	0,00	0,00	0,00	0,00	0,00	0,00	0,00	0,00
0,00	2,53	2,18	0,35	0,78	0,00	0,00	0,00	0,18	0,00	0,00	0,00	0,00	0,00	0,00	0,00
0,00	0,00	0,00	0,00	0,01	0,00	0,00	0,00	0,15	0,15	0,57	0,56	0,00	0,00	0,00	0,00
0,00	1,55	1,55	0,00	12,43	0,00	0,00	0,00	0,00	0,00	0,06	0,00	0,00	0,00	0,00	0,00
0,00	1,89	1,89	0,00	0,00	0,00	0,00	0,00	0,00	0,00	0,00	0,00	0,00	0,00	0,00	0,00
0,00	0,00	0,00	0,00	14,47	0,00	0,00	0,00	0,00	0,00	0,00	0,00	0,00	0,00	0,00	0,00
0,00	3,93	3,93	0,00	4,20	0,00	0,00	0,00	0,00	0,00	3,02	0,00	0,00	0,00	0,00	0,00
0,00	0,50	0,12	0,37	0,00	0,00	0,00	0,00	0,36	0,00	0,00	0,00	0,00	0,00	0,00	0,00
0,00	0,00	0,00	0,00	0,00	0,00	0,00	0,00	0,00	0,00	1,68	1,68	0,00	0,00	0,00	0,00
0,00	0,00	0,00	0,00	0,00	0,00	0,00	0,00	0,00	0,00	3,43	0,00	0,00	0,00	0,00	0,00
0,00	0,00	0,00	0,00	0,44	0,00	0,00	0,00	0,02	0,00	0,26	0,26	0,00	0,00	0,00	0,00
0,00	0,00	0,00	0,00	0,00	0,00	0,00	0,00	0,00	0,00	0,33	0,33	0,00	0,00	0,00	0,00
0,00	0,00	0,00	0,00	0,00	0,00	0,00	0,00	0,00	0,00	0,45	0,10	0,00	0,00	0,00	0,00

0,00	0,00	0,00	0,00	0,40	0,00	0,00	0,00	0,00	0,00	10,17	10,17	0,00	0,00	0,00	0,00
0,00	0,00	0,00	0,00	0,03	0,00	0,00	0,00	0,00	0,00	0,09	0,08	0,00	0,00	0,00	0,00
0,00	0,00	0,00	0,00	0,31	0,00	0,00	0,00	0,00	0,00	0,00	0,00	0,00	0,00	0,00	0,00
0,00	0,00	0,00	0,00	0,39	0,00	0,00	0,00	0,00	0,00	0,03	0,03	0,00	0,00	0,00	0,00
0,00	1,52	1,52	0,00	0,92	0,00	0,00	0,00	0,00	0,00	0,00	0,00	0,00	0,00	0,00	0,00
0,00	0,00	0,00	0,00	0,00	0,00	0,00	0,00	0,01	0,01	0,00	0,00	0,00	0,00	0,00	0,00
0,00	0,00	0,00	0,00	1,04	0,00	0,00	0,00	0,00	0,00	0,00	0,00	0,00	0,00	0,00	0,00
0,00	0,84	0,82	0,00	0,14	0,00	0,00	0,00	0,00	0,00	0,00	0,00	0,00	0,00	0,00	0,00
0,00	1,20	0,60	0,00	0,00	0,00	0,00	0,00	0,00	0,00	0,00	0,00	0,00	0,00	0,00	0,00
0,00	0,23	0,23	0,00	0,00	0,00	0,00	0,00	0,00	0,00	0,00	0,00	0,00	0,00	0,00	0,00
0,00	1,33	1,33	0,00	0,01	0,00	0,00	0,00	0,00	0,00	0,00	0,00	0,00	0,00	0,00	0,00
0,00	6,36	6,36	0,00	0,00	0,00	0,00	0,00	0,00	0,00	0,00	0,00	0,00	0,00	0,00	0,00
0,00	0,00	0,00	0,00	0,00	0,00	0,00	0,00	0,00	0,00	0,75	0,75	0,00	0,00	0,00	0,00
0,00	0,48	0,00	0,48	0,00	0,00	0,00	0,00	0,00	0,00	0,00	0,00	0,00	0,00	0,00	0,00
0,00	0,00	0,00	0,00	2,35	0,00	0,00	0,00	2,87	2,87	0,00	0,00	0,00	0,00	0,00	0,00
0,00	0,00	0,00	0,00	0,05	0,00	0,00	0,00	0,00	0,00	0,00	0,00	0,00	0,00	0,00	0,00
0,00	0,00	0,00	0,00	0,83	0,00	0,00	0,00	0,00	0,00	0,00	0,00	0,00	0,00	0,00	0,00
0,00	2,25	2,25	0,00	0,65	0,00	0,00	0,00	0,00	0,00	0,00	0,00	0,00	0,00	0,00	0,00
0,00	0,07	0,07	0,00	0,00	0,00	0,00	0,00	0,00	0,00	0,00	0,00	0,00	0,00	0,00	0,00
0,00	0,00	0,00	0,00	1,11	0,00	0,00	0,00	0,13	0,13	0,00	0,00	0,00	0,00	0,00	0,00
0,00	0,00	0,00	0,00	18,00	0,00	0,00	0,00	0,00	0,00	0,00	0,00	0,00	0,00	0,00	0,00
0,00	0,00	0,00	0,00	0,32	0,00	0,00	0,00	0,00	0,00	0,22	0,00	0,00	0,00	0,00	0,00
0,00	0,00	0,00	0,00	0,00	0,00	0,00	0,00	0,00	0,00	0,01	0,01	0,00	0,00	0,00	0,00
0,00	0,00	0,00	0,00	0,22	0,00	0,00	0,00	0,00	0,00	0,00	0,00	0,00	0,00	0,00	0,00
0,00	0,03	0,00	0,03	0,00	0,00	0,00	0,00	0,03	0,00	0,01	0,01	0,00	0,00	0,00	0,00
0,00	0,00	0,00	0,00	0,00	0,00	0,00	0,00	0,00	0,00	0,22	0,22	0,00	0,00	0,00	0,00
0,00	0,00	0,00	0,00	0,00	0,00	0,00	0,00	0,00	0,00	0,13	0,13	0,00	0,00	0,00	0,00
0,00	0,00	0,00	0,00	51,56	0,00	0,00	0,00	0,00	0,00	0,00	0,00	0,00	0,00	0,00	0,00
0,00	0,00	0,00	0,00	0,00	0,00	0,00	0,00	0,00	0,00	2,99	2,99	0,00	0,00	0,00	0,00
0,00	0,00	0,00	0,00	0,00	0,00	0,00	0,00	0,00	0,00	1,80	1,80	0,00	0,00	0,00	0,00
0,00	0,00	0,00	0,00	0,00	0,00	0,00	0,00	0,00	0,00	1,80	1,80	0,00	0,00	0,00	0,00
0,00	0,00	0,00	0,00	0,00	0,00	0,00	0,00	0,00	0,00	0,50	0,50	0,00	0,00	0,00	0,00
0,00	0,00	0,00	0,00	0,00	0,00	0,00	0,00	0,00	0,00	1,50	1,50	0,00	0,00	0,00	0,00
0,00	0,00	0,00	0,00	22,97	0,00	0,00	0,00	0,00	0,00	0,09	0,00	0,00	0,00	0,00	0,00
0,00	0,00	0,00	0,00	0,01	0,00	0,00	0,00	0,00	0,00	0,00	0,00	0,00	0,00	0,00	0,00
0,00	0,00	0,00	0,00	10,90	0,00	0,00	0,00	0,00	0,00	0,00	0,00	0,00	0,00	0,00	0,00
0,00	0,04	0,00	0,04	0,00	0,00	0,00	0,00	0,04	0,00	0,00	0,00	0,00	0,00	0,00	0,00
0,00	6,66	0,00	6,66	0,00	0,00	0,00	0,00	0,59	0,00	0,00	0,00	0,00	0,00	0,00	0,00
0,00	0,00	0,00	0,00	305,50	0,00	0,00	0,00	0,00	0,00	169,41	0,00	0,00	0,00	0,00	0,00
0,00	156,36	0,00	0,00	96,09	0,00	0,00	0,00	0,00	0,00	0,28	0,00	0,00	0,00	0,00	0,00
0,00	0,00	0,00	0,00	5,20	0,00	0,00	0,00	0,00	0,00	0,00	0,00	0,00	0,00	0,00	0,00
0,00	0,00	0,00	0,00	0,00	0,00	0,00	0,00	0,00	0,00	28,80	28,80	0,00	0,00	0,00	0,00
0,00	2,00	0,00	0,00	0,00	0,00	0,00	0,00	0,00	0,00	0,00	0,00	0,00	0,00	0,00	0,00
0,00	0,00	0,00	0,00	0,00	0,00	0,00	0,00	0,00	0,00	0,00	0,00	0,00	0,00	0,00	0,00
0,00	0,00	0,00	0,00	0,00	0,00	0,00	0,00	0,00	0,00	0,48	0,48	0,00	0,00	0,00	0,00
0,00	0,00	0,00	0,00	0,00	0,00	0,00	0,00	0,00	0,00	0,00	0,00	0,00	0,00	0,00	0,00
0,00	0,00	0,00	0,00	0,20	0,00	0,00	0,00	0,00	0,00	0,00	0,00	0,00	0,00	0,00	0,00

Код по ОКЕИ: тонна - 168

Передача отходов (кроме ТКО) на собственные объекты		Размещение отходов на эксплуатируемых объектах		Наличие отходов на конец отчетного года
всего	из них в другие субъекты РФ	хранение	захоронение	
936,55	484,14	254,45	469 749,63	803 248,03
0,00	0,00	0,00	0,00	3 500,00
0,00	0,00	0,00	0,00	0,00
0,00	0,00	0,00	0,00	0,00
0,00	0,00	0,00	0,00	0,00
0,00	0,00	0,00	0,00	0,00
0,00	0,00	0,00	0,00	0,00
0,00	0,00	0,00	16,00	0,00
0,00	0,00	0,00	0,00	0,00
0,00	0,00	0,00	1,56	0,00
0,00	0,00	0,00	19,54	0,00
0,00	0,00	0,00	0,00	3 000,00
0,00	0,00	0,00	0,00	0,00
0,00	0,00	0,00	0,00	0,00
0,00	0,00	0,00	0,00	0,00
0,00	0,00	0,00	0,00	0,00
0,00	0,00	0,00	0,00	0,00
0,00	0,00	0,00	621,15	0,00
0,00	0,00	0,00	0,00	0,00
0,00	0,00	0,00	0,00	0,00
0,00	0,00	0,00	51,80	0,00
0,00	0,00	0,00	0,00	0,00
0,00	0,00	0,00	15,07	0,00
0,00	0,00	0,00	0,00	0,00
0,00	0,00	0,00	0,00	0,00
0,00	0,00	0,00	0,00	0,00
0,00	0,00	0,00	0,00	0,00
0,00	0,00	0,00	0,00	0,00
0,00	0,00	0,00	0,00	0,00
0,00	0,00	0,00	0,00	0,00
0,00	0,00	0,00	0,00	0,10
0,00	0,00	0,00	0,00	0,00
0,00	0,00	0,00	137,00	0,00
0,00	0,00	0,00	0,00	0,00
0,00	0,00	0,00	0,00	0,00
0,00	0,00	0,00	0,00	0,00
0,00	0,00	0,00	0,70	0,00
0,00	0,00	0,00	0,00

0,00	0,00	0,00	0,00	0,30
0,00	0,00	0,00	0,00	0,00
0,00	0,00	0,00	0,00	0,00
0,00	0,00	0,00	0,00	0,00
0,00	0,00	0,00	0,00	0,00
0,00	0,00	0,00	155,00	0,00
0,00	0,00	0,00	0,00	0,00
0,00	0,00	0,00	0,00	0,00
0,00	0,00	0,00	0,00	0,00
0,00	0,00	0,00	0,00	0,00
0,00	0,00	0,00	0,00	0,00
0,00	0,00	0,00	4,50	0,00
0,00	0,00	0,00	0,00	0,00
0,00	0,00	0,00	0,00	0,00
0,00	0,00	0,00	0,00	0,00
0,00	0,00	0,00	0,00	0,00
0,00	0,00	0,00	0,00	0,00
0,00	0,00	0,00	0,00	0,00
0,00	0,00	0,00	0,00	0,00
0,00	0,00	0,00	91,85	0,00
0,00	0,00	0,00	35,51	0,00
0,00	0,00	0,00	0,00	1,15
0,10	0,00	0,00	123,09	0,00
0,00	0,00	0,00	0,00	0,00
0,00	0,00	0,00	0,00	0,00
0,00	0,00	0,00	855,10	0,00
0,00	0,00	0,00	540,15	0,00
0,00	0,00	0,00	380,20	0,00
0,00	0,00	0,00	31,37	0,00
0,00	0,00	0,00	0,00	0,00
0,00	0,00	0,00	415,80	0,00
0,00	0,00	0,00	222,90	0,00
0,00	0,00	0,00	0,00	0,00
0,00	0,00	0,00	0,00	0,00
0,00	0,00	0,00	0,00	0,00
0,00	0,00	0,00	0,00	0,00
0,00	0,00	0,00	0,00	0,00
0,25	0,00	0,00	0,00	7,25
0,00	0,00	0,00	139,10	0,00
0,00	0,00	0,00	0,00	0,00
2,00	0,00	0,00	177,28	44,19
0,10	0,00	0,00	302,40	352,00
0,00	0,00	0,00	0,00	0,95
0,70	0,00	0,00	0,00	0,00
0,00	0,00	0,00	0,00	0,00
0,00	0,00	0,00	37,50	0,00
0,00	0,00	0,00	0,00	0,00
0,00	0,00	0,00	0,00	0,00
0,00	0,00	0,00	0,00	0,00
0,00	0,00	0,00	0,00	0,00
0,00	0,00	0,00	3,00	0,40
0,00	0,00	0,00	16,05	0,00
0,00	0,00	0,00	10,15	0,00
0,00	0,00	0,00	0,00	0,00
0,00	0,00	0,00	0,00	0,00
0,00	0,00	0,00	0,00	0,00
0,00	0,00	0,00	0,00	0,00
0,00	0,00	0,00	0,00	0,00
0,00	0,00	0,00	57,90	0,00
0,00	0,00	0,00	57,90	0,00
0,00	0,00	0,00	0,90	0,00
0,00	0,00	0,00	0,00	0,20
0,00	0,00	0,00	17,28	0,00
0,00	0,00	0,00	0,00	0,00
0,00	0,00	0,00	0,00	0,00
0,00	0,00	0,00	30 633,95	0,00
0,00	0,00	0,00	0,00	0,00
0,00	0,00	0,00	0,00	0,00
0,00	0,00	0,00	0,00	0,00
0,00	0,00	0,00	0,00	0,00
0,00	0,00	0,00	0,00	0,00

0,00	0,00	0,00	0,00	10,50
0,00	0,00	0,00	0,00	0,00
0,00	0,00	0,00	0,00	0,02
0,00	0,00	0,00	0,00	0,00
0,00	0,00	0,00	0,00	0,00
0,00	0,00	0,00	0,00	0,00
0,00	0,00	0,00	0,00	0,00
0,00	0,00	0,00	0,00	1,50
0,00	0,00	0,00	0,00	0,00
0,00	0,00	0,00	0,00	10 000,00
0,00	0,00	0,00	0,00	0,00
0,00	0,00	0,00	2,18	0,00
0,00	0,00	0,00	0,00

0,00	0,00	0,00	0,00	0,24
0,00	0,00	0,00	0,00	1,70
0,00	0,00	0,00	0,00	25,67
0,00	0,00	0,00	210,23	135,42
0,00	0,00	0,00	399,18	0,20
0,00	0,00	0,00	0,00	92,48
0,00	0,00	0,00	0,00	1,44
0,00	0,00	0,00	0,00	5,89
0,00	0,00	0,00	0,00	0,00
0,00	0,00	0,00	0,00	5,79
0,00	0,00	0,00	0,00	6,06
0,00	0,00	0,00	2,18	0,00
0,00	0,00	0,00	0,09	0,00
0,00	0,00	0,00	0,00

0,00	0,00	0,00	0,00	0,00
0,00	0,00	0,00	0,00	0,20
0,00	0,00	0,00	0,00	13,49
0,00	0,00	0,00	0,00	0,00
0,00	0,00	0,00	0,00	182,10
0,00	0,00	0,00	0,00	365,20
0,00	0,00	0,00	0,00	0,00
0,00	0,00	0,00	0,00	0,00
0,00	0,00	0,00	0,00	1,68
0,00	0,00	0,00	0,00	0,05
0,00	0,00	0,00	0,00	59,43
0,00	0,00	0,00	0,00	9,04
0,00	0,00	0,00	0,00	0,10
0,00	0,00	0,00	0,00	0,00
0,00	0,00	0,00	0,00	0,00
0,00	0,00	0,00	0,00	0,00
0,00	0,00	0,00	0,00	0,00
0,00	0,00	0,00	0,00	0,00
0,00	0,00	0,00	0,00	49,10
0,00	0,00	0,00	124,15	0,00
0,00	0,00	0,00	55,86	0,00
0,00	0,00	0,00	0,00	26,09
0,00	0,00	0,00	0,00	4 638,52
0,00	0,00	0,00	0,00	1,87
0,00	0,00	0,00	0,00	0,00
0,00	0,00	0,00	0,00	0,00
0,00	0,00	0,00	0,00	0,00
0,00	0,00	0,00	0,00	5,14
0,00	0,00	0,00	0,00	0,00
0,00	0,00	0,00	0,00	0,00
0,00	0,00	0,00	0,00	0,00
0,00	0,00	0,00	0,00	0,00
0,00	0,00	0,00	0,00	1,00
0,00	0,00	0,00	0,00	0,23
0,00	0,00	0,00	2,30	1,20
0,00	0,00	0,00	0,00	0,00
0,00	0,00	0,00	0,00	0,00
0,00	0,00	0,00	0,00	0,00
0,00	0,00	0,00	0,00	0,00
0,00	0,00	0,00	0,00	0,00
0,00	0,00	0,00	394,39	0,00
0,00	0,00	0,00	179,79	90,22
0,00	0,00	0,00	0,00	0,00

0,00	0,00	0,00	0,00	0,00

0,00	0,00	0,00	0,00	0,00
0,00	0,00	0,00	0,00	0,00
0,00	0,00	0,00	1 136,27	0,00
0,00	0,00	0,00	0,00	0,00
0,00	0,00	0,00	0,00	0,00
0,00	0,00	0,00	0,00	0,00
0,00	0,00	0,00	5,78	0,00
0,00	0,00	0,00	0,00	0,10
0,00	0,00	0,00	0,00	0,00

0,00	0,00	0,00	0,00	0,00
0,00	0,00	0,00	2,70	0,00
0,00	0,00	0,00	97,13	9,48
0,00	0,00	0,00	0,00	0,00
0,00	0,00	0,00	0,00	0,00
0,00	0,00	0,00	0,00	0,00
0,00	0,00	0,00	0,00	0,00
0,00	0,00	0,00	0,00	0,00
0,00	0,00	0,00	8,90	0,00
2,10	0,00	0,00	59,65	1,68
0,00	0,00	0,00	0,00	0,00
0,00	0,00	0,00	0,00	0,47
0,00	0,00	0,00	0,00	0,00
0,00	0,00	0,00	0,00	0,00
0,00	0,00	0,00	22,00	41,10
0,00	0,00	0,00	1,99	0,00
0,00	0,00	0,00	0,00	0,00
0,00	0,00	0,00	0,00	0,00
0,00	0,00	0,00	8,76	0,00
0,00	0,00	0,00	0,00	0,00
0,00	0,00	0,00	0,00	0,00
0,00	0,00	0,00	0,14	0,00
0,00	0,00	0,00	0,00	0,00
0,00	0,00	0,00	0,00	0,00
0,00	0,00	0,00	0,00	4,10
0,00	0,00	0,00	51,43	0,00
0,00	0,00	0,00	0,00	0,00
0,00	0,00	0,00	0,00	0,00
0,00	0,00	0,00	0,00	0,00
0,00	0,00	0,00	0,00	0,00
0,00	0,00	0,00	1,18	0,00
0,00	0,00	0,00	0,00	0,00
0,00	0,00	0,00	0,00	0,00
0,00	0,00	0,00	0,00	0,00
0,00	0,00	0,00	0,00	0,00
0,00	0,00	0,00	30,02	0,00
0,00	0,00	0,00	0,00	0,00
0,00	0,00	0,00	0,00	0,00
0,00	0,00	0,00	0,00	0,00
0,00	0,00	0,00	0,00	0,00
1,65	0,00	0,00	0,00	106,83
0,08	0,00	0,00	0,00	2,24
0,00	0,00	0,00	0,00	59,63
0,00	0,00	0,00	0,00	1,00
0,24	0,00	0,00	0,00	4,15
0,98	0,00	0,00	0,00	3,70
0,00	0,00	0,00	0,00	0,65
0,00	0,00	0,00	0,00	0,00
0,00	0,00	0,00	0,00	0,29
0,00	0,00	0,00	0,00	0,00
0,00	0,00	0,00	0,00	0,00
0,00	0,00	0,00	0,00	0,00
0,00	0,00	0,00	0,00	47,67
0,00	0,00	0,00	0,00	440,06
0,00	0,00	0,00	0,00	5,98
0,00	0,00	0,00	0,00	4,28
0,00	0,00	0,00	0,00	0,00
0,00	0,00	0,00	0,00	0,00
0,00	0,00	0,00	0,00	0,06
0,00	0,00	0,00	0,00	0,00
0,00	0,00	0,00	0,00	0,00
0,00	0,00	0,00	0,00	0,00
0,00	0,00	0,00	0,00	0,00
0,00	0,00	0,00	0,00	0,62
0,00	0,00	0,00	0,00	39,99
0,00	0,00	0,00	0,00	3,62
0,00	0,00	0,00	0,00	0,30

0,00	0,00	0,00	0,00	0,00
0,00	0,00	0,00	0,00	0,00
0,00	0,00	0,00	0,00	0,00
0,00	0,00	0,00	0,00	0,00
0,00	0,00	0,00	0,00	0,00
0,00	0,00	0,00	0,00	0,00
0,00	0,00	0,00	0,00	0,00
0,00	0,00	0,00	0,00	0,00
0,00	0,00	0,00	0,00	0,00
0,00	0,00	0,00	0,00	0,00
0,00	0,00	0,00	0,00	0,00
0,00	0,00	0,00	0,00	0,00
0,00	0,00	0,00	0,00	0,00
0,00	0,00	0,00	0,00	0,12
0,00	0,00	0,00	0,00	0,00
0,00	0,00	0,00	0,00	0,00
0,00	0,00	0,00	0,00	2,05
0,00	0,00	0,00	0,00	0,50
0,00	0,00	0,00	0,00	0,00
0,00	0,00	0,00	0,00	0,00
0,00	0,00	0,00	0,00	0,00
0,00	0,00	0,00	0,00	0,00
0,00	0,00	0,00	0,00	0,00
0,00	0,00	0,00	0,00	0,00
0,00	0,00	0,00	0,00	0,00
0,00	0,00	0,00	0,00	0,00
0,00	0,00	0,00	0,00	0,00
0,00	0,00	0,00	0,00	0,04
0,00	0,00	0,00	0,00	0,00
0,00	0,00	0,00	0,00	0,00
0,00	0,00	0,00	0,00	0,00
0,00	0,00	0,00	0,00	0,00
0,00	0,00	0,00	0,00	0,00
0,00	0,00	0,00	0,00	0,00
0,00	0,00	0,00	0,00	0,41
0,00	0,00	0,00	0,00	0,00
0,00	0,00	0,00	0,00	0,00
0,00	0,00	0,00	0,00	0,00
0,00	0,00	0,00	0,00	0,00
0,00	0,00	0,00	0,00	0,00
0,00	0,00	0,00	0,00	0,00
0,00	0,00	0,00	0,00	2,50
0,00	0,00	0,00	0,00	6,59
0,00	0,00	0,00	0,00	0,00
0,00	0,00	0,00	0,00	0,00
0,00	0,00	0,00	0,00	0,00
0,00	0,00	0,00	0,00	0,00
0,00	0,00	0,00	0,00	0,00
0,00	0,00	0,00	0,00	0,00
0,00	0,00	0,00	0,00	0,00
0,00	0,00	0,00	0,00	0,00
0,00	0,00	0,00	0,00	0,32
0,00	0,00	0,00	0,00	0,00
0,00	0,00	0,00	0,00	0,00
0,00	0,00	0,00	0,00	0,00
0,00	0,00	0,00	0,00	0,00
0,00	0,00	0,00	0,00	0,00
0,00	0,00	0,00	0,00	1,80
0,00	0,00	0,00	0,00	17,12
0,00	0,00	0,00	0,00	0,00
0,00	0,00	0,00	0,00	7,20

0,00	0,00	0,00	0,00	0,00
0,00	0,00	0,00	0,00	0,00
0,00	0,00	0,00	0,00	0,00
0,00	0,00	0,00	0,00	0,00
0,00	0,00	0,00	0,00	0,00
0,00	0,00	0,00	0,00	0,00
0,00	0,00	0,00	0,00	0,00
0,00	0,00	0,00	0,00	0,00
0,00	0,00	0,00	0,00	0,03
0,00	0,00	0,00	0,00	4,82
0,00	0,00	0,00	0,00	0,00
0,00	0,00	0,00	0,00	0,00
0,00	0,00	0,00	0,00	1,83
0,00	0,00	0,00	0,00	0,00
0,00	0,00	0,00	0,00	6,47
0,00	0,00	0,00	0,00	0,60
0,00	0,00	0,00	0,00	0,00

0,00	0,00	0,00	0,00	0,00
0,00	0,00	0,00	0,00	0,00
0,00	0,00	0,00	3,80	0,00
0,00	0,00	0,00	0,00	0,00
0,00	0,00	0,00	0,00	0,00
0,00	0,00	0,00	0,00	0,00
0,00	0,00	0,00	0,00	0,00
0,00	0,00	0,00	0,00	0,00
0,00	0,00	0,00	0,00	0,00
0,00	0,00	0,00	0,00	0,00
0,00	0,00	0,00	2,50	0,00
0,00	0,00	0,00	0,00	0,00
0,00	0,00	0,00	0,00	0,00
0,00	0,00	0,00	0,00	0,00
0,00	0,00	0,00	0,00	0,00
0,00	0,00	0,00	0,00	0,05
0,00	0,00	0,00	0,00	0,00
0,00	0,00	0,00	0,00	0,00
0,00	0,00	0,00	0,00	0,00
0,00	0,00	0,00	0,00	0,00
0,00	0,00	0,00	0,00	0,00
0,00	0,00	0,00	21,90	0,00
0,00	0,00	0,00	0,00	0,00
0,00	0,00	0,00	0,00	0,00
0,00	0,00	0,00	0,00	0,00
0,00	0,00	0,00	0,00	0,10
0,00	0,00	0,00	0,00	0,00
0,00	0,00	0,00	0,00	0,00
0,00	0,00	0,00	0,92	10,90
0,00	0,00	0,00	0,00	0,00
0,00	0,00	0,00	0,00	0,00
0,00	0,00	0,00	0,00	0,00
0,00	0,00	0,00	0,00	0,00
0,00	0,00	0,00	0,00	0,00
0,00	0,00	0,00	0,00	1,27
0,00	0,00	0,00	0,00	0,00
0,00	0,00	0,00	48,00	0,80
0,00	0,00	0,00	0,00	0,75
0,00	0,00	0,00	0,00	0,00
0,00	0,00	0,00	0,00	0,00
0,00	0,00	0,00	0,00	0,10
0,00	0,00	0,00	0,00	0,00
0,00	0,00	0,00	0,00	0,25
0,00	0,00	0,00	0,00	0,00
0,00	0,00	0,00	0,00	0,50
0,00	0,00	0,00	0,00	0,00
0,00	0,00	0,00	0,00	0,74
0,00	0,00	0,00	0,75	0,00
0,00	0,00	0,00	0,00	0,00
0,00	0,00	0,00	0,00	0,00
0,00	0,00	0,00	0,00	0,00
0,00	0,00	0,00	0,00	0,01
0,00	0,00	0,00	0,00	0,00
0,00	0,00	0,00	0,00	0,00
0,00	0,00	0,00	0,00	0,99
0,00	0,00	0,00	0,00	0,00
0,00	0,00	0,00	0,00	0,00
0,00	0,00	0,00	0,00	0,00
0,00	0,00	0,00	0,00	0,00
0,00	0,00	0,00	0,00	0,00
0,00	0,00	0,00	3,11	0,00
0,00	0,00	0,00	0,00	0,00
0,00	0,00	0,00	0,00	0,00
0,00	0,00	0,00	0,00	0,00
0,00	0,00	0,00	13,90	5,75
0,00	0,00	0,00	0,00	2,30
0,00	0,00	0,00	0,00	0,00
0,00	0,00	0,00	0,00	0,00
0,00	0,00	0,00	0,00	3,00
0,00	0,00	0,00	0,00	0,49
0,00	0,00	0,00	0,00	4,40

0,00	0,00	0,00	0,00	0,00
0,00	0,00	0,00	0,00	0,10
0,00	0,00	0,00	0,00	0,01
0,00	0,00	0,00	2,00	0,00
0,00	0,00	0,00	0,00	0,00
0,00	0,00	0,00	0,00	0,00
0,00	0,00	0,00	0,00	0,00
0,00	0,00	0,00	0,00	0,93
0,00	0,00	0,00	0,00	0,35
0,00	0,00	0,00	0,00	0,00
0,00	0,00	0,00	0,00	0,00
0,00	0,00	0,00	8,30	0,00
0,00	0,00	0,00	0,76	0,00
0,00	0,00	0,00	0,00	0,00
0,00	0,00	0,00	0,00	0,00
0,00	0,00	0,00	0,00	0,00
0,00	0,00	0,00	0,00	0,00
0,00	0,00	0,00	0,00	0,00
0,00	0,00	0,00	0,00	2,67
0,00	0,00	0,00	0,00	0,00
0,00	0,00	0,00	0,00	0,00
0,00	0,00	0,00	0,00	0,00
0,00	0,00	0,00	0,00	0,00
0,00	0,00	0,00	0,00	0,05
0,00	0,00	0,00	0,00	0,00
0,00	0,00	0,00	0,00	0,00
0,00	0,00	0,00	0,00	0,00
0,00	0,00	0,00	0,00	0,00
0,00	0,00	0,00	0,00	0,00
0,00	0,00	0,00	0,00	0,00
0,00	0,00	0,00	0,00	0,00
0,00	0,00	0,00	0,00	0,00
0,00	0,00	0,00	23,61	11,54
0,00	0,00	0,00	0,00	0,00
0,00	0,00	0,00	0,00	0,01
0,00	0,00	0,00	0,00	0,00
0,00	0,00	0,00	0,00	0,00
0,00	0,00	0,00	0,00	0,20
0,00	0,00	0,00	0,00	0,00
0,00	0,00	0,00	0,00	0,00
0,00	0,00	0,00	0,00	0,00
0,00	0,00	0,00	0,00	0,00
0,00	0,00	0,00	0,00	0,00
0,00	0,00	0,00	29,20	0,00
0,00	0,00	0,00	6,38	0,00
0,00	0,00	0,00	2,90	6,00
0,00	0,00	0,00	0,00	0,00
0,00	0,00	0,00	0,00	0,00
0,00	0,00	0,00	0,00	2,05
0,00	0,00	0,00	0,00	0,00
0,00	0,00	0,00	0,00	0,00
0,00	0,00	0,00	0,00	0,00
0,00	0,00	0,00	0,00	6,38
0,00	0,00	0,00	0,00	3,05
0,00	0,00	0,00	0,00	0,00
0,00	0,00	0,00	0,00	0,19
0,00	0,00	0,00	0,00	0,00
0,00	0,00	0,00	0,00	0,00
0,00	0,00	0,00	0,00	0,00
0,00	0,00	0,00	0,00	0,00
0,00	0,00	0,00	0,00	0,00
0,00	0,00	0,00	0,00	0,98
0,00	0,00	0,00	0,00	0,00
0,00	0,00	0,00	0,00	0,00

0,00	0,00	0,00	0,00	0,00
0,00	0,00	0,00	0,00	0,00
0,00	0,00	0,00	0,00	0,72
0,00	0,00	0,00	0,00	0,00
0,00	0,00	0,00	0,00	0,00
0,00	0,00	0,00	0,00	2,59
0,00	0,00	0,00	0,00	1,03
0,00	0,00	0,00	0,00	7,32
0,00	0,00	0,00	0,00	0,00
0,00	0,00	0,00	0,00	0,00
0,00	0,00	0,00	0,00	0,00
0,00	0,00	0,00	0,00	0,00
0,00	0,00	0,00	0,00	0,00
0,00	0,00	0,00	0,00	0,00
0,00	0,00	0,00	0,00	0,22
0,00	0,00	0,00	0,00	0,00
0,00	0,00	0,00	0,00	0,20
0,00	0,00	0,00	0,00	0,00
0,00	0,00	0,00	0,00	0,00
0,00	0,00	0,00	0,00	0,00
0,00	0,00	0,00	0,00	0,00
0,00	0,00	0,00	2,20	0,00
0,00	0,00	0,00	0,00	0,00
0,00	0,00	0,00	0,00	0,00
0,00	0,00	0,00	0,00	0,00
0,00	0,00	0,00	85,60	0,08
0,00	0,00	0,00	0,00	0,00
0,00	0,00	0,00	0,00	4,28
0,00	0,00	0,00	0,00	0,00
0,00	0,00	0,00	0,00	0,00
0,00	0,00	0,00	0,00	0,01
0,00	0,00	0,00	0,00	0,00
0,00	0,00	0,00	0,00	0,00
0,00	0,00	0,00	0,00	0,02
0,00	0,00	0,00	0,00	0,00
0,00	0,00	0,00	0,00	0,00
0,00	0,00	0,00	0,00	0,12
0,00	0,00	0,00	0,00	0,00
0,00	0,00	0,00	0,00	0,00
0,00	0,00	0,00	0,00	0,00
0,00	0,00	0,00	0,00	0,00
0,00	0,00	0,00	0,00	0,01
0,00	0,00	0,00	0,00	0,00
0,00	0,00	0,00	0,00	0,00
0,00	0,00	0,00	0,00	0,00
0,00	0,00	0,00	0,00	0,00
0,00	0,00	0,00	0,00	0,00
0,00	0,00	0,00	0,00	0,00
0,00	0,00	0,00	0,00	0,00
0,00	0,00	0,00	0,00	0,00
0,00	0,00	0,00	0,00	0,01
0,00	0,00	0,00	0,00	0,20
0,00	0,00	0,00	231,42	1 822,25
0,00	0,00	0,00	0,00	0,00
0,00	0,00	0,00	0,00	0,00
0,00	0,00	0,00	0,00	0,01
0,00	0,00	0,00	0,00	0,00
0,00	0,00	0,00	0,00	0,40
0,00	0,00	0,00	0,00	0,00

0,00	0,00	0,00	0,00	0,00
0,00	0,00	0,00	0,00	0,00
0,00	0,00	0,00	0,00	0,00
0,00	0,00	0,00	0,00	0,00
0,00	0,00	0,00	0,00	0,00
0,00	0,00	0,00	12,03	0,00
0,00	0,00	0,00	76,11	0,00
0,00	0,00	0,00	0,00	0,00
0,00	0,00	0,00	81,36	12,18
0,00	0,00	0,00	11,75	0,00
0,00	0,00	0,00	22,45	0,00
0,00	0,00	0,00	0,03	0,00
0,00	0,00	0,00	0,00	0,00
0,00	0,00	0,00	35,46	0,00
0,00	0,00	0,00	40,48	0,00
0,00	0,00	0,00	0,00	0,00
0,00	0,00	0,00	4,61	0,00
0,00	0,00	0,00	0,00	0,00
0,00	0,00	0,00	0,00	0,00
0,00	0,00	0,00	46,36	0,00
0,00	0,00	0,00	0,00	0,00
0,00	0,00	0,00	0,00	0,00
322,14	319,14	1,20	0,00	21 215,49
0,00	0,00	0,00	0,00	0,00
0,00	0,00	0,00	0,00	0,00
0,00	0,00	0,00	0,00	0,00
0,00	0,00	0,00	0,00	0,00
0,00	0,00	0,00	0,00	22,16
0,00	0,00	0,00	0,00	0,00
0,00	0,00	0,00	0,00	0,00
0,00	0,00	0,00	0,00	79,73
0,00	0,00	0,00	0,00	266,40
0,00	0,00	0,00	0,00	0,00
0,00	0,00	0,00	0,00	0,00
0,00	0,00	0,00	0,00	2 047,69
0,00	0,00	0,00	0,00	0,00
0,00	0,00	0,00	0,00	0,00
0,00	0,00	0,00	0,00	0,00
0,00	0,00	0,00	0,00	11,06
0,00	0,00	0,00	0,00	0,00
0,00	0,00	0,00	0,00	0,06
0,00	0,00	0,00	0,00	25,23
0,00	0,00	0,00	0,00	0,00
0,00	0,00	0,00	0,00	0,00
0,00	0,00	0,00	0,00	0,50
0,00	0,00	0,00	0,00	4,02
0,00	0,00	0,00	0,00	0,00
0,00	0,00	0,00	0,00	0,00
0,00	0,00	0,00	0,00	10,08
0,00	0,00	0,00	0,00	0,00
0,00	0,00	0,00	0,00	0,00
0,00	0,00	0,00	0,00	77,14
0,00	0,00	0,00	0,00	0,18
0,00	0,00	0,00	0,00	0,00
0,00	0,00	0,00	0,00	0,00
0,00	0,00	0,00	0,00	17,96
0,00	0,00	0,00	0,00	0,00
0,00	0,00	0,00	0,00	6,67
0,00	0,00	0,00	0,00	8,17
0,00	0,00	0,00	0,00	11,01
0,00	0,00	0,00	0,00	29,80
0,00	0,00	0,00	0,00	0,00
0,00	0,00	0,00	0,00	137,60
0,00	0,00	0,00	0,00	0,10
0,00	0,00	0,00	0,00	7,20
0,00	0,00	0,00	0,00	0,00
0,00	0,00	0,00	0,00	6,63
0,00	0,00	0,00	0,00	0,00
0,00	0,00	0,00	0,00	0,00
0,00	0,00	0,00	0,00	0,00
0,00	0,00	0,00	0,00	0,24
0,00	0,00	0,00	0,00	0,21
0,00	0,00	0,00	0,00	3,19
0,00	0,00	0,00	0,00	0,00
0,00	0,00	0,00	0,00	0,00
0,00	0,00	0,00	0,00	0,00
0,00	0,00	0,00	0,00	0,00

0,00	0,00	0,00	0,00	0,00
0,00	0,00	0,00	0,00	0,00
0,00	0,00	0,00	0,00	0,00
0,00	0,00	0,00	0,00	25,15
0,00	0,00	0,00	0,00	0,00
0,00	0,00	0,00	0,00	0,00
0,00	0,00	0,00	0,00	0,06
0,00	0,00	0,00	0,00	0,00
0,00	0,00	0,00	0,00	0,00
0,00	0,00	0,00	0,00	0,01
0,00	0,00	0,00	0,00	0,00
0,00	0,00	0,00	0,00	0,00
0,00	0,00	0,00	0,00	0,00
0,00	0,00	0,00	0,00	0,00
0,00	0,00	0,00	0,00	0,00
0,00	0,00	0,00	0,00	0,00
0,00	0,00	0,00	0,00	23,10
0,00	0,00	0,00	0,00	23,02
0,00	0,00	0,00	0,00	0,00
0,00	0,00	0,00	0,00	0,03
0,00	0,00	0,00	0,00	1,05
0,00	0,00	0,00	0,00	14,65
0,00	0,00	0,00	0,00	0,00
0,00	0,00	0,00	0,00	23,02
0,00	0,00	0,00	0,00	32,40
0,00	0,00	0,00	0,00	7,00
0,00	0,00	0,00	0,00	0,00
0,00	0,00	0,00	0,00	0,00
0,00	0,00	0,00	0,00	0,00
0,00	0,00	0,00	0,00	0,00
0,00	0,00	0,00	0,00	8,70
0,00	0,00	0,00	0,00	1,46
0,00	0,00	0,00	0,00	0,00
0,00	0,00	0,00	0,00	0,00
0,00	0,00	0,00	0,00	0,00
0,00	0,00	0,00	0,00	0,00
0,00	0,00	0,00	0,00	0,00
0,00	0,00	0,00	0,00	1,30
0,00	0,00	0,00	0,00	2,00
0,00	0,00	0,00	0,00	0,00
0,00	0,00	0,00	0,00	6,30
0,00	0,00	0,00	0,00	0,00
0,00	0,00	0,00	0,00	0,00
0,00	0,00	0,00	0,00	0,00
0,00	0,00	0,00	0,00	0,00
0,00	0,00	0,00	0,00	19,98
0,00	0,00	0,00	0,00	0,00
0,00	0,00	0,00	0,00	66,52
0,00	0,00	0,00	0,00	0,00
0,00	0,00	0,00	0,00	0,00
0,00	0,00	0,00	0,00	0,00
0,00	0,00	0,00	0,00	1,27
0,00	0,00	0,00	0,00	0,00
0,00	0,00	0,00	0,00	0,00
0,00	0,00	0,00	0,00	0,00
0,00	0,00	0,00	0,00	0,00
0,00	0,00	0,00	0,00	57,72
0,00	0,00	0,00	0,00	0,00
0,00	0,00	0,00	0,00	0,00
0,00	0,00	0,00	0,00	0,00
0,00	0,00	0,00	0,00	0,00
0,00	0,00	0,00	0,00	0,01
0,00	0,00	0,00	0,00	0,00
0,00	0,00	0,00	0,00	175,60
0,00	0,00	0,00	0,00	2,10
0,00	0,00	0,00	0,00	90,70
0,00	0,00	0,00	0,00	3,90

0,00	0,00	0,00	0,00	23,20
0,00	0,00	0,00	0,00	6,40
0,00	0,00	0,00	0,00	20,20
0,00	0,00	0,00	0,00	21,90
0,00	0,00	0,00	0,00	19,00
0,00	0,00	0,00	0,00	5,50
0,00	0,00	0,00	0,00	49,50
0,00	0,00	0,00	0,00	3,30
0,00	0,00	0,00	0,00	19,60
0,00	0,00	0,00	0,00	130,00
0,00	0,00	0,00	0,00	0,00
0,00	0,00	0,00	0,00	66,20
0,00	0,00	0,00	0,00	0,00
0,00	0,00	0,00	0,00	0,83
0,00	0,00	0,00	0,00	8,51
0,00	0,00	0,00	0,00	0,00
0,00	0,00	0,00	0,00	0,00
0,00	0,00	0,00	0,00	0,00
0,00	0,00	0,00	0,00	0,00
0,00	0,00	0,00	0,00	2,70
0,00	0,00	0,00	0,00	0,00
0,00	0,00	0,00	0,00	0,00
0,00	0,00	0,00	0,00	0,00
0,00	0,00	0,00	0,00	0,00
0,00	0,00	0,00	0,00	0,00
0,00	0,00	0,00	0,00	0,00
0,00	0,00	0,00	0,00	0,00
0,00	0,00	0,00	0,00	6,00
0,00	0,00	0,00	0,00	0,00
0,00	0,00	0,00	0,00	0,00
0,00	0,00	0,00	0,00	0,00
0,00	0,00	0,00	0,00	0,00
0,00	0,00	0,00	0,00	0,00
0,00	0,00	0,00	22,51	0,00
0,00	0,00	0,00	0,00	0,00
0,00	0,00	0,00	0,00	0,00
0,00	0,00	0,00	0,00	0,00
0,00	0,00	0,00	0,00	0,02
0,00	0,00	0,00	0,00	0,00
0,00	0,00	0,00	0,00	0,00
0,00	0,00	0,00	0,00	0,00
0,00	0,00	0,00	0,02	0,00
0,00	0,00	0,00	0,00	0,00
0,00	0,00	0,00	0,00	0,00
0,00	0,00	0,00	0,00	0,00
0,00	0,00	0,00	0,00	0,28
0,00	0,00	0,00	0,00	0,00
0,00	0,00	0,00	0,00	0,00
0,00	0,00	0,00	28,95	0,00
0,00	0,00	0,00	0,00	0,00
0,00	0,00	0,00	0,00	283 615,00
0,00	0,00	0,00	105,14	110,00
0,00	0,00	0,00	189,24	569,76
0,00	0,00	0,00	0,00	0,00
0,00	0,00	0,00	0,86	0,30
0,00	0,00	0,00	0,00	0,00
0,00	0,00	0,00	0,00	15,41
0,00	0,00	0,00	0,00	0,00
0,00	0,00	0,00	0,00	0,00
0,00	0,00	0,00	0,00	0,00
0,00	0,00	0,00	0,00	0,00
0,00	0,00	0,00	0,21	0,00
0,00	0,00	0,00	0,00	0,00
0,00	0,00	0,00	0,00	0,00
0,00	0,00	0,00	0,00	0,00
0,00	0,00	253,25	0,00	410 410,00
0,00	0,00	0,00	97,59	0,00
0,00	0,00	0,00	0,00	0,00
0,00	0,00	0,00	6,64	0,00
0,00	0,00	0,00	0,00	0,00

0,00	0,00	0,00	0,00	0,00
0,00	0,00	0,00	0,00	0,00
0,00	0,00	0,00	0,00	0,00
0,00	0,00	0,00	0,00	0,00
0,00	0,00	0,00	0,00	0,00
0,00	0,00	0,00	0,60	82,76
0,00	0,00	0,00	0,00	1,72
0,00	0,00	0,00	0,00	0,12
0,00	0,00	0,00	0,00	0,00
0,00	0,00	0,00	0,00	0,00
0,00	0,00	0,00	409,60	24,63
0,00	0,00	0,00	0,00	0,30
0,00	0,00	0,00	30,10	0,00
0,00	0,00	0,00	0,00	2 958,76
0,00	0,00	0,00	158,00	38,00
0,00	0,00	0,00	0,00	25,75
0,00	0,00	0,00	0,00	0,00
0,00	0,00	0,00	0,00	0,00
0,00	0,00	0,00	763,20	220,00
0,00	0,00	0,00	0,00	5 939,80
0,00	0,00	0,00	1,13	0,00
0,00	0,00	0,00	0,00	0,00
0,00	0,00	0,00	0,00	0,20
0,00	0,00	0,00	0,00	0,03
0,00	0,00	0,00	0,00	0,00
0,00	0,00	0,00	0,00	0,20
0,00	0,00	0,00	0,00	0,00
0,00	0,00	0,00	0,00	0,10
0,00	0,00	0,00	0,00	2,00
0,00	0,00	0,00	0,00	6 187,19
0,00	0,00	0,00	0,00	20,59
0,00	0,00	0,00	0,00	0,00
0,00	0,00	0,00	0,00	292,46
0,00	0,00	0,00	0,00	9,35
0,00	0,00	0,00	0,00	0,00
0,00	0,00	0,00	129,87	4,80
0,00	0,00	0,00	0,00	0,00
0,00	0,00	0,00	0,00	0,00
0,00	0,00	0,00	0,00	0,00
0,00	0,00	0,00	95 489,76	1 410,10
0,00	0,00	0,00	0,00	0,00
0,00	0,00	0,00	0,00	0,00
0,00	0,00	0,00	22 795,84	0,00
0,00	0,00	0,00	960,89	0,02
0,00	0,00	0,00	0,00	0,00
0,00	0,00	0,00	582,37	0,00
0,00	0,00	0,00	208,30	0,00
0,00	0,00	0,00	0,00	0,00
0,00	0,00	0,00	2 025,27	0,00
0,00	0,00	0,00	0,00	0,00
0,00	0,00	0,00	0,00	0,00
0,00	0,00	0,00	0,00	0,00
0,00	0,00	0,00	0,00	0,00
0,00	0,00	0,00	0,00	0,00
0,00	0,00	0,00	0,00	0,00
0,00	0,00	0,00	0,00	0,10
0,00	0,00	0,00	0,00	0,00
9,22	0,00	0,00	9 530,19	91,09
0,00	0,00	0,00	0,00	0,00
0,00	0,00	0,00	0,00	0,10
0,00	0,00	0,00	0,00	0,00
0,10	0,00	0,00	1 511,10	0,20
0,00	0,00	0,00	0,00	0,00
0,00	0,00	0,00	252,61	3,60
0,00	0,00	0,00	659,56	0,00

0,00	0,00	0,00	61,95	0,00
0,00	0,00	0,00	231,32	0,00
0,00	0,00	0,00	0,00	0,90
0,00	0,00	0,00	0,00	0,00
0,00	0,00	0,00	16,18	0,00
10,65	0,00	0,00	5 035,84	16,11
284,64	0,00	0,00	14 428,89	171,80
0,00	0,00	0,00	0,00	0,00
0,00	0,00	0,00	0,00	0,00
0,00	0,00	0,00	0,00	0,00
0,00	0,00	0,00	0,00	0,00
0,00	0,00	0,00	0,00	0,00
0,00	0,00	0,00	0,00	0,00
0,00	0,00	0,00	0,00	0,00
0,00	0,00	0,00	0,00	0,00
0,00	0,00	0,00	0,00	0,00
0,00	0,00	0,00	9 469,33	0,00
0,00	0,00	0,00	0,00	0,00
0,00	0,00	0,00	9 262,82	2,00
0,00	0,00	0,00	2 049,45	12,23
0,00	0,00	0,00	104,11	0,00
0,00	0,00	0,00	0,00	0,00
0,00	0,00	0,00	0,00	0,10
0,00	0,00	0,00	0,00	0,00
0,00	0,00	0,00	0,00	0,00
0,00	0,00	0,00	64,61	0,00
0,00	0,00	0,00	0,00	0,00
0,00	0,00	0,00	0,00	0,00
0,00	0,00	0,00	0,00	0,00
0,00	0,00	0,00	7 406,49	15,96
0,00	0,00	0,00	0,00	0,00
0,00	0,00	0,00	2 355,37	0,00
0,00	0,00	0,00	0,00	0,00
0,00	0,00	0,00	0,00	0,00
0,00	0,00	0,00	0,00	0,00
0,00	0,00	0,00	0,00	0,00
0,00	0,00	0,00	43,50	0,00
0,00	0,00	0,00	0,00	0,00
0,00	0,00	0,00	6,20	0,00
0,00	0,00	0,00	0,00	0,00
0,00	0,00	0,00	0,00	0,00
0,00	0,00	0,00	0,00	0,00
0,00	0,00	0,00	0,00	0,00
0,00	0,00	0,00	0,00	1,29
0,00	0,00	0,00	0,00	0,00
0,00	0,00	0,00	0,00	0,08
0,00	0,00	0,00	0,00	0,00
0,00	0,00	0,00	0,00	0,00
0,00	0,00	0,00	318,85	0,00
0,00	0,00	0,00	0,00	5,00
0,00	0,00	0,00	0,00	0,00
0,00	0,00	0,00	0,00	187,50
0,00	0,00	0,00	0,00	19,86
0,00	0,00	0,00	0,00	933,11
0,00	0,00	0,00	189 654,50	0,00
0,00	0,00	0,00	0,00	0,00
0,00	0,00	0,00	0,00	0,00
0,00	0,00	0,00	0,00	0,00
0,00	0,00	0,00	0,00	0,00
0,00	0,00	0,00	0,00	0,00
0,00	0,00	0,00	1 482,60	230,60
0,00	0,00	0,00	0,00	0,00

0,00	0,00	0,00	0,00	0,00
0,00	0,00	0,00	0,00	0,00
0,00	0,00	0,00	0,00	0,00
0,00	0,00	0,00	0,00	0,00
0,00	0,00	0,00	0,00	0,00
0,00	0,00	0,00	0,00	0,00
0,00	0,00	0,00	0,00	0,00
0,00	0,00	0,00	0,00	0,04
0,00	0,00	0,00	0,00	0,00
0,00	0,00	0,00	0,00	0,00
0,00	0,00	0,00	6,08	0,00
0,00	0,00	0,00	496,03	0,00
0,00	0,00	0,00	0,00	0,02
0,00	0,00	0,00	8,00	0,00
0,00	0,00	0,00	11,57	0,00
0,00	0,00	0,00	0,29	0,80
0,00	0,00	0,00	0,00	0,00
0,00	0,00	0,00	2,00	0,00
0,00	0,00	0,00	0,00	0,00
0,00	0,00	0,00	828,71	0,00
0,00	0,00	0,00	0,45	0,00
0,00	0,00	0,00	782,69	0,00
0,00	0,00	0,00	0,00	0,00
0,00	0,00	0,00	0,00	0,00
0,00	0,00	0,00	92,33	0,00
0,00	0,00	0,00	0,80	59,20
0,00	0,00	0,00	0,00	0,00
0,00	0,00	0,00	870,65	0,00
0,00	0,00	0,00	6 541,80	84,14
0,00	0,00	0,00	0,00	0,00
0,00	0,00	0,00	7,00	0,00
0,00	0,00	0,00	7,00	0,00
0,00	0,00	0,00	0,00	0,00
0,00	0,00	0,00	0,00	0,00
0,00	0,00	0,00	503,53	0,00
0,00	0,00	0,00	627,15	0,00
0,00	0,00	0,00	0,00	0,00
0,00	0,00	0,00	0,00	0,00
0,00	0,00	0,00	0,00	34 774,54
0,00	0,00	0,00	0,00	0,00
0,00	0,00	0,00	0,00	0,00
0,00	0,00	0,00	0,00	0,00
0,00	0,00	0,00	192,95	0,00
0,00	0,00	0,00	0,00	0,00
0,00	0,00	0,00	0,00	0,00
0,00	0,00	0,00	138,94	0,00
0,00	0,00	0,00	0,00	0,00
0,00	0,00	0,00	0,00	0,00
0,00	0,00	0,00	0,00	0,00
0,00	0,00	0,00	0,00	0,00
0,00	0,00	0,00	122,32	0,00
0,00	0,00	0,00	0,00	0,00
201,09	139,20	0,00	0,00	0,00
0,00	0,00	0,00	0,00	0,00
0,00	0,00	0,00	0,00	0,00
0,00	0,00	0,00	0,00	60,00
0,00	0,00	0,00	0,00	10,00
0,00	0,00	0,00	33 585,30	27,40
0,00	0,00	0,00	0,00	0,00
0,00	0,00	0,00	0,00	0,00
0,00	0,00	0,00	0,00	0,00
0,00	0,00	0,00	3 000,65	0,00
0,00	0,00	0,00	0,00	0,00
0,00	0,00	0,00	0,00	0,00
0,00	0,00	0,00	0,00	0,00
0,00	0,00	0,00	0,00	0,61
0,00	0,00	0,00	0,00	4,32
0,00	0,00	0,00	0,00	0,38
0,00	0,00	0,00	0,00	0,00
0,00	0,00	0,00	0,00	1 263,93
0,00	0,00	0,00	0,00	0,00

0,00	0,00	0,00	0,00	285,48
0,00	0,00	0,00	0,00	0,00
0,00	0,00	0,00	0,00	0,00
0,00	0,00	0,00	0,00	0,00
0,00	0,00	0,00	0,00	0,00
0,00	0,00	0,00	0,00	0,00
0,00	0,00	0,00	94,00	0,00
0,00	0,00	0,00	0,00	0,00
0,00	0,00	0,00	1 206,56	0,00
0,00	0,00	0,00	142,84	0,00
0,00	0,00	0,00	0,00	0,00
0,00	0,00	0,00	0,00	0,00
0,00	0,00	0,00	0,00	0,00
0,00	0,00	0,00	0,00	0,00
0,00	0,00	0,00	0,00	0,00
0,00	0,00	0,00	0,00	0,05
0,00	0,00	0,00	0,00	0,00
0,00	0,00	0,00	0,00	0,00
0,00	0,00	0,00	0,00	0,00
0,00	0,00	0,00	0,00	0,00
0,00	0,00	0,00	0,00	0,02
0,00	0,00	0,00	0,00	0,00
0,00	0,00	0,00	0,00	0,00
0,00	0,00	0,00	0,00	0,00
0,00	0,00	0,00	0,00	0,12
0,00	0,00	0,00	0,00	0,00
0,00	0,00	0,00	0,00	0,00
0,00	0,00	0,00	0,00	0,00
0,00	0,00	0,00	0,00	0,02
0,00	0,00	0,00	0,00	0,00
0,00	0,00	0,00	0,00	0,01
0,00	0,00	0,00	0,00	0,00
0,00	0,00	0,00	0,00	0,00
0,00	0,00	0,00	0,00	0,00
0,00	0,00	0,00	0,00	0,00
0,00	0,00	0,00	0,00	0,00
0,00	0,00	0,00	2,13	0,24
0,00	0,00	0,00	47,81	35,07
0,00	0,00	0,00	0,00	0,00
20,00	20,00	0,00	0,00	21,21
0,00	0,00	0,00	0,00	0,00
0,00	0,00	0,00	0,00	0,00
0,00	0,00	0,00	0,00	0,00
7,30	5,80	0,00	0,00	39,42
0,00	0,00	0,00	0,00	10,23
0,00	0,00	0,00	0,00	0,00
0,00	0,00	0,00	0,00	0,00
0,07	0,00	0,00	0,00	11,52
0,00	0,00	0,00	0,00	4,88
0,00	0,00	0,00	0,00	0,00
0,00	0,00	0,00	0,00	0,00
0,00	0,00	0,00	0,00	0,00
0,00	0,00	0,00	0,00	0,00
0,00	0,00	0,00	0,00	0,00
0,00	0,00	0,00	0,00	1,00
0,00	0,00	0,00	0,00	0,00
0,00	0,00	0,00	0,00	0,00
0,00	0,00	0,00	0,00	0,00
0,00	0,00	0,00	0,00	2,00
0,00	0,00	0,00	0,00	0,00
0,00	0,00	0,00	0,00	0,00
0,00	0,00	0,00	0,00	0,00
0,00	0,00	0,00	0,00	8,24
0,00	0,00	0,00	0,00	2,76

0,00	0,00	0,00	0,00	0,00
0,00	0,00	0,00	0,00	0,00
0,00	0,00	0,00	0,00	0,00
0,00	0,00	0,00	0,00	2,38
0,00	0,00	0,00	0,00	0,00
0,00	0,00	0,00	0,00	0,20
0,00	0,00	0,00	0,00	0,00
0,00	0,00	0,00	63,01	0,00
0,00	0,00	0,00	0,00	0,50
1,19	0,00	0,00	0,00	49,32
0,00	0,00	0,00	0,00	0,00
0,00	0,00	0,00	0,00	0,00
0,00	0,00	0,00	0,00	1,02
0,00	0,00	0,00	0,00	26,77
0,00	0,00	0,00	0,00	5,29
0,00	0,00	0,00	0,00	0,00
0,00	0,00	0,00	0,00	0,00
0,02	0,00	0,00	6,40	0,76
0,04	0,00	0,00	0,00	14,37
0,01	0,00	0,00	0,00	0,21
0,00	0,00	0,00	0,00	0,73
0,00	0,00	0,00	0,00	5,87
0,00	0,00	0,00	0,00	0,00
0,00	0,00	0,00	0,00	5,86
0,00	0,00	0,00	0,00	0,00
0,00	0,00	0,00	2,52	0,00
0,00	0,00	0,00	0,00	0,00
0,00	0,00	0,00	5,81	0,00
0,00	0,00	0,00	0,00	0,00
0,00	0,00	0,00	0,00	0,00
0,16	0,00	0,00	0,00	0,00
0,09	0,00	0,00	0,00	0,00
0,00	0,00	0,00	0,00	0,00
0,00	0,00	0,00	0,00	0,00
0,00	0,00	0,00	0,00	0,00
0,00	0,00	0,00	0,00	0,00
0,00	0,00	0,00	0,00	0,06
0,00	0,00	0,00	0,00	0,00
0,00	0,00	0,00	0,00	0,00
0,00	0,00	0,00	0,00	0,00
0,00	0,00	0,00	0,00	0,00
0,00	0,00	0,00	0,00	0,00
0,00	0,00	0,00	0,00	0,00
67,08	0,00	0,00	0,00	17,48
0,30	0,00	0,00	0,00	0,00
0,00

0,00	0,00	0,00	0,00	0,00

Приложение 9.6
к территориальной схеме обращения с отходами
Ярославской области

Баланс 2022 г.

№ строки	Код ФККО	Вид отходов	Класс опасности	ИТОГО	Обработано		Утилизировано предварительно прошедших обработку		Утилизировано	
					тонны	%	тонны	%	тонны	%
				3979867,753000	230260,807	5,79%	259039,923	6,51%	1752335,232	44,03%
1	10000000000	ОТХОДЫ СЕЛЬСКОГО, ЛЕСНОГО ХОЗЯЙСТВА, РЫБОВОДСТВА И РЫБОЛОВСТВА	4	1,000000	0,000	0,00%	0,000	0,00%	0,000	0,00%
2	11000000000	ОТХОДЫ СЕЛЬСКОГО ХОЗЯЙСТВА	5	17500,000000	0,000	0,00%	0,000	0,00%	14000,000	80,00%
5	11112005495	зерноотходы ячменя	5	2780,500000	0,000	0,00%	0,000	0,00%	2780,500	100,00%
6	11121001235	ботва от корнеплодов, другие подобные растительные остатки при выращивании овощей	5	1567,263000	0,000	0,00%	0,000	0,00%	1510,000	96,35%
7	11121002235	ботва от корнеплодов, другие подобные растительные остатки при выращивании овощей, загрязненные землей	5	705,500000	0,000	0,00%	0,000	0,00%	705,500	100,00%
8	11141111235	растительные остатки при выращивании цветов, загрязненные землей	5	3,895000	0,000	0,00%	0,000	0,00%	0,000	0,00%
9	11191111615	субстраты минераловатные для тепличного растениеводства отработанные	5	87,093000	0,000	0,00%	0,000	0,00%	0,000	0,00%
10	11211001334	навоз крупного рогатого скота свежий	4	22351,000000	0,000	0,00%	0,000	0,00%	10562,000	47,26%
11	11211002295	навоз крупного рогатого скота перепревший	5	351279,800000	0,000	0,00%	0,000	0,00%	335276,000	95,44%
12	11221001334	навоз конский свежий	4	336,000000	0,000	0,00%	0,000	0,00%	0,000	0,00%
13	11251002294	навоз свиней перепревший	4	19,700000	0,000	0,00%	0,000	0,00%	0,000	0,00%
14	11271101333	помет куриный свежий	3	265891,980000	0,000	0,00%	0,000	0,00%	265891,980	100,00%
15	11297101334	экскременты собак свежие	4	8,984000	0,000	0,00%	0,000	0,00%	0,000	0,00%
16	11297111404	отходы подстилки из древесных опилок при содержании собак	4	2,750000	0,000	0,00%	0,000	0,00%	0,000	0,00%
17	11297121204	отходы подстилки из сена при содержании собак	4	6,500000	0,000	0,00%	0,000	0,00%	0,000	0,00%
18	15211001215	отходы сучьев, ветвей, вершинок от лесоразработок	5	4585,213000	0,000	0,00%	0,000	0,00%	0,000	0,00%
19	15211002215	отходы корчевания пней	5	368,000000	0,000	0,00%	176,200	47,88%	2,200	0,60%
21	15211004215	отходы раскряжевки	5	72,100000	0,000	0,00%	0,000	0,00%	0,000	0,00%
22	15411001215	отходы малоценной древесины (хворост, валежник, обломки стволов)	5	55,450000	0,000	0,00%	2,700	4,87%	0,000	0,00%
23	20019099395	вскрышные породы в смеси практически неопасные	5	86388,180000	0,000	0,00%	0,000	0,00%	86388,180	100,00%
24	21210101313	конденсат газовый нефтяного (попутного) газа	3	1,218000	0,000	0,00%	0,000	0,00%	0,000	0,00%
25	21221111313	сорбент на основе жидких углеводородов, метанола, формальдегида и третичных аминов, отработанный при очистке природного газа и газового конденсата от сераорганических соединений	3	0,150000	0,000	0,00%	0,000	0,00%	0,000	0,00%
26	23111201215	отходы известняка, доломита и мела в кусковой форме практически неопасные	5	13,800000	0,000	0,00%	0,000	0,00%	0,000	0,00%
27	23111202405	отсев известковых, доломитовых, меловых частиц с размером частиц не более 5 мм практически неопасный	5	8,150000	0,000	0,00%	0,000	0,00%	0,000	0,00%
28	23111203404	отходы известняка, доломита и мела в виде порошка и пыли малоопасные	4	64,100000	0,000	0,00%	0,000	0,00%	25,300	39,47%
29	23112201215	отходы гипса в кусковой форме	5	998,510000	0,000	0,00%	0,000	0,00%	0,000	0,00%
30	29111001394	растворы буровые при бурении нефтяных скважин отработанные малоопасные	4	307,000000	0,000	0,00%	0,000	0,00%	0,000	0,00%
31	29111112393	растворы буровые на углеводородной основе при бурении, связанном с добычей сырой нефти, природного газа и газового конденсата, отработанные умеренно опасные	3	7,500000	0,000	0,00%	0,000	0,00%	0,000	0,00%
32	29121102204	проппант керамический на основе кварцевого песка, загрязненный нефтью (содержание нефти менее 15%)	4	3,630000	0,000	0,00%	0,000	0,00%	0,000	0,00%
33	29124711303	кислотная стимулирующая композиция на основе соляной кислоты отработанная	3	11,393000	0,000	0,00%	0,000	0,00%	0,000	0,00%
34	29211111205	отходы галита при проходке подземных горных выработок	5	4,100000	0,000	0,00%	4,100	100,00%	0,000	0,00%
35	30111511295	остатки подсластителей и ароматизаторов при производстве пищевых продуктов	5	117,400000	0,000	0,00%	0,000	0,00%	0,000	0,00%
36	30111512103	сливы ароматизаторов на масляной основе при производстве пищевых продуктов	3	7,450000	0,000	0,00%	0,000	0,00%	0,000	0,00%
37	30111513324	остатки заменителей сахара при производстве пищевых продуктов	4	3,311000	0,000	0,00%	0,000	0,00%	0,000	0,00%
38	30111611314	остатки растительных масел при производстве пищевых продуктов	4	2,197000	0,000	0,00%	0,000	0,00%	0,000	0,00%
39	30111811724	отходы упаковки из разнородных материалов в смеси, загрязненные пищевым сырьем биологического происхождения	4	9,000000	0,000	0,00%	0,000	0,00%	0,150	1,67%
40	30112271204	отходы (остатки) поваренной соли при засолке шкур	4	311,300000	0,000	0,00%	0,000	0,00%	0,000	0,00%
41	30113101295	выжимки фруктовые и ягодные	5	570,700000	0,000	0,00%	0,000	0,00%	0,000	0,00%
42	30113191395	брак пюре и концентратов при переработке и консервировании фруктов	5	74,148000	0,000	0,00%	0,000	0,00%	0,000	0,00%
43	30114153394	осадок при хранении растительных масел	4	0,450000	0,000	0,00%	0,000	0,00%	0,060	13,33%
44	30114801394	отходы из жироотделителей, содержащие растительные жировые продукты	4	41,010000	0,000	0,00%	0,000	0,00%	1,500	3,66%
45	30114965524	фильтры тканевые, отработанные при очистке масел	4	5,600000	0,000	0,00%	0,000	0,00%	0,000	0,00%
46	30115321315	сыворотка при свертывании молока	5	2,692000	0,000	0,00%	0,000	0,00%	2,692	100,00%
47	30115551205	отходы теста (облои) в производстве мороженого	5	38,780000	0,000	0,00%	0,000	0,00%	0,000	0,00%
48	30115713394	осадок флотационной очистки сточных вод производства молочной продукции	4	16,800000	0,000	0,00%	0,000	0,00%	0,000	0,00%
49	30115721395	осадок очистки смеси сточных вод производства молочной продукции и хозяйственно-бытовых сточных вод	5	9,500000	0,000	0,00%	0,000	0,00%	0,000	0,00%
50	30115811105	воды от мойки оборудования производства молочной продукции	5	1700,000000	0,000	0,00%	0,000	0,00%	0,000	0,00%
51	30115901104	молочная продукция некондиционная	4	1,919000	0,000	0,00%	0,000	0,00%	0,000	0,00%
52	30115961525	отходы тары бумажной и полимерной в смеси при фасовке молочной продукции	5	50,686000	0,000	0,00%	0,000	0,00%	0,000	0,00%
53	30115962504	упаковка из бумаги и/или картона, загрязненная функциональными компонентами, необходимыми для производства продуктов переработки молока	4	45,600000	0,000	0,00%	0,000	0,00%	0,000	0,00%
54	30115991604	обтирочный материал, загрязненный при производстве молочной продукции	4	0,320000	0,000	0,00%	0,000	0,00%	0,000	0,00%
55	30116111425	пыль зерновая	5	2525,580000	0,000	0,00%	0,000	0,00%	2399,900	95,02%
56	30116112495	отходы от механической очистки зерна	5	96,830000	0,000	0,00%	0,000	0,00%	0,000	0,00%
57	30116131495	лузга овсяная	5	10,800000	0,000	0,00%	0,000	0,00%	0,000	0,00%
58	30117121495	технологические потери муки пшеничной	5	13,633000	0,000	0,00%	0,000	0,00%	0,000	0,00%
59	30117902395	отходы теста	5	10,000000	0,000	0,00%	0,000	0,00%	0,000	0,00%
61	30117904105	дрожжи хлебопекарные отработанные	5	1,000000	0,000	0,00%	0,000	0,00%	0,000	0,00%
62	30117905295	скорлупа от куриных яиц	5	17,500000	0,000	0,00%	0,000	0,00%	0,000	0,00%
63	30118221495	брак кондитерской массы при производстве шоколадных, кондитерских сахаристых изделий	5	0,347000	0,000	0,00%	0,000	0,00%	0,000	0,00%
64	30118242294	брак жевательной резинки в производстве жевательной резинки	4	124,098000	0,000	0,00%	0,000	0,00%	0,000	0,00%
65	30118262294	брак леденцов в производстве кондитерских леденцов	4	3,495000	0,000	0,00%	0,000	0,00%	0,000	0,00%
66	30118295504	брак кондитерских изделий в смеси	4	141,200000	0,000	0,00%	0,000	0,00%	0,000	0,00%
67	30118411404	отходы пряностей в виде пыли или порошка	4	79,019000	0,000	0,00%	0,000	0,00%	0,000	0,00%
68	30118412405	пряности некондиционные	5	27,600000	0,000	0,00%	0,000	0,00%	0,000	0,00%
69	30118913424	пыль комбикормовая	4	350,240000	0,000	0,00%	0,000	0,00%	184,100	52,56%
70	30119000000	Прочие отходы при производстве пищевых продуктов	5	3,600000	0,000	0,00%	0,000	0,00%	0,000	0,00%
71	30119101614	фильтры тканевые рукавные, загрязненные мучной пылью, отработанные	4	0,300000	0,000	0,00%	0,000	0,00%	0,000	0,00%
72	30119121414	отходы подсластителей и талька в смеси при газоочистке в производстве пищевых продуктов	4	159,688000	0,000	0,00%	0,000	0,00%	0,000	0,00%

73	30119523394	отходы из жироотделителей, содержащие животные жировые продукты	4	29,260000	0,000	0,00%	0,000	0,00%	0,000	0,00%
75	30121321103	отходы спиртосодержащие производства изделий ликеро-водочных	3	139,938000	0,000	0,00%	0,000	0,00%	139,938	100,00%
76	30122002295	выжимки сладкие	5	15,250000	0,000	0,00%	0,000	0,00%	0,000	0,00%
77	30122611614	картон фильтровальный, отработанный при фильтрации виноматериалов	4	0,300000	0,000	0,00%	0,000	0,00%	0,000	0,00%
78	30124003295	солодовые ростки	5	2016,600000	0,000	0,00%	0,000	0,00%	2016,600	100,00%
79	30124005295	дробина солодовая (пивная)	5	65264,280000	0,000	0,00%	0,000	0,00%	65264,280	100,00%
80	30124007395	дрожжи пивные отработанные	5	7768,670000	0,000	0,00%	0,000	0,00%	7768,670	100,00%
81	30124511495	кизельгур, отработанный при фильтрации пива	5	408,040000	0,000	0,00%	0,000	0,00%	0,000	0,00%
82	30124521605	фильтры картонные, отработанные при фильтрации пива	5	121,420000	0,000	0,00%	0,000	0,00%	0,000	0,00%
83	30130511325	глицериновая суспензия при приготовлении соусов и ароматизаторов в производстве табачных изделий	5	17,200000	0,000	0,00%	0,000	0,00%	0,000	0,00%
84	30130519325	брак соусов и ароматизаторов в производстве табачных изделий	5	9,300000	0,000	0,00%	0,000	0,00%	0,000	0,00%
85	30134911605	отходы при дроблении бракованных сигарет	5	0,630000	0,000	0,00%	0,100	15,87%	0,000	0,00%
86	30139001495	остатки табачной мелочи, жилки табачного листа	5	2,400000	0,000	0,00%	0,000	0,00%	0,000	0,00%
87	30211103235	пух хлопковый	5	1,300000	0,000	0,00%	0,000	0,00%	0,000	0,00%
88	30211106424	пыль хлопковая	4	11,269000	0,000	0,00%	0,000	0,00%	0,000	0,00%
89	30211911615	отходы низких стандартов (включая очесы, прядильные отходы и расщипанное сырье) при подготовке и прядении текстильных волокон из хлопка	5	84,364000	0,000	0,00%	0,000	0,00%	67,504	80,02%
90	30214103235	отходы искусственных нитей и волокон	5	0,060000	0,000	0,00%	0,000	0,00%	0,000	0,00%
91	30214104235	отходы синтетических нитей и волокон	5	0,200000	0,000	0,00%	0,000	0,00%	0,000	0,00%
92	30291711424	пыль смешанных волокон при производстве трикотажного полотна и изделий из него	4	3,300000	0,000	0,00%	0,000	0,00%	0,000	0,00%
94	30295631603	отходы геосетки из полиэфирных волокон, пропитанной дисперсией акрилового сополимера, при производстве геосетки	3	71,750000	0,000	0,00%	0,000	0,00%	0,000	0,00%
95	30296121615	отходы хлопчатобумажного волокна при прочесе в производстве нетканого полотна	5	0,200000	0,000	0,00%	0,200	100,00%	0,000	0,00%
96	30296511234	обрезки и обрывки нетканых синтетических материалов в их производстве	4	0,700000	0,000	0,00%	0,000	0,00%	0,000	0,00%
97	30299211235	обрезь валяльно-войлочной продукции	5	0,200000	0,000	0,00%	0,000	0,00%	0,000	0,00%
98	30299271424	пыль шерстяная от шлифовки валяльно-войлочной продукции	4	104,720000	0,000	0,00%	0,000	0,00%	0,000	0,00%
99	30311101235	обрезки и обрывки хлопчатобумажных тканей	5	87,314000	0,040	0,05%	0,000	0,00%	0,120	0,14%
100	30311102235	обрезки и обрывки льняных тканей	5	4,200000	0,950	22,62%	0,000	0,00%	2,300	54,76%
101	30311109235	обрезки и обрывки смешанных тканей	5	349,176000	15,168	4,34%	2,200	0,63%	14,487	4,15%
102	30311121235	обрезки и обрывки тканей из полиамидного волокна	5	0,800000	0,000	0,00%	0,000	0,00%	0,500	62,50%
103	30311122235	обрезки и обрывки тканей из полиэфирного волокна	5	4,775000	0,000	0,00%	0,000	0,00%	0,000	0,00%
104	30411102395	мездра гольевая	5	1556,010000	0,000	0,00%	0,000	0,00%	0,000	0,00%
105	30412101294	обрезки спилка хромовой кожи	4	425,600000	0,000	0,00%	0,000	0,00%	0,000	0,00%
106	30413101224	стружка кож хромового дубления	4	284,200000	0,000	0,00%	0,000	0,00%	0,000	0,00%
107	30413201394	шлам от шлифовки кож	4	130,920000	0,000	0,00%	0,000	0,00%	0,000	0,00%
108	30413202424	кожная пыль (мука)	4	0,950000	0,000	0,00%	0,000	0,00%	0,000	0,00%
109	30418111395	отходы механической и физико-химической очистки сточных вод производства натуральной кожи обезвоженные	5	1030,400000	0,000	0,00%	0,000	0,00%	0,000	0,00%
110	30431101294	обрезь кож хромового дубления	4	389,664000	0,000	0,00%	0,000	0,00%	0,400	0,10%
111	30431102295	обрезь кож нехромового дубления	5	8,052000	0,000	0,00%	0,000	0,00%	0,000	0,00%
112	30433211294	отходы искусственной обувной кожи при производстве обуви	4	0,370000	0,000	0,00%	0,000	0,00%	0,370	100,00%
113	30439111604	отходы искусственного меха и тканей двух-, трехслойных для пошива обуви в смеси	4	0,100000	0,000	0,00%	0,000	0,00%	0,000	0,00%
114	30439211294	отходы обувного картона при производстве обуви	4	0,400000	0,000	0,00%	0,000	0,00%	0,300	75,00%
115	30491111294	обрезь натуральной кожи различного способа дубления в смеси	4	37,700000	0,000	0,00%	0,000	0,00%	0,000	0,00%
116	30510002294	кора с примесью земли	4	5,000000	0,000	0,00%	0,000	0,00%	0,000	0,00%
117	30522001215	горбыль из натуральной чистой древесины	4	10,439000	0,000	0,00%	0,000	0,00%	10,439	100,00%
118	30522001215	горбыль из натуральной чистой древесины	5	330,948000	0,000	0,00%	0,000	0,00%	330,248	99,79%
119	30522002215	рейка из натуральной чистой древесины	5	3,100000	0,000	0,00%	0,000	0,00%	3,100	100,00%
120	30522003215	щепа натуральной чистой древесины	5	99,870000	0,000	0,00%	0,000	0,00%	95,370	95,49%
121	30522004215	обрезь натуральной чистой древесины	5	69,324000	6,200	8,94%	2,000	2,89%	46,924	67,69%
122	30523001435	опилки натуральной чистой древесины	5	892,261000	1,350	0,15%	0,000	0,00%	703,885	78,89%
123	30523002225	стружка натуральной чистой древесины	5	18,829000	2,200	11,68%	0,000	0,00%	7,800	41,43%
124	30529111205	опилки и стружка натуральной чистой древесины несортированные	5	6113,287000	0,000	0,00%	1,100	0,02%	5762,148	94,26%
125	30529191205	прочие несортированные древесные отходы из натуральной чистой древесины	5	2243,282000	0,000	0,00%	0,000	0,00%	1576,959	70,30%
126	30530115393	шлам зачистки оборудования для приготовления клея на основе мочевино-формальдегидной смолы	3	36,728000	0,000	0,00%	0,000	0,00%	2,513	6,84%
127	30531101424	пыль древесная от шлифовки натуральной чистой древесины	4	24,836000	0,000	0,00%	4,600	18,52%	6,080	24,48%
128	30531103425	пыль древесная от шлифовки натуральной чистой древесины практически неопасная	5	0,725000	0,000	0,00%	0,000	0,00%	0,000	0,00%
129	30531201294	обрезь фанеры, содержащей связующие смолы	4	52,524000	0,000	0,00%	0,000	0,00%	0,000	0,00%
130	30531221434	опилки фанеры, содержащей связующие смолы	4	0,060000	0,000	0,00%	0,000	0,00%	0,000	0,00%
131	30531222294	отходы древесные от шлифовки фанеры, содержащей связующие смолы	4	49,180000	0,000	0,00%	0,000	0,00%	0,000	0,00%
132	30531231103	промывные воды технологического оборудования производства фанеры, содержащие формальдегид	3	25,000000	0,000	0,00%	0,000	0,00%	0,000	0,00%
133	30531242204	отходы затвердевшего клея на основе фенолформальдегидной смолы при производстве фанеры	4	48,100000	0,000	0,00%	0,000	0,00%	0,000	0,00%
134	30531311434	опилки древесно-стружечных и/или древесно-волокнистых плит	4	8,755000	0,000	0,00%	0,000	0,00%	0,000	0,00%
135	30531331204	опилки и стружка разнородной древесины (например, содержащие опилки и стружку древесно-стружечных и/или древесно-волокнистых плит)	4	3,860000	0,000	0,00%	0,000	0,00%	1,100	28,50%
136	30531341214	обрезки, кусковые отходы древесно-стружечных и/или древесно-волокнистых плит	4	91,314000	0,000	0,00%	4,600	5,04%	21,892	23,97%
137	30531342214	обрезь разнородной древесины (например, содержащая обрезь древесно-стружечных и/или древесно-волокнистых плит)	4	29,072000	0,000	0,00%	0,000	0,00%	0,000	0,00%
138	30531351424	пыль при изготовлении и обработке древесно-стружечных и/или древесно-волокнистых плит	4	1,851000	0,000	0,00%	0,000	0,00%	0,000	0,00%
139	30531352424	пыль при обработке разнородной древесины (например, содержащая пыль древесно-стружечных и/или древесно-волокнистых плит)	4	8,420000	0,000	0,00%	0,000	0,00%	0,000	0,00%
140	30531362394	шлам при обработке разнородной древесины (например, содержащий шлам древесно-стружечных и/или древесно-волокнистых плит)	4	43,880000	0,000	0,00%	0,000	0,00%	0,000	0,00%
141	30531401295	отходы шпона натуральной чистой древесины	5	1810,500000	0,000	0,00%	0,000	0,00%	0,000	0,00%
142	30537521394	воды промывки окрасочных камер от красителей на водной основе при обработке изделий из дерева	4	5,300000	0,000	0,00%	0,000	0,00%	0,000	0,00%
143	30538111393	отходы мокрой газоочистки при производстве плит из древесно-волокнистых материалов	3	59,980000	0,000	0,00%	0,000	0,00%	0,000	0,00%
144	30605511104	отходы клея на основе кукурузного крахмала при промывке оборудования приготовления клея	4	56,000000	0,000	0,00%	0,000	0,00%	0,000	0,00%
145	30611915395	отходы роспуска макулатуры и очистки макулатурной массы при производстве бумажной массы	5	5164,500000	0,000	0,00%	0,000	0,00%	0,000	0,00%
146	30611935395	отходы бумажные, содержащие полимерные материалы, при приготовлении макулатурной массы в производстве бумажной массы	5	104,580000	0,000	0,00%	0,000	0,00%	0,000	0,00%
147	30612112295	срыв бумаги	5	6,575000	2,800	42,59%	0,000	0,00%	0,000	0,00%
148	30612121295	отходы бумаги от резки и штамповки	5	391,000000	296,700	75,88%	0,000	0,00%	14,800	3,79%
149	30612141295	отходы картона от резки и штамповки	5	7525,285000	57,600	0,77%	0,000	0,00%	7439,537	98,86%
150	30612143295	обрезь гофрокартона	5	4594,600000	0,000	0,00%	0,000	0,00%	4594,600	100,00%
152	30626111605	отходы бумажные производства детских подгузников незагрязненные	5	53,340000	0,000	0,00%	0,000	0,00%	0,000	0,00%
153	30681112395	осадок с песколовок при механической очистке промышленных сточных вод целлюлозно-бумажного производства	5	24625,560000	0,000	0,00%	0,000	0,00%	0,000	0,00%
154	30681121205	смесь осадков механической и биологической очистки сточных вод производств целлюлозы, древесной массы, бумаги обезвоженная	5	41,300000	0,000	0,00%	0,000	0,00%	0,000	0,00%

155	30681131395	осадок механической очистки сточных вод производства бумаги и картона преимущественно из вторичного сырья волокносодержащий (скоп)	5	30482,000000	0,000	0,00%	0,000	0,00%	7794,000	25,57%
156	30683131393	осадок реагентной очистки сточных вод целлюлозно-бумажного производства	3	8,000000	0,000	0,00%	0,000	0,00%	0,000	0,00%
157	30711412413	отходы тонера при обслуживании цифровых печатных машин	3	0,738000	0,000	0,00%	0,000	0,00%	0,000	0,00%
158	30711432103	отходы негалогенированных растворителей в смеси при промывке полиграфических валов в производстве печатной продукции	3	140,800000	0,000	0,00%	0,000	0,00%	138,800	98,58%
159	30711433303	отходы растворителей на основе этилацетата, загрязненные пигментной краской и смолами при промывке печатных машин	3	48,080000	0,000	0,00%	0,000	0,00%	38,500	80,07%
160	30711441393	жидкие отходы, содержащие клеи и водорастворимые краски, при мойке печатного оборудования в производстве печатной продукции	3	96,662000	0,000	0,00%	0,000	0,00%	0,000	0,00%
161	30711451524	отходы офсетного резинотканевого полотна, загрязненного лакокрасочными материалами (содержание менее 5%)	4	0,400000	0,000	0,00%	0,000	0,00%	0,000	0,00%
162	30711461604	обтирочный материал, загрязненный при чистке печатных барабанов и офсетной резины	4	0,999000	0,000	0,00%	0,000	0,00%	0,000	0,00%
163	30711462603	обтирочный материал, загрязненный керосином и печатной краской при чистке печатных форм	3	0,080000	0,000	0,00%	0,000	0,00%	0,000	0,00%
164	30711611514	тара полиэтиленовая, загрязненная раствором для обработки офсетных пластин	4	0,020000	0,000	0,00%	0,000	0,00%	0,000	0,00%
165	30712111103	отходы красителей при изготовлении печатной продукции методом ультрафиолетовой печати	3	198,200000	0,000	0,00%	0,000	0,00%	0,000	0,00%
166	30712112103	отходы красителей при изготовлении печатной продукции методом сольвентной струйной печати	3	0,042000	0,000	0,00%	0,000	0,00%	0,000	0,00%
167	30712113323	отходы красителей при изготовлении печатной продукции методом флексографической и глубокой печати	3	42,537000	0,000	0,00%	0,000	0,00%	0,000	0,00%
168	30712211605	отходы бумаги при изготовлении печатной продукции	5	188,429000	0,000	0,00%	0,000	0,00%	125,429	66,57%
169	30821101102	кислота серная отработанная процесса алкилирования углеводородов	2	396,812000	0,000	0,00%	0,000	0,00%	0,000	0,00%
170	30824101214	отходы битума нефтяного	4	6,000000	0,000	0,00%	0,000	0,00%	0,000	0,00%
171	30825121494	сорбент алюмосиликатный, загрязненный парафином при производстве парафинов	4	259,600000	0,000	0,00%	0,000	0,00%	0,000	0,00%
172	31004231524	тара из полимерных материалов, загрязненная неорганическим сырьем для производства лаков, добавок для бетона, смол, химических модификаторов, сульфаминовой кислоты	4	0,600000	0,000	0,00%	0,600	100,00%	0,000	0,00%
173	31061111393	отходы зачистки технологического оборудования химических и нефтехимических производств, содержащие пирофорные вещества	3	11,550000	0,000	0,00%	0,000	0,00%	0,000	0,00%
174	31061112394	отходы зачистки технологического оборудования нефтехимических производств, содержащие нефтепродукты менее 15%	4	8,700000	0,000	0,00%	0,000	0,00%	8,700	100,00%
175	31088211394	песок, загрязненный при ликвидации проливов лакокрасочных материалов	4	4,083000	0,000	0,00%	0,000	0,00%	4,083	100,00%
176	31104221514	тара полипропиленовая, загрязненная неорганическими солями и оксидами для производства белофоров и красителей	4	0,720000	0,000	0,00%	0,000	0,00%	0,000	0,00%
177	31104223524	тара из разнородных полимерных материалов, загрязненная органическим сырьем для производства лаков, красителей, закрепителей, смол, модификаторов резиновых смесей	4	34,050000	0,000	0,00%	0,000	0,00%	0,000	0,00%
178	31211271603	фильтры рукавные стекловолоконные, отработанные при газоочистке в производстве углерода технического	3	5,540000	0,000	0,00%	0,000	0,00%	0,000	0,00%
179	31211291293	смет углерода технического в его производстве	3	3,040000	0,000	0,00%	0,000	0,00%	0,000	0,00%
180	31211431205	бой кварцевых тиглей незагрязненных	5	50,664000	0,000	0,00%	0,000	0,00%	0,000	0,00%
181	31222822324	осадок обводненный при нейтрализации сточных вод производства серной кислоты известковым молоком	4	11,000000	0,000	0,00%	0,000	0,00%	11,000	100,00%
182	31272621335	осадок при промывке цеолитов в их производстве	5	5,600000	0,000	0,00%	0,000	0,00%	0,000	0,00%
183	31322131403	катализатор на основе оксида цинка, отработанный при производстве спирта метилового	3	1,735000	0,000	0,00%	0,000	0,00%	0,000	0,00%
184	31395931394	отходы (осадок) механической очистки нейтрализованных стоков производств органического синтеза	4	1,342000	0,000	0,00%	0,000	0,00%	0,000	0,00%
185	31399111393	маточные растворы фильтрации продукции производств производных аминокислот, карбоновых кислот и пиримидина в смеси	3	160,044000	0,000	0,00%	0,000	0,00%	0,044	0,03%
186	31399112393	маточные растворы фильтрации продукции производств производных гетероциклических кетонов, карбоновых кислот и глюкамина в смеси	3	320,000000	0,000	0,00%	0,000	0,00%	0,000	0,00%
187	31400111394	отходы получения магнезиальной добавки в производстве минеральных удобрений	4	249,450000	0,000	0,00%	0,000	0,00%	0,000	0,00%
188	31490131334	отходы зачистки коллекторов ливневых и промышленных сточных вод при производстве неорганических минеральных удобрений	4	0,300000	0,000	0,00%	0,000	0,00%	0,000	0,00%
189	31511521333	масла синтетические компрессорные, загрязненные низкомолекулярным полиэтиленом в производстве полиэтилена	3	5755,748000	0,000	0,00%	0,000	0,00%	5755,748	100,00%
190	31590101103	ацетон, отработанный при промывке оборудования производства эпоксидных связующих	3	6,169000	0,000	0,00%	0,000	0,00%	0,000	0,00%
191	31705221614	отходы упаковки из бумаги, загрязненной пигментами для производства лакокрасочных материалов	4	0,200000	0,000	0,00%	0,000	0,00%	0,000	0,00%
192	31712711393	хлористый метилен, отработанный при мойке оборудования производства материалов лакокрасочных на основе сложных полиэфиров	3	0,150000	0,000	0,00%	0,000	0,00%	0,000	0,00%
193	31712712393	отходы зачистки оборудования производства материалов лакокрасочных на основе сложных полиэфиров	3	92,272000	0,000	0,00%	0,000	0,00%	47,842	51,85%
194	31764121324	воды промывки оборудования производства красок на водной основе	4	274,100000	0,000	0,00%	0,000	0,00%	0,000	0,00%
195	31781121203	отходы зачистки газоочистного оборудования при производстве лакокрасочных изделий	3	16,749000	0,000	0,00%	0,000	0,00%	3,168	18,91%
197	31819542604	спецодежда из хлопчатобумажных и смешанных волокон, утратившая потребительские свойства при производстве химических средств защиты растений	4	0,100000	0,000	0,00%	0,000	0,00%	0,100	100,00%
198	31821021493	просыпи карбоната натрия при разгрузке сырья для производства мыла и моющих средств, чистящих и полирующих средств	3	85,355000	0,000	0,00%	0,000	0,00%	0,000	0,00%
199	31821323104	жидкие отходы промывки оборудования производства жидких синтетических моющих средств, содержащие поверхностно-активные вещества	4	91,367000	0,000	0,00%	0,000	0,00%	0,000	0,00%
200	31822131104	смесь сырья жидкого природного растительного происхождения для производства косметических средств, не пригодного для использования	4	0,100000	0,000	0,00%	0,000	0,00%	0,000	0,00%
202	31822141104	смесь сырья жидкого химического происхождения для производства косметических средств, не пригодного для использования	4	0,400000	0,000	0,00%	0,000	0,00%	0,000	0,00%
203	31822143403	смесь сырья твердого химического происхождения для производства косметических средств, не пригодного для использования	3	0,007000	0,000	0,00%	0,000	0,00%	0,000	0,00%
204	31822711394	осадок реагентной очистки технологических вод производства парфюмерных и косметических средств	4	2,200000	0,000	0,00%	0,000	0,00%	0,000	0,00%
205	31822821324	брак зубной пасты при ее производстве	4	1,000000	0,000	0,00%	0,000	0,00%	0,000	0,00%
206	31822937304	брак жиросодержащих косметических средств при их производстве	4	3,400000	0,000	0,00%	0,000	0,00%	0,000	0,00%
207	31822939304	брак пенообразующих косметических средств при их производстве	4	5,800000	0,000	0,00%	0,000	0,00%	0,000	0,00%
208	31831131314	отходы эмульсии диспергирования раствора аммиачной и натриевой селитр в индустриальном масле	4	60,080000	0,000	0,00%	0,000	0,00%	60,080	100,00%
209	31912000235	брак полиэфирного волокна и нитей	5	0,615000	0,000	0,00%	0,000	0,00%	0,000	0,00%
210	31913112203	отходы полимера полиакрилонитрильного, загрязненного роданидами при получении полиакрилонитрильного волокна «солевым» способом	3	0,500000	0,000	0,00%	0,000	0,00%	0,000	0,00%
211	31913131613	материалы фильтрующие из натуральных волокон, загрязненные при очистке прядильного раствора при получении полиакрилонитрильного волокна «солевым» способом	3	4,000000	0,000	0,00%	0,000	0,00%	0,000	0,00%
212	31913132723	фильтры и фильтровальные материалы полипропиленовые и полиацетатные, загрязненные роданидом натрия и производными акриловой кислоты при получении полиакрилонитрильного волокна «солевым» способом	3	0,100000	0,000	0,00%	0,000	0,00%	0,000	0,00%
213	31913191203	перлит, загрязненный преимущественно роданидом натрия и карбонатом бария при регенерации раствора роданида натрия, при получении полиакрилонитрильного волокна «солевым» способом	3	8,000000	0,000	0,00%	0,000	0,00%	0,000	0,00%
214	31914121604	отходы полиакрилонитрильного волокна при ткачестве в производстве углеродных волокон	4	0,100000	0,000	0,00%	0,000	0,00%	0,000	0,00%
215	31914123604	волокно окисленное полиакрилонитрильное некондиционное	4	7,400000	0,000	0,00%	0,000	0,00%	0,000	0,00%

216	31914125604	отходы карбонизации в производстве углеродных волокон	4	9,700000	0,000	0,00%	0,000	0,00%	0,000	0,00%
217	31921411314	замасливатель, отработанный при формировании ацетатно-целлюлозного волокна в его производстве (содержание углеводородов менее 15%)	4	10,000000	0,000	0,00%	10,000	100,00%	0,000	0,00%
218	33105512404	отходы технического углерода при его подготовке для производства резиновых смесей	4	17,400000	0,000	0,00%	0,000	0,00%	0,000	0,00%
219	33105911514	отходы тары полиэтиленовой, загрязненной сыпучими компонентами резиновых композиций	4	5,269000	0,000	0,00%	0,000	0,00%	0,000	0,00%
220	33105912615	отходы упаковки из бумаги, загрязненной сыпучими материалами для производства резиновых композиций	5	134,474000	0,000	0,00%	4,817	3,58%	4,817	3,58%
221	33111312494	отходы талька при опудривании резиновых смесей и резиновых заготовок	4	1,270000	0,000	0,00%	0,000	0,00%	0,000	0,00%
222	33111411324	отходы стеариновой суспензии при изоляции гранул и листов резиновых смесей	4	118,400000	0,000	0,00%	0,000	0,00%	0,000	0,00%
223	33111511424	отходы технического углерода в виде пыли при производстве резиновых смесей	4	46,420000	0,000	0,00%	0,000	0,00%	23,880	51,44%
224	33111811214	отходы резиновых смесей от зачистки оборудования производства резиновых смесей	4	9,806000	0,000	0,00%	0,000	0,00%	9,806	100,00%
225	33111812204	отходы резиновых смесей для производства автомобильных покрышек	4	367,201000	0,000	0,00%	0,000	0,00%	279,090	76,00%
226	33115102205	обрезки вулканизованной резины	5	2094,293000	57,600	2,75%	873,778	41,72%	443,294	21,17%
227	33115103424	пыль (мука) резиновая	4	1141,410000	0,000	0,00%	0,000	0,00%	301,710	26,43%
228	33116161214	брак резинометаллических изделий	4	1138,029000	0,000	0,00%	0,000	0,00%	931,698	81,87%
229	33117211214	отходы резинотканевых изделий при их производстве	4	38,797000	0,000	0,00%	0,000	0,00%	4,433	11,43%
230	33121121204	обрезки обрезиненного корда при раскрое обрезиненных тканей в производстве автомобильных покрышек и шин	4	110,223000	0,000	0,00%	0,000	0,00%	105,723	95,92%
231	33121132614	отходы ткани хлопчатобумажной при изготовлении пропитанного корда в производстве деталей для автомобильных покрышек	4	3,394000	0,000	0,00%	0,000	0,00%	0,000	0,00%
232	33121151204	отходы боковин автомобильных покрышек и шин	4	52,472000	0,000	0,00%	0,000	0,00%	35,523	67,70%
233	33121161514	отходы диафрагм при производстве автомобильных покрышек	4	159,609000	0,000	0,00%	0,000	0,00%	147,950	92,70%
234	33128311334	отходы зачистки емкостей хранения смазочных материалов для окрашивания внутренней поверхности автопокрышки перед вулканизацией	4	30,400000	0,000	0,00%	0,000	0,00%	0,000	0,00%
235	33128411333	отходы зачистки машин и оборудования производства шин, содержащие нефтепродукты 15% и более	3	118,702000	0,000	0,00%	0,000	0,00%	0,000	0,00%
236	33129231604	упаковка из бумаги и/или картона, загрязненная реагентами для производства резиновых шин и покрышек	4	659,016000	0,000	0,00%	0,000	0,00%	0,000	0,00%
237	33129312604	прокладочная ткань, утратившая потребительские свойства при хранении резиновых заготовок и готовых изделий из резины	4	13,200000	0,000	0,00%	0,000	0,00%	0,000	0,00%
238	33181111424	пыль газоочистки производства резиновых смесей	4	0,135000	0,000	0,00%	0,000	0,00%	0,000	0,00%
239	33191221204	отходы латекса при производстве изделий из него	4	5,540000	0,000	0,00%	0,000	0,00%	0,000	0,00%
240	33505111104	водный конденсат при дегазации сырья для производства полимерных листов	4	3,900000	0,000	0,00%	0,000	0,00%	0,000	0,00%
242	33516131204	отходы стеклопластика при производстве стеклопластиковых изделий	4	109,500000	0,000	0,00%	0,000	0,00%	0,000	0,00%
243	33516181205	отходы зачистки оборудования производства изделий из стеклопластика	5	1,500000	0,000	0,00%	0,000	0,00%	0,000	0,00%
244	33516611424	пыль при резке стеклопластиковой арматуры	4	107,600000	0,000	0,00%	0,000	0,00%	0,000	0,00%
245	33516621424	пыль стеклопластика при механической обработке изделий из него	4	2,100000	0,000	0,00%	0,000	0,00%	0,000	0,00%
246	33521112294	отходы полиэтилена в виде пленки и пакетов при изготовлении упаковки из него	4	23,180000	0,000	0,00%	0,000	0,00%	0,000	0,00%
247	33521711204	пыль газоочистки при производстве изделий из полиэтилена	4	0,001000	0,000	0,00%	0,000	0,00%	0,001	100,00%
248	33527111204	просыпи полипропилена и полиэтилена в производстве изделий из них	4	4,500000	0,000	0,00%	0,000	0,00%	0,000	0,00%
249	33541112604	отходы иглопробивного полотна при производстве напольных покрытий из поливинилхлорида	4	15,900000	0,000	0,00%	0,000	0,00%	0,000	0,00%
250	33541181393	осадок очистки вод промывки печатных валов в производстве напольных покрытий из поливинилхлорида	3	4,800000	0,000	0,00%	0,000	0,00%	0,000	0,00%
251	33541311224	отходы поливинилхлорида в виде стружки при производстве светопрозрачных пластиковых конструкций	4	0,600000	0,000	0,00%	0,000	0,00%	0,000	0,00%
252	33541711424	пыль поливинилхлорида при газоочистке в производстве изделий из поливинилхлорида	4	0,010000	0,000	0,00%	0,000	0,00%	0,000	0,00%
253	33542211204	отходы фторопласта при механической обработке заготовок из фторопласта	4	0,100000	0,000	0,00%	0,000	0,00%	0,100	100,00%
254	33574111204	отходы полиамида при механической обработке изделий из полиамида	4	0,030000	0,000	0,00%	0,000	0,00%	0,000	0,00%
255	33574311204	отходы полиамида при литье изделий из полиамида	4	1,003000	0,000	0,00%	0,000	0,00%	0,000	0,00%
256	33576111204	отходы пенополиуретана при производстве изделий из него	4	0,100000	0,000	0,00%	0,000	0,00%	0,000	0,00%
257	33576211514	отходы изделий из фенопласта при их производстве	4	0,102000	0,000	0,00%	0,000	0,00%	0,000	0,00%
258	33576311103	отходы полиола при производстве полиуретана	3	25,318000	0,000	0,00%	0,000	0,00%	2,120	8,37%
259	33576312102	отходы изоцианата при производстве полиуретана	2	0,200000	0,000	0,00%	0,000	0,00%	0,200	100,00%
260	33579211204	отходы разнородных пластмасс в смеси	4	74,008000	0,000	0,00%	0,000	0,00%	37,747	51,00%
261	33579213204	отходы разнородных пластмасс в смеси при механической обработке изделий из них	4	0,180000	0,000	0,00%	0,000	0,00%	0,000	0,00%
262	33579271394	отходы полимерные от зачистки оборудования производства изделий из разнородных пластмасс	4	0,558000	0,000	0,00%	0,000	0,00%	0,000	0,00%
263	34100101424	пыль стеклянная	4	10,160000	0,000	0,00%	0,000	0,00%	0,000	0,00%
264	34120211324	отходы мокрой шлифовки заготовок из стекла и ситалла	4	1,742000	0,000	0,00%	0,000	0,00%	0,000	0,00%
265	34120211394	отходы (шлам) гидрообеспыливания при шлифовке листового стекла	4	5,724000	0,000	0,00%	0,000	0,00%	0,000	0,00%
266	34121111204	бой автомобильного многослойного стекла (триплекса)	4	5,570000	0,000	0,00%	0,000	0,00%	3,570	64,09%
267	34122901294	бой зеркал	4	1,328000	0,000	0,00%	0,748	56,33%	0,000	0,00%
268	34140001205	отходы стекловолокна	5	18,100000	0,000	0,00%	2,800	15,47%	0,000	0,00%
269	34190101205	бой стекла	5	6244,445000	0,000	0,00%	4309,972	69,02%	1920,290	30,75%
270	34190102204	бой стекла малоопасный	4	5,032000	0,000	0,00%	0,000	0,00%	0,000	0,00%
271	34211001205	бой шамотного кирпича	5	67,500000	0,000	0,00%	0,000	0,00%	0,000	0,00%
272	34281111395	осадок механической очистки воды оборотного водоснабжения производства огнеупорных изделий	5	1163,780000	0,000	0,00%	0,000	0,00%	0,000	0,00%
273	34291113204	брак огнеупорных материалов и изделий	4	69,100000	0,000	0,00%	0,000	0,00%	0,000	0,00%
274	34310001424	пыль керамическая	4	15,300000	0,000	0,00%	0,000	0,00%	0,000	0,00%
275	34310002205	бой керамики	5	239,067000	0,000	0,00%	0,000	0,00%	168,167	70,34%
276	34321001205	бой строительного кирпича	5	1005,880000	0,000	0,00%	0,000	0,00%	890,000	88,48%
277	34321002424	пыль кирпичная	4	1,000000	0,000	0,00%	0,000	0,00%	1,000	100,00%
278	34411111215	отходы гипса в кусковой форме при производстве хозяйственных и декоративных керамических (фарфоровых) изделий	5	648,545000	0,000	0,00%	0,000	0,00%	0,000	0,00%
279	34411722424	пыль керамическая в производстве хозяйственных и декоративных керамических (фарфоровых) изделий	4	1,800000	0,000	0,00%	0,000	0,00%	0,000	0,00%
280	34462111394	отходы мокрой шлифовки керамических изделий, не содержащие нефтепродукты	4	3,980000	0,000	0,00%	0,000	0,00%	0,000	0,00%
281	34611713394	осадок отстойника воды от мойки оборудования производства бетона	4	0,250000	0,000	0,00%	0,000	0,00%	0,000	0,00%
282	34611812215	отходы бетона при зачистке оборудования производства товарного бетона	5	5,300000	0,000	0,00%	0,000	0,00%	0,000	0,00%
283	34620001205	бой бетонных изделий	5	442,300000	0,000	0,00%	0,000	0,00%	263,500	59,57%
284	34620002205	бой железобетонных изделий	5	2443,180000	0,000	0,00%	0,000	0,00%	767,720	31,42%
286	34623111215	бой силикатного кирпича	5	978,990000	0,000	0,00%	0,000	0,00%	978,990	100,00%
287	34642001214	отходы асбоцемента в кусковой форме	4	0,010000	0,000	0,00%	0,000	0,00%	0,000	0,00%
288	34642011334	осадок очистки технологических вод производства асбестоцементных изделий	4	193,987000	0,000	0,00%	0,000	0,00%	0,000	0,00%
289	34672511514	фильтры рукавные из шерстяных волокон, загрязненные цементом при производстве бетона, продукции из бетона, цемента	4	0,020000	0,000	0,00%	0,000	0,00%	0,000	0,00%
290	34691001394	осадок гашения извести при производстве известкового молока	4	18,000000	0,000	0,00%	0,000	0,00%	0,000	0,00%
291	34851101204	отходы асбеста в кусковой форме	4	113,344000	0,000	0,00%	0,000	0,00%	4,100	3,62%
292	34852811334	шлам газоочистки производства асфальта	4	41,400000	0,000	0,00%	0,000	0,00%	41,400	100,00%
293	35122221424	пыль газоочистки выбросов электросталеплавильной печи	4	51,120000	0,000	0,00%	0,000	0,00%	51,120	100,00%
294	35150521323	осадок при разложении смазочно-охлаждающей жидкости на основе минеральных масел физическими методами	3	20,600000	0,000	0,00%	0,000	0,00%	0,000	0,00%

295	35171132424	пыль газоочистки при производстве чугуна и стали с преимущественным содержанием диоксида кремния	4	0,040000	0,000	0,00%	0,000	0,00%	0,040	100,00%
296	35190101205	электроды графитовые отработанные не загрязненные опасными веществами	5	17,698000	0,000	0,00%	0,000	0,00%	0,000	0,00%
297	35522001294	шлак печей переплава алюминиевого производства	4	68,505000	40,000	58,39%	0,000	0,00%	26,000	37,95%
298	35701111214	шлак плавки чугуна	4	694,917000	0,000	0,00%	0,000	0,00%	0,000	0,00%
299	35703111204	шлаки плавки черных и цветных металлов в смеси	4	513,450000	0,000	0,00%	0,000	0,00%	0,610	0,12%
300	35705112394	отходы этилсиликатной суспензии при изготовлении литейных форм	4	0,520000	0,000	0,00%	0,000	0,00%	0,000	0,00%
301	35710191394	отходы зачистки емкостей приготовления меловой суспензии	4	39,000000	0,000	0,00%	0,000	0,00%	0,000	0,00%
302	35715001494	песок формовочный горелый отработанный малоопасный	4	5511,567000	0,000	0,00%	0,000	0,00%	861,340	15,63%
303	35715011495	песок формовочный горелый отработанный практически неопасный	5	8102,280000	0,000	0,00%	0,000	0,00%	8095,880	99,92%
304	35719121334	отходы мокрой очистки газов от вагранок	4	214,430000	0,000	0,00%	0,000	0,00%	0,000	0,00%
305	35719132425	пыль очистки газов при литье черных металлов, содержащая преимущественно диоксид кремния	5	888,080000	0,000	0,00%	0,000	0,00%	0,000	0,00%
306	35749111423	пыль очистки газов плавильных печей при литье бронзы	3	0,190000	0,000	0,00%	0,000	0,00%	0,000	0,00%
307	35785112514	графитовая оснастка от литья цветных металлов отработанная	4	0,068000	0,000	0,00%	0,000	0,00%	0,000	0,00%
308	35785211204	отходы модельной массы на основе воска при литье черных и цветных металлов	4	25,214000	0,000	0,00%	0,000	0,00%	21,400	84,87%
309	35789111495	отходы очистки отливок из черных и цветных металлов с преимущественным содержанием диоксида кремния	5	2085,180000	0,000	0,00%	0,000	0,00%	0,000	0,00%
310	35789121203	расплав бифторида калия, отработанный при очистке отливок из черных, цветных металлов и их сплавов от формовочной смеси на основе песка	3	153,000000	0,000	0,00%	0,000	0,00%	145,650	95,20%
311	36105111203	отходы расплава хлористого бария закалочных ванн при термической обработке металлических поверхностей	3	20,940000	0,000	0,00%	0,000	0,00%	11,630	55,54%
312	36105115203	отходы расплава хлоридов бария, калия и натрия закалочных ванн при термической обработке металлических поверхностей	3	3,980000	0,000	0,00%	0,000	0,00%	3,980	100,00%
313	36105141203	отходы расплава нитратов и хлоридов натрия, калия и бария при термической обработке металлических поверхностей	3	0,520000	0,000	0,00%	0,000	0,00%	0,000	0,00%
314	36105181393	отходы зачистки закалочных ванн при термической обработке металлических поверхностей	3	32,450000	0,000	0,00%	0,000	0,00%	0,000	0,00%
315	36105811393	окалина замасленная закалочных ванн при термической обработке черных металлов (содержание нефтепродуктов 15% и более)	3	0,074000	0,000	0,00%	0,000	0,00%	0,050	67,57%
316	36115121314	смазочно-охлаждающие жидкости, отработанные при волочении медной проволоки, содержащие нефтепродукты менее 15%	4	1,000000	0,000	0,00%	0,000	0,00%	1,000	100,00%
317	36119111603	ткань фильтровальная, отработанная при очистке эмульсии для волочения цветных металлов	3	0,100000	0,000	0,00%	0,000	0,00%	0,000	0,00%
318	36121101313	смазочно-охлаждающие масла, отработанные при металлообработке	3	100,457000	0,000	0,00%	0,019	0,02%	5,040	5,02%
319	36121102314	смазочно-охлаждающие жидкости на водной основе, отработанные при металлообработке	4	290,682000	0,000	0,00%	0,000	0,00%	32,800	11,28%
320	36121121313	смазочно-охлаждающие жидкости, отработанные при металлообработке, содержащие нефтепродукты 15% и более	3	0,900000	0,000	0,00%	0,000	0,00%	0,000	0,00%
321	36121201225	стружка чугунная незагрязненная	5	3791,379000	2950,379	77,82%	0,000	0,00%	12,400	0,33%
322	36121202225	стружка стальная незагрязненная	5	18241,610000	4127,507	22,63%	0,000	0,00%	13356,698	73,22%
323	36121203225	стружка черных металлов несортированная незагрязненная	5	12632,583000	361,000	2,86%	0,100	0,00%	12260,272	97,05%
324	36121204223	стружка медная незагрязненная	3	0,428000	0,414	96,73%	0,000	0,00%	0,014	3,27%
325	36121205225	стружка бронзы незагрязненная	5	11,785000	2,350	19,94%	0,000	0,00%	7,020	59,57%
326	36121206225	стружка латуни незагрязненная	5	18,839000	9,033	47,95%	0,000	0,00%	9,516	50,51%
327	36121207225	стружка алюминиевая незагрязненная	5	1190,880000	896,477	75,28%	0,000	0,00%	196,400	16,49%
328	36121208225	стружка титана и титановых сплавов незагрязненная	5	365,726000	7,090	1,94%	0,000	0,00%	350,594	95,86%
329	36121212224	стружка никеля незагрязненная	4	2,524000	2,524	100,00%	0,000	0,00%	0,000	0,00%
330	36121215224	стружка магния незагрязненная	4	0,500000	0,500	100,00%	0,000	0,00%	0,000	0,00%
331	36121291223	стружка цветных металлов в смеси незагрязненная	3	0,200000	0,000	0,00%	0,000	0,00%	0,100	50,00%
333	36121502224	стружка стальная, загрязненная нефтепродуктами (содержание нефтепродуктов менее 15%)	4	0,180000	0,000	0,00%	0,000	0,00%	0,100	55,56%
334	36121531224	стружка магниевая, загрязненная нефтепродуктами (содержание нефтепродуктов менее 15%)	4	2,780000	0,000	0,00%	0,000	0,00%	2,420	87,05%
335	36121611394	шлам абразивно-металлический при обработке черных металлов резанием, содержащий нефтепродукты менее 15%	4	3,000000	0,000	0,00%	0,000	0,00%	0,000	0,00%
336	36121612393	шлам металлический при обработке черных металлов резанием, содержащий нефтепродукты 15% и более	3	1,770000	0,000	0,00%	0,000	0,00%	0,000	0,00%
337	36121871394	осадок механической очистки вод гидроабразивной резки черных и цветных металлов	4	77,880000	0,000	0,00%	0,000	0,00%	28,780	36,95%
338	36122101424	пыль (порошок) от шлифования черных металлов с содержанием металла 50% и более	4	201,874000	0,000	0,00%	24,300	12,04%	63,640	31,52%
339	36122102424	пыль (порошок) абразивные от шлифования черных металлов с содержанием металла менее 50%	4	1345,793000	0,000	0,00%	56,600	4,21%	3,544	0,26%
340	36122201313	эмульсии и эмульсионные смеси для шлифовки металлов отработанные, содержащие масла или нефтепродукты в количестве 15% и более	3	452,376000	0,000	0,00%	0,000	0,00%	247,902	54,80%
341	36122202314	эмульсии и эмульсионные смеси для шлифовки металлов отработанные, содержащие масла или нефтепродукты в количестве менее 15%	4	11060,640000	0,000	0,00%	0,000	0,00%	3021,585	27,32%
342	36122203393	шлам шлифовальный маслосодержащий	3	634,642000	0,000	0,00%	0,000	0,00%	380,760	60,00%
343	36122204394	шлам шлифовальный при использовании водосмешиваемых смазочно-охлаждающих жидкостей	4	2,500000	0,000	0,00%	0,000	0,00%	0,000	0,00%
344	36122205393	шлам шлифовальный, содержащий водосмешиваемые смазочно-охлаждающие жидкости	3	10,300000	0,000	0,00%	0,000	0,00%	0,000	0,00%
345	36122211394	шлам шлифовальный, содержащий нефтепродукты в количестве менее 15%	4	0,350000	0,000	0,00%	0,000	0,00%	0,000	0,00%
346	36122312423	пыль (порошок) от шлифования хрома с содержанием металла 50% и более	3	2,341000	0,000	0,00%	0,000	0,00%	0,000	0,00%
347	36122411394	шлам шлифования поверхности титановых изделий с использованием воды	4	92,430000	0,000	0,00%	0,000	0,00%	64,810	70,12%
348	36122521423	пыль (порошок) от шлифования жаропрочных сплавов железа с никелем	3	19,317000	0,000	0,00%	0,000	0,00%	14,000	72,48%
349	36122552424	пыль (порошок) от шлифования черных и цветных металлов в смеси с преимущественным содержанием оксидов кремния и алюминия	4	0,507000	0,000	0,00%	0,000	0,00%	0,000	0,00%
350	36122621394	шлам галтовочной установки при обработке поверхности черных металлов мокрой галтовкой	4	1,200000	0,000	0,00%	1,200	100,00%	0,000	0,00%
351	36122931404	отходы абразивной обработки поверхности черных металлов с содержанием оксидов металлов 50% и более	4	0,110000	0,000	0,00%	0,000	0,00%	0,000	0,00%
352	36123101424	пыль газоочистки черных металлов незагрязненная	4	22,340000	0,000	0,00%	22,200	99,37%	0,000	0,00%
353	36123144424	пыль газоочистки при дробеструйной обработке черных металлов	4	3,450000	0,000	0,00%	0,000	0,00%	0,650	18,84%
354	36123181424	пыль газоочистки при механической обработке черных металлов с преимущественным содержанием оксида кремния	4	5,776000	0,000	0,00%	0,000	0,00%	0,000	0,00%
355	36140101204	окалина при термической резке черных металлов	4	9,870000	0,000	0,00%	0,000	0,00%	2,890	29,28%
356	36140211204	окалина и пыль лазерной резки черных металлов	4	0,010000	0,000	0,00%	0,000	0,00%	0,000	0,00%
357	36141115334	осадок ванн плазменной резки черных металлов	4	159,590000	0,000	0,00%	0,000	0,00%	39,390	24,68%
358	36142111204	окалина при газовой резке черных металлов	4	1,300000	0,000	0,00%	0,000	0,00%	0,000	0,00%
359	36147311424	пыль газоочистки при термической резке черных металлов	4	11,000000	0,000	0,00%	0,000	0,00%	0,000	0,00%
360	36311001494	отходы песка от очистных и пескоструйных устройств	4	628,788000	0,000	0,00%	0,000	0,00%	208,540	33,17%
361	36311002204	отходы металлической дроби с примесью шлаковой корки	4	1208,193000	0,000	0,00%	0,000	0,00%	249,720	20,67%
362	36311211203	отходы металлической дроби, загрязненные лакокрасочными материалами при дробеструйной обработке металлических поверхностей	3	20,000000	0,000	0,00%	0,000	0,00%	0,000	0,00%
363	36311511324	отходы гидропескоструйной (гидроабразивной) обработки поверхностей черных металлов	4	94,640000	0,000	0,00%	0,000	0,00%	47,340	50,02%
364	36319131504	картридж фильтра очистки воздуха, отработанный при дробеструйной обработке металлических поверхностей	4	0,720000	0,000	0,00%	0,000	0,00%	0,000	0,00%
365	36330511313	отходы при удалении лакокрасочных материалов с металлических поверхностей с применением щелочных растворов	3	0,873000	0,000	0,00%	0,000	0,00%	0,873	100,00%
366	36331201333	осадок ванн фосфатирования, содержащий фосфаты цинка 7% и более (в пересчете на цинк)	3	1,080000	0,000	0,00%	0,000	0,00%	1,080	100,00%

367	36331202394	осадок ванн фосфатирования, содержащий фосфаты цинка менее 7% (в пересчете на цинк)	4	9,557000	0,000	0,00%	0,000	0,00%	3,100	32,44%
368	36332111104	растворы пассивации металлических поверхностей хромсодержащие слабокислые отработанные	4	0,780000	0,000	0,00%	0,000	0,00%	0,780	100,00%
369	36332221392	отходы ванн пассивации металлических поверхностей, содержащие смесь неорганических кислот	2	72,550000	0,000	0,00%	0,000	0,00%	72,550	100,00%
370	36333199102	растворы травления черных и цветных металлов кислотные отработанные в смеси	2	1,428000	0,000	0,00%	0,000	0,00%	1,428	100,00%
371	36333211393	осадок ванн травления алюминия раствором на основе гидроксида натрия	3	9,070000	0,000	0,00%	0,000	0,00%	8,620	95,04%
372	36333551393	осадок механической очистки отработанных растворов травления и обезжиривания алюминия	3	3,000000	0,000	0,00%	0,000	0,00%	3,000	100,00%
373	36334111104	растворы на основе карбоната натрия, отработанные при обезжиривании стали	4	78,000000	0,000	0,00%	0,000	0,00%	2,000	2,56%
374	36334121104	растворы на основе неорганических кислот и поверхностно-активных веществ, отработанные при обезжиривании стали	4	4,000000	0,000	0,00%	0,000	0,00%	4,000	100,00%
375	36334151104	растворы обезжиривания поверхностей металлов щелочные отработанные, содержащие нефтепродукты менее 15%	4	50,250000	0,000	0,00%	0,000	0,00%	34,250	68,16%
376	36334152103	растворы обезжиривания поверхностей металлов щелочные отработанные, содержащие нефтепродукты 15% и более	3	8,500000	0,000	0,00%	0,000	0,00%	8,500	100,00%
377	36334711394	осадок ванн обезжиривания металлических поверхностей с преимущественным содержанием железа и алюминия	4	21,946000	0,000	0,00%	0,000	0,00%	21,936	99,95%
378	36334911394	отходы зачистки оборудования для обезжиривания поверхностей металлов щелочным раствором методом струйного полива	4	329,000000	0,000	0,00%	0,000	0,00%	0,000	0,00%
379	36336111103	растворы химического никелирования поверхностей черных и цветных металлов на основе сульфата никеля отработанные	3	6,610000	0,000	0,00%	0,000	0,00%	3,670	55,52%
380	36339511324	отходы нейтрализации гидроксидом натрия смешанных (кислотно-щелочных и хромсодержащих) стоков при химической обработке металлических поверхностей	4	20,300000	0,000	0,00%	0,000	0,00%	20,300	100,00%
381	36339532104	концентрат очищенных стоков химической обработки металлических поверхностей, содержащий преимущественно соли натрия	4	7,000000	0,000	0,00%	0,000	0,00%	7,000	100,00%
383	36341741393	осадок ванн никелирования в сульфатном электролите	3	0,050000	0,000	0,00%	0,000	0,00%	0,050	100,00%
384	36342121103	электролит меднения цианистый отработанный	3	4,000000	0,000	0,00%	0,000	0,00%	4,000	100,00%
385	36342141103	электролит меднения сульфатный отработанный	3	7,313000	0,000	0,00%	0,000	0,00%	7,313	100,00%
386	36343141103	электролит цинкования сульфатный отработанный	3	0,378000	0,000	0,00%	0,000	0,00%	0,378	100,00%
387	36343721393	осадок ванн цинкования в цианистом электролите	3	1,010000	0,000	0,00%	0,000	0,00%	0,960	95,05%
388	36343791393	осадок ванн цинкования, содержащие соединения цинка, меди и железа	3	0,500000	0,000	0,00%	0,000	0,00%	0,500	100,00%
389	36344111103	электролит хромирования отработанный	3	38,615000	0,000	0,00%	0,000	0,00%	31,465	81,48%
390	36344401203	осадок нейтрализации электролитов хромирования и хромсодержащих стоков известковым молоком	3	140,000000	0,000	0,00%	0,000	0,00%	70,000	50,00%
391	36344451393	осадок при обезвреживании электролитов хромирования и хромсодержащих стоков электрокоагуляционным методом	3	110,290000	0,000	0,00%	0,000	0,00%	110,290	100,00%
392	36344711393	осадок ванн хромирования	3	29,840000	0,000	0,00%	0,000	0,00%	14,820	49,66%
393	36344952613	ткань фильтровальная из полипропиленового волокна, отработанная при сухой газоочистке хромирования металлических поверхностей	3	0,030000	0,000	0,00%	0,000	0,00%	0,030	100,00%
394	36348191103	растворы травления и осветления гальванических производств кислые отработанные в смеси	3	87,859000	0,000	0,00%	0,000	0,00%	87,858	100,00%
395	36348291393	осадки ванн гальванических производств в смеси с преимущественным содержанием хрома	3	4,966000	0,000	0,00%	0,000	0,00%	4,856	97,78%
396	36348292393	осадки ванн гальванических производств в смеси с преимущественным содержанием меди	3	0,400000	0,000	0,00%	0,000	0,00%	0,400	100,00%
397	36348293393	осадки ванн гальванических производств в смеси с осадками ванн травления и обезжиривания, содержащие соединения меди и цинка	3	31,000000	0,000	0,00%	0,000	0,00%	31,000	100,00%
398	36348294394	осадки ванн гальванических производств в смеси с осадками ванн хромирования и фосфатирования, содержащие соединения алюминия и железа	4	0,500000	0,000	0,00%	0,000	0,00%	0,500	100,00%
399	36348295393	осадки ванн гальванических производств в смеси с преимущественным содержанием меди, никеля и хрома	3	5,880000	0,000	0,00%	0,000	0,00%	5,880	100,00%
400	36348411103	щелочные стоки гальванических производств	3	7,140000	0,000	0,00%	0,000	0,00%	7,140	100,00%
401	36348412104	смешанные (кислотно-щелочные и хромсодержащие) стоки гальванических производств с преимущественным содержанием солей натрия	4	36,250000	0,000	0,00%	0,000	0,00%	29,500	81,38%
402	36348421102	смешанные гальванические стоки цинкования и химического оксидирования металлических поверхностей	2	1,000000	0,000	0,00%	0,000	0,00%	1,000	100,00%
403	36348451104	промывные воды гальванических производств, содержащие соединения меди, никеля и хрома	4	132,300000	0,000	0,00%	0,000	0,00%	132,300	100,00%
404	36348523324	отходы механической очистки нейтрализованных гальванических стоков никелирования, меднения, цинкования с преимущественным содержанием железа обводненные	4	23,990000	0,000	0,00%	0,000	0,00%	15,490	64,57%
405	36348531393	осадки нейтрализации гальванических стоков цинкования и оловянирования	3	7,727000	0,000	0,00%	0,000	0,00%	3,000	38,82%
406	36348562393	осадок при обезвреживании биохимическим методом смешанных (кислых и щелочных) стоков гальванических производств обезвоженный	3	0,080000	0,000	0,00%	0,000	0,00%	0,080	100,00%
407	36348563393	осадок совместной обработки смешанных (кислотно-щелочных) и обработанных сульфидом натрия хромсодержащих стоков обезвоженный	3	21,350000	0,000	0,00%	0,000	0,00%	11,280	52,83%
408	36348564394	осадок механической очистки смешанных (кислых и щелочных) стоков гальванических производств обезвоженный с преимущественным содержанием железа	4	37,847000	0,000	0,00%	0,000	0,00%	37,647	99,47%
409	36348569334	осадок обработки сульфатом железа смешанных (кислотно-щелочных и хромсодержащих) стоков гальванических производств обезвоженный	4	2,000000	0,000	0,00%	0,000	0,00%	2,000	100,00%
410	36348571393	осадок нейтрализации гидроксидом натрия смешанных (кислых и щелочных) стоков гальванических производств обезвоженный с преимущественным содержанием цинка	3	25,570000	0,000	0,00%	0,000	0,00%	25,570	100,00%
411	36348572393	осадок нейтрализации известковым молоком смешанных (кислотно-щелочных и хромсодержащих) стоков гальванических производств обезвоженный с преимущественным содержанием цинка	3	0,370000	0,000	0,00%	0,000	0,00%	0,370	100,00%
412	36348582393	осадок нейтрализации известковым молоком смешанных (кислых и хромсодержащих) стоков гальванических производств обезвоженный с преимущественным содержанием железа	3	2,100000	0,000	0,00%	0,000	0,00%	2,100	100,00%
413	36348584394	осадок нейтрализации известковым молоком смешанных (кислотно-щелочных и хромсодержащих) стоков гальванических производств обезвоженный с преимущественным содержанием железа	4	14,400000	0,000	0,00%	0,000	0,00%	11,650	80,90%
414	36348585394	осадок нейтрализации известковым молоком смешанных (кислотно-щелочных и хромсодержащих) стоков гальванических производств обводненный	4	251,898000	0,000	0,00%	0,000	0,00%	243,982	96,86%
415	36348586324	отходы нейтрализации известковым молоком смешанных (кислых и щелочных) стоков гальванических производств обводненные	4	47,590000	0,000	0,00%	0,000	0,00%	47,390	99,58%
416	36348587393	осадок нейтрализации гидроксидом натрия смешанных (кислотно-щелочных и хромсодержащих) стоков гальванических производств обезвоженный с преимущественным содержанием железа	3	29,760000	0,000	0,00%	0,000	0,00%	29,760	100,00%
417	36348591393	смесь осадков обезвреживания кислотно-щелочных, хромсодержащих и циансодержащих стоков гальванических производств карбонатом натрия	3	102,440000	0,000	0,00%	0,000	0,00%	92,440	90,24%
418	36348596393	смесь осадков нейтрализации известковым молоком кислотно-щелочных и хромсодержащих стоков гальванических производств	3	194,740000	0,000	0,00%	0,000	0,00%	22,300	11,45%
419	36348597393	осадки нейтрализации кислых и хромсодержащих стоков гальванических производств гидроксидом натрия в смеси	3	676,254000	0,000	0,00%	0,000	0,00%	126,254	18,67%
420	36348598393	осадки нейтрализации кислотно-щелочных, хромсодержащих и циансодержащих стоков гальванических производств гидроксидом натрия в смеси	3	32,510000	0,000	0,00%	0,000	0,00%	2,510	7,72%
421	36349215104	электролит оловянирования сульфатный слабокислый отработанный	4	2,300000	0,000	0,00%	0,000	0,00%	0,000	0,00%
422	36349274393	осадок ванн оловянирования в сульфатном электролите	3	0,025000	0,000	0,00%	0,000	0,00%	0,025	100,00%

423	36349811203	отходы зачистки вентиляционных систем гальванических производств в смеси, содержащие преимущественно соединения хрома, цинка и железа	3	0,150000	0,000	0,00%	0,000	0,00%	0,000	0,00%
424	36351221393	шлам гидрофильтров окрасочных камер с водяной завесой	3	281,664000	0,000	0,00%	0,000	0,00%	79,941	28,38%
425	36351222393	шлам гидрофильтров окрасочных камер с водяной завесой, содержащий пиротехнические составы	3	0,120000	0,000	0,00%	0,000	0,00%	0,000	0,00%
426	36351231104	вода гидрофильтров окрасочных камер	4	310,600000	0,000	0,00%	0,000	0,00%	198,000	63,75%
427	36351811333	отходы очистки окрасочных камер	3	91,997000	0,000	0,00%	0,000	0,00%	65,420	71,11%
428	36361101103	электролит анодно-гидравлической обработки металлов на основе нитрата натрия отработанный	3	1,161000	0,000	0,00%	0,000	0,00%	0,000	0,00%
429	36391211413	отходы порошка на основе никеля при плазменном напылении на металлические поверхности	3	0,500000	0,000	0,00%	0,000	0,00%	0,000	0,00%
430	36394261103	растворы и электролиты отработанные в смеси при обработке металлических поверхностей методом электрохимического полирования на основе серной и фосфорной кислот	3	0,210000	0,000	0,00%	0,000	0,00%	0,000	0,00%
431	36395121393	осадок ванн щелочного химического оксидирования поверхностей черных металлов	3	33,060000	0,000	0,00%	0,000	0,00%	16,730	50,60%
432	36395261103	растворы и электролиты отработанные в смеси при обработке металлических поверхностей методом электрохимического оксидирования на основе серной кислоты	3	0,140000	0,000	0,00%	0,000	0,00%	0,140	100,00%
433	36396111493	отходы обработки металлических поверхностей методом термодиффузионного цинкования	3	7,000000	0,000	0,00%	0,000	0,00%	0,000	0,00%
434	36397132203	отходы очистки зеркала расплава свинца при лужении металлических поверхностей	3	0,020000	0,000	0,00%	0,000	0,00%	0,000	0,00%
435	36635121294	остатки обмазочной смеси при отмывке бракованных электродов в производстве электродов	4	434,500000	0,000	0,00%	0,000	0,00%	434,500	100,00%
436	37112231104	воды промывки печатных плат после их химической и гальванической обработки	4	0,030000	0,000	0,00%	0,000	0,00%	0,000	0,00%
437	37112242103	отмывочная жидкость на водной основе, отработанная при отмывке печатных плат	3	1,300000	0,000	0,00%	0,000	0,00%	0,000	0,00%
438	37112511203	обрезки стеклотекстолита при производстве печатных плат	3	0,200000	0,000	0,00%	0,000	0,00%	0,000	0,00%
439	37112512603	обтирочный материал, загрязненный свинцом и оловом при изготовлении печатных плат	3	0,002000	0,000	0,00%	0,000	0,00%	0,000	0,00%
440	37131611714	отходы разнородных пластмасс в смеси при производстве деталей для радиоаппатуры	4	1,800000	0,000	0,00%	0,000	0,00%	0,000	0,00%
441	37131651523	брак радиодеталей коммутационной аппаратуры, содержащих цветные металлы	3	0,046000	0,000	0,00%	0,023	50,00%	0,000	0,00%
442	37238121335	отходы зачистки меловых ванн кабельных полуфабрикатов в битумной пропитке при производстве кабельно-проводниковой продукции	5	11,400000	0,000	0,00%	0,000	0,00%	0,000	0,00%
443	37238122204	отходы каучуков при зачистке резиносмесительного оборудования в производстве изоляционных покрытий и защитных оболочек кабелей	4	0,600000	0,000	0,00%	0,000	0,00%	0,000	0,00%
444	39115511204	отходы изготовления и использования резиновых пресс-форм в производстве ювелирных изделий малоопасные	4	0,120000	0,000	0,00%	0,000	0,00%	0,000	0,00%
445	39115513205	отходы изготовления и использования восковых форм в производстве ювелирных изделий	5	0,070000	0,000	0,00%	0,000	0,00%	0,000	0,00%
446	39115514204	отходы изготовления и использования гипсовых форм в производстве ювелирных изделий	4	23,850000	0,000	0,00%	0,000	0,00%	21,550	90,36%
447	40110511204	отходы овощей необработанных	4	100,100000	0,000	0,00%	0,000	0,00%	0,000	0,00%
449	40110512205	овощи необработанные, некондиционные	5	14,990000	0,000	0,00%	0,000	0,00%	14,300	95,40%
450	40110513204	отходы (остатки) фруктов, овощей и растительных остатков необработанных	4	108,800000	0,000	0,00%	0,000	0,00%	0,000	0,00%
451	40111011395	фрукты и овощи переработанные, утратившие потребительские свойства	5	2717,830000	0,000	0,00%	0,000	0,00%	162,700	5,99%
452	40121011315	пищевая масложировая продукция из растительных жиров, утратившая потребительские свойства	5	3,300000	0,000	0,00%	0,000	0,00%	0,200	6,06%
453	40121015104	масла растительные, утратившие потребительские свойства	4	21,700000	0,000	0,00%	0,000	0,00%	0,000	0,00%
454	40131011315	молочная продукция, утратившая потребительские свойства	5	62,600000	0,000	0,00%	0,000	0,00%	5,700	9,11%
455	40142121414	крахмал в упаковке из разнородных материалов, утративший потребительские свойства	4	10,931000	0,000	0,00%	0,000	0,00%	0,000	0,00%
456	40151011295	хлебобулочные, мучные кондитерские изделия недлительного хранения, утратившие потребительские свойства	5	126,400000	0,000	0,00%	0,000	0,00%	103,800	82,12%
457	40163111405	чай в упаковке из разнородных материалов, утративший потребительские свойства	5	1,400000	0,000	0,00%	0,000	0,00%	0,000	0,00%
458	40164111305	соусы пищевые, утратившие потребительские свойства	5	33,400000	0,000	0,00%	0,000	0,00%	0,000	0,00%
459	40164213524	пряности в упаковке из полимерных материалов, утратившие потребительские свойства	4	74,200000	0,000	0,00%	0,000	0,00%	0,000	0,00%
460	40164317394	соусы пищевые в упаковке из разнородных полимерных материалов с алюминиевым фольгированием, утратившие потребительские свойства	4	69,000000	0,000	0,00%	0,000	0,00%	0,000	0,00%
461	40165111294	изделия колбасные в упаковке из полимерных материалов, утратившие потребительские свойства	4	1,600000	0,000	0,00%	0,000	0,00%	1,600	100,00%
462	40166113335	жировая продукция на основе растительных и животных жиров в полипропиленовой упаковке, утратившая потребительские свойства	5	38,105000	0,000	0,00%	0,000	0,00%	0,100	0,26%
463	40169211205	пищевые концентраты, утратившие потребительские свойства	5	48,570000	0,000	0,00%	0,000	0,00%	0,000	0,00%
464	40171111395	влажные корма для животных, утратившие потребительские свойства	5	0,588000	0,000	0,00%	0,000	0,00%	0,488	82,99%
465	40171121295	сухие корма для животных, утратившие потребительские свойства	5	3,844000	0,000	0,00%	0,000	0,00%	0,000	0,00%
466	40172111525	корма для животных в разнородной упаковке, утратившие потребительские свойства	5	1,277000	0,000	0,00%	0,000	0,00%	1,277	100,00%
467	40182911103	отходы спиртосодержащей продукции в смеси с объемной долей этилового спирта 15% и более	3	14,650000	0,000	0,00%	0,000	0,00%	11,030	75,29%
468	40182912104	отходы спиртосодержащей продукции в смеси с объемной долей этилового спирта менее 15%	4	262,967000	0,000	0,00%	0,000	0,00%	228,772	87,00%
469	40184111104	пиво, утратившее потребительские свойства	4	147,106000	0,000	0,00%	11,100	7,55%	0,000	0,00%
470	40185111105	напитки безалкогольные, утратившие потребительские свойства	5	108,593000	0,000	0,00%	0,000	0,00%	70,000	64,46%
471	40211001624	спецодежда из хлопчатобумажного и смешанных волокон, утратившая потребительские свойства, незагрязненная	4	87,479000	0,000	0,00%	4,200	4,80%	2,658	3,04%
472	40211211625	отходы одежды и прочих текстильных изделий для сферы обслуживания из натуральных и смешанных волокон незагрязненные	5	222,591000	0,000	0,00%	86,800	39,00%	2,701	1,21%
474	40213101625	спецодежда из натуральных волокон, утратившая потребительские свойства, пригодная для изготовления ветоши	5	16,985000	0,000	0,00%	5,700	33,56%	7,410	43,63%
475	40213199625	прочие изделия из натуральных волокон, утратившие потребительские свойства, пригодные для изготовления ветоши	5	213,813000	0,003	0,00%	46,060	21,54%	167,750	78,46%
476	40213211624	одеяла из натуральных волокон, утратившие потребительские свойства	4	0,300000	0,000	0,00%	0,300	100,00%	0,000	0,00%
477	40214001624	спецодежда из синтетических и искусственных волокон, утратившая потребительские свойства, незагрязненная	4	5,559000	0,000	0,00%	1,600	28,78%	0,150	2,70%
478	40215111605	отходы веревочно-канатных изделий из натуральных, синтетических, искусственных и шерстяных волокон незагрязненные	5	328,300000	0,000	0,00%	5,000	1,52%	0,000	0,00%
479	40219101615	валяно-войлочные изделия из шерстяного волокна, утратившие потребительские свойства, незагрязненные	5	0,300000	0,000	0,00%	0,300	100,00%	0,000	0,00%
481	40219411624	изделия ковровые из натуральных и синтетических волокон, утратившие потребительские свойства	4	168,626000	0,000	0,00%	168,626	100,00%	0,000	0,00%
482	40231101623	спецодежда из натуральных, синтетических, искусственных и шерстяных волокон, загрязненная нефтепродуктами (содержание нефтепродуктов 15% и более)	3	1,634000	0,000	0,00%	0,000	0,00%	0,000	0,00%
483	40231201624	спецодежда из натуральных, синтетических, искусственных и шерстяных волокон, загрязненная нефтепродуктами (содержание нефтепродуктов менее 15%)	4	20,167000	0,000	0,00%	0,800	3,97%	0,428	2,12%
484	40231203604	перчатки из натуральных волокон, загрязненные нефтепродуктами (содержание нефтепродуктов менее 15%)	4	0,618000	0,000	0,00%	0,000	0,00%	0,000	0,00%
485	40232111603	спецодежда из натуральных, синтетических, искусственных и шерстяных волокон, загрязненная лакокрасочными материалами (содержание лакокрасочных материалов 5% и более)	3	0,002000	0,000	0,00%	0,000	0,00%	0,000	0,00%

486	40232112604	спецодежда из натуральных, синтетических, искусственных и шерстяных волокон, загрязненная лакокрасочными материалами (содержание лакокрасочных материалов менее 5%)	4	5,010000	0,000	0,00%	0,100	2,00%	2,465	49,20%
487	40232191603	отходы изделий из натуральных, синтетических, искусственных и шерстяных волокон, загрязненных лакокрасочными материалами (содержание лакокрасочных материалов 5% и более)	3	2,980000	0,000	0,00%	0,000	0,00%	0,000	0,00%
488	40232192604	отходы изделий из натуральных, синтетических, искусственных и шерстяных волокон в смеси, загрязненных лакокрасочными материалами (содержание лакокрасочных материалов менее 5%)	4	0,414000	0,000	0,00%	0,000	0,00%	0,000	0,00%
489	40234231524	перчатки хлопчатобумажные с резиновым напылением, загрязненные растворимыми в воде неорганическими веществами	4	1,000000	0,000	0,00%	0,000	0,00%	0,000	0,00%
490	40237511605	отходы изделий из натуральных и смешанных волокон (кроме одежды), загрязненных пищевыми продуктами	5	52,764000	0,000	0,00%	50,000	94,76%	0,000	0,00%
491	40239211603	отходы изделий из натуральных, синтетических, искусственных и шерстяных волокон, загрязненных химическими реактивами в смеси	3	0,567000	0,000	0,00%	0,000	0,00%	0,000	0,00%
492	40239511604	отходы текстильных изделий для уборки помещений	4	0,006000	0,000	0,00%	0,000	0,00%	0,000	0,00%
493	40310100524	обувь кожаная рабочая, утратившая потребительские свойства	4	21,311000	0,027	0,13%	0,000	0,00%	1,539	7,22%
494	40414000515	тара деревянная, утратившая потребительские свойства, незагрязненная	5	27385,983000	0,500	0,00%	13623,980	49,75%	12078,832	44,11%
495	40414111524	отходы тары деревянной	4	223,400000	0,000	0,00%	223,400	100,00%	0,000	0,00%
496	40419000515	прочая продукция из натуральной древесины, утратившая потребительские свойства, незагрязненная	5	2986,060000	3,600	0,12%	1,800	0,06%	2751,930	92,16%
497	40421001514	отходы фанеры и изделий из нее незагрязненные	4	0,447000	0,000	0,00%	0,000	0,00%	0,000	0,00%
498	40421111515	упаковка из фанеры, утратившая потребительские свойства, незагрязненная	5	8,200000	0,000	0,00%	0,000	0,00%	8,200	100,00%
499	40422001514	отходы древесно-стружечных плит и изделий из них незагрязненные	4	13,265000	0,000	0,00%	0,000	0,00%	0,000	0,00%
500	40429099514	отходы изделий из древесины с пропиткой и покрытиями несортированные	4	5,200000	0,000	0,00%	0,200	3,85%	0,000	0,00%
501	40490111614	отходы изделий из древесины, загрязненных нефтепродуктами (содержание нефтепродуктов менее 15%)	4	0,500000	0,000	0,00%	0,000	0,00%	0,000	0,00%
502	40490511514	отходы изделий из древесины, загрязненных неорганическими веществами природного происхождения	4	94,324000	0,000	0,00%	0,000	0,00%	0,000	0,00%
503	40512101205	отходы потребления картона (кроме электроизоляционного, кровельного и обувного) с черно-белой и цветной печатью	5	222,400000	0,000	0,00%	0,000	0,00%	222,400	100,00%
504	40512201605	использованные книги, журналы, брошюры, проспекты, каталоги	5	10921,330000	68,400	0,63%	182,462	1,67%	10670,048	97,70%
505	40512202605	отходы бумаги и картона от канцелярской деятельности и делопроизводства	4	2,300000	2,300	100,00%	0,000	0,00%	0,000	0,00%
506	40512202605	отходы бумаги и картона от канцелярской деятельности и делопроизводства	5	28290,898000	209,629	0,74%	752,206	2,66%	26573,299	93,93%
507	40512311605	печатная продукция с черно-белой печатью, утратившая потребительские свойства	5	1560,826000	0,000	0,00%	892,340	57,17%	665,299	42,62%
508	40513001205	бумажные втулки (без покрытия и пропитки), утратившие потребительские свойства	5	170,519000	0,000	0,00%	0,000	0,00%	154,119	90,38%
509	40513111205	бумажные шпули (без покрытия и пропитки), утратившие потребительские свойства	5	114,751000	0,000	0,00%	0,000	0,00%	114,751	100,00%
510	40513112204	бумажные шпули с остатками пленки поливинилхлоридной	4	1,000000	0,000	0,00%	0,000	0,00%	0,000	0,00%
511	40513115204	бумажные шпули, загрязненные полимерами на основе поливинилацетата	4	0,125000	0,000	0,00%	0,000	0,00%	0,100	80,00%
512	40518101605	мешки бумажные невлагопрочные (без битумной пропитки, прослойки и армированных слоев), утратившие потребительские свойства, незагрязненные	5	11,300000	0,000	0,00%	0,000	0,00%	11,300	100,00%
513	40518201605	отходы упаковочной бумаги незагрязненные	5	3291,761000	0,000	0,00%	509,780	15,49%	2756,847	83,75%
514	40518301605	отходы упаковочного картона незагрязненные	5	20146,148000	815,972	4,05%	6744,852	33,48%	12218,863	60,65%
515	40518401605	отходы упаковочного гофрокартона незагрязненные	5	37870,057000	55,900	0,15%	26417,824	69,76%	11393,664	30,09%
516	40518911605	упаковка из бумаги и/или картона в смеси незагрязненная	5	1201,139000	59,300	4,94%	0,000	0,00%	928,819	77,33%
517	40521211604	отходы бумаги и мешки бумажные с полиэтиленовым слоем незагрязненные	4	34,103000	0,000	0,00%	0,000	0,00%	4,107	12,04%
518	40521213605	отходы упаковки бумажной с влагопрочными полиэтиленовыми слоями незагрязненные	5	23,120000	0,000	0,00%	0,000	0,00%	23,020	99,57%
519	40521621525	отходы упаковки из комбинированного материала на основе бумаги и/или картона, полимеров и алюминиевой фольги	5	3889,798000	0,000	0,00%	3870,060	99,49%	1,300	0,03%
520	40522101604	отходы бумаги электроизоляционной	4	0,200000	0,000	0,00%	0,000	0,00%	0,000	0,00%
522	40529001295	отходы бумаги вощеной	5	5,586000	0,571	10,22%	0,000	0,00%	0,000	0,00%
523	40529002294	отходы бумаги с клеевым слоем	4	390,057000	0,000	0,00%	0,000	0,00%	1,400	0,36%
524	40529111295	отходы силиконизированной бумаги с полиэтиленовым покрытием незагрязненные	5	106,405000	0,000	0,00%	0,000	0,00%	0,000	0,00%
525	40529113604	отходы бумаги с силиконовым покрытием (подложки)	4	8,000000	0,000	0,00%	0,000	0,00%	0,000	0,00%
526	40529115525	отходы бумаги с полиэтиленовым покрытием в виде ленты-основы самоклеящихся этикеток незагрязненные	5	20,000000	0,000	0,00%	0,000	0,00%	2,500	12,50%
527	40540101205	отходы потребления различных видов картона, кроме черного и коричневого цветов	5	389,900000	0,000	0,00%	0,000	0,00%	389,900	100,00%
528	40540201205	отходы потребления различных видов белой и цветной бумаги, кроме черного и коричневого цветов	5	3937,900000	0,000	0,00%	3937,900	100,00%	0,000	0,00%
529	40540301205	отходы потребления обойной, пачечной, шпульной и других видов бумаги	5	1,800000	0,000	0,00%	0,000	0,00%	1,800	100,00%
530	40581001294	отходы бумаги и картона, содержащие отходы фотобумаги	4	5,941000	0,000	0,00%	5,000	84,16%	0,000	0,00%
531	40581101605	отходы упаковочных материалов из бумаги и картона несортированные незагрязненные	5	10523,844000	1,400	0,01%	9632,062	91,53%	568,900	5,41%
532	40581191604	отходы бумаги и картона в смеси	4	75,205000	0,000	0,00%	0,000	0,00%	72,129	95,91%
534	40591107604	упаковка из бумаги и/или картона, загрязненная двуокисью титана	4	87,734000	0,000	0,00%	0,000	0,00%	81,634	93,05%
535	40591131604	отходы упаковочных материалов из бумаги и картона, загрязненные неметаллическими нерастворимыми или малорастворимыми минеральными продуктами	4	589,349000	0,000	0,00%	0,000	0,00%	2,200	0,37%
536	40591133605	упаковка из бумаги и/или картона, загрязненная не растворимыми в воде неорганическими карбонатами	5	24,670000	0,000	0,00%	0,000	0,00%	0,000	0,00%
537	40591135605	упаковка из бумаги и/или картона, загрязненная цементом	5	44,720000	0,000	0,00%	0,000	0,00%	0,000	0,00%
538	40591141604	упаковка из бумаги и/или картона, загрязненная неорганическими растворимыми карбонатами	4	5,300000	0,000	0,00%	0,000	0,00%	0,000	0,00%
539	40591143604	упаковка из бумаги и/или картона, загрязненная неорганическими фосфатами и карбонатами	4	42,540000	0,000	0,00%	0,000	0,00%	42,540	100,00%
540	40591151605	упаковка из бумаги и/или картона, загрязненная оксидами железа и алюминия	5	4,218000	0,000	0,00%	0,000	0,00%	0,000	0,00%
541	40591175604	отходы упаковочных материалов из бумаги и/или картона, загрязненные химическими реактивами, в смеси	4	37,220000	0,000	0,00%	0,000	0,00%	0,000	0,00%
542	40591197604	упаковка из бумаги и/или картона, загрязненная техническим углеродом	4	2,910000	0,000	0,00%	0,000	0,00%	0,000	0,00%
543	40591201603	отходы упаковочных материалов из бумаги, загрязненные нефтепродуктами (содержание нефтепродуктов 15% и более)	3	21,400000	0,000	0,00%	0,000	0,00%	0,000	0,00%
544	40591202604	отходы упаковочных материалов из бумаги, загрязненные нефтепродуктами (содержание нефтепродуктов менее 15%)	4	6,907000	0,000	0,00%	0,000	0,00%	0,000	0,00%
545	40591212604	отходы упаковки из бумаги и картона, загрязненные нефтепродуктами (содержание нефтепродуктов менее 15%)	4	20,600000	0,000	0,00%	0,000	0,00%	8,200	39,81%
547	40591301605	отходы упаковочных материалов из бумаги и картона, загрязненные пищевыми продуктами	5	168,296000	1,483	0,88%	0,000	0,00%	0,508	0,30%
548	40591311605	упаковка из бумаги и/или картона, загрязненная растительными и животными жирами	5	27,090000	0,000	0,00%	0,000	0,00%	0,000	0,00%
549	40591515604	отходы упаковки из бумаги и картона, загрязненные ароматическими аминонитросоединениями (содержание не более 3%)	4	4,800000	0,000	0,00%	0,000	0,00%	0,000	0,00%
550	40591569604	отходы упаковки из бумаги и картона, загрязненной отвержденными негалогенированными смолами прочими	4	2,000000	0,000	0,00%	0,000	0,00%	0,000	0,00%
551	40591571604	отходы упаковки из бумаги и картона, загрязненной каучуком	4	1,110000	0,000	0,00%	0,000	0,00%	0,000	0,00%
552	40591572604	упаковка из бумаги и/или картона, загрязненная твердыми полимерами	4	6,600000	0,000	0,00%	0,000	0,00%	0,000	0,00%
556	40591904604	упаковка из бумаги и/или картона, загрязненная органическими красителями	4	3,350000	0,000	0,00%	0,000	0,00%	0,000	0,00%

558	40591929604	упаковка из бумаги и/или картона, загрязненная твердыми полимерами, включая галогенсодержащие	4	20,000000	0,000	0,00%	0,000	0,00%	0,000	0,00%
559	40591941604	упаковка из бумаги и/или картона, загрязненная пигментом железоокисным	4	0,042000	0,000	0,00%	0,000	0,00%	0,012	28,57%
560	40591981604	отходы упаковки из бумаги и картона, загрязненной взрывчатыми веществами	4	4,000000	0,000	0,00%	0,000	0,00%	0,000	0,00%
561	40592311624	мешки бумажные ламинированные, загрязненные нерастворимой или малорастворимой минеральной неметаллической продукцией	4	9,000000	0,000	0,00%	0,000	0,00%	0,000	0,00%
562	40592351625	отходы посуды одноразовой из бумаги и картона, ламинированных полиэтиленом, загрязненной пищевыми продуктами	5	3,300000	0,000	0,00%	0,000	0,00%	0,000	0,00%
563	40595911604	отходы бумаги и картона, загрязненные нефтепродуктами (содержание нефтепродуктов менее 15%)	4	1,447000	0,000	0,00%	0,000	0,00%	0,000	0,00%
564	40595921604	отходы бумаги протирочной, загрязненной нефтепродуктами (содержание нефтепродуктов менее 15%)	4	10,010000	0,000	0,00%	0,000	0,00%	0,000	0,00%
565	40596111604	отходы бумаги и картона, загрязненные лакокрасочными материалами	4	14,631000	0,000	0,00%	0,000	0,00%	0,005	0,03%
566	40596113603	отходы бумаги и/или картона, загрязненные лакокрасочными материалами (содержание лакокрасочных материалов более 5%)	3	1,816000	0,000	0,00%	0,000	0,00%	0,000	0,00%
567	40611001313	отходы минеральных масел моторных	3	6785,456000	8,056	0,12%	0,790	0,01%	6478,929	95,48%
568	40612001313	отходы минеральных масел гидравлических, не содержащих галогены	3	2301,933000	0,200	0,01%	2,260	0,10%	2238,452	97,24%
569	40613001313	отходы минеральных масел индустриальных	3	7134,623000	4,360	0,06%	0,010	0,00%	6685,036	93,70%
570	40614001313	отходы минеральных масел трансформаторных, не содержащих галогены	3	5228,715000	26,133	0,50%	0,300	0,01%	5155,350	98,60%
571	40615001313	отходы минеральных масел трансмиссионных	3	3688,286000	0,100	0,00%	0,111	0,00%	3602,664	97,68%
572	40616601313	отходы минеральных масел компрессорных	3	3250,596000	0,466	0,01%	2,025	0,06%	3208,113	98,69%
573	40616811313	отходы минеральных масел вакуумных	3	0,515000	0,000	0,00%	0,000	0,00%	0,515	100,00%
574	40617001313	отходы минеральных масел турбинных	3	314,156000	0,000	0,00%	0,000	0,00%	294,736	93,82%
575	40617511313	отходы минеральных масел цилиндровых	3	0,471000	0,000	0,00%	0,000	0,00%	0,471	100,00%
576	40618001313	отходы минеральных масел технологических	3	1486,796000	0,000	0,00%	0,000	0,00%	1485,496	99,91%
577	40618511314	отходы масла вазелинового	4	0,400000	0,000	0,00%	0,000	0,00%	0,000	0,00%
578	40619001313	отходы прочих минеральных масел	3	785,070000	0,000	0,00%	0,000	0,00%	771,446	98,26%
579	40631001313	нефтяные промывочные жидкости, утратившие потребительские свойства, не загрязненные веществами 1-2 классов опасности	3	96,924000	0,000	0,00%	0,000	0,00%	62,790	64,78%
581	40631211323	нефтяные промывочные жидкости на основе керосина отработанные	3	3,000000	0,000	0,00%	0,000	0,00%	1,500	50,00%
582	40631801323	осадок нефтяных промывочных жидкостей, содержащий нефтепродукты более 70%	3	13,180000	0,000	0,00%	0,000	0,00%	13,180	100,00%
583	40632001313	смесь масел минеральных отработанных (трансмиссионных, осевых, обкаточных, цилиндровых) от термической обработки металлов	3	81,815000	0,000	0,00%	0,000	0,00%	63,115	77,14%
584	40632511313	смесь минеральных масел отработанных с примесью синтетических масел	3	0,234000	0,000	0,00%	0,000	0,00%	0,114	48,72%
585	40632901313	смесь масел минеральных отработанных, не содержащих галогены, пригодная для утилизации	3	1157,160000	200,840	17,36%	0,900	0,08%	33,790	2,92%
586	40635001313	всплывшие нефтепродукты из нефтеловушек и аналогичных сооружений	3	1908,489000	0,000	0,00%	4,340	0,23%	1151,123	60,32%
588	40635011323	смеси нефтепродуктов прочие, извлекаемые из очистных сооружений нефтесодержащих вод, содержащие нефтепродукты более 70%	3	238,760000	0,000	0,00%	0,000	0,00%	163,160	68,34%
589	40639001313	смеси нефтепродуктов, собранные при зачистке средств хранения и транспортирования нефти и нефтепродуктов	3	43,810000	0,000	0,00%	0,000	0,00%	27,830	63,52%
590	40641001393	отходы смазок на основе нефтяных масел	3	222,781000	0,000	0,00%	7,920	3,56%	85,363	38,32%
591	40642001313	отходы жидкостей герметизирующих на основе нефтепродуктов	3	0,743000	0,000	0,00%	0,010	1,35%	0,000	0,00%
592	40691001103	остатки дизельного топлива, утратившего потребительские свойства	3	76,688000	0,000	0,00%	0,000	0,00%	30,063	39,20%
593	40691002313	остатки керосина авиационного, утратившего потребительские свойства	3	0,092000	0,000	0,00%	0,000	0,00%	0,000	0,00%
594	40691211313	остатки бензина, утратившего потребительские свойства	3	0,157000	0,000	0,00%	0,000	0,00%	0,000	0,00%
595	40691311333	остатки мазута, утратившего потребительские свойства	3	2,720000	0,000	0,00%	0,000	0,00%	0,000	0,00%
596	41212111393	отходы краски порошковой термореактивной	3	59,054000	0,000	0,00%	0,000	0,00%	2,878	4,87%
597	41310001313	отходы синтетических и полусинтетических масел моторных	3	471,160000	0,072	0,02%	0,890	0,19%	177,361	37,64%
598	41320001313	отходы синтетических и полусинтетических масел индустриальных	3	67,943000	0,000	0,00%	0,002	0,00%	18,119	26,67%
599	41330001313	отходы синтетических и полусинтетических масел электроизоляционных	3	9,201000	0,000	0,00%	0,000	0,00%	9,201	100,00%
600	41340001313	отходы синтетических масел компрессорных	3	1422,542000	0,000	0,00%	0,000	0,00%	1414,181	99,41%
601	41350001313	отходы прочих синтетических масел	3	68,930000	0,000	0,00%	0,000	0,00%	47,560	69,00%
602	41360001313	отходы синтетических гидравлических жидкостей	3	8,962000	0,000	0,00%	0,000	0,00%	8,300	92,61%
603	41411101103	отходы растворителей на основе трихлорэтилена отработанные незагрязненные	3	15,322000	0,000	0,00%	0,000	0,00%	13,170	85,95%
604	41411111103	отходы растворителей на основе трихлорэтилена, загрязненные минеральными маслами	3	7,260000	0,000	0,00%	0,000	0,00%	7,260	100,00%
605	41411221393	растворители на основе дихлорметана отработанные	3	0,054000	0,000	0,00%	0,000	0,00%	0,010	18,52%
606	41411241104	отходы растворителей на основе дихлорметана и диметилформамида обводненные	4	1,800000	0,000	0,00%	0,000	0,00%	0,000	0,00%
607	41411311103	отходы растворителей на основе тетрахлорэтилена, загрязненные оксидами хрома и/или железа	3	0,400000	0,000	0,00%	0,000	0,00%	0,000	0,00%
608	41412101313	отходы растворителей на основе бензина отработанные незагрязненные	3	0,120000	0,000	0,00%	0,000	0,00%	0,120	100,00%
609	41412111313	отходы растворителей на основе бензина, загрязненные оксидами железа и/или кремния	3	2,059000	0,000	0,00%	0,000	0,00%	0,000	0,00%
610	41412121313	отходы растворителей на основе керосина, загрязненные оксидами железа и/или кремния	3	1,352000	0,000	0,00%	0,000	0,00%	0,008	0,59%
611	41412122323	отходы растворителей на основе керосина, загрязненные оксидами железа и/или кремния	3	0,035000	0,000	0,00%	0,000	0,00%	0,000	0,00%
612	41412151393	отходы сольвента, загрязненного органическими красителями	3	1,891000	0,000	0,00%	0,000	0,00%	0,600	31,73%
613	41412221103	отходы растворителей на основе толуола	3	41,404000	0,000	0,00%	0,000	0,00%	31,337	75,69%
614	41412222393	отходы растворителей на основе толуола, загрязненные лакокрасочными материалами	3	100,506000	0,000	0,00%	0,000	0,00%	92,676	92,21%
615	41412231313	отходы растворителей на основе ксилола, загрязненные оксидами железа и кремния	3	500,920000	0,000	0,00%	0,000	0,00%	500,920	100,00%
616	41412232313	отходы растворителей на основе ксилола, загрязненные негалогенированными полимерами	3	28,060000	0,000	0,00%	0,000	0,00%	23,300	83,04%
617	41412311103	отходы растворителей на основе ацетона, загрязненные негалогенированными органическими веществами	3	244,871000	0,000	0,00%	0,000	0,00%	196,204	80,13%
618	41412312393	отходы растворителей на основе ацетона, загрязненные нерастворимыми неорганическими веществами	3	46,064000	42,260	91,74%	0,000	0,00%	0,304	0,66%
619	41412313303	отходы растворителей на основе ацетона, загрязненных лакокрасочными материалами	3	21,647000	0,000	0,00%	0,000	0,00%	21,647	100,00%
620	41412319103	отходы растворителей на основе ацетона незагрязненные	3	2,043000	0,000	0,00%	0,000	0,00%	1,225	59,96%
621	41412321102	отходы растворителей на основе бутанона, загрязненные чернилами для печати	2	0,075000	0,000	0,00%	0,000	0,00%	0,000	0,00%
622	41412329103	растворитель на основе бутанона (метилэтилкетона), утративший потребительские свойства	3	0,600000	0,000	0,00%	0,000	0,00%	0,600	100,00%
623	41412411103	отходы растворителей на основе этилацетата	3	70,775000	0,000	0,00%	0,000	0,00%	70,775	100,00%
624	41412611103	отходы растворителей на основе спирта этилового и полигликолей	3	14,664000	0,000	0,00%	0,000	0,00%	8,160	55,65%
625	41412615313	спиртово-нефрасовая смесь отработанная	3	0,376000	0,000	0,00%	0,000	0,00%	0,050	13,30%
626	41412623103	растворитель на основе спирта этилового, загрязненный канифолью	3	0,446000	0,000	0,00%	0,000	0,00%	0,446	100,00%
627	41412634103	отходы растворителей на основе спирта изопропилового	3	168,008000	0,000	0,00%	0,000	0,00%	1,566	0,93%
628	41412711103	отходы растворителей на основе диэтиленгликоля незагрязненные	3	25,461000	0,000	0,00%	0,000	0,00%	25,461	100,00%
629	41412831313	отходы растворителя на основе ацетона и бензина	3	0,600000	0,000	0,00%	0,000	0,00%	0,000	0,00%
630	41412832333	отходы растворителей на основе скипидара и ацетона, загрязненные лакокрасочными материалами	3	1,000000	0,000	0,00%	0,000	0,00%	1,000	100,00%
631	41412901313	отходы негалогенированных органических растворителей в смеси незагрязненных	3	373,180000	0,000	0,00%	0,000	0,00%	129,237	34,63%
632	41412911323	спиртово-бензиновая смесь отработанная	3	8,541000	0,000	0,00%	0,000	0,00%	8,355	97,82%
633	41412912313	отходы негалогенированных органических растворителей в смеси, загрязненные лакокрасочными материалами	3	2310,381000	0,000	0,00%	0,000	0,00%	2170,782	93,96%

634	41412915102	отходы негалогенированных органических растворителей и эфиров неорганических кислот в смеси	2	0,320000	0,000	0,00%	0,000	0,00%	0,320	100,00%
635	41412921312	отходы растворителей на основе смеси толуола, ацетона и бутилацетата, загрязненные лакокрасочными материалами	2	6,347000	0,000	0,00%	0,000	0,00%	2,900	45,69%
636	41412941103	отходы негалогенированных органических растворителей в смеси, загрязненные нефтепродуктами	3	4,550000	0,000	0,00%	0,000	0,00%	0,550	12,09%
637	41412951323	отходы растворителей на основе нефтепродуктов и этилового спирта в смеси	3	2,400000	0,000	0,00%	0,000	0,00%	0,000	0,00%
638	41441011393	отходы материалов лакокрасочных на основе акриловых полимеров в водной среде	3	303,844000	0,000	0,00%	0,000	0,00%	44,180	14,54%
639	41441911303	материалы лакокрасочные на водной основе, утратившие потребительские свойства	3	304,014000	0,000	0,00%	0,000	0,00%	298,824	98,29%
640	41441921533	материалы лакокрасочные на водной основе в металлической таре, утратившие потребительские свойства	3	0,271000	0,000	0,00%	0,000	0,00%	0,000	0,00%
641	41442011393	отходы материалов лакокрасочных на основе алкидных смол в среде негалогенированных органических растворителей	3	728,471000	0,000	0,00%	0,000	0,00%	202,398	27,78%
642	41442111203	твердые отходы лакокрасочных материалов на основе алкидных смол, модифицированных растительными маслами	3	40,354000	0,000	0,00%	0,000	0,00%	0,000	0,00%
643	41442114203	отходы материалов лакокрасочных на основе алкидных смол затвердевшие	3	0,010000	0,000	0,00%	0,000	0,00%	0,010	100,00%
644	41442121303	отходы материалов лакокрасочных на основе растительных масел, содержащие пигменты в виде соединений хрома и кадмия (содержание кадмия менее 6%)	3	5,000000	0,000	0,00%	0,000	0,00%	5,000	100,00%
645	41442132204	твердые отходы материалов лакокрасочных на основе акриловых и/или виниловых полимеров	4	2,800000	0,000	0,00%	0,000	0,00%	0,000	0,00%
646	41442211393	отходы материалов лакокрасочных на основе сложных полиэфиров в среде негалогенированных органических растворителей	3	397,449000	0,000	0,00%	0,000	0,00%	359,236	90,39%
647	41442213533	материалы лакокрасочные на основе сложных полиэфиров в среде негалогенированных органических растворителей в металлической таре, утратившие потребительские свойства	3	0,560000	0,000	0,00%	0,000	0,00%	0,560	100,00%
648	41442222393	отходы материалов лакокрасочных на основе меламиновых смол в среде негалогенированных органических растворителей	3	20,000000	0,000	0,00%	0,000	0,00%	0,000	0,00%
649	41442311333	отходы нитроэмали	3	17,820000	0,000	0,00%	0,000	0,00%	17,820	100,00%
650	41442421393	лак изоляционный на основе алкидно-эпоксидных смол затвердевший	3	0,060000	0,000	0,00%	0,000	0,00%	0,060	100,00%
651	41442431303	лак изоляционный на основе алкидных смол, утративший потребительские свойства	3	0,310000	0,000	0,00%	0,000	0,00%	0,020	6,45%
652	41442461393	отходы лаков на основе эпоксидных и полиуретановых смол в среде негалогенированных органических растворителей	3	2,896000	0,000	0,00%	0,000	0,00%	0,020	0,69%
653	41442521203	лакокрасочные материалы на основе эпоксидных смол, утратившие потребительские свойства	3	1,124000	0,000	0,00%	0,000	0,00%	0,000	0,00%
654	41442531303	отходы лакокрасочных материалов на основе полиуретановых смол	3	112,730000	0,000	0,00%	0,000	0,00%	109,960	97,54%
655	41442611203	отходы грунтовки на основе полиизоцианатов отвердевшей	3	1,996000	0,000	0,00%	0,000	0,00%	0,000	0,00%
656	41442831413	отходы порошковой полиэфирной краски	3	33,759000	0,000	0,00%	0,000	0,00%	0,000	0,00%
657	41442841423	отходы окрасочных аэрозолей на основе алкидных и полиэфирных смол в виде пыли	3	9,502000	0,000	0,00%	0,000	0,00%	0,000	0,00%
658	41443501203	герметик на основе эпоксидных смол в металлической таре, утративший потребительские свойства	3	1,045000	0,000	0,00%	0,000	0,00%	0,000	0,00%
659	41443502303	герметики углеводородные на основе каучука, утратившие потребительские свойства	3	0,314000	0,000	0,00%	0,000	0,00%	0,000	0,00%
660	41443511303	отходы материалов лакокрасочных на основе эпоксидных смол и диоксида титана	3	313,628000	0,000	0,00%	0,000	0,00%	93,866	29,93%
661	41443531203	герметики на основе негалогенированных полиакрилатов затвердевшие	3	0,020000	0,000	0,00%	0,000	0,00%	0,000	0,00%
662	41449511394	смесь лакокрасочных материалов обводненная	4	223,081000	0,000	0,00%	0,000	0,00%	211,121	94,64%
663	41611111322	водный раствор отмывочной жидкости на основе аминоспиртов отработанный	2	2,000000	0,000	0,00%	0,000	0,00%	2,000	100,00%
664	41611212314	отмывочная жидкость щелочная отработанная, загрязненная нефтепродуктами (содержание нефтепродуктов менее 15%)	4	172,120000	0,000	0,00%	0,000	0,00%	71,620	41,61%
665	41611216313	жидкость промывочная, содержащая кальцинированную соду, отработанная, загрязненная нефтепродуктами (содержание нефтепродуктов 15% и более)	3	3,060000	0,000	0,00%	0,000	0,00%	3,060	100,00%
666	41611221313	отмывочная жидкость щелочная, загрязненная алкидными смолами	3	262,497000	0,000	0,00%	0,000	0,00%	127,004	48,38%
667	41611311313	отходы промывочной жидкости для головок принтеров, загрязненной нигрозином	3	0,001000	0,000	0,00%	0,000	0,00%	0,000	0,00%
668	41612112314	моющий раствор на водной основе, загрязненный нефтепродуктами (содержание нефтепродуктов менее 15%)	4	24,680000	0,000	0,00%	0,000	0,00%	0,000	0,00%
670	41621311214	мыло косметическое в бумажной и/или картонной упаковке, утратившее потребительские свойства	4	0,200000	0,000	0,00%	0,000	0,00%	0,000	0,00%
671	41622111313	средства моющие жидкие в полимерной упаковке, утратившие потребительские свойства	3	53,971000	0,000	0,00%	0,000	0,00%	0,000	0,00%
672	41622121313	средства моющие жидкие хлорсодержащие в полимерной упаковке, утратившие потребительские свойства	3	3,289000	0,000	0,00%	0,000	0,00%	0,000	0,00%
673	41622711103	отходы стеклоомывателя на основе изопропилового спирта	3	2,159000	0,000	0,00%	0,000	0,00%	0,000	0,00%
674	41625521524	отходы и брак средств для дезодорирования и ароматизации воздуха в металлической упаковке	4	5,700000	0,000	0,00%	0,000	0,00%	0,000	0,00%
675	41631111104	духи, туалетная вода в стеклянной упаковке, утратившие потребительские свойства	4	6,621000	0,000	0,00%	0,000	0,00%	0,000	0,00%
676	41631595524	отходы и брак косметических средств в упаковке из алюминия и/или разнородных полимерных материалов	4	29,823000	0,000	0,00%	0,000	0,00%	0,000	0,00%
677	41631611314	средства моющие для ухода за телом в полимерной упаковке, утратившие потребительские свойства	4	4,500000	0,000	0,00%	0,000	0,00%	0,000	0,00%
678	41631911543	дезодоранты в полимерной упаковке, утратившие потребительские свойства	3	0,024000	0,000	0,00%	0,000	0,00%	0,000	0,00%
679	41631921543	дезодоранты в аэрозольной упаковке, утратившие потребительские свойства	3	0,097000	0,000	0,00%	0,000	0,00%	0,000	0,00%
680	41712111524	фотопластинки, утратившие потребительские свойства	4	4,800000	0,000	0,00%	0,000	0,00%	0,000	0,00%
681	41714001294	отходы фотобумаги	4	2,979000	0,000	0,00%	0,000	0,00%	0,000	0,00%
682	41715001294	отходы фото- и кинопленки	4	17,487000	6,176	35,32%	0,000	0,00%	0,000	0,00%
683	41716111523	пленка рентгеновская отработанная	3	0,245000	0,000	0,00%	0,000	0,00%	0,040	16,33%
684	41720000000	Отходы химических составов и продуктов, используемых в фотографии	4	161,000000	0,000	0,00%	0,000	0,00%	0,000	0,00%
685	41721101103	отходы проявителей рентгеновской пленки	3	17,634000	0,000	0,00%	0,000	0,00%	0,440	2,50%
686	41721102104	отходы проявителей рентгеновской пленки с содержанием солей менее 15%	4	0,071000	0,000	0,00%	0,000	0,00%	0,000	0,00%
687	41721111103	проявитель офсетных пластин отработанный	3	12,000000	0,000	0,00%	0,000	0,00%	4,000	33,33%
688	41721121104	проявитель, отработанный при изготовлении печатных пластин для печатной машины, с содержанием неорганических солей менее 13%	4	0,600000	0,000	0,00%	0,000	0,00%	0,300	50,00%
689	41721201103	отходы фиксажных растворов при обработке рентгеновской пленки	3	25,520000	0,000	0,00%	0,000	0,00%	12,583	49,31%
690	41721211104	отходы фиксажных растворов при обработке рентгеновской пленки с суммарным содержанием солей менее 20%	4	8,297000	0,000	0,00%	0,000	0,00%	0,000	0,00%
691	41912321303	отходы клея реактивного на основе эпоксидно-полиуретановых смол	3	11,360000	0,000	0,00%	0,000	0,00%	0,060	0,53%
692	41912322204	отходы клея полиуретанового затвердевшие	4	1,400000	0,000	0,00%	0,000	0,00%	0,000	0,00%
693	41912323303	отходы клея и клеящих веществ на основе полиэфирных и эпоксидных смол	3	8,391000	0,000	0,00%	0,000	0,00%	5,582	66,52%
694	41912381303	клей полихлоропреновый и полиуретановая водная дисперсия, утратившие потребительские свойства, в смеси	3	7,600000	0,000	0,00%	0,000	0,00%	0,000	0,00%
695	41917511203	отходы компаунда на основе кремнийорганических каучуков цинксодержащие	3	0,020000	0,000	0,00%	0,000	0,00%	0,000	0,00%
696	41950101103	силиконовые масла, утратившие потребительские свойства	3	0,175000	0,000	0,00%	0,000	0,00%	0,000	0,00%
698	41991221313	отходы высокотемпературных органических теплоносителей на основе дифенилового эфира и бифенила	3	22,590000	0,000	0,00%	0,000	0,00%	0,000	0,00%
699	41992111103	отходы теплоносителей и хладоносителей на основе диэтиленгликоля	3	110,376000	0,000	0,00%	0,000	0,00%	106,076	96,10%
700	41992511103	отходы теплоносителей и хладоносителей на основе пропиленгликоля	3	4,700000	0,000	0,00%	0,000	0,00%	3,700	78,72%
701	41994512313	ингибитор солеотложений на основе водно-спиртового раствора фосфоновых солей, утративший потребительские свойства	3	0,200000	0,000	0,00%	0,000	0,00%	0,000	0,00%

702	43111001515	трубы, трубки из вулканизированной резины, утратившие потребительские свойства, незагрязненные	5	45,149000	0,000	0,00%	34,786	77,05%	8,360	18,52%
703	43111002515	шланги и рукава из вулканизированной резины, утратившие потребительские свойства, незагрязненные	5	77,005000	0,000	0,00%	73,450	95,38%	2,448	3,18%
704	43112001515	ленты конвейерные, приводные ремни, утратившие потребительские свойства, незагрязненные	5	35,764000	0,000	0,00%	0,300	0,84%	0,150	0,42%
705	43112211524	лента конвейерная резинотканевая, утратившая потребительские свойства, незагрязненная	4	15,720000	0,000	0,00%	3,000	19,08%	0,000	0,00%
706	43113001524	изделия текстильные прорезиненные, утратившие потребительские свойства, незагрязненные	4	127,471000	0,000	0,00%	12,900	10,12%	23,633	18,54%
707	43114101204	резиновые перчатки, утратившие потребительские свойства, незагрязненные	4	0,211000	0,000	0,00%	0,000	0,00%	0,000	0,00%
708	43114102204	резиновая обувь отработанная, утратившая потребительские свойства, незагрязненная	4	0,380000	0,000	0,00%	0,100	26,32%	0,000	0,00%
709	43114111205	резиновые перчатки, утратившие потребительские свойства, незагрязненные практически неопасные	5	2,462000	0,000	0,00%	0,000	0,00%	0,259	10,52%
710	43114112205	резиновая обувь, утратившая потребительские свойства, незагрязненная практически неопасная	5	0,282000	0,000	0,00%	0,000	0,00%	0,000	0,00%
711	43114121514	спецодежда из резины, утратившая потребительские свойства, незагрязненная	4	0,751000	0,000	0,00%	0,000	0,00%	0,000	0,00%
712	43114191524	обувь комбинированная из резины, кожи и полимерных материалов специальная, утратившая потребительские свойства, незагрязненная	4	30,168000	0,000	0,00%	0,200	0,66%	0,000	0,00%
713	43119981724	отходы изделий технического назначения из вулканизированной резины незагрязненные в смеси	4	2,014000	0,074	3,67%	0,000	0,00%	0,000	0,00%
714	43119991725	отходы прочих изделий из вулканизированной резины незагрязненные в смеси	5	21,171000	0,000	0,00%	0,000	0,00%	21,170	100,00%
715	43130001525	резинометаллические изделия отработанные незагрязненные	5	937,507000	0,000	0,00%	36,400	3,88%	506,116	53,99%
716	43131111524	резинометаллические изделия технического назначения отработанные	4	3,140000	0,000	0,00%	0,000	0,00%	1,940	61,78%
717	43319811524	резинотехнические изделия отработанные, загрязненные металлической пылью	4	9,100000	0,000	0,00%	0,000	0,00%	0,000	0,00%
718	43320101514	резинотехнические изделия отработанные со следами продуктов органического синтеза	4	0,217000	0,000	0,00%	0,100	46,08%	0,000	0,00%
719	43320201524	отходы изделий из вулканизированной резины, загрязненные нефтепродуктами (содержание нефтепродуктов менее 15%)	4	8,401000	0,000	0,00%	0,000	0,00%	0,000	0,00%
720	43320202514	отходы резинотехнических изделий, загрязненные нефтепродуктами (содержание нефтепродуктов менее 15%)	4	17,036000	0,000	0,00%	1,090	6,40%	6,746	39,60%
721	43320203524	отходы прорезиненной спецодежды и резиновой спецобуви, загрязненные нефтепродуктами (содержание нефтепродуктов менее 15%)	4	0,500000	0,000	0,00%	0,000	0,00%	0,500	100,00%
722	43320205514	перчатки латексные, загрязненные нефтепродуктами (содержание нефтепродуктов менее 15%)	4	0,005000	0,000	0,00%	0,000	0,00%	0,000	0,00%
723	43320211524	отходы резинометаллических изделий, загрязненные нефтепродуктами (содержание нефтепродуктов менее 15%)	4	8,716000	0,000	0,00%	0,000	0,00%	5,496	63,06%
724	43320222523	отходы резинотехнических изделий, загрязненные нефтепродуктами (содержание нефтепродуктов 15% и более)	3	0,055000	0,000	0,00%	0,055	100,00%	0,000	0,00%
725	43320311514	отходы резинотехнических изделий, загрязненные лакокрасочными материалами (содержание лакокрасочных материалов менее 5%)	4	0,090000	0,000	0,00%	0,000	0,00%	0,000	0,00%
726	43320321514	перчатки латексные, загрязненные лакокрасочными материалами (содержание лакокрасочных материалов менее 5%)	4	0,062000	0,000	0,00%	0,000	0,00%	0,000	0,00%
727	43361111514	перчатки резиновые, загрязненные средствами моющими, чистящими	4	0,007000	0,000	0,00%	0,000	0,00%	0,000	0,00%
728	43361211514	перчатки резиновые, загрязненные химическими реактивами	4	0,001000	0,000	0,00%	0,000	0,00%	0,000	0,00%
729	43411001205	отходы пенополиэтилена незагрязненные	5	158,331000	19,330	12,21%	0,000	0,00%	138,895	87,72%
730	43411002295	отходы пленки полиэтилена и изделий из нее незагрязненные	5	14619,544000	144,143	0,99%	4860,410	33,25%	9288,146	63,53%
731	43411003515	лом и отходы изделий из полиэтилена незагрязненные (кроме тары)	5	3127,056000	9,489	0,30%	1,700	0,05%	1917,346	61,31%
732	43411004515	отходы полиэтиленовой тары незагрязненной	5	23100,438000	39,678	0,17%	17879,698	77,40%	5157,248	22,33%
733	43411111514	шпули полиэтиленовые отработанные, утратившие потребительские свойства	4	0,100000	0,000	0,00%	0,000	0,00%	0,000	0,00%
734	43412002295	отходы пленки полипропилена и изделий из нее незагрязненные	5	279,573000	0,000	0,00%	0,000	0,00%	267,287	95,61%
735	43412003515	лом и отходы изделий из полипропилена незагрязненные (кроме тары)	5	317,693000	7,100	2,23%	42,046	13,23%	264,226	83,17%
736	43412004515	отходы полипропиленовой тары незагрязненной	5	14232,981000	0,350	0,00%	13577,420	95,39%	591,615	4,16%
737	43412101514	отходы изделий технического назначения из полипропилена незагрязненные	4	50,490000	0,000	0,00%	0,000	0,00%	0,000	0,00%
738	43414101205	отходы пенопласта на основе полистирола незагрязненные	5	95,924000	2,810	2,93%	0,000	0,00%	0,000	0,00%
739	43414102515	отходы пленки полистирола и изделий из нее незагрязненные	5	43,300000	40,400	93,30%	0,000	0,00%	2,900	6,70%
740	43414103515	лом и отходы изделий из полистирола незагрязненные	5	933,511000	0,000	0,00%	784,478	84,04%	144,563	15,49%
741	43414104514	лом и отходы изделий из полистирола технического назначения отработанные незагрязненные	4	0,100000	0,000	0,00%	0,000	0,00%	0,000	0,00%
742	43414201515	лом и отходы изделий из акрилонитрилбутадиенстирола (пластик АБС) незагрязненные	5	16,637000	3,530	21,22%	3,400	20,44%	6,114	36,75%
743	43415101515	отходы пленки полиакрилатов и изделий из нее незагрязненные	5	0,714000	0,000	0,00%	0,000	0,00%	0,000	0,00%
744	43416101515	лом и отходы изделий из поликарбонатов незагрязненные	5	7,443000	0,000	0,00%	0,100	1,34%	7,343	98,66%
745	43417101205	лом и отходы изделий из полиамида незагрязненные	5	0,010000	0,000	0,00%	0,000	0,00%	0,000	0,00%
746	43417111514	изделия из полиамида технического назначения отработанные незагрязненные	4	13,400000	0,000	0,00%	13,400	100,00%	0,000	0,00%
747	43418101515	лом и отходы изделий из полиэтилентерефталата незагрязненные	5	6994,070000	0,008	0,00%	0,000	0,00%	6989,862	99,94%
748	43418102295	отходы пленки из полиэтилентерефталата незагрязненные	5	57,029000	6,500	11,40%	0,000	0,00%	50,529	88,60%
749	43418121514	обрезки ленты полиэстеровой, утратившей потребительские свойства	4	1,970000	0,000	0,00%	0,000	0,00%	0,190	9,64%
750	43418211514	отходы матированной пленки на основе полиэтилентерефталата	4	0,050000	0,000	0,00%	0,000	0,00%	0,000	0,00%
751	43419199205	отходы продукции из прочих пластмасс на основе эфиров целлюлозы незагрязненные	5	4,679000	0,000	0,00%	0,000	0,00%	0,000	0,00%
752	43419901205	отходы продукции из целлофана незагрязненные	5	3,566000	0,000	0,00%	0,000	0,00%	0,000	0,00%
753	43419902205	отходы продукции из полиметилметакрилата (органического стекла) незагрязненные	5	32,921000	0,000	0,00%	0,000	0,00%	29,121	88,46%
754	43419931524	ленты конвейерные из полиэтилена и полипропилена незагрязненные, утратившие потребительские свойства	4	5,800000	0,000	0,00%	5,700	98,28%	0,000	0,00%
755	43419971524	тара из разнородных полимерных материалов, не содержащих галогены, незагрязненная	4	751,897000	0,000	0,00%	0,200	0,03%	751,497	99,95%
756	43419972505	отходы изделий из разнородных негалогенированных полимерных материалов (кроме тары) незагрязненных	5	0,340000	0,000	0,00%	0,200	58,82%	0,000	0,00%
758	43423111204	лом и отходы изделий из текстолита незагрязненные	4	0,150000	0,000	0,00%	0,000	0,00%	0,000	0,00%
759	43423121204	лом и отходы изделий из стеклотекстолита незагрязненные	4	0,720000	0,000	0,00%	0,000	0,00%	0,000	0,00%
760	43425001295	отходы полиуретановой пены незагрязненные	5	23,013000	0,000	0,00%	0,000	0,00%	18,800	81,69%
761	43425111214	отходы жесткого пенополиуретана незагрязненные	4	15,880000	0,000	0,00%	0,000	0,00%	0,000	0,00%
762	43463111524	лента транспортерная силиконовая, утратившая потребительские свойства	4	0,100000	0,000	0,00%	0,000	0,00%	0,000	0,00%
764	43491911204	лом и отходы изделий из стеклопластика в смеси незагрязненные	4	14,713000	0,000	0,00%	0,000	0,00%	0,000	0,00%
765	43492201204	смола карбамидоформальдегидная затвердевшая некондиционная	4	1,420000	0,000	0,00%	0,000	0,00%	0,000	0,00%
766	43499111204	лом изделий из негалогенированных полимерных материалов в смеси	4	4,140000	0,000	0,00%	0,200	4,83%	0,000	0,00%
767	43499133725	смесь упаковок из разнородных полимерных материалов, не содержащих галогены, незагрязненных	5	1161,820000	0,300	0,03%	344,100	29,62%	817,220	70,34%
768	43510001204	отходы пенопласта на основе поливинилхлорида незагрязненные	4	0,580000	0,000	0,00%	0,000	0,00%	0,000	0,00%
769	43510002294	отходы поливинилхлорида в виде пленки и изделий из нее незагрязненные	4	734,166000	0,000	0,00%	627,220	85,43%	0,000	0,00%
770	43510003514	отходы поливинилхлорида в виде изделий или лома изделий незагрязненные	4	875,379000	53,800	6,15%	268,300	30,65%	415,939	47,52%
771	43529111713	отходы материалов из фторопласта в смеси незагрязненные	3	10,093000	0,000	0,00%	0,000	0,00%	0,000	0,00%
772	43599131724	смесь полимерных изделий производственного назначения, в том числе из полихлорвинила, отработанных	4	0,200000	0,000	0,00%	0,000	0,00%	0,000	0,00%
773	43599132724	лом и отходы изделий технического назначения из разнородных полимерных материалов (в том числе галогенсодержащих) отработанные незагрязненные	4	1,000000	0,000	0,00%	0,400	40,00%	0,000	0,00%
774	43613001204	отходы продукции из пленкосинтокартона незагрязненные	4	0,074000	0,000	0,00%	0,000	0,00%	0,000	0,00%

775	43614111524	отходы продукции из пленки полимерной металлизированной с лаковым покрытием (фольги для тиснения) незагрязненные	4	24,000000	0,000	0,00%	0,000	0,00%	0,000	0,00%
776	43811101513	тара полиэтиленовая, загрязненная лакокрасочными материалами (содержание 5% и более)	3	3,008000	0,000	0,00%	1,225	40,72%	0,900	29,92%
777	43811102514	тара полиэтиленовая, загрязненная лакокрасочными материалами (содержание менее 5%)	4	123,752000	0,000	0,00%	80,800	65,29%	5,390	4,36%
778	43811111514	упаковка полиэтиленовая, загрязненная грунтовкой	4	0,080000	0,000	0,00%	0,000	0,00%	0,000	0,00%
779	43811201514	тара полиэтиленовая, загрязненная неорганическими нерастворимыми или малорастворимыми минеральными веществами	4	267,496000	0,000	0,00%	0,000	0,00%	1,600	0,60%
780	43811212514	упаковка полиэтиленовая, загрязненная неорганическими сульфатами	4	12,345000	0,000	0,00%	0,000	0,00%	2,745	22,24%
781	43811214514	упаковка полиэтиленовая, загрязненная карбамидом	4	0,033000	0,000	0,00%	0,000	0,00%	0,000	0,00%
783	43811231514	тара полиэтиленовая, загрязненная щелочами (содержание менее 5%)	4	12,550000	0,000	0,00%	7,800	62,15%	2,500	19,92%
784	43811252514	упаковка полиэтиленовая, загрязненная жидкими неорганическими кислотами (содержание кислот менее 10%)	4	3,295000	0,000	0,00%	3,000	91,05%	0,200	6,07%
785	43811253513	упаковка полиэтиленовая, загрязненная жидкими неорганическими кислотами (содержание кислот 10% и более)	3	1,560000	0,000	0,00%	0,000	0,00%	0,000	0,00%
786	43811262514	упаковка полиэтиленовая, загрязненная минеральными удобрениями	4	106,400000	0,000	0,00%	0,000	0,00%	106,400	100,00%
787	43811301514	тара полиэтиленовая, загрязненная нефтепродуктами (содержание менее 15%)	4	5,244000	0,000	0,00%	0,100	1,91%	1,134	21,62%
788	43811302514	тара полиэтиленовая, загрязненная негалогенированными органическими растворителями (содержание менее 15%)	4	9,265000	0,000	0,00%	0,600	6,48%	0,330	3,56%
789	43811303514	тара полиэтиленовая, загрязненная ангидридами негалогенированных органических кислот (содержание менее 5%)	4	6,995000	0,000	0,00%	0,000	0,00%	0,495	7,08%
790	43811312514	упаковка полиэтиленовая, загрязненная нефтепродуктами (содержание нефтепродуктов менее 15%)	4	0,205000	0,000	0,00%	0,000	0,00%	0,200	97,56%
791	43811321514	упаковка полиэтиленовая, загрязненная полимерными спиртами	4	10,342000	0,000	0,00%	0,000	0,00%	0,742	7,17%
792	43811322514	упаковка полиэтиленовая, загрязненная спиртами (кроме полимерных)	4	5,000000	0,000	0,00%	0,000	0,00%	0,000	0,00%
793	43811342514	упаковка полиэтиленовая, загрязненная смесью органических растворителей, включая хлорсодержащие (содержание растворителей менее 5%)	4	0,209000	0,000	0,00%	0,000	0,00%	0,000	0,00%
794	43811411514	тара полиэтиленовая, загрязненная клеем поливинилацетатным	4	0,025000	0,000	0,00%	0,000	0,00%	0,000	0,00%
795	43811421514	тара полиэтиленовая, загрязненная клеем на основе полиуретана	4	2,840000	0,000	0,00%	2,800	98,59%	0,000	0,00%
796	43811441514	упаковка полиэтиленовая, загрязненная клеем на основе эпоксидных смол	4	0,005000	0,000	0,00%	0,000	0,00%	0,000	0,00%
797	43811801515	тара полиэтиленовая, загрязненная пищевыми продуктами	5	176,649000	0,380	0,22%	0,000	0,00%	132,457	74,98%
798	43811802514	упаковка полиэтиленовая, загрязненная пищевыми продуктами	4	18,800000	0,000	0,00%	0,000	0,00%	0,000	0,00%
799	43811901514	тара полиэтиленовая, загрязненная поверхностно-активными веществами	4	4,544000	0,000	0,00%	0,000	0,00%	2,134	46,96%
800	43811911514	тара полиэтиленовая, загрязненная средствами моющими, чистящими и полирующими	4	0,477000	0,000	0,00%	0,000	0,00%	0,105	22,01%
803	43811931514	тара полиэтиленовая, загрязненная порошковой краской на основе эпоксидных и полиэфирных смол	4	0,985000	0,000	0,00%	0,500	50,76%	0,484	49,14%
804	43811932513	упаковка полиэтиленовая, загрязненная лакокрасочными материалами (содержание лакокрасочных материалов 5% и более)	3	0,360000	0,000	0,00%	0,000	0,00%	0,000	0,00%
805	43811933514	упаковка полиэтиленовая, загрязненная лакокрасочными материалами (содержание лакокрасочных материалов менее 5%)	4	3,400000	0,000	0,00%	0,000	0,00%	0,000	0,00%
806	43811943514	упаковка полиэтиленовая, загрязненная отвердителем для полиэфирных смол	4	1,520000	0,000	0,00%	0,000	0,00%	0,000	0,00%
807	43811971514	упаковка полиэтиленовая, загрязненная ингибитором коррозии	4	0,200000	0,000	0,00%	0,200	100,00%	0,000	0,00%
808	43811991514	упаковка полиэтиленовая, загрязненная водорастворимыми твердыми органическими кислотами и солями щелочных металлов, в смеси	4	0,100000	0,000	0,00%	0,000	0,00%	0,000	0,00%
809	43812200000	Отходы тары, упаковки и упаковочных материалов из полипропилена, загрязненные неорганическими веществами	5	0,836000	0,000	0,00%	0,000	0,00%	0,626	74,88%
810	43812201514	тара полипропиленовая, загрязненная малорастворимыми карбонатами	4	57,451000	0,000	0,00%	0,000	0,00%	12,975	22,58%
811	43812202514	тара полипропиленовая, загрязненная неорганическими сульфатами	4	10,230000	0,000	0,00%	0,000	0,00%	7,830	76,54%
812	43812203514	тара полипропиленовая, загрязненная минеральными удобрениями	4	2,783000	0,000	0,00%	0,000	0,00%	2,783	100,00%
813	43812204515	тара полипропиленовая, загрязненная диоксидом кремния	5	1,500000	0,000	0,00%	0,000	0,00%	0,000	0,00%
814	43812205514	тара полипропиленовая, загрязненная неорганическими растворимыми карбонатами	4	16,793000	0,000	0,00%	0,000	0,00%	9,852	58,67%
815	43812206514	тара полипропиленовая, загрязненная оксидами железа	4	7,570000	0,000	0,00%	0,000	0,00%	0,970	12,81%
816	43812213514	тара полипропиленовая, загрязненная неорганическими карбонатами и сульфатами	4	94,983000	0,000	0,00%	0,000	0,00%	88,846	93,54%
817	43812214514	упаковка полипропиленовая, загрязненная неорганическими хлоридами щелочных и щелочноземельных металлов	4	0,040000	0,000	0,00%	0,000	0,00%	0,000	0,00%
818	43812219514	упаковка полипропиленовая, загрязненная твердыми неорганическими солями щелочных металлов	4	0,100000	0,000	0,00%	0,000	0,00%	0,000	0,00%
819	43812241514	упаковка полипропиленовая, загрязненная щелочами (содержание менее 5%)	4	0,323000	0,000	0,00%	0,000	0,00%	0,200	61,92%
820	43812281514	упаковка полипропиленовая, загрязненная нерастворимыми или малорастворимыми неорганическими веществами природного происхождения	4	97,376000	0,000	0,00%	77,100	79,18%	13,324	13,68%
821	43812282515	упаковка полипропиленовая, загрязненная минералами из классов карбонатов и силикатов	5	8,717000	0,000	0,00%	0,000	0,00%	0,000	0,00%
822	43812307514	упаковка полипропиленовая, загрязненная нефтепродуктами (содержание нефтепродуктов менее 15%)	4	0,082000	0,000	0,00%	0,000	0,00%	0,000	0,00%
823	43812311514	тара полипропиленовая, загрязненная резиновой крошкой	4	2,900000	0,000	0,00%	0,000	0,00%	2,900	100,00%
824	43812322514	тара полипропиленовая, загрязненная линейными полимерами на основе полиакриламида	4	4,100000	0,000	0,00%	0,000	0,00%	0,000	0,00%
825	43812351514	тара полипропиленовая, загрязненная ациклическими аминами	4	2,800000	0,000	0,00%	0,000	0,00%	0,000	0,00%
826	43812712514	упаковка полипропиленовая, загрязненная пищевыми продуктами	4	10,611000	0,000	0,00%	0,100	0,94%	1,331	12,54%
827	43812717514	упаковка полипропиленовая, загрязненная рыбной мукой и минеральными кормами	4	0,690000	0,000	0,00%	0,000	0,00%	0,690	100,00%
828	43812911514	тара полипропиленовая, загрязненная средствами моющими, чистящими и полирующими	4	0,066000	0,000	0,00%	0,000	0,00%	0,009	13,64%
829	43812912514	упаковка полипропиленовая, загрязненная поверхностно-активными веществами	4	0,134000	0,000	0,00%	0,000	0,00%	0,000	0,00%
830	43812941514	упаковка полипропиленовая, загрязненная синтетическими полимерами	4	88,910000	0,000	0,00%	0,000	0,00%	69,202	77,83%
831	43812951514	отходы упаковки из полипропилена, загрязненной асбестом	4	3,306000	0,000	0,00%	0,000	0,00%	0,000	0,00%
832	43812981514	отходы упаковки из полипропилена, загрязненной взрывчатыми веществами	4	6,000000	0,000	0,00%	0,000	0,00%	0,000	0,00%
833	43812991514	упаковка полипропиленовая, загрязненная лакокрасочными материалами (содержание лакокрасочных материалов менее 5%)	4	1,760000	0,000	0,00%	0,000	0,00%	1,760	100,00%
834	43819101513	тара из прочих полимерных материалов, загрязненная лакокрасочными материалами (содержание 5% и более)	3	0,160000	0,000	0,00%	0,000	0,00%	0,080	50,00%
835	43819102514	тара из прочих полимерных материалов, загрязненная лакокрасочными материалами (содержание менее 5%)	4	31,314000	0,000	0,00%	0,000	0,00%	5,340	17,05%
836	43819103504	упаковка из разнородных полимерных материалов, загрязненная органическими растворителями	4	0,120000	0,000	0,00%	0,100	83,33%	0,000	0,00%
837	43819105524	тара из разнородных полимерных материалов, загрязненная герметиком	4	10,531000	0,000	0,00%	0,300	2,85%	0,000	0,00%
838	43819107504	упаковка из разнородных полимерных материалов, загрязненная антифризами	4	0,021000	0,000	0,00%	0,000	0,00%	0,000	0,00%
839	43819108524	упаковка из разнородных полимерных материалов, загрязненная лакокрасочными материалами (содержание лакокрасочных материалов менее 5%)	4	1,792000	0,000	0,00%	0,600	33,48%	0,000	0,00%
840	43819111524	тара из разнородных полимерных материалов, загрязненная дезинфицирующими средствами	4	7,530000	0,000	0,00%	0,000	0,00%	0,120	1,59%
841	43819115524	тара из разнородных полимерных материалов, загрязненная поверхностно-активными веществами	4	0,010000	0,000	0,00%	0,000	0,00%	0,000	0,00%
842	43819141524	упаковка из разнородных полимерных материалов, загрязненная синтетическими полимерами	4	140,940000	0,000	0,00%	0,000	0,00%	0,000	0,00%

843	43819191523	упаковка из разнородных полимерных материалов в смеси, загрязненная химическими реактивами	3	0,116000	0,000	0,00%	0,116	100,00%	0,000	0,00%
844	43819192524	упаковка из разнородных полимерных материалов, загрязненная реагентами для водоподготовки	4	6,004000	0,504	8,39%	5,500	91,61%	0,000	0,00%
845	43819193524	упаковка из разнородных полимерных материалов и полимерные наконечники дозаторов реактивов в смеси, загрязненные химическими реактивами	4	1,030000	0,000	0,00%	0,000	0,00%	0,970	94,17%
846	43819213524	тара из разнородных полимерных материалов, загрязненная неорганическими растворимыми хлоридами	4	0,293000	0,000	0,00%	0,000	0,00%	0,100	34,13%
847	43819214524	упаковка из разнородных полимерных материалов, загрязненная неорганическими водорастворимыми солями (кроме хлоридов)	4	0,444000	0,000	0,00%	0,000	0,00%	0,444	100,00%
848	43819225524	упаковка из разнородных полимерных материалов, загрязненная материалами на основе природного карбоната кальция	4	15,054000	0,000	0,00%	15,000	99,64%	0,000	0,00%
849	43819281524	тара из разнородных полимерных материалов, загрязненная неорганическими нерастворимыми или малорастворимыми минеральными веществами	4	83,066000	0,000	0,00%	0,000	0,00%	6,854	8,25%
850	43819283524	упаковка из разнородных полимерных материалов, загрязненная нерастворимыми неорганическими веществами с преимущественным содержанием оксида железа	4	0,510000	0,000	0,00%	0,000	0,00%	0,000	0,00%
851	43819291524	упаковка из разнородных полимерных материалов в смеси, загрязненная неорганическими солями, гидроксидами, оксидами (содержание загрязнителей менее 3%)	4	0,020000	0,000	0,00%	0,000	0,00%	0,000	0,00%
852	43819331524	упаковка из разнородных полимерных материалов, загрязненная растворимыми в воде органическими кислотами	4	0,100000	0,000	0,00%	0,100	100,00%	0,000	0,00%
853	43819335524	упаковка из разнородных полимерных материалов, загрязненная ациклическими фосфорорганическими кислотами	4	0,800000	0,000	0,00%	0,800	100,00%	0,000	0,00%
854	43819411524	тара из разнородных полимерных материалов, загрязненная удобрениями	4	0,605000	0,000	0,00%	0,000	0,00%	0,400	66,12%
855	43819512524	тара из разнородных полимерных материалов, загрязненная нефтепродуктами (содержание менее 15%)	4	6,222000	0,000	0,00%	0,400	6,43%	0,000	0,00%
856	43819513523	упаковка из разнородных полимерных материалов, загрязненная нефтепродуктами (содержание нефтепродуктов 15% и более)	3	0,230000	0,000	0,00%	0,000	0,00%	0,000	0,00%
858	43819642524	упаковка из разнородных полимерных материалов, загрязненная пищевыми продуктами	4	151,900000	0,000	0,00%	6,200	4,08%	0,000	0,00%
859	43832311514	отходы шпагата и ленты полипропиленовые, утратившие потребительские свойства	4	2,479000	0,000	0,00%	0,600	24,20%	0,600	24,20%
860	43851111724	отходы изделий из стеклопластика в смеси, загрязненных нерастворимыми или малорастворимыми неорганическими веществами	4	1,500000	0,000	0,00%	1,500	100,00%	0,000	0,00%
861	43894111524	отходы посуды одноразовой из разнородных полимерных материалов, загрязненной пищевыми продуктами	4	162,100000	0,000	0,00%	0,000	0,00%	0,000	0,00%
862	43899131724	отходы изделий из пластмасс в смеси, загрязненных неорганическими нерастворимыми или малорастворимыми веществами	4	14,300000	0,000	0,00%	14,300	100,00%	0,000	0,00%
863	43899511524	отходы уборочного инвентаря преимущественно из полимерных материалов	4	0,002000	0,000	0,00%	0,000	0,00%	0,000	0,00%
864	44100205493	катализатор на основе оксида никеля отработанный	3	10,973000	0,000	0,00%	0,000	0,00%	10,973	100,00%
865	44100405493	катализатор на основе оксида железа с содержанием хрома менее 15,0% отработанный	3	49,240000	0,000	0,00%	0,000	0,00%	49,240	100,00%
867	44100602493	катализатор на основе оксида алюминия, содержащий алюмокобальт(никель)-молибденовую систему, отработанный	3	47,891000	0,000	0,00%	0,000	0,00%	45,591	95,20%
868	44100701493	катализатор на основе алюмосиликата/оксида алюминия ванадиевый отработанный	3	33,600000	0,000	0,00%	0,000	0,00%	33,600	100,00%
871	44210101495	цеолит отработанный при осушке воздуха и газов, не загрязненный опасными веществами	5	117,807000	0,000	0,00%	0,000	0,00%	0,000	0,00%
872	44210301495	силикагель отработанный при осушке воздуха и газов, не загрязненный опасными веществами	5	16,746000	0,000	0,00%	0,000	0,00%	0,000	0,00%
873	44210401495	уголь активированный отработанный при осушке воздуха и газов, не загрязненный опасными веществами	5	27,284000	0,000	0,00%	0,600	2,20%	7,260	26,61%
874	44211211204	оксид алюминия, отработанный при осушке воздуха и газов, не загрязненный опасными веществами	4	0,400000	0,000	0,00%	0,000	0,00%	0,000	0,00%
875	44250101293	цеолит отработанный, загрязненный нефтью и нефтепродуктами (содержание нефтепродуктов 15% и более)	3	7,360000	0,000	0,00%	0,000	0,00%	0,000	0,00%
876	44250102294	цеолит отработанный, загрязненный нефтью и нефтепродуктами (содержание нефтепродуктов менее 15%)	4	22,107000	0,000	0,00%	0,000	0,00%	4,600	20,81%
877	44250312294	силикагель отработанный, загрязненный нефтью и нефтепродуктами (содержание нефтепродуктов менее 15%)	4	2,800000	0,000	0,00%	1,000	35,71%	0,000	0,00%
878	44250401203	уголь активированный отработанный, загрязненный нефтепродуктами (содержание нефтепродуктов 15% и более)	3	16,185000	0,000	0,00%	0,000	0,00%	12,760	78,84%
879	44250402204	уголь активированный отработанный, загрязненный нефтепродуктами (содержание нефтепродуктов менее 15%)	4	39,718000	0,000	0,00%	0,000	0,00%	7,250	18,25%
880	44250501203	коксовые массы отработанные, загрязненные нефтепродуктами (содержание нефтепродуктов 15% и более)	3	1,467000	0,000	0,00%	0,000	0,00%	0,380	25,90%
882	44250711493	сорбенты на основе торфа и/или сфагнового мха, загрязненные нефтепродуктами (содержание нефтепродуктов 15% и более)	3	1,978000	0,000	0,00%	0,000	0,00%	0,000	0,00%
883	44250712494	сорбенты на основе торфа и/или сфагнового мха, загрязненные нефтепродуктами (содержание нефтепродуктов менее 15%)	4	8,350000	0,000	0,00%	0,000	0,00%	0,000	0,00%
884	44250812494	сорбент на основе алюмосиликата отработанный, загрязненный нефтепродуктами (содержание нефтепродуктов менее 15%)	4	1,000000	0,000	0,00%	0,000	0,00%	0,000	0,00%
885	44250822404	алюмосиликат природный, модифицированный гидрофобной углеродной пленкой, загрязненный нефтепродуктами (содержание нефтепродуктов менее 15%)	4	0,250000	0,000	0,00%	0,000	0,00%	0,000	0,00%
886	44250912494	сорбент на основе опоки, загрязненный нефтепродуктами (содержание нефтепродуктов менее 15%)	4	1,960000	0,000	0,00%	0,000	0,00%	1,960	100,00%
887	44251131203	адсорбент на основе оксида алюминия, отработанный при осушке газа	3	0,996000	0,000	0,00%	0,000	0,00%	0,000	0,00%
888	44253311494	сорбент на основе полиуретана, загрязненный нефтепродуктами (содержание нефтепродуктов менее 15%)	4	0,100000	0,000	0,00%	0,000	0,00%	0,000	0,00%
889	44253411293	сорбенты из синтетических материалов, загрязненные нефтью и нефтепродуктами (содержание нефти и нефтепродуктов 15% и более)	3	0,800000	0,000	0,00%	0,000	0,00%	0,000	0,00%
890	44254121613	сорбент на основе лигнина, загрязненный нефтепродуктами (содержание нефтепродуктов 15% и более)	3	0,314000	0,000	0,00%	0,000	0,00%	0,000	0,00%
891	44310101523	угольные фильтры отработанные, загрязненные нефтепродуктами (содержание нефтепродуктов 15% и более)	3	12,480000	0,000	0,00%	0,000	0,00%	5,700	45,67%
892	44310102524	угольные фильтры отработанные, загрязненные нефтепродуктами (содержание нефтепродуктов менее 15%)	4	12,729000	0,000	0,00%	0,000	0,00%	1,334	10,48%
893	44310301613	фильтры окрасочных камер стекловолоконные отработанные, загрязненные лакокрасочными материалами	3	54,465000	0,000	0,00%	0,000	0,00%	0,609	1,12%
894	44310302614	фильтры окрасочных камер стекловолоконные отработанные, загрязненные лакокрасочными материалами (содержание менее 5%)	4	7,501000	0,000	0,00%	0,000	0,00%	0,000	0,00%
895	44310311613	фильтры окрасочных камер картонные отработанные, загрязненные лакокрасочными материалами	3	15,649000	0,000	0,00%	0,000	0,00%	4,810	30,74%
896	44310312614	фильтры окрасочных камер бумажные отработанные, загрязненные минеральными красками	4	4,360000	0,000	0,00%	0,000	0,00%	2,060	47,25%
897	44310321613	фильтры окрасочных камер из химических волокон отработанные, загрязненные лакокрасочными материалами	3	48,016000	0,000	0,00%	0,000	0,00%	5,346	11,13%
898	44310322614	фильтры окрасочных камер из химических волокон отработанные, загрязненные лакокрасочными материалами (содержание менее 5%)	4	2,075000	0,000	0,00%	0,000	0,00%	0,000	0,00%
899	44310331613	фильтры окрасочных камер угольные, загрязненные азокрасителями	3	0,014000	0,000	0,00%	0,000	0,00%	0,000	0,00%
900	44310352604	фильтры окрасочных камер многослойные отработанные, загрязненные лакокрасочными материалами (содержание менее 5%)	4	0,430000	0,000	0,00%	0,000	0,00%	0,000	0,00%
901	44311401204	фильтры тонкой очистки бумажные отработанные, загрязненные нефтепродуктами (содержание нефтепродуктов менее 15%)	4	9,350000	0,000	0,00%	0,000	0,00%	2,150	22,99%
902	44311411603	фильтры бумажные отработанные, загрязненные нефтепродуктами (содержание нефтепродуктов 15% и более)	3	0,560000	0,000	0,00%	0,000	0,00%	0,000	0,00%
903	44311481524	фильтры бумажные отработанные, загрязненные порошковой краской на основе эпоксидных и полиэфирных смол	4	0,020000	0,000	0,00%	0,000	0,00%	0,000	0,00%
904	44311781613	фильтры рукавные хлопчатобумажные, загрязненные пылью неметаллических минеральных продуктов	3	2,000000	0,000	0,00%	0,000	0,00%	0,960	48,00%

905	44312101524	фильтрующие элементы мембранные на основе полимерных мембран, утратившие потребительские свойства	4	1,710000	0,000	0,00%	0,000	0,00%	0,000	0,00%
906	44312201524	фильтры воздушные панельные с фильтрующим материалом из полипропилена, утратившие потребительские свойства	4	0,201000	0,000	0,00%	0,000	0,00%	0,000	0,00%
907	44312211524	фильтры полипропиленовые, утратившие потребительские свойства, незагрязненные	4	0,407000	0,000	0,00%	0,200	49,14%	0,000	0,00%
908	44312511523	фильтры с загрузкой из полимерных материалов, загрязненные нефтепродуктами (содержание нефтепродуктов 15% и более)	3	0,060000	0,000	0,00%	0,000	0,00%	0,000	0,00%
909	44313111524	фильтры систем вентиляции стеклобумажные, загрязненные пылью мало-, нерастворимых веществ, отработанные	4	0,236000	0,000	0,00%	0,000	0,00%	0,120	50,85%
910	44313121524	фильтры систем вентиляции полимерные, загрязненные пылью минеральных веществ	4	2,105000	0,000	0,00%	0,200	9,50%	0,000	0,00%
911	44313171723	фильтры систем вентиляции на основе полиэфирного и углеродного волокон, загрязненные сажей	3	0,530000	0,000	0,00%	0,000	0,00%	0,000	0,00%
912	44313241524	фильтры систем вентиляции аэрозольные с фильтрующими элементами из синтетического волокна и бумаги отработанные	4	0,450000	0,000	0,00%	0,000	0,00%	0,000	0,00%
913	44313251524	фильтры систем вентиляции с деревянным корпусом, снабженные фильтрующим материалом из хлорированного полиэтилена, отработанные	4	0,700000	0,000	0,00%	0,000	0,00%	0,000	0,00%
914	44313321524	фильтры кассетные очистки атмосферного воздуха с фильтрующим материалом из синтетического волокна отработанные	4	16,000000	0,000	0,00%	0,000	0,00%	0,000	0,00%
915	44321011625	ткань фильтровальная из натуральных и смешанных волокон отработанная незагрязненная	5	0,490000	0,000	0,00%	0,000	0,00%	0,000	0,00%
916	44321252603	ткань из натуральных и смешанных волокон, загрязненная нефтепродуктами (содержание нефтепродуктов 15% и более)	3	0,046000	0,000	0,00%	0,000	0,00%	0,000	0,00%
917	44321911605	ткань фильтровальная из натуральных и смешанных волокон, загрязненная пылью древесной	5	3,200000	0,000	0,00%	3,200	100,00%	0,000	0,00%
918	44322021625	ткань фильтровальная из полимерных волокон отработанная незагрязненная	5	0,430000	0,000	0,00%	0,000	0,00%	0,000	0,00%
919	44322101624	ткань фильтровальная из полимерных волокон при очистке воздуха отработанная	4	18,352000	0,000	0,00%	0,000	0,00%	0,000	0,00%
920	44322102614	сетка лавсановая, загрязненная в основном хлоридами калия и натрия	4	4,900000	0,000	0,00%	0,000	0,00%	0,000	0,00%
921	44322107614	ткань фильтровальная из полимерных волокон, загрязненная оксидами металлов с преимущественным содержанием оксида железа (III)	4	0,140000	0,000	0,00%	0,000	0,00%	0,000	0,00%
922	44322111614	ткань фильтровальная из полиэфирного волокна, загрязненная пылью цемента	4	0,200000	0,000	0,00%	0,000	0,00%	0,000	0,00%
923	44322131603	ткань фильтровальная из смешанных волокон отработанная, загрязненная металлами с преимущественным содержанием меди	3	0,138000	0,000	0,00%	0,000	0,00%	0,000	0,00%
924	44322221613	ткань фильтровальная из полимерных волокон, загрязненная лакокрасочными материалами на основе полиэфирных смол	3	76,552000	0,000	0,00%	0,000	0,00%	3,879	5,07%
925	44322226604	ткань фильтровальная из полимерных волокон, загрязненная эмалью	4	65,660000	0,000	0,00%	0,000	0,00%	65,660	100,00%
926	44322231624	ткань фильтровальная из полимерных волокон, загрязненная нефтепродуктами (содержание нефтепродуктов менее 15%)	4	2,349000	0,000	0,00%	0,000	0,00%	0,413	17,58%
927	44322232603	ткань фильтровальная из полимерных волокон, загрязненная нефтепродуктами (содержание нефтепродуктов 15% и более)	3	0,166000	0,000	0,00%	0,000	0,00%	0,000	0,00%
928	44322911604	ткань фильтровальная из полимерных волокон, загрязненная лакокрасочными материалами	4	51,350000	0,000	0,00%	0,000	0,00%	3,625	7,06%
929	44329011624	ткани фильтровальные из разнородных материалов в смеси, загрязненные нерастворимыми или малорастворимыми минеральными веществами	4	149,400000	0,000	0,00%	0,000	0,00%	0,000	0,00%
930	44330000000	Бумага и картон фильтровальные отработанные	4	0,033000	0,000	0,00%	0,000	0,00%	0,000	0,00%
931	44331014614	картон фильтровальный, загрязненный нефтепродуктами (содержание менее 15%)	4	0,080000	0,000	0,00%	0,000	0,00%	0,000	0,00%
932	44350101613	нетканые фильтровальные материалы синтетические, загрязненные нефтепродуктами (содержание нефтепродуктов 15% и более)	3	1,585000	0,000	0,00%	0,000	0,00%	0,000	0,00%
933	44350102614	нетканые фильтровальные материалы синтетические, загрязненные нефтепродуктами (содержание нефтепродуктов менее 15%)	4	2,730000	0,000	0,00%	0,000	0,00%	0,000	0,00%
934	44350202614	фильтры волокнистые на основе полипропиленовых волокон, загрязненные оксидами железа	4	0,450000	0,000	0,00%	0,000	0,00%	0,000	0,00%
935	44351102614	фильтры волокнистые на основе полипропиленовых волокон, загрязненные нефтепродуктами (содержание нефтепродуктов менее 15%)	4	6,950000	0,000	0,00%	0,000	0,00%	0,240	3,45%
936	44351112604	фильтры волокнистые из полимерных материалов, загрязненные нефтепродуктами (содержание нефтепродуктов менее 15%)	4	0,669000	0,000	0,00%	0,000	0,00%	0,000	0,00%
937	44353111614	углеродное волокно, загрязненное нефтепродуктами (содержание нефтепродуктов менее 15%)	4	5,268000	0,000	0,00%	0,000	0,00%	0,000	0,00%
938	44361115614	бон сорбирующий сетчатый из полимерных материалов, загрязненный нефтепродуктами (содержание нефтепродуктов менее 15%)	4	0,477000	0,000	0,00%	0,000	0,00%	0,000	0,00%
940	44370111393	песок кварцевый, загрязненный нефтепродуктами (содержание нефтепродуктов 15% и более)	3	0,050000	0,000	0,00%	0,000	0,00%	0,000	0,00%
941	44370212204	фильтрующая загрузка из песка, загрязненная нефтепродуктами (содержание нефтепродуктов менее 15%)	4	14,700000	0,000	0,00%	0,000	0,00%	9,800	66,67%
942	44370315294	фильтрующая загрузка на основе алюмосиликата, загрязненная нефтепродуктами (содержание нефтепродуктов менее 15%)	4	23,964000	0,000	0,00%	0,000	0,00%	11,970	49,95%
943	44370611204	фильтрующая загрузка на основе шунгита, загрязненная нефтепродуктами (содержание нефтепродуктов менее 15%)	4	4,200000	0,000	0,00%	0,000	0,00%	0,000	0,00%
944	44371102494	уголь отработанный при очистке дождевых сточных вод	4	3,091000	0,000	0,00%	0,000	0,00%	0,000	0,00%
945	44372111494	фильтрующая загрузка из пенополистирола, загрязненная нефтепродуктами (содержание нефтепродуктов менее 15%)	4	0,100000	0,000	0,00%	0,000	0,00%	0,000	0,00%
946	44372113203	фильтрующая загрузка из полиуретана/пенополиуретана, загрязненная нефтепродуктами (содержание нефтепродуктов 15% и более)	3	2,750000	0,000	0,00%	0,000	0,00%	0,000	0,00%
947	44372114204	фильтрующая загрузка из полиуретана, загрязненная нефтепродуктами (содержание нефтепродуктов менее 15%)	4	0,718000	0,000	0,00%	0,000	0,00%	0,012	1,67%
948	44372181523	фильтрующая загрузка из разнородных полимерных материалов, загрязненная нефтепродуктами (содержание нефтепродуктов 15% и более)	3	5,151000	0,000	0,00%	0,000	0,00%	0,000	0,00%
949	44372182524	фильтрующая загрузка из разнородных полимерных материалов, загрязненная нефтепродуктами (содержание нефтепродуктов менее 15%)	4	0,010000	0,000	0,00%	0,000	0,00%	0,000	0,00%
950	44374112494	фильтрующая загрузка антрацитокварцевая, загрязненная нефтепродуктами (содержание нефтепродуктов менее 15%)	4	0,300000	0,000	0,00%	0,300	100,00%	0,000	0,00%
951	44375102494	керамзит, загрязненный нефтепродуктами (содержание нефтепродуктов менее 15%)	4	30,000000	0,000	0,00%	0,000	0,00%	20,000	66,67%
952	44376101494	фильтрующая загрузка из песка и пенополиуретана, загрязненная нефтепродуктами (содержание нефтепродуктов менее 15%)	4	0,500000	0,000	0,00%	0,000	0,00%	0,000	0,00%
953	44376102494	фильтрующая загрузка из песка и гравия, загрязненная нефтепродуктами (содержание нефтепродуктов менее 15%)	4	2,010000	0,000	0,00%	0,200	9,95%	1,800	89,55%
955	44376122524	фильтрующая загрузка из угля активированного и нетканых полимерных материалов, загрязненная нефтепродуктами (содержание нефтепродуктов менее 15%)	4	4,579000	0,000	0,00%	0,000	0,00%	0,000	0,00%
956	44391111614	минеральная вата, отработанная при очистке дождевых сточных вод	4	0,428000	0,000	0,00%	0,000	0,00%	0,018	4,21%
957	44391132604	фильтрующая загрузка из опилок древесных, загрязненная нефтепродуктами (содержание нефтепродуктов менее 15%)	4	0,400000	0,000	0,00%	0,000	0,00%	0,400	100,00%
958	44391211714	фильтрующая загрузка из угольной крошки и опилок древесных, загрязненная нефтепродуктами (содержание нефтепродуктов менее 15%)	4	0,200000	0,000	0,00%	0,000	0,00%	0,000	0,00%
959	45110100205	лом изделий из стекла	5	20790,627000	0,000	0,00%	5595,884	26,92%	13174,480	63,37%
960	45110200205	тара стеклянная незагрязненная	5	55985,602000	0,000	0,00%	36949,998	66,00%	19028,250	33,99%
961	45110202204	тара стеклянная от химических реактивов незагрязненная	4	0,758000	0,000	0,00%	0,000	0,00%	0,001	0,13%
962	45142111614	отходы стеклоткани незагрязненные	4	0,020000	0,000	0,00%	0,000	0,00%	0,000	0,00%
963	45142121615	отходы стекловолоконной изоляции	5	3,600000	0,000	0,00%	0,000	0,00%	0,000	0,00%
964	45144101294	отходы стеклолакоткани	4	7,049000	0,000	0,00%	0,000	0,00%	0,000	0,00%
965	45181101514	тара стеклянная, загрязненная соляной кислотой и ее солями (содержание кислоты не более 1,5%)	4	0,100000	0,000	0,00%	0,000	0,00%	0,000	0,00%

966	45181211514	тара стеклянная, загрязненная негалогенированными органическими веществами, не содержащими гетероатомы	4	2,110000	0,000	0,00%	0,000	0,00%	0,000	0,00%
967	45181911513	тара стеклянная от химических реактивов в смеси, загрязненная органическими веществами, в том числе галогенсодержащими (содержание растворителей не более 10%)	3	0,160000	0,000	0,00%	0,000	0,00%	0,000	0,00%
968	45181912514	тара стеклянная от химических реактивов в смеси, загрязненная преимущественно неорганическими солями	4	0,652000	0,000	0,00%	0,000	0,00%	0,000	0,00%
969	45181913514	тара стеклянная от химических реактивов в смеси, загрязненная неорганическими кислотами и органическими растворителями	4	1,141000	0,000	0,00%	0,100	8,76%	0,000	0,00%
970	45181921514	тара стеклянная, загрязненная лакокрасочными материалами (содержание лакокрасочных материалов менее 5%)	4	0,030000	0,000	0,00%	0,000	0,00%	0,000	0,00%
971	45181925514	тара стеклянная, загрязненная негалогенированными органическими растворителями (содержание растворителей менее 15%)	4	1,613000	0,000	0,00%	0,000	0,00%	0,000	0,00%
972	45532001204	отходы асбестовой бумаги	4	80,958000	0,000	0,00%	0,000	0,00%	0,000	0,00%
973	45570000714	отходы резиноасбестовых изделий незагрязненные	4	598,703000	0,000	0,00%	0,000	0,00%	159,252	26,60%
974	45571121514	отходы изделий из паронита, загрязненных нефтепродуктами (содержание нефтепродуктов менее 10%)	4	0,080000	0,000	0,00%	0,000	0,00%	0,000	0,00%
975	45590101614	изделия из фрикционных материалов на основе асбеста, используемые для тормозов, сцеплений или аналогичных устройств, отработанные	4	0,850000	0,000	0,00%	0,000	0,00%	0,000	0,00%
976	45610001515	абразивные круги отработанные, лом отработанных абразивных кругов	5	464,245000	0,000	0,00%	7,600	1,64%	262,306	56,50%
977	45620001295	шкурка шлифовальная отработанная	5	60,356000	0,000	0,00%	0,000	0,00%	8,631	14,30%
978	45620051424	отходы абразивных материалов в виде пыли	4	50,902000	0,000	0,00%	0,000	0,00%	0,010	0,02%
979	45620052414	отходы абразивных материалов в виде порошка	4	526,764000	0,000	0,00%	0,000	0,00%	0,000	0,00%
980	45631111514	полировальники тканевые полимерные отработанные	4	0,060000	0,000	0,00%	0,000	0,00%	0,000	0,00%
981	45631121514	полировальники тканевые войлочные отработанные	4	0,030000	0,000	0,00%	0,000	0,00%	0,000	0,00%
982	45631221513	отходы кругов войлочных, загрязненных полировальной пастой на основе оксида хрома	3	0,320000	0,000	0,00%	0,000	0,00%	0,000	0,00%
983	45711101204	отходы шлаковаты незагрязненные	4	216,252000	0,000	0,00%	0,000	0,00%	0,000	0,00%
984	45711201204	отходы базальтового волокна и материалов на его основе	4	191,060000	0,000	0,00%	0,000	0,00%	0,000	0,00%
985	45711211605	отходы теплоизоляционного материала на основе базальтового волокна практически неопасные	5	25,909000	0,000	0,00%	0,000	0,00%	0,000	0,00%
986	45711901204	отходы прочих теплоизоляционных материалов на основе минерального волокна незагрязненные	4	54,736000	0,000	0,00%	0,000	0,00%	0,000	0,00%
987	45720102205	керамзит, утративший потребительские свойства, незагрязненный	5	8,610000	0,000	0,00%	0,000	0,00%	0,000	0,00%
988	45911001515	лом керамических изоляторов	5	0,012000	0,000	0,00%	0,000	0,00%	0,000	0,00%
989	45911021514	изделия керамические производственного назначения, утратившие потребительские свойства, малоопасные	4	2,870000	0,000	0,00%	0,000	0,00%	0,000	0,00%
990	45911099515	керамические изделия прочие, утратившие потребительские свойства, незагрязненные	5	78,842000	0,000	0,00%	13,400	17,00%	0,000	0,00%
991	45918111524	отходы предохранителей и патронов, утратившие потребительские свойства	4	0,055000	0,000	0,00%	0,000	0,00%	0,055	100,00%
992	45931121524	отходы электроизоляционной слюды и изделий из нее	4	2,843000	0,000	0,00%	0,000	0,00%	2,843	100,00%
993	46101000000	Лом и отходы черных металлов несортированные	4	0,210000	0,210	100,00%	0,000	0,00%	0,000	0,00%
994	46101000000	Лом и отходы черных металлов несортированные	5	2,046000	0,000	0,00%	0,000	0,00%	0,000	0,00%
995	46101001205	лом и отходы, содержащие незагрязненные черные металлы в виде изделий, кусков, несортированные	5	239049,942000	7795,996	3,26%	61,196	0,03%	207079,568	86,63%
996	46101002205	скрап черных металлов незагрязненный	5	336,530000	0,000	0,00%	0,000	0,00%	186,530	55,43%
997	46101003204	отходы, содержащие незагрязненные черные металлы (в том числе чугунную и/или стальную пыль), несортированные	4	5,880000	0,000	0,00%	0,000	0,00%	0,000	0,00%
999	46102211204	лом и отходы черных металлов несортированные с включениями алюминия и меди	4	0,600000	0,600	100,00%	0,000	0,00%	0,000	0,00%
1000	46110001515	лом и отходы чугунных изделий незагрязненные	5	4159,300000	0,000	0,00%	0,000	0,00%	4119,600	99,05%
1001	46110002215	лом и отходы чугунные в кусковой форме незагрязненные	5	78,130000	0,000	0,00%	0,000	0,00%	51,000	65,28%
1002	46110099205	лом и отходы чугунные несортированные	5	130,415000	0,000	0,00%	0,000	0,00%	130,415	100,00%
1003	46120001515	лом и отходы стальных изделий незагрязненные	5	7811,846000	0,000	0,00%	3897,006	49,89%	3912,840	50,09%
1004	46120002215	лом и отходы стальные в кусковой форме незагрязненные	5	3893,287000	449,304	11,54%	0,000	0,00%	3376,195	86,72%
1005	46120099205	лом и отходы стальные несортированные	5	4629,555000	141,148	3,05%	0,000	0,00%	3807,907	82,25%
1006	46120411203	лом и отходы легированных нержавеющих сталей и сплавов с высоким содержанием никеля	3	3,583000	3,583	100,00%	0,000	0,00%	0,000	0,00%
1008	46201102203	лом и отходы, содержащие несортированные цветные металлы, в виде изделий, кусков, с преимущественным содержанием меди и цинка	3	377,900000	0,000	0,00%	0,000	0,00%	280,400	74,20%
1009	46201104203	лом и отходы, содержащие несортированные цветные металлы, в виде изделий, кусков, с преимущественным содержанием меди, ее сплавов и алюминия	3	4,008000	4,008	100,00%	0,000	0,00%	0,000	0,00%
1010	46201111203	лом и отходы, содержащие несортированные цветные металлы, в виде изделий, кусков, с преимущественным содержанием алюминия и меди	3	0,108000	0,000	0,00%	0,000	0,00%	0,108	100,00%
1011	46201114204	лом и отходы, содержащие несортированные цветные металлы, в виде изделий, кусков, с преимущественным содержанием алюминия, олова, магния и меди	4	6274,477000	0,000	0,00%	0,000	0,00%	3852,470	61,40%
1012	46201192204	лом и отходы, содержащие несортированные цветные и черные металлы в виде изделий	4	90,158000	0,000	0,00%	0,000	0,00%	90,158	100,00%
1013	46201200000	Отходы, содержащие цветные металлы (в том числе в пылевой форме), несортированные	4	0,237000	0,000	0,00%	0,000	0,00%	0,237	100,00%
1014	46210001205	лом и отходы незагрязненные, содержащие медные сплавы, в виде изделий, кусков, несортированные	5	28,190000	2,936	10,42%	3,700	13,13%	9,145	32,44%
1015	46211001513	лом и отходы медных изделий без покрытий незагрязненные	3	147,811000	147,811	100,00%	0,000	0,00%	0,000	0,00%
1016	46211002213	лом и отходы медные в кусковой форме незагрязненные	3	10,739000	10,739	100,00%	0,000	0,00%	0,000	0,00%
1017	46211099203	лом и отходы меди несортированные незагрязненные	3	667,598000	217,726	32,61%	0,000	0,00%	376,127	56,34%
1018	46213001515	лом и отходы изделий из бронзы незагрязненные	5	0,200000	0,000	0,00%	0,000	0,00%	0,200	100,00%
1020	46213099205	лом и отходы бронзы несортированные	5	9,816000	0,002	0,02%	0,000	0,00%	9,814	99,98%
1021	46214002215	лом и отходы латуни в кусковой форме незагрязненные	5	1,106000	1,099	99,37%	0,000	0,00%	0,000	0,00%
1022	46214099205	лом и отходы латуни несортированные	5	5248,219000	3,568	0,07%	0,000	0,00%	5242,977	99,90%
1023	46220001515	лом и отходы заготовок и изделий из алюминия незагрязненные (кроме лома электротехнических изделий)	5	105,517000	0,000	0,00%	0,000	0,00%	105,517	100,00%
1024	46220002515	лом электротехнических изделий из алюминия (провод, голые жилы кабелей и шнуров, шины распределительных устройств, трансформаторов, выпрямители)	5	113,209000	105,361	93,07%	0,000	0,00%	7,828	6,91%
1025	46220003215	лом и отходы алюминия в кусковой форме незагрязненные	5	3658,727000	5,227	0,14%	3526,254	96,38%	104,300	2,85%
1026	46220004295	лом и отходы фольги из алюминия	5	55,110000	22,425	40,69%	0,000	0,00%	32,685	59,31%
1027	46220005515	лом алюминиевых банок из-под напитков	5	54,680000	0,000	0,00%	0,100	0,18%	54,580	99,82%
1028	46220006205	лом и отходы алюминия несортированные	5	3413,013000	147,052	4,31%	1182,224	34,64%	1796,797	52,65%
1029	46220099204	отходы, содержащие алюминий (в том числе алюминиевую пыль), несортированные	4	0,173000	0,000	0,00%	0,000	0,00%	0,000	0,00%
1030	46220501205	отходы фольги алюминиевой кашированной незагрязненные	5	280,574000	0,303	0,11%	0,300	0,11%	279,971	99,79%
1031	46230002215	лом и отходы титана в кусковой форме незагрязненные	5	128,054000	5,807	4,53%	0,000	0,00%	91,860	71,74%
1032	46230099204	отходы, содержащие титан (в том числе титановую пыль), несортированные	4	0,132000	0,000	0,00%	0,000	0,00%	0,000	0,00%
1033	46240002213	лом и отходы свинца в кусковой форме незагрязненные	3	6,666000	0,000	0,00%	0,000	0,00%	6,666	100,00%
1034	46240003203	лом свинца несортированный	3	68,748000	0,023	0,03%	0,000	0,00%	20,025	29,13%
1035	46240099202	отходы, содержащие свинец (в том числе пыль и/или опилки свинца), несортированные	2	11,011000	0,000	0,00%	0,000	0,00%	11,011	100,00%
1036	46250099203	лом и отходы цинка незагрязненные несортированные	3	30,476000	0,067	0,22%	0,000	0,00%	1,009	3,31%
1037	46260001514	лом и отходы изделий из никеля и никелевых сплавов незагрязненные	4	7,400000	0,000	0,00%	0,000	0,00%	5,000	67,57%
1038	46260002214	лом и отходы никеля и никелевых сплавов в кусковой форме незагрязненные	4	475,861000	0,000	0,00%	0,000	0,00%	294,200	61,82%
1040	46270001514	лом и отходы изделий из олова незагрязненные	4	0,100000	0,000	0,00%	0,000	0,00%	0,000	0,00%
1041	46270099204	лом и отходы олова несортированные	4	12,600000	0,000	0,00%	0,000	0,00%	11,700	92,86%
1042	46273117203	отходы баббита на основе олова	3	0,680000	0,000	0,00%	0,000	0,00%	0,000	0,00%
1043	46292111204	лом и отходы магния несортированные	4	24,609000	0,000	0,00%	0,000	0,00%	18,500	75,18%

1044	46751321204	лом и отходы изделий, содержащих цветные и черные металлы, с преимущественным содержанием алюминия и железа	4	1,500000	1,500	100,00%	0,000	0,00%	0,000	0,00%
1045	46810102204	лом и отходы черных металлов, загрязненные нефтепродуктами (содержание нефтепродуктов менее 15%)	4	9,240000	4,420	47,84%	0,000	0,00%	0,000	0,00%
1046	46810511514	лом и отходы стальных изделий, загрязненных нефтепродуктами (содержание нефтепродуктов менее 15%)	4	0,022000	0,000	0,00%	0,000	0,00%	0,000	0,00%
1047	46811101513	тара из черных металлов, загрязненная нефтепродуктами (содержание нефтепродуктов 15% и более)	3	63,192000	0,000	0,00%	0,000	0,00%	0,000	0,00%
1048	46811102514	тара из черных металлов, загрязненная нефтепродуктами (содержание нефтепродуктов менее 15%)	4	117,539000	0,000	0,00%	16,500	14,04%	14,106	12,00%
1049	46811201513	тара из черных металлов, загрязненная лакокрасочными материалами (содержание 5% и более)	3	258,336000	0,000	0,00%	0,000	0,00%	171,335	66,32%
1050	46811202514	тара из черных металлов, загрязненная лакокрасочными материалами (содержание менее 5%)	4	130,266000	3,661	2,81%	1,200	0,92%	17,183	13,19%
1051	46811331513	тара из черных металлов, загрязненная негалогенированными клеями и/или герметиками	3	0,630000	0,000	0,00%	0,000	0,00%	0,000	0,00%
1052	46811411514	тара из черных металлов, загрязненная смолами эпоксидными	4	0,010000	0,000	0,00%	0,000	0,00%	0,000	0,00%
1053	46811412513	тара из черных металлов, загрязненная смолами фенолформальдегидными	3	0,115000	0,000	0,00%	0,000	0,00%	0,000	0,00%
1054	46811413514	тара из черных металлов, загрязненная смолами полиэфирными	4	0,306000	0,000	0,00%	0,000	0,00%	0,000	0,00%
1055	46811811514	тара из черных металлов, загрязненная жидкими органическими галогенсодержащими веществами (содержание менее 10%)	4	1,120000	0,000	0,00%	0,000	0,00%	0,000	0,00%
1056	46811922514	тара из черных металлов, загрязненная деэмульгаторами и/или ингибиторами (кроме аминосодержащих)	4	0,550000	0,000	0,00%	0,000	0,00%	0,000	0,00%
1057	46812121513	тара стальная, загрязненная одорантами (не более 1% от первоначального объема)	3	12,175000	0,000	0,00%	0,720	5,91%	0,000	0,00%
1058	46812211504	тара жестяная консервная, загрязненная пищевыми продуктами	4	20,400000	0,000	0,00%	0,000	0,00%	0,000	0,00%
1059	46813113543	баллоны и контейнеры из черных металлов с остатками хлора, утратившие потребительские свойства	3	0,103000	0,103	100,00%	0,000	0,00%	0,000	0,00%
1060	46821111514	тара алюминиевая, загрязненная монтажной пеной	4	0,031000	0,000	0,00%	0,000	0,00%	0,000	0,00%
1061	46821212514	баллоны аэрозольные алюминиевые, загрязненные лакокрасочными материалами (содержание лакокрасочных материалов менее 5%)	4	2,870000	0,000	0,00%	0,000	0,00%	0,000	0,00%
1062	46885111723	лом изделий из стали, алюминия, меди, включая отходы кабелей	3	1,126000	0,000	0,00%	0,000	0,00%	0,135	11,99%
1063	46952212514	трубы стальные нефтепроводов отработанные с битумной изоляцией	4	1,216000	0,000	0,00%	0,000	0,00%	1,216	100,00%
1064	46952213514	трубы стальные нефтепроводов отработанные с полимерной изоляцией	4	787,053000	0,000	0,00%	0,000	0,00%	786,933	99,98%
1065	47110101521	лампы ртутные, ртутно-кварцевые, люминесцентные, утратившие потребительские свойства	1	716,199000	0,000	0,00%	0,000	0,00%	2,945	0,41%
1066	47110101521	лампы ртутные, ртутно-кварцевые, люминесцентные, утратившие потребительские свойства	2	0,039000	0,000	0,00%	0,000	0,00%	0,000	0,00%
1067	47110211523	лампы амальгамные бактерицидные, утратившие потребительские свойства	3	2,218000	0,000	0,00%	2,218	100,00%	0,000	0,00%
1068	47111101521	реле импульсные ртутьсодержащие, утратившие потребительские свойства	1	0,127000	0,000	0,00%	0,000	0,00%	0,000	0,00%
1069	47181111101	ртуть, утратившая потребительские свойства в качестве рабочей жидкости	1	0,004000	0,000	0,00%	0,000	0,00%	0,000	0,00%
1070	47191000521	отходы вентилей ртутных	1	2,153000	0,000	0,00%	0,000	0,00%	0,000	0,00%
1071	47192000521	отходы термометров ртутных	1	208,041000	0,000	0,00%	0,000	0,00%	0,000	0,00%
1072	47193111521	детали приборов лабораторных, содержащие ртуть, утратившие потребительские свойства	1	0,009000	0,000	0,00%	0,000	0,00%	0,000	0,00%
1074	48100000000	Оборудование компьютерное, электронное, оптическое, утратившее потребительские свойства	4	0,435000	0,000	0,00%	0,000	0,00%	0,435	100,00%
1075	48111911724	отходы электронных компонентов в смеси с преимущественным содержанием железа	4	0,415000	0,000	0,00%	0,400	96,39%	0,015	3,61%
1076	48112111524	платы электронные компьютерные, утратившие потребительские свойства	4	0,017000	0,007	41,18%	0,000	0,00%	0,010	58,82%
1077	48112191524	платы электронные (кроме компьютерных), утратившие потребительские свойства	4	3,119000	0,000	0,00%	2,100	67,33%	0,119	3,82%
1078	48113111524	диски магнитные жесткие компьютерные, утратившие потребительские свойства	4	0,414000	0,000	0,00%	0,007	1,69%	0,400	96,62%
1079	48120101524	системный блок компьютера, утративший потребительские свойства	4	670,952000	18,124	2,70%	514,033	76,61%	51,218	7,63%
1080	48120201524	принтеры, сканеры, многофункциональные устройства (МФУ), утратившие потребительские свойства	4	449,093000	21,744	4,84%	169,968	37,85%	67,051	14,93%
1081	48120211524	проекторы, подключаемые к компьютеру, утратившие потребительские свойства	4	0,100000	0,000	0,00%	0,100	100,00%	0,000	0,00%
1082	48120301523	картриджи печатающих устройств с содержанием тонера 7% и более отработанные	3	26,444000	0,000	0,00%	6,243	23,61%	0,076	0,29%
1083	48120302524	картриджи печатающих устройств с содержанием тонера менее 7% отработанные	4	278,358000	1,239	0,45%	52,636	18,91%	12,972	4,66%
1084	48120401524	клавиатура, манипулятор «мышь» с соединительными проводами, утратившие потребительские свойства	4	275,226000	0,172	0,06%	109,068	39,63%	21,049	7,65%
1085	48120501524	мониторы компьютерные плазменные, утратившие потребительские свойства	4	708,700000	0,000	0,00%	708,572	99,98%	0,078	0,01%
1086	48120502524	мониторы компьютерные жидкокристаллические, утратившие потребительские свойства	4	140,917000	4,705	3,34%	90,962	64,55%	32,894	23,34%
1087	48120503524	мониторы компьютерные электроннолучевые, утратившие потребительские свойства	4	851,706000	16,181	1,90%	768,310	90,21%	50,855	5,97%
1088	48120611524	компьютеры портативные (ноутбуки), утратившие потребительские свойства	4	613,923000	97,552	15,89%	426,988	69,55%	73,221	11,93%
1089	48120711524	компьютер-моноблок, утративший потребительские свойства	4	476,154000	0,000	0,00%	469,734	98,65%	6,420	1,35%
1090	48120911524	информационно-платежный терминал, утративший потребительские свойства	4	0,520000	0,370	71,15%	0,000	0,00%	0,150	28,85%
1091	48121102532	источники бесперебойного питания, утратившие потребительские свойства	2	0,416000	0,100	24,04%	0,030	7,21%	0,010	2,40%
1092	48132101524	телефонные и факсимильные аппараты, утратившие потребительские свойства	4	469,339000	0,106	0,02%	447,949	95,44%	13,564	2,89%
1093	48132211523	телефоны мобильные, утратившие потребительские свойства	3	5,502000	2,747	49,93%	0,407	7,40%	1,863	33,86%
1094	48132221524	рации портативные, утратившие потребительские свойства	4	0,011000	0,000	0,00%	0,000	0,00%	0,011	100,00%
1095	48132311524	модемы, утратившие потребительские свойства	4	0,152000	0,020	13,16%	0,132	86,84%	0,000	0,00%
1096	48133111524	коммутаторы, концентраторы сетевые, утратившие потребительские свойства	4	0,026000	0,000	0,00%	0,016	61,54%	0,010	38,46%
1097	48133112524	коммутаторы, маршрутизаторы сетевые, утратившие потребительские свойства	4	0,591000	0,000	0,00%	0,000	0,00%	0,591	100,00%
1098	48133211524	тюнеры, модемы, серверы, утратившие потребительские свойства	4	3,118000	0,000	0,00%	1,700	54,52%	1,408	45,16%
1099	48142121524	приемники телевизионные (телевизоры) цветного изображения с жидкокристаллическим экраном, утратившие потребительские свойства	4	11,160000	0,000	0,00%	5,100	45,70%	0,360	3,23%
1100	48142122524	приемники телевизионные (телевизоры) цветного изображения с электронно-лучевой трубкой, утратившие потребительские свойства	4	11,500000	0,000	0,00%	1,500	13,04%	0,000	0,00%
1102	48143151524	DVD-проигрыватели стационарные и переносные, утратившие потребительские свойства	4	13,301000	0,000	0,00%	4,700	35,34%	2,001	15,04%
1103	48143191524	музыкальные центры, в том числе с функцией караоке, утратившие потребительские свойства	4	18,790000	0,000	0,00%	3,500	18,63%	2,690	14,32%
1104	48143221524	диктофоны профессиональные, утратившие потребительские свойства	4	0,200000	0,000	0,00%	0,200	100,00%	0,000	0,00%
1105	48143311524	видеокамеры бытовые, утратившие потребительские свойства	4	11,707000	0,001	0,01%	6,600	56,38%	5,106	43,61%
1107	48143391524	датчики и камеры автоматических систем охраны и видеонаблюдения, утратившие потребительские свойства	4	2,051000	0,670	32,67%	1,100	53,63%	0,281	13,70%
1108	48144121524	микрофоны бытовые, утратившие потребительские свойства	4	0,010000	0,000	0,00%	0,000	0,00%	0,010	100,00%
1109	48144231524	оповещатели охранные, пожарные и охранно-пожарные, утратившие потребительские свойства	4	0,002000	0,000	0,00%	0,000	0,00%	0,002	100,00%
1110	48144311524	наушники, утратившие потребительские свойства	4	0,014000	0,000	0,00%	0,000	0,00%	0,014	100,00%
1111	48144411524	усилители мощности звука трансляционные, утратившие потребительские свойства	4	0,010000	0,000	0,00%	0,000	0,00%	0,010	100,00%
1112	48158211524	весы бытовые электронные, утратившие потребительские свойства	4	0,619000	0,000	0,00%	0,000	0,00%	0,019	3,07%

1113	48165111524	бактерицидный облучатель закрытого типа, утративший потребительские свойства	4	0,104000	0,000	0,00%	0,100	96,15%	0,004	3,85%
1114	48175111524	фотоаппараты цифровые бытовые, утратившие потребительские свойства	4	0,012000	0,000	0,00%	0,000	0,00%	0,012	100,00%
1115	48215111524	счетчики электрические, утратившие потребительские свойства	4	0,140000	0,000	0,00%	0,000	0,00%	0,140	100,00%
1116	48220101532	химические источники тока литиевые тионилхлоридные неповрежденные отработанные	2	7,105000	0,000	0,00%	7,053	99,27%	0,000	0,00%
1117	48220111532	химические источники тока марганцово-цинковые щелочные неповрежденные отработанные	2	756,915000	0,000	0,00%	602,155	79,55%	0,185	0,02%
1118	48220121532	химические источники тока никель-металлгидридные неповрежденные отработанные	2	0,858000	0,000	0,00%	0,488	56,88%	0,000	0,00%
1119	48220131532	отходы литий-ионных аккумуляторов неповрежденных	2	204,903000	0,000	0,00%	97,911	47,78%	0,003	0,00%
1120	48220141523	тепловые источники тока первичные литиевые неповрежденные отработанные	3	0,047000	0,000	0,00%	0,047	100,00%	0,000	0,00%
1121	48220145532	химические источники тока первичные диоксидмарганцевые литиевые неповрежденные отработанные	2	0,003000	0,000	0,00%	0,001	33,33%	0,000	0,00%
1122	48220151532	одиночные гальванические элементы (батарейки) никель-кадмиевые неповрежденные отработанные	2	2,255000	0,000	0,00%	0,676	29,98%	0,001	0,04%
1124	48221111532	аккумуляторы стационарные свинцово-кислотные, утратившие потребительские свойства	2	1,125000	0,000	0,00%	0,125	11,11%	0,000	0,00%
1125	48221121532	аккумуляторы для портативной техники и устройств свинцово-кислотные, утратившие потребительские свойства	2	0,001000	0,000	0,00%	0,000	0,00%	0,001	100,00%
1126	48221211532	аккумуляторные батареи источников бесперебойного питания свинцово-кислотные, утратившие потребительские свойства, с электролитом	2	2,735000	0,000	0,00%	0,335	12,25%	2,400	87,75%
1128	48223111522	элементы литиевых аккумуляторных батарей, утратившие потребительские свойства	2	2,875000	0,000	0,00%	2,875	100,00%	0,000	0,00%
1129	48230201525	отходы изолированных проводов и кабелей	5	1025,536000	204,245	19,92%	355,400	34,66%	410,900	40,07%
1131	48235111524	лом изделий электроустановочных	4	1,449000	0,000	0,00%	1,400	96,62%	0,000	0,00%
1132	48235121524	изделия электроустановочные в смеси, утратившие потребительские свойства	4	9,010000	0,010	0,11%	9,000	99,89%	0,000	0,00%
1133	48241100525	лампы накаливания, утратившие потребительские свойства	5	0,043000	0,000	0,00%	0,000	0,00%	0,023	53,49%
1134	48241121523	лампы натриевые высокого давления, утратившие потребительские свойства	3	0,001000	0,000	0,00%	0,000	0,00%	0,000	0,00%
1135	48241311523	лампы накаливания галогенные с вольфрамовой нитью, утратившие потребительские свойства	3	0,150000	0,000	0,00%	0,150	100,00%	0,000	0,00%
1136	48241501524	светодиодные лампы, утратившие потребительские свойства	4	174,996000	2,910	1,66%	7,000	4,00%	1,402	0,80%
1137	48242711524	светильники со светодиодными элементами в сборе, утратившие потребительские свойства	4	27,232000	0,454	1,67%	26,640	97,83%	0,076	0,28%
1138	48242721524	светильники для освещения жилых и общественных помещений, утратившие потребительские свойства	4	0,100000	0,000	0,00%	0,100	100,00%	0,000	0,00%
1139	48242811524	стробоскопы, утратившие потребительские свойства	4	0,001000	0,000	0,00%	0,000	0,00%	0,001	100,00%
1140	48251111524	холодильники бытовые, не содержащие озоноразрушающих веществ, утратившие потребительские свойства	4	8872,642000	5,392	0,06%	8613,701	97,08%	184,049	2,07%
1141	48251211524	машины посудомоечные бытовые, утратившие потребительские свойства	4	77,900000	0,000	0,00%	75,700	97,18%	2,100	2,70%
1142	48251311524	машины стиральные бытовые, утратившие потребительские свойства	4	6532,400000	0,320	0,00%	6435,580	98,52%	92,300	1,41%
1143	48251411524	машины сушильные бытовые, утратившие потребительские свойства	4	626,687000	0,000	0,00%	620,886	99,07%	4,201	0,67%
1144	48251511524	вентилятор бытовой напольный, утративший потребительские свойства	4	1374,652000	0,000	0,00%	1315,603	95,70%	37,649	2,74%
1145	48252111524	пылесос, утративший потребительские свойства	4	3265,632000	0,060	0,00%	3215,438	98,46%	29,734	0,91%
1146	48252171524	мясорубка электрическая, утратившая потребительские свойства	4	3169,603000	0,000	0,00%	3093,836	97,61%	45,367	1,43%
1147	48252181524	оборудование садовое для кошения травы, утратившее потребительские свойства	4	2,100000	0,000	0,00%	1,200	57,14%	0,900	42,86%
1148	48252321524	сушилка для рук, утратившая потребительские свойства	4	396,426000	0,000	0,00%	362,311	91,39%	30,415	7,67%
1149	48252331524	утюги электрические бытовые, утратившие потребительские свойства	4	507,441000	0,000	0,00%	468,500	92,33%	10,641	2,10%
1150	48252341524	фены электрические бытовые, утратившие потребительские свойства	4	355,233000	0,000	0,00%	331,500	93,32%	5,633	1,59%
1151	48252411524	электрочайник, утративший потребительские свойства	4	1284,268000	0,090	0,01%	1206,607	93,95%	44,271	3,45%
1152	48252412524	электрокофеварка, утратившая потребительские свойства	4	407,070000	0,000	0,00%	394,460	96,90%	7,610	1,87%
1153	48252421524	водонагреватель бытовой, утративший потребительские свойства	4	3131,061000	0,035	0,00%	3045,229	97,26%	57,797	1,85%
1154	48252631524	обогреватель масляный, утративший потребительские свойства	4	61,451000	0,000	0,00%	46,709	76,01%	5,042	8,20%
1155	48252651524	нагреватели электрические трубчатые высоковольтные, утратившие потребительские свойства	4	0,003000	0,000	0,00%	0,000	0,00%	0,003	100,00%
1156	48252711524	печь микроволновая, утратившая потребительские свойства	4	1009,663000	0,180	0,02%	957,883	94,87%	41,791	4,14%
1157	48252811524	печь электрическая бытовая, утратившая потребительские свойства	4	947,871000	0,050	0,01%	797,006	84,08%	141,915	14,97%
1158	48252911524	кулер для воды с охлаждением и нагревом, утративший потребительские свойства	4	256,690000	0,000	0,00%	256,612	99,97%	0,058	0,02%
1159	48255511524	плиты газовые бытовые, утратившие потребительские свойства	4	4926,140000	0,000	0,00%	4855,740	98,57%	66,200	1,34%
1160	48264311524	приборы электроизмерительные щитовые, утратившие потребительские свойства	4	2,050000	1,025	50,00%	0,000	0,00%	0,000	0,00%
1161	48264351524	приборы электроизмерительные лабораторные переносные и комбинированные, утратившие потребительские свойства	4	0,130000	0,000	0,00%	0,030	23,08%	0,100	76,92%
1162	48265211524	манометры, утратившие потребительские свойства	4	0,010000	0,000	0,00%	0,000	0,00%	0,010	100,00%
1163	48269111524	приборы КИП и А и их части, утратившие потребительские свойства	4	3,303000	0,000	0,00%	0,400	12,11%	0,000	0,00%
1164	48271311524	кондиционеры бытовые, не содержащие озоноразрушающих веществ, утратившие потребительские свойства	4	1323,860000	0,000	0,00%	1295,726	97,87%	22,884	1,73%
1165	48271315524	сплит-системы кондиционирования бытовые, не содержащие озоноразрушающих веществ, утратившие потребительские свойства	4	358,376000	0,680	0,19%	355,896	99,31%	1,800	0,50%
1166	48272141524	витрины холодильные, не содержащие озоноразрушающих веществ, утратившие потребительские свойства	4	1,200000	0,000	0,00%	0,200	16,67%	1,000	83,33%
1167	48272161524	морозильные камеры, не содержащие озоноразрушающих веществ, утратившие потребительские свойства	4	947,032000	0,000	0,00%	947,032	100,00%	0,000	0,00%
1168	48281211524	калькуляторы, утратившие потребительские свойства	4	0,309000	0,000	0,00%	0,290	93,85%	0,019	6,15%
1169	48281311524	контрольно-кассовый аппарат, утративший потребительские свойства	4	54,841000	0,005	0,01%	20,400	37,20%	17,131	31,24%
1170	48281312524	счетчики банкнот, утратившие потребительские свойства (кроме ультрафиолетовых)	4	0,020000	0,000	0,00%	0,000	0,00%	0,020	100,00%
1171	48281313524	темпокасса, утратившая потребительские свойства	4	0,320000	0,000	0,00%	0,000	0,00%	0,320	100,00%
1172	48282311524	машины копировальные для офисов, утратившие потребительские свойства	4	308,347000	0,000	0,00%	308,132	99,93%	0,215	0,07%
1173	48282371524	уничтожитель бумаг (шредер), утративший потребительские свойства	4	0,782000	0,000	0,00%	0,565	72,25%	0,217	27,75%
1174	48282511524	детали машин копировальных для офисов, утратившие потребительские свойства	4	1,200000	0,000	0,00%	1,200	100,00%	0,000	0,00%
1175	48289511524	детекторы валют, утратившие потребительские свойства (кроме ультрафиолетовых)	4	0,309000	0,000	0,00%	0,000	0,00%	0,309	100,00%
1176	48290211533	конденсаторы силовые косинусные с диэлектриком (диоктилфталатом), утратившие потребительские свойства	3	0,123000	0,000	0,00%	0,000	0,00%	0,000	0,00%
1177	48290221522	конденсаторы силовые с фенилксилилэтаном, утратившие потребительские свойства	2	9,300000	0,000	0,00%	0,000	0,00%	0,000	0,00%
1178	48290231523	конденсаторы косинусные с пропиткой минеральным маслом неповрежденные отработанные	3	6,425000	0,000	0,00%	2,575	40,08%	0,000	0,00%
1179	48290311514	щетки для электрических машин и оборудования из графита, утратившие потребительские свойства	4	0,100000	0,000	0,00%	0,100	100,00%	0,000	0,00%
1181	48291112524	электроинструменты для сверления отверстий и закручивания крепежных изделий, утратившие потребительские свойства	4	2836,094000	1186,100	41,82%	462,348	16,30%	1097,346	38,69%
1182	48291113524	угловая шлифовальная машина, утратившая потребительские свойства	4	0,012000	0,000	0,00%	0,000	0,00%	0,009	75,00%
1183	48291911524	инструмент пневматический, утративший потребительские свойства	4	0,660000	0,060	9,09%	0,600	90,91%	0,000	0,00%
1184	48452111524	бензопила, утратившая потребительские свойства	4	0,259000	0,000	0,00%	0,100	38,61%	0,000	0,00%
1185	48455311524	инструмент электромонтажный, утративший потребительские свойства	4	3,346000	0,000	0,00%	0,700	20,92%	0,600	17,93%
1186	48632221524	компрессор воздушный автомобильный, утративший потребительские свойства	4	0,006000	0,000	0,00%	0,000	0,00%	0,006	100,00%
1187	48812111523	аквадистиллятор медицинский электрический, утративший потребительские свойства	3	0,020000	0,000	0,00%	0,020	100,00%	0,000	0,00%

1189	48922111524	огнетушители самосрабатывающие порошковые, утратившие потребительские свойства	4	17,340000	15,540	89,62%	0,000	0,00%	1,254	7,23%
1190	48922121524	огнетушители углекислотные, утратившие потребительские свойства	4	0,550000	0,300	54,55%	0,000	0,00%	0,000	0,00%
1191	48922211605	рукава пожарные из натуральных волокон напорные, утратившие потребительские свойства	5	90,590000	0,000	0,00%	0,000	0,00%	0,000	0,00%
1193	48922552414	огнетушащий порошок на основе фосфорно-аммонийных солей, утративший потребительские свойства	4	0,200000	0,000	0,00%	0,000	0,00%	0,000	0,00%
1194	48922611103	пенообразователь синтетический углеводородный на основе триэтаноламиновых солей первичных алкилсульфатов, утративший потребительские свойства	3	1,000000	0,000	0,00%	0,000	0,00%	0,000	0,00%
1196	48922621103	пенообразователь синтетический на основе углеводородных сульфонатов и фторсодержащих поверхностно-активных веществ, утративший потребительские свойства	3	3,400000	0,000	0,00%	0,000	0,00%	0,000	0,00%
1197	48922622104	пенообразователь синтетический на основе минерального природного компонента и фторсодержащих поверхностно-активных веществ, утративший потребительские свойства	4	1,000000	0,000	0,00%	0,000	0,00%	0,000	0,00%
1198	49110101525	каски защитные пластмассовые, утратившие потребительские свойства	5	5,547000	0,040	0,72%	5,196	93,67%	0,264	4,76%
1200	49110221524	противогазы в комплекте, утратившие потребительские свойства	4	7,305000	0,000	0,00%	0,000	0,00%	0,000	0,00%
1201	49110311615	респираторы фильтрующие текстильные, утратившие потребительские свойства	5	0,058000	0,000	0,00%	0,000	0,00%	0,000	0,00%
1202	49110321524	респираторы фильтрующие противогазоаэрозольные, утратившие потребительские свойства	4	0,581000	0,000	0,00%	0,000	0,00%	0,030	5,16%
1204	49110511524	средства индивидуальной защиты глаз, рук, органов слуха в смеси, утратившие потребительские свойства	4	142,827000	0,000	0,00%	0,000	0,00%	0,000	0,00%
1205	49119101523	самоспасатели шахтные, утратившие потребительские свойства	3	0,120000	0,120	100,00%	0,000	0,00%	0,000	0,00%
1206	49119611533	индивидуальные противохимические пакеты для обезвреживания капельно-жидких отравляющих веществ, утратившие потребительские свойства	3	8,500000	0,000	0,00%	0,000	0,00%	0,000	0,00%
1207	49119711523	самоспасатели изолирующие с химически связанным кислородом, утратившие потребительские свойства	3	3,817000	0,000	0,00%	0,000	0,00%	0,596	15,61%
1208	49211111724	отходы мебели деревянной офисной	4	4,210000	0,000	0,00%	3,400	80,76%	0,810	19,24%
1209	49211121725	отходы мебели деревянной офисной (содержание недревесных материалов не более 10%)	5	0,240000	0,000	0,00%	0,000	0,00%	0,240	100,00%
1210	49211181524	отходы мебели из разнородных материалов	4	172,343000	6,372	3,70%	93,200	54,08%	1,437	0,83%
1211	49511111524	фортепиано, утратившее потребительские свойства	4	2,100000	0,000	0,00%	2,100	100,00%	0,000	0,00%
1212	61110001404	зола от сжигания угля малоопасная	4	84,000000	0,000	0,00%	0,000	0,00%	0,000	0,00%
1213	61120001214	шлак от сжигания угля малоопасный	4	7,850000	0,000	0,00%	0,000	0,00%	0,000	0,00%
1214	61130002205	золошлаковая смесь от сжигания углей при гидроудалении золы-уноса и топливных шлаков практически неопасная	5	283615,000000	0,000	0,00%	0,000	0,00%	0,000	0,00%
1215	61140001204	золошлаковая смесь от сжигания углей малоопасная	4	514,929000	0,000	0,00%	0,000	0,00%	197,000	38,26%
1216	61140002205	золошлаковая смесь от сжигания углей практически неопасная	5	1209,113000	0,000	0,00%	0,000	0,00%	263,680	21,81%
1217	61190001404	зола от сжигания древесного топлива умеренно опасная	4	18,413000	0,000	0,00%	0,000	0,00%	0,000	0,00%
1218	61190002405	зола от сжигания древесного топлива практически неопасная	4	10,600000	0,000	0,00%	0,000	0,00%	0,000	0,00%
1219	61190002405	зола от сжигания древесного топлива практически неопасная	5	180,084000	0,000	0,00%	0,000	0,00%	38,874	21,59%
1220	61210111394	осадок осветления природной воды при обработке коагулянтом на основе сульфата алюминия	4	16,200000	0,000	0,00%	0,000	0,00%	0,000	0,00%
1221	61210212294	осадок осветления природной воды при обработке известковым молоком и коагулянтом на основе сульфата железа, обезвоженный	4	1109,050000	0,000	0,00%	0,000	0,00%	1086,280	97,95%
1222	61821101204	отходы механической очистки внутренних поверхностей котельно-теплового оборудования и баков водоподготовки от отложений	4	10,000000	0,000	0,00%	0,000	0,00%	0,000	0,00%
1223	61831211394	отходы химической очистки котельно-теплового оборудования раствором ортофосфорной кислоты	4	5,000000	0,000	0,00%	0,000	0,00%	0,000	0,00%
1224	61890101205	отходы при очистке котлов от накипи	5	0,210000	0,000	0,00%	0,000	0,00%	0,000	0,00%
1225	61890201203	золосажевые отложения при очистке оборудования ТЭС, ТЭЦ, котельных умеренно опасные	3	2,676000	0,000	0,00%	0,000	0,00%	1,338	50,00%
1226	61890202204	золосажевые отложения при очистке оборудования ТЭС, ТЭЦ, котельных малоопасные	4	3354,621000	0,000	0,00%	0,000	0,00%	0,055	0,00%
1228	64111111323	отходы очистки природных, нефтяных попутных газов от влаги, масла и механических частиц (содержание нефтепродуктов 15% и более)	3	15,193000	0,000	0,00%	0,000	0,00%	0,000	0,00%
1229	64111211313	вода технологическая при стабилизации нестабильного конденсата сепарацией	3	512,000000	0,000	0,00%	0,000	0,00%	0,000	0,00%
1230	64181111204	отходы зачистки внутренней поверхности газопровода при обслуживании, ремонте линейной части магистрального газопровода	4	0,370000	0,000	0,00%	0,000	0,00%	0,000	0,00%
1231	64315111313	конденсат фильтров очистки газообразного топлива	3	43,910000	0,000	0,00%	0,000	0,00%	0,000	0,00%
1234	71011002395	отходы (осадки) водоподготовки при механической очистке природных вод	5	410950,097000	0,000	0,00%	0,000	0,00%	0,000	0,00%
1235	71020721394	отходы зачистки емкостей хранения, приготовления растворов реагентов (коагулянтов) на основе соединений алюминия	4	1,250000	0,000	0,00%	0,000	0,00%	0,000	0,00%
1236	71021011494	песок фильтров очистки природной воды отработанный при водоподготовке	4	0,284000	0,000	0,00%	0,000	0,00%	0,000	0,00%
1237	71021101205	ионообменные смолы отработанные при водоподготовке	5	141,072000	0,000	0,00%	0,100	0,07%	0,000	0,00%
1238	71021251204	уголь активированный, отработанный при подготовке воды, малоопасный	4	5,000000	0,000	0,00%	0,000	0,00%	0,000	0,00%
1239	71021252205	уголь активированный, отработанный при подготовке воды, практически неопасный	5	6,122000	0,000	0,00%	0,000	0,00%	0,000	0,00%
1240	71021271524	фильтры угольные (картриджи), отработанные при водоподготовке	4	11,341000	0,000	0,00%	6,100	53,79%	0,000	0,00%
1241	71021321514	фильтрующие элементы из полипропилена, отработанные при водоподготовке	4	2,860000	0,000	0,00%	0,000	0,00%	0,000	0,00%
1242	71021341524	фильтрующий элемент (сменный модуль) из синтетических сорбционных материалов фильтра очистки водопроводной воды отработанный	4	4,830000	0,000	0,00%	0,000	0,00%	0,030	0,62%
1243	71021412514	мембраны обратного осмоса полиамидные отработанные при водоподготовке	4	5,500000	0,000	0,00%	0,000	0,00%	0,000	0,00%
1244	71021457524	фильтры мембранные обратного осмоса из разнородных полимерных материалов, отработанные при водоподготовке	4	47,340000	0,000	0,00%	0,000	0,00%	0,000	0,00%
1245	71021511524	фильтры на основе стекловолокна, отработанные при водоподготовке	4	0,160000	0,000	0,00%	0,000	0,00%	0,000	0,00%
1246	72110001394	осадок очистных сооружений дождевой (ливневой) канализации малоопасный	4	554,557000	0,000	0,00%	0,000	0,00%	67,986	12,26%
1247	72110002395	осадок очистных сооружений дождевой (ливневой) канализации практически неопасный	5	16,417000	0,000	0,00%	0,000	0,00%	2,638	16,07%
1248	72180001394	отходы (шлам) при очистке сетей, колодцев дождевой (ливневой) канализации	4	85,440000	0,000	0,00%	0,000	0,00%	0,440	0,51%
1249	72180002395	отходы (шлам) при очистке сетей, колодцев дождевой (ливневой) канализации практически неопасный	5	0,100000	0,000	0,00%	0,000	0,00%	0,000	0,00%
1250	72181211394	отходы (осадок) при очистке накопителей дождевых (ливневых) стоков	4	14,780000	0,000	0,00%	0,000	0,00%	0,000	0,00%
1251	72210101714	мусор с защитных решеток хозяйственно-бытовой и смешанной канализации малоопасный	4	775,641000	0,000	0,00%	0,000	0,00%	0,000	0,00%
1252	72210102715	мусор с защитных решеток хозяйственно-бытовой и смешанной канализации практически неопасный	5	26,100000	0,000	0,00%	0,000	0,00%	0,900	3,45%
1253	72210201394	осадок с песколовок при очистке хозяйственно-бытовых и смешанных сточных вод малоопасный	4	36,600000	0,000	0,00%	0,000	0,00%	0,000	0,00%
1254	72210202395	осадок с песколовок при очистке хозяйственно-бытовых и смешанных сточных вод практически неопасный	5	3344,042000	0,000	0,00%	0,000	0,00%	0,300	0,01%
1255	72210901394	осадки с песколовок и отстойников при механической очистке хозяйственно-бытовых и смешанных сточных вод малоопасные	4	187,440000	0,000	0,00%	0,000	0,00%	3,550	1,89%
1256	72211121394	всплывшие вещества, включая жиры, при механической очистке хозяйственно-бытовых и смешанных сточных вод малоопасные	4	128,300000	0,000	0,00%	0,000	0,00%	41,500	32,35%
1257	72212515395	осадок при механической очистке хозяйственно-бытовых и смешанных сточных вод обезвоженный практически неопасный	5	2680,000000	0,000	0,00%	0,000	0,00%	0,000	0,00%
1258	72220001394	ил избыточный биологических очистных сооружений хозяйственно-бытовых и смешанных сточных вод	4	13312,800000	0,000	0,00%	0,000	0,00%	9666,900	72,61%
1259	72220002395	ил стабилизированный биологических очистных сооружений хозяйственно-бытовых и смешанных сточных вод	5	8866,700000	0,000	0,00%	0,000	0,00%	701,550	7,91%

1260	72220111394	ил избыточный биологических очистных сооружений в смеси с осадком механической очистки хозяйственно-бытовых и смешанных сточных вод	4	10,783000	0,000	0,00%	0,000	0,00%	0,000	0,00%
1261	72222111394	осадок биологических очистных сооружений хозяйственно-бытовых и смешанных сточных вод обезвоженный методом естественной сушки малоопасный	4	97,600000	0,000	0,00%	0,000	0,00%	0,000	0,00%
1262	72222112395	осадок биологических очистных сооружений хозяйственно-бытовых и смешанных сточных вод обезвоженный практически неопасный	5	2,910000	0,000	0,00%	0,000	0,00%	0,600	20,62%
1263	72223111335	осадок биологических очистных сооружений хозяйственно-бытовых и смешанных сточных вод обезвоженный с применением флокулянтов практически неопасный	5	11,983000	0,000	0,00%	0,000	0,00%	0,000	0,00%
1264	72239911394	отходы (осадки) после механической и биологической очистки хозяйственно-бытовых и смешанных сточных вод	4	38,600000	0,000	0,00%	0,000	0,00%	0,000	0,00%
1265	72242111394	смесь осадков механической и биологической очистки хозяйственно-бытовых и смешанных сточных вод обезвоженная малоопасная	4	1,000000	0,000	0,00%	0,000	0,00%	0,600	60,00%
1266	72244213394	смесь осадков флотационной и биологической очистки хозяйственно-бытовых и смешанных сточных вод, обезвоженная с применением фильтр-пресса	4	13,900000	0,000	0,00%	0,000	0,00%	0,000	0,00%
1267	72280001394	отходы (шлам) при очистке сетей, колодцев хозяйственно-бытовой и смешанной канализации	4	2325,846000	0,000	0,00%	0,000	0,00%	9,400	0,40%
1268	72310101394	осадок (шлам) механической очистки нефтесодержащих сточных вод, содержащий нефтепродукты в количестве менее 15%, обводненный	4	638,903000	0,000	0,00%	217,060	33,97%	210,345	32,92%
1269	72310201393	осадок механической очистки нефтесодержащих сточных вод, содержащий нефтепродукты в количестве 15% и более	3	59932,617000	0,000	0,00%	29125,656	48,60%	29406,410	49,07%
1270	72310202394	осадок механической очистки нефтесодержащих сточных вод, содержащий нефтепродукты в количестве менее 15%	4	570,215000	0,000	0,00%	41,700	7,31%	210,476	36,91%
1271	72311111204	мусор с защитных решеток при совместной механической очистке дождевых и нефтесодержащих сточных вод	4	9,540000	0,000	0,00%	0,000	0,00%	0,000	0,00%
1272	72312111394	осадок механической очистки смеси сточных вод мойки автомобильного транспорта и дождевых (ливневых) сточных вод	4	6,500000	0,000	0,00%	0,000	0,00%	0,000	0,00%
1273	72320001394	ил избыточный биологических очистных сооружений нефтесодержащих сточных вод	4	0,500000	0,000	0,00%	0,000	0,00%	0,000	0,00%
1274	72330101393	осадок (шлам) флотационной очистки нефтесодержащих сточных вод, содержащий нефтепродукты в количестве 15% и более	3	1169,622000	0,000	0,00%	0,000	0,00%	692,982	59,25%
1275	72330102394	осадок (шлам) флотационной очистки нефтесодержащих сточных вод, содержащий нефтепродукты в количестве менее 15%	4	337,853000	0,000	0,00%	0,000	0,00%	300,797	89,03%
1276	72871014394	отходы зачистки градирен оборотных систем водоснабжения, содержащие преимущественно оксиды кремния и железа	4	0,001000	0,000	0,00%	0,000	0,00%	0,000	0,00%
1277	72901011394	осадок механической очистки смеси ливневых и производственных сточных вод, не содержащих специфические загрязнители, малоопасный	4	477,000000	0,000	0,00%	0,000	0,00%	18,600	3,90%
1278	72901012395	осадок механической очистки смеси ливневых и производственных сточных вод, не содержащих специфические загрязнители, практически неопасный	5	1060,660000	0,000	0,00%	0,000	0,00%	160,500	15,13%
1279	73100000000	Отходы коммунальные твердые	4	430,860000	0,000	0,00%	0,000	0,00%	0,000	0,00%
1280	73100000000	Отходы коммунальные твердые	5	8,500000	0,000	0,00%	0,000	0,00%	0,000	0,00%
1281	73111001724	отходы из жилищ несортированные (исключая крупногабаритные)	4	221383,056000	130072,950	58,75%	0,000	0,00%	0,126	0,00%
1282	73111001724	отходы из жилищ несортированные (исключая крупногабаритные)	5	282,378000	0,000	0,00%	0,000	0,00%	0,000	0,00%
1283	73111002215	отходы из жилищ крупногабаритные	5	26646,092000	0,000	0,00%	0,000	0,00%	0,000	0,00%
1284	73120001724	мусор и смет уличный	4	3858,347000	88,960	2,31%	0,000	0,00%	0,000	0,00%
1285	73120002725	мусор и смет от уборки парков, скверов, зон массового отдыха, набережных, пляжей и других объектов благоустройства	5	552,069000	0,000	0,00%	0,000	0,00%	20,000	3,62%
1286	73120003725	отходы от уборки территорий кладбищ, колумбариев	5	243,700000	0,000	0,00%	0,000	0,00%	0,000	0,00%
1287	73120511724	отходы от уборки прибордюрной зоны автомобильных дорог	4	1,500000	0,000	0,00%	0,000	0,00%	0,000	0,00%
1288	73130001205	растительные отходы при уходе за газонами, цветниками	5	39,056000	0,000	0,00%	0,000	0,00%	37,000	94,74%
1289	73130002205	растительные отходы при уходе за древесно-кустарниковыми посадками	5	2012,720000	291,990	14,51%	0,000	0,00%	171,000	8,50%
1290	73190000000	Прочие твердые коммунальные отходы	4	41,700000	0,000	0,00%	0,000	0,00%	0,000	0,00%
1291	73210001304	отходы (осадки) из выгребных ям	4	594,300000	0,000	0,00%	0,000	0,00%	64,300	10,82%
1292	73210101304	отходы коммунальные жидкие неканализованных объектов водопотребления	4	258,400000	0,000	0,00%	0,000	0,00%	0,000	0,00%
1293	73210311394	отходы очистки септиков для очистки хозяйственно-бытовых сточных вод малоопасные	4	56,800000	0,000	0,00%	0,000	0,00%	0,000	0,00%
1294	73211541304	фекальные отходы судов и прочих плавучих средств	4	5,700000	0,000	0,00%	0,000	0,00%	0,000	0,00%
1295	73222101304	жидкие отходы очистки накопительных баков мобильных туалетных кабин	4	82,705000	0,000	0,00%	0,000	0,00%	0,000	0,00%
1296	73310000000	Мусор от офисных и бытовых помещений предприятий, организаций, относящийся к твердым коммунальным отходам	4	74,096000	0,000	0,00%	0,000	0,00%	0,000	0,00%
1297	73310001724	мусор от офисных и бытовых помещений организаций несортированный (исключая крупногабаритный)	4	62558,927000	19872,530	31,77%	0,000	0,00%	14,601	0,02%
1298	73310001724	мусор от офисных и бытовых помещений организаций несортированный (исключая крупногабаритный)	5	11,662000	0,000	0,00%	0,000	0,00%	0,000	0,00%
1299	73310002725	мусор от офисных и бытовых помещений организаций практически неопасный	4	17,843000	0,000	0,00%	0,000	0,00%	0,000	0,00%
1300	73310002725	мусор от офисных и бытовых помещений организаций практически неопасный	5	1635,138000	0,000	0,00%	0,000	0,00%	0,000	0,00%
1301	73315101724	мусор от бытовых помещений судов и прочих плавучих средств, не предназначенных для перевозки пассажиров	4	139,964000	0,000	0,00%	0,000	0,00%	0,000	0,00%
1302	73321001724	мусор и смет производственных помещений малоопасный	4	4697,017000	4,190	0,09%	0,000	0,00%	5,720	0,12%
1303	73321002725	мусор и смет производственных помещений практически неопасный	5	1471,134000	14,336	0,97%	0,000	0,00%	8,200	0,56%
1304	73322001724	мусор и смет от уборки складских помещений малоопасный	4	1569,066000	1,270	0,08%	0,000	0,00%	0,000	0,00%
1305	73322002725	мусор и смет от уборки складских помещений практически неопасный	5	1205,893000	0,000	0,00%	0,000	0,00%	3,000	0,25%
1306	73331001714	смет с территории гаража, автостоянки малоопасный	4	392,628000	4,600	1,17%	0,000	0,00%	0,090	0,02%
1307	73331002714	смет с территории автозаправочной станции малоопасный	4	1,300000	0,000	0,00%	0,000	0,00%	1,100	84,62%
1308	73338712205	растительные отходы при уходе за зелеными насаждениями на территории производственных объектов практически неопасные	5	93,725000	0,000	0,00%	7,850	8,38%	0,000	0,00%
1309	73339001714	смет с территории предприятия малоопасный	4	4900,348000	3,510	0,07%	0,000	0,00%	4,410	0,09%
1310	73339002715	смет с территории предприятия практически неопасный	5	26437,292000	5,554	0,02%	0,000	0,00%	115,274	0,44%
1311	73339321494	смет с взлетно-посадочной полосы аэродромов	4	0,800000	0,000	0,00%	0,000	0,00%	0,000	0,00%
1312	73412111724	отходы (мусор) от уборки пассажирских терминалов вокзалов, портов, аэропортов	4	7,600000	0,000	0,00%	0,000	0,00%	0,000	0,00%
1313	73413111715	смет с территории железнодорожных вокзалов и перронов практически неопасный	5	333,409000	0,000	0,00%	0,000	0,00%	0,000	0,00%
1314	73420101724	отходы (мусор) от уборки пассажирских вагонов железнодорожного подвижного состава	4	199,600000	0,000	0,00%	0,000	0,00%	0,000	0,00%
1315	73420311724	отходы (мусор) от уборки подвижного состава автомобильного (автобусного) пассажирского транспорта	4	16,350000	0,000	0,00%	0,000	0,00%	0,000	0,00%
1316	73420411724	мусор, смет и отходы бортового питания от уборки воздушных судов	4	1,500000	0,000	0,00%	0,000	0,00%	0,000	0,00%
1317	73420511724	отходы (мусор) от уборки пассажирских судов	4	124,675000	0,000	0,00%	0,000	0,00%	0,000	0,00%
1318	73510001725	отходы (мусор) от уборки территории и помещений объектов оптово-розничной торговли продовольственными товарами	4	24,642000	0,000	0,00%	0,000	0,00%	0,000	0,00%
1319	73510001725	отходы (мусор) от уборки территории и помещений объектов оптово-розничной торговли продовольственными товарами	5	41927,144000	9664,740	23,05%	0,000	0,00%	0,000	0,00%
1320	73510002725	отходы (мусор) от уборки территории и помещений объектов оптово-розничной торговли промышленными товарами	4	58,502000	0,000	0,00%	0,000	0,00%	0,000	0,00%
1321	73510002725	отходы (мусор) от уборки территории и помещений объектов оптово-розничной торговли промышленными товарами	5	31846,104000	9088,660	28,54%	0,000	0,00%	0,000	0,00%
1322	73610001305	пищевые отходы кухонь и организаций общественного питания несортированные	5	5861,865000	18,726	0,32%	0,000	0,00%	194,601	3,32%
1323	73610002724	отходы кухонь и организаций общественного питания несортированные прочие	4	201,209000	0,000	0,00%	0,000	0,00%	15,150	7,53%
1324	73610011725	непищевые отходы (мусор) кухонь и организаций общественного питания практически неопасные	5	565,914000	0,000	0,00%	0,000	0,00%	45,000	7,95%
1325	73610101394	отходы жиров при разгрузке жироуловителей	4	1024,450000	0,000	0,00%	0,000	0,00%	246,740	24,09%

1326	73611001314	масла растительные отработанные при приготовлении пищи	4	71,860000	6,520	9,07%	0,000	0,00%	59,824	83,25%
1327	73611111324	отходы фритюра на основе растительного масла	4	25,100000	20,800	82,87%	0,000	0,00%	4,100	16,33%
1328	73621001724	отходы (мусор) от уборки помещений гостиниц, отелей и других мест временного проживания несортированные	4	2314,533000	656,080	28,35%	0,000	0,00%	0,000	0,00%
1329	73621111725	мусор от уборки помещений гостиниц, отелей и других мест временного проживания, содержащий преимущественно материалы, отходы которых отнесены к V классу опасности	5	235,700000	0,000	0,00%	0,000	0,00%	0,000	0,00%
1330	73641111725	отходы (мусор) от уборки территории и помещений социально-реабилитационных учреждений	5	35,823000	0,000	0,00%	0,000	0,00%	0,000	0,00%
1331	73700000000	Отходы при предоставлении услуг в области образования, искусства, развлечений, отдыха и спорта, относящиеся к твердым коммунальным отходам	5	45,740000	0,000	0,00%	0,000	0,00%	0,000	0,00%
1332	73710001725	отходы (мусор) от уборки территории и помещений учебно-воспитательных учреждений	4	14,706000	0,000	0,00%	0,000	0,00%	0,000	0,00%
1333	73710001725	отходы (мусор) от уборки территории и помещений учебно-воспитательных учреждений	5	38433,113000	25890,420	67,36%	0,000	0,00%	17,060	0,04%
1334	73710002725	отходы (мусор) от уборки территории и помещений культурно-спортивных учреждений и зрелищных мероприятий	4	3,450000	0,000	0,00%	0,000	0,00%	0,000	0,00%
1335	73710002725	отходы (мусор) от уборки территории и помещений культурно-спортивных учреждений и зрелищных мероприятий	5	7331,986000	3854,420	52,57%	0,000	0,00%	0,000	0,00%
1336	73910111393	фильтрат полигонов захоронения твердых коммунальных отходов умеренно опасный	3	1044,000000	0,000	0,00%	0,000	0,00%	0,000	0,00%
1337	73910112394	фильтрат полигонов захоронения твердых коммунальных отходов малоопасный	4	22404,480000	0,000	0,00%	0,000	0,00%	0,000	0,00%
1338	73910211294	опилки, пропитанные вироцидом, отработанные	4	53,300000	0,000	0,00%	0,000	0,00%	53,300	100,00%
1339	73913331393	отходы очистки фильтрата полигонов захоронения твердых коммунальных отходов методом обратного осмоса	3	29385,750000	0,000	0,00%	0,000	0,00%	0,000	0,00%
1340	73931101725	отходы (мусор) от уборки помещений нежилых религиозных зданий	5	38,670000	0,000	0,00%	0,000	0,00%	0,000	0,00%
1341	73941001724	отходы (мусор) от уборки помещений парикмахерских, салонов красоты, соляриев	4	18,454000	0,000	0,00%	0,000	0,00%	0,000	0,00%
1342	73942101725	отходы от уборки бань, саун	5	27,795000	0,000	0,00%	0,000	0,00%	0,000	0,00%
1343	73942211724	отходы от уборки бань, саун, содержащие остатки моющих средств	4	0,340000	0,000	0,00%	0,000	0,00%	0,000	0,00%
1345	73953011302	отходы дистилляции тетрахлорэтилена при химической чистке одежды, текстильных и меховых изделий высокоопасные	2	1,040000	0,000	0,00%	0,000	0,00%	1,040	100,00%
1346	73953021303	отходы дистилляции тетрахлорэтилена при химической чистке одежды, текстильных и меховых изделий с преимущественным содержанием оксидов железа и алюминия	3	3,190000	0,000	0,00%	0,000	0,00%	3,190	100,00%
1347	73953211393	отходы фильтрации и дистилляции трихлорэтилена при химической чистке одежды, текстильных изделий	3	9,115000	0,000	0,00%	0,000	0,00%	6,450	70,76%
1348	73953212393	отходы фильтрации и дистилляции трихлорэтилена при химической чистке спецодежды, загрязненной нефтепродуктами	3	15,205000	0,000	0,00%	0,000	0,00%	0,000	0,00%
1349	73953221393	отходы фильтрации и дистилляции тетрахлорэтилена при химической чистке одежды, текстильных изделий	3	26,709000	0,000	0,00%	0,000	0,00%	26,306	98,49%
1350	73953222393	отходы фильтрации и дистилляции тетрахлорэтилена при химической чистке спецодежды, загрязненной нефтепродуктами	3	3,793000	0,000	0,00%	0,000	0,00%	3,230	85,16%
1351	73953411302	тетрахлорэтилен отработанный при химической чистке одежды, текстильных и меховых изделий	2	0,200000	0,000	0,00%	0,000	0,00%	0,200	100,00%
1352	73953511394	отходы химической чистки одежды, текстильных и меховых изделий с применением силиконовых растворителей	4	1,000000	0,000	0,00%	0,000	0,00%	0,000	0,00%
1353	73953911394	отходы химической чистки одежды, текстильных и меховых изделий с применением хлорсодержащих органических растворителей (содержание растворителя не более 2,5%)	4	13,555000	0,000	0,00%	0,000	0,00%	13,455	99,26%
1354	73991101724	отходы (мусор) от уборки полосы отвода и придорожной полосы автомобильных дорог	4	690,350000	0,000	0,00%	0,000	0,00%	1,400	0,20%
1355	73991151104	воды поломоечной машины, загрязненные моющими средствами, малоопасные	4	176,750000	0,000	0,00%	0,000	0,00%	2,750	1,56%
1356	73995101724	мусор наплавной от уборки акватории	4	5,000000	0,000	0,00%	0,000	0,00%	0,000	0,00%
1357	73995511725	отходы (мусор) от уборки гидротехнических сооружений, акватории и прибрежной полосы водных объектов практически неопасные	5	38,250000	0,000	0,00%	0,000	0,00%	0,000	0,00%
1358	74111001724	смесь отходов пластмассовых изделий при сортировке твердых коммунальных отходов	4	3,100000	0,000	0,00%	3,100	100,00%	0,000	0,00%
1359	74111311725	отходы бумаги и/или картона при сортировке твердых коммунальных отходов	5	8262,312000	0,000	0,00%	0,000	0,00%	8025,940	97,14%
1360	74111341724	отходы многослойной упаковки на основе бумаги и/или картона, полиэтилена и фольги алюминиевой, при сортировке твердых коммунальных отходов	4	16,300000	0,000	0,00%	0,000	0,00%	0,000	0,00%
1361	74111411724	отходы полиэтилена, извлеченные при сортировке твердых коммунальных отходов	4	61,200000	0,000	0,00%	0,000	0,00%	61,200	100,00%
1362	74111432514	отходы упаковки из полиэтилентерефталата, извлеченные при сортировке твердых коммунальных отходов	4	95,000000	0,000	0,00%	30,000	31,58%	65,000	68,42%
1363	74111511205	лом стекла и изделий из стекла при сортировке твердых коммунальных отходов	5	29737,420000	0,000	0,00%	10880,961	36,59%	12535,330	42,15%
1364	74111611724	отходы черных металлов, извлеченные при сортировке твердых коммунальных отходов	4	108,765000	28,400	26,11%	0,000	0,00%	80,365	73,89%
1365	74111721514	отходы упаковки алюминиевой, извлеченные при сортировке твердых коммунальных отходов	4	12,600000	0,000	0,00%	12,600	100,00%	0,000	0,00%
1366	74111912725	остатки сортировки твердых коммунальных отходов при совместном сборе практически неопасные	5	350871,033000	0,000	0,00%	0,000	0,00%	0,000	0,00%
1367	74114111715	отходы (остатки) сортировки отходов бумаги и картона, не пригодные для утилизации	5	290,261000	290,220	99,99%	0,000	0,00%	0,000	0,00%
1368	74114211714	смесь разнородных материалов при сортировке отходов бумаги и картона	4	8,500000	0,000	0,00%	0,000	0,00%	0,000	0,00%
1369	74115111714	отходы (остатки) сортировки отходов пластмасс, не пригодные для утилизации	4	31,100000	0,000	0,00%	0,000	0,00%	0,000	0,00%
1370	74122181424	пыль газоочистки при механическом измельчении лома черных металлов	4	0,600000	0,000	0,00%	0,000	0,00%	0,000	0,00%
1371	74131411724	отходы резины, резиновых изделий при демонтаже техники и оборудования, не подлежащих восстановлению	4	4,404000	0,000	0,00%	0,000	0,00%	0,000	0,00%
1372	74131441724	отходы пластмасс при демонтаже техники и оборудования, не подлежащих восстановлению	4	0,827000	0,000	0,00%	0,700	84,64%	0,000	0,00%
1373	74134311724	отходы (остатки) демонтажа бытовой техники, компьютерного, телевизионного и прочего оборудования, непригодные для получения вторичного сырья	4	7096,602000	0,000	0,00%	0,000	0,00%	0,000	0,00%
1374	74135121704	компьютерное, периферийное оборудование отработанное брикетированное	4	0,018000	0,000	0,00%	0,000	0,00%	0,018	100,00%
1375	74251111204	твердые остатки от сжигания кордного наполнителя отработанного в паровом/водогрейном котле	4	70,460000	0,000	0,00%	0,000	0,00%	0,000	0,00%
1376	74352111323	отходы регенерации (отгонки) растворителя на основе сольвента, загрязненного лакокрасочными материалами	3	26,940000	0,000	0,00%	0,000	0,00%	15,000	55,68%
1377	74352121333	отходы регенерации растворителя на основе бензина (уайт-спирит), загрязненного лакокрасочными материалами	3	10,000000	0,000	0,00%	0,000	0,00%	10,000	100,00%
1378	74352401313	кубовый остаток при регенерации отработанного растворителя на основе ацетона	3	430,639000	0,000	0,00%	0,000	0,00%	25,000	5,81%
1379	74359451524	фильтры полимерные регенерации (ультрафильтрации) смазочно-охлаждающих жидкостей отработанные	4	0,350000	0,000	0,00%	0,000	0,00%	0,000	0,00%
1380	74361112333	отходы (осадки) регенерации масел минеральных отработанных физическими методами	3	0,575000	0,000	0,00%	0,000	0,00%	0,050	8,70%
1381	74361181393	отходы зачистки оборудования для сепарации масел минеральных отработанных	3	0,494000	0,000	0,00%	0,494	100,00%	0,000	0,00%
1382	74373221715	отходы корда текстильного при переработке шин пневматических отработанных	5	5,880000	0,000	0,00%	0,000	0,00%	0,080	1,36%
1383	74375111324	промывные воды производства дробленого полиэтилена из отходов изделий из полиэтилена	4	1,900000	0,000	0,00%	0,000	0,00%	0,000	0,00%
1384	74494121203	отходы утилизации отработанных растворов азотнокислого серебра и фиксажа, содержащие драгоценные металлы	3	0,392000	0,000	0,00%	0,000	0,00%	0,392	100,00%

1385	74711911404	зола от сжигания отходов потребления на производстве, подобных коммунальным, в смеси с отходами производства, в том числе нефтесодержащими	4	6,009000	0,000	0,00%	0,000	0,00%	0,000	0,00%
1386	74721101404	твердые остатки от сжигания нефтесодержащих отходов	4	2,210000	0,000	0,00%	0,000	0,00%	0,000	0,00%
1387	74730101394	осадок нейтрализации сернокислотного электролита	4	0,175000	0,000	0,00%	0,000	0,00%	0,000	0,00%
1388	74741111204	лом ртутных, ртутно-кварцевых, люминесцентных ламп термически демеркуризированный	4	8,400000	0,000	0,00%	0,000	0,00%	0,000	0,00%
1389	74744111394	отходы демеркуризации боя ртутьсодержащих изделий и люминофора раствором на основе полисульфида кальция	4	17,190000	0,000	0,00%	0,000	0,00%	0,000	0,00%
1390	74782101404	зола от сжигания биологических отходов содержания, убоя и переработки животных	4	6,074000	0,000	0,00%	0,000	0,00%	2,500	41,16%
1391	74784000000	Отходы при обезвреживании медицинских отходов	4	0,600000	0,000	0,00%	0,000	0,00%	0,000	0,00%
1392	74784111494	зола от сжигания медицинских отходов, содержащая преимущественно оксиды кремния и кальция	4	6,500000	0,000	0,00%	0,000	0,00%	0,000	0,00%
1393	74784355715	отходы обезвреживания медицинских отходов классов Б и В (кроме биологических) вакуумным автоклавированием насыщенным водяным паром измельченные, компактированные, практически неопасные	5	633,822000	0,000	0,00%	0,000	0,00%	0,000	0,00%
1394	74791113404	зола от сжигания отходов бумаги и картона от канцелярской деятельности и делопроизводства	5	171,600000	0,000	0,00%	0,000	0,00%	0,000	0,00%
1395	74793321404	отходы сжигания остатков продукции, в том числе от зачистки оборудования, производства взрывчатых веществ	4	0,895000	0,000	0,00%	0,000	0,00%	0,000	0,00%
1396	74798199204	золы и шлаки от инсинераторов и установок термической обработки отходов	4	4459,678000	0,000	0,00%	0,000	0,00%	0,000	0,00%
1397	81110001495	грунт, образовавшийся при проведении землеройных работ, не загрязненный опасными веществами	5	101203,226000	0,000	0,00%	0,000	0,00%	96581,460	95,43%
1398	81111111494	отходы грунта при проведении открытых земляных работ малоопасные	4	13149,720000	0,000	0,00%	0,000	0,00%	13114,620	99,73%
1399	81111112495	отходы грунта при проведении открытых земляных работ практически неопасные	5	36541,722000	0,000	0,00%	0,000	0,00%	36417,500	99,66%
1400	81112311394	шламы буровые при горизонтальном, наклонно-направленном бурении с применением бурового раствора глинистого на водной основе малоопасные	4	4754,410000	0,000	0,00%	0,000	0,00%	0,000	0,00%
1401	81112312395	шламы буровые при горизонтальном, наклонно-направленном бурении с применением бурового раствора глинистого на водной основе практически неопасные	5	577,178000	0,000	0,00%	0,000	0,00%	0,000	0,00%
1402	81210101724	древесные отходы от сноса и разборки зданий	4	154,924000	0,000	0,00%	0,420	0,27%	0,000	0,00%
1403	81210101724	древесные отходы от сноса и разборки зданий	5	263,000000	0,000	0,00%	0,000	0,00%	263,000	100,00%
1404	81220101205	лом кирпичной кладки от сноса и разборки зданий	5	5170,572000	0,000	0,00%	0,000	0,00%	3964,092	76,67%
1405	81290101724	мусор от сноса и разборки зданий несортированный	4	16067,634000	0,000	0,00%	0,000	0,00%	0,000	0,00%
1406	81290101724	мусор от сноса и разборки зданий несортированный	5	75,500000	0,000	0,00%	0,000	0,00%	75,500	100,00%
1407	81910001495	отходы песка незагрязненные	5	207270,286000	0,000	0,00%	0,000	0,00%	207250,900	99,99%
1408	81991111704	отходы подготовки строительного участка, содержащие преимущественно древесину, бетон, железо	4	26,000000	0,000	0,00%	0,000	0,00%	0,000	0,00%
1409	82110101215	лом бортовых камней, брусчатки, булыжных камней и прочие отходы изделий из природного камня	5	101,290000	0,000	0,00%	101,290	100,00%	0,000	0,00%
1410	82202112495	отходы (остатки) сухой бетонной смеси практически неопасные	5	8,800000	0,000	0,00%	0,000	0,00%	0,000	0,00%
1411	82210101215	отходы цемента в кусковой форме	5	121,700000	0,000	0,00%	0,000	0,00%	0,000	0,00%
1412	82220101215	лом бетонных изделий, отходы бетона в кусковой форме	5	1405,681000	0,000	0,00%	171,230	12,18%	286,000	20,35%
1413	82221111204	лом бетона при строительстве и ремонте производственных зданий и сооружений	4	24,100000	0,000	0,00%	0,000	0,00%	0,000	0,00%
1414	82230101215	лом железобетонных изделий, отходы железобетона в кусковой форме	5	4270,875000	0,000	0,00%	269,980	6,32%	2427,800	56,85%
1416	82240101214	отходы затвердевшего строительного раствора в кусковой форме	4	75,680000	0,000	0,00%	0,000	0,00%	0,000	0,00%
1417	82291111204	лом бетонных, железобетонных изделий в смеси при демонтаже строительных конструкций	4	1251,280000	0,000	0,00%	0,000	0,00%	1251,280	100,00%
1418	82310101215	лом строительного кирпича незагрязненный	5	75,960000	0,000	0,00%	0,000	0,00%	0,000	0,00%
1419	82320101215	лом черепицы, керамики незагрязненный	5	302,170000	0,000	0,00%	0,000	0,00%	0,000	0,00%
1420	82411001204	обрезь и лом гипсокартонных листов	4	82,480000	0,000	0,00%	0,000	0,00%	41,240	50,00%
1421	82411002204	лом пазогребневых плит незагрязненный	4	7,100000	0,000	0,00%	0,000	0,00%	0,000	0,00%
1422	82419111205	отходы гипса при ремонтно-строительных работах	4	38,000000	19,000	50,00%	0,000	0,00%	0,000	0,00%
1423	82421111205	лом силикатных кирпичей, камней, блоков при ремонтно-строительных работах	5	79,580000	0,000	0,00%	0,000	0,00%	0,000	0,00%
1425	82614131714	отходы битумно-полимерной изоляции трубопроводов	4	5,638000	0,000	0,00%	0,000	0,00%	0,000	0,00%
1426	82621001514	отходы рубероида	4	0,600000	0,000	0,00%	0,000	0,00%	0,000	0,00%
1427	82634111204	отходы гидроизоляционных материалов на основе стекловолокна и синтетического каучука	4	31,637000	0,000	0,00%	0,000	0,00%	0,000	0,00%
1428	82710001514	отходы линолеума незагрязненные	4	0,900000	0,000	0,00%	0,000	0,00%	0,000	0,00%
1429	82731111504	отходы труб полимерных при замене, ремонте инженерных коммуникаций	4	0,310000	0,310	100,00%	0,000	0,00%	0,000	0,00%
1430	82799001724	смесь незагрязненных строительных материалов на основе полимеров, содержащая поливинилхлорид	4	0,700000	0,000	0,00%	0,000	0,00%	0,000	0,00%
1431	82913111205	отходы опалубки деревянной, загрязненной бетоном	5	80,000000	0,000	0,00%	0,000	0,00%	0,000	0,00%
1433	83020001714	лом асфальтовых и асфальтобетонных покрытий	4	1062,870000	0,000	0,00%	0,000	0,00%	104,000	9,78%
1434	84100001513	шпалы железнодорожные деревянные, пропитанные антисептическими средствами, отработанные	3	13939,090000	0,000	0,00%	0,000	0,00%	13239,760	94,98%
1435	84111111514	шпалы железнодорожные деревянные, пропитанные масляным антисептиком, отработанные	4	75,200000	0,000	0,00%	0,000	0,00%	66,700	88,70%
1436	84210101213	балласт из щебня, загрязненный нефтепродуктами (содержание нефтепродуктов 15% и более)	3	35,650000	0,000	0,00%	3,020	8,47%	4,000	11,22%
1437	84210102214	балласт из щебня, загрязненный нефтепродуктами (содержание нефтепродуктов менее 15%)	4	50,000000	0,000	0,00%	0,000	0,00%	0,000	0,00%
1438	84220101493	отходы грунта, снятого при ремонте железнодорожного полотна, загрязненного нефтепродуктами, умеренно опасные	3	120,000000	0,000	0,00%	0,000	0,00%	0,000	0,00%
1439	84220102494	отходы грунта, снятого при ремонте железнодорожного полотна, загрязненного нефтепродуктами, малоопасные	4	82,179000	0,000	0,00%	0,000	0,00%	62,179	75,66%
1440	84921112205	отходы древесные от замены железнодорожных шпал	5	18,000000	0,000	0,00%	0,000	0,00%	18,000	100,00%
1441	89000001724	отходы (мусор) от строительных и ремонтных работ	4	31140,359000	2,000	0,01%	412,780	1,33%	445,400	1,43%
1442	89000003214	отходы щебня, загрязненного нефтепродуктами, при ремонте, замене щебеночного покрытия (содержание нефтепродуктов менее 15%)	4	28,350000	0,000	0,00%	0,000	0,00%	0,000	0,00%
1443	89001111725	мусор от строительных и ремонтных работ, содержащий материалы, изделия, отходы которых отнесены к V классу опасности	5	18835,067000	1283,380	6,81%	0,000	0,00%	11,800	0,06%
1444	89111001523	инструменты лакокрасочные (кисти, валики), загрязненные лакокрасочными материалами (в количестве 5% и более)	3	4,431000	0,000	0,00%	0,000	0,00%	0,000	0,00%
1445	89111002524	инструменты лакокрасочные (кисти, валики), загрязненные лакокрасочными материалами (в количестве менее 5%)	4	7,278000	0,000	0,00%	0,000	0,00%	0,000	0,00%
1446	89201101604	обтирочный материал, загрязненный лакокрасочными материалами на основе алкидных смол	4	106,456000	0,000	0,00%	0,000	0,00%	0,606	0,57%
1447	89211001603	обтирочный материал, загрязненный лакокрасочными материалами (в количестве 5% и более)	3	33,473000	0,000	0,00%	0,000	0,00%	20,650	61,69%
1448	89211002604	обтирочный материал, загрязненный лакокрасочными материалами (в количестве менее 5%)	4	143,413000	0,000	0,00%	0,000	0,00%	1,136	0,79%
1449	91110001313	воды подсланевые и/или льяльные с содержанием нефти и нефтепродуктов 15% и более	3	15,500000	15,500	100,00%	0,000	0,00%	0,000	0,00%
1450	91110002314	воды подсланевые и/или льяльные с содержанием нефти и нефтепродуктов менее 15%	4	11925,564000	7350,664	61,64%	0,000	0,00%	0,000	0,00%
1451	91120001393	шлам очистки танков нефтеналивных судов	3	263,790000	0,000	0,00%	0,000	0,00%	0,000	0,00%
1452	91120002393	шлам очистки емкостей и трубопроводов от нефти и нефтепродуктов	3	5510,015000	0,000	0,00%	888,479	16,12%	1641,983	29,80%
1453	91120011393	отходы от зачистки оборудования для транспортирования, хранения и подготовки газа, газового конденсата и нефтегазоконденсатной смеси	3	2,182000	0,000	0,00%	0,000	0,00%	0,000	0,00%
1454	91120062314	воды от промывки оборудования для транспортирования и хранения нефти и/или нефтепродуктов (содержание нефтепродуктов менее 15%)	4	429,000000	290,100	67,62%	0,000	0,00%	0,000	0,00%
1455	91120111314	подтоварная вода резервуаров хранения нефти и нефтепродуктов с содержанием нефти и нефтепродуктов менее 15%	4	2205,439000	0,000	0,00%	0,000	0,00%	0,000	0,00%

1456	91127211394	отходы зачистки и промывки газоперекачивающих агрегатов	4	5,790000	0,000	0,00%	0,000	0,00%	0,000	0,00%
1457	91128111523	фильтры очистки жидкого топлива при заправке транспортных средств отработанные (содержание нефтепродуктов 15% и более)	3	0,404000	0,000	0,00%	0,000	0,00%	0,000	0,00%
1458	91128212524	фильтры дыхательного клапана, отработанные при хранении нефти и/или нефтепродуктов	4	0,020000	0,000	0,00%	0,000	0,00%	0,000	0,00%
1459	91210732204	лом графитовой футеровки печей и печного оборудования производства углеродных волокон	4	0,700000	0,000	0,00%	0,000	0,00%	0,000	0,00%
1460	91211002214	лом футеровки пламенных печей и печей переплава алюминиевого производства	4	124,800000	0,000	0,00%	0,000	0,00%	0,000	0,00%
1461	91211911204	лом футеровок печей и печного оборудования производства титана, титановых изделий и ферротитана	4	52,280000	0,000	0,00%	0,000	0,00%	0,000	0,00%
1462	91218101215	лом шамотного кирпича незагрязненный	5	2703,403000	0,000	0,00%	0,000	0,00%	90,638	3,35%
1463	91218111214	лом периклазо-хромитового кирпича незагрязненный	4	379,000000	0,000	0,00%	0,000	0,00%	0,000	0,00%
1464	91219101215	лом огнеупорного мертеля незагрязненный	5	495,845000	0,000	0,00%	0,000	0,00%	0,000	0,00%
1465	91322112394	отходы зачистки емкостей хранения негалогенированных органических веществ (содержание негалогенированных органических веществ менее 15%)	4	80,200000	0,000	0,00%	0,000	0,00%	0,000	0,00%
1466	91830201313	конденсат водно-масляный компрессорных установок	3	8,296000	0,000	0,00%	0,000	0,00%	0,000	0,00%
1467	91830202314	эмульсия маслоловушек компрессорных установок	4	9,856000	0,000	0,00%	0,000	0,00%	0,000	0,00%
1468	91830204314	конденсат водно-масляный компрессорных установок (содержание масла менее 15%)	4	56,000000	0,000	0,00%	0,000	0,00%	55,000	98,21%
1469	91830251524	фильтры очистки газов от жидкости и механических примесей при подготовке топливного, пускового и импульсного газов отработанные	4	0,501000	0,000	0,00%	0,000	0,00%	0,000	0,00%
1470	91830261524	фильтры кассетные очистки всасываемого воздуха воздушных компрессоров отработанные	4	10,205000	0,000	0,00%	0,000	0,00%	0,194	1,90%
1471	91830262524	фильтры стекловолоконные очистки всасываемого воздуха газоперекачивающих агрегатов отработанные	4	9,650000	0,000	0,00%	0,000	0,00%	0,000	0,00%
1472	91830265524	фильтры воздушные компрессорных установок в стальном корпусе отработанные	4	0,060000	0,000	0,00%	0,000	0,00%	0,000	0,00%
1473	91830281523	фильтры очистки масла компрессорных установок отработанные (содержание нефтепродуктов 15% и более)	3	0,238000	0,000	0,00%	0,040	16,81%	0,000	0,00%
1474	91830282524	фильтры очистки масла компрессорных установок отработанные (содержание нефтепродуктов менее 15%)	4	0,165000	0,000	0,00%	0,000	0,00%	0,060	36,36%
1475	91830284524	картриджи фильтров очистки масла компрессорных установок отработанные (содержание нефтепродуктов менее 15%)	4	8,100000	0,000	0,00%	0,000	0,00%	0,000	0,00%
1476	91830285523	фильтры очистки масла газоперекачивающих агрегатов отработанные	3	2,782000	0,000	0,00%	0,000	0,00%	0,000	0,00%
1477	91830341523	фильтры очистки масла, перекачиваемого насосным оборудованием	3	0,072000	0,000	0,00%	0,000	0,00%	0,000	0,00%
1478	91831111523	фильтры очистки масла турбин отработанные (содержание нефтепродуктов 15% и более)	3	0,294000	0,000	0,00%	0,000	0,00%	0,000	0,00%
1479	91831121524	фильтры воздушные турбин отработанные	4	10,190000	0,000	0,00%	0,000	0,00%	0,000	0,00%
1480	91839511523	фильтры очистки охлаждающей жидкости на основе этиленгликоля отработанные умеренно опасные	3	0,800000	0,000	0,00%	0,000	0,00%	0,000	0,00%
1482	91850311313	эмульсия водно-масляная компрессорных установок холодильного оборудования, содержащая аммиак	3	37,964000	0,000	0,00%	0,000	0,00%	0,000	0,00%
1483	91861101523	фильтры воздушные электрогенераторных установок отработанные (содержание нефтепродуктов 15% и более)	3	0,063000	0,000	0,00%	0,000	0,00%	0,000	0,00%
1484	91861102524	фильтры воздушные электрогенераторных установок отработанные (содержание нефтепродуктов менее 15%)	4	0,297000	0,000	0,00%	0,000	0,00%	0,055	18,52%
1485	91861201523	фильтры очистки масла электрогенераторных установок отработанные (содержание нефтепродуктов 15% и более)	3	0,323000	0,000	0,00%	0,000	0,00%	0,008	2,48%
1486	91861301523	фильтры очистки топлива электрогенераторных установок отработанные (содержание нефтепродуктов 15% и более)	3	0,109000	0,000	0,00%	0,000	0,00%	0,021	19,27%
1487	91861401313	отходы антифризов на основе этиленгликоля при обслуживании электрогенераторных установок	3	19,563000	0,000	0,00%	0,000	0,00%	0,000	0,00%
1488	91863311524	фильтры бумажные очистки диэлектрической жидкости на водной основе в электроэрозионных станках отработанные	4	2,958000	0,000	0,00%	0,000	0,00%	0,000	0,00%
1489	91890511524	фильтры воздушные дизельных двигателей отработанные	4	0,045000	0,000	0,00%	0,000	0,00%	0,000	0,00%
1490	91890521523	фильтры очистки масла дизельных двигателей отработанные	3	0,050000	0,000	0,00%	0,000	0,00%	0,000	0,00%
1491	91890531523	фильтры очистки топлива дизельных двигателей отработанные	3	0,045000	0,000	0,00%	0,000	0,00%	0,000	0,00%
1492	91910001205	остатки и огарки стальных сварочных электродов	5	17,767000	0,476	2,68%	1,163	6,55%	9,160	51,56%
1493	91910002204	шлак сварочный	4	302,654000	0,000	0,00%	0,000	0,00%	114,879	37,96%
1494	91914121204	отходы (остатки) стальной сварочной проволоки	4	0,001000	0,000	0,00%	0,000	0,00%	0,000	0,00%
1495	91917111494	отходы газоочистки при проведении сварочных работ, содержащие оксиды кремния и железа (суммарное содержание оксидов кремния и железа более 75%)	4	0,200000	0,000	0,00%	0,000	0,00%	0,000	0,00%
1496	91920101393	песок, загрязненный нефтью или нефтепродуктами (содержание нефти или нефтепродуктов 15% и более)	3	492,328000	0,000	0,00%	51,647	10,49%	281,516	57,18%
1497	91920102394	песок, загрязненный нефтью или нефтепродуктами (содержание нефти или нефтепродуктов менее 15%)	4	829,767000	0,000	0,00%	13,100	1,58%	722,638	87,09%
1498	91920201603	сальниковая набивка асбесто-графитовая промасленная (содержание масла 15% и более)	3	1,714000	0,000	0,00%	0,000	0,00%	0,000	0,00%
1499	91920202604	сальниковая набивка асбесто-графитовая промасленная (содержание масла менее 15%)	4	0,140000	0,000	0,00%	0,000	0,00%	0,000	0,00%
1501	91920401603	обтирочный материал, загрязненный нефтью или нефтепродуктами (содержание нефти или нефтепродуктов 15% и более)	3	928,375000	0,000	0,00%	0,752	0,08%	102,516	11,04%
1502	91920402604	обтирочный материал, загрязненный нефтью или нефтепродуктами (содержание нефти или нефтепродуктов менее 15%)	4	396,898000	0,000	0,00%	35,900	9,05%	33,798	8,52%
1503	91920411603	обтирочный материал, загрязненный растворителями на основе ароматических углеводородов (содержание растворителей 15% и более)	3	0,116000	0,000	0,00%	0,000	0,00%	0,000	0,00%
1504	91920482604	обтирочный материал, загрязненный нефтепродуктами и бериллием (содержание нефтепродуктов менее 15%, содержание бериллия менее 1%)	4	0,056000	0,000	0,00%	0,000	0,00%	0,000	0,00%
1505	91920501393	опилки и стружка древесные, загрязненные нефтью или нефтепродуктами (содержание нефти или нефтепродуктов 15% и более)	3	211,170000	0,000	0,00%	0,000	0,00%	24,653	11,67%
1506	91920502394	опилки и стружка древесные, загрязненные нефтью или нефтепродуктами (содержание нефти или нефтепродуктов менее 15%)	4	149,765000	3,200	2,14%	0,000	0,00%	18,359	12,26%
1507	91920504394	опилки и стружка древесные, загрязненные негалогенированными ароматическими углеводородами (содержание негалогенированных ароматических углеводородов менее 5%)	4	78,000000	0,000	0,00%	0,000	0,00%	0,000	0,00%
1508	91930211604	обтирочный материал, загрязненный негалогенированными органическими растворителями	4	5,210000	0,000	0,00%	0,000	0,00%	0,000	0,00%
1509	91930222604	обтирочный материал, загрязненный нерастворимыми или малорастворимыми в воде неорганическими веществами	4	2,746000	0,000	0,00%	0,500	18,21%	0,941	34,27%
1510	91930251604	обтирочный материал, загрязненный синтетическими смолами, включая клеи на их основе, малоопасный	4	0,073000	0,000	0,00%	0,000	0,00%	0,000	0,00%
1511	91930253604	обтирочный материал, загрязненный материалами лакокрасочными и аналогичными для нанесения покрытий, малоопасный	4	6,463000	0,000	0,00%	0,000	0,00%	2,835	43,87%
1512	91930255604	обтирочный материал, загрязненный полиграфическими красками и/или мастиками, малоопасный	4	4,000000	0,000	0,00%	0,000	0,00%	0,000	0,00%
1513	91930364603	обтирочный материал, загрязненный взрывчатыми веществами, преимущественно гексогеном	3	0,202000	0,000	0,00%	0,000	0,00%	0,000	0,00%
1514	91951001313	раствор щелочной мойки деталей на основе тринатрийфосфата, загрязненный нефтепродуктами (суммарное содержание нефтепродуктов и тринатрийфосфата 15% и более)	3	70,200000	0,000	0,00%	0,000	0,00%	62,200	88,60%
1515	91951111324	раствор щелочной, отработанный при мойке деталей, загрязненный нефтепродуктами (содержание нефтепродуктов менее 15%)	4	3,800000	0,000	0,00%	0,000	0,00%	1,900	50,00%
1516	91952112393	отходы (осадок) мойки деталей и/или агрегатов, содержащие нефтепродукты в количестве 15% и более	3	5,200000	0,000	0,00%	0,000	0,00%	2,000	38,46%
1517	91952113394	отходы (осадок) мойки деталей и/или агрегатов, содержащие нефтепродукты в количестве менее 15%	4	77,050000	0,000	0,00%	0,000	0,00%	0,000	0,00%
1518	91952521393	отходы зачистки моечных машин, содержащие нефтепродукты в количестве 15% и более	3	0,300000	0,000	0,00%	0,000	0,00%	0,000	0,00%

1519	91952531393	отходы зачистки моечных машин, работающих на щелочных растворах	3	1,000000	0,000	0,00%	0,000	0,00%	1,000	100,00%
1520	91952532394	отходы зачистки моечных машин, работающих на щелочных растворах, малоопасные	4	90,600000	0,000	0,00%	0,000	0,00%	90,000	99,34%
1521	92011001532	аккумуляторы свинцовые отработанные неповрежденные, с электролитом	1	0,364000	0,000	0,00%	0,000	0,00%	0,000	0,00%
1522	92011001532	аккумуляторы свинцовые отработанные неповрежденные, с электролитом	2	329,217000	1,331	0,40%	124,870	37,93%	16,885	5,13%
1523	92011002523	аккумуляторы свинцовые отработанные в сборе, без электролита	3	9376,269000	3,857	0,04%	9342,046	99,64%	21,631	0,23%
1524	92011211514	корпус карболитовый аккумулятора свинцового с остатками свинцовой пасты и серной кислоты с суммарным содержанием не более 5%	4	6,840000	0,000	0,00%	1,900	27,78%	0,000	0,00%
1525	92012001532	аккумуляторы никель-кадмиевые отработанные неповрежденные, с электролитом	2	0,011000	0,000	0,00%	0,011	100,00%	0,000	0,00%
1526	92012002523	аккумуляторы никель-кадмиевые отработанные в сборе, без электролита	3	2,694000	0,000	0,00%	0,000	0,00%	2,694	100,00%
1527	92013001532	аккумуляторы никель-железные отработанные неповрежденные, с электролитом	2	2,680000	0,000	0,00%	0,000	0,00%	0,000	0,00%
1528	92013002523	аккумуляторы никель-железные отработанные в сборе, без электролита	3	2,799000	0,000	0,00%	0,000	0,00%	2,799	100,00%
1529	92021001102	кислота аккумуляторная серная отработанная	2	5,274000	0,000	0,00%	0,000	0,00%	0,090	1,71%
1530	92022001102	щелочи аккумуляторные отработанные	2	12,900000	0,000	0,00%	0,000	0,00%	0,510	3,95%
1531	92031001525	тормозные колодки отработанные без накладок асбестовых	5	130,798000	9,300	7,11%	7,800	5,96%	70,188	53,66%
1532	92031002524	тормозные колодки отработанные с остатками накладок асбестовых	4	1,132000	0,000	0,00%	0,000	0,00%	0,000	0,00%
1533	92111001504	шины пневматические автомобильные отработанные	4	6694,142000	54,406	0,81%	4,148	0,06%	6513,062	97,29%
1534	92111211524	шины резиновые сплошные или полупневматические отработанные с металлическим кордом	4	2,400000	0,000	0,00%	0,500	20,83%	0,000	0,00%
1535	92112001504	камеры пневматических шин автомобильных отработанные	4	92,825000	0,000	0,00%	0,000	0,00%	90,455	97,45%
1536	92113001504	покрышки пневматических шин с тканевым кордом отработанные	4	49,025000	2,250	4,59%	0,018	0,04%	1,877	3,83%
1537	92113002504	покрышки пневматических шин с металлическим кордом отработанные	4	532,444000	9,726	1,83%	0,100	0,02%	474,318	89,08%
1538	92121001313	отходы антифризов на основе этиленгликоля	3	509,244000	0,000	0,00%	0,000	0,00%	88,615	17,40%
1539	92122001313	отходы тормозной жидкости на основе полигликолей и их эфиров	3	0,334000	0,000	0,00%	0,000	0,00%	0,270	80,84%
1540	92122111313	тормозная жидкость на основе минеральных масел отработанная	3	0,018000	0,000	0,00%	0,000	0,00%	0,000	0,00%
1541	92130101524	фильтры воздушные автотранспортных средств отработанные	4	41,922000	0,000	0,00%	8,780	20,94%	1,731	4,13%
1542	92130201523	фильтры очистки масла автотранспортных средств отработанные	3	129,316000	0,000	0,00%	20,125	15,56%	27,694	21,42%
1543	92130301523	фильтры очистки топлива автотранспортных средств отработанные	3	10,198000	0,000	0,00%	0,620	6,08%	0,835	8,19%
1544	92131121524	фильтры угольные системы вентиляции салона автотранспортных средств отработанные	4	0,007000	0,000	0,00%	0,000	0,00%	0,000	0,00%
1545	92152211524	бамперы автомобильные, утратившие потребительские свойства	4	1,941000	0,000	0,00%	0,000	0,00%	1,922	99,02%
1546	92152411704	детали автомобильные из разнородных пластмасс в смеси, в том числе галогенсодержащих, утратившие потребительские свойства	4	12,560000	0,000	0,00%	0,000	0,00%	12,560	100,00%
1547	92152611514	стекло автомобильное при демонтаже автотранспортных средств	4	17,638000	0,000	0,00%	0,000	0,00%	14,732	83,52%
1548	92171131394	вода от мойки узлов, деталей автомобильного транспорта, загрязненная нефтепродуктами (содержание нефтепродуктов менее 15%)	4	405,950000	0,000	0,00%	0,000	0,00%	98,100	24,17%
1549	92175112395	осадок сточных вод мойки автомобильного транспорта практически неопасный	5	80,019000	0,000	0,00%	0,000	0,00%	0,000	0,00%
1550	92191001525	свечи зажигания автомобильные отработанные	5	0,018000	0,000	0,00%	0,000	0,00%	0,000	0,00%
1551	92192111704	стартеры и/или генераторы автотранспортных средств в сборе, утратившие потребительские свойства	4	0,024000	0,000	0,00%	0,000	0,00%	0,024	100,00%
1552	92192271424	пыль от расточки безасбестовых накладок тормозных колодок	4	17,144000	0,000	0,00%	0,000	0,00%	13,931	81,26%
1553	92192272424	пыль от расточки асбестосодержащих накладок тормозных колодок	4	216,229000	0,000	0,00%	0,000	0,00%	192,214	88,89%
1554	92222102524	фильтры воздушные двигателей железнодорожного подвижного состава отработанные	4	3,886000	0,000	0,00%	0,000	0,00%	0,000	0,00%
1555	92222105523	фильтры очистки масла двигателей железнодорожного подвижного состава отработанные	3	39,869000	0,000	0,00%	0,000	0,00%	0,000	0,00%
1556	92222107523	фильтры очистки топлива двигателей железнодорожного подвижного состава отработанные	3	24,527000	0,000	0,00%	0,000	0,00%	0,000	0,00%
1557	92223711393	отходы буксола при ремонте и обслуживании железнодорожного транспорта	3	6,730000	0,000	0,00%	0,000	0,00%	0,000	0,00%
1558	92252411704	отходы изделий из разнородных пластмасс, не содержащих галогены, в смеси, при обслуживании железнодорожного подвижного состава	4	11,407000	0,000	0,00%	0,000	0,00%	11,407	100,00%
1559	92253501204	отходы механической зачистки поверхностей подвижного состава, содержащие лакокрасочные материалы	4	60,000000	0,000	0,00%	0,000	0,00%	0,000	0,00%
1560	92254111525	сепараторы роликоподшипников для вагонных букс из стеклонаполненного полиамида отработанные, незагрязненные	5	0,017000	0,000	0,00%	0,000	0,00%	0,000	0,00%
1561	92272121394	вода, загрязненная нефтепродуктами, при мойке железнодорожного подвижного состава (содержание нефтепродуктов менее 15%)	4	136,000000	0,000	0,00%	0,000	0,00%	0,000	0,00%
1562	92278311394	осадок механической очистки сточных вод при мойке деталей и агрегатов железнодорожного подвижного состава	4	48,100000	0,000	0,00%	0,000	0,00%	0,000	0,00%
1563	92312301513	фильтры стальные очистки топлива авиационной техники отработанные	3	3,574000	0,000	0,00%	0,000	0,00%	0,268	7,50%
1564	92321121103	отходы противоводокристаллизационной жидкости на основе этилцеллозольва и метанола	3	1,040000	0,000	0,00%	0,000	0,00%	0,000	0,00%
1565	92440101524	фильтры воздушные водного транспорта (судов) отработанные	4	0,067000	0,000	0,00%	0,000	0,00%	0,000	0,00%
1566	92440201523	фильтры очистки масла водного транспорта (судов) отработанные	3	0,522000	0,000	0,00%	0,000	0,00%	0,000	0,00%
1567	92440301523	фильтры очистки топлива водного транспорта (судов) отработанные	3	0,097000	0,000	0,00%	0,000	0,00%	0,000	0,00%
1568	92675111204	вставки контактные углеграфитовые токоприемников троллейбусов отработанные	4	1,700000	0,000	0,00%	0,000	0,00%	0,000	0,00%
1569	93110001393	грунт, загрязненный нефтью или нефтепродуктами (содержание нефти или нефтепродуктов 15% и более)	3	1554,545000	0,000	0,00%	0,000	0,00%	546,833	35,18%
1570	93110003394	грунт, загрязненный нефтью или нефтепродуктами (содержание нефти или нефтепродуктов менее 15%)	4	1090,430000	0,000	0,00%	0,000	0,00%	380,780	34,92%
1571	93121112514	боны полипропиленовые, отработанные при локализации и ликвидации разливов нефти или нефтепродуктов (содержание нефти и нефтепродуктов менее 15%)	4	1,100000	0,000	0,00%	0,000	0,00%	0,000	0,00%
1572	93121613304	сорбенты органоминеральные, отработанные при локализации и ликвидации разливов нефти или нефтепродуктов (содержание нефти или нефтепродуктов менее 15%)	4	0,300000	0,000	0,00%	0,000	0,00%	0,000	0,00%
1573	94110101102	отходы растворов гидроксида натрия с pH > 11,5 при технических испытаниях и измерениях	2	0,030000	0,000	0,00%	0,000	0,00%	0,030	100,00%
1574	94110102103	отходы растворов гидроксида натрия с pH = 10,1 - 11,5 при технических испытаниях и измерениях	3	21,530000	0,000	0,00%	0,000	0,00%	21,527	99,99%
1575	94110202103	отходы растворов гидроксида калия с pH = 10,1 - 11,5 при технических испытаниях и измерениях	3	0,071000	0,000	0,00%	0,000	0,00%	0,071	100,00%
1576	94110801102	отходы смеси растворов гидроксидов щелочных металлов с pH > 11,5 при технических испытаниях и измерениях	2	0,010000	0,000	0,00%	0,000	0,00%	0,010	100,00%
1577	94125101103	отходы гидроксида аммония при технических испытаниях и измерениях	3	0,178000	0,000	0,00%	0,000	0,00%	0,000	0,00%
1578	94131102102	отходы уксусной кислоты при технических испытаниях и измерениях	2	0,061000	0,000	0,00%	0,000	0,00%	0,061	100,00%
1579	94131103322	отходы уксусной кислоты, загрязненной нерастворимыми неорганическими веществами при технических испытаниях и измерениях	2	0,880000	0,000	0,00%	0,000	0,00%	0,880	100,00%
1580	94131901102	смесь органических кислот при технических испытаниях и измерениях	2	2,285000	0,000	0,00%	0,000	0,00%	1,595	69,80%
1581	94132001102	отходы азотной кислоты при технических испытаниях и измерениях	2	0,180000	0,000	0,00%	0,000	0,00%	0,000	0,00%
1582	94132101102	отходы серной кислоты при технических испытаниях и измерениях	2	0,221000	0,000	0,00%	0,000	0,00%	0,103	46,61%
1583	94132201102	отходы соляной кислоты при технических испытаниях и измерениях	2	0,114000	0,000	0,00%	0,000	0,00%	0,114	100,00%
1584	94132301102	отходы фосфорной кислоты при технических испытаниях и измерениях	2	0,075000	0,000	0,00%	0,000	0,00%	0,000	0,00%
1585	94132401101	отходы плавиковой кислоты при технических испытаниях и измерениях	1	0,001000	0,000	0,00%	0,000	0,00%	0,001	100,00%
1586	94132901102	смесь неорганических кислот при технических испытаниях и измерениях	2	1,094000	0,000	0,00%	0,000	0,00%	0,919	84,00%

1587	94139101102	смесь водных растворов неорганических кислот, не содержащая цианиды и органические примеси при технических испытаниях и измерениях	2	3,420000	0,000	0,00%	0,000	0,00%	3,420	100,00%
1588	94140102293	отходы калия железосинеродистого при технических испытаниях и измерениях	3	19,560000	0,000	0,00%	0,000	0,00%	0,000	0,00%
1589	94140112403	отходы калия марганцовокислого в таре полиэтиленовой	3	0,052000	0,000	0,00%	0,000	0,00%	0,000	0,00%
1590	94140181105	отходы водного раствора хлорида натрия при технических испытаниях и измерениях	5	2,000000	0,000	0,00%	0,000	0,00%	0,000	0,00%
1591	94140191104	отходы водных растворов неорганических солей щелочных металлов при технических испытаниях и измерениях	4	4,365000	0,000	0,00%	0,000	0,00%	0,000	0,00%
1592	94140501494	отходы солей аммония в твердом виде при технических испытаниях и измерениях	4	0,035000	0,000	0,00%	0,000	0,00%	0,035	100,00%
1593	94140613313	отходы водных растворов солей тяжелых металлов, включая соли хрома (VI), при технических испытаниях и измерениях (суммарное содержание тяжелых металлов менее 10%)	3	0,270000	0,000	0,00%	0,000	0,00%	0,000	0,00%
1594	94145101101	растворы, содержащие соли ртути, отработанные при технических испытаниях и измерениях	1	0,213000	0,000	0,00%	0,000	0,00%	0,000	0,00%
1595	94149111493	отходы сульфатов, нитратов, хлоридов натрия, калия и железа в смеси при технических испытаниях и измерениях	3	0,594000	0,000	0,00%	0,000	0,00%	0,300	50,51%
1596	94149511393	отходы неорганических солей в смеси с негалогенированными органическими веществами при технических испытаниях и измерениях (содержание негалогенированных органических веществ 15% и более)	3	0,417000	0,000	0,00%	0,000	0,00%	0,000	0,00%
1597	94149533394	отходы неорганических солей в смеси с галогенсодержащими органическими веществами при технических испытаниях и измерениях (содержание галогенсодержащих органических веществ менее 1%)	4	5,388000	0,000	0,00%	0,000	0,00%	0,000	0,00%
1598	94151001103	отходы гексана при технических испытаниях и измерениях	3	0,124000	0,000	0,00%	0,000	0,00%	0,000	0,00%
1599	94151031103	отходы толуола при технических испытаниях и измерениях	3	2,018000	0,000	0,00%	0,000	0,00%	0,113	5,60%
1600	94151034103	отходы ксилола при технических испытаниях и измерениях	3	0,100000	0,000	0,00%	0,000	0,00%	0,000	0,00%
1601	94151101103	отходы формалина при технических испытаниях и измерениях	3	16,101000	0,000	0,00%	0,000	0,00%	16,101	100,00%
1602	94151151103	отходы ацетона при технических испытаниях и измерениях	3	0,035000	0,000	0,00%	0,000	0,00%	0,000	0,00%
1603	94151302103	отходы этилацетата при технических испытаниях и измерениях	3	1,047000	0,000	0,00%	0,000	0,00%	0,000	0,00%
1604	94151304103	отходы бутилацетата при технических испытаниях и измерениях	3	0,040000	0,000	0,00%	0,000	0,00%	0,022	55,00%
1605	94151305102	отходы диэтилового эфира при технических испытаниях и измерениях	2	0,050000	0,000	0,00%	0,000	0,00%	0,000	0,00%
1606	94151533103	отходы глицерина при технических испытаниях и измерениях	3	1,200000	0,000	0,00%	0,000	0,00%	1,200	100,00%
1607	94151711102	отходы ацетонитрила при технических испытаниях и измерениях	2	1,056000	0,000	0,00%	0,000	0,00%	0,000	0,00%
1608	94151901103	смесь жидких негалогенированных органических веществ, не содержащих гетероатомы, при технических испытаниях и измерениях	3	5,867000	0,000	0,00%	0,000	0,00%	0,000	0,00%
1609	94151911313	смесь предельных углеводородов и спиртов при технических испытаниях и измерениях	3	0,705000	0,000	0,00%	0,000	0,00%	0,705	100,00%
1610	94151931103	отходы жидких негалогенированных органических веществ в смеси с преимущественным содержанием толуола при технических испытаниях и измерениях	3	11,222000	0,000	0,00%	0,000	0,00%	10,410	92,76%
1611	94152111313	обводненная смесь отходов негалогенированных органических веществ с преимущественным содержанием производных бензола при технических испытаниях и измерениях	3	0,050000	0,000	0,00%	0,000	0,00%	0,000	0,00%
1612	94152191313	отходы жидких негалогенированных органических веществ в смеси с преимущественным содержанием ароматических углеводородов при технических испытаниях и измерениях	3	0,144000	0,000	0,00%	0,000	0,00%	0,117	81,25%
1613	94152511313	смесь негалогенированных органических веществ с преимущественным содержанием ацетона при технических испытаниях и измерениях	3	0,900000	0,000	0,00%	0,000	0,00%	0,300	33,33%
1614	94153411313	обводненная смесь отходов негалогенированных органических веществ с преимущественным содержанием спиртов при технических испытаниях и измерениях	3	21,673000	0,000	0,00%	0,000	0,00%	0,000	0,00%
1615	94153421313	смесь отходов негалогенированных органических веществ с преимущественным содержанием метанола при технических испытаниях и измерениях	3	1,337000	0,000	0,00%	0,000	0,00%	1,337	100,00%
1616	94153471313	обводненная смесь негалогенированных органических веществ с преимущественным содержанием этиленгликоля, при технических испытаниях и измерениях	3	11,002000	0,000	0,00%	0,000	0,00%	0,002	0,02%
1617	94154511393	отходы негалогенированных органических веществ в смеси с неорганическими солями при технических испытаниях и измерениях	3	0,075000	0,000	0,00%	0,000	0,00%	0,000	0,00%
1618	94155001102	отходы хлороформа при технических испытаниях и измерениях	2	0,280000	0,000	0,00%	0,000	0,00%	0,000	0,00%
1619	94155002333	отходы хлороформа при технических испытаниях и измерениях (содержание хлороформа менее 27%)	3	0,380000	0,000	0,00%	0,000	0,00%	0,000	0,00%
1620	94155003102	отходы тетрахлорметана при технических испытаниях и измерениях	2	0,008000	0,000	0,00%	0,000	0,00%	0,000	0,00%
1621	94155415103	отходы трихлорэтилена при технических испытаниях и измерениях	3	0,709000	0,000	0,00%	0,000	0,00%	0,584	82,37%
1622	94158111312	смесь галогенсодержащих и негалогенированных органических веществ (содержание галогенсодержащих веществ более 15%) при технических испытаниях и измерениях	2	0,425000	0,000	0,00%	0,000	0,00%	0,000	0,00%
1623	94158112313	смесь галогенсодержащих и негалогенированных органических веществ (содержание галогенсодержащих веществ менее 15%) при технических испытаниях и измерениях	3	1,298000	0,000	0,00%	0,000	0,00%	0,726	55,93%
1624	94158114313	обводненная смесь галогенсодержащих и негалогенированных органических веществ (содержание галогенсодержащих веществ менее 15%) при технических испытаниях и измерениях	3	3,960000	0,000	0,00%	0,000	0,00%	0,000	0,00%
1625	94161192313	отходы водного раствора натрия уксуснокислого и свинца уксуснокислого в смеси с негалогенированными органическими веществами при технических испытаниях и измерениях	3	0,072000	0,000	0,00%	0,000	0,00%	0,000	0,00%
1626	94221201103	отходы технических испытаний продукции органического синтеза, не содержащей галогены	3	4,817000	0,000	0,00%	0,000	0,00%	0,000	0,00%
1627	94231221314	пенетрант флуоресцентный, отработанный при неразрушающем контроле с применением люминесцентной дефектоскопии	4	3,100000	0,000	0,00%	0,000	0,00%	0,000	0,00%
1628	94250101313	отходы смесей нефтепродуктов при технических испытаниях и измерениях	3	12,585000	0,000	0,00%	0,000	0,00%	0,006	0,05%
1629	94250611103	отходы гексан-гептановой фракции при технических испытаниях и измерениях	3	0,010000	0,000	0,00%	0,000	0,00%	0,000	0,00%
1630	94271311103	отходы водного раствора метанола при технических испытаниях кондитерских изделий	3	0,281000	0,000	0,00%	0,000	0,00%	0,000	0,00%
1631	94271331394	отходы микробиологического анализа с использованием бриллиантового зеленого при технических испытаниях эмульсий масляных, жировых и смазочных из растительного сырья в пищевой промышленности	4	9,022000	0,000	0,00%	0,000	0,00%	0,000	0,00%
1632	94271417313	спирт этиловый и эфир диэтиловый в смеси, отработанные при определении кислотного числа растительных масел	3	0,100000	0,000	0,00%	0,000	0,00%	0,000	0,00%
1633	94271418313	кислота уксусная и хлороформ в смеси, отработанные при определении перекисного числа растительных масел	3	0,079000	0,000	0,00%	0,000	0,00%	0,059	74,68%
1634	94279191724	отходы пищевой продукции при технических испытаниях ее безопасности и качества	4	374,112000	0,000	0,00%	0,000	0,00%	0,000	0,00%
1635	94291971314	обводненная смесь алкиламинов и жирных спиртов, отработанная при получении моющих рецептур	4	3,705000	0,000	0,00%	0,000	0,00%	0,000	0,00%
1636	94292992304	отходы парфюмерной продукции при технических испытаниях ее качества и безопасности малоопасные	4	10,000000	0,000	0,00%	0,000	0,00%	0,000	0,00%
1637	94810191204	отходы проб грунта, донных отложений и/или почвы, незагрязненных химическими реагентами, при лабораторных исследованиях	4	4,900000	0,000	0,00%	0,000	0,00%	0,000	0,00%
1638	94931011104	растворы солей при совместном сливе неорганических кислот и щелочей, отработанных при технических испытаниях и измерениях	4	0,321000	0,000	0,00%	0,000	0,00%	0,000	0,00%
1639	94931111103	растворы солей при совместном сливе неорганических кислот и щелочей (при pH в диапазонах 3,1-5,5 или 8,6-11,0), отработанных при технических испытаниях и измерениях	3	419,900000	0,000	0,00%	0,000	0,00%	13,900	3,31%
1641	94986811524	ареометры (кроме ртутьсодержащих), утратившие потребительские свойства	4	0,003000	0,000	0,00%	0,000	0,00%	0,000	0,00%
1642	94986821524	трубки индикаторные стеклянные, отработанные при технических испытаниях и измерениях	4	0,151000	0,000	0,00%	0,000	0,00%	0,000	0,00%
1643	94991111204	бой стеклянной химической посуды	4	0,004000	0,000	0,00%	0,000	0,00%	0,000	0,00%

1644	94991181204	мусор от помещений лаборатории	4	2,705000	0,000	0,00%	0,000	0,00%	0,000	0,00%
1645	94995112203	отходы технических испытаний, измерений, исследований, содержащие бериллий, бетонированные	3	766,000000	0,000	0,00%	0,000	0,00%	0,000	0,00%
1646	95525111524	отбойные причальные приспособления (кранцы швартовые и судовые) резинотканевые, утратившие потребительские свойства	4	6,000000	0,000	0,00%	0,000	0,00%	0,000	0,00%
			Всего	3979867,75	230260,81	5,79%	259039,92	6,51%	1752335,23	44,03%
			класс 1	927,111	0,000	0,00%	0,000	0,00%	2,946	0,32%
			класс 2	1841,784	1,431	0,08%	836,530	45,42%	119,866	6,51%
			класс 3	450147,254	689,185	0,15%	39466,255	8,77%	359015,452	79,76%
			класс 4	583818,547	159988,236	27,40%	45917,025	7,86%	65242,003	11,18%
			класс 5	2943133,057	69581,955	2,36%	172820,113	5,87%	1327954,965	45,12%

Обезврежено		Захоронено		Хранение и наличие на конец отчетного периода		Наличие отходов на начало отчетного года	Образование отходов за отчетный год	Поступление отходов из других хозяйствующих субъектов			Поступление отходов с собственных объектов	
тонны	%	тонны	%	тонны	%			всего	из других субъектов РФ	по импорту из других государств	всего	из других субъектов РФ
143559,327	3,61%	818807,592	20,57%	775864,872	19,49%	761 073,45	1 551 453,16	1 462 039,07	316 219,40	0,10	622,53	7,44
0,000	0,00%	0,000	0,00%	1,000	100,00%	0,00	1,00	0,00	0,00	0,00	0,00	0,00
0,000	0,00%	0,000	0,00%	3500,000	20,00%	3 500,00	14 000,00	0,00	0,00	0,00	0,00	0,00
0,000	0,00%	0,000	0,00%	0,000	0,00%	0,00	2 780,50	0,00	0,00	0,00	0,00	0,00
0,000	0,00%	57,263	3,65%	0,000	0,00%	0,00	1 530,45	36,81	0,00	0,00	0,00	0,00
0,000	0,00%	0,000	0,00%	0,000	0,00%	0,00	705,50	0,00	0,00	0,00	0,00	0,00
0,000	0,00%	3,895	100,00%	0,000	0,00%	0,00	3,10	0,80	0,00	0,00	0,00	0,00
0,000	0,00%	87,093	100,00%	0,000	0,00%	0,00	50,28	36,81	0,00	0,00	0,00	0,00
11789,000	52,74%	0,000	0,00%	0,000	0,00%	0,00	22 342,00	9,00	9,00	0,00	0,00	0,00
0,000	0,00%	0,800	0,00%	16003,000	4,56%	11 991,00	339 288,80	0,00	0,00	0,00	0,00	0,00
0,000	0,00%	336,000	100,00%	0,000	0,00%	0,00	168,00	168,00	0,00	0,00	0,00	0,00
19,700	100,00%	0,000	0,00%	0,000	0,00%	0,00	0,00	19,70	19,70	0,00	0,00	0,00
0,000	0,00%	0,000	0,00%	0,000	0,00%	0,00	264 064,98	1 827,00	0,00	0,00	0,00	0,00
8,984	100,00%	0,000	0,00%	0,000	0,00%	0,00	0,00	8,98	8,98	0,00	0,00	0,00
2,750	100,00%	0,000	0,00%	0,000	0,00%	0,00	0,00	2,75	2,75	0,00	0,00	0,00
0,000	0,00%	6,500	100,00%	0,000	0,00%	0,00	6,50	0,00	0,00	0,00	0,00	0,00
2856,510	62,30%	1728,703	37,70%	0,000	0,00%	0,00	942,06	3 643,15	2 856,51	0,00	0,00	0,00
0,000	0,00%	187,450	50,94%	2,150	0,58%	0,00	189,60	178,40	0,00	0,00	0,00	0,00
0,000	0,00%	72,100	100,00%	0,000	0,00%	0,00	72,10	0,00	0,00	0,00	0,00	0,00
0,000	0,00%	52,750	95,13%	0,000	0,00%	0,00	0,00	55,45	0,00	0,00	0,00	0,00
0,000	0,00%	0,000	0,00%	0,000	0,00%	0,00	86 388,18	0,00	0,00	0,00	0,00	0,00
1,218	100,00%	0,000	0,00%	0,000	0,00%	0,00	0,00	1,22	1,22	0,00	0,00	0,00
0,150	100,00%	0,000	0,00%	0,000	0,00%	0,00	0,00	0,15	0,00	0,00	0,00	0,00
0,000	0,00%	13,800	100,00%	0,000	0,00%	0,00	0,00	13,80	0,00	0,00	0,00	0,00
0,000	0,00%	8,150	100,00%	0,000	0,00%	0,00	8,15	0,00	0,00	0,00	0,00	0,00
25,000	39,00%	13,800	21,53%	0,000	0,00%	0,00	39,10	25,00	0,00	0,00	0,00	0,00
313,380	31,38%	685,130	68,62%	0,000	0,00%	0,00	685,13	313,38	0,00	0,00	0,00	0,00
307,000	100,00%	0,000	0,00%	0,000	0,00%	0,00	0,00	307,00	0,00	0,00	0,00	0,00
7,500	100,00%	0,000	0,00%	0,000	0,00%	0,00	0,00	7,50	7,50	0,00	0,00	0,00
7,500	100,00%	0,000	0,00%	0,000	0,00%	0,00	0,00	7,50	7,50	0,00	0,00	0,00
3,630	100,00%	0,000	0,00%	0,000	0,00%	0,00	0,00	3,63	0,00	0,00	0,00	0,00
11,393	100,00%	0,000	0,00%	0,000	0,00%	0,00	0,00	11,39	11,39	0,00	0,00	0,00
0,000	0,00%	0,000	0,00%	0,000	0,00%	0,00	0,00	4,10	4,10	0,00	0,00	0,00
117,400	100,00%	0,000	0,00%	0,000	0,00%	0,00	0,00	117,40	117,40	0,00	0,00	0,00
7,450	100,00%	0,000	0,00%	0,000	0,00%	0,00	0,00	7,45	7,45	0,00	0,00	0,00
3,311	100,00%	0,000	0,00%	0,000	0,00%	0,00	0,00	3,31	3,31	0,00	0,00	0,00
2,197	100,00%	0,000	0,00%	0,000	0,00%	0,00	0,00	2,20	2,20	0,00	0,00	0,00
0,000	0,00%	8,700	96,67%	0,150	1,67%	0,00	8,85	0,15	0,00	0,00	0,00	0,00
0,000	0,00%	311,300	100,00%	0,000	0,00%	0,00	0,00	311,30	0,00	0,00	0,00	0,00
0,000	0,00%	570,700	100,00%	0,000	0,00%	0,00	285,35	285,35	0,00	0,00	0,00	0,00
74,148	100,00%	0,000	0,00%	0,000	0,00%	0,00	0,00	74,15	0,00	0,00	0,00	0,00
0,390	86,67%	0,000	0,00%	0,000	0,00%	0,00	0,06	0,39	0,00	0,00	0,00	0,00
38,050	92,78%	1,460	3,56%	0,000	0,00%	0,00	18,46	22,55	20,55	0,00	0,00	0,00
5,600	100,00%	0,000	0,00%	0,000	0,00%	0,00	0,00	5,60	5,60	0,00	0,00	0,00
0,000	0,00%	0,000	0,00%	0,000	0,00%	2,69	0,00	0,00	0,00	0,00	0,00	0,00
7,700	19,86%	31,080	80,14%	0,000	0,00%	0,00	38,78	0,00	0,00	0,00	0,00	0,00
16,800	100,00%	0,000	0,00%	0,000	0,00%	0,00	16,80	0,00	0,00	0,00	0,00	0,00
9,500	100,00%	0,000	0,00%	0,000	0,00%	0,00	0,00	9,50	9,50	0,00	0,00	0,00
1700,000	100,00%	0,000	0,00%	0,000	0,00%	0,00	0,00	1 700,00	0,00	0,00	0,00	0,00
0,419	21,83%	1,500	78,17%	0,000	0,00%	0,00	0,00	1,92	0,42	0,00	0,00	0,00
1,421	2,80%	49,265	97,20%	0,000	0,00%	0,00	50,69	0,00	0,00	0,00	0,00	0,00
0,000	0,00%	45,600	100,00%	0,000	0,00%	0,00	45,60	0,00	0,00	0,00	0,00	0,00
0,040	12,50%	0,280	87,50%	0,000	0,00%	0,00	0,32	0,00	0,00	0,00	0,00	0,00
1,760	0,07%	123,920	4,91%	0,000	0,00%	0,00	2 523,82	1,76	0,00	0,00	0,00	0,00
2,010	2,08%	94,820	97,92%	0,000	0,00%	0,00	96,83	0,00	0,00	0,00	0,00	0,00
0,000	0,00%	10,800	100,00%	0,000	0,00%	0,00	5,40	5,40	0,00	0,00	0,00	0,00
0,000	0,00%	13,633	100,00%	0,000	0,00%	0,00	13,63	0,00	0,00	0,00	0,00	0,00
0,000	0,00%	10,000	100,00%	0,000	0,00%	0,00	10,00	0,00	0,00	0,00	0,00	0,00
0,000	0,00%	1,000	100,00%	0,000	0,00%	0,00	1,00	0,00	0,00	0,00	0,00	0,00
0,000	0,00%	17,500	100,00%	0,000	0,00%	0,00	17,50	0,00	0,00	0,00	0,00	0,00
0,347	100,00%	0,000	0,00%	0,000	0,00%	0,00	0,00	0,35	0,35	0,00	0,00	0,00
124,098	100,00%	0,000	0,00%	0,000	0,00%	0,00	0,00	124,10	124,10	0,00	0,00	0,00
3,495	100,00%	0,000	0,00%	0,000	0,00%	0,00	0,00	3,50	3,50	0,00	0,00	0,00
141,200	100,00%	0,000	0,00%	0,000	0,00%	0,00	0,00	141,20	128,10	0,00	0,00	0,00
79,019	100,00%	0,000	0,00%	0,000	0,00%	0,00	0,00	79,02	79,02	0,00	0,00	0,00
27,600	100,00%	0,000	0,00%	0,000	0,00%	0,00	0,00	27,60	27,60	0,00	0,00	0,00
0,000	0,00%	166,140	47,44%	0,000	0,00%	0,00	349,64	0,60	0,00	0,00	0,00	0,00
0,000	0,00%	3,600	100,00%	0,000	0,00%	0,00	3,60	0,00	0,00	0,00	0,00	0,00
0,200	66,67%	0,100	33,33%	0,000	0,00%	0,00	0,00	0,30	0,20	0,00	0,00	0,00
159,688	100,00%	0,000	0,00%	0,000	0,00%	0,00	0,00	159,69	159,69	0,00	0,00	0,00

29,260	100,00%	0,000	0,00%	0,000	0,00%	0,00	29,26	0,00	0,00	0,00	0,00	0,00
0,000	0,00%	0,000	0,00%	0,000	0,00%	0,00	0,20	139,74	139,74	0,00	0,00	0,00
0,000	0,00%	15,250	100,00%	0,000	0,00%	0,00	15,00	0,25	0,00	0,00	0,00	0,00
0,000	0,00%	0,300	100,00%	0,000	0,00%	0,00	0,30	0,00	0,00	0,00	0,00	0,00
0,000	0,00%	0,000	0,00%	0,000	0,00%	0,00	2 016,60	0,00	0,00	0,00	0,00	0,00
0,000	0,00%	0,000	0,00%	0,000	0,00%	0,00	65 264,28	0,00	0,00	0,00	0,00	0,00
0,000	0,00%	0,000	0,00%	0,000	0,00%	0,00	7 768,67	0,00	0,00	0,00	0,00	0,00
0,000	0,00%	408,040	100,00%	0,000	0,00%	0,00	408,04	0,00	0,00	0,00	0,00	0,00
0,000	0,00%	121,420	100,00%	0,000	0,00%	0,00	0,00	121,42	0,00	0,00	0,00	0,00
17,200	100,00%	0,000	0,00%	0,000	0,00%	0,00	0,00	17,20	17,20	0,00	0,00	0,00
9,300	100,00%	0,000	0,00%	0,000	0,00%	0,00	0,00	9,30	9,30	0,00	0,00	0,00
0,000	0,00%	0,530	84,13%	0,000	0,00%	0,00	0,53	0,10	0,10	0,00	0,00	0,00
2,400	100,00%	0,000	0,00%	0,000	0,00%	0,00	0,00	2,40	2,40	0,00	0,00	0,00
0,000	0,00%	1,300	100,00%	0,000	0,00%	0,00	1,30	0,00	0,00	0,00	0,00	0,00
0,000	0,00%	11,269	100,00%	0,000	0,00%	0,00	8,37	2,90	0,00	0,00	0,00	0,00
0,000	0,00%	16,860	19,98%	0,000	0,00%	0,00	80,62	3,74	0,00	0,00	0,00	0,00
0,060	100,00%	0,000	0,00%	0,000	0,00%	0,00	0,00	0,06	0,00	0,00	0,00	0,00
0,200	100,00%	0,000	0,00%	0,000	0,00%	0,00	0,00	0,20	0,20	0,00	0,00	0,00
3,300	100,00%	0,000	0,00%	0,000	0,00%	0,00	0,00	3,30	0,00	0,00	0,00	0,00
71,750	100,00%	0,000	0,00%	0,000	0,00%	0,00	0,00	71,75	71,75	0,00	0,00	0,00
0,000	0,00%	0,000	0,00%	0,000	0,00%	0,00	0,20	0,00	0,00	0,00	0,00	0,00
0,700	100,00%	0,000	0,00%	0,000	0,00%	0,00	0,00	0,70	0,70	0,00	0,00	0,00
0,000	0,00%	0,200	100,00%	0,000	0,00%	0,00	0,20	0,00	0,00	0,00	0,00	0,00
0,000	0,00%	104,720	100,00%	0,000	0,00%	0,00	69,72	35,00	0,00	0,00	0,00	0,00
0,000	0,00%	87,154	99,82%	0,000	0,00%	0,00	40,79	46,52	0,00	0,00	0,00	0,00
0,000	0,00%	0,000	0,00%	0,950	22,62%	1,15	0,95	2,10	0,00	0,00	0,00	0,00
4,620	1,32%	312,701	89,55%	0,000	0,00%	0,00	188,53	156,95	2,20	0,00	3,70	0,00
0,000	0,00%	0,300	37,50%	0,000	0,00%	0,00	0,80	0,00	0,00	0,00	0,00	0,00
0,000	0,00%	4,775	100,00%	0,000	0,00%	0,00	4,78	0,00	0,00	0,00	0,00	0,00
0,000	0,00%	1076,510	69,18%	479,500	30,82%	0,00	479,50	1 076,51	0,00	0,00	0,00	0,00
0,000	0,00%	212,800	50,00%	212,800	50,00%	0,00	212,80	212,80	0,00	0,00	0,00	0,00
0,000	0,00%	142,100	50,00%	142,100	50,00%	0,00	142,10	142,10	0,00	0,00	0,00	0,00
74,740	57,09%	56,180	42,91%	0,000	0,00%	0,00	35,60	95,32	0,00	0,00	0,00	0,00
0,950	100,00%	0,000	0,00%	0,000	0,00%	0,00	0,05	0,90	0,90	0,00	0,00	0,00
186,200	18,07%	422,100	40,96%	422,100	40,96%	0,00	422,10	608,30	186,20	0,00	0,00	0,00
88,024	22,59%	173,840	44,61%	127,400	32,69%	0,00	181,19	208,47	0,00	0,00	0,00	0,00
0,000	0,00%	8,052	100,00%	0,000	0,00%	0,00	8,05	0,00	0,00	0,00	0,00	0,00
0,000	0,00%	0,000	0,00%	0,000	0,00%	0,00	0,00	0,37	0,00	0,00	0,00	0,00
0,100	100,00%	0,000	0,00%	0,000	0,00%	0,00	0,00	0,10	0,10	0,00	0,00	0,00
0,100	25,00%	0,000	0,00%	0,000	0,00%	0,00	0,30	0,10	0,10	0,00	0,00	0,00
1,300	3,45%	36,400	96,55%	0,000	0,00%	0,00	36,40	1,30	1,30	0,00	0,00	0,00
0,000	0,00%	5,000	100,00%	0,000	0,00%	0,00	0,00	5,00	0,00	0,00	0,00	0,00
0,000	0,00%	0,000	0,00%	0,000	0,00%	0,00	10,44	0,00	0,00	0,00	0,00	0,00
0,000	0,00%	0,700	0,21%	0,000	0,00%	0,00	330,95	0,00	0,00	0,00	0,00	0,00
0,000	0,00%	0,000	0,00%	0,000	0,00%	0,00	3,10	0,00	0,00	0,00	0,00	0,00
0,000	0,00%	4,500	4,51%	0,000	0,00%	0,00	99,87	0,00	0,00	0,00	0,00	0,00
2,700	3,89%	2,500	3,61%	9,000	12,98%	7,20	58,02	4,10	4,10	0,00	0,00	0,00
43,666	4,89%	143,360	16,07%	0,000	0,00%	0,00	713,02	174,24	0,02	0,00	5,01	0,00
7,804	41,45%	1,025	5,44%	0,000	0,00%	0,00	11,03	7,80	0,00	0,00	0,00	0,00
97,166	1,59%	231,028	3,78%	21,845	0,36%	44,15	5 845,57	222,85	6,99	0,00	0,72	0,00
408,188	18,20%	255,317	11,38%	2,818	0,13%	352,00	1 360,73	524,38	29,31	0,00	4,95	0,00
33,915	92,34%	0,000	0,00%	0,300	0,82%	0,95	0,91	34,87	32,39	0,00	0,00	0,00
8,286	33,36%	5,846	23,54%	0,024	0,10%	0,00	12,21	12,50	9,00	0,00	0,13	0,00
0,000	0,00%	0,725	100,00%	0,000	0,00%	0,00	0,73	0,00	0,00	0,00	0,00	0,00
11,966	22,78%	40,558	77,22%	0,000	0,00%	0,00	27,66	24,87	0,00	0,00	0,00	0,00
0,000	0,00%	0,060	100,00%	0,000	0,00%	0,00	0,06	0,00	0,00	0,00	0,00	0,00
0,000	0,00%	49,180	100,00%	0,000	0,00%	0,00	4,68	44,50	0,00	0,00	0,00	0,00
25,000	100,00%	0,000	0,00%	0,000	0,00%	0,00	0,00	25,00	25,00	0,00	0,00	0,00
48,100	100,00%	0,000	0,00%	0,000	0,00%	0,00	0,00	48,10	48,10	0,00	0,00	0,00
0,098	1,12%	8,657	98,88%	0,000	0,00%	0,00	6,64	2,11	0,01	0,00	0,00	0,00
0,300	7,77%	2,460	63,73%	0,000	0,00%	0,40	0,60	2,86	0,00	0,00	0,00	0,00
13,150	14,40%	51,272	56,15%	0,400	0,44%	0,00	75,41	15,90	4,60	0,00	0,00	0,00
0,000	0,00%	29,072	100,00%	0,000	0,00%	0,00	18,78	10,29	0,00	0,00	0,00	0,00
0,251	13,56%	1,600	86,44%	0,000	0,00%	0,00	1,85	0,00	0,00	0,00	0,00	0,00
8,100	96,20%	0,320	3,80%	0,000	0,00%	0,00	8,42	0,00	0,00	0,00	0,00	0,00
0,000	0,00%	43,880	100,00%	0,000	0,00%	0,00	21,94	21,94	0,00	0,00	0,00	0,00
0,000	0,00%	1810,500	100,00%	0,000	0,00%	0,00	589,60	1 220,90	0,00	0,00	0,00	0,00
5,300	100,00%	0,000	0,00%	0,000	0,00%	0,00	0,00	5,30	5,30	0,00	0,00	0,00
59,980	100,00%	0,000	0,00%	0,000	0,00%	0,00	0,00	59,98	59,98	0,00	0,00	0,00
56,000	100,00%	0,000	0,00%	0,000	0,00%	0,00	0,00	56,00	56,00	0,00	0,00	0,00
0,000	0,00%	5164,500	100,00%	0,000	0,00%	0,00	5 121,50	43,00	0,00	0,00	0,00	0,00
0,000	0,00%	104,580	100,00%	0,000	0,00%	0,00	52,29	52,29	0,00	0,00	0,00	0,00
0,000	0,00%	3,775	57,41%	0,000	0,00%	0,00	5,75	0,83	0,00	0,00	0,00	0,00
0,000	0,00%	79,500	20,33%	0,000	0,00%	0,20	390,80	0,00	0,00	0,00	0,00	0,00
0,000	0,00%	28,148	0,37%	0,000	0,00%	261,43	862,04	6 401,82	6 380,80	0,00	0,00	0,00
0,000	0,00%	0,000	0,00%	0,000	0,00%	0,00	4 364,70	229,90	229,90	0,00	0,00	0,00
53,340	100,00%	0,000	0,00%	0,000	0,00%	0,00	0,00	53,34	0,00	0,00	0,00	0,00
0,000	0,00%	24625,560	100,00%	0,000	0,00%	0,00	0,00	24 625,56	0,00	0,00	0,00	0,00
0,000	0,00%	41,300	100,00%	0,000	0,00%	0,00	41,30	0,00	0,00	0,00	0,00	0,00

0,000	0,00%	22688,000	74,43%	0,000	0,00%	0,00	30 482,00	0,00	0,00	0,00	0,00	0,00
8,000	100,00%	0,000	0,00%	0,000	0,00%	0,00	4,00	4,00	0,00	0,00	0,00	0,00
0,738	100,00%	0,000	0,00%	0,000	0,00%	0,00	0,00	0,74	0,74	0,00	0,00	0,00
2,000	1,42%	0,000	0,00%	0,000	0,00%	0,00	2,00	138,80	138,80	0,00	0,00	0,00
8,080	16,81%	0,000	0,00%	1,500	3,12%	10,50	9,50	28,08	0,08	0,00	0,00	0,00
96,662	100,00%	0,000	0,00%	0,000	0,00%	0,00	4,00	92,66	92,66	0,00	0,00	0,00
0,400	100,00%	0,000	0,00%	0,000	0,00%	0,00	0,00	0,40	0,40	0,00	0,00	0,00
0,110	11,01%	0,870	87,09%	0,019	1,90%	0,02	0,87	0,11	0,11	0,00	0,00	0,00
0,080	100,00%	0,000	0,00%	0,000	0,00%	0,00	0,08	0,00	0,00	0,00	0,00	0,00
0,020	100,00%	0,000	0,00%	0,000	0,00%	0,00	0,00	0,02	0,02	0,00	0,00	0,00
198,200	100,00%	0,000	0,00%	0,000	0,00%	0,00	0,00	198,20	198,20	0,00	0,00	0,00
0,042	100,00%	0,000	0,00%	0,000	0,00%	0,00	0,00	0,04	0,04	0,00	0,00	0,00
42,537	100,00%	0,000	0,00%	0,000	0,00%	0,00	0,54	42,00	42,00	0,00	0,00	0,00
0,000	0,00%	63,000	33,43%	0,000	0,00%	0,00	188,43	0,00	0,00	0,00	0,00	0,00
396,812	100,00%	0,000	0,00%	0,000	0,00%	0,00	0,00	396,81	396,81	0,00	0,00	0,00
1,800	30,00%	4,200	70,00%	0,000	0,00%	0,00	3,40	2,60	0,50	0,00	0,00	0,00
0,000	0,00%	259,600	100,00%	0,000	0,00%	0,00	182,50	77,10	0,00	0,00	0,00	0,00
0,000	0,00%	0,000	0,00%	0,000	0,00%	0,00	0,00	0,60	0,60	0,00	0,00	0,00
11,550	100,00%	0,000	0,00%	0,000	0,00%	0,00	0,00	11,55	11,55	0,00	0,00	0,00
0,000	0,00%	0,000	0,00%	0,000	0,00%	0,00	4,35	4,35	0,00	0,00	0,00	0,00
0,000	0,00%	0,000	0,00%	0,000	0,00%	0,00	2,04	2,04	0,00	0,00	0,00	0,00
0,720	100,00%	0,000	0,00%	0,000	0,00%	0,00	0,72	0,00	0,00	0,00	0,00	0,00
0,000	0,00%	34,050	100,00%	0,000	0,00%	0,00	0,00	34,05	0,00	0,00	0,00	0,00
5,540	100,00%	0,000	0,00%	0,000	0,00%	0,00	2,77	2,77	0,00	0,00	0,00	0,00
3,040	100,00%	0,000	0,00%	0,000	0,00%	0,00	1,52	1,52	0,00	0,00	0,00	0,00
0,000	0,00%	50,664	100,00%	0,000	0,00%	0,00	7,16	43,50	0,00	0,00	0,00	0,00
0,000	0,00%	0,000	0,00%	0,000	0,00%	0,00	0,00	11,00	11,00	0,00	0,00	0,00
0,000	0,00%	5,600	100,00%	0,000	0,00%	0,00	5,60	0,00	0,00	0,00	0,00	0,00
1,735	100,00%	0,000	0,00%	0,000	0,00%	0,00	0,00	1,74	1,74	0,00	0,00	0,00
1,342	100,00%	0,000	0,00%	0,000	0,00%	0,00	0,00	1,34	1,34	0,00	0,00	0,00
160,000	99,97%	0,000	0,00%	0,000	0,00%	0,00	0,00	160,04	160,04	0,00	0,00	0,00
320,000	100,00%	0,000	0,00%	0,000	0,00%	0,00	0,00	320,00	320,00	0,00	0,00	0,00
249,450	100,00%	0,000	0,00%	0,000	0,00%	0,00	0,00	249,45	0,00	0,00	0,00	0,00
0,300	100,00%	0,000	0,00%	0,000	0,00%	0,00	0,00	0,30	0,00	0,00	0,00	0,00
0,000	0,00%	0,000	0,00%	0,000	0,00%	0,00	0,00	5 755,75	5 100,69	0,00	0,00	0,00
6,169	100,00%	0,000	0,00%	0,000	0,00%	0,00	0,00	6,17	6,17	0,00	0,00	0,00
0,200	100,00%	0,000	0,00%	0,000	0,00%	0,00	0,00	0,20	0,20	0,00	0,00	0,00
0,150	100,00%	0,000	0,00%	0,000	0,00%	0,00	0,00	0,15	0,15	0,00	0,00	0,00
36,495	39,55%	0,000	0,00%	7,935	8,60%	19,28	36,50	36,50	0,00	0,00	0,00	0,00
274,100	100,00%	0,000	0,00%	0,000	0,00%	0,00	224,50	49,60	0,60	0,00	0,00	0,00
13,581	81,09%	0,000	0,00%	0,000	0,00%	1,07	8,84	6,84	0,00	0,00	0,00	0,00
0,000	0,00%	0,000	0,00%	0,000	0,00%	0,00	0,10	0,00	0,00	0,00	0,00	0,00
85,355	100,00%	0,000	0,00%	0,000	0,00%	0,00	0,00	85,36	85,36	0,00	0,00	0,00
91,367	100,00%	0,000	0,00%	0,000	0,00%	0,00	0,00	91,37	91,37	0,00	0,00	0,00
0,100	100,00%	0,000	0,00%	0,000	0,00%	0,00	0,00	0,10	0,10	0,00	0,00	0,00
0,400	100,00%	0,000	0,00%	0,000	0,00%	0,00	0,00	0,40	0,40	0,00	0,00	0,00
0,007	100,00%	0,000	0,00%	0,000	0,00%	0,00	0,00	0,01	0,01	0,00	0,00	0,00
2,200	100,00%	0,000	0,00%	0,000	0,00%	0,00	0,00	2,20	2,20	0,00	0,00	0,00
1,000	100,00%	0,000	0,00%	0,000	0,00%	0,00	0,00	1,00	1,00	0,00	0,00	0,00
3,400	100,00%	0,000	0,00%	0,000	0,00%	0,00	0,00	3,40	3,40	0,00	0,00	0,00
5,800	100,00%	0,000	0,00%	0,000	0,00%	0,00	0,00	5,80	5,80	0,00	0,00	0,00
0,000	0,00%	0,000	0,00%	0,000	0,00%	0,00	0,00	60,08	60,08	0,00	0,00	0,00
0,000	0,00%	0,615	100,00%	0,000	0,00%	0,00	0,62	0,00	0,00	0,00	0,00	0,00
0,500	100,00%	0,000	0,00%	0,000	0,00%	0,00	0,00	0,50	0,50	0,00	0,00	0,00
4,000	100,00%	0,000	0,00%	0,000	0,00%	0,00	0,00	4,00	4,00	0,00	0,00	0,00
0,100	100,00%	0,000	0,00%	0,000	0,00%	0,00	0,00	0,10	0,10	0,00	0,00	0,00
8,000	100,00%	0,000	0,00%	0,000	0,00%	0,00	0,00	8,00	8,00	0,00	0,00	0,00
0,100	100,00%	0,000	0,00%	0,000	0,00%	0,00	0,00	0,10	0,10	0,00	0,00	0,00
7,400	100,00%	0,000	0,00%	0,000	0,00%	0,00	0,00	7,40	7,40	0,00	0,00	0,00

9,700	100,00%	0,000	0,00%	0,000	0,00%	0,00	0,00	9,70	9,70	0,00	0,00	0,00
0,000	0,00%	0,000	0,00%	0,000	0,00%	0,00	0,00	10,00	10,00	0,00	0,00	0,00
17,400	100,00%	0,000	0,00%	0,000	0,00%	0,00	0,00	17,40	0,00	0,00	0,00	0,00
0,580	11,01%	4,689	88,99%	0,000	0,00%	0,00	0,42	4,85	0,16	0,00	0,00	0,00
0,000	0,00%	124,840	92,84%	0,000	0,00%	0,00	75,00	59,47	0,00	0,00	0,00	0,00
1,270	100,00%	0,000	0,00%	0,000	0,00%	0,00	0,87	0,40	0,00	0,00	0,00	0,00
118,400	100,00%	0,000	0,00%	0,000	0,00%	0,00	0,00	118,40	118,40	0,00	0,00	0,00
17,400	37,48%	0,000	0,00%	5,140	11,07%	0,24	46,18	0,00	0,00	0,00	0,00	0,00
0,000	0,00%	0,000	0,00%	0,000	0,00%	1,70	1,80	6,31	0,00	0,00	0,00	0,00
35,295	9,61%	0,000	0,00%	52,816	14,38%	25,67	323,88	17,65	0,00	0,00	0,00	0,00
26,670	1,27%	629,156	30,04%	63,795	3,05%	135,42	849,01	1 109,84	551,03	0,00	0,00	0,00
0,100	0,01%	833,600	73,03%	6,000	0,53%	0,20	726,78	414,43	0,00	0,00	0,00	0,00
142,011	12,48%	0,000	0,00%	64,320	5,65%	92,48	975,20	70,35	2,10	0,00	0,00	0,00
33,959	87,53%	0,000	0,00%	0,405	1,04%	1,44	4,36	33,00	30,00	0,00	0,00	0,00
0,000	0,00%	0,000	0,00%	4,500	4,08%	5,89	104,33	0,00	0,00	0,00	0,00	0,00
3,394	100,00%	0,000	0,00%	0,000	0,00%	0,00	1,69	1,70	0,00	0,00	0,00	0,00
0,000	0,00%	0,000	0,00%	16,949	32,30%	5,79	46,68	0,00	0,00	0,00	0,00	0,00
5,992	3,75%	0,000	0,00%	5,667	3,55%	6,06	150,55	3,00	0,00	0,00	0,00	0,00
30,400	100,00%	0,000	0,00%	0,000	0,00%	0,00	0,00	30,40	30,40	0,00	0,00	0,00
118,702	100,00%	0,000	0,00%	0,000	0,00%	0,00	0,00	118,70	118,70	0,00	0,00	0,00
652,138	98,96%	6,878	1,04%	0,000	0,00%	0,00	70,88	588,14	62,60	0,00	0,00	0,00
13,200	100,00%	0,000	0,00%	0,000	0,00%	0,00	0,00	13,20	11,20	0,00	0,00	0,00
0,000	0,00%	0,135	100,00%	0,000	0,00%	0,00	0,05	0,09	0,00	0,00	0,00	0,00
4,800	86,64%	0,740	13,36%	0,000	0,00%	0,00	0,00	5,54	4,80	0,00	0,00	0,00
3,900	100,00%	0,000	0,00%	0,000	0,00%	0,00	0,00	3,90	3,90	0,00	0,00	0,00
0,000	0,00%	109,500	100,00%	0,000	0,00%	0,00	90,00	19,50	0,00	0,00	0,00	0,00
0,000	0,00%	1,500	100,00%	0,000	0,00%	0,00	1,50	0,00	0,00	0,00	0,00	0,00
107,600	100,00%	0,000	0,00%	0,000	0,00%	0,00	0,00	107,60	107,60	0,00	0,00	0,00
0,000	0,00%	2,100	100,00%	0,000	0,00%	0,00	2,10	0,00	0,00	0,00	0,00	0,00
0,000	0,00%	23,180	100,00%	0,000	0,00%	0,00	23,18	0,00	0,00	0,00	0,00	0,00
0,000	0,00%	0,000	0,00%	0,000	0,00%	0,00	0,00	0,00	0,00	0,00	0,00	0,00
4,500	100,00%	0,000	0,00%	0,000	0,00%	0,00	0,00	4,50	4,50	0,00	0,00	0,00
15,900	100,00%	0,000	0,00%	0,000	0,00%	0,00	0,00	15,90	15,90	0,00	0,00	0,00
4,800	100,00%	0,000	0,00%	0,000	0,00%	0,00	0,00	4,80	4,80	0,00	0,00	0,00
0,600	100,00%	0,000	0,00%	0,000	0,00%	0,00	0,00	0,60	0,60	0,00	0,00	0,00
0,010	100,00%	0,000	0,00%	0,000	0,00%	0,00	0,00	0,01	0,01	0,00	0,00	0,00
0,000	0,00%	0,000	0,00%	0,000	0,00%	0,00	0,10	0,00	0,00	0,00	0,00	0,00
0,030	100,00%	0,000	0,00%	0,000	0,00%	0,00	0,03	0,00	0,00	0,00	0,00	0,00
1,003	100,00%	0,000	0,00%	0,000	0,00%	0,00	0,00	1,00	1,00	0,00	0,00	0,00
0,100	100,00%	0,000	0,00%	0,000	0,00%	0,00	0,00	0,10	0,10	0,00	0,00	0,00
0,102	100,00%	0,000	0,00%	0,000	0,00%	0,00	0,00	0,10	0,10	0,00	0,00	0,00
23,198	91,63%	0,000	0,00%	0,000	0,00%	0,00	0,00	25,32	25,32	0,00	0,00	0,00
0,000	0,00%	0,000	0,00%	0,000	0,00%	0,00	0,00	0,20	0,20	0,00	0,00	0,00
36,237	48,96%	0,000	0,00%	0,024	0,03%	0,00	0,25	73,76	69,94	0,00	0,00	0,00
0,180	100,00%	0,000	0,00%	0,000	0,00%	0,00	0,08	0,10	0,00	0,00	0,00	0,00
0,558	100,00%	0,000	0,00%	0,000	0,00%	0,00	0,56	0,00	0,00	0,00	0,00	0,00
0,000	0,00%	10,160	100,00%	0,000	0,00%	0,00	2,58	7,58	0,00	0,00	0,00	0,00
1,742	100,00%	0,000	0,00%	0,000	0,00%	0,00	0,00	1,74	1,74	0,00	0,00	0,00
5,724	100,00%	0,000	0,00%	0,000	0,00%	0,00	5,72	0,00	0,00	0,00	0,00	0,00
2,000	35,91%	0,000	0,00%	0,000	0,00%	0,00	3,57	2,00	2,00	0,00	0,00	0,00
0,580	43,67%	0,000	0,00%	0,000	0,00%	0,00	0,58	0,75	0,51	0,00	0,00	0,00
0,000	0,00%	15,300	84,53%	0,000	0,00%	0,20	7,95	9,95	2,80	0,00	0,00	0,00
1,563	0,03%	12,620	0,20%	0,000	0,00%	0,00	1 926,65	4 317,11	1 979,14	0,00	0,00	0,00
0,000	0,00%	5,032	100,00%	0,000	0,00%	0,00	2,50	2,53	0,00	0,00	0,00	0,00
9,000	13,33%	58,500	86,67%	0,000	0,00%	0,00	9,00	58,50	0,00	0,00	0,00	0,00
1163,780	100,00%	0,000	0,00%	0,000	0,00%	0,00	0,00	1 163,78	0,00	0,00	0,00	0,00
69,100	100,00%	0,000	0,00%	0,000	0,00%	0,00	0,00	69,10	62,00	0,00	0,00	0,00
2,400	15,69%	12,900	84,31%	0,000	0,00%	0,00	12,90	2,40	0,00	0,00	0,00	0,00
0,000	0,00%	70,900	29,66%	0,000	0,00%	0,00	153,07	86,00	0,00	0,00	0,00	0,00
0,000	0,00%	115,880	11,52%	0,000	0,00%	0,00	999,54	6,34	0,00	0,00	0,00	0,00
0,000	0,00%	0,000	0,00%	0,000	0,00%	0,00	1,00	0,00	0,00	0,00	0,00	0,00
0,000	0,00%	648,545	100,00%	0,000	0,00%	0,00	0,00	648,55	0,00	0,00	0,00	0,00
0,000	0,00%	1,800	100,00%	0,000	0,00%	0,00	1,80	0,00	0,00	0,00	0,00	0,00
3,980	100,00%	0,000	0,00%	0,000	0,00%	0,00	0,00	3,98	0,00	0,00	0,00	0,00
0,250	100,00%	0,000	0,00%	0,000	0,00%	0,00	0,25	0,00	0,00	0,00	0,00	0,00
0,000	0,00%	5,300	100,00%	0,000	0,00%	0,00	0,00	5,30	0,00	0,00	0,00	0,00
0,000	0,00%	178,800	40,43%	0,000	0,00%	0,00	388,10	54,20	0,00	0,00	0,00	0,00
0,000	0,00%	8,740	0,36%	1666,720	68,22%	0,00	2 439,98	3,20	0,00	0,00	0,00	0,00
0,000	0,00%	0,000	0,00%	0,000	0,00%	0,00	978,99	0,00	0,00	0,00	0,00	0,00
0,000	0,00%	0,010	100,00%	0,000	0,00%	0,00	0,00	0,01	0,00	0,00	0,00	0,00
0,000	0,00%	193,987	100,00%	0,000	0,00%	0,00	144,71	49,28	0,00	0,00	0,00	0,00
0,000	0,00%	0,000	0,00%	0,020	100,00%	0,00	0,00	0,02	0,00	0,00	0,00	0,00
10,000	55,56%	8,000	44,44%	0,000	0,00%	0,00	8,00	10,00	10,00	0,00	0,00	0,00
0,000	0,00%	109,244	96,38%	0,000	0,00%	0,00	56,34	57,00	0,00	0,00	0,00	0,00
0,000	0,00%	0,000	0,00%	0,000	0,00%	0,00	41,40	0,00	0,00	0,00	0,00	0,00
0,000	0,00%	0,000	0,00%	0,000	0,00%	0,00	0,00	51,12	51,12	0,00	0,00	0,00
20,600	100,00%	0,000	0,00%	0,000	0,00%	0,00	0,00	20,60	0,00	0,00	0,00	0,00

0,000	0,00%	0,000	0,00%	0,000	0,00%	0,00	0,00	0,04	0,04	0,00	0,00	0,00
0,000	0,00%	17,397	98,30%	0,301	1,70%	0,30	7,90	9,50	0,00	0,00	0,00	0,00
0,000	0,00%	0,000	0,00%	2,505	3,66%	1,30	67,21	0,00	0,00	0,00	0,00	0,00
0,000	0,00%	511,417	73,59%	183,500	26,41%	0,00	509,20	185,72	0,00	0,00	0,00	0,00
0,000	0,00%	498,640	97,12%	14,200	2,77%	0,00	263,52	249,93	0,61	0,00	0,00	0,00
0,520	100,00%	0,000	0,00%	0,000	0,00%	0,00	0,00	0,52	0,00	0,00	0,00	0,00
39,000	100,00%	0,000	0,00%	0,000	0,00%	0,00	0,00	39,00	39,00	0,00	0,00	0,00
0,000	0,00%	2923,727	53,05%	1726,500	31,33%	0,00	4 651,83	859,74	0,00	0,00	0,00	0,00
0,000	0,00%	6,400	0,08%	0,000	0,00%	0,00	4 057,30	4 044,98	1,80	0,00	0,00	0,00
0,000	0,00%	208,180	97,09%	6,250	2,91%	0,00	110,34	104,09	0,00	0,00	0,00	0,00
0,000	0,00%	270,840	30,50%	617,240	69,50%	0,00	837,11	50,97	0,00	0,00	0,00	0,00
0,190	100,00%	0,000	0,00%	0,000	0,00%	0,00	0,00	0,19	0,19	0,00	0,00	0,00
0,068	100,00%	0,000	0,00%	0,000	0,00%	0,00	0,00	0,07	0,07	0,00	0,00	0,00
2,274	9,02%	0,000	0,00%	1,540	6,11%	0,00	0,00	25,21	2,27	0,00	0,00	0,00
0,000	0,00%	1849,500	88,70%	235,680	11,30%	0,00	1 160,43	924,75	0,00	0,00	0,00	0,00
0,000	0,00%	0,000	0,00%	7,350	4,80%	0,00	80,00	73,00	0,00	0,00	0,00	0,00
9,310	44,46%	0,000	0,00%	0,000	0,00%	1,64	7,17	12,13	0,50	0,00	0,00	0,00
0,000	0,00%	0,000	0,00%	0,000	0,00%	0,00	3,98	0,00	0,00	0,00	0,00	0,00
0,520	100,00%	0,000	0,00%	0,000	0,00%	0,00	0,00	0,52	0,52	0,00	0,00	0,00
32,450	100,00%	0,000	0,00%	0,000	0,00%	0,00	0,00	32,45	32,45	0,00	0,00	0,00
0,024	32,43%	0,000	0,00%	0,000	0,00%	0,00	0,03	0,05	0,02	0,00	0,00	0,00
0,000	0,00%	0,000	0,00%	0,000	0,00%	0,00	0,00	1,00	1,00	0,00	0,00	0,00
0,100	100,00%	0,000	0,00%	0,000	0,00%	0,00	0,10	0,00	0,00	0,00	0,00	0,00
94,198	93,77%	0,000	0,00%	1,200	1,19%	0,20	18,69	81,57	75,01	0,00	0,00	0,00
257,882	88,72%	0,000	0,00%	0,000	0,00%	12,95	20,70	257,03	207,56	0,00	0,00	0,00
0,900	100,00%	0,000	0,00%	0,000	0,00%	0,00	0,00	0,90	0,90	0,00	0,00	0,00
0,000	0,00%	0,000	0,00%	828,600	21,85%	546,30	3 245,08	0,00	0,00	0,00	0,00	0,00
0,000	0,00%	0,000	0,00%	757,405	4,15%	803,85	5 199,66	12 238,10	0,30	0,00	0,00	0,00
0,180	0,00%	0,030	0,00%	11,001	0,09%	0,00	12 630,64	1,94	1,94	0,00	0,00	0,00
0,000	0,00%	0,000	0,00%	0,000	0,00%	0,00	0,43	0,00	0,00	0,00	0,00	0,00
0,000	0,00%	0,000	0,00%	2,415	20,49%	1,68	8,79	1,32	1,32	0,00	0,00	0,00
0,000	0,00%	0,000	0,00%	0,290	1,54%	0,03	18,81	0,00	0,00	0,00	0,00	0,00
0,000	0,00%	0,000	0,00%	98,003	8,23%	86,29	1 104,59	0,00	0,00	0,00	0,00	0,00
0,000	0,00%	0,000	0,00%	8,042	2,20%	9,04	356,68	0,00	0,00	0,00	0,00	0,00
0,000	0,00%	0,000	0,00%	0,000	0,00%	0,00	2,52	0,00	0,00	0,00	0,00	0,00
0,000	0,00%	0,000	0,00%	0,000	0,00%	0,00	0,00	0,50	0,50	0,00	0,00	0,00
0,000	0,00%	0,000	0,00%	0,100	50,00%	0,00	0,10	0,10	0,00	0,00	0,00	0,00
0,080	44,44%	0,000	0,00%	0,000	0,00%	0,00	0,18	0,00	0,00	0,00	0,00	0,00
0,000	0,00%	0,000	0,00%	0,360	12,95%	0,00	0,36	2,42	0,00	0,00	0,00	0,00
3,000	100,00%	0,000	0,00%	0,000	0,00%	0,00	0,00	3,00	3,00	0,00	0,00	0,00
1,770	100,00%	0,000	0,00%	0,000	0,00%	0,00	1,77	0,00	0,00	0,00	0,00	0,00
28,780	36,95%	0,000	0,00%	20,320	26,09%	49,10	0,00	28,78	0,00	0,00	0,00	0,00
1,010	0,50%	112,901	55,93%	0,023	0,01%	0,00	70,24	131,63	25,61	0,00	0,00	0,00
0,020	0,00%	1270,029	94,37%	15,600	1,16%	0,00	1 242,98	102,81	74,11	0,00	0,00	0,00
182,474	40,34%	0,000	0,00%	22,000	4,86%	25,82	150,08	276,48	105,40	0,00	0,00	0,00
7842,060	70,90%	32,600	0,29%	164,395	1,49%	2 779,02	4 564,71	3 716,91	483,91	0,00	0,00	0,00
196,882	31,02%	0,000	0,00%	57,000	8,98%	1,87	367,18	265,59	28,68	0,00	0,00	0,00
2,500	100,00%	0,000	0,00%	0,000	0,00%	0,00	0,20	2,30	1,10	0,00	0,00	0,00
10,300	100,00%	0,000	0,00%	0,000	0,00%	0,00	8,00	2,30	2,30	0,00	0,00	0,00
0,350	100,00%	0,000	0,00%	0,000	0,00%	0,00	0,00	0,35	0,00	0,00	0,00	0,00
2,341	100,00%	0,000	0,00%	0,000	0,00%	0,00	0,00	2,34	0,00	0,00	0,00	0,00
27,620	29,88%	0,000	0,00%	0,000	0,00%	0,00	27,62	64,81	0,00	0,00	0,00	0,00
0,000	0,00%	0,000	0,00%	5,317	27,52%	5,14	14,18	0,00	0,00	0,00	0,00	0,00
0,507	100,00%	0,000	0,00%	0,000	0,00%	0,00	0,00	0,51	0,51	0,00	0,00	0,00
0,000	0,00%	0,000	0,00%	0,000	0,00%	0,00	0,00	1,20	1,20	0,00	0,00	0,00
0,110	100,00%	0,000	0,00%	0,000	0,00%	0,00	0,00	0,11	0,11	0,00	0,00	0,00
0,000	0,00%	0,140	0,63%	0,000	0,00%	0,00	0,14	22,20	22,20	0,00	0,00	0,00
0,000	0,00%	2,800	81,16%	0,000	0,00%	0,00	2,30	1,15	0,65	0,00	0,00	0,00
0,036	0,62%	5,740	99,38%	0,000	0,00%	0,00	2,91	2,87	0,00	0,00	0,00	0,00
0,500	5,07%	6,240	63,22%	0,240	2,43%	1,20	5,59	3,08	0,00	0,00	0,00	0,00
0,010	100,00%	0,000	0,00%	0,000	0,00%	0,00	0,00	0,01	0,01	0,00	0,00	0,00
56,400	35,34%	63,800	39,98%	0,000	0,00%	0,00	103,20	56,39	17,00	0,00	0,00	0,00
0,000	0,00%	1,300	100,00%	0,000	0,00%	0,00	0,50	0,80	0,00	0,00	0,00	0,00
0,000	0,00%	11,000	100,00%	0,000	0,00%	0,00	11,00	0,00	0,00	0,00	0,00	0,00
0,564	0,09%	419,684	66,74%	0,000	0,00%	0,00	320,06	308,73	1,56	0,00	0,00	0,00
62,550	5,18%	725,653	60,06%	170,270	14,09%	90,22	588,98	528,99	15,45	0,00	0,00	0,00
20,000	100,00%	0,000	0,00%	0,000	0,00%	0,00	0,00	20,00	20,00	0,00	0,00	0,00
47,300	49,98%	0,000	0,00%	0,000	0,00%	0,00	47,30	47,34	0,00	0,00	0,00	0,00
0,000	0,00%	0,720	100,00%	0,000	0,00%	0,00	0,36	0,36	0,00	0,00	0,00	0,00
0,000	0,00%	0,000	0,00%	0,000	0,00%	0,00	0,00	0,87	0,67	0,00	0,00	0,00
0,000	0,00%	0,000	0,00%	0,000	0,00%	0,00	0,54	0,54	0,00	0,00	0,00	0,00

6,157	64,42%	0,000	0,00%	0,300	3,14%	0,00	0,30	9,26	8,96	0,00	0,00	0,00
0,000	0,00%	0,000	0,00%	0,000	0,00%	0,00	0,78	0,00	0,00	0,00	0,00	0,00
0,000	0,00%	0,000	0,00%	0,000	0,00%	0,00	0,00	72,55	72,55	0,00	0,00	0,00
0,000	0,00%	0,000	0,00%	0,000	0,00%	0,00	0,00	1,43	1,43	0,00	0,00	0,00
0,450	4,96%	0,000	0,00%	0,000	0,00%	0,45	0,31	8,31	8,00	0,00	0,00	0,00
0,000	0,00%	0,000	0,00%	0,000	0,00%	0,00	1,50	1,50	0,00	0,00	0,00	0,00
76,000	97,44%	0,000	0,00%	0,000	0,00%	0,00	0,00	78,00	78,00	0,00	0,00	0,00
0,000	0,00%	0,000	0,00%	0,000	0,00%	0,00	2,00	2,00	2,00	0,00	0,00	0,00
16,000	31,84%	0,000	0,00%	0,000	0,00%	0,00	0,00	50,25	50,25	0,00	0,00	0,00
0,000	0,00%	0,000	0,00%	0,000	0,00%	0,00	0,00	8,50	8,50	0,00	0,00	0,00
0,010	0,05%	0,000	0,00%	0,000	0,00%	0,00	21,50	0,45	0,00	0,00	0,00	0,00
329,000	100,00%	0,000	0,00%	0,000	0,00%	207,00	0,00	122,00	0,00	0,00	0,00	0,00
2,940	44,48%	0,000	0,00%	0,000	0,00%	0,00	2,94	3,67	0,73	0,00	0,00	0,00
0,000	0,00%	0,000	0,00%	0,000	0,00%	0,00	0,00	20,30	14,66	0,00	0,00	0,00
0,000	0,00%	0,000	0,00%	0,000	0,00%	0,00	0,00	7,00	7,00	0,00	0,00	0,00
0,000	0,00%	0,000	0,00%	0,000	0,00%	0,00	0,00	0,05	0,05	0,00	0,00	0,00
0,000	0,00%	0,000	0,00%	0,000	0,00%	0,00	0,00	4,00	4,00	0,00	0,00	0,00
0,000	0,00%	0,000	0,00%	0,000	0,00%	0,00	0,00	7,31	7,31	0,00	0,00	0,00
0,000	0,00%	0,000	0,00%	0,000	0,00%	0,00	0,15	0,23	0,08	0,00	0,00	0,00
0,050	4,95%	0,000	0,00%	0,000	0,00%	0,00	0,00	1,01	1,01	0,00	0,00	0,00
0,000	0,00%	0,000	0,00%	0,000	0,00%	0,00	0,00	0,50	0,50	0,00	0,00	0,00
6,900	17,87%	0,000	0,00%	0,250	0,65%	0,00	7,27	31,35	24,33	0,00	0,00	0,00
70,000	50,00%	0,000	0,00%	0,000	0,00%	0,00	70,00	70,00	0,00	0,00	0,00	0,00
0,000	0,00%	0,000	0,00%	0,000	0,00%	0,00	0,00	110,29	110,29	0,00	0,00	0,00
15,020	50,34%	0,000	0,00%	0,000	0,00%	0,00	15,02	14,82	1,30	0,00	0,00	0,00
0,000	0,00%	0,000	0,00%	0,000	0,00%	0,00	0,00	0,03	0,03	0,00	0,00	0,00
0,001	0,00%	0,000	0,00%	0,000	0,00%	0,00	0,22	87,64	87,42	0,00	0,00	0,00
0,110	2,22%	0,000	0,00%	0,000	0,00%	0,00	0,00	4,97	4,97	0,00	0,00	0,00
0,000	0,00%	0,000	0,00%	0,000	0,00%	0,00	0,00	0,40	0,40	0,00	0,00	0,00
0,000	0,00%	0,000	0,00%	0,000	0,00%	0,00	0,00	31,00	31,00	0,00	0,00	0,00
0,000	0,00%	0,000	0,00%	0,000	0,00%	0,00	0,00	0,50	0,50	0,00	0,00	0,00
0,000	0,00%	0,000	0,00%	0,000	0,00%	0,00	0,40	5,48	4,74	0,00	0,00	0,00
0,000	0,00%	0,000	0,00%	0,000	0,00%	0,00	0,00	7,14	7,14	0,00	0,00	0,00
6,750	18,62%	0,000	0,00%	0,000	0,00%	0,00	6,75	29,50	23,00	0,00	0,00	0,00
0,000	0,00%	0,000	0,00%	0,000	0,00%	0,00	0,00	1,00	1,00	0,00	0,00	0,00
0,000	0,00%	0,000	0,00%	0,000	0,00%	0,00	56,00	76,30	20,30	0,00	0,00	0,00
8,500	35,43%	0,000	0,00%	0,000	0,00%	0,00	8,50	15,49	0,00	0,00	0,00	0,00
4,727	61,18%	0,000	0,00%	0,000	0,00%	0,11	0,00	7,62	3,02	0,00	0,00	0,00
0,000	0,00%	0,000	0,00%	0,000	0,00%	0,00	0,00	0,08	0,08	0,00	0,00	0,00
4,530	21,22%	0,000	0,00%	5,540	25,95%	0,00	12,13	9,22	4,70	0,00	0,00	0,00
0,200	0,53%	0,000	0,00%	0,000	0,00%	0,00	4,40	33,45	27,97	0,00	0,00	0,00
0,000	0,00%	0,000	0,00%	0,000	0,00%	0,00	0,00	2,00	2,00	0,00	0,00	0,00
0,000	0,00%	0,000	0,00%	0,000	0,00%	0,00	0,72	24,85	24,85	0,00	0,00	0,00
0,000	0,00%	0,000	0,00%	0,000	0,00%	0,00	0,00	0,37	0,37	0,00	0,00	0,00
0,000	0,00%	0,000	0,00%	0,000	0,00%	0,00	0,00	2,10	2,10	0,00	0,00	0,00
1,350	9,38%	0,000	0,00%	1,400	9,72%	0,00	0,00	14,40	11,65	0,00	0,00	0,00
7,916	3,14%	0,000	0,00%	0,000	0,00%	5,00	173,82	73,08	11,00	0,00	0,00	0,00
0,200	0,42%	0,000	0,00%	0,000	0,00%	0,00	3,54	44,06	40,52	0,00	0,00	0,00
0,000	0,00%	0,000	0,00%	0,000	0,00%	0,00	0,00	29,76	10,76	0,00	0,00	0,00
10,000	9,76%	0,000	0,00%	0,000	0,00%	0,00	20,70	81,74	71,04	0,00	0,00	0,00
172,440	88,55%	0,000	0,00%	0,000	0,00%	0,00	0,00	194,74	22,30	0,00	0,00	0,00
550,000	81,33%	0,000	0,00%	0,000	0,00%	550,00	28,41	97,85	42,20	0,00	0,00	0,00
30,000	92,28%	0,000	0,00%	0,000	0,00%	0,00	30,00	2,51	2,51	0,00	0,00	0,00
2,300	100,00%	0,000	0,00%	0,000	0,00%	0,00	0,00	2,30	2,30	0,00	0,00	0,00
0,000	0,00%	0,000	0,00%	0,000	0,00%	0,00	0,00	0,03	0,03	0,00	0,00	0,00

0,150	100,00%	0,000	0,00%	0,000	0,00%	0,00	0,00	0,15	0,15	0,00	0,00	0,00
198,013	70,30%	0,000	0,00%	3,710	1,32%	0,28	76,89	204,50	143,35	0,00	0,00	0,00
0,120	100,00%	0,000	0,00%	0,000	0,00%	0,00	0,00	0,12	0,12	0,00	0,00	0,00
112,600	36,25%	0,000	0,00%	0,000	0,00%	0,00	109,50	201,10	23,30	0,00	0,00	0,00
21,127	22,96%	0,000	0,00%	5,450	5,92%	12,83	15,99	63,18	23,17	0,00	0,00	0,00
1,161	100,00%	0,000	0,00%	0,000	0,00%	0,00	0,00	1,16	1,16	0,00	0,00	0,00
0,250	50,00%	0,000	0,00%	0,250	50,00%	0,00	0,25	0,25	0,25	0,00	0,00	0,00
0,210	100,00%	0,000	0,00%	0,000	0,00%	0,00	0,00	0,21	0,21	0,00	0,00	0,00
16,330	49,40%	0,000	0,00%	0,000	0,00%	0,00	16,13	16,93	0,80	0,00	0,00	0,00
0,000	0,00%	0,000	0,00%	0,000	0,00%	0,00	0,07	0,07	0,00	0,00	0,00	0,00
7,000	100,00%	0,000	0,00%	0,000	0,00%	0,00	0,00	7,00	7,00	0,00	0,00	0,00
0,020	100,00%	0,000	0,00%	0,000	0,00%	0,00	0,00	0,02	0,02	0,00	0,00	0,00
0,000	0,00%	0,000	0,00%	0,000	0,00%	0,00	0,00	434,50	434,50	0,00	0,00	0,00
0,030	100,00%	0,000	0,00%	0,000	0,00%	0,00	0,00	0,03	0,03	0,00	0,00	0,00
1,300	100,00%	0,000	0,00%	0,000	0,00%	0,00	0,00	1,30	1,30	0,00	0,00	0,00
0,200	100,00%	0,000	0,00%	0,000	0,00%	0,00	0,00	0,20	0,20	0,00	0,00	0,00
0,002	100,00%	0,000	0,00%	0,000	0,00%	0,00	0,00	0,00	0,00	0,00	0,00	0,00
1,800	100,00%	0,000	0,00%	0,000	0,00%	0,00	1,80	0,00	0,00	0,00	0,00	0,00
0,023	50,00%	0,000	0,00%	0,000	0,00%	0,00	0,02	0,02	0,00	0,00	0,00	0,00
0,000	0,00%	11,400	100,00%	0,000	0,00%	0,00	5,70	5,70	0,00	0,00	0,00	0,00
0,600	100,00%	0,000	0,00%	0,000	0,00%	0,00	0,00	0,60	0,60	0,00	0,00	0,00
0,120	100,00%	0,000	0,00%	0,000	0,00%	0,00	0,00	0,12	0,12	0,00	0,00	0,00
0,070	100,00%	0,000	0,00%	0,000	0,00%	0,00	0,00	0,07	0,07	0,00	0,00	0,00
2,300	9,64%	0,000	0,00%	0,000	0,00%	0,00	0,00	23,85	23,85	0,00	0,00	0,00
100,100	100,00%	0,000	0,00%	0,000	0,00%	0,00	0,00	100,10	100,10	0,00	0,00	0,00
0,000	0,00%	0,690	4,60%	0,000	0,00%	0,00	14,99	0,00	0,00	0,00	0,00	0,00
108,800	100,00%	0,000	0,00%	0,000	0,00%	0,00	0,00	108,80	108,80	0,00	0,00	0,00
71,600	2,63%	2483,530	91,38%	0,000	0,00%	0,00	1 354,00	1 363,83	0,00	0,00	0,00	0,00
0,000	0,00%	3,100	93,94%	0,000	0,00%	0,00	3,30	0,00	0,00	0,00	0,00	0,00
21,700	100,00%	0,000	0,00%	0,000	0,00%	0,00	0,00	21,70	21,70	0,00	0,00	0,00
29,300	46,81%	27,600	44,09%	0,000	0,00%	0,00	62,60	0,00	0,00	0,00	0,00	0,00
0,000	0,00%	10,931	100,00%	0,000	0,00%	0,00	5,17	5,76	0,00	0,00	0,00	0,00
9,300	7,36%	13,300	10,52%	0,000	0,00%	0,00	126,40	0,00	0,00	0,00	0,00	0,00
1,400	100,00%	0,000	0,00%	0,000	0,00%	0,00	0,00	1,40	1,40	0,00	0,00	0,00
33,400	100,00%	0,000	0,00%	0,000	0,00%	0,00	0,00	33,40	33,40	0,00	0,00	0,00
74,200	100,00%	0,000	0,00%	0,000	0,00%	0,00	0,00	74,20	74,20	0,00	0,00	0,00
69,000	100,00%	0,000	0,00%	0,000	0,00%	0,00	0,00	69,00	69,00	0,00	0,00	0,00
0,000	0,00%	0,000	0,00%	0,000	0,00%	0,00	1,60	0,00	0,00	0,00	0,00	0,00
0,000	0,00%	38,005	99,74%	0,000	0,00%	0,00	5,11	33,00	0,00	0,00	0,00	0,00
46,970	96,71%	1,600	3,29%	0,000	0,00%	0,00	1,60	46,97	1,60	0,00	0,00	0,00
0,100	17,01%	0,000	0,00%	0,000	0,00%	0,00	0,49	0,10	0,10	0,00	0,00	0,00
3,844	100,00%	0,000	0,00%	0,000	0,00%	0,00	0,00	3,84	3,84	0,00	0,00	0,00
0,000	0,00%	0,000	0,00%	0,000	0,00%	0,00	1,28	0,00	0,00	0,00	0,00	0,00
3,620	24,71%	0,000	0,00%	0,000	0,00%	0,00	0,00	14,65	14,65	0,00	0,00	0,00
34,195	13,00%	0,000	0,00%	0,000	0,00%	0,00	0,00	262,97	228,77	0,00	0,00	0,00
136,006	92,45%	0,000	0,00%	0,000	0,00%	0,00	0,00	147,11	147,11	0,00	0,00	0,00
38,593	35,54%	0,000	0,00%	0,000	0,00%	0,00	1,70	106,89	101,70	0,00	0,00	0,00
19,002	21,72%	61,203	69,96%	0,416	0,48%	0,85	21,69	64,95	20,00	0,00	0,00	0,00
132,890	59,70%	0,200	0,09%	0,000	0,00%	0,00	0,20	222,39	84,10	0,00	0,00	0,00
2,425	14,28%	1,260	7,42%	0,190	1,12%	2,48	2,14	12,36	4,50	0,00	0,00	0,00
0,000	0,00%	0,000	0,00%	0,000	0,00%	0,00	0,25	213,56	146,26	0,00	0,00	0,00
0,000	0,00%	0,000	0,00%	0,000	0,00%	0,00	0,00	0,30	0,30	0,00	0,00	0,00
3,589	64,56%	0,170	3,06%	0,050	0,90%	0,00	0,41	5,15	4,90	0,00	0,00	0,00
0,000	0,00%	323,300	98,48%	0,000	0,00%	0,00	146,00	182,30	5,00	0,00	0,00	0,00
0,000	0,00%	0,000	0,00%	0,000	0,00%	0,00	0,00	0,30	0,30	0,00	0,00	0,00
0,000	0,00%	0,000	0,00%	0,000	0,00%	0,00	0,00	168,63	168,63	0,00	0,00	0,00
1,634	100,00%	0,000	0,00%	0,000	0,00%	0,00	0,00	1,63	1,63	0,00	0,00	0,00
9,369	46,46%	9,570	47,45%	0,000	0,00%	0,00	12,11	7,84	6,67	0,00	0,22	0,00
0,034	5,50%	0,584	94,50%	0,000	0,00%	0,00	0,58	0,03	0,03	0,00	0,00	0,00
0,002	100,00%	0,000	0,00%	0,000	0,00%	0,00	0,00	0,00	0,00	0,00	0,00	0,00

1,958	39,08%	0,000	0,00%	0,487	9,72%	1,19	1,36	2,47	0,11	0,00	0,00	0,00
2,980	100,00%	0,000	0,00%	0,000	0,00%	0,00	0,00	2,98	2,98	0,00	0,00	0,00
0,000	0,00%	0,034	8,21%	0,380	91,79%	0,00	0,41	0,00	0,00	0,00	0,00	0,00
0,000	0,00%	1,000	100,00%	0,000	0,00%	0,00	1,00	0,00	0,00	0,00	0,00	0,00
2,600	4,93%	0,164	0,31%	0,000	0,00%	0,00	0,10	52,66	52,60	0,00	0,00	0,00
0,567	100,00%	0,000	0,00%	0,000	0,00%	0,00	0,00	0,57	0,57	0,00	0,00	0,00
0,006	100,00%	0,000	0,00%	0,000	0,00%	0,00	0,00	0,01	0,01	0,00	0,00	0,00
8,816	41,37%	10,685	50,14%	0,244	1,14%	0,46	10,94	9,91	5,60	0,00	0,00	0,00
400,425	1,46%	1271,747	4,64%	10,499	0,04%	2,36	11 445,99	15 937,63	15 368,01	0,00	0,00	0,00
0,000	0,00%	0,000	0,00%	0,000	0,00%	0,00	223,40	0,00	0,00	0,00	0,00	0,00
0,000	0,00%	228,730	7,66%	0,000	0,00%	0,00	959,56	2 026,50	1 771,10	0,00	0,00	0,00
0,447	100,00%	0,000	0,00%	0,000	0,00%	0,00	0,00	0,45	0,45	0,00	0,00	0,00
0,000	0,00%	0,000	0,00%	0,000	0,00%	0,00	0,00	8,20	8,20	0,00	0,00	0,00
13,265	100,00%	0,000	0,00%	0,000	0,00%	0,00	0,00	13,27	13,27	0,00	0,00	0,00
5,000	96,15%	0,000	0,00%	0,000	0,00%	0,00	5,00	0,20	0,20	0,00	0,00	0,00
0,500	100,00%	0,000	0,00%	0,000	0,00%	0,00	0,00	0,50	0,50	0,00	0,00	0,00
0,000	0,00%	94,324	100,00%	0,000	0,00%	0,00	47,20	47,12	0,00	0,00	0,00	0,00
0,000	0,00%	0,000	0,00%	0,000	0,00%	0,00	222,40	0,00	0,00	0,00	0,00	0,00
0,000	0,00%	0,000	0,00%	0,420	0,00%	0,00	768,79	10 152,54	10 082,47	0,00	0,00	0,00
0,000	0,00%	0,000	0,00%	0,000	0,00%	0,00	2,30	0,00	0,00	0,00	0,00	0,00
217,357	0,77%	4,177	0,01%	534,230	1,89%	367,21	491,35	27 426,69	22 032,63	0,00	5,64	0,00
3,187	0,20%	0,000	0,00%	0,000	0,00%	0,00	3,19	1 557,64	1 237,90	0,00	0,00	0,00
14,900	8,74%	1,500	0,88%	0,000	0,00%	0,00	155,62	14,90	4,60	0,00	0,00	0,00
0,000	0,00%	0,000	0,00%	0,000	0,00%	0,00	114,75	0,00	0,00	0,00	0,00	0,00
1,000	100,00%	0,000	0,00%	0,000	0,00%	0,00	0,00	1,00	1,00	0,00	0,00	0,00
0,000	0,00%	0,025	20,00%	0,000	0,00%	0,00	0,13	0,00	0,00	0,00	0,00	0,00
0,000	0,00%	0,000	0,00%	0,000	0,00%	0,00	11,30	0,00	0,00	0,00	0,00	0,00
2,059	0,06%	18,500	0,56%	4,575	0,14%	0,00	628,06	2 663,54	2 078,64	0,00	0,00	0,00
215,326	1,07%	139,100	0,69%	12,035	0,06%	8,72	14 920,19	5 217,02	2 422,05	0,00	0,00	0,00
0,703	0,00%	0,166	0,00%	1,800	0,00%	0,00	12 684,57	25 185,39	13 390,23	0,00	0,00	0,00
213,020	17,73%	0,000	0,00%	0,000	0,00%	0,00	440,92	760,22	594,90	0,00	0,00	0,00
0,000	0,00%	29,996	87,96%	0,000	0,00%	0,00	34,10	0,00	0,00	0,00	0,00	0,00
0,100	0,43%	0,000	0,00%	0,000	0,00%	0,00	23,02	0,10	0,10	0,00	0,00	0,00
18,438	0,47%	0,000	0,00%	0,000	0,00%	0,00	1,30	3 888,50	3 888,50	0,00	0,00	0,00
0,000	0,00%	0,000	0,00%	0,200	100,00%	0,20	0,00	0,00	0,00	0,00	0,00	0,00
0,015	0,27%	5,000	89,51%	0,000	0,00%	0,00	3,07	2,52	0,02	0,00	0,00	0,00
9,740	2,50%	376,211	96,45%	2,706	0,69%	2,37	298,35	89,34	0,50	0,00	0,00	0,00
0,000	0,00%	106,405	100,00%	0,000	0,00%	0,00	68,01	38,40	0,00	0,00	0,00	0,00
0,000	0,00%	8,000	100,00%	0,000	0,00%	0,00	8,00	0,00	0,00	0,00	0,00	0,00
15,000	75,00%	0,000	0,00%	2,500	12,50%	0,00	2,50	17,50	15,00	0,00	0,00	0,00
0,000	0,00%	0,000	0,00%	0,000	0,00%	0,00	374,00	15,90	13,20	0,00	0,00	0,00
0,000	0,00%	0,000	0,00%	0,000	0,00%	0,00	0,00	3 937,90	1,90	0,00	0,00	0,00
0,000	0,00%	0,000	0,00%	0,000	0,00%	0,00	1,80	0,00	0,00	0,00	0,00	0,00
0,941	15,84%	0,000	0,00%	0,000	0,00%	0,00	0,00	5,94	5,94	0,00	0,00	0,00
209,645	1,99%	111,610	1,06%	0,227	0,00%	1,68	617,90	9 904,26	7 534,40	0,00	0,00	0,00
3,076	4,09%	0,000	0,00%	0,000	0,00%	0,00	72,13	3,08	3,08	0,00	0,00	0,00
6,100	6,95%	0,000	0,00%	0,000	0,00%	0,47	54,67	32,60	0,00	0,00	0,00	0,00
264,308	44,85%	322,841	54,78%	0,000	0,00%	1,10	286,81	301,44	0,05	0,00	0,00	0,00
0,000	0,00%	24,670	100,00%	0,000	0,00%	0,00	21,96	2,71	0,00	0,00	0,00	0,00
0,000	0,00%	44,720	100,00%	0,000	0,00%	0,00	44,72	0,00	0,00	0,00	0,00	0,00
5,300	100,00%	0,000	0,00%	0,000	0,00%	0,00	5,30	0,00	0,00	0,00	0,00	0,00
0,000	0,00%	0,000	0,00%	0,000	0,00%	0,00	21,72	20,82	0,00	0,00	0,00	0,00
0,000	0,00%	4,218	100,00%	0,000	0,00%	0,00	1,40	2,82	0,00	0,00	0,00	0,00
22,670	60,91%	14,550	39,09%	0,000	0,00%	0,00	18,40	18,82	18,82	0,00	0,00	0,00
0,000	0,00%	2,910	100,00%	0,000	0,00%	0,00	1,90	1,01	0,00	0,00	0,00	0,00
21,400	100,00%	0,000	0,00%	0,000	0,00%	0,00	0,00	21,40	21,40	0,00	0,00	0,00
5,122	74,16%	0,000	0,00%	1,785	25,84%	0,00	5,12	1,79	0,00	0,00	0,00	0,00
6,450	31,31%	0,000	0,00%	5,950	28,88%	4,10	5,95	10,55	0,50	0,00	0,00	0,00
2,800	1,66%	163,505	97,15%	0,000	0,00%	0,00	90,45	77,85	2,80	0,00	0,00	0,00
0,000	0,00%	27,090	100,00%	0,000	0,00%	0,00	4,69	22,40	0,00	0,00	0,00	0,00
4,800	100,00%	0,000	0,00%	0,000	0,00%	0,00	2,40	2,40	0,00	0,00	0,00	0,00
0,000	0,00%	2,000	100,00%	0,000	0,00%	0,00	2,00	0,00	0,00	0,00	0,00	0,00
0,000	0,00%	1,110	100,00%	0,000	0,00%	0,00	0,68	0,43	0,00	0,00	0,00	0,00
6,600	100,00%	0,000	0,00%	0,000	0,00%	0,00	6,60	0,00	0,00	0,00	0,00	0,00
1,200	35,82%	2,150	64,18%	0,000	0,00%	0,00	1,10	2,25	1,20	0,00	0,00	0,00

20,000	100,00%	0,000	0,00%	0,000	0,00%	0,00	0,00	20,00	0,00	0,00	0,00	0,00
0,000	0,00%	0,030	71,43%	0,000	0,00%	0,00	0,04	0,01	0,00	0,00	0,00	0,00
4,000	100,00%	0,000	0,00%	0,000	0,00%	0,00	0,00	4,00	4,00	0,00	0,00	0,00
9,000	100,00%	0,000	0,00%	0,000	0,00%	0,00	6,20	2,80	2,80	0,00	0,00	0,00
3,300	100,00%	0,000	0,00%	0,000	0,00%	0,00	0,00	3,30	3,30	0,00	0,00	0,00
1,447	100,00%	0,000	0,00%	0,000	0,00%	0,00	0,00	1,45	1,45	0,00	0,00	0,00
10,010	100,00%	0,000	0,00%	0,000	0,00%	0,00	10,00	0,01	0,00	0,00	0,00	0,00
10,221	69,86%	4,400	30,07%	0,005	0,03%	0,00	4,98	9,66	9,33	0,00	0,00	0,00
1,816	100,00%	0,000	0,00%	0,000	0,00%	0,00	0,00	1,82	0,38	0,00	0,00	0,00
244,128	3,60%	0,000	0,00%	53,553	0,79%	106,59	248,48	6 409,14	4 138,07	0,00	21,25	0,00
57,642	2,50%	0,000	0,00%	3,379	0,15%	2,24	31,41	2 258,08	1 992,74	0,00	10,20	0,00
411,636	5,77%	0,000	0,00%	33,581	0,47%	63,48	378,59	6 687,41	5 168,98	0,00	5,15	0,00
40,773	0,78%	0,000	0,00%	6,159	0,12%	0,30	43,98	5 174,98	2 250,86	0,00	9,46	0,00
81,609	2,21%	0,000	0,00%	3,802	0,10%	3,97	16,50	3 666,07	2 754,78	0,00	1,76	0,00
37,518	1,15%	0,000	0,00%	2,474	0,08%	3,48	23,02	3 221,27	2 061,58	0,00	2,83	0,00
0,000	0,00%	0,000	0,00%	0,000	0,00%	0,00	0,00	0,52	0,52	0,00	0,00	0,00
14,100	4,49%	0,000	0,00%	5,320	1,69%	0,65	24,08	289,43	8,56	0,00	0,00	0,00
0,000	0,00%	0,000	0,00%	0,000	0,00%	0,00	0,00	0,47	0,47	0,00	0,00	0,00
1,300	0,09%	0,000	0,00%	0,000	0,00%	0,00	0,00	1 486,80	957,62	0,00	0,00	0,00
0,400	100,00%	0,000	0,00%	0,000	0,00%	0,00	0,00	0,40	0,40	0,00	0,00	0,00
13,624	1,74%	0,000	0,00%	0,000	0,00%	0,00	0,00	785,07	649,44	0,00	0,00	0,00
34,134	35,22%	0,000	0,00%	0,000	0,00%	0,29	3,65	92,99	82,84	0,00	0,00	0,00
1,500	50,00%	0,000	0,00%	0,000	0,00%	0,00	1,50	1,32	1,32	0,00	0,18	0,00
0,000	0,00%	0,000	0,00%	0,000	0,00%	0,00	0,00	13,18	13,18	0,00	0,00	0,00
18,550	22,67%	0,000	0,00%	0,150	0,18%	0,00	18,40	63,27	0,20	0,00	0,15	0,15
0,120	51,28%	0,000	0,00%	0,000	0,00%	0,00	0,12	0,11	0,11	0,00	0,00	0,00
805,390	69,60%	0,000	0,00%	116,240	10,05%	47,67	661,65	447,84	20,11	0,00	0,00	0,00
692,432	36,28%	0,000	0,00%	60,594	3,17%	440,06	321,72	1 142,37	161,89	0,00	4,34	0,00
75,600	31,66%	0,000	0,00%	0,000	0,00%	5,98	75,60	157,18	0,00	0,00	0,00	0,00
14,120	32,23%	0,000	0,00%	1,860	4,25%	4,28	17,04	22,49	6,50	0,00	0,00	0,00
129,498	58,13%	0,000	0,00%	0,000	0,00%	0,00	101,80	120,02	49,14	0,00	0,96	0,00
0,733	98,65%	0,000	0,00%	0,000	0,00%	0,00	0,00	0,74	0,74	0,00	0,00	0,00
46,595	60,76%	0,000	0,00%	0,030	0,04%	0,06	37,33	39,30	13,26	0,00	0,00	0,00
0,046	50,00%	0,000	0,00%	0,046	50,00%	0,00	0,00	0,05	0,05	0,00	0,05	0,05
0,157	100,00%	0,000	0,00%	0,000	0,00%	0,00	0,00	0,16	0,16	0,00	0,00	0,00
2,720	100,00%	0,000	0,00%	0,000	0,00%	0,00	2,72	0,00	0,00	0,00	0,00	0,00
56,176	95,13%	0,000	0,00%	0,000	0,00%	0,62	0,84	57,59	55,33	0,00	0,00	0,00
269,708	57,24%	0,000	0,00%	23,129	4,91%	48,49	177,68	244,95	36,91	0,00	0,04	0,00
48,302	71,09%	0,000	0,00%	1,520	2,24%	3,62	6,04	58,28	28,85	0,00	0,00	0,00
0,000	0,00%	0,000	0,00%	0,000	0,00%	0,00	0,00	9,20	5,63	0,00	0,00	0,00
8,146	0,57%	0,000	0,00%	0,215	0,02%	0,30	0,92	1 421,32	1 418,23	0,00	0,00	0,00
21,370	31,00%	0,000	0,00%	0,000	0,00%	0,00	0,00	68,93	68,93	0,00	0,00	0,00
0,662	7,39%	0,000	0,00%	0,000	0,00%	0,00	8,30	0,66	0,02	0,00	0,00	0,00
2,152	14,05%	0,000	0,00%	0,000	0,00%	0,00	0,00	15,32	15,32	0,00	0,00	0,00
0,000	0,00%	0,000	0,00%	0,000	0,00%	0,00	0,00	7,26	7,26	0,00	0,00	0,00
0,044	81,48%	0,000	0,00%	0,000	0,00%	0,00	0,00	0,05	0,05	0,00	0,00	0,00
1,800	100,00%	0,000	0,00%	0,000	0,00%	0,00	0,00	1,80	1,80	0,00	0,00	0,00
0,400	100,00%	0,000	0,00%	0,000	0,00%	0,00	0,00	0,40	0,00	0,00	0,00	0,00
0,000	0,00%	0,000	0,00%	0,000	0,00%	0,00	0,00	0,12	0,12	0,00	0,00	0,00
1,772	86,06%	0,000	0,00%	0,287	13,94%	0,00	0,12	1,94	1,65	0,00	0,00	0,00
1,344	99,41%	0,000	0,00%	0,000	0,00%	0,00	0,00	1,35	1,35	0,00	0,00	0,00
0,035	100,00%	0,000	0,00%	0,000	0,00%	0,00	0,04	0,00	0,00	0,00	0,00	0,00
1,291	68,27%	0,000	0,00%	0,000	0,00%	0,00	0,60	1,29	0,09	0,00	0,00	0,00
10,067	24,31%	0,000	0,00%	0,000	0,00%	0,00	0,09	41,31	41,31	0,00	0,00	0,00
3,090	3,07%	0,000	0,00%	4,740	4,72%	0,12	8,21	92,18	83,72	0,00	0,00	0,00
0,000	0,00%	0,000	0,00%	0,000	0,00%	0,00	500,92	0,00	0,00	0,00	0,00	0,00
4,760	16,96%	0,000	0,00%	0,000	0,00%	0,00	0,00	28,06	28,06	0,00	0,00	0,00
47,947	19,58%	0,000	0,00%	0,720	0,29%	2,05	40,03	202,79	200,02	0,00	0,00	0,00
0,000	0,00%	0,000	0,00%	3,500	7,60%	0,50	45,26	0,30	0,30	0,00	0,00	0,00
0,000	0,00%	0,000	0,00%	0,000	0,00%	0,00	0,00	21,65	21,65	0,00	0,00	0,00
0,818	40,04%	0,000	0,00%	0,000	0,00%	0,00	0,00	2,04	2,03	0,00	0,00	0,00
0,075	100,00%	0,000	0,00%	0,000	0,00%	0,00	0,00	0,08	0,08	0,00	0,00	0,00
0,000	0,00%	0,000	0,00%	0,000	0,00%	0,00	0,00	0,60	0,60	0,00	0,00	0,00
0,000	0,00%	0,000	0,00%	0,000	0,00%	0,00	0,59	70,18	70,18	0,00	0,00	0,00
6,504	44,35%	0,000	0,00%	0,000	0,00%	0,00	0,00	14,66	14,66	0,00	0,00	0,00
0,326	86,70%	0,000	0,00%	0,000	0,00%	0,00	0,00	0,38	0,38	0,00	0,00	0,00
0,000	0,00%	0,000	0,00%	0,000	0,00%	0,00	0,00	0,45	0,45	0,00	0,00	0,00
166,442	99,07%	0,000	0,00%	0,000	0,00%	0,04	0,00	167,97	166,79	0,00	0,00	0,00
0,000	0,00%	0,000	0,00%	0,000	0,00%	0,00	0,00	25,46	25,46	0,00	0,00	0,00
0,600	100,00%	0,000	0,00%	0,000	0,00%	0,00	0,00	0,60	0,60	0,00	0,00	0,00
0,000	0,00%	0,000	0,00%	0,000	0,00%	0,00	0,00	1,00	1,00	0,00	0,00	0,00
243,943	65,37%	0,000	0,00%	0,000	0,00%	0,00	0,63	372,55	172,11	0,00	0,00	0,00
0,186	2,18%	0,000	0,00%	0,000	0,00%	0,00	0,15	8,39	8,39	0,00	0,00	0,00
139,244	6,03%	0,000	0,00%	0,355	0,02%	0,41	270,30	2 039,67	2 000,34	0,00	0,00	0,00

0,000	0,00%	0,000	0,00%	0,000	0,00%	0,00	0,00	0,32	0,32	0,00	0,00	0,00
3,447	54,31%	0,000	0,00%	0,000	0,00%	0,00	0,00	6,35	6,35	0,00	0,00	0,00
4,000	87,91%	0,000	0,00%	0,000	0,00%	0,00	2,00	2,55	0,55	0,00	0,00	0,00
2,400	100,00%	0,000	0,00%	0,000	0,00%	0,00	0,00	2,40	2,40	0,00	0,00	0,00
259,484	85,40%	0,000	0,00%	0,180	0,06%	0,00	34,78	269,06	244,56	0,00	0,00	0,00
5,190	1,71%	0,000	0,00%	0,000	0,00%	0,00	0,00	304,01	304,01	0,00	0,00	0,00
0,271	100,00%	0,000	0,00%	0,000	0,00%	0,00	0,27	0,00	0,00	0,00	0,00	0,00
520,013	71,38%	0,000	0,00%	6,060	0,83%	0,00	173,56	554,91	424,35	0,00	0,00	0,00
40,354	100,00%	0,000	0,00%	0,000	0,00%	0,00	0,00	40,35	40,35	0,00	0,00	0,00
0,000	0,00%	0,000	0,00%	0,000	0,00%	0,00	0,00	0,01	0,01	0,00	0,00	0,00
0,000	0,00%	0,000	0,00%	0,000	0,00%	2,50	0,00	2,50	0,00	0,00	0,00	0,00
2,800	100,00%	0,000	0,00%	0,000	0,00%	0,00	0,00	2,80	2,80	0,00	0,00	0,00
28,243	7,11%	0,000	0,00%	9,970	2,51%	6,59	111,87	278,99	236,91	0,00	0,00	0,00
0,000	0,00%	0,000	0,00%	0,000	0,00%	0,00	0,00	0,56	0,56	0,00	0,00	0,00
20,000	100,00%	0,000	0,00%	0,000	0,00%	0,00	10,00	10,00	0,00	0,00	0,00	0,00
0,000	0,00%	0,000	0,00%	0,000	0,00%	0,00	11,02	6,80	6,80	0,00	0,00	0,00
0,000	0,00%	0,000	0,00%	0,000	0,00%	0,00	0,00	0,06	0,06	0,00	0,00	0,00
0,290	93,55%	0,000	0,00%	0,000	0,00%	0,00	0,00	0,31	0,31	0,00	0,00	0,00
2,876	99,31%	0,000	0,00%	0,000	0,00%	0,00	0,00	2,90	2,90	0,00	0,00	0,00
1,124	100,00%	0,000	0,00%	0,000	0,00%	0,00	0,34	0,78	0,78	0,00	0,00	0,00
2,770	2,46%	0,000	0,00%	0,000	0,00%	0,00	0,93	111,81	111,81	0,00	0,00	0,00
1,996	100,00%	0,000	0,00%	0,000	0,00%	0,00	0,04	1,95	1,90	0,00	0,00	0,00
33,759	100,00%	0,000	0,00%	0,000	0,00%	0,00	1,87	31,89	30,02	0,00	0,00	0,00
9,502	100,00%	0,000	0,00%	0,000	0,00%	0,00	9,49	0,01	0,01	0,00	0,00	0,00
1,045	100,00%	0,000	0,00%	0,000	0,00%	0,00	0,00	1,05	1,05	0,00	0,00	0,00
0,314	100,00%	0,000	0,00%	0,000	0,00%	0,00	0,00	0,31	0,31	0,00	0,00	0,00
219,762	70,07%	0,000	0,00%	0,000	0,00%	0,00	99,76	213,87	93,87	0,00	0,00	0,00
0,020	100,00%	0,000	0,00%	0,000	0,00%	0,00	0,00	0,02	0,02	0,00	0,00	0,00
11,960	5,36%	0,000	0,00%	0,000	0,00%	0,00	0,00	223,08	213,08	0,00	0,00	0,00
0,000	0,00%	0,000	0,00%	0,000	0,00%	0,00	0,00	2,00	2,00	0,00	0,00	0,00
98,700	57,34%	0,000	0,00%	1,800	1,05%	1,80	0,00	170,32	164,32	0,00	0,00	0,00
0,000	0,00%	0,000	0,00%	0,000	0,00%	0,00	0,00	3,06	3,06	0,00	0,00	0,00
121,890	46,43%	0,000	0,00%	13,603	5,18%	17,12	122,69	122,69	0,00	0,00	0,00	0,00
0,001	100,00%	0,000	0,00%	0,000	0,00%	0,00	0,00	0,00	0,00	0,00	0,00	0,00
24,680	100,00%	0,000	0,00%	0,000	0,00%	0,00	0,60	24,08	23,48	0,00	0,00	0,00
0,200	100,00%	0,000	0,00%	0,000	0,00%	0,00	0,00	0,20	0,20	0,00	0,00	0,00
53,971	100,00%	0,000	0,00%	0,000	0,00%	0,00	0,00	53,97	53,97	0,00	0,00	0,00
3,289	100,00%	0,000	0,00%	0,000	0,00%	0,00	0,00	3,29	3,29	0,00	0,00	0,00
0,000	0,00%	0,000	0,00%	2,159	100,00%	0,00	0,00	2,16	0,00	0,00	0,00	0,00
5,700	100,00%	0,000	0,00%	0,000	0,00%	0,00	0,00	5,70	5,70	0,00	0,00	0,00
6,621	100,00%	0,000	0,00%	0,000	0,00%	0,00	0,00	6,62	6,62	0,00	0,00	0,00
29,823	100,00%	0,000	0,00%	0,000	0,00%	0,00	0,00	29,82	26,14	0,00	0,00	0,00
4,500	100,00%	0,000	0,00%	0,000	0,00%	0,00	0,00	4,50	4,50	0,00	0,00	0,00
0,024	100,00%	0,000	0,00%	0,000	0,00%	0,00	0,00	0,02	0,02	0,00	0,00	0,00
0,097	100,00%	0,000	0,00%	0,000	0,00%	0,00	0,00	0,10	0,10	0,00	0,00	0,00
4,800	100,00%	0,000	0,00%	0,000	0,00%	0,00	4,80	0,00	0,00	0,00	0,00	0,00
2,979	100,00%	0,000	0,00%	0,000	0,00%	0,02	2,96	0,00	0,00	0,00	0,00	0,00
8,287	47,39%	0,000	0,00%	3,024	17,29%	4,31	4,39	8,79	7,99	0,00	0,00	0,00
0,205	83,67%	0,000	0,00%	0,000	0,00%	0,00	0,02	0,23	0,00	0,00	0,00	0,00
161,000	100,00%	0,000	0,00%	0,000	0,00%	0,00	161,00	0,00	0,00	0,00	0,00	0,00
16,294	92,40%	0,000	0,00%	0,900	5,10%	0,93	15,21	1,49	1,27	0,00	0,00	0,00
0,071	100,00%	0,000	0,00%	0,000	0,00%	0,00	0,00	0,07	0,00	0,00	0,00	0,00
8,000	66,67%	0,000	0,00%	0,000	0,00%	0,00	0,00	12,00	12,00	0,00	0,00	0,00
0,000	0,00%	0,000	0,00%	0,300	50,00%	0,00	0,30	0,30	0,00	0,00	0,00	0,00
0,000	0,00%	0,000	0,00%	12,937	50,69%	6,35	19,14	0,03	0,00	0,00	0,00	0,00
8,297	100,00%	0,000	0,00%	0,000	0,00%	0,00	0,00	8,30	8,19	0,00	0,00	0,00
11,300	99,47%	0,000	0,00%	0,000	0,00%	0,00	0,00	11,36	11,36	0,00	0,00	0,00
1,400	100,00%	0,000	0,00%	0,000	0,00%	0,00	0,00	1,40	1,40	0,00	0,00	0,00
2,809	33,48%	0,000	0,00%	0,000	0,00%	0,00	0,00	8,39	8,39	0,00	0,00	0,00
7,600	100,00%	0,000	0,00%	0,000	0,00%	0,00	0,00	7,60	7,60	0,00	0,00	0,00
0,020	100,00%	0,000	0,00%	0,000	0,00%	0,00	0,00	0,02	0,02	0,00	0,00	0,00
0,175	100,00%	0,000	0,00%	0,000	0,00%	0,00	0,00	0,18	0,18	0,00	0,00	0,00
22,590	100,00%	0,000	0,00%	0,000	0,00%	0,00	0,00	22,59	22,59	0,00	0,00	0,00
4,300	3,90%	0,000	0,00%	0,000	0,00%	0,00	0,00	110,38	110,38	0,00	0,00	0,00
1,000	21,28%	0,000	0,00%	0,000	0,00%	0,00	0,00	4,70	4,70	0,00	0,00	0,00
0,200	100,00%	0,000	0,00%	0,000	0,00%	0,00	0,00	0,20	0,20	0,00	0,00	0,00

1,944	4,31%	0,000	0,00%	0,059	0,13%	1,56	7,86	35,73	34,79	0,00	0,00	0,00
0,280	0,36%	0,624	0,81%	0,203	0,26%	1,22	0,89	74,89	73,45	0,00	0,00	0,00
3,712	10,38%	31,452	87,94%	0,150	0,42%	0,20	25,20	10,36	3,30	0,00	0,00	0,00
12,720	80,92%	0,000	0,00%	0,000	0,00%	0,00	0,00	15,72	15,72	0,00	0,00	0,00
9,588	7,52%	80,939	63,50%	0,411	0,32%	0,93	26,00	100,54	12,90	0,00	0,00	0,00
0,200	94,79%	0,011	5,21%	0,000	0,00%	0,00	0,01	0,20	0,20	0,00	0,00	0,00
0,280	73,68%	0,000	0,00%	0,000	0,00%	0,00	0,20	0,18	0,18	0,00	0,00	0,00
2,203	89,48%	0,000	0,00%	0,000	0,00%	0,00	0,00	2,46	2,46	0,00	0,00	0,00
0,282	100,00%	0,000	0,00%	0,000	0,00%	0,00	0,00	0,28	0,09	0,00	0,00	0,00
0,751	100,00%	0,000	0,00%	0,000	0,00%	0,00	0,35	0,40	0,00	0,00	0,00	0,00
15,180	50,32%	14,788	49,02%	0,000	0,00%	0,00	10,44	19,73	15,38	0,00	0,00	0,00
1,940	96,33%	0,000	0,00%	0,000	0,00%	0,00	0,04	1,98	1,94	0,00	0,00	0,00
0,001	0,00%	0,000	0,00%	0,000	0,00%	0,00	21,17	0,00	0,00	0,00	0,00	0,00
46,675	4,98%	317,458	33,86%	30,858	3,29%	29,41	637,83	270,27	91,60	0,00	0,00	0,00
1,200	38,22%	0,000	0,00%	0,000	0,00%	0,97	0,00	2,17	1,20	0,00	0,00	0,00
9,100	100,00%	0,000	0,00%	0,000	0,00%	0,00	9,10	0,00	0,00	0,00	0,00	0,00
0,117	53,92%	0,000	0,00%	0,000	0,00%	0,00	0,12	0,10	0,10	0,00	0,00	0,00
8,401	100,00%	0,000	0,00%	0,000	0,00%	0,00	0,00	8,40	8,40	0,00	0,00	0,00
8,731	51,25%	0,000	0,00%	0,469	2,75%	2,50	2,11	12,34	5,58	0,00	0,09	0,00
0,000	0,00%	0,000	0,00%	0,000	0,00%	0,00	0,50	0,00	0,00	0,00	0,00	0,00
0,005	100,00%	0,000	0,00%	0,000	0,00%	0,00	0,00	0,01	0,01	0,00	0,00	0,00
3,220	36,94%	0,000	0,00%	0,000	0,00%	2,75	3,00	2,97	0,22	0,00	0,00	0,00
0,000	0,00%	0,000	0,00%	0,000	0,00%	0,00	0,00	0,06	0,06	0,00	0,00	0,00
0,090	100,00%	0,000	0,00%	0,000	0,00%	0,00	0,00	0,09	0,09	0,00	0,00	0,00
0,062	100,00%	0,000	0,00%	0,000	0,00%	0,00	0,00	0,06	0,06	0,00	0,00	0,00
0,007	100,00%	0,000	0,00%	0,000	0,00%	0,00	0,00	0,01	0,01	0,00	0,00	0,00
0,001	100,00%	0,000	0,00%	0,000	0,00%	0,00	0,00	0,00	0,00	0,00	0,00	0,00
0,106	0,07%	0,000	0,00%	0,000	0,00%	0,00	158,23	0,10	0,10	0,00	0,00	0,00
221,468	1,51%	33,640	0,23%	71,737	0,49%	30,19	4 654,84	8 537,17	3 453,57	0,00	0,00	0,00
263,504	8,43%	232,900	7,45%	702,117	22,45%	857,65	594,70	1 310,42	44,48	0,00	0,00	0,00
2,123	0,01%	0,100	0,00%	21,591	0,09%	10,85	2 769,99	20 080,48	11 505,06	0,00	0,00	0,00
0,100	100,00%	0,000	0,00%	0,000	0,00%	0,00	0,00	0,10	0,10	0,00	0,00	0,00
10,986	3,93%	0,000	0,00%	1,300	0,46%	0,00	132,09	147,49	96,59	0,00	0,00	0,00
0,000	0,00%	3,830	1,21%	0,491	0,15%	0,00	151,90	165,30	11,70	0,00	0,00	0,00
35,517	0,25%	25,579	0,18%	2,500	0,02%	0,00	143,64	14 089,34	9 743,85	0,00	0,00	0,00
0,000	0,00%	50,490	100,00%	0,000	0,00%	0,00	26,26	24,23	0,00	0,00	0,00	0,00
0,025	0,03%	93,089	97,04%	0,000	0,00%	0,00	85,52	10,40	0,00	0,00	0,00	0,00
0,000	0,00%	0,000	0,00%	0,000	0,00%	0,10	43,20	0,00	0,00	0,00	0,00	0,00
0,000	0,00%	4,420	0,47%	0,050	0,01%	0,00	44,83	888,68	257,20	0,00	0,00	0,00
0,100	100,00%	0,000	0,00%	0,000	0,00%	0,00	0,00	0,10	0,10	0,00	0,00	0,00
3,033	18,23%	0,400	2,40%	0,160	0,96%	0,00	4,85	8,10	4,50	0,00	0,00	0,00
0,714	100,00%	0,000	0,00%	0,000	0,00%	0,00	0,00	0,71	0,00	0,00	0,00	0,00
0,000	0,00%	0,000	0,00%	0,000	0,00%	0,00	7,34	0,10	0,10	0,00	0,00	0,00
0,010	100,00%	0,000	0,00%	0,000	0,00%	0,00	0,01	0,00	0,00	0,00	0,00	0,00
0,000	0,00%	0,000	0,00%	0,000	0,00%	0,00	0,00	13,40	13,40	0,00	0,00	0,00
0,000	0,00%	0,000	0,00%	4,200	0,06%	0,00	78,17	6 915,90	4 886,30	0,00	0,00	0,00
0,000	0,00%	0,000	0,00%	0,000	0,00%	0,00	33,89	23,14	23,14	0,00	0,00	0,00
1,780	90,36%	0,000	0,00%	0,000	0,00%	0,00	0,19	1,78	1,78	0,00	0,00	0,00
0,000	0,00%	0,050	100,00%	0,000	0,00%	0,00	0,05	0,00	0,00	0,00	0,00	0,00
0,000	0,00%	4,569	97,65%	0,110	2,35%	0,00	2,30	2,27	0,00	0,00	0,00	0,00
0,000	0,00%	3,566	100,00%	0,000	0,00%	0,00	3,57	0,00	0,00	0,00	0,00	0,00
3,800	11,54%	0,000	0,00%	0,000	0,00%	0,00	32,32	0,60	0,40	0,00	0,00	0,00
0,100	1,72%	0,000	0,00%	0,000	0,00%	0,00	0,00	5,80	5,80	0,00	0,00	0,00
0,200	0,03%	0,000	0,00%	0,000	0,00%	0,00	751,70	0,20	0,00	0,00	0,00	0,00
0,070	20,59%	0,000	0,00%	0,070	20,59%	0,00	0,07	0,27	0,27	0,00	0,00	0,00
0,150	100,00%	0,000	0,00%	0,000	0,00%	0,00	0,00	0,15	0,00	0,00	0,00	0,00
0,720	100,00%	0,000	0,00%	0,000	0,00%	0,00	0,11	0,61	0,61	0,00	0,00	0,00
0,013	0,06%	4,200	18,25%	0,000	0,00%	0,00	23,01	0,00	0,00	0,00	0,00	0,00
0,000	0,00%	15,880	100,00%	0,000	0,00%	0,00	15,88	0,00	0,00	0,00	0,00	0,00
0,100	100,00%	0,000	0,00%	0,000	0,00%	0,00	0,00	0,10	0,10	0,00	0,00	0,00
14,713	100,00%	0,000	0,00%	0,000	0,00%	0,00	0,00	14,71	14,71	0,00	0,00	0,00
1,420	100,00%	0,000	0,00%	0,000	0,00%	0,00	0,00	1,42	1,42	0,00	0,00	0,00
3,835	92,63%	0,105	2,54%	0,000	0,00%	0,00	0,11	4,04	0,80	0,00	0,00	0,00
0,200	0,02%	0,000	0,00%	0,000	0,00%	0,10	334,62	827,10	411,20	0,00	0,00	0,00
0,050	8,62%	0,530	91,38%	0,000	0,00%	0,00	0,53	0,05	0,05	0,00	0,00	0,00
106,846	14,55%	0,100	0,01%	0,000	0,00%	0,00	0,10	734,07	621,47	0,00	0,00	0,00
88,420	10,10%	40,300	4,60%	8,620	0,98%	10,90	626,38	237,98	165,26	0,00	0,00	0,00
10,093	100,00%	0,000	0,00%	0,000	0,00%	0,00	0,00	10,09	10,09	0,00	0,00	0,00
0,200	100,00%	0,000	0,00%	0,000	0,00%	0,00	0,00	0,20	0,20	0,00	0,00	0,00
0,600	60,00%	0,000	0,00%	0,000	0,00%	0,00	0,00	1,00	1,00	0,00	0,00	0,00
0,000	0,00%	0,074	100,00%	0,000	0,00%	0,00	0,07	0,00	0,00	0,00	0,00	0,00

24,000	100,00%	0,000	0,00%	0,000	0,00%	0,00	0,00	24,00	24,00	0,00	0,00	0,00
0,883	29,36%	0,000	0,00%	0,000	0,00%	0,00	0,06	2,95	2,05	0,00	0,00	0,00
32,467	26,24%	4,710	3,81%	0,385	0,31%	1,27	12,60	109,82	85,98	0,00	0,06	0,00
0,080	100,00%	0,000	0,00%	0,000	0,00%	0,00	0,00	0,08	0,08	0,00	0,00	0,00
110,675	41,37%	155,221	58,03%	0,000	0,00%	0,80	121,75	144,95	0,80	0,00	0,00	0,00
9,600	77,76%	0,000	0,00%	0,000	0,00%	0,75	6,60	5,00	5,00	0,00	0,00	0,00
0,033	100,00%	0,000	0,00%	0,000	0,00%	0,00	0,00	0,03	0,03	0,00	0,00	0,00
2,250	17,93%	0,000	0,00%	0,000	0,00%	0,00	0,00	12,55	10,05	0,00	0,00	0,00
0,000	0,00%	0,000	0,00%	0,095	2,88%	0,10	0,00	3,20	3,00	0,00	0,00	0,00
1,560	100,00%	0,000	0,00%	0,000	0,00%	0,00	0,00	1,56	1,56	0,00	0,00	0,00
0,000	0,00%	0,000	0,00%	0,000	0,00%	0,00	0,00	106,40	86,50	0,00	0,00	0,00
3,960	75,51%	0,000	0,00%	0,050	0,95%	0,25	0,00	4,99	3,36	0,00	0,00	0,00
8,335	89,96%	0,000	0,00%	0,000	0,00%	0,00	7,87	1,40	1,19	0,00	0,00	0,00
6,500	92,92%	0,000	0,00%	0,000	0,00%	0,50	3,20	3,30	0,00	0,00	0,00	0,00
0,005	2,44%	0,000	0,00%	0,000	0,00%	0,00	0,00	0,21	0,21	0,00	0,00	0,00
9,600	92,83%	0,000	0,00%	0,000	0,00%	0,74	4,70	4,90	0,00	0,00	0,00	0,00
5,000	100,00%	0,000	0,00%	0,000	0,00%	0,00	0,00	5,00	5,00	0,00	0,00	0,00
0,209	100,00%	0,000	0,00%	0,000	0,00%	0,00	0,00	0,21	0,00	0,00	0,00	0,00
0,000	0,00%	0,000	0,00%	0,025	100,00%	0,00	0,00	0,03	0,00	0,00	0,00	0,00
0,040	1,41%	0,000	0,00%	0,000	0,00%	0,00	0,00	2,84	2,84	0,00	0,00	0,00
0,005	100,00%	0,000	0,00%	0,000	0,00%	0,00	0,01	0,00	0,00	0,00	0,00	0,00
0,000	0,00%	43,812	24,80%	0,000	0,00%	0,00	44,68	131,97	89,90	0,00	0,00	0,00
6,000	31,91%	12,800	68,09%	0,000	0,00%	0,00	12,80	6,00	0,00	0,00	0,00	0,00
1,200	26,41%	0,000	0,00%	1,210	26,63%	0,99	1,28	2,28	0,00	0,00	0,00	0,00
0,372	77,99%	0,000	0,00%	0,000	0,00%	0,00	0,01	0,47	0,45	0,00	0,00	0,00
0,001	0,10%	0,000	0,00%	0,000	0,00%	0,00	0,48	0,50	0,00	0,00	0,00	0,00
0,360	100,00%	0,000	0,00%	0,000	0,00%	0,00	0,00	0,36	0,36	0,00	0,00	0,00
0,000	0,00%	3,400	100,00%	0,000	0,00%	0,00	0,00	3,40	0,00	0,00	0,00	0,00
0,020	1,32%	1,500	98,68%	0,000	0,00%	0,00	1,50	0,02	0,02	0,00	0,00	0,00
0,000	0,00%	0,000	0,00%	0,000	0,00%	0,00	0,00	0,20	0,20	0,00	0,00	0,00
0,000	0,00%	0,100	100,00%	0,000	0,00%	0,00	0,10	0,00	0,00	0,00	0,00	0,00
0,000	0,00%	0,000	0,00%	0,210	25,12%	0,00	0,84	0,00	0,00	0,00	0,00	0,00
7,478	13,02%	36,360	63,29%	0,638	1,11%	5,75	24,30	27,41	0,00	0,00	0,00	0,00
2,400	23,46%	0,000	0,00%	0,000	0,00%	2,30	2,20	5,73	0,00	0,00	0,00	0,00
0,000	0,00%	0,000	0,00%	0,000	0,00%	0,00	2,78	0,00	0,00	0,00	0,00	0,00
0,000	0,00%	1,500	100,00%	0,000	0,00%	0,00	1,50	0,00	0,00	0,00	0,00	0,00
3,000	17,86%	0,000	0,00%	3,941	23,47%	3,00	3,00	10,79	0,00	0,00	0,00	0,00
6,600	87,19%	0,000	0,00%	0,000	0,00%	0,49	6,60	0,49	0,00	0,00	0,00	0,00
5,410	5,70%	0,000	0,00%	0,727	0,77%	4,40	42,33	48,25	4,90	0,00	0,00	0,00
0,040	100,00%	0,000	0,00%	0,000	0,00%	0,00	0,00	0,04	0,04	0,00	0,00	0,00
0,100	100,00%	0,000	0,00%	0,000	0,00%	0,00	0,00	0,10	0,10	0,00	0,00	0,00
0,013	4,02%	0,000	0,00%	0,110	34,06%	0,10	0,00	0,22	0,01	0,00	0,00	0,00
6,615	6,79%	0,322	0,33%	0,015	0,02%	0,00	9,98	87,39	80,52	0,00	0,00	0,00
0,000	0,00%	8,717	100,00%	0,000	0,00%	0,00	6,81	1,91	0,00	0,00	0,00	0,00
0,082	100,00%	0,000	0,00%	0,000	0,00%	0,00	0,00	0,08	0,08	0,00	0,00	0,00
0,000	0,00%	0,000	0,00%	0,000	0,00%	0,00	2,90	0,00	0,00	0,00	0,00	0,00
4,100	100,00%	0,000	0,00%	0,000	0,00%	0,00	0,00	4,10	0,00	0,00	0,00	0,00
2,800	100,00%	0,000	0,00%	0,000	0,00%	0,00	0,00	2,80	2,80	0,00	0,00	0,00
8,800	82,93%	0,000	0,00%	0,380	3,58%	0,93	3,50	6,18	1,90	0,00	0,00	0,00
0,000	0,00%	0,000	0,00%	0,000	0,00%	0,35	0,00	0,34	0,00	0,00	0,00	0,00
0,057	86,36%	0,000	0,00%	0,000	0,00%	0,00	0,07	0,00	0,00	0,00	0,00	0,00
0,134	100,00%	0,000	0,00%	0,000	0,00%	0,00	0,00	0,13	0,13	0,00	0,00	0,00
0,006	0,01%	19,702	22,16%	0,000	0,00%	0,00	64,01	24,90	0,01	0,00	0,00	0,00
0,000	0,00%	3,306	100,00%	0,000	0,00%	0,00	2,59	0,72	0,00	0,00	0,00	0,00
6,000	100,00%	0,000	0,00%	0,000	0,00%	0,00	0,00	6,00	6,00	0,00	0,00	0,00
0,000	0,00%	0,000	0,00%	0,000	0,00%	0,00	0,88	0,88	0,00	0,00	0,00	0,00
0,000	0,00%	0,000	0,00%	0,080	50,00%	0,00	0,08	0,08	0,00	0,00	0,00	0,00
22,538	71,97%	0,506	1,62%	2,930	9,36%	2,67	5,14	23,51	15,04	0,00	0,00	0,00
0,020	16,67%	0,000	0,00%	0,000	0,00%	0,00	0,00	0,12	0,12	0,00	0,00	0,00
0,031	0,29%	10,200	96,86%	0,000	0,00%	0,00	10,20	0,33	0,33	0,00	0,00	0,00
0,021	100,00%	0,000	0,00%	0,000	0,00%	0,00	0,02	0,00	0,00	0,00	0,00	0,00
0,422	23,55%	0,000	0,00%	0,770	42,97%	0,00	0,77	1,02	1,02	0,00	0,00	0,00
7,410	98,41%	0,000	0,00%	0,000	0,00%	0,05	0,00	7,48	7,41	0,00	0,00	0,00
0,010	100,00%	0,000	0,00%	0,000	0,00%	0,00	0,00	0,01	0,01	0,00	0,00	0,00
119,200	84,57%	21,740	15,43%	0,000	0,00%	0,00	21,74	119,20	119,20	0,00	0,00	0,00

0,000	0,00%	0,000	0,00%	0,000	0,00%	0,00	0,00	0,12	0,12	0,00	0,00	0,00
0,000	0,00%	0,000	0,00%	0,000	0,00%	0,00	0,10	5,90	5,50	0,00	0,00	0,00
0,060	5,83%	0,000	0,00%	0,000	0,00%	0,00	0,00	1,03	1,03	0,00	0,00	0,00
0,020	6,83%	0,173	59,04%	0,000	0,00%	0,00	0,17	0,12	0,02	0,00	0,00	0,00
0,000	0,00%	0,000	0,00%	0,000	0,00%	0,00	0,22	0,22	0,00	0,00	0,00	0,00
0,000	0,00%	0,054	0,36%	0,000	0,00%	0,00	0,05	15,00	15,00	0,00	0,00	0,00
0,005	0,01%	76,072	91,58%	0,135	0,16%	1,54	56,55	24,98	0,01	0,00	0,00	0,00
0,510	100,00%	0,000	0,00%	0,000	0,00%	0,00	0,00	0,51	0,51	0,00	0,00	0,00
0,010	50,00%	0,000	0,00%	0,010	50,00%	0,00	0,01	0,01	0,01	0,00	0,00	0,00
0,000	0,00%	0,000	0,00%	0,000	0,00%	0,00	0,00	0,10	0,10	0,00	0,00	0,00
0,000	0,00%	0,000	0,00%	0,000	0,00%	0,00	0,00	0,80	0,80	0,00	0,00	0,00
0,000	0,00%	0,000	0,00%	0,205	33,88%	0,20	0,00	0,41	0,00	0,00	0,00	0,00
5,818	93,51%	0,000	0,00%	0,004	0,06%	0,00	0,00	6,22	6,22	0,00	0,00	0,00
0,230	100,00%	0,000	0,00%	0,000	0,00%	0,00	0,00	0,23	0,23	0,00	0,00	0,00
145,700	95,92%	0,000	0,00%	0,000	0,00%	0,00	0,00	151,90	151,90	0,00	0,00	0,00
1,279	51,59%	0,000	0,00%	0,000	0,00%	0,00	0,60	1,88	1,58	0,00	0,00	0,00
0,000	0,00%	0,000	0,00%	0,000	0,00%	0,00	1,50	0,00	0,00	0,00	0,00	0,00
162,100	100,00%	0,000	0,00%	0,000	0,00%	0,00	0,00	162,10	162,10	0,00	0,00	0,00
0,000	0,00%	0,000	0,00%	0,000	0,00%	0,00	14,30	0,00	0,00	0,00	0,00	0,00
0,002	100,00%	0,000	0,00%	0,000	0,00%	0,00	0,00	0,00	0,00	0,00	0,00	0,00
0,000	0,00%	0,000	0,00%	0,000	0,00%	0,00	10,97	0,00	0,00	0,00	0,00	0,00
0,000	0,00%	0,000	0,00%	0,000	0,00%	0,00	49,24	0,00	0,00	0,00	0,00	0,00
0,000	0,00%	0,000	0,00%	2,300	4,80%	0,00	47,89	0,00	0,00	0,00	0,00	0,00
0,000	0,00%	0,000	0,00%	0,000	0,00%	0,00	33,60	0,00	0,00	0,00	0,00	0,00
0,000	0,00%	117,807	100,00%	0,000	0,00%	0,00	58,90	58,91	0,00	0,00	0,00	0,00
0,546	3,26%	16,200	96,74%	0,000	0,00%	0,00	8,70	8,05	0,55	0,00	0,00	0,00
0,000	0,00%	19,424	71,19%	0,000	0,00%	0,00	17,60	9,68	0,60	0,00	0,00	0,00
0,000	0,00%	0,000	0,00%	0,400	100,00%	0,00	0,00	0,40	0,40	0,00	0,00	0,00
7,360	100,00%	0,000	0,00%	0,000	0,00%	0,00	0,54	6,82	0,00	0,00	0,00	0,00
17,507	79,19%	0,000	0,00%	0,000	0,00%	2,05	2,10	17,96	13,41	0,00	0,00	0,00
0,800	28,57%	1,000	35,71%	0,000	0,00%	0,00	1,10	1,70	1,50	0,00	0,00	0,00
3,425	21,16%	0,000	0,00%	0,000	0,00%	6,38	0,35	9,46	3,08	0,00	0,00	0,00
30,968	77,97%	0,500	1,26%	1,000	2,52%	3,05	9,28	27,38	16,49	0,00	0,00	0,00
0,897	61,15%	0,000	0,00%	0,190	12,95%	0,19	0,50	0,78	0,00	0,00	0,00	0,00
1,978	100,00%	0,000	0,00%	0,000	0,00%	0,00	0,00	1,98	1,98	0,00	0,00	0,00
8,350	100,00%	0,000	0,00%	0,000	0,00%	0,00	5,15	3,20	3,20	0,00	0,00	0,00
1,000	100,00%	0,000	0,00%	0,000	0,00%	0,00	1,00	0,00	0,00	0,00	0,00	0,00
0,250	100,00%	0,000	0,00%	0,000	0,00%	0,00	0,00	0,25	0,25	0,00	0,00	0,00
0,000	0,00%	0,000	0,00%	0,000	0,00%	0,98	0,00	0,98	0,00	0,00	0,00	0,00
0,996	100,00%	0,000	0,00%	0,000	0,00%	0,00	0,00	1,00	1,00	0,00	0,00	0,00
0,100	100,00%	0,000	0,00%	0,000	0,00%	0,00	0,10	0,00	0,00	0,00	0,00	0,00
0,800	100,00%	0,000	0,00%	0,000	0,00%	0,00	0,00	0,80	0,80	0,00	0,00	0,00
0,314	100,00%	0,000	0,00%	0,000	0,00%	0,00	0,00	0,31	0,31	0,00	0,00	0,00
6,780	54,33%	0,000	0,00%	0,000	0,00%	0,00	6,24	6,24	0,54	0,00	0,00	0,00
11,335	89,05%	0,000	0,00%	0,060	0,47%	0,67	2,29	9,76	9,09	0,00	0,02	0,00
53,823	98,82%	0,000	0,00%	0,033	0,06%	0,00	51,19	3,28	2,55	0,00	0,00	0,00
7,501	100,00%	0,000	0,00%	0,000	0,00%	0,00	3,13	4,37	1,20	0,00	0,00	0,00
10,409	66,52%	0,000	0,00%	0,430	2,75%	2,59	0,67	12,39	1,48	0,00	0,00	0,00
1,150	26,38%	0,000	0,00%	1,150	26,38%	1,03	1,15	2,18	0,00	0,00	0,00	0,00
9,035	18,82%	32,620	67,94%	1,015	2,11%	2,32	22,33	23,37	0,41	0,00	0,00	0,00
2,075	100,00%	0,000	0,00%	0,000	0,00%	0,00	0,01	2,07	2,07	0,00	0,00	0,00
0,014	100,00%	0,000	0,00%	0,000	0,00%	0,00	0,01	0,00	0,00	0,00	0,00	0,00
0,420	97,67%	0,010	2,33%	0,000	0,00%	0,00	0,14	0,29	0,20	0,00	0,00	0,00
7,000	74,87%	0,000	0,00%	0,200	2,14%	0,00	7,00	2,35	0,00	0,00	0,00	0,00
0,560	100,00%	0,000	0,00%	0,000	0,00%	0,00	0,00	0,56	0,56	0,00	0,00	0,00
0,020	100,00%	0,000	0,00%	0,000	0,00%	0,00	0,00	0,02	0,02	0,00	0,00	0,00
1,040	52,00%	0,000	0,00%	0,000	0,00%	0,22	0,52	1,26	0,00	0,00	0,00	0,00

1,710	100,00%	0,000	0,00%	0,000	0,00%	0,00	0,00	1,71	1,71	0,00	0,00	0,00
0,201	100,00%	0,000	0,00%	0,000	0,00%	0,00	0,00	0,20	0,20	0,00	0,00	0,00
0,007	1,72%	0,200	49,14%	0,000	0,00%	0,00	0,20	0,21	0,21	0,00	0,00	0,00
0,060	100,00%	0,000	0,00%	0,000	0,00%	0,00	0,03	0,03	0,00	0,00	0,00	0,00
0,110	46,61%	0,006	2,54%	0,000	0,00%	0,00	0,11	0,13	0,00	0,00	0,00	0,00
1,905	90,50%	0,000	0,00%	0,000	0,00%	0,00	0,00	2,11	2,11	0,00	0,00	0,00
0,530	100,00%	0,000	0,00%	0,000	0,00%	0,00	0,53	0,00	0,00	0,00	0,00	0,00
0,450	100,00%	0,000	0,00%	0,000	0,00%	0,00	0,00	0,45	0,45	0,00	0,00	0,00
0,700	100,00%	0,000	0,00%	0,000	0,00%	0,00	0,00	0,70	0,70	0,00	0,00	0,00
16,000	100,00%	0,000	0,00%	0,000	0,00%	0,00	0,00	16,00	16,00	0,00	0,00	0,00
0,000	0,00%	0,490	100,00%	0,000	0,00%	0,00	0,30	0,19	0,00	0,00	0,00	0,00
0,046	100,00%	0,000	0,00%	0,000	0,00%	0,00	0,02	0,00	0,00	0,00	0,02	0,00
0,000	0,00%	0,000	0,00%	0,000	0,00%	0,00	0,00	3,20	0,00	0,00	0,00	0,00
0,000	0,00%	0,430	100,00%	0,000	0,00%	0,00	0,20	0,23	0,00	0,00	0,00	0,00
13,927	75,89%	4,425	24,11%	0,000	0,00%	0,00	2,58	15,77	7,70	0,00	0,00	0,00
4,900	100,00%	0,000	0,00%	0,000	0,00%	0,00	0,00	4,90	4,90	0,00	0,00	0,00
0,140	100,00%	0,000	0,00%	0,000	0,00%	0,00	0,00	0,14	0,14	0,00	0,00	0,00
0,200	100,00%	0,000	0,00%	0,000	0,00%	0,00	0,00	0,20	0,20	0,00	0,00	0,00
0,138	100,00%	0,000	0,00%	0,000	0,00%	0,00	0,00	0,14	0,14	0,00	0,00	0,00
72,673	94,93%	0,000	0,00%	0,000	0,00%	3,88	26,12	46,55	19,41	0,00	0,00	0,00
0,000	0,00%	0,000	0,00%	0,000	0,00%	0,00	32,83	32,83	0,00	0,00	0,00	0,00
1,936	82,42%	0,000	0,00%	0,000	0,00%	0,00	0,41	1,94	1,52	0,00	0,00	0,00
0,158	95,18%	0,000	0,00%	0,008	4,82%	0,00	0,01	0,16	0,01	0,00	0,00	0,00
47,700	92,89%	0,000	0,00%	0,025	0,05%	0,00	21,53	29,83	0,00	0,00	0,00	0,00
149,400	100,00%	0,000	0,00%	0,000	0,00%	0,00	0,00	149,40	149,40	0,00	0,00	0,00
0,033	100,00%	0,000	0,00%	0,000	0,00%	0,00	0,03	0,00	0,00	0,00	0,00	0,00
0,040	50,00%	0,000	0,00%	0,040	50,00%	0,00	0,04	0,04	0,04	0,00	0,00	0,00
1,585	100,00%	0,000	0,00%	0,000	0,00%	0,00	0,32	1,27	1,22	0,00	0,00	0,00
2,730	100,00%	0,000	0,00%	0,000	0,00%	0,00	1,63	1,10	1,00	0,00	0,00	0,00
0,450	100,00%	0,000	0,00%	0,000	0,00%	0,00	0,00	0,45	0,05	0,00	0,00	0,00
4,010	57,70%	0,000	0,00%	2,700	38,85%	0,12	2,95	3,88	1,06	0,00	0,00	0,00
0,669	100,00%	0,000	0,00%	0,000	0,00%	0,00	0,00	0,67	0,67	0,00	0,00	0,00
5,268	100,00%	0,000	0,00%	0,000	0,00%	0,00	0,00	5,27	5,27	0,00	0,00	0,00
0,477	100,00%	0,000	0,00%	0,000	0,00%	0,00	0,00	0,48	0,48	0,00	0,00	0,00
0,050	100,00%	0,000	0,00%	0,000	0,00%	0,00	0,05	0,00	0,00	0,00	0,00	0,00
4,900	33,33%	0,000	0,00%	0,000	0,00%	0,00	4,90	9,80	0,00	0,00	0,00	0,00
11,994	50,05%	0,000	0,00%	0,000	0,00%	0,00	11,97	11,99	0,02	0,00	0,00	0,00
4,200	100,00%	0,000	0,00%	0,000	0,00%	0,00	0,00	4,20	4,20	0,00	0,00	0,00
3,091	100,00%	0,000	0,00%	0,000	0,00%	0,00	0,00	3,09	3,09	0,00	0,00	0,00
0,100	100,00%	0,000	0,00%	0,000	0,00%	0,00	0,00	0,10	0,10	0,00	0,00	0,00
2,750	100,00%	0,000	0,00%	0,000	0,00%	0,00	0,00	2,75	2,75	0,00	0,00	0,00
0,703	97,91%	0,000	0,00%	0,003	0,42%	0,01	0,00	0,71	0,70	0,00	0,00	0,00
5,151	100,00%	0,000	0,00%	0,000	0,00%	0,00	0,00	5,15	5,15	0,00	0,00	0,00
0,010	100,00%	0,000	0,00%	0,000	0,00%	0,00	0,01	0,00	0,00	0,00	0,01	0,00
0,000	0,00%	0,000	0,00%	0,000	0,00%	0,00	0,00	0,30	0,30	0,00	0,00	0,00
10,000	33,33%	0,000	0,00%	0,000	0,00%	0,00	10,00	20,00	0,00	0,00	0,00	0,00
0,500	100,00%	0,000	0,00%	0,000	0,00%	0,00	0,00	0,50	0,50	0,00	0,00	0,00
0,010	0,50%	0,000	0,00%	0,000	0,00%	0,00	1,81	0,20	0,20	0,00	0,00	0,00
4,579	100,00%	0,000	0,00%	0,000	0,00%	0,00	0,00	4,58	4,52	0,00	0,00	0,00
0,410	95,79%	0,000	0,00%	0,000	0,00%	0,01	0,26	0,16	0,00	0,00	0,00	0,00
0,000	0,00%	0,000	0,00%	0,000	0,00%	0,20	0,00	0,20	0,00	0,00	0,00	0,00
0,200	100,00%	0,000	0,00%	0,000	0,00%	0,00	0,00	0,20	0,20	0,00	0,00	0,00
3,325	0,02%	482,586	2,32%	1534,352	7,38%	1 746,65	629,16	18 412,28	3 676,41	0,00	0,00	0,00
7,354	0,01%	0,000	0,00%	0,000	0,00%	0,00	43,85	55 941,75	42 858,35	0,00	0,00	0,00
0,557	73,48%	0,200	26,39%	0,000	0,00%	0,00	0,20	0,56	0,56	0,00	0,00	0,00
0,020	100,00%	0,000	0,00%	0,000	0,00%	0,01	0,01	0,00	0,00	0,00	0,00	0,00
0,000	0,00%	3,600	100,00%	0,000	0,00%	0,00	1,80	1,80	0,00	0,00	0,00	0,00
0,020	0,28%	7,029	99,72%	0,000	0,00%	0,00	6,03	1,02	0,00	0,00	0,00	0,00
0,100	100,00%	0,000	0,00%	0,000	0,00%	0,00	0,00	0,10	0,10	0,00	0,00	0,00

2,110	100,00%	0,000	0,00%	0,000	0,00%	0,00	0,00	2,11	0,01	0,00	0,00	0,00
0,160	100,00%	0,000	0,00%	0,000	0,00%	0,00	0,00	0,16	0,16	0,00	0,00	0,00
0,652	100,00%	0,000	0,00%	0,000	0,00%	0,00	0,00	0,65	0,65	0,00	0,00	0,00
1,041	91,24%	0,000	0,00%	0,000	0,00%	0,00	0,00	1,14	0,14	0,00	0,00	0,00
0,030	100,00%	0,000	0,00%	0,000	0,00%	0,00	0,00	0,03	0,03	0,00	0,00	0,00
1,613	100,00%	0,000	0,00%	0,000	0,00%	0,00	0,00	1,61	0,86	0,00	0,00	0,00
0,000	0,00%	80,958	100,00%	0,000	0,00%	0,00	55,25	25,71	0,00	0,00	0,00	0,00
1,900	0,32%	437,549	73,08%	0,002	0,00%	0,00	535,40	63,31	1,90	0,00	0,00	0,00
0,080	100,00%	0,000	0,00%	0,000	0,00%	0,00	0,00	0,08	0,08	0,00	0,00	0,00
0,000	0,00%	0,850	100,00%	0,000	0,00%	0,00	0,00	0,85	0,00	0,00	0,00	0,00
3,765	0,81%	179,324	38,63%	11,250	2,42%	12,17	349,72	102,36	9,60	0,00	0,00	0,00
0,018	0,03%	32,457	53,78%	19,250	31,89%	0,00	39,80	20,56	8,64	0,00	0,00	0,00
0,035	0,07%	50,857	99,91%	0,000	0,00%	0,00	23,15	27,76	0,03	0,00	0,00	0,00
36,942	7,01%	489,822	92,99%	0,000	0,00%	0,00	438,00	88,76	35,48	0,00	0,00	0,00
0,060	100,00%	0,000	0,00%	0,000	0,00%	0,00	0,00	0,06	0,00	0,00	0,00	0,00
0,030	100,00%	0,000	0,00%	0,000	0,00%	0,00	0,00	0,03	0,00	0,00	0,00	0,00
0,320	100,00%	0,000	0,00%	0,000	0,00%	0,00	0,00	0,32	0,32	0,00	0,00	0,00
8,915	4,12%	207,337	95,88%	0,000	0,00%	0,00	111,50	104,75	1,12	0,00	0,00	0,00
3,750	1,96%	187,310	98,04%	0,000	0,00%	0,00	89,06	102,00	3,75	0,00	0,00	0,00
0,000	0,00%	25,909	100,00%	0,000	0,00%	0,00	12,01	13,90	0,00	0,00	0,00	0,00
0,036	0,07%	54,700	99,93%	0,000	0,00%	0,00	54,74	0,00	0,00	0,00	0,00	0,00
0,000	0,00%	8,610	100,00%	0,000	0,00%	0,00	4,31	4,31	0,00	0,00	0,00	0,00
0,012	100,00%	0,000	0,00%	0,000	0,00%	0,00	0,00	0,01	0,01	0,00	0,00	0,00
0,000	0,00%	2,870	100,00%	0,000	0,00%	0,00	2,20	0,67	0,00	0,00	0,00	0,00
0,900	1,14%	64,542	81,86%	0,000	0,00%	0,00	34,40	44,44	13,40	0,00	0,00	0,00
0,000	0,00%	0,000	0,00%	0,000	0,00%	0,00	0,00	0,06	0,06	0,00	0,00	0,00
0,000	0,00%	0,000	0,00%	0,000	0,00%	0,00	2,84	0,00	0,00	0,00	0,00	0,00
0,000	0,00%	0,000	0,00%	0,000	0,00%	0,00	0,21	0,00	0,00	0,00	0,00	0,00
2,046	100,00%	0,000	0,00%	0,000	0,00%	0,00	2,05	0,00	0,00	0,00	0,00	0,00
24,816	0,01%	117,310	0,05%	23971,056	10,03%	21 902,28	43 036,99	173 926,67	71,10	0,00	0,10	0,00
0,000	0,00%	0,000	0,00%	150,000	44,57%	0,00	336,53	0,00	0,00	0,00	0,00	0,00
5,880	100,00%	0,000	0,00%	0,000	0,00%	0,00	1,58	4,30	0,00	0,00	0,00	0,00
0,000	0,00%	0,000	0,00%	0,000	0,00%	0,00	0,60	0,00	0,00	0,00	0,00	0,00
0,000	0,00%	0,000	0,00%	39,700	0,95%	0,00	0,00	4 159,30	0,00	0,00	0,00	0,00
0,000	0,00%	0,000	0,00%	27,130	34,72%	22,16	55,97	0,00	0,00	0,00	0,00	0,00
0,000	0,00%	0,000	0,00%	0,000	0,00%	0,00	130,42	0,00	0,00	0,00	0,00	0,00
2,000	0,03%	0,000	0,00%	0,000	0,00%	0,00	192,74	7 619,11	7 060,10	0,00	0,00	0,00
0,000	0,00%	0,000	0,00%	67,788	1,74%	59,19	811,61	3 022,49	2 863,99	0,00	0,00	0,00
0,000	0,00%	0,000	0,00%	680,500	14,70%	273,40	3 757,56	597,60	0,00	0,00	0,00	0,00
0,000	0,00%	0,000	0,00%	0,000	0,00%	0,00	3,58	0,00	0,00	0,00	0,00	0,00
0,000	0,00%	0,000	0,00%	97,500	25,80%	0,00	0,00	377,90	0,00	0,00	0,00	0,00
0,000	0,00%	0,000	0,00%	0,000	0,00%	0,00	0,00	4,01	4,01	0,00	0,00	0,00
0,000	0,00%	0,000	0,00%	0,000	0,00%	0,00	0,11	0,00	0,00	0,00	0,00	0,00
0,000	0,00%	0,000	0,00%	2422,007	38,60%	2 047,69	0,00	4 226,79	0,00	0,00	0,00	0,00
0,000	0,00%	0,000	0,00%	0,000	0,00%	0,00	90,16	0,00	0,00	0,00	0,00	0,00
0,000	0,00%	0,000	0,00%	0,000	0,00%	0,00	0,24	0,00	0,00	0,00	0,00	0,00
0,000	0,00%	0,000	0,00%	12,409	44,02%	11,06	13,43	0,00	0,00	0,00	0,00	0,00
0,000	0,00%	0,000	0,00%	0,000	0,00%	0,00	147,81	0,00	0,00	0,00	0,00	0,00
0,000	0,00%	0,000	0,00%	0,000	0,00%	0,06	10,68	0,00	0,00	0,00	0,00	0,00
0,000	0,00%	0,000	0,00%	73,745	11,05%	26,20	641,28	0,12	0,12	0,00	0,00	0,00
0,000	0,00%	0,000	0,00%	0,000	0,00%	0,00	0,20	0,00	0,00	0,00	0,00	0,00
0,000	0,00%	0,000	0,00%	0,000	0,00%	0,00	9,82	0,00	0,00	0,00	0,00	0,00
0,000	0,00%	0,000	0,00%	0,007	0,63%	0,48	0,63	0,00	0,00	0,00	0,00	0,00
0,000	0,00%	0,000	0,00%	1,674	0,03%	4,02	5 244,20	0,00	0,00	0,00	0,00	0,00
0,000	0,00%	0,000	0,00%	0,000	0,00%	0,00	49,32	56,20	0,00	0,00	0,00	0,00
0,020	0,02%	0,000	0,00%	0,000	0,00%	0,00	113,19	0,02	0,02	0,00	0,00	0,00
0,010	0,00%	0,000	0,00%	22,936	0,63%	9,64	122,83	3 526,26	2 466,61	0,00	0,00	0,00
0,000	0,00%	0,000	0,00%	0,000	0,00%	0,00	21,24	33,87	33,87	0,00	0,00	0,00
0,000	0,00%	0,000	0,00%	0,000	0,00%	0,00	13,58	0,10	0,10	0,00	0,00	0,00
0,000	0,00%	0,000	0,00%	286,940	8,41%	148,11	1 655,11	1 609,11	742,37	0,00	0,00	0,00
0,000	0,00%	0,000	0,00%	0,173	100,00%	0,17	0,00	0,00	0,00	0,00	0,00	0,00
0,000	0,00%	0,000	0,00%	0,000	0,00%	0,00	280,27	0,30	0,30	0,00	0,00	0,00
0,000	0,00%	0,000	0,00%	30,387	23,73%	17,96	110,09	0,00	0,00	0,00	0,00	0,00
0,000	0,00%	0,000	0,00%	0,132	100,00%	0,00	0,13	0,00	0,00	0,00	0,00	0,00
0,000	0,00%	0,000	0,00%	0,000	0,00%	6,67	0,00	0,00	0,00	0,00	0,00	0,00
0,000	0,00%	0,000	0,00%	48,700	70,84%	8,17	11,88	48,70	0,00	0,00	0,00	0,00
0,000	0,00%	0,000	0,00%	0,000	0,00%	11,01	0,00	0,00	0,00	0,00	0,00	0,00
0,000	0,00%	0,000	0,00%	29,400	96,47%	29,80	0,68	0,00	0,00	0,00	0,00	0,00
0,000	0,00%	0,000	0,00%	2,400	32,43%	0,00	0,00	7,40	0,00	0,00	0,00	0,00
0,000	0,00%	0,000	0,00%	181,661	38,18%	137,60	338,26	0,00	0,00	0,00	0,00	0,00
0,000	0,00%	0,000	0,00%	0,100	100,00%	0,10	0,00	0,00	0,00	0,00	0,00	0,00
0,000	0,00%	0,000	0,00%	0,900	7,14%	7,20	5,40	0,00	0,00	0,00	0,00	0,00
0,680	100,00%	0,000	0,00%	0,000	0,00%	0,00	0,00	0,68	0,68	0,00	0,00	0,00
0,000	0,00%	0,000	0,00%	6,109	24,82%	6,63	17,98	0,00	0,00	0,00	0,00	0,00

0,000	0,00%	0,000	0,00%	0,000	0,00%	0,00	0,00	1,50	1,50	0,00	0,00	0,00
4,820	52,16%	0,000	0,00%	0,000	0,00%	0,00	4,42	4,82	4,82	0,00	0,00	0,00
0,022	100,00%	0,000	0,00%	0,000	0,00%	0,00	0,02	0,00	0,00	0,00	0,00	0,00
63,192	100,00%	0,000	0,00%	0,000	0,00%	0,00	0,00	63,19	63,19	0,00	0,00	0,00
84,283	71,71%	2,650	2,25%	0,000	0,00%	0,24	14,34	102,96	96,51	0,00	0,00	0,00
85,871	33,24%	0,000	0,00%	1,130	0,44%	0,21	2,91	255,22	243,86	0,00	0,00	0,00
97,900	75,15%	7,687	5,90%	2,635	2,02%	3,19	43,30	83,78	63,86	0,00	0,00	0,00
0,630	100,00%	0,000	0,00%	0,000	0,00%	0,00	0,00	0,63	0,00	0,00	0,00	0,00
0,010	100,00%	0,000	0,00%	0,000	0,00%	0,00	0,00	0,01	0,01	0,00	0,00	0,00
0,115	100,00%	0,000	0,00%	0,000	0,00%	0,00	0,00	0,12	0,00	0,00	0,00	0,00
0,306	100,00%	0,000	0,00%	0,000	0,00%	0,00	0,15	0,15	0,15	0,00	0,00	0,00
1,120	100,00%	0,000	0,00%	0,000	0,00%	0,00	1,12	0,00	0,00	0,00	0,00	0,00
0,550	100,00%	0,000	0,00%	0,000	0,00%	0,00	0,00	0,55	0,55	0,00	0,00	0,00
11,455	94,09%	0,000	0,00%	0,000	0,00%	0,00	0,00	12,18	12,18	0,00	0,00	0,00
20,400	100,00%	0,000	0,00%	0,000	0,00%	0,00	0,00	20,40	20,40	0,00	0,00	0,00
0,000	0,00%	0,000	0,00%	0,000	0,00%	0,00	0,00	0,10	0,10	0,00	0,00	0,00
0,031	100,00%	0,000	0,00%	0,000	0,00%	0,00	0,00	0,03	0,03	0,00	0,00	0,00
2,870	100,00%	0,000	0,00%	0,000	0,00%	0,00	0,00	2,87	2,87	0,00	0,00	0,00
0,980	87,03%	0,000	0,00%	0,011	0,98%	0,00	0,15	0,98	0,98	0,00	0,00	0,00
0,000	0,00%	0,000	0,00%	0,000	0,00%	0,00	1,22	0,00	0,00	0,00	0,00	0,00
0,000	0,00%	0,000	0,00%	0,120	0,02%	0,52	786,53	0,00	0,00	0,00	0,00	0,00
665,927	92,98%	0,000	0,00%	47,327	6,61%	24,73	29,87	661,58	10,41	0,00	0,02	0,00
0,020	51,28%	0,000	0,00%	0,019	48,72%	0,04	0,00	0,00	0,00	0,00	0,00	0,00
0,000	0,00%	0,000	0,00%	0,000	0,00%	0,00	0,00	2,22	2,22	0,00	0,00	0,00
0,061	48,03%	0,000	0,00%	0,066	51,97%	0,06	0,01	0,06	0,06	0,00	0,00	0,00
0,003	75,00%	0,000	0,00%	0,001	25,00%	0,00	0,00	0,00	0,00	0,00	0,00	0,00
2,153	100,00%	0,000	0,00%	0,000	0,00%	0,00	0,00	2,15	0,13	0,00	0,00	0,00
208,037	100,00%	0,000	0,00%	0,004	0,00%	0,01	0,03	208,00	0,07	0,00	0,00	0,00
0,009	100,00%	0,000	0,00%	0,000	0,00%	0,00	0,00	0,01	0,01	0,00	0,00	0,00
0,000	0,00%	0,000	0,00%	0,000	0,00%	0,00	0,44	0,00	0,00	0,00	0,00	0,00
0,000	0,00%	0,000	0,00%	0,000	0,00%	0,00	0,02	0,40	0,40	0,00	0,00	0,00
0,000	0,00%	0,000	0,00%	0,000	0,00%	0,00	0,00	0,02	0,01	0,00	0,00	0,00
0,900	28,86%	0,000	0,00%	0,000	0,00%	0,00	0,90	2,22	2,10	0,00	0,00	0,00
0,007	1,69%	0,000	0,00%	0,000	0,00%	0,00	0,00	0,41	0,41	0,00	0,00	0,00
2,940	0,44%	0,000	0,00%	84,637	12,61%	23,10	124,53	520,51	272,97	0,00	0,00	0,00
1,564	0,35%	0,000	0,00%	188,766	42,03%	23,12	226,19	195,10	136,43	0,00	0,00	0,00
0,000	0,00%	0,000	0,00%	0,000	0,00%	0,00	0,00	0,10	0,10	0,00	0,00	0,00
20,125	76,10%	0,000	0,00%	0,000	0,00%	0,03	0,00	26,41	26,36	0,00	0,00	0,00
211,277	75,90%	0,000	0,00%	0,234	0,08%	1,05	15,74	261,56	249,58	0,00	0,00	0,00
0,408	0,15%	0,000	0,00%	144,529	52,51%	14,65	125,18	130,73	110,05	0,00	0,00	0,00
0,050	0,01%	0,000	0,00%	0,000	0,00%	0,00	0,05	708,65	442,30	0,00	0,00	0,00
1,701	1,21%	0,000	0,00%	10,655	7,56%	23,02	59,15	57,91	25,64	0,00	0,00	0,00
0,260	0,03%	0,000	0,00%	16,100	1,89%	32,30	84,26	733,64	468,60	0,00	0,00	0,00
0,037	0,01%	0,000	0,00%	16,125	2,63%	7,00	46,34	519,50	307,46	0,00	0,00	0,00
0,000	0,00%	0,000	0,00%	0,000	0,00%	0,00	0,00	476,15	475,93	0,00	0,00	0,00
0,000	0,00%	0,000	0,00%	0,000	0,00%	0,00	0,00	0,52	0,15	0,00	0,00	0,00
0,226	54,33%	0,000	0,00%	0,050	12,02%	0,00	0,19	0,23	0,03	0,00	0,00	0,00
0,000	0,00%	0,000	0,00%	7,720	1,64%	8,70	8,25	451,75	410,31	0,00	0,00	0,00
0,000	0,00%	0,000	0,00%	0,485	8,81%	1,46	0,66	2,13	0,33	0,00	0,00	0,00
0,000	0,00%	0,000	0,00%	0,000	0,00%	0,00	0,00	0,01	0,01	0,00	0,00	0,00
0,000	0,00%	0,000	0,00%	0,000	0,00%	0,00	0,00	0,15	0,00	0,00	0,00	0,00
0,000	0,00%	0,000	0,00%	0,000	0,00%	0,00	0,00	0,03	0,00	0,00	0,00	0,00
0,000	0,00%	0,000	0,00%	0,000	0,00%	0,00	0,00	0,03	0,00	0,00	0,00	0,00
0,000	0,00%	0,000	0,00%	0,000	0,00%	0,00	0,00	0,59	0,59	0,00	0,00	0,00
0,010	0,32%	0,000	0,00%	0,000	0,00%	0,00	0,00	3,12	3,11	0,00	0,00	0,00
0,000	0,00%	0,000	0,00%	5,700	51,08%	0,00	8,90	2,26	2,26	0,00	0,00	0,00
0,000	0,00%	0,000	0,00%	10,000	86,96%	0,00	8,60	2,90	2,90	0,00	0,00	0,00
0,000	0,00%	0,000	0,00%	6,600	49,62%	1,30	8,50	2,90	0,80	0,00	0,00	0,00
0,000	0,00%	0,000	0,00%	12,600	67,06%	2,10	11,20	4,93	2,33	0,00	0,00	0,00
0,000	0,00%	0,000	0,00%	0,000	0,00%	0,00	0,00	0,20	0,20	0,00	0,00	0,00
0,000	0,00%	0,000	0,00%	0,000	0,00%	6,30	0,30	5,11	0,00	0,00	0,00	0,00
0,000	0,00%	0,000	0,00%	0,000	0,00%	0,00	0,02	2,03	1,36	0,00	0,00	0,00
0,000	0,00%	0,000	0,00%	0,000	0,00%	0,00	0,00	0,01	0,00	0,00	0,00	0,00
0,000	0,00%	0,000	0,00%	0,000	0,00%	0,00	0,00	0,00	0,00	0,00	0,00	0,00
0,000	0,00%	0,000	0,00%	0,000	0,00%	0,00	0,00	0,01	0,00	0,00	0,00	0,00
0,000	0,00%	0,000	0,00%	0,000	0,00%	0,00	0,00	0,01	0,00	0,00	0,00	0,00
0,000	0,00%	0,000	0,00%	0,600	96,93%	0,00	0,40	0,20	0,20	0,00	0,00	0,00

0,000	0,00%	0,000	0,00%	0,000	0,00%	0,00	0,00	0,10	0,10	0,00	0,00	0,00
0,000	0,00%	0,000	0,00%	0,000	0,00%	0,00	0,01	0,00	0,00	0,00	0,00	0,00
0,000	0,00%	0,000	0,00%	0,000	0,00%	0,00	0,14	0,00	0,00	0,00	0,00	0,00
0,000	0,00%	0,000	0,00%	0,052	0,73%	0,00	0,00	7,11	7,11	0,00	0,00	0,00
1,200	0,16%	0,000	0,00%	153,375	20,26%	19,98	4,48	732,46	634,76	0,00	0,00	0,00
0,000	0,00%	0,000	0,00%	0,370	43,12%	0,00	0,01	0,85	0,37	0,00	0,00	0,00
0,008	0,00%	0,000	0,00%	106,981	52,21%	66,59	5,41	46,49	30,32	0,00	0,00	0,00
0,000	0,00%	0,000	0,00%	0,000	0,00%	0,00	0,00	0,05	0,05	0,00	0,00	0,00
0,000	0,00%	0,000	0,00%	0,002	66,67%	0,00	0,00	0,00	0,00	0,00	0,00	0,00
0,000	0,00%	0,000	0,00%	1,578	69,98%	0,00	0,06	2,19	2,19	0,00	0,00	0,00
0,000	0,00%	0,000	0,00%	1,000	88,89%	0,00	1,00	0,13	0,13	0,00	0,00	0,00
0,000	0,00%	0,000	0,00%	0,000	0,00%	0,00	0,00	0,00	0,00	0,00	0,00	0,00
0,000	0,00%	0,000	0,00%	0,000	0,00%	0,00	0,00	0,00	0,00	0,00	0,00	0,00
0,000	0,00%	0,000	0,00%	0,000	0,00%	0,00	0,00	2,74	2,74	0,00	0,00	0,00
0,000	0,00%	0,000	0,00%	0,000	0,00%	0,00	0,00	2,88	2,88	0,00	0,00	0,00
0,710	0,07%	0,000	0,00%	54,281	5,29%	57,72	966,13	1,61	1,60	0,00	0,00	0,00
0,049	3,38%	0,000	0,00%	0,000	0,00%	0,00	0,00	1,45	1,45	0,00	0,00	0,00
0,000	0,00%	0,000	0,00%	0,000	0,00%	0,00	0,00	9,01	9,01	0,00	0,00	0,00
0,020	46,51%	0,000	0,00%	0,000	0,00%	0,00	0,00	0,04	0,04	0,00	0,00	0,00
0,001	100,00%	0,000	0,00%	0,000	0,00%	0,00	0,00	0,00	0,00	0,00	0,00	0,00
0,000	0,00%	0,000	0,00%	0,000	0,00%	0,00	0,00	0,15	0,15	0,00	0,00	0,00
150,656	86,09%	0,014	0,01%	13,014	7,44%	0,02	29,15	145,83	5,08	0,00	0,00	0,00
0,060	0,22%	0,000	0,00%	0,002	0,01%	0,00	0,07	27,16	26,85	0,00	0,00	0,00
0,000	0,00%	0,000	0,00%	0,000	0,00%	0,00	0,00	0,10	0,10	0,00	0,00	0,00
0,000	0,00%	0,000	0,00%	0,000	0,00%	0,00	0,00	0,00	0,00	0,00	0,00	0,00
0,000	0,00%	0,000	0,00%	69,500	0,78%	175,60	1 544,90	7 152,14	6 086,57	0,00	0,00	0,00
0,000	0,00%	0,000	0,00%	0,100	0,13%	2,10	42,00	33,80	31,70	0,00	0,00	0,00
0,000	0,00%	0,000	0,00%	4,200	0,06%	90,70	527,70	5 914,00	5 210,43	0,00	0,00	0,00
0,000	0,00%	0,000	0,00%	1,600	0,26%	3,90	55,30	567,49	421,40	0,00	0,00	0,00
0,000	0,00%	0,000	0,00%	21,400	1,56%	23,20	317,12	1 019,95	754,49	0,00	0,00	0,00
0,000	0,00%	0,000	0,00%	20,400	0,62%	6,40	315,00	2 920,93	2 427,73	0,00	0,00	0,00
0,000	0,00%	0,000	0,00%	30,400	0,96%	20,20	325,60	2 798,74	2 163,20	0,00	0,00	0,00
0,000	0,00%	0,000	0,00%	0,000	0,00%	0,00	0,00	2,10	1,20	0,00	0,00	0,00
0,000	0,00%	0,000	0,00%	3,700	0,93%	21,90	188,00	178,71	149,00	0,00	0,00	0,00
0,000	0,00%	0,000	0,00%	28,300	5,58%	0,00	163,00	333,80	323,20	0,00	0,00	0,00
0,000	0,00%	0,000	0,00%	18,100	5,10%	0,00	114,60	235,00	229,40	0,00	0,00	0,00
0,000	0,00%	0,000	0,00%	33,300	2,59%	19,00	360,23	880,72	836,38	0,00	0,00	0,00
0,000	0,00%	0,000	0,00%	5,000	1,23%	5,50	116,30	283,16	275,35	0,10	0,00	0,00
0,000	0,00%	0,000	0,00%	28,000	0,89%	49,50	178,70	2 896,17	2 838,11	0,00	0,00	0,00
0,000	0,00%	0,000	0,00%	9,700	15,78%	3,30	34,00	23,35	18,54	0,00	0,00	0,00
0,000	0,00%	0,000	0,00%	0,000	0,00%	0,00	0,00	0,00	0,00	0,00	0,00	0,00
0,000	0,00%	0,000	0,00%	9,809	0,97%	19,60	312,01	657,26	476,74	0,00	0,00	0,00
0,000	0,00%	0,000	0,00%	8,900	0,94%	130,00	163,60	643,26	439,90	0,00	0,00	0,00
0,000	0,00%	0,000	0,00%	0,020	0,01%	0,00	0,00	256,69	256,67	0,00	0,00	0,00
0,000	0,00%	0,000	0,00%	4,200	0,09%	66,20	593,20	4 266,74	4 200,14	0,00	0,00	0,00
0,000	0,00%	0,000	0,00%	1,025	50,00%	0,00	1,03	1,03	0,00	0,00	0,00	0,00
0,000	0,00%	0,000	0,00%	0,000	0,00%	0,00	0,10	0,03	0,00	0,00	0,00	0,00
0,000	0,00%	0,000	0,00%	0,000	0,00%	0,00	0,00	0,01	0,01	0,00	0,00	0,00
2,902	87,86%	0,000	0,00%	0,001	0,03%	0,83	0,03	2,45	0,45	0,00	0,00	0,00
1,550	0,12%	0,000	0,00%	3,700	0,28%	8,51	96,29	1 219,06	1 208,07	0,00	0,00	0,00
0,000	0,00%	0,000	0,00%	0,000	0,00%	0,00	0,10	358,28	357,60	0,00	0,00	0,00
0,000	0,00%	0,000	0,00%	0,000	0,00%	0,00	0,00	1,20	1,20	0,00	0,00	0,00
0,000	0,00%	0,000	0,00%	0,000	0,00%	0,00	0,00	947,03	412,80	0,00	0,00	0,00
0,000	0,00%	0,000	0,00%	0,000	0,00%	0,00	0,00	0,29	0,20	0,00	0,00	0,00
0,000	0,00%	0,000	0,00%	17,305	31,55%	2,70	30,31	21,38	17,88	0,00	0,00	0,00
0,000	0,00%	0,000	0,00%	0,000	0,00%	0,00	0,00	0,02	0,02	0,00	0,00	0,00
0,000	0,00%	0,000	0,00%	0,000	0,00%	0,00	0,32	0,00	0,00	0,00	0,00	0,00
0,000	0,00%	0,000	0,00%	0,000	0,00%	0,00	0,22	308,13	308,13	0,00	0,00	0,00
0,000	0,00%	0,000	0,00%	0,000	0,00%	0,00	0,00	0,78	0,62	0,00	0,00	0,00
0,000	0,00%	0,000	0,00%	0,000	0,00%	0,00	0,00	1,20	1,20	0,00	0,00	0,00
0,000	0,00%	0,000	0,00%	0,000	0,00%	0,00	0,18	0,13	0,13	0,00	0,00	0,00
0,123	100,00%	0,000	0,00%	0,000	0,00%	0,00	0,00	0,12	0,12	0,00	0,00	0,00
0,000	0,00%	0,000	0,00%	9,300	100,00%	0,00	9,30	0,00	0,00	0,00	0,00	0,00
3,850	59,92%	0,000	0,00%	0,000	0,00%	0,00	0,00	6,43	4,13	0,00	0,00	0,00
0,000	0,00%	0,000	0,00%	0,000	0,00%	0,00	0,00	0,10	0,10	0,00	0,00	0,00
0,000	0,00%	0,000	0,00%	90,300	3,18%	6,00	185,60	2 089,25	764,36	0,00	0,00	0,00
0,000	0,00%	0,000	0,00%	0,003	25,00%	0,00	0,01	0,01	0,00	0,00	0,00	0,00
0,000	0,00%	0,000	0,00%	0,000	0,00%	0,00	0,00	0,66	0,60	0,00	0,00	0,00
0,000	0,00%	0,159	61,39%	0,000	0,00%	0,00	0,16	0,10	0,10	0,00	0,00	0,00
0,000	0,00%	2,046	61,15%	0,000	0,00%	0,00	2,05	1,30	1,30	0,00	0,00	0,00
0,000	0,00%	0,000	0,00%	0,000	0,00%	0,00	0,01	0,00	0,00	0,00	0,00	0,00
0,000	0,00%	0,000	0,00%	0,000	0,00%	0,00	0,00	0,02	0,02	0,00	0,00	0,00

0,546	3,15%	0,000	0,00%	0,000	0,00%	0,00	0,00	17,34	17,00	0,00	0,00	0,00
0,250	45,45%	0,000	0,00%	0,000	0,00%	0,00	0,00	0,55	0,55	0,00	0,00	0,00
0,000	0,00%	90,590	100,00%	0,000	0,00%	0,00	63,80	26,79	0,00	0,00	0,00	0,00
0,200	100,00%	0,000	0,00%	0,000	0,00%	0,00	0,00	0,00	0,00	0,00	0,00	0,00
1,000	100,00%	0,000	0,00%	0,000	0,00%	0,00	0,00	1,00	1,00	0,00	0,00	0,00
3,400	100,00%	0,000	0,00%	0,000	0,00%	0,00	0,00	3,40	3,40	0,00	0,00	0,00
1,000	100,00%	0,000	0,00%	0,000	0,00%	0,00	0,00	1,00	1,00	0,00	0,00	0,00
0,000	0,00%	0,000	0,00%	0,047	0,85%	0,02	0,18	5,35	5,21	0,00	0,00	0,00
7,305	100,00%	0,000	0,00%	0,000	0,00%	0,00	0,03	7,27	3,62	0,00	0,00	0,00
0,000	0,00%	0,058	100,00%	0,000	0,00%	0,00	0,03	0,03	0,00	0,00	0,00	0,00
0,522	89,85%	0,029	4,99%	0,000	0,00%	0,00	0,09	0,49	0,46	0,00	0,00	0,00
142,827	100,00%	0,000	0,00%	0,000	0,00%	0,00	0,00	142,83	142,83	0,00	0,00	0,00
0,000	0,00%	0,000	0,00%	0,000	0,00%	0,00	0,00	0,12	0,00	0,00	0,00	0,00
8,500	100,00%	0,000	0,00%	0,000	0,00%	0,00	0,00	8,50	0,00	0,00	0,00	0,00
3,221	84,39%	0,000	0,00%	0,000	0,00%	0,28	0,75	2,79	0,77	0,00	0,00	0,00
0,000	0,00%	0,000	0,00%	0,000	0,00%	0,00	0,15	4,06	4,06	0,00	0,00	0,00
0,000	0,00%	0,000	0,00%	0,000	0,00%	0,00	0,24	0,00	0,00	0,00	0,00	0,00
46,002	26,69%	25,300	14,68%	0,032	0,02%	0,00	1,75	170,60	139,39	0,00	0,00	0,00
0,000	0,00%	0,000	0,00%	0,000	0,00%	0,00	0,00	2,10	2,10	0,00	0,00	0,00
0,000	0,00%	84,000	100,00%	0,000	0,00%	0,00	0,00	84,00	0,00	0,00	0,00	0,00
0,000	0,00%	7,850	100,00%	0,000	0,00%	0,00	0,00	7,85	0,00	0,00	0,00	0,00
0,000	0,00%	0,000	0,00%	283615,000	100,00%	283 615,00	0,00	0,00	0,00	0,00	0,00	0,00
0,000	0,00%	270,155	52,46%	47,774	9,28%	210,00	239,12	65,81	20,74	0,00	0,00	0,00
11,600	0,96%	367,965	30,43%	565,868	46,80%	569,76	554,20	83,31	11,60	0,00	1,85	0,00
7,600	41,28%	10,813	58,72%	0,000	0,00%	0,00	7,91	10,50	0,00	0,00	0,00	0,00
0,000	0,00%	10,600	100,00%	0,000	0,00%	0,00	10,60	0,00	0,00	0,00	0,00	0,00
0,000	0,00%	141,010	78,30%	0,200	0,11%	0,30	178,61	0,00	0,00	0,00	1,18	0,00
10,000	61,73%	6,200	38,27%	0,000	0,00%	0,00	6,20	10,00	0,00	0,00	0,00	0,00
0,000	0,00%	0,000	0,00%	22,770	2,05%	15,41	550,50	543,14	0,00	0,00	0,00	0,00
0,000	0,00%	10,000	100,00%	0,000	0,00%	0,00	10,00	0,00	0,00	0,00	0,00	0,00
5,000	100,00%	0,000	0,00%	0,000	0,00%	0,00	0,00	5,00	5,00	0,00	0,00	0,00
0,000	0,00%	0,210	100,00%	0,000	0,00%	0,00	0,11	0,11	0,00	0,00	0,00	0,00
1,338	50,00%	0,000	0,00%	0,000	0,00%	0,00	1,34	1,34	0,00	0,00	0,00	0,00
0,000	0,00%	3354,566	100,00%	0,000	0,00%	0,00	0,13	3 354,50	0,00	0,00	0,00	0,00
15,193	100,00%	0,000	0,00%	0,000	0,00%	0,00	0,00	15,19	15,19	0,00	0,00	0,00
512,000	100,00%	0,000	0,00%	0,000	0,00%	0,00	0,00	512,00	512,00	0,00	0,00	0,00
0,370	100,00%	0,000	0,00%	0,000	0,00%	0,00	0,00	0,37	0,37	0,00	0,00	0,00
43,910	100,00%	0,000	0,00%	0,000	0,00%	0,00	0,00	43,91	43,91	0,00	0,00	0,00
0,000	0,00%	3,100	0,00%	410946,997	100,00%	410 410,00	540,10	0,00	0,00	0,00	0,00	0,00
0,000	0,00%	1,250	100,00%	0,000	0,00%	0,00	1,25	0,00	0,00	0,00	0,00	0,00
0,284	100,00%	0,000	0,00%	0,000	0,00%	0,00	0,00	0,28	0,28	0,00	0,00	0,00
7,600	5,39%	133,372	94,54%	0,000	0,00%	0,00	61,69	79,39	7,70	0,00	0,00	0,00
5,000	100,00%	0,000	0,00%	0,000	0,00%	0,00	2,50	2,50	0,00	0,00	0,00	0,00
0,030	0,49%	6,092	99,51%	0,000	0,00%	0,00	0,99	5,13	0,03	0,00	0,00	0,00
5,241	46,21%	0,000	0,00%	0,000	0,00%	0,00	0,00	11,34	11,34	0,00	0,00	0,00
2,860	100,00%	0,000	0,00%	0,000	0,00%	0,00	0,00	2,86	0,00	0,00	0,00	0,00
4,800	99,38%	0,000	0,00%	0,000	0,00%	0,00	2,40	2,43	0,03	0,00	0,00	0,00
5,500	100,00%	0,000	0,00%	0,000	0,00%	0,00	0,00	5,50	5,50	0,00	0,00	0,00
47,340	100,00%	0,000	0,00%	0,000	0,00%	0,00	0,00	47,34	46,84	0,00	0,00	0,00
0,160	100,00%	0,000	0,00%	0,000	0,00%	0,00	0,00	0,16	0,16	0,00	0,00	0,00
418,371	75,44%	43,740	7,89%	24,460	4,41%	82,76	65,13	406,67	204,81	0,00	0,00	0,00
10,765	65,57%	3,014	18,36%	0,000	0,00%	1,32	13,62	1,48	0,00	0,00	0,00	0,00
85,000	99,49%	0,000	0,00%	0,000	0,00%	0,12	0,20	85,12	84,60	0,00	0,00	0,00
0,000	0,00%	0,100	100,00%	0,000	0,00%	0,00	0,10	0,00	0,00	0,00	0,00	0,00
2,290	15,49%	12,490	84,51%	0,000	0,00%	0,00	0,10	14,68	0,00	0,00	0,00	0,00
16,314	2,10%	719,897	92,81%	39,430	5,08%	24,73	440,31	310,60	14,80	0,00	0,00	0,00
0,700	2,68%	24,500	93,87%	0,000	0,00%	0,30	24,90	0,90	0,00	0,00	0,00	0,00
6,500	17,76%	30,100	82,24%	0,000	0,00%	0,00	0,00	36,60	6,50	0,00	0,00	0,00
0,200	0,01%	12,872	0,38%	3330,670	99,60%	2 921,00	421,97	0,30	0,00	0,00	0,77	0,00
169,890	90,64%	9,000	4,80%	5,000	2,67%	27,98	63,88	95,58	26,70	0,00	0,00	0,00
82,000	63,91%	0,000	0,00%	4,800	3,74%	25,75	38,40	64,15	0,00	0,00	0,00	0,00
0,000	0,00%	2680,000	100,00%	0,000	0,00%	0,00	2 680,00	0,00	0,00	0,00	0,00	0,00
1167,850	8,77%	2478,050	18,61%	0,000	0,00%	230,00	9 427,00	3 655,80	317,35	0,00	0,00	0,00
1518,900	17,13%	2902,360	32,73%	3743,890	42,22%	2 887,30	4 426,85	1 552,55	18,10	0,00	0,00	0,00

10,783	100,00%	0,000	0,00%	0,000	0,00%	0,00	0,00	10,78	10,78	0,00	0,00	0,00
97,600	100,00%	0,000	0,00%	0,000	0,00%	0,00	0,00	97,60	97,60	0,00	0,00	0,00
2,310	79,38%	0,000	0,00%	0,000	0,00%	0,20	0,20	2,51	0,00	0,00	0,00	0,00
0,000	0,00%	11,983	100,00%	0,000	0,00%	0,00	11,00	0,00	0,00	0,00	0,98	0,00
38,600	100,00%	0,000	0,00%	0,000	0,00%	0,00	38,60	0,00	0,00	0,00	0,00	0,00
0,400	40,00%	0,000	0,00%	0,000	0,00%	0,20	0,20	0,60	0,00	0,00	0,00	0,00
13,900	100,00%	0,000	0,00%	0,000	0,00%	0,00	0,00	13,90	13,90	0,00	0,00	0,00
2314,426	99,51%	0,520	0,02%	1,500	0,06%	0,00	205,63	2 120,22	110,52	0,00	0,00	0,00
210,808	33,00%	0,000	0,00%	0,690	0,11%	2,00	228,47	408,44	162,67	0,00	0,00	0,00
264,921	0,44%	0,000	0,00%	1135,630	1,89%	6 187,19	24 075,89	29 649,76	354,72	0,00	19,78	0,00
305,756	53,62%	0,000	0,00%	12,283	2,15%	30,99	202,31	333,91	78,81	0,00	3,00	0,00
9,540	100,00%	0,000	0,00%	0,000	0,00%	0,00	0,00	9,54	9,54	0,00	0,00	0,00
6,500	100,00%	0,000	0,00%	0,000	0,00%	0,00	0,00	6,50	6,50	0,00	0,00	0,00
0,500	100,00%	0,000	0,00%	0,000	0,00%	0,00	0,00	0,50	0,50	0,00	0,00	0,00
379,700	32,46%	0,000	0,00%	96,940	8,29%	292,46	159,10	718,06	169,31	0,00	0,00	0,00
36,456	10,79%	0,000	0,00%	0,600	0,18%	9,35	21,18	307,16	273,29	0,00	0,17	0,00
0,000	0,00%	0,001	100,00%	0,000	0,00%	0,00	0,00	0,00	0,00	0,00	0,00	0,00
1,400	0,29%	457,000	95,81%	0,000	0,00%	4,80	355,40	116,80	0,00	0,00	0,00	0,00
895,960	84,47%	4,200	0,40%	0,000	0,00%	0,00	164,70	895,96	895,96	0,00	0,00	0,00
0,000	0,00%	430,860	100,00%	0,000	0,00%	0,00	430,86	0,00	0,00	0,00	0,00	0,00
0,000	0,00%	8,500	100,00%	0,000	0,00%	0,00	8,50	0,00	0,00	0,00	0,00	0,00
0,000	0,00%	91296,750	41,24%	13,230	0,01%	0,00	5 007,59	216 328,72	0,00	0,00	46,74	0,00
0,000	0,00%	282,378	100,00%	0,000	0,00%	0,00	282,38	0,00	0,00	0,00	0,00	0,00
0,000	0,00%	26646,092	100,00%	0,000	0,00%	0,00	87,26	26 558,83	0,00	0,00	0,00	0,00
0,000	0,00%	3769,387	97,69%	0,000	0,00%	0,00	3 257,77	600,58	0,00	0,00	0,00	0,00
0,000	0,00%	532,069	96,38%	0,000	0,00%	0,00	532,07	0,00	0,00	0,00	20,00	0,00
0,000	0,00%	243,700	100,00%	0,000	0,00%	0,00	6,40	237,30	0,00	0,00	0,00	0,00
0,000	0,00%	1,500	100,00%	0,000	0,00%	0,00	1,50	0,00	0,00	0,00	0,00	0,00
0,000	0,00%	2,056	5,26%	0,000	0,00%	0,00	39,06	0,00	0,00	0,00	0,00	0,00
0,000	0,00%	1549,730	77,00%	0,000	0,00%	0,00	202,56	1 810,16	0,00	0,00	0,00	0,00
0,000	0,00%	41,700	100,00%	0,000	0,00%	0,00	41,70	0,00	0,00	0,00	0,00	0,00
494,800	83,26%	35,200	5,92%	0,000	0,00%	0,00	534,30	60,00	60,00	0,00	0,00	0,00
52,000	20,12%	0,000	0,00%	206,400	79,88%	48,00	206,40	4,00	4,00	0,00	0,00	0,00
56,800	100,00%	0,000	0,00%	0,000	0,00%	0,00	48,00	8,80	8,80	0,00	0,00	0,00
5,700	100,00%	0,000	0,00%	0,000	0,00%	0,00	0,00	5,70	5,70	0,00	0,00	0,00
82,705	100,00%	0,000	0,00%	0,000	0,00%	0,00	82,70	0,01	0,01	0,00	0,00	0,00
0,000	0,00%	74,096	100,00%	0,000	0,00%	0,00	74,10	0,00	0,00	0,00	0,00	0,00
3,676	0,01%	42654,531	68,18%	13,589	0,02%	24,78	33 205,31	29 232,98	373,96	0,00	95,85	0,00
0,000	0,00%	11,662	100,00%	0,000	0,00%	0,00	11,66	0,00	0,00	0,00	0,00	0,00
0,000	0,00%	17,843	100,00%	0,000	0,00%	0,00	17,84	0,00	0,00	0,00	0,00	0,00
0,000	0,00%	1635,138	100,00%	0,000	0,00%	0,00	1 635,14	0,00	0,00	0,00	0,00	0,00
0,000	0,00%	138,970	99,29%	0,994	0,71%	0,00	54,05	85,91	0,00	0,00	0,00	0,00
135,085	2,88%	4546,202	96,79%	5,820	0,12%	0,00	3 835,37	861,64	87,07	0,00	0,00	0,00
4,000	0,27%	1443,798	98,14%	0,800	0,05%	0,00	728,62	742,52	3,20	0,00	0,00	0,00
269,340	17,17%	1297,556	82,70%	0,900	0,06%	0,00	592,12	976,95	268,34	0,00	0,00	0,00
0,520	0,04%	1202,373	99,71%	0,000	0,00%	0,00	1 205,89	0,00	0,00	0,00	0,00	0,00
25,978	6,62%	361,189	91,99%	0,771	0,20%	0,00	210,61	181,69	24,32	0,00	0,32	0,00
0,000	0,00%	0,000	0,00%	0,200	15,38%	0,90	0,00	0,40	0,00	0,00	0,00	0,00
0,000	0,00%	85,875	91,62%	0,000	0,00%	0,00	69,50	24,23	0,00	0,00	0,00	0,00
446,246	9,11%	4362,962	89,03%	83,220	1,70%	5,82	1 843,38	3 051,15	331,20	0,00	0,00	0,00
451,340	1,71%	25625,824	96,93%	239,300	0,91%	125,83	12 054,05	14 229,69	70,10	0,00	27,72	0,00
0,000	0,00%	0,800	100,00%	0,000	0,00%	0,00	0,80	0,00	0,00	0,00	0,00	0,00
0,000	0,00%	7,600	100,00%	0,000	0,00%	0,00	7,60	0,00	0,00	0,00	0,00	0,00
0,000	0,00%	333,409	100,00%	0,000	0,00%	0,00	333,41	0,00	0,00	0,00	0,00	0,00
0,000	0,00%	199,600	100,00%	0,000	0,00%	0,00	199,60	0,00	0,00	0,00	0,00	0,00
0,000	0,00%	16,350	100,00%	0,000	0,00%	0,00	16,35	0,00	0,00	0,00	0,00	0,00
0,000	0,00%	1,500	100,00%	0,000	0,00%	0,00	1,50	0,00	0,00	0,00	0,00	0,00
0,000	0,00%	124,675	100,00%	0,000	0,00%	0,00	3,03	121,64	0,00	0,00	0,00	0,00
0,000	0,00%	24,642	100,00%	0,000	0,00%	0,00	24,64	0,00	0,00	0,00	0,00	0,00
0,000	0,00%	32261,861	76,95%	0,543	0,00%	0,00	23 557,29	18 369,85	0,00	0,00	0,00	0,00
0,000	0,00%	58,502	100,00%	0,000	0,00%	0,00	58,50	0,00	0,00	0,00	0,00	0,00
0,000	0,00%	22756,444	71,46%	1,000	0,00%	1,00	13 956,45	17 885,65	0,00	0,00	3,00	0,00
32,526	0,55%	5604,686	95,61%	11,326	0,19%	10,35	3 235,37	2 616,15	18,80	0,00	0,00	0,00
52,049	25,87%	134,010	66,60%	0,000	0,00%	0,00	114,17	87,04	8,32	0,00	0,00	0,00
0,400	0,07%	520,514	91,98%	0,000	0,00%	0,00	565,51	0,40	0,40	0,00	0,00	0,00
777,510	75,90%	0,000	0,00%	0,200	0,02%	0,05	875,99	148,41	90,87	0,00	0,00	0,00

5,516	7,68%	0,000	0,00%	0,000	0,00%	0,00	71,13	0,73	0,00	0,00	0,00	0,00
0,200	0,80%	0,000	0,00%	0,000	0,00%	0,00	24,90	0,20	0,20	0,00	0,00	0,00
0,000	0,00%	1658,453	71,65%	0,000	0,00%	0,00	1 598,92	715,61	0,00	0,00	0,00	0,00
0,000	0,00%	235,700	100,00%	0,000	0,00%	0,00	235,70	0,00	0,00	0,00	0,00	0,00
0,000	0,00%	35,823	100,00%	0,000	0,00%	0,00	35,82	0,00	0,00	0,00	0,00	0,00
0,000	0,00%	35,450	77,50%	10,290	22,50%	10,29	35,45	0,00	0,00	0,00	0,00	0,00
0,000	0,00%	14,706	100,00%	0,000	0,00%	0,00	14,71	0,00	0,00	0,00	0,00	0,00
0,000	0,00%	12522,447	32,58%	3,186	0,01%	16,77	5 560,30	32 837,30	0,00	0,00	18,74	0,00
0,000	0,00%	3,450	100,00%	0,000	0,00%	0,00	3,45	0,00	0,00	0,00	0,00	0,00
0,000	0,00%	3477,566	47,43%	0,000	0,00%	0,00	1 267,38	6 064,61	0,00	0,00	0,00	0,00
1044,000	100,00%	0,000	0,00%	0,000	0,00%	0,00	0,00	1 044,00	0,00	0,00	0,00	0,00
22404,480	100,00%	0,000	0,00%	0,000	0,00%	0,00	0,00	22 404,48	4 192,40	0,00	0,00	0,00
0,000	0,00%	0,000	0,00%	0,000	0,00%	0,00	53,30	0,00	0,00	0,00	0,00	0,00
29385,750	100,00%	0,000	0,00%	0,000	0,00%	0,00	0,00	29 385,75	0,00	0,00	0,00	0,00
0,000	0,00%	38,670	100,00%	0,000	0,00%	0,00	0,00	38,67	0,00	0,00	0,00	0,00
0,000	0,00%	18,454	100,00%	0,000	0,00%	0,00	10,55	7,90	0,00	0,00	0,00	0,00
0,000	0,00%	27,795	100,00%	0,000	0,00%	0,00	27,80	0,00	0,00	0,00	0,00	0,00
0,000	0,00%	0,340	100,00%	0,000	0,00%	0,00	0,34	0,00	0,00	0,00	0,00	0,00
0,000	0,00%	0,000	0,00%	0,000	0,00%	0,00	0,00	1,04	1,04	0,00	0,00	0,00
0,000	0,00%	0,000	0,00%	0,000	0,00%	0,00	0,00	3,19	3,19	0,00	0,00	0,00
2,665	29,24%	0,000	0,00%	0,000	0,00%	0,00	0,81	8,31	8,31	0,00	0,00	0,00
13,920	91,55%	0,000	0,00%	1,285	8,45%	1,29	0,00	13,92	12,64	0,00	0,00	0,00
0,403	1,51%	0,000	0,00%	0,000	0,00%	0,00	0,40	26,31	25,87	0,00	0,00	0,00
0,563	14,84%	0,000	0,00%	0,000	0,00%	0,08	0,08	3,63	3,39	0,00	0,00	0,00
0,000	0,00%	0,000	0,00%	0,000	0,00%	0,00	0,00	0,20	0,20	0,00	0,00	0,00
1,000	100,00%	0,000	0,00%	0,000	0,00%	0,00	0,00	1,00	1,00	0,00	0,00	0,00
0,100	0,74%	0,000	0,00%	0,000	0,00%	0,00	0,00	13,56	13,56	0,00	0,00	0,00
0,000	0,00%	688,950	99,80%	0,000	0,00%	0,00	372,10	318,25	0,00	0,00	0,00	0,00
173,000	97,88%	0,000	0,00%	1,000	0,57%	0,00	3,80	172,95	169,20	0,00	0,00	0,00
0,000	0,00%	0,000	0,00%	5,000	100,00%	0,00	5,00	0,00	0,00	0,00	0,00	0,00
0,000	0,00%	38,250	100,00%	0,000	0,00%	0,00	38,25	0,00	0,00	0,00	0,00	0,00
0,000	0,00%	0,000	0,00%	0,000	0,00%	0,00	0,00	3,10	3,10	0,00	0,00	0,00
0,000	0,00%	0,000	0,00%	236,372	2,86%	187,50	0,00	0,00	0,00	0,00	0,00	0,00
16,300	100,00%	0,000	0,00%	0,000	0,00%	0,00	0,00	16,30	16,30	0,00	0,00	0,00
0,000	0,00%	0,000	0,00%	0,000	0,00%	0,00	0,00	0,00	0,00	0,00	0,00	0,00
0,000	0,00%	0,000	0,00%	0,000	0,00%	0,00	0,00	30,00	30,00	0,00	0,00	0,00
0,000	0,00%	0,000	0,00%	6321,129	21,26%	933,11	0,00	16 246,24	7 236,29	0,00	0,00	0,00
0,000	0,00%	0,000	0,00%	0,000	0,00%	0,00	0,00	28,40	28,40	0,00	0,00	0,00
0,000	0,00%	0,000	0,00%	0,000	0,00%	0,00	0,00	12,60	12,60	0,00	0,00	0,00
0,000	0,00%	350871,033	100,00%	0,000	0,00%	0,00	0,00	174 820,89	0,00	0,00	0,00	0,00
0,000	0,00%	0,000	0,00%	0,041	0,01%	0,00	290,22	0,00	0,00	0,00	0,00	0,00
8,500	100,00%	0,000	0,00%	0,000	0,00%	0,00	8,50	0,00	0,00	0,00	0,00	0,00
31,100	100,00%	0,000	0,00%	0,000	0,00%	0,00	16,10	15,00	0,00	0,00	0,00	0,00
0,600	100,00%	0,000	0,00%	0,000	0,00%	0,00	0,00	0,60	0,60	0,00	0,00	0,00
4,404	100,00%	0,000	0,00%	0,000	0,00%	0,00	0,00	4,40	4,40	0,00	0,00	0,00
0,127	15,36%	0,000	0,00%	0,000	0,00%	0,00	0,00	0,83	0,83	0,00	0,00	0,00
6711,252	94,57%	380,020	5,35%	5,330	0,08%	230,60	3 438,72	3 419,05	3,52	0,00	0,00	0,00
0,000	0,00%	0,000	0,00%	0,000	0,00%	0,00	0,00	0,02	0,02	0,00	0,00	0,00
70,460	100,00%	0,000	0,00%	0,000	0,00%	0,00	0,00	70,46	0,00	0,00	0,00	0,00
11,940	44,32%	0,000	0,00%	0,000	0,00%	0,00	11,94	15,00	15,00	0,00	0,00	0,00
0,000	0,00%	0,000	0,00%	0,000	0,00%	0,00	0,00	10,00	10,00	0,00	0,00	0,00
405,639	94,19%	0,000	0,00%	0,000	0,00%	0,00	200,00	25,00	25,00	0,00	205,64	0,00
0,350	100,00%	0,000	0,00%	0,000	0,00%	0,00	0,15	0,20	0,00	0,00	0,00	0,00
0,525	91,30%	0,000	0,00%	0,000	0,00%	0,00	0,25	0,25	0,00	0,00	0,08	0,00
0,000	0,00%	0,000	0,00%	0,000	0,00%	0,00	0,49	0,00	0,00	0,00	0,00	0,00
0,000	0,00%	5,800	98,64%	0,000	0,00%	0,04	5,80	0,04	0,00	0,00	0,00	0,00
1,900	100,00%	0,000	0,00%	0,000	0,00%	0,00	1,90	0,00	0,00	0,00	0,00	0,00
0,000	0,00%	0,000	0,00%	0,000	0,00%	0,00	0,39	0,00	0,00	0,00	0,00	0,00

0,000	0,00%	4,229	70,38%	1,780	29,62%	0,00	0,00	4,23	0,00	0,00	1,78	0,00
0,000	0,00%	2,210	100,00%	0,000	0,00%	0,00	1,13	1,08	0,00	0,00	0,00	0,00
0,175	100,00%	0,000	0,00%	0,000	0,00%	0,00	0,18	0,00	0,00	0,00	0,00	0,00
2,000	23,81%	6,400	76,19%	0,000	0,00%	0,00	3,20	5,20	0,00	0,00	0,00	0,00
0,000	0,00%	17,190	100,00%	0,000	0,00%	0,00	8,60	8,60	0,00	0,00	0,00	0,00
0,154	2,54%	3,420	56,31%	0,000	0,00%	0,00	2,86	3,21	3,00	0,00	0,00	0,00
0,600	100,00%	0,000	0,00%	0,000	0,00%	0,00	0,60	0,00	0,00	0,00	0,00	0,00
0,000	0,00%	6,500	100,00%	0,000	0,00%	0,00	3,00	3,50	1,50	0,00	0,00	0,00
2,100	0,33%	631,722	99,67%	0,000	0,00%	0,00	0,00	633,82	2,10	0,00	0,00	0,00
0,000	0,00%	171,600	100,00%	0,000	0,00%	0,00	171,60	0,00	0,00	0,00	0,00	0,00
0,000	0,00%	0,895	100,00%	0,000	0,00%	0,00	0,45	0,45	0,00	0,00	0,00	0,00
0,000	0,00%	4434,627	99,44%	25,051	0,56%	0,00	373,93	4 085,75	3 382,35	0,00	0,00	0,00
1083,416	1,07%	2569,600	2,54%	968,750	0,96%	0,00	84 421,55	16 781,68	1 095,38	0,00	0,00	0,00
0,000	0,00%	35,100	0,27%	0,000	0,00%	0,00	6 557,31	6 592,41	0,00	0,00	0,00	0,00
0,000	0,00%	124,222	0,34%	0,000	0,00%	0,00	62,10	36 479,62	0,00	0,00	0,00	0,00
4754,410	100,00%	0,000	0,00%	0,000	0,00%	0,00	4 754,41	0,00	0,00	0,00	0,00	0,00
577,178	100,00%	0,000	0,00%	0,000	0,00%	0,00	0,00	577,18	577,18	0,00	0,00	0,00
0,000	0,00%	95,300	61,51%	59,204	38,21%	0,00	13,00	141,92	0,00	0,00	0,00	0,00
0,000	0,00%	0,000	0,00%	0,000	0,00%	0,00	263,00	0,00	0,00	0,00	0,00	0,00
0,000	0,00%	1206,480	23,33%	0,000	0,00%	0,00	2 538,69	2 631,88	0,00	0,00	0,00	0,00
263,200	1,64%	15804,434	98,36%	0,000	0,00%	6,00	6 018,66	10 042,97	0,10	0,00	0,00	0,00
0,000	0,00%	0,000	0,00%	0,000	0,00%	0,00	75,50	0,00	0,00	0,00	0,00	0,00
0,000	0,00%	19,386	0,01%	0,000	0,00%	0,00	207 211,97	58,32	50,90	0,00	0,00	0,00
0,000	0,00%	26,000	100,00%	0,000	0,00%	0,00	26,00	0,00	0,00	0,00	0,00	0,00
0,000	0,00%	0,000	0,00%	0,000	0,00%	0,00	0,00	101,29	0,00	0,00	0,00	0,00
0,000	0,00%	8,800	100,00%	0,000	0,00%	0,00	8,80	0,00	0,00	0,00	0,00	0,00
1,700	1,40%	120,000	98,60%	0,000	0,00%	0,00	120,00	1,70	1,70	0,00	0,00	0,00
0,000	0,00%	948,451	67,47%	0,000	0,00%	0,00	912,45	493,24	0,00	0,00	0,00	0,00
0,000	0,00%	24,100	100,00%	0,000	0,00%	0,00	0,00	24,10	0,00	0,00	0,00	0,00
16,700	0,39%	1556,395	36,44%	0,000	0,00%	0,00	1 528,40	2 742,48	16,70	0,00	0,00	0,00
75,680	100,00%	0,000	0,00%	0,000	0,00%	0,00	0,00	75,68	75,68	0,00	0,00	0,00
0,000	0,00%	0,000	0,00%	0,000	0,00%	0,00	699,40	551,88	0,00	0,00	0,00	0,00
2,800	3,69%	73,160	96,31%	0,000	0,00%	0,00	73,16	2,80	2,80	0,00	0,00	0,00
0,000	0,00%	202,740	67,09%	99,430	32,91%	0,00	201,95	100,22	0,00	0,00	0,00	0,00
0,000	0,00%	41,240	50,00%	0,000	0,00%	0,00	41,24	41,24	0,00	0,00	0,00	0,00
7,100	100,00%	0,000	0,00%	0,000	0,00%	0,00	0,00	7,10	7,10	0,00	0,00	0,00
0,000	0,00%	0,000	0,00%	19,000	50,00%	0,00	19,00	0,00	0,00	0,00	0,00	0,00
0,000	0,00%	79,580	100,00%	0,000	0,00%	0,00	79,58	0,00	0,00	0,00	0,00	0,00
5,638	100,00%	0,000	0,00%	0,000	0,00%	0,00	0,00	5,64	5,64	0,00	0,00	0,00
0,200	33,33%	0,400	66,67%	0,000	0,00%	0,00	0,00	0,60	0,20	0,00	0,00	0,00
31,637	100,00%	0,000	0,00%	0,000	0,00%	0,00	0,00	31,64	0,04	0,00	0,00	0,00
0,900	100,00%	0,000	0,00%	0,000	0,00%	0,00	0,00	0,90	0,90	0,00	0,00	0,00
0,000	0,00%	0,000	0,00%	0,000	0,00%	0,00	0,01	0,30	0,00	0,00	0,00	0,00
0,700	100,00%	0,000	0,00%	0,000	0,00%	0,00	0,00	0,70	0,70	0,00	0,00	0,00
0,000	0,00%	80,000	100,00%	0,000	0,00%	0,00	40,00	40,00	0,00	0,00	0,00	0,00
2,640	0,25%	956,230	89,97%	0,000	0,00%	0,00	585,10	477,77	2,64	0,00	0,00	0,00
699,330	5,02%	0,000	0,00%	0,000	0,00%	0,00	563,17	13 375,92	13 361,67	0,00	0,00	0,00
8,500	11,30%	0,000	0,00%	0,000	0,00%	0,00	66,70	8,50	8,50	0,00	0,00	0,00
28,630	80,31%	0,000	0,00%	0,000	0,00%	0,00	0,00	35,65	8,02	0,00	0,00	0,00
50,000	100,00%	0,000	0,00%	0,000	0,00%	0,00	0,00	0,00	0,00	0,00	50,00	0,00
60,000	50,00%	0,000	0,00%	60,000	50,00%	60,00	0,00	60,00	0,00	0,00	0,00	0,00
10,000	12,17%	0,000	0,00%	10,000	12,17%	10,00	0,00	72,18	0,00	0,00	0,00	0,00
0,000	0,00%	0,000	0,00%	0,000	0,00%	0,00	18,00	0,00	0,00	0,00	0,00	0,00
494,760	1,59%	29724,719	95,45%	60,700	0,19%	14,00	1 937,94	29 188,42	307,16	0,00	0,00	0,00
28,350	100,00%	0,000	0,00%	0,000	0,00%	0,00	0,00	28,35	28,35	0,00	0,00	0,00
736,200	3,91%	16802,567	89,21%	1,120	0,01%	0,00	6 663,71	12 171,36	736,20	0,00	0,00	0,00
4,431	100,00%	0,000	0,00%	0,000	0,00%	0,00	0,03	4,40	3,88	0,00	0,00	0,00
2,950	40,53%	4,328	59,47%	0,000	0,00%	0,00	4,33	2,95	1,95	0,00	0,00	0,00
105,850	99,43%	0,000	0,00%	0,000	0,00%	0,61	102,65	3,20	0,00	0,00	0,00	0,00
10,943	32,69%	0,000	0,00%	1,880	5,62%	4,32	8,21	20,94	0,61	0,00	0,00	0,00
141,829	98,90%	0,360	0,25%	0,088	0,06%	0,38	66,70	76,33	33,24	0,00	0,00	0,00
0,000	0,00%	0,000	0,00%	0,000	0,00%	0,00	15,50	0,00	0,00	0,00	0,00	0,00
2900,400	24,32%	0,000	0,00%	1674,500	14,04%	0,00	633,57	6 964,00	7,10	0,00	0,00	0,00
263,790	100,00%	0,000	0,00%	0,000	0,00%	0,00	24,51	239,28	0,00	0,00	0,00	0,00
2978,766	54,06%	0,000	0,00%	0,787	0,01%	284,48	1 606,51	3 619,01	1 669,77	0,00	0,02	0,00
2,182	100,00%	0,000	0,00%	0,000	0,00%	0,00	0,00	2,18	2,18	0,00	0,00	0,00
138,900	32,38%	0,000	0,00%	0,000	0,00%	0,00	21,90	268,20	0,00	0,00	0,00	0,00
2205,439	100,00%	0,000	0,00%	0,000	0,00%	0,00	0,00	2 205,44	2 205,44	0,00	0,00	0,00

5,790	100,00%	0,000	0,00%	0,000	0,00%	0,00	0,00	5,79	5,79	0,00	0,00	0,00
0,404	100,00%	0,000	0,00%	0,000	0,00%	0,00	0,00	0,40	0,40	0,00	0,00	0,00
0,020	100,00%	0,000	0,00%	0,000	0,00%	0,00	0,00	0,02	0,02	0,00	0,00	0,00
0,700	100,00%	0,000	0,00%	0,000	0,00%	0,00	0,00	0,70	0,70	0,00	0,00	0,00
0,000	0,00%	93,000	74,52%	31,800	25,48%	0,00	97,80	27,00	0,00	0,00	0,00	0,00
0,000	0,00%	52,280	100,00%	0,000	0,00%	0,00	52,28	0,00	0,00	0,00	0,00	0,00
0,000	0,00%	1475,595	54,58%	1137,170	42,06%	0,00	2 020,45	682,96	0,00	0,00	0,00	0,00
0,000	0,00%	379,000	100,00%	0,000	0,00%	0,00	0,00	379,00	0,00	0,00	0,00	0,00
0,000	0,00%	495,845	100,00%	0,000	0,00%	0,00	248,78	247,07	0,00	0,00	0,00	0,00
80,200	100,00%	0,000	0,00%	0,000	0,00%	0,00	0,00	80,20	80,20	0,00	0,00	0,00
8,296	100,00%	0,000	0,00%	0,000	0,00%	0,00	0,00	8,30	8,30	0,00	0,00	0,00
9,856	100,00%	0,000	0,00%	0,000	0,00%	0,00	0,00	9,86	9,86	0,00	0,00	0,00
1,000	1,79%	0,000	0,00%	0,000	0,00%	0,00	0,00	56,00	56,00	0,00	0,00	0,00
0,501	100,00%	0,000	0,00%	0,000	0,00%	0,00	0,00	0,50	0,50	0,00	0,00	0,00
10,011	98,10%	0,000	0,00%	0,000	0,00%	0,05	0,12	10,04	1,23	0,00	0,00	0,00
9,650	100,00%	0,000	0,00%	0,000	0,00%	0,00	0,00	9,65	0,80	0,00	0,00	0,00
0,060	100,00%	0,000	0,00%	0,000	0,00%	0,00	0,00	0,06	0,06	0,00	0,00	0,00
0,198	83,19%	0,000	0,00%	0,000	0,00%	0,00	0,00	0,24	0,24	0,00	0,00	0,00
0,105	63,64%	0,000	0,00%	0,000	0,00%	0,02	0,01	0,14	0,11	0,00	0,00	0,00
8,100	100,00%	0,000	0,00%	0,000	0,00%	0,00	0,00	8,10	0,00	0,00	0,00	0,00
2,782	100,00%	0,000	0,00%	0,000	0,00%	0,00	0,00	2,78	0,66	0,00	0,00	0,00
0,072	100,00%	0,000	0,00%	0,000	0,00%	0,00	0,00	0,07	0,07	0,00	0,00	0,00
0,294	100,00%	0,000	0,00%	0,000	0,00%	0,12	0,00	0,17	0,00	0,00	0,00	0,00
10,190	100,00%	0,000	0,00%	0,000	0,00%	0,00	9,89	0,30	0,30	0,00	0,00	0,00
0,800	100,00%	0,000	0,00%	0,000	0,00%	0,00	0,00	0,80	0,80	0,00	0,00	0,00
37,964	100,00%	0,000	0,00%	0,000	0,00%	0,00	18,98	18,98	0,00	0,00	0,00	0,00
0,063	100,00%	0,000	0,00%	0,000	0,00%	0,00	0,00	0,06	0,06	0,00	0,00	0,00
0,240	80,81%	0,000	0,00%	0,002	0,67%	0,02	0,00	0,27	0,24	0,00	0,00	0,00
0,308	95,36%	0,000	0,00%	0,007	2,17%	0,00	0,01	0,32	0,31	0,00	0,00	0,00
0,082	75,23%	0,000	0,00%	0,006	5,50%	0,01	0,01	0,10	0,08	0,00	0,00	0,00
19,063	97,44%	0,000	0,00%	0,500	2,56%	0,00	14,50	5,06	5,06	0,00	0,00	0,00
2,958	100,00%	0,000	0,00%	0,000	0,00%	0,00	0,00	2,96	2,96	0,00	0,00	0,00
0,045	100,00%	0,000	0,00%	0,000	0,00%	0,00	0,00	0,05	0,05	0,00	0,00	0,00
0,050	100,00%	0,000	0,00%	0,000	0,00%	0,00	0,00	0,05	0,05	0,00	0,00	0,00
0,045	100,00%	0,000	0,00%	0,000	0,00%	0,00	0,00	0,05	0,05	0,00	0,00	0,00
0,050	100,00%	0,000	0,00%	0,000	0,00%	0,00	0,00	0,05	0,05	0,00	0,00	0,00
0,045	100,00%	0,000	0,00%	0,000	0,00%	0,00	0,00	0,05	0,05	0,00	0,00	0,00
3,474	19,55%	3,487	19,63%	0,007	0,04%	0,33	9,75	7,63	5,50	0,00	0,06	0,00
33,453	11,05%	154,313	50,99%	0,009	0,00%	35,07	94,48	165,86	11,09	0,00	7,24	7,24
0,001	100,00%	0,000	0,00%	0,000	0,00%	0,00	0,00	0,00	0,00	0,00	0,00	0,00
0,150	75,00%	0,000	0,00%	0,050	25,00%	0,00	0,10	0,10	0,00	0,00	0,00	0,00
155,061	31,50%	0,000	0,00%	4,104	0,83%	21,20	28,45	442,68	367,22	0,00	0,00	0,00
65,981	7,95%	28,000	3,37%	0,048	0,01%	0,01	308,28	521,48	126,12	0,00	0,00	0,00
1,714	100,00%	0,000	0,00%	0,000	0,00%	0,00	0,00	1,71	1,71	0,00	0,00	0,00
0,140	100,00%	0,000	0,00%	0,000	0,00%	0,00	0,07	0,07	0,00	0,00	0,00	0,00
804,458	86,65%	0,000	0,00%	20,649	2,22%	38,50	181,21	693,23	526,43	0,00	15,44	0,00
296,959	74,82%	3,920	0,99%	26,321	6,63%	10,21	67,75	295,36	214,41	0,00	23,58	0,00
0,116	100,00%	0,000	0,00%	0,000	0,00%	0,00	0,00	0,12	0,06	0,00	0,00	0,00
0,056	100,00%	0,000	0,00%	0,000	0,00%	0,00	0,06	0,00	0,00	0,00	0,00	0,00
182,442	86,40%	0,000	0,00%	4,075	1,93%	10,12	25,95	174,65	135,99	0,00	0,46	0,00
109,827	73,33%	11,270	7,53%	7,109	4,75%	4,87	25,36	119,53	70,82	0,00	0,00	0,00
78,000	100,00%	0,000	0,00%	0,000	0,00%	0,00	78,00	0,00	0,00	0,00	0,00	0,00
5,210	100,00%	0,000	0,00%	0,000	0,00%	0,00	5,21	0,00	0,00	0,00	0,00	0,00
1,100	40,06%	0,000	0,00%	0,205	7,47%	0,00	1,10	1,65	0,50	0,00	0,00	0,00
0,073	100,00%	0,000	0,00%	0,000	0,00%	0,00	0,00	0,07	0,07	0,00	0,00	0,00
3,600	55,70%	0,000	0,00%	0,028	0,43%	1,00	1,00	4,46	0,00	0,00	0,00	0,00
4,000	100,00%	0,000	0,00%	0,000	0,00%	0,00	2,00	2,00	0,00	0,00	0,00	0,00
0,202	100,00%	0,000	0,00%	0,000	0,00%	0,00	0,00	0,20	0,20	0,00	0,00	0,00
8,000	11,40%	0,000	0,00%	0,000	0,00%	0,00	62,20	8,00	8,00	0,00	0,00	0,00
0,000	0,00%	0,000	0,00%	1,900	50,00%	0,00	1,90	1,90	0,00	0,00	0,00	0,00
3,200	61,54%	0,000	0,00%	0,000	0,00%	2,00	0,00	3,20	3,20	0,00	0,00	0,00
77,050	100,00%	0,000	0,00%	0,000	0,00%	0,00	50,00	27,05	19,05	0,00	0,00	0,00
0,300	100,00%	0,000	0,00%	0,000	0,00%	0,00	0,30	0,00	0,00	0,00	0,00	0,00

0,000	0,00%	0,000	0,00%	0,000	0,00%	0,00	0,00	1,00	1,00	0,00	0,00	0,00
0,600	0,66%	0,000	0,00%	0,000	0,00%	0,00	0,00	90,60	90,60	0,00	0,00	0,00
0,364	100,00%	0,000	0,00%	0,000	0,00%	0,00	0,36	0,00	0,00	0,00	0,00	0,00
35,591	10,81%	0,000	0,00%	150,540	45,73%	9,03	45,94	273,65	267,97	0,00	0,00	0,00
1,370	0,01%	0,000	0,00%	7,365	0,08%	2,98	30,55	9 342,74	8 296,91	0,00	0,00	0,00
4,940	72,22%	0,000	0,00%	0,000	0,00%	0,00	0,00	6,84	1,90	0,00	0,00	0,00
0,000	0,00%	0,000	0,00%	0,000	0,00%	0,00	0,00	0,01	0,01	0,00	0,00	0,00
0,000	0,00%	0,000	0,00%	0,000	0,00%	0,00	2,69	0,00	0,00	0,00	0,00	0,00
0,300	11,19%	0,000	0,00%	2,380	88,81%	2,38	0,30	0,00	0,00	0,00	0,00	0,00
0,000	0,00%	0,000	0,00%	0,000	0,00%	0,00	2,80	0,00	0,00	0,00	0,00	0,00
4,984	94,50%	0,000	0,00%	0,200	3,79%	0,00	2,03	2,58	1,18	0,00	0,00	0,00
12,390	96,05%	0,000	0,00%	0,000	0,00%	0,00	0,67	12,23	12,23	0,00	0,00	0,00
0,770	0,59%	42,740	32,68%	0,000	0,00%	0,00	118,07	12,73	8,80	0,00	0,00	0,00
0,042	3,71%	0,868	76,68%	0,222	19,61%	0,00	0,16	0,97	0,77	0,00	0,00	0,00
86,814	1,30%	0,300	0,00%	35,412	0,53%	39,33	383,33	6 071,03	1 803,91	0,00	0,00	0,00
1,700	70,83%	0,000	0,00%	0,200	8,33%	0,00	0,20	2,20	2,20	0,00	0,00	0,00
2,330	2,51%	0,000	0,00%	0,040	0,04%	0,00	0,10	92,73	38,94	0,00	0,00	0,00
41,084	83,80%	0,000	0,00%	3,796	7,74%	2,25	1,50	45,28	13,02	0,00	0,00	0,00
29,019	5,45%	0,000	0,00%	19,281	3,62%	27,47	164,01	340,96	258,63	0,00	0,00	0,00
416,534	81,79%	0,000	0,00%	4,095	0,80%	5,29	49,03	454,93	417,80	0,00	0,00	0,00
0,064	19,16%	0,000	0,00%	0,000	0,00%	0,00	0,27	0,06	0,06	0,00	0,00	0,00
0,018	100,00%	0,000	0,00%	0,000	0,00%	0,00	0,00	0,02	0,02	0,00	0,00	0,00
13,313	31,76%	17,497	41,74%	0,601	1,43%	0,76	9,75	31,17	17,18	0,00	0,24	0,00
77,956	60,28%	0,000	0,00%	3,541	2,74%	14,47	26,03	88,48	23,57	0,00	0,33	0,00
7,620	74,72%	0,000	0,00%	1,123	11,01%	0,31	2,02	7,75	5,95	0,00	0,12	0,00
0,007	100,00%	0,000	0,00%	0,000	0,00%	0,00	0,00	0,01	0,01	0,00	0,00	0,00
0,019	0,98%	0,000	0,00%	0,000	0,00%	0,73	0,02	1,20	0,00	0,00	0,00	0,00
0,000	0,00%	0,000	0,00%	0,000	0,00%	0,00	6,23	6,33	0,00	0,00	0,00	0,00
2,906	16,48%	0,000	0,00%	0,000	0,00%	3,73	4,10	9,81	0,11	0,00	0,00	0,00
283,200	69,76%	0,000	0,00%	24,650	6,07%	0,00	203,80	202,15	0,00	0,00	0,00	0,00
55,300	69,11%	24,719	30,89%	0,000	0,00%	0,00	32,92	47,10	47,10	0,00	0,00	0,00
0,018	100,00%	0,000	0,00%	0,000	0,00%	0,00	0,00	0,02	0,02	0,00	0,00	0,00
0,000	0,00%	0,000	0,00%	0,000	0,00%	0,00	0,02	0,00	0,00	0,00	0,00	0,00
0,000	0,00%	3,213	18,74%	0,000	0,00%	0,00	16,43	0,72	0,00	0,00	0,00	0,00
0,000	0,00%	24,015	11,11%	0,000	0,00%	0,00	210,98	5,25	0,00	0,00	0,00	0,00
3,886	100,00%	0,000	0,00%	0,000	0,00%	0,00	0,00	3,89	3,89	0,00	0,00	0,00
39,869	100,00%	0,000	0,00%	0,000	0,00%	0,00	0,21	39,45	39,45	0,00	0,21	0,00
24,527	100,00%	0,000	0,00%	0,000	0,00%	0,00	0,26	24,06	24,06	0,00	0,21	0,00
6,730	100,00%	0,000	0,00%	0,000	0,00%	0,00	0,00	6,73	6,73	0,00	0,00	0,00
0,000	0,00%	0,000	0,00%	0,000	0,00%	10,10	1,31	0,00	0,00	0,00	0,00	0,00
60,000	100,00%	0,000	0,00%	0,000	0,00%	0,00	0,00	60,00	60,00	0,00	0,00	0,00
0,017	100,00%	0,000	0,00%	0,000	0,00%	0,00	0,00	0,02	0,00	0,00	0,00	0,00
136,000	100,00%	0,000	0,00%	0,000	0,00%	0,00	0,00	136,00	136,00	0,00	0,00	0,00
48,100	100,00%	0,000	0,00%	0,000	0,00%	0,00	0,00	48,10	48,10	0,00	0,00	0,00
3,270	91,49%	0,000	0,00%	0,036	1,01%	0,06	0,11	3,40	3,27	0,00	0,00	0,00
1,040	100,00%	0,000	0,00%	0,000	0,00%	0,00	0,00	1,04	1,04	0,00	0,00	0,00
0,067	100,00%	0,000	0,00%	0,000	0,00%	0,00	0,00	0,07	0,03	0,00	0,00	0,00
0,348	66,67%	0,000	0,00%	0,174	33,33%	0,00	0,17	0,36	0,00	0,00	0,00	0,00
0,097	100,00%	0,000	0,00%	0,000	0,00%	0,00	0,01	0,09	0,00	0,00	0,00	0,00
1,700	100,00%	0,000	0,00%	0,000	0,00%	0,00	0,00	1,70	1,70	0,00	0,00	0,00
1007,712	64,82%	0,000	0,00%	0,000	0,00%	17,48	311,46	1 225,60	1 075,72	0,00	0,00	0,00
709,650	65,08%	0,000	0,00%	0,000	0,00%	0,00	83,42	1 007,01	977,01	0,00	0,00	0,00
1,100	100,00%	0,000	0,00%	0,000	0,00%	0,00	0,00	1,10	1,10	0,00	0,00	0,00
0,300	100,00%	0,000	0,00%	0,000	0,00%	0,00	0,00	0,30	0,30	0,00	0,00	0,00
0,000	0,00%	0,000	0,00%	0,000	0,00%	0,00	0,00	0,03	0,03	0,00	0,00	0,00
0,003	0,01%	0,000	0,00%	0,000	0,00%	0,00	0,00	21,53	21,53	0,00	0,00	0,00
0,000	0,00%	0,000	0,00%	0,000	0,00%	0,00	0,00	0,07	0,07	0,00	0,00	0,00
0,000	0,00%	0,000	0,00%	0,000	0,00%	0,00	0,00	0,01	0,01	0,00	0,00	0,00
0,178	100,00%	0,000	0,00%	0,000	0,00%	0,00	0,00	0,18	0,18	0,00	0,00	0,00
0,000	0,00%	0,000	0,00%	0,000	0,00%	0,00	0,00	0,06	0,06	0,00	0,00	0,00
0,000	0,00%	0,000	0,00%	0,000	0,00%	0,00	0,00	0,88	0,88	0,00	0,00	0,00
0,670	29,32%	0,000	0,00%	0,020	0,88%	0,00	0,02	2,27	2,27	0,00	0,00	0,00
0,180	100,00%	0,000	0,00%	0,000	0,00%	0,00	0,00	0,18	0,18	0,00	0,00	0,00
0,118	53,39%	0,000	0,00%	0,000	0,00%	0,00	0,00	0,22	0,22	0,00	0,00	0,00
0,000	0,00%	0,000	0,00%	0,000	0,00%	0,00	0,00	0,11	0,11	0,00	0,00	0,00
0,075	100,00%	0,000	0,00%	0,000	0,00%	0,00	0,00	0,08	0,08	0,00	0,00	0,00
0,000	0,00%	0,000	0,00%	0,000	0,00%	0,00	0,00	0,00	0,00	0,00	0,00	0,00
0,175	16,00%	0,000	0,00%	0,000	0,00%	0,00	0,00	1,09	1,09	0,00	0,00	0,00

0,000	0,00%	0,000	0,00%	0,000	0,00%	0,00	0,00	3,42	3,42	0,00	0,00	0,00
19,560	100,00%	0,000	0,00%	0,000	0,00%	0,00	0,00	19,56	19,56	0,00	0,00	0,00
0,052	100,00%	0,000	0,00%	0,000	0,00%	0,00	0,00	0,05	0,05	0,00	0,00	0,00
2,000	100,00%	0,000	0,00%	0,000	0,00%	0,00	0,00	2,00	0,00	0,00	0,00	0,00
4,365	100,00%	0,000	0,00%	0,000	0,00%	0,00	0,00	4,37	4,37	0,00	0,00	0,00
0,000	0,00%	0,000	0,00%	0,000	0,00%	0,00	0,00	0,04	0,00	0,00	0,00	0,00
0,270	100,00%	0,000	0,00%	0,000	0,00%	0,00	0,00	0,27	0,27	0,00	0,00	0,00
0,178	83,57%	0,000	0,00%	0,035	16,43%	0,00	0,04	0,18	0,18	0,00	0,00	0,00
0,294	49,49%	0,000	0,00%	0,000	0,00%	0,20	0,00	0,40	0,10	0,00	0,00	0,00
0,417	100,00%	0,000	0,00%	0,000	0,00%	0,00	0,00	0,42	0,42	0,00	0,00	0,00
5,388	100,00%	0,000	0,00%	0,000	0,00%	0,00	0,00	5,39	5,39	0,00	0,00	0,00
0,124	100,00%	0,000	0,00%	0,000	0,00%	0,00	0,00	0,12	0,12	0,00	0,00	0,00
0,694	34,39%	0,000	0,00%	1,211	60,01%	0,00	0,00	2,02	0,81	0,00	0,00	0,00
0,100	100,00%	0,000	0,00%	0,000	0,00%	0,00	0,00	0,10	0,10	0,00	0,00	0,00
0,000	0,00%	0,000	0,00%	0,000	0,00%	0,00	0,00	16,10	16,10	0,00	0,00	0,00
0,035	100,00%	0,000	0,00%	0,000	0,00%	0,00	0,00	0,04	0,04	0,00	0,00	0,00
1,047	100,00%	0,000	0,00%	0,000	0,00%	0,00	0,00	1,05	1,05	0,00	0,00	0,00
0,018	45,00%	0,000	0,00%	0,000	0,00%	0,00	0,00	0,04	0,04	0,00	0,00	0,00
0,050	100,00%	0,000	0,00%	0,000	0,00%	0,00	0,00	0,05	0,05	0,00	0,00	0,00
0,000	0,00%	0,000	0,00%	0,000	0,00%	0,00	0,00	1,20	1,20	0,00	0,00	0,00
1,056	100,00%	0,000	0,00%	0,000	0,00%	0,00	0,00	1,06	1,06	0,00	0,00	0,00
5,867	100,00%	0,000	0,00%	0,000	0,00%	0,00	0,00	5,87	5,87	0,00	0,00	0,00
0,000	0,00%	0,000	0,00%	0,000	0,00%	0,00	0,00	0,71	0,71	0,00	0,00	0,00
0,649	5,78%	0,000	0,00%	0,163	1,45%	0,00	0,00	11,22	11,06	0,00	0,00	0,00
0,050	100,00%	0,000	0,00%	0,000	0,00%	0,00	0,00	0,05	0,05	0,00	0,00	0,00
0,027	18,75%	0,000	0,00%	0,000	0,00%	0,00	0,00	0,14	0,14	0,00	0,00	0,00
0,600	66,67%	0,000	0,00%	0,000	0,00%	0,00	0,00	0,90	0,30	0,00	0,00	0,00
21,673	100,00%	0,000	0,00%	0,000	0,00%	0,00	0,00	21,67	21,67	0,00	0,00	0,00
0,000	0,00%	0,000	0,00%	0,000	0,00%	0,00	0,00	1,34	1,34	0,00	0,00	0,00
11,000	99,98%	0,000	0,00%	0,000	0,00%	0,00	0,00	11,00	11,00	0,00	0,00	0,00
0,075	100,00%	0,000	0,00%	0,000	0,00%	0,00	0,00	0,08	0,08	0,00	0,00	0,00
0,280	100,00%	0,000	0,00%	0,000	0,00%	0,00	0,00	0,28	0,28	0,00	0,00	0,00
0,380	100,00%	0,000	0,00%	0,000	0,00%	0,00	0,00	0,38	0,38	0,00	0,00	0,00
0,008	100,00%	0,000	0,00%	0,000	0,00%	0,00	0,00	0,01	0,01	0,00	0,00	0,00
0,125	17,63%	0,000	0,00%	0,000	0,00%	0,08	0,27	0,36	0,00	0,00	0,00	0,00
0,425	100,00%	0,000	0,00%	0,000	0,00%	0,00	0,00	0,43	0,43	0,00	0,00	0,00
0,572	44,07%	0,000	0,00%	0,000	0,00%	0,00	0,00	1,30	1,30	0,00	0,00	0,00
3,960	100,00%	0,000	0,00%	0,000	0,00%	0,00	0,00	3,96	3,96	0,00	0,00	0,00
0,072	100,00%	0,000	0,00%	0,000	0,00%	0,00	0,00	0,07	0,07	0,00	0,00	0,00
4,817	100,00%	0,000	0,00%	0,000	0,00%	0,00	0,20	4,62	4,62	0,00	0,00	0,00
3,100	100,00%	0,000	0,00%	0,000	0,00%	0,00	0,00	3,10	3,10	0,00	0,00	0,00
12,579	99,95%	0,000	0,00%	0,000	0,00%	0,00	0,10	12,48	1,95	0,00	0,00	0,00
0,010	100,00%	0,000	0,00%	0,000	0,00%	0,00	0,00	0,01	0,01	0,00	0,00	0,00
0,281	100,00%	0,000	0,00%	0,000	0,00%	0,00	0,00	0,28	0,28	0,00	0,00	0,00
9,022	100,00%	0,000	0,00%	0,000	0,00%	0,00	0,00	9,02	9,02	0,00	0,00	0,00
0,100	100,00%	0,000	0,00%	0,000	0,00%	0,00	0,00	0,10	0,10	0,00	0,00	0,00
0,020	25,32%	0,000	0,00%	0,000	0,00%	0,00	0,00	0,08	0,08	0,00	0,00	0,00
374,112	100,00%	0,000	0,00%	0,000	0,00%	0,00	0,00	374,11	374,11	0,00	0,00	0,00
3,705	100,00%	0,000	0,00%	0,000	0,00%	0,00	0,00	3,71	3,71	0,00	0,00	0,00
10,000	100,00%	0,000	0,00%	0,000	0,00%	0,00	0,00	10,00	10,00	0,00	0,00	0,00
4,900	100,00%	0,000	0,00%	0,000	0,00%	0,00	0,00	4,90	4,90	0,00	0,00	0,00
0,311	96,88%	0,000	0,00%	0,010	3,12%	0,00	0,01	0,31	0,31	0,00	0,00	0,00
406,000	96,69%	0,000	0,00%	0,000	0,00%	0,00	0,00	419,90	13,90	0,00	0,00	0,00
0,003	100,00%	0,000	0,00%	0,000	0,00%	0,00	0,00	0,00	0,00	0,00	0,00	0,00
0,151	100,00%	0,000	0,00%	0,000	0,00%	0,00	0,00	0,15	0,15	0,00	0,00	0,00
0,004	100,00%	0,000	0,00%	0,000	0,00%	0,00	0,00	0,00	0,00	0,00	0,00	0,00

2,705	100,00%	0,000	0,00%	0,000	0,00%	0,00	0,00	2,71	2,71	0,00	0,00	0,00
766,000	100,00%	0,000	0,00%	0,000	0,00%	0,00	0,00	766,00	0,00	0,00	0,00	0,00
6,000	100,00%	0,000	0,00%	0,000	0,00%	0,00	0,00	6,00	6,00	0,00	0,00	0,00
143559,33	3,61%	818807,59	20,57%	775864,87	19,49%							
876,732	94,57%	0,000	0,00%	47,433	5,12%							
458,090	24,87%	0,000	0,00%	425,867	23,12%							
48859,779	10,85%	32,620	0,01%	2083,963	0,46%							
78469,414	13,44%	225170,193	38,57%	9031,676	1,55%							
14895,312	0,51%	593604,779	20,17%	764275,933	25,97%							

Образование после обработки других видов отходов за отчетный год	Обработано отходов	Утилизировано отходов			Обезврежено отходов	Передача ТКО региональному оператору	Передача отходов (за исключением ТКО) другим хозяйствующим субъектам							
		всего	из них				для обработки		для утилизации		для обезвреживания		для хранения	
			для повторного применения (рециклинг)	предварительно прошедших обработку			всего	из них в другие субъекты РФ	всего	из них в другие субъекты РФ	всего	из них в другие субъекты РФ	всего	из них в другие субъекты РФ
204 679,55	204 679,55	1 572 511,60	143 619,52	259 039,92	106 268,40	268 960,79	25 581,26	1 683,57	438 863,56	59 794,66	36 670,27	5 837,26	1 659,56	0,00
0,00	0,00	0,00	0,00	0,00	0,00	0,00	0,00	0,00	0,00	0,00	0,00	0,00	0,00	0,00
0,00	0,00	14 000,00	14 000,00	0,00	0,00	0,00	0,00	0,00	0,00	0,00	0,00	0,00	0,00	0,00
0,00	0,00	0,00	0,00	0,00	0,00	0,00	0,00	0,00	2 780,50	0,00	0,00	0,00	0,00	0,00
0,00	0,00	1 510,00	1 510,00	0,00	0,00	0,00	0,00	0,00	0,00	0,00	0,00	0,00	0,00	0,00
0,00	0,00	705,50	705,50	0,00	0,00	0,00	0,00	0,00	0,00	0,00	0,00	0,00	0,00	0,00
0,00	0,00	0,00	0,00	0,00	0,00	0,00	0,00	0,00	0,00	0,00	0,00	0,00	0,00	0,00
0,00	0,00	0,00	0,00	0,00	0,00	0,00	0,00	0,00	0,00	0,00	0,00	0,00	0,00	0,00
0,00	0,00	10 562,00	10 000,00	0,00	11 789,00	0,00	0,00	0,00	0,00	0,00	0,00	0,00	0,00	0,00
0,00	0,00	335 099,00	2 618,00	0,00	0,00	0,00	0,00	0,00	177,00	0,00	0,00	0,00	0,00	0,00
0,00	0,00	0,00	0,00	0,00	0,00	0,00	0,00	0,00	0,00	0,00	0,00	0,00	0,00	0,00
0,00	0,00	0,00	0,00	0,00	19,70	0,00	0,00	0,00	0,00	0,00	0,00	0,00	0,00	0,00
0,00	0,00	265 859,00	0,00	0,00	0,00	0,00	0,00	0,00	32,98	0,00	0,00	0,00	0,00	0,00
0,00	0,00	0,00	0,00	0,00	8,98	0,00	0,00	0,00	0,00	0,00	0,00	0,00	0,00	0,00
0,00	0,00	0,00	0,00	0,00	2,75	0,00	0,00	0,00	0,00	0,00	0,00	0,00	0,00	0,00
0,00	0,00	0,00	0,00	0,00	0,00	0,00	0,00	0,00	0,00	0,00	0,00	0,00	0,00	0,00
0,00	0,00	0,00	0,00	0,00	2 856,51	0,00	0,00	0,00	0,00	0,00	0,00	0,00	0,00	0,00
0,00	0,00	176,20	0,00	176,20	0,00	0,00	0,00	0,00	2,20	0,00	0,00	0,00	0,00	0,00
0,00	0,00	0,00	0,00	0,00	0,00	0,00	0,00	0,00	0,00	0,00	0,00	0,00	0,00	0,00
0,00	0,00	2,70	0,00	2,70	0,00	0,00	0,00	0,00	0,00	0,00	0,00	0,00	0,00	0,00
0,00	0,00	0,00	0,00	0,00	0,00	0,00	0,00	0,00	86 388,18	0,00	0,00	0,00	0,00	0,00
0,00	0,00	0,00	0,00	0,00	1,22	0,00	0,00	0,00	0,00	0,00	0,00	0,00	0,00	0,00
0,00	0,00	0,00	0,00	0,00	0,15	0,00	0,00	0,00	0,00	0,00	0,00	0,00	0,00	0,00
0,00	0,00	0,00	0,00	0,00	0,00	0,00	0,00	0,00	0,00	0,00	0,00	0,00	0,00	0,00
0,00	0,00	0,00	0,00	0,00	0,00	0,00	0,00	0,00	0,00	0,00	0,00	0,00	0,00	0,00
0,00	0,00	0,30	0,30	0,00	25,00	0,00	0,00	0,00	25,00	0,00	0,00	0,00	0,00	0,00
0,00	0,00	0,00	0,00	0,00	0,00	0,00	0,00	0,00	0,00	0,00	313,38	0,00	0,00	0,00
0,00	0,00	0,00	0,00	0,00	0,00	0,00	0,00	0,00	0,00	0,00	307,00	0,00	0,00	0,00
0,00	0,00	0,00	0,00	0,00	7,50	0,00	0,00	0,00	0,00	0,00	0,00	0,00	0,00	0,00
0,00	0,00	0,00	0,00	0,00	3,63	0,00	0,00	0,00	0,00	0,00	0,00	0,00	0,00	0,00
0,00	0,00	0,00	0,00	0,00	0,00	0,00	0,00	0,00	0,00	0,00	11,39	11,39	0,00	0,00
0,00	0,00	4,10	0,00	4,10	0,00	0,00	0,00	0,00	0,00	0,00	0,00	0,00	0,00	0,00
0,00	0,00	0,00	0,00	0,00	117,40	0,00	0,00	0,00	0,00	0,00	0,00	0,00	0,00	0,00
0,00	0,00	0,00	0,00	0,00	7,45	0,00	0,00	0,00	0,00	0,00	0,00	0,00	0,00	0,00
0,00	0,00	0,00	0,00	0,00	3,31	0,00	0,00	0,00	0,00	0,00	0,00	0,00	0,00	0,00
0,00	0,00	0,00	0,00	0,00	2,20	0,00	0,00	0,00	0,00	0,00	0,00	0,00	0,00	0,00
0,00	0,00	0,00	0,00	0,00	0,00	0,00	0,00	0,00	0,15	0,00	0,00	0,00	0,00	0,00
0,00	0,00	0,00	0,00	0,00	0,00	0,00	0,00	0,00	0,00	0,00	0,00	0,00	0,00	0,00
0,00	0,00	0,00	0,00	0,00	0,00	0,00	0,00	0,00	0,00	0,00	0,00	0,00	0,00	0,00
0,00	0,00	0,00	0,00	0,00	74,15	0,00	0,00	0,00	0,00	0,00	0,00	0,00	0,00	0,00
0,00	0,00	0,00	0,00	0,00	0,39	0,00	0,00	0,00	0,06	0,00	0,00	0,00	0,00	0,00
0,00	0,00	0,00	0,00	0,00	21,85	0,00	0,00	0,00	1,50	0,00	16,20	0,00	0,00	0,00
0,00	0,00	0,00	0,00	0,00	5,60	0,00	0,00	0,00	0,00	0,00	0,00	0,00	0,00	0,00
0,00	0,00	0,00	0,00	0,00	0,00	0,00	0,00	0,00	2,69	0,00	0,00	0,00	0,00	0,00
0,00	0,00	0,00	0,00	0,00	0,00	0,00	0,00	0,00	0,00	0,00	7,70	0,00	0,00	0,00
0,00	0,00	0,00	0,00	0,00	0,00	0,00	0,00	0,00	0,00	0,00	16,80	0,00	0,00	0,00
0,00	0,00	0,00	0,00	0,00	9,50	0,00	0,00	0,00	0,00	0,00	0,00	0,00	0,00	0,00
0,00	0,00	0,00	0,00	0,00	0,00	0,00	0,00	0,00	0,00	0,00	1 700,00	0,00	0,00	0,00
0,00	0,00	0,00	0,00	0,00	0,42	0,00	0,00	0,00	0,00	0,00	0,00	0,00	0,00	0,00
0,00	0,00	0,00	0,00	0,00	0,00	0,00	0,00	0,00	0,00	0,00	1,42	0,00	0,00	0,00
0,00	0,00	0,00	0,00	0,00	0,00	0,00	0,00	0,00	0,00	0,00	0,00	0,00	0,00	0,00
0,00	0,00	0,00	0,00	0,00	0,00	0,00	0,00	0,00	0,00	0,00	0,04	0,00	0,00	0,00
0,00	0,00	0,00	0,00	0,00	1,76	0,00	0,00	0,00	2 399,90	0,00	0,00	0,00	0,00	0,00
0,00	0,00	0,00	0,00	0,00	0,00	0,00	0,00	0,00	0,00	0,00	2,01	0,00	0,00	0,00
0,00	0,00	0,00	0,00	0,00	0,00	0,00	0,00	0,00	0,00	0,00	0,00	0,00	0,00	0,00
0,00	0,00	0,00	0,00	0,00	0,00	0,00	0,00	0,00	0,00	0,00	0,00	0,00	0,00	0,00
0,00	0,00	0,00	0,00	0,00	0,00	0,00	0,00	0,00	0,00	0,00	0,00	0,00	0,00	0,00
0,00	0,00	0,00	0,00	0,00	0,00	0,00	0,00	0,00	0,00	0,00	0,00	0,00	0,00	0,00
0,00	0,00	0,00	0,00	0,00	0,00	0,00	0,00	0,00	0,00	0,00	0,00	0,00	0,00	0,00
0,00	0,00	0,00	0,00	0,00	0,35	0,00	0,00	0,00	0,00	0,00	0,00	0,00	0,00	0,00
0,00	0,00	0,00	0,00	0,00	124,10	0,00	0,00	0,00	0,00	0,00	0,00	0,00	0,00	0,00
0,00	0,00	0,00	0,00	0,00	3,50	0,00	0,00	0,00	0,00	0,00	0,00	0,00	0,00	0,00
0,00	0,00	0,00	0,00	0,00	141,20	0,00	0,00	0,00	0,00	0,00	0,00	0,00	0,00	0,00
0,00	0,00	0,00	0,00	0,00	79,02	0,00	0,00	0,00	0,00	0,00	0,00	0,00	0,00	0,00
0,00	0,00	0,00	0,00	0,00	27,60	0,00	0,00	0,00	0,00	0,00	0,00	0,00	0,00	0,00
0,00	0,00	184,10	0,00	0,00	0,00	0,00	0,00	0,00	0,00	0,00	0,00	0,00	0,00	0,00
0,00	0,00	0,00	0,00	0,00	0,00	0,00	0,00	0,00	0,00	0,00	0,00	0,00	0,00	0,00
0,00	0,00	0,00	0,00	0,00	0,20	0,00	0,00	0,00	0,00	0,00	0,00	0,00	0,00	0,00
0,00	0,00	0,00	0,00	0,00	159,69	0,00	0,00	0,00	0,00	0,00	0,00	0,00	0,00	0,00

0,00	0,00	0,00	0,00	0,00	0,00	0,00	0,00	0,00	0,00	0,00	29,26	0,00	0,00	0,00
0,00	0,00	139,74	139,74	0,00	0,00	0,00	0,00	0,00	0,20	0,00	0,00	0,00	0,00	0,00
0,00	0,00	0,00	0,00	0,00	0,00	0,00	0,00	0,00	0,00	0,00	0,00	0,00	0,00	0,00
0,00	0,00	0,00	0,00	0,00	0,00	0,00	0,00	0,00	0,00	0,00	0,00	0,00	0,00	0,00
0,00	0,00	0,00	0,00	0,00	0,00	0,00	0,00	0,00	2 016,60	0,00	0,00	0,00	0,00	0,00
0,00	0,00	0,00	0,00	0,00	0,00	0,00	0,00	0,00	65 264,28	0,00	0,00	0,00	0,00	0,00
0,00	0,00	0,00	0,00	0,00	0,00	0,00	0,00	0,00	7 768,67	7 768,67	0,00	0,00	0,00	0,00
0,00	0,00	0,00	0,00	0,00	0,00	0,00	0,00	0,00	0,00	0,00	0,00	0,00	0,00	0,00
0,00	0,00	0,00	0,00	0,00	0,00	0,00	0,00	0,00	0,00	0,00	0,00	0,00	0,00	0,00
0,00	0,00	0,00	0,00	0,00	17,20	0,00	0,00	0,00	0,00	0,00	0,00	0,00	0,00	0,00
0,00	0,00	0,00	0,00	0,00	9,30	0,00	0,00	0,00	0,00	0,00	0,00	0,00	0,00	0,00
0,00	0,00	0,10	0,00	0,10	0,00	0,00	0,00	0,00	0,00	0,00	0,00	0,00	0,00	0,00
0,00	0,00	0,00	0,00	0,00	2,40	0,00	0,00	0,00	0,00	0,00	0,00	0,00	0,00	0,00
0,00	0,00	0,00	0,00	0,00	0,00	0,00	0,00	0,00	0,00	0,00	0,00	0,00	0,00	0,00
0,00	0,00	0,00	0,00	0,00	0,00	0,00	0,00	0,00	0,00	0,00	0,00	0,00	0,00	0,00
0,00	0,00	0,00	0,00	0,00	0,00	0,00	0,00	0,00	67,50	67,50	0,00	0,00	0,00	0,00
0,00	0,00	0,00	0,00	0,00	0,06	0,00	0,00	0,00	0,00	0,00	0,00	0,00	0,00	0,00
0,00	0,00	0,00	0,00	0,00	0,20	0,00	0,00	0,00	0,00	0,00	0,00	0,00	0,00	0,00
0,00	0,00	0,00	0,00	0,00	0,20	0,00	0,00	0,00	0,00	0,00	0,00	0,00	0,00	0,00
0,00	0,00	0,00	0,00	0,00	3,30	0,00	0,00	0,00	0,00	0,00	0,00	0,00	0,00	0,00
0,00	0,00	0,00	0,00	0,00	71,75	0,00	0,00	0,00	0,00	0,00	0,00	0,00	0,00	0,00
0,00	0,00	0,20	0,00	0,20	0,00	0,00	0,00	0,00	0,00	0,00	0,00	0,00	0,00	0,00
0,00	0,00	0,00	0,00	0,00	0,70	0,00	0,00	0,00	0,00	0,00	0,00	0,00	0,00	0,00
0,00	0,00	0,00	0,00	0,00	0,00	0,00	0,00	0,00	0,00	0,00	0,00	0,00	0,00	0,00
0,00	0,00	0,00	0,00	0,00	0,00	0,00	0,00	0,00	0,00	0,00	0,00	0,00	0,00	0,00
0,00	0,00	0,06	0,06	0,00	0,00	0,00	0,04	0,00	0,06	0,00	0,00	0,00	0,00	0,00
0,00	0,00	1,15	0,00	0,00	0,00	0,00	0,95	0,00	1,15	0,00	0,00	0,00	0,00	0,00
0,00	0,00	6,51	0,00	2,20	1,20	0,00	15,17	0,00	10,18	5,38	3,42	0,00	0,00	0,00
0,00	0,00	0,00	0,00	0,00	0,00	0,00	0,00	0,00	0,50	0,00	0,00	0,00	0,00	0,00
0,00	0,00	0,00	0,00	0,00	0,00	0,00	0,00	0,00	0,00	0,00	0,00	0,00	0,00	0,00
0,00	0,00	0,00	0,00	0,00	0,00	0,00	0,00	0,00	0,00	0,00	0,00	0,00	479,50	0,00
0,00	0,00	0,00	0,00	0,00	0,00	0,00	0,00	0,00	0,00	0,00	0,00	0,00	212,80	0,00
0,00	0,00	0,00	0,00	0,00	0,00	0,00	0,00	0,00	0,00	0,00	0,00	0,00	142,10	0,00
0,00	0,00	0,00	0,00	0,00	39,14	0,00	0,00	0,00	0,00	0,00	35,60	0,00	0,00	0,00
0,00	0,00	0,00	0,00	0,00	0,90	0,00	0,00	0,00	0,00	0,00	0,05	0,00	0,00	0,00
0,00	0,00	0,00	0,00	0,00	186,20	0,00	0,00	0,00	0,00	0,00	0,00	0,00	422,10	0,00
0,00	0,00	0,00	0,00	0,00	46,02	0,00	0,00	0,00	0,40	0,00	42,00	0,00	127,40	0,00
0,00	0,00	0,00	0,00	0,00	0,00	0,00	0,00	0,00	0,00	0,00	0,00	0,00	0,00	0,00
0,00	0,00	0,37	0,00	0,00	0,00	0,00	0,00	0,00	0,00	0,00	0,00	0,00	0,00	0,00
0,00	0,00	0,00	0,00	0,00	0,10	0,00	0,00	0,00	0,00	0,00	0,00	0,00	0,00	0,00
0,00	0,00	0,00	0,00	0,00	0,10	0,00	0,00	0,00	0,30	0,00	0,00	0,00	0,00	0,00
0,00	0,00	0,00	0,00	0,00	1,30	0,00	0,00	0,00	0,00	0,00	0,00	0,00	0,00	0,00
0,00	0,00	0,00	0,00	0,00	0,00	0,00	0,00	0,00	0,00	0,00	0,00	0,00	0,00	0,00
0,00	0,00	10,44	0,00	0,00	0,00	0,00	0,00	0,00	0,00	0,00	0,00	0,00	0,00	0,00
0,00	0,00	82,55	0,00	0,00	0,00	0,00	0,00	0,00	247,70	0,00	0,00	0,00	0,00	0,00
0,00	0,00	3,10	0,00	0,00	0,00	0,00	0,00	0,00	0,00	0,00	0,00	0,00	0,00	0,00
0,00	0,00	95,37	0,00	0,00	0,00	0,00	0,00	0,00	0,00	0,00	0,00	0,00	0,00	0,00
0,00	0,00	28,62	3,00	2,00	2,70	0,00	6,20	0,00	20,30	0,00	0,00	0,00	0,00	0,00
0,00	0,00	663,92	1,75	0,00	5,23	0,00	1,35	0,00	39,97	0,00	38,44	0,00	0,00	0,00
0,00	0,00	7,80	0,00	0,00	0,00	0,00	2,20	0,00	0,00	0,00	7,80	0,00	0,00	0,00
0,00	0,00	5 373,96	5,04	1,10	73,09	0,00	0,00	0,00	389,29	0,00	23,36	0,00	20,72	0,00
1,22	0,00	274,10	0,00	0,00	273,93	0,00	0,00	0,00	1 302,86	0,00	133,29	0,00	0,00	0,00
0,00	0,00	0,95	0,00	0,00	33,00	0,00	0,00	0,00	1,56	0,00	0,91	0,00	0,00	0,00
0,00	0,00	4,68	0,00	4,60	6,00	0,00	0,00	0,00	6,00	0,00	2,06	0,00	0,00	0,00
0,00	0,00	0,00	0,00	0,00	0,00	0,00	0,00	0,00	0,00	0,00	0,00	0,00	0,00	0,00
0,00	0,00	0,00	0,00	0,00	11,97	0,00	0,00	0,00	0,00	0,00	0,00	0,00	0,00	0,00
0,00	0,00	0,00	0,00	0,00	0,00	0,00	0,00	0,00	0,00	0,00	0,00	0,00	0,00	0,00
0,00	0,00	0,00	0,00	0,00	0,00	0,00	0,00	0,00	0,00	0,00	0,00	0,00	0,00	0,00
0,00	0,00	0,00	0,00	0,00	25,00	0,00	0,00	0,00	0,00	0,00	0,00	0,00	0,00	0,00
0,00	0,00	0,00	0,00	0,00	48,10	0,00	0,00	0,00	0,00	0,00	0,00	0,00	0,00	0,00
0,00	0,00	0,00	0,00	0,00	0,01	0,00	0,00	0,00	0,00	0,00	0,09	0,00	0,00	0,00
0,00	0,00	0,40	0,00	0,00	0,30	0,00	0,00	0,00	0,70	0,00	0,00	0,00	0,00	0,00
0,00	0,00	4,60	0,00	4,60	0,00	0,00	0,00	0,00	21,89	0,00	13,15	0,00	0,00	0,00
0,00	0,00	0,00	0,00	0,00	0,00	0,00	0,00	0,00	0,00	0,00	0,00	0,00	0,00	0,00
0,00	0,00	0,00	0,00	0,00	0,00	0,00	0,00	0,00	0,00	0,00	0,00	0,00	0,00	0,00
0,00	0,00	0,00	0,00	0,00	0,00	0,00	0,00	0,00	0,00	0,00	0,25	0,00	0,00	0,00
0,00	0,00	0,00	0,00	0,00	0,00	0,00	0,00	0,00	0,00	0,00	8,10	0,00	0,00	0,00
0,00	0,00	0,00	0,00	0,00	0,00	0,00	0,00	0,00	0,00	0,00	0,00	0,00	0,00	0,00
0,00	0,00	0,00	0,00	0,00	0,00	0,00	0,00	0,00	0,00	0,00	0,00	0,00	0,00	0,00
0,00	0,00	0,00	0,00	0,00	5,30	0,00	0,00	0,00	0,00	0,00	0,00	0,00	0,00	0,00
0,00	0,00	0,00	0,00	0,00	59,98	0,00	0,00	0,00	0,00	0,00	0,00	0,00	0,00	0,00
0,00	0,00	0,00	0,00	0,00	0,00	0,00	0,00	0,00	0,00	0,00	56,00	56,00	0,00	0,00
0,00	0,00	0,00	0,00	0,00	0,00	0,00	0,00	0,00	0,00	0,00	0,00	0,00	0,00	0,00
0,00	0,00	0,00	0,00	0,00	0,00	0,00	0,00	0,00	0,00	0,00	0,00	0,00	0,00	0,00
0,00	0,00	0,00	0,00	0,00	0,00	0,00	2,80	0,00	0,00	0,00	0,00	0,00	0,00	0,00
0,00	0,00	0,00	0,00	0,00	0,00	0,00	296,70	0,00	14,80	0,00	0,00	0,00	0,00	0,00
0,00	0,00	6 380,80	6 380,80	0,00	0,00	0,00	57,60	0,00	1 058,74	0,00	0,00	0,00	0,00	0,00
0,00	0,00	229,90	0,00	0,00	0,00	0,00	0,00	0,00	4 364,70	13,00	0,00	0,00	0,00	0,00
0,00	0,00	0,00	0,00	0,00	0,00	0,00	0,00	0,00	0,00	0,00	53,34	0,00	0,00	0,00
0,00	0,00	0,00	0,00	0,00	0,00	0,00	0,00	0,00	0,00	0,00	0,00	0,00	0,00	0,00
0,00	0,00	0,00	0,00	0,00	0,00	0,00	0,00	0,00	0,00	0,00	0,00	0,00	0,00	0,00

0,00	0,00	0,00	0,00	0,00	0,00	0,00	0,00	0,00	7 794,00	0,00	0,00	0,00	0,00	0,00
0,00	0,00	0,00	0,00	0,00	4,00	0,00	0,00	0,00	0,00	0,00	4,00	0,00	0,00	0,00
0,00	0,00	0,00	0,00	0,00	0,72	0,00	0,00	0,00	0,00	0,00	0,02	0,02	0,00	0,00
0,00	0,00	138,80	138,80	0,00	0,00	0,00	0,00	0,00	0,00	0,00	2,00	2,00	0,00	0,00
0,00	0,00	10,50	0,00	0,00	8,08	0,00	0,00	0,00	28,00	0,00	0,00	0,00	0,00	0,00
0,00	0,00	0,00	0,00	0,00	89,02	0,00	0,00	0,00	0,00	0,00	7,64	3,64	0,00	0,00
0,00	0,00	0,00	0,00	0,00	0,40	0,00	0,00	0,00	0,00	0,00	0,00	0,00	0,00	0,00
0,00	0,00	0,00	0,00	0,00	0,11	0,00	0,00	0,00	0,00	0,00	0,00	0,00	0,00	0,00
0,00	0,00	0,00	0,00	0,00	0,00	0,00	0,00	0,00	0,00	0,00	0,08	0,00	0,00	0,00
0,00	0,00	0,00	0,00	0,00	0,02	0,00	0,00	0,00	0,00	0,00	0,00	0,00	0,00	0,00
0,00	0,00	0,00	0,00	0,00	195,00	0,00	0,00	0,00	0,00	0,00	3,20	0,00	0,00	0,00
0,00	0,00	0,00	0,00	0,00	0,04	0,00	0,00	0,00	0,00	0,00	0,00	0,00	0,00	0,00
0,00	0,00	0,00	0,00	0,00	0,00	0,00	0,00	0,00	0,00	0,00	42,54	42,00	0,00	0,00
0,00	0,00	0,00	0,00	0,00	0,00	0,00	0,00	0,00	125,43	0,00	0,00	0,00	0,00	0,00
0,00	0,00	0,00	0,00	0,00	396,81	0,00	0,00	0,00	0,00	0,00	0,00	0,00	0,00	0,00
0,00	0,00	0,00	0,00	0,00	0,50	0,00	0,00	0,00	0,00	0,00	1,30	1,30	0,00	0,00
0,00	0,00	0,00	0,00	0,00	0,00	0,00	0,00	0,00	0,00	0,00	0,00	0,00	0,00	0,00
0,00	0,00	0,60	0,00	0,60	0,00	0,00	0,00	0,00	0,00	0,00	0,00	0,00	0,00	0,00
0,00	0,00	0,00	0,00	0,00	11,55	0,00	0,00	0,00	0,00	0,00	0,00	0,00	0,00	0,00
0,00	0,00	4,35	0,00	0,00	0,00	0,00	0,00	0,00	4,35	0,00	0,00	0,00	0,00	0,00
0,00	0,00	2,04	0,00	0,00	0,00	0,00	0,00	0,00	2,04	0,00	0,00	0,00	0,00	0,00
0,00	0,00	0,00	0,00	0,00	0,00	0,00	0,00	0,00	0,00	0,00	0,72	0,00	0,00	0,00
0,00	0,00	0,00	0,00	0,00	0,00	0,00	0,00	0,00	0,00	0,00	0,00	0,00	0,00	0,00
0,00	0,00	0,00	0,00	0,00	2,77	0,00	0,00	0,00	0,00	0,00	2,77	0,00	0,00	0,00
0,00	0,00	0,00	0,00	0,00	1,52	0,00	0,00	0,00	0,00	0,00	1,52	0,00	0,00	0,00
0,00	0,00	0,00	0,00	0,00	0,00	0,00	0,00	0,00	0,00	0,00	0,00	0,00	0,00	0,00
0,00	0,00	11,00	0,00	0,00	0,00	0,00	0,00	0,00	0,00	0,00	0,00	0,00	0,00	0,00
0,00	0,00	0,00	0,00	0,00	0,00	0,00	0,00	0,00	0,00	0,00	0,00	0,00	0,00	0,00
0,00	0,00	0,00	0,00	0,00	1,74	0,00	0,00	0,00	0,00	0,00	0,00	0,00	0,00	0,00
0,00	0,00	0,00	0,00	0,00	1,34	0,00	0,00	0,00	0,00	0,00	0,00	0,00	0,00	0,00
0,00	0,00	0,04	0,00	0,00	160,00	0,00	0,00	0,00	0,00	0,00	0,00	0,00	0,00	0,00
0,00	0,00	0,00	0,00	0,00	320,00	0,00	0,00	0,00	0,00	0,00	0,00	0,00	0,00	0,00
0,00	0,00	0,00	0,00	0,00	0,00	0,00	0,00	0,00	0,00	0,00	249,45	0,00	0,00	0,00
0,00	0,00	0,00	0,00	0,00	0,30	0,00	0,00	0,00	0,00	0,00	0,00	0,00	0,00	0,00
0,00	0,00	5 755,75	0,00	0,00	0,00	0,00	0,00	0,00	0,00	0,00	0,00	0,00	0,00	0,00
0,00	0,00	0,00	0,00	0,00	6,17	0,00	0,00	0,00	0,00	0,00	0,00	0,00	0,00	0,00
0,00	0,00	0,00	0,00	0,00	0,20	0,00	0,00	0,00	0,00	0,00	0,00	0,00	0,00	0,00
0,00	0,00	0,00	0,00	0,00	0,00	0,00	0,00	0,00	0,00	0,00	0,15	0,15	0,00	0,00
0,00	0,00	47,84	0,00	0,00	0,00	0,00	0,00	0,00	0,00	0,00	36,50	0,00	0,00	0,00
0,00	0,00	0,00	0,00	0,00	49,60	0,00	0,00	0,00	0,00	0,00	224,50	0,00	0,00	0,00
0,00	0,00	3,17	2,10	0,00	6,84	0,00	0,00	0,00	0,00	0,00	6,74	0,00	0,00	0,00
0,00	0,00	0,00	0,00	0,00	0,00	0,00	0,00	0,00	0,10	0,00	0,00	0,00	0,00	0,00
0,00	0,00	0,00	0,00	0,00	85,36	0,00	0,00	0,00	0,00	0,00	0,00	0,00	0,00	0,00
0,00	0,00	0,00	0,00	0,00	86,50	0,00	0,00	0,00	0,00	0,00	4,87	4,87	0,00	0,00
0,00	0,00	0,00	0,00	0,00	0,10	0,00	0,00	0,00	0,00	0,00	0,00	0,00	0,00	0,00
0,00	0,00	0,00	0,00	0,00	0,40	0,00	0,00	0,00	0,00	0,00	0,00	0,00	0,00	0,00
0,00	0,00	0,00	0,00	0,00	0,01	0,00	0,00	0,00	0,00	0,00	0,00	0,00	0,00	0,00
0,00	0,00	0,00	0,00	0,00	2,20	0,00	0,00	0,00	0,00	0,00	0,00	0,00	0,00	0,00
0,00	0,00	0,00	0,00	0,00	1,00	0,00	0,00	0,00	0,00	0,00	0,00	0,00	0,00	0,00
0,00	0,00	0,00	0,00	0,00	3,40	0,00	0,00	0,00	0,00	0,00	0,00	0,00	0,00	0,00
0,00	0,00	0,00	0,00	0,00	5,80	0,00	0,00	0,00	0,00	0,00	0,00	0,00	0,00	0,00
0,00	0,00	60,08	0,00	0,00	0,00	0,00	0,00	0,00	0,00	0,00	0,00	0,00	0,00	0,00
0,00	0,00	0,00	0,00	0,00	0,00	0,00	0,00	0,00	0,00	0,00	0,00	0,00	0,00	0,00
0,00	0,00	0,00	0,00	0,00	0,50	0,00	0,00	0,00	0,00	0,00	0,00	0,00	0,00	0,00
0,00	0,00	0,00	0,00	0,00	4,00	0,00	0,00	0,00	0,00	0,00	0,00	0,00	0,00	0,00
0,00	0,00	0,00	0,00	0,00	0,10	0,00	0,00	0,00	0,00	0,00	0,00	0,00	0,00	0,00
0,00	0,00	0,00	0,00	0,00	8,00	0,00	0,00	0,00	0,00	0,00	0,00	0,00	0,00	0,00
0,00	0,00	0,00	0,00	0,00	0,10	0,00	0,00	0,00	0,00	0,00	0,00	0,00	0,00	0,00
0,00	0,00	0,00	0,00	0,00	7,40	0,00	0,00	0,00	0,00	0,00	0,00	0,00	0,00	0,00

0,00	0,00	0,00	0,00	0,00	9,70	0,00	0,00	0,00	0,00	0,00	0,00	0,00	0,00	0,00
0,00	0,00	10,00	0,00	10,00	0,00	0,00	0,00	0,00	0,00	0,00	0,00	0,00	0,00	0,00
0,00	0,00	0,00	0,00	0,00	17,40	0,00	0,00	0,00	0,00	0,00	0,00	0,00	0,00	0,00
0,00	0,00	0,00	0,00	0,00	0,16	0,00	0,00	0,00	0,00	0,00	0,42	0,00	0,00	0,00
0,00	0,00	4,82	0,00	4,82	0,00	0,00	0,00	0,00	4,82	0,00	0,00	0,00	0,00	0,00
0,00	0,00	0,00	0,00	0,00	0,40	0,00	0,00	0,00	0,00	0,00	0,87	0,00	0,00	0,00
0,00	0,00	0,00	0,00	0,00	118,40	0,00	0,00	0,00	0,00	0,00	0,00	0,00	0,00	0,00
0,00	0,00	0,00	0,00	0,00	0,00	0,00	0,00	0,00	23,88	23,88	17,40	0,00	0,00	0,00
0,00	0,00	5,01	0,00	0,00	0,00	0,00	0,00	0,00	4,80	0,00	0,00	0,00	0,00	0,00
0,00	0,00	0,00	0,00	0,00	17,65	0,00	0,00	0,00	279,09	279,09	17,65	0,00	0,00	0,00
0,03	0,00	885,61	0,00	873,78	4,18	0,00	57,60	0,00	431,46	47,47	22,49	0,00	0,00	0,00
0,00	0,00	301,71	301,70	0,00	0,00	0,00	0,00	0,00	0,00	0,00	0,10	0,00	0,00	0,00
0,00	0,00	0,00	0,00	0,00	70,35	0,00	0,00	0,00	931,70	241,04	71,66	0,00	0,00	0,00
0,00	0,00	3,00	0,00	0,00	12,00	0,00	0,00	0,00	1,44	0,00	21,96	0,00	0,00	0,00
0,00	0,00	0,00	0,00	0,00	0,00	0,00	0,00	0,00	105,72	105,72	0,00	0,00	0,00	0,00
0,00	0,00	0,00	0,00	0,00	1,70	0,00	0,00	0,00	0,00	0,00	1,69	0,00	0,00	0,00
0,00	0,00	0,00	0,00	0,00	0,00	0,00	0,00	0,00	35,52	35,52	0,00	0,00	0,00	0,00
0,00	0,00	0,00	0,00	0,00	3,00	0,00	0,00	0,00	147,95	147,95	2,99	0,00	0,00	0,00
0,00	0,00	0,00	0,00	0,00	30,40	0,00	0,00	0,00	0,00	0,00	0,00	0,00	0,00	0,00
0,00	0,00	0,00	0,00	0,00	118,70	0,00	0,00	0,00	0,00	0,00	0,00	0,00	0,00	0,00
0,00	0,00	0,00	0,00	0,00	62,70	0,00	0,00	0,00	0,00	0,00	589,44	0,00	0,00	0,00
0,00	0,00	0,00	0,00	0,00	13,20	0,00	0,00	0,00	0,00	0,00	0,00	0,00	0,00	0,00
0,00	0,00	0,00	0,00	0,00	0,00	0,00	0,00	0,00	0,00	0,00	0,00	0,00	0,00	0,00
0,00	0,00	0,00	0,00	0,00	4,80	0,00	0,00	0,00	0,00	0,00	0,00	0,00	0,00	0,00
0,00	0,00	0,00	0,00	0,00	3,90	0,00	0,00	0,00	0,00	0,00	0,00	0,00	0,00	0,00
0,00	0,00	0,00	0,00	0,00	0,00	0,00	0,00	0,00	0,00	0,00	0,00	0,00	0,00	0,00
0,00	0,00	0,00	0,00	0,00	0,00	0,00	0,00	0,00	0,00	0,00	0,00	0,00	0,00	0,00
0,00	0,00	0,00	0,00	0,00	107,60	0,00	0,00	0,00	0,00	0,00	0,00	0,00	0,00	0,00
0,00	0,00	0,00	0,00	0,00	0,00	0,00	0,00	0,00	0,00	0,00	0,00	0,00	0,00	0,00
0,00	0,00	0,00	0,00	0,00	0,00	0,00	0,00	0,00	0,00	0,00	0,00	0,00	0,00	0,00
0,00	0,00	0,00	0,00	0,00	0,00	0,00	0,00	0,00	0,00	0,00	0,00	0,00	0,00	0,00
0,00	0,00	0,00	0,00	0,00	0,00	0,00	0,00	0,00	0,00	0,00	0,00	0,00	0,00	0,00
0,00	0,00	0,00	0,00	0,00	0,00	0,00	0,00	0,00	0,00	0,00	4,50	0,00	0,00	0,00
0,00	0,00	0,00	0,00	0,00	15,90	0,00	0,00	0,00	0,00	0,00	0,00	0,00	0,00	0,00
0,00	0,00	0,00	0,00	0,00	4,80	0,00	0,00	0,00	0,00	0,00	0,00	0,00	0,00	0,00
0,00	0,00	0,00	0,00	0,00	0,60	0,00	0,00	0,00	0,00	0,00	0,00	0,00	0,00	0,00
0,00	0,00	0,00	0,00	0,00	0,01	0,00	0,00	0,00	0,00	0,00	0,00	0,00	0,00	0,00
0,00	0,00	0,00	0,00	0,00	0,00	0,00	0,00	0,00	0,10	0,00	0,00	0,00	0,00	0,00
0,00	0,00	0,00	0,00	0,00	0,00	0,00	0,00	0,00	0,00	0,00	0,03	0,00	0,00	0,00
0,00	0,00	0,00	0,00	0,00	0,00	0,00	0,00	0,00	0,00	0,00	1,00	1,00	0,00	0,00
0,00	0,00	0,00	0,00	0,00	0,10	0,00	0,00	0,00	0,00	0,00	0,00	0,00	0,00	0,00
0,00	0,00	0,00	0,00	0,00	0,10	0,00	0,00	0,00	0,00	0,00	0,00	0,00	0,00	0,00
0,00	0,00	2,12	0,00	0,00	23,00	0,00	0,00	0,00	0,00	0,00	0,20	0,20	0,00	0,00
0,00	0,00	0,20	0,00	0,00	0,00	0,00	0,00	0,00	0,00	0,00	0,00	0,00	0,00	0,00
0,00	0,00	33,70	0,00	0,00	36,22	0,00	0,00	0,00	4,05	0,00	0,02	0,02	0,00	0,00
0,00	0,00	0,00	0,00	0,00	0,10	0,00	0,00	0,00	0,00	0,00	0,08	0,00	0,00	0,00
0,00	0,00	0,00	0,00	0,00	0,00	0,00	0,00	0,00	0,00	0,00	0,56	0,00	0,00	0,00
0,00	0,00	0,00	0,00	0,00	0,00	0,00	0,00	0,00	0,00	0,00	0,00	0,00	0,00	0,00
0,00	0,00	0,00	0,00	0,00	0,00	0,00	0,00	0,00	0,00	0,00	1,74	1,74	0,00	0,00
0,00	0,00	0,00	0,00	0,00	0,00	0,00	0,00	0,00	0,00	0,00	5,72	0,00	0,00	0,00
0,00	0,00	0,00	0,00	0,00	2,00	0,00	0,00	0,00	3,57	0,00	0,00	0,00	0,00	0,00
0,00	0,00	0,75	0,00	0,75	0,00	0,00	0,00	0,00	0,00	0,00	0,58	0,00	0,00	0,00
0,00	0,00	2,80	0,00	2,80	0,00	0,00	0,00	0,00	0,00	0,00	0,00	0,00	0,00	0,00
0,68	0,00	4 310,01	0,00	4 309,97	0,00	0,00	0,00	0,00	1 920,25	1 201,90	1,56	1,50	0,00	0,00
0,00	0,00	0,00	0,00	0,00	0,00	0,00	0,00	0,00	0,00	0,00	0,00	0,00	0,00	0,00
0,00	0,00	0,00	0,00	0,00	0,00	0,00	0,00	0,00	0,00	0,00	9,00	0,00	0,00	0,00
0,00	0,00	0,00	0,00	0,00	0,00	0,00	0,00	0,00	0,00	0,00	1 163,78	0,00	0,00	0,00
0,00	0,00	0,00	0,00	0,00	7,10	0,00	0,00	0,00	0,00	0,00	62,00	0,00	0,00	0,00
0,00	0,00	0,00	0,00	0,00	2,40	0,00	0,00	0,00	0,00	0,00	0,00	0,00	0,00	0,00
0,00	0,00	86,00	0,00	0,00	0,00	0,00	0,00	0,00	82,17	0,00	0,00	0,00	0,00	0,00
0,00	0,00	890,00	890,00	0,00	0,00	0,00	0,00	0,00	0,00	0,00	0,00	0,00	0,00	0,00
0,00	0,00	0,00	0,00	0,00	0,00	0,00	0,00	0,00	1,00	0,00	0,00	0,00	0,00	0,00
0,00	0,00	890,00	890,00	0,00	0,00	0,00	0,00	0,00	0,00	0,00	0,00	0,00	0,00	0,00
0,00	0,00	0,00	0,00	0,00	0,00	0,00	0,00	0,00	1,00	0,00	0,00	0,00	0,00	0,00
0,00	0,00	0,00	0,00	0,00	0,00	0,00	0,00	0,00	0,00	0,00	0,00	0,00	0,00	0,00
0,00	0,00	0,00	0,00	0,00	0,00	0,00	0,00	0,00	0,00	0,00	0,00	0,00	0,00	0,00
0,00	0,00	0,00	0,00	0,00	3,98	0,00	0,00	0,00	0,00	0,00	0,00	0,00	0,00	0,00
0,00	0,00	0,00	0,00	0,00	0,00	0,00	0,00	0,00	0,00	0,00	0,25	0,00	0,00	0,00
0,00	0,00	0,00	0,00	0,00	0,00	0,00	0,00	0,00	0,00	0,00	0,00	0,00	0,00	0,00
0,00	0,00	0,00	0,00	0,00	0,00	0,00	0,00	0,00	263,50	0,00	0,00	0,00	0,00	0,00
0,00	0,00	0,00	0,00	0,00	0,00	0,00	0,00	0,00	767,72	0,00	0,00	0,00	0,00	0,00
0,00	0,00	0,00	0,00	0,00	0,00	0,00	0,00	0,00	978,99	0,00	0,00	0,00	0,00	0,00
0,00	0,00	0,00	0,00	0,00	0,00	0,00	0,00	0,00	0,00	0,00	0,00	0,00	0,00	0,00
0,00	0,00	0,00	0,00	0,00	0,00	0,00	0,00	0,00	0,00	0,00	0,00	0,00	0,00	0,00
0,00	0,00	0,00	0,00	0,00	0,00	0,00	0,00	0,00	0,00	0,00	0,00	0,00	0,00	0,00
0,00	0,00	0,00	0,00	0,00	10,00	0,00	0,00	0,00	0,00	0,00	0,00	0,00	0,00	0,00
0,00	0,00	0,00	0,00	0,00	0,00	0,00	0,00	0,00	4,10	0,00	0,00	0,00	0,00	0,00
0,00	0,00	41,40	41,40	0,00	0,00	0,00	0,00	0,00	0,00	0,00	0,00	0,00	0,00	0,00
0,00	0,00	51,12	51,12	0,00	0,00	0,00	0,00	0,00	0,00	0,00	0,00	0,00	0,00	0,00
0,00	0,00	0,00	0,00	0,00	20,60	0,00	0,00	0,00	0,00	0,00	0,00	0,00	0,00	0,00

0,00	0,00	0,00	0,00	0,00	0,00	0,00	0,00	0,00	0,04	0,04	0,00	0,00	0,00	0,00
0,00	0,00	0,00	0,00	0,00	0,00	0,00	0,00	0,00	0,00	0,00	0,00	0,00	0,00	0,00
0,00	0,00	0,00	0,00	0,00	0,00	0,00	40,00	0,00	26,00	0,00	0,00	0,00	0,00	0,00
0,00	0,00	0,00	0,00	0,00	0,00	0,00	0,00	0,00	0,00	0,00	0,00	0,00	0,00	0,00
0,00	0,00	0,00	0,00	0,00	0,00	0,00	0,00	0,00	0,61	0,61	0,00	0,00	0,00	0,00
0,00	0,00	0,00	0,00	0,00	0,00	0,00	0,00	0,00	0,00	0,00	0,52	0,00	0,00	0,00
0,00	0,00	0,00	0,00	0,00	0,00	0,00	0,00	0,00	0,00	0,00	39,00	39,00	0,00	0,00
0,00	0,00	0,00	0,00	0,00	0,00	0,00	0,00	0,00	861,34	0,00	0,00	0,00	0,00	0,00
0,00	0,00	4 052,68	9,50	0,00	0,00	0,00	0,00	0,00	4 043,20	0,00	0,00	0,00	0,00	0,00
0,00	0,00	0,00	0,00	0,00	0,00	0,00	0,00	0,00	0,00	0,00	0,00	0,00	0,00	0,00
0,00	0,00	0,00	0,00	0,00	0,00	0,00	0,00	0,00	0,00	0,00	0,00	0,00	0,00	0,00
0,00	0,00	0,00	0,00	0,00	0,00	0,00	0,00	0,00	0,00	0,00	0,19	0,19	0,00	0,00
0,00	0,00	0,00	0,00	0,00	0,00	0,00	0,00	0,00	0,00	0,00	0,07	0,07	0,00	0,00
0,00	0,00	21,40	0,00	0,00	0,00	0,00	0,00	0,00	0,00	0,00	2,27	2,27	0,00	0,00
0,00	0,00	0,00	0,00	0,00	0,00	0,00	0,00	0,00	0,00	0,00	0,00	0,00	0,00	0,00
0,00	0,00	72,65	0,00	0,00	0,00	0,00	0,00	0,00	73,00	0,00	0,00	0,00	0,00	0,00
0,00	0,00	11,63	0,00	0,00	0,00	0,00	0,00	0,00	0,00	0,00	9,31	0,50	0,00	0,00
0,00	0,00	0,00	0,00	0,00	0,00	0,00	0,00	0,00	3,98	0,00	0,00	0,00	0,00	0,00
0,00	0,00	0,00	0,00	0,00	0,00	0,00	0,00	0,00	0,00	0,00	0,52	0,52	0,00	0,00
0,00	0,00	0,00	0,00	0,00	0,00	0,00	0,00	0,00	0,00	0,00	32,45	32,45	0,00	0,00
0,00	0,00	0,03	0,00	0,00	0,02	0,00	0,00	0,00	0,03	0,00	0,00	0,00	0,00	0,00
0,00	0,00	1,00	1,00	0,00	0,00	0,00	0,00	0,00	0,00	0,00	0,00	0,00	0,00	0,00
0,00	0,00	0,00	0,00	0,00	0,00	0,00	0,00	0,00	0,00	0,00	0,10	0,00	0,00	0,00
0,00	0,00	1,67	0,00	0,02	77,59	0,00	0,00	0,00	3,39	0,00	16,61	0,00	0,00	0,00
0,00	0,00	16,25	0,00	0,00	208,28	0,00	0,00	0,00	16,55	0,00	49,60	0,00	0,00	0,00
0,00	0,00	0,00	0,00	0,00	0,90	0,00	0,00	0,00	0,00	0,00	0,00	0,00	0,00	0,00
0,00	0,00	0,00	0,00	0,00	0,00	0,00	2 950,38	0,00	12,40	0,00	0,00	0,00	0,00	0,00
0,00	0,00	12 194,20	0,30	0,00	0,00	0,00	4 127,51	0,00	1 162,50	20,40	0,00	0,00	0,00	0,00
0,00	0,00	1,44	0,90	0,10	0,10	0,00	361,00	0,00	12 258,93	23,20	0,08	0,00	0,00	0,00
0,00	0,00	0,00	0,00	0,00	0,00	0,00	0,41	0,00	0,01	0,00	0,00	0,00	0,00	0,00
0,00	0,00	1,32	0,00	0,00	0,00	0,00	2,35	0,00	5,70	0,00	0,00	0,00	0,00	0,00
0,00	0,00	0,00	0,00	0,00	0,00	0,00	9,03	0,00	9,52	0,00	0,00	0,00	0,00	0,00
0,00	0,00	0,00	0,00	0,00	0,00	0,00	896,48	0,00	196,40	0,00	0,00	0,00	0,00	0,00
0,00	0,00	0,00	0,00	0,00	0,00	0,00	7,09	0,00	350,59	0,00	0,00	0,00	0,00	0,00
0,00	0,00	0,00	0,00	0,00	0,00	0,00	2,52	0,00	0,00	0,00	0,00	0,00	0,00	0,00
0,00	0,50	0,00	0,00	0,00	0,00	0,00	0,00	0,00	0,00	0,00	0,00	0,00	0,00	0,00
0,00	0,00	0,00	0,00	0,00	0,00	0,00	0,00	0,00	0,10	0,00	0,00	0,00	0,00	0,00
0,00	0,00	0,00	0,00	0,00	0,00	0,00	0,00	0,00	0,10	0,00	0,08	0,00	0,00	0,00
0,00	0,00	2,42	0,00	0,00	0,00	0,00	0,00	0,00	0,00	0,00	0,00	0,00	0,00	0,00
0,00	0,00	0,00	0,00	0,00	3,00	0,00	0,00	0,00	0,00	0,00	0,00	0,00	0,00	0,00
0,00	0,00	0,00	0,00	0,00	0,00	0,00	0,00	0,00	0,00	0,00	1,77	0,00	0,00	0,00
0,00	0,00	28,78	0,00	0,00	0,00	0,00	0,00	0,00	0,00	0,00	28,78	0,00	0,00	0,00
0,00	0,00	24,30	0,00	24,30	0,01	0,00	0,00	0,00	63,64	0,00	1,00	0,10	0,00	0,00
0,00	0,00	57,12	0,00	56,60	0,00	0,00	0,00	0,00	3,02	0,00	0,02	0,00	0,00	0,00
0,00	0,00	129,95	0,00	0,00	28,23	0,00	0,00	0,00	117,95	0,00	154,25	9,90	0,00	0,00
0,00	0,00	2 381,95	0,00	0,00	2 915,22	0,00	0,00	0,00	639,64	0,00	4 926,84	25,20	0,00	0,00
0,00	0,00	219,09	0,00	0,00	39,30	0,00	0,00	0,00	161,68	0,00	157,58	0,00	0,00	0,00
0,00	0,00	0,00	0,00	0,00	1,30	0,00	0,00	0,00	0,00	0,00	1,20	0,00	0,00	0,00
0,00	0,00	0,00	0,00	0,00	2,30	0,00	0,00	0,00	0,00	0,00	8,00	0,00	0,00	0,00
0,00	0,00	0,00	0,00	0,00	0,00	0,00	0,00	0,00	0,00	0,00	0,35	0,00	0,00	0,00
0,00	0,00	0,00	0,00	0,00	0,00	0,00	0,00	0,00	0,00	0,00	2,34	0,00	0,00	0,00
0,00	0,00	64,81	0,00	0,00	0,00	0,00	0,00	0,00	0,00	0,00	27,62	0,00	0,00	0,00
0,00	0,00	0,00	0,00	0,00	0,00	0,00	0,00	0,00	14,00	0,00	0,00	0,00	0,00	0,00
0,00	0,00	0,00	0,00	0,00	0,00	0,00	0,00	0,00	0,00	0,00	0,51	0,51	0,00	0,00
0,00	0,00	1,20	0,00	1,20	0,00	0,00	0,00	0,00	0,00	0,00	0,00	0,00	0,00	0,00
0,00	0,00	1,20	0,00	1,20	0,00	0,00	0,00	0,00	0,00	0,00	0,00	0,00	0,00	0,00
0,00	0,00	0,00	0,00	0,00	0,11	0,00	0,00	0,00	0,00	0,00	0,00	0,00	0,00	0,00
0,00	0,00	22,20	0,00	22,20	0,00	0,00	0,00	0,00	0,00	0,00	0,00	0,00	0,00	0,00
0,00	0,00	0,00	0,00	0,00	0,00	0,00	0,00	0,00	0,65	0,65	0,00	0,00	0,00	0,00
0,00	0,00	0,00	0,00	0,00	0,00	0,00	0,00	0,00	0,00	0,00	0,04	0,00	0,00	0,00
0,00	0,00	1,20	0,00	0,00	0,25	0,00	0,00	0,00	1,69	0,00	0,25	0,00	0,00	0,00
0,00	0,00	0,00	0,00	0,00	0,00	0,00	0,00	0,00	0,00	0,00	0,01	0,01	0,00	0,00
0,00	0,00	39,39	0,00	0,00	0,00	0,00	0,00	0,00	0,00	0,00	56,40	17,00	0,00	0,00
0,00	0,00	0,00	0,00	0,00	0,00	0,00	0,00	0,00	0,00	0,00	0,00	0,00	0,00	0,00
0,00	0,00	0,00	0,00	0,00	0,00	0,00	0,00	0,00	0,00	0,00	0,00	0,00	0,00	0,00
0,00	0,00	81,04	0,00	0,00	0,00	0,00	0,00	0,00	127,50	0,00	0,56	0,56	0,00	0,00
0,00	0,00	120,85	0,00	0,00	12,40	0,00	0,00	0,00	128,87	2,50	50,15	0,55	0,00	0,00
0,00	0,00	0,00	0,00	0,00	20,00	0,00	0,00	0,00	0,00	0,00	0,00	0,00	0,00	0,00
0,00	0,00	47,34	0,00	0,00	0,00	0,00	0,00	0,00	0,00	0,00	47,30	0,00	0,00	0,00
0,00	0,00	0,00	0,00	0,00	0,00	0,00	0,00	0,00	0,00	0,00	0,00	0,00	0,00	0,00
0,00	0,00	0,87	0,67	0,00	0,00	0,00	0,00	0,00	0,00	0,00	0,00	0,00	0,00	0,00
0,00	0,00	0,54	0,00	0,00	0,00	0,00	0,00	0,00	0,54	0,00	0,00	0,00	0,00	0,00

0,00	0,00	3,10	0,00	0,00	1,96	0,00	0,00	0,00	0,00	0,00	4,20	3,90	0,00	0,00
0,00	0,00	0,00	0,00	0,00	0,00	0,00	0,00	0,00	0,78	0,00	0,00	0,00	0,00	0,00
0,00	0,00	72,55	72,55	0,00	0,00	0,00	0,00	0,00	0,00	0,00	0,00	0,00	0,00	0,00
0,00	0,00	1,43	1,43	0,00	0,00	0,00	0,00	0,00	0,00	0,00	0,00	0,00	0,00	0,00
0,00	0,00	8,31	0,00	0,00	0,00	0,00	0,00	0,00	0,31	0,00	0,45	0,00	0,00	0,00
0,00	0,00	1,50	0,00	0,00	0,00	0,00	0,00	0,00	1,50	1,50	0,00	0,00	0,00	0,00
0,00	0,00	2,00	2,00	0,00	76,00	0,00	0,00	0,00	0,00	0,00	0,00	0,00	0,00	0,00
0,00	0,00	2,00	0,00	0,00	0,00	0,00	0,00	0,00	2,00	0,00	0,00	0,00	0,00	0,00
0,00	0,00	34,25	34,25	0,00	16,00	0,00	0,00	0,00	0,00	0,00	0,00	0,00	0,00	0,00
0,00	0,00	8,50	8,50	0,00	0,00	0,00	0,00	0,00	0,00	0,00	0,00	0,00	0,00	0,00
0,00	0,00	0,45	0,00	0,00	0,00	0,00	0,00	0,00	21,49	0,00	0,01	0,00	0,00	0,00
0,00	0,00	0,00	0,00	0,00	0,00	0,00	0,00	0,00	0,00	0,00	329,00	0,00	0,00	0,00
0,00	0,00	3,67	0,73	0,00	0,00	0,00	0,00	0,00	0,00	0,00	2,94	0,00	0,00	0,00
0,00	0,00	14,66	14,66	0,00	0,00	0,00	0,00	0,00	5,64	0,00	0,00	0,00	0,00	0,00
0,00	0,00	7,00	7,00	0,00	0,00	0,00	0,00	0,00	0,00	0,00	0,00	0,00	0,00	0,00
0,00	0,00	0,05	0,05	0,00	0,00	0,00	0,00	0,00	0,00	0,00	0,00	0,00	0,00	0,00
0,00	0,00	4,00	4,00	0,00	0,00	0,00	0,00	0,00	0,00	0,00	0,00	0,00	0,00	0,00
0,00	0,00	7,31	7,31	0,00	0,00	0,00	0,00	0,00	0,00	0,00	0,00	0,00	0,00	0,00
0,00	0,00	0,23	0,08	0,00	0,00	0,00	0,00	0,00	0,15	0,00	0,00	0,00	0,00	0,00
0,00	0,00	0,96	0,96	0,00	0,05	0,00	0,00	0,00	0,00	0,00	0,00	0,00	0,00	0,00
0,00	0,00	0,50	0,50	0,00	0,00	0,00	0,00	0,00	0,00	0,00	0,00	0,00	0,00	0,00
0,00	0,00	31,35	24,33	0,00	0,00	0,00	0,00	0,00	0,12	0,00	6,90	6,90	0,00	0,00
0,00	0,00	70,00	0,00	0,00	0,00	0,00	0,00	0,00	0,00	0,00	70,00	0,00	0,00	0,00
0,00	0,00	110,29	0,00	0,00	0,00	0,00	0,00	0,00	0,00	0,00	0,00	0,00	0,00	0,00
0,00	0,00	14,82	0,00	0,00	0,00	0,00	0,00	0,00	0,00	0,00	15,02	0,00	0,00	0,00
0,00	0,00	0,00	0,00	0,00	0,00	0,00	0,00	0,00	0,03	0,00	0,00	0,00	0,00	0,00
0,00	0,00	81,64	80,23	0,00	0,00	0,00	0,00	0,00	6,22	0,00	0,00	0,00	0,00	0,00
0,00	0,00	4,86	0,80	0,00	0,11	0,00	0,00	0,00	0,00	0,00	0,00	0,00	0,00	0,00
0,00	0,00	0,40	0,40	0,00	0,00	0,00	0,00	0,00	0,00	0,00	0,00	0,00	0,00	0,00
0,00	0,00	31,00	31,00	0,00	0,00	0,00	0,00	0,00	0,00	0,00	0,00	0,00	0,00	0,00
0,00	0,00	0,50	0,50	0,00	0,00	0,00	0,00	0,00	0,00	0,00	0,00	0,00	0,00	0,00
0,00	0,00	5,48	0,74	0,00	0,00	0,00	0,00	0,00	0,40	0,00	0,00	0,00	0,00	0,00
0,00	0,00	7,14	0,00	0,00	0,00	0,00	0,00	0,00	0,00	0,00	0,00	0,00	0,00	0,00
0,00	0,00	29,50	23,00	0,00	0,00	0,00	0,00	0,00	0,00	0,00	6,75	0,00	0,00	0,00
0,00	0,00	1,00	1,00	0,00	0,00	0,00	0,00	0,00	0,00	0,00	0,00	0,00	0,00	0,00
0,00	0,00	76,30	20,30	0,00	0,00	0,00	0,00	0,00	56,00	0,00	0,00	0,00	0,00	0,00
0,00	0,00	15,49	0,00	0,00	0,00	0,00	0,00	0,00	0,00	0,00	8,50	0,00	0,00	0,00
0,00	0,00	3,00	3,00	0,00	0,12	0,00	0,00	0,00	0,00	0,00	4,61	0,00	0,00	0,00
0,00	0,00	0,08	0,08	0,00	0,00	0,00	0,00	0,00	0,00	0,00	0,00	0,00	0,00	0,00
0,00	0,00	9,22	4,70	0,00	0,00	0,00	0,00	0,00	2,06	0,00	4,53	0,00	0,00	0,00
0,00	0,00	33,45	27,97	0,00	0,00	0,00	0,00	0,00	4,20	4,20	0,20	0,00	0,00	0,00
0,00	0,00	2,00	2,00	0,00	0,00	0,00	0,00	0,00	0,00	0,00	0,00	0,00	0,00	0,00
0,00	0,00	24,85	24,13	0,00	0,00	0,00	0,00	0,00	0,72	0,00	0,00	0,00	0,00	0,00
0,00	0,00	0,37	0,37	0,00	0,00	0,00	0,00	0,00	0,00	0,00	0,00	0,00	0,00	0,00
0,00	0,00	2,10	2,10	0,00	0,00	0,00	0,00	0,00	0,00	0,00	0,00	0,00	0,00	0,00
0,00	0,00	11,65	11,65	0,00	0,00	0,00	0,00	0,00	0,00	0,00	1,35	0,00	0,00	0,00
0,00	0,00	72,78	5,00	0,00	0,30	0,00	0,00	0,00	171,20	0,00	7,62	0,00	0,00	0,00
0,00	0,00	43,86	36,72	0,00	0,20	0,00	0,00	0,00	3,54	0,00	0,00	0,00	0,00	0,00
0,00	0,00	29,76	10,76	0,00	0,00	0,00	0,00	0,00	0,00	0,00	0,00	0,00	0,00	0,00
0,00	0,00	81,74	71,04	0,00	0,00	0,00	0,00	0,00	10,70	0,00	10,00	0,00	0,00	0,00
0,00	0,00	22,30	22,30	0,00	0,00	0,00	0,00	0,00	0,00	0,00	172,44	0,00	0,00	0,00
0,00	0,00	75,85	18,20	0,00	0,00	0,00	0,00	0,00	50,41	0,00	550,00	0,00	0,00	0,00
0,00	0,00	2,51	2,51	0,00	0,00	0,00	0,00	0,00	0,00	0,00	30,00	0,00	0,00	0,00
0,00	0,00	0,00	0,00	0,00	2,30	0,00	0,00	0,00	0,00	0,00	0,00	0,00	0,00	0,00
0,00	0,00	0,03	0,03	0,00	0,00	0,00	0,00	0,00	0,00	0,00	0,00	0,00	0,00	0,00

0,00	0,00	0,00	0,00	0,00	0,00	0,00	0,00	0,00	0,00	0,00	0,15	0,15	0,00	0,00
0,00	0,00	72,77	34,86	0,00	128,90	0,00	0,00	0,00	7,17	0,00	69,11	0,00	0,00	0,00
0,00	0,00	0,00	0,00	0,00	0,12	0,00	0,00	0,00	0,00	0,00	0,00	0,00	0,00	0,00
0,00	0,00	198,00	20,20	0,00	3,10	0,00	0,00	0,00	0,00	0,00	109,50	0,00	0,00	0,00
0,00	0,00	42,05	18,68	0,00	5,14	0,00	0,00	0,00	23,37	0,00	15,99	0,00	0,00	0,00
0,00	0,00	0,00	0,00	0,00	1,16	0,00	0,00	0,00	0,00	0,00	0,00	0,00	0,00	0,00
0,00	0,00	0,00	0,00	0,00	0,00	0,00	0,00	0,00	0,00	0,00	0,25	0,25	0,00	0,00
0,00	0,00	0,00	0,00	0,00	0,00	0,00	0,00	0,00	0,00	0,00	0,21	0,21	0,00	0,00
0,00	0,00	16,73	0,60	0,00	0,20	0,00	0,00	0,00	0,00	0,00	16,13	0,00	0,00	0,00
0,00	0,00	0,07	0,00	0,00	0,00	0,00	0,00	0,00	0,07	0,00	0,00	0,00	0,00	0,00
0,00	0,00	0,00	0,00	0,00	0,00	0,00	0,00	0,00	0,00	0,00	7,00	7,00	0,00	0,00
0,00	0,00	0,00	0,00	0,00	0,00	0,00	0,00	0,00	0,00	0,00	0,02	0,02	0,00	0,00
0,00	0,00	434,50	0,00	0,00	0,00	0,00	0,00	0,00	0,00	0,00	0,00	0,00	0,00	0,00
0,00	0,00	0,00	0,00	0,00	0,00	0,00	0,00	0,00	0,00	0,00	0,03	0,03	0,00	0,00
0,00	0,00	0,00	0,00	0,00	1,30	0,00	0,00	0,00	0,00	0,00	0,00	0,00	0,00	0,00
0,00	0,00	0,00	0,00	0,00	0,20	0,00	0,00	0,00	0,00	0,00	0,00	0,00	0,00	0,00
0,00	0,00	0,00	0,00	0,00	0,00	0,00	0,00	0,00	0,00	0,00	0,00	0,00	0,00	0,00
0,00	0,00	0,00	0,00	0,00	0,00	0,00	0,00	0,00	0,00	0,00	1,80	0,00	0,00	0,00
0,00	0,00	0,02	0,00	0,02	0,00	0,00	0,00	0,00	0,00	0,00	0,02	0,00	0,00	0,00
0,00	0,00	0,00	0,00	0,00	0,00	0,00	0,00	0,00	0,00	0,00	0,00	0,00	0,00	0,00
0,00	0,00	0,00	0,00	0,00	0,60	0,00	0,00	0,00	0,00	0,00	0,00	0,00	0,00	0,00
0,00	0,00	0,00	0,00	0,00	0,12	0,00	0,00	0,00	0,00	0,00	0,00	0,00	0,00	0,00
0,00	0,00	0,00	0,00	0,00	0,07	0,00	0,00	0,00	0,00	0,00	0,00	0,00	0,00	0,00
0,00	0,00	21,55	0,00	0,00	2,30	0,00	0,00	0,00	0,00	0,00	0,00	0,00	0,00	0,00
0,00	0,00	0,00	0,00	0,00	100,10	0,00	0,00	0,00	0,00	0,00	0,00	0,00	0,00	0,00
0,00	0,00	14,30	14,30	0,00	0,00	0,00	0,00	0,00	0,00	0,00	0,00	0,00	0,00	0,00
0,00	0,00	0,00	0,00	0,00	108,80	0,00	0,00	0,00	0,00	0,00	0,00	0,00	0,00	0,00
0,00	0,00	0,00	0,00	0,00	0,00	0,00	0,00	0,00	162,70	0,00	71,60	6,80	0,00	0,00
0,00	0,00	0,00	0,00	0,00	0,00	0,00	0,00	0,00	0,20	0,00	0,00	0,00	0,00	0,00
0,00	0,00	0,00	0,00	0,00	21,70	0,00	0,00	0,00	0,00	0,00	0,00	0,00	0,00	0,00
0,00	0,00	0,00	0,00	0,00	0,00	0,00	0,00	0,00	5,70	0,50	29,30	0,00	0,00	0,00
0,00	0,00	0,00	0,00	0,00	0,00	0,00	0,00	0,00	0,00	0,00	0,00	0,00	0,00	0,00
0,00	0,00	0,00	0,00	0,00	0,00	0,00	0,00	0,00	103,80	0,00	9,30	2,00	0,00	0,00
0,00	0,00	0,00	0,00	0,00	1,40	0,00	0,00	0,00	0,00	0,00	0,00	0,00	0,00	0,00
0,00	0,00	0,00	0,00	0,00	33,40	0,00	0,00	0,00	0,00	0,00	0,00	0,00	0,00	0,00
0,00	0,00	0,00	0,00	0,00	74,20	0,00	0,00	0,00	0,00	0,00	0,00	0,00	0,00	0,00
0,00	0,00	0,00	0,00	0,00	69,00	0,00	0,00	0,00	0,00	0,00	0,00	0,00	0,00	0,00
0,00	0,00	0,00	0,00	0,00	0,00	0,00	0,00	0,00	1,60	0,00	0,00	0,00	0,00	0,00
0,00	0,00	0,00	0,00	0,00	0,00	0,00	0,00	0,00	0,10	0,00	0,00	0,00	0,00	0,00
0,00	0,00	0,00	0,00	0,00	1,60	0,00	0,00	0,00	0,00	0,00	45,37	0,00	0,00	0,00
0,00	0,00	0,00	0,00	0,00	0,10	0,00	0,00	0,00	0,49	0,49	0,00	0,00	0,00	0,00
0,00	0,00	0,00	0,00	0,00	3,60	0,00	0,00	0,00	0,00	0,00	0,24	0,00	0,00	0,00
0,00	0,00	0,00	0,00	0,00	0,00	0,00	0,00	0,00	1,28	1,28	0,00	0,00	0,00	0,00
0,00	0,00	11,03	11,03	0,00	3,62	0,00	0,00	0,00	0,00	0,00	0,00	0,00	0,00	0,00
0,00	0,00	228,77	228,77	0,00	0,00	0,00	0,00	0,00	0,00	0,00	34,20	0,00	0,00	0,00
0,00	0,00	11,10	0,00	11,10	136,01	0,00	0,00	0,00	0,00	0,00	0,00	0,00	0,00	0,00
0,00	0,00	70,00	70,00	0,00	31,70	0,00	0,00	0,00	0,00	0,00	6,89	1,70	0,00	0,00
0,00	0,00	5,06	0,00	4,20	16,82	0,00	0,00	0,00	1,80	0,00	2,18	0,00	0,00	0,00
0,00	0,00	86,80	0,00	86,80	0,00	0,00	0,00	0,00	2,70	0,00	132,89	0,00	0,00	0,00
0,00	0,00	9,67	0,01	5,70	0,83	0,00	0,00	0,00	3,44	0,00	1,60	0,00	0,00	0,00
0,00	0,00	213,56	0,00	46,06	0,00	0,00	0,00	0,00	0,25	0,00	0,00	0,00	0,00	0,00
0,00	0,00	0,30	0,00	0,30	0,00	0,00	0,00	0,00	0,00	0,00	0,00	0,00	0,00	0,00
0,00	0,00	1,60	0,00	1,60	3,50	0,00	0,00	0,00	0,15	0,00	0,09	0,00	0,00	0,00
0,00	0,00	5,00	0,00	5,00	0,00	0,00	0,00	0,00	0,00	0,00	0,00	0,00	0,00	0,00
0,00	0,00	0,30	0,00	0,30	0,00	0,00	0,00	0,00	0,00	0,00	0,00	0,00	0,00	0,00
0,00	0,00	168,63	0,00	168,63	0,00	0,00	0,00	0,00	0,00	0,00	0,00	0,00	0,00	0,00
0,00	0,00	0,00	0,00	0,00	1,63	0,00	0,00	0,00	0,00	0,00	0,00	0,00	0,00	0,00
0,00	0,00	0,82	0,00	0,80	7,14	0,00	0,00	0,00	0,40	0,00	2,01	1,90	0,00	0,00
0,00	0,00	0,00	0,00	0,00	0,03	0,00	0,00	0,00	0,00	0,00	0,00	0,00	0,00	0,00
0,00	0,00	0,00	0,00	0,00	0,00	0,00	0,00	0,00	0,00	0,00	0,00	0,00	0,00	0,00

0,00	0,00	1,41	0,00	0,10	0,76	0,00	0,00	0,00	1,16	0,00	1,20	0,00	0,00	0,00
0,00	0,00	0,00	0,00	0,00	2,98	0,00	0,00	0,00	0,00	0,00	0,00	0,00	0,00	0,00
0,00	0,00	0,00	0,00	0,00	0,00	0,00	0,00	0,00	0,00	0,00	0,00	0,00	0,00	0,00
0,00	0,00	0,00	0,00	0,00	0,00	0,00	0,00	0,00	0,00	0,00	0,00	0,00	0,00	0,00
0,00	0,00	50,00	0,00	50,00	2,60	0,00	0,00	0,00	0,00	0,00	0,00	0,00	0,00	0,00
0,00	0,00	0,00	0,00	0,00	0,57	0,00	0,00	0,00	0,00	0,00	0,00	0,00	0,00	0,00
0,00	0,00	0,00	0,00	0,00	0,01	0,00	0,00	0,00	0,00	0,00	0,00	0,00	0,00	0,00
0,00	0,00	0,50	0,00	0,00	6,88	0,00	0,03	0,00	1,04	0,00	1,94	0,30	0,00	0,00
0,00	0,00	15 568,43	43,59	13 623,98	226,89	0,00	0,50	0,00	10 134,39	107,80	173,54	0,00	0,00	0,00
0,00	0,00	223,40	0,00	223,40	0,00	0,00	0,00	0,00	0,00	0,00	0,00	0,00	0,00	0,00
0,00	0,00	2 026,50	0,00	1,80	0,00	0,00	3,60	0,00	727,23	2,10	0,00	0,00	0,00	0,00
0,00	0,00	0,00	0,00	0,00	0,45	0,00	0,00	0,00	0,00	0,00	0,00	0,00	0,00	0,00
0,00	0,00	8,20	0,00	0,00	0,00	0,00	0,00	0,00	0,00	0,00	0,00	0,00	0,00	0,00
0,00	0,00	0,00	0,00	0,00	13,27	0,00	0,00	0,00	0,00	0,00	0,00	0,00	0,00	0,00
0,00	0,00	0,20	0,00	0,20	5,00	0,00	0,00	0,00	0,00	0,00	0,00	0,00	0,00	0,00
0,00	0,00	0,00	0,00	0,00	0,50	0,00	0,00	0,00	0,00	0,00	0,00	0,00	0,00	0,00
0,00	0,00	0,00	0,00	0,00	0,00	0,00	0,00	0,00	0,00	0,00	0,00	0,00	0,00	0,00
0,00	0,00	0,00	0,00	0,00	0,00	0,00	0,00	0,00	222,40	0,00	0,00	0,00	0,00	0,00
0,00	0,00	10 152,54	9 970,07	182,46	0,00	0,00	68,40	0,00	699,97	0,00	0,00	0,00	0,00	0,00
0,00	0,00	0,00	0,00	0,00	0,00	0,00	2,30	0,00	0,00	0,00	0,00	0,00	0,00	0,00
0,00	0,00	21 913,19	21 160,23	752,21	205,06	3,41	209,63	4,92	5 412,32	4,64	1,41	0,00	0,00	0,00
0,00	0,00	1 557,64	665,30	892,34	0,00	0,00	0,00	0,00	0,00	0,00	3,19	0,00	0,00	0,00
0,00	0,00	0,00	0,00	0,00	14,90	0,00	0,00	0,00	154,12	82,12	0,00	0,00	0,00	0,00
0,00	0,00	0,00	0,00	0,00	0,00	0,00	0,00	0,00	114,75	99,34	0,00	0,00	0,00	0,00
0,00	0,00	0,00	0,00	0,00	1,00	0,00	0,00	0,00	0,00	0,00	0,00	0,00	0,00	0,00
0,00	0,00	0,10	0,00	0,00	0,00	0,00	0,00	0,00	0,00	0,00	0,00	0,00	0,00	0,00
0,00	0,00	0,00	0,00	0,00	0,00	0,00	0,00	0,00	11,30	0,00	0,00	0,00	0,00	0,00
0,16	0,00	2 660,78	0,00	509,78	2,06	0,00	0,00	0,00	605,85	1,50	0,00	0,00	0,00	0,00
0,22	0,00	9 372,02	12,77	6 744,85	215,06	0,00	815,97	576,70	9 591,69	463,41	0,27	0,00	0,00	0,00
0,10	0,00	35 527,66	130,43	26 417,82	0,70	0,00	55,90	0,00	2 283,83	19,96	0,00	0,00	0,00	0,00
0,00	0,00	434,10	0,00	0,00	206,40	0,00	59,30	0,00	494,72	0,00	6,62	0,00	0,00	0,00
0,00	0,00	4,11	4,11	0,00	0,00	0,00	0,00	0,00	0,00	0,00	0,00	0,00	0,00	0,00
0,00	0,00	0,00	0,00	0,00	0,10	0,00	0,00	0,00	23,02	0,00	0,00	0,00	0,00	0,00
0,00	0,00	3 870,06	0,00	3 870,06	18,44	0,00	0,00	0,00	1,30	1,30	0,00	0,00	0,00	0,00
0,00	0,00	0,00	0,00	0,00	0,00	0,00	0,00	0,00	0,00	0,00	0,00	0,00	0,00	0,00
0,00	0,00	0,00	0,00	0,00	0,02	0,00	0,57	0,00	0,00	0,00	0,00	0,00	0,00	0,00
0,00	0,00	1,40	0,00	0,00	0,50	0,00	0,00	0,00	0,00	0,00	9,24	0,00	0,00	0,00
0,00	0,00	0,00	0,00	0,00	0,00	0,00	0,00	0,00	0,00	0,00	0,00	0,00	0,00	0,00
0,00	0,00	0,00	0,00	0,00	0,00	0,00	0,00	0,00	0,00	0,00	0,00	0,00	0,00	0,00
0,00	0,00	0,00	0,00	0,00	15,00	0,00	0,00	0,00	2,50	0,00	0,00	0,00	0,00	0,00
0,00	0,00	15,90	0,00	0,00	0,00	0,00	0,00	0,00	374,00	0,00	0,00	0,00	0,00	0,00
0,00	0,00	3 937,90	0,00	3 937,90	0,00	0,00	0,00	0,00	0,00	0,00	0,00	0,00	0,00	0,00
0,00	0,00	0,00	0,00	0,00	0,00	0,00	0,00	0,00	1,80	0,00	0,00	0,00	0,00	0,00
0,00	0,00	5,00	0,00	5,00	0,94	0,00	0,00	0,00	0,00	0,00	0,00	0,00	0,00	0,00
0,00	0,50	9 633,57	0,00	9 632,06	208,65	0,00	0,90	0,00	567,39	7,00	1,00	0,00	0,00	0,00
0,00	0,00	0,00	0,00	0,00	3,08	0,00	0,00	0,00	72,13	0,00	0,00	0,00	0,00	0,00
0,00	0,00	29,96	29,50	0,00	3,10	0,00	0,00	0,00	51,67	0,00	3,00	0,00	0,00	0,00
0,00	0,00	1,10	0,00	0,00	132,21	0,00	0,00	0,00	1,10	0,00	132,10	0,00	0,00	0,00
0,00	0,00	0,00	0,00	0,00	0,00	0,00	0,00	0,00	0,00	0,00	0,00	0,00	0,00	0,00
0,00	0,00	0,00	0,00	0,00	0,00	0,00	0,00	0,00	0,00	0,00	0,00	0,00	0,00	0,00
0,00	0,00	0,00	0,00	0,00	0,00	0,00	0,00	0,00	0,00	0,00	5,30	0,00	0,00	0,00
0,00	0,00	20,82	20,82	0,00	0,00	0,00	0,00	0,00	21,72	0,00	0,00	0,00	0,00	0,00
0,00	0,00	0,00	0,00	0,00	0,00	0,00	0,00	0,00	0,00	0,00	0,00	0,00	0,00	0,00
0,00	0,00	0,00	0,00	0,00	22,67	0,00	0,00	0,00	0,00	0,00	0,00	0,00	0,00	0,00
0,00	0,00	0,00	0,00	0,00	0,00	0,00	0,00	0,00	0,00	0,00	0,00	0,00	0,00	0,00
0,00	0,00	0,00	0,00	0,00	21,40	0,00	0,00	0,00	0,00	0,00	0,00	0,00	0,00	0,00
0,00	0,00	0,00	0,00	0,00	0,00	0,00	0,00	0,00	0,00	0,00	5,12	0,00	0,00	0,00
0,00	0,00	4,10	0,00	0,00	0,50	0,00	0,00	0,00	4,10	0,00	5,95	0,00	0,00	0,00
0,00	0,00	0,00	0,00	0,00	2,80	0,00	1,48	0,00	0,51	0,10	0,00	0,00	0,00	0,00
0,00	0,00	0,00	0,00	0,00	0,00	0,00	0,00	0,00	0,00	0,00	0,00	0,00	0,00	0,00
0,00	0,00	0,00	0,00	0,00	2,40	0,00	0,00	0,00	0,00	0,00	2,40	0,00	0,00	0,00
0,00	0,00	0,00	0,00	0,00	0,00	0,00	0,00	0,00	0,00	0,00	0,00	0,00	0,00	0,00
0,00	0,00	0,00	0,00	0,00	0,00	0,00	0,00	0,00	0,00	0,00	0,00	0,00	0,00	0,00
0,00	0,00	0,00	0,00	0,00	0,00	0,00	0,00	0,00	0,00	0,00	6,60	0,00	0,00	0,00
0,00	0,00	0,00	0,00	0,00	1,20	0,00	0,00	0,00	0,00	0,00	0,00	0,00	0,00	0,00

0,00	0,00	0,00	0,00	0,00	20,00	0,00	0,00	0,00	0,00	0,00	0,00	0,00	0,00	0,00
0,00	0,00	0,01	0,01	0,00	0,00	0,00	0,00	0,00	0,01	0,00	0,00	0,00	0,00	0,00
0,00	0,00	0,00	0,00	0,00	4,00	0,00	0,00	0,00	0,00	0,00	0,00	0,00	0,00	0,00
0,00	0,00	0,00	0,00	0,00	2,80	0,00	0,00	0,00	0,00	0,00	6,20	0,00	0,00	0,00
0,00	0,00	0,00	0,00	0,00	3,30	0,00	0,00	0,00	0,00	0,00	0,00	0,00	0,00	0,00
0,00	0,00	0,00	0,00	0,00	1,45	0,00	0,00	0,00	0,00	0,00	0,00	0,00	0,00	0,00
0,00	0,00	0,00	0,00	0,00	10,01	0,00	0,00	0,00	0,00	0,00	0,00	0,00	0,00	0,00
0,00	0,00	0,00	0,00	0,00	9,65	0,00	0,00	0,00	0,01	0,00	0,57	0,00	0,00	0,00
0,00	0,00	0,00	0,00	0,00	1,82	0,00	0,00	0,00	0,00	0,00	0,00	0,00	0,00	0,00
0,00	0,00	6 297,59	614,48	0,79	144,12	0,00	8,06	0,00	182,13	22,66	98,02	1,51	0,00	0,00
0,00	0,00	2 224,91	10,77	2,26	42,77	0,00	0,20	0,00	15,80	0,89	14,59	1,20	0,00	0,00
0,00	0,00	6 424,84	779,09	0,01	297,28	0,00	4,36	0,00	260,21	1,60	114,16	0,10	0,00	0,00
0,00	0,00	5 144,59	1 662,38	0,30	32,56	0,00	26,13	0,00	11,06	0,00	7,68	0,00	0,00	0,00
0,00	0,00	3 595,42	17,50	0,11	70,99	0,00	0,10	0,00	7,35	0,00	10,30	0,25	0,00	0,00
0,00	0,00	3 202,93	162,85	2,03	20,49	0,00	0,47	0,00	7,21	0,00	15,55	0,06	0,00	0,00
0,00	0,00	0,52	0,00	0,00	0,00	0,00	0,00	0,00	0,00	0,00	0,00	0,00	0,00	0,00
0,00	0,00	278,55	258,22	0,00	1,38	0,00	0,00	0,00	16,19	6,54	12,72	0,00	0,00	0,00
0,00	0,00	0,47	0,00	0,00	0,00	0,00	0,00	0,00	0,00	0,00	0,00	0,00	0,00	0,00
0,00	0,00	1 485,50	0,00	0,00	1,30	0,00	0,00	0,00	0,00	0,00	0,00	0,00	0,00	0,00
0,00	0,00	0,00	0,00	0,00	0,40	0,00	0,00	0,00	0,00	0,00	0,00	0,00	0,00	0,00
0,00	0,00	771,45	0,00	0,00	13,62	0,00	0,00	0,00	0,00	0,00	0,00	0,00	0,00	0,00
0,00	0,00	62,29	0,00	0,00	30,65	0,00	0,00	0,00	0,50	0,00	3,49	0,00	0,00	0,00
0,00	0,00	0,00	0,00	0,00	1,50	0,00	0,00	0,00	1,50	0,00	0,00	0,00	0,00	0,00
0,00	0,00	13,18	0,00	0,00	0,00	0,00	0,00	0,00	0,00	0,00	0,00	0,00	0,00	0,00
0,00	0,00	63,12	63,06	0,00	0,15	0,00	0,00	0,00	0,00	0,00	18,40	0,00	0,00	0,00
0,00	0,00	0,11	0,00	0,00	0,00	0,00	0,00	0,00	0,00	0,00	0,12	0,00	0,00	0,00
0,00	0,00	28,50	0,00	0,90	377,68	0,00	200,84	0,00	6,19	0,16	427,71	0,00	0,00	0,00
0,00	0,00	666,56	0,00	4,34	231,13	0,00	0,00	0,00	488,90	7,14	461,31	1,61	0,00	0,00
0,00	0,00	81,58	0,00	0,00	0,00	0,00	0,00	0,00	81,58	0,00	75,60	0,00	0,00	0,00
0,00	0,00	9,63	0,00	0,00	6,51	0,00	0,00	0,00	18,20	9,00	7,61	0,00	0,00	0,00
0,00	0,00	75,47	0,00	7,92	89,76	0,00	0,00	0,00	17,81	0,00	39,53	0,00	0,00	0,00
0,00	0,00	0,01	0,00	0,01	0,73	0,00	0,00	0,00	0,00	0,00	0,00	0,00	0,00	0,00
0,00	0,00	26,00	25,84	0,00	7,63	0,00	0,00	0,00	4,06	0,00	38,96	5,63	0,00	0,00
0,00	0,00	0,00	0,00	0,00	0,05	0,00	0,00	0,00	0,00	0,00	0,00	0,00	0,00	0,00
0,00	0,00	0,00	0,00	0,00	0,15	0,00	0,00	0,00	0,00	0,00	0,01	0,00	0,00	0,00
0,00	0,00	0,00	0,00	0,00	0,00	0,00	0,00	0,00	0,00	0,00	2,72	0,00	0,00	0,00
0,00	0,00	1,47	0,00	0,00	51,34	0,00	0,00	0,00	1,41	0,00	4,84	3,99	0,00	0,00
0,00	0,00	85,03	47,41	0,89	163,10	0,00	0,07	0,00	93,23	5,68	106,61	0,00	0,00	0,00
0,00	0,00	14,86	9,80	0,00	29,73	0,00	0,00	0,00	3,26	0,00	18,57	0,00	0,00	0,00
0,00	0,00	9,20	0,00	0,00	0,00	0,00	0,00	0,00	0,00	0,00	0,00	0,00	0,00	0,00
0,00	0,00	1 413,66	0,00	0,00	5,92	0,00	0,00	0,00	0,53	0,00	2,23	0,00	0,00	0,00
0,00	0,00	47,56	0,00	0,00	21,37	0,00	0,00	0,00	0,00	0,00	0,00	0,00	0,00	0,00
0,00	0,00	0,00	0,00	0,00	0,66	0,00	0,00	0,00	8,30	8,30	0,00	0,00	0,00	0,00
0,00	0,00	13,17	13,17	0,00	2,15	0,00	0,00	0,00	0,00	0,00	0,00	0,00	0,00	0,00
0,00	0,00	7,26	6,54	0,00	0,00	0,00	0,00	0,00	0,00	0,00	0,00	0,00	0,00	0,00
0,00	0,00	0,01	0,01	0,00	0,04	0,00	0,00	0,00	0,00	0,00	0,00	0,00	0,00	0,00
0,00	0,00	0,00	0,00	0,00	1,80	0,00	0,00	0,00	0,00	0,00	0,00	0,00	0,00	0,00
0,00	0,00	0,00	0,00	0,00	0,00	0,00	0,00	0,00	0,00	0,00	0,40	0,00	0,00	0,00
0,00	0,00	0,12	0,12	0,00	0,00	0,00	0,00	0,00	0,00	0,00	0,00	0,00	0,00	0,00
0,00	0,00	0,00	0,00	0,00	1,65	0,00	0,00	0,00	0,00	0,00	0,12	0,00	0,00	0,00
0,00	0,00	0,01	0,01	0,00	1,34	0,00	0,00	0,00	0,00	0,00	0,00	0,00	0,00	0,00
0,00	0,00	0,00	0,00	0,00	0,00	0,00	0,00	0,00	0,00	0,00	0,04	0,00	0,00	0,00
0,00	0,00	0,00	0,00	0,00	0,69	0,00	0,00	0,00	0,60	0,00	0,60	0,00	0,00	0,00
0,00	0,00	31,34	31,34	0,00	9,98	0,00	0,00	0,00	0,00	0,00	0,09	0,00	0,00	0,00
0,00	0,00	84,52	81,30	0,00	2,54	0,00	0,00	0,00	8,16	0,00	0,55	0,00	0,00	0,00
0,00	0,00	500,92	500,92	0,00	0,00	0,00	0,00	0,00	0,00	0,00	0,00	0,00	0,00	0,00
0,00	0,00	23,30	23,30	0,00	4,76	0,00	0,00	0,00	0,00	0,00	0,00	0,00	0,00	0,00
0,00	0,00	194,15	163,60	0,00	7,92	0,00	0,00	0,00	2,05	0,00	40,03	0,00	0,00	0,00
0,00	0,00	0,30	0,30	0,00	0,00	0,00	42,26	0,00	0,00	0,00	0,00	0,00	0,00	0,00
0,00	0,00	21,65	21,65	0,00	0,00	0,00	0,00	0,00	0,00	0,00	0,00	0,00	0,00	0,00
0,00	0,00	1,23	1,23	0,00	0,81	0,00	0,00	0,00	0,00	0,00	0,01	0,00	0,00	0,00
0,00	0,00	0,00	0,00	0,00	0,08	0,00	0,00	0,00	0,00	0,00	0,00	0,00	0,00	0,00
0,00	0,00	0,60	0,60	0,00	0,00	0,00	0,00	0,00	0,00	0,00	0,00	0,00	0,00	0,00
0,00	0,00	70,18	70,18	0,00	0,00	0,00	0,00	0,00	0,59	0,00	0,00	0,00	0,00	0,00
0,00	0,00	8,16	8,16	0,00	6,50	0,00	0,00	0,00	0,00	0,00	0,00	0,00	0,00	0,00
0,00	0,00	0,05	0,05	0,00	0,33	0,00	0,00	0,00	0,00	0,00	0,00	0,00	0,00	0,00
0,00	0,00	0,45	0,45	0,00	0,00	0,00	0,00	0,00	0,00	0,00	0,00	0,00	0,00	0,00
0,00	0,00	1,53	1,49	0,00	165,30	0,00	0,00	0,00	0,04	0,00	1,14	0,00	0,00	0,00
0,00	0,00	25,46	25,46	0,00	0,00	0,00	0,00	0,00	0,00	0,00	0,00	0,00	0,00	0,00
0,00	0,00	0,00	0,00	0,00	0,60	0,00	0,00	0,00	0,00	0,00	0,00	0,00	0,00	0,00
0,00	0,00	1,00	1,00	0,00	0,00	0,00	0,00	0,00	0,00	0,00	0,00	0,00	0,00	0,00
0,00	0,00	129,24	129,24	0,00	43,50	0,00	0,00	0,00	0,00	0,00	200,44	0,00	0,00	0,00
0,00	0,00	8,21	8,21	0,00	0,19	0,00	0,00	0,00	0,15	0,00	0,00	0,00	0,00	0,00
0,00	0,00	2 168,63	2 125,70	0,00	18,75	0,00	0,00	0,00	2,15	0,00	120,50	0,00	0,00	0,00

0,00	0,00	0,32	0,25	0,00	0,00	0,00	0,00	0,00	0,00	0,00	0,00	0,00	0,00	0,00
0,00	0,00	2,90	2,90	0,00	3,45	0,00	0,00	0,00	0,00	0,00	0,00	0,00	0,00	0,00
0,00	0,00	0,55	0,55	0,00	0,00	0,00	0,00	0,00	0,00	0,00	4,00	0,00	0,00	0,00
0,00	0,00	0,00	0,00	0,00	2,40	0,00	0,00	0,00	0,00	0,00	0,00	0,00	0,00	0,00
0,00	0,00	23,59	19,44	0,00	197,00	0,00	0,00	0,00	20,59	0,00	62,48	44,47	0,00	0,00
0,00	0,00	298,82	298,82	0,00	5,19	0,00	0,00	0,00	0,00	0,00	0,00	0,00	0,00	0,00
0,00	0,00	0,00	0,00	0,00	0,00	0,00	0,00	0,00	0,00	0,00	0,27	0,27	0,00	0,00
0,00	0,00	183,62	51,32	0,00	376,52	0,00	0,00	0,00	18,78	0,00	143,50	0,00	0,00	0,00
0,00	0,00	0,00	0,00	0,00	40,35	0,00	0,00	0,00	0,00	0,00	0,00	0,00	0,00	0,00
0,00	0,00	0,01	0,01	0,00	0,00	0,00	0,00	0,00	0,00	0,00	0,00	0,00	0,00	0,00
0,00	0,00	2,50	0,00	0,00	0,00	0,00	0,00	0,00	2,50	0,00	0,00	0,00	0,00	0,00
0,00	0,00	0,00	0,00	0,00	2,80	0,00	0,00	0,00	0,00	0,00	0,00	0,00	0,00	0,00
0,00	0,00	324,20	236,11	0,00	23,72	0,00	0,00	0,00	35,04	0,00	4,52	0,00	0,00	0,00
0,00	0,00	0,56	0,56	0,00	0,00	0,00	0,00	0,00	0,00	0,00	0,00	0,00	0,00	0,00
0,00	0,00	0,00	0,00	0,00	10,00	0,00	0,00	0,00	0,00	0,00	10,00	0,00	0,00	0,00
0,00	0,00	17,82	6,80	0,00	0,00	0,00	0,00	0,00	0,00	0,00	0,00	0,00	0,00	0,00
0,00	0,00	0,06	0,06	0,00	0,00	0,00	0,00	0,00	0,00	0,00	0,00	0,00	0,00	0,00
0,00	0,00	0,02	0,02	0,00	0,29	0,00	0,00	0,00	0,00	0,00	0,00	0,00	0,00	0,00
0,00	0,00	0,02	0,02	0,00	2,88	0,00	0,00	0,00	0,00	0,00	0,00	0,00	0,00	0,00
0,00	0,00	0,00	0,00	0,00	0,78	0,00	0,00	0,00	0,00	0,00	0,34	0,34	0,00	0,00
0,00	0,00	109,04	109,04	0,00	2,77	0,00	0,00	0,00	0,93	0,00	0,00	0,00	0,00	0,00
0,00	0,00	0,00	0,00	0,00	1,90	0,00	0,00	0,00	0,00	0,00	0,10	0,00	0,00	0,00
0,00	0,00	0,00	0,00	0,00	31,89	0,00	0,00	0,00	0,00	0,00	1,87	0,00	0,00	0,00
0,00	0,00	0,00	0,00	0,00	0,00	0,00	0,00	0,00	0,00	0,00	9,50	0,01	0,00	0,00
0,00	0,00	0,00	0,00	0,00	1,02	0,00	0,00	0,00	0,00	0,00	0,03	0,03	0,00	0,00
0,00	0,00	0,00	0,00	0,00	0,31	0,00	0,00	0,00	0,00	0,00	0,00	0,00	0,00	0,00
0,00	0,00	93,87	93,87	0,00	120,00	0,00	0,00	0,00	0,00	0,00	99,76	0,00	0,00	0,00
0,00	0,00	0,00	0,00	0,00	0,00	0,00	0,00	0,00	0,00	0,00	0,02	0,02	0,00	0,00
0,00	0,00	211,12	211,12	0,00	1,96	0,00	0,00	0,00	0,00	0,00	10,00	0,00	0,00	0,00
0,00	0,00	2,00	2,00	0,00	0,00	0,00	0,00	0,00	0,00	0,00	0,00	0,00	0,00	0,00
0,00	0,00	2,00	2,00	0,00	0,00	0,00	0,00	0,00	0,00	0,00	0,00	0,00	0,00	0,00
0,00	0,00	68,62	65,62	0,00	98,70	0,00	0,00	0,00	3,00	0,00	0,00	0,00	0,00	0,00
0,00	0,00	3,06	3,06	0,00	0,00	0,00	0,00	0,00	0,00	0,00	0,00	0,00	0,00	0,00
0,00	0,00	126,20	0,00	0,00	0,00	0,00	0,00	0,00	0,80	0,00	121,89	0,00	0,00	0,00
0,00	0,00	0,00	0,00	0,00	0,00	0,00	0,00	0,00	0,00	0,00	0,00	0,00	0,00	0,00
0,00	0,00	0,00	0,00	0,00	9,00	0,00	0,00	0,00	0,00	0,00	15,68	14,48	0,00	0,00
0,00	0,00	0,00	0,00	0,00	0,20	0,00	0,00	0,00	0,00	0,00	0,00	0,00	0,00	0,00
0,00	0,00	0,00	0,00	0,00	25,27	0,00	0,00	0,00	0,00	0,00	28,70	28,70	0,00	0,00
0,00	0,00	0,00	0,00	0,00	0,27	0,00	0,00	0,00	0,00	0,00	3,02	3,02	0,00	0,00
0,00	0,00	0,00	0,00	0,00	0,00	0,00	0,00	0,00	0,00	0,00	0,00	0,00	0,00	0,00
0,00	0,00	0,00	0,00	0,00	5,70	0,00	0,00	0,00	0,00	0,00	0,00	0,00	0,00	0,00
0,00	0,00	0,00	0,00	0,00	6,62	0,00	0,00	0,00	0,00	0,00	0,00	0,00	0,00	0,00
0,00	0,00	0,00	0,00	0,00	19,94	0,00	0,00	0,00	0,00	0,00	9,88	6,20	0,00	0,00
0,00	0,00	0,00	0,00	0,00	4,50	0,00	0,00	0,00	0,00	0,00	0,00	0,00	0,00	0,00
0,00	0,00	0,00	0,00	0,00	0,02	0,00	0,00	0,00	0,00	0,00	0,00	0,00	0,00	0,00
0,00	0,00	0,00	0,00	0,00	0,10	0,00	0,00	0,00	0,00	0,00	0,00	0,00	0,00	0,00
0,00	0,00	0,00	0,00	0,00	4,80	0,00	0,00	0,00	0,00	0,00	0,00	0,00	0,00	0,00
0,00	0,00	0,00	0,00	0,00	2,98	0,00	0,00	0,00	0,00	0,00	0,00	0,00	0,00	0,00
0,00	0,00	0,00	0,00	0,00	8,29	0,00	6,18	0,00	0,00	0,00	0,00	0,00	0,00	0,00
0,00	0,00	0,02	0,00	0,00	0,21	0,00	0,00	0,00	0,02	0,00	0,00	0,00	0,00	0,00
0,00	0,00	0,00	0,00	0,00	161,00	0,00	0,00	0,00	0,00	0,00	0,00	0,00	0,00	0,00
0,00	0,00	0,22	0,00	0,00	0,44	0,00	0,00	0,00	0,22	0,00	15,85	0,83	0,00	0,00
0,00	0,00	0,00	0,00	0,00	0,07	0,00	0,00	0,00	0,00	0,00	0,00	0,00	0,00	0,00
0,00	0,00	0,00	0,00	0,00	2,80	0,00	0,00	0,00	4,00	4,00	5,20	5,20	0,00	0,00
0,00	0,00	0,00	0,00	0,00	0,00	0,00	0,00	0,00	0,30	0,00	0,00	0,00	0,00	0,00
0,00	0,00	0,03	0,00	0,00	0,00	0,00	0,00	0,00	12,55	0,00	0,00	0,00	0,00	0,00
0,00	0,00	0,00	0,00	0,00	8,30	0,00	0,00	0,00	0,00	0,00	0,00	0,00	0,00	0,00
0,00	0,00	0,06	0,06	0,00	11,30	0,00	0,00	0,00	0,00	0,00	0,00	0,00	0,00	0,00
0,00	0,00	0,00	0,00	0,00	0,00	0,00	0,00	0,00	0,00	0,00	1,40	1,40	0,00	0,00
0,00	0,00	5,58	5,58	0,00	2,41	0,00	0,00	0,00	0,00	0,00	0,40	0,00	0,00	0,00
0,00	0,00	0,00	0,00	0,00	0,40	0,00	0,00	0,00	0,00	0,00	7,20	7,20	0,00	0,00
0,00	0,00	0,00	0,00	0,00	0,00	0,00	0,00	0,00	0,00	0,00	0,02	0,02	0,00	0,00
0,00	0,00	0,00	0,00	0,00	0,18	0,00	0,00	0,00	0,00	0,00	0,00	0,00	0,00	0,00
0,00	0,00	0,00	0,00	0,00	22,59	0,00	0,00	0,00	0,00	0,00	0,00	0,00	0,00	0,00
0,00	0,00	106,08	1,00	0,00	4,30	0,00	0,00	0,00	0,00	0,00	0,00	0,00	0,00	0,00
0,00	0,00	3,70	3,70	0,00	1,00	0,00	0,00	0,00	0,00	0,00	0,00	0,00	0,00	0,00
0,00	0,00	0,00	0,00	0,00	0,20	0,00	0,00	0,00	0,00	0,00	0,00	0,00	0,00	0,00

0,00	0,00	34,79	0,00	34,79	0,94	0,00	0,00	0,00	8,36	8,36	1,00	0,00	0,00	0,00
0,00	0,00	74,78	0,00	73,45	0,00	0,00	0,00	0,00	1,11	0,00	0,28	0,00	0,00	0,00
0,00	0,00	0,30	0,00	0,30	3,51	0,00	0,00	0,00	0,15	0,00	0,20	0,00	0,00	0,00
0,00	0,00	3,00	0,00	3,00	12,72	0,00	0,00	0,00	0,00	0,00	0,00	0,00	0,00	0,00
0,00	0,00	12,90	0,00	12,90	6,74	0,00	0,00	0,00	23,63	23,60	2,84	0,00	0,00	0,00
0,00	0,00	0,00	0,00	0,00	0,20	0,00	0,00	0,00	0,00	0,00	0,00	0,00	0,00	0,00
0,00	0,00	0,10	0,00	0,10	0,08	0,00	0,00	0,00	0,00	0,00	0,20	0,20	0,00	0,00
0,00	0,00	0,26	0,00	0,00	2,20	0,00	0,00	0,00	0,00	0,00	0,00	0,00	0,00	0,00
0,00	0,00	0,00	0,00	0,00	0,28	0,00	0,00	0,00	0,00	0,00	0,00	0,00	0,00	0,00
0,00	0,00	0,00	0,00	0,00	0,40	0,00	0,00	0,00	0,00	0,00	0,35	0,00	0,00	0,00
0,00	0,00	0,20	0,00	0,20	0,08	0,00	0,00	0,00	0,00	0,00	15,10	15,10	0,00	0,00
0,00	0,04	0,00	0,00	0,00	1,94	0,00	0,04	0,00	0,00	0,00	0,00	0,00	0,00	0,00
0,00	0,00	0,00	0,00	0,00	0,00	0,00	0,00	0,00	21,17	0,00	0,00	0,00	0,00	0,00
0,00	0,00	101,58	0,00	36,40	18,60	0,00	0,00	0,00	440,94	75,25	28,08	0,00	0,00	0,00
0,00	0,00	0,97	0,00	0,00	1,20	0,00	0,00	0,00	0,97	0,00	0,00	0,00	0,00	0,00
0,00	0,00	0,00	0,00	0,00	9,10	0,00	0,00	0,00	0,00	0,00	0,00	0,00	0,00	0,00
0,00	0,00	0,10	0,00	0,10	0,00	0,00	0,00	0,00	0,00	0,00	0,12	0,00	0,00	0,00
0,00	0,00	0,00	0,00	0,00	0,00	0,00	0,00	0,00	0,00	0,00	8,40	8,40	0,00	0,00
0,00	0,00	5,12	0,00	1,09	4,58	0,00	0,00	0,00	2,72	0,00	4,15	0,02	0,00	0,00
0,00	0,00	0,00	0,00	0,00	0,00	0,00	0,00	0,00	0,50	0,10	0,00	0,00	0,00	0,00
0,00	0,00	0,00	0,00	0,00	0,01	0,00	0,00	0,00	0,00	0,00	0,00	0,00	0,00	0,00
0,00	0,00	2,75	0,00	0,00	0,22	0,00	0,00	0,00	2,75	0,00	3,00	0,00	0,00	0,00
0,00	0,00	0,06	0,00	0,06	0,00	0,00	0,00	0,00	0,00	0,00	0,00	0,00	0,00	0,00
0,00	0,00	0,00	0,00	0,00	0,09	0,00	0,00	0,00	0,00	0,00	0,00	0,00	0,00	0,00
0,00	0,00	0,00	0,00	0,00	0,06	0,00	0,00	0,00	0,00	0,00	0,00	0,00	0,00	0,00
0,00	0,00	0,00	0,00	0,00	0,01	0,00	0,00	0,00	0,00	0,00	0,00	0,00	0,00	0,00
0,00	0,00	0,00	0,00	0,00	0,00	0,00	0,00	0,00	0,00	0,00	0,00	0,00	0,00	0,00
0,00	0,00	0,00	0,00	0,00	0,10	0,00	19,33	0,00	138,90	0,00	0,01	0,00	0,00	0,00
1 397,35	0,00	8 904,18	4 880,71	4 860,41	221,26	0,00	144,14	29,20	5 244,38	115,35	0,21	0,00	0,00	0,00
364,29	0,00	1 122,74	936,92	1,70	72,48	0,00	9,49	5,08	796,31	15,70	191,02	0,00	0,00	0,00
239,13	0,00	20 956,13	0,00	17 879,70	2,12	0,00	39,68	37,00	2 080,82	75,37	0,00	0,00	0,00	0,00
0,00	0,00	0,00	0,00	0,00	0,10	0,00	0,00	0,00	0,00	0,00	0,00	0,00	0,00	0,00
0,00	0,00	159,20	0,00	0,00	10,99	0,00	0,00	0,00	108,09	58,08	0,00	0,00	0,00	0,00
0,49	0,00	165,30	123,26	42,05	0,00	0,00	7,10	0,00	140,97	0,00	0,00	0,00	0,00	0,00
0,00	0,00	14 051,92	0,00	13 577,42	4,09	0,00	0,35	0,00	117,12	0,00	31,43	0,00	0,00	0,00
0,00	0,00	0,00	0,00	0,00	0,00	0,00	0,00	0,00	0,00	0,00	0,00	0,00	0,00	0,00
0,00	0,00	0,00	0,00	0,00	0,00	0,00	2,81	0,00	0,00	0,00	0,03	0,00	0,00	0,00
0,00	0,00	0,00	0,00	0,00	0,00	0,00	40,40	0,00	2,90	0,00	0,00	0,00	0,00	0,00
0,00	0,00	886,68	0,10	784,48	0,00	0,00	0,00	0,00	42,36	0,00	0,00	0,00	0,00	0,00
0,00	0,00	0,00	0,00	0,00	0,10	0,00	0,00	0,00	0,00	0,00	0,00	0,00	0,00	0,00
3,69	0,00	3,40	0,00	3,40	2,13	0,00	3,53	0,00	6,11	2,17	0,90	0,00	0,00	0,00
0,00	0,00	0,00	0,00	0,00	0,71	0,00	0,00	0,00	0,00	0,00	0,00	0,00	0,00	0,00
0,00	0,00	0,10	0,00	0,10	0,00	0,00	0,00	0,00	7,34	0,00	0,00	0,00	0,00	0,00
0,00	0,00	0,00	0,00	0,00	0,00	0,00	0,00	0,00	0,00	0,00	0,01	0,00	0,00	0,00
0,00	0,00	13,40	0,00	13,40	0,00	0,00	0,00	0,00	0,00	0,00	0,00	0,00	0,00	0,00
0,00	0,00	6 937,00	0,00	0,00	0,00	0,00	0,01	0,00	52,86	0,00	0,00	0,00	0,00	0,00
0,00	0,00	0,00	0,00	0,00	0,00	0,00	6,50	0,00	50,53	0,00	0,00	0,00	0,00	0,00
0,00	0,00	0,00	0,00	0,00	1,78	0,00	0,00	0,00	0,19	0,00	0,00	0,00	0,00	0,00
0,00	0,00	0,00	0,00	0,00	0,00	0,00	0,00	0,00	0,00	0,00	0,00	0,00	0,00	0,00
0,11	0,00	0,00	0,00	0,00	0,00	0,00	0,00	0,00	0,00	0,00	0,00	0,00	0,00	0,00
0,00	0,00	0,00	0,00	0,00	0,00	0,00	0,00	0,00	0,00	0,00	0,00	0,00	0,00	0,00
0,00	0,00	0,20	0,20	0,00	0,40	0,00	0,00	0,00	28,92	0,00	3,40	0,00	0,00	0,00
0,00	0,00	5,70	0,00	5,70	0,10	0,00	0,00	0,00	0,00	0,00	0,00	0,00	0,00	0,00
0,00	0,00	0,20	0,00	0,20	0,00	0,00	0,00	0,00	751,50	0,00	0,20	0,00	0,00	0,00
0,00	0,00	0,20	0,00	0,20	0,00	0,00	0,00	0,00	0,00	0,00	0,07	0,07	0,00	0,00
0,00	0,00	0,00	0,00	0,00	0,00	0,00	0,00	0,00	0,00	0,00	0,15	0,00	0,00	0,00
0,00	0,00	0,20	0,00	0,20	0,00	0,00	0,00	0,00	0,00	0,00	0,07	0,07	0,00	0,00
0,00	0,00	0,00	0,00	0,00	0,00	0,00	0,00	0,00	0,00	0,00	0,15	0,00	0,00	0,00
0,00	0,00	0,00	0,00	0,00	0,11	0,00	0,00	0,00	0,00	0,00	0,61	0,50	0,00	0,00
0,00	0,00	0,00	0,00	0,00	0,00	0,00	0,00	0,00	18,80	0,00	0,01	0,00	0,00	0,00
0,00	0,00	0,00	0,00	0,00	0,00	0,00	0,00	0,00	0,00	0,00	0,00	0,00	0,00	0,00
0,00	0,00	0,00	0,00	0,00	0,10	0,00	0,00	0,00	0,00	0,00	0,00	0,00	0,00	0,00
0,00	0,00	0,00	0,00	0,00	0,45	0,00	0,00	0,00	0,00	0,00	14,26	0,00	0,00	0,00
0,00	0,00	0,00	0,00	0,00	1,42	0,00	0,00	0,00	0,00	0,00	0,00	0,00	0,00	0,00
0,00	0,00	0,20	0,00	0,20	0,30	0,00	0,00	0,00	0,00	0,00	3,54	0,30	0,00	0,00
0,00	0,00	849,70	0,00	344,10	0,00	0,00	0,30	0,00	311,62	0,00	0,20	0,00	0,00	0,00
0,00	0,00	0,00	0,00	0,00	0,05	0,00	0,00	0,00	0,00	0,00	0,00	0,00	0,00	0,00
0,00	0,00	627,22	0,00	627,22	106,85	0,00	0,00	0,00	0,00	0,00	0,00	0,00	0,00	0,00
0,12	0,00	310,42	0,00	268,30	19,86	0,00	53,80	0,00	373,82	0,00	68,56	0,00	0,00	0,00
0,00	0,00	0,00	0,00	0,00	10,09	0,00	0,00	0,00	0,00	0,00	0,00	0,00	0,00	0,00
0,00	0,00	0,00	0,00	0,00	0,20	0,00	0,00	0,00	0,00	0,00	0,00	0,00	0,00	0,00
0,00	0,00	0,40	0,00	0,40	0,60	0,00	0,00	0,00	0,00	0,00	0,00	0,00	0,00	0,00
0,00	0,00	0,00	0,00	0,00	0,00	0,00	0,00	0,00	0,00	0,00	0,00	0,00	0,00	0,00

0,00	0,00	0,00	0,00	0,00	0,00	0,00	0,00	0,00	0,00	0,00	24,00	24,00	0,00	0,00
0,00	0,00	2,13	0,00	1,23	0,68	0,00	0,00	0,00	0,00	0,00	0,20	0,14	0,00	0,00
0,00	0,00	83,06	0,00	80,80	24,52	0,00	0,00	0,00	3,13	0,00	7,95	2,05	0,00	0,00
0,00	0,00	0,00	0,00	0,00	0,00	0,00	0,00	0,00	0,00	0,00	0,08	0,08	0,00	0,00
0,00	0,00	0,80	0,00	0,00	57,38	0,00	0,00	0,00	0,80	0,00	53,30	0,00	0,00	0,00
0,00	0,00	0,75	0,00	0,00	5,00	0,00	0,00	0,00	2,00	0,00	4,60	0,00	0,00	0,00
0,00	0,00	0,00	0,00	0,00	0,03	0,00	0,00	0,00	0,00	0,00	0,00	0,00	0,00	0,00
0,00	0,00	10,30	0,00	7,80	2,20	0,00	0,00	0,00	0,00	0,00	0,05	0,05	0,00	0,00
0,00	0,00	3,10	0,00	3,00	0,00	0,00	0,00	0,00	0,10	0,00	0,00	0,00	0,00	0,00
0,00	0,00	0,00	0,00	0,00	1,56	0,00	0,00	0,00	0,00	0,00	0,00	0,00	0,00	0,00
0,00	0,00	106,40	0,00	0,00	0,00	0,00	0,00	0,00	0,00	0,00	0,00	0,00	0,00	0,00
0,00	0,00	0,67	0,00	0,10	3,81	0,00	0,00	0,00	0,57	0,00	0,16	0,16	0,00	0,00
0,00	0,00	0,60	0,00	0,60	0,53	0,00	0,00	0,00	0,33	0,00	7,81	0,27	0,00	0,00
0,00	0,00	0,50	0,00	0,00	3,30	0,00	0,00	0,00	0,00	0,00	3,20	0,00	0,00	0,00
0,00	0,00	0,20	0,00	0,00	0,01	0,00	0,00	0,00	0,00	0,00	0,00	0,00	0,00	0,00
0,00	0,00	0,74	0,00	0,00	4,90	0,00	0,00	0,00	0,00	0,00	4,70	0,00	0,00	0,00
0,00	0,00	0,00	0,00	0,00	5,00	0,00	0,00	0,00	0,00	0,00	0,00	0,00	0,00	0,00
0,00	0,00	0,00	0,00	0,00	0,21	0,00	0,00	0,00	0,00	0,00	0,00	0,00	0,00	0,00
0,00	0,00	0,00	0,00	0,00	0,00	0,00	0,00	0,00	0,00	0,00	0,00	0,00	0,00	0,00
0,00	0,00	2,80	0,00	2,80	0,00	0,00	0,00	0,00	0,00	0,00	0,04	0,04	0,00	0,00
0,00	0,00	0,00	0,00	0,00	0,00	0,00	0,00	0,00	0,00	0,00	0,01	0,00	0,00	0,00
0,00	0,00	131,70	0,50	0,00	0,00	0,00	0,38	0,00	0,76	0,10	0,00	0,00	0,00	0,00
0,00	0,00	0,00	0,00	0,00	0,00	0,00	0,00	0,00	0,00	0,00	6,00	0,00	0,00	0,00
0,00	0,00	1,05	0,00	0,00	0,00	0,00	0,00	0,00	1,08	0,00	1,20	0,00	0,00	0,00
0,00	0,00	0,10	0,00	0,00	0,07	0,00	0,00	0,00	0,01	0,00	0,30	0,30	0,00	0,00
0,00	0,00	0,50	0,00	0,50	0,00	0,00	0,00	0,00	0,48	0,00	0,00	0,00	0,00	0,00
0,00	0,00	0,00	0,00	0,00	0,00	0,00	0,00	0,00	0,00	0,00	0,36	0,36	0,00	0,00
0,00	0,00	0,00	0,00	0,00	0,00	0,00	0,00	0,00	0,00	0,00	0,00	0,00	0,00	0,00
0,00	0,00	0,00	0,00	0,00	0,00	0,00	0,00	0,00	0,00	0,00	0,02	0,02	0,00	0,00
0,00	0,00	0,20	0,00	0,20	0,00	0,00	0,00	0,00	0,00	0,00	0,00	0,00	0,00	0,00
0,00	0,00	0,00	0,00	0,00	0,00	0,00	0,00	0,00	0,00	0,00	0,00	0,00	0,00	0,00
0,00	0,00	0,00	0,00	0,00	0,00	0,00	0,00	0,00	0,63	0,00	0,00	0,00	0,00	0,00
0,00	0,00	7,22	0,00	0,00	0,00	0,00	0,00	0,00	5,75	0,00	7,48	0,00	0,00	0,00
0,00	0,00	4,29	0,00	0,00	0,20	0,00	0,00	0,00	3,54	0,00	2,20	0,00	0,00	0,00
0,00	0,00	0,00	0,00	0,00	0,00	0,00	0,00	0,00	2,78	0,00	0,00	0,00	0,00	0,00
0,00	0,00	0,00	0,00	0,00	0,00	0,00	0,00	0,00	0,00	0,00	0,00	0,00	0,00	0,00
0,00	0,00	4,93	0,00	0,00	0,00	0,00	0,00	0,00	4,93	0,00	3,00	0,00	0,00	0,00
0,00	0,00	0,49	0,00	0,00	0,00	0,00	0,00	0,00	0,49	0,00	6,60	0,00	0,00	0,00
0,00	0,00	42,62	38,22	0,00	4,90	0,00	0,00	0,00	46,22	0,00	0,51	0,00	0,00	0,00
0,00	0,00	0,00	0,00	0,00	0,04	0,00	0,00	0,00	0,00	0,00	0,00	0,00	0,00	0,00
0,00	0,00	0,00	0,00	0,00	0,00	0,00	0,00	0,00	0,00	0,00	0,10	0,10	0,00	0,00
0,00	0,00	0,10	0,00	0,00	0,01	0,00	0,00	0,00	0,10	0,00	0,00	0,00	0,00	0,00
0,00	0,00	83,76	6,66	77,10	6,60	0,00	0,00	0,00	6,66	0,00	0,02	0,02	0,00	0,00
0,00	0,00	0,00	0,00	0,00	0,00	0,00	0,00	0,00	0,00	0,00	0,00	0,00	0,00	0,00
0,00	0,00	0,00	0,00	0,00	0,00	0,00	0,00	0,00	0,00	0,00	0,08	0,08	0,00	0,00
0,00	0,00	0,00	0,00	0,00	0,00	0,00	0,00	0,00	2,90	0,00	0,00	0,00	0,00	0,00
0,00	0,00	0,00	0,00	0,00	4,10	0,00	0,00	0,00	0,00	0,00	0,00	0,00	0,00	0,00
0,00	0,00	0,00	0,00	0,00	2,80	0,00	0,00	0,00	0,00	0,00	0,00	0,00	0,00	0,00
0,00	0,00	1,03	0,00	0,10	5,30	0,00	0,00	0,00	0,40	0,00	3,50	0,00	0,00	0,00
0,00	0,00	0,69	0,00	0,00	0,00	0,00	0,00	0,00	0,00	0,00	0,00	0,00	0,00	0,00
0,00	0,00	0,00	0,00	0,00	0,00	0,00	0,00	0,00	0,01	0,00	0,06	0,00	0,00	0,00
0,00	0,00	0,00	0,00	0,00	0,13	0,00	0,00	0,00	0,00	0,00	0,00	0,00	0,00	0,00
0,00	0,00	15,04	15,04	0,00	0,01	0,00	0,00	0,00	54,16	0,00	0,00	0,00	0,00	0,00
0,00	0,00	0,00	0,00	0,00	0,00	0,00	0,00	0,00	0,00	0,00	0,00	0,00	0,00	0,00
0,00	0,00	0,00	0,00	0,00	0,00	0,00	0,00	0,00	0,00	0,00	0,00	0,00	0,00	0,00
0,00	0,00	0,00	0,00	0,00	6,00	0,00	0,00	0,00	0,00	0,00	0,00	0,00	0,00	0,00
0,00	0,00	0,88	0,88	0,00	0,00	0,00	0,00	0,00	0,88	0,00	0,00	0,00	0,00	0,00
0,00	0,00	0,00	0,00	0,00	0,00	0,00	0,00	0,00	0,08	0,00	0,00	0,00	0,00	0,00
0,00	0,00	2,67	0,00	0,00	11,00	0,00	0,00	0,00	2,67	0,00	11,54	5,70	0,00	0,00
0,00	0,00	0,10	0,00	0,10	0,02	0,00	0,00	0,00	0,00	0,00	0,00	0,00	0,00	0,00
0,00	0,00	0,30	0,00	0,30	0,01	0,00	0,00	0,00	0,00	0,00	0,02	0,02	0,00	0,00
0,00	0,00	0,00	0,00	0,00	0,00	0,00	0,00	0,00	0,00	0,00	0,02	0,00	0,00	0,00
0,00	0,00	0,60	0,00	0,60	0,42	0,00	0,00	0,00	0,00	0,00	0,00	0,00	0,00	0,00
0,00	0,00	0,12	0,00	0,00	7,41	0,00	0,00	0,00	0,00	0,00	0,00	0,00	0,00	0,00
0,00	0,00	0,00	0,00	0,00	0,00	0,00	0,00	0,00	0,00	0,00	0,01	0,01	0,00	0,00
0,00	0,00	0,00	0,00	0,00	119,20	0,00	0,00	0,00	0,00	0,00	0,00	0,00	0,00	0,00

0,00	0,00	0,12	0,00	0,12	0,00	0,00	0,00	0,00	0,00	0,00	0,00	0,00	0,00	0,00
0,00	0,40	5,50	0,00	5,50	0,00	0,00	0,10	0,00	0,00	0,00	0,00	0,00	0,00	0,00
0,00	0,00	0,00	0,00	0,00	0,00	0,00	0,00	0,00	0,97	0,00	0,06	0,06	0,00	0,00
0,00	0,00	0,10	0,00	0,00	0,00	0,00	0,00	0,00	0,00	0,00	0,02	0,02	0,00	0,00
0,00	0,00	0,22	0,22	0,00	0,00	0,00	0,00	0,00	0,22	0,00	0,00	0,00	0,00	0,00
0,00	0,00	15,00	0,00	15,00	0,00	0,00	0,00	0,00	0,00	0,00	0,00	0,00	0,00	0,00
0,00	0,00	2,76	0,00	0,00	0,01	0,00	0,00	0,00	4,10	0,00	0,00	0,00	0,00	0,00
0,00	0,00	0,00	0,00	0,00	0,51	0,00	0,00	0,00	0,00	0,00	0,00	0,00	0,00	0,00
0,00	0,00	0,00	0,00	0,00	0,00	0,00	0,00	0,00	0,00	0,00	0,01	0,01	0,00	0,00
0,00	0,00	0,10	0,00	0,10	0,00	0,00	0,00	0,00	0,00	0,00	0,00	0,00	0,00	0,00
0,00	0,00	0,10	0,00	0,10	0,00	0,00	0,00	0,00	0,00	0,00	0,00	0,00	0,00	0,00
0,00	0,00	0,80	0,00	0,80	0,00	0,00	0,00	0,00	0,00	0,00	0,00	0,00	0,00	0,00
0,00	0,00	0,20	0,00	0,00	0,00	0,00	0,00	0,00	0,20	0,00	0,00	0,00	0,00	0,00
0,00	0,00	0,40	0,00	0,40	0,48	0,00	0,00	0,00	0,00	0,00	5,34	5,34	0,00	0,00
0,00	0,00	0,00	0,00	0,00	0,23	0,00	0,00	0,00	0,00	0,00	0,00	0,00	0,00	0,00
0,00	0,00	6,20	0,00	6,20	145,70	0,00	0,00	0,00	0,00	0,00	0,00	0,00	0,00	0,00
0,00	0,00	0,60	0,00	0,60	1,28	0,00	0,00	0,00	0,60	0,00	0,00	0,00	0,00	0,00
0,00	0,00	1,50	0,00	1,50	0,00	0,00	0,00	0,00	0,00	0,00	0,00	0,00	0,00	0,00
0,00	0,00	0,00	0,00	0,00	162,10	0,00	0,00	0,00	0,00	0,00	0,00	0,00	0,00	0,00
0,00	0,00	14,30	0,00	14,30	0,00	0,00	0,00	0,00	0,00	0,00	0,00	0,00	0,00	0,00
0,00	0,00	0,00	0,00	0,00	0,00	0,00	0,00	0,00	0,00	0,00	0,00	0,00	0,00	0,00
0,00	0,00	0,00	0,00	0,00	0,00	0,00	0,00	0,00	10,97	10,97	0,00	0,00	0,00	0,00
0,00	0,00	0,00	0,00	0,00	0,00	0,00	0,00	0,00	49,24	49,24	0,00	0,00	0,00	0,00
0,00	0,00	0,00	0,00	0,00	0,00	0,00	0,00	0,00	45,59	45,59	0,00	0,00	0,00	0,00
0,00	0,00	0,00	0,00	0,00	0,00	0,00	0,00	0,00	33,60	33,60	0,00	0,00	0,00	0,00
0,00	0,00	0,00	0,00	0,00	0,00	0,00	0,00	0,00	0,00	0,00	0,00	0,00	0,00	0,00
0,00	0,00	0,00	0,00	0,00	0,55	0,00	0,00	0,00	0,00	0,00	0,00	0,00	0,00	0,00
0,00	0,00	0,60	0,00	0,60	0,00	0,00	0,00	0,00	7,26	0,00	0,00	0,00	0,00	0,00
0,00	0,00	0,60	0,00	0,60	0,00	0,00	0,00	0,00	7,26	0,00	0,00	0,00	0,00	0,00
0,00	0,00	0,00	0,00	0,00	0,00	0,00	0,00	0,00	0,00	0,00	0,00	0,00	0,00	0,00
0,00	0,00	0,00	0,00	0,00	6,82	0,00	0,00	0,00	0,00	0,00	0,54	0,00	0,00	0,00
0,00	0,00	2,05	0,00	0,00	15,51	0,00	0,00	0,00	2,55	0,00	2,00	0,00	0,00	0,00
0,00	0,00	1,00	0,00	1,00	0,60	0,00	0,00	0,00	0,00	0,00	0,20	0,00	0,00	0,00
0,00	0,00	6,38	0,00	0,00	3,13	0,00	0,00	0,00	6,38	0,00	0,30	0,00	0,00	0,00
0,00	0,00	3,05	0,00	0,00	22,68	0,00	0,00	0,00	4,20	0,00	8,28	0,00	0,00	0,00
0,00	0,00	0,19	0,00	0,00	0,40	0,00	0,00	0,00	0,19	0,00	0,50	0,00	0,00	0,00
0,00	0,00	0,00	0,00	0,00	1,98	0,00	0,00	0,00	0,00	0,00	0,00	0,00	0,00	0,00
0,00	0,00	0,00	0,00	0,00	3,20	0,00	0,00	0,00	0,00	0,00	5,15	0,00	0,00	0,00
0,00	0,00	0,00	0,00	0,00	0,00	0,00	0,00	0,00	0,00	0,00	1,00	1,00	0,00	0,00
0,00	0,00	0,00	0,00	0,00	0,25	0,00	0,00	0,00	0,00	0,00	0,00	0,00	0,00	0,00
0,00	0,00	0,98	0,00	0,00	0,00	0,00	0,00	0,00	0,98	0,00	0,00	0,00	0,00	0,00
0,00	0,00	0,00	0,00	0,00	1,00	0,00	0,00	0,00	0,00	0,00	0,00	0,00	0,00	0,00
0,00	0,00	0,00	0,00	0,00	0,00	0,00	0,00	0,00	0,00	0,00	0,10	0,00	0,00	0,00
0,00	0,00	0,00	0,00	0,00	0,80	0,00	0,00	0,00	0,00	0,00	0,00	0,00	0,00	0,00
0,00	0,00	0,00	0,00	0,00	0,31	0,00	0,00	0,00	0,00	0,00	0,00	0,00	0,00	0,00
0,00	0,00	5,70	0,00	0,00	0,54	0,00	0,00	0,00	0,00	0,00	6,24	0,00	0,00	0,00
0,00	0,00	0,67	0,00	0,00	9,16	0,00	0,00	0,00	0,67	0,00	2,16	0,07	0,00	0,00
0,00	0,00	0,24	0,00	0,00	52,42	0,00	0,00	0,00	0,37	0,00	1,40	0,38	0,00	0,00
0,00	0,00	0,00	0,00	0,00	1,20	0,00	0,00	0,00	0,00	0,00	6,30	0,00	0,00	0,00
0,00	0,00	2,62	0,00	0,00	8,83	0,00	0,00	0,00	2,19	0,00	1,58	0,91	0,00	0,00
0,00	0,00	1,03	0,00	0,00	0,00	0,00	0,00	0,00	1,03	0,00	1,15	0,00	0,00	0,00
0,00	0,00	3,41	0,00	0,00	1,07	0,00	0,00	0,00	1,94	0,00	7,97	0,40	0,00	0,00
0,00	0,00	0,00	0,00	0,00	2,04	0,00	0,00	0,00	0,00	0,00	0,04	0,00	0,00	0,00
0,00	0,00	0,00	0,00	0,00	0,00	0,00	0,00	0,00	0,00	0,00	0,01	0,00	0,00	0,00
0,00	0,00	0,00	0,00	0,00	0,20	0,00	0,00	0,00	0,00	0,00	0,22	0,00	0,00	0,00
0,00	0,00	2,15	0,00	0,00	0,00	0,00	0,00	0,00	0,00	0,00	7,00	0,00	0,00	0,00
0,00	0,00	0,00	0,00	0,00	0,56	0,00	0,00	0,00	0,00	0,00	0,00	0,00	0,00	0,00
0,00	0,00	0,00	0,00	0,00	0,00	0,00	0,00	0,00	0,00	0,00	0,02	0,02	0,00	0,00
0,00	0,00	0,22	0,00	0,00	0,52	0,00	0,00	0,00	0,74	0,00	0,52	0,00	0,00	0,00

0,00	0,00	0,00	0,00	0,00	1,71	0,00	0,00	0,00	0,00	0,00	0,00	0,00	0,00	0,00
0,00	0,00	0,00	0,00	0,00	0,20	0,00	0,00	0,00	0,00	0,00	0,00	0,00	0,00	0,00
0,00	0,00	0,20	0,00	0,20	0,01	0,00	0,00	0,00	0,00	0,00	0,00	0,00	0,00	0,00
0,00	0,00	0,00	0,00	0,00	0,03	0,00	0,00	0,00	0,00	0,00	0,03	0,00	0,00	0,00
0,00	0,00	0,12	0,00	0,00	0,01	0,00	0,00	0,00	0,00	0,00	0,10	0,00	0,00	0,00
0,00	0,00	0,20	0,00	0,20	1,91	0,00	0,00	0,00	0,00	0,00	0,00	0,00	0,00	0,00
0,00	0,00	0,00	0,00	0,00	0,00	0,00	0,00	0,00	0,00	0,00	0,53	0,00	0,00	0,00
0,00	0,00	0,00	0,00	0,00	0,45	0,00	0,00	0,00	0,00	0,00	0,00	0,00	0,00	0,00
0,00	0,00	0,00	0,00	0,00	0,70	0,00	0,00	0,00	0,00	0,00	0,00	0,00	0,00	0,00
0,00	0,00	0,00	0,00	0,00	16,00	0,00	0,00	0,00	0,00	0,00	0,00	0,00	0,00	0,00
0,00	0,00	0,00	0,00	0,00	0,00	0,00	0,00	0,00	0,00	0,00	0,00	0,00	0,00	0,00
0,00	0,00	0,00	0,00	0,00	0,02	0,00	0,00	0,00	0,00	0,00	0,00	0,00	0,00	0,00
0,00	0,00	3,20	0,00	3,20	0,00	0,00	0,00	0,00	0,00	0,00	0,00	0,00	0,00	0,00
0,00	0,00	0,00	0,00	0,00	0,00	0,00	0,00	0,00	0,00	0,00	0,00	0,00	0,00	0,00
0,00	0,00	0,00	0,00	0,00	8,37	0,00	0,00	0,00	0,00	0,00	5,56	0,00	0,00	0,00
0,00	0,00	0,00	0,00	0,00	4,90	0,00	0,00	0,00	0,00	0,00	0,00	0,00	0,00	0,00
0,00	0,00	0,00	0,00	0,00	0,14	0,00	0,00	0,00	0,00	0,00	0,00	0,00	0,00	0,00
0,00	0,00	0,00	0,00	0,00	0,20	0,00	0,00	0,00	0,00	0,00	0,00	0,00	0,00	0,00
0,00	0,00	0,00	0,00	0,00	0,14	0,00	0,00	0,00	0,00	0,00	0,00	0,00	0,00	0,00
0,00	0,00	3,88	0,00	0,00	45,15	0,00	0,00	0,00	0,00	0,00	27,52	0,00	0,00	0,00
0,00	0,00	32,83	0,00	0,00	0,00	0,00	0,00	0,00	32,83	0,00	0,00	0,00	0,00	0,00
0,00	0,00	0,41	0,00	0,00	1,52	0,00	0,00	0,00	0,00	0,00	0,41	0,00	0,00	0,00
0,00	0,00	0,00	0,00	0,00	0,15	0,00	0,00	0,00	0,00	0,00	0,01	0,01	0,00	0,00
0,00	0,00	0,80	0,00	0,00	29,00	0,00	0,00	0,00	2,83	0,00	18,70	0,00	0,00	0,00
0,00	0,00	0,00	0,00	0,00	149,40	0,00	0,00	0,00	0,00	0,00	0,00	0,00	0,00	0,00
0,00	0,00	0,00	0,00	0,00	0,03	0,00	0,00	0,00	0,00	0,00	0,00	0,00	0,00	0,00
0,00	0,00	0,00	0,00	0,00	0,04	0,00	0,00	0,00	0,00	0,00	0,00	0,00	0,00	0,00
0,00	0,00	0,00	0,00	0,00	1,22	0,00	0,00	0,00	0,00	0,00	0,37	0,00	0,00	0,00
0,00	0,00	0,00	0,00	0,00	0,10	0,00	0,00	0,00	0,00	0,00	2,63	1,43	0,00	0,00
0,00	0,00	0,00	0,00	0,00	0,05	0,00	0,00	0,00	0,00	0,00	0,40	0,00	0,00	0,00
0,00	0,00	0,12	0,00	0,00	1,06	0,00	0,00	0,00	0,12	0,00	2,95	0,00	0,00	0,00
0,00	0,00	0,00	0,00	0,00	0,67	0,00	0,00	0,00	0,00	0,00	0,00	0,00	0,00	0,00
0,00	0,00	0,00	0,00	0,00	5,27	0,00	0,00	0,00	0,00	0,00	0,00	0,00	0,00	0,00
0,00	0,00	0,00	0,00	0,00	0,48	0,00	0,00	0,00	0,00	0,00	0,00	0,00	0,00	0,00
0,00	0,00	0,00	0,00	0,00	0,00	0,00	0,00	0,00	0,00	0,00	0,05	0,00	0,00	0,00
0,00	0,00	0,00	0,00	0,00	4,90	0,00	0,00	0,00	9,80	0,00	0,00	0,00	0,00	0,00
0,00	0,00	11,97	0,00	0,00	0,02	0,00	0,00	0,00	0,00	0,00	11,97	0,00	0,00	0,00
0,00	0,00	0,00	0,00	0,00	4,20	0,00	0,00	0,00	0,00	0,00	0,00	0,00	0,00	0,00
0,00	0,00	0,00	0,00	0,00	3,09	0,00	0,00	0,00	0,00	0,00	0,00	0,00	0,00	0,00
0,00	0,00	0,00	0,00	0,00	0,10	0,00	0,00	0,00	0,00	0,00	0,00	0,00	0,00	0,00
0,00	0,00	0,00	0,00	0,00	2,75	0,00	0,00	0,00	0,00	0,00	0,00	0,00	0,00	0,00
0,00	0,00	0,01	0,00	0,00	0,70	0,00	0,00	0,00	0,01	0,00	0,00	0,00	0,00	0,00
0,00	0,00	0,00	0,00	0,00	5,15	0,00	0,00	0,00	0,00	0,00	0,00	0,00	0,00	0,00
0,00	0,00	0,00	0,00	0,00	0,01	0,00	0,00	0,00	0,00	0,00	0,00	0,00	0,00	0,00
0,00	0,00	0,30	0,00	0,30	0,00	0,00	0,00	0,00	0,00	0,00	0,00	0,00	0,00	0,00
0,00	0,00	0,00	0,00	0,00	10,00	0,00	0,00	0,00	20,00	0,00	0,00	0,00	0,00	0,00
0,00	0,00	0,00	0,00	0,00	0,50	0,00	0,00	0,00	0,00	0,00	0,00	0,00	0,00	0,00
0,00	0,00	0,20	0,00	0,20	0,00	0,00	0,00	0,00	1,80	0,00	0,01	0,00	0,00	0,00
0,00	0,00	0,00	0,00	0,00	4,58	0,00	0,00	0,00	0,00	0,00	0,00	0,00	0,00	0,00
0,00	0,00	0,01	0,00	0,00	0,15	0,00	0,00	0,00	0,01	0,00	0,26	0,00	0,00	0,00
0,00	0,00	0,20	0,00	0,00	0,00	0,00	0,00	0,00	0,20	0,00	0,00	0,00	0,00	0,00
0,00	0,00	0,00	0,00	0,00	0,20	0,00	0,00	0,00	0,00	0,00	0,00	0,00	0,00	0,00
2,55	0,00	17 061,35	0,00	5 595,88	0,66	0,00	0,00	0,00	1 709,02	154,70	2,67	0,00	0,00	0,00
0,00	0,00	55 975,80	0,00	36 950,00	7,35	0,00	0,00	0,00	2,45	0,10	0,00	0,00	0,00	0,00
0,00	0,00	0,00	0,00	0,00	0,10	0,00	0,00	0,00	0,00	0,00	0,46	0,46	0,00	0,00
0,00	0,00	0,00	0,00	0,00	0,00	0,00	0,00	0,00	0,00	0,00	0,02	0,00	0,00	0,00
0,00	0,00	0,00	0,00	0,00	0,00	0,00	0,00	0,00	0,00	0,00	0,00	0,00	0,00	0,00
0,00	0,00	0,00	0,00	0,00	0,00	0,00	0,00	0,00	0,00	0,00	0,02	0,00	0,00	0,00
0,00	0,00	0,00	0,00	0,00	0,00	0,00	0,00	0,00	0,00	0,00	0,10	0,10	0,00	0,00

0,00	0,00	0,00	0,00	0,00	0,00	0,00	0,00	0,00	0,00	0,00	2,11	0,01	0,00	0,00
0,00	0,00	0,00	0,00	0,00	0,16	0,00	0,00	0,00	0,00	0,00	0,00	0,00	0,00	0,00
0,00	0,00	0,00	0,00	0,00	0,00	0,00	0,00	0,00	0,00	0,00	0,65	0,65	0,00	0,00
0,00	0,00	0,10	0,00	0,10	0,00	0,00	0,00	0,00	0,00	0,00	1,04	0,04	0,00	0,00
0,00	0,00	0,00	0,00	0,00	0,03	0,00	0,00	0,00	0,00	0,00	0,00	0,00	0,00	0,00
0,00	0,00	0,00	0,00	0,00	0,00	0,00	0,00	0,00	0,00	0,00	1,61	0,86	0,00	0,00
0,00	0,00	0,00	0,00	0,00	0,00	0,00	0,00	0,00	0,00	0,00	0,00	0,00	0,00	0,00
0,00	0,00	159,25	0,00	0,00	1,90	0,00	0,00	0,00	0,00	0,00	0,00	0,00	0,00	0,00
0,00	0,00	0,00	0,00	0,00	0,08	0,00	0,00	0,00	0,00	0,00	0,00	0,00	0,00	0,00
0,00	0,00	0,00	0,00	0,00	0,00	0,00	0,00	0,00	0,00	0,00	0,00	0,00	0,00	0,00
0,00	0,00	8,67	0,00	7,60	1,53	0,00	0,00	0,00	261,24	12,71	2,24	0,00	0,00	0,00
0,00	0,00	8,63	0,00	0,00	0,01	0,00	0,00	0,00	0,00	0,00	0,01	0,00	19,25	0,00
0,00	0,00	0,00	0,00	0,00	0,00	0,00	0,00	0,00	0,01	0,00	0,04	0,03	0,00	0,00
0,00	0,00	0,00	0,00	0,00	36,46	0,00	0,00	0,00	0,00	0,00	0,48	0,00	0,00	0,00
0,00	0,00	0,00	0,00	0,00	0,00	0,00	0,00	0,00	0,00	0,00	0,06	0,00	0,00	0,00
0,00	0,00	0,00	0,00	0,00	0,00	0,00	0,00	0,00	0,00	0,00	0,03	0,00	0,00	0,00
0,00	0,00	0,00	0,00	0,00	0,32	0,00	0,00	0,00	0,00	0,00	0,00	0,00	0,00	0,00
0,00	0,00	0,00	0,00	0,00	1,12	0,00	0,00	0,00	0,00	0,00	7,80	5,80	0,00	0,00
0,00	0,00	0,00	0,00	0,00	0,00	0,00	0,00	0,00	0,00	0,00	3,75	3,75	0,00	0,00
0,00	0,00	0,00	0,00	0,00	0,00	0,00	0,00	0,00	0,00	0,00	0,00	0,00	0,00	0,00
0,00	0,00	0,00	0,00	0,00	0,00	0,00	0,00	0,00	0,00	0,00	0,04	0,00	0,00	0,00
0,00	0,00	0,00	0,00	0,00	0,00	0,00	0,00	0,00	0,00	0,00	0,00	0,00	0,00	0,00
0,00	0,00	0,00	0,00	0,00	0,01	0,00	0,00	0,00	0,00	0,00	0,00	0,00	0,00	0,00
0,00	0,00	0,00	0,00	0,00	0,00	0,00	0,00	0,00	0,00	0,00	0,00	0,00	0,00	0,00
0,00	0,00	13,40	0,00	13,40	0,00	0,00	0,00	0,00	0,00	0,00	0,90	0,00	0,00	0,00
0,00	0,00	0,00	0,00	0,00	0,00	0,00	0,00	0,00	0,06	0,06	0,00	0,00	0,00	0,00
0,00	0,00	0,00	0,00	0,00	0,00	0,00	0,00	0,00	2,84	0,00	0,00	0,00	0,00	0,00
0,00	0,00	0,00	0,00	0,00	0,00	0,00	0,21	0,00	0,00	0,00	0,00	0,00	0,00	0,00
0,00	0,00	0,00	0,00	0,00	0,00	0,00	0,00	0,00	0,00	0,00	2,05	0,00	0,00	0,00
183,91	0,00	137 901,38	20 342,42	61,20	0,00	0,00	7 796,00	543,88	69 239,38	38 621,84	24,82	0,00	0,00	0,00
0,00	0,00	0,00	0,00	0,00	0,00	0,00	0,00	0,00	186,53	0,00	0,00	0,00	0,00	0,00
0,00	0,00	0,00	0,00	0,00	4,30	0,00	0,00	0,00	0,00	0,00	1,58	0,00	0,00	0,00
0,00	0,00	0,00	0,00	0,00	0,00	0,00	0,60	0,00	0,00	0,00	0,00	0,00	0,00	0,00
0,00	0,00	4 119,60	0,00	0,00	0,00	0,00	0,00	0,00	0,00	0,00	0,00	0,00	0,00	0,00
0,00	0,00	0,00	0,00	0,00	0,00	0,00	0,00	0,00	51,00	0,00	0,00	0,00	0,00	0,00
0,00	0,00	0,00	0,00	0,00	0,00	0,00	0,00	0,00	130,42	0,00	0,00	0,00	0,00	0,00
0,00	0,00	7 624,31	0,00	3 897,01	2,00	0,00	0,00	0,00	185,54	0,00	0,00	0,00	0,00	0,00
0,00	0,00	3 026,09	0,09	0,00	0,00	0,00	449,30	0,00	350,11	0,00	0,00	0,00	0,00	0,00
1,00	0,00	318,30	109,70	0,00	0,00	0,00	141,15	0,00	3 489,61	1 089,30	0,00	0,00	0,00	0,00
0,00	0,00	0,00	0,00	0,00	0,00	0,00	3,58	0,00	0,00	0,00	0,00	0,00	0,00	0,00
0,00	0,00	280,40	0,00	0,00	0,00	0,00	0,00	0,00	0,00	0,00	0,00	0,00	0,00	0,00
0,00	4,01	0,00	0,00	0,00	0,00	0,00	0,00	0,00	0,00	0,00	0,00	0,00	0,00	0,00
0,00	0,00	0,00	0,00	0,00	0,00	0,00	0,00	0,00	0,11	0,11	0,00	0,00	0,00	0,00
0,00	0,00	0,00	0,00	0,00	0,00	0,00	0,00	0,00	3 852,47	3 852,47	0,00	0,00	0,00	0,00
0,00	0,00	90,16	90,16	0,00	0,00	0,00	0,00	0,00	0,00	0,00	0,00	0,00	0,00	0,00
0,00	0,00	0,00	0,00	0,00	0,00	0,00	0,00	0,00	0,24	0,24	0,00	0,00	0,00	0,00
3,70	0,00	3,70	0,00	3,70	0,00	0,00	2,94	0,00	9,15	0,00	0,00	0,00	0,00	0,00
0,00	0,00	0,00	0,00	0,00	0,00	0,00	147,81	136,72	0,00	0,00	0,00	0,00	0,00	0,00
0,00	0,00	0,00	0,00	0,00	0,00	0,00	10,74	0,00	0,00	0,00	0,00	0,00	0,00	0,00
0,00	0,00	19,53	19,53	0,00	0,00	0,00	217,73	0,00	356,60	306,34	0,00	0,00	0,00	0,00
0,00	0,00	0,00	0,00	0,00	0,00	0,00	0,00	0,00	0,20	0,00	0,00	0,00	0,00	0,00
0,00	0,00	0,00	0,00	0,00	0,00	0,00	0,00	0,00	9,81	0,00	0,00	0,00	0,00	0,00
0,00	0,00	0,00	0,00	0,00	0,00	0,00	1,10	0,00	0,00	0,00	0,00	0,00	0,00	0,00
0,00	0,00	0,00	0,00	0,00	0,00	0,00	3,57	0,00	5 242,98	2,20	0,00	0,00	0,00	0,00
0,00	0,00	56,20	0,00	0,00	0,00	0,00	0,00	0,00	49,32	0,00	0,00	0,00	0,00	0,00
0,00	0,00	0,00	0,00	0,00	0,02	0,00	105,36	78,86	7,83	6,50	0,00	0,00	0,00	0,00
0,00	0,00	3 526,25	0,00	3 526,25	0,00	0,00	5,23	0,00	104,30	0,00	0,01	0,01	0,00	0,00
0,00	0,00	11,45	11,45	0,00	0,00	0,00	22,43	0,00	21,24	0,00	0,00	0,00	0,00	0,00
41,00	0,00	0,10	0,00	0,10	0,00	0,00	0,00	0,00	54,58	0,00	0,00	0,00	0,00	0,00
0,68	0,00	1 572,88	71,45	1 182,22	0,00	0,00	147,05	0,00	1 406,14	370,00	0,00	0,00	0,00	0,00
0,00	0,00	0,00	0,00	0,00	0,00	0,00	0,00	0,00	0,00	0,00	0,00	0,00	0,00	0,00
0,00	0,00	0,30	0,00	0,30	0,00	0,00	0,30	0,00	279,97	0,00	0,00	0,00	0,00	0,00
0,00	0,00	0,00	0,00	0,00	0,00	0,00	5,81	0,00	91,86	0,00	0,00	0,00	0,00	0,00
0,00	0,00	0,00	0,00	0,00	0,00	0,00	0,00	0,00	0,00	0,00	0,00	0,00	0,00	0,00
0,00	0,00	0,00	0,00	0,00	0,00	0,00	0,00	0,00	6,67	6,67	0,00	0,00	0,00	0,00
0,00	0,00	0,00	0,00	0,00	0,00	0,00	0,02	0,00	20,03	20,03	0,00	0,00	0,00	0,00
0,00	0,00	0,00	0,00	0,00	0,00	0,00	0,00	0,00	11,01	11,01	0,00	0,00	0,00	0,00
0,00	0,00	0,00	0,00	0,00	0,00	0,00	0,07	0,00	1,01	0,00	0,00	0,00	0,00	0,00
0,00	0,00	5,00	0,00	0,00	0,00	0,00	0,00	0,00	0,00	0,00	0,00	0,00	0,00	0,00
0,00	0,00	0,00	0,00	0,00	0,00	0,00	0,00	0,00	294,20	0,00	0,00	0,00	0,00	0,00
0,00	0,00	0,00	0,00	0,00	0,00	0,00	0,00	0,00	0,00	0,00	0,00	0,00	0,00	0,00
0,00	0,00	0,00	0,00	0,00	0,00	0,00	0,00	0,00	11,70	11,70	0,00	0,00	0,00	0,00
0,00	0,00	0,00	0,00	0,00	0,68	0,00	0,00	0,00	0,00	0,00	0,00	0,00	0,00	0,00
0,00	0,00	0,00	0,00	0,00	0,00	0,00	0,00	0,00	18,50	0,00	0,00	0,00	0,00	0,00

0,00	1,50	0,00	0,00	0,00	0,00	0,00	0,00	0,00	0,00	0,00	0,00	0,00	0,00	0,00
0,00	0,00	0,00	0,00	0,00	4,82	0,00	4,42	0,00	0,00	0,00	0,00	0,00	0,00	0,00
0,00	0,00	0,00	0,00	0,00	0,00	0,00	0,00	0,00	0,00	0,00	0,02	0,00	0,00	0,00
0,00	0,00	0,00	0,00	0,00	63,19	0,00	0,00	0,00	0,00	0,00	0,00	0,00	0,00	0,00
0,00	0,00	30,22	13,20	16,50	81,00	0,00	0,00	0,00	0,39	0,00	3,29	0,15	0,00	0,00
0,00	0,00	168,58	168,22	0,00	82,99	0,00	0,00	0,00	2,76	0,00	2,89	0,20	0,00	0,00
0,00	0,00	7,21	2,70	1,20	68,66	0,00	3,66	0,00	11,17	0,28	29,24	20,66	0,00	0,00
0,00	0,00	0,00	0,00	0,00	0,00	0,00	0,00	0,00	0,00	0,00	0,63	0,00	0,00	0,00
0,00	0,00	0,00	0,00	0,00	0,00	0,00	0,00	0,00	0,00	0,00	0,01	0,01	0,00	0,00
0,00	0,00	0,00	0,00	0,00	0,00	0,00	0,00	0,00	0,00	0,00	0,12	0,00	0,00	0,00
0,00	0,00	0,00	0,00	0,00	0,15	0,00	0,00	0,00	0,00	0,00	0,15	0,00	0,00	0,00
0,00	0,00	0,00	0,00	0,00	0,00	0,00	0,00	0,00	0,00	0,00	1,12	1,12	0,00	0,00
0,00	0,00	0,00	0,00	0,00	0,55	0,00	0,00	0,00	0,00	0,00	0,00	0,00	0,00	0,00
0,00	0,00	0,72	0,00	0,72	11,46	0,00	0,00	0,00	0,00	0,00	0,00	0,00	0,00	0,00
0,00	0,00	0,00	0,00	0,00	20,40	0,00	0,00	0,00	0,00	0,00	0,00	0,00	0,00	0,00
0,00	0,10	0,00	0,00	0,00	0,00	0,00	0,00	0,00	0,00	0,00	0,00	0,00	0,00	0,00
0,00	0,00	0,00	0,00	0,00	0,00	0,00	0,00	0,00	0,00	0,00	0,03	0,03	0,00	0,00
0,00	0,00	0,00	0,00	0,00	2,87	0,00	0,00	0,00	0,00	0,00	0,00	0,00	0,00	0,00
0,00	0,00	0,00	0,00	0,00	0,98	0,00	0,00	0,00	0,14	0,14	0,00	0,00	0,00	0,00
0,00	0,00	0,00	0,00	0,00	0,00	0,00	0,00	0,00	1,22	0,00	0,00	0,00	0,00	0,00
0,00	0,00	0,00	0,00	0,00	0,00	0,00	0,00	0,00	786,93	19,40	0,00	0,00	0,00	0,00
0,00	0,00	0,02	0,00	0,00	252,06	0,00	0,00	0,00	2,93	0,00	413,87	8,73	0,00	0,00
0,00	0,00	0,00	0,00	0,00	0,00	0,00	0,00	0,00	0,00	0,00	0,02	0,00	0,00	0,00
0,00	0,00	2,22	0,00	2,22	0,00	0,00	0,00	0,00	0,00	0,00	0,00	0,00	0,00	0,00
0,00	0,00	0,00	0,00	0,00	0,06	0,00	0,00	0,00	0,00	0,00	0,00	0,00	0,00	0,00
0,00	0,00	0,00	0,00	0,00	0,00	0,00	0,00	0,00	0,00	0,00	0,00	0,00	0,00	0,00
0,00	0,00	0,00	0,00	0,00	2,15	0,00	0,00	0,00	0,00	0,00	0,00	0,00	0,00	0,00
0,00	0,00	0,00	0,00	0,00	3,59	0,00	0,00	0,00	0,00	0,00	204,45	0,00	0,00	0,00
0,00	0,00	0,00	0,00	0,00	0,01	0,00	0,00	0,00	0,00	0,00	0,00	0,00	0,00	0,00
0,00	0,00	0,00	0,00	0,00	0,00	0,00	0,00	0,00	0,44	0,00	0,00	0,00	0,00	0,00
0,00	0,00	0,40	0,00	0,40	0,00	0,00	0,00	0,00	0,02	0,00	0,00	0,00	0,00	0,00
0,00	0,01	0,00	0,00	0,00	0,00	0,00	0,00	0,00	0,01	0,01	0,00	0,00	0,00	0,00
0,00	0,00	2,22	0,00	2,10	0,00	0,00	0,00	0,00	0,00	0,00	0,90	0,00	0,00	0,00
0,00	0,00	0,41	0,00	0,01	0,01	0,00	0,00	0,00	0,00	0,00	0,00	0,00	0,00	0,00
2,81	2,35	526,40	0,00	514,03	1,21	0,00	15,77	15,14	38,85	3,97	1,73	0,05	0,00	0,00
4,68	3,19	183,51	0,00	169,97	0,52	0,00	18,55	16,99	53,51	4,85	1,05	0,00	0,00	0,00
0,00	0,00	0,10	0,00	0,10	0,00	0,00	0,00	0,00	0,00	0,00	0,00	0,00	0,00	0,00
0,00	0,00	6,29	0,00	6,24	20,12	0,00	0,00	0,00	0,03	0,00	0,01	0,00	0,00	0,00
0,00	1,14	54,91	0,00	52,64	202,79	0,00	0,10	0,00	10,70	1,84	8,49	0,42	0,00	0,00
4,67	0,10	109,45	0,00	109,07	0,05	0,00	0,08	0,00	20,67	0,78	0,36	0,04	0,00	0,00
0,00	0,00	708,65	0,00	708,57	0,00	0,00	0,00	0,00	0,00	0,00	0,05	0,05	0,00	0,00
0,84	2,11	95,13	0,00	90,96	0,36	0,00	2,59	2,25	28,73	2,20	1,34	0,00	0,00	0,00
1,51	0,00	777,73	0,00	768,31	0,00	0,00	16,18	16,18	41,44	0,61	0,26	0,26	0,00	0,00
41,08	52,44	459,12	0,00	426,99	0,02	0,00	45,11	0,01	41,09	0,01	0,02	0,00	0,00	0,00
0,00	0,00	476,15	0,00	469,73	0,00	0,00	0,00	0,00	0,00	0,00	0,00	0,00	0,00	0,00
0,00	0,37	0,00	0,00	0,00	0,00	0,00	0,00	0,00	0,15	0,15	0,00	0,00	0,00	0,00
0,00	0,00	0,03	0,00	0,03	0,03	0,00	0,10	0,00	0,01	0,00	0,20	0,20	0,00	0,00
0,64	0,09	450,16	0,00	447,95	0,00	0,00	0,02	0,00	11,35	1,97	0,00	0,00	0,00	0,00
1,26	2,06	1,01	0,00	0,41	0,00	0,00	0,68	0,08	1,26	0,00	0,00	0,00	0,00	0,00
0,00	0,00	0,00	0,00	0,00	0,00	0,00	0,00	0,00	0,01	0,01	0,00	0,00	0,00	0,00
0,00	0,02	0,13	0,00	0,13	0,00	0,00	0,00	0,00	0,00	0,00	0,00	0,00	0,00	0,00
0,00	0,00	0,00	0,00	0,00	0,00	0,00	0,00	0,00	0,01	0,01	0,00	0,00	0,00	0,00
0,00	0,02	0,13	0,00	0,13	0,00	0,00	0,00	0,00	0,00	0,00	0,00	0,00	0,00	0,00
0,00	0,00	0,03	0,00	0,02	0,00	0,00	0,00	0,00	0,00	0,00	0,00	0,00	0,00	0,00
0,00	0,00	0,40	0,00	0,00	0,00	0,00	0,00	0,00	0,19	0,19	0,00	0,00	0,00	0,00
0,00	0,00	3,11	0,00	1,70	0,01	0,00	0,00	0,00	0,00	0,00	0,00	0,00	0,00	0,00
0,00	0,00	5,10	0,00	5,10	0,00	0,00	0,00	0,00	0,36	0,00	0,00	0,00	0,00	0,00
0,00	0,00	1,50	0,00	1,50	0,00	0,00	0,00	0,00	0,00	0,00	0,00	0,00	0,00	0,00
0,60	0,00	4,70	0,00	4,70	0,00	0,00	0,00	0,00	2,00	0,00	0,00	0,00	0,00	0,00
0,57	0,00	3,50	0,00	3,50	0,00	0,00	0,00	0,00	2,69	0,13	0,00	0,00	0,00	0,00
0,00	0,00	0,20	0,00	0,20	0,00	0,00	0,00	0,00	0,00	0,00	0,00	0,00	0,00	0,00
0,00	0,00	6,61	0,00	6,60	0,00	0,00	0,00	0,00	5,10	0,00	0,00	0,00	0,00	0,00
0,00	0,67	1,10	0,00	1,10	0,00	0,00	0,00	0,00	0,28	0,26	0,00	0,00	0,00	0,00
0,00	0,00	0,01	0,00	0,00	0,00	0,00	0,00	0,00	0,00	0,00	0,00	0,00	0,00	0,00
0,00	0,00	0,00	0,00	0,00	0,00	0,00	0,00	0,00	0,00	0,00	0,00	0,00	0,00	0,00
0,00	0,00	0,01	0,00	0,00	0,00	0,00	0,00	0,00	0,00	0,00	0,00	0,00	0,00	0,00
0,00	0,00	0,01	0,00	0,00	0,00	0,00	0,00	0,00	0,00	0,00	0,00	0,00	0,00	0,00
0,02	0,00	0,00	0,00	0,00	0,00	0,00	0,00	0,00	0,02	0,00	0,00	0,00	0,00	0,00

0,00	0,00	0,10	0,00	0,10	0,00	0,00	0,00	0,00	0,00	0,00	0,00	0,00	0,00	0,00
0,00	0,00	0,00	0,00	0,00	0,00	0,00	0,00	0,00	0,01	0,00	0,00	0,00	0,00	0,00
0,00	0,00	0,00	0,00	0,00	0,00	0,00	0,00	0,00	0,14	0,00	0,00	0,00	0,00	0,00
0,00	0,00	7,05	0,00	7,05	0,00	0,00	0,00	0,00	0,00	0,00	0,00	0,00	0,00	0,00
0,00	0,00	602,16	0,00	602,16	0,00	0,00	0,00	0,00	0,19	0,15	1,20	0,00	0,02	0,00
0,00	0,00	0,49	0,00	0,49	0,00	0,00	0,00	0,00	0,00	0,00	0,00	0,00	0,00	0,00
86,42	0,00	97,91	0,00	97,91	0,00	0,00	0,00	0,00	0,00	0,00	0,01	0,00	0,00	0,00
0,00	0,00	0,05	0,00	0,05	0,00	0,00	0,00	0,00	0,00	0,00	0,00	0,00	0,00	0,00
0,00	0,00	0,00	0,00	0,00	0,00	0,00	0,00	0,00	0,00	0,00	0,00	0,00	0,00	0,00
0,00	0,00	0,68	0,00	0,68	0,00	0,00	0,00	0,00	0,00	0,00	0,00	0,00	0,00	0,00
0,00	0,00	0,13	0,00	0,13	0,00	0,00	0,00	0,00	0,00	0,00	0,00	0,00	0,00	0,00
0,00	0,00	0,00	0,00	0,00	0,00	0,00	0,00	0,00	0,00	0,00	0,00	0,00	0,00	0,00
0,00	0,00	0,34	0,00	0,34	0,00	0,00	0,00	0,00	2,40	2,40	0,00	0,00	0,00	0,00
0,00	0,00	2,88	0,00	2,88	0,00	0,00	0,00	0,00	0,00	0,00	0,00	0,00	0,00	0,00
0,08	0,01	753,40	0,00	355,40	0,40	0,00	204,24	204,24	12,90	0,00	0,31	0,30	0,00	0,00
0,00	0,00	1,40	0,00	1,40	0,05	0,00	0,00	0,00	0,00	0,00	0,00	0,00	0,00	0,00
0,00	0,01	9,00	0,00	9,00	0,00	0,00	0,00	0,00	0,00	0,00	0,00	0,00	0,00	0,00
0,00	0,00	0,02	0,00	0,00	0,02	0,00	0,00	0,00	0,00	0,00	0,00	0,00	0,00	0,00
0,00	0,00	0,00	0,00	0,00	0,00	0,00	0,00	0,00	0,00	0,00	0,00	0,00	0,00	0,00
0,00	0,00	0,15	0,00	0,15	0,00	0,00	0,00	0,00	0,00	0,00	0,00	0,00	0,00	0,00
0,00	2,40	7,22	0,00	7,00	0,00	0,00	0,51	0,11	1,19	0,03	150,66	0,00	0,00	0,00
0,00	0,00	26,65	0,00	26,64	0,06	0,00	0,45	0,45	0,07	0,00	0,00	0,00	0,00	0,00
0,00	0,00	0,10	0,00	0,10	0,00	0,00	0,00	0,00	0,00	0,00	0,00	0,00	0,00	0,00
0,00	0,00	0,00	0,00	0,00	0,00	0,00	0,00	0,00	0,00	0,00	0,00	0,00	0,00	0,00
0,00	0,54	8 619,97	0,00	8 613,70	0,00	0,00	4,85	4,85	177,78	1,05	0,00	0,00	0,00	0,00
0,00	0,00	75,70	0,00	75,70	0,00	0,00	0,00	0,00	2,10	0,00	0,00	0,00	0,00	0,00
0,00	0,05	6 437,18	0,00	6 435,58	0,00	0,00	0,27	0,27	90,70	0,00	0,00	0,00	0,00	0,00
0,00	0,00	621,19	0,00	620,89	0,00	0,00	0,00	0,00	3,90	0,00	0,00	0,00	0,00	0,00
14,38	0,00	1 315,60	0,00	1 315,60	0,00	0,00	0,00	0,00	37,65	0,05	0,00	0,00	0,00	0,00
23,30	0,06	3 215,44	0,00	3 215,44	0,00	0,00	0,00	0,00	29,73	0,03	0,00	0,00	0,00	0,00
25,07	0,00	3 093,84	0,00	3 093,84	0,00	0,00	0,00	0,00	45,37	0,00	0,00	0,00	0,00	0,00
0,00	0,00	1,20	0,00	1,20	0,00	0,00	0,00	0,00	0,90	0,00	0,00	0,00	0,00	0,00
7,82	0,00	363,01	0,00	362,31	0,00	0,00	0,00	0,00	29,72	0,00	0,00	0,00	0,00	0,00
10,64	0,00	468,50	0,00	468,50	0,00	0,00	0,00	0,00	10,64	0,00	0,00	0,00	0,00	0,00
5,63	0,00	331,50	0,00	331,50	0,00	0,00	0,00	0,00	5,63	0,00	0,00	0,00	0,00	0,00
24,32	0,09	1 207,12	0,00	1 206,61	0,00	0,00	0,00	0,00	43,76	0,01	0,00	0,00	0,00	0,00
2,11	0,00	394,46	0,00	394,46	0,00	0,00	0,00	0,00	7,61	0,00	0,00	0,00	0,00	0,00
6,69	0,04	3 045,23	0,00	3 045,23	0,00	0,00	0,00	0,00	57,80	0,21	0,00	0,00	0,00	0,00
0,80	0,00	47,11	0,00	46,71	0,00	0,00	0,00	0,00	4,64	0,04	0,00	0,00	0,00	0,00
0,00	0,00	0,00	0,00	0,00	0,00	0,00	0,00	0,00	0,00	0,00	0,00	0,00	0,00	0,00
20,80	0,13	958,48	0,00	957,88	0,00	0,00	0,05	0,05	41,19	0,78	0,00	0,00	0,00	0,00
11,02	0,05	797,91	0,00	797,01	0,00	0,00	0,00	0,00	141,02	0,00	0,00	0,00	0,00	0,00
0,00	0,00	256,61	0,00	256,61	0,00	0,00	0,00	0,00	0,06	0,06	0,00	0,00	0,00	0,00
0,00	0,00	4 855,74	0,00	4 855,74	0,00	0,00	0,00	0,00	66,20	0,00	0,00	0,00	0,00	0,00
0,00	0,00	0,00	0,00	0,00	0,00	0,00	1,03	0,00	0,00	0,00	0,00	0,00	0,00	0,00
0,00	0,00	0,03	0,00	0,03	0,00	0,00	0,00	0,00	0,10	0,00	0,00	0,00	0,00	0,00
0,00	0,00	0,00	0,00	0,00	0,00	0,00	0,00	0,00	0,01	0,01	0,00	0,00	0,00	0,00
0,00	0,00	0,40	0,00	0,40	2,05	0,00	0,00	0,00	0,00	0,00	0,85	0,00	0,00	0,00
0,00	0,00	1 310,63	0,00	1 295,73	0,64	0,00	0,00	0,00	7,98	0,09	0,91	0,00	0,00	0,00
0,00	0,68	357,60	0,00	355,90	0,00	0,00	0,00	0,00	0,10	0,00	0,00	0,00	0,00	0,00
0,00	0,00	1,20	0,00	0,20	0,00	0,00	0,00	0,00	0,00	0,00	0,00	0,00	0,00	0,00
0,00	0,00	947,03	0,00	947,03	0,00	0,00	0,00	0,00	0,00	0,00	0,00	0,00	0,00	0,00
0,02	0,00	0,29	0,00	0,29	0,00	0,00	0,00	0,00	0,02	0,00	0,00	0,00	0,00	0,00
0,46	0,01	24,70	0,00	20,40	0,00	0,00	0,00	0,00	12,83	9,37	0,00	0,00	0,00	0,00
0,00	0,00	0,00	0,00	0,00	0,00	0,00	0,00	0,00	0,02	0,02	0,00	0,00	0,00	0,00
0,00	0,00	0,00	0,00	0,00	0,00	0,00	0,00	0,00	0,32	0,00	0,00	0,00	0,00	0,00
0,00	0,00	308,13	0,00	308,13	0,00	0,00	0,00	0,00	0,22	0,00	0,00	0,00	0,00	0,00
0,00	0,00	0,67	0,00	0,57	0,00	0,00	0,00	0,00	0,12	0,12	0,00	0,00	0,00	0,00
0,00	0,00	1,20	0,00	1,20	0,00	0,00	0,00	0,00	0,00	0,00	0,00	0,00	0,00	0,00
0,00	0,00	0,00	0,00	0,00	0,00	0,00	0,00	0,00	0,31	0,13	0,00	0,00	0,00	0,00
0,00	0,00	0,00	0,00	0,00	0,12	0,00	0,00	0,00	0,00	0,00	0,00	0,00	0,00	0,00
0,00	0,00	0,00	0,00	0,00	0,00	0,00	0,00	0,00	0,00	0,00	0,00	0,00	0,00	0,00
0,00	0,00	2,58	0,00	2,58	0,00	0,00	0,00	0,00	0,00	0,00	3,85	3,85	0,00	0,00
0,00	0,00	0,10	0,00	0,10	0,00	0,00	0,00	0,00	0,00	0,00	0,00	0,00	0,00	0,00
555,24	616,60	1 004,45	0,00	462,35	0,00	0,00	569,50	0,00	555,24	0,00	0,00	0,00	0,00	0,00
0,00	0,00	0,00	0,00	0,00	0,00	0,00	0,00	0,00	0,01	0,00	0,00	0,00	0,00	0,00
0,00	0,06	0,60	0,00	0,60	0,00	0,00	0,00	0,00	0,00	0,00	0,00	0,00	0,00	0,00
0,00	0,00	0,10	0,00	0,10	0,00	0,00	0,00	0,00	0,00	0,00	0,00	0,00	0,00	0,00
0,00	0,00	1,30	0,00	0,70	0,00	0,00	0,00	0,00	0,00	0,00	0,00	0,00	0,00	0,00
0,00	0,00	0,00	0,00	0,00	0,00	0,00	0,00	0,00	0,01	0,00	0,00	0,00	0,00	0,00
0,00	0,00	0,02	0,00	0,02	0,00	0,00	0,00	0,00	0,00	0,00	0,00	0,00	0,00	0,00

0,00	15,54	0,00	0,00	0,00	0,00	0,00	0,00	0,00	1,25	1,25	0,55	0,55	0,00	0,00
0,00	0,30	0,00	0,00	0,00	0,25	0,00	0,00	0,00	0,00	0,00	0,00	0,00	0,00	0,00
0,00	0,00	0,00	0,00	0,00	0,00	0,00	0,00	0,00	0,00	0,00	0,00	0,00	0,00	0,00
0,20	0,00	0,00	0,00	0,00	0,20	0,00	0,00	0,00	0,00	0,00	0,00	0,00	0,00	0,00
0,00	0,00	0,00	0,00	0,00	1,00	0,00	0,00	0,00	0,00	0,00	0,00	0,00	0,00	0,00
0,00	0,00	0,00	0,00	0,00	0,00	0,00	0,00	0,00	0,00	0,00	3,40	0,00	0,00	0,00
0,00	0,00	0,00	0,00	0,00	1,00	0,00	0,00	0,00	0,00	0,00	0,00	0,00	0,00	0,00
0,00	0,00	5,30	0,00	5,20	0,00	0,00	0,04	0,04	0,16	0,00	0,00	0,00	0,00	0,00
0,00	0,00	0,00	0,00	0,00	3,02	0,00	0,00	0,00	0,00	0,00	4,28	0,60	0,00	0,00
0,00	0,00	0,00	0,00	0,00	0,00	0,00	0,00	0,00	0,00	0,00	0,00	0,00	0,00	0,00
0,00	0,00	0,00	0,00	0,00	0,21	0,00	0,00	0,00	0,03	0,00	0,31	0,25	0,00	0,00
0,00	0,00	0,00	0,00	0,00	1,55	0,00	0,00	0,00	0,00	0,00	141,28	141,28	0,00	0,00
0,00	0,12	0,00	0,00	0,00	0,00	0,00	0,00	0,00	0,00	0,00	0,00	0,00	0,00	0,00
0,00	0,00	0,00	0,00	0,00	0,00	0,00	0,00	0,00	0,00	0,00	8,50	0,00	0,00	0,00
0,00	0,00	0,34	0,00	0,00	2,72	0,00	0,00	0,00	0,25	0,00	0,50	0,00	0,00	0,00
0,00	0,00	3,40	0,00	3,40	0,00	0,00	0,00	0,00	0,81	0,00	0,00	0,00	0,00	0,00
0,00	0,00	0,00	0,00	0,00	0,00	0,00	0,00	0,00	0,24	0,00	0,00	0,00	0,00	0,00
0,00	5,87	93,20	0,00	93,20	45,97	0,00	0,50	0,50	1,44	0,00	0,03	0,00	0,00	0,00
0,00	0,00	2,10	0,00	2,10	0,00	0,00	0,00	0,00	0,00	0,00	0,00	0,00	0,00	0,00
0,00	0,00	0,00	0,00	0,00	0,00	0,00	0,00	0,00	0,00	0,00	0,00	0,00	0,00	0,00
0,00	0,00	0,00	0,00	0,00	0,00	0,00	0,00	0,00	0,00	0,00	0,00	0,00	0,00	0,00
0,00	0,00	0,00	0,00	0,00	0,00	0,00	0,00	0,00	0,00	0,00	0,00	0,00	0,00	0,00
0,00	0,00	0,00	0,00	0,00	0,00	10,60	0,00	0,00	197,00	197,00	0,00	0,00	0,00	0,00
0,00	0,00	263,68	0,05	0,00	11,60	0,00	0,00	0,00	0,00	0,00	0,00	0,00	0,00	0,00
0,00	0,00	0,00	0,00	0,00	0,00	0,00	0,00	0,00	0,00	0,00	7,60	0,00	0,00	0,00
0,00	0,00	0,00	0,00	0,00	0,00	0,00	0,00	0,00	0,00	0,00	0,00	0,00	0,00	0,00
0,00	0,00	24,57	0,00	0,00	0,00	0,00	0,00	0,00	14,30	0,00	0,00	0,00	0,00	0,00
0,00	0,00	0,00	0,00	0,00	10,00	0,00	0,00	0,00	0,00	0,00	0,00	0,00	0,00	0,00
0,00	0,00	543,14	0,00	0,00	0,00	0,00	0,00	0,00	543,14	0,00	0,00	0,00	0,00	0,00
0,00	0,00	0,00	0,00	0,00	0,00	0,00	0,00	0,00	0,00	0,00	0,00	0,00	0,00	0,00
0,00	0,00	0,00	0,00	0,00	5,00	0,00	0,00	0,00	0,00	0,00	0,00	0,00	0,00	0,00
0,00	0,00	0,00	0,00	0,00	0,00	0,00	0,00	0,00	0,00	0,00	0,00	0,00	0,00	0,00
0,00	0,00	0,00	0,00	0,00	0,00	0,00	0,00	0,00	0,00	0,00	0,00	0,00	0,00	0,00
0,00	0,00	1,34	0,00	0,00	0,00	0,00	0,00	0,00	0,00	0,00	1,34	0,00	0,00	0,00
0,00	0,00	0,00	0,00	0,00	0,00	0,00	0,00	0,00	0,06	0,00	0,00	0,00	0,00	0,00
0,00	0,00	0,00	0,00	0,00	15,19	0,00	0,00	0,00	0,00	0,00	0,00	0,00	0,00	0,00
0,00	0,00	0,00	0,00	0,00	512,00	0,00	0,00	0,00	0,00	0,00	0,00	0,00	0,00	0,00
0,00	0,00	0,00	0,00	0,00	0,37	0,00	0,00	0,00	0,00	0,00	0,00	0,00	0,00	0,00
0,00	0,00	0,00	0,00	0,00	43,91	0,00	0,00	0,00	0,00	0,00	0,00	0,00	0,00	0,00
0,00	0,00	0,00	0,00	0,00	0,00	0,00	0,00	0,00	0,00	0,00	0,00	0,00	0,00	0,00
0,00	0,00	0,00	0,00	0,00	0,00	0,00	0,00	0,00	0,00	0,00	0,00	0,00	0,00	0,00
0,00	0,00	0,00	0,00	0,00	0,00	0,00	0,00	0,00	0,00	0,00	0,28	0,28	0,00	0,00
0,00	0,00	0,10	0,00	0,10	7,60	0,00	0,00	0,00	0,00	0,00	0,00	0,00	0,00	0,00
0,00	0,00	0,00	0,00	0,00	2,50	0,00	0,00	0,00	0,00	0,00	2,50	0,00	0,00	0,00
0,00	0,00	0,00	0,00	0,00	0,03	0,00	0,00	0,00	0,00	0,00	0,00	0,00	0,00	0,00
0,00	0,00	6,10	0,00	6,10	5,20	0,00	0,00	0,00	0,00	0,00	0,04	0,04	0,00	0,00
0,00	0,00	0,00	0,00	0,00	0,00	0,00	0,00	0,00	0,00	0,00	2,86	0,00	0,00	0,00
0,00	0,00	0,00	0,00	0,00	2,40	0,00	0,00	0,00	0,03	0,00	2,40	0,00	0,00	0,00
0,00	0,00	0,00	0,00	0,00	5,50	0,00	0,00	0,00	0,00	0,00	0,00	0,00	0,00	0,00
0,00	0,00	0,00	0,00	0,00	46,84	0,00	0,00	0,00	0,00	0,00	0,50	0,00	0,00	0,00
0,00	0,00	0,00	0,00	0,00	0,16	0,00	0,00	0,00	0,00	0,00	0,00	0,00	0,00	0,00
0,00	0,00	63,91	0,00	0,00	225,79	0,00	0,00	0,00	4,08	0,00	192,59	28,00	0,00	0,00
0,00	0,00	1,32	0,00	0,00	0,00	0,00	0,00	0,00	1,32	0,00	10,77	8,69	0,00	0,00
0,00	0,00	0,12	0,00	0,00	0,80	0,00	0,00	0,00	0,32	0,00	84,20	84,00	0,00	0,00
0,00	0,00	0,00	0,00	0,00	0,00	0,00	0,00	0,00	0,00	0,00	0,00	0,00	0,00	0,00
0,00	0,00	0,00	0,00	0,00	0,10	0,00	0,00	0,00	0,00	0,00	2,19	0,00	0,00	0,00
0,00	0,00	0,00	0,00	0,00	15,66	0,00	0,00	0,00	0,00	0,00	0,66	0,00	0,00	0,00
0,00	0,00	0,30	0,00	0,00	0,30	0,00	0,00	0,00	0,60	0,00	0,40	0,00	0,00	0,00
0,00	0,00	0,00	0,00	0,00	6,50	0,00	0,00	0,00	0,00	0,00	0,00	0,00	0,00	0,00
0,00	0,00	0,10	0,00	0,00	0,10	0,00	0,00	0,00	0,20	0,00	0,10	0,00	0,00	0,00
0,00	0,00	1,30	0,00	0,00	84,33	0,00	0,00	0,00	2,25	0,00	85,56	0,00	0,00	0,00
0,00	0,00	15,75	0,00	0,00	43,60	0,00	0,00	0,00	25,75	0,00	38,40	0,00	0,00	0,00
0,00	0,00	0,00	0,00	0,00	0,00	0,00	0,00	0,00	0,00	0,00	0,00	0,00	0,00	0,00
0,00	0,00	8 990,00	0,00	0,00	937,85	0,00	0,00	0,00	676,90	0,00	230,00	0,00	0,00	0,00
0,00	0,00	0,10	0,00	0,00	1 518,80	0,00	0,00	0,00	701,45	0,00	0,10	0,00	0,00	0,00

0,00	0,00	0,00	0,00	0,00	10,78	0,00	0,00	0,00	0,00	0,00	0,00	0,00	0,00	0,00
0,00	0,00	0,00	0,00	0,00	90,00	0,00	0,00	0,00	0,00	0,00	7,60	7,60	0,00	0,00
0,00	0,00	0,20	0,00	0,00	2,11	0,00	0,00	0,00	0,40	0,00	0,20	0,00	0,00	0,00
0,00	0,00	0,00	0,00	0,00	0,00	0,00	0,00	0,00	0,00	0,00	0,00	0,00	0,00	0,00
0,00	0,00	0,00	0,00	0,00	0,00	0,00	0,00	0,00	0,00	0,00	38,60	0,00	0,00	0,00
0,00	0,00	0,20	0,00	0,00	0,20	0,00	0,00	0,00	0,40	0,00	0,20	0,00	0,00	0,00
0,00	0,00	0,00	0,00	0,00	13,90	0,00	0,00	0,00	0,00	0,00	0,00	0,00	0,00	0,00
0,00	0,00	5,40	0,00	0,00	2 110,52	0,00	0,00	0,00	4,00	0,00	203,91	0,00	0,00	0,00
0,00	0,00	225,56	6,50	217,06	188,80	0,00	0,00	0,00	201,85	0,00	22,01	0,00	0,00	0,00
0,00	0,00	29 435,43	0,00	29 125,66	185,06	0,00	0,00	0,00	29 096,64	0,00	79,86	0,00	0,00	0,00
0,00	0,00	227,96	0,00	41,70	105,33	0,00	0,00	0,00	24,22	0,00	197,43	0,00	0,00	0,00
0,00	0,00	0,00	0,00	0,00	9,54	0,00	0,00	0,00	0,00	0,00	0,00	0,00	0,00	0,00
0,00	0,00	0,00	0,00	0,00	6,50	0,00	0,00	0,00	0,00	0,00	0,00	0,00	0,00	0,00
0,00	0,00	0,00	0,00	0,00	0,50	0,00	0,00	0,00	0,00	0,00	0,00	0,00	0,00	0,00
0,00	0,00	489,12	0,00	0,00	48,10	0,00	0,00	0,00	203,86	0,00	331,60	0,00	0,00	0,00
0,00	0,00	290,14	0,00	0,00	11,79	0,00	0,00	0,00	10,66	0,02	24,50	0,00	0,00	0,00
0,00	0,00	0,00	0,00	0,00	0,00	0,00	0,00	0,00	0,00	0,00	0,00	0,00	0,00	0,00
0,00	0,00	7,80	0,00	0,00	1,40	0,00	0,00	0,00	10,80	0,00	0,00	0,00	0,00	0,00
0,00	0,00	160,50	160,50	0,00	895,96	0,00	0,00	0,00	0,00	0,00	0,00	0,00	0,00	0,00
0,00	0,00	0,00	0,00	0,00	0,00	430,86	0,00	0,00	0,00	0,00	0,00	0,00	0,00	0,00
0,00	0,00	0,00	0,00	0,00	0,00	8,50	0,00	0,00	0,00	0,00	0,00	0,00	0,00	0,00
0,00	130 072,95	0,13	0,00	0,00	0,00	5 040,98	0,00	0,00	0,00	0,00	0,00	0,00	0,00	0,00
0,00	0,00	0,00	0,00	0,00	0,00	282,38	0,00	0,00	0,00	0,00	0,00	0,00	0,00	0,00
0,00	0,00	0,00	0,00	0,00	0,00	87,26	0,00	0,00	0,00	0,00	0,00	0,00	0,00	0,00
0,00	88,96	0,00	0,00	0,00	0,00	3 244,12	0,00	0,00	0,00	0,00	0,00	0,00	0,00	0,00
0,00	0,00	0,00	0,00	0,00	0,00	532,07	0,00	0,00	20,00	0,00	0,00	0,00	0,00	0,00
0,00	0,00	0,00	0,00	0,00	0,00	6,40	0,00	0,00	0,00	0,00	0,00	0,00	0,00	0,00
0,00	0,00	0,00	0,00	0,00	0,00	1,50	0,00	0,00	0,00	0,00	0,00	0,00	0,00	0,00
0,00	0,00	37,00	30,00	0,00	0,00	2,06	0,00	0,00	0,00	0,00	0,00	0,00	0,00	0,00
0,00	287,99	171,00	171,00	0,00	0,00	23,16	4,00	0,00	0,00	0,00	0,00	0,00	0,00	0,00
0,00	0,00	0,00	0,00	0,00	0,00	41,70	0,00	0,00	0,00	0,00	0,00	0,00	0,00	0,00
0,00	0,00	60,00	0,00	0,00	0,00	0,00	0,00	0,00	4,30	0,00	494,80	0,00	0,00	0,00
0,00	0,00	0,00	0,00	0,00	4,00	0,00	0,00	0,00	0,00	0,00	48,00	0,00	0,00	0,00
0,00	0,00	0,00	0,00	0,00	8,80	0,00	0,00	0,00	0,00	0,00	48,00	0,00	0,00	0,00
0,00	0,00	0,00	0,00	0,00	0,00	0,00	0,00	0,00	0,00	0,00	5,70	5,70	0,00	0,00
0,00	0,00	0,00	0,00	0,00	0,01	0,00	0,00	0,00	0,00	0,00	82,70	17,60	0,00	0,00
0,00	0,00	0,00	0,00	0,00	0,00	74,10	0,00	0,00	0,00	0,00	0,00	0,00	0,00	0,00
0,00	19 845,33	4,50	0,00	0,00	2,76	33 639,57	27,20	0,00	10,10	0,00	0,00	0,00	0,00	0,00
0,00	0,00	0,00	0,00	0,00	0,00	11,66	0,00	0,00	0,00	0,00	0,00	0,00	0,00	0,00
0,00	0,00	0,00	0,00	0,00	0,00	17,84	0,00	0,00	0,00	0,00	0,00	0,00	0,00	0,00
0,00	0,00	0,00	0,00	0,00	0,00	1 635,14	0,00	0,00	0,00	0,00	0,00	0,00	0,00	0,00
0,00	0,00	0,00	0,00	0,00	0,00	138,97	0,00	0,00	0,00	0,00	0,00	0,00	0,00	0,00
0,00	0,00	0,22	0,00	0,00	104,16	0,00	4,19	0,00	5,50	0,00	30,93	8,21	0,00	0,00
0,00	0,00	0,00	0,00	0,00	3,20	0,00	14,34	0,00	8,20	8,20	0,80	0,00	0,00	0,00
0,00	0,00	0,00	0,00	0,00	268,44	4,80	1,27	0,00	0,00	0,00	0,90	0,00	0,00	0,00
0,00	0,00	3,00	3,00	0,00	0,00	0,00	0,00	0,00	0,00	0,00	0,52	0,00	0,00	0,00
0,00	0,00	0,09	0,00	0,00	25,32	0,00	4,60	0,00	0,00	0,00	0,66	0,00	0,00	0,00
0,00	0,00	0,90	0,00	0,00	0,00	0,00	0,00	0,00	0,20	0,00	0,00	0,00	0,00	0,00
0,00	0,00	7,85	0,00	7,85	0,00	0,00	0,00	0,00	0,00	0,00	0,00	0,00	0,00	0,00
0,00	0,00	0,00	0,00	0,00	394,63	0,00	3,51	3,51	4,41	0,01	41,75	6,92	2,50	0,00
0,00	0,00	84,00	0,00	0,00	235,80	2,48	5,55	0,00	31,27	0,00	208,94	0,00	217,00	0,00
0,00	0,00	0,00	0,00	0,00	0,00	0,00	0,00	0,00	0,00	0,00	0,00	0,00	0,00	0,00
0,00	0,00	0,00	0,00	0,00	0,00	7,60	0,00	0,00	0,00	0,00	0,00	0,00	0,00	0,00
0,00	0,00	0,00	0,00	0,00	0,00	333,41	0,00	0,00	0,00	0,00	0,00	0,00	0,00	0,00
0,00	0,00	0,00	0,00	0,00	0,00	199,60	0,00	0,00	0,00	0,00	0,00	0,00	0,00	0,00
0,00	0,00	0,00	0,00	0,00	0,00	16,35	0,00	0,00	0,00	0,00	0,00	0,00	0,00	0,00
0,00	0,00	0,00	0,00	0,00	0,00	1,50	0,00	0,00	0,00	0,00	0,00	0,00	0,00	0,00
0,00	0,00	0,00	0,00	0,00	0,00	124,68	0,00	0,00	0,00	0,00	0,00	0,00	0,00	0,00
0,00	0,00	0,00	0,00	0,00	0,00	24,64	0,00	0,00	0,00	0,00	0,00	0,00	0,00	0,00
0,00	9 664,74	0,00	0,00	0,00	0,00	23 572,45	0,00	0,00	0,00	0,00	0,00	0,00	0,00	0,00
0,00	0,00	0,00	0,00	0,00	0,00	58,50	0,00	0,00	0,00	0,00	0,00	0,00	0,00	0,00
0,00	9 088,66	0,00	0,00	0,00	0,00	14 166,01	0,00	0,00	0,00	0,00	0,00	0,00	0,00	0,00
0,00	0,00	32,22	0,00	0,00	15,40	29,27	18,73	0,00	162,38	0,00	17,13	0,00	0,94	0,00
0,00	0,00	0,00	0,00	0,00	0,00	0,00	0,00	0,00	15,15	0,00	52,05	0,00	0,00	0,00
0,00	0,00	45,00	0,00	0,00	0,40	0,00	0,00	0,00	0,00	0,00	0,00	0,00	0,00	0,00
0,00	0,00	38,65	0,00	0,00	94,61	0,00	0,00	0,00	208,09	190,14	682,90	15,00	0,00	0,00

0,00	0,00	0,32	0,00	0,00	0,11	0,00	6,52	6,52	59,50	41,23	5,41	0,00	0,00	0,00
0,00	0,00	0,00	0,00	0,00	0,20	0,00	20,80	0,00	4,10	0,00	0,00	0,00	0,00	0,00
0,00	656,08	0,00	0,00	0,00	0,00	1 598,92	0,00	0,00	0,00	0,00	0,00	0,00	0,00	0,00
0,00	0,00	0,00	0,00	0,00	0,00	235,70	0,00	0,00	0,00	0,00	0,00	0,00	0,00	0,00
0,00	0,00	0,00	0,00	0,00	0,00	35,82	0,00	0,00	0,00	0,00	0,00	0,00	0,00	0,00
0,00	0,00	0,00	0,00	0,00	0,00	35,45	0,00	0,00	0,00	0,00	0,00	0,00	0,00	0,00
0,00	0,00	0,00	0,00	0,00	0,00	14,71	0,00	0,00	0,00	0,00	0,00	0,00	0,00	0,00
0,00	25 890,42	17,06	0,00	0,00	0,00	5 575,57	0,00	0,00	0,00	0,00	0,00	0,00	0,00	0,00
0,00	0,00	0,00	0,00	0,00	0,00	3,45	0,00	0,00	0,00	0,00	0,00	0,00	0,00	0,00
0,00	3 854,42	0,00	0,00	0,00	0,00	1 267,48	0,00	0,00	0,00	0,00	0,00	0,00	0,00	0,00
0,00	0,00	0,00	0,00	0,00	1 044,00	0,00	0,00	0,00	0,00	0,00	0,00	0,00	0,00	0,00
0,00	0,00	0,00	0,00	0,00	22 404,48	0,00	0,00	0,00	0,00	0,00	0,00	0,00	0,00	0,00
0,00	0,00	53,30	0,00	0,00	0,00	0,00	0,00	0,00	0,00	0,00	0,00	0,00	0,00	0,00
0,00	0,00	0,00	0,00	0,00	29 385,75	0,00	0,00	0,00	0,00	0,00	0,00	0,00	0,00	0,00
0,00	0,00	0,00	0,00	0,00	0,00	0,00	0,00	0,00	0,00	0,00	0,00	0,00	0,00	0,00
0,00	0,00	0,00	0,00	0,00	0,00	12,25	0,00	0,00	0,00	0,00	0,00	0,00	0,00	0,00
0,00	0,00	0,00	0,00	0,00	0,00	27,80	0,00	0,00	0,00	0,00	0,00	0,00	0,00	0,00
0,00	0,00	0,00	0,00	0,00	0,00	0,34	0,00	0,00	0,00	0,00	0,00	0,00	0,00	0,00
0,00	0,00	1,04	1,04	0,00	0,00	0,00	0,00	0,00	0,00	0,00	0,00	0,00	0,00	0,00
0,00	0,00	3,19	3,19	0,00	0,00	0,00	0,00	0,00	0,00	0,00	0,00	0,00	0,00	0,00
0,00	0,00	6,45	6,45	0,00	1,86	0,00	0,00	0,00	0,00	0,00	0,81	0,00	0,00	0,00
0,00	0,00	0,00	0,00	0,00	12,64	0,00	0,00	0,00	0,00	0,00	1,29	0,00	0,00	0,00
0,00	0,00	26,31	25,87	0,00	0,00	0,00	0,00	0,00	0,00	0,00	0,40	0,00	0,00	0,00
0,00	0,00	2,99	2,83	0,00	0,56	0,00	0,00	0,00	0,24	0,00	0,00	0,00	0,00	0,00
0,00	0,00	0,20	0,20	0,00	0,00	0,00	0,00	0,00	0,00	0,00	0,00	0,00	0,00	0,00
0,00	0,00	0,00	0,00	0,00	1,00	0,00	0,00	0,00	0,00	0,00	0,00	0,00	0,00	0,00
0,00	0,00	13,46	13,46	0,00	0,10	0,00	0,00	0,00	0,00	0,00	0,00	0,00	0,00	0,00
0,00	0,00	0,00	0,00	0,00	0,00	0,00	0,00	0,00	1,40	0,00	0,00	0,00	0,00	0,00
0,00	0,00	2,75	0,00	0,00	169,20	0,00	0,00	0,00	0,00	0,00	3,80	0,00	0,00	0,00
0,00	0,00	0,00	0,00	0,00	0,00	0,00	0,00	0,00	0,00	0,00	0,00	0,00	0,00	0,00
0,00	0,00	0,00	0,00	0,00	0,00	0,00	0,00	0,00	0,00	0,00	0,00	0,00	0,00	0,00
0,00	0,00	0,00	0,00	0,00	0,00	0,00	0,00	0,00	0,00	0,00	0,00	0,00	0,00	0,00
0,00	0,00	3,10	0,00	3,10	0,00	0,00	0,00	0,00	0,00	0,00	0,00	0,00	0,00	0,00
8 074,81	0,00	0,00	0,00	0,00	0,00	0,00	0,00	0,00	8 025,94	3 200,00	0,00	0,00	0,00	0,00
0,00	0,00	0,00	0,00	0,00	16,30	0,00	0,00	0,00	0,00	0,00	0,00	0,00	0,00	0,00
61,20	0,00	0,00	0,00	0,00	0,00	0,00	0,00	0,00	61,20	0,00	0,00	0,00	0,00	0,00
65,00	0,00	30,00	0,00	30,00	0,00	0,00	0,00	0,00	65,00	0,00	0,00	0,00	0,00	0,00
12 558,07	0,00	10 880,96	0,00	10 880,96	0,00	0,00	0,00	0,00	12 535,33	0,00	0,00	0,00	0,00	0,00
80,37	28,40	0,00	0,00	0,00	0,00	0,00	0,00	0,00	80,37	0,00	0,00	0,00	0,00	0,00
0,00	0,00	12,60	0,00	12,60	0,00	0,00	0,00	0,00	0,00	0,00	0,00	0,00	0,00	0,00
176 050,14	0,00	0,00	0,00	0,00	0,00	176 050,14	0,00	0,00	0,00	0,00	0,00	0,00	0,00	0,00
0,04	0,00	0,00	0,00	0,00	0,00	0,00	290,22	0,00	0,00	0,00	0,00	0,00	0,00	0,00
0,00	0,00	0,00	0,00	0,00	8,50	0,00	0,00	0,00	0,00	0,00	0,00	0,00	0,00	0,00
0,00	0,00	0,00	0,00	0,00	16,10	0,00	0,00	0,00	0,00	0,00	15,00	0,00	0,00	0,00
0,00	0,00	0,00	0,00	0,00	0,60	0,00	0,00	0,00	0,00	0,00	0,00	0,00	0,00	0,00
0,00	0,00	0,00	0,00	0,00	4,40	0,00	0,00	0,00	0,00	0,00	0,00	0,00	0,00	0,00
0,00	0,00	0,70	0,00	0,70	0,10	0,00	0,00	0,00	0,00	0,00	0,03	0,03	0,00	0,00
8,23	0,00	0,00	0,00	0,00	3 295,63	0,00	0,00	0,00	0,00	0,00	3 415,62	0,12	0,00	0,00
0,00	0,00	0,00	0,00	0,00	0,00	0,00	0,00	0,00	0,02	0,00	0,00	0,00	0,00	0,00
0,00	0,00	0,00	0,00	0,00	0,00	0,00	0,00	0,00	0,00	0,00	70,46	0,00	0,00	0,00
0,00	0,00	15,00	0,00	0,00	0,00	0,00	0,00	0,00	0,00	0,00	11,94	11,94	0,00	0,00
0,00	0,00	10,00	0,00	0,00	0,00	0,00	0,00	0,00	0,00	0,00	0,00	0,00	0,00	0,00
0,00	0,00	25,00	0,00	0,00	205,64	0,00	0,00	0,00	0,00	0,00	200,00	0,00	0,00	0,00
0,00	0,00	0,00	0,00	0,00	0,20	0,00	0,00	0,00	0,00	0,00	0,15	0,00	0,00	0,00
0,00	0,00	0,05	0,00	0,00	0,28	0,00	0,00	0,00	0,00	0,00	0,25	0,00	0,00	0,00
0,00	0,00	0,49	0,00	0,49	0,00	0,00	0,00	0,00	0,00	0,00	0,00	0,00	0,00	0,00
0,00	0,00	0,04	0,00	0,00	0,00	0,00	0,00	0,00	0,04	0,00	0,00	0,00	0,00	0,00
0,00	0,00	0,00	0,00	0,00	1,90	0,00	0,00	0,00	0,00	0,00	0,00	0,00	0,00	0,00
0,00	0,00	0,00	0,00	0,00	0,00	0,00	0,00	0,00	0,39	0,39	0,00	0,00	0,00	0,00

0,00	0,00	0,00	0,00	0,00	0,00	0,00	0,00	0,00	0,00	0,00	0,00	0,00	0,00	0,00
0,00	0,00	0,00	0,00	0,00	0,00	0,00	0,00	0,00	0,00	0,00	0,00	0,00	0,00	0,00
0,00	0,00	0,00	0,00	0,00	0,00	0,00	0,00	0,00	0,00	0,00	0,18	0,18	0,00	0,00
0,00	0,00	0,00	0,00	0,00	0,00	0,00	0,00	0,00	0,00	0,00	2,00	0,00	0,00	0,00
0,00	0,00	0,00	0,00	0,00	0,00	0,00	0,00	0,00	0,00	0,00	0,00	0,00	0,00	0,00
0,00	0,00	2,50	0,00	0,00	0,00	0,00	0,00	0,00	0,00	0,00	0,15	0,00	0,00	0,00
0,00	0,00	0,00	0,00	0,00	0,00	0,00	0,00	0,00	0,00	0,00	0,60	0,00	0,00	0,00
0,00	0,00	0,00	0,00	0,00	0,00	0,00	0,00	0,00	0,00	0,00	0,00	0,00	0,00	0,00
0,00	0,00	0,00	0,00	0,00	2,10	0,00	0,00	0,00	0,00	0,00	0,00	0,00	0,00	0,00
0,00	0,00	0,00	0,00	0,00	0,00	171,60	0,00	0,00	0,00	0,00	0,00	0,00	0,00	0,00
0,00	0,00	0,00	0,00	0,00	0,00	0,00	0,00	0,00	0,00	0,00	0,00	0,00	0,00	0,00
0,00	0,00	0,00	0,00	0,00	0,00	0,00	0,00	0,00	0,00	0,00	0,00	0,00	0,00	0,00
0,00	0,00	67 472,46	11,96	0,00	1 083,42	0,00	0,00	0,00	29 109,00	0,00	0,00	0,00	0,00	0,00
0,00	0,00	6 557,31	0,00	0,00	0,00	0,00	0,00	0,00	6 557,31	0,00	0,00	0,00	0,00	0,00
0,00	0,00	36 417,50	36 417,50	0,00	0,00	0,00	0,00	0,00	0,00	0,00	0,00	0,00	0,00	0,00
0,00	0,00	0,00	0,00	0,00	0,00	0,00	0,00	0,00	0,00	0,00	4 754,41	4 754,41	0,00	0,00
0,00	0,00	0,00	0,00	0,00	577,18	0,00	0,00	0,00	0,00	0,00	0,00	0,00	0,00	0,00
0,00	0,00	0,42	0,00	0,42	0,00	0,00	0,00	0,00	0,00	0,00	0,00	0,00	0,00	0,00
0,00	0,00	0,00	0,00	0,00	0,00	0,00	0,00	0,00	263,00	0,00	0,00	0,00	0,00	0,00
0,00	0,00	2 040,00	0,00	0,00	0,00	0,00	0,00	0,00	1 924,09	0,00	0,00	0,00	0,00	0,00
0,00	0,00	0,00	0,00	0,00	161,70	90,00	0,00	0,00	0,00	0,00	101,50	0,00	0,00	0,00
0,00	0,00	75,50	0,00	0,00	0,00	0,00	0,00	0,00	0,00	0,00	0,00	0,00	0,00	0,00
0,00	0,00	207 250,90	0,00	0,00	0,00	0,00	0,00	0,00	0,00	0,00	0,00	0,00	0,00	0,00
0,00	0,00	0,00	0,00	0,00	0,00	26,00	0,00	0,00	0,00	0,00	0,00	0,00	0,00	0,00
0,00	0,00	101,29	0,00	101,29	0,00	0,00	0,00	0,00	0,00	0,00	0,00	0,00	0,00	0,00
0,00	0,00	0,00	0,00	0,00	0,00	0,00	0,00	0,00	0,00	0,00	0,00	0,00	0,00	0,00
0,00	0,00	0,00	0,00	0,00	1,70	0,00	0,00	0,00	0,00	0,00	0,00	0,00	0,00	0,00
0,00	0,00	171,23	0,00	171,23	0,00	0,00	0,00	0,00	286,00	0,00	0,00	0,00	0,00	0,00
0,00	0,00	0,00	0,00	0,00	0,00	0,00	0,00	0,00	0,00	0,00	0,00	0,00	0,00	0,00
0,00	0,00	1 965,28	1 695,30	269,98	16,70	0,00	0,00	0,00	732,50	0,00	0,00	0,00	0,00	0,00
0,00	0,00	0,00	0,00	0,00	0,00	0,00	0,00	0,00	0,00	0,00	75,68	75,68	0,00	0,00
0,00	0,00	551,88	0,00	0,00	0,00	0,00	0,00	0,00	699,40	0,00	0,00	0,00	0,00	0,00
0,00	0,00	0,00	0,00	0,00	2,80	0,00	0,00	0,00	0,00	0,00	0,00	0,00	0,00	0,00
0,00	0,00	0,00	0,00	0,00	0,00	0,00	0,00	0,00	0,00	0,00	0,00	0,00	0,00	0,00
0,00	0,00	0,00	0,00	0,00	0,00	0,00	0,00	0,00	41,24	0,00	0,00	0,00	0,00	0,00
0,00	0,00	0,00	0,00	0,00	0,00	0,00	0,00	0,00	0,00	0,00	7,10	7,10	0,00	0,00
19,00	19,00	0,00	0,00	0,00	0,00	0,00	0,00	0,00	0,00	0,00	0,00	0,00	0,00	0,00
0,00	0,00	0,00	0,00	0,00	0,00	0,00	0,00	0,00	0,00	0,00	0,00	0,00	0,00	0,00
0,00	0,00	0,00	0,00	0,00	5,64	0,00	0,00	0,00	0,00	0,00	0,00	0,00	0,00	0,00
0,00	0,00	0,00	0,00	0,00	0,20	0,00	0,00	0,00	0,00	0,00	0,00	0,00	0,00	0,00
0,00	0,00	0,00	0,00	0,00	0,04	0,00	0,00	0,00	0,00	0,00	31,60	0,00	0,00	0,00
0,00	0,00	0,00	0,00	0,00	0,90	0,00	0,00	0,00	0,00	0,00	0,00	0,00	0,00	0,00
0,00	0,30	0,00	0,00	0,00	0,00	0,00	0,01	0,00	0,00	0,00	0,00	0,00	0,00	0,00
0,00	0,00	0,00	0,00	0,00	0,70	0,00	0,00	0,00	0,00	0,00	0,00	0,00	0,00	0,00
0,00	0,00	0,00	0,00	0,00	0,00	0,00	0,00	0,00	0,00	0,00	0,00	0,00	0,00	0,00
0,00	0,00	2,70	2,70	0,00	2,64	0,00	0,00	0,00	101,30	0,00	0,00	0,00	0,00	0,00
0,00	0,00	13 239,76	0,00	0,00	131,91	0,00	0,00	0,00	0,00	0,00	8,59	0,00	0,00	0,00
0,00	0,00	0,00	0,00	0,00	8,50	0,00	0,00	0,00	66,70	0,00	0,00	0,00	0,00	0,00
0,00	0,00	7,02	0,00	3,02	28,63	0,00	0,00	0,00	0,00	0,00	0,00	0,00	0,00	0,00
0,00	0,00	0,00	0,00	0,00	50,00	0,00	0,00	0,00	0,00	0,00	0,00	0,00	0,00	0,00
0,00	0,00	0,00	0,00	0,00	0,00	0,00	0,00	0,00	0,00	0,00	60,00	0,00	0,00	0,00
0,00	0,00	62,18	0,00	0,00	0,00	0,00	0,00	0,00	0,00	0,00	10,00	0,00	0,00	0,00
0,00	0,00	0,00	0,00	0,00	0,00	0,00	0,00	0,00	18,00	0,00	0,00	0,00	0,00	0,00
0,00	0,00	809,78	0,00	412,78	425,96	0,40	2,00	0,00	48,40	0,00	68,80	0,00	11,20	0,00
0,00	0,00	0,00	0,00	0,00	28,35	0,00	0,00	0,00	0,00	0,00	0,00	0,00	0,00	0,00
0,00	0,00	2,24	0,00	0,00	736,20	41,60	1 283,38	0,00	9,56	0,00	0,00	0,00	0,00	0,00
0,00	0,00	0,00	0,00	0,00	0,90	0,00	0,00	0,00	0,00	0,00	3,53	3,50	0,00	0,00
0,00	0,00	0,00	0,00	0,00	2,05	0,00	0,00	0,00	0,00	0,00	0,90	0,90	0,00	0,00
0,00	0,00	0,61	0,00	0,00	3,20	0,00	0,00	0,00	0,00	0,00	102,65	0,00	0,00	0,00
0,00	0,00	10,25	0,00	0,00	2,87	0,00	0,00	0,00	10,40	0,00	8,07	0,00	0,00	0,00
0,00	0,00	0,58	0,00	0,00	67,76	0,00	0,00	0,00	0,56	0,00	74,07	5,63	0,00	0,00
0,00	0,00	0,00	0,00	0,00	0,00	0,00	15,50	0,00	0,00	0,00	0,00	0,00	0,00	0,00
4 327,99	4 327,99	0,00	0,00	0,00	7,10	0,00	3 022,67	0,00	0,00	0,00	2 893,30	0,00	0,00	0,00
0,00	0,00	0,00	0,00	0,00	0,16	0,00	0,00	0,00	0,00	0,00	263,63	0,00	0,00	0,00
0,00	0,00	1 536,60	0,00	888,48	1 972,62	0,00	0,00	0,00	993,86	50,00	1 006,15	22,50	0,00	0,00
0,00	0,00	0,00	0,00	0,00	2,18	0,00	0,00	0,00	0,00	0,00	0,00	0,00	0,00	0,00
138,90	138,90	0,00	0,00	0,00	0,00	0,00	151,20	0,00	0,00	0,00	138,90	0,00	0,00	0,00
0,00	0,00	0,00	0,00	0,00	2 205,44	0,00	0,00	0,00	0,00	0,00	0,00	0,00	0,00	0,00

0,00	0,00	0,00	0,00	0,00	5,79	0,00	0,00	0,00	0,00	0,00	0,00	0,00	0,00	0,00
0,00	0,00	0,00	0,00	0,00	0,40	0,00	0,00	0,00	0,00	0,00	0,00	0,00	0,00	0,00
0,00	0,00	0,00	0,00	0,00	0,02	0,00	0,00	0,00	0,00	0,00	0,00	0,00	0,00	0,00
0,00	0,00	0,00	0,00	0,00	0,70	0,00	0,00	0,00	0,00	0,00	0,00	0,00	0,00	0,00
0,00	0,00	0,00	0,00	0,00	0,00	0,00	0,00	0,00	0,00	0,00	0,00	0,00	0,00	0,00
0,00	0,00	0,00	0,00	0,00	0,00	0,00	0,00	0,00	0,00	0,00	0,00	0,00	0,00	0,00
0,00	0,00	46,00	0,00	0,00	0,00	0,00	0,00	0,00	44,64	0,00	0,00	0,00	0,00	0,00
0,00	0,00	0,00	0,00	0,00	0,00	0,00	0,00	0,00	0,00	0,00	0,00	0,00	0,00	0,00
0,00	0,00	0,00	0,00	0,00	0,00	0,00	0,00	0,00	0,00	0,00	0,00	0,00	0,00	0,00
0,00	0,00	0,00	0,00	0,00	80,20	0,00	0,00	0,00	0,00	0,00	0,00	0,00	0,00	0,00
0,00	0,00	0,00	0,00	0,00	8,30	0,00	0,00	0,00	0,00	0,00	0,00	0,00	0,00	0,00
0,00	0,00	0,00	0,00	0,00	9,86	0,00	0,00	0,00	0,00	0,00	0,00	0,00	0,00	0,00
0,00	0,00	55,00	0,00	0,00	1,00	0,00	0,00	0,00	0,00	0,00	0,00	0,00	0,00	0,00
0,00	0,00	0,00	0,00	0,00	0,50	0,00	0,00	0,00	0,00	0,00	0,00	0,00	0,00	0,00
0,00	0,00	0,13	0,00	0,00	1,24	0,00	0,00	0,00	0,07	0,00	8,77	0,00	0,00	0,00
0,00	0,00	0,00	0,00	0,00	0,80	0,00	0,00	0,00	0,00	0,00	8,85	0,00	0,00	0,00
0,00	0,00	0,00	0,00	0,00	0,06	0,00	0,00	0,00	0,00	0,00	0,00	0,00	0,00	0,00
0,00	0,00	0,04	0,00	0,04	0,20	0,00	0,00	0,00	0,00	0,00	0,00	0,00	0,00	0,00
0,00	0,00	0,03	0,00	0,00	0,11	0,00	0,00	0,00	0,03	0,00	0,00	0,00	0,00	0,00
0,00	0,00	0,00	0,00	0,00	8,10	0,00	0,00	0,00	0,00	0,00	0,00	0,00	0,00	0,00
0,00	0,00	0,00	0,00	0,00	0,66	0,00	0,00	0,00	0,00	0,00	2,12	0,00	0,00	0,00
0,00	0,00	0,00	0,00	0,00	0,07	0,00	0,00	0,00	0,00	0,00	0,00	0,00	0,00	0,00
0,00	0,00	0,00	0,00	0,00	0,17	0,00	0,00	0,00	0,00	0,00	0,12	0,00	0,00	0,00
0,00	0,00	0,00	0,00	0,00	0,30	0,00	0,00	0,00	0,00	0,00	9,89	0,00	0,00	0,00
0,00	0,00	0,00	0,00	0,00	0,80	0,00	0,00	0,00	0,00	0,00	0,00	0,00	0,00	0,00
0,00	0,00	0,00	0,00	0,00	18,98	0,00	0,00	0,00	0,00	0,00	18,98	0,00	0,00	0,00
0,00	0,00	0,00	0,00	0,00	0,06	0,00	0,00	0,00	0,00	0,00	0,00	0,00	0,00	0,00
0,00	0,00	0,03	0,00	0,00	0,24	0,00	0,00	0,00	0,02	0,00	0,00	0,00	0,00	0,00
0,00	0,00	0,01	0,00	0,00	0,31	0,00	0,00	0,00	0,00	0,00	0,00	0,00	0,00	0,00
0,00	0,00	0,01	0,00	0,00	0,08	0,00	0,00	0,00	0,01	0,00	0,00	0,00	0,00	0,00
0,00	0,00	0,00	0,00	0,00	5,06	0,00	0,00	0,00	0,00	0,00	14,00	0,00	0,00	0,00
0,00	0,00	0,00	0,00	0,00	0,00	0,00	0,00	0,00	0,00	0,00	2,96	2,96	0,00	0,00
0,00	0,00	0,00	0,00	0,00	0,00	0,00	0,00	0,00	0,00	0,00	0,05	0,00	0,00	0,00
0,00	0,00	0,00	0,00	0,00	0,00	0,00	0,00	0,00	0,00	0,00	0,05	0,00	0,00	0,00
0,00	0,00	0,00	0,00	0,00	0,00	0,00	0,00	0,00	0,00	0,00	0,05	0,00	0,00	0,00
0,00	0,00	3,44	1,04	1,16	3,24	0,00	0,48	0,00	6,88	0,01	0,23	0,00	0,00	0,00
0,00	0,00	57,47	0,00	0,00	10,81	0,00	0,00	0,00	57,41	0,00	22,64	0,00	0,00	0,00
0,00	0,00	0,00	0,00	0,00	0,00	0,00	0,00	0,00	0,00	0,00	0,00	0,00	0,00	0,00
0,00	0,00	0,00	0,00	0,00	0,00	0,00	0,00	0,00	0,00	0,00	0,15	0,00	0,00	0,00
0,00	0,00	331,35	0,00	51,65	127,91	0,00	0,00	0,00	1,81	0,00	27,15	18,81	0,00	0,00
0,00	0,00	455,10	320,00	13,10	65,78	0,00	0,00	0,00	280,63	0,00	0,20	0,06	0,00	0,00
0,00	0,00	0,00	0,00	0,00	1,21	0,00	0,00	0,00	0,00	0,00	0,50	0,50	0,00	0,00
0,00	0,00	0,00	0,00	0,00	0,07	0,00	0,00	0,00	0,00	0,00	0,07	0,00	0,00	0,00
0,00	0,00	39,60	0,00	0,75	634,12	0,00	0,00	0,00	63,67	0,00	149,12	0,20	0,00	0,00
0,00	0,00	45,61	0,00	35,90	245,20	0,00	0,00	0,00	24,09	0,00	51,76	0,80	0,00	0,00
0,00	0,00	0,00	0,00	0,00	0,06	0,00	0,00	0,00	0,00	0,00	0,06	0,00	0,00	0,00
0,00	0,00	0,00	0,00	0,00	0,00	0,00	0,00	0,00	0,00	0,00	0,06	0,00	0,00	0,00
0,00	0,00	9,74	0,00	0,00	158,94	0,00	0,00	0,00	14,91	0,00	23,46	0,24	0,00	0,00
0,00	0,00	4,82	0,00	0,00	73,10	0,00	3,20	0,00	13,54	0,00	36,73	0,40	0,00	0,00
0,00	0,00	0,00	0,00	0,00	78,00	0,00	0,00	0,00	0,00	0,00	0,00	0,00	0,00	0,00
0,00	0,00	0,00	0,00	0,00	0,00	0,00	0,00	0,00	0,00	0,00	5,21	0,00	0,00	0,00
0,00	0,00	1,44	0,00	0,50	0,00	0,00	0,00	0,00	0,00	0,00	1,10	0,00	0,00	0,00
0,00	0,00	0,00	0,00	0,00	0,00	0,00	0,00	0,00	0,00	0,00	0,07	0,00	0,00	0,00
0,00	0,00	2,02	0,00	0,00	2,60	0,00	0,00	0,00	0,82	0,00	1,00	0,00	0,00	0,00
0,00	0,00	0,00	0,00	0,00	2,00	0,00	0,00	0,00	0,00	0,00	2,00	0,00	0,00	0,00
0,00	0,00	0,00	0,00	0,00	0,20	0,00	0,00	0,00	0,00	0,00	0,00	0,00	0,00	0,00
0,00	0,00	0,00	0,00	0,00	8,00	0,00	0,00	0,00	62,20	0,00	0,00	0,00	0,00	0,00
0,00	0,00	0,00	0,00	0,00	0,00	0,00	0,00	0,00	1,90	0,00	0,00	0,00	0,00	0,00
0,00	0,00	2,00	0,00	0,00	3,20	0,00	0,00	0,00	0,00	0,00	0,00	0,00	0,00	0,00
0,00	0,00	0,00	0,00	0,00	27,05	0,00	0,00	0,00	0,00	0,00	50,00	0,00	0,00	0,00
0,00	0,00	0,00	0,00	0,00	0,00	0,00	0,00	0,00	0,00	0,00	0,30	0,00	0,00	0,00

0,00	0,00	1,00	1,00	0,00	0,00	0,00	0,00	0,00	0,00	0,00	0,00	0,00	0,00	0,00
0,00	0,00	90,00	0,00	0,00	0,60	0,00	0,00	0,00	0,00	0,00	0,00	0,00	0,00	0,00
0,00	0,00	0,00	0,00	0,00	0,00	0,00	0,00	0,00	0,00	0,00	0,36	0,00	0,00	0,00
0,60	1,27	125,07	0,00	124,87	5,21	0,00	0,07	0,00	16,69	6,42	30,38	7,85	0,00	0,00
0,00	0,00	9 342,05	0,00	9 342,05	0,00	0,00	3,86	0,00	21,63	0,00	0,00	0,00	0,00	0,00
0,00	0,00	1,90	0,00	1,90	0,00	0,00	0,00	0,00	0,00	0,00	4,94	0,00	0,00	0,00
0,00	0,00	0,01	0,00	0,01	0,00	0,00	0,00	0,00	0,00	0,00	0,00	0,00	0,00	0,00
0,00	0,00	0,00	0,00	0,00	0,00	0,00	0,00	0,00	2,69	2,69	0,00	0,00	0,00	0,00
0,00	0,00	0,00	0,00	0,00	0,00	0,00	0,00	0,00	0,00	0,00	0,30	0,00	0,00	0,00
0,00	0,00	0,00	0,00	0,00	0,00	0,00	0,00	0,00	2,80	2,80	0,00	0,00	0,00	0,00
0,67	0,00	0,09	0,09	0,00	4,98	0,00	0,00	0,00	0,00	0,00	0,00	0,00	0,00	0,00
0,00	0,00	0,51	0,51	0,00	11,72	0,00	0,00	0,00	0,00	0,00	0,67	0,00	0,00	0,00
0,00	0,00	22,80	14,10	7,80	0,50	0,00	9,30	0,00	55,19	53,15	0,27	0,00	0,00	0,00
0,00	0,00	0,00	0,00	0,00	0,02	0,00	0,00	0,00	0,00	0,00	0,02	0,00	0,00	0,00
200,46	0,00	5 914,85	0,00	4,15	26,75	0,00	54,41	0,00	602,36	53,51	60,06	0,00	1,69	0,00
0,00	0,00	0,50	0,00	0,50	1,70	0,00	0,00	0,00	0,00	0,00	0,00	0,00	0,20	0,00
0,00	0,00	87,94	0,00	0,00	2,10	0,00	0,00	0,00	2,52	2,12	0,23	0,13	0,00	0,00
0,00	0,00	0,07	0,00	0,02	39,30	0,00	2,25	0,00	1,83	1,11	1,78	0,50	0,00	0,00
0,00	0,00	160,82	0,00	0,10	20,30	0,00	9,73	0,00	313,60	106,14	8,72	2,32	2,14	0,00
0,00	0,00	81,77	49,14	0,00	368,66	0,00	0,00	0,00	6,84	0,00	47,87	18,44	0,00	0,00
0,00	0,00	0,00	0,00	0,00	0,05	0,00	0,00	0,00	0,27	0,00	0,01	0,01	0,00	0,00
0,00	0,00	0,00	0,00	0,00	0,02	0,00	0,00	0,00	0,00	0,00	0,00	0,00	0,00	0,00
0,00	0,00	9,75	0,05	8,78	11,37	0,00	0,00	0,00	0,76	0,00	1,92	0,00	0,00	0,00
0,00	0,00	34,60	0,07	20,13	52,59	0,00	0,00	0,00	13,22	0,00	25,26	0,03	0,00	0,00
0,00	0,00	1,16	0,00	0,62	5,45	0,00	0,00	0,00	0,30	0,00	2,16	0,25	0,00	0,00
0,00	0,00	0,00	0,00	0,00	0,00	0,00	0,00	0,00	0,00	0,00	0,01	0,01	0,00	0,00
0,00	0,00	1,00	0,00	0,00	0,00	0,00	0,00	0,00	0,93	0,00	0,02	0,00	0,00	0,00
0,00	0,00	0,00	0,00	0,00	0,00	0,00	0,00	0,00	12,56	0,00	0,00	0,00	0,00	0,00
0,00	0,00	6,97	0,00	0,00	0,00	0,00	0,00	0,00	7,77	0,00	2,91	0,11	0,00	0,00
0,00	0,00	98,10	0,00	0,00	79,40	0,00	0,00	0,00	0,00	0,00	203,80	0,00	0,00	0,00
0,00	0,00	0,00	0,00	0,00	47,10	0,00	0,00	0,00	0,00	0,00	8,20	0,00	0,00	0,00
0,00	0,00	0,00	0,00	0,00	0,02	0,00	0,00	0,00	0,00	0,00	0,00	0,00	0,00	0,00
0,00	0,00	0,00	0,00	0,00	0,00	0,00	0,00	0,00	0,02	0,00	0,00	0,00	0,00	0,00
0,00	0,00	13,93	0,00	0,00	0,00	0,00	0,00	0,00	0,00	0,00	0,00	0,00	0,00	0,00
0,00	0,00	192,21	0,00	0,00	0,00	0,00	0,00	0,00	0,00	0,00	0,00	0,00	0,00	0,00
0,00	0,00	0,00	0,00	0,00	3,89	0,00	0,00	0,00	0,00	0,00	0,00	0,00	0,00	0,00
0,00	0,00	0,00	0,00	0,00	39,66	0,00	0,00	0,00	0,00	0,00	0,00	0,00	0,00	0,00
0,00	0,00	0,00	0,00	0,00	24,27	0,00	0,00	0,00	0,00	0,00	0,05	0,05	0,00	0,00
0,00	0,00	0,00	0,00	0,00	6,73	0,00	0,00	0,00	0,00	0,00	0,00	0,00	0,00	0,00
0,00	0,00	0,00	0,00	0,00	0,00	0,00	0,00	0,00	11,41	0,00	0,00	0,00	0,00	0,00
0,00	0,00	0,00	0,00	0,00	60,00	0,00	0,00	0,00	0,00	0,00	0,00	0,00	0,00	0,00
0,00	0,00	0,00	0,00	0,00	0,02	0,00	0,00	0,00	0,00	0,00	0,00	0,00	0,00	0,00
0,00	0,00	0,00	0,00	0,00	136,00	0,00	0,00	0,00	0,00	0,00	0,00	0,00	0,00	0,00
0,00	0,00	0,00	0,00	0,00	48,10	0,00	0,00	0,00	0,00	0,00	0,00	0,00	0,00	0,00
0,00	0,00	0,13	0,00	0,00	3,27	0,00	0,00	0,00	0,13	0,00	0,00	0,00	0,00	0,00
0,00	0,00	0,00	0,00	0,00	1,04	0,00	0,00	0,00	0,00	0,00	0,00	0,00	0,00	0,00
0,00	0,00	0,00	0,00	0,00	0,03	0,00	0,00	0,00	0,00	0,00	0,04	0,00	0,00	0,00
0,00	0,00	0,00	0,00	0,00	0,00	0,00	0,00	0,00	0,00	0,00	0,35	0,00	0,00	0,00
0,00	0,00	0,00	0,00	0,00	0,00	0,00	0,00	0,00	0,00	0,00	0,10	0,00	0,00	0,00
0,00	0,00	0,00	0,00	0,00	1,70	0,00	0,00	0,00	0,00	0,00	0,00	0,00	0,00	0,00
0,00	0,00	534,97	0,00	0,00	690,23	0,00	0,00	0,00	11,86	0,00	317,48	0,00	0,00	0,00
0,00	0,00	340,66	0,00	0,00	666,35	0,00	0,00	0,00	40,12	0,00	43,30	0,00	0,00	0,00
0,00	0,00	0,00	0,00	0,00	1,10	0,00	0,00	0,00	0,00	0,00	0,00	0,00	0,00	0,00
0,00	0,00	0,00	0,00	0,00	0,30	0,00	0,00	0,00	0,00	0,00	0,00	0,00	0,00	0,00
0,00	0,00	0,03	0,03	0,00	0,00	0,00	0,00	0,00	0,00	0,00	0,00	0,00	0,00	0,00
0,00	0,00	21,53	19,74	0,00	0,00	0,00	0,00	0,00	0,00	0,00	0,00	0,00	0,00	0,00
0,00	0,00	0,07	0,07	0,00	0,00	0,00	0,00	0,00	0,00	0,00	0,00	0,00	0,00	0,00
0,00	0,00	0,01	0,01	0,00	0,00	0,00	0,00	0,00	0,00	0,00	0,00	0,00	0,00	0,00
0,00	0,00	0,00	0,00	0,00	0,18	0,00	0,00	0,00	0,00	0,00	0,00	0,00	0,00	0,00
0,00	0,00	0,06	0,06	0,00	0,00	0,00	0,00	0,00	0,00	0,00	0,00	0,00	0,00	0,00
0,00	0,00	0,88	0,88	0,00	0,00	0,00	0,00	0,00	0,00	0,00	0,00	0,00	0,00	0,00
0,00	0,00	1,60	1,57	0,00	0,67	0,00	0,00	0,00	0,00	0,00	0,00	0,00	0,00	0,00
0,00	0,00	0,00	0,00	0,00	0,18	0,00	0,00	0,00	0,00	0,00	0,00	0,00	0,00	0,00
0,00	0,00	0,10	0,10	0,00	0,08	0,00	0,00	0,00	0,00	0,00	0,03	0,00	0,00	0,00
0,00	0,00	0,11	0,11	0,00	0,00	0,00	0,00	0,00	0,00	0,00	0,00	0,00	0,00	0,00
0,00	0,00	0,00	0,00	0,00	0,08	0,00	0,00	0,00	0,00	0,00	0,00	0,00	0,00	0,00
0,00	0,00	0,00	0,00	0,00	0,00	0,00	0,00	0,00	0,00	0,00	0,00	0,00	0,00	0,00
0,00	0,00	0,92	0,92	0,00	0,18	0,00	0,00	0,00	0,00	0,00	0,00	0,00	0,00	0,00

0,00	0,00	3,42	3,42	0,00	0,00	0,00	0,00	0,00	0,00	0,00	0,00	0,00	0,00	0,00
0,00	0,00	0,00	0,00	0,00	0,00	0,00	0,00	0,00	0,00	0,00	19,56	19,56	0,00	0,00
0,00	0,00	0,00	0,00	0,00	0,00	0,00	0,00	0,00	0,00	0,00	0,05	0,05	0,00	0,00
0,00	0,00	0,00	0,00	0,00	0,00	0,00	0,00	0,00	0,00	0,00	2,00	0,00	0,00	0,00
0,00	0,00	0,00	0,00	0,00	1,42	0,00	0,00	0,00	0,00	0,00	2,95	2,95	0,00	0,00
0,00	0,00	0,04	0,00	0,00	0,00	0,00	0,00	0,00	0,00	0,00	0,00	0,00	0,00	0,00
0,00	0,00	0,00	0,00	0,00	0,00	0,00	0,00	0,00	0,00	0,00	0,27	0,27	0,00	0,00
0,00	0,00	0,00	0,00	0,00	0,18	0,00	0,00	0,00	0,00	0,00	0,00	0,00	0,00	0,00
0,00	0,00	0,30	0,00	0,00	0,00	0,00	0,00	0,00	0,00	0,00	0,29	0,10	0,00	0,00
0,00	0,00	0,00	0,00	0,00	0,00	0,00	0,00	0,00	0,00	0,00	0,42	0,42	0,00	0,00
0,00	0,00	0,00	0,00	0,00	0,00	0,00	0,00	0,00	0,00	0,00	5,39	5,39	0,00	0,00
0,00	0,00	0,00	0,00	0,00	0,11	0,00	0,00	0,00	0,00	0,00	0,02	0,02	0,00	0,00
0,00	0,00	0,11	0,11	0,00	0,69	0,00	0,00	0,00	0,00	0,00	0,00	0,00	0,00	0,00
0,00	0,00	0,00	0,00	0,00	0,00	0,00	0,00	0,00	0,00	0,00	0,10	0,10	0,00	0,00
0,00	0,00	16,10	16,10	0,00	0,00	0,00	0,00	0,00	0,00	0,00	0,00	0,00	0,00	0,00
0,00	0,00	0,00	0,00	0,00	0,00	0,00	0,00	0,00	0,00	0,00	0,03	0,00	0,00	0,00
0,00	0,00	0,00	0,00	0,00	1,05	0,00	0,00	0,00	0,00	0,00	0,00	0,00	0,00	0,00
0,00	0,00	0,02	0,02	0,00	0,02	0,00	0,00	0,00	0,00	0,00	0,00	0,00	0,00	0,00
0,00	0,00	0,00	0,00	0,00	0,00	0,00	0,00	0,00	0,00	0,00	0,05	0,05	0,00	0,00
0,00	0,00	1,20	1,20	0,00	0,00	0,00	0,00	0,00	0,00	0,00	0,00	0,00	0,00	0,00
0,00	0,00	0,00	0,00	0,00	0,00	0,00	0,00	0,00	0,00	0,00	1,06	1,06	0,00	0,00
0,00	0,00	0,00	0,00	0,00	5,02	0,00	0,00	0,00	0,00	0,00	0,85	0,85	0,00	0,00
0,00	0,00	0,71	0,71	0,00	0,00	0,00	0,00	0,00	0,00	0,00	0,00	0,00	0,00	0,00
0,00	0,00	10,41	10,41	0,00	0,65	0,00	0,00	0,00	0,00	0,00	0,00	0,00	0,00	0,00
0,00	0,00	0,00	0,00	0,00	0,00	0,00	0,00	0,00	0,00	0,00	0,05	0,05	0,00	0,00
0,00	0,00	0,12	0,12	0,00	0,03	0,00	0,00	0,00	0,00	0,00	0,00	0,00	0,00	0,00
0,00	0,00	0,30	0,30	0,00	0,60	0,00	0,00	0,00	0,00	0,00	0,00	0,00	0,00	0,00
0,00	0,00	0,00	0,00	0,00	15,03	0,00	0,00	0,00	0,00	0,00	6,64	6,64	0,00	0,00
0,00	0,00	1,34	1,34	0,00	0,00	0,00	0,00	0,00	0,00	0,00	0,00	0,00	0,00	0,00
0,00	0,00	0,00	0,00	0,00	11,00	0,00	0,00	0,00	0,00	0,00	0,00	0,00	0,00	0,00
0,00	0,00	0,00	0,00	0,00	0,08	0,00	0,00	0,00	0,00	0,00	0,00	0,00	0,00	0,00
0,00	0,00	0,00	0,00	0,00	0,00	0,00	0,00	0,00	0,00	0,00	0,28	0,28	0,00	0,00
0,00	0,00	0,00	0,00	0,00	0,33	0,00	0,00	0,00	0,00	0,00	0,05	0,05	0,00	0,00
0,00	0,00	0,00	0,00	0,00	0,00	0,00	0,00	0,00	0,00	0,00	0,01	0,01	0,00	0,00
0,00	0,00	0,36	0,00	0,00	0,00	0,00	0,00	0,00	0,23	0,00	0,13	0,00	0,00	0,00
0,00	0,00	0,00	0,00	0,00	0,00	0,00	0,00	0,00	0,00	0,00	0,43	0,43	0,00	0,00
0,00	0,00	0,73	0,00	0,00	0,00	0,00	0,00	0,00	0,00	0,00	0,57	0,57	0,00	0,00
0,00	0,00	0,00	0,00	0,00	0,00	0,00	0,00	0,00	0,00	0,00	3,96	3,96	0,00	0,00
0,00	0,00	0,00	0,00	0,00	0,07	0,00	0,00	0,00	0,00	0,00	0,00	0,00	0,00	0,00
0,00	0,00	0,00	0,00	0,00	4,82	0,00	0,00	0,00	0,00	0,00	0,00	0,00	0,00	0,00
0,00	0,00	0,00	0,00	0,00	0,00	0,00	0,00	0,00	0,00	0,00	3,10	3,10	0,00	0,00
0,00	0,00	0,00	0,00	0,00	12,48	0,00	0,00	0,00	0,01	0,00	0,10	0,00	0,00	0,00
0,00	0,00	0,00	0,00	0,00	0,00	0,00	0,00	0,00	0,00	0,00	0,01	0,01	0,00	0,00
0,00	0,00	0,00	0,00	0,00	0,00	0,00	0,00	0,00	0,00	0,00	0,01	0,01	0,00	0,00
0,00	0,00	0,00	0,00	0,00	0,28	0,00	0,00	0,00	0,00	0,00	0,00	0,00	0,00	0,00
0,00	0,00	0,00	0,00	0,00	9,02	0,00	0,00	0,00	0,00	0,00	0,00	0,00	0,00	0,00
0,00	0,00	0,00	0,00	0,00	0,00	0,00	0,00	0,00	0,00	0,00	0,10	0,10	0,00	0,00
0,00	0,00	0,06	0,00	0,00	0,00	0,00	0,00	0,00	0,00	0,00	0,02	0,02	0,00	0,00
0,00	0,00	0,00	0,00	0,00	14,61	0,00	0,00	0,00	0,00	0,00	359,50	0,00	0,00	0,00
0,00	0,00	0,00	0,00	0,00	3,60	0,00	0,00	0,00	0,00	0,00	0,11	0,11	0,00	0,00
0,00	0,00	0,00	0,00	0,00	10,00	0,00	0,00	0,00	0,00	0,00	0,00	0,00	0,00	0,00
0,00	0,00	0,00	0,00	0,00	4,90	0,00	0,00	0,00	0,00	0,00	0,00	0,00	0,00	0,00
0,00	0,00	0,00	0,00	0,00	0,00	0,00	0,00	0,00	0,00	0,00	0,31	0,31	0,00	0,00
0,00	0,00	13,90	0,00	0,00	0,00	0,00	0,00	0,00	0,00	0,00	406,00	0,00	0,00	0,00
0,00	0,00	0,00	0,00	0,00	0,00	0,00	0,00	0,00	0,00	0,00	0,00	0,00	0,00	0,00
0,00	0,00	0,00	0,00	0,00	0,00	0,00	0,00	0,00	0,00	0,00	0,15	0,15	0,00	0,00
0,00	0,00	0,00	0,00	0,00	0,00	0,00	0,00	0,00	0,00	0,00	0,00	0,00	0,00	0,00

0,00	0,00	0,00	0,00	0,00	0,15	0,00	0,00	0,00	0,00	0,00	2,56	2,56	0,00	0,00
0,00	0,00	0,00	0,00	0,00	0,00	0,00	0,00	0,00	0,00	0,00	766,00	0,00	0,00	0,00
0,00	0,00	0,00	0,00	0,00	6,00	0,00	0,00	0,00	0,00	0,00	0,00	0,00	0,00	0,00

Код по ОКЕИ: тонна - 168

для захоронения		Передача отходов (кроме ТКО) на собственные объекты		Размещение отходов на эксплуатируемых объектах		Наличие отходов на конец отчетного года
всего	из них в другие субъекты РФ	всего	из них в другие субъекты РФ	хранение	захоронение	
102 011,04	42,14	620,66	425,71	565,80	447 835,75	774 205,32
0,00	0,00	0,00	0,00	0,00	0,00	1,00
0,00	0,00	0,00	0,00	0,00	0,00	3 500,00
0,00	0,00	0,00	0,00	0,00	0,00	0,00
20,45	0,00	0,00	0,00	0,00	36,81	0,00
0,00	0,00	0,00	0,00	0,00	0,00	0,00
3,10	0,00	0,00	0,00	0,00	0,80	0,00
50,28	0,00	0,00	0,00	0,00	36,81	0,00
0,00	0,00	0,00	0,00	0,00	0,00	0,00
0,80	0,00	0,00	0,00	0,00	0,00	16 003,00
168,00	0,00	0,00	0,00	0,00	168,00	0,00
0,00	0,00	0,00	0,00	0,00	0,00	0,00
0,00	0,00	0,00	0,00	0,00	0,00	0,00
0,00	0,00	0,00	0,00	0,00	0,00	0,00
0,00	0,00	0,00	0,00	0,00	0,00	0,00
6,50	0,00	0,00	0,00	0,00	0,00	0,00
942,06	0,00	0,00	0,00	0,00	786,64	0,00
187,40	0,00	0,00	0,00	0,00	0,05	2,15
72,10	0,00	0,00	0,00	0,00	0,00	0,00
0,00	0,00	0,00	0,00	0,00	52,75	0,00
0,00	0,00	0,00	0,00	0,00	0,00	0,00
0,00	0,00	0,00	0,00	0,00	0,00	0,00
0,00	0,00	0,00	0,00	0,00	0,00	0,00
0,00	0,00	0,00	0,00	0,00	13,80	0,00
8,15	0,00	0,00	0,00	0,00	0,00	0,00
13,80	0,00	0,00	0,00	0,00	0,00	0,00
685,13	0,00	0,00	0,00	0,00	0,00	0,00
0,00	0,00	0,00	0,00	0,00	0,00	0,00
0,00	0,00	0,00	0,00	0,00	0,00	0,00
0,00	0,00	0,00	0,00	0,00	0,00	0,00
0,00	0,00	0,00	0,00	0,00	0,00	0,00
0,00	0,00	0,00	0,00	0,00	0,00	0,00
0,00	0,00	0,00	0,00	0,00	0,00	0,00
0,00	0,00	0,00	0,00	0,00	0,00	0,00
0,00	0,00	0,00	0,00	0,00	0,00	0,00
0,00	0,00	0,00	0,00	0,00	0,00	0,00
0,00	0,00	0,00	0,00	0,00	0,00	0,00
0,00	0,00	0,00	0,00	0,00	0,00	0,00
0,00	0,00	0,00	0,00	0,00	0,00	0,00
0,00	0,00	0,00	0,00	0,00	0,00	0,00
8,70	0,00	0,00	0,00	0,00	0,00	0,15
0,00	0,00	0,00	0,00	0,00	311,30	0,00
285,35	0,00	0,00	0,00	0,00	285,35	0,00
0,00	0,00	0,00	0,00	0,00	0,00	0,00
0,00	0,00	0,00	0,00	0,00	0,00	0,00
0,76	0,00	0,00	0,00	0,00	0,70	0,00
0,00	0,00	0,00	0,00	0,00	0,00	0,00
0,00	0,00	0,00	0,00	0,00	0,00	0,00
31,08	0,00	0,00	0,00	0,00	0,00	0,00
0,00	0,00	0,00	0,00	0,00	0,00	0,00
0,00	0,00	0,00	0,00	0,00	0,00	0,00
0,00	0,00	0,00	0,00	0,00	0,00	0,00
0,00	0,00	0,00	0,00	0,00	1,50	0,00
49,27	0,00	0,00	0,00	0,00	0,00	0,00
45,60	0,00	0,00	0,00	0,00	0,00	0,00
0,28	0,00	0,00	0,00	0,00	0,00	0,00
123,92	0,00	0,00	0,00	0,00	0,00	0,00
94,82	0,00	0,00	0,00	0,00	0,00	0,00
5,40	0,00	0,00	0,00	0,00	5,40	0,00
13,63	0,00	0,00	0,00	0,00	0,00	0,00
10,00	0,00	0,00	0,00	0,00	0,00	0,00
1,00	0,00	0,00	0,00	0,00	0,00	0,00
17,50	0,00	0,00	0,00	0,00	0,00	0,00
0,00	0,00	0,00	0,00	0,00	0,00	0,00
0,00	0,00	0,00	0,00	0,00	0,00	0,00
0,00	0,00	0,00	0,00	0,00	0,00	0,00
0,00	0,00	0,00	0,00	0,00	0,00	0,00
0,00	0,00	0,00	0,00	0,00	0,00	0,00
0,00	0,00	0,00	0,00	0,00	0,00	0,00
165,54	0,00	0,00	0,00	0,00	0,60	0,00
3,60	0,00	0,00	0,00	0,00	0,00	0,00
0,00	0,00	0,00	0,00	0,00	0,10	0,00
0,00	0,00	0,00	0,00	0,00	0,00	0,00

0,00	0,00	0,00	0,00	0,00	0,00	0,00
0,00	0,00	0,00	0,00	0,00	0,00	0,00
15,00	0,00	0,00	0,00	0,00	0,25	0,00
0,30	0,00	0,00	0,00	0,00	0,00	0,00
0,00	0,00	0,00	0,00	0,00	0,00	0,00
0,00	0,00	0,00	0,00	0,00	0,00	0,00
0,00	0,00	0,00	0,00	0,00	0,00	0,00
408,04	0,00	0,00	0,00	0,00	0,00	0,00
0,00	0,00	0,00	0,00	0,00	121,42	0,00
0,00	0,00	0,00	0,00	0,00	0,00	0,00
0,00	0,00	0,00	0,00	0,00	0,00	0,00
0,53	0,00	0,00	0,00	0,00	0,00	0,00
0,00	0,00	0,00	0,00	0,00	0,00	0,00
1,30	0,00	0,00	0,00	0,00	0,00	0,00
8,37	0,00	0,00	0,00	0,00	2,90	0,00
13,12	0,00	0,00	0,00	0,00	3,74	0,00
0,00	0,00	0,00	0,00	0,00	0,00	0,00
0,00	0,00	0,00	0,00	0,00	0,00	0,00
0,00	0,00	0,00	0,00	0,00	0,00	0,00
0,00	0,00	0,00	0,00	0,00	0,00	0,00
0,00	0,00	0,00	0,00	0,00	0,00	0,00
0,00	0,00	0,00	0,00	0,00	0,00	0,00
0,20	0,00	0,00	0,00	0,00	0,00	0,00
69,72	0,00	0,00	0,00	0,00	35,00	0,00
40,63	0,00	0,00	0,00	0,00	46,53	0,00
0,00	0,00	0,00	0,00	0,00	0,00	0,95
163,27	1,00	0,00	0,00	0,00	149,43	0,00
0,30	0,00	0,00	0,00	0,00	0,00	0,00
4,78	0,00	0,00	0,00	0,00	0,00	0,00
0,00	0,00	0,00	0,00	0,00	1 076,51	0,00
0,00	0,00	0,00	0,00	0,00	212,80	0,00
0,00	0,00	0,00	0,00	0,00	142,10	0,00
0,00	0,00	0,00	0,00	0,00	56,18	0,00
0,00	0,00	0,00	0,00	0,00	0,00	0,00
0,00	0,00	0,00	0,00	0,00	422,10	0,00
11,39	0,00	0,00	0,00	0,00	162,45	0,00
8,05	0,00	0,00	0,00	0,00	0,00	0,00
0,00	0,00	0,00	0,00	0,00	0,00	0,00
0,00	0,00	0,00	0,00	0,00	0,00	0,00
0,00	0,00	0,00	0,00	0,00	0,00	0,00
36,40	0,00	0,00	0,00	0,00	0,00	0,00
0,00	0,00	0,00	0,00	0,00	5,00	0,00
0,00	0,00	0,00	0,00	0,00	0,00	0,00
0,70	0,00	0,00	0,00	0,00	0,00	0,00
0,00	0,00	0,00	0,00	0,00	0,00	0,00
4,50	0,00	0,00	0,00	0,00	0,00	0,00
2,50	0,00	0,00	0,00	0,00	0,00	9,00
5,26	0,00	0,00	0,00	0,00	138,10	0,00
1,03	0,00	0,00	0,00	0,00	0,00	0,00
102,52	0,00	0,72	0,00	0,00	128,51	1,13
147,24	0,00	0,97	0,00	0,00	108,08	2,82
0,00	0,00	0,00	0,00	0,00	0,00	0,30
5,85	0,00	0,22	0,00	0,00	0,00	0,02
0,73	0,00	0,00	0,00	0,00	0,00	0,00
27,66	0,00	0,00	0,00	0,00	12,90	0,00
0,06	0,00	0,00	0,00	0,00	0,00	0,00
4,68	0,00	0,00	0,00	0,00	44,50	0,00
0,00	0,00	0,00	0,00	0,00	0,00	0,00
0,00	0,00	0,00	0,00	0,00	0,00	0,00
6,56	0,00	0,00	0,00	0,00	2,10	0,00
0,60	0,00	0,00	0,00	0,00	1,86	0,00
39,97	0,00	0,00	0,00	0,00	11,30	0,40
18,78	0,00	0,00	0,00	0,00	10,29	0,00
1,60	0,00	0,00	0,00	0,00	0,00	0,00
0,32	0,00	0,00	0,00	0,00	0,00	0,00
21,94	0,00	0,00	0,00	0,00	21,94	0,00
589,60	0,00	0,00	0,00	0,00	1 220,90	0,00
0,00	0,00	0,00	0,00	0,00	0,00	0,00
0,00	0,00	0,00	0,00	0,00	0,00	0,00
0,00	0,00	0,00	0,00	0,00	0,00	0,00
5 121,50	0,00	0,00	0,00	0,00	43,00	0,00
52,29	0,00	0,00	0,00	0,00	52,29	0,00
2,95	0,00	0,00	0,00	0,00	0,83	0,00
79,50	0,00	0,00	0,00	0,00	0,00	0,00
7,13	0,00	0,00	0,00	0,00	21,02	0,00
0,00	0,00	0,00	0,00	0,00	0,00	0,00
0,00	0,00	0,00	0,00	0,00	0,00	0,00
0,00	0,00	0,00	0,00	0,00	24 625,56	0,00
41,30	0,00	0,00	0,00	0,00	0,00	0,00

22 688,00	0,00	0,00	0,00	0,00	0,00	0,00
0,00	0,00	0,00	0,00	0,00	0,00	0,00
0,00	0,00	0,00	0,00	0,00	0,00	0,00
0,00	0,00	0,00	0,00	0,00	0,00	0,00
0,00	0,00	0,00	0,00	0,00	0,00	1,50
0,00	0,00	0,00	0,00	0,00	0,00	0,00
0,00	0,00	0,00	0,00	0,00	0,00	0,00
0,87	0,00	0,00	0,00	0,00	0,00	0,02
0,00	0,00	0,00	0,00	0,00	0,00	0,00
0,00	0,00	0,00	0,00	0,00	0,00	0,00
0,00	0,00	0,00	0,00	0,00	0,00	0,00
0,00	0,00	0,00	0,00	0,00	0,00	0,00
0,00	0,00	0,00	0,00	0,00	0,00	0,00
63,00	0,00	0,00	0,00	0,00	0,00	0,00
0,00	0,00	0,00	0,00	0,00	0,00	0,00
2,10	0,00	0,00	0,00	0,00	2,10	0,00
182,50	0,00	0,00	0,00	0,00	77,10	0,00
0,00	0,00	0,00	0,00	0,00	0,00	0,00
0,00	0,00	0,00	0,00	0,00	0,00	0,00
0,00	0,00	0,00	0,00	0,00	0,00	0,00
0,00	0,00	0,00	0,00	0,00	0,00	0,00
0,00	0,00	0,00	0,00	0,00	0,00	0,00
0,00	0,00	0,00	0,00	0,00	34,05	0,00
0,00	0,00	0,00	0,00	0,00	0,00	0,00
0,00	0,00	0,00	0,00	0,00	0,00	0,00
7,16	0,00	0,00	0,00	0,00	43,50	0,00
0,00	0,00	0,00	0,00	0,00	0,00	0,00
5,60	0,00	0,00	0,00	0,00	0,00	0,00
0,00

0,00	0,00	0,00	0,00	0,00	0,00	0,00
0,00	0,00	0,00	0,00	0,00	0,00	0,00
0,00	0,00	0,00	0,00	0,00	0,00	0,00
0,00	0,00	0,00	0,00	0,00	4,69	0,00
70,19	0,00	0,00	0,00	0,00	54,65	0,00
0,00	0,00	0,00	0,00	0,00	0,00	0,00
0,00	0,00	0,00	0,00	0,00	0,00	0,00
0,00	0,00	0,00	0,00	0,00	0,00	5,14
0,00	0,00	0,00	0,00	0,00	0,00	0,00
0,00	0,00	0,00	0,00	0,00	0,00	52,82
310,51	0,00	0,00	0,00	0,00	318,65	63,80
419,18	0,00	0,00	0,00	0,00	414,42	6,00
0,00	0,00	0,00	0,00	0,00	0,00	64,32
0,00	0,00	0,00	0,00	0,00	0,00	0,41
0,00	0,00	0,00	0,00	0,00	0,00	4,50
0,00	0,00	0,00	0,00	0,00	0,00	0,00
0,00	0,00	0,00	0,00	0,00	0,00	16,95
0,00	0,00	0,00	0,00	0,00	0,00	5,67
0,00	0,00	0,00	0,00	0,00	0,00	0,00
0,00	0,00	0,00	0,00	0,00	0,00	0,00
3,44	0,00	0,00	0,00	0,00	3,44	0,00
0,00	0,00	0,00	0,00	0,00	0,00	0,00
0,05	0,00	0,00	0,00	0,00	0,09	0,00
0,00	0,00	0,00	0,00	0,00	0,74	0,00
0,00	0,00	0,00	0,00	0,00	0,00	0,00
90,00	0,00	0,00	0,00	0,00	19,50	0,00
1,50	0,00	0,00	0,00	0,00	0,00	0,00
0,00	0,00	0,00	0,00	0,00	0,00	0,00
2,10	0,00	0,00	0,00	0,00	0,00	0,00
23,18	0,00	0,00	0,00	0,00	0,00	0,00
0,00

0,00	0,00	0,00	0,00	0,00	0,00	0,00
7,90	0,00	0,00	0,00	0,00	9,50	0,30
0,00	0,00	0,00	0,00	0,00	0,00	2,51
325,70	0,00	0,00	0,00	0,00	185,72	183,50
249,32	0,00	0,00	0,00	0,00	249,32	14,20
0,00	0,00	0,00	0,00	0,00	0,00	0,00
0,00	0,00	0,00	0,00	0,00	0,00	0,00
2 063,99	0,00	0,00	0,00	0,00	859,74	1 726,50
6,40	0,00	0,00	0,00	0,00	0,00	0,00
104,09	0,00	0,00	0,00	0,00	104,09	6,25
219,87	0,00	0,00	0,00	0,00	50,97	617,24
0,00	0,00	0,00	0,00	0,00	0,00	0,00
0,00	0,00	0,00	0,00	0,00	0,00	0,00
0,00	0,00	0,00	0,00	0,00	0,00	1,54
924,75	0,00	0,00	0,00	0,00	924,75	235,68
0,00	0,00	0,00	0,00	0,00	0,00	7,35
0,00	0,00	0,00	0,00	0,00	0,00	0,00
0,00	0,00	0,00	0,00	0,00	0,00	0,00
0,00	0,00	0,00	0,00	0,00	0,00	0,00
0,00	0,00	0,00	0,00	0,00	0,00	0,00
0,00	0,00	0,00	0,00	0,00	0,00	0,00
0,00	0,00	0,00	0,00	0,00	0,00	0,00
0,00	0,00	0,00	0,00	0,00	0,00	1,20
0,00	0,00	0,00	0,00	0,00	0,00	0,00
0,00	0,00	0,00	0,00	0,00	0,00	0,00
0,00	0,00	0,00	0,00	0,00	0,00	828,60
0,00	0,00	0,00	0,00	0,00	0,00	757,41
0,03	0,00	0,00	0,00	0,00	0,00	11,00
0,00	0,00	0,00	0,00	0,00	0,00	0,00
0,00	0,00	0,00	0,00	0,00	0,00	2,42
0,00	0,00	0,00	0,00	0,00	0,00	0,29
0,00	0,00	0,00	0,00	0,00	0,00	98,00
0,00	0,00	0,00	0,00	0,00	0,00	8,04
0,00	0,00	0,00	0,00	0,00	0,00	0,00
0,00	0,00	0,00	0,00	0,00	0,00	0,00
0,00	0,00	0,00	0,00	0,00	0,00	0,10
0,00	0,00	0,00	0,00	0,00	0,00	0,00
0,00	0,00	0,00	0,00	0,00	0,00	0,36
0,00	0,00	0,00	0,00	0,00	0,00	0,00
0,00	0,00	0,00	0,00	0,00	0,00	0,00
0,00	0,00	0,00	0,00	0,00	0,00	0,00
0,00	0,00	0,00	0,00	0,00	0,00	0,00
0,00	0,00	0,00	0,00	0,00	0,00	20,32
6,89	0,00	0,00	0,00	0,00	106,01	0,02
1 241,33	0,00	0,00	0,00	0,00	28,70	15,60
0,00	0,00	0,00	0,00	0,00	0,00	22,00
32,60	0,00	0,00	0,00	0,00	0,00	164,40
0,00	0,00	0,00	0,00	0,00	0,00	57,00
0,00	0,00	0,00	0,00	0,00	0,00	0,00
0,00	0,00	0,00	0,00	0,00	0,00	0,00
0,00	0,00	0,00	0,00	0,00	0,00	0,00
0,00	0,00	0,00	0,00	0,00	0,00	0,00
0,00	0,00	0,00	0,00	0,00	0,00	0,00
0,00	0,00	0,00	0,00	0,00	0,00	5,32
0,00	0,00	0,00	0,00	0,00	0,00	0,00
0,00	0,00	0,00	0,00	0,00	0,00	0,00
0,00	0,00	0,00	0,00	0,00	0,00	0,00
0,14	0,00	0,00	0,00	0,00	0,00	0,00
2,30	0,00	0,00	0,00	0,00	0,50	0,00
2,87	0,00	0,00	0,00	0,00	2,87	0,00
5,10	0,00	0,00	0,00	0,00	1,14	0,24
0,00	0,00	0,00	0,00	0,00	0,00	0,00
63,80	0,00	0,00	0,00	0,00	0,00	0,00
0,50	0,00	0,00	0,00	0,00	0,80	0,00
11,00	0,00	0,00	0,00	0,00	0,00	0,00
193,56	0,00	0,00	0,00	0,00	226,13	0,00
380,08	0,00	0,00	0,00	0,00	345,57	170,27
0,00	0,00	0,00	0,00	0,00	0,00	0,00
0,00	0,00	0,00	0,00	0,00	0,00	0,00
0,36	0,00	0,00	0,00	0,00	0,36	0,00
0,00	0,00	0,00	0,00	0,00	0,00	0,00
0,00	0,00	0,00	0,00	0,00	0,00	0,00

0,00	0,00	0,00	0,00	0,00	0,00	0,30
0,00	0,00	0,00	0,00	0,00	0,00	0,00

0,00	0,00	0,00	0,00	0,00	0,00	0,00
0,00	0,00	0,00	0,00	0,00	0,00	3,71
0,00	0,00	0,00	0,00	0,00	0,00	0,00
0,00	0,00	0,00	0,00	0,00	0,00	0,00
0,00	0,00	0,00	0,00	0,00	0,00	5,45
0,00	0,00	0,00	0,00	0,00	0,00	0,00
0,00	0,00	0,00	0,00	0,00	0,00	0,25
0,00	0,00	0,00	0,00	0,00	0,00	0,00

0,00	0,00	0,00	0,00	0,00	0,00	0,49
0,00	0,00	0,00	0,00	0,00	0,00	0,00
0,03	0,00	0,00	0,00	0,00	0,00	0,38
1,00	0,00	0,00	0,00	0,00	0,00	0,00
0,10	0,00	0,00	0,00	0,00	0,06	0,00
0,00	0,00	0,00	0,00	0,00	0,00	0,00
0,00	0,00	0,00	0,00	0,00	0,00	0,00
8,19	0,00	0,00	0,00	0,00	2,50	0,24
1 222,26	0,00	0,00	0,00	0,00	49,49	10,50
0,00	0,00	0,00	0,00	0,00	0,00	0,00
228,73	0,00	0,00	0,00	0,00	0,00	0,00
0,00	0,00	0,00	0,00	0,00	0,00	0,00
0,00	0,00	0,00	0,00	0,00	0,00	0,00
0,00	0,00	0,00	0,00	0,00	0,00	0,00
0,00	0,00	0,00	0,00	0,00	0,00	0,00
0,00	0,00	0,00	0,00	0,00	0,00	0,00
0,00	0,00	0,00	0,00	0,00	0,00	0,00
47,20	0,00	0,00	0,00	0,00	47,12	0,00
0,00	0,00	0,00	0,00	0,00	0,00	0,00
0,00	0,00	0,00	0,00	0,00	0,00	0,42
0,00	0,00	0,00	0,00	0,00	0,00	0,00
0,76	0,00	10,89	0,01	0,00	0,00	534,23
0,00	0,00	0,00	0,00	0,00	0,00	0,00
1,50	0,00	0,00	0,00	0,00	0,00	0,00
0,00	0,00	0,00	0,00	0,00	0,00	0,00
0,00	0,00	0,00	0,00	0,00	0,00	0,00
0,03	0,00	0,00	0,00	0,00	0,00	0,00
0,00	0,00	0,00	0,00	0,00	0,00	0,00
18,50	0,00	0,00	0,00	0,00	0,00	4,58
139,10	0,00	0,00	0,00	0,00	0,00	12,04
0,17	0,00	0,00	0,00	0,00	0,00	1,80
0,00	0,00	0,00	0,00	0,00	0,00	0,00
30,00	0,00	0,00	0,00	0,00	0,00	0,00
0,00	0,00	0,00	0,00	0,00	0,00	0,00
0,00	0,00	0,00	0,00	0,00	0,00	0,00
0,00	0,00	0,00	0,00	0,00	0,00	0,20
2,50	0,00	0,00	0,00	0,00	2,50	0,00
296,61	0,00	0,00	0,00	0,00	79,60	2,71
68,01	0,00	0,00	0,00	0,00	38,40	0,00
8,00	0,00	0,00	0,00	0,00	0,00	0,00
0,00	0,00	0,00	0,00	0,00	0,00	2,50
0,00	0,00	0,00	0,00	0,00	0,00	0,00
0,00	0,00	0,00	0,00	0,00	0,00	0,00
0,00	0,00	0,00	0,00	0,00	0,00	0,00
50,08	0,00	0,00	0,00	0,00	61,53	0,23
0,00	0,00	0,00	0,00	0,00	0,00	0,00
0,00	0,00	0,00	0,00	0,00	0,00	0,00
154,71	1,13	0,00	0,00	0,00	168,14	0,00
21,96	0,00	0,00	0,00	0,00	2,71	0,00
44,72	0,00	0,00	0,00	0,00	0,00	0,00
0,00	0,00	0,00	0,00	0,00	0,00	0,00
0,00	0,00	0,00	0,00	0,00	0,00	0,00
0,00	0,00	0,00	0,00	0,00	0,00	0,00
1,40	0,00	0,00	0,00	0,00	2,82	0,00
14,55	0,00	0,00	0,00	0,00	0,00	0,00
1,90	0,00	0,00	0,00	0,00	1,01	0,00
0,00	0,00	0,00	0,00	0,00	0,00	0,00
0,00	0,00	0,00	0,00	0,00	0,00	1,79
0,00	0,00	0,00	0,00	0,00	0,00	5,95
88,46	0,00	0,00	0,00	0,00	75,05	0,00
4,69	0,00	0,00	0,00	0,00	22,40	0,00
0,00	0,00	0,00	0,00	0,00	0,00	0,00
2,00	0,00	0,00	0,00	0,00	0,00	0,00
0,68	0,00	0,00	0,00	0,00	0,43	0,00
0,00	0,00	0,00	0,00	0,00	0,00	0,00
1,10	0,00	0,00	0,00	0,00	1,05	0,00

0,00	0,00	0,00	0,00	0,00	0,00	0,00
0,03	0,00	0,00	0,00	0,00	0,00	0,00
0,00	0,00	0,00	0,00	0,00	0,00	0,00
0,00	0,00	0,00	0,00	0,00	0,00	0,00
0,00	0,00	0,00	0,00	0,00	0,00	0,00
0,00	0,00	0,00	0,00	0,00	0,00	0,00
0,00	0,00	0,00	0,00	0,00	0,00	0,00
4,40	0,00	0,00	0,00	0,00	0,00	0,01
0,00	0,00	0,00	0,00	0,00	0,00	0,00
0,00	0,00	1,99	0,00	0,00	0,00	53,55
0,00	0,00	0,29	0,00	0,00	0,00	3,38
0,00	0,00	0,19	0,00	0,00	0,00	33,58
0,00	0,00	0,53	0,00	0,00	0,00	6,16
0,00	0,00	0,32	0,00	0,00	0,00	3,80
0,00	0,00	1,48	0,00	0,00	0,00	2,47
0,00	0,00	0,00	0,00	0,00	0,00	0,00
0,00	0,00	0,00	0,00	0,00	0,00	5,32
0,00	0,00	0,00	0,00	0,00	0,00	0,00
0,00	0,00	0,00	0,00	0,00	0,00	0,00
0,00	0,00	0,00	0,00	0,00	0,00	0,00
0,00	0,00	0,00	0,00	0,00	0,00	0,00
0,00	0,00	0,00	0,00	0,00	0,00	0,00
0,00	0,00	0,00	0,00	0,00	0,00	0,00
0,00	0,00	0,00	0,00	0,00	0,00	0,15
0,00	0,00	0,00	0,00	0,00	0,00	0,00
0,00	0,00	0,00	0,00	0,00	0,00	116,24
0,00	0,00	0,00	0,00	0,00	0,00	60,59
0,00	0,00	0,00	0,00	0,00	0,00	0,00
0,00	0,00	0,00	0,00	0,00	0,00	1,86
0,00	0,00	0,20	0,00	0,00	0,00	0,00
0,00	0,00	0,00	0,00	0,00	0,00	0,00
0,00	0,00	0,00	0,00	0,00	0,00	0,03
0,00	0,00	0,00	0,00	0,00	0,00	0,05
0,00	0,00	0,00	0,00	0,00	0,00	0,00
0,00	0,00	0,00	0,00	0,00	0,00	0,00
0,00	0,00	0,00	0,00	0,00	0,00	0,00
0,00	0,00	0,00	0,00	0,00	0,00	23,13
0,00	0,00	0,00	0,00	0,00	0,00	1,52
0,00	0,00	0,00	0,00	0,00	0,00	0,00
0,00	0,00	0,00	0,00	0,00	0,00	0,22
0,00	0,00	0,00	0,00	0,00	0,00	0,00
0,00	0,00	0,00	0,00	0,00	0,00	0,00
0,00	0,00	0,00	0,00	0,00	0,00	0,00
0,00	0,00	0,00	0,00	0,00	0,00	0,00
0,00	0,00	0,00	0,00	0,00	0,00	0,00
0,00	0,00	0,00	0,00	0,00	0,00	0,00
0,00	0,00	0,00	0,00	0,00	0,00	0,00
0,00	0,00	0,00	0,00	0,00	0,00	0,29
0,00	0,00	0,00	0,00	0,00	0,00	0,00
0,00	0,00	0,00	0,00	0,00	0,00	0,00
0,00	0,00	0,00	0,00	0,00	0,00	0,00
0,00	0,00	0,00	0,00	0,00	0,00	0,00
0,00	0,00	0,00	0,00	0,00	0,00	4,74
0,00	0,00	0,00	0,00	0,00	0,00	0,00
0,00	0,00	0,00	0,00	0,00	0,00	0,00
0,00	0,00	0,00	0,00	0,00	0,00	0,72
0,00	0,00	0,00	0,00	0,00	0,00	3,50
0,00	0,00	0,00	0,00	0,00	0,00	0,00
0,00	0,00	0,00	0,00	0,00	0,00	0,00
0,00	0,00	0,00	0,00	0,00	0,00	0,00
0,00	0,00	0,00	0,00	0,00	0,00	0,00
0,00	0,00	0,00	0,00	0,00	0,00	0,00
0,00	0,00	0,00	0,00	0,00	0,00	0,00
0,00	0,00	0,00	0,00	0,00	0,00	0,00
0,00	0,00	0,00	0,00	0,00	0,00	0,00
0,00	0,00	0,00	0,00	0,00	0,00	0,00
0,00	0,00	0,00	0,00	0,00	0,00	0,00
0,00	0,00	0,00	0,00	0,00	0,00	0,36

0,00	0,00	0,00	0,00	0,00	0,00	0,00
0,00	0,00	0,00	0,00	0,00	0,00	0,00
0,00	0,00	0,00	0,00	0,00	0,00	0,00
0,00	0,00	0,00	0,00	0,00	0,00	0,00
0,00	0,00	0,00	0,00	0,00	0,00	0,18
0,00	0,00	0,00	0,00	0,00	0,00	0,00
0,00	0,00	0,00	0,00	0,00	0,00	0,00
0,00	0,00	0,00	0,00	0,00	0,00	6,06
0,00	0,00	0,00	0,00	0,00	0,00	0,00
0,00	0,00	0,00	0,00	0,00	0,00	0,00
0,00	0,00	0,00	0,00	0,00	0,00	0,00
0,00	0,00	0,00	0,00	0,00	0,00	0,00
0,00	0,00	0,00	0,00	0,00	0,00	9,97
0,00	0,00	0,00	0,00	0,00	0,00	0,00

0,00	0,00	0,00	0,00	0,00	0,00	0,06
0,56	0,00	0,00	0,00	0,00	0,06	0,20
25,05	0,00	0,00	0,00	0,00	6,40	0,15
0,00	0,00	0,00	0,00	0,00	0,00	0,00
0,04	0,00	0,00	0,00	0,00	80,90	0,41
0,01	0,00	0,00	0,00	0,00	0,00	0,00
0,00	0,00	0,00	0,00	0,00	0,00	0,00
0,00	0,00	0,00	0,00	0,00	0,00	0,00
0,00	0,00	0,00	0,00	0,00	0,00	0,00
0,00	0,00	0,00	0,00	0,00	0,00	0,00
10,44	0,00	0,00	0,00	0,00	4,35	0,00
0,00	0,00	0,00	0,00	0,00	0,00	0,00
0,00	0,00	0,00	0,00	0,00	0,00	0,00
167,31	0,00	0,00	0,00	0,00	150,15	30,86
0,00	0,00	0,00	0,00	0,00	0,00	0,00
0,00	0,00	0,00	0,00	0,00	0,00	0,00
0,00	0,00	0,00	0,00	0,00	0,00	0,00
0,00	0,00	0,00	0,00	0,00	0,00	0,00
0,00	0,00	0,00	0,00	0,00	0,00	0,47
0,00	0,00	0,00	0,00	0,00	0,00	0,00
0,00	0,00	0,00	0,00	0,00	0,00	0,00
0,00	0,00	0,00	0,00	0,00	0,00	0,00
0,00	0,00	0,00	0,00	0,00	0,00	0,00
0,00	0,00	0,00	0,00	0,00	0,00	0,00
0,00	0,00	0,00	0,00	0,00	0,00	0,00
0,00	0,00	0,00	0,00	0,00	0,00	0,00
0,00	0,00	0,00	0,00	0,00	0,00	0,00
0,00	0,00	0,00	0,00	0,00	0,00	0,00
33,64	0,00	0,00	0,00	0,00	0,00	71,74
116,90	0,00	0,00	0,00	0,00	116,00	702,12
0,10	0,00	0,00	0,00	0,00	0,00	21,59
0,00	0,00	0,00	0,00	0,00	0,00	0,00
0,00	0,00	0,00	0,00	0,00	0,00	1,30
3,83	0,00	0,00	0,00	0,00	0,00	0,49
25,58	0,00	0,00	0,00	0,00	0,00	2,50
26,26	0,00	0,00	0,00	0,00	24,23	0,00
82,69	0,00	0,00	0,00	0,00	10,40	0,00
0,00	0,00	0,00	0,00	0,00	0,00	0,00
2,42	0,00	0,00	0,00	0,00	2,00	0,05
0,00	0,00	0,00	0,00	0,00	0,00	0,00
0,00	0,00	0,00	0,00	0,00	0,40	0,16
0,00	0,00	0,00	0,00	0,00	0,00	0,00
0,00	0,00	0,00	0,00	0,00	0,00	0,00
0,00	0,00	0,00	0,00	0,00	0,00	0,00
0,00	0,00	0,00	0,00	0,00	0,00	0,00
0,00	0,00	0,00	0,00	0,00	0,00	4,20
0,00	0,00	0,00	0,00	0,00	0,00	0,00
0,00	0,00	0,00	0,00	0,00	0,00	0,00
0,05	0,00	0,00	0,00	0,00	0,00	0,00
2,30	0,00	0,00	0,00	0,00	2,27	0,11
3,57	0,00	0,00	0,00	0,00	0,00	0,00
0,00	0,00	0,00	0,00	0,00	0,00	0,00
0,00	0,00	0,00	0,00	0,00	0,00	0,00
0,00	0,00	0,00	0,00	0,00	0,00	0,00
0,00	0,00	0,00	0,00	0,00	0,00	0,07
0,00	0,00	0,00	0,00	0,00	0,00	0,00
0,00	0,00	0,00	0,00	0,00	0,00	0,00
4,20	0,00	0,00	0,00	0,00	0,00	0,00
15,88	0,00	0,00	0,00	0,00	0,00	0,00
0,00	0,00	0,00	0,00	0,00	0,00	0,00
0,00	0,00	0,00	0,00	0,00	0,00	0,00
0,00	0,00	0,00	0,00	0,00	0,00	0,00
0,11	0,00	0,00	0,00	0,00	0,00	0,00
0,00	0,00	0,00	0,00	0,00	0,00	0,00
0,53	0,00	0,00	0,00	0,00	0,00	0,00
0,10	0,00	0,00	0,00	0,00	0,00	0,00
40,30	0,00	0,00	0,00	0,00	0,00	8,62
0,00	0,00	0,00	0,00	0,00	0,00	0,00
0,00	0,00	0,00	0,00	0,00	0,00	0,00
0,00	0,00	0,00	0,00	0,00	0,00	0,00
0,07	0,00	0,00	0,00	0,00	0,00	0,00

0,00	0,00	0,00	0,00	0,00	0,00	0,00
0,00	0,00	0,00	0,00	0,00	0,00	0,00
4,71	0,00	0,00	0,00	0,00	0,00	0,39
0,00	0,00	0,00	0,00	0,00	0,00	0,00
68,45	0,45	0,00	0,00	0,00	86,77	0,00
0,00	0,00	0,00	0,00	0,00	0,00	0,00
0,00	0,00	0,00	0,00	0,00	0,00	0,00
0,00	0,00	0,00	0,00	0,00	0,00	0,00
0,00	0,00	0,00	0,00	0,00	0,00	0,10
0,00	0,00	0,00	0,00	0,00	0,00	0,00
0,00	0,00	0,00	0,00	0,00	0,00	0,00
0,00	0,00	0,00	0,00	0,00	0,00	0,05
0,00	0,00	0,00	0,00	0,00	0,00	0,00
0,00	0,00	0,00	0,00	0,00	0,00	0,00
0,00	0,00	0,00	0,00	0,00	0,00	0,00
0,00	0,00	0,00	0,00	0,00	0,00	0,00
0,00	0,00	0,00	0,00	0,00	0,00	0,00
0,00	0,00	0,00	0,00	0,00	0,00	0,00
0,00	0,00	0,00	0,00	0,00	0,00	0,00
0,00	0,00	0,00	0,00	0,00	0,00	0,03
0,00	0,00	0,00	0,00	0,00	0,00	0,00
0,00	0,00	0,00	0,00	0,00	0,00	0,00
43,54	0,00	0,00	0,00	0,00	0,27	0,00
12,80	0,00	0,00	0,00	0,00	0,00	0,00
0,00	0,00	0,00	0,00	0,00	0,00	1,21
0,00	0,00	0,00	0,00	0,00	0,00	0,00
0,00	0,00	0,00	0,00	0,00	0,00	0,00
0,00	0,00	0,00	0,00	0,00	0,00	0,00
0,00	0,00	0,00	0,00	0,00	3,40	0,00
1,50	0,00	0,00	0,00	0,00	0,00	0,00
0,00	0,00	0,00	0,00	0,00	0,00	0,00
0,10	0,00	0,00	0,00	0,00	0,00	0,00
0,00	0,00	0,00	0,00	0,00	0,00	0,21
17,18	0,00	0,00	0,00	0,00	19,18	0,64
0,00	0,00	0,00	0,00	0,00	0,00	0,00
0,00	0,00	0,00	0,00	0,00	0,00	0,00
1,50	0,00	0,00	0,00	0,00	0,00	0,00
0,00	0,00	0,00	0,00	0,00	0,00	3,94
0,00	0,00	0,00	0,00	0,00	0,00	0,00
0,00	0,00	0,00	0,00	0,00	0,00	0,73
0,00	0,00	0,00	0,00	0,00	0,00	0,00
0,00	0,00	0,00	0,00	0,00	0,00	0,00
0,00	0,00	0,00	0,00	0,00	0,00	0,11
0,11	0,00	0,00	0,00	0,00	0,22	0,02
6,81	0,00	0,00	0,00	0,00	1,91	0,00
0,00	0,00	0,00	0,00	0,00	0,00	0,00
0,00	0,00	0,00	0,00	0,00	0,00	0,00
0,00	0,00	0,00	0,00	0,00	0,00	0,00
0,00	0,00	0,00	0,00	0,00	0,00	0,00
0,00	0,00	0,00	0,00	0,00	0,00	0,38
0,00	0,00	0,00	0,00	0,00	0,00	0,00
0,00	0,00	0,00	0,00	0,00	0,00	0,00
0,00	0,00	0,00	0,00	0,00	0,00	0,00
9,85	0,00	0,00	0,00	0,00	9,85	0,00
2,59	0,00	0,00	0,00	0,00	0,72	0,00
0,00	0,00	0,00	0,00	0,00	0,00	0,00
0,00	0,00	0,00	0,00	0,00	0,00	0,00
0,00	0,00	0,00	0,00	0,00	0,00	0,08
0,51	0,00	0,00	0,00	0,00	0,00	2,93
0,00	0,00	0,00	0,00	0,00	0,00	0,00
10,20	0,00	0,00	0,00	0,00	0,00	0,00
0,00	0,00	0,00	0,00	0,00	0,00	0,00
0,00	0,00	0,00	0,00	0,00	0,00	0,77
0,00	0,00	0,00	0,00	0,00	0,00	0,00
0,00	0,00	0,00	0,00	0,00	0,00	0,00
21,74	0,00	0,00	0,00	0,00	0,00	0,00

0,00	0,00	0,00	0,00	0,00	0,00	0,00
0,00	0,00	0,00	0,00	0,00	0,00	0,00
0,00	0,00	0,00	0,00	0,00	0,00	0,00
0,17	0,00	0,00	0,00	0,00	0,00	0,00
0,00	0,00	0,00	0,00	0,00	0,00	0,00
0,05	0,00	0,00	0,00	0,00	0,00	0,00
55,05	0,00	0,00	0,00	0,00	21,02	0,14
0,00	0,00	0,00	0,00	0,00	0,00	0,00
0,00	0,00	0,00	0,00	0,00	0,00	0,01
0,00	0,00	0,00	0,00	0,00	0,00	0,00
0,00	0,00	0,00	0,00	0,00	0,00	0,00
0,00	0,00	0,00	0,00	0,00	0,00	0,00
0,00	0,00	0,00	0,00	0,00	0,00	0,21
0,00	0,00	0,00	0,00	0,00	0,00	0,00
0,00	0,00	0,00	0,00	0,00	0,00	0,00
0,00	0,00	0,00	0,00	0,00	0,00	0,00
0,00	0,00	0,00	0,00	0,00	0,00	0,00
0,00	0,00	0,00	0,00	0,00	0,00	0,00
0,00	0,00	0,00	0,00	0,00	0,00	0,00
0,00	0,00	0,00	0,00	0,00	0,00	0,00
0,00	0,00	0,00	0,00	0,00	0,00	0,00
0,00	0,00	0,00	0,00	0,00	0,00	2,30
0,00	0,00	0,00	0,00	0,00	0,00	0,00
58,90	0,00	0,00	0,00	0,00	58,91	0,00
8,70	0,00	0,00	0,00	0,00	7,50	0,00
10,34	0,00	0,00	0,00	0,00	9,08	0,00
0,00	0,00	0,00	0,00	0,00	0,00	0,40
0,00	0,00	0,00	0,00	0,00	0,00	0,40
0,00	0,00	0,00	0,00	0,00	0,00	0,00
0,00	0,00	0,00	0,00	0,00	0,00	0,00
1,00	0,00	0,00	0,00	0,00	0,00	0,00
0,00	0,00	0,00	0,00	0,00	0,00	0,00
0,50	0,00	0,00	0,00	0,00	0,00	1,00
0,00	0,00	0,00	0,00	0,00	0,00	0,19
0,00	0,00	0,00	0,00	0,00	0,00	0,00
0,00	0,00	0,00	0,00	0,00	0,00	0,00
0,00	0,00	0,00	0,00	0,00	0,00	0,00
0,00	0,00	0,00	0,00	0,00	0,00	0,00
0,00	0,00	0,00	0,00	0,00	0,00	0,00
0,00	0,00	0,00	0,00	0,00	0,00	0,00
0,00	0,00	0,00	0,00	0,00	0,00	0,00
0,00	0,00	0,00	0,00	0,00	0,00	0,00
0,00	0,00	0,00	0,00	0,00	0,00	0,00
0,00	0,00	0,02	0,00	0,00	0,00	0,06
0,00	0,00	0,00	0,00	0,00	0,00	0,03
0,00	0,00	0,00	0,00	0,00	0,00	0,00
0,00	0,00	0,00	0,00	0,00	0,00	0,43
0,00	0,00	0,00	0,00	0,00	0,00	1,15
16,31	0,00	0,00	0,00	0,00	16,31	1,02
0,00	0,00	0,00	0,00	0,00	0,00	0,00
0,00	0,00	0,00	0,00	0,00	0,00	0,00
0,01	0,00	0,00	0,00	0,00	0,00	0,00
0,00	0,00	0,00	0,00	0,00	0,00	0,20
0,00	0,00	0,00	0,00	0,00	0,00	0,00
0,00	0,00	0,00	0,00	0,00	0,00	0,00
0,00	0,00	0,00	0,00	0,00	0,00	0,00

0,00	0,00	0,00	0,00	0,00	0,00	0,00
0,00	0,00	0,00	0,00	0,00	0,00	0,00
0,20	0,00	0,00	0,00	0,00	0,00	0,00
0,00	0,00	0,00	0,00	0,00	0,00	0,00
0,01	0,00	0,00	0,00	0,00	0,00	0,00
0,00	0,00	0,00	0,00	0,00	0,00	0,00
0,00	0,00	0,00	0,00	0,00	0,00	0,00
0,00	0,00	0,00	0,00	0,00	0,00	0,00
0,00	0,00	0,00	0,00	0,00	0,00	0,00
0,00	0,00	0,00	0,00	0,00	0,00	0,00
0,30	0,00	0,00	0,00	0,00	0,19	0,00
0,00	0,00	0,02	0,00	0,00	0,00	0,00
0,00	0,00	0,00	0,00	0,00	0,00	0,00
0,20	0,00	0,00	0,00	0,00	0,23	0,00
2,03	0,00	0,00	0,00	0,00	2,40	0,00
0,00	0,00	0,00	0,00	0,00	0,00

0,00	0,00	0,00	0,00	0,00	0,00	0,00
0,00	0,00	0,00	0,00	0,00	0,00	0,00
0,00	0,00	0,00	0,00	0,00	0,00	0,00
0,00	0,00	0,00	0,00	0,00	0,00	0,00
0,00	0,00	0,00	0,00	0,00	0,00	0,00
0,00	0,00	0,00	0,00	0,00	0,00	0,00
55,25	0,00	0,00	0,00	0,00	25,71	0,00
376,14	0,01	0,00	0,00	0,00	61,41	0,00
0,00	0,00	0,00	0,00	0,00	0,00	0,00
0,00	0,00	0,00	0,00	0,00	0,85	0,00
87,23	0,00	0,00	0,00	0,00	92,09	11,25
20,54	0,00	0,00	0,00	0,00	11,92	0,00
23,13	0,01	0,00	0,00	0,00	27,73	0,00
438,00	0,00	0,00	0,00	0,00	51,82	0,00
0,00	0,00	0,00	0,00	0,00	0,00	0,00
0,00	0,00	0,00	0,00	0,00	0,00	0,00
0,00	0,00	0,00	0,00	0,00	0,00	0,00
103,70	0,00	0,00	0,00	0,00	103,64	0,00
89,06	0,00	0,00	0,00	0,00	98,25	0,00
12,01	0,00	0,00	0,00	0,00	13,90	0,00
54,70	0,00	0,00	0,00	0,00	0,00	0,00
4,31	0,00	0,00	0,00	0,00	4,31	0,00
0,00	0,00	0,00	0,00	0,00	0,00	0,00
2,20	0,00	0,00	0,00	0,00	0,67	0,00
34,40	0,00	0,00	0,00	0,00	30,14	0,00
0,00	0,00	0,00	0,00	0,00	0,00	0,00
0,00	0,00	0,00	0,00	0,00	0,00	0,00
0,00	0,00	0,00	0,00	0,00	0,00	0,00
0,00	0,00	0,00	0,00	0,00	0,00	0,00
117,31	0,00	0,00	0,00	28,80	0,00	23 971,06
0,00	0,00	0,00	0,00	0,00	0,00	150,00
0,00	0,00	0,00	0,00	0,00	0,00	0,00
0,00	0,00	0,00	0,00	0,00	0,00	0,00
0,00	0,00	0,00	0,00	0,00	0,00	39,70
0,00	0,00	0,00	0,00	0,00	0,00	27,13
0,00	0,00	0,00	0,00	0,00	0,00	0,00
0,00	0,00	0,00	0,00	0,00	0,00	0,00
0,00	0,00	0,00	0,00	0,00	0,00	0,00
0,00	0,00	0,00	0,00	0,00	0,00	0,00
0,00	0,00	0,00	0,00	0,00	0,00	67,79
0,00	0,00	0,00	0,00	0,00	0,00	680,50
0,00	0,00	0,00	0,00	0,00	0,00	0,00
0,00	0,00	0,00	0,00	0,00	0,00	97,50
0,00	0,00	0,00	0,00	0,00	0,00	0,00
0,00	0,00	0,00	0,00	0,00	0,00	0,00
0,00	0,00	0,00	0,00	0,00	0,00	2 422,01
0,00	0,00	0,00	0,00	0,00	0,00	0,00
0,00	0,00	0,00	0,00	0,00	0,00	0,00
0,00	0,00	0,00	0,00	0,00	0,00	12,41
0,00	0,00	0,00	0,00	0,00	0,00	0,00
0,00	0,00	0,00	0,00	0,00	0,00	0,00
0,00	0,00	0,00	0,00	0,00	0,00	73,75
0,00	0,00	0,00	0,00	0,00	0,00	0,00
0,00	0,00	0,00	0,00	0,00	0,00	0,00
0,00	0,00	0,00	0,00	0,00	0,00	0,01
0,00	0,00	0,00	0,00	0,00	0,00	1,67
0,00	0,00	0,00	0,00	0,00	0,00	0,00
0,00	0,00	0,00	0,00	0,00	0,00	0,00
0,00	0,00	0,00	0,00	0,00	0,00	22,94
0,00	0,00	0,00	0,00	0,00	0,00	0,00
0,00	0,00	0,00	0,00	0,00	0,00	0,00
0,00	0,00	0,00	0,00	0,00	0,00	286,94
0,00	0,00	0,00	0,00	0,00	0,00	0,17
0,00	0,00	0,00	0,00	0,00	0,00	0,00
0,00	0,00	0,00	0,00	0,00	0,00	30,39
0,00	0,00	0,00	0,00	0,00	0,00	0,13
0,00	0,00	0,00	0,00	0,00	0,00	0,00
0,00	0,00	0,00	0,00	0,00	0,00	48,70
0,00	0,00	0,00	0,00	0,00	0,00	0,00
0,00	0,00	0,00	0,00	0,00	0,00	29,40
0,00	0,00	0,00	0,00	0,00	0,00	2,40
0,00	0,00	0,00	0,00	0,00	0,00	181,66
0,00	0,00	0,00	0,00	0,00	0,00	0,10
0,00	0,00	0,00	0,00	0,00	0,00	0,90
0,00	0,00	0,00	0,00	0,00	0,00	0,00
0,00	0,00	0,00	0,00	0,00	0,00	6,11

0,00	0,00	0,00	0,00	0,00	0,00	0,00
0,00	0,00	0,00	0,00	0,00	0,00	0,00
0,00	0,00	0,00	0,00	0,00	0,00	0,00
0,00	0,00	0,00	0,00	0,00	0,00	0,00
2,65	0,00	0,00	0,00	0,00	0,00	0,00
0,00	0,00	0,00	0,00	0,00	0,00	1,13
7,69	0,00	0,00	0,00	0,00	0,00	2,64
0,00	0,00	0,00	0,00	0,00	0,00	0,00

0,00	0,00	0,00	0,00	0,00	0,00	0,00
0,00	0,00	0,00	0,00	0,00	0,00	0,00
0,00	0,00	0,00	0,00	0,00	0,00	0,00
0,00	0,00	0,00	0,00	0,00	0,00	0,05
0,00	0,00	0,00	0,00	0,00	0,00	153,36
0,00	0,00	0,00	0,00	0,00	0,00	0,37
0,00	0,00	0,00	0,00	0,00	0,00	106,98
0,00	0,00	0,00	0,00	0,00	0,00	0,00
0,00	0,00	0,00	0,00	0,00	0,00	0,00
0,00	0,00	0,00	0,00	0,00	0,00	1,58
0,00	0,00	0,00	0,00	0,00	0,00	1,00
0,00	0,00	0,00	0,00	0,00	0,00	0,00
0,00	0,00	0,00	0,00	0,00	0,00	0,00
0,00	0,00	0,00	0,00	0,00	0,00	0,00
0,00	0,00	0,00	0,00	0,00	0,00	54,28
0,00	0,00	0,00	0,00	0,00	0,00	0,00
0,00	0,00	0,00	0,00	0,00	0,00	0,00
0,00	0,00	0,00	0,00	0,00	0,00	0,00
0,00	0,00	0,00	0,00	0,00	0,00	0,00
0,01	0,00	0,00	0,00	0,00	0,00	13,01
0,00	0,00	0,00	0,00	0,00	0,00	0,00
0,00	0,00	0,00	0,00	0,00	0,00	0,00
0,00	0,00	0,00	0,00	0,00	0,00	0,00
0,00	0,00	0,00	0,00	0,00	0,00	69,50
0,00	0,00	0,00	0,00	0,00	0,00	0,10
0,00	0,00	0,00	0,00	0,00	0,00	4,20
0,00	0,00	0,00	0,00	0,00	0,00	1,60
0,00	0,00	0,00	0,00	0,00	0,00	21,40
0,00	0,00	0,00	0,00	0,00	0,00	20,40
0,00	0,00	0,00	0,00	0,00	0,00	30,40
0,00	0,00	0,00	0,00	0,00	0,00	0,00
0,00	0,00	0,00	0,00	0,00	0,00	3,70
0,00	0,00	0,00	0,00	0,00	0,00	28,30
0,00	0,00	0,00	0,00	0,00	0,00	18,10
0,00	0,00	0,00	0,00	0,00	0,00	33,30
0,00	0,00	0,00	0,00	0,00	0,00	5,00
0,00	0,00	0,00	0,00	0,00	0,00	33,30
0,00	0,00	0,00	0,00	0,00	0,00	5,00
0,00	0,00	0,00	0,00	0,00	0,00	28,00
0,00	0,00	0,00	0,00	0,00	0,00	9,70
0,00	0,00	0,00	0,00	0,00	0,00	0,00
0,00	0,00	0,00	0,00	0,00	0,00	9,81
0,00	0,00	0,00	0,00	0,00	0,00	8,90
0,00	0,00	0,00	0,00	0,00	0,00	0,02
0,00	0,00	0,00	0,00	0,00	0,00	4,20
0,00	0,00	0,00	0,00	0,00	0,00	1,03
0,00	0,00	0,00	0,00	0,00	0,00	0,00
0,00	0,00	0,00	0,00	0,00	0,00	0,00
0,00	0,00	0,00	0,00	0,00	0,00	0,00
0,00	0,00	0,00	0,00	0,00	0,00	3,70
0,00	0,00	0,00	0,00	0,00	0,00	0,00
0,00	0,00	0,00	0,00	0,00	0,00	0,00
0,00	0,00	0,00	0,00	0,00	0,00	0,00
0,00	0,00	0,00	0,00	0,00	0,00	0,00
0,00	0,00	0,00	0,00	0,00	0,00	17,31
0,00	0,00	0,00	0,00	0,00	0,00	0,00
0,00	0,00	0,00	0,00	0,00	0,00	0,00
0,00	0,00	0,00	0,00	0,00	0,00	0,00
0,00	0,00	0,00	0,00	0,00	0,00	0,00
0,00	0,00	0,00	0,00	0,00	0,00	0,00
0,00	0,00	0,00	0,00	0,00	0,00	0,00
0,00	0,00	0,00	0,00	0,00	0,00	9,30
0,00	0,00	0,00	0,00	0,00	0,00	0,00
0,00	0,00	0,00	0,00	0,00	0,00	0,00
0,00	0,00	0,00	0,00	0,00	0,00	90,30
0,00	0,00	0,00	0,00	0,00	0,00	0,00
0,00	0,00	0,00	0,00	0,00	0,00	0,00
0,16	0,00	0,00	0,00	0,00	0,00	0,00
2,05	0,00	0,00	0,00	0,00	0,00	0,00
0,00	0,00	0,00	0,00	0,00	0,00	0,00
0,00	0,00	0,00	0,00	0,00	0,00	0,00

0,00	0,00	0,00	0,00	0,00	0,00	0,00
0,00	0,00	0,00	0,00	0,00	0,00	0,00
63,80	0,00	0,00	0,00	0,00	26,79	0,00
0,00	0,00	0,00	0,00	0,00	0,00	0,00
0,00	0,00	0,00	0,00	0,00	0,00	0,00
0,00	0,00	0,00	0,00	0,00	0,00	0,00
0,00	0,00	0,00	0,00	0,00	0,00	0,00
0,00	0,00	0,00	0,00	0,00	0,00	0,05
0,00	0,00	0,00	0,00	0,00	0,00	0,00
0,03	0,00	0,00	0,00	0,00	0,03	0,00
0,00	0,00	0,00	0,00	0,00	0,03	0,00
0,00	0,00	0,00	0,00	0,00	0,00	0,00
0,00	0,00	0,00	0,00	0,00	0,00	0,00
0,00	0,00	0,00	0,00	0,00	0,00	0,00
0,00	0,00	0,00	0,00	0,00	0,00	0,00
0,00	0,00	0,00	0,00	0,00	25,30	0,03
0,00	0,00	0,00	0,00	0,00	0,00	0,00
0,00	0,00	0,00	0,00	0,00	84,00	0,00
0,00	0,00	0,00	0,00	0,00	7,85	0,00
0,00	0,00	0,00	0,00	0,00	0,00	283 615,00
214,48	0,08	0,00	0,00	0,00	45,07	47,77
296,26	0,00	0,00	0,00	0,00	71,71	565,87
0,31	0,00	0,00	0,00	0,00	10,50	0,00
10,60	0,00	0,00	0,00	0,00	0,00	0,00
140,91	0,00	0,00	0,00	0,00	0,10	0,20
6,20	0,00	0,00	0,00	0,00	0,00	0,00
0,00	0,00	0,00	0,00	0,00	0,00	22,77
10,00	0,00	0,00	0,00	0,00	0,00	0,00
0,00	0,00	0,00	0,00	0,00	0,00	0,00
0,11	0,00	0,00	0,00	0,00	0,11	0,00
0,00	0,00	0,00	0,00	0,00	0,00	0,00
0,07	0,00	0,00	0,00	0,00	3 354,50	0,00
0,00	0,00	0,00	0,00	0,00	0,00	0,00
0,00	0,00	0,00	0,00	0,00	0,00	0,00
0,00	0,00	0,00	0,00	0,00	0,00	0,00
0,00	0,00	0,00	0,00	0,00	0,00	0,00
3,10	0,00	0,00	0,00	537,00	0,00	410 947,00
1,25	0,00	0,00	0,00	0,00	0,00	0,00
0,00	0,00	0,00	0,00	0,00	0,00	0,00
61,69	0,00	0,00	0,00	0,00	71,69	0,00
0,00	0,00	0,00	0,00	0,00	0,00	0,00
0,99	0,00	0,00	0,00	0,00	5,10	0,00
0,00	0,00	0,00	0,00	0,00	0,00	0,00
0,00	0,00	0,00	0,00	0,00	0,00	0,00
0,00	0,00	0,00	0,00	0,00	0,00	0,00
0,00	0,00	0,00	0,00	0,00	0,00	0,00
0,00	0,00	0,00	0,00	0,00	0,00	0,00
0,00	0,00	0,00	0,00	0,00	0,00	0,00
22,74	0,00	0,00	0,00	0,00	21,00	24,46
2,85	0,65	0,00	0,00	0,00	0,16	0,00
0,00	0,00	0,00	0,00	0,00	0,00	0,00
0,10	0,00	0,00	0,00	0,00	0,00	0,00
0,00	0,00	0,00	0,00	0,00	12,49	0,00
424,76	0,00	0,00	0,00	0,00	295,14	39,43
24,50	0,00	0,00	0,00	0,00	0,00	0,00
0,00	0,00	0,00	0,00	0,00	30,10	0,00
12,87	0,00	0,00	0,00	0,00	0,00	3 330,67
0,00	0,00	0,00	0,00	0,00	9,00	5,00
0,00	0,00	0,00	0,00	0,00	0,00	4,80
2 680,00	0,00	0,00	0,00	0,00	0,00	0,00
9,60	9,00	0,00	0,00	0,00	2 468,45	0,00
2 868,21	0,00	0,00	0,00	0,00	34,15	3 743,89

0,00	0,00	0,00	0,00	0,00	0,00	0,00
0,00	0,00	0,00	0,00	0,00	0,00	0,00
0,00	0,00	0,00	0,00	0,00	0,00	0,00
11,98	0,00	0,00	0,00	0,00	0,00	0,00
0,00	0,00	0,00	0,00	0,00	0,00	0,00
0,00	0,00	0,00	0,00	0,00	0,00	0,00
0,00	0,00	0,00	0,00	0,00	0,00	0,00
0,52	0,00	0,00	0,00	0,00	0,00	1,50
0,00	0,00	0,00	0,00	0,00	0,00	0,69
0,00	0,00	0,00	0,00	0,00	0,00	1 135,63
0,00	0,00	3,00	0,00	0,00	0,00	12,28
0,00	0,00	0,00	0,00	0,00	0,00	0,00
0,00	0,00	0,00	0,00	0,00	0,00	0,00
0,00	0,00	0,00	0,00	0,00	0,00	0,00
0,00	0,00	0,00	0,00	0,00	0,00	96,94
0,00	0,00	0,17	0,00	0,00	0,00	0,60
0,00	0,00	0,00	0,00	0,00	0,00	0,00
351,00	0,00	0,00	0,00	0,00	106,00	0,00
4,20	0,00	0,00	0,00	0,00	0,00	0,00
0,00	0,00	0,00	0,00	0,00	0,00	0,00
0,00	0,00	0,00	0,00	0,00	0,00	0,00
0,00	0,00	0,00	0,00	0,00	86 255,77	13,23
0,00	0,00	0,00	0,00	0,00	0,00	0,00
0,00	0,00	0,00	0,00	0,00	26 558,83	0,00
12,64	0,00	0,00	0,00	0,00	512,62	0,00
0,00	0,00	0,00	0,00	0,00	0,00	0,00
0,00	0,00	0,00	0,00	0,00	237,30	0,00
0,00	0,00	0,00	0,00	0,00	0,00	0,00
0,00	0,00	0,00	0,00	0,00	0,00	0,00
4,40	0,00	0,00	0,00	0,00	1 522,17	0,00
0,00	0,00	0,00	0,00	0,00	0,00	0,00
35,20	0,00	0,00	0,00	0,00	0,00	0,00
0,00	0,00	0,00	0,00	0,00	0,00	206,40
0,00	0,00	0,00	0,00	0,00	0,00	0,00
0,00	0,00	0,00	0,00	0,00	0,00	0,00
0,00	0,00	0,00	0,00	0,00	0,00	0,00
0,00	0,00	0,00	0,00	0,00	0,00	0,00
0,00	0,00	0,92	0,00	0,00	9 014,96	13,59
0,00	0,00	0,00	0,00	0,00	0,00	0,00
0,00	0,00	0,00	0,00	0,00	0,00	0,00
0,00	0,00	0,00	0,00	0,00	0,00	0,00
0,00	0,00	0,00	0,00	0,00	0,00	0,99
3 769,84	1,31	0,00	0,00	0,00	776,36	5,82
704,48	0,00	0,00	0,00	0,00	739,32	0,80
583,40	3,90	0,00	0,00	0,00	709,36	0,90
1 202,37	3,95	0,00	0,00	0,00	0,00	0,00
204,67	0,00	0,00	0,00	0,00	156,52	0,77
0,00	0,00	0,00	0,00	0,00	0,00	0,20
69,50	0,00	0,00	0,00	0,00	16,38	0,00
1 708,64	0,00	9,87	0,00	0,00	2 654,32	80,72
11 559,66	11,10	6,60	0,00	0,00	14 063,69	22,30
0,80	0,00	0,00	0,00	0,00	0,00	0,00
0,00	0,00	0,00	0,00	0,00	0,00	0,00
0,00	0,00	0,00	0,00	0,00	0,00	0,00
0,00	0,00	0,00	0,00	0,00	0,00	0,00
0,00	0,00	0,00	0,00	0,00	0,00	0,00
0,00	0,00	0,00	0,00	0,00	0,00	0,00
0,00	0,00	0,00	0,00	0,00	0,00	0,00
0,00	0,00	0,00	0,00	0,00	8 689,41	0,54
0,00	0,00	0,00	0,00	0,00	0,00	0,00
0,00	0,00	0,00	0,00	0,00	8 590,43	1,00
3 279,56	0,90	0,00	0,00	0,00	2 295,86	10,39
55,29	0,00	0,00	0,00	0,00	78,72	0,00
520,51	0,00	0,00	0,00	0,00	0,00	0,00
0,00	0,00	0,00	0,00	0,00	0,00	0,20

0,00	0,00	0,00	0,00	0,00	0,00	0,00
0,00	0,00	0,00	0,00	0,00	0,00	0,00
0,00	0,00	0,00	0,00	0,00	59,53	0,00
0,00	0,00	0,00	0,00	0,00	0,00	0,00
0,00	0,00	0,00	0,00	0,00	0,00	0,00
0,00	0,00	0,00	0,00	0,00	0,00	10,29
0,00	0,00	0,00	0,00	0,00	0,00	0,00
0,00	0,00	0,00	0,00	0,00	6 946,88	3,19
0,00	0,00	0,00	0,00	0,00	0,00	0,00
0,00	0,00	0,00	0,00	0,00	2 210,09	0,00
0,00	0,00	0,00	0,00	0,00	0,00	0,00
0,00	0,00	0,00	0,00	0,00	0,00	0,00
0,00	0,00	0,00	0,00	0,00	0,00	0,00
0,00	0,00	0,00	0,00	0,00	0,00	0,00
0,00	0,00	0,00	0,00	0,00	38,67	0,00
0,00	0,00	0,00	0,00	0,00	6,20	0,00
0,00	0,00	0,00	0,00	0,00	0,00	0,00
0,00	0,00	0,00	0,00	0,00	0,00	0,00
0,00	0,00	0,00	0,00	0,00	0,00	0,00
0,00	0,00	0,00	0,00	0,00	0,00	0,00
0,00	0,00	0,00	0,00	0,00	0,00	1,29
0,00	0,00	0,00	0,00	0,00	0,00	0,00
0,00	0,00	0,00	0,00	0,00	0,00	0,00
0,00	0,00	0,00	0,00	0,00	0,00	0,00
0,00	0,00	0,00	0,00	0,00	0,00	0,00
0,00	0,00	0,00	0,00	0,00	0,00	0,00
370,70	0,00	0,00	0,00	0,00	318,25	0,00
0,00	0,00	0,00	0,00	0,00	0,00	1,00
0,00	0,00	0,00	0,00	0,00	0,00	5,00
38,25	0,00	0,00	0,00	0,00	0,00	0,00
0,00	0,00	0,00	0,00	0,00	0,00	0,00
0,00	0,00	0,00	0,00	0,00	0,00	236,37
0,00	0,00	0,00	0,00	0,00	0,00	0,00
0,00	0,00	0,00	0,00	0,00	0,00	0,00
0,00	0,00	0,00	0,00	0,00	0,00	0,00
0,00	0,00	0,00	0,00	0,00	0,00	6 321,13
0,00	0,00	0,00	0,00	0,00	0,00	0,00
0,00	0,00	0,00	0,00	0,00	0,00	0,00
0,00	0,00	0,00	0,00	0,00	174 820,89	0,00
0,00	0,00	0,00	0,00	0,00	0,00	0,04
0,00	0,00	0,00	0,00	0,00	0,00	0,00
0,00	0,00	0,00	0,00	0,00	0,00	0,00
0,00	0,00	0,00	0,00	0,00	0,00	0,00
0,00	0,00	0,00	0,00	0,00	0,00	0,00
0,00	0,00	0,00	0,00	0,00	0,00	0,00
5,10	0,00	0,00	0,00	0,00	374,92	5,33
0,00	0,00	0,00	0,00	0,00	0,00	0,00
0,00	0,00	0,00	0,00	0,00	0,00	0,00
0,00	0,00	0,00	0,00	0,00	0,00	0,00
0,00	0,00	0,00	0,00	0,00	0,00	0,00
0,00	0,00	0,00	0,00	0,00	0,00	0,00
0,00	0,00	0,00	0,00	0,00	0,00	0,00
5,80	0,00	0,00	0,00	0,00	0,00	0,00
0,00	0,00	0,00	0,00	0,00	0,00	0,00
0,00	0,00	0,00	0,00	0,00	0,00	0,00

0,00	0,00	0,00	0,00	0,00	4,23	1,78
1,13	0,00	0,00	0,00	0,00	1,08	0,00
0,00	0,00	0,00	0,00	0,00	0,00	0,00
1,20	0,00	0,00	0,00	0,00	5,20	0,00
8,60	0,00	0,00	0,00	0,00	8,60	0,00
3,21	0,00	0,00	0,00	0,00	0,21	0,00
0,00	0,00	0,00	0,00	0,00	0,00	0,00
4,50	0,00	0,00	0,00	0,00	2,00	0,00
0,00	0,00	0,00	0,00	0,00	631,72	0,00
0,00	0,00	0,00	0,00	0,00	0,00	0,00
0,45	0,00	0,00	0,00	0,00	0,45	0,00
3 731,23	0,00	0,00	0,00	0,00	703,40	25,05
2 543,80	0,00	0,00	0,00	0,00	25,80	968,75
0,00	0,00	0,00	0,00	0,00	35,10	0,00
62,10	0,00	0,00	0,00	0,00	62,12	0,00
0,00	0,00	0,00	0,00	0,00	0,00	0,00
0,00	0,00	0,00	0,00	0,00	0,00	0,00
13,00	0,00	0,00	0,00	0,00	82,30	59,20
0,00	0,00	0,00	0,00	0,00	0,00	0,00
614,60	0,00	0,00	0,00	0,00	591,88	0,00
5 932,67	0,00	0,00	0,00	0,00	9 781,77	0,00
0,00	0,00	0,00	0,00	0,00	0,00	0,00
11,97	0,00	0,00	0,00	0,00	7,42	0,00
0,00	0,00	0,00	0,00	0,00	0,00	0,00
0,00	0,00	0,00	0,00	0,00	0,00	0,00
8,80	0,00	0,00	0,00	0,00	0,00	0,00
120,00	0,00	0,00	0,00	0,00	0,00	0,00
626,45	0,00	0,00	0,00	0,00	322,01	0,00
0,00	0,00	0,00	0,00	0,00	24,10	0,00
795,90	0,00	0,00	0,00	0,00	760,50	0,00
0,00	0,00	0,00	0,00	0,00	0,00	0,00
0,00	0,00	0,00	0,00	0,00	0,00	0,00
73,16	0,00	0,00	0,00	0,00	0,00	0,00
102,52	0,00	0,00	0,00	0,00	100,22	99,43
0,00	0,00	0,00	0,00	0,00	41,24	0,00
0,00	0,00	0,00	0,00	0,00	0,00	0,00
0,00	0,00	0,00	0,00	0,00	0,00	19,00
0,00	0,00	0,00	0,00	0,00	0,00	19,00
79,58	0,00	0,00	0,00	0,00	0,00	0,00
0,00	0,00	0,00	0,00	0,00	0,00	0,00
0,00	0,00	0,00	0,00	0,00	0,40	0,00
0,00	0,00	0,00	0,00	0,00	0,00	0,00
0,00	0,00	0,00	0,00	0,00	0,00	0,00
0,00	0,00	0,00	0,00	0,00	0,00	0,00
0,00	0,00	0,00	0,00	0,00	0,00	0,00
40,00	0,00	0,00	0,00	0,00	40,00	0,00
481,10	0,00	0,00	0,00	0,00	475,13	0,00
0,00	0,00	558,83	412,72	0,00	0,00	0,00
0,00	0,00	0,00	0,00	0,00	0,00	0,00
0,00	0,00	0,00	0,00	0,00	0,00	0,00
0,00	0,00	0,00	0,00	0,00	0,00	0,00
0,00	0,00	0,00	0,00	0,00	0,00	60,00
0,00	0,00	0,00	0,00	0,00	0,00	10,00
0,00	0,00	0,00	0,00	0,00	0,00	0,00
1 890,44	0,00	0,00	0,00	0,00	27 833,88	49,50
0,00	0,00	0,00	0,00	0,00	0,00	0,00
5 329,17	8,00	0,00	0,00	0,00	11 431,80	1,12
0,00	0,00	0,00	0,00	0,00	0,00	0,00
4,33	0,00	0,00	0,00	0,00	0,00	0,00
0,00	0,00	0,00	0,00	0,00	0,00	0,00
0,00	0,00	0,00	0,00	0,00	0,00	1,88
0,36	0,00	0,00	0,00	0,00	0,00	0,09
0,00	0,00	0,00	0,00	0,00	0,00	0,00
0,00	0,00	0,00	0,00	0,00	0,00	1 674,50
0,00	0,00	0,00	0,00	0,00	0,00	0,00
0,00	0,00	0,00	0,00	0,00	0,00	0,79
0,00	0,00	0,00	0,00	0,00	0,00	0,00
0,00	0,00	0,00	0,00	0,00	0,00	0,00
0,00	0,00	0,00	0,00	0,00	0,00	0,00

0,00	0,00	0,00	0,00	0,00	0,00	0,00
0,00	0,00	0,00	0,00	0,00	0,00	0,00
0,00	0,00	0,00	0,00	0,00	0,00	0,00
0,00	0,00	0,00	0,00	0,00	0,00	0,00
66,00	0,00	0,00	0,00	0,00	27,00	31,80
52,28	0,00	0,00	0,00	0,00	0,00	0,00
838,64	0,00	0,00	0,00	0,00	636,96	1 137,17
0,00	0,00	0,00	0,00	0,00	379,00	0,00
248,78	0,00	0,00	0,00	0,00	247,07	0,00
0,00	0,00	0,00	0,00	0,00	0,00

0,00	0,00	0,00	0,00	0,00	0,00	0,00
0,00	0,00	0,00	0,00	0,00	0,00	0,00
0,00	0,00	0,00	0,00	0,00	0,00	0,00
0,00	0,00	0,00	0,00	0,00	0,00	150,54
0,00	0,00	1,37	1,37	0,00	0,00	7,37
0,00	0,00	0,00	0,00	0,00	0,00	0,00
0,00	0,00	0,00	0,00	0,00	0,00	0,00
0,00	0,00	0,00	0,00	0,00	0,00	0,00
0,00	0,00	0,00	0,00	0,00	0,00	2,38
0,00	0,00	0,00	0,00	0,00	0,00	0,00
0,00	0,00	0,00	0,00	0,00	0,00	0,20
0,00	0,00	0,00	0,00	0,00	0,00	0,00
38,66	0,00	0,00	0,00	0,00	4,08	0,00
0,87	0,00	0,00	0,00	0,00	0,00	0,22
0,30	0,00	0,00	0,00	0,00	0,00	33,72
0,00	0,00	0,00	0,00	0,00	0,00	0,00
0,00	0,00	0,00	0,00	0,00	0,00	0,04
0,00	0,00	0,00	0,00	0,00	0,00	3,80
0,00	0,00	0,00	0,00	0,00	0,00	17,15
0,00	0,00	0,00	0,00	0,00	0,00	4,10
0,00	0,00	0,00	0,00	0,00	0,00	0,00
0,00	0,00	0,00	0,00	0,00	0,00	0,00
7,79	0,00	0,03	0,00	0,00	9,70	0,60
0,00	0,00	0,11	0,00	0,00	0,00	3,54
0,00	0,00	0,01	0,00	0,00	0,00	1,12
0,00	0,00	0,00	0,00	0,00	0,00	0,00
0,00	0,00	0,00	0,00	0,00	0,00	0,00
0,00	0,00	0,00	0,00	0,00	0,00	0,00
0,00	0,00	0,00	0,00	0,00	0,00	0,00
0,00	0,00	0,00	0,00	0,00	0,00	24,65
22,20	0,00	0,00	0,00	0,00	2,52	0,00
0,00	0,00	0,00	0,00	0,00	0,00	0,00
0,00	0,00	0,00	0,00	0,00	0,00	0,00
2,50	0,00	0,00	0,00	0,00	0,72	0,00
18,77	0,00	0,00	0,00	0,00	5,25	0,00
0,00	0,00	0,00	0,00	0,00	0,00	0,00
0,00	0,00	0,21	0,00	0,00	0,00	0,00
0,00	0,00	0,21	0,00	0,00	0,00	0,00
0,00	0,00	0,00	0,00	0,00	0,00	0,00
0,00	0,00	0,00	0,00	0,00	0,00	0,00
0,00	0,00	0,00	0,00	0,00	0,00	0,00
0,00	0,00	0,00	0,00	0,00	0,00	0,00
0,00	0,00	0,00	0,00	0,00	0,00	0,00
0,00	0,00	0,00	0,00	0,00	0,00	0,04
0,00	0,00	0,00	0,00	0,00	0,00	0,00
0,00	0,00	0,00	0,00	0,00	0,00	0,00
0,00	0,00	0,00	0,00	0,00	0,00	0,17
0,00	0,00	0,00	0,00	0,00	0,00	0,00

0,00	0,00	0,00	0,00	0,00	0,00	0,00

0,00	0,00	0,00	0,00	0,00	0,00	0,00
0,00	0,00	0,00	0,00	0,00	0,00	0,00
0,00	0,00	0,00	0,00	0,00	0,00	0,00

Приложение 9.7
к территориальной схеме обращения с отходами
Ярославской области

Баланс коммунальных отходов 2020 г.

№ строки	Код ФККО	Вид отходов	Класс опасности	ИТОГО	Обработано		Утилизировано предварительно прошедших обработку	
					тонны	%	тонны	%
				339168,186200	2260,964	0,67%	99,742	0,03%
1043	73000000000	ОТХОДЫ КОММУНАЛЬНЫЕ, ПОДОБНЫЕ КОММУНАЛЬНЫМ НА ПРОИЗВОДСТВЕ И ПРИ ПРЕДОСТАВЛЕНИИ УСЛУГ НАСЕЛЕНИЮ	4	87,696000	0,000	0,00%	0,000	0,00%
1044	73100000000	Отходы коммунальные твердые	4	297,590000	0,000	0,00%	0,000	0,00%
1045	73111001724	отходы из жилищ несортированные (исключая крупногабаритные)	4	126787,335000	1686,230	1,33%	0,000	0,00%
1046	73111001724	отходы из жилищ несортированные (исключая крупногабаритные)	5	131,675000	0,000	0,00%	0,000	0,00%
1047	73111002215	отходы из жилищ крупногабаритные	5	27539,167000	1,800	0,01%	0,000	0,00%
1048	73120001724	мусор и смет уличный	4	1639,731000	3,700	0,23%	0,000	0,00%
1049	73120002725	мусор и смет от уборки парков, скверов, зон массового отдыха, набережных, пляжей и других объектов благоустройства	5	288,580000	4,489	1,56%	0,000	0,00%
1050	73120003725	отходы от уборки территорий кладбищ, колумбариев	5	1072,590000	0,000	0,00%	0,000	0,00%
1051	73120511724	отходы от уборки прибордюрной зоны автомобильных дорог	4	3,000000	0,000	0,00%	0,000	0,00%
1052	73130001205	растительные отходы при уходе за газонами, цветниками	5	357,231000	0,000	0,00%	0,000	0,00%
1053	73130002205	растительные отходы при уходе за древесно-кустарниковыми посадками	5	2597,900000	4,489	0,17%	0,000	0,00%
1054	73210001304	отходы (осадки) из выгребных ям	4	881,154000	0,000	0,00%	64,100	7,27%
1055	73210101304	отходы коммунальные жидкие неканализованных объектов водопотребления	4	435,500000	0,000	0,00%	0,000	0,00%
1056	73222101304	жидкие отходы очистки накопительных баков мобильных туалетных кабин	4	34,880000	0,000	0,00%	0,000	0,00%
1057	73310000000	Мусор от офисных и бытовых помещений предприятий, организаций, относящийся к твердым коммунальным отходам	4	3001,700000	0,000	0,00%	0,000	0,00%
1058	73310001724	мусор от офисных и бытовых помещений организаций несортированный (исключая крупногабаритный)	4	42083,782200	206,402	0,49%	0,000	0,00%
1059	73310001724	мусор от офисных и бытовых помещений организаций несортированный (исключая крупногабаритный)	5	17,770000	0,000	0,00%	0,000	0,00%
1060	73310002725	мусор от офисных и бытовых помещений организаций практически неопасный	5	792,292000	9,300	1,17%	0,000	0,00%
1061	73315101724	мусор от бытовых помещений судов и прочих плавучих средств, не предназначенных для перевозки пассажиров	4	130,352000	0,000	0,00%	0,000	0,00%
1062	73321001724	мусор и смет производственных помещений малоопасный	4	5311,943000	0,081	0,00%	0,000	0,00%
1063	73321002725	мусор и смет производственных помещений практически неопасный	5	603,251000	0,000	0,00%	0,000	0,00%
1064	73322001724	мусор и смет от уборки складских помещений малоопасный	4	1416,239000	0,221	0,02%	0,000	0,00%
1065	73322002725	мусор и смет от уборки складских помещений практически неопасный	5	265,039000	0,145	0,05%	0,000	0,00%
1066	73331001714	смет с территории гаража, автостоянки малоопасный	4	1196,564000	0,000	0,00%	0,000	0,00%
1067	73331002714	смет с территории автозаправочной станции малоопасный	4	129,445000	0,000	0,00%	0,000	0,00%
1068	73338101204	растительные отходы при кошении травы на территории производственных объектов малоопасные	4	0,230000	0,000	0,00%	0,000	0,00%
1069	73338712205	растительные отходы при уходе за зелеными насаждениями на территории производственных объектов практически неопасные	5	30,878000	0,000	0,00%	0,000	0,00%
1070	73339001714	смет с территории предприятия малоопасный	4	9810,163000	0,000	0,00%	0,000	0,00%
1071	73339002715	смет с территории предприятия практически неопасный	5	38333,794000	62,586	0,16%	0,000	0,00%
1072	73339321494	смет с взлетно-посадочной полосы аэродромов	4	0,200000	0,000	0,00%	0,000	0,00%
1073	73412111724	отходы (мусор) от уборки пассажирских терминалов вокзалов, портов, аэропортов	4	5,300000	0,000	0,00%	0,000	0,00%
1074	73413111715	смет с территории железнодорожных вокзалов и перронов практически неопасный	5	168,200000	0,000	0,00%	0,000	0,00%
1075	73420101724	отходы (мусор) от уборки пассажирских вагонов железнодорожного подвижного состава	4	167,020000	0,000	0,00%	0,000	0,00%
1076	73420201724	отходы (мусор) от уборки электроподвижного состава метрополитена	4	4,600000	4,600	100,00%	0,000	0,00%
1077	73420311724	отходы (мусор) от уборки подвижного состава автомобильного (автобусного) пассажирского транспорта	4	19,750000	0,000	0,00%	0,000	0,00%
1078	73420411724	мусор, смет и отходы бортового питания от уборки воздушных судов	4	1,000000	0,000	0,00%	0,000	0,00%
1079	73420511724	отходы (мусор) от уборки пассажирских судов	4	40,733000	0,000	0,00%	0,000	0,00%
1080	73510001725	отходы (мусор) от уборки территории и помещений объектов оптово-розничной торговли продовольственными товарами	4	24,600000	0,000	0,00%	0,000	0,00%
1081	73510001725	отходы (мусор) от уборки территории и помещений объектов оптово-розничной торговли продовольственными товарами	5	32754,461000	93,810	0,29%	0,000	0,00%
1082	73510002725	отходы (мусор) от уборки территории и помещений объектов оптово-розничной торговли промышленными товарами	4	5,550000	0,000	0,00%	0,000	0,00%
1083	73510002725	отходы (мусор) от уборки территории и помещений объектов оптово-розничной торговли промышленными товарами	5	20701,126000	107,089	0,52%	0,000	0,00%
1084	73610001305	пищевые отходы кухонь и организаций общественного питания несортированные	5	3244,333000	24,589	0,76%	0,000	0,00%
1085	73610002724	отходы кухонь и организаций общественного питания несортированные прочие	4	255,796000	1,864	0,73%	0,000	0,00%
1086	73610011725	непищевые отходы (мусор) кухонь и организаций общественного питания практически неопасные	5	354,375000	9,229	2,60%	0,000	0,00%
1087	73610101394	отходы жиров при разгрузке жироуловителей	4	990,111000	0,000	0,00%	10,030	1,01%
1088	73611001314	масла растительные отработанные при приготовлении пищи	4	110,419000	0,000	0,00%	25,612	23,20%
1089	73611111324	отходы фритюра на основе растительного масла	4	5,073000	0,631	12,44%	0,000	0,00%
1090	73621001724	отходы (мусор) от уборки помещений гостиниц, отелей и других мест временного проживания несортированные	4	399,729000	8,160	2,04%	0,000	0,00%
1091	73621111725	мусор от уборки помещений гостиниц, отелей и других мест временного проживания, содержащий преимущественно материалы, отходы которых отнесены к V классу опасности	5	235,700000	0,000	0,00%	0,000	0,00%
1092	73641111725	отходы (мусор) от уборки территории и помещений социально-реабилитационных учреждений	5	28,520000	0,000	0,00%	0,000	0,00%
1093	73710001725	отходы (мусор) от уборки территории и помещений учебно-воспитательных учреждений	4	3,000000	0,000	0,00%	0,000	0,00%
1094	73710001725	отходы (мусор) от уборки территории и помещений учебно-воспитательных учреждений	5	11759,419000	5,196	0,04%	0,000	0,00%
1095	73710002725	отходы (мусор) от уборки территории и помещений культурно-спортивных учреждений и зрелищных мероприятий	5	2101,772000	25,147	1,20%	0,000	0,00%
1096	73910112394	фильтрат полигонов захоронения твердых коммунальных отходов малоопасный	4	251,160000	0,000	0,00%	0,000	0,00%
1097	73910211294	опилки, пропитанные вироцидом, отработанные	4	53,300000	0,000	0,00%	0,000	0,00%
1098	73931101725	отходы (мусор) от уборки помещений нежилых религиозных зданий	5	20,000000	0,000	0,00%	0,000	0,00%
1099	73941001724	отходы (мусор) от уборки помещений парикмахерских, салонов красоты, соляриев	4	28,161000	1,206	4,28%	0,000	0,00%
1100	73941311295	отходы волос	5	0,700000	0,000	0,00%	0,000	0,00%
1101	73942101725	отходы от уборки бань, саун	5	14,028000	0,000	0,00%	0,000	0,00%
1110	73953911394	отходы химической чистки одежды, текстильных и меховых изделий с применением хлорсодержащих органических растворителей (содержание растворителя не более 2,5%)	4	16,700000	0,000	0,00%	0,000	0,00%
1111	73991101724	отходы (мусор) от уборки полосы отвода и придорожной полосы автомобильных дорог	4	97,479000	0,000	0,00%	0,000	0,00%
1112	73995511725	отходы (мусор) от уборки гидротехнических сооружений, акватории и прибрежной полосы водных объектов практически неопасные	5	28,400000	0,000	0,00%	0,000	0,00%
			Всего	339168,19	2260,96	0,67%	99,74	0,03%
			класс 4	195726,985	1913,095	0,98%	99,742	0,05%
			класс 5	143441,201	347,869	0,24%	0,000	0,00%

Утилизировано		Обезврежено		Захоронено		Хранение и наличие на конец отчетного периода		Наличие отходов на начало отчетного года	Образование отходов за отчетный год	Поступление отходов из других хозяйствующих субъектов			Поступлени собственны
тонны	%	тонны	%	тонны	%	тонны	%			всего	из других субъектов РФ	по импорту из других государств	всего
1980,550	0,58%	4306,148	1,27%	330201,036	97,36%	319,746	0,09%	17 588,77	98 380,18	222 660,42	1 530,04	0,00	537,97
0,000	0,00%	0,000	0,00%	87,696	100,00%	0,000	0,00%	0,00	87,70	0,00	0,00	0,00	0,00
0,000	0,00%	0,000	0,00%	297,590	100,00%	0,000	0,00%	0,00	297,59	0,00	0,00	0,00	0,00
46,000	0,04%	0,000	0,00%	125019,505	98,61%	35,600	0,03%	15 359,22	2 350,24	109 042,27	0,00	0,00	35,60
0,000	0,00%	0,000	0,00%	131,675	100,00%	0,000	0,00%	0,00	131,68	0,00	0,00	0,00	0,00
4,000	0,01%	0,000	0,00%	27513,867	99,91%	19,500	0,07%	0,00	221,81	27 297,86	150,30	0,00	19,50
0,000	0,00%	0,000	0,00%	1636,031	99,77%	0,000	0,00%	237,92	742,77	659,04	0,00	0,00	0,00
0,000	0,00%	0,000	0,00%	283,691	98,31%	0,400	0,14%	0,00	72,40	215,78	0,00	0,00	0,40
0,000	0,00%	0,000	0,00%	1072,590	100,00%	0,000	0,00%	0,00	0,00	1 072,59	0,00	0,00	0,00
0,000	0,00%	0,000	0,00%	3,000	100,00%	0,000	0,00%	0,00	1,80	1,20	0,00	0,00	0,00
7,000	1,96%	0,000	0,00%	350,231	98,04%	0,000	0,00%	0,00	10,30	346,93	0,00	0,00	0,00
1360,000	52,35%	0,000	0,00%	1233,411	47,48%	0,000	0,00%	313,07	1 482,30	802,53	0,00	0,00	0,00
0,000	0,00%	817,054	92,73%	0,000	0,00%	0,000	0,00%	0,00	688,70	192,46	191,10	0,00	0,00
0,000	0,00%	435,500	100,00%	0,000	0,00%	0,000	0,00%	48,00	387,50	0,00	0,00	0,00	0,00
0,000	0,00%	34,880	100,00%	0,000	0,00%	0,000	0,00%	0,00	34,88	0,00	0,00	0,00	0,00
0,000	0,00%	0,000	0,00%	3001,700	100,00%	0,000	0,00%	0,00	3 001,70	0,00	0,00	0,00	0,00
35,201	0,08%	16,054	0,04%	41742,554	99,19%	83,571	0,20%	1 106,93	22 705,81	18 173,91	0,00	0,00	96,38
12,040	67,75%	0,000	0,00%	5,730	32,25%	0,000	0,00%	0,00	17,77	0,00	0,00	0,00	0,00
0,529	0,07%	0,000	0,00%	782,362	98,75%	0,101	0,01%	0,00	661,51	130,68	128,10	0,00	0,00
0,000	0,00%	0,000	0,00%	130,352	100,00%	0,000	0,00%	0,00	60,45	69,90	0,00	0,00	0,00
0,000	0,00%	33,330	0,63%	5276,983	99,34%	1,549	0,03%	10,00	3 665,30	1 636,64	30,23	0,00	0,00
8,800	1,46%	27,400	4,54%	563,451	93,40%	3,600	0,60%	0,00	413,70	189,45	123,40	0,00	0,10
0,000	0,00%	47,900	3,38%	1368,118	96,60%	0,000	0,00%	0,00	680,79	735,45	45,60	0,00	0,00
6,000	2,26%	0,500	0,19%	258,394	97,49%	0,000	0,00%	0,30	149,99	114,75	97,00	0,00	0,00
0,000	0,00%	4,654	0,39%	1191,910	99,61%	0,000	0,00%	0,00	978,17	217,50	3,50	0,00	0,90
0,000	0,00%	0,000	0,00%	129,445	100,00%	0,000	0,00%	0,00	129,45	0,00	0,00	0,00	0,00
0,000	0,00%	0,000	0,00%	0,230	100,00%	0,000	0,00%	0,00	0,00	0,23	0,00	0,00	0,00
0,000	0,00%	0,000	0,00%	30,878	100,00%	0,000	0,00%	0,00	20,70	10,18	0,00	0,00	0,00
8,540	0,09%	145,245	1,48%	9641,573	98,28%	14,805	0,15%	1,40	2 168,59	7 640,18	93,75	0,00	0,00
1,200	0,00%	1556,670	4,06%	36684,338	95,70%	29,000	0,08%	0,12	14 953,36	23 031,71	495,00	0,00	348,60
0,000	0,00%	0,000	0,00%	0,200	100,00%	0,000	0,00%	0,00	0,20	0,00	0,00	0,00	0,00
0,000	0,00%	0,000	0,00%	5,300	100,00%	0,000	0,00%	0,00	5,30	0,00	0,00	0,00	0,00
0,000	0,00%	0,000	0,00%	168,200	100,00%	0,000	0,00%	0,00	168,20	0,00	0,00	0,00	0,00
0,000	0,00%	0,000	0,00%	167,020	100,00%	0,000	0,00%	0,00	167,02	0,00	0,00	0,00	0,00
0,000	0,00%	0,000	0,00%	0,000	0,00%	0,000	0,00%	0,00	4,60	0,00	0,00	0,00	0,00
0,000	0,00%	0,000	0,00%	19,750	100,00%	0,000	0,00%	0,00	19,75	0,00	0,00	0,00	0,00
0,000	0,00%	0,000	0,00%	1,000	100,00%	0,000	0,00%	0,00	1,00	0,00	0,00	0,00	0,00
0,000	0,00%	0,000	0,00%	40,733	100,00%	0,000	0,00%	0,00	1,15	39,58	0,00	0,00	0,00
0,000	0,00%	0,000	0,00%	24,600	100,00%	0,000	0,00%	0,00	24,60	0,00	0,00	0,00	0,00
24,000	0,07%	4,775	0,01%	32628,876	99,62%	3,000	0,01%	82,08	20 622,71	12 044,89	0,00	0,00	4,78
0,000	0,00%	0,000	0,00%	5,550	100,00%	0,000	0,00%	0,00	5,55	0,00	0,00	0,00	0,00
0,000	0,00%	0,000	0,00%	20594,037	99,48%	0,000	0,00%	106,75	12 085,02	8 509,36	0,00	0,00	0,00
222,094	6,85%	5,200	0,16%	2985,966	92,04%	6,484	0,20%	7,30	2 376,26	859,76	0,00	0,00	1,01
0,200	0,08%	1,100	0,43%	252,632	98,76%	0,000	0,00%	0,00	162,73	93,07	1,10	0,00	0,00
49,700	14,02%	0,000	0,00%	295,446	83,37%	0,000	0,00%	0,00	354,09	0,29	0,00	0,00	0,00
16,400	1,66%	893,681	90,26%	70,000	7,07%	0,000	0,00%	0,00	820,38	169,73	154,20	0,00	0,00
65,904	59,69%	18,903	17,12%	0,000	0,00%	0,000	0,00%	0,00	77,13	33,29	0,06	0,00	0,00
0,000	0,00%	4,442	87,56%	0,000	0,00%	0,000	0,00%	0,00	5,07	0,00	0,00	0,00	0,00
0,000	0,00%	0,000	0,00%	391,569	97,96%	0,000	0,00%	0,00	179,47	220,26	0,00	0,00	0,00
0,000	0,00%	0,000	0,00%	235,700	100,00%	0,000	0,00%	0,00	235,70	0,00	0,00	0,00	0,00
0,000	0,00%	0,000	0,00%	28,520	100,00%	0,000	0,00%	0,00	28,52	0,00	0,00	0,00	0,00
0,000	0,00%	0,000	0,00%	3,000	100,00%	0,000	0,00%	0,00	3,00	0,00	0,00	0,00	0,00
29,392	0,25%	6,800	0,06%	11595,895	98,61%	122,136	1,04%	224,70	3 670,73	7 847,74	0,00	0,00	16,25
14,450	0,69%	0,000	0,00%	2062,175	98,12%	0,000	0,00%	90,98	1 157,37	838,97	0,00	0,00	14,45
0,000	0,00%	251,160	100,00%	0,000	0,00%	0,000	0,00%	0,00	0,00	251,16	0,00	0,00	0,00
53,300	100,00%	0,000	0,00%	0,000	0,00%	0,000	0,00%	0,00	53,30	0,00	0,00	0,00	0,00
0,000	0,00%	0,000	0,00%	20,000	100,00%	0,000	0,00%	0,00	0,00	20,00	0,00	0,00	0,00
0,000	0,00%	0,000	0,00%	26,955	95,72%	0,000	0,00%	0,00	4,12	24,04	0,00	0,00	0,00
0,000	0,00%	0,000	0,00%	0,700	100,00%	0,000	0,00%	0,00	0,00	0,70	0,00	0,00	0,00
0,000	0,00%	0,000	0,00%	14,028	100,00%	0,000	0,00%	0,00	1,87	12,16	0,00	0,00	0,00
15,800	94,61%	0,900	5,39%	0,000	0,00%	0,000	0,00%	0,00	0,00	16,70	16,70	0,00	0,00
0,000	0,00%	0,000	0,00%	97,479	100,00%	0,000	0,00%	0,00	0,00	97,48	0,00	0,00	0,00
0,000	0,00%	0,000	0,00%	28,400	100,00%	0,000	0,00%	0,00	28,40	0,00	0,00	0,00	0,00
1980,55	0,58%	4306,15	1,27%	330201,04	97,36%	319,75	0,09%						
241,345	0,12%	2704,803	1,38%	190632,475	97,40%	135,525	0,07%						
1739,205	1,21%	1601,345	1,12%	139568,561	97,30%	184,221	0,13%						

е отходов с их объектов	Образование после обработки других видов отходов за отчетный год	Обработано отходов	Утилизировано отходов			Обезврежено отходов	Передача ТКО региональному оператору	Передача отходов (за исключением ТКО) другим хозяйствующим субъектам							
			всего	из них				для обработки		для утилизации		для обезвреживания		для хранения	
из других субъектов РФ				для повторного применения (рециклинг)	предварительно прошедших обработку			всего	из них в другие субъекты РФ	всего	из них в другие субъекты РФ	всего	из них в другие субъекты РФ	всего	из них в другие субъекты РФ
116,50	0,85	2 192,64	1 902,27	1 450,70	99,74	1 609,14	89 465,80	68,32	0,00	178,02	15,04	2 469,24	102,94	48,05	0,00
0,00	0,00	0,00	0,00	0,00	0,00	0,00	87,70	0,00	0,00	0,00	0,00	0,00	0,00	0,00	0,00
0,00	0,00	0,00	0,00	0,00	0,00	0,00	297,59	0,00	0,00	0,00	0,00	0,00	0,00	0,00	0,00
0,00	0,00	1 686,23	46,00	0,00	0,00	0,00	18 189,01	0,00	0,00	0,00	0,00	0,00	0,00	0,00	0,00
0,00	0,00	0,00	0,00	0,00	0,00	0,00	131,68	0,00	0,00	0,00	0,00	0,00	0,00	0,00	0,00
0,00	0,00	0,00	4,00	0,00	0,00	0,00	366,83	1,80	0,00	0,00	0,00	0,00	0,00	0,00	0,00
0,00	0,00	3,70	0,00	0,00	0,00	0,00	768,51	0,00	0,00	0,00	0,00	0,00	0,00	0,00	0,00
0,00	0,00	4,49	0,00	0,00	0,00	0,00	98,74	0,00	0,00	0,00	0,00	0,00	0,00	0,00	0,00
0,00	0,00	0,00	0,00	0,00	0,00	0,00	0,00	0,00	0,00	0,00	0,00	0,00	0,00	0,00	0,00
0,00	0,00	0,00	0,00	0,00	0,00	0,00	1,80	0,00	0,00	0,00	0,00	0,00	0,00	0,00	0,00
0,00	0,00	0,00	7,00	0,00	0,00	0,00	3,30	0,00	0,00	0,00	0,00	0,00	0,00	0,00	0,00
0,00	0,00	4,49	1 360,00	1 360,00	0,00	0,00	44,40	0,00	0,00	0,00	0,00	0,00	0,00	0,00	0,00
0,00	0,00	0,00	64,10	0,00	64,10	128,55	0,00	0,00	0,00	0,00	0,00	688,50	0,00	0,00	0,00
0,00	0,00	0,00	0,00	0,00	0,00	0,00	0,00	0,00	0,00	0,00	0,00	435,50	0,00	0,00	0,00
0,00	0,00	0,00	0,00	0,00	0,00	0,00	0,00	0,00	0,00	0,00	0,00	34,88	0,00	0,00	0,00
0,00	0,00	0,00	0,00	0,00	0,00	0,00	3 001,70	0,00	0,00	0,00	0,00	0,00	0,00	0,00	0,00
0,00	0,75	206,15	13,44	0,00	0,00	6,35	24 444,02	0,25	0,00	21,76	0,00	9,70	0,00	9,05	0,00
0,00	0,00	0,00	12,04	0,00	0,00	0,00	5,73	0,00	0,00	0,00	0,00	0,00	0,00	0,00	0,00
0,00	0,10	0,10	0,00	0,00	0,00	0,00	778,58	9,20	0,00	0,53	0,00	0,00	0,00	0,00	0,00
0,00	0,00	0,00	0,00	0,00	0,00	0,00	129,84	0,00	0,00	0,00	0,00	0,00	0,00	0,00	0,00
0,00	0,00	0,08	0,00	0,00	0,00	30,53	264,48	0,00	0,00	0,00	0,00	2,70	0,00	0,00	0,00
0,00	0,00	0,00	0,00	0,00	0,00	26,30	3,00	0,00	0,00	8,80	8,80	1,10	0,00	0,00	0,00
0,00	0,00	0,22	0,00	0,00	0,00	45,80	1,10	0,00	0,00	0,00	0,00	2,10	0,00	0,00	0,00
0,00	0,00	0,15	6,00	3,00	0,00	0,50	1,20	0,00	0,00	0,00	0,00	0,00	0,00	0,00	0,00
0,00	0,00	0,00	0,00	0,00	0,00	3,50	0,40	0,00	0,00	0,00	0,00	1,15	0,00	0,00	0,00
0,00	0,00	0,00	0,00	0,00	0,00	0,00	0,00	0,00	0,00	0,00	0,00	0,00	0,00	0,00	0,00
0,00	0,00	0,00	0,00	0,00	0,00	0,00	0,00	0,00	0,00	0,00	0,00	0,00	0,00	0,00	0,00
0,00	0,00	0,00	0,00	0,00	0,00	0,00	0,00	0,00	0,00	0,00	0,00	0,00	0,00	0,00	0,00
0,00	0,00	0,00	0,00	0,00	0,00	108,91	6,56	0,00	0,00	8,54	6,24	28,63	5,00	7,00	0,00
116,50	0,00	43,51	0,00	0,00	0,00	838,60	381,72	19,08	0,00	1,20	0,00	501,10	0,00	29,00	0,00
0,00	0,00	0,00	0,00	0,00	0,00	0,00	0,00	0,00	0,00	0,00	0,00	0,00	0,00	0,00	0,00
0,00	0,00	0,00	0,00	0,00	0,00	0,00	5,30	0,00	0,00	0,00	0,00	0,00	0,00	0,00	0,00
0,00	0,00	0,00	0,00	0,00	0,00	0,00	165,50	0,00	0,00	0,00	0,00	0,00	0,00	0,00	0,00
0,00	0,00	0,00	0,00	0,00	0,00	0,00	167,02	0,00	0,00	0,00	0,00	0,00	0,00	0,00	0,00
0,00	0,00	0,00	0,00	0,00	0,00	0,00	0,00	4,60	0,00	0,00	0,00	0,00	0,00	0,00	0,00
0,00	0,00	0,00	0,00	0,00	0,00	0,00	19,75	0,00	0,00	0,00	0,00	0,00	0,00	0,00	0,00
0,00	0,00	0,00	0,00	0,00	0,00	0,00	1,00	0,00	0,00	0,00	0,00	0,00	0,00	0,00	0,00
0,00	0,00	0,00	0,00	0,00	0,00	0,00	40,73	0,00	0,00	0,00	0,00	0,00	0,00	0,00	0,00
0,00	0,00	0,00	0,00	0,00	0,00	0,00	24,60	0,00	0,00	0,00	0,00	0,00	0,00	0,00	0,00
0,00	0,00	79,45	0,00	0,00	0,00	1,78	21 184,73	14,36	0,00	24,00	0,00	0,00	0,00	3,00	0,00
0,00	0,00	0,00	0,00	0,00	0,00	0,00	5,55	0,00	0,00	0,00	0,00	0,00	0,00	0,00	0,00
0,00	0,00	107,09	0,00	0,00	0,00	0,00	13 358,87	0,00	0,00	0,00	0,00	0,00	0,00	0,00	0,00
0,00	0,00	15,39	195,09	71,90	0,00	0,00	51,18	9,20	0,00	27,00	0,00	5,20	0,00	0,00	0,00
0,00	0,00	1,86	0,00	0,00	0,00	1,10	24,60	0,00	0,00	0,20	0,00	0,00	0,00	0,00	0,00
0,00	0,00	0,03	49,70	0,00	0,00	0,00	2,40	9,20	0,00	0,00	0,00	0,00	0,00	0,00	0,00
0,00	0,00	0,00	10,03	0,00	10,03	154,70	0,00	0,00	0,00	16,40	0,00	738,98	90,32	0,00	0,00
0,00	0,00	0,00	25,61	0,00	25,61	3,66	0,00	0,00	0,00	65,90	0,00	15,24	7,62	0,00	0,00
0,00	0,00	0,00	0,00	0,00	0,00	0,00	0,00	0,63	0,00	0,00	0,00	4,44	0,00	0,00	0,00
0,00	0,00	8,16	0,00	0,00	0,00	0,00	252,91	0,00	0,00	0,00	0,00	0,00	0,00	0,00	0,00
0,00	0,00	0,00	0,00	0,00	0,00	0,00	235,70	0,00	0,00	0,00	0,00	0,00	0,00	0,00	0,00
0,00	0,00	0,00	0,00	0,00	0,00	0,00	28,52	0,00	0,00	0,00	0,00	0,00	0,00	0,00	0,00
0,00	0,00	0,00	0,00	0,00	0,00	0,00	3,00	0,00	0,00	0,00	0,00	0,00	0,00	0,00	0,00
0,00	0,00	5,20	25,70	0,00	0,00	6,80	3 492,32	0,00	0,00	3,69	0,00	0,00	0,00	0,00	0,00
0,00	0,00	25,15	14,45	0,00	0,00	0,00	1 377,38	0,00	0,00	0,00	0,00	0,00	0,00	0,00	0,00
0,00	0,00	0,00	0,00	0,00	0,00	251,16	0,00	0,00	0,00	0,00	0,00	0,00	0,00	0,00	0,00
0,00	0,00	0,00	53,30	0,00	0,00	0,00	0,00	0,00	0,00	0,00	0,00	0,00	0,00	0,00	0,00
0,00	0,00	0,00	0,00	0,00	0,00	0,00	0,00	0,00	0,00	0,00	0,00	0,00	0,00	0,00	0,00
0,00	0,00	1,21	0,00	0,00	0,00	0,00	14,98	0,00	0,00	0,00	0,00	0,00	0,00	0,00	0,00
0,00	0,00	0,00	0,00	0,00	0,00	0,00	0,00	0,00	0,00	0,00	0,00	0,00	0,00	0,00	0,00
0,00	0,00	0,00	0,00	0,00	0,00	0,00	1,87	0,00	0,00	0,00	0,00	0,00	0,00	0,00	0,00
0,00	0,00	0,00	15,80	15,80	0,00	0,90	0,00	0,00	0,00	0,00	0,00	0,00	0,00	0,00	0,00
0,00	0,00	0,00	0,00	0,00	0,00	0,00	0,00	0,00	0,00	0,00	0,00	0,00	0,00	0,00	0,00
0,00	0,00	0,00	0,00	0,00	0,00	0,00	0,00	0,00	0,00	0,00	0,00	0,00	0,00	0,00	0,00

Код по ОКЕИ: тонна - 168

для захоронения		Передача отходов (кроме ТКО) на собственные объекты		Размещение отходов на эксплуатируемых объектах		Наличие отходов на конец отчетного года
всего	из них в другие субъекты РФ	всего	из них в другие субъекты РФ	хранение	захоронение	
25 466,90	210,45	227,77	0,00	0,00	215 268,34	271,70
0,00	0,00	0,00	0,00	0,00	0,00	0,00
0,00	0,00	0,00	0,00	0,00	0,00	0,00
0,00	0,00	0,00	0,00	0,00	106 830,49	35,60
0,00	0,00	0,00	0,00	0,00	0,00	0,00
0,00	0,00	0,00	0,00	0,00	27 147,04	19,50
6,56	0,00	0,00	0,00	0,00	860,96	0,00
0,00	0,00	0,00	0,00	0,00	184,95	0,40
0,00	0,00	0,00	0,00	0,00	1 072,59	0,00
0,00	0,00	0,00	0,00	0,00	1,20	0,00
0,00	0,00	0,00	0,00	0,00	346,93	0,00
118,30	0,00	0,00	0,00	0,00	1 070,71	0,00
0,00	0,00	0,00	0,00	0,00	0,00	0,00
0,00	0,00	0,00	0,00	0,00	0,00	0,00
0,00	0,00	0,00	0,00	0,00	0,00	0,00
0,00	0,00	0,00	0,00	0,00	0,00	0,00
94,54	0,80	0,00	0,00	0,00	17 203,99	74,52
0,00	0,00	0,00	0,00	0,00	0,00	0,00
1,20	0,00	0,00	0,00	0,00	2,58	0,10
0,51	0,00	0,00	0,00	0,00	0,00	0,00
3 382,40	0,00	0,10	0,00	0,00	1 630,10	1,55
494,40	97,20	0,00	0,00	0,00	66,05	3,60
665,19	0,00	0,00	0,00	0,00	701,83	0,00
240,89	96,50	0,00	0,00	0,00	16,30	0,00
975,16	0,00	0,00	0,00	0,00	216,35	0,00
129,45	0,00	0,00	0,00	0,00	0,00	0,00
0,23	0,00	0,00	0,00	0,00	0,00	0,00
20,70	0,00	0,00	0,00	0,00	10,18	0,00
2 090,33	0,90	7,70	0,00	0,00	7 544,69	7,81
14 119,83	12,25	216,97	0,00	0,00	22 182,79	0,00
0,20	0,00	0,00	0,00	0,00	0,00	0,00
0,20	0,00	0,00	0,00	0,00	0,00	0,00
0,00	0,00	0,00	0,00	0,00	0,00	0,00
2,70	0,00	0,00	0,00	0,00	0,00	0,00
0,00	0,00	0,00	0,00	0,00	0,00	0,00
0,00	0,00	0,00	0,00	0,00	0,00	0,00
0,00	0,00	0,00	0,00	0,00	0,00	0,00
0,00	0,00	0,00	0,00	0,00	0,00	0,00
0,00	0,00	0,00	0,00	0,00	0,00	0,00
140,24	0,00	3,00	0,00	0,00	11 303,90	0,00
0,00	0,00	0,00	0,00	0,00	0,00	0,00
15,25	0,00	0,00	0,00	0,00	7 219,92	0,00
2 330,33	2,80	0,00	0,00	0,00	604,46	6,48
154,70	0,00	0,00	0,00	0,00	73,33	0,00
293,05	0,00	0,00	0,00	0,00	0,00	0,00
70,00	0,00	0,00	0,00	0,00	0,00	0,00
0,00	0,00	0,00	0,00	0,00	0,00	0,00
0,00	0,00	0,00	0,00	0,00	0,00	0,00
0,00	0,00	0,00	0,00	0,00	138,66	0,00
0,00	0,00	0,00	0,00	0,00	0,00	0,00
0,00	0,00	0,00	0,00	0,00	0,00	0,00
0,00	0,00	0,00	0,00	0,00	0,00	0,00
85,72	0,00	0,00	0,00	0,00	8 017,85	122,14
6,62	0,00	0,00	0,00	0,00	678,18	0,00
0,00	0,00	0,00	0,00	0,00	0,00	0,00
0,00	0,00	0,00	0,00	0,00	0,00	0,00
0,00	0,00	0,00	0,00	0,00	20,00	0,00
0,00	0,00	0,00	0,00	0,00	11,98	0,00
0,00	0,00	0,00	0,00	0,00	0,70	0,00
0,00	0,00	0,00	0,00	0,00	12,16	0,00
0,00	0,00	0,00	0,00	0,00	0,00	0,00
0,00	0,00	0,00	0,00	0,00	97,48	0,00
28,40	0,00	0,00	0,00	0,00	0,00	0,00

Приложение 9.8
к территориальной схеме обращения с отходами
Ярославской области

Баланс коммунальных отходов 2021 г

№ строки	Код ФККО	Вид отходов	Класс опасности	ИТОГО	Обработано		Утилизировано предварительно прошедших обработку	
					тонны	%	тонны	%
				497798,669000	159483,701	32,04%	50,500	0,01%
1196	73100000000	Отходы коммунальные твердые	4	17,280000	0,000	0,00%	0,000	0,00%
1197	73111000000	Отходы из жилищ при совместном накоплении	5	12,500000	0,000	0,00%	0,000	0,00%
1198	73111001724	отходы из жилищ несортированные (исключая крупногабаритные)	4	242170,114000	102649,510	42,39%	0,000	0,00%
1199	73111001724	отходы из жилищ несортированные (исключая крупногабаритные)	5	233,678000	0,000	0,00%	0,000	0,00%
1200	73111002215	отходы из жилищ крупногабаритные	4	3,200000	0,000	0,00%	0,000	0,00%
1201	73111002215	отходы из жилищ крупногабаритные	5	22896,794000	0,000	0,00%	0,000	0,00%
1202	73120001724	мусор и смет уличный	4	1654,121000	35,600	2,15%	0,000	0,00%
1203	73120002725	мусор и смет от уборки парков, скверов, зон массового отдыха, набережных, пляжей и других объектов благоустройства	5	495,668000	0,000	0,00%	0,000	0,00%
1204	73120003725	отходы от уборки территорий кладбищ, колумбариев	5	588,770000	0,000	0,00%	0,000	0,00%
1205	73120511724	отходы от уборки прибордюрной зоны автомобильных дорог	4	210,200000	0,000	0,00%	0,000	0,00%
1206	73130001205	растительные отходы при уходе за газонами, цветниками	5	54,390000	0,000	0,00%	0,000	0,00%
1207	73130002205	растительные отходы при уходе за древесно-кустарниковыми посадками	5	2552,440000	181,270	7,10%	0,000	0,00%
1208	73190000000	Прочие твердые коммунальные отходы	4	54,600000	0,000	0,00%	0,000	0,00%
1209	73210001304	отходы (осадки) из выгребных ям	4	1075,083000	0,000	0,00%	33,400	3,11%
1210	73210101304	отходы коммунальные жидкие неканализованных объектов водопотребления	4	423,000000	0,000	0,00%	0,000	0,00%
1211	73210211724	твердые отходы дворовых помойниц неканализованных домовладений	4	2,360000	0,000	0,00%	0,000	0,00%
1212	73210311394	отходы очистки септиков для очистки хозяйственно-бытовых сточных вод малоопасные	4	8,900000	0,000	0,00%	0,000	0,00%
1213	73222101304	жидкие отходы очистки накопительных баков мобильных туалетных кабин	4	38,708000	0,000	0,00%	0,000	0,00%
1214	73310000000	Мусор от офисных и бытовых помещений предприятий, организаций, относящийся к твердым коммунальным отходам	4	4,840000	0,000	0,00%	0,000	0,00%
1215	73310000000	Мусор от офисных и бытовых помещений предприятий, организаций, относящийся к твердым коммунальным отходам	5	46,160000	0,000	0,00%	0,000	0,00%
1216	73310001724	мусор от офисных и бытовых помещений организаций несортированный (исключая крупногабаритный)	4	51364,223000	12951,630	25,22%	0,000	0,00%
1218	73310002725	мусор от офисных и бытовых помещений организаций практически неопасный	4	18,825000	0,000	0,00%	0,000	0,00%
1219	73310002725	мусор от офисных и бытовых помещений организаций практически неопасный	5	1478,187000	0,000	0,00%	0,000	0,00%
1220	73315101724	мусор от бытовых помещений судов и прочих плавучих средств, не предназначенных для перевозки пассажиров	4	139,894000	0,000	0,00%	0,000	0,00%
1221	73321001724	мусор и смет производственных помещений малоопасный	4	5111,726000	0,000	0,00%	0,000	0,00%
1222	73321001724	мусор и смет производственных помещений малоопасный	5	12,750000	0,000	0,00%	0,000	0,00%
1223	73321002725	мусор и смет производственных помещений практически неопасный	5	740,698000	0,000	0,00%	0,000	0,00%
1224	73322001724	мусор и смет от уборки складских помещений малоопасный	4	1251,355000	1,410	0,11%	0,000	0,00%
1225	73322002725	мусор и смет от уборки складских помещений практически неопасный	5	1232,305000	0,000	0,00%	0,000	0,00%
1226	73331001714	смет с территории гаража, автостоянки малоопасный	4	541,470000	18,780	3,47%	0,000	0,00%
1227	73331002714	смет с территории автозаправочной станции малоопасный	4	3,747000	0,000	0,00%	0,000	0,00%
1228	73338202205	растительные отходы при расчистке охранных зон и полос отвода объектов инженерной инфраструктуры	5	234,220000	0,000	0,00%	0,000	0,00%
1229	73338712205	растительные отходы при уходе за зелеными насаждениями на территории производственных объектов практически неопасные	5	59,980000	0,000	0,00%	0,000	0,00%
1230	73339001714	смет с территории предприятия малоопасный	4	7520,830000	0,100	0,00%	0,000	0,00%
1231	73339002715	смет с территории предприятия практически неопасный	5	27603,759000	14,430	0,05%	0,000	0,00%
1232	73339321494	смет с взлетно-посадочной полосы аэродромов	4	0,800000	0,000	0,00%	0,000	0,00%
1233	73412111724	отходы (мусор) от уборки пассажирских терминалов вокзалов, портов, аэропортов	4	7,300000	0,000	0,00%	0,000	0,00%
1234	73413111715	смет с территории железнодорожных вокзалов и перронов практически неопасный	5	170,900000	0,000	0,00%	0,000	0,00%
1235	73420101724	отходы (мусор) от уборки пассажирских вагонов железнодорожного подвижного состава	4	176,716000	0,000	0,00%	0,000	0,00%
1236	73420311724	отходы (мусор) от уборки подвижного состава автомобильного (автобусного) пассажирского транспорта	4	17,100000	0,000	0,00%	0,000	0,00%
1237	73420411724	мусор, смет и отходы бортового питания от уборки воздушных судов	4	1,400000	0,000	0,00%	0,000	0,00%
1238	73420511724	отходы (мусор) от уборки пассажирских судов	4	123,953000	0,000	0,00%	0,000	0,00%
1239	73495111724	багаж невостребованный	4	2,308000	0,000	0,00%	0,000	0,00%
1240	73510001725	отходы (мусор) от уборки территории и помещений объектов оптово-розничной торговли продовольственными товарами	4	26,743000	0,000	0,00%	0,000	0,00%
1241	73510001725	отходы (мусор) от уборки территории и помещений объектов оптово-розничной торговли продовольственными товарами	5	36937,203000	7102,330	19,23%	0,000	0,00%
1242	73510002725	отходы (мусор) от уборки территории и помещений объектов оптово-розничной торговли промышленными товарами	4	23,848000	0,000	0,00%	0,000	0,00%
1243	73510002725	отходы (мусор) от уборки территории и помещений объектов оптово-розничной торговли промышленными товарами	5	28453,526000	6739,790	23,69%	0,000	0,00%
1244	73610001305	пищевые отходы кухонь и организаций общественного питания несортированные	5	4920,629000	8,890	0,18%	0,000	0,00%
1245	73610002724	отходы кухонь и организаций общественного питания несортированные прочие	4	170,480000	0,000	0,00%	0,000	0,00%
1246	73610011725	непищевые отходы (мусор) кухонь и организаций общественного питания практически неопасные	5	595,303000	0,000	0,00%	0,000	0,00%
1247	73610101394	отходы жиров при разгрузке жироуловителей	4	1034,708000	0,000	0,00%	14,000	1,35%
1248	73611001314	масла растительные отработанные при приготовлении пищи	4	111,154000	5,600	5,04%	3,100	2,79%
1249	73611111324	отходы фритюра на основе растительного масла	4	21,707000	0,661	3,05%	0,000	0,00%
1250	73621001724	отходы (мусор) от уборки помещений гостиниц, отелей и других мест временного проживания несортированные	4	3627,708000	2374,990	65,47%	0,000	0,00%
1251	73621111725	мусор от уборки помещений гостиниц, отелей и других мест временного проживания, содержащий преимущественно материалы, отходы которых отнесены к V классу опасности	5	235,700000	0,000	0,00%	0,000	0,00%
1252	73641111725	отходы (мусор) от уборки территории и помещений социально-реабилитационных учреждений	5	26,700000	0,000	0,00%	0,000	0,00%
1253	73710001725	отходы (мусор) от уборки территории и помещений учебно-воспитательных учреждений	4	3,000000	0,000	0,00%	0,000	0,00%

1254	73710001725	отходы (мусор) от уборки территории и помещений учебно-воспитательных учреждений	5	35750,724000	24131,450	67,50%	0,000	0,00%
1255	73710002725	отходы (мусор) от уборки территории и помещений культурно-спортивных учреждений и зрелищных мероприятий	4	4,400000	0,000	0,00%	0,000	0,00%
1256	73710002725	отходы (мусор) от уборки территории и помещений культурно-спортивных учреждений и зрелищных мероприятий	5	6621,118000	3267,260	49,35%	0,000	0,00%
1257	73910111393	фильтрат полигонов захоронения твердых коммунальных отходов умеренно опасный	3	2117,120000	0,000	0,00%	0,000	0,00%
1258	73910112394	фильтрат полигонов захоронения твердых коммунальных отходов малоопасный	4	6184,000000	0,000	0,00%	0,000	0,00%
1259	73910211294	опилки, пропитанные вироцидом, отработанные	4	53,300000	0,000	0,00%	0,000	0,00%
1260	73910213294	опилки, обработанные хлорсодержащими дезинфицирующими средствами, отработанные	4	0,050000	0,000	0,00%	0,000	0,00%
1262	73931101725	отходы (мусор) от уборки помещений нежилых религиозных зданий	5	43,500000	0,000	0,00%	0,000	0,00%
1263	73941000000	Отходы (мусор) от уборки парикмахерских, салонов красоты, соляриев	4	1,400000	0,000	0,00%	0,000	0,00%
1264	73941001724	отходы (мусор) от уборки помещений парикмахерских, салонов красоты, соляриев	4	17,768000	0,000	0,00%	0,000	0,00%
1265	73941311295	отходы волос	4	0,060000	0,000	0,00%	0,000	0,00%
1267	73942101725	отходы от уборки бань, саун	5	5,530000	0,000	0,00%	0,000	0,00%
1268	73942211724	отходы от уборки бань, саун, содержащие остатки моющих средств	4	0,680000	0,000	0,00%	0,000	0,00%
1277	73953911394	отходы химической чистки одежды, текстильных и меховых изделий с применением хлорсодержащих органических растворителей (содержание растворителя не более 2,5%)	4	22,048000	0,000	0,00%	0,000	0,00%
1278	73991101724	отходы (мусор) от уборки полосы отвода и придорожной полосы автомобильных дорог	4	353,350000	0,000	0,00%	0,000	0,00%
1279	73995101724	мусор наплавной от уборки акватории	4	5,000000	0,000	0,00%	0,000	0,00%
1280	73995511725	отходы (мусор) от уборки гидротехнических сооружений, акватории и прибрежной полосы водных объектов практически неопасные	5	72,960000	0,000	0,00%	0,000	0,00%
			Всего	497798,67	159483,70	32,04%	50,50	0,01%
			класс 3	2117,120	0,000	0,00%	0,000	0,00%
			класс 4	323605,457	118038,281	36,48%	50,500	0,02%
			класс 5	172076,092	41445,420	24,09%	0,000	0,00%

Утилизировано		Обезврежено		Захоронено		Хранение и наличие на конец отчетного периода		Наличие отходов на начало отчетного года	Образование отходов за отчетный год	Поступление отходов из других хозяйствующих субъектов		
тонны	%	тонны	%	тонны	%	тонны	%			всего	из других субъектов РФ	по импорту из других государств
1457,040	0,29%	11893,324	2,39%	323181,082	64,92%	1733,022	0,35%	1 525,24	140 786,23	354 853,84	774,60	0,00
0,000	0,00%	0,000	0,00%	17,280	100,00%	0,000	0,00%	0,00	17,28	0,00	0,00	0,00
0,000	0,00%	0,000	0,00%	12,500	100,00%	0,000	0,00%	0,00	12,50	0,00	0,00	0,00
0,000	0,00%	0,000	0,00%	138110,504	57,03%	1410,100	0,58%	1 410,10	42 538,95	198 221,06	0,00	0,00
0,000	0,00%	0,000	0,00%	12,500	100,00%	0,000	0,00%	0,00	12,50	0,00	0,00	0,00
0,000	0,00%	0,000	0,00%	138110,504	57,03%	1410,100	0,58%	1 410,10	42 538,95	198 221,06	0,00	0,00
0,000	0,00%	0,000	0,00%	233,678	100,00%	0,000	0,00%	0,00	233,68	0,00	0,00	0,00
0,000	0,00%	0,000	0,00%	3,200	100,00%	0,000	0,00%	0,00	3,20	0,00	0,00	0,00
0,000	0,00%	0,000	0,00%	22896,794	100,00%	0,000	0,00%	0,00	100,95	22 795,84	0,00	0,00
0,000	0,00%	0,000	0,00%	1618,501	97,85%	0,020	0,00%	0,00	658,63	995,49	0,00	0,00
0,000	0,00%	0,000	0,00%	495,668	100,00%	0,000	0,00%	0,00	495,67	0,00	0,00	0,00
0,000	0,00%	0,000	0,00%	588,770	100,00%	0,000	0,00%	0,00	6,40	582,37	0,00	0,00
0,000	0,00%	0,000	0,00%	210,200	100,00%	0,000	0,00%	0,00	1,90	208,30	0,00	0,00
47,500	87,33%	0,000	0,00%	6,890	12,67%	0,000	0,00%	0,00	54,39	0,00	0,00	0,00
336,000	13,16%	0,000	0,00%	2035,170	79,73%	0,000	0,00%	0,00	345,90	2 206,54	0,00	0,00
0,000	0,00%	0,000	0,00%	54,600	100,00%	0,000	0,00%	0,00	54,60	0,00	0,00	0,00
115,650	10,76%	926,033	86,14%	0,000	0,00%	0,000	0,00%	0,00	911,45	163,63	163,00	0,00
0,000	0,00%	423,000	100,00%	0,000	0,00%	0,000	0,00%	48,00	371,00	4,00	0,00	0,00
0,000	0,00%	0,000	0,00%	2,360	100,00%	0,000	0,00%	0,00	0,00	2,36	0,00	0,00
0,000	0,00%	8,900	100,00%	0,000	0,00%	0,000	0,00%	0,00	0,00	8,90	0,00	0,00
0,000	0,00%	38,708	100,00%	0,000	0,00%	0,000	0,00%	0,00	38,70	0,01	0,00	0,00
0,000	0,00%	0,000	0,00%	4,740	97,93%	0,100	2,07%	0,00	4,84	0,00	0,00	0,00
0,000	0,00%	0,000	0,00%	46,160	100,00%	0,000	0,00%	0,00	46,16	0,00	0,00	0,00
16,252	0,03%	20,369	0,04%	38284,883	74,54%	91,089	0,18%	56,93	28 699,86	22 527,60	0,00	0,00
0,000	0,00%	0,000	0,00%	18,825	100,00%	0,000	0,00%	0,00	18,83	0,00	0,00	0,00
9,600	0,65%	0,000	0,00%	1468,486	99,34%	0,101	0,01%	0,00	1 467,49	10,70	9,60	0,00
0,000	0,00%	0,000	0,00%	139,894	100,00%	0,000	0,00%	0,00	56,90	82,99	0,00	0,00
18,940	0,37%	78,271	1,53%	5014,315	98,09%	0,200	0,00%	1,55	3 527,23	1 582,95	7,80	0,00
12,750	100,00%	0,000	0,00%	0,000	0,00%	0,000	0,00%	0,00	12,75	0,00	0,00	0,00
6,500	0,88%	25,200	3,40%	705,398	95,23%	3,600	0,49%	0,00	463,99	276,71	21,10	0,00
5,350	0,43%	108,481	8,67%	1136,114	90,79%	0,000	0,00%	0,00	480,95	770,41	52,50	0,00
3,000	0,24%	0,000	0,00%	1229,305	99,76%	0,000	0,00%	0,00	1 170,36	61,95	0,00	0,00
0,060	0,01%	5,555	1,03%	517,075	95,49%	0,000	0,00%	0,00	287,02	235,68	2,60	0,00
0,000	0,00%	0,000	0,00%	2,847	75,98%	0,900	24,02%	0,00	2,85	0,90	0,00	0,00
234,220	100,00%	0,000	0,00%	0,000	0,00%	0,000	0,00%	0,00	0,00	234,22	0,00	0,00
0,000	0,00%	0,000	0,00%	59,980	100,00%	0,000	0,00%	0,00	43,80	16,18	0,00	0,00
9,987	0,13%	340,921	4,53%	7151,214	95,09%	18,608	0,25%	6,56	2 180,41	5 328,99	252,00	0,00
151,200	0,55%	731,547	2,65%	26534,782	96,13%	171,800	0,62%	0,00	12 598,31	14 591,65	156,40	0,00
0,000	0,00%	0,000	0,00%	0,800	100,00%	0,000	0,00%	0,00	0,80	0,00	0,00	0,00
0,000	0,00%	0,000	0,00%	7,300	100,00%	0,000	0,00%	0,00	7,30	0,00	0,00	0,00
0,000	0,00%	0,000	0,00%	170,900	100,00%	0,000	0,00%	0,00	170,90	0,00	0,00	0,00
0,000	0,00%	0,000	0,00%	176,716	100,00%	0,000	0,00%	0,00	176,72	0,00	0,00	0,00
0,000	0,00%	0,000	0,00%	17,100	100,00%	0,000	0,00%	0,00	17,10	0,00	0,00	0,00
0,000	0,00%	0,000	0,00%	1,400	100,00%	0,000	0,00%	0,00	1,40	0,00	0,00	0,00
0,000	0,00%	0,000	0,00%	123,953	100,00%	0,000	0,00%	0,00	2,56	121,40	0,00	0,00
0,000	0,00%	2,308	100,00%	0,000	0,00%	0,000	0,00%	0,00	0,00	2,31	2,31	0,00
0,000	0,00%	0,000	0,00%	26,743	100,00%	0,000	0,00%	0,00	26,74	0,00	0,00	0,00
0,000	0,00%	1,288	0,00%	29833,585	80,77%	0,000	0,00%	0,00	20 332,59	16 603,33	0,00	0,00
0,000	0,00%	0,000	0,00%	23,848	100,00%	0,000	0,00%	0,00	23,85	0,00	0,00	0,00
0,000	0,00%	0,000	0,00%	21711,736	76,31%	2,000	0,01%	2,00	11 990,13	16 365,81	0,00	0,00
34,144	0,69%	19,250	0,39%	4844,905	98,46%	13,440	0,27%	0,00	2 688,68	2 231,95	0,00	0,00
0,200	0,12%	30,341	17,80%	139,939	82,09%	0,000	0,00%	0,00	36,03	134,45	15,14	0,00
67,100	11,27%	0,000	0,00%	528,203	88,73%	0,000	0,00%	0,00	595,30	0,00	0,00	0,00
194,348	18,78%	826,260	79,85%	0,000	0,00%	0,100	0,01%	0,10	852,11	182,50	70,10	0,00
96,932	87,21%	5,522	4,97%	0,000	0,00%	0,000	0,00%	0,00	105,42	5,74	0,00	0,00
20,846	96,03%	0,200	0,92%	0,000	0,00%	0,000	0,00%	0,00	21,71	0,00	0,00	0,00
0,000	0,00%	0,000	0,00%	1252,718	34,53%	0,000	0,00%	0,00	1 171,69	2 439,60	0,00	0,00
0,000	0,00%	0,000	0,00%	235,700	100,00%	0,000	0,00%	0,00	235,70	0,00	0,00	0,00
0,000	0,00%	0,000	0,00%	26,700	100,00%	0,000	0,00%	0,00	26,70	0,00	0,00	0,00
0,000	0,00%	0,000	0,00%	3,000	100,00%	0,000	0,00%	0,00	3,00	0,00	0,00	0,00

1,113	0,00%	0,000	0,00%	11602,197	32,45%	15,964	0,04%	0,00	4 209,99	31 537,94	0,00	0,00
0,000	0,00%	0,000	0,00%	4,400	100,00%	0,000	0,00%	0,00	4,40	0,00	0,00	0,00
0,000	0,00%	0,000	0,00%	3353,858	50,65%	0,000	0,00%	0,00	998,19	5 622,93	0,00	0,00
0,000	0,00%	2117,120	100,00%	0,000	0,00%	0,000	0,00%	0,00	0,00	2 117,12	0,00	0,00
0,000	0,00%	6184,000	100,00%	0,000	0,00%	0,000	0,00%	0,00	0,00	6 184,00	0,00	0,00
53,300	100,00%	0,000	0,00%	0,000	0,00%	0,000	0,00%	0,00	53,30	0,00	0,00	0,00
0,000	0,00%	0,050	100,00%	0,000	0,00%	0,000	0,00%	0,00	0,00	0,05	0,00	0,00
0,000	0,00%	0,000	0,00%	43,500	100,00%	0,000	0,00%	0,00	0,00	43,50	0,00	0,00
0,000	0,00%	0,000	0,00%	1,400	100,00%	0,000	0,00%	0,00	1,40	0,00	0,00	0,00
0,000	0,00%	0,000	0,00%	17,768	100,00%	0,000	0,00%	0,00	6,89	10,88	0,00	0,00
0,000	0,00%	0,000	0,00%	0,060	100,00%	0,000	0,00%	0,00	0,06	0,00	0,00	0,00
0,000	0,00%	0,000	0,00%	5,530	100,00%	0,000	0,00%	0,00	5,53	0,00	0,00	0,00
0,000	0,00%	0,000	0,00%	0,680	100,00%	0,000	0,00%	0,00	0,68	0,00	0,00	0,00
22,048	100,00%	0,000	0,00%	0,000	0,00%	0,000	0,00%	0,00	0,00	22,05	22,05	0,00
0,000	0,00%	0,000	0,00%	353,350	100,00%	0,000	0,00%	0,00	34,50	318,85	0,00	0,00
0,000	0,00%	0,000	0,00%	0,000	0,00%	5,000	100,00%	0,00	5,00	0,00	0,00	0,00
0,000	0,00%	0,000	0,00%	72,960	100,00%	0,000	0,00%	0,00	72,96	0,00	0,00	0,00
1457,04	0,29%	11893,32	2,39%	323181,08	64,92%	1733,02	0,35%					
0,000	0,00%	2117,120	100,00%	0,000	0,00%	0,000	0,00%					
553,913	0,17%	8998,919	2,78%	194437,727	60,08%	1526,117	0,47%					
903,127	0,52%	777,285	0,45%	128743,355	74,82%	206,905	0,12%					

Поступление отходов с собственных объектов		Образование после обработки других видов отходов за отчетный год	Обработано отходов	Утилизировано отходов			Обезврежено отходов	Передача ТКО региональному оператору	Передача отходов (за искл			
				всего	из них				для обработки		для утилизации	
всего	из других субъектов РФ				для повторного применения (рециклинг)	предварительно прошедших обработку			всего	из них в другие субъекты РФ	всего	из них в другие субъекты РФ
633,37	3,50	0,00	159 431,15	1 148,88	401,55	50,50	9 442,30	114 665,19	52,55	0,00	358,66	277,78
0,00	0,00	0,00	0,00	0,00	0,00	0,00	0,00	17,28	0,00	0,00	0,00	0,00
0,00	0,00	0,00	0,00	0,00	0,00	0,00	0,00	12,50	0,00	0,00	0,00	0,00
0,00	0,00	0,00	102 649,51	0,00	0,00	0,00	0,00	42 620,39	0,00	0,00	0,00	0,00
0,00	0,00	0,00	0,00	0,00	0,00	0,00	0,00	233,68	0,00	0,00	0,00	0,00
0,00	0,00	0,00	0,00	0,00	0,00	0,00	0,00	3,20	0,00	0,00	0,00	0,00
0,00	0,00	0,00	0,00	0,00	0,00	0,00	0,00	100,95	0,00	0,00	0,00	0,00
0,00	0,00	0,00	35,60	0,00	0,00	0,00	0,00	585,49	0,00	0,00	0,00	0,00
0,00	0,00	0,00	0,00	0,00	0,00	0,00	0,00	495,67	0,00	0,00	0,00	0,00
0,00	0,00	0,00	0,00	0,00	0,00	0,00	0,00	6,40	0,00	0,00	0,00	0,00
0,00	0,00	0,00	0,00	0,00	0,00	0,00	0,00	1,90	0,00	0,00	0,00	0,00
0,00	0,00	0,00	0,00	47,50	40,50	0,00	0,00	6,89	0,00	0,00	0,00	0,00
0,00	0,00	0,00	181,27	336,00	336,00	0,00	0,00	2,10	0,00	0,00	0,00	0,00
0,00	0,00	0,00	0,00	0,00	0,00	0,00	0,00	54,60	0,00	0,00	0,00	0,00
0,00	0,00	0,00	0,00	149,05	0,00	33,40	130,37	0,00	0,00	0,00	0,00	0,00
0,00	0,00	0,00	0,00	0,00	0,00	0,00	4,00	0,00	0,00	0,00	0,00	0,00
0,00	0,00	0,00	0,00	0,00	0,00	0,00	0,00	2,36	0,00	0,00	0,00	0,00
0,00	0,00	0,00	0,00	0,00	0,00	0,00	8,90	0,00	0,00	0,00	0,00	0,00
0,00	0,00	0,00	0,00	0,00	0,00	0,00	0,01	0,00	0,00	0,00	0,00	0,00
0,00	0,00	0,00	0,00	0,00	0,00	0,00	0,00	4,74	0,00	0,00	0,00	0,00
0,00	0,00	0,00	0,00	0,00	0,00	0,00	0,00	46,16	0,00	0,00	0,00	0,00
79,84	0,00	0,00	12 948,95	15,21	0,00	0,00	2,10	28 726,82	2,68	0,00	1,04	0,00
0,00	0,00	0,00	0,00	0,00	0,00	0,00	0,00	18,82	0,00	0,00	0,00	0,00
0,00	0,00	0,00	0,00	9,60	0,00	0,00	0,00	1 468,49	0,00	0,00	0,00	0,00
0,00	0,00	0,00	0,00	0,00	0,00	0,00	0,00	139,89	0,00	0,00	0,00	0,00
0,00	0,00	0,00	0,00	0,00	0,00	0,00	72,00	1,80	0,00	0,00	18,94	0,00
0,00	0,00	0,00	0,00	12,75	0,00	0,00	0,00	0,00	0,00	0,00	0,00	0,00
0,00	0,00	0,00	0,00	0,00	0,00	0,00	24,10	0,00	0,00	0,00	6,50	6,50
0,00	0,00	0,00	0,00	0,00	0,00	0,00	106,50	0,83	1,41	0,00	5,35	0,00
0,00	0,00	0,00	0,00	3,00	3,00	0,00	0,00	0,52	0,00	0,00	0,00	0,00
18,77	0,00	0,00	0,00	0,00	0,00	0,00	4,80	0,01	18,78	0,00	0,06	0,00
0,00	0,00	0,00	0,00	0,00	0,00	0,00	0,00	0,00	0,00	0,00	0,00	0,00
0,00	0,00	0,00	0,00	234,22	0,00	0,00	0,00	0,00	0,00	0,00	0,00	0,00
0,00	0,00	0,00	0,00	0,00	0,00	0,00	0,00	0,00	0,00	0,00	0,00	0,00
4,87	0,00	0,00	0,00	0,00	0,00	0,00	298,89	3,21	0,10	0,00	9,99	0,01
413,80	3,50	0,00	0,00	151,20	0,00	0,00	296,24	10,42	14,43	0,00	0,00	0,00
0,00	0,00	0,00	0,00	0,00	0,00	0,00	0,00	0,00	0,00	0,00	0,00	0,00
0,00	0,00	0,00	0,00	0,00	0,00	0,00	0,00	7,30	0,00	0,00	0,00	0,00
0,00	0,00	0,00	0,00	0,00	0,00	0,00	0,00	165,50	0,00	0,00	0,00	0,00
0,00	0,00	0,00	0,00	0,00	0,00	0,00	0,00	176,72	0,00	0,00	0,00	0,00
0,00	0,00	0,00	0,00	0,00	0,00	0,00	0,00	17,10	0,00	0,00	0,00	0,00
0,00	0,00	0,00	0,00	0,00	0,00	0,00	0,00	1,40	0,00	0,00	0,00	0,00
0,00	0,00	0,00	0,00	0,00	0,00	0,00	0,00	123,95	0,00	0,00	0,00	0,00
0,00	0,00	0,00	0,00	0,00	0,00	0,00	2,31	0,00	0,00	0,00	0,00	0,00
0,00	0,00	0,00	0,00	0,00	0,00	0,00	0,00	26,74	0,00	0,00	0,00	0,00
1,29	0,00	0,00	7 102,33	0,00	0,00	0,00	1,29	20 364,26	0,00	0,00	0,00	0,00
0,00	0,00	0,00	0,00	0,00	0,00	0,00	0,00	23,85	0,00	0,00	0,00	0,00
95,59	0,00	0,00	6 739,79	0,00	0,00	0,00	0,00	12 448,92	0,00	0,00	0,00	0,00
0,00	0,00	0,00	0,00	29,69	0,00	0,00	6,80	60,42	8,89	0,00	4,45	0,00
0,00	0,00	0,00	0,00	0,00	0,00	0,00	15,20	0,00	0,00	0,00	0,20	0,00
0,00	0,00	0,00	0,00	67,10	0,00	0,00	0,00	12,65	0,00	0,00	0,00	0,00
0,00	0,00	0,00	0,00	14,00	0,00	14,00	167,10	0,00	0,00	0,00	194,35	178,41
0,00	0,00	0,00	0,00	3,10	0,00	3,10	0,52	0,00	5,60	0,00	96,93	77,86
0,00	0,00	0,00	0,00	0,00	0,00	0,00	0,00	0,00	0,66	0,00	20,85	15,00
16,42	0,00	0,00	2 374,99	0,00	0,00	0,00	0,00	1 188,11	0,00	0,00	0,00	0,00
0,00	0,00	0,00	0,00	0,00	0,00	0,00	0,00	235,70	0,00	0,00	0,00	0,00
0,00	0,00	0,00	0,00	0,00	0,00	0,00	0,00	26,70	0,00	0,00	0,00	0,00
0,00	0,00	0,00	0,00	0,00	0,00	0,00	0,00	3,00	0,00	0,00	0,00	0,00

2,79	0,00	0,00	24 131,45	1,11	0,00	0,00	0,00	4 195,71	0,00	0,00	0,00	0,00
0,00	0,00	0,00	0,00	0,00	0,00	0,00	0,00	4,40	0,00	0,00	0,00	0,00
0,00	0,00	0,00	3 267,26	0,00	0,00	0,00	0,00	998,49	0,00	0,00	0,00	0,00
0,00	0,00	0,00	0,00	0,00	0,00	0,00	2 117,12	0,00	0,00	0,00	0,00	0,00
0,00	0,00	0,00	0,00	0,00	0,00	0,00	6 184,00	0,00	0,00	0,00	0,00	0,00
0,00	0,00	0,00	0,00	53,30	0,00	0,00	0,00	0,00	0,00	0,00	0,00	0,00
0,00	0,00	0,00	0,00	0,00	0,00	0,00	0,05	0,00	0,00	0,00	0,00	0,00
0,00	0,00	0,00	0,00	0,00	0,00	0,00	0,00	0,00	0,00	0,00	0,00	0,00
0,00	0,00	0,00	0,00	0,00	0,00	0,00	0,00	1,40	0,00	0,00	0,00	0,00
0,00	0,00	0,00	0,00	0,00	0,00	0,00	0,00	11,57	0,00	0,00	0,00	0,00
0,00	0,00	0,00	0,00	0,00	0,00	0,00	0,00	0,00	0,00	0,00	0,00	0,00
0,00	0,00	0,00	0,00	0,00	0,00	0,00	0,00	5,53	0,00	0,00	0,00	0,00
0,00	0,00	0,00	0,00	0,00	0,00	0,00	0,00	0,68	0,00	0,00	0,00	0,00
0,00	0,00	0,00	0,00	22,05	22,05	0,00	0,00	0,00	0,00	0,00	0,00	0,00
0,00	0,00	0,00	0,00	0,00	0,00	0,00	0,00	0,00	0,00	0,00	0,00	0,00
0,00	0,00	0,00	0,00	0,00	0,00	0,00	0,00	0,00	0,00	0,00	0,00	0,00
0,00	0,00	0,00	0,00	0,00	0,00	0,00	0,00	0,00	0,00	0,00	0,00	0,00
0,00	0,00	0,00	0,00	0,00	0,00	0,00	0,00	0,00	0,00	0,00	0,00	0,00

Код по ОКЕИ: тонна - 168

очением ТКО) другим хозяйствующим субъектам						Передача отходов (кроме ТКО) на собственные объекты		Размещение отходов на эксплуатируемых объектах		Наличие отходов на конец отчетного года
для обезвреживания		для хранения		для захоронения						
всего	из них в другие субъекты РФ	всего	из них в другие субъекты РФ	всего	из них в другие субъекты РФ	всего	из них в другие субъекты РФ	хранение	захоронение	
2 146,42	6,60	3,71	0,00	23 645,09	10,92	304,61	0,00	0,00	184 870,81	1 729,31
0,00	0,00	0,00	0,00	0,00	0,00	0,00	0,00	0,00	0,00	0,00
0,00	0,00	0,00	0,00	0,00	0,00	0,00	0,00	0,00	0,00	0,00
0,00	0,00	0,00	0,00	0,35	0,00	0,00	0,00	0,00	95 489,76	1 410,10
0,00	0,00	0,00	0,00	0,00	0,00	0,00	0,00	0,00	0,00	0,00
0,00	0,00	0,00	0,00	0,00	0,00	0,00	0,00	0,00	0,00	0,00
0,00	0,00	0,00	0,00	0,00	0,00	0,00	0,00	0,00	22 795,84	0,00
0,00	0,00	0,00	0,00	72,12	0,00	0,00	0,00	0,00	960,89	0,02
0,00	0,00	0,00	0,00	0,00	0,00	0,00	0,00	0,00	0,00	0,00
0,00	0,00	0,00	0,00	0,00	0,00	0,00	0,00	0,00	582,37	0,00
0,00	0,00	0,00	0,00	0,00	0,00	0,00	0,00	0,00	208,30	0,00
0,00	0,00	0,00	0,00	0,00	0,00	0,00	0,00	0,00	0,00	0,00
0,00	0,00	0,00	0,00	7,80	0,00	0,00	0,00	0,00	2 025,27	0,00
0,00	0,00	0,00	0,00	0,00	0,00	0,00	0,00	0,00	0,00	0,00
795,66	0,00	0,00	0,00	0,00	0,00	0,00	0,00	0,00	0,00	0,00
419,00	0,00	0,00	0,00	0,00	0,00	0,00	0,00	0,00	0,00	0,00
0,00	0,00	0,00	0,00	0,00	0,00	0,00	0,00	0,00	0,00	0,00
0,00	0,00	0,00	0,00	0,00	0,00	0,00	0,00	0,00	0,00	0,00
38,70	0,00	0,00	0,00	0,00	0,00	0,00	0,00	0,00	0,00	0,00
0,00	0,00	0,00	0,00	0,00	0,00	0,00	0,00	0,00	0,00	0,10
0,00	0,00	0,00	0,00	0,00	0,00	0,00	0,00	0,00	0,00	0,00
9,05	0,00	0,00	0,00	27,88	0,00	9,22	0,00	0,00	9 530,19	91,09
0,00	0,00	0,00	0,00	0,01	0,00	0,00	0,00	0,00	0,00	0,00
0,00	0,00	0,00	0,00	0,00	0,00	0,00	0,00	0,00	0,00	0,10
0,00	0,00	0,00	0,00	0,00	0,00	0,00	0,00	0,00	0,00	0,00
6,17	0,00	0,00	0,00	3 501,41	0,00	0,10	0,00	0,00	1 511,10	0,20
0,00	0,00	0,00	0,00	0,00	0,00	0,00	0,00	0,00	0,00	0,00
1,10	0,00	0,00	0,00	452,79	0,00	0,00	0,00	0,00	252,61	3,60
1,98	0,00	0,00	0,00	475,73	0,00	0,00	0,00	0,00	659,56	0,00
0,00	0,00	0,00	0,00	1 166,84	0,00	0,00	0,00	0,00	61,95	0,00
0,76	0,00	0,00	0,00	285,74	0,00	0,00	0,00	0,00	231,32	0,00
0,00	0,00	0,00	0,00	2,85	0,00	0,00	0,00	0,00	0,00	0,90
0,00	0,00	0,00	0,00	0,00	0,00	0,00	0,00	0,00	0,00	0,00
0,00	0,00	0,00	0,00	43,80	0,00	0,00	0,00	0,00	16,18	0,00
31,38	5,00	2,50	0,00	2 112,16	0,00	10,65	0,00	0,00	5 035,84	16,11
150,67	0,00	0,00	0,00	12 095,47	10,02	284,64	0,00	0,00	14 428,89	171,80
0,00	0,00	0,00	0,00	0,80	0,00	0,00	0,00	0,00	0,00	0,00
0,00	0,00	0,00	0,00	0,00	0,00	0,00	0,00	0,00	0,00	0,00
0,00	0,00	0,00	0,00	5,40	0,00	0,00	0,00	0,00	0,00	0,00
0,00	0,00	0,00	0,00	0,00	0,00	0,00	0,00	0,00	0,00	0,00
0,00	0,00	0,00	0,00	0,00	0,00	0,00	0,00	0,00	0,00	0,00
0,00	0,00	0,00	0,00	0,00	0,00	0,00	0,00	0,00	0,00	0,00
0,00	0,00	0,00	0,00	0,00	0,00	0,00	0,00	0,00	0,00	0,00
0,00	0,00	0,00	0,00	0,00	0,00	0,00	0,00	0,00	0,00	0,00
0,00	0,00	0,00	0,00	0,00	0,00	0,00	0,00	0,00	9 469,33	0,00
0,00	0,00	0,00	0,00	0,00	0,00	0,00	0,00	0,00	0,00	0,00
0,00	0,00	0,00	0,00	0,00	0,00	0,00	0,00	0,00	9 262,82	2,00
12,45	0,00	1,21	0,00	2 735,04	0,90	0,00	0,00	0,00	2 049,45	12,23
15,14	0,00	0,00	0,00	35,83	0,00	0,00	0,00	0,00	104,11	0,00
0,00	0,00	0,00	0,00	515,55	0,00	0,00	0,00	0,00	0,00	0,00
659,16	1,40	0,00	0,00	0,00	0,00	0,00	0,00	0,00	0,00	0,10
5,00	0,00	0,00	0,00	0,00	0,00	0,00	0,00	0,00	0,00	0,00
0,20	0,20	0,00	0,00	0,00	0,00	0,00	0,00	0,00	0,00	0,00
0,00	0,00	0,00	0,00	0,00	0,00	0,00	0,00	0,00	64,61	0,00
0,00	0,00	0,00	0,00	0,00	0,00	0,00	0,00	0,00	0,00	0,00
0,00	0,00	0,00	0,00	0,00	0,00	0,00	0,00	0,00	0,00	0,00
0,00	0,00	0,00	0,00	0,00	0,00	0,00	0,00	0,00	0,00	0,00

0,00	0,00	0,00	0,00	0,00	0,00	0,00	0,00	0,00	7 406,49	15,96
0,00	0,00	0,00	0,00	0,00	0,00	0,00	0,00	0,00	0,00	0,00
0,00	0,00	0,00	0,00	0,00	0,00	0,00	0,00	0,00	2 355,37	0,00
0,00	0,00	0,00	0,00	0,00	0,00	0,00	0,00	0,00	0,00	0,00
0,00	0,00	0,00	0,00	0,00	0,00	0,00	0,00	0,00	0,00	0,00
0,00	0,00	0,00	0,00	0,00	0,00	0,00	0,00	0,00	0,00	0,00
0,00	0,00	0,00	0,00	0,00	0,00	0,00	0,00	0,00	43,50	0,00
0,00	0,00	0,00	0,00	0,00	0,00	0,00	0,00	0,00	0,00	0,00
0,00	0,00	0,00	0,00	0,00	0,00	0,00	0,00	0,00	6,20	0,00
0,00	0,00	0,00	0,00	0,06	0,00	0,00	0,00	0,00	0,00	0,00
0,00	0,00	0,00	0,00	0,00	0,00	0,00	0,00	0,00	0,00	0,00
0,00	0,00	0,00	0,00	0,00	0,00	0,00	0,00	0,00	0,00	0,00
0,00	0,00	0,00	0,00	0,00	0,00	0,00	0,00	0,00	0,00	0,00
0,00	0,00	0,00	0,00	34,50	0,00	0,00	0,00	0,00	318,85	0,00
0,00	0,00	0,00	0,00	0,00	0,00	0,00	0,00	0,00	0,00	5,00
0,00	0,00	0,00	0,00	72,96	0,00	0,00	0,00	0,00	0,00	0,00

Приложение 9.9
к территориальной схеме обращения с отходами
Ярославской области

Баланс коммунальных отходов 2022 г.

№ строки	Код ФККО	Вид отходов	Класс опасности	ИТОГО	Обработано		Утилизировано предварительно прошедших обработку	
					тонны	%	тонны	%
				516921,635000	199560,256	38,61%	7,850	0,00%
1279	73100000000	Отходы коммунальные твердые	4	430,860000	0,000	0,00%	0,000	0,00%
1280	73100000000	Отходы коммунальные твердые	5	8,500000	0,000	0,00%	0,000	0,00%
1281	73111001724	отходы из жилищ несортированные (исключая крупногабаритные)	4	221383,056000	130072,950	58,75%	0,000	0,00%
1282	73111001724	отходы из жилищ несортированные (исключая крупногабаритные)	5	282,378000	0,000	0,00%	0,000	0,00%
1283	73111002215	отходы из жилищ крупногабаритные	5	26646,092000	0,000	0,00%	0,000	0,00%
1284	73120001724	мусор и смет уличный	4	3858,347000	88,960	2,31%	0,000	0,00%
1285	73120002725	мусор и смет от уборки парков, скверов, зон массового отдыха, набережных, пляжей и других объектов благоустройства	5	552,069000	0,000	0,00%	0,000	0,00%
1286	73120003725	отходы от уборки территорий кладбищ, колумбариев	5	243,700000	0,000	0,00%	0,000	0,00%
1287	73120511724	отходы от уборки прибордюрной зоны автомобильных дорог	4	1,500000	0,000	0,00%	0,000	0,00%
1288	73130001205	растительные отходы при уходе за газонами, цветниками	5	39,056000	0,000	0,00%	0,000	0,00%
1289	73130002205	растительные отходы при уходе за древесно-кустарниковыми посадками	5	2012,720000	291,990	14,51%	0,000	0,00%
1290	73190000000	Прочие твердые коммунальные отходы	4	41,700000	0,000	0,00%	0,000	0,00%
1291	73210001304	отходы (осадки) из выгребных ям	4	594,300000	0,000	0,00%	0,000	0,00%
1292	73210101304	отходы коммунальные жидкие неканализованных объектов водопотребления	4	258,400000	0,000	0,00%	0,000	0,00%
1293	73210311394	отходы очистки септиков для очистки хозяйственно-бытовых сточных вод малоопасные	4	56,800000	0,000	0,00%	0,000	0,00%
1294	73211541304	фекальные отходы судов и прочих плавучих средств	4	5,700000	0,000	0,00%	0,000	0,00%
1295	73222101304	жидкие отходы очистки накопительных баков мобильных туалетных кабин	4	82,705000	0,000	0,00%	0,000	0,00%
1296	73310000000	Мусор от офисных и бытовых помещений предприятий, организаций, относящийся к твердым коммунальным отходам	4	74,096000	0,000	0,00%	0,000	0,00%
1297	73310001724	мусор от офисных и бытовых помещений организаций несортированный (исключая крупногабаритный)	4	62558,927000	19872,530	31,77%	0,000	0,00%
1298	73310001724	мусор от офисных и бытовых помещений организаций несортированный (исключая крупногабаритный)	5	11,662000	0,000	0,00%	0,000	0,00%
1299	73310002725	мусор от офисных и бытовых помещений организаций практически неопасный	4	17,843000	0,000	0,00%	0,000	0,00%
1300	73310002725	мусор от офисных и бытовых помещений организаций практически неопасный	5	1635,138000	0,000	0,00%	0,000	0,00%
1301	73315101724	мусор от бытовых помещений судов и прочих плавучих средств, не предназначенных для перевозки пассажиров	4	139,964000	0,000	0,00%	0,000	0,00%
1302	73321001724	мусор и смет производственных помещений малоопасный	4	4697,017000	4,190	0,09%	0,000	0,00%
1303	73321002725	мусор и смет производственных помещений практически неопасный	5	1471,134000	14,336	0,97%	0,000	0,00%
1304	73322001724	мусор и смет от уборки складских помещений малоопасный	4	1569,066000	1,270	0,08%	0,000	0,00%
1305	73322002725	мусор и смет от уборки складских помещений практически неопасный	5	1205,893000	0,000	0,00%	0,000	0,00%
1306	73331001714	смет с территории гаража, автостоянки малоопасный	4	392,628000	4,600	1,17%	0,000	0,00%
1307	73331002714	смет с территории автозаправочной станции малоопасный	4	1,300000	0,000	0,00%	0,000	0,00%
1308	73338712205	растительные отходы при уходе за зелеными насаждениями на территории производственных объектов практически неопасные	5	93,725000	0,000	0,00%	7,850	8,38%
1309	73339001714	смет с территории предприятия малоопасный	4	4900,348000	3,510	0,07%	0,000	0,00%
1310	73339002715	смет с территории предприятия практически неопасный	5	26437,292000	5,554	0,02%	0,000	0,00%
1311	73339321494	смет с взлетно-посадочной полосы аэродромов	4	0,800000	0,000	0,00%	0,000	0,00%
1312	73412111724	отходы (мусор) от уборки пассажирских терминалов вокзалов, портов, аэропортов	4	7,600000	0,000	0,00%	0,000	0,00%
1313	73413111715	смет с территории железнодорожных вокзалов и перронов практически неопасный	5	333,409000	0,000	0,00%	0,000	0,00%
1314	73420101724	отходы (мусор) от уборки пассажирских вагонов железнодорожного подвижного состава	4	199,600000	0,000	0,00%	0,000	0,00%
1315	73420311724	отходы (мусор) от уборки подвижного состава автомобильного (автобусного) пассажирского транспорта	4	16,350000	0,000	0,00%	0,000	0,00%
1316	73420411724	мусор, смет и отходы бортового питания от уборки воздушных судов	4	1,500000	0,000	0,00%	0,000	0,00%
1317	73420511724	отходы (мусор) от уборки пассажирских судов	4	124,675000	0,000	0,00%	0,000	0,00%
1318	73510001725	отходы (мусор) от уборки территории и помещений объектов оптово-розничной торговли продовольственными товарами	4	24,642000	0,000	0,00%	0,000	0,00%
1319	73510001725	отходы (мусор) от уборки территории и помещений объектов оптово-розничной торговли продовольственными товарами	5	41927,144000	9664,740	23,05%	0,000	0,00%
1320	73510002725	отходы (мусор) от уборки территории и помещений объектов оптово-розничной торговли промышленными товарами	4	58,502000	0,000	0,00%	0,000	0,00%
1321	73510002725	отходы (мусор) от уборки территории и помещений объектов оптово-розничной торговли промышленными товарами	5	31846,104000	9088,660	28,54%	0,000	0,00%
1322	73610001305	пищевые отходы кухонь и организаций общественного питания несортированные	5	5861,865000	18,726	0,32%	0,000	0,00%
1323	73610002724	отходы кухонь и организаций общественного питания несортированные прочие	4	201,209000	0,000	0,00%	0,000	0,00%
1324	73610011725	непищевые отходы (мусор) кухонь и организаций общественного питания практически неопасные	5	565,914000	0,000	0,00%	0,000	0,00%
1325	73610101394	отходы жиров при разгрузке жироуловителей	4	1024,450000	0,000	0,00%	0,000	0,00%
1326	73611001314	масла растительные отработанные при приготовлении пищи	4	71,860000	6,520	9,07%	0,000	0,00%
1327	73611111324	отходы фритюра на основе растительного масла	4	25,100000	20,800	82,87%	0,000	0,00%
1328	73621001724	отходы (мусор) от уборки помещений гостиниц, отелей и других мест временного проживания несортированные	4	2314,533000	656,080	28,35%	0,000	0,00%
1329	73621111725	мусор от уборки помещений гостиниц, отелей и других мест временного проживания, содержащий преимущественно материалы, отходы которых отнесены к V классу опасности	5	235,700000	0,000	0,00%	0,000	0,00%
1330	73641111725	отходы (мусор) от уборки территории и помещений социально-реабилитационных учреждений	5	35,823000	0,000	0,00%	0,000	0,00%
1331	73700000000	Отходы при предоставлении услуг в области образования, искусства, развлечений, отдыха и спорта, относящиеся к твердым коммунальным отходам	5	45,740000	0,000	0,00%	0,000	0,00%

1332	73710001725	отходы (мусор) от уборки территории и помещений учебно-воспитательных учреждений	4	14,706000	0,000	0,00%	0,000	0,00%
1333	73710001725	отходы (мусор) от уборки территории и помещений учебно-воспитательных учреждений	5	38433,113000	25890,420	67,36%	0,000	0,00%
1334	73710002725	отходы (мусор) от уборки территории и помещений культурно-спортивных учреждений и зрелищных мероприятий	4	3,450000	0,000	0,00%	0,000	0,00%
1335	73710002725	отходы (мусор) от уборки территории и помещений культурно-спортивных учреждений и зрелищных мероприятий	5	7331,986000	3854,420	52,57%	0,000	0,00%
1336	73910111393	фильтрат полигонов захоронения твердых коммунальных отходов умеренно опасный	3	1044,000000	0,000	0,00%	0,000	0,00%
1337	73910112394	фильтрат полигонов захоронения твердых коммунальных отходов малоопасный	4	22404,480000	0,000	0,00%	0,000	0,00%
1338	73910211294	опилки, пропитанные вироцидом, отработанные	4	53,300000	0,000	0,00%	0,000	0,00%
1340	73931101725	отходы (мусор) от уборки помещений нежилых религиозных зданий	5	38,670000	0,000	0,00%	0,000	0,00%
1341	73941001724	отходы (мусор) от уборки помещений парикмахерских, салонов красоты, соляриев	4	18,454000	0,000	0,00%	0,000	0,00%
1342	73942101725	отходы от уборки бань, саун	5	27,795000	0,000	0,00%	0,000	0,00%
1343	73942211724	отходы от уборки бань, саун, содержащие остатки моющих средств	4	0,340000	0,000	0,00%	0,000	0,00%
1352	73953511394	отходы химической чистки одежды, текстильных и меховых изделий с применением силиконовых растворителей	4	1,000000	0,000	0,00%	0,000	0,00%
1353	73953911394	отходы химической чистки одежды, текстильных и меховых изделий с применением хлорсодержащих органических растворителей (содержание растворителя не более 2,5%)	4	13,555000	0,000	0,00%	0,000	0,00%
1354	73991101724	отходы (мусор) от уборки полосы отвода и придорожной полосы автомобильных дорог	4	690,350000	0,000	0,00%	0,000	0,00%
1355	73991151104	воды поломоечной машины, загрязненные моющими средствами, малоопасные	4	176,750000	0,000	0,00%	0,000	0,00%
1356	73995101724	мусор наплавной от уборки акватории	4	5,000000	0,000	0,00%	0,000	0,00%
1357	73995511725	отходы (мусор) от уборки гидротехнических сооружений, акватории и прибрежной полосы водных объектов практически неопасные	5	38,250000	0,000	0,00%	0,000	0,00%
			Всего	516921,64	199560,26	38,61%	7,85	0,00%
			класс 3	1044,000	0,000	0,00%	0,000	0,00%
			класс 4	328516,763	150731,410	45,88%	0,000	0,00%
			класс 5	187360,872	48828,846	26,06%	7,850	0,00%

Утилизировано		Обезврежено		Захоронено		Хранение и наличие на конец отчетного периода		Наличие отходов на начало отчетного года	Образование отходов за отчетный год	Поступление отходов из других хозяйствующих субъектов		
тонны	%	тонны	%	тонны	%	тонны	%			всего	из других субъектов РФ	по импорту из других государств
1098,201	0,21%	26518,971	5,13%	289138,588	55,93%	597,769	0,12%	243,79	118 615,83	397 849,64	5 731,42	0,00
0,000	0,00%	0,000	0,00%	430,860	100,00%	0,000	0,00%	0,00	430,86	0,00	0,00	0,00
0,000	0,00%	0,000	0,00%	8,500	100,00%	0,000	0,00%	0,00	8,50	0,00	0,00	0,00
0,126	0,00%	0,000	0,00%	91296,750	41,24%	13,230	0,01%	0,00	5 007,59	216 328,72	0,00	0,00
0,000	0,00%	0,000	0,00%	282,378	100,00%	0,000	0,00%	0,00	282,38	0,00	0,00	0,00
0,000	0,00%	0,000	0,00%	26646,092	100,00%	0,000	0,00%	0,00	87,26	26 558,83	0,00	0,00
0,000	0,00%	0,000	0,00%	3769,387	97,69%	0,000	0,00%	0,00	3 257,77	600,58	0,00	0,00
20,000	3,62%	0,000	0,00%	532,069	96,38%	0,000	0,00%	0,00	532,07	0,00	0,00	0,00
0,000	0,00%	0,000	0,00%	243,700	100,00%	0,000	0,00%	0,00	6,40	237,30	0,00	0,00
0,000	0,00%	0,000	0,00%	1,500	100,00%	0,000	0,00%	0,00	1,50	0,00	0,00	0,00
37,000	94,74%	0,000	0,00%	2,056	5,26%	0,000	0,00%	0,00	39,06	0,00	0,00	0,00
171,000	8,50%	0,000	0,00%	1549,730	77,00%	0,000	0,00%	0,00	202,56	1 810,16	0,00	0,00
0,000	0,00%	0,000	0,00%	41,700	100,00%	0,000	0,00%	0,00	41,70	0,00	0,00	0,00
64,300	10,82%	494,800	83,26%	35,200	5,92%	0,000	0,00%	0,00	534,30	60,00	60,00	0,00
0,000	0,00%	52,000	20,12%	0,000	0,00%	206,400	79,88%	48,00	206,40	4,00	4,00	0,00
0,000	0,00%	56,800	100,00%	0,000	0,00%	0,000	0,00%	0,00	48,00	8,80	8,80	0,00
0,000	0,00%	5,700	100,00%	0,000	0,00%	0,000	0,00%	0,00	0,00	5,70	5,70	0,00
0,000	0,00%	82,705	100,00%	0,000	0,00%	0,000	0,00%	0,00	82,70	0,01	0,01	0,00
0,000	0,00%	0,000	0,00%	74,096	100,00%	0,000	0,00%	0,00	74,10	0,00	0,00	0,00
14,601	0,02%	3,676	0,01%	42654,531	68,18%	13,589	0,02%	24,78	33 205,31	29 232,98	373,96	0,00
0,000	0,00%	0,000	0,00%	11,662	100,00%	0,000	0,00%	0,00	11,66	0,00	0,00	0,00
0,000	0,00%	0,000	0,00%	17,843	100,00%	0,000	0,00%	0,00	17,84	0,00	0,00	0,00
0,000	0,00%	0,000	0,00%	1635,138	100,00%	0,000	0,00%	0,00	1 635,14	0,00	0,00	0,00
0,000	0,00%	0,000	0,00%	138,970	99,29%	0,994	0,71%	0,00	54,05	85,91	0,00	0,00
5,720	0,12%	135,085	2,88%	4546,202	96,79%	5,820	0,12%	0,00	3 835,37	861,64	87,07	0,00
8,200	0,56%	4,000	0,27%	1443,798	98,14%	0,800	0,05%	0,00	728,62	742,52	3,20	0,00
0,000	0,00%	269,340	17,17%	1297,556	82,70%	0,900	0,06%	0,00	592,12	976,95	268,34	0,00
3,000	0,25%	0,520	0,04%	1202,373	99,71%	0,000	0,00%	0,00	1 205,89	0,00	0,00	0,00
0,090	0,02%	25,978	6,62%	361,189	91,99%	0,771	0,20%	0,00	210,61	181,69	24,32	0,00
1,100	84,62%	0,000	0,00%	0,000	0,00%	0,200	15,38%	0,90	0,00	0,40	0,00	0,00
0,000	0,00%	0,000	0,00%	85,875	91,62%	0,000	0,00%	0,00	69,50	24,23	0,00	0,00
4,410	0,09%	446,246	9,11%	4362,962	89,03%	83,220	1,70%	5,82	1 843,38	3 051,15	331,20	0,00
115,274	0,44%	451,340	1,71%	25625,824	96,93%	239,300	0,91%	125,83	12 054,05	14 229,69	70,10	0,00
0,000	0,00%	0,000	0,00%	0,800	100,00%	0,000	0,00%	0,00	0,80	0,00	0,00	0,00
0,000	0,00%	0,000	0,00%	7,600	100,00%	0,000	0,00%	0,00	7,60	0,00	0,00	0,00
0,000	0,00%	0,000	0,00%	333,409	100,00%	0,000	0,00%	0,00	333,41	0,00	0,00	0,00
0,000	0,00%	0,000	0,00%	199,600	100,00%	0,000	0,00%	0,00	199,60	0,00	0,00	0,00
0,000	0,00%	0,000	0,00%	16,350	100,00%	0,000	0,00%	0,00	16,35	0,00	0,00	0,00
0,000	0,00%	0,000	0,00%	1,500	100,00%	0,000	0,00%	0,00	1,50	0,00	0,00	0,00
0,000	0,00%	0,000	0,00%	124,675	100,00%	0,000	0,00%	0,00	3,03	121,64	0,00	0,00
0,000	0,00%	0,000	0,00%	24,642	100,00%	0,000	0,00%	0,00	24,64	0,00	0,00	0,00
0,000	0,00%	0,000	0,00%	32261,861	76,95%	0,543	0,00%	0,00	23 557,29	18 369,85	0,00	0,00
0,000	0,00%	0,000	0,00%	58,502	100,00%	0,000	0,00%	0,00	58,50	0,00	0,00	0,00
0,000	0,00%	0,000	0,00%	22756,444	71,46%	1,000	0,00%	1,00	13 956,45	17 885,65	0,00	0,00
194,601	3,32%	32,526	0,55%	5604,686	95,61%	11,326	0,19%	10,35	3 235,37	2 616,15	18,80	0,00
15,150	7,53%	52,049	25,87%	134,010	66,60%	0,000	0,00%	0,00	114,17	87,04	8,32	0,00
45,000	7,95%	0,400	0,07%	520,514	91,98%	0,000	0,00%	0,00	565,51	0,40	0,40	0,00
246,740	24,09%	777,510	75,90%	0,000	0,00%	0,200	0,02%	0,05	875,99	148,41	90,87	0,00
59,824	83,25%	5,516	7,68%	0,000	0,00%	0,000	0,00%	0,00	71,13	0,73	0,00	0,00
4,100	16,33%	0,200	0,80%	0,000	0,00%	0,000	0,00%	0,00	24,90	0,20	0,20	0,00
0,000	0,00%	0,000	0,00%	1658,453	71,65%	0,000	0,00%	0,00	1 598,92	715,61	0,00	0,00
0,000	0,00%	0,000	0,00%	235,700	100,00%	0,000	0,00%	0,00	235,70	0,00	0,00	0,00
0,000	0,00%	0,000	0,00%	35,823	100,00%	0,000	0,00%	0,00	35,82	0,00	0,00	0,00
0,000	0,00%	0,000	0,00%	35,450	77,50%	10,290	22,50%	10,29	35,45	0,00	0,00	0,00

0,000	0,00%	0,000	0,00%	14,706	100,00%	0,000	0,00%	0,00	14,71	0,00	0,00	0,00
17,060	0,04%	0,000	0,00%	12522,447	32,58%	3,186	0,01%	16,77	5 560,30	32 837,30	0,00	0,00
0,000	0,00%	0,000	0,00%	3,450	100,00%	0,000	0,00%	0,00	3,45	0,00	0,00	0,00
0,000	0,00%	0,000	0,00%	3477,566	47,43%	0,000	0,00%	0,00	1 267,38	6 064,61	0,00	0,00
0,000	0,00%	1044,000	100,00%	0,000	0,00%	0,000	0,00%	0,00	0,00	1 044,00	0,00	0,00
0,000	0,00%	22404,480	100,00%	0,000	0,00%	0,000	0,00%	0,00	0,00	22 404,48	4 192,40	0,00
53,300	100,00%	0,000	0,00%	0,000	0,00%	0,000	0,00%	0,00	53,30	0,00	0,00	0,00
0,000	0,00%	0,000	0,00%	38,670	100,00%	0,000	0,00%	0,00	0,00	38,67	0,00	0,00
0,000	0,00%	0,000	0,00%	18,454	100,00%	0,000	0,00%	0,00	10,55	7,90	0,00	0,00
0,000	0,00%	0,000	0,00%	27,795	100,00%	0,000	0,00%	0,00	27,80	0,00	0,00	0,00
0,000	0,00%	0,000	0,00%	0,340	100,00%	0,000	0,00%	0,00	0,34	0,00	0,00	0,00
0,000	0,00%	1,000	100,00%	0,000	0,00%	0,000	0,00%	0,00	0,00	1,00	1,00	0,00
13,455	99,26%	0,100	0,74%	0,000	0,00%	0,000	0,00%	0,00	0,00	13,56	13,56	0,00
1,400	0,20%	0,000	0,00%	688,950	99,80%	0,000	0,00%	0,00	372,10	318,25	0,00	0,00
2,750	1,56%	173,000	97,88%	0,000	0,00%	1,000	0,57%	0,00	3,80	172,95	169,20	0,00
0,000	0,00%	0,000	0,00%	0,000	0,00%	5,000	100,00%	0,00	5,00	0,00	0,00	0,00
0,000	0,00%	0,000	0,00%	38,250	100,00%	0,000	0,00%	0,00	38,25	0,00	0,00	0,00
1098,20	0,21%	26518,97	5,13%	289138,59	55,93%	597,77	0,12%					
0,000	0,00%	1044,000	100,00%	0,000	0,00%	0,000	0,00%					
487,066	0,15%	24986,185	7,61%	151980,778	46,26%	331,324	0,10%					
611,135	0,33%	488,786	0,26%	137157,810	73,21%	266,445	0,14%					

Поступление отходов с собственных объектов		Образование после обработки других видов отходов за отчетный год	Обработано отходов	Утилизировано отходов			Обезврежено отходов	Передача ТКО региональному оператору	Передача отходов (за искл			
				всего	из них				для обработки		для утилизации	
всего	из других субъектов РФ				для повторного применения (рециклинг)	предварительно прошедших обработку			всего	из них в другие субъекты РФ	всего	из них в другие субъекты РФ
212,38	0,00	0,00	199 449,55	571,44	217,46	7,85	24 776,61	92 567,04	110,71	10,03	534,61	239,58
0,00	0,00	0,00	0,00	0,00	0,00	0,00	0,00	430,86	0,00	0,00	0,00	0,00
0,00	0,00	0,00	0,00	0,00	0,00	0,00	0,00	8,50	0,00	0,00	0,00	0,00
46,74	0,00	0,00	130 072,95	0,13	0,00	0,00	0,00	5 040,98	0,00	0,00	0,00	0,00
0,00	0,00	0,00	0,00	0,00	0,00	0,00	0,00	282,38	0,00	0,00	0,00	0,00
0,00	0,00	0,00	0,00	0,00	0,00	0,00	0,00	87,26	0,00	0,00	0,00	0,00
0,00	0,00	0,00	88,96	0,00	0,00	0,00	0,00	3 244,12	0,00	0,00	0,00	0,00
20,00	0,00	0,00	0,00	0,00	0,00	0,00	0,00	532,07	0,00	0,00	20,00	0,00
0,00	0,00	0,00	0,00	0,00	0,00	0,00	0,00	6,40	0,00	0,00	0,00	0,00
0,00	0,00	0,00	0,00	0,00	0,00	0,00	0,00	1,50	0,00	0,00	0,00	0,00
0,00	0,00	0,00	0,00	37,00	30,00	0,00	0,00	2,06	0,00	0,00	0,00	0,00
0,00	0,00	0,00	287,99	171,00	171,00	0,00	0,00	23,16	4,00	0,00	0,00	0,00
0,00	0,00	0,00	0,00	0,00	0,00	0,00	0,00	41,70	0,00	0,00	0,00	0,00
0,00	0,00	0,00	0,00	60,00	0,00	0,00	0,00	0,00	0,00	0,00	4,30	0,00
0,00	0,00	0,00	0,00	0,00	0,00	0,00	4,00	0,00	0,00	0,00	0,00	0,00
0,00	0,00	0,00	0,00	0,00	0,00	0,00	8,80	0,00	0,00	0,00	0,00	0,00
0,00	0,00	0,00	0,00	0,00	0,00	0,00	0,00	0,00	0,00	0,00	0,00	0,00
0,00	0,00	0,00	0,00	0,00	0,00	0,00	0,01	0,00	0,00	0,00	0,00	0,00
0,00	0,00	0,00	0,00	0,00	0,00	0,00	0,00	74,10	0,00	0,00	0,00	0,00
95,85	0,00	0,00	19 845,33	4,50	0,00	0,00	2,76	33 639,57	27,20	0,00	10,10	0,00
0,00	0,00	0,00	0,00	0,00	0,00	0,00	0,00	11,66	0,00	0,00	0,00	0,00
0,00	0,00	0,00	0,00	0,00	0,00	0,00	0,00	17,84	0,00	0,00	0,00	0,00
0,00	0,00	0,00	0,00	0,00	0,00	0,00	0,00	1 635,14	0,00	0,00	0,00	0,00
0,00	0,00	0,00	0,00	0,00	0,00	0,00	0,00	138,97	0,00	0,00	0,00	0,00
0,00	0,00	0,00	0,00	0,22	0,00	0,00	104,16	0,00	4,19	0,00	5,50	0,00
0,00	0,00	0,00	0,00	0,00	0,00	0,00	3,20	0,00	14,34	0,00	8,20	8,20
0,00	0,00	0,00	0,00	0,00	0,00	0,00	268,44	4,80	1,27	0,00	0,00	0,00
0,00	0,00	0,00	0,00	3,00	3,00	0,00	0,00	0,00	0,00	0,00	0,00	0,00
0,32	0,00	0,00	0,00	0,09	0,00	0,00	25,32	0,00	4,60	0,00	0,00	0,00
0,00	0,00	0,00	0,00	0,90	0,00	0,00	0,00	0,00	0,00	0,00	0,20	0,00
0,00	0,00	0,00	0,00	7,85	0,00	7,85	0,00	0,00	0,00	0,00	0,00	0,00
0,00	0,00	0,00	0,00	0,00	0,00	0,00	394,63	0,00	3,51	3,51	4,41	0,01
27,72	0,00	0,00	0,00	84,00	0,00	0,00	235,80	2,48	5,55	0,00	31,27	0,00
0,00	0,00	0,00	0,00	0,00	0,00	0,00	0,00	0,00	0,00	0,00	0,00	0,00
0,00	0,00	0,00	0,00	0,00	0,00	0,00	0,00	7,60	0,00	0,00	0,00	0,00
0,00	0,00	0,00	0,00	0,00	0,00	0,00	0,00	333,41	0,00	0,00	0,00	0,00
0,00	0,00	0,00	0,00	0,00	0,00	0,00	0,00	199,60	0,00	0,00	0,00	0,00
0,00	0,00	0,00	0,00	0,00	0,00	0,00	0,00	16,35	0,00	0,00	0,00	0,00
0,00	0,00	0,00	0,00	0,00	0,00	0,00	0,00	1,50	0,00	0,00	0,00	0,00
0,00	0,00	0,00	0,00	0,00	0,00	0,00	0,00	124,68	0,00	0,00	0,00	0,00
0,00	0,00	0,00	0,00	0,00	0,00	0,00	0,00	24,64	0,00	0,00	0,00	0,00
0,00	0,00	0,00	9 664,74	0,00	0,00	0,00	0,00	23 572,45	0,00	0,00	0,00	0,00
0,00	0,00	0,00	0,00	0,00	0,00	0,00	0,00	58,50	0,00	0,00	0,00	0,00
3,00	0,00	0,00	9 088,66	0,00	0,00	0,00	0,00	14 166,01	0,00	0,00	0,00	0,00
0,00	0,00	0,00	0,00	32,22	0,00	0,00	15,40	29,27	18,73	0,00	162,38	0,00
0,00	0,00	0,00	0,00	0,00	0,00	0,00	0,00	0,00	0,00	0,00	15,15	0,00
0,00	0,00	0,00	0,00	45,00	0,00	0,00	0,40	0,00	0,00	0,00	0,00	0,00
0,00	0,00	0,00	0,00	38,65	0,00	0,00	94,61	0,00	0,00	0,00	208,09	190,14
0,00	0,00	0,00	0,00	0,32	0,00	0,00	0,11	0,00	6,52	6,52	59,50	41,23
0,00	0,00	0,00	0,00	0,00	0,00	0,00	0,20	0,00	20,80	0,00	4,10	0,00
0,00	0,00	0,00	656,08	0,00	0,00	0,00	0,00	1 598,92	0,00	0,00	0,00	0,00
0,00	0,00	0,00	0,00	0,00	0,00	0,00	0,00	235,70	0,00	0,00	0,00	0,00
0,00	0,00	0,00	0,00	0,00	0,00	0,00	0,00	35,82	0,00	0,00	0,00	0,00
0,00	0,00	0,00	0,00	0,00	0,00	0,00	0,00	35,45	0,00	0,00	0,00	0,00

0,00	0,00	0,00	0,00	0,00	0,00	0,00	0,00	14,71	0,00	0,00	0,00	0,00
18,74	0,00	0,00	25 890,42	17,06	0,00	0,00	0,00	5 575,57	0,00	0,00	0,00	0,00
0,00	0,00	0,00	0,00	0,00	0,00	0,00	0,00	3,45	0,00	0,00	0,00	0,00
0,00	0,00	0,00	3 854,42	0,00	0,00	0,00	0,00	1 267,48	0,00	0,00	0,00	0,00
0,00	0,00	0,00	0,00	0,00	0,00	0,00	1 044,00	0,00	0,00	0,00	0,00	0,00
0,00	0,00	0,00	0,00	0,00	0,00	0,00	22 404,48	0,00	0,00	0,00	0,00	0,00
0,00	0,00	0,00	0,00	53,30	0,00	0,00	0,00	0,00	0,00	0,00	0,00	0,00
0,00	0,00	0,00	0,00	0,00	0,00	0,00	0,00	0,00	0,00	0,00	0,00	0,00
0,00	0,00	0,00	0,00	0,00	0,00	0,00	0,00	12,25	0,00	0,00	0,00	0,00
0,00	0,00	0,00	0,00	0,00	0,00	0,00	0,00	27,80	0,00	0,00	0,00	0,00
0,00	0,00	0,00	0,00	0,00	0,00	0,00	0,00	0,34	0,00	0,00	0,00	0,00
0,00	0,00	0,00	0,00	0,00	0,00	0,00	1,00	0,00	0,00	0,00	0,00	0,00
0,00	0,00	0,00	0,00	13,46	13,46	0,00	0,10	0,00	0,00	0,00	0,00	0,00
0,00	0,00	0,00	0,00	0,00	0,00	0,00	0,00	0,00	0,00	0,00	1,40	0,00
0,00	0,00	0,00	0,00	2,75	0,00	0,00	169,20	0,00	0,00	0,00	0,00	0,00
0,00	0,00	0,00	0,00	0,00	0,00	0,00	0,00	0,00	0,00	0,00	0,00	0,00
0,00	0,00	0,00	0,00	0,00	0,00	0,00	0,00	0,00	0,00	0,00	0,00	0,00

Код по ОКЕИ: тонна - 168

очением ТКО) другим хозяйствующим субъектам						Передача отходов (кроме ТКО) на собственные объекты		Размещение отходов на эксплуатируемых объектах		Наличие отходов на конец отчетного года
для обезвреживания		для хранения		для захоронения						
всего	из них в другие субъекты РФ	всего	из них в другие субъекты РФ	всего	из них в другие субъекты РФ	всего	из них в другие субъекты РФ	хранение	захоронение	
1 724,98	53,43	220,44	0,00	24 119,93	21,16	17,39	0,00	0,00	172 451,62	377,33
0,00	0,00	0,00	0,00	0,00	0,00	0,00	0,00	0,00	0,00	0,00
0,00	0,00	0,00	0,00	0,00	0,00	0,00	0,00	0,00	0,00	0,00
0,00	0,00	0,00	0,00	0,00	0,00	0,00	0,00	0,00	86 255,77	13,23
0,00	0,00	0,00	0,00	0,00	0,00	0,00	0,00	0,00	0,00	0,00
0,00	0,00	0,00	0,00	0,00	0,00	0,00	0,00	0,00	26 558,83	0,00
0,00	0,00	0,00	0,00	12,64	0,00	0,00	0,00	0,00	512,62	0,00
0,00	0,00	0,00	0,00	0,00	0,00	0,00	0,00	0,00	0,00	0,00
0,00	0,00	0,00	0,00	0,00	0,00	0,00	0,00	0,00	237,30	0,00
0,00	0,00	0,00	0,00	0,00	0,00	0,00	0,00	0,00	0,00	0,00
0,00	0,00	0,00	0,00	0,00	0,00	0,00	0,00	0,00	0,00	0,00
0,00	0,00	0,00	0,00	4,40	0,00	0,00	0,00	0,00	1 522,17	0,00
0,00	0,00	0,00	0,00	0,00	0,00	0,00	0,00	0,00	0,00	0,00
494,80	0,00	0,00	0,00	35,20	0,00	0,00	0,00	0,00	0,00	0,00
48,00	0,00	0,00	0,00	0,00	0,00	0,00	0,00	0,00	0,00	206,40
48,00	0,00	0,00	0,00	0,00	0,00	0,00	0,00	0,00	0,00	0,00
5,70	5,70	0,00	0,00	0,00	0,00	0,00	0,00	0,00	0,00	0,00
82,70	17,60	0,00	0,00	0,00	0,00	0,00	0,00	0,00	0,00	0,00
0,00	0,00	0,00	0,00	0,00	0,00	0,00	0,00	0,00	0,00	0,00
0,00	0,00	0,00	0,00	0,00	0,00	0,92	0,00	0,00	9 014,96	13,59
0,00	0,00	0,00	0,00	0,00	0,00	0,00	0,00	0,00	0,00	0,00
0,00	0,00	0,00	0,00	0,00	0,00	0,00	0,00	0,00	0,00	0,00
0,00	0,00	0,00	0,00	0,00	0,00	0,00	0,00	0,00	0,00	0,00
0,00	0,00	0,00	0,00	0,00	0,00	0,00	0,00	0,00	0,00	0,99
30,93	8,21	0,00	0,00	3 769,84	1,31	0,00	0,00	0,00	776,36	5,82
0,80	0,00	0,00	0,00	704,48	0,00	0,00	0,00	0,00	739,32	0,80
0,90	0,00	0,00	0,00	583,40	3,90	0,00	0,00	0,00	709,36	0,90
0,52	0,00	0,00	0,00	1 202,37	3,95	0,00	0,00	0,00	0,00	0,00
0,66	0,00	0,00	0,00	204,67	0,00	0,00	0,00	0,00	156,52	0,77
0,00	0,00	0,00	0,00	0,00	0,00	0,00	0,00	0,00	0,00	0,20
0,00	0,00	0,00	0,00	69,50	0,00	0,00	0,00	0,00	16,38	0,00
41,75	6,92	2,50	0,00	1 708,64	0,00	9,87	0,00	0,00	2 654,32	80,72
208,94	0,00	217,00	0,00	11 559,66	11,10	6,60	0,00	0,00	14 063,69	22,30
0,00	0,00	0,00	0,00	0,80	0,00	0,00	0,00	0,00	0,00	0,00
0,00	0,00	0,00	0,00	0,00	0,00	0,00	0,00	0,00	0,00	0,00
0,00	0,00	0,00	0,00	0,00	0,00	0,00	0,00	0,00	0,00	0,00
0,00	0,00	0,00	0,00	0,00	0,00	0,00	0,00	0,00	0,00	0,00
0,00	0,00	0,00	0,00	0,00	0,00	0,00	0,00	0,00	0,00	0,00
0,00	0,00	0,00	0,00	0,00	0,00	0,00	0,00	0,00	0,00	0,00
0,00	0,00	0,00	0,00	0,00	0,00	0,00	0,00	0,00	8 689,41	0,54
0,00	0,00	0,00	0,00	0,00	0,00	0,00	0,00	0,00	0,00	0,00
0,00	0,00	0,00	0,00	0,00	0,00	0,00	0,00	0,00	8 590,43	1,00
17,13	0,00	0,94	0,00	3 279,56	0,90	0,00	0,00	0,00	2 295,86	10,39
52,05	0,00	0,00	0,00	55,29	0,00	0,00	0,00	0,00	78,72	0,00
0,00	0,00	0,00	0,00	520,51	0,00	0,00	0,00	0,00	0,00	0,00
682,90	15,00	0,00	0,00	0,00	0,00	0,00	0,00	0,00	0,00	0,20
5,41	0,00	0,00	0,00	0,00	0,00	0,00	0,00	0,00	0,00	0,00
0,00	0,00	0,00	0,00	0,00	0,00	0,00	0,00	0,00	0,00	0,00
0,00	0,00	0,00	0,00	0,00	0,00	0,00	0,00	0,00	59,53	0,00
0,00	0,00	0,00	0,00	0,00	0,00	0,00	0,00	0,00	0,00	0,00
0,00	0,00	0,00	0,00	0,00	0,00	0,00	0,00	0,00	0,00	0,00
0,00	0,00	0,00	0,00	0,00	0,00	0,00	0,00	0,00	0,00	10,29

0,00	0,00	0,00	0,00	0,00	0,00	0,00	0,00	0,00	0,00	0,00
0,00	0,00	0,00	0,00	0,00	0,00	0,00	0,00	0,00	6 946,88	3,19
0,00	0,00	0,00	0,00	0,00	0,00	0,00	0,00	0,00	0,00	0,00
0,00	0,00	0,00	0,00	0,00	0,00	0,00	0,00	0,00	2 210,09	0,00
0,00	0,00	0,00	0,00	0,00	0,00	0,00	0,00	0,00	0,00	0,00
0,00	0,00	0,00	0,00	0,00	0,00	0,00	0,00	0,00	0,00	0,00
0,00	0,00	0,00	0,00	0,00	0,00	0,00	0,00	0,00	0,00	0,00
0,00	0,00	0,00	0,00	0,00	0,00	0,00	0,00	0,00	38,67	0,00
0,00	0,00	0,00	0,00	0,00	0,00	0,00	0,00	0,00	6,20	0,00
0,00	0,00	0,00	0,00	0,00	0,00	0,00	0,00	0,00	0,00	0,00
0,00	0,00	0,00	0,00	0,00	0,00	0,00	0,00	0,00	0,00	0,00
0,00	0,00	0,00	0,00	0,00	0,00	0,00	0,00	0,00	0,00	0,00
0,00	0,00	0,00	0,00	0,00	0,00	0,00	0,00	0,00	0,00	0,00
0,00	0,00	0,00	0,00	370,70	0,00	0,00	0,00	0,00	318,25	0,00
3,80	0,00	0,00	0,00	0,00	0,00	0,00	0,00	0,00	0,00	1,00
0,00	0,00	0,00	0,00	0,00	0,00	0,00	0,00	0,00	0,00	5,00
0,00	0,00	0,00	0,00	38,25	0,00	0,00	0,00	0,00	0,00	0,00

Приложение 9.10
к территориальной схеме обращения с отходами
Ярославской области

Баланс ТКО 2020 г.

№ строки	Код ФККО	Вид отходов	Класс опасности	ИТОГО	Обработано		Утилизировано предварительно прошедших обработку	
					тонны	%	тонны	%
				459519,654200	2161,618	0,47%	0,000	0,00%
1045	73111001724	отходы из жилищ несортированные (исключая крупногабаритные)	4	126787,335000	1686,230	1,33%	0,000	0,00%
1046	73111001724	отходы из жилищ несортированные (исключая крупногабаритные)	5	131,675000	0,000	0,00%	0,000	0,00%
1047	73111002215	отходы из жилищ крупногабаритные	5	27539,167000	1,800	0,01%	0,000	0,00%
1048	73120001724	мусор и смет уличный	4	1639,731000	3,700	0,23%	0,000	0,00%
1049	73120002725	мусор и смет от уборки парков, скверов, зон массового отдыха, набережных, пляжей и других объектов благоустройства	5	288,580000	4,489	1,56%	0,000	0,00%
1050	73120003725	отходы от уборки территорий кладбищ, колумбариев	5	1072,590000	0,000	0,00%	0,000	0,00%
1051	73120511724	отходы от уборки прибордюрной зоны автомобильных дорог	4	3,000000	0,000	0,00%	0,000	0,00%
1052	73130001205	растительные отходы при уходе за газонами, цветниками	5	357,231000	0,000	0,00%	0,000	0,00%
1053	73130002205	растительные отходы при уходе за древесно-кустарниковыми посадками	5	2597,900000	4,489	0,17%	0,000	0,00%
1057	73310000000	Мусор от офисных и бытовых помещений предприятий, организаций, относящийся к твердым коммунальным отходам	4	3001,700000	0,000	0,00%	0,000	0,00%
1058	73310001724	мусор от офисных и бытовых помещений организаций несортированный (исключая крупногабаритный)	4	42083,782200	206,402	0,49%	0,000	0,00%
1059	73310001724	мусор от офисных и бытовых помещений организаций несортированный (исключая крупногабаритный)	5	17,770000	0,000	0,00%	0,000	0,00%
1060	73310002725	мусор от офисных и бытовых помещений организаций практически неопасный	5	792,292000	9,300	1,17%	0,000	0,00%
1061	73315101724	мусор от бытовых помещений судов и прочих плавучих средств, не предназначенных для перевозки пассажиров	4	130,352000	0,000	0,00%	0,000	0,00%
1073	73412111724	отходы (мусор) от уборки пассажирских терминалов вокзалов, портов, аэропортов	4	5,300000	0,000	0,00%	0,000	0,00%
1074	73413111715	смет с территории железнодорожных вокзалов и перронов практически неопасный	5	168,200000	0,000	0,00%	0,000	0,00%
1075	73420101724	отходы (мусор) от уборки пассажирских вагонов железнодорожного подвижного состава	4	167,020000	0,000	0,00%	0,000	0,00%
1076	73420201724	отходы (мусор) от уборки электроподвижного состава метрополитена	4	4,600000	4,600	100,00%	0,000	0,00%
1077	73420311724	отходы (мусор) от уборки подвижного состава автомобильного (автобусного) пассажирского транспорта	4	19,750000	0,000	0,00%	0,000	0,00%
1078	73420411724	мусор, смет и отходы бортового питания от уборки воздушных судов	4	1,000000	0,000	0,00%	0,000	0,00%
1079	73420511724	отходы (мусор) от уборки пассажирских судов	4	40,733000	0,000	0,00%	0,000	0,00%
1080	73510001725	отходы (мусор) от уборки территории и помещений объектов оптово-розничной торговли продовольственными товарами	4	24,600000	0,000	0,00%	0,000	0,00%
1081	73510001725	отходы (мусор) от уборки территории и помещений объектов оптово-розничной торговли продовольственными товарами	5	32754,461000	93,810	0,29%	0,000	0,00%
1082	73510002725	отходы (мусор) от уборки территории и помещений объектов оптово-розничной торговли промышленными товарами	4	5,550000	0,000	0,00%	0,000	0,00%
1083	73510002725	отходы (мусор) от уборки территории и помещений объектов оптово-розничной торговли промышленными товарами	5	20701,126000	107,089	0,52%	0,000	0,00%
1090	73621001724	отходы (мусор) от уборки помещений гостиниц, отелей и других мест временного проживания несортированные	4	399,729000	8,160	2,04%	0,000	0,00%
1091	73621111725	мусор от уборки помещений гостиниц, отелей и других мест временного проживания, содержащий преимущественно материалы, отходы которых отнесены к V классу опасности	5	235,700000	0,000	0,00%	0,000	0,00%
1092	73641111725	отходы (мусор) от уборки территории и помещений социально-реабилитационных учреждений	5	28,520000	0,000	0,00%	0,000	0,00%
1093	73710001725	отходы (мусор) от уборки территории и помещений учебно-воспитательных учреждений	4	3,000000	0,000	0,00%	0,000	0,00%
1094	73710001725	отходы (мусор) от уборки территории и помещений учебно-воспитательных учреждений	5	11759,419000	5,196	0,04%	0,000	0,00%
1095	73710002725	отходы (мусор) от уборки территории и помещений культурно-спортивных учреждений и зрелищных мероприятий	5	2101,772000	25,147	1,20%	0,000	0,00%
1099	73941001724	отходы (мусор) от уборки помещений парикмахерских, салонов красоты, соляриев	4	28,161000	1,206	4,28%	0,000	0,00%
1116	74111912725	остатки сортировки твердых коммунальных отходов при совместном сборе практически неопасные	5	184613,180000	0,000	0,00%	0,000	0,00%
1100	73941311295	отходы волос	5	0,700000	0,000	0,00%	0,000	0,00%
1101	73942101725	отходы от уборки бань, саун	5	14,028000	0,000	0,00%	0,000	0,00%
			Всего	459519,65	2161,62	0,47%	0,00	0,00%
			класс 4	174345,343	1910,298	1,10%	0,000	0,00%
			класс 5	285174,311	251,320	0,09%	0,000	0,00%

Утилизировано		Обезврежено		Захоронено		Хранение и наличие на конец отчетного периода		Наличие отходов на начало отчетного года	Образование отходов за отчетный год	Поступление отходов из других субъектов	
тонны	%	тонны	%	тонны	%	тонны	%			всего	из других субъектов РФ
1532,612	0,33%	27,629	0,01%	455533,487	99,13%	264,308	0,06%	17 521,65	69 846,22	371 963,58	278,40
46,000	0,04%	0,000	0,00%	125019,505	98,61%	35,600	0,03%	15 359,22	2 350,24	109 042,27	0,00
0,000	0,00%	0,000	0,00%	131,675	100,00%	0,000	0,00%	0,00	131,68	0,00	0,00
4,000	0,01%	0,000	0,00%	27513,867	99,91%	19,500	0,07%	0,00	221,81	27 297,86	150,30
0,000	0,00%	0,000	0,00%	1636,031	99,77%	0,000	0,00%	237,92	742,77	659,04	0,00
0,000	0,00%	0,000	0,00%	283,691	98,31%	0,400	0,14%	0,00	72,40	215,78	0,00
0,000	0,00%	0,000	0,00%	1072,590	100,00%	0,000	0,00%	0,00	0,00	1 072,59	0,00
0,000	0,00%	0,000	0,00%	3,000	100,00%	0,000	0,00%	0,00	1,80	1,20	0,00
7,000	1,96%	0,000	0,00%	350,231	98,04%	0,000	0,00%	0,00	10,30	346,93	0,00
1360,000	52,35%	0,000	0,00%	1233,411	47,48%	0,000	0,00%	313,07	1 482,30	802,53	0,00
0,000	0,00%	0,000	0,00%	3001,700	100,00%	0,000	0,00%	0,00	3 001,70	0,00	0,00
35,201	0,08%	16,054	0,04%	41742,554	99,19%	83,571	0,20%	1 106,93	22 705,81	18 173,91	0,00
12,040	67,75%	0,000	0,00%	5,730	32,25%	0,000	0,00%	0,00	17,77	0,00	0,00
0,529	0,07%	0,000	0,00%	782,362	98,75%	0,101	0,01%	0,00	661,51	130,68	128,10
0,000	0,00%	0,000	0,00%	130,352	100,00%	0,000	0,00%	0,00	60,45	69,90	0,00
0,000	0,00%	0,000	0,00%	5,300	100,00%	0,000	0,00%	0,00	5,30	0,00	0,00
0,000	0,00%	0,000	0,00%	168,200	100,00%	0,000	0,00%	0,00	168,20	0,00	0,00
0,000	0,00%	0,000	0,00%	167,020	100,00%	0,000	0,00%	0,00	167,02	0,00	0,00
0,000	0,00%	0,000	0,00%	0,000	0,00%	0,000	0,00%	0,00	4,60	0,00	0,00
0,000	0,00%	0,000	0,00%	19,750	100,00%	0,000	0,00%	0,00	19,75	0,00	0,00
0,000	0,00%	0,000	0,00%	1,000	100,00%	0,000	0,00%	0,00	1,00	0,00	0,00
0,000	0,00%	0,000	0,00%	40,733	100,00%	0,000	0,00%	0,00	1,15	39,58	0,00
0,000	0,00%	0,000	0,00%	24,600	100,00%	0,000	0,00%	0,00	24,60	0,00	0,00
24,000	0,07%	4,775	0,01%	32628,876	99,62%	3,000	0,01%	82,08	20 622,71	12 044,89	0,00
0,000	0,00%	0,000	0,00%	5,550	100,00%	0,000	0,00%	0,00	5,55	0,00	0,00
0,000	0,00%	0,000	0,00%	20594,037	99,48%	0,000	0,00%	106,75	12 085,02	8 509,36	0,00
0,000	0,00%	0,000	0,00%	391,569	97,96%	0,000	0,00%	0,00	179,47	220,26	0,00
0,000	0,00%	0,000	0,00%	235,700	100,00%	0,000	0,00%	0,00	235,70	0,00	0,00
0,000	0,00%	0,000	0,00%	28,520	100,00%	0,000	0,00%	0,00	28,52	0,00	0,00
0,000	0,00%	0,000	0,00%	3,000	100,00%	0,000	0,00%	0,00	3,00	0,00	0,00
29,392	0,25%	6,800	0,06%	11595,895	98,61%	122,136	1,04%	224,70	3 670,73	7 847,74	0,00
14,450	0,69%	0,000	0,00%	2062,175	98,12%	0,000	0,00%	90,98	1 157,37	838,97	0,00
0,000	0,00%	0,000	0,00%	26,955	95,72%	0,000	0,00%	0,00	4,12	24,04	0,00
0,000	0,00%	0,000	0,00%	184613,180	100,00%	0,000	0,00%	0,00	0,00	184 613,18	0,00
0,000	0,00%	0,000	0,00%	0,700	100,00%	0,000	0,00%	0,00	0,00	0,70	0,00
0,000	0,00%	0,000	0,00%	14,028	100,00%	0,000	0,00%	0,00	1,87	12,16	0,00
1532,61	0,33%	27,63	0,01%	455533,49	99,13%	264,31	0,06%				
81,201	0,05%	16,054	0,01%	172218,619	98,78%	119,171	0,07%				
1451,411	0,51%	11,575	0,00%	283314,868	99,35%	145,137	0,05%				

хозяйствующих	Поступление отходов с собственных объектов		Образование после обработки других видов отходов за отчетный год	Обработано отходов	Утилизировано отходов			Обезврежено отходов	Передача ТКО региональному оператору	для обработки	
					всего	из них					
по импорту из других государств	всего	из других субъектов РФ				для повторного применения (рециклинг)	предварительно прошедших обработку			всего	из них в другие субъекты РФ
0,00	187,36	0,00	0,85	2 131,41	1 482,64	1 360,00	0,00	14,93	88 343,87	30,21	0,00
0,00	35,60	0,00	0,00	1 686,23	46,00	0,00	0,00	0,00	18 189,01	0,00	0,00
0,00	0,00	0,00	0,00	0,00	0,00	0,00	0,00	0,00	131,68	0,00	0,00
0,00	19,50	0,00	0,00	0,00	4,00	0,00	0,00	0,00	366,83	1,80	0,00
0,00	0,00	0,00	0,00	3,70	0,00	0,00	0,00	0,00	768,51	0,00	0,00
0,00	0,40	0,00	0,00	4,49	0,00	0,00	0,00	0,00	98,74	0,00	0,00
0,00	0,00	0,00	0,00	0,00	0,00	0,00	0,00	0,00	0,00	0,00	0,00
0,00	0,00	0,00	0,00	0,00	0,00	0,00	0,00	0,00	1,80	0,00	0,00
0,00	0,00	0,00	0,00	0,00	0,00	0,00	0,00	0,00	1,80	0,00	0,00
0,00	0,00	0,00	0,00	0,00	7,00	0,00	0,00	0,00	3,30	0,00	0,00
0,00	0,00	0,00	0,00	4,49	1 360,00	1 360,00	0,00	0,00	44,40	0,00	0,00
0,00	0,00	0,00	0,00	0,00	0,00	0,00	0,00	0,00	3 001,70	0,00	0,00
0,00	96,38	0,00	0,75	206,15	13,44	0,00	0,00	6,35	24 444,02	0,25	0,00
0,00	0,00	0,00	0,00	0,00	12,04	0,00	0,00	0,00	5,73	0,00	0,00
0,00	0,00	0,00	0,10	0,10	0,00	0,00	0,00	0,00	778,58	9,20	0,00
0,00	0,00	0,00	0,00	0,00	0,00	0,00	0,00	0,00	129,84	0,00	0,00
0,00	0,00	0,00	0,00	0,00	0,00	0,00	0,00	0,00	5,30	0,00	0,00
0,00	0,00	0,00	0,00	0,00	0,00	0,00	0,00	0,00	165,50	0,00	0,00
0,00	0,00	0,00	0,00	0,00	0,00	0,00	0,00	0,00	167,02	0,00	0,00
0,00	0,00	0,00	0,00	0,00	0,00	0,00	0,00	0,00	0,00	4,60	0,00
0,00	0,00	0,00	0,00	0,00	0,00	0,00	0,00	0,00	19,75	0,00	0,00
0,00	0,00	0,00	0,00	0,00	0,00	0,00	0,00	0,00	1,00	0,00	0,00
0,00	0,00	0,00	0,00	0,00	0,00	0,00	0,00	0,00	40,73	0,00	0,00
0,00	0,00	0,00	0,00	0,00	0,00	0,00	0,00	0,00	24,60	0,00	0,00
0,00	4,78	0,00	0,00	79,45	0,00	0,00	0,00	1,78	21 184,73	14,36	0,00
0,00	0,00	0,00	0,00	0,00	0,00	0,00	0,00	0,00	5,55	0,00	0,00
0,00	0,00	0,00	0,00	107,09	0,00	0,00	0,00	0,00	13 358,87	0,00	0,00
0,00	0,00	0,00	0,00	8,16	0,00	0,00	0,00	0,00	252,91	0,00	0,00
0,00	0,00	0,00	0,00	0,00	0,00	0,00	0,00	0,00	235,70	0,00	0,00
0,00	0,00	0,00	0,00	0,00	0,00	0,00	0,00	0,00	28,52	0,00	0,00
0,00	0,00	0,00	0,00	0,00	0,00	0,00	0,00	0,00	3,00	0,00	0,00
0,00	16,25	0,00	0,00	5,20	25,70	0,00	0,00	6,80	3 492,32	0,00	0,00
0,00	14,45	0,00	0,00	25,15	14,45	0,00	0,00	0,00	1 377,38	0,00	0,00
0,00	0,00	0,00	0,00	1,21	0,00	0,00	0,00	0,00	14,98	0,00	0,00
0,00	0,00	0,00	0,00	0,00	0,00	0,00	0,00	0,00	0,00	0,00	0,00
0,00	0,00	0,00	0,00	0,00	0,00	0,00	0,00	0,00	0,00	0,00	0,00
0,00	0,00	0,00	0,00	0,00	0,00	0,00	0,00	0,00	1,87	0,00	0,00

Приложение 9.10
к территориальной схеме обращения с отходами
Ярославской области

Код по ОКЕИ: тонна - 168

Передача отходов (за исключением ТКО) другим хозяйствующим субъектам								Передача отходов (кроме ТКО) на собственные объекты		Размещение отходов на эксплуатируемых объектах		Наличие отходов на конец отчетного года
для утилизации		для обезвреживания		для хранения		для захоронения						
всего	из них в другие субъекты РФ	всего	из них в другие субъекты РФ	всего	из них в другие субъекты РФ	всего	из них в другие субъекты РФ	всего	из них в другие субъекты РФ	хранение	захоронение	
49,98	0,00	9,70	0,00	12,05	0,00	471,65	0,80	3,00	0,00	0,00	366 717,97	252,26
0,00	0,00	0,00	0,00	0,00	0,00	0,00	0,00	0,00	0,00	0,00	106 830,49	35,60
0,00	0,00	0,00	0,00	0,00	0,00	0,00	0,00	0,00	0,00	0,00	0,00	0,00
0,00	0,00	0,00	0,00	0,00	0,00	0,00	0,00	0,00	0,00	0,00	27 147,04	19,50
0,00	0,00	0,00	0,00	0,00	0,00	6,56	0,00	0,00	0,00	0,00	860,96	0,00
0,00	0,00	0,00	0,00	0,00	0,00	0,00	0,00	0,00	0,00	0,00	184,95	0,40
0,00	0,00	0,00	0,00	0,00	0,00	0,00	0,00	0,00	0,00	0,00	1 072,59	0,00
0,00	0,00	0,00	0,00	0,00	0,00	0,00	0,00	0,00	0,00	0,00	1,20	0,00
0,00	0,00	0,00	0,00	0,00	0,00	0,00	0,00	0,00	0,00	0,00	346,93	0,00
0,00	0,00	0,00	0,00	0,00	0,00	118,30	0,00	0,00	0,00	0,00	1 070,71	0,00
0,00	0,00	0,00	0,00	0,00	0,00	0,00	0,00	0,00	0,00	0,00	0,00	0,00
21,76	0,00	9,70	0,00	9,05	0,00	94,54	0,80	0,00	0,00	0,00	17 203,99	74,52
0,00	0,00	0,00	0,00	0,00	0,00	0,00	0,00	0,00	0,00	0,00	0,00	0,00
0,53	0,00	0,00	0,00	0,00	0,00	1,20	0,00	0,00	0,00	0,00	2,58	0,10
0,00	0,00	0,00	0,00	0,00	0,00	0,51	0,00	0,00	0,00	0,00	0,00	0,00
0,00	0,00	0,00	0,00	0,00	0,00	0,00	0,00	0,00	0,00	0,00	0,00	0,00
0,00	0,00	0,00	0,00	0,00	0,00	2,70	0,00	0,00	0,00	0,00	0,00	0,00
0,00	0,00	0,00	0,00	0,00	0,00	0,00	0,00	0,00	0,00	0,00	0,00	0,00
0,00	0,00	0,00	0,00	0,00	0,00	0,00	0,00	0,00	0,00	0,00	0,00	0,00
0,00	0,00	0,00	0,00	0,00	0,00	0,00	0,00	0,00	0,00	0,00	0,00	0,00
0,00	0,00	0,00	0,00	0,00	0,00	0,00	0,00	0,00	0,00	0,00	0,00	0,00
0,00	0,00	0,00	0,00	0,00	0,00	0,00	0,00	0,00	0,00	0,00	0,00	0,00
0,00	0,00	0,00	0,00	0,00	0,00	0,00	0,00	0,00	0,00	0,00	0,00	0,00
24,00	0,00	0,00	0,00	3,00	0,00	140,24	0,00	3,00	0,00	0,00	11 303,90	0,00
0,00	0,00	0,00	0,00	0,00	0,00	0,00	0,00	0,00	0,00	0,00	0,00	0,00
0,00	0,00	0,00	0,00	0,00	0,00	0,00	0,00	0,00	0,00	0,00	0,00	0,00
0,00	0,00	0,00	0,00	0,00	0,00	15,25	0,00	0,00	0,00	0,00	7 219,92	0,00
0,00	0,00	0,00	0,00	0,00	0,00	0,00	0,00	0,00	0,00	0,00	138,66	0,00
0,00	0,00	0,00	0,00	0,00	0,00	0,00	0,00	0,00	0,00	0,00	0,00	0,00
0,00	0,00	0,00	0,00	0,00	0,00	0,00	0,00	0,00	0,00	0,00	0,00	0,00
0,00	0,00	0,00	0,00	0,00	0,00	0,00	0,00	0,00	0,00	0,00	0,00	0,00
3,69	0,00	0,00	0,00	0,00	0,00	85,72	0,00	0,00	0,00	0,00	8 017,85	122,14
0,00	0,00	0,00	0,00	0,00	0,00	6,62	0,00	0,00	0,00	0,00	678,18	0,00
0,00	0,00	0,00	0,00	0,00	0,00	0,00	0,00	0,00	0,00	0,00	11,98	0,00
0,00	0,00	0,00	0,00	0,00	0,00	0,00	0,00	0,00	0,00	0,00	184 613,18	0,00
0,00	0,00	0,00	0,00	0,00	0,00	0,00	0,00	0,00	0,00	0,00	0,70	0,00
0,00	0,00	0,00	0,00	0,00	0,00	0,00	0,00	0,00	0,00	0,00	12,16	0,00

Приложение 9.11
к территориальной схеме обращения с отходами
Ярославской области

Баланс ТКО 2021 г.

№ строки	Код ФККО	Вид отходов	Класс опасности	ИТОГО	Обработано		Утилизировано предварительно прошедших обработку	
					тонны	%	тонны	%
				770469,129000	159433,830	20,69%	0,000	0,00%
1197	73111000000	Отходы из жилищ при совместном накоплении	5	12,500000	0,000	0,00%	0,000	0,00%
1198	73111001724	отходы из жилищ несортированные (исключая крупногабаритные)	4	242170,114000	102649,510	42,39%	0,000	0,00%
1199	73111001724	отходы из жилищ несортированные (исключая крупногабаритные)	5	233,678000	0,000	0,00%	0,000	0,00%
1200	73111002215	отходы из жилищ крупногабаритные	4	3,200000	0,000	0,00%	0,000	0,00%
1201	73111002215	отходы из жилищ крупногабаритные	5	22896,794000	0,000	0,00%	0,000	0,00%
1202	73120001724	мусор и смет уличный	4	1654,121000	35,600	2,15%	0,000	0,00%
1203	73120002725	мусор и смет от уборки парков, скверов, зон массового отдыха, набережных, пляжей и других объектов благоустройства	5	495,668000	0,000	0,00%	0,000	0,00%
1204	73120003725	отходы от уборки территорий кладбищ, колумбариев	5	588,770000	0,000	0,00%	0,000	0,00%
1205	73120511724	отходы от уборки прибордюрной зоны автомобильных дорог	4	210,200000	0,000	0,00%	0,000	0,00%
1206	73130001205	растительные отходы при уходе за газонами, цветниками	5	54,390000	0,000	0,00%	0,000	0,00%
1207	73130002205	растительные отходы при уходе за древесно-кустарниковыми посадками	5	2552,440000	181,270	7,10%	0,000	0,00%
1208	73190000000	Прочие твердые коммунальные отходы	4	54,600000	0,000	0,00%	0,000	0,00%
1214	73310000000	Мусор от офисных и бытовых помещений предприятий, организаций, относящийся к твердым коммунальным отходам	4	4,840000	0,000	0,00%	0,000	0,00%
1215	73310000000	Мусор от офисных и бытовых помещений предприятий, организаций, относящийся к твердым коммунальным отходам	5	46,160000	0,000	0,00%	0,000	0,00%
1216	73310001724	мусор от офисных и бытовых помещений организаций несортированный (исключая крупногабаритный)	4	51364,223000	12951,630	25,22%	0,000	0,00%
1218	73310002725	мусор от офисных и бытовых помещений организаций практически неопасный	4	18,825000	0,000	0,00%	0,000	0,00%
1219	73310002725	мусор от офисных и бытовых помещений организаций практически неопасный	5	1478,187000	0,000	0,00%	0,000	0,00%
1220	73315101724	мусор от бытовых помещений судов и прочих плавучих средств, не предназначенных для перевозки пассажиров	4	139,894000	0,000	0,00%	0,000	0,00%
1233	73412111724	отходы (мусор) от уборки пассажирских терминалов вокзалов, портов, аэропортов	4	7,300000	0,000	0,00%	0,000	0,00%
1234	73413111715	смет с территории железнодорожных вокзалов и перронов практически неопасный	5	170,900000	0,000	0,00%	0,000	0,00%
1235	73420101724	отходы (мусор) от уборки пассажирских вагонов железнодорожного подвижного состава	4	176,716000	0,000	0,00%	0,000	0,00%
1236	73420311724	отходы (мусор) от уборки подвижного состава автомобильного (автобусного) пассажирского транспорта	4	17,100000	0,000	0,00%	0,000	0,00%
1237	73420411724	мусор, смет и отходы бортового питания от уборки воздушных судов	4	1,400000	0,000	0,00%	0,000	0,00%
1238	73420511724	отходы (мусор) от уборки пассажирских судов	4	123,953000	0,000	0,00%	0,000	0,00%
1239	73495111724	багаж невостребованный	4	2,308000	0,000	0,00%	0,000	0,00%
1240	73510001725	отходы (мусор) от уборки территории и помещений объектов оптово-розничной торговли продовольственными товарами	4	26,743000	0,000	0,00%	0,000	0,00%
1241	73510001725	отходы (мусор) от уборки территории и помещений объектов оптово-розничной торговли продовольственными товарами	5	36937,203000	7102,330	19,23%	0,000	0,00%
1242	73510002725	отходы (мусор) от уборки территории и помещений объектов оптово-розничной торговли промышленными товарами	4	23,848000	0,000	0,00%	0,000	0,00%
1243	73510002725	отходы (мусор) от уборки территории и помещений объектов оптово-розничной торговли промышленными товарами	5	28453,526000	6739,790	23,69%	0,000	0,00%
1250	73621001724	отходы (мусор) от уборки помещений гостиниц, отелей и других мест временного проживания несортированные	4	3627,708000	2374,990	65,47%	0,000	0,00%
1251	73621111725	мусор от уборки помещений гостиниц, отелей и других мест временного проживания, содержащий преимущественно материалы, отходы которых отнесены к V классу опасности	5	235,700000	0,000	0,00%	0,000	0,00%
1252	73641111725	отходы (мусор) от уборки территории и помещений социально-реабилитационных учреждений	5	26,700000	0,000	0,00%	0,000	0,00%
1253	73710001725	отходы (мусор) от уборки территории и помещений учебно-воспитательных учреждений	4	3,000000	0,000	0,00%	0,000	0,00%
1254	73710001725	отходы (мусор) от уборки территории и помещений учебно-воспитательных учреждений	5	35750,724000	24131,450	67,50%	0,000	0,00%
1255	73710002725	отходы (мусор) от уборки территории и помещений культурно-спортивных учреждений и зрелищных мероприятий	4	4,400000	0,000	0,00%	0,000	0,00%
1256	73710002725	отходы (мусор) от уборки территории и помещений культурно-спортивных учреждений и зрелищных мероприятий	5	6621,118000	3267,260	49,35%	0,000	0,00%
1263	73941000000	Отходы (мусор) от уборки парикмахерских, салонов красоты, соляриев	4	1,400000	0,000	0,00%	0,000	0,00%
1264	73941001724	отходы (мусор) от уборки помещений парикмахерских, салонов красоты, соляриев	4	17,768000	0,000	0,00%	0,000	0,00%
1265	73941311295	отходы волос	4	0,060000	0,000	0,00%	0,000	0,00%
1267	73942101725	отходы от уборки бань, саун	5	5,530000	0,000	0,00%	0,000	0,00%
1284	74111912725	остатки сортировки твердых коммунальных отходов при совместном сборе практически неопасные	5	334254,740000	0,000	0,00%	0,000	0,00%
1268	73942211724	отходы от уборки бань, саун, содержащие остатки моющих средств	4	0,680000	0,000	0,00%	0,000	0,00%
			Всего	770469,13	159433,83	20,69%	0,00	0,00%
			класс 4	299654,401	118011,730	39,38%	0,000	0,00%
			класс 5	470814,728	41422,100	8,80%	0,000	0,00%

Утилизировано		Обезврежено		Захоронено		Хранение и наличие на конец отчетного периода		Наличие отходов на начало отчетного года	Образование отходов за отчетный год	Поступление отходов из других субъектов	
тонны	%	тонны	%	тонны	%	тонны	%			всего	из других субъектов РФ
410,465	0,05%	23,965	0,00%	609081,495	79,05%	1519,374	0,20%	1 469,03	114 214,34	509 989,59	11,91
0,000	0,00%	0,000	0,00%	12,500	100,00%	0,000	0,00%	0,00	12,50	0,00	0,00
0,000	0,00%	0,000	0,00%	138110,504	57,03%	1410,100	0,58%	1 410,10	42 538,95	198 221,06	0,00
0,000	0,00%	0,000	0,00%	233,678	100,00%	0,000	0,00%	0,00	233,68	0,00	0,00
0,000	0,00%	0,000	0,00%	3,200	100,00%	0,000	0,00%	0,00	3,20	0,00	0,00
0,000	0,00%	0,000	0,00%	22896,794	100,00%	0,000	0,00%	0,00	100,95	22 795,84	0,00
0,000	0,00%	0,000	0,00%	1618,501	97,85%	0,020	0,00%	0,00	658,63	995,49	0,00
0,000	0,00%	0,000	0,00%	495,668	100,00%	0,000	0,00%	0,00	495,67	0,00	0,00
0,000	0,00%	0,000	0,00%	588,770	100,00%	0,000	0,00%	0,00	6,40	582,37	0,00
0,000	0,00%	0,000	0,00%	210,200	100,00%	0,000	0,00%	0,00	1,90	208,30	0,00
47,500	87,33%	0,000	0,00%	6,890	12,67%	0,000	0,00%	0,00	54,39	0,00	0,00
336,000	13,16%	0,000	0,00%	2035,170	79,73%	0,000	0,00%	0,00	345,90	2 206,54	0,00
0,000	0,00%	0,000	0,00%	54,600	100,00%	0,000	0,00%	0,00	54,60	0,00	0,00
0,000	0,00%	0,000	0,00%	4,740	97,93%	0,100	2,07%	0,00	4,84	0,00	0,00
0,000	0,00%	0,000	0,00%	46,160	100,00%	0,000	0,00%	0,00	46,16	0,00	0,00
16,252	0,03%	20,369	0,04%	38284,883	74,54%	91,089	0,18%	56,93	28 699,86	22 527,60	0,00
0,000	0,00%	0,000	0,00%	18,825	100,00%	0,000	0,00%	0,00	18,83	0,00	0,00
9,600	0,65%	0,000	0,00%	1468,486	99,34%	0,101	0,01%	0,00	1 467,49	10,70	9,60
0,000	0,00%	0,000	0,00%	139,894	100,00%	0,000	0,00%	0,00	56,90	82,99	0,00
0,000	0,00%	0,000	0,00%	7,300	100,00%	0,000	0,00%	0,00	7,30	0,00	0,00
0,000	0,00%	0,000	0,00%	170,900	100,00%	0,000	0,00%	0,00	170,90	0,00	0,00
0,000	0,00%	0,000	0,00%	176,716	100,00%	0,000	0,00%	0,00	176,72	0,00	0,00
0,000	0,00%	0,000	0,00%	17,100	100,00%	0,000	0,00%	0,00	17,10	0,00	0,00
0,000	0,00%	0,000	0,00%	1,400	100,00%	0,000	0,00%	0,00	1,40	0,00	0,00
0,000	0,00%	0,000	0,00%	123,953	100,00%	0,000	0,00%	0,00	2,56	121,40	0,00
0,000	0,00%	2,308	100,00%	0,000	0,00%	0,000	0,00%	0,00	0,00	2,31	2,31
0,000	0,00%	0,000	0,00%	26,743	100,00%	0,000	0,00%	0,00	26,74	0,00	0,00
0,000	0,00%	1,288	0,00%	29833,585	80,77%	0,000	0,00%	0,00	20 332,59	16 603,33	0,00
0,000	0,00%	0,000	0,00%	23,848	100,00%	0,000	0,00%	0,00	23,85	0,00	0,00
0,000	0,00%	0,000	0,00%	21711,736	76,31%	2,000	0,01%	2,00	11 990,13	16 365,81	0,00
0,000	0,00%	0,000	0,00%	1252,718	34,53%	0,000	0,00%	0,00	1 171,69	2 439,60	0,00
0,000	0,00%	0,000	0,00%	235,700	100,00%	0,000	0,00%	0,00	235,70	0,00	0,00
0,000	0,00%	0,000	0,00%	26,700	100,00%	0,000	0,00%	0,00	26,70	0,00	0,00
0,000	0,00%	0,000	0,00%	3,000	100,00%	0,000	0,00%	0,00	3,00	0,00	0,00
1,113	0,00%	0,000	0,00%	11602,197	32,45%	15,964	0,04%	0,00	4 209,99	31 537,94	0,00
0,000	0,00%	0,000	0,00%	4,400	100,00%	0,000	0,00%	0,00	4,40	0,00	0,00
0,000	0,00%	0,000	0,00%	3353,858	50,65%	0,000	0,00%	0,00	998,19	5 622,93	0,00
0,000	0,00%	0,000	0,00%	1,400	100,00%	0,000	0,00%	0,00	1,40	0,00	0,00
0,000	0,00%	0,000	0,00%	17,768	100,00%	0,000	0,00%	0,00	6,89	10,88	0,00
0,000	0,00%	0,000	0,00%	0,060	100,00%	0,000	0,00%	0,00	0,06	0,00	0,00
0,000	0,00%	0,000	0,00%	5,530	100,00%	0,000	0,00%	0,00	5,53	0,00	0,00
0,000	0,00%	0,000	0,00%	334254,740	100,00%	0,000	0,00%	0,00	0,00	189 654,50	0,00
0,000	0,00%	0,000	0,00%	0,680	100,00%	0,000	0,00%	0,00	0,68	0,00	0,00
410,47	0,05%	23,97	0,00%	609081,50	79,05%	1519,37	0,20%				
16,252	0,01%	22,677	0,01%	180102,433	60,10%	1501,309	0,50%				
394,213	0,08%	1,288	0,00%	428979,062	91,11%	18,065	0,00%				

хозяйствующих	Поступление отходов с собственных объектов		Образование после обработки других видов отходов за отчетный год	Обработано отходов	Утилизировано отходов			Обезврежено отходов	Передача ТКО региональному оператору	для обработки	
					всего	из них					
по импорту из других государств	всего	из других субъектов РФ				для повторного применения (рециклинг)	предварительно прошедших обработку			всего	из них в другие субъекты РФ
0,00	195,93	0,00	144 600,24	159 431,15	409,42	376,50	0,00	5,70	259 155,94	2,68	0,00
0,00	0,00	0,00	0,00	0,00	0,00	0,00	0,00	0,00	12,50	0,00	0,00
0,00	0,00	0,00	0,00	102 649,51	0,00	0,00	0,00	0,00	42 620,39	0,00	0,00
0,00	0,00	0,00	0,00	0,00	0,00	0,00	0,00	0,00	233,68	0,00	0,00
0,00	0,00	0,00	0,00	0,00	0,00	0,00	0,00	0,00	3,20	0,00	0,00
0,00	0,00	0,00	0,00	0,00	0,00	0,00	0,00	0,00	100,95	0,00	0,00
0,00	0,00	0,00	0,00	35,60	0,00	0,00	0,00	0,00	585,49	0,00	0,00
0,00	0,00	0,00	0,00	0,00	0,00	0,00	0,00	0,00	495,67	0,00	0,00
0,00	0,00	0,00	0,00	0,00	0,00	0,00	0,00	0,00	6,40	0,00	0,00
0,00	0,00	0,00	0,00	0,00	0,00	0,00	0,00	0,00	1,90	0,00	0,00
0,00	0,00	0,00	0,00	0,00	47,50	40,50	0,00	0,00	6,89	0,00	0,00
0,00	0,00	0,00	0,00	181,27	336,00	336,00	0,00	0,00	2,10	0,00	0,00
0,00	0,00	0,00	0,00	0,00	0,00	0,00	0,00	0,00	54,60	0,00	0,00
0,00	0,00	0,00	0,00	0,00	0,00	0,00	0,00	0,00	4,74	0,00	0,00
0,00	0,00	0,00	0,00	0,00	0,00	0,00	0,00	0,00	46,16	0,00	0,00
0,00	79,84	0,00	0,00	12 948,95	15,21	0,00	0,00	2,10	28 726,82	2,68	0,00
0,00	0,00	0,00	0,00	0,00	0,00	0,00	0,00	0,00	18,82	0,00	0,00
0,00	0,00	0,00	0,00	0,00	9,60	0,00	0,00	0,00	1 468,49	0,00	0,00
0,00	0,00	0,00	0,00	0,00	0,00	0,00	0,00	0,00	139,89	0,00	0,00
0,00	0,00	0,00	0,00	0,00	0,00	0,00	0,00	0,00	7,30	0,00	0,00
0,00	0,00	0,00	0,00	0,00	0,00	0,00	0,00	0,00	165,50	0,00	0,00
0,00	0,00	0,00	0,00	0,00	0,00	0,00	0,00	0,00	176,72	0,00	0,00
0,00	0,00	0,00	0,00	0,00	0,00	0,00	0,00	0,00	17,10	0,00	0,00
0,00	0,00	0,00	0,00	0,00	0,00	0,00	0,00	0,00	1,40	0,00	0,00
0,00	0,00	0,00	0,00	0,00	0,00	0,00	0,00	0,00	123,95	0,00	0,00
0,00	0,00	0,00	0,00	0,00	0,00	0,00	0,00	2,31	0,00	0,00	0,00
0,00	0,00	0,00	0,00	0,00	0,00	0,00	0,00	0,00	26,74	0,00	0,00
0,00	1,29	0,00	0,00	7 102,33	0,00	0,00	0,00	1,29	20 364,26	0,00	0,00
0,00	0,00	0,00	0,00	0,00	0,00	0,00	0,00	0,00	23,85	0,00	0,00
0,00	95,59	0,00	0,00	6 739,79	0,00	0,00	0,00	0,00	12 448,92	0,00	0,00
0,00	16,42	0,00	0,00	2 374,99	0,00	0,00	0,00	0,00	1 188,11	0,00	0,00
0,00	0,00	0,00	0,00	0,00	0,00	0,00	0,00	0,00	235,70	0,00	0,00
0,00	0,00	0,00	0,00	0,00	0,00	0,00	0,00	0,00	26,70	0,00	0,00
0,00	0,00	0,00	0,00	0,00	0,00	0,00	0,00	0,00	3,00	0,00	0,00
0,00	2,79	0,00	0,00	24 131,45	1,11	0,00	0,00	0,00	4 195,71	0,00	0,00
0,00	0,00	0,00	0,00	0,00	0,00	0,00	0,00	0,00	4,40	0,00	0,00
0,00	0,00	0,00	0,00	3 267,26	0,00	0,00	0,00	0,00	998,49	0,00	0,00
0,00	0,00	0,00	0,00	0,00	0,00	0,00	0,00	0,00	1,40	0,00	0,00
0,00	0,00	0,00	0,00	0,00	0,00	0,00	0,00	0,00	11,57	0,00	0,00
0,00	0,00	0,00	0,00	0,00	0,00	0,00	0,00	0,00	0,00	0,00	0,00
0,00	0,00	0,00	0,00	0,00	0,00	0,00	0,00	0,00	5,53	0,00	0,00
0,00	0,00	0,00	0,00	0,00	0,00	0,00	0,00	0,00	5,53	0,00	0,00
0,00	0,00	0,00	144 600,24	0,00	0,00	0,00	0,00	0,00	144 600,24	0,00	0,00
0,00	0,00	0,00	0,00	0,00	0,00	0,00	0,00	0,00	0,68	0,00	0,00

Код по ОКЕИ: тонна - 168

Передача отходов (за исключением ТКО) другим хозяйствующим субъектам								Передача отходов (кроме ТКО) на собственные объекты		Размещение отходов на эксплуатируемых объектах		Наличие отходов на конец отчетного года
для утилизации		для обезвреживания		для хранения		для захоронения						
всего	из них в другие субъекты РФ	всего	из них в другие субъекты РФ	всего	из них в другие субъекты РФ	всего	из них в другие субъекты РФ	всего	из них в другие субъекты РФ	хранение	захоронение	
1,04	0,00	9,05	0,00	0,00	0,00	113,61	0,00	9,22	0,00	0,00	349 811,94	1 519,37
0,00	0,00	0,00	0,00	0,00	0,00	0,00	0,00	0,00	0,00	0,00	0,00	0,00
0,00	0,00	0,00	0,00	0,00	0,00	0,35	0,00	0,00	0,00	0,00	95 489,76	1 410,10
0,00	0,00	0,00	0,00	0,00	0,00	0,00	0,00	0,00	0,00	0,00	0,00	0,00
0,00	0,00	0,00	0,00	0,00	0,00	0,00	0,00	0,00	0,00	0,00	0,00	0,00
0,00	0,00	0,00	0,00	0,00	0,00	0,00	0,00	0,00	0,00	0,00	22 795,84	0,00
0,00	0,00	0,00	0,00	0,00	0,00	72,12	0,00	0,00	0,00	0,00	960,89	0,02
0,00	0,00	0,00	0,00	0,00	0,00	0,00	0,00	0,00	0,00	0,00	0,00	0,00
0,00	0,00	0,00	0,00	0,00	0,00	0,00	0,00	0,00	0,00	0,00	582,37	0,00
0,00	0,00	0,00	0,00	0,00	0,00	0,00	0,00	0,00	0,00	0,00	208,30	0,00
0,00	0,00	0,00	0,00	0,00	0,00	0,00	0,00	0,00	0,00	0,00	0,00	0,00
0,00	0,00	0,00	0,00	0,00	0,00	7,80	0,00	0,00	0,00	0,00	2 025,27	0,00
0,00	0,00	0,00	0,00	0,00	0,00	0,00	0,00	0,00	0,00	0,00	0,00	0,00
0,00	0,00	0,00	0,00	0,00	0,00	0,00	0,00	0,00	0,00	0,00	0,00	0,10
0,00	0,00	0,00	0,00	0,00	0,00	0,00	0,00	0,00	0,00	0,00	0,00	0,00
1,04	0,00	9,05	0,00	0,00	0,00	27,88	0,00	9,22	0,00	0,00	9 530,19	91,09
0,00	0,00	0,00	0,00	0,00	0,00	0,01	0,00	0,00	0,00	0,00	0,00	0,00
0,00	0,00	0,00	0,00	0,00	0,00	0,00	0,00	0,00	0,00	0,00	0,00	0,10
0,00	0,00	0,00	0,00	0,00	0,00	0,00	0,00	0,00	0,00	0,00	0,00	0,00
0,00	0,00	0,00	0,00	0,00	0,00	0,00	0,00	0,00	0,00	0,00	0,00	0,00
0,00	0,00	0,00	0,00	0,00	0,00	5,40	0,00	0,00	0,00	0,00	0,00	0,00
0,00	0,00	0,00	0,00	0,00	0,00	0,00	0,00	0,00	0,00	0,00	0,00	0,00
0,00	0,00	0,00	0,00	0,00	0,00	0,00	0,00	0,00	0,00	0,00	0,00	0,00
0,00	0,00	0,00	0,00	0,00	0,00	0,00	0,00	0,00	0,00	0,00	0,00	0,00
0,00	0,00	0,00	0,00	0,00	0,00	0,00	0,00	0,00	0,00	0,00	0,00	0,00
0,00	0,00	0,00	0,00	0,00	0,00	0,00	0,00	0,00	0,00	0,00	0,00	0,00
0,00	0,00	0,00	0,00	0,00	0,00	0,00	0,00	0,00	0,00	0,00	9 469,33	0,00
0,00	0,00	0,00	0,00	0,00	0,00	0,00	0,00	0,00	0,00	0,00	0,00	0,00
0,00	0,00	0,00	0,00	0,00	0,00	0,00	0,00	0,00	0,00	0,00	9 262,82	2,00
0,00	0,00	0,00	0,00	0,00	0,00	0,00	0,00	0,00	0,00	0,00	64,61	0,00
0,00	0,00	0,00	0,00	0,00	0,00	0,00	0,00	0,00	0,00	0,00	0,00	0,00
0,00	0,00	0,00	0,00	0,00	0,00	0,00	0,00	0,00	0,00	0,00	0,00	0,00
0,00	0,00	0,00	0,00	0,00	0,00	0,00	0,00	0,00	0,00	0,00	0,00	0,00
0,00	0,00	0,00	0,00	0,00	0,00	0,00	0,00	0,00	0,00	0,00	7 406,49	15,96
0,00	0,00	0,00	0,00	0,00	0,00	0,00	0,00	0,00	0,00	0,00	0,00	0,00
0,00	0,00	0,00	0,00	0,00	0,00	0,00	0,00	0,00	0,00	0,00	2 355,37	0,00
0,00	0,00	0,00	0,00	0,00	0,00	0,00	0,00	0,00	0,00	0,00	0,00	0,00
0,00	0,00	0,00	0,00	0,00	0,00	0,00	0,00	0,00	0,00	0,00	6,20	0,00
0,00	0,00	0,00	0,00	0,00	0,00	0,06	0,00	0,00	0,00	0,00	0,00	0,00
0,00	0,00	0,00	0,00	0,00	0,00	0,00	0,00	0,00	0,00	0,00	0,00	0,00
0,00	0,00	0,00	0,00	0,00	0,00	0,00	0,00	0,00	0,00	0,00	189 654,50	0,00
0,00	0,00	0,00	0,00	0,00	0,00	0,00	0,00	0,00	0,00	0,00	0,00	0,00

Приложение 9.12
к территориальной схеме обращения с отходами
Ярославской области

Баланс ТКО 2022 г.

№ строки	Код ФККО	Вид отходов	Класс опасности	ИТОГО	Обработано		Утилизировано предварительно прошедших обработку	
					тонны	%	тонны	%
				793370,447000	199480,750	25,14%	0,000	0,00%
1281	73111001724	отходы из жилищ несортированные (исключая крупногабаритные)	4	221383,056000	130072,950	58,75%	0,000	0,00%
1282	73111001724	отходы из жилищ несортированные (исключая крупногабаритные)	5	282,378000	0,000	0,00%	0,000	0,00%
1283	73111002215	отходы из жилищ крупногабаритные	5	26646,092000	0,000	0,00%	0,000	0,00%
1284	73120001724	мусор и смет уличный	4	3858,347000	88,960	2,31%	0,000	0,00%
1285	73120002725	мусор и смет от уборки парков, скверов, зон массового отдыха, набережных, пляжей и других объектов благоустройства	5	552,069000	0,000	0,00%	0,000	0,00%
1286	73120003725	отходы от уборки территорий кладбищ, колумбариев	5	243,700000	0,000	0,00%	0,000	0,00%
1287	73120511724	отходы от уборки прибордюрной зоны автомобильных дорог	4	1,500000	0,000	0,00%	0,000	0,00%
1288	73130001205	растительные отходы при уходе за газонами, цветниками	5	39,056000	0,000	0,00%	0,000	0,00%
1289	73130002205	растительные отходы при уходе за древесно-кустарниковыми посадками	5	2012,720000	291,990	14,51%	0,000	0,00%
1290	73190000000	Прочие твердые коммунальные отходы	4	41,700000	0,000	0,00%	0,000	0,00%
1296	73310000000	Мусор от офисных и бытовых помещений предприятий, организаций, относящийся к твердым коммунальным отходам	4	74,096000	0,000	0,00%	0,000	0,00%
1297	73310001724	мусор от офисных и бытовых помещений организаций несортированный (исключая крупногабаритный)	4	62558,927000	19872,530	31,77%	0,000	0,00%
1298	73310001724	мусор от офисных и бытовых помещений организаций несортированный (исключая крупногабаритный)	5	11,662000	0,000	0,00%	0,000	0,00%
1299	73310002725	мусор от офисных и бытовых помещений организаций практически неопасный	4	17,843000	0,000	0,00%	0,000	0,00%
1300	73310002725	мусор от офисных и бытовых помещений организаций практически неопасный	5	1635,138000	0,000	0,00%	0,000	0,00%
1301	73315101724	мусор от бытовых помещений судов и прочих плавучих средств, не предназначенных для перевозки пассажиров	4	139,964000	0,000	0,00%	0,000	0,00%
1312	73412111724	отходы (мусор) от уборки пассажирских терминалов вокзалов, портов, аэропортов	4	7,600000	0,000	0,00%	0,000	0,00%
1313	73413111715	смет с территории железнодорожных вокзалов и перронов практически неопасный	5	333,409000	0,000	0,00%	0,000	0,00%
1314	73420101724	отходы (мусор) от уборки пассажирских вагонов железнодорожного подвижного состава	4	199,600000	0,000	0,00%	0,000	0,00%
1315	73420311724	отходы (мусор) от уборки подвижного состава автомобильного (автобусного) пассажирского транспорта	4	16,350000	0,000	0,00%	0,000	0,00%
1316	73420411724	мусор, смет и отходы бортового питания от уборки воздушных судов	4	1,500000	0,000	0,00%	0,000	0,00%
1317	73420511724	отходы (мусор) от уборки пассажирских судов	4	124,675000	0,000	0,00%	0,000	0,00%
1318	73510001725	отходы (мусор) от уборки территории и помещений объектов оптово-розничной торговли продовольственными товарами	4	24,642000	0,000	0,00%	0,000	0,00%
1319	73510001725	отходы (мусор) от уборки территории и помещений объектов оптово-розничной торговли продовольственными товарами	5	41927,144000	9664,740	23,05%	0,000	0,00%
1320	73510002725	отходы (мусор) от уборки территории и помещений объектов оптово-розничной торговли промышленными товарами	4	58,502000	0,000	0,00%	0,000	0,00%
1321	73510002725	отходы (мусор) от уборки территории и помещений объектов оптово-розничной торговли промышленными товарами	5	31846,104000	9088,660	28,54%	0,000	0,00%
1328	73621001724	отходы (мусор) от уборки помещений гостиниц, отелей и других мест временного проживания несортированные	4	2314,533000	656,080	28,35%	0,000	0,00%
1329	73621111725	мусор от уборки помещений гостиниц, отелей и других мест временного проживания, содержащий преимущественно материалы, отходы которых отнесены к V классу опасности	5	235,700000	0,000	0,00%	0,000	0,00%
1330	73641111725	отходы (мусор) от уборки территории и помещений социально-реабилитационных учреждений	5	35,823000	0,000	0,00%	0,000	0,00%
1331	73700000000	Отходы при предоставлении услуг в области образования, искусства, развлечений, отдыха и спорта, относящиеся к твердым коммунальным отходам	5	45,740000	0,000	0,00%	0,000	0,00%
1332	73710001725	отходы (мусор) от уборки территории и помещений учебно-воспитательных учреждений	4	14,706000	0,000	0,00%	0,000	0,00%
1333	73710001725	отходы (мусор) от уборки территории и помещений учебно-воспитательных учреждений	5	38433,113000	25890,420	67,36%	0,000	0,00%
1334	73710002725	отходы (мусор) от уборки территории и помещений культурно-спортивных учреждений и зрелищных мероприятий	4	3,450000	0,000	0,00%	0,000	0,00%
1335	73710002725	отходы (мусор) от уборки территории и помещений культурно-спортивных учреждений и зрелищных мероприятий	5	7331,986000	3854,420	52,57%	0,000	0,00%
1341	73941001724	отходы (мусор) от уборки помещений парикмахерских, салонов красоты, соляриев	4	18,454000	0,000	0,00%	0,000	0,00%
1342	73942101725	отходы от уборки бань, саун	5	27,795000	0,000	0,00%	0,000	0,00%
1366	74111912725	остатки сортировки твердых коммунальных отходов при совместном сборе практически неопасные	5	350871,033000	0,000	0,00%	0,000	0,00%
1343	73942211724	отходы от уборки бань, саун, содержащие остатки моющих средств	4	0,340000	0,000	0,00%	0,000	0,00%
			Всего	793370,45	199480,75	25,14%	0,00	0,00%
			класс 4	290859,785	150690,520	51,81%	0,000	0,00%
			класс 5	502510,662	48790,230	9,71%	0,000	0,00%

Утилизировано		Обезврежено		Захоронено		Хранение и наличие на конец отчетного периода		Наличие отходов на начало отчетного года	Образование отходов за отчетный год	Поступление отходов из других хозяйствующих субъектов		
тонны	%	тонны	%	тонны	%	тонны	%			всего	из других субъектов РФ	по импорту из других государств
259,787	0,03%	3,676	0,00%	593583,402	74,82%	42,832	0,01%	52,84	91 405,19	525 677,94	373,96	0,00
0,126	0,00%	0,000	0,00%	91296,750	41,24%	13,230	0,01%	0,00	5 007,59	216 328,72	0,00	0,00
0,000	0,00%	0,000	0,00%	282,378	100,00%	0,000	0,00%	0,00	282,38	0,00	0,00	0,00
0,000	0,00%	0,000	0,00%	26646,092	100,00%	0,000	0,00%	0,00	87,26	26 558,83	0,00	0,00
0,000	0,00%	0,000	0,00%	3769,387	97,69%	0,000	0,00%	0,00	3 257,77	600,58	0,00	0,00
20,000	3,62%	0,000	0,00%	532,069	96,38%	0,000	0,00%	0,00	532,07	0,00	0,00	0,00
0,000	0,00%	0,000	0,00%	243,700	100,00%	0,000	0,00%	0,00	6,40	237,30	0,00	0,00
0,000	0,00%	0,000	0,00%	1,500	100,00%	0,000	0,00%	0,00	1,50	0,00	0,00	0,00
37,000	94,74%	0,000	0,00%	2,056	5,26%	0,000	0,00%	0,00	39,06	0,00	0,00	0,00
171,000	8,50%	0,000	0,00%	1549,730	77,00%	0,000	0,00%	0,00	202,56	1 810,16	0,00	0,00
0,000	0,00%	0,000	0,00%	41,700	100,00%	0,000	0,00%	0,00	41,70	0,00	0,00	0,00
0,000	0,00%	0,000	0,00%	74,096	100,00%	0,000	0,00%	0,00	74,10	0,00	0,00	0,00
14,601	0,02%	3,676	0,01%	42654,531	68,18%	13,589	0,02%	24,78	33 205,31	29 232,98	373,96	0,00
0,000	0,00%	0,000	0,00%	11,662	100,00%	0,000	0,00%	0,00	11,66	0,00	0,00	0,00
0,000	0,00%	0,000	0,00%	17,843	100,00%	0,000	0,00%	0,00	17,84	0,00	0,00	0,00
0,000	0,00%	0,000	0,00%	1635,138	100,00%	0,000	0,00%	0,00	1 635,14	0,00	0,00	0,00
0,000	0,00%	0,000	0,00%	138,970	99,29%	0,994	0,71%	0,00	54,05	85,91	0,00	0,00
0,000	0,00%	0,000	0,00%	7,600	100,00%	0,000	0,00%	0,00	7,60	0,00	0,00	0,00
0,000	0,00%	0,000	0,00%	333,409	100,00%	0,000	0,00%	0,00	333,41	0,00	0,00	0,00
0,000	0,00%	0,000	0,00%	199,600	100,00%	0,000	0,00%	0,00	199,60	0,00	0,00	0,00
0,000	0,00%	0,000	0,00%	16,350	100,00%	0,000	0,00%	0,00	16,35	0,00	0,00	0,00
0,000	0,00%	0,000	0,00%	1,500	100,00%	0,000	0,00%	0,00	1,50	0,00	0,00	0,00
0,000	0,00%	0,000	0,00%	124,675	100,00%	0,000	0,00%	0,00	3,03	121,64	0,00	0,00
0,000	0,00%	0,000	0,00%	24,642	100,00%	0,000	0,00%	0,00	24,64	0,00	0,00	0,00
0,000	0,00%	0,000	0,00%	32261,861	76,95%	0,543	0,00%	0,00	23 557,29	18 369,85	0,00	0,00
0,000	0,00%	0,000	0,00%	58,502	100,00%	0,000	0,00%	0,00	58,50	0,00	0,00	0,00
0,000	0,00%	0,000	0,00%	22756,444	71,46%	1,000	0,00%	1,00	13 956,45	17 885,65	0,00	0,00
0,000	0,00%	0,000	0,00%	1658,453	71,65%	0,000	0,00%	0,00	1 598,92	715,61	0,00	0,00
0,000	0,00%	0,000	0,00%	235,700	100,00%	0,000	0,00%	0,00	235,70	0,00	0,00	0,00
0,000	0,00%	0,000	0,00%	35,823	100,00%	0,000	0,00%	0,00	35,82	0,00	0,00	0,00
0,000	0,00%	0,000	0,00%	35,450	77,50%	10,290	22,50%	10,29	35,45	0,00	0,00	0,00
0,000	0,00%	0,000	0,00%	14,706	100,00%	0,000	0,00%	0,00	14,71	0,00	0,00	0,00
17,060	0,04%	0,000	0,00%	12522,447	32,58%	3,186	0,01%	16,77	5 560,30	32 837,30	0,00	0,00
0,000	0,00%	0,000	0,00%	3,450	100,00%	0,000	0,00%	0,00	3,45	0,00	0,00	0,00
0,000	0,00%	0,000	0,00%	3477,566	47,43%	0,000	0,00%	0,00	1 267,38	6 064,61	0,00	0,00
0,000	0,00%	0,000	0,00%	18,454	100,00%	0,000	0,00%	0,00	10,55	7,90	0,00	0,00
0,000	0,00%	0,000	0,00%	27,795	100,00%	0,000	0,00%	0,00	27,80	0,00	0,00	0,00
0,000	0,00%	0,000	0,00%	350871,033	100,00%	0,000	0,00%	0,00	0,00	174 820,89	0,00	0,00
0,000	0,00%	0,000	0,00%	0,340	100,00%	0,000	0,00%	0,00	0,34	0,00	0,00	0,00
259,79	0,03%	3,68	0,00%	593583,40	74,82%	42,83	0,01%					
14,727	0,01%	3,676	0,00%	140123,049	48,18%	27,813	0,01%					
245,060	0,05%	0,000	0,00%	453460,353	90,24%	15,019	0,00%					

Поступление отходов с собственных объектов		Образование после обработки других видов отходов за отчетный год	Обработано отходов	Утилизировано отходов			Обезврежено отходов	Передача ТКО региональному оператору	Передача отходов (за искл			
				всего	из них				для обработки		для утилизации	
всего	из других субъектов РФ				для повторного применения (рециклинг)	предварительно прошедших обработку			всего	из них в другие субъекты РФ	всего	из них в другие субъекты РФ
184,33	0,00	176 050,14	199 449,55	229,69	201,00	0,00	2,76	268 141,27	31,20	0,00	30,10	0,00
46,74	0,00	0,00	130 072,95	0,13	0,00	0,00	0,00	5 040,98	0,00	0,00	0,00	0,00
0,00	0,00	0,00	0,00	0,00	0,00	0,00	0,00	282,38	0,00	0,00	0,00	0,00
0,00	0,00	0,00	0,00	0,00	0,00	0,00	0,00	87,26	0,00	0,00	0,00	0,00
0,00	0,00	0,00	88,96	0,00	0,00	0,00	0,00	3 244,12	0,00	0,00	0,00	0,00
20,00	0,00	0,00	0,00	0,00	0,00	0,00	0,00	532,07	0,00	0,00	20,00	0,00
0,00	0,00	0,00	0,00	0,00	0,00	0,00	0,00	6,40	0,00	0,00	0,00	0,00
0,00	0,00	0,00	0,00	0,00	0,00	0,00	0,00	1,50	0,00	0,00	0,00	0,00
0,00	0,00	0,00	0,00	37,00	30,00	0,00	0,00	2,06	0,00	0,00	0,00	0,00
0,00	0,00	0,00	287,99	171,00	171,00	0,00	0,00	23,16	4,00	0,00	0,00	0,00
0,00	0,00	0,00	0,00	0,00	0,00	0,00	0,00	41,70	0,00	0,00	0,00	0,00
0,00	0,00	0,00	0,00	0,00	0,00	0,00	0,00	74,10	0,00	0,00	0,00	0,00
95,85	0,00	0,00	19 845,33	4,50	0,00	0,00	2,76	33 639,57	27,20	0,00	10,10	0,00
0,00	0,00	0,00	0,00	0,00	0,00	0,00	0,00	11,66	0,00	0,00	0,00	0,00
0,00	0,00	0,00	0,00	0,00	0,00	0,00	0,00	17,84	0,00	0,00	0,00	0,00
0,00	0,00	0,00	0,00	0,00	0,00	0,00	0,00	1 635,14	0,00	0,00	0,00	0,00
0,00	0,00	0,00	0,00	0,00	0,00	0,00	0,00	138,97	0,00	0,00	0,00	0,00
0,00	0,00	0,00	0,00	0,00	0,00	0,00	0,00	7,60	0,00	0,00	0,00	0,00
0,00	0,00	0,00	0,00	0,00	0,00	0,00	0,00	333,41	0,00	0,00	0,00	0,00
0,00	0,00	0,00	0,00	0,00	0,00	0,00	0,00	199,60	0,00	0,00	0,00	0,00
0,00	0,00	0,00	0,00	0,00	0,00	0,00	0,00	16,35	0,00	0,00	0,00	0,00
0,00	0,00	0,00	0,00	0,00	0,00	0,00	0,00	1,50	0,00	0,00	0,00	0,00
0,00	0,00	0,00	0,00	0,00	0,00	0,00	0,00	124,68	0,00	0,00	0,00	0,00
0,00	0,00	0,00	0,00	0,00	0,00	0,00	0,00	124,68	0,00	0,00	0,00	0,00
0,00	0,00	0,00	0,00	0,00	0,00	0,00	0,00	24,64	0,00	0,00	0,00	0,00
0,00	0,00	0,00	9 664,74	0,00	0,00	0,00	0,00	23 572,45	0,00	0,00	0,00	0,00
0,00	0,00	0,00	0,00	0,00	0,00	0,00	0,00	58,50	0,00	0,00	0,00	0,00
3,00	0,00	0,00	9 088,66	0,00	0,00	0,00	0,00	14 166,01	0,00	0,00	0,00	0,00
0,00	0,00	0,00	656,08	0,00	0,00	0,00	0,00	1 598,92	0,00	0,00	0,00	0,00
0,00	0,00	0,00	0,00	0,00	0,00	0,00	0,00	235,70	0,00	0,00	0,00	0,00
0,00	0,00	0,00	0,00	0,00	0,00	0,00	0,00	35,82	0,00	0,00	0,00	0,00
0,00	0,00	0,00	0,00	0,00	0,00	0,00	0,00	35,45	0,00	0,00	0,00	0,00
0,00	0,00	0,00	0,00	0,00	0,00	0,00	0,00	14,71	0,00	0,00	0,00	0,00
18,74	0,00	0,00	25 890,42	17,06	0,00	0,00	0,00	5 575,57	0,00	0,00	0,00	0,00
0,00	0,00	0,00	0,00	0,00	0,00	0,00	0,00	3,45	0,00	0,00	0,00	0,00
0,00	0,00	0,00	3 854,42	0,00	0,00	0,00	0,00	1 267,48	0,00	0,00	0,00	0,00
0,00	0,00	0,00	0,00	0,00	0,00	0,00	0,00	12,25	0,00	0,00	0,00	0,00
0,00	0,00	0,00	0,00	0,00	0,00	0,00	0,00	27,80	0,00	0,00	0,00	0,00
0,00	0,00	176 050,14	0,00	0,00	0,00	0,00	0,00	176 050,14	0,00	0,00	0,00	0,00
0,00	0,00	0,00	0,00	0,00	0,00	0,00	0,00	0,34	0,00	0,00	0,00	0,00

Код по ОКЕИ: тонна - 168

очением ТКО) другим хозяйствующим субъектам						Передача отходов (кроме ТКО) на собственные объекты		Размещение отходов на эксплуатируемых объектах		Наличие отходов на конец отчетного года
для обезвреживания		для хранения		для захоронения						
всего	из них в другие субъекты РФ	всего	из них в другие субъекты РФ	всего	из них в другие субъекты РФ	всего	из них в другие субъекты РФ	хранение	захоронение	
0,00	0,00	0,00	0,00	17,04	0,00	0,92	0,00	0,00	325 425,09	42,83
0,00	0,00	0,00	0,00	0,00	0,00	0,00	0,00	0,00	86 255,77	13,23
0,00	0,00	0,00	0,00	0,00	0,00	0,00	0,00	0,00	0,00	0,00
0,00	0,00	0,00	0,00	0,00	0,00	0,00	0,00	0,00	26 558,83	0,00
0,00	0,00	0,00	0,00	12,64	0,00	0,00	0,00	0,00	512,62	0,00
0,00	0,00	0,00	0,00	0,00	0,00	0,00	0,00	0,00	0,00	0,00
0,00	0,00	0,00	0,00	0,00	0,00	0,00	0,00	0,00	237,30	0,00
0,00	0,00	0,00	0,00	0,00	0,00	0,00	0,00	0,00	0,00	0,00
0,00	0,00	0,00	0,00	0,00	0,00	0,00	0,00	0,00	0,00	0,00
0,00	0,00	0,00	0,00	4,40	0,00	0,00	0,00	0,00	1 522,17	0,00
0,00	0,00	0,00	0,00	0,00	0,00	0,00	0,00	0,00	0,00	0,00
0,00	0,00	0,00	0,00	0,00	0,00	0,00	0,00	0,00	0,00	0,00
0,00	0,00	0,00	0,00	0,00	0,00	0,92	0,00	0,00	9 014,96	13,59
0,00	0,00	0,00	0,00	0,00	0,00	0,00	0,00	0,00	0,00	0,00
0,00	0,00	0,00	0,00	0,00	0,00	0,00	0,00	0,00	0,00	0,00
0,00	0,00	0,00	0,00	0,00	0,00	0,00	0,00	0,00	0,00	0,00
0,00	0,00	0,00	0,00	0,00	0,00	0,00	0,00	0,00	0,00	0,99
0,00	0,00	0,00	0,00	0,00	0,00	0,00	0,00	0,00	0,00	0,00
0,00	0,00	0,00	0,00	0,00	0,00	0,00	0,00	0,00	0,00	0,00
0,00	0,00	0,00	0,00	0,00	0,00	0,00	0,00	0,00	0,00	0,00
0,00	0,00	0,00	0,00	0,00	0,00	0,00	0,00	0,00	0,00	0,00
0,00	0,00	0,00	0,00	0,00	0,00	0,00	0,00	0,00	0,00	0,00
0,00	0,00	0,00	0,00	0,00	0,00	0,00	0,00	0,00	0,00	0,00
0,00	0,00	0,00	0,00	0,00	0,00	0,00	0,00	0,00	0,00	0,00
0,00	0,00	0,00	0,00	0,00	0,00	0,00	0,00	0,00	0,00	0,00
0,00	0,00	0,00	0,00	0,00	0,00	0,00	0,00	0,00	0,00	0,00
0,00	0,00	0,00	0,00	0,00	0,00	0,00	0,00	0,00	0,00	0,00
0,00	0,00	0,00	0,00	0,00	0,00	0,00	0,00	0,00	0,00	0,00
0,00	0,00	0,00	0,00	0,00	0,00	0,00	0,00	0,00	8 689,41	0,54
0,00	0,00	0,00	0,00	0,00	0,00	0,00	0,00	0,00	0,00	0,00
0,00	0,00	0,00	0,00	0,00	0,00	0,00	0,00	0,00	8 590,43	1,00
0,00	0,00	0,00	0,00	0,00	0,00	0,00	0,00	0,00	59,53	0,00
0,00	0,00	0,00	0,00	0,00	0,00	0,00	0,00	0,00	0,00	0,00
0,00	0,00	0,00	0,00	0,00	0,00	0,00	0,00	0,00	0,00	0,00
0,00	0,00	0,00	0,00	0,00	0,00	0,00	0,00	0,00	0,00	10,29
0,00	0,00	0,00	0,00	0,00	0,00	0,00	0,00	0,00	0,00	0,00
0,00	0,00	0,00	0,00	0,00	0,00	0,00	0,00	0,00	6 946,88	3,19
0,00	0,00	0,00	0,00	0,00	0,00	0,00	0,00	0,00	0,00	0,00
0,00	0,00	0,00	0,00	0,00	0,00	0,00	0,00	0,00	2 210,09	0,00
0,00	0,00	0,00	0,00	0,00	0,00	0,00	0,00	0,00	6,20	0,00
0,00	0,00	0,00	0,00	0,00	0,00	0,00	0,00	0,00	0,00	0,00
0,00	0,00	0,00	0,00	0,00	0,00	0,00	0,00	0,00	174 820,89	0,00
0,00	0,00	0,00	0,00	0,00	0,00	0,00	0,00	0,00	0,00	0,00

Приложение 10.1
к территориальной
Ярославской област

Действующая схема потоков

		Наименование муниципального образования	Тип населенного пункта	Наименование	ИТОГО количество производственных отходов, с КТО (куб.м.)	ИТОГО количество производственных отходов с КТО (т)	Количество отходов с учетом сезонного увеличения численности населения, куб.м	Количество отходов с учетом сезонного увеличения численности населения, т	ИТОГО количество отходов, с учетом туристического кластера, куб.м	ИТОГО количество отходов, с учетом туристического кластера, т	Объект вывоза/ввода			Количество отходов, за отчетный период, т	Количество скапливаемых отходов, поступающих на обработку за отчетный период, т	Количество РСО, поступающих на обработку в отч. т (7 знак)	Количество РСО, поступающих на обработку за отчетный период, т	Объект обработки			№ выборки	Количество ВМФ, полученных в процессе обработки, т	Количество отходов, поступающих на захоронение в отчетный период, т	Объект размещения отходов			
											Наименование	Адрес	Географические координаты					Наименование	Адрес	Географические координаты				Наименование, источник вывозимости на начало периода, т	Адрес	Категория земельного участка	Географические координаты
1		**Ярославская область**			**3461423,518**	**363277,7714**	**3776535,586**	**387495,5727**	**3811551,03**	**391790,4035**				**587685,6053**	**339623,4211**	**4989,47904**	**7484,21856**					**49592,02404**	**538093,5812**				
2	1	**ГО Город Ярославль**	город		**1507105,863**	**170610,7608**	**1507105,863**	**170610,7608**	**1917660,703**	**170678,9108**				256006,3602	291691,0828	3207,52224	4811,28336					38257,51215	217766,4937				
3			район	Дорожаевский	413065,7559	47145,68948	413065,7559	47145,68948						70605,35022	69586,52562			МБК, ООО ПКФ "Гидроприбор", мощностью 90000 т/год	г. Ярославль, ул.Калинина, 9, 76:25:01:0001:685	57.6652497, 39.8137882	12	8382,185074	66256,14255	Полигон ТБО, АО "Хлопково" 617615б т	Ярославский МР, Нашавлевское с/п, д.Хлопково, 76:17:204401:22	Земли промышленности, энергетики, транспорта, связи, радиовещания, телевидения, информатики, земли для обеспечения космической деятельности, земли обороны, безопасности и земли иного специального назначения	57.722653, 39.660151
4																										
5			район	Заволжский	309005,7147	34755,19691	309005,7147	34755,19691						52152,70837	50876,04989			МСК, АО "Опытный город", мощностью 220000 т/год	г. Ярославль, ул.Оснащенская, 25; 76:25:01:0001:685	57.6603709, 39.7754505	15	2631,407403	47244,6424	Полигон ТБО, АО "Хлопково" 617615б т	Ярославский МР, Нашавлевское с/п, д.Хлопково, 76:17:204401:22	Земли промышленности, энергетики, транспорта, связи, радиовещания, телевидения, информатики, земли для обеспечения космической деятельности, земли обороны, безопасности и земли иного специального назначения	57.722653, 39.660151
6																		МСК, АО "Опытный город", мощностью 220000 т/год	г. Ярославль, ул.Оснащенская, 25; 76:25:01:0001:685	57.6603709, 39.7754505	55	8373,03232	1256,54848	МСК, АО "Опытный город", мощностью 220000 т/год	г. Ярославль, ул.Оснащенская, 25; 76:25:01:0001:685	57.6603709, 39.7754505	55	691,211664	365,536816	Полигон ТБО, АО "Хлопково" 617615б т	Ярославский МР, Нашавлевское с/п, д.Хлопково, 76:17:204401:22	Земли промышленности, энергетики, транспорта, связи, радиовещания, телевидения, информатики, земли для обеспечения космической деятельности, земли обороны, безопасности и земли иного специального назначения	57.722653, 39.660151
7			район	Кировский	1319082,4666	140891,99626	1319082,4666	140891,99626						22202,99338	21027,64488			МСК, АО "Опытный город", мощностью 220000 т/год	г. Ярославль, ул.Оснащенская, 25; 76:25:01:0001:685	57.6603709, 39.7754505	15	3234,177207	18955,67129	Полигон ТБО, АО "Хлопково" 617615б т	Ярославский МР, Нашавлевское с/п, д.Хлопково, 76:17:204401:22	Земли промышленности, энергетики, транспорта, связи, радиовещания, телевидения, информатики, земли для обеспечения космической деятельности, земли обороны, безопасности и земли иного специального назначения	57.722653, 39.660151
8																		МСК, АО "Опытный город", мощностью 220000 т/год	г. Ярославль, ул.Оснащенская, 25; 76:25:01:0001:685	57.6603709, 39.7754505	55	250,6992	375,1488	МСК, АО "Опытный город", мощностью 220000 т/год	г. Ярославль, ул.Оснащенская, 25; 76:25:01:0001:685	57.6603709, 39.7754505	55	208,33104	668,30496	Полигон ТБО, АО "Хлопково" 617615б т	Ярославский МР, Нашавлевское с/п, д.Хлопково, 76:17:204401:22	Земли промышленности, энергетики, транспорта, связи, радиовещания, телевидения, информатики, земли для обеспечения космической деятельности, земли обороны, безопасности и земли иного специального назначения	57.722653, 39.660151
9			район	Красноперекопский	170399,4341	18110,51402	170399,4341	18110,51402						28665,77103	28518,75839			МСК, АО "Опытный город", мощностью 220000 т/год	г. Ярославль, ул.Оснащенская, 25; 76:25:01:0001:685	57.6603709, 39.7754505	15	4247,813759	24070,59463	Полигон ТБО, АО "Хлопково" 617615б т	Ярославский МР, Нашавлевское с/п, д.Хлопково, 76:17:204401:22	Земли промышленности, энергетики, транспорта, связи, радиовещания, телевидения, информатики, земли для обеспечения космической деятельности, земли обороны, безопасности и земли иного специального назначения	57.722653, 39.660151
10																		МСК, АО "Опытный город", мощностью 220000 т/год	г. Ярославль, ул.Оснащенская, 25; 76:25:01:0001:685	57.6603709, 39.7754505	55	231,34176	547,01284	МСК, АО "Опытный город", мощностью 220000 т/год	г. Ярославль, ул.Оснащенская, 25; 76:25:01:0001:685	57.6603709, 39.7754505	55	190,956552	156,155688	Полигон ТБО, АО "Хлопково" 617615б т	Ярославский МР, Нашавлевское с/п, д.Хлопково, 76:17:204401:22	Земли промышленности, энергетики, транспорта, связи, радиовещания, телевидения, информатики, земли для обеспечения космической деятельности, земли обороны, безопасности и земли иного специального назначения	57.722653, 39.660151
11			район	Ленинский	156159,7081	17515,5084	156159,7081	17515,5084						26270,28201	25895,11381			МСК, АО "Опытный город", мощностью 220000 т/год	г. Ярославль, ул.Оснащенская, 25; 76:25:01:0001:685	57.6603709, 39.7754505	15	3884,287071	22666,84673	Полигон ТБО, АО "Хлопково" 617615б т	Ярославский МР, Нашавлевское с/п, д.Хлопково, 76:17:204401:22	Земли промышленности, энергетики, транспорта, связи, радиовещания, телевидения, информатики, земли для обеспечения космической деятельности, земли обороны, безопасности и земли иного специального назначения	57.722653, 39.660151
12																		МСК, АО "Опытный город", мощностью 220000 т/год	г. Ярославль, ул.Оснащенская, 25; 76:25:01:0001:685	57.6603709, 39.7754505	55	250,6992	375,1488	МСК, АО "Опытный город", мощностью 220000 т/год	г. Ярославль, ул.Оснащенская, 25; 76:25:01:0001:685	57.6603709, 39.7754505	55	208,33104	668,30496	Полигон ТБО, АО "Хлопково" 617615б т	Ярославский МР, Нашавлевское с/п, д.Хлопково, 76:17:204401:22	Земли промышленности, энергетики, транспорта, связи, радиовещания, телевидения, информатики, земли для обеспечения космической деятельности, земли обороны, безопасности и земли иного специального назначения	57.722653, 39.660151
13			район	Фрунзенский	325602,6153	37205,8517	325602,6153	37205,8517						51925,77755	54696,58651			МСК, АО "Опытный город", мощностью 220000 т/год	г. Ярославль, ул.Оснащенская, 25; 76:25:01:0001:685	57.6603709, 39.7754505	15	8203,617977	46467,16954	Полигон ТБО, АО "Хлопково" 617615б т	Ярославский МР, Нашавлевское с/п, д.Хлопково, 76:17:204401:22	Земли промышленности, энергетики, транспорта, связи, радиовещания, телевидения, информатики, земли для обеспечения космической деятельности, земли обороны, безопасности и земли иного специального назначения	57.722653, 39.660151
14																		МСК, АО "Опытный город", мощностью 220000 т/год	г. Ярославль, ул.Оснащенская, 25; 76:25:01:0001:685	57.6603709, 39.7754505	55	825,32736	1237,99104	МСК, АО "Опытный город", мощностью 220000 т/год	г. Ярославль, ул.Оснащенская, 25; 76:25:01:0001:685	57.6603709, 39.7754505	55	660,859072	557,095968	Полигон ТБО, АО "Хлопково" 617615б т	Ярославский МР, Нашавлевское с/п, д.Хлопково, 76:17:204401:22	Земли промышленности, энергетики, транспорта, связи, радиовещания, телевидения, информатики, земли для обеспечения космической деятельности, земли обороны, безопасности и земли иного специального назначения	57.722653, 39.660151
15	2	**Переславль-Залесский муниципальный округ**			**149176,9186**	**18081,62952**	**286398,87**	**31923,77**	**285080**	**32008**	МВК, мощностью 30000 т/год	г.Переславль-Залесский, ул.Свободы, 98	56.738276, 38.887052	49000								47719,8384	Полигон ТБО, ОАО "Пестяй город плюс" 209496 г	Ростовский МР, сто Нивы, яблоня д.Уманга; 76:4:101:1001:0002	Земли промышленности, энергетики, транспорта, связи, радиовещания, телевидения, информатики, земли для обеспечения космической деятельности, земли обороны, безопасности и земли иного специального назначения	52.260838, 38.980951
16																										
17																		МСК, АО "Опытный город", мощностью 220000 т/год	г. Ярославль, ул.Оснащенская, 25; 76:25:01:0001:685	57.6603709, 39.7754505	55	187,7544	281,3616	МСК, АО "Опытный город", мощностью 220000 т/год	г. Ярославль, ул.Оснащенская, 25; 76:25:01:0001:685	57.6603709, 39.7754505	55	156,74088	126,61272	Полигон ТБО, АО "Хлопково" 617615б т	Ярославский МР, Нашавлевское с/п, д.Хлопково, 76:17:204401:22	Земли промышленности, энергетики, транспорта, связи, радиовещания, телевидения, информатики, земли для обеспечения космической деятельности, земли обороны, безопасности и земли иного специального назначения	57.722653, 39.660151
18																										
19																										
20																										
21																										
22																										
23																										
24																										
25																										
26																										
27																										
28																										
29																										
30																										
31																										
32			переход	Белясово	4,66536	0,98025136	23,60536	2,9967536				без перегрузки										Полигон ТБО, ОАО "Пестяй город плюс" 209496 г	Ростовский МР, сто Нивы, яблоня д.Уманга; 76:4:101:1001:0002	Земли промышленности, энергетики, транспорта, связи, радиовещания, телевидения, информатики, земли для обеспечения космической деятельности, земли обороны, безопасности и земли иного специального назначения	52.260838, 38.980951
33																										
34			переход	Брынчаги	16,32176	2,05362938	82,60176	9,02036938				без перегрузки										Полигон ТБО, ОАО "Пестяй город плюс" 209496 г	Ростовский МР, сто Нивы, яблоня д.Уманга; 76:4:101:1001:0002	Земли промышленности, энергетики, транспорта, связи, радиовещания, телевидения, информатики, земли для обеспечения космической деятельности, земли обороны, безопасности и земли иного специального назначения	52.260838, 38.980951
35																										
36			переход	Бородино	9,32672	1,17350272	9,32672	1,17350272																		
37			переход	Васильково	54,86912	7,06410432	95,66912	7,06410432																		
38			переход	Васильково	2,33446	0,29337868	2,33446	0,29337868																		
39			переход	Видогощь	44,30192	5,5743139	44,30192	5,5743139																		
40			переход	Вилка	39,63456	4,98738456	39,63456	4,98738456																		
41			переход	Вилка	9,32672	1,17350272	9,32672	1,17350272																		
42			переход	Вильгино	198,1928	24,9369728	198,1928	24,9369728																		
43			переход	Вятицы	6,99504	0,88021204	6,99504	0,88021204																		
44			переход	Вятицы	11,99008	1,50825408	11,99008	1,50825408																		
45			переход	Вятицы	18,65344	2,34700544	18,65344	2,34700544																		
46			переход	Вспольщино	39,63456	4,98738456	39,63456	4,98738456																		
47			переход	Воронино	81,6088	10,2682488	325,9968	36,9980488				без перегрузки										Полигон ТБО, ОАО "Пестяй город плюс" 209496 г	Ростовский МР, сто Нивы, яблоня д.Уманга; 76:4:101:1001:0002	Земли промышленности, энергетики, транспорта, связи, радиовещания, телевидения, информатики, земли для обеспечения космической деятельности, земли обороны, безопасности и земли иного специального назначения	52.260838, 38.980951
48																										
49			переход	Воскресенье	4,66536	0,58025136	4,66536	0,58025136																		
50			переход	Вышеславо	4,66536	0,58025136	4,66536	0,58025136																		
51			переход	Высоково	25,60848	3,22713408	25,60848	3,22713408																		
52			переход	Высоково	13,99008	1,76025408	13,99008	1,76025408																		
53			переход	Гаютинское	11,6984	1,4668784	11,6984	1,4668784																		
54			переход	Гаютинское	41,97024	5,28078224	41,97024	5,28078224																		
55			переход	Гаютинское	2,33446	0,29337868	2,33446	0,29337868																		
56			переход	Голубинино	11,6984	1,4668784	11,6984	1,4668784																		
57			переход	Голубинино	6,99504	0,88021204	6,99504	0,88021204																		
58			переход	Горицы	11,99008	1,50825408	11,99008	1,50825408																		
59			переход	Горицы	817,97456	99,26780144	817,97456	99,26780144																		
60			переход	Горицы	72,20288	9,08844688	72,20288	9,08844688																		
61			переход	Горносавино	39,63456	4,98738456	39,63456	4,98738456																		
62			переход	Горносавино	79,27912	9,97473312	79,27912	9,97473312																		
63			переход	Горнославльская Слобода	181,47004	22,84738504	181,47004	22,84738504																		
64			переход	Григорово	25,3446	2,9537568	244,9968	27,6088568				без перегрузки										Полигон ТБО, ОАО "Пестяй город плюс" 209496 г	Ростовский МР, сто Нивы, яблоня д.Уманга; 76:4:101:1001:0002	Земли промышленности, энергетики, транспорта, связи, радиовещания, телевидения, информатики, земли для обеспечения космической деятельности, земли обороны, безопасности и земли иного специального назначения	52.260838, 38.980951
65																										
66			переход	Григорово	49,96528	6,16088928	49,96528	6,16088928				без перегрузки										Полигон ТБО, ОАО "Пестяй город плюс" 209496 г	Ростовский МР, сто Нивы, яблоня д.Уманга; 76:4:101:1001:0002	Земли промышленности, энергетики, транспорта, связи, радиовещания, телевидения, информатики, земли для обеспечения космической деятельности, земли обороны, безопасности и земли иного специального назначения	52.260838, 38.980951
67																										
68			переход	Гуляево	13,99008	1,70025408	13,99008	1,70025408																		
69			переход	Заволжье	34,9752	4,4066552	34,9752	4,4066552																		
70			переход	Дедогово	48,96528	6,16088928	244,99528	27,68088928				без перегрузки										Полигон ТБО, ОАО "Пестяй город плюс" 209496 г	Ростовский МР, сто Нивы, яблоня д.Уманга; 76:4:101:1001:0002	Земли промышленности, энергетики, транспорта, связи, радиовещания, телевидения, информатики, земли для обеспечения космической деятельности, земли обороны, безопасности и земли иного специального назначения	52.260838, 38.980951
71																										
72			переход	Лопаткино	4,66536	0,58025136	4,66536	0,58025136																		
73			переход	Любимово	13,99008	1,70025408	13,99008	1,70025408																		
74			переход	Любимово	39,63456	4,98738456	39,63456	4,98738456																		
75			переход	Ляпыгино	41,97024	5,28078224	41,97024	5,28078224																		
76			переход	Пестяевцево	6,99504	0,88021204	34,99504	4,00021204				без перегрузки										Полигон ТБО, ОАО "Пестяй город плюс" 209496 г	Ростовский МР, сто Нивы, яблоня д.Уманга; 76:4:101:1001:0002	Земли промышленности, энергетики, транспорта, связи, радиовещания, телевидения, информатики, земли для обеспечения космической деятельности, земли обороны, безопасности и земли иного специального назначения	52.260838, 38.980951
77																										
78			переход	Гаютинское	2,33446	0,29337868	2,33446	0,29337868																		
79			переход	Гаютинское	23,3446	2,9537568	116,9968	15,0337568				без перегрузки										Полигон ТБО, ОАО "Пестяй город плюс" 209496 г	Ростовский МР, сто Нивы, яблоня д.Уманга; 76:4:101:1001:0002	Земли промышленности, энергетики, транспорта, связи, радиовещания, телевидения, информатики, земли для обеспечения космической деятельности, земли обороны, безопасности и земли иного специального назначения	52.260838, 38.980951
80																										
81			переход	Гаютинское	4,66536	0,58025136	4,66536	0,58025136																		
82			переход	Видогощь	44,30192	5,5743139	44,30192	5,5743139																		
83			переход	Вильгино	37,63457	4,10576857	37,63457	4,10576857																		
84			переход	Вильгино	48,96576	6,14860576	48,96576	6,14860576																		
85			переход	Высоково	11,6984	1,4668784	11,6984	1,4668784																		
86			переход	Гаютинское	30,80117	7,64555117	30,80143	7,64555117																		
87			переход	Гаютинское	4,66536	0,58025136	4,66536	0,58025136																		
88			переход	Гаютинское	11,6984	1,4668784	11,6984	1,4668784																		
89			переход	Гаютинское	9,35168	0,70555168	9,35168	0,70555168																		
90			переход	Гаютинское	13,99008	1,76025408	13,99008	1,76025408																		
91			переход	Гаютинское	18,65376	2,34700377	18,65376	2,34700377																		
92			переход	Гаютинское	39,63456	4,98738456	39,63456	4,98738456																		
93			переход	Гаютинское	4,66536	0,58025136	4,66536	0,58025136																		
94			переход	Гаютинское	6,99504	0,88021204	6,99504	0,88021204																		
95			переход	Гаютинское	11,6984	1,4668784	11,6984	1,4668784																		
96			переход	Гаютинское	11,6984	1,4668784	11,6984	1,4668784																		
97			переход	Гаютинское	11,6984	1,4668784	11,6984	1,4668784																		
98			переход	Гаютинское	11,6984	1,4668784	11,6984	1,4668784																		

| | | |

240			село	Бритвищево	2440,9836	296,48932879	2440,9836	296,48932879																									
249			село	Бабичево	6,99504	0,8502123204	6,99504	0,8502123204																									
250			село	Большое Бычейское	2240,28273	271,1588607	2240,28273	271,1588607																									
251			село	Бычейско-слабсая Слабсяц	820,2584	99,48778024	820,2584	99,48778024																									
252			село	Бычейское	111,26756	13,51655936	131,24756	15,91655936																									
254			село	Весна	20,98512	2,54455112	20,98512	2,54455112																									
255			село	Весьлово	295,79168	36,56157568	295,79168	36,56157568																									
256			село	Вознесенье	69,9504	8,4882704	69,9504	8,4882704																									
257			село	Выпускница Слабсяца	6,99504	0,8502123204	6,99504	0,8502123204																									
258			село	Гагаринская Новоселка	55,96025	7,20435153	55,96025	7,20435153																									
259			село	Гарбольцы	1011,01312	122,6373216	1011,01312	122,6373216																									
260			село	Гаскопенье	67,61572	8,30703472	67,61572	8,30703472																									
262			село	Горка Новоселка	25,64848	3,2231524	25,64848	3,2231524																									
263			село	Горяславль	229,98464	25,79481664	278,30464	31,79481664																									
265			село	Давыдово	32,64552	4,10729952	32,64552	4,10729952																									
266			село	Дмитриевское	200,32448	25,23696844	1009,00448	113,6869085					без перегрузки																Полигон ТБО, ОАО "Чистый город плюс" 209494 г	Рославльская МР, сп Нивка, яблонск.д.Элькина; 70:15:01:1001:0202	Земли промышленности, энергетики, транспорта, связи, радиовещания, телевидения, информатики, земли для обеспечения космической деятельности, земли обороны, безопасности и земли иного специального назначения		57.268030, 39.380951
268			село	Добрыдино	13,99008	1,76025408	13,99008	1,76025408																									
269			село	Добрыдино	491,99168	59,51375936	491,99168	59,51375936																									
270			село	Гаврилово	549,15872	66,46548799	549,15872	66,46548799																									
271			село	Гаврилово	664,84832	80,34836512	664,84832	80,34836512																									
272			село	Заторье	270,47488	34,05157888	1352,00488	152,6861589					без перегрузки																Полигон ТБО, ОАО "Чистый город плюс" 209494 г	Рославльская МР, сп Нивка, яблонск.д.Элькина; 70:15:01:1001:0202	Земли промышленности, энергетики, транспорта, связи, радиовещания, телевидения, информатики, земли для обеспечения космической деятельности, земли обороны, безопасности и земли иного специального назначения		57.268030, 39.380951
273			село	Ивановщина	41,97024	5,28458224	41,97024	5,28458224																									
274			село	Ивановщина	32,64552	4,10729952	32,64552	4,10729952																									
276			село	Кабаньково	60,62368	7,63778288	60,62368	7,63778288																									
278			село	Клинино	340,42928	42,83284928	1701,09928	191,6862695					без перегрузки																Полигон ТБО, ОАО "Чистый город плюс" 209494 г	Рославльская МР, сп Нивка, яблонск.д.Элькина; 70:15:01:1001:0202	Земли промышленности, энергетики, транспорта, связи, радиовещания, телевидения, информатики, земли для обеспечения космической деятельности, земли обороны, безопасности и земли иного специального назначения		57.268030, 39.380951
277			село	Клубовое	366,07776	46,09598176	366,07776	46,09598176																									
278			село	Клубовщина	2460,10608	299,4152556	12300,99608	1301,6092564					без перегрузки																Полигон ТБО, ОАО "Чистый город плюс" 209494 г	Рославльская МР, сп Нивка, яблонск.д.Элькина; 70:15:01:1001:0202	Земли промышленности, энергетики, транспорта, связи, радиовещания, телевидения, информатики, земли для обеспечения космической деятельности, земли обороны, безопасности и земли иного специального назначения		57.268030, 39.380951
279			село	Ковшевское	3331,05856	404,6975242	3331,05856	404,6975242																									
280			село	Кулаки	30,91932	11,44681632	30,91932	11,44681632																									
281			село	Лучинское	21,98016	5,32060016	21,98016	5,32060016																									
282			село	Лыжники	404,98944	61,02724144	404,98944	61,02724144																									
284			село	Малая Бычейбсяц	181,48776	20,49460776	494,19776	60,49460776																									
286			село	Малое Пыжиково	125,86872	15,84272672	426,86872	15,84272672																									
287			село	Малхаково	37,30688	4,69402688	186,99688	21,00404688					без перегрузки																Полигон ТБО, ОАО "Чистый город плюс" 209494 г	Рославльская МР, сп Нивка, яблонск.д.Элькина; 70:15:01:1001:0202	Земли промышленности, энергетики, транспорта, связи, радиовещания, телевидения, информатики, земли для обеспечения космической деятельности, земли обороны, безопасности и земли иного специального назначения		57.268030, 39.380951
288			село	Пигарево	239,1,45760	3/51,4051944	29134,99388	3272,4051944					без перегрузки																Полигон ТБО, ОАО "Чистый город плюс" 209494 г	Рославльская МР, сп Нивка, яблонск.д.Элькина; 70:15:01:1001:0202	Земли промышленности, энергетики, транспорта, связи, радиовещания, телевидения, информатики, земли для обеспечения космической деятельности, земли обороны, безопасности и земли иного специального назначения		57.268030, 39.380951
289			село	Пос.карьер	30,99517	7,44930117	30,99517	7,44930117																									
290			село	Пыжиково-Слабсяц	560,46976	64,17948976	560,46976	64,17948976																									
292			село	Пыжиковщина	6,99504	0,80457504	6,99504	0,80457504																									
294			село	Пыжиковщина	69,78768	8,1745488	69,78768	8,1745488																									
295			село	Пыжиковщина	964,98887	111,0327888	964,98887	111,0327888																									
296			село	Пыжиковщина	964,98887	111,0327888	964,98887	111,0327888																									
297			село	Пыжиковщина	46,6756	5,46764756	46,6756	5,46764756																									
298			село	Пыжиковщина	30,99517	7,44930117	30,99517	7,44930117																									
300			село	Пыжиковщина	9,35168	0,70935568	9,35168	0,70935568																									
301			село	Пыжиковщина	46,6756	5,46764756	46,6756	5,46764756																									
302			село	Рославлево	244,8264	30,30044464	1225,9864	137,0044464					без перегрузки																Полигон ТБО, ОАО "Чистый город плюс" 209494 г	Рославльская МР, сп Нивка, яблонск.д.Элькина; 70:15:01:1001:0202	Земли промышленности, энергетики, транспорта, связи, радиовещания, телевидения, информатики, земли для обеспечения космической деятельности, земли обороны, безопасности и земли иного специального назначения		57.268030, 39.380951
303			село	Рославщина	67,61572	8,30703472	67,61572	8,30703472																									
304			село	Рославщина	16,32176	2,09362856	16,32176	2,09362856																									
305			село	Романово	81,6088	10,2902488	81,6088	10,2902488																									
306			село	Романово	39,63056	4,86738856	39,63056	4,86738856																									
307			село	Сажетинка	25,64848	3,2231524	25,64848	3,2231524																									
308			село	Слабсяц	16,32176	2,09362856	16,32176	2,09362856																									
309			село	Слабсяц	81,60104	11,14027304	89,60104	11,14027304																									
310			село	Слабсяцкое	994,59056	120,6860575	994,59056	120,6860575																									
312			село	Слабсяцкое	72,28288	9,09464608	72,28288	9,09464608																									
313			село	Слабсяцкое	74,41376	8,38802176	74,41376	8,38802176																									
314			село	Старицкое Слабсяц	852,42352	105,3883351	852,42352	105,3883351																									
315			село	Стрелецкое	123,47904	15,54091104	175,57904	21,54091104																									
316			село	Фильково	10,65168	2,34300504	10,65168	2,34300504																									
317			село	Фильковское	412,05488	51,16059568	412,05488	51,16059568																									
318			село	Фильковское	25,64848	3,2231524	25,64848	3,2231524																									
319			село	Хмельники	13,99008	1,76025408	13,99008	1,76025408																									
320			село	Ягодино	9,35168	0,70935568	9,35168	0,70935568																									
321			село	Ям	515,30128	64,83602528	515,30128	64,83602528																									
322	3.	**ГО Город Рыбинск**			**698514,48645**	**89407,9624**	**698514,48645**	**89407,9624**	**698576,28645**	**89905,7424**				74250,6136													74250,6136	Полигон ТБО, МУП ГО г.Рыбинска "АТП" 532422 г	Рыбинский МР, Арефинское с/п, с.Аксаково; 70:14:0550112	Земли промышленности, энергетики, транспорта, связи, радиовещания, телевидения, информатики, земли для обеспечения космической деятельности, земли обороны, безопасности и земли иного специального назначения		57.970771, 38.900766
323			город	Рыбинск	698514,4646	89407,9624	698514,4646	89407,9624																									
324	4.	**Большесельский муниципальный округ**			**21428,5892**	**2643,472865**	**21428,5542**	**2643,472865**	**25568,4892**	**3167,702865**				4791,644298		101,32192	271,58288									4479,661418	Полигон ТБО "Пыжиковское", МУП "Коммунальник" 31500	Большесельский МР, Большесельское с/п, д.Никольское; 70:60:0045:0108	Земли промышленности, энергетики, транспорта, связи, радиовещания, телевидения, информатики, земли для обеспечения космической деятельности, земли обороны, безопасности и земли иного специального назначения	57.72263, 39.106071	
325																101,32192	271,58288	МСК, АО "Числый город", мощность 220000 т/год	г. Ярославль, ул.Путейская, 25; 76-25.01.1001.М67	57.6603700, 39774945	38	640,3905644	122,382206	Полигон ТБО, АО "Алтево" 617636 т	Ярославский МР, Никольское с/п, д.Алтево; 76:17:209402 22	Земли промышленности, энергетики, транспорта, связи, радиовещания, телевидения, информатики, земли для обеспечения космической деятельности, земли обороны, безопасности и земли иного специального назначения	57.722653, 38.680151	
326		Бол.сельское сельское поселение			**3010,47136**	**370,2983638**	**3010,47136**	**370,2983638**																									
328			деревня	Абашино	83,63064	6,7656864	91,63064	7,5556864																									
327			деревня	Аксаково	9,32673	1,17580233	9,32673	1,17580233																									
329			деревня	Акулиничиха	39,63056	4,86738856	39,63056	4,86738856																									
330			деревня	Анкудиново	2,79168	0,29537568	2,33168	0,24737568																									
334			деревня	Бельково Лукьяново	34,9752	4,4004552	34,9752	4,4004552																									
333			деревня	Бельково Мочалово	11,4984	1,4668784	11,4984	1,4668784																									
337			деревня	Бортниково	926,3968	114,1468864	925,3968	114,1468864																									
338			деревня	Бухалово	95,98888	12,07848288	95,98888	12,07848288																									
339			деревня	Вагилово	2,79168	0,29537568	2,33168	0,24737568																									
340			деревня	Вахлаки	25,71048	2,9557548	25,71048	2,9557548																									
342			деревня	Вязьмо	20,98512	2,64455112	20,98512	2,64455112																									
343			деревня	Горяславль	32,64552	4,10729952	32,64552	4,10729952																									
345			деревня	Гаврилово	41,97024	5,28458224	41,97024	5,28458224																									
344			деревня	Гаврилово	6,99504	0,8502123204	6,99504	0,8502123204																									
346			деревня	Гагаринская	104,9256	11,3013056	104,9256	11,3013056																									
347			деревня	Карповская	4,66756	0,56852536	4,66756	0,56852536																									
348			деревня	Клишино	65,28704	8,23185304	65,28704	8,23185304																									
349			деревня	Кустовщинская	90,95552	11,48044152	90,95552	11,48044152																									
350			деревня	Лукьяново	4,66756	0,56852536	4,66756	0,56852536																									
351			деревня	Лыткино	207,14552	26,13405432	207,51552	26,18405432																									
352			деревня	Мартьяно	2,79168	0,29537568	2,33168	0,24737568																									
353			деревня	Мелихово	20,98512	2,64455112	20,98512	2,64455112																									
355			деревня	Мигалино	2,79168	0,29537568	2,33168	0,24737568																									
356			деревня	Мягково	34,9752	4,4004552	34,9752	4,4004552																									
357			деревня	Пахомово	44,30192	5,58623792	44,30192	5,58623792																									
358			деревня	Пенки Гостилово	497,34048	61,76042016	497,34048	61,76042016																									
359			деревня	Пигарево	6,99504	0,8502123204	6,99504	0,8502123204																									
360			деревня	Пенсково	13,99008	1,76025408	13,99008	1,76025408																									
338			деревня	Пятницкое	10,65168	2,34300504	10,65168	2,34300504																									
361			деревня	Вознесенское	20,98512	2,64455112	20,98512	2,64455112																									
335			деревня	Пестовское	10,65168	2,34300504	10,65168	2,34300504																									
336			деревня	Пыжиково	10,65168	2,34300504	10,65168	2,34300504																									
365			деревня	Самохино	30,31168	5,81388304	30,31168	5,81388304																									
366			деревня	Самохино	13,99008	1,76025408	13,99008	1,76025408																									
367			деревня	Слабсяц	20,98512	2,64455112	20,98512	2,64455112																									
368			деревня	Стрелецкое	10,65168	2,34300504	10,65168	2,34300504																									
369			деревня	Стрелецкое	10,65168	2,34300504	10,65168	2,34300504																									
370			деревня	Стуково	4,66756	0,56852536	4,66756	0,56852536																									
371			деревня	Уланиково	6,99504	0,8502123204	6,99504	0,8502123204																									
372			деревня	Фильково	9,32673	1,17580233	9,32673	1,17580233																									
373			деревня	Чулково	170,21264	21,46945464	170,21264	21,46945464																									
374			деревня	Чулково	4,66756	0,56852536	4,66756	0,56852536																									
375			деревня	Шелепино	4,66756	0,56852536	4,66756	0,56852536																									
376			деревня	Шишкинское	34,9752	4,4004552	34,9752	4,4004552																									
377			село	Анкудиновское	2,79168	0,29537568	2,33168	0,24737568																									
378			село	Бабичевское	6,99504	0,8502123204	6,99504	0,8502123204																									
379			село	Гаскопенье	71,28288	9,09464608	71,28288	9,09464608																									
380			село	Ельцово	36,86568	9,48139368	36,94568	9,48139368																									
381			село	Рождество	2,79168	0,29537568	2,33168	0,24737568																									
382			село	Сажетинка	4,66756	0,56852536	4,66756	0,56852536																									
383		Большесельское сельское поселение			**15681,2416**	**1989,085378**	**15981,2416**	**1989,085378**																									
384			деревня	Алексино	16,32176	2,09362856	16,32176	2,09362856																									
417			деревня	Алексино	10,65168	2,34300504	10,65168	2,34300504																									
385			деревня	Антипино	37,30688	4,69402688	37,30688	4,69402688																									
386			деревня	Аникино	4,66756	0,56852536	4,66756	0,56852536																									
387			деревня	Аксаково	6,99504	0,8502123204	6,99504	0,8502123204																									
421			деревня	Аксаково	25,64848	3,2231524	25,64848	3,2231524																									
424			деревня	Абашиково	2,79168	0,29537568	2,33168	0,24737568																									
418			деревня	Бабичево	10,65168	2,34300504	10,65168	2,34300504																									
419			деревня	Бабичево	60,46592	7,60458592	666,86592	83,24595192																									
420			деревня	Бакалки	4,66756	0,56852536	4,66756	0,56852536																									
422			деревня	Бараново	3,35168	0,28537568	3,35168	0,28537568																									
423			деревня	Барсково	2,79168	0,29537568	2,33168	0,24737568																									
425			деревня	Большое Сухарево	11,65968	1,4668784	11,65968	1,4668784																									
426			деревня	Бочихино	2,79168	0,29537568	2,33168	0,24737568																									

| | | |

| | | |

926			деревня	Бакобаново	4,66756	0,5807513E		4,6675	0,5807513E																								
927			деревня	Барсково	11,6984	1,4668784		11,6984	1,4668784																								
928			деревня	Бобровниково	2,75168	0,2955776E		2,75168	0,2955776E																								
929			деревня	Большая Поляница	23,5168	2,9557664		23,5168	2,9557664																								
930			деревня	Бочарица	6,99504	0,8802132E		6,99504	0,8802132E																								
931			деревня	Бревлыково	46,6756	5,8675176		46,6756	5,8675176																								
932			деревня	Вареново	4,66756	0,5807513E		4,6675	0,5807513E																								
933			деревня	Васьково	6,99504	0,8802132E		6,99504	0,8802132E																								
934			деревня	Гаврилово	6,99504	0,8802132E		6,99504	0,8802132E																								
935			деревня	Дегтярево	13,99008	1,7602540E		13,9900	1,7602540E																								
936			деревня	Долгово	42,95536	7,9211435E		42,9553	7,9211435E																								
937			деревня	Дубасово	58,94544	6,6013935E		58,9454	6,6013935E																								
938			деревня	Захарово	6,99504	0,8802132E		6,99504	0,8802132E																								
939			деревня	Зверинец	2,75168	0,2955776E		2,75168	0,2955776E																								
940			деревня	Ивашково	34,9752	4,4006552		34,9752	4,4006552																								
941			деревня	Кожухово	23,5168	2,9557664		23,5168	2,9557664																								
942			деревня	Климушино	30,51184	5,8038836E		30,5118	5,8038836E																								
943			деревня	Козлово	51,39696	6,4542849E		51,3969	6,4542849E																								
944			деревня	Колюшель	55,96052	7,0410183E		55,9605	7,0410183E																								
945			деревня	Крыськово	4,66756	0,5807513E		4,6675	0,5807513E																								
946			деревня	Лотошино	104,9256	15,3019056		104,9256	15,3019056																								
947			деревня	Лукьяново	25,64848	3,2271324E		25,6484	3,2271324E																								
948			деревня	Малое Поповино	13,99008	1,7602540E		13,9900	1,7602540E																								
949			деревня	Маяковино	46,6756	5,8675176		46,6756	5,8675176																								
950			деревня	Мишеневино	16,52176	2,0936285E		16,5217	2,0936285E																								
951			деревня	Михайловское	9,32672	1,173502272		9,3267	1,173502272																								
952			деревня	Мягковское	98,27216	10,8549056E		98,2721	10,8549056E																								
953			деревня	Набережное	39,63656	4,9833585E		39,6365	4,9833585E																								
954			деревня	Надеевка	4,66756	0,5807513E		4,6675	0,5807513E																								
955			деревня	Пачкасово	98,27216	10,8549056E		98,2721	10,8549056E																								
956			деревня	Новое	104,1928	24,9369328		100,1928	24,9369328																								
957			деревня	Новое Мягково	72,29288	9,0366480E		72,2928	9,0366480E																								
958			деревня	Новый Полуэктово	6,99504	0,8802132E		6,99504	0,8802132E																								
959			деревня	Новоселицы	34,9752	4,4006552		34,9752	4,4006552																								
960			деревня	Нырсов	88,60504	11,1485776E		88,6050	11,1485776E																								
961			деревня	Обухово	2,75168	0,2955776E		2,75168	0,2955776E																								
962			деревня	Овинники	2,75168	0,2955776E		2,75168	0,2955776E																								
963			деревня	Рыжки	2,75168	0,2955776E		2,75168	0,2955776E																								
964			деревня	Семеновка	25,64848	3,2271324E		25,6484	3,2271324E																								
965			деревня	Сокольи	23,5168	2,9557664		23,5168	2,9557664																								
966			деревня	Старое Мягково	6,99504	0,8802132E		6,99504	0,8802132E																								
967			деревня	Стерлигово	11,6984	1,4668784		11,6984	1,4668784																								
968			деревня	Стояново	2,75168	0,2955776E		2,75168	0,2955776E																								
969			деревня	Сухово	30,51184	5,8038836E		30,5118	5,8038836E																								
970			деревня	Тимошино	20,99512	2,6407951E		20,9951	2,6407951E																								
971			деревня	Тютюнино	30,51184	5,8038836E		30,5118	5,8038836E																								
972			деревня	Ульяниха	370,77572	46,6457532E		370,7757	46,6457532E																								
973			деревня	Фарбушево	20,99512	2,6407951E		20,9951	2,6407951E																								
974			деревня	Яковлевское	4,66756	0,5807513E		4,6675	0,5807513E																								
975			деревня	Яковлевское	4,66756	0,5807513E		4,6675	0,5807513E																								
976			село	Брейтово	3211,88384	895,1668968		3211,8838	895,1668968																								
977			село	Великовское на Сити	178,19556	22,16905776		178,1955	22,16905776																								
978		Горелосельское сельское поселение			**2065,81818**	**293,31305525**		**2065,8181**	**293,31305525**																								
979			деревня	Баскаки	6,99504	0,8802132E		6,99504	0,8802132E																								
980			деревня	Бокалово	4,66756	0,5807513E		4,6675	0,5807513E																								
981			деревня	Большое Панкратово	9,32672	1,173502272		9,3267	1,173502272																								
982			деревня	Вилы-Ледма	83,94048	10,5612144E		83,9404	10,5612144E																								
983			деревня	Вилькицы	29,64848	3,7371324E		29,6484	3,7371324E																								
984			деревня	Горелосельцы	4,66756	0,5807513E		4,6675	0,5807513E																								
985			деревня	Дмитровцы	29,64848	3,7371324E		29,6484	3,7371324E																								
986			деревня	Дубы	60,62368	7,6277870E		60,6236	7,6277870E																								
987			деревня	Дубровцы Дача	4,66756	0,5807513E		4,6675	0,5807513E																								
988			деревня	Ивановское	11,6984	1,4668784		11,6984	1,4668784																								
989			деревня	Кулаково	4,66756	0,5807513E		4,6675	0,5807513E																								
990			деревня	Кузнецово	9,32672	1,173502272		9,3267	1,173502272																								
991			деревня	Лукьяново	83,94048	10,5612144E		83,9404	10,5612144E																								
992			деревня	Лучкино	83,94048	10,5612144E		83,9404	10,5612144E																								
993			деревня	Малый Лисичкин	207,16952	26,1166534E		207,1695	26,1166534E																								
994			деревня	Мягково	130,37268	16,4290368E		130,3726	16,4290368E																								
995			деревня	Никола	80,95352	11,4486416E		80,9535	11,4486416E																								
996			деревня	Остроглазка	186,9344	23,4500544		186,9344	23,4500544																								
997			деревня	Семеновское	51,39696	6,4542849E		51,3969	6,4542849E																								
998			деревня	Сибирцево	23,5168	2,9557664		23,5168	2,9557664																								
999			деревня	Тимохово	76,94544	9,6013934		76,9454	9,6013934																								
1000			деревня	Тимошино	27,99014	3,5209624		27,9901	3,5209624																								
1001			деревня	Тютюнино	6,99504	0,8802132E		6,99504	0,8802132E																								
1002			деревня	Тяпково	18,65464	2,3450564E		18,6546	2,3450564E																								
1003			деревня	Яковлевское	34,9752	4,4006552		34,9752	4,4006552																								
1004			деревня	Ямщицкое	2,75168	0,2955776E		2,75168	0,2955776E																								
1005			деревня	Ямщицкое	2,75168	0,2955776E		2,75168	0,2955776E																								
1006			село	Ченцы	53,62864	6,7454804E		53,6286	6,7454804E																								
1007			село	Ямищенское	11,6984	1,4668784		11,6984	1,4668784																								
1008			село	Гаютино	352,68368	44,2897376E		352,6836	44,2897376E																								
1009			село	Чебыково	356,74384	44,8164796E		356,7438	44,8164796E																								
1010		Пригородное сельское поселение			**3629,84432**	**205,8696803**		**1629,8443**	**205,8696803**																								
1011			деревня	Бекасово	13,99008	1,7602540E		13,9900	1,7602540E																								
1012			деревня	Вертошино	13,99008	1,7602540E		13,9900	1,7602540E																								
1013			деревня	Вилково Вилка	6,99504	0,8802132E		6,99504	0,8802132E																								
1014			деревня	Долгое	2,75168	0,2955776E		2,75168	0,2955776E																								
1015			деревня	Дубровица	9,32672	1,173502272		9,3267	1,173502272																								
1016			деревня	Жаворонки	37,30688	4,6940288E		37,3068	4,6940288E																								
1017			деревня	Ивашково	9,32672	1,173502272		9,3267	1,173502272																								
1018			деревня	Кисловка	25,5168	2,9557664		25,5168	2,9557664																								
1019			деревня	Кузьмищево	13,99008	1,7602540E		13,9900	1,7602540E																								
1020			деревня	Лесопилка	83,62864	6,7454804E		83,6286	6,7454804E																								
1021			деревня	Лобаново	11,6984	1,4668784		11,6984	1,4668784																								
1022			деревня	Мелехово	152,68368	44,2897376E		352,6836	44,2897376E																								
1023			деревня	Пригородное	356,74384	44,8164796E		356,7438	44,8164796E																								
1024																																	
1025			деревня	Бекасово	13,99008	1,7602540E		13,9900	1,7602540E																								
1026			деревня	Вертошино	13,99008	1,7602540E		13,9900	1,7602540E																								
1027			деревня	Вилково Вилка	6,99504	0,8802132E		6,99504	0,8802132E																								
1028			деревня	Долгое	2,75168	0,2955776E		2,75168	0,2955776E																								
1029			деревня	Дубровица	9,32672	1,173502272		9,3267	1,173502272																								
1030			деревня	Жаворонки	37,30688	4,6940288E		37,3068	4,6940288E																								
1031			деревня	Ивашково	9,32672	1,173502272		9,3267	1,173502272																								
1032			деревня	Кисловка	25,5168	2,9557664		25,5168	2,9557664																								
1033			деревня	Кузьмищево	13,99008	1,7602540E		13,9900	1,7602540E																								
1034			деревня	Лобаново	11,6984	1,4668784		11,6984	1,4668784																								
1035			деревня	Мелехово	49,95024	6,2819424E		49,9502	6,2819424E																								
1036			деревня	Пригородное	83,62864	6,7454804E		83,6286	6,7454804E																								
1037			деревня	Сатурново	11,6984	1,4668784		11,6984	1,4668784																								
1038			деревня	Чебыково	356,74384	44,8164796E		356,7438	44,8164796E																								
1039																																	
1040	7.	**Гаврилов-Ямский муниципальный округ**			**60101,05656**	**7365,420191**		**60101,05656**	**7365,420191**		**61297,89696**	**7926,990191**																						
1041																																	
1042																																	
1043																																	
1044																																	
1045																																	
1046																																	
1047																																	
1048																																	
1049																																	
1050																																	
1051																																	
1052																																	
1053																																	
1054																																	
1055																																	
1056																																	
1057																																	
1058																																	
1059																																	
1060																																	
1061																																	
1062																																	
1063																																	
1064																																	
1065																																	
1066																																	
1067																																	
1068																																	
1069																																	
1070																																	
1071																																	
1072																																	
1073																																	
1074																																	
1075																																	
1076																																	
1077																																	
1078																																	
1079																																	
1080																																	
1081																																	
1082																																	
1083																																	
1084																																	
1085																																	
1086																																	
1087																																	
1088																																	
1089																																	
1090																																	
1091																																	
1092																																	
1093																																	
1094																																	
1095																																	
1096																																	
1097																																	
1098																																	
1099																																	
1100																																	
1101																																	
1102																																	
1103																																	
1104																																	
1105																																	
1106																																	
1107																																	
1108																																	
1109																																	
1110																																	
1111																																	
1112																																	
1113																																	
1114																																	
1115																																	
1116																																	
1117																																	
1118																																	
1119																																	
1120																																	
1121																																	
1122																																	
1123																																	
1124																																	
1125																																	
1126																																	
1127																																	
1128																																	
1129																																	
1130																																	
1131																																	
1132																																	
1133																																	
1134																																	
1135																																	
1136																																	
1137																																	
1138																																	
1139																																	
1140																																	
1141																																	
1142																																	
1143																																	
1144																																	
1145																																	
1146																																	
1147																																	
1148																																	
1149																																	
1150																																	
1151																																	
1152																																	
1153																																	
1154																																	
1155																																	
1156																																	
1157																																	
1158																																	
1159																																	
1160																																	
1161																																	
1162																																	
1163																																	
1164																																	
1165																																	
1166																																	
1167																																	
1168																																	
1169																																	
1170																																	
1171																																	
1172																																	
1173																																	
1174																																	
1175																																	
1176																																	
1177																																	
1178																																	
1179																																	
1180																																	
1181																																	
1182																																	
1183																																	
1184																																	
1185																																	
1186																																	
1187																																	
1188																																	
1189																																	
1190																																	
1191																																	
1192																																	
1193																																	
1194																																	
1195																																	
1196																																	
1197																																	
1198																																	
1199																																	
1200																																	
1201																																	
1202																																	
1203																																	
1204																																	
1205																																	
1206																																	
1207																																	
1208																																	
1209																																	
1210																																	
1211																																	
1212																																	
1213																																	
1214																																	
1215																																	
1216																																	
1217																																	
1218																																	
1219																																	
1220																																	
1221																																	
1222																																	
1223																																	
1224																																	
1225																																	
1226																					

| | | |

| | | |

| | | |

1940				село	Окунево	277,46992	34,94176992	277,46992	34,94176992																										
1949		Правокисловское сельское поселение				**2096,38032**	**263,74473363**	**2096,38032**	**263,74473363**																										
1951				деревня	Алешково	2,55668	0,289375868	2,55168	0,289375868																										
1953				деревня	Балашково	16,32176	2,093652856	16,32176	2,093652856																										
1954				деревня	Васильково	9,33672	1,173502272	9,33672	1,173502272																										
1956				деревня	Васькино	4,66536	0,586578136	4,66536	0,586578136																										
1958				деревня	Гаврюшино	4,66536	0,586578136	4,66536	0,586578136																										
1960				деревня	Дуля	4,66536	0,586578136	4,66536	0,586578136																										
1962				деревня	Горшково	805,05328	101,8425375	805,05328	101,8425375																										
1963				деревня	Гоголево	6,99504	0,880212204	6,99504	0,880212204																										
1964				деревня	Жаворово	4,66536	0,586578136	4,66536	0,586578136																										
1969				деревня	Каменково	50,31104	5,913503834	50,31104	5,913503834																										
1969				деревня	Кисловлеково	6,99504	0,880212204	6,99504	0,880212204																										
1970				деревня	Коптяково	41,97024	5,280728124	41,97024	5,280728124																										
1971				деревня	Кипяшо	11,6984	1,46668784	11,6984	1,46668784																										
1972				деревня	Константиново	81,6988	10,28014988	81,6988	10,28014988																										
1973				деревня	Ключарки	9,33672	1,173502272	9,33672	1,173502272																										
1974				деревня	Кулаково	52,645452	6,187239882	52,64532	6,187239882																										
1977				деревня	Мишино	260,52445	25,27695648	260,52445	25,27695648																										
1978				деревня	Митино	2,75168	0,289375868	2,75168	0,289375868																										
1980				деревня	Нистьково	50,31104	5,913503834	50,31104	5,913503834																										
1982				деревня	Наумово	11,6984	1,46668784	11,6984	1,46668784																										
1984				деревня	Обрезково	109,10896	13,76866496	109,55896	13,76866496																										
1987				деревня	Павловка	27,98016	5,32098016	27,98016	5,32098016																										
1990				деревня	Панфилово	11,6984	1,46668784	11,6984	1,46668784																										
1992				деревня	Перна	2,75168	0,289375868	2,75168	0,289375868																										
1993				деревня	Петелино	11,6984	1,46668784	11,6984	1,46668784																										
1996				деревня	Петелочищево	4,66536	0,586578136	4,66536	0,586578136																										
1997				деревня	Починок	65,29704	8,211493896	65,28704	8,211493896																										
1998				деревня	Починок-Хлапцов	13,99008	1,760254008	13,99008	1,760254008																										
1999				деревня	Починок-Ульяков	6,99504	0,880212204	6,99504	0,880212204																										
2000				деревня	Починок-Шумилов	6,99504	0,880212204	6,99504	0,880212204																										
2001				деревня	Писклятино	4,66536	0,586578136	4,66536	0,586578136																										
2002				деревня	Пустынь	2,75168	0,289375868	2,75168	0,289375868																										
2004				деревня	Рудинки	4,66536	0,586578136	4,66536	0,586578136																										
2005				деревня	Семеново-Большое	2,75168	0,289375868	2,75168	0,289375868																										
2006				деревня	Слобода	38,65856	4,863768856	38,65856	4,863768856																										
2009				деревня	Сумниково	13,99008	1,760254008	13,99008	1,760254008																										
2010				деревня	Тупицино	4,66536	0,586578136	4,66536	0,586578136																										
2011				деревня	Тимково	90,91552	11,44016152	90,91552	11,44016152																										
2012				деревня	Тимошково	11,6984	1,46668784	11,6984	1,46668784																										
2014				деревня	Филипково	25,61048	3,22213248	25,61048	3,22213248																										
2016				деревня	Харино	44,30192	5,576137792	44,30192	5,576137792																										
2017				деревня	Чижово	4,66536	0,586578136	4,66536	0,586578136																										
2018				деревня	Четвериково	4,66536	0,586578136	4,66536	0,586578136																										
2021				село	Шалаки	184,20272	23,17667872	184,20272	23,17667872																										
2023				село	Знаменское	18,67344	2,34702944	18,67344	2,34702944																										
2026		Осиновское сельское поселение				**3198,57984**	**477,4256687**	**3198,57984**	**477,4256687**																										
2028				деревня	Авсюнино	2,75168	0,289375868	2,75168	0,289375868																										
2029				деревня	Автомобилино	4,66536	0,586578136	4,66536	0,586578136																										
2030				деревня	Аксеново	86,77716	10,91499016	86,77716	10,91499016																										
2031				деревня	Аксеновщина	9,33168	0,789375468	9,33168	0,789375468																										
2036				деревня	Баженово	4,66536	0,586578136	4,66536	0,586578136																										
2035				деревня	Болотовская	13,99008	1,760254008	13,99008	1,760254008																										
2038				деревня	Васильево	81,6988	10,28014988	81,6988	10,28014988																										
2040				деревня	Васильково	9,33168	0,789375468	9,33168	0,789375468																										
2041				деревня	Васькино	4,66536	0,586578136	4,66536	0,586578136																										
2042				деревня	Васюково	4,66536	0,586578136	4,66536	0,586578136																										
2043				деревня	Вахрушиха	9,33168	0,789375468	9,33168	0,789375468																										
2044				деревня	Вершинино	50,40517	5,449381117	50,40517	5,449381117																										
2061				деревня	Вишенки	153,57984	15,14691104	153,57984	15,14691104																										
2062				деревня	Вишенки	97,64597	11,49979597	97,64597	11,49979597																										
2063				деревня	Волково	41,97024	5,760736724	41,97024	5,760736724																										
2064				деревня	Кузьмовское	9,33168	0,789375468	9,33168	0,789375468																										
2065				деревня	Кузьмовщина	74,64548	9,401583548	74,64548	9,401583548																										
2066				деревня	Кузьмовщина	37,30605	4,958059305	37,30605	4,958059305																										
2067				деревня	Кузьминково	4,66536	0,586578136	4,66536	0,586578136																										
2068				деревня	Кузьмовщина	9,33168	0,789375468	9,33168	0,789375468																										
2070				деревня	Кукольный Бор	16,33176	2,093658576	16,33176	2,093658576																										
2071				деревня	Кулаково	193,48008	19,36778808	195,88008	19,36778808																										
2072				деревня	Кумсково	9,33168	0,789375468	9,33168	0,789375468																										
2073				деревня	Кумсковщина	93,61056	11,56758864	90,65664	11,56758864																										
2074				деревня	Липовка	13,99008	1,760254008	13,99008	1,760254008																										
2075				деревня	Лукьяново	80,95557	11,44016157	80,95557	11,44016157																										
2077				деревня	Лыткино	93,67064	6,787568964	93,67064	6,787568964																										
2078				деревня	Мисково	6,99504	0,880917504	6,99504	0,880917504																										
2079				деревня	Мясницкое	9,33168	0,789375468	9,33168	0,789375468																										
2083				деревня	Мясково	132,676	77,60576	774,676	77,60576																										
2085				деревня	Мясницкое	81,59606	6,456576896	81,59606	6,456576896																										
2086				деревня	Нагорское	6,99504	0,880917504	6,99504	0,880917504																										
2087				деревня	Никольское	41,97024	5,760736724	41,97024	5,760736724																										
2088				деревня	Пустынь	11,6984	1,46668784	11,6984	1,46668784																										
2089				деревня	Никулино	13,99008	1,760254008	13,99008	1,760254008																										
2091				деревня	Овсянниково	6,99504	0,880917504	6,99504	0,880917504																										
2093				деревня	Отрадное	13,99008	1,760254008	13,99008	1,760254008																										
2094				деревня	Ошмяницы	110,94144	14,56351944	110,55144	14,56351944																										
2095				деревня	Панчишкино	50,40517	5,449381117	50,40517	5,449381117																										
2096				деревня	Перхурово	18,67344	2,34702944	18,67344	2,34702944																										
2097				деревня	Подсобляево	53,62864	6,743848864	53,62864	6,743848864																										
2098				деревня	Полянчиха	18,65344	2,345305344	18,65344	2,345305344																										
2099				деревня	Поляны	16,32176	2,093658576	16,32176	2,093658576																										
2100				деревня	Полянщина	76,94544	9,401583544	76,94544	9,401583544																										
2101				деревня	Пучково	18,65344	2,345305344	18,65344	2,345305344																										
2102				деревня	Пятницкое	32,64552	4,107529952	32,64552	4,107529952																										
2103				деревня	Рыжово	9,33672	1,173502272	9,33672	1,173502272																										
2105				деревня	Рыжово-Барсуки	41,97024	5,280728224	41,97024	5,280728224																										
2106				деревня	Рыжово-Мужичищево	145,35744	17,66179584	176,23744	17,66179584																										
2107				деревня	Рудницкое	41,97024	5,280728224	41,97024	5,280728224																										
2108				деревня	Рудубочки	201,46	36,67136	201,46	36,67136																										
2109				деревня	Сумниково	81,6988	10,28014988	81,6988	10,28014988																										
2114				деревня	Сысоеутешево	50,31104	5,913503834	50,31104	5,913503834																										
2113				деревня	Стуканово	86,36075	11,17882075	89,2075	11,17882075																										
2115				деревня	Сутеснево	81,6988	10,28014988	81,6988	10,28014988																										
2116				деревня	Тарханово	4,66536	0,586578136	4,66536	0,586578136																										
2117				деревня	Тюфяево	27,98016	5,32098016	27,98016	5,32098016																										
2118				деревня	Фоминка	9,33672	1,173502272	9,33672	1,173502272																										
2120				деревня	Филипково	13,99008	1,760254008	13,99008	1,760254008																										
2121				деревня	Хмелево	153,89968	19,36778968	195,88008	19,36778968																										
2124				деревня	Шестово	160,86992	20,24202192	160,86992	20,24202192																										
2125				деревня	Шигино	9,33672	1,173502272	9,33672	1,173502272																										
2126				деревня	Шилково	13,99008	1,760254008	13,99008	1,760254008																										
2131				деревня	Ятышево	18,65344	2,345305344	18,65344	2,345305344																										
2132				деревня	Васильевское	11,6984	1,46668784	11,6984	1,46668784																										
2133				деревня	Зайцево	16,32176	2,093658576	16,32176	2,093658576																										
2134				село	Заборье	665,03152	81,44682752	369,20152	81,44682752																										
2136				село	Михайловское	9,33672	1,173502272	9,33672	1,173502272																										
2137				село	Никольское	16,32176	2,093658576	16,32176	2,093658576																										
2138				село	Филисово	56,64192	6,994230192	56,64192	6,994230192																										
2139		**66**	**Мышкинский муниципальный округ**			**22145,68304**	**2727,890107**	**22145,48304**	**2727,890107**	**37996,39339**	**3795,344233**																										
2140																																	
2141			Городское поселение Мышкин			**13753,51712**	**9873,764938**	**13753,51712**	**1673,764938**																										
2142																																	
2143				город	Мышкин	13753,51712	1873,764938	13705,51712	1673,764938																										
2142			Отечинское сельское поселение			**2469,24912**	**318,6048493**	**2469,24912**	**318,6048493**	**2469,24912**	**318,6048493**																										
2143				деревня	Антипково	83,94048	10,34152448	83,94048	10,34152448																										
2144				деревня	Бабайцево	16,32176	2,093658576	16,32176	2,093658576																										
2145				деревня	Васильково	18,65344	2,345305344	18,65344	2,345305344																										
2146				деревня	Волчье	32,64552	4,107529952	32,64552	4,107529952																										
2147				деревня	Гуторово	49,96528	6,160889328	49,96528	6,160889328																										
2148				деревня	Ивлевка Покотки	41,97024	5,280728224	41,97024	5,280728224																										
2150				деревня	Кисловка	46,43736	5,867178136	46,4336	5,867178136																										
2151				деревня	Лыкосица	25,5168	2,955776568	25,5168	2,955776568																										
2152				деревня	Логиново	2,55168	0,289375868	2,55168	0,289375868																										
2153				деревня	Лобошихи	83,94072	7,001014152	83,94072	7,001014152																										
2154				деревня	Лыкосица	25,5168	2,955776568	25,5168	2,955776568																										
2155				деревня	Ивлевка	49,96528	6,160889328	49,96528	6,160889328																										
2156				деревня	Кашелево	51,29696	6,454204496	51,29696	6,454204496																										
2157				деревня	Кульцовка	60,67568	7,437787568	60,67568	7,437787568																										
2158				деревня	Кулюшино	72,39288	9,039464688	72,39288	9,039464688																										
2159				деревня	Кустовщина	300,78672	37,84146272	300,78672	37,84146272																										
2160				деревня	Кукольницы	50,31104	5,913503834	50,31104	5,913503834																										
2161				деревня	Куприно	9,33672	1,173502272	9,33672	1,173502272																										
2162				деревня	Лужки	13,99008	1,760254008	13,99008	1,760254008																										
2163				деревня	Мясницкое	25,61048	3,22213248	25,61048	3,22213248																										
2164				деревня	Перхурово	50,31104	5,913503834	50,31104	5,913503834																										
2165				деревня	Ивлево Покотки	6,99504	0,880212204	6,99504	0,880212204																										
2166				деревня	Пашково	121,57984	15,14691104	121,57984	15,14691104																										
2167				деревня	Пашково	6,99504	0,880212204	6,99504	0,880212204																										
2168				деревня	Пятницкое	11,6984	1,46668784	11,6984	1,46668784																										
2170				деревня	Полозовщина	4,66536	0,586578136	4,66536	0,586578136																										

2171			деревня	Пеллолово	16.32176	2.09563976	16.32176	2.09563976																					
2172			деревня	Ремезы	34.9702	4.4886932	34.9702	4.4886932																					
2173			деревня	Ручьи	42.99536	7.92114536	42.99536	7.92114536																					
2174			деревня	Рыжы	44.30192	6.57413792	44.30192	6.57413792																					
2175			деревня	Самолялово	9.32672	1.17582272	9.32672	1.17582272																					
2176			деревня	Сасловино	25.64848	5.22713248	25.64848	5.22713248																					
2177			деревня	Сетолово	2.55168	0.28937568	2.55168	0.28937568																					
2178			деревня	Титковолово	23.5168	2.9557568	23.5168	2.9557568																					
2179			деревня	Уткованица	11.6984	1.4668784	11.6984	1.4668784																					
2180			поселок	Шапки	304.7272	46.4069872	304.7272	46.4069872																					
2181			село	Ганнибалово	172.54452	21.70986852	172.54452	21.70986852																					
2182			село	Оборово	398.5056	49.8755856	398.5056	49.8755856																					
2183			село	Ушаа	91.2672	11.7582272	95.2852	11.7582272																					
2184	Приозерское сельское поселение				5922,7168	743,3403242	5922,7168	743,3403242	5922,7168	743,3403242			1014,710486										1014,710486	Полигон ТБО, ООО "СПБ" 90.02.1	Мыльниковский МР, Промышленное с/п, д.Пятиозеро, 96:07:0405001:754	Земли промышленности, энергетики, транспорта, связи, радиовещания, телевидения, информатики, земли для обеспечения космической деятельности, земли обороны, безопасности и земли иного специального назначения	57.702075, 38.390702	
2185																													
2186			деревня	Алабатово	53.62864	6.74384064	53.62864	6.74384064																					
2187			деревня	Аляпкелево	20.90512	2.64035512	20.90512	2.64035512																					
2188			деревня	Антоновская	11.6984	1.4668784	11.6984	1.4668784																					
2189			деревня	Антюшино	9.32672	1.17582272	9.32672	1.17582272																					
2190			деревня	Антюшино	20.90512	2.64035512	20.90512	2.64035512																					
2191			деревня	Антюшино	80.31184	5.01358384	80.31184	5.01358384																					
2192			деревня	Арвасалово	52.64852	6.10729052	52.64852	6.10729052																					
2193			деревня	Артемьево	9.32672	1.17582272	9.32672	1.17582272																					
2194			деревня	Бантыково	172.54452	21.70986852	172.54452	21.70986852																					
2195			деревня	Бантюково	9.32672	1.17582272	9.32672	1.17582272																					
2196			деревня	Бобобобо	44.30192	6.57413792	44.30192	6.57413792																					
2197			деревня	Бочково	11.6984	1.4668784	11.6984	1.4668784																					
2198			деревня	Бочковолова	20.90512	2.64035512	20.90512	2.64035512																					
2199			деревня	Бочковолово	27.99016	5.53268216	27.99016	5.53268216																					
2200			деревня	Бочулово	4.66756	0.58835156	4.66756	0.58835156																					
2201			деревня	Бочулово	2.55168	0.28937568	2.55168	0.28937568																					
2202			деревня	Васильковская	4.66756	0.58835156	4.66756	0.58835156																					
2203			деревня	Васильково	9.32672	1.17582272	9.32672	1.17582272																					
2204			деревня	Вахлаковщина	4.66756	0.58835156	4.66756	0.58835156																					
2205			деревня	Вахлаковщина	2.55168	0.28937568	2.55168	0.28937568																					
2206			деревня	Вахлаковщина	25.64848	5.22713248	25.64848	5.22713248																					
2207			деревня	Вахлаковщина	2.55168	0.28937568	2.55168	0.28937568																					
2208			деревня	Вахлаковщина	4.66756	0.58835156	4.66756	0.58835156																					
2209			деревня	Вахлаковщина	2.55168	0.28937568	2.55168	0.28937568																					
2210			деревня	Вахлаковщина	16.32176	2.09563976	16.32176	2.09563976																					
2211			деревня	Васюковщина	13.99008	1.70025408	13.99008	1.70025408																					
2212			деревня	Вербовщина	77.99014	8.53906014	77.99014	8.53906014																					
2213			деревня	Жилино	13.99008	1.70025408	13.99008	1.70025408																					
2214			деревня	Заостровино	4.99964	0.59957568	4.99964	0.59957568																					
2215			деревня	Замобанье	85.68635	10.34457486	85.68635	10.34457486																					
2216			деревня	Зимовогузи	7.55168	0.70557568	7.55168	0.70557568																					
2217			деревня	Ивановщина	18.47168	3.32509568	18.47168	3.32509568																					
2218			деревня	Ивановщина	4.99964	0.59957568	4.99964	0.59957568																					
2219			деревня	Ильино	9.32672	1.17582272	9.32672	1.17582272																					
2220			деревня	Климовщина	18.47168	3.32509568	18.47168	3.32509568																					
2221			деревня	Клочково	7.55168	0.70557568	7.55168	0.70557568																					
2222			деревня	Клочково	18.47168	3.32509568	18.47168	3.32509568																					
2223			деревня	Клочково	4.99964	0.59957568	4.99964	0.59957568																					
2224			деревня	Клочково	9.32672	1.17582272	9.32672	1.17582272																					
2225			деревня	Клочково	85.70768	8.71451968	85.70768	8.71451968																					
2226			деревня	Клочково	30.31168	5.01358384	30.31168	5.01358384																					
2227			деревня	Клочково	170.7456	16.1356454	170.7456	16.1356454																					
2228			деревня	Клочковолово	9.32672	1.17582272	9.32672	1.17582272																					
2229			деревня	Кульшинково	7.55168	0.70557568	7.55168	0.70557568																					
2230			деревня	Кяжелицы	13.99008	1.70025408	13.99008	1.70025408																					
2231			деревня	Кяселево	9.32672	1.17582272	9.32672	1.17582272																					
2232			деревня	Лаборатория	30.31168	5.01358384	30.31168	5.01358384																					
2233			деревня	Лаборатория	170.7456	16.1356454	170.7456	16.1356454																					
2234			деревня	Лаборатория	9.32672	1.17582272	9.32672	1.17582272																					
2235			деревня	Лаборатория	7.55168	0.70557568	7.55168	0.70557568																					
2236			деревня	Лаборатория	85.70768	8.71451968	85.70768	8.71451968																					
2237			деревня	Лаборатория	30.31168	5.01358384	30.31168	5.01358384																					
2238			деревня	Лаборатория	170.7456	16.1356454	170.7456	16.1356454																					
2239			деревня	Лаборатория	9.32672	1.17582272	9.32672	1.17582272																					
2240			деревня	Лаборатория	7.55168	0.70557568	7.55168	0.70557568																					
2241			деревня	Лаборатория	85.70768	8.71451968	85.70768	8.71451968																					
2242			деревня	Лаборатория	30.31168	5.01358384	30.31168	5.01358384																					
2243			деревня	Лаборатория	170.7456	16.1356454	170.7456	16.1356454																					
2244			деревня	Лаборатория	9.32672	1.17582272	9.32672	1.17582272																					
2245			деревня	Лаборатория	7.55168	0.70557568	7.55168	0.70557568																					
2246			деревня	Лаборатория	85.70768	8.71451968	85.70768	8.71451968																					
2247			деревня	Лаборатория	30.31168	5.01358384	30.31168	5.01358384																					
2248			деревня	Лаборатория	170.7456	16.1356454	170.7456	16.1356454																					
2249			деревня	Лаборатория	9.32672	1.17582272	9.32672	1.17582272																					
2250			деревня	Лаборатория	7.55168	0.70557568	7.55168	0.70557568																					
2251			деревня	Лаборатория	85.70768	8.71451968	85.70768	8.71451968																					
2252			деревня	Лаборатория	30.31168	5.01358384	30.31168	5.01358384																					
2253			деревня	Лаборатория	170.7456	16.1356454	170.7456	16.1356454																					
2254			деревня	Лаборатория	9.32672	1.17582272	9.32672	1.17582272																					
2255			деревня	Лаборатория	7.55168	0.70557568	7.55168	0.70557568																					
2256			деревня	Лаборатория	85.70768	8.71451968	85.70768	8.71451968																					
2257			деревня	Лаборатория	30.31168	5.01358384	30.31168	5.01358384																					
2258			деревня	Лаборатория	170.7456	16.1356454	170.7456	16.1356454																					
2259			деревня	Лаборатория	9.32672	1.17582272	9.32672	1.17582272																					
2260			деревня	Лаборатория	7.55168	0.70557568	7.55168	0.70557568																					
2261			деревня	Лаборатория	85.70768	8.71451968	85.70768	8.71451968																					
2262			деревня	Лаборатория	30.31168	5.01358384	30.31168	5.01358384																					
2263			деревня	Лаборатория	170.7456	16.1356454	170.7456	16.1356454																					
2264			деревня	Лаборатория	9.32672	1.17582272	9.32672	1.17582272																					
2265			деревня	Лаборатория	7.55168	0.70557568	7.55168	0.70557568																					
2266			деревня	Лаборатория	85.70768	8.71451968	85.70768	8.71451968																					
2267			деревня	Лаборатория	30.31168	5.01358384	30.31168	5.01358384																					
2268			деревня	Лаборатория	170.7456	16.1356454	170.7456	16.1356454																					
2269			деревня	Лаборатория	9.32672	1.17582272	9.32672	1.17582272																					
2270			деревня	Лаборатория	7.55168	0.70557568	7.55168	0.70557568																					
2271			деревня	Лаборатория	85.70768	8.71451968	85.70768	8.71451968																					
2272			деревня	Лаборатория	30.31168	5.01358384	30.31168	5.01358384																					
2273			деревня	Лаборатория	170.7456	16.1356454	170.7456	16.1356454																					
2274			деревня	Лаборатория	9.32672	1.17582272	9.32672	1.17582272																					
2275			деревня	Лаборатория	7.55168	0.70557568	7.55168	0.70557568																					
2276			деревня	Лаборатория	85.70768	8.71451968	85.70768	8.71451968																					
2277			деревня	Лаборатория	30.31168	5.01358384	30.31168	5.01358384																					
2278			деревня	Лаборатория	170.7456	16.1356454	170.7456	16.1356454																					
2279			деревня	Лаборатория	9.32672	1.17582272	9.32672	1.17582272																					
2280			деревня	Лаборатория	7.55168	0.70557568	7.55168	0.70557568																					
2281			деревня	Лаборатория	85.70768	8.71451968	85.70768	8.71451968																					
2282			деревня	Лаборатория	30.31168	5.01358384	30.31168	5.01358384																					
2283			деревня	Лаборатория	170.7456	16.1356454	170.7456	16.1356454																					
2284			деревня	Лаборатория	9.32672	1.17582272	9.32672	1.17582272																					
2285			деревня	Лаборатория	7.55168	0.70557568	7.55168	0.70557568																					
2286			деревня	Лаборатория	85.70768	8.71451968	85.70768	8.71451968																					
2287			деревня	Лаборатория	30.31168	5.01358384	30.31168	5.01358384																					
2288			деревня	Лаборатория	170.7456	16.1356454	170.7456	16.1356454																					
2289			деревня	Лаборатория	9.32672	1.17582272	9.32672	1.17582272																					
2290			деревня	Лаборатория	7.55168	0.70557568	7.55168	0.70557568																					
2291			деревня	Лаборатория	85.70768	8.71451968	85.70768	8.71451968																					
2292			деревня	Лаборатория	30.31168	5.01358384	30.31168	5.01358384																					
2293			деревня	Лаборатория	170.7456	16.1356454	170.7456	16.1356454																					
2294			деревня	Лаборатория	9.32672	1.17582272	9.32672	1.17582272																					
2295			деревня	Лаборатория	7.55168	0.70557568	7.55168	0.70557568																					
2296			деревня	Лаборатория	85.70768	8.71451968	85.70768	8.71451968																					
2297			деревня	Лаборатория	30.31168	5.01358384	30.31168	5.01358384																					
2298			деревня	Лаборатория	170.7456	16.1356454	170.7456	16.1356454																					
2299			деревня	Лаборатория	9.32672	1.17582272	9.32672	1.17582272																					
2300			деревня	Лаборатория	7.55168	0.70557568	7.55168	0.70557568																					
2301			деревня	Лаборатория	85.70768	8.71451968	85.70768	8.71451968																					
2302			деревня	Лаборатория	30.31168	5.01358384	30.31168	5.01358384																					
2303			деревня	Лаборатория	170.7456	16.1356454	170.7456	16.1356454																					
2304			деревня	Лаборатория	9.32672	1.17582272	9.32672	1.17582272																					
2305			деревня	Лаборатория	7.55168	0.70557568	7.55168	0.70557568																					
2306			деревня	Лаборатория	85.70768	8.71451968	85.70768	8.71451968																					
2307			деревня	Лаборатория	30.31168	5.01358384	30.31168	5.01358384																					
2308			деревня	Лаборатория	170.7456	16.1356454	170.7456	16.1356454																					
2309			деревня	Лаборатория	9.32672	1.17582272	9.32672	1.17582272																					
2310			деревня	Лаборатория	7.55168	0.70557568	7.55168	0.70557568																					
2311			деревня	Лаборатория	85.70768	8.71451968	85.70768	8.71451968																					
2312			деревня	Лаборатория	30.31168	5.01358384	30.31168	5.01358384																					
2313			деревня	Лаборатория	170.7456	16.1356454	170.7456	16.1356454																					
2314			деревня	Лаборатория	9.32672	1.17582272	9.32672	1.17582272																					
2315			деревня	Лаборатория	7.55168	0.70557568	7.55168	0.70557568																					
2316			деревня	Лаборатория	85.70768	8.71451968	85.70768	8.71451968																					
2317			деревня	Лаборатория	30.31168	5.01358384	30.31168	5.01358384																					
2318			деревня	Лаборатория	170.7456	16.1356454	170.7456	16.1356454																					
2319			деревня	Лаборатория	9.32672	1.17582272	9.32672	1.17582272																					
2320			деревня	Лаборатория	7.55168	0.70557568	7.55168	0.70557568																					
2321			деревня	Лаборатория	85.70768	8.71451968	85.70768	8.71451968																					
2322			деревня	Лаборатория	30.31168	5.01358384	30.31168	5.01358384																					
2323			деревня	Лаборатория	170.7456	16.1356454	170.7456	16.1356454																					
2324			деревня	Лаборатория	9.32672	1.17582272	9.32672	1.17582272																					
2325			деревня	Лаборатория	7.55168	0.70557568	7.55168	0.70557568																					
2326			деревня	Лаборатория	85.70768	8.71451968	85.70768	8.71451968																					
2327			деревня	Лаборатория	30.31168	5.01358384	30.31168	5.01358384																					
2328			деревня	Лаборатория	170.7456	16.1356454	170.7456	16.1356454																					
2329			деревня	Лаборатория	9.32672	1.17582272	9.32672	1.17582272																					
2330			деревня	Лаборатория	7.55168	0.70557568	7.55168	0.70557568																					
2331			деревня	Лаборатория	85.70768	8.71451968	85.70768	8.71451968																					
2332			деревня	Лаборатория	30.31168	5.01358384	30.31168	5.01358384																					
2333			деревня	Лаборатория	170.7456	16.1356454	170.7456	16.1356454																					
2334			деревня	Лаборатория	9.32672	1.17582272	9.32672	1.17582272																					
2335			деревня	Лаборатория	7.55168	0.70557568	7.55168	0.70557568																					
2336			деревня	Лаборатория	85.70768	8.71451968	85.70768	8.71451968																					
2337			деревня	Лаборатория	30.31168	5.01358384	30.31168	5.01358384																					
2338			деревня	Лаборатория	170.7456	16.1356454	170.7456	16.1356454																					
2339			деревня	Лаборатория	9.32672	1.17582272	9.32672	1.17582272																					
2340			деревня	Лаборатория	7.55168	0.70557568	7.55168	0.70557568																					
2341			деревня	Лаборатория	85.70768	8.71451968	85.70768	8.71451968																					
2342			деревня	Лаборатория	30.31168	5.01358384	30.31168	5.01358384																					
2343			деревня	Лаборатория	170.7456	16.1356454	170.7456	16.1356454																					
2344			деревня	Лаборатория	9.32672	1.17582272	9.32672	1.17582272																					
2345			деревня	Лаборатория	7.55168	0.70557568	7.55168	0.70557568																					
2346			деревня	Лаборатория	85.70768	8.71451968	85.70768	8.71451968																					
2347			деревня	Лаборатория	30.31168	5.01358384	30.31168	5.01358384																					
2348			деревня	Лаборатория	170.7456	16.1356454	170.7456	16.1356454																					
2349			деревня	Лаборатория	9.32672	1.17582272	9.32672	1.17582272																					
2350			деревня	Лаборатория	7.55168	0.70557568	7.55168	0.70557568																					
2351			деревня	Лаборатория	85.70768	8.71451968	85.70768	8.71451968																					
2352			деревня	Лаборатория	30.31168	5.01358384	30.31168	5.01358384																					
2353			деревня	Лаборатория	170.7456	16.1356454	170.7456	16.1356454																					
2354			деревня	Лаборатория	9.32672	1.17582272	9.32672	1.17582272																					
2355			деревня	Лаборатория	7.55168	0.70557568	7.55168	0.70557568																					
2356			деревня	Лаборатория	85.70768	8.71451968	85.70768	8.71451968																					
2357			деревня	Лаборатория	30.31168	5.01358384	30.31168	5.01358384																					
2358			деревня	Лаборатория	170.7456	16.1356454	170.7456	16.1356454																					
2359			деревня	Лаборатория	9.32672	1.17582272	9.32672	1.17582272																					
2360			деревня	Лаборатория	7.55168	0.70557568	7.55168	0.70557568																					
2361			деревня	Лаборатория	85.70768	8.71451968	85.70768	8.71451968																					
2362			деревня	Лаборатория	30.31168	5.01358384	30.31168	5.01358384																					
2363			деревня	Лаборатория	170.7456	16.1356454	170.7456	16.1356454																					
2364			деревня	Лаборатория	9.32672	1.17582272	9.32672	1.17582272																					
2365			деревня	Лаборатория	7.55168	0.70557568	7.55168	0.70557568																					
2366			деревня	Лаборатория	85.70768	8.71451968	85.70768	8.71451968																					
2367			деревня	Лаборатория	30.31168	5.01358384	30.31168	5.01358384																					
2368			деревня	Лаборатория	170.7456	16.1356454	170.7456	16.1356454																					
2369			деревня	Лаборатория	9.32672	1.17582272	9.32672	1.17582272																					
2370			деревня	Лаборатория	7.55168	0.70557568	7.55168	0.70557568																					
2371			деревня	Лаборатория	85.70768	8.71451968	85.70768	8.71451968																					
2372			деревня	Лаборатория	30.31168	5.01358384	30.31168	5.01358384																					
2373			деревня	Лаборатория	170.7456	16.1356454	170.7456	16.1356454																					
2374			деревня	Лаборатория	9.32672	1.17582272	9.32672	1.17582272																					
2375			деревня	Лаборатория	7.55168	0.70557568	7.55168	0.70557568																					
2376			деревня	Лаборатория	85.70768	8.71451968	85.70768	8.71451968																					
2377			деревня	Лаборатория	30.31168	5.01358384	30.31168	5.01358384																					
2378			деревня	Лаборатория	170.7456	16.1356454	170.7456	16.1356454																					
2379			деревня	Лаборатория	9.32672	1.17582272	9.32672	1.17582272																					
2380			деревня	Лаборатория	7.55168	0.70557568	7.55168	0.70557568																					
2381			деревня	Лаборатория	85.70768	8.71451968	85.70768	8.71451968																					
2382			деревня	Лаборатория	30.31168	5.01358384	30.31168	5.01358384																					
2383			деревня	Лаборатория	170.7456	16.1356454	170.7456	16.1356454																					
2384			деревня	Лаборатория	9.32672	1.17582272	9.32672	1.17582272																					
2385			деревня	Лаборатория	7.55168	0.70557568	7.55168	0.70557568																					
2386			деревня	Лаборатория	85.70768	8.71451968	85.70768	8.71451968																					
2387			деревня	Лаборатория	30.31168	5.01358384	30.31168	5.01358384																					
2388			деревня	Лаборатория	170.7456	16.1356454	170.7456	16.1356454																					
2389			деревня	Лаборатория	9.32672	1.17582272	9.32672	1.17582272																					
2390			деревня	Лаборатория	7.55168	0.70557568	7.55168	0.70557568																					
2391			деревня	Лаборатория	85.70768	8.71451968	85.70768	8.71451968																					
2392			деревня	Лаборатория	30.31168	5.01358384	30.31168	5.01358384																					
2393			деревня	Лаборатория	170.7456

2409			деревня	Бор	13,452	1,4925452	13,452	1,4925452	13,452	1,4925452				2,558828									2,558828						
2409			деревня	Вишенино	5,1008	0,6770208	5,1008	0,6770208	5,1008	0,6770208				1,0155312									1,0155312						
2410			деревня	Великово	24,2156	3,0466956	24,213м	3,0466956	24,2156	3,0466956				4,5050304									4,5050304	Полигон ТБО, МУП Вишнуцкого МР "Энергосервис" 164400 г.	Новгородский МР, Пасковское с/п, с. Новый Вишнуц, 76:08:031201:979	Земли промышленности, энергетики, транспорта, связи, радиовещания, телевидения, информатики, земли для обеспечения космической деятельности, земли обороны, безопасности и земли иного специального назначения	57.059227, 33.060156
2411			деревня	Вяткалишна	2,6004	0,3501664	2,6004	0,3501664	2,6004	0,3501664				0,5077656									0,5077656						
2412			деревня	Гатица	13,452	1,4925452	13,452	1,4925452	13,452	1,4925452				2,558828									2,558828						
2413			деревня	Гвоздино	59,3363	6,4763563	59,3363	6,4763563	59,3363	6,4763563				10,2178568									10,2178568						
2414			деревня	Гнилушино	147,977	11,6418077	147,977	11,6418077	147,977	11,6418077				37,9271048									37,9271048						
2415			деревня	Дор	10,7016	1,1540416	10,7016	1,1540416	10,7016	1,1540416				3,0510824									3,0510824						
2417			деревня	Дубочки	52,2048	6,0621248	52,2048	6,0621248	52,2048	6,0621248				6,0351852									6,0351852						
2418			деревня	Ефимово	5,1008	0,6770208	5,1008	0,6770208	5,1008	0,6770208				1,0155312									1,0155312						
2430			деревня	Зарутье	18,8328	2,3699728	18,8328	2,3699728	18,8328	2,3699728				3,5845392									3,5845392	Полигон ТБО, МУП Вишнуцкого МР "Энергосервис" 164400 г.	Новгородский МР, Пасковское с/п, с. Новый Вишнуц, 76:08:031201:979	Земли промышленности, энергетики, транспорта, связи, радиовещания, телевидения, информатики, земли для обеспечения космической деятельности, земли обороны, безопасности и земли иного специального назначения	57.059227, 33.060156
2431			деревня	Ивашино	10,7016	1,1540416	10,7016	1,1540416	10,7016	1,1540416				3,0510824									3,0510824						
2435			деревня	Ивлино	13,452	1,4925452	13,452	1,4925452	13,452	1,4925452				2,558828									2,558828						
2436			деревня	Кадыково	29,5944	3,7256144	29,5944	3,7256144	29,5944	3,7256144				5,5054216									5,5054216						
2437			деревня	Кашино	40,356	5,0775856	40,356	5,0775856	40,356	5,0775856				7,4164484									7,4164484						
2438			деревня	Кашино	2,6004	0,3501664	2,6004	0,3501664	2,6004	0,3501664				0,5077656									0,5077656						
2440			деревня	Кожилово	2,6004	0,3501664	2,6004	0,3501664	2,6004	0,3501664				0,5077656									0,5077656						
2441			деревня	Коломенщина	5,1008	0,6770208	5,1008	0,6770208	5,1008	0,6770208				1,0155312									1,0155312						
2444			деревня	Кусотино	10,7016	1,1540416	10,7016	1,1540416	10,7016	1,1540416				2,0510824									2,0510824	Полигон ТБО, МУП Вишнуцкого МР "Энергосервис" 164400 г.	Новгородский МР, Пасковское с/п, с. Новый Вишнуц, 76:08:031201:979	Земли промышленности, энергетики, транспорта, связи, радиовещания, телевидения, информатики, земли для обеспечения космической деятельности, земли обороны, безопасности и земли иного специального назначения	57.059227, 33.060156
2447			деревня	Луговая	16,1424	2,0510624	16,1424	2,0510624	16,1424	2,0510624				3,0465936									3,0465936						
2448			деревня	Ляпино	2,6004	0,3501664	2,6004	0,3501664	2,6004	0,3501664				0,5077656									0,5077656						
2449			деревня	Малое Залесново	45,7568	5,7546768	45,7568	5,7546768	45,7568	5,7546768				8,6320152									8,6320152						
2450			деревня	Малые Заполы	21,5252	2,7066852	21,5252	2,7066852	21,5252	2,7066852				4,0621248									4,0621248						
2451			деревня	Малые Чаплы	18,8328	2,3699728	18,8328	2,3699728	18,8328	2,3699728				3,5845392									3,5845392						
2452			деревня	Мартино	8,0712	1,0455532	8,0712	1,0455532	8,0712	1,0455532				1,5232068									1,5232068						
2452			деревня	Нивы	8,0712	1,0455532	8,0712	1,0455532	8,0712	1,0455532				1,5232068									1,5232068						
2453			деревня	Николаевка	54,9792	7,4860752	54,9792	7,4860752	54,9792	7,4860752				6,0205928									6,0205928						
2454			деревня	Новинка Алексеева	10,7016	1,1540416	10,7016	1,1540416	10,7016	1,1540416				3,0510824									3,0510824						
2455			деревня	Огнецов	18,8328	2,3699728	18,8328	2,3699728	18,8328	2,3699728				3,5845392									3,5845392						
2475			деревня	Пенисаитово	8,0712	1,0455532	8,0712	1,0455532	8,0712	1,0455532				1,5232068									1,5232068						
2478			деревня	Погорелка	28,904	3,3305104	28,904	3,3305104	28,904	3,3305104				5,077656									5,077656	Полигон ТБО, МУП Вишнуцкого МР "Энергосервис" 164400 г.	Новгородский МР, Пасковское с/п, с. Новый Вишнуц, 76:08:031201:979	Земли промышленности, энергетики, транспорта, связи, радиовещания, телевидения, информатики, земли для обеспечения космической деятельности, земли обороны, безопасности и земли иного специального назначения	57.059227, 33.060156
2478			деревня	Полюшкино	2,6004	0,3501664	2,6004	0,3501664	2,6004	0,3501664				0,5077656									0,5077656	Полигон ТБО, МУП Вишнуцкого МР "Энергосервис" 164400 г.	Новгородский МР, Пасковское с/п, с. Новый Вишнуц, 76:08:031201:979	Земли промышленности, энергетики, транспорта, связи, радиовещания, телевидения, информатики, земли для обеспечения космической деятельности, земли обороны, безопасности и земли иного специального назначения	57.059227, 33.060156
2479			деревня	Пятница	5,1008	0,6770208	5,1008	0,6770208	5,1008	0,6770208				1,0155312									1,0155312						
2480			деревня	Починок	8,0712	1,0455532	8,0712	1,0455532	8,0712	1,0455532				1,5232068									1,5232068						
2481			деревня	Починок	13,452	1,4925452	13,452	1,4925452	13,452	1,4925452				2,558828									2,558828	Полигон ТБО, МУП Вишнуцкого МР "Энергосервис" 164400 г.	Новгородский МР, Пасковское с/п, с. Новый Вишнуц, 76:08:031201:979	Земли промышленности, энергетики, транспорта, связи, радиовещания, телевидения, информатики, земли для обеспечения космической деятельности, земли обороны, безопасности и земли иного специального назначения	57.059227, 33.060156
2482			деревня	Починок	5,1008	0,6770208	5,1008	0,6770208	5,1008	0,6770208				1,0155312									1,0155312						
2483			деревня	Сидорово	8,0712	1,0455532	8,0712	1,0455532	8,0712	1,0455532				1,5232068									1,5232068						
2484			деревня	Углец	13,452	1,4925452	13,452	1,4925452	13,452	1,4925452				2,558828									2,558828						
2485			деревня	Фалалеево	24,2156	3,0466956	24,2156	3,0466956	24,2156	3,0466956				4,5050304									4,5050304						
2487			поселок	Борок	4072,13138	451,6748329	4072,13138	451,6748329	4072,13138	451,6748329				677,81119892									677,81119892						
2488			село	Вечерки	547,0616	45,4658416	547,0616	45,4658416	547,0616	45,4658416				65,5017624									65,5017624						
2489			село	Верхне-Никульское	45,7568	5,7546768	46,7568	5,7546768	45,7568	5,7546768				8,6320152									8,6320152	Полигон ТБО, МУП Вишнуцкого МР "Энергосервис" 164400 г.	Новгородский МР, Пасковское с/п, с. Новый Вишнуц, 76:08:031201:979	Земли промышленности, энергетики, транспорта, связи, радиовещания, телевидения, информатики, земли для обеспечения космической деятельности, земли обороны, безопасности и земли иного специального назначения	57.059227, 33.060156
2502			село	Воскресенское	57,6656	4,7591456	57,6656	4,7591456	57,6656	4,7591456				7,1087184									7,1087184						
2503			село	Кузьмы-Демьяна	13,452	1,4925452	13,452	1,4925452	13,452	1,4925452				2,558828									2,558828						
2505			село	Ляпуси	355,1328	44,4033728	355,1328	44,4033728	316,1328	44,4033728				67,0436992									67,0436992						
2503			село	Марьино	283,6592	33,1740192	283,6592	33,1740192	265,6592	33,1740192				49,7610288	Полигон ТБО, МУП Вишнуцкого МР "Энергосервис" 164400 г.	Новгородский МР, Пасковское с/п, с. Новый Вишнуц, 76:08:031201:979	Земли промышленности, энергетики, транспорта, связи, радиовещания, телевидения, информатики, земли для обеспечения космической деятельности, земли обороны, безопасности и земли иного специального назначения	57.059227, 33.060156
2504			село	Осколок-Рыжково	5,1008	0,6770706	5,1008	0,6770706	5,1008	0,6770706				1,0155317									1,0155317						
2508		Великое сельское поселение			**8664,291655**	**993,9698506**	**8664,291655**	**993,9698506**	**8664,291655**	**993,9698506**				1690,945938	Полигон ТБО, ООО "СДТ" 98102 г.	Мясниковский МР, Пушкинское с/п, д.Дятловичи, 76:03:045001:754	Земли промышленности, энергетики, транспорта, связи, радиовещания, телевидения, информатики, земли для обеспечения космической деятельности, земли обороны, безопасности и земли иного специального назначения	57.702075, 33.390702
2508			деревня	Алексино	5,1008	0,6770208	5,1008	0,6770208	5,1008	0,6770208				1,0155312									1,0155312						
2510			деревня	Бабыно	2,6004	0,3501664	2,6004	0,3501664	2,6004	0,3501664				0,5077656									0,5077656						
2511			деревня	Боровинка	10,7016	1,1540416	10,7016	1,1540416	10,7016	1,1540416				2,0510824	Полигон ТБО, МУП Вишнуцкого МР "Энергосервис" 164400 г.	Новгородский МР, Пасковское с/п, с. Новый Вишнуц, 76:08:031201:979	Земли промышленности, энергетики, транспорта, связи, радиовещания, телевидения, информатики, земли для обеспечения космической деятельности, земли обороны, безопасности и земли иного специального назначения	57.059227, 33.060156
2513			деревня	Вахлыково	18,8328	2,3699728	18,8328	2,3699728	18,8328	2,3699728				3,5845392									3,5845392						
2513			деревня	Вяткалиха	2,6004	0,3501664	2,6004	0,3501664	2,6004	0,3501664				0,5077656									0,5077656						
2515			деревня	Вячиково	10,7016	1,1540416	10,7016	1,1540416	10,7016	1,1540416				2,0510824	Полигон ТБО, МУП Вишнуцкого МР "Энергосервис" 164400 г.	Новгородский МР, Пасковское с/п, с. Новый Вишнуц, 76:08:031201:979	Земли промышленности, энергетики, транспорта, связи, радиовещания, телевидения, информатики, земли для обеспечения космической деятельности, земли обороны, безопасности и земли иного специального назначения	57.059227, 33.060156
2516			деревня	Гатьяновская	2,6004	0,3501664	2,6004	0,3501664	2,6004	0,3501664				0,5077656									0,5077656						
2517			деревня	Гатьяново	309,9512	36,4858112	298,9512	36,4858112	309,9512	36,4858112				59,4697568									59,4697568						
2520			деревня	Гатица	59,3363	6,4763563	59,3363	6,4763563	59,3363	6,4763563				14,2178568									14,2178568						
2521			деревня	Гатьяново	5,1008	0,6770208	5,1008	0,6770208	5,1008	0,6770208				1,0155312									1,0155312						
2522			деревня	Грибашино	13,452	1,4925452	13,452	1,4925452	13,452	1,4925452				2,558828	Полигон ТБО, МУП Вишнуцкого МР "Энергосервис" 164400 г.	Новгородский МР, Пасковское с/п, с. Новый Вишнуц, 76:08:031201:979	Земли промышленности, энергетики, транспорта, связи, радиовещания, телевидения, информатики, земли для обеспечения космической деятельности, земли обороны, безопасности и земли иного специального назначения	57.059227, 33.060156
2523			деревня	Гатяновская	5,1008	0,6770208	5,1008	0,6770208	5,1008	0,6770208				1,0155312									1,0155312						
2524			деревня	Гусево	18,8328	2,3699728	18,8328	2,3699728	18,8328	2,3699728				3,5845392									3,5845392						
2528			деревня	Жуковлево	5,1008	0,6770208	5,1008	0,6770208	5,1008	0,6770208				1,0155312									1,0155312						
2527			деревня	Задние Горки	2,6004	0,3501664	2,6004	0,3501664	2,6004	0,3501664				0,5077656	Полигон ТБО, МУП Вишнуцкого МР "Энергосервис" 164400 г.	Новгородский МР, Пасковское с/п, с. Новый Вишнуц, 76:08:031201:979	Земли промышленности, энергетики, транспорта, связи, радиовещания, телевидения, информатики, земли для обеспечения космической деятельности, земли обороны, безопасности и земли иного специального назначения	57.059227, 33.060156
2528			деревня	Задняя Река	8,0712	1,0455532	8,0712	1,0455532	8,0712	1,0455532				1,5232068	Полигон ТБО, МУП Вишнуцкого МР "Энергосервис" 164400 г.	Новгородский МР, Пасковское с/п, с. Новый Вишнуц, 76:08:031201:979	Земли промышленности, энергетики, транспорта, связи, радиовещания, телевидения, информатики, земли для обеспечения космической деятельности, земли обороны, безопасности и земли иного специального назначения	57.059227, 33.060156
2530			деревня	Залесново	18,8328	2,3699728	18,8328	2,3699728	18,8328	2,3699728				3,5845392									3,5845392						
2531			деревня	Ивановская	54,9792	7,4860752	54,9792	7,4860752	54,9792	7,4860752				6,0205928									6,0205928						
2531			деревня	Капеховская	10,7016	1,1540416	10,7016	1,1540416	10,7016	1,1540416				2,0510824									2,0510824						
2534			деревня	Кожилово	16,1424	2,0510624	16,1424	2,0510624	16,1424	2,0510624				3,0465936									3,0465936						
2537			деревня	Макаровская	8,0712	1,0455532	8,0712	1,0455532	8,0712	1,0455532				1,5232068	Полигон ТБО, МУП Вишнуцкого МР "Энергосервис" 164400 г.	Новгородский МР, Пасковское с/п, с. Новый Вишнуц, 76:08:031201:979	Земли промышленности, энергетики, транспорта, связи, радиовещания, телевидения, информатики, земли для обеспечения космической деятельности, земли обороны, безопасности и земли иного специального назначения	57.059227, 33.060156
2538			деревня	Митрашевская	29,5944	3,7256144	29,5944	3,7256144	29,5944	3,7256144				5,5054216	Полигон ТБО, МУП Вишнуцкого МР "Энергосервис" 164400 г.	Новгородский МР, Пасковское с/п, с. Новый Вишнуц, 76:08:031201:979	Земли промышленности, энергетики, транспорта, связи, радиовещания, телевидения, информатики, земли для обеспечения космической деятельности, земли обороны, безопасности и земли иного специального назначения	57.059227, 33.060156
2540			деревня	Новая Угра	158,0452	19,6336052	156,0452	19,6336052	156,0452	19,6336052				29,4504048	Полигон ТБО, МУП Вишнуцкого МР "Энергосервис" 164400 г.	Новгородский МР, Пасковское с/п, с. Новый Вишнуц, 76:08:031201:979	Земли промышленности, энергетики, транспорта, связи, радиовещания, телевидения, информатики, земли для обеспечения космической деятельности, земли обороны, безопасности и земли иного специального назначения	57.059227, 33.060156
2541			деревня	Новинки	16,1424	2,0510624	16,1424	2,0510624	16,1424	2,0510624				3,0465936	Полигон ТБО, МУП Вишнуцкого МР "Энергосервис" 164400 г.	Новгородский МР, Пасковское с/п, с. Новый Вишнуц, 76:08:031201:979	Земли промышленности, энергетики, транспорта, связи, радиовещания, телевидения, информатики, земли для обеспечения космической деятельности, земли обороны, безопасности и земли иного специального назначения	57.059227, 33.060156
2542			деревня	Новосилки	2,6004	0,3501664	2,6004	0,3501664	2,6004	0,3501664				0,5077656									0,5077656						
2543			деревня	Оленино	5,1008	0,6770706	5,1008	0,6770706	5,1008	0,6770706				1,0155317									1,0155317						
2546			деревня	Орехово	51,1176	6,4516976	51,1176	6,4516976	51,1176	6,4516976				9,6475404	Полигон ТБО, МУП Вишнуцкого МР "Энергосервис" 164400 г.	Новгородский МР, Пасковское с/п, с. Новый Вишнуц, 76:08:031201:979	Земли промышленности, энергетики, транспорта, связи, радиовещания, телевидения, информатики, земли для обеспечения космической деятельности, земли обороны, безопасности и земли иного специального назначения	57.059227, 33.060156
2545			деревня	Пантешино	26,904	3,3305104	26,904	3,3305104	26,904	3,3305104				5,077656									5,077656						
2546			деревня	Починок	8,0712	1,0455532	8,0712	1,0455532	8,0712	1,0455532				1,5232068									1,5232068						
2547			деревня	Пятницкое	2,6004	0,3501664	2,6004	0,3501664	2,6004	0,3501664				0,5077656									0,5077656						
2548			деревня	Пятухино	29,5944	3,7256144	29,5944	3,7256144	29,5944	3,7256144				5,5054216									5,5054216						
2549			деревня	Рождено	13,452	1,4925452	13,452	1,4925452	13,452	1,4925452				2,558828									2,558828						
2551			деревня	Сажково	8,0712	1,0455532	8,0712	1,0455532	8,0712	1,0455532				1,5232068	Полигон ТБО, МУП Вишнуцкого МР "Энергосервис" 164400 г.	Новгородский МР, Пасковское с/п, с. Новый Вишнуц, 76:08:031201:979	Земли промышленности, энергетики, транспорта, связи, радиовещания, телевидения, информатики, земли для обеспечения космической деятельности, земли обороны, безопасности и земли иного специального назначения	57.059227, 33.060156

2581			деревня	Сухово	5,1095	0,6779709	5,7666	0,6779709	5,1828	0,6779709			1,0153512											1,0153512						
2583			деревня	Тюпанчиха	40,356	5,077656	40,356	5,077656	40,356	5,077656			7,616484											7,6164841	Полигон ТБО, МУП Вишнуского МР "Энергосервис" 16440 г.	Новокуский МР, Нижнесалдинс ств, с.Новый Новоуск 76.08.03.01.201-979	Земли промышленности, энергетики, транспорта, связи, радиовещания, телевидения, информатики, земли для обеспечения космической деятельности, земли обороны, безопасности и земли иного специального назначения	57.059227, 33.080156
2584			деревня	Тетубелово	29.5944	3.7256144	29.5944	3.7256144	29.5944	3.7256144			5.9856216											5.9856216						
2588			деревня	Угра	13,452	1,692552	13,452	1,692552	13,452	1,692552			2,538828											2,538828	Полигон ТБО, МУП Вишнуского МР "Энергосервис" 16440 г.	Новокуский МР, Нижнесалдинс ств, с.Новый Новоуск 76.08.03.01.201-979	Земли промышленности, энергетики, транспорта, связи, радиовещания, телевидения, информатики, земли для обеспечения космической деятельности, земли обороны, безопасности и земли иного специального назначения	57.059227, 33.080156
2596			деревня	Утяшки	10,7616	1,3540416	80,7816	1,3540416	10,7616	1,3540416			2,0310624											2,0310624						
2597			деревня	Ухлово	16,1424	2,0310624	16,1424	2,0310624	16,1424	2,0310624			5,0469936											5,0469936						
2563			деревня	Яхлино	10,7616	1,3540416	80,7816	1,3540416	10,7616	1,3540416			2,0310624											2,0310624	Полигон ТБО, МУП Вишнуского МР "Энергосервис" 16440 г.	Новокуский МР, Нижнесалдинс ств, с.Новый Новоуск 76.08.03.01.201-979	Земли промышленности, энергетики, транспорта, связи, радиовещания, телевидения, информатики, земли для обеспечения космической деятельности, земли обороны, безопасности и земли иного специального назначения	57.059227, 33.080156
2594			населенно	Авгичевская	549,752	41,666565	549,752	41,666565	549,752	41,666565			66,609528											66,609528						
2605			населенно	Мурашки	21,5252	2,7066832	21,5252	2,7066832	21,5252	2,7066832			4,0612248											4,0612248	Полигон ТБО, МУП Вишнуского МР "Энергосервис" 16440 г.	Новокуский МР, Нижнесалдинс ств, с.Новый Новоуск 76.08.03.01.201-979	Земли промышленности, энергетики, транспорта, связи, радиовещания, телевидения, информатики, земли для обеспечения космической деятельности, земли обороны, безопасности и земли иного специального назначения	57.059227, 33.080156
2606			населенно	Пилюгино	5,1095	0,6779709	5,7666	0,6779709	5,1828	0,6779709			1,0153512											1,0153512						
2607			поселенн	Вилка	6362,871655	706,985517	6362,871655	706,985517	6362,871655	706,985517			1065,490725											1065,490725						
2608			поселенн	Красный Рыбак	32,7648	4,0653248	35,2648	4,0653248	32,7648	4,0653248			6,0391872											6,0391872						
2569			поселенн	Шестихино	880,8888	106,2537424	880,8888	106,2537424	880,8888	106,2537424			199,3560136											199,3560136	Полигон ТБО, МУП Вишнуского МР "Энергосервис" 16440 г.	Новокуский МР, Нижнесалдинс ств, с.Новый Новоуск 76.08.03.01.201-979	Земли промышленности, энергетики, транспорта, связи, радиовещания, телевидения, информатики, земли для обеспечения космической деятельности, земли обороны, безопасности и земли иного специального назначения	57.059227, 33.080156
2630			село	Кеськово	10,7616	1,3540416	80,7816	1,3540416	10,7616	1,3540416			2,0310624											2,0310624						
2631			село	Пеньково	8,0712	1,0154562	8,0712	1,0154562	8,0712	1,0154562			1,5232068											1,5232068						
2632			село	Сашилово	28,1944	3,7256144	28,1944	3,7256144	28,1944	3,7256144			5,5856216											5,5856216						
2572		Никулинское сельское поселение			**14224,198065**	**3692,79287**	**14224,198065**	**3692,79287**	**14080,86065**	**3734,485297**			2602,239455											2602,239455	Полигон ТБО, МУП Вишнуского МР "Энергосервис" 16440 г.	Новокуский МР, Нижнесалдинс ств, с.Новый Новоуск 76.08.03.01.201-979	Земли промышленности, энергетики, транспорта, связи, радиовещания, телевидения, информатики, земли для обеспечения космической деятельности, земли обороны, безопасности и земли иного специального назначения	57.059227, 33.080156
2573			деревня	Аганково	20,5944	3,7256144	20,5944	3,7256144	20,5944	3,7256144			5,5856216											5,5856216						
2579			деревня	Антяшково	21,5252	2,7066832	21,5252	2,7066832	21,5252	2,7066832			4,0612248											4,0612248						
2592			деревня	Абатово	32,2948	4,0612248	32,2948	4,0612248	32,2948	4,0612248			6,0391872											6,0391872						
2582			деревня	Бабья Гора	21,5252	2,7066832	21,5252	2,7066832	21,5252	2,7066832			4,0612248											4,0612248						
2585			деревня	Бакулино	201,492	25,3435392	201,492	25,3435392	201,492	25,3435392			35,1135588											35,1135588						
2595			деревня	Бобково	61,8792	7,7857392	61,8792	7,7857392	61,8792	7,7857392			11,6786088											11,6786088						
2598			деревня	Большево	8,0712	1,0154562	8,0712	1,0154562	8,0712	1,0154562			1,5232068											1,5232068						
2600			деревня	Большое Лобашино	10,8528	1,3609728	10,8528	1,3609728	10,8528	1,3609728			1,5441592											1,5441592						
2599			деревня	Большое Филатово	16,1424	2,0310624	16,1424	2,0310624	16,1424	2,0310624			5,0469936											5,0469936						
2602			деревня	Бочаково	10,7616	1,3540416	80,7816	1,3540416	10,7616	1,3540416			2,0310624											2,0310624						
2603			деревня	Васильево	5,1095	0,6779709	5,7666	0,6779709	5,1828	0,6779709			1,0153512											1,0153512						
2592			деревня	Васюки	170,1585	16,7416893	170,1585	16,7416893	170,1585	16,7416893			52,5757605											52,5757605						
2604			деревня	Вельяново	5,1095	0,6779709	5,7666	0,6779709	5,1828	0,6779709			1,0153512											1,0153512						
2598			деревня	Вилково	8,0712	1,0154562	8,0712	1,0154562	8,0712	1,0154562			1,5232068											1,5232068						
2608			деревня	Гавшино-новое	8,0712	1,0154562	8,0712	1,0154562	8,0712	1,0154562			1,5232068											1,5232068						
2609			деревня	Галеново	8,0712	1,0154562	8,0712	1,0154562	8,0712	1,0154562			1,5232068											1,5232068						
2610			деревня	Гаврилово	8,0712	1,0154562	8,0712	1,0154562	8,0712	1,0154562			1,5232068											1,5232068						
2611			деревня	Гаврилово	8,0712	1,0154562	8,0712	1,0154562	8,0712	1,0154562			1,5232068											1,5232068						
2612			деревня	Гаврилово	8,0712	1,0154562	8,0712	1,0154562	8,0712	1,0154562			1,5232068											1,5232068						
2613			деревня	Гаврилово	8,0712	1,0154562	8,0712	1,0154562	8,0712	1,0154562			1,5232068											1,5232068						
2614			деревня	Гаврилово	8,0712	1,0154562	8,0712	1,0154562	8,0712	1,0154562			1,5232068											1,5232068						
2615			деревня	Гаврилово	8,0712	1,0154562	8,0712	1,0154562	8,0712	1,0154562			1,5232068											1,5232068						
2616			деревня	Гаврилово	8,0712	1,0154562	8,0712	1,0154562	8,0712	1,0154562			1,5232068											1,5232068						
2617			деревня	Гаврилово	8,0712	1,0154562	8,0712	1,0154562	8,0712	1,0154562			1,5232068											1,5232068						
2618			деревня	Гаврилово	8,0712	1,0154562	8,0712	1,0154562	8,0712	1,0154562			1,5232068											1,5232068						
2619			деревня	Гаврилово	8,0712	1,0154562	8,0712	1,0154562	8,0712	1,0154562			1,5232068											1,5232068						
2620			деревня	Гаврилово	8,0712	1,0154562	8,0712	1,0154562	8,0712	1,0154562			1,5232068											1,5232068						
2621			деревня	Гаврилово	8,0712	1,0154562	8,0712	1,0154562	8,0712	1,0154562			1,5232068											1,5232068						
2622			деревня	Гаврилово	8,0712	1,0154562	8,0712	1,0154562	8,0712	1,0154562			1,5232068											1,5232068						
2623			деревня	Гаврилово	8,0712	1,0154562	8,0712	1,0154562	8,0712	1,0154562			1,5232068											1,5232068						
2624			деревня	Гаврилово	8,0712	1,0154562	8,0712	1,0154562	8,0712	1,0154562			1,5232068											1,5232068						
2625			деревня	Гаврилово	8,0712	1,0154562	8,0712	1,0154562	8,0712	1,0154562			1,5232068											1,5232068						
2626			деревня	Гаврилово	8,0712	1,0154562	8,0712	1,0154562	8,0712	1,0154562			1,5232068											1,5232068						
2627			деревня	Гаврилово	8,0712	1,0154562	8,0712	1,0154562	8,0712	1,0154562			1,5232068											1,5232068						
2628			деревня	Гаврилово	8,0712	1,0154562	8,0712	1,0154562	8,0712	1,0154562			1,5232068											1,5232068						
2629			деревня	Гаврилово	8,0712	1,0154562	8,0712	1,0154562	8,0712	1,0154562			1,5232068											1,5232068						
2630			деревня	Гаврилово	8,0712	1,0154562	8,0712	1,0154562	8,0712	1,0154562			1,5232068											1,5232068						
2631			деревня	Гаврилово	8,0712	1,0154562	8,0712	1,0154562	8,0712	1,0154562			1,5232068											1,5232068						
2632			деревня	Гаврилово	8,0712	1,0154562	8,0712	1,0154562	8,0712	1,0154562			1,5232068											1,5232068						
2633			деревня	Гаврилово	8,0712	1,0154562	8,0712	1,0154562	8,0712	1,0154562			1,5232068											1,5232068						
2634			деревня	Гаврилово	8,0712	1,0154562	8,0712	1,0154562	8,0712	1,0154562			1,5232068											1,5232068						
2635			деревня	Гаврилово	8,0712	1,0154562	8,0712	1,0154562	8,0712	1,0154562			1,5232068											1,5232068						
2636			деревня	Гаврилово	8,0712	1,0154562	8,0712	1,0154562	8,0712	1,0154562			1,5232068											1,5232068						
2637			деревня	Гаврилово	8,0712	1,0154562	8,0712	1,0154562	8,0712	1,0154562			1,5232068											1,5232068						
2638			деревня	Гаврилово	8,0712	1,0154562	8,0712	1,0154562	8,0712	1,0154562			1,5232068											1,5232068						
2639			деревня	Гаврилово	8,0712	1,0154562	8,0712	1,0154562	8,0712	1,0154562			1,5232068											1,5232068						
2640			деревня	Гаврилово	8,0712	1,0154562	8,0712	1,0154562	8,0712	1,0154562			1,5232068											1,5232068						
2641			деревня	Гаврилово	8,0712	1,0154562	8,0712	1,0154562	8,0712	1,0154562			1,5232068											1,5232068						
2642			деревня	Гаврилово	8,0712	1,0154562	8,0712	1,0154562	8,0712	1,0154562			1,5232068											1,5232068						
2643			деревня	Гаврилово	8,0712	1,0154562	8,0712	1,0154562	8,0712	1,0154562			1,5232068											1,5232068						
2644			деревня	Гаврилово	8,0712	1,0154562	8,0712	1,0154562	8,0712	1,0154562			1,5232068											1,5232068						
2645			деревня	Гаврилово	8,0712	1,0154562	8,0712	1,0154562	8,0712	1,0154562			1,5232068											1,5232068						
2646			деревня	Гаврилово	8,0712	1,0154562	8,0712	1,0154562	8,0712	1,0154562			1,5232068											1,5232068						
2647			деревня	Гаврилово	8,0712	1,0154562	8,0712	1,0154562	8,0712	1,0154562			1,5232068											1,5232068						
2648			деревня	Гаврилово	8,0712	1,0154562	8,0712	1,0154562	8,0712	1,0154562			1,5232068											1,5232068						
2649			деревня	Гаврилово	8,0712	1,0154562	8,0712	1,0154562	8,0712	1,0154562			1,5232068											1,5232068						
2650			деревня	Гаврилово	8,0712	1,0154562	8,0712	1,0154562	8,0712	1,0154562			1,5232068											1,5232068						
2651			деревня	Гаврилово	8,0712	1,0154562	8,0712	1,0154562	8,0712	1,0154562			1,5232068											1,5232068						
2652			деревня	Гаврилово	8,0712	1,0154562	8,0712	1,0154562	8,0712	1,0154562			1,5232068											1,5232068						
2653			деревня	Гаврилово	8,0712	1,0154562	8,0712	1,0154562	8,0712	1,0154562			1,5232068											1,5232068						
2654			деревня	Гаврилово	8,0712	1,0154562	8,0712	1,0154562	8,0712	1,0154562			1,5232068											1,5232068						
2655			деревня	Гаврилово	8,0712	1,0154562	8,0712	1,0154562	8,0712	1,0154562			1,5232068											1,5232068						
2656			деревня	Гаврилово	8,0712	1,0154562	8,0712	1,0154562	8,0712	1,0154562			1,5232068											1,5232068						
2657			деревня	Гаврилово	8,0712	1,0154562	8,0712	1,0154562	8,0712	1,0154562			1,5232068											1,5232068						
2658			деревня	Гаврилово	8,0712	1,0154562	8,0712	1,0154562	8,0712	1,0154562			1,5232068											1,5232068						
2659			деревня	Гаврилово	8,0712	1,0154562	8,0712	1,0154562	8,0712	1,0154562			1,5232068											1,5232068						
2660			деревня	Гаврилово	8,0712	1,0154562	8,0712	1,0154562	8,0712	1,0154562			1,5232068											1,5232068						
2661			деревня	Гаврилово	8,0712	1,0154562	8,0712	1,0154562	8,0712	1,0154562			1,5232068											1,5232068						
2662			деревня	Гаврилово	8,0712	1,0154562	8,0712	1,0154562	8,0712	1,0154562			1,5232068											1,5232068						
2663			деревня	Гаврилово	8,0712	1,0154562	8,0712	1,0154562	8,0712	1,0154562			1,5232068											1,5232068						
2664			деревня	Гаврилово	8,0712	1,0154562	8,0712	1,0154562	8,0712	1,0154562			1,5232068											1,5232068						
2665			деревня	Гаврилово	8,0712	1,0154562	8,0712	1,0154562	8,0712	1,0154562			1,5232068											1,5232068						
2666			деревня	Гаврилово	8,0712	1,0154562	8,0712	1,0154562	8,0712	1,0154562			1,5232068											1,5232068						
2667			деревня	Гаврилово	8,0712	1,0154562	8,0712	1,0154562	8,0712	1,0154562			1,5232068											1,5232068						
2668			деревня	Гаврилово	8,0712	1,0154562	8,0712	1,0154562	8,0712	1,0154562			1,5232068											1,5232068						
2669			деревня	Гаврилово	8,0712	1,0154562	8,0712	1,0154562	8,0712	1,0154562			1,5232068											1,5232068						
2670			деревня	Гаврилово	8,0712	1,0154562	8,0712	1,0154562	8,0712	1,0154562			1,5232068											1,5232068						
2671			деревня	Гаврилово	8,0712	1,0154562	8,0712	1,0154562	8,0712	1,0154562			1,5232068											1,5232068						
2672			деревня	Гаврилово	8,0712	1,0154562	8,0712	1,0154562	8,0712	1,0154562			1,5232068											1,5232068						
2673			деревня	Гаврилово	8,0712	1,0154562	8,0712	1,0154562	8,0712	1,0154562			1,5232068											1,5232068						
2674			деревня	Гаврилово	8,0712	1,0154562	8,0712	1,0154562	8,0712	1,0154562			1,5232068											1,5232068						
2675			деревня	Гаврилово	8,0712	1,0154562	8,0712	1,0154562	8,0712	1,0154562			1,5232068											1,5232068						
2676			деревня	Гаврилово	8,0712	1,0154562	8,0712	1,0154562	8,0712	1,0154562			1,5232068											1,5232068						
2677			деревня	Гаврилово	8,0712	1,0154562	8,0712	1,0154562	8,0712	1,0154562			1,5232068											1,5232068						
2678			деревня	Гаврилово	8,0712	1,0154562	8,0712	1,0154562	8,0712	1,0154562			1,5232068											1,5232068						
2679			деревня	Гаврилово	8,0712	1,0154562	8,0712	1,0154562	8,0712	1,0154562			1,5232068											1,5232068						
2680			деревня	Гаврилово	8,0712	1,0154562	8,0712	1,0154562	8,0712	1,0154562			1,5232068											1,5232068						
2681			деревня	Гаврилово	8,0712	1,0154562	8,0712	1,0154562	8,0712	1,0154562			1,5232068											1,5232068						
2682			деревня	Гаврилово	8,0712	1,0154562	8,0712	1,0154562	8,0712	1,0154562			1,5232068											1,5232068						
2683			деревня	Гаврилово	8,0712	1,0154562	8,0712	1,0154562	8,0712	1,0154562			1,5232068											1,5232068						
2684			деревня	Гаврилово	8,0712	1,0154562	8,0712	1,0154562	8,0712	1,0154562			1,5232068											1,5232068						
2685			деревня	Гаврилово	8,0712	1,0154562	8,0712	1,0154562	8,0712	1,0154562			1,5232068											1,5232068						
2686			деревня	Гаврилово	8,0712	1,0154562	8,0712	1,0154562	8,0712	1,0154562			1,5232068											1,5232068						
2687			деревня	Гаврилово	8,0712	1,0154562	8,0712	1,0154562	8,0712	1,0154562			1,5232068											1,5232068						
2688			деревня	Гаврилово	8,0712	1,0154562	8,0712	1,0154562	8,0712	1,0154562			1,5232068											1,5232068						
2689			деревня	Гаврилово	8,0712	1,0154562	8,0712	1,0154562	8,0712	1,0154562			1,5232068											1,5232068						
2690			деревня	Гаврилово	8,0712	1,0154562	8,0712	1,0154562	8,0712	1,0154562			1,5232068											1,5232068						
2691			деревня	Гаврилово	8,0712	1,0154562	8,0712	1,0154562	8,0712	1,0154562			1,5232068											1,5232068						
2692			деревня	Гаврилово	8,0712	1,0154562	8,0712	1,0154562	8,0712	1,0154562			1,5232068											1,5232068						
2693			деревня	Гаврилово	8,0712	1,0154562	8,0712	1,0154562	8,0712	1,0154562			1,5232068											1,5232068						
2694			деревня	Гаврилово	8,0712	1,0154562	8,0712	1,0154562	8,0712	1,0154562			1,5232068											1,5232068						
2695			деревня	Гаврилово	8,0712	1,0154562	8,0712	1,0154562	8,0712	1,0154562			1,5232068											1,5232068						
2696			деревня	Гаврилово	8,0712	1,0154562	8,0712	1,0154562	8,0712	1,0154562			1,5232068											1,5232068						
2697			деревня	Гаврилово	8,0712	1,0154562	8,0712	1,0154562	8,0712	1,0154562			1,5232068											1,5232068						
2698			деревня	Гаврилово	8,0712	1,0154562	8,0712	1,0154562	8,0712	1,0154562			1,5232068											1,5232068						
2699			деревня	Гаврилово	8,0712	1,0154562	8,0712	1,0154562	8,0712	1,0154562			1,5232068											1,5232068						
2700			деревня	Гаврилово	8,0712	1,0154562	8,0712	1,0154562	8,0712	1,0154562			1,5232068											1,5232068						
2701			деревня	Гаврилово	8,0712	1,0154562	8,0712	1,0154562	8,0712	1,0154562			1,5232068											1,5232068						
2702			деревня	Гаврилово	8,0712	1,0154562	8,0712	1,0154562	8,0712	1,0154562			1,5232068											1,5232068						
2703			деревня	Гаврилово	8,0712	1,0154562	8,0712	1,0154562	8,0712	1,0154562			1,5232068											1,5232068						
2704			деревня	Гаврилово	8,0712	1,0154562	8,0712	1,0154562	8,0712	1,0154562			1,5232068											1,5232068						
2705			деревня	Гаврилово	8,0712	1,0154562	8,0712	1,0154562	8,0712	1,0154562			1,5232068											1,5232068						
2706			деревня	Гаврилово	8,0712	1,0154562	8,0712	1,0154562	8,0712	1,0154562			1,5232068											1,5232068						
2707			деревня	Гаврилово	8,0712	1,0154562	8,0712	1,0154562	8,0712	1,0154562			1,5232068											1,5232068						
2708			деревня	Гаврилово	8,0712	1,0154562	8,0712	1,0154562	8,0712	1,0154562			1,5232068											1,5232068						
2709			деревня	Гаврилово	8,0712	1,0154562	8,0712	1,0154562	8,0712	1,0154562			1,5232068											1,5232068						
2710			деревня	Гаврилово	8,0712	1,0154562	8,0712	1,0154562	8,0712	1,0154562			1,5232068											1,5232068						
2711			деревня	Гаврилово	8,0712	1,0154562	8,0712	1,0154562	8,0712	1,0154562			1,5232068											1,5232068						
2712			деревня	Гаврилово	8,0712	1,0154562	8,0712	1,0154562	8,0712	1,0154562			1,5232068											1,5232068						
2713			деревня	Гаврилово	8,0712	1,0154562	8,0712	1,0154562	8,0712	1,0154562			1,5232068											1,5232068						
2714			деревня	Гаврилово	8,0712	1,0154562	8,0712	1,0154562	8,0712	1,0154562			1,5232068											1,5232068						
2715			деревня	Гаврилово	8,0712	1,0154562	8,0712	1,0154562	8,0712	1,0154562			1,5232068											1,5232068						
2716			деревня	Гаврилово	8,0712	1,0154562	8,0712	1,0154562	8,0712	1,0154562			1,5232068											1,5232068						
2717			деревня	Гаврилово	8,0712	1,0154562	8,0712	1,0154562	8,0712	1,0154562			1,5232068											1,5232068						
2718			деревня	Гаврилово	8,0712	1,0154562	8,0712	1,0154562	8,0712	1,0154562			1,5232068											1,5232068						
2719			деревня	Гаврилово	8,0712	1,0154562	8,0712	1,0154562	8,0712	1,0154562			1,5232068											1,5232068						
2720			деревня	Гаврилово	8,0712	1,0154562	8,0712	1,0154562	8,0712	1,0154562			1,5232068											1,5232068						
2721			деревня	Гаврилово	8,0712	1,0154562	8,0712	1,0154562	8,0712	1,0154562			1,5232068											1,5232068						
2722			деревня	Гаврилово	8,0712	1,0154562	8,0712	1,0154562	8,0712	1,0154562			1,5232068											1,5232068						
2723			деревня	Гаврилово	8,0712	1,0154562	8,0712	1,0154562	8,0712	1,0154562			1,5232068											1,5232068						
2724			деревня	Гаврилово	8,0712	1,0154562	8,0712	1,0154562	8,0712	1,0154562			1,5232068											1,5232068						
2725			деревня	Гаврилово	8,0712	1,0154562	8,0712	1,0154562	8,0712	1,0154562			1,5232068											1,5232068						
2726			деревня	Гаврилово	8,0712	1,0154562	8,0712	1,0154562	8,0712	1,0154562			1,5232068											1,5232068						
2727			деревня	Гаврилово	8,0712	1,0154562	8,0712	1,0154562	8,0712	1,0154562			1,5232068											1,5232068						
2728			деревня	Гаврилово	8,0712	1,0154562	8,0712	1

2768	42	**Инкрасовский муниципальный округ**			60194,78383	6454,56349	60194,78351	6454,56349	60244,22382	6468,82349				9244,235236	9804,175716	102,019868	146,09892					1332,741995	7966,401243										
2769		Сельское поселение Бурмакино			15222,94612	1546,020026	15222,94612	1546,020026	15272,42412	1552,280026				2528,432039	2528,432039			МСК, АО "Чистый город", мощностью 220000 куб/сут	г. Ярославль, ул.Осташковская, 25; 76.25.01.1001.0452	57,660700, 39775495	15	349,2640050	1979,107233	Полигон ТБО, АО "Хлопково" 6176156 г	Ярославский МР, Никольское сп., д.Хлопково, 76:11:250402:22	Земли промышленности, энергетики, транспорта, связи, радиовещания, телевидения, информатики, земли для обеспечения космической деятельности, земли обороны, безопасности и земли иного специального назначения		57.722053, 38.660151
2790			рп п.	Бегташево	9579,389147	882,4975316	9579,3891477	882,4975316																									
2791			деревня	Акатиевское	94,73446805	11,84827968	94,73446805	11,84827968																									
2792			деревня	Бакшино	10,54039756	2,34302944	49,56158756	3,34302944																									
2793			деревня	Бутяжниково	92,77169744	10,89490804	92,77169744	10,89490804																									
2794			деревня	Высоково	7,47826555	0,89892506	7,47826555	0,89892506																									
2795			деревня	Гашино	274,2855289	32,2133249	274,2855289	32,2133249																									
2796			деревня	Дуплищево	12,46576272	1,4668784	12,46576272	1,4668784																									
2797			деревня	Зобки	64,81141956	7,62758304	64,81141956	7,62758304																									
2798			деревня	Ингашиха	4,98146669	0,5863763	4,98146669	0,5863763																									
2799			деревня	Ганино	2,49575604	0,29357569	2,49575604	0,29357569																									
2800			деревня	Заднево	20,94390155	5,52098265	20,91286155	5,52098265																									
2801			деревня	Ивановское	4,98146669	0,5863763	4,98146669	0,5863763																									
2802			деревня	Осипово	4,98146669	0,5863763	4,98146669	0,5863763																									
2803			деревня	Ленское	152,6975016	17,9591646	152,6975016	17,9591646																									
2804			деревня	Лесниково	42,57677766	4,98158456	42,57677766	4,98158456																									
2805			деревня	Перемышево	7,47826555	0,89892506	7,47826555	0,89892506																									
2806			деревня	Переславское	0,97089577	0,11580212	0,97089577	0,11580212																									
2807			деревня	Пищалово	2,49575604	0,29357569	2,49575604	0,29357569																									
2808			деревня	Пустошка	2,49575604	0,29357569	2,49575604	0,29357569																									
2809			деревня	Раменье	22,454736	2,64038112	22,454736	2,64038112																									
2810			деревня	Рождество	42,57677766	4,98158456	42,57677766	4,98158456																									
2811			деревня	Рябчиково	47,56222004	5,57417592	47,56222004	5,57417592																									
2812			деревня	Сабуново	10,54039756	2,34302944	49,56158756	3,34302944																									
2813			деревня	Сапожково	32,40073976	3,81388384	32,40073976	3,81388384																									
2814			деревня	Семеновское	10,54039756	2,34302944	49,56158756	3,34302944																									
2815			деревня	Тарашково	4,98146669	0,5863763	4,98146669	0,5863763																									
2816			деревня	Ташилово	2,49575604	0,29357569	2,49575604	0,29357569																									
2817			деревня	Тимошино	2,49575604	0,29357569	2,49575604	0,29357569																									
2818			деревня	Тихонино	22,454736	2,64038112	22,454736	2,64038112																									
2819			деревня	Фомкино	2,49575604	0,29357569	2,49575604	0,29357569																									
2820			деревня	Хвостово	47,56222004	5,57417592	47,56222004	5,57417592																									
2821			деревня	Шеколово	10,54039756	2,34302944	49,56158756	3,34302944																									
2822			деревня	Юркино	147,1910153	17,64154524	147,1910153	17,64154524																									
2823			деревня	Якунино	147,4721502	17,70016512	147,4721502	17,70016512																									
2824			поселок	Огибаловского	57,39127667	7,48686552	57,39127667	7,48686552																									
2825			поселок	Сосновый Бор	360,9263306	43,87868864	360,9263306	43,87868864																									
2826			село	Богташино	1671,173682	192,5300177	1671,173682	192,5300177																									
2827			село	Кузьмино	145,09666417	16,77541776	145,09666417	16,77541776																									
2828			село	Михайловское	0,97089577	0,11580212	0,97089577	0,11580212																									
2829			село	Пятницкое	0,97089577	0,11580212	0,97089577	0,11580212																									
2830			село	Никольское	705,4474696	81,62541744	705,4474696	81,62541744																									
2831			село	Перово	406,6895467	47,2882928	406,6895467	47,2882928																									
2832			село	Новые Ляпцы	98,88397511	6,49401088	98,88397511	6,49401088																									
2833			село	Писцовское	17,44937881	2,05438328	17,44937881	2,05438328																									
2834			село	Пятницкое	10,54039756	2,34302944	49,56158756	3,34302944																									
2835			село	Ракитинское	421,2744871	49,16660592	421,2744871	49,16660592																									
2836			село	Троицкое	38,91780177	4,53908241	78,91780177	4,53908241																									
2837			станция	Сосватово	104,6914547	12,22127866	104,6914547	12,22127866																									
2838			деревня	Судилки	0,97089577	0,11580212	0,97089577	0,11580212																									
2839		Сельское поселение Красный Профинтерн			13830,25336	1552,894669	13830,25336	1552,894669	13830,25336	1552,894669				2269,343004	2269,343004			МСК, ИП Поспелова Н.Ц., мощностью 40000 куб/сут	г.Ярославль, ул.Бахвалова, д.3, 76.25.05.1001.4660	57,657222, 39.816055	10	228,9562004	2042,407603	Полигон ТБО, АО "Хлопково" 6176156 г	Ярославский МР, Никольское сп., д.Хлопково, 76:11:250402:22	Земли промышленности, энергетики, транспорта, связи, радиовещания, телевидения, информатики, земли для обеспечения космической деятельности, земли обороны, безопасности и земли иного специального назначения		57.722053, 38.660151
2878			рп п.	Красный Профинтерн	9950,316405	803,7446278	9950,316405	803,7446278																									
2879			деревня	Акатиевское	98,93707511	11,88277968	98,93707511	11,88277968																									
2880			деревня	Акатиево	166,9561355	77,66953676	166,9561355	77,66953676																									
2881			деревня	Акатиево	54,97738644	7,93557668	54,97738644	7,93557668																									
2882			деревня	Акатиево	4,98146669	0,5863763	4,98146669	0,5863763																									
2883			деревня	Акатиево	17,44937881	2,05438328	17,44937881	2,05438328																									
2884			деревня	Акатиево	7,47826555	0,89892506	7,47826555	0,89892506																									
2885			деревня	Акатиево	54,97738644	7,93557668	54,97738644	7,93557668																									
2886			деревня	Акатиево	17,44937881	2,05438328	17,44937881	2,05438328																									
2887			деревня	Акатиево	17,44937881	2,05438328	17,44937881	2,05438328																									
2888			деревня	Акатиево	4,98146669	0,5863763	4,98146669	0,5863763																									
2889			деревня	Акатиево	87,76805867	10,33573768	87,76805867	10,33573768																									
2890			деревня	Акатиево	14,95640967	1,76025408	14,95640967	1,76025408																									
2891			деревня	Акатиево	17,44937881	2,05438328	17,44937881	2,05438328																									
2892			деревня	Акатиево	7,47826555	0,89892506	7,47826555	0,89892506																									
2893			деревня	Акатиево	17,44937881	2,05438328	17,44937881	2,05438328																									
2894			деревня	Акатиево	93,93553455	6,70584864	49,93931455	6,70584864																									
2895			деревня	Акатиево	0,97089577	0,11580212	0,97089577	0,11580212																									
2896			деревня	Гаврилово	10,54039756	2,34302944	49,56158756	3,34302944																									
2897			деревня	Гашино	97,31710855	11,66016192	97,31710855	11,66016192																									
2898			деревня	Горшковицево	4,98146669	0,5863763	4,98146669	0,5863763																									
2899			деревня	Заболотье	291,4809742	33,51454184	291,4809742	33,51454184																									
2900			деревня	Ледягино	2,49575604	0,29357569	2,49575604	0,29357569																									
2901			деревня	Ивановское	4,98146669	0,5863763	4,98146669	0,5863763																									
2902			деревня	Ивановское	54,97738644	7,93557668	54,97738644	7,93557668																									
2903			деревня	Пахомово	12,46576272	1,4668784	12,46576272	1,4668784																									
2904			деревня	Пахомово	17,44937881	2,05438328	17,44937881	2,05438328																									
2905			деревня	Пахомово	64,81141956	7,62758304	64,81141956	7,62758304																									
2906			деревня	Пахомово	7,47826555	0,89892506	7,47826555	0,89892506																									
2907			деревня	Пахомово	7,47826555	0,89892506	7,47826555	0,89892506																									
2908			деревня	Пахомово	7,47826555	0,89892506	7,47826555	0,89892506																									
2909			деревня	Пахомово	7,47826555	0,89892506	7,47826555	0,89892506																									
2910			деревня	Пахомово	7,47826555	0,89892506	7,47826555	0,89892506																									
2911			деревня	Пахомово	7,47826555	0,89892506	7,47826555	0,89892506																									
2912			деревня	Пахомово	7,47826555	0,89892506	7,47826555	0,89892506																									
2913			деревня	Пахомово	7,47826555	0,89892506	7,47826555	0,89892506																									
2914			деревня	Пахомово	7,47826555	0,89892506	7,47826555	0,89892506																									
2915			деревня	Пахомово	7,47826555	0,89892506	7,47826555	0,89892506																									
2916			деревня	Пахомово	7,47826555	0,89892506	7,47826555	0,89892506																									
2917			деревня	Пахомово	7,47826555	0,89892506	7,47826555	0,89892506																									
2918			деревня	Пахомово	7,47826555	0,89892506	7,47826555	0,89892506																									
2919			деревня	Пахомово	7,47826555	0,89892506	7,47826555	0,89892506																									
2920			деревня	Пахомово	7,47826555	0,89892506	7,47826555	0,89892506																									
2921			деревня	Пахомово	7,47826555	0,89892506	7,47826555	0,89892506																									
2922			деревня	Пахомово	7,47826555	0,89892506	7,47826555	0,89892506																									
2923			деревня	Пахомово	7,47826555	0,89892506	7,47826555	0,89892506																									
2924			деревня	Пахомово	7,47826555	0,89892506	7,47826555	0,89892506																									
2925			деревня	Пахомово	7,47826555	0,89892506	7,47826555	0,89892506																									
2926			деревня	Пахомово	7,47826555	0,89892506	7,47826555	0,89892506																									
2927			деревня	Пахомово	7,47826555	0,89892506	7,47826555	0,89892506																									
2928			деревня	Пахомово	7,47826555	0,89892506	7,47826555	0,89892506																									
2929			деревня	Пахомово	7,47826555	0,89892506	7,47826555	0,89892506																									
2930			деревня	Пахомово	7,47826555	0,89892506	7,47826555	0,89892506																									
2931			деревня	Пахомово	7,47826555	0,89892506	7,47826555	0,89892506																									
2932			деревня	Пахомово	7,47826555	0,89892506	7,47826555	0,89892506																									
2933			деревня	Пахомово	7,47826555	0,89892506	7,47826555	0,89892506																									
2934			деревня	Пахомово	7,47826555	0,89892506	7,47826555	0,89892506																									
2935			деревня	Пахомово	7,47826555	0,89892506	7,47826555	0,89892506																									
2936			деревня	Пахомово	7,47826555	0,89892506	7,47826555	0,89892506																									
2937			деревня	Пахомово	7,47826555	0,89892506	7,47826555	0,89892506																									
2938			деревня	Пахомово	7,47826555	0,89892506	7,47826555	0,89892506																									
2939			деревня	Пахомово	7,47826555	0,89892506	7,47826555	0,89892506																									
2940			деревня	Пахомово	7,47826555	0,89892506	7,47826555	0,89892506																									
2941			деревня	Пахомово	7,47826555	0,89892506	7,47826555	0,89892506																									
2942			деревня	Пахомово	7,47826555	0,89892506	7,47826555	0,89892506																									
2943			деревня	Пахомово	7,47826555	0,89892506	7,47826555	0,89892506																									
2944			деревня	Пахомово	7,47826555	0,89892506	7,47826555	0,89892506																									
2945			деревня	Пахомово	7,47826555	0,89892506	7,47826555	0,89892506																									
2946			деревня	Пахомово	7,47826555	0,89892506	7,47826555	0,89892506																									
2947			деревня	Пахомово	7,47826555	0,89892506	7,47826555	0,89892506																									
2948			деревня	Пахомово	7,47826555	0,89892506	7,47826555	0,89892506																									
2949			деревня	Пахомово	7,47826555	0,89892506	7,47826555	0,89892506																									
2950			деревня	Пахомово	7,47826555	0,89892506	7,47826555	0,89892506																									
2951			деревня	Пахомово	7,47826555	0,89892506	7,47826555	0,89892506																									
2952			деревня	Пахомово	7,47826555	0,89892506	7,47826555	0,89892506																									
2953			деревня	Пахомово	7,47826555	0,89892506	7,47826555	0,89892506																									
2954			деревня	Пахомово	7,47826555	0,89892506	7,47826555	0,89892506																									
2955			деревня	Пахомово	7,47826555	0,89892506	7,47826555	0,89892506																									
2956			деревня	Пахомово	7,47826555	0,89892506	7,47826555	0,89892506																									
2957			деревня	Пахомово	7,47826555	0,89892506	7,47826555	0,89892506																									
2958			деревня	Пахомово	7,47826555	0,89892506	7,47826555	0,89892506																									
2959			деревня	Пахомово	7,47826555	0,89892506	7,47826555	0,89892506																									
2960			деревня	Пахомово	7,47826555	0,89892506	7,47826555	0,89892506																									
2961			деревня	Пахомово	7,47826555	0,89892506	7,47826555	0,89892506																									
2962			деревня	Пахомово	7,47826555	0,89892506	7,47826555	0,89892506																									
2963			деревня	Пахомово	7,47826555	0,89892506	7,47826555	0,89892506																									
2964			деревня	Пахомово	7,47826555	0,89892506	7,47826555	0,89892506																									
2965			деревня	Пахомово	7,47826555	0,89892506	7,47826555	0,89892506																									
2966			деревня	Пахомово	7,47826555	0,89892506	7,47826555	0,89892506																									
2967			деревня	Пахомово	7,47826555	0,89892506	7,47826555	0,89892506																									
2968			деревня	Пахомово	7,47826555	0,89892506	7,47826555	0,89892506																									
2969			деревня	Пахомово	7,47826555	0,89892506	7,47826555	0,89892506																									
2970			деревня	Пахомово	7,47826555	0,89892506	7,47826555	0,89892506																									
2971			деревня	Пахомово	7,47826555	0,89892506	7,47826555	0,89892506																									
2972			деревня	Пахомово	7,47826555	0,89892506	7,47826555	0,89892506																									
2973			деревня	Пахомово	7,47826555	0,89892506	7,47826555	0,89892506																									
2974			деревня	Пахомово	7,47826555	0,89892506	7,47826555	0,89892506																									
2975			деревня	Пахомово	7,47826555	0,89892506	7,47826555	0,89892506																									
2976			деревня	Пахомово	7,47826555	0,89892506	7,47826555	0,89892506																									
2977			деревня	Пахомово	7,47826555	0,89892506	7,47826555	0,89892506																									
2978			деревня	Пахомово	7,47826555	0,89892506	7,47826555	0,89892506																									
2979			деревня	Пахомово	7,47826555	0,89892506	7,47826555	0,89892506																									
2980			деревня	Пахомово	7,47826555	0,89892506	7,47826555	0,89892506																									
2981			деревня	Пахомово	7,47826555	0,89892506	7,47826555	0,89892506																									
2982			деревня	Пахомово	7,47826555	0,89892506	7,47826555	0,89892506																									
2983			деревня	Пахомово	7,47826555	0,89892506	7,47826555	0,89892506																									
2984			деревня	Пахомово	7,47826555	0,89892506	7,47826555	0,89892506																									
2985			деревня	Пахомово	7,47826555	0,89892506	7,47826555	0,89892506																									
2986			деревня	Пахомово	7,47826555	0,89892506	7,47826555	0,89892506																									
2987			деревня	Пахомово	7,47826555	0,89892506	7,47826555	0,89892506																									
2988			деревня	Пахомово	7,47826555	0,89892506	7,47826555	0,89892506																									
2989			деревня	Пахомово	7,47826555	0,89892506	7,47826555	0,89892506																									
2990			деревня	Пахомово	7,47826555	0,89892506	7,47826555	0,89892506																									
2991			деревня	Пахомово	7,47826555	0,89892506	7,47826555	0,89892506																									
2992			деревня	Пахомово	7,47826555	0,89892506	7,47826555	0,89892506																									
2993			деревня	Пахомово	7,47826555	0,89892506	7,47826555	0,89892506																									
2994			деревня	Пахомово	7,47826555	0,89892506	7,47826555	0,89892506																									
2995			деревня	Пахомово	7,47826555	0,89892506	7,47826555	0,89892506																									
2996			деревня	Пахомово	7,47826555	0,89892506	7,47826555	0,89892506																									
2997			деревня	Пахомово	7,47826555	0,89892506	7,47826555	0,89892506																									
2998			деревня	Пахомово	7,47826555	0,89892506	7,47826555	0,89892506																									

2997			деревня	Филипово	14.9646967	1.70025406	14.9569267	1.70025406																									
2998			деревня	Фишкино	4.9614946889	0.5685781.M	4.9595496889	0.5685781.M																									
2999			деревня	Хомбухово	52.54771753	6.18089858	52.54771753	6.18089858																									
N000			деревня	Чикчино	4.9614946889	0.5685781.M	4.9595496889	0.5685781.M																									
N001			деревня	Шамобухо	39.18397511	4.6940720895	39.18397511	4.6940720895																									
N002			деревня	Шилово	9.9708955776	1.17582272	9.9708955776	1.17582272																									
N003			деревня	Шилошкино	7.4782469555	0.8801272206	7.4782469555	0.8801272206																									
N004			деревня	Яблоново	17.44825911	2.0936283936	17.44825911	2.0936283936																									
N005			деревня	Ягьялово	4.9614946889	0.5685781.M	4.9595496889	0.5685781.M																									
N006			деревня	Ялунино	900.79508257	105.61412367	900.79508257	105.61412367																									
N007			деревня	Ямобухо	154.31040856	18.18959216	154.3504036	18.18959216																									
N008			поселок	Заливочный	366.45402153	43.12652496	366.4540215	43.12652496																									
N009			село	Ватское	1095.359646	125.6926282	1095.359646	125.6926282																									
N010			село	Ленино-Елизаветино	938.37925919	86.35402846	938.37925919	86.35407846																									
N011			село	Ишалеево	2.4927484444	0.2955375688	2.4927484444	0.2955375688																									
N012			село	Лучегорино	411.3854955	48.4889822	411.3854955	48.4889822																									
N013			село	Рождественское	209.1988596	34.05197888	269.1988596	34.05197888																									
N014			село	Рябинино	109.4405018	22.29691648	109.4405018	22.29691648																									
N015			село	Семеново	37.59622667	4.4866552	37.59622667	4.4866552																									
N019		Сельское поселение Некрасовское			31141,55403	3095,648705	31141,55403	3095,648705	31141,55403	3095,648705				4645,461193	4405,401673			МСК, АО "Чистый город", мощностью 220000 т/год	г.Ярославль, ул.Оставшинская, 25; 70:25:01:0001:0057	57.660709, 39.77745495	15	674,010251	7819,301422	Полигон ТБО, АО "Хлевино" 61:963:56 г	Ярославский МР, Некрасовское сп, д.Хлевино, 76:17:200402:22	Земли промышленности, энергетики, транспорта, связи, радиовещания, телевидения, информатики, земли для обеспечения космической деятельности, земли обороны, безопасности и земли иного специального назначения		57.722653, 39.6681151
															102.019661	146,05892	МСК, АО "Чистый город", мощностью 220000 т/год	г.Ярославль, ул.Оставшинская, 25; 70:25:01:0001:0057	57.660709, 39.77745495	88	82,512736	67,520384	Полигон ТБО, АО "Хлевино" 61:963:56 г	Ярославский МР, Некрасовское сп, д.Хлевино, 76:17:200402:22	Земли промышленности, энергетики, транспорта, связи, радиовещания, телевидения, информатики, земли для обеспечения космической деятельности, земли обороны, безопасности и земли иного специального назначения		57.722653, 39.6681151
N020			д.п.	Ивановское	21003.31629	2016.453745	21003.31629	2016.453745																									
N021			деревня	Агапово	17.44825911	2.0936283936	17.44825911	2.0936283936																									
N024			деревня	Алабино	171.9996427	20.24295195	171.9996427	20.24295195																									
N025			деревня	Бисино	288.1160186	34.05177888	288.1160186	34.05177888																									
N026			деревня	Бутаково	57.42032369	5.3731.9248	57.42032369	5.3731.9248																									
N027			деревня	Васильево	84.79544711	9.97477312	84.79544711	9.97477312																									
N028			деревня	Васькинское	7.4782469555	0.8801272206	7.4782469555	0.8801272206																									
N033			деревня	Гаглюк	9.9708955776	1.17582272	9.9708955776	1.17582272																									
N034			деревня	Гущинцево	60.79695644	6.2145.9204	60.79695644	6.2140.9204																									
N037			деревня	Дубинки	7.4782469555	0.8801272206	7.4782469555	0.8801272206																									
N038			деревня	Галицыно	98.88597111	4.6940720895	98.88597111	4.6940720895																									
N040			деревня	Жабенево	2.4927484444	0.2955375688	2.4927484444	0.2955375688																									
N045			деревня	Климовское	89.81496889	5.9675178	89.81496889	5.9675178																									
N046			деревня	Кулаково	44.869472	5.29038234	44.869472	5.29038234																									
N047			деревня	Костино	17.44825911	2.0936283936	17.44825911	2.0936283936																									
N048			деревня	Кузьмовская	34.89047822	4.187259852	34.89047822	4.187259852																									
N049			деревня	Кукалово	99.70955778	11.75382272	99.70955778	11.75382272																									
N050			деревня	Кузьмино	14.9646967	1.70025406	14.9569307	1.70025420																									
N052			деревня	Ларино	451.24548409	50.79599264	451.24548409	50.79599264																									
N054			деревня	Лапшино	9.9708955776	1.17582272	9.9708955776	1.17582272																									
N055			деревня	Лисосибирское	345.9992693	40.40184584	345.9992693	40.40184584																									
N056			деревня	Лобачево	17.44825911	2.0936283936	17.44825911	2.0936283936																									
N061			деревня	Ларино	7.4782469555	0.8801272206	7.4782469555	0.8801272206																									
N062			деревня	Мещерское	2.4927484444	0.2955375688	2.4927484444	0.2955375688																									
N063			деревня	Нижнее Чекино	28.95758444	3.9557568	34.92788444	3.9557568																									
N064			деревня	Огнево	12.46578222	1.4868784	12.46718221	1.4868784																									
N069			деревня	Осташкино-Свобода	119.4195855	14.68385364	119.4195855	14.68385364																									
N065			деревня	Пакеево	24.95758444	3.9557568	34.92788444	3.9557568																									
N066			деревня	Пахомово	301.7865991	36.47544886	241.7865991	36.47544886																									
N067			деревня	Пашково	57.56222844	6.5761.3702	47.56222844	6.5761.3702																									
N068			деревня	Пономарево	9.9708955776	1.17582272	9.9708955776	1.17582272																									
N071			деревня	Пестовицево	57.42032369	5.3731.9248	57.42032369	5.3731.9248																									
N060			деревня	Семеново	124.4375272	14.6468784	124.4375272	14.6468784																									
N072			деревня	Сосновицево	7.4782469555	0.8801272206	7.4782469555	0.8801272206																									
N030			деревня	Сычково	9.9708955776	1.17582272	9.9708955776	1.17582272																									
N073			деревня	Сошниково	2.4927484444	0.2955375688	2.4927484444	0.2955375688																									
N074			деревня	Трехово	87.31718895	11.44464145	87.31718895	11.44464145																									
N075			деревня	Ульяково	109.4405018	12.86012092	109.4405018	12.86012092																									
N076			деревня	Харино	42.91675111	5.154392	42.91675111	5.154392																									
N078			деревня	Чепки	4.9614946889	0.5685781.M	4.9595496889	0.5685781.M																									
N079			деревня	Шишково	2.4927484444	0.2955375688	2.4927484444	0.2955375688																									
N077			деревня	Шилово	24.95758444	3.9557568	34.92788444	3.9557568																									
N080			деревня	Шумилкино	147.67211582	17.36916412	147.67211582	17.36916412																									
N081			деревня	Щебзино	32.454756	3.4403512	32.454756	3.4403512																									
N082			поселок	Агентство Кстово	515.3901786	60.45559868	515.3901786	60.45559868																									
N083			поселок	зона отдыха пансионата "Ленинские горы профилактория "Строитель"	147.67211582	17.36916412	147.67211582	17.36916412																									
N084			поселок	Ленинские горы	837.3454773	98.47422648	837.3454773	98.47422648																									
N085			поселок	Петрокрепский	1418.464456	163.6756055	1449.464456	163.6756055																									
N086			село	Ишалеево	38.54380153	4.5309804	38.5128863	4.5309804																									
N087			село	Ларионово	2457.4697853	283.7494892	2457.4697853	283.7494892																									
N088			село	Чесма-Сосна	42.57677556	4.9855856	42.7727256	4.9855856																									
N089			село	Новоспасское	301.4225418	35.49840728	360.4225418	35.49840728																									
N090			село	Чапаев Заводь	545.9110051	64.24027592	545.9110051	64.24027592																									
	15	**Первомайский муниципальный округ**			**23625,51608**	**2464,599482**	**23625,51608**	**2464,599482**	**23672,93608**	**2490,599482**				3676,498222	3676,498222			МСК, ООО "Сокольск", мощностью 80000 т/год	Данковский МР, Данковское сп, с.Ишлеевское, 70:05:0554:0074, 70:05:0554:0075	58.155171, 42.015408	15	551,4748834	5125,024359	Полигон ТБО, ООО "Экологический оператор "Шанда" 30972 г	Данковский МР, Данковское сп, с.Ишлеевское, 76:05:027701 9028	Земли промышленности, энергетики, транспорта, связи, радиовещания, телевидения, информатики, земли для обеспечения космической деятельности, земли обороны, безопасности и земли иного специального назначения		58.155163, 42.0151008
N091																															
N092		Сокольская поселковая Пригородное			**12330,926452**	**1279,421311**	**12330,926452**	**1279,421311**																									
N093			д.п.	Пригородное	12330.92643	1279.421311	12330.92692	1279.421311																									
N094		Клюшейская сельское поселение			**5587,647504**	**578,9246622**	**5587,647504**	**578,9246621**																									
N095			деревня	Алексино	69.286078	8.10725952	50.286538	8.10725952																									
N096			деревня	Алешино	59.766068	7.0211.4536	76.766903	7.0211.4536																									
N097			деревня	Антипово	22.449472	2.34300544	22.449472	2.34300544																									
N098			деревня	Барейки	14.457304	1.70025420	14.457192	1.70025420																									
N101			деревня	Батурино	14.95092	1.4868784	14.95092	1.4868784																									
N102			деревня	Белое	66.480705	5.81388384	56.480705	5.81388384																									
N103			деревня	Большое Галяево	42.99276	4.4868552	42.99276	4.4868552																									
N105			деревня	Большое Панкратово	47.7891278	4.93738456	47.7891278	4.93738456																									
N106			деревня	Васильево	193.626698	20.24295195	193.626698	20.24295195																									
N107			деревня	Васькино	5.4113565	0.5685781.M	5.417568	0.5685781.M																									
N111			деревня	Вилково	81.570536	8.5038452	81.570536	8.5038452																									
N115			деревня	Вяткино	5.4113952	0.5801233	5.418552	0.5801233																									
N116			деревня	Гаглюк	64.542372	6.7370.4804	64.542372	6.7370.4804																									
N118			деревня	Данилов Починок	14.457304	1.70025420	14.457304	1.70025420																									
N120			деревня	Дерюгино	5.4113952	0.5801233	5.418552	0.5801233																									
N121			деревня	Долгополово	5.4113952	0.5801233	5.418552	0.5801233																									
N123			деревня	Дор	5.4113565	0.5685781.M	5.417568	0.5685781.M																									
N124			деревня	Дроскино	45.899568	4.85401005	44.899568	4.85401005																									
N125			деревня	Дубровское	25.2934656	2.6403512	26.2934656	2.6403512																									
N126			деревня	Ермаково	42.99276	4.4868552	42.99276	4.4868552																									
N127			деревня	Ескимово	11.234736	1.17582272	11.234736	1.17582272																									
N131			деревня	Ефимовское	11.234736	1.17582272	11.234736	1.17582272																									
N133			деревня	Ефимовское	67.348481	7.0410.1632	67.348416	7.0410.1632																									
N134			деревня	Ягодное	11.234736	1.17582272	11.234736	1.17582272																									
N140			деревня	Ивантеево	72.5667784	7.677587.68	75.302784	7.677587.68																									
N141			деревня	Ивановское	14.95092	1.4868784	14.95092	1.4868784																									
N145			деревня	Капканово	2.4961.84	0.2955375688	2.496184	0.2955375688																									
N146			деревня	Карпушиково	19.447248	2.0936283936	19.447248	2.0936283936																									
N147			деревня	Кобыленко	2.4961.84	0.2955375688	2.496184	0.2955375688																									
N148			деревня	Кузьминки	39.286776	4.6572985	39.286538	4.6572985																									
N149			деревня	Костенево	145.921568	15.2616556	145.921568	15.2616556																									
N150			деревня	Крысий Хутор	5.4113952	0.5801233	5.418552	0.5801233																									
N151			деревня	Кулаково	11.234736	1.17582272	11.234736	1.17582272																									
N153			деревня	Кубас	53.317496	5.5761792	95.317496	5.5761792																									
N154			деревня	Кузьминино	5.4113952	0.5801233	5.418552	0.5801233																									
N156			деревня	Кузьминино	2.4961.84	0.2955375688	2.496184	0.2955375688																									
N157			деревня	Лучкино	50.141743	5.29038224	50.511312	5.29038224																									
N158			деревня	Мелино	112.24736	11.7582272	111.24736	11.7582272																									
N159			деревня	Мишки-Федяевское	5.4113565	0.5685781.M	5.417568	0.5685781.M																									
N160			деревня	Мелешкино	5.412360	0.5685781.M	5.417568	0.5685781.M																									
N161			деревня	Мелешкино	2.4961.84	0.2955375688	2.496184	0.2955375688																									
N163			деревня	Мягтеево	160.77888	17.0025408	168.37104	17.0025408																									
N164			деревня	Нелюшка	5.412360	0.5685781.M	5.417568	0.5685781.M																									
N165			деревня	Нелюшка	5.412360	0.5685781.M	5.417568	0.5685781.M																									
N138			деревня	Нейбольское	5.4113952	0.5801233	5.418552	0.5801233																									
N166			деревня	Овечкино	89.797888	9.5060178	89.797888	9.5060178																									
N172			деревня	Одеялово	33.474288	3.52098216	33.474288	3.52098216																									
N173			деревня	Пановское	28.86144	3.0557568	28.86144	3.0557568																									
N176			деревня	Пакеево	145.921568	15.2616556	145.921568	15.2616556																									
N177			деревня	Первомайское	16.457304	1.70025420	16.457304	1.70025420																									
N183			деревня	Рабочий	22.449472	2.34300544	22.449472	2.34300544																									
N184			деревня	Сальково	14.447248	2.0936283936	19.447248	2.0936283936																									
N185			деревня	Сальково	39.286078	4.10725952	39.286538	4.10725952																									
N187			деревня	Сапино	5.4113565	0.5685781.M	5.417568	0.5685781.M																									
N188			деревня	Тагашево	14.95092	1.4868784	14.95092	1.4868784																									
N189			деревня	Тумеково	25.2934656	2.6403512	26.2934656	2.6403512																									
N190			деревня	Тимково	2.4961.84	0.2955375688	2.496184	0.2955375688																									
N191			деревня	Тихово	61.750048	6.4542.6496	61.750048	6.4542.6496																									
N192			деревня	Ухтомский Пятинос	5.4113952	0.5801233	5.418552	0.5801233																									
N193			деревня	Филимоно	25.2934656	2.6403512	26.2934656	2.6403512																									
N194			деревня	Хабалово	34.117668	3.567174	36.17668	3.567174																									
N200			деревня	Хлестково	5.412360	0.5685781.M	5.417568	0.5685781.M																									
N201			деревня	Хлестково	5.412360	0.5685781.M	5.417568	0.5685781.M																									
N202			деревня	Яблоново	42.99276	4.4868552	42.99276	4.4868552																									
N205			деревня	Ягьялово	16.457304	1.70025420	16.457304	1.70025420																									
N206			деревня	Ялюшино	28.86144	3.0557568	28.86144	3.0557568																									
N208			поселок	Ухтомский	103.681176	11.44464152	109.681176	11.44464152																									
N209			село	Якуповское	193.194952	20.51676964	200.694952	20.51760964																									
N210			село	Кумобой	1802.7713	191.772424	1892.7712	191.772424																									
N211			село	Николо-Гуляй	154.34012	16.1358324	154.34012	16.1358324																									
N214			село	Якуповское	2.4961.84	0.2955375688	2.496184	0.2955375688																									
N215			село	Семеновское	264.1992312	40.49144464	264.4682312	40.49144464																									
N216			село	Особенное-Щелкан	2.4961.84	0.2955375688	2.496184	0.2955375688																									
N218		Первомайское сельское поселение			**5736,5420961**	**590,2543093**	**5736,5420961**	**590,2543093**																									
N217			деревня	Алексино	2.4961.84	0.2955375688	2.496184	0.2955375688																									
N217			деревня	Аниськово	5.4113952	0.5801233	5.418552	0.5801233																									
N218			деревня	Антипово	22.449472	2.34300544	22.449472	2.34300544																									

3219			деревня	Аристово	1.006134	6.29337568	2.066164	6.29337568																												
3222			деревня	Бабушкино	22.449472	2.34300944	22.449472	2.34300944																												
3224			деревня	Багишиха	188.014528	18.4161704	188.014528	18.4161704																												
3226			деревня	Баженово	11.234756	1.17382272	11.234736	1.17382272																												
3228			деревня	Бег-наволок	1.006134	6.29337568	2.066164	6.29337568																												
3232			деревня	Белозеновское	98.286576	6.10729552	98.286576	6.10729552																												
3236			деревня	Бочарово	50.1615732	5.20078224	50.511732	5.20078224																												
3240			деревня	Вилково	25.356656	6.34035112	25.356656	6.34035112																												
3245			деревня	Вилково	11.234756	1.17382272	11.224736	1.17382272																												
3247			деревня	Гладилово	47.709128	6.50338656	47.709128	6.50338656																												
3250			деревня	Горелово	138.086464	13.4912832	138.084464	13.4912832																												
3260			деревня	Горка-Пятовская	19.445288	2.05852976	19.445288	2.05852976																												
3244			деревня	Гусево	5.612368	6.50852536	5.612368	6.50852536																												
3265			деревня	Дуля-Лаксинг	25.356656	2.64035112	25.356656	2.64035112																												
3266			деревня	Дуля-Пятовская	19.445288	2.05852976	19.445288	2.05852976																												
3268			деревня	Елизаветино	14.05992	1.46665784	14.05992	1.46665784																												
3261			деревня	Ефимцево	19.445288	2.05852976	19.445288	2.05852976																												
3262			деревня	Забелогово	34.4575984	6.70025408	66.937104	6.70025408																												
3263			деревня	Завражье	89.797888	6.31602176	89.797888	6.31602176																												
3264			деревня	Заозерино	5.612368	6.50852536	5.612368	6.50852536																												
3257			деревня	Заозерье	22.449472	2.34300944	22.449472	2.34300944																												
3258			деревня	Ивакинское	19.445288	2.05852976	19.445288	2.05852976																												
3266			деревня	Ивашево	11.234756	1.17382272	11.224736	1.17382272																												
3260			деревня	Ивашпаново	235.086892	20.76881664	275.0866972	20.76881664																												
3262			деревня	Ивашпасское	98.286576	6.10729552	98.286576	6.10729552																												
3263			деревня	Ивашпасское	25.06184	2.9557568	25.06184	2.9557568																												
3264			деревня	Ивашпасское	14.05992	1.46665784	14.05992	1.46665784																												
3265			деревня	Кочкина	98.286576	6.10729552	98.286576	6.10729552																												
3267			деревня	Кошкино	30.869024	3.22713248	30.909024	3.22713248																												
3268			деревня	Кубышково	11.234756	1.17382272	11.224736	1.17382272																												
3269			деревня	Кулаково	190.820512	19.94954624	190.820512	19.94954624																												
3270			деревня	Кулогово	123.472096	12.90051992	123.472096	12.90051992																												
3272			деревня	Кяхтеницево	25.356656	2.64035112	25.356656	2.64035112																												
3273			деревня	Кяхтеново	5.4185552	0.56521264	5.485552	0.56521264																												
3274			деревня	Кяхтеницево	11.234756	1.17382272	11.224736	1.17382272																												
3275			деревня	Кулогородство	1.006134	0.10517568	1.006164	0.10517568																												
3276			деревня	Ламенино	5.612368	6.50852536	5.612368	6.50852536																												
3277			деревня	Ламенское	193.626696	20.24292192	193.626696	20.24292192																												
3278			деревня	Летково	5.612368	6.50852536	5.612368	6.50852536																												
3285			деревня	Мишутинско	1.006134	0.10517568	2.066164	0.10517568																												
3286			деревня	Мишкинское	5.4185552	0.56521264	5.485552	0.56521264																												
3287			деревня	Мягково	25.356656	2.64035112	25.356656	2.64035112																												
3288			деревня	Мягково	19.445288	2.05852976	19.445288	2.05852976																												
3289			деревня	Мудинское	19.445288	2.05852976	19.445288	2.05852976																												
3290			деревня	Никитино	14.05992	1.46665784	14.05992	1.46665784																												
3280			деревня	Никольское	98.286576	6.10729552	98.286576	6.10729552																												
3281			деревня	Никольское	25.06184	2.9557568	25.06184	2.9557568																												
3282			деревня	Никольское	14.05992	1.46665784	14.05992	1.46665784																												
3283			деревня	Никольское	98.286576	6.10729552	98.286576	6.10729552																												
3284			деревня	Никольское	50.869024	3.22713248	50.909024	3.22713248																												
3285			деревня	Никольское	11.234756	1.17382272	11.224736	1.17382272																												
3286			деревня	Никольское	190.820512	19.94954624	190.820512	19.94954624																												
3287			деревня	Никольское	123.472096	12.90051992	123.472096	12.90051992																												
3288			деревня	Никольское	25.356656	2.64035112	25.356656	2.64035112																												
3289			деревня	Никольское	19.445288	2.05852976	19.445288	2.05852976																												
3290			деревня	Никольское	14.05992	1.46665784	14.05992	1.46665784																												
3291			деревня	Никольское	5.612368	6.50852536	5.612368	6.50852536																												
3292			деревня	Никольское	25.06184	2.9557568	25.06184	2.9557568																												
3293			деревня	Никольское	25.356656	2.64035112	25.356656	2.64035112																												
3294			деревня	Пестовица	131.086648	13.70869456	131.096648	13.70869456																												
3295			деревня	Пилимонское	75.76608	7.92114576	76.766080	7.92114576																												
3296			деревня	Пилимоно	64.11957	6.70017504	64.16457	6.70017504																												
3297			деревня	Пилимоно	14.157504	1.70075456	64.157156	1.70075456																												
3298			деревня	Пилимоно	70.06164	7.93557568	70.06164	7.93557568																												
3299			деревня	Пилимоно	64.11957	6.70017504	64.16457	6.70017504																												
3300			деревня	Пилимоно	1.006134	0.10517568	1.006164	0.10517568																												
3314			деревня	Пилимоно	59.754656	7.64858112	76.754656	7.64858112																												
3315			деревня	Ракомское	5.612368	6.50852536	5.612368	6.50852536																												
3316			деревня	Рабочевское	5.4185552	0.56521264	5.485552	0.56521264																												
3317			деревня	Сумкинское	11.234756	1.17382272	11.224736	1.17382272																												
3318			деревня	Сумкинско	1.006134	0.70337568	7.066164	0.70337568																												
3319			деревня	Сумкинско	5.4185552	0.56521264	5.485552	0.56521264																												
3327			деревня	Сумкорье	22.449472	2.34300944	22.449472	2.34300944																												
3325			деревня	Сумкинское	64.11968	6.70017536	96.117968	6.70017536																												
3324			деревня	Сумкозерье	41.950848	4.49491008	41.950848	4.49491008																												
3326			деревня	Сумкинско	59.754656	7.64858112	76.754656	7.64858112																												
3327			деревня	Сумкозерское	5.612368	6.50852536	5.612368	6.50852536																												
3328			деревня	Сумкино	1.006134	0.70337568	7.066164	0.70337568																												
3329			деревня	Тимофеевское	77.449473	5.34300944	77.449473	5.34300944																												
3330			деревня	Тихменьгское	1.006134	0.70337568	7.066164	0.70337568																												
3331			деревня	Тихменьгское	5.612368	6.50852536	5.612368	6.50852536																												
3332			деревня	Тихменьгское	11.234756	1.17382272	11.224736	1.17382272																												
3333			деревня	Тихменьгское	1.006134	0.70337568	7.066164	0.70337568																												
3334			деревня	Тихменьгское	1.006134	0.70337568	7.066164	0.70337568																												
3335			деревня	Тихменьгское	77.449473	5.34300944	77.449473	5.34300944																												
3336			деревня	Тихменьгское	5.4185552	0.56521264	5.485552	0.56521264																												
3337			деревня	Тихменьгское	5.612368	6.50852536	5.612368	6.50852536																												
3338			деревня	Тихменьгское	5.4185552	0.56521264	5.485552	0.56521264																												
3339			деревня	Тихменьгское	1.006134	0.70337568	7.066164	0.70337568																												
3340			деревня	Тихменьгское	5.612368	6.50852536	5.612368	6.50852536																												
3341			деревня	Тихменьгское	5.4185552	0.56521264	5.485552	0.56521264																												
3342			деревня	Тихменьгское	1.006134	0.70337568	7.066164	0.70337568																												
3343			деревня	Тихменьгское	5.612368	6.50852536	5.612368	6.50852536																												
3344			деревня	Тихменьгское	1.006134	0.70337568	7.066164	0.70337568																												
3345			деревня	Тихменьгское	5.612368	6.50852536	5.612368	6.50852536																												
3346			деревня	Тихменьгское	5.4185552	0.56521264	5.485552	0.56521264																												
3347			деревня	Тихменьгское	1.006134	0.70337568	7.066164	0.70337568																												
3348			деревня	Тихменьгское	5.612368	6.50852536	5.612368	6.50852536																												
3349			деревня	Тихменьгское	5.4185552	0.56521264	5.485552	0.56521264																												
3350			деревня	Тихменьгское	1.006134	0.70337568	7.066164	0.70337568																												
3351			деревня	Тихменьгское	5.612368	6.50852536	5.612368	6.50852536																												
3352			деревня	Тихменьгское	1.006134	0.70337568	7.066164	0.70337568																												
3353			деревня	Тихменьгское	5.612368	6.50852536	5.612368	6.50852536																												
3354			деревня	Тихменьгское	1.006134	0.70337568	7.066164	0.70337568																												
3355			деревня	Тихменьгское	5.612368	6.50852536	5.612368	6.50852536																												
3356			деревня	Тихменьгское	5.4185552	0.56521264	5.485552	0.56521264																												
3357			деревня	Тихменьгское	1.006134	0.70337568	7.066164	0.70337568																												
3358			деревня	Тихменьгское	5.612368	6.50852536	5.612368	6.50852536																												
3359			деревня	Тихменьгское	5.4185552	0.56521264	5.485552	0.56521264																												
3360			деревня	Тихменьгское	1.006134	0.70337568	7.066164	0.70337568																												
3361			деревня	Тихменьгское	5.612368	6.50852536	5.612368	6.50852536																												
3362			деревня	Тихменьгское	5.4185552	0.56521264	5.485552	0.56521264																												
3363			деревня	Тихменьгское	1.006134	0.70337568	7.066164	0.70337568																												
3364			деревня	Тихменьгское	5.612368	6.50852536	5.612368	6.50852536																												
3365			деревня	Тихменьгское	1.006134	0.70337568	7.066164	0.70337568																												
3366			деревня	Тихменьгское	5.612368	6.50852536	5.612368	6.50852536																												
3367			деревня	Тихменьгское	5.4185552	0.56521264	5.485552	0.56521264																												
3368			деревня	Тихменьгское	1.006134	0.70337568	7.066164	0.70337568																												
3369			деревня	Тихменьгское	5.612368	6.50852536	5.612368	6.50852536																												
3370			деревня	Тихменьгское	5.4185552	0.56521264	5.485552	0.56521264																												
3371			деревня	Тихменьгское	1.006134	0.70337568	7.066164	0.70337568																												
3372			деревня	Тихменьгское	5.612368	6.50852536	5.612368	6.50852536																												
3373			деревня	Тихменьгское	5.4185552	0.56521264	5.485552	0.56521264																												
3374			деревня	Тихменьгское	1.006134	0.70337568	7.066164	0.70337568																												
3375			деревня	Тихменьгское	5.612368	6.50852536	5.612368	6.50852536																												
3376			деревня	Тихменьгское	5.4185552	0.56521264	5.485552	0.56521264																												
3377			деревня	Тихменьгское	1.006134	0.70337568	7.066164	0.70337568																												
3378			деревня	Тихменьгское	5.612368	6.50852536	5.612368	6.50852536																												
3379			деревня	Тихменьгское	5.4185552	0.56521264	5.485552	0.56521264																												
3380			деревня	Тихменьгское	1.006134	0.70337568	7.066164	0.70337568																												
3381			деревня	Тихменьгское	5.612368	6.50852536	5.612368	6.50852536																												
3382			деревня	Тихменьгское	5.4185552	0.56521264	5.485552	0.56521264																												
3383			деревня	Тихменьгское	1.006134	0.70337568	7.066164	0.70337568																												
3384			деревня	Тихменьгское	5.612368	6.50852536	5.612368	6.50852536																												
3385			деревня	Тихменьгское	5.4185552	0.56521264	5.485552	0.56521264																												
3386			деревня	Тихменьгское	1.006134	0.70337568	7.066164	0.70337568																												
3387			деревня	Тихменьгское	5.612368	6.50852536	5.612368	6.50852536																												
3388			деревня	Тихменьгское	5.4185552	0.56521264	5.485552	0.56521264																												
3389			деревня	Тихменьгское	1.006134	0.70337568	7.066164	0.70337568																												
3390			деревня	Тихменьгское	5.612368	6.50852536	5.612368	6.50852536																												
3391			деревня	Тихменьгское	5.4185552	0.56521264	5.485552	0.56521264																												
3392			деревня	Тихменьгское	1.006134	0.70337568	7.066164	0.70337568																												
3393			деревня	Тихменьгское	5.612368	6.50852536	5.612368	6.50852536																												
3394			деревня	Тихменьгское	5.4185552	0.56521264	5.485552	0.56521264																												
3395			деревня	Тихменьгское	1.006134	0.70337568	7.066164	0.70337568																												
3396			деревня	Тихменьгское	5.612368	6.50852536	5.612368	6.50852536																												
3397			деревня	Тихменьгское	5.4185552	0.56521264	5.485552	0.56521264																												
3398			деревня	Тихменьгское	1.006134	0.70337568	7.066164	0.70337568																												
3399			деревня	Тихменьгское	5.612368	6.50852536	5.612368	6.50852536																												
3400			деревня	Тихменьгское	5.4185552	0.56521264	5.485552	0.56521264																												
3401			деревня	Тихменьгское	1.006134	0.70337568	7.066164	0.70337568																												
3402			деревня	Тихменьгское	5.612368	6.50852536	5.612368	6.50852536																												
3403			деревня	Тихменьгское	5.4185552	0.56521264	5.485552	0.56521264																												
3404			деревня	Тихменьгское	1.006134	0.70337568	7.066164	0.70337568																												
3405			деревня	Тихменьгское	5.612368	6.50852536	5.612368	6.50852536																												
3406			деревня	Тихменьгское	5.4185552	0.56521264	5.485552	0.56521264																												
3407			деревня	Тихменьгское	1.006134	0.70337568	7.066164	0.70337568																												
3408			деревня	Тихменьгское	5.612368	6.50852536	5.612368	6.50852536																												
3409			деревня	Тихменьгское	5.4185552	0.56521264	5.485552	0.56521264																												
3410			деревня	Тихменьгское	1.006134	0.70337568	7.066164	0.70337568																												
3411			деревня	Тихменьгское	5.612368	6.50852536	5.612368	6.50852536																												
3412			деревня	Тихменьгское	5.4185552	0.56521264	5.485552	0.56521264																												
3413			деревня	Тихменьгское	1.006134	0.70337568	7.066164	0.70337568																												
3414			деревня	Тихменьгское	5.612368	6.50852536	5.612368	6.50852536																												
3415			деревня	Тихменьгское	5.4185552	0.56521264	5.485552	0.56521264																												
3416			деревня	Тихменьгское	1.006134	0.70337568	7.066164	0.70337568																												
3417			деревня	Тихменьгское	5.612368	6.50852536	5.612368	6.50852536																												
3418			деревня	Тихменьгское	5.4185552	0.56521264	5.485552	0.56521264																												
3419			деревня	Тихменьгское	1.006134	0.70337568	7.066164	0.70337568																												
3420			деревня	Тихменьгское	5.612368	6.50852536	5.612368	6.50852536																												
3421			деревня	Тихменьгское	5.4185552	0.56521264	5.485552	0.56521264																												
3422			деревня	Тихменьгское	1.006134	0.70337568	7.066164	0.70337568																												
3423			деревня	Тихменьгское	5.612368	6.50852536	5.612368	6.50852536																												
3424			деревня	Тихменьгское	5.4185552	0.56521264	5.485552	0.56521264																												
3425			деревня	Тихменьгское	1.006134	0.70337568	7.066164	0.70337568																												
3426			деревня	Тихменьгское	5.612368	6.50852536	5.612368	6.50852536																												
3427			деревня	Тихменьгское	5.4185552	0.56521264	5.485552	0.56521264																												
3428			деревня	Тихменьгское	1.006134	0.70337568	7.066164	0.70337568																												
3429			деревня	Тихменьгское	5.612368	6.50852536	5.612368	6.50852536																												
3430			деревня	Тихменьгское	5.4185552	0.56521264	5.485552	0.56521264																												
3431			деревня	Тихменьгское	1.006134	0.70337568	7.066164	0.70337568																												
3432			деревня	Тихменьгское	5.612368	6.50852536	5.612368	6.50852536																												
3433			деревня	Тихменьгское	5.4185552	0.56521264	5.485552	0.56521264																												
3434			деревня	Тихменьгское	1.006134	0.70337568	7.066164	0.70337568																												
3435			деревня	Тихменьгское	5.612368	6.50852536	5.612368	6.50852536																												
3436			деревня	Тихменьгское	5.4185552	0.56521264	5.485552	0.56521264																												
3437			деревня	Тихменьгское	1.006134	0.70337568	7.066164	0.70337568																												
3438			деревня	Тихменьгское	5.612368	6.50852536	5.612368	6.50852536																												
3439			деревня	Тихменьгское	5.4185552	0.56521264	5.485552	0.56521264																												
3440			деревня	Тихменьгское	1.006134	0.70337568	7.066164	0.70337568																												
3441			деревня	Тихменьгское	5.612368	6.50852536	5.612368	6.50852536																												
3442			деревня	Тихменьгское	5.4185552	0.56521264	5.485552	0.56521264																												
3443			деревня	Тихменьгское	1.006134	0.70337568	7.066164	0.70337568																												
3444			деревня	Тихменьгское	5.612368	6.50852536	5.612368	6.50852536																												
3445			деревня	Тихменьгское	5.4185552	0.56521264	5.485552	0.56521264																												
3446			деревня	Тихменьгское	1.006134	0.70337568	7.066164	0.70337568																												
3447			деревня	Тихменьгское	5.612368	6.50852536	5.612368	6.50852536																												
3448			деревня	Тихменьгское	5.4185552	0.56521264	5.485552	0.56521264																												
3449			деревня	Тихменьгское	1.006134	0.70337568	7.066164	0.70337568																												
3450			деревня	Тихменьгское	5.612368	6.50852536	5.612368	6.50852536																												
3451			деревня	Тихменьгское	5.4185552	0.56521264	5.485552	0.56521264																												
3452			деревня	Тихменьгское	1.006134	0.70337568	7.066164	0.70337568																										



3740			деревня	Тарасенино	8.956669971	0.866966624	8.559445571	0.866966624																							
3744			деревня	Тарасьяново	2.846402897	0.288862398	2.846402897	0.288862398																							
3746			деревня	Тарасьяново	31.51151145	1.177404258	31.51151145	1.177404258																							
3747			деревня	Тарасьяно	11.58959145	1.916448832	11.58959145	1.916448832																							
3749			деревня	Тетюхи	17.07369714	1.75717336	17.07369714	1.75717336																							
3752			деревня	Филимонтсе	34.15779429	3.466546496	34.15779429	3.466546496																							
3753			деревня	Хвостиково	19.92558	2.402895456	19.92558	2.402895456																							
3754			деревня	Хвощовиха	19.92558	2.402895456	19.92558	2.402895456																							
3758			деревня	Шаньгино	19.92558	2.402895456	19.92558	2.402895456																							
3759			деревня	Шелохно	22.77386286	2.588097664	22.77386286	2.588097664																							
3761			деревня	Шильгино	48.59020857	4.916667936	48.59020857	4.916667936																							
3765			деревня	Ягодино	130.9582314	13.26764457	130.9582314	13.26764457																							
3765			деревня	Ягодино	8.956669971	0.866966624	8.559445571	0.866966624																							
3766			деревня	Якутенково	295.6681439	28.78705416	295.6681439	28.78705416																							
3768			деревня	Яковлево	22.77386286	2.588097664	22.77386286	2.588097664																							
3770			поселок	Клюквенный	2.846402897	0.288862398	2.846402897	0.288862398																							
3771			поселок	Клюквенный Яр	22.77386286	2.588097664	22.77386286	2.588097664																							
3772			село	Аделаитово	484.51364	98.65036457	484.51364	98.65036457																							
3774			село	Дмитриевское	91.48769145	9.245790656	91.48769145	9.245790656																							
3775			село	Кингино	207.7932486	21.08604018	207.7932486	21.08604018																							
3776			село	Кольцово	457.1794886	46.79306647	457.1794886	46.79306647																							
3777			село	Крылово	113.8595145	11.54468832	113.8595145	11.54468832																							
3780			село	Рождель	25.61858971	2.109559672	25.61858971	2.109559672																							
3781			село	Спас	65.46930771	6.645870784	65.46930771	6.645870784																							
3782			село	Яхлы Поляна	349.6899854	54.19095396	349.6899854	54.19095396																							
3784	15	**Российский муниципальный округ**			**170086,7627**	**20423,07383**	**170086,7627**	**20423,07383**	**171456,62277**	**20457,25383**			30605,88074																			
3785														193,82685	296,74032	МОУ, АО "Чистый город", автопылесос 220000 тенге	г.Ярославль, ул.Оспищевская, 25; 76:25:01:0001:0052	52.669700, 39.774545	55	149,807178	130,031164	Полигон ТБО, ОАО "Чистый город плюс" 209494 г	Ростовская МР, с/п Нашма, вблизи д.Ушапка; 76:15:01:0001:0002	Земли промышленности, энергетики, транспорта, связи, радиовещания, телевидения, информатики, земли для обеспечения космической деятельности, земли обороны, безопасности и земли иного специального назначения	57.240938, 39.393951
3785		Сельское поселение Ростов			**895619,721499**	**96981,889614**	**895619,721499**	**96981,889614**																Полигон ТБО, АО "Селькино" 81961586 г	Ярославская МР, Нашминское с/п, д.Селькино, 76:17:200401:25	Земли промышленности, энергетики, транспорта, связи, радиовещания, телевидения, информатики, земли для обеспечения космической деятельности, земли обороны, безопасности и земли иного специального назначения	57.722653, 39.660151
3786			город	Ростов	89609,72659	9696,805641	89609,72659	9696,805641																							
3786		Сельское поселение Ивня			**206,38,16,1998**	**22495,5184127**	**206,38,16,1998**	**22495,5184127**																							
3788			п.о.	Ивня	8260.887089	954.8370973	8260.887089	954.8370973																							
3790			деревня	Барбуи	97.50556465	11.54726864	97.50556465	11.54726864																							
3791			деревня	Бачманово	5.969760947	0.69958816	5.969760947	0.69958816																							
3792			деревня	Бобрыново	65.60273642	7.69546938	65.60273642	7.69546938																							
3793			деревня	Васильки	301.7746545	95.67909616	301.7746545	95.67909616																							
3794			деревня	Вяжлицево	17.73792084	2.08036448	17.73792084	2.08036448																							
3795			деревня	Голубцово	17.73792084	2.08036448	17.73792084	2.08036448																							
3796			деревня	Горелыгино	50.69586947	6.9916816	50.69586947	6.9916816																							
3797			деревня	Дятлово	153.4459086	18.14925216	153.4459086	18.14925216																							
3798			деревня	Лубяны	83.78920726	9.79425424	83.78920726	9.79425424																							
3799			деревня	Лубяны	41.36914863	4.85571272	41.36914863	4.85571272																							
3800			деревня	Лужицево	38.41049516	4.54732304	38.41049516	4.54732304																							
3803			деревня	Жуглино	260.6891607	30.76187904	260.6891607	30.76187904																							
3804			деревня	Яндомостье	96.158416	6.64808795	96.158416	6.64808795																							
3805			деревня	Яндомо	29.54653474	3.4979486	29.54653474	3.4979486																							
3806			деревня	Кашино	20.68257452	2.44895856	20.68257452	2.44895856																							
3806			деревня	Кисьмо	20.68257452	2.44895856	20.68257452	2.44895856																							
3807			деревня	Лужки	5.969760947	0.69958816	5.969760947	0.69958816																							
3807			деревня	Максимишкино	17.73792084	2.08036448	17.73792084	2.08036448																							
3808			деревня	Мягково	83.78659726	9.79425424	83.78659726	9.79425424																							
3809			деревня	Никулино	5.954605474	0.34959406	5.954605474	0.34959406																							
3810			деревня	Никулино	20.68257452	2.44895856	20.68257452	2.44895856																							
3811			деревня	Осташкинцево	17.73792084	2.08036448	17.73792084	2.08036448																							
3812			деревня	Пашино	5.954605474	0.34959406	5.954605474	0.34959406																							
3813			деревня	Перемилино	83.18782655	9.78835184	83.18782655	9.78835184																							
3814			деревня	Погибелицево	38.41049516	4.54732304	38.41049516	4.54732304																							
3815			деревня	Пузынцыбье	171.3699681	20.26806464	171.3699681	20.26806464																							
3816			деревня	Райцево	5.969760947	0.69958816	5.969760947	0.69958816																							
3817			деревня	Сахтышево	8.865960421	1.04953224	8.865960421	1.04953224																							
3818			деревня	Сергово	20.68257452	2.44895856	20.68257452	2.44895856																							
3819			деревня	Сидорово	17.73792084	2.08036448	17.73792084	2.08036448																							
3820			деревня	Слепнево	8.865960421	1.04953224	8.865960421	1.04953224																							
3821			деревня	Слепнево	8.865960421	1.04953224	8.865960421	1.04953224																							
3822			деревня	Сухтелка	1825.340895	174.1781446	1825.340895	174.1781446																							
3824			деревня	Ушакса	8.865960421	1.04953224	8.865960421	1.04953224																							
3825			деревня	Хлыново	67.69302969	6.69458384	67.69302969	6.69458384																							
3827			деревня	Чистилище	32.66010824	3.63734886	32.66010824	3.63734886																							
3828			деревня	Юльевская Слобода	980.69588	93.19049135	980.69588	93.19049135																							
3829			село	Александрово	11.83861589	1.39913632	11.83861589	1.39913632																							
3830			село	Алферьево	11.83861589	1.39913632	11.83861589	1.39913632																							
3831			село	Богослов	11.83861589	1.39913632	11.83861589	1.39913632																							
3832			село	Большое Шестово	407.7421794	48.37919844	407.7421794	48.37919844																							
3833			деревня	Демьяны	8.865960421	1.04953224	8.865960421	1.04953224																							
3834			деревня	Заитенье	64.71990211	5.3680112	64.71990211	5.3680112																							
3835			деревня	Ивашево	14.77936797	1.7489704	14.77936797	1.7489704																							
3836			село	Ляпы	307.2039615	36.37936852	307.2039615	36.37936852																							
3837			деревня	Малое Шестово	6.938085783	36.91488357	6.938085783	36.91488357																							
3838			село	Мамоново	1060.986057	126.4254457	1060.986057	126.4254457																							
3839			деревня	Пересухино	97.50556465	11.54726864	97.50556465	11.54726864																							
3841			село	Подбобье	310.2386147	36.7288384	310.2386147	36.7288384																							
3842			село	Сафоново	145.9140098	14.49867764	145.9140098	14.49867764																							
3843			село	Ялыма	145.7796202	17.15906892	145.7796202	17.15906892																							
3844			село	Яруглово	1046.721643	103.4389707	1046.721643	103.4389707																							
3845		Сельское поселение Петровское			**33417,408678**	**3871,112269**	**33417,408678**	**3871,112269**																							
3846			п.о.	Петровское	14045.88298	1631.762697	14045.88298	1631.762697																							
3847			деревня	Аксеново	5.969760947	0.69958816	5.969760947	0.69958816																							
3849			деревня	Антроповское	11.83861589	1.39913632	11.83861589	1.39913632																							
3850			деревня	Антроповское	17.73792084	2.08036448	17.73792084	2.08036448																							
3851			деревня	Аскеново	5.969760947	0.69958816	5.969760947	0.69958816																							
3852			деревня	Бакшино	127.6988994	14.84814544	127.6988994	14.84814544																							
3856			деревня	Бакшино	5.954605474	0.34959406	5.954605474	0.34959406																							
3856			деревня	Бел.отделение	8.865960421	1.04953224	8.865960421	1.04953224																							
3857			деревня	Белавино	5.969760947	0.69958816	5.969760947	0.69958816																							
3858			деревня	Белогорово	38.41049516	4.54732304	38.41049516	4.54732304																							
3859			деревня	Белоусово	8.865960421	1.04953224	8.865960421	1.04953224																							
3861			деревня	Бекетово	8.865960421	1.04953224	8.865960421	1.04953224																							
3862			деревня	Белгилово	23.43722779	2.79035284	23.43722779	2.79035284																							
3864			деревня	Вяжлицы Горки	41.36914863	4.85571272	41.36914863	4.85571272																							
3865			деревня	Гаврилово	112.2.78032	13.35037864	112.2.78032	13.35037864																							
3866			деревня	Гаганино	41.36914863	4.85571272	41.36914863	4.85571272																							
3867			деревня	Глебцыно	26.59358126	3.14814472	26.59358126	3.14814472																							
3868			деревня	Горки	53.18578255	6.29620344	53.18578255	6.29620344																							
3869			деревня	Горки	5.954605474	0.34959406	5.954605474	0.34959406																							
3870			деревня	Гришково	29.54653474	3.4979486	29.54653474	3.4979486																							
3871			деревня	Гобцыно	17.73792084	2.08036448	17.73792084	2.08036448																							
3872			деревня	Гусаковское	20.68257452	2.44895856	20.68257452	2.44895856																							
3873			деревня	Дементьево	5.954605474	0.34959406	5.954605474	0.34959406																							
3874			деревня	Демьяново	11.83861589	1.39913632	11.83861589	1.39913632																							
3875			деревня	Дятлово	192.0524798	22.73661632	192.0524798	22.73661632																							
3876			деревня	Дубцово	177.2792084	20.96382448	177.2792084	20.96382448																							
3878			деревня	Ельцыно	20.68257452	2.44895856	20.68257452	2.44895856																							
3879			деревня	Ельцыно	367.2934669	67.16804736	367.2934669	67.16804736																							
3880			деревня	Елизарьево	11.83861589	1.39913632	11.83861589	1.39913632																							
3882			деревня	Заитенье	8.865960421	1.04953224	8.865960421	1.04953224																							
3883			деревня	Заитенье	106.1455089	22.07701704	106.1455089	22.07701704																							
3884			деревня	Запольье	23.43722779	2.79035284	23.43722779	2.79035284																							
3885			деревня	Запольье	147.7526757	17.600704	147.7526757	17.600704																							
3886			деревня	Запольцево	38.41049516	4.54732304	38.41049516	4.54732304																							
3887			деревня	Ивашево	52.66010824	3.63734886	52.66010824	3.63734886																							
3888			деревня	Ивашко	449.107528	53.16470866	449.107528	53.16470866																							
3889			деревня	Клюквино	5.954605474	0.34959406	5.954605474	0.34959406																							
3890			деревня	Кадниково	41.36914863	4.85571272	41.36914863	4.85571272																							
3891			деревня	Капустино	47.27449198	5.59035926	47.27449198	5.59035926																							
3892			деревня	Клюквино	8.865960421	1.04953224	8.865960421	1.04953224																							
3895			деревня	Кокшино	38.41049516	4.54732304	38.41049516	4.54732304																							
3896			деревня	Колышево	1212.160915	139.3702704	1283.560915	139.3702704																							
3898			деревня	Кононово	23.43722779	2.79035284	23.43722779	2.79035284																							
3898			деревня	Кононово	5.969760947	0.69958816	5.969760947	0.69958816																							
3897			деревня	Кочергино	53.18578255	6.29620344	45.10378255	6.29620344																							
3898			деревня	Куприно	5.954605474	0.34959406	5.954605474	0.34959406																							
3899			деревня	Кусьцыно	14.77528757	1.7489704	14.77528757	1.7489704																							
3900			деревня	Кустошкино	5.969760947	0.69958816	5.969760947	0.69958816																							
3901			деревня	Кончурово	26.59358126	3.14814472	26.59358126	3.14814472																							
3902			деревня	Кузьцыно	5.969760947	0.69958816	5.969760947	0.69958816																							
3903			деревня	Ларионово	295.6854574	34.9759406	295.6854574	34.9759406																							
3904			деревня	Левина Гора	79.77564579	9.44448918	79.77564579	9.44448918																							
3905			деревня	Лесково	91.63757776	9.70819764	91.63757776	9.70819764																							
3906			деревня	Ловчево	11.83861589	1.39913632	11.83861589	1.39913632																							
3907			деревня	Лубяницево	5.969760947	0.69958816	5.969760947	0.69958816																							
3908			деревня	Мелешкино	64.71990211	5.3680112	64.71990211	5.3680112																							
3909			деревня	Мелешкино	41.36914863	4.85571272	41.36914863	4.85571272																							
3910			деревня	Мишутино	5.954605474	0.34959406	5.954605474	0.34959406																							
3911			деревня	Мелешкино	5.954605474	0.34959406	5.954605474	0.34959406																							
3912			деревня	Мелешкино-Гришково	106.7659764	17.48956468	106.7659764	17.48956468																							
3913			деревня	Мелешкино-Гришково	5.969760947	0.69958816	5.969760947	0.69958816																							
3914			деревня	Мелешкино-Гришково	5.954605474	0.34959406	5.954605474	0.34959406																							
3915			деревня	Мелешкино-Гришково	5.969760947	0.69958816	5.969760947	0.69958816																							
3916			деревня	Мелешкино-Гришково	5.954605474	0.34959406	5.954605474	0.34959406																							
3917			деревня	Мелешкино-Гришково	5.969760947	0.69958816	5.969760947	0.69958816																							
3918			деревня	Мелешкино-Гришково	5.954605474	0.34959406	5.954605474	0.34959406																							
3919			деревня	Мелешкино-Гришково	41.36914863	4.85571272	41.36914863	4.85571272																							
3920			деревня	Мелешкино-Гришково	5.954605474	0.34959406	5.954605474	0.34959406																							
3921			деревня	Мелешкино-Гришково	5.954605474	0.34959406	5.954605474	0.34959406																							
3922			деревня	Мелешкино-Гришково	5.954605474	0.34959406	5.954605474	0.34959406																							
3923			деревня	Мелешкино-Гришково	5.954605474	0.34959406	5.954605474	0.34959406																							
3924			деревня	Мелешкино-Гришково	5.954605474	0.34959406	5.954605474	0.34959406																							
3925			деревня	Мелешкино-Гришково	5.954605474	0.34959406	5.954605474	0.34959406																							
3926			деревня	Мелешкино-Гришково	5.954605474	0.34959406	5.954605474	0.34959406																							
3927			деревня	Мелешкино-Гришково	5.954605474	0.34959406	5.954605474	0.34959406																							
3928			деревня	Мелешкино-Гришково	5.954605474	0.34959406	5.954605474	0.34959406																							
3929			деревня	Мелешкино-Гришково	5.954605474	0.34959406	5.954605474	0.34959406																							
3930			деревня	Мелешкино-Гришково	5.954605474	0.34959406	5.954605474	0.34959406																							
3931			деревня	Мелешкино-Гришково	5.954605474	0.34959406	5.954605474	0.34959406																							
3932			деревня	Мелешкино-Гришково	5.954605474	0.34959406	5.954605474	0.34959406																							
3933			деревня	Мелешкино-Гришково	5.954605474	0.34959406	5.954605474	0.34959406																							
3934			деревня	Мелешкино-Гришково	5.954605474	0.34959406	5.954605474	0.34959406																							
3935			деревня	Мелешкино-Гришково	5.954605474	0.34959406	5.954605474	0.34959406																							
3936			деревня	Мелешкино-Гришково	5.954605474	0.34959406	5.954605474	0.34959406																							
3937			деревня	Мелешкино-Гришково	5.954605474	0.34959406	5.954605474	0.34959406																							
3938			деревня	Мелешкино-Гришково	5.954605474	0.34959406	5.954605474	0.34959406																							
3939			деревня	Мелешкино-Гришково	5.954605474	0.34959406	5.954605474	0.34959406																							
3940			деревня	Мелешкино-Гришково	5.954605474	0.34959406	5.954605474	0.34959406																							
3941			деревня	Мелешкино-Гришково	5.954605474	0.34959406	5.954605474	0.34959406																							
3942			деревня	Мелешкино-Гришково	5.954605474	0.34959406	5.954605474	0.34959406																							
3943			деревня	Мелешкино-Гришково	5.954605474	0.34959406	5.954605474	0.34959406																							
3944			деревня	Мелешкино-Гришково	5.954605474	0.34959406	5.954605474	0.34959406																							
3945			деревня	Мелешкино-Гришково	5.954605474	0.34959406	5.954605474	0.34959406																							
3946			деревня	Мелешкино-Гришково	5.954605474	0.34959406	5.954605474	0.34959406																							
3947			деревня	Мелешкино-Гришково	5.954605474	0.34959406	5.954605474	0.34959406																							
3948			деревня	Мелешкино-Гришково	5.954605474	0.34959406	5.954605474	0.34959406																							
3949			деревня	Мелешкино-Гришково	5.954605474	0.34959406	5.954605474	0.34959406																							
3950			деревня	Мелешкино-Гришково	5.954605474	0.34959406	5.954605474	0.34959406																							
3951			деревня	Мелешкино-Гришково	5.954605474	0.34959406	5.954605474	0.34959406																							
3952			деревня	Мелешкино-Гришково	5.954605474	0.34959406	5.954605474	0.34959406																							
3953			деревня	Мелешкино-Гришково	5.954605474	0.34959406	5.954605474	0.34959406																							
3954			деревня	Мелешкино-Гришково	5.954605474	0.34959406	5.954605474	0.34959406																							
3955			деревня	Мелешкино-Гришково	5.954605474	0.34959406	5.954605474	0.34959406																							
3956			деревня	Мелешкино-Гришково	5.954605474	0.34959406	5.954605474	0.34959406																							
3957			деревня	Мелешкино-Гришково	5.954605474	0.34959406	5.954605474	0.34959406																							
3958			деревня	Мелешкино-Гришково	5.954605474	0.34959406	5.954605474	0.34959406																							
3959			деревня	Мелешкино-Гришково	5.954605474	0.34959406	5.954605474	0.34959406																							
3960			деревня	Мелешкино-Гришково	5.954605474	0.34959406	5.954605474	0.34959406																							
3961			деревня	Мелешкино-Гришково	5.954605474	0.34959406	5.954605474	0.34959406																							
3962			деревня	Мелешкино-Гришково	5.954605474	0.34959406	5.954605474	0.34959406																							
3963			деревня	Мелешкино-Гришково	5.954605474	0.34959406	5.954605474	0.34959406																							
3964			деревня	Мелешкино-Гришково	5.954605474	0.34959406	5.954605474	0.34959406																							
3965			деревня	Мелешкино-Гришково	5.954605474	0.34959406	5.954605474	0.34959406																							
3966			деревня	Мелешкино-Гришково	5.954605474	0.34959406	5.954605474	0.34959406																							
3967			деревня	Мелешкино-Гришково	5.954605474	0.34959406	5.954605474	0.34959406																							
3968			деревня	Мелешкино-Гришково	5.954605474	0.34959406	5.954605474	0.34959406																							
3969			деревня	Мелешкино-Гришково	5.954605474	0.34959406	5.954605474	0.34959406																							
3970			деревня	Мелешкино-Гришково	5.954605474	0.34959406	5.954605474	0.34959406																							
3971			деревня	Мелешкино-Гришково	5.954605474	0.34959406	5.954605474	0.34959406																							
3972			деревня	Мелешкино-Гришково	5.954605474	0.34959406	5.954605474	0.34959406																							
3973			деревня	Мелешкино-Гришково	5.954605474	0.34959406	5.954

| | | |

| | | |

| | | |

| | | |

| | | |

| | | |

| | | |

| | | |

5675			деревня	Гаськово	253,168	28,557568		401,58281683		34,28687652																					
5676			деревня	Гладковское	2,55168	0,28537568		4,159428183		0,342868765																					
5677			деревня	Гладковское	41,97024	1,26078224		74,40983094		4,197780975																					
5678			деревня	Гнетневольское	1161,86512	108,2484812		2077,412381		162,3728828																					
5679			деревня	Давыдово	18,32176	2,05838976		29,11988314		2,586678564																					
5680			деревня	Лужно	51,28606	6,45426496		91,50737550		7,529368454																					
5681			деревня	Лыткарины	60,9504	5,8883784		134,5923649		10,26389496																					
5682			деревня	Пятово	4,66756	0,50875136		8,310852727		0,68013673																					
5683			деревня	Тумаково	2019,54986	242,0625588		3602,423357		282,3589986																					
5684			деревня	Ялухово	30,31164	3,81388384		54,07254072		4,486888747																					
5685			деревня	Заречье	6,99504	0,89012304		12,47823849		1,026389496																					
5686			деревня	Ивановское	2,55168	0,28537568		4,159428183		0,342868765																					
5687			деревня	Ивановское	51,28606	6,45426496		91,50737550		7,529368454																					
5688			деревня	Калининградская	18,45168	2,34320544		33,23948527		2,706168923																					
5689			деревня	Клишино	2,55168	0,28537568		4,159428183		0,342868765																					
5690			деревня	Колбасково	1301,6095	17,46254688		2481,569456		201,5546956																					
5691			деревня	Кулаково	2,55168	0,28537568		4,159428183		0,342868765																					
5692			деревня	Кулаковское	4,66756	0,50875136		8,310852727		0,68013673																					
5693			деревня	Кульшино	13,98008	1,78025408		24,95455056		2,052688593																					
5694			деревня	Кулябово	67,61372	8,30768372		120,6231567		9,919958299																					
5695			деревня	Кучкаринка	30,31164	3,81388384		54,07254072		4,486888747																					
5696			деревня	Кяхский Бор	349,752	44,6666592		625,9130245		51,58029478																					
5697			деревня	Кульшинское	11,41984	1,46667584		20,7073.9092		1,710501826																					
5698			деревня	Кульшино	28,46848	3,22313248		49,70768878		3,782703887																					
5699			деревня	Кяхлицы	4,66756	0,50875136		8,310852727		0,68013673																					
5700			деревня	Лаврентьево	18,32176	2,05838976		29,11988314		2,586678564																					
5701			деревня	Ларионово	301,202	7,354392		605,5956561		8,141709128																					
5702			деревня	Лежнево	455,86688	54,45772864		831,3924562		63,889165																					
5703			деревня	Лесопилицы	1287,66768	156,5410627		2297,035481		179,59764																					
5704			деревня	Лобаново	49,96528	6,10888928		87,34799495		7,185485669																					
5705			деревня	Лужно	51,28606	6,45426496		91,50737550		7,529368454																					
5706			деревня	Малое Болдино	199,98996	13,78064696		391,4930295		16,47775516																					
5707			деревня	Малое Филимоново	104,9256	13,2019056		187,1741733		15,39387645																					
5708			деревня	Малоярцево	30,31164	3,81388384		54,07254072		4,486888747																					
5709			деревня	Медведково	88,96052	7,06505852		96,02622792		8,209640764																					
5710			деревня	Мелкашевское	410,17568	51,65441968		772,0980037		60,26887237																					
5711			деревня	Мелкашино	6,99504	0,89012304		12,47823849		1,026389496																					
5712			деревня	Мелочи	645,97072	51,44669648		795,5941144		52,31766975																					
5713			деревня	Пилатово	18,45168	2,34320544		33,23948551		2,706168923																					
5714			деревня	Нолю	191,19776	24,09460776		341,0728454		28,04866954																					
5715			деревня	Осипово	2,55168	0,28537568		4,159428183		0,342868765																					
5716			деревня	Пашково	2,55168	0,28537568		4,159428183		0,342868765																					
5717			деревня	Пашковское	4,66756	0,50875136		8,310852727		0,68013673																					
5718			деревня	Пятка	4,66756	0,50875136		8,310852727		0,68013673																					
5719			деревня	Пятовское	1575,86288	189,6885758		2811,141300		220,3589065																					
5720			деревня	Пятовино	84,89792	4,4866552		63,38139245		5,158025478																					
5721			деревня	Пятовщина	4,66756	0,50875136		8,310852727		0,68013673																					
5722			деревня	Подосиново	402,6368	7,42778368		698,1450802		8,895775894																					
5723			деревня	Полесье	1937,21504	232,3056989		3491,369458		270,7854566																					
5724			деревня	Полянка	6,99504	0,89012304		12,47823849		1,026389496																					
5725			деревня	Рождествено	4,99504	0,59012304		17,47823849		1,026389496																					
5726			деревня	Рыженково	2,55168	0,28537568		4,159428183		0,342868765																					
5727			деревня	Сметанино	18,32176	2,05838976		70,11988314		9,966478566																					
5728			деревня	Сметанниково	8,93676	1,11588372		16,63720845		1,366755845																					
5729			деревня	Сметанниково	6,99504	0,89012304		17,47823849		1,026389496																					
5730			деревня	Сметанниково	8,93676	1,11588372		16,63720845		1,366755845																					
5731			деревня	Сметанниковское	75,64565	9,77757565		495,7956678		9,765795817																					
5732			деревня	Сметанниковское	75,64565	9,77757565		495,7956678		9,765795817																					
5733			деревня	Сухаево	4,66756	0,50875136		8,310852727		0,68013673																					
5734			деревня	Фильтино	6,99504	0,89012304		17,47823849		1,026389496																					
5735			деревня	Хлебниково	2,55168	0,28537568		4,159428183		0,342868765																					
5736			деревня	Хомяково	75,64565	9,77757565		495,7956678		9,765795817																					
5737			деревня	Чернятино	6,99504	0,89012304		17,47823849		1,026389496																					
5738			деревня	Шишкино	2,55168	0,28537568		4,159428183		0,342868765																					
5739			деревня	Ялухово	18,45168	2,34320544		33,23948551		2,706168923																					
5740			деревня	Ялухово	4,66756	0,50875136		8,310852727		0,68013673																					
5741			деревня	Ялухово	4,66756	0,50875136		8,310852727		0,68013673																					
5742			деревня	Ялухово	4,66756	0,50875136		8,310852727		0,68013673																					
5743			деревня	Ялухово	4,66756	0,50875136		8,310852727		0,68013673																					
5744			деревня	Ялухово	4,66756	0,50875136		8,310852727		0,68013673																					
5745			деревня	Ялухово	4,66756	0,50875136		8,310852727		0,68013673																					
5746			деревня	Ялухово	4,66756	0,50875136		8,310852727		0,68013673																					
5747			деревня	Ялухово	4,66756	0,50875136		8,310852727		0,68013673																					
5748			деревня	Ялухово	4,66756	0,50875136		8,310852727		0,68013673																					
5749			деревня	Ялухово	4,66756	0,50875136		8,310852727		0,68013673																					
5750			деревня	Ялухово	4,66756	0,50875136		8,310852727		0,68013673																					
5751			деревня	Ялухово	4,66756	0,50875136		8,310852727		0,68013673																					
5752			поселок	Аврора	4,66756	0,50875136		8,310852727		0,68013673																					
5753			поселок	Аврора	4,66756	0,50875136		8,310852727		0,68013673																					
5754			поселок	Аврора	4,66756	0,50875136		8,310852727		0,68013673																					
5755			поселок	Аврора	4,66756	0,50875136		8,310852727		0,68013673																					
5756			поселок	Аврора	4,66756	0,50875136		8,310852727		0,68013673																					
5757			поселок	Аврора	4,66756	0,50875136		8,310852727		0,68013673																					
5758			поселок	Аврора	4,66756	0,50875136		8,310852727		0,68013673																					
5759			поселок	Аврора	4,66756	0,50875136		8,310852727		0,68013673																					
5760			поселок	Аврора	4,66756	0,50875136		8,310852727		0,68013673																					
5761			поселок	Аврора	4,66756	0,50875136		8,310852727		0,68013673																					
5762			поселок	Аврора	4,66756	0,50875136		8,310852727		0,68013673																					
5763			поселок	Аврора	4,66756	0,50875136		8,310852727		0,68013673																					
5764			поселок	Аврора	4,66756	0,50875136		8,310852727		0,68013673																					
5765			поселок	Аврора	4,66756	0,50875136		8,310852727		0,68013673																					
5766			поселок	Аврора	4,66756	0,50875136		8,310852727		0,68013673																					
5767			поселок	Аврора	4,66756	0,50875136		8,310852727		0,68013673																					
5768			поселок	Аврора	4,66756	0,50875136		8,310852727		0,68013673																					
5769			поселок	Аврора	4,66756	0,50875136		8,310852727		0,68013673																					
5770			поселок	Аврора	4,66756	0,50875136		8,310852727		0,68013673																					
5771			поселок	Аврора	4,66756	0,50875136		8,310852727		0,68013673																					
5772			поселок	Аврора	4,66756	0,50875136		8,310852727		0,68013673																					
5773			поселок	Аврора	4,66756	0,50875136		8,310852727		0,68013673																					
5774			поселок	Аврора	4,66756	0,50875136		8,310852727		0,68013673																					
5775			поселок	Аврора	4,66756	0,50875136		8,310852727		0,68013673																					
5776			поселок	Аврора	4,66756	0,50875136		8,310852727		0,68013673																					
5777			поселок	Аврора	4,66756	0,50875136		8,310852727		0,68013673																					
5778			поселок	Аврора	4,66756	0,50875136		8,310852727		0,68013673																					
5779			поселок	Аврора	4,66756	0,50875136		8,310852727		0,68013673																					
5780			поселок	Аврора	4,66756	0,50875136		8,310852727		0,68013673																					
5781			поселок	Аврора	4,66756	0,50875136		8,310852727		0,68013673																					
5782			поселок	Аврора	4,66756	0,50875136		8,310852727		0,68013673																					
5783			поселок	Аврора	4,66756	0,50875136		8,310852727		0,68013673																					
5784			поселок	Аврора	4,66756	0,50875136		8,310852727		0,68013673																					
5785			поселок	Аврора	4,66756	0,50875136		8,310852727		0,68013673																					
5786			поселок	Аврора	4,66756	0,50875136		8,310852727		0,68013673																					
5787			поселок	Аврора	4,66756	0,50875136		8,310852727		0,68013673																					
5788			поселок	Аврора	4,66756	0,50875136		8,310852727		0,68013673																					
5789			поселок	Аврора	4,66756	0,50875136		8,310852727		0,68013673																					
5790			поселок	Аврора	4,66756	0,50875136		8,310852727		0,68013673																					
5791			поселок	Аврора	4,66756	0,50875136		8,310852727		0,68013673																					
5792			поселок	Аврора	4,66756	0,50875136		8,310852727		0,68013673																					
5793			поселок	Аврора	4,66756	0,50875136		8,310852727		0,68013673																					
5794			поселок	Аврора	4,66756	0,50875136		8,310852727		0,68013673																					
5795			поселок	Аврора	4,66756	0,50875136		8,310852727		0,68013673																					
5796			поселок	Аврора	4,66756	0,50875136		8,310852727		0,68013673																					
5797			поселок	Аврора	4,66756	0,50875136		8,310852727		0,68013673																					
5798			поселок	Аврора	4,66756	0,50875136		8,310852727		0,68013673																					
5799			поселок	Аврора	4,66756	0,50875136		8,310852727		0,68013673																					
5800			поселок	Аврора	4,66756	0,50875136		8,310852727		0,68013673																					
5801			поселок	Аврора	4,66756	0,50875136		8,310852727		0,68013673																					
5802		Нашвинское сельское поселение			27833,3312	2375,582527		49691,2897		3935,648698	49691,2897			9905,701347				МСК, ИП Плесконяев Н.Ш., мощностью 40000 кВт/ед	г.Ярославль, ул.Бекетова, д.3; 76:23:011001:4660	57.657222, 39.858055	10			Полигон ТБО, АО "Хлопково" 617615б т	Ярославский МР, Нашвинское с/п, д.Сколково, 76:17:200401:22	Земли промышленности, энергетики, транспорта, связи, радиовещания, телевидения, информатики, земли для обеспечения космической деятельности, земли обороны, безопасности и земли иного специального назначения	57.722853, 39.680151
5803			деревня	Аникеево	34,9792	4,4866552		63,38139245		5,158025478																					
5804			деревня	Антроповское	18,32176	2,05838976		29,11988314		2,586678564																					
5805			деревня	Барсуково	49,96528	6,10888928		87,34799495		7,185485669																					
5806			деревня	Бирючино	137,36912	17,30916512		240,4081436		20,18280516																					
5807			деревня	Большое	13,98008	1,78025408		24,95455056		2,052688593																					
5808			деревня	Большое	13,98008	1,78025408		24,95455056		2,052688593																					
5809			деревня	Бобрино	18,45168	2,34320544		33,23948551		2,706168923																					
5810			деревня	Большое Полянка	20,99512	2,64035112		37,43483367		3,078681287																					
5811			деревня	Большое Хорошево	32,66552	4,10729852		58,21196429		4,789507412																					
5812			деревня	Борисцево	20,99512	2,64035112		37,43483367		3,078681287																					
5813			деревня	Бутаково	82,95536	7,81114536		112,3050504		8,21566586																					
5814			деревня	Вареболово	25,99016	3,52506016		49,76131396		4,104020582																					
5815			деревня	Глебцево	11,41984	1,46667584		20,7073.9092		1,710501826																					
5816			деревня	Гнутово	347,76488	43,67635488		611,4934646		50,39686868																					
5817			деревня	Гнутовское	1004,37488	130,4414736		1765,147927		146,4365974																					
5818			деревня	Ельцово	4,66756	0,50875136		8,310852727		0,68013673																					
5819			деревня	Елькополино	67,99536	7,81114536		117,3369504		9,775565586																					
5820		Карабихское сельское поселение			41012,07384	5089,463796		74908,95257		5934,479262	76374,37297			9540,560882				МСК, ИП Плесконяев Н.Ш., мощностью 40000 кВт/ед	г.Ярославль, ул.Бекетова, д.3; 76:23:011001:4660	57.657222, 39.858055	10			Полигон ТБО, АО "Хлопково" 617615б т	Ярославский МР, Нашвинское с/п, д.Сколково, 76:17:200401:22	Земли промышленности, энергетики, транспорта, связи, радиовещания, телевидения, информатики, земли для обеспечения космической деятельности, земли обороны, безопасности и земли иного специального назначения	57.722853, 39.680151
5821			деревня	Алексеевское	563,76598	69,76666698		848,9398815		93,56766497																					
5822			деревня	Аникеево	1135,95056	137,5466805		7076,401166		140,1476681																					
5823			деревня	Афанасово	4,99504	0,59012304		17,47823849		1,026389496																					
5824			деревня	Бекасово	130,74764	21,48447464		369,4301098		34,97009866																					
5825			деревня	Большое	746,4949	93,1911149		1051,936476		103,4795787																					
5826			деревня	Бутаково	30,31164	3,81388384		54,07254072		4,486888747																					
5827			деревня	Вареболово	4,99504	0,59012304		17,47823849		1,026389496																					
5828			деревня	Гнутово	109,99896	13,78064696		189,4930295		16,47775516																					

5775			деревня	Бочильцево	25.44949	5.2273248	49.7956678	3.762792847																												
5776			деревня	Васильево	72.29209	0.03664606	128.9422111	10.60401953																												
5777			деревня	Вахонь	102.99502	12.98053992	183.0147622	15.49160807																												
5778			деревня	Гавшинцево	32.64552	6.10729052	58.25186529	4.788947112																												
5782			деревня	Гатилово	6.99504	0.88021208	12.47827849	1.026389496																												
5783			деревня	Гоголино	452.69776	60.72876476	864.0021158	70.88681549																												
5784			деревня	Зиновьево	4.64756	0.5865753	8.31985272	0.68613673																												
5785			деревня	Зыково	6.99504	0.88021208	12.47827849	1.026389496																												
5788			деревня	Камайгора	1988.92304	250.2494655	3547.9905177	291.7605516																												
5792			деревня	Клементьево	246.5165	31.1562031	439.7540898	36.15766199																												
5795			деревня	Кудимово	247.13008	31.09782208	440.5391733	36.2692667																												
5797			деревня	Кулаковщино	1207.09545	145.9445255	2151.295225	176.1686594																												
5799			деревня	Костяково	295.01784	25.81769964	566.0298024	39.00206644																												
5795			деревня	Лопатково	111.93064	14.08207264	199.4924956	16.40928195																												
5796			деревня	Мельково	11.6984	1.4668784	20.7973 8082	1.7695 48326																												
5797			деревня	Мягилово	4.64756	0.5865753	8.31985272	0.68613673																												
5798			деревня	Нагулино	649.49652	78.5139378	1158.313736	91.16195756																												
5799			деревня	Осаново	23.5048	2.9575948	41.9042818	3.420605652																												
5780			деревня	Петровское	53.42064	6.76354064	95.08890278	7.867572599																												
5802			деревня	Пилюлино	77.38605	4.49405001	66.59303301	5.473897685																												
5803			деревня	Пилюлино	27.99016	3.52506516	49.91311396	4.10483855 2																												
5802			деревня	Письколово	10.32176	2.05852976	28.11988314	2.594678566																												
5805			деревня	Писчебумажная	508.10512	85.77436768	1264.951658	99.86405965																												
5806			деревня	Ручейки	11.6984	1.4668784	20.7973 8082	1.7695 48326																												
5808			деревня	Сударьинское	452.68768	60.39972768	628.0535367	51.61525514																												
5807			деревня	Сарычево	11.6984	1.4668784	20.7973 8082	1.7695 48326																												
5808			деревня	Сотчино	288.1452	31.1562031	478.7540898	39.15766199																												
5809			деревня	Сяпилино	25.44949	5.2273248	49.7956678	3.762792847																												
5810			деревня	Тесаково	172.74452	21.79960852	307.7955811	25.21369902																												
5811			деревня	Тимошино	4.64756	0.5865753	8.31985272	0.68613673																												
5812			деревня	Усилово	9.32672	1.17582252	16.63770465	1.366275464																												
5813			деревня	Филимно	27.99016	3.52506516	49.91311396	4.10483855 2																												
5815			деревня	Чечелицево	214.14494	26.99056436	381.6672307	31.4102406																												
5818			деревня	Чечкино	11.6984	1.4668784	20.7973 8082	1.7695 48326																												
5817			деревня	Шевелино	93.2672	11.7582272	166.3770465	13.68275464																												
5818			деревня	Яковцы	10.32176	2.05852976	28.11988314	2.594678566																												
5819			поселок	п. Елисьи Тарни	12737.2476	1540.642896	22731.68031	1795.648714																												
5820			поселок	Горбов	8498.37009	1027.259656	15156.48401	1197.792835																												
5821			поселок	Лесничий	1266.75536	153.1195614	2259.733491	178.4864914																												
5823			поселок	поселковая "Весьмашь"	470.99976	56.26118756	840.304085	66.69756976																												
5824			поселок	Речной	911.05792	110.1460707	1626.177906	128.4574864																												
5825			поселок	Шестово	7705.1808	931.7516802	13695.85428	1095.046595																												
5826			село	Вилегодск	45.28704	8.23145104	116.483928	9.177542235																												
5827			село	Ермолинское	12.29209	0.03664606	128.9422111	10.60401952																												
5828			село	Лупполово	109.48976	31.39119776	449.0950995	36.68151987																												
5829		Куимчегозское сельское поселение			29391.70752	3608.164397	52431.2186	4183.705737	52431.1386	4183.705737					6275.588686																						
5830			деревня	Акулиновская	2.35168	0.29537568	4.19942163	0.342068365																												
5831			деревня	Анциферово	2.35168	0.29537568	4.19942163	0.342068365																												
5835			деревня	Антоновка	6.99504	0.88021208	12.47827849	1.026389496																												
5834			деревня	Антушевская	20.99512	2.64039112	37.43483547	3.078615267																												
5836			деревня	Бакулино	27.99016	3.52506516	49.91311396	4.10483855 2																												
5837			деревня	Бельково Жилое	30.99552	11.44664552	163.2178204	13.34866634																												
5838			деревня	Бутырье	27.99016	3.52506516	49.91311396	4.10483855 2																												
5840			деревня	Бухалово	37.38605	4.69405001	66.59303301	5.473897685																												
5841			деревня	Васькино	79.27712	9.97437312	141.0260188	11.60854845																												
5842			деревня	Васькинское	27.99016	3.52506516	49.91311396	4.10483855 2																												
5844			деревня	Васькинское	6.99504	0.88021208	12.47827849	1.026389496																												
5845			деревня	Вахонино	242.48472	30.51403872	432.100524	35.47160998																												
5846			деревня	Гарбовское	1561.50768	189.3600457	2786.429414	229.3729475																												
5847			деревня	Гарнишино	4.64756	0.5865753	8.31985272	0.68613673																												
5848			деревня	Гаскова Гора	53.42064	6.76354064	95.08890278	7.867572599																												
5850			деревня	Гвоздевицкое	20.99512	2.64039112	37.43483547	3.078615267																												
5851			деревня	Долгушино	4.64756	0.5865753	8.31985272	0.68613673																												
5853			деревня	Дубровка	10.32176	2.05852976	28.11988314	2.594678566																												
5854			деревня	Еутинское	46.4756	5.8675436	83.10052272	6.840367505																												
5855			деревня	Елизарово	11.6984	1.4668784	20.7973 8082	1.7695 48326																												
5856			деревня	Зобаново	6.99504	0.88021208	12.47827849	1.026389496																												
5857			деревня	Ивашково	100.36574	12.69154424	178.6645876	14.70681937																												
5860			деревня	Ивайлово	6.99504	0.88021208	12.47827849	1.026389496																												
5861			деревня	Ивашково	4.64756	0.5865753	8.31985272	0.68613673																												
5865			деревня	Кедровое	6.99504	0.88021208	12.47827849	1.026389496																												
5866			деревня	Клементьевская	23.5048	2.9575948	41.9042818	3.420605652																												
5870			деревня	Кулаковщина	1326.07808	167.0497718	2364.440213	1880.711675																												
5872			деревня	Кулаковщина	18.67544	2.34320634	33.27942851	2.736610471																												
5873			деревня	Кульково	4.64756	0.5865753	8.31985272	0.68613673																												
5874			деревня	Кулюкино	779.61768	98.78304864	1398.784896	110.1152485																												
5875			деревня	Лукинино	6.99504	0.88021208	12.47827849	1.026389496																												
5848			деревня	Малая Жаровка	1082.90168	128.1744161	1959.369986	160.6136586																												
5855			деревня	Мартышкина	13.99008	1.76025408	24.95654896	2.053300193																												
5857			деревня	Мельницино	46.4756	5.8675436	83.10052272	6.840367505																												
5858			деревня	Мелехово	596.42704	95.42345505	1405.066939	111.4892545																												
5860			деревня	Мулинино	34.9752	4.40866352	62.39139248	5.134019478																												
5861			деревня	Мышлятино	2.35168	0.29537568	4.19942163	0.342068365																												
5866			деревня	Мухолово	4.64756	0.5865753	8.31985272	0.68613673																												
5867			деревня	Нестерово	23.5048	2.9575948	41.9042818	3.420605652																												
5868			деревня	Нефедовщина	25.44949	5.2273248	49.7956678	3.762792847																												
5882			деревня	Обухово	2.35168	0.29537568	4.19942163	0.342068365																												
5869			деревня	Пайковская	11.6984	1.4668784	20.7973 8082	1.7695 48326																												
5870			деревня	Пилюлинско	48.96928	6.14088928	87.36794903	7.165491668																												
5869			деревня	Пилюлинское	39.61056	4.96536656	70.71054574	5.811662298																												
5880			деревня	Пилюлино	74.61376	9.35052176	133.1016372	10.9161876																												
5863			деревня	Пилюлино	13.99008	1.76025408	24.95654896	2.053300193																												
5861			деревня	Пилюлино	2.35168	0.29537568	4.19942163	0.342068365																												
5862			деревня	Пилюлино	2.35168	0.29537568	4.19942163	0.342068365																												
5863			деревня	Писчебумажная	912.11168	115.7934736	1698.448428	134.8616198																												
5864			деревня	Пилюлино	4.64756	0.5865753	8.31985272	0.68613673																												
5865			деревня	Сапкино	6.99504	0.88021208	12.47827849	1.026389496																												
5866			деревня	Сапкино	11.6984	1.4668784	20.7973 8082	1.7695 48326																												
5867			деревня	Сосновская	27.99016	3.52506516	49.91311396	4.10483855 2																												
5868			деревня	Софинск	121.57984	15.34891984	216.2963755	17.78625555																												
5869			деревня	Сутепаново	46.4756	5.8675436	83.10052272	6.840367505																												
5870			деревня	Сухарево	2.35168	0.29537568	4.19942163	0.342068365																												
5871			деревня	Тагилицино	61.50192	5.57413792	70.67990574	6.499596974																												
5872			деревня	Тихоново	9.32672	1.17582252	16.63770465	1.366275464																												
5874			деревня	Фалилино	11.6984	1.4668784	20.7973 8082	1.7695 48326																												
5875			деревня	Фалилино	25.44949	5.2273248	49.7956678	3.762792847																												
5876			деревня	Фалилино	116.29252	14.57546852	201.8111823	16.76834989																												
5877			деревня	Фалилино	60.62301	7.61278388	108.1450821	8.893773494																												
5878			деревня	Чекалино	6.99504	0.88021208	12.47827849	1.026389496																												
5823			деревня	Шелезино	11.6984	1.4668784	20.7973 8082	1.7695 48326																												
5825			деревня	Ягодино	30.99512	3.89039112	37.43483547	3.078615267																												
5825			деревня	Ягодино	93.2672	11.7582272	166.3770465	13.68275464																												
5826			деревня	Яхреньга	44.30192	5.57413792	70.67990574	6.499596974																												
5828			деревня	Яцино	10.45548	1.31820564	18.57942851	1.527906974																												
5829			деревня	Яцино	10.32176	2.05852976	28.11988314	2.594678566																												
5821			поселок	Красное	116.1064	14.6682784	207.9738082	17.08168526																												
5830			деревня	Ярославина	2134.23592	296.4864992	3007.206998	302.1674714																												
5832			село	Лапшеньга	1102.43744	151.7065392	3108.437225	187.1970146																												
5832			село	Гавшинга	121.57984	15.34891984	216.2963755	18.17963555																												
5833			село	Давыдово	56.90032	7.04105432	95.83202792	7.389648764																												
5834			село	Ивашково	1035.7388	128.7074898	1820.293914	145.4096696																												
5835			село	Ижемцы	80.31104	9.81588384	144.0754851	11.44669347																												
5834			село	Пилюлино	566.39824	71.59029824	8006.240504	83.43261274																												
5833			деревня	Пилюлинское	44.30192	5.57413792	70.67990574	6.499596974																												
5841			деревня	Ракишево	80.31104	9.81588384	144.0754851	11.44669347																												
5842			село	Сметанино	6.99504	0.88021208	12.47827849	1.026389496																												
5838			село	Сотниково	20.99512	2.64039112	37.43483547	3.078615267																												
5839			село	Сура	6.99504	0.88021208	12.47827849	1.026389496																												
5840			село	Тимофеевка	1529.36264	181.4145945	2791.282195	189.4503142																												
5841			село	Тихтозеро	1844.76864	224.9748802	3266.361993	261.7849802																												
5845			деревня	Устье	540.56976	68.06514776	964.9660499	79.37986477																												
5844		Курбусское сельское поселение			13425.38184	1645.750744	23949.20893	1923.566493	23949.20593	1923.566493					2805.349269																						
5845			деревня	Алексеево	9.32672	1.17582252	16.63770465	1.366275464																												
5847			деревня	Анциферово	163.2176	20.55825976	291.1985514	23.54679566																												
5848			деревня	Абухино	419.7024	52.9038224	748.4983098	61.17738975																												
5849			деревня	Бекетовская	60.8904	4.98437904	174.7857648	14.36709504																												
5850			деревня	Бельковщина	9.35168	0.59537568	4.19942163	0.342068365																												
5851			деревня	Бельковщина	27.99016	3.52506516	49.91311396	4.10483855 2																												
5852			деревня	Бобковская	9.37677	1.17450377	16.43770465	1.366275464																												
5853			деревня	Большая Мякишево	9.35168	0.59537568	4.19942163	0.342068365																												
5854			деревня	Большая Сергеевская	4.64756	0.5865753	8.31985272	0.68613673																												
5856			деревня	Большеселье	71.5168	9.0957568	41.98676165	9.470687647																												
5857			деревня	Вахонь	6.99504	0.88021208	12.47827849	1.026389496																												
5858			деревня	Гостиницево	81.68005	10.7885488	145.5780175	11.97708776																												
5867			деревня	Гавшинга	13.99008	1.76025408	24.95654896	2.053300193																												
5860			деревня	Гавшинская	9.37677	1.17450377	16.43770465	1.366275464																												
5864			деревня	Давыдово	83.68005	7.64555157	97.45693547	5.479601747																												
5865			деревня	Ерогодское	4.64756	0.5865753	8.31985272	0.68613673																												
5866			деревня	Ижемцы	83.68005	7.64555157	97.45693547	5.479601747																												
5867			деревня	Ижемцы	13.99008	1.76025408	24.95654896	2.053300193																												
5868			деревня	Ижемцы	9.35168	0.59537568	4.19942163	0.342068365																												
5869			деревня	Кабаньгора	156.77756	18.66443704	976.4815458	77.85499687																												
5870			деревня	Кулаковщина	75.62605	9.37513748	45.79506876	5.765792387																												
5871			деревня	Кяпшеньгское	41.97032	9.76858734	74.16987094	8.197796975																												

| | | |

Приложение 10.2
к территориальной схеме обращения с отходами
Ярославской области

Переходная схема потоков

1		Наименование муниципального образования	Тип населенного пункта	Наименование	ИТОГО количество производимых отходов с КГО (куб.м.)	ИТОГО количество производимых отходов с КГО (т)	Количество отходов с учетом сезонного увеличения численности населения, куб.м	Количество отходов с учетом сезонного увеличения численности населения, т	ИТОГО количество отходов, с учетом туристического кластера, куб.м	ИТОГО количество отходов, с учетом туристического кластера, т	Объект перегрузки			Объект обработки							
											Наименование	Адрес	Географические координаты	Наименование	Адрес	Географические координаты	Наименование	Адрес	Категория земельного участка	Географические координаты
2		**Ярославская область**			**3461423,518**	**363277,7714**	**3776535,586**	**387495,5727**	**38111551,03**	**391790,4035**										
3	1	**ГО Город Ярославль**	город		**1507185,863**	**170610,7608**	**1507185,863**	**170610,7608**	**1507660,793**	**170670,9108**										
4			район	Дзержинский	413065,7359	47143,68948	413065,7359	47143,68948						МСК, ООО ПКФ "Торвторма", мощностью 80000 т/год	г.Ярославль, ул.Базовая, 9; 76:23:011001:885	57.662487, 39.837802	Полигон ТБО, АО "Сококово"	Ярославский МР, Ивняковское с/п, д.Сококово, 76:17:204401:22	Земли промышленности, энергетики, транспорта, связи, радиовещания, телевидения, информатики, земли для обеспечения космической деятельности, земли обороны, безопасности и земли иного специального назначения	57.722653, 39.669151
5			район	Заволжский	309895,7147	34755,19891	309895,7147	34755,19891						МСК, АО "Чистый город", мощностью 220000 т/год	г.Ярославль, ул.Осташковская, 25; 76:23:011001:867	57.660709, 39774845	Полигон ТБО, АО "Сококово"	Ярославский МР, Ивняковское с/п, д.Сококово, 76:17:204401:22	Земли промышленности, энергетики, транспорта, связи, радиовещания, телевидения, информатики, земли для обеспечения космической деятельности, земли обороны, безопасности и земли иного специального назначения	57.722653, 39.669151
6			район	Кировский	131982,4566	14801,99825	131982,4566	14801,99825						МСК, АО "Чистый город", мощностью 220000 т/год	г.Ярославль, ул.Осташковская, 25; 76:23:011001:867	57.660709, 39774845	Полигон ТБО, АО "Сококово"	Ярославский МР, Ивняковское с/п, д.Сококово, 76:17:204401:22	Земли промышленности, энергетики, транспорта, связи, радиовещания, телевидения, информатики, земли для обеспечения космической деятельности, земли обороны, безопасности и земли иного специального назначения	57.722653, 39.669151
7			район	Красноперекопский	170399,4341	19110,51402	170399,4341	19110,51402						МСК, АО "Чистый город", мощностью 220000 т/год	г.Ярославль, ул.Осташковская, 25; 76:23:011001:867	57.660709, 39774845	Полигон ТБО, АО "Сококово"	Ярославский МР, Ивняковское с/п, д.Сококово, 76:17:204401:22	Земли промышленности, энергетики, транспорта, связи, радиовещания, телевидения, информатики, земли для обеспечения космической деятельности, земли обороны, безопасности и земли иного специального назначения	57.722653, 39.669151
8			район	Ленинский	156159,7081	17513,5084	156159,7081	17513,5084						МСК, АО "Чистый город", мощностью 220000 т/год	г.Ярославль, ул.Осташковская, 25; 76:23:011001:867	57.660709, 39774845	Полигон ТБО, АО "Сококово"	Ярославский МР, Ивняковское с/п, д.Сококово, 76:17:204401:22	Земли промышленности, энергетики, транспорта, связи, радиовещания, телевидения, информатики, земли для обеспечения космической деятельности, земли обороны, безопасности и земли иного специального назначения	57.722653, 39.669151
9			район	Фрунзенский	325682,8133	37285,8517	325682,8133	37285,8517						МСК, АО "Чистый город", мощностью 220000 т/год	г.Ярославль, ул.Осташковская, 25; 76:23:011001:867	57.660709, 39774845	Полигон ТБО, АО "Сококово"	Ярославский МР, Ивняковское с/п, д.Сококово, 76:17:204401:22	Земли промышленности, энергетики, транспорта, связи, радиовещания, телевидения, информатики, земли для обеспечения космической деятельности, земли обороны, безопасности и земли иного специального назначения	57.722653, 39.669151
10	2	**Переславль-Залесский муниципальный округ**			**149176,9186**	**18081,62552**	**284398,07**	**31923,77**	**285000**	**32000**	МПС, мощностью 30000 т/год	г.Переславль-Залесский, ул.Свободы, 98	56.738276, 38.897052				Полигон ТБО, ОАО "Чистый город плюс"	Ростовский МР, с/п Ишня, вблизи д.Ушаихи; 76:13:011001:0002	Земли промышленности, энергетики, транспорта, связи, радиовещания, телевидения, информатики, земли для обеспечения космической деятельности, земли обороны, безопасности и земли иного специального назначения	57.244638, 39.393951
11			город	Переславль-Залесский	106971,5196	12891,06926	195758,441	21601,74374												
12			деревня	Акулово	11,6584	1,4668784	11,6584	1,4668784												
13			деревня	Ананцино	6,99504	0,88012704	6,99504	0,88012704												
14			деревня	Ананьино	4,66336	0,58675136	4,66336	0,58675136												
15			деревня	Андреевское	95,59888	12,02840288	95,59888	12,02840288												
16			деревня	Аниково	16,32176	2,05362976	16,32176	2,05362976												
17			деревня	Антуфьево	11,6584	1,4668784	11,6584	1,4668784												
18			деревня	Архангельское	2,33168	0,29337568	2,33168	0,29337568												
20			деревня	Афонино	48,96528	6,16088928	48,96528	6,16088928												
21			деревня	Бакшево	4,66336	0,58675136	4,66336	0,58675136												
22			деревня	Бережки	11,6584	1,4668784	11,6584	1,4668784												
23			деревня	Березники	2,33168	0,29337568	2,33168	0,29337568												
24			деревня	Богородское	25,64848	3,22713248	25,64848	3,22713248												
25			деревня	Болшево	114,25232	14,37540832	114,25232	14,37540832												
26			деревня	Большие Сокольники	88,60384	11,14827584	88,60384	11,14827584												
27			деревня	Большое Пальцино	11,6584	1,4668784	11,6584	1,4668784												
29			деревня	Борисково	32,64352	4,10725952	32,64352	4,10725952												
30			деревня	Борисово	2,33168	0,29337568	2,33168	0,29337568												
31			деревня	Боровуково	2,33168	0,29337568	2,33168	0,29337568												
32			деревня	Ботогово	4,66336	0,58675136	23,00336	2,99675136									Полигон ТБО, ОАО "Чистый город плюс"	Ростовский МР, с/п Ишня, вблизи д.Ушаихи; 76:13:011001:0002	Земли промышленности, энергетики, транспорта, связи, радиовещания, телевидения, информатики, земли для обеспечения космической деятельности, земли обороны, безопасности и земли иного специального назначения	57.244638, 39.393951
34			деревня	Брынчаги	16,32176	2,05362976	82,00176	9,00362976									Полигон ТБО, ОАО "Чистый город плюс"	Ростовский МР, с/п Ишня, вблизи д.Ушаихи; 76:13:011001:0002	Земли промышленности, энергетики, транспорта, связи, радиовещания, телевидения, информатики, земли для обеспечения космической деятельности, земли обороны, безопасности и земли иного специального назначения	57.244638, 39.393951
35			деревня	Бурцево	9,32672	1,17350272	9,32672	1,17350272												
37			деревня	Василево	55,96032	7,04101632	55,96032	7,04101632												
38			деревня	Васильсино	2,33168	0,29337568	2,33168	0,29337568												
39			деревня	Вашутино	44,30192	5,57413792	44,30192	5,57413792												
40			деревня	Веска	39,63856	4,98738656	39,63856	4,98738656												
41			деревня	Веска	9,32672	1,17350272	9,32672	1,17350272												
42			деревня	Веслево	198,1928	24,9369328	198,1928	24,9369328												
43			деревня	Вехово	6,99504	0,88012704	6,99504	0,88012704												
44			деревня	Вилино	13,99008	1,76025408	13,99008	1,76025408												
45			деревня	Внуково	18,65344	2,34700544	18,65344	2,34700544												
46			деревня	Воронкино	39,63856	4,98738656	39,63856	4,98738656												
47			деревня	Вороново	81,6088	10,2681488	325,9988	36,9981488									Полигон ТБО, ОАО "Чистый город плюс"	Ростовский МР, с/п Ишня, вблизи д.Ушаихи; 76:13:011001:0002	Земли промышленности, энергетики, транспорта, связи, радиовещания, телевидения, информатики, земли для обеспечения космической деятельности, земли обороны, безопасности и земли иного специального назначения	57.244638, 39.393951
48			деревня	Воскресенка	4,66336	0,58675136	4,66336	0,58675136												
50			деревня	Выпотзово	4,66336	0,58675136	4,66336	0,58675136												
51			деревня	Высоково	25,64848	3,22713248	25,64848	3,22713248												
52			деревня	Высокуша	13,99008	1,76025408	13,99008	1,76025408												
53			деревня	Гаврилково	11,6584	1,4668784	11,6584	1,4668784												
54			деревня	Головинское	41,97024	5,28076224	41,97024	5,28076224												
55			деревня	Головинино	2,33168	0,29337568	2,33168	0,29337568												
56			деревня	Горбаново	11,6584	1,4668784	11,6584	1,4668784												
57			деревня	Горбанцево	6,99504	0,88012704	6,99504	0,88012704												
58			деревня	Горицы	13,99008	1,76025408	13,99008	1,76025408												
59			деревня	Горки	817,97456	99,21302144	817,97456	99,21302144												
60			деревня	Горки	72,28208	9,09464608	72,28208	9,09464608												
61			деревня	Городище	39,63856	4,98738656	39,63856	4,98738656												
62			деревня	Гороново	79,27712	9,97477312	79,27712	9,97477312												
63			деревня	Грачковская Слобода	181,87104	22,88330304	181,87104	22,88330304												
64			деревня	Григорово	23,3168	2,9337568	244,9968	27,0037568												
65			деревня	Григорово	48,96528	6,16088928	48,96528	6,16088928									Полигон ТБО, ОАО "Чистый город плюс"	Ростовский МР, с/п Ишня, вблизи д.Ушаихи; 76:13:011001:0002	Земли промышленности, энергетики, транспорта, связи, радиовещания, телевидения, информатики, земли для обеспечения космической деятельности, земли обороны, безопасности и земли иного специального назначения	57.244638, 39.393951
66			деревня	Гулино	13,99008	1,76025408	13,99008	1,76025408												
67			деревня	Даратники	34,9752	4,4006352	34,9752	4,4006352												
69			деревня	Долгово	48,96528	6,16088928	244,99528	27,00088928									Полигон ТБО, ОАО "Чистый город плюс"	Ростовский МР, с/п Ишня, вблизи д.Ушаихи; 76:13:011001:0002	Земли промышленности, энергетики, транспорта, связи, радиовещания, телевидения, информатики, земли для обеспечения космической деятельности, земли обороны, безопасности и земли иного специального назначения	57.244638, 39.393951
70			деревня	Дреплево	4,66336	0,58675136	4,66336	0,58675136												
71			деревня	Дубнево	13,99008	1,76025408	13,99008	1,76025408												
72			деревня	Дубовицы	39,63856	4,98738656	39,63856	4,98738656												
73			деревня	Дюдьково	41,97024	5,28076224	41,97024	5,28076224												
75			деревня	Евстигнеево	6,99504	0,88012704	34,99504	4,00012704									Полигон ТБО, ОАО "Чистый город плюс"	Ростовский МР, с/п Ишня, вблизи д.Ушаихи; 76:13:011001:0002	Земли промышленности, энергетики, транспорта, связи, радиовещания, телевидения, информатики, земли для обеспечения космической деятельности, земли обороны, безопасности и земли иного специального назначения	57.244638, 39.393951
76			деревня	Елизарка	2,33168	0,29337568	2,33168	0,29337568												
77			деревня	Епатьево	23,3168	2,9337568	116,9968	13,0037568									Полигон ТБО, ОАО "Чистый город плюс"	Ростовский МР, с/п Ишня, вблизи д.Ушаихи; 76:13:011001:0002	Земли промышленности, энергетики, транспорта, связи, радиовещания, телевидения, информатики, земли для обеспечения космической деятельности, земли обороны, безопасности и земли иного специального назначения	57.244638, 39.393951
79			деревня	Ершово	4,66336	0,58675136	4,66336	0,58675136												
81			деревня	Жестяково	44,30192	5,57413792	44,30192	5,57413792												
82			деревня	Жупеево	32,64352	4,10725952	32,64352	4,10725952												
83			деревня	Забелино	48,96528	6,16088928	48,96528	6,16088928												
84			деревня	Загорье	11,6584	1,4668784	11,6584	1,4668784												
85			деревня	Захарово	20,98512	2,64038112	20,98512	2,64038112												
86			деревня	Ивапцево	4,66336	0,58675136	4,66336	0,58675136												
87			деревня	Ивкино	11,6584	1,4668784	11,6584	1,4668784												
88			деревня	Измайлово	2,33168	0,29337568	2,33168	0,29337568												
89			деревня	Ирхино	13,99008	1,76025408	13,99008	1,76025408												
90			деревня	Ильинка	9,32672	1,17350272	9,32672	1,17350272												
92			деревня	Камышево	25,64848	3,22713248	25,64848	3,22713248												
93			деревня	Карзаково	4,66336	0,58675136	4,66336	0,58675136												
94			деревня	Кисьма	6,99504	0,88012704	6,99504	0,88012704												
95			деревня	Кинчер	72,28208	9,09464608	72,28208	9,09464608												
96			деревня	Кичибухино	418,14656	50,70767936	418,14656	50,70767936												
97			деревня	Кишкино	9,32672	1,17350272	9,32672	1,17350272												
99			деревня	Клины	11,6584	1,4668784	11,6584	1,4668784												
100			деревня	Княжево	13,99008	1,76025408	13,99008	1,76025408												
101			деревня	Коловарево	160,88592	20,24292192	803,99592	90,00292192									Полигон ТБО, ОАО "Чистый город плюс"	Ростовский МР, с/п Ишня, вблизи д.Ушаихи; 76:13:011001:0002	Земли промышленности, энергетики, транспорта, связи, радиовещания, телевидения, информатики, земли для обеспечения космической деятельности, земли обороны, безопасности и земли иного специального назначения	57.244638, 39.393951
102			деревня	Конюцкое	74,61376	9,38802176	74,61376	9,38802176												
103			деревня	Коргашино	4,66336	0,58675136	4,66336	0,58675136												
104			деревня	Кормолица	4,66336	0,58675136	4,66336	0,58675136												
105			деревня	Коробово	4,66336	0,58675136	4,66336	0,58675136												
106			деревня	Коровино	25,64848	3,22713248	25,64848	3,22713248												
107			деревня	Коротково	275,13824	34,61833024	275,13824	34,61833024												
109			деревня	Красная	597,3864	72,454304	597,3864	72,454304												
110			деревня	Красногор	90,93552	11,44165152	90,93552	11,44165152												
111			деревня	Крнушкино	158,55424	19,94954624	158,55424	19,94954624												
113			деревня	Кудрино	58,292	7,334392	58,292	7,334392												
114			деревня	Кулаково	67,61872	8,50789472	67,61872	8,50789472												
115			деревня	Куриниково	60,62368	7,62776768	60,62368	7,62776768												
116			деревня	Леонтьево	30,31184	3,81388384	30,31184	3,81388384												
117			деревня	Липовцы	2,33168	0,29337568	2,33168	0,29337568												
118			деревня	Лисавы	6,99504	0,88012704	34,99504	4,00012704									Полигон ТБО, ОАО "Чистый город плюс"	Ростовский МР, с/п Ишня, вблизи д.Ушаихи; 76:13:011001:0002	Земли промышленности, энергетики, транспорта, связи, радиовещания, телевидения, информатики, земли для обеспечения космической деятельности, земли обороны, безопасности и земли иного специального назначения	57.244638, 39.393951
119			деревня	Лихарево	2,33168	0,29337568	2,33168	0,29337568												
120			деревня	Лосниково	30,31184	3,81388384	30,31184	3,81388384												
121			деревня	Луговая Слобода	181,87104	22,88330304	181,87104	22,88330304												
122			деревня	Лушино	167,88096	21,12304896	167,88096	21,12304896												
123			деревня	Любимцево	27,98016	3,52050816	27,98016	3,52050816												
124			деревня	Малое Пальцино	4,66336	0,58675136	4,66336	0,58675136												
125			деревня	Манцыно	6,99504	0,88012704	6,99504	0,88012704												
127			деревня	Мартынка	20,98512	2,64038112	20,98512	2,64038112												
128			деревня	Матвеевка	11,6584	1,4668784	11,6584	1,4668784												
129			деревня	Махрино	90,93552	11,44165152	90,93552	11,44165152												
131			деревня	Мерлново	27,98016	3,52050816	27,98016	3,52050816												
132			деревня	Местилово	18,65344	2,34700544	18,65344	2,34700544												
133			деревня	Микляево	97,93056	12,32177856	490,00056	55,00177856									Полигон ТБО, ОАО "Чистый город плюс"	Ростовский МР, с/п Ишня, вблизи д.Ушаихи; 76:13:011001:0002	Земли промышленности, энергетики, транспорта, связи, радиовещания, телевидения, информатики, земли для обеспечения космической деятельности, земли обороны, безопасности и земли иного специального назначения	57.244638, 39.393951
135			деревня	Милославка	20,98512	2,64038112	20,98512	2,64038112												
136			деревня	Михальцево	2,33168	0,29337568	2,33168	0,29337568												
137			деревня	Михеево	11,6584	1,4668784	11,6584	1,4668784												
139			деревня	Мясницево	20,98512	2,64038112	20,98512	2,64038112												
140			деревня	Мясоедово	2,33168	0,29337568	2,33168	0,29337568												
142			деревня	Нестерово	2,33168	0,29337568	2,33168	0,29337568												
144			деревня	Никольское	44,30192	5,57413792	44,30192	5,57413792												
146			деревня	Новая	51,29696	6,45426496	51,29696	6,45426496												
147			деревня	Новинцы	16,32176	2,05362976	16,32176	2,05362976												
149			деревня	Новое Волино	9,32672	1,17350272	46,99672	5,00350272									Полигон ТБО, ОАО "Чистый город плюс"	Ростовский МР, с/п Ишня, вблизи д.Ушаихи; 76:13:011001:0002	Земли промышленности, энергетики, транспорта, связи, радиовещания, телевидения, информатики, земли для обеспечения космической деятельности, земли обороны, безопасности и земли иного специального назначения	57.244638, 39.393951
151			деревня	Новоселка	6,99504	0,88012704	6,99504	0,88012704												
152			деревня	Огорельцево	23,3168	2,9337568	23,3168	2,9337568												
153			деревня	Одерихино	20,98512	2,64038112	20,98512	2,64038112												
154			деревня	Озерово	60,62368	7,62776768	60,62368	7,62776768												
155			деревня	Охотино	9,32672	1,17350272	9,32672	1,17350272												
156			деревня	Панское	4,66336	0,58675136	4,66336	0,58675136												
157			деревня	Паньково	18,65344	2,34700544	18,65344	2,34700544												
158			деревня	Перелески	403,38064	50,75399264	403,38064	50,75399264												
159			деревня	Пески	81,6088	10,2681488	81,6088	10,2681488												
160			деревня	Петрилово	48,96528	6,16088928	48,96528	6,16088928												
161			деревня	Петухово	32,64352	4,10725952	32,64352	4,10725952												
162			деревня	Пешково	11,6584	1,4668784	11,6584	1,4668784												
163			деревня	Плечево	41,97024	5,28076224	41,97024	5,28076224												
164			деревня	Погост	9,32672	1,17350272	9,32672	1,17350272												
167			деревня	Пономаревка	81,6088	10,2681488	81,6088	10,2681488												
168			деревня	Поповское	9,32672	1,17350272	9,32672	1,17350272												
169			деревня	Поповское	16,32176	2,05362976	16,32176	2,05362976												
170			деревня	Потанино	2,33168	0,29337568	2,33168	0,29337568												
171			деревня	Починки	25,64848	3,22713248	25,64848	3,22713248												
172			деревня	Пылайха	16,32176	2,05362976	16,32176	2,05362976												
173			деревня	Родионово	37,30688	4,69401088	186,99688	21,00401088									Полигон ТБО, ОАО "Чистый город плюс"	Ростовский МР, с/п Ишня, вблизи д.Ушаихи; 76:13:011001:0002	Земли промышленности, энергетики, транспорта, связи, радиовещания, телевидения, информатики, земли для обеспечения космической деятельности, земли обороны, безопасности и земли иного специального назначения	57.244638, 39.393951
174			деревня	Родионцево	2,33168	0,29337568	2,33168	0,29337568												
175			деревня	Романка	18,65344	2,34700544	18,65344	2,34700544												
176			деревня	Ростиново	20,98512	2,64038112	20,98512	2,64038112												
177			деревня	Рушиново	72,28208	9,09464608	72,28208	9,09464608												
178			деревня	Рыково	27,98016	3,52050816	27,98016	3,52050816												
179			деревня	Савельево	11,6584	1,4668784	11,6584	1,4668784												
180			деревня	Сарафо	32,64352	4,10725952	32,64352	4,10725952												
181			деревня	Сарево	58,292	7,334392	58,292	7,334392												
182			деревня	Свечино	46,6336	5,8675136	46,6336	5,8675136												
183			деревня	Святово	142,23248	17,89591648	711,00248	79,99591648									Полигон ТБО, ОАО "Чистый город плюс"	Ростовский МР, с/п Ишня, вблизи д.Ушаихи; 76:13:011001:0002	Земли промышленности, энергетики, транспорта, связи, радиовещания, телевидения, информатики, земли для обеспечения космической деятельности, земли обороны, безопасности и земли иного специального назначения	57.244638, 39.393951
184			деревня	Семеновка	6,99504	0,88012704	6,99504	0,88012704												
185			деревня	Силорково	13,99008	1,76025408	70,00008	8,00025408									Полигон ТБО, ОАО "Чистый город плюс"	Ростовский МР, с/п Ишня, вблизи д.Ушаихи; 76:13:011001:0002	Земли промышленности, энергетики, транспорта, связи, радиовещания, телевидения, информатики, земли для обеспечения космической деятельности, земли обороны, безопасности и земли иного специального назначения	57.244638, 39.393951
187			деревня	Скоморохово	83,94048	10,56152448	83,94048	10,56152448												
189			деревня	Скулино	404,39568	49,05075968	404,39568	49,05075968												
190			деревня	Слепцово	2,33168	0,29337568	12,00168	1,00337568									Полигон ТБО, ОАО "Чистый город плюс"	Ростовский МР, с/п Ишня, вблизи д.Ушаихи; 76:13:011001:0002	Земли промышленности, энергетики, транспорта, связи, радиовещания, телевидения, информатики, земли для обеспечения космической деятельности, земли обороны, безопасности и земли иного специального назначения	57.244638, 39.393951
191			деревня	Слободка	69,9504	8,8012704	69,9504	8,8012704												
192			деревня	Соболево	2,33168	0,29337568	2,33168	0,29337568												
193			деревня	Соловеново	242,49472	30,51107072	242,49472	30,51107072												
194			деревня	Станци	9,32672	1,17350272	9,32672	1,17350272												
195			деревня	Старово	9,32672	1,17350272	9,32672	1,17350272												
197			деревня	Старое Селезнево	2,33168	0,29337568	2,33168	0,29337568												
198			деревня	Степанцево	27,98016	3,52050816	140,00016	16,00050816									Полигон ТБО, ОАО "Чистый город плюс"	Ростовский МР, с/п Ишня, вблизи д.Ушаихи; 76:13:011001:0002	Земли промышленности, энергетики, транспорта, связи, радиовещания, телевидения, информатики, земли для обеспечения космической деятельности, земли обороны, безопасности и земли иного специального назначения	57.244638, 39.393951
199			деревня	Студенец	13,99008	1,76025408	13,99008	1,76025408												
200			деревня	Тараскино	18,65344	2,34700544	18,65344	2,34700544												
203			деревня	Тошкбалово	13,99008	1,76025408	13,99008	1,76025408												
204			деревня	Троицкое	9,32672	1,17350272	9,32672	1,17350272												
206			деревня	Фалисово	79,27712	9,97477312	395,99712	45,00477312									Полигон ТБО, ОАО "Чистый город плюс"	Ростовский МР, с/п Ишня, вблизи д.Ушаихи; 76:13:011001:0002	Земли промышленности, энергетики, транспорта, связи, радиовещания, телевидения, информатики, земли для обеспечения космической деятельности, земли обороны, безопасности и земли иного специального назначения	57.244638, 39.393951
207			деревня	Федосово	25,64848	3,22713248	25,64848	3,22713248												
209			деревня	Фонинское	347,42032	43,71297632	1737,00032	195,0029763									Полигон ТБО, ОАО "Чистый город плюс"	Ростовский МР, с/п Ишня, вблизи д.Ушаихи; 76:13:011001:0002	Земли промышленности, энергетики, транспорта, связи, радиовещания, телевидения, информатики, земли для обеспечения космической деятельности, земли обороны, безопасности и земли иного специального назначения	57.244638, 39.393951
211			деревня	Хмельники	104,9256	13,2019056	104,9256	13,2019056												
212			деревня	Хороброво	9,32672	1,17350272	9,32672	1,17350272												
213			деревня	Чашницы	23,3168	2,9337568	23,3168	2,9337568												
214			деревня	Ченцы	2,33168	0,29337568	2,33168	0,29337568												
215			деревня	Ченцы	25,64848	3,22713248	25,64848	3,22713248												
216			деревня	Чильчаги	11,6584	1,4668784	11,6584	1,4668784												
217			деревня	Шапошницы	9,32672	1,17350272	9,32672	1,17350272												
218			деревня	Ширяйка	20,98512	2,64038112	104,99512	12,00038112									Полигон ТБО, ОАО "Чистый город плюс"	Ростовский МР, с/п Ишня, вблизи д.Ушаихи; 76:13:011001:0002	Земли промышленности, энергетики, транспорта, связи, радиовещания, телевидения, информатики, земли для обеспечения космической деятельности, земли обороны, безопасности и земли иного специального назначения	57.244638, 39.393951
219			деревня	Шушково	48,96528	6,16088928	48,96528	6,16088928												
220			деревня	Щелканка	247,15808	31,09782208	247,15808	31,09782208												
221			деревня	Щербинино	44,30192	5,57413792	44,30192	5,57413792												
222			деревня	Юрино	11,6584	1,4668784	11,6584	1,4668784												
223			деревня	Ярополицы	2,33168	0,29337568	2,33168	0,29337568												
225			местечко	Говырино	55,96032	7,04101632

241			поселок	Талицы	123,57904	15,54891104	123,57904	15,54891104													
242			поселок	Шеланово	11,6584	1,4668784	11,6584	1,4668784													
243			село	Алексино	25,64848	3,22713248	25,64848	3,22713248													
244			село	Алферьево	13,99008	1,76025408	13,99008	1,76025408													
245			село	Андрианово	277,46992	34,91170592	1386,99992	156,0017059									Полигон ТБО, ОАО "Чистый город плюс"	Ростовский МР, с/п Ишня, вблизи д.Уваиха; 76:13:011001:0002	Земли промышленности, энергетики, транспорта, связи, радиовещания, телевидения, информатики, земли для обеспечения космической деятельности, земли обороны, безопасности и земли иного специального назначения	57.244638, 39.393951
247			село	Бектышево	596,91008	75,10417408	596,91008	75,10417408													
248			село	Берендеево	2440,9836	296,0852875	2440,9836	296,0852875													
249			село	Бибирево	6,99504	0,88012704	6,99504	0,88012704													
250			село	Большая Брембола	2240,28272	271,739807	2240,28272	271,739807													
251			село	Борисоглебская Слобода	820,2584	99,48573024	820,2584	99,48573024													
252			село	Будинское	121,24736	15,25553536	121,24736	15,25553536													
254			село	Веска	20,98512	2,64038112	20,98512	2,64038112													
255			село	Веськово	293,79168	36,96533568	293,79168	36,96533568													
256			село	Воронцово	69,9504	8,8012704	69,9504	8,8012704													
257			село	Выпотпова Слободка	6,99504	0,88012704	6,99504	0,88012704													
258			село	Гагаринская Новоселка	55,96032	7,04101632	55,96032	7,04101632													
259			село	Глебовское	1011,01312	122,6372326	1011,01312	122,6372326													
260			село	Голоперово	67,61872	8,50789472	67,61872	8,50789472													
261			село	Гора Новоселка	25,64848	3,22713248	25,64848	3,22713248													
262			село	Городище	228,50464	28,75081664	228,50464	28,75081664													
263			село	Давыдово	32,64352	4,10725952	32,64352	4,10725952													
264			село	Дмитриевское	200,52448	25,23030848	1003,00448	113,0003085									Полигон ТБО, ОАО "Чистый город плюс"	Ростовский МР, с/п Ишня, вблизи д.Уваиха; 76:13:011001:0002	Земли промышленности, энергетики, транспорта, связи, радиовещания, телевидения, информатики, земли для обеспечения космической деятельности, земли обороны, безопасности и земли иного специального назначения	57.244638, 39.393951
265			село	Добрилово	13,99008	1,76025408	13,99008	1,76025408													
266			село	Дубровицы	493,99168	59,91373856	493,99168	59,91373856													
267			село	Елизарово	549,13872	66,60341792	549,13872	66,60341792													
269			село	Ефимьево	664,04832	80,54886112	664,04832	80,54886112													
270			село	Загорье	270,47488	34,03157888	1352,00488	152,0015789									Полигон ТБО, ОАО "Чистый город плюс"	Ростовский МР, с/п Ишня, вблизи д.Уваиха; 76:13:011001:0002	Земли промышленности, энергетики, транспорта, связи, радиовещания, телевидения, информатики, земли для обеспечения космической деятельности, земли обороны, безопасности и земли иного специального назначения	57.244638, 39.393951
271			село	Иванисово	41,97024	5,28076224	41,97024	5,28076224													
272			село	Ивановское	32,64352	4,10725952	32,64352	4,10725952													
274			село	Кабанское	60,62368	7,62776768	60,62368	7,62776768													
276			село	Коппино	340,42528	42,83284928	1701,99528	191,0028493									Полигон ТБО, ОАО "Чистый город плюс"	Ростовский МР, с/п Ишня, вблизи д.Уваиха; 76:13:011001:0002	Земли промышленности, энергетики, транспорта, связи, радиовещания, телевидения, информатики, земли для обеспечения космической деятельности, земли обороны, безопасности и земли иного специального назначения	57.244638, 39.393951
277			село	Красное	366,07376	46,05998176	366,07376	46,05998176													
278			село	Кубринск	2460,10608	298,4152536	12300,99608	1381,005254									Полигон ТБО, ОАО "Чистый город плюс"	Ростовский МР, с/п Ишня, вблизи д.Уваиха; 76:13:011001:0002	Земли промышленности, энергетики, транспорта, связи, радиовещания, телевидения, информатики, земли для обеспечения космической деятельности, земли обороны, безопасности и земли иного специального назначения	57.244638, 39.393951
279			село	Купанское	3331,03536	404,0573242	3331,03536	404,0573242													
280			село	Купань	90,93552	11,44165152	90,93552	11,44165152													
282			село	Лучинское	27,98016	3,52050816	27,98016	3,52050816													
284			село	Льченцы	484,98944	61,02214144	484,98944	61,02214144													
285			село	Малая Брембола	191,19776	24,05680576	191,19776	24,05680576													
286			село	Малое Ильинское	125,91072	15,84228672	125,91072	15,84228672													
287			село	Михалево	37,30688	4,69401088	186,99688	21,00401088									Полигон ТБО, ОАО "Чистый город плюс"	Ростовский МР, с/п Ишня, вблизи д.Уваиха; 76:13:011001:0002	Земли промышленности, энергетики, транспорта, связи, радиовещания, телевидения, информатики, земли для обеспечения космической деятельности, земли обороны, безопасности и земли иного специального назначения	57.244638, 39.393951
288			село	Нагорье	2913,45768	353,4031944	29134,99768	3272,003194									Полигон ТБО, ОАО "Чистый город плюс"	Ростовский МР, с/п Ишня, вблизи д.Уваиха; 76:13:011001:0002	Земли промышленности, энергетики, транспорта, связи, радиовещания, телевидения, информатики, земли для обеспечения космической деятельности, земли обороны, безопасности и земли иного специального назначения	57.244638, 39.393951
289			село	Нестерово	20,98512	2,64038112	20,98512	2,64038112													
290			село	Никитская Слобода	748,46928	94,17359328	748,46928	94,17359328													
292			село	Никульское	6,99504	0,88012704	6,99504	0,88012704													
293			село	Нила	65,28704	8,21451904	65,28704	8,21451904													
294			село	Новолексеевка	394,05392	49,58048992	394,05392	49,58048992													
295			село	Новое	742,12944	90,00696224	742,12944	90,00696224													
296			село	Новоселье	326,4352	41,0725952	326,4352	41,0725952													
297			село	Перцево	79,27712	9,97477312	79,27712	9,97477312													
298			село	Петришково	46,6336	5,8675136	46,6336	5,8675136													
299			село	Петровское	20,98512	2,64038112	20,98512	2,64038112													
300			село	Пожарское	2,33168	0,29337568	2,33168	0,29337568													
301			село	Половецкое	46,6336	5,8675136	46,6336	5,8675136													
302			село	Рахманово	244,8264	30,8044464	1223,9964	137,0044464									Полигон ТБО, ОАО "Чистый город плюс"	Ростовский МР, с/п Ишня, вблизи д.Уваиха; 76:13:011001:0002	Земли промышленности, энергетики, транспорта, связи, радиовещания, телевидения, информатики, земли для обеспечения космической деятельности, земли обороны, безопасности и земли иного специального назначения	57.244638, 39.393951
303			село	Рогозинино	67,61872	8,50789472	67,61872	8,50789472													
304			село	Рождествено	16,32176	2,05362976	16,32176	2,05362976													
305			село	Романово	81,6088	10,2681488	81,6088	10,2681488													
306			село	Романово	39,63856	4,98738656	39,63856	4,98738656													
307			село	Семендяйка	25,64848	3,22713248	25,64848	3,22713248													
308			село	Скобleво	16,32176	2,05362976	16,32176	2,05362976													
309			село	Славятино	88,60384	11,14827584	88,60384	11,14827584													
310			село	Смоленское	994,93056	120,6869373	994,93056	120,6869373													
311			село	Соломидино	72,28208	9,09464608	72,28208	9,09464608													
313			село	Твердилово	74,61376	9,38802176	74,61376	9,38802176													
314			село	Троицкая Слобода	852,42352	103,386321	852,42352	103,386321													
315			село	Троицкое	123,57904	15,54891104	123,57904	15,54891104													
316			село	Фалелеево	18,65344	2,34700544	18,65344	2,34700544													
317			село	Филимоново	422,03408	53,10099808	422,03408	53,10099808													
318			село	Филипповское	25,64848	3,22713248	25,64848	3,22713248													
319			село	Хмельники	13,99008	1,76025408	13,99008	1,76025408													
320			село	Ягренево	2,33168	0,29337568	2,33168	0,29337568													
321			село	Ям	515,30128	64,83602528	515,30128	64,83602528													
322	3.	**ГО Город Рыбинск**			**698514,8545**	**49497,9624**	**698514,8545**	**49497,9624**	**698576,2845**	**49505,7424**							Полигон ТБО, МУП ГО г.Рыбинск "АПП"	Рыбинский МР, Арефинское с/п, с.Аксеново; 76:14:0503012	Земли промышленности, энергетики, транспорта, связи, радиовещания, телевидения, информатики, земли для обеспечения космической деятельности, земли обороны, безопасности и земли иного специального назначения	57.978771, 38.986766
323			город	Рыбинск	698514,8545	49497,9624	698514,8545	49497,9624													
324	4.	**Большесельский муниципальный округ**			**21428,5552**	**2643,472865**	**21428,5552**	**2643,472865**	**25568,4552**	**3167,762865**							Полигон ТБО "Николаевское", МУП "Коммунальник"	Большесельский МР, Большесельское с/п, д.Николаевское; 76:01:084301:0108	Земли промышленности, энергетики, транспорта, связи, радиовещания, телевидения, информатики, земли для обеспечения космической деятельности, земли обороны, безопасности и земли иного специального назначения	57.72263, 39.106871
325		Благовещенское сельское поселение			**3010,47136**	**375,2961638**	**3010,47136**	**375,2961638**													
326			деревня	Абашево	53,62864	6,74764064	53,62864	6,74764064													
327			деревня	Акулинино	9,32672	1,17350272	9,32672	1,17350272													
328			деревня	Андреевское	39,63856	4,98738656	39,63856	4,98738656													
329			деревня	Анкудимово	2,33168	0,29337568	2,33168	0,29337568													
334			деревня	Большое Лопатино	34,9752	4,4006352	34,9752	4,4006352													
335			деревня	Большое Муравьёво	11,6584	1,4668784	11,6584	1,4668784													
337			деревня	Борисовское	925,2568	114,1469056	925,2568	114,1469056													
338			деревня	Будаково	95,59888	12,02840288	95,59888	12,02840288													
339			деревня	Ваганово	2,33168	0,29337568	2,33168	0,29337568													
340			деревня	Вакулово	23,3168	2,9337568	23,3168	2,9337568													
342			деревня	Вахлово	20,98512	2,64038112	20,98512	2,64038112													
349			деревня	Демидово	32,64352	4,10725952	32,64352	4,10725952													
352			деревня	Ивановское	32,64352	4,10725952	32,64352	4,10725952													
353			деревня	Ильинское	9,32672	1,17350272	9,32672	1,17350272													
354			деревня	Калинино	6,99504	0,88012704	6,99504	0,88012704													
355			деревня	Каплино	104,9256	13,2019056	104,9256	13,2019056													
356			деревня	Карповское	4,66336	0,58675136	4,66336	0,58675136													
357			деревня	Климово	65,28704	8,21451904	65,28704	8,21451904													
359			деревня	Кувшинское	90,93552	11,44165152	90,93552	11,44165152													
360			деревня	Лутошкино	4,66336	0,58675136	4,66336	0,58675136													
361			деревня	Лыткино	207,51952	26,11043552	207,51952	26,11043552													
362			деревня	Марково	2,33168	0,29337568	2,33168	0,29337568													
364			деревня	Мелведево	20,98512	2,64038112	20,98512	2,64038112													
365			деревня	Митенино	2,33168	0,29337568	2,33168	0,29337568													
366			деревня	Михеево	53,62864	6,74764064	53,62864	6,74764064													
368			деревня	Нереково	34,9752	4,4006352	34,9752	4,4006352													
369			деревня	Нестерово	44,30192	5,57413792	44,30192	5,57413792													
373			деревня	Новое Гостилово	497,34048	61,36042016	497,34048	61,36042016													
375			деревня	Нарушкино	6,99504	0,88012704	6,99504	0,88012704													
377			деревня	Пересеки	13,99008	1,76025408	13,99008	1,76025408													
378			деревня	Петраково	18,65344	2,34700544	18,65344	2,34700544													
382			деревня	Поздеевское	20,98512	2,64038112	20,98512	2,64038112													
383			деревня	Протасово	18,65344	2,34700544	18,65344	2,34700544													
384			деревня	Пуселицево	18,65344	2,34700544	18,65344	2,34700544													
385			деревня	Савинское	30,31184	3,81388384	30,31184	3,81388384													
386			деревня	Саморядово	13,99008	1,76025408	13,99008	1,76025408													
389			деревня	Слобода	20,98512	2,64038112	20,98512	2,64038112													
392			деревня	Стрельниково	18,65344	2,34700544	18,65344	2,34700544													
393			деревня	Ступино	4,66336	0,58675136	4,66336	0,58675136													
398			деревня	Угленское	6,99504	0,88012704	6,99504	0,88012704													
402			деревня	Чижово	9,32672	1,17350272	9,32672	1,17350272													
403			деревня	Чудилово	170,21264	21,41642464	170,21264	21,41642464													
404			деревня	Чумакино	4,66336	0,58675136	4,66336	0,58675136													
405			деревня	Шварпово	4,66336	0,58675136	4,66336	0,58675136													
407			деревня	Шишелово	34,9752	4,4006352	34,9752	4,4006352													
410			село	Андреевское	2,33168	0,29337568	2,33168	0,29337568													
411			село	Благовещенье	72,28208	9,09464608	72,28208	9,09464608													
412			село	Елохово	76,94544	9,68139744	76,94544	9,68139744													
413			село	Рождество	2,33168	0,29337568	2,33168	0,29337568													
414			хутор	Головково	4,66336	0,58675136	4,66336	0,58675136													
415		Большесельское сельское поселение			**15501,2416**	**1909,055375**	**15501,2416**	**1909,055375**													
416			деревня	Алексеево	16,32176	2,05362976	16,32176	2,05362976													
417			деревня	Алексино	18,65344	2,34700544	18,65344	2,34700544													
418			деревня	Андреево	37,30688	4,69401088	37,30688	4,69401088													
420			деревня	Аниково	4,66336	0,58675136	4,66336	0,58675136													
421			деревня	Антоново	6,99504	0,88012704	6,99504	0,88012704													
422			деревня	Арефино	25,64848	3,22713248	25,64848	3,22713248													
424			деревня	Афанасово	2,33168	0,29337568	2,33168	0,29337568													
425			деревня	Аферово	18,65344	2,34700544	18,65344	2,34700544													
426			деревня	Бабуново	6,99504	0,88012704	6,99504	0,88012704													
427			деревня	Байково	160,88592	20,24292192	160,88592	20,24292192													
428			деревня	Баскачи	4,66336	0,58675136	4,66336	0,58675136													
429			деревня	Бахматово	2,33168	0,29337568	2,33168	0,29337568													
431			деревня	Березино	2,33168	0,29337568	2,33168	0,29337568													
433			деревня	Большое Скрылево	11,6584	1,4668784	11,6584	1,4668784													
434			деревня	Борисово	2,33168	0,29337568	2,33168	0,29337568													
435			деревня	Борщевка	25,64848	3,22713248	25,64848	3,22713248													
436			деревня	Ботнино	11,6584	1,4668784	11,6584	1,4668784													
440			деревня	Варегово	39,63856	4,98738656	39,63856	4,98738656													
441			деревня	Васенино	9,32672	1,17350272	9,32672	1,17350272													
442			деревня	Васино	4,66336	0,58675136	4,66336	0,58675136													
443			деревня	Вахлино	51,29696	6,45426496	51,29696	6,45426496													
448			деревня	Вольново	11,6584	1,4668784	11,6584	1,4668784													
449			деревня	Высоково	554,93984	69,82341184	554,93984	69,82341184													
451			деревня	Гаврильцево	76,94544	9,68139744	76,94544	9,68139744													
452			деревня	Гаврино	11,6584	1,4668784	11,6584	1,4668784													
453			деревня	Гари	268,1432	33,7382032	268,1432	33,7382032													
454			деревня	Гартово	16,32176	2,05362976	16,32176	2,05362976													
455			деревня	Глоднево	6,99504	0,88012704	6,99504	0,88012704													
456			деревня	Горки	48,96528	6,16088928	48,96528	6,16088928													
459			деревня	Девицы	221,5096	27,8706896	221,5096	27,8706896													
460			деревня	Деревни	9,32672	1,17350272	9,32672	1,17350272													
461			деревня	Дерягино	30,31184	3,81388384	30,31184	3,81388384													
462			деревня	Дор	27,98016	3,52050816	27,98016	3,52050816													
463			деревня	Дороничо	4,66336	0,58675136	4,66336	0,58675136													
464			деревня	Дуброво	13,99008	1,76025408	13,99008	1,76025408													
465			деревня	Дятлевка	6,99504	0,88012704	6,99504	0,88012704													
467			деревня	Жиряки	4,66336	0,58675136	4,66336	0,58675136													
468			деревня	Загарье	2,33168	0,29337568	2,33168	0,29337568													
469			деревня	Зайково	23,3168	2,9337568	23,3168	2,9337568													
470			деревня	Замостье	20,98512	2,64038112	20,98512	2,64038112													
471			деревня	Заручье	4,66336	0,58675136	4,66336	0,58675136													
474			деревня	Ивановское	2,33168	0,29337568	2,33168	0,29337568													
475			деревня	Иващево	249,48976	31,39119776	249,48976	31,39119776													
476			деревня	Игрищи	305,45008	38,43221408	305,45008	38,43221408													
478			деревня	Калитино	65,28704	8,21451904	65,28704	8,21451904													
479			деревня	Калъяки	4,66336	0,58675136	4,66336	0,58675136													
480			деревня	Каменское	20,98512	2,64038112	20,98512	2,64038112													
482			деревня	Керцево	4,66336	0,58675136	4,66336	0,58675136													
485			деревня	Козлово	11,6584	1,4668784	11,6584	1,4668784													
486			деревня	Колошино	107,25728	13,49528128	107,25728	13,49528128													
490			деревня	Кулыново	65,28704	8,21451904	65,28704	8,21451904													
491			деревня	Летково	6,99504	0,88012704	6,99504	0,88012704													
492			деревня	Леонтьевское	6,99504	0,88012704	6,99504	0,88012704													
495			деревня	Лыткино	4,66336	0,58675136	4,66336	0,58675136													
496			деревня	Максимово	2,33168	0,29337568	2,33168	0,29337568													
497			деревня	Малечкино	2,33168	0,29337568	2,33168	0,29337568													
498			деревня	Малинки	34,9752	4,4006352	34,9752	4,4006352													
501			деревня	Матренино	6,99504	0,88012704	6,99504	0,88012704													
502			деревня	Медведково	16,32176	2,05362976	16,32176	2,05362976													
503			деревня	Миглино	654,59056	80,0326592	654,59056	80,0326592													
504			деревня	Минтихи	4,66336	0,58675136	4,66336	0,58675136													
506			деревня	Михали	11,6584	1,4668784	11,6584	1,4668784													
508			деревня	Мошнино	4,66336	0,58675136	4,66336	0,58675136													
509			деревня	Мытницы	2,33168	0,29337568	2,33168	0,29337568													
510			деревня	Нестерково	9,32672	1,17350272	9,32672	1,17350272													
512			деревня	Низкофрицево	13,99008	1,76025408	13,99008	1,76025408													
514			деревня	Никулино	13,99008	1,76025408	13,99008	1,76025408													
517			деревня	Новоселки	16,32176	2,05362976	16,32176	2,05362976													
521			деревня	Павлово	18,65344	2,34700544	18,65344	2,34700544													
525			деревня	Подольское	6,99504	0,88012704	6,99504	0,88012704													
527			деревня	Половинкино	13,99008	1,76025408	13,99008	1,76025408													
528			деревня	Поляна	6,99504	0,88012704	6,99504	0,88012704													
529			деревня	Поповская	6,99504	0,88012704	6,99504	0,88012704													
530			деревня	Потхино	20,98512	2,64038112	20,98512	2,64038112													
531			деревня	Починки	4,66336	0,58675136	4,66336	0,58675136													
532			деревня	Прибылово	32,64352	4,10725952	32,64352	4,10725952													
533			деревня	Приречье	41,97024	5,28076224	41,97024	5,28076224													
534			деревня	Прошкино	9,32672	1,17350272	9,32672	1,17350272													
535			деревня	Протяны	37,30688	4,69401088	37,30688	4,69401088													
536			деревня	Пустынь	13,99008	1,76025408	13,99008	1,76025408													
537			деревня	Путалово	4,66336	0,58675136	4,66336	0,58675136													
539			деревня	Ромашкино	2,33168	0,29337568	2,33168	0,29337568													
540			деревня	Рукавково	6,99504	0,88012704	6,99504	0,88012704													
542			деревня	Рыгайцево	2,33168	0,29337568	2,33168	0,29337568													
544			деревня	Самарино	2,33168	0,29337568	2,33168	0,29337568													
546			деревня	Сельцо	707,59728	86,5116304	707,59728	86,5116304													
549			деревня	Сереброво	2,33168	0,29337568	2,33168	0,29337568													
550			деревня	Серковская	6,99504	0,88012704	6,99504	0,88012704													
551			деревня	Симоново	16,32176	2,05362976	16,32176	2,05362976													
552			деревня	Совкино (Ближнее)	39,63856	4,98738656	39,63856	4,98738656													
553			деревня	Совкино (Дальнее)	9,32672	1,17350272	9,32672	1,17350272													
556			деревня	Спирово	4,66336	0,58675136	4,66336	0,58675136													
557			деревня	Степанцево	2,33168	0,29337568	2,33168	0,29337568													
558			деревня	Стрябково	6,99504	0,88012704	6,99504	0,88012704													
563			деревня	Терехово	32,64352	4,10725952	32,64352	4,10725952													
564			деревня	Тешилово	18,65344	2,34700544	18,65344	2,34700544													
566			деревня	Токаринино	4,66336	0,58675136	4,66336	0,58675136													
570			деревня	Тяжино	11,6584	1,4668784	11,6584	1,4668784													
571			деревня	Устье	16,32176	2,05362976	16,32176	2,05362976													
572			деревня	Ухтино	62,95536	7,92114336	62,95536	7,92114336													
573			деревня	Ушаково	6,99504	0,88012704	6,99504	0,88012704													
575			деревня	Федорково	2,33168	0,29337568	2,33168	0,29337568													
576			деревня	Федорково	41,97024	5,28076224	41,97024	5,28076224													
579			деревня	Филищево	2,33168	0,29337568	2,33168	0,29337568													
580			деревня	Фофаново	58,292	7,334392	58,292	7,334392													
581			деревня	Хмельники	27,98016	3,52050816	27,98016	3,52050816													
583			деревня	Чаново	16,32176	2,05362976	16,32176	2,05362976													
586			деревня	Шамшино	261,14816	32,85807616	261,14816	32,85807616													
587			деревня	Широкаполо	11,6584	1,4668784	11,6584	1,4668784													
588			деревня	Шушвицы	4,66336	0,58675136	4,66336	0,58675136													
589			деревня	Щукино	6,99504	0,88012704	6,99504	0,88012704													
590			деревня	Яхтиково	39,63856	4,98738656	39,63856	4,98738656													
592			село	Большое	7717,09952

648			деревня	Бекренево	15,50357818	1,76025408	15,50357818	1,76025408													
649			деревня	Бузланово	100,7732582	11,44165152	100,7732582	11,44165152													
650			деревня	Варусово	214,4661648	24,35018144	214,4661648	24,35018144													
651			деревня	Демьяны	175,7072194	19,94954624	175,7072194	19,94954624													
652			деревня	Добрынское	33,59108606	3,81388384	33,59108606	3,81388384													
653			деревня	Колдово	15,50357818	1,76025408	15,50357818	1,76025408													
654			деревня	Костенчутово	2,583929697	0,29337568	2,583929697	0,29337568													
655			деревня	Куземино	7,751789091	0,88012704	7,751789091	0,88012704													
656			деревня	Куклино	23,25536727	2,64038112	23,25536727	2,64038112													
657			деревня	Ненаково	5,167859394	0,58675136	5,167859394	0,58675136													
658			деревня	Новоселка	7,751789091	0,88012704	7,751789091	0,88012704													
659			деревня	Павлово	7,751789091	0,88012704	7,751789091	0,88012704													
660			деревня	Саборово	2,583929697	0,29337568	2,583929697	0,29337568													
661			деревня	Старово-Смолино	400,509103	45,4732304	400,509103	45,4732304													
662			деревня	Стеблево	31,00715636	3,52050816	31,00715636	3,52050816													
663			деревня	Таковая	5,167859394	0,58675136	5,167859394	0,58675136													
664			деревня	Тарандаево	23,25536727	2,64038112	23,25536727	2,64038112													
665			деревня	Федоскино	7,751789091	0,88012704	7,751789091	0,88012704													
666			село	Никола-Бой	2,583929697	0,29337568	2,583929697	0,29337568													
667			село	Протасьево	147,2839927	16,72241376	147,2839927	16,72241376													
668			село	Титово	167,9554303	19,0694192	167,9554303	19,0694192													
669			село	Яковцево	614,3443491	59,39729152	614,3443491	59,39729152													
670		Борисоглебское сельское поселение			**26255,50345**	**2195,67549**	**26255,50345**	**2195,67549**													
671			р.п.	Борисоглебский	22986,29272	1855,337134	22986,29272	1855,337134													
672			деревня	Акулово	43,92680485	4,98738656	43,92680485	4,98738656													
673			деревня	Борзлова	36,17501576	4,10725952	36,17501576	4,10725952													
674			деревня	Вертлово	15,50357818	1,76025408	15,50357818	1,76025408													
675			деревня	Глинка	12,91964848	1,4668784	12,91964848	1,4668784													
676			деревня	Дедьково	28,42322667	3,22713248	28,42322667	3,22713248													
677			деревня	Еесплево	43,92680485	4,98738656	43,92680485	4,98738656													
678			деревня	Кишкино	12,91964848	1,4668784	12,91964848	1,4668784													
679			деревня	Комарово	2,583929697	0,29337568	2,583929697	0,29337568													
680			деревня	Кушечиха	33,59108606	3,81388384	33,59108606	3,81388384													
681			деревня	Ново	5,167859394	0,58675136	5,167859394	0,58675136													
682			деревня	Новоселка	10,33571879	1,17350272	10,33571879	1,17350272													
683			деревня	Отпальцево	100,7732582	11,44165152	100,7732582	11,44165152													
684			деревня	Пестово	95,60539879	10,85490016	95,60539879	10,85490016													
685			деревня	Редкошево	90,43753939	10,2681488	90,43753939	10,2681488													
686			деревня	Свагуново	33,59108606	3,81388384	33,59108606	3,81388384													
687			деревня	Селище	699,3068655	67,61181056	699,3068655	67,61181056													
688			деревня	Старостино	5,167859394	0,58675136	5,167859394	0,58675136													
689			деревня	Теперское	10,33571879	1,17350272	10,33571879	1,17350272													
690			деревня	Турово	232,5536727	26,4038112	232,5536727	26,4038112													
691			деревня	Хворово	20,67143758	2,34700544	20,67143758	2,34700544													
692			деревня	Шипкино	59,43038303	6,74764064	59,43038303	6,74764064													
693			деревня	Языково	178,2911491	20,24292192	178,2911491	20,24292192													
694			поселок	Красный Октябрь	1130,655025	109,3162918	1130,655025	109,3162918													
695			село	Красново	361,7501576	41,0725952	361,7501576	41,0725952													
696			село	Павлово	5,167859394	0,58675136	5,167859394	0,58675136													
697		Вощажниковское сельское поселение			**6557,419488**	**650,7939491**	**6557,419488**	**650,7939491**													
698			деревня	Аверково	5,167859394	0,58675136	5,167859394	0,58675136													
699			деревня	Аксеньково	2,583929697	0,29337568	2,583929697	0,29337568													
700			деревня	Андрейцево	5,167859394	0,58675136	5,167859394	0,58675136													
701			деревня	Архиппово	12,91964848	1,4668784	12,91964848	1,4668784													
702			деревня	Бережки	12,91964848	1,4668784	12,91964848	1,4668784													
703			деревня	Высоково	18,08750788	2,05362976	18,08750788	2,05362976													
704			деревня	Высочково	18,08750788	2,05362976	18,08750788	2,05362976													
705			деревня	Денисьево	2,583929697	0,29337568	2,583929697	0,29337568													
706			деревня	Деревеньки	111,108977	12,61515424	111,108977	12,61515424													
707			деревня	Дьяконцево	7,751789091	0,88012704	7,751789091	0,88012704													
708			деревня	Задуброные	7,751789091	0,88012704	7,751789091	0,88012704													
709			деревня	Калиакино	2,583929697	0,29337568	2,583929697	0,29337568													
710			деревня	Камешково	15,50357818	1,76025408	15,50357818	1,76025408													
711			деревня	Клинцево	33,59108606	3,81388384	33,59108606	3,81388384													
712			деревня	Ларионцево	12,91964848	1,4668784	12,91964848	1,4668784													
713			деревня	Мартемьяново	20,67143758	2,34700544	20,67143758	2,34700544													
714			деревня	Никифорцево	18,08750788	2,05362976	18,08750788	2,05362976													
715			деревня	Новинки	25,83929697	2,9337568	25,83929697	2,9337568													
716			деревня	Пахомово	12,91964848	1,4668784	12,91964848	1,4668784													
717			деревня	Погорелка	2090,383018	200,8187776	2090,383018	200,8187776													
718			деревня	Покромитово	7,751789091	0,88012704	7,751789091	0,88012704													
719			деревня	Поповка	5,167859394	0,58675136	5,167859394	0,58675136													
720			деревня	Раменка	36,17501576	4,10725952	36,17501576	4,10725952													
721			деревня	Раменье	46,51073455	5,28076224	46,51073455	5,28076224													
722			деревня	Сигорь	250,6411806	28,45744096	250,6411806	28,45744096													
723			деревня	Стрелка	87,8536097	9,97477312	87,8536097	9,97477312													
724			деревня	Тарасово	5,167859394	0,58675136	5,167859394	0,58675136													
725			деревня	Труфанцево	7,751789091	0,88012704	7,751789091	0,88012704													
726			деревня	Тумаково	20,67143758	2,34700544	20,67143758	2,34700544													
727			деревня	Хохланы	7,751789091	0,88012704	7,751789091	0,88012704													
728			деревня	Юрьяно	1035,447273	99,472688	1035,447273	99,472688													
729			поселок	Латка	51,67859394	5,8675136	51,67859394	5,8675136													
730			поселок	Мостищи	38,75894545	4,4006352	38,75894545	4,4006352													
731			село	Борисовское	2,583929697	0,29337568	2,583929697	0,29337568													
732			село	Вежа	136,9482739	15,54891104	136,9482739	15,54891104													
733			село	Внуково	2,583929697	0,29337568	2,583929697	0,29337568													
734			село	Вощажниково	1769,000611	169,9410362	1769,000611	169,9410362													
735			село	Малаково	38,75894545	4,4006352	38,75894545	4,4006352													
736			село	Марково	7,751789091	0,88012704	7,751789091	0,88012704													
737			село	Мясниково	12,91964848	1,4668784	12,91964848	1,4668784													
738			село	Неверково	486,9005745	47,07551296	486,9005745	47,07551296													
739			село	Никола-Березники	12,91964848	1,4668784	12,91964848	1,4668784													
740			село	Покровское	25,83929697	2,9337568	25,83929697	2,9337568													
741			село	Услявцево	23,25536727	2,64038112	23,25536727	2,64038112													
742		Высоковское сельское поселение			**3029,93937**	**327,3690752**	**3029,93937**	**327,3690752**													
743			деревня	Алексино	33,59108606	3,81388384	33,59108606	3,81388384													
744			деревня	Алешавино	64,59824242	7,334392	64,59824242	7,334392													
745			деревня	Бечмерово	2,583929697	0,29337568	2,583929697	0,29337568													
746			деревня	Горки	41,34287515	4,69401088	41,34287515	4,69401088													
747			деревня	Городище	10,33571879	1,17350272	10,33571879	1,17350272													
748			деревня	Емельяниково	142,1161333	16,1356624	142,1161333	16,1356624													
749			деревня	Звягино	12,91964848	1,4668784	12,91964848	1,4668784													
750			деревня	Заманово	33,59108606	3,81388384	33,59108606	3,81388384													
751			деревня	Невщево	10,33571879	1,17350272	10,33571879	1,17350272													
752			деревня	Козино	266,1447588	30,21769504	266,1447588	30,21769504													
753			деревня	Коротылево	12,91964848	1,4668784	12,91964848	1,4668784													
754			деревня	Кучеры	103,3571879	11,7350272	103,3571879	11,7350272													
755			деревня	Кушниково	5,167859394	0,58675136	5,167859394	0,58675136													
756			деревня	Лехоть	49,09466424	5,57413792	49,09466424	5,57413792													
757			деревня	Малое Хвастово	20,67143758	2,34700544	20,67143758	2,34700544													
758			деревня	Мичково	2,583929697	0,29337568	2,583929697	0,29337568													
759			деревня	Молотово	82,6857503	9,38802176	82,6857503	9,38802176													
760			деревня	Никульское	23,25536727	2,64038112	23,25536727	2,64038112													
761			деревня	Новоселка	10,33571879	1,17350272	10,33571879	1,17350272													
762			деревня	Петрилово	56,84645333	6,45426496	56,84645333	6,45426496													
763			деревня	Петровка	7,751789091	0,88012704	7,751789091	0,88012704													
764			деревня	Петряево	5,167859394	0,58675136	5,167859394	0,58675136													
765			деревня	Попово	12,91964848	1,4668784	12,91964848	1,4668784													
766			деревня	Поповское	36,17501576	4,10725952	36,17501576	4,10725952													
767			деревня	Поповское	33,59108606	3,81388384	33,59108606	3,81388384													
768			деревня	Рагуйлово	2,583929697	0,29337568	2,583929697	0,29337568													
769			деревня	Резанка	268,7266885	30,51107072	268,7266885	30,51107072													
770			деревня	Ременники	28,42322667	3,22713248	28,42322667	3,22713248													
771			деревня	Старково	20,67143758	2,34700544	20,67143758	2,34700544													
772			деревня	Тимофейково	5,167859394	0,58675136	5,167859394	0,58675136													
773			деревня	Титово	149,8679224	17,01578944	149,8679224	17,01578944													
774			деревня	Труфанцево	10,33571879	1,17350272	10,33571879	1,17350272													
775			деревня	Туфейево	20,67143758	2,34700544	20,67143758	2,34700544													
776			деревня	Усолово	10,33571879	1,17350272	10,33571879	1,17350272													
777			деревня	Хмельники	5,167859394	0,58675136	5,167859394	0,58675136													
778			деревня	Чулотка	59,43038303	6,74764064	59,43038303	6,74764064													
779			деревня	Шапкино	2,583929697	0,29337568	2,583929697	0,29337568													
780			деревня	Яшарово	10,33571879	1,17350272	10,33571879	1,17350272													
781			село	Высоково	554,09264	52,54376512	554,09264	52,54376512													
782			село	Георгиевское	18,08750788	2,05362976	18,08750788	2,05362976													
783			село	Давыдово	170,53936	19,36279488	170,53936	19,36279488													
784			село	Ивановское	372,5279564	36,01750656	372,5279564	36,01750656													
785			село	Кондаково	157,6197115	17,89591648	157,6197115	17,89591648													
786			село	Переславцево	64,59824242	7,334392	64,59824242	7,334392													
787			село	Савинское	12,91964848	1,4668784	12,91964848	1,4668784													
788			село	Хмельники	5,167859394	0,58675136	5,167859394	0,58675136													
789		Инальцинское сельское поселение			**3155,649273**	**335,546624**	**3155,649273**	**335,546624**													
790			деревня	Александрово	12,91964848	1,4668784	12,91964848	1,4668784													
791			деревня	Антонцха	15,50357818	1,76025408	15,50357818	1,76025408													
792			деревня	Баскачи	2,583929697	0,29337568	2,583929697	0,29337568													
793			деревня	Березники	7,751789091	0,88012704	7,751789091	0,88012704													
794			деревня	Березники	702,1639636	66,6542688	702,1639636	66,6542688													
795			деревня	Бородино	7,751789091	0,88012704	7,751789091	0,88012704													
796			деревня	Волосово	12,91964848	1,4668784	12,91964848	1,4668784													
797			деревня	Гавино	5,167859394	0,58675136	5,167859394	0,58675136													
798			деревня	Гора Сипягина	12,91964848	1,4668784	12,91964848	1,4668784													
799			деревня	Григорово	5,167859394	0,58675136	5,167859394	0,58675136													
800			деревня	Губино	5,167859394	0,58675136	5,167859394	0,58675136													
801			деревня	Долгополово	12,91964848	1,4668784	12,91964848	1,4668784													
802			деревня	Дорки	25,83929697	2,9337568	25,83929697	2,9337568													
803			деревня	Ермолино	18,08750788	2,05362976	18,08750788	2,05362976													
804			деревня	Землево	41,34287515	4,69401088	41,34287515	4,69401088													
805			деревня	Зубово	10,33571879	1,17350272	10,33571879	1,17350272													
806			деревня	Ивашево	36,17501576	4,10725952	36,17501576	4,10725952													
807			деревня	Инальцино	445,5895709	42,29134784	445,5895709	42,29134784													
808			деревня	Козлово	5,167859394	0,58675136	5,167859394	0,58675136													
809			деревня	Коробцово	2,583929697	0,29337568	2,583929697	0,29337568													
810			деревня	Кульмадино	2,583929697	0,29337568	2,583929697	0,29337568													
811			деревня	Кулево	20,67143758	2,34700544	20,67143758	2,34700544													
812			деревня	Лавреньково	54,26252364	6,16088928	54,26252364	6,16088928													
813			деревня	Ляхово	69,76610182	7,92114336	69,76610182	7,92114336													
814			деревня	Маслоково	28,42322667	3,22713248	28,42322667	3,22713248													
815			деревня	Маурино	28,42322667	3,22713248	28,42322667	3,22713248													
816			деревня	Никиткино	25,83929697	2,9337568	25,83929697	2,9337568													
817			деревня	Пеарево	23,25536727	2,64038112	23,25536727	2,64038112													
818			деревня	Пысково	64,59824242	7,334392	64,59824242	7,334392													
819			деревня	Старово	18,08750788	2,05362976	18,08750788	2,05362976													
820			деревня	Степаново	20,67143758	2,34700544	20,67143758	2,34700544													
821			деревня	Стройцино	18,08750788	2,05362976	18,08750788	2,05362976													
822			деревня	Трепарево	36,17501576	4,10725952	36,17501576	4,10725952													
823			деревня	Троицкое	15,50357818	1,76025408	15,50357818	1,76025408													
824			деревня	Туксаново	10,33571879	1,17350272	10,33571879	1,17350272													
825			деревня	Фрелово	18,08750788	2,05362976	18,08750788	2,05362976													
826			деревня	Яшаино	38,75894545	4,4006352	38,75894545	4,4006352													
827			село	Андреевское	170,53936	19,36279488	170,53936	19,36279488													
828			село	Верщино	2,583929697	0,29337568	2,583929697	0,29337568													
829			село	Зачатье	254,7484315	28,26289024	254,7484315	28,26289024													
830			село	Иваново-Рудаково	2,583929697	0,29337568	2,583929697	0,29337568													
831			село	Ново-Павловское	7,751789091	0,88012704	7,751789091	0,88012704													
832			село	Новоселка	5,167859394	0,58675136	5,167859394	0,58675136													
833			село	Оносово	2,583929697	0,29337568	2,583929697	0,29337568													
834			село	Покровское	253,2251103	28,75081664	253,2251103	28,75081664													
835			село	Рождествено	7,751789091	0,88012704	7,751789091	0,88012704													
836			село	Спас-Подгорье	98,18932848	11,14827584	98,18932848	11,14827584													
837			село	Сущево	196,378657	22,29655168	196,378657	22,29655168													
838			село	Щурово	272,5555903	30,23385248	272,5555903	30,23385248													
839	6.	**Брейтовский муниципальный округ**			**12961,80672**	**1608,633324**	**12961,80672**	**1608,633324**	**20000**	**3300**									Полигон ТБО, ООО "Экология-Сервис"	Брейтовский МР, Брейтовское с/п, с.Брейтово, 76:03:010101:43	Земли промышленности, энергетики, транспорта, связи, радиовещания, телевидения, информатики, земли для обеспечения космической деятельности, земли обороны, безопасности и земли иного специального назначения	58.262167, 37.83433
840		Брейтовское сельское поселение			**9266,09392**	**1143,632871**	**9266,09392**	**1143,632871**													
841			деревня	Аргуны	2,33168	0,29337568	2,33168	0,29337568													
842			деревня	Балобаново	4,66336	0,58675136	4,66336	0,58675136													
843			деревня	Березово	11,6584	1,4668784	11,6584	1,4668784													
844			деревня	Бобровник	2,33168	0,29337568	2,33168	0,29337568													
845			деревня	Большая Новинка	23,3168	2,9337568	23,3168	2,9337568													
846			деревня	Браниха	6,99504	0,88012704	6,99504	0,88012704													
847			деревня	Бреньково	46,6336	5,8675136	46,6336	5,8675136													
848			деревня	Воронец	4,66336	0,58675136	4,66336	0,58675136													
849			деревня	Высоково	6,99504	0,88012704	6,99504	0,88012704													
850			деревня	Глинник	6,99504	0,88012704	6,99504	0,88012704													
851			деревня	Дуброво-Базыки	13,99008	1,76025408	13,99008	1,76025408													
852			деревня	Дуденево	62,95536	7,92114336	62,95536	7,92114336													
853			деревня	Дурасово	76,94544	9,68139744	76,94544	9,68139744													
854			деревня	Захарино	6,99504	0,88012704	6,99504	0,88012704													
855			деревня	Знаменево	2,33168	0,29337568	2,33168	0,29337568													
856			деревня	Игнатово	34,9752	4,4006352	34,9752	4,4006352													
857			деревня	Ключики	23,3168	2,9337568	23,3168	2,9337568													
858			деревня	Княгинино	30,31184	3,81388384	30,31184	3,81388384													
859			деревня	Копань	51,29696	6,45426496	51,29696	6,45426496													
860			деревня	Коростель	55,96032	7,04101632	55,96032	7,04101632													
861			деревня	Красково	4,66336	0,58675136	4,66336	0,58675136													
862			деревня	Лютинцево	104,9256	13,2019056	104,9256	13,2019056													
863			деревня	Лопатино	25,64848	3,22713248	25,64848	3,22713248													
864			деревня	Малая Новинка	13,99008	1,76025408	13,99008	1,76025408													
865			деревня	Манилово	46,6336	5,8675136	46,6336	5,8675136													
866			деревня	Минищцно	16,32176	2,05362976	16,32176	2,05362976													
867			деревня	Михайловское	9,32672	1,17350272	9,32672	1,17350272													
868			деревня	Михальково	86,27216	10,85490016	86,27216	10,85490016													
869			деревня	Набережная	39,63856	4,98738656	39,63856	4,98738656													
870			деревня	Назарка	4,66336	0,58675136	4,66336	0,58675136													
871			деревня	Нечесово	86,27216	10,85490016	86,27216	10,85490016													
872			деревня	Новинка	198,1928	24,9369328	198,1928	24,9369328													
873			деревня	Новое Мерлгеево	72,28208	9,09464608	72,28208	9,09464608													
874			деревня	Новый Покровок	6,99504	0,88012704	6,99504	0,88012704													
875			деревня	Ножовники	34,9752	4,4006352	34,9752	4,4006352													
876			деревня	Носова	88,60384	11,14827584	88,60384	11,14827584													
877			деревня	Обухово	2,33168	0,29337568	2,33168	0,29337568													
878			деревня	Овинчищи	2,33168	0,29337568	2,33168	0,29337568													
879			деревня	Рысье	2,33168	0,29337568	2,33168	0,29337568													
880			деревня	Семеновка	25,64848	3,22713248	25,64848	3,22713248													
881			деревня	Соколы	23,3168	2,9337568	23,3168	2,9337568													
882			деревня	Старое Мерлгеево	6,99504	0,88012704	6,99504	0,88012704													
883			деревня	Сторожево	11,6584	1,4668784	11,6584	1,4668784													
884			деревня	Строково	2,33168	0,29337568	2,33168	0,29337568													
885			деревня	Сущева	30,31184	3,81388384	30,31184	3,81388384													
886			деревня	Торопково	20,98512	2,64038112	20,98512	2,64038112													
887			деревня	Трухино	30,31184	3,81388384	30,31184	3,81388384													
888			деревня	Ульяниха	370,73712	46,64673312	370,73712	46,64673312													
889			деревня	Цыбышино	20,98512	2,64038112	20,98512	2,64038112													
890			деревня	Яковлевское	4,66336	0,58675136	4,66336	0,58675136													
891			поселок	Вышка	4,66336	0,58675136	4,66336	0,58675136													
892			село	Брейтово	7211,88384	885,1688966	7211,88384	885,1688966													
893			село	Покровское на Сити	179,53936	22,58992736	179,53936	22,58992736													
894		Гореловское сельское поселение			**2065,86848**	**259,9308525**	**2065,86848**	**259,9308525**													
895			деревня	Базыки	6,99504	0,88012704	6,99504	0,88012704													
896			деревня	Белорусс	4,66336	0,58675136	4,66336	0,58675136													
897			деревня	Большое Иваньково	9,32672	1,17350272	9,32672	1,17350272													
898			деревня	Бор-Дорки	83,94048	10,56152448	83,94048	10,56152448													
899			деревня	Водяники	25,64848	3,22713248	25,64848	3,22713248													
900			деревня	Горильцово	4,66336	0,58675136	4,66336	0,58675136													
901			деревня	Дмитрюково	25,64848	3,22713248	25,64848	3,22713248												

1069			деревня	Редемское	16,32176	2,05362976	16,32176	2,05362976												
1070			деревня	Рогозино	9,32672	1,17350272	9,32672	1,17350272												
1071			деревня	Самоседово	4,66336	0,58675136	4,66336	0,58675136												
1072			деревня	Сарабуха	13,99008	1,76025408	13,99008	1,76025408												
1073			деревня	Себельское	55,96032	7,04101632	55,96032	7,04101632												
1076			деревня	Сумнинское	104,9256	13,2019056	104,9256	13,2019056												
1078			деревня	Филимоново	69,9504	8,8012704	69,9504	8,8012704												
1079			деревня	Холопово	139,9008	17,6025408	139,9008	17,6025408												
1080			деревня	Чуриловo	6,99504	0,88012704	6,99504	0,88012704												
1083			село	Горняское	37,30688	4,69401088	37,30688	4,69401088												
1084			село	Косково	74,61376	9,38802176	74,61376	9,38802176												
1085			село	Орлово	4,66336	0,58675136	4,66336	0,58675136												
1086			село	Прозорово	443,0192	55,7413792	443,0192	55,7413792												
1087			село	Суха	279,8016	35,2050816	279,8016	35,2050816												
1088	7.	**Гаврилов-Ямский муниципальный округ**			**60101,05656**	**7365,420191**	**60101,05656**	**7365,420191**	**61297,89656**	**7516,990191**						Полигон ТБО (Черная гора), ООО "Спецавтохозяйство"	Гаврилов-Ямский МР, Великосельское с/п, д.Кундрашское, 76:04:082501:0024, 76:04:0825:01:0025	Земли промышленности, энергетики, транспорта, связи, радиовещания, телевидения, информатики, земли для обеспечения космической деятельности, земли обороны, безопасности и земли иного специального назначения	57.27439, 39.783343
1089		ГП Гаврилов-Ям			**40460,974**	**4924,922179**	**40460,974**	**4924,922179**												
1090			город	Гаврилов-Ям	40460,974	4924,922179	40460,974	4924,922179												
1091		Великосельское сельское поселение			**8611,74992**	**1068,759012**	**8611,74992**	**1068,759012**												
1092			деревня	Аколово	20,98512	2,64038112	20,98512	2,64038112												
1093			деревня	Бели	214,51456	26,99056256	214,51456	26,99056256												
1094			деревня	Большая Всехта	32,64352	4,10725952	32,64352	4,10725952												
1095			деревня	Вострицево	20,98512	2,64038112	20,98512	2,64038112												
1096			деревня	Губино	39,63856	4,98738656	39,63856	4,98738656												
1097			деревня	Дровнино	20,98512	2,64038112	20,98512	2,64038112												
1098			деревня	Дружная	4,66336	0,58675136	4,66336	0,58675136												
1099			деревня	Ершпево	25,64848	3,22713248	25,64848	3,22713248												
1100			деревня	Кондратово	9,32672	1,17350272	9,32672	1,17350272												
1101			деревня	Котово	100,26224	12,61515424	100,26224	12,61515424												
1102			деревня	Кощево	23,3168	2,9337568	23,3168	2,9337568												
1103			деревня	Круглово	46,6336	5,8675136	46,6336	5,8675136												
1104			деревня	Кузовково	86,27216	10,85490016	86,27216	10,85490016												
1105			деревня	Кузьминское	93,2672	11,7350272	93,2672	11,7350272												
1106			деревня	Кундринское	34,9752	4,4006352	34,9752	4,4006352												
1107			деревня	Милятино	34,9752	4,4006352	34,9752	4,4006352												
1108			деревня	Нарядово	102,59392	12,90852992	102,59392	12,90852992												
1109			деревня	Никулино	58,292	7,334392	58,292	7,334392												
1110			деревня	Осташково	65,28704	8,21451904	65,28704	8,21451904												
1111			деревня	Петроково	130,57408	16,42903808	130,57408	16,42903808												
1112			деревня	Петрумино	30,31184	3,81388384	30,31184	3,81388384												
1113			деревня	Плотина	408,044	51,340744	408,044	51,340744												
1114			деревня	Поляна	874,38	110,01588	874,38	110,01588												
1115			деревня	Поповка	58,292	7,334392	58,292	7,334392												
1116			деревня	Прилесье	30,31184	3,81388384	30,31184	3,81388384												
1117			деревня	Пурлево	32,64352	4,10725952	32,64352	4,10725952												
1118			деревня	Романцево	2,33168	0,29337568	2,33168	0,29337568												
1119			деревня	Романцево-Дубиково	79,27712	9,97477312	79,27712	9,97477312												
1120			деревня	Рохмала	72,28208	9,09464608	72,28208	9,09464608												
1121			деревня	Седельница	9,32672	1,17350272	9,32672	1,17350272												
1122			деревня	Степанцево	116,584	14,668784	116,584	14,668784												
1123			деревня	Строково	30,31184	3,81388384	30,31184	3,81388384												
1124			деревня	Турово	27,98016	3,52050816	27,98016	3,52050816												
1125			деревня	Улыбино	4,66336	0,58675136	4,66336	0,58675136												
1126			деревня	Хинканно	48,96528	6,16088928	48,96528	6,16088928												
1127			деревня	Цибаки	6,99504	0,88012704	6,99504	0,88012704												
1128			деревня	Черная	25,64848	3,22713248	25,64848	3,22713248												
1129			деревня	Шалава	151,5592	19,0694192	151,5592	19,0694192												
1130			деревня	Яркино	11,6584	1,4668784	11,6584	1,4668784												
1131			поселок	Новый	212,18288	26,69718688	212,18288	26,69718688												
1132			село	Великое	4174,56288	510,4650931	4174,56288	510,4650931												
1133			село	Горе-Грязь	170,21264	21,41642464	170,21264	21,41642464												
1134			село	Лаптость	314,7768	39,6057168	314,7768	39,6057168												
1135			село	Плещеево	552,60816	69,53003616	552,60816	69,53003616												
1136		Заячье-Холмское сельское поселение			**3187,90784**	**399,8332874**	**3187,90784**	**399,8332874**												
1137			деревня	Андрюшино	2,33168	0,29337568	2,33168	0,29337568												
1138			деревня	Борисово	9,32672	1,17350272	9,32672	1,17350272												
1139			деревня	Борисово	11,6584	1,4668784	11,6584	1,4668784												
1140			деревня	Бочевка	2,33168	0,29337568	2,33168	0,29337568												
1141			деревня	Волчково	9,32672	1,17350272	9,32672	1,17350272												
1142			деревня	Головино	51,29696	6,45426496	51,29696	6,45426496												
1143			деревня	Гора	123,57904	15,54891104	123,57904	15,54891104												
1144			деревня	Горбово	30,31184	3,81388384	30,31184	3,81388384												
1145			деревня	Грудцино	20,98512	2,64038112	20,98512	2,64038112												
1146			деревня	Даниловка	2,33168	0,29337568	2,33168	0,29337568												
1148			деревня	Ильинно	13,99008	1,76025408	13,99008	1,76025408												
1149			деревня	Ляхово	11,6584	1,4668784	11,6584	1,4668784												
1150			деревня	Калинино	2,33168	0,29337568	2,33168	0,29337568												
1151			деревня	Кобыльское	9,32672	1,17350272	9,32672	1,17350272												
1152			деревня	Константиново	11,6584	1,4668784	11,6584	1,4668784												
1153			деревня	Кореньково	9,32672	1,17350272	9,32672	1,17350272												
1154			деревня	Курдумово	391,72224	49,28711424	391,72224	49,28711424												
1155			деревня	Маурино	6,99504	0,88012704	6,99504	0,88012704												
1156			деревня	Междуречье	23,3168	2,9337568	23,3168	2,9337568												
1157			деревня	Михалево	37,30688	4,69401088	37,30688	4,69401088												
1158			деревня	Немерово	2,33168	0,29337568	2,33168	0,29337568												
1159			деревня	Овсянниково	18,65344	2,34700544	18,65344	2,34700544												
1160			деревня	Павлово	23,3168	2,9337568	23,3168	2,9337568												
1161			деревня	Паньково	2,33168	0,29337568	2,33168	0,29337568												
1162			деревня	Петраково	18,65344	2,34700544	18,65344	2,34700544												
1163			деревня	Плетилово	2,33168	0,29337568	2,33168	0,29337568												
1164			деревня	Позобово	2,33168	0,29337568	2,33168	0,29337568												
1165			деревня	Приклон	11,6584	1,4668784	11,6584	1,4668784												
1166			деревня	Прощенино	492,16336	61,26563456	492,16336	61,26563456												
1167			деревня	Раменье	34,9752	4,4006352	34,9752	4,4006352												
1168			деревня	Рыково	53,62864	6,74764064	53,62864	6,74764064												
1169			деревня	Тарасино	4,66336	0,58675136	4,66336	0,58675136												
1170			деревня	Тарухино	32,64352	4,10725952	32,64352	4,10725952												
1171			деревня	Федоровское	18,65344	2,34700544	18,65344	2,34700544												
1172			деревня	Хохлево	18,65344	2,34700544	18,65344	2,34700544												
1174			деревня	Шильково	6,99504	0,88012704	6,99504	0,88012704												
1175			поселок	Заря	340,42528	42,83284928	340,42528	42,83284928												
1176			село	Вышеславское	123,57904	15,54891104	123,57904	15,54891104												
1177			село	Заячий-Холм	466,6584	58,10050272	466,6584	58,10050272												
1178			село	Милочево	34,9752	4,4006352	34,9752	4,4006352												
1179			село	Смалево	11,6584	1,4668784	11,6584	1,4668784												
1180			село	Спасс	16,32176	2,05362976	16,32176	2,05362976												
1181			село	Ставотино	361,4104	45,4732304	361,4104	45,4732304												
1182			село	Уникерь	286,79664	36,08520864	286,79664	36,08520864												
1183			село	Юшкое	20,98512	2,64038112	20,98512	2,64038112												
1184		Митинское сельское поселение			**3365,30688**	**422,2125066**	**3365,30688**	**422,2125066**												
1185			деревня	Абрашиха	30,31184	3,81388384	30,31184	3,81388384												
1186			деревня	Алешково	6,99504	0,88012704	6,99504	0,88012704												
1187			деревня	Артемиха	46,6336	5,8675136	46,6336	5,8675136												
1188			деревня	Балахнино	18,65344	2,34700544	18,65344	2,34700544												
1189			деревня	Бараки	9,32672	1,17350272	9,32672	1,17350272												
1190			деревня	Большое Панино	2,33168	0,29337568	2,33168	0,29337568												
1191			деревня	Вакуриха	25,64848	3,22713248	25,64848	3,22713248												
1193			деревня	Воронино	2,33168	0,29337568	2,33168	0,29337568												
1195			деревня	Грищино	11,6584	1,4668784	11,6584	1,4668784												
1196			деревня	Дружаниха	9,32672	1,17350272	9,32672	1,17350272												
1199			деревня	Жманка	2,33168	0,29337568	2,33168	0,29337568												
1200			деревня	Ильинo	18,65344	2,34700544	18,65344	2,34700544												
1201			деревня	Исаково	11,6584	1,4668784	11,6584	1,4668784												
1202			деревня	Калиши	109,58896	13,78865696	109,58896	13,78865696												
1204			деревня	Киселево	2,33168	0,29337568	2,33168	0,29337568												
1205			деревня	Листопадка	30,31184	3,81388384	30,31184	3,81388384												
1206			деревня	Максимиха	4,66336	0,58675136	4,66336	0,58675136												
1208			деревня	Матвейна	32,64352	4,10725952	32,64352	4,10725952												
1209			деревня	Мелешки	2,33168	0,29337568	2,33168	0,29337568												
1210			деревня	Михалково	41,97024	5,28076224	41,97024	5,28076224												
1211			деревня	Мяндево	2,33168	0,29337568	2,33168	0,29337568												
1212			деревня	Насаниво	9,32672	1,17350272	9,32672	1,17350272												
1213			деревня	Новоселки	2,33168	0,29337568	2,33168	0,29337568												
1214			деревня	Панино	18,65344	2,34700544	18,65344	2,34700544												
1215			деревня	Пасынково	65,28704	8,21451904	65,28704	8,21451904												
1216			деревня	Путилово	118,91568	14,96215968	118,91568	14,96215968												
1218			деревня	Селищи	27,98016	3,52050816	27,98016	3,52050816												
1221			деревня	Слобода	37,30688	4,69401088	37,30688	4,69401088												
1222			деревня	Стрельниково	39,63856	4,98738656	39,63856	4,98738656												
1223			деревня	Тарухино	20,98512	2,64038112	20,98512	2,64038112												
1224			деревня	Ульяново	137,56912	17,30916512	137,56912	17,30916512												
1226			деревня	Хольчево	9,32672	1,17350272	9,32672	1,17350272												
1227			деревня	Чайкино	25,64848	3,22713248	25,64848	3,22713248												
1228			село	Митино	653,81472	81,83922656	653,81472	81,83922656												
1229			село	Никитское	23,3168	2,9337568	23,3168	2,9337568												
1230			село	Никоило-Пенье	9,32672	1,17350272	9,32672	1,17350272												
1231			село	Осенево	317,10848	39,89909248	317,10848	39,89909248												
1232			село	Остров	228,50464	28,75081664	228,50464	28,75081664												
1233			село	Пружинино	614,224	76,87250688	614,224	76,87250688												
1234			село	Стогинское	584,00784	73,0999568	584,00784	73,0999568												
1235		Шопшинское сельское поселение			**4475,11792**	**549,6932064**	**4475,11792**	**549,6932064**												
1236			деревня	Аморково	4,66336	0,58675136	4,66336	0,58675136												
1238			деревня	Воронково	2,33168	0,29337568	2,33168	0,29337568												
1239			деревня	Гаврецово	23,3168	2,9337568	23,3168	2,9337568												
1241			деревня	Голубково	6,99504	0,88012704	6,99504	0,88012704												
1242			деревня	Голузинково	72,28208	9,09464608	72,28208	9,09464608												
1243			деревня	Ершовка	65,28704	8,21451904	65,28704	8,21451904												
1244			деревня	Жабино	6,99504	0,88012704	6,99504	0,88012704												
1246			деревня	Ильинo	41,97024	5,28076224	41,97024	5,28076224												
1249			деревня	Коряпно	9,32672	1,17350272	9,32672	1,17350272												
1250			деревня	Коромыслово	67,61872	8,50789472	67,61872	8,50789472												
1251			деревня	Кошево	2,33168	0,29337568	2,33168	0,29337568												
1252			деревня	Лисицино	41,97024	5,28076224	41,97024	5,28076224												
1253			деревня	Ликачево	44,30192	5,57413792	44,30192	5,57413792												
1254			деревня	Лычево	2,33168	0,29337568	2,33168	0,29337568												
1255			деревня	Малинино	32,64352	4,10725952	32,64352	4,10725952												
1258			деревня	Настасьино	9,32672	1,17350272	9,32672	1,17350272												
1262			деревня	Овинищи	11,6584	1,4668784	11,6584	1,4668784												
1263			деревня	Ратислово	9,32672	1,17350272	9,32672	1,17350272												
1264			деревня	Старово	11,6584	1,4668784	11,6584	1,4668784												
1265			деревня	Ступкино	151,5592	19,0694192	151,5592	19,0694192												
1267			деревня	Феденино	16,32176	2,05362976	16,32176	2,05362976												
1271			деревня	Цибирино	20,98512	2,64038112	20,98512	2,64038112												
1272			деревня	Чаплово	2,33168	0,29337568	2,33168	0,29337568												
1274			деревня	Шалаево	575,60048	70,18188736	575,60048	70,18188736												
1276			поселок	Кудрявцево	62,95536	7,92114336	62,95536	7,92114336												
1277			поселок	Мичурина	97,93056	12,32177856	97,93056	12,32177856												
1278			поселок	Ясеневка	30,31184	3,81388384	30,31184	3,81388384												
1281			село	Заречье	65,28704	8,21451904	65,28704	8,21451904												
1282			село	Ильинское-Урусово	697,6008	85,04879136	697,6008	85,04879136												
1284			село	Степанчиково	39,63856	4,98738656	39,63856	4,98738656												
1286			село	Холм-Отарев	20,98512	2,64038112	20,98512	2,64038112												
1287			село	Шопша	2159,65568	263,3235987	2159,65568	263,3235987												
1288			село	Щекотово	6,99504	0,88012704	6,99504	0,88012704												
1289			станция	Коромыслово	60,62368	7,62776768	60,62368	7,62776768												
1290	8.	**Даниловский муниципальный округ**			**50982,6908**	**6259,822749**	**50982,6908**	**6259,822749**	**51047,4708**	**6268,022749**					МСК, ООО "Сококово", мощностью 30000 т/год	Ярославский МР, Ивняковское с/п, д.Сококово, 76:17:204401:22	57.722653, 39.669151	Полигон ТБО, ООО "Экологический оператор "Мавраб"	Даниловский МР, Даниловское с/п, д.Ивановское; 76:05:023701:9029	Земли промышленности, энергетики, транспорта, связи, радиовещания, телевидения, информатики, земли для обеспечения космической деятельности, земли обороны, безопасности и земли иного специального назначения	58.155163, 40.033898
1291		Городское поселение Данилов			**34886,63576**	**4248,726455**	**34886,63576**	**4248,726455**												
1292			город	Данилов	34886,63576	4248,726455	34886,63576	4248,726455												
1293		Даниловское сельское поселение			**7361,8376**	**918,6467098**	**7361,8376**	**918,6467098**												
1294			деревня	Агафоново	2,33168	0,29337568	2,33168	0,29337568												
1296			деревня	Аксинино	11,6584	1,4668784	11,6584	1,4668784												
1302			деревня	Ачкасово	114,25232	14,37540832	114,25232	14,37540832												
1305			деревня	Барлово	9,32672	1,17350272	9,32672	1,17350272												
1308			деревня	Берлоково	2,33168	0,29337568	2,33168	0,29337568												
1310			деревня	Большое Бакшеево	2,33168	0,29337568	2,33168	0,29337568												
1311			деревня	Большое Сартово	37,30688	4,69401088	37,30688	4,69401088												
1312			деревня	Большой Дор	25,64848	3,22713248	25,64848	3,22713248												
1315			деревня	Брыкатино	4,66336	0,58675136	4,66336	0,58675136												
1317			деревня	Великово	13,99008	1,76025408	13,99008	1,76025408												
1318			деревня	Взвоз	4,66336	0,58675136	4,66336	0,58675136												
1319			деревня	Взглядово	32,64352	4,10725952	32,64352	4,10725952												
1320			деревня	Взглядово	37,30688	4,69401088	37,30688	4,69401088												
1322			деревня	Володино	9,32672	1,17350272	9,32672	1,17350272												
1323			деревня	Волосово	39,63856	4,98738656	39,63856	4,98738656												
1324			деревня	Волшня	6,99504	0,88012704	6,99504	0,88012704												
1325			деревня	Воронино	11,6584	1,4668784	11,6584	1,4668784												
1327			деревня	Вострыково	9,32672	1,17350272	9,32672	1,17350272												
1328			деревня	Гаврилищево	16,32176	2,05362976	16,32176	2,05362976												
1330			деревня	Герасимово	11,6584	1,4668784	11,6584	1,4668784												
1331			деревня	Гледково	4,66336	0,58675136	4,66336	0,58675136												
1332			деревня	Горелятово	37,30688	4,69401088	37,30688	4,69401088												
1335			деревня	Гулаково	13,99008	1,76025408	13,99008	1,76025408												
1336			деревня	Дворянцево	13,99008	1,76025408	13,99008	1,76025408												
1338			деревня	Демидково	6,99504	0,88012704	6,99504	0,88012704												
1341			деревня	Дитино	2,33168	0,29337568	2,33168	0,29337568												
1342			деревня	Дор	32,64352	4,10725952	32,64352	4,10725952												
1343			деревня	Дулягино	13,99008	1,76025408	13,99008	1,76025408												
1349			деревня	Ерделево	46,6336	5,8675136	46,6336	5,8675136												
1350			деревня	Ермаково	167,88096	21,12304896	167,88096	21,12304896												
1355			деревня	Займа	69,9504	8,8012704	69,9504	8,8012704												
1356			деревня	Замково	9,32672	1,17350272	9,32672	1,17350272												
1358			деревня	Захарово	2,33168	0,29337568	2,33168	0,29337568												
1359			деревня	Зубово	2,33168	0,29337568	2,33168	0,29337568												
1360			деревня	Зуево	4,66336	0,58675136	4,66336	0,58675136												
1361			деревня	Ивашки	74,61376	9,38802176	74,61376	9,38802176												
1363			деревня	Ивановское	37,30688	4,69401088	37,30688	4,69401088												
1366			деревня	Ивалки	11,6584	1,4668784	11,6584	1,4668784												
1369			деревня	Ишейки	2,33168	0,29337568	2,33168	0,29337568												
1372			деревня	Кандарево	9,32672	1,17350272	9,32672	1,17350272												
1374			деревня	Кишкино	4,66336	0,58675136	4,66336	0,58675136												
1376			деревня	Клочково	34,9752	4,4006352	34,9752	4,4006352												
1379			деревня	Колотово	13,99008	1,76025408	13,99008	1,76025408												
1380			деревня	Кондратово	4,66336	0,58675136	4,66336	0,58675136												
1381			деревня	Конищево	16,32176	2,05362976	16,32176	2,05362976												
1382			деревня	Корякино	2,33168	0,29337568	2,33168	0,29337568												
1383			деревня	Коряково	16,32176	2,05362976	16,32176	2,05362976												
1385			деревня	Кунецово	27,98016	3,52050816	27,98016	3,52050816												
1386			деревня	Куньмино	4,66336	0,58675136	4,66336	0,58675136												
1387			деревня	Куньминское	32,64352	4,10725952	32,64352	4,10725952												
1388			деревня	Кукуйка	37,30688	4,69401088	37,30688	4,69401088												
1391			деревня	Лалейки	16,32176	2,05362976	16,32176	2,05362976												
1394			деревня	Лом	16,32176	2,05362976	16,32176	2,05362976												
1395			деревня	Луцино	39,63856	4,98738656	39,63856	4,98738656												
1397			деревня	Макарово	460,36848	56,81107744	460,36848	56,81107744												
1399			деревня	Малое Марьино	469,59952	57,9432464	469,59952	57,9432464												
1401			деревня	Малый Дор	27,98016	3,52050816	27,98016	3,52050816												
1405			деревня	Михалево	25,64848	3,22713248	25,64848	3,22713248												
1406			деревня	Мишутино	270,47488	34,03157888	270,47488	34,03157888												
1408			деревня	Мошково	9,32672	1,17350272	9,32672	1,17350272												
1410			деревня	Мусослино	11,6584	1,4668784	11,6584	1,4668784												
1413			деревня	Нефедьево	32,64352	4,10725952	32,64352	4,10725952												
1414			деревня	Никитканно	2,33168	0,29337568	2,33168	0,29337568												
1416			деревня	Ново-Ивановское	16,32176	2,05362976	16,32176	2,05362976												
1418			деревня	Омелино	2,33168	0,29337568	2,33168	0,29337568												
1419			деревня	Павловское	18,65344	2,34700544	18,65344	2,34700544												
1421			деревня	Пантелейки	11,6584	1,4668784	11,6584	1,4668784												
1423			деревня	Плетенево	53,62864	6,74764064	53

1498			село	Горинское	286,79664	36,08520864	286,79664	36,08520864													
1499			село	Гуково	88,60384	11,14827584	88,60384	11,14827584													
1500			село	Никольское-Нальяново	2,33168	0,29337568	2,33168	0,29337568													
1501			село	Покров	458,0368	56,51770176	458,0368	56,51770176													
1502			село	Спас	342,75696	43,12622496	342,75696	43,12622496													
1503			село	Торопово	373,0688	46,9401088	373,0688	46,9401088													
1504			село	Хабарово	207,51952	26,11043552	207,51952	26,11043552													
1505			село	Шаготь	261,14816	32,85807616	261,14816	32,85807616													
1506			станция	Лунка	13,99008	1,76025408	13,99008	1,76025408													
1507			станция	Сеть	41,97024	5,28076224	41,97024	5,28076224													
1508		Дмитриевское сельское поселение			**3744,23504**	**470,2560387**	**3744,23504**	**470,2560387**													
1509			деревня	Аголинское	16,32176	2,05362976	16,32176	2,05362976													
1510			деревня	Акулово	2,33168	0,29337568	2,33168	0,29337568													
1511			деревня	Алексеевское	2,33168	0,29337568	2,33168	0,29337568													
1512			деревня	Алексейцево	11,6584	1,4668784	11,6584	1,4668784													
1516			деревня	Бабаево	214,51456	26,99056256	214,51456	26,99056256													
1518			деревня	Башенки	13,99008	1,76025408	13,99008	1,76025408													
1519			деревня	Богданово	9,32672	1,17350272	9,32672	1,17350272													
1520			деревня	Богородское	2,33168	0,29337568	2,33168	0,29337568													
1522			деревня	Большое Старово	4,66336	0,58675136	4,66336	0,58675136													
1523			деревня	Борисово	30,31184	3,81388384	30,31184	3,81388384													
1530			деревня	Волково	6,99504	0,88012704	6,99504	0,88012704													
1534			деревня	Глуховки	39,63856	4,98738656	39,63856	4,98738656													
1535			деревня	Голики	2,33168	0,29337568	2,33168	0,29337568													
1536			деревня	Григорково	18,65344	2,34700544	18,65344	2,34700544													
1541			деревня	Дубровая	34,9752	4,4006352	34,9752	4,4006352													
1542			деревня	Есиплево	2,33168	0,29337568	2,33168	0,29337568													
1546			деревня	Захарцево	13,99008	1,76025408	13,99008	1,76025408													
1547			деревня	Звонная	4,66336	0,58675136	4,66336	0,58675136													
1552			деревня	Калитино	13,99008	1,76025408	13,99008	1,76025408													
1553			деревня	Карповское	13,99008	1,76025408	13,99008	1,76025408													
1555			деревня	Кожевники	23,3168	2,9337568	23,3168	2,9337568													
1556			деревня	Коптево	6,99504	0,88012704	6,99504	0,88012704													
1557			деревня	Корчагино	4,66336	0,58675136	4,66336	0,58675136													
1558			деревня	Костюшино	484,98944	61,02214144	484,98944	61,02214144													
1563			деревня	Кульмино	354,41536	44,59310336	354,41536	44,59310336													
1571			деревня	Мигалево	32,64352	4,10725952	32,64352	4,10725952													
1576			деревня	Назарово	4,66336	0,58675136	4,66336	0,58675136													
1577			деревня	Никиткино	9,32672	1,17350272	9,32672	1,17350272													
1579			деревня	Новенькое	16,32176	2,05362976	16,32176	2,05362976													
1582			деревня	Осташково	39,63856	4,98738656	39,63856	4,98738656													
1583			деревня	Остроносово	18,65344	2,34700544	18,65344	2,34700544													
1585			деревня	Пасынково	48,96528	6,16088928	48,96528	6,16088928													
1588			деревня	Погорелки	27,98016	3,52050816	27,98016	3,52050816													
1589			деревня	Подольново	6,99504	0,88012704	6,99504	0,88012704													
1590			деревня	Подольцово	2,33168	0,29337568	2,33168	0,29337568													
1591			деревня	Пономарево	39,63856	4,98738656	39,63856	4,98738656													
1592			деревня	Починок	62,95536	7,92114336	62,95536	7,92114336													
1594			деревня	Путятино	30,31184	3,81388384	30,31184	3,81388384													
1595			деревня	Решетники	11,6584	1,4668784	11,6584	1,4668784													
1596			деревня	Ростилово	4,66336	0,58675136	4,66336	0,58675136													
1600			деревня	Семиярки	2,33168	0,29337568	2,33168	0,29337568													
1601			деревня	Сендерево	4,66336	0,58675136	4,66336	0,58675136													
1602			деревня	Сюково	163,2176	20,5362976	163,2176	20,5362976													
1606			деревня	Субаево	13,99008	1,76025408	13,99008	1,76025408													
1607			деревня	Суетино	27,98016	3,52050816	27,98016	3,52050816													
1609			деревня	Токовое	4,66336	0,58675136	4,66336	0,58675136													
1611			деревня	Туфаново	454,6776	57,2082576	454,6776	57,2082576													
1612			деревня	Усолкино	6,99504	0,88012704	6,99504	0,88012704													
1613			деревня	Федяково	4,66336	0,58675136	4,66336	0,58675136													
1616			деревня	Холм	18,65344	2,34700544	18,65344	2,34700544													
1617			деревня	Хорупино	2,33168	0,29337568	2,33168	0,29337568													
1618			деревня	Хрипуново	11,6584	1,4668784	11,6584	1,4668784													
1619			деревня	Чебаково	20,98512	2,64038112	20,98512	2,64038112													
1622			деревня	Шалахино	2,33168	0,29337568	2,33168	0,29337568													
1626			деревня	Юркино	6,99504	0,88012704	6,99504	0,88012704													
1627			село	Дмитриевское	934,56064	116,7383443	934,56064	116,7383443													
1628			село	Ржавково	172,54432	21,70980032	172,54432	21,70980032													
1629			станция	станция Пантелеево	37,30688	4,69401088	37,30688	4,69401088													
1630			станция	станция Путятино	163,2176	20,5362976	163,2176	20,5362976													
1631		Середское сельское поселение			**4989,9824**	**622,193545**	**4989,9824**	**622,193545**													
1632			деревня	Абрамово	25,64848	3,22713248	25,64848	3,22713248													
1633			деревня	Акуловское	4,66336	0,58675136	4,66336	0,58675136													
1635			деревня	Алексеево	65,28704	8,21451904	65,28704	8,21451904													
1636			деревня	Бабурино	23,3168	2,9337568	23,3168	2,9337568													
1637			деревня	Баглаево	4,66336	0,58675136	4,66336	0,58675136													
1638			деревня	Баловино	93,2672	11,7350272	93,2672	11,7350272													
1639			деревня	Баскаково	6,99504	0,88012704	6,99504	0,88012704													
1641			деревня	Бедняково	2,33168	0,29337568	2,33168	0,29337568													
1643			деревня	Березево	30,31184	3,81388384	30,31184	3,81388384													
1644			деревня	Бисерово	18,65344	2,34700544	18,65344	2,34700544													
1645			деревня	Богородское	18,65344	2,34700544	18,65344	2,34700544													
1646			деревня	Бологово	2,33168	0,29337568	2,33168	0,29337568													
1647			деревня	Большое Левашово	32,64352	4,10725952	32,64352	4,10725952													
1648			деревня	Большое Марьино	123,57904	15,54891104	123,57904	15,54891104													
1649			деревня	Борисцево	2,33168	0,29337568	2,33168	0,29337568													
1650			деревня	Борщевки	6,99504	0,88012704	6,99504	0,88012704													
1652			деревня	Будилово	2,33168	0,29337568	2,33168	0,29337568													
1653			деревня	Бурцево	11,6584	1,4668784	11,6584	1,4668784													
1654			деревня	Бухарицы	25,64848	3,22713248	25,64848	3,22713248													
1657			деревня	Васильево	9,32672	1,17350272	9,32672	1,17350272													
1658			деревня	Великодворье	6,99504	0,88012704	6,99504	0,88012704													
1660			деревня	Верховины	2,33168	0,29337568	2,33168	0,29337568													
1665			деревня	Выгарь	2,33168	0,29337568	2,33168	0,29337568													
1666			деревня	Высоково	27,98016	3,52050816	27,98016	3,52050816													
1667			деревня	Высоково	16,32176	2,05362976	16,32176	2,05362976													
1668			деревня	Высоково	2,33168	0,29337568	2,33168	0,29337568													
1671			деревня	Голодаево	6,99504	0,88012704	6,99504	0,88012704													
1672			деревня	Горбово	6,99504	0,88012704	6,99504	0,88012704													
1674			деревня	Давыдовское	2,33168	0,29337568	2,33168	0,29337568													
1680			деревня	Дюшно	2,33168	0,29337568	2,33168	0,29337568													
1682			деревня	Едлино	4,66336	0,58675136	4,66336	0,58675136													
1685			деревня	Завражково	2,33168	0,29337568	2,33168	0,29337568													
1686			деревня	Задорино	4,66336	0,58675136	4,66336	0,58675136													
1687			деревня	Заречье	86,27216	10,85490016	86,27216	10,85490016													
1689			деревня	Зименки	6,99504	0,88012704	6,99504	0,88012704													
1690			деревня	Зубцово	23,3168	2,9337568	23,3168	2,9337568													
1692			деревня	Избино	4,66336	0,58675136	4,66336	0,58675136													
1695			деревня	Ильино	6,99504	0,88012704	6,99504	0,88012704													
1696			деревня	Исаево	39,63856	4,98738656	39,63856	4,98738656													
1699			деревня	Калиты	34,9752	4,4006352	34,9752	4,4006352													
1702			деревня	Кишиново	11,6584	1,4668784	11,6584	1,4668784													
1703			деревня	Клоково	4,66336	0,58675136	4,66336	0,58675136													
1704			деревня	Козлово	170,21264	21,41642464	170,21264	21,41642464													
1707			деревня	Коппинское	16,32176	2,05362976	16,32176	2,05362976													
1708			деревня	Коровино	27,98016	3,52050816	27,98016	3,52050816													
1709			деревня	Коровино	16,32176	2,05362976	16,32176	2,05362976													
1711			деревня	Косково	11,6584	1,4668784	11,6584	1,4668784													
1712			деревня	Косково	2,33168	0,29337568	2,33168	0,29337568													
1713			деревня	Косково	27,98016	3,52050816	27,98016	3,52050816													
1715			деревня	Кунецово	30,31184	3,81388384	30,31184	3,81388384													
1717			деревня	Курилово	6,99504	0,88012704	6,99504	0,88012704													
1719			деревня	Ломаи	20,98512	2,64038112	20,98512	2,64038112													
1721			деревня	Лучищево	9,32672	1,17350272	9,32672	1,17350272													
1722			деревня	Лыкошино	95,59888	12,02840288	95,59888	12,02840288													
1723			деревня	Лытино	23,3168	2,9337568	23,3168	2,9337568													
1724			деревня	Лычово	23,3168	2,9337568	23,3168	2,9337568													
1727			деревня	Максимцево	4,66336	0,58675136	4,66336	0,58675136													
1730			деревня	Малыгино	2,33168	0,29337568	2,33168	0,29337568													
1731			деревня	Малые Дворищи	2,33168	0,29337568	2,33168	0,29337568													
1732			деревня	Манжаково	226,17296	28,45744096	226,17296	28,45744096													
1733			деревня	Марково	4,66336	0,58675136	4,66336	0,58675136													
1735			деревня	Марьино	2,33168	0,29337568	2,33168	0,29337568													
1737			деревня	Маурино	32,64352	4,10725952	32,64352	4,10725952													
1741			деревня	Морщихино	4,66336	0,58675136	4,66336	0,58675136													
1742			деревня	Мохопьково	27,98016	3,52050816	27,98016	3,52050816													
1745			деревня	Неспелцево	44,30192	5,57413792	44,30192	5,57413792													
1746			деревня	Нефедово	20,98512	2,64038112	20,98512	2,64038112													
1749			деревня	Никиткино	11,6584	1,4668784	11,6584	1,4668784													
1751			деревня	Новополево	2,33168	0,29337568	2,33168	0,29337568													
1753			деревня	Октябрево	2,33168	0,29337568	2,33168	0,29337568													
1754			деревня	Окулово	27,98016	3,52050816	27,98016	3,52050816													
1756			деревня	Павликово	4,66336	0,58675136	4,66336	0,58675136													
1757			деревня	Петрилово	4,66336	0,58675136	4,66336	0,58675136													
1761			деревня	Погорелки	4,66336	0,58675136	4,66336	0,58675136													
1763			деревня	Подольново	20,98512	2,64038112	20,98512	2,64038112													
1764			деревня	Покров	23,3168	2,9337568	23,3168	2,9337568													
1765			деревня	Полтинино	25,64848	3,22713248	25,64848	3,22713248													
1766			деревня	Попадьино	6,99504	0,88012704	6,99504	0,88012704													
1768			деревня	Посырово	9,32672	1,17350272	9,32672	1,17350272													
1769			деревня	Потапцево	25,64848	3,22713248	25,64848	3,22713248													
1775			деревня	Псарево	2,33168	0,29337568	2,33168	0,29337568													
1776			деревня	Рахманово	9,32672	1,17350272	9,32672	1,17350272													
1777			деревня	Романцево	2,33168	0,29337568	2,33168	0,29337568													
1780			деревня	Рылово	6,99504	0,88012704	6,99504	0,88012704													
1781			деревня	Самсоново	20,98512	2,64038112	20,98512	2,64038112													
1783			деревня	Свитанко	11,6584	1,4668784	11,6584	1,4668784													
1786			деревня	Семенцево	4,66336	0,58675136	4,66336	0,58675136													
1787			деревня	Семлово	411,21184	50,56752064	411,21184	50,56752064													
1788			деревня	Серково	18,65344	2,34700544	18,65344	2,34700544													
1789			деревня	Сидорово	51,29696	6,45426496	51,29696	6,45426496													
1790			деревня	Скипино	4,66336	0,58675136	4,66336	0,58675136													
1791			деревня	Слободищи	4,66336	0,58675136	4,66336	0,58675136													
1795			деревня	Спирково	2,33168	0,29337568	2,33168	0,29337568													
1799			деревня	Степаново	4,66336	0,58675136	4,66336	0,58675136													
1800			деревня	Стожищи	9,32672	1,17350272	9,32672	1,17350272													
1802			деревня	Стройково	4,66336	0,58675136	4,66336	0,58675136													
1803			деревня	Сухарево	11,6584	1,4668784	11,6584	1,4668784													
1806			деревня	Татарское	4,66336	0,58675136	4,66336	0,58675136													
1807			деревня	Ташшово	53,62864	6,74764064	53,62864	6,74764064													
1808			деревня	Телищино	198,1928	24,9369328	198,1928	24,9369328													
1809			деревня	Теперское	6,99504	0,88012704	6,99504	0,88012704													
1810			деревня	Терентьево	2,33168	0,29337568	2,33168	0,29337568													
1811			деревня	Теряшино	30,31184	3,81388384	30,31184	3,81388384													
1812			деревня	Тесы	11,6584	1,4668784	11,6584	1,4668784													
1814			деревня	Титово	95,59888	12,02840288	95,59888	12,02840288													
1816			деревня	Троица	34,9752	4,4006352	34,9752	4,4006352													
1817			деревня	Трофимово	18,65344	2,34700544	18,65344	2,34700544													
1818			деревня	Тюлюфтино	9,32672	1,17350272	9,32672	1,17350272													
1819			деревня	Федурино	492,10304	60,52566624	492,10304	60,52566624													
1820			деревня	Федулино	2,33168	0,29337568	2,33168	0,29337568													
1822			деревня	Филино	79,27712	9,97477312	79,27712	9,97477312													
1824			деревня	Филипповское	4,66336	0,58675136	4,66336	0,58675136													
1825			деревня	Фоминское	16,32176	2,05362976	16,32176	2,05362976													
1826			деревня	Хмельничково	32,64352	4,10725952	32,64352	4,10725952													
1827			деревня	Хорошавино	4,66336	0,58675136	4,66336	0,58675136													
1828			деревня	Хотеново	20,98512	2,64038112	20,98512	2,64038112													
1830			деревня	Частилово	9,32672	1,17350272	9,32672	1,17350272													
1831			деревня	Черницино	11,6584	1,4668784	11,6584	1,4668784													
1832			деревня	Чурьяково	125,91072	15,84228672	125,91072	15,84228672													
1833			деревня	Чурьяково	9,32672	1,17350272	9,32672	1,17350272													
1836			деревня	Щербины	23,3168	2,9337568	23,3168	2,9337568													
1837			деревня	Юрицы	13,99008	1,76025408	13,99008	1,76025408													
1840			деревня	Язово	9,32672	1,17350272	9,32672	1,17350272													
1841			деревня	Ямщино	4,66336	0,58675136	4,66336	0,58675136													
1843			деревня	Ясенно	34,9752	4,4006352	34,9752	4,4006352													
1844			село	Бучалово	39,63856	4,98738656	39,63856	4,98738656													
1845			село	Глазово	20,98512	2,64038112	20,98512	2,64038112													
1847			село	Никольское	18,65344	2,34700544	18,65344	2,34700544													
1850			село	Середа	1092,7904	134,405985	1092,7904	134,405985													
1851			станция	Долгацево	30,31184	3,81388384	30,31184	3,81388384													
1852	9.	**Любимский муниципальный округ**			**23211,102**	**2874,668263**	**23211,102**	**2874,668263**	**23211,852**	**2874,768263**								Полигон ТБО, МБУ Любимсервис	Любимский МР, г/п Любим; 76:06:052103:13	Земли промышленности, энергетики, транспорта, связи, радиовещания, телевидения, информатики, земли для обеспечения космической деятельности, земли обороны, безопасности и земли иного специального назначения	58.361011, 40.763653
1853		Городское поселение Любим			**15054,88536**	**1848,440134**	**15054,88536**	**1848,440134**													
1854			город	Любим	11946,05496	1463,492729	11946,05496	1463,492729													
1861			деревня	Останково	907,02352	114,1231395	907,02352	114,1231395													
1862			деревня	Починок-Черепанов	58,292	7,334392	58,292	7,334392													
1864			деревня	Стан	11,6584	1,4668784	11,6584	1,4668784													
1866			деревня	Хабалево	6,99504	0,88012704	6,99504	0,88012704													
1867			деревня	Шарна	79,27712	9,97477312	79,27712	9,97477312													
1868			деревня	Шевелево	2,33168	0,29337568	2,33168	0,29337568													
1869			деревня	Ярыгино	6,99504	0,88012704	6,99504	0,88012704													
1870			поселок	Отрадный	1873,04	229,458295	1873,04	229,458295													
1871			поселок	Соколиный	163,2176	20,5362976	163,2176	20,5362976													
1872		Воскресенское сельское поселение			**2264,06128**	**284,8677853**	**2264,06128**	**284,8677853**													
1876			деревня	Баринцево	9,32672	1,17350272	9,32672	1,17350272													
1878			деревня	Благуново	6,99504	0,88012704	6,99504	0,88012704													
1880			деревня	Будаково	13,99008	1,76025408	13,99008	1,76025408													
1884			деревня	Вахромейка	319,44016	40,19246816	319,44016	40,19246816													
1885			деревня	Верхний Жар	20,98512	2,64038112	20,98512	2,64038112													
1887			деревня	Глаково	25,64848	3,22713248	25,64848	3,22713248													
1888			деревня	Губино	13,99008	1,76025408	13,99008	1,76025408													
1889			деревня	Гузынцево	265,81152	33,44482752	265,81152	33,44482752													
1891			деревня	Дмитриково	6,99504	0,88012704	6,99504	0,88012704													
1893			деревня	Дор Павлов	6,99504	0,88012704	6,99504	0,88012704													
1894			деревня	Дорское	30,31184	3,81388384	30,31184	3,81388384													
1896			деревня	Иваповское	2,33168	0,29337568	2,33168	0,29337568													
1897			деревня	Ильино	46,6336	5,8675136	46,6336	5,8675136													
1900			деревня	Конево	23,3168	2,9337568	23,3168	2,9337568													
1901			деревня	Кузовлево	9,32672	1,17350272	9,32672	1,17350272													
1904			деревня	Маслово	27,98016	3,52050816	27,98016	3,52050816													
1905			деревня	Мельцево	27,98016	3,52050816	27,98016	3,52050816													
1906			деревня	Митино	2,33168	0,29337568	2,33168	0,29337568													
1907			деревня	Михаил- Архангел	34,9752	4,4006352	34,9752	4,4006352													
1909			деревня	Надеево	11,6584	1,4668784	11,6584	1,4668784													
1910			деревня	Наволуполово	60,62368	7,62776768	60,62368	7,62776768													
1911			деревня	Нестерово	11,6584	1,4668784	11,6584	1,4668784													
1913			деревня	Нижний Жар	6,99504	0,88012704	6,99504	0,88012704													
1917			деревня	Парфеньево	2,33168	0,29337568	2,33168	0,29337568													
1919			деревня	Первожино	2,33168	0,29337568	2,33168	0,29337568													
1922			деревня	Плетенево	6,99504	0,88012704	6,99504	0,88012704													
1924			деревня	Поляна	16,32176	2,05362976	16,32176	2,05362976													
1926			деревня	Пощевино	23,3168	2,9337568	23,3168	2,9337568													
1928			деревня	Рождественская Слободка	2,33168	0,29337568	2,33168	0,29337568													
1929			деревня	Романцево	25,64848	3,22713248	25,64848	3,22713248													
1930			деревня	Рухтово	11,6584	1,4668784	11,6584	1,4668784													
1933			деревня	Семенцево	6,99504	0,88012704	6,99504	0,88012704													
1936			деревня	Страшево	181,87104	22,88330304	181,87104	22,88330304													
1937			деревня	Стряпово	249,48976	31,39119776	249,48976	31,39119776													
1938			деревня	Тюриково	48,96528	6,16088928	48,96528	6,16088928													
1940			деревня	Фроольцево	216,84624	27,28393824	216,84624	27,28393824													
1942			деревня	Чиряково	13,99008	1,76025408	13,99008	1,76025408													
1943			деревня	Шашково	16,32176	2,05362976	16,32176	2,05362976													
1944			деревня	Яницево	76,94544	9,68139744	76,94544	9,68139744													
1945			поселок	Соть	20,98512	2,64038112	20,98512	2,64038112													
1947			село	Воскресенское	76,94544	9,68139744	76,94544	9,68139744													
1948			село	Троица	277,46992	34,91170592	277,46992	34,91170592													
1949		Ермаковское сельское поселение

2026			деревня	Акулово	2,33168	0,29337568	2,33168	0,29337568													
2027			деревня	Андрейково	4,66336	0,58675136	4,66336	0,58675136													
2028			деревня	Андрюково	86,27216	10,85490016	86,27216	10,85490016													
2033			деревня	Балакирево	2,33168	0,29337568	2,33168	0,29337568													
2036			деревня	Белавино	4,66336	0,58675136	4,66336	0,58675136													
2038			деревня	Борисовское	13,99008	1,76025408	13,99008	1,76025408													
2039			деревня	Булаково	81,6088	10,2681488	81,6088	10,2681488													
2040			деревня	Бутырки	2,33168	0,29337568	2,33168	0,29337568													
2041			деревня	Бушатово	4,66336	0,58675136	4,66336	0,58675136													
2042			деревня	Васильково	9,32672	1,17350272	9,32672	1,17350272													
2044			деревня	Власуново	32,64352	4,10725952	32,64352	4,10725952													
2045			деревня	Высоково	46,6336	5,8675136	46,6336	5,8675136													
2046			деревня	Глебово	23,3168	2,9337568	23,3168	2,9337568													
2047			деревня	Гриденино	25,64848	3,22713248	25,64848	3,22713248													
2049			деревня	Деревеньки	4,66336	0,58675136	4,66336	0,58675136													
2051			деревня	Дерягино	4,66336	0,58675136	4,66336	0,58675136													
2052			деревня	Долгово	6,99504	0,88012704	6,99504	0,88012704													
2053			деревня	Дорок	13,99008	1,76025408	13,99008	1,76025408													
2054			деревня	Дыбино	25,64848	3,22713248	25,64848	3,22713248													
2055			деревня	Еремейцево	2,33168	0,29337568	2,33168	0,29337568													
2058			деревня	Заварзино	2,33168	0,29337568	2,33168	0,29337568													
2060			деревня	Ивашниково	20,98512	2,64038112	20,98512	2,64038112													
2061			деревня	Ивановское	123,57904	15,54891104	123,57904	15,54891104													
2062			деревня	Ишкино	32,64352	4,10725952	32,64352	4,10725952													
2063			деревня	Исады	41,97024	5,28076224	41,97024	5,28076224													
2064			деревня	Калякино	2,33168	0,29337568	2,33168	0,29337568													
2065			деревня	Касьяново	76,94544	9,68139744	76,94544	9,68139744													
2066			деревня	Клюшниково	37,30688	4,69401088	37,30688	4,69401088													
2067			деревня	Конашево	4,66336	0,58675136	4,66336	0,58675136													
2068			деревня	Косоногово	2,33168	0,29337568	2,33168	0,29337568													
2070			деревня	Красный Бор	16,32176	2,05362976	16,32176	2,05362976													
2071			деревня	Крутик	153,89088	19,36279488	153,89088	19,36279488													
2072			деревня	Крюково	2,33168	0,29337568	2,33168	0,29337568													
2073			деревня	Курочкино	39,63856	4,98738656	39,63856	4,98738656													
2075			деревня	Летнево	13,99008	1,76025408	13,99008	1,76025408													
2076			деревня	Лилицино	90,93552	11,44165152	90,93552	11,44165152													
2077			деревня	Лаесево	53,62864	6,74764064	53,62864	6,74764064													
2078			деревня	Макарово	6,99504	0,88012704	6,99504	0,88012704													
2080			деревня	Мистелово	2,33168	0,29337568	2,33168	0,29337568													
2083			деревня	Михеево	174,876	22,003176	174,876	22,003176													
2085			деревня	Мякишево	51,29696	6,45426496	51,29696	6,45426496													
2086			деревня	Нагорское	6,99504	0,88012704	6,99504	0,88012704													
2087			деревня	Назимово	41,97024	5,28076224	41,97024	5,28076224													
2089			деревня	Нелодово	11,6584	1,4668784	11,6584	1,4668784													
2091			деревня	Никулино	13,99008	1,76025408	13,99008	1,76025408													
2092			деревня	Новинки	6,99504	0,88012704	6,99504	0,88012704													
2093			деревня	Осиповец	13,99008	1,76025408	13,99008	1,76025408													
2094			деревня	Павлинино	118,91568	14,96215968	118,91568	14,96215968													
2095			деревня	Петрищево	20,98512	2,64038112	20,98512	2,64038112													
2096			деревня	Платково	18,65344	2,34700544	18,65344	2,34700544													
2097			деревня	Поддубиново	53,62864	6,74764064	53,62864	6,74764064													
2098			деревня	Понизовки	18,65344	2,34700544	18,65344	2,34700544													
2099			деревня	Поречье	16,32176	2,05362976	16,32176	2,05362976													
2100			деревня	Потепеньки	76,94544	9,68139744	76,94544	9,68139744													
2101			деревня	Починок	18,65344	2,34700544	18,65344	2,34700544													
2102			деревня	Пречистое	32,64352	4,10725952	32,64352	4,10725952													
2103			деревня	Радово	9,32672	1,17350272	9,32672	1,17350272													
2105			деревня	Раслово-Барское	41,97024	5,28076224	41,97024	5,28076224													
2106			деревня	Раслово-Монастырское	135,23744	17,01578944	135,23744	17,01578944													
2107			деревня	Рудниково	41,97024	5,28076224	41,97024	5,28076224													
2108			деревня	Рукбугино	291,46	36,67196	291,46	36,67196													
2110			деревня	Семендяево	81,6088	10,2681488	81,6088	10,2681488													
2112			деревня	Скородумово	30,31184	3,81388384	30,31184	3,81388384													
2114			деревня	Степаниково	93,2672	11,7350272	93,2672	11,7350272													
2115			деревня	Стругуново	81,6088	10,2681488	81,6088	10,2681488													
2116			деревня	Терениково	4,66336	0,58675136	4,66336	0,58675136													
2117			деревня	Тильбугино	27,98016	3,52050816	27,98016	3,52050816													
2119			деревня	Фомино	9,32672	1,17350272	9,32672	1,17350272													
2120			деревня	Фондяково	13,99008	1,76025408	13,99008	1,76025408													
2121			деревня	Хлестово	153,89088	19,36279488	153,89088	19,36279488													
2124			деревня	Черяово	160,88592	20,24292192	160,88592	20,24292192													
2129			деревня	Шитино	9,32672	1,17350272	9,32672	1,17350272													
2130			деревня	Щелково	13,99008	1,76025408	13,99008	1,76025408													
2131			деревня	Юрьево	18,65344	2,34700544	18,65344	2,34700544													
2132			деревня	Яковлевское	11,6584	1,4668784	11,6584	1,4668784													
2133			поселок	Зайцево	16,32176	2,05362976	16,32176	2,05362976													
2134			село	Закобякино	265,81152	33,44482752	265,81152	33,44482752													
2136			село	Михайловское	9,32672	1,17350272	9,32672	1,17350272													
2137			село	Никольское	16,32176	2,05362976	16,32176	2,05362976													
2138			село	Филиппово	436,02416	54,86125216	436,02416	54,86125216													
2139	10.	**Мышкинский муниципальный округ**			**22145,48304**	**2727,590107**	**22145,48304**	**2727,590107**	**37996,39339**	**3795,344233**											
2140		Городское поселение Мышкин			**13753,51712**	**1673,764938**	**13753,51712**	**1673,764938**									Полигон ТБО, ООО "СИТЬ"	Мышкинский МР, Приволжское с/п, д.Пятинское, 76:07:043501:754	Земли промышленности, энергетики, транспорта, связи, радиовещания, телевидения, информатики, земли для обеспечения космической деятельности, земли обороны, безопасности и земли иного специального назначения	57.782075, 38.396502
2141			город	Мышкин	13753,51712	1673,764938	13753,51712	1673,764938													
2142		Охотинское сельское поселение			**2469,24912**	**310,6848451**	**2469,24912**	**310,6848451**									Полигон ТБО "Николаевское", МУП "Коммунальник"	Большесельский МР, Большесельское с/п, д.Николаевское; 76:01:084301:0108	Земли промышленности, энергетики, транспорта, связи, радиовещания, телевидения, информатики, земли для обеспечения космической деятельности, земли обороны, безопасности и земли иного специального назначения	57.72263, 39.106871
2143			деревня	Антеплево	83,94048	10,56152448	83,94048	10,56152448													
2144			деревня	Бабайки	16,32176	2,05362976	16,32176	2,05362976													
2145			деревня	Белозёрово	18,65344	2,34700544	18,65344	2,34700544													
2146			деревня	Борок	32,64352	4,10725952	32,64352	4,10725952													
2147			деревня	Борщево	48,96528	6,16088928	48,96528	6,16088928													
2148			деревня	Верхние Плостки	41,97024	5,28076224	41,97024	5,28076224													
2149			деревня	Володино	46,6336	5,8675136	46,6336	5,8675136													
2151			деревня	Высотная	23,3168	2,9337568	23,3168	2,9337568													
2152			деревня	Деттерёво	2,33168	0,29337568	2,33168	0,29337568													
2153			деревня	Дубровки	55,96032	7,04101632	55,96032	7,04101632													
2154			деревня	Золотуха	23,3168	2,9337568	23,3168	2,9337568													
2155			деревня	Ивцино	48,96528	6,16088928	48,96528	6,16088928													
2156			деревня	Калочник	51,29696	6,45426496	51,29696	6,45426496													
2157			деревня	Кирьяново	60,62368	7,62776768	60,62368	7,62776768													
2158			деревня	Коровино	72,28208	9,09464608	72,28208	9,09464608													
2159			деревня	Костюрино	300,78672	37,84546272	300,78672	37,84546272													
2160			деревня	Кулдычево	30,31184	3,81388384	30,31184	3,81388384													
2161			деревня	Курцино	9,32672	1,17350272	9,32672	1,17350272													
2162			деревня	Ломки	13,99008	1,76025408	13,99008	1,76025408													
2163			деревня	Мотилицы	25,64848	3,22713248	25,64848	3,22713248													
2164			деревня	Неверово	30,31184	3,81388384	30,31184	3,81388384													
2165			деревня	Нижние Плостки	6,99504	0,88012704	6,99504	0,88012704													
2166			деревня	Палошино	123,57904	15,54891104	123,57904	15,54891104													
2167			деревня	Пашково	6,99504	0,88012704	6,99504	0,88012704													
2168			деревня	Петровское	11,6584	1,4668784	11,6584	1,4668784													
2170			деревня	Позиралки	4,66336	0,58675136	4,66336	0,58675136													
2171			деревня	Порухачи	16,32176	2,05362976	16,32176	2,05362976													
2172			деревня	Рамепье	34,9752	4,4006352	34,9752	4,4006352													
2173			деревня	Речная	62,95536	7,92114336	62,95536	7,92114336													
2174			деревня	Рыпы	44,30192	5,57413792	44,30192	5,57413792													
2175			деревня	Семёнково	9,32672	1,17350272	9,32672	1,17350272													
2176			деревня	Сосновец	25,64848	3,22713248	25,64848	3,22713248													
2177			деревня	Старово	2,33168	0,29337568	2,33168	0,29337568													
2178			деревня	Терпилово	23,3168	2,9337568	23,3168	2,9337568													
2179			деревня	Угольники	11,6584	1,4668784	11,6584	1,4668784													
2181			поселок	Юхоть	384,7272	48,4069872	384,7272	48,4069872													
2182			село	Еремейцево	172,54432	21,70980032	172,54432	21,70980032													
2183			село	Охотино	396,3856	49,8738656	396,3856	49,8738656													
2184			село	Угма	93,2672	11,7350272	93,2672	11,7350272													
2185		Приволжское сельское поселение			**5922,7168**	**743,1403242**	**5922,7168**	**743,1403242**									Полигон ТБО, ООО "СИТЬ"	Мышкинский МР, Приволжское с/п, д.Пятинское, 76:07:043501:754	Земли промышленности, энергетики, транспорта, связи, радиовещания, телевидения, информатики, земли для обеспечения космической деятельности, земли обороны, безопасности и земли иного специального назначения	57.782075, 38.396502
2186			деревня	Алферово	53,62864	6,74764064	53,62864	6,74764064													
2187			деревня	Ананьино	20,98512	2,64038112	20,98512	2,64038112													
2188			деревня	Андреевская	11,6584	1,4668784	11,6584	1,4668784													
2189			деревня	Аниковка	9,32672	1,17350272	9,32672	1,17350272													
2191			деревня	Антеплево	20,98512	2,64038112	20,98512	2,64038112													
2192			деревня	Антипово	30,31184	3,81388384	30,31184	3,81388384													
2193			деревня	Аристово	32,64352	4,10725952	32,64352	4,10725952													
2194			деревня	Артемьево	9,32672	1,17350272	9,32672	1,17350272													
2197			деревня	Балакирево	172,54432	21,70980032	172,54432	21,70980032													
2199			деревня	Бекомгна	9,32672	1,17350272	9,32672	1,17350272													
2200			деревня	Бобойки	44,30192	5,57413792	44,30192	5,57413792													
2201			деревня	Боково	11,6584	1,4668784	11,6584	1,4668784													
2203			деревня	Борисовка	20,98512	2,64038112	20,98512	2,64038112													
2204			деревня	Борисовская	27,98016	3,52050816	27,98016	3,52050816													
2205			деревня	Брагино	4,66336	0,58675136	4,66336	0,58675136													
2208			деревня	Бурдуково	2,33168	0,29337568	2,33168	0,29337568													
2209			деревня	Варнарицкая	4,66336	0,58675136	4,66336	0,58675136													
2210			деревня	Васильсино	9,32672	1,17350272	9,32672	1,17350272													
2213			деревня	Владышино	4,66336	0,58675136	4,66336	0,58675136													
2214			деревня	Власовская	2,33168	0,29337568	2,33168	0,29337568													
2215			деревня	Высоково	13,99008	1,76025408	13,99008	1,76025408													
2216			деревня	Галачевская	188,86608	23,76343008	188,86608	23,76343008													
2217			деревня	Глазово	4,66336	0,58675136	4,66336	0,58675136													
2220			деревня	Глотово	65,28704	8,21451904	65,28704	8,21451904													
2221			деревня	Гляденки	2,33168	0,29337568	2,33168	0,29337568													
2222			деревня	Говитаново	16,32176	2,05362976	16,32176	2,05362976													
2224			деревня	Голодово	2,33168	0,29337568	2,33168	0,29337568													
2227			деревня	Горбыли	6,99504	0,88012704	6,99504	0,88012704													
2228			деревня	Гордеевка	2,33168	0,29337568	2,33168	0,29337568													
2229			деревня	Горлово	2,33168	0,29337568	2,33168	0,29337568													
2234			деревня	Дворково	16,32176	2,05362976	16,32176	2,05362976													
2235			деревня	Дмитриевка	13,99008	1,76025408	13,99008	1,76025408													
2239			деревня	Дуброва	27,98016	3,52050816	27,98016	3,52050816													
2242			деревня	Жуково	13,99008	1,76025408	13,99008	1,76025408													
2243			деревня	Заглядкино	6,99504	0,88012704	6,99504	0,88012704													
2244			деревня	Зарубино	83,94048	10,56152448	83,94048	10,56152448													
2245			деревня	Зиновская	2,33168	0,29337568	2,33168	0,29337568													
2249			деревня	Игнатово	18,65344	2,34700544	18,65344	2,34700544													
2250			деревня	Игумново	6,99504	0,88012704	6,99504	0,88012704													
2251			деревня	Исаково	9,32672	1,17350272	9,32672	1,17350272													
2253			деревня	Калинкино	18,65344	2,34700544	18,65344	2,34700544													
2255			деревня	Карпово	13,99008	1,76025408	13,99008	1,76025408													
2256			деревня	Кизиево	9,32672	1,17350272	9,32672	1,17350272													
2258			деревня	Киселево	41,97024	5,28076224	41,97024	5,28076224													
2260			деревня	Климово	65,28704	8,21451904	65,28704	8,21451904													
2262			деревня	Коковцилово	109,58896	13,78865696	109,58896	13,78865696													
2263			деревня	Колотривцево	37,30688	4,69401088	37,30688	4,69401088													
2265			деревня	Коптево	160,88592	20,24292192	160,88592	20,24292192													
2266			деревня	Коптюшка	11,6584	1,4668784	11,6584	1,4668784													
2268			деревня	Костенево	4,66336	0,58675136	4,66336	0,58675136													
2269			деревня	Красново	13,99008	1,76025408	13,99008	1,76025408													
2270			деревня	Кресты	51,29696	6,45426496	51,29696	6,45426496													
2271			деревня	Кривцово	2,33168	0,29337568	2,33168	0,29337568													
2273			деревня	Крутец	65,28704	8,21451904	65,28704	8,21451904													
2274			деревня	Крутово	30,31184	3,81388384	30,31184	3,81388384													
2276			деревня	Кривково	128,2424	16,1356624	128,2424	16,1356624													
2277			деревня	Кувшиново	9,32672	1,17350272	9,32672	1,17350272													
2278			деревня	Кульминская	2,33168	0,29337568	2,33168	0,29337568													
2280			деревня	Куракино	13,99008	1,76025408	13,99008	1,76025408													
2281			деревня	Курово	6,99504	0,88012704	6,99504	0,88012704													
2282			деревня	Кустово	16,32176	2,05362976	16,32176	2,05362976													
2284			деревня	Лягуново	11,6584	1,4668784	11,6584	1,4668784													
2285			деревня	Ларионовская	23,3168	2,9337568	23,3168	2,9337568													
2286			деревня	Левинская	111,92064	14,08203264	111,92064	14,08203264													
2289			деревня	Лодыгино	18,65344	2,34700544	18,65344	2,34700544													
2290			деревня	Лукьяново	4,66336	0,58675136	4,66336	0,58675136													
2292			деревня	Макаровская	20,98512	2,64038112	20,98512	2,64038112													
2293			деревня	Максаково	2,33168	0,29337568	2,33168	0,29337568													
2295			деревня	Малое Поповичево	23,3168	2,9337568	23,3168	2,9337568													
2296			деревня	Манушино	4,66336	0,58675136	4,66336	0,58675136													
2297			деревня	Марганово	6,99504	0,88012704	6,99504	0,88012704													
2298			деревня	Мартиево	4,66336	0,58675136	4,66336	0,58675136													
2299			деревня	Мартьяново	193,52944	24,35018144	193,52944	24,35018144													
2300			деревня	Мартьяниха	4,66336	0,58675136	4,66336	0,58675136													
2302			деревня	Марьино	18,65344	2,34700544	18,65344	2,34700544													
2303			деревня	Маурино	9,32672	1,17350272	9,32672	1,17350272													
2304			деревня	Митинская	23,3168	2,9337568	23,3168	2,9337568													
2305			деревня	Мокейцево	4,66336	0,58675136	4,66336	0,58675136													
2306			деревня	Морское	65,28704	8,21451904	65,28704	8,21451904													
2308			деревня	Мурашино	2,33168	0,29337568	2,33168	0,29337568													
2311			деревня	Наумово	4,66336	0,58675136	4,66336	0,58675136													
2312			деревня	Нефедово	13,99008	1,76025408	13,99008	1,76025408													
2313			деревня	Нефино	13,99008	1,76025408	13,99008	1,76025408													
2316			деревня	Новинки	6,99504	0,88012704	6,99504	0,88012704													
2317			деревня	Новоселки	4,66336	0,58675136	4,66336	0,58675136													
2318			деревня	Ободаево	60,62368	7,62776768	60,62368	7,62776768													
2320			деревня	Оленино	2,33168	0,29337568	2,33168	0,29337568													
2323			деревня	Палкино	13,99008	1,76025408	13,99008	1,76025408													
2324			деревня	Папоротная	32,64352	4,10725952	32,64352	4,10725952													
2326			деревня	Пасынково	11,6584	1,4668784	11,6584	1,4668784													
2328			деревня	Петровское	18,65344	2,34700544	18,65344	2,34700544													
2329			деревня	Петряево	16,32176	2,05362976	16,32176	2,05362976													
2330			деревня	Починок	51,29696	6,45426496	51,29696	6,45426496													
2332			деревня	Пшеничниково	23,3168	2,9337568	23,3168	2,9337568													
2333			деревня	Пятинское	6,99504	0,88012704	6,99504	0,88012704													
2334			деревня	Речково	37,30688	4,69401088	37,30688	4,69401088													
2335			деревня	Романовка	121,24736	15,25553536	121,24736	15,25553536													
2337			деревня	Савелово	2,33168	0,29337568	2,33168	0,29337568													
2338			деревня	Савелово	16,32176	2,05362976	16,32176	2,05362976													
2339			деревня	Семакшино	2,33168	0,29337568	2,33168	0,29337568													
2341			деревня	Серково	69,9504	8,8012704	69,9504	8,8012704													
2342			деревня	Синицыно	88,60384	11,14827584	88,60384	11,14827584													
2345			деревня	Спирдово	4,66336	0,58675136	4,66336	0,58675136													
2346			деревня	Старово	125,91072	15,84228672	125,91072	15,84228672													
2347			деревня	Ступино	44,30192	5,57413792	44,30192	5,57413792													
2350			деревня	Тараканово	32,64352	4,10725952	32,64352	4,10725952													
2351			деревня	Ташлыки	13,99008	1,76025408	13,99008	1,76025408													
2354			деревня	Тетерюхино	2,33168	0,29337568	2,33168	0,29337568													
2355			деревня	Тимонино	13,99008	1,76025408	13,99008	1,76025408													
2356			деревня	Толпыгино	23,3168	2,9337568	23,3168	2,9337568													
2357			деревня	Третьяковка	79,27712	9,97477312	79,27712	9,97477312													
2358			деревня	Туворово	6,99504	0,88012704	6,99504	0,88012704													
2360			деревня	Федорково	79,27712	9,97477312	79,27712	9,97477312													
2362			деревня	Федюково	6,99504	0,88012704	6,99504	0,88012704													
2363			деревня	Хохли	13,99008	1,76025408	13,99008	1,76025408													
2365			деревня	Цикалово	9,32672	1,17350272	9,32672	1,17350272													
2366			деревня	Чебыхино	44,30192	5,57413792	44,30192	5,57413792													
2367			деревня	Чернево	4,66336	0,58675136	4,66336	0,58675136													
2368			деревня	Черноусово	4,66336	0,58675136	4,66336	0,58675136													
2369			деревня	Чириково	2,33168	0,29337568	2,33168	0,29337568													
2370			деревня	Шабальцево	62,95536	7,92114336	62,95536	7,92114336													
2371			деревня	Шамино	37,30688	4,69401088	37,30688	4,69401088													
2373			деревня	Шестихино	44,30192	5,57413792	44,30192	5,57413792													
2377			деревня	Языково	2,33168	0,29337568	2,33168	0,29337568													
2378			поселок	Бобойковского льнозавода	51,29696	6,45426496	51,29696	6,45426496													
2379			поселок	Заря	18,65344	2,34700544	18,65344	2,34700544													
2380			поселок	Мерча	65,28704	8,21451904	65,28704	8,21451904			

2430			деревня	Заручье	18,8328	2,3695728	18,8328	2,3695728									Полигон ТБО, МУП Некоузского МР "Энергосервис"	Неокузский МР, Неокукское с/п, с.Новый Неоку; 76:08:031201:579	Земли промышленности, энергетики, транспорта, связи, радиовещания, телевидения, информатики, земли для обеспечения космической деятельности, земли обороны, безопасности и земли иного специального назначения	57.859227, 38.060156
2432			деревня	Иванцево	10,7616	1,3540416	10,7616	1,3540416													
2433			деревня	Икопино	13,452	1,692552	13,452	1,692552													
2434			деревня	Кальтино	29,5944	3,7236144	29,5944	3,7236144													
2437			деревня	Кашино	40,356	5,077656	40,356	5,077656													
2438			деревня	Кашино	2,6904	0,3385104	2,6904	0,3385104													
2440			деревня	Клыково	2,6904	0,3385104	2,6904	0,3385104													
2441			деревня	Кожевниково	5,3808	0,6770208	5,3808	0,6770208													
2444			деревня	Кулотино	10,7616	1,3540416	10,7616	1,3540416									Полигон ТБО, МУП Некоузского МР "Энергосервис"	Неокузский МР, Неокукское с/п, с.Новый Неоку; 76:08:031201:579	Земли промышленности, энергетики, транспорта, связи, радиовещания, телевидения, информатики, земли для обеспечения космической деятельности, земли обороны, безопасности и земли иного специального назначения	57.859227, 38.060156
2447			деревня	Луговая	16,1424	2,0310624	16,1424	2,0310624													
2448			деревня	Лямино	2,6904	0,3385104	2,6904	0,3385104													
2449			деревня	Малое Дьяконово	45,7368	5,7546768	45,7368	5,7546768													
2450			деревня	Малые Заломы	21,5232	2,7080832	21,5232	2,7080832													
2452			деревня	Малые Ченцы	18,8328	2,3695728	18,8328	2,3695728													
2458			деревня	Мурнино	8,0712	1,0155312	8,0712	1,0155312													
2461			деревня	Нивы	8,0712	1,0155312	8,0712	1,0155312													
2462			деревня	Никольское	34,9752	4,4006352	34,9752	4,4006352													
2464			деревня	Новинка Алферова	10,7616	1,3540416	10,7616	1,3540416													
2470			деревня	Остроги	18,8328	2,3695728	18,8328	2,3695728													
2473			деревня	Переслегино	8,0712	1,0155312	8,0712	1,0155312													
2474			деревня	Погорелка	26,904	3,385104	26,904	3,385104									Полигон ТБО, МУП Некоузского МР "Энергосервис"	Неокузский МР, Неокукское с/п, с.Новый Неоку; 76:08:031201:579	Земли промышленности, энергетики, транспорта, связи, радиовещания, телевидения, информатики, земли для обеспечения космической деятельности, земли обороны, безопасности и земли иного специального назначения	57.859227, 38.060156
2476			деревня	Полежаево	2,6904	0,3385104	2,6904	0,3385104									Полигон ТБО, МУП Некоузского МР "Энергосервис"	Неокузский МР, Неокукское с/п, с.Новый Неоку; 76:08:031201:579	Земли промышленности, энергетики, транспорта, связи, радиовещания, телевидения, информатики, земли для обеспечения космической деятельности, земли обороны, безопасности и земли иного специального назначения	57.859227, 38.060156
2479			деревня	Пропасть	5,3808	0,6770208	5,3808	0,6770208													
2480			деревня	Прямик	8,0712	1,0155312	8,0712	1,0155312													
2482			деревня	Пушкино	13,452	1,692552	13,452	1,692552													
2486			деревня	Споротково	5,3808	0,6770208	5,3808	0,6770208									Полигон ТБО, МУП Некоузского МР "Энергосервис"	Неокузский МР, Неокукское с/п, с.Новый Неоку; 76:08:031201:579	Земли промышленности, энергетики, транспорта, связи, радиовещания, телевидения, информатики, земли для обеспечения космической деятельности, земли обороны, безопасности и земли иного специального назначения	57.859227, 38.060156
2487			деревня	Сысоево	8,0712	1,0155312	8,0712	1,0155312													
2488			деревня	Угол	13,452	1,692552	13,452	1,692552									Полигон ТБО, МУП Некоузского МР "Энергосервис"	Неокузский МР, Неокукское с/п, с.Новый Неоку; 76:08:031201:579	Земли промышленности, энергетики, транспорта, связи, радиовещания, телевидения, информатики, земли для обеспечения космической деятельности, земли обороны, безопасности и земли иного специального назначения	57.859227, 38.060156
2490			деревня	Федотьево	2,6904	0,3385104	2,6904	0,3385104													
2492			деревня	Царево	8,0712	1,0155312	8,0712	1,0155312													
2494			деревня	Чеснава	13,452	1,692552	13,452	1,692552													
2495			деревня	Чуриково	24,2136	3,0465936	24,2136	3,0465936													
2497			поселок	Борок	4072,13138	451,8741322	4072,13138	451,8741322													
2498			село	Веретея	347,0616	43,6678416	347,0616	43,6678416													
2499			село	Верхне-Никульское	45,7368	5,7546768	45,7368	5,7546768									Полигон ТБО, МУП Некоузского МР "Энергосервис"	Неокузский МР, Неокукское с/п, с.Новый Неоку; 76:08:031201:579	Земли промышленности, энергетики, транспорта, связи, радиовещания, телевидения, информатики, земли для обеспечения космической деятельности, земли обороны, безопасности и земли иного специального назначения	57.859227, 38.060156
2500			село	Воскресенское	37,6656	4,7391456	37,6656	4,7391456													
2501			село	Кувыма-Демьян	13,452	1,692552	13,452	1,692552													
2502			село	Лацкое	355,1328	44,6833728	355,1328	44,6833728													
2503			село	Марьино	263,6592	33,1740192	263,6592	33,1740192									Полигон ТБО, МУП Некоузского МР "Энергосервис"	Неокузский МР, Неокукское с/п, с.Новый Неоку; 76:08:031201:579	Земли промышленности, энергетики, транспорта, связи, радиовещания, телевидения, информатики, земли для обеспечения космической деятельности, земли обороны, безопасности и земли иного специального назначения	57.859227, 38.060156
2504			село	Покров-Раменье	5,3808	0,6770208	5,3808	0,6770208													
2506		Волжское сельское поселение			**8664,291655**	**993,96505 06**	**8664,291655**	**993,96505 06**									Полигон ТБО, ООО "СИТЬ"	Мышкинский МР, Приволжское с/п, д.Пятинское, 76:07:043501:754	Земли промышленности, энергетики, транспорта, связи, радиовещания, телевидения, информатики, земли для обеспечения космической деятельности, земли обороны, безопасности и земли иного специального назначения	57.782075, 38.396502
2508			деревня	Азаркино	5,3808	0,6770208	5,3808	0,6770208													
2510			деревня	Бабаево	2,6904	0,3385104	2,6904	0,3385104													
2511			деревня	Боровихи	10,7616	1,3540416	10,7616	1,3540416									Полигон ТБО, МУП Некоузского МР "Энергосервис"	Неокузский МР, Неокукское с/п, с.Новый Неоку; 76:08:031201:579	Земли промышленности, энергетики, транспорта, связи, радиовещания, телевидения, информатики, земли для обеспечения космической деятельности, земли обороны, безопасности и земли иного специального назначения	57.859227, 38.060156
2513			деревня	Васильково	18,8328	2,3695728	18,8328	2,3695728													
2514			деревня	Ветрепка	2,6904	0,3385104	2,6904	0,3385104													
2515			деревня	Ветчаково	10,7616	1,3540416	10,7616	1,3540416									Полигон ТБО, МУП Некоузского МР "Энергосервис"	Неокузский МР, Неокукское с/п, с.Новый Неоку; 76:08:031201:579	Земли промышленности, энергетики, транспорта, связи, радиовещания, телевидения, информатики, земли для обеспечения космической деятельности, земли обороны, безопасности и земли иного специального назначения	57.859227, 38.060156
2516			деревня	Гармоновская	2,6904	0,3385104	2,6904	0,3385104													
2517			деревня	Гладышево	209,8512	26,4038112	209,8512	26,4038112													
2520			деревня	Горки	75,3312	9,4782912	75,3312	9,4782912													
2521			деревня	Горохово	5,3808	0,6770208	5,3808	0,6770208													
2522			деревня	Грибаново	13,452	1,692552	13,452	1,692552									Полигон ТБО, МУП Некоузского МР "Энергосервис"	Неокузский МР, Неокукское с/п, с.Новый Неоку; 76:08:031201:579	Земли промышленности, энергетики, транспорта, связи, радиовещания, телевидения, информатики, земли для обеспечения космической деятельности, земли обороны, безопасности и земли иного специального назначения	57.859227, 38.060156
2523			деревня	Григорьевская	5,3808	0,6770208	5,3808	0,6770208													
2524			деревня	Гужево	18,8328	2,3695728	18,8328	2,3695728													
2526			деревня	Журавлево	5,3808	0,6770208	5,3808	0,6770208													
2527			деревня	Задние Горки	2,6904	0,3385104	2,6904	0,3385104									Полигон ТБО, МУП Некоузского МР "Энергосервис"	Неокузский МР, Неокукское с/п, с.Новый Неоку; 76:08:031201:579	Земли промышленности, энергетики, транспорта, связи, радиовещания, телевидения, информатики, земли для обеспечения космической деятельности, земли обороны, безопасности и земли иного специального назначения	57.859227, 38.060156
2528			деревня	Задняя Река	8,0712	1,0155312	8,0712	1,0155312									Полигон ТБО, МУП Некоузского МР "Энергосервис"	Неокузский МР, Неокукское с/п, с.Новый Неоку; 76:08:031201:579	Земли промышленности, энергетики, транспорта, связи, радиовещания, телевидения, информатики, земли для обеспечения космической деятельности, земли обороны, безопасности и земли иного специального назначения	57.859227, 38.060156
2530			деревня	Золотково	18,8328	2,3695728	18,8328	2,3695728													
2532			деревня	Ильинское	34,9752	4,4006352	34,9752	4,4006352													
2533			деревня	Карповская	10,7616	1,3540416	10,7616	1,3540416													
2534			деревня	Конурино	16,1424	2,0310624	16,1424	2,0310624													
2537			деревня	Макаровская	8,0712	1,0155312	8,0712	1,0155312									Полигон ТБО, МУП Некоузского МР "Энергосервис"	Неокузский МР, Неокукское с/п, с.Новый Неоку; 76:08:031201:579	Земли промышленности, энергетики, транспорта, связи, радиовещания, телевидения, информатики, земли для обеспечения космической деятельности, земли обороны, безопасности и земли иного специального назначения	57.859227, 38.060156
2538			деревня	Матренинская	29,5944	3,7236144	29,5944	3,7236144									Полигон ТБО, МУП Некоузского МР "Энергосервис"	Неокузский МР, Неокукское с/п, с.Новый Неоку; 76:08:031201:579	Земли промышленности, энергетики, транспорта, связи, радиовещания, телевидения, информатики, земли для обеспечения космической деятельности, земли обороны, безопасности и земли иного специального назначения	57.859227, 38.060156
2540			деревня	Новая Ура	156,0432	19,6336032	156,0432	19,6336032									Полигон ТБО, МУП Некоузского МР "Энергосервис"	Неокузский МР, Неокукское с/п, с.Новый Неоку; 76:08:031201:579	Земли промышленности, энергетики, транспорта, связи, радиовещания, телевидения, информатики, земли для обеспечения космической деятельности, земли обороны, безопасности и земли иного специального назначения	57.859227, 38.060156
2541			деревня	Новики	16,1424	2,0310624	16,1424	2,0310624									Полигон ТБО, МУП Некоузского МР "Энергосервис"	Неокузский МР, Неокукское с/п, с.Новый Неоку; 76:08:031201:579	Земли промышленности, энергетики, транспорта, связи, радиовещания, телевидения, информатики, земли для обеспечения космической деятельности, земли обороны, безопасности и земли иного специального назначения	57.859227, 38.060156
2542			деревня	Новоселки	2,6904	0,3385104	2,6904	0,3385104													
2543			деревня	Ожогино	5,3808	0,6770208	5,3808	0,6770208													
2544			деревня	Орехово	51,1176	6,4316976	51,1176	6,4316976									Полигон ТБО, МУП Некоузского МР "Энергосервис"	Неокузский МР, Неокукское с/п, с.Новый Неоку; 76:08:031201:579	Земли промышленности, энергетики, транспорта, связи, радиовещания, телевидения, информатики, земли для обеспечения космической деятельности, земли обороны, безопасности и земли иного специального назначения	57.859227, 38.060156
2545			деревня	Петрушино	26,904	3,385104	26,904	3,385104													
2546			деревня	Печенки	8,0712	1,0155312	8,0712	1,0155312													
2547			деревня	Плищанино	2,6904	0,3385104	2,6904	0,3385104													
2548			деревня	Поздеевка	29,5944	3,7236144	29,5944	3,7236144													
2549			деревня	Прошино	13,452	1,692552	13,452	1,692552													
2551			деревня	Скимино	8,0712	1,0155312	8,0712	1,0155312									Полигон ТБО, МУП Некоузского МР "Энергосервис"	Неокузский МР, Неокукское с/п, с.Новый Неоку; 76:08:031201:579	Земли промышленности, энергетики, транспорта, связи, радиовещания, телевидения, информатики, земли для обеспечения космической деятельности, земли обороны, безопасности и земли иного специального назначения	57.859227, 38.060156
2552			деревня	Сопино	5,3808	0,6770208	5,3808	0,6770208													
2553			деревня	Толмачевка	40,356	5,077656	40,356	5,077656									Полигон ТБО, МУП Некоузского МР "Энергосервис"	Неокузский МР, Неокукское с/п, с.Новый Неоку; 76:08:031201:579	Земли промышленности, энергетики, транспорта, связи, радиовещания, телевидения, информатики, земли для обеспечения космической деятельности, земли обороны, безопасности и земли иного специального назначения	57.859227, 38.060156
2554			деревня	Трубоново	29,5944	3,7236144	29,5944	3,7236144													
2555			деревня	Ура	13,452	1,692552	13,452	1,692552									Полигон ТБО, МУП Некоузского МР "Энергосервис"	Неокузский МР, Неокукское с/п, с.Новый Неоку; 76:08:031201:579	Земли промышленности, энергетики, транспорта, связи, радиовещания, телевидения, информатики, земли для обеспечения космической деятельности, земли обороны, безопасности и земли иного специального назначения	57.859227, 38.060156
2556			деревня	Урежи	10,7616	1,3540416	10,7616	1,3540416													
2557			деревня	Усово	16,1424	2,0310624	16,1424	2,0310624													
2563			деревня	Яскино	10,7616	1,3540416	10,7616	1,3540416									Полигон ТБО, МУП Некоузского МР "Энергосервис"	Неокузский МР, Неокукское с/п, с.Новый Неоку; 76:08:031201:579	Земли промышленности, энергетики, транспорта, связи, радиовещания, телевидения, информатики, земли для обеспечения космической деятельности, земли обороны, безопасности и земли иного специального назначения	57.859227, 38.060156
2564			местечко	Андреевское	349,752	44,006352	349,752	44,006352													
2565			местечко	Мурзино	21,5232	2,7080832	21,5232	2,7080832									Полигон ТБО, МУП Некоузского МР "Энергосервис"	Неокузский МР, Неокукское с/п, с.Новый Неоку; 76:08:031201:579	Земли промышленности, энергетики, транспорта, связи, радиовещания, телевидения, информатики, земли для обеспечения космической деятельности, земли обороны, безопасности и земли иного специального назначения	57.859227, 38.060156
2566			местечко	Нескучное	5,3808	0,6770208	5,3808	0,6770208													
2567			поселок	Волга	6362,871655	708,993817	6362,871655	708,993817													
2568			поселок	Красный Рыбак	32,2848	4,0621248	32,2848	4,0621248													
2569			поселок	Шестихино	880,8888	106,2377424	880,8888	106,2377424									Полигон ТБО, МУП Некоузского МР "Энергосервис"	Неокузский МР, Неокукское с/п, с.Новый Неоку; 76:08:031201:579	Земли промышленности, энергетики, транспорта, связи, радиовещания, телевидения, информатики, земли для обеспечения космической деятельности, земли обороны, безопасности и земли иного специального назначения	57.859227, 38.060156
2570			село	Козлово	10,7616	1,3540416	10,7616	1,3540416													
2571			село	Поповка	8,0712	1,0155312	8,0712	1,0155312													
2572			село	Сметцево	29,5944	3,7236144	29,5944	3,7236144													
2573		Некоузское сельское поселение			**14224,95065**	**1651,79297**	**14224,95065**	**1651,79297**									Полигон ТБО, МУП Некоузского МР "Энергосервис"	Неокузский МР, Неокукское с/п, с.Новый Неоку; 76:08:031201:579	Земли промышленности, энергетики, транспорта, связи, радиовещания, телевидения, информатики, земли для обеспечения космической деятельности, земли обороны, безопасности и земли иного специального назначения	57.859227, 38.060156
2578			деревня	Арапово	29,5944	3,7236144	29,5944	3,7236144													
2579			деревня	Аринкино	21,5232	2,7080832	21,5232	2,7080832													
2580			деревня	Афонино	32,2848	4,0621248	32,2848	4,0621248													
2582			деревня	Бабья Гора	21,5232	2,7080832	21,5232	2,7080832													
2583			деревня	Беловская	282,492	35,543592	282,492	35,543592													
2585			деревня	Боброво	61,8792	7,7857392	61,8792	7,7857392													
2586			деревня	Бовыкино	8,0712	1,0155312	8,0712	1,0155312													
2588			деревня	Большое Дубинино	18,8328	2,3695728	18,8328	2,3695728													
2589			деревня	Большое Фролово	16,1424	2,0310624	16,1424	2,0310624													
2590			деревня	Бутовская	10,7616	1,3540416	10,7616	1,3540416													
2591			деревня	Васенино	5,3808	0,6770208	5,3808	0,6770208													
2592			деревня	Васино	129,1392	16,2484992	129,1392	16,2484992													
2594			деревня	Власиха	5,3808	0,6770208	5,3808	0,6770208													
2596			деревня	Волохово	8,0712	1,0155312	8,0712	1,0155312													
2598			деревня	Гаврильцево	8,0712	1,0155312	8,0712	1,0155312													
2599			деревня	Галищино	8,0712	1,0155312	8,0712	1,0155312													
2600			деревня	Гнетиево	78,0216	9,8168016	78,0216	9,8168016													
2601			деревня	Голенищево	2,6904	0,3385104	2,6904	0,3385104													
2602			деревня	Горзово	26,904	3,385104	26,904	3,385104													
2603			деревня	Горохово	123,7584	15,5714784	123,7584	15,5714784													
2604			деревня	Горшиха	2,6904	0,3385104	2,6904	0,3385104													
2609			деревня	Данилово	112,9968	14,2174368	112,9968	14,2174368													
2611			деревня	Долтищево	16,1424	2,0310624	16,1424	2,0310624													
2615			деревня	Жарки	5,3808	0,6770208	5,3808	0,6770208													
2616			деревня	Желнино	18,8328	2,3695728	18,8328	2,3695728													
2619			деревня	Ивановское	2,6904	0,3385104	2,6904	0,3385104													
2620			деревня	Игнатово	26,904	3,385104	26,904	3,385104													
2621			деревня	Игнашинская	34,9752	4,4006352	34,9752	4,4006352													
2622			деревня	Ильинское	8,0712	1,0155312	8,0712	1,0155312													
2624			деревня	Калистово	34,9752	4,4006352	34,9752	4,4006352													
2625			деревня	Каменки	5,3808	0,6770208	5,3808	0,6770208													
2626			деревня	Караваевская	2,6904	0,3385104	2,6904	0,3385104													
2629			деревня	Коплино	24,2136	3,0465936	24,2136	3,0465936													
2631			деревня	Котово	86,0928	10,8323328	86,0928	10,8323328													
2633			деревня	Кувыма-Демьян	13,452	1,692552	13,452	1,692552													
2634			деревня	Курьяки	5,3808	0,6770208	5,3808	0,6770208													
2638			деревня	Леоново	5,3808	0,6770208	5,3808	0,6770208													
2639			деревня	Логашино	2,6904	0,3385104	2,6904	0,3385104													
2641			деревня	Лукино	5,3808	0,6770208	5,3808	0,6770208													
2642			деревня	Максимовка	5,3808	0,6770208	5,3808	0,6770208													
2644			деревня	Малое Дубинино	13,452	1,692552	13,452	1,692552													
2646			деревня	Марково	18,8328	2,3695728	18,8328	2,3695728													
2647			деревня	Михаево	26,904	3,385104	26,904	3,385104													
2648			деревня	Мишнево	48,4272	6,0931872	48,4272	6,0931872													
2650			деревня	Михалково	5,3808	0,6770208	5,3808	0,6770208													
2651			деревня	Моисеево	5,3808	0,6770208	5,3808	0,6770208													
2652			деревня	Моисеево	5,3808	0,6770208	5,3808	0,6770208													
2654			деревня	Мышкино	96,8544	12,1863744	96,8544	12,1863744													
2655			деревня	Назарово	29,5944	3,7236144	29,5944	3,7236144													
2656			деревня	Назарьево	13,452	1,692552	13,452	1,692552													
2657			деревня	Нестёровка	10,7616	1,3540416	10,7616	1,3540416													
2658			деревня	Нечесуха	13,452	1,692552	13,452	1,692552													
2659			деревня	Новинки	5,3808	0,6770208	5,3808	0,6770208													
2660			деревня	Ново-Першино	10,7616	1,3540416	10,7616	1,3540416													
2665			деревня	Панкратово	5,3808	0,6770208	5,3808	0,6770208													
2666			деревня	Пахомово	10,7616	1,3540416	10,7616	1,3540416													
2668			деревня	Первовская	2,6904	0,3385104	2,6904	0,3385104													
2670			деревня	Плищанино	13,452	1,692552	13,452	1,692552													
2671			деревня	Победа	13,452	1,692552	13,452	1,692552													
2672			деревня	Погорелка	10,7616	1,3540416	10,7616	1,3540416													
2675			деревня	Подольское	18,8328	2,3695728	18,8328	2,3695728													
2676			деревня	Поляна	64,5696	8,1242496	64,5696	8,1242496													
2678			деревня	Правдино	209,8512	26,4038112	209,8512	26,4038112													
2680			деревня	Раково	8,0712	1,0155312	8,0712	1,0155312													
2682			деревня	Роговец	2,6904	0,3385104	2,6904	0,3385104													
2683			деревня	Рогопивец	2,6904	0,3385104	2,6904	0,3385104													
2685			деревня	Рубцово	8,0712	1,0155312	8,0712	1,0155312													
2687			деревня	Сафроново	126,4488	15,9099888	126,4488	15,9099888													
2688			деревня	Семенцево	10,7616	1,3540416	10,7616	1,3540416													
2689			деревня	Серёдка	158,7336	19,9721136	158,7336	19,9721136													
2691			деревня	Соломейно	2,6904	0,3385104	2,6904	0,3385104													
2692			деревня	Солощково	13,452	1,692552	13,452	1,692552													
2693			деревня	Старково	5,3808	0,6770208	5,3808	0,6770208													
2694			деревня	Старово	56,4984	7,1087184	56,4984	7,1087184													
2695			деревня	Судбищи	40,356	5,077656	40,356	5,077656													
2696			деревня	Сысоевка	21,5232	2,7080832	21,5232	2,7080832													
2699			деревня	Турабово	16,1424	2,0310624	16,1424	2,0310624													
2706			деревня	Холопово	110,3064	13,8789264	110,3064	13,8789264													
2710			деревня	Чурлаки	8,0712	1,0155312	8,0712	1,0155312													
2711			деревня	Шамары	26,904	3,385104	26,904	3,385104													
2712			деревня	Щелпово	13,452	1,692552	13,452	1,692552													
2713			деревня	Щербинино	16,1424	2,0310624	16,1424	2,0310624													
2715			деревня	Щетинкино	13,452	1,692552	13,452	1,692552													
2717			деревня	Юрьино	2,6904	0,3385104	2,6904	0,3385104													
2722			местечко	Быково	26,904	3,385104	26,904	3,385104													
2723			местечко	Мольково	86,0928	10,8323328	86,0928	10,8323328													
2728			село	Масково	2,6904	0,3385104	2,6904	0,3385104													
2729			село	Некоуз	478,8912	60,2548512	478,8912	60,2548512													
2730			село	Новинское	320,1576	40,2827376	320,1576	40,2827376													
2731			село	Новый Некоуз	9898,787452	1107,468247	9898,787452	1107,468247													
2732			село	Парфентьево	314,7768	39,6057168	314,7768	39,6057168													
2733			село	Правдино	64,5696	8,1242496	64,5696	8,1242496													
2734			село	Рожалово	21,5232	2,7080832	21,5232	2,7080832													
2735			село	Спас-Ильль	145,2816	18,2795616	145,2816	18,2795616													
2736			село	Станилово	228,684	28,773384	228,684	28,773384													
2738		Октябрьское сельское поселение			**5133,9384**	**617,3299056**	**5133,9384**	**617,3299056**									Полигон ТБО, ООО "СИТЬ"	Мышкинский МР, Приволжское с/п, д.Пятинское, 76:07:043501:754	Земли промышленности, энергетики, транспорта, связи, радиовещания, телевидения, информатики, земли для обеспечения космической деятельности, земли обороны, безопасности и земли иного специального назначения	57.782075, 38.396502
2739			деревня	Адамово	2,6904	0,3385104	2,6904	0,3385104													
2744			деревня	Бобровково	53,808	6,770208	53,808	6,770208													
2745			деревня	Болдино	26,904	3,385104	26,904	3,385104													
2748			деревня	Вороново	16,1424	2,0310624	16,1424	2,0310624													
2753			деревня	Григорово	21,5232	2,7080832	21,5232	2,7080832													
2755			деревня	Заманово	5,3808	0,6770208	5,3808	0,6770208													
2756			деревня	Зобцы	5,3808	0,6770208	5,3808	0,6770208													
2758			деревня	Калиновцы	21,5232	2,7080832	21,5232	2,7080832													
2766			деревня	Олисавино	56,4984	7,1087184	56,4984	7,1087184													
2768			деревня	Пантелеево	2,6904

2771			деревня	Родионово	99,5448	12,5248848	99,5448	12,5248848									Полигон ТБО, МУП Некоузского МР "Энергосервис"	Неокузский МР, Неокузское с/п, с.Новый Неоку; 76:08:031201:579	Земли промышленности, энергетики, транспорта, связи, радиовещания, телевидения, информатики, земли для обеспечения космической деятельности, земли обороны, безопасности и земли иного специального назначения	57.859227, 38.060156
2774			деревня	Сергеево	32,2848	4,0621248	32,2848	4,0621248												
2781			поселок	Октябрь	2511,36	300,7047552	2511,36	300,7047552									Полигон ТБО, МУП Некоузского МР "Энергосервис"	Неокузский МР, Неокузское с/п, с.Новый Неоку; 76:08:031201:579	Земли промышленности, энергетики, транспорта, связи, радиовещания, телевидения, информатики, земли для обеспечения космической деятельности, земли обороны, безопасности и земли иного специального назначения	57.859227, 38.060156
2783			село	Воскресенское	654,192	78,3228288	654,192	78,3228288									Полигон ТБО, МУП Некоузского МР "Энергосервис"	Неокузский МР, Неокузское с/п, с.Новый Неоку; 76:08:031201:579	Земли промышленности, энергетики, транспорта, связи, радиовещания, телевидения, информатики, земли для обеспечения космической деятельности, земли обороны, безопасности и земли иного специального назначения	57.859227, 38.060156
2784			село	Мокеиха	1537,9224	184,1406576	1537,9224	184,1406576												
2786			село	Шелдомож	8,0712	1,0155312	8,0712	1,0155312												
2787			станция	Родионово	78,0216	9,8168016	78,0216	9,8168016												
2788	12	**Некрасовский муниципальный округ**			**60194,75351**	**6154,56349**	**60194,75351**	**6154,56349**	**60244,22351**	**6160,82349**										
2789		Сельское поселение Бурмакино			**15222,94612**	**1546,028026**	**15222,94612**	**1546,028026**						МСК, АО "Чистый город", мощностью 220000 т/год	г.Ярославль, ул.Осташковская, 25; 76:23:011001:867	57.660709, 39774845	Полигон ТБО, АО "Сэконово"	Ярославский МР, Ивняковское с/п, д.Сэконово, 76:17:204401:22	Земли промышленности, энергетики, транспорта, связи, радиовещания, телевидения, информатики, земли для обеспечения космической деятельности, земли обороны, безопасности и земли иного специального назначения	57.722653, 39.669151
2790			р.п.	Бурмакино	9378,709147	862,5971216	9378,709147	862,5971216												
2791			деревня	Андреевское	94,72444089	11,14827584	94,72444089	11,14827584												
2792			деревня	Баранино	19,94198756	2,34700544	19,94198756	2,34700544												
2795			деревня	Борисовская	92,23169244	10,85490016	92,23169244	10,85490016												
2797			деревня	Высоково	7,478245333	0,88012704	7,478245333	0,88012704												
2798			деревня	Гашки	274,2023289	32,2713248	274,2023289	32,2713248												
2801			деревня	Домашнево	12,46374222	1,4668784	12,46374222	1,4668784												
2802			деревня	Дубки	64,81145956	7,62776768	64,81145956	7,62776768												
2804			деревня	Дятловка	4,985496889	0,58675136	4,985496889	0,58675136												
2805			деревня	Ёжово	2,492748444	0,29337568	2,492748444	0,29337568												
2806			деревня	Зеленая	29,91298133	3,52050816	29,91298133	3,52050816												
2807			деревня	Ивановское	4,985496889	0,58675136	4,985496889	0,58675136												
2809			деревня	Игумниха	12,46374222	1,4668784	12,46374222	1,4668784												
2810			деревня	Измайлово	12,46374222	1,4668784	12,46374222	1,4668784												
2813			деревня	Копоры	9,970993778	1,17350272	9,970993778	1,17350272												
2814			деревня	Коробиха	137,1011644	16,1356624	137,1011644	16,1356624												
2816			деревня	Котлово	67,304208	7,92114336	67,304208	7,92114336												
2817			деревня	Кочурцево	4,985496889	0,58675136	4,985496889	0,58675136												
2818			деревня	Кочурцево	44,869472	5,28076224	44,869472	5,28076224												
2820			деревня	Кстово	14,95649067	1,76025408	14,95649067	1,76025408												
2822			деревня	Легчаниха	17,44923911	2,05362976	17,44923911	2,05362976												
2825			деревня	Лом	9,970993778	1,17350272	9,970993778	1,17350272												
2826			деревня	Меньшиково	17,44923911	2,05362976	17,44923911	2,05362976												
2827			деревня	Мещерка	2,492748444	0,29337568	2,492748444	0,29337568												
2828			деревня	Нефедово	19,94198756	2,34700544	19,94198756	2,34700544												
2829			деревня	Никитино	29,91298133	3,52050816	29,91298133	3,52050816												
2831			деревня	Окунево	4,985496889	0,58675136	4,985496889	0,58675136												
2832			деревня	Орлецы	152,0576551	17,89591648	152,0576551	17,89591648												
2833			деревня	Пентелево	42,37672356	4,98738656	42,37672356	4,98738656												
2834			деревня	Перемылово	7,478245333	0,88012704	7,478245333	0,88012704												
2835			деревня	Перепечино	9,970993778	1,17350272	9,970993778	1,17350272												
2836			деревня	Пищалино	2,492748444	0,29337568	2,492748444	0,29337568												
2837			деревня	Пустошка	2,492748444	0,29337568	2,492748444	0,29337568												
2838			деревня	Репино	22,434736	2,64038112	22,434736	2,64038112												
2839			деревня	Родокшино	42,37672356	4,98738656	42,37672356	4,98738656												
2840			деревня	Рябинкино	47,36222044	5,57413792	47,36222044	5,57413792												
2841			деревня	Саблуково	19,94198756	2,34700544	19,94198756	2,34700544												
2842			деревня	Санниково	32,40572978	3,81388384	32,40572978	3,81388384												
2843			деревня	Семеновское	19,94198756	2,34700544	19,94198756	2,34700544												
2845			деревня	Татаринково	4,985496889	0,58675136	4,985496889	0,58675136												
2846			деревня	Теляково	2,492748444	0,29337568	2,492748444	0,29337568												
2848			деревня	Титовское	22,434736	2,64038112	22,434736	2,64038112												
2851			деревня	Фетенга	2,492748444	0,29337568	2,492748444	0,29337568												
2854			деревня	Ченцово	47,36222044	5,57413792	47,36222044	5,57413792												
2857			деревня	Щипцово	19,94198756	2,34700544	19,94198756	2,34700544												
2858			деревня	Юрьевка	107,1881831	12,61515424	107,1881831	12,61515424												
2860			деревня	Якуниха	147,0721582	17,30916512	147,0721582	17,30916512												
2861			поселок	Новоберезки	37,39122667	4,4006352	37,39122667	4,4006352												
2862			поселок	Сосновый Бор	368,9267698	43,41960064	368,9267698	43,41960064												
2863			село	Бурмакино	1671,376082	192,3200157	1671,376082	192,3200157												
2865			село	Кузьминки	142,0866613	16,72241376	142,0866613	16,72241376												
2866			село	Михайловское	9,970993778	1,17350272	9,970993778	1,17350272												
2867			село	Нетребово	9,970993778	1,17350272	9,970993778	1,17350272												
2868			село	Никольское	705,4478098	83,02531744	705,4478098	83,02531744												
2869			село	Новое	486,0859467	57,2082576	486,0859467	57,2082576												
2870			село	Новые Липки	39,88397511	4,69401088	39,88397511	4,69401088												
2871			село	Павловское	17,44923911	2,05362976	17,44923911	2,05362976												
2872			село	Подлесное	19,94198756	2,34700544	19,94198756	2,34700544												
2873			село	Рождествено	421,2744871	49,58048992	421,2744871	49,58048992												
2874			село	Троицкое	29,91298133	3,52050816	29,91298133	3,52050816												
2875			станция	Сахарец	104,6954347	12,32177856	104,6954347	12,32177856												
2876			станция	Тоциха	9,970993778	1,17350272	9,970993778	1,17350272												
2877		Сельское поселение Красный Профинтерн			**13830,25336**	**1512,894669**	**13830,25336**	**1512,894669**						МСК, ИП Поскопинов И.В., мощностью 40000 т/год	г.Ярославль, ул.Базовая, д.3; 76:23:011001:4660	57.657222, 39.838055	Полигон ТБО, АО "Сэконово"	Ярославский МР, Ивняковское с/п, д.Сэконово, 76:17:204401:22	Земли промышленности, энергетики, транспорта, связи, радиовещания, телевидения, информатики, земли для обеспечения космической деятельности, земли обороны, безопасности и земли иного специального назначения	57.722653, 39.669151
2878			р.п.	Красный Профинтерн	3950,216485	363,2446278	3950,216485	363,2446278												
2879			деревня	Аксенино	39,88397511	4,69401088	39,88397511	4,69401088												
2882			деревня	Антоново	186,9561333	22,003176	186,9561333	22,003176												
2883			деревня	Арефино	24,92748444	2,9337568	24,92748444	2,9337568												
2884			деревня	Аришкино	4,985496889	0,58675136	4,985496889	0,58675136												
2885			деревня	Архипово	17,44923911	2,05362976	17,44923911	2,05362976												
2888			деревня	Бор	304,1153102	35,79183296	304,1153102	35,79183296												
2890			деревня	Ботоково	69,79695644	8,21451904	69,79695644	8,21451904												
2891			деревня	Бутово	24,92748444	2,9337568	24,92748444	2,9337568												
2892			деревня	Валино	17,44923911	2,05362976	17,44923911	2,05362976												
2893			деревня	Васильевское	12,46374222	1,4668784	12,46374222	1,4668784												
2894			деревня	Васькьково	4,985496889	0,58675136	4,985496889	0,58675136												
2897			деревня	Веретево	82,26069867	9,68139744	82,26069867	9,68139744												
2898			деревня	Вольная	14,95649067	1,76025408	14,95649067	1,76025408												
2899			деревня	Воровка	17,44923911	2,05362976	17,44923911	2,05362976												
2900			деревня	Воронино	2,492748444	0,29337568	2,492748444	0,29337568												
2901			деревня	Высоково	27,42023289	3,22713248	27,42023289	3,22713248												
2903			деревня	Грешнево	1294,569378	148,921552	1294,569378	148,921552												
2905			деревня	Гридино	17,44923911	2,05362976	17,44923911	2,05362976												
2906			деревня	Домашниха	57,33321422	6,74764064	57,33321422	6,74764064												
2907			деревня	Дьяково	9,970993778	1,17350272	9,970993778	1,17350272												
2908			деревня	Елохино	19,94198756	2,34700544	19,94198756	2,34700544												
2909			деревня	Ермаково	97,21718933	11,44165152	97,21718933	11,44165152												
2910			деревня	Ермольцыно	4,985496889	0,58675136	4,985496889	0,58675136												
2911			деревня	Заболотье	281,6805742	33,15145184	281,6805742	33,15145184												
2912			деревня	Золотуха	2,492748444	0,29337568	2,492748444	0,29337568												
2913			деревня	Ивановское	4,985496889	0,58675136	4,985496889	0,58675136												
2914			деревня	Игумново	24,92748444	2,9337568	24,92748444	2,9337568												
2915			деревня	Ионаково	12,46374222	1,4668784	12,46374222	1,4668784												
2916			деревня	Исады	17,44923911	2,05362976	17,44923911	2,05362976												
2917			деревня	Искробол	64,81145956	7,62776768	64,81145956	7,62776768												
2919			деревня	Кадниково	7,478245333	0,88012704	7,478245333	0,88012704												
2920			деревня	Климатино	7,478245333	0,88012704	7,478245333	0,88012704												
2921			деревня	Клины	7,478245333	0,88012704	7,478245333	0,88012704												
2923			деревня	Кондрево	826,9315893	95,12285952	826,9315893	95,12285952												
2924			деревня	Коромыслово	19,94198756	2,34700544	19,94198756	2,34700544												
2926			деревня	Кочевки	4,985496889	0,58675136	4,985496889	0,58675136												
2927			деревня	Кощеиха	7,478245333	0,88012704	7,478245333	0,88012704												
2929			деревня	Крестово	24,92748444	2,9337568	24,92748444	2,9337568												
2930			деревня	Кудрино	7,478245333	0,88012704	7,478245333	0,88012704												
2931			деревня	Куреево	62,31871111	7,334392	62,31871111	7,334392												
2933			деревня	Левино	4,985496889	0,58675136	4,985496889	0,58675136												
2934			деревня	Левиново	62,31871111	7,334392	62,31871111	7,334392												
2935			деревня	Липовицы	34,89847822	4,10725952	34,89847822	4,10725952												
2936			деревня	Ломовская	4,985496889	0,58675136	4,985496889	0,58675136												
2937			деревня	Макарово	9,970993778	1,17350272	9,970993778	1,17350272												
2938			деревня	Малинники	14,95649067	1,76025408	14,95649067	1,76025408												
2939			деревня	Маринино	7,478245333	0,88012704	7,478245333	0,88012704												
2940			деревня	Маришево	32,40572978	3,81388384	32,40572978	3,81388384												
2941			деревня	Матвейцево	37,39122667	4,4006352	37,39122667	4,4006352												
2942			деревня	Меленки	9,970993778	1,17350272	9,970993778	1,17350272												
2943			деревня	Меленки	14,95649067	1,76025408	14,95649067	1,76025408												
2944			деревня	Минино	9,970993778	1,17350272	9,970993778	1,17350272												
2945			деревня	Минино	9,970993778	1,17350272	9,970993778	1,17350272												
2946			деревня	Михалевка	64,81145956	7,62776768	64,81145956	7,62776768												
2948			деревня	Михальцево	2,492748444	0,29337568	2,492748444	0,29337568												
2949			деревня	Мишаево	42,37672356	4,98738656	42,37672356	4,98738656												
2950			деревня	Можево	7,478245333	0,88012704	7,478245333	0,88012704												
2951			деревня	Мышкино	19,94198756	2,34700544	19,94198756	2,34700544												
2952			деревня	Нагорново	4,985496889	0,58675136	4,985496889	0,58675136												
2953			деревня	Насоново	22,434736	2,64038112	22,434736	2,64038112												
2954			деревня	Наумиха	14,95649067	1,76025408	14,95649067	1,76025408												
2955			деревня	Неверово	24,92748444	2,9337568	24,92748444	2,9337568												
2957			деревня	Никулино	2,492748444	0,29337568	2,492748444	0,29337568												
2958			деревня	Новая	22,434736	2,64038112	22,434736	2,64038112												
2959			деревня	Овсянихи	24,92748444	2,9337568	24,92748444	2,9337568												
2961			деревня	Орлово	2,492748444	0,29337568	2,492748444	0,29337568												
2962			деревня	Павлиново	19,94198756	2,34700544	19,94198756	2,34700544												
2963			деревня	Павлово	17,44923911	2,05362976	17,44923911	2,05362976												
2964			деревня	Перцино	32,40572978	3,81388384	32,40572978	3,81388384												
2965			деревня	Перцино	4,985496889	0,58675136	4,985496889	0,58675136												
2966			деревня	Пески	585,7958844	68,9432848	585,7958844	68,9432848												
2967			деревня	Печелки	4,985496889	0,58675136	4,985496889	0,58675136												
2969			деревня	Потягино	4,985496889	0,58675136	4,985496889	0,58675136												
2971			деревня	Рудеево	9,970993778	1,17350272	9,970993778	1,17350272												
2972			деревня	Саватеево	147,0721582	17,30916512	147,0721582	17,30916512												
2973			деревня	Святково	17,44923911	2,05362976	17,44923911	2,05362976												
2974			деревня	Свечкино	12,46374222	1,4668784	12,46374222	1,4668784												
2978			деревня	Симоново	24,92748444	2,9337568	24,92748444	2,9337568												
2979			деревня	Согожа	27,42023289	3,22713248	27,42023289	3,22713248												
2980			деревня	Спиридово	12,46374222	1,4668784	12,46374222	1,4668784												
2981			деревня	Старово	17,44923911	2,05362976	17,44923911	2,05362976												
2983			деревня	Стройково	9,970993778	1,17350272	9,970993778	1,17350272												
2984			деревня	Суворово	4,985496889	0,58675136	4,985496889	0,58675136												
2985			деревня	Судиши	4,985496889	0,58675136	4,985496889	0,58675136												
2986			деревня	Сумароково	2,492748444	0,29337568	2,492748444	0,29337568												
2988			деревня	Тимонино	9,970993778	1,17350272	9,970993778	1,17350272												
2989			деревня	Тимонино	9,970993778	1,17350272	9,970993778	1,17350272												
2990			деревня	Токарево	24,92748444	2,9337568	24,92748444	2,9337568												
2991			деревня	Трубниково	19,94198756	2,34700544	19,94198756	2,34700544												
2993			деревня	Тюнька	12,46374222	1,4668784	12,46374222	1,4668784												
2994			деревня	Ученка	64,81145956	7,62776768	64,81145956	7,62776768												
2996			деревня	Федяево	94,72444089	11,14827584	94,72444089	11,14827584												
2997			деревня	Филатово	14,95649067	1,76025408	14,95649067	1,76025408												
2998			деревня	Филипка	4,985496889	0,58675136	4,985496889	0,58675136												
2999			деревня	Хребтово	52,34771733	6,16088928	52,34771733	6,16088928												
3000			деревня	Чурово	4,985496889	0,58675136	4,985496889	0,58675136												
3001			деревня	Шачебол	39,88397511	4,69401088	39,88397511	4,69401088												
3002			деревня	Шилово	9,970993778	1,17350272	9,970993778	1,17350272												
3003			деревня	Шелаиниха	7,478245333	0,88012704	7,478245333	0,88012704												
3004			деревня	Шхакино	17,44923911	2,05362976	17,44923911	2,05362976												
3006			деревня	Юрьево	4,985496889	0,58675136	4,985496889	0,58675136												
3007			деревня	Ясиницы	900,7590827	103,6141267	900,7590827	103,6141267												
3008			деревня	Яхробол	154,5504036	18,18929216	154,5504036	18,18929216												
3009			поселок	Защитный	366,4340213	43,12622496	366,4340213	43,12622496												
3011			село	Вятское	1085,359648	124,8526282	1085,359648	124,8526282												
3012			село	Диево-Городище	836,7752551	96,25502848	836,7752551	96,25502848												
3013			село	Ильинское	2,492748444	0,29337568	2,492748444	0,29337568												
3015			село	Путятино	411,3034933	48,4069872	411,3034933	48,4069872												
3016			село	Рождественное	289,1588196	34,03157888	289,1588196	34,03157888												
3017			село	Рыбницы	189,4488818	22,29655168	189,4488818	22,29655168												
3018			село	Тимохино	37,39122667	4,4006352	37,39122667	4,4006352												
3019		Сельское поселение Некрасовское			**31141,55403**	**3095,640795**	**31141,55403**	**3095,640795**						МСК, АО "Чистый город", мощностью 220000 т/год	г.Ярославль, ул.Осташковская, 25; 76:23:011001:867	57.660709, 39774845	Полигон ТБО, АО "Сэконово"	Ярославский МР, Ивняковское с/п, д.Сэконово, 76:17:204401:22	Земли промышленности, энергетики, транспорта, связи, радиовещания, телевидения, информатики, земли для обеспечения космической деятельности, земли обороны, безопасности и земли иного специального назначения	57.722653, 39.669151
3020			р.п.	Некрасовское	21893,21629	2016,423743	21893,21629	2016,423743												
3021			деревня	Агеево	17,44923911	2,05362976	17,44923911	2,05362976												
3024			деревня	Алферово	171,9996427	20,24292192	171,9996427	20,24292192												
3026			деревня	Басова	289,1588196	34,03157888	289,1588196	34,03157888												
3029			деревня	Буслаки	27,42023289	3,22713248	27,42023289	3,22713248												
3030			деревня	Васенино	84,75344711	9,974773 12	84,75344711	9,974773 12												
3031			деревня	Васильевское	7,478245333	0,88012704	7,478245333	0,88012704												
3033			деревня	Горки	9,970993778	1,17350272	9,970993778	1,17350272												
3035			деревня	Гумницы	69,79695644	8,21451904	69,79695644	8,21451904												
3037			деревня	Дубенки	7,478245333	0,88012704	7,478245333	0,88012704												
3038			деревня	Елохова	39,88397511	4,69401088	39,88397511	4,69401088												
3040			деревня	Жабрево	2,492748444	0,29337568	2,492748444	0,29337568												
3043			деревня	Климовское	49,85496889	5,8675136	49,85496889	5,8675136												
3044			деревня	Кондрево	44,869472	5,28076224	44,869472	5,28076224												
3045			деревня	Костино	17,44923911	2,05362976	17,44923911	2,05362976												
3046			деревня	Коточиховки	34,89847822	4,10725952	34,89847822	4,10725952												
3048			деревня	Крестово	99,70993778	11,7350272	99,70993778	11,7350272												
3049			деревня	Куликово	14,95649067	1,76025408	14,95649067	1,76025408												
3050			деревня	Лапшино	431,2454809	50,75399264	431,2454809	50,75399264												
3051			деревня	Липовки	9,970993778	1,17350272	9,970993778	1,17350272												
3052			деревня	Лихообразово	343,9992853	40,48584384	343,9992853	40,48584384												
3053			деревня	Любастово	17,44923911	2,05362976	17,44923911	2,05362976												
3054			деревня	Ляхово	7,478245333	0,88012704	7,478245333	0,88012704												
3056			деревня	Немцовки	2,492748444	0,29337568	2,492748444	0,29337568												
3057			деревня	Новые Ченцы	24,92748444	2,9337568	24,92748444	2,9337568												
3058			деревня	Орешки	12,46374222	1,4668784	12,46374222	1,4668784												
3059			деревня	Осиновая Слобода	119,6519253	14,08203264	119,6519253	14,08203264												
3060			деревня	Пахомово	24,92748444	2,9337568	24,92748444	2,9337568												
3061			деревня	Пирогово	241,7965991	28,45744096	241,7965991	28,45744096												
3062			деревня	Плаксино	47,36222044	5,57413792	47,36222044	5,57413792												
3065			деревня	Подосенье	9,970993778	1,17350272	9,970993778	1,17350272												
3066			деревня	Поповки	27,42023289	3,22713248	27,42023289	3,22713248												
3067			деревня	Протасьево	27,42023289	3,22713248	27,42023289	3,22713248												
3068			деревня	Смирново	124,6374222	14,668784	124,6374222	14,668784												
3069			деревня	Степанчиково	7,478245333	0,88012704	7,478245333	0,88012704												
3070			деревня	Суворово	9,970993778	1,17350272	9,970993778	1,17350272												
3071			деревня	Сумароково	2,492748444	0,29337568	2,492748444	0,29337568												
3072			деревня	Турово	97,21718933	11,44165152	97,21718933	11,44165152												
3073			деревня	Ульково	109,6809316	12,90852992	109,6809316	12,90852992												
3074			деревня	Харино	62,31871111	7,334392	62,31871111	7,334392												
3075			деревня	Ченцы	4,985496889	0,58675136	4,985496889	0,58675136												
3076			деревня	Шарьево	2,492748444	0,29337568	2,492748444	0,29337568												
3077			деревня	Шахово	24,92748444	2,9337568	24,92748444	2,9337568												
3078			деревня	Шипилово	147,0721582	17,30916512	147,0721582	17,30916512												
3080			деревня	Шубино	22,434736	2,64038112	22,434736	2,64038112												
3082			поселок	Золотой Колос	513,5061796	60,43539008	513,5061796	60,43539008												
3083			поселок	при пансионате "Левашово"	147,0721582	17,30916512	147,0721582	17,30916512												
3084			поселок	при профилактории "Строитель"	837,5634773	98,57422848	837,5634773	98,57422848												
3085			поселок	Приволжский	1419,461456	163,6730035	1419,461456	163,6730035												
3086			село	Введенское	29,91298133	3,52050816	29,91298133	3,52050816												
3087			село	Левашово	2457,003383	283,3194582	2457,003383	283,3194582												
3088			село	Малые Соли	42,37672356	4,98738656	42,37672356	4,98738656												
3089			село	Новолашково	301,6225618	35,49845728	301,6225618	35,49845728			

3155			деревня	Кульмищево	8,418552	0,88012704	8,418552	0,88012704													
3156			деревня	Кульсеево	2,806184	0,29337568	2,806184	0,29337568													
3157			деревня	Летпево	50,511312	5,28076224	50,511312	5,28076224													
3158			деревня	Малино	112,24736	11,7350272	112,24736	11,7350272													
3159			деревня	Малое Фоминское	5,612368	0,58675136	5,612368	0,58675136													
3160			деревня	Матвейцево	5,612368	0,58675136	5,612368	0,58675136													
3161			деревня	Медведково	2,806184	0,29337568	2,806184	0,29337568													
3163			деревня	Менчаково	168,37104	17,6025408	168,37104	17,6025408													
3168			деревня	Новинка	5,612368	0,58675136	5,612368	0,58675136													
3169			деревня	Новинка	5,612368	0,58675136	5,612368	0,58675136													
3170			деревня	Нофринское	8,418552	0,88012704	8,418552	0,88012704													
3171			деревня	Оносово	89,797888	9,38802176	89,797888	9,38802176													
3172			деревня	Опокмово	33,674208	3,52050816	33,674208	3,52050816													
3175			деревня	Парфеньево	28,06184	2,9337568	28,06184	2,9337568													
3176			деревня	Паршино	145,921568	15,25553536	145,921568	15,25553536													
3177			деревня	Пеньково	16,837104	1,76025408	16,837104	1,76025408													
3183			деревня	Рябинки	22,449472	2,34700544	22,449472	2,34700544													
3184			деревня	Савкино	19,643288	2,05362976	19,643288	2,05362976													
3185			деревня	Салыково	39,286576	4,10725952	39,286576	4,10725952													
3187			деревня	Старое	5,612368	0,58675136	5,612368	0,58675136													
3188			деревня	Тарасово	14,03092	1,4668784	14,03092	1,4668784													
3189			деревня	Терехово	25,255656	2,64038112	25,255656	2,64038112													
3191			деревня	Тимово	2,806184	0,29337568	2,806184	0,29337568													
3192			деревня	Титово	61,736048	6,45426496	61,736048	6,45426496													
3195			деревня	Ухтомский Починок	8,418552	0,88012704	8,418552	0,88012704													
3197			деревня	Федорищо	25,255656	2,64038112	25,255656	2,64038112													
3199			деревня	Хабарово	56,12368	5,8675136	56,12368	5,8675136													
3200			деревня	Хлестово	5,612368	0,58675136	5,612368	0,58675136													
3201			деревня	Хохракино	5,612368	0,58675136	5,612368	0,58675136													
3203			деревня	Шульгино	42,09276	4,4006352	42,09276	4,4006352													
3205			деревня	Юрьевское	16,837104	1,76025408	16,837104	1,76025408													
3207			деревня	Яванково	28,06184	2,9337568	28,06184	2,9337568													
3208			поселок	Ухтомский	109,441176	11,44165152	109,441176	11,44165152													
3209			село	Всехсвятское	289,036952	30,21769504	289,036952	30,21769504													
3210			село	Кукобой	1892,7712	195,775424	1892,7712	195,775424													
3211			село	Николо-Ухтома	154,34012	16,1356624	154,34012	16,1356624													
3212			село	Погорелово	2,806184	0,29337568	2,806184	0,29337568													
3213			село	Семеновское	766,088232	80,09156064	766,088232	80,09156064													
3214			село	Трофимовское	2,806184	0,29337568	2,806184	0,29337568													
3215		Пречистенское сельское поселение			**5736,542056**	**590,2541091**	**5736,542056**	**590,2541091**													
3216			деревня	Азарино	2,806184	0,29337568	2,806184	0,29337568													
3217			деревня	Амелькино	8,418552	0,88012704	8,418552	0,88012704													
3218			деревня	Анапьино	22,449472	2,34700544	22,449472	2,34700544													
3219			деревня	Аристово	2,806184	0,29337568	2,806184	0,29337568													
3221			деревня	Бабтицино	22,449472	2,34700544	22,449472	2,34700544													
3222			деревня	Багрянки	188,014328	19,65617056	188,014328	19,65617056													
3224			деревня	Белкино	11,224736	1,17350272	11,224736	1,17350272													
3225			деревня	Богданово	2,806184	0,29337568	2,806184	0,29337568													
3227			деревня	Бородинское	39,286576	4,10725952	39,286576	4,10725952													
3229			деревня	Бочкино	50,511312	5,28076224	50,511312	5,28076224													
3230			деревня	Будилово	25,255656	2,64038112	25,255656	2,64038112													
3235			деревня	Высоково	11,224736	1,17350272	11,224736	1,17350272													
3237			деревня	Голосово	47,705128	4,98738656	47,705128	4,98738656													
3238			деревня	Гордеево	129,084464	13,49528128	129,084464	13,49528128													
3240			деревня	Горка-Пречистенская	19,643288	2,05362976	19,643288	2,05362976													
3244			деревня	Гусево	5,612368	0,58675136	5,612368	0,58675136													
3247			деревня	Дор-Лукошино	25,255656	2,64038112	25,255656	2,64038112													
3248			деревня	Дор-Пречистенский	19,643288	2,05362976	19,643288	2,05362976													
3250			деревня	Ереминское	14,03092	1,4668784	14,03092	1,4668784													
3251			деревня	Ефимьево	19,643288	2,05362976	19,643288	2,05362976													
3252			деревня	Заболотье	16,837104	1,76025408	16,837104	1,76025408													
3253			деревня	Завражье	89,797888	9,38802176	89,797888	9,38802176													
3255			деревня	Захарино	5,612368	0,58675136	5,612368	0,58675136													
3257			деревня	Зверево	22,449472	2,34700544	22,449472	2,34700544													
3258			деревня	Ивановское	19,643288	2,05362976	19,643288	2,05362976													
3259			деревня	Иванчино	11,224736	1,17350272	11,224736	1,17350272													
3260			деревня	Игнатцево	275,006032	28,75081664	275,006032	28,75081664													
3262			деревня	Ильинское	39,286576	4,10725952	39,286576	4,10725952													
3263			деревня	Ильинское	28,06184	2,9337568	28,06184	2,9337568													
3264			деревня	Ипошкино	14,03092	1,4668784	14,03092	1,4668784													
3265			деревня	Качалка	39,286576	4,10725952	39,286576	4,10725952													
3267			деревня	Кикишна	30,868024	3,22713248	30,868024	3,22713248													
3268			деревня	Кобылкино	11,224736	1,17350272	11,224736	1,17350272													
3269			деревня	Колкино	190,820512	19,94954624	190,820512	19,94954624													
3270			деревня	Корхово	123,472096	12,90852992	123,472096	12,90852992													
3272			деревня	Круглухино	25,255656	2,64038112	25,255656	2,64038112													
3273			деревня	Кудрино	8,418552	0,88012704	8,418552	0,88012704													
3274			деревня	Кунецово	11,224736	1,17350272	11,224736	1,17350272													
3275			деревня	Кунечниково	2,806184	0,29337568	2,806184	0,29337568													
3276			деревня	Лапшино	5,612368	0,58675136	5,612368	0,58675136													
3277			деревня	Левинское	193,626696	20,24292192	193,626696	20,24292192													
3278			деревня	Легково	5,612368	0,58675136	5,612368	0,58675136													
3283			деревня	Мартьяново	2,806184	0,29337568	2,806184	0,29337568													
3286			деревня	Мишдоминно	8,418552	0,88012704	8,418552	0,88012704													
3287			деревня	Митино	25,255656	2,64038112	25,255656	2,64038112													
3288			деревня	Михалево	16,837104	1,76025408	16,837104	1,76025408													
3289			деревня	Мулинское	19,643288	2,05362976	19,643288	2,05362976													
3293			деревня	Никола	14,03092	1,4668784	14,03092	1,4668784													
3300			деревня	Павловское	5,612368	0,58675136	5,612368	0,58675136													
3302			деревня	Плищкино	28,06184	2,9337568	28,06184	2,9337568													
3303			деревня	Погорелка	25,255656	2,64038112	25,255656	2,64038112													
3304			деревня	Погорелка	131,890648	13,78865696	131,890648	13,78865696													
3306			деревня	Полянпиново	75,766968	7,92114336	75,766968	7,92114336													
3308			деревня	Починок	84,18552	8,8012704	84,18552	8,8012704													
3309			деревня	Прудищо	16,837104	1,76025408	16,837104	1,76025408													
3310			деревня	Пурцево	28,06184	2,9337568	28,06184	2,9337568													
3311			деревня	Пустынь	84,18552	8,8012704	84,18552	8,8012704													
3312			деревня	Путятино	2,806184	0,29337568	2,806184	0,29337568													
3314			деревня	Радово	25,255656	2,64038112	25,255656	2,64038112													
3315			деревня	Ракульское	5,612368	0,58675136	5,612368	0,58675136													
3316			деревня	Рубеженка	8,418552	0,88012704	8,418552	0,88012704													
3317			деревня	Савинское	11,224736	1,17350272	11,224736	1,17350272													
3318			деревня	Самылово	2,806184	0,29337568	2,806184	0,29337568													
3319			деревня	Семенцево	8,418552	0,88012704	8,418552	0,88012704													
3322			деревня	Слобода	22,449472	2,34700544	22,449472	2,34700544													
3323			деревня	Соколово	56,12368	5,8675136	56,12368	5,8675136													
3324			деревня	Сондолово	44,8989944	4,69401088	44,8989944	4,69401088													
3326			деревня	Сосновка	25,255656	2,64038112	25,255656	2,64038112													
3327			деревня	Спирево	5,612368	0,58675136	5,612368	0,58675136													
3328			деревня	Стародворское	56,12368	5,8675136	56,12368	5,8675136													
3330			деревня	Старое	2,806184	0,29337568	2,806184	0,29337568													
3334			деревня	Тимонино	2,806184	0,29337568	2,806184	0,29337568													
3335			деревня	Турыбарово	22,449472	2,34700544	22,449472	2,34700544													
3336			деревня	Тутаново	8,418552	0,88012704	8,418552	0,88012704													
3339			деревня	Федяево	8,418552	0,88012704	8,418552	0,88012704													
3340			деревня	Фенево	2,806184	0,29337568	2,806184	0,29337568													
3341			деревня	Ферезево	5,612368	0,58675136	5,612368	0,58675136													
3343			деревня	Халитово	2,806184	0,29337568	2,806184	0,29337568													
3349			деревня	Шедрино	8,418552	0,88012704	8,418552	0,88012704													
3350			деревня	Шильпухово	533,572584	53,92222368	533,572584	53,92222368													
3351			деревня	Шильшиново	5,612368	0,58675136	5,612368	0,58675136													
3352			деревня	Школошево	11,224736	1,17350272	11,224736	1,17350272													
3356			поселок	при ж/д ст. Скалино	1091,88636	110,3608272	1091,88636	110,3608272													
3358			село	Киево	89,797888	9,38802176	89,797888	9,38802176													
3359			село	Коза	675,892904	68,30975008	675,892904	68,30975008													
3360			село	Милово	64,542232	6,74764064	64,542232	6,74764064													
3361			село	Никола-Гора	424,154776	42,86920352	424,154776	42,86920352													
3362			село	Новое	95,410256	9,97477312	95,410256	9,97477312													
3363	14	**Пошехонский муниципальный округ**			**29207,55645**	**2918,340551**	**29207,55645**	**2918,340551**	**29326,73645**	**2933,430551**											
3364		Городское поселение Пошехонье			**14248,64499**	**1406,427062**	**14248,64499**	**1406,427062**									Полигон ТБО, МУП ГО г.Рыбинск "АПР"	Рыбинский МР, Арефинское с/п, с.Аксеново; 76:14:050301:2	Земли промышленности, энергетики, транспорта, связи, радиовещания, телевидения, информатики, земли для обеспечения космической деятельности, земли обороны, безопасности и земли иного специального назначения	57.978771, 38.986766	
3365			город	Пошехонье	14248,64499	1406,427062	14248,64499	1406,427062													
3366		Белосельское сельское поселение			**3142,517074**	**318,9038776**	**3142,517074**	**318,9038776**						МСК, АО "Чистый город", мощностью 220000 т/год	г.Ярославль, ул.Остащинская, 25; 76:23:011001:867	57.660709, 39774845	Полигон ТБО, АО "Скоково"	Ярославский МР, Ивняковское с/п, д.Скоково, 76:17:204401:22	Земли промышленности, энергетики, транспорта, связи, радиовещания, телевидения, информатики, земли для обеспечения космической деятельности, земли обороны, безопасности и земли иного специального назначения	57.722653, 39.669151	
3367			деревня	Аверковское	11,38593143	1,155448832	11,38593143	1,155448832													
3370			деревня	Антушево	48,39020857	4,910657536	48,39020857	4,910657536													
3371			деревня	Афанасово	11,38593143	1,155448832	11,38593143	1,155448832													
3372			деревня	Балахонцево	76,85503714	7,799279616	76,85503714	7,799279616													
3373			деревня	Березники	22,77186286	2,310897664	22,77186286	2,310897664													
3375			деревня	Большая Гарь	59,77614	6,066106368	59,77614	6,066106368													
3376			деревня	Большие Городищи	25,61834571	2,599759872	25,61834571	2,599759872													
3378			деревня	Большие Ночевки	74,00855429	7,510417408	74,00855429	7,510417408													
3379			деревня	Большие Погары	5,692965714	0,577724416	5,692965714	0,577724416													
3382			деревня	Братское	11,38593143	1,155448832	11,38593143	1,155448832													
3384			деревня	Гарь-Сюга	2,846482857	0,288862208	2,846482857	0,288862208													
3385			деревня	Голубково	31,31131143	3,177484288	31,31131143	3,177484288													
3387			деревня	Гуляево	74,00855429	7,510417408	74,00855429	7,510417408													
3390			деревня	Дубасово	273,2623543	27,73077197	273,2623543	27,73077197													
3391			деревня	Дуплово	2,846482857	0,288862208	2,846482857	0,288862208													
3393			деревня	Еремино	17,07889714	1,733173248	17,07889714	1,733173248													
3394			деревня	Есипово	11,38593143	1,155448832	11,38593143	1,155448832													
3395			деревня	Естефеево	8,539448571	0,866586624	8,539448571	0,866586624													
3397			деревня	Залипье	14,23241429	1,44431104	14,23241429	1,44431104													
3398			деревня	Займище	5,692965714	0,577724416	5,692965714	0,577724416													
3403			деревня	Козлово	5,692965714	0,577724416	5,692965714	0,577724416													
3405			деревня	Котово	2,846482857	0,288862208	2,846482857	0,288862208													
3406			деревня	Крутец	14,23241429	1,44431104	14,23241429	1,44431104													
3410			деревня	Липовки	2,846482857	0,288862208	2,846482857	0,288862208													
3411			деревня	Малинники	5,692965714	0,577724416	5,692965714	0,577724416													
3415			деревня	Малые Ночевки	239,10456	24,26442547	239,10456	24,26442547													
3416			деревня	Мелединно	31,31131143	3,177484288	31,31131143	3,177484288													
3417			деревня	Мир	19,92538	2,022035456	19,92538	2,022035456													
3419			деревня	Негановское	45,54372571	4,621795328	45,54372571	4,621795328													
3420			деревня	Никиткино	5,692965714	0,577724416	5,692965714	0,577724416													
3421			деревня	Новая Стройка	2,846482857	0,288862208	2,846482857	0,288862208													
3425			деревня	Печеницково	31,31131143	3,177484288	31,31131143	3,177484288													
3426			деревня	Питалево	2,846482857	0,288862208	2,846482857	0,288862208													
3429			деревня	Погост-Пятницкий	113,8593143	11,55448832	113,8593143	11,55448832													
3430			деревня	Починок	14,23241429	1,44431104	14,23241429	1,44431104													
3431			деревня	Притыкино	42,69724286	4,33293312	42,69724286	4,33293312													
3434			деревня	Самоново	14,23241429	1,44431104	14,23241429	1,44431104													
3435			деревня	Сбродиево	31,31131143	3,177484288	31,31131143	3,177484288													
3438			деревня	Слобода	2,846482857	0,288862208	2,846482857	0,288862208													
3439			деревня	Смилково	19,92538	2,022035456	19,92538	2,022035456													
3442			деревня	Софино	14,23241429	1,44431104	14,23241429	1,44431104													
3443			деревня	Старое Давыдовское	14,23241429	1,44431104	14,23241429	1,44431104													
3444			деревня	Тайбулино	128,0917286	12,99879936	128,0917286	12,99879936													
3446			деревня	Тиминo	210,6397314	21,37580339	210,6397314	21,37580339													
3447			деревня	Федорково	42,69724286	4,33293312	42,69724286	4,33293312													
3449			деревня	Фоминское	28,46482857	2,88862208	28,46482857	2,88862208													
3451			деревня	Холм	150,8635914	15,30969702	150,8635914	15,30969702													
3454			деревня	Щетниково	14,23241429	1,44431104	14,23241429	1,44431104													
3456			село	Белое	768,5503714	77,99279616	768,5503714	77,99279616													
3459			село	Покров-Рогули	333,0384943	33,79687834	333,0384943	33,79687834													
3460		Ермаковское сельское поселение			**3703,274197**	**375,8097326**	**3703,274197**	**375,8097326**									Полигон ТБО, МУП ГО г.Рыбинск "АПР"	Рыбинский МР, Арефинское с/п, с.Аксеново; 76:14:050301:2	Земли промышленности, энергетики, транспорта, связи, радиовещания, телевидения, информатики, земли для обеспечения космической деятельности, земли обороны, безопасности и земли иного специального назначения	57.978771, 38.986766	
3461			деревня	Андреевское	54,08317429	5,488381952	54,08317429	5,488381952													
3462			деревня	Бабино	48,39020857	4,910657536	48,39020857	4,910657536													
3463			деревня	Баранино	2,846482857	0,288862208	2,846482857	0,288862208													
3464			деревня	Бродово	8,539448571	0,866586624	8,539448571	0,866586624													
3465			деревня	Вахрамеево	34,15779429	3,466346496	34,15779429	3,466346496													
3466			деревня	Гаврилково	54,08317429	5,488381952	54,08317429	5,488381952													
3467			деревня	Глухарево	17,07889714	1,733173248	17,07889714	1,733173248													
3468			деревня	Голодийка	68,31558857	6,932692992	68,31558857	6,932692992													
3469			деревня	Григорово	68,31558857	6,932692992	68,31558857	6,932692992													
3470			деревня	Данилково	128,0917286	12,99879936	128,0917286	12,99879936													
3472			деревня	Елехово	39,85076	4,044070912	39,85076	4,044070912													
3473			деревня	Ескино	102,4733829	10,39903949	102,4733829	10,39903949													
3474			деревня	Зинкино	96,78041714	9,821315072	96,78041714	9,821315072													
3475			деревня	Зубарево	28,46482857	2,88862208	28,46482857	2,88862208													
3476			деревня	Ивашево	102,4733829	10,39903949	102,4733829	10,39903949													
3477			деревня	Измайлово 1	42,69724286	4,33293312	42,69724286	4,33293312													
3478			деревня	Измайлово 2	233,4115943	23,68670106	233,4115943	23,68670106													
3479			деревня	Каменка	22,77186286	2,310897664	22,77186286	2,310897664													
3480			деревня	Каменка 1	54,08317429	5,488381952	54,08317429	5,488381952													
3481			деревня	Каменка 2	5,692965714	0,577724416	5,692965714	0,577724416													
3483			деревня	Климовское	250,4904914	25,4198743	250,4904914	25,4198743													
3484			деревня	Коворино	5,692965714	0,577724416	5,692965714	0,577724416													
3485			деревня	Колобово	48,39020857	4,910657536	48,39020857	4,910657536													
3487			деревня	Копнинское	159,40304	16,17628365	159,40304	16,17628365													
3488			деревня	Коршо	2,846482857	0,288862208	2,846482857	0,288862208													
3489			деревня	Кувшудайково	11,38593143	1,155448832	11,38593143	1,155448832													
3492			деревня	Лыткино	68,31558857	6,932692992	68,31558857	6,932692992													
3493			деревня	Малафеево	338,73146	34,37460275	338,73146	34,37460275													
3494			деревня	Мартьяново	19,92538	2,022035456	19,92538	2,022035456													
3495			деревня	Палонка	11,38593143	1,155448832	11,38593143	1,155448832													
3499			деревня	Орда	34,15779429	3,466346496	34,15779429	3,466346496													
3500			деревня	Патрино	14,23241429	1,44431104	14,23241429	1,44431104													
3501			деревня	Пенье	68,31558857	6,932692992	68,31558857	6,932692992													
3502			деревня	Плесково	48,39020857	4,910657536	48,39020857	4,910657536													
3505			деревня	Поповка	34,15779429	3,466346496	34,15779429	3,466346496													
3506			деревня	Прислонь	2,846482857	0,288862208	2,846482857	0,288862208													
3507			деревня	Притыкино	22,77186286	2,310897664	22,77186286	2,310897664													
3508			деревня	Рождествено	42,69724286	4,33293312	42,69724286	4,33293312													
3509			деревня	Селянино	39,85076	4,044070912	39,85076	4,044070912													
3510			деревня	Созонково	56,92965714	5,77724416	56,92965714	5,77724416													
3511			деревня	Соколово	5,692965714	0,577724416	5,692965714	0,577724416													
3512			деревня	Фалелейка	8,539448571	0,866586624	8,539448571	0,866586624													
3513			деревня	Хмелевка	19,92538	2,022035456	19,92538	2,022035456													
3514			деревня	Черницкое	19,92538	2,022035456	19,92538	2,022035456													
3515			деревня	Шаховка	5,692965714	0,577724416	5,692965714	0,577724416													
3516			деревня	Шитуй	68,31558857	6,932692992	68,31558857	6,932692992													
3517			деревня	Юркино	37,00427714	3,755208704	37,00427714	3,755208704													
3519			поселок	Зубарево	273,2623543	27,73077197	273,2623543	27,73077197													
3521			село	Гаютино	281,8018029	28,59735859	281,8018029	28,59735859													
3522			село	Ермаково	193,5608343	19,64263014	193,5608343	19,64263014													
3523			село	Старо-Петровское	51,23669143	5,199519744	51,23669143	5,199519744													
3524			село	Федорково	244,7975257	24,84214989	244,7975257	24,84214989													
3525		Кременевское сельское поселение			**3061,953389**	**309,8876396**	**3061,953389**	**309,8876396**									Полигон ТБО, МУП ГО г.Рыбинск "АПР"	Рыбинский МР, Арефинское с/п, с.Аксеново; 76:14:050301:2	Земли промышленности, энергетики, транспорта, связи, радиовещания, телевидения, информатики, земли для обеспечения космической деятельности, земли обороны, безопасности и земли иного специального назначения	57.978771, 38.986766	
3526			деревня	Бабкино	11,38593143	1,155448832	11,38593143	1,155448832													
3527			деревня	Барашово	5,692965714	0,577724416	5,692965714	0,577724416													
3528			деревня	Бобарино	28,46482857	2,88862208	28,46482857	2,88862208													
3529			деревня	Большая Луха	11,38593143	1,155448832	11,38593143	1,155448832													
3530			деревня	Вахтино	14,23241429	1,44431104	14,23241429	1,44431104													
3531			деревня	Вощиково	828,3265114	84,05890253	828,3265114	84,05890253													
3532			деревня	Григорово	39,85076	4,044070912	39,85076	4,044070912													
3533			деревня	Демих

3586			деревня	Большие Тышные	8,539448571	0,866586624	8,539448571	0,866586624													
3587			деревня	Большие Ямы	17,07889714	1,733173248	17,07889714	1,733173248													
3590			деревня	Браница	2,846482857	0,288862208	2,846482857	0,288862208													
3592			деревня	Васильевское	108,1663486	10,9767639	108,1663486	10,9767639													
3593			деревня	Васильково	22,77186286	2,310897664	22,77186286	2,310897664													
3595			деревня	Верешкино	59,77614	6,066106368	59,77614	6,066106368													
3596			деревня	Водогино	2,846482857	0,288862208	2,846482857	0,288862208													
3597			деревня	Волоково	5,692965714	0,577724416	5,692965714	0,577724416													
3598			деревня	Воронцово	8,539448571	0,866586624	8,539448571	0,866586624													
3599			деревня	Выползово	8,539448571	0,866586624	8,539448571	0,866586624													
3601			деревня	Высоково	45,54372571	4,621795328	45,54372571	4,621795328													
3604			деревня	Глинник	5,692965714	0,577724416	5,692965714	0,577724416													
3608			деревня	Горка	5,692965714	0,577724416	5,692965714	0,577724416													
3609			деревня	Горка	34,15779429	3,466346496	34,15779429	3,466346496													
3610			деревня	Горка Ратаевская	28,46482857	2,88862208	28,46482857	2,88862208													
3612			деревня	Давыдково	45,54372571	4,621795328	45,54372571	4,621795328													
3614			деревня	Деково	14,23241429	1,44431104	14,23241429	1,44431104													
3618			деревня	Дор-Волков	8,539448571	0,866586624	8,539448571	0,866586624													
3619			деревня	Дорок	11,38593143	1,155448832	11,38593143	1,155448832													
3627			деревня	Ерилово	113,8593143	11,55448832	113,8593143	11,55448832													
3629			деревня	Желудково	8,539448571	0,866586624	8,539448571	0,866586624													
3630			деревня	Займа	2,846482857	0,288862208	2,846482857	0,288862208													
3631			деревня	Займа	14,23241429	1,44431104	14,23241429	1,44431104													
3634			деревня	Зиновка	2,846482857	0,288862208	2,846482857	0,288862208													
3635			деревня	Зубариха	8,539448571	0,866586624	8,539448571	0,866586624													
3636			деревня	Ивановское	48,39020857	4,910657536	48,39020857	4,910657536													
3638			деревня	Келарево	14,23241429	1,44431104	14,23241429	1,44431104													
3639			деревня	Кладово	156,5565571	15,88742144	156,5565571	15,88742144													
3644			деревня	Колотово	2,846482857	0,288862208	2,846482857	0,288862208													
3648			деревня	Корнилово	22,77186286	2,310897664	22,77186286	2,310897664													
3651			деревня	Корса	11,38593143	1,155448832	11,38593143	1,155448832													
3652			деревня	Косьминское	2,846482857	0,288862208	2,846482857	0,288862208													
3653			деревня	Крапивна	42,69724286	4,33293312	42,69724286	4,33293312													
3655			деревня	Красная Гора	31,31131143	3,177484288	31,31131143	3,177484288													
3656			деревня	Кривое	45,54372571	4,621795328	45,54372571	4,621795328													
3658			деревня	Курбатово	153,7100743	15,59855923	153,7100743	15,59855923													
3659			деревня	Курово	8,539448571	0,866586624	8,539448571	0,866586624													
3660			деревня	Кученево	2,846482857	0,288862208	2,846482857	0,288862208													
3662			деревня	Ларионово	39,85076	4,044070912	39,85076	4,044070912													
3671			деревня	Малые Тышные	8,539448571	0,866586624	8,539448571	0,866586624													
3672			деревня	Малые Ямы	8,539448571	0,866586624	8,539448571	0,866586624													
3674			деревня	Маслово	2,846482857	0,288862208	2,846482857	0,288862208													
3680			деревня	Михалково	2,846482857	0,288862208	2,846482857	0,288862208													
3681			деревня	Михеево	31,31131143	3,177484288	31,31131143	3,177484288													
3682			деревня	Мстишино	39,85076	4,044070912	39,85076	4,044070912													
3683			деревня	Мужиково	31,31131143	3,177484288	31,31131143	3,177484288													
3684			деревня	Нагарково	8,539448571	0,866586624	8,539448571	0,866586624													
3686			деревня	Нефедьево	2,846482857	0,288862208	2,846482857	0,288862208													
3689			деревня	Никольское	105,3198657	10,6879017	105,3198657	10,6879017													
3691			деревня	Новленское	8,539448571	0,866586624	8,539448571	0,866586624													
3692			деревня	Новоселка	2,846482857	0,288862208	2,846482857	0,288862208													
3694			деревня	Ночкино	2,846482857	0,288862208	2,846482857	0,288862208													
3695			деревня	Оборино	2,846482857	0,288862208	2,846482857	0,288862208													
3699			деревня	Окатово	11,38593143	1,155448832	11,38593143	1,155448832													
3700			деревня	Ологино	28,46482857	2,88862208	28,46482857	2,88862208													
3705			деревня	Петаскино	173,6354543	17,62059469	173,6354543	17,62059469													
3706			деревня	Пеньково	31,31131143	3,177484288	31,31131143	3,177484288													
3708			деревня	Петраково	65,46910571	6,643830784	65,46910571	6,643830784													
3709			деревня	Петрино	133,7846943	13,57652378	133,7846943	13,57652378													
3715			деревня	Поповское	8,539448571	0,866586624	8,539448571	0,866586624													
3716			деревня	Поповское	8,539448571	0,866586624	8,539448571	0,866586624													
3717			деревня	Починок	28,46482857	2,88862208	28,46482857	2,88862208													
3718			деревня	Починок	17,07889714	1,733173248	17,07889714	1,733173248													
3719			деревня	Починок-Врагов	2,846482857	0,288862208	2,846482857	0,288862208													
3720			деревня	Починок-Юрнев	5,692965714	0,577724416	5,692965714	0,577724416													
3723			деревня	Рогалево	108,1663486	10,9767639	108,1663486	10,9767639													
3725			деревня	Рождествено	39,85076	4,044070912	39,85076	4,044070912													
3729			деревня	Савинское	34,15779429	3,466346496	34,15779429	3,466346496													
3731			деревня	Селиверстово	71,16207143	7,2215552	71,16207143	7,2215552													
3732			деревня	Селино	39,85076	4,044070912	39,85076	4,044070912													
3734			деревня	Симаново	39,85076	4,044070912	39,85076	4,044070912													
3735			деревня	Сково	17,07889714	1,733173248	17,07889714	1,733173248													
3736			деревня	Соколово	17,07889714	1,733173248	17,07889714	1,733173248													
3739			деревня	Суханово	5,692965714	0,577724416	5,692965714	0,577724416													
3740			деревня	Тарсипово	8,539448571	0,866586624	8,539448571	0,866586624													
3744			деревня	Тимошино	2,846482857	0,288862208	2,846482857	0,288862208													
3746			деревня	Толстоухово	31,31131143	3,177484288	31,31131143	3,177484288													
3747			деревня	Торопово	11,38593143	1,155448832	11,38593143	1,155448832													
3749			деревня	Турово	17,07889714	1,733173248	17,07889714	1,733173248													
3752			деревня	Фоминское	34,15779429	3,466346496	34,15779429	3,466346496													
3753			деревня	Харламово	19,92538	2,022035456	19,92538	2,022035456													
3754			деревня	Хмельники	19,92538	2,022035456	19,92538	2,022035456													
3758			деревня	Ширяйка	19,92538	2,022035456	19,92538	2,022035456													
3759			деревня	Шомино	22,77186286	2,310897664	22,77186286	2,310897664													
3761			деревня	Шульгино	48,39020857	4,910657536	48,39020857	4,910657536													
3763			деревня	Юдино	130,9382114	13,28766157	130,9382114	13,28766157													
3765			деревня	Юрнево	8,539448571	0,866586624	8,539448571	0,866586624													
3767			деревня	Яковлевское	293,6661429	28,7676416	293,6661429	28,7676416													
3768			деревня	Яковцево	22,77186286	2,310897664	22,77186286	2,310897664													
3770			поселок	Калининский	2,846482857	0,288862208	2,846482857	0,288862208													
3771			поселок	Красный Яр	22,77186286	2,310897664	22,77186286	2,310897664													
3772			село	Владычное	404,51364	39,63026637	404,51364	39,63026637													
3774			село	Дмитриевское	91,08745143	9,243590656	91,08745143	9,243590656													
3775			село	Князево	207,7932486	21,08694118	207,7932486	21,08694118													
3776			село	Колодино	457,1794886	44,79306547	457,1794886	44,79306547													
3777			село	Красное	113,8593143	11,55448832	113,8593143	11,55448832													
3780			село	Ракоболь	25,61834571	2,599759872	25,61834571	2,599759872													
3781			село	Спас	65,46910571	6,643830784	65,46910571	6,643830784													
3782			село	Ясная Поляна	349,0898914	34,19895398	349,0898914	34,19895398													
3784	15	**Ростовский муниципальный округ**			**178886,76627**	**20423,07383**	**178886,76627**	**20423,07383**	**179156,6227**	**20457,25383**									Полигон ТБО, ОАО "Чистый город плюс"	Ростовский МР, с/п Ишня, вблизи д.Уваихи; 76:13:011001:0002	Земли промышленности, энергетики, транспорта, связи, радиовещания, телевидения, информатики, земли для обеспечения космической деятельности, земли обороны, безопасности и земли иного специального назначения	57.244638, 39.393951
3785		Городское поселение Ростов			**85669,22659**	**9690,80564**	**85669,22659**	**9690,80564**													
3786			город	Ростов	85669,22659	9690,80564	85669,22659	9690,80564													
3787		Сельское поселение Ишня			**20630,16399**	**2359,938437**	**20630,16399**	**2359,938437**													
3788			р.п.	Ишня	8269,107485	934,8230971	8269,107485	934,8230971													
3790			деревня	Бабки	97,50356463	11,54320464	97,50356463	11,54320464													
3791			деревня	Бахматово	5,909306947	0,69958816	5,909306947	0,69958816													
3792			деревня	Бородино	65,00237642	7,69546976	65,00237642	7,69546976													
3793			деревня	Васелево	301,3746543	35,67899616	301,3746543	35,67899616													
3794			деревня	Власьково	17,72792084	2,09876448	17,72792084	2,09876448													
3795			деревня	Горбынино	17,72792084	2,09876448	17,72792084	2,09876448													
3796			деревня	Григорьково	59,09306947	6,9958816	59,09306947	6,9958816													
3797			деревня	Дарцово	153,6419806	18,18929216	153,6419806	18,18929216													
3798			деревня	Дубник	82,73029726	9,79423424	82,73029726	9,79423424													
3799			деревня	Дуброво	41,36514863	4,89711712	41,36514863	4,89711712													
3800			деревня	Дунилово	38,41049516	4,54732304	38,41049516	4,54732304													
3801			деревня	Жогово	260,0095057	30,78187904	260,0095057	30,78187904													
3802			деревня	Ивановское	56,138416	6,64608752	56,138416	6,64608752													
3803			деревня	Ивацево	29,54653474	3,4979408	29,54653474	3,4979408													
3804			деревня	Казарка	20,68257432	2,44855856	20,68257432	2,44855856													
3805			деревня	Кустарь	20,68257432	2,44855856	20,68257432	2,44855856													
3806			деревня	Ломы	5,909306947	0,69958816	5,909306947	0,69958816													
3807			деревня	Максимовицы	17,72792084	2,09876448	17,72792084	2,09876448													
3808			деревня	Митеково	82,73029726	9,79423424	82,73029726	9,79423424													
3809			деревня	Низово	2,954653474	0,34979408	2,954653474	0,34979408													
3810			деревня	Никово	20,68257432	2,44855856	20,68257432	2,44855856													
3811			деревня	Осиповицы	17,72792084	2,09876448	17,72792084	2,09876448													
3812			деревня	Пашино	2,954653474	0,34979408	2,954653474	0,34979408													
3813			деревня	Перевозлово	53,18376253	6,29629344	53,18376253	6,29629344													
3814			деревня	Подберезье	38,41049516	4,54732304	38,41049516	4,54732304													
3815			деревня	Поддыбье	171,3699015	20,28805664	171,3699015	20,28805664													
3816			деревня	Ретицы	5,909306947	0,69958816	5,909306947	0,69958816													
3818			деревня	Сидорково	8,863960421	1,04938224	8,863960421	1,04938224													
3819			деревня	Согило	20,68257432	2,44855856	20,68257432	2,44855856													
3820			деревня	Солопнино	17,72792084	2,09876448	17,72792084	2,09876448													
3821			деревня	Спирцово	8,863960421	1,04938224	8,863960421	1,04938224													
3822			деревня	Строганово	8,863960421	1,04938224	8,863960421	1,04938224													
3823			деревня	Судино	1525,341059	174,5781566	1525,341059	174,5781566													
3824			деревня	Уваиха	8,863960421	1,04938224	8,863960421	1,04938224													
3825			деревня	Хонятино	67,95702989	8,04526384	67,95702989	8,04526384													
3827			деревня	Чупрониха	32,50118821	3,84773488	32,50118821	3,84773488													
3828			деревня	Юрьевская Слобода	280,69208	33,2304376	280,69208	33,2304376													
3829			село	Алевайцино	11,81861389	1,39917632	11,81861389	1,39917632													
3830			село	Алешково	11,81861389	1,39917632	11,81861389	1,39917632													
3831			село	Богослов	11,81861389	1,39917632	11,81861389	1,39917632													
3832			село	Большая Шугорь	407,7421794	48,27158304	407,7421794	48,27158304													
3833			село	Демьяны	8,863960421	1,04938224	8,863960421	1,04938224													
3834			село	Звержинец	44,31980211	5,2469112	44,31980211	5,2469112													
3835			село	Иваанно	14,77326737	1,7489704	14,77326737	1,7489704													
3836			село	Львы	307,2839613	36,37858432	307,2839613	36,37858432													
3837			село	Малая Шугорь	70,91168337	8,39505792	70,91168337	8,39505792													
3838			село	Марьино	1069,584557	126,625457	1069,584557	126,625457													
3839			село	Песочное	97,50356463	11,54320464	97,50356463	11,54320464													
3841			село	Пужбол	310,2386147	36,7283784	310,2386147	36,7283784													
3842			село	Савинское	135,9140598	16,09052768	135,9140598	16,09052768													
3843			село	Шулец	144,7780202	17,13990992	144,7780202	17,13990992													
3844			село	Шурскол	6046,222165	683,5209797	6046,222165	683,5209797													
3845		Сельское поселение Петровское			**31417,40875**	**3671,111205**	**31417,40875**	**3671,111205**													
3846			р.п.	Петровское	14048,89258	1638,762697	14048,89258	1638,762697													
3847			деревня	Аксеново	5,909306947	0,69958816	5,909306947	0,69958816													
3849			деревня	Андреевское	11,81861389	1,39917632	11,81861389	1,39917632													
3850			деревня	Андронеж	17,72792084	2,09876448	17,72792084	2,09876448													
3851			деревня	Астрохово	5,909306947	0,69958816	5,909306947	0,69958816													
3854			деревня	Башвино	127,0500994	15,04114544	127,0500994	15,04114544													
3855			деревня	Бикань	2,954653474	0,34979408	2,954653474	0,34979408													
3856			деревня	Богородское	8,863960421	1,04938224	8,863960421	1,04938224													
3857			деревня	Болотово	5,909306947	0,69958816	5,909306947	0,69958816													
3858			деревня	Болотово	38,41049516	4,54732304	38,41049516	4,54732304													
3859			деревня	Борушва	8,863960421	1,04938224	8,863960421	1,04938224													
3861			деревня	Буково	8,863960421	1,04938224	8,863960421	1,04938224													
3862			деревня	Булатово	23,63722779	2,79835264	23,63722779	2,79835264													
3864			деревня	Вощиовы Горки	41,36514863	4,89711712	41,36514863	4,89711712													
3865			деревня	Галахово	112,276832	13,29217504	112,276832	13,29217504													
3866			деревня	Голешево	41,36514863	4,89711712	41,36514863	4,89711712													
3867			деревня	Горбанино	26,59188126	3,14814672	26,59188126	3,14814672													
3868			деревня	Горки	53,18376253	6,29629344	53,18376253	6,29629344													
3869			деревня	Горки	2,954653474	0,34979408	2,954653474	0,34979408													
3870			деревня	Григорово	29,54653474	3,4979408	29,54653474	3,4979408													
3871			деревня	Губычево	17,72792084	2,09876448	17,72792084	2,09876448													
3872			деревня	Гусаринково	20,68257432	2,44855856	20,68257432	2,44855856													
3873			деревня	Дементьево	2,954653474	0,34979408	2,954653474	0,34979408													
3874			деревня	Демьянское	11,81861389	1,39917632	11,81861389	1,39917632													
3875			деревня	Дертинки	192,0524758	22,7366152	192,0524758	22,7366152													
3876			деревня	Дуброво	177,2792084	20,9876448	177,2792084	20,9876448													
3878			деревня	Душилово	20,68257432	2,44855856	20,68257432	2,44855856													
3879			деревня	Еремейцево	567,2934669	67,16046336	567,2934669	67,16046336													
3880			деревня	Ершинки	11,81861389	1,39917632	11,81861389	1,39917632													
3881			деревня	Заиренье	8,863960421	1,04938224	8,863960421	1,04938224													
3882			деревня	Заозерье	186,1431688	22,03702704	186,1431688	22,03702704													
3884			деревня	Заречье	23,63722779	2,79835264	23,63722779	2,79835264													
3885			деревня	Захарово	147,7326737	17,489704	147,7326737	17,489704													
3886			деревня	Зиновьево	38,41049516	4,54732304	38,41049516	4,54732304													
3887			деревня	Иваново	32,50118821	3,84773488	32,50118821	3,84773488													
3888			деревня	Итларь	53,16870016	6,29629344	449,107328	53,16870016													
3889			деревня	Калинино	2,954653474	0,34979408	2,954653474	0,34979408													
3890			деревня	Калистово	41,36514863	4,89711712	41,36514863	4,89711712													
3891			деревня	Карагачево	47,27445558	5,59670528	47,27445558	5,59670528													
3892			деревня	Каверово	8,863960421	1,04938224	8,863960421	1,04938224													
3893			деревня	Кильтино	38,41049516	4,54732304	38,41049516	4,54732304													
3894			деревня	Коленово	1212,546952	139,2302504	1212,546952	139,2302504													
3895			деревня	Конюково	23,63722779	2,79835264	23,63722779	2,79835264													
3896			деревня	Конюково	5,909306947	0,69958816	5,909306947	0,69958816													
3897			деревня	Копорье	53,18376253	6,29629344	53,18376253	6,29629344													
3898			деревня	Кореево	2,954653474	0,34979408	2,954653474	0,34979408													
3899			деревня	Корытово	14,77326737	1,7489704	14,77326737	1,7489704													
3900			деревня	Косорезово	5,909306947	0,69958816	5,909306947	0,69958816													
3901			деревня	Крячково	26,59188126	3,14814672	26,59188126	3,14814672													
3902			деревня	Кураково	5,909306947	0,69958816	5,909306947	0,69958816													
3903			деревня	Лазарево	295,4653474	34,979408	295,4653474	34,979408													
3904			деревня	Левина Гора	79,77564379	9,44444016	79,77564379	9,44444016													
3905			деревня	Ликино	23,63722779	2,79835264	23,63722779	2,79835264													
3906			деревня	Ловцы	11,81861389	1,39917632	11,81861389	1,39917632													
3907			деревня	Любильцево	5,909306947	0,69958816	5,909306947	0,69958816													
3908			деревня	Малиновка	44,31980211	5,2469112	44,31980211	5,2469112													
3909			деревня	Маргасово	41,36514863	4,89711712	41,36514863	4,89711712													
3910			деревня	Мазурино	2,954653474	0,34979408	2,954653474	0,34979408													
3911			деревня	Медведево	2,954653474	0,34979408	2,954653474	0,34979408													
3912			деревня	Михайловское	106,3675251	12,59258688	106,3675251	12,59258688													
3913			деревня	Муравейка	5,909306947	0,69958816	5,909306947	0,69958816													
3915			деревня	Низитино-Барское	2,954653474	0,34979408	2,954653474	0,34979408													
3916			деревня	Низитино-Троицкое	5,909306947	0,69958816	5,909306947	0,69958816													
3917			деревня	Новолесное	2,954653474	0,34979408	2,954653474	0,34979408													
3918			деревня	Новоселка	41,36514863	4,89711712	41,36514863	4,89711712													
3919			деревня	Новоселка	59,09306947	6,9958816	59,09306947	6,9958816													
3920			деревня	Нивлково	23,63722779	2,79835264	23,63722779	2,79835264													
3921			деревня	Осминино	23,63722779	2,79835264	23,63722779	2,79835264													
3922			деревня	Осник	29,54653474	3,4979408	29,54653474	3,4979408													
3924			деревня	Осоавно	20,68257432	2,44855856	20,68257432	2,44855856													
3925			деревня	Остеево	73,86633684	8,744852	73,86633684	8,744852													
3926			деревня	Перетрясово	20,68257432	2,44855856	20,68257432	2,44855856													
3927			деревня	Перово	437,2887141	51,76952384	437,2887141	51,76952384													
3928			деревня	Побачево	29,54653474	3,4979408	29,54653474	3,4979408													
3929			деревня	Поваров	56,138416	6,64608752	56,138416	6,64608752													
3930			деревня	Порсево	2,954653474	0,34979408	2,954653474	0,34979408													
3931			деревня	Романцево	20,68257432	2,44855856	20,68257432	2,44855856													
3932			деревня	Рухлево	8,863960421	1,04938224	8,863960421	1,04938224													
3933			деревня	Ромашково	44,31980211	5,2469112	44,31980211	5,2469112													
3934			деревня	Савино	2,954653474	0,34979408	2,954653474	0,34979408													
3935			деревня	Семенково	17,72792084	2,09876448	17,72792084	2,09876448													
3936			деревня	Сильницы	11,81861389	1,39917632	11,81861389	1,39917632													
3937			деревня	Смыково	50,22910905	5,94649936	50,22910905	5,94649936													
3938			деревня	Соколово	11,81861389	1,39917632	11,81861389	1,39917632													
3939			деревня	Солоть	53,18376253	6,29629344	53,18376253	6,29629344													
3940			деревня	Сороково	5,909306947	0,69958816	5,909306947	0,69958816													
3941			деревня	Сороково	2,954653474	0,34979408	2,954653474	0,34979408													
3942			деревня	Сороково	8,863960421	1,04938224	8,863960421	1,04938224													
3943			деревня	Старово	23,63722779	2,79835264	23,63722779	2,79835264													
3944			деревня	Сумароково	20,68257432	2,44855856	20,68257432	2,44855856													
3945			деревня	Тарасово	14,77326737	1,7489704	14,77326737	1,7489704													
3946			деревня	Терепьково	59,09306947	6,9958816	59,09306947	6,9958816

4008			деревня	Липовка	23,63722779	2,79835264	23,63722779	2,79835264													
4009			деревня	Новая Деревенька	8,863960421	1,04938224	8,863960421	1,04938224													
4010			деревня	Ново	73,86633684	8,744852	73,86633684	8,744852													
4011			деревня	Огарево	115,2314855	13,64196912	115,2314855	13,64196912													
4013			деревня	Твердило	29,54653474	3,4979408	29,54653474	3,4979408													
4014			село	Вексицы	2,954653474	0,34979408	2,954653474	0,34979408													
4015			село	Климатино	818,4390122	96,89296016	818,4390122	96,89296016													
4016			село	Козохово	8,863960421	1,04938224	8,863960421	1,04938224													
4017			село	Филимоново	11,81861389	1,39917632	11,81861389	1,39917632													
4018		Сельское поселение Семибратово			**35673,18313**	**4070,581871**	**35673,18313**	**4070,581871**													
4019			р.п.	Семибратово	19862,89027	2243,619286	19862,89027	2243,619286													
4020			деревня	Бакланово	32,50118821	3,84773488	32,50118821	3,84773488													
4021			деревня	Безменцево	85,68495074	10,14402832	85,68495074	10,14402832													
4023			деревня	Борисовское	53,18376253	6,29629344	53,18376253	6,29629344													
4024			деревня	Вахрушево	2106,953357	240,929153	2106,953357	240,929153													
4025			деревня	Воробьялово	17,72792084	2,09876448	17,72792084	2,09876448													
4027			деревня	Выползово	2,954653474	0,34979408	2,954653474	0,34979408													
4029			деревня	Гавриляово	41,36514863	4,89711712	41,36514863	4,89711712													
4030			деревня	Глебово	14,77326737	1,7489704	14,77326737	1,7489704													
4031			деревня	Головинское	41,36514863	4,89711712	41,36514863	4,89711712													
4033			деревня	Дуброво	50,22910905	5,94649936	50,22910905	5,94649936													
4037			деревня	Кандатово	8,863960421	1,04938224	8,863960421	1,04938224													
4038			деревня	Кладовицы	130,0047528	15,39093952	130,0047528	15,39093952													
4039			деревня	Кобяково	5,909306947	0,69958816	5,909306947	0,69958816													
4040			деревня	Козлово	189,0978223	22,38682112	189,0978223	22,38682112													
4041			деревня	Краслово	14,77326737	1,7489704	14,77326737	1,7489704													
4042			деревня	Крутой Овраг	44,31980211	5,2469112	44,31980211	5,2469112													
4043			деревня	Курбаки	23,63722779	2,79835264	23,63722779	2,79835264													
4044			деревня	Леваково	79,77564379	9,444440116	79,77564379	9,444440116													
4045			деревня	Ломы	130,0047528	15,39093952	130,0047528	15,39093952													
4046			деревня	Малитино	5,909306947	0,69958816	5,909306947	0,69958816													
4047			деревня	Мелеинки	8,863960421	1,04938224	8,863960421	1,04938224													
4048			деревня	Мирославка	23,63722779	2,79835264	23,63722779	2,79835264													
4049			деревня	Нажеровка	121,1407924	14,34155728	121,1407924	14,34155728													
4050			деревня	Назарьево	8,863960421	1,04938224	8,863960421	1,04938224													
4051			деревня	Ново	2,954653474	0,34979408	2,954653474	0,34979408													
4052			деревня	Ново-Иваново	2,954653474	0,34979408	2,954653474	0,34979408													
4053			деревня	Новоселка	195,0071293	23,08640928	195,0071293	23,08640928													
4054			деревня	Новоселка	41,36514863	4,89711712	41,36514863	4,89711712													
4055			деревня	Олебино	2,954653474	0,34979408	2,954653474	0,34979408													
4056			деревня	Остров	14,77326737	1,7489704	14,77326737	1,7489704													
4058			деревня	Петрушино	65,00237642	7,69546976	65,00237642	7,69546976													
4060			деревня	Полежаево	53,18376253	6,29629344	53,18376253	6,29629344													
4062			деревня	Рылово	82,73029726	9,79423424	82,73029726	9,79423424													
4063			деревня	Семеновское	38,41049516	4,54732304	38,41049516	4,54732304													
4065			деревня	Стрелы	112,276832	13,29217504	112,276832	13,29217504													
4066			деревня	Тряслово	20,68257432	2,44855856	20,68257432	2,44855856													
4068			деревня	Утяшно	14,77326737	1,7489704	14,77326737	1,7489704													
4070			деревня	Федоровское	8,863960421	1,04938224	8,863960421	1,04938224													
4071			деревня	Хожино	88,63960421	10,4938224	88,63960421	10,4938224													
4072			село	Белогостицы	2215,959289	253,3835245	2215,959289	253,3835245													
4074			село	Васильково	1394,979133	159,5027376	1394,979133	159,5027376													
4075			село	Ворвка	286,6013869	33,93002576	286,6013869	33,93002576													
4076			село	Гвоздево	47,27445558	5,59670528	47,27445558	5,59670528													
4079			село	Лазарцево	877,5320817	103,8888418	877,5320817	103,8888418													
4080			село	Макарово	348,6491099	41,27570144	348,6491099	41,27570144													
4081			село	Мосейцево	375,2409912	44,42384816	375,2409912	44,42384816													
4082			село	Николо-Перевоз	32,50118821	3,84773488	32,50118821	3,84773488													
4084			село	Ново-Никольское	2738,409953	313,1280835	2738,409953	313,1280835													
4085			село	Погорелово	44,31980211	5,2469112	44,31980211	5,2469112													
4086			село	Полянки	26,59188126	3,14814672	26,59188126	3,14814672													
4088			село	Сельцо	206,8257432	24,4855856	206,8257432	24,4855856													
4090			село	Сулость	401,8328724	47,57199488	401,8328724	47,57199488													
4091			село	Татищев Погост	1159,62416	132,5937952	1159,62416	132,5937952													
4092			село	Угодичи	1461,012104	167,0551758	1461,012104	167,0551758													
4094			село	Халдеево	8,863960421	1,04938224	8,863960421	1,04938224													
4096			село	Юрьевское	17,72792084	2,09876448	17,72792084	2,09876448													
4097			село	Яковлевское	180,2338619	21,33743888	180,2338619	21,33743888													
4098	16	**Рыбинский муниципальный округ**			**62347,7564**	**7605,994007**	**94964,35**	**12995,49**	**95000**	**13000**							Полигон ТБО, МУП ГО г.Рыбинск "АПР"	Рыбинский МР, Арефинское сп, с.Акулово; 76:14:050312	Земли промышленности, энергетики, транспорта, связи, радиовещания, телевидения, информатики, земли для обеспечения космической деятельности, земли обороны, безопасности и земли иного специального назначения	57.978771, 38.986766
4099		Арефинское Сельское поселение			**2882,20608**	**360,5784374**	**4390,002829**	**616,0790389**													
4100			деревня	Ананьино	25,64848	3,22713248	39,06622102	5,513831306													
4101			деревня	Афремово	23,3168	2,9337568	35,51474638	5,012573914													
4104			деревня	Бехтино	18,65344	2,34700544	28,41179711	4,010059131													
4105			деревня	Большое Чернятево	9,32672	1,17350272	14,20589855	2,005029566													
4107			деревня	Борщёвка	13,99008	1,76025408	21,30884783	3,007544349													
4108			деревня	Булёво	6,99504	0,88012704	10,65442391	1,503772174													
4109			деревня	Бутакино	9,32672	1,17350272	14,20589855	2,005029566													
4110			деревня	Васильково	20,98512	2,64038112	31,96327174	4,511316523													
4112			деревня	Воронково	135,23744	17,01578944	205,985529	29,0729287													
4114			деревня	Высоково	11,6584	1,4668784	17,75737319	2,506286957													
4115			деревня	Гончарово	2,33168	0,29337568	3,551474638	0,501257391													
4117			деревня	Дергихно	41,97024	5,28076224	63,92654349	9,022633046													
4122			деревня	Ивановское	62,95536	7,92114336	95,88981523	13,53394957													
4130			деревня	Кожевниково	23,3168	2,9337568	35,51474638	5,012573914													
4131			деревня	Козицино	2,33168	0,29337568	3,551474638	0,501257391													
4132			деревня	Конаево	72,28208	9,09464608	110,0957138	15,53897913													
4133			деревня	Крёково	4,66336	0,58675136	7,102949277	1,002514783													
4134			деревня	Крохино	6,99504	0,88012704	10,65442391	1,503772174													
4135			деревня	Крутогорово	20,98512	2,64038112	31,96327174	4,511316523													
4136			деревня	Кузнецово	6,99504	0,88012704	10,65442391	1,503772174													
4138			деревня	Локтево	2,33168	0,29337568	3,551474638	0,501257391													
4139			деревня	Малое Чернятево	4,66336	0,58675136	7,102949277	1,002514783													
4140			деревня	Наволоки	174,876	22,003176	266,3605979	37,59430436													
4141			деревня	Никола-Тропа	2,33168	0,29337568	3,551474638	0,501257391													
4142			деревня	Новая Горка	4,66336	0,58675136	7,102949277	1,002514783													
4143			деревня	Оболтино	58,292	7,334392	88,78686596	12,53143479													
4144			деревня	Овинища	27,98016	3,52050816	42,61769566	6,015088697													
4146			деревня	Патрикеево	2,33168	0,29337568	3,551474638	0,501257391													
4147			деревня	Пелевино	2,33168	0,29337568	3,551474638	0,501257391													
4150			деревня	Починок	6,99504	0,88012704	10,65442391	1,503772174													
4151			деревня	Починок-Болотово	93,2672	11,73502272	142,0589855	20,05029566													
4153			деревня	Простино	9,32672	1,17350272	14,20589855	2,005029566													
4154			деревня	Прошино	11,6584	1,4668784	17,75737319	2,506286957													
4156			деревня	Саха	6,99504	0,88012704	10,65442391	1,503772174													
4157			деревня	Селово	2,33168	0,29337568	3,551474638	0,501257391													
4159			деревня	Спас-Ухра	6,99504	0,88012704	10,65442391	1,503772174													
4161			деревня	Суриново	6,99504	0,88012704	10,65442391	1,503772174													
4164			деревня	Харино	4,66336	0,58675136	7,102949277	1,002514783													
4166			деревня	Чашково	2,33168	0,29337568	3,551474638	0,501257391													
4167			деревня	Чёрёмушки	2,33168	0,29337568	3,551474638	0,501257391													
4168			деревня	Чернышкино	4,66336	0,58675136	7,102949277	1,002514783													
4169			деревня	Шатино	9,32672	1,17350272	14,20589855	2,005029566													
4170			село	Арефино	1914,55888	238,8275302	2916,140854	408,0572214													
4171		Волжское сельское поселение			**6659,68112**	**810,3773107**	**10143,62545**	**1384,598808**													
4172			деревня	Акулинское	20,98512	2,64038112	31,96327174	4,511316523													
4173			деревня	Александрова Пустынь	2,33168	0,29337568	3,551474638	0,501257391													
4174			деревня	Бесово	20,98512	2,64038112	31,96327174	4,511316523													
4175			деревня	Борисовское	2,33168	0,29337568	3,551474638	0,501257391													
4177			деревня	Васильевское	88,60384	11,14827584	134,9560363	19,04778087													
4178			деревня	Воронино	20,98512	2,64038112	31,96327174	4,511316523													
4179			деревня	Гавриловское	16,32176	2,05362976	24,86032247	3,50880174													
4180			деревня	Говядово	16,32176	2,05362976	24,86032247	3,50880174													
4181			деревня	Горки	4,66336	0,58675136	7,102949277	1,002514783													
4183			деревня	Григорьевское	4,66336	0,58675136	7,102949277	1,002514783													
4184			деревня	Гридино	13,99008	1,76025408	21,30884783	3,007544349													
4186			деревня	Демидовское	58,292	7,334392	88,78686596	12,53143479													
4187			деревня	Денисьево	48,96528	6,16088928	74,5809674	10,52640522													
4188			деревня	Дмитриевна	72,28208	9,09464608	110,0957138	15,53897913													
4189			деревня	Забава	177,20768	22,29655168	269,9120725	38,09556175													
4191			деревня	Ивановское	20,98512	2,64038112	31,96327174	4,511316523													
4192			деревня	Калиано	9,32672	1,17350272	14,20589855	2,005029566													
4193			деревня	Карповское	9,32672	1,17350272	14,20589855	2,005029566													
4194			деревня	Кирилловское	72,28208	9,09464608	110,0957138	15,53897913													
4196			деревня	Климовское	2,33168	0,29337568	3,551474638	0,501257391													
4197			деревня	Коломинское	6,99504	0,88012704	10,65442391	1,503772174													
4198			деревня	Кондырево	2,33168	0,29337568	3,551474638	0,501257391													
4199			деревня	Конюшино	235,49968	29,63094368	358,6989385	50,62699654													
4201			деревня	Коровинское	9,32672	1,17350272	14,20589855	2,005029566													
4202			деревня	Костерино	9,32672	1,17350272	14,20589855	2,005029566													
4204			деревня	Котовка	11,6584	1,4668784	17,75737319	2,506286957													
4205			деревня	Красный Пахарь	69,9504	8,8012704	106,5442391	15,03772174													
4206			деревня	Кушино	23,3168	2,9337568	35,51474638	5,012573914													
4207			деревня	Куретниково	2,33168	0,29337568	3,551474638	0,501257391													
4208			деревня	Лабунино	48,96528	6,16088928	74,5809674	10,52640522													
4209			деревня	Ламаново	9,32672	1,17350272	14,20589855	2,005029566													
4211			деревня	Левино-Волжское	9,32672	1,17350272	14,20589855	2,005029566													
4213			деревня	Легки	2,33168	0,29337568	3,551474638	0,501257391													
4215			деревня	Лопаткино	11,6584	1,4668784	17,75737319	2,506286957													
4217			деревня	Малое Давыдовское	9,32672	1,17350272	14,20589855	2,005029566													
4220			деревня	Митино	9,32672	1,17350272	14,20589855	2,005029566													
4221			деревня	Михалево	13,99008	1,76025408	21,30884783	3,007544349													
4222			деревня	Михалево	6,99504	0,88012704	10,65442391	1,503772174													
4224			деревня	Мичево	4,66336	0,58675136	7,102949277	1,002514783													
4226			деревня	Мологино	11,6584	1,4668784	17,75737319	2,506286957													
4227			деревня	Наумовское	20,98512	2,64038112	31,96327174	4,511316523													
4229			деревня	Никольское	11,6584	1,4668784	17,75737319	2,506286957													
4230			деревня	Орловское	9,32672	1,17350272	14,20589855	2,005029566													
4231			деревня	Паршино	4,66336	0,58675136	7,102949277	1,002514783													
4232			деревня	Подосенье	20,98512	2,64038112	31,96327174	4,511316523													
4233			деревня	Поповское	156,22256	19,65617056	237,9488008	33,58424523													
4234			деревня	Поповское	13,99008	1,76025408	21,30884783	3,007544349													
4235			деревня	Починок	20,98512	2,64038112	31,96327174	4,511316523													
4236			деревня	Прокунино	16,32176	2,05362976	24,86032247	3,50880174													
4237			деревня	Рахово	4,66336	0,58675136	7,102949277	1,002514783													
4238			деревня	Ромашково	16,32176	2,05362976	24,86032247	3,50880174													
4241			деревня	Саравево	4,66336	0,58675136	7,102949277	1,002514783													
4242			деревня	Сельцо-Воскресенское	20,98512	2,64038112	31,96327174	4,511316523													
4243			деревня	Семениши	9,32672	1,17350272	14,20589855	2,005029566													
4244			деревня	Семеновское	102,59392	12,90852992	156,2648841	22,05532522													
4246			деревня	Сидоровское	39,63856	4,98738656	60,37506885	8,521375654													
4247			деревня	Скородумово	20,98512	2,64038112	31,96327174	4,511316523													
4248			деревня	Сольгаево	34,9752	4,4006352	53,27211957	7,518860872													
4249			деревня	Софроново	6,99504	0,88012704	10,65442391	1,503772174													
4250			деревня	Степановское	13,99008	1,76025408	21,30884783	3,007544349													
4251			деревня	Стрельниково	41,97024	5,28076224	63,92654349	9,022633046													
4252			деревня	Сысоевское	18,65344	2,34700544	28,41179711	4,010059131													
4253			деревня	Торопово	11,6584	1,4668784	17,75737319	2,506286957													
4254			деревня	Ульяновское	2,33168	0,29337568	3,551474638	0,501257391													
4255			деревня	Фелисово	4,66336	0,58675136	7,102949277	1,002514783													
4256			деревня	Фоминское	6,99504	0,88012704	10,65442391	1,503772174													
4257			деревня	Черменино	20,98512	2,64038112	31,96327174	4,511316523													
4258			деревня	Чудиново	30,31184	3,81388384	46,1691703	6,516346089													
4259			деревня	Шалово	2,33168	0,29337568	3,551474638	0,501257391													
4260			деревня	Юрьино	23,3168	2,9337568	35,51474638	5,012573914													
4261			деревня	Яшино	2,33168	0,29337568	3,551474638	0,501257391													
4262			поселок	Ермаково	3876,54336	464,7538944	5904,517527	794,0716994													
4263			село	Акентьево	13,99008	1,76025408	21,30884783	3,007544349													
4264			село	Михайловское	95,59888	12,02840288	145,6104602	20,55155305													
4265			село	Сретенье	766,23456	91,85345312	1167,082364	156,9394651													
4266		Глебовское сельское поселение			**3023,01584**	**378,573649**	**4604,47578**	**646,8253938**													
4268			деревня	Баранково	6,99504	0,88012704	10,65442391	1,503772174													
4269			деревня	Барбино	2,33168	0,29337568	3,551474638	0,501257391													
4270			деревня	Беглецово	11,6584	1,4668784	17,75737319	2,506286957													
4271			деревня	Березники	13,99008	1,76025408	21,30884783	3,007544349													
4272			деревня	Большая Белева	221,5096	27,8706896	337,3900906	47,61945219													
4273			деревня	Большое Займище	11,6584	1,4668784	17,75737319	2,506286957													
4274			деревня	Большое Семино	60,62368	7,62776768	92,3383406	13,03269218													
4275			деревня	Будихино	13,99008	1,76025408	21,30884783	3,007544349													
4276			деревня	Васлево	30,31184	3,81388384	46,1691703	6,516346089													
4278			деревня	Головино	46,6336	5,8675136	71,02949277	10,02514783													
4279			деревня	Горели	9,32672	1,17350272	14,20589855	2,005029566													
4280			деревня	Горки	37,30688	4,69401088	56,82359421	8,020118263													
4281			деревня	Городково	23,3168	2,9337568	35,51474638	5,012573914													
4282			деревня	Гришино	18,65344	2,34700544	28,41179711	4,010059131													
4283			деревня	Добрино	16,32176	2,05362976	24,86032247	3,50880174													
4285			деревня	Драчево	9,32672	1,17350272	14,20589855	2,005029566													
4287			деревня	Ефремцево	13,99008	1,76025408	21,30884783	3,007544349													
4288			деревня	Заболотье	11,6584	1,4668784	17,75737319	2,506286957													
4289			деревня	Задиево	2,33168	0,29337568	3,551474638	0,501257391													
4291			деревня	Захарино	34,9752	4,4006352	53,27211957	7,518860872													
4292			деревня	Истомино	2,33168	0,29337568	3,551474638	0,501257391													
4293			деревня	Кабатово	9,32672	1,17350272	14,20589855	2,005029566													
4294			деревня	Калита	23,3168	2,9337568	35,51474638	5,012573914													
4296			деревня	Ковыкино	23,3168	2,9337568	35,51474638	5,012573914													
4297			деревня	Ковыкино	2,33168	0,29337568	3,551474638	0,501257391													
4298			деревня	Коровинково	6,99504	0,88012704	10,65442391	1,503772174													
4299			деревня	Коткино	25,64848	3,22713248	39,06622102	5,513831306													
4300			деревня	Крячково	13,99008	1,76025408	21,30884783	3,007544349													
4301			деревня	Кудрино	11,6584	1,4668784	17,75737319	2,506286957													
4302			деревня	Лаврентьево	34,9752	4,4006352	53,27211957	7,518860872													
4303			деревня	Ларионово	16,32176	2,05362976	24,86032247	3,50880174													
4304			деревня	Летково	18,65344	2,34700544	28,41179711	4,010059131													
4306			деревня	Лютиково	4,66336	0,58675136	7,102949277	1,002514783													
4307			деревня	Малая Белева	18,65344	2,34700544	28,41179711	4,010059131													
4309			деревня	Малое Семино	4,66336	0,58675136	7,102949277	1,002514783													
4310			деревня	Мартынцево	9,32672	1,17350272	14,20589855	2,005029566													
4312			деревня	Марчатево	48,96528	6,16088928	74,5809674	10,52640522													
4313			деревня	Минино	2,33168	0,29337568	3,551474638	0,501257391													
4314			деревня	Могильца	6,99504	0,88012704	10,65442391	1,503772174													
4315			деревня	Мостово	53,62864	6,74764064	81,68391668	11,52892													
4317			деревня	Новинки	9,32672	1,17350272	14,20589855	2,005029566													
4318			деревня	Обухово	9,32672	1,17350272	14,20589855	2,005029566													
4319			деревня	Овинчица	2,33168	0,29337568	3,551474638	0,501257391													
4322			деревня	Осинки	9,32672	1,17350272	14,20589855	2,005029566													
4323			деревня	Осорино	20,98512	2,64038112	31,96327174	4,511316523													
4324			деревня	Палкино	9,32672	1,17350272	14,20589855	2,005029566													
4325			деревня	Петраково	2,33168	0,29337568	3,551474638	0,501257391													
4326			деревня	Петрищево	20,98512	2,64038112	31,96327174	4,511316523													
4327			деревня	Петрищево	9,32672	1,17350272	14,20589855	2,005029566													
4329			деревня	Погорелка	6,99504	0,88012704	10,65442391	1,503772174													
4330			деревня	Подвиталово	4,66336	0,58675136	7,102949277	1,002514783													
4332			деревня	Подорожная	20,98512	2,64038112	31,96327174	4,511316523													
4333			деревня	Пономарицы	39,63856	4,98738656	60,37506885	8,521375654													
4334			деревня	Починок	4,66336	0,58675136	7,102949277	1,002514783													
4336			деревня	Починок	18,65344	2,34700544	28,41179711	4,010059131													
4337			деревня	Раменье	2,33168	0,29337568	3,551474638	0,501257391													
4339			деревня	Селехово	60,62368	7,62776768	92,3383406	13,03269218													
4340			деревня	Селиваново	2,33168	0,29337568	3,551474638	0,501257391													
4341			деревня	Стритино	2,33168	0,29337568	3,551474638	0,501257391													
4342			деревня	Тверево	6,99504	0,88012704	10,65442391	1,503772174													
4343			деревня	Тебениха	20,98512	2,64038112

4408			деревня	Карапово	30,31184	3,81388384	46,1691703	6,516346089													
4409			деревня	Кукминское	4,66336	0,58675136	7,102949277	1,002514783													
4411			деревня	Кущяево	158,55424	19,94954624	241,5002754	34,08550262													
4412			деревня	Малое Троицкое	18,65344	2,34700544	28,41179711	4,010059131													
4413			деревня	Мартюшино	23,3168	2,9337568	35,51474638	5,012573914													
4418			деревня	Назарово	1406,32128	170,617824	2142,023931	291,515116													
4419			деревня	Нескучное	9,32672	1,17350272	14,20589855	2,005029566													
4420			деревня	Новый Пок	102,59392	12,90852992	156,2648841	22,05532522													
4421			деревня	Оборино	6,99504	0,88012704	10,65442391	1,503772174													
4423			деревня	Пилдерниское	13,99008	1,76025408	21,30884783	3,007544349													
4424			деревня	Паулино	4,66336	0,58675136	7,102949277	1,002514783													
4425			деревня	Пеньково	2,33168	0,29337568	3,551474638	0,501257391													
4426			деревня	Петряево	4,66336	0,58675136	7,102949277	1,002514783													
4427			деревня	Пирогово	9,32672	1,17350272	14,20589855	2,005029566													
4428			деревня	Погорелка	23,3168	2,9337568	35,51474638	5,012573914													
4429			деревня	Починок	6,99504	0,88012704	10,65442391	1,503772174													
4430			деревня	Протасово	20,98512	2,64038112	31,96327174	4,511316523													
4432			деревня	Ржавково	4,66336	0,58675136	7,102949277	1,002514783													
4435			деревня	Селишки	72,28208	9,09464608	110,0957138	15,53897913													
4436			деревня	Селишко-Окороково	83,94048	10,56152448	127,853087	18,04526609													
4437			деревня	Сельцо	107,25728	13,49528128	163,3678334	23,05784001													
4439			деревня	Старое Быково	25,64848	3,22713248	39,06622102	5,513831306													
4440			деревня	Староселье	16,32176	2,05362976	24,86032247	3,50880174													
4442			деревня	Тимково	4,66336	0,58675136	7,102949277	1,002514783													
4443			деревня	Титовское	13,99008	1,76025408	21,30884783	3,007544349													
4444			деревня	Фалелесво	65,28704	8,21451904	99,44128987	14,03520696													
4445			деревня	Федоровское	6,99504	0,88012704	10,65442391	1,503772174													
4446			деревня	Федоровское	23,3168	2,9337568	35,51474638	5,012573914													
4447			деревня	Федошино	6,99504	0,88012704	10,65442391	1,503772174													
4448			деревня	Филиппово	25,64848	3,22713248	39,06622102	5,513831306													
4451			деревня	Хопылево	13,99008	1,76025408	21,30884783	3,007544349													
4452			деревня	Хорошилово	11,6584	1,4668784	17,75737319	2,506286957													
4455			деревня	Шестовское	27,99016	3,52050816	42,61769566	6,015088697													
4456			деревня	Шишкино	23,3168	2,9337568	35,51474638	5,012573914													
4457			поселок	Кедровка	111,92064	14,08203264	170,4707826	24,06035479													
4458			поселок	Кирова	23,3168	2,9337568	35,51474638	5,012573914													
4459			поселок	Майский	72,28208	9,09464608	110,0957138	15,53897913													
4460			поселок	Староселье	195,86112	24,64355712	298,3238696	42,10562088													
4461			поселок	Шишково	1139,72144	138,2602624	1735,955101	236,22946													
4462			село	Спасс	186,5344	23,4700544	284,1179711	40,10059131													
4463		Огарковское сельское поселение			**2928,67328**	**367,80188864**	**4460,778871**	**628,420918**													
4464			деревня	Антоново	90,93552	11,44165152	138,5075109	19,54903827													
4466			деревня	Барщинка	13,99008	1,76025408	21,30884783	3,007544349													
4467			деревня	Большие Мхи	25,64848	3,22713248	39,06622102	5,513831306													
4468			деревня	Большое Погорелово	118,91568	14,96215968	181,1252066	25,56412696													
4469			деревня	Власьево	2,33168	0,29337568	3,551474638	0,501257391													
4470			деревня	Волково	785,85936	98,18963648	1196,973678	167,7653753													
4471			деревня	Грибово	2,33168	0,29337568	3,551474638	0,501257391													
4472			деревня	Григорово	6,99504	0,88012704	10,65442391	1,503772174													
4473			деревня	Досугово	2,33168	0,29337568	3,551474638	0,501257391													
4474			деревня	Дымовское	114,25232	14,37540832	174,0222573	24,56161218													
4475			деревня	Ивановское	55,96032	7,04101632	85,23539132	12,03017739													
4476			деревня	Кивершпи	4,66336	0,58675136	7,102949277	1,002514783													
4477			деревня	Косково	13,99008	1,76025408	21,30884783	3,007544349													
4478			деревня	Костино	81,6088	10,2681488	124,3016123	17,5440087													
4479			деревня	Куприсново	6,99504	0,88012704	10,65442391	1,503772174													
4480			деревня	Курганово	11,6584	1,4668784	17,75737319	2,506286957													
4481			деревня	Лаврентьево	97,93056	12,32177856	149,1619348	21,05281044													
4482			деревня	Ляга	32,64352	4,10725952	49,72064494	7,01760348													
4484			деревня	Малошино	596,91008	75,10417408	909,1775074	128,3218922													
4485			деревня	Морушкино	11,6584	1,4668784	17,75737319	2,506286957													
4486			деревня	Ольгино	9,32672	1,17350272	14,20589855	2,005029566													
4487			деревня	Осташево	32,64352	4,10725952	49,72064494	7,01760348													
4488			деревня	Пахомино	11,6584	1,4668784	17,75737319	2,506286957													
4489			деревня	Роканово	16,32176	2,05362976	24,86032247	3,50880174													
4490			деревня	Савинское	48,96528	6,16088928	74,5809674	10,52640522													
4491			деревня	Семенково	4,66336	0,58675136	7,102949277	1,002514783													
4492			деревня	Середнево	4,66336	0,58675136	7,102949277	1,002514783													
4493			деревня	Сидорково	32,64352	4,10725952	49,72064494	7,01760348													
4494			деревня	Соловьевское	181,87104	22,88330304	277,0150218	39,09807653													
4495			деревня	Старово	13,99008	1,76025408	21,30884783	3,007544349													
4496			деревня	Степаньково	4,66336	0,58675136	7,102949277	1,002514783													
4497			деревня	Торхово	13,99008	1,76025408	21,30884783	3,007544349													
4498			деревня	Щтыково	62,95536	7,92114336	95,88981523	13,53394957													
4499			село	Огарьево	412,70736	51,92749536	628,611011	88,72255828													
4500		Октябрьское сельское поселение			**8714,49216**	**1046,64019**	**13273,38996**	**1788,274105**													
4501			деревня	Андреевское	18,65344	2,34700544	28,41179711	4,010059131													
4505			деревня	Березники	27,98016	3,52050816	42,61769566	6,015088697													
4508			деревня	Вандышево	9,32672	1,17350272	14,20589855	2,005029566													
4510			деревня	Гармоново	2,33168	0,29337568	3,551474638	0,501257391													
4511			деревня	Грищенино	41,97024	5,28076224	63,92654349	9,022633046													
4513			деревня	Дьяковское	2,33168	0,29337568	3,551474638	0,501257391													
4514			деревня	Дюдьково	3463,70904	414,6661598	5275,713138	708,4925294													
4516			деревня	Запрудново	9,32672	1,17350272	14,20589855	2,005029566													
4518			деревня	Ильинское	9,32672	1,17350272	14,20589855	2,005029566													
4522			деревня	Куплино	2,33168	0,29337568	3,551474638	0,501257391													
4523			деревня	Лаврово	16,32176	2,05362976	24,86032247	3,50880174													
4526			деревня	Левино	25,64848	3,22713248	39,06622102	5,513831306													
4527			деревня	Лом	18,65344	2,34700544	28,41179711	4,010059131													
4529			деревня	Меничково	2,33168	0,29337568	3,551474638	0,501257391													
4533			деревня	Новоселки	25,64848	3,22713248	39,06622102	5,513831306													
4535			деревня	Панфилки	9,32672	1,17350272	14,20589855	2,005029566													
4537			деревня	Подносково	2,33168	0,29337568	3,551474638	0,501257391													
4538			деревня	Потыпкино	13,99008	1,76025408	21,30884783	3,007544349													
4539			деревня	Приволжье	4,66336	0,58675136	7,102949277	1,002514783													
4540			деревня	Рютово	25,64848	3,22713248	39,06622102	5,513831306													
4543			деревня	Тамонки	6,99504	0,88012704	10,65442391	1,503772174													
4545			деревня	Шишлаиово	2,33168	0,29337568	3,551474638	0,501257391													
4547			поселок	Лом	165,54928	20,82967328	252,1546993	35,58927479													
4548			поселок	Октябрьский	4698,17496	562,4439941	7155,977328	960,9835734													
4549			село	Красное	13,99008	1,76025408	21,30884783	3,007544349													
4550			село	Панфилово	95,59888	12,02840288	145,6104602	20,55155305													
4552		Сельское поселение Песочное			**6050,6136**	**737,4622622**	**9215,930465**	**1260,017224**													
4553			поселок	Песочное	6050,6136	737,4622622	9215,930465	1260,017224													
4554		Покровское сельское поселение			**7993,71304**	**977,6909986**	**12175,54258**	**1670,468525**													
4555			деревня	Аредино	16,32176	2,05362976	24,86032247	3,50880174													
4556			деревня	Барашиха	9,32672	1,17350272	14,20589855	2,005029566													
4557			деревня	Большое Высоко	32,64352	4,10725952	49,72064494	7,01760348													
4558			деревня	Большое Заболотье	2,33168	0,29337568	3,551474638	0,501257391													
4559			деревня	Большое Кетово	25,64848	3,22713248	39,06622102	5,513831306													
4560			деревня	Вальцово	2,33168	0,29337568	3,551474638	0,501257391													
4561			деревня	Воробьекка	32,64352	4,10725952	49,72064494	7,01760348													
4562			деревня	Выгорода	30,31184	3,81388384	46,1691703	6,516346089													
4563			деревня	Выездкино	9,32672	1,17350272	14,20589855	2,005029566													
4565			деревня	Глазатово	20,98512	2,64038112	31,96327174	4,511316523													
4567			деревня	Городок	27,98016	3,52050816	42,61769566	6,015088697													
4568			деревня	Григорково	6,99504	0,88012704	10,65442391	1,503772174													
4570			деревня	Дегтярицы	53,62864	6,74764064	81,68391668	11,52892													
4571			деревня	Демихово	6,99504	0,88012704	10,65442391	1,503772174													
4572			деревня	Дорожная	34,9752	4,4006352	53,27211957	7,518860872													
4573			деревня	Дружба	13,99008	1,76025408	21,30884783	3,007544349													
4574			деревня	Дурдино	32,64352	4,10725952	49,72064494	7,01760348													
4576			деревня	Ивановское	27,98016	3,52050816	42,61769566	6,015088697													
4577			деревня	Исаиино	23,3168	2,9337568	35,51474638	5,012573914													
4578			деревня	Калинкино	2,33168	0,29337568	3,551474638	0,501257391													
4581			деревня	Корнодиново	41,97024	5,28076224	63,92654349	9,022633046													
4583			деревня	Кочевка-2	9,32672	1,17350272	14,20589855	2,005029566													
4584			деревня	Крутец	4,66336	0,58675136	7,102949277	1,002514783													
4586			деревня	Лебедево	6,99504	0,88012704	10,65442391	1,503772174													
4588			деревня	Липовка	25,64848	3,22713248	39,06622102	5,513831306													
4589			деревня	Максимовское	11,6584	1,4668784	17,75737319	2,506286957													
4590			деревня	Максимовское	184,20272	23,17667872	280,5664964	39,59933392													
4591			деревня	Малая Киселиха	114,25232	14,37540832	174,0222573	24,56161218													
4592			деревня	Малое Высоко	20,98512	2,64038112	31,96327174	4,511316523													
4594			деревня	Малое Кетово	20,98512	2,64038112	31,96327174	4,511316523													
4599			деревня	Михалево	44,30192	5,57413792	67,47801813	9,523890437													
4600			деревня	Мостовица	11,6584	1,4668784	17,75737319	2,506286957													
4601			деревня	Нелюбовское	6,99504	0,88012704	10,65442391	1,503772174													
4602			деревня	Новая	139,9008	17,6025408	213,0884783	30,07544349													
4604			деревня	Окулово	23,3168	2,9337568	35,51474638	5,012573914													
4605			деревня	Ольяково	2,33168	0,29337568	3,551474638	0,501257391													
4606			деревня	Орловка	11,6584	1,4668784	17,75737319	2,506286957													
4608			деревня	Погорелка	11,6584	1,4668784	17,75737319	2,506286957													
4609			деревня	Полежаево	18,65344	2,34700544	28,41179711	4,010059131													
4610			деревня	Полуево	6,99504	0,88012704	10,65442391	1,503772174													
4612			деревня	Прокошево	4,66336	0,58675136	7,102949277	1,002514783													
4615			деревня	Сидорово	79,27712	9,97477312	120,7501377	17,04275131													
4616			деревня	Соколово	13,99008	1,76025408	21,30884783	3,007544349													
4617			деревня	Сонино	2,33168	0,29337568	3,551474638	0,501257391													
4618			деревня	Стрижово	9,32672	1,17350272	14,20589855	2,005029566													
4619			деревня	Суворово	6,99504	0,88012704	10,65442391	1,503772174													
4621			деревня	Суховское	65,28704	8,21451904	99,44128987	14,03520696													
4625			деревня	Тимошкино	34,9752	4,4006352	53,27211957	7,518860872													
4626			деревня	Тихино	2,33168	0,29337568	3,551474638	0,501257391													
4627			деревня	Узково	58,292	7,334392	88,78686596	12,53143479													
4628			деревня	Хвощевка	170,21264	21,41642464	259,2576486	36,59178957													
4630			деревня	Шелепино	16,32176	2,05362976	24,86032247	3,50880174													
4631			деревня	Юркино	13,99008	1,76025408	21,30884783	3,007544349													
4632			деревня	Якунинки	88,60384	11,14827584	134,9560363	19,04778087													
4633			поселок	Великий Мох	23,3168	2,9337568	35,51474638	5,012573914													
4634			поселок	Искра Октября	2395,01448	289,5712546	3647,941906	494,7572058													
4635			поселок	Костино	821,5376	99,32443456	1251,316626	169,7042746													
4636			поселок	Красная Горка	1335,60544	161,4858835	2034,31382	275,9124162													
4637			поселок	Кетово	628,78608	76,02422464	957,7291121	129,8938771													
4638			село	Николо-Корма	125,91072	15,84228672	191,7796305	27,06789914													
4639			село	Никольское	532,3864	64,36378624	810,8989215	109,9710228													
4640			село	Покров	433,69248	54,56787648	660,5742827	93,23387481													
4641		Судоверфское сельское поселение			**8980,46872**	**1090,755134**	**13678,50944**	**1863,648251**													
4642			деревня	Александровка	6,99504	0,88012704	10,65442391	1,503772174													
4643			деревня	Андроново	23,3168	2,9337568	35,51474638	5,012573914													
4644			деревня	Анучфиево	53,62864	6,74764064	81,68391668	11,52892													
4646			деревня	Архарово	20,98512	2,64038112	31,96327174	4,511316523													
4647			деревня	Балобаново	60,62368	7,62776768	92,3383406	13,03269218													
4648			деревня	Башино	20,98512	2,64038112	31,96327174	4,511316523													
4649			деревня	Башурово	4,66336	0,58675136	7,102949277	1,002514783													
4650			деревня	Болтинское	34,9752	4,4006352	53,27211957	7,518860872													
4651			деревня	Большое Андрейково	303,1184	38,1388384	461,6917703	65,16346089													
4653			деревня	Большой Дор	30,31184	3,81388384	46,1691703	6,516346089													
4654			деревня	Бурково	62,95536	7,92114336	95,88981523	13,53394957													
4655			деревня	Васьянино	18,65344	2,34700544	28,41179711	4,010059131													
4656			деревня	Волково	20,98512	2,64038112	31,96327174	4,511316523													
4657			деревня	Ворытино	23,3168	2,9337568	35,51474638	5,012573914													
4659			деревня	Глущицы	2,33168	0,29337568	3,551474638	0,501257391													
4660			деревня	Гришкино	23,3168	2,9337568	35,51474638	5,012573914													
4661			деревня	Диково	16,32176	2,05362976	24,86032247	3,50880174													
4662			деревня	Дятлово	16,32176	2,05362976	24,86032247	3,50880174													
4663			деревня	Завражье	432,45904	51,89330016	658,6955812	88,66413287													
4664			деревня	Залужье	81,6088	10,2681488	124,3016123	17,5440087													
4665			деревня	Израили	32,64352	4,10725952	49,72064494	7,01760348													
4666			деревня	Ильино	13,99008	1,76025408	21,30884783	3,007544349													
4667			деревня	Каботово	4,66336	0,58675136	7,102949277	1,002514783													
4668			деревня	Колосово	18,65344	2,34700544	28,41179711	4,010059131													
4669			деревня	Конюсово	72,28208	9,09464608	110,0957138	15,53897913													
4670			деревня	Коржавино	16,32176	2,05362976	24,86032247	3,50880174													
4671			деревня	Корканно	9,32672	1,17350272	14,20589855	2,005029566													
4672			деревня	Кошелево	9,32672	1,17350272	14,20589855	2,005029566													
4674			деревня	Куклино	39,63856	4,98738656	60,37506885	8,521375654													
4675			деревня	Макарово	123,57904	15,54891104	188,2281558	26,56664175													
4676			деревня	Малинники	258,81648	32,56470048	394,2136849	55,63957045													
4677			деревня	Малое Андрейково	72,28208	9,09464608	110,0957138	15,53897913													
4679			деревня	Малый Дор	30,31184	3,81388384	46,1691703	6,516346089													
4680			деревня	Мешково	34,9752	4,4006352	53,27211957	7,518860872													
4681			деревня	Нефедово	13,99008	1,76025408	21,30884783	3,007544349													
4682			деревня	Новый Пок	137,56912	17,30916512	209,5370037	29,57418609													
4683			деревня	Почеловники	48,96528	6,16088928	74,5809674	10,52640522													
4684			деревня	Починок	30,31184	3,81388384	46,1691703	6,516346089													
4685			деревня	Пригорки	95,59888	12,02840288	145,6104602	20,55155305													
4686			деревня	Пригородная	48,96528	6,16088928	74,5809674	10,52640522													
4688			деревня	Рябухино	4,66336	0,58675136	7,102949277	1,002514783													
4689			деревня	Савино	13,99008	1,76025408	21,30884783	3,007544349													
4690			деревня	Свищино	743,6832	89,2503664	1132,73349	152,4918693													
4691			деревня	Скорода	2,33168	0,29337568	3,551474638	0,501257391													
4692			деревня	Спешино	4,66336	0,58675136	7,102949277	1,002514783													
4693			деревня	Стерлядево	83,94048	10,56152448	127,853087	18,04526609													
4694			деревня	Харинская	76,94544	9,68139744	117,1986631	16,54149392													
4695			деревня	Харитоново	23,3168	2,9337568	35,51474638	5,012573914													
4697			деревня	Шишкино	16,32176	2,05362976	24,86032247	3,50880174													
4699			деревня	Юрино	4,66336	0,58675136	7,102949277	1,002514783													
4700			деревня	Якушево	48,96528	6,16088928	74,5809674	10,52640522													
4701			поселок	Судоверфь	4286,80728	514,4725843	6529,460837	879,020325													
4702			поселок	Юбилейный	1281,43808	153,7916058	1951,809357	262,7660859													
4703			разъезд	Юринский	18,65344	2,34700544	28,41179711	4,010059131													
4704		Тихменевское сельское поселение			**4300,50384**	**516,6826574**	**6550,268613**	**882,7964236**													
4705			полселок	Тихменево	4300,50384	516,6826574	6550,268613	882,7964236													
4706	17	**Тутаевский муниципальный округ**			**169647,1236**	**15913,50561**	**169647,1236**	**15913,50561**	**170336,0236**	**16000,75561**											
4707		Городское поселение Тутаев			**132668,4985**	**12046,34498**	**132668,4985**	**12046,34498**										Полигон ТБО, ООО "Экорегион"	Тутаевский МР, Артемьевское с/п, д.Ильинское; 76:15:020801:4	Земли промышленности, энергетики, транспорта, связи, радиовещания, телевидения, информатики, земли для обеспечения космической деятельности, земли обороны, безопасности и земли иного специального назначения	57.817946, 39.387129
4708			город	Тутаев	132668,4985	12046,34498	132668,4985	12046,34498													
4709		Артемьевское сельское поселение			**3170,293809**	**359,9161571**	**3170,293809**	**359,9161571**										Полигон ТБО, ООО "Экорегион"	Тутаевский МР, Артемьевское с/п, д.Ильинское; 76:15:020801:4	Земли промышленности, энергетики, транспорта, связи, радиовещания, телевидения, информатики, земли для обеспечения космической деятельности, земли обороны, безопасности и земли иного специального назначения	57.817946, 39.387129
4710			деревня	Антифьево	189,1022311	21,70980032	189,1022311	21,70980032													
4711			деревня	Артемьево	89,44024444	10,2681488	89,44024444	10,2681488													
4713			деревня	Безмино	20,44348444	2,34700544	20,44348444	2,34700544													
4714			деревня	Большое Титовское	7,666306667	0,88012704	7,666306667	0,88012704													
4715			деревня	Вахлово	2,555435556	0,29337568	2,555435556	0,29337568													
4716			деревня	Вышинцы	40,88696889	4,69401088	40,88696889	4,69401088													
4717			деревня	Голенищево	22,99892	2,64038112	22,99892	2,64038112													
4718			деревня	Емищево	780,6795022	87,45375808	780,6795022	87,45375808													
4720			деревня	Есюки	20,44348444	2,34700544	20,44348444	2,34700544													
4722			деревня	Ильинское	38,33153333	4,4006352	38,33153333	4,4006352													
4724			деревня	Ионовское	22,99892	2,64038112	22,99892	2,64038112													
4727			деревня	Клинцево	5,110871111	0,58675136	5,110871111	0,58675136													
4728			деревня	Красинское	63,88588889	7,334392	63,88588889	7,334392													
4729			деревня	Куилово	166,1033111	19,0694192	166,1033111	19,0694192													
4730			деревня	Лизарцево	15,33261333	1,76025408	15,33261333	1,76025408													
4732			деревня	Лыкошино	17,88804889	2,05362976	17,88804889	2,05362976													
4733			деревня	Малое Титовское	15,33261333	1,76025408	15,33261333	1,76025408													
4735			деревня	Мартыново	51,10871111	5,8675136	51,10871111	5,8675136													
4736			деревня	Митинское	40,88696889	4,69401088	40,88696889	4,69401088													
4738			деревня	Мишаки	38,33153333	4,4006352	38,33153333	4,4006352													
4739			деревня	Ник

4798		Левобережное сельское поселение			**6465,251956**	**742,2404704**	**6465,251956**	**742,2404704**						МСК, ООО ПКФ "Торгторгма", мощностью 80000 т/год	Ярославский МР, д.Кузнечиха, ул.Промышленная, 9; 76:17:061701:0041	57.687084, 39.903327	Полигон ТБО, АО "Скоково"	Ярославский МР, Ивняковское с/п, д.Скоково, 76:17:204401:22	Земли промышленности, энергетики, транспорта, связи, радиовещания, телевидения, информатики, земли для обеспечения космической деятельности, земли обороны, безопасности и земли иного специального назначения	57.722653, 39.669151
4800			деревня	Александровское	5,110871111	0,58675136	5,110871111	0,58675136														
4801			деревня	Алексино	20,44348444	2,34700544	20,44348444	2,34700544														
4802			деревня	Аферишево	15,33261333	1,76025408	15,33261333	1,76025408														
4803			деревня	Бариново	33,22066222	3,81388384	33,22066222	3,81388384														
4804			деревня	Бегоулыцево	22,99892	2,64038112	22,99892	2,64038112														
4805			деревня	Белятино	74,10763111	8,50789472	74,10763111	8,50789472														
4806			деревня	Березино	2,555435556	0,29337568	2,555435556	0,29337568														
4807			деревня	Богдановка	158,4370044	18,18929216	158,4370044	18,18929216														
4808			деревня	Болотово	43,44240444	4,98738656	43,44240444	4,98738656														
4809			деревня	Большое Галкино	40,88696889	4,69401088	40,88696889	4,69401088														
4810			деревня	Борисово	25,55435556	2,9337568	25,55435556	2,9337568														
4811			деревня	Борисцево	2,555435556	0,29337568	2,555435556	0,29337568														
4812			деревня	Бубново	2,555435556	0,29337568	2,555435556	0,29337568														
4813			деревня	Вартаково	5,110871111	0,58675136	5,110871111	0,58675136														
4814			деревня	Великое	212,1011511	24,35018144	212,1011511	24,35018144														
4815			деревня	Вертягино	40,88696889	4,69401088	40,88696889	4,69401088														
4816			деревня	Верхово	5,110871111	0,58675136	5,110871111	0,58675136														
4817			деревня	Верхние Козловки	5,110871111	0,58675136	5,110871111	0,58675136														
4819			деревня	Воронцово	5,110871111	0,58675136	5,110871111	0,58675136														
4820			деревня	Воротилки	58,77501778	6,74764064	58,77501778	6,74764064														
4821			деревня	Выползово	242,7663778	27,8706896	242,7663778	27,8706896														
4823			деревня	Гаврово	2,555435556	0,29337568	2,555435556	0,29337568														
4824			деревня	Глотово	58,77501778	6,74764064	58,77501778	6,74764064														
4825			деревня	Голубково	7,666306667	0,88012704	7,666306667	0,88012704														
4826			деревня	Горазлово	53,66414667	6,16088928	53,66414667	6,16088928														
4827			деревня	Григорово	10,22174222	1,17350272	10,22174222	1,17350272														
4828			деревня	Григорьевское	17,88804889	2,05362976	17,88804889	2,05362976														
4830			деревня	Дементьево	5,110871111	0,58675136	5,110871111	0,58675136														
4831			деревня	Дмитриевское	74,10763111	8,50789472	74,10763111	8,50789472														
4833			деревня	Дор	2,555435556	0,29337568	2,555435556	0,29337568														
4837			деревня	Дудки	5,110871111	0,58675136	5,110871111	0,58675136														
4838			деревня	Ельцыково	7,666306667	0,88012704	7,666306667	0,88012704														
4839			деревня	Елизарово	2,555435556	0,29337568	2,555435556	0,29337568														
4840			деревня	Ермолово	5,110871111	0,58675136	5,110871111	0,58675136														
4841			деревня	Есипово	2,555435556	0,29337568	2,555435556	0,29337568														
4842			деревня	Жаворонково	7,666306667	0,88012704	7,666306667	0,88012704														
4843			деревня	Жарки	109,8837289	12,61515424	109,8837289	12,61515424														
4844			деревня	Забелино	2,555435556	0,29337568	2,555435556	0,29337568														
4845			деревня	Займи	12,77717778	1,4668784	12,77717778	1,4668784														
4846			деревня	Зеркалко	30,66522667	3,52050816	30,66522667	3,52050816														
4847			деревня	Змаиово	20,44348444	2,34700544	20,44348444	2,34700544														
4849			деревня	Зуево	7,666306667	0,88012704	7,666306667	0,88012704														
4850			деревня	Ивановское	5,110871111	0,58675136	5,110871111	0,58675136														
4853			деревня	Ивановское	25,55435556	2,9337568	25,55435556	2,9337568														
4854			деревня	Исаково	12,77717778	1,4668784	12,77717778	1,4668784														
4856			деревня	Кабатово	5,110871111	0,58675136	5,110871111	0,58675136														
4858			деревня	Калино	15,33261333	1,76025408	15,33261333	1,76025408														
4859			деревня	Карбушево	17,88804889	2,05362976	17,88804889	2,05362976														
4860			деревня	Кардинское	35,77609778	4,10725952	35,77609778	4,10725952														
4861			деревня	Квашнино	15,33261333	1,76025408	15,33261333	1,76025408														
4864			деревня	Киселево	15,33261333	1,76025408	15,33261333	1,76025408														
4868			деревня	Коломино	7,666306667	0,88012704	7,666306667	0,88012704														
4869			деревня	Коровасево	7,666306667	0,88012704	7,666306667	0,88012704														
4872			деревня	Красково	7,666306667	0,88012704	7,666306667	0,88012704														
4873			деревня	Красново	2,555435556	0,29337568	2,555435556	0,29337568														
4876			деревня	Купецово	17,88804889	2,05362976	17,88804889	2,05362976														
4877			деревня	Купецово	5,110871111	0,58675136	5,110871111	0,58675136														
4879			деревня	Кузьминское	10,22174222	1,17350272	10,22174222	1,17350272														
4880			деревня	Кулити	22,99892	2,64038112	22,99892	2,64038112														
4883			деревня	Кучерово	5,110871111	0,58675136	5,110871111	0,58675136														
4887			деревня	Ломки	2,555435556	0,29337568	2,555435556	0,29337568														
4889			деревня	Мазино	15,33261333	1,76025408	15,33261333	1,76025408														
4890			деревня	Макарино	25,55435556	2,9337568	25,55435556	2,9337568														
4891			деревня	Малахово	58,77501778	6,74764064	58,77501778	6,74764064														
4892			деревня	Манеево	40,88696889	4,69401088	40,88696889	4,69401088														
4893			деревня	Маньлово	38,33153333	4,4006352	38,33153333	4,4006352														
4894			деревня	Марино	2,555435556	0,29337568	2,555435556	0,29337568														
4895			деревня	Марково	5,110871111	0,58675136	5,110871111	0,58675136														
4896			деревня	Масленики	5,110871111	0,58675136	5,110871111	0,58675136														
4897			деревня	Мишаково	229,9892	26,4038112	229,9892	26,4038112														
4899			деревня	Медведово	2,555435556	0,29337568	2,555435556	0,29337568														
4900			деревня	Метенинино	15,33261333	1,76025408	15,33261333	1,76025408														
4901			деревня	Миланино	7,666306667	0,88012704	7,666306667	0,88012704														
4903			деревня	Мирогостово	17,88804889	2,05362976	17,88804889	2,05362976														
4904			деревня	Михайлово	28,10979111	3,22713248	28,10979111	3,22713248														
4905			деревня	Михалево	28,10979111	3,22713248	28,10979111	3,22713248														
4907			деревня	Мишки	7,666306667	0,88012704	7,666306667	0,88012704														
4908			деревня	Мишутино	48,55327556	5,57413792	48,55327556	5,57413792														
4909			деревня	Мотылево	2,555435556	0,29337568	2,555435556	0,29337568														
4910			деревня	Мухино	2,555435556	0,29337568	2,555435556	0,29337568														
4911			деревня	Мятлика	5,110871111	0,58675136	5,110871111	0,58675136														
4912			деревня	Назарово	25,55435556	2,9337568	25,55435556	2,9337568														
4914			деревня	Никитинское	7,666306667	0,88012704	7,666306667	0,88012704														
4915			деревня	Новенькое	35,77609778	4,10725952	35,77609778	4,10725952														
4916			деревня	Новотроицкое	5,110871111	0,58675136	5,110871111	0,58675136														
4917			деревня	Новый Пок	22,99892	2,64038112	22,99892	2,64038112														
4918			деревня	Отпаники	12,77717778	1,4668784	12,77717778	1,4668784														
4919			деревня	Олехово	7,666306667	0,88012704	7,666306667	0,88012704														
4920			деревня	Отмищево	2,555435556	0,29337568	2,555435556	0,29337568														
4921			деревня	Павловское	321,98488	36,96533568	321,98488	36,96533568														
4922			деревня	Панкратово	17,88804889	2,05362976	17,88804889	2,05362976														
4923			деревня	Паратихи	10,22174222	1,17350272	10,22174222	1,17350272														
4925			деревня	Первино	339,8729289	39,01896544	339,8729289	39,01896544														
4926			деревня	Петрецово	15,33261333	1,76025408	15,33261333	1,76025408														
4928			деревня	Петуховка	10,22174222	1,17350272	10,22174222	1,17350272														
4930			деревня	Пищалево	10,22174222	1,17350272	10,22174222	1,17350272														
4932			деревня	Подосеново	45,99784	5,28076224	45,99784	5,28076224														
4933			деревня	Пожарово	2,555435556	0,29337568	2,555435556	0,29337568														
4935			деревня	Помогалово	7,666306667	0,88012704	7,666306667	0,88012704														
4936			деревня	Понтилово	10,22174222	1,17350272	10,22174222	1,17350272														
4938			деревня	Потакино	2,555435556	0,29337568	2,555435556	0,29337568														
4939			деревня	Починок	81,77393778	9,38802176	81,77393778	9,38802176														
4940			деревня	Починок	5,110871111	0,58675136	5,110871111	0,58675136														
4942			деревня	Прощево	7,666306667	0,88012704	7,666306667	0,88012704														
4943			деревня	Путиловка	35,77609778	4,10725952	35,77609778	4,10725952														
4944			деревня	Ратмслово	43,44240444	4,98738656	43,44240444	4,98738656														
4945			деревня	Реброво	5,110871111	0,58675136	5,110871111	0,58675136														
4946			деревня	Родионово	10,22174222	1,17350272	10,22174222	1,17350272														
4951			деревня	Рославлево	63,88588889	7,334392	63,88588889	7,334392														
4952			деревня	Руновское	7,666306667	0,88012704	7,666306667	0,88012704														
4954			деревня	Сельцо	10,22174222	1,17350272	10,22174222	1,17350272														
4958			деревня	Софронки	15,33261333	1,76025408	15,33261333	1,76025408														
4960			деревня	Старово	5,110871111	0,58675136	5,110871111	0,58675136														
4961			деревня	Стояново	51,10871111	5,8675136	51,10871111	5,8675136														
4963			деревня	Студенец	2,555435556	0,29337568	2,555435556	0,29337568														
4964			деревня	Суглобино	20,44348444	2,34700544	20,44348444	2,34700544														
4965			деревня	Сухолегово	5,110871111	0,58675136	5,110871111	0,58675136														
4966			деревня	Телялово	22,99892	2,64038112	22,99892	2,64038112														
4967			деревня	Терехово	89,44024444	10,2681488	89,44024444	10,2681488														
4968			деревня	Тимоханово	22,99892	2,64038112	22,99892	2,64038112														
4969			деревня	Тобольнно	12,77717778	1,4668784	12,77717778	1,4668784														
4970			деревня	Ульяново	15,33261333	1,76025408	15,33261333	1,76025408														
4972			деревня	Фефелово	12,77717778	1,4668784	12,77717778	1,4668784														
4973			деревня	Филинское	17,88804889	2,05362976	17,88804889	2,05362976														
4975			деревня	Цветково	7,666306667	0,88012704	7,666306667	0,88012704														
4976			деревня	Ченцы	160,99244	18,48266784	160,99244	18,48266784														
4977			деревня	Чирково	5,110871111	0,58675136	5,110871111	0,58675136														
4978			деревня	Чудиново	15,33261333	1,76025408	15,33261333	1,76025408														
4979			деревня	Шахматово	17,88804889	2,05362976	17,88804889	2,05362976														
4981			деревня	Шпаново	2,555435556	0,29337568	2,555435556	0,29337568														
4983			деревня	Юрицево	5,110871111	0,58675136	5,110871111	0,58675136														
4984			деревня	Юрьевское	22,99892	2,64038112	22,99892	2,64038112														
4985			деревня	Языково	40,88696889	4,69401088	40,88696889	4,69401088														
4986			деревня	Ясеплево	311,7631378	35,79183296	311,7631378	35,79183296														
4987			деревня	Ясыно	12,77717778	1,4668784	12,77717778	1,4668784														
4988			поселок	Волжский	25,55435556	2,9337568	25,55435556	2,9337568														
4989			поселок	Красный Бор	122,6609067	14,08203264	122,6609067	14,08203264														
4990			поселок	Летешовка	25,55435556	2,9337568	25,55435556	2,9337568														
4991			поселок	Урдома	281,0979111	32,2713248	281,0979111	32,2713248														
4992			село	Благовещенье	99,66198667	11,44165152	99,66198667	11,44165152														
4993			село	Борисоглеб	306,6522667	35,2050816	306,6522667	35,2050816														
4994			село	Верещагино	217,2120222	24,9369328	217,2120222	24,9369328														
4995			село	Вознесенье	5,110871111	0,58675136	5,110871111	0,58675136														
4996			село	Здоровцево	10,22174222	1,17350272	10,22174222	1,17350272														
4997			село	Ильинское	15,33261333	1,76025408	15,33261333	1,76025408														
4999			село	Никольское	337,3174933	38,72558976	337,3174933	38,72558976														
5000			село	Новое	22,99892	2,64038112	22,99892	2,64038112														
5001			село	Пикничище	273,4316044	31,39119776	273,4316044	31,39119776														
5002			село	Ратмирово	12,77717778	1,4668784	12,77717778	1,4668784														
5003			село	Савинское	332,2066222	38,1388384	332,2066222	38,1388384														
5004		Чебаковское сельское поселение			**3145,130942**	**353,7246419**	**3145,130942**	**353,7246419**									Полигон ТБО, ООО "Экорегион"	Тутаевский МР, Артемьевское с/п, д.Ильинское; 76:15:020801:4	Земли промышленности, энергетики, транспорта, связи, радиовещания, телевидения, информатики, земли для обеспечения космической деятельности, земли обороны, безопасности и земли иного специального назначения	57.817946, 39.387129
5006			деревня	Алексейцево	10,22174222	1,17350272	10,22174222	1,17350272														
5007			деревня	Афанасово	17,88804889	2,05362976	17,88804889	2,05362976														
5009			деревня	Богатырево	33,22066222	3,81388384	33,22066222	3,81388384														
5010			деревня	Большое Масленниково	7,666306667	0,88012704	7,666306667	0,88012704														
5011			деревня	Волково	10,22174222	1,17350272	10,22174222	1,17350272														
5012			деревня	Галкино	15,33261333	1,76025408	15,33261333	1,76025408														
5013			деревня	Горинское	20,44348444	2,34700544	20,44348444	2,34700544														
5015			деревня	Залужье	35,77609778	4,10725952	35,77609778	4,10725952														
5016			деревня	Иванищево	5,110871111	0,58675136	5,110871111	0,58675136														
5017			деревня	Исаево	15,33261333	1,76025408	15,33261333	1,76025408														
5018			деревня	Кирилловское	63,88588889	7,334392	63,88588889	7,334392														
5019			деревня	Кобылино	2,555435556	0,29337568	2,555435556	0,29337568														
5020			деревня	Константиново	12,77717778	1,4668784	12,77717778	1,4668784														
5021			деревня	Крапивино	5,110871111	0,58675136	5,110871111	0,58675136														
5022			деревня	Криванцино	15,33261333	1,76025408	15,33261333	1,76025408														
5023			деревня	Крюково	2,555435556	0,29337568	2,555435556	0,29337568														
5024			деревня	Куприяново	5,110871111	0,58675136	5,110871111	0,58675136														
5025			деревня	Малое Масленниково	22,99892	2,64038112	22,99892	2,64038112														
5026			деревня	Медведево	76,66306667	8,8012704	76,66306667	8,8012704														
5027			деревня	Михайловское	22,99892	2,64038112	22,99892	2,64038112														
5030			деревня	Николо-Заболотье	12,77717778	1,4668784	12,77717778	1,4668784														
5033			деревня	Петрушино	10,22174222	1,17350272	10,22174222	1,17350272														
5035			деревня	Прибрежная	5,110871111	0,58675136	5,110871111	0,58675136														
5037			деревня	Сматово	28,10979111	3,22713248	28,10979111	3,22713248														
5039			деревня	Снегиревка	76,66306667	8,8012704	76,66306667	8,8012704														
5040			деревня	Судилово	71,55219556	8,21451904	71,55219556	8,21451904														
5041			деревня	Сумаково	15,33261333	1,76025408	15,33261333	1,76025408														
5042			деревня	Тамарово	25,55435556	2,9337568	25,55435556	2,9337568														
5043			деревня	Трубино	20,44348444	2,34700544	20,44348444	2,34700544														
5045			деревня	Чебаково	81,77393778	9,38802176	81,77393778	9,38802176														
5046			поселок	пок Никольское	1465,990929	163,8046134	1465,990929	163,8046134														
5047			поселок	Чебаково	930,3973956	103,9609542	930,3973956	103,9609542														
5048	18	**Угличский муниципальный округ**			**127890,092**	**15540,78618**	**127890,092**	**15540,78618**	**128422,382**	**15608,19618**				МСК, ООО "Хартия", мощностью 39000 т/год	Угличский МР, Слободское с/п, д.Селиваново; 76:16:010101:89	57.587726, 38.422757	Полигон ТБО, АО "Скоково"	Ярославский МР, Ивняковское с/п, д.Скоково, 76:17:204401:22	Земли промышленности, энергетики, транспорта, связи, радиовещания, телевидения, информатики, земли для обеспечения космической деятельности, земли обороны, безопасности и земли иного специального назначения	57.722653, 39.669151
5049		Городское поселение Углич			**93766,4772**	**11304,79108**	**93766,4772**	**11304,79108**														
5050			город	Углич	93766,4772	11304,79108	93766,4772	11304,79108														
5051		Головинское сельское поселение			**5692,09848**	**714,1353917**	**5692,09848**	**714,1353917**														
5052			деревня	Алексино	11,6584	1,4668784	11,6584	1,4668784														
5053			деревня	Баскачево	58,292	7,334392	58,292	7,334392														
5055			деревня	Варварино	13,99008	1,76025408	13,99008	1,76025408														
5056			деревня	Василево	83,94048	10,56152448	83,94048	10,56152448														
5057			деревня	Васильево	27,98016	3,52050816	27,98016	3,52050816														
5058			деревня	Вдуля	16,32176	2,05362976	16,32176	2,05362976														
5059			деревня	Ворожино	93,2672	11,7350272	93,2672	11,7350272														
5060			деревня	Высоково	48,96528	6,16088928	48,96528	6,16088928														
5061			деревня	Гаврилово	39,63856	4,98738656	39,63856	4,98738656														
5062			деревня	Головнино	382,81032	47,4965208	382,81032	47,4965208														
5063			деревня	Горбово	11,6584	1,4668784	11,6584	1,4668784														
5064			деревня	Горки-Каменские	11,6584	1,4668784	11,6584	1,4668784														
5066			деревня	Данцово	4,66336	0,58675136	4,66336	0,58675136														
5067			деревня	Дитцево	76,94544	9,68139744	76,94544	9,68139744														
5068			деревня	Есино	2,33168	0,29337568	2,33168	0,29337568														
5069			деревня	Желтино	16,32176	2,05362976	16,32176	2,05362976														
5070			деревня	Заболино	53,62864	6,74764064	53,62864	6,74764064														
5073			деревня	Заречье	370,7532	45,99468576	370,7532	45,99468576														
5074			деревня	Знаменское	2,33168	0,29337568	2,33168	0,29337568														
5076			деревня	Ивашево	25,64848	3,22713248	25,64848	3,22713248														
5077			деревня	Илино	30,31184	3,81388384	30,31184	3,81388384														
5078			деревня	Ильинское	69,9504	8,8012704	69,9504	8,8012704														
5079			деревня	Инарево	4,66336	0,58675136	4,66336	0,58675136														
5080			деревня	Катлышкино	18,65344	2,34700544	18,65344	2,34700544														
5082			деревня	Княжево	9,32672	1,17350272	9,32672	1,17350272														
5083			деревня	Ковшово	2,33168	0,29337568	2,33168	0,29337568														
5084			деревня	Константиново	195,86112	24,64355712	195,86112	24,64355712														
5085			деревня	Копылово	6,99504	0,88012704	6,99504	0,88012704														
5088			деревня	Котово	18,65344	2,34700544	18,65344	2,34700544														
5090			деревня	Ложкино	237,83136	29,92431936	237,83136	29,92431936														
5091			деревня	Лукьяново	60,62368	7,62776768	60,62368	7,62776768														
5092			деревня	Лучкино	37,30688	4,69401088	37,30688	4,69401088														
5093			деревня	Мелехово	6,99504	0,88012704	6,99504	0,88012704														
5094			деревня	Мильцево	151,5592	19,0694192	151,5592	19,0694192														
5095			деревня	Моссевское	25,64848	3,22713248	25,64848	3,22713248														
5096			деревня	Муравьево	104,9256	13,2019056	104,9256	13,2019056														
5097			деревня	Нестерово	88,60384	11,14827584	88,60384	11,14827584														
5098			деревня	Нетки	13,99008	1,76025408	13,99008	1,76025408														
5099			деревня	Никиткино	11,6584	1,4668784	11,6584	1,4668784														
5100			деревня	Новинки	20,98512	2,64038112	20,98512	2,64038112														
5101			деревня	Новое	9,32672	1,17350272	9,32672	1,17350272														
5103			деревня	Паромо	100,26224	12,61515424	100,26224	12,61515424														
5104			деревня	Парфеново	37,30688	4,69401088	37,30688	4,69401088														
5105			деревня	Петряево	79,27712	9,97477312	79,27712	9,97477312														
5106			деревня	Плицы	18,65344	2,34700544	18,65344	2,34700544														
5107			деревня	Плоски	291,46	36,67196	291,46	36,67196														
5108			деревня	Подольцы	37,30688	4,69401088	37,30688	4,69401088														
5109			деревня	Покровские Горки	114,25232	14,37540832	114,25232	14,37540832														
5111			деревня	Поповичи	2,33168	0,29337568	2,33168	0,29337568														
5112			деревня	Поярки	20,98512	2,64038112	20,98512	2,64038112														
5113			деревня	Проплино	13,99008	1,76025408	13,99008	1,76025408														
5114			деревня	Прямиково	41,97024	5,28076224	41,97024

5180			деревня	Головизнино	6,99504	0,88012704	6,99504	0,88012704												
5181			деревня	Головково	11,6584	1,4668784	11,6584	1,4668784												
5182			деревня	Горбово	25,64848	3,22713248	25,64848	3,22713248												
5184			деревня	Губино	181,87104	22,88330304	181,87104	22,88330304												
5185			деревня	Деревеньки	6,99504	0,88012704	6,99504	0,88012704												
5186			деревня	Дергилово	37,30688	4,69401088	37,30688	4,69401088												
5187			деревня	Доброселово	4,66336	0,58675136	4,66336	0,58675136												
5190			деревня	Епихарка	254,15312	31,97794912	254,15312	31,97794912												
5192			деревня	Жабня	6,99504	0,88012704	6,99504	0,88012704												
5194			деревня	Земницы	9,32672	1,17350272	9,32672	1,17350272												
5195			деревня	Знатново	4,66336	0,58675136	4,66336	0,58675136												
5197			деревня	Иваново	67,61872	8,50789472	67,61872	8,50789472												
5198			деревня	Ивановское	27,98016	3,52050816	27,98016	3,52050816												
5199			деревня	Ивашево	23,3168	2,9337568	23,3168	2,9337568												
5200			деревня	Каблуково	86,27216	10,85490016	86,27216	10,85490016												
5201			деревня	Кыравайцево	6,99504	0,88012704	6,99504	0,88012704												
5202			деревня	Каташево	25,64848	3,22713248	25,64848	3,22713248												
5204			деревня	Корбово	20,98512	2,64038112	20,98512	2,64038112												
5209			деревня	Ларюково	121,24736	15,25553536	121,24736	15,25553536												
5210			деревня	Лисьи Ямы	4,66336	0,58675136	4,66336	0,58675136												
5214			деревня	Макарово	60,62368	7,62776768	60,62368	7,62776768												
5215			деревня	Малое Лопаткино	4,66336	0,58675136	4,66336	0,58675136												
5217			деревня	Милодино	62,95536	7,92114336	62,95536	7,92114336												
5218			деревня	Мокрово	9,32672	1,17350272	9,32672	1,17350272												
5219			деревня	Монарево	48,96528	6,16088928	48,96528	6,16088928												
5221			деревня	Ново	680,15584	83,93775936	680,15584	83,93775936												
5222			деревня	Новое Алексино	9,32672	1,17350272	9,32672	1,17350272												
5223			деревня	Новое	11,6584	1,4668784	11,6584	1,4668784												
5224			деревня	Овинцево	16,32176	2,05362976	16,32176	2,05362976												
5225			деревня	Озорнино	9,32672	1,17350272	9,32672	1,17350272												
5226			деревня	Оксово	4,66336	0,58675136	4,66336	0,58675136												
5227			деревня	Отпухово	11,6584	1,4668784	11,6584	1,4668784												
5228			деревня	Орешково	30,31184	3,81388384	30,31184	3,81388384												
5230			деревня	Осиповка	51,29696	6,45426496	51,29696	6,45426496												
5231			деревня	Остапково	132,90576	16,72241376	132,90576	16,72241376												
5232			деревня	Отрубнево	9,32672	1,17350272	9,32672	1,17350272												
5233			деревня	Петрищево	11,6584	1,4668784	11,6584	1,4668784												
5235			деревня	Погорелка	51,29696	6,45426496	51,29696	6,45426496												
5236			деревня	Подол	9,32672	1,17350272	9,32672	1,17350272												
5238			деревня	Полетаево	25,64848	3,22713248	25,64848	3,22713248												
5239			деревня	Порошинково	4,66336	0,58675136	4,66336	0,58675136												
5240			деревня	Поцелуево	48,96528	6,16088928	48,96528	6,16088928												
5241			деревня	Путчино	104,9256	13,2019056	104,9256	13,2019056												
5244			деревня	Резанино	27,98016	3,52050816	27,98016	3,52050816												
5245			деревня	Ростовцево	62,95536	7,92114336	62,95536	7,92114336												
5247			деревня	Салыково	27,98016	3,52050816	27,98016	3,52050816												
5248			деревня	Семенково	48,96528	6,16088928	48,96528	6,16088928												
5249			деревня	Семеново	151,5592	19,0694192	151,5592	19,0694192												
5250			деревня	Сюково	4,66336	0,58675136	4,66336	0,58675136												
5251			деревня	Скорбежево	4,66336	0,58675136	4,66336	0,58675136												
5252			деревня	Слобода	55,96032	7,04101632	55,96032	7,04101632												
5254			деревня	Старое Алексино	18,65344	2,34700544	18,65344	2,34700544												
5255			деревня	Старо-Раево	4,66336	0,58675136	4,66336	0,58675136												
5256			деревня	Стройково	32,64352	4,10725952	32,64352	4,10725952												
5257			деревня	Судилово	142,23248	17,89591648	142,23248	17,89591648												
5258			деревня	Сысоево	55,96032	7,04101632	55,96032	7,04101632												
5259			деревня	Терентьянино	11,6584	1,4668784	11,6584	1,4668784												
5260			деревня	Терентьянино	20,98512	2,64038112	20,98512	2,64038112												
5261			деревня	Терпенка	6,99504	0,88012704	6,99504	0,88012704												
5263			деревня	Третьяковка	16,32176	2,05362976	16,32176	2,05362976												
5264			деревня	Тяпигино	4,66336	0,58675136	4,66336	0,58675136												
5265			деревня	Угрюмово	20,98512	2,64038112	20,98512	2,64038112												
5266			деревня	Усолово	6,99504	0,88012704	6,99504	0,88012704												
5267			деревня	Фалелеево	6,99504	0,88012704	6,99504	0,88012704												
5268			деревня	Федяково	44,30192	5,57413792	44,30192	5,57413792												
5269			деревня	Фоминка	23,3168	2,9337568	23,3168	2,9337568												
5270			деревня	Харлово	9,32672	1,17350272	9,32672	1,17350272												
5271			деревня	Хмельники	2,33168	0,29337568	2,33168	0,29337568												
5272			деревня	Хохлово	25,64848	3,22713248	25,64848	3,22713248												
5273			деревня	Хребтово	51,29696	6,45426496	51,29696	6,45426496												
5275			деревня	Целино	44,30192	5,57413792	44,30192	5,57413792												
5276			деревня	Чалаиово	4,66336	0,58675136	4,66336	0,58675136												
5279			деревня	Шипилово	2,33168	0,29337568	2,33168	0,29337568												
5280			деревня	Щербово	34,9752	4,4006352	34,9752	4,4006352												
5281			деревня	Щипнево	153,89088	19,36279488	153,89088	19,36279488												
5282			деревня	Щранно	32,64352	4,10725952	32,64352	4,10725952												
5283			деревня	Юрьево	172,54432	21,70980032	172,54432	21,70980032												
5285			село	Васлево	564,5484	69,6633912	564,5484	69,6633912												
5286			село	Воскресенское	23,3168	2,9337568	23,3168	2,9337568												
5287			село	Горки	160,88592	20,24292192	160,88592	20,24292192												
5288			село	Заозерье	802,42488	99,03058272	802,42488	99,03058272												
5289			село	Иващково	27,98016	3,52050816	27,98016	3,52050816												
5290			село	Ильинское	1172,3832	144,6818803	1172,3832	144,6818803												
5291			село	Курышино	48,96528	6,16088928	48,96528	6,16088928												
5292			село	Старово	46,6336	5,8675136	46,6336	5,8675136												
5293			село	Троицкое	27,98016	3,52050816	27,98016	3,52050816												
5294		Отрадновское сельское поселение			**7306,28816**	**898,9266955**	**7306,28816**	**898,0266955**												
5295			деревня	Авдотьино	39,63856	4,98738656	39,63856	4,98738656												
5296			деревня	Алексино	32,64352	4,10725952	32,64352	4,10725952												
5297			деревня	Базьково	30,31184	3,81388384	30,31184	3,81388384												
5298			деревня	Барещево	2,33168	0,29337568	2,33168	0,29337568												
5299			деревня	Богданка	51,29696	6,45426496	51,29696	6,45426496												
5300			деревня	Большое Ильинское	11,6584	1,4668784	11,6584	1,4668784												
5301			деревня	Большое Лисицыно	34,9752	4,4006352	34,9752	4,4006352												
5302			деревня	Бурмасово	464,41512	56,06054064	464,41512	56,06054064												
5303			деревня	Воронцово	254,15312	31,97794912	254,15312	31,97794912												
5304			деревня	Воскресенское	18,65344	2,34700544	18,65344	2,34700544												
5305			деревня	Горки	20,98512	2,64038112	20,98512	2,64038112												
5306			деревня	Городищи	13,99008	1,76025408	13,99008	1,76025408												
5307			деревня	Гридино	20,98512	2,64038112	20,98512	2,64038112												
5308			деревня	Дуброво	53,62864	6,74764064	53,62864	6,74764064												
5309			деревня	Дупово	46,6336	5,8675136	46,6336	5,8675136												
5312			деревня	Егорьевское	95,59888	12,02840288	95,59888	12,02840288												
5313			деревня	Ерасимово	86,27216	10,85490016	86,27216	10,85490016												
5315			деревня	Житово	23,3168	2,9337568	23,3168	2,9337568												
5316			деревня	Заручье	20,98512	2,64038112	20,98512	2,64038112												
5317			деревня	Ивачево	18,65344	2,34700544	18,65344	2,34700544												
5318			деревня	Иващково	20,98512	2,64038112	20,98512	2,64038112												
5319			деревня	Кабаново	27,98016	3,52050816	27,98016	3,52050816												
5320			деревня	Клёсово	160,88592	20,24292192	160,88592	20,24292192												
5321			деревня	Конаево	20,98512	2,64038112	20,98512	2,64038112												
5322			деревня	Кононово	86,27216	10,85490016	86,27216	10,85490016												
5323			деревня	Костево	88,60384	11,14827584	88,60384	11,14827584												
5324			деревня	Крайново	11,6584	1,4668784	11,6584	1,4668784												
5325			деревня	Красная Горка	95,59888	12,02840288	95,59888	12,02840288												
5326			деревня	Лаптево	9,32672	1,17350272	9,32672	1,17350272												
5327			деревня	Ложкино	16,32176	2,05362976	16,32176	2,05362976												
5329			деревня	Медлево	46,6336	5,8675136	46,6336	5,8675136												
5330			деревня	Монарево	13,99008	1,76025408	13,99008	1,76025408												
5332			деревня	Мякишево	23,3168	2,9337568	23,3168	2,9337568												
5333			деревня	Налушкое	27,98016	3,52050816	27,98016	3,52050816												
5334			деревня	Николкино	11,6584	1,4668784	11,6584	1,4668784												
5335			деревня	Нипорово	554,9856	66,98753984	554,9856	66,98753984												
5337			деревня	Осеево	44,30192	5,57413792	44,30192	5,57413792												
5338			деревня	Платуново	198,1928	24,9369328	198,1928	24,9369328												
5339			деревня	Плюснино	11,6584	1,4668784	11,6584	1,4668784												
5340			деревня	Подол	2,33168	0,29337568	2,33168	0,29337568												
5341			деревня	Полино	23,3168	2,9337568	23,3168	2,9337568												
5342			деревня	Поповское	11,6584	1,4668784	11,6584	1,4668784												
5343			деревня	Савельево	11,6584	1,4668784	11,6584	1,4668784												
5344			деревня	Савинское	62,95536	7,92114336	62,95536	7,92114336												
5345			деревня	Сверчково	44,30192	5,57413792	44,30192	5,57413792												
5346			деревня	Спирково	37,30688	4,69401088	37,30688	4,69401088												
5348			деревня	Трушино	30,31184	3,81388384	30,31184	3,81388384												
5349			деревня	Турково	23,3168	2,9337568	23,3168	2,9337568												
5350			деревня	Ульяново	102,59392	12,90852992	102,59392	12,90852992												
5353			деревня	Фоминское	160,88592	20,24292192	160,88592	20,24292192												
5354			деревня	Харапутино	34,9752	4,4006352	34,9752	4,4006352												
5355			деревня	Харапушки	53,62864	6,74764064	53,62864	6,74764064												
5357			деревня	Черновка	72,28208	9,09464608	72,28208	9,09464608												
5358			деревня	Шатеево	2,33168	0,29337568	2,33168	0,29337568												
5360			деревня	Шубино	378,68688	45,71519472	378,68688	45,71519472												
5361			деревня	Юрино	30,31184	3,81388384	30,31184	3,81388384												
5362			деревня	Юркино	37,30688	4,69401088	37,30688	4,69401088												
5363			деревня	Ярчаково	39,63856	4,98738656	39,63856	4,98738656												
5364			деревня	Яковлевское	16,32176	2,05362976	16,32176	2,05362976												
5365			деревня	Яково	6,99504	0,88012704	6,99504	0,88012704												
5366			поселок	Алтыново	935,99496	112,9921358	935,99496	112,9921358												
5367			поселок	Красногорье	62,95536	7,92114336	62,95536	7,92114336												
5368			поселок	Отрадный	1829,10096	220,8008678	1829,10096	220,8008678												
5369			село	Красное	254,15312	31,97794912	254,15312	31,97794912												
5370			село	Нефедьево	13,99008	1,76025408	13,99008	1,76025408												
5371			село	Ордино	111,92064	14,08203264	111,92064	14,08203264												
5372			село	Спасское	102,59392	12,90852992	102,59392	12,90852992												
5373		Слободское сельское поселение			**9265,56464**	**1148,072095**	**9265,56464**	**1148,072095**												
5374			деревня	Абатурово	58,292	7,334392	58,292	7,334392												
5375			деревня	Ангухово	53,62864	6,74764064	53,62864	6,74764064												
5376			деревня	Баскачи	34,9752	4,4006352	34,9752	4,4006352												
5377			деревня	Баушовка	9,32672	1,17350272	9,32672	1,17350272												
5378			деревня	Большое Мельничное	13,99008	1,76025408	13,99008	1,76025408												
5380			деревня	Боровлва	2,33168	0,29337568	2,33168	0,29337568												
5381			деревня	Буланово	2,33168	0,29337568	2,33168	0,29337568												
5382			деревня	Бурцево	4,66336	0,58675136	4,66336	0,58675136												
5383			деревня	Бышцыно	18,65344	2,34700544	18,65344	2,34700544												
5384			деревня	Варгуново	290,5632	36,5591232	290,5632	36,5591232												
5385			деревня	Васильки	53,62864	6,74764064	53,62864	6,74764064												
5386			деревня	Воробьево	13,99008	1,76025408	13,99008	1,76025408												
5387			деревня	Воронково	18,65344	2,34700544	18,65344	2,34700544												
5388			деревня	Воронцово	34,9752	4,4006352	34,9752	4,4006352												
5389			деревня	Выпалтово	34,9752	4,4006352	34,9752	4,4006352												
5390			деревня	Высоково	20,98512	2,64038112	20,98512	2,64038112												
5391			деревня	Высоково	76,94544	9,68139744	76,94544	9,68139744												
5392			деревня	Гвоздево	16,32176	2,05362976	16,32176	2,05362976												
5393			деревня	Глаково	48,96528	6,16088928	48,96528	6,16088928												
5394			деревня	Горки	11,6584	1,4668784	11,6584	1,4668784												
5395			деревня	Городище	44,30192	5,57413792	44,30192	5,57413792												
5396			деревня	Грибаново	25,64848	3,22713248	25,64848	3,22713248												
5397			деревня	Гридино	2,33168	0,29337568	2,33168	0,29337568												
5398			деревня	Дерябино	72,28208	9,09464608	72,28208	9,09464608												
5399			деревня	Добрилово	23,3168	2,9337568	23,3168	2,9337568												
5400			деревня	Дор	2,33168	0,29337568	2,33168	0,29337568												
5403			деревня	Ермолово	27,98016	3,52050816	27,98016	3,52050816												
5404			деревня	Жаворонки	4,66336	0,58675136	4,66336	0,58675136												
5405			деревня	Жары	6,99504	0,88012704	6,99504	0,88012704												
5406			деревня	Заболотье	2,33168	0,29337568	2,33168	0,29337568												
5407			деревня	Загайново	4,66336	0,58675136	4,66336	0,58675136												
5408			деревня	Займищи	4,66336	0,58675136	4,66336	0,58675136												
5409			деревня	Зубково	23,3168	2,9337568	23,3168	2,9337568												
5410			деревня	Ивановское	60,62368	7,62776768	60,62368	7,62776768												
5411			деревня	Иванищи	58,292	7,334392	58,292	7,334392												
5412			деревня	Иванцево	18,65344	2,34700544	18,65344	2,34700544												
5413			деревня	Ивархово	9,32672	1,17350272	9,32672	1,17350272												
5414			деревня	Кайлово	23,3168	2,9337568	23,3168	2,9337568												
5415			деревня	Калиновка	9,32672	1,17350272	9,32672	1,17350272												
5416			деревня	Катунино	16,32176	2,05362976	16,32176	2,05362976												
5417			деревня	Конопцево	4,66336	0,58675136	4,66336	0,58675136												
5419			деревня	Кораево	9,32672	1,17350272	9,32672	1,17350272												
5420			деревня	Кривцово	18,65344	2,34700544	18,65344	2,34700544												
5421			деревня	Крицыно	6,99504	0,88012704	6,99504	0,88012704												
5422			деревня	Кунецово	46,6336	5,8675136	46,6336	5,8675136												
5423			деревня	Куренниково	30,31184	3,81388384	30,31184	3,81388384												
5424			деревня	Литвиново	27,98016	3,52050816	27,98016	3,52050816												
5425			деревня	Лопатино	18,65344	2,34700544	18,65344	2,34700544												
5427			деревня	Малая Дуброва	11,6584	1,4668784	11,6584	1,4668784												
5428			деревня	Малое Мельничное	4,66336	0,58675136	4,66336	0,58675136												
5429			деревня	Манушкино	69,9504	8,8012704	69,9504	8,8012704												
5430			деревня	Марьино	13,99008	1,76025408	13,99008	1,76025408												
5431			деревня	Матвеевка	4,66336	0,58675136	4,66336	0,58675136												
5433			деревня	Метево	11,6584	1,4668784	11,6584	1,4668784												
5434			деревня	Мисцево	6,99504	0,88012704	6,99504	0,88012704												
5435			деревня	Михалево	2,33168	0,29337568	2,33168	0,29337568												
5436			деревня	Мичково	9,32672	1,17350272	9,32672	1,17350272												
5438			деревня	Модвино	58,292	7,334392	58,292	7,334392												
5439			деревня	Монастырская	167,88096	21,12304896	167,88096	21,12304896												
5440			деревня	Мухино	18,65344	2,34700544	18,65344	2,34700544												
5441			деревня	Нестерово	32,64352	4,10725952	32,64352	4,10725952												
5442			деревня	Никиткино	4,66336	0,58675136	4,66336	0,58675136												
5443			деревня	Новинки	4,66336	0,58675136	4,66336	0,58675136												
5444			деревня	Новоселка	6,99504	0,88012704	6,99504	0,88012704												
5445			деревня	Павлоково	20,98512	2,64038112	20,98512	2,64038112												
5447			деревня	Палы	9,32672	1,17350272	9,32672	1,17350272												
5448			деревня	Патрикеево	18,65344	2,34700544	18,65344	2,34700544												
5449			деревня	Петрово	23,3168	2,9337568	23,3168	2,9337568												
5450			деревня	Петряевка	2,33168	0,29337568	2,33168	0,29337568												
5451			деревня	Печкино	67,61872	8,50789472	67,61872	8,50789472												
5452			деревня	Плещево	2,33168	0,29337568	2,33168	0,29337568												
5454			деревня	Полушкино	6,99504	0,88012704	6,99504	0,88012704												
5455			деревня	Пономарица	13,99008	1,76025408	13,99008	1,76025408												
5456			деревня	Поповка	76,94544	9,68139744	76,94544	9,68139744												
5457			деревня	Потопчино	67,61872	8,50789472	67,61872	8,50789472												
5458			деревня	Протопье	23,3168	2,9337568	23,3168	2,9337568												
5459			деревня	Пудово	20,98512	2,64038112	20,98512	2,64038112												
5461			деревня	Ременино	2,33168	0,29337568	2,33168	0,29337568												
5462			деревня	Савино	207,51952	26,11043552	207,51952	26,11043552												
5463			деревня	Селиваново	23,3168	2,9337568	23,3168	2,9337568												
5464			деревня	Слобода	170,21264	21,41642464	170,21264	21,41642464												
5465			деревня	Спасское	9,32672	1,17350272	9,32672	1,17350272												
5467			деревня	Стромыни	6,99504	0,88012704	6,99504	0,88012704												
5468			деревня	Тараканово	39,63856	4,98738656	39,63856	4,98738656												
5469			деревня	Текленево	44,30192	5,57413792	44,30192	5,57413792												
5470			деревня	Угловка	16,32176	2,05362976	16,32176	2,05362976												
5471			деревня	Ураково	86,27216	10,85490016	86,27216	10,85490016												
5472			деревня	Фалоково	81,6088	10,2681488	81,6088	10,2681488												
5473			деревня	Федотово	9,32672	1,17350272	9,32672	1,17350272												
5474			деревня	Харитоново	13,99008	1,76025408	13,99008	1,76025408												
5475			деревня	Хомерово	11,6584	1,4668784	11,6584	1,4668784												
5476			деревня	Хуторы	235,49968	29,63094368	235,49968	29,63094368												
5477			деревня	Челпаново	18,65344	2,34700544	18,65344	2,34700544												
5479			деревня	Черные	6,99504	0,88012704	6,99504	0,88012704												
5480			деревня	Чириково	27,98016	3,52050816	27,98016	3,52050816												
5481			деревня	Чубулово	20,98512	2,64038112	20,98512	2,64038112												
5482			деревня	Шевердино	16,32176	2,05362976	16,32176	2,05362976												
5483			деревня	Шемякино	2,33168	0,29337568	2,33168	0,29337568												
5484			деревня	Шубино	2,33168	0,29337568	2,33168	0,29337568												
5485			деревня	Ясово	32,64352	4,10725952	32,64352	4,10725952												
5487			деревня	Яковлевское	13,99008	1,76025408	13,99008	1,76025408												
5488			деревня	Ямышовка	2,33168	0,29337568	2,33168	0,29337568												
5489			поселок	Зеленая Роща	1745,93232	213,0440054	1745,93232	213,0440054												
5490			село	Архангельское	2,33168	0,29337568	2,33168	0,29337568												
5491			село	Дивная Гора	438,26616	55,14334416	438,26616	55,14334416												
5492			село	Ефремово	51,29696	6,45426496	51,29696	6,45426496												
5493			село	Золоторучье	1212,57648	147,9593822	1212,57648	147,9593822												
5494			село	Клементьево	361,4104	45,4732304	361,4104	45,4732304				

5546			деревня	Щелника	44,30192	5,57413792	44,30192	5,57413792												
5547			ж/д станция	Красное	4,66336	0,58675136	4,66336	0,58675136												
5548			поселок	Партусово	46,6336	5,8675136	46,6336	5,8675136												
5549			поселок	Сосновый	1054,09512	127,6843651	1054,09512	127,6843651												
5550			село	Дуброво	25,64848	3,22713248	25,64848	3,22713248												
5551			село	Красное	37,30888	4,69401088	37,30888	4,69401088												
5552			село	Нефедьево	193,52944	24,35018144	193,52944	24,35018144												
5553			село	Сергиевское	13,99008	1,76025408	13,99008	1,76025408												
5554			село	Станы	41,97024	5,28076224	41,97024	5,28076224												
5555			село	Улейма	794,14128	96,19343568	794,14128	96,19343568												
5556	19	**Ярославский муниципальный округ**			**187879,8066**	**22822,21892**	**335154,1305**	**27808,37974**	**336939,9105**	**28034,53974**										
5557		Городское поселение Лесная Поляна			**7130,8512**	**851,480784**	**12720,54872**	**1271,955519**					МСК, ИП Поскопинов И.В., мощностью 40000 т/год	г.Ярославль, ул.Базовая, д.3; 76:23:011001:4660	57.657222, 39.838055	Полигон ТБО, АО "Скоково"	Ярославский МР, Ивняковское с/п, д.Скоково, 76:17:204401:22	Земли промышленности, энергетики, транспорта, связи, радиовещания, телевидения, информатики, земли для обеспечения космической деятельности, земли обороны, безопасности и земли иного специального назначения	57.722653, 39.669151
5558			р.п.	Лесная Поляна	7130,8512	851,480784	12720,54872	1271,955519												
5559		Заволжское сельское поселение			**43541,96024**	**5247,45533**	**77673,42372**	**7037,51413**					МСК, ИП Поскопинов И.В., мощностью 40000 т/год	г.Ярославль, ул.Базовая, д.3; 76:23:011001:4660	57.657222, 39.838055	Полигон ТБО, АО "Скоково"	Ярославский МР, Ивняковское с/п, д.Скоково, 76:17:204401:22	Земли промышленности, энергетики, транспорта, связи, радиовещания, телевидения, информатики, земли для обеспечения космической деятельности, земли обороны, безопасности и земли иного специального назначения	57.722653, 39.669151
5560			деревня	Алецково	328,76688	41,36597088	586,479089	48,23163949												
5561			деревня	Алферово	23,3168	2,9337568	41,59426163	3,420683652												
5562			деревня	Андреевское	6,99504	0,88012704	12,47827849	1,026205096												
5563			деревня	Андреевское	2,33168	0,29337568	4,159426163	0,342068365												
5565			деревня	Боброво	62,95536	7,92114336	112,3045064	9,23584586												
5566			деревня	Богословка	6,99504	0,88012704	12,47827849	1,026205096												
5567			деревня	Болково	18,65344	2,34700544	33,27540931	2,736546921												
5568			деревня	Большое Филимоново	60,62368	7,62776768	108,1450802	8,893777494												
5569			деревня	Бор	256,4848	32,2713248	457,536878	37,62752017												
5570			деревня	Бортниково	27,98016	3,52050816	49,91311396	4,104820382												
5571			деревня	Ботово	86,27216	10,85490016	153,898768	12,65652951												
5572			деревня	Боярское	41,97024	5,28076224	74,86967094	6,157230573												
5573			деревня	Братавино	39,63856	4,98738656	70,71024478	5,815162208												
5574			деревня	Гаврилово	195,86112	24,64355712	349,3917977	28,73374267												
5575			деревня	Глухово	233,168	29,337568	415,9426163	34,20683652												
5576			деревня	Головинское	2,33168	0,29337568	4,159426163	0,342068365												
5577			деревня	Головинское	41,97024	5,28076224	74,86967094	6,157230573												
5578			деревня	Григорьевское	1161,86512	139,2594112	2072,622392	162,372829												
5579			деревня	Давыдово	16,32176	2,05362976	29,11598314	2,394478556												
5580			деревня	Думино	51,29696	6,45426496	91,50737559	7,525504034												
5581			деревня	Дымокурцы	69,9504	8,8012704	124,7827849	10,26205096												
5582			деревня	Еково	4,66336	0,58675136	8,318852327	0,68413673												
5584			деревня	Ермолово	2019,54896	242,0625501	3602,623337	282,2385986												
5586			деревня	Жуково	41,97024	5,28076224	74,86967094	6,157230573												
5587			деревня	Залужье	6,99504	0,88012704	12,47827849	1,026205096												
5589			деревня	Измайлово	2,33168	0,29337568	4,159426163	0,342068365												
5590			деревня	Ильинское	51,29696	6,45426496	91,50737559	7,525504034												
5592			деревня	Калинтьевская	18,65344	2,34700544	33,27540931	2,736546921												
5593			деревня	Клищево	2,33168	0,29337568	4,159426163	0,342068365												
5594			деревня	Кобылдево	139,9008	17,6025408	249,5655698	20,52410191												
5595			деревня	Кохлятево	2,33168	0,29337568	4,159426163	0,342068365												
5596			деревня	Колокулово	4,66336	0,58675136	8,318852327	0,68413673												
5598			деревня	Копытово	13,99008	1,76025408	24,95655698	2,052410191												
5600			деревня	Коробово	67,61872	8,507894472	120,6233587	9,919098259												
5601			деревня	Кочепятино	30,31184	3,81388384	54,07254012	4,446888747												
5602			деревня	Красный Бор	349,752	44,006352	623,9139245	51,31025478												
5603			деревня	Кузьминское	11,6584	1,4668784	20,79713082	1,710341826												
5604			деревня	Кульцево	25,64848	3,22713248	45,7536878	3,762752017												
5605			деревня	Курдеево	4,66336	0,58675136	8,318852327	0,68413673												
5606			деревня	Лальгино	16,32176	2,05362976	29,11598314	2,394478556												
5607			деревня	Ларино	58,292	7,334392	103,9856541	8,551709129												
5608			деревня	Левцово	455,10608	54,53772064	811,8524567	63,589555												
5609			деревня	Липовицы	1287,66768	154,3410627	2297,038461	179,95764												
5610			деревня	Лобаниха	48,96528	6,16088928	87,34794943	7,183435669												
5612			деревня	Ляпино	51,29696	6,45426496	91,50737559	7,525504034												
5614			деревня	Малое Болково	109,58896	13,78865696	195,4930297	16,07721316												
5615			деревня	Малое Филимоново	104,9256	13,2019056	187,1741773	15,39307643												
5619			деревня	Матренино	30,31184	3,81388384	54,07254012	4,446888747												
5620			деревня	Медведево	55,96032	7,04101632	99,82622792	8,209640764												
5621			деревня	Михайловское	410,37568	51,63411968	732,0590047	60,20403227												
5622			деревня	Мишуково	6,99504	0,88012704	12,47827849	1,026205096												
5623			деревня	Мостец	445,97072	53,44688544	795,5561144	62,31766971												
5625			деревня	Никиткино	18,65344	2,34700544	33,27540931	2,736546921												
5626			деревня	Ново	191,19776	24,05680576	341,0729454	28,04960594												
5627			деревня	Одарино	2,33168	0,29337568	4,159426163	0,342068365												
5628			деревня	Павленка	2,33168	0,29337568	4,159426163	0,342068365												
5629			деревня	Павловское	4,66336	0,58675136	8,318852327	0,68413673												
5630			деревня	Пенье	4,66336	0,58675136	8,318852327	0,68413673												
5631			деревня	Пестрецово	1575,86208	188,8883734	2811,141308	220,2389002												
5632			деревня	Петелино	34,9752	4,4006352	62,39139245	5,131025478												
5635			деревня	Погранка	4,66336	0,58675136	8,318852327	0,68413673												
5636			деревня	Подосенина	60,62368	7,62776768	108,1450802	8,893777494												
5638			деревня	Полесье	1937,23504	232,2036995	3455,785575	270,7434368												
5639			деревня	Поречье	6,99504	0,88012704	12,47827849	1,026205096												
5642			деревня	Росторопово	6,99504	0,88012704	12,47827849	1,026205096												
5643			деревня	Русаново	2,33168	0,29337568	4,159426163	0,342068365												
5646			деревня	Семеново	16,32176	2,05362976	29,11598314	2,394478556												
5647			деревня	Семеновское	9,32672	1,17350272	16,63770465	1,368273461												
5648			деревня	Сентьевская	6,99504	0,88012704	12,47827849	1,026205096												
5650			деревня	Скородумово	9,32672	1,17350272	16,63770465	1,368273461												
5652			деревня	Терентьевская	25,64848	3,22713248	45,7536878	3,762752017												
5653			деревня	Тереховское	25,64848	3,22713248	45,7536878	3,762752017												
5655			деревня	Уткино	4,66336	0,58675136	8,318852327	0,68413673												
5656			деревня	Фатьяново	6,99504	0,88012704	12,47827849	1,026205096												
5657			деревня	Федорино	6,99504	0,88012704	12,47827849	1,026205096												
5659			деревня	Худяково	2,33168	0,29337568	4,159426163	0,342068365												
5660			деревня	Ченцы	135,23744	17,01578944	241,2467175	19,83996518												
5663			деревня	Шебурнино	237,83136	29,92431936	424,2614687	34,89097325												
5664			деревня	Шекшино	30,31184	3,81388384	54,07254012	4,446888747												
5665			деревня	Юрьево	9,32672	1,17350272	16,63770465	1,368273461												
5666			деревня	Язвищево	44,30192	5,57413792	79,0290971	6,499298938												
5667			деревня	Яковлево	23,3168	2,9337568	41,59426163	3,420683652												
5668			деревня	Якушево	9,32672	1,17350272	16,63770465	1,368273461												
5669			поселок	Заволжье	4987,28736	597,799752	8896,698316	697,0188663												
5670			поселок	Красный Бор	23389,1724	2803,540708	41723,36496	4187,973639												
5671			поселок	при ж/д ст. Пучковский	6,99504	0,88012704	12,47827849	1,026205096												
5672			поселок	при ж/д ст. Уткино	116,584	14,668784	207,9713082	17,10341826												
5673			поселок	Шебурнино	34,9752	4,4006352	62,39139245	5,131025478												
5676			село	Григорьевское	512,29776	61,3967744	913,8752772	71,58703218												
5677			село	Поптево	4,66336	0,58675136	8,318852327	0,68413673												
5678			село	Прусово	342,75696	43,12622496	611,435646	50,28404968												
5679			село	Спас-Виталий	1006,3248	120,6118784	1795,15787	140,6302938												
5680			село	Ушаково	4,66336	0,58675136	8,318852327	0,68413673												
5681			станция	Кончихино	62,95536	7,92114336	112,3045064	9,23584586												
5682		Ивняковское сельское поселение			**27833,3312**	**3375,582537**	**49651,1897**	**3935,840898**			МПС, мощностью 15000 т/год	Ярославский МР, Карабихское с/п, п.Дубки, ул.Промышленная, 29	57.536439, 39.751430	МСК, ИП Поскопинов И.В., мощностью 40000 т/год	г.Ярославль, ул.Базовая, д.3; 76:23:011001:4660	57.657222, 39.838055	Полигон ТБО, АО "Скоково"	Ярославский МР, Ивняковское с/п, д.Скоково, 76:17:204401:22	Земли промышленности, энергетики, транспорта, связи, радиовещания, телевидения, информатики, земли для обеспечения космической деятельности, земли обороны, безопасности и земли иного специального назначения	57.722653, 39.669151
5683			деревня	Анапьино	34,9752	4,4006352	62,39139245	5,131025478												
5684			деревня	Антроповское	16,32176	2,05362976	29,11598314	2,394478556												
5685			деревня	Барлуково	48,96528	6,16088928	87,34794943	7,183435669												
5686			деревня	Бекренево	137,56912	17,30916512	245,4061436	20,18203355												
5687			деревня	Бельково	13,99008	1,76025408	24,95655698	2,052410191												
5689			деревня	Бокшанино	13,99008	1,76025408	24,95655698	2,052410191												
5690			деревня	Бойтово	18,65344	2,34700544	33,27540931	2,736546921												
5691			деревня	Большая Поповка	20,98512	2,64038112	37,43483547	3,078615287												
5692			деревня	Большое Доминино	32,64352	4,10725952	58,23196629	4,788957112												
5693			деревня	Борисково	20,98512	2,64038112	37,43483547	3,078615287												
5694			деревня	Бушрапино	62,95536	7,92114336	112,3045064	9,23584586												
5696			деревня	Воробьево	27,98016	3,52050816	49,91311396	4,104820382												
5697			деревня	Горбулово	11,6584	1,4668784	20,79713082	1,710341826												
5700			деревня	Губцево	18,65344	2,34700544	33,27540931	2,736546921												
5701			деревня	Давыдовское	11,6584	1,4668784	20,79713082	1,710341826												
5702			деревня	Демково	30,31184	3,81388384	54,07254012	4,446888747												
5703			деревня	Дорожаево	200,52448	25,23030848	357,71065	29,4178794												
5704			деревня	Ефремово	11,6584	1,4668784	20,79713082	1,710341826												
5705			деревня	Жуково	13,99008	1,76025408	24,95655698	2,052410191												
5706			деревня	Залесье	51,29696	6,45426496	91,50737559	7,525504034												
5707			деревня	Звериницы	240,16304	30,21769504	428,4208948	35,23304161												
5708			деревня	Зиблицы	146,89584	18,48266784	262,0438483	21,55030701												
5709			деревня	Иваново-Кошевники	23,3168	2,9337568	41,59426163	3,420683652												
5710			деревня	Ивановский Перевоз	366,07376	46,05998176	653,0299076	53,70473333												
5711			деревня	Ильино	30,31184	3,81388384	54,07254012	4,446888747												
5712			деревня	Колодьми	6,99504	0,88012704	12,47827849	1,026205096												
5715			деревня	Костино	18,65344	2,34700544	33,27540931	2,736546921												
5716			деревня	Костяево	11,6584	1,4668784	20,79713082	1,710341826												
5717			деревня	Котельницы	2,33168	0,29337568	4,159426163	0,342068365												
5718			деревня	Красная Горка	16,32176	2,05362976	29,11598314	2,394478556												
5720			деревня	Курилово	23,3168	2,9337568	41,59426163	3,420683652												
5723			деревня	Ломки	51,29696	6,45426496	91,50737559	7,525504034												
5724			деревня	Малое Доминино	2,33168	0,29337568	4,159426163	0,342068365												
5725			деревня	Матвеевское	20,98512	2,64038112	37,43483547	3,078615287												
5726			деревня	Медведково	554,45936	66,76020416	989,0863105	77,84065092												
5728			деревня	Михальцево	11,6584	1,4668784	20,79713082	1,710341826												
5729			деревня	Молозиново	55,96032	7,04101632	99,82622792	8,209640764												
5730			деревня	Никульское	30,31184	3,81388384	54,07254012	4,446888747												
5731			деревня	Новлино	13,99008	1,76025408	24,95655698	2,052410191												
5732			деревня	Осовые	23,3168	2,9337568	41,59426163	3,420683652												
5733			деревня	Пеньки	223,84128	28,16406528	399,3049117	32,83856306												
5734			деревня	Першино	25,64848	3,22713248	45,7536878	3,762752017												
5735			деревня	Пестово	2,33168	0,29337568	4,159426163	0,342068365												
5736			деревня	Петелино	4,66336	0,58675136	8,318852327	0,68413673												
5738			деревня	Поповка	16,32176	2,05362976	29,11598314	2,394478556												
5739			деревня	Порошино	4,66336	0,58675136	8,318852327	0,68413673												
5740			деревня	Приклитки	6,99504	0,88012704	12,47827849	1,026205096												
5741			деревня	Раздолье	37,30888	4,69401088	66,55081861	5,473093843												
5742			деревня	Ременицы	16,32176	2,05362976	29,11598314	2,394478556												
5743			деревня	Сабельницы	494,88816	59,58710784	882,8187232	69,47700833												
5744			деревня	Скоково	83,94048	10,56152448	149,7393419	12,31446115												
5745			деревня	Суринское	137,56912	17,30916512	245,4061436	20,18203355												
5746			деревня	Терсково	39,63856	4,98738656	70,71024478	5,815162208												
5747			деревня	Трубенинское	11,6584	1,4668784	20,79713082	1,710341826												
5748			деревня	Хозницы	2,33168	0,29337568	4,159426163	0,342068365												
5749			деревня	Ченцы	20,98512	2,64038112	37,43483547	3,078615287												
5750			деревня	Чурилково	440,68752	55,44800352	786,1315449	64,65092102												
5751			деревня	Юркино	9,32672	1,17350272	16,63770465	1,368273461												
5752			поселок	Ивняки	14048,892	1691,671856	25061,47025	1972,445113												
5753			поселок	Кларичка	4676,1396	563,0567501	8341,649538	656,5094353												
5754			поселок	Садовый	32,64352	4,10725952	58,23196629	4,788957112												
5755			поселок	Смена	156,22256	19,65617056	278,6815529	22,91858047												
5756			поселок	Суринский	65,28704	8,21451904	116,4639326	9,577914225												
5757			село	Богослов	146,89584	18,48266784	262,0438483	21,55030701												
5758			село	Пажа	6,99504	0,88012704	12,47827849	1,026205096												
5759			село	Пахна	382,39552	48,11361152	682,1458908	56,09921189												
5760			село	Сарафоново	3603,1116	433,8656942	6427,501483	505,8760451												
5761			село	Спасское	620,22688	78,03793088	1106,407359	90,99018514												
5762			станция	Молот	41,97024	5,28076224	74,86967094	6,157230573												
5763			станция	Тенино	23,3168	2,9337568	41,59426163	3,420683652												
5764		Карабихское сельское поселение			**41812,67384**	**5089,461796**	**74588,59257**	**5934,179262**			МПС, мощностью 15000 т/год	Ярославский МР, Карабихское с/п, п.Дубки, ул.Промышленная, 29	57.536439, 39.751430	МСК, ИП Поскопинов И.В., мощностью 40000 т/год	г.Ярославль, ул.Базовая, д.3; 76:23:011001:4660	57.657222, 39.838055	Полигон ТБО, АО "Скоково"	Ярославский МР, Ивняковское с/п, д.Скоково, 76:17:204401:22	Земли промышленности, энергетики, транспорта, связи, радиовещания, телевидения, информатики, земли для обеспечения космической деятельности, земли обороны, безопасности и земли иного специального назначения	57.722653, 39.669151
5765			деревня	Алексеевское	363,74208	45,76660608	648,8704815	53,36266497												
5766			деревня	Анапыпино	1135,95456	137,3468803	2026,401186	160,1428681												
5767			деревня	Афиногево	6,99504	0,88012704	12,47827849	1,026205096												
5768			деревня	Бегтуслово	170,21264	21,41642464	303,6381099	24,97099066												
5770			деревня	Белкино	256,4848	32,2713248	457,536878	37,62752017												
5771			деревня	Бечихино	30,31184	3,81388384	54,07254012	4,446888747												
5773			деревня	Борисово	6,99504	0,88012704	12,47827849	1,026205096												
5774			деревня	Боровая	109,58896	13,78865696	195,4930297	16,07721316												
5775			деревня	Бормосово	25,64848	3,22713248	45,7536878	3,762752017												
5776			деревня	Василево	72,28208	9,09464608	128,9422111	10,60411932												
5779			деревня	Высоко	102,59392	12,90852992	183,0147512	15,05100807												
5780			деревня	Голенищево	32,64352	4,10725952	58,23196629	4,788957112												
5782			деревня	Ерихово	6,99504	0,88012704	12,47827849	1,026205096												
5783			деревня	Ершово	482,65776	60,72876576	861,0012158	70,80815159												
5784			деревня	Зиновское	4,66336	0,58675136	8,318852327	0,68413673												
5785			деревня	Знаменко	6,99504	0,88012704	12,47827849	1,026205096												
5786			деревня	Карабиха	1988,92304	250,249455	3547,990517	291,7843155												
5787			деревня	Климовское	186,5344	23,4700544	332,7540931	27,36546921												
5788			деревня	Комарово	247,15808	31,09732208	440,8991733	36,25924671												
5789			деревня	Кормилицино	1207,08848	145,9455213	2153,295223	170,1686584												
5791			деревня	Корюково	205,18784	25,81705984	366,0295024	30,10201614												
5793			деревня	Лупычево	111,92064	14,08203264	199,6524558	16,41928153												
5794			деревня	Матьково	11,6584	1,4668784	20,79713082	1,710341826												
5795			деревня	Митино	4,66336	0,58675136	8,318852327	0,68413673												
5796			деревня	Ногогино	649,43632	78,5199376	1158,513356	91,55219236												
5797			деревня	Опарино	23,3168	2,9337568	41,59426163	3,420683652												
5799			деревня	Петровское	53,62864	6,74764064	95,66680176	7,867572399												
5800			деревня	Подолино	37,30688	4,69401088	66,55081861	5,473093843												
5801			деревня	Поповское	268,1432	33,7382032	478,3340088	39,33786199												
5802			деревня	Прасковьино	16,32176	2,05362976	29,11598314	2,394478556												
5803			деревня	Прохоровское	709,1032	85,73436768	1264,951624	99,96402903												
5804			деревня	Руденки	11,6584	1,4668784	20,79713082	1,710341826												
5806			деревня	Селифонтово	352,08368	44,29972768	628,0733507	51,65232314												
5807			деревня	Сенгутово	11,6584	1,4668784	20,79713082	1,710341826												
5808			деревня	Сергеево	268,1432	33,7382032	478,3340088	39,33786199												
5809			деревня	Слизнино	25,64848	3,22713248	45,7536878	3,762752017												
5810			деревня	Телегино	172,54432	21,70980032	307,7975361	25,31305902												
5811			деревня	Тимощино	4,66336	0,58675136	8,318852327	0,68413673												
5813			деревня	Худково	9,32672	1,17350272	16,63770465	1,368273461												
5814			деревня	Целенево	27,98016	3,52050816	49,91311396	4,104820382												
5815			деревня	Чередихино	214,51456	26,99056256	382,667207	31,4702896												
5816			деревня	Чуркино	11,6584	1,4668784	20,79713082	1,710341826												
5817			деревня	Шепелево	93,2672	11,7350272	166,3770465	13,68273461												
5818			деревня	Яковцы	16,32176	2,05362976	29,11598314	2,394478556												
5819			поселок	п Красные Ткачи	12737,2476	1540,043896	22721,66031	1795,649714												
5820			поселок	Дубки	8496,37008	1027,289636	15156,46401	1197,792831												
5821			поселок	Нагорный	1266,75536	153,1599514	2259,733491	178,5804951												
5823			поселок	пансионата "Ярославль"	470,99936	59,26188736	840,204085	69,09780976												
5824			поселок	Речной	911,03792	110,1460797	1625,177966	128,4274464												
5825			поселок	Щедрино	7788,5808	941,7110102	13893,85626	1098,010393												
5826			село	Введенье	65,28704	8,21451904	116,4639326	9,577914225												
5827			село	Ермеевское	72,28208	9,09464608	128,9422111	10,60411932												
5828			село	Лучинское	249,48976	31,39119776	445,0585995	36,60131507												
5829		Кузнечихинское сельское поселение			**29391,70752**	**3588,164357**	**52431,1386**	**4183,705737**					МСК, ИП Поскопинов И.В., мощностью 40000 т/год	г.Ярославль, ул.Базовая, д.3; 76:23:011001:4660	57.657222, 39.838055	Полигон ТБО, АО "Скоково"	Ярославский МР, Ивняковское с/п, д.Скоково, 76:17:204401:22	Земли промышленности, энергетики, транспорта, связи, радиовещания, телевидения, информатики, земли для обеспечения космической деятельности, земли обороны, безопасности и земли иного специального назначения	57.722653, 39.669151
5830			деревня	Аксеновская	2,33168	0,29337568	4,159426163	0,342068365												
5831			деревня	Аксенцево	2,33168	0,29337568	4,159426163	0,342068365												
5832			деревня	Артемиха	6,99504	0,88012704	12,47827849	1,026205096												
5833			деревня	Беркайцево	20,98512	2,64038112	37,43483547	3,078615287												
5834			деревня	Бисерово	27,98016	3,52050816	49,91311396	4

5905			деревня	Рютнево	4,66336	0,58675136	8,318852327	0,68413673												
5906			деревня	Сивкино	6,99504	0,88012704	12,47827849	1,026205096												
5907			деревня	Сивцево	11,6584	1,4668784	20,79713082	1,710341826												
5908			деревня	Сосновицы	27,98016	3,52050816	49,91311396	4,104820382												
5909			деревня	Софино	123,57904	15,54891104	220,4495867	18,12962335												
5910			деревня	Степанцево	46,6336	5,8675136	83,18852327	6,841367303												
5911			деревня	Сукарево	2,33168	0,29337568	4,159426163	0,342068365												
5912			деревня	Тарантаево	44,30192	5,57413792	79,0290971	6,499298938												
5913			деревня	Троицкое	9,32672	1,17350272	16,63770465	1,368273461												
5914			деревня	Фекшино	11,6584	1,4668784	20,79713082	1,710341826												
5915			деревня	Филатово	25,64848	3,22713248	45,7536878	3,762752017												
5916			деревня	Филино	114,25232	14,37540832	203,811882	16,76134989												
5917			деревня	Филисово	60,62368	7,62776768	108,1450802	8,893777494												
5918			деревня	Чакарово	6,99504	0,88012704	12,47827849	1,026205096												
5921			деревня	Шклепино	11,6584	1,4668784	20,79713082	1,710341826												
5922			деревня	Юдово	20,98512	2,64038112	37,43483547	3,078615287												
5923			деревня	Юрятино	58,292	7,334392	103,9856541	8,551709129												
5924			деревня	Яганцево	44,30192	5,57413792	79,0290971	6,499298938												
5925			деревня	Ям	18,65344	2,34700544	33,27540931	2,736546921												
5926			деревня	Ясенно	16,32176	2,05362976	29,11598314	2,394478556												
5927			поселок	Красное	116,584	14,668784	207,9713082	17,10341826												
5928			поселок	Ярославка	2134,23392	259,4804992	3807,206995	302,5474714												
5929			село	Андрониха	1182,0744	143,7063597	2108,673225	167,5578546												
5930			село	Гавшинка	123,57904	15,54891104	220,4495867	18,12962335												
5931			село	Давыдово	55,96032	7,04101632	99,82622792	8,209640764												
5932			село	Медягино	1025,7208	124,7074899	1829,757914	145,4056696												
5933			село	Наумово	30,31184	3,81388384	54,07254012	4,446888747												
5934			село	Пазушино	566,59824	71,29029024	1010,740558	83,12261274												
5935			село	Пономарево	44,30192	5,57413792	79,0290971	6,499298938												
5936			село	Раменье	30,31184	3,81388384	54,07254012	4,446888747												
5937			село	Сандырево	6,99504	0,88012704	12,47827849	1,026205096												
5938			село	Серенево	20,98512	2,64038112	37,43483547	3,078615287												
5939			село	Спас	6,99504	0,88012704	12,47827849	1,026205096												
5940			село	Толбухино	1329,29264	161,6143942	2371,292195	188,4381542												
5941			село	Толгоболь	1846,74464	224,5238902	3294,361993	261,7889802												
5942			село	Устье	540,94976	68,06315776	964,9868699	79,35986072												
5945		Курбское сельское поселение			**13425,38184**	**1649,750744**	**23949,20593**	**1923,566193**						МСК, ИП Поскопов И.В., мощностью 40000 т/год	г.Ярославль, ул.Базовая, д.3; 76:23:011001:4660	57.657222, 39.838055	Полигон ТБО, АО "Сококово"	Ярославский МР, Ивняковское с/п, д.Сококово, 76:17:204401:22	Земли промышленности, энергетики, транспорта, связи, радиовещания, телевидения, информатики, земли для обеспечения космической деятельности, земли обороны, безопасности и земли иного специального назначения	57.722653, 39.669151
5946			деревня	Алеханово	9,32672	1,17350272	16,63770465	1,368273461												
5947			деревня	Аристово	163,2176	20,5362976	291,1598314	23,94478556												
5948			деревня	Афонино	419,7024	52,8076224	748,6967094	61,57230573												
5949			деревня	Бананово	69,9504	8,8012704	124,7827849	10,26205096												
5950			деревня	Балакирево	2,33168	0,29337568	4,159426163	0,342068365												
5951			деревня	Барское	27,98016	3,52050816	49,91311396	4,104820382												
5952			деревня	Барышкино	9,32672	1,17350272	16,63770465	1,368273461												
5953			деревня	Белягино	18,65344	2,34700544	33,27540931	2,736546921												
5954			деревня	Большое Макарово	2,33168	0,29337568	4,159426163	0,342068365												
5955			деревня	Большое Симоново	4,66336	0,58675136	8,318852327	0,68413673												
5956			деревня	Борищево	23,3168	2,9337568	41,59426163	3,420683652												
5957			деревня	Вощино	6,99504	0,88012704	12,47827849	1,026205096												
5961			деревня	Голенцево	81,6088	10,2681488	145,5799157	11,97239278												
5962			деревня	Гридино	13,99008	1,76025408	24,95655698	2,052410191												
5963			деревня	Давыдово	9,32672	1,17350272	16,63770465	1,368273461												
5964			деревня	Давыдово	20,98512	2,64038112	37,43483547	3,078615287												
5965			деревня	Девятово	158,55424	19,94954624	282,8409791	23,26064883												
5967			деревня	Дрязлово	2,33168	0,29337568	4,159426163	0,342068365												
5969			деревня	Дуленово	9,32672	1,17350272	16,63770465	1,368273461												
5970			деревня	Ерденево	16,32176	2,05362976	29,11598314	2,394478556												
5971			деревня	Ермолыцево	20,98512	2,64038112	37,43483547	3,078615287												
5972			деревня	Есемово	4,66336	0,58675136	8,318852327	0,68413673												
5975			деревня	Запрудново	30,31184	3,81388384	54,07254012	4,446888747												
5976			деревня	Иваницево	1241,94512	151,7227587	2215,475119	176,904766												
5977			деревня	Иваницево	20,98512	2,64038112	37,43483547	3,078615287												
5978			деревня	Иваково	2,33168	0,29337568	4,159426163	0,342068365												
5980			деревня	Каблуково	156,22256	19,65617056	278,6815529	22,91858047												
5981			деревня	Калачиха	25,64848	3,22713248	45,7536878	3,762752017												
5982			деревня	Карповское	41,97024	5,28076224	74,86967094	6,157230573												
5985			деревня	Колоколово	16,32176	2,05362976	29,11598314	2,394478556												
5988			деревня	Котово	53,62864	6,74764064	95,66680176	7,867572399												
5989			деревня	Кочегино	4,66336	0,58675136	8,318852327	0,68413673												
5990			деревня	Красково	2,33168	0,29337568	4,159426163	0,342068365												
5991			деревня	Крюково	4,66336	0,58675136	8,318852327	0,68413673												
5992			деревня	Курилово	4,66336	0,58675136	8,318852327	0,68413673												
5993			деревня	Лаптево	58,292	7,334392	103,9856541	8,551709129												
5995			деревня	Лопырево	11,6584	1,4668784	20,79713082	1,710341826												
5996			деревня	Малое Макарово	2,33168	0,29337568	4,159426163	0,342068365												
5997			деревня	Малое Симоново	4,66336	0,58675136	8,318852327	0,68413673												
5998			деревня	Марьино	6,99504	0,88012704	12,47827849	1,026205096												
6000			деревня	Мелешки	247,15808	31,09782208	440,8991733	36,25924671												
6001			деревня	Мичково	65,28704	8,21451904	116,4639326	9,577914225												
6002			деревня	Мордвиново	1456,208	177,8906854	2597,69336	207,4158838												
6004			деревня	Нагорное	6,99504	0,88012704	12,47827849	1,026205096												
6005			деревня	Наумовское	6,99504	0,88012704	12,47827849	1,026205096												
6006			деревня	Никоновское	16,32176	2,05362976	29,11598314	2,394478556												
6007			деревня	Новоселки	23,3168	2,9337568	41,59426163	3,420683652												
6008			деревня	Осташково	4,66336	0,58675136	8,318852327	0,68413673												
6010			деревня	Павлухино	4,66336	0,58675136	8,318852327	0,68413673												
6011			деревня	Панфилки	9,32672	1,17350272	16,63770465	1,368273461												
6012			деревня	Петрухино	2,33168	0,29337568	4,159426163	0,342068365												
6013			деревня	Писцово	2,33168	0,29337568	4,159426163	0,342068365												
6014			деревня	Плотники	4,66336	0,58675136	8,318852327	0,68413673												
6016			деревня	Пономарево	2,33168	0,29337568	4,159426163	0,342068365												
6017			деревня	Починки	2,33168	0,29337568	4,159426163	0,342068365												
6019			деревня	Пупышево	23,3168	2,9337568	41,59426163	3,420683652												
6022			деревня	Селезьницы	62,95536	7,92114336	112,3045064	9,23584586												
6023			деревня	Семеновское	2,33168	0,29337568	4,159426163	0,342068365												
6025			деревня	Семухино	2,33168	0,29337568	4,159426163	0,342068365												
6026			деревня	Скрипино	2,33168	0,29337568	4,159426163	0,342068365												
6027			деревня	Слободка	46,6336	5,8675136	83,18852327	6,841367303												
6028			деревня	Соловарово	18,65344	2,34700544	33,27540931	2,736546921												
6033			деревня	Трошево	23,3168	2,9337568	41,59426163	3,420683652												
6036			деревня	Хрепино	4,66336	0,58675136	8,318852327	0,68413673												
6037			деревня	Черемсаново	2,33168	0,29337568	4,159426163	0,342068365												
6040			деревня	Щукино	13,99008	1,76025408	24,95655698	2,052410191												
6041			деревня	Юково	6,99504	0,88012704	12,47827849	1,026205096												
6042			деревня	Юрцино	6,99504	0,88012704	12,47827849	1,026205096												
6043			поселок	Кольмодемьянск	3866,17176	472,3000022	6896,767983	550,6894424												
6045			село	Васильевское	37,30688	4,69401088	66,55081861	5,473093843												
6046			село	Дегтево	23,3168	2,9337568	41,59426163	3,420683652												
6048			село	Игрицы	20,98512	2,64038112	37,43483547	3,078615287												
6049			село	Кольмодемьянск	44,30192	5,57413792	79,0290971	6,499298938												
6050			село	Курба	3445,05216	420,8571312	6145,543166	490,7084011												
6051			село	Михайловское	69,9504	8,8012704	124,7827849	10,26205096												
6052			село	Новленское	160,88592	20,24292192	287,0004053	23,6027172												
6053			село	Ременино	95,59888	12,02840288	170,5364727	14,02480297												
6055			село	Солонец	32,64352	4,10725952	58,23196629	4,788957112												
6056			село	Ширинье	771,87968	94,29214496	1376,937031	109,9421734												
6057		Некрасовское сельское поселение			**8251,4076**	**1005,377737**	**14719,48151**	**1172,24413**			МПС, мощностью 15000 т/год	Ярославский МР, Карабихское с/п, п.Дубки, ул.Промышленная, 29	57.536439, 39.751430	МСК, ИП Поскопов И.В., мощностью 40000 т/год	г.Ярославль, ул.Базовая, д.3; 76:23:011001:4660	57.657222, 39.838055	Полигон ТБО, АО "Сококово"	Ярославский МР, Ивняковское с/п, д.Сококово, 76:17:204401:22	Земли промышленности, энергетики, транспорта, связи, радиовещания, телевидения, информатики, земли для обеспечения космической деятельности, земли обороны, безопасности и земли иного специального назначения	57.722653, 39.669151
6058			деревня	Дулово	53,62864	6,74764064	95,66680176	7,867572399												
6060			деревня	Калинино	20,98512	2,64038112	37,43483547	3,078615287												
6061			деревня	Кипелки	20,98512	2,64038112	37,43483547	3,078615287												
6062			деревня	Кремовское	97,93056	12,32177856	174,6958989	14,36687134												
6063			деревня	Максимовское	69,9504	8,8012704	124,7827849	10,26205096												
6064			деревня	Некрасово	193,52944	24,35018144	345,2323716	28,39167431												
6065			деревня	Новая	39,63856	4,98738656	70,71024478	5,815162208												
6066			деревня	Патерево	30,31184	3,81388384	54,07254012	4,446888747												
6067			деревня	Платулово	44,30192	5,57413792	79,0290971	6,499298938												
6068			деревня	Попадьино	30,31184	3,81388384	54,07254012	4,446888747												
6069			деревня	Турыгино	265,81152	33,44482752	474,1745826	38,99579363												
6070			деревня	Хабарово	16,32176	2,05362976	29,11598314	2,394478556												
6071			деревня	Харитоново	72,28208	9,09464608	128,9422111	10,60411932												
6072			деревня	Шоломово	48,96528	6,16088928	87,34794943	7,183435669												
6073			деревня	Щетлевское	69,9504	8,8012704	124,7827849	10,26205096												
6074			деревня	Юрьево	95,59888	12,02840288	170,5364727	14,02480297												
6075			деревня	Ямино	93,2672	11,7350272	166,3770465	13,68273461												
6077			поселок	Красный Волгарь	331,09856	41,65934656	590,6385152	48,57370785												
6078			поселок	Красный Холм	352,08368	44,29972768	628,0733507	51,65232314												
6079			поселок	Михайловский	5604,47448	675,0462101	9997,683123	787,0862148												
6080			поселок	Ченцы	198,1928	24,9369328	353,5512239	29,07581104												
6081			село	Григорьевское	501,78752	60,42590112	895,1263206	70,45501935												
6082		Туношенское сельское поселение			**16492,49312**	**2014,94563**	**29420,54972**	**2349,373873**			МПС, мощностью 15000 т/год	Ярославский МР, Карабихское с/п, п.Дубки, ул.Промышленная, 29	57.536439, 39.751430	МСК, ИП Поскопов И.В., мощностью 40000 т/год	г.Ярославль, ул.Базовая, д.3; 76:23:011001:4660	57.657222, 39.838055	Полигон ТБО, АО "Сококово"	Ярославский МР, Ивняковское с/п, д.Сококово, 76:17:204401:22	Земли промышленности, энергетики, транспорта, связи, радиовещания, телевидения, информатики, земли для обеспечения космической деятельности, земли обороны, безопасности и земли иного специального назначения	57.722653, 39.669151
6083			деревня	Акишино	25,64848	3,22713248	45,7536878	3,762752017												
6084			деревня	Алексеевское	144,56416	18,18929216	257,8844221	21,20823864												
6085			деревня	Аннекино	20,98512	2,64038112	37,43483547	3,078615287												
6086			деревня	Бердицино	345,08864	43,41960064	615,5950722	50,62611805												
6087			деревня	Большая	13,99008	1,76025408	24,95655698	2,052410191												
6088			деревня	Брехловская	102,59392	12,90852992	183,0147512	15,05100807												
6089			деревня	Васильево	16,32176	2,05362976	29,11598314	2,394478556												
6090			деревня	Воробьино	219,17792	27,57731392	390,9860594	32,15442633												
6091			деревня	Дмитриево	69,9504	8,8012704	124,7827849	10,26205096												
6092			деревня	Жабино	20,98512	2,64038112	37,43483547	3,078615287												
6093			деревня	Заборное	321,77184	40,48584384	574,0008105	47,20543439												
6095			деревня	Иславино	25,64848	3,22713248	45,7536878	3,762752017												
6096			деревня	Ключи	20,98512	2,64038112	37,43483547	3,078615287												
6097			деревня	Когаево	46,6336	5,8675136	83,18852327	6,841367303												
6098			деревня	Кортяш	130,57408	16,42903808	232,9278651	19,15582845												
6099			деревня	Куричьево	16,32176	2,05362976	29,11598314	2,394478556												
6100			деревня	Малышево	20,98512	2,64038112	37,43483547	3,078615287												
6101			деревня	Малынино	2,33168	0,29337568	4,159426163	0,342068365												
6102			деревня	Митачево	41,97024	5,28076224	74,86967094	6,157230573												
6103			деревня	Мокеевское	3979,09776	482,1210187	7098,213876	562,1404906												
6104			деревня	Мужево	32,64352	4,10725952	58,23196629	4,788957112												
6105			деревня	Мутовки	25,64848	3,22713248	45,7536878	3,762752017												
6106			деревня	Новоселки	11,6584	1,4668784	20,79713082	1,710341826												
6107			деревня	Облесцево	23,3168	2,9337568	41,59426163	3,420683652												
6108			деревня	Образцово	41,97024	5,28076224	74,86967094	6,157230573												
6109			деревня	Орлово	83,94048	10,56152448	149,7393419	12,31446115												
6111			деревня	Пашино	11,6584	1,4668784	20,79713082	1,710341826												
6112			деревня	Петраково	2,33168	0,29337568	4,159426163	0,342068365												
6113			деревня	Погорелки	2,33168	0,29337568	4,159426163	0,342068365												
6114			деревня	Полины	130,57408	16,42903808	232,9278651	19,15582845												
6115			деревня	Приволье	6,99504	0,88012704	12,47827849	1,026205096												
6116			деревня	Рославково	44,30192	5,57413792	79,0290971	6,499298938												
6117			деревня	Рохма	11,6584	1,4668784	20,79713082	1,710341826												
6118			деревня	Сатыево	6,99504	0,88012704	12,47827849	1,026205096												
6119			деревня	Семеновское	60,62368	7,62776768	108,1450802	8,893777494												
6120			деревня	Скородумки	93,2672	11,7350272	166,3770465	13,68273461												
6121			деревня	Сорокино	27,98016	3,52050816	49,91311396	4,104820382												
6122			деревня	Софряково	46,6336	5,8675136	83,18852327	6,841367303												
6123			деревня	Студеново	6,99504	0,88012704	12,47827849	1,026205096												
6124			деревня	Тверднино	90,93552	11,44165152	162,2176204	13,34066624												
6125			деревня	Телишево	48,96528	6,16088928	87,34794943	7,183435669												
6126			деревня	Торговцево	46,6336	5,8675136	83,18852327	6,841367303												
6127			деревня	Усково	6,99504	0,88012704	12,47827849	1,026205096												
6128			деревня	Ушаково	9,32672	1,17350272	16,63770465	1,368273461												
6129			деревня	Федоровское	13,99008	1,76025408	24,95655698	2,052410191												
6130			деревня	Харлово	16,32176	2,05362976	29,11598314	2,394478556												
6131			деревня	Черпеево	32,64352	4,10725952	58,23196629	4,788957112												
6132			деревня	Щипцово	20,98512	2,64038112	37,43483547	3,078615287												
6133			деревня	Юрьевское	30,31184	3,81388384	54,07254012	4,446888747												
6135			деревня	Ярцево	153,89088	19,36279488	274,5221268	22,5765121												
6136			поселок	Волга	100,26224	12,61515424	178,855325	14,7089397												
6137			поселок	Дорожный	125,91072	15,84228672	224,6090128	18,47169172												
6138			поселок	Туношна-городок 26	2709,43056	328,2797722	4833,286025	382,7656232												
6139			село	Высоцкое	13,99008	1,76025408	24,95655698	2,052410191												
6140			село	Красное	395,02112	47,85659008	704,6683857	55,79953162												
6141			село	Лютово	130,57408	16,42903808	232,9278651	19,15582845												
6142			село	Петрово	16,32176	2,05362976	29,11598314	2,394478556												
6143			село	Сеславино	97,93056	12,32177856	174,6958989	14,36687134												
6144			село	Сопелки	296,12336	37,25871136	528,2471227	43,44268238												
6145			село	Туношна	4821,564	584,1987254	8601,068521	681,1604252												
6146			станция	станция Лютово	1008,25088	122,157855	1798,593756	142,4328621												
6147			станция	станция Телишево	48,96528	6,16088928	87,34794943	7,183435669												

Приложение 10.3
к территориальной схеме обращения с отходами
Ярославской области

Перспективная схема потоков

		Наименование городского округа, муниципального района и поселений, входящих в состав муниципального района	Тип населенного пункта	Наименование	ИТОГО количество производимых отходов с КГО (куб.м.)	ИТОГО количество производимых отходов с КГО (т)	Количество отходов с учетом сезонного увеличения численности населения, куб.м	Количество отходов с учетом сезонного увеличения численности населения, т	ИТОГО количество отходов, с учетом туристического кластера, куб.м	ИТОГО количество отходов, с учетом туристического кластера, т	Объект перегрузки			Количество отходов, за отчетный период, т	Количество смешанных отходов, поступающих на обработку за отчетный период, т	Количество РСО, поступающихся на обработку в год, т (6 дней)	Количество РСО, поступающихся на обработку за отчетный период, т	Объект обработки			% выборки	Количество ВМР, полученных в процессе обработки, т	Количество отходов, поступающих на захоронение, т	Объект размещения отходов			
											Наименование	Адрес	Географические координаты					Наименование	Адрес	Географические координаты				Наименование, источник вместимость на начало периода, т	Адрес	Категория земельного участка	Географические координаты
1																										
2		**Ярославская область**			**3461423,52**	**363277,7714**	**3776535,586**	**387495,5727**	**3811551,03**	**391790,4035**				**195895,2018**	**113964,5726**	**5640,33816**	**2820,16908**					**17077,69681**	**178817,5049**				
3	1	**ГО Город Ярославль**	город		**1507185,863**	**170610,7608**	**1507185,863**	**170610,7608**	**1507660,793**	**170670,9108**				83335,45538	83454,12022	3762,67032	1881,33516					12859,09733	72476,35806				
4			район	Дзержинский	413065,7359	47143,68948	413065,7359	47143,68948		47203,83948				23601,91974	23125,16814			МСК, ООО ПКФ "Торгтехпром", мощностью 80000 т/год	г.Ярославль, ул.Базовая, 9; 76:23:011001:885	57.662487, 39.837802	12	2775,020177	20350,14796	Полигон ТБО, АО "Сколково" 5885100 т	Ярославский МР, Ивняковское с/п, д.Сколково, 76:17:204401:22	Земли промышленности, энергетики, транспорта, связи, радиовещания, телевидения, информатики, земли для обеспечения космической деятельности, земли обороны,	57.722653, 39.669151
5			район	Заволжский	309895,7147	34755,19891	309895,7147	34755,19891		34755,19891				17377,59946	16886,17858	953,5032	476,7516	МСК, АО "Чистый город", мощностью 220000 т/год	г.Ярославль, ул.Оснащенская, 25; 76:23:011001:867	57.660709, 39774845	55	262,21338	214,53822	Полигон ТБО, АО "Сколково" 5885100 т	Ярославский МР, Ивняковское с/п, д.Сколково, 76:17:204401:22	Земли промышленности, энергетики, транспорта, связи, радиовещания, телевидения, информатики, земли для обеспечения космической деятельности, земли обороны,	57.722653, 39.669151
6			район	Кировский	131982,4566	14801,99825	131982,4566	14801,99825		14801,99825				7400,999126	7254,306326	982,84176	491,42088	МСК, АО "Чистый город", мощностью 220000 т/год	г.Ярославль, ул.Оснащенская, 25; 76:23:011001:867	57.660709, 39774845	55	270,281484	221,139596	Полигон ТБО, АО "Сколково" 5885100 т	Ярославский МР, Ивняковское с/п, д.Сколково, 76:17:204401:22	Земли промышленности, энергетики, транспорта, связи, радиовещания, телевидения, информатики, земли для обеспечения космической деятельности, земли обороны,	57.722653, 39.669151
7			район	Красноперекопский	170399,4341	19110,51402	170399,4341	19110,51402		19110,51402				9555,25701	9419,56617	293,3856	146,6928	МСК, АО "Чистый город", мощностью 220000 т/год	г.Ярославль, ул.Оснащенская, 25; 76:23:011001:867	57.660709, 39774845	55	80,68104	66,01176	Полигон ТБО, АО "Сколково" 5885100 т	Ярославский МР, Ивняковское с/п, д.Сколково, 76:17:204401:22	Земли промышленности, энергетики, транспорта, связи, радиовещания, телевидения, информатики, земли для обеспечения космической деятельности, земли обороны,	57.722653, 39.669151
8			район	Ленинский	156159,7081	17513,5084	156159,7081	17513,5084		17513,5084				8756,754202	8610,061402	271,38168	135,69084	МСК, АО "Чистый город", мощностью 220000 т/год	г.Ярославль, ул.Оснащенская, 25; 76:23:011001:867	57.660709, 39774845	55	74,629962	61,060878	Полигон ТБО, АО "Сколково" 5885100 т	Ярославский МР, Ивняковское с/п, д.Сколково, 76:17:204401:22	Земли промышленности, энергетики, транспорта, связи, радиовещания, телевидения, информатики, земли для обеспечения космической деятельности, земли обороны,	57.722653, 39.669151
9			район	Фрунзенский	325682,8133	37285,8517	325682,8133	37285,8517		37285,8517				18642,92585	18158,83961	293,3856	146,6928	МСК, АО "Чистый город", мощностью 220000 т/год	г.Ярославль, ул.Оснащенская, 25; 76:23:011001:867	57.660709, 39774845	55	80,68104	66,01176	Полигон ТБО, АО "Сколково" 5885100 т	Ярославский МР, Ивняковское с/п, д.Сколково, 76:17:204401:22	Земли промышленности, энергетики, транспорта, связи, радиовещания, телевидения, информатики, земли для обеспечения космической деятельности, земли обороны,	57.722653, 39.669151
10	2	**Переславль-Залесский муниципальный округ**			**149176,9186**	**18081,62552**	**284398,07**	**31922,77**	**285000**	**32000**	МПС, мощностью 30000 т/год	г.Переславль-Залесский, ул.Свободы, 76:18:010815:392	56.732738, 38.909605	16000								15889,9804	Полигон ТБО, ОАО "Чистый город плюс" 125268 т	Ростовский МР, с/п Ишня, вблизи д.Умяна; 76:13:011001:0002	Земли промышленности, энергетики, транспорта, связи, радиовещания, телевидения, информатики, земли для обеспечения космической деятельности, земли обороны, безопасности и земли иного специального назначения	57.244638, 39.393951
																220,0392	110,0196	МСК, АО "Чистый город", мощностью 220000 т/год	г.Ярославль, ул.Оснащенская, 25; 76:23:011001:867	57.660709, 39774845	55	60,51078	49,50882	Полигон ТБО, АО "Сколково" 5885100 т	Ярославский МР, Ивняковское с/п, д.Сколково, 76:17:204401:22	Земли промышленности, энергетики, транспорта, связи, радиовещания, телевидения, информатики, земли для обеспечения космической деятельности, земли обороны, безопасности и земли иного специального назначения	57.722653, 39.669151
11			город	Переславль-Залесский	106971,5196	12891,06926	195758,441	21601,74374																		
12			деревня	Акулово	11,6584	1,4668784	11,6584	1,4668784																		
13			деревня	Аношино	6,99504	0,88012704	6,99504	0,88012704																		
14			деревня	Аношкино	4,66336	0,58675136	4,66336	0,58675136																		
15			деревня	Андреевское	95,59888	12,02840288	95,59888	12,02840288																		
16			деревня	Аникеево	16,32176	2,05362976	16,32176	2,05362976																		
17			деревня	Антуфьево	11,6584	1,4668784	11,6584	1,4668784																		
18			деревня	Архангельское	2,33168	0,29337568	2,33168	0,29337568																		
19			деревня	Афонтино	48,96528	6,16088928	48,96528	6,16088928																		
20			деревня	Бакшеево	4,66336	0,58675136	4,66336	0,58675136																		
21			деревня	Березки	11,6584	1,4668784	11,6584	1,4668784																		
22			деревня	Березники	2,33168	0,29337568	2,33168	0,29337568																		
23			деревня	Богородское	25,64848	3,22713248	25,64848	3,22713248																		
24			деревня	Болтино	114,25232	14,37540832	114,25232	14,37540832																		
25			деревня	Большие Сокольники	88,60384	11,14827584	88,60384	11,14827584																		
26			деревня	Большое Пальцино	11,6584	1,4668784	11,6584	1,4668784																		
27			деревня	Борисово	32,64152	4,10735952	32,64152	4,10735952																		
28			деревня	Борисово	2,33168	0,29337568	2,33168	0,29337568																		
29			деревня	Бороуново	2,33168	0,29337568	2,33168	0,29337568																		
30			деревня	Борисово	2,33168	0,29337568	2,33168	0,29337568																		
31			деревня	Боронуково	2,33168	0,29337568	2,33168	0,29337568																		
32			деревня	Ботогово	4,66336	0,58675136	23,00336	2,99675136			без перегрузки												Полигон ТБО, ОАО "Чистый город плюс" 125268 т	Ростовский МР, с/п Ишня, вблизи д.Умяна; 76:13:011001:0002	Земли промышленности, энергетики, транспорта, связи, радиовещания, телевидения, информатики, земли для обеспечения космической деятельности, земли обороны, безопасности и земли иного специального назначения	57.244638, 39.393951
34			деревня	Бранчаги	16,32176	2,05362976	82,00176	9,00362976			без перегрузки												Полигон ТБО, ОАО "Чистый город плюс" 125268 т	Ростовский МР, с/п Ишня, вблизи д.Умяна; 76:13:011001:0002	Земли промышленности, энергетики, транспорта, связи, радиовещания, телевидения, информатики, земли для обеспечения космической деятельности, земли обороны, безопасности и земли иного специального назначения	57.244638, 39.393951
35			деревня	Бурцево	9,32672	1,17350272	9,32672	1,17350272																		
37			деревня	Васильево	55,96032	7,04101632	55,96032	7,04101632																		
38			деревня	Васильсино	2,33168	0,29337568	2,33168	0,29337568																		
39			деревня	Вашутино	44,30192	5,57413792	44,30192	5,57413792																		
40			деревня	Веска	39,63856	4,98738656	39,63856	4,98738656																		
41			деревня	Веска	9,32672	1,17350272	9,32672	1,17350272																		
42			деревня	Веселево	198,1928	24,9369328	198,1928	24,9369328																		
43			деревня	Веняко	6,99504	0,88012704	6,99504	0,88012704																		
44			деревня	Вишнево	13,99008	1,76025408	13,99008	1,76025408																		
45			деревня	Вилково	18,65344	2,34700544	18,65344	2,34700544																		
46			деревня	Вороханово	39,63856	4,98738656	39,63856	4,98738656																		
47			деревня	Воронино	81,6088	10,2681488	325,9988	36,9981488			без перегрузки												Полигон ТБО, ОАО "Чистый город плюс" 125268 т	Ростовский МР, с/п Ишня, вблизи д.Умяна; 76:13:011001:0002	Земли промышленности, энергетики, транспорта, связи, радиовещания, телевидения, информатики, земли для обеспечения космической деятельности, земли обороны, безопасности и земли иного специального назначения	57.244638, 39.393951
48			деревня	Воскресенка	4,66336	0,58675136	4,66336	0,58675136																		
50			деревня	Выпелково	4,66336	0,58675136	4,66336	0,58675136																		
51			деревня	Высоково	25,64848	3,22713248	25,64848	3,22713248																		
52			деревня	Высокуша	13,99008	1,76025408	13,99008	1,76025408																		
53			деревня	Гаврилково	11,6584	1,4668784	11,6584	1,4668784																		
54			деревня	Голошевское	41,97024	5,28070224	41,97024	5,28070224																		
55			деревня	Голошино	2,33168	0,29337568	2,33168	0,29337568																		
56			деревня	Горбылево	11,6584	1,4668784	11,6584	1,4668784																		
57			деревня	Горбышево	6,99504	0,88012704	6,99504	0,88012704																		
58			деревня	Горицы	13,99008	1,76025408	13,99008	1,76025408																		
59			деревня	Горки	817,97456	99,21302144	817,97456	99,21302144																		
60			деревня	Горки	72,28208	9,09464608	72,28208	9,09464608																		
61			деревня	Городилище	39,63856	4,98738656	39,63856	4,98738656																		
62			деревня	Горохово	79,27712	9,97477312	79,27712	9,97477312																		
63			деревня	Греченская Слобода	181,87104	22,88330304	181,87104	22,88330304																		
64			деревня	Григорово	23,3168	2,9337568	244,9968	27,0037568																		
65			деревня	Григорово	48,96528	6,16088928	48,96528	6,16088928			без перегрузки												Полигон ТБО, ОАО "Чистый город плюс" 125268 т	Ростовский МР, с/п Ишня, вблизи д.Умяна; 76:13:011001:0002	Земли промышленности, энергетики, транспорта, связи, радиовещания, телевидения, информатики, земли для обеспечения космической деятельности, земли обороны, безопасности и земли иного специального назначения	57.244638, 39.393951
66			деревня	Гулино	13,99008	1,76025408	13,99008	1,76025408																		
67			деревня	Дарапники	34,9752	4,4006352	34,9752	4,4006352																		
69			деревня	Долгово	48,96528	6,16088928	244,99528	27,00088928			без перегрузки												Полигон ТБО, ОАО "Чистый город плюс" 125268 т	Ростовский МР, с/п Ишня, вблизи д.Умяна; 76:13:011001:0002	Земли промышленности, энергетики, транспорта, связи, радиовещания, телевидения, информатики, земли для обеспечения космической деятельности, земли обороны, безопасности и земли иного специального назначения	57.244638, 39.393951
70			деревня	Дрепелко	4,66336	0,58675136	4,66336	0,58675136																		
71			деревня	Дубенево	13,99008	1,76025408	13,99008	1,76025408																		
72			деревня	Дубовицы	39,63856	4,98738656	39,63856	4,98738656																		
73			деревня	Дядьково	41,97024	5,28070224	41,97024	5,28070224																		
75			деревня	Евстигнеево	6,99504	0,88012704	34,99504	4,00012704			без перегрузки												Полигон ТБО, ОАО "Чистый город плюс" 125268 т	Ростовский МР, с/п Ишня, вблизи д.Умяна; 76:13:011001:0002	Земли промышленности, энергетики, транспорта, связи, радиовещания, телевидения, информатики, земли для обеспечения космической деятельности, земли обороны, безопасности и земли иного специального назначения	57.244638, 39.393951
76			деревня	Елизарка	2,33168	0,29337568	2,33168	0,29337568																		
77			деревня	Епатьево	23,3168	2,9337568	116,9968	13,0037568			без перегрузки												Полигон ТБО, ОАО "Чистый город плюс" 125268 т	Ростовский МР, с/п Ишня, вблизи д.Умяна; 76:13:011001:0002	Земли промышленности, энергетики, транспорта, связи, радиовещания, телевидения, информатики, земли для обеспечения космической деятельности, земли обороны, безопасности и земли иного специального назначения	57.244638, 39.393951
79			деревня	Ершово	4,66336	0,58675136	4,66336	0,58675136																		
81			деревня	Жестяново	44,30192	5,57413792	44,30192	5,57413792																		
82			деревня	Жуженево	32,64352	4,10735952	32,64352	4,10735952																		
83			деревня	Забелино	48,96528	6,16088928	48,96528	6,16088928																		
84			деревня	Загорье	11,6584	1,4668784	11,6584	1,4668784																		
85			деревня	Захарово	20,98512	2,64038112	20,98512	2,64038112																		
86			деревня	Ивашково	4,66336	0,58675136	4,66336	0,58675136																		
87			деревня	Ивашко	11,6584	1,4668784	11,6584	1,4668784																		
88			деревня	Ильяшково	2,33168	0,29337568	2,33168	0,29337568																		
89			деревня	Ширипо	13,99008	1,76025408	13,99008	1,76025408																		
90			деревня	Ильинка	9,32672	1,17350272	9,32672	1,17350272																		
92			деревня	Камышево	25,64848	3,22713248	25,64848	3,22713248																		
93			деревня	Карканово	4,66336	0,58675136	4,66336	0,58675136																		
94			деревня	Киськи	6,99504	0,88012704	6,99504	0,88012704																		
95			деревня	Кисчер	72,28208	9,09464608	72,28208	9,09464608																		
96			деревня	Китнебухино	418,14656	50,70767936	418,14656	50,70767936																		
97			деревня	Кишкино	9,32672	1,17350272	9,32672	1,17350272																		
99			деревня	Клины	11,6584	1,4668784	11,6584	1,4668784																		
100			деревня	Княжево	13,99008	1,76025408	13,99008	1,76025408																		
101			деревня	Колокарево	160,88592	20,24292192	803,96592	90,00292192			без перегрузки												Полигон ТБО, ОАО "Чистый город плюс" 125268 т	Ростовский МР, с/п Ишня, вблизи д.Умяна; 76:13:011001:0002	Земли промышленности, энергетики, транспорта, связи, радиовещания, телевидения, информатики, земли для обеспечения космической деятельности, земли обороны, безопасности и земли иного специального назначения	57.244638, 39.393951
102			деревня	Конюшкое	74,61376	9,38802176	74,61376	9,38802176																		
103			деревня	Кортышино	4,66336	0,58675136	4,66336	0,58675136																		
104			деревня	Кормолеха	4,66336	0,58675136	4,66336	0,58675136																		
105			деревня	Коробово	4,66336	0,58675136	4,66336	0,58675136																		
106			деревня	Коровино	25,64848	3,22713248	25,64848	3,22713248																		
107			деревня	Коротково	273,13824	34,41833024	273,13824	34,41833024																		
109			деревня	Красная	597,3864	72,454304	597,3864	72,454304																		
110			деревня	Красногор	90,93552	11,44165152	90,93552	11,44165152																		
111			деревня	Крупушино	158,55424	19,94954624	158,55424	19,94954624																		
113			деревня	Кудрино	58,292	7,334392	58,292	7,334392																		
114			деревня	Кулаково	67,61872	8,50709472	67,61872	8,50709472																		
115			деревня	Курилиново	60,62368	7,62776768	60,62368	7,62776768																		
116			деревня	Леонтьево	30,31184	3,81388384	30,31184	3,81388384																		
117			деревня	Липовицы	2,33168	0,29337568	2,33168	0,29337568																		
118			деревня	Лисавы	6,99504	0,88012704	34,99504	4,00012704			без перегрузки												Полигон ТБО, ОАО "Чистый город плюс" 125268 т	Ростовский МР, с/п Ишня, вблизи д.Умяна; 76:13:011001:0002	Земли промышленности, энергетики, транспорта, связи, радиовещания, телевидения, информатики, земли для обеспечения космической деятельности, земли обороны, безопасности и земли иного специального назначения	57.244638, 39.393951
119			деревня	Лимарево	2,33168	0,29337568	2,33168	0,29337568																		
120			деревня	Лосятиково	30,31184	3,81388384	30,31184	3,81388384																		
121			деревня	Луговая Слобода	181,87104	22,88330304	181,87104	22,88330304																		
122			деревня	Лумино	167,88096	21,12304896	167,88096	21,12304896																		
123			деревня	Любимцево	27,98016	3,52050816	27,98016	3,52050816																		
124			деревня	Малое Пальцино	4,66336	0,58675136	4,66336	0,58675136																		
125			деревня	Машкино	6,99504	0,88012704	6,99504	0,88012704																		
127			деревня	Мартынка	20,98512	2,64038112	20,98512	2,64038112																		
128			деревня	Матвеевка	11,6584	1,4668784	11,6584	1,4668784																		
129			деревня	Маурино	90,93552	11,44165152	90,93552	11,44165152																		
131			деревня	Мерилово	27,98016	3,52050816	27,98016	3,52050816																		
132			деревня	Мостилово	18,65344	2,34700544	18,65344	2,34700544																		
133			деревня	Мисклево	97,93056	12,32177856	490,00056	55,00177856			без перегрузки												Полигон ТБО, ОАО "Чистый город плюс" 125268 т	Ростовский МР, с/п Ишня, вблизи д.Умяна; 76:13:011001:0002	Земли промышленности, энергетики, транспорта, связи, радиовещания, телевидения, информатики, земли для обеспечения космической деятельности, земли обороны, безопасности и земли иного специального назначения	57.244638, 39.393951
135			деревня	Милославка	20,98512	2,64038112	20,98512	2,64038112																		
136			деревня	Михалькино	2,33168	0,29337568	2,33168	0,29337568																		
137			деревня	Мячево	11,6584	1,4668784	11,6584	1,4668784																		
139			деревня	Мясницево	20,98512	2,64038112	20,98512	2,64038112																		
140			деревня	Мясослово	2,33168	0,29337568	2,33168	0,29337568																		
142			деревня	Нестерово	2,33168	0,29337568	2,33168	0,29337568																		
144			деревня	Никольское	44,30192	5,57413792	44,30192	5,57413792																		
146			деревня	Новая	51,29696	6,45426496	51,29696	6,45426496																		
147			деревня	Новинцы	16,32176	2,05362976	16,32176	2,05362976																		
149			деревня	Новое Волино	9,32672	1,17350272	46,99672	5,00350272			без перегрузки												Полигон ТБО, ОАО "Чистый город плюс" 125268 т	Ростовский МР, с/п Ишня, вблизи д.Умяна; 76:13:011001:0002	Земли промышленности, энергетики, транспорта, связи, радиовещания, телевидения, информатики, земли для обеспечения космической деятельности, земли обороны, безопасности и земли иного специального назначения	57.244638, 39.393951
151			деревня	Новоселка	6,99504	0,88012704	6,99504	0,88012704																		
152			деревня	Огарёвцыно	2,33168	0,29337568	23,3168	2,9337568																		
153			деревня	Одиричино	20,98512	2,64038112	20,98512	2,64038112																		
154			деревня	Осурово	60,62368	7,62776768	60,62368	7,62776768																		
155			деревня	Ошетино	9,32672	1,17350272	9,32672	1,17350272																		
156			деревня	Паисово	4,66336	0,58675136	4,66336	0,58675136																		
157			деревня	Пальцино	18,65344	2,34700544	18,65344	2,34700544																		
158			деревня	Перелески	403,38064	50,75399264	403,38064	50,75399264																		
159			деревня	Песья	81,6088	10,2681488	81,6088	10,2681488																		
160			деревня	Петралово	48,96528	6,16088928	48,96528	6,16088928																		
161			деревня	Петухово	32,64352	4,10735952	32,64352	4,10735952																		
162			деревня	Пешково	11,6584	1,4668784	11,6584	1,4668784																		
163			деревня	Плечево	41,97024	5,28070224	41,97024	5,28070224																		
164			деревня	Полтест	9,32672	1,17350272	9,32672	1,17350272																		
167			деревня	Пономаревка	81,6088	10,2681488	81,6088	10,2681488																		
168			деревня	Поповское	9,32672	1,17350272	9,32672	1,17350272																		
169			деревня	Поповское	16,32176	2,05362976	16,32176	2,05362976																		
170			деревня	Поташино	2,33168	0,29337568	2,33168	0,29337568																		
171			деревня	Потинки	25,64848	3,22713248	25,64848	3,22713248																		
172			деревня	Пылайна	16,32176	2,05362976	16,32176	2,05362976																		
173			деревня	Родионово	37,30688	4,69401088	186,99688	21,00401088			без перегрузки												Полигон ТБО, ОАО "Чистый город плюс" 125268 т	Ростовский МР, с/п Ишня, вблизи д.Умяна; 76:13:011001:0002	Земли промышленности, энергетики, транспорта, связи, радиовещания, телевидения, информатики, земли для обеспечения космической деятельности, земли обороны, безопасности и земли иного специального назначения	57.244638, 39.393951
174			деревня	Родионцево	2,33168	0,29337568	2,33168	0,29337568																		
175			деревня	Романка	18,65344	2,34700544	18,65344	2,34700544																		
176			деревня	Ростилово	20,98512	2,64038112	20,98512	2,64038112																		
177			деревня	Рушилово	72,28208	9,09464608	72,28208	9,09464608																		
178			деревня	Рыжово	27,98016	3,52050816	27,98016	3,52050816																		
179			деревня	Самылово	11,6584	1,4668784	11,6584	1,4668784																		
180			деревня	Сарцево	32,64352	4,10735952	32,64352	4,10735952																		
181			деревня	Сарцево	58,292	7,334392	58,292	7,334392																		
182			деревня	Свечино	46,6336	5,8675136	46,6336	5,8675136																		
183			деревня	Свитово	142,23248	17,89591648	711,00248	79,99591648			без перегрузки												Полигон ТБО, ОАО "Чистый город плюс" 125268 т	Ростовский МР, с/п Ишня, вблизи д.Умяна; 76:13:011001:0002	Земли промышленности, энергетики, транспорта, связи, радиовещания, телевидения, информатики, земли для обеспечения космической деятельности, земли обороны, безопасности и земли иного специального назначения	57.244638, 39.393951
184			деревня	Семеновка	6,99504	0,88012704	6,99504	0,88012704																		
185			деревня	Сидорково	13,99008	1,76025408	70,00008	8,00025408			без перегрузки												Полигон ТБО, ОАО "Чистый город плюс" 125268 т	Ростовский МР, с/п Ишня, вблизи д.Умяна; 76:13:011001:0002	Земли промышленности, энергетики, транспорта, связи, радиовещания, телевидения, информатики, земли для обеспечения космической деятельности, земли обороны, безопасности и земли иного специального назначения	57.244638, 39.393951
187			деревня	Сысмороково	83,94048	10,56153448	83,94048	10,56153448																		
189			деревня	Скулино	404,39568	49,05075968	404,39568	49,05075968																		
190			деревня	Слепцово	2,33168	0,29337568	12,00168	1,00337568			без перегрузки												Полигон ТБО, ОАО "Чистый город плюс" 125268 т	Ростовский МР, с/п Ишня, вблизи д.Умяна; 76:13:011001:0002	Земли промышленности, энергетики, транспорта, связи, радиовещания, телевидения, информатики, земли для обеспечения космической деятельности, земли обороны, безопасности и земли иного специального назначения	57.244638, 39.393951
191			деревня	Слободка	69,9504	8,8012704	69,9504	8,8012704																		
192			деревня	Соболево	2,33168	0,29337568	2,33168	0,29337568								

306			село	Романово	39,63856	4,98738656	39,63856	4,98738656																					
307			село	Семендяйка	25,64848	3,22713248	25,64848	3,22713248																					
308			село	Слободино	16,32176	2,05362976	16,32176	2,05362976																					
309			село	Славятино	88,60384	11,14827584	88,60384	11,14827584																					
310			село	Смоленское	994,93056	120,6869373	994,93056	120,6869373																					
311			село	Соломодино	72,28208	9,09464608	72,28208	9,09464608																					
312			село	Твердилково	74,61376	9,38802176	74,61376	9,38802176																					
313			село	Троицкая Слобода	852,42352	103,386321	852,42352	103,386321																					
314			село	Троицкое	123,57904	15,54891104	123,57904	15,54891104																					
315			село	Фалесово	18,65344	2,34700544	18,65344	2,34700544																					
316			село	Филимоново	422,03408	53,10099808	422,03408	53,10099808																					
317			село	Филипповское	25,64848	3,22713248	25,64848	3,22713248																					
318			село	Хвельники	13,99008	1,76025408	13,99008	1,76025408																					
319			село	Ягренево	2,33168	0,29337568	2,33168	0,29337568																					
320			село	Яя	515,30128	64,83602528	515,30128	64,83602528																					
321																													
322	3.	**ГО Город Рыбинск**			**698514,8545**	**49497,9624**	**698514,8545**	**49497,9624**	**698576,2845**	**49505,7424**					24752,8712														57.978771, 38.986766
323			город	Рыбинск	698514,8545	49497,9624	698514,8545	49497,9624																					
324	4.	**Большесельский муниципальный район**			**21428,5552**	**2643,472865**	**21428,5552**	**2643,472865**	**25568,4552**	**3167,762865**					1583,881433														57.72263, 39.106871
325		Благовещенское сельское поселение			**3010,47136**	**375,2961638**	**3010,47136**	**375,2961638**								212,70456	106,35228	МСК, АО "Чистый город", мощностью 220000 т/год	г.Ярославль, ул.Оспищинская, 25; 76:23:011001:867	57.660709, 39774845	55	58,493754	47,858526	Полигон ТБО, АО "Сокольо" 5885100 т	Ярославский МР, Никольское с/п, д.Сокольо, 76:17:204401:22	Земли промышленности, энергетики, транспорта, связи, радиовещания, телевидения, информатики, земли для обеспечения космической деятельности, земли обороны, безопасности и земли иного специального назначения	57.722653, 39.669151
326			деревня	Абашево	53,62864	6,74764064	53,62864	6,74764064																					
327			деревня	Акулшино	9,32672	1,17350272	9,32672	1,17350272																					
328			деревня	Андреевское	39,63856	4,98738656	39,63856	4,98738656																					
329			деревня	Анкудимово	2,33168	0,29337568	2,33168	0,29337568																					
330			деревня	Большое Лопатино	34,9752	4,4006352	34,9752	4,4006352																					
331			деревня	Большое Муравьёво	11,6584	1,4668784	11,6584	1,4668784																					
332			деревня	Борисовское	925,2568	114,1469056	925,2568	114,1469056																					
333			деревня	Будаково	95,59888	12,02640288	95,59888	12,02640288																					
334			деревня	Ваганово	2,33168	0,29337568	2,33168	0,29337568																					
335			деревня	Вакулово	23,3168	2,9337568	23,3168	2,9337568																					
336			деревня	Вакулово	20,98512	2,64038112	20,98512	2,64038112																					
337			деревня	Дуплеево	32,64352	4,10725952	32,64352	4,10725952																					
338			деревня	Ивановское	32,64352	4,10725952	32,64352	4,10725952																					
339			деревня	Ильинское	9,32672	1,17350272	9,32672	1,17350272																					
340			деревня	Калинино	6,99504	0,88012704	6,99504	0,88012704																					
341			деревня	Карпово	104,9256	13,2019056	104,9256	13,2019056																					
342			деревня	Карповское	4,66336	0,58675136	4,66336	0,58675136																					
343			деревня	Климово	65,28704	8,21451904	65,28704	8,21451904																					
344			деревня	Кузьминское	90,03552	11,44165152	90,03552	11,44165152																					
345			деревня	Лутошкино	4,66336	0,58675136	4,66336	0,58675136																					
346			деревня	Лыткино	207,51952	26,11043552	207,51952	26,11043552																					
347			деревня	Марково	2,33168	0,29337568	2,33168	0,29337568																					
348			деревня	Мелведево	20,98512	2,64038112	20,98512	2,64038112																					
349			деревня	Митенино	2,33168	0,29337568	2,33168	0,29337568																					
350			деревня	Мичеево	53,62864	6,74764064	53,62864	6,74764064																					
351			деревня	Нерехово	34,9752	4,4006352	34,9752	4,4006352																					
352			деревня	Нестерово	44,30192	5,57411792	44,30192	5,57411792																					
353			деревня	Новое Гостилово	497,34048	61,36042016	497,34048	61,36042016																					
354			деревня	Парушкино	6,99504	0,88012704	6,99504	0,88012704																					
355			деревня	Переселки	13,99008	1,76025408	13,99008	1,76025408																					
356			деревня	Петраково	18,65344	2,34700544	18,65344	2,34700544																					
357			деревня	Поздеевское	20,98512	2,64038112	20,98512	2,64038112																					
358			деревня	Протасово	18,65344	2,34700544	18,65344	2,34700544																					
359			деревня	Пустошево	18,65344	2,34700544	18,65344	2,34700544																					
360			деревня	Савинское	30,31184	3,81388384	30,31184	3,81388384																					
361			деревня	Самородково	13,99008	1,76025408	13,99008	1,76025408																					
362			деревня	Слобода	20,98512	2,64038112	20,98512	2,64038112																					
363			деревня	Стрельниково	18,65344	2,34700544	18,65344	2,34700544																					
364			деревня	Ступино	4,66336	0,58675136	4,66336	0,58675136																					
365			деревня	Угленское	6,99504	0,88012704	6,99504	0,88012704																					
366			деревня	Чиково	9,32672	1,17350272	9,32672	1,17350272																					
367			деревня	Чудиново	170,21264	21,41042464	170,21264	21,41042464																					
368			деревня	Чумаково	4,66336	0,58675136	4,66336	0,58675136																					
369			деревня	Шарапово	4,66336	0,58675136	4,66336	0,58675136																					
370			деревня	Шпилево	34,9752	4,4006352	34,9752	4,4006352																					
371			село	Андреевское	2,33168	0,29337568	2,33168	0,29337568																					
372			село	Благовещенье	72,28208	9,09464608	72,28208	9,09464608																					
373			село	Елехово	76,94544	9,68139744	76,94544	9,68139744																					
374			село	Рождество	2,33168	0,29337568	2,33168	0,29337568																					
375			хутор	Головково	4,66336	0,58675136	4,66336	0,58675136																					
376		Большесельское сельское поселение			**15501,2416**	**1909,055375**	**15501,2416**	**1909,055375**																					
377			деревня	Алексеево	16,32176	2,05362976	16,32176	2,05362976																					
378			деревня	Алексеево	18,65344	2,34700544	18,65344	2,34700544																					
379			деревня	Андреево	37,30688	4,69401088	37,30688	4,69401088																					
380			деревня	Аннцево	4,66336	0,58675136	4,66336	0,58675136																					
381			деревня	Антоново	6,99504	0,88012704	6,99504	0,88012704																					
382			деревня	Арефино	25,64848	3,22713248	25,64848	3,22713248																					
383			деревня	Афанасово	2,33168	0,29337568	2,33168	0,29337568																					
384			деревня	Аферово	18,65344	2,34700544	18,65344	2,34700544																					
385			деревня	Бабуково	6,99504	0,88012704	6,99504	0,88012704																					
386			деревня	Байково	160,88592	20,24292192	160,88592	20,24292192																					
387			деревня	Бакачи	4,66336	0,58675136	4,66336	0,58675136																					
388			деревня	Балматово	2,33168	0,29337568	2,33168	0,29337568																					
389			деревня	Барышино	2,33168	0,29337568	2,33168	0,29337568																					
390			деревня	Большое Сырмалво	11,6584	1,4668784	11,6584	1,4668784																					
391			деревня	Бочково	2,33168	0,29337568	2,33168	0,29337568																					
392			деревня	Борщевка	25,64848	3,22713248	25,64848	3,22713248																					
393			деревня	Ботяпино	11,6584	1,4668784	11,6584	1,4668784																					
394			деревня	Вареткино	39,63856	4,98738656	39,63856	4,98738656																					
395			деревня	Васенино	9,32672	1,17350272	9,32672	1,17350272																					
396			деревня	Васино	4,66336	0,58675136	4,66336	0,58675136																					
397			деревня	Вахлино	51,29696	6,45426496	51,29696	6,45426496																					
398			деревня	Вольшино	11,6584	1,4668784	11,6584	1,4668784																					
399			деревня	Высоково	554,93984	69,82341184	554,93984	69,82341184																					
400			деревня	Гаврилыцево	76,94544	9,68139744	76,94544	9,68139744																					
401			деревня	Гаврино	11,6584	1,4668784	11,6584	1,4668784																					
402			деревня	Гари	268,1432	33,7382032	268,1432	33,7382032																					
403			деревня	Гартово	16,32176	2,05362976	16,32176	2,05362976																					
404			деревня	Гвоздево	6,99504	0,88012704	6,99504	0,88012704																					
405			деревня	Горки	48,96528	6,16088928	48,96528	6,16088928																					
406			деревня	Дешицы	221,5096	27,8786896	221,5096	27,8786896																					
407			деревня	Деревни	9,32672	1,17350272	9,32672	1,17350272																					
408			деревня	Деряпино	30,31184	3,81388384	30,31184	3,81388384																					
409			деревня	Дор	27,98016	3,52058016	27,98016	3,52058016																					
410			деревня	Дороппино	4,66336	0,58675136	4,66336	0,58675136																					
411			деревня	Дубровино	13,99008	1,76025408	13,99008	1,76025408																					
412			деревня	Дятловка	6,99504	0,88012704	6,99504	0,88012704																					
413			деревня	Жарино	2,33168	0,29337568	2,33168	0,29337568																					
414			деревня	Заварзино	4,66336	0,58675136	4,66336	0,58675136																					
415			деревня	Заболье	2,33168	0,29337568	2,33168	0,29337568																					
416			деревня	Замошье	7,334392	0,92295392	7,334392	0,92295392																					
417			деревня	Заплесье	2,33168	0,29337568	2,33168	0,29337568																					
418			деревня	Заручье	4,66336	0,58675136	4,66336	0,58675136																					
419			деревня	Ивановское	2,33168	0,29337568	2,33168	0,29337568																					
420			деревня	Ивашево	249,48976	31,39119776	249,48976	31,39119776																					
421			деревня	Иерши	305,45008	38,43221408	305,45008	38,43221408																					
422			деревня	Калитино	65,28704	8,21451904	65,28704	8,21451904																					
423			деревня	Калька	4,66336	0,58675136	4,66336	0,58675136																					
424			деревня	Каменское	20,98512	2,64038112	20,98512	2,64038112																					
425			деревня	Кирилово	4,66336	0,58675136	4,66336	0,58675136																					
426			деревня	Колково	11,6584	1,4668784	11,6584	1,4668784																					
427			деревня	Колошино	107,25728	13,49528128	107,25728	13,49528128																					
428			деревня	Кузьмино	65,28704	8,21451904	65,28704	8,21451904																					
429			деревня	Летково	6,99504	0,88012704	6,99504	0,88012704																					
430			деревня	Леонтьевское	6,99504	0,88012704	6,99504	0,88012704																					
431			деревня	Лыткино	4,66336	0,58675136	4,66336	0,58675136																					
432			деревня	Максимово	2,33168	0,29337568	2,33168	0,29337568																					
433			деревня	Малечкино	2,33168	0,29337568	2,33168	0,29337568																					
434			деревня	Малинки	34,9752	4,4006352	34,9752	4,4006352																					
435			деревня	Матренино	6,99504	0,88012704	6,99504	0,88012704																					
436			деревня	Медведково	16,32176	2,05362976	16,32176	2,05362976																					
437			деревня	Мелково	654,59056	80,03265092	654,59056	80,03265092																					
438			деревня	Минтино	4,66336	0,58675136	4,66336	0,58675136																					
439			деревня	Михали	11,6584	1,4668784	11,6584	1,4668784																					
440			деревня	Мошнино	4,66336	0,58675136	4,66336	0,58675136																					
441			деревня	Мытнцы	2,33168	0,29337568	2,33168	0,29337568																					
442			деревня	Нестерково	9,32672	1,17350272	9,32672	1,17350272																					
443			деревня	Никифорцево	13,99008	1,76025408	13,99008	1,76025408																					
444			деревня	Никулино	13,99008	1,76025408	13,99008	1,76025408																					
445			деревня	Новоселки	16,32176	2,05362976	16,32176	2,05362976																					
446			деревня	Павлово	18,65344	2,34700544	18,65344	2,34700544																					
447			деревня	Подольское	6,99504	0,88012704	6,99504	0,88012704																					
448			деревня	Полоницыно	13,99008	1,76025408	13,99008	1,76025408																					
449			деревня	Полина	6,99504	0,88012704	6,99504	0,88012704																					
450			деревня	Полюбская	6,99504	0,88012704	6,99504	0,88012704																					
451			деревня	Потюпино	20,98512	2,64038112	20,98512	2,64038112																					
452			деревня	Починки	4,66336	0,58675136	4,66336	0,58675136																					
453			деревня	Прибылово	32,64352	4,10725952	32,64352	4,10725952																					
454			деревня	Приречье	41,97024	5,28076224	41,97024	5,28076224																					
455			деревня	Прохлпино	9,32672	1,17350272	9,32672	1,17350272																					
456			деревня	Протяпье	37,30688	4,69401088	37,30688	4,69401088																					
457			деревня	Пустынь	13,99008	1,76025408	13,99008	1,76025408																					
458			деревня	Пухлово	4,66336	0,58675136	4,66336	0,58675136																					
459			деревня	Романцево	2,33168	0,29337568	2,33168	0,29337568																					
460			деревня	Рукавово	6,99504	0,88012704	6,99504	0,88012704																					
461			деревня	Рыгайцево	2,33168	0,29337568	2,33168	0,29337568																					
462			деревня	Самарино	2,33168	0,29337568	2,33168	0,29337568																					
463			деревня	Сельцо	707,59728	86,5116304	707,59728	86,5116304																					
464			деревня	Сереброво	2,33168	0,29337568	2,33168	0,29337568																					
465			деревня	Сергиевская	6,99504	0,88012704	6,99504	0,88012704																					
466			деревня	Семеново	16,32176	2,05362976	16,32176	2,05362976																					
467			деревня	Сонцино (Ближнее)	39,63856	4,98738656	39,63856	4,98738656																					
468			деревня	Сонцино (Дальнее)	9,32672	1,17350272	9,32672	1,17350272																					
469			деревня	Спирово	4,66336	0,58675136	4,66336	0,58675136																					
470			деревня	Степанцево	2,33168	0,29337568	2,33168	0,29337568																					
471			деревня	Стрибково	6,99504	0,88012704	6,99504	0,88012704																					
472			деревня	Терехово	32,64352	4,10725952	32,64352	4,10725952																					
473			деревня	Тешилово	18,65344	2,34700544	18,65344	2,34700544																					
474			деревня	Токаринково	4,66336	0,58675136	4,66336	0,58675136																					
475			деревня	Тяпкино	11,6584	1,4668784	11,6584	1,4668784																					
476			деревня	Устье	16,32176	2,05362976	16,32176	2,05362976																					
477			деревня	Ушаково	62,95536	7,92114336	62,95536	7,92114336																					
478			деревня	Федорково	6,99504	0,88012704	6,99504	0,88012704																					
479			деревня	Федулово	41,97024	5,28076224	41,97024	5,28076224																					
480			деревня	Филипцево	2,33168	0,29337568	2,33168	0,29337568																					
481			деревня	Фофаново	58,292	7,334392	58,292	7,334392																					
482			деревня	Хмельники	27,98016	3,52058016	27,98016	3,52058016																					
483			деревня	Чапаево	16,32176	2,05362976	16,32176	2,05362976																					
484			деревня	Шамшино	261,14816	32,85807616	261,14816	32,85807616																					
485			деревня	Широкаполо	11,6584	1,4668784	11,6584	1,4668784																					
486			деревня	Шушицы	4,66336	0,58675136	4,66336	0,58675136																					
487			деревня	Щукино	6,99504	0,88012704	6,99504	0,88012704																					
488			деревня	Яковлево	39,63856	4,98738656	39,63856	4,98738656																					
489			село	Бельпое	7717,09952	943,6160448	7717,09952	943,6160448																					
490			село	Дуплево	1435,98832	175,5809744	1435,98832	175,5809744																					
491			село	Никола-Мелюшта	2,33168	0,29337568	2,33168	0,29337568																					
492			село	Никольское	69,9504	8,8012704	69,9504	8,8012704																					
493			село	Новое	1136,36224	138,9508182	1136,36224	138,9508182																					
494			село	Фроловское	2,33168	0,29337568	2,33168	0,29337568																					
495		Вареговское сельское поселение			**2916,84224**	**359,1213267**	**2916,84224**	**359,1213267**																					
496			деревня	Абрамово	2,33168	0,29337568	2,33168	0,29337568																					
497			деревня	Борисцево	4,66336	0,58675136	4,66336	0,58675136																					
498			деревня	Борисцевцево	11,6584	1,4668784	11,6584	1,4668784																					
499			деревня	Гольцово	11,6584	1,4668784	11,6584	1,4668784																					
500			деревня	Гнездилово	6,99504	0,88012704	6,99504	0,88012704																					
501			деревня	Горки	48,96528	6,16088928	48,96528	6,16088928																					
502			деревня	Дешицы	221,5096	27,8786896	221,5096	27,8786896																					
503			деревня	Деревни	9,32672	1,17350272	9,32672	1,17350272																					
504			деревня	Деряпино	30,31184	3,81388384	30,31184	3,81388384																					
505			деревня	Дор	27,98016	3,52058016	27,98016	3,52058016																					
506			деревня	Дороппино	4,66336	0,58675136	4,66336	0,58675136																					
507			деревня	Дубровино	13,99008	1,76025408	13,99008	1,76025408																					
508			деревня	Дятловка	6,99504	0,88012704	6,99504	0,88012704																					
509			деревня	Жарино	2,33168	0,29337568	2,33168	0,29337568																					
510			деревня	Заварзино	4,66336	0,58675136	4,66336	0,58675136																					
511			деревня	Заплесье	2,33168	0,29337568	2,33168	0,29337568																					
512			деревня	Ивановское	2,33168	0,29337568	2,33168	0,29337568																					
513			деревня	Ивашево	249,48976	31,39119776	249,48976	31,39119776																					
514			деревня	Иерши	305,45008	38,43221408	305,45008	38,43221408																					
515			деревня	Калитино	65,28704	8,21451904	65,28704	8,21451904																					
516			деревня	Калька	4,66336	0,58675136	4,66336	0,58675136																					
517			деревня	Каменское	20,98512	2,64038112	20,98512	2,64038112																					
518			деревня	Кирилово	4,66336	0,58675136	4,66336	0,58675136																					
519			деревня	Колково	11,6584	1,4668784	11,6584	1,4668784																					
520			деревня	Колошино	107,25728	13,49528128	107,25728	13,49528128																					
521			деревня	Кузьмино	65,28704	8,21451904	65,28704	8,21451904																					
522			деревня	Летково	6,99504	0,88012704	6,99504	0,88012704																					
523			деревня	Леонтьевское	6,99504	0,88012704	6,99504	0,88012704																					
524			деревня	Лыткино	4,66336	0,58675136	4,66336	0,58675136																					
525			деревня	Максимово	2,33168	0,29337568	2,33168	0,29337568																					
526			деревня	Малечкино	2,33168	0,29337568	2,33168	0,29337568																					
527			деревня	Малинки	34,9752	4,4006352	34,9752	4,4006352																					
528			деревня	Матренино	6,99504	0,88012704	6,99504	0,88012704																					
529			деревня	Медведково	16,32176	2,05362976	16,32176	2,05362976																					
530			деревня	Мелково	654,59056	80,03265092	654,59056	80,03265092																					
531			деревня	Минтино	4,66336	0,58675136	4,66336	0,58675136																					
532			деревня	Михали	11,6584	1,4668784	11,6584	1,4668784																					
533			деревня	М

909			деревня	Фроловко	18,08750788	2,05362976	18,08750788	2,05362976																					
910			деревня	Якшино	38,75894545	4,4006352	38,75894545	4,4006352																					
911			село	Алферовское	170,53936	19,36279488	170,53936	19,36279488																					
912			село	Верхино	2,583929697	0,29337568	2,583929697	0,29337568																					
913			село	Зачатье	254,7484315	28,26289024	254,7484315	28,26289024																					
914			село	Ишленово-Рудаково	2,583929697	0,29337568	2,583929697	0,29337568																					
915			село	Ново-Павловское	7,751789091	0,88012704	7,751789091	0,88012704																					
916			село	Новоселка	5,167859394	0,58675136	5,167859394	0,58675136																					
917			село	Описово	2,583929697	0,29337568	2,583929697	0,29337568																					
918			село	Покровское	253,2251103	28,75081664	253,2251103	28,75081664																					
919			село	Рождествено	7,751789091	0,88012704	7,751789091	0,88012704																					
920			село	Спас-Подгорье	98,18932848	11,14827584	98,18932848	11,14827584																					
921			село	Сущево	196,378657	22,29655168	196,378657	22,29655168																					
922			село	Щурово	272,5555903	30,23385248	272,5555903	30,23385248																					
923	6.	**Брейтовский муниципальный район**			**12961,80672**	**1608,633324**	**12961,80672**	**1608,633324**	**20000**	**3300**				1650																
924																		102,68496	51,34248	МСК, ООО "Хартия", мощностью 39000 т/год	Угличский МР, Слободское с/п, д.Селиваново; 76:16:010101:49	57.587726, 38.422757	55	28,238364	23,104116	Полигон ТБО, АО "Сложено" 5885100 т	Ярославский МР, Ивняковское с/п, д.Сложено, 76:17:204401:22	Земли промышленности, энергетики, транспорта, связи, радиовещания, телевидения, информатики, земли для обеспечения космической деятельности, земли обороны, безопасности и земли иного специального назначения	57.722653, 39.669151
925		Брейтовское сельское поселение			**9266,09392**	**1143,632871**	**9266,09392**	**1143,632871**																					
926			деревня	Аргуны	2,33168	0,29337568	2,33168	0,29337568																					
927			деревня	Балобаново	4,66336	0,58675136	4,66336	0,58675136																					
928			деревня	Березлево	11,6584	1,4668784	11,6584	1,4668784																					
929			деревня	Бобровник	2,33168	0,29337568	2,33168	0,29337568																					
930			деревня	Большая Новинка	23,3168	2,9337568	23,3168	2,9337568																					
931			деревня	Брейтово	6,99504	0,88012704	6,99504	0,88012704																					
932			деревня	Бренцыно	46,6336	5,8675136	46,6336	5,8675136																					
933			деревня	Воронец	4,66336	0,58675136	4,66336	0,58675136																					
934			деревня	Высоково	6,99504	0,88012704	6,99504	0,88012704																					
935			деревня	Гаишино	6,99504	0,88012704	6,99504	0,88012704																					
936			деревня	Дубровно-Банькин	13,99008	1,76025408	13,99008	1,76025408																					
937			деревня	Дулепино	62,95536	7,92114336	62,95536	7,92114336																					
938			деревня	Дуракино	76,94544	9,68139744	76,94544	9,68139744																					
939			деревня	Захарино	6,99504	0,88012704	6,99504	0,88012704																					
940			деревня	Ивакино	2,33168	0,29337568	2,33168	0,29337568																					
941			деревня	Игнатово	34,9752	4,4006352	34,9752	4,4006352																					
942			деревня	Кключки	23,3168	2,9337568	23,3168	2,9337568																					
943			деревня	Княгинино	30,31184	3,813838384	30,31184	3,813838384																					
944			деревня	Копань	51,79696	6,45426496	51,79696	6,45426496																					
945			деревня	Коростель	55,96032	7,04101632	55,96032	7,04101632																					
946			деревня	Красково	4,66336	0,58675136	4,66336	0,58675136																					
947			деревня	Логинцево	104,9256	13,2019056	104,9256	13,2019056																					
948			деревня	Лопатино	25,64848	3,22713248	25,64848	3,22713248																					
949			деревня	Малая Новинка	13,99008	1,76025408	13,99008	1,76025408																					
950			деревня	Манилово	46,6336	5,8675136	46,6336	5,8675136																					
951			деревня	Маяковщино	16,32176	2,05362976	16,32176	2,05362976																					
952			деревня	Михайловское	9,32672	1,17350272	9,32672	1,17350272																					
953			деревня	Мокальково	86,27216	10,85490016	86,27216	10,85490016																					
954			деревня	Набережная	39,63856	4,98738656	39,63856	4,98738656																					
955			деревня	Назарьев	4,66336	0,58675136	4,66336	0,58675136																					
956			деревня	Нечесово	86,27216	10,85490016	86,27216	10,85490016																					
957			деревня	Новинка	198,1928	24,9369328	198,1928	24,9369328																					
958			деревня	Новое Мерлаево	72,28208	9,09466408	72,28208	9,09466408																					
959			деревня	Новый Покровок	6,99504	0,88012704	6,99504	0,88012704																					
960			деревня	Ноковники	34,9752	4,4006352	34,9752	4,4006352																					
961			деревня	Несова	88,60384	11,14827584	88,60384	11,14827584																					
962			деревня	Обухово	2,33168	0,29337568	2,33168	0,29337568																					
963			деревня	Овинчищи	2,33168	0,29337568	2,33168	0,29337568																					
964			деревня	Рысье	2,33168	0,29337568	2,33168	0,29337568																					
965			деревня	Семеленка	25,64848	3,22713248	25,64848	3,22713248																					
966			деревня	Соколы	23,3168	2,9337568	23,3168	2,9337568																					
967			деревня	Старое Мерлаево	6,99504	0,88012704	6,99504	0,88012704																					
968			деревня	Стародеево	11,6584	1,4668784	11,6584	1,4668784																					
969			деревня	Стрелково	2,33168	0,29337568	2,33168	0,29337568																					
970			деревня	Сущева	30,31184	3,813838384	30,31184	3,813838384																					
971			деревня	Торопково	20,98512	2,64038112	20,98512	2,64038112																					
972			деревня	Трухино	30,31184	3,813838384	30,31184	3,813838384																					
973			деревня	Ульянка	370,73712	46,64673312	370,73712	46,64673312																					
974			деревня	Цыбакино	20,98512	2,64038112	20,98512	2,64038112																					
975			деревня	Яковлевское	4,66336	0,58675136	4,66336	0,58675136																					
976			деревня	Выпека	4,66336	0,58675136	4,66336	0,58675136																					
977			село	Брейтово	7211,88384	885,1688966	7211,88384	885,1688966																					
978			село	Покровское на Сити	179,53936	22,58992736	179,53936	22,58992736																					
979		Гореловское сельское поселение			**2065,86848**	**259,938525**	**2065,86848**	**259,938525**																					
980			деревня	Баньки	6,99504	0,88012704	6,99504	0,88012704																					
981			деревня	Белогусе	4,66336	0,58675136	4,66336	0,58675136																					
982			деревня	Большое Ивашково	9,32672	1,17350272	9,32672	1,17350272																					
983			деревня	Бор-Дерюги	83,94048	10,56152448	83,94048	10,56152448																					
984			деревня	Вилимово	25,64848	3,22713248	25,64848	3,22713248																					
985			деревня	Горчильдово	4,66336	0,58675136	4,66336	0,58675136																					
986			деревня	Дмитрачево	25,64848	3,22713248	25,64848	3,22713248																					
987			деревня	Дубки	60,62368	7,62779768	60,62368	7,62779768																					
988			деревня	Дубецкая Дача	4,66336	0,58675136	4,66336	0,58675136																					
989			деревня	Ивановское	11,6584	1,4668784	11,6584	1,4668784																					
990			деревня	Комарово	4,66336	0,58675136	4,66336	0,58675136																					
991			деревня	Колюково	9,32672	1,17350272	9,32672	1,17350272																					
992			деревня	Лукинское	83,94048	10,56152448	83,94048	10,56152448																					
993			деревня	Липовые	16,32176	2,05362976	16,32176	2,05362976																					
994			деревня	Малый Липовец	207,51952	26,11043552	207,51952	26,11043552																					
995			деревня	Мелутово	156,22256	19,65617056	156,22256	19,65617056																					
996			деревня	Никола	90,93552	11,44165152	90,93552	11,44165152																					
997			деревня	Остраковка	186,5344	23,4700544	186,5344	23,4700544																					
998			деревня	Семеспицыно	51,29696	6,45426496	51,29696	6,45426496																					
999			деревня	Соболево	23,3168	2,9337568	23,3168	2,9337568																					
1000			деревня	Телятино	76,94544	9,68139744	76,94544	9,68139744																					
1001			деревня	Тимонино	27,98016	3,52050816	27,98016	3,52050816																					
1002			деревня	Тургенево	6,99504	0,88012704	6,99504	0,88012704																					
1003			деревня	Тяпково	18,65344	2,34700544	18,65344	2,34700544																					
1004			деревня	Филимоново	55,96032	7,04101632	55,96032	7,04101632																					
1005			деревня	Филищево	2,33168	0,29337568	2,33168	0,29337568																					
1006			деревня	Чертино	18,65344	2,34700544	18,65344	2,34700544																					
1007			деревня	Чаниково	2,33168	0,29337568	2,33168	0,29337568																					
1008			деревня	Черный Яруг	13,99008	1,76025408	13,99008	1,76025408																					
1009			деревня	Школоково	53,62864	6,74704064	53,62864	6,74704064																					
1010			село	Байлюково	11,6584	1,4668784	11,6584	1,4668784																					
1011			село	Горелово	352,08368	44,29972768	352,08368	44,29972768																					
1012			село	Черкасово	356,74704	44,88647904	356,74704	44,88647904																					
1013		Прозоровское сельское поселение			**1629,84432**	**205,0696003**	**1629,84432**	**205,0696003**																					
1014			деревня	Брылино	13,99008	1,76025408	13,99008	1,76025408																					
1015			деревня	Вертлотово	13,99008	1,76025408	13,99008	1,76025408																					
1016			деревня	Верхняя Ветка	6,99504	0,88012704	6,99504	0,88012704																					
1017			деревня	Дорки	2,33168	0,29337568	2,33168	0,29337568																					
1018			деревня	Дубровка	9,32672	1,17350272	9,32672	1,17350272																					
1019			деревня	Жиделево	37,30688	4,69401088	37,30688	4,69401088																					
1020			деревня	Ивантеево	9,32672	1,17350272	9,32672	1,17350272																					
1021			деревня	Ижелево	23,3168	2,9337568	23,3168	2,9337568																					
1022			деревня	Кривцово	69,9504	8,8012704	69,9504	8,8012704																					
1023			деревня	Куфлярово	65,28704	8,21451904	65,28704	8,21451904																					
1024			деревня	Ласкино	39,63856	4,98738656	39,63856	4,98738656																					
1025			деревня	Мокрецкое	25,64848	3,22713248	25,64848	3,22713248																					
1026			деревня	Мусино	25,64848	3,22713248	25,64848	3,22713248																					
1027			деревня	Петровское	9,32672	1,17350272	9,32672	1,17350272																					
1028			деревня	Промежки	27,98016	3,52050816	27,98016	3,52050816																					
1029			деревня	Рогачиха	16,32176	2,05362976	16,32176	2,05362976																					
1030			деревня	Рогошино	9,32672	1,17350272	9,32672	1,17350272																					
1031			деревня	Самоседово	4,66336	0,58675136	4,66336	0,58675136																					
1032			деревня	Сарыбуга	13,99008	1,76025408	13,99008	1,76025408																					
1033			деревня	Себельское	55,96032	7,04101632	55,96032	7,04101632																					
1034			деревня	Сумницкое	104,9256	13,2019056	104,9256	13,2019056																					
1035			деревня	Филимоново	69,9504	8,8012704	69,9504	8,8012704																					
1036			деревня	Холопово	139,9008	17,6025408	139,9008	17,6025408																					
1037			деревня	Чуриково	6,99504	0,88012704	6,99504	0,88012704																					
1038			село	Гаютинское	37,30688	4,69401088	37,30688	4,69401088																					
1039			село	Кокенево	74,61376	9,38802176	74,61376	9,38802176																					
1040			село	Ордало	4,66336	0,58675136	4,66336	0,58675136																					
1041			село	Прозорово	443,0192	55,7413792	443,0192	55,7413792																					
1042			село	Сутка	279,8016	35,2050816	279,8016	35,2050816																					
1043	7.	**Гаврилов-Ямский муниципальный район**			**60101,05656**	**7365,420191**	**60101,05656**	**7365,420191**	**61297,89656**	**7516,990191**				3758,495096																
1044																		198,03528	99,01764	МСК, АО "Чистый город", мощностью 220000 т/год	г.Ярославль, ул.Оснащенская, 25; 76:23:011001:867	57.660709, 39778845	55	54,459702	44,557938	Полигон ТБО, АО "Сложено" 5885100 т	Ярославский МР, Ивняковское с/п, д.Сложено, 76:17:204401:22	Земли промышленности, энергетики, транспорта, связи, радиовещания, телевидения, информатики, земли для обеспечения космической деятельности, земли обороны, безопасности и земли иного специального назначения	57.722653, 39.669151
1045		ГП Гаврилов-Ям			**40460,974**	**4924,922179**	**40460,974**	**4924,922179**																					
1046			город	Гаврилов-Ям	40460,974	4924,922179	40460,974	4924,922179																					
1047		Великосельское сельское поселение			**8611,74992**	**1068,759012**	**8611,74992**	**1068,759012**																					
1048			деревня	Аколово	20,98512	2,64038112	20,98512	2,64038112																					
1049			деревня	Бели	214,51456	26,99056256	214,51456	26,99056256																					
1050			деревня	Большая Всехта	32,64352	4,10725952	32,64352	4,10725952																					
1051			деревня	Вострищево	20,98512	2,64038112	20,98512	2,64038112																					
1052			деревня	Губино	39,63856	4,98738656	39,63856	4,98738656																					
1053			деревня	Дроницино	20,98512	2,64038112	20,98512	2,64038112																					
1054			деревня	Дружная	4,66336	0,58675136	4,66336	0,58675136																					
1055			деревня	Бешпарово	25,64848	3,22713248	25,64848	3,22713248																					
1056			деревня	Колодуйково	9,32672	1,17350272	9,32672	1,17350272																					
1057			деревня	Колцово	100,26224	12,61515424	100,26224	12,61515424																					
1058			деревня	Колцово	23,3168	2,9337568	23,3168	2,9337568																					
1059			деревня	Крутлово	46,6336	5,8675136	46,6336	5,8675136																					
1060			деревня	Кузьминское	86,27216	10,85490016	86,27216	10,85490016																					
1061			деревня	Кузьминское	93,2672	11,7350272	93,2672	11,7350272																					
1062			деревня	Кулдринское	34,9752	4,4006352	34,9752	4,4006352																					
1063			деревня	Малютино	34,9752	4,4006352	34,9752	4,4006352																					
1064			деревня	Нарядово	102,59392	12,90852992	102,59392	12,90852992																					
1065			деревня	Никулино	58,292	7,334392	58,292	7,334392																					
1066			деревня	Осташково	65,28704	8,21451904	65,28704	8,21451904																					
1067			деревня	Петрушино	130,57408	16,42903808	130,57408	16,42903808																					
1068			деревня	Пестрецово	30,31184	3,813838384	30,31184	3,813838384																					
1069			деревня	Плотина	408,044	51,340744	408,044	51,340744																					
1070			деревня	Полина	874,38	110,01588	874,38	110,01588																					
1071			деревня	Поповка	58,292	7,334392	58,292	7,334392																					
1072			деревня	Прилесье	30,31184	3,813838384	30,31184	3,813838384																					
1073			деревня	Пурлево	32,64352	4,10725952	32,64352	4,10725952																					
1074			деревня	Романцево	2,33168	0,29337568	2,33168	0,29337568																					
1075			деревня	Романцево-Дубиково	79,27712	9,97477312	79,27712	9,97477312																					
1076			деревня	Ромыль	72,28208	9,09466408	72,28208	9,09466408																					
1077			деревня	Седельница	9,32672	1,17350272	9,32672	1,17350272																					
1078			деревня	Степанцево	116,584	14,668784	116,584	14,668784																					
1079			деревня	Строково	30,31184	3,813838384	30,31184	3,813838384																					
1080			деревня	Турово	27,98016	3,52050816	27,98016	3,52050816																					
1081			деревня	Ульяшино	4,66336	0,58675136	4,66336	0,58675136																					
1082			деревня	Ханькино	48,96528	6,16089528	48,96528	6,16089528																					
1083			деревня	Цибакиз	6,99504	0,88012704	6,99504	0,88012704																					
1084			деревня	Черная	25,64848	3,22713248	25,64848	3,22713248																					
1085			деревня	Шалава	151,5592	19,0694192	151,5592	19,0694192																					
1086			деревня	Яркино	11,6584	1,4668784	11,6584	1,4668784																					
1087			деревня	Новый	212,18288	26,69718688	212,18288	26,69718688																					
1088			село	Великое	4174,56288	510,4655931	4174,56288	510,4655931																					
1089			село	Горе-Гарь	170,21264	21,41642464	170,21264	21,41642464																					
1090			село	Лажеть	314,7708	39,6057168	314,7708	39,6057168																					
1091			село	Пашенево	552,60816	69,53003616	552,60816	69,53003616																					
1092		Заячье-Холмское сельское поселение			**3187,50784**	**399,8323874**	**3187,50784**	**399,8323874**																					
1093			деревня	Андроницино	2,33168	0,29337568	2,33168	0,29337568																					
1094			деревня	Борисово	9,32672	1,17350272	9,32672	1,17350272																					
1095			деревня	Борисово	11,6584	1,4668784	11,6584	1,4668784																					
1096			деревня	Бочечка	2,33168	0,29337568	2,33168	0,29337568																					
1097			деревня	Волхолко	9,32672	1,17350272	9,32672	1,17350272																					
1098			деревня	Голомино	51,79696	6,45426496	51,79696	6,45426496																					
1099			деревня	Горд	123,57904	15,54891104	123,57904	15,54891104																					
1100			деревня	Горбово	30,31184	3,813838384	30,31184	3,813838384																					
1101			деревня	Грудинино	20,98512	2,64038112	20,98512	2,64038112																					
1102			деревня	Дашкинка	2,33168	0,29337568	2,33168	0,29337568																					
1103			деревня	Ивакино	13,99008	1,76025408	13,99008	1,76025408																					
1104			деревня	Ивлиево	11,6584	1,4668784	11,6584	1,4668784																					
1105			деревня	Калинино	2,33168	0,29337568	2,33168	0,29337568																					
1106			деревня	Кобылькое	9,32672	1,17350272	9,32672	1,17350272																					
1107			деревня	Константиново	11,6584	1,4668784	11,6584	1,4668784																					
1108			деревня	Корепьково	9,32672	1,17350272	9,32672	1,17350272																					
1109			деревня	Кудрулово	391,72724	49,28711424	391,72724	49,28711424																					
1110			деревня	Мазурино	6,99504	0,88012704	6,99504	0,88012704																					
1111			деревня	Междуречье	23,3168	2,9337568	23,3168	2,9337568																					
1112			деревня	Михалево	37,30688	4,69401088	37,30688	4,69401088																					
1113			деревня	Немерово	2,33168	0,29337568	2,33168	0,29337568																					
1114			деревня	Окснятково	18,65344	2,34700544	18,65344	2,34700544																					
1115			деревня	Павлово	23,3168	2,9337568	23,3168	2,9337568																					
1116			деревня	Павлятино	2,33168	0,29337568	2,33168	0,29337568																					
1117			деревня	Петрилово	18,65344	2,34700544	18,65344	2,34700544																					
1118			деревня	Пестилово	2,33168	0,29337568	2,33168	0,29337568																					
1119			деревня	Поповка	2,33168	0,29337568	2,33168	0,29337568																					
1120			деревня	Рябиково	9,32672	1,17350272	9,32672	1,17350272																					
1121			деревня	Старово	11,6584	1,4668784	11,6584	1,4668784																					
1122			деревня	Ступлино	151,5592	19,0694192	151,5592	19,0694192																					
1123			деревня	Феденино	16,32176	2,05362976	16,32176	2,05362976																					
1124			деревня	Цибушино	20,98512	2,64038112	20,98512	2,64038112																					
1125			деревня	Чаново	2,33168	0,29337568	2,33168	0,29337568																					
1126			деревня	Шадьево	575,60048	70,18188736	575,60048	70,18188736																					
1127			поселок	Кудрявцево	62,95536	7,92114336	62,95536	7,92114336																					
1128			поселок	Митурлиха	97,93056	12,32177856	97,93056	12,32177856																					
1129			поселок	Ясеневка	30,31184	3,813838384	30,31184	3,813838384																					
1130			село	Заречье	65,28704	8,21451904	65,28704

| | | |

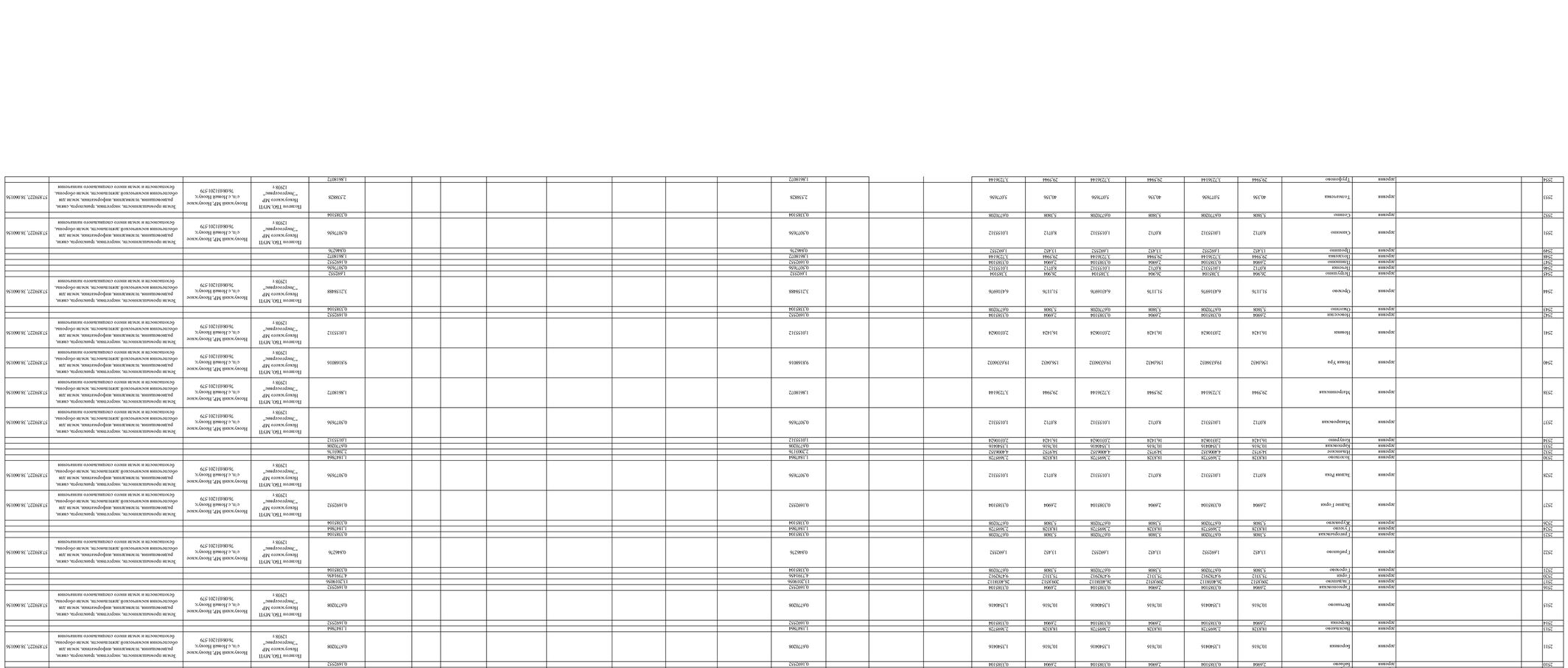

| | | |

3085			поселок	Приволжский	1419,461456	163,6730035	1419,461456	163,6730035																						
3086			село	Введенское	29,91298133	3,52050816	29,91298133	3,52050816																						
3087			село	Лемешино	2457,003383	283,3194582	2457,003383	283,3194582																						
3088			село	Малые Соли	42,37672356	4,98738656	42,37672356	4,98738656																						
3089			село	Новодашково	301,6225618	35,49845728	301,6225618	35,49845728																						
3090			село	Черная Заводь	545,9119093	64,24927392	545,9119093	64,24927392																						
3091		13	**Первомайский муниципальный район**		**23625,51608**	**2444,999482**	**23625,11608**	**2444,999482**	**23672,51608**	**2450,999482**				1225,499741	1225,499741			МСК, ООО "Сокольо", мощностью 30000 т/год	Данковский МР, Данковское с/п, д.Ивановское, 76:05:055401:9074, 76:05:055401:9073	58.155171, 40.035408	15	183,8249611	1041,67478	Полигон ТБО, ООО ""Экологический оператор "Мокрый" 26955 т	Данковский МР, Данковское с/п, д.Ивановское; 76:05:023701:9029	Земли промышленности, энергетики, транспорта, связи, радиовещания, телевидения, информатики, земли для обеспечения космической деятельности, земли обороны, безопасности и земли иного специального назначения	58.155163, 40.033898	
3092	Городское поселение Пречистое				**12330,92652**	**1275,82131**	**12330,92652**	**1275,82131**																						
3093			р.п.	Пречистое	12330,92652	1275,82131	12330,92652	1275,82131																						
3094	Кукобойское сельское поселение				**5557,647504**	**578,9240621**	**5557,647504**	**578,9240621**																						
3095			деревня	Алексино	39,286576	4,10725952	39,286576	4,10725952																						
3096			деревня	Алёшино	75,766968	7,92114336	75,766968	7,92114336																						
3097			деревня	Аникеево	22,449472	2,34700544	22,449472	2,34700544																						
3098			деревня	Балуйки	16,837104	1,76025408	16,837104	1,76025408																						
3099			деревня	Барышка	14,03092	1,4668784	14,03092	1,4668784																						
3100			деревня	Белое	36,480392	3,81388384	36,480392	3,81388384																						
3101			деревня	Большое Есенино	42,09276	4,4006352	42,09276	4,4006352																						
3102			деревня	Большое Ивановское	47,705128	4,98738656	47,705128	4,98738656																						
3103			деревня	Вираково	193,626096	20,24292192	193,626096	20,24292192																						
3104			деревня	Вяткино	0,5867136	5,612368	0,5867136	5,612368																						
3105			деревня	Великое	81,379336	8,50789472	81,379336	8,50789472																						
3106			деревня	Вязовка	8,418552	0,88012704	8,418552	0,88012704																						
3107			деревня	Горяиец	64,542252	6,74760064	64,542252	6,74760064																						
3108			деревня	Данилов Починок	16,837104	1,76025408	16,837104	1,76025408																						
3109			деревня	Демидово	8,418552	0,88012704	8,418552	0,88012704																						
3110			деревня	Долгоруково	8,418552	0,88012704	8,418552	0,88012704																						
3111			деревня	Дор	5,612368	0,5867136	5,612368	0,5867136																						
3112			деревня	Дресвянка	44,898944	4,69401088	44,898944	4,69401088																						
3113			деревня	Дубасово	25,255656	2,64038112	25,255656	2,64038112																						
3114			деревня	Душилово	42,09276	4,4006352	42,09276	4,4006352																						
3115			деревня	Дыхлово	11,224736	1,17350272	11,224736	1,17350272																						
3116			деревня	Есенино	11,224736	1,17350272	11,224736	1,17350272																						
3117			деревня	Ефимовское	67,348416	7,04101632	67,348416	7,04101632																						
3118			деревня	Заглино	11,224736	1,17350272	11,224736	1,17350272																						
3119			деревня	Ивандино	72,960784	7,62776768	72,960784	7,62776768																						
3120			деревня	Ивановское	14,03092	1,4668784	14,03092	1,4668784																						
3121			деревня	Карамышево	2,806184	0,29337568	2,806184	0,29337568																						
3122			деревня	Кирпичное	19,643288	2,05362976	19,643288	2,05362976																						
3123			деревня	Кобылино	2,806184	0,29337568	2,806184	0,29337568																						
3124			деревня	Коровино	39,286576	4,10725952	39,286576	4,10725952																						
3125			деревня	Костромка	145,921568	15,25535536	145,921568	15,25535536																						
3126			деревня	Красный Холм	8,418552	0,88012704	8,418552	0,88012704																						
3127			деревня	Кривцово	11,224736	1,17350272	11,224736	1,17350272																						
3128			деревня	Кубье	53,317496	5,57413792	53,317496	5,57413792																						
3129			деревня	Кульманцево	8,418552	0,88012704	8,418552	0,88012704																						
3130			деревня	Кульсево	2,806184	0,29337568	2,806184	0,29337568																						
3131			деревня	Летяево	50,511312	5,28070224	50,511312	5,28070224																						
3132			деревня	Малино	112,24736	11,7350272	112,24736	11,7350272																						
3133			деревня	Малое Фоминское	5,612368	0,5867136	5,612368	0,5867136																						
3134			деревня	Матвейцево	5,612368	0,5867136	5,612368	0,5867136																						
3135			деревня	Медведково	2,806184	0,29337568	2,806184	0,29337568																						
3136			деревня	Мелечкино	168,37104	17,6025408	168,37104	17,6025408																						
3137			деревня	Новинка	5,612368	0,5867136	5,612368	0,5867136																						
3138			деревня	Новинка	5,612368	0,5867136	5,612368	0,5867136																						
3139			деревня	Нофринское	8,418552	0,88012704	8,418552	0,88012704																						
3140			деревня	Оносово	89,797888	9,38802176	89,797888	9,38802176																						
3141			деревня	Оношково	33,674208	3,52050816	33,674208	3,52050816																						
3142			деревня	Парфеньево	26,06184	2,9337568	26,06184	2,9337568																						
3143			деревня	Паршино	145,921568	15,25535536	145,921568	15,25535536																						
3144			деревня	Петьково	16,837104	1,76025408	16,837104	1,76025408																						
3145			деревня	Рябинки	22,449472	2,34700544	22,449472	2,34700544																						
3146			деревня	Санкино	19,643288	2,05362976	19,643288	2,05362976																						
3147			деревня	Сальково	39,286576	4,10725952	39,286576	4,10725952																						
3148			деревня	Старое	5,612368	0,5867136	5,612368	0,5867136																						
3149			деревня	Тарыково	14,03092	1,4668784	14,03092	1,4668784																						
3150			деревня	Терехово	25,255656	2,64038112	25,255656	2,64038112																						
3151			деревня	Типлово	2,806184	0,29337568	2,806184	0,29337568																						
3152			деревня	Типово	61,736048	6,45426496	61,736048	6,45426496																						
3153			деревня	Уптонский Починок	8,418552	0,88012704	8,418552	0,88012704																						
3154			деревня	Федорово	25,255656	2,64038112	25,255656	2,64038112																						
3155			деревня	Хабарово	56,12368	5,8675136	56,12368	5,8675136																						
3156			деревня	Хлестово	5,612368	0,5867136	5,612368	0,5867136																						
3157			деревня	Хохраково	5,612368	0,5867136	5,612368	0,5867136																						
3158			деревня	Щельпово	42,09276	4,4006352	42,09276	4,4006352																						
3159			деревня	Юрьевское	16,837104	1,76025408	16,837104	1,76025408																						
3160			деревня	Яшкапово	29,06184	2,9337568	29,06184	2,9337568																						
3161			деревня	Ямничино	11,224736	1,17350272	11,224736	1,17350272																						
3162			деревня	Ипатьево	275,006032	28,75081664	275,006032	28,75081664																						
3163			деревня	Ильинское	39,286576	4,10725952	39,286576	4,10725952																						
3164			деревня	Индейское	29,06184	2,9337568	29,06184	2,9337568																						
3165			деревня	Ишкепино	14,03092	1,4668784	14,03092	1,4668784																						
3166			деревня	Качалка	39,286576	4,10725952	39,286576	4,10725952																						
3167			деревня	Кашкина	30,860024	3,22713248	30,860024	3,22713248																						
3168			деревня	Кобылкино	11,224736	1,17350272	11,224736	1,17350272																						
3169			деревня	Колшино	190,825912	19,94954624	190,825912	19,94954624																						
3170			деревня	Корчево	123,473096	12,90852992	123,473096	12,90852992																						
3171			деревня	Крутогино	25,255656	2,64038112	25,255656	2,64038112																						
3172			деревня	Кудрино	8,418552	0,88012704	8,418552	0,88012704																						
3173			деревня	Кузнецово	11,224736	1,17350272	11,224736	1,17350272																						
3174			деревня	Кузнечиково	2,806184	0,29337568	2,806184	0,29337568																						
3175			деревня	Лапшино	5,612368	0,5867136	5,612368	0,5867136																						
3176			деревня	Лепилово	193,626696	20,24292192	193,626696	20,24292192																						
3177			деревня	Летково	5,612368	0,5867136	5,612368	0,5867136																						
3178			деревня	Марьяново	2,806184	0,29337568	2,806184	0,29337568																						
3179			деревня	Мелдихкино	8,418552	0,88012704	8,418552	0,88012704																						
3180			деревня	Митино	25,255656	2,64038112	25,255656	2,64038112																						
3181			деревня	Мишалово	16,837104	1,76025408	16,837104	1,76025408																						
3182			деревня	Мущинское	19,643288	2,05362976	19,643288	2,05362976																						
3183			деревня	Никола	14,03092	1,4668784	14,03092	1,4668784																						
3184			деревня	Пилюлино	5,612368	0,5867136	5,612368	0,5867136																						
3185			деревня	Пищиково	28,06184	2,9337568	28,06184	2,9337568																						
3186			деревня	Погорелка	25,255656	2,64038112	25,255656	2,64038112																						
3187			деревня	Погорелка	131,890648	13,78065696	131,890648	13,78065696																						
3188			деревня	Полянщино	75,766968	7,92114336	75,766968	7,92114336																						
3189			деревня	Починок	84,18552	8,8012704	84,18552	8,8012704																						
3190			деревня	Прутишо	16,837104	1,76025408	16,837104	1,76025408																						
3191			деревня	Пущево	28,06184	2,9337568	28,06184	2,9337568																						
3192			деревня	Пустынь	84,18552	8,8012704	84,18552	8,8012704																						
3193			деревня	Путятино	2,806184	0,29337568	2,806184	0,29337568																						
3194			деревня	Рыдково	25,255656	2,64038112	25,255656	2,64038112																						
3195			деревня	Рябульское	5,612368	0,5867136	5,612368	0,5867136																						
3196			деревня	Рубасенка	8,418552	0,88012704	8,418552	0,88012704																						
3197			деревня	Свинское	11,224736	1,17350272	11,224736	1,17350272																						
3198			деревня	Самылово	2,806184	0,29337568	2,806184	0,29337568																						
3199			деревня	Семенцево	8,418552	0,88012704	8,418552	0,88012704																						
3200			деревня	Свобода	22,449472	2,34700544	22,449472	2,34700544																						
3201			деревня	Соколово	56,12368	5,8675136	56,12368	5,8675136																						
3202			деревня	Сондолово	44,898944	4,69401088	44,898944	4,69401088																						
3203			деревня	Состилка	25,255656	2,64038112	25,255656	2,64038112																						
3204			деревня	Спирево	5,612368	0,5867136	5,612368	0,5867136																						
3205			деревня	Стародворское	56,12368	5,8675136	56,12368	5,8675136																						
3206			деревня	Старое	2,806184	0,29337568	2,806184	0,29337568																						
3207			деревня	Тимонино	2,806184	0,29337568	2,806184	0,29337568																						
3208			деревня	Турыбарово	22,449472	2,34700544	22,449472	2,34700544																						
3209			деревня	Тутапово	8,418552	0,88012704	8,418552	0,88012704																						
3210			деревня	Ульяново	8,418552	0,88012704	8,418552	0,88012704																						
3211			деревня	Фенево	2,806184	0,29337568	2,806184	0,29337568																						
3212			деревня	Фирсаново	5,612368	0,5867136	5,612368	0,5867136																						
3213			деревня	Хандрово	2,806184	0,29337568	2,806184	0,29337568																						
3214			деревня	Шкульково	5,612368	0,5867136	5,612368	0,5867136																						
3215			поселок	при ж/д ст. Скалино	1091,80836	110,3608272	1091,80836	110,3608272																						
3216			село	Кисло	89,797888	9,38802176	89,797888	9,38802176																						
3217			село	Кола	675,892904	68,39975008	675,892904	68,39975008																						
3218			село	Маклово	64,542252	6,74760064	64,542252	6,74760064																						
3219			село	Николо-Гора	424,154776	42,86920352	424,154776	42,86920352																						
3220			село	Новое	95,410256	9,97477312	95,410256	9,97477312																						
3221		14	**Пощехонский муниципальный район**		**29207,55645**	**2918,340551**	**29207,55645**	**2918,340551**	**29326,73645**	**2933,430551**				1466,715275	159,4519388																
3222	Городское поселение Пощехонье				**14248,64499**	**1406,427062**	**14248,64499**	**1406,427062**	**14367,82499**	**1421,517062**				710,7585311																	
3223			город	Пощехонье	14248,64499	1406,427062	14248,64499	1406,427062																						
3224	Белосельское сельское поселение				**3142,517074**	**318,9038776**	**3142,517074**	**318,9038776**	**3142,517074**	**318,9038776**				159,4519388	159,4519388			МСК, АО "Чистый город", мощностью 220000 т/год	г.Ярославль, ул.Осташковская, 25; 76:23:011001:867	57.660709, 39.774845	15	23,91779082	135,534148	Полигон ТБО, МУП ГО г.Рыбинск "А ТП" 434742 т	Ярославский МР, Ивняковское с/п, д.Сокольо, 76:17:204401:22	Земли промышленности, энергетики, транспорта, связи, радиовещания, телевидения, информатики, земли для обеспечения космической деятельности, земли обороны, безопасности и земли иного специального назначения	57.722653, 39.669151	
3225			деревня	Аверкиевское	11,38593143	1,155448832	11,38593143	1,155448832																						
3226			деревня	Антушево	48,39020857	4,910657536	48,39020857	4,910657536																						
3227			деревня	Афанасово	11,38593143	1,155448832	11,38593143	1,155448832																						
3228			деревня	Балахонцево	76,85503714	7,799279616	76,85503714	7,799279616																						
3229			деревня	Берегинцы	22,77186286	2,310897664	22,77186286	2,310897664																						
3230			деревня	Большая Гарь	59,77614	6,066106368	59,77614	6,066106368																						
3231			деревня	Григорцево	39,85076	4,044070912	39,85076	4,044070912																						
3232			деревня	Большие Городищица	25,61834571	2,599759872	25,61834571	2,599759872																						
3233			деревня	Большие Ночевки	74,00855429	7,510417408	74,00855429	7,510417408																						
3234			деревня	Большие Погары	5,692965714	0,577724416	5,692965714	0,577724416																						
3235			деревня	Братское	11,38593143	1,155448832	11,38593143	1,155448832																						
3236			деревня	Гарь-Сота	2,846482857	0,288862208	2,846482857	0,288862208																						
3237			деревня	Голубцово	31,31131143	3,177484288	31,31131143	3,177484288																						
3238			деревня	Гуслино	74,00855429	7,510417408	74,00855429	7,510417408																						
3239			деревня	Дубасово	273,2623543	27,73077197	273,2623543	27,73077197																						
3240			деревня	Дулово	2,846482857	0,288862208	2,846482857	0,288862208																						
3241			деревня	Еремино	17,07889714	1,733173248	17,07889714	1,733173248																						
3242			деревня	Есипово	11,38593143	1,155448832	11,38593143	1,155448832																						
3243			деревня	Естафьево	8,539448571	0,866586624	8,539448571	0,866586624																						
3244			деревня	Задолго	14,23241429	1,444311104	14,23241429	1,444311104																						
3245			деревня	Займище	5,692965714	0,577724416	5,692965714	0,577724416																						
3246			деревня	Козлово	5,692965714	0,577724416	5,692965714	0,577724416																						
3247			деревня	Котово	2,846482857	0,288862208	2,846482857	0,288862208																						
3248			деревня	Крутец	14,23241429	1,444311104	14,23241429	1,444311104																						
3249			деревня	Лыковки	2,846482857	0,288862208	2,846482857	0,288862208																						
3250			деревня	Малинники	5,692965714	0,577724416	5,692965714	0,577724416																						
3251			деревня	Малые Ночевки	239,10456	24,26642747	239,10456	24,26642747																						
3252			деревня	Меледино	31,31131143	3,177484288	31,31131143	3,177484288																						
3253			деревня	Мир	19,92538	2,022035456	19,92538	2,022035456																						
3254			деревня	Нетаповское	45,54372571	4,621795328	45,54372571	4,621795328																						
3255			деревня	Никитино	5,692965714	0,577724416	5,692965714	0,577724416																						
3256			деревня	Новая Стройка	2,846482857	0,288862208	2,846482857	0,288862208																						
3257			деревня	Печенцино	31,31131143	3,177484288	31,31131143	3,177484288																						
3258			деревня	Пятилово	2,846482857	0,288862208	2,846482857	0,288862208																						
3259			деревня	Погост-Питницкий	113,8593143	11,55448832	113,8593143	11,55448832																						
3260			деревня	Потапово	14,23241429	1,444311104	14,23241429	1,444311104																						
3261			деревня	Притыкино	42,69724286	4,33293312	42,69724286	4,33293312																						
3262			деревня	Смеленко	14,23241429	1,444311104	14,23241429	1,444311104																						
3263			деревня	Сбродково	31,31131143	3,177484288	31,31131143	3,177484288																						
3264			деревня	Свобода	2,846482857	0,288862208	2,846482857	0,288862208																						
3265			деревня	Скильково	19,92538	2,022035456	19,92538	2,022035456																						
3266			деревня	Софино	14,23241429	1,444311104	14,23241429	1,444311104																						
3267			деревня	Старое Давыдовское	14,23241429	1,444311104	14,23241429	1,444311104																						
3268			деревня	Тайбу шино	128,0917286	12,99879936	128,0917286	12,99879936																						
3269			деревня	Тимино	210,6397314	21,37580339	210,6397314	21,37580339																						
3270			деревня	Федорково	42,69724286	4,33293312	42,69724286	4,33293312																						
3271			деревня	Фоминское	28,46482857	2,88862208	28,46482857	2,88862208																						
3272			деревня	Хохлы	150,863914	15,30969702	150,863914	15,30969702																						
3273			деревня	Щетинково	14,23241429	1,444311104	14,23241429	1,444311104																						
3274			село	Белое	768,5503714	77,99279616	768,5503714	77,99279616																						
3275			село	Покров-Рогули	333,0384943	33,79687834	333,0384943	33,79687834																						
3276	Ермаковское сельское поселение				**3703,274197**	**375,8097326**	**3703,274197**	**375,8097326**	**3703,274197**	**375,8097326**				187,9048663																	
3277			деревня	Андреевское	54,08317429	5,488381952	54,08317429	5,488381952																						
3278			деревня	Бибино	48,39020857	4,910657536	48,39020857	4,910657536																						
3279			деревня	Бирюково	2,846482857	0,288862208	2,846482857	0,288862208																						
3280			деревня	Бродово	8,539448571	0,866586624	8,539448571	0,866586624																						
3281			деревня	Вершилово	34,15779429	3,466346496	34,15779429	3,466346496																						
3282			деревня	Гаврилково	54,08317429	5,488381952	54,08317429	5,488381952																						
3283			деревня	Глухарево	17,07889714	1,733173248	17,07889714	1,733173248																						
3284			деревня	Голодайка	68,31558857	6,932692992	68,31558857	6,932692992																						
3285			деревня	Григорово	68,31558857	6,932692992	68,31558857	6,932692992																						
3286			деревня	Данилово	128,0917286	12,99879936	128,0917286	12,99879936																						
3287			деревня	Елизово	39,85076	4,044070912	39,85076	4,044070912																						
3288			деревня	Есипово	102,4733829	10,39903949	102,4733829	10,39903949																						
3289			деревня	Зинкино	96,78041714	9,821315072	96,78041714	9,821315072																						
3290			деревня	Зубарево	28,46482857	2,88862208	28,46482857	2,88862208																						
3291			деревня	Ишапово	102,4733829	10,39903949	102,4733829	10,39903949																						
3292			деревня	Ишайлово 1	42,69724286	4,33293312	42,69724286	4,33293312																						
3293			деревня	Ишайлово 2	233,4115943	23,68670106	233,4115943	23,68670106																						
3294			деревня	Каменка	22,77186286	2,310897664	22,77186286	2,310897664																						
3295			деревня	Каменка 1	54,08317429	5,488381952	54,08317429	5,488381952																						
3296			деревня	Каменка 2	5,692965714	0,577724416	5,692965714	0,577724416																						
3297			деревня	Клинское	250,4904914	25,4198743	250,4904914	25,4198

3699			деревня	Окатово	11,38593143	1,155448832	11,38593143	1,155448832																							
3700			деревня	Опогино	28,46482857	2,88862208	28,46482857	2,88862208																							
3705			деревня	Петяксино	173,6354543	17,62059469	173,6354543	17,62059469																							
3706			деревня	Петьково	31,31131143	3,177484288	31,31131143	3,177484288																							
3708			деревня	Петрахово	65,46910571	6,643830784	65,46910571	6,643830784																							
3709			деревня	Петрино	133,7846943	13,57652378	133,7846943	13,57652378																							
3715			деревня	Поповское	8,539448571	0,866586624	8,539448571	0,866586624																							
3716			деревня	Поповское	8,539448571	0,866586624	8,539448571	0,866586624																							
3717			деревня	Починок	28,46482857	2,88862208	28,46482857	2,88862208																							
3718			деревня	Починок	17,07889714	1,733173248	17,07889714	1,733173248																							
3719			деревня	Починок-Врагов	2,846482857	0,288862208	2,846482857	0,288862208																							
3720			деревня	Починок-Юрнев	5,692965714	0,577724416	5,692965714	0,577724416																							
3723			деревня	Рогалево	108,1663486	10,976769	108,1663486	10,976769																							
3725			деревня	Рождествено	39,85076	4,044070912	39,85076	4,044070912																							
3726			деревня	Самылово	34,15779429	3,466346496	34,15779429	3,466346496																							
3731			деревня	Селиверстово	71,16207143	7,2215552	71,16207143	7,2215552																							
3732			деревня	Селино	39,85076	4,044070912	39,85076	4,044070912																							
3734			деревня	Симаново	39,85076	4,044070912	39,85076	4,044070912																							
3735			деревня	Сыково	17,07889714	1,733173248	17,07889714	1,733173248																							
3736			деревня	Соколово	17,07889714	1,733173248	17,07889714	1,733173248																							
3739			деревня	Сущелово	5,692965714	0,577724416	5,692965714	0,577724416																							
3740			деревня	Тарентиново	8,539448571	0,866586624	8,539448571	0,866586624																							
3744			деревня	Тимошино	2,846482857	0,288862208	2,846482857	0,288862208																							
3746			деревня	Толстоухово	31,31131143	3,177484288	31,31131143	3,177484288																							
3747			деревня	Торопово	11,38593143	1,155448832	11,38593143	1,155448832																							
3749			деревня	Турово	17,07889714	1,733173248	17,07889714	1,733173248																							
3752			деревня	Фоминское	34,15779429	3,466346496	34,15779429	3,466346496																							
3753			деревня	Харламово	19,92538	2,022035456	19,92538	2,022035456																							
3754			деревня	Хмельники	19,92538	2,022035456	19,92538	2,022035456																							
3758			деревня	Шарайка	19,92538	2,022035456	19,92538	2,022035456																							
3759			деревня	Шемино	22,77186286	2,310897664	22,77186286	2,310897664																							
3761			деревня	Шульгино	48,39020857	4,910657536	48,39020857	4,910657536																							
3763			деревня	Юдино	130,9382114	13,29766157	130,9382114	13,29766157																							
3765			деревня	Юрнево	8,539448571	0,866586624	8,539448571	0,866586624																							
3767			деревня	Яковлевское	293,6661429	29,7670416	293,6661429	29,7670416																							
3768			деревня	Яковцево	22,77186286	2,310897664	22,77186286	2,310897664																							
3770			поселок	Калининский	2,846482857	0,288862208	2,846482857	0,288862208																							
3771			поселок	Красный Яр	22,77186286	2,310897664	22,77186286	2,310897664																							
3772			село	Васькичное	404,51364	39,63026637	404,51364	39,63026637																							
3774			село	Дмитриевское	91,08745143	9,243590656	91,08745143	9,243590656																							
3775			село	Княжно	207,7932486	21,08694118	207,7932486	21,08694118																							
3776			село	Колодино	457,1794886	44,79306547	457,1794886	44,79306547																							
3777			село	Красное	113,8593143	11,15448832	113,8593143	11,15448832																							
3780			село	Рыжбось	25,61834571	2,509759872	25,61834571	2,509759872																							
3781			село	Спас	65,46910571	6,643830784	65,46910571	6,643830784																							
3782			село	Ясная Поляна	349,0890914	34,19895398	349,0890914	34,19895398																							
3784	15	**Ростовский муниципальный район**			**178886,7627**	**20423,07383**	**178886,7627**	**20423,07383**	**179156,6227**	**20457,25383**						10228,62691																
3785		Городское поселение Ростов			**85669,22659**	**9690,80564**	**85669,22659**	**9690,80564**									227,37384	113,68692	МСК, АО "Чистый город", мощностью 220000 т/год	г.Ярославль, ул.Оснвинковская, 25; 76:23:031001:867	57,660709, 39774845	55	62,527806	51,159114	10114,93999	Полигон ТБО, ОАО "Чистый город плюс" 125268 т	Ростовский МР, с/п Ишня, вблизи д.Ушаны; 76:13:011001:0002	Земли промышленности, энергетики, транспорта, связи, радиовещания, телевидения, информатики, земли для обеспечения космической деятельности, земли обороны, безопасности и земли иного специального назначения	57,244638, 39,393951
3786			город	Ростов	85669,22659	9690,80564	85669,22659	9690,80564																							
3787		Сельское поселение Ишня			**20630,16399**	**2359,938437**	**20630,16399**	**2359,938437**																							
3788			р.п.	Ишня	8269,107485	934,2330971	8269,107485	934,2330971																							
3790			деревня	Бабки	97,50356463	11,54320464	97,50356463	11,54320464																							
3791			деревня	Баймахово	5,909306947	0,69958816	5,909306947	0,69958816																							
3792			деревня	Бородино	65,00237642	7,69546976	65,00237642	7,69546976																							
3793			деревня	Васильево	301,3746543	35,67899616	301,3746543	35,67899616																							
3794			деревня	Вавлаково	17,72792084	2,098764481	17,72792084	2,098764481																							
3795			деревня	Горбылицино	17,72792084	2,098764481	17,72792084	2,098764481																							
3796			деревня	Григорьково	59,09306947	6,9958816	59,09306947	6,9958816																							
3797			деревня	Дарцево	153,6419806	18,18929216	153,6419806	18,18929216																							
3798			деревня	Дубяна	82,73029726	9,79423424	82,73029726	9,79423424																							
3799			деревня	Дуброво	41,36514863	4,89711712	41,36514863	4,89711712																							
3800			деревня	Дуплялово	38,41049516	4,54732304	38,41049516	4,54732304																							
3801			деревня	Жеглово	260,0095057	30,78187904	260,0095057	30,78187904																							
3802			деревня	Ивановское	56,138416	6,64608752	56,138416	6,64608752																							
3803			деревня	Ишково	29,54653474	3,4979408	29,54653474	3,4979408																							
3804			деревня	Катарка	20,68257432	2,44855856	20,68257432	2,44855856																							
3805			деревня	Кустарь	20,68257432	2,44855856	20,68257432	2,44855856																							
3806			деревня	Ломы	5,909306947	0,69958816	5,909306947	0,69958816																							
3807			деревня	Максимовицы	17,72792084	2,098764481	17,72792084	2,098764481																							
3808			деревня	Митьково	82,73029726	9,79423424	82,73029726	9,79423424																							
3809			деревня	Нехово	2,954653474	0,34979408	2,954653474	0,34979408																							
3810			деревня	Никово	20,68257432	2,44855856	20,68257432	2,44855856																							
3811			деревня	Осиновицы	17,72792084	2,098764481	17,72792084	2,098764481																							
3812			деревня	Пашино	2,954653474	0,34979408	2,954653474	0,34979408																							
3813			деревня	Перевозилово	53,18376253	6,29629344	53,18376253	6,29629344																							
3814			деревня	Погорелье	38,41049516	4,54732304	38,41049516	4,54732304																							
3815			деревня	Подьябье	171,3699015	20,28805664	171,3699015	20,28805664																							
3816			деревня	Ольхи	5,909306947	0,69958816	5,909306947	0,69958816																							
3818			деревня	Сидорово	8,863960421	1,04938224	8,863960421	1,04938224																							
3819			деревня	Сотело	20,68257432	2,44855856	20,68257432	2,44855856																							
3820			деревня	Солонино	17,72792084	2,098764481	17,72792084	2,098764481																							
3821			деревня	Спиридово	8,863960421	1,04938224	8,863960421	1,04938224																							
3822			деревня	Строганово	8,863960421	1,04938224	8,863960421	1,04938224																							
3823			деревня	Судино	1525,341059	174,5781566	1525,341059	174,5781566																							
3824			деревня	Ушаки	8,863960421	1,04938224	8,863960421	1,04938224																							
3825			деревня	Хонятино	67,95702989	8,04526384	67,95702989	8,04526384																							
3827			деревня	Чуприяна	32,50118821	3,84773488	32,50118821	3,84773488																							
3828			деревня	Юрьевская Слобода	280,69208	33,2304376	280,69208	33,2304376																							
3829			село	Алешайшино	11,81861389	1,39917632	11,81861389	1,39917632																							
3830			село	Алешково	11,81861389	1,39917632	11,81861389	1,39917632																							
3831			село	Богослов	11,81861389	1,39917632	11,81861389	1,39917632																							
3832			село	Большая Шторь	407,7421794	48,27158304	407,7421794	48,27158304																							
3833			село	Демьяны	8,863960421	1,04938224	8,863960421	1,04938224																							
3834			село	Зверинец	44,31980211	5,2469112	44,31980211	5,2469112																							
3835			село	Никитно	14,77326737	1,7489704	14,77326737	1,7489704																							
3836			село	Лыва	307,2839613	36,37858432	307,2839613	36,37858432																							
3837			село	Малая Шторь	70,91168337	8,39505792	70,91168337	8,39505792																							
3838			село	Марково	1069,584557	126,625457	1069,584557	126,625457																							
3839			село	Песочное	97,50356463	11,54320464	97,50356463	11,54320464																							
3841			село	Савинское	310,2380147	36,7283784	310,2380147	36,7283784																							
3842			село	Пучабол	135,9140598	16,09052768	135,9140598	16,09052768																							
3843			село	Шуэл	144,7780202	17,13900992	144,7780202	17,13900992																							
3844			село	Шурегол	6046,222165	683,5209797	6046,222165	683,5209797																							
3845		Сельское поселение Петровское			**31417,40875**	**3671,111205**	**31417,40875**	**3671,111205**																							
3846			р.п.	Петровское	14046,89258	1638,762097	14046,89258	1638,762097																							
3847			деревня	Алексеевское	5,909306947	0,69958816	5,909306947	0,69958816																							
3849			деревня	Андреевское	11,81861389	1,39917632	11,81861389	1,39917632																							
3850			деревня	Андроньев	17,72792084	2,098764481	17,72792084	2,098764481																							
3851			деревня	Астряково	5,909306947	0,69958816	5,909306947	0,69958816																							
3854			деревня	Банькино	127,0500994	15,04114544	127,0500994	15,04114544																							
3855			деревня	Баньки	2,954653474	0,34979408	2,954653474	0,34979408																							
3856			деревня	Богородское	8,863960421	1,04938224	8,863960421	1,04938224																							
3857			деревня	Болотово	5,909306947	0,69958816	5,909306947	0,69958816																							
3858			деревня	Большово	38,41049516	4,54732304	38,41049516	4,54732304																							
3859			деревня	Борушка	8,863960421	1,04938224	8,863960421	1,04938224																							
3861			деревня	Бухово	8,863960421	1,04938224	8,863960421	1,04938224																							
3862			деревня	Бухтино	23,63727779	2,79835264	23,63727779	2,79835264																							
3864			деревня	Волковы Горки	41,36514863	4,89711712	41,36514863	4,89711712																							
3865			деревня	Галилово	112,270832	13,29217504	112,270832	13,29217504																							
3866			деревня	Голепино	41,36514863	4,89711712	41,36514863	4,89711712																							
3867			деревня	Горбылицино	26,59188126	3,14814672	26,59188126	3,14814672																							
3868			деревня	Горки	53,18376253	6,29629344	53,18376253	6,29629344																							
3869			деревня	Горки	2,954653474	0,34979408	2,954653474	0,34979408																							
3870			деревня	Григорово	29,54653474	3,4979408	29,54653474	3,4979408																							
3871			деревня	Гульбечно	17,72792084	2,098764481	17,72792084	2,098764481																							
3872			деревня	Гусарниково	20,68257432	2,44855856	20,68257432	2,44855856																							
3873			деревня	Демелтьево	2,954653474	0,34979408	2,954653474	0,34979408																							
3874			деревня	Демьянское	11,81861389	1,39917632	11,81861389	1,39917632																							
3875			деревня	Дергинки	22,77366152	192,0524758	22,77366152	192,0524758																							
3876			деревня	Дуброво	177,2792084	20,9876448	177,2792084	20,9876448																							
3878			деревня	Дупшково	20,68257432	2,44855856	20,68257432	2,44855856																							
3879			деревня	Еремейцево	567,2934669	67,16046336	567,2934669	67,16046336																							
3880			деревня	Ершинки	11,81861389	1,39917632	11,81861389	1,39917632																							
3881			деревня	Заверткье	8,863960421	1,04938224	8,863960421	1,04938224																							
3882			деревня	Заозерье	186,1431688	22,03702704	186,1431688	22,03702704																							
3884			деревня	Заречье	21,63727779	2,79835264	21,63727779	2,79835264																							
3885			деревня	Захарово	147,7326737	17,489704	147,7326737	17,489704																							
3886			деревня	Зипильево	38,41049516	4,54732304	38,41049516	4,54732304																							
3887			деревня	Ивашово	32,50118821	3,84773488	32,50118821	3,84773488																							
3888			деревня	Игнярь	449,107328	53,16870016	449,107328	53,16870016																							
3889			деревня	Калинино	2,954653474	0,34979408	2,954653474	0,34979408																							
3890			деревня	Калистово	41,36514863	4,89711712	41,36514863	4,89711712																							
3891			деревня	Карягачево	47,23445558	5,59670528	47,23445558	5,59670528																							
3892			деревня	Кикорово	8,863960421	1,04938224	8,863960421	1,04938224																							
3893			деревня	Кильгино	38,41049516	4,54732304	38,41049516	4,54732304																							
3894			деревня	Колепово	1212,546952	139,2302504	1212,546952	139,2302504																							
3895			деревня	Колпаково	21,63727779	2,79835264	21,63727779	2,79835264																							
3896			деревня	Колюково	5,909306947	0,69958816	5,909306947	0,69958816																							
3897			деревня	Копорье	53,18376253	6,29629344	53,18376253	6,29629344																							
3898			деревня	Корево	2,954653474	0,34979408	2,954653474	0,34979408																							
3899			деревня	Корытово	14,77326737	1,7489704	14,77326737	1,7489704																							
3900			деревня	Косорелово	5,909306947	0,69958816	5,909306947	0,69958816																							
3901			деревня	Кричково	26,59188126	3,14814672	26,59188126	3,14814672																							
3902			деревня	Куракино	5,909306947	0,69958816	5,909306947	0,69958816																							
3903			деревня	Ламерево	295,4653474	34,979408	295,4653474	34,979408																							
3904			деревня	Лемина Гора	79,77564379	9,44444016	79,77564379	9,44444016																							
3905			деревня	Ликино	21,63727779	2,79835264	21,63727779	2,79835264																							
3906			деревня	Лоицы	11,81861389	1,39917632	11,81861389	1,39917632																							
3907			деревня	Любеладенно	5,909306947	0,69958816	5,909306947	0,69958816																							
3908			деревня	Малиновка	44,31980211	5,2469112	44,31980211	5,2469112																							
3909			деревня	Мартьково	41,36514863	4,89711712	41,36514863	4,89711712																							
3910			деревня	Маурино	2,954653474	0,34979408	2,954653474	0,34979408																							
3911			деревня	Медведково	2,954653474	0,34979408	2,954653474	0,34979408																							
3912			деревня	Михайловское	106,3675251	12,59356888	106,3675251	12,59356888																							
3913			деревня	Мудрейка	5,909306947	0,69958816	5,909306947	0,69958816																							
3915			деревня	Никитино-Барское	2,954653474	0,34979408	2,954653474	0,34979408																							
3916			деревня	Никитино-Троицкое	5,909306947	0,69958816	5,909306947	0,69958816																							
3917			деревня	Новоселение	2,954653474	0,34979408	2,954653474	0,34979408																							
3918			деревня	Новослена	41,36514863	4,89711712	41,36514863	4,89711712																							
3919			деревня	Новоселна	59,09306947	6,9958816	59,09306947	6,9958816																							
3920			деревня	Ныньково	21,63727779	2,79835264	21,63727779	2,79835264																							
3921			деревня	Осьминино	21,63727779	2,79835264	21,63727779	2,79835264																							
3922			деревня	Осяник	29,54653474	3,4979408	29,54653474	3,4979408																							
3924			деревня	Осяново	20,68257432	2,44855856	20,68257432	2,44855856																							
3925			деревня	Острево	73,86633684	8,744852	73,86633684	8,744852																							
3926			деревня	Перетряхово	20,68257432	2,44855856	20,68257432	2,44855856																							
3927			деревня	Перово	437,2887141	51,76952384	437,2887141	51,76952384																							
3928			деревня	Побытево	29,54653474	3,4979408	29,54653474	3,4979408																							
3929			деревня	Покрон	56,138416	6,64608752	56,138416	6,64608752																							
3930			деревня	Поречно	2,954653474	0,34979408	2,954653474	0,34979408																							
3931			деревня	Романцево	20,68257432	2,44855856	20,68257432	2,44855856																							
3932			деревня	Рукино	8,863960421	1,04938224	8,863960421	1,04938224																							
3933			деревня	Ручьяново	44,31980211	5,2469112	44,31980211	5,2469112																							
3934			деревня	Самино	2,954653474	0,34979408	2,954653474	0,34979408																							
3935			деревня	Семеленко	17,72792084	2,098764481	17,72792084	2,098764481																							
3936			деревня	Сильницы	11,81861389	1,39917632	11,81861389	1,39917632																							
3937			деревня	Смыково	50,22910905	5,94649936	50,22910905	5,94649936																							
3938			деревня	Соколово	11,81861389	1,39917632	11,81861389	1,39917632																							
3939			деревня	Солоть	53,18376253	6,29629344	53,18376253	6,29629344																							
3940			деревня	Сорокино	5,909306947	0,69958816	5,909306947	0,69958816																							
3941			деревня	Сорокино	2,954653474	0,34979408	2,954653474	0,34979408																							
3942			деревня	Сорокино	8,863960421	1,04938224	8,863960421	1,04938224																							
3943			деревня	Старово	21,63727779	2,79835264	21,63727779	2,79835264																							
3944			деревня	Сумароково	20,68257432	2,44855856	20,68257432	2,44855856																							
3945			деревня	Тарасово	14,77326737	1,7489704	14,77326737	1,7489704																							
3946			деревня	Терепьяково	59,09306947	6,9958816	59,09306947	6,9958816																							
3947			деревня	Тешилово	227,5083175	26,93414416	227,5083175	26,93414416																							
3949			деревня	Турово	76,82099032	9,09466008	76,82099032	9,09466008																							
3950			деревня	Устьяково	2,954653474	0,34979408	2,954653474	0,34979408																							
3951			деревня	Федорово	8,863960421	1,04938224	8,863960421	1,04938224																							
3952			деревня	Филиппово	47,23445558	5,59670528	47,23445558	5,59670528																							
3953			деревня	Филяево	70,91168337	8,39505792	70,91168337	8,39505792																							
3954			деревня	Чашницы	17,72792084	2,098764481	17,72792084	2,098764481																							
3956			деревня	Четерово	310,2380147	36,7283784	310,2380147	36,7283784																							
3957			деревня	Шишково	20,68257432	2,44855856	20,68257432	2,44855856																							
3958			деревня	Шумилово	79,77564379	9,44444016	79,77564379	9,44444016																							
3959			деревня	Щипичево	5,909306947	0,69958816	5,909306947	0,69958816																							
3960			деревня	Щипичево	14,77326737	1,7489704	14,77326737	1,7489704																							
3961			деревня	Юрьевское	35,45584168	4,19752096	35,45584168	4,19752096																							
3962			деревня	Яковлево	14,77326737	1,7489704	14,77326737	1,7489704																							
3963			поселок	Горный	806,6203983	95,49378384	806,6203983	95,49378384																							
3964			поселок	детского санатория "Игнарь"	212,7350501	25,18517376	212,7350501	25,18517376																							
3966			поселок	Заречный	153,6419806

| | | |



5239			деревня	Порошниково	4,66336	0,58675136	4,66336	0,58675136																									
5240			деревня	Поцелуево	48,96528	6,16088928	48,96528	6,16088928																									
5241			деревня	Путчино	104,9256	13,2019056	104,9256	13,2019056																									
5244			деревня	Ремшино	27,98016	3,52050816	27,98016	3,52050816																									
5245			деревня	Ростовщево	62,95536	7,92114336	62,95536	7,92114336																									
5247			деревня	Сальково	27,98016	3,52050816	27,98016	3,52050816																									
5248			деревня	Семеново	48,96528	6,16088928	48,96528	6,16088928																									
5249			деревня	Семеново	151,5592	19,0694192	151,5592	19,0694192																									
5250			деревня	Сизково	4,66336	0,58675136	4,66336	0,58675136																									
5251			деревня	Скворбеево	4,66336	0,58675136	4,66336	0,58675136																									
5252			деревня	Слобода	55,96032	7,04101632	55,96032	7,04101632																									
5254			деревня	Старое Алексино	18,65344	2,34709544	18,65344	2,34709544																									
5255			деревня	Старо-Рыево	4,66336	0,58675136	4,66336	0,58675136																									
5256			деревня	Стройково	32,64352	4,10725952	32,64352	4,10725952																									
5257			деревня	Суздалово	142,23248	17,89591648	142,23248	17,89591648																									
5258			деревня	Сысоево	55,96032	7,04101632	55,96032	7,04101632																									
5259			деревня	Теремкино	11,6584	1,4668784	11,6584	1,4668784																									
5260			деревня	Теремкино	20,98512	2,64038112	20,98512	2,64038112																									
5261			деревня	Терехова	6,99504	0,88012704	6,99504	0,88012704																									
5263			деревня	Третьяковка	16,32176	2,05362976	16,32176	2,05362976																									
5264			деревня	Тяпитино	4,66336	0,58675136	4,66336	0,58675136																									
5265			деревня	Угромково	20,98512	2,64038112	20,98512	2,64038112																									
5266			деревня	Усолово	6,99504	0,88012704	6,99504	0,88012704																									
5267			деревня	Фалелеево	6,99504	0,88012704	6,99504	0,88012704																									
5268			деревня	Федяково	44,30192	5,57413792	44,30192	5,57413792																									
5269			деревня	Филимица	23,3168	2,9337568	23,3168	2,9337568																									
5270			деревня	Харлово	9,32672	1,17350272	9,32672	1,17350272																									
5271			деревня	Хмельники	2,33168	0,29337568	2,33168	0,29337568																									
5272			деревня	Холхово	25,64848	3,22713248	25,64848	3,22713248																									
5273			деревня	Хребтово	51,29696	6,45426496	51,29696	6,45426496																									
5275			деревня	Цилино	44,30192	5,57413792	44,30192	5,57413792																									
5276			деревня	Чадилово	4,66336	0,58675136	4,66336	0,58675136																									
5279			деревня	Шипилово	2,33168	0,29337568	2,33168	0,29337568																									
5280			деревня	Щербово	34,9752	4,4006352	34,9752	4,4006352																									
5281			деревня	Щипяево	153,89088	19,36279488	153,89088	19,36279488																									
5282			деревня	Щукино	32,64352	4,10725952	32,64352	4,10725952																									
5283			деревня	Юрьево	177,54432	21,70900032	172,54432	21,70900032																									
5285			село	Васильево	564,5484	69,6633912	564,5484	69,6633912																									
5286			село	Воскресенское	23,3168	2,9337568	23,3168	2,9337568																									
5287			село	Горки	160,88592	20,24292192	160,88592	20,24292192																									
5288			село	Заозерье	802,42488	99,03058272	802,42488	99,03058272																									
5289			село	Ивашево	27,98016	3,52050816	27,98016	3,52050816																									
5290			село	Ильинское	1172,3832	144,6818803	1172,3832	144,6818803																									
5291			село	Курышлино	48,96528	6,16088928	48,96528	6,16088928																									
5292			село	Старово	46,6336	5,8675136	46,6336	5,8675136																									
5293			село	Троицкое	27,98016	3,52050816	27,98016	3,52050816																									
5294		Отрадновское сельское поселение			**7306,28816**	**898,0266955**	**7306,28816**	**898,0266955**																									
5295			деревня	Акулькино	39,63856	4,98736656	39,63856	4,98736656																									
5296			деревня	Алексино	32,64352	4,10725952	32,64352	4,10725952																									
5297			деревня	Баньково	30,31184	3,81388384	30,31184	3,81388384																									
5298			деревня	Барентино	2,33168	0,29337568	2,33168	0,29337568																									
5299			деревня	Бегдина	51,29696	6,45426496	51,29696	6,45426496																									
5300			деревня	Бельшое Ильинское	11,6584	1,4668784	11,6584	1,4668784																									
5301			деревня	Бельшое Лисицыно	34,9752	4,4006352	34,9752	4,4006352																									
5302			деревня	Бурмасово	464,41512	56,06054904	464,41512	56,06054904																									
5303			деревня	Воротново	254,15312	31,97744912	254,15312	31,97744912																									
5304			деревня	Воскресенское	18,65344	2,34709544	18,65344	2,34709544																									
5305			деревня	Горки	20,98512	2,64038112	20,98512	2,64038112																									
5306			деревня	Городищи	13,99008	1,76025408	13,99008	1,76025408																									
5307			деревня	Грядино	20,98512	2,64038112	20,98512	2,64038112																									
5308			деревня	Дуброво	53,62864	6,74764064	53,62864	6,74764064																									
5309			деревня	Дупово	46,6336	5,8675136	46,6336	5,8675136																									
5312			деревня	Егорьевское	95,59888	12,02840288	95,59888	12,02840288																									
5313			деревня	Ерополово	86,27216	10,85490016	86,27216	10,85490016																									
5315			деревня	Житово	23,3168	2,9337568	23,3168	2,9337568																									
5316			деревня	Заручье	20,98512	2,64038112	20,98512	2,64038112																									
5317			деревня	Ивачево	18,65344	2,34709544	18,65344	2,34709544																									
5318			деревня	Ишшково	20,98512	2,64038112	20,98512	2,64038112																									
5319			деревня	Кабаново	27,98016	3,52050816	27,98016	3,52050816																									
5320			деревня	Кисово	160,88592	20,24292192	160,88592	20,24292192																									
5321			деревня	Колдино	20,98512	2,64038112	20,98512	2,64038112																									
5322			деревня	Колоново	86,27216	10,85490016	86,27216	10,85490016																									
5323			деревня	Костево	88,60384	11,14827584	88,60384	11,14827584																									
5324			деревня	Крайпово	11,6584	1,4668784	11,6584	1,4668784																									
5325			деревня	Красная Горка	95,59888	12,02840288	95,59888	12,02840288																									
5326			деревня	Лаптево	9,32672	1,17350272	9,32672	1,17350272																									
5327			деревня	Ложкино	16,32176	2,05362976	16,32176	2,05362976																									
5329			деревня	Медлево	46,6336	5,8675136	46,6336	5,8675136																									
5330			деревня	Мошарево	13,99008	1,76025408	13,99008	1,76025408																									
5332			деревня	Мякишево	23,3168	2,9337568	23,3168	2,9337568																									
5333			деревня	Налутшое	27,98016	3,52050816	27,98016	3,52050816																									
5334			деревня	Николкино	11,6584	1,4668784	11,6584	1,4668784																									
5335			деревня	Никорово	554,9856	66,98753984	554,9856	66,98753984																									
5337			деревня	Осеево	44,30192	5,57413792	44,30192	5,57413792																									
5338			деревня	Пантулово	198,1928	24,0369328	198,1928	24,0369328																									
5339			деревня	Плюсгино	11,6584	1,4668784	11,6584	1,4668784																									
5340			деревня	Пелал	2,33168	0,29337568	2,33168	0,29337568																									
5341			деревня	Полино	23,3168	2,9337568	23,3168	2,9337568																									
5342			деревня	Половское	11,6584	1,4668784	11,6584	1,4668784																									
5343			деревня	Смелево	11,6584	1,4668784	11,6584	1,4668784																									
5344			деревня	Сминское	62,95536	7,92114336	62,95536	7,92114336																									
5345			деревня	Смычково	44,30192	5,57413792	44,30192	5,57413792																									
5346			деревня	Спирково	37,30688	4,69401088	37,30688	4,69401088																									
5348			деревня	Трутино	30,31184	3,81388384	30,31184	3,81388384																									
5349			деревня	Турково	23,3168	2,9337568	23,3168	2,9337568																									
5350			деревня	Уланово	102,56992	12,90852992	102,56992	12,90852992																									
5353			деревня	Фоминское	160,88592	20,24292192	160,88592	20,24292192																									
5354			деревня	Харитулино	34,9752	4,4006352	34,9752	4,4006352																									
5355			деревня	Харитушки	53,62864	6,74764064	53,62864	6,74764064																									
5357			деревня	Чернолка	72,28208	9,09464608	72,28208	9,09464608																									
5358			деревня	Шепелево	2,33168	0,29337568	2,33168	0,29337568																									
5359			деревня	Шубино	6,99504	0,88012704	6,99504	0,88012704																									
5360			деревня	Юрьево	378,68688	45,71519472	378,68688	45,71519472																									
5361			деревня	Юрцино	30,31184	3,81388384	30,31184	3,81388384																									
5362			деревня	Юрцыно	37,30688	4,69401088	37,30688	4,69401088																									
5363			деревня	Юрчихово	39,63856	4,98736656	39,63856	4,98736656																									
5364			деревня	Яковлевское	16,32176	2,05362976	16,32176	2,05362976																									
5365			поселок	Ялково	6,99504	0,88012704	6,99504	0,88012704																									
5366			поселок	Алтыново	935,99496	112,9921358	935,99496	112,9921358																									
5367			поселок	Красногорье	62,95536	7,92114336	62,95536	7,92114336																									
5368			поселок	Отрадный	1829,10096	220,8090867	1829,10096	220,8090867																									
5369			село	Красное	254,15312	31,97744912	254,15312	31,97744912																									
5370			село	Нефедьево	13,99008	1,76025408	13,99008	1,76025408																									
5371			село	Орудино	111,92064	14,08203264	111,92064	14,08203264																									
5372			село	Спасское	102,56992	12,90852992	102,56992	12,90852992																									
5373		Слободское сельское поселение			**9265,56464**	**1145,072095**	**9265,56464**	**1145,072095**																									
5374			деревня	Абатурово	58,292	7,334392	58,292	7,334392																									
5375			деревня	Антулево	53,62864	6,74764064	53,62864	6,74764064																									
5376			деревня	Баскачи	34,9752	4,4006352	34,9752	4,4006352																									
5377			деревня	Бездонная	9,32672	1,17350272	9,32672	1,17350272																									
5378			деревня	Большое Мельничное	13,99008	1,76025408	13,99008	1,76025408																									
5380			деревня	Борсутина	2,33168	0,29337568	2,33168	0,29337568																									
5381			деревня	Бушлово	2,33168	0,29337568	2,33168	0,29337568																									
5382			деревня	Бурцево	4,66336	0,58675136	4,66336	0,58675136																									
5383			деревня	Быльгино	18,65344	2,34709544	18,65344	2,34709544																									
5384			деревня	Вертухино	290,5632	36,5591232	290,5632	36,5591232																									
5385			деревня	Васильки	53,62864	6,74764064	53,62864	6,74764064																									
5386			деревня	Воробьево	13,99008	1,76025408	13,99008	1,76025408																									
5387			деревня	Воронино	18,65344	2,34709544	18,65344	2,34709544																									
5388			деревня	Вороново	34,9752	4,4006352	34,9752	4,4006352																									
5389			деревня	Выпилово	34,9752	4,4006352	34,9752	4,4006352																									
5390			деревня	Высоково	20,98512	2,64038112	20,98512	2,64038112																									
5391			деревня	Высоково	76,94544	9,68139744	76,94544	9,68139744																									
5392			деревня	Гвоздево	16,32176	2,05362976	16,32176	2,05362976																									
5393			деревня	Глухово	48,96528	6,16088928	48,96528	6,16088928																									
5394			деревня	Горки	11,6584	1,4668784	11,6584	1,4668784																									
5395			деревня	Городище	44,30192	5,57413792	44,30192	5,57413792																									
5396			деревня	Грибаново	25,64848	3,22713248	25,64848	3,22713248																									
5397			деревня	Грядино	2,33168	0,29337568	2,33168	0,29337568																									
5398			деревня	Дерябино	72,28208	9,09464608	72,28208	9,09464608																									
5399			деревня	Добрилово	23,3168	2,9337568	23,3168	2,9337568																									
5400			деревня	Дор	2,33168	0,29337568	2,33168	0,29337568																									
5403			деревня	Ермолово	27,98016	3,52050816	27,98016	3,52050816																									
5404			деревня	Живоренки	4,66336	0,58675136	4,66336	0,58675136																									
5405			деревня	Жары	6,99504	0,88012704	6,99504	0,88012704																									
5406			деревня	Заболотье	2,33168	0,29337568	2,33168	0,29337568																									
5407			деревня	Загайново	4,66336	0,58675136	4,66336	0,58675136																									
5408			деревня	Займищи	4,66336	0,58675136	4,66336	0,58675136																									
5409			деревня	Зубково	23,3168	2,9337568	23,3168	2,9337568																									
5410			деревня	Иванисково	60,62368	7,62776768	60,62368	7,62776768																									
5411			деревня	Ивашищи	58,292	7,334392	58,292	7,334392																									
5412			деревня	Ивашково	18,65344	2,34709544	18,65344	2,34709544																									
5413			деревня	Инорганово	9,32672	1,17350272	9,32672	1,17350272																									
5414			деревня	Кайлово	23,3168	2,9337568	23,3168	2,9337568																									
5415			деревня	Калиновка	9,32672	1,17350272	9,32672	1,17350272																									
5416			деревня	Капулино	16,32176	2,05362976	16,32176	2,05362976																									
5417			деревня	Колоплево	4,66336	0,58675136	4,66336	0,58675136																									
5419			деревня	Корнево	9,32672	1,17350272	9,32672	1,17350272																									
5420			деревня	Крипцово	18,65344	2,34709544	18,65344	2,34709544																									
5421			деревня	Крутушино	6,99504	0,88012704	6,99504	0,88012704																									
5422			деревня	Кузнецово	46,6336	5,8675136	46,6336	5,8675136																									
5423			деревня	Куретниково	30,31184	3,81388384	30,31184	3,81388384																									
5424			деревня	Литвиново	27,98016	3,52050816	27,98016	3,52050816																									
5425			деревня	Лопатино	18,65344	2,34709544	18,65344	2,34709544																									
5427			деревня	Малая Дуброва	11,6584	1,4668784	11,6584	1,4668784																									
5428			деревня	Малое Мельничное	4,66336	0,58675136	4,66336	0,58675136																									
5429			деревня	Мануилино	69,9504	8,8012704	69,9504	8,8012704																									
5430			деревня	Марьино	13,99008	1,76025408	13,99008	1,76025408																									
5431			деревня	Матвеевка	4,66336	0,58675136	4,66336	0,58675136																									
5433			деревня	Матево	11,6584	1,4668784	11,6584	1,4668784																									
5434			деревня	Маслово	6,99504	0,88012704	6,99504	0,88012704																									
5435			деревня	Михалево	2,33168	0,29337568	2,33168	0,29337568																									
5436			деревня	Мокеево	9,32672	1,17350272	9,32672	1,17350272																									
5438			деревня	Мошенино	58,292	7,334392	58,292	7,334392																									
5439			деревня	Монастырская	167,88096	21,12304896	167,88096	21,12304896																									
5440			деревня	Мутино	18,65344	2,34709544	18,65344	2,34709544																									
5441			деревня	Нестерово	32,64352	4,10725952	32,64352	4,10725952																									
5442			деревня	Никитино	4,66336	0,58675136	4,66336	0,58675136																									
5443			деревня	Новинки	4,66336	0,58675136	4,66336	0,58675136																									
5444			деревня	Новоселка	6,99504	0,88012704	6,99504	0,88012704																									
5445			деревня	Пивлеково	20,98512	2,64038112	20,98512	2,64038112																									
5447			деревня	Палы	9,32672	1,17350272	9,32672	1,17350272																									
5448			деревня	Патрикеево	18,65344	2,34709544	18,65344	2,34709544																									
5449			деревня	Петрово	23,3168	2,9337568	23,3168	2,9337568																									
5450			деревня	Петровка	2,33168	0,29337568	2,33168	0,29337568																									
5451			деревня	Печелино	67,61872	8,50709472	67,61872	8,50709472																									
5452			деревня	Пилепсово	2,33168	0,29337568	2,33168	0,29337568																									
5454			деревня	Полушкино	6,99504	0,88012704	6,99504	0,88012704																									
5455			деревня	Пономарины	13,99008	1,76025408	13,99008	1,76025408																									
5456			деревня	Поповина	76,94544	9,68139744	76,94544	9,68139744																									
5457			деревня	Поточчино	67,61872	8,50709472	67,61872	8,50709472																									
5458			деревня	Прутные	23,3168	2,9337568	23,3168	2,9337568																									
5459			деревня	Пудово	20,98512	2,64038112	20,98512	2,64038112																									
5461			деревня	Ремешино	2,33168	0,29337568	2,33168	0,29337568																									
5462			деревня	Сивино	207,51952	26,11043552	207,51952	26,11043552																									
5463			деревня	Селивашково	23,3168	2,9337568	23,3168	2,9337568																									
5464			деревня	Слобода	170,21264	21,41042464	170,21264	21,41042464																									
5465			деревня	Спасское	9,32672	1,17350272	9,32672	1,17350272																									
5467			деревня	Строманки	6,99504	0,88012704	6,99504	0,88012704																									
5468			деревня	Тараканово	39,63856	4,98736656	39,63856	4,98736656																									
5469			деревня	Текелево	44,30192	5,57413792	44,30192	5,57413792																									
5470			деревня	Углошка	16,32176	2,05362976	16,32176	2,05362976																									
5471			деревня	Ураково	86,27216	10,85490016	86,27216	10,85490016																									
5472			деревня	Филюково	81,6088	10,2681488	81,6088	10,2681488																									
5473			деревня	Фелятино	9,32672	1,17350272	9,32672	1,17350272																									
5474			деревня	Харитоново	13,99008	1,76025408	13,99008	1,76025408																									
5475			деревня	Хомерово	11,6584	1,4668784	11,6584	1,4668784																									
5476			деревня	Хутора	235,49968	29,63094368	235,49968	29,63094368																									
5477			деревня	Чегланово	18,65344	2,34709544	18,65344	2,34709544																									
5479			деревня	Черныш	6,99504	0,88012704	6,99504	0,88012704																									
5480			деревня	Чиркино	27,98016	3,52050816	27,98016	3,52050816																									
5481			деревня	Чубуково	20,98512	2,64038112	20,98512	2,64038112																									
5482			деревня	Шевердино	16,32176	2,05362976	16,32176	2,05362976																									
5483			деревня	Шеченкино	2,33168	0,29337568	2,33168	0,29337568																									
5484			деревня	Шубино	2,33168	0,29337568	2,33168	0,29337568																									
5485			деревня	Юколо	32,64352	4,10725952	32,64352	4,

5697			деревня	Горбуново	11,6584	1,4668784	20,79713082	1,710341826																			
5700			деревня	Губцево	18,65344	2,34700544	33,27540931	2,736546921																			
5701			деревня	Давыдовское	11,6584	1,4668784	20,79713082	1,710341826																			
5702			деревня	Демихо	30,31184	3,81388384	54,07754012	4,446888747																			
5703			деревня	Дорожаево	200,52448	25,23038048	357,71065	29,4178794																			
5704			деревня	Ефремово	11,6584	1,4668784	20,79713082	1,710341826																			
5705			деревня	Жуково	13,99008	1,76025408	24,95655698	2,052410191																			
5706			деревня	Залесье	51,29696	6,45426496	91,50737559	7,525504034																			
5707			деревня	Звериницы	240,16304	30,21769504	428,4208948	35,23304161																			
5708			деревня	Зиблицы	146,89584	18,48266784	262,0438683	21,55030701																			
5709			деревня	Иваново-Копшинки	23,3168	2,9337568	41,59426163	3,420683652																			
5710			деревня	Ивановский Перевоз	366,07376	46,05998176	653,0299076	53,70473333																			
5711			деревня	Ильино	30,31184	3,81388384	54,07754012	4,446888747																			
5712			деревня	Колодьди	6,99504	0,88012704	12,47827849	1,026205096																			
5715			деревня	Костино	18,65344	2,34700544	33,27540931	2,736546921																			
5716			деревня	Костьево	11,6584	1,4668784	20,79713082	1,710341826																			
5717			деревня	Котельницы	2,33168	0,29337568	4,159426163	0,342068365																			
5718			деревня	Красная Горка	16,32176	2,053626976	29,11590314	2,394478556																			
5720			деревня	Куракино	23,3168	2,9337568	41,59426163	3,420683652																			
5723			деревня	Ломки	51,29696	6,45426496	91,50737559	7,525504034																			
5724			деревня	Малое Доминино	2,33168	0,29337568	4,159426163	0,342068365																			
5725			деревня	Матвеевское	20,98512	2,64038112	37,43483547	3,078615287																			
5726			деревня	Медведково	554,45936	66,76020416	989,0863105	77,84065092																			
5728			деревня	Мячальево	11,6584	1,4668784	20,79713082	1,710341826																			
5729			деревня	Молошиково	55,96032	7,04101632	99,82622792	8,209640764																			
5730			деревня	Никульское	30,31184	3,81388384	54,07754012	4,446888747																			
5731			деревня	Новлино	13,99008	1,76025408	24,95655698	2,052410191																			
5732			деревня	Осляно	23,3168	2,9337568	41,59426163	3,420683652																			
5733			деревня	Пеньки	223,84128	28,16406528	399,3049117	32,83856306																			
5734			деревня	Першино	25,64048	3,2271348	45,7536878	3,762752017																			
5735			деревня	Пестово	2,33168	0,29337568	4,159426163	0,342068365																			
5736			деревня	Петелино	4,66336	0,58675136	8,318852327	0,68413673																			
5738			деревня	Поломна	16,32176	2,053626976	29,11590314	2,394478556																			
5739			деревня	Пересёлино	4,66336	0,58675136	8,318852327	0,68413673																			
5740			деревня	Прикалитки	6,99504	0,88012704	12,47827849	1,026205096																			
5741			деревня	Раздолье	37,30688	4,69401088	66,55081861	5,473093843																			
5742			деревня	Ременицы	16,32176	2,053626976	29,11590314	2,394478556																			
5743			деревня	Сибельницы	494,88816	59,55710784	882,8187232	69,47308833																			
5744			деревня	Сколково	83,94048	10,56152448	149,7393419	12,31446115																			
5745			деревня	Сурминское	137,56912	17,30916512	245,4061436	20,18203355																			
5746			деревня	Терехово	39,63856	4,98738656	70,71024478	5,815162208																			
5747			деревня	Трубеницкое	11,6584	1,4668784	20,79713082	1,710341826																			
5748			деревня	Хозницы	2,33168	0,29337568	4,159426163	0,342068365																			
5749			деревня	Чепцы	20,98512	2,64038112	37,43483547	3,078615287																			
5750			деревня	Чуриляово	440,68752	55,44800352	786,1315449	64,65092102																			
5751			деревня	Юрилло	9,32672	1,17350272	16,63770465	1,368273461																			
5752			поселок	Ишнюк	14045,892	1691,671856	25061,47025	1972,445113																			
5753			поселок	Карачиха	4676,1396	563,0567501	8341,669538	656,5094353																			
5754			поселок	Садовый	52,64352	4,10725952	58,23196629	4,788957112																			
5755			поселок	Смена	156,22256	19,65617056	278,6815529	22,91858047																			
5756			поселок	Сурминский	65,28704	8,21451904	116,4639326	9,577914225																			
5757			село	Бегоселов	146,89584	18,48266784	262,0438683	21,55030701																			
5758			село	Пажа	6,99504	0,88012704	12,47827849	1,026205096																			
5759			село	Пажа	382,39552	48,11361152	682,1458908	56,09921189																			
5760			село	Сарафоново	3603,1116	453,8659382	6427,501483	505,8760451																			
5761			село	Спасское	620,22688	78,07393088	1106,407359	90,99018514																			
5762			станция	Молот	41,97024	5,28070224	74,86967094	6,157230573																			
5763			станция	Генино	23,3168	2,9337568	41,59426163	3,420683652																			
5764	Караблинское сельское поселение		деревня		**41812,67384**	**5089,461796**	**74588,59257**	**5934,179262**	**76374,37257**	**6160,339262**	МПС, мощностью 15000 т/год	Ярославский МР, Карабихское с/п, п.Дубки, ул.Промышленная, 29	57,536439, 39,751430	3080,169631				МСК, ИП Поскотинов И.В., мощностью 40000 т/год	г.Ярославль, ул.Базовая, д.3; 76:23:011001:4660	57.657222, 39.838055	10		Полигон ТБО, АО "Сколково" 5885100 т	Ярославский МР, Ивняковское с/п, д.Сколково, 76:17:204401:22	Земли промышленности, энергетики, транспорта, связи, радиовещания, телевидения, информатики, земли для обеспечения космической деятельности, земли обороны, безопасности и земли иного специального назначения	57.722653, 39.669151
5765			деревня	Алексеевское	363,74208	45,76669008	648,8708015	53,36266497																			
5766			деревня	Аладьино	1135,95456	137,3460803	2026,401186	160,1426681																			
5767			деревня	Афанасово	6,99504	0,88012704	12,47827849	1,026205096																			
5768			деревня	Белугино	170,21264	21,41642464	303,6381099	24,97099066																			
5770			деревня	Белкино	256,4848	32,2713248	457,536078	37,62752017																			
5771			деревня	Бечихино	30,31184	3,81388384	54,07754012	4,446888747																			
5773			деревня	Борисово	6,99504	0,88012704	12,47827849	1,026205096																			
5774			деревня	Боровки	119,58096	13,78865696	195,4930297	16,07721316																			
5775			деревня	Бурмосово	25,64848	3,2271348	45,7536878	3,762752017																			
5776			деревня	Высилево	72,28208	9,09464608	128,9422111	10,60411932																			
5779			деревня	Высоко	102,59392	12,90852992	183,0147512	15,05100807																			
5780			деревня	Голенищево	32,64352	4,10725952	58,23196629	4,788957112																			
5782			деревня	Грачево	6,99504	0,88012704	12,47827849	1,026205096																			
5783			деревня	Грашово	482,65776	60,72876576	861,0012158	70,80815159																			
5784			деревня	Заполосное	4,66336	0,5867136	8,318852327	0,68413673																			
5785			деревня	Иваново	6,99504	0,88012704	12,47827849	1,026205096																			
5786			деревня	Карабиха	250,39455	31,49859237	446,5905217	36,72433155																			
5787			деревня	Климовское	186,5344	23,4700544	332,7540931	27,36546921																			
5788			деревня	Комарово	247,15808	31,09782208	440,6991733	36,25924671																			
5789			деревня	Корчемшицино	1207,08848	145,9455171	2153,295223	170,1686584																			
5791			деревня	Корюково	205,18784	25,81709504	366,0259024	30,10201614																			
5793			деревня	Лучагчево	111,52064	14,08203264	199,6524558	16,41926153																			
5794			деревня	Матьково	11,6584	1,4668784	20,79713082	1,710341826																			
5795			деревня	Матяпино	4,66336	0,5867136	8,318852327	0,68413673																			
5796			деревня	Неготино	649,43632	78,5199376	1158,513356	91,55219236																			
5797			деревня	Опарино	23,3168	2,9337568	41,59426163	3,420683652																			
5799			деревня	Петровское	53,62864	6,74764064	95,66680176	7,867572399																			
5800			деревня	Подолино	37,30688	4,69401088	66,55081861	5,473093843																			
5801			деревня	Поповское	268,1452	33,7382032	478,3340488	39,33786199																			
5802			деревня	Прасковьино	16,32176	2,053626976	29,11590314	2,394478556																			
5803			деревня	Прокоровское	709,1032	85,73436768	1264,951624	99,96402903																			
5804			деревня	Рудино	11,6584	1,4668784	20,79713082	1,710341826																			
5806			деревня	Селифонтово	352,08368	44,29972768	628,0733507	51,65323114																			
5807			деревня	Сеничутово	11,6584	1,4668784	20,79713082	1,710341826																			
5808			деревня	Сергеево	268,1452	33,7382032	478,3340488	39,33786199																			
5800			деревня	Подолино	37,30688	4,69401088	66,55081861	5,473093843																			
5801			деревня	Поповское	268,1452	33,7382032	478,3340488	39,33786199																			
5802			деревня	Прасковьино	16,32176	2,053626976	29,11590314	2,394478556																			
5803			деревня	Прокоровское	709,1032	85,73436768	1264,951624	99,96402903																			
5804			деревня	Рудино	11,6584	1,4668784	20,79713082	1,710341826																			
5806			деревня	Селифонтово	352,08368	44,29972768	628,0733507	51,65323114																			
5807			деревня	Сеничутово	11,6584	1,4668784	20,79713082	1,710341826																			
5808			деревня	Сергеево	268,1452	33,7382032	478,3340488	39,33786199																			
5809			деревня	Спицино	25,64848	3,2271348	45,7536878	3,762752017																			
5810			деревня	Телепино	172,54432	21,70980032	307,7975361	25,31305902																			
5811			деревня	Тимошкино	4,66336	0,5867136	8,318852327	0,68413673																			
5813			деревня	Худово	9,32672	1,17350272	16,63770465	1,368273461																			
5814			деревня	Целеево	27,98016	3,52050816	49,93131396	4,104820382																			
5815			деревня	Черемхино	214,51456	26,99056256	382,667207	31,4702096																			
5816			деревня	Чуркино	11,6584	1,4668784	20,79713082	1,710341826																			
5817			деревня	Шипелево	93,2672	11,7350272	166,3770465	13,68273461																			
5818			деревня	Яковцы	240,16304	30,21769504	428,4208948	35,23304161																			
5819			поселок	в Красные Тканя	12737,2476	1540162896	22721,66031	1795,649714																			
5820			поселок	Большое Федорово	8496,37008	1027,209636	15156,46401	1197,792851																			
5821			поселок	Пахорный	1266,79536	153,1599514	2259,713491	178,5804951																			
5823			поселок	пансионат "Ярославль"	4709,9936	569,2618736	840,204085	69,09788976																			
5824			поселок	Речной	911,03792	110,1460797	1625,177966	128,4234464																			
5825			село	Щеглино	7788,5808	941,7710352	13893,85626	1096,031593																			
5826			село	Введенье	65,28704	8,21451904	116,4639326	9,577914225																			
5827			село	Пременское	72,28208	9,09464608	128,9422111	10,60411932																			
5828			село	Лучинское	249,48976	31,39119776	445,0585995	36,60131507																			
5829	Кунечнинское сельское поселение		деревня		**29391,70752**	**3588,164357**	**52431,1286**	**4183,705737**	**52431,1286**	**4183,705737**				2091,852869				МСК, ИП Поскотинов И.В., мощностью 40000 т/год	г.Ярославль, ул.Базовая, д.3; 76:23:011001:4660	57.657222, 39.838055	10		Полигон ТБО, АО "Сколково" 5885100 т	Ярославский МР, Ивняковское с/п, д.Сколково, 76:17:204401:22	Земли промышленности, энергетики, транспорта, связи, радиовещания, телевидения, информатики, земли для обеспечения космической деятельности, земли обороны, безопасности и земли иного специального назначения	57.722653, 39.669151
5830			деревня	Аксеновская	2,33168	0,29337568	4,159426163	0,342068365																			
5831			деревня	Аксенцево	2,33168	0,29337568	4,159426163	0,342068365																			
5832			деревня	Артемуха	6,99504	0,88012704	12,47827849	1,026205096																			
5833			деревня	Бекрайцево	20,98512	2,64038112	37,43483547	3,078615287																			
5834			деревня	Бисерово	27,98016	3,52050816	49,93131396	4,104820382																			
5835			деревня	Большие Жарки	90,93552	11,44165152	162,2176204	13,34066624																			
5839			деревня	Бутрево	27,98016	3,52050816	49,93131396	4,104820382																			
5840			деревня	Будилово	37,30688	4,69401088	66,55081861	5,473093843																			
5842			деревня	Васильево	79,27712	9,974173312	141,4204896	11,63032442																			
5843			деревня	Васильевское	27,98016	3,52050816	49,93131396	4,104820382																			
5844			деревня	Васильцово	6,99504	0,88012704	12,47827849	1,026205096																			
5845			деревня	Ватолино	242,49472	30,51107072	432,580321	35,57510998																			
5846			деревня	Гнябовское	1561,58704	189,8606057	2785,676418	221,3725573																			
5847			деревня	Гуминцево	4,66336	0,5867136	8,318852327	0,68413673																			
5849			деревня	Дедова Гора	53,62864	6,74764064	95,66680176	7,867572399																			
5850			деревня	Дмитриевское	20,98512	2,64038112	37,43483547	3,078615287																			
5851			деревня	Догурново	4,66336	0,5867136	8,318852327	0,68413673																			
5853			деревня	Дубовиха	16,32176	2,053626976	29,11590314	2,394478556																			
5854			деревня	Дудинское	46,6336	5,867136	83,18852327	6,841367303																			
5855			деревня	Еремино	11,6584	1,4668784	20,79713082	1,710341826																			
5858			деревня	Зубарево	6,99504	0,88012704	12,47827849	1,026205096																			
5859			деревня	Игнатово	100,26224	12,61515424	178,855325	14,7089397																			
5860			деревня	Исайцево	6,99504	0,88012704	12,47827849	1,026205096																			
5861			деревня	Ишманово	4,66336	0,5867136	8,318852327	0,68413673																			
5865			деревня	Козлово	6,99504	0,88012704	12,47827849	1,026205096																			
5870			деревня	Кувшиново	23,3168	2,9337568	41,59426163	3,420683652																			
5871			деревня	Кунечина	13264,07808	1612,687718	23661,46015	1880,351675																			
5872			деревня	Кунечина	18,65344	2,34700544	33,27540931	2,736546921																			
5873			деревня	Кузьмино	4,66336	0,5867136	8,318852327	0,68413673																			
5874			деревня	Кудрухово	779,62768	94,78364064	1390,758496	110,5152445																			
5877			деревня	Лопатино	6,99504	0,88012704	12,47827849	1,026205096																			
5880			деревня	Малые Жарки	1062,50144	129,1741653	1895,369986	150,613696																			
5881			деревня	Мартыпина	13,99008	1,76025408	24,95655698	2,052410191																			
5882			деревня	Мельшиково	46,6336	5,6675136	83,18852327	6,841367303																			
5883			деревня	Молютино	786,52704	95,62243392	1403,066693	111,4932555																			
5884			деревня	Муравино	34,9752	4,4006352	62,39139245	5,110325478																			
5885			деревня	Мусоленка	2,33168	0,29337568	4,159426163	0,342068365																			
5886			деревня	Мучилово	4,66336	0,5867136	8,318852327	0,68413673																			
5887			деревня	Нестерово	23,3168	2,9337568	41,59426163	3,420683652																			
5888			деревня	Нофелищино	25,64848	3,2271348	45,7536878	3,762752017																			
5891			деревня	Обухово	2,33168	0,29337568	4,159426163	0,342068365																			
5892			деревня	Паньковское	11,6584	1,4668784	20,79713082	1,710341826																			
5895			деревня	Подвизнево	48,96528	6,16088928	87,34794943	7,183435669																			
5899			деревня	Поповское	39,63856	4,98738656	70,71024478	5,815162208																			
5900			деревня	Почаево	74,61376	9,38802176	133,1016372	10,94618789																			
5901			деревня	Починки	13,99008	1,76025408	24,95655698	2,052410191																			
5902			деревня	Починок	2,33168	0,29337568	4,159426163	0,342068365																			
5903			деревня	Рыжово	952,11168	119,7534726	1696,448429	134,9655198																			
5905			деревня	Рютнево	4,66336	0,5867136	8,318852327	0,68413673																			
5906			деревня	Самилло	6,99504	0,88012704	12,47827849	1,026205096																			
5907			деревня	Сипково	11,6584	1,4668784	20,79713082	1,710341826																			
5908			деревня	Сословицы	27,98016	3,52050816	49,93131396	4,104820382																			
5909			деревня	Софипо	123,57904	15,54891104	220,4495867	18,12962335																			
5910			деревня	Спешапино	46,6336	5,867136	83,18852327	6,841367303																			
5911			деревня	Суворово	2,33168	0,29337568	4,159426163	0,342068365																			
5912			деревня	Тараптьево	44,30192	5,57413792	79,0290971	6,499298938																			
5913			деревня	Тропицкое	9,32672	1,17350272	16,63770465	1,368273461																			
5914			деревня	Фисьино	11,6584	1,4668784	20,79713082	1,710341826																			
5915			деревня	Филятово	25,64848	3,2271348	45,7536878	3,762752017																			
5916			деревня	Фильино	114,25232	14,37548032	203,811882	16,76134989																			
5917			деревня	Филисцево	60,62368	7,627376768	108,1450802	8,893777494																			
5918			деревня	Чащерово	6,99504	0,88012704	12,47827849	1,026205096																			
5921			деревня	Шелепино	11,6584	1,4668784	20,79713082	1,710341826																			
5922			деревня	Юдино	20,98512	2,64038112	37,43483547	3,078615287																			
5923			деревня	Юрятино	58,292	7,334392	103,9856541	8,551709129																			
5924			деревня	Яковлцево	44,30192	5,57413792	79,0290971	6,499298938																			
5925			деревня	Яна	18,65344	2,34700544	33,27540931	2,736546921																			
5926			деревня	Ясино	16,32176	2,053626976	29,11590314	2,394478556																			
5927			поселок	Красное	116,584	14,668784	207,9713082	17,10341826																			
5928			поселок	Ярославка	21344,23392	2686,4804992	3807,206995	302,5474714																			
5929			село	Андроницы	1182,0744	143,7063597	2108,673225	167,5578546																			
5930			село	Гашшпика	123,57904	15,54891104	220,4495867	18,12962335																			
5931			село	Давыдово	55,96032	7,04101632	99,82622792	8,209640764																			
5932			село	Медягино	1025,7208	124,3074899	1829,757914	145,4056696																			
5933			село	Наумово	30,31184	3,81388384	54,07754012	4,446888747																			
5934			село	Палушино	566,59824	71,29029024	1010,740558	83,12651274																			
5935			деревня	Пономарево	44,30192	5,57413792	79,0290971	6,499298938																			
5936			деревня	Ремены	30,31184	3,81388384	54,07754012	4,446888747																			
5937			деревня	Сидцарево	6,99504	0,88012704	12,47827849	1,026205096																			
5938			деревня	Серепово	20,98512	2,64038112	37,43483547	3,078615287																			
5939			деревня	Спас	6,99504	0,88012704	12,47827849	1,026205096																			
5940			деревня	Толбузино	1329,29264	161,6143942	2371,292195	188,4381542																			
5941			деревня	Толтоболь	1846,74464	224,5238902	3294,361993	261,7889802																			
5942			деревня	Устье	540,94976	66,06315776	964,9860699	79,35986072																			
5945	Курбское сельское поселение		деревня		**13425,38184**	**1649,750744**	**23949,20593**	**1923,566193**	**23949,20593**	**1923,566193**	МПС, мощностью 15000 т/год	Ярославский МР, Карабихское с/п, п.Дубки, ул.Промышленная, 29	57,536439, 39,751430	961,7830964				МСК, ИП Поскотинов И.В., мощностью 40000 т/год	г.Ярославль, ул.Базовая, д.3; 76:23:011001:4660	57.657222, 39.838055	10		Полигон ТБО, АО "Сколково" 5885100 т	Ярославский МР, Ивняковское с/п, д.Сколково, 76:17:204401:22	Земли промышленности, энергетики, транспорта, связи, радиовещания, телевидения, информатики, земли для обеспечения космической деятельности, земли обороны, безопасности и земли иного специального назначения	57.722653, 39.669151
5946			деревня	Алексашово	9,32672	1,17350272	16,63770465	1,368273461																			
5947			деревня	Аристово	165,2176	20,8362976	291,1590314	23,9447856																			
5948			деревня	Афонтово	419,7024	52,8070224	748,6967094	61,57330573																			
5949			деревня	Бакшино	69,9504	8,8012704	124,7827849	10,26205096																			
5950			деревня	Балакирево	2,33168	0,29337568	4,159426163	0,342068365																			
5951			деревня	Барское	27,98016	3,52050816	49,93131396	4,104820382																			
5952			деревня	Барышкино	9,32672	1,17350272	16,63770465	1,368273461																			
5953			деревня	Бесягино	18,65344	2,34700544	33,27540931	2,736546921																			
5954			деревня	Большое Макарово	2,33168	0,29337568	4,159426163	0,342068365																			
5955			деревня	Большое Симоново	4,66336	0,5867136	8,318852327	0,68413673																			
5957			деревня	Вощино	6,99504	0,88012704	12,47827849	1,026205096																			
5961			деревня	Голетниво	81,6088	10,2661488	145,5799157	11,97339278																			
5962			деревня	Гридино	13,99008	1,76025408	24

Приложение 10.3
к территориальной схеме обращения с отходами
Ярославской области

Перспективная схема потоков 2025

1		Наименование муниципального образования	Тип населенного пункта	Наименование	ИТОГО количество производимых отходов с КГО (куб.м.)	ИТОГО количество производимых отходов с КГО (т)	Количество отходов с учетом сезонного увеличения численности населения, куб.м	Количество отходов с учетом сезонного увеличения численности населения, т	ИТОГО количество отходов, с учетом туристического кластера, куб.м	ИТОГО количество отходов, с учетом туристического кластера, т	Объект перегрузки			Количество отходов, за отчетный период, т	Количество смешанных отходов, поступающих на обработку за отчетный период, т	Количество РСО, поступающих на обработку в год, т (5 дней)	Количество РСО, поступающих на обработку за отчетный период, т	Объект обработки			% выборки	Количество ВМР, получаемая в процессе обработки, т	Количество отходов, поступающих на захоронение, т	Объект размещения отходов			
											Наименование	Адрес	Географические координаты					Наименование	Адрес	Географические координаты				Наименование, остаточная вместимость на начало периода, т	Адрес	Категория земельного участка	Географические координаты
2		**Ярославская область**			**3461423,52**	**363277,7714**	**3776535,586**	**387495,5727**	**3811551,03**	**391790,4035**				**391790,4035**	**290227,0208**	**6749,91288**	**6749,91288**					**45210,17031**	**346580,2332**				
3	1	**ГО город Ярославль**	город		**1507185,863**	**170610,7608**	**1507185,863**	**170610,7608**	**1507660,793**	**170670,9108**				170670,9108	166168,043	4502,86776	4502,86776					26019,90086	146651,0099				
4			район	Дзержинский	413065,7359	47143,68948	413065,7359	47143,68948		47203,83948				47203,83948	46062,76188			МСК, ООО ПКФ "Торгпорма", мощностью 80000 т/год	г.Ярославль, ул.Базовая, 9; 76:23:011001:885	57.662487, 39.837802	12	5527,531426	40535,23045	Полигон ТБО, АО "Сконово" 5788355 т	Ярославский МР, Ивинковское с/п, д.Сконово, 76:17:204401:22	Земли промышленности, энергетики, транспорта, связи, радиовещания, телевидения, информатики, земли для обеспечения космической деятельности, земли обороны, безопасности и земли иного специального назначения	57.722653, 39.669151
																1141,0776	1141,0776	МСК, ООО ПКФ "Торгпорма", мощностью 80000 т/год	г.Ярославль, ул.Базовая, 9; 76:23:011001:885	57.662487, 39.837802	55	627,59268	513,48492	Полигон ТБО, АО "Сконово" 5788355 т	Ярославский МР, Ивинковское с/п, д.Сконово, 76:17:204401:22	Земли промышленности, энергетики, транспорта, связи, радиовещания, телевидения, информатики, земли для обеспечения космической деятельности, земли обороны, безопасности и земли иного специального назначения	57.722653, 39.669151
5			район	Заволжский	309895,7147	34755,19891	309895,7147	34755,19891		34755,19891				34755,19891	33570,01123			МСК, АО "Чистый город", мощностью 220000 т/год	г.Ярославль, ул.Оснащенская, 25; 76:23:011001:867	57.660709, 39774845	15	5036,351685	28542,15955	Полигон ТБО, АО "Сконово" 5788355 т	Ярославский МР, Ивинковское с/п, д.Сконово, 76:17:204401:22	Земли промышленности, энергетики, транспорта, связи, радиовещания, телевидения, информатики, земли для обеспечения космической деятельности, земли обороны, безопасности и земли иного специального назначения	57.722653, 39.669151
																1176,18768	1176,18768	МСК, АО "Чистый город", мощностью 220000 т/год	г.Ярославль, ул.Оснащенская, 25; 76:23:011001:867	57.660709, 39774845	55	646,903224	529,284456	Полигон ТБО, АО "Сконово" 5788355 т	Ярославский МР, Ивинковское с/п, д.Сконово, 76:17:204401:22	Земли промышленности, энергетики, транспорта, связи, радиовещания, телевидения, информатики, земли для обеспечения космической деятельности, земли обороны, безопасности и земли иного специального назначения	57.722653, 39.669151
6			район	Кировский	131982,4566	14801,99825	131982,4566	14801,99825		14801,99825				14801,99825	14450,89745			МСК, АО "Чистый город", мощностью 220000 т/год	г.Ярославль, ул.Оснащенская, 25; 76:23:011001:867	57.660709, 39774845	15	2167,634618	12283,26283	Полигон ТБО, АО "Сконово" 5788355 т	Ярославский МР, Ивинковское с/п, д.Сконово, 76:17:204401:22	Земли промышленности, энергетики, транспорта, связи, радиовещания, телевидения, информатики, земли для обеспечения космической деятельности, земли обороны, безопасности и земли иного специального назначения	57.722653, 39.669151
																351,1008	351,1008	МСК, АО "Чистый город", мощностью 220000 т/год	г.Ярославль, ул.Оснащенская, 25; 76:23:011001:867	57.660709, 39774845	55	193,10544	157,99536	Полигон ТБО, АО "Сконово" 5788355 т	Ярославский МР, Ивинковское с/п, д.Сконово, 76:17:204401:22	Земли промышленности, энергетики, транспорта, связи, радиовещания, телевидения, информатики, земли для обеспечения космической деятельности, земли обороны, безопасности и земли иного специального назначения	57.722653, 39.669151
7			район	Красноперекопский	170399,4341	19110,51402	170399,4341	19110,51402		19110,51402				19110,51402	18785,74578			МСК, АО "Чистый город", мощностью 220000 т/год	г.Ярославль, ул.Оснащенская, 25; 76:23:011001:867	57.660709, 39774845	15	2817,361867	15967,88391	Полигон ТБО, АО "Сконово" 5788355 т	Ярославский МР, Ивинковское с/п, д.Сконово, 76:17:204401:22	Земли промышленности, энергетики, транспорта, связи, радиовещания, телевидения, информатики, земли для обеспечения космической деятельности, земли обороны, безопасности и земли иного специального назначения	57.722653, 39.669151
																324,76824	324,76824	МСК, АО "Чистый город", мощностью 220000 т/год	г.Ярославль, ул.Оснащенская, 25; 76:23:011001:867	57.660709, 39774845	55	178,622532	146,145708	Полигон ТБО, АО "Сконово" 5788355 т	Ярославский МР, Ивинковское с/п, д.Сконово, 76:17:204401:22	Земли промышленности, энергетики, транспорта, связи, радиовещания, телевидения, информатики, земли для обеспечения космической деятельности, земли обороны, безопасности и земли иного специального назначения	57.722653, 39.669151
8			район	Ленинский	156159,7081	17513,5084	156159,7081	17513,5084		17513,5084				17513,5084	17162,4076			МСК, АО "Чистый город", мощностью 220000 т/год	г.Ярославль, ул.Оснащенская, 25; 76:23:011001:867	57.660709, 39774845	15	2574,361141	14588,04646	Полигон ТБО, АО "Сконово" 5788355 т	Ярославский МР, Ивинковское с/п, д.Сконово, 76:17:204401:22	Земли промышленности, энергетики, транспорта, связи, радиовещания, телевидения, информатики, земли для обеспечения космической деятельности, земли обороны, безопасности и земли иного специального назначения	57.722653, 39.669151
																351,1008	351,1008	МСК, АО "Чистый город", мощностью 220000 т/год	г.Ярославль, ул.Оснащенская, 25; 76:23:011001:867	57.660709, 39774845	55	193,10544	157,99536	Полигон ТБО, АО "Сконово" 5788355 т	Ярославский МР, Ивинковское с/п, д.Сконово, 76:17:204401:22	Земли промышленности, энергетики, транспорта, связи, радиовещания, телевидения, информатики, земли для обеспечения космической деятельности, земли обороны, безопасности и земли иного специального назначения	57.722653, 39.669151
9			район	Фрунзенский	325682,8133	37285,8517	325682,8133	37285,8517		37285,8517				37285,8517	36127,21906			МСК, АО "Чистый город", мощностью 220000 т/год	г.Ярославль, ул.Оснащенская, 25; 76:23:011001:867	57.660709, 39774845	15	5419,082859	30708,1362	Полигон ТБО, АО "Сконово" 5788355 т	Ярославский МР, Ивинковское с/п, д.Сконово, 76:17:204401:22	Земли промышленности, энергетики, транспорта, связи, радиовещания, телевидения, информатики, земли для обеспечения космической деятельности, земли обороны, безопасности и земли иного специального назначения	57.722653, 39.669151
																1158,63264	1158,63264	МСК, АО "Чистый город", мощностью 220000 т/год	г.Ярославль, ул.Оснащенская, 25; 76:23:011001:867	57.660709, 39774845	55	637,247952	521,384688	Полигон ТБО, АО "Сконово" 5788355 т	Ярославский МР, Ивинковское с/п, д.Сконово, 76:17:204401:22	Земли промышленности, энергетики, транспорта, связи, радиовещания, телевидения, информатики, земли для обеспечения космической деятельности, земли обороны, безопасности и земли иного специального назначения	57.722653, 39.669151
10	2	**Переславль-Залесский муниципальный округ**			**149176,9186**	**18081,62552**	**284398,07**	**31923,77**	**285000**	**32000**	МПК, мощностью 30000 т/год	г.Переславль-Залесский, ул.Свободы, 76:18:010815:392	56.732738, 38.909605	32000										31736,6744	Полигон ТБО, ОАО "Чистый город плюс" 99214 т	Ростовский МР, с/п Ишня, вблизи д.Уманка; 76:13:011001:0002	Земли промышленности, энергетики, транспорта, связи, радиовещания, телевидения, информатики, земли для обеспечения космической деятельности, земли обороны, безопасности и земли иного специального назначения	57.244638, 39.393951
																263,3256	263,3256	МСК, АО "Чистый город", мощностью 220000 т/год	г.Ярославль, ул.Оснащенская, 25; 76:23:011001:867	57.660709, 39774845	55	144,82908	118,49652	Полигон ТБО, АО "Сконово" 5788355 т	Ярославский МР, Ивинковское с/п, д.Сконово, 76:17:204401:22	Земли промышленности, энергетики, транспорта, связи, радиовещания, телевидения, информатики, земли для обеспечения космической деятельности, земли обороны, безопасности и земли иного специального назначения	57.722653, 39.669151
11			город	Переславль-Залесский	106971,5196	12891,06926	195758,441	21601,74374																		
12			деревня	Акулово	11,6584	1,4668784	11,6584	1,4668784																		
13			деревня	Аникиино	6,99504	0,88012704	6,99504	0,88012704																		
14			деревня	Анциыно	4,66336	0,58675136	4,66336	0,58675136																		
15			деревня	Андреевское	95,59808	12,02640288	95,59808	12,02640288																		
16			деревня	Аниково	16,32176	2,05362976	16,32176	2,05362976																		
17			деревня	Антуфьево	11,6584	1,4668784	11,6584	1,4668784																		
18			деревня	Архитектовское	2,33168	0,29337568	2,33168	0,29337568																		
19			деревня	Афонтино	48,96528	6,16089928	48,96528	6,16089928																		
20			деревня	Башково	4,66336	0,58675136	4,66336	0,58675136																		
21			деревня	Березки	2,33168	0,29337568	2,33168	0,29337568																		
22			деревня	Березники	11,6584	1,4668784	11,6584	1,4668784																		
23			деревня	Берестники	2,33168	0,29337568	2,33168	0,29337568																		
24			деревня	Богородское	25,64848	3,22713248	25,64848	3,22713248																		
25			деревня	Болтино	114,25232	14,37540832	114,25232	14,37540832																		
26			деревня	Большие Сокольники	88,60384	11,14827584	88,60384	11,14827584																		
27			деревня	Большое Пальшино	11,6584	1,4668784	11,6584	1,4668784																		
28			деревня	Борисово	32,64352	4,10725952	32,64352	4,10725952																		
29			деревня	Борисово	2,33168	0,29337568	2,33168	0,29337568																		
30			деревня	Боронуково	2,33168	0,29337568	2,33168	0,29337568																		
31			деревня	Ботово	4,66336	0,58675136	23,00336	2,99675136																		
32			деревня	Ботогово	4,66336	0,58675136	23,00336	2,99675136			без перегрузки												Полигон ТБО, ОАО "Чистый город плюс" 99214 т	Ростовский МР, с/п Ишня, вблизи д.Уманка; 76:13:011001:0002	Земли промышленности, энергетики, транспорта, связи, радиовещания, телевидения, информатики, земли для обеспечения космической деятельности, земли обороны, безопасности и земли иного специального назначения	57.244638, 39.393951
33			деревня	Брынчаги	16,32176	2,05362976	82,00176	9,00362976			без перегрузки												Полигон ТБО, ОАО "Чистый город плюс" 99214 т	Ростовский МР, с/п Ишня, вблизи д.Уманка; 76:13:011001:0002	Земли промышленности, энергетики, транспорта, связи, радиовещания, телевидения, информатики, земли для обеспечения космической деятельности, земли обороны, безопасности и земли иного специального назначения	57.244638, 39.393951
34			деревня	Бурково	9,32672	1,17350272	9,32672	1,17350272																		
35			деревня	Васильево	55,96032	7,04101632	55,96032	7,04101632																		
36			деревня	Васильевское	2,33168	0,29337568	2,33168	0,29337568																		
37			деревня	Вашутино	44,30192	5,57413792	44,30192	5,57413792																		
38			деревня	Веска	39,63856	4,98738656	39,63856	4,98738656																		
39			деревня	Веска	9,32672	1,17350272	9,32672	1,17350272																		
40			деревня	Веселево	198,1928	24,9360328	198,1928	24,9360328																		
41			деревня	Вехово	6,99504	0,88012704	6,99504	0,88012704																		
42			деревня	Вишново	13,99008	1,76025408	13,99008	1,76025408																		
43			деревня	Вишнякова	18,65344	2,34700544	18,65344	2,34700544																		
44			деревня	Воронцово	39,63856	4,98738656	39,63856	4,98738656																		
45			деревня	Воронье	81,6088	10,2681488	325,9988	36,9981488			без перегрузки												Полигон ТБО, ОАО "Чистый город плюс" 99214 т	Ростовский МР, с/п Ишня, вблизи д.Уманка; 76:13:011001:0002	Земли промышленности, энергетики, транспорта, связи, радиовещания, телевидения, информатики, земли для обеспечения космической деятельности, земли обороны, безопасности и земли иного специального назначения	57.244638, 39.393951
46			деревня	Воскресенка	4,66336	0,58675136	4,66336	0,58675136																		
47			деревня	Вычелово	4,66336	0,58675136	4,66336	0,58675136																		
48			деревня	Высоково	25,64848	3,22713248	25,64848	3,22713248																		
49			деревня	Высокуша	13,99008	1,76025408	13,99008	1,76025408																		
50			деревня	Гаврилово	11,6584	1,4668784	11,6584	1,4668784																		
51			деревня	Головинское	41,97024	5,28076224	41,97024	5,28076224																		
52			деревня	Головинцо	2,33168	0,29337568	2,33168	0,29337568																		
53			деревня	Горбалово	11,6584	1,4668784	11,6584	1,4668784																		
54			деревня	Горбашево	6,99504	0,88012704	6,99504	0,88012704																		
55			деревня	Горицы	13,99008	1,76025408	13,99008	1,76025408																		
56			деревня	Горки	817,97456	99,21303144	817,97456	99,21303144																		
57			деревня	Горки	72,28208	9,09464608	72,28208	9,09464608																		
58			деревня	Городище	39,63856	4,98738656	39,63856	4,98738656																		
59			деревня	Горохово	79,27712	9,97477312	79,27712	9,97477312																		
60			деревня	Грачковская Слобода	181,87104	22,88330304	181,87104	22,88330304																		
61			деревня	Григорово	23,3168	2,9337568	244,9968	27,0037568																		
62			деревня	Григорово	48,96528	6,16088928	48,96528	6,16088928			без перегрузки												Полигон ТБО, ОАО "Чистый город плюс" 99214 т	Ростовский МР, с/п Ишня, вблизи д.Уманка; 76:13:011001:0002	Земли промышленности, энергетики, транспорта, связи, радиовещания, телевидения, информатики, земли для обеспечения космической деятельности, земли обороны, безопасности и земли иного специального назначения	57.244638, 39.393951
63			деревня	Гулино	13,99008	1,76025408	13,99008	1,76025408																		
64			деревня	Дарапники	34,9752	4,4006352	34,9752	4,4006352																		
65			деревня	Долгово	48,96528	6,16088928	244,99528	27,00088928			без перегрузки												Полигон ТБО, ОАО "Чистый город плюс" 99214 т	Ростовский МР, с/п Ишня, вблизи д.Уманка; 76:13:011001:0002	Земли промышленности, энергетики, транспорта, связи, радиовещания, телевидения, информатики, земли для обеспечения космической деятельности, земли обороны, безопасности и земли иного специального назначения	57.244638, 39.393951
66			деревня	Дреплево	4,66336	0,58675136	4,66336	0,58675136																		
67			деревня	Дубенец	13,99008	1,76025408	13,99008	1,76025408																		
68			деревня	Дубовицы	39,63856	4,98738656	39,63856	4,98738656																		
69			деревня	Дядькино	41,97024	5,28076224	41,97024	5,28076224																		
70			деревня	Евстигнеево	6,99504	0,88012704	34,99504	4,40012704			без перегрузки												Полигон ТБО, ОАО "Чистый город плюс" 99214 т	Ростовский МР, с/п Ишня, вблизи д.Уманка; 76:13:011001:0002	Земли промышленности, энергетики, транспорта, связи, радиовещания, телевидения, информатики, земли для обеспечения космической деятельности, земли обороны, безопасности и земли иного специального назначения	57.244638, 39.393951
71			деревня	Елизарка	2,33168	0,29337568	2,33168	0,29337568																		
72			деревня	Епатьево	23,3168	2,9337568	116,9968	13,0037568			без перегрузки												Полигон ТБО, ОАО "Чистый город плюс" 99214 т	Ростовский МР, с/п Ишня, вблизи д.Уманка; 76:13:011001:0002	Земли промышленности, энергетики, транспорта, связи, радиовещания, телевидения, информатики, земли для обеспечения космической деятельности, земли обороны, безопасности и земли иного специального назначения	57.244638, 39.393951
73			деревня	Ершово	4,66336	0,58675136	4,66336	0,58675136																		
74			деревня	Жестяково	44,30192	5,57413792	44,30192	5,57413792																		
75			деревня	Жулево	32,64352	4,10725952	32,64352	4,10725952																		
76			деревня	Забелино	48,96528	6,16089928	48,96528	6,16089928																		
77			деревня	Загорье	11,6584	1,4668784	11,6584	1,4668784																		
78			деревня	Захарово	20,98512	2,64038112	20,98512	2,64038112																		
79			деревня	Ивашево	4,66336	0,58675136	4,66336	0,58675136																		
80			деревня	Ивашево	11,6584	1,4668784	11,6584	1,4668784																		
81			деревня	Ивашково	2,33168	0,29337568	2,33168	0,29337568																		
82			деревня	Ириново	13,99008	1,76025408	13,99008	1,76025408																		
83			деревня	Ильинка	9,32672	1,17350272	9,32672	1,17350272																		
84			деревня	Кимышево	25,64848	3,22713248	25,64848	3,22713248																		
85			деревня	Карсаково	4,66336	0,58675136	4,66336	0,58675136																		
86			деревня	Кисьма	6,99504	0,88012704	6,99504	0,88012704																		
87			деревня	Качуги	72,28208	9,09464608	72,28208	9,09464608																		
88			деревня	Китайбушино	418,14656	50,70767936	418,14656	50,70767936																		
89			деревня	Кишкино	9,32672	1,17350272	9,32672	1,17350272																		
90			деревня	Клины	11,6584	1,4668784	11,6584	1,4668784																		
91			деревня	Княжево	13,99008	1,76025408	13,99008	1,76025408																		
92			деревня	Коломарево	160,88592	20,24292192	803,99592	90,00292192			без перегрузки												Полигон ТБО, ОАО "Чистый город плюс" 99214 т	Ростовский МР, с/п Ишня, вблизи д.Уманка; 76:13:011001:0002	Земли промышленности, энергетики, транспорта, связи, радиовещания, телевидения, информатики, земли для обеспечения космической деятельности, земли обороны, безопасности и земли иного специального назначения	57.244638, 39.393951
93			деревня	Конюшное	74,61376	9,38802176	74,61376	9,38802176																		
94			деревня	Кортышино	4,66336	0,58675136	4,66336	0,58675136																		
95			деревня	Кормослава	4,66336	0,58675136	4,66336	0,58675136																		
96			деревня	Коробово	4,66336	0,58675136	4,66336	0,58675136																		
97			деревня	Коровино	25,64848	3,22713248	25,64848	3,22713248																		
98			деревня	Коротково	275,13824	34,61833024	275,13824	34,61833024																		
99			деревня	Красная	597,3864	72,454304	597,3864	72,454304																		
100			деревня	Красноткор	90,93552	11,44165152	90,93552	11,44165152																		
101			деревня	Крутышино	158,55424	19,94934624	158,55424	19,94934624																		
102			деревня	Кудрино	58,292	7,334392	58,292	7,334392																		
103			деревня	Кулаково	67,61872	8,50709472	67,61872	8,50709472																		
104			деревня	Курышиново	60,62368	7,62776768	60,62368	7,62776768																		
105			деревня	Леонтьево	30,31184	3,81388384	30,31184	3,81388384																		
106			деревня	Липовицы	2,33168	0,29337568	2,33168	0,29337568																		
107			деревня	Лисавы	6,99504	0,88012704	34,99504	4,40012704			без перегрузки												Полигон ТБО, ОАО "Чистый город плюс" 99214 т	Ростовский МР, с/п Ишня, вблизи д.Уманка; 76:13:011001:0002	Земли промышленности, энергетики, транспорта, связи, радиовещания, телевидения, информатики, земли для обеспечения космической деятельности, земли обороны, безопасности и земли иного специального назначения	57.244638, 39.393951
108			деревня	Лычагино	2,33168	0,29337568	2,33168	0,29337568																		
109			деревня	Лысцево	20,98512	2,64038112	20,98512	2,64038112																		
110			деревня	Любимцево	27,98016	3,52050816	27,98016	3,52050816																		
111			деревня	Малое Пальшино	4,66336	0,58675136	4,66336	0,58675136																		
112			деревня	Машшино	6,99504	0,88012704	6,99504	0,88012704																		
113			деревня	Мартынка	20,98512	2,64038112	20,98512	2,64038112																		
114			деревня	Матвеевка	11,6584	1,4668784	11,6584	1,4668784																		
115			деревня	Мауркино	90,93552	11,44165152	90,93552	11,44165152																		
116			деревня	Мериново	27,98016	3,52050816	27,98016	3,52050816																		
117			деревня	Мистихово	18,65344	2,34700544	18,65344	2,34700544																		
118			деревня	Михалево	97,93056	12,32177856	490,00056	55,00177856			без перегрузки												Полигон ТБО, ОАО "Чистый город плюс" 99214 т	Ростовский МР, с/п Ишня, вблизи д.Уманка; 76:13:011001:0002	Земли промышленности, энергетики, транспорта, связи, радиовещания, телевидения, информатики, земли для обеспечения космической деятельности, земли обороны, безопасности и земли иного специального назначения	57.244638, 39.393951
119			деревня	Милославка	20,98512	2,64038112	20,98512	2,64038112																		
120			деревня	Михалцево	2,33168	0,29337568	2,33168	0,29337568																		
121			деревня	Мячево	11,6584	1,4668784	11,6584	1,4668784																		
122			деревня	Мясниково	20,98512	2,64038112	20,98512	2,64038112																		
123			деревня	Мясоедово	2,33168	0,29337568	2,33168	0,29337568																		
124			деревня	Нестерово	20,98512	2,64038112	20,98512	2,64038112																		
125			деревня	Нивицкая Слобода	748,46928	94,17359328	748,46928	94,17359328																		
126			деревня	Никульское	6,99504	0,88012704	6,99504	0,88012704																		
127			деревня	Нина	65,28704	8,21451904	65,28704	8,21451904																		
128			деревня	Новоалексеевка	394,05392	49,58040992	394,05392	49,58040992																		
129			деревня	Новое	342,12944	90,00096224	342,12944	90,00096224																		
130			деревня	Новоселье	326,4352	41,0725952	326,4352	41,0725952																		
131			деревня	Перцево	79,27712	9,97477312	79,27712	9,97477312																		
132			деревня	Петрушево	46,6336	5,8675136	46,6336	5,8675136																		
133			деревня	Пожарское	20,98512	2,64038112	20,98512	2,64038112																		
134			деревня	Половецкое	46,6336	5,8675136	46,6336	5,8675136																		
135			деревня	Рекшино	244,8264	30,80444464	1223,9964	137,0044464			без перегрузки												Полигон ТБО, ОАО "Чистый город плюс" 99214 т	Ростовский МР, с/п Ишня, вблизи д.Уманка; 76:13:011001:0002	Земли промышленности, энергетики, транспорта, связи, радиовещания, телевидения, информатики, земли для обеспечения космической деятельности, земли обороны, безопасности и земли иного специального назначения	57.244638, 39.393951
136			деревня	Ромашково	67,61872	8,50709472	67,61872	8,50709472																		
137			деревня	Рождествено	16,32176	2,05362976	16,32176	2,05362976																		
138			деревня	Романово	81,6088	10,2681488	81,6088	10,2681488																		
139			деревня	Рыбинцы	4,66336	0,58675136	4,66336	0,58675136																		
140			деревня	Рюмино	11,6584	1,4668784	11,6584	1,4668784																		
141			деревня	Ярополцы	2,33168	0,29337568	2,33168	0,29337568																		
142			деревня	Ярополцы	2,33168	0,29337568	2,33168	0,29337568																		
143			деревня	Ярославцы	2,33168	0,29337568	2,33168	0,29337568																		
144			деревня	Ярцево	4,66336	0,58675136	4,66336	0,58675136																		
145			деревня	Ясенцы	2,33168	0,29337568	2,33168	0,29337568																		
146			деревня	Ясенцы	2,33168	0,29337568	2,33168	0,29337568																		
147			деревня	Ясенцы	2,33168	0,29337568	2,33168	0,29337568																		
148			деревня	Ясенцы	2,33168	0,29337568	2,33168	0,29337568																		
149			деревня	Ясенцы	2,33168	0,29337568	2,33168	0,29337568																		
150			деревня	Ясенцы	2,33168	0,29337568	2,33168	0,29337568																		
151			деревня	Ясенцы	2,33168	0,29337568	2,33168	0,29337568																		
152			деревня	Ясенцы	2,33168	0,29337568	2,33168	0,29337568																		
153			деревня	Ясенцы	2,33168	0,29337568	2,33168	0,29337568						

306			село	Романово	39,63856	4,98738656	39,63856	4,98738656																						
307			село	Семендяйка	25,64848	3,22713248	25,64848	3,22713248																						
308			село	Слободино	16,32176	2,05362976	16,32176	2,05362976																						
309			село	Славятино	88,60384	11,14827584	88,60384	11,14827584																						
310			село	Смоленское	994,93056	120,6869373	994,93056	120,6869373																						
311			село	Соломодино	72,28208	9,09464608	72,28208	9,09464608																						
312			село	Твердилково	74,61376	9,38802176	74,61376	9,38802176																						
313			село	Троицкая Слобода	852,42352	103,386321	852,42352	103,386321																						
314			село	Троицкое	123,57904	15,54891104	123,57904	15,54891104																						
315			село	Филелеево	18,65344	2,34700544	18,65344	2,34700544																						
316			село	Филимоново	422,03408	53,10099808	422,03408	53,10099808																						
317			село	Филипповское	25,64848	3,22713248	25,64848	3,22713248																						
318			село	Хитьянки	13,99008	1,76025408	13,99008	1,76025408																						
319			село	Ягренево	2,33168	0,29337568	2,33168	0,29337568																						
320			село	Яна	515,30128	64,83602528	515,30128	64,83602528																						
321																														
322	3.	**ГО Город Рыбинск**			**698514,8545**	**49497,9624**	**698514,8545**	**49497,9624**	**698576,2845**	**49505,7424**				49505,7424	48847,4284			МСК, мощностью 60000 т/год	Рыбинский МР, Волжское с/п, с.Аксеново, 76:14050301:237	57.973961, 38.979882	15	7327,11426	41520,31414	Полигон ТБО, МУП ГО г.Рыбинск "АТП" 402182 т	Рыбинский МР, Арефинское с/п, с.Аксеново; 76:14050301:2	Земли промышленности, энергетики, транспорта, связи, радиовещания, телевидения, информатики, земли для обеспечения космической деятельности, земли обороны, безопасности и земли иного специального назначения	57.978771, 38.986766
															658,314	658,314	МСК, мощностью 60000 т/год	Рыбинский МР, Волжское с/п, с.Аксеново, 76:14050301:237	57.973961, 38.979882	55	362,0727	296,2413	Полигон ТБО, МУП ГО г.Рыбинск "АТП" 402182 т	Рыбинский МР, Арефинское с/п, с.Аксеново; 76:14050301:2	Земли промышленности, энергетики, транспорта, связи, радиовещания, телевидения, информатики, земли для обеспечения космической деятельности, земли обороны, безопасности и земли иного специального назначения	57.978771, 38.986766
323			город	Рыбинск	698514,8545	49497,9624	698514,8545	49497,9624																						
324	4.	**Большесельский муниципальный округ**			**21428,5552**	**2643,472865**	**21428,5552**	**2643,472865**	**25568,4552**	**3167,762865**				3167,762865									2913,214785	Полигон ТБО "Никольское", МУП "Коммунальник" 26251 т	Большесельский МР, Большесельское с/п, д.Никольское; 76:01:084301:0108	Земли промышленности, энергетики, транспорта, связи, радиовещания, телевидения, информатики, земли для обеспечения космической деятельности, земли обороны, безопасности и земли иного специального назначения	57.72263, 39.106871
															254,54808	254,54808	МСК, АО "Чистый город", мощностью 220000 т/год	г.Ярославль, ул.Оснащенская, 25; 76:23:011001:867	57.660709, 39774845	55	140,001444	114,546636	Полигон ТБО, АО "Сконово" 5788355 т	Ярославский МР, Ивняковское с/п, д.Сконово, 76:17:204401:22	Земли промышленности, энергетики, транспорта, связи, радиовещания, телевидения, информатики, земли для обеспечения космической деятельности, земли обороны, безопасности и земли иного специального назначения	57.722653, 39.669151
325		Благовещенское сельское поселение			**3010,47136**	**375,25611638**	**3010,47136**	**375,25611638**																						
326			деревня	Абашево	53,62864	6,74764064	53,62864	6,74764064																						
327			деревня	Акулинино	9,32672	1,17350272	9,32672	1,17350272																						
328			деревня	Андреевское	39,63856	4,98738656	39,63856	4,98738656																						
329			деревня	Аникуличино	2,33168	0,29337568	2,33168	0,29337568																						
330			деревня	Большое Лопатино	34,9752	4,4006352	34,9752	4,4006352																						
331			деревня	Большое Мурашкино	11,6584	1,4668784	11,6584	1,4668784																						
332			деревня	Борисовское	925,2568	114,1469056	925,2568	114,1469056																						
333			деревня	Бо дарово	95,59888	12,02840288	95,59888	12,02840288																						
334			деревня	Вагаиново	2,33168	0,29337568	2,33168	0,29337568																						
335			деревня	Вакулово	23,3168	2,9337568	23,3168	2,9337568																						
336			деревня	Вакулово	20,98512	2,64038112	20,98512	2,64038112																						
337			деревня	Демидово	32,64352	4,10725952	32,64352	4,10725952																						
338			деревня	Ивановское	32,64352	4,10725952	32,64352	4,10725952																						
339			деревня	Ильинское	9,32672	1,17350272	9,32672	1,17350272																						
340			деревня	Калинино	6,99504	0,88012704	6,99504	0,88012704																						
341			деревня	Кандлово	104,9256	13,2039056	104,9256	13,2039056																						
342			деревня	Карповское	4,66336	0,58675136	4,66336	0,58675136																						
343			деревня	Климово	65,28704	8,21451904	65,28704	8,21451904																						
344			деревня	Кузьминское	90,93552	11,44165152	90,93552	11,44165152																						
345			деревня	Лушкинино	4,66336	0,58675136	4,66336	0,58675136																						
346			деревня	Лыткино	207,51952	26,11043552	207,51952	26,11043552																						
347			деревня	Марково	2,33168	0,29337568	2,33168	0,29337568																						
348			деревня	Медведево	20,98512	2,64038112	20,98512	2,64038112																						
349			деревня	Митенино	2,33168	0,29337568	2,33168	0,29337568																						
350			деревня	Михеево	53,62864	6,74764064	53,62864	6,74764064																						
351			деревня	Нерлово	34,9752	4,4006352	34,9752	4,4006352																						
352			деревня	Нестерово	44,30192	5,57411792	44,30192	5,57411792																						
353			деревня	Новое Гостилово	497,34048	61,36042016	497,34048	61,36042016																						
354			деревня	Парушкино	6,99504	0,88012704	6,99504	0,88012704																						
355			деревня	Пересеки	13,99008	1,76025408	13,99008	1,76025408																						
356			деревня	Петраково	18,65344	2,34700544	18,65344	2,34700544																						
357			деревня	Поздеевское	20,98512	2,64038112	20,98512	2,64038112																						
358			деревня	Протасово	18,65344	2,34700544	18,65344	2,34700544																						
359			деревня	Пуклищево	18,65344	2,34700544	18,65344	2,34700544																						
360			деревня	Самылково	30,31184	3,81388384	30,31184	3,81388384																						
361			деревня	Самойлихово	13,99008	1,76025408	13,99008	1,76025408																						
362			деревня	Свободна	20,98512	2,64038112	20,98512	2,64038112																						
363			деревня	Стрельниково	18,65344	2,34700544	18,65344	2,34700544																						
364			деревня	Ступино	4,66336	0,58675136	4,66336	0,58675136																						
365			деревня	Углецкое	6,99504	0,88012704	6,99504	0,88012704																						
366			деревня	Федорково	2,33168	0,29337568	2,33168	0,29337568																						
367			деревня	Федорцево	41,97024	5,28079224	41,97024	5,28079224																						
368			деревня	Филипцево	2,33168	0,29337568	2,33168	0,29337568																						
369			деревня	Фофаново	58,292	7,334392	58,292	7,334392																						
370			деревня	Хмельники	27,98016	3,52050816	27,98016	3,52050816																						
371			деревня	Чапаево	16,32176	2,05362976	16,32176	2,05362976																						
372			деревня	Чашкино	261,14816	32,85807616	261,14816	32,85807616																						
373			деревня	Широкаполо	11,6584	1,4668784	11,6584	1,4668784																						
374			деревня	Шушкины	4,66336	0,58675136	4,66336	0,58675136																						
375			деревня	Шухино	6,99504	0,88012704	6,99504	0,88012704																						
376			деревня	Яковлево	39,63856	4,98738656	39,63856	4,98738656																						
377			село	Большое	7717,09952	943,6160448	7717,09952	943,6160448																						
378			село	Дуплихино	1435,98832	175,5809744	1435,98832	175,5809744																						
379			село	Никола-Мелюшта	2,33168	0,29337568	2,33168	0,29337568																						
380			село	Никольское	69,9504	8,5012704	69,9504	8,5012704																						
381			село	Новое	1136,36224	138,9598182	1136,36224	138,9598182																						
382			село	Фроловское	2,33168	0,29337568	2,33168	0,29337568																						
383		Вареговское сельское поселение			**2916,84224**	**359,12132267**	**2916,84224**	**359,12132267**																						
384			деревня	Абрамово	2,33168	0,29337568	2,33168	0,29337568																						
385			деревня	Берестово	4,66336	0,58675136	4,66336	0,58675136																						
386			деревня	Бережелицево	11,6584	1,4668784	11,6584	1,4668784																						
387			деревня	Глебово	11,6584	1,4668784	11,6584	1,4668784																						
388			деревня	Елизарово	46,6336	5,8675136	46,6336	5,8675136																						
389			деревня	Есипово	2,33168	0,29337568	2,33168	0,29337568																						
390			деревня	Еськино	2,33168	0,29337568	2,33168	0,29337568																						
391			деревня	Каверово	46,6336	5,8675136	46,6336	5,8675136																						
392			деревня	Лесное Вареговo	48,96528	6,16088928	48,96528	6,16088928																						
393			деревня	Малое Сайгатово	2,33168	0,29337568	2,33168	0,29337568																						
394			деревня	Мешково	25,64848	3,22713248	25,64848	3,22713248																						
395			деревня	Митино	4,66336	0,58675136	4,66336	0,58675136																						
396			деревня	Михалькино	6,99504	0,88012704	6,99504	0,88012704																						
397			деревня	Мураньево	27,98016	3,52050816	27,98016	3,52050816																						
398			деревня	Пеньки	44,30192	5,57411792	44,30192	5,57411792																						
399			деревня	Перешино	4,66336	0,58675136	4,66336	0,58675136																						
400			деревня	Прошино	6,99504	0,88012704	6,99504	0,88012704																						
401			деревня	Старое Вареговo	95,59888	12,02840288	95,59888	12,02840288																						
402			деревня	Шалово	6,99504	0,88012704	6,99504	0,88012704																						
403			село	Вареговo	2042,46224	249,1054467	2042,46224	249,1054467																						
404			село	Шельдедом	447,68256	56,32813056	447,68256	56,32813056																						
405			станция	станция Васуково	23,3168	2,9337568	23,3168	2,9337568																						
406																														
407	5.	**Борисоглебский муниципальный округ**			**41904,2751**	**3813,11873**	**41904,2751**	**3813,11873**	**43305,6351**	**3990,58873**				3990,58873									3990,58873	Полигон ТБО, ОАО "Чистый город плюс" 99214 т	Рославский МР, с/п Ишня, вблизи д.Уваткa; 76:13:01001:0002	Земли промышленности, энергетики, транспорта, связи, радиовещания, телевидения, информатики, земли для обеспечения космической деятельности, земли обороны, безопасности и земли иного специального назначения	57.244638, 39.393951
408																														
409		Андреевское сельское поселение			**2905,7635115**	**383,723592**	**2905,763515**	**383,723592**																						
410			деревня	Андреевское	893,5312	85,6430576	893,5312	85,6430576																						
411			деревня	Бекренево	15,50357818	1,76025408	15,50357818	1,76025408																						
412			деревня	Бо даково	100,7732582	11,44165152	100,7732582	11,44165152																						
413			деревня	Вирусово	214,4661648	24,35018144	214,4661648	24,35018144																						
414			деревня	Деньжины	175,3077194	19,94954624	175,3077194	19,94954624																						
415			деревня	Добрыхинское	33,59108606	3,81388384	33,59108606	3,81388384																						
416			деревня	Котлово	15,50357818	1,76025408	15,50357818	1,76025408																						
417			деревня	Костенчугово	2,58929697	0,29337568	2,58929697	0,29337568																						
418			деревня	Кузьмино	7,75178091	0,88012704	7,75178091	0,88012704																						
419			деревня	Кулыгино	23,25536727	2,64038112	23,25536727	2,64038112																						
420			деревня	Неньково	5,16785394	0,58675136	5,16785394	0,58675136																						
421			деревня	Новоселка	7,75178091	0,88012704	7,75178091	0,88012704																						
422			деревня	Павлово	7,75178091	0,88012704	7,75178091	0,88012704																						
423			деревня	Рождество	2,58929697	0,29337568	2,58929697	0,29337568																						
424			деревня	Старово-Смолино	400,509103	45,4732304	400,509103	45,4732304																						
425			деревня	Стебаево	31,00715636	3,52050816	31,00715636	3,52050816																						
426			деревня	Таковая	5,16785394	0,58675136	5,16785394	0,58675136																						
427			деревня	Тарасцыево	23,25536727	2,64038112	23,25536727	2,64038112																						
428			деревня	Федьгалино	7,75178091	0,88012704	7,75178091	0,88012704																						
429			село	Никола-Бой	2,58929697	0,29337568	2,58929697	0,29337568																						
430			село	Протасьево	147,2839927	16,72241376	147,2839927	16,72241376																						
431			село	Титово	167,9554303	19,0694192	167,9554303	19,0694192																						
432			село	Яковлево	614,3443491	59,39729152	614,3443491	59,39729152																						
433		Борисоглебское сельское поселение			**26255,50345**	**2195,67549**	**26255,50345**	**2195,67549**																						
434			р.п.	Борисоглебский	2986,29272	1855,33714	2986,29272	1855,33714																						
435			деревня	Акулово	43,92680485	4,98738656	43,92680485	4,98738656																						
436			деревня	Борушка	36,17501576	4,10725952	36,17501576	4,10725952																						
437			деревня	Вертлино	15,50357818	1,76025408	15,50357818	1,76025408																						
438			деревня	Глинка	12,91964848	1,4668784	12,91964848	1,4668784																						
439			деревня	Дьдьково	28,42322667	3,22713248	28,42322667	3,22713248																						
440			деревня	Есеглево	43,92680485	4,98738656	43,92680485	4,98738656																						
441			деревня	Кашкино	12,91964848	1,4668784	12,91964848	1,4668784																						
442			деревня	Комарово	2,58929697	0,29337568	2,58929697	0,29337568																						
443			деревня	Кузнечиха	33,59108606	3,81388384	33,59108606	3,81388384																						
444			деревня	Ново	5,16785394	0,58675136	5,16785394	0,58675136																						
445			деревня	Новоселка	10,33571879	1,17350272	10,33571879	1,17350272																						
446			деревня	Опальково	100,7732582	11,44165152	100,7732582	11,44165152																						
447			деревня	Пестово	95,60539879	10,85490016	95,60539879	10,85490016																						
448			деревня	Редеделово	90,43753939	10,2601488	90,43753939	10,2601488																						
449			деревня	Смигулово	33,59108606	3,81388384	33,59108606	3,81388384																						
450			деревня	Сельцо	699,3068655	67,61181056	699,3068655	67,61181056																						
451			деревня	Старостино	5,16785394	0,58675136	5,16785394	0,58675136																						
452			деревня	Теперское	10,33571879	1,17350272	10,33571879	1,17350272																						
453			деревня	Турово	232,5536727	26,4038112	232,5536727	26,4038112																						
454			деревня	Хаурово	20,67143758	2,34700544	20,67143758	2,34700544																						
455			деревня	Шитино	59,43038303	6,74764064	59,43038303	6,74764064																						
456			деревня	Яньково	178,2911491	20,24292192	178,2911491	20,24292192																						
457			поселок	Красный Октябрь	1130,655025	109,3162918	1130,655025	109,3162918																						
458			село	Красново	361,7501576	41,0729952	361,7501576	41,0729952																						
459			село	Паньково	5,16785394	0,58675136	5,16785394	0,58675136																						
460		Вощажниковское сельское поселение			**6557,419488**	**650,7939491**	**6557,419488**	**650,7939491**																						
461			деревня	Аверцево	5,16785394	0,58675136	5,16785394	0,58675136																						
462			деревня	Алексеньково	2,58929697	0,29337568	2,58929697	0,29337568																						
463			деревня	Андрейщево	5,16785394	0,58675136	5,16785394	0,58675136																						
464			деревня	Артемово	12,91964848	1,4668784	12,91964848	1,4668784																						
465			деревня	Березки	12,91964848	1,4668784	12,91964848	1,4668784																						
466			деревня	Высоково	18,08750788	2,05362976	18,08750788	2,05362976																						
467			деревня	Высоченко	18,08750788	2,05362976	18,08750788	2,05362976																						
468			деревня	Денисьево	2,58929697	0,29337568	2,58929697	0,29337568																						
469			деревня	Деревеньки	111,108977	12,61515424	111,108977	12,61515424																						
470			деревня	Дьяконцево	7,75178091	0,88012704	7,75178091	0,88012704																						
471			деревня	Задубровье	7,75178091	0,88012704	7,75178091	0,88012704																						
472			деревня	Калишино	2,58929697	0,29337568	2,58929697	0,29337568																						
473			деревня	Каменевцо	15,50357818	1,76025408	15,50357818	1,76025408																						
474			деревня	Кунцево	33,59108606	3,81388384	33,59108606	3,81388384																						
475			деревня	Ларионцево	12,91964848	1,4668784	12,91964848	1,4668784																						
476			деревня	Мартемьяново	20,67143758	2,34700544	20,67143758	2,34700544																						
477			деревня	Никифорцево	18,08750788	2,05362976	18,08750788	2,05362976																						
478			деревня	Новинки	25,83929697	2,9337568	25,83929697	2,9337568																						
479			деревня	Пахомово	12,91964848	1,4668784	12,91964848	1,4668784																						
480			деревня	Петрецева	2090,383018	200,0187776	2090,383018	200,0187776																						
481			деревня	Покромитово	7,75178091	0,88012704	7,75178091	0,88012704																						
482			деревня	Поломна	5,16785394	0,58675136	5,16785394	0,58675136																						
483			деревня	Ракетка	36,17501576	4,10725952	36,17501576	4,10725952																						
484			деревня	Ракетные	46,51071455	5,28079224	46,51071455	5,28079224																						
485			деревня	Сигоры	250,6411806	28,45744096	250,6411806	28,45744096																						
486			деревня	Стрелка	82,8536697	9,97477312	82,8536697	9,97477312																						
487			деревня	Тарасово	5,16785394	0,58675136	5,16785394	0,58675136																						
488			деревня	Труфанцево	7,75178091	0,88012704	7,75178091	0,88012704																						
489			деревня	Тумашово	20,67143758	2,34700544	20,67143758	2,34700544																						
490			деревня	Хохланы	7,75178091	0,88012704	7,75178091	0,88012704																						
491			деревня	Юркино	1035,447273	99,472688	1035,447273	99,472688																						
492			поселок	Литка	51,67859394	5,8675136	51,67859394	5,8675136																						
493			поселок	Мостищи	38,75894545	4,4006352	38,75894545	4,4006352																						
494			село	Борисовское	2,58929697	0,29337568	2,58929697	0,29337568																						
495			село	Веска	136,9482739	15,54891104	136,9482739	15,54891104																						
496			село	Внуково	2,58929697	0,29337568	2,58929697	0,29337568																						
497			село	Вощажниково	1369,000611	169,9410362	1369,000611	169,9410362																						
498			село	Мышлино	38,75894545	4,4006352	38,75894545	4,4006352																						
499			село	Марково	7,75178091	0,88012704	7,75178091	0,88012704																						
500			село	Машиново	12,91964848	1,4668784	12,91964848	1,4668784																						
501			село	Неверково	486,9005745	47,07551296	486,9005745	47,07551296																						
502			село	Никола-Березники	12,91964848	1,4668784	12,91964848	1,4668784																						
503			село	Покровское	25,83929697	2,9337568	25,83929697	2,9337568																						
504			село	Усланово	23,25536727	2,64038112	23,25536727	2,64038112																						
505		Высоковское сельское поселение			**3029,93937**	**327,3690752**	**3029,93937**	**327,3690752**																						
506			деревня	Алексино	33,59108606	3,81388384	33,59108606	3,81388384																						
507			деревня	Аленцово	64,59824242	7,334392	64,59824242	7,334392																						
508			деревня	Бегичерево	2,58929697	0,29337568	2,58929697	0,29337568																						
509			деревня	Горки	41,34287515	4,69401088	41,34287515	4,69401088																						
510			деревня	Городище	10,33571879	1,17350272	10,33571879	1,17350272																						
511			деревня	Гостиницыно	142,1161333	16,1356624	142,1161333	16,1356624																						
512			деревня	Знаково	12,91964848	1,4668784	12,91964848	1,4668784																						
513			деревня	Знаково	33,59108606	3,81388384	33,59108606	3,81388384																						
514			деревня	Немково	10,33571879	1,17350272	10,33571879	1,17350272																						
515			деревня	Ксково	266,1447588	30,21769504	266,1447588

904			деревня	Стройщино	18,08750788	2,05362976	18,08750788	2,05362976																						
906			деревня	Трепарево	36,17501576	4,10725952	36,17501576	4,10725952																						
907			деревня	Тронцкое	15,50357818	1,76025408	15,50357818	1,76025408																						
908			деревня	Туклапово	10,33571879	1,17350272	10,33571879	1,17350272																						
909			деревня	Фролово	18,08750788	2,05362976	18,08750788	2,05362976																						
910			деревня	Якшино	38,75894545	4,4006352	38,75894545	4,4006352																						
911			село	Андреевское	170,53936	19,36279488	170,53936	19,36279488																						
912			село	Вершино	2,58392969	0,29337568	2,58392969	0,29337568																						
913			село	Зачатье	254,7484315	28,26289024	254,7484315	28,26289024																						
914			село	Иваново-Рудково	2,58392969	0,29337568	2,58392969	0,29337568																						
915			село	Ново-Павловское	7,75178909	0,88012704	7,75178909	0,88012704																						
916			село	Новоселка	5,167859394	0,58675136	5,167859394	0,58675136																						
917			село	Описково	2,58392969	0,29337568	2,58392969	0,29337568																						
918			село	Покровское	253,2251103	28,75081664	253,2251103	28,75081664																						
919			село	Рождествено	7,75178909	0,88012704	7,75178909	0,88012704																						
920			село	Спас-Подгорье	98,18932848	11,14827584	98,18932848	11,14827584																						
921			село	Сущево	196,370657	22,29655168	196,370657	22,29655168																						
922			село	Щурово	272,5555903	30,23385248	272,5555903	30,23385248																						
923	6.	**Брейтовский муниципальный округ**			**12961,80672**	**1608,633324**	**12961,80672**	**1608,633324**	**20000**	**3300**				3300																	
																	122,88528	122,88528	МСК, ООО "Харлиа", мощностью 39000 т/год	Угличский МР, Слободское с/п, д.Слизнево; 76:16:010101:49	57,587726, 38,427757	55	67,586904	55,298376	3177,11472	Полигон ТБО, ООО "Экология-Сервис" 30322 г	Брейтовский МР, Брейтовское с/п, с.Брейтово, 76:03:010101:43	Земли промышленности, энергетики, транспорта, связи, радиовещания, телевидения, информатики, земли для обеспечения космической деятельности, земли обороны, безопасности и земли иного специального назначения	58.262167, 37.83433
924		Брейтовское сельское поселение			**9266,09392**	**1143,632871**	**9266,09392**	**1143,632871**																						
925			деревня	Аргуны	2,33168	0,29337568	2,33168	0,29337568																						
926			деревня	Балобаново	4,66336	0,58675136	4,66336	0,58675136																						
927			деревня	Березово	11,6584	1,4668784	11,6584	1,4668784																						
928			деревня	Бобровники	2,33168	0,29337568	2,33168	0,29337568																						
929			деревня	Большая Новинка	23,3168	2,9337568	23,3168	2,9337568																						
930			деревня	Брашна	6,99504	0,88012704	6,99504	0,88012704																						
931			деревня	Бреньково	46,6336	5,8675136	46,6336	5,8675136																						
932			деревня	Воронец	4,66336	0,58675136	4,66336	0,58675136																						
933			деревня	Выголово	6,99504	0,88012704	6,99504	0,88012704																						
934			деревня	Гнилицы	6,99504	0,88012704	6,99504	0,88012704																						
935			деревня	Дуброво-Быльни	13,99008	1,76025408	13,99008	1,76025408																						
936			деревня	Дулепово	62,95536	7,92114336	62,95536	7,92114336																						
937			деревня	Дурасово	76,94544	9,68139744	76,94544	9,68139744																						
938			деревня	Замарино	6,99504	0,88012704	6,99504	0,88012704																						
939			деревня	Знаглево	2,33168	0,29337568	2,33168	0,29337568																						
940			деревня	Игнатово	34,9752	4,4006352	34,9752	4,4006352																						
941			деревня	Кавчино	23,3168	2,9337568	23,3168	2,9337568																						
942			деревня	Капитишно	30,31184	3,81388384	30,31184	3,81388384																						
943			деревня	Копыль	51,29696	6,45426496	51,29696	6,45426496																						
944			деревня	Королёвль	55,96032	7,04101632	55,96032	7,04101632																						
945			деревня	Красково	4,66336	0,58675136	4,66336	0,58675136																						
946			деревня	Логиново	104,9256	13,2019056	104,9256	13,2019056																						
947			деревня	Лопатино	25,64848	3,22713248	25,64848	3,22713248																						
948			деревня	Малая Новинка	13,99008	1,76025408	13,99008	1,76025408																						
949			деревня	Маньково	46,6336	5,8675136	46,6336	5,8675136																						
950			деревня	Минюшино	16,32176	2,05362976	16,32176	2,05362976																						
951			деревня	Михайловское	9,3267	1,17350272	9,3267	1,17350272																						
952			деревня	Михалково	86,27216	10,85490016	86,27216	10,85490016																						
953			деревня	Набережная	39,63856	4,98738656	39,63856	4,98738656																						
954			деревня	Назарьев	4,66336	0,58675136	4,66336	0,58675136																						
955			деревня	Нечесово	86,27216	10,85490016	86,27216	10,85490016																						
956			деревня	Новинка	198,1928	24,9369328	198,1928	24,9369328																						
957			деревня	Новое Мерлаево	72,28208	9,09464608	72,28208	9,09464608																						
958			деревня	Новый Покровок	6,99504	0,88012704	6,99504	0,88012704																						
959			деревня	Новоселицы	34,9752	4,4006352	34,9752	4,4006352																						
960			деревня	Носилы	88,60384	11,14827584	88,60384	11,14827584																						
961			деревня	Обухово	2,33168	0,29337568	2,33168	0,29337568																						
962			деревня	Овинницы	2,33168	0,29337568	2,33168	0,29337568																						
963			деревня	Рыссе	2,33168	0,29337568	2,33168	0,29337568																						
964			деревня	Семеленка	25,64848	3,22713248	25,64848	3,22713248																						
965			деревня	Сомолы	23,3168	2,9337568	23,3168	2,9337568																						
966			деревня	Старое Мерлаево	6,99504	0,88012704	6,99504	0,88012704																						
967			деревня	Старорядно	11,6584	1,4668784	11,6584	1,4668784																						
968			деревня	Строково	2,33168	0,29337568	2,33168	0,29337568																						
969			деревня	Тимшино	30,31184	3,81388384	30,31184	3,81388384																						
970			деревня	Торопово	20,98512	2,64038112	20,98512	2,64038112																						
971			деревня	Трухино	30,31184	3,81388384	30,31184	3,81388384																						
972			деревня	Ульянка	370,73712	46,66073312	370,73712	46,66073312																						
973			деревня	Цыбышино	20,98512	2,64038112	20,98512	2,64038112																						
974			деревня	Яковлевское	4,66336	0,58675136	4,66336	0,58675136																						
975			поселок	Вышка	4,66336	0,58675136	4,66336	0,58675136																						
976			село	Брейтово	7211,88384	885,1608966	7211,88384	885,1608966																						
977			село	Покровское на Сити	179,53936	22,58992736	179,53936	22,58992736																						
999		Гаврилов-Ямское сельское поселение			**2065,86848**	**259,9308525**	**2065,86848**	**259,9308525**																						
1000			деревня	Бакшин	6,99504	0,88012704	6,99504	0,88012704																						
1001			деревня	Белоруссе	4,66336	0,58675136	4,66336	0,58675136																						
1002			деревня	Большое Ивапьково	9,32672	1,17350272	9,32672	1,17350272																						
1003			деревня	Бор-Дерби	83,94048	10,56152448	83,94048	10,56152448																						
1004			деревня	Водопии	25,64848	3,22713248	25,64848	3,22713248																						
1005			деревня	Горнильдово	4,66336	0,58675136	4,66336	0,58675136																						
1006			деревня	Дмитрёково	25,64848	3,22713248	25,64848	3,22713248																						
1007			деревня	Дубец	60,62368	7,62776768	60,62368	7,62776768																						
1008			деревня	Дубецкая Дача	4,66336	0,58675136	4,66336	0,58675136																						
1012			деревня	Ивапольское	11,6584	1,4668784	11,6584	1,4668784																						
1013			деревня	Комарово	4,66336	0,58675136	4,66336	0,58675136																						
1014			деревня	Копилово	9,32672	1,17350272	9,32672	1,17350272																						
1016			деревня	Лужинские	83,94048	10,56152448	83,94048	10,56152448																						
1017			деревня	Минюшино	16,32176	2,05362976	16,32176	2,05362976																						
1018			деревня	Малый Липовец	207,51952	26,11043552	207,51952	26,11043552																						
1019			деревня	Медуново	156,22556	19,65617056	156,22556	19,65617056																						
1020			деревня	Николз	90,93552	11,44165152	90,93552	11,44165152																						
1021			деревня	Остромогила	186,5344	23,4706544	186,5344	23,4706544																						
1023			деревня	Севастьяпово	51,29696	6,45426496	51,29696	6,45426496																						
1024			деревня	Соболево	23,3168	2,9337568	23,3168	2,9337568																						
1025			деревня	Телятово	76,94544	9,68139744	76,94544	9,68139744																						
1026			деревня	Тимошино	27,98016	3,52050816	27,98016	3,52050816																						
1027			деревня	Туртепино	6,99504	0,88012704	6,99504	0,88012704																						
1028			деревня	Тяпково	18,65344	2,34700544	18,65344	2,34700544																						
1030			деревня	Филипково	55,96032	7,04101632	55,96032	7,04101632																						
1031			деревня	Филипцево	2,33168	0,29337568	2,33168	0,29337568																						
1032			деревня	Чулино	18,65344	2,34700544	18,65344	2,34700544																						
1033			деревня	Чинково	2,33168	0,29337568	2,33168	0,29337568																						
1034			деревня	Черный Враг	13,99008	1,76025408	13,99008	1,76025408																						
1036			деревня	Шелохово	53,62864	6,74764064	53,62864	6,74764064																						
1037			село	Байловское	11,6584	1,4668784	11,6584	1,4668784																						
1038			село	Горелово	352,08368	44,29972768	352,08368	44,29972768																						
1039			село	Чернягово	356,74704	44,88647904	356,74704	44,88647904																						
1040		Прозоровское сельское поселение			**1629,84432**	**205,0696003**	**1629,84432**	**205,0696003**																						
1045			деревня	Брилино	13,99008	1,76025408	13,99008	1,76025408																						
1046			деревня	Вертятово	13,99008	1,76025408	13,99008	1,76025408																						
1047			деревня	Вечкина Ветка	6,99504	0,88012704	6,99504	0,88012704																						
1052			деревня	Дорки	2,33168	0,29337568	2,33168	0,29337568																						
1053			деревня	Дубровка	9,32672	1,17350272	9,32672	1,17350272																						
1054			деревня	Живетьево	37,30688	4,69401088	37,30688	4,69401088																						
1055			деревня	Ивапцево	9,32672	1,17350272	9,32672	1,17350272																						
1057			деревня	Киселево	23,3168	2,9337568	23,3168	2,9337568																						
1059			деревня	Кривцово	69,9504	8,8012704	69,9504	8,8012704																						
1060			деревня	Куфьерево	65,28704	8,21451904	65,28704	8,21451904																						
1061			деревня	Лиханово	39,63856	4,98738656	39,63856	4,98738656																						
1062			деревня	Лужино	13,99008	1,76025408	13,99008	1,76025408																						
1063			деревня	Мусино	25,64848	3,22713248	25,64848	3,22713248																						
1066			деревня	Петровское	9,32672	1,17350272	9,32672	1,17350272																						
1068			деревня	Промежная	27,98016	3,52050816	27,98016	3,52050816																						
1069			деревня	Редькино	16,32176	2,05362976	16,32176	2,05362976																						
1070			деревня	Ротлино	9,32672	1,17350272	9,32672	1,17350272																						
1071			деревня	Самоселово	4,66336	0,58675136	4,66336	0,58675136																						
1072			деревня	Сарыгуза	13,99008	1,76025408	13,99008	1,76025408																						
1073			деревня	Себельское	55,96032	7,04101632	55,96032	7,04101632																						
1076			деревня	Сухиничское	104,9256	13,2019056	104,9256	13,2019056																						
1078			деревня	Филипповпово	69,9504	8,8012704	69,9504	8,8012704																						
1079			деревня	Хохлолово	139,9008	17,6025408	139,9008	17,6025408																						
1080			деревня	Чуракино	6,99504	0,88012704	6,99504	0,88012704																						
1083			село	Горчичное	37,30688	4,69401088	37,30688	4,69401088																						
1084			село	Кокшино	74,61376	9,3880176	74,61376	9,3880176																						
1085			село	Орлово	4,66336	0,58675136	4,66336	0,58675136																						
1086			село	Прозорово	443,0192	55,7413792	443,0192	55,7413792																						
1087			село	Сутка	279,8016	35,2050816	279,8016	35,2050816																						
1088	7.	**Гаврилов-Ямский муниципальный округ**			**60101,05656**	**7365,420191**	**60101,05656**	**7365,420191**	**61297,89656**	**7516,990191**				7516,990191																	
																	236,99304	236,99304	МСК, АО "Чистый город", мощностью 220000 т/год	г.Ярославль, ул.Оглоблинская, 25; 76:23:011001:867	57,660709, 39,774845	55	130,346172	106,646868	7279,997151	Полигон ТБО, АО "Сховово" 5788355 т	Гаврилов-Ямский МР, Великосельское с/п, д.Кундринское, 76:04:082501:0025, 76:04:082501:0025	Земли промышленности, энергетики, транспорта, связи, радиовещания, телевидения, информатики, земли для обеспечения космической деятельности, земли обороны, безопасности и земли иного специального назначения	57.27439, 39.783343
1089		ГП Гаврилов-Ям			**40460,974**	**4924,922179**	**40460,974**	**4924,922179**																						
1090			город	Гаврилов-Ям	40460,974	4924,922179	40460,974	4924,922179																						
1091		Великосельское сельское поселение			**8611,74992**	**1068,759012**	**8611,74992**	**1068,759012**																						
1092			деревня	Аколово	20,98512	2,64038112	20,98512	2,64038112																						
1093			деревня	Бели	214,51456	26,99056256	214,51456	26,99056256																						
1094			деревня	Большая Весета	32,64352	4,10725952	32,64352	4,10725952																						
1095			деревня	Вострицево	20,98512	2,64038112	20,98512	2,64038112																						
1096			деревня	Губино	39,63856	4,98738656	39,63856	4,98738656																						
1097			деревня	Дроняпно	20,98512	2,64038112	20,98512	2,64038112																						
1098			деревня	Дружная	4,66336	0,58675136	4,66336	0,58675136																						
1099			деревня	Есипцево	25,64848	3,22713248	25,64848	3,22713248																						
1100			деревня	Кондратово	9,32672	1,17350272	9,32672	1,17350272																						
1101			деревня	Колово	100,26224	12,61154424	100,26224	12,61154424																						
1102			деревня	Кошелю	23,3168	2,9337568	23,3168	2,9337568																						
1103			деревня	Кругово	46,6336	5,8675136	46,6336	5,8675136																						
1104			деревня	Кузьминово	86,27216	10,85490016	86,27216	10,85490016																						
1105			деревня	Кульпицыне	93,2672	11,7350272	93,2672	11,7350272																						
1106			деревня	Кундринское	34,9752	4,4006352	34,9752	4,4006352																						
1107			деревня	Малятино	34,9752	4,4006352	34,9752	4,4006352																						
1108			деревня	Нарядово	102,59392	12,90852992	102,59392	12,90852992																						
1109			деревня	Никулино	58,292	7,334392	58,292	7,334392																						
1110			деревня	Осташиново	65,28704	8,21451904	65,28704	8,21451904																						
1111			деревня	Петровоно	130,57408	16,42903808	130,57408	16,42903808																						
1112			деревня	Петрушино	30,31184	3,81388384	30,31184	3,81388384																						
1113			деревня	Пахтина	408,044	51,340744	408,044	51,340744																						
1114			деревня	Пьяпна	874,38	110,01588	874,38	110,01588																						
1115			деревня	Поповка	58,292	7,334392	58,292	7,334392																						
1116			деревня	Прилесье	30,31184	3,81388384	30,31184	3,81388384																						
1117			деревня	Пурлево	32,64352	4,10725952	32,64352	4,10725952																						
1118			деревня	Романцево	2,33168	0,29337568	2,33168	0,29337568																						
1119			деревня	Романцево-Дубцово	79,27712	9,97477312	79,27712	9,97477312																						
1120			деревня	Ромоила	72,28208	9,09464608	72,28208	9,09464608																						
1121			деревня	Седельница	9,32672	1,17350272	9,32672	1,17350272																						
1122			деревня	Степапцево	116,584	14,668784	116,584	14,668784																						
1123			деревня	Строково	30,31184	3,81388384	30,31184	3,81388384																						
1124			деревня	Турово	27,98016	3,52050816	27,98016	3,52050816																						
1125			деревня	Углыбино	4,66336	0,58675136	4,66336	0,58675136																						
1126			деревня	Ханьшино	48,96528	6,16089928	48,96528	6,16089928																						
1127			деревня	Цибаки	6,99504	0,88012704	6,99504	0,88012704																						
1128			деревня	Черная	25,64848	3,22713248	25,64848	3,22713248																						
1129			деревня	Шалава	151,5592	19,0694192	151,5592	19,0694192																						
1130			деревня	Яраово	11,6584	1,4668784	11,6584	1,4668784																						
1131			поселок	Новый	212,18288	26,69738688	212,18288	26,69738688																						
1132			село	Великое	4174,56288	510,4650931	4174,56288	510,4650931																						
1133			село	Горе-Гарь	170,21264	21,41642464	170,21264	21,41642464																						
1134			село	Лачесть	314,7768	39,6057168	314,7768	39,6057168																						
1135			село	Пшешево	552,60816	69,53003616	552,60816	69,53003616																						
1136		Завячье-Холмское сельское поселение			**3187,90784**	**399,8332874**	**3187,90784**	**399,8332874**																						
1137			деревня	Андроницыно	2,33168	0,29337568	2,33168	0,29337568																						
1138			деревня	Борисово	9,32672	1,17350272	9,32672	1,17350272																						
1139			деревня	Борисово	11,6584	1,4668784	11,6584	1,4668784																						
1140			деревня	Бочечка	2,33168	0,29337568	2,33168	0,29337568																						
1141			деревня	Волтово	9,32672	1,17350272	9,32672	1,17350272																						
1142			деревня	Головпно	51,29696	6,45426496	51,29696	6,45426496																						
1143			деревня	Горка	123,57904	15,54891104	123,57904	15,54891104																						
1144			деревня	Горбово	30,31184	3,81388384	30,31184	3,81388384																						
1145			деревня	Грудцино	20,98512	2,64038112	20,98512	2,64038112																						
1146			деревня	Даниловка	2,33168	0,29337568	2,33168	0,29337568																						
1147			деревня	Ильпино	13,99008	1,76025408	13,99008	1,76025408																						
1149			деревня	Ишково	11,6584	1,4668784	11,6584	1,4668784																						
1150			деревня	Калишино	2,33168	0,29337568	2,33168	0,29337568																						
1151			деревня	Кобельское	9,32672	1,17350272	9,32672	1,17350272																						
1152			деревня	Константиново	11,6584	1,4668784	11,6584	1,4668784																						
1153			деревня	Корепаково	9,32672	1,17350272	9,32672	1,17350272																						
1154			деревня	Кудрлуково	391,72224	49,28711424	391,72224	49,28711424																						
1155			деревня	Мазурпно	6,99504	0,88012704	6,99504	0,88012704																						
1156			деревня	Междуречье	23,3168	2,9337568	23,3168	2,9337568																						
1157			деревня	Мельково	37,30688	4,69401088	37,30688	4,69401088																						
1158			деревня	Немерово	2,33168	0,29337568	2,33168	0,29337568																						
1159			деревня	Оксипиково	18,65344	2,34700544	18,65344	2,34700544																						
1160			деревня	Паньково	23,3168	2,9337568	23,3168	2,9337568																						
1161			деревня	Паньково	2,33168	0,29337568	2,33168	0,29337568																						
1162			деревня	Петраково	18,65344	2,34700544	18,65344	2,34700544																						
1163			деревня	Пиптяково	2,33168	0,29337568	2,33168	0,29337568																						
1164			деревня	Полабово	2,33168	0,29337568	2,33168	0,29337568																						
1165			деревня	Прислон	11,6584	1,4668784	11,6584	1,4668784																						
1166			деревня	Пронцепино	492,16336	61,26563456	492,16336	61,26563456																						
1167			деревня	Ремепье	34,9752	4,4006352	34,9752

| | | |

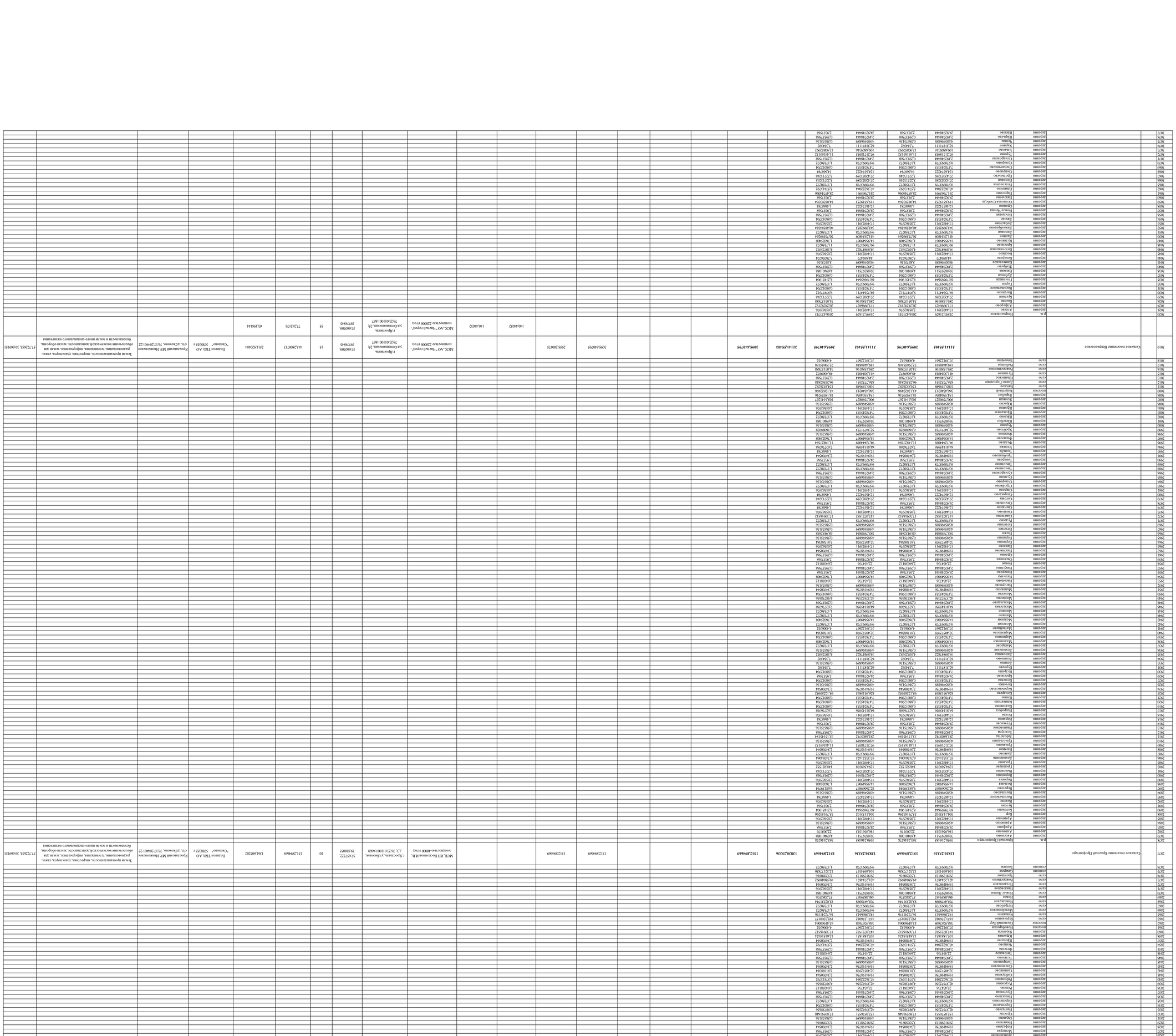

3078			деревня	Шишелово	147,0721582	17,30916512	147,0721582	17,30916512																							
3080			деревня	Шубино	22,434736	2,64038112	22,434736	2,64038112																							
3082			поселок	Золотой Колос	513,5061796	60,43539008	513,5061796	60,43539008																							
3083			поселок	при пансионате "Левашово" при профилактории "Строитель"	147,0721582	17,30916512	147,0721582	17,30916512																							
3084			поселок		837,5634773	98,57422848	837,5634773	98,57422848																							
3085			поселок	Приволжский	1419,461456	163,6730035	1419,461456	163,6730035																							
3086			село	Введенское	29,91298133	3,5205816	29,91298133	3,5205816																							
3087			село	Левашово	2457,003383	283,3194582	2457,003383	283,3194582																							
3088			село	Малые Соли	42,35672356	4,98738656	42,35672356	4,98738656																							
3089			село	Новодашково	301,6225618	35,49845728	301,6225618	35,49845728																							
3090			село	Черная Заводь	545,9119093	64,24927392	545,9119093	64,24927392																							
3091	13	**Первомайский муниципальный округ**			**23625,11608**	**2444,999482**	**23625,11608**	**2444,999482**	**23672,51608**	**2450,999482**				2450,999482	2450,999482			МСК, ООО "Схолово", мощностью 30000 т/год	Данковский МР, Данковское с/п, д.Ивановское; 76:05:055401:9074, 76:05:055401:9073	58.155171, 40.035408	15	367,6499222	2083,349559	Полигон ТБО, ООО "Экологический оператор "Макарь" 22167 г	Данковский МР, Данковское с/п, д.Ивановское; 76:05:023701:9029	Земли промышленности, энергетики, транспорта, связи, радиовещания, телевидения, информатики, земли для обеспечения космической деятельности, земли обороны, безопасности и земли иного специального назначения	58.155163, 40.033898	
3092		Городское поселение Пречистое			**12330,926552**	**1275,82131**	**12330,926552**	**1275,82131**																							
3093			р.п.	Пречистое	12330,926552	1275,82131	12330,926552	1275,82131																							
3094		Кукобойское сельское поселение			**5557,647504**	**570,0240621**	**5557,647504**	**570,0240621**																							
3095			деревня	Алексино	39,286576	4,10725952	39,286576	4,10725952																							
3096			деревня	Алёшино	75,766968	7,92114336	75,766968	7,92114336																							
3098			деревня	Аниково	22,449472	2,34700544	22,449472	2,34700544																							
3100			деревня	Батурёвка	16,837104	1,76025408	16,837104	1,76025408																							
3101			деревня	Барышка	14,03092	1,4668784	14,03092	1,4668784																							
3102			деревня	Белое	36,480392	3,81380384	36,480392	3,81380384																							
3104			деревня	Большое Есенино	42,09276	4,4006352	42,09276	4,4006352																							
3105			деревня	Большое Ивановское	47,705128	4,98738656	47,705128	4,98738656																							
3108			деревня	Вараксино	193,626696	20,24292192	193,626696	20,24292192																							
3110			деревня	Ваголино	5,612368	0,58675136	5,612368	0,58675136																							
3111			деревня	Великое	81,379336	8,50709472	81,379336	8,50709472																							
3115			деревня	Вихонка	8,418552	0,88012704	8,418552	0,88012704																							
3117			деревня	Гневищ	64,542252	6,74704064	64,542252	6,74704064																							
3119			деревня	Данилов Починок	16,837104	1,76025408	16,837104	1,76025408																							
3120			деревня	Демидково	8,418552	0,88012704	8,418552	0,88012704																							
3123			деревня	Дегтярутково	8,418552	0,88012704	8,418552	0,88012704																							
3124			деревня	Дор	5,612368	0,58675136	5,612368	0,58675136																							
3126			деревня	Дресвянка	44,898944	4,69401088	44,898944	4,69401088																							
3127			деревня	Дубасово	25,255656	2,64038112	25,255656	2,64038112																							
3128			деревня	Дулицыно	42,09276	4,4006352	42,09276	4,4006352																							
3129			деревня	Дыланово	11,224736	1,17350272	11,224736	1,17350272																							
3132			деревня	Есенко	11,224736	1,17350272	11,224736	1,17350272																							
3133			деревня	Ефимовское	67,348416	7,04101632	67,348416	7,04101632																							
3139			деревня	Зогзино	11,224736	1,17350272	11,224736	1,17350272																							
3140			деревня	Летково	5,612368	0,58675136	5,612368	0,58675136																							
3141			деревня	Ивановское	14,03092	1,4668784	14,03092	1,4668784																							
3144			деревня	Карамышево	2,806184	0,29337568	2,806184	0,29337568																							
3145			деревня	Каролское	19,643288	2,05362976	19,643288	2,05362976																							
3147			деревня	Кобылкино	2,806184	0,29337568	2,806184	0,29337568																							
3148			деревня	Коровино	39,286576	4,10725952	39,286576	4,10725952																							
3149			деревня	Кострома	145,921568	15,25535336	145,921568	15,25535336																							
3151			деревня	Красный Холм	8,418552	0,88012704	8,418552	0,88012704																							
3152			деревня	Кривцово	11,224736	1,17350272	11,224736	1,17350272																							
3153			деревня	Кубас	53,317496	5,57413792	53,317496	5,57413792																							
3155			деревня	Кузьмищево	8,418552	0,88012704	8,418552	0,88012704																							
3156			деревня	Кулаково	2,806184	0,29337568	2,806184	0,29337568																							
3157			деревня	Летнево	50,511312	5,28070224	50,511312	5,28070224																							
3158			деревня	Малино	112,24736	11,7350272	112,24736	11,7350272																							
3159			деревня	Малое Фоминское	5,612368	0,58675136	5,612368	0,58675136																							
3160			деревня	Матвейцево	5,612368	0,58675136	5,612368	0,58675136																							
3161			деревня	Медведково	2,806184	0,29337568	2,806184	0,29337568																							
3163			деревня	Мещаниково	168,37104	17,6025408	168,37104	17,6025408																							
3168			деревня	Новинка	5,612368	0,58675136	5,612368	0,58675136																							
3169			деревня	Новинка	5,612368	0,58675136	5,612368	0,58675136																							
3170			деревня	Нефтяное	8,418552	0,88012704	8,418552	0,88012704																							
3171			деревня	Оносово	89,797888	9,38802176	89,797888	9,38802176																							
3172			деревня	Опольцо	33,674208	3,52090816	33,674208	3,52090816																							
3175			деревня	Парфентьево	28,06184	2,9337568	28,06184	2,9337568																							
3176			деревня	Паршино	145,921568	15,25535336	145,921568	15,25535336																							
3177			деревня	Петьково	16,837104	1,76025408	16,837104	1,76025408																							
3183			деревня	Рябинки	22,449472	2,34700544	22,449472	2,34700544																							
3184			деревня	Самшино	19,643288	2,05362976	19,643288	2,05362976																							
3185			деревня	Сальково	39,286576	4,10725952	39,286576	4,10725952																							
3187			деревня	Старое	5,612368	0,58675136	5,612368	0,58675136																							
3188			деревня	Тарасово	14,03092	1,4668784	14,03092	1,4668784																							
3189			деревня	Терехово	25,255656	2,64038112	25,255656	2,64038112																							
3191			деревня	Тимово	2,806184	0,29337568	2,806184	0,29337568																							
3192			деревня	Титово	61,736048	6,45426496	61,736048	6,45426496																							
3195			деревня	Утюпский Починок	8,418552	0,88012704	8,418552	0,88012704																							
3197			деревня	Федурино	25,255656	2,64038112	25,255656	2,64038112																							
3199			деревня	Хабарово	56,12368	5,8675136	56,12368	5,8675136																							
3200			деревня	Хвостово	5,612368	0,58675136	5,612368	0,58675136																							
3201			деревня	Хозраково	5,612368	0,58675136	5,612368	0,58675136																							
3203			деревня	Шульгино	42,09276	4,4006352	42,09276	4,4006352																							
3205			деревня	Юрьевское	16,837104	1,76025408	16,837104	1,76025408																							
3207			деревня	Яшкапово	28,06184	2,9337568	28,06184	2,9337568																							
3208			поселок	Утюпский	109,441176	11,44165152	109,441176	11,44165152																							
3209			село	Вселюбичское	289,036952	30,21769504	289,036952	30,21769504																							
3210			село	Кукобой	1892,7712	195,775424	1892,7712	195,775424																							
3211			село	Николо-Узлома	154,34012	16,1356624	154,34012	16,1356624																							
3212			село	Погореловo	2,806184	0,29337568	2,806184	0,29337568																							
3213			село	Семеновское	766,088232	80,09156064	766,088232	80,09156064																							
3214			село	Трофимовское	2,806184	0,29337568	2,806184	0,29337568																							
3215		Пречистенское сельское поселение			**5736,542056**	**590,2541091**	**5736,542056**	**590,2541091**																							
3216			деревня	Акарпово	2,806184	0,29337568	2,806184	0,29337568																							
3217			деревня	Анисьянино	8,418552	0,88012704	8,418552	0,88012704																							
3218			деревня	Ананьино	22,449472	2,34700544	22,449472	2,34700544																							
3219			деревня	Аристово	2,806184	0,29337568	2,806184	0,29337568																							
3221			деревня	Бабушкино	22,449472	2,34700544	22,449472	2,34700544																							
3222			деревня	Батрашки	188,014328	19,65613096	188,014328	19,65613096																							
3224			деревня	Белкино	11,224736	1,17350272	11,224736	1,17350272																							
3225			деревня	Бестапово	2,806184	0,29337568	2,806184	0,29337568																							
3227			деревня	Бородинское	39,286576	4,10725952	39,286576	4,10725952																							
3229			деревня	Бочагино	50,511312	5,28070224	50,511312	5,28070224																							
3230			деревня	Будилово	25,255656	2,64038112	25,255656	2,64038112																							
3235			деревня	Высоково	11,224736	1,17350272	11,224736	1,17350272																							
3237			деревня	Голосово	47,705128	4,98738656	47,705128	4,98738656																							
3238			деревня	Городелово	129,084464	13,49528128	129,084464	13,49528128																							
3240			деревня	Горчи-Пречистенская	19,643288	2,05362976	19,643288	2,05362976																							
3244			деревня	Гусево	5,612368	0,58675136	5,612368	0,58675136																							
3247			деревня	Дор.-Лухонино	25,255656	2,64038112	25,255656	2,64038112																							
3248			деревня	Дор.-Пречистенский	19,643288	2,05362976	19,643288	2,05362976																							
3250			деревня	Еремеевское	14,03092	1,4668784	14,03092	1,4668784																							
3251			деревня	Ефимово	19,643288	2,05362976	19,643288	2,05362976																							
3252			деревня	Заболотье	16,837104	1,76025408	16,837104	1,76025408																							
3253			деревня	Заварихье	89,797888	9,38802176	89,797888	9,38802176																							
3255			деревня	Захарино	5,612368	0,58675136	5,612368	0,58675136																							
3257			деревня	Зиново	22,449472	2,34700544	22,449472	2,34700544																							
3258			деревня	Ивановское	19,643288	2,05362976	19,643288	2,05362976																							
3259			деревня	Ивантино	11,224736	1,17350272	11,224736	1,17350272																							
3260			деревня	Игнатьево	275,006032	28,75081664	275,006032	28,75081664																							
3261			деревня	Ильинское	39,286576	4,10725952	39,286576	4,10725952																							
3262			деревня	Ильинское	28,06184	2,9337568	28,06184	2,9337568																							
3264			деревня	Инженино	14,03092	1,4668784	14,03092	1,4668784																							
3265			деревня	Катьма	39,286576	4,10725952	39,286576	4,10725952																							
3267			деревня	Кишшина	30,868024	3,22713248	30,868024	3,22713248																							
3268			деревня	Кобылкино	11,224736	1,17350272	11,224736	1,17350272																							
3269			деревня	Колзино	190,820512	19,94954624	190,820512	19,94954624																							
3270			деревня	Корухово	123,472096	12,90853792	123,472096	12,90853792																							
3272			деревня	Крутогумно	25,255656	2,64038112	25,255656	2,64038112																							
3273			деревня	Ку-тряпо	8,418552	0,88012704	8,418552	0,88012704																							
3274			деревня	Кучетаево	11,224736	1,17350272	11,224736	1,17350272																							
3275			деревня	Кучечиково	2,806184	0,29337568	2,806184	0,29337568																							
3276			деревня	Лапшино	5,612368	0,58675136	5,612368	0,58675136																							
3277			деревня	Ленинское	193,626696	20,24292192	193,626696	20,24292192																							
3278			деревня	Летково	5,612368	0,58675136	5,612368	0,58675136																							
3283			деревня	Мартыново	2,806184	0,29337568	2,806184	0,29337568																							
3286			деревня	Мендюкино	8,418552	0,88012704	8,418552	0,88012704																							
3287			деревня	Митино	25,255656	2,64038112	25,255656	2,64038112																							
3288			деревня	Михалево	16,837104	1,76025408	16,837104	1,76025408																							
3289			деревня	Мульянское	19,643288	2,05362976	19,643288	2,05362976																							
3291			деревня	Никола	14,03092	1,4668784	14,03092	1,4668784																							
3300			деревня	Павлюковское	5,612368	0,58675136	5,612368	0,58675136																							
3302			деревня	Пашинино	28,06184	2,9337568	28,06184	2,9337568																							
3303			деревня	Погореловa	25,255656	2,64038112	25,255656	2,64038112																							
3304			деревня	Погорелка	131,890648	13,78865696	131,890648	13,78865696																							
3306			деревня	Полиполово	75,766968	7,92114336	75,766968	7,92114336																							
3308			деревня	Починок	84,18552	8,8012704	84,18552	8,8012704																							
3309			деревня	Прутково	16,837104	1,76025408	16,837104	1,76025408																							
3310			деревня	Пурцево	28,06184	2,9337568	28,06184	2,9337568																							
3311			деревня	Пустынь	84,18552	8,8012704	84,18552	8,8012704																							
3312			деревня	Путятино	2,806184	0,29337568	2,806184	0,29337568																							
3314			деревня	Радково	25,255656	2,64038112	25,255656	2,64038112																							
3315			деревня	Рамушское	5,612368	0,58675136	5,612368	0,58675136																							
3316			деревня	Рубежечка	8,418552	0,88012704	8,418552	0,88012704																							
3317			деревня	Савинское	11,224736	1,17350272	11,224736	1,17350272																							
3318			деревня	Семьялово	2,806184	0,29337568	2,806184	0,29337568																							
3319			деревня	Семеново	8,418552	0,88012704	8,418552	0,88012704																							
3322			деревня	Слобода	22,449472	2,34700544	22,449472	2,34700544																							
3323			деревня	Соколово	56,12368	5,8675136	56,12368	5,8675136																							
3324			деревня	Солдатово	44,898944	4,69401088	44,898944	4,69401088																							
3326			деревня	Сословка	25,255656	2,64038112	25,255656	2,64038112																							
3327			деревня	Стерево	5,612368	0,58675136	5,612368	0,58675136																							
3328			деревня	Старосдворское	56,12368	5,8675136	56,12368	5,8675136																							
3330			деревня	Старое	2,806184	0,29337568	2,806184	0,29337568																							
3334			деревня	Тимонино	2,806184	0,29337568	2,806184	0,29337568																							
3335			деревня	Тутыбарово	22,449472	2,34700544	22,449472	2,34700544																							
3336			деревня	Тутяпово	8,418552	0,88012704	8,418552	0,88012704																							
3339			деревня	Федяево	8,418552	0,88012704	8,418552	0,88012704																							
3340			деревня	Филево	2,806184	0,29337568	2,806184	0,29337568																							
3341			деревня	Фирезино	5,612368	0,58675136	5,612368	0,58675136																							
3343			деревня	Хлапятово	2,806184	0,29337568	2,806184	0,29337568																							
3349			деревня	Шадрино	8,418552	0,88012704	8,418552	0,88012704																							
3350			деревня	Шильгуново	533,573584	53,92232368	533,573584	53,92232368																							
3351			деревня	Шильшимово	5,612368	0,58675136	5,612368	0,58675136																							
3352			деревня	Шихлево	11,224736	1,17350272	11,224736	1,17350272																							
3356			поселок	при ж/д ст. Скалино	1091,88636	110,3608272	1091,88636	110,3608272																							
3358			село	Киево	89,797888	9,38802176	89,797888	9,38802176																							
3359			село	Коза	675,892904	68,30975008	675,892904	68,30975008																							
3360			село	Мизлово	64,542232	6,74704064	64,542232	6,74704064																							
3361			село	Николо-Гора	424,154776	42,86920352	424,154776	42,86920352																							
3362			село	Новое	95,410256	9,97477312	95,410256	9,97477312																							
3363	14	**Пощехонский муниципальный округ**			**29207,55645**	**2918,340551**	**29207,55645**	**2918,340551**	**29326,73645**	**2933,430551**				2933,430551	2933,430551			МСК, мощностью 60000 т/год	Рыбинский МР, Волжское с/п, с.Алексеево, 76:14:050301:237	57.973961, 38.979882	15	440,0145826	2493,415968	Полигон ТБО, МУП ГО г.Рыбинск "АТП" 402182 г	Рыбинский МР, Арефинское с/п, с.Алексеево; 76:14:050301:2	Земли промышленности, энергетики, транспорта, связи, радиовещания, телевидения, информатики, земли для обеспечения космической деятельности, земли обороны, безопасности и земли иного специального назначения	57.978771, 38.986766	
3364		Городское поселение Пошехонье			**14248,644499**	**1406,427062**	**14248,644499**	**1406,427062**	**14367,82499**	**1421,517062**																							
3365			город	Пошехонье	14248,644499	1406,427062	14248,644499	1406,427062																							
3366		Белосельское сельское поселение			**3142,517074**	**318,9038776**	**3142,517074**	**318,9038776**	**3142,517074**	**318,9038776**																							
3367			деревня	Анчихинское	11,38593143	1,155448832	11,38593143	1,155448832																							
3370			деревня	Антушево	48,39020857	4,910657536	48,39020857	4,910657536																							
3371			деревня	Афанасово	11,38593143	1,155448832	11,38593143	1,155448832																							
3372			деревня	Балкопепино	76,85503714	7,79927961 6	76,85503714	7,79927961 6																							
3373			деревня	Березницы	22,77186286	2,310897664	22,77186286	2,310897664																							
3375			деревня	Большая Гарь	59,7514	6,066106368	59,7514	6,066106368																							
3376			деревня	Большие Городища	25,61834571	2,599759872	25,61834571	2,599759872																							
3378			деревня	Большие Ночевки	74,00855429	7,510417408	74,00855429	7,510417408																							
3379			деревня	Большие Поляны	5,692965714	0,577724416	5,692965714	0,577724416																							
3382			деревня	Братское	11,38593143	1,155448832	11,38593143	1,155448832																							
3384			деревня	Гарь-Сеть	2,806482857	0,288862208	2,806482857	0,288862208																							
3385			деревня	Голубцово	31,31131143	3,177484288	31,31131143	3,177484288																							
3387			деревня	Гуменки	74,00855429	7,510417408	74,00855429	7,510417408																							
3390			деревня	Дубасово	273,2623543	27,73071197	273,2623543	27,73071197																							
3391			деревня	Дулово	2,806482857	0,288862208	2,806482857	0,288862208																							
3393			деревня	Еремино	17,07889714	1,733173248	17,07889714	1,733173248																							
3394			деревня	Есипово	11,38593143	1,155448832	11,38593143	1,155448832																							
3395			деревня	Естифеево	8,539448571	0,866586624	8,539448571	0,866586624																							
3397			деревня	Задниво	14,23241429	1,44431104	14,23241429	1,44431104																							
3398			деревня	Займище	5,692965714	0,577724416	5,692965714	0,577724416																							
3403			деревня	Колзово	5,692965714	0,577724416	5,692965714	0,577724416																							
3405			деревня	Колово	2,806482857	0,288862208	2,806482857	0,288862208																							
3406			деревня	Крутец	14,23241429	1,44431104	14,23241429	1,44431104																							
3410			деревня	Липовки	2,806482857	0,288862208	2,806482857	0,288862208																							
3411			деревня	Малинники	5,692965714	0,577724416	5,692965714	0,577724416																							
3415			деревня	Малые Ночевки	239,10456	24,26442547	239,10456	24,26442547																							
3416			деревня	Мелединно	31,31131143	3,177484288	31,31131143	3,177484288																							
3417			деревня	Мир	19,92538	2,022035456	19,92538	2,022035456																							
3419			деревня	Натальинское	45,54372571	4,621795328	45,54372571	4,621795328																							
3420			деревня	Никитино	5,692965714	0,577724416	5,692965714	0,577724416																							
3

3731			деревня	Селиверстово	71,16207143	7,2215552	71,16207143	7,2215552																							
3732			деревня	Селино	39,85076	4,044070912	39,85076	4,044070912																							
3734			деревня	Семаново	39,85076	4,044070912	39,85076	4,044070912																							
3735			деревня	Скоково	17,07889714	1,733173248	17,07889714	1,733173248																							
3736			деревня	Соколово	17,07889714	1,733173248	17,07889714	1,733173248																							
3739			деревня	Сущево	5,692965714	0,577724416	5,692965714	0,577724416																							
3740			деревня	Тарсипово	8,539448571	0,866586624	8,539448571	0,866586624																							
3744			деревня	Тимошино	2,846482857	0,288862208	2,846482857	0,288862208																							
3746			деревня	Толстухино	31,31131143	3,177484288	31,31131143	3,177484288																							
3747			деревня	Торопово	11,3859143	1,155448832	11,3859143	1,155448832																							
3749			деревня	Турово	17,07889714	1,733173248	17,07889714	1,733173248																							
3752			деревня	Фоминское	34,15779429	3,466346496	34,15779429	3,466346496																							
3753			деревня	Харламово	19,92538	2,022035456	19,92538	2,022035456																							
3754			деревня	Хмельники	19,92538	2,022035456	19,92538	2,022035456																							
3758			деревня	Шварёва	19,92538	2,022035456	19,92538	2,022035456																							
3759			деревня	Шомино	22,77186286	2,310897664	22,77186286	2,310897664																							
3761			деревня	Шульгино	48,39020857	4,910657536	48,39020857	4,910657536																							
3763			деревня	Юдино	130,9382114	13,28766157	130,9382114	13,28766157																							
3765			деревня	Юрьево	8,539448571	0,866586624	8,539448571	0,866586624																							
3767			деревня	Яковлевское	293,6661429	28,7676416	293,6661429	28,7676416																							
3768			деревня	Яковцево	22,77186286	2,310897664	22,77186286	2,310897664																							
3770			поселок	Калининский	2,846482857	0,288862208	2,846482857	0,288862208																							
3771			поселок	Красный Яр	22,77186286	2,310897664	22,77186286	2,310897664																							
3772			село	Ильдяпино	404,51364	39,63026637	404,51364	39,63026637																							
3774			село	Днепровское	91,08745143	9,243590656	91,08745143	9,243590656																							
3775			село	Кипелово	207,7932486	21,08694118	207,7932486	21,08694118																							
3776			село	Колодино	457,1794886	44,79306547	457,1794886	44,79306547																							
3777			село	Красное	113,8593143	11,55448832	113,8593143	11,55448832																							
3780			село	Рыжбольд	25,61834571	2,599759872	25,61834571	2,599759872																							
3781			село	Спас	65,46910571	6,643830784	65,46910571	6,643830784																							
3782			село	Ялия Полина	349,0898914	34,19895398	349,0898914	34,19895398																							
3784	15	**Ростовский муниципальный округ**			**178886,76627**	**20423,07383**	**178886,76627**	**20423,07383**	**179156,6227**	**20457,25383**						20457,25383									20185,15071	Полигон ТБО, ОАО "Чистый город плюс" 99214 т	Ростовский МР, с/п Ишня, вблизи д.Ушаки; 76:13:011001:0002	Земли промышленности, энергетики, транспорта, связи, радиовещания, телевидения, информатики, земли для обеспечения космической деятельности, земли обороны, безопасности и земли иного специального назначения	57.244638, 39.393951
3785		Городское поселение Ростов			**85669,22659**	**9690,80564**	**85669,22659**	**9690,80564**								272,10312	272,10312	МСК АО "Чистый город", мощностью 22000 т/год	г.Ярославль, ул.Оставшинская, 25; 76.23.031001.867	57.660700, 39.778845	55	149,656716	122,446404	Полигон ТБО, АО "Сколково" 5788355 т	Ярославский МР, Ивняковское с/п., д.Сколково, 76:17:204401:22	Земли промышленности, энергетики, транспорта, связи, радиовещания, телевидения, информатики, земли для обеспечения космической деятельности, земли обороны, безопасности и земли иного специального назначения	57.722653, 39.669151
3786			деревня	Ростов	85669,22659	9690,80564	85669,22659	9690,80564																							
3787		Сельское поселение Ишня			**20630,163599**	**2359,938437**	**20630,163599**	**2359,938437**																							
3788			р.п.	Ишня	8269,107485	934,823971	8269,107485	934,8239071																							
3790			деревня	Бабки	97,50356463	11,54320464	97,50356463	11,54320464																							
3791			деревня	Балмазино	5,900306947	0,69958816	5,900306947	0,69958816																							
3792			деревня	Бородино	65,00237642	7,69546976	65,00237642	7,69546976																							
3793			деревня	Васильево	301,3746543	35,67399616	301,3746543	35,67399616																							
3794			деревня	Васьколово	17,72792084	2,09876448	17,72792084	2,09876448																							
3795			деревня	Горбышино	17,72792084	2,09876448	17,72792084	2,09876448																							
3796			деревня	Григорьково	59,09306947	6,9958816	59,09306947	6,9958816																							
3797			деревня	Дарьино	153,6419806	18,18929216	153,6419806	18,18929216																							
3798			деревня	Дубник	82,73029726	9,79423424	82,73029726	9,79423424																							
3799			деревня	Дуброво	41,36514863	4,89711712	41,36514863	4,89711712																							
3800			деревня	Дуплихино	38,41049516	4,54732304	38,41049516	4,54732304																							
3801			деревня	Жогово	260,0095057	30,78187904	260,0095057	30,78187904																							
3802			деревня	Ишненское	56,138416	6,64608752	56,138416	6,64608752																							
3803			деревня	Ишпепо	29,54653474	3,4979408	29,54653474	3,4979408																							
3804			деревня	Калярка	20,68257432	2,44855856	20,68257432	2,44855856																							
3805			деревня	Кустерь	20,68257432	2,44855856	20,68257432	2,44855856																							
3806			деревня	Лопы	5,900306947	0,69958816	5,900306947	0,69958816																							
3807			деревня	Максимовицы	17,72792084	2,09876448	17,72792084	2,09876448																							
3808			деревня	Матвеево	82,73029726	9,79423424	82,73029726	9,79423424																							
3809			деревня	Нихино	2,954653474	0,34979408	2,954653474	0,34979408																							
3810			деревня	Ишково	20,68257432	2,44855856	20,68257432	2,44855856																							
3811			деревня	Осиновицы	17,72792084	2,09876448	17,72792084	2,09876448																							
3812			деревня	Пашино	2,954653474	0,34979408	2,954653474	0,34979408																							
3813			деревня	Перелешино	53,18376253	6,29629344	53,18376253	6,29629344																							
3814			деревня	Полберегье	38,41049516	4,54732304	38,41049516	4,54732304																							
3815			деревня	Полдубье	171,3699015	20,28805664	171,3699015	20,28805664																							
3816			деревня	Реньги	5,900306947	0,69958816	5,900306947	0,69958816																							
3818			деревня	Скударково	8,863960421	1,04938224	8,863960421	1,049038224																							
3819			деревня	Сотело	20,68257432	2,44855856	20,68257432	2,44855856																							
3820			деревня	Солопино	17,72792084	2,09876448	17,72792084	2,09876448																							
3821			деревня	Спирилово	8,863960421	1,049038224	8,863960421	1,049038224																							
3822			деревня	Строгилово	8,863960421	1,049038224	8,863960421	1,049038224																							
3823			деревня	Судино	1525,341059	174,5781566	1525,341059	174,5781566																							
3824			деревня	Ушана	8,863960421	1,049038224	8,863960421	1,049038224																							
3825			деревня	Хотилово	67,95702989	8,04526384	67,95702989	8,04526384																							
3827			деревня	Чупронишна	32,50118821	3,84773488	32,50118821	3,84773488																							
3828			деревня	Юрьевская Слобода	280,69208	33,2304376	280,69208	33,2304376																							
3829			село	Алешкино	11,81861389	1,39917632	11,81861389	1,39917632																							
3830			село	Анпилово	11,81861389	1,39917632	11,81861389	1,39917632																							
3831			село	Бегтелки	11,81861389	1,39917632	11,81861389	1,39917632																							
3832			село	Большая Шторь	407,7421794	48,27158304	407,7421794	48,27158304																							
3833			село	Дуплихино	8,863960421	1,049038224	8,863960421	1,049038224																							
3834			село	Звериец	44,31980211	5,2469112	44,31980211	5,2469112																							
3835			село	Никитино	14,77326737	1,7489704	14,77326737	1,7489704																							
3836			село	Лыва	307,2839613	36,37858432	307,2839613	36,37858432																							
3837			село	Малая Шторь	70,91168337	8,39505792	70,91168337	8,39505792																							
3838			село	Марково	1069,584557	126,625457	1069,584557	126,625457																							
3839			село	Песочное	97,50356463	11,54320464	97,50356463	11,54320464																							
3841			село	Пухбело	310,2380147	36,7283784	310,2380147	36,7283784																							
3842			село	Саинское	135,9140598	16,09052768	135,9140598	16,09052768																							
3843			село	Шуево	17,13990992	144,7780202	17,13990992	144,7780202																							
3844			село	Шуксел	6046,222165	683,5209797	6046,222165	683,5209797																							
3845		Сельское поселение Петровское			**31417,408875**	**3671,111205**	**31417,408875**	**3671,111205**																							
3846			р.п.	Петровское	14048,89258	1638,762697	14048,89258	1638,762697																							
3847			деревня	Аксеново	5,900306947	0,69958816	5,900306947	0,69958816																							
3849			деревня	Андреевское	11,81861389	1,39917632	11,81861389	1,39917632																							
3850			деревня	Андронев	17,72792084	2,09876448	17,72792084	2,09876448																							
3851			деревня	Астряково	5,900306947	0,69958816	5,900306947	0,69958816																							
3854			деревня	Баишино	127,0500994	15,04114544	127,0500994	15,04114544																							
3855			деревня	Бикиль	2,954653474	0,34979408	2,954653474	0,34979408																							
3856			деревня	Богородское	8,863960421	1,049038224	8,863960421	1,049038224																							
3857			деревня	Болотово	5,900306947	0,69958816	5,900306947	0,69958816																							
3858			деревня	Болотово	38,41049516	4,54732304	38,41049516	4,54732304																							
3859			деревня	Бортлина	8,863960421	1,049038224	8,863960421	1,049038224																							
3861			деревня	Бухово	8,863960421	1,049038224	8,863960421	1,049038224																							
3862			деревня	Бычатино	21,63722779	2,56035264	21,63722779	2,56035264																							
3864			деревня	Воитонны Горки	41,36514863	4,89711712	41,36514863	4,89711712																							
3865			деревня	Галково	112,270832	13,29217504	112,270832	13,29217504																							
3866			деревня	Голенево	41,36514863	4,89711712	41,36514863	4,89711712																							
3867			деревня	Горбышкино	26,59188126	3,14814672	26,59188126	3,14814672																							
3868			деревня	Горки	53,18376253	6,29629344	53,18376253	6,29629344																							
3869			деревня	Горки	2,954653474	0,34979408	2,954653474	0,34979408																							
3870			деревня	Григорово	2,954653474	1,4979408	29,54653474	3,4979408																							
3871			деревня	Губычево	17,72792084	2,09876448	17,72792084	2,09876448																							
3872			деревня	Гущеронихино	20,68257432	2,44855856	20,68257432	2,44855856																							
3873			деревня	Дементьево	2,954653474	0,34979408	2,954653474	0,34979408																							
3874			деревня	Демьяново	11,81861389	1,39917632	11,81861389	1,39917632																							
3875			деревня	Дергунки	192,0524758	22,73661152	192,0524758	22,73661152																							
3876			деревня	Дуброво	177,2792084	20,9876448	177,2792084	20,9876448																							
3878			деревня	Дуплихово	20,68257432	2,44855856	20,68257432	2,44855856																							
3879			деревня	Еремейцево	567,2934669	67,16046336	567,2934669	67,16046336																							
3880			деревня	Ершинки	11,81861389	1,39917632	11,81861389	1,39917632																							
3881			деревня	Замрелье	8,863960421	1,049038224	8,863960421	1,049038224																							
3882			деревня	Заозерье	22,03702704	186,1431688	22,03702704	186,1431688																							
3884			деревня	Заречье	23,63722779	2,79835264	23,63722779	2,79835264																							
3885			деревня	Захарово	147,7326737	17,4909704	147,7326737	17,4909704																							
3886			деревня	Зипильево	38,41049516	4,54732304	38,41049516	4,54732304																							
3887			деревня	Ишпово	32,50118821	3,84773488	32,50118821	3,84773488																							
3888			деревня	Ительмь	449,107328	53,16870016	449,107328	53,16870016																							
3889			деревня	Калишино	2,954653474	0,34979408	2,954653474	0,34979408																							
3890			деревня	Калистово	41,36514863	4,89711712	41,36514863	4,89711712																							
3891			деревня	Карагачево	47,23445558	5,59670528	47,23445558	5,59670528																							
3892			деревня	Кикерово	8,863960421	1,049038224	8,863960421	1,049038224																							
3893			деревня	Кильтино	38,41049516	4,54732304	38,41049516	4,54732304																							
3894			деревня	Колелово	1212,546952	139,2302504	1212,546952	139,2302504																							
3895			деревня	Колюшино	23,63722779	2,79835264	23,63722779	2,79835264																							
3896			деревня	Копяково	5,900306947	0,69958816	5,900306947	0,69958816																							
3897			деревня	Кочерье	53,18376253	6,29629344	53,18376253	6,29629344																							
3898			деревня	Корево	2,954653474	0,34979408	2,954653474	0,34979408																							
3899			деревня	Корытово	14,77326737	1,7489704	14,77326737	1,7489704																							
3900			деревня	Косерское	5,900306947	0,69958816	5,900306947	0,69958816																							
3901			деревня	Кретково	26,59188126	3,14814672	26,59188126	3,14814672																							
3902			деревня	Кураково	5,900306947	0,69958816	5,900306947	0,69958816																							
3903			деревня	Ларирово	295,4653474	34,979408	295,4653474	34,979408																							
3904			деревня	Левина Гора	79,77564379	9,44444016	79,77564379	9,44444016																							
3905			деревня	Ликино	23,63722779	2,79835264	23,63722779	2,79835264																							
3906			деревня	Лопы	11,81861389	1,39917632	11,81861389	1,39917632																							
3907			деревня	Любогощево	5,900306947	0,69958816	5,900306947	0,69958816																							
3908			деревня	Мадинская	44,31980211	5,2469112	44,31980211	5,2469112																							
3909			деревня	Мартасово	41,36514863	4,89711712	41,36514863	4,89711712																							
3910			деревня	Маурино	2,954653474	0,34979408	2,954653474	0,34979408																							
3911			деревня	Медведево	2,954653474	0,34979408	2,954653474	0,34979408																							
3912			деревня	Михайловское	106,3675251	12,59256688	106,3675251	12,59256688																							
3913			деревня	Муравейка	5,900306947	0,69958816	5,900306947	0,69958816																							
3915			деревня	Никитино-Барское	2,954653474	0,34979408	2,954653474	0,34979408																							
3916			деревня	Никитино-Троицкое	5,900306947	0,69958816	5,900306947	0,69958816																							
3917			деревня	Новоселеное	2,954653474	0,34979408	2,954653474	0,34979408																							
3918			деревня	Новосела	41,36514863	4,89711712	41,36514863	4,89711712																							
3919			деревня	Новосела	59,09306947	6,9958816	59,09306947	6,9958816																							
3920			деревня	Ивняково	23,63722779	2,79835264	23,63722779	2,79835264																							
3921			деревня	Осиновино	23,63722779	2,79835264	23,63722779	2,79835264																							
3922			деревня	Осник	29,54653474	3,4979408	29,54653474	3,4979408																							
3924			деревня	Осленино	20,68257432	2,44855856	20,68257432	2,44855856																							
3925			деревня	Остелно	73,86631684	8,744852	73,86631684	8,744852																							
3926			деревня	Перетряхово	20,68257432	2,44855856	20,68257432	2,44855856																							
3927			деревня	Перово	437,2887141	51,76952384	437,2887141	51,76952384																							
3928			деревня	Побагино	29,54653474	3,4979408	29,54653474	3,4979408																							
3929			деревня	Поярок	56,138416	6,64608752	56,138416	6,64608752																							
3930			деревня	Пересно	2,954653474	0,34979408	2,954653474	0,34979408																							
3931			деревня	Романтево	20,68257432	2,44855856	20,68257432	2,44855856																							
3932			деревня	Рутелко	8,863960421	1,049038224	8,863960421	1,049038224																							
3933			деревня	Рюминово	44,31980211	5,2469112	44,31980211	5,2469112																							
3934			деревня	Санино	2,954653474	0,34979408	2,954653474	0,34979408																							
3935			деревня	Семеново	17,72792084	2,09876448	17,72792084	2,09876448																							
3936			деревня	Сильницы	11,81861389	1,39917632	11,81861389	1,39917632																							
3937			деревня	Скалово	50,32910905	5,96649936	50,32910905	5,96649936																							
3938			деревня	Соколово	11,81861389	1,39917632	11,81861389	1,39917632																							
3939			деревня	Сотеть	53,18376253	6,29629344	53,18376253	6,29629344																							
3940			деревня	Сорохино	5,900306947	0,69958816	5,900306947	0,69958816																							
3941			деревня	Сорохино	2,954653474	0,34979408	2,954653474	0,34979408																							
3942			деревня	Сорохино	8,863960421	1,049038224	8,863960421	1,049038224																							
3943			деревня	Спирово	21,63722779	2,79835264	21,63722779	2,79835264																							
3944			деревня	Суморихово	20,68257432	2,44855856	20,68257432	2,44855856																							
3945			деревня	Тарасово	14,77326737	1,7489704	14,77326737	1,7489704																							
3946			деревня	Терепаково	59,09306947	6,9958816	59,09306947	6,9958816																							
3947			деревня	Тешилово	227,5083175	26,93414416	227,5083175	26,93414416																							
3948			деревня	Турово	76,82099032	9,09464608	76,82099032	9,09464608																							
3950			деревня	Устьское	2,954653474	0,34979408	2,954653474	0,34979408																							
3951			деревня	Федорково	8,863960421	1,049038224	8,863960421	1,049038224																							
3952			деревня	Филимонково	47,23445558	5,59670528	47,23445558	5,59670528																							
3953			деревня	Филево	70,91168337	8,39505792	70,91168337	8,39505792																							
3955			деревня	Чашпины	17,72792084	2,09876448	17,72792084	2,09876448																							
3956			деревня	Четырово	310,2380147	36,7283784	310,2380147	36,7283784																							
3957			деревня	Шишково	20,68257432	2,44855856	20,68257432	2,44855856																							
3958			деревня	Шумилово	59,77564379	9,44444016	59,77564379	9,44444016																							
3959			деревня	Щипичево	5,900306947	0,69958816	5,900306947	0,69958816																							
3960			деревня	Щипичево	14,77326737	1,7489704	14,77326737	1,7489704																							
3961			деревня	Юрьевское	35,45584168	4,19752096	35,45584168	4,19752096																							
3962			деревня	Яковлево	14,77326737	1,7489704	14,77326737	1,7489704																							
3963			поселок	Горный	806,6203983	95,49378384	806,6203983	95,49378384																							
3964			поселок	детского санатория "Истарь"	212,7350501	25,18517376	212,7350501	25,18517376																							
3966			поселок	Заречный	153,6419806	18,18929216	153,6419806	18,18929216																							
3967			поселок	Лесной	765,2552497	90,59666672	765,2552497	90,59666672																							
3968			поселок	Пилолна Гора	378,1956446	44,77364224	378,1956446	44,77364224																							
3969			поселок	при ж/д ст. Анциферово	360,4677238	42,6748776	360,4677238	42,6748776																							
3970			поселок	при ж/д ст. Доболовская	26,59188126	3,14814672	26,59188126	3,14814672																							
3971			поселок	при ж/д ст. Истарь	70,91168337	8,39505792	70,91168337	8,39505792																							
3972			поселок	Приозерный	168,415248	19,93826256	168,415248	19,93826256																							
3973			поселок	Солнечный	35,45584168	4,19752096	35,45584168	4,19752096																							
3974			поселок	Хмельники	1520,806232	174,676832	1520,806232	174,676832																							
3976			село	Боровицы	14,77326737	1,7489704	14,77326737	1,7489704																							
3977			село	Вершина Пустынь	17,72792084	2,09876448	17,72792084	2,09876448																							
3978			село	Воронино	106,3675251	12,59256688	106,3675251	12,59256688																							
3979			село	Голенево	38,41049516	4,54732304	38,41049516	4,54732304																							
3980			село	Доболовское

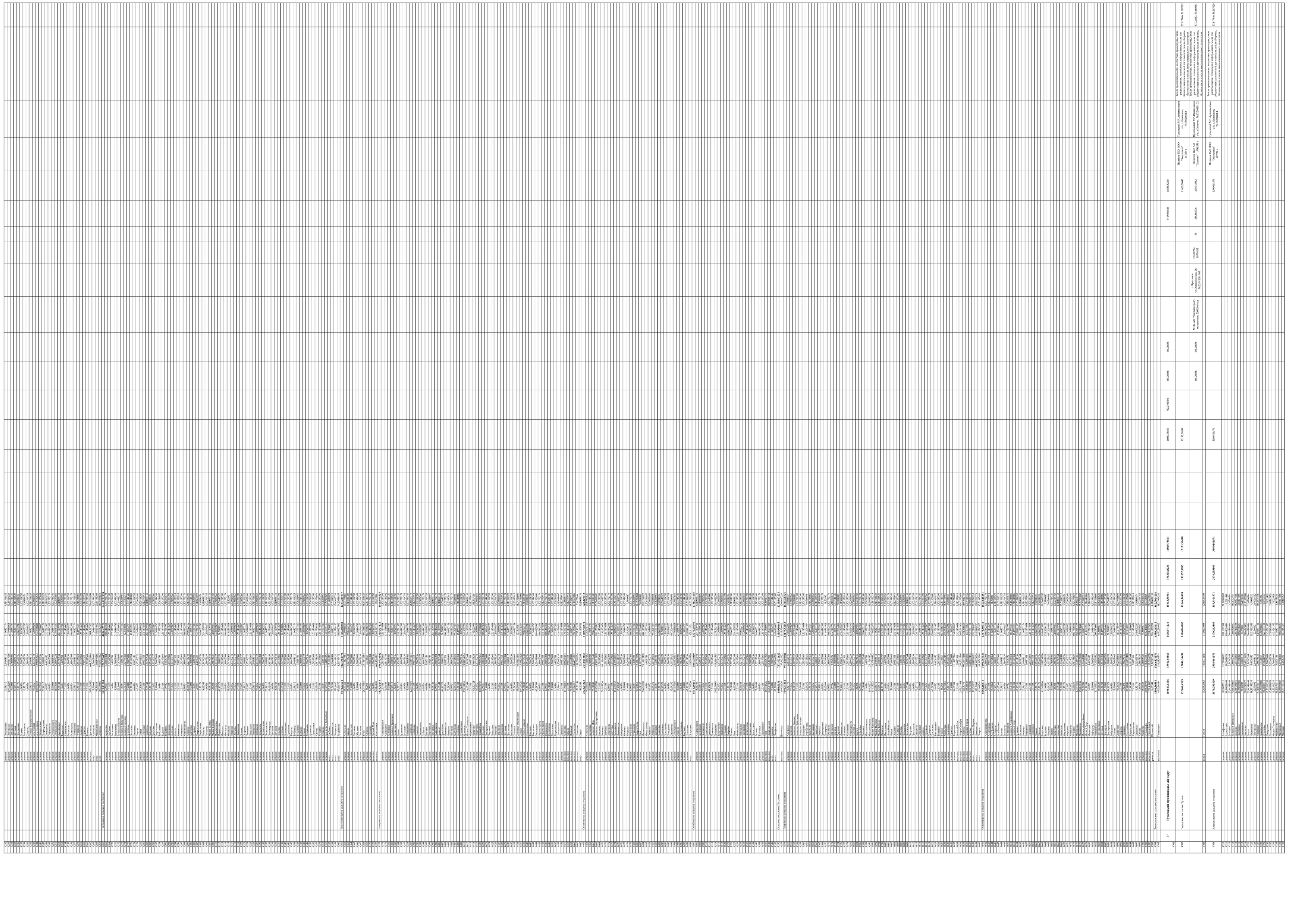

4739			деревня	Никифорово	10,22174222	1,17350272	10,22174222	1,17350272																					
4740			деревня	Новенькое	5,110871111	0,58675136	5,110871111	0,58675136																					
4741			деревня	Новоселки	12,37717778	1,4668784	12,37717778	1,4668784																					
4744			деревня	Осташево	212,1011511	24,35018144	212,1011511	24,35018144																					
4745			деревня	Парахново	35,77609778	4,10725952	35,77609778	4,10725952																					
4746			деревня	Парфеньково	5,110871111	0,58675136	5,110871111	0,58675136																					
4749			деревня	Подденское	79,21850222	9,09466008	79,21850222	9,09466008																					
4750			деревня	Полуэктово	15,33261333	1,76025408	15,33261333	1,76025408																					
4751			деревня	Рождественное	79,21850222	9,09466008	79,21850222	9,09466008																					
4753			деревня	Рыково	117,5500356	13,49528128	117,5500356	13,49528128																					
4754			деревня	Селюшино	30,66522667	3,52050816	30,66522667	3,52050816																					
4755			деревня	Столбищи	672,3616133	75,31394208	672,3616133	75,31394208																					
4756			деревня	Судаево	2,555435556	0,29337568	2,555435556	0,29337568																					
4758			деревня	Холы	5,110871111	0,58675136	5,110871111	0,58675136																					
4759			деревня	Шелепово	35,77609778	4,10725952	35,77609778	4,10725952																					
4760			деревня	Шеломки	22,99892	2,64038112	22,99892	2,64038112																					
4764			поселок	Вятлово	2,555435556	0,29337568	2,555435556	0,29337568																					
4765			село	Вятлово	176,3250533	20,24292192	176,3250533	20,24292192																					
4767		Константиновское сельское поселение			**2419 7,94842**	**2411,279359**	**2419 7,94842**	**2411,279359**	**2419 7,94842**	**2411,279359**						2411,279359								2411,279359	Полигон ТБО, ООО "Экоритон" 147234 г	Тутаевский МР, Артемьевское с/п, д.Ильинское; 76:15:020801:4	Земли промышленности, энергетики, транспорта, связи, радиовещания, телевидения, информатики, земли для обеспечения космической деятельности, земли обороны, безопасности и земли иного специального назначения	57.817946, 39.387129
4768			р.п.	Константиновский	15424,41825	1482,177397	15424,41825	1482,177397																					
4770			деревня	Баскачево	20,44348444	2,34700544	20,44348444	2,34700544																					
4771			деревня	Беляшино	20,44348444	2,34700544	20,44348444	2,34700544																					
4772			деревня	Борисовское	45,99784	5,28076224	45,99784	5,28076224																					
4773			деревня	Брянцево	97,10655111	11,14827584	97,10655111	11,14827584																					
4774			деревня	Дворжаново	10,22174222	1,17350272	10,22174222	1,17350272																					
4776			деревня	Карачарово	30,66522667	3,52050816	30,66522667	3,52050816																					
4777			деревня	Ковалево	51,66414667	6,16089028	51,66414667	6,16089028																					
4778			деревня	Колпинское	168,6587467	19,36279488	168,6587467	19,36279488																					
4779			деревня	Коромыслово	15,33261333	1,76025408	15,33261333	1,76025408																					
4780			деревня	Михальцево	7,66630667	0,88012704	7,66630667	0,88012704																					
4782			деревня	Никольское	30,66522667	3,52050816	30,66522667	3,52050816																					
4784			деревня	Отношино	20,44348444	2,34700544	20,44348444	2,34700544																					
4785			деревня	Пилоложье	12,37717778	1,4668784	12,37717778	1,4668784																					
4786			деревня	Панино	150,7706978	17,30916512	150,7706978	17,30916512																					
4787			деревня	Панфилово	10,22174222	1,17350272	10,22174222	1,17350272																					
4788			деревня	Пустово	15,33261333	1,76025408	15,33261333	1,76025408																					
4790			деревня	Фирсеево	5,110871111	0,58675136	5,110871111	0,58675136																					
4792			деревня	Шишкино	22,99892	2,64038112	22,99892	2,64038112																					
4794			деревня	Яковлево	173,7696178	19,94954624	173,7696178	19,94954624																					
4795			поселок	Михайлов	2447,78984	269,0630905	2447,78984	269,0630905																					
4796			поселок	станция Пустово	2,555435556	0,29337568	2,555435556	0,29337568																					
4797			поселок	Фоминское	5410,895396	554,2107782	5410,895396	554,2107782																					
4798		Левобережное сельское поселение			**6465,251956**	**742,2404704**	**6465,251956**	**742,2404704**	**6465,251956**	**742,2404704**						742,2404704	742,2404704					МСК, ООО ПКФ "Тортехторгмаш", мощностью 40000 т/год	Ярославский МР, д.Кузнечиха, ул.Промышленная, 9; 76:17:067701:0041	57.687084, 39.903327	12	89,06885645	653,171614	Полигон ТБО, АО "Сховоо" 5788355 т	Ярославский МР, Ивняковское с/п, д.Сховоо, 76:17:204401:22	Земли промышленности, энергетики, транспорта, связи, радиовещания, телевидения, информатики, земли для обеспечения космической деятельности, земли обороны, безопасности и земли иного специального назначения	57.722653, 39.669151
4800			деревня	Александровское	5,110871111	0,58675136	5,110871111	0,58675136																					
4801			деревня	Алексино	20,44348444	2,34700544	20,44348444	2,34700544																					
4802			деревня	Афанасьево	15,33261333	1,76025408	15,33261333	1,76025408																					
4803			деревня	Барилово	33,22066222	3,81388384	33,22066222	3,81388384																					
4804			деревня	Бегтищево	22,99892	2,64038112	22,99892	2,64038112																					
4805			деревня	Белятино	74,10763111	8,50709472	74,10763111	8,50709472																					
4806			деревня	Берестино	2,555435556	0,29337568	2,555435556	0,29337568																					
4807			деревня	Бесединка	158,4370044	18,18929216	158,4370044	18,18929216																					
4808			деревня	Бестулино	43,44240444	4,98738656	43,44240444	4,98738656																					
4809			деревня	Большое Галкино	40,88696889	4,69401088	40,88696889	4,69401088																					
4810			деревня	Борисово	25,55435556	2,9337568	25,55435556	2,9337568																					
4811			деревня	Борисцево	2,555435556	0,29337568	2,555435556	0,29337568																					
4812			деревня	Бубново	2,555435556	0,29337568	2,555435556	0,29337568																					
4813			деревня	Вертилово	5,110871111	0,58675136	5,110871111	0,58675136																					
4814			деревня	Великое	212,1011511	24,35018144	212,1011511	24,35018144																					
4815			деревня	Верилово	40,88696889	4,69401088	40,88696889	4,69401088																					
4816			деревня	Верково	5,110871111	0,58675136	5,110871111	0,58675136																					
4817			деревня	Верхние Колонки	5,110871111	0,58675136	5,110871111	0,58675136																					
4819			деревня	Воротилово	5,110871111	0,58675136	5,110871111	0,58675136																					
4820			деревня	Воротники	58,77501778	6,74764064	58,77501778	6,74764064																					
4821			деревня	Выголово	242,7663778	27,87306096	242,7663778	27,87306096																					
4823			деревня	Гаврово	2,555435556	0,29337568	2,555435556	0,29337568																					
4824			деревня	Галутино	58,77501778	6,74764064	58,77501778	6,74764064																					
4825			деревня	Голубцово	7,66630667	0,88012704	7,66630667	0,88012704																					
4826			деревня	Горкалово	51,66414667	6,16089028	51,66414667	6,16089028																					
4827			деревня	Григорово	10,22174222	1,17350272	10,22174222	1,17350272																					
4828			деревня	Григорьевское	17,88804889	2,05362976	17,88804889	2,05362976																					
4830			деревня	Дементьево	5,110871111	0,58675136	5,110871111	0,58675136																					
4831			деревня	Дмитриевское	74,10763111	8,50709472	74,10763111	8,50709472																					
4833			деревня	Дор	2,555435556	0,29337568	2,555435556	0,29337568																					
4837			деревня	Дудки	5,110871111	0,58675136	5,110871111	0,58675136																					
4838			деревня	Ерчацыло	7,66630667	0,88012704	7,66630667	0,88012704																					
4839			деревня	Ешкарово	2,555435556	0,29337568	2,555435556	0,29337568																					
4840			деревня	Ермолино	5,110871111	0,58675136	5,110871111	0,58675136																					
4841			деревня	Есипово	2,555435556	0,29337568	2,555435556	0,29337568																					
4842			деревня	Жаворонково	7,66630667	0,88012704	7,66630667	0,88012704																					
4843			деревня	Жарки	109,8837289	12,61515424	109,8837289	12,61515424																					
4844			деревня	Забелино	2,555435556	0,29337568	2,555435556	0,29337568																					
4845			деревня	Забин	12,37717778	1,4668784	12,37717778	1,4668784																					
4846			деревня	Зеркалово	30,66522667	3,52050816	30,66522667	3,52050816																					
4847			деревня	Зиденко	20,44348444	2,34700544	20,44348444	2,34700544																					
4849			деревня	Зуево	7,66630667	0,88012704	7,66630667	0,88012704																					
4850			деревня	Ивановское	5,110871111	0,58675136	5,110871111	0,58675136																					
4853			деревня	Ивановское	25,55435556	2,9337568	25,55435556	2,9337568																					
4854			деревня	Исаково	12,37717778	1,4668784	12,37717778	1,4668784																					
4856			деревня	Кабалово	5,110871111	0,58675136	5,110871111	0,58675136																					
4858			деревня	Калино	15,33261333	1,76025408	15,33261333	1,76025408																					
4859			деревня	Карбутьево	17,88804889	2,05362976	17,88804889	2,05362976																					
4860			деревня	Кардинское	35,77609778	4,10725952	35,77609778	4,10725952																					
4861			деревня	Кашпино	15,33261333	1,76025408	15,33261333	1,76025408																					
4864			деревня	Киселево	15,33261333	1,76025408	15,33261333	1,76025408																					
4868			деревня	Колокшино	7,66630667	0,88012704	7,66630667	0,88012704																					
4869			деревня	Кореново	7,66630667	0,88012704	7,66630667	0,88012704																					
4872			деревня	Красилово	7,66630667	0,88012704	7,66630667	0,88012704																					
4873			деревня	Красово	2,555435556	0,29337568	2,555435556	0,29337568																					
4876			деревня	Кунцево	17,88804889	2,05362976	17,88804889	2,05362976																					
4877			деревня	Кунцево	5,110871111	0,58675136	5,110871111	0,58675136																					
4879			деревня	Кузьминское	10,22174222	1,17350272	10,22174222	1,17350272																					
4880			деревня	Кулыги	22,99892	2,64038112	22,99892	2,64038112																					
4883			деревня	Кучерово	5,110871111	0,58675136	5,110871111	0,58675136																					
4887			деревня	Ломки	2,555435556	0,29337568	2,555435556	0,29337568																					
4889			деревня	Маишно	15,33261333	1,76025408	15,33261333	1,76025408																					
4890			деревня	Макарцево	25,55435556	2,9337568	25,55435556	2,9337568																					
4891			деревня	Малаково	58,77501778	6,74764064	58,77501778	6,74764064																					
4892			деревня	Малеево	40,88696889	4,69401088	40,88696889	4,69401088																					
4893			деревня	Маньково	38,33153333	4,4006352	38,33153333	4,4006352																					
4894			деревня	Марино	2,555435556	0,29337568	2,555435556	0,29337568																					
4895			деревня	Марково	5,110871111	0,58675136	5,110871111	0,58675136																					
4896			деревня	Масленики	5,110871111	0,58675136	5,110871111	0,58675136																					
4897			деревня	Машково	26,4038112	2,9319912	26,4038112	2,9319912																					
4899			деревня	Медведево	2,555435556	0,29337568	2,555435556	0,29337568																					
4900			деревня	Метлинпино	15,33261333	1,76025408	15,33261333	1,76025408																					
4901			деревня	Мишлино	7,66630667	0,88012704	7,66630667	0,88012704																					
4903			деревня	Мирогостино	17,88804889	2,05362976	17,88804889	2,05362976																					
4904			деревня	Михайлово	28,10979111	3,22713248	28,10979111	3,22713248																					
4905			деревня	Михалево	28,10979111	3,22713248	28,10979111	3,22713248																					
4907			деревня	Мишкин	7,66630667	0,88012704	7,66630667	0,88012704																					
4908			деревня	Мишутино	48,55127556	5,5741792	48,55127556	5,5741792																					
4909			деревня	Мотылево	2,555435556	0,29337568	2,555435556	0,29337568																					
4910			деревня	Мучнино	2,555435556	0,29337568	2,555435556	0,29337568																					
4911			деревня	Матвино	5,110871111	0,58675136	5,110871111	0,58675136																					
4912			деревня	Надирово	25,55435556	2,9337568	25,55435556	2,9337568																					
4914			деревня	Нивантьевское	7,66630667	0,88012704	7,66630667	0,88012704																					
4916			деревня	Новенькое	35,77609778	4,10725952	35,77609778	4,10725952																					
4916			деревня	Новотроицкое	5,110871111	0,58675136	5,110871111	0,58675136																					
4917			деревня	Новый Пок	22,99892	2,64038112	22,99892	2,64038112																					
4918			деревня	Огнищи	12,37717778	1,4668784	12,37717778	1,4668784																					
4919			деревня	Опечино	7,66630667	0,88012704	7,66630667	0,88012704																					
4920			деревня	Отнищево	2,555435556	0,29337568	2,555435556	0,29337568																					
4921			деревня	Павловское	321,98488	36,96533568	321,98488	36,96533568																					
4922			деревня	Панкратово	17,88804889	2,05362976	17,88804889	2,05362976																					
4923			деревня	Паратино	10,22174222	1,17350272	10,22174222	1,17350272																					
4925			деревня	Перешино	339,8729289	39,01896544	339,8729289	39,01896544																					
4926			деревня	Петрешино	15,33261333	1,76025408	15,33261333	1,76025408																					
4928			деревня	Петуховка	10,22174222	1,17350272	10,22174222	1,17350272																					
4930			деревня	Пищалово	10,22174222	1,17350272	10,22174222	1,17350272																					
4932			деревня	Подсеково	45,99784	5,28076224	45,99784	5,28076224																					
4933			деревня	Пожарово	93,2672	11,7350272	93,2672	11,7350272																					
4935			деревня	Полегощево	48,96528	6,16089028	48,96528	6,16089028																					
4936			деревня	Поплилово	10,22174222	1,17350272	10,22174222	1,17350272																					
4938			деревня	Пупышино	2,555435556	0,29337568	2,555435556	0,29337568																					
4939			деревня	Починок	81,77393778	9,38802176	81,77393778	9,38802176																					
4940			деревня	Починок	5,110871111	0,58675136	5,110871111	0,58675136																					
4942			деревня	Прошево	7,66630667	0,88012704	7,66630667	0,88012704																					
4943			деревня	Пупышонка	35,77609778	4,10725952	35,77609778	4,10725952																					
4948			деревня	Рупеловко	43,44240444	4,98738656	43,44240444	4,98738656																					
4945			деревня	Ряброво	5,110871111	0,58675136	5,110871111	0,58675136																					
4946			деревня	Рудниково	10,22174222	1,17350272	10,22174222	1,17350272																					
4951			деревня	Рославлево	63,88588889	7,334392	63,88588889	7,334392																					
4952			деревня	Рудниково	7,66630667	0,88012704	7,66630667	0,88012704																					
4954			деревня	Сельцо	10,22174222	1,17350272	10,22174222	1,17350272																					
4956			деревня	Сафронки	15,33261333	1,76025408	15,33261333	1,76025408																					
4960			деревня	Старово	5,110871111	0,58675136	5,110871111	0,58675136																					
4961			деревня	Стояково	51,10871111	5,8675136	51,10871111	5,8675136																					
4963			деревня	Студенец	2,555435556	0,29337568	2,555435556	0,29337568																					
4964			деревня	Сутлобино	20,44348444	2,34700544	20,44348444	2,34700544																					
4965			деревня	Сухиничково	5,110871111	0,58675136	5,110871111	0,58675136																					
4966			деревня	Телюково	22,99892	2,64038112	22,99892	2,64038112																					
4967			деревня	Терехово	89,44024444	10,2681488	89,44024444	10,2681488																					
4968			деревня	Тимошиково	22,99892	2,64038112	22,99892	2,64038112																					
4969			деревня	Тобольяно	12,37717778	1,4668784	12,37717778	1,4668784																					
4970			деревня	Ульяново	15,33261333	1,76025408	15,33261333	1,76025408																					
4972			деревня	Фефелово	12,37717778	1,4668784	12,37717778	1,4668784																					
4973			деревня	Филипское	17,88804889	2,05362976	17,88804889	2,05362976																					
4975			деревня	Цветково	7,66630667	0,88012704	7,66630667	0,88012704																					
4976			деревня	Чепцы	160,99244	18,48266764	160,99244	18,48266764																					
4977			деревня	Чирково	5,110871111	0,58675136	5,110871111	0,58675136																					
4978			деревня	Чудиново	15,33261333	1,76025408	15,33261333	1,76025408																					
4979			деревня	Шаматово	17,88804889	2,05362976	17,88804889	2,05362976																					
4981			деревня	Шишково	2,555435556	0,29337568	2,555435556	0,29337568																					
4983			деревня	Юрищево	5,110871111	0,58675136	5,110871111	0,58675136																					
4984			деревня	Юрьевское	22,99892	2,64038112	22,99892	2,64038112																					
4985			деревня	Яшково	40,88696889	4,69401088	40,88696889	4,69401088																					
4986			деревня	Ясеплево	311,7631378	35,79183296	311,7631378	35,79183296																					
4987			деревня	Ясково	12,37717778	1,4668784	12,37717778	1,4668784																					
4988			поселок	Вилковский	25,55435556	2,9337568	25,55435556	2,9337568																					
4989			поселок	Красный Бор	122,6609067	14,08203264	122,6609067	14,08203264																					
4990			поселок	Лепешовка	25,55435556	2,9337568	25,55435556	2,9337568																					
4991			поселок	Угрюмка	281,0979111	32,27713248	281,0979111	32,27713248																					
4992			село	Бегтовеличье	99,66198667	11,44165152	99,66198667	11,44165152																					
4993			село	Борисоглеб	306,6522667	35,2050816	306,6522667	35,2050816																					
4994			село	Вергешгино	217,2120222	24,9369328	217,2120222	24,9369328																					
4995			село	Вознесенье	5,110871111	0,58675136	5,110871111	0,58675136																					
4996			село	Гаврилищево	10,22174222	1,17350272	10,22174222	1,17350272																					
4997			село	Иванское	15,33261333	1,76025408	15,33261333	1,76025408																					
4998			село	Никольское	337,3174933	38,72558976	337,3174933	38,72558976																					
5000			село	Новое	22,99892	2,64038112	22,99892	2,64038112																					
5001			село	Пилятичи	273,4316644	31,39119776	273,4316644	31,39119776																					
5002			село	Ратмирово	12,37717778	1,4668784	12,37717778	1,4668784																					
5003			село	Синявское	332,2066222	38,1388384	332,2066222	38,1388384																					
5004		Чебаковское сельское поселение			**3145,130942**	**353,7246419**	**3145,130942**	**353,7246419**	**3145,130942**	**353,7246419**						353,7246419								353,7246419	Полигон ТБО, ООО "Экоритон" 147234 г	Тутаевский МР, Артемьевское с/п, д.Ильинское; 76:15:020801:4	Земли промышленности, энергетики, транспорта, связи, радиовещания, телевидения, информатики, земли для обеспечения космической деятельности, земли обороны, безопасности и земли иного специального назначения	57.817946, 39.387129
5006			деревня	Алексейцево	10,22174222	1,17350272	10,22174222	1,17350272																					
5007			деревня	Афанасово	17,88804889	2,05362976	17,88804889	2,05362976																					
5009			деревня	Бегтырево	33,22066222	3,81388384	33,22066222	3,81388384																					
5010			деревня	Большое Масленниково	7,66630667	0,88012704	7,66630667	0,88012704																					
5011			деревня	Волково	10,22174222	1,17350272	10,22174222	1,17350272																					
5012			деревня	Галкино	15,33261333	1,76025408	15,33261333	1,76025408																					
5013			деревня	Горчихое	20,44348444	2,34700544	20,44348444	2,34700544																					
5015			деревня	Залужье	35,77609778	4,10725952	35,77609778	4,10725952																					
5016			деревня	Ишинпино	5,110871111	0,58675136	5,110871111	0,58675136																					
5017			деревня	Исаково	15,33261333	1,76025408	15,33261333	1,76025408																					
5018			деревня	Кирилловское	63,88588889	7,334392	63,88588889	7,334392																					
5019			деревня	Кобылино	2,555435556	0,29337568	2,555435556	0,29337568																					
5020			деревня	Константиново	12,37717778	1,4668784	12,37717778	1,4668784																					
5021			деревня	Кропинино	5,110871111	0,58675136	5,110871111	0,58675136																					
5022			деревня	Кривцыно	15,33261333	1,76025408	15,33261333	1,76025408																					
5023			деревня	Крюково	2,555435556	0,29337568	2,555435556	0,29337568																					
5024			деревня	Кузьминково	5,110871111	0,58675136	5,110871111	0,58675136																					
5025			деревня	Малое Масленниково	22,99892	2,64038112	22,99892	2,64038112																					
5026			деревня	Медведево	76,66306667	8,8012704	76,66306667	8,8012704																		

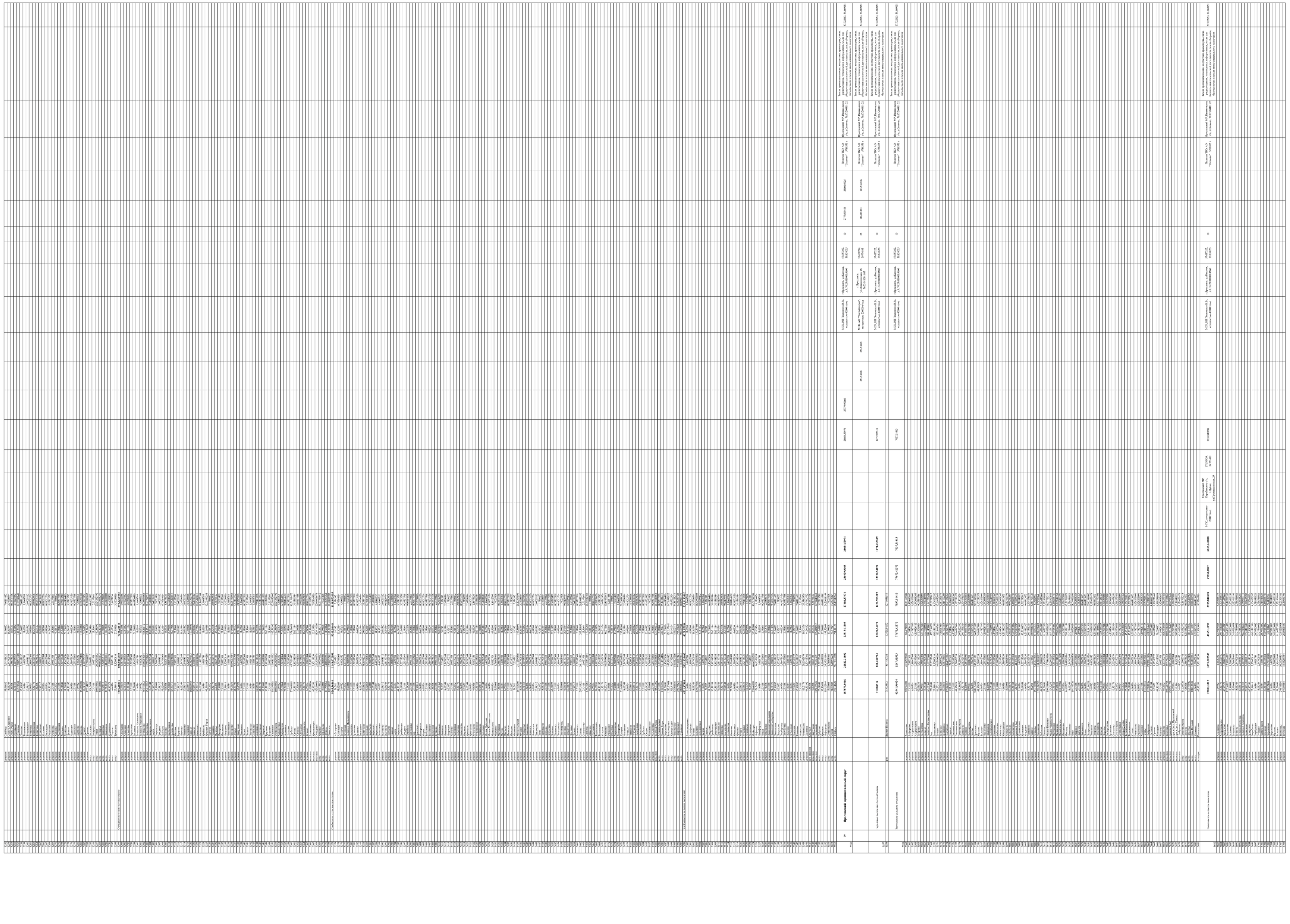

5709			деревня	Иваново-Копневицкая	23,3168	2,9337568	41,59426163	3,420683652																						
5710			деревня	Ивановский Перевоз	366,07376	46,05998176	653,0299076	53,70473333																						
5711			деревня	Ивкино	30,31184	3,81388384	54,07254012	4,446888747																						
5712			деревня	Когоульи	6,99504	0,88012704	12,47827849	1,026205096																						
5715			деревня	Костино	18,65344	2,34700544	33,27540931	2,736546921																						
5716			деревня	Костяево	11,6584	1,4668784	20,79713082	1,710341826																						
5717			деревня	Котельницы	2,33168	0,29337568	4,159426163	0,342068365																						
5718			деревня	Красная Горка	16,32176	2,053626976	29,11598314	2,394478556																						
5720			деревня	Кузилово	23,3168	2,9337568	41,59426163	3,420683652																						
5731			деревня	Лопыли	51,29096	6,45426496	91,50737559	7,525584034																						
5724			деревня	Малое Доминино	2,33168	0,29337568	4,159426163	0,342068365																						
5725			деревня	Матвеевское	20,98512	2,640308112	37,43485547	3,078615287																						
5726			деревня	Медведково	554,45936	66,76020416	989,0863105	77,84065092																						
5728			деревня	Михальцево	11,6584	1,4668784	20,79713082	1,710341826																						
5729			деревня	Мологлиново	55,96032	7,041101632	99,82627792	8,209640764																						
5730			деревня	Никульское	30,31184	3,81388384	54,07254012	4,446888747																						
5731			деревня	Новлино	13,99008	1,76025408	24,95655698	2,052410191																						
5732			деревня	Осовые	23,3168	2,9337568	41,59426163	3,420683652																						
5733			деревня	Пеньки	223,84128	28,16406528	399,3049117	32,83856306																						
5734			деревня	Першино	25,64848	3,22713248	45,7536878	3,762752017																						
5735			деревня	Пестово	2,33168	0,29337568	4,159426163	0,342068365																						
5736			деревня	Петелино	4,66336	0,58675136	8,318852327	0,68413673																						
5738			деревня	Поповка	16,32176	2,053626976	29,11598314	2,394478556																						
5739			деревня	Порошино	4,66336	0,58675136	8,318852327	0,68413673																						
5740			деревня	Прикалитки	6,99504	0,88012704	12,47827849	1,026205096																						
5741			деревня	Рязлолье	37,30688	4,694101088	66,55081861	5,473093843																						
5742			деревня	Ременицы	16,32176	2,053626976	29,11598314	2,394478556																						
5743			деревня	Сабельницы	494,88816	59,58710784	882,8187232	69,47708833																						
5744			деревня	Скоково	83,94048	10,56152448	149,7393419	12,31446115																						
5745			деревня	Сурминское	117,56912	17,20916512	245,4061436	20,18203155																						
5746			деревня	Терехово	39,63856	4,98738656	70,71024478	5,815162208																						
5747			деревня	Трубецкинское	11,6584	1,4668784	20,79713082	1,710341826																						
5748			деревня	Хотницы	2,33168	0,293137568	4,159426163	0,342068365																						
5749			деревня	Чепцы	20,98512	2,640308112	37,43485547	3,078615287																						
5750			деревня	Чуриково	440,68752	55,44800352	786,1315449	64,65892102																						
5751			деревня	Юркино	9,32672	1,17350272	16,63770065	1,368273461																						
5752			поселок	Ивинки	14048,892	1691,671856	25061,47025	1972,445113																						
5753			поселок	Карачуха	4676,1396	563,0567501	8341,649538	656,5094353																						
5754			поселок	Сидольщ	32,64352	4,10739552	58,23196629	4,788957112																						
5755			поселок	Смена	156,22256	19,65613056	278,6815529	22,91850047																						
5756			поселок	Сурминский	65,28704	8,22451904	116,4639326	9,577914225																						
5757			село	Бегтеевск	146,89584	18,48266784	262,0438683	21,55030701																						
5758			село	Пажа	6,99504	0,88012704	12,47827849	1,026205096																						
5759			село	Пажа	382,39552	48,13633152	682,1458908	56,09923189																						
5760			село	Сарафоново	3603,1116	433,8656942	6427,501483	505,8760451																						
5761			село	Спасское	620,22688	78,07393088	1106,407359	90,99018514																						
5762			станция	Молот	41,97024	5,28070224	74,86967094	6,157230573																						
5763			станция	Темпо	23,3168	2,9337568	41,59426163	3,420683652																						
5764		Карабихское сельское поселение			**41812,67384**	**5089,461796**	**74588,59257**	**5934,179262**	**76374,37257**	**6160,339262**	МПК, мощностью 15000 т/год	Ярославский МР, Карабихское с/п, п.Дубки, ул.Промышленная, 29	57.536439, 39.751430	6160,339262					МСК, ИП Поскочинов И.В., мощностью 40000 т/год	г.Ярославль, ул.Базовая, д.3; 76:23:011001:4660	57.657222, 39.838055	10		Полигон ТБО, АО "Скоково" 5788355 г	Ярославский МР, Ивинковское с/п, д.Скоково, 76:17:204401:22	Земли промышленности, энергетики, транспорта, связи, радиовещания, телевидения, информатики, земли для обеспечения космической деятельности, земли обороны, безопасности и земли иного специального назначения	57.722653, 39.669151
5765			деревня	Алексеевское	363,74208	45,76660608	648,8704815	53,36266497																						
5766			деревня	Ананьино	1135,95456	137,3460803	2026,401186	160,1426681																						
5767			деревня	Афинеево	6,99504	0,88012704	12,47827849	1,026205096																						
5768			деревня	Бегтуглево	170,21264	21,41642464	303,6381099	24,97099066																						
5770			деревня	Белявино	256,4848	32,2713248	457,536878	37,62752017																						
5771			деревня	Бенещино	30,31184	3,81388384	54,07254012	4,446888747																						
5773			деревня	Бирюсово	6,99504	0,88012704	12,47827849	1,026205096																						
5774			деревня	Боровая	109,58896	13,78865696	195,4930297	16,07723116																						
5775			деревня	Бурмасово	25,64848	3,22713248	45,7536878	3,762752017																						
5776			деревня	Вислено	72,28208	9,09466608	128,9422111	10,60411932																						
5779			деревня	Высоко	102,91592	12,90852992	183,0147512	15,05100807																						
5780			деревня	Голенищево	32,64352	4,10739552	58,23196629	4,788957112																						
5782			деревня	Грязино	6,99504	0,88012704	12,47827849	1,026205096																						
5783			деревня	Грязно	482,65776	60,72876576	861,0021158	70,80815159																						
5784			деревня	Зиновское	4,66336	0,58675136	8,318852327	0,68413673																						
5785			деревня	Ильинко	6,99504	0,88012704	12,47827849	1,026205096																						
5786			деревня	Карабиха	1988,92304	250,2404853	3547,990517	291,7843155																						
5787			деревня	Комсомол	186,5344	23,4730544	332,7540931	27,36546921																						
5788			деревня	Комарово	247,15808	31,09782208	440,6991733	36,25924671																						
5789			деревня	Кормилицыно	1207,08848	145,9455213	2153,295221	170,1686584																						
5791			деревня	Кормилово	205,18784	25,81709984	366,0299024	30,10203614																						
5793			деревня	Лупытево	111,92064	14,08201264	199,6524558	16,41928153																						
5794			деревня	Малыково	11,6584	1,4668784	20,79713082	1,710341826																						
5795			деревня	Митино	4,66336	0,58675136	8,318852327	0,68413673																						
5796			деревня	Нилотино	649,43632	78,5199376	1158,513356	91,55219236																						
5797			деревня	Опарино	23,3168	2,9337568	41,59426163	3,420683652																						
5799			деревня	Петровское	53,62864	6,747640064	95,66680176	7,867572399																						
5800			деревня	Поздилиф	37,30688	4,694101088	66,55081861	5,473093843																						
5801			деревня	Поповское	268,1432	33,7382032	478,3340088	39,33786199																						
5802			деревня	Прасковьино	16,32176	2,053626976	29,11598314	2,394478556																						
5803			деревня	Прохоровское	709,1032	85,73436768	1264,951624	99,96402903																						
5804			деревня	Рудино	11,6584	1,4668784	20,79713082	1,710341826																						
5806			деревня	Селифонтово	352,08368	44,29972768	628,0733507	51,65322314																						
5807			деревня	Скачутово	11,6584	1,4668784	20,79713082	1,710341826																						
5808			деревня	Сергеево	268,1432	33,7382032	478,3340088	39,33786199																						
5809			деревня	Спицино	25,64848	3,22713248	45,7536878	3,762752017																						
5810			деревня	Телегино	172,54432	21,70980032	307,7975361	25,31305902																						
5811			деревня	Тимошино	4,66336	0,58675136	8,318852327	0,68413673																						
5813			деревня	Ху-дково	9,32672	1,17350272	16,63770065	1,368273461																						
5814			деревня	Целелево	27,98016	3,52050816	49,93111396	4,104820382																						
5815			деревня	Черелисино	214,51456	26,99056256	382,6672037	31,4702096																						
5816			деревня	Чуркино	11,6584	1,4668784	20,79713082	1,710341826																						
5817			деревня	Шепелево	93,2672	11,73502272	166,3770065	13,68273461																						
5818			деревня	Яванки	16,32176	2,053626976	29,11598314	2,394478556																						
5819			поселок	п Красные Ткачи	12737,2476	1540,042896	22721,66031	1795,649714																						
5820			поселок	Пошехонье	8496,37008	1027,209636	15150,46401	1197,392831																						
5821			поселок	Нагорный	1266,75536	153,1599514	2259,733491	178,5804951																						
5823			поселок	пансионат "Ярославль"	470,99936	59,26188736	840,2048085	69,09780976																						
5824			поселок	Речной	911,03792	110,1460797	1625,137966	128,4274464																						
5825			поселок	Щедрино	7786,5808	941,7110102	13893,85626	1098,010393																						
5826			село	Внезапье	65,28704	8,22451904	116,4639326	9,577914225																						
5827			село	Гремеевское	72,28208	9,09466608	128,9422111	10,60411932																						
5828			село	Лучинское	249,48976	31,39119776	445,0565995	36,60133507																						
5829		Кузнечихинское сельское поселение			**29391,70752**	**3588,164357**	**52431,1386**	**4183,705737**	**52431,1386**	**4183,705737**				4183,705737																	
5830			деревня	Ахеленовская	2,33168	0,293137568	4,159426163	0,342068365																						
5831			деревня	Аксентиево	2,33168	0,293137568	4,159426163	0,342068365																						
5832			деревня	Артемуха	6,99504	0,88012704	12,47827849	1,026205096																						
5833			деревня	Бережайцево	20,98512	2,640308112	37,43485547	3,078615287																						
5834			деревня	Бисерово	27,98016	3,52050816	49,93111396	4,104820382																						
5835			деревня	Большие Жарки	90,93552	11,44165152	162,2176204	13,34066624																						
5839			деревня	Бурцево	27,98016	3,52050816	49,93111396	4,104820382																						
5840			деревня	Бухалово	37,30688	4,694101088	66,55081861	5,473093843																						
5842			деревня	Василево	79,27712	9,974773712	141,4268896	11,63033442																						
5843			деревня	Васильевское	27,98016	3,52050816	49,93111396	4,104820382																						
5844			деревня	Васильцево	6,99504	0,88012704	12,47827849	1,026205096																						
5845			деревня	Ватолино	242,49472	30,51107072	432,580321	35,57310998																						
5846			деревня	Гавбольское	1561,58704	1893800057		2785,676418																						
5847			деревня	Гумницево	4,66336	0,58675136	8,318852327	0,68413673																						
5848			деревня	Дельва Гора	53,62864	6,747640064	95,66680176	7,867572399																						
5850			деревня	Дмитриевское	20,98512	2,640308112	37,43485547	3,078615287																						
5851			деревня	Долгуново	4,66336	0,58675136	8,318852327	0,68413673																						
5853			деревня	Дубовицы	16,32176	2,053626976	29,11598314	2,394478556																						
5854			деревня	Дудинское	46,6336	5,8675136	83,18852327	6,841367303																						
5855			деревня	Еремино	11,6584	1,4668784	20,79713082	1,710341826																						
5858			деревня	Зубарево	6,99504	0,88012704	12,47827849	1,026205096																						
5859			деревня	Игнатово	100,26224	12,61515424	178,855325	14,7089397																						
5860			деревня	Исайцево	6,99504	0,88012704	12,47827849	1,026205096																						
5861			деревня	Ишманово	4,66336	0,58675136	8,318852327	0,68413673																						
5865			деревня	Колодо	6,99504	0,88012704	12,47827849	1,026205096																						
5870			деревня	Кушшишево	23,3168	2,9337568	41,59426163	3,420683652																						
5871			деревня	Кузнечиха	1326,07808	1612,607718		2960,146015																						
5872			деревня	Кузнечиха	18,65344	2,34700544	33,27540931	2,736546921																						
5873			деревня	Кульнино	4,66336	0,58675136	8,318852327	0,68413673																						
5874			деревня	Курдулево	779,62768	98,78364064	1390,758496	110,5152445																						
5877			деревня	Лыпитино	6,99504	0,88012704	12,47827849	1,026205096																						
5880			деревня	Малые Жарки	1062,50144	129,1741651	1895,369986	150,613696																						
5881			деревня	Маруканка	13,99008	1,76025408	24,95655698	2,052410191																						
5882			деревня	Мельшишково	46,6336	5,8675136	83,18852327	6,841367303																						
5883			деревня	Мологлино	766,32704	95,62243392	1403,066093	111,4932555																						
5884			деревня	Мурашино	34,9752	4,4406352	62,39139285	5,131025478																						
5885			деревня	Мусеолонка	2,33168	0,293137568	4,159426163	0,342068365																						
5886			деревня	Мушково	4,66336	0,58675136	8,318852327	0,68413673																						
5887			деревня	Нестерово	23,3168	2,9337568	41,59426163	3,420683652																						
5888			деревня	Нефедишшино	25,64848	3,22713248	45,7536878	3,762752017																						
5890			деревня	Обухово	2,33168	0,293137568	4,159426163	0,342068365																						
5892			деревня	Пакленское	11,6584	1,4668784	20,79713082	1,710341826																						
5895			деревня	Подвизиново	48,96528	6,16089528	87,34799043	7,183435669																						
5899			деревня	Поповское	39,63856	4,98738656	70,71024478	5,815162208																						
5900			деревня	Почаево	74,61376	9,3880276	133,1016572	10,94618769																						
5901			деревня	Починки	13,99008	1,76025408	24,95655698	2,052410191																						
5902			деревня	Починок	2,33168	0,293137568	4,159426163	0,342068365																						
5904			деревня	Ракино	952,11168	115,2534726	1698,448429	134,9655198																						
5905			деревня	Рытиево	4,66336	0,58675136	8,318852327	0,68413673																						
5906			деревня	Сивилло	6,99504	0,88012704	12,47827849	1,026205096																						
5907			деревня	Сивково	11,6584	1,4668784	20,79713082	1,710341826																						
5908			деревня	Сослонцы	27,98016	3,52050816	49,93111396	4,104820382																						
5909			деревня	Софилло	123,57904	15,54991104	220,4495607	18,1296235																						
5910			деревня	Степанцево	46,6336	5,8675136	83,18852327	6,841367303																						
5911			деревня	Сударево	2,33168	0,293137568	4,159426163	0,342068365																						
5912			деревня	Тарантьево	44,30192	5,57413792	79,0290971	6,499298938																						
5913			деревня	Троицкое	9,32672	1,17350272	16,63770065	1,368273461																						
5914			деревня	Фоскино	11,6584	1,4668784	20,79713082	1,710341826																						
5915			деревня	Филатово	25,64848	3,22713248	45,7536878	3,762752017																						
5916			деревня	Филино	114,25232	14,37540832	203,811882	16,76134989																						
5917			деревня	Филисово	60,62368	7,627776768	108,1450802	8,893777494																						
5918			деревня	Чадрово	6,99504	0,88012704	12,47827849	1,026205096																						
5921			деревня	Шелепино	11,6584	1,4668784	20,79713082	1,710341826																						
5922			деревня	Юдино	20,98512	2,640308112	37,43485547	3,078615287																						
5923			деревня	Юркутино	58,292	7,334392	103,9856541	8,551709129																						
5924			деревня	Якимцево	44,30192	5,57413792	79,0290971	6,499298938																						
5925			деревня	Яхи	18,65344	2,34700544	33,27540931	2,736546921																						
5926			деревня	Ясино	16,32176	2,053626976	29,11598314	2,394478556																						
5927			деревня	Красное	116,584	14,668784	207,9713082	17,10341826																						
5928			поселок	Ярославка	2134,23392	259,4804992	3807,206995	302,5474714																						
5929			село	Андроники	1182,0744	143,3663597	2108,673225	167,5378546																						
5930			село	Гавшинга	123,57904	15,54991104	220,4495607	18,1296235																						
5931			село	Давыдово	55,96032	7,041101632	99,82627792	8,209640764																						
5932			село	Медягино	1055,7208	132,9074899	1829,757914	145,4056696																						
5933			село	Наумово	30,31184	3,81388384	54,07254012	4,446888747																						
5934			село	Пахтушино	566,59824	71,29029024	1010,749558	83,12261274																						
5935			село	Пономарево	44,30192	5,57413792	79,0290971	6,499298938																						
5936			село	Раменье	30,31184	3,81388384	54,07254012	4,446888747																						
5937			село	Сандырево	6,99504	0,88012704	12,47827849	1,026205096																						
5938			село	Серегово	20,98512	2,640308112	37,43485547	3,078615287																						
5939			село	Спас	6,99504	0,88012704	12,47827849	1,026205096																						
5940			село	Толбузино	1329,29264	161,6143942	2371,292195	188,4381542																						
5941			село	Толтобель	1846,74464	224,5238802	3294,361993	261,7889692																						
5942			село	Устье	540,94976	68,06315776	964,9868699	79,35986072																						
5945		Курбское сельское поселение			**13425,38184**	**1649,750744**	**23949,20593**	**1923,566193**	**23949,20593**	**1923,566193**	МПК, мощностью 15000 т/год	Ярославский МР, Карабихское с/п, п.Дубки, ул.Промышленная, 29	57.536439, 39.751430	1923,566193					МСК, ИП Поскочинов И.В., мощностью 40000 т/год	г.Ярославль, ул.Базовая, д.3; 76:23:011001:4660	57.657222, 39.838055	10		Полигон ТБО, АО "Скоково" 5788355 г	Ярославский МР, Ивинковское с/п, д.Скоково, 76:17:204401:22	Земли промышленности, энергетики, транспорта, связи, радиовещания, телевидения, информатики, земли для обеспечения космической деятельности, земли обороны, безопасности и земли иного специального назначения	57.722653, 39.669151
5946			деревня	Алешилово	9,32672	1,17350272	16,63770065	1,368273461																						
5947			деревня	Аристово	163,2176	20,5362976	291,1598314	23,94478556																						
5948			деревня	Афонтово	419,7024	52,8076224	748,6967094	61,57350573																						
5949			деревня	Бакалово	69,9504	8,8012704	124,7827849	10,26205096																						
5950			деревня	Балакирево	2,33168	0,293137568	4,159426163	0,342068365																						
5951			деревня	Барское	27,98016	3,52050816	49,93111396	4,104820382																						
5952			деревня	Барышниково	9,32672	1,17350272	16,63770065	1,368273461																						
5953			деревня	Бегитино	18,65344	2,34700544	33,27540931	2,736546921																						
5954			деревня	Большое Макарово	2,33168	0,293137568	4,159426163	0,342068365																						
5955			деревня	Большое Семеново	4,66336	0,58675136	8,318852327	0,68413673																						
5956			деревня	Борисцево	23,3168	2,9337568	41,59426163	3,420683652																						
5957			деревня	Вощино	6,99504	0,88012704	12,47827849	1,026205096																						
5961			деревня	Голенищево	81,6088	10,2681488	145,5799157	11,97339278																						
5962			деревня	Гридино	13,99008	1,76025408	24,95655698	2,052410191																						
5963			деревня	Давыдково	9,32672	1,17350272	16,63770065	1,368273461																						
5964			деревня	Давыдово	20,98512	2,640308112	37,43485547	3,078615287																						
5965			деревня	Девятово	188,55424	19,94954624	282,6409791	23,26064883																						
5967			деревня	Дрисково	2,33168	0,293137568	4,159426163	0,342068365																						
5969			деревня	Дулепово	9,32672	1,17350272	16,63770065	1,368273461																						
5970			деревня	Гредино	16,32176	2,053626976	29,11598314	2,394478556																						
5971			деревня	Грюкольцево	20,98512	2,640308112	37,43485547	3,078615287																						
5972			деревня	Егермово	4,66336	0,58675136	8,318852327	0,68413673																						
5973			деревня	Запрудилово	30,31184	3,81388384	54,07254012	4,446888747																						
5976			деревня	Иваницыно	1241,94512	151,7227587	2215,475119	170,934766																						
5977			деревня	Ивашково	20,98512	2,640308112	37,

Приложение 10.3
к территориальной схеме обращения с отходами
Ярославской области

Перспективная схема потоков 2026 г.

		Наименование муниципального образования	Тип населенного пункта	Наименование	ИТОГО количество производимых отходов с КТО (куб.м.)	ИТОГО количество производимых отходов с КТО (т)	Количество отходов с учетом осеннего увеличения численности населения, куб.м	Количество отходов с учетом осеннего увеличения численности населения, т	ИТОГО количество отходов, с учетом туристического кластера, куб.м	ИТОГО количество отходов, с учетом туристического кластера, т	Объект перегрузки			Количество отходов, за отчетный период, т	Количество смешанных отходов, поступающих на обработку за отчетный период, т	Количество РСО, поступающих на обработку в год, т (4 дня)	Количество РСО, поступающих на обработку за отчетный период, т	Объект обработки			% выборки	Количество ВМР, полученных в процессе обработки, т	Количество отходов, поступающих на захоронение, т	Объект размещения отходов			
											Наименование	Адрес	Географические координаты					Наименование	Адрес	Географические координаты				Наименование	Адрес	Категория земельного участка	Географические координаты
1																												
2		**Ярославская область**			**3461423,5**	**363277,7714**	**3776535,586**	**387495,5727**	**3811551,03**	**391790,4035**				**391790,4035**	**342858,4258**	**9522,30656**	**9585,07184**					**31564,9816**	**3602225,4219**				
3	1	**ГО Город Ярославль**	город		**1507185,863**	**170610,7608**	**1507185,863**	**170610,7608**	**1507660,793**	**170670,9108**				170670,9108	165057,7468	5613,16392	5613,16392					3087,240156	167583,6706				
4			район	Дзержинский	413065,7359	47143,68948	413065,7359	47143,68948		47203,83948				47203,83948	45781,40028			МСК ООО ПКФ "Горпромрыт", мощностью 80000 т/год	г.Ярославль, у.л.Беговая, 9/ 76:23:011001:885	57.662487, 39.837802	12		45781,40028	Полигон ТБО, АО "Сэконо" 5595511 г	Ярославский МР, Ивняковское с/п, д.Сэконо, 76:17:204401:22	Земли промышленности, энергетики, транспорта, связи, радиовещания, телевидения, информатики, земли для обеспечения космической деятельности, земли обороны, безопасности и земли иного специального назначения	57.722653, 39.669151
5			район	Заволжский	309895,7147	34755,19891	309895,7147	34755,19891		34755,19891				34755,19891	33288,99235	1422,4392	1422,4392	МСК ООО ПКФ "Горпромрыт", мощностью 80000 т/год	г.Ярославль, у.л.Беговая, 9/ 76:23:011001:885	57.662487, 39.837802	55	782,34156	640,09764	Полигон ТБО, АО "Сэконо" 5595511 г	Ярославский МР, Ивняковское с/п, д.Сэконо, 76:17:204401:22	Земли промышленности, энергетики, транспорта, связи, радиовещания, телевидения, информатики, земли для обеспечения космической деятельности, земли обороны, безопасности и земли иного специального назначения	57.722653, 39.669151
6			район	Кировский	131982,4566	14801,99825	131982,4566	14801,99825		14801,99825				14801,99825	14364,32465	1466,20656	1466,20656	МСК, АО "Чистый город", мощностью 220000 т/год	г.Ярославль, ул.Октябрьская, 25/ 76:23:011001:867	57.660709, 39774845	15		14364,32465	Полигон ТБО, АО "Сэконо" 5595511 г	Ярославский МР, Ивняковское с/п, д.Сэконо, 76:17:204401:22	Земли промышленности, энергетики, транспорта, связи, радиовещания, телевидения, информатики, земли для обеспечения космической деятельности, земли обороны, безопасности и земли иного специального назначения	57.722653, 39.669151
																		МСК, АО "Чистый город", мощностью 220000 т/год	г.Ярославль, ул.Октябрьская, 25/ 76:23:011001:867	57.660709, 39774845	55	806,413608	659,792952	Полигон ТБО, АО "Сэконо" 5595511 г	Ярославский МР, Ивняковское с/п, д.Сэконо, 76:17:204401:22	Земли промышленности, энергетики, транспорта, связи, радиовещания, телевидения, информатики, земли для обеспечения космической деятельности, земли обороны, безопасности и земли иного специального назначения	57.722653, 39.669151
7			район	Красноперекопский	170399,4341	19110,51402	170399,4341	19110,51402		19110,51402				19110,51402	18705,66594	437,6736	437,6736	МСК, АО "Чистый город", мощностью 220000 т/год	г.Ярославль, ул.Октябрьская, 25/ 76:23:011001:867	57.660709, 39774845	55	240,72048	196,95312	Полигон ТБО, АО "Сэконо" 5595511 г	Ярославский МР, Ивняковское с/п, д.Сэконо, 76:17:204401:22	Земли промышленности, энергетики, транспорта, связи, радиовещания, телевидения, информатики, земли для обеспечения космической деятельности, земли обороны, безопасности и земли иного специального назначения	57.722653, 39.669151
																		МСК, АО "Чистый город", мощностью 220000 т/год	г.Ярославль, ул.Октябрьская, 25/ 76:23:011001:867	57.660709, 39774845	15		18705,66594	Полигон ТБО, АО "Сэконо" 5595511 г	Ярославский МР, Ивняковское с/п, д.Сэконо, 76:17:204401:22	Земли промышленности, энергетики, транспорта, связи, радиовещания, телевидения, информатики, земли для обеспечения космической деятельности, земли обороны, безопасности и земли иного специального назначения	57.722653, 39.669151
																404,84808	404,84808	МСК, АО "Чистый город", мощностью 220000 т/год	г.Ярославль, ул.Октябрьская, 25/ 76:23:011001:867	57.660709, 39774845	55	222,666444	182,181636	Полигон ТБО, АО "Сэконо" 5595511 г	Ярославский МР, Ивняковское с/п, д.Сэконо, 76:17:204401:22	Земли промышленности, энергетики, транспорта, связи, радиовещания, телевидения, информатики, земли для обеспечения космической деятельности, земли обороны, безопасности и земли иного специального назначения	57.722653, 39.669151
8			район	Ленинский	156159,7081	17513,5084	156159,7081	17513,5084		17513,5084				17513,5084	17075,8348			МСК, АО "Чистый город", мощностью 220000 т/год	г.Ярославль, ул.Октябрьская, 25/ 76:23:011001:867	57.660709, 39774845	15		17075,8348	Полигон ТБО, АО "Сэконо" 5595511 г	Ярославский МР, Ивняковское с/п, д.Сэконо, 76:17:204401:22	Земли промышленности, энергетики, транспорта, связи, радиовещания, телевидения, информатики, земли для обеспечения космической деятельности, земли обороны, безопасности и земли иного специального назначения	57.722653, 39.669151
																437,6736	437,6736	МСК, АО "Чистый город", мощностью 220000 т/год	г.Ярославль, ул.Октябрьская, 25/ 76:23:011001:867	57.660709, 39774845	55	240,72048	196,95312	Полигон ТБО, АО "Сэконо" 5595511 г	Ярославский МР, Ивняковское с/п, д.Сэконо, 76:17:204401:22	Земли промышленности, энергетики, транспорта, связи, радиовещания, телевидения, информатики, земли для обеспечения космической деятельности, земли обороны, безопасности и земли иного специального назначения	57.722653, 39.669151
9			район	Фрунзенский	325682,8133	37285,8517	325682,8133	37285,8517		37285,8517				37285,8517	35841,52882			МСК, АО "Чистый город", мощностью 220000 т/год	г.Ярославль, ул.Октябрьская, 25/ 76:23:011001:867	57.660709, 39774845	15		35841,52882	Полигон ТБО, АО "Сэконо" 5595511 г	Ярославский МР, Ивняковское с/п, д.Сэконо, 76:17:204401:22	Земли промышленности, энергетики, транспорта, связи, радиовещания, телевидения, информатики, земли для обеспечения космической деятельности, земли обороны, безопасности и земли иного специального назначения	57.722653, 39.669151
																1444,32288	1444,32288	МСК, АО "Чистый город", мощностью 220000 т/год	г.Ярославль, ул.Октябрьская, 25/ 76:23:011001:867	57.660709, 39774845	55	794,377584	649,945296	Полигон ТБО, АО "Сэконо" 5595511 г	Ярославский МР, Ивняковское с/п, д.Сэконо, 76:17:204401:22	Земли промышленности, энергетики, транспорта, связи, радиовещания, телевидения, информатики, земли для обеспечения космической деятельности, земли обороны, безопасности и земли иного специального назначения	57.722653, 39.669151
10	2	**Переславль-Залесский муниципальный округ**			**149176,9186**	**18081,62552**	**28439,07**	**31923,77**	**285000**	**32000**	МПС, мощностью 30000 т/год	г.Переславль-Залесский, ул.Свободы, 76:18:010815:392	56.732728, 38.909605	32000	31671,7448			МСК, мощностью 39900 т/год	Ростовский МР, Петровское с/п, д.Дертишки, 76:13:031301:555	56.945189, 39.155444	15	4750,76172	26920,98308	Полигон ТБО, ОАО "Чистый город плюс" 47292 г	Ростовский МР, с/п Ишня, вблизи д.Умяпа; 76:13:011001:0002	Земли промышленности, энергетики, транспорта, связи, радиовещания, телевидения, информатики, земли для обеспечения космической деятельности, земли обороны, безопасности и земли иного специального назначения	57.244638, 39.393951
																328,2552	328,2552	МСК, мощностью 39900 т/год	Ростовский МР, Петровское с/п, д.Дертишки, 76:13:031301:555	56.945189, 39.155444	55	180,54036	147,71484	Полигон ТБО, ОАО "Чистый город плюс" 47292 г	Ростовский МР, с/п Ишня, вблизи д.Умяпа; 76:13:011001:0002	Земли промышленности, энергетики, транспорта, связи, радиовещания, телевидения, информатики, земли для обеспечения космической деятельности, земли обороны, безопасности и земли иного специального назначения	57.244638, 39.393951
11			город	Переславль-Залесский	106971,5196	12891,06926	197755,441	21601,74374																			
12			деревня	Акулово	11,6584	1,4668784	11,6584	1,4668784																			
13			деревня	Аладниково	6,99504	0,88012704	6,99504	0,88012704																			
14			деревня	Аникиево	4,66336	0,58675136	4,66336	0,58675136																			
15			деревня	Андреевское	95,59888	12,02840288	95,59888	12,02840288																			
16			деревня	Аникеево	16,32176	2,05362976	16,32176	2,05362976																			
17			деревня	Антуфьево	11,6584	1,4668784	11,6584	1,4668784																			
18			деревня	Архангельское	2,33168	0,29337568	2,33168	0,29337568																			
19			деревня	Афонтово	48,96528	6,16088928	48,96528	6,16088928																			
20			деревня	Бахтенево	4,66336	0,58675136	4,66336	0,58675136																			
21			деревня	Березки	11,6584	1,4668784	11,6584	1,4668784																			
22			деревня	Боровики	2,33168	0,29337568	2,33168	0,29337568																			
23			деревня	Богородское	25,64848	3,22713248	25,64848	3,22713248																			
24			деревня	Большино	114,25232	14,37540832	114,25232	14,37540832																			
25			деревня	Большие Соколовники	88,60384	11,14827584	88,60384	11,14827584																			
26			деревня	Большие Пальцино	11,6584	1,4668784	11,6584	1,4668784																			
27			деревня	Борисово	32,64352	4,10725952	32,64352	4,10725952																			
28			деревня	Борисово	2,33168	0,29337568	2,33168	0,29337568																			
29			деревня	Боровкуново	2,33168	0,29337568	2,33168	0,29337568																			
30			деревня	Ботогово	4,66336	0,58675136	23,00336	2,99675136				без перегрузки						МСК, мощностью 39900 т/год	Ростовский МР, Петровское с/п, д.Дертишки, 76:13:031301:555	56.945189, 39.155444	15			Полигон ТБО, ОАО "Чистый город плюс" 47292 г	Ростовский МР, с/п Ишня, вблизи д.Умяпа; 76:13:011001:0002	Земли промышленности, энергетики, транспорта, связи, радиовещания, телевидения, информатики, земли для обеспечения космической деятельности, земли обороны, безопасности и земли иного специального назначения	57.244638, 39.393951
31			деревня	Бояркино	16,32176	2,05362976	82,00176	9,00362976				без перегрузки						МСК, мощностью 39900 т/год	Ростовский МР, Петровское с/п, д.Дертишки, 76:13:031301:555	56.945189, 39.155444	15			Полигон ТБО, ОАО "Чистый город плюс" 47292 г	Ростовский МР, с/п Ишня, вблизи д.Умяпа; 76:13:011001:0002	Земли промышленности, энергетики, транспорта, связи, радиовещания, телевидения, информатики, земли для обеспечения космической деятельности, земли обороны, безопасности и земли иного специального назначения	57.244638, 39.393951
32			деревня	Брынцаги	16,32176	2,05362976	82,00176	9,00362976				без перегрузки						МСК, мощностью 39900 т/год	Ростовский МР, Петровское с/п, д.Дертишки, 76:13:031301:555	56.945189, 39.155444	15			Полигон ТБО, ОАО "Чистый город плюс" 47292 г	Ростовский МР, с/п Ишня, вблизи д.Умяпа; 76:13:011001:0002	Земли промышленности, энергетики, транспорта, связи, радиовещания, телевидения, информатики, земли для обеспечения космической деятельности, земли обороны, безопасности и земли иного специального назначения	57.244638, 39.393951
33			деревня	Бурцево	9,32672	1,17350272	9,32672	1,17350272																			
34			деревня	Вахлово	55,96032	7,04101632	55,96032	7,04101632																			
35			деревня	Васильково	2,33168	0,29337568	2,33168	0,29337568																			
36			деревня	Вишутино	44,30192	5,57431792	44,30192	5,57431792																			
37			деревня	Весна	39,63856	4,98738656	39,63856	4,98738656																			
38			деревня	Весна	9,32672	1,17350272	9,32672	1,17350272																			
39			деревня	Весленево	198,1928	24,9369328	198,1928	24,9369328																			
40			деревня	Веледо	6,99504	0,88012704	6,99504	0,88012704																			
41			деревня	Вилино	13,99008	1,76025408	13,99008	1,76025408																			
42			деревня	Вичуги	18,65344	2,34700544	18,65344	2,34700544																			
43			деревня	Вороницино	39,63856	4,98738656	39,63856	4,98738656																			
44			деревня	Воронино	81,6088	10,26814488	325,9988	36,9981488				без перегрузки						МСК, мощностью 39900 т/год	Ростовский МР, Петровское с/п, д.Дертишки, 76:13:031301:555	56.945189, 39.155444	15			Полигон ТБО, ОАО "Чистый город плюс" 47292 г	Ростовский МР, с/п Ишня, вблизи д.Умяпа; 76:13:011001:0002	Земли промышленности, энергетики, транспорта, связи, радиовещания, телевидения, информатики, земли для обеспечения космической деятельности, земли обороны, безопасности и земли иного специального назначения	57.244638, 39.393951
45			деревня	Воскресенка	4,66336	0,58675136	4,66336	0,58675136																			
46			деревня	Выпостково	4,66336	0,58675136	4,66336	0,58675136																			
47			деревня	Высоково	25,64848	3,22713248	25,64848	3,22713248																			
48			деревня	Высоцкое	13,99008	1,76025408	13,99008	1,76025408																			
49			деревня	Высоцкое	60,62368	7,62776768	60,62368	7,62776768																			
50			деревня	Оротово	9,32672	1,17350272	9,32672	1,17350272																			
51			деревня	Павлово	4,66336	0,58675136	4,66336	0,58675136																			
52			деревня	Пальцево	18,65344	2,34700544	18,65344	2,34700544																			
53			деревня	Перелыгино	401,38064	50,75399264	401,38064	50,75399264																			
54			деревня	Песья	81,6088	10,26814488	81,6088	10,26814488																			
55			деревня	Петраково	48,96528	6,16088928	48,96528	6,16088928																			
56			деревня	Петухово	32,64352	4,10725952	32,64352	4,10725952																			
57			деревня	Пешково	11,6584	1,4668784	11,6584	1,4668784																			
58			деревня	Пачково	41,97024	5,28076224	41,97024	5,28076224																			
59			деревня	Погост	9,32672	1,17350272	9,32672	1,17350272																			
60			деревня	Погорелка	81,6088	10,26814488	81,6088	10,26814488																			
61			деревня	Полошкино	9,32672	1,17350272	9,32672	1,17350272																			
62			деревня	Полховское	16,32176	2,05362976	16,32176	2,05362976																			
63			деревня	Путилино	2,33168	0,29337568	2,33168	0,29337568																			
64			деревня	Починки	25,64848	3,22713248	25,64848	3,22713248																			
65			деревня	Пыжейка	16,32176	2,05362976	16,32176	2,05362976																			
66			деревня	Родионцево	37,30688	4,69401088	186,99688	21,00401088				без перегрузки						МСК, мощностью 39900 т/год	Ростовский МР, Петровское с/п, д.Дертишки, 76:13:031301:555	56.945189, 39.155444	15			Полигон ТБО, ОАО "Чистый город плюс" 47292 г	Ростовский МР, с/п Ишня, вблизи д.Умяпа; 76:13:011001:0002	Земли промышленности, энергетики, транспорта, связи, радиовещания, телевидения, информатики, земли для обеспечения космической деятельности, земли обороны, безопасности и земли иного специального назначения	57.244638, 39.393951
67			деревня	Родионцево	2,33168	0,29337568	2,33168	0,29337568																			
68			деревня	Ромашки	18,65344	2,34700544	18,65344	2,34700544																			
69			деревня	Ростилово	20,98512	2,64038112	20,98512	2,64038112																			
70			деревня	Рушилово	72,28208	9,09446608	72,28208	9,09446608																			
71			деревня	Рыжово	27,98016	3,52050816	27,98016	3,52050816																			
72			деревня	Савельцево	11,6584	1,4668784	11,6584	1,4668784																			
73			деревня	Сарапово	32,64352	4,10725952	32,64352	4,10725952																			
74			деревня	Сарево	58,292	7,3343992	58,292	7,3343992																			
75			деревня	Светцово	46,6336	5,8675136	46,6336	5,8675136																			
76			деревня	Святогиеево	6,99504	0,88012704	34,99504	4,00012704				без перегрузки						МСК, мощностью 39900 т/год	Ростовский МР, Петровское с/п, д.Дертишки, 76:13:031301:555	56.945189, 39.155444	15			Полигон ТБО, ОАО "Чистый город плюс" 47292 г	Ростовский МР, с/п Ишня, вблизи д.Умяпа; 76:13:011001:0002	Земли промышленности, энергетики, транспорта, связи, радиовещания, телевидения, информатики, земли для обеспечения космической деятельности, земли обороны, безопасности и земли иного специального назначения	57.244638, 39.393951
77			деревня	Селище	2,33168	0,29337568	2,33168	0,29337568																			
78			деревня	Сельцыно	23,3168	2,93337568	116,9968	13,0037568				без перегрузки						МСК, мощностью 39900 т/год	Ростовский МР, Петровское с/п, д.Дертишки, 76:13:031301:555	56.945189, 39.155444	15			Полигон ТБО, ОАО "Чистый город плюс" 47292 г	Ростовский МР, с/п Ишня, вблизи д.Умяпа; 76:13:011001:0002	Земли промышленности, энергетики, транспорта, связи, радиовещания, телевидения, информатики, земли для обеспечения космической деятельности, земли обороны, безопасности и земли иного специального назначения	57.244638, 39.393951
79			деревня	Сенино	4,66336	0,58675136	4,66336	0,58675136																			
80			деревня	Жеглицово	44,30192	5,57431792	44,30192	5,57431792																			
81			деревня	Жуденево	32,64352	4,10725952	32,64352	4,10725952																			
82			деревня	Забелино	48,96528	6,16088928	48,96528	6,16088928																			
83			деревня	Заглухье	11,6584	1,4668784	11,6584	1,4668784																			
84			деревня	Захарово	20,98512	2,64038112	20,98512	2,64038112																			
85			деревня	Иваницево	4,66336	0,58675136	4,66336	0,58675136																			
86			деревня	Ивашево	11,6584	1,4668784	11,6584	1,4668784																			
87			деревня	Ивашлово	2,33168	0,29337568	2,33168	0,29337568																			
88			деревня	Ивняки	13,99008	1,76025408	13,99008	1,76025408																			
89			деревня	Ильинка	9,32672	1,17350272	9,32672	1,17350272																			
90			деревня	Кленьково	25,64848	3,22713248	25,64848	3,22713248																			
91			деревня	Карсаново	4,66336	0,58675136	4,66336	0,58675136																			
92			деревня	Кисьма	6,99504	0,88012704	6,99504	0,88012704																			
93			деревня	Кокутино	72,28208	9,09446608	72,28208	9,09446608																			
94			деревня	Кончибухино	418,14656	50,70767936	418,14656	50,70767936																			
95			деревня	Кишлино	9,32672	1,17350272	9,32672	1,17350272																			
96			деревня	Кипны	11,6584	1,4668784	11,6584	1,4668784																			
97			деревня	Кожилово	13,99008	1,76025408	13,99008	1,76025408																			
98			деревня	Троицкое	9,32672	1,17350272	9,32672	1,17350272																			
99			деревня	Колокарево	160,88592	20,24292192	803,99592	90,00292192				без перегрузки						МСК, мощностью 39900 т/год	Ростовский МР, Петровское с/п, д.Дертишки, 76:13:031301:555	56.945189, 39.155444	15			Полигон ТБО, ОАО "Чистый город плюс" 47292 г	Ростовский МР, с/п Ишня, вблизи д.Умяпа; 76:13:011001:0002	Земли промышленности, энергетики, транспорта, связи, радиовещания, телевидения, информатики, земли для обеспечения космической деятельности, земли обороны, безопасности и земли иного специального назначения	57.244638, 39.393951
100			деревня	Кременское	74,61376	9,38802176	74,61376	9,38802176																			
101			деревня	Кострецово	4,66336	0,58675136	4,66336	0,58675136																			
102			деревня	Корчмалиха	4,66336	0,58675136	4,66336	0,58675136																			
103			деревня	Коробово	4,66336	0,58675136	4,66336	0,58675136																			
104			деревня	Коротково	275,13824	34,61833024	275,13824	34,61833024																			
105			деревня	Кряхты	597,3864	72,454304	597,3864	72,454304																			
106			деревня	Красногор	90,93552	11,44165152	90,93552	11,44165152																			
107			деревня	Кукушкино	158,55424	19,94854624	158,55424	19,94854624																			
108			деревня	Кудрино	58,292	7,3343992	58,292	7,3343992																			
109			деревня	Кудыково	67,61872	8,50789472	67,61872	8,50789472																			
110			деревня	Куприяново	60,62368	7,62776768	60,62368	7,62776768																			
111			деревня	Лопатьево	30,31184	3,81388384	30,31184	3,81388384																			
112			деревня	Липовицы	2,33168	0,29337568	2,33168	0,29337568																			
113			деревня	Лисицы	6,99504	0,88012704	34,99504	4,00012704				без перегрузки						МСК, мощностью 39900 т/год	Ростовский МР, Петровское с/п, д.Дертишки, 76:13:031301:555	56.945189, 39.155444	15			Полигон ТБО, ОАО "Чистый город плюс" 47292 г	Ростовский МР, с/п Ишня, вблизи д.Умяпа; 76:13:011001:0002	Земли промышленности, энергетики, транспорта, связи, радиовещания, телевидения, информатики, земли для обеспечения космической деятельности, земли обороны, безопасности и земли иного специального назначения	57.244638, 39.393951
114			деревня	Лихтарево	2,33168	0,29337568	2,33168	0,29337568																			
115			деревня	Ловцыно	30,31184	3,81388384	30,31184	3,81388384																			
116			деревня	Луговицы	2,33168	0,29337568	2,33168	0,29337568																			
117			деревня	Лысцево	4,66336	0,58675136	4,66336	0,58675136																			
118			деревня	Лютогощь	4,66336	0,58675136	23,00336	2,99675136				без перегрузки						МСК, мощностью 39900 т/год	Ростовский МР, Петровское с/п, д.Дертишки, 76:13:031301:555	56.945189, 39.155444	15			Полигон ТБО, ОАО "Чистый город плюс" 47292 г	Ростовский МР, с/п Ишня, вблизи д.Умяпа; 76:13:011001:0002	Земли промышленности, энергетики, транспорта, связи, радиовещания, телевидения, информатики, земли для обеспечения космической деятельности, земли обороны, безопасности и земли иного специального назначения	57.244638, 39.393951
119			деревня	Лихарево	2,33168	0,29337568	2,33168	0,29337568																			
120			деревня	Лосятиково	30,31184	3,81388384	30,31184	3,81388384																			
121			деревня	Луговая Слобода	181,87104	22,88330304	181,87104	22,88330304																			
122			деревня	Лунины	167,88096	21,12304896	167,88096	21,12304896																			
123			деревня	Любовницы	27,98016	3,52050816	27,98016	3,52050816																			
124			деревня	Малое Пальцино	4,66336	0,58675136	4,66336	0,58675136																			
125			деревня	Маншино	6,99504	0,88012704	6,99504	0,88012704																			
126			деревня	Мартынка	20,98512	2,64038112	20,98512	2,64038112																			
127			деревня	Матвеевка	11,6584	1,4668784	11,6584	1,4668784																			
128			деревня	Мануйно	90,93552	11,44165152	90,93552	11,44165152																			
129			деревня	Мерцаново	27,98016	3,52050816	27,98016	3,52050816																			
130			деревня	Местилово	18,65344	2,34700544	18,65344	2,34700544																			
131			деревня	Михалево	97,93056	12,32177856	490,00056	55,00177856				без перегрузки						МСК, мощностью 39900 т/год	Ростовский МР, Петровское с/п, д.Дертишки, 76:13:031301:555	56.945189, 39.155444	15			Полигон ТБО, ОАО "Чистый город плюс" 47292 г	Ростовский МР, с/п Ишня, вблизи д.Умяпа; 76:13:011001:0002	Земли промышленности, энергетики, транспорта, связи, радиовещания, телевидения, информатики, земли для обеспечения космической деятельности, земли обороны, безопасности и земли иного специального назначения	57.244638, 39.393951
132			деревня	Масленица	20,98512	2,64038112	20,98512	2,64038112																			
133			деревня	Михальцево	2,33168	0,29337568	2,33168	0,29337568																			
134			деревня	Махолово	11,6584	1,4668784	11,6584	1,4668784																			
135			деревня	Мякшино	20,98512	2,64038112	20,98512	2,64038112																			
136			деревня	Мякодово	2,33168	0,29337568	2,33168	0,29337568																			
137			деревня	Пестерово	2,33168	0,29337568	2,33168	0,29337568																			
138			деревня	Наволоки	44,30192	5,57431792	44,30192	5,57431792																			
139			деревня	Нагорье	2913,45768	353,4031944	29134,99768	3272,003194				без перегрузки						МСК, мощностью 39900 т/год	Ростовский МР, Петровское с/п, д.Дертишки, 76:13:031301:555	56.945189, 39.155444	15			Полигон ТБО, ОАО "Чистый город плюс" 47292 г	Ростовский МР, с/п Ишня, вблизи д.Умяпа; 76:13:011001:0002	Земли промышленности, энергетики, транспорта, связи, радиовещания, телевидения, информатики, земли для обеспечения космической деятельности, земли обороны, безопасности и земли иного специального назначения	57.244638, 39.

965			деревня	Назарьха	4,66336	0,58675136	4,66336	0,58675136																							
966			деревня	Нечесово	86,27216	10,85490016	86,27216	10,85490016																							
970			деревня	Новинки	198,1928	24,9369328	198,1928	24,9369328																							
971			деревня	Новое Мерчехово	72,28208	9,09446608	72,28208	9,09446608																							
972			деревня	Новый Покровок	6,99504	0,88012704	6,99504	0,88012704																							
973			деревня	Новоникиши	34,9752	4,4006352	34,9752	4,4006352																							
974			деревня	Носово	88,60384	11,14827584	88,60384	11,14827584																							
975			деревня	Обухово	2,33168	0,29337568	2,33168	0,29337568																							
976			деревня	Овинчища	2,33168	0,29337568	2,33168	0,29337568																							
978			деревня	Рыжи	2,33168	0,29337568	2,33168	0,29337568																							
979			деревня	Семеленка	25,64848	3,22713248	25,64848	3,22713248																							
980			деревня	Спицево	23,3168	2,9337568	23,3168	2,9337568																							
981			деревня	Старое Мерлухино	6,99504	0,88012704	6,99504	0,88012704																							
982			деревня	Сторожево	11,6584	1,4668784	11,6584	1,4668784																							
983			деревня	Строково	2,33168	0,29337568	2,33168	0,29337568																							
984			деревня	Сушки	30,31184	3,81388384	30,31184	3,81388384																							
985			деревня	Торсикино	20,98512	2,64038112	20,98512	2,64038112																							
986			деревня	Трухлино	30,31184	3,81388384	30,31184	3,81388384																							
989			деревня	Ульяниха	370,73712	46,64673312	370,73712	46,64673312																							
992			деревня	Цыбыкино	20,98512	2,64038112	20,98512	2,64038112																							
993			деревня	Яковлевское	4,66336	0,58675136	4,66336	0,58675136																							
994			поселок	Вьялка	4,66336	0,58675136	4,66336	0,58675136																							
996			село	Брейтово	7211,88384	885,1688966	7211,88384	885,1688966																							
997			село	Покровское на Сити	179,53936	22,58992736	179,53936	22,58992736																							
999		Гореловское сельское поселение			**2065,84848**	**259,9388525**	**2065,84848**	**259,9388525**																							
1000			деревня	Бельцы	6,99504	0,88012704	6,99504	0,88012704																							
1001			деревня	Белогрудс	4,66336	0,58675136	4,66336	0,58675136																							
1002			деревня	Большое Иваньково	9,32672	1,17350272	9,32672	1,17350272																							
1003			деревня	Бор.Дорки	83,94048	10,56152448	83,94048	10,56152448																							
1004			деревня	Веденино	25,64848	3,22713248	25,64848	3,22713248																							
1005			деревня	Горкольцо	4,66336	0,58675136	4,66336	0,58675136																							
1006			деревня	Дмитрухино	25,64848	3,22713248	25,64848	3,22713248																							
1007			деревня	Дубец	60,62368	7,62776768	60,62368	7,62776768																							
1008			деревня	Дубовая Дача	4,66336	0,58675136	4,66336	0,58675136																							
1012			деревня	Ивановское	11,6584	1,4668784	11,6584	1,4668784																							
1014			деревня	Конарово	4,66336	0,58675136	4,66336	0,58675136																							
1015			деревня	Коншолово	9,32672	1,17350272	9,32672	1,17350272																							
1016			деревня	Лукишское	83,94048	10,56152448	83,94048	10,56152448																							
1017			деревня	Лисовые	16,32176	2,05362976	16,32176	2,05362976																							
1018			деревня	Малый Липовец	207,51952	26,11043552	207,51952	26,11043552																							
1019			деревня	Медухово	156,22256	19,65617056	156,22256	19,65617056																							
1020			деревня	Никола	90,93552	11,44165152	90,93552	11,44165152																							
1022			деревня	Острякинка	186,5344	23,4700544	186,5344	23,4700544																							
1023			деревня	Севастьяново	51,29696	6,45426496	51,29696	6,45426496																							
1024			деревня	Собслово	23,3168	2,9337568	23,3168	2,9337568																							
1025			деревня	Тагапово	76,94544	9,68139744	76,94544	9,68139744																							
1026			деревня	Тимонино	27,98016	3,52050816	27,98016	3,52050816																							
1027			деревня	Турутино	6,99504	0,88012704	6,99504	0,88012704																							
1028			деревня	Тяпково	18,65344	2,34700544	18,65344	2,34700544																							
1030			деревня	Филимоново	55,96032	7,04101632	55,96032	7,04101632																							
1031			деревня	Филищево	2,33168	0,29337568	2,33168	0,29337568																							
1032			деревня	Чагино	18,65344	2,34700544	18,65344	2,34700544																							
1033			деревня	Чаинско	2,33168	0,29337568	2,33168	0,29337568																							
1034			деревня	Черный Ярыг	13,99008	1,76025408	13,99008	1,76025408																							
1036			деревня	Шелохово	53,62864	6,7476064	53,62864	6,7476064																							
1037			село	Бабаново	11,6584	1,4668784	11,6584	1,4668784																							
1038			село	Горелово	352,08368	44,29972768	352,08368	44,29972768																							
1039			село	Чернилово	356,74704	44,88647904	356,74704	44,88647904																							
1040		Прокровское сельское поселение			**1629,84432**	**205,0656083**	**1629,84432**	**205,0656083**																							
1045			деревня	Брюлино	13,99008	1,76025408	13,99008	1,76025408																							
1046			деревня	Вертлягово	13,99008	1,76025408	13,99008	1,76025408																							
1047			деревня	Верхняя Ветка	6,99504	0,88012704	6,99504	0,88012704																							
1052			деревня	Дорки	2,33168	0,29337568	2,33168	0,29337568																							
1053			деревня	Дубровка	9,32672	1,17350272	9,32672	1,17350272																							
1054			деревня	Живетьево	37,30688	4,69401088	37,30688	4,69401088																							
1055			деревня	Ивницево	9,32672	1,17350272	9,32672	1,17350272																							
1057			деревня	Киселево	23,3168	2,9337568	23,3168	2,9337568																							
1058			деревня	Кривцово	69,9504	8,8012704	69,9504	8,8012704																							
1060			деревня	Куфтарево	65,28704	8,21451904	65,28704	8,21451904																							
1061			деревня	Лисицино	39,63856	4,98738656	39,63856	4,98738656																							
1062			деревня	Лушно	13,99008	1,76025408	13,99008	1,76025408																							
1063			деревня	Мухино	25,64848	3,22713248	25,64848	3,22713248																							
1066			деревня	Петровское	9,32672	1,17350272	9,32672	1,17350272																							
1068			деревня	Прокошки	27,98016	3,52050816	27,98016	3,52050816																							
1069			деревня	Рединское	16,32176	2,05362976	16,32176	2,05362976																							
1070			деревня	Ротчино	9,32672	1,17350272	9,32672	1,17350272																							
1071			деревня	Самосодово	4,66336	0,58675136	4,66336	0,58675136																							
1072			деревня	Сарафлка	13,99008	1,76025408	13,99008	1,76025408																							
1073			деревня	Себелькино	55,96032	7,04101632	55,96032	7,04101632																							
1074			деревня	Сухаличево	104,9256	13,2019056	104,9256	13,2019056																							
1078			деревня	Филькино	69,9504	8,8012704	69,9504	8,8012704																							
1079			деревня	Холопово	139,9008	17,6025408	139,9008	17,6025408																							
1080			деревня	Чурилово	6,99504	0,88012704	6,99504	0,88012704																							
1083			село	Горяпино	37,30688	4,69401088	37,30688	4,69401088																							
1084			село	Кокошь	74,61376	9,38802176	74,61376	9,38802176																							
1085			село	Ордово	4,66336	0,58675136	4,66336	0,58675136																							
1086			село	Прочарино	443,0192	55,7431792	443,0192	55,7431792																							
1087			село	Сутка	279,8016	35,2050816	279,8016	35,2050816																							
1088	7.	**Гаврилов-Ямский муниципальный округ**			**60101,85656**	**7365,420191**	**60101,85656**	**7365,420191**	**61297,89656**	**7516,990191**																							
1089		ПГ Гаврилов-Ям			**40460,974**	**4924,922179**	**40460,974**	**4924,922179**																							
1090			город	Гаврилов-Ям	40460,974	4924,922179	40460,974	4924,922179																							
1091		Великосельское сельское поселение			**8611,74992**	**1068,759812**	**8611,74992**	**1068,759812**																							
1092			деревня	Анохино	20,98512	2,64038112	20,98512	2,64038112																							
1093			деревня	Бегни	214,51456	26,99056256	214,51456	26,99056256																							
1094			деревня	Большая Вахчта	32,64352	4,10725952	32,64352	4,10725952																							
1095			деревня	Вострушино	20,98512	2,64038112	20,98512	2,64038112																							
1096			деревня	Губино	39,63856	4,98738656	39,63856	4,98738656																							
1097			деревня	Дроманово	20,98512	2,64038112	20,98512	2,64038112																							
1098			деревня	Дружная	4,66336	0,58675136	4,66336	0,58675136																							
1099			деревня	Ермицево	25,64848	3,22713248	25,64848	3,22713248																							
1100			деревня	Кокшаткино	9,32672	1,17350272	9,32672	1,17350272																							
1101			деревня	Котово	100,26224	12,61515424	100,26224	12,61515424																							
1102			деревня	Кощево	23,3168	2,9337568	23,3168	2,9337568																							
1103			деревня	Крутаново	46,6336	5,8675136	46,6336	5,8675136																							
1104			деревня	Кузьминово	86,27216	10,85490016	86,27216	10,85490016																							
1105			деревня	Кузьмищево	93,2672	11,7350272	93,2672	11,7350272																							
1106			деревня	Кукарихинское	34,9752	4,4006352	34,9752	4,4006352																							
1107			деревня	Мелешино	34,9752	4,4006352	34,9752	4,4006352																							
1108			деревня	Нарядово	102,59392	12,90852992	102,59392	12,90852992																							
1109			деревня	Ннкулино	58,292	7,334392	58,292	7,334392																							
1110			деревня	Остапьево	65,28704	8,21451904	65,28704	8,21451904																							
1111			деревня	Петрохново	130,57408	16,42903808	130,57408	16,42903808																							
1112			деревня	Петрушино	30,31184	3,81388384	30,31184	3,81388384																							
1113			деревня	Пихтина	408,044	51,340744	408,044	51,340744																							
1114			деревня	Поляна	874,28	110,015588	874,28	110,015588																							
1115			деревня	Полозна	58,292	7,334392	58,292	7,334392																							
1116			деревня	Прилесье	30,31184	3,81388384	30,31184	3,81388384																							
1117			деревня	Пудилово	32,64352	4,10725952	32,64352	4,10725952																							
1118			деревня	Романцево	2,33168	0,29337568	2,33168	0,29337568																							
1119			деревня	Романцево-Дубцыно	79,27712	9,97477312	79,27712	9,97477312																							
1120			деревня	Ротмыль	72,28208	9,09446608	72,28208	9,09446608																							
1121			деревня	Сдельцицы	9,32672	1,17350272	9,32672	1,17350272																							
1122			деревня	Степашино	116,584	14,6668784	116,584	14,6668784																							
1123			деревня	Строково	30,31184	3,81388384	30,31184	3,81388384																							
1124			деревня	Туролю	27,98016	3,52050816	27,98016	3,52050816																							
1125			деревня	Улыбино	4,66336	0,58675136	4,66336	0,58675136																							
1126			деревня	Хомьшино	48,96528	6,16088928	48,96528	6,16088928																							
1127			деревня	Цибаки	6,99504	0,88012704	6,99504	0,88012704																							
1128			деревня	Чирчи	25,64848	3,22713248	25,64848	3,22713248																							
1129			деревня	Шильи	151,5592	19,0694192	151,5592	19,0694192																							
1130			деревня	Яросло	11,6584	1,4668784	11,6584	1,4668784																							
1131			поселок	Новый	212,18288	26,69718688	212,18288	26,69718688																							
1132			село	Великое	4174,56288	510,4650911	4174,56288	510,4650911																							
1133			село	Горе-Гурец	170,21264	21,41642464	170,21264	21,41642464																							
1134			село	Лихость	314,7768	39,6057168	314,7768	39,6057168																							
1135			село	Пономарь	552,60816	69,53003616	552,60816	69,53003616																							
1136		Заячье-Холмское сельское поселение			**3187,90784**	**399,8323874**	**3187,90784**	**399,8323874**																							
1137			деревня	Андроницево	2,33168	0,29337568	2,33168	0,29337568																							
1138			деревня	Борисово	9,32672	1,17350272	9,32672	1,17350272																							
1139			деревня	Борисово	11,6584	1,4668784	11,6584	1,4668784																							
1140			деревня	Бочешка	2,33168	0,29337568	2,33168	0,29337568																							
1141			деревня	Волчково	9,32672	1,17350272	9,32672	1,17350272																							
1142			деревня	Головино	51,29696	6,45426496	51,29696	6,45426496																							
1143			деревня	Горка	123,57904	15,54891104	123,57904	15,54891104																							
1144			деревня	Горбово	30,31184	3,81388384	30,31184	3,81388384																							
1145			деревня	Грудинно	20,98512	2,64038112	20,98512	2,64038112																							
1146			деревня	Данилово	2,33168	0,29337568	2,33168	0,29337568																							
1148			деревня	Ильинско	13,99008	1,76025408	13,99008	1,76025408																							
1149			деревня	Ишнево	11,6584	1,4668784	11,6584	1,4668784																							
1150			деревня	Калинино	2,33168	0,29337568	2,33168	0,29337568																							
1151			деревня	Кобыльское	9,32672	1,17350272	9,32672	1,17350272																							
1152			деревня	Константиново	11,6584	1,4668784	11,6584	1,4668784																							
1153			деревня	Коренцево	9,32672	1,17350272	9,32672	1,17350272																							
1154			деревня	Курдуково	391,72724	49,28711424	391,72724	49,28711424																							
1155			деревня	Мидрино	6,99504	0,88012704	6,99504	0,88012704																							
1156			деревня	Мокеркутье	23,3168	2,9337568	23,3168	2,9337568																							
1157			деревня	Михалко	37,30688	4,69401088	37,30688	4,69401088																							
1158			деревня	Нижарино	2,33168	0,29337568	2,33168	0,29337568																							
1159			деревня	Окселимово	18,65344	2,34700544	18,65344	2,34700544																							
1160			деревня	Паслово	23,3168	2,9337568	23,3168	2,9337568																							
1161			деревня	Пашково	2,33168	0,29337568	2,33168	0,29337568																							
1162			деревня	Петрушино	18,65344	2,34700544	18,65344	2,34700544																							
1163			деревня	Плетенево	2,33168	0,29337568	2,33168	0,29337568																							
1164			деревня	Полобино	2,33168	0,29337568	2,33168	0,29337568																							
1165			деревня	Прислон	11,6584	1,4668784	11,6584	1,4668784																							
1166			деревня	Прозоренино	492,16336	61,26563456	492,16336	61,26563456																							
1167			деревня	Ракитье	34,9752	4,4006352	34,9752	4,4006352																							
1168			деревня	Рыково	53,62864	6,74764064	53,62864	6,74764064																							
1169			деревня	Тарасино	4,66336	0,58675136	4,66336	0,58675136																							
1170			деревня	Тр.трухино	32,64352	4,10725952	32,64352	4,10725952																							
1171			деревня	Федоровское	18,65344	2,34700544	18,65344	2,34700544																							
1172			деревня	Хохлово	18,65344	2,34700544	18,65344	2,34700544																							
1174			деревня	Шильково	6,99504	0,88012704	6,99504	0,88012704																							
1175			поселок	Ерга	340,42528	42,82384928	340,42528	42,82384928																							
1176			село	Вышеславское	123,57904	15,54891104	123,57904	15,54891104																							
1177			село	Заячий-Холм	466,6584	58,10050272	466,6584	58,10050272																							
1178			село	Малухино	34,9752	4,4006352	34,9752	4,4006352																							
1179			село	Смилово	11,6584	1,4668784	11,6584	1,4668784																							
1180			село	Спасс	16,32176	2,05362976	16,32176	2,05362976																							
1181			село	Ставотино	361,4104	45,4733304	361,4104	45,4733304																							
1182			село	Уминерь	286,79664	36,08520864	286,79664	36,08520864																							
1183			село	Юшнс	20,98512	2,64038112	20,98512	2,64038112																							
1184		Митинское сельское поселение			**3365,20688**	**412,2125866**	**3365,20688**	**412,2125866**																							
1185			деревня	Абрашиха	30,31184	3,81388384	30,31184	3,81388384																							
1186			деревня	Алешино	6,99504	0,88012704	6,99504	0,88012704																							
1187			деревня	Артемиха	46,6336	5,8675136	46,6336	5,8675136																							
1188			деревня	Балахлино	18,65344	2,34700544	18,65344	2,34700544																							
1189			деревня	Барани	9,32672	1,17350272	9,32672	1,17350272																							
1190			деревня	Большое Панино	2,33168	0,29337568	2,33168	0,29337568																							
1191			деревня	Вичуглец	25,64848	3,22713248	25,64848	3,22713248																							
1193			деревня	Воронино	2,33168	0,29337568	2,33168	0,29337568																							
1195			деревня	Гришино	11,6584	1,4668784	11,6584	1,4668784																							
1196			деревня	Дружинина	9,32672	1,17350272	9,32672	1,17350272																							
1199			деревня	Жаново	2,33168	0,29337568	2,33168	0,29337568																							
1200			деревня	Ильино	18,65344	2,34700544	18,65344	2,34700544																							
1201			деревня	Ишнево	11,6584	1,4668784	11,6584	1,4668784																							
1202			деревня	Кадени	109,58896	13,78865696	109,58896	13,78865696																							
1204			деревня	Кисельно	2,33168	0,29337568	2,33168	0,29337568																							
1205			деревня	Листопадна	30,31184	3,81388384	30,31184	3,81388384																							
1206			деревня	Максимиха	4,66336	0,58675136	4,66336	0,58675136																							
1208			деревня	Матишиха	32,64352	4,10725952	32,64352	4,10725952																							
1209			деревня	Мелехов	2,33168	0,29337568	2,33168	0,29337568																							
1210			деревня	Мокдьново	41,97024	5,28076224	41,97024	5,28076224																							
1211			деревня	Мошково	2,33168	0,29337568	2,33168	0,29337568																							
1212			деревня	Насаново	9,32672	1,17350272	9,32672	1,17350272																							
1213			деревня	Новосельи	2,33168	0,29337568	2,33168	0,29337568																							
1214			деревня	Пашино	18,65344	2,34700544	18,65344	2,34700544																							
1215			деревня	Писаниково	65,28704	8,21451904	65,28704	8,21451904																							
1216			деревня	Пустилово	118,91568	14,96215968	118,91568	14,96215968																							
1218			деревня	Семино	27,98016	3,52050816	27,98016	3,52050816																							
1221			деревня	Слобода	37,30688	4,69401088	37,30688	4,69401088																							
1222			деревня	Стрельниково	39,63856	4,98738656	39,63856	4,98738656																							
1223			деревня	Тр.трухино	20,98512	2,64038112	20,98512	2,64038112																							
1224			деревня	Тумилово	157,56912	19,83056512	157,56912	19,83056512																							
1226			деревня	Хольчево	9,32672	1,17350272	9,32672	1,17350272																							
1227			деревня	Чайкино	25,64848	3,22713248	25,64848	3,22713248																							
1228			село	Матино	653,81472	81,83922656	653,81472	81,83922656																							
1229			село	Никитское	23,3168	2,9337568	23,3168	2,9337568																							
1230			село	Никола-Пенье	9,32672	1,17350272	9,32672	1,17350272																							
1231			село	Осленки	317,10848	39,89909248	317,10848	39,89909248																							
1232			село	Острая	228,50464	28,75081664	228,50464	28,75081664												

| | | |

| | | |

2783			село	Воскресенское	654,192	78,3228288	654,192	78,3228288	654,192	78,3228288				78,3228288								78,3228288	Полигон ТБО, МУП Нижнеудинского МР "Энергосервис" г	9436	Нижнеудинский МР, Нижнеудинское с/п, с.Новый Нюнуут	76:08:031201:579	Земли промышленности, энергетики, транспорта, связи, радиовещания, телевидения, информатики, земли для обеспечения космической деятельности, земли обороны, безопасности и земли иного специального назначения	57.859227, 38.066156
2784			село	Моисеева	1537,9224	184,1406576	1537,9224	184,1406576	1537,9224	184,1406576				184,1406576								184,1406576								
2786			село	Шелаевское	8,0712	1,0155312	8,0712	1,0155312	8,0712	1,0155312				1,0155312								1,0155312								
2787			станция	Рудяковка	78,0216	9,8168016	78,0216	9,8168016	78,0216	9,8168016				9,8168016								9,8168016								
2788	12	**Нижнеилимский муниципальный округ**			**601194,75351**	**6154,56349**	**601194,75351**	**6154,56349**	**60244,22351**	**6160,82349**				6160,82349	5985,75405	175,06944	175,06944				247,5776589	5913,245832								
2789		Сельское поселение Бурcouнино			**15222,94612**	**1546,028026**	**15222,94612**	**1546,028026**	**15272,41612**	**1552,288026**				1552,288026	1552,288026			МСК, АО "Чистый город", мощностью 220000 т/год	г.Ярославль, ул.Оптимистов, 25; 76:23:011001:867	57.660709, 39774845	15		1552,288026	Полигон ТБО, АО "Сэконо" 5595511 г		Ярославский МР, Ивняковское с/п, д.Сэконо, 76:17:204401:22	Земли промышленности, энергетики, транспорта, связи, радиовещания, телевидения, информатики, земли для обеспечения космической деятельности, земли обороны, безопасности и земли иного специального назначения	57.722653, 39.669151
2790			р.п.	Бурчинино	9378,709147	862,59712216	9378,709147	862,59712216																						
2791			деревня	Акуленское	94,72444089	11,14827584	94,72444089	11,14827584																						
2792			деревня	Барышево	19,94198756	2,34700544	19,94198756	2,34700544																						
2793			деревня	Борисовская	92,23169244	10,85490016	92,23169244	10,85490016																						
2797			деревня	Вьюгино	7,478245333	0,88012704	7,478245333	0,88012704																						
2798			деревня	Гавия	274,20232589	32,2713248	274,20232589	32,2713248																						
2801			деревня	Домашино	12,46374222	1,4668784	12,46374222	1,4668784																						
2802			деревня	Дубки	64,81145956	7,62776768	64,81145956	7,62776768																						
2804			деревня	Дягилиха	4,985496889	0,58675136	4,985496889	0,58675136																						
2805			деревня	Ежово	2,492748444	0,29337568	2,492748444	0,29337568																						
2806			деревня	Залесная	29,91298133	3,52050816	29,91298133	3,52050816																						
2807			деревня	Ишилюкское	4,985496889	0,58675136	4,985496889	0,58675136																						
2809			деревня	Игумнищх	12,46374222	1,4668784	12,46374222	1,4668784																						
2810			деревня	Ишилюшо	12,46374222	1,4668784	12,46374222	1,4668784																						
2813			деревня	Ковиры	9,970993778	1,17350272	9,970993778	1,17350272																						
2814			деревня	Коробейка	137,1011644	16,1356624	137,1011644	16,1356624																						
2816			деревня	Котлово	67,304208	7,92114336	67,304208	7,92114336																						
2817			деревня	Кочурино	4,985496889	0,58675136	4,985496889	0,58675136																						
2818			деревня	Кочурино	44,869472	5,28076224	44,869472	5,28076224																						
2820			деревня	Кутово	14,95649067	1,76025408	14,95649067	1,76025408																						
2822			деревня	Лесткинх	17,44923911	2,05362976	17,44923911	2,05362976																						
2825			деревня	Лом	9,970993778	1,17350272	9,970993778	1,17350272																						
2826			деревня	Мельниченко	17,44923911	2,05362976	17,44923911	2,05362976																						
2827			деревня	Мещерих	2,492748444	0,29337568	2,492748444	0,29337568																						
2828			деревня	Нефедово	19,94198756	2,34700544	19,94198756	2,34700544																						
2829			деревня	Никитино	29,91298133	3,52050816	29,91298133	3,52050816																						
2831			деревня	Окулово	4,985496889	0,58675136	4,985496889	0,58675136																						
2832			деревня	Орлицы	152,0576551	17,89391648	152,0576551	17,89391648																						
2833			деревня	Пентелево	42,33672356	4,98738656	42,33672356	4,98738656																						
2834			деревня	Перемилово	5,478245333	0,88012704	5,478245333	0,88012704																						
2835			деревня	Перетегино	9,970993778	1,17350272	9,970993778	1,17350272																						
2836			деревня	Пивашино	2,492748444	0,29337568	2,492748444	0,29337568																						
2837			деревня	Пустошка	2,492748444	0,29337568	2,492748444	0,29337568																						
2838			деревня	Решно	22,434736	2,64038112	22,434736	2,64038112																						
2839			деревня	Родионо	42,33672356	4,98738656	42,33672356	4,98738656																						
2840			деревня	Рябчишино	47,36222044	5,57413792	47,36222044	5,57413792																						
2841			деревня	Сабурьево	19,94198756	2,34700544	19,94198756	2,34700544																						
2842			деревня	Сапоново	32,4957978	3,81388384	32,4957978	3,81388384																						
2843			деревня	Семеновское	19,94198756	2,34700544	19,94198756	2,34700544																						
2845			деревня	Татариново	4,985496889	0,58675136	4,985496889	0,58675136																						
2846			деревня	Тетяшо	2,492748444	0,29337568	2,492748444	0,29337568																						
2848			деревня	Тутошкое	22,434736	2,64038112	22,434736	2,64038112																						
2851			деревня	Фетелёв	2,492748444	0,29337568	2,492748444	0,29337568																						
2854			деревня	Чапаево	47,36222044	5,57413792	47,36222044	5,57413792																						
2857			деревня	Шилово	19,94198756	2,34700544	19,94198756	2,34700544																						
2858			деревня	Юрьево	107,1881831	12,61535424	107,1881831	12,61535424																						
2860			деревня	Якушиха	147,0721582	17,30916512	147,0721582	17,30916512																						
2861			поселок	Новобурчим	33,39122667	4,4006352	33,39122667	4,4006352																						
2862			поселок	Сосновый Бор	368,9267698	43,41960064	368,9267698	43,41960064																						
2863			село	Бурчинино	1671,176892	192,32001857	1671,176892	192,32001857																						
2865			село	Кузьмино	142,0866613	16,72241376	142,0866613	16,72241376																						
2866			село	Михайловское	9,970993778	1,17350272	9,970993778	1,17350272																						
2867			село	Нестерёво	9,970993778	1,17350272	9,970993778	1,17350272																						
2868			село	Никольское	705,4478098	83,02531744	705,4478098	83,02531744																						
2869			село	Новое	486,0859467	57,2682576	486,0859467	57,2682576																						
2870			село	Новые Липки	39,88397511	4,69401088	39,88397511	4,69401088																						
2871			село	Павловское	17,44923911	2,05362976	17,44923911	2,05362976																						
2872			село	Подсекское	19,94198756	2,34700544	19,94198756	2,34700544																						
2873			село	Рождествено	421,2744871	49,58048992	421,2744871	49,58048992																						
2874			село	Троицкое	29,91298133	3,52050816	29,91298133	3,52050816																						
2875			станция	Сидорих	104,6953437	12,32177856	104,6953437	12,32177856																						
2876			станция	Тоцкая	9,970993778	1,17350272	9,970993778	1,17350272																						
2877		Сельское поселение Красный Профинтерн			**13830,25326**	**1512,894669**	**13830,25326**	**1512,894669**	**13830,25326**	**1512,894669**				1512,894669	1512,894669			МСК, ИП Поскопнов И.В., мощностью 40000 т/год	г.Ярославль, ул.Блохина, д.2; 76:23:011001:4660	57.657222, 39.838055	10	151,2894669	1361,605202	Полигон ТБО, АО "Сэконо" 5595511 г		Ярославский МР, Ивняковское с/п, д.Сэконо, 76:17:204401:22	Земли промышленности, энергетики, транспорта, связи, радиовещания, телевидения, информатики, земли для обеспечения космической деятельности, земли обороны, безопасности и земли иного специального назначения	57.722653, 39.669151
2878			р.п.	Красный Профинтерн	3950,216485	363,2446278	3950,216485	363,2446278																						
2879			деревня	Алексеево	39,88397511	4,69401088	39,88397511	4,69401088																						
2882			деревня	Антоново	186,9561333	22,0033176	22,0033176	186,9561333																						
2883			деревня	Арефино	24,92748444	2,9337568	24,92748444	2,9337568																						
2884			деревня	Архипово	4,985496889	0,58675136	4,985496889	0,58675136																						
2885			деревня	Архипово	17,44923911	2,05362976	17,44923911	2,05362976																						
2888			деревня	Бор	268,1153102	31,79183296	268,1153102	31,79183296																						
2890			деревня	Ботошино	69,79695644	8,21451904	69,79695644	8,21451904																						
2891			деревня	Бутово	24,92748444	2,9337568	24,92748444	2,9337568																						
2892			деревня	Вылино	17,44923911	2,05362976	17,44923911	2,05362976																						
2893			деревня	Высоковское	12,46374222	1,4668784	12,46374222	1,4668784																						
2894			деревня	Вяхлыково	4,985496889	0,58675136	4,985496889	0,58675136																						
2897			деревня	Верегово	82,26909967	9,68139744	82,26909967	9,68139744																						
2898			деревня	Вильная	14,95649067	1,76025408	14,95649067	1,76025408																						
2899			деревня	Вороница	17,44923911	2,05362976	17,44923911	2,05362976																						
2900			деревня	Воронино	2,492748444	0,29337568	2,492748444	0,29337568																						
2901			деревня	Высоково	27,42032289	3,22713248	27,42032289	3,22713248																						
2902			деревня	Грешково	1294,569378	148,921552	1294,569378	148,921552																						
2905			деревня	Гредино	17,44923911	2,05362976	17,44923911	2,05362976																						
2906			деревня	Домашняя	57,33321422	6,74766064	57,33321422	6,74766064																						
2907			деревня	Давково	9,970993778	1,17350272	9,970993778	1,17350272																						
2908			деревня	Елохово	19,94198756	2,34700544	19,94198756	2,34700544																						
2909			деревня	Ермаково	97,21718933	11,44165152	97,21718933	11,44165152																						
2910			деревня	Ермаковское	4,985496889	0,58675136	4,985496889	0,58675136																						
2911			деревня	Заболотье	281,6805742	33,15145184	281,6805742	33,15145184																						
2912			деревня	Зеленухи	2,492748444	0,29337568	2,492748444	0,29337568																						
2913			деревня	Ишилюкское	4,985496889	0,58675136	4,985496889	0,58675136																						
2914			деревня	Игумново	24,92748444	2,9337568	24,92748444	2,9337568																						
2915			деревня	Ирожино	12,46374222	1,4668784	12,46374222	1,4668784																						
2916			деревня	Исады	17,44923911	2,05362976	17,44923911	2,05362976																						
2917			деревня	Исаковбол	64,81145956	7,62776768	64,81145956	7,62776768																						
2919			деревня	Кадниково	5,478245333	0,88012704	5,478245333	0,88012704																						
2920			деревня	Кимогитино	5,478245333	0,88012704	5,478245333	0,88012704																						
2921			деревня	Клины	5,478245333	0,88012704	5,478245333	0,88012704																						
2923			деревня	Колдино	826,9315893	95,12285952	826,9315893	95,12285952																						
2924			деревня	Корольково	19,94198756	2,34700544	19,94198756	2,34700544																						
2926			деревня	Кочкина	4,985496889	0,58675136	4,985496889	0,58675136																						
2927			деревня	Кочкино	5,478245333	0,88012704	5,478245333	0,88012704																						
2929			деревня	Кресцово	24,92748444	2,9337568	24,92748444	2,9337568																						
2930			деревня	Кудрино	5,478245333	0,88012704	5,478245333	0,88012704																						
2931			деревня	Курорто	62,33871111	7,334392	62,33871111	7,334392																						
2933			деревня	Лапино	4,985496889	0,58675136	4,985496889	0,58675136																						
2934			деревня	Лемпино	62,33871111	7,334392	62,33871111	7,334392																						
2935			деревня	Липовицы	34,89847822	4,10725952	34,89847822	4,10725952																						
2936			деревня	Ломовская	4,985496889	0,58675136	4,985496889	0,58675136																						
2937			деревня	Макарово	9,970993778	1,17350272	9,970993778	1,17350272																						
2938			деревня	Малиновка	14,95649067	1,76025408	14,95649067	1,76025408																						
2939			деревня	Марчищево	5,478245333	0,88012704	5,478245333	0,88012704																						
2940			деревня	Мартемьяно	32,4957978	3,81388384	32,4957978	3,81388384																						
2941			деревня	Матвейщино	37,39122667	4,4006352	37,39122667	4,4006352																						
2942			деревня	Мелехов	9,970993778	1,17350272	9,970993778	1,17350272																						
2943			деревня	Мелехов	14,95649067	1,76025408	14,95649067	1,76025408																						
2944			деревня	Мишино	9,970993778	1,17350272	9,970993778	1,17350272																						
2945			деревня	Мишино	9,970993778	1,17350272	9,970993778	1,17350272																						
2946			деревня	Михалкина	64,81145956	7,62776768	64,81145956	7,62776768																						
2948			деревня	Михалцево	2,492748444	0,29337568	2,492748444	0,29337568																						
2949			деревня	Мишино	42,33672356	4,98738656	42,33672356	4,98738656																						
2950			деревня	Можево	5,478245333	0,88012704	5,478245333	0,88012704																						
2951			деревня	Мышкино	19,94198756	2,34700544	19,94198756	2,34700544																						
2952			деревня	Нагорново	4,985496889	0,58675136	4,985496889	0,58675136																						
2953			деревня	Насолово	22,434736	2,64038112	22,434736	2,64038112																						
2954			деревня	Наумиха	14,95649067	1,76025408	14,95649067	1,76025408																						
2955			деревня	Неверово	24,92748444	2,9337568	24,92748444	2,9337568																						
2957			деревня	Никулино	2,492748444	0,29337568	2,492748444	0,29337568																						
2958			деревня	Новая	22,434736	2,64038112	22,434736	2,64038112																						
2959			деревня	Овсянки	24,92748444	2,9337568	24,92748444	2,9337568																						
2961			деревня	Орлово	2,492748444	0,29337568	2,492748444	0,29337568																						
2962			деревня	Пакленево	19,94198756	2,34700544	19,94198756	2,34700544																						
2963			деревня	Пашино	17,44923911	2,05362976	17,44923911	2,05362976																						
2964			деревня	Перешино	32,4957978	3,81388384	32,4957978	3,81388384																						
2965			деревня	Перешино	4,985496889	0,58675136	4,985496889	0,58675136																						
2966			деревня	Пески	585,7958844	68,94432848	585,7958844	68,94432848																						
2967			деревня	Печелка	4,985496889	0,58675136	4,985496889	0,58675136																						
2969			деревня	Пестягино	4,985496889	0,58675136	4,985496889	0,58675136																						
2971			деревня	Рудково	9,970993778	1,17350272	9,970993778	1,17350272																						
2972			деревня	Сметково	147,0721582	17,30916512	147,0721582	17,30916512																						
2973			деревня	Сметково	17,44923911	2,05362976	17,44923911	2,05362976																						
2974			деревня	Сметково	12,46374222	1,4668784	12,46374222	1,4668784																						
2978			деревня	Спиково	24,92748444	2,9337568	24,92748444	2,9337568																						
2979			деревня	Сотова	27,42032289	3,22713248	27,42032289	3,22713248																						
2980			деревня	Спиридово	12,46374222	1,4668784	12,46374222	1,4668784																						
2981			деревня	Старово	17,44923911	2,05362976	17,44923911	2,05362976																						
2983			деревня	Стрельцово	9,970993778	1,17350272	9,970993778	1,17350272																						
2984			деревня	Сухарево	4,985496889	0,58675136	4,985496889	0,58675136																						
2985			деревня	Судиця	4,985496889	0,58675136	4,985496889	0,58675136																						
2986			деревня	Сухарьково	2,492748444	0,29337568	2,492748444	0,29337568																						
2988			деревня	Тимонино	9,970993778	1,17350272	9,970993778	1,17350272																						
2989			деревня	Тимонино	9,970993778	1,17350272	9,970993778	1,17350272																						
2990			деревня	Тенгерево	24,92748444	2,9337568	24,92748444	2,9337568																						
2991			деревня	Трубачиково	19,94198756	2,34700544	19,94198756	2,34700544																						
2993			деревня	Тяжьба	12,46374222	1,4668784	12,46374222	1,4668784																						
2994			деревня	Ушково	64,81145956	7,62776768	64,81145956	7,62776768																						
2996			деревня	Федково	94,72444089	11,14827584	94,72444089	11,14827584																						
2997			деревня	Филатово	14,95649067	1,76025408	14,95649067	1,76025408																						
2998			деревня	Филенка	4,985496889	0,58675136	4,985496889	0,58675136																						
2999			деревня	Хребтово	52,34771733	6,16088928	52,34771733	6,16088928																						
3000			деревня	Чудово	4,985496889	0,58675136	4,985496889	0,58675136																						
3001			деревня	Шичобол	39,88397511	4,69401088	39,88397511	4,69401088																						
3002			деревня	Шилово	9,970993778	1,17350272	9,970993778	1,17350272																						
3003			деревня	Щелканиха	5,478245333	0,88012704	5,478245333	0,88012704																						
3004			деревня	Щучино	17,44923911	2,05362976	17,44923911	2,05362976																						
3006			деревня	Юрьево	4,985496889	0,58675136	4,985496889	0,58675136																						
3007			деревня	Яковцы	900,7590827	103,61412367	900,7590827	103,61412367																						
3008			деревня	Якушбол	154,5566036	18,18929216	154,5566036	18,18929216																						
3009			поселок	Энергетик	366,4340213	43,12822496	366,4340213	43,12822496																						
3011			село	Витово	1085,359648	124,8526282	1085,359648	124,8526282																						
3012			село	Дяньи-Городищи	836,7752551	96,25502848	836,7752551	96,25502848																						
3013			село	Ильинское	2,492748444	0,29337568	2,492748444	0,29337568																						
3015			село	Путятино	411,3034933	48,4069872	411,3034933	48,4069872																						
3016			село	Рождественное	289,1588196	34,03157888	289,1588196	34,03157888																						
3017			село	Рыбинки	189,4688818	22,29655168	189,4688818	22,29655168																						
3018			село	Тимохино	37,39122667	4,4006352	37,39122667	4,4006352																						
3019		Сельское поселение Некрасовское			**31141,55403**	**3095,640795**	**31141,55403**	**3095,640795**	**31141,55403**	**3095,640795**				3095,640795	2920,571355			МСК, АО "Чистый город", мощностью 220000 т/год	г.Ярославль, ул.Оптимистов, 25; 76:23:011001:867	57.660709, 39774845	15		2920,571355	Полигон ТБО, АО "Сэконо" 5595511 г		Ярославский МР, Ивняковское с/п, д.Сэконо, 76:17:204401:22	Земли промышленности, энергетики, транспорта, связи, радиовещания, телевидения, информатики, земли для обеспечения космической деятельности, земли обороны, безопасности и земли иного специального назначения	57.722653, 39.669151
																175,06944	175,06944	МСК, АО "Чистый город", мощностью 220000 т/год	г.Ярославль, ул.Оптимистов, 25; 76:23:011001:867	57.660709, 39774845	55	96,288192	78,781248	Полигон ТБО, АО "Сэконо" 5595511 г		Ярославский МР, Ивняковское с/п, д.Сэконо, 76:17:204401:22	Земли промышленности, энергетики, транспорта, связи, радиовещания, телевидения, информатики, земли для обеспечения космической деятельности, земли обороны, безопасности и земли иного специального назначения	57.722653, 39.669151
3020			р.п.	Некрасовское	21893,21629	2016,423743	21893,21629	2016,423743																						
3021			деревня	Аганово	17,44923911	2,05362976	17,44923911	2,05362976																						
3024			деревня	Арефорво	171,9996427	20,24292192	171,9996427	20,24292192																						
3026			деревня	Бакино	289,1588196	34,03157888	289,1588196	34,03157888																						
3029			деревня	Буслини	27,42032289	3,22713248	27,42032289	3,22713248																						
3030			деревня	Вилимо	84,75344711	9,97477312	84,75344711	9,97477312																						
3031			деревня	Васильевское	5,478245333	0,88012704	5,478245333	0,88012704																						
3033			деревня	Горки	9,970993778	1,17350272	9,970993778	1,17350272																						
3035			деревня	Гумнищи	69,79695644	8,21451904	69,79695644	8,21451904																						
3037			деревня	Дубенки	5,478245333	0,88012704	5,478245333	0,88012704																						
3038			деревня	Елохово	39,88397511	4,69401088	39,88397511	4,69401088																						
3040			деревня	Жабрево	2,492748444	0,29337568	2,492748444	0,29337568																						
3043			деревня	Ключевское	49,85496889	5,8675136	49,85496889	5,8675136																						
3044			деревня	Кокарево	44,869472	5,28076224	44,869472	5,28076224																						
3045			деревня	Костино	17,44923911	2,05362976	17,44923911	2,05362976																						
3046			деревня	Коточеховини	34,89847822	4,10725952	34,89847822	4,10725952																						
3048			деревня	Кресцово	99,70993778	11,7350272	99,70993778	11,7350272																						
3049			деревня	Кулишово	14,95649067	1,76025408	14,95649067	1,76025408																						
3050			деревня	Липино	431,2

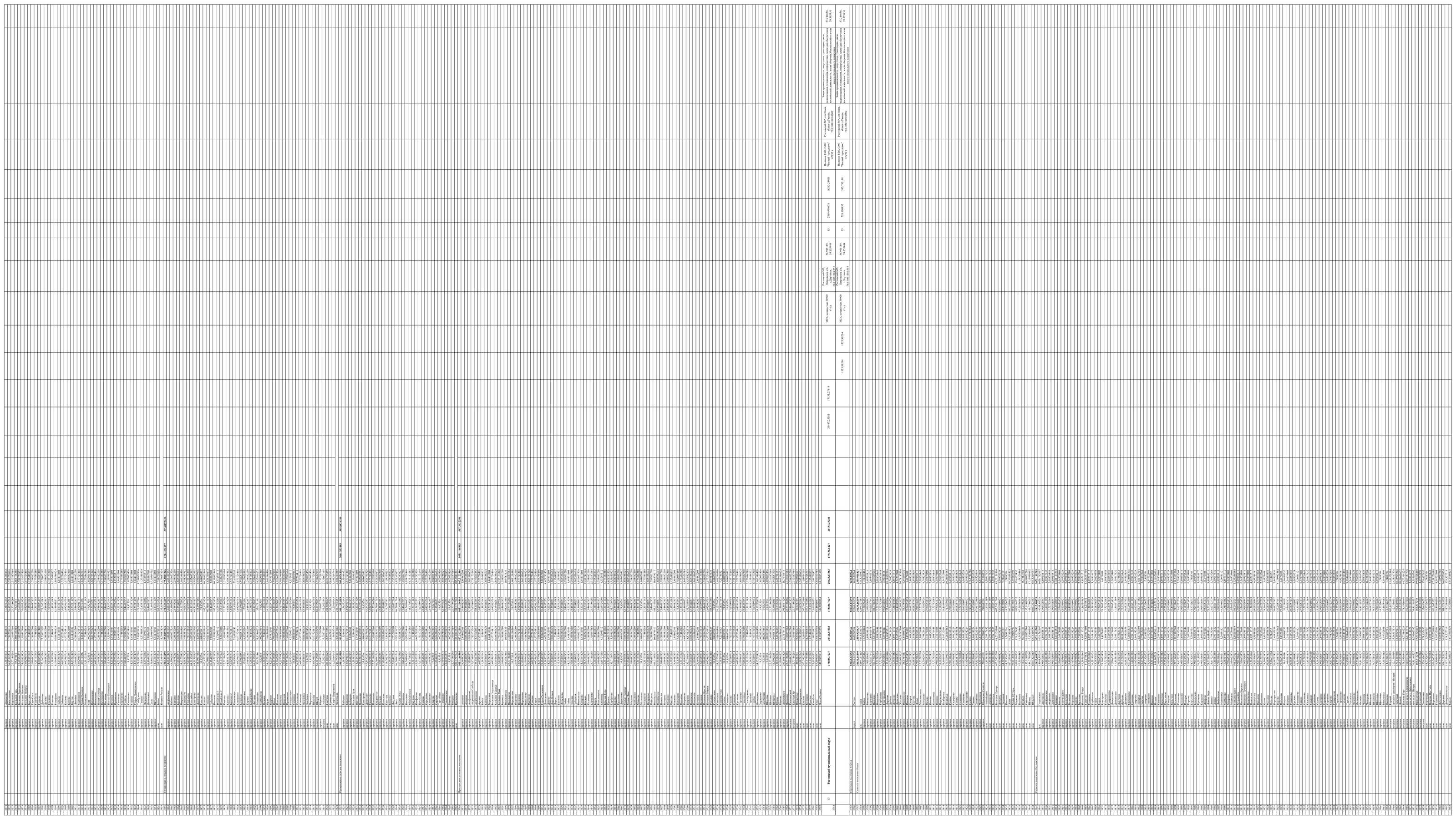

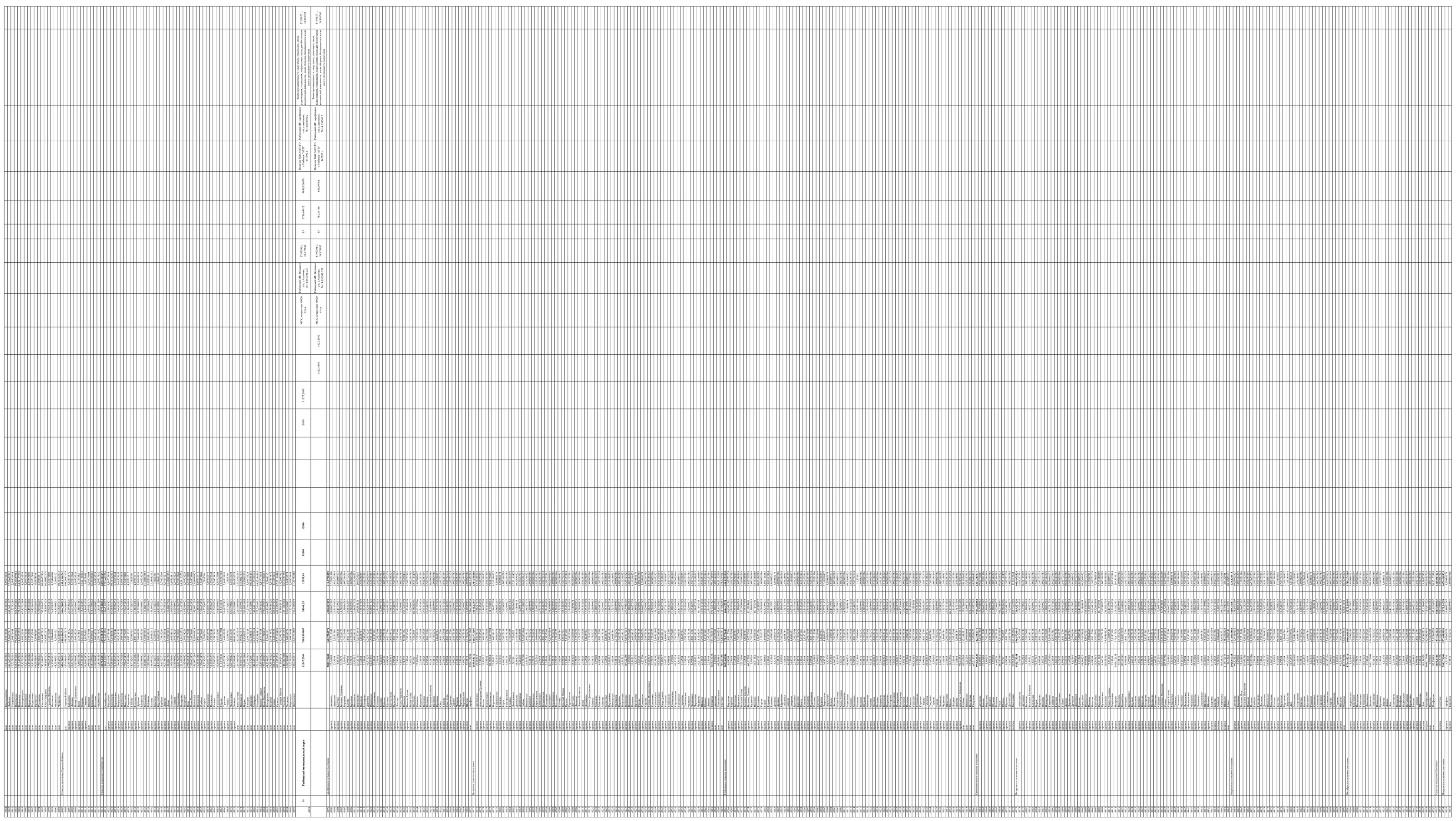

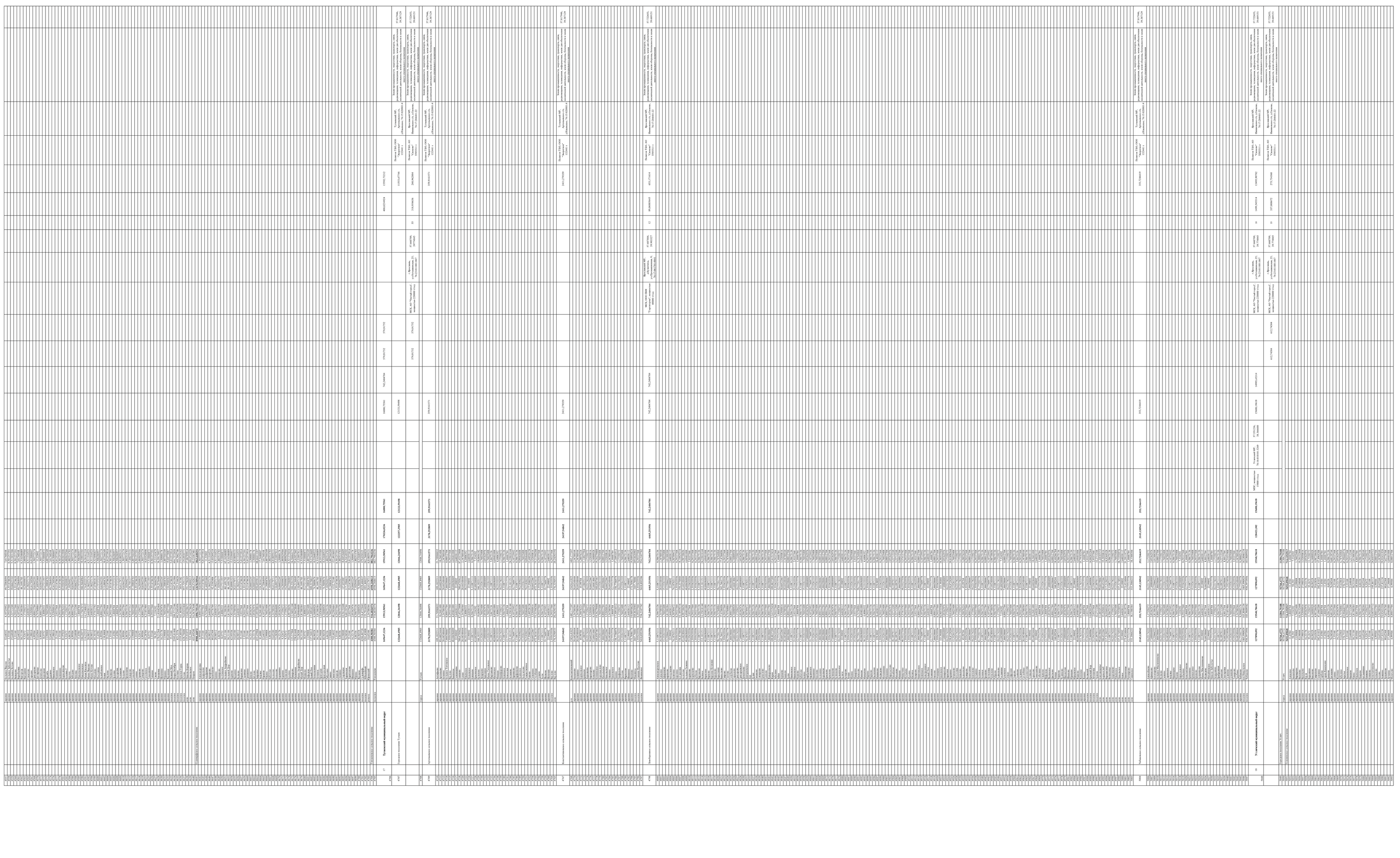

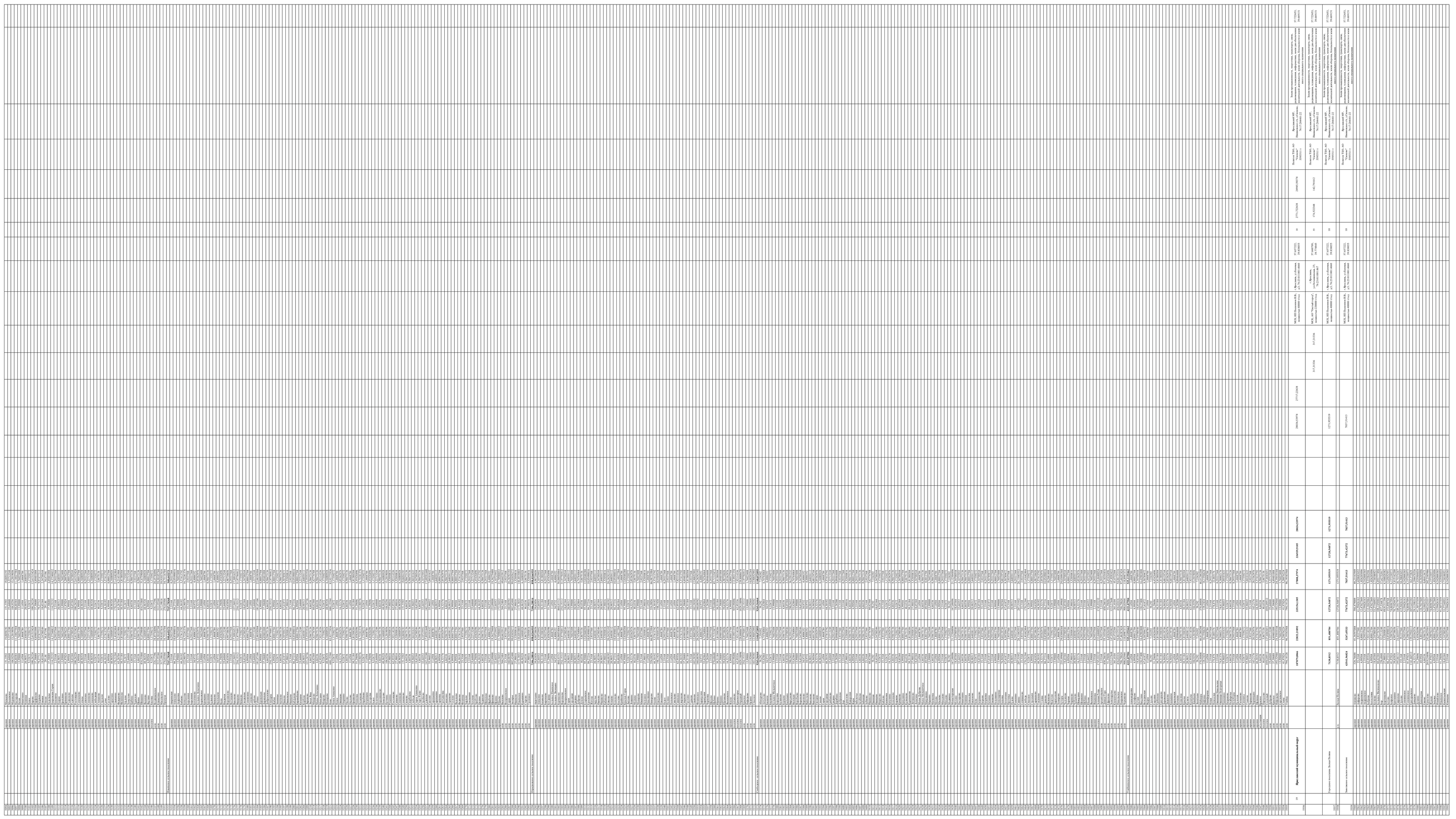

| | | |

| | | |

Приложение 10.3
к территориальной схеме обращения с отходами
Ярославской области

Перспективная схема потоков 2027 г.

		Наименование муниципального образования	Тип населенного пункта	Наименование	ИТОГО количество производимых отходов с КТО (у/б.н.)	ИТОГО количество производимых отходов с КТО (т)	Количество отходов с учетом осеннего увеличения численности населения, куб.м	Количество отходов с учетом осеннего увеличения численности населения, т	ИТОГО количество отходов, с учетом туристического кластера, куб.м	ИТОГО количество отходов, с учетом туристического кластера, т	Объект перегрузки			Количество отходов, за отчетный период, т	Количество смешанных отходов, поступающих на обработку за отчетный период, т	Количество РСО, поступающих на обработку в год, т (3 дня)	Количество РСО, поступающих на обработку за отчетный период, т	Объект обработки			% выборки	Количество ВМР, полученных в процессе обработки, т	Объект обезвреживания/утилизации			Количество утилизированных отходов, т	Количество отходов, поступающих на захоронение, т	Наименование	Адрес	Категории земельного участка	Географические координаты
											Наименование	Адрес	Географические координаты					Наименование	Адрес	Географические координаты			Наименование	Адрес	Географические координаты					
1		**Ярославская область**			**3461423,5**	**363277,7714**	**3776535,586**	**387495,5727**	**3811551,03**	**391790,4035**				**391790,4035**	**338825,3557**	**12850,28928**	**12742,19352**					**57644,0042**				**100000,0805**	**234146,3188**				
2	1	**ГО Город Ярославль**	город		**1507185,863**	**170610,7608**	**1507185,863**	**170610,7608**	**1507660,793**	**170670,9108**				170670,9108	163145,5701	7525,34064	7525,34064					27251,86788				59002,9819	84416,06099				
3			район	Дзержинский	413065,7359	47143,68948	413065,7359	47143,68948		47203,83948				47203,83948	45296,83308			МСК, ООО ПКФ "Горторгпром", мощностью 80000 т/год	г.Ярославль, ул.Блохина, 9; 76:23:011001:885	57.662487, 39.837802	12	5435,61997	Объект производства грунта, мощностью 100000 т/год	Ярославский МР, Ивняковское с/п, д.Сквозно,	57.721067, 39.680275	16318,93375	23542,27936	Полигон ТБО, АО "Сквозно" 5414968 т	Ярославский МР, Ивняковское с/п, д.Сквозно, 76:17:204401:22	Земли промышленности, энергетики, транспорта, связи, радиовещания, телевидения, информатики, земли для обеспечения космической деятельности, земли обороны, безопасности и земли иного специального назначения	57.722653, 39.669151
4			район	Заволжский	309895,7147	34755,19891	309895,7147	34755,19891		34755,19891				34755,19891	32789,51539	1907,0064	1907,0064	МСК, ООО ПКФ "Горторгпром", мощностью 80000 т/год	г.Ярославль, ул.Блохина, 9; 76:23:011001:885	57.662487, 39.837802	55	1048,83552					858,15288	Полигон ТБО, АО "Сквозно" 5414968 т	Ярославский МР, Ивняковское с/п, д.Сквозно, 76:17:204401:22	Земли промышленности, энергетики, транспорта, связи, радиовещания, телевидения, информатики, земли для обеспечения космической деятельности, земли обороны, безопасности и земли иного специального назначения	57.722653, 39.669151
5			район	Кировский	131982,4566	14801,99825	131982,4566	14801,99825		14801,99825				14801,99825	14215,22705	1965,68352	1965,68352	МСК, АО "Чистый город", мощностью 220000 т/год	г.Ярославль, ул.Октябрьская, 25; 76:23:011001:867	57.660709, 39774845	15	2132,284058	Объект производства грунта, мощностью 100000 т/год	Ярославский МР, Ивняковское с/п, д.Сквозно,	57.721067, 39.680275	5117,228419	6965,714574	Полигон ТБО, АО "Сквозно" 5414968 т	Ярославский МР, Ивняковское с/п, д.Сквозно, 76:17:204401:22	Земли промышленности, энергетики, транспорта, связи, радиовещания, телевидения, информатики, земли для обеспечения космической деятельности, земли обороны, безопасности и земли иного специального назначения	57.722653, 39.669151
6			район	Красноперекопский	170399,4341	19110,51402	170399,4341	19110,51402		19110,51402				19110,51402	18567,75066	586,7712	586,7712	МСК, АО "Чистый город", мощностью 220000 т/год	г.Ярославль, ул.Октябрьская, 25; 76:23:011001:867	57.660709, 39774845	55	322,72416					264,04704	Полигон ТБО, АО "Сквозно" 5414968 т	Ярославский МР, Ивняковское с/п, д.Сквозно, 76:17:204401:22	Земли промышленности, энергетики, транспорта, связи, радиовещания, телевидения, информатики, земли для обеспечения космической деятельности, земли обороны, безопасности и земли иного специального назначения	57.722653, 39.669151
7			район	Фрунзенский	170399,4341	19110,51402	170399,4341	19110,51402		19110,51402				19110,51402	18567,75066	542,76336	542,76336	МСК, АО "Чистый город", мощностью 220000 т/год	г.Ярославль, ул.Октябрьская, 25; 76:23:011001:867	57.660709, 39774845	15	2783,162599	Объект производства грунта, мощностью 100000 т/год	Ярославский МР, Ивняковское с/п, д.Сквозно,	57.721067, 39.680275	6606,734023	9175,854038	Полигон ТБО, АО "Сквозно" 5414968 т	Ярославский МР, Ивняковское с/п, д.Сквозно, 76:17:204401:22	Земли промышленности, энергетики, транспорта, связи, радиовещания, телевидения, информатики, земли для обеспечения космической деятельности, земли обороны, безопасности и земли иного специального назначения	57.722653, 39.669151
8			район	Ленинский	156159,7081	17513,5084	156159,7081	17513,5084		17513,5084				17513,5084	16926,7372	542,76336	542,76336	МСК, АО "Чистый город", мощностью 220000 т/год	г.Ярославль, ул.Октябрьская, 25; 76:23:011001:867	57.660709, 39774845	55	298,519848					244,243512	Полигон ТБО, АО "Сквозно" 5414968 т	Ярославский МР, Ивняковское с/п, д.Сквозно, 76:17:204401:22	Земли промышленности, энергетики, транспорта, связи, радиовещания, телевидения, информатики, земли для обеспечения космической деятельности, земли обороны, безопасности и земли иного специального назначения	57.722653, 39.669151
9			район	Фрунзенский	325682,8133	37285,8517	325682,8133	37285,8517		37285,8517				37285,8517	35349,50674	1936,34496	1936,34496	МСК, АО "Чистый город", мощностью 220000 т/год	г.Ярославль, ул.Октябрьская, 25; 76:23:011001:867	57.660709, 39774845	15	5302,426011	Объект производства грунта, мощностью 100000 т/год	Ярославский МР, Ивняковское с/п, д.Сквозно,	57.721067, 39.680275	12890,16636	17156,91437	Полигон ТБО, АО "Сквозно" 5414968 т	Ярославский МР, Ивняковское с/п, д.Сквозно, 76:17:204401:22	Земли промышленности, энергетики, транспорта, связи, радиовещания, телевидения, информатики, земли для обеспечения космической деятельности, земли обороны, безопасности и земли иного специального назначения	57.722653, 39.669151
10	2	**Переславль-Залесский муниципальный округ**			**149176,9186**	**18081,62552**	**284398,07**	**31923,77**	**285000**	**32000**	МПС, мощностью 30000 т/год	г.Переславль-Залесский, ул.Свободы, 76:18:010815:392	56.732738, 38.909605	32000	31559,9216			МСК, мощностью 39900 т/год	Ростовский МР, Петровское с/п, д.Дертишки, 76:13:031301:555	56.945189, 39.155444	15	4733,99824	Объект производства грунта, мощностью 100000 т/год	Ярославский МР, Ивняковское с/п, д.Сквозно, 76:17:204401:1143	57.721067, 39.680275	11062,784	15763,14936	Полигон ТБО, АО "Сквозно" 5414968 т	Ярославский МР, Ивняковское с/п, д.Сквозно, 76:17:204401:22	Земли промышленности, энергетики, транспорта, связи, радиовещания, телевидения, информатики, земли для обеспечения космической деятельности, земли обороны, безопасности и земли иного специального назначения	57.722653, 39.669151
11			город	Переславль-Залесский	106971,5196	12891,06926	197758,441	21601,74374																						
12			деревня	Акулово	11,6584	1,4668784	11,6584	1,4668784																						
13			деревня	Аладниково	6,99504	0,88012704	6,99504	0,88012704																						
14			деревня	Аникиево	4,66336	0,58675136	4,66336	0,58675136																						
15			деревня	Андреевское	95,59888	12,02840288	95,59888	12,02840288																						
16			деревня	Аннино	16,32176	2,05362976	16,32176	2,05362976																						
17			деревня	Антуфьево	11,6584	1,4668784	11,6584	1,4668784																						
18			деревня	Архангельское	2,33168	0,29337568	2,33168	0,29337568																						
19			деревня	Афонино	48,96528	6,16088928	48,96528	6,16088928																						
20			деревня	Бадяково	4,66336	0,58675136	4,66336	0,58675136																						
21			деревня	Березки	11,6584	1,4668784	11,6584	1,4668784																						
22			деревня	Боровицы	2,33168	0,29337568	2,33168	0,29337568																						
23			деревня	Богородское	25,64848	3,22713248	25,64848	3,22713248																						
24			деревня	Большино	114,25232	14,37540832	114,25232	14,37540832																						
25			деревня	Большие Соколовицы	88,60384	11,14827584	88,60384	11,14827584																						
26			деревня	Большое Пальцино	11,6584	1,4668784	11,6584	1,4668784																						
27			деревня	Борисово	32,64352	4,10725952	32,64352	4,10725952																						
28			деревня	Борисово	2,33168	0,29337568	2,33168	0,29337568																						
29			деревня	Боровицкую	2,33168	0,29337568	2,33168	0,29337568																						
30			деревня	Ботогово	4,66336	0,58675136	23,00336	2,99675136			без перегрузки							МСК, мощностью 39900 т/год	Ростовский МР, Петровское с/п, д.Дертишки, 76:13:031301:555	56.945189, 39.155444	15		Объект производства грунта, мощностью 100000 т/год	Ярославский МР, Ивняковское с/п, д.Сквозно, 76:17:204401:1143	57.721067, 39.680275			Полигон ТБО, АО "Сквозно" 5414968 т	Ярославский МР, Ивняковское с/п, д.Сквозно, 76:17:204401:22	Земли промышленности, энергетики, транспорта, связи, радиовещания, телевидения, информатики, земли для обеспечения космической деятельности, земли обороны, безопасности и земли иного специального назначения	57.722653, 39.669151
31			деревня	Брагачаги	16,32176	2,05362976	82,00176	9,00362976			без перегрузки							МСК, мощностью 39900 т/год	Ростовский МР, Петровское с/п, д.Дертишки, 76:13:031301:555	56.945189, 39.155444	15		Объект производства грунта, мощностью 100000 т/год	Ярославский МР, Ивняковское с/п, д.Сквозно, 76:17:204401:1143	57.721067, 39.680275			Полигон ТБО, АО "Сквозно" 5414968 т	Ярославский МР, Ивняковское с/п, д.Сквозно, 76:17:204401:22	Земли промышленности, энергетики, транспорта, связи, радиовещания, телевидения, информатики, земли для обеспечения космической деятельности, земли обороны, безопасности и земли иного специального назначения	57.722653, 39.669151
32			деревня	Брусницы	9,33672	1,17350272	9,33672	1,17350272																						
33			деревня	Вылегово	55,96032	7,04101632	55,96032	7,04101632																						
34			деревня	Васильково	39,63856	4,98738656	39,63856	4,98738656																						
35			деревня	Вишутино	44,30192	5,57431792	44,30192	5,57431792																						
36			деревня	Весна	39,63856	4,98738656	39,63856	4,98738656																						
37			деревня	Весна	9,33672	1,17350272	9,33672	1,17350272																						
38			деревня	Весленево	198,1928	24,9369328	198,1928	24,9369328																						
39			деревня	Веледо	6,99504	0,88012704	6,99504	0,88012704																						
40			деревня	Вилино	13,99008	1,76025408	13,99008	1,76025408																						
41			деревня	Вичуги	90,93552	11,44165152	90,93552	11,44165152																						
42			деревня	Мерцково	27,99016	3,52050816	27,99016	3,52050816																						
43			деревня	Местихово	18,65344	2,34700544	18,65344	2,34700544																						
44			деревня	Мисилово	20,98512	2,64038112	20,98512	2,64038112																						
45			деревня	Мисилово	20,98512	2,64038112	20,98512	2,64038112																						
46			деревня	Мисилово	20,98512	2,64038112	20,98512	2,64038112																						
47			деревня	Мисхолма	20,98512	2,64038112	20,98512	2,64038112																						
48			деревня	Михалево	11,6584	1,4668784	11,6584	1,4668784																						
49			деревня	Мисилицо	20,98512	2,64038112	20,98512	2,64038112																						
50			деревня	Мисодорово	2,33168	0,29337568	2,33168	0,29337568																						
51			деревня	Пестерово	2,33168	0,29337568	2,33168	0,29337568																						
52			деревня	Никольское	44,30192	5,57431792	44,30192	5,57431792																						
53			деревня	Нолка	51,59696	6,45436496	51,59696	6,45436496																						
54			деревня	Новицы	16,32176	2,05362976	16,32176	2,05362976																						
55			деревня	Новое Волино	9,32672	1,17350272	46,99672	5,00350272			без перегрузки							МСК, мощностью 39900 т/год	Ростовский МР, Петровское с/п, д.Дертишки, 76:13:031301:555	56.945189, 39.155444	15		Объект производства грунта, мощностью 100000 т/год	Ярославский МР, Ивняковское с/п, д.Сквозно, 76:17:204401:1143	57.721067, 39.680275			Полигон ТБО, АО "Сквозно" 5414968 т	Ярославский МР, Ивняковское с/п, д.Сквозно, 76:17:204401:22	Земли промышленности, энергетики, транспорта, связи, радиовещания, телевидения, информатики, земли для обеспечения космической деятельности, земли обороны, безопасности и земли иного специального назначения	57.722653, 39.669151
56			деревня	Новосельцы	326,4352	41,0725952	326,4352	41,0725952																						
57			деревня	Кармалино	25,64848	3,22713248	25,64848	3,22713248																						
58			деревня	Карпово	6,66336	0,58675136	6,66336	0,58675136																						
59			деревня	Карпово	6,99504	0,88012704	6,99504	0,88012704																						
60			деревня	Кротово	72,28208	9,09446608	72,28208	9,09446608																						
61			деревня	Кочетуговка	417,97456	99,21302144	417,97456	99,21302144																						
62			деревня	Кочетово	79,27712	9,97477312	79,27712	9,97477312																						
63			деревня	Кочетовская Слобода	181,87104	22,88330304	181,87104	22,88330304																						
64			деревня	Кригсторово	23,3168	2,9337568	244,9968	27,0037568																						
65			деревня	Кригсторово	48,96528	6,16088928	48,96528	6,16088928			без перегрузки							МСК, мощностью 39900 т/год	Ростовский МР, Петровское с/п, д.Дертишки, 76:13:031301:555	56.945189, 39.155444	15		Объект производства грунта, мощностью 100000 т/год	Ярославский МР, Ивняковское с/п, д.Сквозно, 76:17:204401:1143	57.721067, 39.680275			Полигон ТБО, АО "Сквозно" 5414968 т	Ярославский МР, Ивняковское с/п, д.Сквозно, 76:17:204401:22	Земли промышленности, энергетики, транспорта, связи, радиовещания, телевидения, информатики, земли для обеспечения космической деятельности, земли обороны, безопасности и земли иного специального назначения	57.722653, 39.669151
66			деревня	Гуляпи	13,99008	1,76025408	13,99008	1,76025408																						
67			деревня	Дарагинки	34,9752	4,4006352	34,9752	4,4006352																						
68			деревня	Долгово	48,96528	6,16088928	244,99528	27,00088928			без перегрузки							МСК, мощностью 39900 т/год	Ростовский МР, Петровское с/п, д.Дертишки, 76:13:031301:555	56.945189, 39.155444	15		Объект производства грунта, мощностью 100000 т/год	Ярославский МР, Ивняковское с/п, д.Сквозно, 76:17:204401:1143	57.721067, 39.680275			Полигон ТБО, АО "Сквозно" 5414968 т	Ярославский МР, Ивняковское с/п, д.Сквозно, 76:17:204401:22	Земли промышленности, энергетики, транспорта, связи, радиовещания, телевидения, информатики, земли для обеспечения космической деятельности, земли обороны, безопасности и земли иного специального назначения	57.722653, 39.669151
69			деревня	Дрелгово	4,66336	0,58675136	4,66336	0,58675136																						
70			деревня	Дубилово	13,99008	1,76025408	13,99008	1,76025408																						
71			деревня	Дубовицы	39,63856	4,98738656	39,63856	4,98738656																						
72			деревня	Дядьково	41,97024	5,28076224	41,97024	5,28076224																						
73			деревня	Евстигнеево	6,99504	0,88012704	34,99504	4,00012704			без перегрузки							МСК, мощностью 39900 т/год	Ростовский МР, Петровское с/п, д.Дертишки, 76:13:031301:555	56.945189, 39.155444	15		Объект производства грунта, мощностью 100000 т/год	Ярославский МР, Ивняковское с/п, д.Сквозно, 76:17:204401:1143	57.721067, 39.680275			Полигон ТБО, АО "Сквозно" 5414968 т	Ярославский МР, Ивняковское с/п, д.Сквозно, 76:17:204401:22	Земли промышленности, энергетики, транспорта, связи, радиовещания, телевидения, информатики, земли для обеспечения космической деятельности, земли обороны, безопасности и земли иного специального назначения	57.722653, 39.669151
74			деревня	Елизарка	2,33168	0,29337568	2,33168	0,29337568																						
75			деревня	Елпатьево	23,3168	2,9337568	116,9968	13,0037568			без перегрузки							МСК, мощностью 39900 т/год	Ростовский МР, Петровское с/п, д.Дертишки, 76:13:031301:555	56.945189, 39.155444	15		Объект производства грунта, мощностью 100000 т/год	Ярославский МР, Ивняковское с/п, д.Сквозно, 76:17:204401:1143	57.721067, 39.680275			Полигон ТБО, АО "Сквозно" 5414968 т	Ярославский МР, Ивняковское с/п, д.Сквозно, 76:17:204401:22	Земли промышленности, энергетики, транспорта, связи, радиовещания, телевидения, информатики, земли для обеспечения космической деятельности, земли обороны, безопасности и земли иного специального назначения	57.722653, 39.669151
76			деревня	Ершово	4,66336	0,58675136	4,66336	0,58675136																						
77			деревня	Ершово	4,66336	0,58675136	4,66336	0,58675136																						
78			деревня	Жеглицино	44,30192	5,57431792	44,30192	5,57431792																						
79			деревня	Жуденево	32,64352	4,10725952	32,64352	4,10725952																						
80			деревня	Забелино	48,96528	6,16088928	48,96528	6,16088928																						
81			деревня	Загулье	11,6584	1,4668784	11,6584	1,4668784																						
82			деревня	Захарово	20,98512	2,64038112	20,98512	2,64038112																						
83			деревня	Ивницево	48,96528	6,16088928	48,96528	6,16088928																						
84			деревня	Ивняково	11,6584	1,4668784	11,6584	1,4668784																						
85			деревня	Ивняково	4,66336	0,58675136	4,66336	0,58675136																						
86			деревня	Ивняково	11,6584	1,4668784	11,6584	1,4668784																						
87			деревня	Ишалково	2,33168	0,29337568	2,33168	0,29337568																						
88			деревня	Ширяпа	13,99008	1,76025408	13,99008	1,76025408																						
89			деревня	Ильина	9,32672	1,17350272	9,32672	1,17350272																						
90			деревня	Кожапенко	326,4352	41,0725952	326,4352	41,0725952																						
91			деревня	Карсолово	4,66336	0,58675136	4,66336	0,58675136																						
92			деревня	Кисьма	6,99504	0,88012704	6,99504	0,88012704																						
93			деревня	Кокушер	72,28208	9,09446608	72,28208	9,09446608																						
94			деревня	Кочеугуткино	418,14656	50,70767936	418,14656	50,70767936																						
95			деревня	Кошелево	9,32672	1,17350272	9,32672	1,17350272																						
96			деревня	Кошки	11,6584	1,4668784	11,6584	1,4668784																						
97			деревня	Кошкино	13,99008	1,76025408	13,99008	1,76025408																						
98			деревня	Колкарево	160,88592	20,24292192	803,99592	90,00292192			без перегрузки							МСК, мощностью 39900 т/год	Ростовский МР, Петровское с/п, д.Дертишки, 76:13:031301:555	56.945189, 39.155444	15		Объект производства грунта, мощностью 100000 т/год	Ярославский МР, Ивняковское с/п, д.Сквозно, 76:17:204401:1143	57.721067, 39.680275			Полигон ТБО, АО "Сквозно" 5414968 т	Ярославский МР, Ивняковское с/п, д.Сквозно, 76:17:204401:22	Земли промышленности, энергетики, транспорта, связи, радиовещания, телевидения, информатики, земли для обеспечения космической деятельности, земли обороны, безопасности и земли иного специального назначения	57.722653, 39.669151
99			деревня	Конешино	74,61376	9,38802176	74,61376	9,38802176																						
100			деревня	Корнилиха	4,66336	0,58675136	4,66336	0,58675136																						
101			деревня	Коровино	9,32672	1,17350272	9,32672	1,17350272																						
102			деревня	Коровино	25,64848	3,22713248	25,64848	3,22713248																						
103			деревня	Коротково	275,13824	34,61333024	275,13824	34,61333024																						
104			деревня	Крестцы	597,3864	72,454304	597,3864	72,454304																						
105			деревня	Красногор	90,93552	11,44165152	90,93552	11,44165152																						
106			деревня	Кригсторово	158,55424	19,94854624	158,55424	19,94854624																						
107			деревня	Кудрино	58,292	7,334392	58,292	7,334392																						
108			деревня	Кудрино	67,61872	8,50789472	67,61872	8,50789472																						
109			деревня	Куприяново	60,62368	7,62776768	60,62368	7,62776768																						
110			деревня	Кыштымово	30,31184	3,81388384	30,31184	3,81388384																						
111			деревня	Липовцы	2,33168	0,29337568	2,33168	0,29337568																						
112			деревня	Лисицы	6,99504	0,88012704	34,99504	4,00012704			без перегрузки							МСК, мощностью 39900 т/год	Ростовский МР, Петровское с/п, д.Дертишки, 76:13:031301:555	56.945189, 39.155444	15		Объект производства грунта, мощностью 100000 т/год	Ярославский МР, Ивняковское с/п, д.Сквозно, 76:17:204401:1143	57.721067, 39.680275			Полигон ТБО, АО "Сквозно" 5414968 т	Ярославский МР, Ивняковское с/п, д.Сквозно, 76:17:204401:22	Земли промышленности, энергетики, транспорта, связи, радиовещания, телевидения, информатики, земли для обеспечения космической деятельности, земли обороны, безопасности и земли иного специального назначения	57.722653, 39.669151
113			деревня	Лекарево	2,33168	0,29337568	2,33168	0,29337568																						
114			деревня	Леонтьево	30,31184	3,81388384	30,31184	3,81388384																						
115			деревня	Луговая Слобода	181,87104	22,88330304	181,87104	22,88330304																						
116			деревня	Лунино	167,88096	21,12304096	167,88096	21,12304096																						
117			деревня	Любовницево	27,98016	3,52050816	27,98016	3,52050816																						
118			деревня	Малое Пальцино	4,66336	0,58675136	4,66336	0,58675136																						
119			деревня	Маняшино	6,99504	0,88012704	6,99504	0,88012704																						
120			деревня	Мартынка	20,98512	2,64038112	20,98512	2,64038112																						
121			деревня	Матвеево	11,6584	1,4668784	11,6584	1,4668784																						
122			деревня	Мисурово	90,93552	11,44165152	90,93552	11,44165152																						
123			деревня	Мерцицово	27,99016	3,52050816	27,99016	3,52050816																						
124			деревня	Местихово	18,65344	2,34700544	18,65344	2,34700544																						
125			деревня	Мисилицо	20,98512	2,64038112	20,98512	2,64038112																						
126			деревня	Мисодорово	2,33168	0,29337568	2,33168	0,29337568																						
127			деревня	Пестерово	2,33168	0,29337568	2,33168	0,29337568																						
128			деревня	Никольское	44,30192	5,57431792	44,30192	5,57431792																						
129			деревня	Нолка	51,59696	6,45436496	51,59696	6,45436496																						
130			деревня	Новицы	16,32176	2,05362976	16,32176	2,05362976																						
131			деревня	Мерцицово	27,99016	3,52050816	27,99016	3,52050816																						
132			деревня	Местихово	18,65344	2,34700544	18,65344	2,34700544																						
133			деревня	Мисилицо	20,98512	2,64038112	20,98512	2,64038112																						
134			деревня	Мисилицо	20,98512	2,64038112	20,98512	2,64038112																						
135			деревня	Мисодорово	2,33168	0,29337568	2,33168	0,29337568																						
136			деревня	Пестерово	2,33168	0,29337568	2,33168	0,29337568																						
137			деревня	Никольское	44,30192	5,57431792	44,30192	5,57431792																						
138			деревня	Нолка	51,59696	6,45436496	51,59696	6,45436496																						
139			деревня	Новицы	16,32176	2,05362976	16,32176	2,05362976																						
140			деревня	Новое Волино	9,32672	1,17350272	46,99672	5,00350272			без перегрузки							МСК, мощностью 39900 т/год	Ростовский МР, Петровское с/п, д.Дертишки, 76:13:031301:555	56.945189, 39.155444	15		Объект производства грунта, мощностью 100000 т/год	Ярославский МР, Ивняковское с/п, д.Сквозно, 76:17:204401:1143	57.721067, 39.680275			Полигон ТБО, АО "Сквозно" 5414968 т	Ярославский МР, Ивняковское с/п, д.Сквозно, 76:17:204401:22	Земли промышленности, энергетики, транспорта, связи, радиовещания, телевидения, информатики, земли для обеспечения космической деятельности, земли обороны, безопасности и земли иного специального назначения	57.722653, 39.669151
141			деревня	Новосельцы	326,4352	41,0725952	326,4352	41,0725952																						
142			деревня	Новосельцы	326,4352	41,0725952	326,4352	41,0725952																	

| | | |

| | | |



| | | |

| | | |

| | | |

| | | |

| | | |

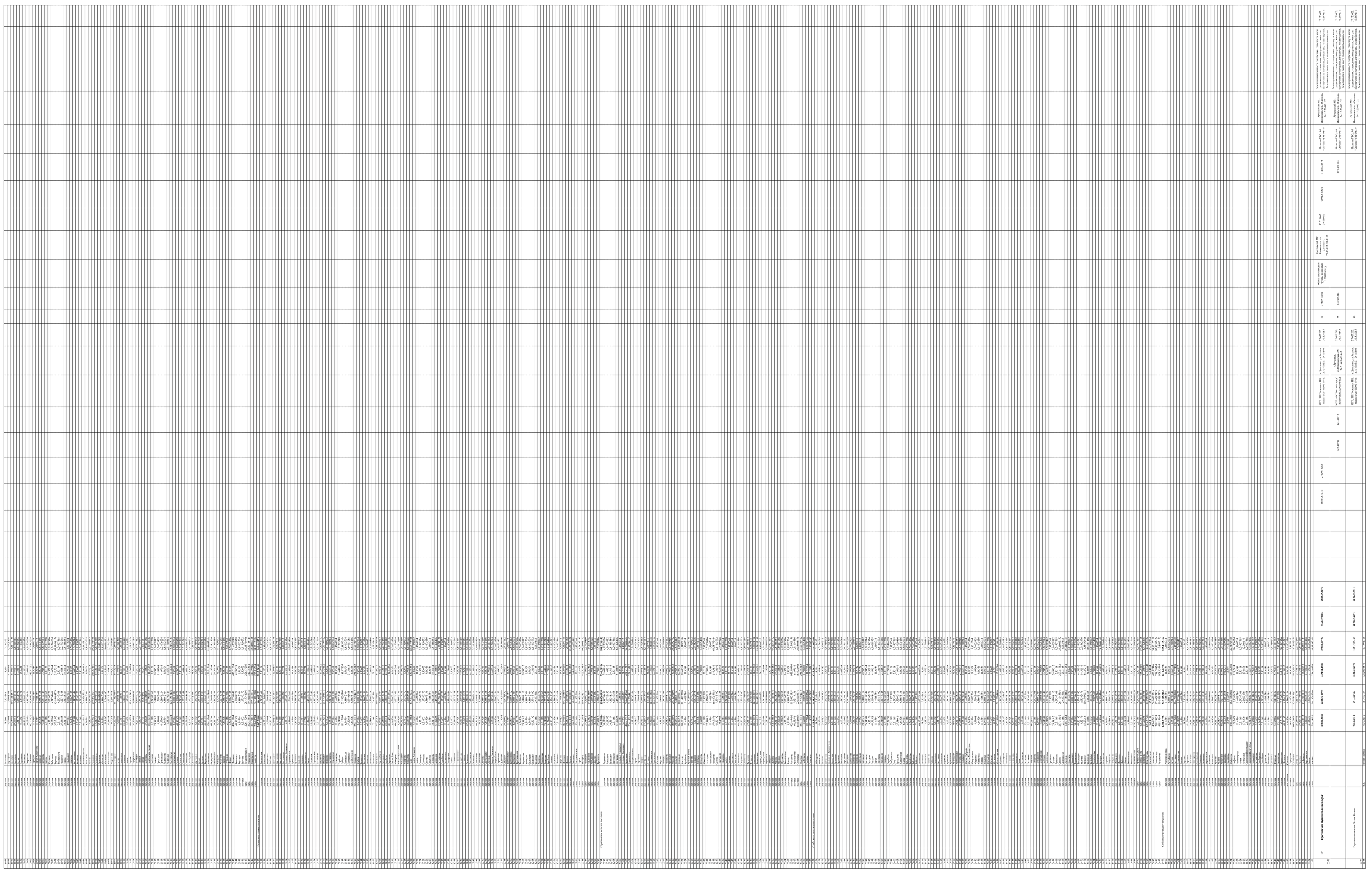

5559		Завидовское сельское поселение			**43541,960024**	**5247,45533**	**77673,42372**	**7037,51413**	**77673,42372**	**7037,51413**										МСК, ИП Поскотинов И.В., мощностью 40000 т/год	г.Ярославль, ул.Блохина, д.3; 76:23:011001:4660	57.657222, 39.838055	10							Полигон ТБО, АО "Сахаово" 5414968 т	Ярославский МР, Ивняковское с/п, д.Сахаово, 76:17:204401:22	Земли промышленности, энергетики, транспорта, связи, радиовещания, телевидения, информатики, земли для обеспечения космической деятельности, земли обороны, безопасности и земли иного специального назначения	57.722653, 39.669151
5560			деревня	Алешково	328,76688	41,36597088	58L,479089	48,23163949																										
5561			деревня	Алферово	23,3168	2,9337568	41,59426163	3,420683652																										
5562			деревня	Андрейково	6,99504	0,88012704	12,47827849	1,026205096																										
5563			деревня	Андрейково	2,33168	0,29337568	4,159426163	0,342068365																										
5565			деревня	Бобрино	62,95536	7,92114336	112,3045064	9,23584356																										
5566			деревня	Богословка	6,99504	0,88012704	12,47827849	1,026205096																										
5567			деревня	Большово	18,65344	2,34700544	33,27546931	2,736546923																										
5568			деревня	Большое Филимоново	60,62368	7,62776768	108,1450802	8,893777494																										
5569			деревня	Бор	256,4848	32,2713248	457,536878	37,62752037																										
5570			деревня	Боритяково	27,98016	3,52050816	49,91311396	4,104820382																										
5571			деревня	Ботово	86,27216	10,85490016	153,898768	12,65652953																										
5572			деревня	Боярское	41,97024	5,28076224	74,86967094	6,157230573																										
5573			деревня	Брагилишно	39,63856	4,98738656	70,71024478	5,81161228																										
5574			деревня	Гаврилово	195,86112	24,64355712	349,3917977	28,73374267																										
5575			деревня	Глухово	233,168	29,337568	415,9426163	34,20683652																										
5576			деревня	Голошевское	2,33168	0,29337568	4,159426163	0,342068365																										
5577			деревня	Голошевское	41,97024	5,28076224	74,86967094	6,157230573																										
5578			деревня	Григорьевское	1161,86512	139,2594112	2072,623292	162,237829																										
5579			деревня	Данькино	16,32176	2,053629376	29,11598314	2,394478556																										
5580			деревня	Дуняпино	51,29696	6,45426496	91,50737559	7,525504034																										
5581			деревня	Дьяконурово	69,9504	8,8012704	124,7827849	10,26205096																										
5582			деревня	Ежово	4,66336	0,5867513 6	8,318852327	0,684113673																										
5584			деревня	Ермилово	2019,54896	242,8625501	3602,423337	282,2385986																										
5586			деревня	Жуково	41,97024	5,28076224	74,86967094	6,157230573																										
5587			деревня	Загарье	6,99504	0,88012704	12,47827849	1,026205096																										
5589			деревня	Ильинцево	2,33168	0,29337568	4,159426163	0,342068365																										
5590			деревня	Ильинское	51,29696	6,45426496	91,50737559	7,525504034																										
5593			деревня	Калинитьевская	18,65344	2,34700544	33,27546931	2,736546923																										
5593			деревня	Клинцево	2,33168	0,29337568	4,159426163	0,342068365																										
5594			деревня	Кобылково	139,9008	17,60254498	249,5655098	20,52410191																										
5595			деревня	Колотилово	2,33168	0,29337568	4,159426163	0,342068365																										
5596			деревня	Колхозлесно	4,66336	0,5867513 6	8,318852327	0,684113673																										
5598			деревня	Копытово	13,99008	1,76025408	24,95655698	2,052410191																										
5600			деревня	Коробово	67,81872	8,53789472	120,8233587	9,91998259																										
5601			деревня	Кочемятино	30,31184	3,81388384	54,07254012	4,446888747																										
5603			деревня	Красный Бор	349,732	44,006352	623,9139245	51,11025478																										
5603			деревня	Кузьмятское	11,6584	1,4668784	20,79713082	1,710341826																										
5604			деревня	Кульково	25,64848	3,22713248	45,7536878	3,762752037																										
5605			деревня	Курдаково	4,66336	0,5867513 6	8,318852327	0,684113673																										
5606			деревня	Ледягино	16,32176	2,053629376	29,11598314	2,394478556																										
5607			деревня	Ларино	58,292	7,334392	103,9856541	8,551709129																										
5608			деревня	Левково	455,10608	54,53772064	811,8524567	63,3369555																										
5609			деревня	Липовицы	1287,66768	154,3410627	2297,038461	179,95764																										
5610			деревня	Любилята	48,96528	6,16088928	87,34794943	7,183435669																										
5612			деревня	Лютино	51,29696	6,45426496	91,50737559	7,525504034																										
5614			деревня	Малое Большово	109,58896	13,78865696	195,4930297	16,07721316																										
5615			деревня	Малое Филимоново	104,9256	13,20190056	187,1741773	15,39307643																										
5619			деревня	Матрешино	30,31184	3,81388384	54,07254012	4,446888747																										
5620			деревня	Медведево	55,96032	7,04101632	99,82622792	8,209640704																										
5621			деревня	Михайловское	410,37568	51,63411968	732,0590047	60,20693227																										
5623			деревня	Мишуково	6,99504	0,88012704	12,47827849	1,026205096																										
5623			деревня	Мостец	445,97072	53,44688544	795,5561184	62,21766971																										
5625			деревня	Никитино	18,65344	2,34700544	33,27546931	2,736546923																										
5626			деревня	Ново	191,19776	24,05568576	341,0729454	28,04960594																										
5627			деревня	Озерино	2,33168	0,29337568	4,159426163	0,342068365																										
5628			деревня	Пашлотка	2,33168	0,29337568	4,159426163	0,342068365																										
5629			деревня	Павлюнское	4,66336	0,5867513 6	8,318852327	0,684113673																										
5630			деревня	Пеньи	4,66336	0,5867513 6	8,318852327	0,684113673																										
5631			деревня	Пестрецово	176,32176	22,18529376	314,4159314	25,85399902																										
5632			деревня	Петелино	34,9752	4,4006352	62,39139245	5,131025478																										
5633			деревня	Петрилка	4,66336	0,5867513 6	8,318852327	0,684113673																										
5636			деревня	Подосинец	60,62368	7,62776768	108,1450802	8,893777494																										
5638			деревня	Полесье	1937,23504	232,2016995	3455,785575	270,7434368																										
5639			деревня	Поречье	6,99504	0,88012704	12,47827849	1,026205096																										
5642			деревня	Рассоролово	6,99504	0,88012704	12,47827849	1,026205096																										
5643			деревня	Русилово	2,33168	0,29337568	4,159426163	0,342068365																										
5646			деревня	Семеново	16,32176	2,053629376	29,11598314	2,394478556																										
5647			деревня	Семеновское	9,32672	1,17350272	16,63770665	1,368273461																										
5648			деревня	Сентьяково	6,99504	0,88012704	12,47827849	1,026205096																										
5650			деревня	Скородулово	9,32672	1,17350272	16,63770665	1,368273461																										
5652			деревня	Тарантьевская	25,64848	3,22713248	45,7536878	3,762752037																										
5653			деревня	Тарантьевское	25,64848	3,22713248	45,7536878	3,762752037																										
5655			деревня	Ушаково	4,66336	0,5867513 6	8,318852327	0,684113673																										
5656			деревня	Фетьяново	6,99504	0,88012704	12,47827849	1,026205096																										
5657			деревня	Федюрино	6,99504	0,88012704	12,47827849	1,026205096																										
5659			деревня	Худяково	2,33168	0,29337568	4,159426163	0,342068365																										
5660			деревня	Ямница	135,23744	17,01738944	241,2467175	19,83096518																										
5663			деревня	Шабунино	237,83136	29,92431936	424,2614687	34,89097325																										
5664			деревня	Шеклино	30,31184	3,81388384	54,07254012	4,446888747																										
5666			деревня	Ямково	9,32672	1,17350272	16,63770665	1,368273461																										
5666			деревня	Яниково	44,30192	5,57413792	79,0290971	6,499298938																										
5668			деревня	Яковлево	9,32672	1,17350272	16,63770665	1,368273461																										
5669			поселок	Завидово	4987,28736	597,750752	8896,698316	697,0186663																										
5670			поселок	Красный Бор	23389,1724	2803,540708	41723,36496	4187,973639																										
5671			поселок	при ж/с.ст. Пупышский	6,99504	0,88012704	12,47827849	1,026205096																										
5672			поселок	при ж/с.ст. Ухтино	116,584	14,668784	207,9713082	17,10341826																										
5673			поселок	Шабунино	34,9752	4,4006352	62,39139245	5,131025478																										
5676			село	Григорьевское	512,29776	61,3967744	913,8752772	71,28703218																										
5677			село	Полтово	4,66336	0,5867513 6	8,318852327	0,684113673																										
5678			село	Пруссово	342,75696	43,12622496	611,435646	50,28404968																										
5679			село	Спас-Виталий	1906,2248	120,6118794	1795,15787	140,6302938																										
5680			село	Ушаково	4,66336	0,5867513 6	8,318852327	0,684113673																										
5681			станция	Кочемятино	62,95536	7,92114336	112,3045064	9,23584356																										
5682		Ивняковское сельское поселение			**27833,3312**	**3375,582537**	**49651,1897**	**3935,840898**	**49651,1897**	**3935,840898**	МПС, мощностью 15000 т/год	Ярославский МР, Карабихское с/п, п.Дубки, ул.Промышленная, 29	57.536439, 39.751430									МСК, ИП Поскотинов И.В., мощностью 40000 т/год	г.Ярославль, ул.Блохина, д.3; 76:23:011001:4660	57.657222, 39.838055	10							Полигон ТБО, АО "Сахаово" 5414968 т	Ярославский МР, Ивняковское с/п, д.Сахаово, 76:17:204401:22	Земли промышленности, энергетики, транспорта, связи, радиовещания, телевидения, информатики, земли для обеспечения космической деятельности, земли обороны, безопасности и земли иного специального назначения	57.722653, 39.669151
5683			деревня	Аннашино	34,9752	4,4006352	62,39139245	5,131025478																										
5684			деревня	Антроповское	16,32176	2,053629376	29,11598314	2,394478556																										
5685			деревня	Бардуково	48,96528	6,16088928	87,34794943	7,183435669																										
5686			деревня	Бекренево	137,56912	17,30916512	245,4061436	20,18203355																										
5687			деревня	Большово	13,99008	1,76025408	24,95655698	2,052410191																										
5689			деревня	Бояшево	13,99008	1,76025408	24,95655698	2,052410191																										
5691			деревня	Бояшево	18,65344	2,34700544	33,27546931	2,736546923																										
5692			деревня	Большое Полозна	20,98512	2,64038112	37,43483547	3,078615287																										
5693			деревня	Большое Домнино	32,64352	4,10725952	58,23196629	4,789057112																										
5693			деревня	Борисцево	20,98512	2,64038112	37,43483547	3,078615287																										
5694			деревня	Бурцево	62,95536	7,92114336	112,3045064	9,23584356																										
5696			деревня	Воробьево	27,98016	3,52050816	49,91311396	4,104820382																										
5697			деревня	Горбулово	11,6584	1,4668784	20,79713082	1,710341826																										
5700			деревня	Губцево	18,65344	2,34700544	33,27546931	2,736546923																										
5701			деревня	Давыдовское	11,6584	1,4668784	20,79713082	1,710341826																										
5702			деревня	Данилово	30,31184	3,81388384	54,07254012	4,446888747																										
5703			деревня	Дерябихино	200,52448	25,23308848	357,7065	29,41738794																										
5704			деревня	Ефремово	11,6584	1,4668784	20,79713082	1,710341826																										
5705			деревня	Жуково	13,99008	1,76025408	24,95655698	2,052410191																										
5706			деревня	Залесье	51,29696	6,45426496	91,50737559	7,525504034																										
5707			деревня	Зверицы	240,16304	30,21769504	428,4209848	35,23306161																										
5708			деревня	Таблицы	146,89584	18,48266784	262,043683	21,55030701																										
5709			деревня	Ивашково-Колюшино	23,3168	2,9337568	41,59426163	3,420683652																										
5710			деревня	Ивашковский Перевоз	366,07376	46,05998176	653,0299076	53,70473333																										
5711			деревня	Ивашово	30,31184	3,81388384	54,07254012	4,446888747																										
5712			деревня	Кельвак	6,99504	0,88012704	12,47827849	1,026205096																										
5715			деревня	Кострово	18,65344	2,34700544	33,27546931	2,736546923																										
5716			деревня	Костяково	11,6584	1,4668784	20,79713082	1,710341826																										
5717			деревня	Котельницы	2,33168	0,29337568	4,159426163	0,342068365																										
5718			деревня	Красная Горка	16,32176	2,053629376	29,11598314	2,394478556																										
5720			деревня	Курилово	23,3168	2,9337568	41,59426163	3,420683652																										
5721			деревня	Лохно	51,29696	6,45426496	91,50737559	7,525504034																										
5724			деревня	Малое Долманово	2,33168	0,29337568	4,159426163	0,342068365																										
5725			деревня	Матвеевское	2,33168	0,29337568	4,159426163	0,342068365																										
5726			деревня	Медведково	554,45936	66,76020416	989,0863105	77,84065092																										
5728			деревня	Михалково	11,6584	1,4668784	20,79713082	1,710341826																										
5729			деревня	Молоденово	55,96032	7,04101632	99,82622792	8,209640764																										
5730			деревня	Нищулково	30,31184	3,81388384	54,07254012	4,446888747																										
5731			деревня	Ноклино	13,99008	1,76025408	24,95655698	2,052410191																										
5732			деревня	Осовые	23,3168	2,9337568	41,59426163	3,420683652																										
5733			деревня	Пеньки	223,84128	28,16406528	399,3049117	32,83856306																										
5734			деревня	Перлино	25,64848	3,22713248	45,7536878	3,762752037																										
5735			деревня	Пестово	2,33168	0,29337568	4,159426163	0,342068365																										
5736			деревня	Петелино	4,66336	0,5867513 6	8,318852327	0,684113673																										
5738			деревня	Поломна	16,32176	2,053629376	29,11598314	2,394478556																										
5739			деревня	Порошино	4,66336	0,5867513 6	8,318852327	0,684113673																										
5740			деревня	Прощалтеи	6,99504	0,88012704	12,47827849	1,026205096																										
5741			деревня	Разлады	37,30688	4,69401088	66,55081561	5,473093843																										
5742			деревня	Ременицы	16,32176	2,053629376	29,11598314	2,394478556																										
5743			деревня	Сабельницы	494,88816	59,58710784	882,8187232	69,47700833																										
5744			деревня	Сложно	83,94048	10,56152448	149,7393419	12,23146115																										
5745			деревня	Сурниково	137,56912	17,30916512	245,4061436	20,18203355																										
5746			деревня	Тарелово	39,63856	4,98738656	70,71024478	5,815162208																										
5747			деревня	Трубленское	11,6584	1,4668784	20,79713082	1,710341826																										
5748			деревня	Устинцы	2,33168	0,29337568	4,159426163	0,342068365																										
5749			деревня	Чинцы	20,98512	2,64038112	37,43483547	3,078615287																										
5750			деревня	Чудиславово	449,64752	55,44800352	798,1173449	64,65092102																										
5751			деревня	Юркино	9,32672	1,17350272	16,63770665	1,368273461																										
5752			поселок	Ивняки	14046,892	1691,671856	25061,67025	1972,445113																										
5753			поселок	Карачиха	4676,1396	563,0567161	8341,649538	656,5094353																										
5754			поселок	Сидячий	32,64352	4,10725952	58,23196629	4,789057112																										
5755			поселок	Сметь	156,22256	19,65617056	278,6815529	22,91858047																										
5756			поселок	Строевский	65,28704	8,21451904	116,4630326	9,577914225																										
5757			село	Богослов	146,89584	18,48266784	262,043683	21,55030701																										
5758			село	Пенье	6,99504	0,88012704	12,47827849	1,026205096																										
5759			село	Пахна	382,39552	48,11361152	682,1458908	56,09921189																										
5760			село	Сарафоново	3603,1116	433,8656942	6427,501483	505,8706451																										
5761			село	Спасское	620,22688	78,03793088	1106,407359	90,99018514																										
5762			станция	Мелют	41,97024	5,28076224	74,86967094	6,157230573																										
5763			станция	Тимино	23,3168	2,9337568	41,59426163	3,420683652																										
5764		Карабихское сельское поселение			**41812,67384**	**5089,461796**	**74588,59257**	**5934,179262**	**76374,37257**	**6160,339262**	МПС, мощностью 15000 т/год	Ярославский МР, Карабихское с/п, п.Дубки, ул.Промышленная, 29	57.536439, 39.751430									МСК, ИП Поскотинов И.В., мощностью 40000 т/год	г.Ярославль, ул.Блохина, д.3; 76:23:011001:4660	57.657222, 39.838055	10							Полигон ТБО, АО "Сахаово" 5414968 т	Ярославский МР, Ивняковское с/п, д.Сахаово, 76:17:204401:22	Земли промышленности, энергетики, транспорта, связи, радиовещания, телевидения, информатики, земли для обеспечения космической деятельности, земли обороны, безопасности и земли иного специального назначения	57.722653, 39.669151
5765			деревня	Алексеевское	363,74208	45,76660608	648,8704815	53,36266497																										
5766			деревня	Аннашино	1135,95456	137,3468803	2028,401186	160,1426883																										
5767			деревня	Афимоново	6,99504	0,88012704	12,47827849	1,026205096																										
5768			деревня	Бегишлево	170,21264	21,41642464	303,8381099	24,97099066																										
5770			деревня	Бекишино	256,4848	32,2713248	457,536878	37,62752037																										
5771			деревня	Бекишино	30,31184	3,81388384	54,07254012	4,446888747																										
5773			деревня	Борисово	6,99504	0,88012704	12,47827849	1,026205096																										
5774			деревня	Боровая	109,58896	13,78865696	195,4930297	16,07721316																										
5775			деревня	Бурмасово	25,64848	3,22713248	45,7536878	3,762752037																										
5776			деревня	Вишенки	72,28208	9,09466608	128,9422111	10,60411932																										
5779			деревня	Высоко	102,59392	12,90852992	183,0147512	15,05100807																										
5780			деревня	Голенищево	32,64352	4,10725952	58,23196629	4,788957112																										
5783			деревня	Горелово	30,31184	3,81388384	54,07254012	4,446888747																										
5783			деревня	Ерцево	482,65776	60,72876576	861,0012158	70,80815159																										
5784			деревня	Зиновское	4,66336	0,5867513 6	8,318852327	0,684113673																										
5785			деревня	Знамено	6,99504	0,88012704	12,47827849	1,026205096																										
5786			деревня	Карабиха	1988,92304	250,249457	3547,990517	291,7843155																										
5787			деревня	Кимовское	186,5344	23,4700344	332,7349931	27,36546921																										
5788			деревня	Кондарово	247,15808	31,09782208	440,8991733	36,25926673																										
5789			деревня	Корчавицево	1207,08848	145,9455213	2153,295223	170,1686584																										
5791			деревня	Корчиково	205,18784	25,81705984	366,0295024	30,10201614																										
5793			деревня	Лукьяново	111,92064	14,08203264	199,6524558	16,41928153																										
5794			деревня	Мельково	11,6584	1,4668784	20,79713082	1,710341826																										
5795			деревня	Митино	4,66336	0,5867513 6	8,318852327	0,684113673																										
5796			деревня	Нагогино	649,43632	78,319936	1158,513356	91,55219236																										
5797			деревня	Опарино	23,3168	2,9337568	41,59426163	3,420683652																										
5799			деревня	Петровское	53,62864	6,74764064	95,66680176	7,867572399																										
5800			деревня	Пономарь	37,30688	4,69401088	66,55081561	5,473093843																										
5801			деревня	Полюбилово	268,1432	33,7382032	478,3340088	39,33786199																										
5802			деревня	Прасковьино	16,32176	2,053629376	29,11598314	2,394478556																										
5803			деревня	Протасовское	709,1032	85,73436768	1264,951628	99,96602903																										
5804			деревня	Рудилка	11,6584	1,4668784	20,79713082	1,710341826				

6082		Тутоевское сельское поселение				164952,493212	2014,94563	29420,54972	2349,373873	29420,54972	2349,373873									МСК, ИП Поскотинов Н.В., мощностью 40000 т/год	г.Ярославль, ул.Блохина, д.3; 76:23:011001:4660	57.657222, 39.838055	10						Полигон ТБО, АО "Сахаово" 5414968 т	Ярославский МР, Никольское с/п, г.Сахаово, 76:17:204401:22	Земли промышленности, энергетики, транспорта, связи, радиовещания, телевидения, информатики, земли для обеспечения космической деятельности, земли обороны, безопасности и земли иного специального назначения		57.722653, 39.669151
6083			деревня	Акишино	25,64848	3,22713248	45,7536878	3,762752017																								
6084			деревня	Алексеевское	144,56416	18,18929216	257,5844231	21,20825844																								
6085			деревня	Аникеево	20,98512	2,64038112	37,43483547	3,078015287																								
6086			деревня	Бердищино	345,08864	43,41960064	615,5950722	50,63611805																								
6087			деревня	Большая	-13,99008	-1,76025408	-24,95655698	-2,052410191																								
6088			деревня	Блестовская	102,59392	12,90852992	183,0147512	15,05100807																								
6089			деревня	Васильково	16,32176	2,05362976	29,11598314	2,394478556																								
6090			деревня	Воробьино	219,17792	27,57731392	390,9860594	32,15442633																								
6091			деревня	Дмитриево	69,9504	8,8012704	124,7827849	10,26205096																								
6092			деревня	Жабино	20,98512	2,64038112	37,43483547	3,078015287																								
6093			деревня	Заборье	321,77184	40,48584384	574,0098105	47,20543439																								
6095			деревня	Иваново	25,64848	3,22713248	45,7536878	3,762752017																								
6096			деревня	Южно	20,98512	2,64038112	37,43483547	3,078015287																								
6097			деревня	Когалво	46,6336	5,8675136	83,18853227	6,841367303																								
6098			деревня	Кортино	330,57408	16,42903808	232,9278651	19,15582845																								
6099			деревня	Куракыево	16,32176	2,05362976	29,11598314	2,394478556																								
6100			деревня	Мальцево	20,98512	2,64038112	37,43483547	3,078015287																								
6101			деревня	Мыльцево	2,33168	0,29337568	4,159426163	0,342068365																								
6102			деревня	Мягичево	41,97024	5,28076224	74,86967094	6,157230573																								
6103			деревня	Моисеевское	3979,09776	482,12103187	7098,213876	562,1404906																								
6104			деревня	Мужево	32,64352	4,10735952	58,23196629	4,784957112																								
6105			деревня	Мутовки	25,64848	3,22713248	45,7536878	3,762752017																								
6106			деревня	Новоселки	-11,6584	-1,4668784	-20,79713082	-1,710341826																								
6107			деревня	Облезцыно	23,3168	2,9337568	41,59426163	3,420683652																								
6108			деревня	Обрезцыно	41,97024	5,28076224	74,86967094	6,157230573																								
6109			деревня	Орудино	83,94048	10,56152448	149,7393419	12,31466115																								
6111			деревня	Пашино	-11,6584	-1,4668784	-20,79713082	-1,710341826																								
6112			деревня	Петрыкино	2,33168	0,29337568	4,159426163	0,342068365																								
6113			деревня	Погорелки	2,33168	0,29337568	4,159426163	0,342068365																								
6114			деревня	Полины	330,57408	16,42903808	232,9278651	19,15582845																								
6115			деревня	Прянсы	6,99504	0,88012704	12,47827849	1,026205096																								
6116			деревня	Рослино	44,30192	5,5743792	79,0298971	6,495298938																								
6117			деревня	Ролма	11,6584	1,4668784	20,79713082	1,710341826																								
6118			деревня	Ситьево	6,99504	0,88012704	12,47827849	1,026205096																								
6119			деревня	Семиполье	60,62368	7,6276768	108,1450302	8,893777494																								
6120			деревня	Сперлуглий	93,2672	11,7350272	166,3770465	13,68273461																								
6121			деревня	Спрохино	27,98016	3,52050816	49,91311396	4,104820382																								
6122			деревня	Софрыево	46,6336	5,8675136	83,18853227	6,841367303																								
6123			деревня	Студенино	6,99504	0,88012704	12,47827849	1,026205096																								
6124			деревня	Тарыдино	90,93552	11,44165152	162,2176204	13,34066624																								
6125			деревня	Тешшино	48,96528	6,16088928	87,34794943	7,183435669																								
6126			деревня	Тургеншино	46,6336	5,8675136	83,18853227	6,841367303																								
6127			деревня	Ухново	6,99504	0,88012704	12,47827849	1,026205096																								
6128			деревня	Ушаково	9,32672	1,17350272	16,63770465	1,368273461																								
6129			деревня	Федоровское	13,99008	1,76025408	24,95655698	2,052410191																								
6130			деревня	Харьково	16,32176	2,05362976	29,11598314	2,394478556																								
6131			деревня	Чурыгино	32,64352	4,10735952	58,23196629	4,784957112																								
6132			деревня	Шубино	20,98512	2,64038112	37,43483547	3,078015287																								
6133			деревня	Юрьевское	30,31184	3,81388384	54,07256012	4,446888747																								
6135			деревня	Яковлево	153,59088	19,3627948	274,5221268	22,5756121																								
6136			поселок	Вилга	100,26224	12,61515424	178,853325	14,7089397																								
6137			поселок	Дорожный	325,91072	15,84228672	224,6090128	18,47169172																								
6138			поселок	Тутоевка-городок 26	2709,43056	326,2797732	4833,286025	382,7656232																								
6139			село	Высокое	13,99008	1,76025408	24,95655698	2,052410191																								
6140			село	Красное	395,02112	47,55659008	704,6683857	57,79953162																								
6141			село	Летово	330,57408	16,42903808	232,9278651	19,15582845																								
6142			село	Петрово	16,32176	2,05362976	29,11598314	2,394478556																								
6143			село	Сеслипино	97,93056	12,32137856	174,6958989	14,36687134																								
6144			село	Сопелки	296,12336	37,23873136	528,2471227	43,44268238																								
6145			село	Тутоевка	4821,564	584,1987254	8601,068521	681,1604232																								
6146			станция	станция Летово	1004,15088	122,157855	1798,593756	142,4328621																								
6147			станция	станция Тешшино	48,96528	6,16088928	87,34794943	7,183435669																								

Приложение 10.3
к территориальной схеме обращения с отходами
Ярославской области

Перспективная схема потоков 2028 - 2030

		Наименование муниципального образования	Тип населенного пункта	Наименование	ИТОГО количество производимых отходов с КТО (куб.м.)	ИТОГО количество производимых отходов с КТО (т)	Количество отходов с учетом осеннего увеличения численности населения, куб.м	Количество отходов с учетом осеннего увеличения численности населения, т	ИТОГО количество отходов, с учетом туристического кластера, куб.м	ИТОГО количество отходов, с учетом туристического кластера, т	Объект перегрузки			Количество отходов, за отчетный период, т	Количество смешанных отходов, поступающих на обработку за отчетный период, т	Объект обработки			Количество РСО, поступающих на обработку в год, т (2 дня)	Количество РСО, поступающих на обработку за отчетный период, т	% выборки	Количество ВМР, полученных в процессе обработки, т	Объект обезвреживания/утилизации			Количество утилизированных отходов, т	Количество отходов, поступающих на захоронение, т				
											Наименование	Адрес	Географические координаты			Наименование	Адрес	Географические координаты					Наименование	Адрес	Географические координаты				Категория земельного участка	
1																														
2		**Ярославская область**			**3461423,5**	**363277,7714**	**3776535,586**	**387495,5727**	**3811551,03**	**391790,4035**				**391790,4035**	**363746,4276**	**17638,28608**	**17320,97272**			**67209,7417**				**129999,9758**	**194580,686**						
3	1	**ГО Город Ярославль**	город		**1507185,863**	**170610,7608**	**1507185,863**	**170610,7608**	**1507660,793**	**170670,9108**				170670,9108	159444,5829	11226,32784	11226,32784			28760,39892				56967,50942	84943,00243						
4			район	Дзержинский	413065,7359	47143,68948	413065,7359	47143,68948		47203,83948				47203,83948	44358,96108			МСК, ООО ПКФ "Горторгпит", мощностью 80000 т/год	г.Ярославль, ул.Блюхера, 9; 76:23:011001:883	57.662487, 39.837892	12	5323,07533	Объект производства грунта, мощностью 100000 т/год	Ярославский МР, Ивняковское с/п, д.Сквозно,	57.721067, 39.680275	15755,9666	23279,91915	Полигон ТБО, АО "Сквозь" 5414968 г	Ярославский МР, Ивняковское с/п, д.Сквозно, 76:17:204401:22	Земли промышленности, энергетики, транспорта, связи, радиовещания, телевидения, информатики, земли для обеспечения космической деятельности, земли обороны,	57.722653, 39.669151
5																2844,8784	2844,8784	МСК, ООО ПКФ "Горторгпит", мощностью 80000 т/год	г.Ярославль, ул.Блюхера, 9; 76:23:011001:883	57.662487, 39.837892	55	1564,68312				1280,19528	Полигон ТБО, АО "Сквозь" 5414968 г	Ярославский МР, Ивняковское с/п, д.Сквозно, 76:17:204401:22	Земли промышленности, энергетики, транспорта, связи, радиовещания, телевидения, информатики, земли для обеспечения космической деятельности, земли обороны, безопасности и земли иного специального назначения	57.722653, 39.669151
6			район	Заволжский	309895,7147	34755,19891	309895,7147	34755,19891		34755,19891				34755,19891	31822,78579			МСК, АО "Частный город", мощностью 220000 т/год	г.Ярославль, ул.Оснащенская, 25; 76:23:011001:867	57.660709, 39774845	15	4773,417869	Объект производства грунта, мощностью 100000 т/год	Ярославский МР, Ивняковское с/п, д.Сквозно,	57.721067, 39.680275	11600,7884	15448,57953	Полигон ТБО, АО "Сквозь" 5414968 г	Ярославский МР, Ивняковское с/п, д.Сквозно, 76:17:204401:22	Земли промышленности, энергетики, транспорта, связи, радиовещания, телевидения, информатики, земли для обеспечения космической деятельности, земли обороны,	57.722653, 39.669151
7																2932,41312	2932,41312	МСК, АО "Частный город", мощностью 220000 т/год	г.Ярославль, ул.Оснащенская, 25; 76:23:011001:867	57.660709, 39774845	55	1612,827216				1319,585904	Полигон ТБО, АО "Сквозь" 5414968 г	Ярославский МР, Ивняковское с/п, д.Сквозно, 76:17:204401:22	Земли промышленности, энергетики, транспорта, связи, радиовещания, телевидения, информатики, земли для обеспечения космической деятельности, земли обороны,	57.722653, 39.669151
8			район	Кировский	131982,4566	14801,99825	131982,4566	14801,99825		14801,99825				14801,99825	13926,65105			МСК, АО "Частный город", мощностью 220000 т/год	г.Ярославль, ул.Оснащенская, 25; 76:23:011001:867	57.660709, 39774845	15	2088,997658	Объект производства грунта, мощностью 100000 т/год	Ярославский МР, Ивняковское с/п, д.Сквозно,	57.721067, 39.680275	4940,695348	6896,958046	Полигон ТБО, АО "Сквозь" 5414968 г	Ярославский МР, Ивняковское с/п, д.Сквозно, 76:17:204401:22	Земли промышленности, энергетики, транспорта, связи, радиовещания, телевидения, информатики, земли для обеспечения космической деятельности, земли обороны,	57.722653, 39.669151
9																875,3472	875,3472	МСК, АО "Частный город", мощностью 220000 т/год	г.Ярославль, ул.Оснащенская, 25; 76:23:011001:867	57.660709, 39774845	55	481,64096				393,90624	Полигон ТБО, АО "Сквозь" 5414968 г	Ярославский МР, Ивняковское с/п, д.Сквозно, 76:17:204401:22	Земли промышленности, энергетики, транспорта, связи, радиовещания, телевидения, информатики, земли для обеспечения космической деятельности, земли обороны,	57.722653, 39.669151
10			район	Красноперекопский	170399,4341	19110,51402	170399,4341	19110,51402		19110,51402				19110,51402	18300,81786			МСК, АО "Частный город", мощностью 220000 т/год	г.Ярославль, ул.Оснащенская, 25; 76:23:011001:867	57.660709, 39774845	15	2745,122679	Объект производства грунта, мощностью 100000 т/год	Ярославский МР, Ивняковское с/п, д.Сквозно,	57.721067, 39.680275	6378,8163	9176,878882	Полигон ТБО, АО "Сквозь" 5414968 г	Ярославский МР, Ивняковское с/п, д.Сквозно, 76:17:204401:22	Земли промышленности, энергетики, транспорта, связи, радиовещания, телевидения, информатики, земли для обеспечения космической деятельности, земли обороны,	57.722653, 39.669151
11																809,69616	809,69616	МСК, АО "Частный город", мощностью 220000 т/год	г.Ярославль, ул.Оснащенская, 25; 76:23:011001:867	57.660709, 39774845	55	445,332888				364,363272	Полигон ТБО, АО "Сквозь" 5414968 г	Ярославский МР, Ивняковское с/п, д.Сквозно, 76:17:204401:22	Земли промышленности, энергетики, транспорта, связи, радиовещания, телевидения, информатики, земли для обеспечения космической деятельности, земли обороны,	57.722653, 39.669151
12			район	Ленинский	156159,7081	17513,5084	156159,7081	17513,5084		17513,5084				17513,5084	16638,1612			МСК, АО "Частный город", мощностью 220000 т/год	г.Ярославль, ул.Оснащенская, 25; 76:23:011001:867	57.660709, 39774845	15	2495,724181	Объект производства грунта, мощностью 100000 т/год	Ярославский МР, Ивняковское с/п, д.Сквозно,	57.721067, 39.680275	5845,755662	8296,678361	Полигон ТБО, АО "Сквозь" 5414968 г	Ярославский МР, Ивняковское с/п, д.Сквозно, 76:17:204401:22	Земли промышленности, энергетики, транспорта, связи, радиовещания, телевидения, информатики, земли для обеспечения космической деятельности, земли обороны,	57.722653, 39.669151
13																875,3472	875,3472	МСК, АО "Частный город", мощностью 220000 т/год	г.Ярославль, ул.Оснащенская, 25; 76:23:011001:867	57.660709, 39774845	55	481,64096				393,90624	Полигон ТБО, АО "Сквозь" 5414968 г	Ярославский МР, Ивняковское с/п, д.Сквозно, 76:17:204401:22	Земли промышленности, энергетики, транспорта, связи, радиовещания, телевидения, информатики, земли для обеспечения космической деятельности, земли обороны,	57.722653, 39.669151
14			район	Фрунзенский	325682,8133	37285,8517	325682,8133	37285,8517		37285,8517				37285,8517	34397,20594			МСК, АО "Частный город", мощностью 220000 т/год	г.Ярославль, ул.Оснащенская, 25; 76:23:011001:867	57.660709, 39774845	15	5159,580891	Объект производства грунта, мощностью 100000 т/год	Ярославский МР, Ивняковское с/п, д.Сквозно,	57.721067, 39.680275	12445,48411	16792,14094	Полигон ТБО, АО "Сквозь" 5414968 г	Ярославский МР, Ивняковское с/п, д.Сквозно, 76:17:204401:22	Земли промышленности, энергетики, транспорта, связи, радиовещания, телевидения, информатики, земли для обеспечения космической деятельности, земли обороны,	57.722653, 39.669151
15																2888,64576	2888,64576	МСК, АО "Частный город", мощностью 220000 т/год	г.Ярославль, ул.Оснащенская, 25; 76:23:011001:867	57.660709, 39774845	55	1588,755168				1299,890592	Полигон ТБО, АО "Сквозь" 5414968 г	Ярославский МР, Ивняковское с/п, д.Сквозно, 76:17:204401:22	Земли промышленности, энергетики, транспорта, связи, радиовещания, телевидения, информатики, земли для обеспечения космической деятельности, земли обороны,	57.722653, 39.669151
16	2	**Переславль-Залесский муниципальный округ**			**149176,9186**	**18081,62552**	**284398,07**	**31923,77**	**285000**	**32000**	МПС, мощностью 30000 т/год	г.Переславль-Залесский, ул.Свободы, 76:18:010815:392	56.732728, 38.909605	32000	31343,4896			МСК, мощностью 39900 т/год	Ростовский МР, Петровское с/п, д.Дартишно, 76:13:031301:555	56.945189, 39.155444	15	4701,52344	Объект производства грунта, мощностью 100000 т/год	Ярославский МР, Ивняковское с/п, д.Сквозно, 76:17:204401:1143	57.721067, 39.680275	10681,1424	15960,82376	Полигон ТБО, АО "Сквозь" 5414968 г	Ярославский МР, Ивняковское с/п, д.Сквозно, 76:17:204401:22	Земли промышленности, энергетики, транспорта, связи, радиовещания, телевидения, информатики, земли для обеспечения космической деятельности, земли обороны, безопасности и земли иного специального назначения	57.722653, 39.669151
17																656,5104	656,5104	МСК, мощностью 39900 т/год	Ростовский МР, Петровское с/п, д.Дартишно, 76:13:031301:555	56.945189, 39.155444	55	361,08072				295,42968	Полигон ТБО, АО "Сквозь" 5414968 г	Ярославский МР, Ивняковское с/п, д.Сквозно, 76:17:204401:22	Земли промышленности, энергетики, транспорта, связи, радиовещания, телевидения, информатики, земли для обеспечения космической деятельности, земли обороны, безопасности и земли иного специального назначения	57.722653, 39.669151
18			город	Переславль-Залесский	106971,5196	12891,06926	197755,441	21601,74374																						
19			деревня	Акулово	11,6584	1,4668784	11,6584	1,4668784																						
20			деревня	Аладниво	6,99504	0,88012704	6,99504	0,88012704																						
21			деревня	Аношино	4,66336	0,58675136	4,66336	0,58675136																						
22			деревня	Андреевское	95,59888	12,02840288	95,59888	12,02840288																						
23			деревня	Аннино	16,32176	2,05362976	16,32176	2,05362976																						
24			деревня	Антуфьево	11,6584	1,4668784	11,6584	1,4668784																						
25			деревня	Архангельское	2,33168	0,29337568	2,33168	0,29337568																						
26			деревня	Афонино	48,96528	6,16088928	48,96528	6,16088928																						
27			деревня	Бакланово	4,66336	0,58675136	4,66336	0,58675136																						
28			деревня	Барсуки	11,6584	1,4668784	11,6584	1,4668784																						
29			деревня	Бегородское	25,64848	3,22713248	25,64848	3,22713248																						
30			деревня	Белавино	114,25232	14,37540832	114,25232	14,37540832																						
31			деревня	Большие Сокольники	88,60384	11,14827584	88,60384	11,14827584																						
32			деревня	Большое Пальцино	11,6584	1,4668784	11,6584	1,4668784																						
33			деревня	Борисово	32,64352	4,10725952	32,64352	4,10725952																						
34			деревня	Боровино	2,33168	0,29337568	2,33168	0,29337568																						
35			деревня	Боровлеево	2,33168	0,29337568	2,33168	0,29337568																						
36			деревня	Ботогово	4,66336	0,58675136	23,00336	2,99675136				без перегрузки						МСК, мощностью 39900 т/год	Ростовский МР, Петровское с/п, д.Дартишно, 76:13:031301:555	56.945189, 39.155444	15		Объект производства грунта, мощностью 100000 т/год	Ярославский МР, Ивняковское с/п, д.Сквозно, 76:17:204401:1143	57.721067, 39.680275			Полигон ТБО, АО "Сквозь" 5414968 г	Ярославский МР, Ивняковское с/п, д.Сквозно, 76:17:204401:22	Земли промышленности, энергетики, транспорта, связи, радиовещания, телевидения, информатики, земли для обеспечения космической деятельности, земли обороны, безопасности и земли иного специального назначения	57.722653, 39.669151
37			деревня	Брынчаги	16,32176	2,05362976	82,00176	9,00362976				без перегрузки						МСК, мощностью 39900 т/год	Ростовский МР, Петровское с/п, д.Дартишно, 76:13:031301:555	56.945189, 39.155444	15		Объект производства грунта, мощностью 100000 т/год	Ярославский МР, Ивняковское с/п, д.Сквозно, 76:17:204401:1143	57.721067, 39.680275			Полигон ТБО, АО "Сквозь" 5414968 г	Ярославский МР, Ивняковское с/п, д.Сквозно, 76:17:204401:22	Земли промышленности, энергетики, транспорта, связи, радиовещания, телевидения, информатики, земли для обеспечения космической деятельности, земли обороны, безопасности и земли иного специального назначения	57.722653, 39.669151
38			деревня	Бурцево	9,32672	1,17350272	9,32672	1,17350272																						
39			деревня	Васильково	55,96032	7,04101632	55,96032	7,04101632																						
40			деревня	Вахрушево	2,33168	0,29337568	2,33168	0,29337568																						
41			деревня	Вашутино	44,30192	5,57413792	44,30192	5,57413792																						
42			деревня	Весьегонская Слобода	181,87104	22,88330304	181,87104	22,88330304																						
43			деревня	Григорьевская Слобода	181,87104	22,88330304	181,87104	22,88330304																						
44			деревня	Григорово	23,3168	2,9337568	244,9968	27,0037568																						
45			деревня	Григорово	48,96528	6,16088928	48,96528	6,16088928				без перегрузки						МСК, мощностью 39900 т/год	Ростовский МР, Петровское с/п, д.Дартишно, 76:13:031301:555	56.945189, 39.155444	15		Объект производства грунта, мощностью 100000 т/год	Ярославский МР, Ивняковское с/п, д.Сквозно, 76:17:204401:1143	57.721067, 39.680275			Полигон ТБО, АО "Сквозь" 5414968 г	Ярославский МР, Ивняковское с/п, д.Сквозно, 76:17:204401:22	Земли промышленности, энергетики, транспорта, связи, радиовещания, телевидения, информатики, земли для обеспечения космической деятельности, земли обороны, безопасности и земли иного специального назначения	57.722653, 39.669151
46			деревня	Гуляево	13,99008	1,76025408	13,99008	1,76025408																						
47			деревня	Дарагинки	34,9752	4,4006352	34,9752	4,4006352																						
48			деревня	Долгово	48,96528	6,16088928	244,99528	27,00088928				без перегрузки						МСК, мощностью 39900 т/год	Ростовский МР, Петровское с/п, д.Дартишно, 76:13:031301:555	56.945189, 39.155444	15		Объект производства грунта, мощностью 100000 т/год	Ярославский МР, Ивняковское с/п, д.Сквозно, 76:17:204401:1143	57.721067, 39.680275			Полигон ТБО, АО "Сквозь" 5414968 г	Ярославский МР, Ивняковское с/п, д.Сквозно, 76:17:204401:22	Земли промышленности, энергетики, транспорта, связи, радиовещания, телевидения, информатики, земли для обеспечения космической деятельности, земли обороны, безопасности и земли иного специального назначения	57.722653, 39.669151
49			деревня	Дрелёво	4,66336	0,58675136	4,66336	0,58675136																						
50			деревня	Дубилово	13,99008	1,76025408	13,99008	1,76025408																						
51			деревня	Дубовицы	39,63856	4,98738656	39,63856	4,98738656																						
52			деревня	Дядьково	41,97024	5,28076224	41,97024	5,28076224																						
53			деревня	Евстюнеево	6,99504	0,88012704	34,99504	4,00012704				без перегрузки						МСК, мощностью 39900 т/год	Ростовский МР, Петровское с/п, д.Дартишно, 76:13:031301:555	56.945189, 39.155444	15		Объект производства грунта, мощностью 100000 т/год	Ярославский МР, Ивняковское с/п, д.Сквозно, 76:17:204401:1143	57.721067, 39.680275			Полигон ТБО, АО "Сквозь" 5414968 г	Ярославский МР, Ивняковское с/п, д.Сквозно, 76:17:204401:22	Земли промышленности, энергетики, транспорта, связи, радиовещания, телевидения, информатики, земли для обеспечения космической деятельности, земли обороны, безопасности и земли иного специального назначения	57.722653, 39.669151
54			деревня	Елизарьев	2,33168	0,29337568	2,33168	0,29337568																						
55			деревня	Елпатьево	23,3168	2,9337568	116,9968	13,0037568				без перегрузки						МСК, мощностью 39900 т/год	Ростовский МР, Петровское с/п, д.Дартишно, 76:13:031301:555	56.945189, 39.155444	15		Объект производства грунта, мощностью 100000 т/год	Ярославский МР, Ивняковское с/п, д.Сквозно, 76:17:204401:1143	57.721067, 39.680275			Полигон ТБО, АО "Сквозь" 5414968 г	Ярославский МР, Ивняковское с/п, д.Сквозно, 76:17:204401:22	Земли промышленности, энергетики, транспорта, связи, радиовещания, телевидения, информатики, земли для обеспечения космической деятельности, земли обороны, безопасности и земли иного специального назначения	57.722653, 39.669151
56			деревня	Ершово	4,66336	0,58675136	4,66336	0,58675136																						
57			деревня	Жептиково	44,30192	5,57413792	44,30192	5,57413792																						
58			деревня	Жуденево	32,64352	4,10725952	32,64352	4,10725952																						
59			деревня	Забелино	48,96528	6,16088928	48,96528	6,16088928																						
60			деревня	Загарье	11,6584	1,4668784	11,6584	1,4668784																						
61			деревня	Захарово	20,98512	2,64038112	20,98512	2,64038112																						
62			деревня	Иваново	4,66336	0,58675136	4,66336	0,58675136																						
63			деревня	Ивашково	11,6584	1,4668784	11,6584	1,4668784																						
64			деревня	Ильинское	2,33168	0,29337568	2,33168	0,29337568																						
65			деревня	Кавелино	9,32672	1,17350272	9,32672	1,17350272																						
66			деревня	Кадниково	9,32672	1,17350272	9,32672	1,17350272																						
67			деревня	Калинино	20,98512	2,64038112	20,98512	2,64038112																						
68			деревня	Карпово	11,6584	1,4668784	11,6584	1,4668784																						
69			деревня	Кашино	2,33168	0,29337568	2,33168	0,29337568																						
70			деревня	Кашлево	13,99008	1,76025408	13,99008	1,76025408																						
71			деревня	Кобылино	4,66336	0,58675136	4,66336	0,58675136																						
72			деревня	Ковалёво	4,66336	0,58675136	4,66336	0,58675136																						
73			деревня	Кокшино	25,64848	3,22713248	25,64848	3,22713248																						
74			деревня	Колодино	275,13824	34,61333024	275,13824	34,61333024																						
75			деревня	Кочергино	597,3864	72,454304	597,3864	72,454304																						
76			деревня	Красногор	90,93552	11,44165152	90,93552	11,44165152																						
77			деревня	Красулино	158,55424	19,94934624	158,55424	19,94934624																						
78			деревня	Кудрино	58,292	7,334392	58,292	7,334392																						
79			деревня	Кудринское	67,61872	8,50789472	67,61872	8,50789472																						
80			деревня	Курицыно	60,62368	7,62776768	60,62368	7,62776768																						
81			деревня	Ленгово	30,31184	3,81388384	30,31184	3,81388384																						
82			деревня	Липовцы	2,33168	0,29337568	2,33168	0,29337568																						
83			деревня	Лисицы	6,99504	0,88012704	6,99504	0,88012704				без перегрузки						МСК, мощностью 39900 т/год	Ростовский МР, Петровское с/п, д.Дартишно, 76:13:031301:555	56.945189, 39.155444	15		Объект производства грунта, мощностью 100000 т/год	Ярославский МР, Ивняковское с/п, д.Сквозно, 76:17:204401:1143	57.721067, 39.680275			Полигон ТБО, АО "Сквозь" 5414968 г	Ярославский МР, Ивняковское с/п, д.Сквозно, 76:17:204401:22	Земли промышленности, энергетики, транспорта, связи, радиовещания, телевидения, информатики, земли для обеспечения космической деятельности, земли обороны, безопасности и земли иного специального назначения	57.722653, 39.669151
84			деревня	Лихачево	2,33168	0,29337568	2,33168	0,29337568																						
85			деревня	Ломовицы	6,99504	0,88012704	6,99504	0,88012704																						
86			деревня	Лукьяново	2,33168	0,29337568	2,33168	0,29337568																						
87			деревня	Лыкошино	11,6584	1,4668784	11,6584	1,4668784																						
88			деревня	Любимово	2,33168	0,29337568	2,33168	0,29337568																						
89			деревня	Мазилово	2,33168	0,29337568	2,33168	0,29337568																						
90			деревня	Малинки	13,99008	1,76025408	13,99008	1,76025408																						
91			деревня	Мальцево	9,32672	1,17350272	9,32672	1,17350272																						
92			деревня	Мелехово	2,33168	0,29337568	2,33168	0,29337568																						
93			деревня	Мокеево	4,66336	0,58675136	4,66336	0,58675136																						
94			деревня	Мостищи	6,99504	0,88012704	6,99504	0,88012704																						
95			деревня	Мочище	72,28208	9,09446608	72,28208	9,09446608																						
96			деревня	Мочище	418,14656	50,70767936	418,14656	50,70767936																						
97			деревня	Никаново	9,32672	1,17350272	9,32672	1,17350272																						
98			деревня	Никулино	11,6584	1,4668784	11,6584	1,4668784																						
99			деревня	Ножкино	13,99008	1,76025408	13,99008	1,76025408																						
100			деревня	Колкарево	160,88592	20,24292192	803,99592	90,60292192				без перегрузки						МСК, мощностью 39900 т/год	Ростовский МР, Петровское с/п, д.Дартишно, 76:13:031301:555	56.945189, 39.155444	15		Объект производства грунта, мощностью 100000 т/год	Ярославский МР, Ивняковское с/п, д.Сквозно, 76:17:204401:1143	57.721067, 39.680275			Полигон ТБО, АО "Сквозь" 5414968 г	Ярославский МР, Ивняковское с/п, д.Сквозно, 76:17:204401:22	Земли промышленности, энергетики, транспорта, связи, радиовещания, телевидения, информатики, земли для обеспечения космической деятельности, земли обороны, безопасности и земли иного специального назначения	57.722653, 39.669151
101			деревня	Конюшино	74,61376	9,38802176	74,61376	9,38802176																						
102			деревня	Корогашино	4,66336	0,58675136	4,66336	0,58675136																						
103			деревня	Корнилиха	4,66336	0,58675136	4,66336	0,58675136																						
104			деревня	Коробово	4,66336	0,58675136	4,66336	0,58675136																						
105			деревня	Коровино	25,64848	3,22713248	25,64848	3,22713248																						
106			деревня	Короткино	275,13824	34,61333024	275,13824	34,61333024																						
107			деревня	Кристин	597,3864	72,454304	597,3864	72,454304																						
108			деревня	Кристогор	90,93552	11,44165152	90,93552	11,44165152																						
109			деревня	Крутицыно	158,55424	19,94934624	158,55424	19,94934624																						
110			деревня	Кудрино	58,292	7,334392	58,292	7,334392																						
111			деревня	Кудрявцево	67,61872	8,50789472	67,61872	8,50789472																						
112			деревня	Курицыно	60,62368	7,62776768	60,62368	7,62776768																						
113			деревня	Липовцы	2,33168	0,29337568	2,33168	0,29337568																						
114			деревня	Лисицы	6,99504	0,88012704	34,99504	4,00012704				без перегрузки						МСК, мощностью 39900 т/год	Ростовский МР, Петровское с/п, д.Дартишно, 76:13:031301:555	56.945189, 39.155444	15		Объект производства грунта, мощностью 100000 т/год	Ярославский МР, Ивняковское с/п, д.Сквозно, 76:17:204401:1143	57.721067, 39.680275			Полигон ТБО, АО "Сквозь" 5414968 г	Ярославский МР, Ивняковское с/п, д.Сквозно, 76:17:204401:22	Земли промышленности, энергетики, транспорта, связи, радиовещания, телевидения, информатики, земли для обеспечения космической деятельности, земли обороны, безопасности и земли иного специального назначения	57.722653, 39.669151
115			деревня	Лихачево	2,33168	0,29337568	2,33168	0,29337568																						
116			деревня	Ляпино	18,65344	2,34700544	18,65344	2,34700544																						
117			деревня	Филиппово	422,03408	53,10099808	422,03408	53,10099808																						
118			деревня	Филькинское	25,64848	3,22713248	25,64848	3,22713248																						
119			деревня	Хмельники	13,99008	1,76025408	13,99008	1,76025408																						
120			деревня	Ярцево	2,33168	0,29337568	2,33168	0,29337568																						
121			село	Ям	515,30128	64,83602528	515,30128	64,83602528																						
122	3.	**ГО Город Рыбинск**			**698514,8545**	**49497,9624**	**698514,8545**	**49497,9624**	**698576,2845**	**49505,7424**				49505,7424	47864,4664			МСК, мощностью 60000 т/год	Рыбинский МР, Волжское с/п, с.Ананьино, 76:14:050301:237	57.973961, 38.979882	15	7179,66996	Объект производства грунта, мощностью 30000 т/год	Рыбинский МР, Волжское с/п, с.Ананьино, 76:14:050301:237	57.978771, 38.986766	16108,67352	24576,13292	Полигон ТБО, МУП ГО г.Рыбинск "АТП"	Рыбинский МР, Арефинское с/п, с.Ананьино, 76:14:050301:2	Земли промышленности, энергетики, транспорта, связи, радиовещания, телевидения, информатики, земли для обеспечения космической деятельности, земли обороны, безопасности и земли иного специального назначения	57.978771, 38.986766
123																1641,276	1641,276	МСК, мощностью 60000 т/год	Рыбинский МР, Волжское с/п, с.Ананьино, 76:14:050301:237	57.973961, 38.979882	55	902,7018				738,5742	Полигон ТБО, МУП ГО г.Рыбинск "АТП"	Рыбинский МР, Арефинское с/п, с.Ананьино, 76:14:050301:2	Земли промышленности, энергетики, транспорта, связи, радиовещания, телевидения, информатики, земли для обеспечения космической деятельности, земли обороны, безопасности и земли иного специального назначения	57.978771, 38.986766
124			город	Рыбинск	698514,8545	49497,9624	698514,8545	49497,9624															

| | | |

| | | |

| | | |

| | | |

| | | |

| | | |

| | | |

| | | |

| | | |

| | | |

Приложение 10.3
к территориальной схеме обращения с отходами
Ярославской области

Перспективная схема потоков

		Наименование городского округа, муниципального района и поселений, входящих в состав муниципального района	Тип населенного пункта	Наименование	ИТОГО количество производимых отходов с КГО (куб.м.)	ИТОГО количество производимых отходов с КГО (т)	Количество отходов с учетом сезонного увеличения численности населения, куб.м	Количество отходов с учетом сезонного увеличения численности населения, т	ИТОГО количество отходов, с учетом туристического кластера, куб.м	ИТОГО количество отходов, с учетом туристического кластера, т	Объект перегрузки			Количество отходов, за отчетный период, т	Количество смешанных отходов, поступающих на обработку за отчетный период, т	Количество РСО, поступающих на обработку в год, т (6 дней)	Количество РСО, поступающих на обработку за отчетный период, т	Объект обработки			% выборки	Количество ВМР, полученных в процессе обработки, т	Количество отходов, поступающих на захоронение, т	Объект размещения отходов			
											Наименование	Адрес	Географические координаты					Наименование	Адрес	Географические координаты				Наименование, остаточная вместимость на начало периода, т	Адрес	Категория земельного участка	Географические координаты
1																										
2		**Ярославская область**			**3461423,52**	**363277,7714**	**3776535,586**	**387495,5727**	**3811551,03**	**391790,4035**				**195895,2018**	**113964,5726**	**5640,33816**	**2820,16908**					**17077,69681**	**178817,5049**			
3	1	**ГО Город Ярославль**	город		**1507185,863**	**170610,7608**	**1507185,863**	**170610,7608**	**1507660,793**	**170670,9108**				85335,45538	83454,12022	3762,67032	1881,33516					12859,69733	72476,35806				
4			район	Дзержинский	413065,7359	47143,68948	413065,7359	47143,68948		47203,83948				23601,91974	23125,16814			МСК, ООО ПКФ "Торптехпром", мощностью 80000 т/год	г.Ярославль, ул.Беговая, 9; 76:23:011001:885	57.662487, 39.837802	12	2775,020177	20350,14796	Полигон ТБО, АО "Сокольо" 5885100 г	Ярославский МР, Ивняковское с/п, д.Сокольо, 76:17:204401:22	Земли промышленности, энергетики, транспорта, связи, радиовещания, телевидения, информатики, земли для обеспечения космической деятельности, земли обороны,	57.722653, 39.669151
5			район	Заволжский	309895,7147	34755,19891	309895,7147	34755,19891		34755,19891				17377,59946	16886,17858	953,5032	476,7516	МСК, АО "Чистый город", мощностью 220000 т/год	г.Ярославль, ул.Осташковская, 25; 76:23:011001:867	57.660709, 39774845	55	262,21338	214,53822	Полигон ТБО, АО "Сокольо" 5885100 г	Ярославский МР, Ивняковское с/п, д.Сокольо, 76:17:204401:22	Земли промышленности, энергетики, транспорта, связи, радиовещания, телевидения, информатики, земли для обеспечения космической деятельности, земли обороны,	57.722653, 39.669151
6			район	Кировский	131982,4566	14801,99825	131982,4566	14801,99825		14801,99825				7400,999126	7254,306326	982,84176	491,42088	МСК, АО "Чистый город", мощностью 220000 т/год	г.Ярославль, ул.Осташковская, 25; 76:23:011001:867	57.660709, 39774845	55	270,281484	221,139396	Полигон ТБО, АО "Сокольо" 5885100 г	Ярославский МР, Ивняковское с/п, д.Сокольо, 76:17:204401:22	Земли промышленности, энергетики, транспорта, связи, радиовещания, телевидения, информатики, земли для обеспечения космической деятельности, земли обороны,	57.722653, 39.669151
7			район	Красноперекопский	170399,4341	19110,51402	170399,4341	19110,51402		19110,51402				9555,25701	9419,56617	293,3856	146,6928	МСК, АО "Чистый город", мощностью 220000 т/год	г.Ярославль, ул.Осташковская, 25; 76:23:011001:867	57.660709, 39774845	15	1088,145949	6166,160377	Полигон ТБО, АО "Сокольо" 5885100 г	Ярославский МР, Ивняковское с/п, д.Сокольо, 76:17:204401:22	Земли промышленности, энергетики, транспорта, связи, радиовещания, телевидения, информатики, земли для обеспечения космической деятельности, земли обороны,	57.722653, 39.669151
8			район	Ленинский	156159,7081	17513,5084	156159,7081	17513,5084		17513,5084				8756,754202	8610,061402	271,38168	135,69084	МСК, АО "Чистый город", мощностью 220000 т/год	г.Ярославль, ул.Осташковская, 25; 76:23:011001:867	57.660709, 39774845	55	74,629962	61,060878	Полигон ТБО, АО "Сокольо" 5885100 г	Ярославский МР, Ивняковское с/п, д.Сокольо, 76:17:204401:22	Земли промышленности, энергетики, транспорта, связи, радиовещания, телевидения, информатики, земли для обеспечения космической деятельности, земли обороны,	57.722653, 39.669151
9			район	Фрунзенский	325682,8133	37285,8517	325682,8133	37285,8517		37285,8517				18642,92585	18158,83961	968,17248	484,08624	МСК, АО "Чистый город", мощностью 220000 т/год	г.Ярославль, ул.Осташковская, 25; 76:23:011001:867	57.660709, 39774845	15	2723,825942	15435,01367	Полигон ТБО, АО "Сокольо" 5885100 г	Ярославский МР, Ивняковское с/п, д.Сокольо, 76:17:204401:22	Земли промышленности, энергетики, транспорта, связи, радиовещания, телевидения, информатики, земли для обеспечения космической деятельности, земли обороны,	57.722653, 39.669151
10	2	**Переславль-Залесский муниципальный округ**			**149176,9186**	**18081,62552**	**284398,07**	**31923,77**	**285000**	**32000**	МПК, мощностью 30000 т/год	г.Переславль-Залесский, ул.Свободы, 76:18:010815:392	56.732738, 38.909605	16000								15889,9804	Полигон ТБО, ОАО "Чистый город плюс" 125268 г	Ростовский МР, с/п Ишня, вблизи д.Уваexa; 76:13:011001:0002	Земли промышленности, энергетики, транспорта, связи, радиовещания, телевидения, информатики, земли для обеспечения космической деятельности, земли обороны, безопасности и земли иного специального назначения	57.244638, 39.393951
																220,0392	110,0196	МСК, АО "Чистый город", мощностью 220000 т/год	г.Ярославль, ул.Осташковская, 25; 76:23:011001:867	57.660709, 39774845	55	60,51078	49,50882	Полигон ТБО, АО "Сокольо" 5885100 г	Ярославский МР, Ивняковское с/п, д.Сокольо, 76:17:204401:22	Земли промышленности, энергетики, транспорта, связи, радиовещания, телевидения, информатики, земли для обеспечения космической деятельности, земли обороны, безопасности и земли иного специального назначения	57.722653, 39.669151
11			город	Переславль-Залесский	106971,5196	12891,06026	195758,441	21601,74374																		
12			деревня	Акулово	11,6584	1,4668784	11,6584	1,4668784																		
13			деревня	Аношкино	6,99504	0,88012704	6,99504	0,88012704																		
14			деревня	Аношкино	4,66336	0,58675136	4,66336	0,58675136																		
15			деревня	Андреевское	95,59888	12,02840288	95,59888	12,02840288																		
16			деревня	Аникеево	16,32176	2,05362976	16,32176	2,05362976																		
17			деревня	Антуфьево	11,6584	1,4668784	11,6584	1,4668784																		
18			деревня	Архангельское	2,33168	0,29337568	2,33168	0,29337568																		
19			деревня	Афонино	48,96528	6,16088928	48,96528	6,16088928																		
20			деревня	Бакшеево	4,66336	0,58675136	4,66336	0,58675136																		
21			деревня	Барежки	11,6584	1,4668784	11,6584	1,4668784																		
22			деревня	Березники	2,33168	0,29337568	2,33168	0,29337568																		
23			деревня	Богородское	25,64848	3,22713248	25,64848	3,22713248																		
24			деревня	Болтово	114,25232	14,37540832	114,25232	14,37540832																		
25			деревня	Большие Сокольницы	88,60384	11,14827584	88,60384	11,14827584																		
26			деревня	Большое Пальцино	11,6584	1,4668784	11,6584	1,4668784																		
27			деревня	Борисово	32,64352	4,10775952	32,64352	4,10775952																		
28			деревня	Борисово	2,33168	0,29337568	2,33168	0,29337568																		
29			деревня	Бородкуково	2,33168	0,29337568	2,33168	0,29337568																		
30			деревня	Ботогово	4,66336	0,58675136	23,00336	2,99675136			без перегрузки															
31			деревня	Брагинцы	16,32176	2,05362976	82,00176	9,00362976			без перегрузки															
32			деревня	Бурцево	9,32672	1,17350272	9,32672	1,17350272																		
33			деревня	Васильево	55,96032	7,04101632	55,96032	7,04101632																		
34			деревня	Васильцино	2,33168	0,29337568	2,33168	0,29337568																		
35			деревня	Вепрево	44,30192	5,57431792	44,30192	5,57431792																		
36			деревня	Веска	39,63856	4,98738656	39,63856	4,98738656																		
37			деревня	Веска	9,32672	1,17350272	9,32672	1,17350272																		
38			деревня	Весело	198,1928	24,9369328	198,1928	24,9369328																		
39			деревня	Вскодо	6,99504	0,88012704	6,99504	0,88012704																		
40			деревня	Вялино	13,99008	1,76025408	13,99008	1,76025408																		
41			деревня	Вякуово	18,65344	2,34700544	18,65344	2,34700544																		
42			деревня	Вяхирево	81,6088	10,2681488	325,9988	36,9981488			без перегрузки															
43			деревня	Воскресенка	4,66336	0,58675136	4,66336	0,58675136																		
44			деревня	Выполгово	4,66336	0,58675136	4,66336	0,58675136																		
45			деревня	Высоково	25,64848	3,22713248	25,64848	3,22713248																		
46			деревня	Высокуша	13,99008	1,76025408	13,99008	1,76025408																		
47			деревня	Гавриково	11,6584	1,4668784	11,6584	1,4668784																		
48			деревня	Головинское	41,97024	5,28076224	41,97024	5,28076224																		
49			деревня	Головинцо	2,33168	0,29337568	2,33168	0,29337568																		
50			деревня	Горбаково	11,6584	1,4668784	11,6584	1,4668784																		
51			деревня	Горбашиково	6,99504	0,88012704	6,99504	0,88012704																		
52			деревня	Горины	13,99008	1,76025408	13,99008	1,76025408																		
53			деревня	Горки	817,97456	99,21302144	817,97456	99,21302144																		
54			деревня	Горки	72,28208	9,09464608	72,28208	9,09464608																		
55			деревня	Городище	39,63856	4,98738656	39,63856	4,98738656																		
56			деревня	Городково	79,27712	9,97477312	79,27712	9,97477312																		
57			деревня	Гончаковская Слобода	181,87104	22,88330304	181,87104	22,88330304																		
58			деревня	Григорово	21,3168	2,9337568	244,9968	27,0037568																		
59			деревня	Григорово	48,96528	6,16088928	48,96528	6,16088928			без перегрузки															
60			деревня	Гуляево	13,99008	1,76025408	13,99008	1,76025408																		
61			деревня	Дарчихино	34,9752	4,4006352	34,9752	4,4006352																		
62			деревня	Долгово	48,96528	6,16088928	244,99528	27,00088928			без перегрузки															
63			деревня	Дроплево	4,66336	0,58675136	4,66336	0,58675136																		
64			деревня	Дубково	13,99008	1,76025408	13,99008	1,76025408																		
65			деревня	Дубовицы	39,63856	4,98738656	39,63856	4,98738656																		
66			деревня	Дядькино	41,97024	5,28076224	41,97024	5,28076224																		
67			деревня	Евстигнеево	6,99504	0,88012704	34,99504	4,00012704			без перегрузки															
68			деревня	Елизарка	2,33168	0,29337568	2,33168	0,29337568																		
69			деревня	Епатьево	23,3168	2,9337568	116,9968	13,0037568			без перегрузки															
70			деревня	Ершово	4,66336	0,58675136	4,66336	0,58675136																		
71			деревня	Жеглиново	44,30192	5,57431792	44,30192	5,57431792																		
72			деревня	Жуково	32,64352	4,10725952	32,64352	4,10725952																		
73			деревня	Забелино	48,96528	6,16088928	48,96528	6,16088928																		
74			деревня	Заборье	11,6584	1,4668784	11,6584	1,4668784																		
75			деревня	Заварово	20,98512	2,64038112	20,98512	2,64038112																		
76			деревня	Ивашево	4,66336	0,58675136	4,66336	0,58675136																		
77			деревня	Ивково	11,6584	1,4668784	11,6584	1,4668784																		
78			деревня	Измайлово	2,33168	0,29337568	2,33168	0,29337568																		
79			деревня	Ирхино	13,99008	1,76025408	13,99008	1,76025408																		
80			деревня	Ильинка	9,32672	1,17350272	9,32672	1,17350272																		
81			деревня	Камешково	25,64848	3,22713248	25,64848	3,22713248																		
82			деревня	Карасиково	4,66336	0,58675136	4,66336	0,58675136																		
83			деревня	Кисьма	6,99504	0,88012704	6,99504	0,88012704																		
84			деревня	Катунур	72,28208	9,09464608	72,28208	9,09464608																		
85			деревня	Качибучино	418,14656	50,70767936	418,14656	50,70767936																		
86			деревня	Кашинино	9,32672	1,17350272	9,32672	1,17350272																		
87			деревня	Кашны	11,6584	1,4668784	11,6584	1,4668784																		
88			деревня	Кашково	13,99008	1,76025408	13,99008	1,76025408																		
89			деревня	Кобылино	81,6088	10,2681488	81,6088	10,2681488			без перегрузки															
90			деревня	Ковалиха	44,30192	5,57431792	44,30192	5,57431792																		
91			деревня	Ковалиха	51,29696	6,45426496	51,29696	6,45426496																		
92			деревня	Новинцы	16,32176	2,05362976	16,32176	2,05362976																		
93			деревня	Новое Волнино	9,32672	1,17350272	46,99672	5,00350272			без перегрузки															
94			деревня	Новоселка	6,99504	0,88012704	6,99504	0,88012704																		
95			деревня	Огрызково	23,3168	2,9337568	23,3168	2,9337568																		
96			деревня	Окружное	20,98512	2,64038112	20,98512	2,64038112																		
97			деревня	Осокорки	60,62368	7,62778768	60,62368	7,62778768																		
98			деревня	Осташково	25,64848	3,22713248	275,13824	34,61833024																		
99			деревня	Красная	72,45304	9,12093504	597,3864	72,454304																		
100			деревня	Красногорье	90,93552	11,44165152	90,93552	11,44165152																		
101			деревня	Кричушино	158,55424	19,94954624	158,55424	19,94954624																		
102			деревня	Кудрино	58,292	7,334392	58,292	7,334392																		
103			деревня	Кулаково	67,61872	8,50709472	67,61872	8,50709472																		
104			деревня	Курвинцево	60,62368	7,62778768	60,62368	7,62778768																		
105			деревня	Леонтьево	30,31184	3,81388384	30,31184	3,81388384																		
106			деревня	Липовцы	2,33168	0,29337568	2,33168	0,29337568																		
107			деревня	Лисавы	6,99504	0,88012704	34,99504	4,00012704			без перегрузки															
108			деревня	Лисарево	2,33168	0,29337568	2,33168	0,29337568																		
109			деревня	Лосихино	30,31184	3,81388384	30,31184	3,81388384																		
110			деревня	Луговая Слобода	181,87104	22,88330304	181,87104	22,88330304																		
111			деревня	Лужино	167,88096	21,13304096	167,88096	21,13304096																		
112			деревня	Любимцево	27,98016	3,52050816	27,98016	3,52050816																		
113			деревня	Малое Пальцино	4,66336	0,58675136	4,66336	0,58675136																		
114			деревня	Манцино	6,99504	0,88012704	6,99504	0,88012704																		
115			деревня	Мартьяха	20,98512	2,64038112	20,98512	2,64038112																		
116			деревня	Матвеиха	11,6584	1,4668784	11,6584	1,4668784																		
117			деревня	Мауркино	90,93552	11,44165152	90,93552	11,44165152																		
118			деревня	Мерзляково	27,98016	3,52050816	27,98016	3,52050816																		
119			деревня	Местилово	18,65344	2,34700544	18,65344	2,34700544																		
120			деревня	Мясниково	97,93056	12,32177856	490,00056	55,00177856			без перегрузки															
121			деревня	Милославка	20,98512	2,64038112	20,98512	2,64038112																		
122			деревня	Михальцево	2,33168	0,29337568	2,33168	0,29337568																		
123			деревня	Мякево	11,6584	1,4668784	11,6584	1,4668784																		
124			деревня	Мясниково	20,98512	2,64038112	20,98512	2,64038112																		
125			деревня	Мясоедово	2,33168	0,29337568	2,33168	0,29337568																		
126			деревня	Несторово	2,33168	0,29337568	2,33168	0,29337568																		
127			деревня	Никольское	44,30192	5,57431792	44,30192	5,57431792																		
128			деревня	Новая	51,29696	6,45426496	51,29696	6,45426496																		
129			деревня	Новинцы	16,32176	2,05362976	16,32176	2,05362976																		
130			деревня	Новое Волнино	9,32672	1,17350272	46,99672	5,00350272			без перегрузки															
131			деревня	Новоселка	6,99504	0,88012704	6,99504	0,88012704																		
132			деревня	Огрызково	23,3168	2,9337568	23,3168	2,9337568																		
133			деревня	Окружное	20,98512	2,64038112	20,98512	2,64038112																		
134			деревня	Осокорки	60,62368	7,62778768	60,62368	7,62778768																		
135			деревня	Осташково	25,64848	3,22713248	275,13824	34,61833024																		
136			деревня	Красная	72,45304	9,12093504	597,3864	72,454304																		
137			деревня	Красногорье	90,93552	11,44165152	90,93552	11,44165152																		
138			деревня	Кричушино	158,55424	19,94954624	158,55424	19,94954624																		
139			деревня	Кудрино	58,292	7,334392	58,292	7,334392																		
140			деревня	Мясоедово	2,33168	0,29337568	2,33168	0,29337568																		
141			деревня	Несторово	2,33168	0,29337568	2,33168	0,29337568																		
142			деревня	Никольское	44,30192	5,57431792	44,30192	5,57431792																		
143			деревня	Новая	51,29696	6,45426496	51,29696	6,45426496																		
144			деревня	Новинцы	16,32176	2,05362976	16,32176	2,05362976																		
145			деревня	Новое Волнино	9,32672	1,17350272	46,99672	5,00350272			без перегрузки															
146			деревня	Новоселка	6,99504	0,88012704	6,99504	0,88012704																		
147			деревня	Огрызково	23,3168	2,9337568	23,3168	2,9337568																		
148			деревня	Окружное	20,98512	2,64038112	20,98512	2,64038112																		
149			деревня	Осокорки	60,62368	7,62778768	60,62368	7,62778768																		
150			деревня	Осташково	25,64848	3,22713248	275,13824	34,61833024																		
151			деревня	Новоселка	6,99504	0,88012704	6,99504	0,88012704																		
152			деревня	Огрызково	23,3168	2,9337568	23,3168	2,9337568																		
153			деревня	Одеркино	20,98512	2,64038112	20,98512	2,64038112																		
154			деревня	Осурово	60,62368	7,62778768	60,62368	7,62778768																		
155			деревня	Охотино	9,32672	1,17350272	9,32672	1,17350272																		
156			деревня	Паисское	4,66336	0,58675136	4,66336	0,58675136																		
157			деревня	Пильково	18,65344	2,34700544	18,65344	2,34700544																		
158			деревня	Передельск	403,30064	50,75399264	403,30064	50,75399264																		
159			деревня	Пески	81,6088	10,2681488	81,6088	10,2681488																		
160			деревня	Петрилово	48,96528	6,16088928	48,96528	6,16088928																		
161			деревня	Петухово	32,64352	4,10775952	32,64352	4,10775952																		
162			деревня	Пешково	11,6584	1,4668784	11,6584	1,4668784																		
163			деревня	Плечево	41,97024	5,28076224	41,97024	5,28076224																		
164			деревня	Погост	9,32672	1,17350272	9,32672	1,17350272																		
165			деревня	Поломарекина	81,6088	10,2681488	81,6088	10,2681488																		
166			деревня	Поповское	9,32672	1,17350272	9,32672	1,17350272																		
167			деревня	Поповское	16,32176	2,05362976	16,32176	2,05362976																		
168			деревня	Потьшино	2,33168	0,29337568	2,33168	0,29337568																		
169			деревня	Починки	25,64848	3,22713248	25,64848	3,22713248																		
170			деревня	Пальяйка	16,32176	2,05362976	16,32176	2,05362976																		
171			деревня	Родионово	37,30688	4,69401088	186,99688	21,00401088			без перегрузки															
172			деревня	Родионцево	2,33168	0,29337568	2,33168	0,29337568																		
173			деревня	Романка	18,65344	2,34700544	18,65344	2,34700544																		
174			деревня	Ростилово	20,98512	2,64038112	20,98512	2,64038112																		
175			деревня	Рушиново	72,28208	9,09464608	72,28208	9,09464608																		
176			деревня	Раково	27,98016	3,52050816	27,98016	3,52050816																		
177			деревня	Савельево	11,6584	1,4668784	11,6584	1,4668784																		
178			деревня	Сарасво	32,64352	4,10725952	32,64352	4,10725952																		
179			деревня	Сарево	58,292	7,334392	58,292	7,334392																		
180			деревня	Свечино	46,6336	5,8675136	46,6336	5,8675136																		
181			деревня	Святово	142,23248	17,89591648	711,00248	79,99591648			без перегрузки															
182			деревня	Семеновка	6,99504	0,88012704	6,99504	0,88012704																		
183			деревня	Сидорково	13,99008	1,76025408	70,00008	8,00025408			без перегрузки															
184			деревня	Скоморолово	83,94048	10,56152448	83,94048	10,56152448																		
185			деревня	Скулино	404,39568	49,05075968	404,39568	49,05075968																		
186			деревня	Слепцово	2,33168	0,29337568	12,00168	1,00337568			без перегрузки															
187			деревня	Слобода	69,9504	8,8012704	69,9504	8,8012704																		
188			деревня	Соболево	2,33168	0,29337568	2,33168	0,29337568																		
189			деревня	Солявлино	242,49472	30,51107072	242,49472	30,51107072																		
190			деревня	Станки	9,32672	1,17350272	9,32672	1,17350272																		
191			деревня	Старово	9,32672	1,17350272	9,32672	1,17350272																		
192			деревня	Старое Селезнево	2,33168	0,29337568	2,33168	0,29337568																		
193			деревня	Степаницево	27,98016	3,52050816	140,00016	16,00050816			без перегрузки															
194			деревня	Студенец	13,99008	1,76025408	13,99008	1,76025408																		
195			деревня	Тарасихино	18,65344	2,34700544	18,65344	2,34700544																		
196			деревня	Толибалово	13,99008	1,76025408	13,99008	1,76025408																		
197			деревня	Троицкое	9,32672	1,17350272	9,32672	1,17350272																		
198			деревня	Филисово	79,27712	9,97477312	395,99712	45,00477312			без перегрузки															
199			деревня	Фединское	347,42032	43,71297632	1737,00032	195,0029763			без перегрузки															
200			деревня	Хвельники	104,9256	13,2019056	104,9256	13,2019056																		
201			деревня	Хоробрево	9,32672	1,17350272	9,32672	1,17350272																		
202			деревня	Чашницы	2,33168	0,29337568	23,3168	2,

306			село	Романово	39,63856	4,98738656	39,63856	4,98738656																					
307			село	Семендайка	25,64848	3,22713248	25,64848	3,22713248																					
308			село	Скобелево	16,32176	2,05362976	16,32176	2,05362976																					
309			село	Славятино	88,60384	11,14827584	88,60384	11,14827584																					
310			село	Смоленское	994,93056	120,6869373	994,93056	120,6869373																					
311			село	Соломидино	72,28208	9,09464608	72,28208	9,09464608																					
312			село	Тверделково	74,61376	9,38802176	74,61376	9,38802176																					
313			село	Троицкая Слобода	852,43352	103,386321	852,43352	103,386321																					
314			село	Троицкое	123,57904	15,54891104	123,57904	15,54891104																					
315			село	Фалеево	18,65344	2,34700544	18,65344	2,34700544																					
316			село	Филимоново	422,03408	53,10099808	422,03408	53,10099808																					
317			село	Филипповское	25,64848	3,22713248	25,64848	3,22713248																					
318			село	Хвельники	13,99008	1,76025408	13,99008	1,76025408																					
319			село	Ягренево	2,33168	0,29337568	2,33168	0,29337568																					
320			село	Ям	515,30128	64,83602528	515,30128	64,83602528																					
321																													
322	3.	**ГО Город Рыбинск**			**698514,8545**	**49497,9624**	**698514,8545**	**49497,9624**	**698576,2845**	**49505,7424**				24752,8712								24752,8712	Полигон ТБО, МУП ГО г.Рыбинск "АТП" 434742 т	Рыбинский МР, Арефинское с/п, с.Аксеново; 76:14:050301:2	Земли промышленности, энергетики, транспорта, связи, радиовещания, телевидения, информатики, земли для обеспечения космической деятельности, земли обороны, безопасности и земли иного специального назначения	57.97871, 38.986766
323			город	Рыбинск	698514,8545	49497,9624	698514,8545	49497,9624																					
324	4.	**Большесельский муниципальный район**			**21428,5552**	**2643,472865**	**21428,5552**	**2643,472865**	**25568,4552**	**3167,762865**				1583,881433								1477,529153	Полигон ТБО "Никольское", МУП "Коммунальник" 28432 т	Большесельский МР, Большесельское с/п, д.Николаевское; 76:01:084301:0108	Земли промышленности, энергетики, транспорта, связи, радиовещания, телевидения, информатики, земли для обеспечения космической деятельности, земли обороны, безопасности и земли иного специального назначения	57.72263, 39.106871
															212,70456	106,35228	МСК, АО "Чистый город", мощностью 220000 т/год	г.Ярославль, ул.Осташковская, 25; 76:23:011001:867	57.660709, 39778485	55	58,493754	47,858526	Полигон ТБО, АО "Сюково" 5885100 т	Ярославский МР, Ивняковское с/п, д.Сюково; 76:17:204001:22	Земли промышленности, энергетики, транспорта, связи, радиовещания, телевидения, информатики, земли для обеспечения космической деятельности, земли обороны, безопасности и земли иного специального назначения	57.722653, 39.669151
325		Благовещенское сельское поселение			**3010,47136**	**375,2961638**	**3010,47136**	**375,2961638**																					
326			деревня	Абашево	53,62864	6,74764064	53,62864	6,74764064																					
327			деревня	Акулинино	9,32672	1,17350272	9,32672	1,17350272																					
328			деревня	Андреевское	39,63856	4,98738656	39,63856	4,98738656																					
329			деревня	Анкудиново	2,33168	0,29337568	2,33168	0,29337568																					
330			деревня	Большое Лопатино	34,9752	4,4006352	34,9752	4,4006352																					
331			деревня	Большое Муравьёво	11,6584	1,4668784	11,6584	1,4668784																					
332			деревня	Боровковское	925,2568	114,1469056	925,2568	114,1469056																					
333			деревня	Будаково	95,59888	12,02840288	95,59888	12,02840288																					
334			деревня	Вагапово	2,33168	0,29337568	2,33168	0,29337568																					
335			деревня	Вакулово	2,33168	0,2933756	2,33168	2,9337568																					
336			деревня	Вакулово	20,98512	2,64038112	20,98512	2,64038112																					
337			деревня	Демидково	32,64352	4,10725952	32,64352	4,10725952																					
338			деревня	Ивановское	32,64352	4,10725952	32,64352	4,10725952																					
339			деревня	Ильинское	9,32672	1,17350272	9,32672	1,17350272																					
340			деревня	Калинино	6,99504	0,88012704	6,99504	0,88012704																					
341			деревня	Кисляково	104,9256	13,2019056	104,9256	13,2019056																					
342			деревня	Карповское	4,66336	0,58675136	4,66336	0,58675136																					
343			деревня	Климово	65,28704	8,21451904	65,28704	8,21451904																					
344			деревня	Кузьминское	90,93552	11,44165152	90,93552	11,44165152																					
345			деревня	Лутошкино	4,66336	0,58675136	4,66336	0,58675136																					
346			деревня	Лыткино	207,31952	26,11043552	207,31952	26,11043552																					
347			деревня	Марково	2,33168	0,29337568	2,33168	0,29337568																					
348			деревня	Медведево	20,98512	2,64038112	20,98512	2,64038112																					
349			деревня	Матвеево	2,33168	0,29337568	2,33168	0,29337568																					
350			деревня	Мишутино	4,66336	0,58675136	4,66336	0,58675136																					
351			деревня	Мощицино	4,66336	0,58675136	4,66336	0,58675136																					
352			деревня	Мытищи	2,33168	0,29337568	2,33168	0,29337568																					
353			деревня	Нестерково	9,32672	1,17350272	9,32672	1,17350272																					
354			деревня	Никифоровцево	13,99008	1,76025408	13,99008	1,76025408																					
355			деревня	Нижнее	13,99008	1,76025408	13,99008	1,76025408																					
356			деревня	Новоселки	16,32176	2,05362976	16,32176	2,05362976																					
357			деревня	Паклово	18,65344	2,34700544	18,65344	2,34700544																					
358			деревня	Подольское	6,99504	0,88012704	6,99504	0,88012704																					
359			деревня	Половницино	13,99008	1,76025408	13,99008	1,76025408																					
360			деревня	Полома	6,99504	0,88012704	6,99504	0,88012704																					
361			деревня	Половское	6,99504	0,88012704	6,99504	0,88012704																					
362			деревня	Починки	4,66336	0,58675136	4,66336	0,58675136																					
363			деревня	Прибылково	32,64352	4,10725952	32,64352	4,10725952																					
364			деревня	Прилучье	41,97024	5,28076224	41,97024	5,28076224																					
365			деревня	Прошкино	9,32672	1,17350272	9,32672	1,17350272																					
366			деревня	Противы	37,30688	4,69401088	37,30688	4,69401088																					
367			деревня	Пустынь	13,99008	1,76025408	13,99008	1,76025408																					
368			деревня	Путилово	4,66336	0,58675136	4,66336	0,58675136																					
369			деревня	Рождествено	2,33168	0,29337568	2,33168	0,29337568																					
370			деревня	Рукавково	6,99504	0,88012704	6,99504	0,88012704																					
371			деревня	Рытайцево	2,33168	0,29337568	2,33168	0,29337568																					
372			деревня	Самарино	2,33168	0,29337568	2,33168	0,29337568																					
373			деревня	Сельцо	507,59728	86,5116304	507,59728	86,5116304																					
374			деревня	Серебрково	2,33168	0,29337568	2,33168	0,29337568																					
375			деревня	Сергиевская	6,99504	0,88012704	6,99504	0,88012704																					
376			деревня	Симонино	16,32176	2,05362976	16,32176	2,05362976																					
377			деревня	Синьково (Ближнее)	39,63856	4,98738656	39,63856	4,98738656																					
378			деревня	Синьково (Дальнее)	9,32672	1,17350272	9,32672	1,17350272																					
379			деревня	Спирово	4,66336	0,58675136	4,66336	0,58675136																					
380			деревня	Степаниково	2,33168	0,29337568	2,33168	0,29337568																					
381			деревня	Страбаково	6,99504	0,88012704	6,99504	0,88012704																					
382			деревня	Терехово	32,64352	4,10725952	32,64352	4,10725952																					
383			деревня	Тешилово	18,65344	2,34700544	18,65344	2,34700544																					
384			деревня	Тимошино	4,66336	0,58675136	4,66336	0,58675136																					
385			деревня	Тишковское	30,31184	3,81388384	30,31184	3,81388384																					
386			деревня	Самоедково	13,99008	1,76025408	13,99008	1,76025408																					
387			деревня	Слободка	20,98512	2,64038112	20,98512	2,64038112																					
388			деревня	Спасильниково	18,65344	2,34700544	18,65344	2,34700544																					
389			деревня	Сухино	4,66336	0,58675136	4,66336	0,58675136																					
390			деревня	Угленское	6,99504	0,88012704	6,99504	0,88012704																					
391			деревня	Чижово	9,32672	1,17350272	9,32672	1,17350272																					
392			деревня	Чулпаново	170,21264	21,41642464	170,21264	21,41642464																					
393			деревня	Чучалино	4,66336	0,58675136	4,66336	0,58675136																					
394			деревня	Шарапово	4,66336	0,58675136	4,66336	0,58675136																					
395			деревня	Шишелово	34,9752	4,4006352	34,9752	4,4006352																					
396			деревня	Андреевское	2,33168	0,29337568	2,33168	0,29337568																					
397			село	Благовещенье	72,28208	9,09464608	72,28208	9,09464608																					
398			деревня	Мишино	18,65344	2,34700544	18,65344	2,34700544																					
399			деревня	Ягренево	2,33168	0,29337568	2,33168	0,29337568																					
400			село	Рождество	2,33168	0,29337568	2,33168	0,29337568																					
401			хутор	Голиково	4,66336	0,58675136	4,66336	0,58675136																					
402		Большесельское сельское поселение			**15501,2416**	**1909,055375**	**15501,2416**	**1909,055375**																					
403			деревня	Алексеево	16,32176	2,05362976	16,32176	2,05362976																					
404			деревня	Алексино	18,65344	2,34700544	18,65344	2,34700544																					
405			деревня	Андреево	37,30688	4,69401088	37,30688	4,69401088																					
406			деревня	Аннюково	4,66336	0,58675136	4,66336	0,58675136																					
407			деревня	Антоново	6,99504	0,88012704	6,99504	0,88012704																					
408			деревня	Арефьево	25,64848	3,22713248	25,64848	3,22713248																					
409			деревня	Афанасово	2,33168	0,29337568	2,33168	0,29337568																					
410			деревня	Афероово	18,65344	2,34700544	18,65344	2,34700544																					
411			деревня	Бабуково	6,99504	0,88012704	6,99504	0,88012704																					
412			деревня	Байково	160,88592	20,24292192	160,88592	20,24292192																					
413			деревня	Бакатчи	4,66336	0,58675136	4,66336	0,58675136																					
414			деревня	Балматово	2,33168	0,29337568	2,33168	0,29337568																					
415			деревня	Берсенево	2,33168	0,29337568	2,33168	0,29337568																					
416			деревня	Большое Скрылево	11,6584	1,4668784	11,6584	1,4668784																					
417			деревня	Борисово	2,33168	0,29337568	2,33168	0,29337568																					
418			деревня	Ботнепяла	11,6584	1,4668784	11,6584	1,4668784																					
419			деревня	Ботнино	11,6584	1,4668784	11,6584	1,4668784																					
420			деревня	Варегтово	39,63856	4,98738656	39,63856	4,98738656																					
421			деревня	Васенино	9,32672	1,17350272	9,32672	1,17350272																					
422			деревня	Васино	4,66336	0,58675136	4,66336	0,58675136																					
423			деревня	Вахушо	51,29696	6,45426496	51,29696	6,45426496																					
424			деревня	Волынково	11,6584	1,4668784	11,6584	1,4668784																					
425			деревня	Высоково	554,93984	69,82341184	554,93984	69,82341184																					
426			деревня	Гавриленко	76,94544	9,68139744	76,94544	9,68139744																					
427			деревня	Гаврино	11,6584	1,4668784	11,6584	1,4668784																					
428			деревня	Гари	268,1432	33,7382032	268,1432	33,7382032																					
429			деревня	Гаркуново	16,32176	2,05362976	16,32176	2,05362976																					
430			деревня	Гаськово	6,99504	0,88012704	6,99504	0,88012704																					
431			деревня	Горки	48,96528	6,16088928	48,96528	6,16088928																					
432			деревня	Дешевки	221,5096	27,8706896	221,5096	27,8706896																					
433			деревня	Деревни	9,32672	1,17350272	9,32672	1,17350272																					
434			деревня	Дерягино	30,31184	3,81388384	30,31184	3,81388384																					
435			деревня	Дор	27,98016	3,52050816	27,98016	3,52050816																					
436			деревня	Дорошино	4,66336	0,58675136	4,66336	0,58675136																					
437			деревня	Дубровно	13,99008	1,76025408	13,99008	1,76025408																					
438			деревня	Дятьковка	6,99504	0,88012704	6,99504	0,88012704																					
439			деревня	Жиряки	4,66336	0,58675136	4,66336	0,58675136																					
440			деревня	Загарье	2,33168	0,29337568	2,33168	0,29337568																					
441			деревня	Залюково	23,3168	2,9337568	23,3168	2,9337568																					
442			деревня	Замостье	20,98512	2,64038112	20,98512	2,64038112																					
443			деревня	Заручье	4,66336	0,58675136	4,66336	0,58675136																					
444			деревня	Ивановское	11,6584	1,4668784	11,6584	1,4668784																					
445			деревня	Ивашево	39,63856	4,98738656	39,63856	4,98738656																					
446			деревня	Ильинское	4,66336	0,58675136	4,66336	0,58675136																					
447			деревня	Кадниково	6,99504	0,88012704	6,99504	0,88012704																					
448			деревня	Калинино	65,28704	8,21451904	65,28704	8,21451904																					
449			деревня	Кальяки	4,66336	0,58675136	4,66336	0,58675136																					
450			деревня	Каменское	20,98512	2,64038112	20,98512	2,64038112																					
451			деревня	Карпово	4,66336	0,58675136	4,66336	0,58675136																					
452			деревня	Колково	11,6584	1,4668784	11,6584	1,4668784																					
453			деревня	Колышино	107,25728	13,49528128	107,25728	13,49528128																					
454			деревня	Кульково	65,28704	8,21451904	65,28704	8,21451904																					
455			деревня	Летково	6,99504	0,88012704	6,99504	0,88012704																					
456			деревня	Лесотехническое	6,99504	0,88012704	6,99504	0,88012704																					
457			деревня	Литкино	4,66336	0,58675136	4,66336	0,58675136																					
458			деревня	Максимово	2,33168	0,29337568	2,33168	0,29337568																					
459			деревня	Мацкчапо	2,33168	0,29337568	2,33168	0,29337568																					
460			деревня	Машинки	34,9752	4,4006352	34,9752	4,4006352																					
461			деревня	Мазуренино	6,99504	0,88012704	6,99504	0,88012704																					
462			деревня	Медведково	16,32176	2,05362976	16,32176	2,05362976																					
463			деревня	Мигшино	654,59056	80,0326592	654,59056	80,0326592																					
464			деревня	Минтяпи	4,66336	0,58675136	4,66336	0,58675136																					
465			деревня	Михали	11,6584	1,4668784	11,6584	1,4668784																					
466			деревня	Мощицино	4,66336	0,58675136	4,66336	0,58675136																					
467			деревня	Мытищи	2,33168	0,29337568	2,33168	0,29337568																					
468			деревня	Нестерково	9,32672	1,17350272	9,32672	1,17350272																					
469			деревня	Никифоровцево	13,99008	1,76025408	13,99008	1,76025408																					
470			деревня	Нижнее	13,99008	1,76025408	13,99008	1,76025408																					
471			деревня	Новоселки	16,32176	2,05362976	16,32176	2,05362976																					
472			деревня	Паклово	18,65344	2,34700544	18,65344	2,34700544																					
473			деревня	Подольское	6,99504	0,88012704	6,99504	0,88012704																					
474			деревня	Половницино	13,99008	1,76025408	13,99008	1,76025408																					
475			деревня	Полома	6,99504	0,88012704	6,99504	0,88012704																					
476			деревня	Половское	6,99504	0,88012704	6,99504	0,88012704																					
477			деревня	Починки	4,66336	0,58675136	4,66336	0,58675136																					
478			деревня	Прибылково	32,64352	4,10725952	32,64352	4,10725952																					
479			деревня	Прилучье	41,97024	5,28076224	41,97024	5,28076224																					
480			деревня	Прошкино	9,32672	1,17350272	9,32672	1,17350272																					
481			деревня	Противы	37,30688	4,69401088	37,30688	4,69401088																					
482			деревня	Пустынь	13,99008	1,76025408	13,99008	1,76025408																					
483			деревня	Путилово	4,66336	0,58675136	4,66336	0,58675136																					
484			деревня	Рождествено	2,33168	0,29337568	2,33168	0,29337568																					
485			деревня	Рукавково	6,99504	0,88012704	6,99504	0,88012704																					
486			деревня	Рытайцево	2,33168	0,29337568	2,33168	0,29337568																					
487			деревня	Самарино	2,33168	0,29337568	2,33168	0,29337568																					
488			деревня	Сельцо	507,59728	86,5116304	507,59728	86,5116304																					
489			деревня	Серебрково	2,33168	0,29337568	2,33168	0,29337568																					
490			деревня	Сергиевская	6,99504	0,88012704	6,99504	0,88012704																					
491			деревня	Симонино	16,32176	2,05362976	16,32176	2,05362976																					
492			деревня	Синьково (Ближнее)	39,63856	4,98738656	39,63856	4,98738656																					
493			деревня	Синьково (Дальнее)	9,32672	1,17350272	9,32672	1,17350272																					
494			деревня	Спирово	4,66336	0,58675136	4,66336	0,58675136																					
495			деревня	Степаниково	2,33168	0,29337568	2,33168	0,29337568																					
496			деревня	Страбаково	6,99504	0,88012704	6,99504	0,88012704																					
497			деревня	Терехово	32,64352	4,10725952	32,64352	4,10725952																					
498			деревня	Тешилово	18,65344	2,34700544	18,65344	2,34700544																					
499			деревня	Тимошино	4,66336	0,58675136	4,66336	0,58675136																					
500			деревня	Тишковское	30,31184	3,81388384	30,31184	3,81388384																					
501			деревня	Чижово	13,99008	1,76025408	13,99008	1,76025408																					
502			деревня	Шишелово	34,9752	4,4006352	34,9752	4,4006352																					
503			деревня	Ягренево	2,33168	0,29337568	2,33168	0,29337568																					
504			деревня	Ям	515,30128	64,83602528	515,30128	64,83602528																					
505			деревня	Ямищево	11,6584	1,4668784	11,6584	1,4668784																					
506			деревня	Ямищево	11,6584	1,4668784	11,6584	1,4668784																					
507			село	Ананьинское	1435,98832	175,5809744	1435,98832	175,5809744																					
508			село	Ананьино	1136,36224	138,9580182	1136,36224	138,9580182																					
509			село	Ярославское	2,33168	0,29337568	2,33168	0,29337568																					
510																													
511		Вареговское сельское поселение			**2916,84224**	**359,1213267**	**2916,84224**	**359,1213267**																					
512			деревня	Абрамово	2,33168	0,29337568	2,33168	0,29337568																					
513			деревня	Борисцево	4,66336	0,58675136	4,66336	0,58675136																					
514			деревня	Борисцево	11,6584	1,4668784	11,6584	1,4668784																					
515			деревня	Глебово	11,6584	1,4668784	11,6584	1,4668784																					
516			деревня	Елизарово	46,6336	5,8675136	46,6336	5,8675136																					
517			деревня	Есипово	2,33168	0,29337568	2,33168	0,29337568																					
518			деревня	Еськино	2,33168	0,29337568	2,33168	0,29337568																					
519			деревня	Каверово	46,6336	5,8675136	46,6336	5,8675136																					
520			деревня	Лесное Варегово	48,96528	6,16088928	48,96528	6,16088928																					
521			деревня	Малое Сайтарово	2,33168	0,29337568	2,33168	0,29337568																					
522			деревня	Мешково	25,64848	3,22713248	25,64848	3,22713248																					
523			деревня	Митино	46,6336	5,8675136	46,6336	5,8675136																					
524			деревня	Михалцево	6,99504	0,88012704	6,99504	0,88012704																					
525			деревня	Муравьево	27,98016	3,52050816	27,98016	3,52050816																					
526			деревня	Нижнее	44,30192	5,57413792	44,30192	5,57413792																					
527			деревня	Новое Гостилово	6,99504	0,88012704	6,99504	0,88012704																					
528			деревня	Новое	13,99008	1,76025408	13,99008	1,76025408																					

909			деревня	Фроslово	18,08750788	2,05362976	18,08750788	2,05362976																			
910			деревня	Яшкино	38,75894545	4,4006352	38,75894545	4,4006352																			
911			село	Андреевское	170,53936	19,36279488	170,53936	19,36279488																			
912			село	Верхино	2,583929697	0,29337568	2,583929697	0,29337568																			
913			село	Зачаты	254,7484315	28,26289024	254,7484315	28,26289024																			
914			село	Ивково-Рудаково	2,583929697	0,29337568	2,583929697	0,29337568																			
915			село	Ново-Павловское	7,751789091	0,88012704	7,751789091	0,88012704																			
916			село	Новоселка	5,167859394	0,58675136	5,167859394	0,58675136																			
917			село	Описково	2,583929697	0,29337568	2,583929697	0,29337568																			
918			село	Покровское	253,2253103	28,75081664	253,2253103	28,75081664																			
919			село	Рождествено	7,751789091	0,88012704	7,751789091	0,88012704																			
920			село	Спас-Подгорье	98,18932848	11,14027584	98,18932848	11,14027584																			
921			село	Сущево	196,378657	22,29655168	196,378657	22,29655168																			
922			село	Щурово	272,5559303	30,23385248	272,5559303	30,23385248																			
923	6.	**Брейтовский муниципальный район**			**12961,80672**	**1608,633324**	**12961,80672**	**1608,633324**	**20000**	**3300**				1650														
924		Брейтовское сельское поселение			**9266,09392**	**1143,632871**	**9266,09392**	**1143,632871**																			
925			деревня	Аргуны	2,33168	0,29337568	2,33168	0,29337568																			
926			деревня	Балобаново	4,66336	0,58675136	4,66336	0,58675136																			
927			деревня	Берслево	11,6584	1,4668784	11,6584	1,4668784																			
928			деревня	Бобровник	2,33168	0,29337568	2,33168	0,29337568																			
929			деревня	Большая Новинка	23,3168	2,9337568	23,3168	2,9337568																			
930			деревня	Брынца	6,99504	0,88012704	6,99504	0,88012704																			
931			деревня	Брынцево	46,6336	5,8675136	46,6336	5,8675136																			
932			деревня	Воронец	4,66336	0,58675136	4,66336	0,58675136																			
933			деревня	Высоково	6,99504	0,88012704	6,99504	0,88012704																			
934			деревня	Глинник	6,99504	0,88012704	6,99504	0,88012704																			
935			деревня	Дуброво-Батыки	13,99008	1,76025408	13,99008	1,76025408																			
936			деревня	Дуденево	62,95536	7,92114336	62,95536	7,92114336																			
937			деревня	Дурасово	76,94544	9,68139744	76,94544	9,68139744																			
938			деревня	Захарино	6,99504	0,88012704	6,99504	0,88012704																			
939			деревня	Знаменье	2,33168	0,29337568	2,33168	0,29337568																			
940			деревня	Игнатово	34,9752	4,4006352	34,9752	4,4006352																			
941			деревня	Ключики	23,3168	2,9337568	23,3168	2,9337568																			
942			деревня	Княгинино	30,31184	3,81388384	30,31184	3,81388384																			
943			деревня	Коваль	51,79696	6,45426496	51,79696	6,45426496																			
944			деревня	Королесть	55,96032	7,04101632	55,96032	7,04101632																			
945			деревня	Красково	4,66336	0,58675136	4,66336	0,58675136																			
946			деревня	Логиново	104,9256	13,2019056	104,9256	13,2019056																			
947			деревня	Лопатино	25,64848	3,22713248	25,64848	3,22713248																			
948			деревня	Малая Новинка	13,99008	1,76025408	13,99008	1,76025408																			
949			деревня	Манилово	46,6336	5,8675136	46,6336	5,8675136																			
950			деревня	Минеевино	16,32176	2,05362976	16,32176	2,05362976																			
951			деревня	Михалковское	9,32672	1,17350272	9,32672	1,17350272																			
952			деревня	Мяльково	86,27216	10,85490016	86,27216	10,85490016																			
953			деревня	Набережная	39,63856	4,98738056	39,63856	4,98738056																			
954			деревня	Назарьма	4,66336	0,58675136	4,66336	0,58675136																			
955			деревня	Нечесово	86,27216	10,85490016	86,27216	10,85490016																			
956			деревня	Новинка	198,1928	24,9369328	198,1928	24,9369328																			
957			деревня	Новое Мерлево	72,28208	9,09464608	72,28208	9,09464608																			
958			деревня	Новый Покровок	6,99504	0,88012704	6,99504	0,88012704																			
959			деревня	Новоселицы	34,9752	4,4006352	34,9752	4,4006352																			
960			деревня	Носова	88,60384	11,14827584	88,60384	11,14827584																			
961			деревня	Обухово	2,33168	0,29337568	2,33168	0,29337568																			
962			деревня	Овчинницы	2,33168	0,29337568	2,33168	0,29337568																			
963			деревня	Рассье	2,33168	0,29337568	2,33168	0,29337568																			
964			деревня	Семеновка	25,64848	3,22713248	25,64848	3,22713248																			
965			деревня	Соколы	23,3168	2,9337568	23,3168	2,9337568																			
966			деревня	Старое Мерлеево	6,99504	0,88012704	6,99504	0,88012704																			
967			деревня	Спирово	11,6584	1,4668784	11,6584	1,4668784																			
968			деревня	Стрекалово	2,33168	0,29337568	2,33168	0,29337568																			
969			деревня	Сущева	30,31184	3,81388384	30,31184	3,81388384																			
970			деревня	Торошково	20,98512	2,64038112	20,98512	2,64038112																			
971			деревня	Трубино	30,31184	3,81388384	30,31184	3,81388384																			
972			деревня	Ульяпиха	370,73712	46,64673312	370,73712	46,64673312																			
973			деревня	Цибышино	20,98512	2,64038112	20,98512	2,64038112																			
974			деревня	Яковлевское	4,66336	0,58675136	4,66336	0,58675136																			
975			поселок	Вышка	4,66336	0,58675136	4,66336	0,58675136																			
976			село	Брейтово	7211,88384	885,1688966	7211,88384	885,1688966																			
977			село	Покровское на Сити	179,53936	22,56992736	179,53936	22,56992736																			
978		Городское сельское поселение			**2065,868448**	**259,9308525**	**2065,868448**	**259,9308525**																			
979			деревня	Балыки	6,99504	0,88012704	6,99504	0,88012704																			
980			деревня	Белоруссс	4,66336	0,58675136	4,66336	0,58675136																			
981			деревня	Большое Ивайлово	9,32672	1,17350272	9,32672	1,17350272																			
982			деревня	Бор-Дорки	83,94048	10,56152448	83,94048	10,56152448																			
983			деревня	Водопад	25,64848	3,22713248	25,64848	3,22713248																			
984			деревня	Горяльдово	4,66336	0,58675136	4,66336	0,58675136																			
985			деревня	Дмитрево	25,64848	3,22713248	25,64848	3,22713248																			
986			деревня	Дубец	60,62368	7,62776768	60,62368	7,62776768																			
987			деревня	Дубецкая Дача	4,66336	0,58675136	4,66336	0,58675136																			
988			деревня	Ивановское	11,6584	1,4668784	11,6584	1,4668784																			
989			деревня	Комарово	4,66336	0,58675136	4,66336	0,58675136																			
990			деревня	Конюково	9,32672	1,17350272	9,32672	1,17350272																			
991			деревня	Лукинское	83,94048	10,56152448	83,94048	10,56152448																			
992			деревня	Липовец	16,32176	2,05362976	16,32176	2,05362976																			
993			деревня	Малый Липовец	207,51952	26,11043552	207,51952	26,11043552																			
994			деревня	Медухово	156,22256	19,65617056	156,22256	19,65617056																			
995			деревня	Никола	90,93552	11,44165152	90,93552	11,44165152																			
996			деревня	Остряконка	186,5344	23,4700544	186,5344	23,4700544																			
997			деревня	Спасьлапшево	51,29696	6,45426496	51,29696	6,45426496																			
998			деревня	Соболево	23,3168	2,9337568	23,3168	2,9337568																			
999			деревня	Телятово	76,94544	9,68139744	76,94544	9,68139744																			
1000			деревня	Тимонино	27,98016	3,52050816	27,98016	3,52050816																			
1001			деревня	Турутино	6,99504	0,88012704	6,99504	0,88012704																			
1002			деревня	Тяпково	4,66336	0,58675136	4,66336	0,58675136																			
1003			деревня	Ульяново	55,96032	7,04101632	55,96032	7,04101632																			
1004			деревня	Фильшево	18,65344	2,34700544	18,65344	2,34700544																			
1005			деревня	Чапино	2,33168	0,29337568	2,33168	0,29337568																			
1006			деревня	Черный Враг	13,99008	1,76025408	13,99008	1,76025408																			
1007			деревня	Шеломово	53,62864	6,74764064	53,62864	6,74764064																			
1008			деревня	Бывлово	11,6584	1,4668784	11,6584	1,4668784																			
1009			село	Горелово	352,08368	44,29972768	352,08368	44,29972768																			
1010			село	Черкасово	356,74704	44,88647904	356,74704	44,88647904																			
1011		Прозоровское сельское поселение			**1629,84432**	**205,0696003**	**1629,84432**	**205,0696003**																			
1012			деревня	Брылино	13,99008	1,76025408	13,99008	1,76025408																			
1013			деревня	Вертлогово	13,99008	1,76025408	13,99008	1,76025408																			
1014			деревня	Верхняя Ветка	6,99504	0,88012704	6,99504	0,88012704																			
1015			деревня	Дорки	2,33168	0,29337568	2,33168	0,29337568																			
1016			деревня	Дубровка	9,32672	1,17350272	9,32672	1,17350272																			
1017			деревня	Жиньево	37,30688	4,69401088	37,30688	4,69401088																			
1018			деревня	Ивантево	9,32672	1,17350272	9,32672	1,17350272																			
1019			деревня	Киселево	23,3168	2,9337568	23,3168	2,9337568																			
1020			деревня	Константиново	11,6584	1,4668784	11,6584	1,4668784																			
1021			деревня	Корепьково	9,32672	1,17350272	9,32672	1,17350272																			
1022			деревня	Кудрутово	49,28711424	391,72224	49,28711424	391,72224																			
1023			деревня	Макурино	6,99504	0,88012704	6,99504	0,88012704																			
1024			деревня	Междуречье	23,3168	2,9337568	23,3168	2,9337568																			
1025			деревня	Минаево	37,30688	4,69401088	37,30688	4,69401088																			
1026			деревня	Немерово	2,33168	0,29337568	2,33168	0,29337568																			
1027			деревня	Окопиково	18,65344	2,34700544	18,65344	2,34700544																			
1028			деревня	Паньково	2,33168	0,29337568	2,33168	0,29337568																			
1029			деревня	Петраково	18,65344	2,34700544	18,65344	2,34700544																			
1030			деревня	Пестяково	2,33168	0,29337568	2,33168	0,29337568																			
1031			деревня	Полобово	2,33168	0,29337568	2,33168	0,29337568																			
1032			деревня	Прислон	11,6584	1,4668784	11,6584	1,4668784																			
1033			деревня	Прошенино	492,16336	61,26563456	492,16336	61,26563456																			
1034			деревня	Раменье	34,9752	4,4006352	34,9752	4,4006352																			
1035			деревня	Ржаво	53,62864	6,74764064	53,62864	6,74764064																			
1036			деревня	Гарасино	4,66336	0,58675136	4,66336	0,58675136																			
1037			деревня	Тарусино	32,64352	4,10725952	32,64352	4,10725952																			
1038			деревня	Федоровское	18,65344	2,34700544	18,65344	2,34700544																			
1039			деревня	Хохлево	18,65344	2,34700544	18,65344	2,34700544																			
1040			деревня	Шильково	6,99504	0,88012704	6,99504	0,88012704																			
1041			поселок	Заря	340,43528	42,83284928	340,43528	42,83284928																			
1042			деревня	Выпесельское	123,57904	15,54891104	123,57904	15,54891104																			
1043			село	Заячий-Холм	466,6584	58,70050272	466,6584	58,70050272																			
1044			село	Мякичево	34,9752	4,4006352	34,9752	4,4006352																			
1045			село	Смалево	11,6584	1,4668784	11,6584	1,4668784																			
1046			село	Спас	16,32176	2,05362976	16,32176	2,05362976																			
1047			деревня	Ставотино	361,4104	45,4732304	361,4104	45,4732304																			
1048			село	Уномерь	286,79664	36,08528864	286,79664	36,08528864																			
1049			село	Южное	20,98512	2,64038112	20,98512	2,64038112																			
1050		Митинское сельское поселение			**3365,30688**	**422,2125866**	**3365,30688**	**422,2125866**																			
1051			деревня	Абрашиха	30,31184	3,81388384	30,31184	3,81388384																			
1052			деревня	Алешково	6,99504	0,88012704	6,99504	0,88012704																			
1053			деревня	Артемиха	46,6336	5,8675136	46,6336	5,8675136																			
1054			деревня	Балашино	18,65344	2,34700544	18,65344	2,34700544																			
1055			деревня	Барыки	9,32672	1,17350272	9,32672	1,17350272																			
1056			деревня	Большое Панино	2,33168	0,29337568	2,33168	0,29337568																			
1057			деревня	Вакурино	25,64848	3,22713248	25,64848	3,22713248																			
1058			деревня	Воронино	2,33168	0,29337568	2,33168	0,29337568																			
1059			деревня	Гришино	11,6584	1,4668784	11,6584	1,4668784																			
1060			деревня	Дружинка	9,32672	1,17350272	9,32672	1,17350272																			
1061			деревня	Жманка	2,33168	0,29337568	2,33168	0,29337568																			
1062			деревня	Ильино	18,65344	2,34700544	18,65344	2,34700544																			
1063			деревня	Исаково	11,6584	1,4668784	11,6584	1,4668784																			
1064			деревня	Кадищи	109,58896	13,78065696	109,58896	13,78065696																			
1065			деревня	Киселево	2,33168	0,29337568	2,33168	0,29337568																			
1066			деревня	Листольда	30,31184	3,81388384	30,31184	3,81388384																			
1067			деревня	Максимиха	4,66336	0,58675136	4,66336	0,58675136																			
1068			деревня	Матвейка	32,64352	4,10725952	32,64352	4,10725952																			
1069			деревня	Мелехи	2,33168	0,29337568	2,33168	0,29337568																			
1070			деревня	Михалово	41,97024	5,28076224	41,97024	5,28076224																			
1071			деревня	Мишнево	2,33168	0,29337568	2,33168	0,29337568																			
1072			деревня	Насаково	9,32672	1,17350272	9,32672	1,17350272																			
1073			деревня	Новоселки	2,33168	0,29337568	2,33168	0,29337568																			
1074			деревня	Панино	18,65344	2,34700544	18,65344	2,34700544																			
1075			деревня	Пахапово	65,28704	8,21451904	65,28704	8,21451904																			
1076			деревня	Путилово	118,91568	14,96215968	118,91568	14,96215968																			
1077			деревня	Селищи	27,98016	3,52050816	27,98016	3,52050816																			
1078			деревня	Слобода	37,30688	4,69401088	37,30688	4,69401088																			
1079			деревня	Спасьлапшево	39,63856	4,98738056	39,63856	4,98738056																			
1080			деревня	Тарусино	20,98512	2,64038112	20,98512	2,64038112																			
1081			деревня	Ульялино	17,36916512	137,56912	17,36916512	137,56912																			
1082			деревня	Хозьечево	9,32672	1,17350272	9,32672	1,17350272																			
1083			деревня	Чайкино	25,64848	3,22713248	25,64848	3,22713248																			
1084			деревня	Митино	653,81472	81,83922656	653,81472	81,83922656																			
1085			село	Никитское	23,3168	2,9337568	23,3168	2,9337568																			
1086			село	Никола-Ленье	9,32672	1,17350272	9,32672	1,17350272																			
1087			село	Осенево	317,10848	39,89909248	317,10848	39,89909248																			
1088			село	Остров	228,50464	28,75081664	228,50464	28,75081664																			
1089			село	Прудишино	614,224	76,87256688	614,224	76,87256688																			
1090			село	Стопинское	584,00784	73,0999568	584,00784	73,0999568																			
1091		Шопшинское сельское поселение			**4475,111792**	**549,6532864**	**4475,111792**	**549,6532864**																			
1092			деревня	Аморилово	4,66336	0,58675136	4,66336	0,58675136																			
1093			деревня	Верхолицо	2,33168	0,29337568	2,33168	0,29337568																			
1094			деревня	Гаврецово	23,3168	2,9337568	23,3168	2,9337568																			
1095			деревня	Голубцово	6,99504	0,88012704	6,99504	0,88012704																			
1096			деревня	Голузиново	72,28208	9,09464608	72,28208	9,09464608																			
1097			деревня	Грешиха	65,28704	8,21451904	65,28704	8,21451904																			
1098			деревня	Жабино	6,99504	0,88012704	6,99504	0,88012704																			
1099			деревня	Ишкино	41,97024	5,28076224	41,97024	5,28076224																			
1100			деревня	Корнево	9,32672	1,17350272	9,32672	1,17350272																			
1101			деревня	Коромасьево	67,61872	8,50789472	67,61872	8,50789472																			
1102			деревня	Кощеево	2,33168	0,29337568	2,33168	0,29337568																			
1103			деревня	Лисицыно	41,97024	5,28076224	41,97024	5,28076224																			
1104			деревня	Лычево	44,30192	5,5741792	44,30192	5,5741792																			
1105			деревня	Лычево	2,33168	0,29337568	2,33168	0,29337568																			
1106			деревня	Малышино	32,64352	4,10725952	32,64352	4,10725952																			
1107			деревня	Настьшино	9,32672	1,17350272	9,32672	1,17350272																			
1108			деревня	Овинищи	11,6584	1,4668784	11,6584	1,4668784																			
1109			деревня	Рычлово	9,32672	1,17350272	9,32672	1,17350272																			
1110			деревня	Старово	11,6584	1,4668784	11,6584	1,4668784																			
1111			деревня	Стулино	151,5592	19,0694192	151,5592	19,0694192																			
1112			деревня	Феденино	16,32176	2,05362976	16,32176	2,05362976																			
1113			деревня	Цибирино	20,98512	2,64038112	20,98512	2,64038112																			
1114			деревня	Чаново	2,33168	0,29337568	2,33168	0,29337568																			
1115			деревня	Шелево	575,60048	70,18188736	575,60048	70,18188736																			
1116			деревня	Кудрявцево	62,95536	7,92114336	62,95536	7,92114336																			
1117			поселок	Мичурина	97,93056	12,32177856	97,93056	12,32177856																			
1118			поселок	Железнова	30,31184	3,81388384	30,31184	3,81388384																			
1119			деревня	Заречье	65,28704	8,21451904	65,28704	8,21451904																			
1120			деревня	Ильинское-Урусово	697,6008	85,04079136	697,6008	85,04079136																			
1121			село	Степаничково	39,63856	4,98738056	39,63856	4,98738056																			
1122			село	Хоть-Отарев	20,98512	2,64038112	20,98512	2,64038112																			
1123			село	Шопша	2159,65568	263,3235987	2159,65568	263,3235987																			
1124			село	Щелотово	6,99504	0,88012704	6,99504	0,88012704																			
1125			станция	Коромыслово	60,62368	7,62776768	60,62368	7,62776768																			
1126	8.	**Даниловский муниципальный район**			**50982,6908**	**6259,822749**	**50982,6908**	**6259,822749**	**51047,4708**	**6268,022749**				3134,011374	2785,615974			МСК, ООО "Сколово", мощностью 30000 т/год	Даниловский МР, Даниловское с/п, д.Ивановское, 76:05:055401:9074, 76:05:055401:9073	58.155171, 40.035408	15	417,8423961	2367,773578	Полигон ТБО, ООО "Экологический оператор "Макраб" 26955 т	Даниловский МР, Даниловское с/п, д.Ивановское; 76:05:022701:9029	Земли промышленности, энергетики, транспорта, связи, радиовещания, телевидения, информатики, земли для обеспечения космической деятельности, земли обороны, безопасности и земли иного специального назначения	58.155163, 40.033898	
1127																	МСК, ООО "Сколово", мощностью 30000 т/год	Даниловский МР, Даниловское с/п, д.Ивановское, 76:05:055401:9074, 76:05:055401:9073	58.155171, 40.035408	55	191,61747	156,77793	Полигон ТБО, ООО "Экологический оператор "Макраб" 26955 т	Даниловский МР, Даниловское с/п, д.Ивановское; 76:05:022701:9029	Земли промышленности, энергетики, транспорта, связи, радиовещания, телевидения, информатики, земли для обеспечения космической деятельности, земли обороны, безопасности и земли иного специального назначения	58.155163, 40.033898	
1128		Городское поселение Данилов			**34886,63576**	**4248,726455**	**34886,63576**	**4248,726455**																			
1129		Даниловское сельское поселение	город	Данилов	34886,63576	4248,726455	34886,63576	4248,726455																			
1130			деревня	Атафоново	**7361,8376**	**918,6467098**	**7361,8376**	**918,6467098**																			
1131			деревня	Аксипино	2,33168	0,29337568	2,33168	0,29337568																			
1132			деревня	Аннасово	11,6584	1,4668784	11,6584	1,4668784																			
1133			деревня	Барково	114,25232	14,37540832	114,25232	14,37540832																			
1134			деревня	Бедлово	9,32672	1,17350272	9,32672	1,17350272																			
1135			деревня	Большое Бикшево	2,33168	0,29337568	2,33168	0,29337568																			
1136			деревня	Большое Сартово	37,30688	4,69401088	37,30688	4,

| | | |

2101			деревня	Семендцево	81,6088	10,2681488	81,6088	10,2681488																					
2102			деревня	Скородумово	30,31184	3,81388384	30,31184	3,81388384																					
2103			деревня	Спешиково	93,2672	11,7350272	93,2672	11,7350272																					
2104			деревня	Струтулово	81,6088	10,2681488	81,6088	10,2681488																					
2105			деревня	Терешково	4,66336	0,58675136	4,66336	0,58675136																					
2106			деревня	Тильбутино	27,98016	3,52050816	27,98016	3,52050816																					
2107			деревня	Фомино	9,32672	1,17350272	9,32672	1,17350272																					
2108			деревня	Фоздиково	13,99008	1,76025408	13,99008	1,76025408																					
2109			деревня	Хлестово	153,89088	19,36279488	153,89088	19,36279488																					
2110			деревня	Чернино	160,88592	20,24292192	160,88592	20,24292192																					
2111			деревня	Шапкино	9,32672	1,17350272	9,32672	1,17350272																					
2112			деревня	Щучино	13,99008	1,76025408	13,99008	1,76025408																					
2113			деревня	Юрьево	18,65344	2,34700544	18,65344	2,34700544																					
2114			деревня	Яковлевское	11,6584	1,4668784	11,6584	1,4668784																					
2115			поселок	Байково	16,32176	2,05362976	16,32176	2,05362976																					
2116			село	Заколбкино	265,81152	33,44482752	265,81152	33,44482752																					
2117			село	Михайловское	9,32672	1,17350272	9,32672	1,17350272																					
2118			село	Никольское	16,32176	2,05362976	16,32176	2,05362976																					
2119			село	Очкишово	190,018919	24,00124219	190,018919	24,00124219																					
2120	10.	**Мышкинский муниципальный район**			**22145,48304**	**2727,590107**	**22145,48304**	**2727,590107**	**37996,39339**	**3795,344233**				1897,672116									1897,672116							
2121		Городское поселение Мышкин			**13753,51712**	**1673,764938**	**13753,51712**	**1673,764938**	**29604,42747**	**2741,519064**				1370,759532									1370,759532	Полигон ТБО, ООО "СИТЬ" 87456 г	Мышкинский МР, Приволжское с/п, д.Пятницкое; 76:07:043501:754	Земли промышленности, энергетики, транспорта, связи, радиовещания, телевидения, информатики, земли для обеспечения космической деятельности, земли обороны, безопасности и земли иного специального назначения	57.782075, 38.396502
2122			город	Мышкин	13753,51712	1673,764938	13753,51712	1673,764938																					
2123		Октятинское сельское поселение			**2469,24912**	**310,6848451**	**2469,24912**	**310,6848451**	**2469,24912**	**310,6848451**				155,3424226									155,3424226	Полигон ТБО "Николаевское", МУП "Коммунальник" 28432 г	Большесельский МР, Большесельское с/п, д.Николаевское; 76:01:084201:0108	Земли промышленности, энергетики, транспорта, связи, радиовещания, телевидения, информатики, земли для обеспечения космической деятельности, земли обороны, безопасности и земли иного специального назначения	57.72263, 39.106871
2124			деревня	Антеплево	83,94048	10,56152448	83,94048	10,56152448																					
2125			деревня	Бабайки	16,32176	2,05362976	16,32176	2,05362976																					
2126			деревня	Белоёрово	18,65344	2,34700544	18,65344	2,34700544																					
2127			деревня	Борок	32,64352	4,10725952	32,64352	4,10725952																					
2128			деревня	Бурцево	48,96528	6,16088928	48,96528	6,16088928																					
2129			деревня	Верхние Плоски	41,97024	5,28076224	41,97024	5,28076224																					
2130			деревня	Володино	46,6336	5,8675136	46,6336	5,8675136																					
2131			деревня	Высокая	23,3168	2,9337568	23,3168	2,9337568																					
2132			деревня	Дегтярёво	2,33168	0,29337568	2,33168	0,29337568																					
2133			деревня	Дубровки	55,96032	7,04101632	55,96032	7,04101632																					
2134			деревня	Ельмутиж	23,3168	2,9337568	23,3168	2,9337568																					
2135			деревня	Ишаково	48,96528	6,16088928	48,96528	6,16088928																					
2136			деревня	Калочихи	51,29696	6,45426496	51,29696	6,45426496																					
2137			деревня	Кораблино	60,62368	7,627776768	60,62368	7,627776768																					
2138			деревня	Коровино	72,28208	9,09464608	72,28208	9,09464608																					
2139			деревня	Костюрино	300,78672	37,84546272	300,78672	37,84546272																					
2140			деревня	Кульбачево	30,31184	3,81388384	30,31184	3,81388384																					
2141			деревня	Курнино	9,32672	1,17350272	9,32672	1,17350272																					
2142			деревня	Ломки	13,99008	1,76025408	13,99008	1,76025408																					
2143			деревня	Маскалицы	25,64848	3,22713248	25,64848	3,22713248																					
2144			деревня	Неверово	30,31184	3,81388384	30,31184	3,81388384																					
2145			деревня	Нижние Плоски	6,99504	0,88012704	6,99504	0,88012704																					
2146			деревня	Пальмино	123,57904	15,54891104	123,57904	15,54891104																					
2147			деревня	Пашково	6,99504	0,88012704	6,99504	0,88012704																					
2148			деревня	Петровское	11,6584	1,4668784	11,6584	1,4668784																					
2149			деревня	Позвалли	4,66336	0,58675136	4,66336	0,58675136																					
2150			деревня	Поярчи	16,32176	2,05362976	16,32176	2,05362976																					
2151			деревня	Раменье	34,9752	4,4006352	34,9752	4,4006352																					
2152			деревня	Речная	62,99536	7,92114336	62,99536	7,92114336																					
2153			деревня	Рыпы	44,30192	5,57413792	44,30192	5,57413792																					
2154			деревня	Семёшково	9,32672	1,17350272	9,32672	1,17350272																					
2155			деревня	Сколотки	25,64848	3,22713248	25,64848	3,22713248																					
2156			деревня	Сларово	2,33168	0,29337568	2,33168	0,29337568																					
2157			деревня	Терпилово	23,3168	2,9337568	23,3168	2,9337568																					
2158			деревня	Ульяники	11,6584	1,4668784	11,6584	1,4668784																					
2159			поселок	Юность	384,7272	48,4069872	384,7272	48,4069872																					
2160			село	Ермейлёво	172,54432	21,70980032	172,54432	21,70980032																					
2161			село	Очкино	396,3056	49,87138656	396,3056	49,87138656																					
2162			село	Учма	93,2672	11,7350272	93,2672	11,7350272																					
2163		Приволжское сельское поселение			**5922,7168**	**743,1403242**	**5922,7168**	**743,1403242**	**5922,7168**	**743,1403242**				371,5701621									371,5701621	Полигон ТБО, ООО "СИТЬ" 87456 г	Мышкинский МР, Приволжское с/п, д.Пятницкое; 76:07:043501:754	Земли промышленности, энергетики, транспорта, связи, радиовещания, телевидения, информатики, земли для обеспечения космической деятельности, земли обороны, безопасности и земли иного специального назначения	57.782075, 38.396502
2164			деревня	Аферово	53,62864	6,74764064	53,62864	6,74764064																					
2165			деревня	Анциыпо	20,98512	2,64038112	20,98512	2,64038112																					
2166			деревня	Андреевская	11,6584	1,4668784	11,6584	1,4668784																					
2167			деревня	Аниковка	9,32672	1,17350272	9,32672	1,17350272																					
2168			деревня	Антеплево	20,98512	2,64038112	20,98512	2,64038112																					
2169			деревня	Антипово	30,31184	3,81388384	30,31184	3,81388384																					
2170			деревня	Аристово	32,64352	4,10725952	32,64352	4,10725952																					
2171			деревня	Артемьево	9,32672	1,17350272	9,32672	1,17350272																					
2172			деревня	Балакирево	172,54432	21,70980032	172,54432	21,70980032																					
2173			деревня	Блохнина	9,32672	1,17350272	9,32672	1,17350272																					
2174			деревня	Бобойки	44,30192	5,57413792	44,30192	5,57413792																					
2175			деревня	Бокино	11,6584	1,4668784	11,6584	1,4668784																					
2176			деревня	Борисовка	20,98512	2,64038112	20,98512	2,64038112																					
2177			деревня	Борисовская	27,98016	3,52050816	27,98016	3,52050816																					
2178			деревня	Брагино	4,66336	0,58675136	4,66336	0,58675136																					
2179			деревня	Бурдуково	2,33168	0,29337568	2,33168	0,29337568																					
2180			деревня	Вагинарихинская	4,66336	0,58675136	4,66336	0,58675136																					
2181			деревня	Васильсино	9,32672	1,17350272	9,32672	1,17350272																					
2182			деревня	Вильшпино	4,66336	0,58675136	4,66336	0,58675136																					
2183			деревня	Власовская	2,33168	0,29337568	2,33168	0,29337568																					
2184			деревня	Высоково	13,99008	1,76025408	13,99008	1,76025408																					
2185			деревня	Гладченская	188,86608	23,76343008	188,86608	23,76343008																					
2186			деревня	Глазово	4,66336	0,58675136	4,66336	0,58675136																					
2187			деревня	Глотово	65,28704	8,21451904	65,28704	8,21451904																					
2188			деревня	Гнедино	2,33168	0,29337568	2,33168	0,29337568																					
2189			деревня	Говпланово	16,32176	2,05362976	16,32176	2,05362976																					
2190			деревня	Голодоло	2,33168	0,29337568	2,33168	0,29337568																					
2191			деревня	Горбыли	6,99504	0,88012704	6,99504	0,88012704																					
2192			деревня	Горденка	2,33168	0,29337568	2,33168	0,29337568																					
2193			деревня	Горлово	2,33168	0,29337568	2,33168	0,29337568																					
2194			деревня	Дворково	16,32176	2,05362976	16,32176	2,05362976																					
2195			деревня	Дмитриевка	13,99008	1,76025408	13,99008	1,76025408																					
2196			деревня	Дубровы	27,98016	3,52050816	27,98016	3,52050816																					
2197			деревня	Жуково	13,99008	1,76025408	13,99008	1,76025408																					
2198			деревня	Загвердино	6,99504	0,88012704	6,99504	0,88012704																					
2199			деревня	Зарубино	83,94048	10,56152448	83,94048	10,56152448																					
2200			деревня	Зинковская	2,33168	0,29337568	2,33168	0,29337568																					
2201			деревня	Игнатово	18,65344	2,34700544	18,65344	2,34700544																					
2202			деревня	Пучилово	6,99504	0,88012704	6,99504	0,88012704																					
2203			деревня	Исаково	9,32672	1,17350272	9,32672	1,17350272																					
2204			деревня	Калиниково	18,65344	2,34700544	18,65344	2,34700544																					
2205			деревня	Карпово	13,99008	1,76025408	13,99008	1,76025408																					
2206			деревня	Китаево	9,32672	1,17350272	9,32672	1,17350272																					
2207			деревня	Клисаево	41,97024	5,28076224	41,97024	5,28076224																					
2208			деревня	Клишино	65,28704	8,21451904	65,28704	8,21451904																					
2209			деревня	Конешихино	13,76065696	109,58896	13,76065696	109,58896																					
2210			деревня	Колотвищево	37,30688	4,69401088	37,30688	4,69401088																					
2211			деревня	Коптево	160,88592	20,24292192	160,88592	20,24292192																					
2212			деревня	Коптюпка	11,6584	1,4668784	11,6584	1,4668784																					
2213			деревня	Костеново	4,66336	0,58675136	4,66336	0,58675136																					
2214			деревня	Красилово	13,99008	1,76025408	13,99008	1,76025408																					
2215			деревня	Крестцы	51,29696	6,45426496	51,29696	6,45426496																					
2216			деревня	Кривцово	2,33168	0,29337568	2,33168	0,29337568																					
2217			деревня	Кругли	65,28704	8,21451904	65,28704	8,21451904																					
2218			деревня	Круглово	30,31184	3,81388384	30,31184	3,81388384																					
2219			деревня	Крюково	128,2424	16,1356624	128,2424	16,1356624																					
2220			деревня	Кувшиново	9,32672	1,17350272	9,32672	1,17350272																					
2221			деревня	Кузьминская	2,33168	0,29337568	2,33168	0,29337568																					
2222			деревня	Курманино	13,99008	1,76025408	13,99008	1,76025408																					
2223			деревня	Курово	6,99504	0,88012704	6,99504	0,88012704																					
2224			деревня	Кустово	16,32176	2,05362976	16,32176	2,05362976																					
2225			деревня	Лаптухово	11,6584	1,4668784	11,6584	1,4668784																					
2226			деревня	Ларионовская	23,3168	2,9337568	23,3168	2,9337568																					
2227			деревня	Левинская	111,92064	14,08203264	111,92064	14,08203264																					
2228			деревня	Лодыгино	18,65344	2,34700544	18,65344	2,34700544																					
2229			деревня	Лукьяново	4,66336	0,58675136	4,66336	0,58675136																					
2230			деревня	Макаровская	20,98512	2,64038112	20,98512	2,64038112																					
2231			деревня	Максалово	2,33168	0,29337568	2,33168	0,29337568																					
2232			деревня	Малое Полоничево	23,3168	2,9337568	23,3168	2,9337568																					
2233			деревня	Манушино	4,66336	0,58675136	4,66336	0,58675136																					
2234			деревня	Мартьново	6,99504	0,88012704	6,99504	0,88012704																					
2235			деревня	Мартьяново	4,66336	0,58675136	4,66336	0,58675136																					
2236			деревня	Мартьяново	193,57944	24,35018144	193,57944	24,35018144																					
2237			деревня	Мартьяшка	4,66336	0,58675136	4,66336	0,58675136																					
2238			деревня	Марьино	18,65344	2,34700544	18,65344	2,34700544																					
2239			деревня	Маурино	9,32672	1,17350272	9,32672	1,17350272																					
2240			деревня	Матвеевская	23,3168	2,9337568	23,3168	2,9337568																					
2241			деревня	Мошейково	4,66336	0,58675136	4,66336	0,58675136																					
2242			деревня	Морсиое	65,28704	8,21451904	65,28704	8,21451904																					
2243			деревня	Мурашино	2,33168	0,29337568	2,33168	0,29337568																					
2244			деревня	Наумово	4,66336	0,58675136	4,66336	0,58675136																					
2245			деревня	Нефедово	13,99008	1,76025408	13,99008	1,76025408																					
2246			деревня	Нефёшино	13,99008	1,76025408	13,99008	1,76025408																					
2247			деревня	Ошапки	6,99504	0,88012704	6,99504	0,88012704																					
2248			деревня	Новоселки	4,66336	0,58675136	4,66336	0,58675136																					
2249			деревня	Обселево	60,62368	7,627776768	60,62368	7,627776768																					
2250			деревня	Окишино	2,33168	0,29337568	2,33168	0,29337568																					
2251			деревня	Палкино	13,99008	1,76025408	13,99008	1,76025408																					
2252			деревня	Паново	6,99504	0,88012704	6,99504	0,88012704																					
2253			деревня	Пашково	4,66336	0,58675136	4,66336	0,58675136																					
2254			деревня	Петровское	11,6584	1,4668784	11,6584	1,4668784																					
2255			деревня	Петрово	16,32176	2,05362976	16,32176	2,05362976																					
2256			деревня	Печенки	51,29696	6,45426496	51,29696	6,45426496																					
2257			деревня	Пашенниково	23,3168	2,9337568	23,3168	2,9337568																					
2258			деревня	Печное	6,99504	0,88012704	6,99504	0,88012704																					
2259			деревня	Романовка	121,24736	15,25553536	121,24736	15,25553536																					
2260			деревня	Савелово	2,33168	0,29337568	2,33168	0,29337568																					
2261			деревня	Саволово	16,32176	2,05362976	16,32176	2,05362976																					
2262			деревня	Семиково	2,33168	0,29337568	2,33168	0,29337568																					
2263			деревня	Сервино	69,9504	8,8012704	69,9504	8,8012704																					
2264			деревня	Синицыно	88,60384	11,14827584	88,60384	11,14827584																					
2265			деревня	Спирдово	4,66336	0,58675136	4,66336	0,58675136																					
2266			деревня	Сырково	125,91072	15,84228672	125,91072	15,84228672																					
2267			деревня	Сутупино	44,30192	5,57413792	44,30192	5,57413792																					
2268			деревня	Тарахалово	32,64352	4,10725952	32,64352	4,10725952																					
2269			деревня	Тишлино	13,99008	1,76025408	13,99008	1,76025408																					
2270			деревня	Тетерлишно	2,33168	0,29337568	2,33168	0,29337568																					
2271			деревня	Тимошино	13,99008	1,76025408	13,99008	1,76025408																					
2272			деревня	Толмытино	23,3168	2,9337568	23,3168	2,9337568																					
2273			деревня	Третьяковка	79,57712	9,97477312	79,57712	9,97477312																					
2274			деревня	Тумарово	6,99504	0,88012704	6,99504	0,88012704																					
2275			деревня	Федорково	79,57712	9,97477312	79,57712	9,97477312																					
2276			деревня	Федюково	6,99504	0,88012704	6,99504	0,88012704																					
2277			деревня	Хохлы	13,99008	1,76025408	13,99008	1,76025408																					
2278			деревня	Цикалово	9,32672	1,17350272	9,32672	1,17350272																					
2279			деревня	Чебычино	44,30192	5,57413792	44,30192	5,57413792																					
2280			деревня	Черново	4,66336	0,58675136	4,66336	0,58675136																					
2281			деревня	Черноусово	4,66336	0,58675136	4,66336	0,58675136																					
2282			деревня	Чирково	2,33168	0,29337568	2,33168	0,29337568																					
2283			деревня	Шабалыево	62,99536	7,92114336	62,99536	7,92114336																					
2284			деревня	Шаково	34,9752	4,4006352	34,9752	4,4006352																					
2285			деревня	Шестиково	44,30192	5,57413792	44,30192	5,57413792																					
2286			деревня	Языково	2,33168	0,29337568	2,33168	0,29337568																					
2287			деревня	Бобслёвского льнозавода	51,29696	6,45426496	51,29696	6,45426496																					
2288			поселок	Заря	18,65344	2,34700544	18,65344	2,34700544																					
2289			поселок	Мегра	65,28704	8,21451904	65,28704	8,21451904																					
2290			поселок	Шипиловского молокозавода	11,6584	1,4668784	11,6584	1,4668784																					
2291			село	Богородское	221,5096	27,8706496	221,5096	27,8706496																					
2292			село	Воскресенское	9,32672	1,17350272	9,32672	1,17350272																					
2293			село	Ивановское	2,33168	0,29337568	2,33168	0,29337568																					
2294			село	Кремец	335,84512	41,56813024	335,84512	41,56813024																					
2295			село	Повсдиево	398,41776	49,32393856	398,41776	49,32393856																					
2296			село	Рождествено	280,26752	34,69244096	280,26752	34,69244096																					
2297			село	Сера	223,84128	28,16406528	223,84128	28,16406528																					
2298			село	Флоровское	186,5344	23,4700544	186,5344	23,4700544																					
2299			село	Харинское	205,18784	25,81709984	205,18784	25,81709984																					
2300			село	Шапилово	165,54928	20,83967328	165,54928	20,83967328																					
2301			село	Юрьевское	88,60384	11,14827584	88,60384	11,14827584																					
2302	11.	**Некоузский муниципальный район**			**34131,94489**	**3971,214431**	**34131,94489**	**3971,214431**	**34787,83489**	**4054,274431**				2027,137216									2027,137216							
2303		Вергейское сельское поселение			**6108,76418**	**708,126505**	**6108,76418**	**708,126505**	**6108,76418**	**708,126505**				354,0632525									354,0632525	Полигон ТБО, ООО "СИТЬ" 87456 г	Мышкинский МР, Приволжское с/п, д.Пятницкое; 76:07:043501:754	Земли промышленности, энергетики, транспорта, связи, радиовещания, телевидения, информатики, земли для обеспечения космической деятельности, земли обороны, безопасности и земли иного специального назначения	57.782075, 38.396502
2304			деревня	Бакутино	8,0712	1,0155312	8,0712	1,0155312	8,0712	1,0155312				0,5077656									0,5077656							
2305			деревня	Большие Заломы	5,3808	0,6770208	5,3808	0,6770208	5,3808	0,6770208				0,3385104									0,3385104							
2306			деревня	Большие Чеплы	10,7616	1,3540416	10,7616	1,3540416	10,7616	1,3540416				0,6770208									0,6770208							
2307			деревня	Большое Дьяконово	153,3528	19,2959928	153,3528	19,2959928	153,3528	19,2959928				9,6475464									9,6475464							
2308			деревня	Бор	13,452	1,692552	13,452	1,692552	13,452	1,692552				0,846276									0,846276							
2309			деревня	Варыпино	5,3808	0,6770208	5,3808	0,6770208	5,3808	0,6770208				0,3385104									0,3385104							
2310			деревня	Великово	24,2136	3,0465936	24,2136	3,0465936	24,2136	3,0465936				1,5232968									1,5232968	Полигон ТБО, МУП Некоузского МР "Энергосервис" 12938 г	Некоузский МР, Некоузское с/п, с.Новый Неохуз; 76:08:031201:579	Земли промышленности, энергетики, транспорта, связи, радиовещания, телевидения, информатики, земли для обеспечения космической деятельности, земли обороны, безопасности и земли иного специального назначения	57.859227, 38.060156
2311			деревня	Верхушина	2,6904	0,3385104	2,6904	0,3385104	2,6904	0,3385104				0,1692552									0,1692552							
2312			деревня	Горки	13,452	1,692552	13,452	1,692552

2555			деревня	Ура	13,452	1,692552	13,452	1,692552	13,452	1,692552			0,846276								0,846276	Полигон ТБО, МУП Некоузского МР "Энергосервис" 12938 г	Некоузский МР, Некоузское с/п, с.Новый Неохуз 76:08:031201:579	Земли промышленности, энергетики, транспорта, связи, радиовещания, телевидения, информатики, земли для обеспечения космической деятельности, земли обороны, безопасности и земли иного специального назначения	57.859227, 38.060156
2556			деревня	Уреки	10,7616	1,3540416	10,7616	1,3540416	10,7616	1,3540416			0,6770208								0,6770208				
2557			деревня	Усово	16,1424	2,0310624	16,1424	2,0310624	16,1424	2,0310624			1,0155312								1,0155312				
2563			деревня	Ясыно	10,7616	1,3540416	10,7616	1,3540416	10,7616	1,3540416			0,6770208								0,6770208	Полигон ТБО, МУП Некоузского МР "Энергосервис" 12938 г	Некоузский МР, Некоузское с/п, с.Новый Неохуз 76:08:031201:579	Земли промышленности, энергетики, транспорта, связи, радиовещания, телевидения, информатики, земли для обеспечения космической деятельности, земли обороны, безопасности и земли иного специального назначения	57.859227, 38.060156
2564			местечко	Андреевское	349,752	44,006352	349,752	44,006352	349,752	44,006352			22,003176								22,003176				
2565			местечко	Мурзино	21,5232	2,7080832	21,5232	2,7080832	21,5232	2,7080832			1,3540416								1,3540416	Полигон ТБО, МУП Некоузского МР "Энергосервис" 12938 г	Некоузский МР, Некоузское с/п, с.Новый Неохуз 76:08:031201:579	Земли промышленности, энергетики, транспорта, связи, радиовещания, телевидения, информатики, земли для обеспечения космической деятельности, земли обороны, безопасности и земли иного специального назначения	57.859227, 38.060156
2566			местечко	Нескучное	5,3808	0,6770208	5,3808	0,6770208	5,3808	0,6770208			0,3385104								0,3385104				
2567			поселок	Волга	6362,871655	708,993817	6362,871655	708,993817	6362,871655	708,993817			354,4969085								354,4969085				
2568			поселок	Красный Рыбак	32,2848	4,0621248	32,2848	4,0621248	32,2848	4,0621248			2,0310624								2,0310624				
2569			поселок	Шестимино	880,8888	106,2377424	880,8888	106,2377424	880,8888	106,2377424			53,1188712								53,1188712	Полигон ТБО, МУП Некоузского МР "Энергосервис" 12938 г	Некоузский МР, Некоузское с/п, с.Новый Неохуз 76:08:031201:579	Земли промышленности, энергетики, транспорта, связи, радиовещания, телевидения, информатики, земли для обеспечения космической деятельности, земли обороны, безопасности и земли иного специального назначения	57.859227, 38.060156
2570			село	Козлово	10,7616	1,3540416	10,7616	1,3540416	10,7616	1,3540416			0,6770208								0,6770208				
2571			село	Поповка	8,0712	1,0155312	8,0712	1,0155312	8,0712	1,0155312			0,5077656								0,5077656				
2572			село	Смешково	29,5944	3,7236144	29,5944	3,7236144	29,5944	3,7236144			1,8618072								1,8618072				
		Некоузское сельское поселение			**14224,95065**	**1651,79297**	**14224,95065**	**1651,79297**	**14880,84065**	**1734,85297**			867,426485								867,426485	Полигон ТБО, МУП Некоузского МР "Энергосервис" 12938 г	Некоузский МР, Некоузское с/п, с.Новый Неохуз 76:08:031201:579	Земли промышленности, энергетики, транспорта, связи, радиовещания, телевидения, информатики, земли для обеспечения космической деятельности, земли обороны, безопасности и земли иного специального назначения	57.859227, 38.060156
2573																													
2578			деревня	Архипово	29,5944	3,7236144	29,5944	3,7236144	29,5944	3,7236144			1,8618072								1,8618072				
2579			деревня	Артемьево	21,5232	2,7080832	21,5232	2,7080832	21,5232	2,7080832			1,3540416								1,3540416				
2580			деревня	Афонщино	32,2848	4,0621248	32,2848	4,0621248	32,2848	4,0621248			2,0310624								2,0310624				
2582			деревня	Бабья Гора	21,5232	2,7080832	21,5232	2,7080832	21,5232	2,7080832			1,3540416								1,3540416				
2583			деревня	Безовская	282,492	35,543592	282,492	35,543592	282,492	35,543592			17,771796								17,771796				
2585			деревня	Боброво	61,8792	7,7857392	61,8792	7,7857392	61,8792	7,7857392			3,8928696								3,8928696				
2586			деревня	Бояконино	8,0712	1,0155312	8,0712	1,0155312	8,0712	1,0155312			0,5077656								0,5077656				
2588			деревня	Большое Дубинино	18,8328	2,3695728	18,8328	2,3695728	18,8328	2,3695728			1,1847864								1,1847864				
2589			деревня	Большое Фролово	16,1424	2,0310624	16,1424	2,0310624	16,1424	2,0310624			1,0155312								1,0155312				
2590			деревня	Бутовская	10,7616	1,3540416	10,7616	1,3540416	10,7616	1,3540416			0,6770208								0,6770208				
2591			деревня	Васенино	5,3808	0,6770208	5,3808	0,6770208	5,3808	0,6770208			0,3385104								0,3385104				
2592			деревня	Васино	129,1392	16,2484992	129,1392	16,2484992	129,1392	16,2484992			8,1242496								8,1242496				
2594			деревня	Вахтера	5,3808	0,6770208	5,3808	0,6770208	5,3808	0,6770208			0,3385104								0,3385104				
2596			деревня	Волково	8,0712	1,0155312	8,0712	1,0155312	8,0712	1,0155312			0,5077656								0,5077656				
2598			деревня	Гаврилцево	8,0712	1,0155312	8,0712	1,0155312	8,0712	1,0155312			0,5077656								0,5077656				
2599			деревня	Галишино	8,0712	1,0155312	8,0712	1,0155312	8,0712	1,0155312			0,5077656								0,5077656				
2600			деревня	Гаютино	79,0216	9,9168016	79,0216	9,9168016	79,0216	9,9168016			4,9084008								4,9084008				
2601			деревня	Голентиево	2,6904	0,3385104	2,6904	0,3385104	2,6904	0,3385104			0,1692552								0,1692552				
2602			деревня	Горелово	26,904	3,385104	26,904	3,385104	26,904	3,385104			1,692552								1,692552				
2603			деревня	Горохово	123,7584	15,5714784	123,7584	15,5714784	123,7584	15,5714784			7,7857392								7,7857392				
2604			деревня	Горшпца	2,6904	0,3385104	2,6904	0,3385104	2,6904	0,3385104			0,1692552								0,1692552				
2609			деревня	Данилово	112,9968	14,2174368	112,9968	14,2174368	112,9968	14,2174368			7,1087184								7,1087184				
2611			деревня	Долгушево	16,1424	2,0310624	16,1424	2,0310624	16,1424	2,0310624			1,0155312								1,0155312				
2615			деревня	Жарки	5,3808	0,6770208	5,3808	0,6770208	5,3808	0,6770208			0,3385104								0,3385104				
2616			деревня	Желянино	18,8328	2,3695728	18,8328	2,3695728	18,8328	2,3695728			1,1847864								1,1847864				
2619			деревня	Ивановское	2,6904	0,3385104	2,6904	0,3385104	2,6904	0,3385104			0,1692552								0,1692552				
2620			деревня	Игнатово	26,904	3,385104	26,904	3,385104	26,904	3,385104			1,692552								1,692552				
2621			деревня	Игнатпинская	34,9752	4,4006352	34,9752	4,4006352	34,9752	4,4006352			2,2003176								2,2003176				
2622			деревня	Ильинское	8,0712	1,0155312	8,0712	1,0155312	8,0712	1,0155312			0,5077656								0,5077656				
2624			деревня	Калистово	34,9752	4,4006352	34,9752	4,4006352	34,9752	4,4006352			2,2003176								2,2003176				
2625			деревня	Каменки	5,3808	0,6770208	5,3808	0,6770208	5,3808	0,6770208			0,3385104								0,3385104				
2626			деревня	Карабаевская	2,6904	0,3385104	2,6904	0,3385104	2,6904	0,3385104			0,1692552								0,1692552				
2629			деревня	Колпино	24,2136	3,0465936	24,2136	3,0465936	24,2136	3,0465936			1,5232968								1,5232968				
2631			деревня	Котово	86,0928	10,8323328	86,0928	10,8323328	86,0928	10,8323328			5,4161664								5,4161664				
2633			деревня	Кузьма-Демьян	13,452	1,692552	13,452	1,692552	13,452	1,692552			0,846276								0,846276				
2634			деревня	Курьяки	5,3808	0,6770208	5,3808	0,6770208	5,3808	0,6770208			0,3385104								0,3385104				
2638			деревня	Леоново	5,3808	0,6770208	5,3808	0,6770208	5,3808	0,6770208			0,3385104								0,3385104				
2639			деревня	Летошино	2,6904	0,3385104	2,6904	0,3385104	2,6904	0,3385104			0,1692552								0,1692552				
2641			деревня	Лукино	5,3808	0,6770208	5,3808	0,6770208	5,3808	0,6770208			0,3385104								0,3385104				
2642			деревня	Максимовка	5,3808	0,6770208	5,3808	0,6770208	5,3808	0,6770208			0,3385104								0,3385104				
2644			деревня	Малое Дубинино	13,452	1,692552	13,452	1,692552	13,452	1,692552			0,846276								0,846276				
2646			деревня	Мартьево	18,8328	2,3695728	18,8328	2,3695728	18,8328	2,3695728			1,1847864								1,1847864				
2647			деревня	Мачково	26,904	3,385104	26,904	3,385104	26,904	3,385104			1,692552								1,692552				
2648			деревня	Мишелино	48,4272	6,0931872	48,4272	6,0931872	48,4272	6,0931872			3,0465936								3,0465936				
2650			деревня	Михалково	5,3808	0,6770208	5,3808	0,6770208	5,3808	0,6770208			0,3385104								0,3385104				
2651			деревня	Можелво	5,3808	0,6770208	5,3808	0,6770208	5,3808	0,6770208			0,3385104								0,3385104				
2652			деревня	Мосеево	5,3808	0,6770208	5,3808	0,6770208	5,3808	0,6770208			0,3385104								0,3385104				
2654			деревня	Мышпино	96,8544	12,1863744	96,8544	12,1863744	96,8544	12,1863744			6,0931872								6,0931872				
2655			деревня	Начарово	29,5944	3,7236144	29,5944	3,7236144	29,5944	3,7236144			1,8618072								1,8618072				
2656			деревня	Начарьево	13,452	1,692552	13,452	1,692552	13,452	1,692552			0,846276								0,846276				
2657			деревня	Нескучное	10,7616	1,3540416	10,7616	1,3540416	10,7616	1,3540416			0,6770208								0,6770208				
2658			деревня	Нечесуха	13,452	1,692552	13,452	1,692552	13,452	1,692552			0,846276								0,846276				
2659			деревня	Новинки	5,3808	0,6770208	5,3808	0,6770208	5,3808	0,6770208			0,3385104								0,3385104				
2660			деревня	Ново-Першино	10,7616	1,3540416	10,7616	1,3540416	10,7616	1,3540416			0,6770208								0,6770208				
2665			деревня	Панкратово	5,3808	0,6770208	5,3808	0,6770208	5,3808	0,6770208			0,3385104								0,3385104				
2666			деревня	Пачелково	10,7616	1,3540416	10,7616	1,3540416	10,7616	1,3540416			0,6770208								0,6770208				
2668			деревня	Первовская	2,6904	0,3385104	2,6904	0,3385104	2,6904	0,3385104			0,1692552								0,1692552				
2669			деревня	Пешково	13,452	1,692552	13,452	1,692552	13,452	1,692552			0,846276								0,846276				
2670			деревня	Пищалово	13,452	1,692552	13,452	1,692552	13,452	1,692552			0,846276								0,846276				
2671			деревня	Победа	13,452	1,692552	13,452	1,692552	13,452	1,692552			0,846276								0,846276				
2672			деревня	Погорелка	10,7616	1,3540416	10,7616	1,3540416	10,7616	1,3540416			0,6770208								0,6770208				
2675			деревня	Подольское	18,8328	2,3695728	18,8328	2,3695728	18,8328	2,3695728			1,1847864								1,1847864				
2676			деревня	Полина	64,5696	8,1242496	64,5696	8,1242496	64,5696	8,1242496			4,0621248								4,0621248				
2678			деревня	Прилепино	209,8512	26,4038112	209,8512	26,4038112	209,8512	26,4038112			13,2019056								13,2019056				
2680			деревня	Раково	8,0712	1,0155312	8,0712	1,0155312	8,0712	1,0155312			0,5077656								0,5077656				
2682			деревня	Роговец	2,6904	0,3385104	2,6904	0,3385104	2,6904	0,3385104			0,1692552								0,1692552				
2683			деревня	Рогопинец	2,6904	0,3385104	2,6904	0,3385104	2,6904	0,3385104			0,1692552								0,1692552				
2686			деревня	Рубцово	8,0712	1,0155312	8,0712	1,0155312	8,0712	1,0155312			0,5077656								0,5077656				
2687			деревня	Сафроново	126,4488	15,9099888	126,4488	15,9099888	126,4488	15,9099888			7,9549944								7,9549944				
2688			деревня	Семеняево	10,7616	1,3540416	10,7616	1,3540416	10,7616	1,3540416			0,6770208								0,6770208				
2689			деревня	Сердца	158,7336	19,9727136	158,7336	19,9727136	158,7336	19,9727136			9,9860568								9,9860568				
2691			деревня	Соломейно	2,6904	0,3385104	2,6904	0,3385104	2,6904	0,3385104			0,1692552								0,1692552				
2692			деревня	Соловцево	13,452	1,692552	13,452	1,692552	13,452	1,692552			0,846276								0,846276				
2693			деревня	Спирково	5,3808	0,6770208	5,3808	0,6770208	5,3808	0,6770208			0,3385104								0,3385104				
2694			деревня	Спирово	56,4984	7,1087184	56,4984	7,1087184	56,4984	7,1087184			3,5543592								3,5543592				
2695			деревня	Сущпца	40,356	5,077656	40,356	5,077656	40,356	5,077656			2,538828								2,538828				
2696			деревня	Сухслово	21,5232	2,7080832	21,5232	2,7080832	21,5232	2,7080832			1,3540416								1,3540416				
2699			деревня	Турабово	16,1424	2,0310624	16,1424	2,0310624	16,1424	2,0310624			1,0155312								1,0155312				
2700			деревня	Хохлово	110,3064	13,8789264	110,3064	13,8789264	110,3064	13,8789264			6,9394632								6,9394632				
2710			деревня	Чурцпки	8,0712	1,0155312	8,0712	1,0155312	8,0712	1,0155312			0,5077656								0,5077656				
2711			деревня	Шонары	26,904	3,385104	26,904	3,385104	26,904	3,385104			1,692552								1,692552				
2712			деревня	Щелково	13,452	1,692552	13,452	1,692552	13,452	1,692552			0,846276								0,846276				
2713			деревня	Щербпнино	16,1424	2,0310624	16,1424	2,0310624	16,1424	2,0310624			1,0155312								1,0155312				
2715			деревня	Щетпнино	13,452	1,692552	13,452	1,692552	13,452	1,692552			0,846276								0,846276				
2717			деревня	Юрцпно	2,6904	0,3385104	2,6904	0,3385104	2,6904	0,3385104			0,1692552								0,1692552				
2718			местечко	Балково	26,904	3,385104	26,904	3,385104	26,904	3,385104			1,692552								1,692552				
2723			местечко	Мольково	86,0928	10,8323328	86,0928	10,8323328	86,0928	10,8323328			5,4161664								5,4161664				
2728			село	Маськово	2,6904	0,3385104	2,6904	0,3385104	2,6904	0,3385104			0,1692552								0,1692552				
2729			село	Никоул	478,8912	60,2548512	478,8912	60,2548512	478,8912	60,2548512			30,1274256								30,1274256				
2730			село	Новинское	320,1576	40,2827376	320,1576	40,2827376	320,1576	40,2827376			20,1413688								20,1413688				
2731			село	Новый Неохуз	9098,787452	1107,460247	9098,787452	1107,460247	10554,67745	1190,528247			595,2641234								595,2641234				
2732			село	Парфеньево	314,7788	39,6057168	314,7788	39,6057168	314,7788	39,6057168			19,8028584								19,8028584				
2733			село	Праднпо	64,5696	8,1242496	64,5696	8,1242496	64,5696	8,1242496			4,0621248								4,0621248				
2734			село	Рожалово	21,5232	2,7080832	21,5232	2,7080832	21,5232	2,7080832			1,3540416								1,3540416				
2735			село	Сыо-Ильдь	145,2816	18,2795616	145,2816	18,2795616	145,2816	18,2795616			9,1397808								9,1397808				
2736			село	Спнпково	228,684	28,773384	228,684	28,773384	228,684	28,773384			14,386692								14,386692				
		Октябрьское сельское поселение			**5133,9384**	**617,3299056**	**5133,9384**	**617,3299056**	**5133,9384**	**617,3299056**			308,6649528								308,6649528	Полигон ТБО, ООО "СНТЬ" 87456 г	Мышкинский МР, Приволжское с/п, д.Пятницкое 76:07:043501:754	Земли промышленности, энергетики, транспорта, связи, радиовещания, телевидения, информатики, земли для обеспечения космической деятельности, земли обороны, безопасности и земли иного специального назначения	57.782075, 38.396502
2738																													
2739			деревня	Адаково	2,6904	0,3385104	2,6904	0,3385104	2,6904	0,3385104			0,1692552								0,1692552				
2744			деревня	Боброково	53,808	6,770208	53,808	6,770208	53,808	6,770208			3,385104								3,385104				
2745			деревня	Болдпно	26,904	3,385104	26,904	3,385104	26,904	3,385104			1,692552								1,692552				
2748			деревня	Воронпково	16,1424	2,0310624	16,1424	2,0310624	16,1424	2,0310624			1,0155312								1,0155312				
2752			деревня	Григорово	21,5232	2,7080832	21,5232	2,7080832	21,5232	2,7080832			1,3540416								1,3540416				
2755			деревня	Зыпково	5,3808	0,6770208	5,3808	0,6770208	5,3808	0,6770208			0,3385104								0,3385104				
2756			деревня	Зобцы	5,3808	0,6770208	5,3808	0,6770208	5,3808	0,6770208			0,3385104								0,3385104				
2758			деревня	Калпшины	21,5232	2,7080832	21,5232	2,7080832	21,5232	2,7080832			1,3540416								1,3540416				
2760			деревня	Опасапино	56,4984	7,1087184	56,4984	7,1087184	56,4984	7,1087184			3,5543592								3,5543592				
2768			деревня	Пантелеево	2,6904	0,3385104	2,6904	0,3385104	2,6904	0,3385104			0,1692552								0,1692552				
2771			деревня	Родпоново	99,5448	12,5248848	99,5448	12,5248848	99,5448	12,5248848			6,2624424								6,2624424	Полигон ТБО, МУП Некоузского МР "Энергосервис" 12938 г	Некоузский МР, Некоузское с/п, с.Новый Неохуз 76:08:031201:579	Земли промышленности, энергетики, транспорта, связи, радиовещания, телевидения, информатики, земли для обеспечения космической деятельности, земли обороны, безопасности и земли иного специального назначения	57.859227, 38.060156
2774			деревня	Сергеево	32,2848	4,0621248	32,2848	4,0621248	32,2848	4,0621248			2,0310624								2,0310624				
2781			поселок	Октябрь	2511,36	300,7047552	2511,36	300,7047552	2511,36	300,7047552			150,3523776								150,3523776	Полигон ТБО, МУП Некоузского МР "Энергосервис" 12938 г	Некоузский МР, Некоузское с/п, с.Новый Неохуз 76:08:031201:579	Земли промышленности, энергетики, транспорта, связи, радиовещания, телевидения, информатики, земли для обеспечения космической деятельности, земли обороны, безопасности и земли иного специального назначения	57.859227, 38.060156
2783			село	Воскресенское	654,192	78,3228288	654,192	78,3228288	654,192	78,3228288			39,1614144								39,1614144	Полигон ТБО, МУП Некоузского МР "Энергосервис" 12938 г	Некоузский МР, Некоузское с/п, с.Новый Неохуз 76:08:031201:579	Земли промышленности, энергетики, транспорта, связи, радиовещания, телевидения, информатики, земли для обеспечения космической деятельности, земли обороны, безопасности и земли иного специального назначения	57.859227, 38.060156
2784			село	Мокеева	1537,9224	184,1406576	1537,9224	184,1406576	1537,9224	184,1406576			92,0703288								92,0703288				
2786			село	Шелдомсж	8,0712	1,0155312	8,0712	1,0155312	8,0712	1,0155312			0,5077656								0,5077656				
2787			станция	Родпоново	78,0216	9,9168016	78,0216	9,9168016	78,0216	9,9168016			4,9084008								4,9084008				
2788	12	**Некрасовский муниципальный район**			**601194,75351**	**6154,56349**	**601194,75351**	**6154,56349**	**60244,22351**	**6160,82349**			3080,411745	3021,734625		117,35424	58,67712				447,7102431	2632,701502				
2789		Сельское поселение Бурмакино			**152222,94612**	**1546,028026**	**15222,94612**	**1546,028026**	**15272,41612**	**1552,288026**			776,144013	776,144013				МСК АО "Чистый город", мощностью 220000 т/год	г.Ярославль, ул.Осташковская, 25; 76:23:011001:867	57.660709, 39774845	15	116,421602	659,7224111	Полигон ТБО, АО "Сюкково" 5885100 г	Ярославский МР, Ивняковское с/п, д.Сюкково, 76:17:204401:22	Земли промышленности, энергетики, транспорта, связи, радиовещания, телевидения, информатики, земли для обеспечения космической деятельности, земли обороны, безопасности и земли иного специального назначения	57.722653, 39.669151
2790			р.п.	Бурмакино	9378,709147	862,5971216	9378,709147	862,5971216																		
2791			деревня	Акперовское	94,72444899	11,14827584	94,72444899	11,14827584																		
2792			деревня	Баранове	19,94198756	2,34700544	19,94198756	2,34700544																		
2795			деревня	Барсуковская	92,23169244	10,85490016	92,23169244	10,85490016																		
2797			деревня	Высоково	7,478245333	0,88012704	7,478245333	0,88012704																		
2798			деревня	Гашол	274,2032289	32,2713248	274,2032289	32,2713248																		
2801			деревня	Дочкапцево	12,46374222	1,4668784	12,46374222	1,4668784																		
2802			деревня	Дубки	64,81145956	7,62776768	64,81145956	7,62776768																		
2804			деревня	Дятлово	4,985496889	0,58675136	4,985496889	0,58675136																		
2805			деревня	Гаково	2,492748444	0,29337568	2,492748444	0,29337568																		
2806			деревня	Залеспна	29,91298133	3,5205816	29,91298133	3,5205816																		
2807			деревня	Ивановское	4,985496889	0,58675136	4,985496889	0,58675136																		
2809			деревня	Игуменка	12,46374222	1,4668784	12,46374222	1,4668784																		
2810			деревня	Ильпнское	12,46374222	1,4668784	12,46374222	1,4668784																		
2813			деревня	Колоры	9,970997778	1,17350272	9,970997778	1,17350272																		
2814			деревня	Коробпна	137,1011644	16,1356624	137,1011644	16,1356624																		
2816			деревня	Котпово	67,304208	7,92114336	67,304208	7,92114336																		
2817			деревня	Кочурцево	4,985496889	0,58675136	4,985496889	0,58675136																		
2818			деревня	Кочурцево	44,869472	5,28076224	44,869472	5,28076224																		
2820			деревня	Кстово	14,95649067	1,76025408	14,95649067	1,76025408																		
2822			деревня	Лсгчапцпа	17,44923911	2,05362976	17,44923911	2,05362976																		
2825			деревня	Лом	9,970993778	1,17350272	9,970993778	1,17350272																		
2826			деревня	Мельпшпково	17,44923911	2,05362976	17,44923911	2,05362976																		
2827			деревня	Мещерпа	2,492748444	0,29337568	2,492748444	0,29337568																		
2828			деревня	Нефедово	19,94198756	2,34700544	19,94198756	2,34700544																		
2829			деревня	Никпгпно	29,91298133	3,5205816	29,91298133	3,5205816																		
2831			деревня	Окуцево	4,985496889	0,58675136	4,985496889	0,58675136																		
2832			деревня	Орлцпы	152,076551	17,89991648	152,076551	17,89991648																		
2833			деревня	Пентелево	42,37672356	4,98738056	42,37672356	4,98738056																		
2834			деревня	Перепьлово	7,478245333	0,88012704	7,478245333	0,88012704																		
2835			деревня	Перпгочино	9,970993778	1,17350272	9,970993778	1,17350272																		
2836			деревня	Пищалпно	2,492748444	0,29337568	2,492748444	0,29337568																		
2837			деревня	Пустоппно	2,492748444	0,29337568	2,492748444	0,29337568																		
2838			деревня	Репнпо	22,434736	2,64038112	22,434736	2,64038112

3085			поселок	Приволжский	1419,461456	163,6730035	1419,461456	163,6730035																									
3086			село	Введенское	29,91298133	3,52050816	29,91298133	3,52050816																									
3087			село	Ленцмино	2457,003383	283,3194582	2457,003383	283,3194582																									
3088			село	Малые Соли	42,37672356	4,98738656	42,37672356	4,98738656																									
3089			село	Новодмитково	301,6225618	35,49845728	301,6225618	35,49845728																									
3090			село	Чертая Лавель	545,9119093	64,24927392	545,9119093	64,24927392																									
3091	13	**Первомайский муниципальный район**			**23625,51608**	**2444,999482**	**23625,51608**	**2444,999482**	**23672,51608**	**2450,999482**					1225,499741	1225,499741			МСК, ООО "Сасково", мощностью 30000 т/год	Даниловский МР, Даниловское с/п, д.Ивановское, 76:05:055401:9074, 76:05:055401:9073	58.155171, 40.035408	15	183,8249611	1041,67478	Полигон ТБО, ООО "Экологический оператор "Мавраб" 26955 т	Даниловский МР, Даниловское с/п, д.Ивановское; 76:05:025701:9029	Земли промышленности, энергетики, транспорта, связи, радиовещания, телевидения, информатики, земли для обеспечения космической деятельности, земли обороны, безопасности и земли иного специального назначения	58.155163, 40.033898
3092		Городское поселение Пречистое			**12330,92652**	**1275,82131**	**12330,92652**	**1275,82131**																									
3093			рп.	Пречистое	12330,92652	1275,82131	12330,92652	1275,82131																									
3094		Кукобойское сельское поселение			**5557,647504**	**578,9240621**	**5557,647504**	**578,9240621**																									
3095			деревня	Алексино	39,286576	4,10725952	39,286576	4,10725952																									
3096			деревня	Алёшино	75,766968	7,92114336	75,766968	7,92114336																									
3098			деревня	Аппаково	22,449472	2,34700544	22,449472	2,34700544																									
3100			деревня	Бальбин	16,837104	1,76025408	16,837104	1,76025408																									
3101			деревня	Барышка	14,03092	1,4668784	14,03092	1,4668784																									
3102			деревня	Белое	36,480392	3,81388384	36,480392	3,81388384																									
3104			деревня	Большое Гскино	42,09276	4,4006352	42,09276	4,4006352																									
3105			деревня	Большое Ивановское	47,705128	4,98738656	47,705128	4,98738656																									
3108			деревня	Вараково	193,626696	20,24292192	193,626696	20,24292192																									
3110			деревня	Васьково	5,612368	0,58675136	5,612368	0,58675136																									
3111			деревня	Великое	81,379336	8,50789472	81,379336	8,50789472																									
3115			деревня	Вязовка	8,418552	0,88012704	8,418552	0,88012704																									
3117			деревня	Горелец	64,542232	6,7476064	64,542232	6,7476064																									
3119			деревня	Данилов Починок	16,837104	1,76025408	16,837104	1,76025408																									
3120			деревня	Демидково	8,418552	0,88012704	8,418552	0,88012704																									
3123			деревня	Долгоруково	8,418552	0,88012704	8,418552	0,88012704																									
3124			деревня	Дор	5,612368	0,58675136	5,612368	0,58675136																									
3126			деревня	Дресвянка	44,898944	4,69401088	44,898944	4,69401088																									
3127			деревня	Дубасово	25,255656	2,64038112	25,255656	2,64038112																									
3128			деревня	Дулилово	42,09276	4,4006352	42,09276	4,4006352																									
3129			деревня	Дьяшино	11,224736	1,17350272	11,224736	1,17350272																									
3131			деревня	Ехано	11,224736	1,17350272	11,224736	1,17350272																									
3133			деревня	Ефимовское	67,348416	7,04101632	67,348416	7,04101632																									
3139			деревня	Зогино	11,224736	1,17350272	11,224736	1,17350272																									
3140			деревня	Ивандино	72,960784	7,62773768	72,960784	7,62773768																									
3141			деревня	Ивановское	14,03092	1,4668784	14,03092	1,4668784																									
3144			деревня	Карамышево	2,806184	0,29337568	2,806184	0,29337568																									
3145			деревня	Карповское	19,643288	2,05362976	19,643288	2,05362976																									
3147			деревня	Кобылино	2,806184	0,29337568	2,806184	0,29337568																									
3148			деревня	Коровино	39,286576	4,10725952	39,286576	4,10725952																									
3149			деревня	Костромка	145,921568	15,25553536	145,921568	15,25553536																									
3151			деревня	Красный Холм	8,418552	0,88012704	8,418552	0,88012704																									
3152			деревня	Кривцово	11,224736	1,17350272	11,224736	1,17350272																									
3153			деревня	Кубье	53,317496	5,57413792	53,317496	5,57413792																									
3155			деревня	Кузьмищево	8,418552	0,88012704	8,418552	0,88012704																									
3156			деревня	Кулыково	2,806184	0,29337568	2,806184	0,29337568																									
3157			деревня	Летниво	50,511312	5,28076224	50,511312	5,28076224																									
3158			деревня	Машино	112,24736	11,7350272	112,24736	11,7350272																									
3159			деревня	Малое-Фоминское	5,612368	0,58675136	5,612368	0,58675136																									
3160			деревня	Матвейцево	5,612368	0,58675136	5,612368	0,58675136																									
3161			деревня	Медведково	2,806184	0,29337568	2,806184	0,29337568																									
3163			деревня	Мотчаково	168,37104	17,6025408	168,37104	17,6025408																									
3168			деревня	Новинка	5,612368	0,58675136	5,612368	0,58675136																									
3169			деревня	Новинка	5,612368	0,58675136	5,612368	0,58675136																									
3170			деревня	Нюфинское	8,418552	0,88012704	8,418552	0,88012704																									
3171			деревня	Оносково	89,797888	9,38802176	89,797888	9,38802176																									
3172			деревня	Ономово	33,674208	3,52050816	33,674208	3,52050816																									
3175			деревня	Парфеньево	26,06184	2,9337568	26,06184	2,9337568																									
3176			деревня	Паршино	145,921568	15,25553536	145,921568	15,25553536																									
3177			деревня	Пеньялло	16,837104	1,76025408	16,837104	1,76025408																									
3183			деревня	Рябинки	22,449472	2,34700544	22,449472	2,34700544																									
3184			деревня	Савкино	19,643288	2,05362976	19,643288	2,05362976																									
3185			деревня	Салькино	39,286576	4,10725952	39,286576	4,10725952																									
3187			деревня	Сырое	5,612368	0,58675136	5,612368	0,58675136																									
3188			деревня	Тарасово	14,03092	1,4668784	14,03092	1,4668784																									
3189			деревня	Терехово	25,255656	2,64038112	25,255656	2,64038112																									
3191			деревня	Тимково	2,806184	0,29337568	2,806184	0,29337568																									
3192			деревня	Титово	61,736048	6,45426496	61,736048	6,45426496																									
3195			деревня	Уплемский Починок	8,418552	0,88012704	8,418552	0,88012704																									
3197			деревня	Фелорино	25,255656	2,64038112	25,255656	2,64038112																									
3199			деревня	Хабарово	56,12368	5,8675136	56,12368	5,8675136																									
3200			деревня	Хлыстово	5,612368	0,58675136	5,612368	0,58675136																									
3201			деревня	Хомраково	5,612368	0,58675136	5,612368	0,58675136																									
3203			деревня	Шутьятино	42,09276	4,4006352	42,09276	4,4006352																									
3205			деревня	Юрьевское	16,837104	1,76025408	16,837104	1,76025408																									
3207			деревня	Яшканово	26,06184	2,9337568	26,06184	2,9337568																									
3208			поселок	Уплемский	109,441176	11,44165152	109,441176	11,44165152																									
3209			село	Всехсвятское	289,036952	30,21769504	289,036952	30,21769504																									
3210			село	Кукобой	1892,7712	195,775424	1892,7712	195,775424																									
3211			село	Никола-Ухтома	154,34012	16,1356624	154,34012	16,1356624																									
3212			село	Погорелово	2,806184	0,29337568	2,806184	0,29337568																									
3213			село	Семеновское	766,088232	80,09156064	766,088232	80,09156064																									
3214			село	Трофимовское	2,806184	0,29337568	2,806184	0,29337568																									
3215		Пречистенское сельское поселение			**5736,542056**	**590,2541091**	**5736,542056**	**590,2541091**																									
3216			деревня	Азарино	2,806184	0,29337568	2,806184	0,29337568																									
3217			деревня	Аксьяшино	8,418552	0,88012704	8,418552	0,88012704																									
3218			деревня	Аношино	22,449472	2,34700544	22,449472	2,34700544																									
3219			деревня	Аристово	2,806184	0,29337568	2,806184	0,29337568																									
3221			деревня	Бабушкино	22,449472	2,34700544	22,449472	2,34700544																									
3222			деревня	Батрянки	190,014328	19,85617056	190,014328	19,85617056																									
3224			деревня	Белково	11,224736	1,17350272	11,224736	1,17350272																									
3225			деревня	Богданово	2,806184	0,29337568	2,806184	0,29337568																									
3227			деревня	Борисовское	39,286576	4,10725952	39,286576	4,10725952																									
3229			деревня	Бочкино	50,511312	5,28076224	50,511312	5,28076224																									
3230			деревня	Бутяково	25,255656	2,64038112	25,255656	2,64038112																									
3235			деревня	Высоково	11,224736	1,17350272	11,224736	1,17350272																									
3237			деревня	Голиково	47,705128	4,98738656	47,705128	4,98738656																									
3238			деревня	Горденево	129,084464	13,49528128	129,084464	13,49528128																									
3240			деревня	Горка-Пречистенская	19,643288	2,05362976	19,643288	2,05362976																									
3244			деревня	Гусево	5,612368	0,58675136	5,612368	0,58675136																									
3247			деревня	Дор-Лукошино	25,255656	2,64038112	25,255656	2,64038112																									
3248			деревня	Дор-Пречистенский	19,643288	2,05362976	19,643288	2,05362976																									
3250			деревня	Греческое	14,03092	1,4668784	14,03092	1,4668784																									
3251			деревня	Ефимьево	19,643288	2,05362976	19,643288	2,05362976																									
3252			деревня	Забелье	16,837104	1,76025408	16,837104	1,76025408																									
3253			деревня	Заварзье	89,797888	9,38802176	89,797888	9,38802176																									
3255			деревня	Захарино	5,612368	0,58675136	5,612368	0,58675136																									
3257			деревня	Змеево	22,449472	2,34700544	22,449472	2,34700544																									
3258			деревня	Ивановское	19,643288	2,05362976	19,643288	2,05362976																									
3259			деревня	Иванчино	11,224736	1,17350272	11,224736	1,17350272																									
3260			деревня	Игнатьево	275,006032	28,75081664	275,006032	28,75081664																									
3262			деревня	Ильинское	39,286576	4,10725952	39,286576	4,10725952																									
3263			деревня	Ильинское	26,06184	2,9337568	26,06184	2,9337568																									
3264			деревня	Ишкино	14,03092	1,4668784	14,03092	1,4668784																									
3265			деревня	Качалка	39,286576	4,10725952	39,286576	4,10725952																									
3267			деревня	Кашкина	30,860024	3,22771248	30,860024	3,22771248																									
3268			деревня	Кобылкино	11,224736	1,17350272	11,224736	1,17350272																									
3269			деревня	Колкино	190,829512	19,94954624	190,829512	19,94954624																									
3270			деревня	Корково	123,472096	12,90852992	123,472096	12,90852992																									
3272			деревня	Крапухино	25,255656	2,64038112	25,255656	2,64038112																									
3273			деревня	Кудрино	8,418552	0,88012704	8,418552	0,88012704																									
3274			деревня	Кушецово	11,224736	1,17350272	11,224736	1,17350272																									
3275			деревня	Кучеглаково	2,806184	0,29337568	2,806184	0,29337568																									
3276			деревня	Лапшино	5,612368	0,58675136	5,612368	0,58675136																									
3277			деревня	Левинское	193,626696	20,24292192	193,626696	20,24292192																									
3278			деревня	Летково	5,612368	0,58675136	5,612368	0,58675136																									
3283			деревня	Мартыново	2,806184	0,29337568	2,806184	0,29337568																									
3286			деревня	Минеркино	8,418552	0,88012704	8,418552	0,88012704																									
3287			деревня	Митино	25,255656	2,64038112	25,255656	2,64038112																									
3288			деревня	Мишково	16,837104	1,76025408	16,837104	1,76025408																									
3289			деревня	Мухинское	19,643288	2,05362976	19,643288	2,05362976																									
3293			деревня	Никола	14,03092	1,4668784	14,03092	1,4668784																									
3300			деревня	Павловское	5,612368	0,58675136	5,612368	0,58675136																									
3302			деревня	Панихино	26,06184	2,9337568	26,06184	2,9337568																									
3303			деревня	Погорелка	25,255656	2,64038112	25,255656	2,64038112																									
3304			деревня	Погорелка	131,890648	13,78065696	131,890648	13,78065696																									
3306			деревня	Полипиново	75,766968	7,92114336	75,766968	7,92114336																									
3308			деревня	Починок	84,18552	8,8012704	84,18552	8,8012704																									
3309			деревня	Прутишко	16,837104	1,76025408	16,837104	1,76025408																									
3310			деревня	Пушнево	26,06184	2,9337568	26,06184	2,9337568																									
3311			деревня	Пустынь	84,18552	8,8012704	84,18552	8,8012704																									
3312			деревня	Путятино	2,806184	0,29337568	2,806184	0,29337568																									
3314			деревня	Радково	25,255656	2,64038112	25,255656	2,64038112																									
3315			деревня	Ракульское	5,612368	0,58675136	5,612368	0,58675136																									
3316			деревня	Рубежелка	8,418552	0,88012704	8,418552	0,88012704																									
3317			деревня	Савинское	11,224736	1,17350272	11,224736	1,17350272																									
3318			деревня	Самылово	2,806184	0,29337568	2,806184	0,29337568																									
3319			деревня	Семенцево	8,418552	0,88012704	8,418552	0,88012704																									
3322			деревня	Слобода	22,449472	2,34700544	22,449472	2,34700544																									
3323			деревня	Соколово	5,67136	56,12368	5,67136	5,8675136																									
3324			деревня	Сокольево	44,898944	4,69401088	44,898944	4,69401088																									
3326			деревня	Сосновка	25,255656	2,64038112	25,255656	2,64038112																									
3327			деревня	Спирево	5,612368	0,58675136	5,612368	0,58675136																									
3328			деревня	Спиридовское	56,12368	5,6075136	56,12368	5,8675136																									
3330			деревня	Старое	2,806184	0,29337568	2,806184	0,29337568																									
3334			деревня	Тимонтино	2,806184	0,29337568	2,806184	0,29337568																									
3335			деревня	Турыбарково	22,449472	2,34700544	22,449472	2,34700544																									
3336			деревня	Тутиново	8,418552	0,88012704	8,418552	0,88012704																									
3339			деревня	Федково	8,418552	0,88012704	8,418552	0,88012704																									
3340			деревня	Фенево	2,806184	0,29337568	2,806184	0,29337568																									
3341			деревня	Фирсенко	5,612368	0,58675136	5,612368	0,58675136																									
3343			деревня	Халютино	2,806184	0,29337568	2,806184	0,29337568																									
3349			деревня	Шкарпино	8,418552	0,88012704	8,418552	0,88012704																									
3350			деревня	Шильчково	533,572584	53,02223368	533,572584	53,02223368																									
3351			деревня	Шильпиново	5,612368	0,58675136	5,612368	0,58675136																									
3352			деревня	Шлопепево	11,224736	1,17350272	11,224736	1,17350272																									
3356			поселок	при ж/д ст. Сказлино	1091,88636	110,3608272	1091,88636	110,3608272																									
3358			село	Кнево	89,797888	9,38802176	89,797888	9,38802176																									
3359			село	Кочи	675,892904	68,30975008	675,892904	68,30975008																									
3360			село	Мыслово	64,542232	6,7476064	64,542232	6,7476064																									
3361			село	Никола-Гора	424,154776	42,86920352	424,154776	42,86920352																									
3362			село	Новое	95,410256	9,97477312	95,410256	9,97477312																									
3363	14	**Пошехонский муниципальный район**			**29207,55645**	**2918,340551**	**29207,55645**	**2918,340551**	**29326,73645**	**2933,430551**					1466,715275	159,4519388																	
3364		Городское поселение Пошехонье			**14248,64499**	**1406,427062**	**14248,64499**	**1406,427062**	**14367,82499**	**1421,517062**					710,7585311																			
3365			город	Пошехонье	14248,64499	1406,427062	14248,64499	1406,427062																									
3366		Белосельское сельское поселение			**3142,517074**	**318,9038776**	**3142,517074**	**318,9038776**	**3142,517074**	**318,9038776**					159,4519388	159,4519388			МСК, АО "Чистый город", мощностью 220000 т/год	г.Ярославль, ул.Октябрьская, 25; 76:23:011001:867	57.660709, 39.774845	15	183,8249611	135,534148	Полигон ТБО, АО "Сасково" 5885100 т	Ярославский МР, Ивняковское с/п, д.Сасково; 76:17:204001:22	Земли промышленности, энергетики, транспорта, связи, радиовещания, телевидения, информатики, земли для обеспечения космической деятельности, земли обороны, безопасности и земли иного специального назначения	57.722653, 39.669151
3367			деревня	Аверкиевское	11,38593143	1,155448832	11,38593143	1,155448832																									
3370			деревня	Антушево	46,39020857	4,91065736	46,39020857	4,91065736																									
3371			деревня	Афанасово	11,38593143	1,155448832	11,38593143	1,155448832																									
3372			деревня	Балакопятово	76,85503714	7,79027616	76,85503714	7,79027616																									
3373			деревня	Берестиная	22,77186286	2,310897664	22,77186286	2,310897664																									
3375			деревня	Большая Гарь	59,77614	6,066106368	59,77614	6,066106368																									
3376			деревня	Большие Городища	25,61834571	2,599759872	25,61834571	2,599759872																									
3378			деревня	Большие Ночевки	74,00855429	7,510417408	74,00855429	7,510417408																									
3379			деревня	Большие Погары	5,692965714	0,577724416	5,692965714	0,577724416																									
3380			деревня	Братское	11,38593143	1,155448832	11,38593143	1,155448832																									
3382			деревня	Братское	11,38593143	1,155448832	11,38593143	1,155448832																									
3384			деревня	Гарь-Сеги	2,846482857	0,28886208	2,846482857	0,28886208																									
3385			деревня	Голубково	31,31131143	3,177484288	31,31131143	3,177484288																									
3387			деревня	Гузнево	74,00855429	7,510417408	74,00855429	7,510417408																									
3390			деревня	Дубасово	273,2623543	27,73077197	273,2623543	27,73077197																									
3391			деревня	Дудково	2,846482857	0,28886208	2,846482857	0,28886208																									
3393			деревня	Еремино	17,07889714	1,733173248	17,07889714	1,733173248																									
3394			деревня	Голяково	11,38593143	1,155448832	11,38593143	1,155448832																									
3395			деревня	Естефеево	8,539448571	0,866586624	8,539448571	0,866586624																									
3397			деревня	Задниво	14,23241429	1,44431104	14,23241429	1,44431104																									
3398			деревня	Займище	5,692965714	0,577724416	5,692965714	0,577724416																									
3403			деревня	Колково	5,692965714	0,577724416	5,692965714	0,577724416																									
3405			деревня	Кочево	2,846482857	0,28886208	2,846482857	0,28886208																									
3406			деревня	Крутец	14,23241429	1,44431104	14,23241429	1,44431104																									
3410			деревня	Липенино	2,846482857	0,28886208	2,846482857	0,28886208																									
3411			деревня	Малинницы	5,692965714	0,577724416	5,692965714	0,577724416																									
3415			деревня	Малые Ночевки	239,10456	24,26442547	239,10456	24,26442547																									
3416			деревня	Междино	31,31131143	3,177484288	31,31131143	3,177484288																									
3417			деревня	Мир	19,92538	2,022035456	19,92538	2,022035456																									
3419			деревня	Нетяшинское	45,54372571	4,621795328	45,54372571	4,621795328																				

3699				деревня	Окатово	11,38593143	1,155448832	11,38593143	1,155448832																								
3700				деревня	Опокино	28,46482857	2,88862208	28,46482857	2,88862208																								
3705				деревня	Петраскино	173,6354543	17,62059469	173,6354543	17,62059469																								
3706				деревня	Пеньково	31,31131143	3,177484288	31,31131143	3,177484288																								
3708				деревня	Петраково	65,46910571	6,643830784	65,46910571	6,643830784																								
3709				деревня	Петрино	133,7840943	13,57852378	133,7840943	13,57852378																								
3715				деревня	Поповское	8,539448571	0,866586624	8,539448571	0,866586624																								
3716				деревня	Поповское	8,539448571	0,866586624	8,539448571	0,866586624																								
3717				деревня	Починок	28,46482857	2,88862208	28,46482857	2,88862208																								
3718				деревня	Починок	17,07889714	1,733173248	17,07889714	1,733173248																								
3719				деревня	Починок-Врагов	2,846482857	0,288862208	2,846482857	0,288862208																								
3720				деревня	Починок-Юрьев	5,692965714	0,577724416	5,692965714	0,577724416																								
3723				деревня	Рогалево	108,1663486	10,9767639	108,1663486	10,9767639																								
3725				деревня	Рождествено	39,85076	4,044070912	39,85076	4,044070912																								
3729				деревня	Саинское	34,15779429	3,466346496	34,15779429	3,466346496																								
3731				деревня	Селиверстово	71,16207143	7,2215552	71,16207143	7,2215552																								
3732				деревня	Селино	39,85076	4,044070912	39,85076	4,044070912																								
3734				деревня	Симаново	39,85076	4,044070912	39,85076	4,044070912																								
3735				деревня	Сыково	17,07889714	1,733173248	17,07889714	1,733173248																								
3736				деревня	Сыколово	17,07889714	1,733173248	17,07889714	1,733173248																								
3739				деревня	Сынково	5,692965714	0,577724416	5,692965714	0,577724416																								
3740				деревня	Тарстяново	8,539448571	0,866586624	8,539448571	0,866586624																								
3744				деревня	Тимощино	2,846482857	0,288862208	2,846482857	0,288862208																								
3746				деревня	Толстуново	31,31131143	3,177484288	31,31131143	3,177484288																								
3747				деревня	Торопово	11,38593143	1,155448832	11,38593143	1,155448832																								
3749				деревня	Турово	17,07889714	1,733173248	17,07889714	1,733173248																								
3752				деревня	Фоминское	34,15779429	3,466346496	34,15779429	3,466346496																								
3753				деревня	Харлашово	19,92538	2,022035456	19,92538	2,022035456																								
3754				деревня	Хмельники	19,92538	2,022035456	19,92538	2,022035456																								
3758				деревня	Шарийка	19,92538	2,022035456	19,92538	2,022035456																								
3759				деревня	Шемино	22,77186286	2,310897664	22,77186286	2,310897664																								
3761				деревня	Шульгино	48,39020857	4,910657536	48,39020857	4,910657536																								
3763				деревня	Юдино	130,9362114	13,28706137	130,9362114	13,28706137																								
3765				деревня	Юрьево	8,539448571	0,866586624	8,539448571	0,866586624																								
3766				деревня	Яковлевское	293,6661429	28,7676416	293,6661429	28,7676416																								
3768				деревня	Яхонцево	22,77186286	2,310897664	22,77186286	2,310897664																								
3770				поселок	Калининский	2,846482857	0,288862208	2,846482857	0,288862208																								
3771				поселок	Красный Яр	22,77186286	2,310897664	22,77186286	2,310897664																								
3772				село	Илььичёво	404,51364	39,63026637	404,51364	39,63026637																								
3774				село	Дмитриевское	91,08745143	9,243590656	91,08745143	9,243590656																								
3775				село	Князево	207,7932486	21,08694118	207,7932486	21,08694118																								
3776				село	Колодино	457,1794886	44,79306547	457,1794886	44,79306547																								
3777				село	Красное	113,8593143	11,55448832	113,8593143	11,55448832																								
3780				село	Ржавобель	25,61834571	2,599759872	25,61834571	2,599759872																								
3781				село	Спас	65,46910571	6,643830784	65,46910571	6,643830784																								
3782				село	Ясная Поляна	349,0898914	34,19895398	349,0898914	34,19895398																								
3784	15	**Ростовский муниципальный район**				**178886,7627**	**20423,07383**	**178886,7627**	**20423,07383**	**179156,6227**	**20457,25383**				10228,62691																		57,244638, 39,393951
3785		Городское поселение Ростов				**85669,22659**	**9690,80564**	**85669,22659**	**9690,80564**																								
3786				город	Ростов	85669,22659	9690,80564	85669,22659	9690,80564																								
3787		Сельское поселение Ишня				**20630,16399**	**2359,938437**	**20630,16399**	**2359,938437**																								
3788				р.п.	Ишня	8269,107485	934,8230971	8269,107485	934,8230971																								
3790				деревня	Бабки	97,50356463	11,54320464	97,50356463	11,54320464																								
3791				деревня	Балкалино	5,909306947	0,69958816	5,909306947	0,69958816																								
3792				деревня	Бородино	65,00237642	7,69546976	65,00237642	7,69546976																								
3793				деревня	Васильево	301,3746543	35,67899616	301,3746543	35,67899616																								
3794				деревня	Васькино	17,72792084	2,09876448	17,72792084	2,09876448																								
3795				деревня	Горбышино	17,72792084	2,09876448	17,72792084	2,09876448																								
3796				деревня	Григорьково	59,09306947	6,9958816	59,09306947	6,9958816																								
3797				деревня	Даршино	153,6419806	18,19229216	153,6419806	18,19229216																								
3798				деревня	Дубцы	82,73029726	9,79423424	82,73029726	9,79423424																								
3799				деревня	Дубрево	41,36514863	4,89711712	41,36514863	4,89711712																								
3800				деревня	Дуплялино	38,41049516	4,54732304	38,41049516	4,54732304																								
3801				деревня	Жогалко	260,0095057	30,78187904	260,0095057	30,78187904																								
3802				деревня	Ишпольское	56,138416	6,64608752	56,138416	6,64608752																								
3803				деревня	Ишцево	29,54653474	3,4979408	29,54653474	3,4979408																								
3804				деревня	Казарка	20,68257432	2,44855856	20,68257432	2,44855856																								
3805				деревня	Кустарь	20,68257432	2,44855856	20,68257432	2,44855856																								
3806				деревня	Ломы	5,909306947	0,69958816	5,909306947	0,69958816																								
3807				деревня	Максимовицы	17,72792084	2,09876448	17,72792084	2,09876448																								
3808				деревня	Матвеево	82,73029726	9,79423424	82,73029726	9,79423424																								
3809				деревня	Нихало	2,954653474	0,34979408	2,954653474	0,34979408																								
3810				деревня	Никово	20,68257432	2,44855856	20,68257432	2,44855856																								
3811				деревня	Осиновицы	17,72792084	2,09876448	17,72792084	2,09876448																								
3812				деревня	Пашино	2,954653474	0,34979408	2,954653474	0,34979408																								
3813				деревня	Перевозиново	51,18376253	6,29629344	51,18376253	6,29629344																								
3814				деревня	Подберезье	38,41049516	4,54732304	38,41049516	4,54732304																								
3815				деревня	Подзабье	171,3699015	20,28805664	171,3699015	20,28805664																								
3816				деревня	Рельцы	5,909306947	0,69958816	5,909306947	0,69958816																								
3818				деревня	Сидорково	8,863960421	1,049338224	8,863960421	1,049338224																								
3820				деревня	Согласо	20,68257432	2,44855856	20,68257432	2,44855856																								
3821				деревня	Солынино	17,72792084	2,09876448	17,72792084	2,09876448																								
3822				деревня	Спиридово	8,863960421	1,049338224	8,863960421	1,049338224																								
3823				деревня	Строгилово	8,863960421	1,049338224	8,863960421	1,049338224																								
3824				деревня	Судино	1525,341059	174,5781566	1525,341059	174,5781566																								
3825				деревня	Ушаки	8,863960421	1,049338224	8,863960421	1,049338224																								
3826				деревня	Хомятино	67,95702989	8,04526384	67,95702989	8,04526384																								
3827				деревня	Чуприлица	32,50118821	3,84773488	32,50118821	3,84773488																								
3828				деревня	Юрьевская Слобода	280,69208	33,2304376	280,69208	33,2304376																								
3829				село	Алешайцево	11,81861389	1,39917632	11,81861389	1,39917632																								
3830				село	Алешково	11,81861389	1,39917632	11,81861389	1,39917632																								
3831				село	Ботослов	11,81861389	1,39917632	11,81861389	1,39917632																								
3832				село	Большая Шуторь	407,7431794	48,27158304	407,7431794	48,27158304																								
3833				деревня	Демьянка	8,863960421	1,049338224	8,863960421	1,049338224																								
3834				деревня	Звержино	44,31980211	5,2469112	44,31980211	5,2469112																								
3835				деревня	Иваницко	14,77326737	1,7489704	14,77326737	1,7489704																								
3836				деревня	Лыва	307,2839613	36,37858432	307,2839613	36,37858432																								
3837				село	Малая Шуторь	70,91168337	8,39505792	70,91168337	8,39505792																								
3838				деревня	Марково	1069,564557	126,625457	1069,564557	126,625457																								
3839				село	Песочное	97,50356463	11,54320464	97,50356463	11,54320464																								
3841				село	Пушбол	310,2386147	36,7283784	310,2386147	36,7283784																								
3842				село	Синявское	135,9140598	16,09052768	135,9140598	16,09052768																								
3843				деревня	Шуват	144,7780202	17,13990992	144,7780202	17,13990992																								
3844				деревня	Шуколка	6046,222165	683,5209797	6046,222165	683,5209797																								
3845		Сельское поселение Петровское				**31417,40875**	**3671,111205**	**31417,40875**	**3671,111205**																								
3846				р.п.	Петровское	14040,89258	1638,762697	14040,89258	1638,762697																								
3847				деревня	Аксеново	5,909306947	0,69958816	5,909306947	0,69958816																								
3849				деревня	Андреевское	11,81861389	1,39917632	11,81861389	1,39917632																								
3850				деревня	Андроник	17,72792084	2,09876448	17,72792084	2,09876448																								
3851				деревня	Астряково	5,909306947	0,69958816	5,909306947	0,69958816																								
3854				деревня	Банькино	127,0500994	15,04114544	127,0500994	15,04114544																								
3855				деревня	Бишань	2,954653474	0,34979408	2,954653474	0,34979408																								
3856				деревня	Богородское	8,863960421	1,049338224	8,863960421	1,049338224																								
3857				деревня	Болотово	5,909306947	0,69958816	5,909306947	0,69958816																								
3858				деревня	Большево	38,41049516	4,54732304	38,41049516	4,54732304																								
3859				деревня	Борушка	8,863960421	1,049338224	8,863960421	1,049338224																								
3861				деревня	Буково	8,863960421	1,049338224	8,863960421	1,049338224																								
3862				деревня	Бутятино	23,63722779	2,79835264	23,63722779	2,79835264																								
3864				деревня	Вошлова Гора	41,36514863	4,89711712	41,36514863	4,89711712																								
3865				деревня	Галицко	112,270832	13,29217504	112,270832	13,29217504																								
3866				деревня	Голыгино	41,36514863	4,89711712	41,36514863	4,89711712																								
3867				деревня	Горбышино	26,59188126	3,14814072	26,59188126	3,14814072																								
3868				деревня	Горки	53,18376253	6,29629344	53,18376253	6,29629344																								
3869				деревня	Горки	2,954653474	0,34979408	2,954653474	0,34979408																								
3870				деревня	Григорово	29,54653474	3,4979408	29,54653474	3,4979408																								
3871				деревня	Губачево	17,72792084	2,09876448	17,72792084	2,09876448																								
3872				деревня	Гусарниково	20,68257432	2,44855856	20,68257432	2,44855856																								
3873				деревня	Дементьево	2,954653474	0,34979408	2,954653474	0,34979408																								
3874				деревня	Демьянское	11,81861389	1,39917632	11,81861389	1,39917632																								
3875				деревня	Дергинки	192,0524758	22,7366152	192,0524758	22,7366152																								
3876				деревня	Дубрево	17,72792084	2,09876448	17,72792084	2,09876448																								
3878				деревня	Дулилово	20,68257432	2,44855856	20,68257432	2,44855856																								
3879				деревня	Еремеевцево	567,2934669	67,16046336	567,2934669	67,16046336																								
3880				деревня	Ершихи	11,81861389	1,39917632	11,81861389	1,39917632																								
3881				деревня	Заверенье	8,863960421	1,049338224	8,863960421	1,049338224																								
3882				деревня	Заозерье	186,1431688	22,03702704	186,1431688	22,03702704																								
3884				деревня	Зарецье	23,63722779	2,79835264	23,63722779	2,79835264																								
3885				деревня	Захарово	147,7326737	17,4897704	147,7326737	17,4897704																								
3886				деревня	Зиновьево	38,41049516	4,54732304	38,41049516	4,54732304																								
3887				деревня	Ивилово	32,50118821	3,84773488	32,50118821	3,84773488																								
3888				деревня	Игнарь	449,107328	53,16870016	449,107328	53,16870016																								
3889				деревня	Калинино	2,954653474	0,34979408	2,954653474	0,34979408																								
3890				деревня	Калистово	41,36514863	4,89711712	41,36514863	4,89711712																								
3891				деревня	Карапачево	47,27445558	5,59670528	47,27445558	5,59670528																								
3892				деревня	Каверино	8,863960421	1,049338224	8,863960421	1,049338224																								
3893				деревня	Кильтино	38,41049516	4,54732304	38,41049516	4,54732304																								
3894				деревня	Колупово	1212,540952	139,2302504	1212,540952	139,2302504																								
3895				деревня	Колюково	23,63722779	2,79835264	23,63722779	2,79835264																								
3896				деревня	Конюково	5,909306947	0,69958816	5,909306947	0,69958816																								
3897				деревня	Которье	53,18376253	6,29629344	53,18376253	6,29629344																								
3898				деревня	Корулво	2,954653474	0,34979408	2,954653474	0,34979408																								
3899				деревня	Корытово	14,77326737	1,7489704	14,77326737	1,7489704																								
3900				деревня	Косарёсово	5,909306947	0,69958816	5,909306947	0,69958816																								
3901				деревня	Кривцово	26,59188126	3,14814072	26,59188126	3,14814072																								
3902				деревня	Курманово	5,909306947	0,69958816	5,909306947	0,69958816																								
3903				деревня	Лагарево	295,4653474	34,979408	295,4653474	34,979408																								
3904				деревня	Левина Гора	79,77564379	9,44444016	79,77564379	9,44444016																								
3905				деревня	Ликино	23,63722779	2,79835264	23,63722779	2,79835264																								
3906				деревня	Ломцы	11,81861389	1,39917632	11,81861389	1,39917632																								
3907				деревня	Любельцево	5,909306947	0,69958816	5,909306947	0,69958816																								
3908				деревня	Малиновка	44,31980211	5,2469112	44,31980211	5,2469112																								
3909				деревня	Мартасово	41,36514863	4,89711712	41,36514863	4,89711712																								
3910				деревня	Маурино	2,954653474	0,34979408	2,954653474	0,34979408																								
3911				деревня	Медведко	2,954653474	0,34979408	2,954653474	0,34979408																								
3912				деревня	Михайловское	106,3675251	12,59258688	106,3675251	12,59258688																								
3913				деревня	Мухавелёва	5,909306947	0,69958816	5,909306947	0,69958816																								
3915				деревня	Никитино-Барское	2,954653474	0,34979408	2,954653474	0,34979408																								
3916				деревня	Никитино-Троицкое	5,909306947	0,69958816	5,909306947	0,69958816																								
3917				деревня	Новоселково	2,954653474	0,34979408	2,954653474	0,34979408																								
3918				деревня	Новосёлка	41,36514863	4,89711712	41,36514863	4,89711712																								
3919				деревня	Новосёлка	59,09306947	6,9958816	59,09306947	6,9958816																								
3920				деревня	Ниваково	23,63722779	2,79835264	23,63722779	2,79835264																								
3921				деревня	Осинишко	23,63722779	2,79835264	23,63722779	2,79835264																								
3922				деревня	Осник	29,54653474	3,4979408	29,54653474	3,4979408																								
3924				деревня	Осоавино	20,68257432	2,44855856	20,68257432	2,44855856																								
3925				деревня	Осткево	71,86633684	8,744852	71,86633684	8,744852																								
3926				деревня	Перетряково	20,68257432	2,44855856	20,68257432	2,44855856																								
3927				деревня	Перово	431,2887141	51,76952384	431,2887141	51,76952384																								
3928				деревня	Побочево	29,54653474	3,4979408	29,54653474	3,4979408																								
3929				деревня	Покров	56,138416	6,64608752	56,138416	6,64608752																								
3930				деревня	Порядно	2,954653474	0,34979408	2,954653474	0,34979408																								
3931				деревня	Романцево	20,68257432	2,44855856	20,68257432	2,44855856																								
3932				деревня	Рулево	8,863960421	1,049338224	8,863960421	1,049338224																								
3933				деревня	Рюминково	44,31980211	5,2469112	44,31980211	5,2469112																								
3934				деревня	Санино	2,954653474	0,34979408	2,954653474	0,34979408																								
3935				деревня	Семеново	17,72792084	2,09876448	17,72792084	2,09876448																								
3936				деревня	Сильяны	11,81861389	1,39917632	11,81861389	1,39917632																								
3937				деревня	Симаково	50,22910905	5,94649936	50,22910905	5,94649936																								
3938				деревня	Синилово	11,81861389	1,39917632	11,81861389	1,39917632																								
3939				деревня	Солоть	53,18376253	6,29629344	53,18376253	6,29629344																								
3940				деревня	Сорокопно	5,909306947	0,69958816	5,909306947	0,69958816																								
3941				деревня	Сорокопно	2,954653474	0,34979408	2,954653474	0,34979408																								
3942				деревня	Сорокопно	8,863960421	1,049338224	8,863960421	1,049338224																								
3943				деревня	Спирово	23,63722779	2,79835264	23,63722779	2,79835264																								
3944				деревня	Сухарлово	20,68257432	2,44855856	20,68257432	2,44855856																								
3945				деревня	Тарасово	14,77326737	1,7489704	14,77326737	1,7489704																								
3946				деревня	Терепаково	59,09306947	6,9958816	59,09306947	6,9958816																								
3947				деревня	Тешилово	227,5083175	26,93414416	227,5083175	26,93414416																								
3949				деревня	Турово	76,82099032	9,09464608	76,82099032	9,09464608																								
3950				деревня	Устаскове	2,954653474	0,34979408	2,954653474	0,34979408																								
3951				деревня	Федарёво	8,863960421	1,049338224	8,863960421	1,049338224																								
3952				деревня	Филимоново	47,27445558	5,59670528	47,27445558	5,59670528																								
3953				деревня	Филино	71,16207143	7,2215552	71,16207143	7,2215552																								
3955				деревня	Чашницы	17,72792084	2,09876448	17,72792084	2,09876448																								
3956				деревня	Четверно	310,2386147	36,7283784	310,2386147	36,7283784																								
3957				деревня	Шишково	20,68257432	2,44855856	20,68257432	2,44855856																								
3958				деревня	Шумилово	79,77564379	9,44444016	79,77564379	9,44444016																								
3959				деревня	Щепачево	5,909306947	0,69958816	5,909306947	0,69958816																								
3960				деревня	Щепачево	14,77326737	1,7489704	14,77326737	1,7489704																								
3961				деревня	Юрьевское	35,45584168	4,19752096	35,45584168	4,19752096																								
3962				деревня	Яковлево	14,77326737	1,7489704	14,77326737	1,7489704																			

| | | |

| | | |

| | | |

| | | |

Приложение 10.4
к территориальной схеме обращения с отходами
Ярославской области

Графическое отображение схем потоков

Схема потоков Ярославской области 2023-2024 гг.

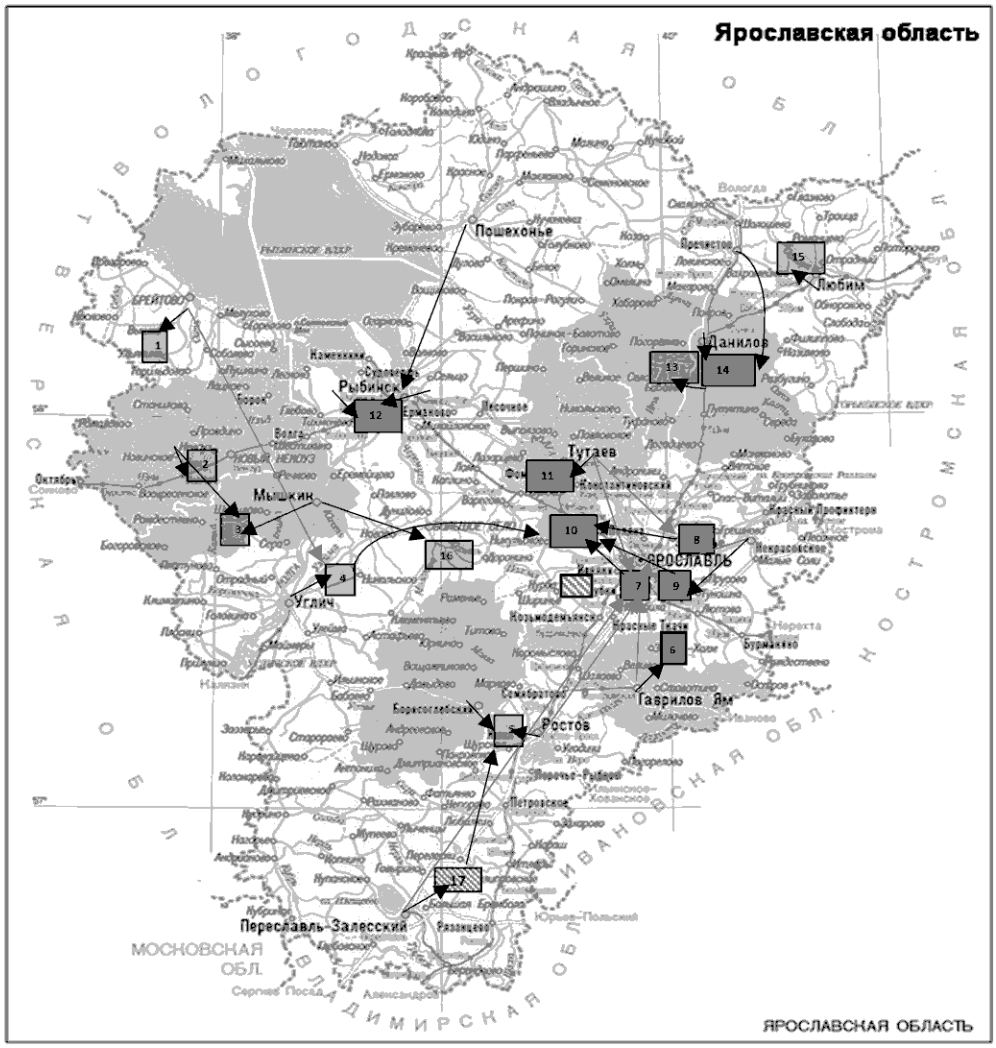

1- полигон ТКО ООО «Экология-Сервис», **2** - полигон ТКО МУП «Энергосервис», **3** – полигон ТКО «Сить», **4** - МСК ООО «Хартия», **5** – полигон ТКО ОАО «Чистый город плюс», **6** – полигон ТКО ООО «Спецавтохозяйство», **7** – МСК АО «чистый город», **8** – МСК ООО ПКФ «Торгвторма», **9** – МСК ИП Посконнов И.В., **10** – полигон ТКО АО «Скоково», **11** – полигон ТКО ООО «Экорегион», **12** – полигон ТКО МУП «АТП», **13** – полигон ТКО ООО «Экологический оператор «Макраб», **14** - МСК ООО «Скоково», **15** – полигон ТКО МБУ Любимсервис, **16** - полигон ТКО МУП «Коммунальник, **17** – МПС ООО «Мехуборка Переславль».

Схема потоков Ярославской области 2025 г.

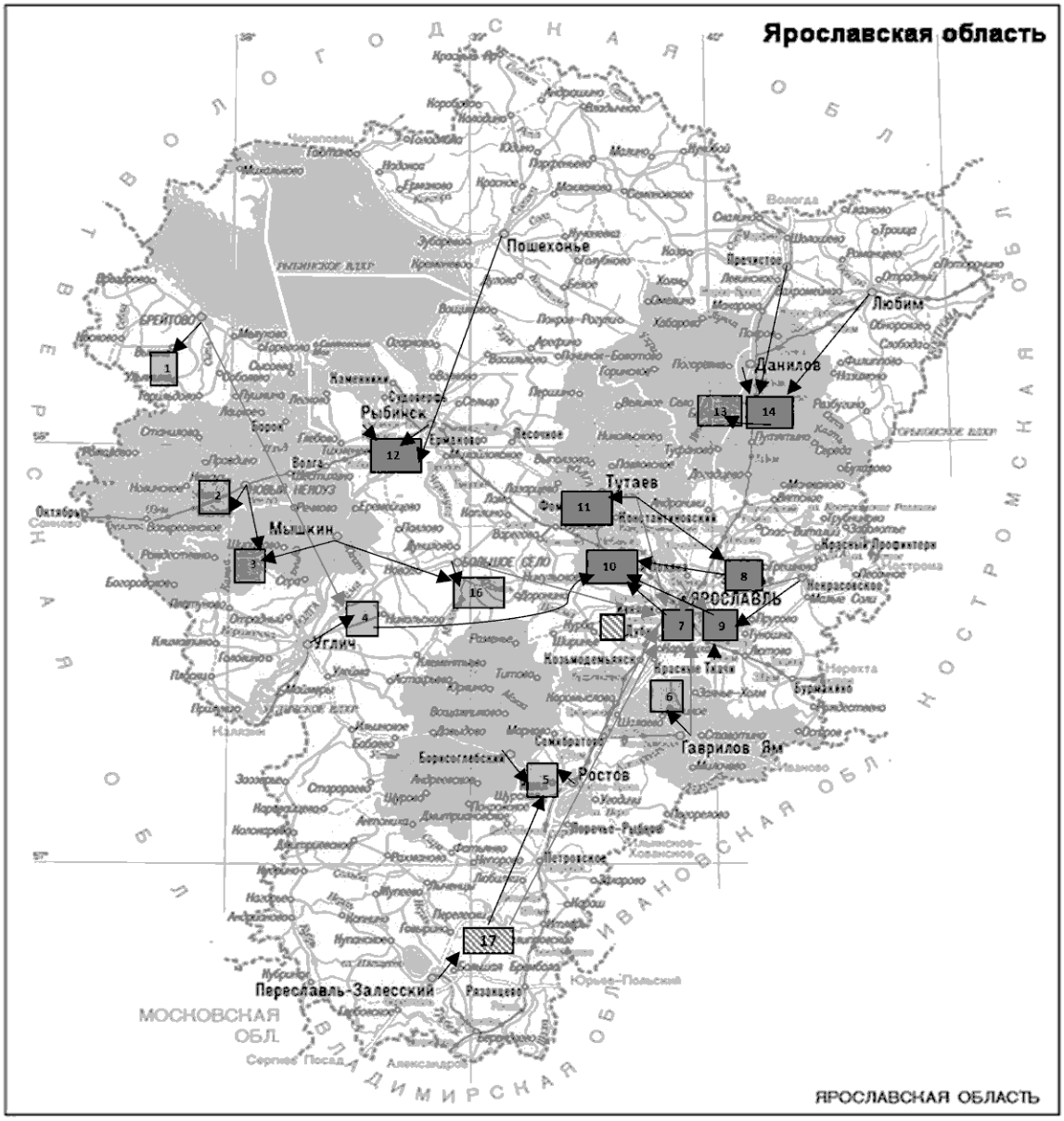

1- полигон ТКО ООО «Экология-Сервис», **2** - полигон ТКО МУП «Энергосервис», **3** – полигон ТКО «Сить», **4** - МСК ООО «Хартия»/МПС, **5** – полигон ТКО ОАО «Чистый город плюс», **6** – полигон ТКО ООО «Спецавтохозяйство», **7** – МСК АО «чистый город», **8** – МСК ООО ПКФ «Торгвторма», **9** – МСК ИП Посконнов И.В., **10** – полигон ТКО АО «Скоково», **11** – полигон ТКО ООО «Экорегион», **12** – полигон ТКО МУП «АТП», **13** – полигон ТКО ООО «Экологический оператор «Макраб», **14** - МСК ООО «Скоково», **16** - полигон ТКО МУП «Коммунальник, **17** – МПС ООО «Мехуборка Переславль».

Схема потоков Ярославской области 2026 г.

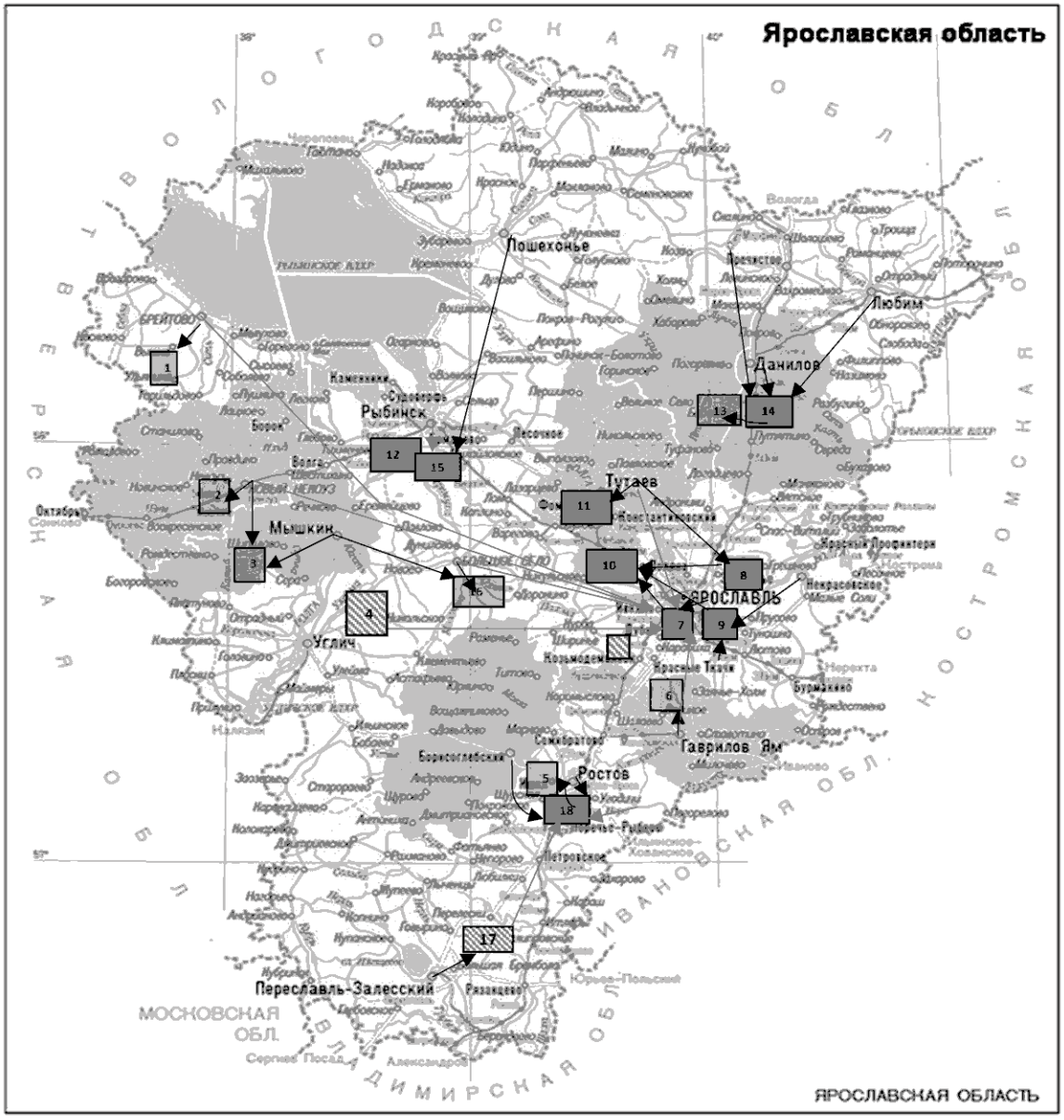

1 – полигон ТКО ООО «Экология-Сервис», **2** – полигон ТКО МУП «Энергосервис», **3** – полигон ТКО «Сить», **4** – МПС, **5** – полигон ТКО ОАО «Чистый город плюс», **6** – полигон ТКО ООО «Спецавтохозяйство», **7** – МСК АО «чистый город», **8** – МСК ООО ПКФ «Торгвторма», **9** – МСК ИП Посконнов И.В., **10** – полигон ТКО АО «Скоково», **11** – полигон ТКО ООО «Экорегион», **12** – полигон ТКО МУП «АТП», **13** – полигон ТКО ООО «Экологический оператор «Макраб», **14** – МСК ООО «Скоково», **15** – МСК Рыбинского МО, **16** – полигон ТКО МУП «Коммунальник, **17** – МПС ООО «Мехуборка Переславль», **18** – МСК Ростовского МО.

Схема потоков Ярославской области 2027 г.

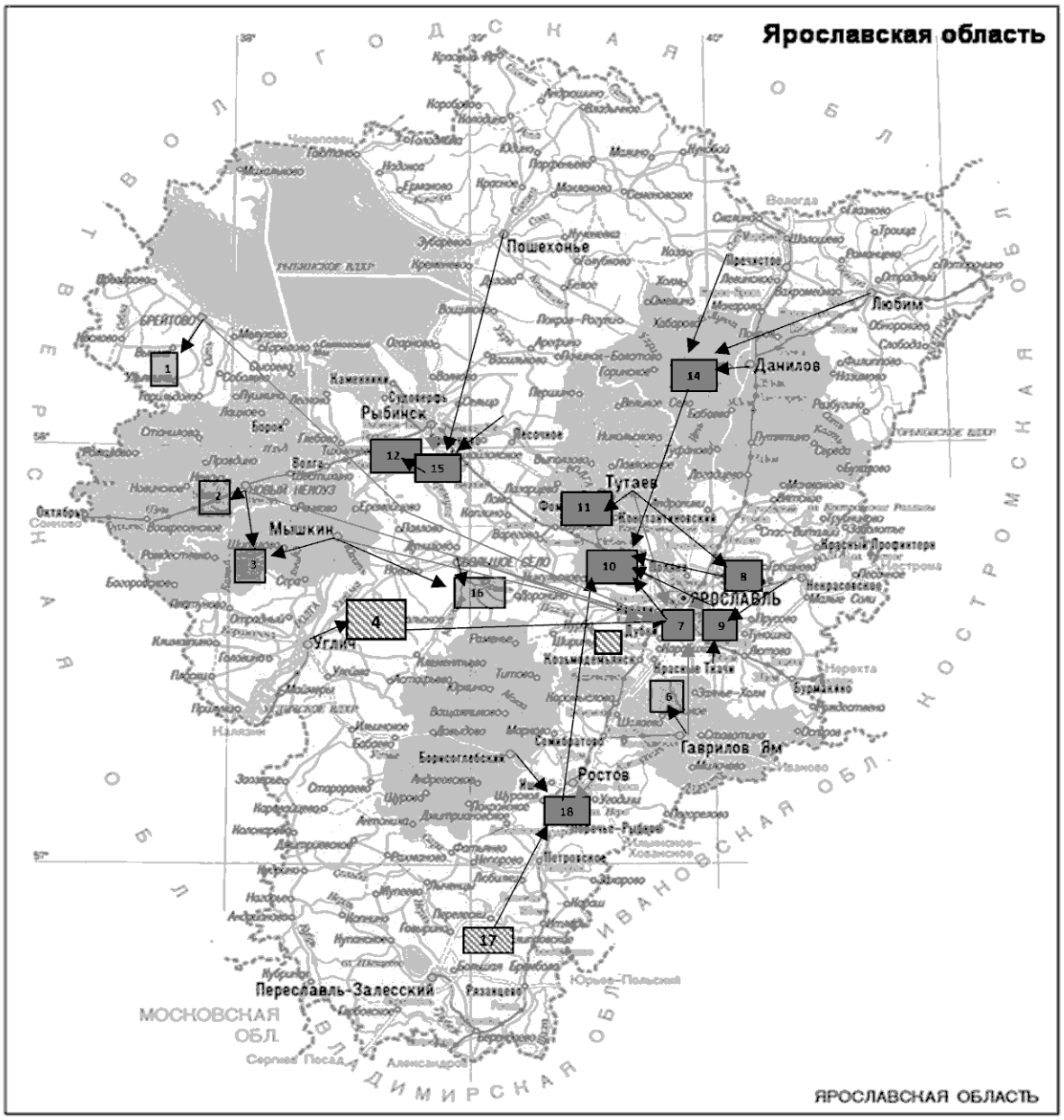

1 – полигон ТКО ООО «Экология-Сервис», **2** – полигон ТКО МУП «Энергосервис», **3** – полигон ТКО «Сить», **4** – МПС, **6** – полигон ТКО ООО «Спецавтохозяйство», **7** – МСК АО «чистый город», **8** – МСК ООО ПКФ «Торгвторма», **9** – МСК ИП Посконнов И.В., **10** – полигон ТКО АО «Скоково», **11** – полигон ТКО ООО «Экорегион», **12** – полигон ТКО МУП «АТП», **14** – МСК ООО «Скоково», **15** – МСК Рыбинского МО, **16 –** полигон ТКО МУП «Коммунальник, **17** – МПС ООО «Мехуборка Переславль», **18** – МСК Ростовского МО.

Схема потоков Ярославской области 2028-2030 гг.

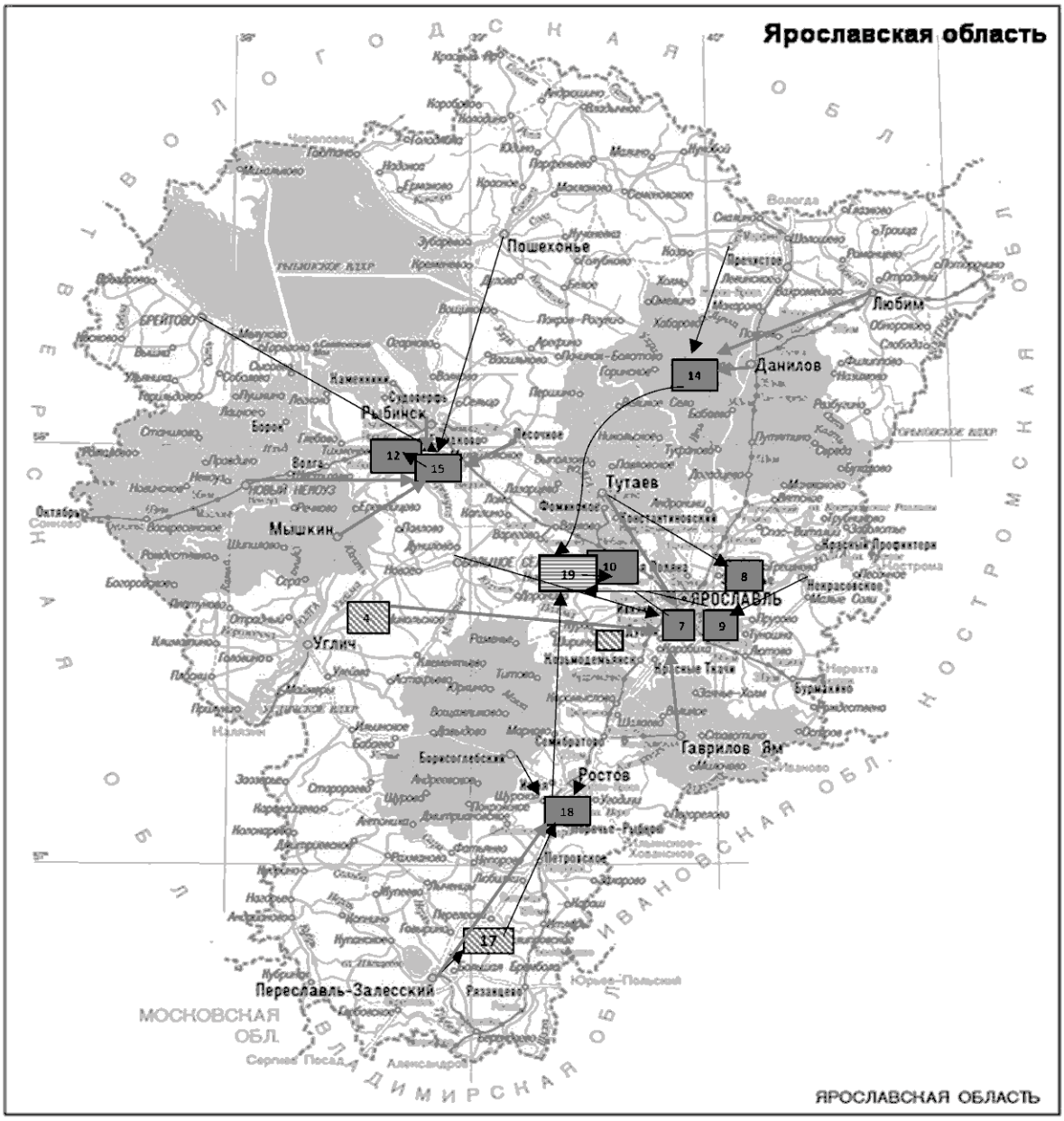

4 – МПС, **7** – МСК АО «Чистый город», **8** – МСК ООО ПКФ «Торгвторма», **9** – МСК ИП Посконнов И.В., **10** – полигон ТКО АО «Скоково», **12** – полигон ТКО МУП «АТП», **14** – МСК ООО «Скоково», **15** – МСК Рыбинского МО, **17** – МПС ООО «Мехуборка Переславль», **18** – МСК Ростовского МО, **19** – КПО.

Приложение 11.1
к территориальной схеме обращения
с отходами Ярославской области

Перечень мест несанкционированного размещения отходов и объектов накопленного вреда окружающей среде Ярославской области

№ п.п.	Наименование объекта	Муниципальное образование	Тип объекта
1	Несанкционированная свалка, расположенная по адресу: г. Тутаев, в конце ул. Панина	Тутаевский муниципальный округ	свалка ТКО
2	Свалка ТКО расположенная по адресу: Ярославская обл., Некоузский р-н, восточнее пос. Октябрь	Некоузский муниципальный округ	свалка ТКО
3	Свалка ТКО расположенная по адресу: Ярославская обл., Некоузский р-н, вблизи п. Волга	Некоузский муниципальный округ	свалка ТКО
4	Свалка ТКО расположенная по адресу: Городской округ город Переславль-Залесский свалка, в районе д. Сидорково	Переславль-Залесский муниципальный округ	свалка ТКО
5	Свалка ТКО расположенная по адресу: Городской округ город Переславль-Залесский свалка, возле с. Кубринск	Переславль-Залесский муниципальный округ	свалка ТКО

Приложение 11.2.
к территориальной схеме обращения
с отходами Ярославской области

Сокращение образования пищевых отходов, возвращение органики в циклическую экономику, предотвращение попадания органики на полигоны и сокращение выбросов CO2.

Инновационная технология высушивания органических отходов в септически полезную биомассу «ГАЙА» это:

- Полностью герметичный процесс, нет выбросов и сбросов
- Высокий КПД, недостижимый для других типов сушек
- Использование альтернативных источников энергии, включая отходы (ТКО)
- Безопасный стерильный продукт на выходе вне зависимости от входного сырья
- Мировой опыт производства оборудования и постройки заводов более 25 лет.

Применяемые ключевые технологии

• Сушка - Обезвоживание, удаление влаги с сохранением и увеличением концентрации полезных веществ

• Дезодорация - Запатентованная система замкнутого контура, предотвращающая образование вредных запахов

• Измельчение - Запатентованный импеллер позволяет измельчить массу и добиться порошкообразной фракции на выходе

• Стерилизация - Бактерии и вирусы в большинстве своем погибают при температуре свыше 70 градусов в течение часа или свыше 80 градусов в течение получаса. Технология переработки GAIA позволяет добиться абсолютной стерилизации благодаря нагреванию теплоносителя 170 градусов и массы 100-110 С° в течение цикла до 8-10 часов.

• Рециклинг - Исходя из вышеперечисленного, масса на выходе сохраняет прежний состав, за исключением удаленной влаги, и готова к применению в качестве кормов, удобрения или твердого топлива

На оборудование ТМ GAIA в РФ оформлены

• Декларация соответствия ЕЭС

• Сертификат ГОСТ Р (добровольная сертификация)

• Сертификаты CE

• Спецификации

• Паспорт на каждую единицу оборудования (на русском языке)

• Техническая справка (информационное письмо)

• Письмо Роспотребнадзора об обязанности производителей самостоятельно утилизировать и выбирать технологию

Проведены исследования в аккредитованных лабораториях:

- Заключение о замерах выбросов во время работы оборудования

- Технический отчет по результатам экологических исследований «Химический анализ сточной воды»

- Технический отчет по результатам экологических исследований «Химический анализ воздуха. Измерение уровней шума»

- Экспертное заключение о соответствии аппаратов для сушки

- Исследования продуктов переработки (полученных из пищевых отходов, отходов сельского хозяйства и животноводства).

Примеры использования продукта, полученного в результате переработки органической массы, включая продукты частично утратившие потребительские свойства, отходы и др.

1. Страны Азии

Корея - в крупных городах: Сеул, Тэджон, Бусан отгрузка переработанного продукта партиями по 50 тонн в компании, производящие кормовые добавки и корма, в том числе Pedigree и Whiskas - установка производительностью 60 тонн/сутки используется для высушивания женьшеня, с последующим использованием продукта в БАДах и витаминных добавках. Пример: 60 тонн (производство сушеного женьшеня): https://www.youtube.com/watch?v=RK_4ZCQS638.

Япония - установка 200 тонн в сутки высушивает тофу для изготовления продуктов питания. Пример: 12 тонн (производство тофу): https://www.youtube.com/watch?v=4tTI7VkuRh0, https://www.youtube.com/watch?v=zO0UavXbPss - сотни ресторанов сетевых ресторанов используют установки GAIA для производства кормов для животных с высоким содержанием белка.

Саудовская Аравия - продукт переработки используется в качестве удобрений. Пример: 2 тонны в сутки (отходы в удобрение Эмираты) https://www.youtube.com/watch?v=IdyoWFt6mGo&t=4s.

2. Австралия - Большие партии от ФСИН на кормовые добавки - в городе Мельбурн проект ресторанной улицы, переработка отходов в удобрения для цветочниц на тротуарах. Пример: улица ресторанов Австралия, переработка ресторанных отходов https://www.youtube.com/watch?v=OuMsrCyWev0&t=3s.

3. Европа

Италия - переработка в комбикорма.

Швейцария - переработка в комбикорма и в удобрения.

Франция - один из самых крупных дистрибьютеров продает полученный продукт из супер и гипермаркетов посреднику, который разделяет ее на фракции: вторичного пластика и биомассы, для удобрений и использования как топливо.

Польша - на основе продукта переработки производятся комбикорма, пудрет из куриного помета (добавка в корма, удобрения).

Великобритания - переработка используется для сокращения объема отходов на 90%, высушенная и стерилизованная (био неактивная) совместно с пластиком масса передается на полигоны.

4. Северная Америка

Канада, США, Мексика - продукт переработки используется в качестве удобрений.

Приложение 11.3
к территориальной схеме обращения
с отходами Ярославской области

Рециклинг строительных отходов

В России ежегодно образуется 15-17 млн. т. строительных отходов, 60% которых составляют кирпичные и железобетонные отходы. Темпы роста объемов строительных отходов составляют 25% в год.

Перспективы развития городского строительства и инфраструктуры показывают, что уже сейчас необходимо осваивать и внедрять технологии промышленного рециклинга строительных отходов.

Предлагается готовое решение - технология переработки крупногабаритных бетонов и ЖБИ на технологическом оборудования ДСК-150-1-60.

Дробильно-сортировочный комплекс ДСК-150-1/60 утилизирует строительные отходы (бетон, железобетон и т.п.), с извлечением стержневой /проволочной арматуры, с получением готовых строительных материалов: фракционированного щебня, песка.

Комплект оборудования позволяет производить ключевой строительный материал—щебень, который используется в дорожном строительстве, а также производстве изделий: бетона, железобетона, тротуарной плитки и т.п.

Как показали исследования, бетонный лом успешно перерабатывается в инертные заполнители для новых бетонных составов. Щебень из бетона незначительно уступает по своим характеристикам природному щебню, главным образом в прочностных характеристиках. В целом щебень из бетона удовлетворяет требованиям ГОСТ 8267-93 «Межгосударственный стандарт. Щебень и гравий из плотных горных пород для строительных работ. Технические условия», что показали исследования, проведенные группой ученых МГСУ в 1999 г. На их основе также были разработаны специальные технические условия «Щебень из бетона» (ТУ 5711-001-40296246-99).

Постоянный спрос на вторичный щебень поддерживается со стороны заводов, производящих бетоны, растворные смеси и ЖБИ.

Возможности применения вторичного щебня.

Возможности применения вторичного щебня достаточно хорошо изучены ведущими специалистами в области градостроительства и автодорог.

Проведенные опытные работы однозначно показали возможность и экономическую целесообразность широкого применения вторичного из лома бетонов и кирпича в дорожном строительстве при устройстве конструкционных слоев дорожного полотна.

Высокое качество щебня, получаемого при утилизации железобетона подтверждается лабораторным анализом, проведенным специалистами МГСУ, гигиеническим заключением Минздрава и сертификатом соответствия Москомприроды. Продукция прошла испытания на ГП «РОСДОРНИИ» и соответствует требованиям ГОСТ-8267-93.

В результате около 70% (по массе) продуктов дробления представляет собой щебень с размером куска от 10 до 70 мм, который успешно может быть применен в качестве крупного заполнителя в тяжелых бетонах и для подсыпки дорог. В экспериментах участвовали образцы – «кубы» с ребром 10 см. Их хранили и испытывали в соответствии с ГОСТ 10180-2012 «Межгосударственный стандарт. Бетоны. Методы определения прочности по контрольным образцам». Результаты экспериментов представлены в таблице 1.

Таблица 1. Сравнительные характеристики основных параметров

Вид заполнителя	В/Ц	Жесткость, с	Плотность, кг/м3	Прочность на сжатие, МПа
Щебень из дробленого бетона	0,42	5	2410	20,9
Щебень из природного камня	0,41	5	2415	21

На основании результатов проведенных исследований выявлено незначительное отличие в прочностных характеристиках щебня из бетона и природного камня.

В результате переработки бетонов, ЖБИ и кирпича после сортировки основные фракции делятся следующим образом:

- 70% - вторичный щебень фракции 10-70 мм (сортируется на фракции 10-20, 20-40, 40-70мм), используется:

- крупный заполнитель для приготовления бетонов;
- ЖБИ изделия - блоки ФБС, элементы ливневой канализации, колодцы и пр.;
- для подсыпки оснований автомобильных дорог 3 категории (пригородные и междугородние дороги, внутридворовые проезды и пешеходные переходы и пр.);
- для отсыпки обочин дорог;
- для отсыпки подъездных дорог и путей;
- для укрепления грунтов - отсыпки склонов, насыпей, автостоянок и пр.;
- прокладке и ремонте систем водоснабжения и водоотведения;
- как основа («подушка») под фундаментное основание,

- 30% - вторичный щебень фракции 1-10 мм используется:

- в виде наполнителя в мелкозернистых бетонах и бетонных изделиях:
- тротуарная плитка
- дорожные бордюры
- лестничные ступени
- ограждения
- элементы декора,
- ландшафтная архитектура
- в качестве заменителя грунта для засыпки фундаментов, котлованов и пр.

Необходимо отметить, что в процессе рециклинга бетонов и ЖБИ имеется доля самой мелкой пылевидной фракции, которую специалисты называют бетонным порошком или «порохом». Применение этой фракции востребовано при приготовлении минеральных добавок в производстве пеногазобетонов и в производстве строительных смесей. Существующие современные технологии позволяют обеспечить полную переработку вторичного щебня в минеральный порошок, который в дальнейшем является основой для приготовления бетонитов, ротбандов и аналогичных дорогостоящих смесей, производство которых только начинает осваивать российская промышленность. Оборудование для такой глубокой переработки вторичного бетона может быть предложено этим же производителем, как вариант дальнейшей диверсификации бизнеса.

Экономика получения вторичного щебня.

Как известно, рынок нерудных материалов (щебень, песок) – один из важнейших базовых рынков строительных материалов. На цену щебня значительно влияет стоимость доставки щебня конечным потребителям, которая может в конечном итоге составлять до 50% первоначальной стоимости щебня. В то же время для строительства одного километра дороги III технической категории (пригородный автодороги) требуется песка - 4500 м^3, щебня - 2500 м^3.

И то, и другое может быть получено от переработки железобетонного лома, без разработки новых карьеров и дальнейшего истощения природных ресурсов страны. Утилизация (рециклинг) строительных отходов не только сократит площадь нелегальных свалок, но и задействует имеющийся в России высокий интеллектуальный и производственный потенциал для развития строительного рынка и в конечном итоге - извлечения дохода.

В результате переработки отходов ЖБИ получают фракционированный заполнитель для бетона по технологии, аналогичной или близкой к той, которую применяют при переработке плотных горных пород при производстве щебня для строительных работ. Энергозатраты при добыче природного щебня в 8 раз выше, чем при получении щебня из бетона, а себестоимость бетона, приготовленного на вторичном щебне, снижается приблизительно на 25%.

Основной задачей при разрушении железобетонных изделий (ЖБИ) является полное отделение арматуры от бетона с целью использования арматуры для переплавки, а щебня и бетонного порошка — для повторного использования.

Наиболее целесообразно использование утилизированных отходов ЖБИ в качестве крупного заполнителя в бетонах низких марок, например, в фундаментных блоках.

Фракцию 5-10мм можно использовать в виде заполнителя в мелкозернистых бетонах.

Отходы дробления, размер зерен которых менее 1,25-2,5мм, рекомендуется использовать в качестве кремнеземистого компонента при подборе составов ячеистых бетонов.

Применение дробленого бетона позволяет утилизировать отходы промышленности железобетона и неизбежные отходы на строительной площадке, рационально использовать отслуживший бетон, сохранять земельные угодья, отводимые под свалки, и тем самым охранять природу от загрязнения. Актуальность проблемы утилизации бракованных и появляющихся в результате разборки и реконструкции железобетонных изделий не вызывает сомнений.

Подводя итог, можно заключить: применение вторичного щебня не только возможно, но и экономически эффективно.

Используемое сырье.

Основным сырьем, используемым для линии рециклинга ДСК-150-1/60, являются строительные отходы:

- бетонный и железобетонный лом, кирпичная кладка после демонтажных работ при сносе аварийного жилья и производственных объектов, недостроя;
- отслужившие срок дорожные и тротуарные плиты, колодцы, бордюры, столбы освещения;
- опоры контактной сети и ЛЭП после реконструкции путей сообщения;
- заводской брак заводов ЖБИ и ЖБК;
- некондиционные ЖБИ, поврежденные в процессе транспортировки или строительных работ и т.п.

Потребляемая мощность.

Суммарная установленная мощность линии рециклинга ДСК-150-1/60 составляет ≤ 310 кВт.

Указанная мощность является максимальным показателем мощности в моменты пиковой нагрузки.

Срок окупаемости.

Название проекта: организация рециклинга (утилизации) строительных отходов на дробильно-сортировочном комплексе ДСК-150-1/60.

Технологическое решение: Автоматизированный дробильно-сортировочный комплекс ДСК-150-1/60 по переработке строительных отходов.

Срок окупаемости: до 1 года при 100%-ной реализации щебня, песка, металлолома.

Срок производства (от момента подписания договора на поставку оборудования до ввода в эксплуатацию): 4-6 месяцев.

Продукция, являющаяся предметом проекта:

- кубовидный щебень фракции: 5-20мм, 20-40мм, 40-70мм;
- строительный песок 0-5мм;
- арматура для сдачи в металлолом.

Основные потребители продукции.

В число крупных потребителей включены:

●строительные компании;
●дорожные строители;
●заводы ЗЖБИ, ЖБК;
●асфальтобетонные заводы.
●муниципальные предприятия.

Описание дробильно-сортировочного комплекса рециклинга ДСК 150-1/60.

Технические параметры технологической линии ДСК-150-1-60 позволяют дробить самые габаритные железобетонные панели без первичной разделки. На переработку в ДСК-150-1-60 поступают строительные отходы в виде железобетонных изделий и фрагментов кирпичных построек. ДСК-150-1-60 дробит и сортирует одновременно, продукты переработки – щебень и песок 0-5, 5-20, 20-40, 40-70 мм и железная арматура для сдачи в металлолом.

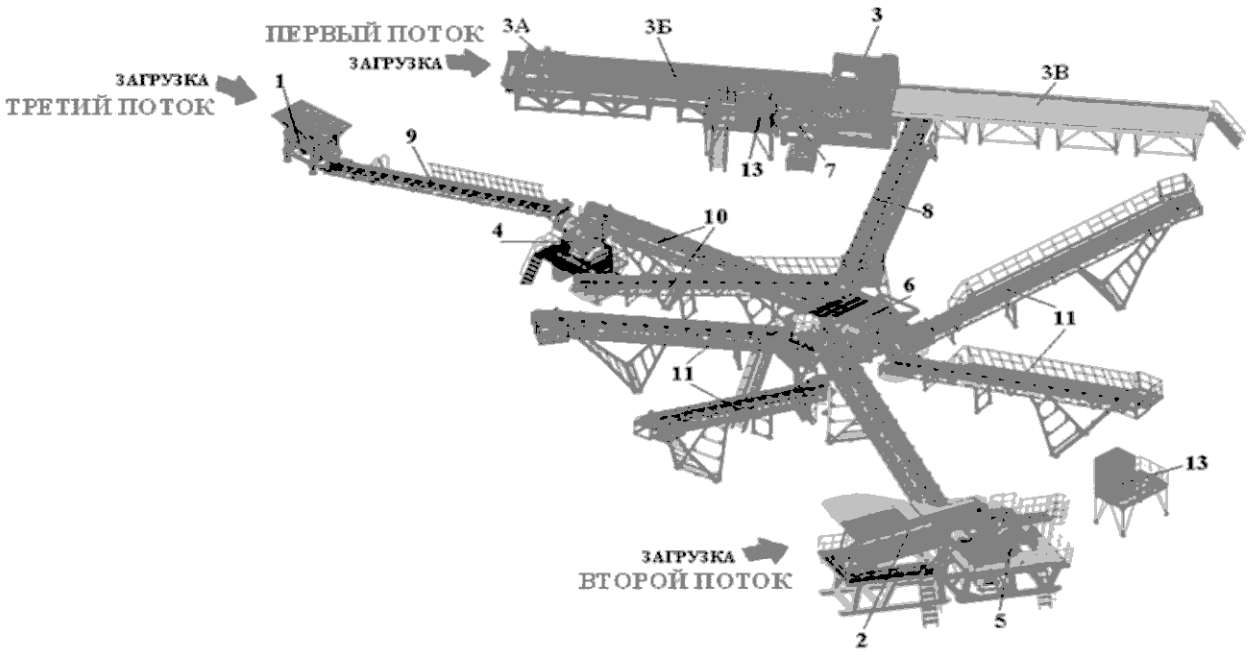

Изделие работает следующим образом: загрузка железобетонными изделиями и строительными отходами, предназначенными для переработки, происходит автономно с трех сторон.

ПЕРВЫЙ ПОТОК. Крупногабаритные железобетонные изделия укладываются на колосниковый стол (3Б) прессово-разрушающей машины МПР-1500 (3).

Толкатель МПР-1500 (3А) «двигает» по колосниковому столу железобетонные панели в сторону мощного рычажного гидропресса (3), где происходит эффективное первичное разрушение железобетонных изделий с высвобождением арматуры. После разрушения ЖБ плиты арматура проталкивается толкателем на приемный лоток и далее складируется на приемном столе МПР-1500 (3В). Отделившийся камень просыпается сквозь колосники и поступает на конвейер (8), затем в агрегат сортировки АС-44 (6). Порода 0-70мм рассеивается по фракциям 0-5мм, 5-20мм, 20-40мм, 40-70мм, которые отгружаются конвейерами (11).

+70мм направляется по конвейеру (10) для дальнейшего измельчения в дробилке ДИМ 800К (4). После дробления в ДИМ 800К (4) измельченный бетон по конвейеру (10) направляется на агрегат сортировки АС-44 (6), где происходит рассев по фракциям 0-5мм, 5-20мм, 20-40мм, 40-70мм, которые отгружаются конвейерами (11).

ВТОРОЙ ПОТОК. Среднегабаритные железобетонные изделия размером до 600мм загружаются в бункер агрегата пластинчатого питателя АПП-10 (2), равномерно подаются в агрегат дробления АДЩ 500 (5). Дробленая порода размером до 130мм по конвейеру (9) идет в агрегат сортировки АС-44 (6). Порода 0-70мм рассеивается по фракциям 0-5мм, 5-20мм, 20-40мм, 40-70мм, которые отгружаются конвейерами (11). +70мм направляется по конвейеру (10) для дальнейшего измельчения в дробилке ДИМ 800К (4). После дробления в ДИМ 800К (4) измельченный бетон по конвейеру (10) направляется на агрегат сортировки АС-44 (6), где происходит рассев по фракциям 0-5мм, 5-20мм, 20-40мм, 40-70мм, которые отгружаются конвейерами (11).

ТРЕТИЙ ПОТОК. Мелкогабаритные строительные отходы (бетон, кирпич, бордюрный камень) размером до 400 мм загружаются в бункер агрегата вибрационного питателя АПВ-08 (1), равномерно подаются по конвейеру (9) в дробилку ДИМ 800К (4). После дробления в ДИМ 800К (4) измельченный камень по конвейеру (10) направляется на агрегат сортировки АС-44 (6), где происходит рассев по фракциям 0-5мм, 5-20мм, 20-40мм, 40-70мм, которые отгружаются конвейерами (11).

Установленные над конвейерами (9,10) саморазгружающиеся железоотделители ЭМЖС-080/35 (12) улавливают остатки арматуры из потока дробленой породы.

Работа ДСК-150-1/60 осуществляется в автоматическом режиме под контролем оператора из кабин управления (13). Одна из кабин управления предназначена для управления за работой МПР-1500, другая для управления за работой всего комплекса ДСК-150-1/60.

Управление осуществляется дистанционно, с единого щита пускорегулирующей аппаратуры. Схемой и программой управления комплексом предусмотрено три режима работы комплекса:

- наладка;
- ручное управление;
- полуавтомат.

Все технологическое оборудование проектируется, изготавливается и устанавливается на металлоконструкциях - опорных рамах, что позволяет его быстро монтировать, демонтировать. Под агрегаты не требуется специальный фундамент, оборудование размещается на площадках с твердым покрытием (например, из плит). Оборудование изготовлено из лучших технологичных марок стали с использованием надежных и качественных комплектующих.

Приложение 11.4.
к территориальной схеме обращения
с отходами Ярославской области

Переработка золошлаковых отходов.

Ежегодно российские электростанции производят до 25 млн. тонн отходов. Большинство золоотвалов переполнено, 72 ТЭС по существующим нормам могут быть выведены из эксплуатации.

В России под золошлаковые отходы ТЭС отчуждено около 28 000 га., на которых хранится более 1,8 млрд. тонн золошлаков.

В крупных городах Сибири золоотвалы расположены в непосредственной близости от ТЭЦ и зачастую их расширение невозможно из-за близости жилой застройки.

Так как практически отсутствует производство оборудования для переработки золошлаков ТЭС, перерабатывается в строительные материалы менее 1 млн. тонн золы.

Инициаторы проекта разработали и запатентовали технологические устройства и способы переработки нетоксичных отходов промышленности и энергетики.

Конкурентные преимущества мобильной технологической линии:

- ставка налога на имущество не более 1,1% (в Московской области - 0,0%)
- не требуют разрешения на строительство и прохождения государственной экспертизы;
- короткий срок ввода в эксплуатацию;
- возможность аренды и лизинга.

Завод (модуль) строительных материалов с полным комплектом технологического оборудования и системой автоматического управления, размещенный в габаритах 40 футового контейнера.

Мобильный завод предназначен для производства строительных материалов высокого качества из золошлаковых отходов ТЭС, общераспространенных полезных ископаемых и нетоксичных промышленных отходов, на ограниченных производственных площадях при отсутствии стационарного электро, тепло и водоснабжения.

Мобильный завод обеспечивает производство:

- кирпича от 400 до 900 штук/час
- тротуарной плитки от 13,5 до 30 м2 в час
- сухих строительных смесей до 5 тонн в час
- Товарных бетонов – до 20 м3 в час

Мобильный завод позволяет перерабатывать в высококачественные строительные материалы самые разнообразные минеральные промышленные отходы, например:

- отходы производства щебня из нерудных пород,
- отходы от добычи и распила облицовочного камня,
- отходы от обогащения каменного угля (сгоревшие терриконы),
- отходы от обогащения медных и железных руд (хвосты),
- доменные шлаки и другие отходы минеральные металлургического производства,
- золошлаковые отходы тепловых электростанций и котельных,
- отходы керамического производства (битый керамический кирпич, санфаянс и отсевы производства керамзита и пр.),
- отходы производства силикатного кирпича,
- отходы производства бетона,
- строительный мусор, образовавшийся в результате сноса зданий,
- отходы добычи известняка.

Мобильная камера термовлажностной обработки бетонных изделий предназначена для комплектования заводов по производству стеновых и дорожных материалов, размещена в габаритах 40 (45) футового контейнера.

Мобильная камера комплектуется под задачи заказчиков различными типами парогенераторов и/или охладителей воздуха, что позволяет обеспечить заданный режим термовлажностной обработки бетонных изделий.

Полезный объем мобильной камеры не менее 68 м3.

Мобильная камера обеспечивает хранение и термовлажностную обработку до 20 тысяч штук кирпича, что соответствует потребности завода по производству стеновых и дорожных строительных материалов, мощностью до 7 млн. штук условного кирпича в год.

Производство безобжигового зольного гравия осуществляется с помощью грануляции и последующего гидратационного твердения увлажненной смеси золы и вяжущего.

Для изготовления безобжигового зольного гравия можно применять портландцемент, известь, гипсовые, гипсоцементно-пуццолановые вяжущие (ГЦПВ) и использовать золы ТЭС сухого отбора или предварительно высушенные золы из отвалов (золошлаковые смеси).

Удельная поверхность зол должна быть не менее 2500 см2/г.

На основе сухой золы уноса или молотой высушенной золошлаковой смеси с добавкой портландцемента получают гранулы, которые подвергают кратковременной термовлажностной обработке.

Насыпная плотность такого гравия 700... 950 кг/м3.

Прочность до 6 МПа в 28-суточном возрасте,

При использовании вместо портландцемента быстротвердеющего ГЦПВ заполнитель сразу после грануляции приобретает достаточную прочность и не нуждается в тепловой обработке. Насыпная плотность зольного гравия может быть снижена введением в состав сырьевой смеси различных облегчающих добавок: вспученного перлитового песка, древесных опилок, стеклопора, отходов пеностекла или газосиликата и др.

В этом случае облегчающие добавки вводят в смеситель при подготовке массы к грануляции.

Расход цемента составляет 60 - 100 кг/м3. Облегченный безобжиговый гравий (ОБЗГ) имеет насыпную плотность 400... 600 кг/м3, а прочность при сдавливании в цилиндре в сухом состоянии — 1,0... 1,6 МПа.

Зольный гравий

Объемный вес 0,7-0,95 гм/см3

Прочность 20-60 кг/см2

Приложение 13.1
к территориальной схеме обращения с отходами
Ярославской области

Транспортные плечи 2025 год

1		Наименование городского округа, муниципального округа и поселений, входящих в состав муниципального округа	Тип населенного пункта	Наименование	Координата	Объект перегрузки	Плечо 1	Объект обработки	Плечо 2	Объект захоронения	Плечо 3	Суммарное плечо	первое плечо	второе плечо	третье плечо
3	1	**ГО Город Ярославль**	город									11,16666667	13,85	0,00	
4			округ	Дзержинский	57.689313, 39.796059			57.662487, 39.837802	5	57.722653, 39.669151	15,1	20,1	5	15,1	0,00
5			округ	Заволжский	57.664095, 39.902446			57.660709, 39.774845	13	57.722653, 39.669151	13,6	26,6	13	13,6	0,00
6			округ	Кировский	57.624337, 39.839663			57.660709, 39.774845	9	57.722653, 39.669151	13,6	22,6	9	13,6	0,00
7			округ	Красноперекопский	57.576926, 39.821903			57.660709, 39.774845	15	57.722653, 39.669151	13,6	28,6	15	13,6	0,00
8			округ	Ленинский	57.637217, 39.859201			57.660709, 39.774845	7	57.722653, 39.669151	13,6	20,6	7	13,6	0,00
9			округ	Фрунзенский	57.569281, 39.915472			57.660709, 39.774845	18	57.722653, 39.669151	13,6	31,6	18	13,6	0,00
10	2	**Переславль-Залесский МО**										49,06390977	0	131,53	
11			город	Переславль-Залесский	56.739194, 38.854382	56.732738, 38.909605	4			57.244638, 39.393951	147	151	4	0	147,00
12			деревня	Акулово	57.004461, 38.707004	56.732738, 38.909605	42			57.244638, 39.393951	147	189	42	0	147,00
13			деревня	Ананкино	56.848399, 38.225247	56.732738, 38.909605	64			57.244638, 39.393951	147	211	64	0	147,00
14			деревня	Ананьино	56.903012, 38.316147	56.732738, 38.909605	59			57.244638, 39.393951	147	206	59	0	147,00
15			деревня	Андреевское	56.979321, 38.667092	56.732738, 38.909605	44			57.244638, 39.393951	147	191	44	0	147,00
16			деревня	Аниково	56.693733, 39.196406	56.732738, 38.909605	25			57.244638, 39.393951	147	172	25	0	147,00
17			деревня	Антуфьево	56.683431, 38.683109	56.732738, 38.909605	21			57.244638, 39.393951	147	168	21	0	147,00
18			деревня	Архангельское	56.593091, 38.890521	56.732738, 38.909605	24			57.244638, 39.393951	147	171	24	0	147,00
20			деревня	Афонино	56.881965, 38.842461	56.732738, 38.909605	25			57.244638, 39.393951	147	172	25	0	147,00
21			деревня	Бакшеево	56.683890, 39.003709	56.732738, 38.909605	14			57.244638, 39.393951	147	161	14	0	147,00
22			деревня	Бережки	57.056109, 38.257487	56.732738, 38.909605	73			57.244638, 39.393951	147	220	73	0	147,00
23			деревня	Березники	57.045647, 38.351478	56.732738, 38.909605	70			57.244638, 39.393951	147	217	70	0	147,00
24			деревня	Богородское	56.739702, 39.288708	56.732738, 38.909605	29			57.244638, 39.393951	147	176	29	0	147,00
25			деревня	Болшево	56.705940, 38.981305	56.732738, 38.909605	7			57.244638, 39.393951	147	154	7	0	147,00
26			деревня	Большие Сокольники	56.711389, 38.757633	56.732738, 38.909605	12			57.244638, 39.393951	147	159	12	0	147,00
27			деревня	Большое Пальцино	56.670875, 38.583396	56.732738, 38.909605	26			57.244638, 39.393951	147	173	26	0	147,00
29			деревня	Борисово	56.669025, 39.199236	56.732738, 38.909605	28			57.244638, 39.393951	147	175	28	0	147,00
30			деревня	Борисово	56.655199, 38.788454	56.732738, 38.909605	21			57.244638, 39.393951	147	168	21	0	147,00
31			деревня	Боронуково	56.741238, 39.225745	56.732738, 38.909605	26			57.244638, 39.393951	147	173	26	0	147,00
32			деревня	Ботогово	57.012611, 38.684205					57.244638, 39.393951	157	157	157,00	0	0,00
34			деревня	Брынчаги	57.010063, 38.584106					57.244638, 39.393951	166	166	166,00	0	0,00
35			деревня	Бурцево	57.034687, 38.291686	56.732738,	69			57.244638, 39.393951	147	216	69	0	147,00
37			деревня	Василево	56.559157, 38.575060	56.732738,	36			57.244638, 39.393951	147	183	36	0	147,00
38			деревня	Василисино	56.590390, 38.968073	56.732738,	20			57.244638, 39.393951	147	167	20	0	147,00
39			деревня	Вашутино	56.887158, 39.045867	56.732738,	29			57.244638, 39.393951	147	176	29	0	147,00
40			деревня	Веска	56.734607, 39.268604	56.732738,	26			57.244638, 39.393951	147	173	26	0	147,00
41			деревня	Веска	56.620795, 38.979571	56.732738,	16			57.244638, 39.393951	147	163	16	0	147,00
42			деревня	Веслево	56.730237, 38.736972	56.732738,	13			57.244638, 39.393951	147	160	13	0	147,00
43			деревня	Вехово	56.931490, 38.233224	56.732738,	56			57.244638, 39.393951	147	203	56	0	147,00
44			деревня	Вилино	56.784629, 39.227192	56.732738,	33			57.244638, 39.393951	147	180	33	0	147,00
45			деревня	Внуково	56.763011, 39.243810	56.732738,	30			57.244638, 39.393951	147	177	30	0	147,00
46			деревня	Воронкино	56.883853, 38.263704	56.732738,	59			57.244638, 39.393951	147	206	59	0	147,00
47			деревня	Вороново	56.999436, 38.457120					57.244638, 39.393951	177	177	177,00	0	0,00
48			деревня	Воскресенка	57.069064, 38.400679	56.732738,	74			57.244638, 39.393951	147	221	74	0	147,00
50			деревня	Выползово	57.090534, 38.263308	56.732738,	76			57.244638, 39.393951	147	223	76	0	147,00
51			деревня	Высоково	56.756094, 39.306702	56.732738,	30			57.244638, 39.393951	147	177	30	0	147,00
52			деревня	Высокуша	57.106644, 38.333548	56.732738,	81			57.244638, 39.393951	147	228	81	0	147,00
53			деревня	Гаврилково	56.947233, 38.383530	56.732738,	60			57.244638, 39.393951	147	207	60	0	147,00
54			деревня	Головинское	56.855885, 38.258871	56.732738,	61			57.244638, 39.393951	147	208	61	0	147,00
55			деревня	Головнино	56.652947, 38.569975	56.732738,	28			57.244638, 39.393951	147	175	28	0	147,00
56			деревня	Горбаново	57.119214, 38.264467	56.732738,	80			57.244638, 39.393951	147	227	80	0	147,00
57			деревня	Горбанцево	57.113467, 38.321807	56.732738,	80			57.244638, 39.393951	147	227	80	0	147,00
58			деревня	Горицы	57.116087, 38.252421	56.732738,	79			57.244638, 39.393951	147	226	79	0	147,00
59			деревня	Горки	56.654170, 39.284962	56.732738,	30			57.244638, 39.393951	147	177	30	0	147,00
60			деревня	Горки	56.896922, 38.848255	56.732738,	25			57.244638, 39.393951	147	172	25	0	147,00
61			деревня	Городище	56.782336, 38.843306	56.732738,	22			57.244638, 39.393951	147	169	22	0	147,00
62			деревня	Горохово	57.022519, 38.654803	56.732738,	45			57.244638, 39.393951	147	192	45	0	147,00
63			деревня	Грачковская Слобода	56.726544, 38.876939	56.732738,	5			57.244638, 39.393951	147	152	5	0	147,00
64			деревня	Григорово	56.864758, 39.085698	56.732738,	28			57.244638, 39.393951	147	175	28	0	147,00
65			деревня	Григорово	56.861333, 38.289907					57.244638, 39.393951	200	200	200,00	0	0,00
66			деревня	Гулино	57.058507, 38.507291	56.732738,	57			57.244638, 39.393951	147	204	57	0	147,00
67			деревня	Даратники	57.049476, 38.284365	56.732738,	71			57.244638, 39.393951	147	218	71	0	147,00
69			деревня	Долгово	57.031308, 38.319399					57.244638, 39.393951	180	180	180,00	0	0,00
70			деревня	Дреплево	57.110530, 38.253121	56.732738,	78			57.244638, 39.393951	147	225	78	0	147,00
71			деревня	Дубнево	57.063852, 38.668502	56.732738,	51			57.244638, 39.393951	147	198	51	0	147,00
72			деревня	Дубовицы	56.718587, 38.737951	56.732738,	14			57.244638, 39.393951	147	161	14	0	147,00
73			деревня	Дядькино	56.705732, 38.725168	56.732738,	16			57.244638, 39.393951	147	163	16	0	147,00
75			деревня	Евстигнеево	56.939986, 38.206041					57.244638, 39.393951	196	196	196,00	0	0,00
76			деревня	Елизарка	56.638976, 38.701084	56.732738,	20			57.244638, 39.393951	147	167	20	0	147,00
77			деревня	Елпатьево	56.961477, 38.185918					57.244638, 39.393951	199	199	199,00	0	0,00
79			деревня	Ершово	56.930699, 39.072160	56.732738,	35			57.244638, 39.393951	147	182	35	0	147,00
81			деревня	Желтиково	56.893967, 38.448451	56.732738,	40			57.244638, 39.393951	147	187	40	0	147,00
82			деревня	Жупеево	56.934746, 38.612870	56.732738,	32			57.244638, 39.393951	147	179	32	0	147,00
83			деревня	Забелино	56.728267, 39.188465	56.732738,	21			57.244638, 39.393951	147	168	21	0	147,00
84			деревня	Загорье	56.684128, 38.915009	56.732738,	15			57.244638, 39.393951	147	162	15	0	147,00
85			деревня	Захарово	56.870440, 38.303355	56.732738,	63			57.244638, 39.393951	147	210	63	0	147,00
86			деревня	Иванцево	57.056530, 38.540295	56.732738,	55			57.244638, 39.393951	147	202	55	0	147,00
87			деревня	Ивкино	56.694865, 38.501775	56.732738,	32			57.244638, 39.393951	147	179	32	0	147,00
88			деревня	Измайлово	56.899134, 38.508018	56.732738,	44			57.244638, 39.393951	147	191	44	0	147,00
89			деревня	Икрино	56.656713, 38.995624	56.732738,	12			57.244638, 39.393951	147	159	12	0	147,00
90			деревня	Ильинка	56.698364, 39.304977	56.732738,	30			57.244638, 39.393951	147	177	30	0	147,00
92			деревня	Камышево	56.910394, 38.361961	56.732738,	50			57.244638, 39.393951	147	197	50	0	147,00
93			деревня	Карсаково	56.671009, 39.018118	56.732738,	12			57.244638, 39.393951	147	159	12	0	147,00
94			деревня	Кисьма	57.039115, 38.291120	56.732738,	69			57.244638, 39.393951	147	216	69	0	147,00
95			деревня	Киучер	56.604880, 39.272152	56.732738,	41			57.244638, 39.393951	147	188	41	0	147,00
96			деревня	Кичибухино	56.682808, 38.959143	56.732738,	9			57.244638, 39.393951	147	156	9	0	147,00
97			деревня	Кишкино	57.081026, 38.393878	56.732738,	76			57.244638, 39.393951	147	223	76	0	147,00
99			деревня	Клины	56.722854, 39.282851	56.732738,	27			57.244638, 39.393951	147	174	27	0	147,00
100			деревня	Княжево	56.814035, 38.830172	56.732738,	13			57.244638, 39.393951	147	160	13	0	147,00
101			деревня	Колокарево	57.093081, 38.278643					57.244638, 39.393951	172	172	172,00	0	0,00
102			деревня	Конюцкое	56.822380, 38.922914	56.732738,	13			57.244638, 39.393951	147	160	13	0	147,00
103			деревня	Коргашино	57.064826, 38.465690	56.732738,	61			57.244638, 39.393951	147	208	61	0	147,00
104			деревня	Кормолиха	57.096059, 38.316507	56.732738,	79			57.244638, 39.393951	147	226	79	0	147,00
105			деревня	Коробово	56.933808, 38.293806	56.732738,	54			57.244638, 39.393951	147	201	54	0	147,00
106			деревня	Коровино	56.692121, 38.947259	56.732738,	8			57.244638, 39.393951	147	155	8	0	147,00
107			деревня	Коротково	56.726040, 38.928304	56.732738,	3			57.244638, 39.393951	147	150	3	0	147,00
109			деревня	Красная	56.791482, 38.874540	56.732738,	10			57.244638, 39.393951	147	157	10	0	147,00
110			деревня	Красногор	56.832836, 38.952595	56.732738,	17			57.244638, 39.393951	147	164	17	0	147,00
111			деревня	Криушкино	56.796732, 38.815341	56.732738,	11			57.244638, 39.393951	147	158	11	0	147,00
113			деревня	Кудрино	56.991130, 38.328625	56.732738,	63			57.244638, 39.393951	147	210	63	0	147,00
114			деревня	Кулаково	56.896568, 39.104931	56.732738,	31			57.244638, 39.393951	147	178	31	0	147,00
115			деревня	Куряниново	56.749540, 39.041932	56.732738,	11			57.244638, 39.393951	147	158	11	0	147,00
116			деревня	Леонтьево	56.606183, 38.608899	56.732738,	27			57.244638, 39.393951	147	174	27	0	147,00
117			деревня	Липовцы	57.041490, 38.338201	56.732738,	71			57.244638, 39.393951	147	218	71	0	147,00
118			деревня	Лисавы	56.846110, 38.307676					57.244638, 39.393951	202	202	202,00	0	0,00
119			деревня	Лихарево	56.846110, 38.307676	56.732738,	60			57.244638, 39.393951	147	207	60	0	147,00
120			деревня	Лосниково	57.074010, 38.482219	56.732738,	60			57.244638, 39.393951	147	207	60	0	147,00
121			деревня	Луговая Слобода	56.718962, 38.853609	56.732738,	7			57.244638, 39.393951	147	154	7	0	147,00
122			деревня	Лунино	56.725097, 38.965791	56.732738,	8			57.244638, 39.393951	147	155	8	0	147,00
123			деревня	Любимцево	56.676399, 39.235142	56.732738,	26			57.244638, 39.393951	147	173	26	0	147,00
124			деревня	Малое Пальцино	56.667304, 38.601946	56.732738,	25			57.244638, 39.393951	147	172	25	0	147,00
125			деревня	Маншино	56.953521, 38.267539	56.732738,	58			57.244638, 39.393951	147	205	58	0	147,00
127			деревня	Мартынка	56.723506, 38.529937	56.732738,	31			57.244638, 39.393951	147	178	31	0	147,00
128			деревня	Матвеевка	57.103374, 38.262832	56.732738,	77			57.244638, 39.393951	147	224	77	0	147,00
129			деревня	Маурино	56.783490, 38.873471	56.732738,	8			57.244638, 39.393951	147	155	8	0	147,00
131			деревня	Мериново	56.894838, 38.434824	56.732738,	41			57.244638, 39.393951	147	188	41	0	147,00
132			деревня	Местилово	57.036274, 38.493340	56.732738,	58			57.244638, 39.393951	147	205	58	0	147,00
133			деревня	Микляево	57.071109, 38.570757					57.244638, 39.393951	171	171	171,00	0	0,00
135			деревня	Милославка	56.603631, 39.057742	56.732738,	22			57.244638, 39.393951	147	169	22	0	147,00
136			деревня	Михальцево	56.897261, 38.219686	56.732738,	60			57.244638, 39.393951	147	207	60	0	147,00
137			деревня	Михеево	57.023142, 38.282703	56.732738,	68			57.244638, 39.393951	147	215	68	0	147,00
139			деревня	Мясищево	57.024940, 38.608028	56.732738,	50			57.244638, 39.393951	147	197	50	0	147,00
140			деревня	Мясоедово	56.898279, 38.320055	56.732738,	49			57.244638, 39.393951	147	196	49	0	147,00
142			деревня	Нестерово	57.073854, 38.601632	56.732738,	60			57.244638, 39.393951	147	207	60	0	147,00
144			деревня	Никольское	56.802105, 39.205569	56.732738,	27			57.244638, 39.393951	147	174	27	0	147,00
146			деревня	Новая	56.742644, 38.679875	56.732738,	18			57.244638, 39.393951	147	165	18	0	147,00
147			деревня	Новинцы	56.571526, 38.593098	56.732738,	29			57.244638, 39.393951	147	176	29	0	147,00
149			деревня	Новое Волино	56.985957, 38.336710					57.244638, 39.393951	186	186	186,00	0	0,00
151			деревня	Новоселка	56.659854, 39.163366	56.732738,	30			57.244638, 39.393951	147	177	30	0	147,00
152			деревня	Огорельцево	56.927084, 38.277888	56.732738,	55			57.244638, 39.393951	147	202	55	0	147,00
153			деревня	Одерихино	56.874508, 39.170733	56.732738,	35			57.244638, 39.393951	147	182	35	0	147,00
154			деревня	Осурово	56.870356, 38.993297	56.732738,	21			57.244638, 39.393951	147	168	21	0	147,00
155			деревня	Охотино	56.845549, 39.208120	56.732738,	40			57.244638, 39.393951	147	187	40	0	147,00
156			деревня	Паньское	56.845785, 38.240464	56.732738,	63			57.244638, 39.393951	147	210	63	0	147,00
157			деревня	Паньково	57.103046, 38.315563	56.732738,	79			57.244638, 39.393951	147	226	79	0	147,00
158			деревня	Перелески	56.869353, 39.058776	56.732738,	27			57.244638, 39.393951	147	174	27	0	147,00
159			деревня	Пески	56.954773, 38.791203	56.732738,	34			57.244638, 39.393951	147	181	34	0	147,00
160			деревня	Петрилово	57.042283, 38.504407	56.732738,	57			57.244638, 39.393951	147	204	57	0	147,00
161			деревня	Петухово	57.099682, 38.252115	56.732738,	77			57.244638, 39.393951	147	224	77	0	147,00
162			деревня	Пешково	57.070923, 38.527781	56.732738,	59			57.244638, 39.393951	147	206	59	0	147,00
163			деревня	Плечево	56.849585, 39.171083	56.732738,	36			57.244638, 39.393951	147	183	36	0	147,00
164			деревня	Погост	56.725408, 39.037261	56.732738,	12			57.244638, 39.393951	147	159	12	0	147,00
167			деревня	Пономаревка	56.742526, 38.966716	56.732738,	6			57.244638, 39.393951	147	153	6	0	147,00
168			деревня	Поповское	56.660191, 38.729444	56.732738,	17			57.244638, 39.393951	147	164	17	0	147,00
169			деревня	Поповское	56.860713, 38.228157	56.732738,	63			57.244638, 39.393951	147	210	63	0	147,00
170			деревня	Потапино	56.646227, 38.819860	56.732738,	23			57.244638, 39.393951	147	170	23	0	147,00
171			деревня	Починки	57.096778, 38.332847	56.732738,	80			57.244638, 39.393951	147	227	80	0	147,00
172			деревня	Пылайха	56.883863, 38.160802	56.732738,	69			57.244638, 39.393951	147	216	69	0	147,00
173			деревня	Родионово	56.898574, 38.248576					57.244638, 39.393951	197	197	197,00	0	0,00
174			деревня	Родионцево	56.571387, 38.937719	56.732738,	24			57.244638, 39.393951	147	171	24	0	147,00
175			деревня	Романка	56.660458, 38.518214	56.732738,	32			57.244638, 39.393951	147	179	32	0	147,00

176			деревня	Ростиново	56.604934, 39.006646	56.732738,	18			57.244638, 39.393951	147	165	18	0	147,00
177			деревня	Рушиново	56.868925, 39.132132	56.732738,	33			57.244638, 39.393951	147	180	33	0	147,00
178			деревня	Рыково	56.963400, 38.899369	56.732738,	38			57.244638, 39.393951	147	185	38	0	147,00
179			деревня	Савельево	56.636867, 38.625626	56.732738,	25			57.244638, 39.393951	147	172	25	0	147,00
180			деревня	Сараево	57.061640, 38.401909	56.732738,	74			57.244638, 39.393951	147	221	74	0	147,00
181			деревня	Сарево	56.727309, 39.228710	56.732738,	24			57.244638, 39.393951	147	171	24	0	147,00
182			деревня	Свечино	56.911760, 38.505764	56.732738,	43			57.244638, 39.393951	147	190	43	0	147,00
183			деревня	Святово	56.904856, 38.341552					57.244638, 39.393951	187	187	187,00	0	0,00
184			деревня	Семеновка	56.704210, 39.043351	56.732738,	15			57.244638, 39.393951	147	162	15	0	147,00
185			деревня	Сидорково	56.950350, 38.285928					57.244638, 39.393951	190	190	190,00	0	0,00
187			деревня	Скоморохово	56.986124, 38.727998	56.732738,	39			57.244638, 39.393951	147	186	39	0	147,00
189			деревня	Скулино	56.733526, 38.936533	56.732738,	6			57.244638, 39.393951	147	153	6	0	147,00
190			деревня	Слепцово	56.960220, 38.156651					57.244638, 39.393951	201	201	201,00	0	0,00
191			деревня	Слободка	56.886558, 39.093819	56.732738,	30			57.244638, 39.393951	147	177	30	0	147,00
192			деревня	Соболево	56.786508, 39.171361	56.732738,	25			57.244638, 39.393951	147	172	25	0	147,00
193			деревня	Соловеново	56.772576, 38.919555	56.732738,	8			57.244638, 39.393951	147	155	8	0	147,00
194			деревня	Стаищи	56.626767, 39.307627	56.732738,	33			57.244638, 39.393951	147	180	33	0	147,00
195			деревня	Старово	57.025033, 38.362222	56.732738,	72			57.244638, 39.393951	147	219	72	0	147,00
197			деревня	Старое Селезнево	56.868984, 38.474808	56.732738,	38			57.244638, 39.393951	147	185	38	0	147,00
198			деревня	Степанцево	57.015434, 38.362958					57.244638, 39.393951	184	184	184,00	0	0,00
199			деревня	Студенец	56.925429, 38.790979	56.732738,	32			57.244638, 39.393951	147	179	32	0	147,00
200			деревня	Тараскино	56.911854, 38.981898	56.732738,	33			57.244638, 39.393951	147	180	33	0	147,00
203			деревня	Тощебылово	57.067052, 38.506806	56.732738,	58			57.244638, 39.393951	147	205	58	0	147,00
204			деревня	Троицкое	56.685398, 38.817147	56.732738,	12			57.244638, 39.393951	147	159	12	0	147,00
206			деревня	Фалисово	56.887128, 38.363336					57.244638, 39.393951	184	184	184,00	0	0,00
207			деревня	Федосово	56.865264, 38.452017	56.732738,	41			57.244638, 39.393951	147	188	41	0	147,00
209			деревня	Фонинское	56.896440, 38.277843					57.244638, 39.393951	195	195	195,00	0	0,00
211			деревня	Хмельники	56.876658, 38.650689	56.732738,	25			57.244638, 39.393951	147	172	25	0	147,00
212			деревня	Хороброво	56.864138, 38.242198	56.732738,	63			57.244638, 39.393951	147	210	63	0	147,00
213			деревня	Чашницы	56.687035, 38.872204	56.732738,	13			57.244638, 39.393951	147	160	13	0	147,00
214			деревня	Ченцы	56.604250, 38.576156	56.732738,	29			57.244638, 39.393951	147	176	29	0	147,00
215			деревня	Ченцы	56.970564, 38.806879	56.732738,	36			57.244638, 39.393951	147	183	36	0	147,00
216			деревня	Чильчаги	57.077733, 38.548047	56.732738,	60			57.244638, 39.393951	147	207	60	0	147,00
217			деревня	Шапошницы	56.921288, 39.016366	56.732738,	32			57.244638, 39.393951	147	179	32	0	147,00
218			деревня	Ширяйка	56.775264, 38.343959					57.244638, 39.393951	210	210	210,00	0	0,00
219			деревня	Шушково	56.589290, 39.141241	56.732738,	27			57.244638, 39.393951	147	174	27	0	147,00
220			деревня	Щелканка	56.687633, 38.746234	56.732738,	13			57.244638, 39.393951	147	160	13	0	147,00
221			деревня	Щербинино	56.855816, 39.108363	56.732738,	30			57.244638, 39.393951	147	177	30	0	147,00
222			деревня	Юрино	56.674634, 38.646637	56.732738,	22			57.244638, 39.393951	147	169	22	0	147,00
223			деревня	Яропольцы	56.583465, 38.565115	56.732738,	32			57.244638, 39.393951	147	179	32	0	147,00
225			местечко	Говырино	56.842531, 38.922950	56.732738,	15			57.244638, 39.393951	147	162	15	0	147,00
227			местечко	Симак	56.759242, 38.722294	56.732738,	16			57.244638, 39.393951	147	163	16	0	147,00
228			местечко	Сольба	56.997098, 38.418834	56.732738,	66			57.244638, 39.393951	147	213	66	0	147,00
229			поселок	Дубки	56.707713, 39.135501	56.732738,	20			57.244638, 39.393951	147	167	20	0	147,00
230			поселок	Ивановское	56.867719, 39.032877	56.732738,	25			57.244638, 39.393951	147	172	25	0	147,00
232			поселок	Кубрянское лесничество	56.853425, 38.278149	56.732738,	61			57.244638, 39.393951	147	208	61	0	147,00
233			поселок	Лось	56.814759, 38.322004					57.244638, 39.393951	205	205	205,00	0	0,00
234			поселок	Мшарово	56.845790, 38.479811	56.732738,	37			57.244638, 39.393951	147	184	37	0	147,00
235			поселок	Первушино	56.723980, 38.499547	56.732738,	30			57.244638, 39.393951	147	177	30	0	147,00
237			поселок	при ж/д ст. Шушково	56.622152, 39.118909	56.732738,	40			57.244638, 39.393951	147	187	40	0	147,00
238			поселок	Приозерный	56.757801, 38.856861	56.732738,	6			57.244638, 39.393951	147	153	6	0	147,00
239			поселок	Релинский	56.741613, 38.558261	56.732738,	26			57.244638, 39.393951	147	173	26	0	147,00
240			поселок	Рязанцево	56.712086, 39.211839	56.732738,	22			57.244638, 39.393951	147	169	22	0	147,00
241			поселок	Талицы	56.804313, 38.651147	56.732738,	26			57.244638, 39.393951	147	173	26	0	147,00
242			поселок	Щелканово	56.687618, 38.777971	56.732738,	13			57.244638, 39.393951	147	160	13	0	147,00
243			село	Алексино	56.668274, 39.140378	56.732738,	25			57.244638, 39.393951	147	172	25	0	147,00
244			село	Алферьево	56.962689, 38.860140	56.732738,	36			57.244638, 39.393951	147	183	36	0	147,00
245			село	Андрианово	56.864890, 38.272498					57.244638, 39.393951	199	199	199,00	0	0,00
247			село	Бектышево	56.572676, 39.229518	56.732738,	33			57.244638, 39.393951	147	180	33	0	147,00
248			село	Берендеево	56.598319, 39.020049	56.732738,	19			57.244638, 39.393951	147	166	19	0	147,00
249			село	Бибирево	56.652027, 38.893836	56.732738,	15			57.244638, 39.393951	147	162	15	0	147,00
250			село	Большая Брембола	56.746840, 38.913814	56.732738,	3			57.244638, 39.393951	147	150	3	0	147,00
251			село	Борисоглебская Слобода	56.752230, 38.855765	56.732738,	5			57.244638, 39.393951	147	152	5	0	147,00
252			село	Будовское	56.691246, 39.232078	56.732738,	24			57.244638, 39.393951	147	171	24	0	147,00
254			село	Веска	56.669293, 38.624557	56.732738,	24			57.244638, 39.393951	147	171	24	0	147,00
255			село	Веськово	56.722583, 38.782615	56.732738,	10			57.244638, 39.393951	147	157	10	0	147,00
256			село	Ворощово	56.762404, 38.979823	56.732738,	8			57.244638, 39.393951	147	155	8	0	147,00
257			село	Выползова Слободка	56.623202, 38.668377	56.732738,	22			57.244638, 39.393951	147	169	22	0	147,00
258			село	Гагаринская Новоселка	56.589344, 38.595110	56.732738,	29			57.244638, 39.393951	147	176	29	0	147,00
259			село	Глебовское	56.658860, 38.703007	56.732738,	17			57.244638, 39.393951	147	164	17	0	147,00
260			село	Голоперово	56.682165, 38.561711	56.732738,	28			57.244638, 39.393951	147	175	28	0	147,00
261			село	Гора Новоселка	56.892596, 38.631725	56.732738,	27			57.244638, 39.393951	147	174	27	0	147,00
262			село	Городище	56.782336, 38.843306	56.732738,	9			57.244638, 39.393951	147	156	9	0	147,00
263			село	Давыдово	56.590990, 39.089354	56.732738,	24			57.244638, 39.393951	147	171	24	0	147,00
264			село	Дмитриевское	57.056491, 38.526605					57.244638, 39.393951	168	168	168,00	0	0,00
265			село	Добрилово	56.667443, 38.901696	56.732738,	13			57.244638, 39.393951	147	160	13	0	147,00
266			село	Дубровицы	56.769814, 39.171775	56.732738,	22			57.244638, 39.393951	147	169	22	0	147,00
267			село	Елизарово	56.714941, 39.266331	56.732738,	25			57.244638, 39.393951	147	172	25	0	147,00
269			село	Ефимьево	56.636060, 38.975475	56.732738,	14			57.244638, 39.393951	147	161	14	0	147,00
270			село	Загорье	57.030044, 38.352188					57.244638, 39.393951	182	182	182,00	0	0,00
271			село	Иванисово	56.666908, 38.991959	56.732738,	12			57.244638, 39.393951	147	159	12	0	147,00
272			село	Ивановское	56.809985, 39.005371	56.732738,	13			57.244638, 39.393951	147	160	13	0	147,00
274			село	Кабанское	56.719629, 39.151140	56.732738,	24			57.244638, 39.393951	147	171	24	0	147,00
276			село	Копнино	56.878660, 38.474700					57.244638, 39.393951	178	178	178,00	0	0,00
277			село	Красное	56.703528, 38.897770	56.732738,	7			57.244638, 39.393951	147	154	7	0	147,00
278			село	Кубринск	56.717554, 38.359733					57.244638, 39.393951	217	217	217,00	0	0,00
279			село	Купанское	56.819730, 38.678671	56.732738,	25			57.244638, 39.393951	147	172	25	0	147,00
280			село	Купань	56.841369, 38.719850	56.732738,	19			57.244638, 39.393951	147	166	19	0	147,00
282			село	Лучинское	56.767219, 39.062234	56.732738,	14			57.244638, 39.393951	147	161	14	0	147,00
284			село	Лыченцы	56.955406, 38.815161	56.732738,	33			57.244638, 39.393951	147	180	33	0	147,00
285			село	Малая Брембола	56.743069, 38.990126	56.732738,	7			57.244638, 39.393951	147	154	7	0	147,00
286			село	Малое Ильинское	57.053128, 38.470496	56.732738,	61			57.244638, 39.393951	147	208	61	0	147,00
287			село	Михалево	56.687781, 39.142930					57.244638, 39.393951	162	162	162,00	0	0,00
288			село	Нагорье	56.918752, 38.261718					57.244638, 39.393951	192	192	192,00	0	0,00
289			село	Нестерово	56.615248, 39.192975	56.732738,	35			57.244638, 39.393951	147	182	35	0	147,00
290			село	Никитская Слобода	56.763658, 38.861946	56.732738,	6			57.244638, 39.393951	147	153	6	0	147,00
292			село	Никульское	56.732538, 39.092444	56.732738,	15			57.244638, 39.393951	147	162	15	0	147,00
293			село	Нила	56.779264, 38.969528	56.732738,	9			57.244638, 39.393951	147	156	9	0	147,00
294			село	Новоалексеевка	56.612276, 38.673479	56.732738,	24			57.244638, 39.393951	147	171	24	0	147,00
295			село	Новое	56.601674, 38.628851	56.732738,	25			57.244638, 39.393951	147	172	25	0	147,00
296			село	Новоселье	56.714279, 38.713715	56.732738,	15			57.244638, 39.393951	147	162	15	0	147,00
297			село	Перцево	56.721931, 39.022385	56.732738,	13			57.244638, 39.393951	147	160	13	0	147,00
298			село	Петрищево	56.642758, 39.304653	56.732738,	32			57.244638, 39.393951	147	179	32	0	147,00
299			село	Петровское	56.617581, 39.015081	56.732738,	18			57.244638, 39.393951	147	165	18	0	147,00
300			село	Пожарское	56.662689, 38.772150	56.732738,	20			57.244638, 39.393951	147	167	20	0	147,00
301			село	Половецкое	56.985300, 38.706339	56.732738,	41			57.244638, 39.393951	147	188	41	0	147,00
302			село	Рахманово	57.031401, 38.645820					57.244638, 39.393951	160	160	160,00	0	0,00
303			село	Рогозинино	56.873820, 38.959826	56.732738, 38.909605	20			57.244638, 39.393951	147	167	20	0	147,00
304			село	Рождествено	56.637649, 39.139292	56.732738, 38.909605	38			57.244638, 39.393951	147	185	38	0	147,00
305			село	Романово	56.645089, 39.229707	56.732738, 38.909605	30			57.244638, 39.393951	147	177	30	0	147,00
306			село	Романово	56.916674, 39.061695	56.732738, 38.909605	34			57.244638, 39.393951	147	181	34	0	147,00
307			село	Семендяйка	56.669688, 38.688050	56.732738, 38.909605	19			57.244638, 39.393951	147	166	19	0	147,00
308			село	Скоблево	56.601887, 38.920938	56.732738, 38.909605	21			57.244638, 39.393951	147	168	21	0	147,00
309			село	Славитино	56.677883, 39.291691	56.732738, 38.909605	31			57.244638, 39.393951	147	178	31	0	147,00
310			село	Смоленское	56.632031, 39.173688	56.732738, 38.909605	35			57.244638, 39.393951	147	182	35	0	147,00
311			село	Соломидино	56.743479, 38.701965	56.732738, 38.909605	15			57.244638, 39.393951	147	162	15	0	147,00
313			село	Твердилково	56.768477, 39.135474	56.732738, 38.909605	20			57.244638, 39.393951	147	167	20	0	147,00
314			село	Троицкая Слобода	56.761990, 38.873660	56.732738, 38.909605	6			57.244638, 39.393951	147	153	6	0	147,00
315			село	Троицкое	56.888166, 38.871019	56.732738, 38.909605	22			57.244638, 39.393951	147	169	22	0	147,00
316			село	Фалелеево	56.788278, 38.938284	56.732738, 38.909605	10			57.244638, 39.393951	147	157	10	0	147,00
317			село	Филимоново	56.778381, 39.102568	56.732738, 38.909605	17			57.244638, 39.393951	147	164	17	0	147,00
318			село	Филипповское	56.813099, 39.114121	56.732738, 38.909605	21			57.244638, 39.393951	147	168	21	0	147,00
319			село	Хмельники	56.865732, 38.212589	56.732738, 38.909605	64			57.244638, 39.393951	147	211	64	0	147,00
320			село	Ягренево	56.794642, 38.855532	56.732738, 38.909605	11			57.244638, 39.393951	147	158	11	0	147,00
321			село	Ям	56.704052, 38.827729	56.732738, 38.909605	10			57.244638, 39.393951	147	157	10	0	147,00
322	3.	**ГО Город Рыбинск**											16	1,09	0,00
323			город	Рыбинск	58.048640, 38.855711			57.973961, 38.979882	16	57.978771, 38.986766	1,09	17,09	16	1,09	0,00
324	4.	**Большесельский муниципальный округ**													
325		Благовещенское сельское поселение											27,454	0	0,00
326			деревня	Абашево	57.828404, 39.001382					57.72263, 39.106871	27,7	27,7	27,70	0	0,00
327			деревня	Акулинино	57.777954, 39.119645					57.72263, 39.106871	14,7	14,7	14,70	0	0,00
328			деревня	Андреевское	57.751166, 39.185600					57.72263, 39.106871	9,6	9,6	9,60	0	0,00
329			деревня	Анкудимово	57.801850, 38.952163					57.72263, 39.106871	27,4	27,4	27,40	0	0,00
334			деревня	Большое Лопатино	57.774331, 39.083830					57.72263, 39.106871	16,8	16,8	16,80	0	0,00
335			деревня	Большое Муравьёво	57.794344, 39.219664					57.72263, 39.106871	14,9	14,9	14,90	0	0,00
337			деревня	Борисовское	57.820482, 39.087369					57.72263, 39.106871	26,4	26,4	26,40	0	0,00
338			деревня	Будаково	57.814667, 38.971980					57.72263, 39.106871	26,7	26,7	26,70	0	0,00
339			деревня	Ваганово	57.838519, 38.906197					57.72263, 39.106871	35	35	35,00	0	0,00
340			деревня	Вакулово	57.802723, 38.926858					57.72263, 39.106871	28,8	28,8	28,80	0	0,00
342			деревня	Ваулово	57.814672, 39.036093					57.72263, 39.106871	28,2	28,2	28,20	0	0,00
349			деревня	Демидово	57.873404, 38.872339					57.72263, 39.106871	39	39	39,00	0	0,00
352			деревня	Ивановское	57.812701, 39.130299					57.72263, 39.106871	27,2	27,2	27,20	0	0,00
353			деревня	Ильинское	57.874534, 38.866114					57.72263, 39.106871	38	38	38,00	0	0,00
354			деревня	Калинино	57.802306, 38.900223					57.72263, 39.106871	30	30	30,00	0	0,00
355			деревня	Каплино	57.834926, 39.149676					57.72263, 39.106871	28,9	28,9	28,90	0	0,00
356			деревня	Карповское	57.853445, 39.141753					57.72263, 39.106871	31	31	31,00	0	0,00
357			деревня	Климово	57.807547, 39.024244					57.72263, 39.106871	27,7	27,7	27,70	0	0,00
359			деревня	Кузьминское	57.809134, 39.099936					57.72263, 39.106871	24,8	24,8	24,80	0	0,00
360			деревня	Лутошкино	57.793116, 39.019609					57.72263, 39.106871	22,6	22,6	22,60	0	0,00
361			деревня	Лыткино	57.819777, 38.873696					57.72263, 39.106871	33	33	33,00	0	0,00
362			деревня	Марково	57.823698, 38.851920					57.72263, 39.106871	34	34	34,00	0	0,00
364			деревня	Медведево	57.834016, 39.010563					57.72263, 39.106871	28,9	28,9	28,90	0	0,00
365			деревня	Митенино	57.816340, 38.853645					57.72263, 39.106871	34	34	34,00	0	0,00
366			деревня	Михеево	57.802325, 38.917444					57.72263, 39.106871	29,4	29,4	29,40	0	0,00
368			деревня	Нерезово	57.835305, 39.034988					57.72263, 39.106871	29,4	29,4	29,40	0	0,00
369			деревня	Нестерово	57.792699, 39.057114					57.72263, 39.106871	22,4	22,4	22,40	0	0,00
373			деревня	Новое Гостилово	57.802445, 38.996010					57.72263, 39.106871	24,2	24,2	24,20	0	0,00
375			деревня	Парушкино	57.817783, 39.225161					57.72263, 39.106871	19,5	19,5	19,50	0	0,00
377			деревня	Пересеки	57.774355, 38.991833					57.72263, 39.106871	26,2	26,2	26,20	0	0,00
378			деревня	Петраково	57.838644, 38.888239					57.72263, 39.106871	34	34	34,00	0	0,00
382			деревня	Поздеевское	57.824935, 39.119079					57.72263, 39.106871	26,9	26,9	26,90	0	0,00
383			деревня	Протасово	57.788928, 39.018962					57.72263, 39.106871	22,3	22,3	22,30	0	0,00
384			деревня	Пуслищево	57.825030, 39.079383					57.72263, 39.106871	27,2	27,2	27,20	0	0,00
385			деревня	Савинское	57.849901, 39.080317					57.72263, 39.106871	31	31	31,00	0	0,00
386			деревня	Саморядово	57.828975, 38.914803					57.72263, 39.106871	33	33	33,00	0	0,00
389			деревня	Слободка	57.825946, 39.114076					57.72263, 39.106871	27,3	27,3	27,30	0	0,00
392			деревня	Стрельниково	57.813344, 38.884493					57.72263, 39.106871	32	32	32,00	0	0,00
393			деревня	Ступино	57.764678, 39.162127					57.72263, 39.106871	11,5	11,5	11,50	0	0,00
398			деревня	Угленское	57.815592, 38.857265					57.72263, 39.106871	34	34	34,00	0	0,00
402			деревня	Чижово	57.831500, 39.229294					57.72263, 39.106871	39	39	39,00	0	0,00

403			деревня	Чудиново	57.824983, 38.877190					57.72263, 39.106871	33	33	33,00	0	0,00
404			деревня	Чумжино	57.773107, 38.962296					57.72263, 39.106871	27,8	27,8	27,80	0	0,00
405			деревня	Шарапово	57.811699, 39.010195					57.72263, 39.106871	26,5	26,5	26,50	0	0,00
407			деревня	Шишелово	57.857170, 38.866150					57.72263, 39.106871	36	36	36,00	0	0,00
410			село	Андреевское	57.751166, 39.185600					57.72263, 39.106871	9,6	9,6	9,60	0	0,00
411			село	Благовещенье	57.822878, 39.105245					57.72263, 39.106871	26,3	26,3	26,30	0	0,00
412			село	Елохово	57.870360, 38.869509					57.72263, 39.106871	38	38	38,00	0	0,00
413			село	Рождество	57.811090, 38.995256					57.72263, 39.106871	25,5	25,5	25,50	0	0,00
414			хутор	Головково	57.814183, 39.103503					57.72263, 39.106871	25,4	25,4	25,40	0	0,00
415		Большесельское сельское поселение											21,32118644	0	0,00
416			деревня	Алексеево	57.671812, 38.999900					57.72263, 39.106871	18,1	18,1	18,10	0	0,00
417			деревня	Алексино	57.742237, 38.654902					57.72263, 39.106871	31	31	31,00	0	0,00
418			деревня	Андреево	57.695947, 38.963087					57.72263, 39.106871	14,6	14,6	14,60	0	0,00
420			деревня	Аниково	57.746958, 38.623191					57.72263, 39.106871	32	32	32,00	0	0,00
421			деревня	Антоново	57.547177, 38.913329					57.72263, 39.106871	35	35	35,00	0	0,00
422			деревня	Арефино	57.714575, 39.122403					57.72263, 39.106871	1,7	1,7	1,70	0	0,00
424			деревня	Афанасово	57.626790, 38.974972					57.72263, 39.106871	25,8	25,8	25,80	0	0,00
425			деревня	Аферово	57.594126, 38.901642					57.72263, 39.106871	28,8	28,8	28,80	0	0,00
426			деревня	Бабуково	57.684026, 38.911101					57.72263, 39.106871	15,9	15,9	15,90	0	0,00
427			деревня	Байково	57.670180, 39.011982					57.72263, 39.106871	14,1	14,1	14,10	0	0,00
428			деревня	Баскачи	57.626342, 38.919564					57.72263, 39.106871	25,3	25,3	25,30	0	0,00
429			деревня	Бахматово	57.690824, 38.898795					57.72263, 39.106871	15,7	15,7	15,70	0	0,00
431			деревня	Березино	57.567678, 38.854202					57.72263, 39.106871	33	33	33,00	0	0,00
433			деревня	Большое Скрылево	57.769027, 39.024415					57.72263, 39.106871	18,4	18,4	18,40	0	0,00
434			деревня	Борисово	57.735424, 38.880388					57.72263, 39.106871	16,2	16,2	16,20	0	0,00
435			деревня	Борщевка	57.657321, 39.018603					57.72263, 39.106871	15,7	15,7	15,70	0	0,00
436			деревня	Ботвино	57.619652, 38.764649					57.72263, 39.106871	32	32	32,00	0	0,00
440			деревня	Варегово	57.687398, 39.208255					57.72263, 39.106871	13	13	13,00	0	0,00
441			деревня	Васенино	57.708070, 38.847905					57.72263, 39.106871	18	18	18,00	0	0,00
442			деревня	Васино	57.696206, 38.989444					57.72263, 39.106871	16,9	16,9	16,90	0	0,00
443			деревня	Ваулино	57.745172, 38.999262					57.72263, 39.106871	16,1	16,1	16,10	0	0,00
448			деревня	Волынново	57.550746, 38.851804					57.72263, 39.106871	34	34	34,00	0	0,00
449			деревня	Высоково	57.605966, 38.911910					57.72263, 39.106871	26,6	26,6	26,60	0	0,00
451			деревня	Гаврильцево	57.760213, 39.029724					57.72263, 39.106871	19,4	19,4	19,40	0	0,00
452			деревня	Гаврино	57.730898, 38.916015					57.72263, 39.106871	13,1	13,1	13,10	0	0,00
453			деревня	Гари	57.772780, 38.744239					57.72263, 39.106871	30	30	30,00	0	0,00
454			деревня	Гартово	57.762738, 38.995777					57.72263, 39.106871	17,4	17,4	17,40	0	0,00
455			деревня	Глодиево	57.712686, 38.861784					57.72263, 39.106871	16,9	16,9	16,90	0	0,00
456			деревня	Горки	57.726434, 38.973552					57.72263, 39.106871	9,3	9,3	9,30	0	0,00
459			деревня	Девицы	57.737918, 38.657534					57.72263, 39.106871	30	30	30,00	0	0,00
460			деревня	Деревни	57.740157, 38.925376					57.72263, 39.106871	13,7	13,7	13,70	0	0,00
461			деревня	Дерягино	57.729115, 38.660166					57.72263, 39.106871	31	31	31,00	0	0,00
462			деревня	Дор	57.715200, 38.641966					57.72263, 39.106871	33	33	33,00	0	0,00
463			деревня	Доронино	57.639236, 39.190819					57.72263, 39.106871	14,8	14,8	14,80	0	0,00
464			деревня	Дуброво	57.713936, 38.715664					57.72263, 39.106871	25,5	25,5	25,50	0	0,00
465			деревня	Дягилевка	57.661934, 39.014345					57.72263, 39.106871	14,9	14,9	14,90	0	0,00
467			деревня	Жиряки	57.620925, 39.133982					57.72263, 39.106871	17,9	17,9	17,90	0	0,00
468			деревня	Загарье	57.747885, 38.638427					57.72263, 39.106871	32	32	32,00	0	0,00
469			деревня	Зайково	57.709018, 38.746889					57.72263, 39.106871	24,4	24,4	24,40	0	0,00
470			деревня	Замостье	57.630631, 38.918566					57.72263, 39.106871	25,8	25,8	25,80	0	0,00
471			деревня	Заручье	57.708883, 38.992013					57.72263, 39.106871	11,8	11,8	11,80	0	0,00
474			деревня	Ивановское	57.812701, 39.130299					57.72263, 39.106871	27,2	27,2	27,20	0	0,00
475			деревня	Иванцево	57.632211, 38.768826					57.72263, 39.106871	31	31	31,00	0	0,00
476			деревня	Игриши	57.712138, 38.971010					57.72263, 39.106871	10,4	10,4	10,40	0	0,00
478			деревня	Калитино	57.754623, 38.741904					57.72263, 39.106871	28,6	28,6	28,60	0	0,00
479			деревня	Кальяки	57.588231, 38.913985					57.72263, 39.106871	29,6	29,6	29,60	0	0,00
480			деревня	Каменское	57.725530, 39.022385					57.72263, 39.106871	6	6	6,00	0	0,00
482			деревня	Кершево	57.714330, 38.746404					57.72263, 39.106871	23,9	23,9	23,90	0	0,00
485			деревня	Козлово	57.608145, 38.896270					57.72263, 39.106871	28,3	28,3	28,30	0	0,00
486			деревня	Колошино	57.681658, 38.964740					57.72263, 39.106871	17,5	17,5	17,50	0	0,00
490			деревня	Кулыново	57.756525, 38.989821					57.72263, 39.106871	16,9	16,9	16,90	0	0,00
491			деревня	Легково	57.696485, 38.815736					57.72263, 39.106871	24,4	24,4	24,40	0	0,00
492			деревня	Леонтьевское	57.706753, 38.754804					57.72263, 39.106871	24	24	24,00	0	0,00
495			деревня	Лыткино	57.712412, 38.668871					57.72263, 39.106871	30	30	30,00	0	0,00
496			деревня	Максимово	57.663681, 38.920318					57.72263, 39.106871	19,5	19,5	19,50	0	0,00
497			деревня	Малечкино	57.585298, 38.892902					57.72263, 39.106871	29,5	29,5	29,50	0	0,00
498			деревня	Малинки	57.742707, 38.658801					57.72263, 39.106871	31	31	31,00	0	0,00
501			деревня	Матренино	57.704147, 38.829714					57.72263, 39.106871	19,1	19,1	19,10	0	0,00
502			деревня	Медведково	57.725756, 38.595371					57.72263, 39.106871	36	36	36,00	0	0,00
503			деревня	Миглино	57.694975, 39.136219					57.72263, 39.106871	4,3	4,3	4,30	0	0,00
504			деревня	Минтихи	57.616741, 38.788670					57.72263, 39.106871	33	33	33,00	0	0,00
506			деревня	Михали	57.717965, 39.039462					57.72263, 39.106871	6,5	6,5	6,50	0	0,00
508			деревня	Мошнино	57.637897, 38.949325					57.72263, 39.106871	22,8	22,8	22,80	0	0,00
509			деревня	Мытищи	57.695797, 38.833882					57.72263, 39.106871	20,2	20,2	20,20	0	0,00
510			деревня	Нестерково	57.700751, 39.125287					57.72263, 39.106871	4	4	4,00	0	0,00
512			деревня	Никифорцево	57.651899, 39.155344					57.72263, 39.106871	15,1	15,1	15,10	0	0,00
514			деревня	Никулино	57.732916, 38.650365					57.72263, 39.106871	33	33	33,00	0	0,00
517			деревня	Новоселки	57.682755, 39.096011					57.72263, 39.106871	7,3	7,3	7,30	0	0,00
521			деревня	Павлово	57.797845, 38.689271					57.72263, 39.106871	35	35	35,00	0	0,00
525			деревня	Подольское	57.651032, 39.025439					57.72263, 39.106871	15,8	15,8	15,80	0	0,00
527			деревня	Половинкино	57.628144, 39.156620					57.72263, 39.106871	16,3	16,3	16,30	0	0,00
528			деревня	Поляна	57.723151, 38.770228					57.72263, 39.106871	24,7	24,7	24,70	0	0,00
529			деревня	Поповская	57.710244, 38.895291					57.72263, 39.106871	16,8	16,8	16,80	0	0,00
530			деревня	Поткино	57.664736, 38.769949					57.72263, 39.106871	26,5	26,5	26,50	0	0,00
531			деревня	Починки	57.539569, 38.861541					57.72263, 39.106871	36	36	36,00	0	0,00
532			деревня	Прибылово	57.709585, 38.906385					57.72263, 39.106871	13,7	13,7	13,70	0	0,00
533			деревня	Приречье	57.696105, 38.689936					57.72263, 39.106871	27,1	27,1	27,10	0	0,00
534			деревня	Прокшино	57.721502, 39.057383					57.72263, 39.106871	4,4	4,4	4,40	0	0,00
535			деревня	Противье	57.625161, 38.933649					57.72263, 39.106871	24,1	24,1	24,10	0	0,00
536			деревня	Пустынь	57.611722, 38.889964					57.72263, 39.106871	28,8	28,8	28,80	0	0,00
537			деревня	Путалово	57.621658, 38.787296					57.72263, 39.106871	33	33	33,00	0	0,00
539			деревня	Ромашино	57.718556, 38.608980					57.72263, 39.106871	35	35	35,00	0	0,00
540			деревня	Рукавово	57.747679, 38.993540					57.72263, 39.106871	15,7	15,7	15,70	0	0,00
542			деревня	Рыгайцево	57.628785, 38.946342					57.72263, 39.106871	23,4	23,4	23,40	0	0,00
544			деревня	Самарино	57.708219, 38.708343					57.72263, 39.106871	26,4	26,4	26,40	0	0,00
546			деревня	Сельцо	57.726030, 38.959368					57.72263, 39.106871	11,2	11,2	11,20	0	0,00
549			деревня	Сереброво	57.721243, 38.789461					57.72263, 39.106871	24,9	24,9	24,90	0	0,00
550			деревня	Серковская	57.697000, 38.910095					57.72263, 39.106871	14,7	14,7	14,70	0	0,00
551			деревня	Симоново	57.612007, 38.972304					57.72263, 39.106871	27,5	27,5	27,50	0	0,00
552			деревня	Совкино (Ближнее)	57.734766, 38.927163					57.72263, 39.106871	13,1	13,1	13,10	0	0,00
553			деревня	Совкино (Дальнее)	57.718724, 39.074083					57.72263, 39.106871	3,4	3,4	3,40	0	0,00
556			деревня	Спирово	57.714917, 38.892021					57.72263, 39.106871	16,1	16,1	16,10	0	0,00
557			деревня	Степанцево	57.624000, 38.756034					57.72263, 39.106871	31	31	31,00	0	0,00
558			деревня	Стрябково	57.765916, 38.988931					57.72263, 39.106871	17,8	17,8	17,80	0	0,00
563			деревня	Терехово	57.725299, 38.657309					57.72263, 39.106871	31	31	31,00	0	0,00
564			деревня	Тешелово	57.736558, 38.771854					57.72263, 39.106871	26,2	26,2	26,20	0	0,00
566			деревня	Токариново	57.645118, 38.942336					57.72263, 39.106871	22,8	22,8	22,80	0	0,00
570			деревня	Тяжино	57.654596, 38.934610					57.72263, 39.106871	19,3	19,3	19,30	0	0,00
571			деревня	Устье	57.717128, 38.666580					57.72263, 39.106871	32	32	32,00	0	0,00
572			деревня	Уткино	57.732551, 39.051391					57.72263, 39.106871	5,5	5,5	5,50	0	0,00
573			деревня	Ушаково	57.716503, 39.028844					57.72263, 39.106871	6,4	6,4	6,40	0	0,00
575			деревня	Федорково	57.693590, 38.972941					57.72263, 39.106871	15,9	15,9	15,90	0	0,00
576			деревня	Федорково	57.657774, 39.087234					57.72263, 39.106871	10	10	10,00	0	0,00
579			деревня	Филипцево	57.662868, 39.010500					57.72263, 39.106871	17,2	17,2	17,20	0	0,00
580			деревня	Фофаново	57.713801, 38.975951					57.72263, 39.106871	10,6	10,6	10,60	0	0,00
581			деревня	Хмельники	57.687807, 38.761415					57.72263, 39.106871	23,5	23,5	23,50	0	0,00
583			деревня	Чаново	57.712859, 38.735553					57.72263, 39.106871	24,3	24,3	24,30	0	0,00
586			деревня	Шамнино	57.727481, 38.914264					57.72263, 39.106871	12,7	12,7	12,70	0	0,00
587			деревня	Широканово	57.558641, 38.855909					57.72263, 39.106871	33	33	33,00	0	0,00
588			деревня	Шушкицы	57.672134, 38.882894					57.72263, 39.106871	18,1	18,1	18,10	0	0,00
589			деревня	Щукино	57.536251, 38.875861					57.72263, 39.106871	36	36	36,00	0	0,00
590			деревня	Якимково	57.607591, 39.042866					57.72263, 39.106871	20,9	20,9	20,90	0	0,00
592			село	Большое	57.721089, 38.941491					57.72263, 39.106871	10,9	10,9	10,90	0	0,00
594			село	Дунилово	57.753845, 38.924927					57.72263, 39.106871	15,1	15,1	15,10	0	0,00
595			село	Николо-Молокша	57.534260, 38.853430					57.72263, 39.106871	36	36	36,00	0	0,00
596			село	Никольское	57.737197, 38.970579					57.72263, 39.106871	13,5	13,5	13,50	0	0,00
597			село	Новое	57.703199, 38.778537					57.72263, 39.106871	21,7	21,7	21,70	0	0,00
598			село	Фроловское	57.759142, 38.681968					57.72263, 39.106871	33	33	33,00	0	0,00
599		Вареговское сельское поселение											26,98181818	0	0,00
600			деревня	Абрамово	57.777465, 39.357259					57.72263, 39.106871	30	30	30,00	0	0,00
605			деревня	Борисцево	57.826339, 39.257851					57.72263, 39.106871	40	40	40,00	0	0,00
606			деревня	Борславлево	57.763453, 39.339957					57.72263, 39.106871	28,6	28,6	28,60	0	0,00
609			деревня	Глебово	57.680224, 39.306441					57.72263, 39.106871	14,6	14,6	14,60	0	0,00
610			деревня	Елизарово	57.787479, 39.271865					57.72263, 39.106871	32	32	32,00	0	0,00
612			деревня	Есипово	57.702098, 39.375935					57.72263, 39.106871	22	22	22,00	0	0,00
613			деревня	Еськино	57.694455, 39.286534					57.72263, 39.106871	23,8	23,8	23,80	0	0,00
618			деревня	Каюрово	57.703108, 39.354070					57.72263, 39.106871	21,1	21,1	21,10	0	0,00
620			деревня	Лесное Варегово	57.764164, 39.228081					57.72263, 39.106871	14,9	14,9	14,90	0	0,00
622			деревня	Малое Сайгатово	57.800335, 39.334145					57.72263, 39.106871	35	35	35,00	0	0,00
624			деревня	Мешково	57.728601, 39.367517					57.72263, 39.106871	23,2	23,2	23,20	0	0,00
625			деревня	Митино	57.795466, 39.270014					57.72263, 39.106871	33	33	33,00	0	0,00
626			деревня	Михальцево	57.788822, 39.381585					57.72263, 39.106871	32	32	32,00	0	0,00
627			деревня	Муравьево	57.799793, 39.196954					57.72263, 39.106871	16,6	16,6	16,60	0	0,00
630			деревня	Пенники	57.780502, 39.300144					57.72263, 39.106871	29,2	29,2	29,20	0	0,00
631			деревня	Першино	57.758177, 39.319152					57.72263, 39.106871	26,7	26,7	26,70	0	0,00
633			деревня	Пронино	57.705205, 39.320742					57.72263, 39.106871	21,3	21,3	21,30	0	0,00
639			деревня	Старое Варегово	57.734545, 39.194080					57.72263, 39.106871	8,8	8,8	8,80	0	0,00
640			деревня	Шалово	57.789628, 39.317239					57.72263, 39.106871	30	30	30,00	0	0,00
641			село	Варегово	57.778463, 39.281980					57.72263, 39.106871	30	30	30,00	0	0,00
642			село	Шельшедом	57.767856, 39.322126					57.72263, 39.106871	27,8	27,8	27,80	0	0,00
643			станция	станция Ваулово	57.805164, 39.338502					57.72263, 39.106871	53	53	53,00	0	0,00
644	5.	**Борисоглебский муниципальный округ**													
645		Андреевское сельское поселение											28,96086957	0	0,00
646			деревня	Андреевское	57.307316, 39.238762					57.244638, 39.393951	33	33	33,00	0	0,00
648			деревня	Бекренево	57.335648, 39.299129					57.244638, 39.393951	20,1	20,1	20,10	0	0,00
649			деревня	Булаково	57.364400, 39.291520					57.244638, 39.393951	23,6	23,6	23,60	0	0,00
650			деревня	Варусово	57.298977, 39.146703					57.244638, 39.393951	28,7	28,7	28,70	0	0,00
651			деревня	Демьяны	57.320649, 39.248527					57.244638, 39.393951	26,1	26,1	26,10	0	0,00
652			деревня	Добрынское	57.306538, 39.126320					57.244638, 39.393951	31	31	31,00	0	0,00
654			деревня	Козлово	57.372156, 39.272197					57.244638, 39.393951	25,1	25,1	25,10	0	0,00
657			деревня	Костенчугово	57.383889, 39.338179					57.244638, 39.393951	29,6	29,6	29,60	0	0,00
658			деревня	Куземино	57.286015, 39.093549					57.244638, 39.393951	33	33	33,00	0	0,00
659			деревня	Куклино	57.434154, 39.296784					57.244638, 39.393951	32	32	32,00	0	0,00
660			деревня	Неньково	57.293876, 39.109890					57.244638, 39.393951	32	32	32,00	0	0,00
661			деревня	Новоселка	57.346057, 39.323904					57.244638, 39.393951	24,3	24,3	24,30	0	0,00
662			деревня	Павлово	57.448879, 39.303692					57.244638, 39.393951	35	35	35,00	0	0,00
664			деревня	Сабурово	57.264878, 39.207213					57.244638, 39.393951	30	30	30,00	0	0,00
666			деревня	Старово-Смолино	57.283243, 39.207240					57.244638, 39.393951	29,3	29,3	29,30	0	0,00
667			деревня	Стеблево	57.293783, 39.230569					57.244638, 39.393951	31	31	31,00	0	0,00
669			деревня	Таковая	57.346251, 39.348994					57.244638, 39.393951	26,6	26,6	26,60	0	0,00
670			деревня	Тарандаево	57.365847, 39.347296					57.244638, 39.393951	27,3	27,3	27,30	0	0,00
672			деревня	Федосьино	57.312600, 39.221748					57.244638, 39.393951	34	34	34,00	0	0,00
675			село	Никола-Бой	57.395579, 39.296137					57.244638, 39.393951	27,2	27,2	27,20	0	0,00
676			село	Протасьево	57.287008, 39.178494					57.244638, 39.393951	29,6	29,6	29,60	0	0,00
677			село	Титово	57.451388, 39.269242					57.244638, 39.393951	35	35	35,00	0	0,00
678			село	Яковцево	57.356133, 39.297134					57.244638, 39.393951	22,6	22,6	22,60	0	0,00
679		Борисоглебское сельское поселение											31,96923077	0	0,00
680			р.п.	Борисоглебский	57.260969, 39.153323					57.244638, 39.393951	24,3	24,3	24,30	0	0,00
681			деревня	Акулово	57.250030, 39.053934					57.244638, 39.393951	34	34	34,00	0	0,00
682			деревня	Борушка	57.229140, 39.214633					57.244638, 39.393951	19,5	19,5	19,50	0	0,00
683			деревня	Вертлово	57.289980, 38.958739					57.244638, 39.393951	38	38	38,00	0	0,00
684			деревня	Глинка	57.203616, 39.147206					57.244638, 39.393951	27,8	27,8	27,80	0	0,00
687			деревня	Дядьково	57.228589, 39.135303					57.244638, 39.393951	28,4	28,4	28,40	0	0,00
688			деревня	Есеплево	57.346081, 39.002478					57.244638, 39.393951	41	41	41,00	0	0,00
691			деревня	Кишкино	57.262264, 39.080344					57.244638, 39.393951	31	31	31,00	0	0,00
692			деревня	Комарово	57.268816, 39.047726					57.244638, 39.393951	33	33	33,00	0	0,00
694			деревня	Кузнечиха	57.252650, 39.023283					57.244638, 39.393951	35	35	35,00	0	0,00
695			деревня	Ново	57.256710, 39.052622					57.244638, 39.393951	33	33	33,00	0	0,00
696			деревня	Новоселка	57.260965, 38.953457					57.244638, 39.393951	40	40	40,00	0	0,00
697			деревня	Опальнево	57.239185, 39.128116					57.244638, 39.393951	26,9	26,9	26,90	0	0,00
700			деревня	Пестово	57.337489, 39.054230					57.244638, 39.393951	41	41	41,00	0	0,00
704			деревня	Редкошово	57.280041, 38.981368					57.244638, 39.393951	37	37	37,00	0	0,00
705			деревня	Свагупово	57.243695, 39.253530					57.244638, 39.393951	20,2	20,2	20,20	0	0,00
706			деревня	Селище	57.265890, 39.131081					57.244638, 39.393951	27,5	27,5	27,50	0	0,00
709			деревня	Старостино	57.277935, 39.032787					57.244638, 39.393951	34	34	34,00	0	0,00
710			деревня	Теперское	57.257859, 39.068864					57.244638, 39.393951	32	32	32,00	0	0,00
711			деревня	Турово	57.352710, 38.983946					57.244638, 39.393951	42	42	42,00	0	0,00
713			деревня	Хаурово	57.212771, 39.190181					57.244638, 39.393951	24,8	24,8	24,80	0	0,00
714			деревня	Шипино	57.267905, 39.104554					57.244638, 39.393951	29,2	29,2	29,20	0	0,00

715			деревня	Языково	57.320211, 38.999675					57.244638, 39.393951	39	39	39,00	0	0,00
716			поселок	Красный Октябрь	57.323302, 39.007796					57.244638, 39.393951	38	38	38,00	0	0,00
718			село	Красново	57.228282, 39.191807					57.244638, 39.393951	22,6	22,6	22,60	0	0,00
720			село	Павлово	57.281462, 39.055964					57.244638, 39.393951	32	32	32,00	0	0,00
721		Вощажниковское сельское поселение											49,83409091	0	0,00
722			деревня	Аверково	57.547230, 39.179392					57.244638, 39.393951	63	63	63,00	0	0,00
723			деревня	Аксеньково	57.492628, 39.057212					57.244638, 39.393951	55	55	55,00	0	0,00
724			деревня	Андрейцево	57.415555, 38.887745					57.244638, 39.393951	52	52	52,00	0	0,00
725			деревня	Архипово	57.394755, 39.112818					57.244638, 39.393951	40	40	40,00	0	0,00
726			деревня	Бережки	57.466750, 39.036452					57.244638, 39.393951	51	51	51,00	0	0,00
729			деревня	Высоково	57.491926, 39.106835					57.244638, 39.393951	54	54	54,00	0	0,00
730			деревня	Высочково	57.475496, 39.041025					57.244638, 39.393951	53	53	53,00	0	0,00
733			деревня	Денисьево	57.341686, 39.121595					57.244638, 39.393951	35	35	35,00	0	0,00
734			деревня	Деревеньки	57.469983, 38.988339					57.244638, 39.393951	52	52	52,00	0	0,00
736			деревня	Дьяконцево	57.460549, 39.090567					57.244638, 39.393951	50	50	50,00	0	0,00
737			деревня	Задубровье	57.409379, 39.177272					57.244638, 39.393951	42	42	42,00	0	0,00
738			деревня	Каликино	57.522861, 38.899819					57.244638, 39.393951	62	62	62,00	0	0,00
739			деревня	Камешково	57.467825, 38.929813					57.244638, 39.393951	56	56	56,00	0	0,00
741			деревня	Клинцево	57.463424, 39.016204					57.244638, 39.393951	50	50	50,00	0	0,00
743			деревня	Ларионцево	57.436562, 39.108605					57.244638, 39.393951	47	47	47,00	0	0,00
744			деревня	Мартемьяново	57.513184, 39.175763					57.244638, 39.393951	59	59	59,00	0	0,00
745			деревня	Никифорцево	57.364017, 39.209288					57.244638, 39.393951	43	43	43,00	0	0,00
746			деревня	Новинки	57.487935, 38.996900					57.244638, 39.393951	54	54	54,00	0	0,00
747			деревня	Пахомово	57.487103, 39.098490					57.244638, 39.393951	53	53	53,00	0	0,00
748			деревня	Погорелка	57.519091, 38.994806					57.244638, 39.393951	57	57	57,00	0	0,00
749			деревня	Покромитово	57.444511, 39.159180					57.244638, 39.393951	53	53	53,00	0	0,00
751			деревня	Поповка	57.467723, 39.084701					57.244638, 39.393951	51	51	51,00	0	0,00
752			деревня	Раменка	57.489740, 38.963446					57.244638, 39.393951	56	56	56,00	0	0,00
753			деревня	Раменье	57.530622, 39.181970					57.244638, 39.393951	61	61	61,00	0	0,00
755			деревня	Сигорь	57.457963, 39.103745					57.244638, 39.393951	49	49	49,00	0	0,00
757			деревня	Стрелка	57.410412, 39.090935					57.244638, 39.393951	42	42	42,00	0	0,00
759			деревня	Тарасово	57.501072, 38.908415					57.244638, 39.393951	60	60	60,00	0	0,00
760			деревня	Труфанцево	57.454230, 39.122385					57.244638, 39.393951	50	50	50,00	0	0,00
761			деревня	Тумаково	57.369021, 39.172125					57.244638, 39.393951	40	40	40,00	0	0,00
763			деревня	Холманы	57.483968, 39.068980					57.244638, 39.393951	53	53	53,00	0	0,00
766			деревня	Юркино	57.418454, 39.075619					57.244638, 39.393951	44	44	44,00	0	0,00
767			поселок	Латка	57.428728, 39.044555					57.244638, 39.393951	47	47	47,00	0	0,00
768			поселок	Мостищи	57.448129, 38.987386					57.244638, 39.393951	52	52	52,00	0	0,00
769			село	Борисовское	57.536840, 39.129132					57.244638, 39.393951	67	67	67,00	0	0,00
770			село	Веска	57.420378, 39.105380					57.244638, 39.393951	45	45	45,00	0	0,00
771			село	Внуково	57.350738, 39.252569					57.244638, 39.393951	25,7	25,7	25,70	0	0,00
772			село	Вощажниково	57.359657, 39.138779					57.244638, 39.393951	36	36	36,00	0	0,00
775			село	Малахово	57.498204, 38.993181					57.244638, 39.393951	55	55	55,00	0	0,00
776			село	Марково	57.449533, 39.143990					57.244638, 39.393951	52	52	52,00	0	0,00
777			село	Мясниково	57.472171, 39.030101					57.244638, 39.393951	52	52	52,00	0	0,00
778			село	Неверково	57.461260, 38.962970					57.244638, 39.393951	54	54	54,00	0	0,00
779			село	Никола-Березники	57.337314, 39.136462					57.244638, 39.393951	33	33	33,00	0	0,00
781			село	Покровское	57.450918, 39.100601					57.244638, 39.393951	49	49	49,00	0	0,00
783			село	Уславцево	57.384010, 39.137836					57.244638, 39.393951	38	38	38,00	0	0,00
784		Высоковское сельское поселение											51,7826087	0	0,00
785			деревня	Алексино	57.214896, 38.704920					57.244638, 39.393951	63	63	63,00	0	0,00
786			деревня	Алешкино	57.318987, 38.964129					57.244638, 39.393951	43	43	43,00	0	0,00
787			деревня	Бечмерово	57.215194, 38.663292					57.244638, 39.393951	66	66	66,00	0	0,00
791			деревня	Горки	57.279453, 38.869716					57.244638, 39.393951	47	47	47,00	0	0,00
792			деревня	Городище	57.286122, 38.856987					57.244638, 39.393951	49	49	49,00	0	0,00
794			деревня	Емельянниково	57.309221, 38.888796					57.244638, 39.393951	43	43	43,00	0	0,00
796			деревня	Звягино	57.308142, 38.912296					57.244638, 39.393951	42	42	42,00	0	0,00
798			деревня	Зманово	57.273327, 38.775267					57.244638, 39.393951	54	54	54,00	0	0,00
799			деревня	Иевцево	57.235653, 38.790521					57.244638, 39.393951	57	57	57,00	0	0,00
802			деревня	Козино	57.212873, 38.779067					57.244638, 39.393951	54	54	54,00	0	0,00
803			деревня	Коротылево	57.332714, 38.982823					57.244638, 39.393951	41	41	41,00	0	0,00
804			деревня	Кучеры	57.310466, 38.952693					57.244638, 39.393951	41	41	41,00	0	0,00
805			деревня	Кушниково	57.292446, 38.831358					57.244638, 39.393951	51	51	51,00	0	0,00
808			деревня	Лехоть	57.296492, 38.947142					57.244638, 39.393951	39	39	39,00	0	0,00
810			деревня	Малое Хвастово	57.282936, 38.804139					57.244638, 39.393951	53	53	53,00	0	0,00
812			деревня	Мичково	57.234767, 38.886461					57.244638, 39.393951	51	51	51,00	0	0,00
813			деревня	Момотово	57.233836, 38.737017					57.244638, 39.393951	60	60	60,00	0	0,00
814			деревня	Никульское	57.288939, 38.884008					57.244638, 39.393951	45	45	45,00	0	0,00
816			деревня	Новоселка	57.312347, 38.797348					57.244638, 39.393951	49	49	49,00	0	0,00
818			деревня	Петрилово	57.245964, 38.737870					57.244638, 39.393951	58	58	58,00	0	0,00
819			деревня	Петровка	57.253414, 38.670398					57.244638, 39.393951	64	64	64,00	0	0,00
820			деревня	Петряево	57.347480, 38.908838					57.244638, 39.393951	48	48	48,00	0	0,00
822			деревня	Попово	57.219429, 38.798237					57.244638, 39.393951	51	51	51,00	0	0,00
823			деревня	Поповское	57.221451, 38.729570					57.244638, 39.393951	61	61	61,00	0	0,00
824			деревня	Поповское	57.319312, 38.910949					57.244638, 39.393951	44	44	44,00	0	0,00
825			деревня	Рагуйлово	57.202865, 38.686550					57.244638, 39.393951	65	65	65,00	0	0,00
826			деревня	Резанка	57.321348, 38.951553					57.244638, 39.393951	43	43	43,00	0	0,00
827			деревня	Ременники	57.220320, 38.715655					57.244638, 39.393951	62	62	62,00	0	0,00
830			деревня	Старково	57.228239, 38.794877					57.244638, 39.393951	57	57	57,00	0	0,00
832			деревня	Тимофейково	57.225252, 38.753249					57.244638, 39.393951	56	56	56,00	0	0,00
833			деревня	Титово	57.304189, 38.925699					57.244638, 39.393951	41	41	41,00	0	0,00
834			деревня	Труфанцево	57.240207, 38.711640					57.244638, 39.393951	61	61	61,00	0	0,00
835			деревня	Тюфеево	57.200891, 38.780064					57.244638, 39.393951	53	53	53,00	0	0,00
836			деревня	Усолово	57.308142, 38.745740					57.244638, 39.393951	52	52	52,00	0	0,00
837			деревня	Хмельники	57.225466, 38.850223					57.244638, 39.393951	48	48	48,00	0	0,00
840			деревня	Чухолза	57.316887, 38.888033					57.244638, 39.393951	44	44	44,00	0	0,00
841			деревня	Шаньково	57.221164, 38.782418					57.244638, 39.393951	56	56	56,00	0	0,00
842			деревня	Яшкурово	57.184241, 38.733729					57.244638, 39.393951	68	68	68,00	0	0,00
843			село	Высоково	57.239944, 38.750833					57.244638, 39.393951	58	58	58,00	0	0,00
844			село	Георгиевское	57.294552, 38.885490					57.244638, 39.393951	45	45	45,00	0	0,00
845			село	Давыдово	57.315730, 38.844833					57.244638, 39.393951	46	46	46,00	0	0,00
848			село	Ивановское	57.309372, 38.931906					57.244638, 39.393951	44	44	44,00	0	0,00
849			село	Кондаково	57.290520, 38.787655					57.244638, 39.393951	51	51	51,00	0	0,00
850			село	Переславцево	57.221120, 38.771090					57.244638, 39.393951	55	55	55,00	0	0,00
851			село	Савинское	57.188041, 38.779220					57.244638, 39.393951	55	55	55,00	0	0,00
852			село	Хмельники	57.225466, 38.850223					57.244638, 39.393951	48	48	48,00	0	0,00
853		Инальцинское сельское поселение											44,25102041	0	0,00
854			деревня	Александрово	57.141349, 38.793638					57.244638, 39.393951	52	52	52,00	0	0,00
855			деревня	Антониха	57.077259, 38.732139					57.244638, 39.393951	63	63	63,00	0	0,00
857			деревня	Баскачи	57.160590, 38.836200					57.244638, 39.393951	50	50	50,00	0	0,00
858			деревня	Березники	57.225227, 38.938240					57.244638, 39.393951	44	44	44,00	0	0,00
859			деревня	Березники	57.156148, 38.900582					57.244638, 39.393951	46	46	46,00	0	0,00
861			деревня	Бородино	57.120695, 38.733540					57.244638, 39.393951	56	56	56,00	0	0,00
863			деревня	Волосово	57.185436, 38.926696					57.244638, 39.393951	41	41	41,00	0	0,00
864			деревня	Гавино	57.212990, 39.024325					57.244638, 39.393951	34	34	34,00	0	0,00
865			деревня	Гора Сипягина	57.170346, 39.058299					57.244638, 39.393951	37	37	37,00	0	0,00
866			деревня	Григорово	57.077919, 38.780531					57.244638, 39.393951	61	61	61,00	0	0,00
867			деревня	Губино	57.187061, 38.896055					57.244638, 39.393951	43	43	43,00	0	0,00
869			деревня	Долгополово	57.137124, 38.972133					57.244638, 39.393951	43	43	43,00	0	0,00
870			деревня	Дорки	57.181641, 38.906583					57.244638, 39.393951	43	43	43,00	0	0,00
871			деревня	Ермолино	57.185666, 38.951499					57.244638, 39.393951	39	39	39,00	0	0,00
872			деревня	Землево	57.174669, 38.993351					57.244638, 39.393951	39	39	39,00	0	0,00
873			деревня	Зубово	57.132801, 38.882391					57.244638, 39.393951	71	71	71,00	0	0,00
875			деревня	Ивашево	57.218517, 39.100359					57.244638, 39.393951	30	30	30,00	0	0,00
878			деревня	Инальцино	57.198165, 38.968890					57.244638, 39.393951	38	38	38,00	0	0,00
880			деревня	Козлово	57.120197, 38.976849					57.244638, 39.393951	45	45	45,00	0	0,00
881			деревня	Коробцово	57.149630, 38.799010					57.244638, 39.393951	50	50	50,00	0	0,00
883			деревня	Кузьмадино	57.134413, 39.025286					57.244638, 39.393951	45	45	45,00	0	0,00
885			деревня	Кузяево	57.207029, 39.057347					57.244638, 39.393951	32	32	32,00	0	0,00
886			деревня	Лавреньково	57.231649, 39.103763					57.244638, 39.393951	28,4	28,4	28,40	0	0,00
890			деревня	Ляхово	57.193011, 38.922537					57.244638, 39.393951	41	41	41,00	0	0,00
891			деревня	Маклоково	57.193576, 38.986299					57.244638, 39.393951	38	38	38,00	0	0,00
892			деревня	Маурино	57.147194, 39.005074					57.244638, 39.393951	43	43	43,00	0	0,00
894			деревня	Никиткино	57.137994, 38.772860					57.244638, 39.393951	52	52	52,00	0	0,00
898			деревня	Псарево	57.212571, 39.131620					57.244638, 39.393951	30	30	30,00	0	0,00
899			деревня	Пысково	57.203767, 38.926678					57.244638, 39.393951	41	41	41,00	0	0,00
900			деревня	Старово	57.208092, 39.102317					57.244638, 39.393951	32	32	32,00	0	0,00
902			деревня	Степаново	57.220169, 39.069546					57.244638, 39.393951	31	31	31,00	0	0,00
904			деревня	Стройцино	57.180490, 38.819626					57.244638, 39.393951	50	50	50,00	0	0,00
906			деревня	Трепарево	57.162543, 38.802289					57.244638, 39.393951	49	49	49,00	0	0,00
907			деревня	Троицкое	57.166325, 39.016420					57.244638, 39.393951	41	41	41,00	0	0,00
908			деревня	Туксаново	57.202046, 38.967147					57.244638, 39.393951	38	38	38,00	0	0,00
909			деревня	Фролово	57.115647, 38.910598					57.244638, 39.393951	66	66	66,00	0	0,00
910			деревня	Якшино	57.244571, 39.064013					57.244638, 39.393951	35	35	35,00	0	0,00
911			село	Андреевское	57.201066, 39.027110					57.244638, 39.393951	34	34	34,00	0	0,00
912			село	Верзино	57.133026, 38.902900					57.244638, 39.393951	56	56	56,00	0	0,00
913			село	Зачатье	57.116057, 38.758379					57.244638, 39.393951	56	56	56,00	0	0,00
914			село	Иваново-Рудаково	57.073692, 38.965521					57.244638, 39.393951	59	59	59,00	0	0,00
915			село	Ново-Павловское	57.099384, 38.753124					57.244638, 39.393951	60	60	60,00	0	0,00
916			село	Новоселка	57.171166, 38.892408					57.244638, 39.393951	45	45	45,00	0	0,00
917			село	Оносово	57.133197, 38.786227					57.244638, 39.393951	53	53	53,00	0	0,00
918			село	Покровское	57.149196, 38.981475					57.244638, 39.393951	41	41	41,00	0	0,00
919			село	Рождествено	57.175274, 39.095885					57.244638, 39.393951	37	37	37,00	0	0,00
920			село	Спас-Подгорье	57.227941, 39.100529					57.244638, 39.393951	28,9	28,9	28,90	0	0,00
921			село	Сущево	57.195717, 39.096954					57.244638, 39.393951	33	33	33,00	0	0,00
922			село	Щурово	57.167477, 38.817515					57.244638, 39.393951	48	48	48,00	0	0,00
923	6.	**Брейтовский муниципальный округ**													
924		Брейтовское сельское поселение											23,7009434	0	0,00
925			деревня	Аргуны	58.309171, 37.789959					58.262167, 37.83433	9	9	9,00	0	0,00
926			деревня	Балобаново	58.207127, 37.855033					58.262167, 37.83433	8,2	8,2	8,20	0	0,00
927			деревня	Берелево	58.267574, 37.884444					58.262167, 37.83433	6,7	6,7	6,70	0	0,00
928			деревня	Бобровник	58.225927, 37.873089					58.262167, 37.83433	16	16	16,00	0	0,00
929			деревня	Большая Новинка	58.158487, 37.766531					58.262167, 37.83433	16,4	16,4	16,40	0	0,00
930			деревня	Браниха	58.179914, 37.724409					58.262167, 37.83433	20,1	20,1	20,10	0	0,00
931			деревня	Бреньково	58.298272, 37.823556					58.262167, 37.83433	6,5	6,5	6,50	0	0,00
933			деревня	Воронец	58.257329, 37.811213					58.262167, 37.83433	2,52	2,52	2,52	0	0,00
934			деревня	Высоково	58.191917, 37.840202					58.262167, 37.83433	9,7	9,7	9,70	0	0,00
937			деревня	Глинник	58.176080, 37.840534					58.262167, 37.83433	12,2	12,2	12,20	0	0,00
941			деревня	Дуброво-Базыки	58.250354, 37.829566					58.262167, 37.83433	2,03	2,03	2,03	0	0,00
942			деревня	Дуденево	58.301208, 37.744819					58.262167, 37.83433	15,7	15,7	15,70	0	0,00
943			деревня	Дурасово	58.348722, 37.748412					58.262167, 37.83433	13,7	13,7	13,70	0	0,00
944			деревня	Захарино	58.670191, 38.021284					58.262167, 37.83433	291	291	291,00	0	0,00
945			деревня	Змазнево	58.132900, 37.854719					58.262167, 37.83433	30	30	30,00	0	0,00
947			деревня	Игнатово	58.169359, 37.852419					58.262167, 37.83433	13,8	13,8	13,80	0	0,00
948			деревня	Ключики	58.119008, 37.801601					58.262167, 37.83433	22,2	22,2	22,20	0	0,00
949			деревня	Киягинино	58.189484, 37.874374					58.262167, 37.83433	15,1	15,1	15,10	0	0,00
950			деревня	Копань	58.173745, 37.822927					58.262167, 37.83433	12,6	12,6	12,60	0	0,00
951			деревня	Коростель	58.199383, 37.880303					58.262167, 37.83433	14,9	14,9	14,90	0	0,00
952			деревня	Красково	58.159897, 37.794487					58.262167, 37.83433	15,9	15,9	15,90	0	0,00
954			деревня	Логинцево	58.310330, 37.750855					58.262167, 37.83433	15,3	15,3	15,30	0	0,00
955			деревня	Лопатино	58.332879, 37.785153					58.262167, 37.83433	16,7	16,7	16,70	0	0,00
956			деревня	Малая Новинка	58.136606, 37.728164					58.262167, 37.83433	19,9	19,9	19,90	0	0,00
957			деревня	Манилово	58.344405, 37.759946					58.262167, 37.83433	14,7	14,7	14,70	0	0,00
959			деревня	Минюшино	58.186144, 37.830437					58.262167, 37.83433	11,9	11,9	11,90	0	0,00
960			деревня	Михайловское	58.172216, 37.875560					58.262167, 37.83433	13,7	13,7	13,70	0	0,00
962			деревня	Михальково	58.663120, 38.028543					58.262167, 37.83433	290	290	290,00	0	0,00
964			деревня	Набережная	58.273935, 37.888846					58.262167, 37.83433	6,5	6,5	6,50	0	0,00
965			деревня	Назариха	58.134354, 37.786806					58.262167, 37.83433	19,9	19,9	19,90	0	0,00
966			деревня	Нечесово	58.303284, 37.831156					58.262167, 37.83433	6,7	6,7	6,70	0	0,00
970			деревня	Новинка	58.328257, 37.797514					58.262167, 37.83433	17,6	17,6	17,60	0	0,00
971			деревня	Новое Мерзлеево	58.223709, 37.814465					58.262167, 37.83433	5,3	5,3	5,30	0	0,00
972			деревня	Новый Покровок	58.336564, 37.775775					58.262167, 37.83433	16	16	16,00	0	0,00
973			деревня	Ножовники	58.321518, 37.807818					58.262167, 37.83433	18,5	18,5	18,50	0	0,00
974			деревня	Носова	58.274711, 37.857710					58.262167, 37.83433	3,2	3,2	3,20	0	0,00
975			деревня	Обухово	58.121499, 37.774265					58.262167, 37.83433	22	22	22,00	0	0,00
976			деревня	Овинчищи	58.200953, 37.852320					58.262167, 37.83433	8,9	8,9	8,90	0	0,00
978			деревня	Рысье	58.177105, 37.818247					58.262167, 37.83433	14,4	14,4	14,40	0	0,00
979			деревня	Семеновка	58.152276, 37.733096					58.262167, 37.83433	19,8	19,8	19,80	0	0,00
980			деревня	Соколы	58.128462, 37.823448					58.262167, 37.83433	41	41	41,00	0	0,00
981			деревня	Старое Мерзлеево	58.213305, 37.844397					58.262167, 37.83433	8	8	8,00	0	0,00
982			деревня	Сторожево	58.234618, 37.860468					58.262167, 37.83433	8,7	8,7	8,70	0	0,00
983			деревня	Строково	58.184882, 37.814492					58.262167, 37.83433	15,4	15,4	15,40	0	0,00
984			деревня	Сущева	58.258598, 37.883779					58.262167, 37.83433	7,7	7,7	7,70	0	0,00
985			деревня	Торонково	58.217671, 37.863980					58.262167, 37.83433	17,6	17,6	17,60	0	0,00
986			деревня	Трухино	58.283144, 37.830365					58.262167, 37.83433	3,5	3,5	3,50	0	0,00
989			деревня	Ульяниха	58.152100, 37.759866					58.262167, 37.83433	17,3	17,3	17,30	0	0,00
992			деревня	Цыбыцино	58.239716, 37.807521					58.262167, 37.83433	3,6	3,6	3,60	0	0,00
993			деревня	Яковлевское	58.168106, 37.873862					58.262167, 37.83433	14,1	14,1	14,10	0	0,00

994			поселок	Вышка	58.225668, 37.772391					58.262167, 37.83433	8	8	8,00	0	0,00
996			село	Брейтово	58.302689, 37.866666					58.262167, 37.83433	5,9	5,9	5,90	0	0,00
997			село	Покровское на Сити	58.188322, 37.854773					58.262167, 37.83433	10,1	10,1	10,10	0	0,00
999		Гореловское сельское поселение											23,84848485	0	0,00
1000			деревня	Базыки	58.144401, 37.950686					58.262167, 37.83433	25,2	25,2	25,20	0	0,00
1001			деревня	Белорусс	58.194886, 38.014757					58.262167, 37.83433	23,5	23,5	23,50	0	0,00
1002			деревня	Большое Иваньково	58.145237, 37.880680					58.262167, 37.83433	27,5	27,5	27,50	0	0,00
1003			деревня	Бор-Дорки	58.239261, 38.200309					58.262167, 37.83433	27	27	27,00	0	0,00
1004			деревня	Водяники	58.245618, 38.156346					58.262167, 37.83433	24,3	24,3	24,30	0	0,00
1005			деревня	Горильдово	58.123761, 37.867574					58.262167, 37.83433	30	30	30,00	0	0,00
1006			деревня	Дмитрехово	58.239029, 38.079136					58.262167, 37.83433	19,4	19,4	19,40	0	0,00
1007			деревня	Дубец	58.223363, 38.246366					58.262167, 37.83433	30	30	30,00	0	0,00
1008			деревня	Дубецкая Дача	58.224444, 38.206032					58.262167, 37.83433	28,9	28,9	28,90	0	0,00
1012			деревня	Ивановское	58.189261, 37.968903					58.262167, 37.83433	20,7	20,7	20,70	0	0,00
1014			деревня	Комарово	58.199706, 37.950749					58.262167, 37.83433	19,3	19,3	19,30	0	0,00
1015			деревня	Конюхово	58.253190, 37.903165					58.262167, 37.83433	12	12	12,00	0	0,00
1016			деревня	Лукинское	58.245419, 37.965481					58.262167, 37.83433	15,6	15,6	15,60	0	0,00
1017			деревня	Ляховые	58.199943, 38.070916					58.262167, 37.83433	24,4	24,4	24,40	0	0,00
1018			деревня	Малый Липовец	58.217353, 38.048368					58.262167, 37.83433	21,9	21,9	21,90	0	0,00
1019			деревня	Медухово	58.256998, 38.021635					58.262167, 37.83433	14,9	14,9	14,90	0	0,00
1020			деревня	Никола	58.223871, 38.112742					58.262167, 37.83433	126	126	126,00	0	0,00
1022			деревня	Остряковка	58.267844, 37.943948					58.262167, 37.83433	11,3	11,3	11,30	0	0,00
1023			деревня	Севастьянцево	58.229955, 37.952024					58.262167, 37.83433	17,8	17,8	17,80	0	0,00
1024			деревня	Соболево	58.170422, 37.951180					58.262167, 37.83433	22,1	22,1	22,10	0	0,00
1025			деревня	Телятово	58.258783, 37.968948					58.262167, 37.83433	12,7	12,7	12,70	0	0,00
1026			деревня	Тимонино	58.247972, 37.884606					58.262167, 37.83433	13,5	13,5	13,50	0	0,00
1027			деревня	Тургенево	58.139661, 37.878596					58.262167, 37.83433	27,9	27,9	27,90	0	0,00
1028			деревня	Тявково	58.215846, 37.967897					58.262167, 37.83433	19	19	19,00	0	0,00
1030			деревня	Филимоново	58.273192, 37.911420					58.262167, 37.83433	9,6	9,6	9,60	0	0,00
1031			деревня	Филипцево	58.157652, 37.950434					58.262167, 37.83433	23,7	23,7	23,70	0	0,00
1032			деревня	Чагино	58.224051, 37.970278					58.262167, 37.83433	18	18	18,00	0	0,00
1033			деревня	Чаяново	58.225548, 38.160954					58.262167, 37.83433	25,4	25,4	25,40	0	0,00
1034			деревня	Черный Враг	58.131560, 37.948799					58.262167, 37.83433	26,6	26,6	26,60	0	0,00
1036			деревня	Шеломово	58.260695, 37.959795					58.262167, 37.83433	12	12	12,00	0	0,00
1037			село	Байловское	58.154332, 37.874580					58.262167, 37.83433	27,4	27,4	27,40	0	0,00
1038			село	Горелово	58.238417, 38.126154					58.262167, 37.83433	22,3	22,3	22,30	0	0,00
1039			село	Черкасово	58.288353, 37.914367					58.262167, 37.83433	7,1	7,1	7,10	0	0,00
1040		Прозоровское сельское поселение											29,6137931	0	0,00
1045			деревня	Брилино	58.366201, 37.447449					58.262167, 37.83433	38	38	38,00	0	0,00
1046			деревня	Вертлюгово	58.250449, 37.536401					58.262167, 37.83433	34	34	34,00	0	0,00
1047			деревня	Верхняя Ветка	58.235414, 37.490991					58.262167, 37.83433	37	37	37,00	0	0,00
1052			деревня	Дорки	58.322289, 37.588584					58.262167, 37.83433	28,7	28,7	28,70	0	0,00
1053			деревня	Дубровка	58.321920, 37.423132					58.262167, 37.83433	38	38	38,00	0	0,00
1054			деревня	Живетьево	58.371039, 37.701996					58.262167, 37.83433	17,7	17,7	17,70	0	0,00
1055			деревня	Иванцево	58.380944, 37.687533					58.262167, 37.83433	20,2	20,2	20,20	0	0,00
1057			деревня	Киселево	58.273216, 37.559883					58.262167, 37.83433	31	31	31,00	0	0,00
1059			деревня	Кривцово	58.367003, 37.532134					58.262167, 37.83433	28,7	28,7	28,70	0	0,00
1060			деревня	Куфтырево	58.255099, 37.545033					58.262167, 37.83433	33	33	33,00	0	0,00
1061			деревня	Лискино	58.341396, 37.457897					58.262167, 37.83433	35	35	35,00	0	0,00
1062			деревня	Лукино	58.372908, 37.487919					58.262167, 37.83433	39	39	39,00	0	0,00
1063			деревня	Мусино	58.298106, 37.606352					58.262167, 37.83433	26,8	26,8	26,80	0	0,00
1066			деревня	Петровское	58.340296, 37.668201					58.262167, 37.83433	20,7	20,7	20,70	0	0,00
1068			деревня	Промежки	58.326556, 37.444521					58.262167, 37.83433	36	36	36,00	0	0,00
1069			деревня	Редемское	58.380458, 37.627723					58.262167, 37.83433	23,3	23,3	23,30	0	0,00
1070			деревня	Рогозино	58.348240, 37.695160					58.262167, 37.83433	20,4	20,4	20,40	0	0,00
1071			деревня	Самоседово	58.373455, 37.462757					58.262167, 37.83433	39	39	39,00	0	0,00
1072			деревня	Сарабуха	58.408752, 37.577202					58.262167, 37.83433	33	33	33,00	0	0,00
1073			деревня	Себельское	58.369948, 37.560610					58.262167, 37.83433	27	27	27,00	0	0,00
1076			деревня	Суминское	58.364728, 37.702760					58.262167, 37.83433	17,1	17,1	17,10	0	0,00
1078			деревня	Филимоново	58.267593, 37.544494					58.262167, 37.83433	32	32	32,00	0	0,00
1079			деревня	Холопово	58.376924, 37.635404					58.262167, 37.83433	22,1	22,1	22,10	0	0,00
1080			деревня	Чурилово	58.370774, 37.683293					58.262167, 37.83433	24,8	24,8	24,80	0	0,00
1083			село	Горинское	58.398289, 37.545581					58.262167, 37.83433	31	31	31,00	0	0,00
1084			село	Косково	58.262338, 37.547872					58.262167, 37.83433	33	33	33,00	0	0,00
1085			село	Орлово	58.370236, 37.468317					58.262167, 37.83433	38	38	38,00	0	0,00
1086			село	Прозорово	58.388549, 37.650945					58.262167, 37.83433	21,3	21,3	21,30	0	0,00
1087			село	Сутка	58.342237, 37.541683					58.262167, 37.83433	33	33	33,00	0	0,00
1088	7.	**Гаврилов-Ямский муниципальный округ**													
1089		ГП Гаврилов-Ям											6,1	0	0,00
1090			город	Гаврилов-Ям	57.303956, 39.853847					57.27439, 39.783343	6,1	6,1	6,10	0	0,00
1091		Великосельское сельское поселение											15,03340909	0	0,00
1092			деревня	Аколово	57.315123, 39.708536					57.27439, 39.783343	19,2	19,2	19,20	0	0,00
1093			деревня	Бели	57.324648, 39.853075					57.27439, 39.783343	9,2	9,2	9,20	0	0,00
1094			деревня	Большая Воехта	57.292275, 39.703829					57.27439, 39.783343	22,3	22,3	22,30	0	0,00
1095			деревня	Вострицево	57.356711, 39.847218					57.27439, 39.783343	15,3	15,3	15,30	0	0,00
1096			деревня	Губино	57.378377, 39.759812					57.27439, 39.783343	17,5	17,5	17,50	0	0,00
1097			деревня	Дровнино	57.303533, 39.710126					57.27439, 39.783343	20,4	20,4	20,40	0	0,00
1098			деревня	Дружная	57.305983, 39.735593					57.27439, 39.783343	19,3	19,3	19,30	0	0,00
1099			деревня	Есипцево	57.320177, 39.708374					57.27439, 39.783343	19,3	19,3	19,30	0	0,00
1100			деревня	Кондратово	57.413311, 39.758374					57.27439, 39.783343	21,6	21,6	21,60	0	0,00
1101			деревня	Котово	57.254563, 39.765067					57.27439, 39.783343	5,8	5,8	5,80	0	0,00
1102			деревня	Кощеево	57.290495, 39.774077					57.27439, 39.783343	18,3	18,3	18,30	0	0,00
1103			деревня	Круглово	57.317480, 39.742600					57.27439, 39.783343	18,4	18,4	18,40	0	0,00
1104			деревня	Кузовково	57.273959, 39.745070					57.27439, 39.783343	4,6	4,6	4,60	0	0,00
1105			деревня	Кузьминское	57.437841, 39.780509					57.27439, 39.783343	36	36	36,00	0	0,00
1106			деревня	Кундринское	57.318384, 39.776835					57.27439, 39.783343	14,5	14,5	14,50	0	0,00
1107			деревня	Милитино	57.305663, 39.784884					57.27439, 39.783343	16,7	16,7	16,70	0	0,00
1108			деревня	Нарядово	57.317528, 39.724158					57.27439, 39.783343	18,4	18,4	18,40	0	0,00
1109			деревня	Никулино	57.317528, 39.724158					57.27439, 39.783343	18,4	18,4	18,40	0	0,00
1110			деревня	Осташкино	57.309926, 39.813055					57.27439, 39.783343	9,7	9,7	9,70	0	0,00
1111			деревня	Петроково	57.380357, 39.779215					57.27439, 39.783343	17,1	17,1	17,10	0	0,00
1112			деревня	Петрунино	57.317237, 39.822811					57.27439, 39.783343	10	10	10,00	0	0,00
1113			деревня	Плотина	57.332155, 39.817070					57.27439, 39.783343	10	10	10,00	0	0,00
1114			деревня	Поляна	57.386116, 39.773340					57.27439, 39.783343	17,5	17,5	17,50	0	0,00
1115			деревня	Поповка	57.424764, 39.801242					57.27439, 39.783343	22,2	22,2	22,20	0	0,00
1116			деревня	Прилесье	57.346713, 39.854728					57.27439, 39.783343	14	14	14,00	0	0,00
1117			деревня	Пурлево	57.288744, 39.740507					57.27439, 39.783343	6,5	6,5	6,50	0	0,00
1118			деревня	Романцево	57.336935, 39.850640					57.27439, 39.783343	12,5	12,5	12,50	0	0,00
1119			деревня	Романцево-Дубиково	57.308492, 39.773026					57.27439, 39.783343	8,2	8,2	8,20	0	0,00
1120			деревня	Рохмала	57.243212, 39.753218					57.27439, 39.783343	13,3	13,3	13,30	0	0,00
1121			деревня	Седельница	57.344979, 39.831165					57.27439, 39.783343	21,8	21,8	21,80	0	0,00
1122			деревня	Степанцево	57.379469, 39.829575					57.27439, 39.783343	21,8	21,8	21,80	0	0,00
1123			деревня	Строково	57.287111, 39.774251					57.27439, 39.783343	2,07	2,07	2,07	0	0,00
1124			деревня	Турово	57.325693, 39.748152					57.27439, 39.783343	16,9	16,9	16,90	0	0,00
1125			деревня	Улыбино	57.352889, 39.868759					57.27439, 39.783343	15,2	15,2	15,20	0	0,00
1126			деревня	Ханькино	57.343502, 39.879782					57.27439, 39.783343	13,6	13,6	13,60	0	0,00
1127			деревня	Цибаки	57.262420, 39.687893					57.27439, 39.783343	8,1	8,1	8,10	0	0,00
1128			деревня	Черная	57.258925, 39.703685					57.27439, 39.783343	7	7	7,00	0	0,00
1129			деревня	Шалава	57.338844, 39.818184					57.27439, 39.783343	11,5	11,5	11,50	0	0,00
1130			деревня	Ярково	57.373287, 39.732817					57.27439, 39.783343	17,4	17,4	17,40	0	0,00
1131			поселок	Новый	57.364201, 39.772685					57.27439, 39.783343	14,9	14,9	14,90	0	0,00
1132			село	Великое	57.349073, 39.773924					57.27439, 39.783343	13,4	13,4	13,40	0	0,00
1133			село	Горе-Грязь	57.414116, 39.787067					57.27439, 39.783343	20,6	20,6	20,60	0	0,00
1134			село	Лахость	57.271414, 39.751224					57.27439, 39.783343	3,5	3,5	3,50	0	0,00
1135			село	Плещеево	57.323764, 39.729601					57.27439, 39.783343	17,5	17,5	17,50	0	0,00
1136		Заячье-Холмское сельское поселение											20,94666667	0	0,00
1137			деревня	Андрюшино	57.438921, 39.838468					57.27439, 39.783343	43	43	43,00	0	0,00
1138			деревня	Борисово	57.435467, 39.955132					57.27439, 39.783343	27,2	27,2	27,20	0	0,00
1139			деревня	Борисово	57.268665, 39.964286					57.27439, 39.783343	13,9	13,9	13,90	0	0,00
1140			деревня	Бочевка	57.286881, 39.871895					57.27439, 39.783343	9,7	9,7	9,70	0	0,00
1141			деревня	Волчково	57.291040, 40.036026					57.27439, 39.783343	19,9	19,9	19,90	0	0,00
1142			деревня	Головино	57.346732, 40.037265					57.27439, 39.783343	27,4	27,4	27,40	0	0,00
1143			деревня	Гора	57.329196, 39.941128					57.27439, 39.783343	15,7	15,7	15,70	0	0,00
1144			деревня	Горбово	57.297051, 39.993014					57.27439, 39.783343	15,6	15,6	15,60	0	0,00
1145			деревня	Грудцино	57.307622, 40.079675					57.27439, 39.783343	21,3	21,3	21,30	0	0,00
1146			деревня	Даниловка	57.385834, 39.885199					57.27439, 39.783343	27,7	27,7	27,70	0	0,00
1148			деревня	Илькино	57.354001, 39.963684					57.27439, 39.783343	22,8	22,8	22,80	0	0,00
1149			деревня	Иляково	57.422627, 39.897164					57.27439, 39.783343	25,6	25,6	25,60	0	0,00
1150			деревня	Калинино	57.248881, 39.882638					57.27439, 39.783343	18,9	18,9	18,90	0	0,00
1151			деревня	Кобыльское	57.323496, 39.933393					57.27439, 39.783343	12,9	12,9	12,90	0	0,00
1152			деревня	Константиново	57.243334, 39.901018					57.27439, 39.783343	17,8	17,8	17,80	0	0,00
1153			деревня	Кореньково	57.281627, 39.953147					57.27439, 39.783343	13,8	13,8	13,80	0	0,00
1154			деревня	Курдумово	57.303256, 39.988900					57.27439, 39.783343	14,6	14,6	14,60	0	0,00
1155			деревня	Маурино	57.369948, 40.003884					57.27439, 39.783343	23,7	23,7	23,70	0	0,00
1156			деревня	Междуречье	57.368337, 39.877994					57.27439, 39.783343	29,4	29,4	29,40	0	0,00
1157			деревня	Михалево	57.426683, 39.961663					57.27439, 39.783343	26,4	26,4	26,40	0	0,00
1158			деревня	Немерово	57.280538, 39.932243					57.27439, 39.783343	12,1	12,1	12,10	0	0,00
1159			деревня	Овсяниково	57.219161, 39.906758					57.27439, 39.783343	19,7	19,7	19,70	0	0,00
1160			деревня	Павлово	57.315667, 39.901584					57.27439, 39.783343	11	11	11,00	0	0,00
1161			деревня	Паньково	57.330644, 39.976809					57.27439, 39.783343	14,9	14,9	14,90	0	0,00
1162			деревня	Петраково	57.285242, 39.903147					57.27439, 39.783343	10,1	10,1	10,10	0	0,00
1163			деревня	Плетилово	57.302847, 40.027240					57.27439, 39.783343	16,9	16,9	16,90	0	0,00
1164			деревня	Позобово	57.428742, 39.941002					57.27439, 39.783343	26,4	26,4	26,40	0	0,00
1165			деревня	Прислон	57.442356, 39.815301					57.27439, 39.783343	41	41	41,00	0	0,00
1166			деревня	Прошенино	57.376456, 39.992224					57.27439, 39.783343	23,2	23,2	23,20	0	0,00
1167			деревня	Раменье	57.411837, 39.858546					57.27439, 39.783343	27,9	27,9	27,90	0	0,00
1168			деревня	Рыково	57.361313, 40.023521					57.27439, 39.783343	25,4	25,4	25,40	0	0,00
1169			деревня	Тарасино	57.330717, 39.923521					57.27439, 39.783343	14,4	14,4	14,40	0	0,00
1170			деревня	Тарусино	57.379711, 39.928956					57.27439, 39.783343	20,7	20,7	20,70	0	0,00
1171			деревня	Федоровское	57.447368, 39.919972					57.27439, 39.783343	27,4	27,4	27,40	0	0,00
1172			деревня	Хохлево	57.376533, 39.908276					57.27439, 39.783343	19,1	19,1	19,10	0	0,00
1174			деревня	Шильково	57.338708, 40.041461					57.27439, 39.783343	28,2	28,2	28,20	0	0,00
1175			поселок	Заря	57.321543, 39.880402					57.27439, 39.783343	9,9	9,9	9,90	0	0,00
1176			село	Вышеславское	57.364803, 39.967772					57.27439, 39.783343	21,5	21,5	21,50	0	0,00
1177			село	Заячий-Холм	57.406388, 39.913334					57.27439, 39.783343	23,9	23,9	23,90	0	0,00
1178			село	Милочево	57.226129, 39.906174					57.27439, 39.783343	18,8	18,8	18,80	0	0,00
1179			село	Смалево	57.384636, 39.869855					57.27439, 39.783343	28,3	28,3	28,30	0	0,00
1180			село	Спасс	57.418352, 39.840786					57.27439, 39.783343	29,5	29,5	29,50	0	0,00
1181			село	Ставотино	57.307267, 39.945458					57.27439, 39.783343	12,2	12,2	12,20	0	0,00
1182			село	Унимерь	57.352307, 39.913585					57.27439, 39.783343	16,7	16,7	16,70	0	0,00
1183			село	Юцкое	57.247084, 39.940400					57.27439, 39.783343	16,1	16,1	16,10	0	0,00
1184		Митинское сельское поселение											30,355	0	0,00
1185			деревня	Абращиха	57.239964, 40.166542					57.27439, 39.783343	26,4	26,4	26,40	0	0,00
1186			деревня	Алешково	57.269108, 40.146995					57.27439, 39.783343	27,5	27,5	27,50	0	0,00
1187			деревня	Артемиха	57.259431, 40.151037					57.27439, 39.783343	26,1	26,1	26,10	0	0,00
1188			деревня	Балахнино	57.294712, 40.140644					57.27439, 39.783343	24,5	24,5	24,50	0	0,00
1189			деревня	Бараки	57.355225, 40.218743					57.27439, 39.783343	36	36	36,00	0	0,00
1190			деревня	Большое Панино	57.349097, 40.289432					57.27439, 39.783343	36	36	36,00	0	0,00
1191			деревня	Вакуриха	57.243378, 40.174959					57.27439, 39.783343	27,2	27,2	27,20	0	0,00
1193			деревня	Воронино	57.367434, 40.288848					57.27439, 39.783343	39	39	39,00	0	0,00
1195			деревня	Гришино	57.304350, 40.377053					57.27439, 39.783343	41	41	41,00	0	0,00
1196			деревня	Дружниха	57.249115, 40.168967					57.27439, 39.783343	27	27	27,00	0	0,00
1199			деревня	Жманка	57.206673, 40.104477					57.27439, 39.783343	32	32	32,00	0	0,00
1200			деревня	Илькино	57.233963, 40.076854					57.27439, 39.783343	22,8	22,8	22,80	0	0,00
1201			деревня	Исаково	57.228833, 40.093428					57.27439, 39.783343	28,5	28,5	28,50	0	0,00
1202			деревня	Кадищи	57.232574, 40.124231					57.27439, 39.783343	26,3	26,3	26,30	0	0,00
1204			деревня	Киселево	57.331232, 40.220630					57.27439, 39.783343	32	32	32,00	0	0,00
1205			деревня	Листопадка	57.209934, 40.135739					57.27439, 39.783343	31	31	31,00	0	0,00
1206			деревня	Максимка	57.254991, 40.071689					57.27439, 39.783343	21,1	21,1	21,10	0	0,00
1208			деревня	Матвейка	57.221700, 40.115670					57.27439, 39.783343	27,8	27,8	27,80	0	0,00
1209			деревня	Меленки	57.266236, 40.106849					57.27439, 39.783343	23,8	23,8	23,80	0	0,00
1210			деревня	Михалково	57.293302, 40.334769					57.27439, 39.783343	39	39	39,00	0	0,00
1211			деревня	Мякшево	57.314568, 40.357012					57.27439, 39.783343	41	41	41,00	0	0,00
1212			деревня	Насакино	57.304904, 40.356652					57.27439, 39.783343	40	40	40,00	0	0,00
1213			деревня	Новоселки	57.359483, 40.326748					57.27439, 39.783343	40	40	40,00	0	0,00
1214			деревня	Панино	57.265472, 40.030025					57.27439, 39.783343	18,3	18,3	18,30	0	0,00
1215			деревня	Пасынково	57.217289, 40.082514					57.27439, 39.783343	29,8	29,8	29,80	0	0,00
1216			деревня	Путилово	57.220369, 40.070934					57.27439, 39.783343	24	24	24,00	0	0,00
1218			деревня	Селищи	57.211270, 40.013038					57.27439, 39.783343	25,6	25,6	25,60	0	0,00
1221			деревня	Слобода	57.312862, 40.375544					57.27439, 39.783343	42	42	42,00	0	0,00
1222			деревня	Стрельниково	57.286701, 40.142243					57.27439, 39.783343	25	25	25,00	0	0,00
1223			деревня	Тарусино	57.210734, 40.154756					57.27439, 39.783343	32	32	32,00	0	0,00
1224			деревня	Ульяново	57.227245, 40.111844					57.27439, 39.783343	27,3	27,3	27,30	0	0,00
1226			деревня	Хольчево	57.352360, 40.227322					57.27439, 39.783343	36	36	36,00	0	0,00
1227			деревня	Чайкино	57.230173, 40.146707					57.27439, 39.783343	29,3	29,3	29,30	0	0,00
1228			село	Митино	57.336163, 40.268662					57.27439, 39.783343	34	34	34,00	0	0,00
1229			село	Никитское	57.276645, 40.199852					57.27439, 39.783343	28,9	28,9	28,90	0	0,00

1230			село	Николо-Пенье	57.225646, 40.170683					57.27439, 39.783343	29,4	29,4	29,40	0	0,00
1231			село	Осенево	57.235073, 40.199591					57.27439, 39.783343	28,5	28,5	28,50	0	0,00
1232			село	Остров	57.298175, 40.359761					57.27439, 39.783343	40	40	40,00	0	0,00
1233			село	Пружинино	57.296764, 40.171788					57.27439, 39.783343	26,8	26,8	26,80	0	0,00
1234			село	Стогинское	57.237002, 40.053776					57.27439, 39.783343	21,3	21,3	21,30	0	0,00
1235		Шопшинское сельское поселение											33,46666667	0	0,00
1236			деревня	Аморково	57.415032, 39.456262					57.27439, 39.783343	38	38	38,00	0	0,00
1238			деревня	Воронково	57.466721, 39.530382					57.27439, 39.783343	34	34	34,00	0	0,00
1239			деревня	Гаврецово	57.409549, 39.440155					57.27439, 39.783343	40	40	40,00	0	0,00
1241			деревня	Голубково	57.464678, 39.564904					57.27439, 39.783343	33	33	33,00	0	0,00
1242			деревня	Голузиново	57.346897, 39.579834					57.27439, 39.783343	37	37	37,00	0	0,00
1243			деревня	Ершовка	57.426353, 39.496408					57.27439, 39.783343	37	37	37,00	0	0,00
1244			деревня	Жабино	57.347252, 39.589581					57.27439, 39.783343	31	31	31,00	0	0,00
1246			деревня	Ильцино	57.396379, 39.537560					57.27439, 39.783343	33	33	33,00	0	0,00
1249			деревня	Коркино	57.426644, 39.592770					57.27439, 39.783343	28,1	28,1	28,10	0	0,00
1250			деревня	Коромыслово	57.383748, 39.605661					57.27439, 39.783343	28,1	28,1	28,10	0	0,00
1251			деревня	Кощеево	57.431252, 39.435996					57.27439, 39.783343	41	41	41,00	0	0,00
1252			деревня	Лисицино	57.421197, 39.581496					57.27439, 39.783343	28,8	28,8	28,80	0	0,00
1253			деревня	Лихачево	57.401166, 39.597217					57.27439, 39.783343	30	30	30,00	0	0,00
1254			деревня	Лычево	57.403857, 39.693004					57.27439, 39.783343	22,7	22,7	22,70	0	0,00
1255			деревня	Маланино	57.407445, 39.493021					57.27439, 39.783343	35	35	35,00	0	0,00
1258			деревня	Настасьино	57.420155, 39.354932					57.27439, 39.783343	46	46	46,00	0	0,00
1262			деревня	Овинищи	57.352583, 39.568201					57.27439, 39.783343	39	39	39,00	0	0,00
1263			деревня	Ратислово	57.364653, 39.565003					57.27439, 39.783343	32	32	32,00	0	0,00
1265			деревня	Ступкино	57.395745, 39.680156					57.27439, 39.783343	21,4	21,4	21,40	0	0,00
1267			деревня	Феденино	57.447983, 39.624876					57.27439, 39.783343	38	38	38,00	0	0,00
1271			деревня	Цибирино	57.372088, 39.557978					57.27439, 39.783343	32	32	32,00	0	0,00
1272			деревня	Чаново	57.445296, 39.652247					57.27439, 39.783343	31	31	31,00	0	0,00
1274			деревня	Шалаево	57.359871, 39.593507					57.27439, 39.783343	29,5	29,5	29,50	0	0,00
1276			поселок	Кудрявцево	57.438224, 39.613189					57.27439, 39.783343	39	39	39,00	0	0,00
1277			поселок	Мичуриха	57.397144, 39.607952					57.27439, 39.783343	27,4	27,4	27,40	0	0,00
1278			поселок	Ясеневка	57.394177, 39.617638					57.27439, 39.783343	26,9	26,9	26,90	0	0,00
1281			село	Заречье	57.411362, 39.422198					57.27439, 39.783343	41	41	41,00	0	0,00
1282			село	Ильинское-Урусово	57.414600, 39.429349					57.27439, 39.783343	40	40	40,00	0	0,00
1284			село	Степанчиково	57.451248, 39.390586					57.27439, 39.783343	45	45	45,00	0	0,00
1286			село	Холм-Огарев	57.361840, 39.659927					57.27439, 39.783343	32	32	32,00	0	0,00
1287			село	Шопша	57.420482, 39.646369					57.27439, 39.783343	25,2	25,2	25,20	0	0,00
1288			село	Щекотово	57.470491, 39.580113					57.27439, 39.783343	34	34	34,00	0	0,00
1289			станция	Коромыслово	57.392538, 39.600361					57.27439, 39.783343	28,3	28,3	28,30	0	0,00
1290	8.	**Даниловский муниципальный округ**													
1291		Городское поселение Данилов											12	1	0,00
1292			город	Данилов	58.188193, 40.174995			58.155171, 40.035408	12	58.155163, 40.033898	1	13	12	1	0,00
1293		Даниловское сельское поселение											27,43333333	1	0,00
1294			деревня	Агафоново	58.308372, 39.800982			58.155171, 40.035408	42	58.155163, 40.033898	1	43	42	1	0,00
1296			деревня	Аксинино	58.191557, 40.062769			58.155171, 40.035408	13	58.155163, 40.033898	1	14	13	1	0,00
1302			деревня	Ачкасово	58.233159, 39.937777			58.155171, 40.035408	24	58.155163, 40.033898	1	25	24	1	0,00
1305			деревня	Барлово	58.181584, 40.227385			58.155171, 40.035408	18	58.155163, 40.033898	1	19	18	1	0,00
1308			деревня	Берлюково	58.346327, 39.755724			58.155171, 40.035408	47	58.155163, 40.033898	1	48	47	1	0,00
1310			деревня	Большое Бякишево	58.068339, 40.291821			58.155171, 40.035408	35	58.155163, 40.033898	1	36	35	1	0,00
1311			деревня	Большое Сартово	58.195565, 39.681021			58.155171, 40.035408	38	58.155163, 40.033898	1	39	38	1	0,00
1312			деревня	Большой Дор	58.250714, 40.180313			58.155171, 40.035408	17	58.155163, 40.033898	1	18	17	1	0,00
1315			деревня	Брыкатино	58.215708, 39.857243			58.155171, 40.035408	27	58.155163, 40.033898	1	28	27	1	0,00
1317			деревня	Великово	58.289081, 39.877922			58.155171, 40.035408	34	58.155163, 40.033898	1	35	34	1	0,00
1318			деревня	Взвоз	58.229429, 39.725245			58.155171, 40.035408	41	58.155163, 40.033898	1	42	41	1	0,00
1319			деревня	Взглядово	58.213395, 39.621076			58.155171, 40.035408	43	58.155163, 40.033898	1	44	43	1	0,00
1320			деревня	Взглядово	58.146933, 39.967071			58.155171, 40.035408	10	58.155163, 40.033898	1	11	10	1	0,00
1322			деревня	Вологдино	58.210598, 39.789995			58.155171, 40.035408	30	58.155163, 40.033898	1	31	30	1	0,00
1323			деревня	Волосово	58.304467, 40.040975			58.155171, 40.035408	26	58.155163, 40.033898	1	27	26	1	0,00
1324			деревня	Волшня	58.192572, 40.097956			58.155171, 40.035408	11	58.155163, 40.033898	1	12	11	1	0,00
1325			деревня	Воронино	58.165053, 40.269004			58.155171, 40.035408	19	58.155163, 40.033898	1	20	19	1	0,00
1327			деревня	Востриково	58.218761, 40.127133			58.155171, 40.035408	13	58.155163, 40.033898	1	14	13	1	0,00
1328			деревня	Гаврилищево	58.195058, 39.578631			58.155171, 40.035408	44	58.155163, 40.033898	1	45	44	1	0,00
1330			деревня	Герасимово	58.179193, 39.627562			58.155171, 40.035408	42	58.155163, 40.033898	1	43	42	1	0,00
1331			деревня	Глездево	58.202703, 40.228813			58.155171, 40.035408	20	58.155163, 40.033898	1	21	20	1	0,00
1332			деревня	Горепатово	58.235125, 39.734875			58.155171, 40.035408	30	58.155163, 40.033898	1	31	30	1	0,00
1335			деревня	Гулаково	58.154337, 39.930950			58.155171, 40.035408	11	58.155163, 40.033898	1	12	11	1	0,00
1336			деревня	Дворяниново	58.209488, 40.197785			58.155171, 40.035408	17	58.155163, 40.033898	1	18	17	1	0,00
1338			деревня	Демидково	58.154062, 39.713764			58.155171, 40.035408	38	58.155163, 40.033898	1	39	38	1	0,00
1341			деревня	Дитино	58.289654, 39.750335			58.155171, 40.035408	42	58.155163, 40.033898	1	43	42	1	0,00
1342			деревня	Дор	58.221212, 39.886959			58.155171, 40.035408	28	58.155163, 40.033898	1	29	28	1	0,00
1343			деревня	Дулягино	58.226724, 39.708787			58.155171, 40.035408	40	58.155163, 40.033898	1	41	40	1	0,00
1349			деревня	Ерденево	58.227022, 40.427736			58.155171, 40.035408	33	58.155163, 40.033898	1	34	33	1	0,00
1350			деревня	Ермаково	58.289029, 39.815983			58.155171, 40.035408	38	58.155163, 40.033898	1	39	38	1	0,00
1355			деревня	Займа	58.158373, 40.272247			58.155171, 40.035408	20	58.155163, 40.033898	1	21	20	1	0,00
1356			деревня	Замково	58.198292, 39.588171			58.155171, 40.035408	43	58.155163, 40.033898	1	44	43	1	0,00
1358			деревня	Захарово	58.228088, 39.829485			58.155171, 40.035408	29	58.155163, 40.033898	1	30	29	1	0,00
1359			деревня	Зубово	58.328239, 39.790471			58.155171, 40.035408	43	58.155163, 40.033898	1	44	43	1	0,00
1360			деревня	Зуево	58.277721, 39.991110			58.155171, 40.035408	29	58.155163, 40.033898	1	30	29	1	0,00
1361			деревня	Иваники	58.212143, 40.132424			58.155171, 40.035408	13	58.155163, 40.033898	1	14	13	1	0,00
1363			деревня	Ивановское	58.191381, 40.024716			58.155171, 40.035408	16	58.155163, 40.033898	1	17	16	1	0,00
1366			деревня	Извалки	58.180431, 39.548681			58.155171, 40.035408	46	58.155163, 40.033898	1	47	46	1	0,00
1369			деревня	Ищейки	58.156954, 39.540021			58.155171, 40.035408	87	58.155163, 40.033898	1	88	87	1	0,00
1372			деревня	Киндерево	58.248062, 40.355628			58.155171, 40.035408	30	58.155163, 40.033898	1	31	30	1	0,00
1374			деревня	Кишкино	58.244201, 39.975165			58.155171, 40.035408	23	58.155163, 40.033898	1	24	23	1	0,00
1376			деревня	Клочково	58.222809, 39.847137			58.155171, 40.035408	28	58.155163, 40.033898	1	29	28	1	0,00
1379			деревня	Колотово	58.197026, 39.750874			58.155171, 40.035408	35	58.155163, 40.033898	1	36	35	1	0,00
1380			деревня	Кондратово	58.296574, 39.967547			58.155171, 40.035408	29	58.155163, 40.033898	1	30	29	1	0,00
1381			деревня	Конищево	58.166425, 40.135406			58.155171, 40.035408	8	58.155163, 40.033898	1	9	8	1	0,00
1382			деревня	Корякино	58.274347, 39.975300			58.155171, 40.035408	30	58.155163, 40.033898	1	31	30	1	0,00
1383			деревня	Коряково	58.186063, 40.112688			58.155171, 40.035408	10	58.155163, 40.033898	1	11	10	1	0,00
1385			деревня	Кузнецово	58.256013, 40.315339			58.155171, 40.035408	28	58.155163, 40.033898	1	29	28	1	0,00
1386			деревня	Кузьмино	58.112567, 40.251118			58.155171, 40.035408	24	58.155163, 40.033898	1	25	24	1	0,00
1387			деревня	Кузьминское	58.186604, 39.649669			58.155171, 40.035408	41	58.155163, 40.033898	1	42	41	1	0,00
1388			деревня	Кукуйка	58.274583, 40.112580			58.155171, 40.035408	23	58.155163, 40.033898	1	24	23	1	0,00
1391			деревня	Ладейки	58.254052, 39.652472			58.155171, 40.035408	49	58.155163, 40.033898	1	50	49	1	0,00
1394			деревня	Лом	58.267787, 40.073189			58.155171, 40.035408	24	58.155163, 40.033898	1	25	24	1	0,00
1395			деревня	Лукино	58.123310, 40.000722			58.155171, 40.035408	6	58.155163, 40.033898	1	7	6	1	0,00
1397			деревня	Макарово	58.311450, 40.214871			58.155171, 40.035408	24	58.155163, 40.033898	1	25	24	1	0,00
1399			деревня	Малое Марьино	58.160030, 40.283880			58.155171, 40.035408	20	58.155163, 40.033898	1	21	20	1	0,00
1401			деревня	Малый Дор	58.251050, 40.166946			58.155171, 40.035408	18	58.155163, 40.033898	1	19	18	1	0,00
1405			деревня	Михалево	58.202034, 39.915014			58.155171, 40.035408	24	58.155163, 40.033898	1	25	24	1	0,00
1406			деревня	Мишутино	58.133394, 39.853874			58.155171, 40.035408	15	58.155163, 40.033898	1	16	15	1	0,00
1408			деревня	Мошково	58.270395, 40.170360			58.155171, 40.035408	20	58.155163, 40.033898	1	21	20	1	0,00
1410			деревня	Мускулино	58.308727, 40.174142			58.155171, 40.035408	28	58.155163, 40.033898	1	29	28	1	0,00
1413			деревня	Нефедьево	58.198876, 39.607314			58.155171, 40.035408	42	58.155163, 40.033898	1	43	42	1	0,00
1414			деревня	Никиткино	58.090705, 40.220153			58.155171, 40.035408	25	58.155163, 40.033898	1	26	25	1	0,00
1416			деревня	Ново-Ивановское	58.194996, 40.104352			58.155171, 40.035408	12	58.155163, 40.033898	1	13	12	1	0,00
1418			деревня	Омелино	58.342927, 39.754018			58.155171, 40.035408	46	58.155163, 40.033898	1	47	46	1	0,00
1419			деревня	Павловское	58.160273, 40.299017			58.155171, 40.035408	21	58.155163, 40.033898	1	22	21	1	0,00
1421			деревня	Пантелейки	58.158910, 39.869218			58.155171, 40.035408	16	58.155163, 40.033898	1	17	16	1	0,00
1423			деревня	Плетенево	58.165300, 40.183592			58.155171, 40.035408	15	58.155163, 40.033898	1	16	15	1	0,00
1424			деревня	Погорелка	58.186187, 40.098063			58.155171, 40.035408	11	58.155163, 40.033898	1	12	11	1	0,00
1425			деревня	Подольново	58.126694, 39.922847			58.155171, 40.035408	11	58.155163, 40.033898	1	12	11	1	0,00
1426			деревня	Пономарево	58.208578, 39.615012			58.155171, 40.035408	42	58.155163, 40.033898	1	43	42	1	0,00
1427			деревня	Попково	58.238531, 40.086484			58.155171, 40.035408	17	58.155163, 40.033898	1	18	17	1	0,00
1429			деревня	Праулино	58.242122, 39.691917			58.155171, 40.035408	43	58.155163, 40.033898	1	44	43	1	0,00
1430			деревня	Пугино	58.189749, 39.732063			58.155171, 40.035408	34	58.155163, 40.033898	1	35	34	1	0,00
1431			деревня	Пшеничново	58.194654, 40.199016			58.155171, 40.035408	18	58.155163, 40.033898	1	19	18	1	0,00
1432			деревня	Раи	58.293353, 40.122390			58.155171, 40.035408	25	58.155163, 40.033898	1	26	25	1	0,00
1433			деревня	Раменье	58.169772, 40.235389			58.155171, 40.035408	17	58.155163, 40.033898	1	18	17	1	0,00
1438			деревня	Родионцево	58.191917, 39.650981			58.155171, 40.035408	40	58.155163, 40.033898	1	41	40	1	0,00
1439			деревня	Ртищево	58.272279, 40.202861			58.155171, 40.035408	20	58.155163, 40.033898	1	21	20	1	0,00
1441			деревня	Салово	58.263886, 40.181113			58.155171, 40.035408	19	58.155163, 40.033898	1	20	19	1	0,00
1442			деревня	Свистуново	58.086475, 40.228607			58.155171, 40.035408	25	58.155163, 40.033898	1	26	25	1	0,00
1443			деревня	Селезенево	58.118576, 40.243069			58.155171, 40.035408	23	58.155163, 40.033898	1	24	23	1	0,00
1446			деревня	Симаново	58.321868, 39.828820			58.155171, 40.035408	43	58.155163, 40.033898	1	44	43	1	0,00
1447			деревня	Скулепово	58.192928, 39.858061			58.155171, 40.035408	27	58.155163, 40.033898	1	28	27	1	0,00
1448			деревня	Слегино	58.307403, 39.934696			58.155171, 40.035408	29	58.155163, 40.033898	1	30	29	1	0,00
1449			деревня	Слобода	58.274247, 40.191246			58.155171, 40.035408	20	58.155163, 40.033898	1	21	20	1	0,00
1450			деревня	Солониково	58.197320, 39.971563			58.155171, 40.035408	20	58.155163, 40.033898	1	21	20	1	0,00
1451			деревня	Соснево	58.192392, 39.715722			58.155171, 40.035408	35	58.155163, 40.033898	1	36	35	1	0,00
1452			деревня	Сосновка	58.268686, 40.100219			58.155171, 40.035408	21	58.155163, 40.033898	1	22	21	1	0,00
1453			деревня	Станово	58.331915, 39.839789			58.155171, 40.035408	44	58.155163, 40.033898	1	45	44	1	0,00
1454			деревня	Стопятино	58.192999, 40.036870			58.155171, 40.035408	15	58.155163, 40.033898	1	16	15	1	0,00
1455			деревня	Страшево	58.210546, 39.773547			58.155171, 40.035408	38	58.155163, 40.033898	1	39	38	1	0,00
1456			деревня	Стряпково	58.208659, 39.742681			58.155171, 40.035408	36	58.155163, 40.033898	1	37	36	1	0,00
1457			деревня	Таранино	58.100180, 40.311548			58.155171, 40.035408	27	58.155163, 40.033898	1	28	27	1	0,00
1458			деревня	Тетерино	58.364747, 39.750272			58.155171, 40.035408	48	58.155163, 40.033898	1	49	48	1	0,00
1459			деревня	Тонково	58.222596, 39.701017			58.155171, 40.035408	40	58.155163, 40.033898	1	41	40	1	0,00
1464			деревня	Усеимово	58.250164, 40.059481			58.155171, 40.035408	19	58.155163, 40.033898	1	20	19	1	0,00
1465			деревня	Усово	58.172354, 39.797254			58.155171, 40.035408	32	58.155163, 40.033898	1	33	32	1	0,00
1466			деревня	Ушаки	58.161901, 40.137661			58.155171, 40.035408	9	58.155163, 40.033898	1	10	9	1	0,00
1469			деревня	Фоминское	58.225776, 39.982908			58.155171, 40.035408	21	58.155163, 40.033898	1	22	21	1	0,00
1476			деревня	Шапкино	58.305753, 40.229963			58.155171, 40.035408	26	58.155163, 40.033898	1	27	26	1	0,00
1477			деревня	Шевнино	58.107508, 40.234077			58.155171, 40.035408	25	58.155163, 40.033898	1	26	25	1	0,00
1479			деревня	Шерстнево	58.218965, 39.619468			58.155171, 40.035408	43	58.155163, 40.033898	1	44	43	1	0,00
1484			деревня	Шолохово	58.230472, 40.066937			58.155171, 40.035408	18	58.155163, 40.033898	1	19	18	1	0,00
1485			деревня	Шуклино	58.229301, 39.976440			58.155171, 40.035408	21	58.155163, 40.033898	1	22	21	1	0,00
1488			деревня	Щетниково	58.146672, 39.890130			58.155171, 40.035408	14	58.155163, 40.033898	1	15	14	1	0,00
1489			деревня	Юрино	58.297477, 40.306688			58.155171, 40.035408	41	58.155163, 40.033898	1	42	41	1	0,00
1494			поселок	Горушка	58.181001, 40.151190			58.155171, 40.035408	10	58.155163, 40.033898	1	11	10	1	0,00
1495			поселок	Рощино	58.264663, 40.194587			58.155171, 40.035408	19	58.155163, 40.033898	1	20	19	1	0,00
1496			село	Вахтино	58.210053, 39.938433			58.155171, 40.035408	21	58.155163, 40.033898	1	22	21	1	0,00
1498			село	Горинское	58.178666, 39.768076			58.155171, 40.035408	32	58.155163, 40.033898	1	33	32	1	0,00
1499			село	Гужово	58.278218, 39.760908			58.155171, 40.035408	41	58.155163, 40.033898	1	42	41	1	0,00
1500			село	Никольское-Нальяново	58.124313, 39.931866			58.155171, 40.035408	11	58.155163, 40.033898	1	12	11	1	0,00
1501			село	Покров	58.251457, 40.297022			58.155171, 40.035408	28	58.155163, 40.033898	1	29	28	1	0,00
1502			село	Спас	58.210821, 39.895359			58.155171, 40.035408	24	58.155163, 40.033898	1	25	24	1	0,00
1503			село	Торопово	58.133955, 39.956363			58.155171, 40.035408	8	58.155163, 40.033898	1	9	8	1	0,00
1504			село	Хабарово	58.301558, 39.993733			58.155171, 40.035408	26	58.155163, 40.033898	1	27	26	1	0,00
1505			село	Шаготь	58.199279, 39.619261			58.155171, 40.035408	41	58.155163, 40.033898	1	42	41	1	0,00
1506			станция	Лунка	58.230268, 40.299573			58.155171, 40.035408	25	58.155163, 40.033898	1	26	25	1	0,00
1507			станция	Соть	58.254336, 40.411432			58.155171, 40.035408	38	58.155163, 40.033898	1	39	38	1	0,00
1508		Дмитриевское сельское поселение											32,18644068	1	0,00
1509			деревня	Аголинское	57.966286, 40.065967			58.155171, 40.035408	35	58.155163, 40.033898	1	36	35	1	0,00
1510			деревня	Акулово	58.042100, 40.001566			58.155171, 40.035408	37	58.155163, 40.033898	1	38	37	1	0,00
1511			деревня	Алексеевское	57.988644, 39.973260			58.155171, 40.035408	34	58.155163, 40.033898	1	35	34	1	0,00
1512			деревня	Алексейцево	58.021868, 40.256158			58.155171, 40.035408	43	58.155163, 40.033898	1	44	43	1	0,00
1516			деревня	Бабаево	58.086056, 40.095539			58.155171, 40.035408	19	58.155163, 40.033898	1	20	19	1	0,00
1518			деревня	Башенки	58.019737, 40.174088			58.155171, 40.035408	37	58.155163, 40.033898	1	38	37	1	0,00
1519			деревня	Богданово	57.992947, 40.225867			58.155171, 40.035408	39	58.155163, 40.033898	1	40	39	1	0,00
1520			деревня	Богородское	57.975054, 40.247139			58.155171, 40.035408	40	58.155163, 40.033898	1	41	40	1	0,00
1522			деревня	Большое Старово	58.086090, 40.187149			58.155171, 40.035408	22	58.155163, 40.033898	1	23	22	1	0,00
1523			деревня	Борисово	57.942614, 39.980151			58.155171, 40.035408	36	58.155163, 40.033898	1	37	36	1	0,00
1530			деревня	Волково	58.092802, 40.156283			58.155171, 40.035408	19	58.155163, 40.033898	1	20	19	1	0,00
1534			деревня	Глуховки	57.975508, 40.281113			58.155171, 40.035408	42	58.155163, 40.033898	1	43	42	1	0,00
1535			деревня	Голики	57.986493, 40.296034			58.155171, 40.035408	44	58.155163, 40.033898	1	45	44	1	0,00
1536			деревня	Григорково	57.976166, 40.296295			58.155171, 40.035408	43	58.155163, 40.033898	1	44	43	1	0,00
1541			деревня	Дубровки	57.996568, 40.152501			58.155171, 40.035408	34	58.155163, 40.033898	1	35	34	1	0,00
1542			деревня	Есиплево	58.088169, 40.083699			58.155171, 40.035408	18	58.155163, 40.033898	1	19	18	1	0,00
1546			деревня	Захарцево	57.959731, 40.020135			58.155171, 40.035408	33	58.155163, 40.033898	1	34	33	1	0,00
1547			деревня	Звонкая	58.103613, 40.107747			58.155171, 40.035408	16	58.155163, 40.033898	1	17	16	1	0,00
1552			деревня	Калитино	58.125168, 40.121662			58.155171, 40.035408	13	58.155163, 40.033898	1	14	13	1	0,00
1553			деревня	Карповское	58.102391, 40.093994			58.155171, 40.035408	29	58.155163, 40.033898	1	30	29	1	0,00
1555			деревня	Кожевники	58.004657, 40.073512			58.155171, 40.035408	29	58.155163, 40.033898	1	30	29	1	0,00
1556			деревня	Коптево	58.012662, 40.238237			58.155171, 40.035408	41	58.155163, 40.033898	1	42	41	1	0,00
1557			деревня	Корчагино	58.026033, 40.220773			58.155171, 40.035408	44	58.155163, 40.033898	1	45	44	1	0,00
1558			деревня	Костюшино	57.961163, 40.013900			58.155171, 40.035408	32	58.155163, 40.033898	1	33	32	1	0,00
1563			деревня	Кузьмино	58.132401, 40.132119			58.155171, 40.035408	12	58.155163, 40.033898	1	13	12	1	0,00
1571			деревня	Миглеево	57.960667, 40.220315			58.155171, 40.035408	40	58.155163, 40.033898	1	41	40	1	0,00
1576			деревня	Назарово	57.961287, 39.988146			58.155171, 40.035408	35	58.155163, 40.033898	1	36	35	1	0,00
1577			деревня	Никиткино	57.954316, 40.206858			58.155171, 40.035408	41	58.155163, 40.033898	1	42	41	1	0,00
1579			деревня	Новенькое	57.981602, 40.237967			58.155171, 40.035408	39	58.155163, 40.033898	1	40	39	1	0,00
1582			деревня	Осташево	58.027453, 39.940939			58.155171, 40.035408	37	58.155163, 40.033898	1	38	37	1

1591			деревня	Пономарево	57.980710, 40.270405			58.155171, 40.035408	42	58.155163, 40.033898	1	43	42	1	0,00
1592			деревня	Починок	58.080722, 40.163048			58.155171, 40.035408	20	58.155163, 40.033898	1	21	20	1	0,00
1594			деревня	Путятино	58.024389, 40.044452			58.155171, 40.035408	27	58.155163, 40.033898	1	28	27	1	0,00
1595			деревня	Решетники	57.973513, 40.020862			58.155171, 40.035408	31	58.155163, 40.033898	1	32	31	1	0,00
1596			деревня	Ростилово	58.146662, 40.149887			58.155171, 40.035408	11	58.155163, 40.033898	1	12	11	1	0,00
1600			деревня	Семивраги	58.026967, 39.983699			58.155171, 40.035408	35	58.155163, 40.033898	1	36	35	1	0,00
1601			деревня	Сендерево	57.955471, 39.985433			58.155171, 40.035408	34	58.155163, 40.033898	1	35	34	1	0,00
1602			деревня	Скоково	57.998256, 40.024294			58.155171, 40.035408	30	58.155163, 40.033898	1	31	30	1	0,00
1606			деревня	Субаево	58.094439, 40.104639			58.155171, 40.035408	17	58.155163, 40.033898	1	18	17	1	0,00
1607			деревня	Суетино	57.999969, 40.190859			58.155171, 40.035408	36	58.155163, 40.033898	1	37	36	1	0,00
1609			деревня	Токовое	58.108354, 40.124546			58.155171, 40.035408	15	58.155163, 40.033898	1	16	15	1	0,00
1611			деревня	Туфаново	57.993014, 40.037167			58.155171, 40.035408	29	58.155163, 40.033898	1	30	29	1	0,00
1612			деревня	Усолкино	58.030699, 40.081202			58.155171, 40.035408	31	58.155163, 40.033898	1	32	31	1	0,00
1613			деревня	Федяково	57.963574, 39.978489			58.155171, 40.035408	35	58.155163, 40.033898	1	36	35	1	0,00
1616			деревня	Холм	57.964314, 40.159373			58.155171, 40.035408	48	58.155163, 40.033898	1	49	48	1	0,00
1617			деревня	Хорупино	57.966377, 40.284042			58.155171, 40.035408	43	58.155163, 40.033898	1	44	43	1	0,00
1618			деревня	Хрипуново	57.965145, 40.193833			58.155171, 40.035408	39	58.155163, 40.033898	1	40	39	1	0,00
1619			деревня	Чебаково	58.011776, 40.173549			58.155171, 40.035408	36	58.155163, 40.033898	1	37	36	1	0,00
1622			деревня	Шалахино	58.006025, 40.180978			58.155171, 40.035408	35	58.155163, 40.033898	1	36	35	1	0,00
1626			деревня	Юркино	57.964171, 40.227097			58.155171, 40.035408	41	58.155163, 40.033898	1	42	41	1	0,00
1627			село	Дмитриевское	57.997403, 40.177960			58.155171, 40.035408	35	58.155163, 40.033898	1	36	35	1	0,00
1628			село	Рыжиково	58.037055, 39.899670			58.155171, 40.035408	39	58.155163, 40.033898	1	40	39	1	0,00
1629			станция	станция Пантелеево	58.092079, 40.170926			58.155171, 40.035408	21	58.155163, 40.033898	1	22	21	1	0,00
1630			станция	станция Путятино	57.998032, 40.163694			58.155171, 40.035408	34	58.155163, 40.033898	1	35	34	1	0,00
1631		Середское сельское поселение											45,02307692	1	0,00
1632			деревня	Абрамово	58.047216, 40.374116			58.155171, 40.035408	36	58.155163, 40.033898	1	37	36	1	0,00
1633			деревня	Акуловское	57.929867, 40.142189			58.155171, 40.035408	46	58.155163, 40.033898	1	47	46	1	0,00
1635			деревня	Алексеево	57.897050, 40.301559			58.155171, 40.035408	57	58.155163, 40.033898	1	58	57	1	0,00
1636			деревня	Бабурино	57.935223, 40.385902			58.155171, 40.035408	51	58.155163, 40.033898	1	52	51	1	0,00
1637			деревня	Баглаево	57.917435, 40.229442			58.155171, 40.035408	50	58.155163, 40.033898	1	51	50	1	0,00
1638			деревня	Баловино	58.043396, 40.419660			58.155171, 40.035408	36	58.155163, 40.033898	1	37	36	1	0,00
1639			деревня	Баскаково	58.000498, 40.487034			58.155171, 40.035408	44	58.155163, 40.033898	1	45	44	1	0,00
1641			деревня	Бедниково	58.059031, 40.411899			58.155171, 40.035408	34	58.155163, 40.033898	1	35	34	1	0,00
1643			деревня	Берелево	57.899184, 40.296654			58.155171, 40.035408	58	58.155163, 40.033898	1	59	58	1	0,00
1644			деревня	Бисерово	58.090124, 40.424601			58.155171, 40.035408	36	58.155163, 40.033898	1	37	36	1	0,00
1645			деревня	Богородское	58.138991, 40.388435			58.155171, 40.035408	29	58.155163, 40.033898	1	30	29	1	0,00
1646			деревня	Бологово	57.974529, 40.505827			58.155171, 40.035408	46	58.155163, 40.033898	1	47	46	1	0,00
1647			деревня	Большое Левашово	57.907935, 40.235524			58.155171, 40.035408	49	58.155163, 40.033898	1	50	49	1	0,00
1648			деревня	Большое Марьино	58.126684, 40.326658			58.155171, 40.035408	25	58.155163, 40.033898	1	26	25	1	0,00
1649			деревня	Борисцево	57.953055, 40.517361			58.155171, 40.035408	48	58.155163, 40.033898	1	49	48	1	0,00
1650			деревня	Борщевки	57.968902, 40.379730			58.155171, 40.035408	48	58.155163, 40.033898	1	49	48	1	0,00
1652			деревня	Будилово	57.974658, 40.338983			58.155171, 40.035408	45	58.155163, 40.033898	1	46	45	1	0,00
1653			деревня	Бурцево	57.905635, 40.288542			58.155171, 40.035408	58	58.155163, 40.033898	1	59	58	1	0,00
1654			деревня	Бухтарицы	57.954922, 40.385722			58.155171, 40.035408	48	58.155163, 40.033898	1	49	48	1	0,00
1657			деревня	Василево	57.993787, 40.564406			58.155171, 40.035408	52	58.155163, 40.033898	1	53	52	1	0,00
1658			деревня	Великодворье	57.942834, 40.369409			58.155171, 40.035408	50	58.155163, 40.033898	1	51	50	1	0,00
1660			деревня	Верховины	57.976906, 40.430305			58.155171, 40.035408	45	58.155163, 40.033898	1	46	45	1	0,00
1665			деревня	Выгарь	57.972973, 40.493601			58.155171, 40.035408	45	58.155163, 40.033898	1	46	45	1	0,00
1666			деревня	Высоково	57.988516, 40.392351			58.155171, 40.035408	44	58.155163, 40.033898	1	45	44	1	0,00
1667			деревня	Высоково	57.962371, 40.410471			58.155171, 40.035408	48	58.155163, 40.033898	1	49	48	1	0,00
1668			деревня	Высоково	58.003321, 40.337294			58.155171, 40.035408	43	58.155163, 40.033898	1	44	43	1	0,00
1671			деревня	Голодяево	57.906118, 40.125426			58.155171, 40.035408	51	58.155163, 40.033898	1	52	51	1	0,00
1672			деревня	Горбово	58.049593, 40.481743			58.155171, 40.035408	40	58.155163, 40.033898	1	41	40	1	0,00
1674			деревня	Давыдовское	58.091594, 40.404973			58.155171, 40.035408	32	58.155163, 40.033898	1	33	32	1	0,00
1680			деревня	Дякино	58.016872, 40.431051			58.155171, 40.035408	39	58.155163, 40.033898	1	40	39	1	0,00
1682			деревня	Ездино	58.016357, 40.421286			58.155171, 40.035408	40	58.155163, 40.033898	1	41	40	1	0,00
1685			деревня	Завражново	57.987967, 40.571574			58.155171, 40.035408	53	58.155163, 40.033898	1	54	53	1	0,00
1686			деревня	Задорино	58.002067, 40.422670			58.155171, 40.035408	42	58.155163, 40.033898	1	43	42	1	0,00
1687			деревня	Заречье	57.904913, 40.263776			58.155171, 40.035408	59	58.155163, 40.033898	1	60	59	1	0,00
1689			деревня	Зименки	57.978376, 40.374223			58.155171, 40.035408	48	58.155163, 40.033898	1	49	48	1	0,00
1690			деревня	Зубцово	57.996902, 40.430000			58.155171, 40.035408	42	58.155163, 40.033898	1	43	42	1	0,00
1692			деревня	Избино	57.929761, 40.343591			58.155171, 40.035408	54	58.155163, 40.033898	1	55	54	1	0,00
1695			деревня	Илькино	58.031728, 40.303230			58.155171, 40.035408	48	58.155163, 40.033898	1	49	48	1	0,00
1696			деревня	Исаево	57.993405, 40.334805			58.155171, 40.035408	44	58.155163, 40.033898	1	45	44	1	0,00
1699			деревня	Калиты	57.933570, 40.371672			58.155171, 40.035408	51	58.155163, 40.033898	1	52	51	1	0,00
1702			деревня	Кишаново	57.900537, 40.275993			58.155171, 40.035408	58	58.155163, 40.033898	1	59	58	1	0,00
1703			деревня	Клоково	58.036150, 40.360875			58.155171, 40.035408	58	58.155163, 40.033898	1	59	58	1	0,00
1704			деревня	Козлово	58.036150, 40.360875			58.155171, 40.035408	38	58.155163, 40.033898	1	39	38	1	0,00
1707			деревня	Коппинское	58.046587, 40.508890			58.155171, 40.035408	41	58.155163, 40.033898	1	42	41	1	0,00
1708			деревня	Коровино	57.941104, 40.451901			58.155171, 40.035408	52	58.155163, 40.033898	1	53	52	1	0,00
1709			деревня	Коровино	58.021910, 40.305718			58.155171, 40.035408	42	58.155163, 40.033898	1	43	42	1	0,00
1711			деревня	Косково	58.138872, 40.348990			58.155171, 40.035408	25	58.155163, 40.033898	1	26	25	1	0,00
1712			деревня	Косково	57.912176, 40.367774			58.155171, 40.035408	54	58.155163, 40.033898	1	55	54	1	0,00
1713			деревня	Косково	58.045997, 40.502916			58.155171, 40.035408	41	58.155163, 40.033898	1	42	41	1	0,00
1715			деревня	Кузнецово	57.973532, 40.466480			58.155171, 40.035408	46	58.155163, 40.033898	1	47	46	1	0,00
1717			деревня	Курилово	58.030732, 40.442244			58.155171, 40.035408	38	58.155163, 40.033898	1	39	38	1	0,00
1719			деревня	Ломки	58.071680, 40.333081			58.155171, 40.035408	32	58.155163, 40.033898	1	33	32	1	0,00
1721			деревня	Лучицево	57.954364, 40.333422			58.155171, 40.035408	50	58.155163, 40.033898	1	51	50	1	0,00
1722			деревня	Лыкошино	57.960261, 40.396735			58.155171, 40.035408	47	58.155163, 40.033898	1	48	47	1	0,00
1723			деревня	Лытино	58.007728, 40.470918			58.155171, 40.035408	44	58.155163, 40.033898	1	45	44	1	0,00
1724			деревня	Лычово	57.910876, 40.168788			58.155171, 40.035408	48	58.155163, 40.033898	1	49	48	1	0,00
1727			деревня	Максимцево	58.040919, 40.469984			58.155171, 40.035408	39	58.155163, 40.033898	1	40	39	1	0,00
1730			деревня	Малыгино	57.927702, 40.331661			58.155171, 40.035408	50	58.155163, 40.033898	1	51	50	1	0,00
1731			деревня	Малые Дворишки	57.980800, 40.350319			58.155171, 40.035408	47	58.155163, 40.033898	1	48	47	1	0,00
1732			деревня	Манжаково	57.903536, 40.295531			58.155171, 40.035408	57	58.155163, 40.033898	1	58	57	1	0,00
1733			деревня	Марково	58.092988, 40.336611			58.155171, 40.035408	29	58.155163, 40.033898	1	30	29	1	0,00
1735			деревня	Марьино	58.017072, 40.412923			58.155171, 40.035408	40	58.155163, 40.033898	1	41	40	1	0,00
1737			деревня	Маурино	57.922311, 40.322148			58.155171, 40.035408	55	58.155163, 40.033898	1	56	55	1	0,00
1741			деревня	Морщихино	57.927816, 40.298504			58.155171, 40.035408	57	58.155163, 40.033898	1	58	57	1	0,00
1742			деревня	Мохоньково	57.947835, 40.549458			58.155171, 40.035408	60	58.155163, 40.033898	1	61	60	1	0,00
1745			деревня	Неклюдцево	57.944969, 40.376604			58.155171, 40.035408	50	58.155163, 40.033898	1	51	50	1	0,00
1746			деревня	Нефедово	57.997379, 40.568152			58.155171, 40.035408	53	58.155163, 40.033898	1	54	53	1	0,00
1749			деревня	Никиткино	58.001156, 40.408027			58.155171, 40.035408	43	58.155163, 40.033898	1	44	43	1	0,00
1751			деревня	Новополево	57.939012, 40.415582			58.155171, 40.035408	53	58.155163, 40.033898	1	54	53	1	0,00
1753			деревня	Октябрево	58.017411, 40.294669			58.155171, 40.035408	43	58.155163, 40.033898	1	44	43	1	0,00
1754			деревня	Окунево	58.019141, 40.515205			58.155171, 40.035408	47	58.155163, 40.033898	1	48	47	1	0,00
1756			деревня	Павликово	58.025375, 40.305511			58.155171, 40.035408	42	58.155163, 40.033898	1	43	42	1	0,00
1757			деревня	Петрилово	58.081574, 40.381446			58.155171, 40.035408	32	58.155163, 40.033898	1	33	32	1	0,00
1761			деревня	Погорелки	57.893965, 40.287294			58.155171, 40.035408	59	58.155163, 40.033898	1	60	59	1	0,00
1763			деревня	Подольново	57.969370, 40.355305			58.155171, 40.035408	48	58.155163, 40.033898	1	49	48	1	0,00
1764			деревня	Покров	58.069281, 40.398747			58.155171, 40.035408	33	58.155163, 40.033898	1	34	33	1	0,00
1765			деревня	Полтинино	57.889320, 40.284796			58.155171, 40.035408	60	58.155163, 40.033898	1	61	60	1	0,00
1766			деревня	Попадьино	58.130814, 40.365573			58.155171, 40.035408	27	58.155163, 40.033898	1	28	27	1	0,00
1768			деревня	Посирово	58.000288, 40.557938			58.155171, 40.035408	53	58.155163, 40.033898	1	54	53	1	0,00
1769			деревня	Поташево	57.938262, 40.404578			58.155171, 40.035408	52	58.155163, 40.033898	1	53	52	1	0,00
1775			деревня	Псарево	58.139561, 40.326730			58.155171, 40.035408	24	58.155163, 40.033898	1	25	24	1	0,00
1776			деревня	Рахманово	57.983210, 40.505593			58.155171, 40.035408	46	58.155163, 40.033898	1	47	46	1	0,00
1777			деревня	Романцево	58.063297, 40.320316			58.155171, 40.035408	32	58.155163, 40.033898	1	33	32	1	0,00
1780			деревня	Рылово	58.013115, 40.458521			58.155171, 40.035408	42	58.155163, 40.033898	1	43	42	1	0,00
1781			деревня	Самсоново	57.936981, 40.431114			58.155171, 40.035408	52	58.155163, 40.033898	1	53	52	1	0,00
1783			деревня	Свиткино	57.927382, 40.284518			58.155171, 40.035408	58	58.155163, 40.033898	1	59	58	1	0,00
1786			деревня	Семенцево	58.025466, 40.495442			58.155171, 40.035408	41	58.155163, 40.033898	1	42	41	1	0,00
1787			деревня	Семлово	58.085367, 40.359644			58.155171, 40.035408	30	58.155163, 40.033898	1	31	30	1	0,00
1788			деревня	Серково	58.111126, 40.323891			58.155171, 40.035408	26	58.155163, 40.033898	1	27	26	1	0,00
1789			деревня	Сидорово	57.949803, 40.478967			58.155171, 40.035408	49	58.155163, 40.033898	1	50	49	1	0,00
1790			деревня	Скипино	58.066106, 40.355233			58.155171, 40.035408	36	58.155163, 40.033898	1	37	36	1	0,00
1791			деревня	Слободищи	58.015556, 40.482938			58.155171, 40.035408	45	58.155163, 40.033898	1	46	45	1	0,00
1795			деревня	Спирково	58.077515, 40.436827			58.155171, 40.035408	35	58.155163, 40.033898	1	36	35	1	0,00
1799			деревня	Степаново	57.990185, 40.495936			58.155171, 40.035408	46	58.155163, 40.033898	1	47	46	1	0,00
1800			деревня	Стокшино	57.954187, 40.490861			58.155171, 40.035408	48	58.155163, 40.033898	1	49	48	1	0,00
1802			деревня	Стройково	58.048569, 40.320980			58.155171, 40.035408	41	58.155163, 40.033898	1	42	41	1	0,00
1803			деревня	Сухарево	58.083563, 40.462240			58.155171, 40.035408	37	58.155163, 40.033898	1	38	37	1	0,00
1806			деревня	Татарское	57.955510, 40.563436			58.155171, 40.035408	58	58.155163, 40.033898	1	59	58	1	0,00
1807			деревня	Ташаново	58.089620, 40.356976			58.155171, 40.035408	29	58.155163, 40.033898	1	30	29	1	0,00
1808			деревня	Телицино	57.914022, 40.202178			58.155171, 40.035408	46	58.155163, 40.033898	1	47	46	1	0,00
1809			деревня	Теперское	58.020199, 40.552332			58.155171, 40.035408	46	58.155163, 40.033898	1	47	46	1	0,00
1810			деревня	Терентьево	57.880200, 40.201639			58.155171, 40.035408	51	58.155163, 40.033898	1	52	51	1	0,00
1811			деревня	Терехино	57.943479, 40.440546			58.155171, 40.035408	51	58.155163, 40.033898	1	52	51	1	0,00
1812			деревня	Тесы	57.951212, 40.437743			58.155171, 40.035408	50	58.155163, 40.033898	1	51	50	1	0,00
1814			деревня	Титово	58.123852, 40.475733			58.155171, 40.035408	34	58.155163, 40.033898	1	35	34	1	0,00
1816			деревня	Троица	58.072523, 40.395199			58.155171, 40.035408	33	58.155163, 40.033898	1	34	33	1	0,00
1817			деревня	Трофимово	57.901690, 40.300319			58.155171, 40.035408	57	58.155163, 40.033898	1	58	57	1	0,00
1818			деревня	Тюляфтино	58.078714, 40.388282			58.155171, 40.035408	32	58.155163, 40.033898	1	33	32	1	0,00
1819			деревня	Федурино	58.044025, 40.450248			58.155171, 40.035408	37	58.155163, 40.033898	1	38	37	1	0,00
1820			деревня	Федчино	57.953423, 40.141892			58.155171, 40.035408	46	58.155163, 40.033898	1	47	46	1	0,00
1822			деревня	Филино	57.901556, 40.287401			58.155171, 40.035408	58	58.155163, 40.033898	1	59	58	1	0,00
1824			деревня	Филипповское	58.080465, 40.442900			58.155171, 40.035408	35	58.155163, 40.033898	1	36	35	1	0,00
1825			деревня	Фоминское	57.931721, 40.457354			58.155171, 40.035408	53	58.155163, 40.033898	1	54	53	1	0,00
1826			деревня	Хмельничиново	57.950261, 40.376424			58.155171, 40.035408	49	58.155163, 40.033898	1	50	49	1	0,00
1827			деревня	Хорошавино	57.954889, 40.364360			58.155171, 40.035408	50	58.155163, 40.033898	1	51	50	1	0,00
1828			деревня	Хотеново	57.989851, 40.456356			58.155171, 40.035408	43	58.155163, 40.033898	1	44	43	1	0,00
1830			деревня	Частилово	58.021810, 40.289944			58.155171, 40.035408	43	58.155163, 40.033898	1	44	43	1	0,00
1831			деревня	Черницино	57.887598, 40.117189			58.155171, 40.035408	48	58.155163, 40.033898	1	49	48	1	0,00
1832			деревня	Чурьяково	57.984398, 40.538373			58.155171, 40.035408	51	58.155163, 40.033898	1	52	51	1	0,00
1833			деревня	Чурьяково	57.991497, 40.405862			58.155171, 40.035408	43	58.155163, 40.033898	1	44	43	1	0,00
1836			деревня	Щербины	57.987786, 40.440699			58.155171, 40.035408	43	58.155163, 40.033898	1	44	43	1	0,00
1837			деревня	Юрилы	57.981478, 40.447041			58.155171, 40.035408	44	58.155163, 40.033898	1	45	44	1	0,00
1840			деревня	Язово	57.950576, 40.441193			58.155171, 40.035408	50	58.155163, 40.033898	1	51	50	1	0,00
1841			деревня	Ямушино	57.934033, 40.136080			58.155171, 40.035408	45	58.155163, 40.033898	1	46	45	1	0,00
1843			деревня	Яскино	57.908944, 40.132837			58.155171, 40.035408	50	58.155163, 40.033898	1	51	50	1	0,00
1844			село	Бухалово	57.945260, 40.531015			58.155171, 40.035408	49	58.155163, 40.033898	1	50	49	1	0,00
1845			село	Глазово	58.016224, 40.572823			58.155171, 40.035408	47	58.155163, 40.033898	1	48	47	1	0,00
1847			село	Никольское	57.971799, 40.520882			58.155171, 40.035408	47	58.155163, 40.033898	1	48	47	1	0,00
1850			село	Середа	58.001423, 40.439881			58.155171, 40.035408	41	58.155163, 40.033898	1	42	41	1	0,00
1851			станция	Догадцево	57.916101, 40.154208			58.155171, 40.035408	49	58.155163, 40.033898	1	50	49	1	0,00
1852	9.	**Любимский муниципальный округ**													
1853		Городское поселение Любим											68,2	1	0,00
1854			город	Любим	58.362004, 40.686882			58.155171, 40.035408	60	58.155163, 40.033898	1	61	60	1	0,00
1861			деревня	Останково	58.368619, 40.689477			58.155171, 40.035408	62	58.155163, 40.033898	1	63	62	1	0,00
1862			деревня	Починок-Черепанов	58.346866, 40.789452			58.155171, 40.035408	68	58.155163, 40.033898	1	69	68	1	0,00
1864			деревня	Стан	58.462881, 40.591975			58.155171, 40.035408	78	58.155163, 40.033898	1	79	78	1	0,00
1866			деревня	Хабалево	58.445794, 40.631744			58.155171, 40.035408	74	58.155163, 40.033898	1	75	74	1	0,00
1867			деревня	Шарна	58.353761, 40.794482			58.155171, 40.035408	68	58.155163, 40.033898	1	69	68	1	0,00
1868			деревня	Шевелево	58.412825, 40.614487			58.155171, 40.035408	70	58.155163, 40.033898	1	71	70	1	0,00
1869			деревня	Ярыгино	58.447386, 40.677971			58.155171, 40.035408	71	58.155163, 40.033898	1	72	71	1	0,00
1870			поселок	Отрадный	58.373233, 40.704193			58.155171, 40.035408	62	58.155163, 40.033898	1	63	62	1	0,00
1871			поселок	Соколиный	58.341576, 40.789452			58.155171, 40.035408	69	58.155163, 40.033898	1	70	69	1	0,00
1872		Воскресенское сельское поселение											68,80952381	1	0,00
1876			деревня	Баринцево	58.340499, 40.604650			58.155171, 40.035408	58	58.155163, 40.033898	1	59	58	1	0,00
1878			деревня	Благуново	58.441517, 40.553922			58.155171, 40.035408	64	58.155163, 40.033898	1	65	64	1	0,00
1880			деревня	Будаково	58.290935, 40.415735			58.155171, 40.035408	73	58.155163, 40.033898	1	74	73	1	0,00
1884			деревня	Вахромейка	58.360673, 40.548236			58.155171, 40.035408	52	58.155163, 40.033898	1	53	52	1	0,00
1885			деревня	Верхний Жар	58.273585, 40.470047			58.155171, 40.035408	75	58.155163, 40.033898	1	76	75	1	0,00
1887			деревня	Глазково	58.551450, 40.589846			58.155171, 40.035408	82	58.155163, 40.033898	1	83	82	1	0,00
1888			деревня	Губино	58.490022, 40.525778			58.155171, 40.035408	72	58.155163, 40.033898	1	73	72	1	0,00
1889			деревня	Гузыцино	58.349511, 40.620919			58.155171, 40.035408	57	58.155163, 40.033898	1	58	57	1	0,00
1891			деревня	Дмитриково	58.291106, 40.419220			58.155171, 40.035408	72	58.155163, 40.033898	1	73	72	1	0,00
1893			деревня	Дор Павлов	58.328196, 40.564199			58.155171, 40.035408	62	58.155163, 40.033898	1	63	62	1	0,00
1894			деревня	Дорское	58.454736, 40.443322			58.155171, 40.035408	69	58.155163, 40.033898	1	70	69	1	0,00
1896			деревня	Ивановское	58.302457, 40.430377			58.155171, 40.035408	73	58.155163, 40.033898	1	74	73	1	0,00
1897			деревня	Илькино	58.387841, 40.578105			58.155171, 40.035408	56	58.155163, 40.033898	1	57	56	1	0,00
1900			деревня	Конеево	58.504027, 40.715170			58.155171, 40.035408	78	58.155163, 40.033898	1	79	78	1	0,00
1901			деревня	Кузовлево	58.335203, 40.618269			58.155171, 40.035408	58	58.155163, 40.033898	1	59	58	1	0,00
1904			деревня	Маслово	58.538591, 40.552108			58.155171, 40.035408	79	58.155163, 40.033898	1	80	79	1	0,00
1905			деревня	Мельцево	58.483987, 40.698713			58.155171, 40.035408	75	58.155163, 40.033898	1	76	75	1	0,00
1906			деревня	Митино	58.334537, 40.589047			58.155171, 40.035408	60	58.155163, 40.033898	1	61	60	1	0,00
1907			деревня	Михаил-Архангел	58.353449, 40.623704			58.155171, 40.035408	56	58.155163, 40.033898	1	57	56	1	0,00
1909			деревня	Надеево	58.329850, 40.533028			58.155171, 40.035408	63	58.155163, 40.033898	1	64	63	1	0,00
1910			деревня	Накоступово	58.368230, 40.546574		

1937			деревня	Стряпово	58.356428, 40.656061			58.155171, 40.035408	58	58.155163, 40.033898	1	59	58	1	0,00
1938			деревня	Тюриково	58.465126, 40.746476			58.155171, 40.035408	79	58.155163, 40.033898	1	80	79	1	0,00
1940			деревня	Фрольцево	58.506058, 40.529560			58.155171, 40.035408	74	58.155163, 40.033898	1	75	74	1	0,00
1942			деревня	Чирково	58.290869, 40.404542			58.155171, 40.035408	73	58.155163, 40.033898	1	74	73	1	0,00
1943			деревня	Шашково	58.292080, 40.528725			58.155171, 40.035408	67	58.155163, 40.033898	1	68	67	1	0,00
1944			деревня	Язвицево	58.357420, 40.510911			58.155171, 40.035408	50	58.155163, 40.033898	1	51	50	1	0,00
1945			поселок	Соть	58.277934, 40.457902			58.155171, 40.035408	74	58.155163, 40.033898	1	75	74	1	0,00
1947			село	Воскресенское	58.503505, 40.533504			58.155171, 40.035408	74	58.155163, 40.033898	1	75	74	1	0,00
1948			село	Троица	58.497782, 40.706924			58.155171, 40.035408	77	58.155163, 40.033898	1	78	77	1	0,00
1949		Ермаковское сельское поселение											84,55555556	1	0,00
1951			деревня	Алешино	58.258110, 40.985500			58.155171, 40.035408	86	58.155163, 40.033898	1	87	86	1	0,00
1953			деревня	Болваново	58.311615, 40.999379			58.155171, 40.035408	81	58.155163, 40.033898	1	82	81	1	0,00
1955			деревня	Варлыгино	58.423251, 40.891896			58.155171, 40.035408	79	58.155163, 40.033898	1	80	79	1	0,00
1956			деревня	Василево	58.328536, 41.033650			58.155171, 40.035408	84	58.155163, 40.033898	1	85	84	1	0,00
1958			деревня	Григорово	58.322837, 41.088348			58.155171, 40.035408	86	58.155163, 40.033898	1	87	86	1	0,00
1960			деревня	Дор	58.357377, 41.108767			58.155171, 40.035408	90	58.155163, 40.033898	1	91	90	1	0,00
1962			деревня	Ермаково	58.322180, 41.009395			58.155171, 40.035408	82	58.155163, 40.033898	1	83	82	1	0,00
1963			деревня	Ермолино	58.382185, 40.807023			58.155171, 40.035408	73	58.155163, 40.033898	1	74	73	1	0,00
1964			деревня	Железово	58.457505, 40.902801			58.155171, 40.035408	83	58.155163, 40.033898	1	84	83	1	0,00
1968			деревня	Карганово	58.246769, 40.953978			58.155171, 40.035408	86	58.155163, 40.033898	1	87	86	1	0,00
1969			деревня	Картополово	58.286801, 40.923903			58.155171, 40.035408	80	58.155163, 40.033898	1	81	80	1	0,00
1970			деревня	Кинтаново	58.373483, 40.950026			58.155171, 40.035408	80	58.155163, 40.033898	1	81	80	1	0,00
1971			деревня	Кипино	58.363137, 41.081719			58.155171, 40.035408	91	58.155163, 40.033898	1	92	91	1	0,00
1972			деревня	Кириллово	58.403033, 40.861272			58.155171, 40.035408	76	58.155163, 40.033898	1	77	76	1	0,00
1973			деревня	Ключевая	58.336261, 41.121137			58.155171, 40.035408	89	58.155163, 40.033898	1	90	89	1	0,00
1974			деревня	Кощеево	58.390841, 40.945570			58.155171, 40.035408	82	58.155163, 40.033898	1	83	82	1	0,00
1977			деревня	Минино	58.343475, 41.105389			58.155171, 40.035408	88	58.155163, 40.033898	1	89	88	1	0,00
1978			деревня	Митино	58.421427, 40.872932			58.155171, 40.035408	79	58.155163, 40.033898	1	80	79	1	0,00
1980			деревня	Настасьино	58.315714, 40.939156			58.155171, 40.035408	77	58.155163, 40.033898	1	78	77	1	0,00
1981			деревня	Наумово	58.338694, 40.867524			58.155171, 40.035408	72	58.155163, 40.033898	1	73	72	1	0,00
1984			деревня	Обнорское	58.267474, 40.907059			58.155171, 40.035408	83	58.155163, 40.033898	1	84	83	1	0,00
1987			деревня	Павловка	58.263455, 40.913231			58.155171, 40.035408	83	58.155163, 40.033898	1	84	83	1	0,00
1990			деревня	Панфилово	58.339871, 41.010087			58.155171, 40.035408	84	58.155163, 40.033898	1	85	84	1	0,00
1992			деревня	Перья	58.177498, 40.880388			58.155171, 40.035408	96	58.155163, 40.033898	1	97	96	1	0,00
1993			деревня	Пигалево	58.246991, 40.937602			58.155171, 40.035408	85	58.155163, 40.033898	1	86	85	1	0,00
1996			деревня	Поторочино	58.395690, 40.968729			58.155171, 40.035408	82	58.155163, 40.033898	1	83	82	1	0,00
1997			деревня	Починок	58.307696, 41.040315			58.155171, 40.035408	85	58.155163, 40.033898	1	86	85	1	0,00
1998			деревня	Починок-Ананьев	58.247687, 40.918935			58.155171, 40.035408	86	58.155163, 40.033898	1	87	86	1	0,00
1999			деревня	Починок-Усанов	58.198008, 40.899504			58.155171, 40.035408	93	58.155163, 40.033898	1	94	93	1	0,00
2000			деревня	Починок-Шумилов	58.202252, 40.900879			58.155171, 40.035408	93	58.155163, 40.033898	1	94	93	1	0,00
2001			деревня	Прокунино	58.383817, 40.958560			58.155171, 40.035408	81	58.155163, 40.033898	1	82	81	1	0,00
2002			деревня	Пустынь	58.302140, 41.066187			58.155171, 40.035408	87	58.155163, 40.033898	1	88	87	1	0,00
2004			деревня	Родники	58.455739, 40.886236			58.155171, 40.035408	82	58.155163, 40.033898	1	83	82	1	0,00
2006			деревня	Семенково Большое	58.435587, 40.813634			58.155171, 40.035408	87	58.155163, 40.033898	1	88	87	1	0,00
2008			деревня	Слобода	58.212494, 40.923238			58.155171, 40.035408	91	58.155163, 40.033898	1	92	91	1	0,00
2009			деревня	Сумароково	58.290396, 41.017983			58.155171, 40.035408	85	58.155163, 40.033898	1	86	85	1	0,00
2010			деревня	Тетерино	58.332548, 41.137369			58.155171, 40.035408	90	58.155163, 40.033898	1	91	90	1	0,00
2011			деревня	Тимино	58.313922, 40.954859			58.155171, 40.035408	78	58.155163, 40.033898	1	79	78	1	0,00
2012			деревня	Тимонино	58.275317, 40.890809			58.155171, 40.035408	85	58.155163, 40.033898	1	86	85	1	0,00
2014			деревня	Филиппово	58.349279, 41.137028			58.155171, 40.035408	92	58.155163, 40.033898	1	93	92	1	0,00
2016			деревня	Харино	58.308854, 41.034782			58.155171, 40.035408	85	58.155163, 40.033898	1	86	85	1	0,00
2017			деревня	Ченцово	58.351744, 40.916770			58.155171, 40.035408	75	58.155163, 40.033898	1	76	75	1	0,00
2018			деревня	Чернышево	58.181636, 40.883748			58.155171, 40.035408	96	58.155163, 40.033898	1	97	96	1	0,00
2022			село	Покров	58.463544, 40.864767			58.155171, 40.035408	83	58.155163, 40.033898	1	84	83	1	0,00
2023			хутор	Заповедник	58.197277, 40.951858			58.155171, 40.035408	94	58.155163, 40.033898	1	95	94	1	0,00
2025		Осецкое сельское поселение											68,3625	1	0,00
2026			деревня	Акулово	58.159285, 40.718215			58.155171, 40.035408	69	58.155163, 40.033898	1	70	69	1	0,00
2027			деревня	Андрейково	58.040862, 40.661693			58.155171, 40.035408	63	58.155163, 40.033898	1	64	63	1	0,00
2028			деревня	Андрюково	58.090705, 40.715646			58.155171, 40.035408	63	58.155163, 40.033898	1	64	63	1	0,00
2033			деревня	Балакирево	58.216841, 40.555665			58.155171, 40.035408	83	58.155163, 40.033898	1	84	83	1	0,00
2036			деревня	Белавино	58.242600, 40.483036			58.155171, 40.035408	89	58.155163, 40.033898	1	90	89	1	0,00
2038			деревня	Борисовское	58.147798, 40.725617			58.155171, 40.035408	69	58.155163, 40.033898	1	70	69	1	0,00
2039			деревня	Булаково	58.029750, 40.642317			58.155171, 40.035408	65	58.155163, 40.033898	1	66	65	1	0,00
2040			деревня	Бутырки	58.122830, 40.585669			58.155171, 40.035408	66	58.155163, 40.033898	1	67	66	1	0,00
2041			деревня	Бушкатово	58.115809, 40.635516			58.155171, 40.035408	64	58.155163, 40.033898	1	65	64	1	0,00
2042			деревня	Васильково	58.101483, 40.642874			58.155171, 40.035408	63	58.155163, 40.033898	1	64	63	1	0,00
2044			деревня	Власуново	58.124835, 40.725698			58.155171, 40.035408	65	58.155163, 40.033898	1	66	65	1	0,00
2045			деревня	Высоково	58.069029, 40.555315			58.155171, 40.035408	55	58.155163, 40.033898	1	56	55	1	0,00
2046			деревня	Глебово	58.141171, 40.680172			58.155171, 40.035408	69	58.155163, 40.033898	1	70	69	1	0,00
2047			деревня	Гриденино	58.067734, 40.534905			58.155171, 40.035408	57	58.155163, 40.033898	1	58	57	1	0,00
2049			деревня	Деревеньки	58.206520, 40.725752			58.155171, 40.035408	76	58.155163, 40.033898	1	77	76	1	0,00
2051			деревня	Дерягино	58.184241, 40.511612			58.155171, 40.035408	80	58.155163, 40.033898	1	81	80	1	0,00
2052			деревня	Долгово	58.067191, 40.640727			58.155171, 40.035408	57	58.155163, 40.033898	1	58	57	1	0,00
2053			деревня	Дорок	58.208673, 40.707031			58.155171, 40.035408	75	58.155163, 40.033898	1	76	75	1	0,00
2054			деревня	Дыбино	58.109082, 40.622931			58.155171, 40.035408	63	58.155163, 40.033898	1	64	63	1	0,00
2055			деревня	Еремейцево	58.128595, 40.611711			58.155171, 40.035408	66	58.155163, 40.033898	1	67	66	1	0,00
2058			деревня	Заварежнево	58.150723, 40.558926			58.155171, 40.035408	79	58.155163, 40.033898	1	80	79	1	0,00
2060			деревня	Иванниково	58.027363, 40.658882			58.155171, 40.035408	65	58.155163, 40.033898	1	66	65	1	0,00
2061			деревня	Ивановское	58.194835, 40.754768			58.155171, 40.035408	75	58.155163, 40.033898	1	76	75	1	0,00
2062			деревня	Ившино	58.046525, 40.652602			58.155171, 40.035408	63	58.155163, 40.033898	1	64	63	1	0,00
2063			деревня	Исады	58.067291, 40.777747			58.155171, 40.035408	68	58.155163, 40.033898	1	69	68	1	0,00
2064			деревня	Каликино	58.129559, 40.526111			58.155171, 40.035408	82	58.155163, 40.033898	1	83	82	1	0,00
2065			деревня	Касьяново	58.195195, 40.718853			58.155171, 40.035408	74	58.155163, 40.033898	1	75	74	1	0,00
2066			деревня	Клюшниково	58.102852, 40.701004			58.155171, 40.035408	62	58.155163, 40.033898	1	63	62	1	0,00
2067			деревня	Конанцево	58.138801, 40.660615			58.155171, 40.035408	71	58.155163, 40.033898	1	72	71	1	0,00
2068			деревня	Косоногово	58.290926, 40.627521			58.155171, 40.035408	70	58.155163, 40.033898	1	71	70	1	0,00
2070			деревня	Красный Бор	58.113698, 40.861290			58.155171, 40.035408	75	58.155163, 40.033898	1	76	75	1	0,00
2071			деревня	Крутик	58.084030, 40.774387			58.155171, 40.035408	68	58.155163, 40.033898	1	69	68	1	0,00
2072			деревня	Крюково	58.171490, 40.564882			58.155171, 40.035408	77	58.155163, 40.033898	1	78	77	1	0,00
2073			деревня	Курочкино	58.066482, 40.702863			58.155171, 40.035408	63	58.155163, 40.033898	1	64	63	1	0,00
2075			деревня	Летнево	58.111934, 40.480907			58.155171, 40.035408	63	58.155163, 40.033898	1	64	63	1	0,00
2076			деревня	Лилицино	58.052636, 40.684861			58.155171, 40.035408	62	58.155163, 40.033898	1	63	62	1	0,00
2077			деревня	Лысцево	58.104522, 40.749423			58.155171, 40.035408	65	58.155163, 40.033898	1	66	65	1	0,00
2078			деревня	Макарово	58.118481, 40.685993			58.155171, 40.035408	65	58.155163, 40.033898	1	66	65	1	0,00
2080			деревня	Мистелово	58.207853, 40.497913			58.155171, 40.035408	84	58.155163, 40.033898	1	85	84	1	0,00
2083			деревня	Михеево	58.176469, 40.538418			58.155171, 40.035408	78	58.155163, 40.033898	1	79	78	1	0,00
2085			деревня	Мясниково	58.160201, 40.628572			58.155171, 40.035408	73	58.155163, 40.033898	1	74	73	1	0,00
2086			деревня	Нагорское	58.171950, 40.765790			58.155171, 40.035408	77	58.155163, 40.033898	1	78	77	1	0,00
2087			деревня	Назимово	58.157879, 40.512600			58.155171, 40.035408	82	58.155163, 40.033898	1	83	82	1	0,00
2089			деревня	Нелюдово	58.064787, 40.659825			58.155171, 40.035408	59	58.155163, 40.033898	1	60	59	1	0,00
2091			деревня	Никулино	58.237996, 40.465591			58.155171, 40.035408	88	58.155163, 40.033898	1	89	88	1	0,00
2092			деревня	Новинки	58.284341, 40.669625			58.155171, 40.035408	71	58.155163, 40.033898	1	72	71	1	0,00
2093			деревня	Осиновец	58.097640, 40.755226			58.155171, 40.035408	66	58.155163, 40.033898	1	67	66	1	0,00
2094			деревня	Павлигино	58.110437, 40.720273			58.155171, 40.035408	63	58.155163, 40.033898	1	64	63	1	0,00
2095			деревня	Петрищево	58.120567, 40.680513			58.155171, 40.035408	69	58.155163, 40.033898	1	70	69	1	0,00
2096			деревня	Платково	58.162599, 40.563103			58.155171, 40.035408	78	58.155163, 40.033898	1	79	78	1	0,00
2097			деревня	Поддубново	58.088155, 40.569409			58.155171, 40.035408	58	58.155163, 40.033898	1	59	58	1	0,00
2098			деревня	Понизовки	58.056807, 40.565798			58.155171, 40.035408	51	58.155163, 40.033898	1	52	51	1	0,00
2099			деревня	Пореево	58.089877, 40.619607			58.155171, 40.035408	61	58.155163, 40.033898	1	62	61	1	0,00
2100			деревня	Потепеньки	58.262513, 40.677019			58.155171, 40.035408	71	58.155163, 40.033898	1	72	71	1	0,00
2101			деревня	Починок	58.116144, 40.747895			58.155171, 40.035408	65	58.155163, 40.033898	1	66	65	1	0,00
2102			деревня	Пречистое	58.144777, 40.706250			58.155171, 40.035408	67	58.155163, 40.033898	1	68	67	1	0,00
2103			деревня	Радово	58.192956, 40.505234			58.155171, 40.035408	81	58.155163, 40.033898	1	82	81	1	0,00
2105			деревня	Раслово-Барское	58.281615, 40.678483			58.155171, 40.035408	70	58.155163, 40.033898	1	71	70	1	0,00
2106			деревня	Раслово-Монастырское	58.280584, 40.662897			58.155171, 40.035408	69	58.155163, 40.033898	1	70	69	1	0,00
2107			деревня	Рудниково	58.080770, 40.767093			58.155171, 40.035408	67	58.155163, 40.033898	1	68	67	1	0,00
2108			деревня	Рузбугино	58.074883, 40.655423			58.155171, 40.035408	58	58.155163, 40.033898	1	59	58	1	0,00
2110			деревня	Семендяево	58.186936, 40.725600			58.155171, 40.035408	73	58.155163, 40.033898	1	74	73	1	0,00
2112			деревня	Скородумово	58.097440, 40.791662			58.155171, 40.035408	70	58.155163, 40.033898	1	71	70	1	0,00
2114			деревня	Степаниково	58.076901, 40.669742			58.155171, 40.035408	60	58.155163, 40.033898	1	61	60	1	0,00
2115			деревня	Стругуново	58.113461, 40.740763			58.155171, 40.035408	64	58.155163, 40.033898	1	65	64	1	0,00
2116			деревня	Терениково	58.034120, 40.657938			58.155171, 40.035408	64	58.155163, 40.033898	1	65	64	1	0,00
2117			деревня	Тильбугино	58.084681, 40.657408			58.155171, 40.035408	58	58.155163, 40.033898	1	59	58	1	0,00
2119			деревня	Фомино	58.088597, 40.737206			58.155171, 40.035408	66	58.155163, 40.033898	1	67	66	1	0,00
2120			деревня	Фондяково	58.305847, 40.654489			58.155171, 40.035408	66	58.155163, 40.033898	1	67	66	1	0,00
2121			деревня	Хлестово	58.078429, 40.701513			58.155171, 40.035408	61	58.155163, 40.033898	1	62	61	1	0,00
2124			деревня	Черново	58.083920, 40.575338			58.155171, 40.035408	58	58.155163, 40.033898	1	59	58	1	0,00
2129			деревня	Шигино	58.028216, 40.666508			58.155171, 40.035408	65	58.155163, 40.033898	1	66	65	1	0,00
2130			деревня	Щелково	58.102772, 40.772815			58.155171, 40.035408	71	58.155163, 40.033898	1	72	71	1	0,00
2131			деревня	Юрьево	58.085524, 40.507426			58.155171, 40.035408	59	58.155163, 40.033898	1	60	59	1	0,00
2132			деревня	Яковлевское	58.035668, 40.647338			58.155171, 40.035408	65	58.155163, 40.033898	1	66	65	1	0,00
2133			поселок	Зайцево	58.317851, 40.662017			58.155171, 40.035408	64	58.155163, 40.033898	1	65	64	1	0,00
2134			село	Закобякино	58.104279, 40.725213			58.155171, 40.035408	63	58.155163, 40.033898	1	64	63	1	0,00
2136			село	Михайловское	58.163169, 40.603456			58.155171, 40.035408	74	58.155163, 40.033898	1	75	74	1	0,00
2137			село	Никольское	58.142098, 40.549503			58.155171, 40.035408	80	58.155163, 40.033898	1	81	80	1	0,00
2138			село	Филиппово	58.180536, 40.549045			58.155171, 40.035408	78	58.155163, 40.033898	1	79	78	1	0,00
2139	10.	**Мышкинский муниципальный округ**													
2140		Городское поселение Мышкин											4	0	0,00
2141			город	Мышкин	57.786630, 38.454883					57.782075, 38.396502	4	4	4,00	0	0,00
2142		Охотинское сельское поселение											46,92307692	0	0,00
2143			деревня	Антеплево	57.754220, 38.528329					57.72263, 39.106871	40	40	40,00	0	0,00
2144			деревня	Бабайки	57.724377, 38.590115					57.72263, 39.106871	47	47	47,00	0	0,00
2145			деревня	Белозёрово	57.732046, 38.487609					57.72263, 39.106871	48	48	48,00	0	0,00
2146			деревня	Борок	57.775924, 38.492540					57.72263, 39.106871	42	42	42,00	0	0,00
2147			деревня	Бурцево	57.719834, 38.576713					57.72263, 39.106871	46	46	46,00	0	0,00
2148			деревня	Верхние Плостки	57.694797, 38.397948					57.72263, 39.106871	54	54	54,00	0	0,00
2149			деревня	Володино	57.834480, 38.511800					57.72263, 39.106871	49	49	49,00	0	0,00
2151			деревня	Высоцкая	57.805025, 38.510201					57.72263, 39.106871	45	45	45,00	0	0,00
2152			деревня	Дегтярёво	57.781016, 38.514468					57.72263, 39.106871	41	41	41,00	0	0,00
2153			деревня	Дубровки	57.775108, 38.516040					57.72263, 39.106871	40	40	40,00	0	0,00
2154			деревня	Золотуха	57.814106, 38.508108					57.72263, 39.106871	47	47	47,00	0	0,00
2155			деревня	Ивцино	57.701934, 38.404676					57.72263, 39.106871	53	53	53,00	0	0,00
2156			деревня	Кадочник	57.762844, 38.532156					57.72263, 39.106871	39	39	39,00	0	0,00
2157			деревня	Кирьяново	57.735837, 38.470154					57.72263, 39.106871	57	57	57,00	0	0,00
2158			деревня	Коровино	57.775252, 38.473757					57.72263, 39.106871	44	44	44,00	0	0,00
2159			деревня	Костюрино	57.750138, 38.520101					57.72263, 39.106871	46	46	46,00	0	0,00
2160			деревня	Кулдычево	57.801198, 38.518942					57.72263, 39.106871	46	46	46,00	0	0,00
2161			деревня	Курзино	57.749802, 38.482434					57.72263, 39.106871	45	45	45,00	0	0,00
2162			деревня	Ломки	57.840282, 38.535660					57.72263, 39.106871	51	51	51,00	0	0,00
2163			деревня	Могилицы	57.777114, 38.504587					57.72263, 39.106871	41	41	41,00	0	0,00
2164			деревня	Неверово	57.765542, 38.478599					57.72263, 39.106871	44	44	44,00	0	0,00
2165			деревня	Нижние Плостки	57.705868, 38.415752					57.72263, 39.106871	53	53	53,00	0	0,00
2166			деревня	Палюшино	57.828150, 38.508063					57.72263, 39.106871	48	48	48,00	0	0,00
2167			деревня	Пашково	57.854168, 38.512717					57.72263, 39.106871	51	51	51,00	0	0,00
2168			деревня	Петровское	57.747227, 38.471385					57.72263, 39.106871	47	47	47,00	0	0,00
2170			деревня	Позиралки	57.801524, 38.524889					57.72263, 39.106871	46	46	46,00	0	0,00
2171			деревня	Порхачи	57.744307, 38.477170					57.72263, 39.106871	46	46	46,00	0	0,00
2172			деревня	Раменье	57.738605, 38.519849					57.72263, 39.106871	48	48	48,00	0	0,00
2173			деревня	Речная	57.807307, 38.508944					57.72263, 39.106871	46	46	46,00	0	0,00
2174			деревня	Рыпы	57.839430, 38.509833					57.72263, 39.106871	49	49	49,00	0	0,00
2175			деревня	Семёнково	57.714518, 38.568421					57.72263, 39.106871	46	46	46,00	0	0,00
2176			деревня	Сосновец	57.806363, 38.516373					57.72263, 39.106871	46	46	46,00	0	0,00
2177			деревня	Старово	57.720474, 38.563274					57.72263, 39.106871	46	46	46,00	0	0,00
2178			деревня	Терпилово	57.718633, 38.532632					57.72263, 39.106871	50	50	50,00	0	0,00
2179			деревня	Угольники	57.742525, 38.453787					57.72263, 39.106871	48	48	48,00	0	0,00
2181			поселок	Юхоть	57.829665, 38.505045					57.72263, 39.106871	48	48	48,00	0	0,00
2182			село	Еремейцево	57.862677, 38.506608					57.72263, 39.106871	52	52	52,00	0	0,00
2183			село	Охотино	57.798315, 38.504461					57.72263, 39.106871	44	44	44,00	0	0,00
2184			село	Учма	57.713513, 38.431994					57.72263, 39.106871	51	51	51,00	0	0,00
2185		Приволжское сельское поселение											21,31316547	0	0,00
2186			деревня	Алферово	57.694903, 37.849329					57.782075, 38.396502	37	37	37,00	0	0,00
2187			деревня	Ананьино	57.794363, 38.432254					57.782075, 38.396502	4,4	4,4	4,40	0	0,00
2188			деревня	Андреевская	57.914050, 38.326586					57.782075, 38.396502	26,8	26,8	26,80	0	0,00
2189			деревня	Аниковка	57.779802, 38.291354					57.782075, 38.396502	7,6	7,6	7,60	0	0,00
2191			деревня	Антеплево	57.721440, 37.973458					57.782075, 38.396502	29,3	29,3	29,30	0	0,00
2192			деревня	Антипово	57.858023, 38.455916					57.782075, 38.396502	11,5	11,5	11,50	0	0,00
2193			деревня	Аристово	57.735828, 38.007351					57.782075, 38.396502	25,1	25,1	25,10	0	0,00
2194			деревня	Артемьево	57.871069, 38.255071					57.782075, 38.396502	20,8	20,8	20,80	0	0,00
2197			деревня	Балакирево	57.726823, 37.865283					57.782075, 38.396502	35	35	35,00	0	0,00
2199			деревня	Блохонка	57.820865, 38.257442					57.782075, 38.396502	19,3	19,3	19,30	0	0,00

2200			деревня	Бобойки	57.773947, 38.227223					57.782075, 38.396502	13,9	13,9	13,90	0	0,00
2201			деревня	Боково	57.685252, 37.845170					57.782075, 38.396502	37	37	37,00	0	0,00
2203			деревня	Борисовка	57.652448, 37.786797					57.782075, 38.396502	43	43	43,00	0	0,00
2204			деревня	Борисовская	57.797634, 38.125219					57.782075, 38.396502	19,2	19,2	19,20	0	0,00
2205			деревня	Брагино	57.847999, 38.160119					57.782075, 38.396502	19,8	19,8	19,80	0	0,00
2208			деревня	Бурдуково	57.752813, 38.347894					57.782075, 38.396502	11,7	11,7	11,70	0	0,00
2209			деревня	Варваринская	57.705132, 38.352080					57.782075, 38.396502	13,5	13,5	13,50	0	0,00
2210			деревня	Василисино	57.792459, 38.117278					57.782075, 38.396502	20,1	20,1	20,10	0	0,00
2213			деревня	Владышино	57.668688, 37.969622					57.782075, 38.396502	38	38	38,00	0	0,00
2214			деревня	Власовская	57.869719, 38.307676					57.782075, 38.396502	24,8	24,8	24,80	0	0,00
2215			деревня	Высоково	57.781587, 38.325427					57.782075, 38.396502	5,3	5,3	5,30	0	0,00
2216			деревня	Галачевская	57.809326, 38.445091					57.782075, 38.396502	6	6	6,00	0	0,00
2217			деревня	Глазово	57.758076, 37.907432					57.782075, 38.396502	33	33	33,00	0	0,00
2220			деревня	Глотово	57.744369, 38.128085					57.782075, 38.396502	17,5	17,5	17,50	0	0,00
2221			деревня	Гляденки	57.854412, 38.263003					57.782075, 38.396502	17,9	17,9	17,90	0	0,00
2222			деревня	Говитаново	57.733248, 37.885136					57.782075, 38.396502	34	34	34,00	0	0,00
2224			деревня	Голодово	57.678627, 37.683545					57.782075, 38.396502	48	48	48,00	0	0,00
2227			деревня	Горбыли	57.872351, 38.264216					57.782075, 38.396502	21	21	21,00	0	0,00
2228			деревня	Гордеевка	57.800502, 38.430638					57.782075, 38.396502	5,3	5,3	5,30	0	0,00
2229			деревня	Горлово	57.668144, 37.755850					57.782075, 38.396502	43	43	43,00	0	0,00
2234			деревня	Дворково	57.842956, 38.439225					57.782075, 38.396502	10,2	10,2	10,20	0	0,00
2235			деревня	Дмитриевка	57.758427, 38.055528					57.782075, 38.396502	24	24	24,00	0	0,00
2239			деревня	Дубровы	57.838002, 38.227241					57.782075, 38.396502	16,7	16,7	16,70	0	0,00
2242			деревня	Жуково	57.736424, 38.018086					57.782075, 38.396502	25	25	25,00	0	0,00
2243			деревня	Заглядкино	57.789988, 38.182667					57.782075, 38.396502	21,5	21,5	21,50	0	0,00
2244			деревня	Зарубино	57.837240, 38.452538					57.782075, 38.396502	9	9	9,00	0	0,00
2245			деревня	Зиновская	57.944792, 38.437752					57.782075, 38.396502	21,8	21,8	21,80	0	0,00
2249			деревня	Игнатово	57.641259, 37.850586					57.782075, 38.396502	42	42	42,00	0	0,00
2250			деревня	Игумново	57.673362, 37.766657					57.782075, 38.396502	43	43	43,00	0	0,00
2251			деревня	Исаково	57.658727, 37.900569					57.782075, 38.396502	38	38	38,00	0	0,00
2253			деревня	Калинкино	57.765979, 38.203993					57.782075, 38.396502	12,9	12,9	12,90	0	0,00
2255			деревня	Карпово	57.732724, 38.169443					57.782075, 38.396502	21,1	21,1	21,10	0	0,00
2256			деревня	Кизнево	57.708248, 38.374672					57.782075, 38.396502	12,4	12,4	12,40	0	0,00
2258			деревня	Киселево	57.780114, 38.338569					57.782075, 38.396502	4,5	4,5	4,50	0	0,00
2260			деревня	Климово	57.678699, 37.717052					57.782075, 38.396502	46	46	46,00	0	0,00
2262			деревня	Кокошилово	57.786860, 38.132693					57.782075, 38.396502	18,2	18,2	18,20	0	0,00
2263			деревня	Кологривцево	57.731700, 37.964699					57.782075, 38.396502	27,8	27,8	27,80	0	0,00
2265			деревня	Коптево	57.856941, 38.441220					57.782075, 38.396502	12,1	12,1	12,10	0	0,00
2266			деревня	Коптюшка	57.755968, 38.443978					57.782075, 38.396502	4,9	4,9	4,90	0	0,00
2268			деревня	Костенево	57.722718, 38.427188					57.782075, 38.396502	9,2	9,2	9,20	0	0,00
2269			деревня	Красново	57.650613, 37.776269					57.782075, 38.396502	44	44	44,00	0	0,00
2270			деревня	Крестцы	57.759118, 38.221537					57.782075, 38.396502	11,7	11,7	11,70	0	0,00
2271			деревня	Кривцово	57.833254, 38.233529					57.782075, 38.396502	15,6	15,6	15,60	0	0,00
2273			деревня	Крутец	57.712273, 38.394552					57.782075, 38.396502	11,3	11,3	11,30	0	0,00
2274			деревня	Крутово	57.925632, 38.445406					57.782075, 38.396502	19,4	19,4	19,40	0	0,00
2276			деревня	Крюково	57.835329, 38.248504					57.782075, 38.396502	15,9	15,9	15,90	0	0,00
2277			деревня	Кувшиново	57.780344, 38.038936					57.782075, 38.396502	26,5	26,5	26,50	0	0,00
2278			деревня	Кузьминская	57.823593, 38.460749					57.782075, 38.396502	8,9	8,9	8,90	0	0,00
2280			деревня	Куракино	57.775367, 38.313336					57.782075, 38.396502	6	6	6,00	0	0,00
2281			деревня	Курово	57.627672, 37.750074					57.782075, 38.396502	46	46	46,00	0	0,00
2282			деревня	Кустово	57.734007, 38.157846					57.782075, 38.396502	20,9	20,9	20,90	0	0,00
2284			деревня	Лагуново	57.756756, 38.428068					57.782075, 38.396502	7,4	7,4	7,40	0	0,00
2285			деревня	Ларионовская	57.807456, 38.104324					57.782075, 38.396502	21,5	21,5	21,50	0	0,00
2286			деревня	Левинская	57.814073, 38.073827					57.782075, 38.396502	23,2	23,2	23,20	0	0,00
2289			деревня	Лодыгино	57.808314, 38.456572					57.782075, 38.396502	6,7	6,7	6,70	0	0,00
2290			деревня	Лукьяново	57.854245, 38.442091					57.782075, 38.396502	12,5	12,5	12,50	0	0,00
2292			деревня	Макаровская	57.868613, 38.314333					57.782075, 38.396502	24,5	24,5	24,50	0	0,00
2293			деревня	Максаково	57.721863, 37.882261					57.782075, 38.396502	36	36	36,00	0	0,00
2295			деревня	Малое Поповичево	57.724502, 37.963172					57.782075, 38.396502	29	29	29,00	0	0,00
2296			деревня	Манушино	57.811206, 38.063927					57.782075, 38.396502	24,7	24,7	24,70	0	0,00
2297			деревня	Марганово	57.852104, 38.158709					57.782075, 38.396502	20,1	20,1	20,10	0	0,00
2298			деревня	Мартнево	57.773323, 38.241812					57.782075, 38.396502	12,9	12,9	12,90	0	0,00
2299			деревня	Мартыново	57.678492, 37.993823					57.782075, 38.396502	36	36	36,00	0	0,00
2300			деревня	Мартьяниха	57.831318, 38.228337					57.782075, 38.396502	15,1	15,1	15,10	0	0,00
2302			деревня	Марьино	57.705339, 38.363848					57.782075, 38.396502	13,2	13,2	13,20	0	0,00
2303			деревня	Маурино	57.740502, 37.973727					57.782075, 38.396502	30	30	30,00	0	0,00
2304			деревня	Митинская	57.819111, 38.262518					57.782075, 38.396502	19,3	19,3	19,30	0	0,00
2305			деревня	Мокейцево	57.860082, 38.289072					57.782075, 38.396502	21	21	21,00	0	0,00
2306			деревня	Морское	57.697947, 37.701403					57.782075, 38.396502	48	48	48,00	0	0,00
2308			деревня	Муракино	57.857108, 38.472679					57.782075, 38.396502	12,6	12,6	12,60	0	0,00
2311			деревня	Наумово	57.725939, 38.224654					57.782075, 38.396502	17,2	17,2	17,20	0	0,00
2312			деревня	Нефедово	57.740983, 38.192449					57.782075, 38.396502	14,7	14,7	14,70	0	0,00
2313			деревня	Нефино	57.658925, 38.063478					57.782075, 38.396502	41	41	41,00	0	0,00
2316			деревня	Новинки	57.877884, 38.259814					57.782075, 38.396502	23,3	23,3	23,30	0	0,00
2317			деревня	Новоселки	57.818354, 38.056606					57.782075, 38.396502	24,4	24,4	24,40	0	0,00
2318			деревня	Ободаево	57.786956, 38.161098					57.782075, 38.396502	20	20	20,00	0	0,00
2320			деревня	Оленино	57.665954, 38.353544					57.782075, 38.396502	20,1	20,1	20,10	0	0,00
2323			деревня	Палкино	57.726078, 38.419849					57.782075, 38.396502	8,6	8,6	8,60	0	0,00
2324			деревня	Папоротная	57.940646, 38.434734					57.782075, 38.396502	21,2	21,2	21,20	0	0,00
2326			деревня	Пасынково	57.674478, 37.694360					57.782075, 38.396502	47	47	47,00	0	0,00
2328			деревня	Петровское	57.950194, 38.419525					57.782075, 38.396502	22,6	22,6	22,60	0	0,00
2329			деревня	Петряево	57.758753, 38.184212					57.782075, 38.396502	14,2	14,2	14,20	0	0,00
2330			деревня	Починок	57.937034, 38.432129					57.782075, 38.396502	21,2	21,2	21,20	0	0,00
2332			деревня	Пшеничниково	57.810803, 38.094982					57.782075, 38.396502	22,4	22,4	22,40	0	0,00
2333			деревня	Пятинское	57.774820, 38.370989					57.782075, 38.396502	2,33	2,33	2,33	0	0,00
2334			деревня	Речково	57.847027, 38.255286					57.782075, 38.396502	16,7	16,7	16,70	0	0,00
2335			деревня	Романовка	57.783127, 38.424978					57.782075, 38.396502	2,57	2,57	2,57	0	0,00
2337			деревня	Савелово	57.801749, 38.116074					57.782075, 38.396502	20,3	20,3	20,30	0	0,00
2338			деревня	Савелово	57.902995, 38.299106					57.782075, 38.396502	24,3	24,3	24,30	0	0,00
2339			деревня	Семаксино	57.788985, 38.189566					57.782075, 38.396502	22	22	22,00	0	0,00
2341			деревня	Серково	57.885593, 38.466202					57.782075, 38.396502	14,6	14,6	14,60	0	0,00
2342			деревня	Синицыно	57.900996, 38.472283					57.782075, 38.396502	16,5	16,5	16,50	0	0,00
2345			деревня	Спирдово	57.844503, 38.138964					57.782075, 38.396502	21,2	21,2	21,20	0	0,00
2346			деревня	Старово	57.713306, 38.239126					57.782075, 38.396502	15,1	15,1	15,10	0	0,00
2347			деревня	Ступино	57.781021, 38.144722					57.782075, 38.396502	16,9	16,9	16,90	0	0,00
2350			деревня	Тараканово	57.875199, 38.480377					57.782075, 38.396502	15	15	15,00	0	0,00
2351			деревня	Ташлыки	57.892329, 38.307838					57.782075, 38.396502	23,3	23,3	23,30	0	0,00
2354			деревня	Тетерюхино	57.774345, 38.434446					57.782075, 38.396502	2,74	2,74	2,74	0	0,00
2355			деревня	Тимонино	57.846802, 38.423577					57.782075, 38.396502	11,3	11,3	11,30	0	0,00
2356			деревня	Толпыгино	57.690655, 37.776089					57.782075, 38.396502	45	45	45,00	0	0,00
2357			деревня	Третьяковка	57.855825, 38.453958					57.782075, 38.396502	11,1	11,1	11,10	0	0,00
2358			деревня	Туворово	57.914983, 38.315608					57.782075, 38.396502	26,1	26,1	26,10	0	0,00
2360			деревня	Федорково	57.646606, 37.742016					57.782075, 38.396502	45	45	45,00	0	0,00
2362			деревня	Федюково	57.690006, 38.366525					57.782075, 38.396502	15,3	15,3	15,30	0	0,00
2363			деревня	Хохли	57.739657, 38.145692					57.782075, 38.396502	19,3	19,3	19,30	0	0,00
2365			деревня	Цикалово	57.915217, 38.304882					57.782075, 38.396502	25,8	25,8	25,80	0	0,00
2366			деревня	Чебыхино	57.809992, 38.432254					57.782075, 38.396502	6,1	6,1	6,10	0	0,00
2367			деревня	Чернево	57.645575, 38.002770					57.782075, 38.396502	41	41	41,00	0	0,00
2368			деревня	Черноусово	57.735871, 38.034714					57.782075, 38.396502	23,4	23,4	23,40	0	0,00
2369			деревня	Чириково	57.736621, 37.931489					57.782075, 38.396502	31	31	31,00	0	0,00
2370			деревня	Шабальцево	57.850916, 38.169048					57.782075, 38.396502	19,8	19,8	19,80	0	0,00
2371			деревня	Шамино	57.773313, 38.428257					57.782075, 38.396502	2,69	2,69	2,69	0	0,00
2373			деревня	Шестихино	57.931262, 38.281167					57.782075, 38.396502	32	32	32,00	0	0,00
2377			деревня	Языково	57.750844, 38.359383					57.782075, 38.396502	10,9	10,9	10,90	0	0,00
2378			поселок	Бобойковского льнозавода	57.783074, 38.236332					57.782075, 38.396502	15	15	15,00	0	0,00
2379			поселок	Заря	57.955600, 38.429200					57.782075, 38.396502	24,3	24,3	24,30	0	0,00
2380			поселок	Мерга	57.718104, 37.954872					57.782075, 38.396502	31	31	31,00	0	0,00
2381			поселок	Шипиловского молокозавода	57.762320, 38.227726					57.782075, 38.396502	11,2	11,2	11,20	0	0,00
2383			село	Богородское	57.658539, 37.770475					57.782075, 38.396502	42	42	42,00	0	0,00
2384			село	Воскресенское	57.748716, 37.924572					57.782075, 38.396502	32	32	32,00	0	0,00
2385			село	Ивановское	57.761648, 38.380125					57.782075, 38.396502	10,8	10,8	10,80	0	0,00
2386			село	Кривец	57.839626, 38.480404					57.782075, 38.396502	10,9	10,9	10,90	0	0,00
2389			село	Поводнево	57.745196, 38.433728					57.782075, 38.396502	6,6	6,6	6,60	0	0,00
2390			село	Рождествено	57.726198, 37.941711					57.782075, 38.396502	29,1	29,1	29,10	0	0,00
2391			село	Сера	57.675359, 38.329478					57.782075, 38.396502	17,8	17,8	17,80	0	0,00
2392			село	Флоровское	57.890439, 38.285353					57.782075, 38.396502	23,8	23,8	23,80	0	0,00
2393			село	Харинское	57.835142, 38.259203					57.782075, 38.396502	17,1	17,1	17,10	0	0,00
2395			село	Шипилово	57.760304, 38.214692					57.782075, 38.396502	11,7	11,7	11,70	0	0,00
2396			село	Юрьевское	57.695163, 37.955033					57.782075, 38.396502	33	33	33,00	0	0,00
2397	11.	**Некоузский муниципальный округ**													
2398		Веретейское сельское поселение											52,43703704	0	0,00
2399			деревня	Бажутино	58.132491, 38.068751					57.782075, 38.396502	69	69	69,00	0	0,00
2402			деревня	Большие Заломы	58.080204, 38.222704					57.782075, 38.396502	52	52	52,00	0	0,00
2404			деревня	Большие Ченцы	58.067629, 38.192359					57.782075, 38.396502	56	56	56,00	0	0,00
2405			деревня	Большое Дьяконово	58.056922, 38.239503					57.782075, 38.396502	50	50	50,00	0	0,00
2406			деревня	Бор	58.129103, 38.209751					57.782075, 38.396502	58	58	58,00	0	0,00
2409			деревня	Варжино	58.108449, 38.130070					57.782075, 38.396502	59	59	59,00	0	0,00
2410			деревня	Великово	58.036993, 38.192162					57.859227, 38.060156	32	32	32,00	0	0,00
2411			деревня	Верховина	58.072837, 38.090553					57.782075, 38.396502	57	57	57,00	0	0,00
2416			деревня	Горки	58.001781, 38.221664					57.782075, 38.396502	43	43	43,00	0	0,00
2419			деревня	Грезное	58.084315, 38.184293					57.782075, 38.396502	55	55	55,00	0	0,00
2421			деревня	Григорево	58.069638, 38.225804					57.782075, 38.396502	51	51	51,00	0	0,00
2426			деревня	Дор	58.162955, 38.205610					57.782075, 38.396502	61	61	61,00	0	0,00
2427			деревня	Дуброва	58.178381, 38.261045					57.782075, 38.396502	65	65	65,00	0	0,00
2428			деревня	Ефаново	58.104645, 38.205717					57.782075, 38.396502	55	55	55,00	0	0,00
2430			деревня	Заручье	58.015725, 38.237316					57.859227, 38.060156	27,3	27,3	27,30	0	0,00
2432			деревня	Иванцево	58.149788, 38.213119					57.782075, 38.396502	60	60	60,00	0	0,00
2433			деревня	Иконино	58.092484, 38.150085					57.782075, 38.396502	57	57	57,00	0	0,00
2434			деревня	Кальтино	58.115928, 38.073988					57.782075, 38.396502	62	62	62,00	0	0,00
2437			деревня	Кашино	58.099609, 38.209850					57.782075, 38.396502	55	55	55,00	0	0,00
2438			деревня	Кашино	58.128257, 38.060963					57.782075, 38.396502	65	65	65,00	0	0,00
2440			деревня	Клыково	58.086318, 38.032953					57.782075, 38.396502	64	64	64,00	0	0,00
2441			деревня	Кожевниково	58.012858, 38.156966					57.782075, 38.396502	48	48	48,00	0	0,00
2444			деревня	Кулотино	58.012395, 38.171761					57.859227, 38.060156	29,7	29,7	29,70	0	0,00
2447			деревня	Луговая	58.100294, 38.138407					57.782075, 38.396502	58	58	58,00	0	0,00
2448			деревня	Лямино	58.094800, 38.201109					57.782075, 38.396502	55	55	55,00	0	0,00
2449			деревня	Малое Дьяконово	58.054646, 38.234077					57.782075, 38.396502	49	49	49,00	0	0,00
2450			деревня	Малые Заломы	58.077315, 38.226882					57.782075, 38.396502	52	52	52,00	0	0,00
2452			деревня	Малые Ченцы	58.069352, 38.187607					57.782075, 38.396502	55	55	55,00	0	0,00
2458			деревня	Маурино	58.106761, 38.072632					57.782075, 38.396502	60	60	60,00	0	0,00
2461			деревня	Нивы	58.166107, 38.220863					57.782075, 38.396502	63	63	63,00	0	0,00
2462			деревня	Никольское	58.118856, 38.045422					57.782075, 38.396502	63	63	63,00	0	0,00
2464			деревня	Новинка Алферова	58.167930, 38.226738					57.782075, 38.396502	62	62	62,00	0	0,00
2470			деревня	Остроги	58.172544, 38.255313					57.782075, 38.396502	64	64	64,00	0	0,00
2473			деревня	Переслегино	58.092084, 38.207945					57.782075, 38.396502	54	54	54,00	0	0,00
2474			деревня	Погорелка	58.037527, 38.228166					57.859227, 38.060156	29,9	29,9	29,90	0	0,00
2476			деревня	Полежаево	58.038689, 38.208340					57.859227, 38.060156	31	31	31,00	0	0,00
2479			деревня	Пропасть	58.010536, 38.253732					57.782075, 38.396502	46	46	46,00	0	0,00
2480			деревня	Прямик	58.123348, 38.202465					57.782075, 38.396502	57	57	57,00	0	0,00
2482			деревня	Пушкино	58.104826, 37.994272					57.782075, 38.396502	64	64	64,00	0	0,00
2486			деревня	Споротково	58.039094, 38.217306					57.859227, 38.060156	30	30	30,00	0	0,00
2487			деревня	Сысоево	58.164968, 38.236790					57.782075, 38.396502	63	63	63,00	0	0,00
2488			деревня	Угол	58.038784, 38.180816					57.859227, 38.060156	32	32	32,00	0	0,00
2490			деревня	Федотьево	58.006931, 38.161323					57.782075, 38.396502	48	48	48,00	0	0,00
2492			деревня	Царево	58.106162, 38.077680					57.782075, 38.396502	63	63	63,00	0	0,00
2494			деревня	Чеснава	58.097079, 38.078255					57.782075, 38.396502	58	58	58,00	0	0,00
2495			деревня	Чурилово	58.104607, 38.214557					57.782075, 38.396502	54	54	54,00	0	0,00
2497			поселок	Борок	58.063592, 38.235901					57.782075, 38.396502	50	50	50,00	0	0,00
2498			село	Веретея	58.119403, 38.205636					57.782075, 38.396502	56	56	56,00	0	0,00
2499			село	Верхне-Никульское	58.020457, 38.238335					57.859227, 38.060156	28,5	28,5	28,50	0	0,00
2500			село	Воскресенское	58.113289, 38.046266					57.782075, 38.396502	61	61	61,00	0	0,00
2501			село	Кузьма-Демьян	58.004685, 38.256418					57.782075, 38.396502	45	45	45,00	0	0,00
2502			село	Лацкое	58.075216, 38.121797					57.782075, 38.396502	54	54	54,00	0	0,00
2503			село	Марьино	58.007222, 38.201522					57.859227, 38.060156	28,2	28,2	28,20	0	0,00
2504			село	Покров-Раменье	58.148838, 38.070674					57.782075, 38.396502	67	67	67,00	0	0,00
2506		Волжское сельское поселение											30,08163265	0	0,00
2508			деревня	Азаркино	57.988415, 38.402403					57.782075, 38.396502	28,3	28,3	28,30	0	0,00
2510			деревня	Бабаево	57.927563, 38.276648					57.782075, 38.396502	39	39	39,00	0	0,00
2511			деревня	Боровики	57.930096, 38.182765					57.859227, 38.060156	14,7	14,7	14,70	0	0,00
2513			деревня	Васильково	57.942786, 38.246034					57.782075, 38.396502	35	35	35,00	0	0,00
2514			деревня	Ветренка	57.991798, 38.271977					57.782075, 38.396502	46	46	46,00	0	0,00
2515			деревня	Ветчаково	57.928184, 38.224771					57.859227, 38.060156	17,1	17,1	17,10	0	0,00
2516			деревня	Гармоновская	57.942829, 38.272094					57.782075, 38.396502	32	32	32,00	0	0,00
2517			деревня	Гладышево	57.963230, 38.422373					57.782075, 38.396502	25,8	25,8	25,80	0	0,00

2520			деревня	Горки	57.937091, 38.274277					57.782075, 38.396502	33	33	33,00	0	0,00
2521			деревня	Горохово	57.970353, 38.307263					57.782075, 38.396502	36	36	36,00	0	0,00
2522			деревня	Грибаново	57.952649, 38.194830					57.859227, 38.060156	23,2	23,2	23,20	0	0,00
2523			деревня	Григорьевская	57.942542, 38.260290					57.782075, 38.396502	33	33	33,00	0	0,00
2524			деревня	Гузеево	57.997760, 38.306050					57.782075, 38.396502	41	41	41,00	0	0,00
2526			деревня	Журавлево	57.995385, 38.326667					57.782075, 38.396502	41	41	41,00	0	0,00
2527			деревня	Задние Горки	57.957267, 38.212697					57.859227, 38.060156	22,1	22,1	22,10	0	0,00
2528			деревня	Задняя Река	57.960705, 38.223163					57.859227, 38.060156	21,4	21,4	21,40	0	0,00
2530			деревня	Золотково	57.974100, 38.289800					57.782075, 38.396502	49	49	49,00	0	0,00
2532			деревня	Ильинское	57.978424, 38.416866					57.782075, 38.396502	26,6	26,6	26,60	0	0,00
2533			деревня	Карповская	57.926292, 38.225831					57.782075, 38.396502	37	37	37,00	0	0,00
2534			деревня	Конурино	57.995061, 38.306392					57.782075, 38.396502	39	39	39,00	0	0,00
2537			деревня	Макаровская	57.919629, 38.209553					57.859227, 38.060156	18,5	18,5	18,50	0	0,00
2538			деревня	Матренинская	57.927410, 38.242216					57.859227, 38.060156	18,3	18,3	18,30	0	0,00
2540			деревня	Новая Ура	57.931553, 38.193770					57.859227, 38.060156	15,3	15,3	15,30	0	0,00
2541			деревня	Новики	57.927883, 38.176738					57.859227, 38.060156	14,4	14,4	14,40	0	0,00
2542			деревня	Новоселки	57.919051, 38.230807					57.782075, 38.396502	37	37	37,00	0	0,00
2543			деревня	Ожогино	57.906783, 38.207307					57.782075, 38.396502	42	42	42,00	0	0,00
2544			деревня	Орехово	57.975174, 38.227762					57.859227, 38.060156	22,6	22,6	22,60	0	0,00
2545			деревня	Петрушино	57.955390, 38.302457					57.782075, 38.396502	34	34	34,00	0	0,00
2546			деревня	Печенки	57.892339, 38.278095					57.782075, 38.396502	24,6	24,6	24,60	0	0,00
2547			деревня	Плишкино	57.962323, 38.305808					57.782075, 38.396502	35	35	35,00	0	0,00
2548			деревня	Поздеевка	58.005377, 38.288317					57.782075, 38.396502	42	42	42,00	0	0,00
2549			деревня	Прошино	57.954903, 38.413498					57.782075, 38.396502	23,7	23,7	23,70	0	0,00
2551			деревня	Скимино	57.936198, 38.207586					57.859227, 38.060156	16,6	16,6	16,60	0	0,00
2552			деревня	Сопино	57.908648, 38.192719					57.782075, 38.396502	41	41	41,00	0	0,00
2553			деревня	Толмачевка	57.924820, 38.240940					57.859227, 38.060156	18,4	18,4	18,40	0	0,00
2554			деревня	Труфоново	57.946177, 38.259032					57.782075, 38.396502	35	35	35,00	0	0,00
2555			деревня	Ура	57.924610, 38.186161					57.859227, 38.060156	14,1	14,1	14,10	0	0,00
2556			деревня	Урежи	57.997312, 38.384572					57.782075, 38.396502	31	31	31,00	0	0,00
2557			деревня	Усово	57.987108, 38.303957					57.782075, 38.396502	38	38	38,00	0	0,00
2563			деревня	Яскино	57.923434, 38.211377					57.859227, 38.060156	18,1	18,1	18,10	0	0,00
2564			местечко	Андреевское	58.000546, 38.203382					57.782075, 38.396502	45	45	45,00	0	0,00
2565			местечко	Мурзино	58.008438, 38.231760					57.859227, 38.060156	26,4	26,4	26,40	0	0,00
2566			местечко	Нескучное	58.001824, 38.242584					57.782075, 38.396502	43	43	43,00	0	0,00
2567			поселок	Волга	57.951235, 38.385228					57.782075, 38.396502	25	25	25,00	0	0,00
2568			поселок	Красный Рыбак	57.981764, 38.417801					57.782075, 38.396502	27	27	27,00	0	0,00
2569			поселок	Шестихино	57.934119, 38.241084					57.859227, 38.060156	18,3	18,3	18,30	0	0,00
2570			село	Козлово	57.899155, 38.285515					57.782075, 38.396502	42	42	42,00	0	0,00
2571			село	Поповка	57.930827, 38.269713					57.782075, 38.396502	39	39	39,00	0	0,00
2572			село	Сменцево	57.993401, 38.423496					57.782075, 38.396502	28,5	28,5	28,50	0	0,00
2573		Некоузское сельское поселение											24,89473684	0	0,00
2578			деревня	Арапово	58.020809, 37.809848					57.859227, 38.060156	30	30	30,00	0	0,00
2579			деревня	Ариикино	57.946813, 38.044596					57.859227, 38.060156	15,6	15,6	15,60	0	0,00
2580			деревня	Афонино	58.025385, 37.579133					57.859227, 38.060156	50	50	50,00	0	0,00
2582			деревня	Бабья Гора	57.999072, 37.880473					57.859227, 38.060156	25,5	25,5	25,50	0	0,00
2583			деревня	Беловская	57.900040, 38.048306					57.859227, 38.060156	5,8	5,8	5,80	0	0,00
2585			деревня	Боброво	58.012162, 37.577633					57.859227, 38.060156	48	48	48,00	0	0,00
2586			деревня	Бовыкино	57.949831, 38.048871					57.859227, 38.060156	15,3	15,3	15,30	0	0,00
2588			деревня	Большое Дубинино	57.981478, 38.081417					57.859227, 38.060156	16	16	16,00	0	0,00
2589			деревня	Большое Фролово	57.871495, 37.966855					57.859227, 38.060156	10,4	10,4	10,40	0	0,00
2590			деревня	Бутовская	57.954392, 37.879270					57.859227, 38.060156	19,9	19,9	19,90	0	0,00
2591			деревня	Васенино	58.018645, 37.605733					57.859227, 38.060156	49	49	49,00	0	0,00
2592			деревня	Васино	57.972983, 37.899024					57.859227, 38.060156	20,1	20,1	20,10	0	0,00
2594			деревня	Власиха	57.904315, 37.668561					57.859227, 38.060156	49	49	49,00	0	0,00
2596			деревня	Волохово	57.875606, 38.069353					57.859227, 38.060156	6,8	6,8	6,80	0	0,00
2598			деревня	Гаврильцево	57.960686, 38.092422					57.859227, 38.060156	13	13	13,00	0	0,00
2599			деревня	Галицино	57.786822, 37.934085					57.859227, 38.060156	21,1	21,1	21,10	0	0,00
2600			деревня	Гнетнево	57.951713, 38.065966					57.859227, 38.060156	12,3	12,3	12,30	0	0,00
2601			деревня	Голенищево	57.898193, 38.131930					57.859227, 38.060156	9,7	9,7	9,70	0	0,00
2602			деревня	Горлово	58.037812, 37.803155					57.859227, 38.060156	32	32	32,00	0	0,00
2603			деревня	Горохово	57.893171, 38.156364					57.859227, 38.060156	11,5	11,5	11,50	0	0,00
2604			деревня	Горшиха	57.987905, 38.006615					57.859227, 38.060156	21,9	21,9	21,90	0	0,00
2609			деревня	Данилово	57.963708, 38.060424					57.859227, 38.060156	13,5	13,5	13,50	0	0,00
2611			деревня	Долгишево	57.989341, 37.700451					57.859227, 38.060156	39	39	39,00	0	0,00
2615			деревня	Жарки	57.885574, 37.816980					57.859227, 38.060156	34	34	34,00	0	0,00
2616			деревня	Желнино	57.825011, 37.827473					57.859227, 38.060156	39	39	39,00	0	0,00
2619			деревня	Ивановское	57.986808, 37.640282					57.859227, 38.060156	42	42	42,00	0	0,00
2620			деревня	Игнатово	58.016934, 37.884282					57.859227, 38.060156	28	28	28,00	0	0,00
2621			деревня	Игнашинская	57.886540, 38.060460					57.859227, 38.060156	3,5	3,5	3,50	0	0,00
2622			деревня	Ильинское	57.991101, 37.875874					57.859227, 38.060156	23,9	23,9	23,90	0	0,00
2624			деревня	Калистово	57.929097, 38.043661					57.859227, 38.060156	14,7	14,7	14,70	0	0,00
2625			деревня	Каменки	57.879124, 37.804305					57.859227, 38.060156	31	31	31,00	0	0,00
2626			деревня	Караваевская	57.869235, 37.808213					57.859227, 38.060156	32	32	32,00	0	0,00
2629			деревня	Коплино	57.922769, 38.020530					57.859227, 38.060156	11,7	11,7	11,70	0	0,00
2631			деревня	Котово	57.944439, 38.095287					57.859227, 38.060156	10,9	10,9	10,90	0	0,00
2633			деревня	Кузьма-Демьян	57.916096, 37.706928					57.859227, 38.060156	48	48	48,00	0	0,00
2634			деревня	Курьяки	57.990524, 37.599831					57.859227, 38.060156	44	44	44,00	0	0,00
2638			деревня	Леоново	57.878540, 37.812489					57.859227, 38.060156	33	33	33,00	0	0,00
2639			деревня	Логашино	57.892224, 38.029639					57.859227, 38.060156	6,4	6,4	6,40	0	0,00
2641			деревня	Лукино	57.883488, 38.020718					57.859227, 38.060156	7,2	7,2	7,20	0	0,00
2642			деревня	Максимовка	57.912702, 37.955384					57.859227, 38.060156	12,6	12,6	12,60	0	0,00
2644			деревня	Малое Дубинино	57.979669, 38.089574					57.859227, 38.060156	17,2	17,2	17,20	0	0,00
2646			деревня	Марково	58.005358, 37.558921					57.859227, 38.060156	48	48	48,00	0	0,00
2647			деревня	Махаево	57.878583, 38.068841					57.859227, 38.060156	6,5	6,5	6,50	0	0,00
2648			деревня	Микишево	57.986001, 38.044973					57.859227, 38.060156	19,5	19,5	19,50	0	0,00
2650			деревня	Михалково	58.019899, 37.784982					57.859227, 38.060156	34	34	34,00	0	0,00
2651			деревня	Мокеево	57.878157, 37.967349					57.859227, 38.060156	9,6	9,6	9,60	0	0,00
2652			деревня	Мосеево	57.951627, 37.676493					57.859227, 38.060156	43	43	43,00	0	0,00
2654			деревня	Мышкино	57.890569, 38.049994					57.859227, 38.060156	4,8	4,8	4,80	0	0,00
2655			деревня	Назарово	58.086489, 37.857108					57.859227, 38.060156	36	36	36,00	0	0,00
2656			деревня	Назарьево	58.041605, 37.819029					57.859227, 38.060156	33	33	33,00	0	0,00
2657			деревня	Нестёровка	57.916159, 37.974168					57.859227, 38.060156	25,9	25,9	25,90	0	0,00
2658			деревня	Нечесуха	57.972229, 37.593066					57.859227, 38.060156	45	45	45,00	0	0,00
2659			деревня	Новинки	57.797049, 37.912498					57.859227, 38.060156	20,7	20,7	20,70	0	0,00
2660			деревня	Ново-Першино	58.000517, 38.068958					57.859227, 38.060156	18,7	18,7	18,70	0	0,00
2665			деревня	Панкратово	58.105986, 37.864474					57.859227, 38.060156	38	38	38,00	0	0,00
2666			деревня	Пахомово	57.897065, 38.102420					57.859227, 38.060156	7,9	7,9	7,90	0	0,00
2668			деревня	Первовская	57.994135, 37.957154					57.859227, 38.060156	25	25	25,00	0	0,00
2670			деревня	Плишкино	57.782830, 37.957531					57.859227, 38.060156	22,8	22,8	22,80	0	0,00
2671			деревня	Победа	57.851357, 37.846409					57.859227, 38.060156	35	35	35,00	0	0,00
2672			деревня	Погорелка	57.908614, 37.804979					57.859227, 38.060156	27,9	27,9	27,90	0	0,00
2675			деревня	Подольское	57.883646, 38.249780					57.859227, 38.060156	21,3	21,3	21,30	0	0,00
2676			деревня	Поляна	57.998209, 37.716441					57.859227, 38.060156	37	37	37,00	0	0,00
2678			деревня	Правдино	57.955648, 37.890651					57.859227, 38.060156	18,4	18,4	18,40	0	0,00
2680			деревня	Раково	57.991760, 37.884740					57.859227, 38.060156	22,6	22,6	22,60	0	0,00
2682			деревня	Роговец	57.937832, 37.888756					57.859227, 38.060156	19,2	19,2	19,20	0	0,00
2683			деревня	Рогопивец	58.010927, 38.095018					57.859227, 38.060156	19,8	19,8	19,80	0	0,00
2685			деревня	Рубцово	58.028545, 37.871670					57.859227, 38.060156	28,2	28,2	28,20	0	0,00
2687			деревня	Сафроново	57.995461, 37.709820					57.859227, 38.060156	38	38	38,00	0	0,00
2688			деревня	Семенцево	57.870035, 38.194991					57.859227, 38.060156	15,6	15,6	15,60	0	0,00
2689			деревня	Серёдка	57.979073, 37.589545					57.859227, 38.060156	44	44	44,00	0	0,00
2691			деревня	Соломейно	57.788045, 37.851862					57.859227, 38.060156	39	39	39,00	0	0,00
2692			деревня	Солоцково	58.035054, 37.869586					57.859227, 38.060156	28,8	28,8	28,80	0	0,00
2693			деревня	Старково	57.883904, 38.031462					57.859227, 38.060156	6,8	6,8	6,80	0	0,00
2694			деревня	Старово	57.998757, 37.735252					57.859227, 38.060156	37	37	37,00	0	0,00
2695			деревня	Судбища	58.012486, 37.849805					57.859227, 38.060156	26,7	26,7	26,70	0	0,00
2696			деревня	Сусловка	57.916761, 38.059445					57.859227, 38.060156	8,1	8,1	8,10	0	0,00
2699			деревня	Турабово	58.020495, 37.828057					57.859227, 38.060156	29	29	29,00	0	0,00
2706			деревня	Холопово	57.919572, 38.074015					57.859227, 38.060156	7,9	7,9	7,90	0	0,00
2710			деревня	Чурлаки	57.982217, 38.052716					57.859227, 38.060156	17,9	17,9	17,90	0	0,00
2711			деревня	Шамары	57.931955, 37.692294					57.859227, 38.060156	46	46	46,00	0	0,00
2712			деревня	Щелпово	57.789753, 37.865597					57.859227, 38.060156	39	39	39,00	0	0,00
2713			деревня	Щербинино	57.940665, 37.859893					57.859227, 38.060156	23,5	23,5	23,50	0	0,00
2715			деревня	Щетинкино	58.009716, 37.863028					57.859227, 38.060156	25,9	25,9	25,90	0	0,00
2717			деревня	Юркино	57.835123, 37.825739					57.859227, 38.060156	38	38	38,00	0	0,00
2722			местечко	Быково	57.959463, 38.106669					57.859227, 38.060156	12,8	12,8	12,80	0	0,00
2723			местечко	Мольково	57.936270, 38.038164					57.859227, 38.060156	13,7	13,7	13,70	0	0,00
2728			село	Маслово	57.844718, 37.841711					57.859227, 38.060156	37	37	37,00	0	0,00
2729			село	Некоуз	57.912114, 37.996670					57.859227, 38.060156	9,5	9,5	9,50	0	0,00
2730			село	Новинское	57.894333, 37.807557					57.859227, 38.060156	29,5	29,5	29,50	0	0,00
2731			село	Новый Некоуз	57.905544, 38.063685					57.859227, 38.060156	5,4	5,4	5,40	0	0,00
2732			село	Парфеньево	57.995070, 37.722792					57.859227, 38.060156	37	37	37,00	0	0,00
2733			село	Правдино	57.966186, 37.888540					57.859227, 38.060156	19,3	19,3	19,30	0	0,00
2734			село	Рожалово	57.983024, 37.608284					57.859227, 38.060156	43	43	43,00	0	0,00
2735			село	Спас-Ильдь	57.991507, 38.082091					57.859227, 38.060156	17,1	17,1	17,10	0	0,00
2736			село	Станилово	58.018121, 37.873251					57.859227, 38.060156	27,2	27,2	27,20	0	0,00
2738		Октябрьское сельское поселение											57,23529412	0	0,00
2739			деревня	Адамово	57.801802, 37.596201					57.782075, 38.396502	63	63	63,00	0	0,00
2744			деревня	Боброково	57.795447, 37.568974					57.782075, 38.396502	61	61	61,00	0	0,00
2745			деревня	Болдино	57.826674, 37.585970					57.782075, 38.396502	56	56	56,00	0	0,00
2748			деревня	Воронково	57.833230, 37.683239					57.782075, 38.396502	57	57	57,00	0	0,00
2753			деревня	Григорово	57.837633, 37.687228					57.782075, 38.396502	57	57	57,00	0	0,00
2755			деревня	Зманово	57.827839, 37.764438					57.782075, 38.396502	49	49	49,00	0	0,00
2756			деревня	Зобцы	57.828630, 37.483750					57.782075, 38.396502	62	62	62,00	0	0,00
2758			деревня	Калиновцы	57.820870, 37.505211					57.782075, 38.396502	61	61	61,00	0	0,00
2766			деревня	Олисавино	57.777431, 37.752688					57.782075, 38.396502	43	43	43,00	0	0,00
2768			деревня	Пантелеево	57.817160, 37.555930					57.782075, 38.396502	58	58	58,00	0	0,00
2771			деревня	Родионово	57.823660, 37.629727					57.859227, 38.060156	45	45	45,00	0	0,00
2774			деревня	Сергеево	57.831217, 37.573645					57.782075, 38.396502	57	57	57,00	0	0,00
2781			поселок	Октябрь	57.824944, 37.388448					57.859227, 38.060156	60	60	60,00	0	0,00
2783			село	Воскресенское	57.822701, 37.655553					57.859227, 38.060156	42	42	42,00	0	0,00
2784			село	Мокеиха	57.942576, 37.398707					57.782075, 38.396502	84	84	84,00	0	0,00
2786			село	Шелдомеж	57.864017, 37.478846					57.782075, 38.396502	65	65	65,00	0	0,00
2787			станция	Родионово	57.818564, 37.628936					57.782075, 38.396502	53	53	53,00	0	0,00
2788	12	**Некрасовский муниципальный округ**													
2789		Сельское поселение Бурмакино											52,75806452	13,6	0,00
2790			р.п.	Бурмакино	57.440684, 40.315465			57.660709, 39.774845	54	57.722653, 39.669151	13,6	67,6	54	13,6	0,00
2791			деревня	Андреевское	57.526186, 40.351307			57.660709, 39.774845	48	57.722653, 39.669151	13,6	61,6	48	13,6	0,00
2792			деревня	Бараново	57.403227, 40.264593			57.660709, 39.774845	52	57.722653, 39.669151	13,6	65,6	52	13,6	0,00
2795			деревня	Борисовская	57.495423, 40.246851			57.660709, 39.774845	41	57.722653, 39.669151	13,6	54,6	41	13,6	0,00
2797			деревня	Высоково	57.420286, 40.284563			57.660709, 39.774845	53	57.722653, 39.669151	13,6	66,6	53	13,6	0,00
2798			деревня	Гашки	57.502407, 40.261692			57.660709, 39.774845	41	57.722653, 39.669151	13,6	54,6	41	13,6	0,00
2801			деревня	Доманцево	57.405350, 40.224600			57.660709, 39.774845	51	57.722653, 39.669151	13,6	64,6	51	13,6	0,00
2802			деревня	Дубки	57.503620, 40.249807			57.660709, 39.774845	40	57.722653, 39.669151	13,6	53,6	40	13,6	0,00
2804			деревня	Дятловка	57.351156, 40.358189			57.660709, 39.774845	69	57.722653, 39.669151	13,6	82,6	69	13,6	0,00
2805			деревня	Ежово	57.409428, 40.210065			57.660709, 39.774845	51	57.722653, 39.669151	13,6	64,6	51	13,6	0,00
2806			деревня	Залесная	57.436935, 40.396349			57.660709, 39.774845	59	57.722653, 39.669151	13,6	72,6	59	13,6	0,00
2807			деревня	Ивановское	57.529781, 40.283655			57.660709, 39.774845	49	57.722653, 39.669151	13,6	62,6	49	13,6	0,00
2809			деревня	Игумниха	57.409084, 40.357793			57.660709, 39.774845	61	57.722653, 39.669151	13,6	74,6	61	13,6	0,00
2810			деревня	Измайлово	57.389599, 40.152825			57.660709, 39.774845	56	57.722653, 39.669151	13,6	69,6	56	13,6	0,00
2813			деревня	Копорье	57.438446, 40.233107			57.660709, 39.774845	50	57.722653, 39.669151	13,6	63,6	50	13,6	0,00
2814			деревня	Коробиха	57.473589, 40.358449			57.660709, 39.774845	54	57.722653, 39.669151	13,6	67,6	54	13,6	0,00
2816			деревня	Котлово	57.399745, 40.142278			57.660709, 39.774845	55	57.722653, 39.669151	13,6	68,6	55	13,6	0,00
2817			деревня	Коурцево	57.362206, 40.127313			57.660709, 39.774845	59	57.722653, 39.669151	13,6	72,6	59	13,6	0,00
2818			деревня	Коурцево	57.517592, 40.228104			57.660709, 39.774845	39	57.722653, 39.669151	13,6	52,6	39	13,6	0,00
2820			деревня	Кстово	57.533511, 40.276666			57.660709, 39.774845	49	57.722653, 39.669151	13,6	62,6	49	13,6	0,00
2822			деревня	Легчаниха	57.506541, 40.360533			57.660709, 39.774845	51	57.722653, 39.669151	13,6	64,6	51	13,6	0,00
2825			деревня	Лом	57.382681, 40.393142			57.660709, 39.774845	64	57.722653, 39.669151	13,6	77,6	64	13,6	0,00
2826			деревня	Меньшиково	57.500313, 40.234338			57.660709, 39.774845	41	57.722653, 39.669151	13,6	54,6	41	13,6	0,00
2827			деревня	Мещерка	57.402354, 40.239494			57.660709, 39.774845	51	57.722653, 39.669151	13,6	64,6	51	13,6	0,00
2828			деревня	Нефедово	57.515983, 40.246923			57.660709, 39.774845	42	57.722653, 39.669151	13,6	55,6	42	13,6	0,00
2829			деревня	Никитино	57.443135, 40.207155			57.660709, 39.774845	45	57.722653, 39.669151	13,6	58,6	45	13,6	0,00
2831			деревня	Окунево	57.506749, 40.238542			57.660709, 39.774845	40	57.722653, 39.669151	13,6	53,6	40	13,6	0,00
2832			деревня	Орлецы	57.453281, 40.225310			57.660709, 39.774845	47	57.722653, 39.669151	13,6	60,6	47	13,6	0,00
2833			деревня	Пентелево	57.415778, 40.261916			57.660709, 39.774845	50	57.722653, 39.669151	13,6	63,6	50	13,6	0,00
2834			деревня	Перенъково	57.515258, 40.482956			57.660709, 39.774845	59	57.722653, 39.669151	13,6	72,6	59	13,6	0,00
2835			деревня	Перепечино	57.403314, 40.135820			57.660709, 39.774845	56	57.722653, 39.669151	13,6	69,6	56	13,6	0,00
2836			деревня	Пищалино	57.444235, 40.380404			57.660709, 39.774845	62	57.722653, 39.669151	13,6	75,6	62	13,6	0,00
2837			деревня	Пустошка	57.414726, 40.417064			57.660709, 39.774845	62	57.722653, 39.669151	13,6	75,6	62	13,6	0,00
2838			деревня	Репино	57.502837, 40.218213			57.660709, 39.774845	40	57.722653, 39.669151	13,6	53,6	40	13,6	0,00
2839			деревня	Родокино	57.484297, 40.246169			57.660709, 39.774845	43	57.722653, 39.669151	13,6	56,6	43	13,6	0,00
2840			деревня	Рябинкино	57.366453, 40.411459			57.660709, 39.774845	65	57.722653, 39.669151	13,6	78,6	65	13,6	0,00
2841			деревня	Саблуково	57.471222, 40.256499			57.660709, 39.774845	58	57.722653, 39.669151	13,6	71,6	58	13,6	0,00

2842			деревня	Санниково	57.401689, 40.123486			57.660709, 39.774845	56	57.722653, 39.669151	13,6	69,6	56	13,6	0,00
2843			деревня	Семеновское	57.528269, 40.346214			57.660709, 39.774845	48	57.722653, 39.669151	13,6	61,6	48	13,6	0,00
2845			деревня	Татариново	57.513827, 40.228238			57.660709, 39.774845	39	57.722653, 39.669151	13,6	52,6	39	13,6	0,00
2846			деревня	Теляково	57.530573, 40.287581			57.660709, 39.774845	49	57.722653, 39.669151	13,6	62,6	49	13,6	0,00
2848			деревня	Титовское	57.430845, 40.419723			57.660709, 39.774845	61	57.722653, 39.669151	13,6	74,6	61	13,6	0,00
2851			деревня	Фетеиха	57.385291, 40.213317			57.660709, 39.774845	54	57.722653, 39.669151	13,6	67,6	54	13,6	0,00
2854			деревня	Ченцово	57.558168, 40.314117			57.660709, 39.774845	45	57.722653, 39.669151	13,6	58,6	45	13,6	0,00
2857			деревня	Щипцово	57.414276, 40.204298			57.660709, 39.774845	51	57.722653, 39.669151	13,6	64,6	51	13,6	0,00
2858			деревня	Юрьевка	57.379115, 40.391399			57.660709, 39.774845	63	57.722653, 39.669151	13,6	76,6	63	13,6	0,00
2860			деревня	Якушиха	57.470201, 40.362833			57.660709, 39.774845	55	57.722653, 39.669151	13,6	68,6	55	13,6	0,00
2861			поселок	Новоберезки	57.379920, 40.409393			57.660709, 39.774845	65	57.722653, 39.669151	13,6	78,6	65	13,6	0,00
2862			поселок	Сосновый Бор	57.554851, 40.242495			57.660709, 39.774845	39	57.722653, 39.669151	13,6	52,6	39	13,6	0,00
2863			село	Бурмакино	57.416132, 40.235640			57.660709, 39.774845	49	57.722653, 39.669151	13,6	62,6	49	13,6	0,00
2865			село	Кувакино	57.394788, 40.327942			57.660709, 39.774845	59	57.722653, 39.669151	13,6	72,6	59	13,6	0,00
2866			село	Михайловское	57.394231, 40.134122			57.660709, 39.774845	56	57.722653, 39.669151	13,6	69,6	56	13,6	0,00
2867			село	Нетребово	57.376936, 40.243393			57.660709, 39.774845	56	57.722653, 39.669151	13,6	69,6	56	13,6	0,00
2868			село	Никольское	57.518574, 40.365294			57.660709, 39.774845	50	57.722653, 39.669151	13,6	63,6	50	13,6	0,00
2869			село	Новое	57.448855, 40.255331			57.660709, 39.774845	53	57.722653, 39.669151	13,6	66,6	53	13,6	0,00
2870			село	Новые Липки	57.349097, 40.397229			57.660709, 39.774845	67	57.722653, 39.669151	13,6	80,6	67	13,6	0,00
2871			село	Павловское	57.514228, 40.394310			57.660709, 39.774845	52	57.722653, 39.669151	13,6	65,6	52	13,6	0,00
2872			село	Поздеевское	57.432187, 40.411153			57.660709, 39.774845	60	57.722653, 39.669151	13,6	73,6	60	13,6	0,00
2873			село	Рождествено	57.369739, 40.403149			57.660709, 39.774845	64	57.722653, 39.669151	13,6	77,6	64	13,6	0,00
2874			село	Троицкое	57.366604, 40.087598			57.660709, 39.774845	62	57.722653, 39.669151	13,6	75,6	62	13,6	0,00
2875			станция	Сахареж	57.444356, 40.426020			57.660709, 39.774845	61	57.722653, 39.669151	13,6	74,6	61	13,6	0,00
2876			станция	Тощиха	57.473773, 40.210200			57.660709, 39.774845	50	57.722653, 39.669151	13,6	63,6	50	13,6	0,00
2877		Сельское поселение Красный Профинтерн											42,01785714	15,6	0,00
2878			р.п.	Красный Профинтерн	57.747708, 40.439064			57.657222, 39.838055	45	57.722653, 39.669151	15,6	60,6	45	15,6	0,00
2879			деревня	Аксеново	57.751382, 40.210631			57.657222, 39.838055	39	57.722653, 39.669151	15,6	54,6	39	15,6	0,00
2882			деревня	Антоново	57.747189, 40.204379			57.657222, 39.838055	39	57.722653, 39.669151	15,6	54,6	39	15,6	0,00
2883			деревня	Арефино	57.857750, 40.306868			57.657222, 39.838055	46	57.722653, 39.669151	15,6	61,6	46	15,6	0,00
2884			деревня	Аринкино	57.739023, 40.179684			57.657222, 39.838055	41	57.722653, 39.669151	15,6	56,6	41	15,6	0,00
2885			деревня	Архипово	57.738811, 40.212626			57.657222, 39.838055	40	57.722653, 39.669151	15,6	55,6	40	15,6	0,00
2888			деревня	Бор	57.774412, 40.405278			57.657222, 39.838055	49	57.722653, 39.669151	15,6	64,6	49	15,6	0,00
2890			деревня	Ботоково	57.774499, 40.381940			57.657222, 39.838055	52	57.722653, 39.669151	15,6	67,6	52	15,6	0,00
2891			деревня	Бутово	57.811311, 40.505970			57.657222, 39.838055	56	57.722653, 39.669151	15,6	71,6	56	15,6	0,00
2892			деревня	Валино	57.874922, 40.302789			57.657222, 39.838055	47	57.722653, 39.669151	15,6	62,6	47	15,6	0,00
2893			деревня	Васильевское	57.784687, 40.300930			57.657222, 39.838055	54	57.722653, 39.669151	15,6	69,6	54	15,6	0,00
2894			деревня	Васильково	57.717229, 40.219668			57.657222, 39.838055	28	57.722653, 39.669151	15,6	43,6	28	15,6	0,00
2897			деревня	Веретево	57.789005, 40.568260			57.657222, 39.838055	53	57.722653, 39.669151	15,6	68,6	53	15,6	0,00
2898			деревня	Вольная	57.881995, 40.298199			57.657222, 39.838055	47	57.722653, 39.669151	15,6	62,6	47	15,6	0,00
2899			деревня	Ворокса	57.765782, 40.498505			57.657222, 39.838055	51	57.722653, 39.669151	15,6	66,6	51	15,6	0,00
2900			деревня	Воронино	57.863553, 40.304874			57.657222, 39.838055	47	57.722653, 39.669151	15,6	62,6	47	15,6	0,00
2901			деревня	Высоково	57.420286, 40.284563			57.657222, 39.838055	29	57.722653, 39.669151	15,6	44,6	29	15,6	0,00
2903			деревня	Грешнево	57.708191, 40.213901			57.657222, 39.838055	27	57.722653, 39.669151	15,6	42,6	27	15,6	0,00
2905			деревня	Гридино	57.749394, 40.214952			57.657222, 39.838055	38	57.722653, 39.669151	15,6	53,6	38	15,6	0,00
2906			деревня	Домашниха	57.656835, 40.179181			57.657222, 39.838055	27	57.722653, 39.669151	15,6	42,6	27	15,6	0,00
2907			деревня	Дьяково	57.735660, 40.216695			57.657222, 39.838055	38	57.722653, 39.669151	15,6	53,6	38	15,6	0,00
2908			деревня	Елохино	57.880861, 40.272615			57.657222, 39.838055	46	57.722653, 39.669151	15,6	61,6	46	15,6	0,00
2909			деревня	Ермаково	57.838045, 40.268743			57.657222, 39.838055	44	57.722653, 39.669151	15,6	59,6	44	15,6	0,00
2910			деревня	Ермольцино	57.719070, 40.268833			57.657222, 39.838055	33	57.722653, 39.669151	15,6	48,6	33	15,6	0,00
2911			деревня	Заболотье	57.791533, 40.562906			57.657222, 39.838055	53	57.722653, 39.669151	15,6	68,6	53	15,6	0,00
2912			деревня	Золотуха	57.802205, 40.400041			57.657222, 39.838055	55	57.722653, 39.669151	15,6	70,6	55	15,6	0,00
2913			деревня	Ивановское	57.818052, 40.620865			57.657222, 39.838055	62	57.722653, 39.669151	15,6	77,6	62	15,6	0,00
2914			деревня	Игумново	57.712984, 40.162149			57.657222, 39.838055	25	57.722653, 39.669151	15,6	40,6	25	15,6	0,00
2915			деревня	Иоркино	57.694152, 40.092970			57.657222, 39.838055	20	57.722653, 39.669151	15,6	35,6	20	15,6	0,00
2916			деревня	Исады	57.766752, 40.303751			57.657222, 39.838055	57	57.722653, 39.669151	15,6	72,6	57	15,6	0,00
2917			деревня	Искробол	57.799596, 40.454829			57.657222, 39.838055	53	57.722653, 39.669151	15,6	68,6	53	15,6	0,00
2919			деревня	Кадниково	57.877104, 40.269507			57.657222, 39.838055	46	57.722653, 39.669151	15,6	61,6	46	15,6	0,00
2920			деревня	Климатино	57.690429, 40.246321			57.657222, 39.838055	30	57.722653, 39.669151	15,6	45,6	30	15,6	0,00
2921			деревня	Клины	57.860522, 40.349556			57.657222, 39.838055	48	57.722653, 39.669151	15,6	63,6	48	15,6	0,00
2923			деревня	Кондрево	57.872251, 40.254397			57.657222, 39.838055	46	57.722653, 39.669151	15,6	61,6	46	15,6	0,00
2924			деревня	Коромыслово	57.850605, 40.309850			57.657222, 39.838055	46	57.722653, 39.669151	15,6	61,6	46	15,6	0,00
2926			деревня	Кочевки	57.689183, 40.181032			57.657222, 39.838055	27	57.722653, 39.669151	15,6	42,6	27	15,6	0,00
2927			деревня	Концевка	57.719137, 40.218123			57.657222, 39.838055	29	57.722653, 39.669151	15,6	44,6	29	15,6	0,00
2929			деревня	Кресцово	57.782292, 40.559950			57.657222, 39.838055	52	57.722653, 39.669151	15,6	67,6	52	15,6	0,00
2930			деревня	Кудрино	57.685171, 40.166758			57.657222, 39.838055	28	57.722653, 39.669151	15,6	43,6	28	15,6	0,00
2931			деревня	Куреево	57.785641, 40.332982			57.657222, 39.838055	52	57.722653, 39.669151	15,6	67,6	52	15,6	0,00
2933			деревня	Левино	57.848876, 40.306122			57.657222, 39.838055	46	57.722653, 39.669151	15,6	61,6	46	15,6	0,00
2934			деревня	Левиново	57.660749, 40.208862			57.657222, 39.838055	28	57.722653, 39.669151	15,6	43,6	28	15,6	0,00
2935			деревня	Липовицы	57.798464, 40.338596			57.657222, 39.838055	50	57.722653, 39.669151	15,6	65,6	50	15,6	0,00
2936			деревня	Ломовская	57.823775, 40.606537			57.657222, 39.838055	61	57.722653, 39.669151	15,6	76,6	61	15,6	0,00
2937			деревня	Макарово	57.807379, 40.476128			57.657222, 39.838055	54	57.722653, 39.669151	15,6	69,6	54	15,6	0,00
2938			деревня	Малинники	57.661024, 40.219722			57.657222, 39.838055	28	57.722653, 39.669151	15,6	43,6	28	15,6	0,00
2939			деревня	Маринино	57.851117, 40.294381			57.657222, 39.838055	45	57.722653, 39.669151	15,6	60,6	45	15,6	0,00
2940			деревня	Маркишево	57.795903, 40.567065			57.657222, 39.838055	57	57.722653, 39.669151	15,6	72,6	57	15,6	0,00
2941			деревня	Матвейцево	57.760424, 40.239925			57.657222, 39.838055	38	57.722653, 39.669151	15,6	53,6	38	15,6	0,00
2942			деревня	Меленки	57.764447, 40.085765			57.657222, 39.838055	36	57.722653, 39.669151	15,6	51,6	36	15,6	0,00
2943			деревня	Меленки	57.687129, 40.229747			57.657222, 39.838055	30	57.722653, 39.669151	15,6	45,6	30	15,6	0,00
2944			деревня	Минино	57.811484, 40.419022			57.657222, 39.838055	56	57.722653, 39.669151	15,6	71,6	56	15,6	0,00
2945			деревня	Минино	57.665371, 40.226478			57.657222, 39.838055	30	57.722653, 39.669151	15,6	45,6	30	15,6	0,00
2946			деревня	Михалевка	57.812447, 40.476443			57.657222, 39.838055	55	57.722653, 39.669151	15,6	70,6	55	15,6	0,00
2948			деревня	Михальцево	57.684887, 40.184517			57.657222, 39.838055	28	57.722653, 39.669151	15,6	43,6	28	15,6	0,00
2949			деревня	Мишнево	57.681326, 40.221465			57.657222, 39.838055	31	57.722653, 39.669151	15,6	46,6	31	15,6	0,00
2950			деревня	Мокеево	57.813641, 40.420828			57.657222, 39.838055	56	57.722653, 39.669151	15,6	71,6	56	15,6	0,00
2951			деревня	Мышкино	57.822787, 40.531186			57.657222, 39.838055	58	57.722653, 39.669151	15,6	73,6	58	15,6	0,00
2952			деревня	Нагорново	57.662179, 40.182424			57.657222, 39.838055	29	57.722653, 39.669151	15,6	44,6	29	15,6	0,00
2953			деревня	Насоново	57.874917, 40.242926			57.657222, 39.838055	47	57.722653, 39.669151	15,6	62,6	47	15,6	0,00
2954			деревня	Наумиха	57.749053, 40.203274			57.657222, 39.838055	39	57.722653, 39.669151	15,6	54,6	39	15,6	0,00
2955			деревня	Неверово	57.633951, 40.159436			57.657222, 39.838055	25	57.722653, 39.669151	15,6	40,6	25	15,6	0,00
2957			деревня	Никулино	57.811201, 40.453033			57.657222, 39.838055	55	57.722653, 39.669151	15,6	70,6	55	15,6	0,00
2958			деревня	Новая	57.645888, 40.159167			57.657222, 39.838055	23	57.722653, 39.669151	15,6	38,6	23	15,6	0,00
2959			деревня	Овсяники	57.733642, 40.401128			57.657222, 39.838055	42	57.722653, 39.669151	15,6	57,6	42	15,6	0,00
2961			деревня	Орлово	57.747866, 40.278984			57.657222, 39.838055	59	57.722653, 39.669151	15,6	74,6	59	15,6	0,00
2962			деревня	Павликово	57.673650, 40.224349			57.657222, 39.838055	30	57.722653, 39.669151	15,6	45,6	30	15,6	0,00
2963			деревня	Павлово	57.694080, 40.197076			57.657222, 39.838055	28	57.722653, 39.669151	15,6	43,6	28	15,6	0,00
2964			деревня	Першино	57.760472, 40.182882			57.657222, 39.838055	41	57.722653, 39.669151	15,6	56,6	41	15,6	0,00
2965			деревня	Першино	57.856227, 40.253337			57.657222, 39.838055	45	57.722653, 39.669151	15,6	60,6	45	15,6	0,00
2966			деревня	Пески	57.650435, 40.206751			57.657222, 39.838055	27	57.722653, 39.669151	15,6	42,6	27	15,6	0,00
2967			деревня	Печелки	57.713532, 40.113685			57.657222, 39.838055	27	57.722653, 39.669151	15,6	42,6	27	15,6	0,00
2969			деревня	Потягино	57.863194, 40.360848			57.657222, 39.838055	49	57.722653, 39.669151	15,6	64,6	49	15,6	0,00
2971			деревня	Рудеево	57.713979, 40.135146			57.657222, 39.838055	26	57.722653, 39.669151	15,6	41,6	26	15,6	0,00
2972			деревня	Саватеево	57.748985, 40.194174			57.657222, 39.838055	39	57.722653, 39.669151	15,6	54,6	39	15,6	0,00
2973			деревня	Сватково	57.831011, 40.243267			57.657222, 39.838055	42	57.722653, 39.669151	15,6	57,6	42	15,6	0,00
2974			деревня	Свечкино	57.735319, 40.362357			57.657222, 39.838055	41	57.722653, 39.669151	15,6	56,6	41	15,6	0,00
2978			деревня	Симоново	57.757682, 40.096824			57.657222, 39.838055	36	57.722653, 39.669151	15,6	51,6	36	15,6	0,00
2979			деревня	Согожа	57.798594, 40.560453			57.657222, 39.838055	57	57.722653, 39.669151	15,6	72,6	57	15,6	0,00
2980			деревня	Спиридово	57.726116, 40.167243			57.657222, 39.838055	26	57.722653, 39.669151	15,6	41,6	26	15,6	0,00
2981			деревня	Старово	57.685695, 40.236431			57.657222, 39.838055	31	57.722653, 39.669151	15,6	46,6	31	15,6	0,00
2983			деревня	Стройково	57.814672, 40.413004			57.657222, 39.838055	56	57.722653, 39.669151	15,6	71,6	56	15,6	0,00
2984			деревня	Суворово	57.760947, 40.191542			57.657222, 39.838055	41	57.722653, 39.669151	15,6	56,6	41	15,6	0,00
2985			деревня	Судищи	57.692642, 40.164099			57.657222, 39.838055	27	57.722653, 39.669151	15,6	42,6	27	15,6	0,00
2986			деревня	Сумароково	57.720421, 40.210407			57.657222, 39.838055	29	57.722653, 39.669151	15,6	44,6	29	15,6	0,00
2988			деревня	Тимонино	57.737485, 40.221411			57.657222, 39.838055	39	57.722653, 39.669151	15,6	54,6	39	15,6	0,00
2989			деревня	Тимонино	57.799001, 40.443124			57.657222, 39.838055	53	57.722653, 39.669151	15,6	68,6	53	15,6	0,00
2990			деревня	Токарево	57.855332, 40.291165			57.657222, 39.838055	45	57.722653, 39.669151	15,6	60,6	45	15,6	0,00
2991			деревня	Трубниково	57.824767, 40.471206			57.657222, 39.838055	57	57.722653, 39.669151	15,6	72,6	57	15,6	0,00
2993			деревня	Тюньба	57.735871, 40.409824			57.657222, 39.838055	43	57.722653, 39.669151	15,6	58,6	43	15,6	0,00
2994			деревня	Ученжа	57.783074, 40.541885			57.657222, 39.838055	56	57.722653, 39.669151	15,6	71,6	56	15,6	0,00
2996			деревня	Федяево	57.839425, 40.277888			57.657222, 39.838055	45	57.722653, 39.669151	15,6	60,6	45	15,6	0,00
2997			деревня	Филатово	57.798205, 40.302143			57.657222, 39.838055	50	57.722653, 39.669151	15,6	65,6	50	15,6	0,00
2998			деревня	Филенка	57.831064, 40.540058			57.657222, 39.838055	60	57.722653, 39.669151	15,6	75,6	60	15,6	0,00
2999			деревня	Хребтово	57.765431, 40.439854			57.657222, 39.838055	49	57.722653, 39.669151	15,6	64,6	49	15,6	0,00
3000			деревня	Чурово	57.834682, 40.235838			57.657222, 39.838055	41	57.722653, 39.669151	15,6	56,6	41	15,6	0,00
3001			деревня	Шачебол	57.773572, 40.370469			57.657222, 39.838055	52	57.722653, 39.669151	15,6	67,6	52	15,6	0,00
3002			деревня	Шилово	57.844728, 40.290267			57.657222, 39.838055	46	57.722653, 39.669151	15,6	61,6	46	15,6	0,00
3003			деревня	Щелканиха	57.659016, 40.193330			57.657222, 39.838055	27	57.722653, 39.669151	15,6	42,6	27	15,6	0,00
3004			деревня	Щукино	57.809460, 40.486522			57.657222, 39.838055	54	57.722653, 39.669151	15,6	69,6	54	15,6	0,00
3006			деревня	Юрьево	57.669776, 40.165105			57.657222, 39.838055	30	57.722653, 39.669151	15,6	45,6	30	15,6	0,00
3007			деревня	Ясницы	57.757812, 40.441804			57.657222, 39.838055	47	57.722653, 39.669151	15,6	62,6	47	15,6	0,00
3008			деревня	Яхробол	57.767006, 40.345549			57.657222, 39.838055	54	57.722653, 39.669151	15,6	69,6	54	15,6	0,00
3009			поселок	Защитный	57.730028, 40.364998			57.657222, 39.838055	40	57.722653, 39.669151	15,6	55,6	40	15,6	0,00
3011			село	Вятское	57.864180, 40.266183			57.657222, 39.838055	44	57.722653, 39.669151	15,6	59,6	44	15,6	0,00
3012			село	Диево-Городище	57.642729, 40.195333			57.657222, 39.838055	26	57.722653, 39.669151	15,6	41,6	26	15,6	0,00
3013			село	Ильинское	57.750782, 40.202762			57.657222, 39.838055	39	57.722653, 39.669151	15,6	54,6	39	15,6	0,00
3015			село	Путятино	57.760957, 40.125112			57.657222, 39.838055	32	57.722653, 39.669151	15,6	47,6	32	15,6	0,00
3016			село	Рождественное	57.804037, 40.465950			57.657222, 39.838055	54	57.722653, 39.669151	15,6	69,6	54	15,6	0,00
3017			село	Рыбницы	57.731873, 40.377691			57.657222, 39.838055	41	57.722653, 39.669151	15,6	56,6	41	15,6	0,00
3018			село	Тимохино	57.721844, 40.296124			57.657222, 39.838055	33	57.722653, 39.669151	15,6	48,6	33	15,6	0,00
3019		Сельское поселение Некрасовское											59,53703704	13,6	0,00
3020			р.п.	Некрасовское	57.674363, 40.369004			57.660709, 39.774845	61	57.722653, 39.669151	13,6	74,6	61	13,6	0,00
3021			деревня	Агеево	57.576453, 40.456006			57.660709, 39.774845	59	57.722653, 39.669151	13,6	72,6	59	13,6	0,00
3024			деревня	Алферово	57.670416, 40.422571			57.660709, 39.774845	59	57.722653, 39.669151	13,6	72,6	59	13,6	0,00
3026			деревня	Басова	57.693960, 40.374583			57.660709, 39.774845	72	57.722653, 39.669151	13,6	85,6	72	13,6	0,00
3029			деревня	Буслаки	57.631797, 40.602881			57.660709, 39.774845	60	57.722653, 39.669151	13,6	73,6	60	13,6	0,00
3030			деревня	Васенино	57.637540, 40.504021			57.660709, 39.774845	59	57.722653, 39.669151	13,6	72,6	59	13,6	0,00
3031			деревня	Васильевское	57.589239, 40.458144			57.660709, 39.774845	53	57.722653, 39.669151	13,6	66,6	53	13,6	0,00
3033			деревня	Горки	57.630139, 40.248298			57.660709, 39.774845	44	57.722653, 39.669151	13,6	57,6	44	13,6	0,00
3035			деревня	Гумницы	57.586576, 40.277529			57.660709, 39.774845	74	57.722653, 39.669151	13,6	87,6	74	13,6	0,00
3037			деревня	Дубенки	57.626299, 40.658513			57.660709, 39.774845	53	57.722653, 39.669151	13,6	66,6	53	13,6	0,00
3038			деревня	Елохова	57.629075, 40.413264			57.660709, 39.774845	52	57.722653, 39.669151	13,6	65,6	52	13,6	0,00
3040			деревня	Жабрево	57.631214, 40.410722			57.660709, 39.774845	59	57.722653, 39.669151	13,6	72,6	59	13,6	0,00
3043			деревня	Климовское	57.666040, 40.410812			57.660709, 39.774845	63	57.722653, 39.669151	13,6	76,6	63	13,6	0,00
3044			деревня	Кокарево	57.630790, 40.562106			57.660709, 39.774845	57	57.722653, 39.669151	13,6	70,6	57	13,6	0,00
3045			деревня	Костино	57.662820, 40.353859			57.660709, 39.774845	72	57.722653, 39.669151	13,6	85,6	72	13,6	0,00
3046			деревня	Коточижовки	57.639954, 40.654534			57.660709, 39.774845	59	57.722653, 39.669151	13,6	72,6	59	13,6	0,00
3048			деревня	Кресцово	57.674786, 40.333467			57.660709, 39.774845	60	57.722653, 39.669151	13,6	73,6	60	13,6	0,00
3049			деревня	Куликово	57.619180, 40.508432			57.660709, 39.774845	66	57.722653, 39.669151	13,6	79,6	66	13,6	0,00
3050			деревня	Лапино	57.649746, 40.611127			57.660709, 39.774845	57	57.722653, 39.669151	13,6	70,6	57	13,6	0,00
3051			деревня	Липовки	57.639116, 40.489567			57.660709, 39.774845	72	57.722653, 39.669151	13,6	85,6	72	13,6	0,00
3052			деревня	Лихообразово	57.654297, 40.559788			57.660709, 39.774845	48	57.722653, 39.669151	13,6	61,6	48	13,6	0,00
3053			деревня	Лобастово	57.616090, 40.361261			57.660709, 39.774845	50	57.722653, 39.669151	13,6	63,6	50	13,6	0,00
3054			деревня	Ляхово	57.621744, 40.285227			57.660709, 39.774845	62	57.722653, 39.669151	13,6	75,6	62	13,6	0,00
3056			деревня	Немцовки	57.629431, 40.504111			57.660709, 39.774845	56	57.722653, 39.669151	13,6	69,6	56	13,6	0,00
3057			деревня	Новые Ченцы	57.641216, 40.213066			57.660709, 39.774845	60	57.722653, 39.669151	13,6	73,6	60	13,6	0,00
3058			деревня	Орешки	57.582350, 40.466427			57.660709, 39.774845	66	57.722653, 39.669151	13,6	79,6	66	13,6	0,00
3059			деревня	Осиновая Слобода	57.651085, 40.618062			57.660709, 39.774845	57	57.722653, 39.669151	13,6	70,6	57	13,6	0,00
3060			деревня	Пахомово	57.676586, 40.348855			57.660709, 39.774845	57	57.722653, 39.669151	13,6	70,6	57	13,6	0,00
3061			деревня	Пирогово	57.674324, 40.400993			57.660709, 39.774845	53	57.722653, 39.669151	13,6	66,6	53	13,6	0,00
3062			деревня	Плаксино	57.658010, 40.344372			57.660709, 39.774845	60	57.722653, 39.669151	13,6	73,6	60	13,6	0,00
3065			деревня	Подсосенье	57.616288, 40.500832			57.660709, 39.774845	66	57.722653, 39.669151	13,6	79,6	66	13,6	0,00
3066			деревня	Поповки	57.606925, 40.531644			57.660709, 39.774845	57	57.722653, 39.669151	13,6	70,6	57	13,6	0,00
3067			деревня	Протасьево	57.626766, 40.470433			57.660709, 39.774845	56	57.722653, 39.669151	13,6	69,6	56	13,6	0,00
3068			деревня	Смирново	57.602320, 40.410938			57.660709, 39.774845	71	57.722653, 39.669151	13,6	84,6	71	13,6	0,00
3069			деревня	Степанчиково	57.636938, 40.599755			57.660709, 39.774845	57	57.722653, 39.669151	13,6	70,6	57	13,6	0,00
3070			деревня	Суворово	57.650271, 40.441391			57.660709, 39.774845	61	57.722653, 39.669151	13,6	74,6	61	13,6	0,00
3071			деревня	Сумароково	57.629075, 40.530

3098			деревня	Аниково	58.624996, 40.038873			58.155171, 40.035408	110	58.155163, 40.033898	1	111	110	1	0,00
3100			деревня	Балуйки	58.746919, 39.552588			58.155171, 40.035408	107	58.155163, 40.033898	1	108	107	1	0,00
3101			деревня	Барышка	58.708443, 39.580724			58.155171, 40.035408	102	58.155163, 40.033898	1	103	102	1	0,00
3102			деревня	Белое	58.577044, 39.547459			58.155171, 40.035408	100	58.155163, 40.033898	1	101	100	1	0,00
3104			деревня	Большое Ескино	58.597050, 39.470473			58.155171, 40.035408	100	58.155163, 40.033898	1	101	100	1	0,00
3105			деревня	Большое Ивановское	58.718117, 39.901260			58.155171, 40.035408	101	58.155163, 40.033898	1	102	101	1	0,00
3108			деревня	Вараково	58.622597, 40.009849			58.155171, 40.035408	106	58.155163, 40.033898	1	107	106	1	0,00
3110			деревня	Ватолино	58.632497, 39.993158			58.155171, 40.035408	104	58.155163, 40.033898	1	105	104	1	0,00
3111			деревня	Великое	58.636862, 39.700891			58.155171, 40.035408	95	58.155163, 40.033898	1	96	95	1	0,00
3115			деревня	Вязовка	58.729915, 39.601133			58.155171, 40.035408	107	58.155163, 40.033898	1	108	107	1	0,00
3117			деревня	Горилец	58.575167, 39.528783			58.155171, 40.035408	99	58.155163, 40.033898	1	100	99	1	0,00
3119			деревня	Данилов Починок	58.602986, 39.440101			58.155171, 40.035408	102	58.155163, 40.033898	1	103	102	1	0,00
3120			деревня	Демидково	58.594888, 39.668049			58.155171, 40.035408	92	58.155163, 40.033898	1	93	92	1	0,00
3123			деревня	Долгоруково	58.702992, 39.433355			58.155171, 40.035408	111	58.155163, 40.033898	1	112	111	1	0,00
3124			деревня	Дор	58.630918, 39.972757			58.155171, 40.035408	105	58.155163, 40.033898	1	106	105	1	0,00
3126			деревня	Дресвянка	58.614218, 40.027734			58.155171, 40.035408	107	58.155163, 40.033898	1	108	107	1	0,00
3127			деревня	Дубасово	58.625352, 39.993697			58.155171, 40.035408	105	58.155163, 40.033898	1	106	105	1	0,00
3128			деревня	Душилово	58.640071, 39.652831			58.155171, 40.035408	93	58.155163, 40.033898	1	94	93	1	0,00
3129			деревня	Дыланово	58.603848, 39.595312			58.155171, 40.035408	92	58.155163, 40.033898	1	93	92	1	0,00
3132			деревня	Ескино	58.693594, 39.601331			58.155171, 40.035408	99	58.155163, 40.033898	1	100	99	1	0,00
3133			деревня	Ефимовское	58.588936, 39.525181			58.155171, 40.035408	97	58.155163, 40.033898	1	98	97	1	0,00
3139			деревня	Зогзино	58.682589, 39.570258			58.155171, 40.035408	102	58.155163, 40.033898	1	103	102	1	0,00
3140			деревня	Ивандино	58.591380, 39.530211			58.155171, 40.035408	97	58.155163, 40.033898	1	98	97	1	0,00
3141			деревня	Ивановское	58.688071, 39.555688			58.155171, 40.035408	101	58.155163, 40.033898	1	102	101	1	0,00
3144			деревня	Карамышево	58.615314, 39.412245			58.155171, 40.035408	104	58.155163, 40.033898	1	105	104	1	0,00
3145			деревня	Карповское	58.592656, 39.561625			58.155171, 40.035408	96	58.155163, 40.033898	1	97	96	1	0,00
3147			деревня	Кобылино	58.712051, 39.513215			58.155171, 40.035408	107	58.155163, 40.033898	1	108	107	1	0,00
3148			деревня	Коровино	58.649361, 39.745762			58.155171, 40.035408	94	58.155163, 40.033898	1	95	94	1	0,00
3149			деревня	Костромка	58.683763, 39.615965			58.155171, 40.035408	98	58.155163, 40.033898	1	99	98	1	0,00
3151			деревня	Красный Холм	58.673883, 39.592438			58.155171, 40.035408	99	58.155163, 40.033898	1	100	99	1	0,00
3152			деревня	Кривцово	58.634459, 39.521084			58.155171, 40.035408	101	58.155163, 40.033898	1	102	101	1	0,00
3153			деревня	Кубье	58.599343, 39.413323			58.155171, 40.035408	103	58.155163, 40.033898	1	104	103	1	0,00
3155			деревня	Кузьмищево	58.703605, 39.441404			58.155171, 40.035408	111	58.155163, 40.033898	1	112	111	1	0,00
3156			деревня	Кульсеево	58.643906, 39.452283			58.155171, 40.035408	105	58.155163, 40.033898	1	106	105	1	0,00
3157			деревня	Летнево	58.594625, 39.653065			58.155171, 40.035408	91	58.155163, 40.033898	1	92	91	1	0,00
3158			деревня	Малино	58.689643, 39.773646			58.155171, 40.035408	108	58.155163, 40.033898	1	109	108	1	0,00
3159			деревня	Малое Фоминское	58.654455, 39.611239			58.155171, 40.035408	95	58.155163, 40.033898	1	96	95	1	0,00
3160			деревня	Матвейцево	58.666181, 39.620321			58.155171, 40.035408	96	58.155163, 40.033898	1	97	96	1	0,00
3161			деревня	Медведково	58.678828, 39.585952			58.155171, 40.035408	99	58.155163, 40.033898	1	100	99	1	0,00
3163			деревня	Менчаково	58.708588, 39.484361			58.155171, 40.035408	108	58.155163, 40.033898	1	109	108	1	0,00
3168			деревня	Новинка	58.657484, 39.723116			58.155171, 40.035408	105	58.155163, 40.033898	1	106	105	1	0,00
3169			деревня	Новинка	58.608293, 39.469413			58.155171, 40.035408	100	58.155163, 40.033898	1	101	100	1	0,00
3170			деревня	Нофринское	58.595362, 39.515722			58.155171, 40.035408	98	58.155163, 40.033898	1	99	98	1	0,00
3171			деревня	Оносово	58.740629, 39.580041			58.155171, 40.035408	105	58.155163, 40.033898	1	106	105	1	0,00
3172			деревня	Ошомово	58.693459, 39.482493			58.155171, 40.035408	106	58.155163, 40.033898	1	107	106	1	0,00
3175			деревня	Парфеньево	58.691672, 39.519476			58.155171, 40.035408	104	58.155163, 40.033898	1	105	104	1	0,00
3176			деревня	Паршино	58.651698, 39.519899			58.155171, 40.035408	99	58.155163, 40.033898	1	100	99	1	0,00
3177			деревня	Пеньково	58.602348, 39.422791			58.155171, 40.035408	102	58.155163, 40.033898	1	103	102	1	0,00
3183			деревня	Рябинки	58.684222, 39.870565			58.155171, 40.035408	102	58.155163, 40.033898	1	103	102	1	0,00
3184			деревня	Савкино	58.712706, 39.465542			58.155171, 40.035408	110	58.155163, 40.033898	1	111	110	1	0,00
3185			деревня	Сальково	58.705297, 39.787740			58.155171, 40.035408	110	58.155163, 40.033898	1	111	110	1	0,00
3187			деревня	Старое	58.675006, 39.457331			58.155171, 40.035408	105	58.155163, 40.033898	1	106	105	1	0,00
3188			деревня	Тарасово	58.660925, 39.518093			58.155171, 40.035408	101	58.155163, 40.033898	1	102	101	1	0,00
3189			деревня	Терехово	58.693159, 39.585422			58.155171, 40.035408	100	58.155163, 40.033898	1	101	100	1	0,00
3191			деревня	Тимово	58.696550, 39.613288			58.155171, 40.035408	98	58.155163, 40.033898	1	99	98	1	0,00
3192			деревня	Титово	58.701496, 39.931812			58.155171, 40.035408	98	58.155163, 40.033898	1	99	98	1	0,00
3195			деревня	Ухтомский Починок	58.724963, 39.548214			58.155171, 40.035408	104	58.155163, 40.033898	1	105	104	1	0,00
3197			деревня	Федорино	58.698200, 39.514608			58.155171, 40.035408	105	58.155163, 40.033898	1	106	105	1	0,00
3199			деревня	Хабарово	58.696493, 39.897604			58.155171, 40.035408	99	58.155163, 40.033898	1	100	99	1	0,00
3200			деревня	Хлестово	58.627057, 39.814519			58.155171, 40.035408	103	58.155163, 40.033898	1	104	103	1	0,00
3201			деревня	Хохраково	58.697700, 39.586347			58.155171, 40.035408	100	58.155163, 40.033898	1	101	100	1	0,00
3203			деревня	Шульгино	58.615075, 39.671579			58.155171, 40.035408	87	58.155163, 40.033898	1	88	87	1	0,00
3205			деревня	Юрьевское	58.682351, 39.504322			58.155171, 40.035408	105	58.155163, 40.033898	1	106	105	1	0,00
3207			деревня	Яшканово	58.629686, 40.015508			58.155171, 40.035408	105	58.155163, 40.033898	1	106	105	1	0,00
3208			поселок	Ухтомский	58.650612, 39.628900			58.155171, 40.035408	94	58.155163, 40.033898	1	95	94	1	0,00
3209			село	Всехсвятское	58.642843, 39.735755			58.155171, 40.035408	93	58.155163, 40.033898	1	94	93	1	0,00
3210			село	Кукобой	58.698097, 39.907612			58.155171, 40.035408	99	58.155163, 40.033898	1	100	99	1	0,00
3211			село	Николо-Ухтома	58.683871, 39.520554			58.155171, 40.035408	104	58.155163, 40.033898	1	105	104	1	0,00
3212			село	Погорелово	58.684811, 39.533373			58.155171, 40.035408	103	58.155163, 40.033898	1	104	103	1	0,00
3213			село	Семеновское	58.607590, 39.655437			58.155171, 40.035408	89	58.155163, 40.033898	1	90	89	1	0,00
3214			село	Трофимовское	58.623698, 39.774912			58.155171, 40.035408	97	58.155163, 40.033898	1	98	97	1	0,00
3215		Пречистенское сельское поселение											50,77272727	1	0,00
3216			деревня	Азарино	58.317047, 40.317369			58.155171, 40.035408	39	58.155163, 40.033898	1	40	39	1	0,00
3217			деревня	Амелькино	58.404740, 40.301253			58.155171, 40.035408	38	58.155163, 40.033898	1	39	38	1	0,00
3218			деревня	Ананьино	58.367810, 40.267692			58.155171, 40.035408	31	58.155163, 40.033898	1	32	31	1	0,00
3219			деревня	Аристово	58.424245, 40.202394			58.155171, 40.035408	46	58.155163, 40.033898	1	47	46	1	0,00
3221			деревня	Бабицино	58.430315, 40.336306			58.155171, 40.035408	40	58.155163, 40.033898	1	41	40	1	0,00
3222			деревня	Багряники	58.333894, 40.290330			58.155171, 40.035408	36	58.155163, 40.033898	1	37	36	1	0,00
3224			деревня	Белкино	58.433641, 40.184652			58.155171, 40.035408	47	58.155163, 40.033898	1	48	47	1	0,00
3225			деревня	Богданово	58.304519, 40.387231			58.155171, 40.035408	44	58.155163, 40.033898	1	45	44	1	0,00
3227			деревня	Бородинское	58.320885, 40.215419			58.155171, 40.035408	25	58.155163, 40.033898	1	26	25	1	0,00
3229			деревня	Бочкино	58.328215, 40.213254			58.155171, 40.035408	28	58.155163, 40.033898	1	29	28	1	0,00
3230			деревня	Будилово	58.542015, 40.179343			58.155171, 40.035408	59	58.155163, 40.033898	1	60	59	1	0,00
3235			деревня	Высоково	58.446543, 39.887148			58.155171, 40.035408	68	58.155163, 40.033898	1	69	68	1	0,00
3237			деревня	Голосово	58.434234, 40.081202			58.155171, 40.035408	53	58.155163, 40.033898	1	54	53	1	0,00
3238			деревня	Гордеево	58.406876, 40.371906			58.155171, 40.035408	39	58.155163, 40.033898	1	40	39	1	0,00
3240			деревня	Горка-Пречистенская	58.443646, 40.284832			58.155171, 40.035408	42	58.155163, 40.033898	1	43	42	1	0,00
3244			деревня	Гусево	58.426771, 39.906291			58.155171, 40.035408	67	58.155163, 40.033898	1	68	67	1	0,00
3247			деревня	Дор-Луконино	58.360937, 40.299699			58.155171, 40.035408	33	58.155163, 40.033898	1	34	33	1	0,00
3248			деревня	Дор-Пречистенский	58.446948, 40.319166			58.155171, 40.035408	41	58.155163, 40.033898	1	42	41	1	0,00
3250			деревня	Ереминское	58.316163, 40.193303			58.155171, 40.035408	27	58.155163, 40.033898	1	28	27	1	0,00
3251			деревня	Ефимьево	58.337641, 40.304676			58.155171, 40.035408	36	58.155163, 40.033898	1	37	36	1	0,00
3252			деревня	Заболотье	58.331839, 40.232901			58.155171, 40.035408	27	58.155163, 40.033898	1	28	27	1	0,00
3253			деревня	Завражье	58.569682, 39.746202			58.155171, 40.035408	81	58.155163, 40.033898	1	82	81	1	0,00
3255			деревня	Захарино	58.365837, 40.166506			58.155171, 40.035408	33	58.155163, 40.033898	1	34	33	1	0,00
3257			деревня	Змеево	58.374663, 40.482650			58.155171, 40.035408	47	58.155163, 40.033898	1	48	47	1	0,00
3258			деревня	Ивановское	58.317718, 40.335767			58.155171, 40.035408	40	58.155163, 40.033898	1	41	40	1	0,00
3259			деревня	Иванчино	58.529130, 40.262527			58.155171, 40.035408	53	58.155163, 40.033898	1	54	53	1	0,00
3260			деревня	Игнатцево	58.577241, 39.759542			58.155171, 40.035408	81	58.155163, 40.033898	1	82	81	1	0,00
3262			деревня	Ильинское	58.320271, 40.305511			58.155171, 40.035408	38	58.155163, 40.033898	1	39	38	1	0,00
3263			деревня	Ильинское	58.451633, 40.042341			58.155171, 40.035408	56	58.155163, 40.033898	1	57	56	1	0,00
3264			деревня	Иношино	58.340593, 40.295738			58.155171, 40.035408	35	58.155163, 40.033898	1	36	35	1	0,00
3265			деревня	Качалка	58.360928, 40.350221			58.155171, 40.035408	44	58.155163, 40.033898	1	45	44	1	0,00
3267			деревня	Княщина	58.382760, 40.422032			58.155171, 40.035408	45	58.155163, 40.033898	1	46	45	1	0,00
3268			деревня	Кобылкино	58.546773, 40.082514			58.155171, 40.035408	66	58.155163, 40.033898	1	67	66	1	0,00
3269			деревня	Колкино	58.538939, 40.190671			58.155171, 40.035408	58	58.155163, 40.033898	1	59	58	1	0,00
3270			деревня	Корхово	58.399001, 40.319309			58.155171, 40.035408	40	58.155163, 40.033898	1	41	40	1	0,00
3272			деревня	Крупухино	58.339034, 40.286584			58.155171, 40.035408	37	58.155163, 40.033898	1	38	37	1	0,00
3273			деревня	Кудрино	58.451181, 40.327951			58.155171, 40.035408	42	58.155163, 40.033898	1	43	42	1	0,00
3274			деревня	Кузнецово	58.340598, 40.345028			58.155171, 40.035408	42	58.155163, 40.033898	1	43	42	1	0,00
3275			деревня	Кузнечиково	58.372148, 40.425140			58.155171, 40.035408	46	58.155163, 40.033898	1	47	46	1	0,00
3276			деревня	Лапшино	58.439972, 40.341947			58.155171, 40.035408	40	58.155163, 40.033898	1	41	40	1	0,00
3277			деревня	Левинское	58.390596, 40.308476			58.155171, 40.035408	34	58.155163, 40.033898	1	35	34	1	0,00
3278			деревня	Легково	58.523487, 40.027941			58.155171, 40.035408	71	58.155163, 40.033898	1	72	71	1	0,00
3283			деревня	Мартыново	58.493836, 40.140302			58.155171, 40.035408	65	58.155163, 40.033898	1	66	65	1	0,00
3286			деревня	Миндюкино	58.467654, 40.323217			58.155171, 40.035408	44	58.155163, 40.033898	1	45	44	1	0,00
3287			деревня	Митино	58.452081, 39.886753			58.155171, 40.035408	67	58.155163, 40.033898	1	68	67	1	0,00
3288			деревня	Михалево	58.394804, 40.280556			58.155171, 40.035408	36	58.155163, 40.033898	1	37	36	1	0,00
3289			деревня	Мулинское	58.391181, 40.325625			58.155171, 40.035408	36	58.155163, 40.033898	1	37	36	1	0,00
3293			деревня	Никола	58.399270, 40.447391			58.155171, 40.035408	44	58.155163, 40.033898	1	45	44	1	0,00
3300			деревня	Павловское	58.415682, 40.442792			58.155171, 40.035408	46	58.155163, 40.033898	1	47	46	1	0,00
3302			деревня	Плишкино	58.505009, 40.101181			58.155171, 40.035408	64	58.155163, 40.033898	1	65	64	1	0,00
3303			деревня	Погорелка	58.581239, 39.754871			58.155171, 40.035408	81	58.155163, 40.033898	1	82	81	1	0,00
3304			деревня	Погорелка	58.398991, 40.455737			58.155171, 40.035408	45	58.155163, 40.033898	1	46	45	1	0,00
3306			деревня	Полянниново	58.596079, 39.718040			58.155171, 40.035408	84	58.155163, 40.033898	1	85	84	1	0,00
3308			деревня	Починок	58.435874, 40.108771			58.155171, 40.035408	52	58.155163, 40.033898	1	53	52	1	0,00
3309			деревня	Праунино	58.427511, 40.264728			58.155171, 40.035408	42	58.155163, 40.033898	1	43	42	1	0,00
3310			деревня	Пуршево	58.308320, 40.336189			58.155171, 40.035408	41	58.155163, 40.033898	1	42	41	1	0,00
3311			деревня	Пустынь	58.456398, 40.009957			58.155171, 40.035408	58	58.155163, 40.033898	1	59	58	1	0,00
3312			деревня	Путятино	58.432256, 40.384051			58.155171, 40.035408	43	58.155163, 40.033898	1	44	43	1	0,00
3314			деревня	Радково	58.508141, 40.105834			58.155171, 40.035408	64	58.155163, 40.033898	1	65	64	1	0,00
3315			деревня	Ракульское	58.460085, 40.309599			58.155171, 40.035408	43	58.155163, 40.033898	1	44	43	1	0,00
3316			деревня	Рубеженка	58.450706, 39.959983			58.155171, 40.035408	65	58.155163, 40.033898	1	66	65	1	0,00
3317			деревня	Савинское	58.428807, 40.152295			58.155171, 40.035408	50	58.155163, 40.033898	1	51	50	1	0,00
3318			деревня	Самылово	58.538511, 40.236099			58.155171, 40.035408	55	58.155163, 40.033898	1	56	55	1	0,00
3319			деревня	Семенцево	58.576139, 39.737102			58.155171, 40.035408	83	58.155163, 40.033898	1	84	83	1	0,00
3322			деревня	Слобода	58.514999, 40.361279			58.155171, 40.035408	49	58.155163, 40.033898	1	50	49	1	0,00
3323			деревня	Соколово	58.425522, 40.249618			58.155171, 40.035408	43	58.155163, 40.033898	1	44	43	1	0,00
3324			деревня	Сондолово	58.334168, 40.060154			58.155171, 40.035408	29	58.155163, 40.033898	1	30	29	1	0,00
3326			деревня	Сосновка	58.430070, 39.901485			58.155171, 40.035408	67	58.155163, 40.033898	1	68	67	1	0,00
3327			деревня	Спирево	58.520850, 40.012607			58.155171, 40.035408	70	58.155163, 40.033898	1	71	70	1	0,00
3328			деревня	Стародворское	58.483347, 40.332021			58.155171, 40.035408	45	58.155163, 40.033898	1	46	45	1	0,00
3330			деревня	Старое	58.485671, 39.822424			58.155171, 40.035408	71	58.155163, 40.033898	1	72	71	1	0,00
3334			деревня	Тимонино	58.466176, 40.333179			58.155171, 40.035408	44	58.155163, 40.033898	1	45	44	1	0,00
3335			деревня	Турыбарово	58.526466, 39.827994			58.155171, 40.035408	74	58.155163, 40.033898	1	75	74	1	0,00
3336			деревня	Тутаново	58.587276, 39.740237			58.155171, 40.035408	83	58.155163, 40.033898	1	84	83	1	0,00
3339			деревня	Федяево	58.426418, 40.173702			58.155171, 40.035408	50	58.155163, 40.033898	1	51	50	1	0,00
3340			деревня	Фенево	58.435775, 40.059714			58.155171, 40.035408	55	58.155163, 40.033898	1	56	55	1	0,00
3341			деревня	Ферезево	58.381373, 40.488453			58.155171, 40.035408	47	58.155163, 40.033898	1	48	47	1	0,00
3343			деревня	Халитово	58.527250, 39.992080			58.155171, 40.035408	71	58.155163, 40.033898	1	72	71	1	0,00
3349			деревня	Шадрино	58.530854, 40.128346			58.155171, 40.035408	62	58.155163, 40.033898	1	63	62	1	0,00
3350			деревня	Шильпухово	58.395020, 40.437860			58.155171, 40.035408	44	58.155163, 40.033898	1	45	44	1	0,00
3351			деревня	Шильшиново	58.346181, 40.197327			58.155171, 40.035408	30	58.155163, 40.033898	1	31	30	1	0,00
3352			деревня	Шолошево	58.495003, 40.345441			58.155171, 40.035408	48	58.155163, 40.033898	1	49	48	1	0,00
3356			поселок	при ж/д ст. Скалино	58.537868, 40.211350			58.155171, 40.035408	57	58.155163, 40.033898	1	58	57	1	0,00
3358			село	Киево	58.399303, 39.927177			58.155171, 40.035408	71	58.155163, 40.033898	1	72	71	1	0,00
3359			село	Коза	58.454472, 39.931911			58.155171, 40.035408	63	58.155163, 40.033898	1	64	63	1	0,00
3360			село	Милково	58.540447, 40.101585			58.155171, 40.035408	64	58.155163, 40.033898	1	65	64	1	0,00
3361			село	Николо-Гора	58.431799, 40.125327			58.155171, 40.035408	51	58.155163, 40.033898	1	52	51	1	0,00
3362			село	Новое	58.546951, 39.789052			58.155171, 40.035408	77	58.155163, 40.033898	1	78	77	1	0,00
3363	14	**Пошехонский муниципальный округ**													
3364		Городское поселение Пошехонье											85	1,09	0,00
3365			город	Пошехонье	58.503857, 39.120481			57.973961, 38.979882	85	57.978771, 38.986766	1,09	86,09	85	1,09	0,00
3366		Белосельское сельское поселение											108,54	1,09	0,00
3367			деревня	Аверковское	58.396388, 39.537479			57.973961, 38.979882	117	57.978771, 38.986766	1,09	118,09	117	1,09	0,00
3370			деревня	Антушево	58.358128, 39.487613			57.973961, 38.979882	113	57.978771, 38.986766	1,09	114,09	113	1,09	0,00
3371			деревня	Афанасово	58.394893, 39.477013			57.973961, 38.979882	113	57.978771, 38.986766	1,09	114,09	113	1,09	0,00
3372			деревня	Балахощево	58.320663, 39.531164			57.973961, 38.979882	104	57.978771, 38.986766	1,09	105,09	104	1,09	0,00
3373			деревня	Березники	58.253048, 39.591342			57.973961, 38.979882	101	57.978771, 38.986766	1,09	102,09	101	1,09	0,00
3375			деревня	Большая Гарь	58.359663, 39.462613			57.973961, 38.979882	112	57.978771, 38.986766	1,09	113,09	112	1,09	0,00
3376			деревня	Большие Городища	58.216756, 39.495500			57.973961, 38.979882	92	57.978771, 38.986766	1,09	93,09	92	1,09	0,00
3378			деревня	Большие Ночевки	58.349827, 39.613791			57.973961, 38.979882	123	57.978771, 38.986766	1,09	124,09	123	1,09	0,00
3379			деревня	Большие Погары	58.239379, 39.552004			57.973961, 38.979882	101	57.978771, 38.986766	1,09	102,09	101	1,09	0,00
3382			деревня	Братское	58.374276, 39.349740			57.973961, 38.979882	107	57.978771, 38.986766	1,09	108,09	107	1,09	0,00
3384			деревня	Гарь-Сога	58.450508, 39.481226			57.973961, 38.979882	118	57.978771, 38.986766	1,09	119,09	118	1,09	0,00
3385			деревня	Голубково	58.450018, 39.447162			57.973961, 38.979882	115	57.978771, 38.986766	1,09	116,09	115	1,09	0,00
3387			деревня	Гузнево	58.260975, 39.510197			57.973961, 38.979882	98	57.978771, 38.986766	1,09	99,09	98	1,09	0,00
3390			деревня	Дубасово	58.411929, 39.292293			57.973961, 38.979882	100	57.978771, 38.986766	1,09	101,09	100	1,09	0,00
3391			деревня	Дулово	58.398619, 39.216798			57.973961, 38.979882	100	57.978771, 38.986766	1,09	101,09	100	1,09	0,00
3393			деревня	Еремино	58.406550, 39.258264			57.973961, 38.979882	100	57.978771, 38.986766	1,09	101,09	100	1,09	0,00
3394			деревня	Есипово	58.397482, 39.473105			57.973961, 38.979882	113	57.978771, 38.986766	1,09	114,09	113	1,09	0,00
3395			деревня	Естефеево	58.233926, 39.526025			57.973961, 38.979882	102	57.978771, 38.986766	1,09	103,09	102	1,09	0,00
3397			деревня	Задниево	58.338812, 39.522818			57.973961, 38.979882	117	57.978771, 38.986766	1,09	118,09	117	1,09	0,00
3398			деревня	Займище	58.351697, 39.336085			57.973961, 38.979882	111	57.978771, 38.986766	1,09	112,09	111	1,09	0,00
3403			деревня	Козлово	58.398029, 39.276815			57.973961, 38.979882	102	57.978771, 38.986766	1,09	103,09	102	1,09	0,00
3405			деревня	Котово	58.247815, 39.602526			57.973961, 38.979882	101	57.978771, 38.986766	1,09	102,09	101	1,09	0,00
3406			деревня	Крутец	58.342511,

3434			деревня	Самоново	58.285216, 39.532430			57.973961, 38.979882	101	57.978771, 38.986766	1,09	102,09	101	1,09	0,00
3435			деревня	Сбродниево	58.397959, 39.201051			57.973961, 38.979882	100	57.978771, 38.986766	1,09	101,09	100	1,09	0,00
3438			деревня	Слобода	58.263389, 39.670115			57.973961, 38.979882	131	57.978771, 38.986766	1,09	132,09	131	1,09	0,00
3439			деревня	Смильково	58.468576, 39.395527			57.973961, 38.979882	119	57.978771, 38.986766	1,09	120,09	119	1,09	0,00
3442			деревня	Софино	58.349983, 39.412200			57.973961, 38.979882	111	57.978771, 38.986766	1,09	112,09	111	1,09	0,00
3443			деревня	Старое Давыдовское	58.377004, 39.337370			57.973961, 38.979882	107	57.978771, 38.986766	1,09	108,09	107	1,09	0,00
3444			деревня	Тайбузино	58.240772, 39.576448			57.973961, 38.979882	99	57.978771, 38.986766	1,09	100,09	99	1,09	0,00
3446			деревня	Тимино	58.415790, 39.190253			57.973961, 38.979882	97	57.978771, 38.986766	1,09	98,09	97	1,09	0,00
3447			деревня	Федорково	58.370453, 39.328243			57.973961, 38.979882	107	57.978771, 38.986766	1,09	108,09	107	1,09	0,00
3449			деревня	Фоминское	58.308405, 39.514868			57.973961, 38.979882	103	57.978771, 38.986766	1,09	104,09	103	1,09	0,00
3451			деревня	Холм	58.286588, 39.515946			57.973961, 38.979882	100	57.978771, 38.986766	1,09	101,09	100	1,09	0,00
3454			деревня	Щетниково	58.396143, 39.205893			57.973961, 38.979882	100	57.978771, 38.986766	1,09	101,09	100	1,09	0,00
3456			село	Белое	58.379434, 39.395105			57.973961, 38.979882	107	57.978771, 38.986766	1,09	108,09	107	1,09	0,00
3459			село	Покров-Рогули	58.303658, 39.627140			57.973961, 38.979882	123	57.978771, 38.986766	1,09	124,09	123	1,09	0,00
3460		Ермаковское сельское поселение											121,3461538	1,09	0,00
3461			деревня	Андреевское	58.603848, 38.707687			57.973961, 38.979882	125	57.978771, 38.986766	1,09	126,09	125	1,09	0,00
3462			деревня	Бабино	58.615656, 38.617487			57.973961, 38.979882	121	57.978771, 38.986766	1,09	122,09	121	1,09	0,00
3463			деревня	Баркино	58.587614, 38.775627			57.973961, 38.979882	130	57.978771, 38.986766	1,09	131,09	130	1,09	0,00
3464			деревня	Бродово	58.613163, 38.640709			57.973961, 38.979882	121	57.978771, 38.986766	1,09	122,09	121	1,09	0,00
3465			деревня	Вахрамеево	58.701244, 38.524646			57.973961, 38.979882	133	57.978771, 38.986766	1,09	134,09	133	1,09	0,00
3466			деревня	Гаврилково	58.714094, 38.561091			57.973961, 38.979882	136	57.978771, 38.986766	1,09	137,09	136	1,09	0,00
3467			деревня	Глухарево	58.490883, 38.923417			57.973961, 38.979882	102	57.978771, 38.986766	1,09	103,09	102	1,09	0,00
3468			деревня	Голодяйка	58.737500, 38.718790			57.973961, 38.979882	146	57.978771, 38.986766	1,09	147,09	146	1,09	0,00
3469			деревня	Григорово	58.621018, 38.706771			57.973961, 38.979882	125	57.978771, 38.986766	1,09	126,09	125	1,09	0,00
3470			деревня	Данилково	58.717982, 38.587753			57.973961, 38.979882	137	57.978771, 38.986766	1,09	138,09	137	1,09	0,00
3472			деревня	Елехово	58.718790, 38.623838			57.973961, 38.979882	139	57.978771, 38.986766	1,09	140,09	139	1,09	0,00
3473			деревня	Ескино	58.608518, 38.628554			57.973961, 38.979882	120	57.978771, 38.986766	1,09	121,09	120	1,09	0,00
3474			деревня	Зинкино	58.721458, 38.591328			57.973961, 38.979882	138	57.978771, 38.986766	1,09	139,09	138	1,09	0,00
3475			деревня	Зубарево	58.489500, 38.966402			57.973961, 38.979882	100	57.978771, 38.986766	1,09	101,09	100	1,09	0,00
3476			деревня	Ивашево	58.719687, 38.608998			57.973961, 38.979882	138	57.978771, 38.986766	1,09	139,09	138	1,09	0,00
3477			деревня	Измайлово 1	58.550318, 38.714532			57.973961, 38.979882	114	57.978771, 38.986766	1,09	115,09	114	1,09	0,00
3478			деревня	Измайлово 2	58.546824, 38.733594			57.973961, 38.979882	113	57.978771, 38.986766	1,09	114,09	113	1,09	0,00
3479			деревня	Каменка	58.524332, 38.814047			57.973961, 38.979882	107	57.978771, 38.986766	1,09	108,09	107	1,09	0,00
3480			деревня	Каменка 1	58.553177, 38.775483			57.973961, 38.979882	110	57.978771, 38.986766	1,09	111,09	110	1,09	0,00
3481			деревня	Каменка 2	58.528829, 38.777109			57.973961, 38.979882	109	57.978771, 38.986766	1,09	110,09	109	1,09	0,00
3483			деревня	Климовское	58.608283, 38.685364			57.973961, 38.979882	124	57.978771, 38.986766	1,09	125,09	124	1,09	0,00
3484			деревня	Коворкино	58.656623, 38.609205			57.973961, 38.979882	126	57.978771, 38.986766	1,09	127,09	126	1,09	0,00
3485			деревня	Колобово	58.492435, 38.907077			57.973961, 38.979882	103	57.978771, 38.986766	1,09	104,09	103	1,09	0,00
3487			деревня	Коппинское	58.607336, 38.699234			57.973961, 38.979882	125	57.978771, 38.986766	1,09	126,09	125	1,09	0,00
3488			деревня	Корино	58.702174, 38.547257			57.973961, 38.979882	135	57.978771, 38.986766	1,09	136,09	135	1,09	0,00
3489			деревня	Кувырдайково	58.715711, 38.646027			57.973961, 38.979882	141	57.978771, 38.986766	1,09	142,09	141	1,09	0,00
3492			деревня	Лыткино	58.575604, 38.678815			57.973961, 38.979882	116	57.978771, 38.986766	1,09	117,09	116	1,09	0,00
3493			деревня	Малафеево	58.689970, 38.526542			57.973961, 38.979882	131	57.978771, 38.986766	1,09	132,09	131	1,09	0,00
3494			деревня	Мартьяново	58.697181, 38.545990			57.973961, 38.979882	133	57.978771, 38.986766	1,09	134,09	133	1,09	0,00
3495			деревня	Надокса	58.651534, 38.587160			57.973961, 38.979882	126	57.978771, 38.986766	1,09	127,09	126	1,09	0,00
3499			деревня	Орда	58.597561, 38.645649			57.973961, 38.979882	119	57.978771, 38.986766	1,09	120,09	119	1,09	0,00
3500			деревня	Патрино	58.717496, 38.694077			57.973961, 38.979882	144	57.978771, 38.986766	1,09	145,09	144	1,09	0,00
3501			деревня	Пенье	58.503345, 38.876400			57.973961, 38.979882	103	57.978771, 38.986766	1,09	104,09	103	1,09	0,00
3502			деревня	Плосково	58.512968, 38.888617			57.973961, 38.979882	101	57.978771, 38.986766	1,09	102,09	101	1,09	0,00
3505			деревня	Поповка	58.516644, 38.916563			57.973961, 38.979882	101	57.978771, 38.986766	1,09	102,09	101	1,09	0,00
3506			деревня	Прислонь	58.706003, 38.501694			57.973961, 38.979882	133	57.978771, 38.986766	1,09	134,09	133	1,09	0,00
3507			деревня	Притыкино	58.493136, 38.980586			57.973961, 38.979882	99	57.978771, 38.986766	1,09	100,09	99	1,09	0,00
3508			деревня	Рождествено	58.602569, 38.679848			57.973961, 38.979882	120	57.978771, 38.986766	1,09	121,09	120	1,09	0,00
3509			деревня	Селянино	58.611621, 38.653177			57.973961, 38.979882	122	57.978771, 38.986766	1,09	123,09	122	1,09	0,00
3510			деревня	Созонково	58.716398, 38.641176			57.973961, 38.979882	140	57.978771, 38.986766	1,09	141,09	140	1,09	0,00
3511			деревня	Соколово	58.597284, 38.779480			57.973961, 38.979882	131	57.978771, 38.986766	1,09	132,09	131	1,09	0,00
3512			деревня	Фалелейка	58.516508, 38.950672			57.973961, 38.979882	100	57.978771, 38.986766	1,09	101,09	100	1,09	0,00
3513			деревня	Хмелевка	58.630754, 38.618637			57.973961, 38.979882	123	57.978771, 38.986766	1,09	124,09	123	1,09	0,00
3514			деревня	Чернецкое	58.708018, 38.584492			57.973961, 38.979882	138	57.978771, 38.986766	1,09	139,09	138	1,09	0,00
3515			деревня	Шаховка	58.517946, 38.982931			57.973961, 38.979882	96	57.978771, 38.986766	1,09	97,09	96	1,09	0,00
3516			деревня	Шигуй	58.663625, 38.569769			57.973961, 38.979882	127	57.978771, 38.986766	1,09	128,09	127	1,09	0,00
3517			деревня	Юркино	58.671773, 38.558674			57.973961, 38.979882	128	57.978771, 38.986766	1,09	129,09	128	1,09	0,00
3519			поселок	Зубарево	58.489500, 38.966402			57.973961, 38.979882	100	57.978771, 38.986766	1,09	101,09	100	1,09	0,00
3521			село	Гаютино	58.694974, 38.519166			57.973961, 38.979882	132	57.978771, 38.986766	1,09	133,09	132	1,09	0,00
3522			село	Ермаково	58.613824, 38.692074			57.973961, 38.979882	124	57.978771, 38.986766	1,09	125,09	124	1,09	0,00
3523			село	Старо-Петровское	58.521062, 38.909961			57.973961, 38.979882	103	57.978771, 38.986766	1,09	104,09	103	1,09	0,00
3524			село	Федорково	58.496964, 38.894258			57.973961, 38.979882	102	57.978771, 38.986766	1,09	103,09	102	1,09	0,00
3525		Кременевское сельское поселение											70,31428571	1,09	0,00
3526			деревня	Бабкино	58.469640, 39.021064			57.973961, 38.979882	82	57.978771, 38.986766	1,09	83,09	82	1,09	0,00
3527			деревня	Бараново	58.398091, 39.081108			57.973961, 38.979882	80	57.978771, 38.986766	1,09	81,09	80	1,09	0,00
3528			деревня	Бобарино	58.426008, 38.946567			57.973961, 38.979882	75	57.978771, 38.986766	1,09	76,09	75	1,09	0,00
3529			деревня	Большая Луха	58.462787, 39.000062			57.973961, 38.979882	81	57.978771, 38.986766	1,09	82,09	81	1,09	0,00
3530			деревня	Вахтино	58.418458, 38.952747			57.973961, 38.979882	73	57.978771, 38.986766	1,09	74,09	73	1,09	0,00
3531			деревня	Вощиково	58.323716, 39.102344			57.973961, 38.979882	64	57.978771, 38.986766	1,09	65,09	64	1,09	0,00
3532			деревня	Григорово	58.413603, 39.071711			57.973961, 38.979882	77	57.978771, 38.986766	1,09	78,09	77	1,09	0,00
3533			деревня	Демихово	58.365049, 39.035347			57.973961, 38.979882	63	57.978771, 38.986766	1,09	64,09	63	1,09	0,00
3534			деревня	Евсевьево	58.313076, 39.151095			57.973961, 38.979882	69	57.978771, 38.986766	1,09	70,09	69	1,09	0,00
3535			деревня	Ильинское	58.338864, 39.093100			57.973961, 38.979882	67	57.978771, 38.986766	1,09	68,09	67	1,09	0,00
3536			деревня	Кардинское	58.285486, 39.156467			57.973961, 38.979882	70	57.978771, 38.986766	1,09	71,09	70	1,09	0,00
3537			деревня	Кладово	58.300731, 39.111489			57.973961, 38.979882	67	57.978771, 38.986766	1,09	68,09	67	1,09	0,00
3539			деревня	Кошелево	58.451911, 39.002343			57.973961, 38.979882	82	57.978771, 38.986766	1,09	83,09	82	1,09	0,00
3540			деревня	Крестцы	58.392841, 38.973445			57.973961, 38.979882	68	57.978771, 38.986766	1,09	69,09	68	1,09	0,00
3541			деревня	Криково	58.401038, 39.144672			57.973961, 38.979882	82	57.978771, 38.986766	1,09	83,09	82	1,09	0,00
3543			деревня	Лапушка	58.351475, 39.036093			57.973961, 38.979882	63	57.978771, 38.986766	1,09	64,09	63	1,09	0,00
3544			деревня	Ляча	58.329718, 39.070588			57.973961, 38.979882	62	57.978771, 38.986766	1,09	63,09	62	1,09	0,00
3545			деревня	Малая Луха	58.455160, 39.036982			57.973961, 38.979882	78	57.978771, 38.986766	1,09	79,09	78	1,09	0,00
3547			деревня	Нагинское	58.416709, 39.110159			57.973961, 38.979882	80	57.978771, 38.986766	1,09	81,09	80	1,09	0,00
3548			деревня	Никулино	58.410826, 39.096038			57.973961, 38.979882	79	57.978771, 38.986766	1,09	80,09	79	1,09	0,00
3549			деревня	Обновленское	58.372893, 39.008443			57.973961, 38.979882	65	57.978771, 38.986766	1,09	66,09	65	1,09	0,00
3550			деревня	Окулово	58.337853, 39.050637			57.973961, 38.979882	61	57.978771, 38.986766	1,09	62,09	61	1,09	0,00
3551			деревня	Панфилово	58.367381, 39.029877			57.973961, 38.979882	64	57.978771, 38.986766	1,09	65,09	64	1,09	0,00
3552			деревня	Пачеболка	58.337357, 39.011165			57.973961, 38.979882	58	57.978771, 38.986766	1,09	59,09	58	1,09	0,00
3556			деревня	Селища	58.295732, 39.134297			57.973961, 38.979882	69	57.978771, 38.986766	1,09	70,09	69	1,09	0,00
3557			деревня	Середнево	58.301748, 39.186166			57.973961, 38.979882	72	57.978771, 38.986766	1,09	73,09	72	1,09	0,00
3558			деревня	Смешково	58.352405, 39.057114			57.973961, 38.979882	62	57.978771, 38.986766	1,09	63,09	62	1,09	0,00
3559			деревня	Старово	58.318588, 39.133578			57.973961, 38.979882	67	57.978771, 38.986766	1,09	68,09	67	1,09	0,00
3560			деревня	Сырнево	58.282283, 39.156000			57.973961, 38.979882	71	57.978771, 38.986766	1,09	72,09	71	1,09	0,00
3561			деревня	Таргобино	58.316305, 39.082428			57.973961, 38.979882	64	57.978771, 38.986766	1,09	65,09	64	1,09	0,00
3562			деревня	Тиманово	58.272529, 39.165639			57.973961, 38.979882	59	57.978771, 38.986766	1,09	60,09	59	1,09	0,00
3564			деревня	Ульяновское	58.414998, 39.105362			57.973961, 38.979882	80	57.978771, 38.986766	1,09	81,09	80	1,09	0,00
3565			деревня	Юрково	58.319708, 39.113501			57.973961, 38.979882	65	57.978771, 38.986766	1,09	66,09	65	1,09	0,00
3566			деревня	Юрцино	58.288741, 39.151428			57.973961, 38.979882	69	57.978771, 38.986766	1,09	70,09	69	1,09	0,00
3567			село	Кременево	58.425687, 38.984305			57.973961, 38.979882	73	57.978771, 38.986766	1,09	74,09	73	1,09	0,00
3568		Пригородное сельское поселение											109	1,09	0,00
3570			деревня	Аганино	58.519671, 39.157941			57.973961, 38.979882	89	57.978771, 38.986766	1,09	90,09	89	1,09	0,00
3571			деревня	Аганино	58.528669, 39.296847			57.973961, 38.979882	98	57.978771, 38.986766	1,09	99,09	98	1,09	0,00
3572			деревня	Агафонково	58.594536, 39.190235			57.973961, 38.979882	98	57.978771, 38.986766	1,09	99,09	98	1,09	0,00
3575			деревня	Андрианова Слобода	58.453286, 39.173275			57.973961, 38.979882	91	57.978771, 38.986766	1,09	92,09	91	1,09	0,00
3576			деревня	Андрюшино	58.819545, 39.291367			57.973961, 38.979882	135	57.978771, 38.986766	1,09	136,09	135	1,09	0,00
3579			деревня	Аркино	58.503928, 39.172448			57.973961, 38.979882	89	57.978771, 38.986766	1,09	90,09	89	1,09	0,00
3581			деревня	Бабка	58.602761, 39.306603			57.973961, 38.979882	102	57.978771, 38.986766	1,09	103,09	102	1,09	0,00
3582			деревня	Байново	58.830861, 39.218200			57.973961, 38.979882	129	57.978771, 38.986766	1,09	130,09	129	1,09	0,00
3583			деревня	Берендяки	58.779279, 39.383813			57.973961, 38.979882	124	57.978771, 38.986766	1,09	125,09	124	1,09	0,00
3584			деревня	Большая Подзеляница	58.548679, 39.217220			57.973961, 38.979882	106	57.978771, 38.986766	1,09	107,09	106	1,09	0,00
3586			деревня	Большие Тышные	58.491391, 39.015602			57.973961, 38.979882	95	57.978771, 38.986766	1,09	96,09	95	1,09	0,00
3587			деревня	Большие Ямы	58.502969, 39.088258			57.973961, 38.979882	90	57.978771, 38.986766	1,09	91,09	90	1,09	0,00
3590			деревня	Браниха	58.805275, 39.417051			57.973961, 38.979882	127	57.978771, 38.986766	1,09	128,09	127	1,09	0,00
3592			деревня	Васильевское	58.838238, 39.211920			57.973961, 38.979882	128	57.978771, 38.986766	1,09	129,09	128	1,09	0,00
3593			деревня	Васильково	58.563566, 39.208219			57.973961, 38.979882	99	57.978771, 38.986766	1,09	100,09	99	1,09	0,00
3595			деревня	Верещагино	58.453347, 39.241142			57.973961, 38.979882	98	57.978771, 38.986766	1,09	99,09	98	1,09	0,00
3596			деревня	Водогино	58.753786, 39.234037			57.973961, 38.979882	121	57.978771, 38.986766	1,09	122,09	121	1,09	0,00
3597			деревня	Волоково	58.772183, 39.378324			57.973961, 38.979882	122	57.978771, 38.986766	1,09	123,09	122	1,09	0,00
3598			деревня	Воронцово	58.843919, 39.257088			57.973961, 38.979882	131	57.978771, 38.986766	1,09	132,09	131	1,09	0,00
3599			деревня	Выползово	58.447932, 39.251311			57.973961, 38.979882	99	57.978771, 38.986766	1,09	100,09	99	1,09	0,00
3601			деревня	Высоково	58.531225, 39.146900			57.973961, 38.979882	91	57.978771, 38.986766	1,09	92,09	91	1,09	0,00
3604			деревня	Глинник	58.611002, 39.278396			57.973961, 38.979882	110	57.978771, 38.986766	1,09	111,09	110	1,09	0,00
3608			деревня	Горка	58.517006, 39.269215			57.973961, 38.979882	96	57.978771, 38.986766	1,09	97,09	96	1,09	0,00
3609			деревня	Горка	58.749753, 39.200072			57.973961, 38.979882	118	57.978771, 38.986766	1,09	119,09	118	1,09	0,00
3610			деревня	Горка Ратаевская	58.584114, 39.277731			57.973961, 38.979882	100	57.978771, 38.986766	1,09	101,09	100	1,09	0,00
3612			деревня	Давыдково	58.637485, 39.228377			57.973961, 38.979882	104	57.978771, 38.986766	1,09	105,09	104	1,09	0,00
3614			деревня	Деково	58.588650, 39.150817			57.973961, 38.979882	99	57.978771, 38.986766	1,09	100,09	99	1,09	0,00
3618			деревня	Дор-Волков	58.600079, 39.171523			57.973961, 38.979882	100	57.978771, 38.986766	1,09	101,09	100	1,09	0,00
3619			деревня	Дорок	58.712449, 39.373797			57.973961, 38.979882	123	57.978771, 38.986766	1,09	124,09	123	1,09	0,00
3627			деревня	Ерилово	58.489834, 39.134369			57.973961, 38.979882	89	57.978771, 38.986766	1,09	90,09	89	1,09	0,00
3629			деревня	Желудково	58.525460, 39.128431			57.973961, 38.979882	90	57.978771, 38.986766	1,09	91,09	90	1,09	0,00
3630			деревня	Займа	58.689760, 39.334720			57.973961, 38.979882	116	57.978771, 38.986766	1,09	117,09	116	1,09	0,00
3631			деревня	Займа	58.795350, 39.401357			57.973961, 38.979882	126	57.978771, 38.986766	1,09	127,09	126	1,09	0,00
3634			деревня	Зиновка	58.788472, 39.555104			57.973961, 38.979882	136	57.978771, 38.986766	1,09	137,09	136	1,09	0,00
3635			деревня	Зубариха	58.746396, 39.191439			57.973961, 38.979882	117	57.978771, 38.986766	1,09	118,09	117	1,09	0,00
3636			деревня	Ивановское	58.791639, 39.177290			57.973961, 38.979882	122	57.978771, 38.986766	1,09	123,09	122	1,09	0,00
3638			деревня	Келарево	58.789340, 39.129320			57.973961, 38.979882	125	57.978771, 38.986766	1,09	126,09	125	1,09	0,00
3639			деревня	Кладово	58.300731, 39.111489			57.973961, 38.979882	106	57.978771, 38.986766	1,09	107,09	106	1,09	0,00
3644			деревня	Колотово	58.596459, 39.291143			57.973961, 38.979882	102	57.978771, 38.986766	1,09	103,09	102	1,09	0,00
3648			деревня	Корнилово	58.834563, 39.195275			57.973961, 38.979882	127	57.978771, 38.986766	1,09	128,09	127	1,09	0,00
3651			деревня	Корса	58.494815, 39.050035			57.973961, 38.979882	94	57.978771, 38.986766	1,09	95,09	94	1,09	0,00
3652			деревня	Косьминское	58.740615, 39.210052			57.973961, 38.979882	117	57.978771, 38.986766	1,09	118,09	117	1,09	0,00
3653			деревня	Крапивна	58.702707, 39.288205			57.973961, 38.979882	112	57.978771, 38.986766	1,09	113,09	112	1,09	0,00
3655			деревня	Красная Гора	58.614438, 39.353046			57.973961, 38.979882	105	57.978771, 38.986766	1,09	106,09	105	1,09	0,00
3656			деревня	Кривое	58.734969, 39.351743			57.973961, 38.979882	118	57.978771, 38.986766	1,09	119,09	118	1,09	0,00
3658			деревня	Курбатово	58.607636, 39.203467			57.973961, 38.979882	100	57.978771, 38.986766	1,09	101,09	100	1,09	0,00
3659			деревня	Курово	58.833138, 39.173984			57.973961, 38.979882	129	57.978771, 38.986766	1,09	130,09	129	1,09	0,00
3660			деревня	Кученево	58.480204, 39.042462			57.973961, 38.979882	81	57.978771, 38.986766	1,09	82,09	81	1,09	0,00
3662			деревня	Ларионово	58.814336, 39.514320			57.973961, 38.979882	132	57.978771, 38.986766	1,09	133,09	132	1,09	0,00
3671			деревня	Малые Тышные	58.494495, 39.021298			57.973961, 38.979882	95	57.978771, 38.986766	1,09	96,09	95	1,09	0,00
3672			деревня	Малые Ямы	58.502000, 39.080865			57.973961, 38.979882	92	57.978771, 38.986766	1,09	93,09	92	1,09	0,00
3674			деревня	Маслово	58.530784, 39.316403			57.973961, 38.979882	99	57.978771, 38.986766	1,09	100,09	99	1,09	0,00
3680			деревня	Михалково	58.641499, 39.209962			57.973961, 38.979882	104	57.978771, 38.986766	1,09	105,09	104	1,09	0,00
3681			деревня	Михеево	58.729915, 39.193208			57.973961, 38.979882	114	57.978771, 38.986766	1,09	115,09	114	1,09	0,00
3682			деревня	Мстишино	58.587032, 39.163618			57.973961, 38.979882	98	57.978771, 38.986766	1,09	99,09	98	1,09	0,00
3683			деревня	Мужиково	58.517401, 39.116636			57.973961, 38.979882	88	57.978771, 38.986766	1,09	89,09	88	1,09	0,00
3684			деревня	Назарково	58.751392, 39.280040			57.973961, 38.979882	118	57.978771, 38.986766	1,09	119,09	118	1,09	0,00
3686			деревня	Нефедьево	58.525958, 39.172251			57.973961, 38.979882	90	57.978771, 38.986766	1,09	91,09	90	1,09	0,00
3689			деревня	Никольское	58.505983, 39.259235			57.973961, 38.979882	94	57.978771, 38.986766	1,09	95,09	94	1,09	0,00
3691			деревня	Новленское	58.503730, 39.158426			57.973961, 38.979882	89	57.978771, 38.986766	1,09	90,09	89	1,09	0,00
3692			деревня	Новоселка	58.633752, 39.320239			57.973961, 38.979882	109	57.978771, 38.986766	1,09	110,09	109	1,09	0,00
3694			деревня	Ночкино	58.790090, 39.187818			57.973961, 38.979882	123	57.978771, 38.986766	1,09	124,09	123	1,09	0,00
3695			деревня	Оборино	58.524154, 39.269529			57.973961, 38.979882	97	57.978771, 38.986766	1,09	98,09	97	1,09	0,00
3699			деревня	Окатово	58.740793, 39.395275			57.973961, 38.979882	121	57.978771, 38.986766	1,09	122,09	121	1,09	0,00
3700			деревня	Олюгино	58.608612, 39.345949			57.973961, 38.979882	104	57.978771, 38.986766	1,09	105,09	104	1,09	0,00
3705			деревня	Пегаскино	58.494754, 39.122619			57.973961, 38.979882	86	57.978771, 38.986766	1,09	87,09	86	1,09	0,00
3706			деревня	Пеньково	58.512146, 39.064992			57.973961, 38.979882	91	57.978771, 38.986766	1,09	92,09	91	1,09	0,00
3708			деревня	Петраково	58.783412, 39.140908			57.973961, 38.979882	124	57.978771, 38.986766	1,09	125,09	124	1,09	0,00
3709			деревня	Петрино	58.497966, 39.165971			57.973961, 38.979882	89	57.978771, 38.986766	1,09	90,09	89	1,09	0,00
3715			деревня	Поповское	58.711018, 39.282366			57.973961, 38.979882	114	57.978771, 38.986766	1,09	115,09	114	1,09	0,00
3716			деревня	Поповское	58.813203, 39.540183			57.973961, 38.979882	134	57.978771, 38.986766	1,09	135,09	134	1,09	0,00
3717			деревня	Починок	58.778020, 39.399309

3770			поселок	Калининский	58.700010, 39.358606			57.973961, 38.979882	118	57.978771, 38.986766	1,09	119,09	118	1,09	0,00
3771			поселок	Красный Яр	58.922353, 39.156351			57.973961, 38.979882	140	57.978771, 38.986766	1,09	141,09	140	1,09	0,00
3772			село	Владычное	58.809913, 39.477094			57.973961, 38.979882	130	57.978771, 38.986766	1,09	131,09	130	1,09	0,00
3774			село	Дмитриевское	58.427916, 39.228593			57.973961, 38.979882	96	57.978771, 38.986766	1,09	97,09	96	1,09	0,00
3775			село	Князево	58.513908, 39.076490			57.973961, 38.979882	91	57.978771, 38.986766	1,09	92,09	91	1,09	0,00
3776			село	Колодино	58.786924, 39.169762			57.973961, 38.979882	122	57.978771, 38.986766	1,09	123,09	122	1,09	0,00
3777			село	Красное	58.619701, 39.214894			57.973961, 38.979882	102	57.978771, 38.986766	1,09	103,09	102	1,09	0,00
3780			село	Ракоболь	58.733792, 39.383867			57.973961, 38.979882	121	57.978771, 38.986766	1,09	122,09	121	1,09	0,00
3781			село	Спас	58.794795, 39.287325			57.973961, 38.979882	138	57.978771, 38.986766	1,09	139,09	138	1,09	0,00
3782			село	Ясная Поляна	58.483657, 39.084431			57.973961, 38.979882	82	57.978771, 38.986766	1,09	83,09	82	1,09	0,00
3784	15	**Ростовский муниципальный округ**													
3785		Городское поселение Ростов											9,4	0	0,00
3786			город	Ростов	57.185870, 39.414526					57.244638, 39.393951	9,4	9,4	9,40	0	0,00
3787		Сельское поселение Ишня											16,70377358	0	0,00
3788			р.п.	Ишня	57.192279, 39.356217					57.244638, 39.393951	9,3	9,3	9,30	0	0,00
3790			деревня	Бабки	57.204148, 39.359163					57.244638, 39.393951	8,2	8,2	8,20	0	0,00
3791			деревня	Бахматово	57.290904, 39.339526					57.244638, 39.393951	14,3	14,3	14,30	0	0,00
3792			деревня	Бородино	57.300990, 39.486203					57.244638, 39.393951	20,6	20,6	20,60	0	0,00
3793			деревня	Василево	57.307748, 39.355471					57.244638, 39.393951	17,4	17,4	17,40	0	0,00
3794			деревня	Власьково	57.140431, 39.142543					57.244638, 39.393951	25,2	25,2	25,20	0	0,00
3795			деревня	Горбынино	57.194815, 39.252434					57.244638, 39.393951	17,3	17,3	17,30	0	0,00
3796			деревня	Григорьково	57.208511, 39.262370					57.244638, 39.393951	16,1	16,1	16,10	0	0,00
3797			деревня	Дарцово	57.232409, 39.360726					57.244638, 39.393951	7,7	7,7	7,70	0	0,00
3798			деревня	Дубник	57.134228, 39.283462					57.244638, 39.393951	18,3	18,3	18,30	0	0,00
3799			деревня	Дуброво	57.294479, 39.321461					57.244638, 39.393951	16,4	16,4	16,40	0	0,00
3800			деревня	Дунилово	57.228151, 39.265181					57.244638, 39.393951	16,8	16,8	16,80	0	0,00
3801			деревня	Жоглово	57.147775, 39.223679					57.244638, 39.393951	20,3	20,3	20,30	0	0,00
3802			деревня	Ивановское	57.178768, 39.293829					57.244638, 39.393951	15,3	15,3	15,30	0	0,00
3803			деревня	Ивашево	57.207053, 39.216250					57.244638, 39.393951	20,8	20,8	20,80	0	0,00
3804			деревня	Казарка	57.116937, 39.262891					57.244638, 39.393951	36	36	36,00	0	0,00
3805			деревня	Кустерь	57.123622, 39.249542					57.244638, 39.393951	22,4	22,4	22,40	0	0,00
3806			деревня	Ломы	57.165105, 39.205668					57.244638, 39.393951	21	21	21,00	0	0,00
3807			деревня	Максимовицы	57.188680, 39.281630					57.244638, 39.393951	16,4	16,4	16,40	0	0,00
3808			деревня	Мятежево	57.207497, 39.371775					57.244638, 39.393951	6	6	6,00	0	0,00
3809			деревня	Низово	57.306761, 39.386418					57.244638, 39.393951	20,9	20,9	20,90	0	0,00
3810			деревня	Никово	57.201252, 39.239939					57.244638, 39.393951	20,8	20,8	20,80	0	0,00
3811			деревня	Осиновицы	57.312182, 39.408382					57.244638, 39.393951	20,9	20,9	20,90	0	0,00
3812			деревня	Пашино	57.143390, 39.242804					57.244638, 39.393951	19,4	19,4	19,40	0	0,00
3813			деревня	Перевозново	57.305463, 39.438538					57.244638, 39.393951	23,3	23,3	23,30	0	0,00
3814			деревня	Подберезье	57.191436, 39.259127					57.244638, 39.393951	16,6	16,6	16,60	0	0,00
3815			деревня	Поддыбье	57.194591, 39.301761					57.244638, 39.393951	15,2	15,2	15,20	0	0,00
3816			деревня	Рельцы	57.219351, 39.361903					57.244638, 39.393951	7,8	7,8	7,80	0	0,00
3818			деревня	Сидорково	57.227873, 39.291879					57.244638, 39.393951	15,9	15,9	15,90	0	0,00
3819			деревня	Согило	57.212420, 39.204976					57.244638, 39.393951	21,9	21,9	21,90	0	0,00
3820			деревня	Солонино	57.325061, 39.356648					57.244638, 39.393951	19,5	19,5	19,50	0	0,00
3821			деревня	Спирцово	57.316265, 39.382286					57.244638, 39.393951	19,8	19,8	19,80	0	0,00
3822			деревня	Строганово	57.319147, 39.376249					57.244638, 39.393951	20	20	20,00	0	0,00
3823			деревня	Судино	57.205995, 39.289337					57.244638, 39.393951	14	14	14,00	0	0,00
3824			деревня	Уваиха	57.218737, 39.382609					57.244638, 39.393951	5,8	5,8	5,80	0	0,00
3825			деревня	Хонятино	57.229115, 39.374003					57.244638, 39.393951	6,7	6,7	6,70	0	0,00
3827			деревня	Чупрониха	57.186505, 39.360744					57.244638, 39.393951	9,1	9,1	9,10	0	0,00
3828			деревня	Юрьевская Слобода	57.189246, 39.373662					57.244638, 39.393951	8,1	8,1	8,10	0	0,00
3829			село	Алевайцино	57.142023, 39.169286					57.244638, 39.393951	23,5	23,5	23,50	0	0,00
3830			село	Алешково	57.123646, 39.174973					57.244638, 39.393951	26	26	26,00	0	0,00
3831			село	Богослов	57.179948, 39.353863					57.244638, 39.393951	11,7	11,7	11,70	0	0,00
3832			село	Большая Шугорь	57.200218, 39.282097					57.244638, 39.393951	14,8	14,8	14,80	0	0,00
3833			село	Демьяны	57.207258, 39.347575					57.244638, 39.393951	12,3	12,3	12,30	0	0,00
3834			село	Зверинец	57.126592, 39.269448					57.244638, 39.393951	19,2	19,2	19,20	0	0,00
3835			село	Ивакино	57.192777, 39.203638					57.244638, 39.393951	23,3	23,3	23,30	0	0,00
3836			село	Львы	57.145319, 39.340334					57.244638, 39.393951	13,7	13,7	13,70	0	0,00
3837			село	Малая Шугорь	57.198916, 39.272539					57.244638, 39.393951	15,5	15,5	15,50	0	0,00
3838			село	Марково	57.313207, 39.352983					57.244638, 39.393951	17,8	17,8	17,80	0	0,00
3839			село	Песочное	57.160278, 39.350414					57.244638, 39.393951	11,9	11,9	11,90	0	0,00
3841			село	Пужбол	57.167804, 39.316906					57.244638, 39.393951	13	13	13,00	0	0,00
3842			село	Савинское	57.303878, 39.326267					57.244638, 39.393951	16,6	16,6	16,60	0	0,00
3843			село	Шулец	57.215686, 39.241672					57.244638, 39.393951	19,1	19,1	19,10	0	0,00
3844			село	Шурскол	57.153156, 39.289589					57.244638, 39.393951	15,4	15,4	15,40	0	0,00
3845		Сельское поселение Петровское											44,1556338	0	0,00
3846			р.п.	Петровское	57.013851, 39.263349					57.244638, 39.393951	29,6	29,6	29,60	0	0,00
3847			деревня	Аксенково	56.926686, 39.437945					57.244638, 39.393951	48	48	48,00	0	0,00
3849			деревня	Андреевское	56.894803, 39.270212					57.244638, 39.393951	59	59	59,00	0	0,00
3850			деревня	Андронеж	56.924225, 39.265774					57.244638, 39.393951	43	43	43,00	0	0,00
3851			деревня	Астрюково	56.926480, 39.235932					57.244638, 39.393951	44	44	44,00	0	0,00
3854			деревня	Башкино	56.952151, 39.304528					57.244638, 39.393951	38	38	38,00	0	0,00
3855			деревня	Бикань	56.890088, 39.240918					57.244638, 39.393951	51	51	51,00	0	0,00
3856			деревня	Богородское	57.067067, 39.022097					57.244638, 39.393951	50	50	50,00	0	0,00
3857			деревня	Бологово	57.030955, 39.168118					57.244638, 39.393951	39	39	39,00	0	0,00
3858			деревня	Болотово	57.035319, 39.240891					57.244638, 39.393951	32	32	32,00	0	0,00
3859			деревня	Борушка	56.887477, 39.381774					57.244638, 39.393951	47	47	47,00	0	0,00
3861			деревня	Буково	56.835766, 39.293164					57.244638, 39.393951	56	56	56,00	0	0,00
3862			деревня	Булатово	56.970054, 39.329348					57.244638, 39.393951	37	37	37,00	0	0,00
3864			деревня	Воиновы Горки	56.970702, 39.348671					57.244638, 39.393951	39	39	39,00	0	0,00
3865			деревня	Галахово	56.963548, 39.105668					57.244638, 39.393951	43	43	43,00	0	0,00
3866			деревня	Голешево	57.055105, 39.248257					57.244638, 39.393951	31	31	31,00	0	0,00
3867			деревня	Горбынино	57.022970, 38.871594					57.244638, 39.393951	61	61	61,00	0	0,00
3868			деревня	Горки	57.011950, 39.225170					57.244638, 39.393951	33	33	33,00	0	0,00
3869			деревня	Горки	56.889606, 39.325521					57.244638, 39.393951	51	51	51,00	0	0,00
3870			деревня	Григорово	56.878748, 39.451537					57.244638, 39.393951	57	57	57,00	0	0,00
3871			деревня	Губычево	57.033644, 39.205192					57.244638, 39.393951	34	34	34,00	0	0,00
3872			деревня	Гусарниково	56.972041, 39.276222					57.244638, 39.393951	36	36	36,00	0	0,00
3873			деревня	Дементьево	57.041916, 39.209243					57.244638, 39.393951	34	34	34,00	0	0,00
3874			деревня	Демьянское	56.965496, 39.303468					57.244638, 39.393951	36	36	36,00	0	0,00
3875			деревня	Дертники	56.932752, 39.153548					57.244638, 39.393951	41	41	41,00	0	0,00
3876			деревня	Дуброво	57.076364, 39.072268					57.244638, 39.393951	46	46	46,00	0	0,00
3878			деревня	Душилово	57.039085, 38.892434					57.244638, 39.393951	56	56	56,00	0	0,00
3879			деревня	Еремейцево	56.873101, 39.333840					57.244638, 39.393951	50	50	50,00	0	0,00
3880			деревня	Ершники	57.039149, 38.924774					57.244638, 39.393951	56	56	56,00	0	0,00
3881			деревня	Заиренье	57.039937, 39.246101					57.244638, 39.393951	32	32	32,00	0	0,00
3882			деревня	Заозерье	56.825661, 39.357232					57.244638, 39.393951	59	59	59,00	0	0,00
3884			деревня	Заречье	56.937673, 39.499758					57.244638, 39.393951	52	52	52,00	0	0,00
3885			деревня	Захарово	56.959872, 39.487434					57.244638, 39.393951	48	48	48,00	0	0,00
3886			деревня	Зиновьево	57.031900, 39.240621					57.244638, 39.393951	31	31	31,00	0	0,00
3887			деревня	Иваново	56.989625, 39.023184					57.244638, 39.393951	49	49	49,00	0	0,00
3888			деревня	Итларь	56.858671, 39.289148					57.244638, 39.393951	53	53	53,00	0	0,00
3889			деревня	Калинино	57.027227, 38.866491					57.244638, 39.393951	60	60	60,00	0	0,00
3890			деревня	Калистово	57.008485, 38.952774					57.244638, 39.393951	52	52	52,00	0	0,00
3891			деревня	Карагачево	57.066901, 39.109970					57.244638, 39.393951	46	46	46,00	0	0,00
3892			деревня	Каюрово	56.986281, 39.180371					57.244638, 39.393951	36	36	36,00	0	0,00
3893			деревня	Кильгино	56.846489, 39.273149					57.244638, 39.393951	55	55	55,00	0	0,00
3894			деревня	Коленово	56.954115, 39.191520					57.244638, 39.393951	38	38	38,00	0	0,00
3895			деревня	Конюково	56.782465, 39.376869					57.244638, 39.393951	67	67	67,00	0	0,00
3896			деревня	Конюково	56.883907, 39.286723					57.244638, 39.393951	57	57	57,00	0	0,00
3897			деревня	Копорье	56.998828, 39.240352					57.244638, 39.393951	32	32	32,00	0	0,00
3898			деревня	Кореево	57.067067, 38.888419					57.244638, 39.393951	60	60	60,00	0	0,00
3899			деревня	Корытово	56.917853, 39.343685					57.244638, 39.393951	45	45	45,00	0	0,00
3900			деревня	Косорезово	56.935183, 39.417069					57.244638, 39.393951	47	47	47,00	0	0,00
3901			деревня	Крячково	56.970878, 39.030074					57.244638, 39.393951	51	51	51,00	0	0,00
3902			деревня	Кураково	57.092871, 39.235851					57.244638, 39.393951	31	31	31,00	0	0,00
3903			деревня	Лазарево	57.045613, 38.866967					57.244638, 39.393951	58	58	58,00	0	0,00
3904			деревня	Левина Гора	57.074984, 39.264094					57.244638, 39.393951	27,9	27,9	27,90	0	0,00
3905			деревня	Ликино	57.082581, 39.121981					57.244638, 39.393951	44	44	44,00	0	0,00
3906			деревня	Ловцы	56.986437, 39.082778					57.244638, 39.393951	42	42	42,00	0	0,00
3907			деревня	Любильцево	56.857613, 39.218352					57.244638, 39.393951	57	57	57,00	0	0,00
3908			деревня	Малиновка	56.929545, 39.289355					57.244638, 39.393951	45	45	45,00	0	0,00
3909			деревня	Маргасово	57.048129, 39.250350					57.244638, 39.393951	30	30	30,00	0	0,00
3910			деревня	Маурино	56.986344, 39.261570					57.244638, 39.393951	34	34	34,00	0	0,00
3911			деревня	Медведево	57.012509, 38.873776					57.244638, 39.393951	62	62	62,00	0	0,00
3912			деревня	Михайловское	57.070179, 39.321506					57.244638, 39.393951	22,8	22,8	22,80	0	0,00
3913			деревня	Муравейка	57.060641, 38.886901					57.244638, 39.393951	59	59	59,00	0	0,00
3915			деревня	Никитино-Барское	57.000260, 39.227479					57.244638, 39.393951	33	33	33,00	0	0,00
3916			деревня	Никитино-Троицкое	56.998529, 39.170355					57.244638, 39.393951	41	41	41,00	0	0,00
3917			деревня	Новолесное	57.013807, 38.786864					57.244638, 39.393951	66	66	66,00	0	0,00
3918			деревня	Новоселка	57.273794, 39.503837					57.244638, 39.393951	15,1	15,1	15,10	0	0,00
3919			деревня	Новоселка	57.103207, 39.252560					57.244638, 39.393951	34	34	34,00	0	0,00
3920			деревня	Няньково	57.056863, 39.263043					57.244638, 39.393951	27,2	27,2	27,20	0	0,00
3921			деревня	Осминино	56.860290, 39.385286					57.244638, 39.393951	44	44	44,00	0	0,00
3922			деревня	Осник	56.918060, 39.392248					57.244638, 39.393951	44	44	44,00	0	0,00
3924			деревня	Осокино	56.984324, 39.224119					57.244638, 39.393951	33	33	33,00	0	0,00
3925			деревня	Остеево	56.791719, 39.319907					57.244638, 39.393951	65	65	65,00	0	0,00
3926			деревня	Перетрясово	57.028070, 39.036749					57.244638, 39.393951	59	59	59,00	0	0,00
3927			деревня	Перово	56.992489, 39.347880					57.244638, 39.393951	37	37	37,00	0	0,00
3928			деревня	Побычево	56.900461, 39.353612					57.244638, 39.393951	48	48	48,00	0	0,00
3929			деревня	Покров	56.821508, 39.344512					57.244638, 39.393951	60	60	60,00	0	0,00
3930			деревня	Пореево	56.885525, 39.359936					57.244638, 39.393951	48	48	48,00	0	0,00
3931			деревня	Романцево	56.919411, 39.243370					57.244638, 39.393951	44	44	44,00	0	0,00
3932			деревня	Рухлево	57.001755, 39.126769					57.244638, 39.393951	41	41	41,00	0	0,00
3933			деревня	Рюмниково	56.980037, 39.382690					57.244638, 39.393951	40	40	40,00	0	0,00
3934			деревня	Савино	56.975877, 38.918027					57.244638, 39.393951	57	57	57,00	0	0,00
3935			деревня	Семенково	56.943820, 39.367365					57.244638, 39.393951	40	40	40,00	0	0,00
3936			деревня	Сильницы	56.903814, 39.298689					57.244638, 39.393951	47	47	47,00	0	0,00
3937			деревня	Смыково	57.006309, 39.334118					57.244638, 39.393951	39	39	39,00	0	0,00
3938			деревня	Соколово	57.100166, 39.200395					57.244638, 39.393951	33	33	33,00	0	0,00
3939			деревня	Солоть	56.992758, 39.251446					57.244638, 39.393951	33	33	33,00	0	0,00
3940			деревня	Сорокино	56.874336, 39.384945					57.244638, 39.393951	52	52	52,00	0	0,00
3941			деревня	Сорокино	57.051542, 39.224021					57.244638, 39.393951	33	33	33,00	0	0,00
3942			деревня	Сорокино	57.124755, 39.077649					57.244638, 39.393951	30	30	30,00	0	0,00
3943			деревня	Старово	56.848493, 39.249784					57.244638, 39.393951	57	57	57,00	0	0,00
3944			деревня	Сумароково	57.028668, 38.983622					57.244638, 39.393951	56	56	56,00	0	0,00
3945			деревня	Тарасово	57.044511, 38.838230					57.244638, 39.393951	60	60	60,00	0	0,00
3946			деревня	Тереньково	57.027903, 38.974451					57.244638, 39.393951	55	55	55,00	0	0,00
3947			деревня	Теханово	57.058184, 39.282717					57.244638, 39.393951	25,6	25,6	25,60	0	0,00
3949			деревня	Турово	57.112187, 39.130326					57.244638, 39.393951	31	31	31,00	0	0,00
3950			деревня	Уставское	57.021319, 39.009817					57.244638, 39.393951	58	58	58,00	0	0,00
3951			деревня	Федорково	57.019080, 38.906556					57.244638, 39.393951	56	56	56,00	0	0,00
3952			деревня	Филимоново	57.048325, 39.164390					57.244638, 39.393951	37	37	37,00	0	0,00
3953			деревня	Филяево	57.089243, 39.112818					57.244638, 39.393951	43	43	43,00	0	0,00
3955			деревня	Чашницы	56.945048, 39.387370					57.244638, 39.393951	46	46	46,00	0	0,00
3956			деревня	Чепорово	57.000701, 39.010707					57.244638, 39.393951	47	47	47,00	0	0,00
3957			деревня	Шишково	57.042347, 39.320778					57.244638, 39.393951	26,1	26,1	26,10	0	0,00
3958			деревня	Шумилово	57.083236, 39.152596					57.244638, 39.393951	39	39	39,00	0	0,00
3959			деревня	Щипачево	56.978610, 39.296065					57.244638, 39.393951	34	34	34,00	0	0,00
3960			деревня	Щипачево	56.872078, 39.297260					57.244638, 39.393951	52	52	52,00	0	0,00
3961			деревня	Юрьевское	56.962424, 39.368551					57.244638, 39.393951	40	40	40,00	0	0,00
3962			деревня	Яковково	56.843107, 39.335681					57.244638, 39.393951	57	57	57,00	0	0,00
3963			поселок	Горный	56.981798, 39.145391					57.244638, 39.393951	39	39	39,00	0	0,00
3964			поселок	детского санатория "Итларь"	56.845047, 39.240621					57.244638, 39.393951	59	59	59,00	0	0,00
3966			поселок	Заречный	56.999010, 39.143621					57.244638, 39.393951	39	39	39,00	0	0,00
3967			поселок	Лесной	56.918551, 39.173724					57.244638, 39.393951	43	43	43,00	0	0,00
3968			поселок	Павлова Гора	56.933764, 39.254563					57.244638, 39.393951	42	42	42,00	0	0,00
3969			поселок	при ж/д ст. Беклемишево	56.806974, 39.244206					57.244638, 39.393951	63	63	63,00	0	0,00
3970			поселок	при ж/д ст. Деболовская	57.093209, 39.299093					57.244638, 39.393951	21,2	21,2	21,20	0	0,00
3971			поселок	при ж/д ст. Итларь	56.858823, 39.288529					57.244638, 39.393951	53	53	53,00	0	0,00
3972			поселок	Приозерный	56.970289, 39.424965					57.244638, 39.393951	44	44	44,00	0	0,00
3973			поселок	Солнечный	56.922437, 39.277551					57.244638, 39.393951	43	43	43,00	0	0,00
3974			поселок	Хмельники	56.940207, 39.293721					57.244638, 39.393951	39	39	39,00	0	0,00
3976			село	Боровицы	57.106629, 39.222404					57.244638, 39.393951	32	32	32,00	0	0,00
3977			село	Вепрева Пустынь	56.906851, 39.163654					57.244638, 39.393951	45	45	45,00	0	0,00
3978			село	Воронино	57.127863, 39.102874					57.244638, 39.393951	28,3	28,3	28,30	0	0,00
3979			село	Годеново	56.976427, 39.457681					57.244638, 39.393951	48	48	48,00	0	0,00
3980			село	Деболовское	57.089360, 39.307510					57.244638, 39.393951	20,5	20,5	20,50	0	0,00
3981			село	Деревни	57.039830, 39.265711					57.244638, 39.393951	28,8	28,8	28,80	0	0,00
3982			село	Дмитриановское	57.098607, 39.146235					57.244638, 39.393951	41	41	41,00	0	0,00
3983			село	Караш	56.899429, 39.386786					57.244638, 39.393951	46	46	46,00	0	0,00
3984			село	Краснораменье	56.990022, 38.936694					57.244638, 39.393951	56	56	56,00	0	0,00
3985			село	Любилки	56.966487, 39.206360					57.244638, 39.393951	36	36	36,00	0	0,00
3986			село	Матвеевское	57.067253, 39.237109					57.244638, 39.393951	30	30	30,00	0	0,00
3987			село	Никольское	57.079216, 39.244125					57.244638, 39.393951	28,9	28,9	28,90	0	0,00
3988			село	Новоселка	57.030260, 38.953412					57.244638, 39.393951	54	54	54,00	0	0,00
3989			село	Новотроицкое	56.999902, 39.051239					57.244638, 39.393951	45	45	45,00	0	0,00
3990			село	Павловское	56.934938, 39.249416					57.244638, 39.393951	41	41	41,00	0	0,00

3991			село	Первитино	56.988203, 39.119214				57.244638, 39.393951	40	40	40,00	0	0,00
3992			село	Подлесново	57.058561, 39.317194				57.244638, 39.393951	24,1	24,1	24,10	0	0,00
3993			село	Пречистое	56.819390, 39.312523				57.244638, 39.393951	62	62	62,00	0	0,00
3994			село	Рославлево	57.028403, 38.771090				57.244638, 39.393951	65	65	65,00	0	0,00
3995			село	Скнятиново	57.081520, 39.340685				57.244638, 39.393951	26	26	26,00	0	0,00
3996			село	Спас-Смердино	57.010548, 38.977469				57.244638, 39.393951	50	50	50,00	0	0,00
3998			село	Троица-Нарядово	57.043732, 38.957616				57.244638, 39.393951	56	56	56,00	0	0,00
3999			село	Фатьяново	57.028775, 38.914183				57.244638, 39.393951	54	54	54,00	0	0,00
4000			село	Филимоново	57.010617, 38.908074				57.244638, 39.393951	56	56	56,00	0	0,00
4001			село	Чуфарово	57.067537, 39.043307				57.244638, 39.393951	48	48	48,00	0	0,00
4002		Сельское поселение Поречье-Рыбное										26,75454545	0	0,00
4003			р.п.	Поречье-Рыбное	57.096250, 39.389625				57.244638, 39.393951	22,4	22,4	22,40	0	0,00
4007			деревня	Караваево	57.064571, 39.414284				57.244638, 39.393951	26,7	26,7	26,70	0	0,00
4008			деревня	Липовка	57.091888, 39.446255				57.244638, 39.393951	27,6	27,6	27,60	0	0,00
4009			деревня	Новая Деревенька	57.069856, 39.513251				57.244638, 39.393951	34	34	34,00	0	0,00
4010			деревня	Ново	57.096597, 39.361148				57.244638, 39.393951	23,3	23,3	23,30	0	0,00
4011			деревня	Огарево	57.091311, 39.379294				57.244638, 39.393951	23,3	23,3	23,30	0	0,00
4013			деревня	Твердино	57.094641, 39.459370				57.244638, 39.393951	28,2	28,2	28,20	0	0,00
4014			село	Вексицы	57.098778, 39.481990				57.244638, 39.393951	29,6	29,6	29,60	0	0,00
4015			село	Климатино	57.076916, 39.390128				57.244638, 39.393951	24,7	24,7	24,70	0	0,00
4016			село	Козохово	57.069338, 39.446399				57.244638, 39.393951	28,1	28,1	28,10	0	0,00
4017			село	Филимоново	57.087790, 39.426905				57.244638, 39.393951	26,4	26,4	26,40	0	0,00
4018		Сельское поселение Семибратово										24,90689655	0	0,00
4019			р.п.	Семибратово	57.298821, 39.538682				57.244638, 39.393951	19,1	19,1	19,10	0	0,00
4020			деревня	Бакланово	57.278183, 39.645600				57.244638, 39.393951	28	28	28,00	0	0,00
4021			деревня	Безменцево	57.352734, 39.383202				57.244638, 39.393951	30	30	30,00	0	0,00
4023			деревня	Борисовское	57.182266, 39.498142				57.244638, 39.393951	19,3	19,3	19,30	0	0,00
4024			деревня	Вахрушево	57.301549, 39.587389				57.244638, 39.393951	22,6	22,6	22,60	0	0,00
4025			деревня	Воробылово	57.157408, 39.539689				57.244638, 39.393951	23,4	23,4	23,40	0	0,00
4027			деревня	Выползово	57.201242, 39.718364				57.244638, 39.393951	27,1	27,1	27,10	0	0,00
4029			деревня	Гаврилково	57.351821, 39.448069				57.244638, 39.393951	26,7	26,7	26,70	0	0,00
4030			деревня	Глебово	57.371899, 39.431001				57.244638, 39.393951	29,2	29,2	29,20	0	0,00
4031			деревня	Головинское	57.273336, 39.596516				57.244638, 39.393951	26,2	26,2	26,20	0	0,00
4033			деревня	Дуброво	57.211255, 39.539159				57.244638, 39.393951	17,8	17,8	17,80	0	0,00
4037			деревня	Кандитово	57.322155, 39.616396				57.244638, 39.393951	25	25	25,00	0	0,00
4038			деревня	Кладовицы	57.256656, 39.521417				57.244638, 39.393951	24	24	24,00	0	0,00
4039			деревня	Кобяково	57.390913, 39.421461				57.244638, 39.393951	32	32	32,00	0	0,00
4040			деревня	Козлово	57.278665, 39.519036				57.244638, 39.393951	16,9	16,9	16,90	0	0,00
4041			деревня	Красново	57.100020, 39.681389				57.244638, 39.393951	37	37	37,00	0	0,00
4042			деревня	Крутой Овраг	57.316051, 39.587892				57.244638, 39.393951	22,9	22,9	22,90	0	0,00
4043			деревня	Курбаки	57.257640, 39.565255				57.244638, 39.393951	24,7	24,7	24,70	0	0,00
4044			деревня	Левково	57.292864, 39.514554				57.244638, 39.393951	18,4	18,4	18,40	0	0,00
4045			деревня	Ломы	57.297149, 39.578666				57.244638, 39.393951	23,4	23,4	23,40	0	0,00
4046			деревня	Малитино	57.327306, 39.504681				57.244638, 39.393951	24	24	24,00	0	0,00
4047			деревня	Меленки	57.251720, 39.497513				57.244638, 39.393951	13,1	13,1	13,10	0	0,00
4048			деревня	Мирославка	57.141183, 39.760728				57.244638, 39.393951	37	37	37,00	0	0,00
4049			деревня	Нажеровка	57.225983, 39.519683				57.244638, 39.393951	14,2	14,2	14,20	0	0,00
4050			деревня	Назарьево	57.384733, 39.500244				57.244638, 39.393951	31	31	31,00	0	0,00
4051			деревня	Ново	57.326067, 39.488844				57.244638, 39.393951	24,2	24,2	24,20	0	0,00
4052			деревня	Ново-Иваново	57.137950, 39.814905				57.244638, 39.393951	41	41	41,00	0	0,00
4053			деревня	Новоселка	57.273794, 39.503837				57.244638, 39.393951	15,1	15,1	15,10	0	0,00
4054			деревня	Новоселка	57.099365, 39.532367				57.244638, 39.393951	33	33	33,00	0	0,00
4055			деревня	Олебино	57.378406, 39.379411				57.244638, 39.393951	34	34	34,00	0	0,00
4056			деревня	Остров	57.384097, 39.476079				57.244638, 39.393951	30	30	30,00	0	0,00
4058			деревня	Петрушино	57.214726, 39.521614				57.244638, 39.393951	15,8	15,8	15,80	0	0,00
4060			деревня	Полежаево	57.269336, 39.586221				57.244638, 39.393951	26,1	26,1	26,10	0	0,00
4062			деревня	Рылово	57.341477, 39.457636				57.244638, 39.393951	25,3	25,3	25,30	0	0,00
4063			деревня	Семеновское	57.325290, 39.534110				57.244638, 39.393951	22,3	22,3	22,30	0	0,00
4065			деревня	Стрелы	57.229871, 39.572917				57.244638, 39.393951	17,8	17,8	17,80	0	0,00
4066			деревня	Тряслово	57.161796, 39.544620				57.244638, 39.393951	23,1	23,1	23,10	0	0,00
4068			деревня	Уткино	57.147604, 39.529313				57.244638, 39.393951	23,7	23,7	23,70	0	0,00
4070			деревня	Федоровское	57.136128, 39.671624				57.244638, 39.393951	32	32	32,00	0	0,00
4071			деревня	Хожино	57.195054, 39.525441				57.244638, 39.393951	17,5	17,5	17,50	0	0,00
4072			село	Белогостицы	57.231069, 39.496794				57.244638, 39.393951	12,2	12,2	12,20	0	0,00
4074			село	Васильково	57.201130, 39.655356				57.244638, 39.393951	23,1	23,1	23,10	0	0,00
4075			село	Воржа	57.137012, 39.507017				57.244638, 39.393951	25,4	25,4	25,40	0	0,00
4076			село	Гвоздево	57.319949, 39.533293				57.244638, 39.393951	21,7	21,7	21,70	0	0,00
4079			село	Лазарцево	57.088876, 39.586491				57.244638, 39.393951	31	31	31,00	0	0,00
4080			село	Макарово	57.320581, 39.562829				57.244638, 39.393951	24,8	24,8	24,80	0	0,00
4081			село	Мосейцево	57.110540, 39.742304				57.244638, 39.393951	38	38	38,00	0	0,00
4082			село	Николо-Перевоз	57.244644, 39.502939				57.244638, 39.393951	13,2	13,2	13,20	0	0,00
4084			село	Ново-Никольское	57.265725, 39.542069				57.244638, 39.393951	22,9	22,9	22,90	0	0,00
4085			село	Погорелово	57.109953, 39.818229				57.244638, 39.393951	43	43	43,00	0	0,00
4086			село	Полянки	57.354191, 39.478298				57.244638, 39.393951	27,4	27,4	27,40	0	0,00
4088			село	Сельцо	57.194888, 39.508086				57.244638, 39.393951	17,7	17,7	17,70	0	0,00
4090			село	Сулость	57.200603, 39.519135				57.244638, 39.393951	16,7	16,7	16,70	0	0,00
4091			село	Татищев Погост	57.334030, 39.469351				57.244638, 39.393951	24,2	24,2	24,20	0	0,00
4092			село	Угодичи	57.160951, 39.501861				57.244638, 39.393951	23	23	23,00	0	0,00
4094			село	Халдеево	57.377931, 39.398824				57.244638, 39.393951	31	31	31,00	0	0,00
4096			село	Юрьевское	57.200379, 39.714510				57.244638, 39.393951	26,8	26,8	26,80	0	0,00
4097			село	Якимовское	57.150568, 39.630877				57.244638, 39.393951	28,6	28,6	28,60	0	0,00
4098	16	**Рыбинский муниципальный округ**												
4099		Арефинское Сельское поселение										52,1627907	1,09	0,00
4100			деревня	Ананьино	58.180692, 39.295706		57.973961, 38.979882	58	57.978771, 38.986766	1,09	59,09	58	1,09	0,00
4101			деревня	Афремово	58.244789, 39.184046		57.973961, 38.979882	50	57.978771, 38.986766	1,09	51,09	50	1,09	0,00
4104			деревня	Болтино	58.230150, 39.036704		57.973961, 38.979882	43	57.978771, 38.986766	1,09	44,09	43	1,09	0,00
4105			деревня	Большое Черняево	58.212840, 39.074801		57.973961, 38.979882	42	57.978771, 38.986766	1,09	43,09	42	1,09	0,00
4107			деревня	Борщёвка	58.231007, 39.209737		57.973961, 38.979882	50	57.978771, 38.986766	1,09	51,09	50	1,09	0,00
4108			деревня	Бунёво	58.239716, 39.014345		57.973961, 38.979882	45	57.978771, 38.986766	1,09	46,09	45	1,09	0,00
4109			деревня	Бутакино	58.240568, 39.199182		57.973961, 38.979882	55	57.978771, 38.986766	1,09	56,09	55	1,09	0,00
4110			деревня	Васильково	58.219164, 39.065980		57.973961, 38.979882	41	57.978771, 38.986766	1,09	42,09	41	1,09	0,00
4112			деревня	Воронково	58.229050, 39.259756		57.973961, 38.979882	53	57.978771, 38.986766	1,09	54,09	53	1,09	0,00
4114			деревня	Высоково	58.196006, 39.262603		57.973961, 38.979882	55	57.978771, 38.986766	1,09	56,09	55	1,09	0,00
4115			деревня	Гончарово	58.255056, 39.194996		57.973961, 38.979882	56	57.978771, 38.986766	1,09	57,09	56	1,09	0,00
4117			деревня	Дерягино	58.220022, 39.226509		57.973961, 38.979882	51	57.978771, 38.986766	1,09	52,09	51	1,09	0,00
4122			деревня	Ивановское	58.286063, 38.852837		57.973961, 38.979882	46	57.978771, 38.986766	1,09	47,09	46	1,09	0,00
4130			деревня	Кожевниково	58.246754, 39.238744		57.973961, 38.979882	53	57.978771, 38.986766	1,09	54,09	53	1,09	0,00
4131			деревня	Козицино	58.236721, 39.193424		57.973961, 38.979882	49	57.978771, 38.986766	1,09	50,09	49	1,09	0,00
4132			деревня	Коняево	58.282704, 39.076544		57.973961, 38.979882	51	57.978771, 38.986766	1,09	52,09	51	1,09	0,00
4133			деревня	Крёково	58.218164, 39.260573		57.973961, 38.979882	54	57.978771, 38.986766	1,09	55,09	54	1,09	0,00
4134			деревня	Крохино	58.285074, 39.106081		57.973961, 38.979882	53	57.978771, 38.986766	1,09	54,09	53	1,09	0,00
4135			деревня	Крутогорово	58.211977, 39.236902		57.973961, 38.979882	53	57.978771, 38.986766	1,09	54,09	53	1,09	0,00
4136			деревня	Кузнецово	58.193530, 39.380714		57.973961, 38.979882	59	57.978771, 38.986766	1,09	60,09	59	1,09	0,00
4138			деревня	Локтево	58.148814, 39.230066		57.973961, 38.979882	48	57.978771, 38.986766	1,09	49,09	48	1,09	0,00
4139			деревня	Малое Черняево	58.209394, 39.086704		57.973961, 38.979882	43	57.978771, 38.986766	1,09	44,09	43	1,09	0,00
4140			деревня	Наволоки	58.222686, 39.248095		57.973961, 38.979882	53	57.978771, 38.986766	1,09	54,09	53	1,09	0,00
4141			деревня	Николо-Тропа	58.262722, 39.033290		57.973961, 38.979882	47	57.978771, 38.986766	1,09	48,09	47	1,09	0,00
4142			деревня	Новая Горка	58.278530, 39.127012		57.973961, 38.979882	55	57.978771, 38.986766	1,09	56,09	55	1,09	0,00
4143			деревня	Оболтино	58.220382, 39.042911		57.973961, 38.979882	42	57.978771, 38.986766	1,09	43,09	42	1,09	0,00
4144			деревня	Овинища	58.278890, 39.062486		57.973961, 38.979882	49	57.978771, 38.986766	1,09	50,09	49	1,09	0,00
4146			деревня	Патрикеево	58.262991, 39.199218		57.973961, 38.979882	56	57.978771, 38.986766	1,09	57,09	56	1,09	0,00
4147			деревня	Пелевино	58.173075, 39.284612		57.973961, 38.979882	59	57.978771, 38.986766	1,09	60,09	59	1,09	0,00
4150			деревня	Починок	58.174869, 39.274461		57.973961, 38.979882	59	57.978771, 38.986766	1,09	60,09	59	1,09	0,00
4151			деревня	Починок-Болотово	58.210693, 39.377507		57.973961, 38.979882	61	57.978771, 38.986766	1,09	62,09	61	1,09	0,00
4153			деревня	Простино	58.224653, 39.179437		57.973961, 38.979882	48	57.978771, 38.986766	1,09	49,09	48	1,09	0,00
4154			деревня	Прошино	58.224221, 39.028089		57.973961, 38.979882	44	57.978771, 38.986766	1,09	45,09	44	1,09	0,00
4156			деревня	Саха	58.177854, 39.334567		57.973961, 38.979882	61	57.978771, 38.986766	1,09	62,09	61	1,09	0,00
4157			деревня	Седлово	58.200436, 39.315658		57.973961, 38.979882	62	57.978771, 38.986766	1,09	63,09	62	1,09	0,00
4159			деревня	Спас-Ухра	58.196860, 39.291062		57.973961, 38.979882	57	57.978771, 38.986766	1,09	58,09	57	1,09	0,00
4161			деревня	Суриново	58.234646, 39.200898		57.973961, 38.979882	50	57.978771, 38.986766	1,09	51,09	50	1,09	0,00
4164			деревня	Харино	58.248436, 39.223311		57.973961, 38.979882	54	57.978771, 38.986766	1,09	55,09	54	1,09	0,00
4166			деревня	Чашково	58.268558, 39.139938		57.973961, 38.979882	54	57.978771, 38.986766	1,09	55,09	54	1,09	0,00
4167			деревня	Черёмушки	58.202053, 39.299066		57.973961, 38.979882	62	57.978771, 38.986766	1,09	63,09	62	1,09	0,00
4168			деревня	Чернышкино	58.248242, 39.208507		57.973961, 38.979882	55	57.978771, 38.986766	1,09	56,09	55	1,09	0,00
4169			деревня	Шатино	58.274247, 39.132680		57.973961, 38.979882	55	57.978771, 38.986766	1,09	56,09	55	1,09	0,00
4170			село	Арефино	58.235030, 39.239867		57.973961, 38.979882	52	57.978771, 38.986766	1,09	53,09	52	1,09	0,00
4171		Волжское сельское поселение										19,10666667	1,09	0,00
4172			деревня	Акулинское	57.974854, 38.881466		57.973961, 38.979882	17	57.978771, 38.986766	1,09	18,09	17	1,09	0,00
4173			деревня	Александрова Пустынь	57.853555, 38.995202		57.973961, 38.979882	32	57.978771, 38.986766	1,09	33,09	32	1,09	0,00
4174			деревня	Бесово	57.943421, 38.910724		57.973961, 38.979882	20	57.978771, 38.986766	1,09	21,09	20	1,09	0,00
4175			деревня	Борисовское	57.960251, 38.937611		57.973961, 38.979882	21	57.978771, 38.986766	1,09	22,09	21	1,09	0,00
4177			деревня	Васильевское	57.898260, 38.833990		57.973961, 38.979882	29	57.978771, 38.986766	1,09	30,09	29	1,09	0,00
4178			деревня	Воронино	58.013330, 38.907814		57.973961, 38.979882	9	57.978771, 38.986766	1,09	10,09	9	1,09	0,00
4179			деревня	Гавриловское	57.984765, 39.008847		57.973961, 38.979882	15	57.978771, 38.986766	1,09	16,09	15	1,09	0,00
4180			деревня	Говядово	57.926942, 38.827028		57.973961, 38.979882	24	57.978771, 38.986766	1,09	25,09	24	1,09	0,00
4181			деревня	Горки	57.899341, 38.849252		57.973961, 38.979882	31	57.978771, 38.986766	1,09	32,09	31	1,09	0,00
4183			деревня	Григорьевское	57.915738, 38.826274		57.973961, 38.979882	24	57.978771, 38.986766	1,09	25,09	24	1,09	0,00
4184			деревня	Гридино	57.957735, 38.933703		57.973961, 38.979882	20	57.978771, 38.986766	1,09	21,09	20	1,09	0,00
4186			деревня	Демидовское	58.020871, 39.016923		57.973961, 38.979882	13	57.978771, 38.986766	1,09	14,09	13	1,09	0,00
4187			деревня	Денисьево	58.003021, 38.912647		57.973961, 38.979882	7	57.978771, 38.986766	1,09	8,09	7	1,09	0,00
4188			деревня	Дмитриевка	57.990443, 38.874980		57.973961, 38.979882	14	57.978771, 38.986766	1,09	15,09	14	1,09	0,00
4189			деревня	Забава	58.032824, 38.984134		57.973961, 38.979882	10	57.978771, 38.986766	1,09	11,09	10	1,09	0,00
4191			деревня	Ивановское	57.968553, 38.873148		57.973961, 38.979882	18	57.978771, 38.986766	1,09	19,09	18	1,09	0,00
4192			деревня	Каликино	57.878315, 38.985572		57.973961, 38.979882	29	57.978771, 38.986766	1,09	30,09	29	1,09	0,00
4193			деревня	Карповское	57.966792, 38.961299		57.973961, 38.979882	22	57.978771, 38.986766	1,09	23,09	22	1,09	0,00
4194			деревня	Кирилловское	57.993382, 38.973534		57.973961, 38.979882	3	57.978771, 38.986766	1,09	4,09	3	1,09	0,00
4196			деревня	Климовское	57.968066, 38.942758		57.973961, 38.979882	21	57.978771, 38.986766	1,09	22,09	21	1,09	0,00
4197			деревня	Коломинское	57.942953, 38.831448		57.973961, 38.979882	26	57.978771, 38.986766	1,09	27,09	26	1,09	0,00
4198			деревня	Кондырево	57.922573, 38.800690		57.973961, 38.979882	25	57.978771, 38.986766	1,09	26,09	25	1,09	0,00
4199			деревня	Копюшино	57.982914, 38.887224		57.973961, 38.979882	15	57.978771, 38.986766	1,09	16,09	15	1,09	0,00
4201			деревня	Коровинское	57.945394, 38.950996		57.973961, 38.979882	23	57.978771, 38.986766	1,09	24,09	23	1,09	0,00
4202			деревня	Костерино	57.958341, 38.986937		57.973961, 38.979882	2	57.978771, 38.986766	1,09	3,09	2	1,09	0,00
4204			деревня	Котовка	58.008905, 39.040306		57.973961, 38.979882	13	57.978771, 38.986766	1,09	14,09	13	1,09	0,00
4205			деревня	Красный Пахарь	57.999854, 38.941554		57.973961, 38.979882	5	57.978771, 38.986766	1,09	6,09	5	1,09	0,00
4206			деревня	Кузино	58.008629, 38.936254		57.973961, 38.979882	6	57.978771, 38.986766	1,09	7,09	6	1,09	0,00
4207			деревня	Куретниково	57.923032, 38.792227		57.973961, 38.979882	25	57.978771, 38.986766	1,09	26,09	25	1,09	0,00
4208			деревня	Лабунино	57.941969, 38.822375		57.973961, 38.979882	26	57.978771, 38.986766	1,09	27,09	26	1,09	0,00
4209			деревня	Ламаново	58.018335, 39.043181		57.973961, 38.979882	15	57.978771, 38.986766	1,09	16,09	15	1,09	0,00
4211			деревня	Левино-Волжское	58.015704, 39.025574		57.973961, 38.979882	13	57.978771, 38.986766	1,09	14,09	13	1,09	0,00
4213			деревня	Легки	57.867105, 39.046370		57.973961, 38.979882	34	57.978771, 38.986766	1,09	35,09	34	1,09	0,00
4215			деревня	Лопаткино	57.904138, 38.821351		57.973961, 38.979882	28	57.978771, 38.986766	1,09	29,09	28	1,09	0,00
4217			деревня	Малое Давыдовское	57.983749, 38.951238		57.973961, 38.979882	6	57.978771, 38.986766	1,09	7,09	6	1,09	0,00
4220			деревня	Митино	58.027301, 38.973714		57.973961, 38.979882	9	57.978771, 38.986766	1,09	10,09	9	1,09	0,00
4221			деревня	Михалево	57.961717, 38.867955		57.973961, 38.979882	19	57.978771, 38.986766	1,09	20,09	19	1,09	0,00
4222			деревня	Михалево	57.895429, 38.810140		57.973961, 38.979882	28	57.978771, 38.986766	1,09	29,09	28	1,09	0,00
4224			деревня	Михеево	57.941143, 38.948687		57.973961, 38.979882	24	57.978771, 38.986766	1,09	25,09	24	1,09	0,00
4226			деревня	Мологино	57.947591, 38.865009		57.973961, 38.979882	20	57.978771, 38.986766	1,09	21,09	20	1,09	0,00
4227			деревня	Наумовское	57.998089, 39.043091		57.973961, 38.979882	25	57.978771, 38.986766	1,09	26,09	25	1,09	0,00
4229			деревня	Никольское	57.997245, 38.938024		57.973961, 38.979882	5	57.978771, 38.986766	1,09	6,09	5	1,09	0,00
4230			деревня	Орловское	57.956436, 38.856187		57.973961, 38.979882	19	57.978771, 38.986766	1,09	20,09	19	1,09	0,00
4231			деревня	Паршино	58.018083, 39.064650		57.973961, 38.979882	15	57.978771, 38.986766	1,09	16,09	15	1,09	0,00
4232			деревня	Подсосенье	57.909542, 38.952667		57.973961, 38.979882	25	57.978771, 38.986766	1,09	26,09	25	1,09	0,00
4233			деревня	Поповское	57.968148, 38.882149		57.973961, 38.979882	18	57.978771, 38.986766	1,09	19,09	18	1,09	0,00
4234			деревня	Поповское	57.859335, 38.985293		57.973961, 38.979882	31	57.978771, 38.986766	1,09	32,09	31	1,09	0,00
4235			деревня	Починок	57.918888, 38.809933		57.973961, 38.979882	25	57.978771, 38.986766	1,09	26,09	25	1,09	0,00
4236			деревня	Прокунино	57.900795, 38.808954		57.973961, 38.979882	28	57.978771, 38.986766	1,09	29,09	28	1,09	0,00
4237			деревня	Рахово	57.945131, 38.945884		57.973961, 38.979882	23	57.978771, 38.986766	1,09	24,09	23	1,09	0,00
4238			деревня	Ромашково	57.906697, 38.834745		57.973961, 38.979882	32	57.978771, 38.986766	1,09	33,09	32	1,09	0,00
4241			деревня	Сараево	57.866310, 38.973606		57.973961, 38.979882	31	57.978771, 38.986766	1,09	32,09	31	1,09	0,00
4242			деревня	Сельцо-Воскресенское	57.891602, 38.858119		57.973961, 38.979882	30	57.978771, 38.986766	1,09	31,09	30	1,09	0,00
4243			деревня	Семенники	57.889124, 38.988357		57.973961, 38.979882	28	57.978771, 38.986766	1,09	29,09	28	1,09	0,00
4244			деревня	Семеновское	58.031723, 38.969052		57.973961, 38.979882	10	57.978771, 38.986766	1,09	11,09	10	1,09	0,00
4246			деревня	Сидоровское	57.938195, 38.832238		57.973961, 38.979882	22	57.978771, 38.986766	1,09	23,09	22	1,09	0,00
4247			деревня	Скородумово	58.007093, 38.913347		57.973961, 38.979882	8	57.978771, 38.986766	1,09	9,09	8	1,09	0,00
4248			деревня	Солыгаево	57.984517, 38.904481		57.973961, 38.979882	16	57.978771, 38.986766	1,09	17,09	16	1,09	0,00
4249			деревня	Софроново	57.921006, 38.947070		57.973961, 38.979882	26	57.978771, 38.986766	1,09	27,09	26	1,09	0,00
4250			деревня	Степановское	58.017439, 39.028332		57.973961, 38.979882	13	57.978771, 38.986766	1,09	14,09	13	1,09	0,00
4251			деревня	Стрельниково	57.933049, 38.825429		57.973961, 38.979882	23	57.978771, 38.986766	1,09	24,09	23	1,09	0,00
4252			деревня	Сысоевское	58.008037, 38.949909		57.973961, 38.979882	6	57.978771, 38.986766	1,09	7,09	6	1,09	0,00
4253			деревня	Торопово	57.963565, 38.966671		57.973961, 38.979882	22	57.978771, 38.986766	1,09	23,09	22	1,09	0,00
4254			деревня	Ульяновское	57.941539, 38.843090		57.973961, 38.979882	21	57.978771, 38.986766	1,09	22,09	21	1,09	0,00
4255			деревня	Фелисово	57.929069, 38.820848		57.973961, 38.979882	23	57.978771, 38.986766	1,09	24,09	23	1,09	0,00
4256			деревня	Фоминское	57.997398, 38.952711		57.973961, 38.979882	4	57.978771, 38.

4264			село	Михайловское	57.976520, 38.892075			57.973961, 38.979882	16	57.978771, 38.986766	1,09	17,09	16	1,09	0,00
4265			село	Сретенье	57.931448, 38.809475			57.973961, 38.979882	24	57.978771, 38.986766	1,09	25,09	24	1,09	0,00
4266		Глебовское сельское поселение											44,10666667	1,09	0,00
4268			деревня	Бараново	58.059717, 38.409249			57.973961, 38.979882	46	57.978771, 38.986766	1,09	47,09	46	1,09	0,00
4269			деревня	Барбино	58.069881, 38.462797			57.973961, 38.979882	51	57.978771, 38.986766	1,09	52,09	51	1,09	0,00
4270			деревня	Беглецово	57.957845, 38.475176			57.973961, 38.979882	46	57.978771, 38.986766	1,09	47,09	46	1,09	0,00
4271			деревня	Березники	57.969947, 38.457776			57.973961, 38.979882	45	57.978771, 38.986766	1,09	46,09	45	1,09	0,00
4272			деревня	Большая Белева	58.032295, 38.597500			57.973961, 38.979882	31	57.978771, 38.986766	1,09	32,09	31	1,09	0,00
4273			деревня	Большое Займище	58.114749, 38.390474			57.973961, 38.979882	52	57.978771, 38.986766	1,09	53,09	52	1,09	0,00
4274			деревня	Большое Семино	58.108768, 38.395729			57.973961, 38.979882	52	57.978771, 38.986766	1,09	53,09	52	1,09	0,00
4275			деревня	Будихино	57.994483, 38.575078			57.973961, 38.979882	37	57.978771, 38.986766	1,09	38,09	37	1,09	0,00
4276			деревня	Василево	58.037908, 38.405961			57.973961, 38.979882	44	57.978771, 38.986766	1,09	45,09	44	1,09	0,00
4278			деревня	Головино	57.971370, 38.458827			57.973961, 38.979882	45	57.978771, 38.986766	1,09	46,09	45	1,09	0,00
4279			деревня	Горели	58.071461, 38.434896			57.973961, 38.979882	50	57.978771, 38.986766	1,09	51,09	50	1,09	0,00
4280			деревня	Горки	58.024842, 38.583962			57.973961, 38.979882	31	57.978771, 38.986766	1,09	32,09	31	1,09	0,00
4281			деревня	Горохово	58.028235, 38.429290			57.973961, 38.979882	42	57.978771, 38.986766	1,09	43,09	42	1,09	0,00
4282			деревня	Гришино	58.091290, 38.460875			57.973961, 38.979882	53	57.978771, 38.986766	1,09	54,09	53	1,09	0,00
4283			деревня	Добрино	57.992361, 38.525958			57.973961, 38.979882	39	57.978771, 38.986766	1,09	40,09	39	1,09	0,00
4285			деревня	Драчево	57.981979, 38.513417			57.973961, 38.979882	41	57.978771, 38.986766	1,09	42,09	41	1,09	0,00
4287			деревня	Ефремцево	58.026090, 38.596395			57.973961, 38.979882	31	57.978771, 38.986766	1,09	32,09	31	1,09	0,00
4288			деревня	Заболотье	58.030389, 38.491750			57.973961, 38.979882	37	57.978771, 38.986766	1,09	38,09	37	1,09	0,00
4289			деревня	Задпево	58.048402, 38.520748			57.973961, 38.979882	38	57.978771, 38.986766	1,09	39,09	38	1,09	0,00
4291			деревня	Захарино	58.025309, 38.430467			57.973961, 38.979882	42	57.978771, 38.986766	1,09	43,09	42	1,09	0,00
4292			деревня	Истомино	58.074160, 38.443070			57.973961, 38.979882	50	57.978771, 38.986766	1,09	51,09	50	1,09	0,00
4293			деревня	Кабатово	57.976978, 38.464774			57.973961, 38.979882	44	57.978771, 38.986766	1,09	45,09	44	1,09	0,00
4294			деревня	Калита	58.079980, 38.411369			57.973961, 38.979882	48	57.978771, 38.986766	1,09	49,09	48	1,09	0,00
4296			деревня	Ковыкино	58.042829, 38.523281			57.973961, 38.979882	38	57.978771, 38.986766	1,09	39,09	38	1,09	0,00
4297			деревня	Ковыкино	58.003798, 38.528778			57.973961, 38.979882	38	57.978771, 38.986766	1,09	39,09	38	1,09	0,00
4298			деревня	Коровниково	58.070390, 38.393402			57.973961, 38.979882	49	57.978771, 38.986766	1,09	50,09	49	1,09	0,00
4299			деревня	Коткино	58.046068, 38.390618			57.973961, 38.979882	46	57.978771, 38.986766	1,09	47,09	46	1,09	0,00
4300			деревня	Крячково	58.048116, 38.559788			57.973961, 38.979882	34	57.978771, 38.986766	1,09	35,09	34	1,09	0,00
4301			деревня	Кудрино	58.029665, 38.450939			57.973961, 38.979882	43	57.978771, 38.986766	1,09	44,09	43	1,09	0,00
4302			деревня	Лаврентьево	57.958293, 38.464693			57.973961, 38.979882	47	57.978771, 38.986766	1,09	48,09	47	1,09	0,00
4303			деревня	Ларионово	58.122877, 38.380476			57.973961, 38.979882	54	57.978771, 38.986766	1,09	55,09	54	1,09	0,00
4304			деревня	Легково	58.132643, 38.393133			57.973961, 38.979882	54	57.978771, 38.986766	1,09	55,09	54	1,09	0,00
4306			деревня	Лютново	58.081008, 38.468897			57.973961, 38.979882	52	57.978771, 38.986766	1,09	53,09	52	1,09	0,00
4307			деревня	Малая Белева	58.030823, 38.603078			57.973961, 38.979882	30	57.978771, 38.986766	1,09	31,09	30	1,09	0,00
4309			деревня	Малое Семино	58.105045, 38.393034			57.973961, 38.979882	51	57.978771, 38.986766	1,09	52,09	51	1,09	0,00
4310			деревня	Мартынцево	57.956202, 38.461863			57.973961, 38.979882	47	57.978771, 38.986766	1,09	48,09	47	1,09	0,00
4312			деревня	Мархачево	58.023288, 38.513408			57.973961, 38.979882	35	57.978771, 38.986766	1,09	36,09	35	1,09	0,00
4313			деревня	Мишино	58.074255, 38.403203			57.973961, 38.979882	48	57.978771, 38.986766	1,09	49,09	48	1,09	0,00
4314			деревня	Могильца	58.105425, 38.359329			57.973961, 38.979882	55	57.978771, 38.986766	1,09	56,09	55	1,09	0,00
4315			деревня	Мостово	58.033663, 38.415887			57.973961, 38.979882	43	57.978771, 38.986766	1,09	44,09	43	1,09	0,00
4317			деревня	Новинки	58.049464, 38.580575			57.973961, 38.979882	33	57.978771, 38.986766	1,09	34,09	33	1,09	0,00
4318			деревня	Обухово	58.098058, 38.349672			57.973961, 38.979882	56	57.978771, 38.986766	1,09	57,09	56	1,09	0,00
4319			деревня	Овинчища	58.088159, 38.365402			57.973961, 38.979882	51	57.978771, 38.986766	1,09	52,09	51	1,09	0,00
4322			деревня	Осники	58.007308, 38.581725			57.973961, 38.979882	35	57.978771, 38.986766	1,09	36,09	35	1,09	0,00
4323			деревня	Осорино	58.051345, 38.514837			57.973961, 38.979882	39	57.978771, 38.986766	1,09	40,09	39	1,09	0,00
4324			деревня	Палкино	58.091594, 38.442783			57.973961, 38.979882	52	57.978771, 38.986766	1,09	53,09	52	1,09	0,00
4325			деревня	Петраково	58.059045, 38.361225			57.973961, 38.979882	52	57.978771, 38.986766	1,09	53,09	52	1,09	0,00
4326			деревня	Петрищево	57.981764, 38.482785			57.973961, 38.979882	45	57.978771, 38.986766	1,09	46,09	45	1,09	0,00
4327			деревня	Петрищево	58.100845, 38.366794			57.973961, 38.979882	53	57.978771, 38.986766	1,09	54,09	53	1,09	0,00
4329			деревня	Погорелка	58.046487, 38.476254			57.973961, 38.979882	40	57.978771, 38.986766	1,09	41,09	40	1,09	0,00
4330			деревня	Подвиталово	57.986641, 38.475293			57.973961, 38.979882	44	57.978771, 38.986766	1,09	45,09	44	1,09	0,00
4332			деревня	Подорожная	58.019322, 38.556357			57.973961, 38.979882	33	57.978771, 38.986766	1,09	34,09	33	1,09	0,00
4333			деревня	Пономарицы	57.986469, 38.597500			57.973961, 38.979882	39	57.978771, 38.986766	1,09	40,09	39	1,09	0,00
4334			деревня	Починок	58.013397, 38.531509			57.973961, 38.979882	38	57.978771, 38.986766	1,09	39,09	38	1,09	0,00
4336			деревня	Починок	58.114663, 38.372121			57.973961, 38.979882	53	57.978771, 38.986766	1,09	54,09	53	1,09	0,00
4337			деревня	Раменье	57.975699, 38.571871			57.973961, 38.979882	41	57.978771, 38.986766	1,09	42,09	41	1,09	0,00
4339			деревня	Селехово	58.043648, 38.392648			57.973961, 38.979882	46	57.978771, 38.986766	1,09	47,09	46	1,09	0,00
4340			деревня	Селиваново	58.022678, 38.465618			57.973961, 38.979882	41	57.978771, 38.986766	1,09	42,09	41	1,09	0,00
4341			деревня	Стригино	58.121893, 38.389593			57.973961, 38.979882	53	57.978771, 38.986766	1,09	54,09	53	1,09	0,00
4342			деревня	Тверево	58.026839, 38.456410			57.973961, 38.979882	42	57.978771, 38.986766	1,09	43,09	42	1,09	0,00
4343			деревня	Тебениха	58.099980, 38.390384			57.973961, 38.979882	51	57.978771, 38.986766	1,09	52,09	51	1,09	0,00
4344			деревня	Текунино	58.041614, 38.416920			57.973961, 38.979882	44	57.978771, 38.986766	1,09	45,09	44	1,09	0,00
4346			деревня	Торхово	58.051574, 38.598083			57.973961, 38.979882	33	57.978771, 38.986766	1,09	34,09	33	1,09	0,00
4348			деревня	Усково	58.123034, 38.404847			57.973961, 38.979882	54	57.978771, 38.986766	1,09	55,09	54	1,09	0,00
4349			деревня	Хомяково	57.987032, 38.526874			57.973961, 38.979882	40	57.978771, 38.986766	1,09	41,09	40	1,09	0,00
4350			деревня	Чудиново	57.995232, 38.593987			57.973961, 38.979882	37	57.978771, 38.986766	1,09	38,09	37	1,09	0,00
4352			деревня	Щепетники	57.964166, 38.476263			57.973961, 38.979882	46	57.978771, 38.986766	1,09	47,09	46	1,09	0,00
4353			деревня	Юрино	57.951312, 38.462339			57.973961, 38.979882	47	57.978771, 38.986766	1,09	48,09	47	1,09	0,00
4354			деревня	Ягодино	58.065796, 38.386728			57.973961, 38.979882	50	57.978771, 38.986766	1,09	51,09	50	1,09	0,00
4355			деревня	Ясенево	58.070462, 38.356257			57.973961, 38.979882	51	57.978771, 38.986766	1,09	52,09	51	1,09	0,00
4356			деревня	при ж/д ст. Кобостово	57.970444, 38.489558			57.973961, 38.979882	46	57.978771, 38.986766	1,09	47,09	46	1,09	0,00
4357			село	Глебово	58.002873, 38.447930			57.973961, 38.979882	41	57.978771, 38.986766	1,09	42,09	41	1,09	0,00
4358			село	Ивановское	58.011270, 38.442720			57.973961, 38.979882	40	57.978771, 38.986766	1,09	41,09	40	1,09	0,00
4359			село	Погорелка	58.091242, 38.403922			57.973961, 38.979882	50	57.978771, 38.986766	1,09	51,09	50	1,09	0,00
4360			село	Раздумово	58.031494, 38.561908			57.973961, 38.979882	33	57.978771, 38.986766	1,09	34,09	33	1,09	0,00
4361		Каменниковское сельское поселение											34,81818182	1,09	0,00
4362			деревня	Антоново	58.127231, 38.623641			57.973961, 38.979882	32	57.978771, 38.986766	1,09	33,09	32	1,09	0,00
4363			деревня	Быково	58.145470, 38.613993			57.973961, 38.979882	35	57.978771, 38.986766	1,09	36,09	35	1,09	0,00
4364			деревня	Вараксино	58.164261, 38.689460			57.973961, 38.979882	37	57.978771, 38.986766	1,09	38,09	37	1,09	0,00
4365			деревня	Липняги	58.137575, 38.618143			57.973961, 38.979882	32	57.978771, 38.986766	1,09	33,09	32	1,09	0,00
4366			деревня	Обухово	58.141623, 38.630764			57.973961, 38.979882	35	57.978771, 38.986766	1,09	36,09	35	1,09	0,00
4367			деревня	Починок	58.190153, 38.642847			57.973961, 38.979882	40	57.978771, 38.986766	1,09	41,09	40	1,09	0,00
4368			деревня	Угол	58.136687, 38.686397			57.973961, 38.979882	32	57.978771, 38.986766	1,09	33,09	32	1,09	0,00
4369			деревня	Юркино	58.155491, 38.675680			57.973961, 38.979882	36	57.978771, 38.986766	1,09	37,09	36	1,09	0,00
4370			деревня	Юршино	58.127178, 38.641104			57.973961, 38.979882	32	57.978771, 38.986766	1,09	33,09	32	1,09	0,00
4371			поселок	Долгий Мох	58.168898, 38.662277			57.973961, 38.979882	37	57.978771, 38.986766	1,09	38,09	37	1,09	0,00
4372			поселок	Каменники	58.152072, 38.661280			57.973961, 38.979882	35	57.978771, 38.986766	1,09	36,09	35	1,09	0,00
4373		Назаровское сельское поселение											33,234375	1,09	0,00
4374			деревня	Алексеевское	58.059545, 39.028763			57.973961, 38.979882	29	57.978771, 38.986766	1,09	30,09	29	1,09	0,00
4376			деревня	Артюкино	58.035063, 39.078323			57.973961, 38.979882	31	57.978771, 38.986766	1,09	32,09	31	1,09	0,00
4380			деревня	Болоново	58.028945, 39.185222			57.973961, 38.979882	41	57.978771, 38.986766	1,09	42,09	41	1,09	0,00
4381			деревня	Большое Троицкое	58.080156, 38.977783			57.973961, 38.979882	26	57.978771, 38.986766	1,09	27,09	26	1,09	0,00
4383			деревня	Борисовка	58.058017, 39.016195			57.973961, 38.979882	28	57.978771, 38.986766	1,09	29,09	28	1,09	0,00
4384			деревня	Борок	58.042019, 38.985949			57.973961, 38.979882	26	57.978771, 38.986766	1,09	27,09	26	1,09	0,00
4385			деревня	Бурнаково	58.004242, 39.296919			57.973961, 38.979882	50	57.978771, 38.986766	1,09	51,09	50	1,09	0,00
4387			деревня	Василево	58.032447, 39.133812			57.973961, 38.979882	35	57.978771, 38.986766	1,09	36,09	35	1,09	0,00
4388			деревня	Вокшерино	58.039061, 39.101095			57.973961, 38.979882	32	57.978771, 38.986766	1,09	33,09	32	1,09	0,00
4389			деревня	Гаврилово	58.046468, 38.999478			57.973961, 38.979882	26	57.978771, 38.986766	1,09	27,09	26	1,09	0,00
4390			деревня	Галзаково	58.049688, 38.988590			57.973961, 38.979882	25	57.978771, 38.986766	1,09	26,09	25	1,09	0,00
4391			деревня	Гаютино	58.068767, 39.035518			57.973961, 38.979882	29	57.978771, 38.986766	1,09	30,09	29	1,09	0,00
4393			деревня	Головичино	58.056946, 39.026589			57.973961, 38.979882	29	57.978771, 38.986766	1,09	30,09	29	1,09	0,00
4394			деревня	Губино	58.046006, 39.089480			57.973961, 38.979882	32	57.978771, 38.986766	1,09	33,09	32	1,09	0,00
4397			деревня	Демино	58.042348, 39.113204			57.973961, 38.979882	33	57.978771, 38.986766	1,09	34,09	33	1,09	0,00
4398			деревня	Деревенька	57.985371, 39.274802			57.973961, 38.979882	49	57.978771, 38.986766	1,09	50,09	49	1,09	0,00
4399			деревня	Дроздово	58.028235, 39.249614			57.973961, 38.979882	45	57.978771, 38.986766	1,09	46,09	45	1,09	0,00
4400			деревня	Дьяковское	58.041395, 39.050295			57.973961, 38.979882	30	57.978771, 38.986766	1,09	31,09	30	1,09	0,00
4401			деревня	Ераково	58.049978, 39.157366			57.973961, 38.979882	37	57.978771, 38.986766	1,09	38,09	37	1,09	0,00
4402			деревня	Ермолино	58.070371, 38.935976			57.973961, 38.979882	25	57.978771, 38.986766	1,09	26,09	25	1,09	0,00
4403			деревня	Ивановское	58.052703, 38.955999			57.973961, 38.979882	24	57.978771, 38.986766	1,09	25,09	24	1,09	0,00
4405			деревня	Ивашево	58.068781, 38.920462			57.973961, 38.979882	21	57.978771, 38.986766	1,09	22,09	21	1,09	0,00
4406			деревня	Инопажь	58.111416, 38.919662			57.973961, 38.979882	26	57.978771, 38.986766	1,09	27,09	26	1,09	0,00
4407			деревня	Капустино	58.054836, 38.994726			57.973961, 38.979882	26	57.978771, 38.986766	1,09	27,09	26	1,09	0,00
4408			деревня	Караново	58.017325, 39.193532			57.973961, 38.979882	43	57.978771, 38.986766	1,09	44,09	43	1,09	0,00
4409			деревня	Кузьминское	58.040438, 39.209764			57.973961, 38.979882	41	57.978771, 38.986766	1,09	42,09	41	1,09	0,00
4411			деревня	Кушляево	58.043010, 39.013384			57.973961, 38.979882	27	57.978771, 38.986766	1,09	28,09	27	1,09	0,00
4412			деревня	Малое Троицкое	58.074755, 38.967156			57.973961, 38.979882	26	57.978771, 38.986766	1,09	27,09	26	1,09	0,00
4413			деревня	Мартюнино	58.020390, 39.216753			57.973961, 38.979882	43	57.978771, 38.986766	1,09	44,09	43	1,09	0,00
4418			деревня	Назарово	58.048683, 38.958937			57.973961, 38.979882	24	57.978771, 38.986766	1,09	25,09	24	1,09	0,00
4419			деревня	Нескучное	57.987399, 39.294763			57.973961, 38.979882	49	57.978771, 38.986766	1,09	50,09	49	1,09	0,00
4420			деревня	Новый Пок	58.058065, 39.157024			57.973961, 38.979882	37	57.978771, 38.986766	1,09	38,09	37	1,09	0,00
4421			деревня	Оборино	58.055655, 38.959691			57.973961, 38.979882	24	57.978771, 38.986766	1,09	25,09	24	1,09	0,00
4423			деревня	Паздеринское	58.005019, 39.221910			57.973961, 38.979882	45	57.978771, 38.986766	1,09	46,09	45	1,09	0,00
4424			деревня	Паулино	58.014016, 39.291376			57.973961, 38.979882	50	57.978771, 38.986766	1,09	51,09	50	1,09	0,00
4425			деревня	Пеньково	57.982585, 39.288870			57.973961, 38.979882	51	57.978771, 38.986766	1,09	52,09	51	1,09	0,00
4426			деревня	Петряево	57.996067, 39.281288			57.973961, 38.979882	48	57.978771, 38.986766	1,09	49,09	48	1,09	0,00
4427			деревня	Пирогово	58.025657, 39.163277			57.973961, 38.979882	42	57.978771, 38.986766	1,09	43,09	42	1,09	0,00
4428			деревня	Погорелка	58.037045, 39.190181			57.973961, 38.979882	40	57.978771, 38.986766	1,09	41,09	40	1,09	0,00
4429			деревня	Починок	58.036321, 39.196119			57.973961, 38.979882	40	57.978771, 38.986766	1,09	41,09	40	1,09	0,00
4430			деревня	Протасово	58.052950, 38.982697			57.973961, 38.979882	25	57.978771, 38.986766	1,09	26,09	25	1,09	0,00
4432			деревня	Рыжиково	58.038951, 39.069223			57.973961, 38.979882	30	57.978771, 38.986766	1,09	31,09	30	1,09	0,00
4435			деревня	Селишки	58.072361, 38.917794			57.973961, 38.979882	21	57.978771, 38.986766	1,09	22,09	21	1,09	0,00
4436			деревня	Селишко-Окороково	58.085733, 38.866644			57.973961, 38.979882	20	57.978771, 38.986766	1,09	21,09	20	1,09	0,00
4437			деревня	Сельцо	58.095414, 38.941914			57.973961, 38.979882	23	57.978771, 38.986766	1,09	24,09	23	1,09	0,00
4439			деревня	Старое Быково	58.050212, 39.012890			57.973961, 38.979882	27	57.978771, 38.986766	1,09	28,09	27	1,09	0,00
4440			деревня	Староселье	58.108735, 38.908353			57.973961, 38.979882	26	57.978771, 38.986766	1,09	27,09	26	1,09	0,00
4442			деревня	Тимново	58.039623, 39.087513			57.973961, 38.979882	32	57.978771, 38.986766	1,09	33,09	32	1,09	0,00
4443			деревня	Титовское	58.063902, 39.166241			57.973961, 38.979882	38	57.978771, 38.986766	1,09	39,09	38	1,09	0,00
4444			деревня	Фалелеево	58.033200, 39.039686			57.973961, 38.979882	29	57.978771, 38.986766	1,09	30,09	29	1,09	0,00
4445			деревня	Федоровское	58.054269, 39.000349			57.973961, 38.979882	27	57.978771, 38.986766	1,09	28,09	27	1,09	0,00
4446			деревня	Федоровское	58.067144, 39.145696			57.973961, 38.979882	36	57.978771, 38.986766	1,09	37,09	36	1,09	0,00
4447			деревня	Федюшино	58.059417, 39.171343			57.973961, 38.979882	38	57.978771, 38.986766	1,09	39,09	38	1,09	0,00
4448			деревня	Филиппово	58.115253, 38.948121			57.973961, 38.979882	28	57.978771, 38.986766	1,09	29,09	28	1,09	0,00
4451			деревня	Хопылево	57.987824, 39.258130			57.973961, 38.979882	49	57.978771, 38.986766	1,09	50,09	49	1,09	0,00
4452			деревня	Хорошилово	58.053755, 38.979841			57.973961, 38.979882	25	57.978771, 38.986766	1,09	26,09	25	1,09	0,00
4455			деревня	Шестовское	58.075407, 39.259935			57.973961, 38.979882	50	57.978771, 38.986766	1,09	51,09	50	1,09	0,00
4456			деревня	Шишкино	58.112771, 38.928466			57.973961, 38.979882	27	57.978771, 38.986766	1,09	28,09	27	1,09	0,00
4457			поселок	Кедровка	58.077853, 38.869905			57.973961, 38.979882	19	57.978771, 38.986766	1,09	20,09	19	1,09	0,00
4458			поселок	Кирова	57.994388, 39.256594			57.973961, 38.979882	47	57.978771, 38.986766	1,09	48,09	47	1,09	0,00
4459			поселок	Майский	58.072580, 38.977568			57.973961, 38.979882	25	57.978771, 38.986766	1,09	26,09	25	1,09	0,00
4460			поселок	Староселье	58.108735, 38.908353			57.973961, 38.979882	26	57.978771, 38.986766	1,09	27,09	26	1,09	0,00
4461			поселок	Шашково	58.009511, 39.202847			57.973961, 38.979882	44	57.978771, 38.986766	1,09	45,09	44	1,09	0,00
4462			село	Спасс	58.032157, 39.059144			57.973961, 38.979882	30	57.978771, 38.986766	1,09	31,09	30	1,09	0,00
4463		Огарковское сельское поселение											39,55882353	1,09	0,00
4464			деревня	Антоново	58.165015, 38.863392			57.973961, 38.979882	33	57.978771, 38.986766	1,09	34,09	33	1,09	0,00
4466			деревня	Барщинка	58.178058, 38.892749			57.973961, 38.979882	36	57.978771, 38.986766	1,09	37,09	36	1,09	0,00
4467			деревня	Большие Мхи	58.181736, 38.972304			57.973961, 38.979882	34	57.978771, 38.986766	1,09	35,09	34	1,09	0,00
4468			деревня	Большое Погорелово	58.301615, 38.896171			57.973961, 38.979882	49	57.978771, 38.986766	1,09	50,09	49	1,09	0,00
4469			деревня	Власьево	58.158763, 38.893459			57.973961, 38.979882	37	57.978771, 38.986766	1,09	38,09	37	1,09	0,00
4470			деревня	Волково	58.173645, 38.837700			57.973961, 38.979882	32	57.978771, 38.986766	1,09	33,09	32	1,09	0,00
4471			деревня	Грибово	58.170161, 38.909763			57.973961, 38.979882	36	57.978771, 38.986766	1,09	37,09	36	1,09	0,00
4472			деревня	Григорово	58.327057, 38.876642			57.973961, 38.979882	51	57.978771, 38.986766	1,09	52,09	51	1,09	0,00
4473			деревня	Досугово	58.167085, 38.868000			57.973961, 38.979882	33	57.978771, 38.986766	1,09	34,09	33	1,09	0,00
4474			деревня	Дымовское	58.202708, 38.864677			57.973961, 38.979882	36	57.978771, 38.986766	1,09	37,09	36	1,09	0,00
4475			деревня	Ивановское	58.286063, 38.852837			57.973961, 38.979882	45	57.978771, 38.986766	1,09	46,09	45	1,09	0,00
4476			деревня	Киверники	58.158055, 38.869644			57.973961, 38.979882	33	57.978771, 38.986766	1,09	34,09	33	1,09	0,00
4477			деревня	Косково	58.243287, 38.885185			57.973961, 38.979882	42	57.978771, 38.986766	1,09	43,09	42	1,09	0,00
4478			деревня	Костино	58.309493, 38.873714			57.973961, 38.979882	49	57.978771, 38.986766	1,09	50,09	49	1,09	0,00
4479			деревня	Кузнецово	58.268459, 38.958164			57.973961, 38.979882	53	57.978771, 38.986766	1,09	54,09	53	1,09	0,00
4480			деревня	Курганово	58.145024, 38.942776			57.973961, 38.979882	31	57.978771, 38.986766	1,09	32,09	31	1,09	0,00
4481			деревня	Лаврентьево	58.263725, 38.850582			57.973961, 38.979882	43	57.978771, 38.986766	1,09	44,09	43	1,09	0,00
4482			деревня	Ляга	58.311847, 38.886649			57.973961, 38.979882	49	57.978771, 38.986766	1,09	50,09	49	1,09	0,00
4484			деревня	Милюшино	58.291645, 38.871764			57.973961, 38.979882	46	57.978771, 38.986766	1,09	47,09	46	1,09	0,00
4485			деревня	Морушкино	58.157120, 38.849082			57.973961, 38.979882	31	57.978771, 38.986766	1,09	32,09	31	1,09	0

4527			деревня	Лом	57.873294, 39.155542			57.973961, 38.979882	38	57.978771, 38.986766	1,09	39,09	38	1,09	0,00
4529			деревня	Мелчиково	57.968062, 39.265577			57.973961, 38.979882	30	57.978771, 38.986766	1,09	31,09	30	1,09	0,00
4533			деревня	Новоселки	57.996992, 39.181180			57.973961, 38.979882	23	57.978771, 38.986766	1,09	24,09	23	1,09	0,00
4535			деревня	Панфилки	58.020933, 39.128081			57.973961, 38.979882	22	57.978771, 38.986766	1,09	23,09	22	1,09	0,00
4537			деревня	Подносково	57.954311, 39.298572			57.973961, 38.979882	34	57.978771, 38.986766	1,09	35,09	34	1,09	0,00
4538			деревня	Потыпкино	57.999015, 39.117534			57.973961, 38.979882	20	57.978771, 38.986766	1,09	21,09	20	1,09	0,00
4539			деревня	Приволжье	57.989341, 39.217750			57.973961, 38.979882	28	57.978771, 38.986766	1,09	29,09	28	1,09	0,00
4540			деревня	Рютово	58.022254, 39.095777			57.973961, 38.979882	25	57.978771, 38.986766	1,09	26,09	25	1,09	0,00
4543			деревня	Тамонки	57.995242, 39.189687			57.973961, 38.979882	24	57.978771, 38.986766	1,09	25,09	24	1,09	0,00
4545			деревня	Шишланово	57.952702, 39.303530			57.973961, 38.979882	33	57.978771, 38.986766	1,09	34,09	33	1,09	0,00
4547			поселок	Лом	57.873294, 39.155542			57.973961, 38.979882	36	57.978771, 38.986766	1,09	37,09	36	1,09	0,00
4548			поселок	Октябрьский	57.985429, 39.110015			57.973961, 38.979882	18	57.978771, 38.986766	1,09	19,09	18	1,09	0,00
4549			село	Красное	58.022559, 39.103260			57.973961, 38.979882	24	57.978771, 38.986766	1,09	25,09	24	1,09	0,00
4550			село	Панфилово	57.976133, 39.090531			57.973961, 38.979882	19	57.978771, 38.986766	1,09	20,09	19	1,09	0,00
4552		Сельское поселение Песочное											24	1,09	0,00
4553			поселок	Песочное	58.004714, 39.177614			57.973961, 38.979882	24	57.978771, 38.986766	1,09	25,09	24	1,09	0,00
4554		Покровское сельское поселение											28,40322581	1,09	0,00
4555			деревня	Арефино	57.893329, 38.643395			57.973961, 38.979882	46	57.978771, 38.986766	1,09	47,09	46	1,09	0,00
4556			деревня	Бараниха	57.986617, 38.827441			57.973961, 38.979882	15	57.978771, 38.986766	1,09	16,09	15	1,09	0,00
4557			деревня	Большое Высоко	57.922703, 38.508117			57.973961, 38.979882	43	57.978771, 38.986766	1,09	44,09	43	1,09	0,00
4558			деревня	Большое Заболотье	57.908867, 38.713984			57.973961, 38.979882	32	57.978771, 38.986766	1,09	33,09	32	1,09	0,00
4559			деревня	Большое Кстово	57.990744, 38.741239			57.973961, 38.979882	22	57.978771, 38.986766	1,09	23,09	22	1,09	0,00
4560			деревня	Вальцово	57.897725, 38.528266			57.973961, 38.979882	40	57.978771, 38.986766	1,09	41,09	40	1,09	0,00
4561			деревня	Воробьевка	57.974472, 38.736882			57.973961, 38.979882	24	57.978771, 38.986766	1,09	25,09	24	1,09	0,00
4562			деревня	Выгорода	58.029479, 38.811227			57.973961, 38.979882	17	57.978771, 38.986766	1,09	18,09	17	1,09	0,00
4563			деревня	Выездкино	57.888583, 38.673542			57.973961, 38.979882	37	57.978771, 38.986766	1,09	38,09	37	1,09	0,00
4565			деревня	Глазатово	58.005181, 38.808891			57.973961, 38.979882	15	57.978771, 38.986766	1,09	16,09	15	1,09	0,00
4567			деревня	Городок	57.939208, 38.492873			57.973961, 38.979882	45	57.978771, 38.986766	1,09	46,09	45	1,09	0,00
4568			деревня	Григорково	57.899638, 38.570083			57.973961, 38.979882	38	57.978771, 38.986766	1,09	39,09	38	1,09	0,00
4570			деревня	Дегтярицы	57.909958, 38.516283			57.973961, 38.979882	41	57.978771, 38.986766	1,09	42,09	41	1,09	0,00
4571			деревня	Демихово	57.998519, 38.807409			57.973961, 38.979882	16	57.978771, 38.986766	1,09	17,09	16	1,09	0,00
4572			деревня	Дорожная	57.981836, 38.746306			57.973961, 38.979882	22	57.978771, 38.986766	1,09	23,09	22	1,09	0,00
4573			деревня	Дружба	58.000221, 38.796647			57.973961, 38.979882	17	57.978771, 38.986766	1,09	18,09	17	1,09	0,00
4574			деревня	Дурдино	57.944472, 38.698434			57.973961, 38.979882	28	57.978771, 38.986766	1,09	29,09	28	1,09	0,00
4576			деревня	Ивановское	57.995208, 38.776848			57.973961, 38.979882	22	57.978771, 38.986766	1,09	23,09	22	1,09	0,00
4577			деревня	Исапино	57.969040, 38.734115			57.973961, 38.979882	24	57.978771, 38.986766	1,09	25,09	24	1,09	0,00
4578			деревня	Калинкино	57.895539, 38.556932			57.973961, 38.979882	39	57.978771, 38.986766	1,09	40,09	39	1,09	0,00
4581			деревня	Коркодиново	57.890975, 38.528716			57.973961, 38.979882	43	57.978771, 38.986766	1,09	44,09	43	1,09	0,00
4583			деревня	Кочевка-2	57.892535, 38.524700			57.973961, 38.979882	41	57.978771, 38.986766	1,09	42,09	41	1,09	0,00
4584			деревня	Крутец	57.934416, 38.499260			57.973961, 38.979882	44	57.978771, 38.986766	1,09	45,09	44	1,09	0,00
4586			деревня	Лебедево	57.924060, 38.592891			57.973961, 38.979882	36	57.978771, 38.986766	1,09	37,09	36	1,09	0,00
4588			деревня	Липовка	58.026824, 38.784205			57.973961, 38.979882	18	57.978771, 38.986766	1,09	19,09	18	1,09	0,00
4589			деревня	Максимовское	57.987447, 38.862224			57.973961, 38.979882	15	57.978771, 38.986766	1,09	16,09	15	1,09	0,00
4590			деревня	Максимовское	58.005105, 38.763068			57.973961, 38.979882	20	57.978771, 38.986766	1,09	21,09	20	1,09	0,00
4591			деревня	Малая Киселиха	58.015285, 38.850079			57.973961, 38.979882	13	57.978771, 38.986766	1,09	14,09	13	1,09	0,00
4592			деревня	Малое Высоко	57.929594, 38.502727			57.973961, 38.979882	43	57.978771, 38.986766	1,09	44,09	43	1,09	0,00
4594			деревня	Малое Кстово	57.994698, 38.741464			57.973961, 38.979882	21	57.978771, 38.986766	1,09	22,09	21	1,09	0,00
4599			деревня	Михалево	57.956388, 38.724018			57.973961, 38.979882	26	57.978771, 38.986766	1,09	27,09	26	1,09	0,00
4600			деревня	Мостовица	57.914686, 38.584869			57.973961, 38.979882	36	57.978771, 38.986766	1,09	37,09	36	1,09	0,00
4601			деревня	Нелюбовское	57.939561, 38.690296			57.973961, 38.979882	29	57.978771, 38.986766	1,09	30,09	29	1,09	0,00
4602			деревня	Новая	57.998500, 38.747626			57.973961, 38.979882	21	57.978771, 38.986766	1,09	22,09	21	1,09	0,00
4604			деревня	Окулово	57.984150, 38.738059			57.973961, 38.979882	23	57.978771, 38.986766	1,09	24,09	23	1,09	0,00
4605			деревня	Омляково	57.918769, 38.613400			57.973961, 38.979882	34	57.978771, 38.986766	1,09	35,09	34	1,09	0,00
4606			деревня	Орловка	58.001037, 38.779480			57.973961, 38.979882	21	57.978771, 38.986766	1,09	22,09	21	1,09	0,00
4608			деревня	Погорелка	57.885555, 38.646799			57.973961, 38.979882	45	57.978771, 38.986766	1,09	46,09	45	1,09	0,00
4609			деревня	Полежаево	57.935300, 38.507021			57.973961, 38.979882	44	57.978771, 38.986766	1,09	45,09	44	1,09	0,00
4610			деревня	Полуево	57.870044, 38.612735			57.973961, 38.979882	43	57.978771, 38.986766	1,09	44,09	43	1,09	0,00
4612			деревня	Прокошево	57.922062, 38.653069			57.973961, 38.979882	32	57.978771, 38.986766	1,09	33,09	32	1,09	0,00
4615			деревня	Сидорово	57.930626, 38.654022			57.973961, 38.979882	31	57.978771, 38.986766	1,09	32,09	31	1,09	0,00
4616			деревня	Соколово	57.917468, 38.601138			57.973961, 38.979882	35	57.978771, 38.986766	1,09	36,09	35	1,09	0,00
4617			деревня	Сонино	57.977503, 38.723928			57.973961, 38.979882	25	57.978771, 38.986766	1,09	26,09	25	1,09	0,00
4618			деревня	Стрижово	57.994879, 38.813922			57.973961, 38.979882	16	57.978771, 38.986766	1,09	17,09	16	1,09	0,00
4619			деревня	Суворово	57.921120, 38.664424			57.973961, 38.979882	33	57.978771, 38.986766	1,09	34,09	33	1,09	0,00
4621			деревня	Суховское	58.017377, 38.865754			57.973961, 38.979882	15	57.978771, 38.986766	1,09	16,09	15	1,09	0,00
4625			деревня	Тимошкино	57.913453, 38.522814			57.973961, 38.979882	42	57.978771, 38.986766	1,09	43,09	42	1,09	0,00
4626			деревня	Тяпкино	57.896228, 38.537303			57.973961, 38.979882	39	57.978771, 38.986766	1,09	40,09	39	1,09	0,00
4627			деревня	Узково	58.020142, 38.819572			57.973961, 38.979882	14	57.978771, 38.986766	1,09	15,09	14	1,09	0,00
4628			деревня	Хвощевка	58.029974, 38.799962			57.973961, 38.979882	16	57.978771, 38.986766	1,09	17,09	16	1,09	0,00
4630			деревня	Шелепино	57.985209, 38.817407			57.973961, 38.979882	16	57.978771, 38.986766	1,09	17,09	16	1,09	0,00
4631			деревня	Юркино	57.886382, 38.518897			57.973961, 38.979882	42	57.978771, 38.986766	1,09	43,09	42	1,09	0,00
4632			деревня	Якунники	58.002716, 38.881367			57.973961, 38.979882	11	57.978771, 38.986766	1,09	12,09	11	1,09	0,00
4633			поселок	Великий Мох	57.889028, 38.683082			57.973961, 38.979882	37	57.978771, 38.986766	1,09	38,09	37	1,09	0,00
4634			поселок	Искра Октября	58.014202, 38.770847			57.973961, 38.979882	19	57.978771, 38.986766	1,09	20,09	19	1,09	0,00
4635			поселок	Костино	58.024565, 38.811775			57.973961, 38.979882	15	57.978771, 38.986766	1,09	16,09	15	1,09	0,00
4636			поселок	Красная Горка	57.993267, 38.853564			57.973961, 38.979882	14	57.978771, 38.986766	1,09	15,09	14	1,09	0,00
4637			поселок	Кстово	58.006068, 38.855262			57.973961, 38.979882	12	57.978771, 38.986766	1,09	13,09	12	1,09	0,00
4638			село	Николо-Корма	57.898576, 38.543996			57.973961, 38.979882	39	57.978771, 38.986766	1,09	40,09	39	1,09	0,00
4639			село	Никольское	57.903502, 38.558126			57.973961, 38.979882	38	57.978771, 38.986766	1,09	39,09	38	1,09	0,00
4640			село	Покров	57.998972, 38.756070			57.973961, 38.979882	21	57.978771, 38.986766	1,09	22,09	21	1,09	0,00
4641		Судоверфское сельское поселение											27,68518519	1,09	0,00
4642			деревня	Александровка	58.000393, 38.654318			57.973961, 38.979882	29	57.978771, 38.986766	1,09	30,09	29	1,09	0,00
4643			деревня	Андроново	58.035735, 38.657318			57.973961, 38.979882	27	57.978771, 38.986766	1,09	28,09	27	1,09	0,00
4644			деревня	Ануфриево	58.078719, 38.727198			57.973961, 38.979882	23	57.978771, 38.986766	1,09	24,09	23	1,09	0,00
4646			деревня	Архарово	58.014507, 38.687897			57.973961, 38.979882	27	57.978771, 38.986766	1,09	28,09	27	1,09	0,00
4647			деревня	Балобаново	58.108345, 38.655225			57.973961, 38.979882	32	57.978771, 38.986766	1,09	33,09	32	1,09	0,00
4648			деревня	Банино	58.013182, 38.661828			57.973961, 38.979882	28	57.978771, 38.986766	1,09	29,09	28	1,09	0,00
4649			деревня	Башарово	58.005353, 38.636648			57.973961, 38.979882	37	57.978771, 38.986766	1,09	38,09	37	1,09	0,00
4650			деревня	Болтинское	58.098277, 38.658935			57.973961, 38.979882	29	57.978771, 38.986766	1,09	30,09	29	1,09	0,00
4651			деревня	Большое Андрейково	58.071123, 38.632776			57.973961, 38.979882	30	57.978771, 38.986766	1,09	31,09	30	1,09	0,00
4653			деревня	Большой Дор	58.103865, 38.621628			57.973961, 38.979882	33	57.978771, 38.986766	1,09	34,09	33	1,09	0,00
4654			деревня	Бурково	58.091156, 38.664747			57.973961, 38.979882	28	57.978771, 38.986766	1,09	29,09	28	1,09	0,00
4655			деревня	Васькино	58.000374, 38.682678			57.973961, 38.979882	30	57.978771, 38.986766	1,09	31,09	30	1,09	0,00
4656			деревня	Волково	57.990548, 38.624961			57.973961, 38.979882	38	57.978771, 38.986766	1,09	39,09	38	1,09	0,00
4657			деревня	Ворыгино	58.083844, 38.632489			57.973961, 38.979882	32	57.978771, 38.986766	1,09	33,09	32	1,09	0,00
4659			деревня	Глушицы	58.039080, 38.656124			57.973961, 38.979882	27	57.978771, 38.986766	1,09	28,09	27	1,09	0,00
4660			деревня	Гришкино	58.029002, 38.659313			57.973961, 38.979882	28	57.978771, 38.986766	1,09	29,09	28	1,09	0,00
4661			деревня	Диково	58.102358, 38.653447			57.973961, 38.979882	29	57.978771, 38.986766	1,09	30,09	29	1,09	0,00
4662			деревня	Дятлово	58.053012, 38.701812			57.973961, 38.979882	24	57.978771, 38.986766	1,09	25,09	24	1,09	0,00
4663			деревня	Завражье	58.084158, 38.672132			57.973961, 38.979882	27	57.978771, 38.986766	1,09	28,09	27	1,09	0,00
4664			деревня	Залужье	58.106029, 38.642640			57.973961, 38.979882	30	57.978771, 38.986766	1,09	31,09	30	1,09	0,00
4665			деревня	Израили	58.085647, 38.654776			57.973961, 38.979882	29	57.978771, 38.986766	1,09	30,09	29	1,09	0,00
4666			деревня	Ильино	58.081774, 38.721611			57.973961, 38.979882	25	57.978771, 38.986766	1,09	26,09	25	1,09	0,00
4667			деревня	Каботово	58.004366, 38.654354			57.973961, 38.979882	29	57.978771, 38.986766	1,09	30,09	29	1,09	0,00
4668			деревня	Колосово	58.061745, 38.712825			57.973961, 38.979882	23	57.978771, 38.986766	1,09	24,09	23	1,09	0,00
4669			деревня	Копосово	58.080385, 38.667730			57.973961, 38.979882	28	57.978771, 38.986766	1,09	29,09	28	1,09	0,00
4670			деревня	Коржавино	58.109115, 38.642451			57.973961, 38.979882	30	57.978771, 38.986766	1,09	31,09	30	1,09	0,00
4671			деревня	Коркино	57.996544, 38.645137			57.973961, 38.979882	30	57.978771, 38.986766	1,09	31,09	30	1,09	0,00
4672			деревня	Кошелево	58.061788, 38.637942			57.973961, 38.979882	32	57.978771, 38.986766	1,09	33,09	32	1,09	0,00
4674			деревня	Куклино	58.079085, 38.703402			57.973961, 38.979882	25	57.978771, 38.986766	1,09	26,09	25	1,09	0,00
4675			деревня	Макарово	58.074207, 38.735580			57.973961, 38.979882	27	57.978771, 38.986766	1,09	28,09	27	1,09	0,00
4676			деревня	Малинники	58.067553, 38.722572			57.973961, 38.979882	24	57.978771, 38.986766	1,09	25,09	24	1,09	0,00
4677			деревня	Малое Андрейково	58.069543, 38.623506			57.973961, 38.979882	31	57.978771, 38.986766	1,09	32,09	31	1,09	0,00
4679			деревня	Малый Дор	58.100270, 38.624889			57.973961, 38.979882	33	57.978771, 38.986766	1,09	34,09	33	1,09	0,00
4680			деревня	Мешково	58.096356, 38.637169			57.973961, 38.979882	30	57.978771, 38.986766	1,09	31,09	30	1,09	0,00
4681			деревня	Нефедово	58.073398, 38.675788			57.973961, 38.979882	27	57.978771, 38.986766	1,09	28,09	27	1,09	0,00
4682			деревня	Новый Пок	58.103138, 38.637771			57.973961, 38.979882	30	57.978771, 38.986766	1,09	31,09	30	1,09	0,00
4683			деревня	Почесновики	58.037069, 38.769958			57.973961, 38.979882	21	57.978771, 38.986766	1,09	22,09	21	1,09	0,00
4684			деревня	Починок	58.067891, 38.737691			57.973961, 38.979882	23	57.978771, 38.986766	1,09	24,09	23	1,09	0,00
4685			деревня	Пригорки	58.075768, 38.712592			57.973961, 38.979882	24	57.978771, 38.986766	1,09	25,09	24	1,09	0,00
4686			деревня	Пригородная	58.082455, 38.707274			57.973961, 38.979882	25	57.978771, 38.986766	1,09	26,09	25	1,09	0,00
4688			деревня	Рябухино	58.056841, 38.705675			57.973961, 38.979882	24	57.978771, 38.986766	1,09	25,09	24	1,09	0,00
4689			деревня	Савино	58.060607, 38.685840			57.973961, 38.979882	25	57.978771, 38.986766	1,09	26,09	25	1,09	0,00
4690			деревня	Свингино	58.118585, 38.618529			57.973961, 38.979882	32	57.978771, 38.986766	1,09	33,09	32	1,09	0,00
4691			деревня	Скорода	58.059493, 38.723003			57.973961, 38.979882	23	57.978771, 38.986766	1,09	24,09	23	1,09	0,00
4692			деревня	Спешино	58.063240, 38.700411			57.973961, 38.979882	26	57.978771, 38.986766	1,09	27,09	26	1,09	0,00
4693			деревня	Стерлядево	58.088516, 38.732705			57.973961, 38.979882	25	57.978771, 38.986766	1,09	26,09	25	1,09	0,00
4694			деревня	Харинская	58.051460, 38.707148			57.973961, 38.979882	23	57.978771, 38.986766	1,09	24,09	23	1,09	0,00
4695			деревня	Харитоново	58.012853, 38.682381			57.973961, 38.979882	27	57.978771, 38.986766	1,09	28,09	27	1,09	0,00
4697			деревня	Шишкино	58.066968, 38.713230			57.973961, 38.979882	25	57.978771, 38.986766	1,09	26,09	25	1,09	0,00
4699			деревня	Юрино	58.021362, 38.697931			57.973961, 38.979882	25	57.978771, 38.986766	1,09	26,09	25	1,09	0,00
4700			деревня	Якушево	58.107955, 38.633720			57.973961, 38.979882	30	57.978771, 38.986766	1,09	31,09	30	1,09	0,00
4701			поселок	Судоверфь	58.112676, 38.648254			57.973961, 38.979882	30	57.978771, 38.986766	1,09	31,09	30	1,09	0,00
4702			поселок	Юбилейный	58.056369, 38.730657			57.973961, 38.979882	22	57.978771, 38.986766	1,09	23,09	22	1,09	0,00
4703			разъезд	Юринский	58.024999, 38.725159			57.973961, 38.979882	24	57.978771, 38.986766	1,09	25,09	24	1,09	0,00
4704		Тихменевское сельское поселение											38	1,09	0,00
4705			полселок	Тихменево				57.973961, 38.979882	38	57.978771, 38.986766	1,09	39,09	38	1,09	0,00
4706	17	**Тутаевский муниципальный округ**													
4707		Городское поселение Тутаев											15,9	0	0,00
4708			город	Тутаев	57.868800, 39.530714					57.817946, 39.387129	15,9	15,9	15,90	0	0,00
4709		Артемьевское сельское поселение											16,75789474	0	0,00
4710			деревня	Антифьево	57.894104, 39.444674					57.817946, 39.387129	21,3	21,3	21,30	0	0,00
4711			деревня	Артемьево	57.913959, 39.349129					57.817946, 39.387129	19	19	19,00	0	0,00
4713			деревня	Безмино	57.808880, 39.410331					57.817946, 39.387129	3	3	3,00	0	0,00
4714			деревня	Большое Титовское	57.925040, 39.344601					57.817946, 39.387129	18,5	18,5	18,50	0	0,00
4715			деревня	Ваулово	57.929183, 39.327803					57.817946, 39.387129	20,1	20,1	20,10	0	0,00
4716			деревня	Вышницы	57.817821, 39.451564					57.817946, 39.387129	5,9	5,9	5,90	0	0,00
4717			деревня	Голеницево	57.871677, 39.451205					57.817946, 39.387129	19,2	19,2	19,20	0	0,00
4718			деревня	Емишево	57.899901, 39.402085					57.817946, 39.387129	23	23	23,00	0	0,00
4720			деревня	Есюки	57.893295, 39.387550					57.817946, 39.387129	23,5	23,5	23,50	0	0,00
4722			деревня	Ильинское	57.804219, 39.430013					57.817946, 39.387129	3,5	3,5	3,50	0	0,00
4724			деревня	Ионовское	57.875046, 39.310313					57.817946, 39.387129	10,4	10,4	10,40	0	0,00
4727			деревня	Клинцево	57.779384, 39.446515					57.817946, 39.387129	7,7	7,7	7,70	0	0,00
4728			деревня	Красинское	57.876295, 39.485637					57.817946, 39.387129	28,3	28,3	28,30	0	0,00
4729			деревня	Кузилово	57.888277, 39.454358					57.817946, 39.387129	19,2	19,2	19,20	0	0,00
4730			деревня	Лазарцево	57.913754, 39.364930					57.817946, 39.387129	25,4	25,4	25,40	0	0,00
4732			деревня	Лыкошино	57.907251, 39.377183					57.817946, 39.387129	24,3	24,3	24,30	0	0,00
4733			деревня	Малое Титовское	57.930655, 39.349488					57.817946, 39.387129	19,1	19,1	19,10	0	0,00
4735			деревня	Мартыново	57.861499, 39.465569					57.817946, 39.387129	18	18	18,00	0	0,00
4736			деревня	Митинское	57.912611, 39.312927					57.817946, 39.387129	17,2	17,2	17,20	0	0,00
4738			деревня	Мишаки	57.923998, 39.432070					57.817946, 39.387129	25,9	25,9	25,90	0	0,00
4739			деревня	Никифорово	57.911875, 39.396362					57.817946, 39.387129	24,6	24,6	24,60	0	0,00
4740			деревня	Новенькое	57.937106, 39.333543					57.817946, 39.387129	20	20	20,00	0	0,00
4741			деревня	Новоселки	57.903430, 39.441637					57.817946, 39.387129	22,5	22,5	22,50	0	0,00
4744			деревня	Осташево	57.818555, 39.326527					57.817946, 39.387129	4,6	4,6	4,60	0	0,00
4745			деревня	Парняково	57.878521, 39.249551					57.817946, 39.387129	13,9	13,9	13,90	0	0,00
4746			деревня	Парфенково	57.806497, 39.464841					57.817946, 39.387129	6,4	6,4	6,40	0	0,00
4749			деревня	Подлесное	57.885009, 39.423087					57.817946, 39.387129	21	21	21,00	0	0,00
4750			деревня	Полуэктово	57.816676, 39.346138					57.817946, 39.387129	5,4	5,4	5,40	0	0,00
4751			деревня	Рождественное	57.918745, 39.328674					57.817946, 39.387129	17,2	17,2	17,20	0	0,00
4752			деревня	Рыково	57.872596, 39.498645					57.817946, 39.387129	16,2	16,2	16,20	0	0,00
4754			деревня	Селюнино	57.869944, 39.229797					57.817946, 39.387129	15,6	15,6	15,60	0	0,00
4755			деревня	Столбищи	57.886957, 39.290146					57.817946, 39.387129	12,4	12,4	12,40	0	0,00
4756			деревня	Сущево	57.895845, 39.355848					57.817946, 39.387129	26	26	26,00	0	0,00
4758			деревня	Холм	57.922296, 39.284540					57.817946, 39.387129	19,5	19,5	19,50	0	0,00
4759			деревня	Шелково	57.908619, 39.428792					57.817946, 39.387129	23,8	23,8	23,80	0	0,00
4760			деревня	Шеломки	57.890631, 39.446758					57.817946, 39.387129	19,8	19,8	19,80	0	0,00
4764			поселок	Ваулово	57.806200, 39.345608					57.817946, 39.387129	6,4	6,4	6,40	0	0,00
4765			село	Ваулово	57.851165, 39.320257					57.817946, 39.387129	9	9	9,00	0	0,00
4767		Константиновское сельское поселение											20,16956522	0	0,00
4768			р.п.	Константиновский	57.830139, 39.590470					57.817946, 39.387129	21,9	21,9	21,90	0	0,00
4770			деревня	Баскачево	57.815410, 39.521040					57.817946, 39.387129	9,6	9,6	9,60	0	0,00
4771			деревня	Белавино	57.779125, 39.649588					57.817946, 39.387129	23,3	23,3	23,30	0	0,00
4772			деревня	Борисовское	57.852085, 39.488745					57.817946, 39.387129	13,5	13,5	13,50	0	0,00
4773			деревня	Брянцево	57.783593, 39.651089					57.817946, 39.387129	23,8	23,8	23,80	0	0,00
4774			деревня	Дорожаево	57.772670, 39.654053					57.817946, 39.387129	23,8	23,8	23,80	0	0,00
4776			деревня	Карачарово	57.799380, 39.502301					57.817946, 39.387129	10,1

4790			деревня	Фарисеево	57.788367, 39.595411					57.817946, 39.387129	23,8	23,8	23,80	0	0,00
4792			деревня	Шишкино	57.843827, 39.450423					57.817946, 39.387129	15,5	15,5	15,50	0	0,00
4794			деревня	Яковлево	57.793121, 39.636060					57.817946, 39.387129	25	25	25,00	0	0,00
4795			поселок	Микляиха	57.797016, 39.630706					57.817946, 39.387129	24,3	24,3	24,30	0	0,00
4796			поселок	станции Пустово	57.814384, 39.560170					57.817946, 39.387129	22	22	22,00	0	0,00
4797			поселок	Фоминское	57.841969, 39.576600					57.817946, 39.387129	20,1	20,1	20,10	0	0,00
4798		Левобережное сельское поселение											45,62266667	21,8	0,00
4800			деревня	Александровское	57.890243, 39.587937			57.687084, 39.903327	38	57.722653, 39.669151	21,8	59,8	38	21,8	0,00
4801			деревня	Алексино	57.822198, 39.768867			57.687084, 39.903327	22,4	57.722653, 39.669151	21,8	44,2	22,4	21,8	0,00
4802			деревня	Аферищево	57.914280, 39.817600			57.687084, 39.903327	47	57.722653, 39.669151	21,8	68,8	47	21,8	0,00
4803			деревня	Бариново	58.118961, 39.617599			57.687084, 39.903327	69	57.722653, 39.669151	21,8	90,8	69	21,8	0,00
4804			деревня	Бегоульцево	57.836785, 39.792816			57.687084, 39.903327	24,6	57.722653, 39.669151	21,8	46,4	24,6	21,8	0,00
4805			деревня	Белятино	57.938806, 39.498770			57.687084, 39.903327	44	57.722653, 39.669151	21,8	65,8	44	21,8	0,00
4806			деревня	Березино	57.839018, 39.732207			57.687084, 39.903327	25,9	57.722653, 39.669151	21,8	47,7	25,9	21,8	0,00
4807			деревня	Богдановка	58.183003, 39.437757			57.687084, 39.903327	73	57.722653, 39.669151	21,8	94,8	73	21,8	0,00
4808			деревня	Болотово	57.925460, 39.581775			57.687084, 39.903327	43	57.722653, 39.669151	21,8	64,8	43	21,8	0,00
4809			деревня	Большое Галкино	57.938849, 39.797298			57.687084, 39.903327	46	57.722653, 39.669151	21,8	67,8	46	21,8	0,00
4810			деревня	Борисово	57.854269, 39.814636			57.687084, 39.903327	27,6	57.722653, 39.669151	21,8	49,4	27,6	21,8	0,00
4811			деревня	Борисцево	58.097521, 39.559721			57.687084, 39.903327	63	57.722653, 39.669151	21,8	84,8	63	21,8	0,00
4812			деревня	Бубново	57.934545, 39.614177			57.687084, 39.903327	45	57.722653, 39.669151	21,8	66,8	45	21,8	0,00
4813			деревня	Вартаково	58.203120, 39.427444			57.687084, 39.903327	75	57.722653, 39.669151	21,8	96,8	75	21,8	0,00
4814			деревня	Великое	58.094572, 39.614464			57.687084, 39.903327	66	57.722653, 39.669151	21,8	87,8	66	21,8	0,00
4815			деревня	Веригино	57.961645, 39.825712			57.687084, 39.903327	49	57.722653, 39.669151	21,8	70,8	49	21,8	0,00
4816			деревня	Верково	57.909169, 39.693103			57.687084, 39.903327	37	57.722653, 39.669151	21,8	58,8	37	21,8	0,00
4817			деревня	Верхние Козловки	57.926134, 39.717537			57.687084, 39.903327	40	57.722653, 39.669151	21,8	61,8	40	21,8	0,00
4819			деревня	Воронково	58.167213, 39.463907			57.687084, 39.903327	71	57.722653, 39.669151	21,8	92,8	71	21,8	0,00
4820			деревня	Воротники	57.901097, 39.484164			57.687084, 39.903327	43	57.722653, 39.669151	21,8	64,8	43	21,8	0,00
4821			деревня	Выползово	57.942342, 39.485646			57.687084, 39.903327	45	57.722653, 39.669151	21,8	66,8	45	21,8	0,00
4823			деревня	Гаврово	58.114316, 39.610314			57.687084, 39.903327	68	57.722653, 39.669151	21,8	89,8	68	21,8	0,00
4824			деревня	Глотово	57.877712, 39.581802			57.687084, 39.903327	35	57.722653, 39.669151	21,8	56,8	35	21,8	0,00
4825			деревня	Голубково	57.879497, 39.842053			57.687084, 39.903327	33	57.722653, 39.669151	21,8	54,8	33	21,8	0,00
4826			деревня	Гораздово	57.920552, 39.598663			57.687084, 39.903327	44	57.722653, 39.669151	21,8	65,8	44	21,8	0,00
4827			деревня	Григорово	58.118614, 39.439796			57.687084, 39.903327	67	57.722653, 39.669151	21,8	88,8	67	21,8	0,00
4828			деревня	Григорьевское	57.914710, 39.631658			57.687084, 39.903327	44	57.722653, 39.669151	21,8	65,8	44	21,8	0,00
4830			деревня	Дементьево	57.908748, 39.492365			57.687084, 39.903327	42	57.722653, 39.669151	21,8	63,8	42	21,8	0,00
4831			деревня	Дмитриевское	57.882421, 39.610530			57.687084, 39.903327	36	57.722653, 39.669151	21,8	57,8	36	21,8	0,00
4833			деревня	Дор	57.873457, 39.879216			57.687084, 39.903327	32	57.722653, 39.669151	21,8	53,8	32	21,8	0,00
4837			деревня	Дудки	57.953800, 39.390676			57.687084, 39.903327	52	57.722653, 39.669151	21,8	73,8	52	21,8	0,00
4838			деревня	Евчаково	57.930239, 39.459765			57.687084, 39.903327	46	57.722653, 39.669151	21,8	67,8	46	21,8	0,00
4839			деревня	Елизарово	57.799788, 39.696202			57.687084, 39.903327	28,5	57.722653, 39.669151	21,8	50,3	28,5	21,8	0,00
4840			деревня	Ермолово	57.874917, 39.859291			57.687084, 39.903327	33	57.722653, 39.669151	21,8	54,8	33	21,8	0,00
4841			деревня	Есипово	57.836454, 39.776871			57.687084, 39.903327	24,2	57.722653, 39.669151	21,8	46	24,2	21,8	0,00
4842			деревня	Жаворонково	57.831615, 39.803847			57.687084, 39.903327	25,6	57.722653, 39.669151	21,8	47,4	25,6	21,8	0,00
4843			деревня	Жарки	57.905128, 39.605993			57.687084, 39.903327	42	57.722653, 39.669151	21,8	63,8	42	21,8	0,00
4844			деревня	Забелино	57.796915, 39.679197			57.687084, 39.903327	28,5	57.722653, 39.669151	21,8	50,3	28,5	21,8	0,00
4845			деревня	Зайки	57.985591, 39.891586			57.687084, 39.903327	54	57.722653, 39.669151	21,8	75,8	54	21,8	0,00
4846			деревня	Зеркаево	57.881602, 39.813055			57.687084, 39.903327	31	57.722653, 39.669151	21,8	52,8	31	21,8	0,00
4847			деревня	Зманово	58.037493, 39.492240			57.687084, 39.903327	58	57.722653, 39.669151	21,8	79,8	58	21,8	0,00
4849			деревня	Зуево	57.960452, 39.535287			57.687084, 39.903327	51	57.722653, 39.669151	21,8	72,8	51	21,8	0,00
4850			деревня	Ивановское	57.939580, 39.551115			57.687084, 39.903327	53	57.722653, 39.669151	21,8	74,8	53	21,8	0,00
4853			деревня	Ивановское	57.801423, 39.714070			57.687084, 39.903327	26	57.722653, 39.669151	21,8	47,8	26	21,8	0,00
4854			деревня	Исаково	57.855284, 39.855554			57.687084, 39.903327	31	57.722653, 39.669151	21,8	52,8	31	21,8	0,00
4856			деревня	Кабатово	57.950037, 39.425162			57.687084, 39.903327	50	57.722653, 39.669151	21,8	71,8	50	21,8	0,00
4858			деревня	Калино	57.913065, 39.569252			57.687084, 39.903327	43	57.722653, 39.669151	21,8	64,8	43	21,8	0,00
4859			деревня	Карбушево	57.828999, 39.663423			57.687084, 39.903327	28	57.722653, 39.669151	21,8	49,8	28	21,8	0,00
4860			деревня	Кардинское	57.986402, 39.584694			57.687084, 39.903327	52	57.722653, 39.669151	21,8	73,8	52	21,8	0,00
4861			деревня	Квашнино	57.969327, 39.865472			57.687084, 39.903327	52	57.722653, 39.669151	21,8	73,8	52	21,8	0,00
4864			деревня	Киселево	57.832003, 39.752131			57.687084, 39.903327	24,1	57.722653, 39.669151	21,8	45,9	24,1	21,8	0,00
4868			деревня	Коломино	57.888846, 39.883150			57.687084, 39.903327	34	57.722653, 39.669151	21,8	55,8	34	21,8	0,00
4869			деревня	Короваево	57.890497, 39.504008			57.687084, 39.903327	41	57.722653, 39.669151	21,8	62,8	41	21,8	0,00
4872			деревня	Красково	57.999835, 39.534883			57.687084, 39.903327	53	57.722653, 39.669151	21,8	74,8	53	21,8	0,00
4873			деревня	Красново	57.924366, 39.479537			57.687084, 39.903327	45	57.722653, 39.669151	21,8	66,8	45	21,8	0,00
4876			деревня	Кузнецово	57.973971, 39.670142			57.687084, 39.903327	51	57.722653, 39.669151	21,8	72,8	51	21,8	0,00
4877			деревня	Кузнецово	57.934755, 39.534281			57.687084, 39.903327	45	57.722653, 39.669151	21,8	66,8	45	21,8	0,00
4879			деревня	Кузьминское	57.799706, 39.659452			57.687084, 39.903327	29,5	57.722653, 39.669151	21,8	51,3	29,5	21,8	0,00
4880			деревня	Кулиги	57.886488, 39.732135			57.687084, 39.903327	32	57.722653, 39.669151	21,8	53,8	32	21,8	0,00
4883			деревня	Кучерово	57.995895, 39.352677			57.687084, 39.903327	58	57.722653, 39.669151	21,8	79,8	58	21,8	0,00
4887			деревня	Ломки	58.086171, 39.668345			57.687084, 39.903327	70	57.722653, 39.669151	21,8	91,8	70	21,8	0,00
4889			деревня	Мазино	57.955830, 39.594648			57.687084, 39.903327	48	57.722653, 39.669151	21,8	69,8	48	21,8	0,00
4890			деревня	Макарино	57.957033, 39.810638			57.687084, 39.903327	48	57.722653, 39.669151	21,8	69,8	48	21,8	0,00
4891			деревня	Малахово	57.863821, 39.841019			57.687084, 39.903327	29,1	57.722653, 39.669151	21,8	50,9	29,1	21,8	0,00
4892			деревня	Манеево	57.888224, 39.514976			57.687084, 39.903327	39	57.722653, 39.669151	21,8	60,8	39	21,8	0,00
4893			деревня	Маныпово	58.022254, 39.487928			57.687084, 39.903327	55	57.722653, 39.669151	21,8	76,8	55	21,8	0,00
4894			деревня	Марино	57.818248, 39.646265			57.687084, 39.903327	29,8	57.722653, 39.669151	21,8	51,6	29,8	21,8	0,00
4895			деревня	Марково	57.833862, 39.629484			57.687084, 39.903327	30	57.722653, 39.669151	21,8	51,8	30	21,8	0,00
4896			деревня	Масленики	57.953991, 39.544450			57.687084, 39.903327	51	57.722653, 39.669151	21,8	72,8	51	21,8	0,00
4897			деревня	Машаково	57.847798, 39.805599			57.687084, 39.903327	26,1	57.722653, 39.669151	21,8	47,9	26,1	21,8	0,00
4899			деревня	Медведово	57.940182, 39.843616			57.687084, 39.903327	49	57.722653, 39.669151	21,8	70,8	49	21,8	0,00
4900			деревня	Метенинино	58.143494, 39.465865			57.687084, 39.903327	68	57.722653, 39.669151	21,8	89,8	68	21,8	0,00
4901			деревня	Миланино	57.956064, 39.861303			57.687084, 39.903327	51	57.722653, 39.669151	21,8	72,8	51	21,8	0,00
4903			деревня	Мирогостово	57.916417, 39.576843			57.687084, 39.903327	42	57.722653, 39.669151	21,8	63,8	42	21,8	0,00
4904			деревня	Михайлово	57.918950, 39.812696			57.687084, 39.903327	46	57.722653, 39.669151	21,8	67,8	46	21,8	0,00
4905			деревня	Михалево	57.941811, 39.459676			57.687084, 39.903327	47	57.722653, 39.669151	21,8	68,8	47	21,8	0,00
4907			деревня	Мишаки	57.970763, 39.426160			57.687084, 39.903327	51	57.722653, 39.669151	21,8	72,8	51	21,8	0,00
4908			деревня	Мишутино	57.930837, 39.783177			57.687084, 39.903327	43	57.722653, 39.669151	21,8	64,8	43	21,8	0,00
4909			деревня	Мотылево	57.861556, 39.764690			57.687084, 39.903327	28,7	57.722653, 39.669151	21,8	50,5	28,7	21,8	0,00
4910			деревня	Мухино	57.878635, 39.629763			57.687084, 39.903327	36	57.722653, 39.669151	21,8	57,8	36	21,8	0,00
4911			деревня	Мятлиха	57.956527, 39.443147			57.687084, 39.903327	49	57.722653, 39.669151	21,8	70,8	49	21,8	0,00
4912			деревня	Назарово	57.981821, 39.838980			57.687084, 39.903327	52	57.722653, 39.669151	21,8	73,8	52	21,8	0,00
4914			деревня	Никитинское	58.158839, 39.449129			57.687084, 39.903327	72	57.722653, 39.669151	21,8	93,8	72	21,8	0,00
4915			деревня	Новенькое	57.992365, 39.713198			57.687084, 39.903327	80	57.722653, 39.669151	21,8	101,8	80	21,8	0,00
4916			деревня	Новотроицкое	57.931090, 39.550181			57.687084, 39.903327	46	57.722653, 39.669151	21,8	67,8	46	21,8	0,00
4917			деревня	Новый Пок	58.080442, 39.485152			57.687084, 39.903327	61	57.722653, 39.669151	21,8	82,8	61	21,8	0,00
4918			деревня	Огняники	57.944166, 39.656730			57.687084, 39.903327	47	57.722653, 39.669151	21,8	68,8	47	21,8	0,00
4919			деревня	Олехово	57.859890, 39.857504			57.687084, 39.903327	30	57.722653, 39.669151	21,8	51,8	30	21,8	0,00
4920			деревня	Отмищево	57.895472, 39.486553			57.687084, 39.903327	42	57.722653, 39.669151	21,8	63,8	42	21,8	0,00
4921			деревня	Павловское	57.942346, 39.604978			57.687084, 39.903327	46	57.722653, 39.669151	21,8	67,8	46	21,8	0,00
4922			деревня	Панкратово	58.078871, 39.682045			57.687084, 39.903327	71	57.722653, 39.669151	21,8	92,8	71	21,8	0,00
4923			деревня	Паратики	57.887636, 39.714986			57.687084, 39.903327	33	57.722653, 39.669151	21,8	54,8	33	21,8	0,00
4925			деревня	Першино	58.109334, 39.470393			57.687084, 39.903327	64	57.722653, 39.669151	21,8	85,8	64	21,8	0,00
4926			деревня	Петрецово	57.936633, 39.653388			57.687084, 39.903327	46	57.722653, 39.669151	21,8	67,8	46	21,8	0,00
4928			деревня	Петуховка	58.106509, 39.460215			57.687084, 39.903327	65	57.722653, 39.669151	21,8	86,8	65	21,8	0,00
4930			деревня	Пищалево	57.832295, 39.688306			57.687084, 39.903327	26,8	57.722653, 39.669151	21,8	48,6	26,8	21,8	0,00
4932			деревня	Подосеново	57.947935, 39.443766			57.687084, 39.903327	49	57.722653, 39.669151	21,8	70,8	49	21,8	0,00
4933			деревня	Пожарово	57.927979, 39.672999			57.687084, 39.903327	42	57.722653, 39.669151	21,8	63,8	42	21,8	0,00
4935			деревня	Помогалово	57.942934, 39.498456			57.687084, 39.903327	45	57.722653, 39.669151	21,8	66,8	45	21,8	0,00
4936			деревня	Понгилово	57.962037, 39.678523			57.687084, 39.903327	45	57.722653, 39.669151	21,8	66,8	45	21,8	0,00
4938			деревня	Потыкино	57.976682, 39.862408			57.687084, 39.903327	52	57.722653, 39.669151	21,8	73,8	52	21,8	0,00
4939			деревня	Починок	58.096784, 39.624139			57.687084, 39.903327	67	57.722653, 39.669151	21,8	88,8	67	21,8	0,00
4940			деревня	Починок	57.935295, 39.791945			57.687084, 39.903327	46	57.722653, 39.669151	21,8	67,8	46	21,8	0,00
4942			деревня	Прошево	57.810769, 39.727212			57.687084, 39.903327	23,2	57.722653, 39.669151	21,8	45	23,2	21,8	0,00
4943			деревня	Путиловка	58.114183, 39.469827			57.687084, 39.903327	65	57.722653, 39.669151	21,8	86,8	65	21,8	0,00
4944			деревня	Ратислово	57.952062, 39.352659			57.687084, 39.903327	56	57.722653, 39.669151	21,8	77,8	56	21,8	0,00
4945			деревня	Реброво	57.852832, 39.589752			57.687084, 39.903327	34	57.722653, 39.669151	21,8	55,8	34	21,8	0,00
4946			деревня	Родионово	57.833393, 39.665821			57.687084, 39.903327	27,7	57.722653, 39.669151	21,8	49,5	27,7	21,8	0,00
4951			деревня	Рославлево	58.031938, 39.650720			57.687084, 39.903327	73	57.722653, 39.669151	21,8	94,8	73	21,8	0,00
4952			деревня	Руновское	58.131579, 39.588620			57.687084, 39.903327	71	57.722653, 39.669151	21,8	92,8	71	21,8	0,00
4954			деревня	Сельцо	57.914949, 39.464976			57.687084, 39.903327	44	57.722653, 39.669151	21,8	65,8	44	21,8	0,00
4958			деревня	Софронки	57.987628, 39.503028			57.687084, 39.903327	50	57.722653, 39.669151	21,8	71,8	50	21,8	0,00
4960			деревня	Старово	57.875400, 39.789043			57.687084, 39.903327	29,8	57.722653, 39.669151	21,8	51,6	29,8	21,8	0,00
4961			деревня	Стояново	58.075378, 39.675038			57.687084, 39.903327	71	57.722653, 39.669151	21,8	92,8	71	21,8	0,00
4963			деревня	Студенец	58.133251, 39.435942			57.687084, 39.903327	68	57.722653, 39.669151	21,8	89,8	68	21,8	0,00
4964			деревня	Суглобино	57.845691, 39.829764			57.687084, 39.903327	27,7	57.722653, 39.669151	21,8	49,5	27,7	21,8	0,00
4965			деревня	Сухоногово	57.925867, 39.550900			57.687084, 39.903327	47	57.722653, 39.669151	21,8	68,8	47	21,8	0,00
4966			деревня	Теляково	58.113532, 39.449884			57.687084, 39.903327	66	57.722653, 39.669151	21,8	87,8	66	21,8	0,00
4967			деревня	Терехово	58.173787, 39.445958			57.687084, 39.903327	72	57.722653, 39.669151	21,8	93,8	72	21,8	0,00
4968			деревня	Тимоханово	57.848766, 39.840220			57.687084, 39.903327	30	57.722653, 39.669151	21,8	51,8	30	21,8	0,00
4969			деревня	Тоболино	57.834495, 39.616575			57.687084, 39.903327	32	57.722653, 39.669151	21,8	53,8	32	21,8	0,00
4970			деревня	Ульяново	58.010751, 39.490829			57.687084, 39.903327	56	57.722653, 39.669151	21,8	77,8	56	21,8	0,00
4972			деревня	Фефелово	58.052864, 39.519450			57.687084, 39.903327	57	57.722653, 39.669151	21,8	78,8	57	21,8	0,00
4973			деревня	Филинское	57.803711, 39.722891			57.687084, 39.903327	26,1	57.722653, 39.669151	21,8	47,9	26,1	21,8	0,00
4975			деревня	Цветково	58.091979, 39.604125			57.687084, 39.903327	66	57.722653, 39.669151	21,8	87,8	66	21,8	0,00
4976			деревня	Ченцы	57.868881, 39.871607			57.687084, 39.903327	31	57.722653, 39.669151	21,8	52,8	31	21,8	0,00
4977			деревня	Чирково	58.058245, 39.354986			57.687084, 39.903327	66	57.722653, 39.669151	21,8	87,8	66	21,8	0,00
4978			деревня	Чудиново	58.093364, 39.581191			57.687084, 39.903327	64	57.722653, 39.669151	21,8	85,8	64	21,8	0,00
4979			деревня	Шахматово	57.954220, 39.387227			57.687084, 39.903327	53	57.722653, 39.669151	21,8	74,8	53	21,8	0,00
4981			деревня	Шпаново	57.872308, 39.573825			57.687084, 39.903327	35	57.722653, 39.669151	21,8	56,8	35	21,8	0,00
4983			деревня	Юрицево	57.873380, 39.800317			57.687084, 39.903327	29,4	57.722653, 39.669151	21,8	51,2	29,4	21,8	0,00
4984			деревня	Юрьевское	57.830556, 39.653802			57.687084, 39.903327	28,3	57.722653, 39.669151	21,8	50,1	28,3	21,8	0,00
4985			деревня	Языково	57.863950, 39.616872			57.687084, 39.903327	33	57.722653, 39.669151	21,8	54,8	33	21,8	0,00
4986			деревня	Ясиплево	57.932304, 39.508607			57.687084, 39.903327	44	57.722653, 39.669151	21,8	65,8	44	21,8	0,00
4987			деревня	Яскино	58.129973, 39.458184			57.687084, 39.903327	66	57.722653, 39.669151	21,8	87,8	66	21,8	0,00
4988			поселок	Волжский	57.807926, 39.648502			57.687084, 39.903327	31	57.722653, 39.669151	21,8	52,8	31	21,8	0,00
4989			поселок	Красный Бор	57.905535, 39.471542			57.687084, 39.903327	43	57.722653, 39.669151	21,8	64,8	43	21,8	0,00
4990			поселок	Летешовка	57.797121, 39.732063			57.687084, 39.903327	27,2	57.722653, 39.669151	21,8	49	27,2	21,8	0,00
4991			поселок	Урдома	57.942260, 39.585107			57.687084, 39.903327	47	57.722653, 39.669151	21,8	68,8	47	21,8	0,00
4992			село	Благовещенье	57.962352, 39.647945			57.687084, 39.903327	45	57.722653, 39.669151	21,8	66,8	45	21,8	0,00
4993			село	Борисоглеб	57.937349, 39.689860			57.687084, 39.903327	41	57.722653, 39.669151	21,8	62,8	41	21,8	0,00
4994			село	Верещагино	57.947534, 39.796490			57.687084, 39.903327	47	57.722653, 39.669151	21,8	68,8	47	21,8	0,00
4995			село	Вознесенье	57.934788, 39.443120			57.687084, 39.903327	50	57.722653, 39.669151	21,8	71,8	50	21,8	0,00
4996			село	Здоровцево	58.015742, 39.491287			57.687084, 39.903327	55	57.722653, 39.669151	21,8	76,8	55	21,8	0,00
4997			село	Ильинское	57.852755, 39.773655			57.687084, 39.903327	27,6	57.722653, 39.669151	21,8	49,4	27,6	21,8	0,00
4999			село	Никольское	58.002720, 39.765363			57.687084, 39.903327	61	57.722653, 39.669151	21,8	82,8	61	21,8	0,00
5000			село	Новое	57.818934, 39.695807			57.687084, 39.903327	25,4	57.722653, 39.669151	21,8	47,2	25,4	21,8	0,00
5001			село	Пшеничище	57.845423, 39.641719			57.687084, 39.903327	29,6	57.722653, 39.669151	21,8	51,4	29,6	21,8	0,00
5002			село	Ратмирово	57.883272, 39.669989			57.687084, 39.903327	36	57.722653, 39.669151	21,8	57,8	36	21,8	0,00
5003			село	Савинское	57.941038, 39.369781			57.687084, 39.903327	54	57.722653, 39.669151	21,8	75,8	54	21,8	0,00
5004		Чебаковское сельское поселение											20,29375	0	0,00
5006			деревня	Алексейцево	57.683621, 39.454699					57.817946, 39.387129	24,5	24,5	24,50	0	0,00
5007			деревня	Афанасово	57.743423, 39.539734					57.817946, 39.387129	16,8	16,8	16,80	0	0,00
5009			деревня	Богатырево	57.701074, 39.516701					57.817946, 39.387129	20,9	20,9	20,90	0	0,00
5010			деревня	Большое Масленниково	57.705402, 39.468371					57.817946, 39.387129	22,1	22,1	22,10	0	0,00
5011			деревня	Волково	57.703632, 39.494422					57.817946, 39.387129	21,2	21,2	21,20	0	0,00
5012			деревня	Галкино	57.738384, 39.458184					57.817946, 39.387129	19,7	19,7	19,70	0	0,00
5013			деревня	Горинское	57.728447, 39.555400					57.817946, 39.387129	18,7	18,7	18,70	0	0,00
5015			деревня	Залужье	57.681384, 39.415299					57.817946, 39.387129	27,3	27,3	27,30	0	0,00
5016			деревня	Иванищево	57.691839, 39.411104					57.817946, 39.387129	28,7	28,7	28,70	0	0,00
5017			деревня	Исаево	57.679016, 39.427741					57.817946, 39.387129	34	34	34,00	0	0,00
5018			деревня	Кирилловское	57.768004, 39.514374					57.817946, 39.387129	12	12	12,00	0	0,00
5019			деревня	Кобылино	57.752751, 39.628918					57.817946, 39.387129	30	30	30,00	0	0,00
5020			деревня	Константиново	57.727111, 39.533544					57.817946, 39.387129	17,7	17,7	17,70	0	0,00
5021			деревня	Крапивино	57.780440, 39.467617					57.817946, 39.387129	9,3	9,3	9,30	0	0,00
5022			деревня	Кривандино	57.749783, 39.617411					57.817946, 39.387129	31	31	31,00	0	0,00
5023			деревня	Крюково	57.738749, 39.426905					57.817946, 39.387129	21,9	21,9	21,90	0	0,00
5024			деревня	Куприяново	57.773769, 39.563413					57.817946, 39.387129	16,8	16,8	16,80	0	0,00
5025			деревня	Малое Масленниково	57.706133, 39.482160					57.817946, 39.387129	21,3	21,3	21,30	0	0,00
5026			деревня	Медведево	57.741084, 39.520078					57.817946, 39.387129	15,9	15,9	15,90	0	0,00
5027			деревня	Михайловское	57.738984, 39.475612					57.817946, 39.387129	18,6	18,6	18,60	0	0,00
5030			деревня	Николо-Заболотье	57.732959, 39.455274					57.817946, 39.387129

5059			деревня	Ворожино	57.392373, 38.048701			57.587726, 38.422757	39	57.722653, 39.669151	104	143	39	104	0,00
5060			деревня	Высоково	57.516950, 37.969856			57.587726, 38.422757	36	57.722653, 39.669151	104	140	36	104	0,00
5061			деревня	Гаврилово	57.505284, 37.947883			57.587726, 38.422757	38	57.722653, 39.669151	104	142	38	104	0,00
5062			деревня	Головино	57.493285, 38.164377			57.587726, 38.422757	23	57.722653, 39.669151	104	127	23	104	0,00
5063			деревня	Горбово	57.520908, 37.994604			57.587726, 38.422757	34	57.722653, 39.669151	104	138	34	104	0,00
5064			деревня	Горки-Каменские	57.408148, 37.989169			57.587726, 38.422757	44	57.722653, 39.669151	104	148	44	104	0,00
5066			деревня	Данцово	57.418686, 38.055267			57.587726, 38.422757	36	57.722653, 39.669151	104	140	36	104	0,00
5067			деревня	Дигишево	57.437986, 38.074779			57.587726, 38.422757	33	57.722653, 39.669151	104	137	33	104	0,00
5068			деревня	Ескино	57.355293, 37.978102			57.587726, 38.422757	51	57.722653, 39.669151	104	155	51	104	0,00
5069			деревня	Желтино	57.419685, 37.972048			57.587726, 38.422757	43	57.722653, 39.669151	104	147	43	104	0,00
5070			деревня	Забелино	57.524079, 37.984471			57.587726, 38.422757	34	57.722653, 39.669151	104	138	34	104	0,00
5073			деревня	Заречье	57.438597, 37.917816			57.587726, 38.422757	40	57.722653, 39.669151	104	144	40	104	0,00
5074			деревня	Знаменское	57.567336, 37.880958			57.587726, 38.422757	50	57.722653, 39.669151	104	154	50	104	0,00
5076			деревня	Ивашево	57.420509, 37.900685			57.587726, 38.422757	46	57.722653, 39.669151	104	150	46	104	0,00
5077			деревня	Илино	57.386494, 38.080474			57.587726, 38.422757	40	57.722653, 39.669151	104	144	40	104	0,00
5078			деревня	Ильинское	57.551780, 37.868337			57.587726, 38.422757	48	57.722653, 39.669151	104	152	48	104	0,00
5079			деревня	Инарево	57.417819, 38.077141			57.587726, 38.422757	35	57.722653, 39.669151	104	139	35	104	0,00
5080			деревня	Катлышкино	57.411832, 37.983744			57.587726, 38.422757	44	57.722653, 39.669151	104	148	44	104	0,00
5082			деревня	Княжево	57.464518, 38.213057			57.587726, 38.422757	27,7	57.722653, 39.669151	104	131,7	27,7	104	0,00
5083			деревня	Ковшово	57.431669, 37.975192			57.587726, 38.422757	45	57.722653, 39.669151	104	149	45	104	0,00
5084			деревня	Константиново	57.387212, 38.070090			57.587726, 38.422757	39	57.722653, 39.669151	104	143	39	104	0,00
5085			деревня	Копылово	57.445455, 38.116631			57.587726, 38.422757	29,4	57.722653, 39.669151	104	133,4	29,4	104	0,00
5088			деревня	Котово	57.487621, 38.245378			57.587726, 38.422757	20,5	57.722653, 39.669151	104	124,5	20,5	104	0,00
5090			деревня	Ложкино	57.438713, 38.103040			57.587726, 38.422757	33	57.722653, 39.669151	104	137	33	104	0,00
5091			деревня	Лукьяново	57.553489, 38.053130			57.587726, 38.422757	36	57.722653, 39.669151	104	140	36	104	0,00
5092			деревня	Лучкино	57.432715, 38.079684			57.587726, 38.422757	33	57.722653, 39.669151	104	137	33	104	0,00
5093			деревня	Мелехово	57.566361, 37.890139			57.587726, 38.422757	50	57.722653, 39.669151	104	154	50	104	0,00
5094			деревня	Мильцево	57.508635, 38.092440			57.587726, 38.422757	27,3	57.722653, 39.669151	104	131,3	27,3	104	0,00
5095			деревня	Мосеевское	57.366944, 37.993993			57.587726, 38.422757	49	57.722653, 39.669151	104	153	49	104	0,00
5096			деревня	Муравьево	57.501846, 38.180160			57.587726, 38.422757	21,8	57.722653, 39.669151	104	125,8	21,8	104	0,00
5097			деревня	Нестерово	57.407391, 37.929243			57.587726, 38.422757	45	57.722653, 39.669151	104	149	45	104	0,00
5098			деревня	Нетки	57.461764, 38.141829			57.587726, 38.422757	27,3	57.722653, 39.669151	104	131,3	27,3	104	0,00
5099			деревня	Никиткино	57.443547, 37.904045			57.587726, 38.422757	41	57.722653, 39.669151	104	145	41	104	0,00
5100			деревня	Новинки	57.528090, 37.967987			57.587726, 38.422757	36	57.722653, 39.669151	104	140	36	104	0,00
5101			деревня	Новое	57.378198, 38.082253			57.587726, 38.422757	53	57.722653, 39.669151	104	157	53	104	0,00
5103			деревня	Парово	57.484529, 38.149456			57.587726, 38.422757	24,3	57.722653, 39.669151	104	128,3	24,3	104	0,00
5104			деревня	Парфеново	57.541497, 37.958007			57.587726, 38.422757	38	57.722653, 39.669151	104	142	38	104	0,00
5105			деревня	Петряево	57.484205, 38.215761			57.587726, 38.422757	24,4	57.722653, 39.669151	104	128,4	24,4	104	0,00
5106			деревня	Плишки	57.531796, 37.847909			57.587726, 38.422757	45	57.722653, 39.669151	104	149	45	104	0,00
5107			деревня	Плоски	57.443208, 37.928111			57.587726, 38.422757	39	57.722653, 39.669151	104	143	39	104	0,00
5108			деревня	Подольцы	57.548872, 37.851637			57.587726, 38.422757	47	57.722653, 39.669151	104	151	47	104	0,00
5109			деревня	Покровские Горки	57.508344, 38.261709			57.587726, 38.422757	17,4	57.722653, 39.669151	104	121,4	17,4	104	0,00
5111			деревня	Поповичи	57.402659, 38.001063			57.587726, 38.422757	47	57.722653, 39.669151	104	151	47	104	0,00
5112			деревня	Поярки	57.414964, 38.005133			57.587726, 38.422757	42	57.722653, 39.669151	104	146	42	104	0,00
5113			деревня	Проплино	57.406398, 38.042350			57.587726, 38.422757	38	57.722653, 39.669151	104	142	38	104	0,00
5114			деревня	Прямиково	57.423640, 38.109750			57.587726, 38.422757	35	57.722653, 39.669151	104	139	35	104	0,00
5115			деревня	Родионово	57.410213, 38.093131			57.587726, 38.422757	36	57.722653, 39.669151	104	140	36	104	0,00
5116			деревня	Родичево	57.417586, 37.885827			57.587726, 38.422757	44	57.722653, 39.669151	104	148	44	104	0,00
5117			деревня	Ростовцево	57.499070, 38.190123			57.587726, 38.422757	21,7	57.722653, 39.669151	104	125,7	21,7	104	0,00
5119			деревня	Селеменево	57.550365, 37.927922			57.587726, 38.422757	49	57.722653, 39.669151	104	153	49	104	0,00
5120			деревня	Сельцы	57.513174, 38.100641			57.587726, 38.422757	27,7	57.722653, 39.669151	104	131,7	27,7	104	0,00
5121			деревня	Селюхино	57.368715, 38.013047			57.587726, 38.422757	50	57.722653, 39.669151	104	154	50	104	0,00
5122			деревня	Семенково	57.450255, 38.174627			57.587726, 38.422757	29,7	57.722653, 39.669151	104	133,7	29,7	104	0,00
5123			деревня	Семенцево	57.500318, 38.046940			57.587726, 38.422757	31	57.722653, 39.669151	104	135	31	104	0,00
5124			деревня	Слободищи	57.406228, 38.011529			57.587726, 38.422757	42	57.722653, 39.669151	104	146	42	104	0,00
5125			деревня	Степаново	57.394876, 38.026297			57.587726, 38.422757	49	57.722653, 39.669151	104	153	49	104	0,00
5126			деревня	Струково	57.346839, 38.124195			57.587726, 38.422757	37	57.722653, 39.669151	104	141	37	104	0,00
5127			деревня	Сумы	57.546916, 38.010594			57.587726, 38.422757	37	57.722653, 39.669151	104	141	37	104	0,00
5128			деревня	Суслово	57.432614, 37.891756			57.587726, 38.422757	41	57.722653, 39.669151	104	145	41	104	0,00
5130			деревня	Терютино	57.446506, 38.098378			57.587726, 38.422757	33	57.722653, 39.669151	104	137	33	104	0,00
5131			деревня	Ульянкино	57.517641, 37.852554			57.587726, 38.422757	42	57.722653, 39.669151	104	146	42	104	0,00
5132			деревня	Федорково	57.423305, 37.914052			57.587726, 38.422757	46	57.722653, 39.669151	104	150	46	104	0,00
5133			деревня	Филиппово	57.528853, 37.936034			57.587726, 38.422757	38	57.722653, 39.669151	104	142	38	104	0,00
5135			деревня	Хлудово	57.558994, 38.058888			57.587726, 38.422757	44	57.722653, 39.669151	104	148	44	104	0,00
5136			деревня	Хомутово	57.404414, 37.940786			57.587726, 38.422757	44	57.722653, 39.669151	104	148	44	104	0,00
5138			деревня	Цыбино	57.534168, 37.922281			57.587726, 38.422757	39	57.722653, 39.669151	104	143	39	104	0,00
5140			деревня	Чурилово	57.537734, 38.070135			57.587726, 38.422757	37	57.722653, 39.669151	104	141	37	104	0,00
5141			деревня	Шеино	57.546163, 37.915975			57.587726, 38.422757	40	57.722653, 39.669151	104	144	40	104	0,00
5142			деревня	Шишкино	57.413674, 37.948485			57.587726, 38.422757	44	57.722653, 39.669151	104	148	44	104	0,00
5144			деревня	Яковлево	57.547052, 38.069937			57.587726, 38.422757	37	57.722653, 39.669151	104	141	37	104	0,00
5145			деревня	Якутино	57.442123, 38.142188			57.587726, 38.422757	30	57.722653, 39.669151	104	134	30	104	0,00
5146			поселок	Басовка	57.542820, 37.931030			57.587726, 38.422757	39	57.722653, 39.669151	104	143	39	104	0,00
5147			село	Воздвиженское	57.389351, 38.057576			57.587726, 38.422757	39	57.722653, 39.669151	104	143	39	104	0,00
5148			село	Климатино	57.522223, 37.953399			57.587726, 38.422757	36	57.722653, 39.669151	104	140	36	104	0,00
5149			село	Масальское	57.543072, 38.040679			57.587726, 38.422757	36	57.722653, 39.669151	104	140	36	104	0,00
5151			село	Прилуки	57.365119, 38.041874			57.587726, 38.422757	50	57.722653, 39.669151	104	154	50	104	0,00
5152		Ильинское сельское поселение											49,94311927	104	0,00
5153			деревня	Аверинская	57.259052, 38.333682			57.587726, 38.422757	48	57.722653, 39.669151	104	152	48	104	0,00
5154			деревня	Алексеево	57.144699, 38.292854			57.587726, 38.422757	63	57.722653, 39.669151	104	167	63	104	0,00
5156			деревня	Андреевка	57.221514, 38.291111			57.587726, 38.422757	52	57.722653, 39.669151	104	156	52	104	0,00
5158			деревня	Бабаево	57.304185, 38.686945			57.587726, 38.422757	47	57.722653, 39.669151	104	151	47	104	0,00
5159			деревня	Белоусово	57.119556, 38.407075			57.587726, 38.422757	68	57.722653, 39.669151	104	172	68	104	0,00
5160			деревня	Березники	57.184607, 38.387330			57.587726, 38.422757	56	57.722653, 39.669151	104	160	56	104	0,00
5161			деревня	Березники	57.360488, 38.565484			57.587726, 38.422757	42	57.722653, 39.669151	104	146	42	104	0,00
5162			деревня	Богатиново	57.157007, 38.347283			57.587726, 38.422757	67	57.722653, 39.669151	104	171	67	104	0,00
5164			деревня	Большое Лопаткино	57.125244, 38.395468			57.587726, 38.422757	69	57.722653, 39.669151	104	173	69	104	0,00
5165			деревня	Борисовское	57.356026, 38.494795			57.587726, 38.422757	37	57.722653, 39.669151	104	141	37	104	0,00
5167			деревня	Бровцино	57.236306, 38.621547			57.587726, 38.422757	51	57.722653, 39.669151	104	155	51	104	0,00
5168			деревня	Бронники	57.224920, 38.215796			57.587726, 38.422757	59	57.722653, 39.669151	104	163	59	104	0,00
5169			деревня	Будьково	57.194654, 38.408701			57.587726, 38.422757	57	57.722653, 39.669151	104	161	57	104	0,00
5170			деревня	Вальцово	57.288000, 38.529776			57.587726, 38.422757	42	57.722653, 39.669151	104	146	42	104	0,00
5171			деревня	Васильцево	57.101501, 38.414414			57.587726, 38.422757	70	57.722653, 39.669151	104	174	70	104	0,00
5172			деревня	Веска	57.229768, 38.314647			57.587726, 38.422757	50	57.722653, 39.669151	104	154	50	104	0,00
5173			деревня	Владычня	57.319657, 38.449466			57.587726, 38.422757	37	57.722653, 39.669151	104	141	37	104	0,00
5174			деревня	Ворошилово	57.154698, 38.418232			57.587726, 38.422757	63	57.722653, 39.669151	104	167	63	104	0,00
5175			деревня	Вотчицево	57.299653, 38.602009			57.587726, 38.422757	46	57.722653, 39.669151	104	150	46	104	0,00
5176			деревня	Высоково	57.289153, 38.440645			57.587726, 38.422757	40	57.722653, 39.669151	104	144	40	104	0,00
5177			деревня	Вякирево	57.141207, 38.287814			57.587726, 38.422757	62	57.722653, 39.669151	104	166	62	104	0,00
5178			деревня	Вяльково	57.177909, 38.236179			57.587726, 38.422757	58	57.722653, 39.669151	104	162	58	104	0,00
5179			деревня	Гнездилово	57.189373, 38.295621			57.587726, 38.422757	71	57.722653, 39.669151	104	175	71	104	0,00
5180			деревня	Головизино	57.250483, 38.559213			57.587726, 38.422757	46	57.722653, 39.669151	104	150	46	104	0,00
5181			деревня	Головково	57.240787, 38.506410			57.587726, 38.422757	47	57.722653, 39.669151	104	151	47	104	0,00
5182			деревня	Горбово	57.202471, 38.582093			57.587726, 38.422757	52	57.722653, 39.669151	104	156	52	104	0,00
5184			деревня	Губино	57.201861, 38.397121			57.587726, 38.422757	56	57.722653, 39.669151	104	160	56	104	0,00
5185			деревня	Деревеньки	57.165466, 38.355395			57.587726, 38.422757	68	57.722653, 39.669151	104	172	68	104	0,00
5186			деревня	Держилово	57.234581, 38.382802			57.587726, 38.422757	52	57.722653, 39.669151	104	156	52	104	0,00
5187			деревня	Доброселово	57.264596, 38.558001			57.587726, 38.422757	45	57.722653, 39.669151	104	149	45	104	0,00
5190			деревня	Епихарка	57.367157, 38.612708			57.587726, 38.422757	45	57.722653, 39.669151	104	149	45	104	0,00
5192			деревня	Жабня	57.382739, 38.429622			57.587726, 38.422757	28,8	57.722653, 39.669151	104	132,8	28,8	104	0,00
5194			деревня	Зимницы	57.360444, 38.442459			57.587726, 38.422757	32	57.722653, 39.669151	104	136	32	104	0,00
5195			деревня	Знатново	57.239209, 38.492082			57.587726, 38.422757	48	57.722653, 39.669151	104	152	48	104	0,00
5197			деревня	Иваново	57.234971, 38.323343			57.587726, 38.422757	49	57.722653, 39.669151	104	153	49	104	0,00
5198			деревня	Ивановское	57.268942, 38.480674			57.587726, 38.422757	44	57.722653, 39.669151	104	148	44	104	0,00
5199			деревня	Иванцево	57.288462, 38.515043			57.587726, 38.422757	40	57.722653, 39.669151	104	144	40	104	0,00
5200			деревня	Каблуково	57.260507, 38.505800			57.587726, 38.422757	45	57.722653, 39.669151	104	149	45	104	0,00
5201			деревня	Каравайцево	57.143922, 38.418968			57.587726, 38.422757	65	57.722653, 39.669151	104	169	65	104	0,00
5202			деревня	Каташево	57.183583, 38.317333			57.587726, 38.422757	70	57.722653, 39.669151	104	174	70	104	0,00
5204			деревня	Корбово	57.285378, 38.420882			57.587726, 38.422757	41	57.722653, 39.669151	104	145	41	104	0,00
5209			деревня	Ларюково	57.328841, 38.493681			57.587726, 38.422757	35	57.722653, 39.669151	104	139	35	104	0,00
5210			деревня	Лисьи Ямы	57.249373, 38.344525			57.587726, 38.422757	47	57.722653, 39.669151	104	151	47	104	0,00
5214			деревня	Макарово	57.146715, 38.312823			57.587726, 38.422757	64	57.722653, 39.669151	104	168	64	104	0,00
5215			деревня	Малое Лопаткино	57.127604, 38.384473			57.587726, 38.422757	70	57.722653, 39.669151	104	174	70	104	0,00
5217			деревня	Милодино	57.341205, 38.488929			57.587726, 38.422757	35	57.722653, 39.669151	104	139	35	104	0,00
5218			деревня	Мокрово	57.303484, 38.649368			57.587726, 38.422757	45	57.722653, 39.669151	104	149	45	104	0,00
5219			деревня	Монарево	57.221656, 38.414710			57.587726, 38.422757	59	57.722653, 39.669151	104	163	59	104	0,00
5221			деревня	Ново	57.301788, 38.621781			57.587726, 38.422757	44	57.722653, 39.669151	104	148	44	104	0,00
5222			деревня	Новое Алексино	57.207765, 38.549026			57.587726, 38.422757	51	57.722653, 39.669151	104	155	51	104	0,00
5223			деревня	Новое	57.228068, 38.284877			57.587726, 38.422757	51	57.722653, 39.669151	104	155	51	104	0,00
5224			деревня	Овинцево	57.123084, 38.314665			57.587726, 38.422757	66	57.722653, 39.669151	104	170	66	104	0,00
5225			деревня	Озорнино	57.302118, 38.635364			57.587726, 38.422757	45	57.722653, 39.669151	104	149	45	104	0,00
5226			деревня	Оксово	57.320722, 38.551506			57.587726, 38.422757	40	57.722653, 39.669151	104	144	40	104	0,00
5227			деревня	Опухово	57.294999, 38.634456			57.587726, 38.422757	45	57.722653, 39.669151	104	149	45	104	0,00
5228			деревня	Орешково	57.191055, 38.427925			57.587726, 38.422757	59	57.722653, 39.669151	104	163	59	104	0,00
5230			деревня	Осиновка	57.238045, 38.351397			57.587726, 38.422757	48	57.722653, 39.669151	104	152	48	104	0,00
5231			деревня	Остапково	57.327777, 38.484303			57.587726, 38.422757	35	57.722653, 39.669151	104	139	35	104	0,00
5232			деревня	Отрубнево	57.231727, 38.335183			57.587726, 38.422757	50	57.722653, 39.669151	104	154	50	104	0,00
5233			деревня	Петрищево	57.286395, 38.432165			57.587726, 38.422757	42	57.722653, 39.669151	104	146	42	104	0,00
5235			деревня	Погорелка	57.289274, 38.685319			57.587726, 38.422757	49	57.722653, 39.669151	104	153	49	104	0,00
5236			деревня	Подол	57.243583, 38.548227			57.587726, 38.422757	47	57.722653, 39.669151	104	151	47	104	0,00
5238			деревня	Полеткино	57.133490, 38.363758			57.587726, 38.422757	71	57.722653, 39.669151	104	175	71	104	0,00
5239			деревня	Порошниково	57.262405, 38.576784			57.587726, 38.422757	52	57.722653, 39.669151	104	156	52	104	0,00
5240			деревня	Поцелуево	57.228360, 38.530656			57.587726, 38.422757	50	57.722653, 39.669151	104	154	50	104	0,00
5241			деревня	Путчино	57.134804, 38.308745			57.587726, 38.422757	64	57.722653, 39.669151	104	168	64	104	0,00
5244			деревня	Резанино	57.330377, 38.551173			57.587726, 38.422757	39	57.722653, 39.669151	104	143	39	104	0,00
5245			деревня	Ростовцево	57.143727, 38.302331			57.587726, 38.422757	64	57.722653, 39.669151	104	168	64	104	0,00
5247			деревня	Сальково	57.156763, 38.287976			57.587726, 38.422757	64	57.722653, 39.669151	104	168	64	104	0,00
5248			деревня	Семенково	57.243471, 38.609663			57.587726, 38.422757	50	57.722653, 39.669151	104	154	50	104	0,00
5249			деревня	Семенково	57.147365, 38.272947			57.587726, 38.422757	61	57.722653, 39.669151	104	165	61	104	0,00
5250			деревня	Скоково	57.339690, 38.411270			57.587726, 38.422757	39	57.722653, 39.669151	104	143	39	104	0,00
5251			деревня	Скорбежево	57.295505, 38.497912			57.587726, 38.422757	40	57.722653, 39.669151	104	144	40	104	0,00
5252			деревня	Слобода	57.283413, 38.434958			57.587726, 38.422757	42	57.722653, 39.669151	104	146	42	104	0,00
5254			деревня	Старое Алексино	57.252966, 38.546583			57.587726, 38.422757	45	57.722653, 39.669151	104	149	45	104	0,00
5255			деревня	Старо-Раево	57.173420, 38.612070			57.587726, 38.422757	56	57.722653, 39.669151	104	160	56	104	0,00
5256			деревня	Стройково	57.208862, 38.416633			57.587726, 38.422757	57	57.722653, 39.669151	104	161	57	104	0,00
5257			деревня	Судилово	57.342550, 38.455745			57.587726, 38.422757	36	57.722653, 39.669151	104	140	36	104	0,00
5258			деревня	Сысоево	57.298121, 38.608773			57.587726, 38.422757	45	57.722653, 39.669151	104	149	45	104	0,00
5259			деревня	Теренькино	57.252766, 38.614388			57.587726, 38.422757	52	57.722653, 39.669151	104	156	52	104	0,00
5260			деревня	Теренькино	57.298656, 38.491705			57.587726, 38.422757	40	57.722653, 39.669151	104	144	40	104	0,00
5261			деревня	Терпенка	57.193572, 38.275588			57.587726, 38.422757	56	57.722653, 39.669151	104	160	56	104	0,00
5263			деревня	Третьяковка	57.324590, 38.448011			57.587726, 38.422757	38	57.722653, 39.669151	104	142	38	104	0,00
5264			деревня	Тяпигино	57.358390, 38.447822			57.587726, 38.422757	31	57.722653, 39.669151	104	135	31	104	0,00
5265			деревня	Угрюмово	57.289309, 38.621215			57.587726, 38.422757	46	57.722653, 39.669151	104	150	46	104	0,00
5266			деревня	Усолово	57.305512, 38.579884			57.587726, 38.422757	41	57.722653, 39.669151	104	145	41	104	0,00
5267			деревня	Фалелеево	57.290918, 38.654668			57.587726, 38.422757	47	57.722653, 39.669151	104	151	47	104	0,00
5268			деревня	Федяково	57.209188, 38.275076			57.587726, 38.422757	53	57.722653, 39.669151	104	157	53	104	0,00
5269			деревня	Фоминка	57.226850, 38.545721			57.587726, 38.422757	49	57.722653, 39.669151	104	153	49	104	0,00
5270			деревня	Харлово	57.184275, 38.264350			57.587726, 38.422757	57	57.722653, 39.669151	104	161	57	104	0,00
5271			деревня	Хмельники	57.345518, 38.447229			57.587726, 38.422757	33	57.722653, 39.669151	104	137	33	104	0,00
5272			деревня	Хохлово	57.312488, 38.556878			57.587726, 38.422757	40	57.722653, 39.669151	104	144	40	104	0,00
5273			деревня	Хребтово	57.225115, 38.227627			57.587726, 38.422757	59	57.722653, 39.669151	104	163	59	104	0,00
5275			деревня	Цилино	57.334327, 38.349547			57.587726, 38.422757	43	57.722653, 39.669151	104	147	43	104	0,00
5276			деревня	Чаданово	57.151832, 38.328760			57.587726, 38.422757	65	57.722653, 39.669151	104	169	65	104	0,00
5279			деревня	Шипилово	57.304044, 38.523011			57.587726, 38.422757	39	57.722653, 39.669151	104	143	39	104	0,00
5280			деревня	Щербово	57.344032, 38.557525			57.587726, 38.422757	39	57.722653, 39.669151	104	143	39	104	0,00
5281			деревня	Щипнево	57.263160, 38.537753			57.587726, 38.422757	44	57.722653, 39.669151	104	148	44	104	0,00
5282			деревня	Щукино	57.320041, 38.485444			57.587726, 38.422757	36	57.722653, 39.669151	104	140	36	104	0,00
5283			деревня	Юрьево	57.144543, 38.279253			57.587726, 38.422757	62	57.722653, 39.669151	104	166	62	104	0,00
5285			село	Василево	57.236165, 38.583162			57.587726, 38.422757	48	57.722653, 39.669151	104	152	48	104	0,00
5286			село	Воскресенское	57.314291, 38.601749			57.587726, 38.422757	42	57.722653, 39.669151	104	146	42	104	0,00
5287			село	Горки	57.257168, 38.584941			57.587726, 38.422757	51	57.722653, 39.669151	104	155	51	104	0,00
5288			село	Заозерье	57.197541, 38.245351			57.587726, 38.422757	55	57.722653, 39.669151	104	159	55	104	0,00
5289			село	Иванково	57.180022, 38.430036			57.587726, 38.422757	60	57.722653, 39.669151	104	164	60	104	0,00
5290			село	Ильинское	57.323292, 38.506024			57.587726, 38.422757	36	57.722653, 39.669151	104	140	36	104	0,00
5291			село	Курышино	57.306679, 38.381751			57.587726, 38.422757	44	57.722653, 39.669151	104	148	44	104	0,00
5292			село	Старово	57.164334, 38.335057			57.587726, 38.422757	67	57.722653, 39.669151	104	171	67	104	0,00
5293			село	Троицкое	57.299507, 38.462303			57.587726, 38.422757	40	57.722653, 39.669151	104	144	40	104	0,00

5313			деревня	Еросимово	57.528626, 38.232811			57.587726, 38.422757	18,9	57.722653, 39.669151	104	122,9	18,9	104	0,00
5315			деревня	Житово	57.546863, 38.230655			57.587726, 38.422757	21,4	57.722653, 39.669151	104	125,4	21,4	104	0,00
5316			деревня	Заручье	57.547544, 38.192422			57.587726, 38.422757	24,2	57.722653, 39.669151	104	128,2	24,2	104	0,00
5317			деревня	Ивачево	57.642926, 38.317270			57.587726, 38.422757	30	57.722653, 39.669151	104	134	30	104	0,00
5318			деревня	Ивашково	57.611216, 38.255816			57.587726, 38.422757	23,4	57.722653, 39.669151	104	127,4	23,4	104	0,00
5319			деревня	Кабаново	57.655838, 38.357964			57.587726, 38.422757	32	57.722653, 39.669151	104	136	32	104	0,00
5320			деревня	Клясово	57.576853, 38.239835			57.587726, 38.422757	22,3	57.722653, 39.669151	104	126,3	22,3	104	0,00
5321			деревня	Кокаево	57.576632, 38.308727			57.587726, 38.422757	21,2	57.722653, 39.669151	104	125,2	21,2	104	0,00
5322			деревня	Кононово	57.644940, 38.301145			57.587726, 38.422757	28,8	57.722653, 39.669151	104	132,8	28,8	104	0,00
5323			деревня	Костево	57.612484, 38.010469			57.587726, 38.422757	38	57.722653, 39.669151	104	142	38	104	0,00
5324			деревня	Крайново	57.626414, 38.071814			57.587726, 38.422757	39	57.722653, 39.669151	104	143	39	104	0,00
5325			деревня	Красная Горка	57.544912, 38.280331			57.587726, 38.422757	16,2	57.722653, 39.669151	104	120,2	16,2	104	0,00
5326			деревня	Лаптево	57.549500, 38.237697			57.587726, 38.422757	20,7	57.722653, 39.669151	104	124,7	20,7	104	0,00
5327			деревня	Ложкино	57.589813, 38.323199			57.587726, 38.422757	22,2	57.722653, 39.669151	104	126,2	22,2	104	0,00
5329			деревня	Медлево	57.618414, 37.927213			57.587726, 38.422757	45	57.722653, 39.669151	104	149	45	104	0,00
5330			деревня	Монарево	57.565530, 38.231993			57.587726, 38.422757	24,1	57.722653, 39.669151	104	128,1	24,1	104	0,00
5332			деревня	Мякишево	57.579956, 37.929602			57.587726, 38.422757	45	57.722653, 39.669151	104	149	45	104	0,00
5333			деревня	Налуцкое	57.612050, 38.367315			57.587726, 38.422757	26,4	57.722653, 39.669151	104	130,4	26,4	104	0,00
5334			деревня	Николякино	57.599407, 38.342962			57.587726, 38.422757	24,6	57.722653, 39.669151	104	128,6	24,6	104	0,00
5335			деревня	Нинорово	57.641394, 38.276981			57.587726, 38.422757	27,1	57.722653, 39.669151	104	131,1	27,1	104	0,00
5337			деревня	Осеево	57.640113, 38.240662			57.587726, 38.422757	30	57.722653, 39.669151	104	134	30	104	0,00
5338			деревня	Платуново	57.612190, 38.027707			57.587726, 38.422757	38	57.722653, 39.669151	104	142	38	104	0,00
5339			деревня	Плюснино	57.619850, 38.355952			57.587726, 38.422757	27,5	57.722653, 39.669151	104	131,5	27,5	104	0,00
5340			деревня	Подол	57.627017, 38.367657			57.587726, 38.422757	28,2	57.722653, 39.669151	104	132,2	28,2	104	0,00
5341			деревня	Полино	57.539796, 38.177492			57.587726, 38.422757	23,8	57.722653, 39.669151	104	127,8	23,8	104	0,00
5342			деревня	Поповское	57.530061, 38.166686			57.587726, 38.422757	23,7	57.722653, 39.669151	104	127,7	23,7	104	0,00
5343			деревня	Савельево	57.639029, 38.325283			57.587726, 38.422757	29,7	57.722653, 39.669151	104	133,7	29,7	104	0,00
5344			деревня	Савинское	57.546573, 38.199249			57.587726, 38.422757	24,9	57.722653, 39.669151	104	128,9	24,9	104	0,00
5345			деревня	Сверчково	57.531453, 38.272866			57.587726, 38.422757	18,3	57.722653, 39.669151	104	122,3	18,3	104	0,00
5346			деревня	Спирково	57.633450, 38.367216			57.587726, 38.422757	28,9	57.722653, 39.669151	104	132,9	28,9	104	0,00
5348			деревня	Трухино	57.600748, 37.933160			57.587726, 38.422757	43	57.722653, 39.669151	104	147	43	104	0,00
5349			деревня	Турково	57.524243, 38.158259			57.587726, 38.422757	24,7	57.722653, 39.669151	104	128,7	24,7	104	0,00
5350			деревня	Ульяново	57.529520, 38.267234			57.587726, 38.422757	15,8	57.722653, 39.669151	104	119,8	15,8	104	0,00
5353			деревня	Фоминское	57.546240, 38.294076			57.587726, 38.422757	15,7	57.722653, 39.669151	104	119,7	15,7	104	0,00
5354			деревня	Харапугино	57.521271, 38.206795			57.587726, 38.422757	21,3	57.722653, 39.669151	104	125,3	21,3	104	0,00
5355			деревня	Харапушки	57.525417, 38.205026			57.587726, 38.422757	21,6	57.722653, 39.669151	104	125,6	21,6	104	0,00
5357			деревня	Черновка	57.542183, 38.239314			57.587726, 38.422757	22,2	57.722653, 39.669151	104	126,2	22,2	104	0,00
5358			деревня	Шатеево	57.650030, 38.332119			57.587726, 38.422757	31	57.722653, 39.669151	104	135	31	104	0,00
5360			деревня	Шубино	57.605040, 38.352484			57.587726, 38.422757	25,5	57.722653, 39.669151	104	129,5	25,5	104	0,00
5361			деревня	Юрино	57.556961, 38.145045			57.587726, 38.422757	26,2	57.722653, 39.669151	104	130,2	26,2	104	0,00
5362			деревня	Юркино	57.565593, 38.268510			57.587726, 38.422757	18,2	57.722653, 39.669151	104	122,2	18,2	104	0,00
5363			деревня	Юрчаково	57.538062, 38.247309			57.587726, 38.422757	19,2	57.722653, 39.669151	104	123,2	19,2	104	0,00
5364			деревня	Яковлевское	57.581838, 38.315896			57.587726, 38.422757	21,6	57.722653, 39.669151	104	125,6	21,6	104	0,00
5365			деревня	Ясково	57.616539, 37.998063			57.587726, 38.422757	39	57.722653, 39.669151	104	143	39	104	0,00
5366			поселок	Алтыново	57.563947, 38.286440			57.587726, 38.422757	18,1	57.722653, 39.669151	104	122,1	18,1	104	0,00
5367			поселок	Красногорье	57.562677, 38.280224			57.587726, 38.422757	17,8	57.722653, 39.669151	104	121,8	17,8	104	0,00
5368			поселок	Отрадный	57.579228, 38.242854			57.587726, 38.422757	22,1	57.722653, 39.669151	104	126,1	22,1	104	0,00
5369			село	Красное	57.551147, 38.281535			57.587726, 38.422757	16,1	57.722653, 39.669151	104	120,1	16,1	104	0,00
5370			село	Нефедьево	57.629754, 37.945511			57.587726, 38.422757	44	57.722653, 39.669151	104	148	44	104	0,00
5371			село	Ордино	57.603391, 37.927581			57.587726, 38.422757	43	57.722653, 39.669151	104	147	43	104	0,00
5372			село	Спасское	57.535081, 38.215320			57.587726, 38.422757	21,1	57.722653, 39.669151	104	125,1	21,1	104	0,00
5373		Слободское сельское поселение											18,65702703	104	0,00
5374			деревня	Абатурово	57.462752, 38.737439			57.587726, 38.422757	38	57.722653, 39.669151	104	142	38	104	0,00
5375			деревня	Ангухово	57.625542, 38.498487			57.587726, 38.422757	8,4	57.722653, 39.669151	104	112,4	8,4	104	0,00
5376			деревня	Баскачи	57.582591, 38.348639			57.587726, 38.422757	14,8	57.722653, 39.669151	104	118,8	14,8	104	0,00
5377			деревня	Баушовка	57.537463, 38.480296			57.587726, 38.422757	22,3	57.722653, 39.669151	104	126,3	22,3	104	0,00
5378			деревня	Большое Мельничное	57.652424, 38.378203			57.587726, 38.422757	24	57.722653, 39.669151	104	128	24	104	0,00
5380			деревня	Бороушка	57.640200, 38.508396			57.587726, 38.422757	9,3	57.722653, 39.669151	104	113,3	9,3	104	0,00
5381			деревня	Буланово	57.645826, 38.378966			57.587726, 38.422757	22,8	57.722653, 39.669151	104	126,8	22,8	104	0,00
5382			деревня	Бурцево	57.632183, 38.590017			57.587726, 38.422757	18,1	57.722653, 39.669151	104	122,1	18,1	104	0,00
5383			деревня	Быльцыно	57.498577, 38.553949			57.587726, 38.422757	22,9	57.722653, 39.669151	104	126,9	22,9	104	0,00
5384			деревня	Варгуново	57.509805, 38.472310			57.587726, 38.422757	17,9	57.722653, 39.669151	104	121,9	17,9	104	0,00
5385			деревня	Васильки	57.620751, 38.394103			57.587726, 38.422757	19,3	57.722653, 39.669151	104	123,3	19,3	104	0,00
5386			деревня	Воробьево	57.650960, 38.591921			57.587726, 38.422757	16	57.722653, 39.669151	104	120	16	104	0,00
5387			деревня	Вороново	57.580965, 38.556276			57.587726, 38.422757	27,5	57.722653, 39.669151	104	131,5	27,5	104	0,00
5388			деревня	Вороново	57.671244, 38.588705			57.587726, 38.422757	15,7	57.722653, 39.669151	104	119,7	15,7	104	0,00
5389			деревня	Выползово	57.605498, 38.596493			57.587726, 38.422757	26,3	57.722653, 39.669151	104	130,3	26,3	104	0,00
5390			деревня	Высоково	57.664202, 38.547144			57.587726, 38.422757	15,7	57.722653, 39.669151	104	119,7	15,7	104	0,00
5391			деревня	Высоково	57.514305, 38.352978			57.587726, 38.422757	11,5	57.722653, 39.669151	104	115,5	11,5	104	0,00
5392			деревня	Гвоздево	57.484921, 38.371780			57.587726, 38.422757	15,5	57.722653, 39.669151	104	119,5	15,5	104	0,00
5393			деревня	Глазово	57.688442, 38.616409			57.587726, 38.422757	19,3	57.722653, 39.669151	104	123,3	19,3	104	0,00
5394			деревня	Горки	57.541990, 38.765287			57.587726, 38.422757	42	57.722653, 39.669151	104	146	42	104	0,00
5395			деревня	Городище	57.705301, 38.564495			57.587726, 38.422757	19,5	57.722653, 39.669151	104	123,5	19,5	104	0,00
5396			деревня	Грибаново	57.566380, 38.407434			57.587726, 38.422757	2,93	57.722653, 39.669151	104	106,93	2,93	104	0,00
5397			деревня	Гридино	57.664562, 38.588202			57.587726, 38.422757	15,2	57.722653, 39.669151	104	119,2	15,2	104	0,00
5398			деревня	Дерябино	57.536511, 38.372858			57.587726, 38.422757	7,2	57.722653, 39.669151	104	111,2	7,2	104	0,00
5399			деревня	Добрилово	57.514330, 38.796072			57.587726, 38.422757	39	57.722653, 39.669151	104	143	39	104	0,00
5400			деревня	Дор	57.656411, 38.613400			57.587726, 38.422757	16,1	57.722653, 39.669151	104	120,1	16,1	104	0,00
5403			деревня	Ермолово	57.488767, 38.396780			57.587726, 38.422757	16,8	57.722653, 39.669151	104	120,8	16,8	104	0,00
5404			деревня	Жаворонки	57.603665, 38.491013			57.587726, 38.422757	8,6	57.722653, 39.669151	104	112,6	8,6	104	0,00
5405			деревня	Жары	57.585172, 38.585336			57.587726, 38.422757	26,2	57.722653, 39.669151	104	130,2	26,2	104	0,00
5406			деревня	Заболотье	57.482884, 38.702252			57.587726, 38.422757	41	57.722653, 39.669151	104	145	41	104	0,00
5407			деревня	Загайново	57.590624, 38.488633			57.587726, 38.422757	5,1	57.722653, 39.669151	104	109,1	5,1	104	0,00
5408			деревня	Займищи	57.682775, 38.571484			57.587726, 38.422757	16,8	57.722653, 39.669151	104	120,8	16,8	104	0,00
5409			деревня	Зубково	57.632693, 38.626147			57.587726, 38.422757	18,7	57.722653, 39.669151	104	122,7	18,7	104	0,00
5410			деревня	Иванисово	57.508751, 38.365303			57.587726, 38.422757	12,7	57.722653, 39.669151	104	116,7	12,7	104	0,00
5411			деревня	Иваницы	57.521450, 38.376119			57.587726, 38.422757	11,4	57.722653, 39.669151	104	115,4	11,4	104	0,00
5412			деревня	Иванцево	57.653623, 38.593170			57.587726, 38.422757	15,7	57.722653, 39.669151	104	119,7	15,7	104	0,00
5413			деревня	Инархово	57.576395, 38.642838			57.587726, 38.422757	25,7	57.722653, 39.669151	104	129,7	25,7	104	0,00
5414			деревня	Кайлово	57.695278, 38.592137			57.587726, 38.422757	21,2	57.722653, 39.669151	104	125,2	21,2	104	0,00
5415			деревня	Калиновка	57.498117, 38.405458			57.587726, 38.422757	15,6	57.722653, 39.669151	104	119,6	15,6	104	0,00
5416			деревня	Катунино	57.533173, 38.759403			57.587726, 38.422757	41	57.722653, 39.669151	104	145	41	104	0,00
5417			деревня	Кононцево	57.602151, 38.479066			57.587726, 38.422757	7,7	57.722653, 39.669151	104	111,7	7,7	104	0,00
5419			деревня	Коржево	57.693974, 38.609438			57.587726, 38.422757	20	57.722653, 39.669151	104	124	20	104	0,00
5420			деревня	Кривцово	57.483470, 38.746575			57.587726, 38.422757	35	57.722653, 39.669151	104	139	35	104	0,00
5421			деревня	Криушино	57.558622, 38.458908			57.587726, 38.422757	9,9	57.722653, 39.669151	104	113,9	9,9	104	0,00
5422			деревня	Кузнецово	57.681572, 38.615861			57.587726, 38.422757	19	57.722653, 39.669151	104	123	19	104	0,00
5423			деревня	Куренниново	57.577881, 38.426649			57.587726, 38.422757	5,3	57.722653, 39.669151	104	109,3	5,3	104	0,00
5424			деревня	Литвиново	57.715835, 38.576641			57.587726, 38.422757	24	57.722653, 39.669151	104	128	24	104	0,00
5425			деревня	Лопатино	57.579686, 38.566633			57.587726, 38.422757	27,8	57.722653, 39.669151	104	131,8	27,8	104	0,00
5427			деревня	Малая Дуброва	57.620269, 38.641077			57.587726, 38.422757	20,2	57.722653, 39.669151	104	124,2	20,2	104	0,00
5428			деревня	Малое Мельничное	57.648432, 38.378490			57.587726, 38.422757	23,1	57.722653, 39.669151	104	127,1	23,1	104	0,00
5429			деревня	Манушкино	57.519753, 38.507623			57.587726, 38.422757	19,7	57.722653, 39.669151	104	123,7	19,7	104	0,00
5430			деревня	Марьино	57.498688, 38.438058			57.587726, 38.422757	20,4	57.722653, 39.669151	104	124,4	20,4	104	0,00
5431			деревня	Матвеевка	57.549215, 38.389207			57.587726, 38.422757	5,7	57.722653, 39.669151	104	109,7	5,7	104	0,00
5433			деревня	Метево	57.699506, 38.590861			57.587726, 38.422757	21,7	57.722653, 39.669151	104	125,7	21,7	104	0,00
5434			деревня	Миснево	57.470932, 38.705253			57.587726, 38.422757	40	57.722653, 39.669151	104	144	40	104	0,00
5435			деревня	Михалево	57.629696, 38.536297			57.587726, 38.422757	9,8	57.722653, 39.669151	104	113,8	9,8	104	0,00
5436			деревня	Михеево	57.654711, 38.524377			57.587726, 38.422757	11,6	57.722653, 39.669151	104	115,6	11,6	104	0,00
5438			деревня	Модявино	57.665159, 38.372813			57.587726, 38.422757	25,4	57.722653, 39.669151	104	129,4	25,4	104	0,00
5439			деревня	Монастырская	57.530317, 38.382479			57.587726, 38.422757	8,4	57.722653, 39.669151	104	112,4	8,4	104	0,00
5440			деревня	Мухино	57.516166, 38.404362			57.587726, 38.422757	13,1	57.722653, 39.669151	104	117,1	13,1	104	0,00
5441			деревня	Нестерово	57.604398, 38.378904			57.587726, 38.422757	17,8	57.722653, 39.669151	104	121,8	17,8	104	0,00
5442			деревня	Никиткино	57.617912, 38.606609			57.587726, 38.422757	24,5	57.722653, 39.669151	104	128,5	24,5	104	0,00
5443			деревня	Новинки	57.502518, 38.490133			57.587726, 38.422757	20,4	57.722653, 39.669151	104	124,4	20,4	104	0,00
5444			деревня	Новоселка	57.533415, 38.830118			57.587726, 38.422757	44	57.722653, 39.669151	104	148	44	104	0,00
5445			деревня	Павлоково	57.577269, 38.675393			57.587726, 38.422757	26,7	57.722653, 39.669151	104	130,7	26,7	104	0,00
5447			деревня	Палы	57.651297, 38.541948			57.587726, 38.422757	11,6	57.722653, 39.669151	104	115,6	11,6	104	0,00
5448			деревня	Патрикеево	57.666787, 38.584196			57.587726, 38.422757	15	57.722653, 39.669151	104	119	15	104	0,00
5449			деревня	Петрово	57.492487, 38.369678			57.587726, 38.422757	16,3	57.722653, 39.669151	104	120,3	16,3	104	0,00
5450			деревня	Петряевка	57.533134, 38.475347			57.587726, 38.422757	22,4	57.722653, 39.669151	104	126,4	22,4	104	0,00
5451			деревня	Печкино	57.527756, 38.393304			57.587726, 38.422757	9,2	57.722653, 39.669151	104	113,2	9,2	104	0,00
5452			деревня	Плещеево	57.716984, 38.598146			57.587726, 38.422757	25,3	57.722653, 39.669151	104	129,3	25,3	104	0,00
5454			деревня	Полушкино	57.628337, 38.531788			57.587726, 38.422757	9,2	57.722653, 39.669151	104	113,2	9,2	104	0,00
5455			деревня	Пономарицы	57.491205, 38.734996			57.587726, 38.422757	34	57.722653, 39.669151	104	138	34	104	0,00
5456			деревня	Поповка	57.665111, 38.562384			57.587726, 38.422757	14,6	57.722653, 39.669151	104	118,6	14,6	104	0,00
5457			деревня	Потопчино	57.525852, 38.413013			57.587726, 38.422757	10,4	57.722653, 39.669151	104	114,4	10,4	104	0,00
5458			деревня	Противье	57.666353, 38.559375			57.587726, 38.422757	15	57.722653, 39.669151	104	119	15	104	0,00
5459			деревня	Пудово	57.563401, 38.419094			57.587726, 38.422757	3,8	57.722653, 39.669151	104	107,8	3,8	104	0,00
5461			деревня	Ременино	57.519231, 38.773623			57.587726, 38.422757	39	57.722653, 39.669151	104	143	39	104	0,00
5462			деревня	Савино	57.627470, 38.493484			57.587726, 38.422757	7,3	57.722653, 39.669151	104	111,3	7,3	104	0,00
5463			деревня	Селиваново	57.587831, 38.436351			57.587726, 38.422757	1,43	57.722653, 39.669151	104	105,43	1,43	104	0,00
5464			деревня	Слобода	57.526626, 38.358521			57.587726, 38.422757	10,2	57.722653, 39.669151	104	114,2	10,2	104	0,00
5465			деревня	Спасское	57.527283, 38.820911			57.587726, 38.422757	44	57.722653, 39.669151	104	148	44	104	0,00
5467			деревня	Стромыни	57.668818, 38.574593			57.587726, 38.422757	14,6	57.722653, 39.669151	104	118,6	14,6	104	0,00
5468			деревня	Тараканово	57.532801, 38.812592			57.587726, 38.422757	43	57.722653, 39.669151	104	147	43	104	0,00
5469			деревня	Текленево	57.531801, 38.395918			57.587726, 38.422757	10	57.722653, 39.669151	104	114	10	104	0,00
5470			деревня	Угловка	57.491578, 38.550976			57.587726, 38.422757	23,8	57.722653, 39.669151	104	127,8	23,8	104	0,00
5471			деревня	Ураково	57.503654, 38.374663			57.587726, 38.422757	13,6	57.722653, 39.669151	104	117,6	13,6	104	0,00
5472			деревня	Фалюково	57.608444, 38.469023			57.587726, 38.422757	4,6	57.722653, 39.669151	104	108,6	4,6	104	0,00
5473			деревня	Федотово	57.596258, 38.463498			57.587726, 38.422757	3,3	57.722653, 39.669151	104	107,3	3,3	104	0,00
5474			деревня	Харитоново	57.640224, 38.531177			57.587726, 38.422757	10,5	57.722653, 39.669151	104	114,5	10,5	104	0,00
5475			деревня	Хомерово	57.579392, 38.595658			57.587726, 38.422757	27,3	57.722653, 39.669151	104	131,3	27,3	104	0,00
5476			деревня	Хуторы	57.523576, 38.347948			57.587726, 38.422757	9,9	57.722653, 39.669151	104	113,9	9,9	104	0,00
5477			деревня	Челганово	57.603940, 38.389836			57.587726, 38.422757	17,6	57.722653, 39.669151	104	121,6	17,6	104	0,00
5479			деревня	Черные	57.631865, 38.517891			57.587726, 38.422757	9,3	57.722653, 39.669151	104	113,3	9,3	104	0,00
5480			деревня	Чириково	57.701886, 38.574152			57.587726, 38.422757	20,6	57.722653, 39.669151	104	124,6	20,6	104	0,00
5481			деревня	Чубуково	57.601664, 38.602180			57.587726, 38.422757	25,5	57.722653, 39.669151	104	129,5	25,5	104	0,00
5482			деревня	Шевердино	57.629735, 38.391929			57.587726, 38.422757	20,9	57.722653, 39.669151	104	124,9	20,9	104	0,00
5483			деревня	Шемякино	57.595351, 38.502296			57.587726, 38.422757	6,1	57.722653, 39.669151	104	110,1	6,1	104	0,00
5484			деревня	Шубино	57.624419, 38.484384			57.587726, 38.422757	6,8	57.722653, 39.669151	104	110,8	6,8	104	0,00
5485			деревня	Юсово	57.641317, 38.379999			57.587726, 38.422757	22,3	57.722653, 39.669151	104	126,3	22,3	104	0,00
5487			деревня	Яковлевское	57.575121, 38.420612			57.587726, 38.422757	1,77	57.722653, 39.669151	104	105,77	1,77	104	0,00
5488			деревня	Ямышовка	57.547138, 38.764532			57.587726, 38.422757	41	57.722653, 39.669151	104	145	41	104	0,00
5489			поселок	Зеленая Роща	57.555860, 38.335434			57.587726, 38.422757	11,5	57.722653, 39.669151	104	115,5	11,5	104	0,00
5490			село	Архангельское	57.583479, 38.457982			57.587726, 38.422757	6,8	57.722653, 39.669151	104	110,8	6,8	104	0,00
5491			село	Дивная Гора	57.513140, 38.474889			57.587726, 38.422757	17,5	57.722653, 39.669151	104	121,5	17,5	104	0,00
5492			село	Ефремово	57.466111, 38.735337			57.587726, 38.422757	37	57.722653, 39.669151	104	141	37	104	0,00
5493			село	Золоторучье	57.551640, 38.312078			57.587726, 38.422757	11,3	57.722653, 39.669151	104	115,3	11,3	104	0,00
5494			село	Клементьево	57.501135, 38.786146			57.587726, 38.422757	37	57.722653, 39.669151	104	141	37	104	0,00
5495			село	Никольское	57.596552, 38.635310			57.587726, 38.422757	23,1	57.722653, 39.669151	104	127,1	23,1	104	0,00
5496			село	Покровское	57.660514, 38.559905			57.587726, 38.422757	14,4	57.722653, 39.669151	104	118,4	14,4	104	0,00
5497			село	Чурьяково	57.541734, 38.368932			57.587726, 38.422757	6,2	57.722653, 39.669151	104	110,2	6,2	104	0,00
5499		Улейминское сельское поселение											25,5625	104	0,00
5500			деревня	Александровка	57.394105, 38.192701			57.587726, 38.422757	29,2	57.722653, 39.669151	104	133,2	29,2	104	0,00
5501			деревня	Астафьево	57.443906, 38.646287			57.587726, 38.422757	38	57.722653, 39.669151	104	142	38	104	0,00
5502			деревня	Бутаки	57.444346, 38.446574			57.587726, 38.422757	23,5	57.722653, 39.669151	104	127,5	23,5	104	0,00
5503			деревня	Вахутино	57.454196, 38.406985			57.587726, 38.422757	20	57.722653, 39.669151	104	124	20	104	0,00
5504			деревня	Володинская	57.458235, 38.398586			57.587726, 38.422757	19,3	57.722653, 39.669151	104	123,3	19,3	104	0,00
5505			деревня	Выдры	57.450846, 38.306679			57.587726, 38.422757	20,4	57.722653, 39.669151	104	124,4	20,4	104	0,00
5506			деревня	Глухово	57.469862, 38.397328			57.587726, 38.422757	18	57.722653, 39.669151	104	122	18	104	0,00
5507			деревня	Горушки	57.451223, 38.392235			57.587726, 38.422757	19,6	57.722653, 39.669151	104	123,6	19,6	104	0,00
5508			деревня	Гребенево	57.416214, 38.187823			57.587726, 38.422757	28,1	57.722653, 39.669151	104	132,1	28,1	104	0,00
5509			деревня	Григорково	57.421212, 38.605045			57.587726, 38.422757	34	57.722653, 39.669151	104	138	34	104	0,00
5510			деревня	Деревеньки	57.459484, 38.255197			57.587726, 38.422757	19,9	57.722653, 39.669151	104	123,9	19,9	104	0,00
5511			деревня	Дядьково	57.421938, 38.581869			57.587726, 38.422757	33	57.722653, 39.669151	104	137	33	104	0,00
5513			деревня	Камышево	57.501144, 38.295944			57.587726, 38.422757	14,2	57.722653, 39.669151	104	118,2	14,2	104	0,00
5514			деревня	Карповская	57.446526, 38.510201			57.587726, 38.422757	27,3	57.722653, 39.669151	104	131,3	27,3	104	0,00

5547			ж/д станция	Красное	57.405326, 38.199903			57.587726, 38.422757	26,8	57.722653, 39.669151	104	130,8	26,8	104	0,00
5548			поселок	Партусово	57.444157, 38.482704			57.587726, 38.422757	25,4	57.722653, 39.669151	104	129,4	25,4	104	0,00
5549			поселок	Сосновый	57.492274, 38.311117			57.587726, 38.422757	14,1	57.722653, 39.669151	104	118,1	14,1	104	0,00
5550			село	Дуброво	57.426121, 38.389037			57.587726, 38.422757	22,8	57.722653, 39.669151	104	126,8	22,8	104	0,00
5551			село	Красное	57.386310, 38.132927			57.587726, 38.422757	35	57.722653, 39.669151	104	139	35	104	0,00
5552			село	Нефедьево	57.422859, 38.613606			57.587726, 38.422757	35	57.722653, 39.669151	104	139	35	104	0,00
5553			село	Сергиевское	57.372404, 38.207523			57.587726, 38.422757	29,8	57.722653, 39.669151	104	133,8	29,8	104	0,00
5554			село	Станы	57.403997, 38.517828			57.587726, 38.422757	38	57.722653, 39.669151	104	142	38	104	0,00
5555			село	Улейма	57.440917, 38.408907			57.587726, 38.422757	20,8	57.722653, 39.669151	104	124,8	20,8	104	0,00
5556	19	**Ярославский муниципальный округ**													
5557		Городское поселение Лесная Поляна											8	15,6	0,00
5558			р.п.	Лесная Поляна	57.688274, 39.892044			57.657222, 39.838055	8	57.722653, 39.669151	15,6	23,6	8	15,6	0,00
5559		Заволжское сельское поселение											24,24468085	15,6	0,00
5560			деревня	Алешково	57.641100, 39.988002			57.657222, 39.838055	13	57.722653, 39.669151	15,6	28,6	13	15,6	0,00
5561			деревня	Алферово	57.847319, 40.213874			57.657222, 39.838055	41	57.722653, 39.669151	15,6	56,6	41	15,6	0,00
5562			деревня	Андреевское	57.606771, 40.173926			57.657222, 39.838055	30	57.722653, 39.669151	15,6	45,6	30	15,6	0,00
5563			деревня	Андреевское	57.775723, 40.186512			57.657222, 39.838055	39	57.722653, 39.669151	15,6	54,6	39	15,6	0,00
5565			деревня	Боброво	57.662362, 40.053040			57.657222, 39.838055	17	57.722653, 39.669151	15,6	32,6	17	15,6	0,00
5566			деревня	Богословка	57.719945, 40.062796			57.657222, 39.838055	21	57.722653, 39.669151	15,6	36,6	21	15,6	0,00
5567			деревня	Болково	57.676860, 40.077070			57.657222, 39.838055	19	57.722653, 39.669151	15,6	34,6	19	15,6	0,00
5568			деревня	Большое Филимоново	57.563831, 40.048243			57.657222, 39.838055	20	57.722653, 39.669151	15,6	35,6	20	15,6	0,00
5569			деревня	Бор	57.676187, 40.029432			57.657222, 39.838055	16	57.722653, 39.669151	15,6	31,6	16	15,6	0,00
5570			деревня	Бортниково	57.644631, 40.129388			57.657222, 39.838055	22	57.722653, 39.669151	15,6	37,6	22	15,6	0,00
5571			деревня	Ботово	57.666916, 40.050030			57.657222, 39.838055	17	57.722653, 39.669151	15,6	32,6	17	15,6	0,00
5572			деревня	Боярское	57.705089, 40.081337			57.657222, 39.838055	20	57.722653, 39.669151	15,6	35,6	20	15,6	0,00
5573			деревня	Браташино	57.653691, 40.105385			57.657222, 39.838055	20	57.722653, 39.669151	15,6	35,6	20	15,6	0,00
5574			деревня	Гаврилово	57.568929, 40.057684			57.657222, 39.838055	20	57.722653, 39.669151	15,6	35,6	20	15,6	0,00
5575			деревня	Глухово	57.652482, 40.076746			57.657222, 39.838055	20	57.722653, 39.669151	15,6	35,6	20	15,6	0,00
5576			деревня	Головинское	57.713883, 40.023512			57.657222, 39.838055	18	57.722653, 39.669151	15,6	33,6	18	15,6	0,00
5577			деревня	Головинское	57.654292, 40.131858			57.657222, 39.838055	22	57.722653, 39.669151	15,6	37,6	22	15,6	0,00
5578			деревня	Григорьевское	57.704709, 40.004100			57.657222, 39.838055	16	57.722653, 39.669151	15,6	31,6	16	15,6	0,00
5579			деревня	Давыдово	57.811057, 40.192045			57.657222, 39.838055	35	57.722653, 39.669151	15,6	50,6	35	15,6	0,00
5580			деревня	Думино	57.706123, 39.993652			57.657222, 39.838055	17	57.722653, 39.669151	15,6	32,6	17	15,6	0,00
5581			деревня	Дымокурцы	57.651316, 40.064332			57.657222, 39.838055	19	57.722653, 39.669151	15,6	34,6	19	15,6	0,00
5582			деревня	Евково	57.828112, 40.160936			57.657222, 39.838055	38	57.722653, 39.669151	15,6	53,6	38	15,6	0,00
5584			деревня	Ермолово	57.632616, 39.998557			57.657222, 39.838055	14	57.722653, 39.669151	15,6	29,6	14	15,6	0,00
5586			деревня	Жуково	57.679589, 40.012544			57.657222, 39.838055	15	57.722653, 39.669151	15,6	30,6	15	15,6	0,00
5587			деревня	Залужье	57.790578, 40.230906			57.657222, 39.838055	39	57.722653, 39.669151	15,6	54,6	39	15,6	0,00
5589			деревня	Измайлово	57.871251, 40.184733			57.657222, 39.838055	44	57.722653, 39.669151	15,6	59,6	44	15,6	0,00
5590			деревня	Ильинское	57.666064, 40.100992			57.657222, 39.838055	20	57.722653, 39.669151	15,6	35,6	20	15,6	0,00
5592			деревня	Калинтьевская	57.588313, 40.115949			57.657222, 39.838055	25	57.722653, 39.669151	15,6	40,6	25	15,6	0,00
5593			деревня	Клинцево	57.850897, 40.127348			57.657222, 39.838055	37	57.722653, 39.669151	15,6	52,6	37	15,6	0,00
5594			деревня	Кобыляево	57.650286, 40.042799			57.657222, 39.838055	18	57.722653, 39.669151	15,6	33,6	18	15,6	0,00
5595			деревня	Козлятево	57.787172, 40.094901			57.657222, 39.838055	28	57.722653, 39.669151	15,6	43,6	28	15,6	0,00
5596			деревня	Колокуново	57.724362, 40.039197			57.657222, 39.838055	19	57.722653, 39.669151	15,6	34,6	19	15,6	0,00
5598			деревня	Копытово	57.797284, 40.058106			57.657222, 39.838055	39	57.722653, 39.669151	15,6	54,6	39	15,6	0,00
5600			деревня	Коробово	57.680831, 40.000345			57.657222, 39.838055	14	57.722653, 39.669151	15,6	29,6	14	15,6	0,00
5601			деревня	Коченятино	57.720128, 40.004728			57.657222, 39.838055	18	57.722653, 39.669151	15,6	33,6	18	15,6	0,00
5602			деревня	Красный Бор	57.647709, 40.014861			57.657222, 39.838055	14	57.722653, 39.669151	15,6	29,6	14	15,6	0,00
5603			деревня	Кузьминское	57.860766, 40.160182			57.657222, 39.838055	42	57.722653, 39.669151	15,6	57,6	42	15,6	0,00
5604			деревня	Кульнево	57.643138, 40.085730			57.657222, 39.838055	21	57.722653, 39.669151	15,6	36,6	21	15,6	0,00
5605			деревня	Курдеево	57.792204, 40.149070			57.657222, 39.838055	31	57.722653, 39.669151	15,6	46,6	31	15,6	0,00
5606			деревня	Ладыгино	57.802008, 40.233350			57.657222, 39.838055	40	57.722653, 39.669151	15,6	55,6	40	15,6	0,00
5607			деревня	Ларино	57.584120, 40.088541			57.657222, 39.838055	24	57.722653, 39.669151	15,6	39,6	24	15,6	0,00
5608			деревня	Левцово	57.734728, 40.044209			57.657222, 39.838055	21	57.722653, 39.669151	15,6	36,6	21	15,6	0,00
5609			деревня	Липовицы	57.572322, 40.023297			57.657222, 39.838055	19	57.722653, 39.669151	15,6	34,6	19	15,6	0,00
5610			деревня	Лобаниха	57.651398, 40.089278			57.657222, 39.838055	20	57.722653, 39.669151	15,6	35,6	20	15,6	0,00
5612			деревня	Ляпино	57.603183, 40.038909			57.657222, 39.838055	18	57.722653, 39.669151	15,6	33,6	18	15,6	0,00
5614			деревня	Малое Болково	57.676206, 40.067871			57.657222, 39.838055	17	57.722653, 39.669151	15,6	32,6	17	15,6	0,00
5615			деревня	Малое Филимоново	57.559443, 40.039691			57.657222, 39.838055	21	57.722653, 39.669151	15,6	36,6	21	15,6	0,00
5619			деревня	Матренино	57.710503, 39.990293			57.657222, 39.838055	17	57.722653, 39.669151	15,6	32,6	17	15,6	0,00
5620			деревня	Медведево	57.722627, 40.006193			57.657222, 39.838055	18	57.722653, 39.669151	15,6	33,6	18	15,6	0,00
5621			деревня	Михайловское	57.802368, 40.194740			57.657222, 39.838055	37	57.722653, 39.669151	15,6	52,6	37	15,6	0,00
5622			деревня	Мишуково	57.636972, 40.126136			57.657222, 39.838055	24	57.722653, 39.669151	15,6	39,6	24	15,6	0,00
5623			деревня	Мостец	57.636162, 39.983250			57.657222, 39.838055	12	57.722653, 39.669151	15,6	27,6	12	15,6	0,00
5625			деревня	Никиткино	57.755411, 40.045880			57.657222, 39.838055	22	57.722653, 39.669151	15,6	37,6	22	15,6	0,00
5626			деревня	Ново	57.794459, 40.119030			57.657222, 39.838055	31	57.722653, 39.669151	15,6	46,6	31	15,6	0,00
5627			деревня	Одарино	57.800843, 40.071096			57.657222, 39.838055	37	57.722653, 39.669151	15,6	52,6	37	15,6	0,00
5628			деревня	Павлеиха	57.676668, 40.110352			57.657222, 39.838055	22	57.722653, 39.669151	15,6	37,6	22	15,6	0,00
5629			деревня	Павловское	57.823722, 40.138883			57.657222, 39.838055	40	57.722653, 39.669151	15,6	55,6	40	15,6	0,00
5630			деревня	Пенье	57.666787, 40.130825			57.657222, 39.838055	23	57.722653, 39.669151	15,6	38,6	23	15,6	0,00
5631			деревня	Пестрецово	57.659724, 40.070701			57.657222, 39.838055	18	57.722653, 39.669151	15,6	33,6	18	15,6	0,00
5632			деревня	Петелино	57.665183, 40.105762			57.657222, 39.838055	21	57.722653, 39.669151	15,6	36,6	21	15,6	0,00
5635			деревня	Пограиха	57.664351, 40.118347			57.657222, 39.838055	22	57.722653, 39.669151	15,6	37,6	22	15,6	0,00
5636			деревня	Подосениха	57.699376, 40.078884			57.657222, 39.838055	19	57.722653, 39.669151	15,6	34,6	19	15,6	0,00
5638			деревня	Полесье	57.628597, 39.961906			57.657222, 39.838055	12	57.722653, 39.669151	15,6	27,6	12	15,6	0,00
5639			деревня	Поречье	57.741132, 40.066919			57.657222, 39.838055	23	57.722653, 39.669151	15,6	38,6	23	15,6	0,00
5642			деревня	Росторопово	57.781707, 40.033340			57.657222, 39.838055	27	57.722653, 39.669151	15,6	42,6	27	15,6	0,00
5643			деревня	Русаново	57.700708, 40.019218			57.657222, 39.838055	18	57.722653, 39.669151	15,6	33,6	18	15,6	0,00
5646			деревня	Семеново	57.583874, 40.104828			57.657222, 39.838055	24	57.722653, 39.669151	15,6	39,6	24	15,6	0,00
5647			деревня	Семеновское	57.731157, 40.009121			57.657222, 39.838055	19	57.722653, 39.669151	15,6	34,6	19	15,6	0,00
5648			деревня	Сентьевская	57.594203, 40.122363			57.657222, 39.838055	26	57.722653, 39.669151	15,6	41,6	26	15,6	0,00
5650			деревня	Скородумово	57.656137, 40.142126			57.657222, 39.838055	23	57.722653, 39.669151	15,6	38,6	23	15,6	0,00
5652			деревня	Терентьевская	57.598380, 40.124528			57.657222, 39.838055	26	57.722653, 39.669151	15,6	41,6	26	15,6	0,00
5653			деревня	Тереховское	57.654047, 40.123674			57.657222, 39.838055	22	57.722653, 39.669151	15,6	37,6	22	15,6	0,00
5655			деревня	Уткино	57.803006, 40.081597			57.657222, 39.838055	37	57.722653, 39.669151	15,6	52,6	37	15,6	0,00
5656			деревня	Фатьяново	57.845068, 40.106499			57.657222, 39.838055	36	57.722653, 39.669151	15,6	51,6	36	15,6	0,00
5657			деревня	Федорино	57.678944, 40.053318			57.657222, 39.838055	16	57.722653, 39.669151	15,6	31,6	16	15,6	0,00
5659			деревня	Худяково	57.862485, 40.181319			57.657222, 39.838055	42	57.722653, 39.669151	15,6	57,6	42	15,6	0,00
5660			деревня	Ченцы	57.659941, 40.059238			57.657222, 39.838055	17	57.722653, 39.669151	15,6	32,6	17	15,6	0,00
5663			деревня	Шебунино	57.665482, 40.042943			57.657222, 39.838055	16	57.722653, 39.669151	15,6	31,6	16	15,6	0,00
5664			деревня	Шехнино	57.579952, 40.164413			57.657222, 39.838055	28	57.722653, 39.669151	15,6	43,6	28	15,6	0,00
5665			деревня	Юрьево	57.728370, 40.013891			57.657222, 39.838055	19	57.722653, 39.669151	15,6	34,6	19	15,6	0,00
5666			деревня	Язвицево	57.735419, 40.027510			57.657222, 39.838055	20	57.722653, 39.669151	15,6	35,6	20	15,6	0,00
5667			деревня	Якалово	57.685455, 40.088029			57.657222, 39.838055	19	57.722653, 39.669151	15,6	34,6	19	15,6	0,00
5668			деревня	Якушево	57.685455, 40.088029			57.657222, 39.838055	20	57.722653, 39.669151	15,6	35,6	20	15,6	0,00
5669			поселок	Заволжье	57.670690, 40.013604			57.657222, 39.838055	14	57.722653, 39.669151	15,6	29,6	14	15,6	0,00
5670			поселок	Красный Бор	57.645619, 39.980492			57.657222, 39.838055	13	57.722653, 39.669151	15,6	28,6	13	15,6	0,00
5671			поселок	при ж/д ст. Пучковский	57.858974, 40.135775			57.657222, 39.838055	38	57.722653, 39.669151	15,6	53,6	38	15,6	0,00
5672			поселок	при ж/д ст. Уткино	57.812481, 40.083502			57.657222, 39.838055	37	57.722653, 39.669151	15,6	52,6	37	15,6	0,00
5673			поселок	Шебунино	57.668847, 40.030205			57.657222, 39.838055	15	57.722653, 39.669151	15,6	30,6	15	15,6	0,00
5676			село	Григорьевское	57.852257, 40.203373			57.657222, 39.838055	42	57.722653, 39.669151	15,6	57,6	42	15,6	0,00
5677			село	Полтево	57.780973, 40.078570			57.657222, 39.838055	26	57.722653, 39.669151	15,6	41,6	26	15,6	0,00
5678			село	Прусово	57.576361, 40.153759			57.657222, 39.838055	27	57.722653, 39.669151	15,6	42,6	27	15,6	0,00
5679			село	Спас-Виталий	57.799577, 40.190392			57.657222, 39.838055	36	57.722653, 39.669151	15,6	51,6	36	15,6	0,00
5680			село	Ушаково	57.825251, 40.125390			57.657222, 39.838055	41	57.722653, 39.669151	15,6	56,6	41	15,6	0,00
5681			станция	Коченятино	57.728740, 40.003929			57.657222, 39.838055	19	57.722653, 39.669151	15,6	34,6	19	15,6	0,00
5682		Ивняковское сельское поселение											24,98550725	21	15,60
5683			деревня	Ананьино	57.683669, 39.725218	57.536439, 39.751430	24	57.657222, 39.838055	21	57.722653, 39.669151	15,6	60,6	24	21	15,60
5684			деревня	Антроповское	57.622221, 39.632754	57.536439, 39.751430	24	57.657222, 39.838055	21	57.722653, 39.669151	15,6	60,6	24	21	15,60
5685			деревня	Бардуково	57.656180, 39.681586	57.536439, 39.751430	22	57.657222, 39.838055	21	57.722653, 39.669151	15,6	58,6	22	21	15,60
5686			деревня	Бекренево	57.704175, 39.709991	57.536439, 39.751430	26	57.657222, 39.838055	21	57.722653, 39.669151	15,6	62,6	26	21	15,60
5687			деревня	Бельково	57.633758, 39.651556	57.536439, 39.751430	24	57.657222, 39.838055	21	57.722653, 39.669151	15,6	60,6	24	21	15,60
5689			деревня	Бовыкино	57.680431, 39.727230	57.536439, 39.751430	23	57.657222, 39.838055	21	57.722653, 39.669151	15,6	59,6	23	21	15,60
5690			деревня	Бойтово	57.579575, 39.726511	57.536439, 39.751430	19	57.657222, 39.838055	21	57.722653, 39.669151	15,6	55,6	19	21	15,60
5691			деревня	Большая Поповка	57.658044, 39.573411	57.536439, 39.751430	32	57.657222, 39.838055	21	57.722653, 39.669151	15,6	68,6	32	21	15,60
5692			деревня	Большое Домнино	57.677303, 39.518830	57.536439, 39.751430	32	57.657222, 39.838055	21	57.722653, 39.669151	15,6	68,6	32	21	15,60
5693			деревня	Борисково	57.658174, 39.609910	57.536439, 39.751430	27	57.657222, 39.838055	21	57.722653, 39.669151	15,6	63,6	27	21	15,60
5694			деревня	Бузаркино	57.684232, 39.568641	57.536439, 39.751430	30	57.657222, 39.838055	21	57.722653, 39.669151	15,6	66,6	30	21	15,60
5696			деревня	Воробьево	57.593812, 39.709210	57.536439, 39.751430	23	57.657222, 39.838055	21	57.722653, 39.669151	15,6	59,6	23	21	15,60
5697			деревня	Горбуново	57.579816, 39.706452	57.536439, 39.751430	20	57.657222, 39.838055	21	57.722653, 39.669151	15,6	56,6	20	21	15,60
5700			деревня	Губцево	57.713249, 39.715219	57.536439, 39.751430	27	57.657222, 39.838055	21	57.722653, 39.669151	15,6	63,6	27	21	15,60
5701			деревня	Давыдовское	57.711955, 39.649508	57.536439, 39.751430	29	57.657222, 39.838055	21	57.722653, 39.669151	15,6	65,6	29	21	15,60
5702			деревня	Демково	57.698953, 39.615776	57.536439, 39.751430	30	57.657222, 39.838055	21	57.722653, 39.669151	15,6	66,6	30	21	15,60
5703			деревня	Дорожаево	57.678391, 39.578792	57.536439, 39.751430	30	57.657222, 39.838055	21	57.722653, 39.669151	15,6	66,6	30	21	15,60
5704			деревня	Ефремово	57.690612, 39.551295	57.536439, 39.751430	32	57.657222, 39.838055	21	57.722653, 39.669151	15,6	68,6	32	21	15,60
5705			деревня	Жуково	57.665395, 39.663773	57.536439, 39.751430	24	57.657222, 39.838055	21	57.722653, 39.669151	15,6	60,6	24	21	15,60
5706			деревня	Залесье	57.707912, 39.684928	57.536439, 39.751430	27	57.657222, 39.838055	21	57.722653, 39.669151	15,6	63,6	27	21	15,60
5707			деревня	Зверинцы	57.631556, 39.766522	57.536439, 39.751430	15	57.657222, 39.838055	21	57.722653, 39.669151	15,6	51,6	15	21	15,60
5708			деревня	Зяблицы	57.668553, 39.688593	57.536439, 39.751430	22	57.657222, 39.838055	21	57.722653, 39.669151	15,6	58,6	22	21	15,60
5709			деревня	Иваново-Кошевники	57.614577, 39.660260	57.536439, 39.751430	22	57.657222, 39.838055	21	57.722653, 39.669151	15,6	58,6	22	21	15,60
5710			деревня	Ивановский Перевоз	57.635517, 39.754476	57.536439, 39.751430	16	57.657222, 39.838055	21	57.722653, 39.669151	15,6	52,6	16	21	15,60
5711			деревня	Ильино	57.702800, 39.736662	57.536439, 39.751430	28	57.657222, 39.838055	21	57.722653, 39.669151	15,6	64,6	28	21	15,60
5712			деревня	Козульки	57.711138, 39.608014	57.536439, 39.751430	33	57.657222, 39.838055	21	57.722653, 39.669151	15,6	69,6	33	21	15,60
5715			деревня	Костино	57.605498, 39.696301	57.536439, 39.751430	22	57.657222, 39.838055	21	57.722653, 39.669151	15,6	58,6	22	21	15,60
5716			деревня	Костяево	57.670945, 39.537200	57.536439, 39.751430	32	57.657222, 39.838055	21	57.722653, 39.669151	15,6	68,6	32	21	15,60
5717			деревня	Котельницы	57.630829, 39.633230	57.536439, 39.751430	27	57.657222, 39.838055	21	57.722653, 39.669151	15,6	63,6	27	21	15,60
5718			деревня	Красная Горка	57.720291, 39.735710	57.536439, 39.751430	30	57.657222, 39.838055	21	57.722653, 39.669151	15,6	66,6	30	21	15,60
5720			деревня	Курилово	57.683910, 39.738872	57.536439, 39.751430	24	57.657222, 39.838055	21	57.722653, 39.669151	15,6	60,6	24	21	15,60
5723			деревня	Ломки	57.664095, 39.747532	57.536439, 39.751430	20	57.657222, 39.838055	21	57.722653, 39.669151	15,6	56,6	20	21	15,60
5724			деревня	Малое Домнино	57.684194, 39.527220	57.536439, 39.751430	32	57.657222, 39.838055	21	57.722653, 39.669151	15,6	68,6	32	21	15,60
5725			деревня	Матвеевское	57.715080, 39.594585	57.536439, 39.751430	33	57.657222, 39.838055	21	57.722653, 39.669151	15,6	69,6	33	21	15,60
5726			деревня	Медведково	57.623007, 39.702957	57.536439, 39.751430	19	57.657222, 39.838055	21	57.722653, 39.669151	15,6	55,6	19	21	15,60
5728			деревня	Михальцево	57.652299, 39.576106	57.536439, 39.751430	32	57.657222, 39.838055	21	57.722653, 39.669151	15,6	68,6	32	21	15,60
5729			деревня	Молозиново	57.666916, 39.638908	57.536439, 39.751430	25	57.657222, 39.838055	21	57.722653, 39.669151	15,6	61,6	25	21	15,60
5730			деревня	Никульское	57.561572, 39.703038	57.536439, 39.751430	21	57.657222, 39.838055	21	57.722653, 39.669151	15,6	57,6	21	21	15,60
5731			деревня	Новлино	57.699116, 39.622217	57.536439, 39.751430	31	57.657222, 39.838055	21	57.722653, 39.669151	15,6	67,6	31	21	15,60
5732			деревня	Осовые	57.619705, 39.716666	57.536439, 39.751430	19	57.657222, 39.838055	21	57.722653, 39.669151	15,6	55,6	19	21	15,60
5733			деревня	Пеньки	57.639000, 39.775182	57.536439, 39.751430	20	57.657222, 39.838055	21	57.722653, 39.669151	15,6	56,6	20	21	15,60
5734			деревня	Першино	57.695307, 39.701736	57.536439, 39.751430	26	57.657222, 39.838055	21	57.722653, 39.669151	15,6	62,6	26	21	15,60
5735			деревня	Пестово	57.653508, 39.562569	57.536439, 39.751430	33	57.657222, 39.838055	21	57.722653, 39.669151	15,6	69,6	33	21	15,60
5736			деревня	Петелино	57.727683, 39.721948	57.536439, 39.751430	30	57.657222, 39.838055	21	57.722653, 39.669151	15,6	66,6	30	21	15,60
5738			деревня	Поповка	57.680354, 39.739115	57.536439, 39.751430	23	57.657222, 39.838055	21	57.722653, 39.669151	15,6	59,6	23	21	15,60

5739			деревня	Порошино	57.730884, 39.714132	57.536439, 39.751430	30	57.657222, 39.838055	21	57.722653, 39.669151	15,6	66,6	30	21	15,60
5740			деревня	Прикалитки	57.601732, 39.701565	57.536439, 39.751430	22	57.657222, 39.838055	21	57.722653, 39.669151	15,6	58,6	22	21	15,60
5741			деревня	Раздолье	57.583098, 39.774373	57.536439, 39.751430	14	57.657222, 39.838055	21	57.722653, 39.669151	15,6	50,6	14	21	15,60
5742			деревня	Ременицы	57.586383, 39.700918	57.536439, 39.751430	24	57.657222, 39.838055	21	57.722653, 39.669151	15,6	60,6	24	21	15,60
5743			деревня	Сабельницы	57.597825, 39.726924	57.536439, 39.751430	16	57.657222, 39.838055	21	57.722653, 39.669151	15,6	52,6	16	21	15,60
5744			деревня	Скоково	57.724699, 39.710351	57.536439, 39.751430	30	57.657222, 39.838055	21	57.722653, 39.669151	15,6	66,6	30	21	15,60
5745			деревня	Суринское	57.665208, 39.761716	57.536439, 39.751430	20	57.657222, 39.838055	21	57.722653, 39.669151	15,6	56,6	20	21	15,60
5746			деревня	Терехово	57.708739, 39.670591	57.536439, 39.751430	28	57.657222, 39.838055	21	57.722653, 39.669151	15,6	64,6	28	21	15,60
5747			деревня	Трубеинское	57.690299, 39.609074	57.536439, 39.751430	30	57.657222, 39.838055	21	57.722653, 39.669151	15,6	66,6	30	21	15,60
5748			деревня	Хозницы	57.660470, 39.676592	57.536439, 39.751430	22	57.657222, 39.838055	21	57.722653, 39.669151	15,6	58,6	22	21	15,60
5749			деревня	Ченцы	57.735741, 39.725451	57.536439, 39.751430	29	57.657222, 39.838055	21	57.722653, 39.669151	15,6	65,6	29	21	15,60
5750			деревня	Чурилково	57.652294, 39.738135	57.536439, 39.751430	19	57.657222, 39.838055	21	57.722653, 39.669151	15,6	55,6	19	21	15,60
5751			деревня	Юркино	57.612711, 39.641405	57.536439, 39.751430	24	57.657222, 39.838055	21	57.722653, 39.669151	15,6	60,6	24	21	15,60
5752			поселок	Ивняки	57.616249, 39.792987	57.536439, 39.751430	13	57.657222, 39.838055	21	57.722653, 39.669151	15,6	49,6	13	21	15,60
5753			поселок	Карачиха	57.644354, 39.769188	57.536439, 39.751430	19	57.657222, 39.838055	21	57.722653, 39.669151	15,6	55,6	19	21	15,60
5754			поселок	Садовый	57.641760, 39.700146	57.536439, 39.751430	21	57.657222, 39.838055	21	57.722653, 39.669151	15,6	57,6	21	21	15,60
5755			поселок	Смена	57.667629, 39.616162	57.536439, 39.751430	26	57.657222, 39.838055	21	57.722653, 39.669151	15,6	62,6	26	21	15,60
5756			поселок	Суринский	57.658405, 39.760288	57.536439, 39.751430	23	57.657222, 39.838055	21	57.722653, 39.669151	15,6	59,6	23	21	15,60
5757			село	Богослов	57.613579, 39.611051	57.536439, 39.751430	25	57.657222, 39.838055	21	57.722653, 39.669151	15,6	61,6	25	21	15,60
5758			село	Пажа	57.707133, 39.609865	57.536439, 39.751430	32	57.657222, 39.838055	21	57.722653, 39.669151	15,6	68,6	32	21	15,60
5759			село	Пахна	57.639906, 39.767420	57.536439, 39.751430	20	57.657222, 39.838055	21	57.722653, 39.669151	15,6	56,6	20	21	15,60
5760			село	Сарафоново	57.661799, 39.686896	57.536439, 39.751430	22	57.657222, 39.838055	21	57.722653, 39.669151	15,6	58,6	22	21	15,60
5761			село	Спасское	57.677857, 39.599516	57.536439, 39.751430	28	57.657222, 39.838055	21	57.722653, 39.669151	15,6	64,6	28	21	15,60
5763			станция	Тенино	57.708104, 39.688530	57.536439, 39.751430	27	57.657222, 39.838055	21	57.722653, 39.669151	15,6	63,6	27	21	15,60
5764		Карабихское сельское поселение											13,20754717	21	15,60
5765			деревня	Алексеевское	57.539120, 39.892709	57.536439, 39.751430	14	57.657222, 39.838055	21	57.722653, 39.669151	15,6	50,6	14	21	15,60
5766			деревня	Ананьино	57.488487, 39.964367	57.536439, 39.751430	21	57.657222, 39.838055	21	57.722653, 39.669151	15,6	57,6	21	21	15,60
5767			деревня	Афинеево	57.521411, 39.841370	57.536439, 39.751430	12	57.657222, 39.838055	21	57.722653, 39.669151	15,6	48,6	12	21	15,60
5768			деревня	Бегоулево	57.547361, 39.824598	57.536439, 39.751430	8	57.657222, 39.838055	21	57.722653, 39.669151	15,6	44,6	8	21	15,60
5770			деревня	Белкино	57.455286, 39.757485	57.536439, 39.751430	13	57.657222, 39.838055	21	57.722653, 39.669151	15,6	49,6	13	21	15,60
5771			деревня	Бечихино	57.473071, 39.678963	57.536439, 39.751430	13	57.657222, 39.838055	21	57.722653, 39.669151	15,6	49,6	13	21	15,60
5773			деревня	Борисово	57.487940, 39.987050	57.536439, 39.751430	23	57.657222, 39.838055	21	57.722653, 39.669151	15,6	59,6	23	21	15,60
5774			деревня	Боровая	57.498301, 39.733294	57.536439, 39.751430	14	57.657222, 39.838055	21	57.722653, 39.669151	15,6	50,6	14	21	15,60
5775			деревня	Бурмосово	57.466053, 39.871832	57.536439, 39.751430	14	57.657222, 39.838055	21	57.722653, 39.669151	15,6	50,6	14	21	15,60
5776			деревня	Василево	57.481283, 39.842385	57.536439, 39.751430	11	57.657222, 39.838055	21	57.722653, 39.669151	15,6	47,6	11	21	15,60
5779			деревня	Высоко	57.482759, 39.860360	57.536439, 39.751430	12	57.657222, 39.838055	21	57.722653, 39.669151	15,6	48,6	12	21	15,60
5780			деревня	Голеницево	57.482478, 39.994074	57.536439, 39.751430	23	57.657222, 39.838055	21	57.722653, 39.669151	15,6	59,6	23	21	15,60
5782			деревня	Ерихово	57.471203, 39.988891	57.536439, 39.751430	24	57.657222, 39.838055	21	57.722653, 39.669151	15,6	60,6	24	21	15,60
5783			деревня	Ершово	57.483552, 39.734327	57.536439, 39.751430	9	57.657222, 39.838055	21	57.722653, 39.669151	15,6	45,6	9	21	15,60
5784			деревня	Зиновское	57.539217, 39.731138	57.536439, 39.751430	2	57.657222, 39.838055	21	57.722653, 39.669151	15,6	38,6	2	21	15,60
5785			деревня	Зманово	57.451078, 39.810090	57.536439, 39.751430	16	57.657222, 39.838055	21	57.722653, 39.669151	15,6	52,6	16	21	15,60
5786			деревня	Карабиха	57.506976, 39.764761	57.536439, 39.751430	5	57.657222, 39.838055	21	57.722653, 39.669151	15,6	41,6	5	21	15,60
5787			деревня	Климовское	57.514533, 39.888244	57.536439, 39.751430	16	57.657222, 39.838055	21	57.722653, 39.669151	15,6	52,6	16	21	15,60
5788			деревня	Комарово	57.478143, 39.722622	57.536439, 39.751430	11	57.657222, 39.838055	21	57.722653, 39.669151	15,6	47,6	11	21	15,60
5789			деревня	Кормилицино	57.474363, 39.728164	57.536439, 39.751430	11	57.657222, 39.838055	21	57.722653, 39.669151	15,6	47,6	11	21	15,60
5791			деревня	Корюково	57.553653, 39.874356	57.536439, 39.751430	11	57.657222, 39.838055	21	57.722653, 39.669151	15,6	47,6	11	21	15,60
5793			деревня	Лупычево	57.455392, 39.794613	57.536439, 39.751430	15	57.657222, 39.838055	21	57.722653, 39.669151	15,6	51,6	15	21	15,60
5794			деревня	Матьково	57.472234, 39.655445	57.536439, 39.751430	16	57.657222, 39.838055	21	57.722653, 39.669151	15,6	52,6	16	21	15,60
5795			деревня	Митино	57.425607, 39.735584	57.536439, 39.751430	18	57.657222, 39.838055	21	57.722653, 39.669151	15,6	54,6	18	21	15,60
5796			деревня	Ноготино	57.486382, 39.741468	57.536439, 39.751430	8	57.657222, 39.838055	21	57.722653, 39.669151	15,6	44,6	8	21	15,60
5797			деревня	Опарино	57.469911, 39.823942	57.536439, 39.751430	13	57.657222, 39.838055	21	57.722653, 39.669151	15,6	49,6	13	21	15,60
5799			деревня	Петровское	57.529399, 39.811357	57.536439, 39.751430	10	57.657222, 39.838055	21	57.722653, 39.669151	15,6	46,6	10	21	15,60
5800			деревня	Подолино	57.498978, 39.947137	57.536439, 39.751430	19	57.657222, 39.838055	21	57.722653, 39.669151	15,6	55,6	19	21	15,60
5801			деревня	Поповское	57.482004, 39.935343	57.536439, 39.751430	22	57.657222, 39.838055	21	57.722653, 39.669151	15,6	58,6	22	21	15,60
5802			деревня	Прасковьино	57.470661, 39.659946	57.536439, 39.751430	17	57.657222, 39.838055	21	57.722653, 39.669151	15,6	53,6	17	21	15,60
5803			деревня	Прохоровское	57.435835, 39.720906	57.536439, 39.751430	17	57.657222, 39.838055	21	57.722653, 39.669151	15,6	53,6	17	21	15,60
5804			деревня	Руденки	57.538053, 39.854997	57.536439, 39.751430	10	57.657222, 39.838055	21	57.722653, 39.669151	15,6	46,6	10	21	15,60
5806			деревня	Селифонтово	57.449407, 39.687569	57.536439, 39.751430	13	57.657222, 39.838055	21	57.722653, 39.669151	15,6	49,6	13	21	15,60
5807			деревня	Сенчугово	57.535478, 39.850694	57.536439, 39.751430	10	57.657222, 39.838055	21	57.722653, 39.669151	15,6	46,6	10	21	15,60
5808			деревня	Сергеево	57.495510, 39.931480	57.536439, 39.751430	19	57.657222, 39.838055	21	57.722653, 39.669151	15,6	55,6	19	21	15,60
5809			деревня	Спицино	57.524021, 39.791379	57.536439, 39.751430	9	57.657222, 39.838055	21	57.722653, 39.669151	15,6	45,6	9	21	15,60
5810			деревня	Телегино	57.564874, 39.839941	57.536439, 39.751430	9	57.657222, 39.838055	21	57.722653, 39.669151	15,6	45,6	9	21	15,60
5811			деревня	Тимошино	57.480073, 40.009570	57.536439, 39.751430	24	57.657222, 39.838055	21	57.722653, 39.669151	15,6	60,6	24	21	15,60
5813			деревня	Худково	57.476149, 39.934453	57.536439, 39.751430	22	57.657222, 39.838055	21	57.722653, 39.669151	15,6	58,6	22	21	15,60
5814			деревня	Цеденево	57.532854, 39.905420	57.536439, 39.751430	15	57.657222, 39.838055	21	57.722653, 39.669151	15,6	51,6	15	21	15,60
5815			деревня	Черелисино	57.518670, 39.731829	57.536439, 39.751430	3	57.657222, 39.838055	21	57.722653, 39.669151	15,6	39,6	3	21	15,60
5816			деревня	Чуркино	57.467989, 39.690111	57.536439, 39.751430	14	57.657222, 39.838055	21	57.722653, 39.669151	15,6	50,6	14	21	15,60
5817			деревня	Шепелево	57.490736, 39.829880	57.536439, 39.751430	10	57.657222, 39.838055	21	57.722653, 39.669151	15,6	46,6	10	21	15,60
5818			деревня	Ямищи	57.529776, 39.898575	57.536439, 39.751430	15	57.657222, 39.838055	21	57.722653, 39.669151	15,6	51,6	15	21	15,60
5819			поселок	п Красные Ткачи	57.495709, 39.750972	57.536439, 39.751430	7	57.657222, 39.838055	21	57.722653, 39.669151	15,6	43,6	7	21	15,60
5820			поселок	Дубки	57.528360, 39.738046	57.536439, 39.751430	2	57.657222, 39.838055	21	57.722653, 39.669151	15,6	38,6	2	21	15,60
5821			поселок	Нагорный	57.560756, 39.836357	57.536439, 39.751430	8	57.657222, 39.838055	21	57.722653, 39.669151	15,6	44,6	8	21	15,60
5823			поселок	пансионата "Ярославль"	57.471159, 39.753964	57.536439, 39.751430	11	57.657222, 39.838055	21	57.722653, 39.669151	15,6	47,6	11	21	15,60
5824			поселок	Речной	57.509311, 39.747047	57.536439, 39.751430	7	57.657222, 39.838055	21	57.722653, 39.669151	15,6	43,6	7	21	15,60
5825			поселок	Щедрино	57.554981, 39.833402	57.536439, 39.751430	8	57.657222, 39.838055	21	57.722653, 39.669151	15,6	44,6	8	21	15,60
5826			село	Введенье	57.452047, 39.783923	57.536439, 39.751430	14	57.657222, 39.838055	21	57.722653, 39.669151	15,6	50,6	14	21	15,60
5827			село	Еремеевское	57.458365, 39.916891	57.536439, 39.751430	22	57.657222, 39.838055	21	57.722653, 39.669151	15,6	58,6	22	21	15,60
5828			село	Лучинское	57.553301, 39.850667	57.536439, 39.751430	10	57.657222, 39.838055	21	57.722653, 39.669151	15,6	46,6	10	21	15,60
5829		Кузнечихинское сельское поселение											23,96385542	15,6	0,00
5830			деревня	Аксеновская	57.864194, 39.956076			57.657222, 39.838055	30	57.722653, 39.669151	15,6	45,6	30	15,6	0,00
5831			деревня	Аксенцево	57.804656, 39.842466			57.657222, 39.838055	25	57.722653, 39.669151	15,6	40,6	25	15,6	0,00
5832			деревня	Артемуха	57.802953, 39.905707			57.657222, 39.838055	28	57.722653, 39.669151	15,6	43,6	28	15,6	0,00
5833			деревня	Беркайцево	57.814121, 39.772182			57.657222, 39.838055	27	57.722653, 39.669151	15,6	42,6	27	15,6	0,00
5834			деревня	Бисерово	57.760371, 39.991766			57.657222, 39.838055	23	57.722653, 39.669151	15,6	38,6	23	15,6	0,00
5835			деревня	Большие Жарки	57.767006, 39.818166			57.657222, 39.838055	22	57.722653, 39.669151	15,6	37,6	22	15,6	0,00
5839			деревня	Бутрево	57.703396, 39.874006			57.657222, 39.838055	12	57.722653, 39.669151	15,6	27,6	12	15,6	0,00
5840			деревня	Бухалово	57.872557, 39.996338			57.657222, 39.838055	30	57.722653, 39.669151	15,6	45,6	30	15,6	0,00
5842			деревня	Василево	57.697462, 39.944748			57.657222, 39.838055	14	57.722653, 39.669151	15,6	29,6	14	15,6	0,00
5843			деревня	Васильевское	57.755521, 39.920350			57.657222, 39.838055	17	57.722653, 39.669151	15,6	32,6	17	15,6	0,00
5844			деревня	Васильцово	57.819605, 39.787821			57.657222, 39.838055	28	57.722653, 39.669151	15,6	43,6	28	15,6	0,00
5845			деревня	Ватолино	57.784778, 39.799014			57.657222, 39.838055	23	57.722653, 39.669151	15,6	38,6	23	15,6	0,00
5846			деревня	Глебовское	57.797735, 39.947452			57.657222, 39.838055	22	57.722653, 39.669151	15,6	37,6	22	15,6	0,00
5847			деревня	Гумнищево	57.767097, 39.998323			57.657222, 39.838055	24	57.722653, 39.669151	15,6	39,6	24	15,6	0,00
5849			деревня	Дедова Гора	57.806531, 39.751745			57.657222, 39.838055	27	57.722653, 39.669151	15,6	42,6	27	15,6	0,00
5850			деревня	Дмитриевское	57.799726, 39.893436			57.657222, 39.838055	27	57.722653, 39.669151	15,6	42,6	27	15,6	0,00
5851			деревня	Долгупово	57.792958, 40.030753			57.657222, 39.838055	28	57.722653, 39.669151	15,6	43,6	28	15,6	0,00
5853			деревня	Дубовики	57.903588, 39.927509			57.657222, 39.838055	39	57.722653, 39.669151	15,6	54,6	39	15,6	0,00
5854			деревня	Дудинское	57.799447, 39.815525			57.657222, 39.838055	23	57.722653, 39.669151	15,6	38,6	23	15,6	0,00
5855			деревня	Еремино	57.869771, 39.916514			57.657222, 39.838055	33	57.722653, 39.669151	15,6	48,6	33	15,6	0,00
5858			деревня	Зубарево	57.885870, 39.972425			57.657222, 39.838055	33	57.722653, 39.669151	15,6	48,6	33	15,6	0,00
5859			деревня	Игнатово	57.685998, 39.983438			57.657222, 39.838055	14	57.722653, 39.669151	15,6	29,6	14	15,6	0,00
5860			деревня	Исайцево	57.808731, 39.733455			57.657222, 39.838055	28	57.722653, 39.669151	15,6	43,6	28	15,6	0,00
5861			деревня	Ишманово	57.818756, 39.851341			57.657222, 39.838055	25	57.722653, 39.669151	15,6	40,6	25	15,6	0,00
5865			деревня	Козлово	57.813123, 39.762947			57.657222, 39.838055	27	57.722653, 39.669151	15,6	42,6	27	15,6	0,00
5870			деревня	Кувшинцево	57.824216, 39.872002			57.657222, 39.838055	28	57.722653, 39.669151	15,6	43,6	28	15,6	0,00
5871			деревня	Кузнечиха	57.707416, 39.898170			57.657222, 39.838055	11	57.722653, 39.669151	15,6	26,6	11	15,6	0,00
5872			деревня	Кузнечиха	57.809230, 39.926611			57.657222, 39.838055	23	57.722653, 39.669151	15,6	38,6	23	15,6	0,00
5873			деревня	Кузьмино	57.757380, 39.968868			57.657222, 39.838055	22	57.722653, 39.669151	15,6	37,6	22	15,6	0,00
5874			деревня	Курдумово	57.720200, 39.851224			57.657222, 39.838055	14	57.722653, 39.669151	15,6	29,6	14	15,6	0,00
5880			деревня	Малые Жарки	57.722834, 39.842223			57.657222, 39.838055	15	57.722653, 39.669151	15,6	30,6	15	15,6	0,00
5881			деревня	Мартьянка	57.849527, 39.906534			57.657222, 39.838055	30	57.722653, 39.669151	15,6	45,6	30	15,6	0,00
5882			деревня	Меньшиково	57.804972, 39.764914			57.657222, 39.838055	26	57.722653, 39.669151	15,6	41,6	26	15,6	0,00
5883			деревня	Мологино	57.745652, 39.816783			57.657222, 39.838055	17	57.722653, 39.669151	15,6	32,6	17	15,6	0,00
5884			деревня	Муравино	57.819950, 39.954037			57.657222, 39.838055	24	57.722653, 39.669151	15,6	39,6	24	15,6	0,00
5885			деревня	Мусоловка	57.904019, 40.031534			57.657222, 39.838055	35	57.722653, 39.669151	15,6	50,6	35	15,6	0,00
5886			деревня	Муханово	57.813066, 39.996590			57.657222, 39.838055	28	57.722653, 39.669151	15,6	43,6	28	15,6	0,00
5887			деревня	Нестерово	57.790904, 39.858770			57.657222, 39.838055	21	57.722653, 39.669151	15,6	36,6	21	15,6	0,00
5888			деревня	Нефедницино	57.811781, 39.938379			57.657222, 39.838055	24	57.722653, 39.669151	15,6	39,6	24	15,6	0,00
5890			деревня	Обухово	57.860762, 39.881147			57.657222, 39.838055	37	57.722653, 39.669151	15,6	52,6	37	15,6	0,00
5892			деревня	Павловское	57.800162, 39.877266			57.657222, 39.838055	24	57.722653, 39.669151	15,6	39,6	24	15,6	0,00
5895			деревня	Подвязново	57.718364, 39.901063			57.657222, 39.838055	12	57.722653, 39.669151	15,6	27,6	12	15,6	0,00
5899			деревня	Поповское	57.810601, 39.875614			57.657222, 39.838055	26	57.722653, 39.669151	15,6	41,6	26	15,6	0,00
5900			деревня	Почаево	57.700323, 39.970161			57.657222, 39.838055	16	57.722653, 39.669151	15,6	31,6	16	15,6	0,00
5901			деревня	Починки	57.760496, 39.857998			57.657222, 39.838055	18	57.722653, 39.669151	15,6	33,6	18	15,6	0,00

5902			деревня	Починок	57.920499, 39.937103			57.657222, 39.838055	40	57.722653, 39.669151	15,6	55,6	40	15,6	0,00
5904			деревня	Ракино	57.710465, 39.850775			57.657222, 39.838055	12	57.722653, 39.669151	15,6	27,6	12	15,6	0,00
5905			деревня	Рютнево	57.782302, 39.821086			57.657222, 39.838055	22	57.722653, 39.669151	15,6	37,6	22	15,6	0,00
5906			деревня	Савкино	57.837168, 40.069012			57.657222, 39.838055	33	57.722653, 39.669151	15,6	48,6	33	15,6	0,00
5907			деревня	Сивцево	57.854987, 39.998692			57.657222, 39.838055	29	57.722653, 39.669151	15,6	44,6	29	15,6	0,00
5908			деревня	Сосновцы	57.689794, 39.975264			57.657222, 39.838055	14	57.722653, 39.669151	15,6	29,6	14	15,6	0,00
5909			деревня	Софино	57.780819, 39.796185			57.657222, 39.838055	23	57.722653, 39.669151	15,6	38,6	23	15,6	0,00
5910			деревня	Степанцево	57.832664, 39.964232			57.657222, 39.838055	25	57.722653, 39.669151	15,6	40,6	25	15,6	0,00
5911			деревня	Сухарево	57.866263, 39.925883			57.657222, 39.838055	32	57.722653, 39.669151	15,6	47,6	32	15,6	0,00
5912			деревня	Тарантаево	57.828146, 39.864699			57.657222, 39.838055	28	57.722653, 39.669151	15,6	43,6	28	15,6	0,00
5913			деревня	Троицкое	57.824077, 40.045224			57.657222, 39.838055	36	57.722653, 39.669151	15,6	51,6	36	15,6	0,00
5914			деревня	Феклино	57.877707, 40.053372			57.657222, 39.838055	33	57.722653, 39.669151	15,6	48,6	33	15,6	0,00
5915			деревня	Филатово	57.792799, 39.814133			57.657222, 39.838055	23	57.722653, 39.669151	15,6	38,6	23	15,6	0,00
5916			деревня	Филино	57.717974, 39.919263			57.657222, 39.838055	14	57.722653, 39.669151	15,6	29,6	14	15,6	0,00
5917			деревня	Филисово	57.787479, 39.828955			57.657222, 39.838055	21	57.722653, 39.669151	15,6	36,6	21	15,6	0,00
5918			деревня	Чакарово	57.751656, 39.983950			57.657222, 39.838055	22	57.722653, 39.669151	15,6	37,6	22	15,6	0,00
5921			деревня	Шелепино	57.795524, 39.877078			57.657222, 39.838055	22	57.722653, 39.669151	15,6	37,6	22	15,6	0,00
5922			деревня	Юдово	57.748995, 39.943841			57.657222, 39.838055	21	57.722653, 39.669151	15,6	36,6	21	15,6	0,00
5923			деревня	Юрятино	57.687302, 39.951916			57.657222, 39.838055	12	57.722653, 39.669151	15,6	27,6	12	15,6	0,00
5924			деревня	Якимцево	57.769752, 39.799625			57.657222, 39.838055	21	57.722653, 39.669151	15,6	36,6	21	15,6	0,00
5925			деревня	Ям	57.914791, 40.011035			57.657222, 39.838055	35	57.722653, 39.669151	15,6	50,6	35	15,6	0,00
5926			деревня	Ясино	57.911076, 39.995593			57.657222, 39.838055	35	57.722653, 39.669151	15,6	50,6	35	15,6	0,00
5927			поселок	Красное	57.788961, 39.793687			57.657222, 39.838055	25	57.722653, 39.669151	15,6	40,6	25	15,6	0,00
5928			поселок	Ярославка	57.742467, 39.839995			57.657222, 39.838055	18	57.722653, 39.669151	15,6	33,6	18	15,6	0,00
5929			село	Андроники	57.859703, 39.985469			57.657222, 39.838055	30	57.722653, 39.669151	15,6	45,6	30	15,6	0,00
5930			село	Гавшинка	57.760333, 39.899895			57.657222, 39.838055	17	57.722653, 39.669151	15,6	32,6	17	15,6	0,00
5931			село	Давыдово	57.842007, 39.939699			57.657222, 39.838055	27	57.722653, 39.669151	15,6	42,6	27	15,6	0,00
5932			село	Медягино	57.754412, 39.954028			57.657222, 39.838055	19	57.722653, 39.669151	15,6	34,6	19	15,6	0,00
5933			село	Наумово	57.723329, 39.982576			57.657222, 39.838055	19	57.722653, 39.669151	15,6	34,6	19	15,6	0,00
5934			село	Пазушино	57.734362, 39.824086			57.657222, 39.838055	16	57.722653, 39.669151	15,6	31,6	16	15,6	0,00
5935			село	Пономарево	57.711109, 39.880464			57.657222, 39.838055	12	57.722653, 39.669151	15,6	27,6	12	15,6	0,00
5936			село	Раменье	57.833431, 39.951755			57.657222, 39.838055	26	57.722653, 39.669151	15,6	41,6	26	15,6	0,00
5937			село	Сандырево	57.896084, 40.028651			57.657222, 39.838055	34	57.722653, 39.669151	15,6	49,6	34	15,6	0,00
5938			село	Сереново	57.695403, 39.953327			57.657222, 39.838055	15	57.722653, 39.669151	15,6	30,6	15	15,6	0,00
5939			село	Спас	57.802507, 39.889160			57.657222, 39.838055	27	57.722653, 39.669151	15,6	42,6	27	15,6	0,00
5940			село	Толбухино	57.852430, 40.047524			57.657222, 39.838055	31	57.722653, 39.669151	15,6	46,6	31	15,6	0,00
5941			село	Толгоболь	57.713672, 39.838271			57.657222, 39.838055	13	57.722653, 39.669151	15,6	28,6	13	15,6	0,00
5942			село	Устье	57.783046, 39.779656			57.657222, 39.838055	27	57.722653, 39.669151	15,6	42,6	27	15,6	0,00
5945		Курбское сельское поселение											31,94936709	21	15,60
5946			деревня	Алеханово	57.532617, 39.610808	57.536439, 39.751430	22	57.657222, 39.838055	21	57.722653, 39.669151	15,6	58,6	22	21	15,60
5947			деревня	Аристово	57.600796, 39.555247	57.536439, 39.751430	29	57.657222, 39.838055	21	57.722653, 39.669151	15,6	65,6	29	21	15,60
5948			деревня	Афонино	57.601076, 39.431990	57.536439, 39.751430	38	57.657222, 39.838055	21	57.722653, 39.669151	15,6	74,6	38	21	15,60
5949			деревня	Баканово	57.503026, 39.564743	57.536439, 39.751430	32	57.657222, 39.838055	21	57.722653, 39.669151	15,6	68,6	32	21	15,60
5950			деревня	Балакирево	57.564328, 39.441233	57.536439, 39.751430	34	57.657222, 39.838055	21	57.722653, 39.669151	15,6	70,6	34	21	15,60
5951			деревня	Барское	57.510399, 39.657224	57.536439, 39.751430	16	57.657222, 39.838055	21	57.722653, 39.669151	15,6	52,6	16	21	15,60
5952			деревня	Барышкино	57.561137, 39.686806	57.536439, 39.751430	25	57.657222, 39.838055	21	57.722653, 39.669151	15,6	61,6	25	21	15,60
5953			деревня	Белягино	57.604331, 39.400126	57.536439, 39.751430	40	57.657222, 39.838055	21	57.722653, 39.669151	15,6	76,6	40	21	15,60
5954			деревня	Большое Макарово	57.543719, 39.617698	57.536439, 39.751430	23	57.657222, 39.838055	21	57.722653, 39.669151	15,6	59,6	23	21	15,60
5955			деревня	Большое Симоново	57.643533, 39.497746	57.536439, 39.751430	41	57.657222, 39.838055	21	57.722653, 39.669151	15,6	77,6	41	21	15,60
5956			деревня	Борисцево	57.505414, 39.656559	57.536439, 39.751430	16	57.657222, 39.838055	21	57.722653, 39.669151	15,6	52,6	16	21	15,60
5957			деревня	Вощино	57.576878, 39.643462	57.536439, 39.751430	25	57.657222, 39.838055	21	57.722653, 39.669151	15,6	61,6	25	21	15,60
5961			деревня	Голенцево	57.520749, 39.531262	57.536439, 39.751430	29	57.657222, 39.838055	21	57.722653, 39.669151	15,6	65,6	29	21	15,60
5962			деревня	Гридино	57.505284, 39.573277	57.536439, 39.751430	33	57.657222, 39.838055	21	57.722653, 39.669151	15,6	69,6	33	21	15,60
5963			деревня	Давыдково	57.554716, 39.435035	57.536439, 39.751430	37	57.657222, 39.838055	21	57.722653, 39.669151	15,6	73,6	37	21	15,60
5964			деревня	Давыдово	57.583001, 39.394054	57.536439, 39.751430	38	57.657222, 39.838055	21	57.722653, 39.669151	15,6	74,6	38	21	15,60
5965			деревня	Девятово	57.558665, 39.486823	57.536439, 39.751430	30	57.657222, 39.838055	21	57.722653, 39.669151	15,6	66,6	30	21	15,60
5967			деревня	Дряхлово	57.565917, 39.406756	57.536439, 39.751430	36	57.657222, 39.838055	21	57.722653, 39.669151	15,6	72,6	36	21	15,60
5969			деревня	Дулепово	57.528955, 39.495518	57.536439, 39.751430	31	57.657222, 39.838055	21	57.722653, 39.669151	15,6	67,6	31	21	15,60
5970			деревня	Ерденево	57.613921, 39.517294	57.536439, 39.751430	40	57.657222, 39.838055	21	57.722653, 39.669151	15,6	76,6	40	21	15,60
5971			деревня	Ермольцево	57.611332, 39.283327	57.536439, 39.751430	48	57.657222, 39.838055	21	57.722653, 39.669151	15,6	84,6	48	21	15,60
5972			деревня	Есемово	57.528752, 39.532358	57.536439, 39.751430	28	57.657222, 39.838055	21	57.722653, 39.669151	15,6	64,6	28	21	15,60
5975			деревня	Запрудново	57.590783, 39.462802	57.536439, 39.751430	34	57.657222, 39.838055	21	57.722653, 39.669151	15,6	70,6	34	21	15,60
5976			деревня	Иванищево	57.516727, 39.533382	57.536439, 39.751430	29	57.657222, 39.838055	21	57.722653, 39.669151	15,6	65,6	29	21	15,60
5977			деревня	Иванцево	57.634524, 39.431199	57.536439, 39.751430	39	57.657222, 39.838055	21	57.722653, 39.669151	15,6	75,6	39	21	15,60
5978			деревня	Ивково	57.504418, 39.424255	57.536439, 39.751430	36	57.657222, 39.838055	21	57.722653, 39.669151	15,6	72,6	36	21	15,60
5980			деревня	Каблуково	57.506913, 39.466763	57.536439, 39.751430	33	57.657222, 39.838055	21	57.722653, 39.669151	15,6	69,6	33	21	15,60
5981			деревня	Калачиха	57.639462, 39.412011	57.536439, 39.751430	39	57.657222, 39.838055	21	57.722653, 39.669151	15,6	75,6	39	21	15,60
5982			деревня	Карповское	57.560032, 39.470716	57.536439, 39.751430	31	57.657222, 39.838055	21	57.722653, 39.669151	15,6	67,6	31	21	15,60
5985			деревня	Колокуново	57.500250, 39.532861	57.536439, 39.751430	31	57.657222, 39.838055	21	57.722653, 39.669151	15,6	67,6	31	21	15,60
5988			деревня	Котово	57.537038, 39.589500	57.536439, 39.751430	22	57.657222, 39.838055	21	57.722653, 39.669151	15,6	58,6	22	21	15,60
5989			деревня	Кочегино	57.564995, 39.631523	57.536439, 39.751430	24	57.657222, 39.838055	21	57.722653, 39.669151	15,6	60,6	24	21	15,60
5990			деревня	Красково	57.638104, 39.447593	57.536439, 39.751430	39	57.657222, 39.838055	21	57.722653, 39.669151	15,6	75,6	39	21	15,60
5991			деревня	Крюково	57.537106, 39.518875	57.536439, 39.751430	28	57.657222, 39.838055	21	57.722653, 39.669151	15,6	64,6	28	21	15,60
5992			деревня	Курилово	57.575189, 39.667124	57.536439, 39.751430	24	57.657222, 39.838055	21	57.722653, 39.669151	15,6	60,6	24	21	15,60
5993			деревня	Лаптево	57.587430, 39.488556	57.536439, 39.751430	32	57.657222, 39.838055	21	57.722653, 39.669151	15,6	68,6	32	21	15,60
5995			деревня	Лопырево	57.607422, 39.390344	57.536439, 39.751430	40	57.657222, 39.838055	21	57.722653, 39.669151	15,6	76,6	40	21	15,60
5996			деревня	Малое Макарово	57.542690, 39.620959	57.536439, 39.751430	21	57.657222, 39.838055	21	57.722653, 39.669151	15,6	57,6	21	21	15,60
5997			деревня	Малое Симоново	57.640609, 39.487964	57.536439, 39.751430	40	57.657222, 39.838055	21	57.722653, 39.669151	15,6	76,6	40	21	15,60
5998			деревня	Марьино	57.557424, 39.356010	57.536439, 39.751430	39	57.657222, 39.838055	21	57.722653, 39.669151	15,6	75,6	39	21	15,60
6000			деревня	Меленки	57.521406, 39.617483	57.536439, 39.751430	19	57.657222, 39.838055	21	57.722653, 39.669151	15,6	55,6	19	21	15,60
6001			деревня	Михеево	57.603530, 39.459325	57.536439, 39.751430	34	57.657222, 39.838055	21	57.722653, 39.669151	15,6	70,6	34	21	15,60
6002			деревня	Мордвиново	57.615001, 39.445887	57.536439, 39.751430	36	57.657222, 39.838055	21	57.722653, 39.669151	15,6	72,6	36	21	15,60
6004			деревня	Нагорное	57.562615, 39.461724	57.536439, 39.751430	31	57.657222, 39.838055	21	57.722653, 39.669151	15,6	67,6	31	21	15,60
6005			деревня	Наумовское	57.534734, 39.397494	57.536439, 39.751430	43	57.657222, 39.838055	21	57.722653, 39.669151	15,6	79,6	43	21	15,60
6006			деревня	Никоновское	57.540154, 39.386023	57.536439, 39.751430	42	57.657222, 39.838055	21	57.722653, 39.669151	15,6	78,6	42	21	15,60
6007			деревня	Новоселки	57.621397, 39.396353	57.536439, 39.751430	40	57.657222, 39.838055	21	57.722653, 39.669151	15,6	76,6	40	21	15,60
6008			деревня	Осташково	57.626347, 39.325189	57.536439, 39.751430	44	57.657222, 39.838055	21	57.722653, 39.669151	15,6	80,6	44	21	15,60
6010			деревня	Павлухино	57.615194, 39.361625	57.536439, 39.751430	42	57.657222, 39.838055	21	57.722653, 39.669151	15,6	78,6	42	21	15,60
6011			деревня	Панфилки	57.526287, 39.616360	57.536439, 39.751430	19	57.657222, 39.838055	21	57.722653, 39.669151	15,6	55,6	19	21	15,60
6012			деревня	Петрунино	57.558656, 39.299461	57.536439, 39.751430	43	57.657222, 39.838055	21	57.722653, 39.669151	15,6	79,6	43	21	15,60
6013			деревня	Писцово	57.522634, 39.649023	57.536439, 39.751430	18	57.657222, 39.838055	21	57.722653, 39.669151	15,6	54,6	18	21	15,60
6014			деревня	Плотинки	57.581192, 39.663252	57.536439, 39.751430	25	57.657222, 39.838055	21	57.722653, 39.669151	15,6	61,6	25	21	15,60
6016			деревня	Пономарево	57.489000, 39.554151	57.536439, 39.751430	30	57.657222, 39.838055	21	57.722653, 39.669151	15,6	66,6	30	21	15,60
6017			деревня	Починки	57.550258, 39.627759	57.536439, 39.751430	23	57.657222, 39.838055	21	57.722653, 39.669151	15,6	59,6	23	21	15,60
6019			деревня	Пуплышево	57.644988, 39.407466	57.536439, 39.751430	40	57.657222, 39.838055	21	57.722653, 39.669151	15,6	76,6	40	21	15,60
6022			деревня	Седельницы	57.627253, 39.314202	57.536439, 39.751430	44	57.657222, 39.838055	21	57.722653, 39.669151	15,6	80,6	44	21	15,60
6023			деревня	Семеновское	57.520406, 39.595106	57.536439, 39.751430	20	57.657222, 39.838055	21	57.722653, 39.669151	15,6	56,6	20	21	15,60
6025			деревня	Семухино	57.608854, 39.410538	57.536439, 39.751430	39	57.657222, 39.838055	21	57.722653, 39.669151	15,6	75,6	39	21	15,60
6026			деревня	Скрипино	57.582769, 39.481065	57.536439, 39.751430	32	57.657222, 39.838055	21	57.722653, 39.669151	15,6	68,6	32	21	15,60
6027			деревня	Слободка	57.540086, 39.496201	57.536439, 39.751430	38	57.657222, 39.838055	21	57.722653, 39.669151	15,6	74,6	38	21	15,60
6028			деревня	Соловарово	57.584796, 39.346856	57.536439, 39.751430	44	57.657222, 39.838055	21	57.722653, 39.669151	15,6	80,6	44	21	15,60
6033			деревня	Трощеево	57.555189, 39.549714	57.536439, 39.751430	26	57.657222, 39.838055	21	57.722653, 39.669151	15,6	62,6	26	21	15,60
6036			деревня	Хренино	57.552441, 39.424534	57.536439, 39.751430	37	57.657222, 39.838055	21	57.722653, 39.669151	15,6	73,6	37	21	15,60
6037			деревня	Черемсаново	57.512729, 39.583751	57.536439, 39.751430	34	57.657222, 39.838055	21	57.722653, 39.669151	15,6	70,6	34	21	15,60
6040			деревня	Щукино	57.622670, 39.485655	57.536439, 39.751430	39	57.657222, 39.838055	21	57.722653, 39.669151	15,6	75,6	39	21	15,60
6041			деревня	Юково	57.517380, 39.651493	57.536439, 39.751430	17	57.657222, 39.838055	21	57.722653, 39.669151	15,6	53,6	17	21	15,60
6042			деревня	Юрино	57.525113, 39.453603	57.536439, 39.751430	34	57.657222, 39.838055	21	57.722653, 39.669151	15,6	70,6	34	21	15,60
6043			поселок	Козьмодемьянск	57.492357, 39.692402	57.536439, 39.751430	13	57.657222, 39.838055	21	57.722653, 39.669151	15,6	49,6	13	21	15,60
6045			село	Васильевское	57.554136, 39.498923	57.536439, 39.751430	30	57.657222, 39.838055	21	57.722653, 39.669151	15,6	66,6	30	21	15,60
6046			село	Дегтево	57.587560, 39.473366	57.536439, 39.751430	32	57.657222, 39.838055	21	57.722653, 39.669151	15,6	68,6	32	21	15,60
6048			село	Игрищи	57.671355, 39.290253	57.536439, 39.751430	46	57.657222, 39.838055	21	57.722653, 39.669151	15,6	82,6	46	21	15,60
6049			село	Козьмодемьянск	57.531274, 39.673888	57.536439, 39.751430	19	57.657222, 39.838055	21	57.722653, 39.669151	15,6	55,6	19	21	15,60
6050			село	Курба	57.560278, 39.498672	57.536439, 39.751430	28	57.657222, 39.838055	21	57.722653, 39.669151	15,6	64,6	28	21	15,60
6051			село	Михайловское	57.548442, 39.567734	57.536439, 39.751430	24	57.657222, 39.838055	21	57.722653, 39.669151	15,6	60,6	24	21	15,60
6052			село	Новленское	57.547196, 39.555005	57.536439, 39.751430	25	57.657222, 39.838055	21	57.722653, 39.669151	15,6	61,6	25	21	15,60
6053			село	Резанино	57.628790, 39.456011	57.536439, 39.751430	38	57.657222, 39.838055	21	57.722653, 39.669151	15,6	74,6	38	21	15,60
6055			село	Солонец	57.548013, 39.673115	57.536439, 39.751430	24	57.657222, 39.838055	21	57.722653, 39.669151	15,6	60,6	24	21	15,60
6056			село	Ширинье	57.554078, 39.337496	57.536439, 39.751430	40	57.657222, 39.838055	21	57.722653, 39.669151	15,6	76,6	40	21	15,60
6057		Некрасовское сельское поселение											17,45454545	15,6	0,00
6058			деревня	Дулово	57.760544, 39.668426			57.657222, 39.838055	18	57.722653, 39.669151	15,6	33,6	18	15,6	0,00
6060			деревня	Калинино	57.745964, 39.686581			57.657222, 39.838055	16	57.722653, 39.669151	15,6	31,6	16	15,6	0,00
6061			деревня	Кипелки	57.759814, 39.646606			57.657222, 39.838055	19	57.722653, 39.669151	15,6	34,6	19	15,6	0,00

6062			деревня	Крюковское	57.745897, 39.730347			57.657222, 39.838055	13	57.722653, 39.669151	15,6	28,6	13	15,6	0,00
6063			деревня	Максимовское	57.752472, 39.722630			57.657222, 39.838055	15	57.722653, 39.669151	15,6	30,6	15	15,6	0,00
6064			деревня	Некрасово	57.768374, 39.672603			57.657222, 39.838055	17	57.722653, 39.669151	15,6	32,6	17	15,6	0,00
6065			деревня	Новая	57.775574, 39.751107			57.657222, 39.838055	17	57.722653, 39.669151	15,6	32,6	17	15,6	0,00
6066			деревня	Патерево	57.756597, 39.737668			57.657222, 39.838055	16	57.722653, 39.669151	15,6	31,6	16	15,6	0,00
6067			деревня	Платуново	57.749341, 39.746086			57.657222, 39.838055	15	57.722653, 39.669151	15,6	30,6	15	15,6	0,00
6068			деревня	Попадьино	57.786745, 39.719801			57.657222, 39.838055	21	57.722653, 39.669151	15,6	36,6	21	15,6	0,00
6069			деревня	Турыгино	57.784240, 39.704359			57.657222, 39.838055	20	57.722653, 39.669151	15,6	35,6	20	15,6	0,00
6070			деревня	Хабарово	57.769320, 39.702616			57.657222, 39.838055	19	57.722653, 39.669151	15,6	34,6	19	15,6	0,00
6071			деревня	Харитоново	57.783986, 39.749598			57.657222, 39.838055	18	57.722653, 39.669151	15,6	33,6	18	15,6	0,00
6072			деревня	Шоломово	57.757279, 39.658033			57.657222, 39.838055	18	57.722653, 39.669151	15,6	33,6	18	15,6	0,00
6073			деревня	Щеглевское	57.767433, 39.692402			57.657222, 39.838055	19	57.722653, 39.669151	15,6	34,6	19	15,6	0,00
6074			деревня	Юрьево	57.782062, 39.721660			57.657222, 39.838055	21	57.722653, 39.669151	15,6	36,6	21	15,6	0,00
6075			деревня	Ямино	57.750801, 39.695618			57.657222, 39.838055	15	57.722653, 39.669151	15,6	30,6	15	15,6	0,00
6077			поселок	Красный Волгарь	57.785272, 39.699238			57.657222, 39.838055	20	57.722653, 39.669151	15,6	35,6	20	15,6	0,00
6078			поселок	Красный Холм	57.787604, 39.706569			57.657222, 39.838055	20	57.722653, 39.669151	15,6	35,6	20	15,6	0,00
6079			поселок	Михайловский	57.783540, 39.735324			57.657222, 39.838055	18	57.722653, 39.669151	15,6	33,6	18	15,6	0,00
6080			поселок	Ченцы	57.729817, 39.731650			57.657222, 39.838055	12	57.722653, 39.669151	15,6	27,6	12	15,6	0,00
6081			село	Григорьевское	57.765081, 39.680931			57.657222, 39.838055	17	57.722653, 39.669151	15,6	32,6	17	15,6	0,00
6082		Туношенское сельское поселение											35,80645161	15,6	0,00
6083			деревня	Акишино	57.463052, 40.046159			57.657222, 39.838055	41	57.722653, 39.669151	15,6	56,6	41	15,6	0,00
6084			деревня	Алексеевское	57.497498, 40.110891			57.657222, 39.838055	33	57.722653, 39.669151	15,6	48,6	33	15,6	0,00
6085			деревня	Анискино	57.408172, 40.070467			57.657222, 39.838055	46	57.722653, 39.669151	15,6	61,6	46	15,6	0,00
6086			деревня	Бердицино	57.455296, 40.107963			57.657222, 39.838055	39	57.722653, 39.669151	15,6	54,6	39	15,6	0,00
6087			деревня	Большая	57.562528, 40.355170			57.657222, 39.838055	49	57.722653, 39.669151	15,6	64,6	49	15,6	0,00
6088			деревня	Бреховская	57.561832, 40.182496			57.657222, 39.838055	33	57.722653, 39.669151	15,6	48,6	33	15,6	0,00
6089			деревня	Васильево	57.442646, 40.008573			57.657222, 39.838055	44	57.722653, 39.669151	15,6	59,6	44	15,6	0,00
6090			деревня	Воробино	57.536400, 40.051935			57.657222, 39.838055	23	57.722653, 39.669151	15,6	38,6	23	15,6	0,00
6091			деревня	Дмитриево	57.584670, 40.228562			57.657222, 39.838055	41	57.722653, 39.669151	15,6	56,6	41	15,6	0,00
6092			деревня	Жабино	57.424633, 40.074024			57.657222, 39.838055	45	57.722653, 39.669151	15,6	60,6	45	15,6	0,00
6093			деревня	Заборное	57.520241, 40.127115			57.657222, 39.838055	30	57.722653, 39.669151	15,6	45,6	30	15,6	0,00
6095			деревня	Исаково	57.575082, 40.332003			57.657222, 39.838055	43	57.722653, 39.669151	15,6	58,6	43	15,6	0,00
6096			деревня	Ключи	57.482222, 40.189835			57.657222, 39.838055	40	57.722653, 39.669151	15,6	55,6	40	15,6	0,00
6097			деревня	Когаево	57.475510, 40.042601			57.657222, 39.838055	40	57.722653, 39.669151	15,6	55,6	40	15,6	0,00
6098			деревня	Коргиш	57.533584, 40.101836			57.657222, 39.838055	28	57.722653, 39.669151	15,6	43,6	28	15,6	0,00
6099			деревня	Куричьево	57.491147, 40.039673			57.657222, 39.838055	28	57.722653, 39.669151	15,6	43,6	28	15,6	0,00
6100			деревня	Малышево	57.520449, 40.024141			57.657222, 39.838055	24	57.722653, 39.669151	15,6	39,6	24	15,6	0,00
6101			деревня	Мальгино	57.448637, 40.014933			57.657222, 39.838055	44	57.722653, 39.669151	15,6	59,6	44	15,6	0,00
6102			деревня	Мигачево	57.582041, 40.331239			57.657222, 39.838055	43	57.722653, 39.669151	15,6	58,6	43	15,6	0,00
6103			деревня	Мокеевское	57.488409, 40.102016			57.657222, 39.838055	36	57.722653, 39.669151	15,6	51,6	36	15,6	0,00
6104			деревня	Мужево	57.514436, 40.103678			57.657222, 39.838055	31	57.722653, 39.669151	15,6	46,6	31	15,6	0,00
6105			деревня	Мутовки	57.472350, 40.164027			57.657222, 39.838055	37	57.722653, 39.669151	15,6	52,6	37	15,6	0,00
6106			деревня	Новоселки	57.471401, 40.193141			57.657222, 39.838055	39	57.722653, 39.669151	15,6	54,6	39	15,6	0,00
6107			деревня	Облесцево	57.441682, 40.132379			57.657222, 39.838055	39	57.722653, 39.669151	15,6	54,6	39	15,6	0,00
6108			деревня	Образцово	57.527167, 39.938505			57.657222, 39.838055	20	57.722653, 39.669151	15,6	35,6	20	15,6	0,00
6109			деревня	Орлово	57.545588, 40.028049			57.657222, 39.838055	25	57.722653, 39.669151	15,6	40,6	25	15,6	0,00
6111			деревня	Пашино	57.486721, 40.073306			57.657222, 39.838055	39	57.722653, 39.669151	15,6	54,6	39	15,6	0,00
6112			деревня	Петраково	57.591328, 40.331437			57.657222, 39.838055	43	57.722653, 39.669151	15,6	58,6	43	15,6	0,00
6113			деревня	Погорелки	57.463807, 40.162482			57.657222, 39.838055	38	57.722653, 39.669151	15,6	53,6	38	15,6	0,00
6114			деревня	Поляны	57.597816, 40.190114			57.657222, 39.838055	44	57.722653, 39.669151	15,6	59,6	44	15,6	0,00
6115			деревня	Приволье	57.498224, 40.168644			57.657222, 39.838055	39	57.722653, 39.669151	15,6	54,6	39	15,6	0,00
6116			деревня	Росляково	57.460016, 40.148692			57.657222, 39.838055	38	57.722653, 39.669151	15,6	53,6	38	15,6	0,00
6117			деревня	Рохма	57.509945, 40.157235			57.657222, 39.838055	32	57.722653, 39.669151	15,6	47,6	32	15,6	0,00
6118			деревня	Сатыево	57.459953, 40.068608			57.657222, 39.838055	40	57.722653, 39.669151	15,6	55,6	40	15,6	0,00
6119			деревня	Семеновское	57.515060, 40.140149			57.657222, 39.838055	31	57.722653, 39.669151	15,6	46,6	31	15,6	0,00
6120			деревня	Скородумки	57.474184, 40.158286			57.657222, 39.838055	37	57.722653, 39.669151	15,6	52,6	37	15,6	0,00
6121			деревня	Сорокино	57.579151, 40.193545			57.657222, 39.838055	43	57.722653, 39.669151	15,6	58,6	43	15,6	0,00
6122			деревня	Софряково	57.431388, 40.115230			57.657222, 39.838055	42	57.722653, 39.669151	15,6	57,6	42	15,6	0,00
6123			деревня	Студеново	57.440292, 40.094129			57.657222, 39.838055	41	57.722653, 39.669151	15,6	56,6	41	15,6	0,00
6124			деревня	Твердино	57.476763, 40.183817			57.657222, 39.838055	39	57.722653, 39.669151	15,6	54,6	39	15,6	0,00
6125			деревня	Телицево	57.526384, 39.981103			57.657222, 39.838055	24	57.722653, 39.669151	15,6	39,6	24	15,6	0,00
6126			деревня	Торговцево	57.462311, 40.129765			57.657222, 39.838055	37	57.722653, 39.669151	15,6	52,6	37	15,6	0,00
6127			деревня	Усково	57.598274, 40.368214			57.657222, 39.838055	45	57.722653, 39.669151	15,6	60,6	45	15,6	0,00
6128			деревня	Ушаково	57.460626, 40.114413			57.657222, 39.838055	39	57.722653, 39.669151	15,6	54,6	39	15,6	0,00
6129			деревня	Федоровское	57.462902, 40.119605			57.657222, 39.838055	37	57.722653, 39.669151	15,6	52,6	37	15,6	0,00
6130			деревня	Харлово	57.428733, 40.025731			57.657222, 39.838055	45	57.722653, 39.669151	15,6	60,6	45	15,6	0,00
6131			деревня	Чернеево	57.515040, 39.954674			57.657222, 39.838055	26	57.722653, 39.669151	15,6	41,6	26	15,6	0,00
6132			деревня	Щипцово	57.496386, 40.088290			57.657222, 39.838055	33	57.722653, 39.669151	15,6	48,6	33	15,6	0,00
6133			деревня	Юрьевское	57.581544, 40.360731			57.657222, 39.838055	46	57.722653, 39.669151	15,6	61,6	46	15,6	0,00
6135			деревня	Ярцево	57.535951, 40.006130			57.657222, 39.838055	20	57.722653, 39.669151	15,6	35,6	20	15,6	0,00
6136			поселок	Волга	57.549713, 40.114808			57.657222, 39.838055	27	57.722653, 39.669151	15,6	42,6	27	15,6	0,00
6137			поселок	Дорожный	57.553513, 40.195108			57.657222, 39.838055	31	57.722653, 39.669151	15,6	46,6	31	15,6	0,00
6138			поселок	Туношна-городок 26	57.547752, 40.156930			57.657222, 39.838055	30	57.722653, 39.669151	15,6	45,6	30	15,6	0,00
6139			село	Высоцкое	57.421362, 40.141757			57.657222, 39.838055	42	57.722653, 39.669151	15,6	57,6	42	15,6	0,00
6140			село	Красное	57.592843, 40.360740			57.657222, 39.838055	44	57.722653, 39.669151	15,6	59,6	44	15,6	0,00
6141			село	Лютово	57.500245, 40.105573			57.657222, 39.838055	33	57.722653, 39.669151	15,6	48,6	33	15,6	0,00
6142			село	Петрово	57.524417, 39.971060			57.657222, 39.838055	25	57.722653, 39.669151	15,6	40,6	25	15,6	0,00
6143			село	Сеславино	57.447107, 40.051171			57.657222, 39.838055	42	57.722653, 39.669151	15,6	57,6	42	15,6	0,00
6144			село	Сопелки	57.548563, 40.048090			57.657222, 39.838055	24	57.722653, 39.669151	15,6	39,6	24	15,6	0,00
6145			село	Туношна	57.543052, 40.123441			57.657222, 39.838055	28	57.722653, 39.669151	15,6	43,6	28	15,6	0,00
6146			станция	станция Лютово	57.490523, 40.120764			57.657222, 39.838055	34	57.722653, 39.669151	15,6	49,6	34	15,6	0,00
6147			станция	станция Телицево	57.529365, 39.953138			57.657222, 39.838055	21	57.722653, 39.669151	15,6	36,6	21	15,6	0,00

Приложение 13.2
к территориальной схеме обращения с отходами
Ярославской области

Расходы на транспортирование КГО 2025 год

№ п/п	Муниципальный округ, городской округ, сельское поселение, городское поселение	Население (человек)	Площадь муниципального образования км2	Общее количество контейнеров	Nплощ Количество площадо	Lост метры	Lтр первое плечо среднее расстояние транспортировки после полной загрузки	Vконт Объем контейнера	Реред средняя по муниципал ьному	Vобщ планируемый объем вывоза	М, необходим ое количество	Nконт Количеств о контейнер	Nсред Среднее количество контейнер	О, Среднее количество остановок	Пробег транспорти ого средства	Нв, Данные о среднем расстоянии	Сзп, Расходы на оплату труда	Сотч Отчислени я на социальны	Сча Амортизац ионные отчислени	Q Средняя за рейс расчетная потребност	Ст Стоимость топлива на рейс	Норма расхода моторного масла на 100 л топлива	Цена за ед	Норма расхода трансмиссионного масла на 100 л топлива	Цена за ед	Норма расхода специального масла на 100 л топлива	Цена за ед	Норма расхода пластичной смазки на 100 л топлива
3	ГО Город Ярославль	570824	205,8	608	608	582	11,16666667	8	8	251067,7092	86	608	1	1	4,6	3,19	1745,13	528,77	2229,52	21,35	1104,22	0,5	227,61	1	293,24	0,1	219,19	0,6
10	Переславль-Залесский МО	54862	23,01	59	59	624	49,06390977	8	8	24244,8444	8	59	1	1	4,6	5,17	2828,32	856,98	3613,36	72,76	3763,15	0,5	227,61	1	293,24	0,1	219,19	0,6
322	ГО Город Рыбинск	173910	101,42	184	184	742	16	8	8	76487,1824	26	184	1	1	4,7	3,44	1881,9	570,22	2404,25	27,98	1447,13	0,5	227,61	1	293,24	0,1	219,19	0,6
324	Большесельский муниципальный округ																											
325	Благовещенское сельское поселение	1296	338,75	2	2	13014	27,454	8	8	578,9368	0	2	1	1	17	4,61	2521,97	764,16	3221,97	51,86	2682,2	0,5	227,61	1	293,24	0,1	219,19	0,6
415	Большесельское сельское поселение	6706	804,11	8	8	10026	21,32118644	8	8	2981,008	1	8	1	1	14	4,15	2270,32	687,91	2900,48	41,51	2146,9	0,5	227,61	1	293,24	0,1	219,19	0,6
599	Вареговское сельское поселение	1262	190,25	2	2	9753	26,98181818	8	8	560,9312	0	2	1	1	13,8	4,44	2428,96	735,97	3103,16	49,05	2536,87	0,5	227,61	1	293,24	0,1	219,19	0,6
644	Борисоглебский муниципальный округ																											
645	Андреевское сельское поселение	1005	180,8	2	2	9508	28,96086957	8	8	449,9888	0	2	1	1	13,5	4,53	2478,2	750,89	3166,06	51,53	2665,13	0,5	227,61	1	293,24	0,1	219,19	0,6
679	Борисоглебское сельское поселение	6555	221,75	8	8	5265	31,96923077	8	8	2921,7728	1	8	1	1	9,3	4,49	2456,32	744,26	3138,1	52,76	2728,75	0,5	227,61	1	293,24	0,1	219,19	0,6
721	Вощажниковское сельское поселение	2112	572,12	3	3	13810	49,83409091	8	8	944,454	0	3	1	1	17,8	5,82	3183,91	964,72	4067,65	82,76	4280,35	0,5	227,61	1	293,24	0,1	219,19	0,6
784	Высоковское сельское поселение	1101	419,06	2	2	14475	51,7826087	8	8	492,8144	0	2	1	1	18,5	5,95	3255,03	986,27	4158,51	85,88	4441,71	0,5	227,61	1	293,24	0,1	219,19	0,6
853	Инальцинское сельское поселение	1138	337,56	2	2	12992	44,25102041	8	8	507,5652	0	2	1	1	17	5,49	3003,38	910,02	3837,01	74,65	3860,9	0,5	227,61	1	293,24	0,1	219,19	0,6
923	Брейтовский муниципальный округ																											
924	Брейтовское сельское поселение	3782	992,81	5	5	14091	23,7009434	8	8	1682,8768	1	5	1	1	18,1	4,46	2439,91	739,29	3117,14	47,51	2457,22	0,5	227,61	1	293,24	0,1	219,19	0,6
999	Гореловское сельское поселение	886	538,87	1	1	23214	23,84848485	8	8	397,2824	0	1	1	1	27,2	4,89	2675,14	810,57	3417,67	53,89	2787,19	0,5	227,61	1	293,24	0,1	219,19	0,6
1040	Прозоровское сельское поселение	699	623,03	1	1	24961	29,6137931	8	8	313,4316	0	1	1	1	29	5,27	2883,03	873,56	3683,25	62,93	3254,74	0,5	227,61	1	293,24	0,1	219,19	0,6
1088	Гаврилов-Ямский муниципальный округ																											
1089	ГП Гаврилов-Ям	15766	11,98	17	17	839	6,1	8	8	6976,03	2	17	1	1	4,8	2,93	1602,9	485,68	2047,81	14,62	756,15	0,5	227,61	1	293,24	0,1	219,19	0,6
1091	Великосельское сельское поселение	3647	163,01	4	4	6384	15,03340909	8	8	1626,3724	1	4	1	1	10,4	3,65	1996,78	605,02	2551,02	30,53	1579,01	0,5	227,61	1	293,24	0,1	219,19	0,6
1136	Заячье-Холмское сельское поселение	1369	441,51	2	2	14858	20,94666667	8	8	613,0592	0	2	1	1	18,9	4,35	2379,73	721,06	3040,26	44,32	2292,23	0,5	227,61	1	293,24	0,1	219,19	0,6
1184	Митинское сельское поселение	1445	255,91	2	2	11312	30,355	8	8	647,1744	0	2	1	1	15,3	4,68	2560,26	775,76	3270,9	54,64	2825,98	0,5	227,61	1	293,24	0,1	219,19	0,6
1235	Шопшинское сельское поселение	1938	247,78	3	3	9088	33,46666667	8	8	860,5996	0	3	1	1	13,1	4,74	2593,08	785,7	3312,83	57,37	2967,18	0,5	227,61	1	293,24	0,1	219,19	0,6
1290	Даниловский муниципальный округ																											
1291	Городское поселение Данилов	13591	12,2	15	15	902	12	8	8	6014,9372	2	15	1	1	4,9	3,24	1772,49	537,06	2264,47	22,69	1173,53	0,5	227,61	1	293,24	0,1	219,19	0,6
1293	Даниловское сельское поселение	3168	1135,28	4	4	16847	27,43333333	8	8	1415,738	0	4	1	1	20,8	4,78	2614,97	792,34	3340,79	54,41	2814,09	0,5	227,61	1	293,24	0,1	219,19	0,6
1508	Дмитриевское сельское поселение	1607	474,69	2	2	15406	32,18644068	8	8	720,0452	0	2	1	1	19,4	4,97	2718,91	823,83	3473,58	59,91	3098,55	0,5	227,61	1	293,24	0,1	219,19	0,6
1631	Середское сельское поселение	2148	590,07	3	3	14025	45,02307692	8	8	959,612	0	3	1	1	18	5,57	3047,15	923,29	3892,93	76,37	3949,86	0,5	227,61	1	293,24	0,1	219,19	0,6
1852	Любимский муниципальный округ																											
1853	Городское поселение Любим	6329	85,71	7	7	3499	68,2	8	8	2810,0844	1	7	1	1	7,5	6,31	3451,97	1045,95	4410,12	100,69	5207,69	0,5	227,61	1	293,24	0,1	219,19	0,6
1872	Воскресенское сельское поселение	971	538,36	2	2	16407	68,80952381	8	8	435,3964	0	2	1	1	20,4	6,93	3791,15	1148,72	4843,44	110,27	5703,16	0,5	227,61	1	293,24	0,1	219,19	0,6
1949	Ермаковское сельское поселение	899	672,32	1	1	25929	84,55555556	8	8	403,1116	0	1	1	1	29,9	8,19	4480,45	1357,58	5724,07	138,07	7140,98	0,5	227,61	1	293,24	0,1	219,19	0,6
2025	Осецкое сельское поселение	1628	670,4	2	2	18308	68,3625	8	8	729,9952	0	2	1	1	22,3	6,99	3823,98	1158,67	4885,38	110,95	5738,33	0,5	227,61	1	293,24	0,1	219,19	0,6
2139	Мышкинский муниципальный округ																											
2140	Городское поселение Мышкин	5551	7,54	6	6	1121	4	8	8	2455,9852	1	6	1	1	5,1	2,83	1548,19	469,1	1977,91	11,97	619,09	0,5	227,61	1	293,24	0,1	219,19	0,6
2142	Охотинское сельское поселение	1059	160,59	2	2	8961	46,92307692	8	8	474,8556	0	2	1	1	13	5,44	2976,03	901,74	3802,07	75,56	3907,96	0,5	227,61	1	293,24	0,1	219,19	0,6
2185	Приволжское сельское поселение	2543	943,12	3	3	17731	21,31316547	8	8	1138,984	0	3	1	1	21,7	4,5	2461,79	745,92	3145,09	46,72	2416,36	0,5	227,61	1	293,24	0,1	219,19	0,6
2397	Некоузский муниципальный округ																											
2398	Веретейское сельское поселение	2055	297,59	3	3	9960	52,43703704	8	8	910,4312	0	3	1	1	14	5,78	3162,03	958,1	4039,7	83,72	4330	0,5	227,61	1	293,24	0,1	219,19	0,6
2506	Волжское сельское поселение	2881	193,29	4	4	6951	30,08163265	8	8	1274,1948	0	4	1	1	11	4,47	2445,38	740,95	3124,13	51,35	2655,82	0,5	227,61	1	293,24	0,1	219,19	0,6
2573	Некоузское сельское поселение	4738	943,91	6	6	12543	24,89473684	8	8	2104,1688	1	6	1	1	16,5	4,45	2434,43	737,63	3110,15	48,05	2485,15	0,5	227,61	1	293,24	0,1	219,19	0,6
2738	Октябрьское сельское поселение	1943	477	3	3	12610	57,23529412	8	8	855,6564	0	3	1	1	16,6	6,15	3364,44	1019,43	4298,29	91,99	4757,72	0,5	227,61	1	293,24	0,1	219,19	0,6
2788	Некрасовский муниципальный округ																											
2789	Сельское поселение Бурмакино	4907	352,18	6	6	7661	52,75806452	8	8	2185,7444	1	6	1	1	11,7	5,69	3112,79	943,18	3976,8	82,59	4271,55	0,5	227,61	1	293,24	0,1	219,19	0,6
2877	Сельское поселение Красный Профинтерн	5065	557,43	6	6	9639	42,01785714	8	8	2257,0608	1	6	1	1	13,6	5,21	2850,2	863,61	3641,32	69,31	3584,71	0,5	227,61	1	293,24	0,1	219,19	0,6
3019	Сельское поселение Некрасовское	9679	454,23	11	11	6426	59,53703704	8	8	4309,2712	1	11	1	1	10,4	5,99	3276,91	992,9	4186,47	90,91	4701,87	0,5	227,61	1	293,24	0,1	219,19	0,6
3091	Первомайский муниципальный округ																											
3092	Городское поселение Пречистое	4429	5,44	5	5	1043	39	8	8	1975,4848	1	5	1	1	5	4,66	2549,32	772,44	3256,92	59,38	3071,13	0,5	227,61	1	293,24	0,1	219,19	0,6
3094	Кукобойское сельское поселение	1986	926,33	3	3	17572	101,1917808	8	8	888,8664	0	3	1	1	21,6	8,68	4748,52	1438,8	6066,54	155,01	8017,12	0,5	227,61	1	293,24	0,1	219,19	0,6
3215	Пречистенское сельское поселение	2069	1295,91	3	3	20784	50,77272727	8	8	920,2876	0	3	1	1	24,8	6,19	3386,33	1026,06	4326,25	88,78	4591,7	0,5	227,61	1	293,24	0,1	219,19	0,6
3363	Пошехонский муниципальный округ																											
3364	Городское поселение Пошехонье	5114	8,03	6	6	1157	85	8	8	2261,1016	1	6	1	1	5,2	7,08	3873,21	1173,58	4948,28	121,92	6305,7	0,5	227,61	1	293,24	0,1	219,19	0,6
3366	Белосельское сельское поселение	1104	761,22	2	2	19509	108,54	8	8	495,0336	0	2	1	1	23,5	9,15	5005,64	1516,71	6395,02	166,27	8599,48	0,5	227,61	1	293,24	0,1	219,19	0,6
3460	Ермаковское сельское поселение	1301	1914,82	2	2	30942	121,3461538	8	8	583,3684	0	2	1	1	34,9	10,35	5662,11	1715,62	7233,72	191,38	9898,17	0,5	227,61	1	293,24	0,1	219,19	0,6
3525	Кременевское сельское поселение	1078	255,25	2	2	11297	70,31428571	8	8	482,6944	0	2	1	1	15,3	6,78	3709,09	1123,85	4738,61	108,85	5629,72	0,5	227,61	1	293,24	0,1	219,19	0,6
3568	Пригородное сельское поселение	1789	1445,8	2	2	26887	109	8	8	797,9096	0	2	1	1	30,9	9,52	5208,05	1578,04	6653,62	171,91	8891,19	0,5	227,61	1	293,24	0,1	219,19	0,6
3784	Ростовский муниципальный округ																											
3785	Городское поселение Ростов	27656	32,01	30	30	1033	9,4	8	8	12187,9796	4	30	1	1	5	3,11	1701,37	515,52	2173,61	19,23	994,58	0,5	227,61	1	293,24	0,1	219,19	0,6
3787	Сельское поселение Ишня	6776	294,17	8	8	6064	16,70377358	8	8	2997,906	1	8	1	1	10,1	3,73	2040,55	618,29	2606,93	32,6	1686,07	0,5	227,61	1	293,24	0,1	219,19	0,6
3845	Сельское поселение Петровское	10338	948	12	12	8888	44,1556338	8	8	4618,99	2	12	1	1	12,9	5,29	2893,97	876,87	3697,23	71,74	3710,39	0,5	227,61	1	293,24	0,1	219,19	0,6
4002	Сельское поселение Поречье-Рыбное	1784	158,28	2	2	8896	26,75454545	8	8	791,1412	0	2	1	1	12,9	4,38	2396,14	726,03	3061,22	48,13	2489,28	0,5	227,61	1	293,24	0,1	219,19	0,6
4018	Сельское поселение Семибратово	11882	608,12	13	13	6839	24,90689655	8	8	5245,1348	2	13	1	1	10,8	4,19	2292,2	694,54	2928,43	44,2	2286,02	0,5	227,61	1	293,24	0,1	219,19	0,6
4098	Рыбинский муниципальный округ																											
4099	Арефинское Сельское поселение	1239	302,04	2	2	12289	52,1627907	8	8	554,2704	0	2	1	1	16,3	5,87	3211,27	973,01	4102,6	84,9	4391,03	0,5	227,61	1	293,24	0,1	219,19	0,6
4171	Волжское сельское поселение	2832	248,81	4	4	7887	19,10666667	8	8	1253,0972	0	4	1	1	11,9	3,94	2155,43	653,1	2753,7	37,08	1917,78	0,5	227,61	1	293,24	0,1	219,19	0,6
4266	Глебовское сельское поселение	1299	594,19	2	2	17236	44,10666667	8	8	581,3492	0	2	1	1	21,2	5,67	3101,85	939,86	3962,82	77,3	3997,96	0,5	227,61	1	293,24	0,1	219,19	0,6
4361	Каменниковское сельское поселение	2517	576,29	3	3	13860	34,81818182	8	8	1110,6092	0	3	1	1	17,9	5,03	2751,73	833,77	3515,52	62,46	3230,43	0,5	227,61	1	293,24	0,1	219,19	0,6
4373	Назаровское сельское поселение	2090	404,32	3	3	11609	33,234375	8	8	929,9524	0	3	1	1	15,6	4,85	2653,26	803,94	3389,71	58,75	3038,55	0,5	227,61	1	293,24	0,1	219,19	0,6
4463	Огарковское сельское поселение	1257	451,35	2	2	15022	39,55882353	8	8	563,2064	0	2	1	1	19	5,33	2915,85	883,5	3725,19	69,64	3601,78	0,5	227,61	1	293,24	0,1	219,19	0,6
4500	Октябрьское сельское поселение	3675	191,75	4	4	6924	26,57692308	8	8	1617,7308	1	4	1	1	10,9	4,28	2341,43	709,45	2991,33	46,53	2406,53	0,5	227,61	1	293,24	0,1	219,19	0,6
4552	Сельское поселение Песочное	2 531	5,94	3	3	1407	24	8	8	1120,484	0	3	1	1	5,4	3,89	2128,08	644,81	2718,76	39,31	2033,11	0,5	227,61	1	293,24	0,1	219,19	0,6
4554	Покровское сельское поселение	3429	260,81	4	4	8075	28,40322581	8	8	1520,194	1	4	1	1	12,1	4,43	2423,49	734,32	3096,17	49,82	2576,69	0,5	227,61	1	293,24	0,1	219,19	0,6
4641	Судоверфское сельское поселение	3837	102,59	5	5	4530	27,68518519	8	8	1696,4804	1	5	1	1	8,5	4,23	2314,08	701,17	2956,39	46,41	2400,33	0,5	227,61	1	293,24	0,1	219,19	0,6
4704	Тихменевское сельское поселение	1809	3,39	2	2	1302	38	8	8	796,3896	0	2	1	1	5,3	4,62	2527,44	765,81	3228,96	58,23	3011,66	0,5	227,61	1	293,24	0,1	219,19	0,6
4706	Тутаевский муниципальный округ																											
4707	Городское поселение Тутаев	39317	25,47	42	42	779	15,9	8	8	17302,784	6	42	1	1	4,8	3,44	1881,9	570,22	2404,25	27,91	1443,51	0,5	227,61	1	293,24	0,1	219,19	0,6
4709	Артемьевское сельское поселение	1249	203,82	2	2	10095	16,75789474	8	8	557,1536	0	2	1	1	14,1	3,91	2139,02	648,12	2732,74	35,38	1829,85	0,5	227,61	1	293,24	0,1	219,19	0,6
4767	Константиновское сельское поселение	8282	83,13	9	9	3039	20,16956522	8	8	3649,166	1	9	1	1	7	3,77	2062,43	624,92	2634,89	35,19	1820,03	0,5	227,61	1	293,24	0,1	219,19	0,6
4798	Левобережное сельское поселение	2530	1018,5	3	3	18426	45,62266667	8	8	1134,452	0	3	1	1	22,4	5,81	3178,44	963,07	4060,67	80,17	4146,39	0,5	227,61	1	293,24	0,1	219,19	0,6
5004	Чебаковское сельское поселение	1246	120,73	2	2	7769	20,29375	8	8	553,444	0	2	1	1	11,8	3,99	2182,79	661,39	2788,65	38,62	1997,43	0,5	227,61	1	293,24	0,1	219,19	0,6

5048	Угличский муниципальный округ																									
5049	Городское поселение Углич	32228	26,66	35	35	873	10,3	8	8	14207,042	5	35	1	1	4,9	3,15	1723,25	522,14	2201,57	20,38	1054,05	0,5	227,61	1	293,24	0,1	219,19	0,6
5051	Головинское сельское поселение	2411	461,17	3	3	12399	37,71707317	8	8	1079,8504	0	3	1	1	16,4	5,12	2800,97	848,69	3578,42	65,38	3381,45	0,5	227,61	1	293,24	0,1	219,19	0,6
5152	Ильинское сельское поселение	3203	735,24	4	4	13558	49,94311927	8	8	1431,4872	0	4	1	1	17,6	5,81	3178,44	963,07	4060,67	82,78	4281,38	0,5	227,61	1	293,24	0,1	219,19	0,6
5294	Отрадновское сельское поселение	3105	359,27	4	4	9477	27,27462687	8	8	1379,356	0	4	1	1	13,5	4,44	2428,96	735,97	3103,16	49,24	2546,69	0,5	227,61	1	293,24	0,1	219,19	0,6
5373	Слободское сельское поселение	3912	640,7	5	5	11320	18,65702703	8	8	1743,4136	1	5	1	1	15,3	4,07	2226,55	674,64	2844,56	38,77	2005,18	0,5	227,61	1	293,24	0,1	219,19	0,6
5499	Улейминское сельское поселение	1830	341,99	2	2	13077	25,5625	8	8	815,328	0	2	1	1	17,1	4,51	2467,26	747,58	3152,08	49,36	2552,9	0,5	227,61	1	293,24	0,1	219,19	0,6
5556	Ярославский муниципальный округ																									
5557	Городское поселение Лесная Поляна	2460	0,46	3	3	392	8	8	8	1080,432	0	3	1	1	4,4	3,01	1646,66	498,94	2103,72	16,92	875,1	0,5	227,61	1	293,24	0,1	219,19	0,6
5559	Заволжское сельское поселение	16366	317,49	18	18	4200	24,24468085	8	8	7215,906	2	18	1	1	8,2	4,04	2210,14	669,67	2823,6	41,54	2148,45	0,5	227,61	1	293,24	0,1	219,19	0,6
5682	Ивняковское сельское поселение	10047	233,9	11	11	4611	24,98550725	8	8	4441,742	2	11	1	1	8,6	4,09	2237,49	677,96	2858,54	42,81	2214,13	0,5	227,61	1	293,24	0,1	219,19	0,6
5764	Карабихское сельское поселение	15490	217,14	17	17	3574	13,20754717	8	8	6857,0096	2	17	1	1	7,6	3,43	1876,43	568,56	2397,26	26,16	1353	0,5	227,61	1	293,24	0,1	219,19	0,6
5829	Кузнечихинское сельское поселение	11536	349,48	13	13	5185	23,96385542	8	8	5111,176	2	13	1	1	9,2	4,07	2226,55	674,64	2844,56	41,83	2163,45	0,5	227,61	1	293,24	0,1	219,19	0,6
5945	Курбское сельское поселение	5140	477,07	6	6	8917	31,94936709	8	8	2283,5608	1	6	1	1	12,9	4,65	2543,85	770,79	3249,93	55,18	2853,91	0,5	227,61	1	293,24	0,1	219,19	0,6
6057	Некрасовское сельское поселение	3066	43,78	4	4	3308	17,45454545	8	8	1358,1884	0	4	1	1	7,3	3,64	1991,31	603,37	2544,03	31,72	1640,56	0,5	227,61	1	293,24	0,1	219,19	0,6
6082	Туношенское сельское поселение	6301	275,96	7	7	6279	35,80645161	8	8	2793,334	1	7	1	1	10,3	4,74	2593,08	785,7	3312,83	58,65	3033,38	0,5	227,61	1	293,24	0,1	219,19	0,6
		1194605,00		1315,00	1315,00					526793,79																		

Цена за ед	См Разходы на ГСМ	Ср Техническое обслужива	Соэр Общеэксплуатационные	ОСАГО	Транспортный налог	Спр По статье «Прочие прямые	Автомобиль	Стоимость автомобиля	Объем	Коэффициент уплотнения	Стоимость топлива	Расход топлива л/100км	Основная тарифная ставка водителя,	Основная тарифная ставка грузчика,	С1куб Стоимость вывоза 1 куб. м. на		Наличие перегрузки	L2тр	Рсред средняя по муниципальному	Vобщ планируемый объем вывоза	Процент остатка	V остатка куб.м	М, необходимое количество	Нв, Данные среднем расстоянии	Сзп, Расходы на оплату труда	Сотч Отчисления на социальны	Сча Амортизационные отчислени	Q Средняя за рейс расчетная потребност	Ст Стоимость топлива на рейс	Норма расхода моторного масла на 100 л топлива	Цена за ед
185	115,28	3121,33	1570,62	74665	13200	137,13	Бункеровоз МК	10000000	8	1	51,72	57	311,44	177,01	1450,9			13,85	37	251067,7092	30	75320,31276	6	0,73	399,36	121,01	765,31	39	2017,08	0,5	227,61
185	392,88	5058,71	2545,49	74665	13200	222,24	Бункеровоз МК	10000000	8	1	51,72	57	311,44	177,01	2651,16		есть	0	74	24244,8444	30	7273,45332	0	0	0	0	0	0	0	0,5	227,61
185	151,08	3365,95	1693,71	74665	13200	147,87	Бункеровоз МК	10000000	8	1	51,72	57	311,44	177,01	1603,54			1,09	37	76487,1824	30	22946,15472	2	0,06	32,82	9,94	62,9	3,07	158,78	0,5	227,61
185	280,03	4510,76	2269,77	74665	13200	198,17	Бункеровоз МК	10000000	8	1	51,72	57	311,44	177,01	2261,74			0	37	578,9368	30	173,68104	0	0	0	0	0	0	0	0,5	227,61
185	224,14	4060,67	2043,29	74665	13200	178,4	Бункеровоз МК	10000000	8	1	51,72	57	311,44	177,01	1995,42			0	37	2981,008	30	894,3024	0	0	0	0	0	0	0	0,5	227,61
185	264,85	4344,42	2186,06	74665	13200	190,86	Бункеровоз МК	10000000	8	1	51,72	57	311,44	177,01	2171,28			0	37	560,9312	30	168,27936	0	0	0	0	0	0	0	0,5	227,61
185	278,24	4432,49	2230,38	74665	13200	194,73	Бункеровоз МК	10000000	8	1	51,72	57	311,44	177,01	2226,97			0	37	449,9888	30	134,99664	0	0	0	0	0	0	0	0,5	227,61
185	284,89	4393,35	2210,69	74665	13200	193,01	Бункеровоз МК	10000000	8	1	51,72	57	311,44	177,01	2220,54			0	37	2921,7728	30	876,53184	0	0	0	0	0	0	0	0,5	227,61
185	446,87	5694,72	2865,52	74665	13200	250,18	Бункеровоз МК	10000000	8	1	51,72	57	311,44	177,01	2991,16			0	37	944,454	30	283,3362	0	0	0	0	0	0	0	0,5	227,61
185	463,72	5821,92	2929,53	74665	13200	255,77	Бункеровоз МК	10000000	8	1	51,72	57	311,44	177,01	3067,96			0	37	492,8144	30	147,84432	0	0	0	0	0	0	0	0,5	227,61
185	403,08	5371,82	2703,04	74665	13200	236	Бункеровоз МК	10000000	8	1	51,72	57	311,44	177,01	2794,72			0	37	507,5652	30	152,26956	0	0	0	0	0	0	0	0,5	227,61
185	256,54	4363,99	2195,92	74665	13200	191,72	Бункеровоз МК	10000000	8	1	51,72	57	311,44	177,01	2167,24		есть	0	74	1682,8768	30	504,86304	0	0	0	0	0	0	0	0,5	227,61
185	290,99	4784,74	2407,63	74665	13200	210,21	Бункеровоз МК	10000000	8	1	51,72	57	311,44	177,01	2390,32		есть	0	74	397,2824	30	119,18472	0	0	0	0	0	0	0	0,5	227,61
185	339,8	5156,56	2594,73	74665	13200	226,54	Бункеровоз МК	10000000	8	1	51,72	57	311,44	177,01	2614,18		есть	0	74	313,4316	30	94,02948	0	0	0	0	0	0	0	0,5	227,61
185	78,94	2866,93	1442,61	74665	13200	125,95	Бункеровоз МК	10000000	8	1	51,72	57	311,44	177,01	1293,46			0	37	6976,03	30	2092,809	0	0	0	0	0	0	0	0,5	227,61
185	164,85	3571,43	1797,1	74665	13200	156,9	Бункеровоз МК	10000000	8	1	51,72	57	311,44	177,01	1708,04			0	37	1626,3724	30	487,91172	0	0	0	0	0	0	0	0,5	227,61
185	239,31	4256,36	2141,76	74665	13200	186,99	Бункеровоз МК	10000000	8	1	51,72	57	311,44	177,01	2097,93			0	37	613,0592	30	183,91776	0	0	0	0	0	0	0	0,5	227,61
185	295,04	4579,26	2304,23	74665	13200	201,18	Бункеровоз МК	10000000	8	1	51,72	57	311,44	177,01	2311,73			0	37	647,1744	30	194,15232	0	0	0	0	0	0	0	0,5	227,61
185	309,78	4637,96	2333,77	74665	13200	203,76	Бункеровоз МК	10000000	8	1	51,72	57	311,44	177,01	2357,31			0	37	860,5996	30	258,17988	0	0	0	0	0	0	0	0,5	227,61
185	122,52	3170,25	1595,24	74665	13200	139,28	Бункеровоз МК	10000000	8	1	51,72	57	311,44	177,01	1481,54			1	37	6014,9372	30	1804,48116	0	0,05	27,35	8,29	52,42	2,82	145,85	0,5	227,61
185	293,79	4677,1	2353,47	74665	13200	205,48	Бункеровоз МК	10000000	8	1	51,72	57	311,44	177,01	2350,15			1	37	1415,738	30	424,7214	0	0,05	27,35	8,29	52,42	2,82	145,85	0,5	227,61
185	323,49	4863,01	2447,02	74665	13200	213,64	Бункеровоз МК	10000000	8	1	51,72	57	311,44	177,01	2469,78			1	37	720,0452	30	216,01356	0	0,05	27,35	8,29	52,42	2,82	145,85	0,5	227,61
185	412,37	5450,1	2742,44	74665	13200	239,44	Бункеровоз МК	10000000	8	1	51,72	57	311,44	177,01	2840,42			1	37	959,612	30	287,8836	0	0,05	27,35	8,29	52,42	2,82	145,85	0,5	227,61
185	543,69	6174,17	3106,77	74665	13200	271,25	Бункеровоз МК	10000000	8	1	51,72	57	311,44	177,01	3329,1			1	37	2810,0844	30	843,02532	0	0,05	27,35	8,29	52,42	2,82	145,85	0,5	227,61
185	595,42	6780,82	3412,04	74665	13200	297,9	Бункеровоз МК	10000000	8	1	51,72	57	311,44	177,01	3653,74			1	37	435,3964	30	130,61892	0	0,05	27,35	8,29	52,42	2,82	145,85	0,5	227,61
185	745,53	8013,7	4032,41	74665	13200	352,06	Бункеровоз МК	10000000	8	1	51,72	57	311,44	177,01	4378,93			1	37	403,1116	30	120,93348	0	0,05	27,35	8,29	52,42	2,82	145,85	0,5	227,61
185	599,09	6839,53	3441,58	74665	13200	300,48	Бункеровоз МК	10000000	8	1	51,72	57	311,44	177,01	3683,22			1	37	729,9952	30	218,99856	0	0,05	27,35	8,29	52,42	2,82	145,85	0,5	227,61
185	64,63	2769,08	1393,37	74665	13200	121,65	Бункеровоз МК	10000000	8	1	51,72	57	311,44	177,01	1232,42		есть	0	74	2455,9852	30	736,79556	0	0	0	0	0	0	0	0,5	227,61
185	408	5322,9	2678,43	74665	13200	233,85	Бункеровоз МК	10000000	8	1	51,72	57	311,44	177,01	2781,76		есть	0	74	474,8556	30	142,45668	0	0	0	0	0	0	0	0,5	227,61
185	252,27	4403,13	2215,61	74665	13200	193,44	Бункеровоз МК	10000000	8	1	51,72	57	311,44	177,01	2177,12		есть	0	74	1138,984	30	341,6952	0	0	0	0	0	0	0	0,5	227,61
185	452,06	5655,58	2845,83	74665	13200	248,46	Бункеровоз МК	10000000	8	1	51,72	57	311,44	177,01	2982,62		есть	0	74	910,4312	30	273,12936	0	0	0	0	0	0	0	0,5	227,61
185	277,27	4373,78	2200,84	74665	13200	192,15	Бункеровоз МК	10000000	8	1	51,72	57	311,44	177,01	2201,42		есть	0	74	1274,1948	30	382,25844	0	0	0	0	0	0	0	0,5	227,61
185	259,45	4354,21	2190,99	74665	13200	191,29	Бункеровоз МК	10000000	8	1	51,72	57	311,44	177,01	2167,45		есть	0	74	2104,1688	30	631,25064	0	0	0	0	0	0	0	0,5	227,61
185	496,71	6017,61	3028	74665	13200	264,37	Бункеровоз МК	10000000	8	1	51,72	57	311,44	177,01	3196,4		есть	0	74	855,6564	30	256,69692	0	0	0	0	0	0	0	0,5	227,61
185	445,96	5567,51	2801,51	74665	13200	244,59	Бункеровоз МК	10000000	8	1	51,72	57	311,44	177,01	2937,53			13,6	37	2185,7444	30	655,72332	0	0,71	388,42	117,69	744,34	38,29	1980,36	0,5	227,61
185	374,25	5097,85	2565,18	74665	13200	223,96	Бункеровоз МК	10000000	8	1	51,72	57	311,44	177,01	2640,15			15,6	37	2257,0608	30	677,11824	0	0,82	448,59	135,92	859,66	43,92	2271,54	0,5	227,61
185	490,88	5861,06	2949,22	74665	13200	257,49	Бункеровоз МК	10000000	8	1	51,72	57	311,44	177,01	3123,56			13,6	37	4309,2712	30	1292,78136	0	0,71	388,42	117,69	744,34	38,29	1980,36	0,5	227,61
185	320,63	4559,69	2294,39	74665	13200	200,32	Бункеровоз МК	10000000	8	1	51,72	57	311,44	177,01	2340,92			1	37	1975,4848	30	592,64544	0	0,05	27,35	8,29	52,42	2,82	145,85	0,5	227,61
185	837	8493,15	4273,67	74665	13200	373,13	Бункеровоз МК	10000000	8	1	51,72	57	311,44	177,01	4709,09			1	37	888,8664	30	266,65992	0	0,05	27,35	8,29	52,42	2,82	145,85	0,5	227,61
185	479,38	6056,75	3047,7	74665	13200	266,09	Бункеровоз МК	10000000	8	1	51,72	57	311,44	177,01	3187,29			1	37	920,2876	30	276,08628	0	0,05	27,35	8,29	52,42	2,82	145,85	0,5	227,61
185	658,32	6927,59	3485,89	74665	13200	304,35	Бункеровоз МК	10000000	8	1	51,72	57	311,44	177,01	3805,58			1,09	37	2261,1016	30	678,33048	0	0,06	32,82	9,94	62,9	3,07	158,78	0,5	227,61
185	897,8	8953,03	4505,08	74665	13200	393,33	Бункеровоз МК	10000000	8	1	51,72	57	311,44	177,01	4986,59			1,09	37	495,0336	30	148,51008	0	0,06	32,82	9,94	62,9	3,07	158,78	0,5	227,61
185	1033,38	10127,2	5095,9	74665	13200	444,91	Бункеровоз МК	10000000	8	1	51,72	57	311,44	177,01	5666,51			1,09	37	583,3684	30	175,01052	0	0,06	32,82	9,94	62,9	3,07	158,78	0,5	227,61
185	587,75	6634,05	3338,18	74665	13200	291,45	Бункеровоз МК	10000000	8	1	51,72	57	311,44	177,01	3582,25			1,09	37	482,6944	30	144,80832	0	0,06	32,82	9,94	62,9	3,07	158,78	0,5	227,61
185	928,25	9315,07	4687,25	74665	13200	409,23	Бункеровоз МК	10000000	8	1	51,72	57	311,44	177,01	5179,72			1,09	37	797,9096	30	239,37288	0	0,06	32,82	9,94	62,9	3,07	158,78	0,5	227,61
185	103,84	3043,05	1531,23	74665	13200	133,69	Бункеровоз МК	10000000	8	1	51,72	57	311,44	177,01	1402,07			0	37	12187,9796	30	3656,39388	0	0	0	0	0	0	0	0,5	227,61
185	176,03	3649,71	1836,5	74665	13200	160,34	Бункеровоз МК	10000000	8	1	51,72	57	311,44	177,01	1756,48			0	37	2997,906	30	899,3718	0	0	0	0	0	0	0	0,5	227,61
185	387,37	5176,13	2604,57	74665	13200	227,4	Бункеровоз МК	10000000	8	1	51,72	57	311,44	177,01	2691,42			0	37	4618,99	30	1385,697	0	0	0	0	0	0	0	0,5	227,61
185	259,88	4285,71	2156,53	74665	13200	188,28	Бункеровоз МК	10000000	8	1	51,72	57	311,44	177,01	2139,92			0	37	791,1412	30	237,34236	0	0	0	0	0	0	0	0,5	227,61
185	238,66	4099,8	2062,98	74665	13200	180,11	Бункеровоз МК	10000000	8	1	51,72	57	311,44	177,01	2032,63			0	37	5245,1348	30	1573,54044	0	0	0	0	0	0	0	0,5	227,61
185	458,43	5743,64	2890,14	74665	13200	252,33	Бункеровоз МК	10000000	8	1	51,72	57	311,44	177,01	3028,09			1,09	37	554,2704	30	166,28112	0	0,06	32,82	9,94	62,9	3,07	158,78	0,5	227,61
185	200,22	3855,19	1939,89	74665	13200	169,37	Бункеровоз МК	10000000	8	1	51,72	57	311,44	177,01	1876,14			1,09	37	1253,0972	30	375,92916	0	0,06	32,82	9,94	62,9	3,07	158,78	0,5	227,61
185	417,39	5547,95	2791,67	74665	13200	243,74	Бункеровоз МК	10000000	8	1	51,72	57	311,44	177,01	2887,95			1,09	37	581,3492	30	174,40476	0	0,06	32,82	9,94	62,9	3,07	158,78	0,5	227,61
185	337,26	4921,72	2476,56	74665	13200	216,22	Бункеровоз МК	10000000	8	1	51,72	57	311,44	177,01	2513,94			1,09	37	1110,6092	30	333,18276	0	0,06	32,82	9,94	62,9	3,07	158,78	0,5	227,61
185	317,23	4745,6	2387,93	74665	13200	208,49	Бункеровоз МК	10000000	8	1	51,72	57	311,44	177,01	2412,4			1,09	37	929,9524	30	278,98572	0	0,06	32,82	9,94	62,9	3,07	158,78	0,5	227,61
185	376,03	5215,26	2624,27	74665	13200	229,12	Бункеровоз МК	10000000	8	1	51,72	57	311,44	177,01	2691,01			1,09	37	563,2064	30	168,96192	0	0,06	32,82	9,94	62,9	3,07	158,78	0,5	227,61
185	251,25	4187,87	2107,29	74665	13200	183,98	Бункеровоз МК	10000000	8	1	51,72	57	311,44	177,01	2087,13			1,09	37	1617,7308	30	485,31924	0	0,06	32,82	9,94	62,9	3,07	158,78	0,5	227,61
185	212,26	3806,26	1915,27	74665	13200	167,22	Бункеровоз МК	10000000	8	1	51,72	57	311,44	177,01	1873,54			1,09	37	1120,484	30	336,1452	0	0,06	32,82	9,94	62,9	3,07	158,78	0,5	227,61
185	269,01	4334,64	2181,14	74665	13200	190,43	Бункеровоз МК	10000000	8	1	51,72	57	311,44	177,01	2173,31			1,09	37	1520,194	30	456,0582	0	0,06	32,82	9,94	62,9	3,07	158,78	0,5	227,61
185	250,6	4138,94	2082,67	74665	13200	181,83	Бункеровоз МК	10000000	8	1	51,72	57	311,44	177,01	2066,08			1,09	37	1696,4804	30	508,94412	0	0,06	32,82	9,94	62,9	3,07	158,78	0,5	227,61
185	314,42	4520,55	2274,7	74665	13200	198,6	Бункеровоз МК	10000000	8	1	51,72	57	311,44	177,01	2315,79			1,09	37	796,3896	30	238,91688	0	0,06	32,82	9,94	62,9	3,07	158,78	0,5	227,61
185	150,7	3365,95	1693,71	74665	13200	147,87	Бункеровоз МК	10000000	8	1	51,72	57	311,44	177,01	1602,99			0	37	17302,784	30	5190,8352	0	0	0	0	0	0	0	0,5	227,61
185	191,04	3825,83	1925,12	74665	13200	168,08	Бункеровоз МК	10000000	8	1	51,72	57	311,44	177,01	1850,72			0	37	557,1536	30	167,14608	0	0	0	0	0	0	0	0,5	227,61
185	190,01	3688,85	1856,19	74665	13200	162,06	Бункеровоз МК	10000000	8	1	51,72	57	311,44	177,01	1792,91			0	37	3649,166	30	1094,7498	0	0	0	0	0	0	0	0,5	227,61
185	432,89	5684,93	2860,6	74665	13200	249,75	Бункеровоз МК	10000000	8	1	51,72	57	311,44	177,01	2966,8			21,8	37	1134,452	30	340,3356	0	1,14	623,65	188,97	1195,14	61,38	3174,57	0,5	227,61
185	208,53	3904,11	1964,51	74665	13200	171,52	Бункеровоз МК	10000000	8	1	51,72	57	311,44	177,01	1908,35			0	37	553,444	30	166,0332	0	0	0	0	0	0	0	0,5	227,61

185	110,04	3082,19	1550,93	74665	13200	135,41	Бункеровоз МК	10000000	8	1	51,72	57	311,44	177,01	1427,19		есть	104	74	14207,042	30	4262,1126	0	5,45	2981,5	903,39	5713,59	292,82	15144,65	0,5	227,61
185	353,03	5009,78	2520,87	74665	13200	220,09	Бункеровоз МК	10000000	8	1	51,72	57	311,44	177,01	2573,08		есть	104	74	1079,8504	30	323,95512	0	5,45	2981,5	903,39	5713,59	292,82	15144,65	0,5	227,61
185	446,98	5684,93	2860,6	74665	13200	249,75	Бункеровоз МК	10000000	8	1	51,72	57	311,44	177,01	2987,3		есть	104	74	1431,4872	30	429,44616	0	5,45	2981,5	903,39	5713,59	292,82	15144,65	0,5	227,61
185	265,88	4344,42	2186,06	74665	13200	190,86	Бункеровоз МК	10000000	8	1	51,72	57	311,44	177,01	2172,78		есть	104	74	1379,356	30	413,8068	0	5,45	2981,5	903,39	5713,59	292,82	15144,65	0,5	227,61
185	209,34	3982,39	2003,9	74665	13200	174,96	Бункеровоз МК	10000000	8	1	51,72	57	311,44	177,01	1941,71		есть	104	74	1743,4136	30	523,02408	0	5,45	2981,5	903,39	5713,59	292,82	15144,65	0,5	227,61
185	266,53	4412,92	2220,53	74665	13200	193,87	Бункеровоз МК	10000000	8	1	51,72	57	311,44	177,01	2201,88		есть	104	74	815,328	30	244,5984	0	5,45	2981,5	903,39	5713,59	292,82	15144,65	0,5	227,61
185	91,36	2945,21	1481,99	74665	13200	129,39	Бункеровоз МК	10000000	8	1	51,72	57	311,44	177,01	1343,7			15,6	37	1080,432	30	324,1296	0	0,82	448,59	135,92	859,66	43,92	2271,54	0,5	227,61
185	224,3	3953,03	1989,13	74665	13200	173,67	Бункеровоз МК	10000000	8	1	51,72	57	311,44	177,01	1951,4			15,6	37	7215,906	30	2164,7718	0	0,82	448,59	135,92	859,66	43,92	2271,54	0,5	227,61
185	231,16	4001,96	2013,74	74665	13200	175,82	Бункеровоз МК	10000000	8	1	51,72	57	311,44	177,01	1981,49		есть	21	74	4441,742	30	1332,5226	0	1,1	601,77	182,34	1153,2	59,13	3058,2	0,5	227,61
185	141,25	3356,16	1688,79	74665	13200	147,44	Бункеровоз МК	10000000	8	1	51,72	57	311,44	177,01	1585,22		есть	21	74	6857,0096	30	2057,10288	0	1,1	601,77	182,34	1153,2	59,13	3058,2	0,5	227,61
185	225,87	3982,39	2003,9	74665	13200	174,96	Бункеровоз МК	10000000	8	1	51,72	57	311,44	177,01	1965,74			15,6	37	5111,176	30	1533,3528	0	0,82	448,59	135,92	859,66	43,92	2271,54	0,5	227,61
185	297,95	4549,9	2289,47	74665	13200	199,89	Бункеровоз МК	10000000	8	1	51,72	57	311,44	177,01	2303,91		есть	21	74	2283,5608	30	685,06824	0	1,1	601,77	182,34	1153,2	59,13	3058,2	0,5	227,61
185	171,28	3561,64	1792,18	74665	13200	156,47	Бункеровоз МК	10000000	8	1	51,72	57	311,44	177,01	1713,37			15,6	37	1358,1884	30	407,45652	0	0,82	448,59	135,92	859,66	43,92	2271,54	0,5	227,61
185	316,69	4637,96	2333,77	74665	13200	203,76	Бункеровоз МК	10000000	8	1	51,72	57	311,44	177,01	2367,36			15,6	37	2793,334	30	838,0002	0	0,82	448,59	135,92	859,66	43,92	2271,54	0,5	227,61
																				526793,79							

Норма расхода трансмиссионного масла на 100 л топлива	Цена за ед	Норма расхода специального масла на 100 л топлива	Цена за ед	Норма расхода пластичной смазки на 100 л топлива	Цена за ед	См Разходы на ГСМ	Ср Техническое обслужива	Созр Общеэкспл уатационн ые	ОСАГО	Транспортный налог	Спр По статье «Прочие прямые	Автомобиль	Стоимость автомобиля	Обьем	Коэфициен т уплотнени я	Стоимость топлива	Расход топлива л/100км	Основная тарифная ставка водителя,	Основная тарифная ставка грузчика,	С2куб Стоимость вывоза куб. м. на		L3тр	Реред средняя по муниципал ьному	V	Процент остатка	V остатка куб.м	М, необходим ое количество	Нв, Данные о среднем расстоянии	Сзп, Расходы на оплату труда	Сотч Отчисления на социальны	Сча Амортизац ионные отчислени
1	293,24	0,1	219,19	0,6	185	210,59	1071,43	359,42	42000	30660	25,95	Мультилифт	15000000	37	1	51,72	118,3	311,44	177,01	147,76		0,00	37	75320,31276	100	75320,31276	6	0	0	0	0
1	293,24	0,1	219,19	0,6	185	0	0	0	42000	30660	0	Мультилифт	15000000	37	2	51,72	118,3	311,44	177,01	0		131,53	37	7273,45332	100	7273,45332	1	6,89	3769,27	1142,09	7223,23
1	293,24	0,1	219,19	0,6	185	16,58	88,06	29,54	42000	30660	2,13	Мультилифт	15000000	37	1	51,72	118,3	311,44	177,01	11,91		0,00	37	22946,15472	100	22946,15472	2	0	0	0	0
1	293,24	0,1	219,19	0,6	185	0	0	0	42000	30660	0	Мультилифт	15000000	37	1	51,72	118,3	311,44	177,01	0		0,00	37	173,68104	100	173,68104	0	0	0	0	0
1	293,24	0,1	219,19	0,6	185	0	0	0	42000	30660	0	Мультилифт	15000000	37	1	51,72	118,3	311,44	177,01	0		0,00	37	894,3024	100	894,3024	0	0	0	0	0
1	293,24	0,1	219,19	0,6	185	0	0	0	42000	30660	0	Мультилифт	15000000	37	1	51,72	118,3	311,44	177,01	0		0,00	37	168,27936	100	168,27936	0	0	0	0	0
1	293,24	0,1	219,19	0,6	185	0	0	0	42000	30660	0	Мультилифт	15000000	37	1	51,72	118,3	311,44	177,01	0		0,00	37	134,99664	100	134,99664	0	0	0	0	0
1	293,24	0,1	219,19	0,6	185	0	0	0	42000	30660	0	Мультилифт	15000000	37	1	51,72	118,3	311,44	177,01	0		0,00	37	876,53184	100	876,53184	0	0	0	0	0
1	293,24	0,1	219,19	0,6	185	0	0	0	42000	30660	0	Мультилифт	15000000	37	1	51,72	118,3	311,44	177,01	0		0,00	37	283,3362	100	283,3362	0	0	0	0	0
1	293,24	0,1	219,19	0,6	185	0	0	0	42000	30660	0	Мультилифт	15000000	37	1	51,72	118,3	311,44	177,01	0		0,00	37	147,84432	100	147,84432	0	0	0	0	0
1	293,24	0,1	219,19	0,6	185	0	0	0	42000	30660	0	Мультилифт	15000000	37	1	51,72	118,3	311,44	177,01	0		0,00	37	152,26956	100	152,26956	0	0	0	0	0
1	293,24	0,1	219,19	0,6	185	0	0	0	42000	30660	0	Мультилифт	15000000	37	2	51,72	118,3	311,44	177,01	0		0,00	37	504,86304	100	504,86304	0	0	0	0	0
1	293,24	0,1	219,19	0,6	185	0	0	0	42000	30660	0	Мультилифт	15000000	37	2	51,72	118,3	311,44	177,01	0		0,00	37	119,18472	100	119,18472	0	0	0	0	0
1	293,24	0,1	219,19	0,6	185	0	0	0	42000	30660	0	Мультилифт	15000000	37	2	51,72	118,3	311,44	177,01	0		0,00	37	94,02948	100	94,02948	0	0	0	0	0
1	293,24	0,1	219,19	0,6	185	0	0	0	42000	30660	0	Мультилифт	15000000	37	1	51,72	118,3	311,44	177,01	0		0,00	37	2092,809	100	2092,809	0	0	0	0	0
1	293,24	0,1	219,19	0,6	185	0	0	0	42000	30660	0	Мультилифт	15000000	37	1	51,72	118,3	311,44	177,01	0		0,00	37	487,91172	100	487,91172	0	0	0	0	0
1	293,24	0,1	219,19	0,6	185	0	0	0	42000	30660	0	Мультилифт	15000000	37	1	51,72	118,3	311,44	177,01	0		0,00	37	183,91776	100	183,91776	0	0	0	0	0
1	293,24	0,1	219,19	0,6	185	0	0	0	42000	30660	0	Мультилифт	15000000	37	1	51,72	118,3	311,44	177,01	0		0,00	37	194,15232	100	194,15232	0	0	0	0	0
1	293,24	0,1	219,19	0,6	185	0	0	0	42000	30660	0	Мультилифт	15000000	37	1	51,72	118,3	311,44	177,01	0		0,00	37	258,17988	100	258,17988	0	0	0	0	0
1	293,24	0,1	219,19	0,6	185	15,23	73,39	24,62	42000	30660	1,78	Мультилифт	15000000	37	1	51,72	118,3	311,44	177,01	10,37		0,00	37	1804,48116	100	1804,48116	0	0	0	0	0
1	293,24	0,1	219,19	0,6	185	15,23	73,39	24,62	42000	30660	1,78	Мультилифт	15000000	37	1	51,72	118,3	311,44	177,01	10,37		0,00	37	424,7214	100	424,7214	0	0	0	0	0
1	293,24	0,1	219,19	0,6	185	15,23	73,39	24,62	42000	30660	1,78	Мультилифт	15000000	37	1	51,72	118,3	311,44	177,01	10,37		0,00	37	216,01356	100	216,01356	0	0	0	0	0
1	293,24	0,1	219,19	0,6	185	15,23	73,39	24,62	42000	30660	1,78	Мультилифт	15000000	37	1	51,72	118,3	311,44	177,01	10,37		0,00	37	287,8836	100	287,8836	0	0	0	0	0
1	293,24	0,1	219,19	0,6	185	15,23	73,39	24,62	42000	30660	1,78	Мультилифт	15000000	37	1	51,72	118,3	311,44	177,01	10,37		0,00	37	843,02532	100	843,02532	0	0	0	0	0
1	293,24	0,1	219,19	0,6	185	15,23	73,39	24,62	42000	30660	1,78	Мультилифт	15000000	37	1	51,72	118,3	311,44	177,01	10,37		0,00	37	130,61892	100	130,61892	0	0	0	0	0
1	293,24	0,1	219,19	0,6	185	15,23	73,39	24,62	42000	30660	1,78	Мультилифт	15000000	37	1	51,72	118,3	311,44	177,01	10,37		0,00	37	120,93348	100	120,93348	0	0	0	0	0
1	293,24	0,1	219,19	0,6	185	15,23	73,39	24,62	42000	30660	1,78	Мультилифт	15000000	37	1	51,72	118,3	311,44	177,01	10,37		0,00	37	218,99856	100	218,99856	0	0	0	0	0
1	293,24	0,1	219,19	0,6	185	0	0	0	42000	30660	0	Мультилифт	15000000	37	2	51,72	118,3	311,44	177,01	0		0,00	37	736,79556	100	736,79556	0	0	0	0	0
1	293,24	0,1	219,19	0,6	185	0	0	0	42000	30660	0	Мультилифт	15000000	37	2	51,72	118,3	311,44	177,01	0		0,00	37	142,45668	100	142,45668	0	0	0	0	0
1	293,24	0,1	219,19	0,6	185	0	0	0	42000	30660	0	Мультилифт	15000000	37	2	51,72	118,3	311,44	177,01	0		0,00	37	341,6952	100	341,6952	0	0	0	0	0
1	293,24	0,1	219,19	0,6	185	0	0	0	42000	30660	0	Мультилифт	15000000	37	2	51,72	118,3	311,44	177,01	0		0,00	37	273,12936	100	273,12936	0	0	0	0	0
1	293,24	0,1	219,19	0,6	185	0	0	0	42000	30660	0	Мультилифт	15000000	37	2	51,72	118,3	311,44	177,01	0		0,00	37	382,25844	100	382,25844	0	0	0	0	0
1	293,24	0,1	219,19	0,6	185	0	0	0	42000	30660	0	Мультилифт	15000000	37	2	51,72	118,3	311,44	177,01	0		0,00	37	631,25064	100	631,25064	0	0	0	0	0
1	293,24	0,1	219,19	0,6	185	0	0	0	42000	30660	0	Мультилифт	15000000	37	2	51,72	118,3	311,44	177,01	0		0,00	37	256,69692	100	256,69692	0	0	0	0	0
1	293,24	0,1	219,19	0,6	185	206,75	1042,07	349,58	42000	30660	25,24	Мультилифт	15000000	37	1	51,72	118,3	311,44	177,01	144,32		0,00	37	655,72332	100	655,72332	0	0	0	0	0
1	293,24	0,1	219,19	0,6	185	237,15	1203,52	403,73	42000	30660	29,15	Мультилифт	15000000	37	1	51,72	118,3	311,44	177,01	166,17		0,00	37	677,11824	100	677,11824	0	0	0	0	0
1	293,24	0,1	219,19	0,6	185	206,75	1042,07	349,58	42000	30660	25,24	Мультилифт	15000000	37	1	51,72	118,3	311,44	177,01	144,32		0,00	37	1292,78136	100	1292,78136	0	0	0	0	0
1	293,24	0,1	219,19	0,6	185	15,23	73,39	24,62	42000	30660	1,78	Мультилифт	15000000	37	1	51,72	118,3	311,44	177,01	10,37		0,00	37	592,64544	100	592,64544	0	0	0	0	0
1	293,24	0,1	219,19	0,6	185	15,23	73,39	24,62	42000	30660	1,78	Мультилифт	15000000	37	1	51,72	118,3	311,44	177,01	10,37		0,00	37	266,65992	100	266,65992	0	0	0	0	0
1	293,24	0,1	219,19	0,6	185	15,23	73,39	24,62	42000	30660	1,78	Мультилифт	15000000	37	1	51,72	118,3	311,44	177,01	10,37		0,00	37	276,08628	100	276,08628	0	0	0	0	0
1	293,24	0,1	219,19	0,6	185	16,58	88,06	29,54	42000	30660	2,13	Мультилифт	15000000	37	1	51,72	118,3	311,44	177,01	11,91		0,00	37	678,33048	100	678,33048	0	0	0	0	0
1	293,24	0,1	219,19	0,6	185	16,58	88,06	29,54	42000	30660	2,13	Мультилифт	15000000	37	1	51,72	118,3	311,44	177,01	11,91		0,00	37	148,51008	100	148,51008	0	0	0	0	0
1	293,24	0,1	219,19	0,6	185	16,58	88,06	29,54	42000	30660	2,13	Мультилифт	15000000	37	1	51,72	118,3	311,44	177,01	11,91		0,00	37	175,01052	100	175,01052	0	0	0	0	0
1	293,24	0,1	219,19	0,6	185	16,58	88,06	29,54	42000	30660	2,13	Мультилифт	15000000	37	1	51,72	118,3	311,44	177,01	11,91		0,00	37	144,80832	100	144,80832	0	0	0	0	0
1	293,24	0,1	219,19	0,6	185	16,58	88,06	29,54	42000	30660	2,13	Мультилифт	15000000	37	1	51,72	118,3	311,44	177,01	11,91		0,00	37	239,37288	100	239,37288	0	0	0	0	0
1	293,24	0,1	219,19	0,6	185	0	0	0	42000	30660	0	Мультилифт	15000000	37	1	51,72	118,3	311,44	177,01	0		0,00	37	3656,39388	100	3656,39388	0	0	0	0	0
1	293,24	0,1	219,19	0,6	185	0	0	0	42000	30660	0	Мультилифт	15000000	37	1	51,72	118,3	311,44	177,01	0		0,00	37	899,3718	100	899,3718	0	0	0	0	0
1	293,24	0,1	219,19	0,6	185	0	0	0	42000	30660	0	Мультилифт	15000000	37	1	51,72	118,3	311,44	177,01	0		0,00	37	1385,697	100	1385,697	0	0	0	0	0
1	293,24	0,1	219,19	0,6	185	0	0	0	42000	30660	0	Мультилифт	15000000	37	1	51,72	118,3	311,44	177,01	0		0,00	37	237,34236	100	237,34236	0	0	0	0	0
1	293,24	0,1	219,19	0,6	185	0	0	0	42000	30660	0	Мультилифт	15000000	37	1	51,72	118,3	311,44	177,01	0		0,00	37	1573,54044	100	1573,54044	0	0	0	0	0
1	293,24	0,1	219,19	0,6	185	16,58	88,06	29,54	42000	30660	2,13	Мультилифт	15000000	37	1	51,72	118,3	311,44	177,01	11,91		0,00	37	166,28112	100	166,28112	0	0	0	0	0
1	293,24	0,1	219,19	0,6	185	16,58	88,06	29,54	42000	30660	2,13	Мультилифт	15000000	37	1	51,72	118,3	311,44	177,01	11,91		0,00	37	375,92916	100	375,92916	0	0	0	0	0
1	293,24	0,1	219,19	0,6	185	16,58	88,06	29,54	42000	30660	2,13	Мультилифт	15000000	37	1	51,72	118,3	311,44	177,01	11,91		0,00	37	174,40476	100	174,40476	0	0	0	0	0
1	293,24	0,1	219,19	0,6	185	16,58	88,06	29,54	42000	30660	2,13	Мультилифт	15000000	37	1	51,72	118,3	311,44	177,01	11,91		0,00	37	333,18276	100	333,18276	0	0	0	0	0
1	293,24	0,1	219,19	0,6	185	16,58	88,06	29,54	42000	30660	2,13	Мультилифт	15000000	37	1	51,72	118,3	311,44	177,01	11,91		0,00	37	278,98572	100	278,98572	0	0	0	0	0
1	293,24	0,1	219,19	0,6	185	16,58	88,06	29,54	42000	30660	2,13	Мультилифт	15000000	37	1	51,72	118,3	311,44	177,01	11,91		0,00	37	168,96192	100	168,96192	0	0	0	0	0
1	293,24	0,1	219,19	0,6	185	16,58	88,06	29,54	42000	30660	2,13	Мультилифт	15000000	37	1	51,72	118,3	311,44	177,01	11,91		0,00	37	485,31924	100	485,31924	0	0	0	0	0
1	293,24	0,1	219,19	0,6	185	16,58	88,06	29,54	42000	30660	2,13	Мультилифт	15000000	37	1	51,72	118,3	311,44	177,01	11,91		0,00	37	336,1452	100	336,1452	0	0	0	0	0
1	293,24	0,1	219,19	0,6	185	16,58	88,06	29,54	42000	30660	2,13	Мультилифт	15000000	37	1	51,72	118,3	311,44	177,01	11,91		0,00	37	456,0582	100	456,0582	0	0	0	0	0
1	293,24	0,1	219,19	0,6	185	16,58	88,06	29,54	42000	30660	2,13	Мультилифт	15000000	37	1	51,72	118,3	311,44	177,01	11,91		0,00	37	508,94412	100	508,94412	0	0	0	0	0
1	293,24	0,1	219,19	0,6	185	16,58	88,06	29,54	42000	30660	2,13	Мультилифт	15000000	37	1	51,72	118,3	311,44	177,01	11,91		0,00	37	238,91688	100	238,91688	0	0	0	0	0
1	293,24	0,1	219,19	0,6	185	0	0	0	42000	30660	0	Мультилифт	15000000	37	1	51,72	118,3	311,44	177,01	0		0,00	37	5190,8352	100	5190,8352	0	0	0	0	0
1	293,24	0,1	219,19	0,6	185	0	0	0	42000	30660	0	Мультилифт	15000000	37	1	51,72	118,3	311,44	177,01	0		0,00	37	167,14608	100	167,14608	0	0	0	0	0
1	293,24	0,1	219,19	0,6	185	0	0	0	42000	30660	0	Мультилифт	15000000	37	1	51,72	118,3	311,44	177,01	0		0,00	37	1094,7498	100	1094,7498	0	0	0	0	0
1	293,24	0,1	219,19	0,6	185	331,43	1673,19	561,29	42000	30660	40,52	Мультилифт	15000000	37	1	51,72	118,3	311,44	177,01	231,56		0,00	37	340,3356	100	340,3356	0	0	0	0	0
1	293,24	0,1	219,19	0,6	185	0	0	0	42000	30660	0	Мультилифт	15000000	37	1	51,72	118,3	311,44	177,01	0		0,00	37	166,0332	100	166,0332	0	0	0	0	0

1	293,24	0,1	219,19	0,6	185	1581,12	7999,02	2683,35	42000	30660	193,74	Мультилифт	15000000	37	2	51,72	118,3	311,44	177,01	552,98	0,00	37	4262,1126	100	4262,1126	0	0	0	0	0
1	293,24	0,1	219,19	0,6	185	1581,12	7999,02	2683,35	42000	30660	193,74	Мультилифт	15000000	37	2	51,72	118,3	311,44	177,01	552,98	0,00	37	323,95512	100	323,95512	0	0	0	0	0
1	293,24	0,1	219,19	0,6	185	1581,12	7999,02	2683,35	42000	30660	193,74	Мультилифт	15000000	37	2	51,72	118,3	311,44	177,01	552,98	0,00	37	429,44616	100	429,44616	0	0	0	0	0
1	293,24	0,1	219,19	0,6	185	1581,12	7999,02	2683,35	42000	30660	193,74	Мультилифт	15000000	37	2	51,72	118,3	311,44	177,01	552,98	0,00	37	413,8068	100	413,8068	0	0	0	0	0
1	293,24	0,1	219,19	0,6	185	1581,12	7999,02	2683,35	42000	30660	193,74	Мультилифт	15000000	37	2	51,72	118,3	311,44	177,01	552,98	0,00	37	523,02408	100	523,02408	0	0	0	0	0
1	293,24	0,1	219,19	0,6	185	1581,12	7999,02	2683,35	42000	30660	193,74	Мультилифт	15000000	37	2	51,72	118,3	311,44	177,01	552,98	0,00	37	244,5984	100	244,5984	0	0	0	0	0
1	293,24	0,1	219,19	0,6	185	237,15	1203,52	403,73	42000	30660	29,15	Мультилифт	15000000	37	1	51,72	118,3	311,44	177,01	166,17	0,00	37	324,1296	100	324,1296	0	0	0	0	0
1	293,24	0,1	219,19	0,6	185	237,15	1203,52	403,73	42000	30660	29,15	Мультилифт	15000000	37	1	51,72	118,3	311,44	177,01	166,17	0,00	37	2164,7718	100	2164,7718	0	0	0	0	0
1	293,24	0,1	219,19	0,6	185	319,28	1614,48	541,59	42000	30660	39,1	Мультилифт	15000000	37	2	51,72	118,3	311,44	177,01	111,63	15,60	37	1332,5226	100	1332,5226	0	0,82	448,59	135,92	859,66
1	293,24	0,1	219,19	0,6	185	319,28	1614,48	541,59	42000	30660	39,1	Мультилифт	15000000	37	2	51,72	118,3	311,44	177,01	111,63	15,60	37	2057,10288	100	2057,10288	0	0,82	448,59	135,92	859,66
1	293,24	0,1	219,19	0,6	185	237,15	1203,52	403,73	42000	30660	29,15	Мультилифт	15000000	37	1	51,72	118,3	311,44	177,01	166,17	0,00	37	1533,3528	100	1533,3528	0	0	0	0	0
1	293,24	0,1	219,19	0,6	185	319,28	1614,48	541,59	42000	30660	39,1	Мультилифт	15000000	37	2	51,72	118,3	311,44	177,01	111,63	15,60	37	685,06824	100	685,06824	0	0,82	448,59	135,92	859,66
1	293,24	0,1	219,19	0,6	185	237,15	1203,52	403,73	42000	30660	29,15	Мультилифт	15000000	37	1	51,72	118,3	311,44	177,01	166,17	0,00	37	407,45652	100	407,45652	0	0	0	0	0
1	293,24	0,1	219,19	0,6	185	237,15	1203,52	403,73	42000	30660	29,15	Мультилифт	15000000	37	1	51,72	118,3	311,44	177,01	166,17	0,00	37	838,0002	100	838,0002	0	0	0	0	0

158038,14

Q Средняя за рейс расчетная потребност	Ст Стоимость топлива на рейс	Норма расхода моторного масла на 100 л топлива	Цена за ед	Норма расхода трансмиссионного масла на 100 л топлива	Цена за ед	Норма расхода специального масла на 100 л топлива	Цена за ед	Норма расхода пластичной смазки на 100 л топлива	Цена за ед	См Разходы на ГСМ	Ср Техническое обслужива	Соэр Общеэксплуатационные	ОСАГО	Транспортный налог	Спр По статье «Прочие прямые	Автомобиль	Стоимость автомобиля	Объем	Коэффициент уплотнения	Стоимость топлива	Расход топлива л/100км	Основная тарифная ставка водителя,	Основная тарифная ставка грузчика,	СЗкуб Стоимость вывоза куб. м. на		Сумма на транспортировани е С1, руб	Сумма на транспортиров ание С2, руб	Сумма на транспортиров ание С3, руб	Сумма
0	0	0,5	227,61	1	293,24	0,1	219,19	0,6	185	0	0	0	42000	30660	0	Мультилифт	15000000	37	1	51,72	118,3	311,44	177,01	0		364274139,3	11129329,41	0	375403468,7
370,32	19152,95	0,5	227,61	1	293,24	0,1	219,19	0,6	185	1999,59	10112,52	3392,34	42000	30660	244,93	Мультилифт	15000000	37	1	51,72	118,3	311,44	177,01	1398,39		64276961,68	0	10171124,39	74448086,07
0	0	0,5	227,61	1	293,24	0,1	219,19	0,6	185	0	0	0	42000	30660	0	Мультилифт	15000000	37	1	51,72	118,3	311,44	177,01	0		122650256,5	273288,7027	0	122923545,2
0	0	0,5	227,61	1	293,24	0,1	219,19	0,6	185	0	0	0	42000	30660	0	Мультилифт	15000000	37	1	51,72	118,3	311,44	177,01	0		1309404,518	0	0	1309404,518
0	0	0,5	227,61	1	293,24	0,1	219,19	0,6	185	0	0	0	42000	30660	0	Мультилифт	15000000	37	1	51,72	118,3	311,44	177,01	0		5948362,983	0	0	5948362,983
0	0	0,5	227,61	1	293,24	0,1	219,19	0,6	185	0	0	0	42000	30660	0	Мультилифт	15000000	37	1	51,72	118,3	311,44	177,01	0		1217938,696	0	0	1217938,696
0	0	0,5	227,61	1	293,24	0,1	219,19	0,6	185	0	0	0	42000	30660	0	Мультилифт	15000000	37	1	51,72	118,3	311,44	177,01	0		1002111,558	0	0	1002111,558
0	0	0,5	227,61	1	293,24	0,1	219,19	0,6	185	0	0	0	42000	30660	0	Мультилифт	15000000	37	1	51,72	118,3	311,44	177,01	0		6487913,373	0	0	6487913,373
0	0	0,5	227,61	1	293,24	0,1	219,19	0,6	185	0	0	0	42000	30660	0	Мультилифт	15000000	37	1	51,72	118,3	311,44	177,01	0		2825013,027	0	0	2825013,027
0	0	0,5	227,61	1	293,24	0,1	219,19	0,6	185	0	0	0	42000	30660	0	Мультилифт	15000000	37	1	51,72	118,3	311,44	177,01	0		1511934,867	0	0	1511934,867
0	0	0,5	227,61	1	293,24	0,1	219,19	0,6	185	0	0	0	42000	30660	0	Мультилифт	15000000	37	1	51,72	118,3	311,44	177,01	0		1418502,616	0	0	1418502,616
0	0	0,5	227,61	1	293,24	0,1	219,19	0,6	185	0	0	0	42000	30660	0	Мультилифт	15000000	37	1	51,72	118,3	311,44	177,01	0		3647197,916	0	0	3647197,916
0	0	0,5	227,61	1	293,24	0,1	219,19	0,6	185	0	0	0	42000	30660	0	Мультилифт	15000000	37	1	51,72	118,3	311,44	177,01	0		949632,0664	0	0	949632,0664
0	0	0,5	227,61	1	293,24	0,1	219,19	0,6	185	0	0	0	42000	30660	0	Мультилифт	15000000	37	1	51,72	118,3	311,44	177,01	0		819366,6201	0	0	819366,6201
0	0	0,5	227,61	1	293,24	0,1	219,19	0,6	185	0	0	0	42000	30660	0	Мультилифт	15000000	37	1	51,72	118,3	311,44	177,01	0		9023215,764	0	0	9023215,764
0	0	0,5	227,61	1	293,24	0,1	219,19	0,6	185	0	0	0	42000	30660	0	Мультилифт	15000000	37	1	51,72	118,3	311,44	177,01	0		2777909,114	0	0	2777909,114
0	0	0,5	227,61	1	293,24	0,1	219,19	0,6	185	0	0	0	42000	30660	0	Мультилифт	15000000	37	1	51,72	118,3	311,44	177,01	0		1286155,287	0	0	1286155,287
0	0	0,5	227,61	1	293,24	0,1	219,19	0,6	185	0	0	0	42000	30660	0	Мультилифт	15000000	37	1	51,72	118,3	311,44	177,01	0		1496092,476	0	0	1496092,476
0	0	0,5	227,61	1	293,24	0,1	219,19	0,6	185	0	0	0	42000	30660	0	Мультилифт	15000000	37	1	51,72	118,3	311,44	177,01	0		2028700,043	0	0	2028700,043
0	0	0,5	227,61	1	293,24	0,1	219,19	0,6	185	0	0	0	42000	30660	0	Мультилифт	15000000	37	1	51,72	118,3	311,44	177,01	0		8911370,059	18712,46963	0	8930082,529
0	0	0,5	227,61	1	293,24	0,1	219,19	0,6	185	0	0	0	42000	30660	0	Мультилифт	15000000	37	1	51,72	118,3	311,44	177,01	0		3327196,661	4404,360918	0	3331601,022
0	0	0,5	227,61	1	293,24	0,1	219,19	0,6	185	0	0	0	42000	30660	0	Мультилифт	15000000	37	1	51,72	118,3	311,44	177,01	0		1778353,234	2240,060617	0	1780593,295
0	0	0,5	227,61	1	293,24	0,1	219,19	0,6	185	0	0	0	42000	30660	0	Мультилифт	15000000	37	1	51,72	118,3	311,44	177,01	0		2725701,117	2985,352932	0	2728686,47
0	0	0,5	227,61	1	293,24	0,1	219,19	0,6	185	0	0	0	42000	30660	0	Мультилифт	15000000	37	1	51,72	118,3	311,44	177,01	0		9355051,976	8742,172568	0	9363794,149
0	0	0,5	227,61	1	293,24	0,1	219,19	0,6	185	0	0	0	42000	30660	0	Мультилифт	15000000	37	1	51,72	118,3	311,44	177,01	0		1590825,243	1354,5182	0	1592179,761
0	0	0,5	227,61	1	293,24	0,1	219,19	0,6	185	0	0	0	42000	30660	0	Мультилифт	15000000	37	1	51,72	118,3	311,44	177,01	0		1765197,479	1254,080188	0	1766451,559
0	0	0,5	227,61	1	293,24	0,1	219,19	0,6	185	0	0	0	42000	30660	0	Мультилифт	15000000	37	1	51,72	118,3	311,44	177,01	0		2688732,921	2271,015067	0	2691003,936
0	0	0,5	227,61	1	293,24	0,1	219,19	0,6	185	0	0	0	42000	30660	0	Мультилифт	15000000	37	1	51,72	118,3	311,44	177,01	0		3026805,28	0	0	3026805,28
0	0	0,5	227,61	1	293,24	0,1	219,19	0,6	185	0	0	0	42000	30660	0	Мультилифт	15000000	37	1	51,72	118,3	311,44	177,01	0		1320934,314	0	0	1320934,314
0	0	0,5	227,61	1	293,24	0,1	219,19	0,6	185	0	0	0	42000	30660	0	Мультилифт	15000000	37	1	51,72	118,3	311,44	177,01	0		2479704,846	0	0	2479704,846
0	0	0,5	227,61	1	293,24	0,1	219,19	0,6	185	0	0	0	42000	30660	0	Мультилифт	15000000	37	1	51,72	118,3	311,44	177,01	0		2715470,306	0	0	2715470,306
0	0	0,5	227,61	1	293,24	0,1	219,19	0,6	185	0	0	0	42000	30660	0	Мультилифт	15000000	37	1	51,72	118,3	311,44	177,01	0		2805037,917	0	0	2805037,917
0	0	0,5	227,61	1	293,24	0,1	219,19	0,6	185	0	0	0	42000	30660	0	Мультилифт	15000000	37	1	51,72	118,3	311,44	177,01	0		4560680,666	0	0	4560680,666
0	0	0,5	227,61	1	293,24	0,1	219,19	0,6	185	0	0	0	42000	30660	0	Мультилифт	15000000	37	1	51,72	118,3	311,44	177,01	0		2735020,117	0	0	2735020,117
0	0	0,5	227,61	1	293,24	0,1	219,19	0,6	185	0	0	0	42000	30660	0	Мультилифт	15000000	37	1	51,72	118,3	311,44	177,01	0		6420689,747	94633,98954	0	6515323,737
0	0	0,5	227,61	1	293,24	0,1	219,19	0,6	185	0	0	0	42000	30660	0	Мультилифт	15000000	37	1	51,72	118,3	311,44	177,01	0		5958979,071	112516,7379	0	6071495,809
0	0	0,5	227,61	1	293,24	0,1	219,19	0,6	185	0	0	0	42000	30660	0	Мультилифт	15000000	37	1	51,72	118,3	311,44	177,01	0		13460267,15	186574,2059	0	13646841,36
0	0	0,5	227,61	1	293,24	0,1	219,19	0,6	185	0	0	0	42000	30660	0	Мультилифт	15000000	37	1	51,72	118,3	311,44	177,01	0		4624451,878	6145,733213	0	4630597,611
0	0	0,5	227,61	1	293,24	0,1	219,19	0,6	185	0	0	0	42000	30660	0	Мультилифт	15000000	37	1	51,72	118,3	311,44	177,01	0		4185751,876	2765,26337	0	4188517,139
0	0	0,5	227,61	1	293,24	0,1	219,19	0,6	185	0	0	0	42000	30660	0	Мультилифт	15000000	37	1	51,72	118,3	311,44	177,01	0		2933223,465	2863,014724	0	2936086,479
0	0	0,5	227,61	1	293,24	0,1	219,19	0,6	185	0	0	0	42000	30660	0	Мультилифт	15000000	37	1	51,72	118,3	311,44	177,01	0		8604803,027	8078,916017	0	8612881,943
0	0	0,5	227,61	1	293,24	0,1	219,19	0,6	185	0	0	0	42000	30660	0	Мультилифт	15000000	37	1	51,72	118,3	311,44	177,01	0		2468529,599	1768,755053	0	2470298,354
0	0	0,5	227,61	1	293,24	0,1	219,19	0,6	185	0	0	0	42000	30660	0	Мультилифт	15000000	37	1	51,72	118,3	311,44	177,01	0		3305662,872	2084,375293	0	3307747,248
0	0	0,5	227,61	1	293,24	0,1	219,19	0,6	185	0	0	0	42000	30660	0	Мультилифт	15000000	37	1	51,72	118,3	311,44	177,01	0		1729132,014	1724,667091	0	1730856,681
0	0	0,5	227,61	1	293,24	0,1	219,19	0,6	185	0	0	0	42000	30660	0	Мультилифт	15000000	37	1	51,72	118,3	311,44	177,01	0		4132948,313	2850,931001	0	4135799,244
0	0	0,5	227,61	1	293,24	0,1	219,19	0,6	185	0	0	0	42000	30660	0	Мультилифт	15000000	37	1	51,72	118,3	311,44	177,01	0		17088400,56	0	0	17088400,56
0	0	0,5	227,61	1	293,24	0,1	219,19	0,6	185	0	0	0	42000	30660	0	Мультилифт	15000000	37	1	51,72	118,3	311,44	177,01	0		5265761,931	0	0	5265761,931
0	0	0,5	227,61	1	293,24	0,1	219,19	0,6	185	0	0	0	42000	30660	0	Мультилифт	15000000	37	1	51,72	118,3	311,44	177,01	0		12431642,07	0	0	12431642,07
0	0	0,5	227,61	1	293,24	0,1	219,19	0,6	185	0	0	0	42000	30660	0	Мультилифт	15000000	37	1	51,72	118,3	311,44	177,01	0		1692978,877	0	0	1692978,877
0	0	0,5	227,61	1	293,24	0,1	219,19	0,6	185	0	0	0	42000	30660	0	Мультилифт	15000000	37	1	51,72	118,3	311,44	177,01	0		10661418,35	0	0	10661418,35
0	0	0,5	227,61	1	293,24	0,1	219,19	0,6	185	0	0	0	42000	30660	0	Мультилифт	15000000	37	1	51,72	118,3	311,44	177,01	0		1678380,656	1980,408139	0	1680361,064
0	0	0,5	227,61	1	293,24	0,1	219,19	0,6	185	0	0	0	42000	30660	0	Мультилифт	15000000	37	1	51,72	118,3	311,44	177,01	0		2350985,781	4477,316296	0	2355463,097
0	0	0,5	227,61	1	293,24	0,1	219,19	0,6	185	0	0	0	42000	30660	0	Мультилифт	15000000	37	1	51,72	118,3	311,44	177,01	0		1678907,422	2077,160692	0	1680984,583
0	0	0,5	227,61	1	293,24	0,1	219,19	0,6	185	0	0	0	42000	30660	0	Мультилифт	15000000	37	1	51,72	118,3	311,44	177,01	0		2792004,892	3968,206672	0	2795973,099
0	0	0,5	227,61	1	293,24	0,1	219,19	0,6	185	0	0	0	42000	30660	0	Мультилифт	15000000	37	1	51,72	118,3	311,44	177,01	0		2243417,17	3322,719925	0	2246739,89
0	0	0,5	227,61	1	293,24	0,1	219,19	0,6	185	0	0	0	42000	30660	0	Мультилифт	15000000	37	1	51,72	118,3	311,44	177,01	0		1515594,054	2012,336467	0	1517606,391
0	0	0,5	227,61	1	293,24	0,1	219,19	0,6	185	0	0	0	42000	30660	0	Мультилифт	15000000	37	1	51,72	118,3	311,44	177,01	0		3376414,485	5780,152148	0	3382194,637
0	0	0,5	227,61	1	293,24	0,1	219,19	0,6	185	0	0	0	42000	30660	0	Мультилифт	15000000	37	1	51,72	118,3	311,44	177,01	0		2099271,593	4003,489332	0	2103275,083
0	0	0,5	227,61	1	293,24	0,1	219,19	0,6	185	0	0	0	42000	30660	0	Мультилифт	15000000	37	1	51,72	118,3	311,44	177,01	0		3303852,822	5431,653162	0	3309284,475
0	0	0,5	227,61	1	293,24	0,1	219,19	0,6	185	0	0	0	42000	30660	0	Мультилифт	15000000	37	1	51,72	118,3	311,44	177,01	0		3505064,225	6061,524469	0	3511125,749
0	0	0,5	227,61	1	293,24	0,1	219,19	0,6	185	0	0	0	42000	30660	0	Мультилифт	15000000	37	1	51,72	118,3	311,44	177,01	0		1844271,072	2845,500041	0	1847116,572
0	0	0,5	227,61	1	293,24	0,1	219,19	0,6	185	0	0	0	42000	30660	0	Мультилифт	15000000	37	1	51,72	118,3	311,44	177,01	0		27736189,72	0	0	27736189,72
0	0	0,5	227,61	1	293,24	0,1	219,19	0,6	185	0	0	0	42000	30660	0	Мультилифт	15000000	37	1	51,72	118,3	311,44	177,01	0		1031135,311	0	0	1031135,311
0	0	0,5	227,61	1	293,24	0,1	219,19	0,6	185	0	0	0	42000	30660	0	Мультилифт	15000000	37	1	51,72	118,3	311,44	177,01	0		6542626,213	0	0	6542626,213
0	0	0,5	227,61	1	293,24	0,1	219,19	0,6	185	0	0	0	42000	30660	0	Мультилифт	15000000	37	1	51,72	118,3	311,44	177,01	0		3365692,194	78808,11154	0	3444500,305
0	0	0,5	227,61	1	293,24	0,1	219,19	0,6	185	0	0	0	42000	30660	0	Мультилифт	15000000	37	1	51,72	118,3	311,44	177,01	0		1056164,857	0	0	1056164,857

0	0	0,5	227,61	1	293,24	0,1	219,19	0,6	185	0	0	0	42000	30660	0	Мультилифт	15000000	37	1	51,72	118,3	311,44	177,01	0	20276148,27	2356863,026	0	22633011,3
0	0	0,5	227,61	1	293,24	0,1	219,19	0,6	185	0	0	0	42000	30660	0	Мультилифт	15000000	37	1	51,72	118,3	311,44	177,01	0	2778541,467	179140,7023	0	2957682,169
0	0	0,5	227,61	1	293,24	0,1	219,19	0,6	185	0	0	0	42000	30660	0	Мультилифт	15000000	37	1	51,72	118,3	311,44	177,01	0	4276281,713	237475,1376	0	4513756,85
0	0	0,5	227,61	1	293,24	0,1	219,19	0,6	185	0	0	0	42000	30660	0	Мультилифт	15000000	37	1	51,72	118,3	311,44	177,01	0	2997037,13	228826,8843	0	3225864,014
0	0	0,5	227,61	1	293,24	0,1	219,19	0,6	185	0	0	0	42000	30660	0	Мультилифт	15000000	37	1	51,72	118,3	311,44	177,01	0	3385203,621	289221,8558	0	3674425,477
0	0	0,5	227,61	1	293,24	0,1	219,19	0,6	185	0	0	0	42000	30660	0	Мультилифт	15000000	37	1	51,72	118,3	311,44	177,01	0	1795254,417	135258,0232	0	1930512,44
0	0	0,5	227,61	1	293,24	0,1	219,19	0,6	185	0	0	0	42000	30660	0	Мультилифт	15000000	37	1	51,72	118,3	311,44	177,01	0	1451776,478	53860,61563	0	1505637,094
0	0	0,5	227,61	1	293,24	0,1	219,19	0,6	185	0	0	0	42000	30660	0	Мультилифт	15000000	37	1	51,72	118,3	311,44	177,01	0	14081118,97	359720,13	0	14440839,1
43,92	2271,54	0,5	227,61	1	293,24	0,1	219,19	0,6	185	237,15	1203,52	403,73	42000	30660	29,15	Мультилифт	15000000	37	1	51,72	118,3	311,44	177,01	166,17	8801267,356	148749,4978	221425,2804	9171442,134
43,92	2271,54	0,5	227,61	1	293,24	0,1	219,19	0,6	185	237,15	1203,52	403,73	42000	30660	29,15	Мультилифт	15000000	37	1	51,72	118,3	311,44	177,01	166,17	10869868,76	229634,3945	341828,7856	11441331,94
0	0	0,5	227,61	1	293,24	0,1	219,19	0,6	185	0	0	0	42000	30660	0	Мультилифт	15000000	37	1	51,72	118,3	311,44	177,01	0	10047243,11	254797,2348	0	10302040,35
43,92	2271,54	0,5	227,61	1	293,24	0,1	219,19	0,6	185	237,15	1203,52	403,73	42000	30660	29,15	Мультилифт	15000000	37	1	51,72	118,3	311,44	177,01	166,17	5261118,563	76474,16763	113837,7894	5451430,52
0	0	0,5	227,61	1	293,24	0,1	219,19	0,6	185	0	0	0	42000	30660	0	Мультилифт	15000000	37	1	51,72	118,3	311,44	177,01	0	2327079,259	67707,04993	0	2394786,309
0	0	0,5	227,61	1	293,24	0,1	219,19	0,6	185	0	0	0	42000	30660	0	Мультилифт	15000000	37	1	51,72	118,3	311,44	177,01	0	6612827,178	139250,4932	0	6752077,671
																									912782270,03	16744336,53	10848216,24	929526606,6
																									1785,090931			

Приложение 13.3
к территориальной схеме обращения с отходами
Ярославской области

Расходы на транспортирование смешанных отходов и РСО 2025 год

№ п/п	Муниципальный округ, городской округ, сельское поселение, городское поселение	Население (человек)	Площадь муниципального образования км2	Общее количество контейнеров	Nплощ Количество площадо	Lост метры	Lтр первое плечо среднее расстояние транспортировки после полной загрузки	Vконт Объем контейнера	Vсред средняя по муниципальному	Vобщ планируемый объем вывоза	M, необходимое количество	Nконт Количество контейнеро	Nсред Среднее количество контейнеро	O, Среднее количество остановок	Пробег транспортного средства	Нв, Данные о среднем расстоянии	Сзп, Расходы на оплату труда	Сотч Отчисления на социальны	Cva Амортизационные отчисления	Q Средняя за рейс расчетная потребност	Ст Стоимость топлива на рейс	Норма расхода моторного масла на 100 л топлива	Цена за ед	Норма расхода трансмиссионного масла на 100 л топлива	Цена за ед	Норма расхода специального масла на 100 л топлива	Цена за ед
3	ГО Город Ярославль	570824	205,8	3681	1230	236	11,16666667	0,75	108	1256593,084	32	3681	2,99	48	15,3	3,68	2013,2	610	3086,39	37,23	1925,54	0,5	227,61	1	293,24	0,1	219,19
10	Переславль-Залесский МО	54862	23,01	828	528	167	49,06390977	0,75	108	260755,1556	7	828	1,57	92	19,4	5,85	3200,32	969,7	4906,35	107,97	5584,21	0,5	227,61	1	293,24	0,1	219,19
322	ГО Город Рыбинск	173910	101,42	1121	374	301	16	0,75	108	622089,1021	16	1121	3	48	18,4	4,07	2226,55	674,64	3413,47	48,53	2509,97	0,5	227,61	1	293,24	0,1	219,19
324	Большесельский муниципальный округ																										
325	Благовещенское сельское поселение	1296	338,75	67	57	2249	27,454	0,75	108	2431,53456	0	67	1,18	122	278,4	16,58	9070,32	2748,31	13905,51	299,01	15464,8	0,5	227,61	1	293,24	0,1	219,19
415	Большесельское сельское поселение	6706	804,11	249	181	1797	21,32118644	0,75	108	16660,1336	0	249	1,38	104	190,9	12,25	6701,53	2030,56	10273,97	210,68	10896,37	0,5	227,61	1	293,24	0,1	219,19
599	Вареговское сельское поселение	1262	190,25	46	34	2034	26,98181818	0,75	108	2355,91104	0	46	1,35	107	221,6	13,95	7631,54	2312,36	11699,75	247,89	12820,87	0,5	227,61	1	293,24	0,1	219,19
644	Борисоглебский муниципальный округ																										
645	Андреевское сельское поселение	1005	180,8	40	25	2126	28,96086957	0,75	108	2455,774715	0	40	1,6	90	195,3	12,85	7029,77	2130,02	10777,19	228,11	11797,85	0,5	227,61	1	293,24	0,1	219,19
679	Борисоглебское сельское поселение	6555	221,75	167	59	1152	31,96923077	0,75	108	24735,09065	1	167	2,83	51	62,8	6,94	3796,62	1150,38	5820,52	116,12	6005,73	0,5	227,61	1	293,24	0,1	219,19
721	Вощажниковское сельское поселение	2112	572,12	83	51	2625	49,83409091	0,75	108	5612,965488	0	83	1,63	88	235	15,76	8621,73	2612,38	13217,78	300,21	15526,86	0,5	227,61	1	293,24	0,1	219,19
784	Высоковское сельское поселение	1101	419,06	59	46	2665	51,7826087	0,75	108	2537,12497	0	59	1,28	113	305,1	19,08	10437,98	3162,71	16002,24	365,73	18915,56	0,5	227,61	1	293,24	0,1	219,19
853	Инальцинское сельское поселение	1138	337,56	64	50	2297	44,25102041	0,75	108	2648,084073	0	64	1,28	113	263,6	16,78	9179,73	2781,46	14073,25	315,65	16325,42	0,5	227,61	1	293,24	0,1	219,19
923	Брейтовский муниципальный округ																										
924	Брейтовское сельское поселение	3782	992,81	125	87	2818	23,7009434	0,75	108	14621,4104	0	125	1,44	100	285,8	16,72	9146,91	2771,51	14022,92	298,92	15460,14	0,5	227,61	1	293,24	0,1	219,19
999	Гореловское сельское поселение	886	538,87	43	36	3540	23,84848485	0,75	108	1668,58608	0	43	1,19	121	432,3	23,44	12823,18	3885,42	19658,93	428,88	22181,67	0,5	227,61	1	293,24	0,1	219,19
1040	Прозоровское сельское поселение	699	623,03	37	32	4103	29,6137931	0,75	108	1316,41272	0	37	1,16	124	512,8	27,43	15005,97	4546,81	23005,31	510,36	26395,82	0,5	227,61	1	293,24	0,1	219,19
1088	Гаврилов-Ямский муниципальный округ																										
1089	ГП Гаврилов-Ям	15766	11,98	103	52	341	6,1	0,75	108	34681,784	1	103	1,98	73	28,9	4,03	2204,67	668,02	3379,93	40,3	2084,32	0,5	227,61	1	293,24	0,1	219,19
1091	Великосельское сельское поселение	3647	163,01	112	74	1206	15,03340909	0,75	108	6985,37752	0	112	1,51	95	118,6	8,61	4710,22	1427,2	7221,14	135,54	7010,13	0,5	227,61	1	293,24	0,1	219,19
1136	Заячье-Холмское сельское поселение	1369	441,51	66	53	2586	20,94666667	0,75	108	2574,84864	0	66	1,25	115	301,4	17,29	9458,74	2866	14500,98	307,85	15922	0,5	227,61	1	293,24	0,1	219,19
1184	Митинское сельское поселение	1445	255,91	65	50	1984	30,355	0,75	108	2718,13248	0	65	1,3	111	224,2	14,25	7795,66	2362,08	11951,36	256,16	13248,6	0,5	227,61	1	293,24	0,1	219,19
1235	Шопшинское сельское поселение	1938	247,78	67	49	1923	33,46666667	0,75	108	3614,51832	0	67	1,37	105	205,9	13,57	7423,66	2249,37	11381,05	245,47	12695,71	0,5	227,61	1	293,24	0,1	219,19
1290	Даниловский муниципальный округ																										
1291	Городское поселение Данилов	13591	12,2	89	45	370	12	0,75	108	28936,47856	1	89	1,98	73	31	4,44	2428,96	735,97	3723,79	52,61	2720,99	0,5	227,61	1	293,24	0,1	219,19
1293	Даниловское сельское поселение	3168	1135,28	166	140	2615	27,43333333	0,75	108	5946,0996	0	166	1,19	121	320,4	18,5	10120,68	3066,57	15515,8	336,16	17386,2	0,5	227,61	1	293,24	0,1	219,19
1508	Дмитриевское сельское поселение	1607	474,69	84	69	2377	32,18644068	0,75	108	3024,18984	0	84	1,22	118	284,5	17,11	9360,27	2836,16	14350,01	312,79	16177,5	0,5	227,61	1	293,24	0,1	219,19
1631	Середское сельское поселение	2148	590,07	154	140	1957	45,02307692	0,75	108	4030,3704	0	154	1,1	131	260,4	16,68	9125,03	2764,88	13989,38	314,18	16249,39	0,5	227,61	1	293,24	0,1	219,19
1852	Любимский муниципальный округ																										
1853	Городское поселение Любим	6329	85,71	69	39	1115	68,2	0,75	108	12245,55096	0	69	1,77	81	94,3	10,28	5623,82	1704,02	8621,75	208,17	10766,55	0,5	227,61	1	293,24	0,1	219,19
1872	Воскресенское сельское поселение	971	538,36	54	47	3157	68,80952381	0,75	108	1828,66488	0	54	1,15	125	398,6	24,25	13266,3	4019,69	20338,27	478,66	24756,3	0,5	227,61	1	293,24	0,1	219,19
1949	Ермаковское сельское поселение	899	672,32	56	49	3465	84,55555556	0,75	108	1693,06872	0	56	1,14	126	440,6	27	14770,73	4475,53	22644,67	543,73	28121,72	0,5	227,61	1	293,24	0,1	219,19
2025	Осецкое сельское поселение	1628	670,4	95	84	2656	68,3625	0,75	108	3065,97984	0	95	1,13	127	341,3	21,6	11816,58	3580,42	18115,74	427,14	22091,68	0,5	227,61	1	293,24	0,1	219,19
2139	Мышкинский муниципальный округ																										
2140	Городское поселение Мышкин	5551	7,54	36	18	458	4	0,75	108	27148,44227	1	36	2	72	37	4,29	2346,9	711,11	3597,99	43,75	2262,75	0,5	227,61	1	293,24	0,1	219,19
2142	Охотинское сельское поселение	1059	160,59	49	42	1810	46,92307692	0,75	108	1994,39352	0	49	1,17	123	226,6	15,23	8331,78	2524,53	12773,27	287,62	14875,71	0,5	227,61	1	293,24	0,1	219,19
2185	Приволжское сельское поселение	2543	943,12	164	145	2398	21,31316547	0,75	108	4783,7328	0	164	1,13	127	308,5	17,64	9650,21	2924,01	14794,52	314,79	16280,94	0,5	227,61	1	293,24	0,1	219,19
2397	Некоузский муниципальный округ																										
2398	Веретейское сельское поселение	2055	297,59	92	71	1799	52,43703704	0,75	108	5198,33298	0	92	1,3	111	203,7	14,47	7916,02	2398,55	12135,87	277,11	14332,13	0,5	227,61	1	293,24	0,1	219,19
2506	Волжское сельское поселение	2881	193,29	105	75	1357	30,08163265	0,75	108	7390,096855	0	105	1,4	103	143,8	10,55	5771,53	1748,77	8848,2	184,49	9541,82	0,5	227,61	1	293,24	0,1	219,19
2573	Некоузское сельское поселение	4738	943,91	182	135	2277	24,89473684	0,75	108	12776,67185	0	182	1,35	107	247,6	15,03	8222,37	2491,38	12605,54	267,21	13820,1	0,5	227,61	1	293,24	0,1	219,19
2738	Октябрьское сельское поселение	1943	477	56	35	2919	57,23529412	0,75	108	4278,282	0	56	1,6	90	266,7	17,6	9628,33	2917,38	14760,97	341,39	17656,69	0,5	227,61	1	293,24	0,1	219,19
2788	Некрасовский муниципальный округ																										
2789	Сельское поселение Бурмакино	4907	352,18	157	106	1498	52,75806452	0,75	108	13086,67172	0	157	1,48	97	149,3	11,99	6559,3	1987,47	10055,91	229,52	11870,77	0,5	227,61	1	293,24	0,1	219,19
2877	Сельское поселение Красный Профинтерн	5065	557,43	200	151	1669	42,01785714	0,75	108	11573,19256	0	200	1,32	109	185,9	13,11	7172,01	2173,12	10995,25	242,9	12562,79	0,5	227,61	1	293,24	0,1	219,19
3019	Сельское поселение Некрасовское	9679	454,23	258	150	1327	59,53703704	0,75	108	26832,28283	1	258	1,72	84	115,5	10,8	5908,29	1790,21	9057,87	211,6	10943,95	0,5	227,61	1	293,24	0,1	219,19
3091	Первомайский муниципальный округ																										
3092	Городское поселение Пречистое	4429	5,44	29	15	433	39	0,75	108	10402,84172	0	29	1,93	75	36,5	6,11	3342,56	1012,8	5124,41	105,29	5445,6	0,5	227,61	1	293,24	0,1	219,19
3094	Кукобойское сельское поселение	1986	926,33	101	84	3028	101,1917808	0,75	108	4668,781104	0	101	1,2	120	367,4	24,52	13414,01	4064,45	20564,72	508,38	26293,41	0,5	227,61	1	293,24	0,1	219,19
3215	Пречистенское сельское поселение	2069	1295,91	117	98	3328	50,77272727	0,75	108	4816,254456	0	117	1,19	121	406,7	23,68	12954,48	3925,21	19860,22	453,89	23475,19	0,5	227,61	1	293,24	0,1	219,19
3363	Пошехонский муниципальный округ																										
3364	Городское поселение Пошехонье	5114	8,03	34	17	486	85	0,75	108	12106,72339	0	34	2	72	39	8,63	4721,16	1430,51	7237,91	188,95	9772,49	0,5	227,61	1	293,24	0,1	219,19
3366	Белосельское сельское поселение	1104	761,22	64	55	3449	108,54	0,75	108	2647,483474	0	64	1,16	124	431,7	27,85	15235,73	4616,43	23357,56	578,32	29910,71	0,5	227,61	1	293,24	0,1	219,19
3460	Ермаковское сельское поселение	1301	1914,82	65	56	5428	121,3461538	0,75	108	3119,905797	0	65	1,16	124	677,1	39,76	21751,26	6590,63	33346,38	818,26	42320,41	0,5	227,61	1	293,24	0,1	219,19
3525	Кременевское сельское поселение	1078	255,25	51	42	2237	70,31428571	0,75	108	2579,258989	0	51	1,21	119	270,2	18,45	10093,33	3058,28	15473,86	367,64	19014,34	0,5	227,61	1	293,24	0,1	219,19
3568	Пригородное сельское поселение	1789	1445,8	126	113	3387	109	0,75	108	4253,257203	0	126	1,12	129	440,9	28,29	15476,44	4689,36	23726,59	587,28	30374,12	0,5	227,61	1	293,24	0,1	219,19
3784	Ростовский муниципальный округ																										
3785	Городское поселение Ростов	27656	32,01	179	60	423	9,4	0,75	108	73751,10699	2	179	2,98	48	24,3	4	2188,26	663,04	3354,77	42,07	2175,86	0,5	227,61	1	293,24	0,1	219,19
3787	Сельское поселение Ишня	6776	294,17	193	93	1235	16,70377358	0,75	108	17632,25799	0	193	2,08	69	89,2	7,35	4020,92	1218,34	6164,38	112,46	5816,43	0,5	227,61	1	293,24	0,1	219,19
3845	Сельское поселение Петровское	10338	948	338	198	1675	44,1556338	0,75	108	26798,41875	1	338	1,71	84	144,7	11,33	6198,24	1878,07	9502,38	210,21	10872,06	0,5	227,61	1	293,24	0,1	219,19
4002	Сельское поселение Поречье-Рыбное	1784	158,28	48	23	1816	26,75454545	0,75	108	4705,639013	0	48	2,09	69	129,3	9,71	5311,99	1609,53	8143,7	165,76	8573,11	0,5	227,61	1	293,24	0,1	219,19
4018	Сельское поселение Семибратово	11882	608,12	308	135	1405	24,90689655	0,75	108	30428,04833	1	308	2,28	63	92,5	7,93	4338,22	1314,48	6650,82	129,91	6718,95	0,5	227,61	1	293,24	0,1	219,19
4098	Рыбинский муниципальный округ																										
4099	Арефинское Сельское поселение	1239	302,04	63	52	2190	52,1627907	0,75	108	3835,732429	0	63	1,21	119	264,6	17,24	9431,38	2857,71	14459,04	330,54	17095,53	0,5	227,61	1	293,24	0,1	219,19
4171	Волжское сельское поселение	2832	248,81	123	97	1422	19,10666667	0,75	108	8890,528253	0	123	1,27	113	164,7	10,93	5979,41	1811,76	9166,9	183,56	9493,72	0,5	227,61	1	293,24	0,1	219,19
4266	Глебовское сельское поселение	1299	594,19	90	82	2569	44,10666667	0,75	108	4023,12658	0	90	1,1	131	340,5	20,3	11105,4	3364,94	17025,44	383,48	19833,59	0,5	227,61	1	293,24	0,1	219,19
4361	Каменниковское сельское поселение	2517	576,29	65	38	2978	34,81818182	0,75	108	7995,689682	0	65	1,71	84	254,2	15,86	8676,44	2628,96	13301,65	290,62	15030,87	0,5	227,61	1	293,24	0,1	219,19
4373	Назаровское сельское поселение	2090	404,32	95	75	2063	33,234375	0,75	108	6435,574726	0	95	1,27	113	237,1	14,99	8200,49	2484,75	12571,99	272,68	14103,01	0,5	227,61	1	293,24	0,1	219,19
4463	Огарковское сельское поселение	1257	451,35	53	41	2918	39,55882353	0,75	108	3897,572471	0	53	1,29	112	330,8	19,61	10727,93	3250,56	16446,74	366,84	18972,96	0,5	227,61	1	293,24	0,1	219,19
4500	Октябрьское сельское поселение	3675	191,75	103	64	1364	26,57692308	0,75	108	11655,65916	0	103	1,61	89	125,4	9,53	5213,52	1579,7	7992,73	162	8378,64	0,5	227,61	1	293,24	0,1	219,19
4552	Сельское поселение Песочное	2 531	5,94	58	29	320	24	0,75	108	8131,096465	0	58	2	72	27	4,88	2669,67	808,91	4092,82	70,31	3636,43	0,5	227,61	1	293,24	0,1	219,19
4554	Покровское сельское поселение	3429	260,81	125	90	1444	28,40322581	0,75	108	10655,34858	0	125	1,39	104	154,2	10,94	5984,88	1813,42	9175,29	190,73	9864,56	0,5	227,61	1	293,24	0,1	219,19
4641	Судоверфское сельское поселение	3837	102,59	123	87	913	27,68518519	0,75	108	11982,02904	0	123	1,41	102	97,1	8,29	4535,16	1374,15	6952,75	138,9	7183,91	0,5	227,61	1	293,24	0,1	219,19
4704	Тихменевское сельское поселение	1809	3,39	41	21	288	38	0,75	108	5753,879013	0	41	1,95	74	25,3	5,54	3030,73	918,31	4646,35	93,6	4840,99	0,5	227,61	1	293,24	0,1	219,19
4706	Тутаевский муниципальный округ																										
4707	Городское поселение Тутаев	39317	25,47	254	85	317	15,9	0,75	108	116054,6145	3	254	2,99	48	19,2	4,1	2242,96	679,62	3438,64	49,07	2537,9	0,5	227,61	1	293,24	0,1	219,19
4709	Артемьевское сельское поселение	1249	203,82	56	42	1908	16,75789474	0,75	108	2613,140209	0	56	1,33	108	210,1	12,89	7051,65	2136,65	10810,74	219,6	11357,71	0,5	227,61	1	293,24	0,1	219,19
4767	Константиновское сельское поселение	8282	83,13	203	81	640	20,16956522	0,75	108	20548,78242	1	203	2,51	57	40,5	5,3	2899,44	878,53	4445,07	75,48	3903,83	0,5	227,61	1	293,24	0,1	219,19
4798	Левобережное сельское поселение	2530	1018,5	177	152	2399	45,62266667	0,75	108	5330,799956	0	177	1,16	124	301,5	18,59	10169,92	3081,49	15591,28	351,63	18186,3	0,5	227,61	1	293,24	0,1	219,19
5004	Чебаковское сельское поселение	1246	120,73	53	38	1509	20,29375	0,75	108	2591,686942	0	53	1,39	104	160,9	10,82	5919,23	1793,53	9074,64	182,3	9428,56	0,5	227,61	1	293,24	0,1	219,19
5048	Угличский муниципальный округ																										
5049	Городское поселение Углич	32228	26,66	209	209	357	10,3	0,75	108	80091,7252	2	209	1	144	55,4	5,47	2992,44	906,71	4587,64	71,2	3682,46	0,5	227,61	1	293,24	0,1	219,19
5051	Головинское сельское поселение	2411	461,17	109	109	2057	37,71707317	0,75	108	4612,24808	0	109	1	144	300,2	18,12	9912,8	3003,58	15197,09	336,48	17402,75	0,5	227,61	1	293,24	0,1	219,19
5152	Ильинское сельское поселение	3203	735,24	153	153	2192	49,94311927	0,75	108	6106,29648	0	153	1	144	319,6	19,64	10744,34	3255,54	16471,9	375,31	19411,03	0,5	227,61	1	293,24	0,1	219,19
5294	Отрадновское сельское поселение	3105	359,27	114	114	1775	27,27462687	0,75	108	5926,93216	0	114	1	144	259,6	15,71	8594,38	2604,1	13175,85	282,05	14587,63	0,5	227,61	1	293,24	0,1	219,19
5373	Слободское сельское поселение	3912	640,7	172	172	1930	18,65702703	0,75	108	7522,15104	0	172	1	144	281,9	16,28	8906,2	2698,58	13653,9	286,53	14819,33	0,5	227,61	1	293,24	0,1	219,19
5499	Улейминское сельское поселение	1830	341,99	74	74	2150	25,5625	0,75	108	3506,55184	0	74	1	144	313,6	18,09	9896,39	2998,61	15171,93	326,83	16903,65	0,5	227,61	1	293,24	0,1	219,19
5556	Ярославский муниципальный округ																										
5557	Городское поселение Лесная Поляна	2460	0,46	56	28	91	8	0,75	108	13425,89672	0	56	2	72	10,6	3,29	1799,84	545,35	2759,3	27,46	1420,23	0,5	227,61	1	293,24	0,1	219,19
5559	Заволжское сельское поселение	16366	317,49	437	257	852	24,24468085	0,75	108	70457,51772	2	437	1,7	85	76,4	7,16	3916,98	1186,84	6005,03	114,48	5920,91	0,5	227,61	1	293,24	0,1	219,19
5682	Ивняковское сельское поселение	10047	233,9	277	168	919	24,98550725	0,75	108	45209,4477	1	277	1,65	87	84	7,55	4130,33	1251,49	6332,12	122,53	6337,25	0,5	227,61	1	293,24	0,1	219,19
5764	Карабихское сельское поселение	15490	217,14	384	213	752	13,20754717	0,75	108	67731,58297	2	384	1,8	80	64,2	6,02	3293,33	997,88	5048,92	84,14	4351,72	0,5	227,61	1	293,24	0,1	219,19
5829	Кузнечихинское сельское поселение	11536	349,48	324	197	1039	23,96385542	0,75	108	47319,9626	1	324	1,64	88	95,4	8,02	4387,45	1329,4	6726,31	130,81	6765,49	0,5	227,61	1	293,24	0,1	219,19
5945	Курбское сельское поселение	5140	477,07	178	126	1637	31,94936709	0,75	108	21665,64513	1	178	1,41	102	171	11,9	6510,06	1972,55	9980,43	211,88	10958,43	0,5	227,61	1	293,24	0,1	219,19
6057	Некрасовское сельское поселение	3066	43,78	79	48	744	17,45454545	0,75	108	13361,29311	0	79	1,65	87	68,7	6,45	3528,56	1069,15	5409,56	95,64	4946,5	0,5	227,61	1	293,24	0,1	219,19
6082	Туношенское сельское поселение	6301	275,96	183	116	1228	35,80645161	0,75	108	26627,21572	1	183	1,58	91	115,7	9,57	5235,4	1586,33	8026,28	169,75	8779,47	0,5	227,61	1	293,24	0,1	219,19

1194605,00 15173,00 8656,00 3284757,24

Норма расхода пластичной смазки на 100 л топлива	Цена за ед	См Расходы на ГСМ	Ср Техническое обслуживание	Соэр Общеэксплуатационные расходы	ОСАГО	Транспортный налог	Спр По статье «Прочие прямые расходы	Автомобиль	Стоимость автомобиля	Обьем	Коэффициент уплотнения	Стоимость топлива	Расход топлива л/100км	Основная тарифная ставка водителя, руб/час	Основная тарифная ставка грузчика, руб/час	С1куб Стоимость вывоза 1 куб. м. на полигон		Наличие перегрузки	L2тр	Реред средняя по муниципальному	Vобщ планируемый объем вывоза	Процент остатка	V остатка куб.м	М, необходимое количество машин	Нв, Данные о среднем расстоянии	Сзп, Расходы на оплату труда	Сотч Отчисления на социальны	Сча Амортизационные отчисления на	Q Средняя за рейс расчетная потребност	Ст Стоимость топлива на рейс
0,6	185	201,03	4320,94	1811,88	35000	18900	97,04	Мусоровоз МК	12000000	18	6	51,72	74,4	311,44	177,01	143,27			13,85	37	1256593,084	85	1068104,121	79	0,73	399,36	121,01	765,31	39	2017,08
0,6	185	583	6868,88	2880,29	35000	18900	154,26	Мусоровоз МК	12000000	18	6	51,72	74,4	311,44	177,01	256,13		есть	0	444	260755,1556	100	260755,1556	2	0	0	0	0	0	0
0,6	185	262,04	4778,86	2003,9	35000	18900	107,33	Мусоровоз МК	12000000	18	6	51,72	74,4	311,44	177,01	162,73			1,09	37	622089,1021	85	528775,7368	39	0,06	32,82	9,94	62,9	3,07	158,78
0,6	185	1614,55	19467,71	8163,29	35000	18900	437,21	Мусоровоз МК	12000000	18	6	51,72	74,4	311,44	177,01	721,84			0	37	2431,53456	85	2066,804376	0	0	0	0	0	0	0
0,6	185	1137,6	14383,56	6031,38	35000	18900	323,03	Мусоровоз МК	12000000	18	6	51,72	74,4	311,44	177,01	527,37			0	37	16660,1336	85	14161,11356	1	0	0	0	0	0	0
0,6	185	1338,52	16379,65	6868,39	35000	18900	367,86	Мусоровоз МК	12000000	18	6	51,72	74,4	311,44	177,01	605,19			0	37	2355,91104	85	2002,524384	0	0	0	0	0	0	0
0,6	185	1231,71	15088,06	6326,79	35000	18900	338,85	Мусоровоз МК	12000000	18	6	51,72	74,4	311,44	177,01	557,34			0	37	2455,774715	85	2087,408508	0	0	0	0	0	0	0
0,6	185	627,01	8148,73	3416,96	35000	18900	183,01	Мусоровоз МК	12000000	18	6	51,72	74,4	311,44	177,01	296,89			0	37	24735,09065	85	21024,82705	2	0	0	0	0	0	0
0,6	185	1621,03	18504,89	7759,56	35000	18900	415,59	Мусоровоз МК	12000000	18	6	51,72	74,4	311,44	177,01	695,44			0	37	5612,965488	85	4771,020665	0	0	0	0	0	0	0
0,6	185	1974,81	22403,13	9394,18	35000	18900	503,14	Мусоровоз МК	12000000	18	6	51,72	74,4	311,44	177,01	843,27			0	37	2537,12497	85	2156,556224	0	0	0	0	0	0	0
0,6	185	1704,4	19702,54	8261,76	35000	18900	442,49	Мусоровоз МК	12000000	18	6	51,72	74,4	311,44	177,01	738,13			0	37	2648,084073	85	2250,871462	0	0	0	0	0	0	0
0,6	185	1614,06	19632,09	8232,22	35000	18900	440,9	Мусоровоз МК	12000000	18	6	51,72	74,4	311,44	177,01	726,42		есть	0	444	14621,4104	100	14621,4104	0	0	0	0	0	0	0
0,6	185	2315,8	27522,5	11540,86	35000	18900	618,11	Мусоровоз МК	12000000	18	6	51,72	74,4	311,44	177,01	1024,08		есть	0	444	1668,58608	100	1668,58608	0	0	0	0	0	0	0
0,6	185	2755,76	32207,44	13505,37	35000	18900	723,33	Мусоровоз МК	12000000	18	6	51,72	74,4	311,44	177,01	1203,34		есть	0	444	1316,41272	100	1316,41272	0	0	0	0	0	0	0
0,6	185	217,61	4731,9	1984,2	35000	18900	106,27	Мусоровоз МК	12000000	18	6	51,72	74,4	311,44	177,01	156,62			0	37	34681,784	85	29479,5164	2	0	0	0	0	0	0
0,6	185	731,87	10109,59	4239,2	35000	18900	227,04	Мусоровоз МК	12000000	18	6	51,72	74,4	311,44	177,01	363,37			0	37	6985,37752	85	5937,570892	0	0	0	0	0	0	0
0,6	185	1662,28	20301,37	8512,87	35000	18900	455,93	Мусоровоз МК	12000000	18	6	51,72	74,4	311,44	177,01	750,45			0	37	2574,84864	85	2188,621344	0	0	0	0	0	0	0
0,6	185	1383,17	16731,9	7016,09	35000	18900	375,77	Мусоровоз МК	12000000	18	6	51,72	74,4	311,44	177,01	619,92			0	37	2718,13248	85	2310,412608	0	0	0	0	0	0	0
0,6	185	1325,45	15933,46	6681,29	35000	18900	357,84	Мусоровоз МК	12000000	18	6	51,72	74,4	311,44	177,01	591,23			0	37	3614,51832	85	3072,340572	0	0	0	0	0	0	0
0,6	185	284,08	5213,31	2186,06	35000	18900	117,08	Мусоровоз МК	12000000	18	6	51,72	74,4	311,44	177,01	177,33			1	37	28936,47856	85	24596,00678	2	0,05	27,35	8,29	52,42	2,82	145,85
0,6	185	1815,14	21722,11	9108,61	35000	18900	487,84	Мусоровоз МК	12000000	18	6	51,72	74,4	311,44	177,01	806,9			1	37	5946,0996	85	5054,18466	0	0,05	27,35	8,29	52,42	2,82	145,85
0,6	185	1688,95	20090,02	8424,24	35000	18900	451,19	Мусоровоз МК	12000000	18	6	51,72	74,4	311,44	177,01	747,37			1	37	3024,18984	85	2570,561364	0	0,05	27,35	8,29	52,42	2,82	145,85
0,6	185	1696,46	19585,13	8212,53	35000	18900	439,85	Мусоровоз МК	12000000	18	6	51,72	74,4	311,44	177,01	733,97			1	37	4030,3704	85	3425,81484	0	0,05	27,35	8,29	52,42	2,82	145,85
0,6	185	1124,04	12070,45	5061,44	35000	18900	271,08	Мусоровоз МК	12000000	18	6	51,72	74,4	311,44	177,01	460,81			1	37	12245,55096	85	10408,71832	1	0,05	27,35	8,29	52,42	2,82	145,85
0,6	185	2584,59	28473,58	11939,67	35000	18900	639,47	Мусоровоз МК	12000000	18	6	51,72	74,4	311,44	177,01	1079,81			1	37	1828,66488	85	1554,365148	0	0,05	27,35	8,29	52,42	2,82	145,85
0,6	185	2935,95	31702,54	13293,66	35000	18900	711,99	Мусоровоз МК	12000000	18	6	51,72	74,4	311,44	177,01	1208,54			1	37	1693,06872	85	1439,108412	0	0,05	27,35	8,29	52,42	2,82	145,85
0,6	185	2306,4	25362,04	10634,92	35000	18900	569,59	Мусоровоз МК	12000000	18	6	51,72	74,4	311,44	177,01	962,27			1	37	3065,97984	85	2606,082864	0	0,05	27,35	8,29	52,42	2,82	145,85
0,6	185	236,23	5037,18	2112,21	35000	18900	113,13	Мусоровоз МК	12000000	18	6	51,72	74,4	311,44	177,01	167,22		есть	0	444	27148,44227	100	27148,44227	0	0	0	0	0	0	0
0,6	185	1553,04	17882,58	7498,6	35000	18900	401,61	Мусоровоз МК	12000000	18	6	51,72	74,4	311,44	177,01	670,6		есть	0	444	1994,39352	100	1994,39352	0	0	0	0	0	0	0
0,6	185	1699,75	20712,33	8685,19	35000	18900	465,16	Мусоровоз МК	12000000	18	6	51,72	74,4	311,44	177,01	766,05		есть	0	444	4783,7328	100	4783,7328	0	0	0	0	0	0	0
0,6	185	1496,29	16990,22	7124,42	35000	18900	381,57	Мусоровоз МК	12000000	18	6	51,72	74,4	311,44	177,01	639,38		есть	0	444	5198,33298	100	5198,33298	0	0	0	0	0	0	0
0,6	185	996,18	12387,48	5194,38	35000	18900	278,2	Мусоровоз МК	12000000	18	6	51,72	74,4	311,44	177,01	455,96		есть	0	444	7390,096855	100	7390,096855	0	0	0	0	0	0	0
0,6	185	1442,84	17647,75	7400,13	35000	18900	396,34	Мусоровоз МК	12000000	18	6	51,72	74,4	311,44	177,01	652,12		есть	0	444	12776,67185	100	12776,67185	0	0	0	0	0	0	0
0,6	185	1843,38	20665,36	8665,5	35000	18900	464,11	Мусоровоз МК	12000000	18	6	51,72	74,4	311,44	177,01	780,2		есть	0	444	4278,282	100	4278,282	0	0	0	0	0	0	0
0,6	185	1239,33	14078,28	5903,37	35000	18900	316,17	Мусоровоз МК	12000000	18	6	51,72	74,4	311,44	177,01	529,74			13,6	37	13086,67172	85	11123,67097	1	0,71	388,42	117,69	744,34	38,29	1980,36
0,6	185	1311,57	15393,35	6454,81	35000	18900	345,71	Мусоровоз МК	12000000	18	6	51,72	74,4	311,44	177,01	574,53			15,6	37	11573,19256	85	9837,213674	1	0,82	448,59	135,92	859,66	43,92	2271,54
0,6	185	1142,56	12681,02	5317,46	35000	18900	284,79	Мусоровоз МК	12000000	18	6	51,72	74,4	311,44	177,01	479,99			13,6	37	26832,28283	85	22807,44041	2	0,71	388,42	117,69	744,34	38,29	1980,36
0,6	185	568,53	7174,17	3008,3	35000	18900	161,12	Мусоровоз МК	12000000	18	6	51,72	74,4	311,44	177,01	263,16			1	37	10402,84172	85	8842,415462	1	0,05	27,35	8,29	52,42	2,82	145,85
0,6	185	2745,07	28790,61	12072,61	35000	18900	646,59	Мусоровоз МК	12000000	18	6	51,72	74,4	311,44	177,01	1106,02			1	37	4668,781104	85	3968,463938	0	0,05	27,35	8,29	52,42	2,82	145,85
0,6	185	2450,84	27804,31	11659,03	35000	18900	624,44	Мусоровоз МК	12000000	18	6	51,72	74,4	311,44	177,01	1046,57			1	37	4816,254456	85	4093,816288	0	0,05	27,35	8,29	52,42	2,82	145,85
0,6	185	1020,26	10133,07	4249,04	35000	18900	227,57	Мусоровоз МК	12000000	18	6	51,72	74,4	311,44	177,01	395,1			1,09	37	12106,72339	85	10290,71488	1	0,06	32,82	9,94	62,9	3,07	158,78
0,6	185	3122,72	32700,59	13712,16	35000	18900	734,4	Мусоровоз МК	12000000	18	6	51,72	74,4	311,44	177,01	1256,75			1,09	37	2647,483474	85	2250,360953	0	0,06	32,82	9,94	62,9	3,07	158,78
0,6	185	4418,31	46684,93	19576,13	35000	18900	1048,47	Мусоровоз МК	12000000	18	6	51,72	74,4	311,44	177,01	1789,91			1,09	37	3119,905797	85	2651,919928	0	0,06	32,82	9,94	62,9	3,07	158,78
0,6	185	1985,12	21663,41	9084	35000	18900	486,52	Мусоровоз МК	12000000	18	6	51,72	74,4	311,44	177,01	823,56			1,09	37	2579,258989	85	2192,37014	0	0,06	32,82	9,94	62,9	3,07	158,78
0,6	185	3171,1	33217,22	13928,8	35000	18900	746	Мусоровоз МК	12000000	18	6	51,72	74,4	311,44	177,01	1276,51			1,09	37	4253,257203	85	3615,268622	0	0,06	32,82	9,94	62,9	3,07	158,78
0,6	185	227,16	4696,67	1969,43	35000	18900	105,48	Мусоровоз МК	12000000	18	6	51,72	74,4	311,44	177,01	156,65			0	37	73751,10699	85	62688,44094	5	0	0	0	0	0	0
0,6	185	607,24	8630,14	3618,83	35000	18900	193,82	Мусоровоз МК	12000000	18	6	51,72	74,4	311,44	177,01	308,31			0	37	17632,25799	85	14987,41929	1	0	0	0	0	0	0
0,6	185	1135,06	13303,33	5578,42	35000	18900	298,77	Мусоровоз МК	12000000	18	6	51,72	74,4	311,44	177,01	496,69			0	37	26798,41875	85	22778,65594	2	0	0	0	0	0	0
0,6	185	895,04	11401,17	4780,79	35000	18900	256,05	Мусоровоз МК	12000000	18	6	51,72	74,4	311,44	177,01	417,3			0	37	4705,639013	85	3999,793161	0	0	0	0	0	0	0
0,6	185	701,47	9311,15	3904,4	35000	18900	209,11	Мусоровоз МК	12000000	18	6	51,72	74,4	311,44	177,01	337,62			0	37	30428,04833	85	25863,84108	2	0	0	0	0	0	0
0,6	185	1784,8	20242,66	8488,24	35000	18900	454,62	Мусоровоз МК	12000000	18	6	51,72	74,4	311,44	177,01	761,99			1,09	37	3835,732429	85	3260,372564	0	0,06	32,82	9,94	62,9	3,07	158,78
0,6	185	991,16	12833,66	5381,47	35000	18900	288,22	Мусоровоз МК	12000000	18	6	51,72	74,4	311,44	177,01	467,97			1,09	37	8890,528253	85	7556,949015	1	0,06	32,82	9,94	62,9	3,07	158,78
0,6	185	2070,65	23835,62	9994,86	35000	18900	535,31	Мусоровоз МК	12000000	18	6	51,72	74,4	311,44	177,01	893,91			1,09	37	4023,12658	85	3419,657593	0	0,06	32,82	9,94	62,9	3,07	158,78
0,6	185	1569,24	18622,31	7808,8	35000	18900	418,23	Мусоровоз МК	12000000	18	6	51,72	74,4	311,44	177,01	693,17			1,09	37	7995,689682	85	6796,33623	1	0,06	32,82	9,94	62,9	3,07	158,78
0,6	185	1472,37	17600,78	7380,44	35000	18900	395,28	Мусоровоз МК	12000000	18	6	51,72	74,4	311,44	177,01	653,98			1,09	37	6435,574726	85	5470,238517	0	0,06	32,82	9,94	62,9	3,07	158,78
0,6	185	1980,8	23025,44	9655,14	35000	18900	517,11	Мусоровоз МК	12000000	18	6	51,72	74,4	311,44	177,01	861,43			1,09	37	3897,572471	85	3312,9366	0	0,06	32,82	9,94	62,9	3,07	158,78
0,6	185	874,74	11189,82	4692,17	35000	18900	251,3	Мусоровоз МК	12000000	18	6	51,72	74,4	311,44	177,01	409,17			1,09	37	11655,65916	85	9907,310282	1	0,06	32,82	9,94	62,9	3,07	158,78
0,6	185	379,65	5729,94	2402,7	35000	18900	128,68	Мусоровоз МК	12000000	18	6	51,72	74,4	311,44	177,01	202,16			1,09	37	8131,096465	85	6911,431995	1	0,06	32,82	9,94	62,9	3,07	158,78
0,6	185	1029,87	12845,4	5386,39	35000	18900	288,49	Мусоровоз МК	12000000	18	6	51,72	74,4	311,44	177,01	472,47			1,09	37	10655,34858	85	9057,046295	1	0,06	32,82	9,94	62,9	3,07	158,78
0,6	185	750,01	9733,86	4081,64	35000	18900	218,61	Мусоровоз МК	12000000	18	6	51,72	74,4	311,44	177,01	354,75			1,09	37	11982,02904	85	10184,72469	1	0,06	32,82	9,94	62,9	3,07	158,78
0,6	185	505,41	6504,89	2727,66	35000	18900	146,09	Мусоровоз МК	12000000	18	6	51,72	74,4	311,44	177,01	237,52			1,09	37	5753,879013	85	4890,797161	0	0,06	32,82	9,94	62,9	3,07	158,78
0,6	185	264,96	4814,09	2018,66	35000	18900	108,12	Мусоровоз МК	12000000	18	6	51,72	74,4	311,44	177,01	164,03			0	37	116054,6145	85	98646,4223	7	0	0	0	0	0	0
0,6	185	1185,76	15135,03	6346,49	35000	18900	339,91	Мусоровоз МК	12000000	18	6	51,72	74,4	311,44	177,01	553,71			0	37	2613,140209	85	2221,169178	0	0	0	0	0	0	0
0,6	185	407,56	6223,09	2609,5	35000	18900	139,76	Мусоровоз МК	12000000	18	6	51,72	74,4	311,44	177,01	219,05			0	37	20548,78242	85	17466,46506	1	0	0	0	0	0	0
0,6	185	1898,68	21827,79	9152,93	35000	18900	490,22	Мусоровоз МК	12000000	18	6	51,72	74,4	311,44	177,01	818,87			21,8	37	5330,799956	85	4531,179962	0	1,14	623,65	188,97	1195,14	61,38	3174,57
0,6	185	984,35	12704,5	5327,31	35000	18900	285,32	Мусоровоз МК	12000000	18	6	51,72	74,4	311,44	177,01	463,6			0	37	2591,686942	85	2202,933901	0	0	0	0	0	0	0
0,6	185	384,45	6422,7	2693,2	35000	18900	144,24	Мусоровоз МК	12000000	18	6	51,72	74,4	311,44	177,01	222,18		есть	104	444	80091,7252	100	80091,7252	0	5,45	2981,5	903,39	5713,59	292,82	15144,65
0,6	185	1816,87	21275,93	8921,52	35000	18900	477,82	Мусоровоз МК	12000000	18	6	51,72	74,4	311,44	177,01	794,53		есть	104	444	4612,24808	100	4612,24808	0	5,45	2981,5	903,39	5713,59	292,82	15144,65
0,6	185	2026,54	23060,67	9669,91	35000	18900	517,9	Мусоровоз МК	12000000	18	6	51,72	74,4	311,44	177,01	867,35		есть	104	444	6106,29648	100	6106,29648	0	5,45	2981,5	903,39	5713,59	292,82	15144,65
0,6	185	1522,97	18446,18	7734,94	35000	18900	414,27	Мусоровоз МК	12000000	18	6	51,72	74,4	311,44	177,01	683,23		есть	104	444	5926,93216	100	5926,93216	0	5,45	2981,5	903,39	5713,59	292,82	15144,65
0,6	185	1547,16	19115,46	8015,58	35000	18900	429,3	Мусоровоз МК	12000000	18	6	51,72	74,4	311,44	177,01	704,67		есть	104	444	7522,15104	100	7522,15104	0	5,45	2981,5	903,39	5713,59	292,82	15144,65
0,6	185	1764,76	21240,7	8906,75	35000	18900	477,03	Мусоровоз МК	12000000	18	6	51,72	74,4	311,44	177,01	787,92		есть	104	444	3506,55184	100	3506,55184	0	5,45	2981,5	903,39	5713,59	292,82	15144,65
0,6	185	148,27	3863,01	1619,86	35000	18900	86,76	Мусоровоз МК	12000000	18	6	51,72	74,4	311,44	177,01	124,69			15,6	37	13425,89672	85	11412,01222	1	0,82	448,59	135,92	859,66	43,92	2271,54
0,6	185	618,15	8407,05	3525,28	35000	18900	188,81	Мусоровоз МК	12000000	18	6	51,72	74,4	311,44	177,01	303,2			15,6	37	70457,51772	85	59888,89006	4	0,82	448,59	135,92	859,66	43,92	2271,54
0,6	185	661,62	8864,97	3717,3	35000	18900	199,09	Мусоровоз МК	12000000	18	6	51,72	74,4	311,44	177,01	320,77		есть	21	444	45209,4477	100	45209,4477	0	1,1	601,77	182,34	1153,2	59,13	3058,2
0,6	185	454,33	7068,49	2964	35000	18900	158,75	Мусоровоз МК	12000000	18	6	51,72	74,4	311,44	177,01	247,88		есть	21	444	67731,58297	100	67731,58297	0	1,1	601,77	182,34	1153,2	59,13	3058,2
0,6	185	706,33	9416,83	3948,71	35000	18900	211,49	Мусоровоз МК	12000000	18	6	51,72	74,4	311,44	177,01	341,12			15,6	37	47319,9626	85	40221,96821	3	0,82	448,59	135,92	859,66	43,92	2271,54
0,6	185	1144,08	13972,6	5859,05	35000	18900	313,8	Мусоровоз МК	12000000	18	6	51,72	74,4	311,44	177,01	516,5		есть	21	444	21665,64513	100	21665,64513	0	1,1	601,77	182,34	1153,2	59,13	3058,2
0,6	185	516,42	7573,39	3175,7	35000	18900	170,09	Мусоровоз МК	12000000	18	6	51,72	74,4	311,44	177,01	268,78			15,6	37	13361,29311	85	11357,09915	1	0,82	448,59	135,92	859,66	43,92	2271,54
0,6	185	916,59	11236,79	4711,86	35000	18900	252,36	Мусоровоз МК	12000000	18	6	51,72	74,4	311,44	177,01	415			15,6	37	26627,21572	85	22633,13337	2	0,82	448,59	135,92	859,66	43,92	2271,54

3284757,24

Норма расхода моторного масла на 100 л топлива	Цена за ед	Норма расхода трансмиссионного масла на 100 л топлива	Цена за ед	Норма расхода специального масла на 100 л топлива	Цена за ед	Норма расхода пластичной смазки на 100 л топлива	Цена за ед	См Разходы на ГСМ	Ср Техническое обслуживание и	Соэр Общежесплуатационные	ОСАГО	Транспортный налог	Спр По статье «Прочие прямые	Автомобиль	Стоимость автомобиля	Объем	Коэффициент уплотнения	Стоимость топлива	Расход топлива л/100км	Основная тарифная ставка водителя, руб/	Основная тарифная ставка грузчика, руб/	С2куб Стоимость вывоза куб. м. на	L3тр	Реред средняя по муниципальному	V	Процент остатка	V остатка куб.м	M, необходимое количество	Нв, Данные о среднем расстоянии	Сзп, Расходы на оплату труда	Сотч Отчисления на социальны	Cva Амортизационные отчисления
0,5	227,61	1	293,24	0,1	219,19	0,6	185	210,59	1071,43	359,42	42000	30660	25,95	Мультилифт	15000000	37	1	51,72	118,3	311,44	177,01	147,76	0,00	37	1068104,121	35	373836,4424	28	0	0	0	0
0,5	227,61	1	293,24	0,1	219,19	0,6	185	0	0	0	42000	30660	0	Мультилифт	15000000	37	12	51,72	118,3	311,44	177,01	0	131,53	37	260755,1556	35	91264,30446	7	6,89	3769,27	1142,09	7223,23
0,5	227,61	1	293,24	0,1	219,19	0,6	185	16,58	88,06	29,54	42000	30660	2,13	Мультилифт	15000000	37	1	51,72	118,3	311,44	177,01	11,91	0,00	37	528775,7368	35	185071,5079	14	0	0	0	0
0,5	227,61	1	293,24	0,1	219,19	0,6	185	0	0	0	42000	30660	0	Мультилифт	15000000	37	1	51,72	118,3	311,44	177,01	0	0,00	37	2066,804376	35	723,3815316	0	0	0	0	0
0,5	227,61	1	293,24	0,1	219,19	0,6	185	0	0	0	42000	30660	0	Мультилифт	15000000	37	1	51,72	118,3	311,44	177,01	0	0,00	37	14161,11356	35	4956,389746	0	0	0	0	0
0,5	227,61	1	293,24	0,1	219,19	0,6	185	0	0	0	42000	30660	0	Мультилифт	15000000	37	1	51,72	118,3	311,44	177,01	0	0,00	37	2002,524384	35	700,8835344	0	0	0	0	0
0,5	227,61	1	293,24	0,1	219,19	0,6	185	0	0	0	42000	30660	0	Мультилифт	15000000	37	1	51,72	118,3	311,44	177,01	0	0,00	37	2087,408508	35	730,5929778	0	0	0	0	0
0,5	227,61	1	293,24	0,1	219,19	0,6	185	0	0	0	42000	30660	0	Мультилифт	15000000	37	1	51,72	118,3	311,44	177,01	0	0,00	37	21024,82705	35	7358,689469	1	0	0	0	0
0,5	227,61	1	293,24	0,1	219,19	0,6	185	0	0	0	42000	30660	0	Мультилифт	15000000	37	1	51,72	118,3	311,44	177,01	0	0,00	37	4771,020665	35	1669,857233	0	0	0	0	0
0,5	227,61	1	293,24	0,1	219,19	0,6	185	0	0	0	42000	30660	0	Мультилифт	15000000	37	1	51,72	118,3	311,44	177,01	0	0,00	37	2156,556224	35	754,7946785	0	0	0	0	0
0,5	227,61	1	293,24	0,1	219,19	0,6	185	0	0	0	42000	30660	0	Мультилифт	15000000	37	1	51,72	118,3	311,44	177,01	0	0,00	37	2250,871462	35	787,8050116	0	0	0	0	0
0,5	227,61	1	293,24	0,1	219,19	0,6	185	0	0	0	42000	30660	0	Мультилифт	15000000	37	12	51,72	118,3	311,44	177,01	0	0,00	37	14621,4104	35	5117,49364	0	0	0	0	0
0,5	227,61	1	293,24	0,1	219,19	0,6	185	0	0	0	42000	30660	0	Мультилифт	15000000	37	12	51,72	118,3	311,44	177,01	0	0,00	37	1668,58608	35	584,005128	0	0	0	0	0
0,5	227,61	1	293,24	0,1	219,19	0,6	185	0	0	0	42000	30660	0	Мультилифт	15000000	37	12	51,72	118,3	311,44	177,01	0	0,00	37	1316,41272	35	460,744452	0	0	0	0	0
0,5	227,61	1	293,24	0,1	219,19	0,6	185	0	0	0	42000	30660	0	Мультилифт	15000000	37	1	51,72	118,3	311,44	177,01	0	0,00	37	29479,5164	35	10317,83074	1	0	0	0	0
0,5	227,61	1	293,24	0,1	219,19	0,6	185	0	0	0	42000	30660	0	Мультилифт	15000000	37	1	51,72	118,3	311,44	177,01	0	0,00	37	5937,570892	35	2078,149812	0	0	0	0	0
0,5	227,61	1	293,24	0,1	219,19	0,6	185	0	0	0	42000	30660	0	Мультилифт	15000000	37	1	51,72	118,3	311,44	177,01	0	0,00	37	2188,621344	35	766,0174704	0	0	0	0	0
0,5	227,61	1	293,24	0,1	219,19	0,6	185	0	0	0	42000	30660	0	Мультилифт	15000000	37	1	51,72	118,3	311,44	177,01	0	0,00	37	2310,412608	35	808,6444128	0	0	0	0	0
0,5	227,61	1	293,24	0,1	219,19	0,6	185	0	0	0	42000	30660	0	Мультилифт	15000000	37	1	51,72	118,3	311,44	177,01	0	0,00	37	3072,340572	35	1075,3192	0	0	0	0	0
0,5	227,61	1	293,24	0,1	219,19	0,6	185	15,23	73,39	24,62	42000	30660	1,78	Мультилифт	15000000	37	1	51,72	118,3	311,44	177,01	10,37	0,00	37	24596,00678	35	8608,602372	1	0	0	0	0
0,5	227,61	1	293,24	0,1	219,19	0,6	185	15,23	73,39	24,62	42000	30660	1,78	Мультилифт	15000000	37	1	51,72	118,3	311,44	177,01	10,37	0,00	37	5054,18466	35	1768,964631	0	0	0	0	0
0,5	227,61	1	293,24	0,1	219,19	0,6	185	15,23	73,39	24,62	42000	30660	1,78	Мультилифт	15000000	37	1	51,72	118,3	311,44	177,01	10,37	0,00	37	2570,561364	35	899,6964774	0	0	0	0	0
0,5	227,61	1	293,24	0,1	219,19	0,6	185	15,23	73,39	24,62	42000	30660	1,78	Мультилифт	15000000	37	1	51,72	118,3	311,44	177,01	10,37	0,00	37	3425,81484	35	1199,035194	0	0	0	0	0
0,5	227,61	1	293,24	0,1	219,19	0,6	185	15,23	73,39	24,62	42000	30660	1,78	Мультилифт	15000000	37	1	51,72	118,3	311,44	177,01	10,37	0,00	37	10408,71832	35	3643,051411	0	0	0	0	0
0,5	227,61	1	293,24	0,1	219,19	0,6	185	15,23	73,39	24,62	42000	30660	1,78	Мультилифт	15000000	37	1	51,72	118,3	311,44	177,01	10,37	0,00	37	1554,365148	35	544,0278018	0	0	0	0	0
0,5	227,61	1	293,24	0,1	219,19	0,6	185	15,23	73,39	24,62	42000	30660	1,78	Мультилифт	15000000	37	1	51,72	118,3	311,44	177,01	10,37	0,00	37	1439,108412	35	503,6879442	0	0	0	0	0
0,5	227,61	1	293,24	0,1	219,19	0,6	185	15,23	73,39	24,62	42000	30660	1,78	Мультилифт	15000000	37	1	51,72	118,3	311,44	177,01	10,37	0,00	37	2606,082864	35	912,1290024	0	0	0	0	0
0,5	227,61	1	293,24	0,1	219,19	0,6	185	0	0	0	42000	30660	0	Мультилифт	15000000	37	12	51,72	118,3	311,44	177,01	0	0,00	37	27148,44227	35	9501,954794	1	0	0	0	0
0,5	227,61	1	293,24	0,1	219,19	0,6	185	0	0	0	42000	30660	0	Мультилифт	15000000	37	12	51,72	118,3	311,44	177,01	0	0,00	37	1994,39352	35	698,037732	0	0	0	0	0
0,5	227,61	1	293,24	0,1	219,19	0,6	185	0	0	0	42000	30660	0	Мультилифт	15000000	37	12	51,72	118,3	311,44	177,01	0	0,00	37	4783,7328	35	1674,30648	0	0	0	0	0
0,5	227,61	1	293,24	0,1	219,19	0,6	185	0	0	0	42000	30660	0	Мультилифт	15000000	37	12	51,72	118,3	311,44	177,01	0	0,00	37	5198,33298	35	1819,416543	0	0	0	0	0
0,5	227,61	1	293,24	0,1	219,19	0,6	185	0	0	0	42000	30660	0	Мультилифт	15000000	37	12	51,72	118,3	311,44	177,01	0	0,00	37	7390,096855	35	2586,533899	0	0	0	0	0
0,5	227,61	1	293,24	0,1	219,19	0,6	185	0	0	0	42000	30660	0	Мультилифт	15000000	37	12	51,72	118,3	311,44	177,01	0	0,00	37	12776,67185	35	4471,835148	0	0	0	0	0
0,5	227,61	1	293,24	0,1	219,19	0,6	185	0	0	0	42000	30660	0	Мультилифт	15000000	37	12	51,72	118,3	311,44	177,01	0	0,00	37	4278,282	35	1497,3987	0	0	0	0	0
0,5	227,61	1	293,24	0,1	219,19	0,6	185	206,75	1042,07	349,58	42000	30660	25,24	Мультилифт	15000000	37	1	51,72	118,3	311,44	177,01	144,32	0,00	37	11123,67097	35	3893,284838	0	0	0	0	0
0,5	227,61	1	293,24	0,1	219,19	0,6	185	237,15	1203,52	403,73	42000	30660	29,15	Мультилифт	15000000	37	1	51,72	118,3	311,44	177,01	166,17	0,00	37	9837,213674	35	3443,024786	0	0	0	0	0
0,5	227,61	1	293,24	0,1	219,19	0,6	185	206,75	1042,07	349,58	42000	30660	25,24	Мультилифт	15000000	37	1	51,72	118,3	311,44	177,01	144,32	0,00	37	22807,44041	35	7982,604142	1	0	0	0	0
0,5	227,61	1	293,24	0,1	219,19	0,6	185	15,23	73,39	24,62	42000	30660	1,78	Мультилифт	15000000	37	1	51,72	118,3	311,44	177,01	10,37	0,00	37	8842,415462	35	3094,845412	0	0	0	0	0
0,5	227,61	1	293,24	0,1	219,19	0,6	185	15,23	73,39	24,62	42000	30660	1,78	Мультилифт	15000000	37	1	51,72	118,3	311,44	177,01	10,37	0,00	37	3968,463938	35	1388,962378	0	0	0	0	0
0,5	227,61	1	293,24	0,1	219,19	0,6	185	15,23	73,39	24,62	42000	30660	1,78	Мультилифт	15000000	37	1	51,72	118,3	311,44	177,01	10,37	0,00	37	4093,816288	35	1432,835701	0	0	0	0	0
0,5	227,61	1	293,24	0,1	219,19	0,6	185	16,58	88,06	29,54	42000	30660	2,13	Мультилифт	15000000	37	1	51,72	118,3	311,44	177,01	11,91	0,00	37	10290,71488	35	3601,750208	0	0	0	0	0
0,5	227,61	1	293,24	0,1	219,19	0,6	185	16,58	88,06	29,54	42000	30660	2,13	Мультилифт	15000000	37	1	51,72	118,3	311,44	177,01	11,91	0,00	37	2250,360953	35	787,6263336	0	0	0	0	0
0,5	227,61	1	293,24	0,1	219,19	0,6	185	16,58	88,06	29,54	42000	30660	2,13	Мультилифт	15000000	37	1	51,72	118,3	311,44	177,01	11,91	0,00	37	2651,919928	35	928,1719747	0	0	0	0	0
0,5	227,61	1	293,24	0,1	219,19	0,6	185	16,58	88,06	29,54	42000	30660	2,13	Мультилифт	15000000	37	1	51,72	118,3	311,44	177,01	11,91	0,00	37	2192,37014	35	767,3295491	0	0	0	0	0
0,5	227,61	1	293,24	0,1	219,19	0,6	185	16,58	88,06	29,54	42000	30660	2,13	Мультилифт	15000000	37	1	51,72	118,3	311,44	177,01	11,91	0,00	37	3615,268622	35	1265,344018	0	0	0	0	0
0,5	227,61	1	293,24	0,1	219,19	0,6	185	0	0	0	42000	30660	0	Мультилифт	15000000	37	1	51,72	118,3	311,44	177,01	0	0,00	37	62688,44094	35	21940,95433	2	0	0	0	0
0,5	227,61	1	293,24	0,1	219,19	0,6	185	0	0	0	42000	30660	0	Мультилифт	15000000	37	1	51,72	118,3	311,44	177,01	0	0,00	37	14987,41929	35	5245,596752	0	0	0	0	0
0,5	227,61	1	293,24	0,1	219,19	0,6	185	0	0	0	42000	30660	0	Мультилифт	15000000	37	1	51,72	118,3	311,44	177,01	0	0,00	37	22778,65594	35	7972,529578	1	0	0	0	0
0,5	227,61	1	293,24	0,1	219,19	0,6	185	0	0	0	42000	30660	0	Мультилифт	15000000	37	1	51,72	118,3	311,44	177,01	0	0,00	37	3999,793161	35	1399,927606	0	0	0	0	0
0,5	227,61	1	293,24	0,1	219,19	0,6	185	0	0	0	42000	30660	0	Мультилифт	15000000	37	1	51,72	118,3	311,44	177,01	0	0,00	37	25863,84108	35	9052,344378	1	0	0	0	0
0,5	227,61	1	293,24	0,1	219,19	0,6	185	16,58	88,06	29,54	42000	30660	2,13	Мультилифт	15000000	37	1	51,72	118,3	311,44	177,01	11,91	0,00	37	3260,372564	35	1141,130398	0	0	0	0	0
0,5	227,61	1	293,24	0,1	219,19	0,6	185	16,58	88,06	29,54	42000	30660	2,13	Мультилифт	15000000	37	1	51,72	118,3	311,44	177,01	11,91	0,00	37	7556,949015	35	2644,932155	0	0	0	0	0
0,5	227,61	1	293,24	0,1	219,19	0,6	185	16,58	88,06	29,54	42000	30660	2,13	Мультилифт	15000000	37	1	51,72	118,3	311,44	177,01	11,91	0,00	37	3419,657593	35	1196,880158	0	0	0	0	0
0,5	227,61	1	293,24	0,1	219,19	0,6	185	16,58	88,06	29,54	42000	30660	2,13	Мультилифт	15000000	37	1	51,72	118,3	311,44	177,01	11,91	0,00	37	6796,33623	35	2378,717681	0	0	0	0	0
0,5	227,61	1	293,24	0,1	219,19	0,6	185	16,58	88,06	29,54	42000	30660	2,13	Мультилифт	15000000	37	1	51,72	118,3	311,44	177,01	11,91	0,00	37	5470,238517	35	1914,583481	0	0	0	0	0
0,5	227,61	1	293,24	0,1	219,19	0,6	185	16,58	88,06	29,54	42000	30660	2,13	Мультилифт	15000000	37	1	51,72	118,3	311,44	177,01	11,91	0,00	37	3312,9366	35	1159,52781	0	0	0	0	0
0,5	227,61	1	293,24	0,1	219,19	0,6	185	16,58	88,06	29,54	42000	30660	2,13	Мультилифт	15000000	37	1	51,72	118,3	311,44	177,01	11,91	0,00	37	9907,310282	35	3467,558599	0	0	0	0	0
0,5	227,61	1	293,24	0,1	219,19	0,6	185	16,58	88,06	29,54	42000	30660	2,13	Мультилифт	15000000	37	1	51,72	118,3	311,44	177,01	11,91	0,00	37	6911,431995	35	2419,001198	0	0	0	0	0
0,5	227,61	1	293,24	0,1	219,19	0,6	185	16,58	88,06	29,54	42000	30660	2,13	Мультилифт	15000000	37	1	51,72	118,3	311,44	177,01	11,91	0,00	37	9057,046295	35	3169,966203	0	0	0	0	0
0,5	227,61	1	293,24	0,1	219,19	0,6	185	16,58	88,06	29,54	42000	30660	2,13	Мультилифт	15000000	37	1	51,72	118,3	311,44	177,01	11,91	0,00	37	10184,72469	35	3564,65364	0	0	0	0	0
0,5	227,61	1	293,24	0,1	219,19	0,6	185	16,58	88,06	29,54	42000	30660	2,13	Мультилифт	15000000	37	1	51,72	118,3	311,44	177,01	11,91	0,00	37	4890,797161	35	1711,779006	0	0	0	0	0
0,5	227,61	1	293,24	0,1	219,19	0,6	185	0	0	0	42000	30660	0	Мультилифт	15000000	37	1	51,72	118,3	311,44	177,01	0	0,00	37	98646,4223	35	34526,24781	3	0	0	0	0
0,5	227,61	1	293,24	0,1	219,19	0,6	185	0	0	0	42000	30660	0	Мультилифт	15000000	37	1	51,72	118,3	311,44	177,01	0	0,00	37	2221,169178	35	777,4092121	0	0	0	0	0
0,5	227,61	1	293,24	0,1	219,19	0,6	185	0	0	0	42000	30660	0	Мультилифт	15000000	37	1	51,72	118,3	311,44	177,01	0	0,00	37	17466,46506	35	6113,262769	0	0	0	0	0
0,5	227,61	1	293,24	0,1	219,19	0,6	185	331,43	1673,19	561,29	42000	30660	40,52	Мультилифт	15000000	37	1	51,72	118,3	311,44	177,01	231,56	0,00	37	4531,179962	35	1585,912987	0	0	0	0	0
0,5	227,61	1	293,24	0,1	219,19	0,6	185	0	0	0	42000	30660	0	Мультилифт	15000000	37	1	51,72	118,3	311,44	177,01	0	0,00	37	2202,933901	35	771,0268653	0	0	0	0	0
0,5	227,61	1	293,24	0,1	219,19	0,6	185	1581,12	7999,02	2683,35	42000	30660	193,74	Мультилифт	15000000	37	12	51,72	118,3	311,44	177,01	92,16	0,00	37	80091,7252	35	28032,10382	2	0	0	0	0
0,5	227,61	1	293,24	0,1	219,19	0,6	185	1581,12	7999,02	2683,35	42000	30660	193,74	Мультилифт	15000000	37	12	51,72	118,3	311,44	177,01	92,16	0,00	37	4612,24808	35	1614,286828	0	0	0	0	0
0,5	227,61	1	293,24	0,1	219,19	0,6	185	1581,12	7999,02	2683,35	42000	30660	193,74	Мультилифт	15000000	37	12	51,72	118,3	311,44	177,01	92,16	0,00	37	6106,29648	35	2137,203768	0	0	0	0	0
0,5	227,61	1	293,24	0,1	219,19	0,6	185	1581,12	7999,02	2683,35	42000	30660	193,74	Мультилифт	15000000	37	12	51,72	118,3	311,44	177,01	92,16	0,00	37	5926,93216	35	2074,426256	0	0	0	0	0
0,5	227,61	1	293,24	0,1	219,19	0,6	185	1581,12	7999,02	2683,35	42000	30660	193,74	Мультилифт	15000000	37	12	51,72	118,3	311,44	177,01	92,16	0,00	37	7522,15104	35	2632,752864	0	0	0	0	0
0,5	227,61	1	293,24	0,1	219,19	0,6	185	1581,12	7999,02	2683,35	42000	30660	193,74	Мультилифт	15000000	37	12	51,72	118,3	311,44	177,01	92,16	0,00	37	3506,55184	35	1227,293144	0	0	0	0	0
0,5	227,61	1	293,24	0,1	219,19	0,6	185	237,15	1203,52	403,73	42000	30660	29,15	Мультилифт	15000000	37	1	51,72	118,3	311,44	177,01	166,17	0,00	37	11412,01222	35	3994,204275	0	0	0	0	0
0,5	227,61	1	293,24	0,1	219,19	0,6	185	237,15	1203,52	403,73	42000	30660	29,15	Мультилифт	15000000	37	1	51,72	118,3	311,44	177,01	166,17	0,00	37	59888,89006	35	20961,11152	2	0	0	0	0
0,5	227,61	1	293,24	0,1	219,19	0,6	185	319,28	1614,48	541,59	42000	30660	39,1	Мультилифт	15000000	37	12	51,72	118,3	311,44	177,01	18,61	15,60	37	45209,4477	35	15823,3067	1	0,82	448,59	135,92	859,66
0,5	227,61	1	293,24	0,1	219,19	0,6	185	319,28	1614,48	541,59	42000	30660	39,1	Мультилифт	15000000	37	12	51,72	118,3	311,44	177,01	18,61	15,60	37	67731,58297	35	23706,05404	2	0,82	448,59	135,92	859,66
0,5	227,61	1	293,24	0,1	219,19	0,6	185	237,15	1203,52	403,73	42000	30660	29,15	Мультилифт	15000000	37	1	51,72	118,3	311,44	177,01	166,17	0,00	37	40221,96821	35	14077,68887	1	0	0	0	0
0,5	227,61	1	293,24	0,1	219,19	0,6	185	319,28	1614,48	541,59	42000	30660	39,1	Мультилифт	15000000	37	12	51,72	118,3	311,44	177,01	18,61	15,60	37	21665,64513	35	7582,975795	1	0,82	448,59	135,92	859,66
0,5	227,61	1	293,24	0,1	219,19	0,6	185	237,15	1203,52	403,73	42000	30660	29,15	Мультилифт	15000000	37	1	51,72	118,3	311,44	177,01	166,17	0,00	37	11357,09915	35	3974,984701	0	0	0	0	0
0,5	227,61	1	293,24	0,1	219,19	0,6	185	237,15	1203,52	403,73	42000	30660	29,15	Мультилифт	15000000	37	1	51,72	118,3	311,44	177,01	166,17	0,00	37	22633,13337	35	7921,596678	1	0	0	0	0

2879689,27

Q Средняя за рейс расчетная потребность в топливе	Ст Стоимость топлива на рейс	Норма расхода моторного масла на 100 л топлива	Цена за ед	Норма расхода трансмиссионного масла на 100 л топлива	Цена за ед	Норма расхода специального масла на 100 л топлива	Цена за ед	Норма расхода пластичной смазки на 100 л топлива	Цена за ед	См Разходы на ГСМ	Ср Техническое обслуживание и	Соэр Общеэксплуатационные	ОСАГО	Транспортный налог	Спр По статье «Прочие прямые	Автомобиль	Стоимость автомобиля	Объем	Коэфициент уплотнения	Стоимость топлива	Расход топлива л/100км	Основная тарифная ставка водителя,	Основная тарифная ставка грузчика,	СЗкуб Стоимость вывоза куб. м. на		Сумма на транспортирование С1, руб	Сумма на транспортирование С2, руб	Сумма на транспортирование С3, руб	Сумма
0	0	0,5	227,61	1	293,24	0,1	219,19	0,6	185	0	0	0	42000	30660	0	Мультилифт	15000000	37	1	51,72	118,3	311,44	177,01	0		180032091,1	157823064,9	0	337855156
370,32	19152,95	0,5	227,61	1	293,24	0,1	219,19	0,6	185	1999,59	10112,52	3392,34	42000	30660	244,93	Мультилифт	15000000	37	1	51,72	118,3	311,44	177,01	1398,39		66787218	0	127623090,7	194410308,7
0	0	0,5	227,61	1	293,24	0,1	219,19	0,6	185	0	0	0	42000	30660	0	Мультилифт	15000000	37	1	51,72	118,3	311,44	177,01	0		101232559,6	6297719,025	0	107530278,6
0	0	0,5	227,61	1	293,24	0,1	219,19	0,6	185	0	0	0	42000	30660	0	Мультилифт	15000000	37	1	51,72	118,3	311,44	177,01	0		1755178,907	0	0	1755178,907
0	0	0,5	227,61	1	293,24	0,1	219,19	0,6	185	0	0	0	42000	30660	0	Мультилифт	15000000	37	1	51,72	118,3	311,44	177,01	0		8786054,657	0	0	8786054,657
0	0	0,5	227,61	1	293,24	0,1	219,19	0,6	185	0	0	0	42000	30660	0	Мультилифт	15000000	37	1	51,72	118,3	311,44	177,01	0		1425773,802	0	0	1425773,802
0	0	0,5	227,61	1	293,24	0,1	219,19	0,6	185	0	0	0	42000	30660	0	Мультилифт	15000000	37	1	51,72	118,3	311,44	177,01	0		1368701,48	0	0	1368701,48
0	0	0,5	227,61	1	293,24	0,1	219,19	0,6	185	0	0	0	42000	30660	0	Мультилифт	15000000	37	1	51,72	118,3	311,44	177,01	0		7343601,064	0	0	7343601,064
0	0	0,5	227,61	1	293,24	0,1	219,19	0,6	185	0	0	0	42000	30660	0	Мультилифт	15000000	37	1	51,72	118,3	311,44	177,01	0		3903480,719	0	0	3903480,719
0	0	0,5	227,61	1	293,24	0,1	219,19	0,6	185	0	0	0	42000	30660	0	Мультилифт	15000000	37	1	51,72	118,3	311,44	177,01	0		2139481,373	0	0	2139481,373
0	0	0,5	227,61	1	293,24	0,1	219,19	0,6	185	0	0	0	42000	30660	0	Мультилифт	15000000	37	1	51,72	118,3	311,44	177,01	0		1954630,297	0	0	1954630,297
0	0	0,5	227,61	1	293,24	0,1	219,19	0,6	185	0	0	0	42000	30660	0	Мультилифт	15000000	37	1	51,72	118,3	311,44	177,01	0		10621284,94	0	0	10621284,94
0	0	0,5	227,61	1	293,24	0,1	219,19	0,6	185	0	0	0	42000	30660	0	Мультилифт	15000000	37	1	51,72	118,3	311,44	177,01	0		1708765,633	0	0	1708765,633
0	0	0,5	227,61	1	293,24	0,1	219,19	0,6	185	0	0	0	42000	30660	0	Мультилифт	15000000	37	1	51,72	118,3	311,44	177,01	0		1584092,082	0	0	1584092,082
0	0	0,5	227,61	1	293,24	0,1	219,19	0,6	185	0	0	0	42000	30660	0	Мультилифт	15000000	37	1	51,72	118,3	311,44	177,01	0		5431861,01	0	0	5431861,01
0	0	0,5	227,61	1	293,24	0,1	219,19	0,6	185	0	0	0	42000	30660	0	Мультилифт	15000000	37	1	51,72	118,3	311,44	177,01	0		2538276,629	0	0	2538276,629
0	0	0,5	227,61	1	293,24	0,1	219,19	0,6	185	0	0	0	42000	30660	0	Мультилифт	15000000	37	1	51,72	118,3	311,44	177,01	0		1932295,162	0	0	1932295,162
0	0	0,5	227,61	1	293,24	0,1	219,19	0,6	185	0	0	0	42000	30660	0	Мультилифт	15000000	37	1	51,72	118,3	311,44	177,01	0		1685024,687	0	0	1685024,687
0	0	0,5	227,61	1	293,24	0,1	219,19	0,6	185	0	0	0	42000	30660	0	Мультилифт	15000000	37	1	51,72	118,3	311,44	177,01	0		2137011,666	0	0	2137011,666
0	0	0,5	227,61	1	293,24	0,1	219,19	0,6	185	0	0	0	42000	30660	0	Мультилифт	15000000	37	1	51,72	118,3	311,44	177,01	0		5131305,743	255060,5903	0	5386366,333
0	0	0,5	227,61	1	293,24	0,1	219,19	0,6	185	0	0	0	42000	30660	0	Мультилифт	15000000	37	1	51,72	118,3	311,44	177,01	0		4797907,767	52411,89492	0	4850319,662
0	0	0,5	227,61	1	293,24	0,1	219,19	0,6	185	0	0	0	42000	30660	0	Мультилифт	15000000	37	1	51,72	118,3	311,44	177,01	0		2260188,761	26656,72134	0	2286845,482
0	0	0,5	227,61	1	293,24	0,1	219,19	0,6	185	0	0	0	42000	30660	0	Мультилифт	15000000	37	1	51,72	118,3	311,44	177,01	0		2958170,962	35525,69989	0	2993696,662
0	0	0,5	227,61	1	293,24	0,1	219,19	0,6	185	0	0	0	42000	30660	0	Мультилифт	15000000	37	1	51,72	118,3	311,44	177,01	0		5642872,338	107938,4089	0	5750810,747
0	0	0,5	227,61	1	293,24	0,1	219,19	0,6	185	0	0	0	42000	30660	0	Мультилифт	15000000	37	1	51,72	118,3	311,44	177,01	0		1974610,624	16118,76658	0	1990729,391
0	0	0,5	227,61	1	293,24	0,1	219,19	0,6	185	0	0	0	42000	30660	0	Мультилифт	15000000	37	1	51,72	118,3	311,44	177,01	0		2046141,271	14923,55423	0	2061064,825
0	0	0,5	227,61	1	293,24	0,1	219,19	0,6	185	0	0	0	42000	30660	0	Мультилифт	15000000	37	1	51,72	118,3	311,44	177,01	0		2950300,421	27025,0793	0	2977325,5
0	0	0,5	227,61	1	293,24	0,1	219,19	0,6	185	0	0	0	42000	30660	0	Мультилифт	15000000	37	1	51,72	118,3	311,44	177,01	0		4539762,516	0	0	4539762,516
0	0	0,5	227,61	1	293,24	0,1	219,19	0,6	185	0	0	0	42000	30660	0	Мультилифт	15000000	37	1	51,72	118,3	311,44	177,01	0		1337440,295	0	0	1337440,295
0	0	0,5	227,61	1	293,24	0,1	219,19	0,6	185	0	0	0	42000	30660	0	Мультилифт	15000000	37	1	51,72	118,3	311,44	177,01	0		3664578,511	0	0	3664578,511
0	0	0,5	227,61	1	293,24	0,1	219,19	0,6	185	0	0	0	42000	30660	0	Мультилифт	15000000	37	1	51,72	118,3	311,44	177,01	0		3323710,14	0	0	3323710,14
0	0	0,5	227,61	1	293,24	0,1	219,19	0,6	185	0	0	0	42000	30660	0	Мультилифт	15000000	37	1	51,72	118,3	311,44	177,01	0		3369588,562	0	0	3369588,562
0	0	0,5	227,61	1	293,24	0,1	219,19	0,6	185	0	0	0	42000	30660	0	Мультилифт	15000000	37	1	51,72	118,3	311,44	177,01	0		8331923,248	0	0	8331923,248
0	0	0,5	227,61	1	293,24	0,1	219,19	0,6	185	0	0	0	42000	30660	0	Мультилифт	15000000	37	1	51,72	118,3	311,44	177,01	0		3337915,616	0	0	3337915,616
0	0	0,5	227,61	1	293,24	0,1	219,19	0,6	185	0	0	0	42000	30660	0	Мультилифт	15000000	37	1	51,72	118,3	311,44	177,01	0		6932533,479	1605368,194	0	8537901,673
0	0	0,5	227,61	1	293,24	0,1	219,19	0,6	185	0	0	0	42000	30660	0	Мультилифт	15000000	37	1	51,72	118,3	311,44	177,01	0		6649146,32	1634649,796	0	8283796,117
0	0	0,5	227,61	1	293,24	0,1	219,19	0,6	185	0	0	0	42000	30660	0	Мультилифт	15000000	37	1	51,72	118,3	311,44	177,01	0		12879227,44	3291569,799	0	16170797,24
0	0	0,5	227,61	1	293,24	0,1	219,19	0,6	185	0	0	0	42000	30660	0	Мультилифт	15000000	37	1	51,72	118,3	311,44	177,01	0		2737611,827	91695,84834	0	2829307,675
0	0	0,5	227,61	1	293,24	0,1	219,19	0,6	185	0	0	0	42000	30660	0	Мультилифт	15000000	37	1	51,72	118,3	311,44	177,01	0		5163765,277	41152,97104	0	5204918,248
0	0	0,5	227,61	1	293,24	0,1	219,19	0,6	185	0	0	0	42000	30660	0	Мультилифт	15000000	37	1	51,72	118,3	311,44	177,01	0		5040547,426	42452,8749	0	5083000,301
0	0	0,5	227,61	1	293,24	0,1	219,19	0,6	185	0	0	0	42000	30660	0	Мультилифт	15000000	37	1	51,72	118,3	311,44	177,01	0		4783366,411	122562,4142	0	4905928,825
0	0	0,5	227,61	1	293,24	0,1	219,19	0,6	185	0	0	0	42000	30660	0	Мультилифт	15000000	37	1	51,72	118,3	311,44	177,01	0		3327224,856	26801,79895	0	3354026,655
0	0	0,5	227,61	1	293,24	0,1	219,19	0,6	185	0	0	0	42000	30660	0	Мультилифт	15000000	37	1	51,72	118,3	311,44	177,01	0		5584350,585	31584,36634	0	5615934,952
0	0	0,5	227,61	1	293,24	0,1	219,19	0,6	185	0	0	0	42000	30660	0	Мультилифт	15000000	37	1	51,72	118,3	311,44	177,01	0		2124174,533	26111,12837	0	2150285,661
0	0	0,5	227,61	1	293,24	0,1	219,19	0,6	185	0	0	0	42000	30660	0	Мультилифт	15000000	37	1	51,72	118,3	311,44	177,01	0		5429325,352	43057,84929	0	5472383,201
0	0	0,5	227,61	1	293,24	0,1	219,19	0,6	185	0	0	0	42000	30660	0	Мультилифт	15000000	37	1	51,72	118,3	311,44	177,01	0		11553110,91	0	0	11553110,91
0	0	0,5	227,61	1	293,24	0,1	219,19	0,6	185	0	0	0	42000	30660	0	Мультилифт	15000000	37	1	51,72	118,3	311,44	177,01	0		5436201,461	0	0	5436201,461
0	0	0,5	227,61	1	293,24	0,1	219,19	0,6	185	0	0	0	42000	30660	0	Мультилифт	15000000	37	1	51,72	118,3	311,44	177,01	0		13310506,61	0	0	13310506,61
0	0	0,5	227,61	1	293,24	0,1	219,19	0,6	185	0	0	0	42000	30660	0	Мультилифт	15000000	37	1	51,72	118,3	311,44	177,01	0		1963663,16	0	0	1963663,16
0	0	0,5	227,61	1	293,24	0,1	219,19	0,6	185	0	0	0	42000	30660	0	Мультилифт	15000000	37	1	51,72	118,3	311,44	177,01	0		10273117,68	0	0	10273117,68
0	0	0,5	227,61	1	293,24	0,1	219,19	0,6	185	0	0	0	42000	30660	0	Мультилифт	15000000	37	1	51,72	118,3	311,44	177,01	0		2922789,753	38831,03724	0	2961620,791
0	0	0,5	227,61	1	293,24	0,1	219,19	0,6	185	0	0	0	42000	30660	0	Мультилифт	15000000	37	1	51,72	118,3	311,44	177,01	0		4160500,507	90003,26277	0	4250503,769
0	0	0,5	227,61	1	293,24	0,1	219,19	0,6	185	0	0	0	42000	30660	0	Мультилифт	15000000	37	1	51,72	118,3	311,44	177,01	0		3596313,081	40728,12193	0	3637041,203
0	0	0,5	227,61	1	293,24	0,1	219,19	0,6	185	0	0	0	42000	30660	0	Мультилифт	15000000	37	1	51,72	118,3	311,44	177,01	0		5542372,217	80944,3645	0	5623316,582
0	0	0,5	227,61	1	293,24	0,1	219,19	0,6	185	0	0	0	42000	30660	0	Мультилифт	15000000	37	1	51,72	118,3	311,44	177,01	0		4208737,16	65150,54074	0	4273887,7
0	0	0,5	227,61	1	293,24	0,1	219,19	0,6	185	0	0	0	42000	30660	0	Мультилифт	15000000	37	1	51,72	118,3	311,44	177,01	0		3357485,854	39457,07491	0	3396942,929
0	0	0,5	227,61	1	293,24	0,1	219,19	0,6	185	0	0	0	42000	30660	0	Мультилифт	15000000	37	1	51,72	118,3	311,44	177,01	0		4769146,057	117996,0655	0	4887142,122
0	0	0,5	227,61	1	293,24	0,1	219,19	0,6	185	0	0	0	42000	30660	0	Мультилифт	15000000	37	1	51,72	118,3	311,44	177,01	0		1643782,461	82315,15506	0	1726097,616
0	0	0,5	227,61	1	293,24	0,1	219,19	0,6	185	0	0	0	42000	30660	0	Мультилифт	15000000	37	1	51,72	118,3	311,44	177,01	0		5034332,545	107869,4214	0	5142201,966
0	0	0,5	227,61	1	293,24	0,1	219,19	0,6	185	0	0	0	42000	30660	0	Мультилифт	15000000	37	1	51,72	118,3	311,44	177,01	0		4250624,803	121300,071	0	4371924,874
0	0	0,5	227,61	1	293,24	0,1	219,19	0,6	185	0	0	0	42000	30660	0	Мультилифт	15000000	37	1	51,72	118,3	311,44	177,01	0		1366661,343	58249,39419	0	1424910,737
0	0	0,5	227,61	1	293,24	0,1	219,19	0,6	185	0	0	0	42000	30660	0	Мультилифт	15000000	37	1	51,72	118,3	311,44	177,01	0		19036438,41	0	0	19036438,41
0	0	0,5	227,61	1	293,24	0,1	219,19	0,6	185	0	0	0	42000	30660	0	Мультилифт	15000000	37	1	51,72	118,3	311,44	177,01	0		1446921,865	0	0	1446921,865
0	0	0,5	227,61	1	293,24	0,1	219,19	0,6	185	0	0	0	42000	30660	0	Мультилифт	15000000	37	1	51,72	118,3	311,44	177,01	0		4501210,789	0	0	4501210,789
0	0	0,5	227,61	1	293,24	0,1	219,19	0,6	185	0	0	0	42000	30660	0	Мультилифт	15000000	37	1	51,72	118,3	311,44	177,01	0		4365232,16	1049240,032	0	5414472,192
0	0	0,5	227,61	1	293,24	0,1	219,19	0,6	185	0	0	0	42000	30660	0	Мультилифт	15000000	37	1	51,72	118,3	311,44	177,01	0		1201506,066	0	0	1201506,066
0	0	0,5	227,61	1	293,24	0,1	219,19	0,6	185	0	0	0	42000	30660	0	Мультилифт	15000000	37	1	51,72	118,3	311,44	177,01	0		17794779,5	7381253,394	0	25176032,9
0	0	0,5	227,61	1	293,24	0,1	219,19	0,6	185	0	0	0	42000	30660	0	Мультилифт	15000000	37	1	51,72	118,3	311,44	177,01	0		3664569,467	425064,7831	0	4089634,25
0	0	0,5	227,61	1	293,24	0,1	219,19	0,6	185	0	0	0	42000	30660	0	Мультилифт	15000000	37	1	51,72	118,3	311,44	177,01	0		5296296,252	562756,2836	0	5859052,536
0	0	0,5	227,61	1	293,24	0,1	219,19	0,6	185	0	0	0	42000	30660	0	Мультилифт	15000000	37	1	51,72	118,3	311,44	177,01	0		4049457,86	546226,0679	0	4595683,928
0	0	0,5	227,61	1	293,24	0,1	219,19	0,6	185	0	0	0	42000	30660	0	Мультилифт	15000000	37	1	51,72	118,3	311,44	177,01	0		5300634,173	693241,4398	0	5993875,613
0	0	0,5	227,61	1	293,24	0,1	219,19	0,6	185	0	0	0	42000	30660	0	Мультилифт	15000000	37	1	51,72	118,3	311,44	177,01	0		2762882,326	323163,8176	0	3086046,143
0	0	0,5	227,61	1	293,24	0,1	219,19	0,6	185	0	0	0	42000	30660	0	Мультилифт	15000000	37	1	51,72	118,3	311,44	177,01	0		1674075,062	1896334,07	0	3570409,132
0	0	0,5	227,61	1	293,24	0,1	219,19	0,6	185	0	0	0	42000	30660	0	Мультилифт	15000000	37	1	51,72	118,3	311,44	177,01	0		21362719,37	9951736,862	0	31314456,24
43,92	2271,54	0,5	227,61	1	293,24	0,1	219,19	0,6	185	237,15	1203,52	403,73	42000	30660	29,15	Мультилифт	15000000	37	1	51,72	118,3	311,44	177,01	166,17		14501834,54	841347,8217	2629358,874	17972541,23
43,92	2271,54	0,5	227,61	1	293,24	0,1	219,19	0,6	185	237,15	1203,52	403,73	42000	30660	29,15	Мультилифт	15000000	37	1	51,72	118,3	311,44	177,01	166,17		16789304,79	1260484,759	3939235	21989024,55
0	0	0,5	227,61	1	293,24	0,1	219,19	0,6	185	0	0	0	42000	30660	0	Мультилифт	15000000	37	1	51,72	118,3	311,44	177,01	0		16141785,64	6683684,457	0	22825470,1
43,92	2271,54	0,5	227,61	1	293,24	0,1	219,19	0,6	185	237,15	1203,52	403,73	42000	30660	29,15	Мультилифт	15000000	37	1	51,72	118,3	311,44	177,01	166,17		11190305,71	403197,6558	1260063,088	12853566,45
0	0	0,5	227,61	1	293,24	0,1	219,19	0,6	185	0	0	0	42000	30660	0	Мультилифт	15000000	37	1	51,72	118,3	311,44	177,01	0		3591248,363	1887209,165	0	5478457,528
0	0	0,5	227,61	1	293,24	0,1	219,19	0,6	185	0	0	0	42000	30660	0	Мультилифт	15000000	37	1	51,72	118,3	311,44	177,01	0		11050294,53	3760947,771	0	14811242,3
																										769795915,54	210122184,60	135451747,68	979918100,1

Приложение 13.4
к территориальной схеме обращения с отходами
Ярославской области

Прогнозный предельный тариф РО 2025 год

№ п/п	Наименование муниципального образования	Население (человек)	Vобщ	VТКО	Сумма транспортирования ТКО	VКГО	Сумма транспортирования КГО	Масса общ т.	Масса ТКО т.	Масса КГО т.	Тариф на обработку 1 м3
3	ГО Город Ярославль	570824	1507660,793	1256593,084	337855156	251067,7092	375403468,7	170670,9108	140578,3157	**30092,59508**	**120**
10	Переславль-Залесский МО	54862	285000	260755,1556	194410308,7	24244,8444	74448086,07	32000	29058,25314	**2941,746856**	**120**
322	ГО Город Рыбинск	173910	698576,2845	622089,1021	107530278,6	76487,1824	122923545,2	49505,7424	40339,45306	**9166,289333**	**120**
324	Большесельский муниципальный район										
325	Благовещенское сельское поселение	1296		2431,53456	1755178,907	578,9368	1309404,518		303,1238246	**72,1723392**	**120**
415	Большесельское сельское поселение	6706	19641,1416	16660,1336	8786054,657	2981,008	5948362,983	2433,345375	2066,219341	**367,1260336**	**120**
599	Вареговское сельское поселение	1262	2916,84224	2355,91104	1425773,802	560,9312	1217938,696	359,1213267	290,0595331	**69,0617936**	**120**
644	Борисоглебский муниципальный район										
645	Андреевское сельское поселение	1005	2905,763515	2455,774715	1368701,48	449,9888	1002111,558	303,733592	247,3152824	**56,4183096**	**120**
679	Борисоглебское сельское поселение	6555	27656,86345	24735,09065	7343601,064	2921,7728	6487913,373	2373,14549	2010,878212	**362,2672776**	**120**
721	Вощажниковское сельское поселение	2112	6557,419488	5612,965488	3903480,719	944,454	2825013,027	650,7939491	532,7471459	**118,0468032**	**120**
784	Высоковское сельское поселение	1101	3029,93937	2537,12497	2139481,373	492,8144	1511934,867	327,3690752	265,6299848	**61,7390904**	**120**
853	Инальцинское сельское поселение	1138	3155,649273	2648,084073	1954630,297	507,5652	1418502,616	335,546624	272,5149328	**63,0316912**	**120**
923	Брейтовский муниципальный район										
924	Брейтовское сельское поселение	3782	16304,2872	14621,4104	10621284,94	1682,8768	3647197,916	2834,999547	2627,229062	**207,7704848**	**120**
999	Гореловское сельское поселение	886	2065,86848	1668,58608	1708765,633	397,2824	949632,0664	259,9308525	209,9441501	**49,9867024**	**120**
1040	Прозоровское сельское поселение	699	1629,84432	1316,41272	1584092,082	313,4316	819366,6201	205,0696003	165,6331387	**39,4364616**	**120**
1088	Гаврилов-Ямский муниципальный район										
1089	ГП Гаврилов-Ям	15766	41657,814	34681,784	5431861,01	6976,03	9023215,764	5076,492179	4227,367665	**849,1245136**	**120**
1091	Великосельское сельское поселение	3647		6985,37752	2538276,629	1626,3724	2777909,114		866,8642242	**201,894788**	**120**
1136	Заячье-Холмское сельское поселение	1369	3187,90784	2574,84864	1932295,162	613,0592	1286155,287	399,8332874	322,9422706	**76,8910168**	**120**
1184	Митинское сельское поселение	1445	3365,30688	2718,13248	1685024,687	647,1744	1496092,476	422,2125066	341,0177938	**81,1947128**	**120**
1235	Шопшинское сельское поселение	1938	4475,11792	3614,51832	2137011,666	860,5996	2028700,043	549,6932064	443,9829744	**105,710232**	**120**
1290	Даниловский муниципальный район										
1291	Городское поселение Данилов	13591	34951,41576	28936,47856	5386366,333	6014,9372	8930082,529	4256,926455	3524,387411	**732,539044**	**120**
1293	Даниловское сельское поселение	3168	7361,8376	5946,0996	4850319,662	1415,738	3331601,022	918,6467098	741,983881	**176,6628288**	**120**
1508	Дмитриевское сельское поселение	1607	3744,23504	3024,18984	2286845,482	720,0452	1780593,295	470,2560387	379,8221851	**90,4338536**	**120**
1631	Середское сельское поселение	2148	4989,9824	4030,3704	2993696,662	959,612	2728686,47	622,193545	502,5409402	**119,6526048**	**120**
1852	Любимский муниципальный район										
1853	Городское поселение Любим	6329	15055,63536	12245,55096	5750810,747	2810,0844	9363794,149	1848,540134	1503,494615	**345,0455192**	**120**
1872	Воскресенское сельское поселение	971	2264,06128	1828,66488	1990729,391	435,3964	1592179,761	284,8677853	230,0855189	**54,7822664**	**120**
1949	Ермаковское сельское поселение	899		1693,06872	2061064,825	403,1116	1766451,559		213,0245947	**50,7201416**	**120**
2025	Осецкое сельское поселение	1628	3795,97504	3065,97984	2977325,5	729,9952	2691003,936	477,615607	385,7664518	**91,8491552**	**120**
2139	Мышкинский муниципальный район										
2140	Городское поселение Мышкин	5551	29604,42747	27148,44227	4539762,516	2455,9852	3026805,28	2741,519064	2442,632468	**298,886596**	**120**
2142	Охотинское сельское поселение	1059	2469,24912	1994,39352	1337440,295	474,8556	1320934,314	310,6848451	250,9377595	**59,7470856**	**120**
2185	Приволжское сельское поселение	2543	5922,7168	4783,7328	3664578,511	1138,984	2479704,846	743,1403242	600,2287234	**142,9116008**	**120**
2397	Некоузский муниципальный район										
2398	Веретейское сельское поселение	2055	6108,76418	5198,33298	3323710,14	910,4312	2715470,306	708,126505	596,9519986	**111,1745064**	**120**
2506	Волжское сельское поселение	2881	8664,291655	7390,096855	3369588,562	1274,1948	2805037,917	993,9650506	839,0465394	**154,9185112**	**120**
2573	Некоузское сельское поселение	4738		12776,67185	8331923,248	2104,1688	4560680,666		1476,333964	**258,5190064**	**120**
2738	Октябрьское сельское поселение	1943	5133,9384	4278,282	3337915,616	855,6564	2735020,117	617,3299056	514,441588	**102,8883176**	**120**
2788	Некрасовский муниципальный район										
2789	Сельское поселение Бурмакино	4907	15272,41612	13086,67172	8537901,673	2185,7444	6515323,737	1552,288026	1281,730438	**270,557588**	**120**
2877	Сельское поселение Красный Профинтерн	5065	13830,25336	11573,19256	8283796,117	2257,0608	6071495,809	1512,894669	1233,22028	**279,6743896**	**120**
3019	Сельское поселение Некрасовское	9679	31141,55403	26832,28283	16170797,24	4309,2712	13646841,36	3095,640795	2562,869419	**532,7713768**	**120**
3091	Первомайский муниципальный район										
3092	Городское поселение Пречистое	4429	12378,32652	10402,84172	2829307,675	1975,4848	4630597,611	1281,82131	1036,471058	**245,350252**	**120**
3094	Кукобойское сельское поселение	1986	5557,647504	4668,781104	5204918,248	888,8664	4188517,139	578,9240621	467,5925117	**111,3315504**	**120**
3215	Пречистенское сельское поселение	2069	5736,542056	4816,254456	5083000,301	920,2876	2936086,479	590,2541091	476,7437035	**113,5104056**	**120**
3363	Пошехонский муниципальный район										
3364	Городское поселение Пошехонье	5114	14367,82499	12106,72339	4905928,825	2261,1016	8612881,943	1421,517062	1146,824277	**274,6927856**	**120**
3366	Белосельское сельское поселение	1104	3142,517074	2647,483474	3354026,655	495,0336	2470298,354	318,9038776	256,617964	**62,2859136**	**120**
3460	Ермаковское сельское поселение	1301	3703,274197	3119,905797	5615934,952	583,3684	3307747,248	375,8097326	302,4093942	**73,4003384**	**120**
3525	Кременевское сельское поселение	1078		2579,258989	2150285,661	482,6944	1730856,681		249,36271	**60,5249296**	**120**
3568	Пригородное сельское поселение	1789	5051,166803	4253,257203	5472383,201	797,9096	4135799,244	507,3122386	408,227817	**99,0844216**	**120**
3784	Ростовский муниципальный район										
3785	Городское поселение Ростов	27656	85939,08659	73751,10699	11553110,91	12187,9796	17088400,56	9724,98564	8256,681755	**1468,303885**	**120**
3787	Сельское поселение Ишня	6776	20630,16399	17632,25799	5436201,461	2997,906	5265761,931	2359,938437	1995,122796	**364,8156416**	**120**
3845	Сельское поселение Петровское	10338	31417,40875	26798,41875	13310506,61	4618,99	12431642,07	3671,111205	3095,01568	**576,0955248**	**120**
4002	Сельское поселение Поречье-Рыбное	1784	5496,780213	4705,639013	1963663,16	791,1412	1692978,877	630,6366742	533,7897494	**96,8469248**	**120**
4018	Сельское поселение Семибратово	11882	35673,18313	30428,04833	10273117,68	5245,1348	10661418,35	4070,581871	3435,968171	**634,6137008**	**120**
4098	Рыбинский муниципальный район										
4099	Арефинское Сельское поселение	1239		3835,732429	2961620,791	554,2704	1680361,064		546,7370317	**69,3420072**	**120**
4171	Волжское сельское поселение	2832	10143,62545	8890,528253	4250503,769	1253,0972	2355463,097	1384,598808	1232,06723	**152,5315776**	**120**
4266	Глебовское сельское поселение	1299	4604,47578	4023,12658	3637041,203	581,3492	1680984,583	646,8253938	574,022769	**72,8026248**	**120**
4361	Каменниковское сельское поселение	2517	9106,298882	7995,689682	5623316,582	1110,6092	2795973,099	1234,381977	1100,158739	**134,2232376**	**120**
4373	Назаровское сельское поселение	2090	7365,527126	6435,574726	4273887,7	929,9524	2246739,89	1019,979334	905,1768336	**114,8025008**	**120**
4463	Огарковское сельское поселение	1257	4460,778871	3897,572471	3396942,929	563,2064	1517606,391	628,420918	557,689786	**70,731132**	**120**
4500	Октябрьское сельское поселение	3675	13273,38996	11655,65916	4887142,122	1617,7308	3382194,637	1788,274105	1593,956619	**194,3174856**	**120**
4552	Сельское поселение Песочное	2 531	9251,580465	8131,096465	1726097,616	1120,484	2103275,083	1264,527224	1127,960138	**136,5670856**	**120**
4554	Покровское сельское поселение	3429	12175,54258	10655,34858	5142201,966	1520,194	3309284,475	1670,468525	1484,513499	**185,9550264**	**120**
4641	Судоверфское сельское поселение	3837	13678,50944	11982,02904	4371924,874	1696,4804	3511125,749	1863,648251	1657,551983	**206,096268**	**120**
4704	Тихменевское сельское поселение	1809	6550,268613	5753,879013	1424910,737	796,3896	1847116,572	882,7964236	787,11445	**95,6819736**	**120**
4706	Тутаевский муниципальный район										
4707	Городское поселение Тутаев	39317		116054,6145	19036438,41	17302,784	27736189,72		10056,63895	**2076,956031**	**120**
4709	Артемьевское сельское поселение	1249	3170,293809	2613,140209	1446921,865	557,1536	1031135,311	359,9161571	290,7015115	**69,2146456**	**120**
4767	Константиновское сельское поселение	8282	24197,94842	20548,78242	4501210,789	3649,166	6542626,213	2411,279359	1971,87874	**439,4006192**	**120**
4798	Левобережное сельское поселение	2530	6465,251956	5330,799956	5414472,192	1134,452	3444500,305	742,2404704	599,5019184	**142,738552**	**120**
5004	Чебаковское сельское поселение	1246	3145,130942	2591,686942	1201506,066	553,444	1056164,857	353,7246419	285,7006723	**68,0239696**	**120**
5048	Угличский муниципальный район										
5049	Городское поселение Углич	32228	94298,7672	80091,7252	25176032,9	14207,042	22633011,3	11372,20108	9659,353944	**1712,847133**	**120**
5051	Головинское сельское поселение	2411	5692,09848	4612,24808	4089634,25	1079,8504	2957682,169	714,1353917	578,6471733	**135,4882184**	**120**
5152	Ильинское сельское поселение	3203		6106,29648	5859052,536	1431,4872	4513756,85		761,9840538	**178,6613192**	**120**
5294	Отрадновское сельское поселение	3105	7306,28816	5926,93216	4595683,928	1379,356	3225864,014	898,0266955	728,4315955	**169,5951**	**120**
5373	Слободское сельское поселение	3912	9265,56464	7522,15104	5993875,613	1743,4136	3674425,477	1148,072095	931,997465	**216,0746304**	**120**
5499	Улейминское сельское поселение	1830	4321,87984	3506,55184	3086046,143	815,328	1930512,44	535,1155462	434,1352822	**100,980264**	**120**
5556	Ярославский муниципальный район										
5557	Городское поселение Лесная Поляна	2460	14506,32872	13425,89672	3570409,132	1080,432	1505637,094	1498,115519	1369,103279	**129,01224**	**120**
5559	Заволжское сельское поселение	16366	77673,42372	70457,51772	31314456,24	7215,906	14440839,1	7037,51413	6167,137425	**870,3767056**	**120**
5682	Ивняковское сельское поселение	10047	49651,1897	45209,4477	17972541,23	4441,742	9171442,134	3935,840898	3396,365003	**539,4758952**	**120**
5764	Карабихское сельское поселение	15490	74588,59257	67731,58297	21989024,55	6857,0096	11441331,94	5934,179262	5098,57941	**835,5998512**	**120**
5829	Кузнечихинское сельское поселение	11536	52431,1386	47319,9626	22825470,1	5111,176	10302040,35	4183,705737	3559,45976	**624,2459776**	**120**
5945	Курбское сельское поселение	5140	23949,20593	21665,64513	12853566,45	2283,5608	5451430,52	1923,566193	1642,740583	**280,8256096**	**120**
6057	Некрасовское сельское поселение	3066		13361,29311	5478457,528	1358,1884	2394786,309		1006,439108	**165,8050224**	**120**
6082	Туношенское сельское поселение	6301	29420,54972	26627,21572	14811242,3	2793,334	6752077,671	2349,373873	2007,720396	**341,6534776**	**120**
		1194605	3619885,17	3284757,24	**1115369847,82**	526793,79	**940374822,80**	373175,30	328223,28	63567,12	

Транспортная ТКО 339,5592939 Транспортная КГО 1785,090931

Средний тариф на транспортировку, захоронение, обработку, НВОС 1 куб. м ТКО	745,9
Собственные затраты рег. оператора 17%+1%	163,733524
Прогнозный предельный тариф руб/куб.м	909,6
Прогнозный предельный тариф руб/тонна	8823,6

Тариф на захоронение 1 м3	Сумма на захоронение и обработку, руб	Сумма транспортирования, захоронения, обработки	Процент остатка ТКО	Процент остатка КГО	Сумма остатка, м3	Остаток ТКО,м3	Остаток КГО, м3	Остаток ТКО,т	Остаток КГО, т	Объем остатка отходов, тонн	4 класс тонн	НВОС	5 класс тонн	НВОС	Сумма НВОС
180	307570329	1020828954	50	30	703616,8546	628296,5418	75320,31276	70289,15784	9027,778525	79316,93637	54728,68609	95	24588,25027	22,836	5760722,462
180	57826818,33	326685213,1	50	30	131260,1019	130377,5778	882,5240568	14529,12657	882,5240568	15411,65063	10634,03893	95	4777,611695	22,836	1119335,239
180	140312153	370765976,7	50	30	313794,4379	311044,5511	2749,8868	20169,72653	2749,8868	22919,61333	15814,5332	95	7105,080133	22,836	1664632,264
180	0														
180	3876173,822	18610591,46	50	30	8440,20461	8330,0668	110,1378101	1033,109671	110,1378101	1143,247481	788,8407616	95	354,406719	22,836	83033,10419
180	565782,3993	3209494,897	50	30	1198,674058	1177,95552	20,71853808	145,0297666	20,71853808	165,7483046	114,3663302	95	51,38197444	22,836	12038,16014
180	572757,9349	2943570,973	50	30	1244,81285	1227,887358	16,92549288	123,6576412	16,92549288	140,5831341	97,00236252	95	43,58077156	22,836	10210,43494
180	5564544,206	19396058,64	50	30	12476,22551	12367,54533	108,6801833	1005,439106	108,6801833	1114,119289	768,7423097	95	345,3769797	22,836	80917,54813
180	1298431,76	8026925,506	50	30	2841,896785	2806,482744	35,41404096	266,373573	35,41404096	301,7876139	208,2334536	95	93,55416032	22,836	21918,5809
180	595267,8825	4246684,122	50	30	1287,084212	1268,562485	18,52172712	132,8149924	18,52172712	151,3367195	104,4223365	95	46,91438305	22,836	10991,45882
180	620409,1906	3993542,103	50	30	1342,951544	1324,042036	18,90950736	136,2574664	18,90950736	155,1669738	107,0652119	95	48,10176187	22,836	11269,64696
180	3283661,006	17552143,86	50	30	7373,036345	7310,7052	62,33114544	1313,614531	62,33114544	1375,945677	949,4025169	95	426,5431598	22,836	99933,7787
180	400776,2467	3059173,946	50	30	849,2890507	834,29304	14,99601072	104,972075	14,99601072	119,9680858	82,77797917	95	37,19010659	22,836	8713,181296
180	316188,0321	2719646,735	50	30	670,0372985	658,20636	11,83093848	82,81656936	11,83093848	94,64750784	65,30678041	95	29,34072743	22,836	6874,168991
180	8166150,964	22621227,74	50	30	17595,62935	17340,892	254,7373541	2113,683833	254,7373541	2368,421187	1634,210619	95	734,2105679	22,836	172016,4413
180	0														
180	618437,4333	3836887,883	50	30	1310,491625	1287,42432	23,06730504	161,4711353	23,06730504	184,5384403	127,3315238	95	57,2069165	22,836	13402,87191
180	652853,2633	3833970,426	50	30	1383,424654	1359,06624	24,35841384	170,5088969	24,35841384	194,8673107	134,4584444	95	60,40886632	22,836	14153,04909
180	868029,1517	5033740,861	50	30	1838,97223	1807,25916	31,7130696	221,9914872	31,7130696	253,7045568	175,0561442	95	78,64841261	22,836	18426,34885
180	6838010,07	21154458,93	50	30	14688,00099	14468,23928	219,7617132	1762,193706	219,7617132	1981,955419	1367,549239	95	614,4061798	22,836	143947,7572
180	1428109,269	9610029,953	50	30	3026,048649	2973,0498	52,99884864	370,9919405	52,99884864	423,9907891	292,5536445	95	131,4371446	22,836	30794,09486
180	726368,7185	4793807,495	50	30	1539,225076	1512,09492	27,13015608	189,9110926	27,13015608	217,0412486	149,7584616	95	67,28278708	22,836	15763,52357
180	967992,4647	6690375,597	50	30	2051,080981	2015,1852	35,89578144	251,2704701	35,89578144	287,1662515	198,1447135	95	89,02153797	22,836	20856,64363
180	2927408,288	18042013,18	50	30	6226,289136	6122,77548	103,5136558	751,7473075	103,5136558	855,2609633	590,1300647	95	265,1308986	22,836	62116,88534
180	439225,4352	4022134,587	50	30	930,7671199	914,33244	16,43467992	115,0427594	16,43467992	131,4774394	90,71943316	95	40,7580062	22,836	9549,09598
180	0														
180	736415,0448	6404744,48	50	30	1560,544667	1532,98992	27,55474656	192,8832259	27,55474656	220,4379725	152,102201	95	68,33577147	22,836	16010,22477
180	6012030,976	13578598,77	50	30	13663,88711	13574,22113	89,6659788	1221,316234	89,6659788	1310,982213	904,5777267	95	406,4044859	22,836	95215,53688
180	479031,6538	3137406,262	50	30	1015,120886	997,19676	17,92412568	125,4688798	17,92412568	143,3930054	98,94117375	95	44,45183169	22,836	10414,51353
180	1148979,194	7293262,552	50	30	2434,73988	2391,8664	42,87348024	300,1143617	42,87348024	342,9878419	236,6616109	95	106,326231	22,836	24910,91885
180	1206905,093	7246085,539	50	30	2632,518842	2599,16649	33,35235192	298,4759993	33,35235192	331,8283512	228,9615623	95	102,8667889	22,836	24100,41441
180	1713189,315	7887815,794	50	30	3741,523981	3695,048428	46,47555336	419,5232697	46,47555336	465,998823	321,5391879	95	144,4596351	22,836	33845,10308
180	0														
180	1006673,957	7079609,691	50	30	2170,007495	2139,141	30,86649528	257,220794	30,86649528	288,0872893	198,7802296	95	89,30705968	22,836	20923,53783
180	3025100,5	18078325,91	50	30	6624,503139	6543,335862	81,1672764	640,8652188	81,1672764	722,0324952	498,2024217	95	223,8300735	22,836	52440,61362
180	2716320,15	17071612,08	50	30	5870,498596	5786,596279	83,90231688	616,6101398	83,90231688	700,5124566	483,3535951	95	217,1588616	22,836	50877,6313
180	6180661,593	35998300,18	50	30	13575,97283	13416,14142	159,831413	1281,434709	159,831413	1441,266122	994,4736244	95	446,7924979	22,836	104677,9478
180	2434903,851	9894809,137	50	30	5275,025936	5201,42086	73,6050756	518,2355292	73,6050756	591,8406048	408,3700173	95	183,4705875	22,836	42984,88598
180	1093119,904	10486555,29	50	30	2367,790017	2334,390552	33,39946512	233,7962558	33,39946512	267,195721	184,3650475	95	82,8306735	22,836	19406,20077
180	1127977,51	9147064,29	50	30	2442,18035	2408,127228	34,05312168	238,3718518	34,05312168	272,4249734	187,9732317	95	84,45174177	22,836	19785,99698
180	2828577,514	16347388,28	50	30	6135,76953	6053,361694	82,40783568	573,4121383	82,40783568	655,819974	452,5157821	95	203,3041919	22,836	47631,65382
180	618739,0009	6443064,011	50	30	1342,427511	1323,741737	18,68577408	128,308982	18,68577408	146,9947561	101,4263817	95	45,56837439	22,836	10676,10566
180	729148,0437	9652830,243	50	30	1581,973	1559,952899	22,02010152	151,2046971	22,02010152	173,2247986	119,5251111	95	53,69968757	22,836	12581,17162
180	0														
180	994283,7234	10602466,17	50	30	2156,353928	2126,628601	29,72532648	204,1139085	29,72532648	233,839235	161,3490721	95	72,49016284	22,836	16983,54721
180	17029578,43	45671089,9	50	30	37316,04466	36875,55349	440,4911654	4128,340877	440,4911654	4568,832043	3152,49411	95	1416,337933	22,836	331830,4335
180	4082222,943	14784186,33	50	30	8925,573688	8816,128995	109,4446925	997,5613978	109,4446925	1107,00609	763,8342023	95	343,171888	22,836	80400,92245
180	6213055,896	31955204,57	50	30	13572,03803	13399,20937	172,8286574	1547,50784	172,8286574	1720,336498	1187,032183	95	533,3043143	22,836	124946,5947
180	1088350,871	4744992,908	50	30	2381,873584	2352,819507	29,05407744	266,8948747	29,05407744	295,9489522	204,204777	95	91,74417517	22,836	21494,5238
180	7053575,465	27988111,49	50	30	15404,40828	15214,02417	190,3841102	1717,984085	190,3841102	1908,368196	1316,774055	95	591,5941406	22,836	138603,179
180	0														
180	2025619,302	8631586,169	50	30	4491,0236	4445,264127	45,75947328	616,0336152	45,75947328	661,7930885	456,6372311	95	205,1558574	22,836	48065,47611
180	918549,8276	6236575,614	50	30	2033,404077	2011,56329	21,84078744	287,0113845	21,84078744	308,8521719	213,1079986	95	95,7441733	22,836	22431,67381
180	1819615,992	10238905,67	50	30	4038,111812	3997,844841	40,26697128	550,0793697	40,26697128	590,346341	407,3389753	95	183,0073657	22,836	42876,35886
180	1469264,316	7989891,905	50	30	3252,228113	3217,787363	34,44075024	452,5884168	34,44075024	487,0291671	336,0501253	95	150,9790418	22,836	35372,5193
180	889894,468	5804443,788	50	30	1970,005575	1948,786235	21,2193396	278,844893	21,2193396	300,0642326	207,0443205	95	93,0199121	22,836	21793,41316
180	2652309,263	10921646,02	50	30	5886,124824	5827,829578	58,29524568	796,9783095	58,29524568	855,2735552	590,1387531	95	265,1348021	22,836	62117,79988
180	1849362,96	5678735,659	50	30	4106,518358	4065,548232	40,97012568	563,9800691	40,97012568	604,9501948	417,4156344	95	187,5345604	22,836	43937,02449
180	2430088,054	10881574,49	50	30	5383,460799	5327,674291	55,78650792	742,2567495	55,78650792	798,0432574	550,6498476	95	247,3934098	22,836	57961,21143
180	2730932,946	10613983,57	50	30	6052,843402	5991,014522	61,8288804	828,7759917	61,8288804	890,6048721	614,5173618	95	276,0875104	22,836	64683,88375
180	1309048,171	4581075,481	50	30	2905,644099	2876,939507	28,70459208	393,557225	28,70459208	422,2618171	291,3606538	95	130,9011633	22,836	30668,52107
180	0														
180	619355,4667	3097412,642	50	30	1327,334498	1306,570104	20,76439368	145,3507558	20,76439368	166,1151494	114,6194531	95	51,49569633	22,836	12064,80377
180	4776871,861	15820708,86	50	30	10406,21139	10274,39121	131,8201858	985,9393699	131,8201858	1117,759556	771,2540934	95	346,5054623	22,836	81181,93761
180	1263310,112	10122282,61	50	30	2708,221543	2665,399978	42,8215656	299,7509592	42,8215656	342,5725248	236,3750421	95	106,1974827	22,836	24880,75472
180	614340,8322	2872011,756	50	30	1316,250662	1295,843471	20,40719088	142,8503362	20,40719088	163,257527	112,6476937	95	50,60983338	22,836	11857,25705
180	18616601,08	66425645,27	50	30	40559,71674	40045,8626	513,8541398	4829,676972	513,8541398	5343,531112	3687,036467	95	1656,494645	22,836	388096,1761
180	1105470,509	8152786,928	50	30	2346,770506	2306,12404	40,64646552	289,3235866	40,64646552	329,9700522	227,679336	95	102,2907162	22,836	23965,44771
180	0														
180	1419336,609	9240884,55	50	30	3014,34461	2963,46608	50,87853	364,2157978	50,87853	415,0943278	286,4150862	95	128,6792416	22,836	30147,95235
180	1800529,38	11468830,47	50	30	3825,897909	3761,07552	64,82238912	465,9987325	64,82238912	530,8211216	366,2665739	95	164,5545477	22,836	38553,09217
180	839668,1807	5856226,764	50	30	1783,569999	1753,27592	30,2940792	217,0676411	30,2940792	247,3617203	170,679587	95	76,6821333	22,836	17965,67396
180	2956056,813	8032103,039	50	30	6751,652034	6712,948362	38,703672	684,5516396	38,703672	723,2553116	499,046165	95	224,2091466	22,836	52529,42575
180	15708987,78	61464283,12	50	30	35489,87187	35228,75886	261,1130117	3083,568712	261,1130117	3344,681724	2307,83039	95	1036,851334	22,836	242921,4241
180	10056124,76	37200108,12	50	30	22766,56662	22604,72385	161,8427686	1698,182502	161,8427686	1860,02527	1283,417436	95	576,6078337	22,836	135092,0729
180	15091595,97	48521952,45	50	30	34116,47144	33865,79149	250,6799554	2549,289705	250,6799554	2799,969661	1931,979066	95	867,9905948	22,836	203359,4445
180	10584242,55	43711752,99	50	30	23847,25509	23659,9813	187,2737933	1779,72988	187,2737933	1967,003673	1357,232534	95	609,7711387	22,836	142861,8245
180	4838977,356	23143974,33	50	30	10917,07025	10832,82256	84,24768288	821,3702916	84,24768288	905,6179745	624,8764024	95	280,7415721	22,836	65774,27277
180	0														
180	5945364,67	27508684,64	50	30	13416,10391	13313,60786	102,4960433	1003,860198	102,4960433	1106,356241	763,3858064	95	342,9704347	22,836	80353,72445
		2687388213,25													12673871,56
	Тариф	745,8971651													
	Транспортная составляющая общая	567,9032829													

Приложение 13.5
к территориальной схеме обращения с отходами
Ярославской области

Транспортные плечи 2026 год

1		Наименование городского округа, муниципального округа и поселений, входящих в состав муниципального округа	Тип населенного пункта	Наименование	Координата	Объект перегрузки	Плечо 1	Объект обработки	Плечо 2	Объект захоронения	Плечо 3	Суммарное плечо	первое плечо	второе плечо	третье плечо
3	1	**ГО Город Ярославль**	город										11,16666667	13,85	0,00
4			округ	Дзержинский	57.689313, 39.796059			57.662487, 39.837802	5	57.722653, 39.669151	15,1	20,1	5	15,1	0,00
5			округ	Заволжский	57.664095, 39.902446			57.660709, 39774845	13	57.722653, 39.669151	13,6	26,6	13	13,6	0,00
6			округ	Кировский	57.624337, 39.839663			57.660709, 39774845	9	57.722653, 39.669151	13,6	22,6	9	13,6	0,00
7			округ	Красноперекопский	57.576926, 39.821903			57.660709, 39774845	15	57.722653, 39.669151	13,6	28,6	15	13,6	0,00
8			округ	Ленинский	57.637217, 39.859201			57.660709, 39774845	7	57.722653, 39.669151	13,6	20,6	7	13,6	0,00
9			округ	Фрунзенский	57.569281, 39.915472			57.660709, 39774845	18	57.722653, 39.669151	13,6	31,6	18	13,6	0,00
10	2	**Переславль-Залесский муниципальный округ**											37,78947368	38,63157895	39,37
11			город	Переславль-Залесский	56.739194, 38.854382	56.732738, 38.909605	4	56.945189, 39.155444	38	57.244638, 39.393951	44	86	4	38	44,00
12			деревня	Акулово	57.004461, 38.707004	56.732738, 38.909605	42	56.945189, 39.155444	38	57.244638, 39.393951	44	124	42	38	44,00
13			деревня	Анашкино	56.848399, 38.225247	56.732738, 38.909605	64	56.945189, 39.155444	38	57.244638, 39.393951	44	146	64	38	44,00
14			деревня	Анашкино	56.903012, 38.316147	56.732738, 38.909605	59	56.945189, 39.155444	38	57.244638, 39.393951	44	141	59	38	44,00
15			деревня	Андреевское	56.979321, 38.667092	56.732738, 38.909605	44	56.945189, 39.155444	38	57.244638, 39.393951	44	126	44	38	44,00
16			деревня	Аниково	56.693733, 39.196406	56.732738, 38.909605	25	56.945189, 39.155444	38	57.244638, 39.393951	44	107	25	38	44,00
17			деревня	Антуфьево	56.683431, 38.683109	56.732738, 38.909605	21	56.945189, 39.155444	38	57.244638, 39.393951	44	103	21	38	44,00
18			деревня	Архангельское	56.593091, 38.890521	56.732738, 38.909605	24	56.945189, 39.155444	38	57.244638, 39.393951	44	106	24	38	44,00
20			деревня	Афонино	56.881965, 38.842461	56.732738, 38.909605	25	56.945189, 39.155444	38	57.244638, 39.393951	44	107	25	38	44,00
21			деревня	Бакшеево	56.683890, 39.003709	56.732738, 38.909605	14	56.945189, 39.155444	38	57.244638, 39.393951	44	96	14	38	44,00
22			деревня	Бережки	57.056109, 38.257487	56.732738, 38.909605	73	56.945189, 39.155444	38	57.244638, 39.393951	44	155	73	38	44,00
23			деревня	Березники	57.045647, 38.351478	56.732738, 38.909605	70	56.945189, 39.155444	38	57.244638, 39.393951	44	152	70	38	44,00
24			деревня	Богородское	56.739702, 39.288708	56.732738, 38.909605	29	56.945189, 39.155444	38	57.244638, 39.393951	44	111	29	38	44,00
25			деревня	Болшево	56.705940, 38.981305	56.732738, 38.909605	7	56.945189, 39.155444	38	57.244638, 39.393951	44	89	7	38	44,00
26			деревня	Большие Сокольники	56.711389, 38.757633	56.732738, 38.909605	12	56.945189, 39.155444	38	57.244638, 39.393951	44	94	12	38	44,00
27			деревня	Большое Пальцино	56.670875, 38.583396	56.732738, 38.909605	26	56.945189, 39.155444	38	57.244638, 39.393951	44	108	26	38	44,00
29			деревня	Борисово	56.669025, 39.199236	56.732738, 38.909605	28	56.945189, 39.155444	38	57.244638, 39.393951	44	110	28	38	44,00
30			деревня	Борисово	56.655199, 38.788454	56.732738, 38.909605	21	56.945189, 39.155444	38	57.244638, 39.393951	44	103	21	38	44,00
31			деревня	Боронуково	56.741238, 39.225745	56.732738, 38.909605	26	56.945189, 39.155444	38	57.244638, 39.393951	44	108	26	38	44,00
32			деревня	Ботогово	57.012611, 38.684205	56.732738, 38.909605		56.945189, 39.155444	48	57.244638, 39.393951	44	92	48	44	0,00
34			деревня	Брынчаги	57.010063, 38.584106	56.732738, 38.909605		56.945189, 39.155444	56	57.244638, 39.393951	44	100	56	44	0,00
35			деревня	Бурцево	57.034687, 38.291686	56.732738, 38.909605	69	56.945189, 39.155444	38	57.244638, 39.393951	44	151	69	38	44,00
37			деревня	Василево	56.559157, 38.575060	56.732738, 38.909605	36	56.945189, 39.155444	38	57.244638, 39.393951	44	118	36	38	44,00
38			деревня	Василисино	56.590389, 38.968073	56.732738, 38.909605	20	56.945189, 39.155444	38	57.244638, 39.393951	44	102	20	38	44,00
39			деревня	Вашутино	56.88158, 39.045867	56.732738, 38.909605	29	56.945189, 39.155444	38	57.244638, 39.393951	44	111	29	38	44,00
40			деревня	Веска	56.734607, 39.268604	56.732738, 38.909605	26	56.945189, 39.155444	38	57.244638, 39.393951	44	108	26	38	44,00
41			деревня	Веска	56.620795, 38.979571	56.732738, 38.909605	16	56.945189, 39.155444	38	57.244638, 39.393951	44	98	16	38	44,00
42			деревня	Веслево	56.730237, 38.736972	56.732738, 38.909605	13	56.945189, 39.155444	38	57.244638, 39.393951	44	95	13	38	44,00
43			деревня	Вехово	56.931490, 38.233224	56.732738, 38.909605	56	56.945189, 39.155444	38	57.244638, 39.393951	44	138	56	38	44,00
44			деревня	Вилино	56.784629, 39.227192	56.732738, 38.909605	33	56.945189, 39.155444	38	57.244638, 39.393951	44	115	33	38	44,00
45			деревня	Вилуково	56.763011, 39.243810	56.732738, 38.909605	30	56.945189, 39.155444	38	57.244638, 39.393951	44	112	30	38	44,00
46			деревня	Воронкино	56.883853, 38.263704	56.732738, 38.909605	59	56.945189, 39.155444	38	57.244638, 39.393951	44	141	59	38	44,00
47			деревня	Воронове	56.999436, 38.457120	56.732738, 38.909605		56.945189, 39.155444	68	57.244638, 39.393951	44	112	68	44	0,00
48			деревня	Воскресенка	57.069064, 38.400679	56.732738, 38.909605	74	56.945189, 39.155444	38	57.244638, 39.393951	44	156	74	38	44,00
50			деревня	Выползово	57.090534, 38.263308	56.732738, 38.909605	76	56.945189, 39.155444	38	57.244638, 39.393951	44	158	76	38	44,00
51			деревня	Высоково	56.756094, 39.306702	56.732738, 38.909605	30	56.945189, 39.155444	38	57.244638, 39.393951	44	112	30	38	44,00
52			деревня	Высокуша	57.106644, 38.333548	56.732738, 38.909605	81	56.945189, 39.155444	38	57.244638, 39.393951	44	163	81	38	44,00
53			деревня	Гаврилково	56.947233, 38.383530	56.732738, 38.909605	60	56.945189, 39.155444	38	57.244638, 39.393951	44	142	60	38	44,00
54			деревня	Головинское	56.855885, 38.258871	56.732738, 38.909605	61	56.945189, 39.155444	38	57.244638, 39.393951	44	143	61	38	44,00
55			деревня	Головинино	56.652947, 38.569975	56.732738, 38.909605	28	56.945189, 39.155444	38	57.244638, 39.393951	44	110	28	38	44,00
56			деревня	Горбаново	57.119214, 38.264467	56.732738, 38.909605	80	56.945189, 39.155444	38	57.244638, 39.393951	44	162	80	38	44,00
57			деревня	Горбацево	57.113467, 38.321807	56.732738, 38.909605	80	56.945189, 39.155444	38	57.244638, 39.393951	44	162	80	38	44,00
58			деревня	Горицы	57.116087, 38.252421	56.732738, 38.909605	79	56.945189, 39.155444	38	57.244638, 39.393951	44	161	79	38	44,00
59			деревня	Горки	56.654170, 39.284962	56.732738, 38.909605	30	56.945189, 39.155444	38	57.244638, 39.393951	44	112	30	38	44,00
60			деревня	Горки	56.896922, 38.848255	56.732738, 38.909605	25	56.945189, 39.155444	38	57.244638, 39.393951	44	107	25	38	44,00
61			деревня	Городище	56.782336, 38.843306	56.732738, 38.909605	22	56.945189, 39.155444	38	57.244638, 39.393951	44	104	22	38	44,00
62			деревня	Горохово	57.022519, 38.654803	56.732738, 38.909605	45	56.945189, 39.155444	38	57.244638, 39.393951	44	127	45	38	44,00
63			деревня	Грачковская Слобода	56.726544, 38.876939	56.732738, 38.909605	5	56.945189, 39.155444	38	57.244638, 39.393951	44	87	5	38	44,00
64			деревня	Григорово	56.864758, 39.085698	56.732738, 38.909605	28	56.945189, 39.155444	38	57.244638, 39.393951	44	110	28	38	44,00
65			деревня	Григорово	56.861333, 38.289907	56.732738, 38.909605		56.945189, 39.155444	91	57.244638, 39.393951	44	135	91	44	0,00
66			деревня	Гулино	57.058507, 38.507291	56.732738, 38.909605	57	56.945189, 39.155444	38	57.244638, 39.393951	44	139	57	38	44,00
67			деревня	Даратники	57.049476, 38.284365	56.732738, 38.909605	71	56.945189, 39.155444	38	57.244638, 39.393951	44	153	71	38	44,00
69			деревня	Долгово	57.031308, 38.319399	56.732738, 38.909605		56.945189, 39.155444	84	57.244638, 39.393951	44	128	84	44	0,00
70			деревня	Дреплево	57.110530, 38.253121	56.732738, 38.909605	78	56.945189, 39.155444	38	57.244638, 39.393951	44	160	78	38	44,00
71			деревня	Дубнево	57.063852, 38.668502	56.732738, 38.909605	51	56.945189, 39.155444	38	57.244638, 39.393951	44	133	51	38	44,00
72			деревня	Дубовицы	56.718587, 38.737951	56.732738, 38.909605	14	56.945189, 39.155444	38	57.244638, 39.393951	44	96	14	38	44,00
73			деревня	Дядькино	56.705732, 38.725168	56.732738, 38.909605	16	56.945189, 39.155444	38	57.244638, 39.393951	44	98	16	38	44,00
75			деревня	Евстигнеево	56.939986, 38.206041	56.732738, 38.909605		56.945189, 39.155444	87	57.244638, 39.393951	44	131	87	44	0,00
76			деревня	Елизарка	56.638976, 38.701084	56.732738, 38.909605	20	56.945189, 39.155444	38	57.244638, 39.393951	44	102	20	38	44,00
77			деревня	Елпатьево	56.961477, 38.185918	56.732738, 38.909605		56.945189, 39.155444	90	57.244638, 39.393951	44	134	90	44	0,00
79			деревня	Ершово	56.930699, 39.072160	56.732738, 38.909605	35	56.945189, 39.155444	38	57.244638, 39.393951	44	117	35	38	44,00
81			деревня	Желтиково	56.893967, 38.448451	56.732738, 38.909605	40	56.945189, 39.155444	38	57.244638, 39.393951	44	122	40	38	44,00
82			деревня	Жупеево	56.934746, 38.612870	56.732738, 38.909605	32	56.945189, 39.155444	38	57.244638, 39.393951	44	114	32	38	44,00
83			деревня	Забелино	56.728267, 39.188465	56.732738, 38.909605	21	56.945189, 39.155444	38	57.244638, 39.393951	44	103	21	38	44,00
84			деревня	Загорье	56.684128, 38.915009	56.732738, 38.909605	15	56.945189, 39.155444	38	57.244638, 39.393951	44	97	15	38	44,00
85			деревня	Захарово	56.870440, 38.303355	56.732738, 38.909605	63	56.945189, 39.155444	38	57.244638, 39.393951	44	145	63	38	44,00
86			деревня	Иванцево	57.056530, 38.540295	56.732738, 38.909605	55	56.945189, 39.155444	38	57.244638, 39.393951	44	137	55	38	44,00
87			деревня	Ивкино	56.694865, 38.501775	56.732738, 38.909605	32	56.945189, 39.155444	38	57.244638, 39.393951	44	114	32	38	44,00
88			деревня	Измайлово	56.899134, 38.508018	56.732738, 38.909605	44	56.945189, 39.155444	38	57.244638, 39.393951	44	126	44	38	44,00
89			деревня	Икрино	56.656713, 38.995624	56.732738, 38.909605	12	56.945189, 39.155444	38	57.244638, 39.393951	44	94	12	38	44,00
90			деревня	Ильинка	56.698364, 39.304977	56.732738, 38.909605	30	56.945189, 39.155444	38	57.244638, 39.393951	44	112	30	38	44,00
92			деревня	Камышево	56.910394, 38.361961	56.732738, 38.909605	50	56.945189, 39.155444	38	57.244638, 39.393951	44	132	50	38	44,00
93			деревня	Карсаково	56.671009, 39.018118	56.732738, 38.909605	12	56.945189, 39.155444	38	57.244638, 39.393951	44	94	12	38	44,00
94			деревня	Кисьма	57.039115, 38.291120	56.732738, 38.909605	69	56.945189, 39.155444	38	57.244638, 39.393951	44	151	69	38	44,00
95			деревня	Кнучер	56.604880, 39.272152	56.732738, 38.909605	41	56.945189, 39.155444	38	57.244638, 39.393951	44	123	41	38	44,00
96			деревня	Кичибухино	56.682808, 38.959143	56.732738, 38.909605	9	56.945189, 39.155444	38	57.244638, 39.393951	44	91	9	38	44,00
97			деревня	Кишкино	57.081026, 38.393878	56.732738, 38.909605	76	56.945189, 39.155444	38	57.244638, 39.393951	44	158	76	38	44,00
99			деревня	Клины	56.722854, 39.282851	56.732738, 38.909605	27	56.945189, 39.155444	38	57.244638, 39.393951	44	109	27	38	44,00
100			деревня	Княжево	56.814035, 38.830172	56.732738, 38.909605	13	56.945189, 39.155444	38	57.244638, 39.393951	44	95	13	38	44,00
101			деревня	Колокарево	57.093081, 38.278643	56.732738, 38.909605		56.945189, 39.155444	90	57.244638, 39.393951	44	134	90	44	0,00
102			деревня	Конюцкое	56.822380, 38.922914	56.732738, 38.909605	13	56.945189, 39.155444	38	57.244638, 39.393951	44	95	13	38	44,00
103			деревня	Коргашино	57.064826, 38.465690	56.732738, 38.909605	61	56.945189, 39.155444	38	57.244638, 39.393951	44	143	61	38	44,00
104			деревня	Кормолиха	57.096059, 38.316507	56.732738, 38.909605	79	56.945189, 39.155444	38	57.244638, 39.393951	44	161	79	38	44,00
105			деревня	Коробово	56.933808, 38.293806	56.732738, 38.909605	54	56.945189, 39.155444	38	57.244638, 39.393951	44	136	54	38	44,00
106			деревня	Коровино	56.692121, 38.947259	56.732738, 38.909605	8	56.945189, 39.155444	38	57.244638, 39.393951	44	90	8	38	44,00
107			деревня	Коротково	56.726040, 38.928304	56.732738, 38.909605	3	56.945189, 39.155444	38	57.244638, 39.393951	44	85	3	38	44,00
109			деревня	Красная	56.791482, 38.874540	56.732738, 38.909605	10	56.945189, 39.155444	38	57.244638, 39.393951	44	92	10	38	44,00
110			деревня	Красногор	56.832836, 38.952595	56.732738, 38.909605	17	56.945189, 39.155444	38	57.244638, 39.393951	44	99	17	38	44,00
111			деревня	Криушкино	56.796732, 38.815341	56.732738, 38.909605	11	56.945189, 39.155444	38	57.244638, 39.393951	44	93	11	38	44,00
113			деревня	Кудрино	56.991130, 38.328625	56.732738, 38.909605	63	56.945189, 39.155444	38	57.244638, 39.393951	44	145	63	38	44,00
114			деревня	Кулаково	56.896568, 39.104931	56.732738, 38.909605	31	56.945189, 39.155444	38	57.244638, 39.393951	44	113	31	38	44,00
115			деревня	Курятниново	56.749540, 39.041932	56.732738, 38.909605	11	56.945189, 39.155444	38	57.244638, 39.393951	44	93	11	38	44,00
116			деревня	Леонтьево	56.606183, 38.608899	56.732738, 38.909605	27	56.945189, 39.155444	38	57.244638, 39.393951	44	109	27	38	44,00
117			деревня	Липовицы	57.041490, 38.338201	56.732738, 38.909605	71	56.945189, 39.155444	38	57.244638, 39.393951	44	153	71	38	44,00
118			деревня	Лисавы	56.846110, 38.307676	56.732738, 38.909605		56.945189, 39.155444	93	57.244638, 39.393951	44	137	93	44	0,00
119			деревня	Лихарево	56.846110, 38.307676	56.732738, 38.909605	60	56.945189, 39.155444	38	57.244638, 39.393951	44	142	60	38	44,00
120			деревня	Лосниково	57.074010, 38.482219	56.732738, 38.909605	60	56.945189, 39.155444	38	57.244638, 39.393951	44	142	60	38	44,00
121			деревня	Луговая Слобода	56.718962, 38.853609	56.732738, 38.909605	7	56.945189, 39.155444	38	57.244638, 39.393951	44	89	7	38	44,00
122			деревня	Лунино	56.725097, 38.965791	56.732738, 38.909605	8	56.945189, 39.155444	38	57.244638, 39.393951	44	90	8	38	44,00
123			деревня	Любимцево	56.676399, 39.235142	56.732738, 38.909605	26	56.945189, 39.155444	38	57.244638, 39.393951	44	108	26	38	44,00
124			деревня	Малое Пальцино	56.667304, 38.601946	56.732738, 38.909605	25	56.945189, 39.155444	38	57.244638, 39.393951	44	107	25	38	44,00
125			деревня	Маншино	56.953521, 38.267539	56.732738, 38.909605	58	56.945189, 39.155444	38	57.244638, 39.393951	44	140	58	38	44,00
127			деревня	Мартынка	56.723506, 38.529937	56.732738, 38.909605	31	56.945189, 39.155444	38	57.244638, 39.393951	44	113	31	38	44,00
128			деревня	Матвеевка	57.103374, 38.262832	56.732738, 38.909605	77	56.945189, 39.155444	38	57.244638, 39.393951	44	159	77	38	44,00
129			деревня	Маурино	56.783490, 38.873471	56.732738, 38.909605	8	56.945189, 39.155444	38	57.244638, 39.393951	44	90	8	38	44,00
131			деревня	Мерилово	56.894838, 38.434824	56.732738, 38.909605	41	56.945189, 39.155444	38	57.244638, 39.393951	44	123	41	38	44,00
132			деревня	Местилово	57.036274, 38.493340	56.732738, 38.909605	58	56.945189, 39.155444	38	57.244638, 39.393951	44	140	58	38	44,00
133			деревня	Микляево	57.071109, 38.570757	56.732738, 38.909605		56.945189, 39.155444	62	57.244638, 39.393951	44	106	62	44	0,00
135			деревня	Милославка	56.603631, 39.057742	56.732738, 38.909605	22	56.945189, 39.155444	38	57.244638, 39.393951	44	104	22	38	44,00
136			деревня	Михальцево	56.897261, 38.219686	56.732738, 38.909605	60	56.945189, 39.155444	38	57.244638, 39.393951	44	142	60	38	44,00
137			деревня	Михеево	57.023142, 38.282703	56.732738, 38.909605	68	56.945189, 39.155444	38	57.244638, 39.393951	44	150	68	38	44,00
139			деревня	Мясищево	57.024940, 38.608028	56.732738, 38.909605	50	56.945189, 39.155444	38	57.244638, 39.393951	44	132	50	38	44,00
140			деревня	Мясоедово	56.898279, 38.320055	56.732738, 38.909605	49	56.945189, 39.155444	38	57.244638, 39.393951	44	131	49	38	44,00
142			деревня	Нестерово	57.073854, 38.601632	56.732738, 38.909605	60	56.945189, 39.155444	38	57.244638, 39.393951	44	142	60	38	44,00
144			деревня	Никольское	56.802105, 39.205569	56.732738, 38.909605	27	56.945189, 39.155444	38	57.244638, 39.393951	44	109	27	38	44,00
146			деревня	Новая	56.742644, 38.679875	56.732738, 38.909605	18	56.945189, 39.155444	38	57.244638, 39.393951	44	100	18	38	44,00
147			деревня	Новинцы	56.571526, 38.593098	56.732738, 38.909605	29	56.945189, 39.155444	38	57.244638, 39.393951	44	111	29	38	44,00
149			деревня	Новое Волино	56.985957, 38.336710	56.732738, 38.909605		56.945189, 39.155444	77	57.244638, 39.393951	44	121	77	44	0,00
151			деревня	Новоселка	56.659854, 39.163366	56.732738, 38.909605	30	56.945189, 39.155444	38	57.244638, 39.393951	44	112	30	38	44,00
152			деревня	Огорельцево	56.927084, 38.277888	56.732738, 38.909605	55	56.945189, 39.155444	38	57.244638, 39.393951	44	137	55	38	44,00
153			деревня	Одерихино	56.874508, 39.170733	56.732738, 38.909605	35	56.945189, 39.155444	38	57.244638, 39.393951	44	117	35	38	44,00
154			деревня	Осурово	56.870356, 38.993297	56.732738, 38.909605	21	56.945189, 39.155444	38	57.244638, 39.393951	44	103	21	38	44,00
155			деревня	Охотино	56.845549, 39.208120	56.732738, 38.909605	40	56.945189, 39.155444	38	57.244638, 39.393951	44	122	40	38	44,00
156			деревня	Панское	56.845785, 38.240464	56.732738, 38.909605	63	56.945189, 39.155444	38	57.244638, 39.393951	44	145	63	38	44,00
157			деревня	Паньково	57.103046, 38.315563	56.732738, 38.909605	79	56.945189, 39.155444	38	57.244638, 39.393951	44	161	79	38	44,00
158			деревня	Перелески	56.869353, 39.058776	56.732738, 38.909605	27	56.945189, 39.155444	38	57.244638, 39.393951	44	109	27	38	44,00
159			деревня	Пески	56.954773, 38.791203	56.732738, 38.909605	34	56.945189, 39.155444	38	57.244638, 39.393951	44	116	34	38	44,00
160			деревня	Петрилово	57.042283, 38.504407	56.732738, 38.909605	57	56.945189, 39.155444	38	57.244638, 39.393951	44	139	57	38	44,00
161			деревня	Петухово	57.099682, 38.252115	56.732738, 38.909605	77	56.945189, 39.155444	38	57.244638, 39.393951	44	159	77	38	44,00
162			деревня	Пешково	57.070923, 38.527781	56.732738, 38.909605	59	56.945189, 39.155444	38	57.244638, 39.393951	44	141	59	38	44,00
163			деревня	Плечево	56.849585, 39.171083	56.732738, 38.909605	36	56.945189, 39.155444	38	57.244638, 39.393951	44	118	36	38	44,00
164			деревня	Погост	56.725408, 39.037261	56.732738, 38.909605	12	56.945189, 39.155444	38	57.244638, 39.393951	44	94	12	38	44,00
167			деревня	Пономаревка	56.742526, 38.966716	56.732738, 38.909605	6	56.945189, 39.155444	38	57.244638, 39.393951	44	88	6	38	44,00
168			деревня	Поповское	56.660191, 38.729444	56.732738, 38.909605	17	56.945189, 39.155444	38	57.244638, 39.393951	44	99	17	38	44,00
169			деревня	Поповское	56.860713, 38.228157	56.732738, 38.909605	63	56.945189, 39.155444	38	57.244638, 39.393951	44	145	63	38	44,00
170			деревня	Потанино	56.646227, 38.819860	56.732738, 38.909605	23	56.945189, 39.155444	38	57.244638, 39.393951	44	105	23	38	44,00
171			деревня	Починики	57.096778, 38.332847	56.732738, 38.909605	80	56.945189, 39.155444	38	57.244638, 39.393951	44	162	80	38	44,00
172			деревня	Пылайха	56.883863, 38.160802	56.732738, 38.909605	69	56.945189, 39.155444	38	57.244638, 39.393951	44	151	69	38	44,00
173			деревня	Родионово	56.898574, 38.248576	56.732738, 38.909605		56.945189, 39.155444	88	57.244638, 39.393951	44	132	88	44	0,00
174			деревня	Родионцево	56.571387, 38.937719	56.732738, 38.909605	24	56.945189, 39.155444	38	57.244638, 39.393951	44	106	24	38	44,00
175			деревня	Романка	56.660458, 38.518214	56.732738, 38.909605	32	56.945189, 39.155444	38	57.244638, 39.393951	44	114	32	38	44,00
176			деревня	Ростиново	56.604934, 39.006646	56.732738, 38.909605	18	56.945189, 39.155444	38	57.244638, 39.393951	44	100	18	38	44,00
177			деревня	Рушиново	56.868925, 39.132132	56.732738, 38.909605	33	56.945189, 39.155444	38	57.244638, 39.393951	44	115	33	38	44,00
178			деревня	Рыково	56.963400, 38.899369	56.732738, 38.909605	38	56.945189, 39.155444	38	57.244638, 39.393951	44	120	38	38	44,00
179			деревня	Савельево	56.636867, 38.625626	56.732738, 38.909605	25	56.945189, 39.155444	38	57.244638, 39.393951	44	107	25	38	44,00
180			деревня	Сараево	57.061640, 38.401909	56.732738, 38.909605	74	56.945189, 39.155444	38	57.244638, 39.393951	44	156	74	38	44,00
181			деревня	Сарево	56.727309, 39.228710	56.732738, 38.909605	24	56.945189, 39.155444	38	57.244638, 39.393951	44	106	24	38	44,00
182			деревня	Свечино	56.911760, 38.505764	56.732738, 38.909605	43	56.945189, 39.155444	38	57.244638, 39.393951	44	125	43	38	44,00
183			деревня	Святово	56.904856, 38.341552	56.732738, 38.909605		56.945189, 39.155444	77	57.244638, 39.393951	44	121	77	44	0,00
184			деревня	Семеновка	56.704210, 39.043351	56.732738, 38.909605	15	56.945189, 39.155444	38	57.244638, 39.393951	44	97	15	38	44,00
185			деревня	Сидорково	56.950350, 38.285928	56.732738, 38.909605		56.945189, 39.155444	81	57.244638, 39.393951	44	125	81	44	0,00
187			деревня	Скоморохово	56.986124, 38.727998	56.732738, 38.909605	39	56.945189, 39.155444	38	57.244638, 39.393951	44	121	39	38	44,00
189			деревня	Скулино	56.733526, 38.936

245			село	Андрианово	56.864890, 38.272498	56.732738, 38.909605		56.945189, 39.155444	90	57.244638, 39.393951	44	134	90	44	0,00
247			село	Бектышево	56.572676, 39.229518	56.732738, 38.909605	33	56.945189, 39.155444	38	57.244638, 39.393951	44	115	33	38	44,00
248			село	Берендеево	56.598319, 39.020049	56.732738, 38.909605	19	56.945189, 39.155444	38	57.244638, 39.393951	44	101	19	38	44,00
249			село	Бибирево	56.652027, 38.893836	56.732738, 38.909605	15	56.945189, 39.155444	38	57.244638, 39.393951	44	97	15	38	44,00
250			село	Большая Брембола	56.746840, 38.913814	56.732738, 38.909605	3	56.945189, 39.155444	38	57.244638, 39.393951	44	85	3	38	44,00
251			село	Борисоглебская Слобода	56.752230, 38.855765	56.732738, 38.909605	5	56.945189, 39.155444	38	57.244638, 39.393951	44	87	5	38	44,00
252			село	Будовское	56.691246, 39.232078	56.732738, 38.909605	24	56.945189, 39.155444	38	57.244638, 39.393951	44	106	24	38	44,00
254			село	Веска	56.669293, 38.624557	56.732738, 38.909605	24	56.945189, 39.155444	38	57.244638, 39.393951	44	106	24	38	44,00
255			село	Веськово	56.722583, 38.782615	56.732738, 38.909605	10	56.945189, 39.155444	38	57.244638, 39.393951	44	92	10	38	44,00
256			село	Воронцово	56.762404, 38.979823	56.732738, 38.909605	8	56.945189, 39.155444	38	57.244638, 39.393951	44	90	8	38	44,00
257			село	Выползова Слободка	56.623202, 38.668377	56.732738, 38.909605	22	56.945189, 39.155444	38	57.244638, 39.393951	44	104	22	38	44,00
258			село	Гагаринская Новоселка	56.589344, 38.595110	56.732738, 38.909605	29	56.945189, 39.155444	38	57.244638, 39.393951	44	111	29	38	44,00
259			село	Глебовское	56.658860, 38.703007	56.732738, 38.909605	17	56.945189, 39.155444	38	57.244638, 39.393951	44	99	17	38	44,00
260			село	Голоперово	56.682165, 38.561711	56.732738, 38.909605	28	56.945189, 39.155444	38	57.244638, 39.393951	44	110	28	38	44,00
261			село	Гора Новоселка	56.892596, 38.631725	56.732738, 38.909605	27	56.945189, 39.155444	38	57.244638, 39.393951	44	109	27	38	44,00
262			село	Городище	56.782336, 38.843306	56.732738, 38.909605	9	56.945189, 39.155444	38	57.244638, 39.393951	44	91	9	38	44,00
263			село	Давыдово	56.590990, 39.089354	56.732738, 38.909605	24	56.945189, 39.155444	38	57.244638, 39.393951	44	106	24	38	44,00
264			село	Дмитриевское	57.056491, 38.526605	56.732738, 38.909605		56.945189, 39.155444	59	57.244638, 39.393951	44	103	59	44	0,00
265			село	Добрилово	56.667443, 38.901696	56.732738, 38.909605	13	56.945189, 39.155444	38	57.244638, 39.393951	44	95	13	38	44,00
266			село	Дубровицы	56.769814, 39.171775	56.732738, 38.909605	22	56.945189, 39.155444	38	57.244638, 39.393951	44	104	22	38	44,00
267			село	Елизарово	56.714941, 39.266331	56.732738, 38.909605	25	56.945189, 39.155444	38	57.244638, 39.393951	44	107	25	38	44,00
269			село	Ефимьево	56.636060, 38.975475	56.732738, 38.909605	14	56.945189, 39.155444	38	57.244638, 39.393951	44	96	14	38	44,00
270			село	Загорье	57.030044, 38.352188	56.732738, 38.909605		56.945189, 39.155444	83	57.244638, 39.393951	44	127	83	44	0,00
271			село	Иванисово	56.666908, 38.991959	56.732738, 38.909605	12	56.945189, 39.155444	38	57.244638, 39.393951	44	94	12	38	44,00
272			село	Ивановское	56.809985, 39.005371	56.732738, 38.909605	13	56.945189, 39.155444	38	57.244638, 39.393951	44	95	13	38	44,00
274			село	Кабанское	56.719629, 39.151140	56.732738, 38.909605	24	56.945189, 39.155444	38	57.244638, 39.393951	44	106	24	38	44,00
276			село	Копнино	56.878660, 38.474700	56.732738, 38.909605		56.945189, 39.155444	68	57.244638, 39.393951	44	112	68	44	0,00
277			село	Красное	56.703528, 38.897770	56.732738, 38.909605	7	56.945189, 39.155444	38	57.244638, 39.393951	44	89	7	38	44,00
278			село	Кубринск	56.717554, 38.359733	56.732738, 38.909605		56.945189, 39.155444	108	57.244638, 39.393951	44	152	108	44	0,00
279			село	Купанское	56.819730, 38.678671	56.732738, 38.909605	25	56.945189, 39.155444	38	57.244638, 39.393951	44	107	25	38	44,00
280			село	Купань	56.841369, 38.719850	56.732738, 38.909605	19	56.945189, 39.155444	38	57.244638, 39.393951	44	101	19	38	44,00
282			село	Лучниское	56.767219, 39.062234	56.732738, 38.909605	14	56.945189, 39.155444	38	57.244638, 39.393951	44	96	14	38	44,00
284			село	Лыченцы	56.955406, 38.815161	56.732738, 38.909605	33	56.945189, 39.155444	38	57.244638, 39.393951	44	115	33	38	44,00
285			село	Малая Брембола	56.743069, 38.990126	56.732738, 38.909605	7	56.945189, 39.155444	38	57.244638, 39.393951	44	89	7	38	44,00
286			село	Малое Ильинское	57.053128, 38.470496	56.732738, 38.909605	61	56.945189, 39.155444	38	57.244638, 39.393951	44	143	61	38	44,00
287			село	Михалево	56.687781, 39.142930	56.732738, 38.909605		56.945189, 39.155444	53	57.244638, 39.393951	44	97	53	44	0,00
288			село	Нагорье	56.918752, 38.261718	56.732738, 38.909605		56.945189, 39.155444	83	57.244638, 39.393951	44	127	83	44	0,00
289			село	Нестерово	56.615248, 39.192975	56.732738, 38.909605	35	56.945189, 39.155444	38	57.244638, 39.393951	44	117	35	38	44,00
290			село	Никитская Слобода	56.763658, 38.861946	56.732738, 38.909605	6	56.945189, 39.155444	38	57.244638, 39.393951	44	88	6	38	44,00
292			село	Никульское	56.732538, 39.092444	56.732738, 38.909605	15	56.945189, 39.155444	38	57.244638, 39.393951	44	97	15	38	44,00
293			село	Нила	56.779264, 38.969528	56.732738, 38.909605	9	56.945189, 39.155444	38	57.244638, 39.393951	44	91	9	38	44,00
294			село	Новоалексеевка	56.612276, 38.673479	56.732738, 38.909605	24	56.945189, 39.155444	38	57.244638, 39.393951	44	106	24	38	44,00
295			село	Новое	56.601674, 38.628851	56.732738, 38.909605	25	56.945189, 39.155444	38	57.244638, 39.393951	44	107	25	38	44,00
296			село	Новосельe	56.714279, 38.713715	56.732738, 38.909605	15	56.945189, 39.155444	38	57.244638, 39.393951	44	97	15	38	44,00
297			село	Перцево	56.721931, 39.022385	56.732738, 38.909605	13	56.945189, 39.155444	38	57.244638, 39.393951	44	95	13	38	44,00
298			село	Петрищево	56.642758, 39.304653	56.732738, 38.909605	32	56.945189, 39.155444	38	57.244638, 39.393951	44	114	32	38	44,00
299			село	Петровское	56.617581, 39.015081	56.732738, 38.909605	18	56.945189, 39.155444	38	57.244638, 39.393951	44	100	18	38	44,00
300			село	Пожарское	56.662689, 38.772150	56.732738, 38.909605	20	56.945189, 39.155444	38	57.244638, 39.393951	44	102	20	38	44,00
301			село	Половецкое	56.985300, 38.706339	56.732738, 38.909605	41	56.945189, 39.155444	38	57.244638, 39.393951	44	123	41	38	44,00
302			село	Рахманово	57.031401, 38.645820	56.732738, 38.909605		56.945189, 39.155444	51	57.244638, 39.393951	44	95	51	44	0,00
303			село	Рогозинино	56.873820, 38.959826	56.732738, 38.909605	20	56.945189, 39.155444	38	57.244638, 39.393951	44	102	20	38	44,00
304			село	Рождествено	56.637649, 39.139292	56.732738, 38.909605	38	56.945189, 39.155444	38	57.244638, 39.393951	44	120	38	38	44,00
305			село	Романово	56.645089, 39.229707	56.732738, 38.909605	30	56.945189, 39.155444	38	57.244638, 39.393951	44	112	30	38	44,00
306			село	Романово	56.916674, 39.061695	56.732738, 38.909605	34	56.945189, 39.155444	38	57.244638, 39.393951	44	116	34	38	44,00
307			село	Семендяйка	56.669688, 38.688050	56.732738, 38.909605	19	56.945189, 39.155444	38	57.244638, 39.393951	44	101	19	38	44,00
308			село	Скоблево	56.601887, 38.920938	56.732738, 38.909605	21	56.945189, 39.155444	38	57.244638, 39.393951	44	103	21	38	44,00
309			село	Славитино	56.677883, 39.291691	56.732738, 38.909605	31	56.945189, 39.155444	38	57.244638, 39.393951	44	113	31	38	44,00
310			село	Смоленское	56.632031, 39.173688	56.732738, 38.909605	35	56.945189, 39.155444	38	57.244638, 39.393951	44	117	35	38	44,00
311			село	Соломидино	56.743479, 38.701965	56.732738, 38.909605	15	56.945189, 39.155444	38	57.244638, 39.393951	44	97	15	38	44,00
313			село	Твердилково	56.768477, 39.135474	56.732738, 38.909605	20	56.945189, 39.155444	38	57.244638, 39.393951	44	102	20	38	44,00
314			село	Троицкая Слобода	56.761990, 38.873660	56.732738, 38.909605	6	56.945189, 39.155444	38	57.244638, 39.393951	44	88	6	38	44,00
315			село	Троицкое	56.888166, 38.871019	56.732738, 38.909605	22	56.945189, 39.155444	38	57.244638, 39.393951	44	104	22	38	44,00
316			село	Фалелеево	56.788278, 38.938284	56.732738, 38.909605	10	56.945189, 39.155444	38	57.244638, 39.393951	44	92	10	38	44,00
317			село	Филимоново	56.778381, 39.102568	56.732738, 38.909605	17	56.945189, 39.155444	38	57.244638, 39.393951	44	99	17	38	44,00
318			село	Филипповское	56.813099, 39.114121	56.732738, 38.909605	21	56.945189, 39.155444	38	57.244638, 39.393951	44	103	21	38	44,00
319			село	Хмельники	56.865732, 38.212589	56.732738, 38.909605	64	56.945189, 39.155444	38	57.244638, 39.393951	44	146	64	38	44,00
320			село	Ягренево	56.794642, 38.855532	56.732738, 38.909605	11	56.945189, 39.155444	38	57.244638, 39.393951	44	93	11	38	44,00
321			село	Ям	56.704052, 38.827729	56.732738, 38.909605	10	56.945189, 39.155444	38	57.244638, 39.393951	44	92	10	38	44,00
322	3.	**ГО Город Рыбинск**											16	1,09	0,00
323			город	Рыбинск	58.048640, 38.855711			57.973961, 38.979882	16	57.978771, 38.986766	1,09	17,09	16	1,09	0,00
324	4.	**Большесельский муниципальный округ**													
325		Благовещенское сельское поселение											27,454	0	0,00
326			деревня	Абашево	57.828404, 39.001382					57.72263, 39.106871	27,7	27,7	27,7	0	0,00
327			деревня	Акулинино	57.777954, 39.119645					57.72263, 39.106871	14,7	14,7	14,7	0	0,00
328			деревня	Андреевское	57.751166, 39.185600					57.72263, 39.106871	9,6	9,6	9,6	0	0,00
329			деревня	Анкудимово	57.801850, 38.952163					57.72263, 39.106871	27,4	27,4	27,4	0	0,00
334			деревня	Большое Лопатино	57.774331, 39.083830					57.72263, 39.106871	16,8	16,8	16,8	0	0,00
335			деревня	Большое Муравьёво	57.794344, 39.219664					57.72263, 39.106871	14,9	14,9	14,9	0	0,00
337			деревня	Борисовское	57.820482, 39.087369					57.72263, 39.106871	26,4	26,4	26,4	0	0,00
338			деревня	Будаково	57.814667, 38.971980					57.72263, 39.106871	26,7	26,7	26,7	0	0,00
339			деревня	Ваганово	57.838519, 38.906197					57.72263, 39.106871	35	35	35	0	0,00
340			деревня	Вакулово	57.802723, 38.926858					57.72263, 39.106871	28,8	28,8	28,8	0	0,00
342			деревня	Вахлово	57.814672, 39.036093					57.72263, 39.106871	28,2	28,2	28,2	0	0,00
349			деревня	Демидово	57.873404, 38.872339					57.72263, 39.106871	39	39	39	0	0,00
352			деревня	Ивановское	57.812701, 39.130299					57.72263, 39.106871	27,2	27,2	27,2	0	0,00
353			деревня	Ильинское	57.874534, 38.866114					57.72263, 39.106871	38	38	38	0	0,00
354			деревня	Калинино	57.802306, 38.900223					57.72263, 39.106871	30	30	30	0	0,00
355			деревня	Каплино	57.834926, 39.149676					57.72263, 39.106871	28,9	28,9	28,9	0	0,00
356			деревня	Карповское	57.853445, 39.141753					57.72263, 39.106871	31	31	31	0	0,00
357			деревня	Климово	57.807547, 39.024244					57.72263, 39.106871	27,7	27,7	27,7	0	0,00
359			деревня	Кузьминское	57.809134, 39.099936					57.72263, 39.106871	24,8	24,8	24,8	0	0,00
360			деревня	Лутошкино	57.793116, 39.019609					57.72263, 39.106871	22,6	22,6	22,6	0	0,00
361			деревня	Лыткино	57.819777, 38.873696					57.72263, 39.106871	33	33	33	0	0,00
362			деревня	Марково	57.823698, 38.851920					57.72263, 39.106871	34	34	34	0	0,00
364			деревня	Медведево	57.834016, 39.010563					57.72263, 39.106871	28,9	28,9	28,9	0	0,00
365			деревня	Митенино	57.816340, 38.853645					57.72263, 39.106871	34	34	34	0	0,00
366			деревня	Михеево	57.802325, 38.917444					57.72263, 39.106871	29,4	29,4	29,4	0	0,00
368			деревня	Нерезово	57.835305, 39.034988					57.72263, 39.106871	29,4	29,4	29,4	0	0,00
369			деревня	Нестерово	57.792699, 39.057114					57.72263, 39.106871	22,4	22,4	22,4	0	0,00
373			деревня	Новое Гостилово	57.802445, 38.996010					57.72263, 39.106871	24,2	24,2	24,2	0	0,00
375			деревня	Парушкино	57.817783, 39.225161					57.72263, 39.106871	19,5	19,5	19,5	0	0,00
377			деревня	Пересеки	57.774355, 38.991833					57.72263, 39.106871	26,2	26,2	26,2	0	0,00
378			деревня	Петраково	57.838644, 38.888239					57.72263, 39.106871	34	34	34	0	0,00
382			деревня	Поздеевское	57.824935, 39.119079					57.72263, 39.106871	26,9	26,9	26,9	0	0,00
383			деревня	Протасово	57.788928, 39.018962					57.72263, 39.106871	22,3	22,3	22,3	0	0,00
384			деревня	Пуслищево	57.825030, 39.079383					57.72263, 39.106871	27,2	27,2	27,2	0	0,00
385			деревня	Савинское	57.849901, 39.080317					57.72263, 39.106871	31	31	31	0	0,00
386			деревня	Саморядово	57.828975, 38.914803					57.72263, 39.106871	33	33	33	0	0,00
389			деревня	Слободка	57.825946, 39.114076					57.72263, 39.106871	27,3	27,3	27,3	0	0,00
392			деревня	Стрельниково	57.813344, 38.884493					57.72263, 39.106871	32	32	32	0	0,00
393			деревня	Ступино	57.764678, 39.162127					57.72263, 39.106871	11,5	11,5	11,5	0	0,00
398			деревня	Угленское	57.815592, 38.857265					57.72263, 39.106871	34	34	34	0	0,00
402			деревня	Чижово	57.831500, 39.229294					57.72263, 39.106871	39	39	39	0	0,00
403			деревня	Чудиново	57.824983, 38.877190					57.72263, 39.106871	33	33	33	0	0,00
404			деревня	Чумкино	57.773107, 38.962296					57.72263, 39.106871	27,8	27,8	27,8	0	0,00
405			деревня	Шарапово	57.811699, 39.010195					57.72263, 39.106871	26,5	26,5	26,5	0	0,00
407			деревня	Шишелово	57.857170, 38.866150					57.72263, 39.106871	36	36	36	0	0,00
410			село	Андреевское	57.751166, 39.185600					57.72263, 39.106871	9,6	9,6	9,6	0	0,00
411			село	Благовещенье	57.822878, 39.105245					57.72263, 39.106871	26,3	26,3	26,3	0	0,00
412			село	Елохово	57.870360, 38.869509					57.72263, 39.106871	38	38	38	0	0,00
413			село	Рождество	57.811090, 38.995256					57.72263, 39.106871	25,5	25,5	25,5	0	0,00
414			хутор	Головково	57.814183, 39.103503					57.72263, 39.106871	25,4	25,4	25,4	0	0,00
415		Большесельское сельское поселение											21,32118644	0	0,00
416			деревня	Алексеево	57.671812, 38.999900					57.72263, 39.106871	18,1	18,1	18,1	0	0,00
417			деревня	Алексино	57.742237, 38.654902					57.72263, 39.106871	31	31	31	0	0,00
418			деревня	Андреево	57.695947, 38.963087					57.72263, 39.106871	14,6	14,6	14,6	0	0,00
420			деревня	Аниково	57.746958, 38.623191					57.72263, 39.106871	32	32	32	0	0,00
421			деревня	Антоново	57.547177, 38.913329					57.72263, 39.106871	35	35	35	0	0,00
422			деревня	Арефино	57.714575, 39.122403					57.72263, 39.106871	1,7	1,7	1,7	0	0,00
424			деревня	Афанасово	57.626790, 38.974972					57.72263, 39.106871	25,8	25,8	25,8	0	0,00
425			деревня	Аферово	57.594126, 38.901642					57.72263, 39.106871	28,8	28,8	28,8	0	0,00
426			деревня	Бабуково	57.684026, 38.911101					57.72263, 39.106871	15,9	15,9	15,9	0	0,00
427			деревня	Байково	57.670180, 39.011982					57.72263, 39.106871	14,1	14,1	14,1	0	0,00
428			деревня	Баскачи	57.626342, 38.919564					57.72263, 39.106871	25,3	25,3	25,3	0	0,00
429			деревня	Бахматово	57.690824, 38.898795					57.72263, 39.106871	15,7	15,7	15,7	0	0,00
431			деревня	Березино	57.567678, 38.854202					57.72263, 39.106871	33	33	33	0	0,00
433			деревня	Большое Скрылево	57.769027, 39.024415					57.72263, 39.106871	18,4	18,4	18,4	0	0,00
434			деревня	Борисово	57.735424, 38.880388					57.72263, 39.106871	16,2	16,2	16,2	0	0,00
435			деревня	Борщевка	57.657321, 39.018603					57.72263, 39.106871	15,7	15,7	15,7	0	0,00
436			деревня	Ботвино	57.619652, 38.764649					57.72263, 39.106871	32	32	32	0	0,00
440			деревня	Варегово	57.687398, 39.208255					57.72263, 39.106871	13	13	13	0	0,00
441			деревня	Васенино	57.708070, 38.847905					57.72263, 39.106871	18	18	18	0	0,00
442			деревня	Васино	57.696206, 38.989444					57.72263, 39.106871	16,9	16,9	16,9	0	0,00
443			деревня	Ваулино	57.745172, 38.999262					57.72263, 39.106871	16,1	16,1	16,1	0	0,00
448			деревня	Вольново	57.550746, 38.851804					57.72263, 39.106871	34	34	34	0	0,00
449			деревня	Высоково	57.605966, 38.911910					57.72263, 39.106871	26,6	26,6	26,6	0	0,00
451			деревня	Гаврильцево	57.760213, 39.029724					57.72263, 39.106871	19,4	19,4	19,4	0	0,00
452			деревня	Гаврино	57.730898, 38.916015					57.72263, 39.106871	13,1	13,1	13,1	0	0,00
453			деревня	Гари	57.772780, 38.744239					57.72263, 39.106871	30	30	30	0	0,00
454			деревня	Гартово	57.762738, 38.995777					57.72263, 39.106871	17,4	17,4	17,4	0	0,00
455			деревня	Глодиево	57.712686, 38.861784					57.72263, 39.106871	16,9	16,9	16,9	0	0,00
456			деревня	Горки	57.726434, 38.973552					57.72263, 39.106871	9,3	9,3	9,3	0	0,00
459			деревня	Девицы	57.737918, 38.657534					57.72263, 39.106871	30	30	30	0	0,00
460			деревня	Деревни	57.740157, 38.925376					57.72263, 39.106871	13,7	13,7	13,7	0	0,00
461			деревня	Дерягино	57.729115, 38.660166					57.72263, 39.106871	31	31	31	0	0,00
462			деревня	Дор	57.715200, 38.641966					57.72263, 39.106871	33	33	33	0	0,00
463			деревня	Доронино	57.639236, 39.190819					57.72263, 39.106871	14,8	14,8	14,8	0	0,00
464			деревня	Дуброво	57.713936, 38.715664					57.72263, 39.106871	25,5	25,5	25,5	0	0,00
465			деревня	Дягилевка	57.661934, 39.014345					57.72263, 39.106871	14,9	14,9	14,9	0	0,00
467			деревня	Жиряки	57.620925, 39.133982					57.72263, 39.106871	17,9	17,9	17,9	0	0,00
468			деревня	Загарье	57.747885, 38.638427					57.72263, 39.106871	32	32	32	0	0,00
469			деревня	Зайково	57.709018, 38.746889					57.72263, 39.106871	24,4	24,4	24,4	0	0,00
470			деревня	Замостье	57.630631, 38.918566					57.72263, 39.106871	25,8	25,8	25,8	0	0,00
471			деревня	Заручье	57.708883, 38.992013					57.72263, 39.106871	11,8	11,8	11,8	0	0,00
474			деревня	Ивановское	57.812701, 39.130299					57.72263, 39.106871	27,2	27,2	27,2	0	0,00
475			деревня	Иващево	57.632211, 38.768826					57.72263, 39.106871	31	31	31	0	0,00
476			деревня	Игрищи	57.712138, 38.971010					57.72263, 39.106871	10,4	10,4	10,4	0	0,00
478			деревня	Калитино	57.754623, 38.741904					57.72263, 39.106871	28,6	28,6	28,6	0	0,00
479			деревня	Кальяки	57.588231, 38.913985					57.72263, 39.106871	29,6	29,6	29,6	0	0,00
480			деревня	Каменское	57.725530, 39.022385					57.72263, 39.106871	6	6	6	0	0,00
482			деревня	Кершево	57.714330, 38.746404					57.72263, 39.106871	23,9	23,9	23,9	0	0,00
485			деревня	Козлово	57.608145, 38.896270					57.72263, 39.106871	28,3	28,3	28,3	0	0,00
486			деревня	Колошино	57.681658, 38.964740					57.72263, 39.106871	17,5	17,5	17,5	0	0,00
490			деревня	Кульнино	57.756525, 38.989821					57.72263, 39.106871	16,9	16,9	16,9	0	0,00
491			деревня	Легково	57.696485, 38.815736					57.72263, 39.106871	24,4	24,4	24,4	0	0,00
492			деревня	Леонтьевское	57.706753, 38.754804					57.72263, 39.106871	24	24	24	0	0,00
495			деревня	Лыткино	57.712412, 38.668871					57.72263, 39.106871	30	30	30	0	0,00
496			деревня	Максимово	57.663681, 38.920318					57.72263, 39.106871	19,5	19,5	19,5	0	0,00
497			деревня	Малечкино	57.585298, 38.892902					57.72263, 39.106871	29,5	29,5	29,5	0	0,00
498			деревня	Малинки	57.742707, 38.658801					57.72263, 39.106871	31	31	31	0	0,00
501			деревня	Матренино	57.704147, 38.829714					57.72263, 39.106871	19,1	19,1	19,1	0	0,00
502			деревня	Медведково	57.725756, 38.595371					57.72263, 39.106871	36	36	36	0	0,00
503			деревня	Миглино	57.694975, 39.136219					57.72263, 39.106871	4,3	4,3	4,3	0	0,00
504			деревня	Минтихи	57.616741, 38.788670					57.72263, 39.106871	33	33	33	0	0,00
506			деревня	Михали	57.717965, 39.039462					57.72263, 39.106871	6,5	6,5	6,5	0	0,00
508			деревня	Мошнино	57.637897, 38.949325					57.72263, 39.106871	22,8	22,8	22,8	0	0,00
509			деревня	Мытищи	57.695797, 38.833882					57.72263, 39.106871	20,2	20,2	20,2	0	0,00
510			деревня	Нестерково	57.700751, 39.125287					57.72263, 39.106871	4	4	4	0	0,00
512			деревня	Никифорцево	57.651899, 39.155344					57.72263, 39.106871	15,1	15,1	15,1	0	0,00
514			деревня	Никулино	57.732916, 38.650365					57.72263, 39.106871	33	33	33	0	0,00
517			деревня	Новоселки	57.682755, 39.096011					57.72263, 39.106871	7,3	7,3	7,3	0	0,00
521			деревня	Павлово	57.797845, 38.689271					57.72263, 39.106871	35	35	35	0	0,00
525			деревня	Подольское	57.651032, 39.025439					57.72263, 39.106871	15,8	15,8	15,8	0	0,00
527			деревня	Половниково	57.628144, 39.156620					57.72263, 39.106871	16,3	16,3	16,3	0	0,00
528			деревня	Поляна	57.723151, 38.770228					57.72263, 39.106871	24,7	24,7	24,7	0	0,00
529			деревня	Поповская	57.710244, 38.895291					57.72263, 39.106871

589			деревня	Щукино	57.536251, 38.875861					57.72263, 39.106871	36	36	36	0	0,00
590			деревня	Якимково	57.607591, 39.042866					57.72263, 39.106871	20,9	20,9	20,9	0	0,00
592			село	Большое	57.721089, 38.941491					57.72263, 39.106871	10,9	10,9	10,9	0	0,00
594			село	Дунилово	57.753845, 38.924927					57.72263, 39.106871	15,1	15,1	15,1	0	0,00
595			село	Николо-Молокша	57.534260, 38.853430					57.72263, 39.106871	36	36	36	0	0,00
596			село	Никольское	57.737197, 38.970579					57.72263, 39.106871	13,5	13,5	13,5	0	0,00
597			село	Новое	57.703199, 38.778537					57.72263, 39.106871	21,7	21,7	21,7	0	0,00
598			село	Фроловское	57.759142, 38.681968					57.72263, 39.106871	33	33	33	0	0,00
599		Вареговское сельское поселение											26,98181818	0	0,00
600			деревня	Абрамово	57.777465, 39.357259					57.72263, 39.106871	30	30	30	0	0,00
605			деревня	Борисцево	57.826339, 39.257851					57.72263, 39.106871	40	40	40	0	0,00
606			деревня	Борславлево	57.763453, 39.339957					57.72263, 39.106871	28,6	28,6	28,6	0	0,00
609			деревня	Глебово	57.680224, 39.306441					57.72263, 39.106871	14,6	14,6	14,6	0	0,00
610			деревня	Елизарово	57.787479, 39.271865					57.72263, 39.106871	32	32	32	0	0,00
612			деревня	Есипово	57.702098, 39.375935					57.72263, 39.106871	22	22	22	0	0,00
613			деревня	Еськино	57.694455, 39.286534					57.72263, 39.106871	23,8	23,8	23,8	0	0,00
618			деревня	Каюрово	57.703108, 39.354070					57.72263, 39.106871	21,1	21,1	21,1	0	0,00
620			деревня	Лесное Варегово	57.764164, 39.228081					57.72263, 39.106871	14,9	14,9	14,9	0	0,00
622			деревня	Малое Сайгатово	57.800335, 39.334145					57.72263, 39.106871	35	35	35	0	0,00
624			деревня	Мешково	57.728601, 39.367517					57.72263, 39.106871	23,2	23,2	23,2	0	0,00
625			деревня	Митино	57.795466, 39.270014					57.72263, 39.106871	33	33	33	0	0,00
626			деревня	Михальцево	57.788822, 39.381585					57.72263, 39.106871	32	32	32	0	0,00
627			деревня	Муравьево	57.799793, 39.196954					57.72263, 39.106871	16,6	16,6	16,6	0	0,00
630			деревня	Пеники	57.780502, 39.300144					57.72263, 39.106871	29,2	29,2	29,2	0	0,00
631			деревня	Першино	57.758177, 39.319152					57.72263, 39.106871	26,7	26,7	26,7	0	0,00
633			деревня	Пронино	57.705205, 39.320742					57.72263, 39.106871	21,3	21,3	21,3	0	0,00
639			деревня	Старое Варегово	57.734545, 39.194080					57.72263, 39.106871	8,8	8,8	8,8	0	0,00
640			деревня	Шалово	57.789628, 39.317239					57.72263, 39.106871	30	30	30	0	0,00
641			село	Варегово	57.778463, 39.281980					57.72263, 39.106871	30	30	30	0	0,00
642			село	Шельшедом	57.767856, 39.322126					57.72263, 39.106871	27,8	27,8	27,8	0	0,00
643			станция	станция Ваулово	57.805164, 39.338502					57.72263, 39.106871	53	53	53	0	0,00
644	5.	**Борисоглебский муниципальный округ**													
645		Андреевское сельское поселение											64,39130435	44	0,00
646			деревня	Андреевское	57.307316, 39.238762			56.945189, 39.155444	65	57.244638, 39.393951	44	109	65	44	0,00
648			деревня	Бекренево	57.335648, 39.299129			56.945189, 39.155444	58	57.244638, 39.393951	44	102	58	44	0,00
649			деревня	Булаково	57.364400, 39.291520			56.945189, 39.155444	62	57.244638, 39.393951	44	106	62	44	0,00
650			деревня	Варусово	57.298977, 39.146703			56.945189, 39.155444	61	57.244638, 39.393951	44	105	61	44	0,00
651			деревня	Демьяны	57.320649, 39.248527			56.945189, 39.155444	64	57.244638, 39.393951	44	108	64	44	0,00
652			деревня	Добрынское	57.306538, 39.126320			56.945189, 39.155444	62	57.244638, 39.393951	44	106	62	44	0,00
654			деревня	Козлово	57.372156, 39.272197			56.945189, 39.155444	63	57.244638, 39.393951	44	107	63	44	0,00
657			деревня	Костенчугово	57.383889, 39.338179			56.945189, 39.155444	68	57.244638, 39.393951	44	112	68	44	0,00
658			деревня	Куземино	57.286015, 39.093549			56.945189, 39.155444	65	57.244638, 39.393951	44	109	65	44	0,00
659			деревня	Куклино	57.434154, 39.296784			56.945189, 39.155444	70	57.244638, 39.393951	44	114	70	44	0,00
660			деревня	Неньково	57.293876, 39.109890			56.945189, 39.155444	64	57.244638, 39.393951	44	108	64	44	0,00
661			деревня	Новоселка	57.346057, 39.323904			56.945189, 39.155444	62	57.244638, 39.393951	44	106	62	44	0,00
662			деревня	Павлово	57.448879, 39.303692			56.945189, 39.155444	73	57.244638, 39.393951	44	117	73	44	0,00
664			деревня	Сабурово	57.264878, 39.207213			56.945189, 39.155444	62	57.244638, 39.393951	44	106	62	44	0,00
666			деревня	Старово-Смолино	57.283243, 39.207240			56.945189, 39.155444	62	57.244638, 39.393951	44	106	62	44	0,00
667			деревня	Стеблево	57.293783, 39.230569			56.945189, 39.155444	63	57.244638, 39.393951	44	107	63	44	0,00
669			деревня	Таковая	57.346251, 39.348994			56.945189, 39.155444	65	57.244638, 39.393951	44	109	65	44	0,00
670			деревня	Тарандаево	57.365847, 39.347296			56.945189, 39.155444	65	57.244638, 39.393951	44	109	65	44	0,00
672			деревня	Федосьино	57.312600, 39.221748			56.945189, 39.155444	66	57.244638, 39.393951	44	110	66	44	0,00
675			село	Никола-Бой	57.395579, 39.296137			56.945189, 39.155444	65	57.244638, 39.393951	44	109	65	44	0,00
676			село	Протасьево	57.287008, 39.178494			56.945189, 39.155444	62	57.244638, 39.393951	44	106	62	44	0,00
677			село	Титово	57.451388, 39.269242			56.945189, 39.155444	73	57.244638, 39.393951	44	117	73	44	0,00
678			село	Яковцево	57.356133, 39.297134			56.945189, 39.155444	61	57.244638, 39.393951	44	105	61	44	0,00
679		Борисоглебское сельское поселение											64,26923077	44	0,00
680			р.п.	Борисоглебский	57.260969, 39.153323			56.945189, 39.155444	56	57.244638, 39.393951	44	100	56	44	0,00
681			деревня	Акулово	57.250030, 39.053934			56.945189, 39.155444	66	57.244638, 39.393951	44	110	66	44	0,00
682			деревня	Борушка	57.229140, 39.214633			56.945189, 39.155444	52	57.244638, 39.393951	44	96	52	44	0,00
683			деревня	Вертлово	57.289980, 38.958739			56.945189, 39.155444	70	57.244638, 39.393951	44	114	70	44	0,00
684			деревня	Глинка	57.203616, 39.147206			56.945189, 39.155444	60	57.244638, 39.393951	44	104	60	44	0,00
687			деревня	Дядьково	57.228589, 39.135303			56.945189, 39.155444	61	57.244638, 39.393951	44	105	61	44	0,00
688			деревня	Есеплево	57.346081, 39.002478			56.945189, 39.155444	74	57.244638, 39.393951	44	118	74	44	0,00
691			деревня	Кишкино	57.262264, 39.080344			56.945189, 39.155444	63	57.244638, 39.393951	44	107	63	44	0,00
692			деревня	Комарово	57.268816, 39.047726			56.945189, 39.155444	65	57.244638, 39.393951	44	109	65	44	0,00
694			деревня	Кузнечиха	57.252650, 39.023283			56.945189, 39.155444	67	57.244638, 39.393951	44	111	67	44	0,00
695			деревня	Ново	57.256710, 39.052622			56.945189, 39.155444	65	57.244638, 39.393951	44	109	65	44	0,00
696			деревня	Новоселка	57.260965, 38.953457			56.945189, 39.155444	72	57.244638, 39.393951	44	116	72	44	0,00
697			деревня	Опальнево	57.239185, 39.128116			56.945189, 39.155444	59	57.244638, 39.393951	44	103	59	44	0,00
700			деревня	Пестово	57.337489, 39.054230			56.945189, 39.155444	75	57.244638, 39.393951	44	119	75	44	0,00
704			деревня	Редкошово	57.280041, 38.981368			56.945189, 39.155444	69	57.244638, 39.393951	44	113	69	44	0,00
705			деревня	Свагулово	57.243695, 39.253530			56.945189, 39.155444	52	57.244638, 39.393951	44	96	52	44	0,00
706			деревня	Селище	57.265890, 39.131081			56.945189, 39.155444	60	57.244638, 39.393951	44	104	60	44	0,00
709			деревня	Старостино	57.277935, 39.032787			56.945189, 39.155444	67	57.244638, 39.393951	44	111	67	44	0,00
710			деревня	Теперское	57.257859, 39.068864			56.945189, 39.155444	64	57.244638, 39.393951	44	108	64	44	0,00
711			деревня	Турово	57.352710, 38.983946			56.945189, 39.155444	74	57.244638, 39.393951	44	118	74	44	0,00
713			деревня	Хаурово	57.212721, 39.190181			56.945189, 39.155444	57	57.244638, 39.393951	44	101	57	44	0,00
714			деревня	Шипино	57.267905, 39.104554			56.945189, 39.155444	61	57.244638, 39.393951	44	105	61	44	0,00
715			деревня	Языково	57.320211, 38.999675			56.945189, 39.155444	71	57.244638, 39.393951	44	115	71	44	0,00
716			поселок	Красный Октябрь	57.323302, 39.007796			56.945189, 39.155444	71	57.244638, 39.393951	44	115	71	44	0,00
718			село	Красново	57.228282, 39.191807			56.945189, 39.155444	55	57.244638, 39.393951	44	99	55	44	0,00
720			село	Павлово	57.281462, 39.055964			56.945189, 39.155444	65	57.244638, 39.393951	44	109	65	44	0,00
721		Вощажниковское сельское поселение											82,22727273	44	0,00
722			деревня	Аверково	57.547230, 39.179392			56.945189, 39.155444	95	57.244638, 39.393951	44	139	95	44	0,00
723			деревня	Аксеньково	57.492628, 39.057212			56.945189, 39.155444	87	57.244638, 39.393951	44	131	87	44	0,00
724			деревня	Андрейцево	57.415555, 38.887745			56.945189, 39.155444	85	57.244638, 39.393951	44	129	85	44	0,00
725			деревня	Архипово	57.394755, 39.112818			56.945189, 39.155444	73	57.244638, 39.393951	44	117	73	44	0,00
726			деревня	Бережки	57.466750, 39.036452			56.945189, 39.155444	83	57.244638, 39.393951	44	127	83	44	0,00
729			деревня	Высоково	57.491926, 39.106835			56.945189, 39.155444	86	57.244638, 39.393951	44	130	86	44	0,00
730			деревня	Высочково	57.475496, 39.041025			56.945189, 39.155444	85	57.244638, 39.393951	44	129	85	44	0,00
733			деревня	Денисьево	57.341686, 39.121595			56.945189, 39.155444	67	57.244638, 39.393951	44	111	67	44	0,00
734			деревня	Деревеньки	57.469983, 38.988339			56.945189, 39.155444	84	57.244638, 39.393951	44	128	84	44	0,00
736			деревня	Дьяконцево	57.460549, 39.090567			56.945189, 39.155444	82	57.244638, 39.393951	44	126	82	44	0,00
737			деревня	Задубровье	57.409379, 39.177272			56.945189, 39.155444	75	57.244638, 39.393951	44	119	75	44	0,00
738			деревня	Каликино	57.522861, 38.899819			56.945189, 39.155444	94	57.244638, 39.393951	44	138	94	44	0,00
739			деревня	Камешково	57.467825, 38.929813			56.945189, 39.155444	88	57.244638, 39.393951	44	132	88	44	0,00
741			деревня	Клинцево	57.463424, 39.016204			56.945189, 39.155444	82	57.244638, 39.393951	44	126	82	44	0,00
743			деревня	Ларионцево	57.436562, 39.108605			56.945189, 39.155444	83	57.244638, 39.393951	44	127	83	44	0,00
744			деревня	Мартемьяново	57.513184, 39.175763			56.945189, 39.155444	92	57.244638, 39.393951	44	136	92	44	0,00
745			деревня	Никифорцево	57.364017, 39.209288			56.945189, 39.155444	75	57.244638, 39.393951	44	119	75	44	0,00
746			деревня	Новинки	57.487935, 38.996900			56.945189, 39.155444	86	57.244638, 39.393951	44	130	86	44	0,00
747			деревня	Пахомово	57.487103, 39.098490			56.945189, 39.155444	85	57.244638, 39.393951	44	129	85	44	0,00
748			деревня	Погорелка	57.519091, 38.994806			56.945189, 39.155444	89	57.244638, 39.393951	44	133	89	44	0,00
749			деревня	Покромитово	57.444511, 39.159180			56.945189, 39.155444	85	57.244638, 39.393951	44	129	85	44	0,00
751			деревня	Поповка	57.467723, 39.084701			56.945189, 39.155444	83	57.244638, 39.393951	44	127	83	44	0,00
752			деревня	Раменка	57.489740, 38.963446			56.945189, 39.155444	88	57.244638, 39.393951	44	132	88	44	0,00
753			деревня	Раменье	57.530622, 39.181970			56.945189, 39.155444	93	57.244638, 39.393951	44	137	93	44	0,00
755			деревня	Сигорь	57.457963, 39.103745			56.945189, 39.155444	81	57.244638, 39.393951	44	125	81	44	0,00
757			деревня	Стрелка	57.410412, 39.090935			56.945189, 39.155444	75	57.244638, 39.393951	44	119	75	44	0,00
759			деревня	Тарасово	57.501072, 38.908415			56.945189, 39.155444	92	57.244638, 39.393951	44	136	92	44	0,00
760			деревня	Труфанцево	57.454230, 39.122385			56.945189, 39.155444	82	57.244638, 39.393951	44	126	82	44	0,00
761			деревня	Тумаково	57.369021, 39.172125			56.945189, 39.155444	72	57.244638, 39.393951	44	116	72	44	0,00
763			деревня	Холманы	57.483968, 39.068980			56.945189, 39.155444	85	57.244638, 39.393951	44	129	85	44	0,00
766			деревня	Юркино	57.418454, 39.075619			56.945189, 39.155444	76	57.244638, 39.393951	44	120	76	44	0,00
767			поселок	Латка	57.428728, 39.044555			56.945189, 39.155444	79	57.244638, 39.393951	44	123	79	44	0,00
768			поселок	Мостищи	57.448129, 38.987386			56.945189, 39.155444	84	57.244638, 39.393951	44	128	84	44	0,00
769			село	Борисовское	57.536840, 39.129132			56.945189, 39.155444	100	57.244638, 39.393951	44	144	100	44	0,00
770			село	Веска	57.420378, 39.105380			56.945189, 39.155444	77	57.244638, 39.393951	44	121	77	44	0,00
771			село	Внуково	57.350738, 39.252569			56.945189, 39.155444	64	57.244638, 39.393951	44	108	64	44	0,00
772			село	Вощажниково	57.359657, 39.138779			56.945189, 39.155444	68	57.244638, 39.393951	44	112	68	44	0,00
775			село	Малахово	57.498204, 38.993181			56.945189, 39.155444	87	57.244638, 39.393951	44	131	87	44	0,00
776			село	Марково	57.449533, 39.143990			56.945189, 39.155444	84	57.244638, 39.393951	44	128	84	44	0,00
777			село	Мясниково	57.472171, 39.030101			56.945189, 39.155444	84	57.244638, 39.393951	44	128	84	44	0,00
778			село	Неверково	57.461260, 38.962970			56.945189, 39.155444	86	57.244638, 39.393951	44	130	86	44	0,00
779			село	Никола-Березники	57.337314, 39.136462			56.945189, 39.155444	65	57.244638, 39.393951	44	109	65	44	0,00
781			село	Покровское	57.450918, 39.100601			56.945189, 39.155444	81	57.244638, 39.393951	44	125	81	44	0,00
783			село	Уславцево	57.384010, 39.137836			56.945189, 39.155444	71	57.244638, 39.393951	44	115	71	44	0,00
784		Высоковское сельское поселение											80,13043478	44	0,00
785			деревня	Алексино	57.214896, 38.704920			56.945189, 39.155444	78	57.244638, 39.393951	44	122	78	44	0,00
786			деревня	Алешкино	57.318987, 38.964129			56.945189, 39.155444	75	57.244638, 39.393951	44	119	75	44	0,00
787			деревня	Бечмерово	57.215194, 38.663292			56.945189, 39.155444	81	57.244638, 39.393951	44	125	81	44	0,00
791			деревня	Горки	57.279453, 38.869716			56.945189, 39.155444	79	57.244638, 39.393951	44	123	79	44	0,00
792			деревня	Городище	57.286122, 38.856987			56.945189, 39.155444	82	57.244638, 39.393951	44	126	82	44	0,00
794			деревня	Емельянниково	57.309221, 38.888796			56.945189, 39.155444	75	57.244638, 39.393951	44	119	75	44	0,00
796			деревня	Звягино	57.308142, 38.912296			56.945189, 39.155444	74	57.244638, 39.393951	44	118	74	44	0,00
798			деревня	Зманово	57.273327, 38.775267			56.945189, 39.155444	76	57.244638, 39.393951	44	120	76	44	0,00
799			деревня	Ивцево	57.235653, 38.790521			56.945189, 39.155444	93	57.244638, 39.393951	44	137	93	44	0,00
802			деревня	Козино	57.212873, 38.779067			56.945189, 39.155444	86	57.244638, 39.393951	44	130	86	44	0,00
803			деревня	Коротылево	57.332714, 38.982823			56.945189, 39.155444	74	57.244638, 39.393951	44	118	74	44	0,00
804			деревня	Кучеры	57.310466, 38.952693			56.945189, 39.155444	74	57.244638, 39.393951	44	118	74	44	0,00
805			деревня	Кушниково	57.292446, 38.831358			56.945189, 39.155444	87	57.244638, 39.393951	44	131	87	44	0,00
808			деревня	Лехоть	57.296492, 38.947142			56.945189, 39.155444	72	57.244638, 39.393951	44	116	72	44	0,00
810			деревня	Малое Хвастово	57.282936, 38.804139			56.945189, 39.155444	80	57.244638, 39.393951	44	124	80	44	0,00
812			деревня	Мичково	57.234767, 38.886461			56.945189, 39.155444	83	57.244638, 39.393951	44	127	83	44	0,00
813			деревня	Момотово	57.233836, 38.737017			56.945189, 39.155444	75	57.244638, 39.393951	44	119	75	44	0,00
814			деревня	Никульское	57.288939, 38.884008			56.945189, 39.155444	78	57.244638, 39.393951	44	122	78	44	0,00
816			деревня	Новоселка	57.312347, 38.797348			56.945189, 39.155444	81	57.244638, 39.393951	44	125	81	44	0,00
818			деревня	Петрилово	57.245964, 38.737870			56.945189, 39.155444	73	57.244638, 39.393951	44	117	73	44	0,00
819			деревня	Петровка	57.253414, 38.670398			56.945189, 39.155444	79	57.244638, 39.393951	44	123	79	44	0,00
820			деревня	Петряево	57.347480, 38.908838			56.945189, 39.155444	81	57.244638, 39.393951	44	125	81	44	0,00
822			деревня	Попово	57.219429, 38.798237			56.945189, 39.155444	87	57.244638, 39.393951	44	131	87	44	0,00
823			деревня	Поповское	57.221451, 38.729570			56.945189, 39.155444	77	57.244638, 39.393951	44	121	77	44	0,00
824			деревня	Поповское	57.319312, 38.910949			56.945189, 39.155444	76	57.244638, 39.393951	44	120	76	44	0,00
825			деревня	Рагуйлово	57.202865, 38.686550			56.945189, 39.155444	80	57.244638, 39.393951	44	124	80	44	0,00
826			деревня	Резанка	57.321348, 38.951553			56.945189, 39.155444	75	57.244638, 39.393951	44	119	75	44	0,00
827			деревня	Ременники	57.220320, 38.715655			56.945189, 39.155444	77	57.244638, 39.393951	44	121	77	44	0,00
830			деревня	Старково	57.228239, 38.794877			56.945189, 39.155444	93	57.244638, 39.393951	44	137	93	44	0,00
832			деревня	Тимофейково	57.225252, 38.753249			56.945189, 39.155444	93	57.244638, 39.393951	44	137	93	44	0,00
833			деревня	Титово	57.304189, 38.925699			56.945189, 39.155444	73	57.244638, 39.393951	44	117	73	44	0,00
834			деревня	Труфанцево	57.240207, 38.711640			56.945189, 39.155444	76	57.244638, 39.393951	44	120	76	44	0,00
835			деревня	Тюфяево	57.200891, 38.780064			56.945189, 39.155444	86	57.244638, 39.393951	44	130	86	44	0,00
836			деревня	Усолово	57.308142, 38.745740			56.945189, 39.155444	84	57.244638, 39.393951	44	128	84	44	0,00
837			деревня	Хмельники	57.225466, 38.850223			56.945189, 39.155444	82	57.244638, 39.393951	44	126	82	44	0,00
840			деревня	Чухолза	57.316887, 38.888033			56.945189, 39.155444	76	57.244638, 39.393951	44	120	76	44	0,00
841			деревня	Шаньково	57.221164, 38.782418			56.945189, 39.155444	92	57.244638, 39.393951	44	136	92	44	0,00
842			деревня	Яшкурово	57.184241, 38.733729			56.945189, 39.155444	83	57.244638, 39.393951	44	127	83	44	0,00
843			село	Высоково	57.239944, 38.750833			56.945189, 39.155444	72	57.244638, 39.393951	44	116	72	44	0,00
844			село	Георгиевское	57.294552, 38.885490			56.945189, 39.155444	77	57.244638, 39.393951	44	121	77	44	0,00
845			село	Давыдово	57.315730, 38.844833			56.945189, 39.155444	78	57.244638, 39.393951	44	122	78	44	0,00
848			село	Ивановское	57.309372, 38.931906			56.945189, 39.155444	76	57.244638, 39.393951	44	120	76	44	0,00
849			село	Кондаково	57.290520, 38.787655			56.945189, 39.155444	78	57.244638, 39.393951	44	122	78	44	0,00
850			село	Переславцево	57.221120, 38.771090			56.945189, 39.155444	91	57.244638, 39.393951	44	135	91	44	0,00
851			село	Савинское	57.188041, 38.779220			56.945189, 39.155444	87	57.244638, 39.393951	44	131	87	44	0,00
852			село	Хмельники	57.225466, 38.850223			56.945189, 39.155444	81	57.244638, 39.393951	44	125	81	44	0,00
853		Инальцинское сельское поселение											67,85714286	44	0,00
854			деревня	Александрово	57.141349, 38.793638			56.945189, 39.155444	84	57.244638, 39.393951	44	128	84	44	0,00
855			деревня	Антониха	57.077259, 38.732139			56.945189, 39.155444	96	57.244638, 39.393951	44	140	96	44	0,00
857			деревня	Баскачи	57.160590, 38.836200			56.945189, 39.155444	83	57.244638, 39.393951	44	127	83	44	0,00
858			деревня	Березники	57.225227, 38.938240			56.945189, 39.155444	76	57.244638, 39.393951	44	120	76	44	0,00
859			деревня	Березники	57.156148, 38.900582			56.945189, 39.155444	79	57.244638, 39.393951	44	123	79	44	0,00
861			деревня	Бородино	57.120695, 38.733540			56.945189, 39.155444	88	57.244638, 39.393951	44	132	88	44	0,00
863			деревня	Волосово	57.185436, 38.926696			56.945189, 39.155444	74	57.244638, 39.393951	44	118	74	44	0,00
864			деревня	Гавино	57.212990, 39.024325			56.945189, 39.155444	66	57.244638, 39.393951	44	110	66	44	0,00
865			деревня	Гора Сипягина	57.170346, 39.058299			56.945189, 39.155444	66	57.244638, 39.393951	44	110	66	44	0,00
866			деревня	Григорово	57.077919, 38.780531			56.945189, 39.155444	75	57.244638, 39.393951	44	119	75	44	0,00
867			деревня	Губино	57.187061, 38.896055			56.945189, 39.155444	75	57.244638, 39.393951	44	119	75	44	0,00
869			деревня	Долгополово	57.137124, 38.972133			56.945189, 39.155444	47	57.244638, 39.393951	44	91	47	44	0,00
870			деревня	Дорки	57.181641, 38.906583			56.945189, 39.155444	76	57.244638, 39.393951	44	120	76	44	0,00
871			деревня	Ермолино	57.185666, 38.951499			56.945189, 39.155444	72	57.244638, 39.393951	44	116	72	44	0,00
872			деревня	Землево	57.174669, 38.993351			56.945189, 39.155444	48	57.244638, 39.393951	44	92	48	44	0,00
873			деревня	Зубово	57.132801, 38.882391			56.945189, 39.155444	43	57.244638, 39.393951	44	87	43	44	0,00
875			деревня	Ивашево	57.218517, 39.100359			56.945189, 39.155444	59	57.244638, 39.393951	44	103	59	44	0,00
878			деревня	Инальцино	57.198165, 38.968890			56.945189, 39.155444	70	57.244638, 39.393951	44	114	70	44	0,00
880			деревня	Козлово	57.120197, 38.976849			56.945189, 39.155444	77	57.244638, 39.393951	44	121	77	44	0,00
881			деревня	Коробцово	57.149630, 38.799010			56.945189, 39.155444	83	57.244638, 39.393951	44	127	83	44	0,00
883			деревня	Кузьмадино	57.134413, 39.

934			деревня	Высоково	58.191917, 37.840202					58.262167, 37.83433	9,7	9,7	9,7	0	0,00
937			деревня	Глинник	58.176080, 37.840534					58.262167, 37.83433	12,2	12,2	12,2	0	0,00
941			деревня	Дуброво-Базыки	58.250354, 37.829566					58.262167, 37.83433	2,03	2,03	2,03	0	0,00
942			деревня	Дуденево	58.301208, 37.744819					58.262167, 37.83433	15,7	15,7	15,7	0	0,00
943			деревня	Дурасово	58.348722, 37.748412					58.262167, 37.83433	13,7	13,7	13,7	0	0,00
944			деревня	Захарино	58.670191, 38.021284					58.262167, 37.83433	291	291	291	0	0,00
945			деревня	Змазнево	58.132900, 37.854719					58.262167, 37.83433	30	30	30	0	0,00
947			деревня	Игнатово	58.169359, 37.852419					58.262167, 37.83433	13,8	13,8	13,8	0	0,00
948			деревня	Ключики	58.119008, 37.801601					58.262167, 37.83433	22,2	22,2	22,2	0	0,00
949			деревня	Княгинино	58.189484, 37.874374					58.262167, 37.83433	15,1	15,1	15,1	0	0,00
950			деревня	Копань	58.173745, 37.822927					58.262167, 37.83433	12,6	12,6	12,6	0	0,00
951			деревня	Коростель	58.199383, 37.880303					58.262167, 37.83433	14,9	14,9	14,9	0	0,00
952			деревня	Красково	58.159897, 37.794487					58.262167, 37.83433	15,9	15,9	15,9	0	0,00
954			деревня	Логинцево	58.310330, 37.750855					58.262167, 37.83433	15,3	15,3	15,3	0	0,00
955			деревня	Лопатино	58.332879, 37.785153					58.262167, 37.83433	16,7	16,7	16,7	0	0,00
956			деревня	Малая Новинка	58.136606, 37.728164					58.262167, 37.83433	19,9	19,9	19,9	0	0,00
957			деревня	Мишилово	58.344405, 37.759946					58.262167, 37.83433	14,7	14,7	14,7	0	0,00
959			деревня	Минюшино	58.186144, 37.830437					58.262167, 37.83433	11,9	11,9	11,9	0	0,00
960			деревня	Михайловское	58.172216, 37.875560					58.262167, 37.83433	13,7	13,7	13,7	0	0,00
962			деревня	Михалъково	58.663120, 38.028543					58.262167, 37.83433	290	290	290	0	0,00
964			деревня	Набережная	58.273935, 37.888846					58.262167, 37.83433	6,5	6,5	6,5	0	0,00
965			деревня	Назариха	58.134354, 37.786806					58.262167, 37.83433	19,9	19,9	19,9	0	0,00
966			деревня	Нечесово	58.303284, 37.831156					58.262167, 37.83433	6,7	6,7	6,7	0	0,00
970			деревня	Новинка	58.328257, 37.797514					58.262167, 37.83433	17,6	17,6	17,6	0	0,00
971			деревня	Новое Мерзлеево	58.223709, 37.814465					58.262167, 37.83433	5,3	5,3	5,3	0	0,00
972			деревня	Новый Покровок	58.336564, 37.775775					58.262167, 37.83433	16	16	16	0	0,00
973			деревня	Ножовники	58.321518, 37.807818					58.262167, 37.83433	18,5	18,5	18,5	0	0,00
974			деревня	Носова	58.274711, 37.857710					58.262167, 37.83433	3,2	3,2	3,2	0	0,00
975			деревня	Обухово	58.121499, 37.774265					58.262167, 37.83433	22	22	22	0	0,00
976			деревня	Овинчищи	58.200953, 37.852320					58.262167, 37.83433	8,9	8,9	8,9	0	0,00
978			деревня	Рысье	58.177105, 37.818247					58.262167, 37.83433	14,4	14,4	14,4	0	0,00
979			деревня	Семеновка	58.152276, 37.733096					58.262167, 37.83433	19,8	19,8	19,8	0	0,00
980			деревня	Соколы	58.128462, 37.823448					58.262167, 37.83433	41	41	41	0	0,00
981			деревня	Старое Мерзлеево	58.213305, 37.844397					58.262167, 37.83433	8	8	8	0	0,00
982			деревня	Сторожево	58.234618, 37.860468					58.262167, 37.83433	8,7	8,7	8,7	0	0,00
983			деревня	Строково	58.184882, 37.814492					58.262167, 37.83433	15,4	15,4	15,4	0	0,00
984			деревня	Сущева	58.258598, 37.883779					58.262167, 37.83433	7,7	7,7	7,7	0	0,00
985			деревня	Торонково	58.217671, 37.863980					58.262167, 37.83433	17,6	17,6	17,6	0	0,00
986			деревня	Трухино	58.283144, 37.830365					58.262167, 37.83433	3,5	3,5	3,5	0	0,00
989			деревня	Ульяниха	58.152100, 37.759866					58.262167, 37.83433	17,3	17,3	17,3	0	0,00
992			деревня	Цыбыцино	58.239716, 37.807521					58.262167, 37.83433	3,6	3,6	3,6	0	0,00
993			деревня	Яковлевское	58.168106, 37.873862					58.262167, 37.83433	14,1	14,1	14,1	0	0,00
994			поселок	Вышка	58.225668, 37.772391					58.262167, 37.83433	8	8	8	0	0,00
996			село	Брейтово	58.302689, 37.866666					58.262167, 37.83433	5,9	5,9	5,9	0	0,00
997			село	Покровское на Сити	58.188322, 37.854773					58.262167, 37.83433	10,1	10,1	10,1	0	0,00
999		Гореловское сельское поселение											23,84848485	0	0,00
1000			деревня	Базыки	58.144401, 37.950686					58.262167, 37.83433	25,2	25,2	25,2	0	0,00
1001			деревня	Белорусс	58.194886, 38.014757					58.262167, 37.83433	23,5	23,5	23,5	0	0,00
1002			деревня	Большое Иваньково	58.145237, 37.880680					58.262167, 37.83433	27,5	27,5	27,5	0	0,00
1003			деревня	Бор-Дорки	58.239261, 38.200309					58.262167, 37.83433	27	27	27	0	0,00
1004			деревня	Водяники	58.245618, 38.156346					58.262167, 37.83433	24,3	24,3	24,3	0	0,00
1005			деревня	Горильдово	58.123761, 37.867574					58.262167, 37.83433	30	30	30	0	0,00
1006			деревня	Дмитрехово	58.239029, 38.079136					58.262167, 37.83433	19,4	19,4	19,4	0	0,00
1007			деревня	Дубец	58.223363, 38.246366					58.262167, 37.83433	30	30	30	0	0,00
1008			деревня	Дубецкая Дача	58.224444, 38.206032					58.262167, 37.83433	28,9	28,9	28,9	0	0,00
1012			деревня	Ивановское	58.189261, 37.968903					58.262167, 37.83433	20,7	20,7	20,7	0	0,00
1014			деревня	Комарово	58.199706, 37.950749					58.262167, 37.83433	19,3	19,3	19,3	0	0,00
1015			деревня	Конюхово	58.253190, 37.903165					58.262167, 37.83433	12	12	12	0	0,00
1016			деревня	Лукинское	58.245419, 37.965481					58.262167, 37.83433	15,6	15,6	15,6	0	0,00
1017			деревня	Ляховые	58.199943, 38.070916					58.262167, 37.83433	24,4	24,4	24,4	0	0,00
1018			деревня	Малый Липовец	58.217353, 38.048368					58.262167, 37.83433	21,9	21,9	21,9	0	0,00
1019			деревня	Медухово	58.256998, 38.021635					58.262167, 37.83433	14,9	14,9	14,9	0	0,00
1020			деревня	Никола	58.223871, 38.112742					58.262167, 37.83433	126	126	126	0	0,00
1022			деревня	Остряковка	58.267844, 37.943948					58.262167, 37.83433	11,3	11,3	11,3	0	0,00
1023			деревня	Севастьянцево	58.229955, 37.952024					58.262167, 37.83433	17,8	17,8	17,8	0	0,00
1024			деревня	Соболево	58.170422, 37.951180					58.262167, 37.83433	22,1	22,1	22,1	0	0,00
1025			деревня	Телятово	58.258783, 37.968948					58.262167, 37.83433	12,7	12,7	12,7	0	0,00
1026			деревня	Тимонино	58.247972, 37.884606					58.262167, 37.83433	13,5	13,5	13,5	0	0,00
1027			деревня	Тургенево	58.139661, 37.878596					58.262167, 37.83433	27,9	27,9	27,9	0	0,00
1028			деревня	Тявково	58.215846, 37.967897					58.262167, 37.83433	19	19	19	0	0,00
1030			деревня	Филимоново	58.273192, 37.911420					58.262167, 37.83433	9,6	9,6	9,6	0	0,00
1031			деревня	Филипцево	58.157652, 37.950434					58.262167, 37.83433	23,7	23,7	23,7	0	0,00
1032			деревня	Чагино	58.224051, 37.970278					58.262167, 37.83433	18	18	18	0	0,00
1033			деревня	Чаяново	58.225548, 38.160954					58.262167, 37.83433	25,4	25,4	25,4	0	0,00
1034			деревня	Черный Враг	58.131560, 37.948799					58.262167, 37.83433	26,6	26,6	26,6	0	0,00
1036			деревня	Шеломово	58.260695, 37.959795					58.262167, 37.83433	12	12	12	0	0,00
1037			село	Байловское	58.154332, 37.874580					58.262167, 37.83433	27,4	27,4	27,4	0	0,00
1038			село	Горелово	58.238417, 38.126154					58.262167, 37.83433	22,3	22,3	22,3	0	0,00
1039			село	Черкасово	58.288353, 37.914367					58.262167, 37.83433	7,1	7,1	7,1	0	0,00
1040		Прозоровское сельское поселение											29,6137931	0	0,00
1045			деревня	Брилино	58.366201, 37.447449					58.262167, 37.83433	38	38	38	0	0,00
1046			деревня	Вертлюгово	58.250449, 37.536401					58.262167, 37.83433	34	34	34	0	0,00
1047			деревня	Верхняя Ветка	58.235414, 37.490991					58.262167, 37.83433	37	37	37	0	0,00
1052			деревня	Дорки	58.322289, 37.588584					58.262167, 37.83433	28,7	28,7	28,7	0	0,00
1053			деревня	Дубровка	58.321920, 37.423132					58.262167, 37.83433	38	38	38	0	0,00
1054			деревня	Живетьево	58.371039, 37.701996					58.262167, 37.83433	17,7	17,7	17,7	0	0,00
1055			деревня	Иващево	58.380944, 37.687533					58.262167, 37.83433	20,2	20,2	20,2	0	0,00
1057			деревня	Киселево	58.273216, 37.559883					58.262167, 37.83433	31	31	31	0	0,00
1059			деревня	Кривцово	58.367003, 37.532134					58.262167, 37.83433	28,7	28,7	28,7	0	0,00
1060			деревня	Куфтырево	58.255099, 37.545033					58.262167, 37.83433	33	33	33	0	0,00
1061			деревня	Лискино	58.341396, 37.457897					58.262167, 37.83433	35	35	35	0	0,00
1062			деревня	Лукино	58.372908, 37.487919					58.262167, 37.83433	39	39	39	0	0,00
1063			деревня	Мусино	58.298106, 37.606352					58.262167, 37.83433	26,8	26,8	26,8	0	0,00
1066			деревня	Петровское	58.340296, 37.668201					58.262167, 37.83433	20,7	20,7	20,7	0	0,00
1068			деревня	Промежки	58.326556, 37.444521					58.262167, 37.83433	36	36	36	0	0,00
1069			деревня	Редемское	58.380458, 37.627723					58.262167, 37.83433	23,3	23,3	23,3	0	0,00
1070			деревня	Рогозино	58.348240, 37.695160					58.262167, 37.83433	20,4	20,4	20,4	0	0,00
1071			деревня	Самоседово	58.373455, 37.462757					58.262167, 37.83433	39	39	39	0	0,00
1072			деревня	Сарабуха	58.408752, 37.577202					58.262167, 37.83433	33	33	33	0	0,00
1073			деревня	Себельское	58.369948, 37.560610					58.262167, 37.83433	27	27	27	0	0,00
1076			деревня	Сумпиское	58.364728, 37.702760					58.262167, 37.83433	17,1	17,1	17,1	0	0,00
1078			деревня	Филимоново	58.267593, 37.544494					58.262167, 37.83433	32	32	32	0	0,00
1079			деревня	Холопово	58.376924, 37.635404					58.262167, 37.83433	22,1	22,1	22,1	0	0,00
1080			деревня	Чурилово	58.370774, 37.683293					58.262167, 37.83433	24,8	24,8	24,8	0	0,00
1083			село	Горинское	58.398289, 37.545581					58.262167, 37.83433	31	31	31	0	0,00
1084			село	Косково	58.262338, 37.547872					58.262167, 37.83433	33	33	33	0	0,00
1085			село	Орлово	58.370236, 37.468317					58.262167, 37.83433	38	38	38	0	0,00
1086			село	Прозорово	58.388549, 37.650945					58.262167, 37.83433	21,3	21,3	21,3	0	0,00
1087			село	Сутка	58.342237, 37.541683					58.262167, 37.83433	33	33	33	0	0,00
1088	7.	**Гаврилов-Ямский муниципальный округ**													
1089		ГП Гаврилов-Ям											6,1	0	0,00
1090			город	Гаврилов-Ям	57.303956, 39.853847					57.27439, 39.783343	6,1	6,1	6,1	0	0,00
1091		Великосельское сельское поселение											15,03340909	0	0,00
1092			деревня	Аколово	57.315123, 39.708536					57.27439, 39.783343	19,2	19,2	19,2	0	0,00
1093			деревня	Бели	57.324648, 39.853075					57.27439, 39.783343	9,2	9,2	9,2	0	0,00
1094			деревня	Большая Воехта	57.292275, 39.703829					57.27439, 39.783343	22,3	22,3	22,3	0	0,00
1095			деревня	Вострицево	57.356711, 39.847218					57.27439, 39.783343	15,3	15,3	15,3	0	0,00
1096			деревня	Губино	57.378377, 39.759812					57.27439, 39.783343	17,5	17,5	17,5	0	0,00
1097			деревня	Дровинино	57.303533, 39.710126					57.27439, 39.783343	20,4	20,4	20,4	0	0,00
1098			деревня	Дружная	57.305983, 39.735593					57.27439, 39.783343	19,3	19,3	19,3	0	0,00
1099			деревня	Есипцево	57.320177, 39.708374					57.27439, 39.783343	19,3	19,3	19,3	0	0,00
1100			деревня	Кондратово	57.413311, 39.758374					57.27439, 39.783343	21,6	21,6	21,6	0	0,00
1101			деревня	Котово	57.254563, 39.765067					57.27439, 39.783343	5,8	5,8	5,8	0	0,00
1102			деревня	Кощеево	57.290495, 39.774077					57.27439, 39.783343	18,3	18,3	18,3	0	0,00
1103			деревня	Круглово	57.317480, 39.742600					57.27439, 39.783343	18,4	18,4	18,4	0	0,00
1104			деревня	Кузовково	57.273959, 39.745070					57.27439, 39.783343	4,6	4,6	4,6	0	0,00
1105			деревня	Кузьминское	57.437841, 39.780509					57.27439, 39.783343	36	36	36	0	0,00
1106			деревня	Кундринское	57.318384, 39.776835					57.27439, 39.783343	14,5	14,5	14,5	0	0,00
1107			деревня	Милитино	57.305663, 39.784884					57.27439, 39.783343	16,7	16,7	16,7	0	0,00
1108			деревня	Нарядово	57.317528, 39.724158					57.27439, 39.783343	18,4	18,4	18,4	0	0,00
1109			деревня	Никудино	57.317528, 39.724158					57.27439, 39.783343	18,4	18,4	18,4	0	0,00
1110			деревня	Осташкино	57.309926, 39.813055					57.27439, 39.783343	9,7	9,7	9,7	0	0,00
1111			деревня	Петроково	57.380357, 39.779215					57.27439, 39.783343	17,1	17,1	17,1	0	0,00
1112			деревня	Петрушино	57.317237, 39.822811					57.27439, 39.783343	10	10	10	0	0,00
1113			деревня	Плотина	57.332155, 39.817070					57.27439, 39.783343	10	10	10	0	0,00
1114			деревня	Поляна	57.386116, 39.773340					57.27439, 39.783343	17,5	17,5	17,5	0	0,00
1115			деревня	Поповка	57.424764, 39.801242					57.27439, 39.783343	22,2	22,2	22,2	0	0,00
1116			деревня	Прилесье	57.346713, 39.854728					57.27439, 39.783343	14	14	14	0	0,00
1117			деревня	Пурлево	57.288744, 39.740507					57.27439, 39.783343	6,5	6,5	6,5	0	0,00
1118			деревня	Романцево	57.336935, 39.850640					57.27439, 39.783343	12,5	12,5	12,5	0	0,00
1119			деревня	Романцево-Дубиково	57.308492, 39.773026					57.27439, 39.783343	8,2	8,2	8,2	0	0,00
1120			деревня	Рохмала	57.243212, 39.753218					57.27439, 39.783343	13,3	13,3	13,3	0	0,00
1121			деревня	Седельница	57.344979, 39.831165					57.27439, 39.783343	21,8	21,8	21,8	0	0,00
1122			деревня	Степанцево	57.379469, 39.829575					57.27439, 39.783343	21,8	21,8	21,8	0	0,00
1123			деревня	Строково	57.287111, 39.774251					57.27439, 39.783343	2,07	2,07	2,07	0	0,00
1124			деревня	Турово	57.325693, 39.748152					57.27439, 39.783343	16,9	16,9	16,9	0	0,00
1125			деревня	Улыбино	57.352889, 39.868759					57.27439, 39.783343	15,2	15,2	15,2	0	0,00
1126			деревня	Ханькино	57.343502, 39.879782					57.27439, 39.783343	13,6	13,6	13,6	0	0,00
1127			деревня	Цибаки	57.262420, 39.687893					57.27439, 39.783343	8,1	8,1	8,1	0	0,00
1128			деревня	Черная	57.258925, 39.703685					57.27439, 39.783343	7	7	7	0	0,00
1129			деревня	Шалава	57.338844, 39.818184					57.27439, 39.783343	11,5	11,5	11,5	0	0,00
1130			деревня	Ярково	57.373287, 39.732817					57.27439, 39.783343	17,4	17,4	17,4	0	0,00
1131			поселок	Новый	57.364201, 39.772685					57.27439, 39.783343	14,9	14,9	14,9	0	0,00
1132			село	Великое	57.349073, 39.773924					57.27439, 39.783343	13,4	13,4	13,4	0	0,00
1133			село	Горе-Грязь	57.414116, 39.787067					57.27439, 39.783343	20,6	20,6	20,6	0	0,00
1134			село	Лахость	57.271414, 39.751224					57.27439, 39.783343	3,5	3,5	3,5	0	0,00
1135			село	Плещеево	57.323764, 39.729601					57.27439, 39.783343	17,5	17,5	17,5	0	0,00
1136		Заячье-Холмское сельское поселение											20,94666667	0	0,00
1137			деревня	Андрюшино	57.438921, 39.838468					57.27439, 39.783343	43	43	43	0	0,00
1138			деревня	Борисово	57.435467, 39.955132					57.27439, 39.783343	27,2	27,2	27,2	0	0,00
1139			деревня	Борисово	57.268665, 39.964286					57.27439, 39.783343	13,9	13,9	13,9	0	0,00
1140			деревня	Бочевка	57.286881, 39.871895					57.27439, 39.783343	9,7	9,7	9,7	0	0,00
1141			деревня	Волчково	57.291040, 40.036026					57.27439, 39.783343	19,9	19,9	19,9	0	0,00
1142			деревня	Головино	57.346732, 40.037265					57.27439, 39.783343	27,4	27,4	27,4	0	0,00
1143			деревня	Гора	57.329196, 39.941128					57.27439, 39.783343	15,7	15,7	15,7	0	0,00
1144			деревня	Горбово	57.297051, 39.993014					57.27439, 39.783343	15,6	15,6	15,6	0	0,00
1145			деревня	Грудцино	57.307622, 40.079675					57.27439, 39.783343	21,3	21,3	21,3	0	0,00
1146			деревня	Даниловка	57.385834, 39.885199					57.27439, 39.783343	27,7	27,7	27,7	0	0,00
1148			деревня	Илькино	57.354001, 39.963684					57.27439, 39.783343	22,8	22,8	22,8	0	0,00
1149			деревня	Ильково	57.422627, 39.897164					57.27439, 39.783343	25,6	25,6	25,6	0	0,00
1150			деревня	Калинино	57.248881, 39.882638					57.27439, 39.783343	18,9	18,9	18,9	0	0,00
1151			деревня	Кобыльское	57.323496, 39.933393					57.27439, 39.783343	12,9	12,9	12,9	0	0,00
1152			деревня	Константиново	57.243334, 39.901018					57.27439, 39.783343	17,8	17,8	17,8	0	0,00
1153			деревня	Кореньково	57.281627, 39.953147					57.27439, 39.783343	13,8	13,8	13,8	0	0,00
1154			деревня	Курдумово	57.303256, 39.988900					57.27439, 39.783343	14,6	14,6	14,6	0	0,00
1155			деревня	Маурино	57.369948, 40.003884					57.27439, 39.783343	23,7	23,7	23,7	0	0,00
1156			деревня	Междуречье	57.368337, 39.877994					57.27439, 39.783343	29,4	29,4	29,4	0	0,00
1157			деревня	Михалево	57.426683, 39.961663					57.27439, 39.783343	26,4	26,4	26,4	0	0,00
1158			деревня	Немерово	57.280538, 39.932243					57.27439, 39.783343	12,1	12,1	12,1	0	0,00
1159			деревня	Овсяниково	57.219161, 39.906758					57.27439, 39.783343	19,7	19,7	19,7	0	0,00
1160			деревня	Павлово	57.315667, 39.901584					57.27439, 39.783343	11	11	11	0	0,00
1161			деревня	Паньково	57.330644, 39.976809					57.27439, 39.783343	14,9	14,9	14,9	0	0,00
1162			деревня	Петраково	57.285242, 39.903147					57.27439, 39.783343	10,1	10,1	10,1	0	0,00
1163			деревня	Плетилово	57.302847, 40.027240					57.27439, 39.783343	16,9	16,9	16,9	0	0,00
1164			деревня	Позобово	57.428742, 39.941002					57.27439, 39.783343	26,4	26,4	26,4	0	0,00
1165			деревня	Прислон	57.442356, 39.815301					57.27439, 39.783343	41	41	41	0	0,00
1166			деревня	Прошенино	57.376456, 39.992224					57.27439, 39.783343	23,2	23,2	23,2	0	0,00
1167			деревня	Раменье	57.411837, 39.858546					57.27439, 39.783343	27,9	27,9	27,9	0	0,00
1168			деревня	Рыково	57.361313, 40.023521					57.27439, 39.783343	25,4	25,4	25,4	0	0,00
1169			деревня	Тарасино	57.330717, 39.923521					57.27439, 39.783343	14,4	14,4	14,4	0	0,00
1170			деревня	Тарусино	57.379711, 39.928956					57.27439, 39.783343	20,7	20,7	20,7	0	0,00
1171			деревня	Федоровское	57.447368, 39.919972					57.27439, 39.783343	27,4	27,4	27,4	0	0,00
1172			деревня	Хохлево	57.376533, 39.908276					57.27439, 39.783343	19,1	19,1	19,1	0	0,00
1174			деревня	Шильково	57.338708, 40.041461					57.27439, 39.783343	28,2	28,2	28,2	0	0,00
1175			поселок	Заря	57.321543, 39.880402					57.27439, 39.783343	9,9	9,9	9,9	0	0,00
1176			село	Вышеславское	57.364803, 39.967772					57.27439, 39.783343	21,5	21,5	21,5	0	0,00
1177			село	Заячий-Холм	57.406388, 39.913334					57.27439, 39.783343	23,9	23,9	23,9	0	0,00
1178			село	Милочево	57.226129, 39.906174					57.27439, 39.783343	18,8	18,8	18,8	0	0,00
1179			село	Смалево	57.384636, 39.869855					57.27439, 39.783343	28,3	28,3	28,3	0	0,00
1180			село	Спасс	57.418352, 39.840786					57.27439, 39.783343	29,5	29,5	29,5	0	0,00
1181			село	Ставотино	57.307267, 39.945458					57.27439, 39.783343	12,2	12,2	12,2	0	0,00
1182			село	Унимерь	57.352307, 39.913585					57.27439, 39.783343	16,7	16,7	16,7	0	0,00
1183			село	Юцкое	57.247084, 39.940400					57.27439, 39.783343	16,1	16,1	16,1	0	0,00
1184		Митинское сельское поселение											30,355	0	0,00
1185			деревня	Абращиха	57.239964, 40.166542					57.27439, 39.783343	26,4	26,4	26,4	0	0,00
1186			деревня	Алешково	57.269108, 40.146995					57.27439, 39.783343	27,5	27,5	27,5	0	0,00
1187			деревня	Артемиха	57.259431, 40.151037					57.27439, 39.783343	26,1	26,1	26,1	0	0,00
1188			деревня	Балахнино	57.294712, 40.140644					57.27439, 39.783343	24,5	24,5	24,5	0	0,00
1189			деревня	Бараки	57.355225, 40.218743					57.27439, 39.783343	36	36	36	0	0,00
1190			деревня	Большое Панино	57.349097, 40.289432					57.27439, 39.783343	36	36	36	0	0,00
1191			деревня	Вакуриха	57.243378, 40.174959					57.27439, 39.783343	27,2	27,2	27,2	0	0,00
1193			деревня	Воронино	57.367434, 40.288848					57.27439, 39.783343	39	39	39	0	0,00
1195			деревня	Гришино	57.304350, 40.377053					57.27439, 39.783343	41	41	41	0	0,00
1196			деревня	Дружниха	57.249115, 40.168967					57.27439, 39.783343	27	27	27	0	0,00
1199			деревня	Жманка	57.206673, 40.104477					57.27439, 39.783343	32	32	32	0	0,00
1200			де

1229			село	Никитское	57.276645, 40.199852					57.27439, 39.783343	28,9	28,9	28,9	0	0,00
1230			село	Николо-Пенье	57.225646, 40.170683					57.27439, 39.783343	29,4	29,4	29,4	0	0,00
1231			село	Осенево	57.235073, 40.199591					57.27439, 39.783343	28,5	28,5	28,5	0	0,00
1232			село	Остров	57.298175, 40.359761					57.27439, 39.783343	40	40	40	0	0,00
1233			село	Пружинино	57.296764, 40.171788					57.27439, 39.783343	26,8	26,8	26,8	0	0,00
1234			село	Стогинское	57.237002, 40.053776					57.27439, 39.783343	21,3	21,3	21,3	0	0,00
1235		Шопшинское сельское поселение											33,46666667	0	0,00
1236			деревня	Аморково	57.415032, 39.456262					57.27439, 39.783343	38	38	38	0	0,00
1238			деревня	Воронково	57.466721, 39.530382					57.27439, 39.783343	34	34	34	0	0,00
1239			деревня	Гаврецово	57.409549, 39.440155					57.27439, 39.783343	40	40	40	0	0,00
1241			деревня	Голубково	57.464678, 39.564904					57.27439, 39.783343	33	33	33	0	0,00
1242			деревня	Голузиново	57.346897, 39.579834					57.27439, 39.783343	37	37	37	0	0,00
1243			деревня	Ершовка	57.426353, 39.496408					57.27439, 39.783343	37	37	37	0	0,00
1244			деревня	Жабино	57.347252, 39.589581					57.27439, 39.783343	31	31	31	0	0,00
1246			деревня	Ильинно	57.396379, 39.537560					57.27439, 39.783343	33	33	33	0	0,00
1249			деревня	Коркино	57.426644, 39.592770					57.27439, 39.783343	28,1	28,1	28,1	0	0,00
1250			деревня	Коромыслово	57.383748, 39.605661					57.27439, 39.783343	28,1	28,1	28,1	0	0,00
1251			деревня	Кощево	57.431252, 39.435996					57.27439, 39.783343	41	41	41	0	0,00
1252			деревня	Лисицино	57.421197, 39.581496					57.27439, 39.783343	28,8	28,8	28,8	0	0,00
1253			деревня	Лихачево	57.401166, 39.597217					57.27439, 39.783343	30	30	30	0	0,00
1254			деревня	Лычево	57.403857, 39.693004					57.27439, 39.783343	22,7	22,7	22,7	0	0,00
1255			деревня	Малапино	57.407445, 39.493021					57.27439, 39.783343	35	35	35	0	0,00
1258			деревня	Настасьино	57.420155, 39.354932					57.27439, 39.783343	46	46	46	0	0,00
1262			деревня	Овинищи	57.352583, 39.568201					57.27439, 39.783343	39	39	39	0	0,00
1263			деревня	Ратислово	57.364653, 39.565003					57.27439, 39.783343	32	32	32	0	0,00
1265			деревня	Ступкино	57.395745, 39.680156					57.27439, 39.783343	21,4	21,4	21,4	0	0,00
1267			деревня	Феденино	57.447983, 39.624876					57.27439, 39.783343	38	38	38	0	0,00
1271			деревня	Цибирино	57.372088, 39.557978					57.27439, 39.783343	32	32	32	0	0,00
1272			деревня	Чаново	57.445296, 39.652247					57.27439, 39.783343	31	31	31	0	0,00
1274			деревня	Шалаево	57.359871, 39.593507					57.27439, 39.783343	29,5	29,5	29,5	0	0,00
1276			поселок	Кудрявцево	57.438224, 39.613189					57.27439, 39.783343	39	39	39	0	0,00
1277			поселок	Мичуриха	57.397144, 39.607952					57.27439, 39.783343	27,4	27,4	27,4	0	0,00
1278			поселок	Ясеневка	57.394177, 39.617638					57.27439, 39.783343	26,9	26,9	26,9	0	0,00
1281			село	Заречье	57.411362, 39.422198					57.27439, 39.783343	41	41	41	0	0,00
1282			село	Ильинское-Урусово	57.414600, 39.429349					57.27439, 39.783343	40	40	40	0	0,00
1284			село	Степанчиково	57.451248, 39.390586					57.27439, 39.783343	45	45	45	0	0,00
1286			село	Холм-Огарев	57.361840, 39.659927					57.27439, 39.783343	32	32	32	0	0,00
1287			село	Шопша	57.420482, 39.646369					57.27439, 39.783343	25,2	25,2	25,2	0	0,00
1288			село	Щекотово	57.470491, 39.580113					57.27439, 39.783343	34	34	34	0	0,00
1289			станция	Коромыслово	57.392538, 39.600361					57.27439, 39.783343	28,3	28,3	28,3	0	0,00
1290	8.	**Даниловский муниципальный округ**														
1291		Городское поселение Данилов											12	1	0,00
1292			город	Данилов	58.188193, 40.174995			58.155171, 40.035408	12	58.155163, 40.033898	1	13	12	1	0,00
1293		Даниловское сельское поселение											27,43333333	1	0,00
1294			деревня	Агафоново	58.308372, 39.800982			58.155171, 40.035408	42	58.155163, 40.033898	1	43	42	1	0,00
1296			деревня	Аксинино	58.191557, 40.062769			58.155171, 40.035408	13	58.155163, 40.033898	1	14	13	1	0,00
1302			деревня	Ачкасово	58.233159, 39.937777			58.155171, 40.035408	24	58.155163, 40.033898	1	25	24	1	0,00
1305			деревня	Барлово	58.181584, 40.227385			58.155171, 40.035408	18	58.155163, 40.033898	1	19	18	1	0,00
1308			деревня	Берлюково	58.346327, 39.755724			58.155171, 40.035408	47	58.155163, 40.033898	1	48	47	1	0,00
1310			деревня	Большое Бякишево	58.068339, 40.291821			58.155171, 40.035408	35	58.155163, 40.033898	1	36	35	1	0,00
1311			деревня	Большое Сартово	58.195565, 39.681021			58.155171, 40.035408	38	58.155163, 40.033898	1	39	38	1	0,00
1312			деревня	Большой Дор	58.250714, 40.180313			58.155171, 40.035408	17	58.155163, 40.033898	1	18	17	1	0,00
1315			деревня	Брыкатино	58.215708, 39.857243			58.155171, 40.035408	27	58.155163, 40.033898	1	28	27	1	0,00
1317			деревня	Великово	58.289081, 39.877922			58.155171, 40.035408	34	58.155163, 40.033898	1	35	34	1	0,00
1318			деревня	Взвоз	58.229429, 39.725245			58.155171, 40.035408	41	58.155163, 40.033898	1	42	41	1	0,00
1319			деревня	Взлядово	58.213395, 39.621076			58.155171, 40.035408	43	58.155163, 40.033898	1	44	43	1	0,00
1320			деревня	Взлядово	58.146933, 39.967071			58.155171, 40.035408	10	58.155163, 40.033898	1	11	10	1	0,00
1322			деревня	Вологдино	58.210598, 39.789995			58.155171, 40.035408	30	58.155163, 40.033898	1	31	30	1	0,00
1323			деревня	Волосово	58.304467, 40.040975			58.155171, 40.035408	26	58.155163, 40.033898	1	27	26	1	0,00
1324			деревня	Волшия	58.192572, 40.097956			58.155171, 40.035408	11	58.155163, 40.033898	1	12	11	1	0,00
1325			деревня	Воронино	58.165053, 40.269004			58.155171, 40.035408	19	58.155163, 40.033898	1	20	19	1	0,00
1327			деревня	Востриково	58.218761, 40.127133			58.155171, 40.035408	13	58.155163, 40.033898	1	14	13	1	0,00
1328			деревня	Гаврилицево	58.195058, 39.578631			58.155171, 40.035408	44	58.155163, 40.033898	1	45	44	1	0,00
1330			деревня	Герасимово	58.179193, 39.627562			58.155171, 40.035408	42	58.155163, 40.033898	1	43	42	1	0,00
1331			деревня	Глездево	58.202703, 40.228813			58.155171, 40.035408	20	58.155163, 40.033898	1	21	20	1	0,00
1332			деревня	Горепатово	58.235125, 39.734875			58.155171, 40.035408	30	58.155163, 40.033898	1	31	30	1	0,00
1335			деревня	Гулаково	58.154337, 39.930950			58.155171, 40.035408	11	58.155163, 40.033898	1	12	11	1	0,00
1336			деревня	Дворяниново	58.209488, 40.197785			58.155171, 40.035408	17	58.155163, 40.033898	1	18	17	1	0,00
1338			деревня	Демидково	58.154062, 39.713764			58.155171, 40.035408	38	58.155163, 40.033898	1	39	38	1	0,00
1341			деревня	Дитино	58.289654, 39.750335			58.155171, 40.035408	42	58.155163, 40.033898	1	43	42	1	0,00
1342			деревня	Дор	58.221212, 39.886959			58.155171, 40.035408	28	58.155163, 40.033898	1	29	28	1	0,00
1343			деревня	Дулягино	58.226724, 39.708787			58.155171, 40.035408	40	58.155163, 40.033898	1	41	40	1	0,00
1349			деревня	Ерденево	58.227022, 40.427736			58.155171, 40.035408	33	58.155163, 40.033898	1	34	33	1	0,00
1350			деревня	Ермаково	58.289029, 39.815983			58.155171, 40.035408	38	58.155163, 40.033898	1	39	38	1	0,00
1355			деревня	Займа	58.158373, 40.272247			58.155171, 40.035408	20	58.155163, 40.033898	1	21	20	1	0,00
1356			деревня	Замково	58.198292, 39.588171			58.155171, 40.035408	43	58.155163, 40.033898	1	44	43	1	0,00
1358			деревня	Захарово	58.228088, 39.829485			58.155171, 40.035408	29	58.155163, 40.033898	1	30	29	1	0,00
1359			деревня	Зубово	58.328239, 39.790471			58.155171, 40.035408	43	58.155163, 40.033898	1	44	43	1	0,00
1360			деревня	Зуево	58.277721, 39.991110			58.155171, 40.035408	29	58.155163, 40.033898	1	30	29	1	0,00
1361			деревня	Иваники	58.212143, 40.132424			58.155171, 40.035408	13	58.155163, 40.033898	1	14	13	1	0,00
1363			деревня	Ивановское	58.191381, 40.024716			58.155171, 40.035408	16	58.155163, 40.033898	1	17	16	1	0,00
1366			деревня	Извалки	58.180431, 39.548681			58.155171, 40.035408	46	58.155163, 40.033898	1	47	46	1	0,00
1369			деревня	Ищейки	58.156954, 39.540021			58.155171, 40.035408	87	58.155163, 40.033898	1	88	87	1	0,00
1372			деревня	Кандерево	58.248062, 40.355628			58.155171, 40.035408	30	58.155163, 40.033898	1	31	30	1	0,00
1374			деревня	Кишкино	58.244201, 39.975165			58.155171, 40.035408	23	58.155163, 40.033898	1	24	23	1	0,00
1376			деревня	Клочково	58.222809, 39.847137			58.155171, 40.035408	28	58.155163, 40.033898	1	29	28	1	0,00
1379			деревня	Колотово	58.197026, 39.750874			58.155171, 40.035408	35	58.155163, 40.033898	1	36	35	1	0,00
1380			деревня	Кондратово	58.296574, 39.967547			58.155171, 40.035408	29	58.155163, 40.033898	1	30	29	1	0,00
1381			деревня	Коницево	58.166425, 40.135406			58.155171, 40.035408	8	58.155163, 40.033898	1	9	8	1	0,00
1382			деревня	Корякино	58.274347, 39.975300			58.155171, 40.035408	30	58.155163, 40.033898	1	31	30	1	0,00
1383			деревня	Коряково	58.186063, 40.112688			58.155171, 40.035408	10	58.155163, 40.033898	1	11	10	1	0,00
1385			деревня	Кузнецово	58.256013, 40.315339			58.155171, 40.035408	28	58.155163, 40.033898	1	29	28	1	0,00
1386			деревня	Кузьмино	58.112567, 40.251118			58.155171, 40.035408	24	58.155163, 40.033898	1	25	24	1	0,00
1387			деревня	Кузьминское	58.186604, 39.649669			58.155171, 40.035408	41	58.155163, 40.033898	1	42	41	1	0,00
1388			деревня	Кукуйка	58.274583, 40.112580			58.155171, 40.035408	23	58.155163, 40.033898	1	24	23	1	0,00
1391			деревня	Ладейки	58.254052, 39.652472			58.155171, 40.035408	49	58.155163, 40.033898	1	50	49	1	0,00
1394			деревня	Лом	58.267787, 40.073189			58.155171, 40.035408	24	58.155163, 40.033898	1	25	24	1	0,00
1395			деревня	Лукино	58.123310, 40.000722			58.155171, 40.035408	6	58.155163, 40.033898	1	7	6	1	0,00
1397			деревня	Макарово	58.311450, 40.214871			58.155171, 40.035408	24	58.155163, 40.033898	1	25	24	1	0,00
1399			деревня	Малое Марьино	58.160030, 40.283880			58.155171, 40.035408	20	58.155163, 40.033898	1	21	20	1	0,00
1401			деревня	Малый Дор	58.251050, 40.166946			58.155171, 40.035408	18	58.155163, 40.033898	1	19	18	1	0,00
1405			деревня	Михалево	58.202034, 39.915014			58.155171, 40.035408	24	58.155163, 40.033898	1	25	24	1	0,00
1406			деревня	Мишутино	58.133394, 39.853874			58.155171, 40.035408	15	58.155163, 40.033898	1	16	15	1	0,00
1408			деревня	Мошково	58.270395, 40.170360			58.155171, 40.035408	20	58.155163, 40.033898	1	21	20	1	0,00
1410			деревня	Мускулино	58.308727, 40.174142			58.155171, 40.035408	28	58.155163, 40.033898	1	29	28	1	0,00
1413			деревня	Нефедьево	58.198876, 39.607314			58.155171, 40.035408	42	58.155163, 40.033898	1	43	42	1	0,00
1414			деревня	Никиткино	58.090705, 40.220153			58.155171, 40.035408	25	58.155163, 40.033898	1	26	25	1	0,00
1416			деревня	Ново-Ивановское	58.194996, 40.104352			58.155171, 40.035408	12	58.155163, 40.033898	1	13	12	1	0,00
1418			деревня	Омелино	58.342927, 39.754018			58.155171, 40.035408	46	58.155163, 40.033898	1	47	46	1	0,00
1419			деревня	Павловское	58.160278, 40.299017			58.155171, 40.035408	21	58.155163, 40.033898	1	22	21	1	0,00
1421			деревня	Пантелейки	58.158910, 39.869218			58.155171, 40.035408	16	58.155163, 40.033898	1	17	16	1	0,00
1423			деревня	Плетенево	58.165300, 40.183592			58.155171, 40.035408	15	58.155163, 40.033898	1	16	15	1	0,00
1424			деревня	Погорелка	58.186187, 40.098063			58.155171, 40.035408	11	58.155163, 40.033898	1	12	11	1	0,00
1425			деревня	Подольново	58.126694, 39.922847			58.155171, 40.035408	11	58.155163, 40.033898	1	12	11	1	0,00
1426			деревня	Пономарево	58.208578, 39.615012			58.155171, 40.035408	42	58.155163, 40.033898	1	43	42	1	0,00
1427			деревня	Попково	58.238531, 40.086484			58.155171, 40.035408	17	58.155163, 40.033898	1	18	17	1	0,00
1429			деревня	Праулино	58.242122, 39.691917			58.155171, 40.035408	43	58.155163, 40.033898	1	44	43	1	0,00
1430			деревня	Пугино	58.189749, 39.732063			58.155171, 40.035408	34	58.155163, 40.033898	1	35	34	1	0,00
1431			деревня	Пшеничново	58.194654, 40.199016			58.155171, 40.035408	18	58.155163, 40.033898	1	19	18	1	0,00
1432			деревня	Раи	58.293353, 40.122390			58.155171, 40.035408	25	58.155163, 40.033898	1	26	25	1	0,00
1433			деревня	Раменье	58.169772, 40.235389			58.155171, 40.035408	17	58.155163, 40.033898	1	18	17	1	0,00
1438			деревня	Родионщево	58.191917, 39.650981			58.155171, 40.035408	40	58.155163, 40.033898	1	41	40	1	0,00
1439			деревня	Ртищево	58.272279, 40.202861			58.155171, 40.035408	20	58.155163, 40.033898	1	21	20	1	0,00
1441			деревня	Салово	58.263886, 40.181113			58.155171, 40.035408	19	58.155163, 40.033898	1	20	19	1	0,00
1442			деревня	Свистуново	58.086475, 40.228607			58.155171, 40.035408	25	58.155163, 40.033898	1	26	25	1	0,00
1443			деревня	Селезенево	58.118576, 40.243069			58.155171, 40.035408	23	58.155163, 40.033898	1	24	23	1	0,00
1446			деревня	Симаново	58.321868, 39.828820			58.155171, 40.035408	43	58.155163, 40.033898	1	44	43	1	0,00
1447			деревня	Скулепово	58.192928, 39.858061			58.155171, 40.035408	27	58.155163, 40.033898	1	28	27	1	0,00
1448			деревня	Слегино	58.307403, 39.934696			58.155171, 40.035408	29	58.155163, 40.033898	1	30	29	1	0,00
1449			деревня	Слобода	58.274247, 40.191246			58.155171, 40.035408	20	58.155163, 40.033898	1	21	20	1	0,00
1450			деревня	Соломниково	58.197320, 39.971563			58.155171, 40.035408	20	58.155163, 40.033898	1	21	20	1	0,00
1451			деревня	Соснево	58.192392, 39.715722			58.155171, 40.035408	35	58.155163, 40.033898	1	36	35	1	0,00
1452			деревня	Сосновка	58.268686, 40.100219			58.155171, 40.035408	21	58.155163, 40.033898	1	22	21	1	0,00
1453			деревня	Станово	58.331915, 39.839789			58.155171, 40.035408	44	58.155163, 40.033898	1	45	44	1	0,00
1454			деревня	Стонятино	58.192999, 40.036870			58.155171, 40.035408	15	58.155163, 40.033898	1	16	15	1	0,00
1455			деревня	Страшево	58.210546, 39.773547			58.155171, 40.035408	38	58.155163, 40.033898	1	39	38	1	0,00
1456			деревня	Стряпково	58.208659, 39.742681			58.155171, 40.035408	36	58.155163, 40.033898	1	37	36	1	0,00
1457			деревня	Тарапино	58.100180, 40.311548			58.155171, 40.035408	27	58.155163, 40.033898	1	28	27	1	0,00
1458			деревня	Тетерино	58.364747, 39.750272			58.155171, 40.035408	48	58.155163, 40.033898	1	49	48	1	0,00
1459			деревня	Тоиково	58.222596, 39.701017			58.155171, 40.035408	40	58.155163, 40.033898	1	41	40	1	0,00
1464			деревня	Усеимово	58.250164, 40.059481			58.155171, 40.035408	19	58.155163, 40.033898	1	20	19	1	0,00
1465			деревня	Усово	58.172354, 39.797254			58.155171, 40.035408	32	58.155163, 40.033898	1	33	32	1	0,00
1466			деревня	Ушаки	58.161901, 40.137661			58.155171, 40.035408	9	58.155163, 40.033898	1	10	9	1	0,00
1469			деревня	Фоминское	58.225776, 39.982908			58.155171, 40.035408	21	58.155163, 40.033898	1	22	21	1	0,00
1476			деревня	Шапкино	58.305753, 40.229963			58.155171, 40.035408	26	58.155163, 40.033898	1	27	26	1	0,00
1477			деревня	Шевнино	58.107508, 40.234077			58.155171, 40.035408	25	58.155163, 40.033898	1	26	25	1	0,00
1479			деревня	Шерстнево	58.218965, 39.619468			58.155171, 40.035408	43	58.155163, 40.033898	1	44	43	1	0,00
1484			деревня	Шолохово	58.230472, 40.066937			58.155171, 40.035408	18	58.155163, 40.033898	1	19	18	1	0,00
1485			деревня	Шуклино	58.229301, 39.976440			58.155171, 40.035408	21	58.155163, 40.033898	1	22	21	1	0,00
1488			деревня	Щетниково	58.146672, 39.890130			58.155171, 40.035408	14	58.155163, 40.033898	1	15	14	1	0,00
1489			деревня	Юрино	58.297477, 40.306688			58.155171, 40.035408	41	58.155163, 40.033898	1	42	41	1	0,00
1494			поселок	Горушка	58.181001, 40.151190			58.155171, 40.035408	10	58.155163, 40.033898	1	11	10	1	0,00
1495			поселок	Рощино	58.264663, 40.194587			58.155171, 40.035408	19	58.155163, 40.033898	1	20	19	1	0,00
1496			село	Вахтино	58.210053, 39.938433			58.155171, 40.035408	21	58.155163, 40.033898	1	22	21	1	0,00
1498			село	Горицкое	58.178666, 39.768076			58.155171, 40.035408	32	58.155163, 40.033898	1	33	32	1	0,00
1499			село	Гужово	58.278218, 39.760908			58.155171, 40.035408	41	58.155163, 40.033898	1	42	41	1	0,00
1500			село	Никольское-Нальяново	58.124313, 39.931866			58.155171, 40.035408	11	58.155163, 40.033898	1	12	11	1	0,00
1501			село	Покров	58.251457, 40.297022			58.155171, 40.035408	28	58.155163, 40.033898	1	29	28	1	0,00
1502			село	Спас	58.210821, 39.895359			58.155171, 40.035408	24	58.155163, 40.033898	1	25	24	1	0,00
1503			село	Торопово	58.133955, 39.956363			58.155171, 40.035408	8	58.155163, 40.033898	1	9	8	1	0,00
1504			село	Хабарово	58.301558, 39.993733			58.155171, 40.035408	26	58.155163, 40.033898	1	27	26	1	0,00
1505			село	Шаготь	58.199279, 39.619261			58.155171, 40.035408	41	58.155163, 40.033898	1	42	41	1	0,00
1506			станция	Лупка	58.230268, 40.299573			58.155171, 40.035408	25	58.155163, 40.033898	1	26	25	1	0,00
1507			станция	Соть	58.254336, 40.411432			58.155171, 40.035408	38	58.155163, 40.033898	1	39	38	1	0,00
1508		Дмитриевское сельское поселение											32,18644068	1	0,00
1509			деревня	Аголинское	57.966286, 40.065967			58.155171, 40.035408	35	58.155163, 40.033898	1	36	35	1	0,00
1510			деревня	Акулово	58.042100, 40.001566			58.155171, 40.035408	37	58.155163, 40.033898	1	38	37	1	0,00
1511			деревня	Алексеевское	57.988644, 39.973260			58.155171, 40.035408	34	58.155163, 40.033898	1	35	34	1	0,00
1512			деревня	Алексейцево	58.021868, 40.256158			58.155171, 40.035408	43	58.155163, 40.033898	1	44	43	1	0,00
1516			деревня	Бабаево	58.086056, 40.095539			58.155171, 40.035408	19	58.155163, 40.033898	1	20	19	1	0,00
1518			деревня	Башенки	58.019737, 40.174088			58.155171, 40.035408	37	58.155163, 40.033898	1	38	37	1	0,00
1519			деревня	Богданово	57.992947, 40.225867			58.155171, 40.035408	39	58.155163, 40.033898	1	40	39	1	0,00
1520			деревня	Богородское	57.975054, 40.247139			58.155171, 40.035408	40	58.155163, 40.033898	1	41	40	1	0,00
1522			деревня	Большое Старово	58.086090, 40.187149			58.155171, 40.035408	22	58.155163, 40.033898	1	23	22	1	0,00
1523			деревня	Борисово	57.942614, 39.980151			58.155171, 40.035408	36	58.155163, 40.033898	1	37	36	1	0,00
1530			деревня	Волково	58.092802, 40.156283			58.155171, 40.035408	19	58.155163, 40.033898	1	20	19	1	0,00
1534			деревня	Глуховки	57.975508, 40.281113			58.155171, 40.035408	42	58.155163, 40.033898	1	43	42	1	0,00
1535			деревня	Голики	57.986493, 40.296034			58.155171, 40.035408	44	58.155163, 40.033898	1	45	44	1	0,00
1536			деревня	Григорково	57.976166, 40.296295			58.155171, 40.035408	43	58.155163, 40.033898	1	44	43	1	0,00
1541			деревня	Дубровки	57.996568, 40.152501			58.155171, 40.035408	34	58.155163, 40.033898	1	35	34	1	0,00
1542			деревня	Есиплево	58.088169, 40.083699			58.155171, 40.035408	18	58.155163, 40.033898	1	19	18	1	0,00
1546			деревня	Захарцево	57.959731, 40.020135			58.155171, 40.035408	33	58.155163, 40.033898	1	34	33	1	0,00
1547			деревня	Звонкая	58.103613, 40.107747			58.155171, 40.035408	16	58.155163, 40.033898	1	17	16	1	0,00
1552			деревня	Калитино	58.125168, 40.121662			58.155171, 40.035408	13	58.155163, 40.033898	1	14	13	1	0,00
1553			деревня	Карповское	58.102391, 40.093994			58.155171, 40.035408	29	58.155163, 40.033898	1	30	29	1	0,00
1555			деревня	Кожевники	58.004657, 40.073512			58.155171, 40.035408	29	58.155163, 40.033898	1	30	29	1	0,00
1556			деревня	Коптево	58.012662, 40.238237			58.155171, 40.035408	41	58.155163, 40.033898	1	42	41	1	0,00
1557			деревня	Корчагино	58.026033, 40.220773			58.155171, 40.035408	44	58.155163, 40.033898	1	45	44	1	0,00
1558			деревня	Костюшино	57.961163, 40.013900			58.155171, 40.035408	32	58.155163, 40.033898	1	33	32	1	0,00
1563			деревня	Кузьмино	58.132401, 40.132119			58.155171, 40.035408	12	58.155163, 40.033898	1	13	12	1	0,00
1571			деревня	Миглеево	57.960667, 40.220315			58.155171, 40.035408	40	58.155163, 40.033898	1	41	40	1	0,00
1576			деревня	Назарово	57.961287, 39.988146			58.155171, 40.035408	35	58.155163, 40.033898	1	36	35	1	0,00
1577			деревня	Никиткино	57.954316, 40.206858			58.155171, 40.035408	41	58.155163, 40.033898	1	42	41	1	0,00
1579			деревня	Новенькое	57.981602, 40.237967			58.155171, 40.035408	39	58.155163, 40.033898	1	40	39	1	0,00
1582			деревня	Осташево	58.027453, 39.940939			58.155171, 40.035408

1650			деревня	Борщевки	57.968902, 40.379730			58.155171, 40.035408	48	58.155163, 40.033898	1	49	48	1	0,00
1652			деревня	Будилово	57.974658, 40.338983			58.155171, 40.035408	45	58.155163, 40.033898	1	46	45	1	0,00
1653			деревня	Бурцево	57.905635, 40.288542			58.155171, 40.035408	58	58.155163, 40.033898	1	59	58	1	0,00
1654			деревня	Бухтарицы	57.954922, 40.385722			58.155171, 40.035408	48	58.155163, 40.033898	1	49	48	1	0,00
1657			деревня	Василево	57.993787, 40.564406			58.155171, 40.035408	52	58.155163, 40.033898	1	53	52	1	0,00
1658			деревня	Великодворье	57.942834, 40.369409			58.155171, 40.035408	50	58.155163, 40.033898	1	51	50	1	0,00
1660			деревня	Верховины	57.976906, 40.430305			58.155171, 40.035408	45	58.155163, 40.033898	1	46	45	1	0,00
1665			деревня	Выгарь	57.972973, 40.493601			58.155171, 40.035408	45	58.155163, 40.033898	1	46	45	1	0,00
1666			деревня	Высоково	57.988516, 40.392351			58.155171, 40.035408	44	58.155163, 40.033898	1	45	44	1	0,00
1667			деревня	Высоково	57.962371, 40.410471			58.155171, 40.035408	48	58.155163, 40.033898	1	49	48	1	0,00
1668			деревня	Высоково	58.003321, 40.337294			58.155171, 40.035408	43	58.155163, 40.033898	1	44	43	1	0,00
1671			деревня	Голодяево	57.906118, 40.125426			58.155171, 40.035408	51	58.155163, 40.033898	1	52	51	1	0,00
1672			деревня	Горбово	58.049593, 40.481743			58.155171, 40.035408	40	58.155163, 40.033898	1	41	40	1	0,00
1674			деревня	Давыдовское	58.091594, 40.404973			58.155171, 40.035408	32	58.155163, 40.033898	1	33	32	1	0,00
1680			деревня	Дякино	58.016872, 40.431051			58.155171, 40.035408	39	58.155163, 40.033898	1	40	39	1	0,00
1682			деревня	Ездино	58.016357, 40.421286			58.155171, 40.035408	40	58.155163, 40.033898	1	41	40	1	0,00
1685			деревня	Заваражново	57.987967, 40.571574			58.155171, 40.035408	53	58.155163, 40.033898	1	54	53	1	0,00
1686			деревня	Задорино	58.002067, 40.422670			58.155171, 40.035408	42	58.155163, 40.033898	1	43	42	1	0,00
1687			деревня	Заречье	57.904913, 40.263776			58.155171, 40.035408	59	58.155163, 40.033898	1	60	59	1	0,00
1689			деревня	Зименки	57.978376, 40.374223			58.155171, 40.035408	48	58.155163, 40.033898	1	49	48	1	0,00
1690			деревня	Зубцово	57.996902, 40.430000			58.155171, 40.035408	42	58.155163, 40.033898	1	43	42	1	0,00
1692			деревня	Избино	57.929761, 40.343591			58.155171, 40.035408	54	58.155163, 40.033898	1	55	54	1	0,00
1695			деревня	Илькино	58.031728, 40.303230			58.155171, 40.035408	48	58.155163, 40.033898	1	49	48	1	0,00
1696			деревня	Исаево	57.993405, 40.334805			58.155171, 40.035408	44	58.155163, 40.033898	1	45	44	1	0,00
1699			деревня	Калиты	57.933570, 40.371672			58.155171, 40.035408	51	58.155163, 40.033898	1	52	51	1	0,00
1702			деревня	Кишаново	57.900537, 40.275993			58.155171, 40.035408	58	58.155163, 40.033898	1	59	58	1	0,00
1703			деревня	Клоково	58.036150, 40.360875			58.155171, 40.035408	58	58.155163, 40.033898	1	59	58	1	0,00
1704			деревня	Козлово	58.036150, 40.360875			58.155171, 40.035408	38	58.155163, 40.033898	1	39	38	1	0,00
1707			деревня	Копинское	58.046587, 40.508890			58.155171, 40.035408	41	58.155163, 40.033898	1	42	41	1	0,00
1708			деревня	Коровино	57.941104, 40.451901			58.155171, 40.035408	52	58.155163, 40.033898	1	53	52	1	0,00
1709			деревня	Коровино	58.021910, 40.305718			58.155171, 40.035408	42	58.155163, 40.033898	1	43	42	1	0,00
1711			деревня	Косково	58.138872, 40.348990			58.155171, 40.035408	25	58.155163, 40.033898	1	26	25	1	0,00
1712			деревня	Косково	57.912176, 40.367774			58.155171, 40.035408	54	58.155163, 40.033898	1	55	54	1	0,00
1713			деревня	Косково	58.045997, 40.502916			58.155171, 40.035408	41	58.155163, 40.033898	1	42	41	1	0,00
1715			деревня	Кузнецово	57.973532, 40.466480			58.155171, 40.035408	46	58.155163, 40.033898	1	47	46	1	0,00
1717			деревня	Курилово	58.030732, 40.442244			58.155171, 40.035408	38	58.155163, 40.033898	1	39	38	1	0,00
1719			деревня	Ломки	58.071680, 40.333081			58.155171, 40.035408	32	58.155163, 40.033898	1	33	32	1	0,00
1721			деревня	Лучицево	57.954364, 40.333422			58.155171, 40.035408	50	58.155163, 40.033898	1	51	50	1	0,00
1722			деревня	Лыкошино	57.960261, 40.396735			58.155171, 40.035408	47	58.155163, 40.033898	1	48	47	1	0,00
1723			деревня	Лытино	58.007728, 40.470918			58.155171, 40.035408	44	58.155163, 40.033898	1	45	44	1	0,00
1724			деревня	Лычово	57.910876, 40.168788			58.155171, 40.035408	48	58.155163, 40.033898	1	49	48	1	0,00
1727			деревня	Максимцево	58.040919, 40.469984			58.155171, 40.035408	39	58.155163, 40.033898	1	40	39	1	0,00
1730			деревня	Малыгино	57.927702, 40.331661			58.155171, 40.035408	50	58.155163, 40.033898	1	51	50	1	0,00
1731			деревня	Малые Дворишки	57.980800, 40.350319			58.155171, 40.035408	47	58.155163, 40.033898	1	48	47	1	0,00
1732			деревня	Манжаково	57.903536, 40.295531			58.155171, 40.035408	57	58.155163, 40.033898	1	58	57	1	0,00
1733			деревня	Марково	58.092988, 40.336611			58.155171, 40.035408	29	58.155163, 40.033898	1	30	29	1	0,00
1735			деревня	Марьино	58.017072, 40.412923			58.155171, 40.035408	40	58.155163, 40.033898	1	41	40	1	0,00
1737			деревня	Маурино	57.922311, 40.322148			58.155171, 40.035408	55	58.155163, 40.033898	1	56	55	1	0,00
1741			деревня	Моршихино	57.927816, 40.298504			58.155171, 40.035408	57	58.155163, 40.033898	1	58	57	1	0,00
1742			деревня	Мохоньково	57.947835, 40.549458			58.155171, 40.035408	60	58.155163, 40.033898	1	61	60	1	0,00
1745			деревня	Неклюдцево	57.944969, 40.376604			58.155171, 40.035408	50	58.155163, 40.033898	1	51	50	1	0,00
1746			деревня	Нефедово	57.997379, 40.568152			58.155171, 40.035408	53	58.155163, 40.033898	1	54	53	1	0,00
1749			деревня	Никиткино	58.001156, 40.408027			58.155171, 40.035408	43	58.155163, 40.033898	1	44	43	1	0,00
1751			деревня	Новополево	57.939012, 40.415582			58.155171, 40.035408	53	58.155163, 40.033898	1	54	53	1	0,00
1753			деревня	Октябрево	58.017411, 40.294669			58.155171, 40.035408	43	58.155163, 40.033898	1	44	43	1	0,00
1754			деревня	Окунево	58.019141, 40.515205			58.155171, 40.035408	47	58.155163, 40.033898	1	48	47	1	0,00
1756			деревня	Павликово	58.025375, 40.305511			58.155171, 40.035408	42	58.155163, 40.033898	1	43	42	1	0,00
1757			деревня	Петрилово	58.081574, 40.381446			58.155171, 40.035408	32	58.155163, 40.033898	1	33	32	1	0,00
1761			деревня	Погорелки	57.893965, 40.287294			58.155171, 40.035408	59	58.155163, 40.033898	1	60	59	1	0,00
1763			деревня	Подольново	57.969370, 40.355305			58.155171, 40.035408	48	58.155163, 40.033898	1	49	48	1	0,00
1764			деревня	Покров	58.069281, 40.398747			58.155171, 40.035408	33	58.155163, 40.033898	1	34	33	1	0,00
1765			деревня	Полтинино	57.889320, 40.284796			58.155171, 40.035408	60	58.155163, 40.033898	1	61	60	1	0,00
1766			деревня	Попадьино	58.130814, 40.365573			58.155171, 40.035408	27	58.155163, 40.033898	1	28	27	1	0,00
1768			деревня	Посирово	58.000288, 40.557938			58.155171, 40.035408	53	58.155163, 40.033898	1	54	53	1	0,00
1769			деревня	Потащево	57.938262, 40.404578			58.155171, 40.035408	52	58.155163, 40.033898	1	53	52	1	0,00
1775			деревня	Псарево	58.139561, 40.326730			58.155171, 40.035408	24	58.155163, 40.033898	1	25	24	1	0,00
1776			деревня	Рахманово	57.983210, 40.505593			58.155171, 40.035408	46	58.155163, 40.033898	1	47	46	1	0,00
1777			деревня	Романцево	58.063297, 40.320316			58.155171, 40.035408	32	58.155163, 40.033898	1	33	32	1	0,00
1780			деревня	Рылово	58.013115, 40.458521			58.155171, 40.035408	42	58.155163, 40.033898	1	43	42	1	0,00
1781			деревня	Самсоново	57.936981, 40.431114			58.155171, 40.035408	52	58.155163, 40.033898	1	53	52	1	0,00
1783			деревня	Свиткино	57.927382, 40.284518			58.155171, 40.035408	58	58.155163, 40.033898	1	59	58	1	0,00
1786			деревня	Семенцево	58.025466, 40.495442			58.155171, 40.035408	41	58.155163, 40.033898	1	42	41	1	0,00
1787			деревня	Семлово	58.085367, 40.359644			58.155171, 40.035408	30	58.155163, 40.033898	1	31	30	1	0,00
1788			деревня	Серково	58.111126, 40.323891			58.155171, 40.035408	26	58.155163, 40.033898	1	27	26	1	0,00
1789			деревня	Сидорово	57.949803, 40.478967			58.155171, 40.035408	49	58.155163, 40.033898	1	50	49	1	0,00
1790			деревня	Скипино	58.066106, 40.355233			58.155171, 40.035408	36	58.155163, 40.033898	1	37	36	1	0,00
1791			деревня	Слободищи	58.015556, 40.482938			58.155171, 40.035408	45	58.155163, 40.033898	1	46	45	1	0,00
1795			деревня	Спирково	58.077515, 40.436827			58.155171, 40.035408	35	58.155163, 40.033898	1	36	35	1	0,00
1799			деревня	Степаново	57.990185, 40.495936			58.155171, 40.035408	46	58.155163, 40.033898	1	47	46	1	0,00
1800			деревня	Стокшино	57.954187, 40.490861			58.155171, 40.035408	48	58.155163, 40.033898	1	49	48	1	0,00
1802			деревня	Стройково	58.048569, 40.320980			58.155171, 40.035408	41	58.155163, 40.033898	1	42	41	1	0,00
1803			деревня	Сухарево	58.083563, 40.462240			58.155171, 40.035408	37	58.155163, 40.033898	1	38	37	1	0,00
1806			деревня	Татарское	57.955510, 40.563436			58.155171, 40.035408	58	58.155163, 40.033898	1	59	58	1	0,00
1807			деревня	Ташаново	58.089620, 40.356976			58.155171, 40.035408	29	58.155163, 40.033898	1	30	29	1	0,00
1808			деревня	Телицино	57.914022, 40.202178			58.155171, 40.035408	46	58.155163, 40.033898	1	47	46	1	0,00
1809			деревня	Теперское	58.020199, 40.552332			58.155171, 40.035408	46	58.155163, 40.033898	1	47	46	1	0,00
1810			деревня	Терентьево	57.880200, 40.201639			58.155171, 40.035408	51	58.155163, 40.033898	1	52	51	1	0,00
1811			деревня	Терехино	57.943479, 40.440546			58.155171, 40.035408	51	58.155163, 40.033898	1	52	51	1	0,00
1812			деревня	Тесы	57.951212, 40.437743			58.155171, 40.035408	50	58.155163, 40.033898	1	51	50	1	0,00
1814			деревня	Титово	58.123852, 40.475733			58.155171, 40.035408	34	58.155163, 40.033898	1	35	34	1	0,00
1816			деревня	Троица	58.072523, 40.395199			58.155171, 40.035408	33	58.155163, 40.033898	1	34	33	1	0,00
1817			деревня	Трофимово	57.901690, 40.300319			58.155171, 40.035408	57	58.155163, 40.033898	1	58	57	1	0,00
1818			деревня	Тюлюфтино	58.078714, 40.388282			58.155171, 40.035408	32	58.155163, 40.033898	1	33	32	1	0,00
1819			деревня	Федурино	58.044025, 40.450248			58.155171, 40.035408	37	58.155163, 40.033898	1	38	37	1	0,00
1820			деревня	Федчино	57.953423, 40.141892			58.155171, 40.035408	46	58.155163, 40.033898	1	47	46	1	0,00
1822			деревня	Филино	57.901556, 40.287401			58.155171, 40.035408	58	58.155163, 40.033898	1	59	58	1	0,00
1824			деревня	Филипповское	58.080465, 40.442900			58.155171, 40.035408	35	58.155163, 40.033898	1	36	35	1	0,00
1825			деревня	Фоминское	57.931721, 40.457354			58.155171, 40.035408	53	58.155163, 40.033898	1	54	53	1	0,00
1826			деревня	Хмельничново	57.950261, 40.376424			58.155171, 40.035408	49	58.155163, 40.033898	1	50	49	1	0,00
1827			деревня	Хорошавино	57.954889, 40.364360			58.155171, 40.035408	50	58.155163, 40.033898	1	51	50	1	0,00
1828			деревня	Хотеново	57.989851, 40.456356			58.155171, 40.035408	43	58.155163, 40.033898	1	44	43	1	0,00
1830			деревня	Частилово	58.021810, 40.289944			58.155171, 40.035408	43	58.155163, 40.033898	1	44	43	1	0,00
1831			деревня	Черницино	57.887598, 40.117189			58.155171, 40.035408	48	58.155163, 40.033898	1	49	48	1	0,00
1832			деревня	Чурьяково	57.984398, 40.538373			58.155171, 40.035408	51	58.155163, 40.033898	1	52	51	1	0,00
1833			деревня	Чурьяково	57.991497, 40.405862			58.155171, 40.035408	43	58.155163, 40.033898	1	44	43	1	0,00
1836			деревня	Щербины	57.987786, 40.440699			58.155171, 40.035408	43	58.155163, 40.033898	1	44	43	1	0,00
1837			деревня	Юрилы	57.981478, 40.447041			58.155171, 40.035408	44	58.155163, 40.033898	1	45	44	1	0,00
1840			деревня	Язово	57.950576, 40.441193			58.155171, 40.035408	50	58.155163, 40.033898	1	51	50	1	0,00
1841			деревня	Ямушино	57.934033, 40.136080			58.155171, 40.035408	45	58.155163, 40.033898	1	46	45	1	0,00
1843			деревня	Яскино	57.908944, 40.132837			58.155171, 40.035408	50	58.155163, 40.033898	1	51	50	1	0,00
1844			село	Бухалово	57.945260, 40.531015			58.155171, 40.035408	49	58.155163, 40.033898	1	50	49	1	0,00
1845			село	Глазово	58.016224, 40.572823			58.155171, 40.035408	47	58.155163, 40.033898	1	48	47	1	0,00
1847			село	Никольское	57.971799, 40.520882			58.155171, 40.035408	47	58.155163, 40.033898	1	48	47	1	0,00
1850			село	Середа	58.001423, 40.439881			58.155171, 40.035408	41	58.155163, 40.033898	1	42	41	1	0,00
1851			станция	Догадцево	57.916101, 40.154208			58.155171, 40.035408	49	58.155163, 40.033898	1	50	49	1	0,00
1852	9.	**Любимский муниципальный округ**													
1853		Городское поселение Любим											68,2	1	0,00
1854			город	Любим	58.362004, 40.686882			58.155171, 40.035408	60	58.155163, 40.033898	1	61	60	1	0,00
1861			деревня	Останково	58.368619, 40.689477			58.155171, 40.035408	62	58.155163, 40.033898	1	63	62	1	0,00
1862			деревня	Починок-Черепанов	58.346866, 40.789452			58.155171, 40.035408	68	58.155163, 40.033898	1	69	68	1	0,00
1864			деревня	Стан	58.462881, 40.591975			58.155171, 40.035408	78	58.155163, 40.033898	1	79	78	1	0,00
1866			деревня	Хабалево	58.445794, 40.631744			58.155171, 40.035408	74	58.155163, 40.033898	1	75	74	1	0,00
1867			деревня	Шарна	58.353761, 40.794482			58.155171, 40.035408	68	58.155163, 40.033898	1	69	68	1	0,00
1868			деревня	Шевелево	58.412825, 40.614487			58.155171, 40.035408	70	58.155163, 40.033898	1	71	70	1	0,00
1869			деревня	Ярыгино	58.447386, 40.677971			58.155171, 40.035408	71	58.155163, 40.033898	1	72	71	1	0,00
1870			поселок	Отрадный	58.373233, 40.704193			58.155171, 40.035408	62	58.155163, 40.033898	1	63	62	1	0,00
1871			поселок	Соколиный	58.341576, 40.789452			58.155171, 40.035408	69	58.155163, 40.033898	1	70	69	1	0,00
1872		Воскресенское сельское поселение											68,80952381	1	0,00
1876			деревня	Баринцево	58.340499, 40.604650			58.155171, 40.035408	58	58.155163, 40.033898	1	59	58	1	0,00
1878			деревня	Благуново	58.441517, 40.553922			58.155171, 40.035408	64	58.155163, 40.033898	1	65	64	1	0,00
1880			деревня	Будаково	58.290935, 40.415735			58.155171, 40.035408	73	58.155163, 40.033898	1	74	73	1	0,00
1884			деревня	Вахромейка	58.360673, 40.548236			58.155171, 40.035408	52	58.155163, 40.033898	1	53	52	1	0,00
1885			деревня	Верхний Жар	58.273585, 40.470047			58.155171, 40.035408	75	58.155163, 40.033898	1	76	75	1	0,00
1887			деревня	Глазково	58.551450, 40.589846			58.155171, 40.035408	82	58.155163, 40.033898	1	83	82	1	0,00
1888			деревня	Губино	58.490022, 40.525778			58.155171, 40.035408	72	58.155163, 40.033898	1	73	72	1	0,00
1889			деревня	Гурьщино	58.349511, 40.620919			58.155171, 40.035408	57	58.155163, 40.033898	1	58	57	1	0,00
1891			деревня	Дмитриково	58.291106, 40.419220			58.155171, 40.035408	72	58.155163, 40.033898	1	73	72	1	0,00
1893			деревня	Дор Павлов	58.328196, 40.564199			58.155171, 40.035408	62	58.155163, 40.033898	1	63	62	1	0,00
1894			деревня	Дорское	58.454736, 40.443322			58.155171, 40.035408	69	58.155163, 40.033898	1	70	69	1	0,00
1896			деревня	Ивановское	58.302457, 40.430377			58.155171, 40.035408	73	58.155163, 40.033898	1	74	73	1	0,00
1897			деревня	Илькино	58.387841, 40.578105			58.155171, 40.035408	56	58.155163, 40.033898	1	57	56	1	0,00
1900			деревня	Конеево	58.504027, 40.715170			58.155171, 40.035408	78	58.155163, 40.033898	1	79	78	1	0,00
1901			деревня	Кузовлево	58.335203, 40.618269			58.155171, 40.035408	58	58.155163, 40.033898	1	59	58	1	0,00
1904			деревня	Маслово	58.538591, 40.552108			58.155171, 40.035408	79	58.155163, 40.033898	1	80	79	1	0,00
1905			деревня	Мельцево	58.483987, 40.698713			58.155171, 40.035408	75	58.155163, 40.033898	1	76	75	1	0,00
1906			деревня	Митино	58.334537, 40.589047			58.155171, 40.035408	60	58.155163, 40.033898	1	61	60	1	0,00
1907			деревня	Михаил-Архангел	58.353449, 40.623704			58.155171, 40.035408	56	58.155163, 40.033898	1	57	56	1	0,00
1909			деревня	Надеево	58.329850, 40.533028			58.155171, 40.035408	63	58.155163, 40.033898	1	64	63	1	0,00
1910			деревня	Наконступово	58.368230, 40.546574			58.155171, 40.035408	53	58.155163, 40.033898	1	54	53	1	0,00
1911			деревня	Нестерково	58.290041, 40.434518			58.155171, 40.035408	72	58.155163, 40.033898	1	73	72	1	0,00
1913			деревня	Нижний Жар	58.265406, 40.469220			58.155171, 40.035408	76	58.155163, 40.033898	1	77	76	1	0,00
1917			деревня	Парфеньево	58.479343, 40.459285			58.155171, 40.035408	72	58.155163, 40.033898	1	73	72	1	0,00
1919			деревня	Первожино	58.492882, 40.508755			58.155171, 40.035408	73	58.155163, 40.033898	1	74	73	1	0,00
1922			деревня	Плетенево	58.490676, 40.725096			58.155171, 40.035408	78	58.155163, 40.033898	1	79	78	1	0,00
1924			деревня	Поляна	58.477235, 40.679552			58.155171, 40.035408	75	58.155163, 40.033898	1	76	75	1	0,00
1926			деревня	Пошевино	58.453729, 40.760769			58.155171, 40.035408	81	58.155163, 40.033898	1	82	81	1	0,00
1928			деревня	Рождественская Слободка	58.406687, 40.596449			58.155171, 40.035408	58	58.155163, 40.033898	1	59	58	1	0,00
1929			деревня	Романцево	58.431591, 40.568457			58.155171, 40.035408	61	58.155163, 40.033898	1	62	61	1	0,00
1930			деревня	Рухтово	58.280764, 40.480027			58.155171, 40.035408	76	58.155163, 40.033898	1	77	76	1	0,00
1933			деревня	Семенцево	58.515434, 40.571212			58.155171, 40.035408	82	58.155163, 40.033898	1	83	82	1	0,00
1936			деревня	Страшево	58.281762, 40.442379			58.155171, 40.035408	73	58.155163, 40.033898	1	74	73	1	0,00
1937			деревня	Стрятово	58.356428, 40.656061			58.155171, 40.035408	58	58.155163, 40.033898	1	59	58	1	0,00
1938			деревня	Тюриково	58.465126, 40.746476			58.155171, 40.035408	79	58.155163, 40.033898	1	80	79	1	0,00
1940			деревня	Фрольцево	58.506058, 40.529560			58.155171, 40.035408	74	58.155163, 40.033898	1	75	74	1	0,00
1942			деревня	Чирково	58.290869, 40.404542			58.155171, 40.035408	73	58.155163, 40.033898	1	74	73	1	0,00
1943			деревня	Шашково	58.292080, 40.528725			58.155171, 40.035408	67	58.155163, 40.033898	1	68	67	1	0,00
1944			деревня	Явищево	58.357420, 40.510911			58.155171, 40.035408	50	58.155163, 40.033898	1	51	50	1	0,00
1945			поселок	Соть	58.277934, 40.457902			58.155171, 40.035408	74	58.155163, 40.033898	1	75	74	1	0,00
1947			село	Воскресенское	58.503505, 40.533504			58.155171, 40.035408	74	58.155163, 40.033898	1	75	74	1	0,00
1948			село	Троица	58.497782, 40.706924			58.155171, 40.035408	77	58.155163, 40.033898	1	78	77	1	0,00
1949		Ермаковское сельское поселение											84,55555556	1	0,00
1951			деревня	Алешино	58.258110, 40.985500			58.155171, 40.035408	86	58.155163, 40.033898	1	87	86	1	0,00
1953			деревня	Болваново	58.311615, 40.999379			58.155171, 40.035408	81	58.155163, 40.033898	1	82	81	1	0,00
1955			деревня	Вардыгино	58.423251, 40.891896			58.155171, 40.035408	79	58.155163, 40.033898	1	80	79	1	0,00
1956			деревня	Васильево	58.328536, 41.033650			58.155171, 40.035408	84	58.155163, 40.033898	1	85	84	1	0,00
1958			деревня	Григорово	58.322837, 41.088348			58.155171, 40.035408	86	58.155163, 40.033898	1	87	86	1	0,00
1960			деревня	Дор	58.357377, 41.108767			58.155171, 40.035408	90	58.155163, 40.033898	1	91	90	1	0,00
1962			деревня	Ермаково	58.322180, 41.009395			58.155171, 40.035408	82	58.155163, 40.033898	1	83	82	1	0,00
1963			деревня	Ермолино	58.382185, 40.807023			58.155171, 40.035408	73	58.155163, 40.033898	1	74	73	1	0,00
1964			деревня	Железово	58.457505, 40.902801			58.155171, 40.035408	83	58.155163, 40.033898	1	84	83	1	0,00
1968			деревня	Карганово	58.246769, 40.953978			58.155171, 40.035408	86	58.155163, 40.033898	1	87	86	1	0,00
1969			деревня	Картополово	58.286801, 40.923903			58.155171, 40.035408	80	58.155163, 40.033898	1	81	80	1	0,00
1970			деревня	Кинтаново	58.373483, 40.950026			58.155171, 40.035408	80	58.155163, 40.033898	1	81	80	1	0,00
1971			деревня	Кипино	58.363137, 41.081719			58.155171, 40.035408	91	58.155163, 40.033898	1	92	91	1	0,00
1972			деревня	Кириллово	58.403033, 40.861272			58.155171, 40.035408	76	58.155163, 40.033898	1	77	76	1	0,00
1973			деревня	Ключевая	58.336261, 41.121137			58.155171, 40.035408	89	58.155163, 40.033898	1	90	89	1	0,00
1974			деревня	Кощеево	58.390841, 40.945570			58.155171, 40.035408	82	58.155163, 40.033898	1	83	82	1	0,00
1977			деревня	Мишино	58.343475, 41.105389			58.155171, 40.035408	88	58.155163, 40.033898	1	89	88	1	0,00
1978			деревня	Митино	58.421427, 40.872932		

2064			деревня	Каликино	58.129559, 40.526111			58.155171, 40.035408	82	58.155163, 40.033898	1	83	82	1	0,00
2065			деревня	Касьяново	58.195195, 40.718853			58.155171, 40.035408	74	58.155163, 40.033898	1	75	74	1	0,00
2066			деревня	Клюшниково	58.102852, 40.701004			58.155171, 40.035408	62	58.155163, 40.033898	1	63	62	1	0,00
2067			деревня	Конанцево	58.138801, 40.660615			58.155171, 40.035408	71	58.155163, 40.033898	1	72	71	1	0,00
2068			деревня	Косоногово	58.290926, 40.627521			58.155171, 40.035408	70	58.155163, 40.033898	1	71	70	1	0,00
2070			деревня	Красный Бор	58.113698, 40.861290			58.155171, 40.035408	75	58.155163, 40.033898	1	76	75	1	0,00
2071			деревня	Кругик	58.084030, 40.774387			58.155171, 40.035408	68	58.155163, 40.033898	1	69	68	1	0,00
2072			деревня	Крюково	58.171490, 40.564882			58.155171, 40.035408	77	58.155163, 40.033898	1	78	77	1	0,00
2073			деревня	Курочкино	58.066482, 40.702863			58.155171, 40.035408	63	58.155163, 40.033898	1	64	63	1	0,00
2075			деревня	Летнево	58.111934, 40.480907			58.155171, 40.035408	63	58.155163, 40.033898	1	64	63	1	0,00
2076			деревня	Лилицино	58.052636, 40.684861			58.155171, 40.035408	62	58.155163, 40.033898	1	63	62	1	0,00
2077			деревня	Лысцево	58.104522, 40.749423			58.155171, 40.035408	65	58.155163, 40.033898	1	66	65	1	0,00
2078			деревня	Макарово	58.118481, 40.685993			58.155171, 40.035408	65	58.155163, 40.033898	1	66	65	1	0,00
2080			деревня	Мистелово	58.207853, 40.497913			58.155171, 40.035408	84	58.155163, 40.033898	1	85	84	1	0,00
2083			деревня	Михеево	58.176469, 40.538418			58.155171, 40.035408	78	58.155163, 40.033898	1	79	78	1	0,00
2085			деревня	Мясниково	58.160201, 40.628572			58.155171, 40.035408	73	58.155163, 40.033898	1	74	73	1	0,00
2086			деревня	Нагорское	58.171950, 40.765790			58.155171, 40.035408	77	58.155163, 40.033898	1	78	77	1	0,00
2087			деревня	Назимово	58.157879, 40.512600			58.155171, 40.035408	82	58.155163, 40.033898	1	83	82	1	0,00
2089			деревня	Нелюдово	58.064787, 40.659825			58.155171, 40.035408	59	58.155163, 40.033898	1	60	59	1	0,00
2091			деревня	Никулино	58.237996, 40.465591			58.155171, 40.035408	88	58.155163, 40.033898	1	89	88	1	0,00
2092			деревня	Новинки	58.284341, 40.669625			58.155171, 40.035408	71	58.155163, 40.033898	1	72	71	1	0,00
2093			деревня	Осиновец	58.097640, 40.755226			58.155171, 40.035408	66	58.155163, 40.033898	1	67	66	1	0,00
2094			деревня	Павлигино	58.110437, 40.720273			58.155171, 40.035408	63	58.155163, 40.033898	1	64	63	1	0,00
2095			деревня	Петрищево	58.120567, 40.680513			58.155171, 40.035408	69	58.155163, 40.033898	1	70	69	1	0,00
2096			деревня	Платково	58.162599, 40.563103			58.155171, 40.035408	78	58.155163, 40.033898	1	79	78	1	0,00
2097			деревня	Поддубново	58.088155, 40.569409			58.155171, 40.035408	58	58.155163, 40.033898	1	59	58	1	0,00
2098			деревня	Понизовки	58.056807, 40.565798			58.155171, 40.035408	51	58.155163, 40.033898	1	52	51	1	0,00
2099			деревня	Пореево	58.089877, 40.619607			58.155171, 40.035408	61	58.155163, 40.033898	1	62	61	1	0,00
2100			деревня	Потепеньки	58.262513, 40.677019			58.155171, 40.035408	71	58.155163, 40.033898	1	72	71	1	0,00
2101			деревня	Починок	58.116144, 40.747895			58.155171, 40.035408	65	58.155163, 40.033898	1	66	65	1	0,00
2102			деревня	Пречистое	58.144777, 40.706250			58.155171, 40.035408	67	58.155163, 40.033898	1	68	67	1	0,00
2103			деревня	Радово	58.192956, 40.505234			58.155171, 40.035408	81	58.155163, 40.033898	1	82	81	1	0,00
2105			деревня	Раслово-Барское	58.281615, 40.678483			58.155171, 40.035408	70	58.155163, 40.033898	1	71	70	1	0,00
2106			деревня	Раслово-Монастырское	58.280584, 40.662897			58.155171, 40.035408	69	58.155163, 40.033898	1	70	69	1	0,00
2107			деревня	Рудниково	58.080770, 40.767093			58.155171, 40.035408	67	58.155163, 40.033898	1	68	67	1	0,00
2108			деревня	Рузбугино	58.074883, 40.655423			58.155171, 40.035408	58	58.155163, 40.033898	1	59	58	1	0,00
2110			деревня	Семендяево	58.186936, 40.725600			58.155171, 40.035408	73	58.155163, 40.033898	1	74	73	1	0,00
2112			деревня	Скородумово	58.097440, 40.791662			58.155171, 40.035408	70	58.155163, 40.033898	1	71	70	1	0,00
2114			деревня	Степаньково	58.076901, 40.669742			58.155171, 40.035408	60	58.155163, 40.033898	1	61	60	1	0,00
2115			деревня	Стругуново	58.113461, 40.740763			58.155171, 40.035408	64	58.155163, 40.033898	1	65	64	1	0,00
2116			деревня	Терениково	58.034120, 40.657938			58.155171, 40.035408	64	58.155163, 40.033898	1	65	64	1	0,00
2117			деревня	Тильбугино	58.084681, 40.657408			58.155171, 40.035408	58	58.155163, 40.033898	1	59	58	1	0,00
2119			деревня	Фомино	58.088597, 40.737206			58.155171, 40.035408	66	58.155163, 40.033898	1	67	66	1	0,00
2120			деревня	Фондяково	58.305847, 40.654489			58.155171, 40.035408	66	58.155163, 40.033898	1	67	66	1	0,00
2121			деревня	Хлестово	58.078429, 40.701513			58.155171, 40.035408	61	58.155163, 40.033898	1	62	61	1	0,00
2124			деревня	Черново	58.083920, 40.575338			58.155171, 40.035408	58	58.155163, 40.033898	1	59	58	1	0,00
2129			деревня	Шигино	58.028216, 40.666508			58.155171, 40.035408	65	58.155163, 40.033898	1	66	65	1	0,00
2130			деревня	Щелково	58.102772, 40.772815			58.155171, 40.035408	71	58.155163, 40.033898	1	72	71	1	0,00
2131			деревня	Юрьево	58.085524, 40.507426			58.155171, 40.035408	59	58.155163, 40.033898	1	60	59	1	0,00
2132			деревня	Яковлевское	58.035668, 40.647338			58.155171, 40.035408	65	58.155163, 40.033898	1	66	65	1	0,00
2133			поселок	Зайцево	58.317851, 40.662017			58.155171, 40.035408	64	58.155163, 40.033898	1	65	64	1	0,00
2134			село	Закобякино	58.104279, 40.725213			58.155171, 40.035408	63	58.155163, 40.033898	1	64	63	1	0,00
2136			село	Михайловское	58.163169, 40.603456			58.155171, 40.035408	74	58.155163, 40.033898	1	75	74	1	0,00
2137			село	Никольское	58.142098, 40.549503			58.155171, 40.035408	80	58.155163, 40.033898	1	81	80	1	0,00
2138			село	Филиппово	58.180536, 40.549045			58.155171, 40.035408	78	58.155163, 40.033898	1	79	78	1	0,00
2139	10.	**Мышкинский муниципальный округ**													
2140		Городское поселение Мышкин										4	0		0,00
2141			город	Мышкин	57.786630, 38.454883					57.782075, 38.396502	4	4	4	0	0,00
2142		Охотинское сельское поселение										46,92307692	0		0,00
2143			деревня	Антеплево	57.754220, 38.528329					57.72263, 39.106871	40	40	40	0	0,00
2144			деревня	Бабайки	57.724377, 38.590115					57.72263, 39.106871	47	47	47	0	0,00
2145			деревня	Белозёрово	57.732046, 38.487609					57.72263, 39.106871	48	48	48	0	0,00
2146			деревня	Борок	57.775924, 38.492540					57.72263, 39.106871	42	42	42	0	0,00
2147			деревня	Бурцево	57.719834, 38.576713					57.72263, 39.106871	46	46	46	0	0,00
2148			деревня	Верхние Плостки	57.694797, 38.397948					57.72263, 39.106871	54	54	54	0	0,00
2149			деревня	Володино	57.834480, 38.511800					57.72263, 39.106871	49	49	49	0	0,00
2151			деревня	Высоцкая	57.805025, 38.510201					57.72263, 39.106871	45	45	45	0	0,00
2152			деревня	Дегтярёво	57.781016, 38.514468					57.72263, 39.106871	41	41	41	0	0,00
2153			деревня	Дубровки	57.775108, 38.516040					57.72263, 39.106871	40	40	40	0	0,00
2154			деревня	Золотуха	57.814106, 38.508108					57.72263, 39.106871	47	47	47	0	0,00
2155			деревня	Ивцино	57.701934, 38.404676					57.72263, 39.106871	53	53	53	0	0,00
2156			деревня	Кадочник	57.762844, 38.532156					57.72263, 39.106871	39	39	39	0	0,00
2157			деревня	Кирьяново	57.735837, 38.470154					57.72263, 39.106871	57	57	57	0	0,00
2158			деревня	Коровино	57.775252, 38.473757					57.72263, 39.106871	44	44	44	0	0,00
2159			деревня	Костюрино	57.750138, 38.520101					57.72263, 39.106871	46	46	46	0	0,00
2160			деревня	Кулдычево	57.801198, 38.518942					57.72263, 39.106871	46	46	46	0	0,00
2161			деревня	Курзино	57.749802, 38.482434					57.72263, 39.106871	45	45	45	0	0,00
2162			деревня	Ломки	57.840282, 38.535660					57.72263, 39.106871	51	51	51	0	0,00
2163			деревня	Могилицы	57.777114, 38.504587					57.72263, 39.106871	41	41	41	0	0,00
2164			деревня	Неверово	57.765542, 38.478599					57.72263, 39.106871	44	44	44	0	0,00
2165			деревня	Нижние Плостки	57.705868, 38.415752					57.72263, 39.106871	53	53	53	0	0,00
2166			деревня	Палошино	57.828150, 38.508063					57.72263, 39.106871	48	48	48	0	0,00
2167			деревня	Пашково	57.854168, 38.512717					57.72263, 39.106871	51	51	51	0	0,00
2168			деревня	Петровское	57.747227, 38.471385					57.72263, 39.106871	47	47	47	0	0,00
2170			деревня	Позиралки	57.801524, 38.524889					57.72263, 39.106871	46	46	46	0	0,00
2171			деревня	Порхачи	57.744307, 38.477170					57.72263, 39.106871	46	46	46	0	0,00
2172			деревня	Раменье	57.738605, 38.519849					57.72263, 39.106871	48	48	48	0	0,00
2173			деревня	Речная	57.807307, 38.508944					57.72263, 39.106871	46	46	46	0	0,00
2174			деревня	Рыпы	57.839430, 38.509833					57.72263, 39.106871	49	49	49	0	0,00
2175			деревня	Семёнково	57.714518, 38.568421					57.72263, 39.106871	46	46	46	0	0,00
2176			деревня	Сосновец	57.806363, 38.516373					57.72263, 39.106871	46	46	46	0	0,00
2177			деревня	Старово	57.720474, 38.563274					57.72263, 39.106871	46	46	46	0	0,00
2178			деревня	Терпилово	57.718633, 38.532632					57.72263, 39.106871	50	50	50	0	0,00
2179			деревня	Угольники	57.742525, 38.453787					57.72263, 39.106871	48	48	48	0	0,00
2181			поселок	Юхоть	57.829665, 38.505045					57.72263, 39.106871	48	48	48	0	0,00
2182			село	Еремейцево	57.862677, 38.506608					57.72263, 39.106871	52	52	52	0	0,00
2183			село	Охотино	57.798315, 38.504461					57.72263, 39.106871	44	44	44	0	0,00
2184			село	Учма	57.713513, 38.431994					57.72263, 39.106871	51	51	51	0	0,00
2185		Приволжское сельское поселение										21,31316547	0		0,00
2186			деревня	Алферово	57.694903, 37.849329					57.782075, 38.396502	37	37	37	0	0,00
2187			деревня	Ананьино	57.794363, 38.432254					57.782075, 38.396502	4,4	4,4	4,4	0	0,00
2188			деревня	Андреевская	57.914050, 38.326586					57.782075, 38.396502	26,8	26,8	26,8	0	0,00
2189			деревня	Аниковка	57.779802, 38.291354					57.782075, 38.396502	7,6	7,6	7,6	0	0,00
2191			деревня	Антеплево	57.721440, 37.973458					57.782075, 38.396502	29,3	29,3	29,3	0	0,00
2192			деревня	Антипово	57.858023, 38.455916					57.782075, 38.396502	11,5	11,5	11,5	0	0,00
2193			деревня	Аристово	57.735828, 38.007351					57.782075, 38.396502	25,1	25,1	25,1	0	0,00
2194			деревня	Артемьево	57.871069, 38.255071					57.782075, 38.396502	20,8	20,8	20,8	0	0,00
2197			деревня	Балакирево	57.726823, 37.865283					57.782075, 38.396502	35	35	35	0	0,00
2199			деревня	Блохонка	57.820865, 38.257442					57.782075, 38.396502	19,3	19,3	19,3	0	0,00
2200			деревня	Бобойки	57.773947, 38.227223					57.782075, 38.396502	13,9	13,9	13,9	0	0,00
2201			деревня	Боково	57.685252, 37.845170					57.782075, 38.396502	37	37	37	0	0,00
2203			деревня	Борисовка	57.652448, 37.786797					57.782075, 38.396502	43	43	43	0	0,00
2204			деревня	Борисовская	57.797634, 38.125219					57.782075, 38.396502	19,2	19,2	19,2	0	0,00
2205			деревня	Брагино	57.847999, 38.160119					57.782075, 38.396502	19,8	19,8	19,8	0	0,00
2208			деревня	Бурдуково	57.752813, 38.347894					57.782075, 38.396502	11,7	11,7	11,7	0	0,00
2209			деревня	Варваринская	57.705132, 38.352080					57.782075, 38.396502	13,5	13,5	13,5	0	0,00
2210			деревня	Василисино	57.792459, 38.117278					57.782075, 38.396502	20,1	20,1	20,1	0	0,00
2213			деревня	Владышино	57.668688, 37.969622					57.782075, 38.396502	38	38	38	0	0,00
2214			деревня	Власовская	57.869719, 38.307676					57.782075, 38.396502	24,8	24,8	24,8	0	0,00
2215			деревня	Высоково	57.781587, 38.325427					57.782075, 38.396502	5,3	5,3	5,3	0	0,00
2216			деревня	Галачевская	57.809326, 38.445091					57.782075, 38.396502	6	6	6	0	0,00
2217			деревня	Глазово	57.758076, 37.907432					57.782075, 38.396502	33	33	33	0	0,00
2220			деревня	Глотово	57.744369, 38.128085					57.782075, 38.396502	17,5	17,5	17,5	0	0,00
2221			деревня	Гляденки	57.854412, 38.263003					57.782075, 38.396502	17,9	17,9	17,9	0	0,00
2222			деревня	Говитаново	57.733248, 37.885136					57.782075, 38.396502	34	34	34	0	0,00
2224			деревня	Голодово	57.678627, 37.683545					57.782075, 38.396502	48	48	48	0	0,00
2227			деревня	Горбыли	57.872351, 38.264216					57.782075, 38.396502	21	21	21	0	0,00
2228			деревня	Гордеевка	57.800502, 38.430638					57.782075, 38.396502	5,3	5,3	5,3	0	0,00
2229			деревня	Горлово	57.668144, 37.755850					57.782075, 38.396502	43	43	43	0	0,00
2234			деревня	Дворково	57.842956, 38.439225					57.782075, 38.396502	10,2	10,2	10,2	0	0,00
2235			деревня	Дмитриевка	57.758427, 38.055528					57.782075, 38.396502	24	24	24	0	0,00
2239			деревня	Дубровы	57.838002, 38.227241					57.782075, 38.396502	16,7	16,7	16,7	0	0,00
2242			деревня	Жуково	57.736424, 38.018086					57.782075, 38.396502	25	25	25	0	0,00
2243			деревня	Заглядкино	57.789988, 38.182667					57.782075, 38.396502	21,5	21,5	21,5	0	0,00
2244			деревня	Зарубино	57.837240, 38.452538					57.782075, 38.396502	9	9	9	0	0,00
2245			деревня	Зиновская	57.944792, 38.437752					57.782075, 38.396502	21,8	21,8	21,8	0	0,00
2249			деревня	Игнатово	57.641259, 37.850586					57.782075, 38.396502	42	42	42	0	0,00
2250			деревня	Игумново	57.673362, 37.766657					57.782075, 38.396502	43	43	43	0	0,00
2251			деревня	Исаково	57.658727, 37.900569					57.782075, 38.396502	38	38	38	0	0,00
2253			деревня	Калинкино	57.765979, 38.203993					57.782075, 38.396502	12,9	12,9	12,9	0	0,00
2255			деревня	Карпово	57.732724, 38.169443					57.782075, 38.396502	21,1	21,1	21,1	0	0,00
2256			деревня	Кизнево	57.708248, 38.374672					57.782075, 38.396502	12,4	12,4	12,4	0	0,00
2258			деревня	Киселево	57.780114, 38.338569					57.782075, 38.396502	4,5	4,5	4,5	0	0,00
2260			деревня	Климово	57.678699, 37.717052					57.782075, 38.396502	46	46	46	0	0,00
2262			деревня	Кокошилово	57.786860, 38.132693					57.782075, 38.396502	18,2	18,2	18,2	0	0,00
2263			деревня	Кологривцево	57.731700, 37.964699					57.782075, 38.396502	27,8	27,8	27,8	0	0,00
2265			деревня	Коптево	57.856941, 38.441220					57.782075, 38.396502	12,1	12,1	12,1	0	0,00
2266			деревня	Коптюшка	57.755968, 38.443978					57.782075, 38.396502	4,9	4,9	4,9	0	0,00
2268			деревня	Костенево	57.722718, 38.427188					57.782075, 38.396502	9,2	9,2	9,2	0	0,00
2269			деревня	Красново	57.650613, 37.776269					57.782075, 38.396502	44	44	44	0	0,00
2270			деревня	Крестцы	57.759118, 38.221537					57.782075, 38.396502	11,7	11,7	11,7	0	0,00
2271			деревня	Кривцово	57.833254, 38.233529					57.782075, 38.396502	15,6	15,6	15,6	0	0,00
2273			деревня	Кругец	57.712273, 38.394552					57.782075, 38.396502	11,3	11,3	11,3	0	0,00
2274			деревня	Крутово	57.925632, 38.445406					57.782075, 38.396502	19,4	19,4	19,4	0	0,00
2276			деревня	Крюково	57.835329, 38.248504					57.782075, 38.396502	15,9	15,9	15,9	0	0,00
2277			деревня	Кувшиново	57.780344, 38.038936					57.782075, 38.396502	26,5	26,5	26,5	0	0,00
2278			деревня	Куьминская	57.823593, 38.460749					57.782075, 38.396502	8,9	8,9	8,9	0	0,00
2280			деревня	Куракино	57.775367, 38.313336					57.782075, 38.396502	6	6	6	0	0,00
2281			деревня	Курово	57.627672, 37.750074					57.782075, 38.396502	46	46	46	0	0,00
2282			деревня	Кустово	57.734007, 38.157846					57.782075, 38.396502	20,9	20,9	20,9	0	0,00
2284			деревня	Лагуново	57.756756, 38.428068					57.782075, 38.396502	7,4	7,4	7,4	0	0,00
2285			деревня	Ларионовская	57.807456, 38.104324					57.782075, 38.396502	21,5	21,5	21,5	0	0,00
2286			деревня	Левинская	57.814073, 38.073827					57.782075, 38.396502	23,2	23,2	23,2	0	0,00
2289			деревня	Лодыгино	57.808314, 38.456572					57.782075, 38.396502	6,7	6,7	6,7	0	0,00
2290			деревня	Лукьяново	57.854245, 38.442091					57.782075, 38.396502	12,5	12,5	12,5	0	0,00
2292			деревня	Макаровская	57.868613, 38.314333					57.782075, 38.396502	24,5	24,5	24,5	0	0,00
2293			деревня	Максаково	57.721863, 37.882261					57.782075, 38.396502	36	36	36	0	0,00
2295			деревня	Малое Поповичево	57.724502, 37.963172					57.782075, 38.396502	29	29	29	0	0,00
2296			деревня	Манушино	57.811206, 38.063927					57.782075, 38.396502	24,7	24,7	24,7	0	0,00
2297			деревня	Марганово	57.852104, 38.158709					57.782075, 38.396502	20,1	20,1	20,1	0	0,00
2298			деревня	Мартнево	57.773323, 38.241812					57.782075, 38.396502	12,9	12,9	12,9	0	0,00
2299			деревня	Мартыново	57.678492, 37.993823					57.782075, 38.396502	36	36	36	0	0,00
2300			деревня	Мартьяниха	57.831318, 38.228337					57.782075, 38.396502	15,1	15,1	15,1	0	0,00
2302			деревня	Марьино	57.705339, 38.363848					57.782075, 38.396502	13,2	13,2	13,2	0	0,00
2303			деревня	Маурино	57.740502, 37.973727					57.782075, 38.396502	30	30	30	0	0,00
2304			деревня	Митинская	57.819111, 38.262518					57.782075, 38.396502	19,3	19,3	19,3	0	0,00
2305			деревня	Мокейцево	57.860082, 38.289072					57.782075, 38.396502	21	21	21	0	0,00
2306			деревня	Морское	57.697947, 37.701403					57.782075, 38.396502	48	48	48	0	0,00
2308			деревня	Муракино	57.857108, 38.472679					57.782075, 38.396502	12,6	12,6	12,6	0	0,00
2311			деревня	Наумово	57.725939, 38.224654					57.782075, 38.396502	17,2	17,2	17,2	0	0,00
2312			деревня	Нефедово	57.740983, 38.192449					57.782075, 38.396502	14,7	14,7	14,7	0	0,00
2313			деревня	Нефино	57.658925, 38.063478					57.782075, 38.396502	41	41	41	0	0,00
2316			деревня	Новинки	57.877884, 38.259814					57.782075, 38.396502	23,3	23,3	23,3	0	0,00
2317			деревня	Новоселки	57.818354, 38.056606					57.782075, 38.396502	24,4	24,4	24,4	0	0,00
2318			деревня	Ободаево	57.786956, 38.161098					57.782075, 38.396502	20	20	20	0	0,00
2320			деревня	Оленино	57.665954, 38.353544					57.782075, 38.396502	20,1	20,1	20,1	0	0,00
2323			деревня	Палкино	57.726078, 38.419849					57.782075, 38.396502	8,6	8,6	8,6	0	0,00
2324			деревня	Папоротная	57.940646, 38.434734					57.782075, 38.396502	21,2	21,2	21,2	0	0,00
2326			деревня	Пасынково	57.674478, 37.694360					57.782075, 38.396502	47	47	47	0	0,00
2328			деревня	Петровское	57.950194, 38.419525					57.782075, 38.396502	22,6	22,6	22,6	0	0,00
2329			деревня	Петряево	57.758753, 38.184212					57.782075, 38.396502	14,2	14,2	14,2	0	0,00
2330			деревня	Починок	57.937034, 38.432129					57.782075, 38.396502	21,2	21,2	21,2	0	0,00
2332			деревня	Пшеничниково	57.810803, 38.094982					57.782075, 38.396502	22,4	22,4	22,4	0	0,00
2333			деревня	Пятинское	57.774820, 38.370989					57.782075, 38.396502	2,33	2,33	2,33	0	0,00
2334			деревня	Речково	57.847027, 38.255286					57.782075, 38.396502	16,7	16,7	16,7	0	0,00
2335			деревня	Романовка	57.783127, 38.424978					57.782075, 38.396502	2,57	2,57	2,57	0	0,00
2337			деревня	Савелово	57.801749, 38.116074					57.782075, 38.396502	20,3	20,3	20,3	0	0,00
2338			деревня	Савелово	57.902995, 38.299106					57.782075, 38.396502	24,3	24,3	24,3	0	0,00
2339			деревня	Семаксино	57.788985, 38.189566					57.782075, 38.396502	22	22	22	0	0,00
2341			деревня	Серково	57.885593, 38.466202					57.782075, 38.396502	14,6	14,6	14,6	0	0,00
2342			деревня	Синицыно	57.900996, 38.472283					57.782075, 38.396502	16,5	16,5	16,5	0	0,00
2345			деревня	Спирдово	57.844503, 38.138964					57.782075, 38.396502	21,2	21,2	21,2	0	0,00
2346			деревня	Старово	57.713306, 38.239126					57.782075, 38.396502	15,1	15,1	15,1	0	0,00
2347			деревня	Ступино	57.781021, 38.144722					57.782075, 38.396502	16,9	16,9	16,9	0	0,00
2350			деревня	Тараканово	57.875199, 38.480377					57.782075, 38.396502	15	15	15	0	0,00
2351			деревня	Ташлыки	57.892329, 38.307838					57.782075, 38.396502	23,3	23,3	23,3	0	0,00
2354			деревня	Тетерюхино	57.774345, 38.434446					57.782075, 38.396502	2,74	2,74	2,74	0	0,00
2355			деревня	Тимонино	57.846802, 38.423577					57.782075, 38.396502	11,3	11,3	11,3	0	0,00
2356			деревня	Толпыгино	57.690655, 37.776089					57.782075, 38.396502	45	45	45	0

2386			село	Кривец	57.839626, 38.480404					57.782075, 38.396502	10,9	10,9	10,9	0	0,00
2389			село	Поводнево	57.745196, 38.433728					57.782075, 38.396502	6,6	6,6	6,6	0	0,00
2390			село	Рождествено	57.726198, 37.941711					57.782075, 38.396502	29,1	29,1	29,1	0	0,00
2391			село	Сера	57.675359, 38.329478					57.782075, 38.396502	17,8	17,8	17,8	0	0,00
2392			село	Флоровское	57.890439, 38.285353					57.782075, 38.396502	23,8	23,8	23,8	0	0,00
2393			село	Харинское	57.835142, 38.259203					57.782075, 38.396502	17,1	17,1	17,1	0	0,00
2395			село	Шипилово	57.760304, 38.214692					57.782075, 38.396502	11,7	11,7	11,7	0	0,00
2396			село	Юрьевское	57.695163, 37.955033					57.782075, 38.396502	33	33	33	0	0,00
2397	11.	**Некоузский муниципальный округ**													
2398		Веретейское сельское поселение											52,43703704	0	0,00
2399			деревня	Бажутино	58.132491, 38.068751					57.782075, 38.396502	69	69	69	0	0,00
2402			деревня	Большие Заломы	58.080204, 38.222704					57.782075, 38.396502	52	52	52	0	0,00
2404			деревня	Большие Ченцы	58.067629, 38.192359					57.782075, 38.396502	56	56	56	0	0,00
2405			деревня	Большое Дьяконово	58.056922, 38.239503					57.782075, 38.396502	50	50	50	0	0,00
2406			деревня	Бор	58.129103, 38.209751					57.782075, 38.396502	58	58	58	0	0,00
2409			деревня	Варжино	58.108449, 38.130070					57.782075, 38.396502	59	59	59	0	0,00
2410			деревня	Великово	58.036993, 38.192162					57.859227, 38.060156	32	32	32	0	0,00
2411			деревня	Верховина	58.072837, 38.090553					57.782075, 38.396502	57	57	57	0	0,00
2416			деревня	Горки	58.001781, 38.221664					57.782075, 38.396502	43	43	43	0	0,00
2419			деревня	Грезное	58.084315, 38.184293					57.782075, 38.396502	55	55	55	0	0,00
2421			деревня	Григорево	58.069638, 38.225804					57.782075, 38.396502	51	51	51	0	0,00
2426			деревня	Дор	58.162955, 38.205610					57.782075, 38.396502	61	61	61	0	0,00
2427			деревня	Дуброва	58.178381, 38.261045					57.782075, 38.396502	65	65	65	0	0,00
2428			деревня	Ефаново	58.104645, 38.205717					57.782075, 38.396502	55	55	55	0	0,00
2430			деревня	Заручье	58.015725, 38.237316					57.859227, 38.060156	27,3	27,3	27,3	0	0,00
2432			деревня	Иващево	58.149788, 38.213119					57.782075, 38.396502	60	60	60	0	0,00
2433			деревня	Иконино	58.092484, 38.150085					57.782075, 38.396502	57	57	57	0	0,00
2434			деревня	Кальтино	58.115928, 38.073988					57.782075, 38.396502	62	62	62	0	0,00
2437			деревня	Кашино	58.099609, 38.209850					57.782075, 38.396502	55	55	55	0	0,00
2438			деревня	Кашино	58.128257, 38.060963					57.782075, 38.396502	65	65	65	0	0,00
2440			деревня	Клыково	58.086318, 38.032953					57.782075, 38.396502	64	64	64	0	0,00
2441			деревня	Кожевниково	58.012858, 38.156966					57.782075, 38.396502	48	48	48	0	0,00
2444			деревня	Кулотино	58.012395, 38.171761					57.859227, 38.060156	29,7	29,7	29,7	0	0,00
2447			деревня	Луговая	58.100294, 38.138407					57.782075, 38.396502	58	58	58	0	0,00
2448			деревня	Лямино	58.094800, 38.201109					57.782075, 38.396502	55	55	55	0	0,00
2449			деревня	Малое Дьяконово	58.054646, 38.234077					57.782075, 38.396502	49	49	49	0	0,00
2450			деревня	Малые Заломы	58.077315, 38.226882					57.782075, 38.396502	52	52	52	0	0,00
2452			деревня	Малые Ченцы	58.069352, 38.187607					57.782075, 38.396502	55	55	55	0	0,00
2458			деревня	Мауринo	58.106761, 38.072632					57.782075, 38.396502	60	60	60	0	0,00
2461			деревня	Нивы	58.166107, 38.220863					57.782075, 38.396502	63	63	63	0	0,00
2462			деревня	Никольское	58.118856, 38.045422					57.782075, 38.396502	63	63	63	0	0,00
2464			деревня	Новинка Алферова	58.167930, 38.226738					57.782075, 38.396502	62	62	62	0	0,00
2470			деревня	Остроги	58.172544, 38.255313					57.782075, 38.396502	64	64	64	0	0,00
2473			деревня	Переселегино	58.092084, 38.207945					57.782075, 38.396502	54	54	54	0	0,00
2474			деревня	Погорелка	58.037527, 38.228166					57.859227, 38.060156	29,9	29,9	29,9	0	0,00
2476			деревня	Полежаево	58.038689, 38.208340					57.859227, 38.060156	31	31	31	0	0,00
2479			деревня	Пропасть	58.010536, 38.253732					57.782075, 38.396502	46	46	46	0	0,00
2480			деревня	Прямик	58.123348, 38.202465					57.782075, 38.396502	57	57	57	0	0,00
2482			деревня	Пушкино	58.104826, 37.994272					57.782075, 38.396502	64	64	64	0	0,00
2486			деревня	Споротково	58.039094, 38.217306					57.859227, 38.060156	30	30	30	0	0,00
2487			деревня	Сысоево	58.164968, 38.236790					57.782075, 38.396502	63	63	63	0	0,00
2488			деревня	Угол	58.038784, 38.180816					57.859227, 38.060156	32	32	32	0	0,00
2490			деревня	Федотьево	58.006931, 38.161323					57.782075, 38.396502	48	48	48	0	0,00
2492			деревня	Царево	58.106162, 38.077680					57.782075, 38.396502	63	63	63	0	0,00
2494			деревня	Чеснава	58.097079, 38.078255					57.782075, 38.396502	58	58	58	0	0,00
2495			деревня	Чурилово	58.104607, 38.214557					57.782075, 38.396502	54	54	54	0	0,00
2497			поселок	Борок	58.063592, 38.235901					57.782075, 38.396502	50	50	50	0	0,00
2498			село	Веретея	58.119403, 38.205636					57.782075, 38.396502	56	56	56	0	0,00
2499			село	Верхне-Никульское	58.020457, 38.238335					57.859227, 38.060156	28,5	28,5	28,5	0	0,00
2500			село	Воскресенское	58.113289, 38.046266					57.782075, 38.396502	61	61	61	0	0,00
2501			село	Кузьма-Демьян	58.004685, 38.256418					57.782075, 38.396502	45	45	45	0	0,00
2502			село	Лацкое	58.075216, 38.121797					57.782075, 38.396502	54	54	54	0	0,00
2503			село	Марьино	58.007222, 38.201522					57.859227, 38.060156	28,2	28,2	28,2	0	0,00
2504			село	Покров-Раменье	58.148838, 38.070674					57.782075, 38.396502	67	67	67	0	0,00
2506		Волжское сельское поселение											30,08163265	0	0,00
2508			деревня	Азаркино	57.988415, 38.402403					57.782075, 38.396502	28,3	28,3	28,3	0	0,00
2510			деревня	Бабаево	57.927563, 38.276648					57.782075, 38.396502	39	39	39	0	0,00
2511			деревня	Боровики	57.930096, 38.182765					57.859227, 38.060156	14,7	14,7	14,7	0	0,00
2513			деревня	Васильково	57.942786, 38.246034					57.782075, 38.396502	35	35	35	0	0,00
2514			деревня	Ветренка	57.991798, 38.271977					57.782075, 38.396502	46	46	46	0	0,00
2515			деревня	Ветчаково	57.928184, 38.224771					57.859227, 38.060156	17,1	17,1	17,1	0	0,00
2516			деревня	Гармоновская	57.942829, 38.272094					57.782075, 38.396502	32	32	32	0	0,00
2517			деревня	Гладышево	57.963230, 38.422373					57.782075, 38.396502	25,8	25,8	25,8	0	0,00
2520			деревня	Горки	57.937091, 38.274277					57.782075, 38.396502	33	33	33	0	0,00
2521			деревня	Горохово	57.970353, 38.307263					57.782075, 38.396502	36	36	36	0	0,00
2522			деревня	Грибаново	57.952649, 38.194830					57.859227, 38.060156	23,2	23,2	23,2	0	0,00
2523			деревня	Григорьевская	57.942542, 38.260290					57.782075, 38.396502	33	33	33	0	0,00
2524			деревня	Гузеево	57.997760, 38.306050					57.782075, 38.396502	41	41	41	0	0,00
2526			деревня	Журавлево	57.995385, 38.326667					57.782075, 38.396502	41	41	41	0	0,00
2527			деревня	Задние Горки	57.957267, 38.212697					57.859227, 38.060156	22,1	22,1	22,1	0	0,00
2528			деревня	Задняя Река	57.960705, 38.223163					57.859227, 38.060156	21,4	21,4	21,4	0	0,00
2530			деревня	Золотково	57.974100, 38.289800					57.782075, 38.396502	49	49	49	0	0,00
2532			деревня	Ильинское	57.978424, 38.416866					57.782075, 38.396502	26,6	26,6	26,6	0	0,00
2533			деревня	Карповская	57.926292, 38.225831					57.782075, 38.396502	37	37	37	0	0,00
2534			деревня	Конурино	57.995061, 38.306392					57.782075, 38.396502	39	39	39	0	0,00
2537			деревня	Макаровская	57.919629, 38.209553					57.859227, 38.060156	18,5	18,5	18,5	0	0,00
2538			деревня	Матрешинская	57.927410, 38.242216					57.859227, 38.060156	18,3	18,3	18,3	0	0,00
2540			деревня	Новая Ура	57.931553, 38.193770					57.859227, 38.060156	15,3	15,3	15,3	0	0,00
2541			деревня	Новики	57.927883, 38.176738					57.859227, 38.060156	14,4	14,4	14,4	0	0,00
2542			деревня	Новоселки	57.919051, 38.230807					57.782075, 38.396502	37	37	37	0	0,00
2543			деревня	Ожогино	57.906783, 38.207307					57.782075, 38.396502	42	42	42	0	0,00
2544			деревня	Орехово	57.975174, 38.227762					57.859227, 38.060156	22,6	22,6	22,6	0	0,00
2545			деревня	Петрушино	57.955390, 38.302457					57.782075, 38.396502	34	34	34	0	0,00
2546			деревня	Печенки	57.892339, 38.278095					57.782075, 38.396502	24,6	24,6	24,6	0	0,00
2547			деревня	Плишкино	57.962323, 38.305808					57.782075, 38.396502	35	35	35	0	0,00
2548			деревня	Поздеевка	58.005377, 38.288317					57.782075, 38.396502	42	42	42	0	0,00
2549			деревня	Прошино	57.954903, 38.413498					57.782075, 38.396502	23,7	23,7	23,7	0	0,00
2551			деревня	Скимино	57.936198, 38.207586					57.859227, 38.060156	16,6	16,6	16,6	0	0,00
2552			деревня	Сопино	57.908648, 38.192719					57.782075, 38.396502	41	41	41	0	0,00
2553			деревня	Толмачевка	57.924820, 38.240940					57.859227, 38.060156	18,4	18,4	18,4	0	0,00
2554			деревня	Труфоново	57.946177, 38.259032					57.782075, 38.396502	35	35	35	0	0,00
2555			деревня	Ура	57.924610, 38.186161					57.859227, 38.060156	14,1	14,1	14,1	0	0,00
2556			деревня	Урежи	57.997312, 38.384572					57.782075, 38.396502	31	31	31	0	0,00
2557			деревня	Усово	57.987108, 38.303957					57.782075, 38.396502	38	38	38	0	0,00
2563			деревня	Яскино	57.923434, 38.211377					57.859227, 38.060156	18,1	18,1	18,1	0	0,00
2564			местечко	Андреевское	58.000546, 38.203382					57.782075, 38.396502	45	45	45	0	0,00
2565			местечко	Мурзино	58.008438, 38.231760					57.859227, 38.060156	26,4	26,4	26,4	0	0,00
2566			местечко	Нескучное	58.001824, 38.242584					57.782075, 38.396502	43	43	43	0	0,00
2567			поселок	Волга	57.951235, 38.385228					57.782075, 38.396502	25	25	25	0	0,00
2568			поселок	Красный Рыбак	57.981764, 38.417801					57.782075, 38.396502	27	27	27	0	0,00
2569			поселок	Шестихино	57.934119, 38.241084					57.859227, 38.060156	18,3	18,3	18,3	0	0,00
2570			село	Козлово	57.899155, 38.285515					57.782075, 38.396502	42	42	42	0	0,00
2571			село	Поповка	57.930827, 38.269713					57.782075, 38.396502	39	39	39	0	0,00
2572			село	Сменцево	57.993401, 38.423496					57.782075, 38.396502	28,5	28,5	28,5	0	0,00
2573		Некоузское сельское поселение											24,89473684	0	0,00
2578			деревня	Араново	58.020809, 37.809848					57.859227, 38.060156	30	30	30	0	0,00
2579			деревня	Ариикино	57.946813, 38.044596					57.859227, 38.060156	15,6	15,6	15,6	0	0,00
2580			деревня	Афонино	58.025385, 37.579133					57.859227, 38.060156	50	50	50	0	0,00
2582			деревня	Бабья Гора	57.999072, 37.880473					57.859227, 38.060156	25,5	25,5	25,5	0	0,00
2583			деревня	Беловская	57.900040, 38.048306					57.859227, 38.060156	5,8	5,8	5,8	0	0,00
2585			деревня	Боброво	58.012162, 37.577633					57.859227, 38.060156	48	48	48	0	0,00
2586			деревня	Бовыкино	57.949831, 38.048871					57.859227, 38.060156	15,3	15,3	15,3	0	0,00
2588			деревня	Большое Дубинино	57.981478, 38.081417					57.859227, 38.060156	16	16	16	0	0,00
2589			деревня	Большое Фролово	57.871495, 37.966855					57.859227, 38.060156	10,4	10,4	10,4	0	0,00
2590			деревня	Буговская	57.954392, 37.879270					57.859227, 38.060156	19,9	19,9	19,9	0	0,00
2591			деревня	Васенино	58.018645, 37.605733					57.859227, 38.060156	49	49	49	0	0,00
2592			деревня	Васино	57.972983, 37.899024					57.859227, 38.060156	20,1	20,1	20,1	0	0,00
2594			деревня	Власиха	57.904315, 37.668561					57.859227, 38.060156	49	49	49	0	0,00
2596			деревня	Волохово	57.875606, 38.069353					57.859227, 38.060156	6,8	6,8	6,8	0	0,00
2598			деревня	Гаврильцево	57.960686, 38.092422					57.859227, 38.060156	13	13	13	0	0,00
2599			деревня	Галицино	57.786822, 37.934085					57.859227, 38.060156	21,1	21,1	21,1	0	0,00
2600			деревня	Гнетнево	57.951713, 38.065966					57.859227, 38.060156	12,3	12,3	12,3	0	0,00
2601			деревня	Голенищево	57.898193, 38.131930					57.859227, 38.060156	9,7	9,7	9,7	0	0,00
2602			деревня	Горлово	58.037812, 37.803155					57.859227, 38.060156	32	32	32	0	0,00
2603			деревня	Горохово	57.893171, 38.156364					57.859227, 38.060156	11,5	11,5	11,5	0	0,00
2604			деревня	Горшиха	57.987905, 38.006615					57.859227, 38.060156	21,9	21,9	21,9	0	0,00
2609			деревня	Данилово	57.963708, 38.060424					57.859227, 38.060156	13,5	13,5	13,5	0	0,00
2611			деревня	Долгишево	57.989341, 37.700451					57.859227, 38.060156	39	39	39	0	0,00
2615			деревня	Жарки	57.885574, 37.816980					57.859227, 38.060156	34	34	34	0	0,00
2616			деревня	Желнино	57.825011, 37.827473					57.859227, 38.060156	39	39	39	0	0,00
2619			деревня	Ивановское	57.986808, 37.640282					57.859227, 38.060156	42	42	42	0	0,00
2620			деревня	Игнатово	58.016934, 37.884282					57.859227, 38.060156	28	28	28	0	0,00
2621			деревня	Игнашинская	57.886540, 38.060460					57.859227, 38.060156	3,5	3,5	3,5	0	0,00
2622			деревня	Ильинское	57.991101, 37.875874					57.859227, 38.060156	23,9	23,9	23,9	0	0,00
2624			деревня	Калистово	57.929097, 38.043661					57.859227, 38.060156	14,7	14,7	14,7	0	0,00
2625			деревня	Каменки	57.879124, 37.804305					57.859227, 38.060156	31	31	31	0	0,00
2626			деревня	Караваевская	57.869235, 37.808213					57.859227, 38.060156	32	32	32	0	0,00
2629			деревня	Коплино	57.922769, 38.020530					57.859227, 38.060156	11,7	11,7	11,7	0	0,00
2631			деревня	Котово	57.944439, 38.095287					57.859227, 38.060156	10,9	10,9	10,9	0	0,00
2633			деревня	Кузьма-Демьян	57.916096, 37.706928					57.859227, 38.060156	48	48	48	0	0,00
2634			деревня	Курьяки	57.990524, 37.599831					57.859227, 38.060156	44	44	44	0	0,00
2638			деревня	Леоново	57.878540, 37.812489					57.859227, 38.060156	33	33	33	0	0,00
2639			деревня	Логашино	57.892224, 38.029639					57.859227, 38.060156	6,4	6,4	6,4	0	0,00
2641			деревня	Лукино	57.883488, 38.020718					57.859227, 38.060156	7,2	7,2	7,2	0	0,00
2642			деревня	Максимовка	57.912702, 37.955384					57.859227, 38.060156	12,6	12,6	12,6	0	0,00
2644			деревня	Малое Дубинино	57.979669, 38.089574					57.859227, 38.060156	17,2	17,2	17,2	0	0,00
2646			деревня	Марково	58.005358, 37.558921					57.859227, 38.060156	48	48	48	0	0,00
2647			деревня	Махаево	57.878583, 38.068841					57.859227, 38.060156	6,5	6,5	6,5	0	0,00
2648			деревня	Микишево	57.986001, 38.044973					57.859227, 38.060156	19,5	19,5	19,5	0	0,00
2650			деревня	Михалково	58.019899, 37.784982					57.859227, 38.060156	34	34	34	0	0,00
2651			деревня	Мокеево	57.878157, 37.967349					57.859227, 38.060156	9,6	9,6	9,6	0	0,00
2652			деревня	Мосеево	57.951627, 37.676493					57.859227, 38.060156	43	43	43	0	0,00
2654			деревня	Мышкино	57.890569, 38.049994					57.859227, 38.060156	4,8	4,8	4,8	0	0,00
2655			деревня	Назарово	58.086489, 37.857108					57.859227, 38.060156	36	36	36	0	0,00
2656			деревня	Назарьево	58.041605, 37.819029					57.859227, 38.060156	33	33	33	0	0,00
2657			деревня	Нестёровка	57.916159, 37.974168					57.859227, 38.060156	25,9	25,9	25,9	0	0,00
2658			деревня	Нечесуха	57.972229, 37.593066					57.859227, 38.060156	45	45	45	0	0,00
2659			деревня	Новинки	57.797049, 37.912498					57.859227, 38.060156	20,7	20,7	20,7	0	0,00
2660			деревня	Ново-Першино	58.000517, 38.068958					57.859227, 38.060156	18,7	18,7	18,7	0	0,00
2665			деревня	Панкратово	58.105986, 37.864474					57.859227, 38.060156	38	38	38	0	0,00
2666			деревня	Пахомово	57.897065, 38.102420					57.859227, 38.060156	7,9	7,9	7,9	0	0,00
2668			деревня	Первовская	57.994135, 37.957154					57.859227, 38.060156	25	25	25	0	0,00
2670			деревня	Плишкино	57.782830, 37.957531					57.859227, 38.060156	22,8	22,8	22,8	0	0,00
2671			деревня	Победа	57.851357, 37.846409					57.859227, 38.060156	35	35	35	0	0,00
2672			деревня	Погорелка	57.908614, 37.804979					57.859227, 38.060156	27,9	27,9	27,9	0	0,00
2675			деревня	Подольское	57.883646, 38.249780					57.859227, 38.060156	21,3	21,3	21,3	0	0,00
2676			деревня	Поляна	57.998209, 37.716441					57.859227, 38.060156	37	37	37	0	0,00
2678			деревня	Правдино	57.955648, 37.890651					57.859227, 38.060156	18,4	18,4	18,4	0	0,00
2680			деревня	Раково	57.991760, 37.884740					57.859227, 38.060156	22,6	22,6	22,6	0	0,00
2682			деревня	Роговец	57.937832, 37.888756					57.859227, 38.060156	19,2	19,2	19,2	0	0,00
2683			деревня	Рогопивец	58.010927, 38.095018					57.859227, 38.060156	19,8	19,8	19,8	0	0,00
2685			деревня	Рубцово	58.028545, 37.871670					57.859227, 38.060156	28,2	28,2	28,2	0	0,00
2687			деревня	Сафроново	57.995461, 37.709820					57.859227, 38.060156	38	38	38	0	0,00
2688			деревня	Семенцево	57.870035, 38.194991					57.859227, 38.060156	15,6	15,6	15,6	0	0,00
2689			деревня	Серёдка	57.979073, 37.589545					57.859227, 38.060156	44	44	44	0	0,00
2691			деревня	Соломейно	57.788045, 37.851862					57.859227, 38.060156	39	39	39	0	0,00
2692			деревня	Солоцково	58.035054, 37.869586					57.859227, 38.060156	28,8	28,8	28,8	0	0,00
2693			деревня	Старково	57.883904, 38.031462					57.859227, 38.060156	6,8	6,8	6,8	0	0,00
2694			деревня	Старово	57.998757, 37.735252					57.859227, 38.060156	37	37	37	0	0,00
2695			деревня	Судбища	58.012486, 37.849805					57.859227, 38.060156	26,7	26,7	26,7	0	0,00
2696			деревня	Суховка	57.916761, 38.059445					57.859227, 38.060156	8,1	8,1	8,1	0	0,00
2699			деревня	Турабово	58.020495, 37.828057					57.859227, 38.060156	29	29	29	0	0,00
2706			деревня	Холопово	57.919572, 38.074015					57.859227, 38.060156	7,9	7,9	7,9	0	0,00
2710			деревня	Чурлаки	57.982217, 38.052716					57.859227, 38.060156	17,9	17,9	17,9	0	0,00
2711			деревня	Шамары	57.931955, 37.692294					57.859227, 38.060156	46	46	46	0	0,00
2712			деревня	Щелково	57.789753, 37.865597					57.859227, 38.060156	39	39	39	0	0,00
2713			деревня	Щербинино	57.940665, 37.859893					57.859227, 38.060156	23,5	23,5	23,5	0	0,00
2715			деревня	Щетиникино	58.009716, 37.863028					57.859227, 38.060156	25,9	25,9	25,9	0	0,00
2717			деревня	Юркино	57.835123, 37.825739					57.859227, 38.060156	38	38	38	0	0,00
2722			местечко	Быково	57.959463, 38.106669					57.859227, 38.060156	12,8	12,8	12,8	0	0,00
2723			местечко	Мольково	57.936270, 38.038164					57.859227, 38.060156	13,7	13,7	13,7	0	0,00
2728			село	Маслово	57.844718, 37.841711					57.859227, 38.060156	37	37	37	0	0,00
2729			село	Некоуз	57.912114, 37.996670					57.859227, 38.060156	9,5	9,5	9,5	0	0,00
2730			село	Новинское	57.894333, 37.807557					57.859227, 38.060156	29,5	29,5	29,5	0	0,00
2731			село	Новый Некоуз	57.905544, 38.063685					57.859227, 38.060156	5,4	5,4	5,4	0	0,00
2732			село	Парфеньево	57.995070, 37.722792					57.859227, 38.060156	37	37	37	0	0,00
2733			село	Правдино	57.966186, 37.888540					57.859227, 38.060156	19,3	19,3	19,3	0	0,00
2734			село	Рожалово	57.983024, 37.608284					57.859227, 38.060156	43	43	43	0	0,00
2735			село	Спас-Ильдь	57.991507, 38.082091					57.859227, 38.060156	17,1	17,1	17,1	0	0,00
2736			село	Станилово	58.018121, 37.873251					57.859227, 38.060156	27,2	27,2	27,2	0	0,00
2738		Октябрьское сельское поселение											57,23529412	0	0,00
2739			деревня	Адамово	57.801802, 37.596201					57.782075, 38.396502	63	63	63	0	0,00
2744			деревня	Боброково	57.795447, 37.568974					57.782075, 38.396502	61	61	61	0	0,00
2745			деревня	Болдино	57.826674, 37.585970					57.782075, 38.396502	56	56	56	0	0,00
2748			деревня	Воронково	57.833230, 37.683239					57.782075, 38.396502	57	57	57	0	0,00
2753			деревня	Григорово	57.837633, 37.687228					57.782075, 38.396502	57	57	57	0	0,00
2755			деревня	Змаиово	57.827839, 37.764438					57.782075, 38.396502	49	49	49	0	0,00
2756			деревня	Зобцы	57.828630, 37.483750					57.782075, 38.396502	62	62	62	0	0,00
2758			деревня	Калиновицы	57.820870, 37.505211					57.782075, 38.396502	61	61	61	0	0,00
2766			деревня	Олисавино	57.777431, 37.752688					57.782075, 38.396502	43	43	43	0	0,00
2768

2787			станция	Родионово	57.818564, 37.628936					57.782075, 38.396502	53	53	53	0	0,00
2788	12	**Некрасовский муниципальный округ**													
2789		Сельское поселение Бурмакино											52,75806452	13,6	0,00
2790			р.п.	Бурмакино	57.440684, 40.315465			57.660709, 39774845	54	57.722653, 39.669151	13,6	67,6	54	13,6	0,00
2791			деревня	Андреевское	57.526186, 40.351307			57.660709, 39774845	48	57.722653, 39.669151	13,6	61,6	48	13,6	0,00
2792			деревня	Баранково	57.403227, 40.264593			57.660709, 39774845	52	57.722653, 39.669151	13,6	65,6	52	13,6	0,00
2795			деревня	Борисовская	57.495423, 40.246851			57.660709, 39774845	41	57.722653, 39.669151	13,6	54,6	41	13,6	0,00
2797			деревня	Высоково	57.420286, 40.284563			57.660709, 39774845	53	57.722653, 39.669151	13,6	66,6	53	13,6	0,00
2798			деревня	Гашки	57.502407, 40.261692			57.660709, 39774845	41	57.722653, 39.669151	13,6	54,6	41	13,6	0,00
2801			деревня	Доманцево	57.405350, 40.224600			57.660709, 39774845	51	57.722653, 39.669151	13,6	64,6	51	13,6	0,00
2802			деревня	Дубки	57.503620, 40.249807			57.660709, 39774845	40	57.722653, 39.669151	13,6	53,6	40	13,6	0,00
2804			деревня	Дятловка	57.351156, 40.358189			57.660709, 39774845	69	57.722653, 39.669151	13,6	82,6	69	13,6	0,00
2805			деревня	Ежово	57.409428, 40.210065			57.660709, 39774845	51	57.722653, 39.669151	13,6	64,6	51	13,6	0,00
2806			деревня	Залесная	57.436935, 40.396349			57.660709, 39774845	59	57.722653, 39.669151	13,6	72,6	59	13,6	0,00
2807			деревня	Ивановское	57.529781, 40.283655			57.660709, 39774845	49	57.722653, 39.669151	13,6	62,6	49	13,6	0,00
2809			деревня	Игумниха	57.409084, 40.357793			57.660709, 39774845	61	57.722653, 39.669151	13,6	74,6	61	13,6	0,00
2810			деревня	Измайлово	57.389599, 40.152825			57.660709, 39774845	56	57.722653, 39.669151	13,6	69,6	56	13,6	0,00
2813			деревня	Копорье	57.438446, 40.233107			57.660709, 39774845	50	57.722653, 39.669151	13,6	63,6	50	13,6	0,00
2814			деревня	Коробиха	57.473589, 40.358449			57.660709, 39774845	54	57.722653, 39.669151	13,6	67,6	54	13,6	0,00
2816			деревня	Котлово	57.399745, 40.142278			57.660709, 39774845	55	57.722653, 39.669151	13,6	68,6	55	13,6	0,00
2817			деревня	Коурцево	57.362206, 40.127313			57.660709, 39774845	59	57.722653, 39.669151	13,6	72,6	59	13,6	0,00
2818			деревня	Коурцево	57.517592, 40.228104			57.660709, 39774845	39	57.722653, 39.669151	13,6	52,6	39	13,6	0,00
2820			деревня	Кстово	57.533511, 40.276666			57.660709, 39774845	49	57.722653, 39.669151	13,6	62,6	49	13,6	0,00
2822			деревня	Легчаниха	57.506541, 40.360533			57.660709, 39774845	51	57.722653, 39.669151	13,6	64,6	51	13,6	0,00
2825			деревня	Лом	57.382681, 40.393142			57.660709, 39774845	64	57.722653, 39.669151	13,6	77,6	64	13,6	0,00
2826			деревня	Меньшиково	57.500313, 40.234338			57.660709, 39774845	41	57.722653, 39.669151	13,6	54,6	41	13,6	0,00
2827			деревня	Мещерка	57.402354, 40.239494			57.660709, 39774845	51	57.722653, 39.669151	13,6	64,6	51	13,6	0,00
2828			деревня	Нефедово	57.515983, 40.246923			57.660709, 39774845	42	57.722653, 39.669151	13,6	55,6	42	13,6	0,00
2829			деревня	Никитино	57.443135, 40.207155			57.660709, 39774845	45	57.722653, 39.669151	13,6	58,6	45	13,6	0,00
2831			деревня	Окунево	57.506749, 40.238542			57.660709, 39774845	40	57.722653, 39.669151	13,6	53,6	40	13,6	0,00
2832			деревня	Орлецы	57.453281, 40.225310			57.660709, 39774845	47	57.722653, 39.669151	13,6	60,6	47	13,6	0,00
2833			деревня	Пентелево	57.415778, 40.261916			57.660709, 39774845	50	57.722653, 39.669151	13,6	63,6	50	13,6	0,00
2834			деревня	Переньково	57.515258, 40.482956			57.660709, 39774845	59	57.722653, 39.669151	13,6	72,6	59	13,6	0,00
2835			деревня	Перепечино	57.403314, 40.135820			57.660709, 39774845	56	57.722653, 39.669151	13,6	69,6	56	13,6	0,00
2836			деревня	Пищалино	57.444235, 40.380404			57.660709, 39774845	62	57.722653, 39.669151	13,6	75,6	62	13,6	0,00
2837			деревня	Пустошка	57.414726, 40.417064			57.660709, 39774845	62	57.722653, 39.669151	13,6	75,6	62	13,6	0,00
2838			деревня	Репино	57.502837, 40.218213			57.660709, 39774845	40	57.722653, 39.669151	13,6	53,6	40	13,6	0,00
2839			деревня	Родюкино	57.484297, 40.246169			57.660709, 39774845	43	57.722653, 39.669151	13,6	56,6	43	13,6	0,00
2840			деревня	Рябинкино	57.366453, 40.411459			57.660709, 39774845	65	57.722653, 39.669151	13,6	78,6	65	13,6	0,00
2841			деревня	Саблуково	57.471222, 40.256499			57.660709, 39774845	58	57.722653, 39.669151	13,6	71,6	58	13,6	0,00
2842			деревня	Санниково	57.401689, 40.123486			57.660709, 39774845	56	57.722653, 39.669151	13,6	69,6	56	13,6	0,00
2843			деревня	Семеновское	57.528269, 40.346214			57.660709, 39774845	48	57.722653, 39.669151	13,6	61,6	48	13,6	0,00
2845			деревня	Татариново	57.513827, 40.228238			57.660709, 39774845	39	57.722653, 39.669151	13,6	52,6	39	13,6	0,00
2846			деревня	Теляково	57.530573, 40.287581			57.660709, 39774845	49	57.722653, 39.669151	13,6	62,6	49	13,6	0,00
2848			деревня	Титовское	57.430845, 40.419723			57.660709, 39774845	61	57.722653, 39.669151	13,6	74,6	61	13,6	0,00
2851			деревня	Фетеиха	57.385291, 40.213317			57.660709, 39774845	54	57.722653, 39.669151	13,6	67,6	54	13,6	0,00
2854			деревня	Чепцово	57.558168, 40.314117			57.660709, 39774845	45	57.722653, 39.669151	13,6	58,6	45	13,6	0,00
2857			деревня	Щипцово	57.414276, 40.204298			57.660709, 39774845	51	57.722653, 39.669151	13,6	64,6	51	13,6	0,00
2858			деревня	Юрьевка	57.379115, 40.391399			57.660709, 39774845	63	57.722653, 39.669151	13,6	76,6	63	13,6	0,00
2860			деревня	Якушиха	57.470201, 40.362833			57.660709, 39774845	55	57.722653, 39.669151	13,6	68,6	55	13,6	0,00
2861			поселок	Новоберезки	57.379920, 40.409393			57.660709, 39774845	65	57.722653, 39.669151	13,6	78,6	65	13,6	0,00
2862			поселок	Сосновый Бор	57.554851, 40.242495			57.660709, 39774845	39	57.722653, 39.669151	13,6	52,6	39	13,6	0,00
2863			село	Бурмакино	57.416132, 40.235640			57.660709, 39774845	49	57.722653, 39.669151	13,6	62,6	49	13,6	0,00
2865			село	Кувакино	57.394788, 40.327942			57.660709, 39774845	59	57.722653, 39.669151	13,6	72,6	59	13,6	0,00
2866			село	Михайловское	57.394231, 40.134122			57.660709, 39774845	56	57.722653, 39.669151	13,6	69,6	56	13,6	0,00
2867			село	Нетребово	57.376936, 40.243393			57.660709, 39774845	56	57.722653, 39.669151	13,6	69,6	56	13,6	0,00
2868			село	Никольское	57.518574, 40.365294			57.660709, 39774845	50	57.722653, 39.669151	13,6	63,6	50	13,6	0,00
2869			село	Новое	57.448855, 40.255331			57.660709, 39774845	53	57.722653, 39.669151	13,6	66,6	53	13,6	0,00
2870			село	Новые Липки	57.349097, 40.397229			57.660709, 39774845	67	57.722653, 39.669151	13,6	80,6	67	13,6	0,00
2871			село	Павловское	57.514228, 40.394310			57.660709, 39774845	52	57.722653, 39.669151	13,6	65,6	52	13,6	0,00
2872			село	Поздеевское	57.432187, 40.411153			57.660709, 39774845	60	57.722653, 39.669151	13,6	73,6	60	13,6	0,00
2873			село	Рождествено	57.369739, 40.403149			57.660709, 39774845	64	57.722653, 39.669151	13,6	77,6	64	13,6	0,00
2874			село	Троицкое	57.366604, 40.087598			57.660709, 39774845	62	57.722653, 39.669151	13,6	75,6	62	13,6	0,00
2875			станция	Сахареж	57.444356, 40.426020			57.660709, 39774845	61	57.722653, 39.669151	13,6	74,6	61	13,6	0,00
2876			станция	Тощиха	57.473773, 40.210200			57.660709, 39774845	50	57.722653, 39.669151	13,6	63,6	50	13,6	0,00
2877		Сельское поселение Красный Профинтерн											42,01785714	15,6	0,00
2878			р.п.	Красный Профинтерн	57.747708, 40.439064			57.657222, 39.838055	45	57.722653, 39.669151	15,6	60,6	45	15,6	0,00
2879			деревня	Аксеново	57.751382, 40.210631			57.657222, 39.838055	39	57.722653, 39.669151	15,6	54,6	39	15,6	0,00
2882			деревня	Антоново	57.747189, 40.204379			57.657222, 39.838055	39	57.722653, 39.669151	15,6	54,6	39	15,6	0,00
2883			деревня	Арефино	57.857750, 40.306868			57.657222, 39.838055	46	57.722653, 39.669151	15,6	61,6	46	15,6	0,00
2884			деревня	Аринкино	57.739023, 40.179684			57.657222, 39.838055	41	57.722653, 39.669151	15,6	56,6	41	15,6	0,00
2885			деревня	Архипово	57.738811, 40.212626			57.657222, 39.838055	40	57.722653, 39.669151	15,6	55,6	40	15,6	0,00
2888			деревня	Бор	57.774412, 40.405278			57.657222, 39.838055	49	57.722653, 39.669151	15,6	64,6	49	15,6	0,00
2890			деревня	Ботоково	57.774499, 40.381940			57.657222, 39.838055	52	57.722653, 39.669151	15,6	67,6	52	15,6	0,00
2891			деревня	Бутово	57.811311, 40.505970			57.657222, 39.838055	56	57.722653, 39.669151	15,6	71,6	56	15,6	0,00
2892			деревня	Валино	57.874922, 40.302789			57.657222, 39.838055	47	57.722653, 39.669151	15,6	62,6	47	15,6	0,00
2893			деревня	Васильевское	57.784687, 40.300930			57.657222, 39.838055	54	57.722653, 39.669151	15,6	69,6	54	15,6	0,00
2894			деревня	Васильково	57.717229, 40.219668			57.657222, 39.838055	28	57.722653, 39.669151	15,6	43,6	28	15,6	0,00
2897			деревня	Веретево	57.789005, 40.568260			57.657222, 39.838055	53	57.722653, 39.669151	15,6	68,6	53	15,6	0,00
2898			деревня	Вольная	57.881995, 40.298199			57.657222, 39.838055	47	57.722653, 39.669151	15,6	62,6	47	15,6	0,00
2899			деревня	Ворокса	57.765782, 40.498505			57.657222, 39.838055	51	57.722653, 39.669151	15,6	66,6	51	15,6	0,00
2900			деревня	Воронино	57.863553, 40.304874			57.657222, 39.838055	47	57.722653, 39.669151	15,6	62,6	47	15,6	0,00
2901			деревня	Высоково	57.420286, 40.284563			57.657222, 39.838055	29	57.722653, 39.669151	15,6	44,6	29	15,6	0,00
2903			деревня	Грешнево	57.708191, 40.213901			57.657222, 39.838055	27	57.722653, 39.669151	15,6	42,6	27	15,6	0,00
2905			деревня	Гридино	57.749394, 40.214952			57.657222, 39.838055	38	57.722653, 39.669151	15,6	53,6	38	15,6	0,00
2906			деревня	Домашниха	57.656835, 40.179181			57.657222, 39.838055	27	57.722653, 39.669151	15,6	42,6	27	15,6	0,00
2907			деревня	Дьяково	57.735660, 40.216695			57.657222, 39.838055	38	57.722653, 39.669151	15,6	53,6	38	15,6	0,00
2908			деревня	Елохино	57.880861, 40.272615			57.657222, 39.838055	46	57.722653, 39.669151	15,6	61,6	46	15,6	0,00
2909			деревня	Ермаково	57.838045, 40.268743			57.657222, 39.838055	44	57.722653, 39.669151	15,6	59,6	44	15,6	0,00
2910			деревня	Ермольцыно	57.719070, 40.268833			57.657222, 39.838055	33	57.722653, 39.669151	15,6	48,6	33	15,6	0,00
2911			деревня	Заболотье	57.791533, 40.562906			57.657222, 39.838055	53	57.722653, 39.669151	15,6	68,6	53	15,6	0,00
2912			деревня	Золотуха	57.802205, 40.400041			57.657222, 39.838055	55	57.722653, 39.669151	15,6	70,6	55	15,6	0,00
2913			деревня	Ивановское	57.818052, 40.620865			57.657222, 39.838055	62	57.722653, 39.669151	15,6	77,6	62	15,6	0,00
2914			деревня	Игумново	57.712984, 40.162149			57.657222, 39.838055	25	57.722653, 39.669151	15,6	40,6	25	15,6	0,00
2915			деревня	Иоркино	57.694152, 40.092970			57.657222, 39.838055	20	57.722653, 39.669151	15,6	35,6	20	15,6	0,00
2916			деревня	Исады	57.766752, 40.303751			57.657222, 39.838055	57	57.722653, 39.669151	15,6	72,6	57	15,6	0,00
2917			деревня	Искробол	57.799596, 40.454829			57.657222, 39.838055	53	57.722653, 39.669151	15,6	68,6	53	15,6	0,00
2919			деревня	Кадниково	57.877104, 40.269507			57.657222, 39.838055	46	57.722653, 39.669151	15,6	61,6	46	15,6	0,00
2920			деревня	Климатино	57.690429, 40.246321			57.657222, 39.838055	30	57.722653, 39.669151	15,6	45,6	30	15,6	0,00
2921			деревня	Клины	57.860522, 40.349556			57.657222, 39.838055	48	57.722653, 39.669151	15,6	63,6	48	15,6	0,00
2923			деревня	Кондрево	57.872251, 40.254397			57.657222, 39.838055	46	57.722653, 39.669151	15,6	61,6	46	15,6	0,00
2924			деревня	Коромыслово	57.850605, 40.309850			57.657222, 39.838055	46	57.722653, 39.669151	15,6	61,6	46	15,6	0,00
2926			деревня	Кочевки	57.689183, 40.181032			57.657222, 39.838055	27	57.722653, 39.669151	15,6	42,6	27	15,6	0,00
2927			деревня	Кощевка	57.719137, 40.218123			57.657222, 39.838055	29	57.722653, 39.669151	15,6	44,6	29	15,6	0,00
2929			деревня	Кресцово	57.782292, 40.559950			57.657222, 39.838055	52	57.722653, 39.669151	15,6	67,6	52	15,6	0,00
2930			деревня	Кудрино	57.685171, 40.166758			57.657222, 39.838055	28	57.722653, 39.669151	15,6	43,6	28	15,6	0,00
2931			деревня	Куреево	57.785641, 40.332982			57.657222, 39.838055	52	57.722653, 39.669151	15,6	67,6	52	15,6	0,00
2933			деревня	Левино	57.848876, 40.306122			57.657222, 39.838055	46	57.722653, 39.669151	15,6	61,6	46	15,6	0,00
2934			деревня	Левипово	57.660749, 40.208862			57.657222, 39.838055	28	57.722653, 39.669151	15,6	43,6	28	15,6	0,00
2935			деревня	Липовицы	57.798464, 40.338596			57.657222, 39.838055	50	57.722653, 39.669151	15,6	65,6	50	15,6	0,00
2936			деревня	Ломовская	57.823775, 40.606537			57.657222, 39.838055	61	57.722653, 39.669151	15,6	76,6	61	15,6	0,00
2937			деревня	Макарово	57.807379, 40.476128			57.657222, 39.838055	54	57.722653, 39.669151	15,6	69,6	54	15,6	0,00
2938			деревня	Малинники	57.661024, 40.219722			57.657222, 39.838055	28	57.722653, 39.669151	15,6	43,6	28	15,6	0,00
2939			деревня	Маринино	57.851117, 40.294381			57.657222, 39.838055	45	57.722653, 39.669151	15,6	60,6	45	15,6	0,00
2940			деревня	Маркишево	57.795903, 40.567065			57.657222, 39.838055	57	57.722653, 39.669151	15,6	72,6	57	15,6	0,00
2941			деревня	Матвейцево	57.760424, 40.239925			57.657222, 39.838055	38	57.722653, 39.669151	15,6	53,6	38	15,6	0,00
2942			деревня	Меленки	57.764447, 40.085765			57.657222, 39.838055	36	57.722653, 39.669151	15,6	51,6	36	15,6	0,00
2943			деревня	Меленки	57.687129, 40.229747			57.657222, 39.838055	30	57.722653, 39.669151	15,6	45,6	30	15,6	0,00
2944			деревня	Минино	57.811484, 40.419022			57.657222, 39.838055	56	57.722653, 39.669151	15,6	71,6	56	15,6	0,00
2945			деревня	Минино	57.665371, 40.226478			57.657222, 39.838055	30	57.722653, 39.669151	15,6	45,6	30	15,6	0,00
2946			деревня	Михалевка	57.812447, 40.476443			57.657222, 39.838055	55	57.722653, 39.669151	15,6	70,6	55	15,6	0,00
2948			деревня	Михальцево	57.684887, 40.184517			57.657222, 39.838055	28	57.722653, 39.669151	15,6	43,6	28	15,6	0,00
2949			деревня	Мишнево	57.681326, 40.221465			57.657222, 39.838055	31	57.722653, 39.669151	15,6	46,6	31	15,6	0,00
2950			деревня	Мокеево	57.813641, 40.420828			57.657222, 39.838055	56	57.722653, 39.669151	15,6	71,6	56	15,6	0,00
2951			деревня	Мышкино	57.822787, 40.531186			57.657222, 39.838055	58	57.722653, 39.669151	15,6	73,6	58	15,6	0,00
2952			деревня	Нагорново	57.662179, 40.182424			57.657222, 39.838055	29	57.722653, 39.669151	15,6	44,6	29	15,6	0,00
2953			деревня	Насоново	57.874917, 40.242926			57.657222, 39.838055	47	57.722653, 39.669151	15,6	62,6	47	15,6	0,00
2954			деревня	Наумиха	57.749053, 40.203274			57.657222, 39.838055	39	57.722653, 39.669151	15,6	54,6	39	15,6	0,00
2955			деревня	Неверово	57.633951, 40.159436			57.657222, 39.838055	25	57.722653, 39.669151	15,6	40,6	25	15,6	0,00
2957			деревня	Никулино	57.811201, 40.453033			57.657222, 39.838055	55	57.722653, 39.669151	15,6	70,6	55	15,6	0,00
2958			деревня	Новая	57.645888, 40.159167			57.657222, 39.838055	23	57.722653, 39.669151	15,6	38,6	23	15,6	0,00
2959			деревня	Овсяники	57.733642, 40.401128			57.657222, 39.838055	42	57.722653, 39.669151	15,6	57,6	42	15,6	0,00
2961			деревня	Орлово	57.747866, 40.278984			57.657222, 39.838055	59	57.722653, 39.669151	15,6	74,6	59	15,6	0,00
2962			деревня	Павликово	57.673650, 40.224349			57.657222, 39.838055	30	57.722653, 39.669151	15,6	45,6	30	15,6	0,00
2963			деревня	Павлово	57.694080, 40.197076			57.657222, 39.838055	28	57.722653, 39.669151	15,6	43,6	28	15,6	0,00
2964			деревня	Першино	57.760472, 40.182882			57.657222, 39.838055	41	57.722653, 39.669151	15,6	56,6	41	15,6	0,00
2965			деревня	Першино	57.856227, 40.253337			57.657222, 39.838055	45	57.722653, 39.669151	15,6	60,6	45	15,6	0,00
2966			деревня	Пески	57.650435, 40.206751			57.657222, 39.838055	27	57.722653, 39.669151	15,6	42,6	27	15,6	0,00
2967			деревня	Печелки	57.713532, 40.113685			57.657222, 39.838055	27	57.722653, 39.669151	15,6	42,6	27	15,6	0,00
2969			деревня	Потягино	57.863194, 40.360848			57.657222, 39.838055	49	57.722653, 39.669151	15,6	64,6	49	15,6	0,00
2971			деревня	Рудеево	57.713979, 40.135146			57.657222, 39.838055	26	57.722653, 39.669151	15,6	41,6	26	15,6	0,00
2972			деревня	Саватеево	57.748985, 40.194174			57.657222, 39.838055	39	57.722653, 39.669151	15,6	54,6	39	15,6	0,00
2973			деревня	Сватково	57.831011, 40.243267			57.657222, 39.838055	42	57.722653, 39.669151	15,6	57,6	42	15,6	0,00
2974			деревня	Свечкино	57.735319, 40.362357			57.657222, 39.838055	41	57.722653, 39.669151	15,6	56,6	41	15,6	0,00
2978			деревня	Симоново	57.757682, 40.096824			57.657222, 39.838055	36	57.722653, 39.669151	15,6	51,6	36	15,6	0,00
2979			деревня	Согожа	57.798594, 40.560453			57.657222, 39.838055	57	57.722653, 39.669151	15,6	72,6	57	15,6	0,00
2980			деревня	Спиридово	57.726116, 40.167243			57.657222, 39.838055	26	57.722653, 39.669151	15,6	41,6	26	15,6	0,00
2981			деревня	Старово	57.685695, 40.236431			57.657222, 39.838055	31	57.722653, 39.669151	15,6	46,6	31	15,6	0,00
2983			деревня	Стройково	57.814672, 40.413004			57.657222, 39.838055	56	57.722653, 39.669151	15,6	71,6	56	15,6	0,00
2984			деревня	Суворово	57.760947, 40.191542			57.657222, 39.838055	41	57.722653, 39.669151	15,6	56,6	41	15,6	0,00
2985			деревня	Судищи	57.692642, 40.164099			57.657222, 39.838055	27	57.722653, 39.669151	15,6	42,6	27	15,6	0,00
2986			деревня	Сумароково	57.720421, 40.210407			57.657222, 39.838055	29	57.722653, 39.669151	15,6	44,6	29	15,6	0,00
2988			деревня	Тимонино	57.737485, 40.221411			57.657222, 39.838055	39	57.722653, 39.669151	15,6	54,6	39	15,6	0,00
2989			деревня	Тимонино	57.799001, 40.443124			57.657222, 39.838055	53	57.722653, 39.669151	15,6	68,6	53	15,6	0,00
2990			деревня	Токарево	57.855332, 40.291165			57.657222, 39.838055	45	57.722653, 39.669151	15,6	60,6	45	15,6	0,00
2991			деревня	Трубниково	57.824767, 40.471206			57.657222, 39.838055	57	57.722653, 39.669151	15,6	72,6	57	15,6	0,00
2993			деревня	Тюньба	57.735871, 40.409824			57.657222, 39.838055	43	57.722653, 39.669151	15,6	58,6	43	15,6	0,00
2994			деревня	Ученжа	57.783074, 40.541885			57.657222, 39.838055	56	57.722653, 39.669151	15,6	71,6	56	15,6	0,00
2996			деревня	Федяево	57.839425, 40.277888			57.657222, 39.838055	45	57.722653, 39.669151	15,6	60,6	45	15,6	0,00
2997			деревня	Филатово	57.798205, 40.302143			57.657222, 39.838055	50	57.722653, 39.669151	15,6	65,6	50	15,6	0,00
2998			деревня	Филенка	57.831064, 40.540058			57.657222, 39.838055	60	57.722653, 39.669151	15,6	75,6	60	15,6	0,00
2999			деревня	Хребтово	57.765431, 40.439854			57.657222, 39.838055	49	57.722653, 39.669151	15,6	64,6	49	15,6	0,00
3000			деревня	Чурово	57.834682, 40.235838			57.657222, 39.838055	41	57.722653, 39.669151	15,6	56,6	41	15,6	0,00
3001			деревня	Шачебол	57.773572, 40.370469			57.657222, 39.838055	52	57.722653, 39.669151	15,6	67,6	52	15,6	0,00
3002			деревня	Шилово	57.844728, 40.290267			57.657222, 39.838055	46	57.722653, 39.669151	15,6	61,6	46	15,6	0,00
3003			деревня	Щелканиха	57.659016, 40.193330			57.657222, 39.838055	27	57.722653, 39.669151	15,6	42,6	27	15,6	0,00
3004			деревня	Щукино	57.809460, 40.486522			57.657222, 39.838055	54	57.722653, 39.669151	15,6	69,6	54	15,6	0,00
3006			деревня	Юрьево	57.669776, 40.165105			57.657222, 39.838055	30	57.722653, 39.669151	15,6	45,6	30	15,6	0,00
3007			деревня	Ясницы	57.757812, 40.441804			57.657222, 39.838055	47	57.722653, 39.669151	15,6	62,6	47	15,6	0,00
3008			деревня	Яхробол	57.767006, 40.345549			57.657222, 39.838055	54	57.722653, 39.669151	15,6	69,6	54	15,6	0,00
3009			поселок	Защитный	57.730028, 40.364998			57.657222, 39.838055	40	57.722653, 39.669151	15,6	55,6	40	15,6	0,00
3011			село	Вятское	57.864180, 40.266183			57.657222, 39.838055	44	57.722653, 39.669151	15,6	59,6	44	15,6	0,00
3012			село	Диево-Городище	57.642729, 40.195333			57.657222, 39.838055	26	57.722653, 39.669151	15,6	41,6	26	15,6	0,00
3013			село	Ильинское	57.750782, 40.202762			57.657222, 39.838055	39	57.722653, 39.669151	15,6	54,6	39	15,6	0,00
3015			село	Путятино	57.760957, 40.125112			57.657222, 39.838055	32	57.722653, 39.669151	15,6	47,6	32	15,6	0,00
3016			село	Рождественное	57.804037, 40.465950			57.657222, 39.838055	54	57.722653, 39.669151	15,6	69,6	54	15,6	0,00
3017			село	Рыбницы	57.731873, 40.377691			57.657222, 39.838055	41	57.722653, 39.669151	15,6

3095			деревня	Алексино	58.652990, 39.529556			58.155171, 40.035408	99	58.155163, 40.033898	1	100	99	1	0,00
3096			деревня	Алёшино	58.688726, 39.762498			58.155171, 40.035408	109	58.155163, 40.033898	1	110	109	1	0,00
3098			деревня	Аниково	58.624996, 40.038873			58.155171, 40.035408	110	58.155163, 40.033898	1	111	110	1	0,00
3100			деревня	Балуйки	58.746919, 39.552588			58.155171, 40.035408	107	58.155163, 40.033898	1	108	107	1	0,00
3101			деревня	Барышка	58.708443, 39.580724			58.155171, 40.035408	102	58.155163, 40.033898	1	103	102	1	0,00
3102			деревня	Белое	58.577044, 39.547459			58.155171, 40.035408	100	58.155163, 40.033898	1	101	100	1	0,00
3104			деревня	Большое Ескино	58.597050, 39.470473			58.155171, 40.035408	100	58.155163, 40.033898	1	101	100	1	0,00
3105			деревня	Большое Ивановское	58.718117, 39.901260			58.155171, 40.035408	101	58.155163, 40.033898	1	102	101	1	0,00
3108			деревня	Вараково	58.622597, 40.009849			58.155171, 40.035408	106	58.155163, 40.033898	1	107	106	1	0,00
3110			деревня	Ватолино	58.632497, 39.993158			58.155171, 40.035408	104	58.155163, 40.033898	1	105	104	1	0,00
3111			деревня	Великое	58.636862, 39.700891			58.155171, 40.035408	95	58.155163, 40.033898	1	96	95	1	0,00
3115			деревня	Вязовка	58.729915, 39.601133			58.155171, 40.035408	107	58.155163, 40.033898	1	108	107	1	0,00
3117			деревня	Горилец	58.575167, 39.528783			58.155171, 40.035408	99	58.155163, 40.033898	1	100	99	1	0,00
3119			деревня	Данилов Починок	58.602986, 39.440101			58.155171, 40.035408	102	58.155163, 40.033898	1	103	102	1	0,00
3120			деревня	Демидково	58.594888, 39.668049			58.155171, 40.035408	92	58.155163, 40.033898	1	93	92	1	0,00
3123			деревня	Долгоруково	58.702992, 39.433355			58.155171, 40.035408	111	58.155163, 40.033898	1	112	111	1	0,00
3124			деревня	Дор	58.630918, 39.972757			58.155171, 40.035408	105	58.155163, 40.033898	1	106	105	1	0,00
3126			деревня	Дресвянка	58.614218, 40.027734			58.155171, 40.035408	107	58.155163, 40.033898	1	108	107	1	0,00
3127			деревня	Дубасово	58.625552, 39.993697			58.155171, 40.035408	105	58.155163, 40.033898	1	106	105	1	0,00
3128			деревня	Душилово	58.640071, 39.652831			58.155171, 40.035408	93	58.155163, 40.033898	1	94	93	1	0,00
3129			деревня	Дыланово	58.603848, 39.595312			58.155171, 40.035408	92	58.155163, 40.033898	1	93	92	1	0,00
3132			деревня	Ескино	58.693594, 39.601331			58.155171, 40.035408	99	58.155163, 40.033898	1	100	99	1	0,00
3133			деревня	Ефимовское	58.588936, 39.525181			58.155171, 40.035408	97	58.155163, 40.033898	1	98	97	1	0,00
3139			деревня	Зогзино	58.682589, 39.570258			58.155171, 40.035408	102	58.155163, 40.033898	1	103	102	1	0,00
3140			деревня	Ивандино	58.591380, 39.530211			58.155171, 40.035408	97	58.155163, 40.033898	1	98	97	1	0,00
3141			деревня	Ивановское	58.688071, 39.555688			58.155171, 40.035408	101	58.155163, 40.033898	1	102	101	1	0,00
3144			деревня	Карамышево	58.615314, 39.412245			58.155171, 40.035408	104	58.155163, 40.033898	1	105	104	1	0,00
3145			деревня	Карповское	58.592656, 39.561625			58.155171, 40.035408	96	58.155163, 40.033898	1	97	96	1	0,00
3147			деревня	Кобылино	58.712051, 39.513215			58.155171, 40.035408	107	58.155163, 40.033898	1	108	107	1	0,00
3148			деревня	Коровино	58.649361, 39.745762			58.155171, 40.035408	94	58.155163, 40.033898	1	95	94	1	0,00
3149			деревня	Костромка	58.683763, 39.615965			58.155171, 40.035408	98	58.155163, 40.033898	1	99	98	1	0,00
3151			деревня	Красный Холм	58.673853, 39.592438			58.155171, 40.035408	99	58.155163, 40.033898	1	100	99	1	0,00
3152			деревня	Криницово	58.634459, 39.521084			58.155171, 40.035408	101	58.155163, 40.033898	1	102	101	1	0,00
3153			деревня	Кубье	58.599343, 39.413323			58.155171, 40.035408	103	58.155163, 40.033898	1	104	103	1	0,00
3155			деревня	Кузьмищево	58.703605, 39.441404			58.155171, 40.035408	111	58.155163, 40.033898	1	112	111	1	0,00
3156			деревня	Кульсеево	58.643906, 39.452283			58.155171, 40.035408	105	58.155163, 40.033898	1	106	105	1	0,00
3157			деревня	Летнево	58.594625, 39.653065			58.155171, 40.035408	91	58.155163, 40.033898	1	92	91	1	0,00
3158			деревня	Малино	58.689643, 39.773646			58.155171, 40.035408	108	58.155163, 40.033898	1	109	108	1	0,00
3159			деревня	Малое Фоминское	58.654455, 39.611239			58.155171, 40.035408	95	58.155163, 40.033898	1	96	95	1	0,00
3160			деревня	Матвейцево	58.666181, 39.620321			58.155171, 40.035408	96	58.155163, 40.033898	1	97	96	1	0,00
3161			деревня	Медведково	58.678828, 39.585952			58.155171, 40.035408	99	58.155163, 40.033898	1	100	99	1	0,00
3163			деревня	Мейчаково	58.708588, 39.484361			58.155171, 40.035408	108	58.155163, 40.033898	1	109	108	1	0,00
3168			деревня	Новинка	58.657484, 39.723116			58.155171, 40.035408	105	58.155163, 40.033898	1	106	105	1	0,00
3169			деревня	Новинка	58.608293, 39.469413			58.155171, 40.035408	100	58.155163, 40.033898	1	101	100	1	0,00
3170			деревня	Нофрино	58.595362, 39.515722			58.155171, 40.035408	98	58.155163, 40.033898	1	99	98	1	0,00
3171			деревня	Оносово	58.740629, 39.580041			58.155171, 40.035408	105	58.155163, 40.033898	1	106	105	1	0,00
3172			деревня	Ошомово	58.693459, 39.482493			58.155171, 40.035408	106	58.155163, 40.033898	1	107	106	1	0,00
3175			деревня	Парфеньево	58.691672, 39.519476			58.155171, 40.035408	104	58.155163, 40.033898	1	105	104	1	0,00
3176			деревня	Паршино	58.651698, 39.519899			58.155171, 40.035408	99	58.155163, 40.033898	1	100	99	1	0,00
3177			деревня	Пеньково	58.602348, 39.422791			58.155171, 40.035408	102	58.155163, 40.033898	1	103	102	1	0,00
3183			деревня	Рябинки	58.684222, 39.870565			58.155171, 40.035408	102	58.155163, 40.033898	1	103	102	1	0,00
3184			деревня	Савкино	58.712706, 39.465542			58.155171, 40.035408	110	58.155163, 40.033898	1	111	110	1	0,00
3185			деревня	Сальково	58.705297, 39.787740			58.155171, 40.035408	110	58.155163, 40.033898	1	111	110	1	0,00
3187			деревня	Старое	58.675006, 39.457331			58.155171, 40.035408	105	58.155163, 40.033898	1	106	105	1	0,00
3188			деревня	Тарасово	58.660925, 39.518093			58.155171, 40.035408	101	58.155163, 40.033898	1	102	101	1	0,00
3189			деревня	Терехово	58.693159, 39.585422			58.155171, 40.035408	100	58.155163, 40.033898	1	101	100	1	0,00
3191			деревня	Тимово	58.696550, 39.613288			58.155171, 40.035408	98	58.155163, 40.033898	1	99	98	1	0,00
3192			деревня	Титово	58.701496, 39.931812			58.155171, 40.035408	98	58.155163, 40.033898	1	99	98	1	0,00
3195			деревня	Ухтомский Починок	58.724963, 39.548214			58.155171, 40.035408	104	58.155163, 40.033898	1	105	104	1	0,00
3197			деревня	Федорино	58.698200, 39.514608			58.155171, 40.035408	105	58.155163, 40.033898	1	106	105	1	0,00
3199			деревня	Хабарово	58.696493, 39.897604			58.155171, 40.035408	99	58.155163, 40.033898	1	100	99	1	0,00
3200			деревня	Хлестово	58.627057, 39.814519			58.155171, 40.035408	103	58.155163, 40.033898	1	104	103	1	0,00
3201			деревня	Хохраково	58.697700, 39.586347			58.155171, 40.035408	100	58.155163, 40.033898	1	101	100	1	0,00
3203			деревня	Шульгино	58.615075, 39.671579			58.155171, 40.035408	87	58.155163, 40.033898	1	88	87	1	0,00
3205			деревня	Юрьевское	58.682351, 39.504322			58.155171, 40.035408	105	58.155163, 40.033898	1	106	105	1	0,00
3207			деревня	Яшканово	58.629686, 40.015508			58.155171, 40.035408	105	58.155163, 40.033898	1	106	105	1	0,00
3208			поселок	Ухтомский	58.650612, 39.628900			58.155171, 40.035408	94	58.155163, 40.033898	1	95	94	1	0,00
3209			село	Всехсвятское	58.642843, 39.735755			58.155171, 40.035408	93	58.155163, 40.033898	1	94	93	1	0,00
3210			село	Кукобой	58.698097, 39.907612			58.155171, 40.035408	99	58.155163, 40.033898	1	100	99	1	0,00
3211			село	Николо-Ухтома	58.683871, 39.520554			58.155171, 40.035408	104	58.155163, 40.033898	1	105	104	1	0,00
3212			село	Погорелово	58.684811, 39.533373			58.155171, 40.035408	103	58.155163, 40.033898	1	104	103	1	0,00
3213			село	Семеновское	58.607590, 39.655437			58.155171, 40.035408	89	58.155163, 40.033898	1	90	89	1	0,00
3214			село	Трофимовское	58.623698, 39.774912			58.155171, 40.035408	97	58.155163, 40.033898	1	98	97	1	0,00
3215		Пречистенское сельское поселение											50,77272727	1	0,00
3216			деревня	Азарино	58.317047, 40.317369			58.155171, 40.035408	39	58.155163, 40.033898	1	40	39	1	0,00
3217			деревня	Амелькино	58.404740, 40.301253			58.155171, 40.035408	38	58.155163, 40.033898	1	39	38	1	0,00
3218			деревня	Ананьино	58.367810, 40.267692			58.155171, 40.035408	31	58.155163, 40.033898	1	32	31	1	0,00
3219			деревня	Аристово	58.424245, 40.202394			58.155171, 40.035408	46	58.155163, 40.033898	1	47	46	1	0,00
3221			деревня	Бабицино	58.430315, 40.336306			58.155171, 40.035408	40	58.155163, 40.033898	1	41	40	1	0,00
3222			деревня	Багряники	58.333894, 40.290330			58.155171, 40.035408	36	58.155163, 40.033898	1	37	36	1	0,00
3224			деревня	Белкино	58.433641, 40.184652			58.155171, 40.035408	47	58.155163, 40.033898	1	48	47	1	0,00
3225			деревня	Богданово	58.304519, 40.387231			58.155171, 40.035408	44	58.155163, 40.033898	1	45	44	1	0,00
3227			деревня	Бородинское	58.320885, 40.215419			58.155171, 40.035408	25	58.155163, 40.033898	1	26	25	1	0,00
3229			деревня	Бочкино	58.328215, 40.213254			58.155171, 40.035408	28	58.155163, 40.033898	1	29	28	1	0,00
3230			деревня	Будилово	58.542015, 40.179343			58.155171, 40.035408	59	58.155163, 40.033898	1	60	59	1	0,00
3235			деревня	Высоково	58.446543, 39.887148			58.155171, 40.035408	68	58.155163, 40.033898	1	69	68	1	0,00
3237			деревня	Голосово	58.434234, 40.081202			58.155171, 40.035408	53	58.155163, 40.033898	1	54	53	1	0,00
3238			деревня	Гордеево	58.406876, 40.371906			58.155171, 40.035408	39	58.155163, 40.033898	1	40	39	1	0,00
3240			деревня	Горка-Пречистенская	58.443646, 40.284832			58.155171, 40.035408	42	58.155163, 40.033898	1	43	42	1	0,00
3244			деревня	Гусево	58.426771, 39.906291			58.155171, 40.035408	67	58.155163, 40.033898	1	68	67	1	0,00
3247			деревня	Дор-Лукошино	58.360937, 40.299699			58.155171, 40.035408	33	58.155163, 40.033898	1	34	33	1	0,00
3248			деревня	Дор-Пречистенский	58.446948, 40.319166			58.155171, 40.035408	41	58.155163, 40.033898	1	42	41	1	0,00
3250			деревня	Еремпское	58.316163, 40.193303			58.155171, 40.035408	27	58.155163, 40.033898	1	28	27	1	0,00
3251			деревня	Ефимьево	58.337641, 40.304676			58.155171, 40.035408	36	58.155163, 40.033898	1	37	36	1	0,00
3252			деревня	Заболотье	58.331839, 40.232901			58.155171, 40.035408	27	58.155163, 40.033898	1	28	27	1	0,00
3253			деревня	Завражье	58.569682, 39.746202			58.155171, 40.035408	81	58.155163, 40.033898	1	82	81	1	0,00
3255			деревня	Захарино	58.365837, 40.166506			58.155171, 40.035408	33	58.155163, 40.033898	1	34	33	1	0,00
3257			деревня	Змеево	58.374663, 40.482650			58.155171, 40.035408	47	58.155163, 40.033898	1	48	47	1	0,00
3258			деревня	Ивановское	58.317718, 40.335767			58.155171, 40.035408	40	58.155163, 40.033898	1	41	40	1	0,00
3259			деревня	Иванчино	58.529130, 40.262527			58.155171, 40.035408	53	58.155163, 40.033898	1	54	53	1	0,00
3260			деревня	Игнатцево	58.577241, 39.759542			58.155171, 40.035408	81	58.155163, 40.033898	1	82	81	1	0,00
3262			деревня	Ильинское	58.320271, 40.305511			58.155171, 40.035408	38	58.155163, 40.033898	1	39	38	1	0,00
3263			деревня	Ильинское	58.451633, 40.042341			58.155171, 40.035408	56	58.155163, 40.033898	1	57	56	1	0,00
3264			деревня	Иношино	58.340593, 40.295738			58.155171, 40.035408	35	58.155163, 40.033898	1	36	35	1	0,00
3265			деревня	Качалка	58.360928, 40.350221			58.155171, 40.035408	44	58.155163, 40.033898	1	45	44	1	0,00
3267			деревня	Княщина	58.382760, 40.422032			58.155171, 40.035408	45	58.155163, 40.033898	1	46	45	1	0,00
3268			деревня	Кобылкино	58.546773, 40.082514			58.155171, 40.035408	66	58.155163, 40.033898	1	67	66	1	0,00
3269			деревня	Колкино	58.538939, 40.190671			58.155171, 40.035408	58	58.155163, 40.033898	1	59	58	1	0,00
3270			деревня	Корхово	58.399001, 40.319309			58.155171, 40.035408	40	58.155163, 40.033898	1	41	40	1	0,00
3272			деревня	Крупухино	58.339034, 40.286584			58.155171, 40.035408	37	58.155163, 40.033898	1	38	37	1	0,00
3273			деревня	Кудрино	58.451181, 40.327951			58.155171, 40.035408	42	58.155163, 40.033898	1	43	42	1	0,00
3274			деревня	Кузнецово	58.340598, 40.345028			58.155171, 40.035408	42	58.155163, 40.033898	1	43	42	1	0,00
3275			деревня	Кузнечиково	58.372148, 40.425140			58.155171, 40.035408	46	58.155163, 40.033898	1	47	46	1	0,00
3276			деревня	Лапшино	58.439972, 40.341947			58.155171, 40.035408	40	58.155163, 40.033898	1	41	40	1	0,00
3277			деревня	Левинское	58.390596, 40.308476			58.155171, 40.035408	34	58.155163, 40.033898	1	35	34	1	0,00
3278			деревня	Легково	58.523487, 40.027941			58.155171, 40.035408	71	58.155163, 40.033898	1	72	71	1	0,00
3283			деревня	Мартыново	58.493836, 40.140302			58.155171, 40.035408	65	58.155163, 40.033898	1	66	65	1	0,00
3286			деревня	Миндюкино	58.467654, 40.323217			58.155171, 40.035408	44	58.155163, 40.033898	1	45	44	1	0,00
3287			деревня	Митино	58.452081, 39.886753			58.155171, 40.035408	67	58.155163, 40.033898	1	68	67	1	0,00
3288			деревня	Михалево	58.394804, 40.280556			58.155171, 40.035408	36	58.155163, 40.033898	1	37	36	1	0,00
3289			деревня	Мулинское	58.391181, 40.325625			58.155171, 40.035408	36	58.155163, 40.033898	1	37	36	1	0,00
3293			деревня	Никола	58.399270, 40.447391			58.155171, 40.035408	44	58.155163, 40.033898	1	45	44	1	0,00
3300			деревня	Павловское	58.415682, 40.442792			58.155171, 40.035408	46	58.155163, 40.033898	1	47	46	1	0,00
3302			деревня	Плишкино	58.505009, 40.101181			58.155171, 40.035408	64	58.155163, 40.033898	1	65	64	1	0,00
3303			деревня	Погорелка	58.581239, 39.754871			58.155171, 40.035408	81	58.155163, 40.033898	1	82	81	1	0,00
3304			деревня	Погорелка	58.398991, 40.455737			58.155171, 40.035408	45	58.155163, 40.033898	1	46	45	1	0,00
3306			деревня	Полянипово	58.596079, 39.718040			58.155171, 40.035408	84	58.155163, 40.033898	1	85	84	1	0,00
3308			деревня	Починок	58.435874, 40.108771			58.155171, 40.035408	52	58.155163, 40.033898	1	53	52	1	0,00
3309			деревня	Праунино	58.427511, 40.264728			58.155171, 40.035408	42	58.155163, 40.033898	1	43	42	1	0,00
3310			деревня	Пуршево	58.308320, 40.336189			58.155171, 40.035408	41	58.155163, 40.033898	1	42	41	1	0,00
3311			деревня	Пустынь	58.456398, 40.009957			58.155171, 40.035408	58	58.155163, 40.033898	1	59	58	1	0,00
3312			деревня	Путятино	58.432256, 40.384051			58.155171, 40.035408	43	58.155163, 40.033898	1	44	43	1	0,00
3314			деревня	Радково	58.508141, 40.105834			58.155171, 40.035408	64	58.155163, 40.033898	1	65	64	1	0,00
3315			деревня	Ракульское	58.460085, 40.309599			58.155171, 40.035408	43	58.155163, 40.033898	1	44	43	1	0,00
3316			деревня	Рубежевка	58.450706, 39.959983			58.155171, 40.035408	65	58.155163, 40.033898	1	66	65	1	0,00
3317			деревня	Савинское	58.428807, 40.152295			58.155171, 40.035408	50	58.155163, 40.033898	1	51	50	1	0,00
3318			деревня	Самылово	58.538511, 40.236099			58.155171, 40.035408	55	58.155163, 40.033898	1	56	55	1	0,00
3319			деревня	Семенцево	58.576139, 39.737102			58.155171, 40.035408	83	58.155163, 40.033898	1	84	83	1	0,00
3322			деревня	Слобода	58.514999, 40.361279			58.155171, 40.035408	49	58.155163, 40.033898	1	50	49	1	0,00
3323			деревня	Соколово	58.425522, 40.249618			58.155171, 40.035408	43	58.155163, 40.033898	1	44	43	1	0,00
3324			деревня	Сондолово	58.334168, 40.060154			58.155171, 40.035408	29	58.155163, 40.033898	1	30	29	1	0,00
3326			деревня	Сосновка	58.430070, 39.901485			58.155171, 40.035408	67	58.155163, 40.033898	1	68	67	1	0,00
3327			деревня	Спирево	58.520850, 40.012607			58.155171, 40.035408	70	58.155163, 40.033898	1	71	70	1	0,00
3328			деревня	Стародворское	58.483347, 40.332021			58.155171, 40.035408	45	58.155163, 40.033898	1	46	45	1	0,00
3330			деревня	Старое	58.485671, 39.822424			58.155171, 40.035408	71	58.155163, 40.033898	1	72	71	1	0,00
3334			деревня	Тимонино	58.466176, 40.333179			58.155171, 40.035408	44	58.155163, 40.033898	1	45	44	1	0,00
3335			деревня	Турыбарово	58.526466, 39.827994			58.155171, 40.035408	74	58.155163, 40.033898	1	75	74	1	0,00
3336			деревня	Тутаново	58.587276, 39.740237			58.155171, 40.035408	83	58.155163, 40.033898	1	84	83	1	0,00
3339			деревня	Федяево	58.426418, 40.173702			58.155171, 40.035408	50	58.155163, 40.033898	1	51	50	1	0,00
3340			деревня	Фенево	58.435775, 40.059714			58.155171, 40.035408	55	58.155163, 40.033898	1	56	55	1	0,00
3341			деревня	Ферезево	58.381373, 40.488453			58.155171, 40.035408	47	58.155163, 40.033898	1	48	47	1	0,00
3343			деревня	Халитово	58.527250, 39.992080			58.155171, 40.035408	71	58.155163, 40.033898	1	72	71	1	0,00
3349			деревня	Шадрино	58.530854, 40.128346			58.155171, 40.035408	62	58.155163, 40.033898	1	63	62	1	0,00
3350			деревня	Шильпухово	58.395020, 40.437860			58.155171, 40.035408	44	58.155163, 40.033898	1	45	44	1	0,00
3351			деревня	Шильшиново	58.346181, 40.197327			58.155171, 40.035408	30	58.155163, 40.033898	1	31	30	1	0,00
3352			деревня	Шолошево	58.495003, 40.345441			58.155171, 40.035408	48	58.155163, 40.033898	1	49	48	1	0,00
3356			поселок	при ж/д ст. Скалино	58.537868, 40.211350			58.155171, 40.035408	57	58.155163, 40.033898	1	58	57	1	0,00
3358			село	Киево	58.399303, 39.927177			58.155171, 40.035408	71	58.155163, 40.033898	1	72	71	1	0,00
3359			село	Коза	58.454472, 39.931911			58.155171, 40.035408	63	58.155163, 40.033898	1	64	63	1	0,00
3360			село	Милково	58.540447, 40.101585			58.155171, 40.035408	64	58.155163, 40.033898	1	65	64	1	0,00
3361			село	Николо-Гора	58.431799, 40.125327			58.155171, 40.035408	51	58.155163, 40.033898	1	52	51	1	0,00
3362			село	Новое	58.546951, 39.789052			58.155171, 40.035408	77	58.155163, 40.033898	1	78	77	1	0,00
3363	14	**Пошехонский муниципальный округ**													
3364		Городское поселение Пошехонье											85	1,09	0,00
3365			город	Пошехонье	58.503857, 39.120481			57.973961, 38.979882	85	57.978771, 38.986766	1,09	86,09	85	1,09	0,00
3366		Белосельское сельское поселение											108,54	1,09	0,00
3367			деревня	Аверковское	58.396388, 39.537479			57.973961, 38.979882	117	57.978771, 38.986766	1,09	118,09	117	1,09	0,00
3370			деревня	Антушево	58.358128, 39.487613			57.973961, 38.979882	113	57.978771, 38.986766	1,09	114,09	113	1,09	0,00
3371			деревня	Афанасово	58.394893, 39.477013			57.973961, 38.979882	113	57.978771, 38.986766	1,09	114,09	113	1,09	0,00
3372			деревня	Балахонцево	58.320663, 39.531164			57.973961, 38.979882	104	57.978771, 38.986766	1,09	105,09	104	1,09	0,00
3373			деревня	Березняки	58.253048, 39.591342			57.973961, 38.979882	101	57.978771, 38.986766	1,09	102,09	101	1,09	0,00
3375			деревня	Большая Гарь	58.359663, 39.462613			57.973961, 38.979882	112	57.978771, 38.986766	1,09	113,09	112	1,09	0,00
3376			деревня	Большие Городища	58.216756, 39.495500			57.973961, 38.979882	92	57.978771, 38.986766	1,09	93,09	92	1,09	0,00
3378			деревня	Большие Ночевки	58.349827, 39.613791			57.973961, 38.979882	123	57.978771, 38.986766	1,09	124,09	123	1,09	0,00
3379			деревня	Большие Погары	58.239379, 39.552004			57.973961, 38.979882	101	57.978771, 38.986766	1,09	102,09	101	1,09	0,00
3382			деревня	Братское	58.374276, 39.349740			57.973961, 38.979882	107	57.978771, 38.986766	1,09	108,09	107	1,09	0,00
3384			деревня	Гарь-Сога	58.450508, 39.481226			57.973961, 38.979882	118	57.978771, 38.986766	1,09	119,09	118	1,09	0,00
3385			деревня	Голубково	58.450018, 39.447162			57.973961, 38.979882	115	57.978771, 38.986766	1,09	116,09	115	1,09	0,00
3387			деревня	Гузнево	58.260975, 39.510197			57.973961, 38.979882	98	57.978771, 38.986766	1,09	99,09	98	1,09	0,00
3390			деревня	Дубасово	58.411929, 39.292293			57.973961, 38.979882	100	57.978771, 38.986766	1,09	101,09	100	1,09	0,00
3391			деревня	Дулово	58.398619, 39.216798			57.973961, 38.979882	100	57.978771, 38.986766	1,09	101,09	100	1,09	0,00
3393			деревня	Еремино	58.406550, 39.258264			57.973961, 38.979882	100	57.978771, 38.986766	1,09	101,09	100	1,09	0,00
3394			деревня	Есипово	58.397482, 39.473105			57.973961, 38.979882	113	57.978771, 38.986766	1,09	114,09	113	1,09	0,00
3395			деревня	Естефеево	58.233926, 39.526025			57.973961, 38.979882	102	57.978771, 38.986766	1,09	103,09	102	1,09	0,00
3397			деревня	Заднево	58.338812, 39.522818			57.973961, 38.979882	117	57.978771, 38.986766	1,09	118,09	117	1,09	0,00
3398			деревня	Займище	58.351697, 39.336085			57.973961, 38.979882	111	57.978771, 38.986766	1,09	112,09	111	1,09	0,00
3403			деревня	Козлово	58.398029, 39.

3488			деревня	Корино	58.702174, 38.547257			57.973961, 38.979882	135	57.978771, 38.986766	1,09	136,09	135	1,09	0,00
3489			деревня	Кувырдайково	58.715711, 38.646027			57.973961, 38.979882	141	57.978771, 38.986766	1,09	142,09	141	1,09	0,00
3492			деревня	Лыткино	58.575604, 38.678815			57.973961, 38.979882	116	57.978771, 38.986766	1,09	117,09	116	1,09	0,00
3493			деревня	Малафеево	58.689970, 38.526542			57.973961, 38.979882	131	57.978771, 38.986766	1,09	132,09	131	1,09	0,00
3494			деревня	Мартьяново	58.697181, 38.545990			57.973961, 38.979882	133	57.978771, 38.986766	1,09	134,09	133	1,09	0,00
3495			деревня	Надокса	58.651534, 38.587160			57.973961, 38.979882	126	57.978771, 38.986766	1,09	127,09	126	1,09	0,00
3499			деревня	Орда	58.597561, 38.645649			57.973961, 38.979882	119	57.978771, 38.986766	1,09	120,09	119	1,09	0,00
3500			деревня	Патрино	58.717496, 38.694077			57.973961, 38.979882	144	57.978771, 38.986766	1,09	145,09	144	1,09	0,00
3501			деревня	Пенье	58.503345, 38.876400			57.973961, 38.979882	103	57.978771, 38.986766	1,09	104,09	103	1,09	0,00
3502			деревня	Плосково	58.512968, 38.888617			57.973961, 38.979882	101	57.978771, 38.986766	1,09	102,09	101	1,09	0,00
3505			деревня	Поповка	58.516644, 38.916563			57.973961, 38.979882	101	57.978771, 38.986766	1,09	102,09	101	1,09	0,00
3506			деревня	Прислонь	58.706003, 38.501694			57.973961, 38.979882	133	57.978771, 38.986766	1,09	134,09	133	1,09	0,00
3507			деревня	Притыкино	58.493136, 38.980586			57.973961, 38.979882	99	57.978771, 38.986766	1,09	100,09	99	1,09	0,00
3508			деревня	Рождествено	58.602569, 38.679848			57.973961, 38.979882	120	57.978771, 38.986766	1,09	121,09	120	1,09	0,00
3509			деревня	Селянино	58.611621, 38.653177			57.973961, 38.979882	122	57.978771, 38.986766	1,09	123,09	122	1,09	0,00
3510			деревня	Созонково	58.716398, 38.641176			57.973961, 38.979882	140	57.978771, 38.986766	1,09	141,09	140	1,09	0,00
3511			деревня	Соколово	58.597284, 38.779480			57.973961, 38.979882	131	57.978771, 38.986766	1,09	132,09	131	1,09	0,00
3512			деревня	Фалелейка	58.516508, 38.950672			57.973961, 38.979882	100	57.978771, 38.986766	1,09	101,09	100	1,09	0,00
3513			деревня	Хмелевка	58.630754, 38.618637			57.973961, 38.979882	123	57.978771, 38.986766	1,09	124,09	123	1,09	0,00
3514			деревня	Чернецкое	58.708018, 38.584492			57.973961, 38.979882	138	57.978771, 38.986766	1,09	139,09	138	1,09	0,00
3515			деревня	Шаховка	58.517946, 38.982931			57.973961, 38.979882	96	57.978771, 38.986766	1,09	97,09	96	1,09	0,00
3516			деревня	Шигуй	58.663625, 38.569769			57.973961, 38.979882	127	57.978771, 38.986766	1,09	128,09	127	1,09	0,00
3517			деревня	Юркино	58.671773, 38.558674			57.973961, 38.979882	128	57.978771, 38.986766	1,09	129,09	128	1,09	0,00
3519			поселок	Зубарево	58.489500, 38.966402			57.973961, 38.979882	100	57.978771, 38.986766	1,09	101,09	100	1,09	0,00
3521			село	Гаютино	58.694974, 38.519166			57.973961, 38.979882	132	57.978771, 38.986766	1,09	133,09	132	1,09	0,00
3522			село	Ермаково	58.613824, 38.692074			57.973961, 38.979882	124	57.978771, 38.986766	1,09	125,09	124	1,09	0,00
3523			село	Старо-Петровское	58.521062, 38.909961			57.973961, 38.979882	103	57.978771, 38.986766	1,09	104,09	103	1,09	0,00
3524			село	Федорково	58.496964, 38.894258			57.973961, 38.979882	102	57.978771, 38.986766	1,09	103,09	102	1,09	0,00
3525		Кременевское сельское поселение											70,31428571	1,09	0,00
3526			деревня	Бабкино	58.469640, 39.021064			57.973961, 38.979882	82	57.978771, 38.986766	1,09	83,09	82	1,09	0,00
3527			деревня	Бараново	58.398091, 39.081108			57.973961, 38.979882	80	57.978771, 38.986766	1,09	81,09	80	1,09	0,00
3528			деревня	Бобарино	58.426008, 38.946567			57.973961, 38.979882	75	57.978771, 38.986766	1,09	76,09	75	1,09	0,00
3529			деревня	Большая Луха	58.462787, 39.000062			57.973961, 38.979882	81	57.978771, 38.986766	1,09	82,09	81	1,09	0,00
3530			деревня	Вахтино	58.418458, 38.952747			57.973961, 38.979882	73	57.978771, 38.986766	1,09	74,09	73	1,09	0,00
3531			деревня	Вощиково	58.323716, 39.102344			57.973961, 38.979882	64	57.978771, 38.986766	1,09	65,09	64	1,09	0,00
3532			деревня	Григорово	58.413603, 39.071711			57.973961, 38.979882	77	57.978771, 38.986766	1,09	78,09	77	1,09	0,00
3533			деревня	Демихово	58.365049, 39.035347			57.973961, 38.979882	63	57.978771, 38.986766	1,09	64,09	63	1,09	0,00
3534			деревня	Евсевьево	58.313076, 39.151095			57.973961, 38.979882	69	57.978771, 38.986766	1,09	70,09	69	1,09	0,00
3535			деревня	Ильинское	58.338864, 39.093100			57.973961, 38.979882	67	57.978771, 38.986766	1,09	68,09	67	1,09	0,00
3536			деревня	Кардинское	58.285486, 39.156467			57.973961, 38.979882	70	57.978771, 38.986766	1,09	71,09	70	1,09	0,00
3537			деревня	Кладово	58.300731, 39.111489			57.973961, 38.979882	67	57.978771, 38.986766	1,09	68,09	67	1,09	0,00
3539			деревня	Кошелево	58.451911, 39.002343			57.973961, 38.979882	82	57.978771, 38.986766	1,09	83,09	82	1,09	0,00
3540			деревня	Крестцы	58.392841, 38.973445			57.973961, 38.979882	68	57.978771, 38.986766	1,09	69,09	68	1,09	0,00
3541			деревня	Криково	58.401038, 39.144672			57.973961, 38.979882	82	57.978771, 38.986766	1,09	83,09	82	1,09	0,00
3543			деревня	Лапушка	58.351475, 39.036093			57.973961, 38.979882	63	57.978771, 38.986766	1,09	64,09	63	1,09	0,00
3544			деревня	Лячи	58.329718, 39.070588			57.973961, 38.979882	62	57.978771, 38.986766	1,09	63,09	62	1,09	0,00
3545			деревня	Малая Луха	58.455160, 39.036982			57.973961, 38.979882	78	57.978771, 38.986766	1,09	79,09	78	1,09	0,00
3547			деревня	Нагинское	58.416709, 39.110159			57.973961, 38.979882	80	57.978771, 38.986766	1,09	81,09	80	1,09	0,00
3548			деревня	Никулино	58.410826, 39.096038			57.973961, 38.979882	79	57.978771, 38.986766	1,09	80,09	79	1,09	0,00
3549			деревня	Обновленское	58.372893, 39.008443			57.973961, 38.979882	65	57.978771, 38.986766	1,09	66,09	65	1,09	0,00
3550			деревня	Окулово	58.337853, 39.050637			57.973961, 38.979882	61	57.978771, 38.986766	1,09	62,09	61	1,09	0,00
3551			деревня	Панфилово	58.367381, 39.029877			57.973961, 38.979882	64	57.978771, 38.986766	1,09	65,09	64	1,09	0,00
3552			деревня	Пачеболка	58.337357, 39.011165			57.973961, 38.979882	58	57.978771, 38.986766	1,09	59,09	58	1,09	0,00
3556			деревня	Селица	58.295732, 39.134297			57.973961, 38.979882	69	57.978771, 38.986766	1,09	70,09	69	1,09	0,00
3557			деревня	Середнево	58.301748, 39.186166			57.973961, 38.979882	72	57.978771, 38.986766	1,09	73,09	72	1,09	0,00
3558			деревня	Смешково	58.352405, 39.057114			57.973961, 38.979882	62	57.978771, 38.986766	1,09	63,09	62	1,09	0,00
3559			деревня	Старово	58.318588, 39.133578			57.973961, 38.979882	67	57.978771, 38.986766	1,09	68,09	67	1,09	0,00
3560			деревня	Сырнево	58.282283, 39.156000			57.973961, 38.979882	71	57.978771, 38.986766	1,09	72,09	71	1,09	0,00
3561			деревня	Таргобино	58.316308, 39.082428			57.973961, 38.979882	64	57.978771, 38.986766	1,09	65,09	64	1,09	0,00
3562			деревня	Тимаково	58.272529, 39.165639			57.973961, 38.979882	59	57.978771, 38.986766	1,09	60,09	59	1,09	0,00
3564			деревня	Ульяновское	58.414998, 39.105362			57.973961, 38.979882	80	57.978771, 38.986766	1,09	81,09	80	1,09	0,00
3565			деревня	Юрково	58.319708, 39.113501			57.973961, 38.979882	65	57.978771, 38.986766	1,09	66,09	65	1,09	0,00
3566			деревня	Юрщино	58.288741, 39.151428			57.973961, 38.979882	69	57.978771, 38.986766	1,09	70,09	69	1,09	0,00
3567			село	Кременево	58.425687, 38.984305			57.973961, 38.979882	73	57.978771, 38.986766	1,09	74,09	73	1,09	0,00
3568		Пригородное сельское поселение											109	1,09	0,00
3570			деревня	Аганино	58.519671, 39.157941			57.973961, 38.979882	89	57.978771, 38.986766	1,09	90,09	89	1,09	0,00
3571			деревня	Аганино	58.528669, 39.296847			57.973961, 38.979882	98	57.978771, 38.986766	1,09	99,09	98	1,09	0,00
3572			деревня	Агафонково	58.594536, 39.190235			57.973961, 38.979882	98	57.978771, 38.986766	1,09	99,09	98	1,09	0,00
3575			деревня	Андрианова Слобода	58.453286, 39.173275			57.973961, 38.979882	91	57.978771, 38.986766	1,09	92,09	91	1,09	0,00
3576			деревня	Андрюшино	58.819545, 39.291367			57.973961, 38.979882	135	57.978771, 38.986766	1,09	136,09	135	1,09	0,00
3579			деревня	Аркино	58.503928, 39.172448			57.973961, 38.979882	89	57.978771, 38.986766	1,09	90,09	89	1,09	0,00
3581			деревня	Бабка	58.602761, 39.306603			57.973961, 38.979882	102	57.978771, 38.986766	1,09	103,09	102	1,09	0,00
3582			деревня	Байново	58.830861, 39.218200			57.973961, 38.979882	129	57.978771, 38.986766	1,09	130,09	129	1,09	0,00
3583			деревня	Берендяки	58.779279, 39.383813			57.973961, 38.979882	124	57.978771, 38.986766	1,09	125,09	124	1,09	0,00
3584			деревня	Большая Подселянница	58.548679, 39.217220			57.973961, 38.979882	106	57.978771, 38.986766	1,09	107,09	106	1,09	0,00
3586			деревня	Большие Тышные	58.491391, 39.015602			57.973961, 38.979882	95	57.978771, 38.986766	1,09	96,09	95	1,09	0,00
3587			деревня	Большие Ямы	58.502969, 39.088258			57.973961, 38.979882	90	57.978771, 38.986766	1,09	91,09	90	1,09	0,00
3590			деревня	Браниха	58.805275, 39.417051			57.973961, 38.979882	127	57.978771, 38.986766	1,09	128,09	127	1,09	0,00
3592			деревня	Васильевское	58.838238, 39.211920			57.973961, 38.979882	128	57.978771, 38.986766	1,09	129,09	128	1,09	0,00
3593			деревня	Васильково	58.563566, 39.208219			57.973961, 38.979882	99	57.978771, 38.986766	1,09	100,09	99	1,09	0,00
3595			деревня	Верещагино	58.453347, 39.241142			57.973961, 38.979882	98	57.978771, 38.986766	1,09	99,09	98	1,09	0,00
3596			деревня	Водогино	58.753786, 39.234037			57.973961, 38.979882	121	57.978771, 38.986766	1,09	122,09	121	1,09	0,00
3597			деревня	Волоково	58.772183, 39.378324			57.973961, 38.979882	122	57.978771, 38.986766	1,09	123,09	122	1,09	0,00
3598			деревня	Воронцово	58.843919, 39.257088			57.973961, 38.979882	131	57.978771, 38.986766	1,09	132,09	131	1,09	0,00
3599			деревня	Выползово	58.447932, 39.251311			57.973961, 38.979882	99	57.978771, 38.986766	1,09	100,09	99	1,09	0,00
3601			деревня	Высоково	58.531225, 39.146900			57.973961, 38.979882	91	57.978771, 38.986766	1,09	92,09	91	1,09	0,00
3604			деревня	Глинник	58.611002, 39.278396			57.973961, 38.979882	110	57.978771, 38.986766	1,09	111,09	110	1,09	0,00
3608			деревня	Горка	58.517006, 39.269215			57.973961, 38.979882	96	57.978771, 38.986766	1,09	97,09	96	1,09	0,00
3609			деревня	Горка	58.749753, 39.200072			57.973961, 38.979882	118	57.978771, 38.986766	1,09	119,09	118	1,09	0,00
3610			деревня	Горка Ратаевская	58.584114, 39.277731			57.973961, 38.979882	100	57.978771, 38.986766	1,09	101,09	100	1,09	0,00
3612			деревня	Давыдково	58.637485, 39.228377			57.973961, 38.979882	104	57.978771, 38.986766	1,09	105,09	104	1,09	0,00
3614			деревня	Деково	58.588650, 39.150817			57.973961, 38.979882	99	57.978771, 38.986766	1,09	100,09	99	1,09	0,00
3618			деревня	Дор-Волков	58.600079, 39.171523			57.973961, 38.979882	100	57.978771, 38.986766	1,09	101,09	100	1,09	0,00
3619			деревня	Дорок	58.712449, 39.373797			57.973961, 38.979882	123	57.978771, 38.986766	1,09	124,09	123	1,09	0,00
3627			деревня	Ерилово	58.489834, 39.134369			57.973961, 38.979882	89	57.978771, 38.986766	1,09	90,09	89	1,09	0,00
3629			деревня	Желудково	58.525460, 39.128431			57.973961, 38.979882	90	57.978771, 38.986766	1,09	91,09	90	1,09	0,00
3630			деревня	Займа	58.689760, 39.334720			57.973961, 38.979882	116	57.978771, 38.986766	1,09	117,09	116	1,09	0,00
3631			деревня	Займа	58.795350, 39.401357			57.973961, 38.979882	126	57.978771, 38.986766	1,09	127,09	126	1,09	0,00
3634			деревня	Зиновка	58.788472, 39.555104			57.973961, 38.979882	136	57.978771, 38.986766	1,09	137,09	136	1,09	0,00
3635			деревня	Зубариха	58.746396, 39.191439			57.973961, 38.979882	117	57.978771, 38.986766	1,09	118,09	117	1,09	0,00
3636			деревня	Ивановское	58.791639, 39.177290			57.973961, 38.979882	122	57.978771, 38.986766	1,09	123,09	122	1,09	0,00
3638			деревня	Келарево	58.789340, 39.129320			57.973961, 38.979882	125	57.978771, 38.986766	1,09	126,09	125	1,09	0,00
3639			деревня	Кладово	58.300731, 39.111489			57.973961, 38.979882	106	57.978771, 38.986766	1,09	107,09	106	1,09	0,00
3644			деревня	Колотово	58.596459, 39.291143			57.973961, 38.979882	102	57.978771, 38.986766	1,09	103,09	102	1,09	0,00
3648			деревня	Коршилово	58.834563, 39.195275			57.973961, 38.979882	127	57.978771, 38.986766	1,09	128,09	127	1,09	0,00
3651			деревня	Корса	58.494815, 39.050035			57.973961, 38.979882	94	57.978771, 38.986766	1,09	95,09	94	1,09	0,00
3652			деревня	Косьминское	58.740615, 39.210052			57.973961, 38.979882	117	57.978771, 38.986766	1,09	118,09	117	1,09	0,00
3653			деревня	Крапивна	58.702707, 39.288205			57.973961, 38.979882	112	57.978771, 38.986766	1,09	113,09	112	1,09	0,00
3655			деревня	Красная Гора	58.614438, 39.353046			57.973961, 38.979882	105	57.978771, 38.986766	1,09	106,09	105	1,09	0,00
3656			деревня	Кривое	58.734969, 39.351743			57.973961, 38.979882	118	57.978771, 38.986766	1,09	119,09	118	1,09	0,00
3658			деревня	Курбатово	58.607636, 39.203467			57.973961, 38.979882	100	57.978771, 38.986766	1,09	101,09	100	1,09	0,00
3659			деревня	Курово	58.833138, 39.173984			57.973961, 38.979882	129	57.978771, 38.986766	1,09	130,09	129	1,09	0,00
3660			деревня	Кученево	58.480204, 39.042462			57.973961, 38.979882	81	57.978771, 38.986766	1,09	82,09	81	1,09	0,00
3662			деревня	Ларионово	58.814336, 39.514320			57.973961, 38.979882	132	57.978771, 38.986766	1,09	133,09	132	1,09	0,00
3671			деревня	Малые Тышные	58.494495, 39.021298			57.973961, 38.979882	95	57.978771, 38.986766	1,09	96,09	95	1,09	0,00
3672			деревня	Малые Ямы	58.502000, 39.080865			57.973961, 38.979882	92	57.978771, 38.986766	1,09	93,09	92	1,09	0,00
3674			деревня	Маслово	58.530784, 39.316403			57.973961, 38.979882	99	57.978771, 38.986766	1,09	100,09	99	1,09	0,00
3680			деревня	Михалково	58.641499, 39.209962			57.973961, 38.979882	104	57.978771, 38.986766	1,09	105,09	104	1,09	0,00
3681			деревня	Михеево	58.729915, 39.193208			57.973961, 38.979882	114	57.978771, 38.986766	1,09	115,09	114	1,09	0,00
3682			деревня	Мстишино	58.587032, 39.163618			57.973961, 38.979882	98	57.978771, 38.986766	1,09	99,09	98	1,09	0,00
3683			деревня	Мужиково	58.517401, 39.116636			57.973961, 38.979882	88	57.978771, 38.986766	1,09	89,09	88	1,09	0,00
3684			деревня	Назарково	58.751392, 39.280040			57.973961, 38.979882	118	57.978771, 38.986766	1,09	119,09	118	1,09	0,00
3686			деревня	Нефедьево	58.525958, 39.172251			57.973961, 38.979882	90	57.978771, 38.986766	1,09	91,09	90	1,09	0,00
3689			деревня	Никольское	58.505983, 39.259235			57.973961, 38.979882	94	57.978771, 38.986766	1,09	95,09	94	1,09	0,00
3691			деревня	Новленское	58.503730, 39.158426			57.973961, 38.979882	89	57.978771, 38.986766	1,09	90,09	89	1,09	0,00
3692			деревня	Новоселка	58.633752, 39.320239			57.973961, 38.979882	109	57.978771, 38.986766	1,09	110,09	109	1,09	0,00
3694			деревня	Ночкино	58.790090, 39.187818			57.973961, 38.979882	123	57.978771, 38.986766	1,09	124,09	123	1,09	0,00
3695			деревня	Оборино	58.524154, 39.269529			57.973961, 38.979882	97	57.978771, 38.986766	1,09	98,09	97	1,09	0,00
3699			деревня	Окатово	58.740793, 39.395275			57.973961, 38.979882	121	57.978771, 38.986766	1,09	122,09	121	1,09	0,00
3700			деревня	Олюгино	58.608612, 39.345949			57.973961, 38.979882	104	57.978771, 38.986766	1,09	105,09	104	1,09	0,00
3705			деревня	Пегаскино	58.494754, 39.122619			57.973961, 38.979882	86	57.978771, 38.986766	1,09	87,09	86	1,09	0,00
3706			деревня	Пеньково	58.512146, 39.064992			57.973961, 38.979882	91	57.978771, 38.986766	1,09	92,09	91	1,09	0,00
3708			деревня	Петраково	58.783412, 39.140908			57.973961, 38.979882	124	57.978771, 38.986766	1,09	125,09	124	1,09	0,00
3709			деревня	Петрино	58.497966, 39.245971			57.973961, 38.979882	89	57.978771, 38.986766	1,09	90,09	89	1,09	0,00
3715			деревня	Поповское	58.711018, 39.282366			57.973961, 38.979882	114	57.978771, 38.986766	1,09	115,09	114	1,09	0,00
3716			деревня	Поповское	58.813203, 39.540183			57.973961, 38.979882	134	57.978771, 38.986766	1,09	135,09	134	1,09	0,00
3717			деревня	Починок	58.778020, 39.399309			57.973961, 38.979882	123	57.978771, 38.986766	1,09	124,09	123	1,09	0,00
3718			деревня	Починок	58.630998, 39.371883			57.973961, 38.979882	108	57.978771, 38.986766	1,09	109,09	108	1,09	0,00
3719			деревня	Починок-Врагов	58.794082, 39.544081			57.973961, 38.979882	135	57.978771, 38.986766	1,09	136,09	135	1,09	0,00
3720			деревня	Починок-Юрнев	58.750523, 39.269898			57.973961, 38.979882	119	57.978771, 38.986766	1,09	120,09	119	1,09	0,00
3723			деревня	Рогалево	58.476694, 39.102505			57.973961, 38.979882	84	57.978771, 38.986766	1,09	85,09	84	1,09	0,00
3725			деревня	Рождествено	58.482707, 39.060473			57.973961, 38.979882	81	57.978771, 38.986766	1,09	82,09	81	1,09	0,00
3729			деревня	Савинское	58.739882, 39.192732			57.973961, 38.979882	116	57.978771, 38.986766	1,09	117,09	116	1,09	0,00
3731			деревня	Селиверстово	58.743286, 39.367446			57.973961, 38.979882	119	57.978771, 38.986766	1,09	120,09	119	1,09	0,00
3732			деревня	Селино	58.691359, 39.273212			57.973961, 38.979882	111	57.978771, 38.986766	1,09	112,09	111	1,09	0,00
3734			деревня	Симаново	58.824083, 39.281567			57.973961, 38.979882	135	57.978771, 38.986766	1,09	136,09	135	1,09	0,00
3735			деревня	Скоково	58.592191, 39.161399			57.973961, 38.979882	99	57.978771, 38.986766	1,09	100,09	99	1,09	0,00
3736			деревня	Соколово	58.806431, 39.443030			57.973961, 38.979882	127	57.978771, 38.986766	1,09	128,09	127	1,09	0,00
3739			деревня	Суханово	58.539737, 39.195077			57.973961, 38.979882	92	57.978771, 38.986766	1,09	93,09	92	1,09	0,00
3740			деревня	Тарсипово	58.763738, 39.288035			57.973961, 38.979882	142	57.978771, 38.986766	1,09	143,09	142	1,09	0,00
3744			деревня	Тимошино	58.555741, 39.162513			57.973961, 38.979882	94	57.978771, 38.986766	1,09	95,09	94	1,09	0,00
3746			деревня	Толстоухово	58.575829, 39.179177			57.973961, 38.979882	96	57.978771, 38.986766	1,09	97,09	96	1,09	0,00
3747			деревня	Торопово	58.513429, 39.247503			57.973961, 38.979882	96	57.978771, 38.986766	1,09	97,09	96	1,09	0,00
3749			деревня	Турово	58.575881, 39.226051			57.973961, 38.979882	100	57.978771, 38.986766	1,09	101,09	100	1,09	0,00
3752			деревня	Фоминское	58.781490, 39.186121			57.973961, 38.979882	121	57.978771, 38.986766	1,09	122,09	121	1,09	0,00
3753			деревня	Харламово	58.598133, 39.204860			57.973961, 38.979882	101	57.978771, 38.986766	1,09	102,09	101	1,09	0,00
3754			деревня	Хмельники	58.683829, 39.270329			57.973961, 38.979882	110	57.978771, 38.986766	1,09	111,09	110	1,09	0,00
3758			деревня	Ширяйка	58.811059, 39.451016			57.973961, 38.979882	128	57.978771, 38.986766	1,09	129,09	128	1,09	0,00
3759			деревня	Шомино	58.841921, 39.308301			57.973961, 38.979882	134	57.978771, 38.986766	1,09	135,09	134	1,09	0,00
3761			деревня	Шульгино	58.496875, 39.209171			57.973961, 38.979882	91	57.978771, 38.986766	1,09	92,09	91	1,09	0,00
3763			деревня	Юдино	58.707938, 39.299776			57.973961, 38.979882	114	57.978771, 38.986766	1,09	115,09	114	1,09	0,00
3765			деревня	Юрнево	58.755878, 39.267822			57.973961, 38.979882	127	57.978771, 38.986766	1,09	128,09	127	1,09	0,00
3767			деревня	Яковлевское	58.496555, 39.199595			57.973961, 38.979882	90	57.978771, 38.986766	1,09	91,09	90	1,09	0,00
3768			деревня	Яковцево	58.766267, 39.187459			57.973961, 38.979882	119	57.978771, 38.986766	1,09	120,09	119	1,09	0,00
3770			поселок	Калининский	58.700010, 39.358606			57.973961, 38.979882	118	57.978771, 38.986766	1,09	119,09	118	1,09	0,00
3771			поселок	Красный Яр	58.922353, 39.156351			57.973961, 38.979882	140	57.978771, 38.986766	1,09	141,09	140	1,09	0,00
3772			село	Владычное	58.809913, 39.477094			57.973961, 38.979882	130	57.978771, 38.986766	1,09	131,09	130	1,09	0,00
3774			село	Дмитриевское	58.427916, 39.228593			57.973961, 38.979882	96	57.978771, 38.986766	1,09	97,09	96	1,09	0,00
3775			село	Князево	58.513908, 39.076490			57.973961, 38.979882	91	57.978771, 38.986766	1,09	92,09	91	1,09	0,00
3776			село	Колодино	58.786924, 39.169762			57.973961, 38.979882	122	57.978771, 38.986766	1,09	123,09	122	1,09	0,00
3777			село	Красное	58.619701, 39.214894			57.973961, 38.979882	102	57.978771, 38.986766	1,09	103,09	102	1,09	0,00
3780			село	Ракоболь	58.733792, 39.383867			57.973961, 38.979882	121	57.978771, 38.986766	1,09	122,09	121	1,09	0,00
3781			село	Спас	58.794795, 39.287325			57.973961, 38.979882	138	57.978771, 38.986766	1,09	139,09	138	1,09	0,00
3782			село	Ясная Поляна	58.483657, 39.084431			57.973961, 38.979882	82	57.978771, 38.986766	1,09	83,09	82	1,09	0,00
3784	15	**Ростовский муниципальный округ**													
3785		Городское поселение Ростов											41	44	0,00
3786			город	Ростов	57

3858			деревня	Болотово	57.035319, 39.240891			56.945189, 39.155444	22	57.244638, 39.393951	44	66	22	44	0,00
3859			деревня	Борушка	56.887477, 39.381774			56.945189, 39.155444	32	57.244638, 39.393951	44	76	32	44	0,00
3861			деревня	Буково	56.835766, 39.293164			56.945189, 39.155444	26	57.244638, 39.393951	44	70	26	44	0,00
3862			деревня	Булатово	56.970054, 39.329348			56.945189, 39.155444	26	57.244638, 39.393951	44	70	26	44	0,00
3864			деревня	Воиновы Горки	56.970702, 39.348671			56.945189, 39.155444	27	57.244638, 39.393951	44	71	27	44	0,00
3865			деревня	Галахово	56.963548, 39.105668			56.945189, 39.155444	9	57.244638, 39.393951	44	53	9	44	0,00
3866			деревня	Голещево	57.055105, 39.248257			56.945189, 39.155444	25	57.244638, 39.393951	44	69	25	44	0,00
3867			деревня	Горбынино	57.022970, 38.871594			56.945189, 39.155444	33	57.244638, 39.393951	44	77	33	44	0,00
3868			деревня	Горки	57.011950, 39.225170			56.945189, 39.155444	23	57.244638, 39.393951	44	67	23	44	0,00
3869			деревня	Горки	56.889606, 39.325521			56.945189, 39.155444	29	57.244638, 39.393951	44	73	29	44	0,00
3870			деревня	Григорово	56.878748, 39.451537			56.945189, 39.155444	35	57.244638, 39.393951	44	79	35	44	0,00
3871			деревня	Губычево	57.033644, 39.205192			56.945189, 39.155444	24	57.244638, 39.393951	44	68	24	44	0,00
3872			деревня	Гусарниково	56.972041, 39.276222			56.945189, 39.155444	25	57.244638, 39.393951	44	69	25	44	0,00
3873			деревня	Дементьево	57.041916, 39.209243			56.945189, 39.155444	24	57.244638, 39.393951	44	68	24	44	0,00
3874			деревня	Демьянское	56.965496, 39.303468			56.945189, 39.155444	24	57.244638, 39.393951	44	68	24	44	0,00
3875			деревня	Дертники	56.932752, 39.153548			56.945189, 39.155444	2	57.244638, 39.393951	44	46	2	44	0,00
3876			деревня	Дуброво	57.076364, 39.072268			56.945189, 39.155444	36	57.244638, 39.393951	44	80	36	44	0,00
3878			деревня	Душилово	57.039085, 38.892434			56.945189, 39.155444	28	57.244638, 39.393951	44	72	28	44	0,00
3879			деревня	Еремейцево	56.873101, 39.333840			56.945189, 39.155444	27	57.244638, 39.393951	44	71	27	44	0,00
3880			деревня	Ершники	57.039149, 38.924774			56.945189, 39.155444	28	57.244638, 39.393951	44	72	28	44	0,00
3881			деревня	Заиренье	57.039937, 39.246101			56.945189, 39.155444	23	57.244638, 39.393951	44	67	23	44	0,00
3882			деревня	Заозерье	56.825661, 39.357232			56.945189, 39.155444	29	57.244638, 39.393951	44	73	29	44	0,00
3884			деревня	Заречье	56.937673, 39.499758			56.945189, 39.155444	40	57.244638, 39.393951	44	84	40	44	0,00
3885			деревня	Захарово	56.959872, 39.487434			56.945189, 39.155444	37	57.244638, 39.393951	44	81	37	44	0,00
3886			деревня	Зиновьево	57.031900, 39.240621			56.945189, 39.155444	22	57.244638, 39.393951	44	66	22	44	0,00
3887			деревня	Иваново	56.989625, 39.023184			56.945189, 39.155444	22	57.244638, 39.393951	44	66	22	44	0,00
3888			деревня	Итларь	56.858671, 39.289148			56.945189, 39.155444	24	57.244638, 39.393951	44	68	24	44	0,00
3889			деревня	Калинино	57.027227, 38.866491			56.945189, 39.155444	32	57.244638, 39.393951	44	76	32	44	0,00
3890			деревня	Калистово	57.008485, 38.952774			56.945189, 39.155444	24	57.244638, 39.393951	44	68	24	44	0,00
3891			деревня	Карагачево	57.066901, 39.109970			56.945189, 39.155444	37	57.244638, 39.393951	44	81	37	44	0,00
3892			деревня	Каюрово	56.986281, 39.180371			56.945189, 39.155444	16	57.244638, 39.393951	44	60	16	44	0,00
3893			деревня	Кильтино	56.846459, 39.273149			56.945189, 39.155444	24	57.244638, 39.393951	44	68	24	44	0,00
3894			деревня	Колеиово	56.954115, 39.191520			56.945189, 39.155444	11	57.244638, 39.393951	44	55	11	44	0,00
3895			деревня	Конюково	56.782465, 39.376869			56.945189, 39.155444	36	57.244638, 39.393951	44	80	36	44	0,00
3896			деревня	Конюково	56.883907, 39.286723			56.945189, 39.155444	24	57.244638, 39.393951	44	68	24	44	0,00
3897			деревня	Копорье	56.998828, 39.240352			56.945189, 39.155444	17	57.244638, 39.393951	44	61	17	44	0,00
3898			деревня	Кореево	57.067067, 38.888419			56.945189, 39.155444	32	57.244638, 39.393951	44	76	32	44	0,00
3899			деревня	Корытово	56.917853, 39.343685			56.945189, 39.155444	34	57.244638, 39.393951	44	78	34	44	0,00
3900			деревня	Косорезово	56.935183, 39.417069			56.945189, 39.155444	36	57.244638, 39.393951	44	80	36	44	0,00
3901			деревня	Крячково	56.970878, 39.030074			56.945189, 39.155444	24	57.244638, 39.393951	44	68	24	44	0,00
3902			деревня	Кураково	57.092871, 39.235851			56.945189, 39.155444	30	57.244638, 39.393951	44	74	30	44	0,00
3903			деревня	Лазарево	57.045613, 38.866967			56.945189, 39.155444	30	57.244638, 39.393951	44	74	30	44	0,00
3904			деревня	Левина Гора	57.074984, 39.264094			56.945189, 39.155444	28	57.244638, 39.393951	44	72	28	44	0,00
3905			деревня	Ликино	57.082581, 39.121981			56.945189, 39.155444	34	57.244638, 39.393951	44	78	34	44	0,00
3906			деревня	Ловцы	56.986437, 39.082778			56.945189, 39.155444	15	57.244638, 39.393951	44	59	15	44	0,00
3907			деревня	Любильцево	56.857613, 39.218352			56.945189, 39.155444	19	57.244638, 39.393951	44	63	19	44	0,00
3908			деревня	Малиновка	56.929545, 39.289355			56.945189, 39.155444	21	57.244638, 39.393951	44	65	21	44	0,00
3909			деревня	Маргасово	57.048129, 39.250350			56.945189, 39.155444	24	57.244638, 39.393951	44	68	24	44	0,00
3910			деревня	Мауркно	56.986344, 39.261570			56.945189, 39.155444	18	57.244638, 39.393951	44	62	18	44	0,00
3911			деревня	Медведево	57.012509, 38.873776			56.945189, 39.155444	34	57.244638, 39.393951	44	78	34	44	0,00
3912			деревня	Михайловское	57.070179, 39.321506			56.945189, 39.155444	28	57.244638, 39.393951	44	72	28	44	0,00
3913			деревня	Муравейка	57.060641, 38.886901			56.945189, 39.155444	31	57.244638, 39.393951	44	75	31	44	0,00
3915			деревня	Никитино-Барское	57.000260, 39.227479			56.945189, 39.155444	17	57.244638, 39.393951	44	61	17	44	0,00
3916			деревня	Никитино-Троицкое	56.998529, 39.170355			56.945189, 39.155444	18	57.244638, 39.393951	44	62	18	44	0,00
3917			деревня	Новолесное	57.013807, 38.786864			56.945189, 39.155444	38	57.244638, 39.393951	44	82	38	44	0,00
3918			деревня	Новоселка	57.273794, 39.503837			56.945189, 39.155444	33	57.244638, 39.393951	44	77	33	44	0,00
3919			деревня	Новоселка	57.103207, 39.252560			56.945189, 39.155444	33	57.244638, 39.393951	44	77	33	44	0,00
3920			деревня	Няньково	57.056863, 39.263043			56.945189, 39.155444	27	57.244638, 39.393951	44	71	27	44	0,00
3921			деревня	Осминино	56.860290, 39.385286			56.945189, 39.155444	31	57.244638, 39.393951	44	75	31	44	0,00
3922			деревня	Осник	56.918060, 39.392248			56.945189, 39.155444	32	57.244638, 39.393951	44	76	32	44	0,00
3924			деревня	Осокино	56.984324, 39.224119			56.945189, 39.155444	15	57.244638, 39.393951	44	59	15	44	0,00
3925			деревня	Остеево	56.791719, 39.319907			56.945189, 39.155444	33	57.244638, 39.393951	44	77	33	44	0,00
3926			деревня	Перетрясово	57.028070, 39.036749			56.945189, 39.155444	31	57.244638, 39.393951	44	75	31	44	0,00
3927			деревня	Перово	56.992489, 39.347880			56.945189, 39.155444	25	57.244638, 39.393951	44	69	25	44	0,00
3928			деревня	Побыгчево	56.900461, 39.353612			56.945189, 39.155444	33	57.244638, 39.393951	44	77	33	44	0,00
3929			деревня	Покров	56.821508, 39.344512			56.945189, 39.155444	30	57.244638, 39.393951	44	74	30	44	0,00
3930			деревня	Поресво	56.885525, 39.359936			56.945189, 39.155444	29	57.244638, 39.393951	44	73	29	44	0,00
3931			деревня	Романцево	56.919411, 39.243370			56.945189, 39.155444	21	57.244638, 39.393951	44	65	21	44	0,00
3932			деревня	Рухлево	57.001755, 39.126769			56.945189, 39.155444	18	57.244638, 39.393951	44	62	18	44	0,00
3933			деревня	Рюмниково	56.980037, 39.382690			56.945189, 39.155444	29	57.244638, 39.393951	44	73	29	44	0,00
3934			деревня	Савино	56.975877, 38.918027			56.945189, 39.155444	30	57.244638, 39.393951	44	74	30	44	0,00
3935			деревня	Семенково	56.943820, 39.367365			56.945189, 39.155444	29	57.244638, 39.393951	44	73	29	44	0,00
3936			деревня	Сильницы	56.903814, 39.298689			56.945189, 39.155444	24	57.244638, 39.393951	44	68	24	44	0,00
3937			деревня	Смыково	57.006309, 39.334118			56.945189, 39.155444	27	57.244638, 39.393951	44	71	27	44	0,00
3938			деревня	Соколово	57.100166, 39.200395			56.945189, 39.155444	32	57.244638, 39.393951	44	76	32	44	0,00
3939			деревня	Солоть	56.992758, 39.251446			56.945189, 39.155444	18	57.244638, 39.393951	44	62	18	44	0,00
3940			деревня	Сорокино	56.874336, 39.384945			56.945189, 39.155444	30	57.244638, 39.393951	44	74	30	44	0,00
3941			деревня	Сорокино	57.051542, 39.224021			56.945189, 39.155444	26	57.244638, 39.393951	44	70	26	44	0,00
3942			деревня	Сорокино	57.124755, 39.077649			56.945189, 39.155444	37	57.244638, 39.393951	44	81	37	44	0,00
3943			деревня	Старово	56.848493, 39.249784			56.945189, 39.155444	21	57.244638, 39.393951	44	65	21	44	0,00
3944			деревня	Сумароково	57.028668, 38.983622			56.945189, 39.155444	28	57.244638, 39.393951	44	72	28	44	0,00
3945			деревня	Тарасово	57.044511, 38.838230			56.945189, 39.155444	32	57.244638, 39.393951	44	76	32	44	0,00
3946			деревня	Терепьково	57.027903, 38.974451			56.945189, 39.155444	28	57.244638, 39.393951	44	72	28	44	0,00
3947			деревня	Теханово	57.058184, 39.282717			56.945189, 39.155444	25	57.244638, 39.393951	44	69	25	44	0,00
3949			деревня	Турово	57.112187, 39.130326			56.945189, 39.155444	33	57.244638, 39.393951	44	77	33	44	0,00
3950			деревня	Уставское	57.021319, 39.009817			56.945189, 39.155444	30	57.244638, 39.393951	44	74	30	44	0,00
3951			деревня	Федорково	57.019080, 38.906556			56.945189, 39.155444	28	57.244638, 39.393951	44	72	28	44	0,00
3952			деревня	Филимоново	57.048325, 39.164390			56.945189, 39.155444	28	57.244638, 39.393951	44	72	28	44	0,00
3953			деревня	Филяево	57.089243, 39.112818			56.945189, 39.155444	33	57.244638, 39.393951	44	77	33	44	0,00
3955			деревня	Чашницы	56.945048, 39.387370			56.945189, 39.155444	35	57.244638, 39.393951	44	79	35	44	0,00
3956			деревня	Чепорово	57.000701, 39.010707			56.945189, 39.155444	20	57.244638, 39.393951	44	64	20	44	0,00
3957			деревня	Шишково	57.042347, 39.320778			56.945189, 39.155444	31	57.244638, 39.393951	44	75	31	44	0,00
3958			деревня	Шумилово	57.083236, 39.152596			56.945189, 39.155444	30	57.244638, 39.393951	44	74	30	44	0,00
3959			деревня	Щипачево	56.978610, 39.296065			56.945189, 39.155444	23	57.244638, 39.393951	44	67	23	44	0,00
3960			деревня	Щипачево	56.872078, 39.297260			56.945189, 39.155444	29	57.244638, 39.393951	44	73	29	44	0,00
3961			деревня	Юрьевское	56.962424, 39.368551			56.945189, 39.155444	29	57.244638, 39.393951	44	73	29	44	0,00
3962			деревня	Яковково	56.843107, 39.335681			56.945189, 39.155444	27	57.244638, 39.393951	44	71	27	44	0,00
3963			поселок	Горный	56.981798, 39.145391			56.945189, 39.155444	14	57.244638, 39.393951	44	58	14	44	0,00
3964			поселок	детского санатория "Итларь"	56.845047, 39.240621			56.945189, 39.155444	21	57.244638, 39.393951	44	65	21	44	0,00
3966			поселок	Заречный	56.999010, 39.143621			56.945189, 39.155444	16	57.244638, 39.393951	44	60	16	44	0,00
3967			поселок	Лесной	56.918551, 39.173724			56.945189, 39.155444	5	57.244638, 39.393951	44	49	5	44	0,00
3968			поселок	Павлова Гора	56.933764, 39.254563			56.945189, 39.155444	19	57.244638, 39.393951	44	63	19	44	0,00
3969			поселок	при ж/д ст. Беклемишево	56.806974, 39.244206			56.945189, 39.155444	25	57.244638, 39.393951	44	69	25	44	0,00
3970			поселок	при ж/д ст. Деболовская	57.093209, 39.299093			56.945189, 39.155444	29	57.244638, 39.393951	44	73	29	44	0,00
3971			поселок	при ж/д ст. Итларь	56.858823, 39.288529			56.945189, 39.155444	24	57.244638, 39.393951	44	68	24	44	0,00
3972			поселок	Приозерный	56.970289, 39.424965			56.945189, 39.155444	33	57.244638, 39.393951	44	77	33	44	0,00
3973			поселок	Солнечный	56.922437, 39.277551			56.945189, 39.155444	20	57.244638, 39.393951	44	64	20	44	0,00
3974			поселок	Хмельники	56.940207, 39.293721			56.945189, 39.155444	22	57.244638, 39.393951	44	66	22	44	0,00
3976			село	Боровицы	57.106629, 39.222404			56.945189, 39.155444	32	57.244638, 39.393951	44	76	32	44	0,00
3977			село	Вепрева Пустынь	56.906851, 39.163654			56.945189, 39.155444	6	57.244638, 39.393951	44	50	6	44	0,00
3978			село	Воронцово	57.127863, 39.102874			56.945189, 39.155444	36	57.244638, 39.393951	44	80	36	44	0,00
3979			село	Годеново	56.976427, 39.457681			56.945189, 39.155444	37	57.244638, 39.393951	44	81	37	44	0,00
3980			село	Деболовское	57.089360, 39.307510			56.945189, 39.155444	29	57.244638, 39.393951	44	73	29	44	0,00
3981			село	Деревни	57.039830, 39.265711			56.945189, 39.155444	23	57.244638, 39.393951	44	67	23	44	0,00
3982			село	Дмитриановское	57.098607, 39.146235			56.945189, 39.155444	31	57.244638, 39.393951	44	75	31	44	0,00
3983			село	Караш	56.899429, 39.386786			56.945189, 39.155444	31	57.244638, 39.393951	44	75	31	44	0,00
3984			село	Краснораменье	56.990022, 38.936694			56.945189, 39.155444	28	57.244638, 39.393951	44	72	28	44	0,00
3985			село	Любилки	56.966487, 39.206360			56.945189, 39.155444	13	57.244638, 39.393951	44	57	13	44	0,00
3986			село	Матвеевское	57.067253, 39.237109			56.945189, 39.155444	30	57.244638, 39.393951	44	74	30	44	0,00
3987			село	Никольское	57.079216, 39.244125			56.945189, 39.155444	29	57.244638, 39.393951	44	73	29	44	0,00
3988			село	Новоселка	57.030260, 38.953412			56.945189, 39.155444	26	57.244638, 39.393951	44	70	26	44	0,00
3989			село	Новотроицкое	56.999902, 39.051239			56.945189, 39.155444	17	57.244638, 39.393951	44	61	17	44	0,00
3990			село	Павловское	56.934938, 39.249416			56.945189, 39.155444	18	57.244638, 39.393951	44	62	18	44	0,00
3991			село	Первитино	56.988203, 39.119214			56.945189, 39.155444	12	57.244638, 39.393951	44	56	12	44	0,00
3992			село	Подлесново	57.058561, 39.317194			56.945189, 39.155444	29	57.244638, 39.393951	44	73	29	44	0,00
3993			село	Пречистое	56.819390, 39.312523			56.945189, 39.155444	32	57.244638, 39.393951	44	76	32	44	0,00
3994			село	Рославлево	57.028403, 38.771090			56.945189, 39.155444	37	57.244638, 39.393951	44	81	37	44	0,00
3995			село	Скнятиново	57.081520, 39.340685			56.945189, 39.155444	30	57.244638, 39.393951	44	74	30	44	0,00
3996			село	Спас-Смердино	57.010548, 38.977469			56.945189, 39.155444	22	57.244638, 39.393951	44	66	22	44	0,00
3998			село	Троица-Нарядово	57.043732, 38.957616			56.945189, 39.155444	28	57.244638, 39.393951	44	72	28	44	0,00
3999			село	Фатьяново	57.028775, 38.914183			56.945189, 39.155444	27	57.244638, 39.393951	44	71	27	44	0,00
4000			село	Филимоново	57.010617, 38.908074			56.945189, 39.155444	29	57.244638, 39.393951	44	73	29	44	0,00
4001			село	Чуфарово	57.067537, 39.043307			56.945189, 39.155444	38	57.244638, 39.393951	44	82	38	44	0,00
4002		Сельское поселение Поречье-Рыбное											39,45454545	44	0,00
4003			р.п.	Поречье-Рыбное	57.096250, 39.389625			56.945189, 39.155444	35	57.244638, 39.393951	44	79	35	44	0,00
4007			деревня	Караваево	57.064571, 39.414284			56.945189, 39.155444	39	57.244638, 39.393951	44	83	39	44	0,00
4008			деревня	Липовка	57.091888, 39.446255			56.945189, 39.155444	40	57.244638, 39.393951	44	84	40	44	0,00
4009			деревня	Новая Деревенька	57.069856, 39.513251			56.945189, 39.155444	47	57.244638, 39.393951	44	91	47	44	0,00
4010			деревня	Ново	57.096597, 39.361148			56.945189, 39.155444	36	57.244638, 39.393951	44	80	36	44	0,00
4011			деревня	Огарево	57.091311, 39.379294			56.945189, 39.155444	36	57.244638, 39.393951	44	80	36	44	0,00
4013			деревня	Твердино	57.094641, 39.459370			56.945189, 39.155444	41	57.244638, 39.393951	44	85	41	44	0,00
4014			село	Вексицы	57.098778, 39.481990			56.945189, 39.155444	42	57.244638, 39.393951	44	86	42	44	0,00
4015			село	Климатино	57.076916, 39.390128			56.945189, 39.155444	38	57.244638, 39.393951	44	82	38	44	0,00
4016			село	Козохово	57.069338, 39.446399			56.945189, 39.155444	41	57.244638, 39.393951	44	85	41	44	0,00
4017			село	Филимоново	57.087790, 39.426905			56.945189, 39.155444	39	57.244638, 39.393951	44	83	39	44	0,00
4018		Сельское поселение Семибратово											61,86206897	44	0,00
4019			р.п.	Семибратово	57.298821, 39.538682			56.945189, 39.155444	56	57.244638, 39.393951	44	100	56	44	0,00
4020			деревня	Бакланово	57.278183, 39.645600			56.945189, 39.155444	67	57.244638, 39.393951	44	111	67	44	0,00
4021			деревня	Безмещево	57.352734, 39.383202			56.945189, 39.155444	69	57.244638, 39.393951	44	113	69	44	0,00
4023			деревня	Борисовское	57.182266, 39.498142			56.945189, 39.155444	57	57.244638, 39.393951	44	101	57	44	0,00
4024			деревня	Вахрушево	57.301549, 39.587389			56.945189, 39.155444	60	57.244638, 39.393951	44	104	60	44	0,00
4025			деревня	Воробылово	57.157408, 39.539689			56.945189, 39.155444	61	57.244638, 39.393951	44	105	61	44	0,00
4027			деревня	Выползово	57.201242, 39.718364			56.945189, 39.155444	64	57.244638, 39.393951	44	108	64	44	0,00
4029			деревня	Гаврилково	57.351821, 39.448069			56.945189, 39.155444	66	57.244638, 39.393951	44	110	66	44	0,00
4030			деревня	Глебово	57.371899, 39.431001			56.945189, 39.155444	68	57.244638, 39.393951	44	112	68	44	0,00
4031			деревня	Головинское	57.273336, 39.596516			56.945189, 39.155444	64	57.244638, 39.393951	44	108	64	44	0,00
4033			деревня	Дуброво	57.211255, 39.539159			56.945189, 39.155444	55	57.244638, 39.393951	44	99	55	44	0,00
4037			деревня	Кандитово	57.322155, 39.616396			56.945189, 39.155444	62	57.244638, 39.393951	44	106	62	44	0,00
4038			деревня	Кладовицы	57.256656, 39.521417			56.945189, 39.155444	61	57.244638, 39.393951	44	105	61	44	0,00
4039			деревня	Кобяково	57.390913, 39.421461			56.945189, 39.155444	71	57.244638, 39.393951	44	115	71	44	0,00
4040			деревня	Козлово	57.278665, 39.519036			56.945189, 39.155444	54	57.244638, 39.393951	44	98	54	44	0,00
4041			деревня	Красново	57.100020, 39.681389			56.945189, 39.155444	59	57.244638, 39.393951	44	103	59	44	0,00
4042			деревня	Крутой Овраг	57.316051, 39.587892			56.945189, 39.155444	60	57.244638, 39.393951	44	104	60	44	0,00
4043			деревня	Курбаки	57.257640, 39.565255			56.945189, 39.155444	62	57.244638, 39.393951	44	106	62	44	0,00
4044			деревня	Левково	57.292864, 39.514554			56.945189, 39.155444	56	57.244638, 39.393951	44	100	56	44	0,00
4045			деревня	Ломы	57.297149, 39.578666			56.945189, 39.155444	61	57.244638, 39.393951	44	105	61	44	0,00
4046			деревня	Малитино	57.327306, 39.504681			56.945189, 39.155444	61	57.244638, 39.393951	44	105	61	44	0,00
4047			деревня	Меленки	57.251728, 39.497513			56.945189, 39.155444	50	57.244638, 39.393951	44	94	50	44	0,00
4048			деревня	Мирославка	57.141183, 39.760728			56.945189, 39.155444	74	57.244638, 39.393951	44	118	74	44	0,00
4049			деревня	Нажеровка	57.225983, 39.519683			56.945189, 39.155444	51	57.244638, 39.393951	44	95	51	44	0,00
4050			деревня	Назарьево	57.384733, 39.500244			56.945189, 39.155444	70	57.244638, 39.393951	44	114	70	44	0,00
4051			деревня	Ново	57.326067, 39.488844			56.945189, 39.155444	62	57.244638, 39.393951	44	106	62	44	0,00
4052			деревня	Ново-Иваново	57.137950, 39.814905			56.945189, 39.155444	71	57.244638, 39.393951	44	115	71	44	0,00
4053			деревня	Новоселка	57.273794, 39.503837			56.945189, 39.155444	52	57.244638, 39.393951	44	96	52	44	0,00
4054			деревня	Новоселка	57.099365, 39.532367			56.945189, 39.155444	71	57.244638, 39.393951	44	115	71	44	0,00
4055			деревня	Олебино	57.378406, 39.379411			56.945189, 39.155444	72	57.244638, 39.393951	44	116	72	44	0,00
4056			деревня	Остров	57.384097, 39.476079			56.945189, 39.155444	69	57.244638, 39.393951	44	113	69	44	0,00
4058			деревня	Петрушино	57.214726, 39.521614			56.945189, 39.155444	53	57.244638, 39.393951	44	97	53	44	0,00
4060			деревня	Полежаево	57.269336, 39.586221			56.945189, 39.155444	63	57.244638, 39.393951	44	107	63	44	0,00
4062			деревня	Рылово	57.341477, 39.457636			56.945189, 39.155444	64	57.244638, 39.393951	44	108	64	44	0,00
4063			деревня	Семеновское	57.325290, 39.534110			56.945189, 39.155444	60	57.244638, 39.393951	44	104	60	44	0,00
4065			деревня	Стрелы	57.229871, 39.572917			56.945189, 39.155444	55	57.244638, 39.393951	44	99	55	44	0,00
4066			деревня	Тряслово	57.161796, 39.544620			56.945189, 39.155444	60	57.244638, 39.393951	44	104	60	44	0,00
4068			деревня	Утхино	57.147604, 39.529313			56.945189, 39.155444	61	57.244638, 39.393951	44	105	61	44	0,00
4070			деревня	Федоровское	57.136128, 39.671624			56.945189, 39.155444	69	57.244638, 39.393951	44	113	69	44	0,00
4071			деревня	Хожино	57.195054, 39.525441			56.945189, 39.155444	55	57.244638, 39.393951	44	99	55	44	0,00
4072			село	Белогостицы	57.231069, 39.496794			56.945189, 39.155444	50	57.244638, 39.393951	44	94	50	44	0,00

4159			деревня	Спас-Ухра	58.196860, 39.291062			57.973961, 38.979882	57	57.978771, 38.986766	1,09	58,09	57	1,09	0,00
4161			деревня	Сурнино	58.234646, 39.200898			57.973961, 38.979882	50	57.978771, 38.986766	1,09	51,09	50	1,09	0,00
4164			деревня	Харино	58.248436, 39.223311			57.973961, 38.979882	54	57.978771, 38.986766	1,09	55,09	54	1,09	0,00
4166			деревня	Чашково	58.268558, 39.139938			57.973961, 38.979882	54	57.978771, 38.986766	1,09	55,09	54	1,09	0,00
4167			деревня	Черёмушки	58.202053, 39.299066			57.973961, 38.979882	62	57.978771, 38.986766	1,09	63,09	62	1,09	0,00
4168			деревня	Чернышкино	58.248242, 39.208507			57.973961, 38.979882	55	57.978771, 38.986766	1,09	56,09	55	1,09	0,00
4169			деревня	Шатино	58.274247, 39.132680			57.973961, 38.979882	55	57.978771, 38.986766	1,09	56,09	55	1,09	0,00
4170			село	Арефино	58.235030, 39.239867			57.973961, 38.979882	52	57.978771, 38.986766	1,09	53,09	52	1,09	0,00
4171	Волжское сельское поселение												19,10666667	1,09	0,00
4172			деревня	Акулинское	57.974854, 38.881466			57.973961, 38.979882	17	57.978771, 38.986766	1,09	18,09	17	1,09	0,00
4173			деревня	Александрова Пустынь	57.853555, 38.995202			57.973961, 38.979882	32	57.978771, 38.986766	1,09	33,09	32	1,09	0,00
4174			деревня	Бесово	57.943421, 38.910724			57.973961, 38.979882	20	57.978771, 38.986766	1,09	21,09	20	1,09	0,00
4175			деревня	Борисовское	57.960251, 38.937611			57.973961, 38.979882	21	57.978771, 38.986766	1,09	22,09	21	1,09	0,00
4177			деревня	Васильевское	57.898260, 38.833990			57.973961, 38.979882	29	57.978771, 38.986766	1,09	30,09	29	1,09	0,00
4178			деревня	Воронино	58.013330, 38.907814			57.973961, 38.979882	9	57.978771, 38.986766	1,09	10,09	9	1,09	0,00
4179			деревня	Гавриловское	57.984765, 39.008847			57.973961, 38.979882	15	57.978771, 38.986766	1,09	16,09	15	1,09	0,00
4180			деревня	Говядово	57.926942, 38.827028			57.973961, 38.979882	24	57.978771, 38.986766	1,09	25,09	24	1,09	0,00
4181			деревня	Горки	57.899341, 38.849252			57.973961, 38.979882	31	57.978771, 38.986766	1,09	32,09	31	1,09	0,00
4183			деревня	Григорьевское	57.915738, 38.826274			57.973961, 38.979882	24	57.978771, 38.986766	1,09	25,09	24	1,09	0,00
4184			деревня	Гридино	57.957735, 38.933703			57.973961, 38.979882	20	57.978771, 38.986766	1,09	21,09	20	1,09	0,00
4186			деревня	Демидовское	58.020871, 39.016923			57.973961, 38.979882	13	57.978771, 38.986766	1,09	14,09	13	1,09	0,00
4187			деревня	Денисьево	58.003021, 38.912647			57.973961, 38.979882	7	57.978771, 38.986766	1,09	8,09	7	1,09	0,00
4188			деревня	Дмитриевка	57.990443, 38.874980			57.973961, 38.979882	14	57.978771, 38.986766	1,09	15,09	14	1,09	0,00
4189			деревня	Забава	58.032824, 38.984134			57.973961, 38.979882	10	57.978771, 38.986766	1,09	11,09	10	1,09	0,00
4191			деревня	Ивановское	57.968553, 38.873148			57.973961, 38.979882	18	57.978771, 38.986766	1,09	19,09	18	1,09	0,00
4192			деревня	Каликино	57.878315, 38.985572			57.973961, 38.979882	29	57.978771, 38.986766	1,09	30,09	29	1,09	0,00
4193			деревня	Карповское	57.966792, 38.961299			57.973961, 38.979882	22	57.978771, 38.986766	1,09	23,09	22	1,09	0,00
4194			деревня	Кирилловское	57.993382, 38.973534			57.973961, 38.979882	3	57.978771, 38.986766	1,09	4,09	3	1,09	0,00
4196			деревня	Климовское	57.968066, 38.942758			57.973961, 38.979882	21	57.978771, 38.986766	1,09	22,09	21	1,09	0,00
4197			деревня	Коломинское	57.942953, 38.831448			57.973961, 38.979882	26	57.978771, 38.986766	1,09	27,09	26	1,09	0,00
4198			деревня	Кондырево	57.922573, 38.800690			57.973961, 38.979882	25	57.978771, 38.986766	1,09	26,09	25	1,09	0,00
4199			деревня	Конюшино	57.982914, 38.887224			57.973961, 38.979882	15	57.978771, 38.986766	1,09	16,09	15	1,09	0,00
4201			деревня	Коровинское	57.945394, 38.950996			57.973961, 38.979882	23	57.978771, 38.986766	1,09	24,09	23	1,09	0,00
4202			деревня	Костерино	57.958341, 38.986937			57.973961, 38.979882	2	57.978771, 38.986766	1,09	3,09	2	1,09	0,00
4204			деревня	Котовка	58.008905, 39.040306			57.973961, 38.979882	13	57.978771, 38.986766	1,09	14,09	13	1,09	0,00
4205			деревня	Красный Пахарь	57.999854, 38.941554			57.973961, 38.979882	5	57.978771, 38.986766	1,09	6,09	5	1,09	0,00
4206			деревня	Кузино	58.008629, 38.936254			57.973961, 38.979882	6	57.978771, 38.986766	1,09	7,09	6	1,09	0,00
4207			деревня	Куретниково	57.923032, 38.792227			57.973961, 38.979882	25	57.978771, 38.986766	1,09	26,09	25	1,09	0,00
4208			деревня	Лабунино	57.941969, 38.822375			57.973961, 38.979882	26	57.978771, 38.986766	1,09	27,09	26	1,09	0,00
4209			деревня	Ламаново	58.018335, 39.043181			57.973961, 38.979882	15	57.978771, 38.986766	1,09	16,09	15	1,09	0,00
4211			деревня	Левино-Волжское	58.015704, 39.025574			57.973961, 38.979882	13	57.978771, 38.986766	1,09	14,09	13	1,09	0,00
4213			деревня	Легки	57.867105, 39.046370			57.973961, 38.979882	34	57.978771, 38.986766	1,09	35,09	34	1,09	0,00
4215			деревня	Лопаткино	57.904138, 38.821351			57.973961, 38.979882	28	57.978771, 38.986766	1,09	29,09	28	1,09	0,00
4217			деревня	Малое Давыдовское	57.983749, 38.951238			57.973961, 38.979882	6	57.978771, 38.986766	1,09	7,09	6	1,09	0,00
4220			деревня	Митино	58.027301, 38.973714			57.973961, 38.979882	9	57.978771, 38.986766	1,09	10,09	9	1,09	0,00
4221			деревня	Михалево	57.961717, 38.867955			57.973961, 38.979882	19	57.978771, 38.986766	1,09	20,09	19	1,09	0,00
4222			деревня	Михалево	57.895429, 38.810140			57.973961, 38.979882	28	57.978771, 38.986766	1,09	29,09	28	1,09	0,00
4224			деревня	Михеево	57.941143, 38.948687			57.973961, 38.979882	24	57.978771, 38.986766	1,09	25,09	24	1,09	0,00
4226			деревня	Мологино	57.947591, 38.865009			57.973961, 38.979882	20	57.978771, 38.986766	1,09	21,09	20	1,09	0,00
4227			деревня	Наумовское	57.998089, 39.043091			57.973961, 38.979882	25	57.978771, 38.986766	1,09	26,09	25	1,09	0,00
4229			деревня	Никольское	57.997245, 38.938024			57.973961, 38.979882	5	57.978771, 38.986766	1,09	6,09	5	1,09	0,00
4230			деревня	Орловское	57.956436, 38.856187			57.973961, 38.979882	19	57.978771, 38.986766	1,09	20,09	19	1,09	0,00
4231			деревня	Паршино	58.018083, 39.064650			57.973961, 38.979882	15	57.978771, 38.986766	1,09	16,09	15	1,09	0,00
4232			деревня	Подсосенье	57.909542, 38.952667			57.973961, 38.979882	25	57.978771, 38.986766	1,09	26,09	25	1,09	0,00
4233			деревня	Поповское	57.968148, 38.882149			57.973961, 38.979882	18	57.978771, 38.986766	1,09	19,09	18	1,09	0,00
4234			деревня	Поповское	57.859335, 38.985293			57.973961, 38.979882	31	57.978771, 38.986766	1,09	32,09	31	1,09	0,00
4235			деревня	Починок	57.918888, 38.809933			57.973961, 38.979882	25	57.978771, 38.986766	1,09	26,09	25	1,09	0,00
4236			деревня	Прокунино	57.900795, 38.808954			57.973961, 38.979882	28	57.978771, 38.986766	1,09	29,09	28	1,09	0,00
4237			деревня	Рахово	57.945131, 38.945884			57.973961, 38.979882	23	57.978771, 38.986766	1,09	24,09	23	1,09	0,00
4238			деревня	Ромашково	57.906697, 38.834745			57.973961, 38.979882	32	57.978771, 38.986766	1,09	33,09	32	1,09	0,00
4241			деревня	Сараево	57.866310, 38.973606			57.973961, 38.979882	31	57.978771, 38.986766	1,09	32,09	31	1,09	0,00
4242			деревня	Сельцо-Воскресенское	57.891602, 38.858119			57.973961, 38.979882	30	57.978771, 38.986766	1,09	31,09	30	1,09	0,00
4243			деревня	Семенники	57.889124, 38.988357			57.973961, 38.979882	28	57.978771, 38.986766	1,09	29,09	28	1,09	0,00
4244			деревня	Семеновское	58.031725, 38.969052			57.973961, 38.979882	10	57.978771, 38.986766	1,09	11,09	10	1,09	0,00
4246			деревня	Сидоровское	57.938195, 38.832238			57.973961, 38.979882	22	57.978771, 38.986766	1,09	23,09	22	1,09	0,00
4247			деревня	Скородумово	58.007093, 38.913347			57.973961, 38.979882	8	57.978771, 38.986766	1,09	9,09	8	1,09	0,00
4248			деревня	Солыгаево	57.984517, 38.904481			57.973961, 38.979882	16	57.978771, 38.986766	1,09	17,09	16	1,09	0,00
4249			деревня	Софроново	57.921006, 38.947070			57.973961, 38.979882	26	57.978771, 38.986766	1,09	27,09	26	1,09	0,00
4250			деревня	Степановское	58.017439, 39.028332			57.973961, 38.979882	13	57.978771, 38.986766	1,09	14,09	13	1,09	0,00
4251			деревня	Стрельниково	57.933049, 38.825429			57.973961, 38.979882	23	57.978771, 38.986766	1,09	24,09	23	1,09	0,00
4252			деревня	Сысоевское	58.008037, 38.949909			57.973961, 38.979882	6	57.978771, 38.986766	1,09	7,09	6	1,09	0,00
4253			деревня	Торопово	57.963565, 38.966671			57.973961, 38.979882	22	57.978771, 38.986766	1,09	23,09	22	1,09	0,00
4254			деревня	Ульяновское	57.941539, 38.843090			57.973961, 38.979882	21	57.978771, 38.986766	1,09	22,09	21	1,09	0,00
4255			деревня	Фелисово	57.929069, 38.820848			57.973961, 38.979882	23	57.978771, 38.986766	1,09	24,09	23	1,09	0,00
4256			деревня	Фоминское	57.997398, 38.952711			57.973961, 38.979882	4	57.978771, 38.986766	1,09	5,09	4	1,09	0,00
4257			деревня	Черменино	58.030503, 38.993926			57.973961, 38.979882	10	57.978771, 38.986766	1,09	11,09	10	1,09	0,00
4258			деревня	Чудиново	57.899853, 38.862655			57.973961, 38.979882	30	57.978771, 38.986766	1,09	31,09	30	1,09	0,00
4259			деревня	Шалково	57.934693, 38.919348			57.973961, 38.979882	22	57.978771, 38.986766	1,09	23,09	22	1,09	0,00
4260			деревня	Юркино	57.975412, 38.916851			57.973961, 38.979882	18	57.978771, 38.986766	1,09	19,09	18	1,09	0,00
4261			деревня	Якшино	57.910842, 38.938886			57.973961, 38.979882	25	57.978771, 38.986766	1,09	26,09	25	1,09	0,00
4262			поселок	Ермаково	58.009096, 39.016438			57.973961, 38.979882	12	57.978771, 38.986766	1,09	13,09	12	1,09	0,00
4263			село	Аксёново	57.990505, 38.941330			57.973961, 38.979882	6	57.978771, 38.986766	1,09	7,09	6	1,09	0,00
4264			село	Михайловское	57.976520, 38.892075			57.973961, 38.979882	16	57.978771, 38.986766	1,09	17,09	16	1,09	0,00
4265			село	Сретенье	57.931448, 38.809475			57.973961, 38.979882	24	57.978771, 38.986766	1,09	25,09	24	1,09	0,00
4266	Глебовское сельское поселение												44,10666667	1,09	0,00
4268			деревня	Бараново	58.059717, 38.409249			57.973961, 38.979882	46	57.978771, 38.986766	1,09	47,09	46	1,09	0,00
4269			деревня	Барбино	58.069881, 38.462797			57.973961, 38.979882	51	57.978771, 38.986766	1,09	52,09	51	1,09	0,00
4270			деревня	Беглецово	57.957845, 38.475176			57.973961, 38.979882	46	57.978771, 38.986766	1,09	47,09	46	1,09	0,00
4271			деревня	Березняки	57.969947, 38.457776			57.973961, 38.979882	45	57.978771, 38.986766	1,09	46,09	45	1,09	0,00
4272			деревня	Большая Белева	58.032295, 38.597500			57.973961, 38.979882	31	57.978771, 38.986766	1,09	32,09	31	1,09	0,00
4273			деревня	Большое Займище	58.114749, 38.390474			57.973961, 38.979882	52	57.978771, 38.986766	1,09	53,09	52	1,09	0,00
4274			деревня	Большое Семино	58.108768, 38.395729			57.973961, 38.979882	52	57.978771, 38.986766	1,09	53,09	52	1,09	0,00
4275			деревня	Будихино	57.994483, 38.575078			57.973961, 38.979882	37	57.978771, 38.986766	1,09	38,09	37	1,09	0,00
4276			деревня	Васильево	58.037908, 38.405961			57.973961, 38.979882	44	57.978771, 38.986766	1,09	45,09	44	1,09	0,00
4278			деревня	Головино	57.971370, 38.458827			57.973961, 38.979882	45	57.978771, 38.986766	1,09	46,09	45	1,09	0,00
4279			деревня	Горели	58.071461, 38.434896			57.973961, 38.979882	50	57.978771, 38.986766	1,09	51,09	50	1,09	0,00
4280			деревня	Горки	58.024842, 38.583962			57.973961, 38.979882	31	57.978771, 38.986766	1,09	32,09	31	1,09	0,00
4281			деревня	Горохово	58.028235, 38.429290			57.973961, 38.979882	42	57.978771, 38.986766	1,09	43,09	42	1,09	0,00
4282			деревня	Гришино	58.091290, 38.460875			57.973961, 38.979882	53	57.978771, 38.986766	1,09	54,09	53	1,09	0,00
4283			деревня	Добрино	57.992361, 38.525958			57.973961, 38.979882	39	57.978771, 38.986766	1,09	40,09	39	1,09	0,00
4285			деревня	Драчево	57.981979, 38.513417			57.973961, 38.979882	41	57.978771, 38.986766	1,09	42,09	41	1,09	0,00
4287			деревня	Ефремцево	58.026090, 38.596395			57.973961, 38.979882	31	57.978771, 38.986766	1,09	32,09	31	1,09	0,00
4288			деревня	Заболотье	58.030389, 38.491750			57.973961, 38.979882	37	57.978771, 38.986766	1,09	38,09	37	1,09	0,00
4289			деревня	Заднево	58.048402, 38.520748			57.973961, 38.979882	38	57.978771, 38.986766	1,09	39,09	38	1,09	0,00
4291			деревня	Захарино	58.025309, 38.430467			57.973961, 38.979882	42	57.978771, 38.986766	1,09	43,09	42	1,09	0,00
4292			деревня	Истомино	58.074160, 38.443070			57.973961, 38.979882	50	57.978771, 38.986766	1,09	51,09	50	1,09	0,00
4293			деревня	Кабатово	57.976978, 38.464774			57.973961, 38.979882	44	57.978771, 38.986766	1,09	45,09	44	1,09	0,00
4294			деревня	Калита	58.079980, 38.411369			57.973961, 38.979882	48	57.978771, 38.986766	1,09	49,09	48	1,09	0,00
4296			деревня	Ковыкино	58.042829, 38.523281			57.973961, 38.979882	38	57.978771, 38.986766	1,09	39,09	38	1,09	0,00
4297			деревня	Ковыкино	58.003798, 38.528778			57.973961, 38.979882	38	57.978771, 38.986766	1,09	39,09	38	1,09	0,00
4298			деревня	Коровщиково	58.070390, 38.393402			57.973961, 38.979882	49	57.978771, 38.986766	1,09	50,09	49	1,09	0,00
4299			деревня	Коткино	58.046068, 38.390618			57.973961, 38.979882	46	57.978771, 38.986766	1,09	47,09	46	1,09	0,00
4300			деревня	Крячково	58.048116, 38.559788			57.973961, 38.979882	34	57.978771, 38.986766	1,09	35,09	34	1,09	0,00
4301			деревня	Кудрино	58.029665, 38.450939			57.973961, 38.979882	43	57.978771, 38.986766	1,09	44,09	43	1,09	0,00
4302			деревня	Лаврентьево	57.958293, 38.464693			57.973961, 38.979882	47	57.978771, 38.986766	1,09	48,09	47	1,09	0,00
4303			деревня	Ларионово	58.122877, 38.380476			57.973961, 38.979882	54	57.978771, 38.986766	1,09	55,09	54	1,09	0,00
4304			деревня	Легково	58.132643, 38.393133			57.973961, 38.979882	54	57.978771, 38.986766	1,09	55,09	54	1,09	0,00
4306			деревня	Лютиково	58.081008, 38.468897			57.973961, 38.979882	52	57.978771, 38.986766	1,09	53,09	52	1,09	0,00
4307			деревня	Малая Белева	58.030823, 38.603078			57.973961, 38.979882	30	57.978771, 38.986766	1,09	31,09	30	1,09	0,00
4309			деревня	Малое Семино	58.105045, 38.393034			57.973961, 38.979882	51	57.978771, 38.986766	1,09	52,09	51	1,09	0,00
4310			деревня	Мартыщево	57.956202, 38.461863			57.973961, 38.979882	47	57.978771, 38.986766	1,09	48,09	47	1,09	0,00
4312			деревня	Мархачево	58.023288, 38.513408			57.973961, 38.979882	35	57.978771, 38.986766	1,09	36,09	35	1,09	0,00
4313			деревня	Минино	58.074255, 38.403203			57.973961, 38.979882	48	57.978771, 38.986766	1,09	49,09	48	1,09	0,00
4314			деревня	Могильца	58.105425, 38.359329			57.973961, 38.979882	55	57.978771, 38.986766	1,09	56,09	55	1,09	0,00
4315			деревня	Мостово	58.033663, 38.415887			57.973961, 38.979882	43	57.978771, 38.986766	1,09	44,09	43	1,09	0,00
4317			деревня	Новинки	58.049464, 38.580575			57.973961, 38.979882	33	57.978771, 38.986766	1,09	34,09	33	1,09	0,00
4318			деревня	Обухово	58.098058, 38.349672			57.973961, 38.979882	56	57.978771, 38.986766	1,09	57,09	56	1,09	0,00
4319			деревня	Овинчища	58.088159, 38.365402			57.973961, 38.979882	51	57.978771, 38.986766	1,09	52,09	51	1,09	0,00
4322			деревня	Осники	58.007308, 38.581725			57.973961, 38.979882	35	57.978771, 38.986766	1,09	36,09	35	1,09	0,00
4323			деревня	Осорино	58.051345, 38.514837			57.973961, 38.979882	39	57.978771, 38.986766	1,09	40,09	39	1,09	0,00
4324			деревня	Палкино	58.091594, 38.442783			57.973961, 38.979882	52	57.978771, 38.986766	1,09	53,09	52	1,09	0,00
4325			деревня	Петраково	58.059045, 38.361225			57.973961, 38.979882	52	57.978771, 38.986766	1,09	53,09	52	1,09	0,00
4326			деревня	Петрищево	57.981764, 38.482785			57.973961, 38.979882	45	57.978771, 38.986766	1,09	46,09	45	1,09	0,00
4327			деревня	Петрищево	58.100845, 38.366794			57.973961, 38.979882	53	57.978771, 38.986766	1,09	54,09	53	1,09	0,00
4329			деревня	Погорелка	58.046487, 38.476254			57.973961, 38.979882	40	57.978771, 38.986766	1,09	41,09	40	1,09	0,00
4330			деревня	Подвиталово	57.986641, 38.475293			57.973961, 38.979882	44	57.978771, 38.986766	1,09	45,09	44	1,09	0,00
4332			деревня	Подорожная	58.019322, 38.556357			57.973961, 38.979882	33	57.978771, 38.986766	1,09	34,09	33	1,09	0,00
4333			деревня	Пономарицы	57.986469, 38.597500			57.973961, 38.979882	39	57.978771, 38.986766	1,09	40,09	39	1,09	0,00
4334			деревня	Починок	58.013397, 38.531509			57.973961, 38.979882	38	57.978771, 38.986766	1,09	39,09	38	1,09	0,00
4336			деревня	Починок	58.114663, 38.372121			57.973961, 38.979882	53	57.978771, 38.986766	1,09	54,09	53	1,09	0,00
4337			деревня	Раменье	57.975699, 38.571871			57.973961, 38.979882	41	57.978771, 38.986766	1,09	42,09	41	1,09	0,00
4339			деревня	Селехово	58.043648, 38.392648			57.973961, 38.979882	46	57.978771, 38.986766	1,09	47,09	46	1,09	0,00
4340			деревня	Селиваново	58.022678, 38.465618			57.973961, 38.979882	41	57.978771, 38.986766	1,09	42,09	41	1,09	0,00
4341			деревня	Стригино	58.121893, 38.389593			57.973961, 38.979882	53	57.978771, 38.986766	1,09	54,09	53	1,09	0,00
4342			деревня	Тверево	58.026839, 38.456410			57.973961, 38.979882	42	57.978771, 38.986766	1,09	43,09	42	1,09	0,00
4343			деревня	Тебениха	58.099980, 38.390384			57.973961, 38.979882	51	57.978771, 38.986766	1,09	52,09	51	1,09	0,00
4344			деревня	Текунино	58.041614, 38.416920			57.973961, 38.979882	44	57.978771, 38.986766	1,09	45,09	44	1,09	0,00
4346			деревня	Торхово	58.051578, 38.598083			57.973961, 38.979882	33	57.978771, 38.986766	1,09	34,09	33	1,09	0,00
4348			деревня	Усково	58.123034, 38.404847			57.973961, 38.979882	54	57.978771, 38.986766	1,09	55,09	54	1,09	0,00
4349			деревня	Хомяково	57.987032, 38.526874			57.973961, 38.979882	40	57.978771, 38.986766	1,09	41,09	40	1,09	0,00
4350			деревня	Чудиново	57.995232, 38.593987			57.973961, 38.979882	37	57.978771, 38.986766	1,09	38,09	37	1,09	0,00
4352			деревня	Щепетники	57.964166, 38.476263			57.973961, 38.979882	46	57.978771, 38.986766	1,09	47,09	46	1,09	0,00
4353			деревня	Юрино	57.951312, 38.462339			57.973961, 38.979882	47	57.978771, 38.986766	1,09	48,09	47	1,09	0,00
4354			деревня	Ягодино	58.065796, 38.386728			57.973961, 38.979882	50	57.978771, 38.986766	1,09	51,09	50	1,09	0,00
4355			деревня	Ясенево	58.070462, 38.356257			57.973961, 38.979882	51	57.978771, 38.986766	1,09	52,09	51	1,09	0,00
4356			деревня	при ж/д ст. Кобостово	57.970444, 38.489558			57.973961, 38.979882	46	57.978771, 38.986766	1,09	47,09	46	1,09	0,00
4357			село	Глебово	58.002873, 38.447930			57.973961, 38.979882	41	57.978771, 38.986766	1,09	42,09	41	1,09	0,00
4358			село	Ивановское	58.011270, 38.442720			57.973961, 38.979882	40	57.978771, 38.986766	1,09	41,09	40	1,09	0,00
4359			село	Погорелка	58.091242, 38.403922			57.973961, 38.979882	50	57.978771, 38.986766	1,09	51,09	50	1,09	0,00
4360			село	Раздумово	58.031494, 38.561908			57.973961, 38.979882	33	57.978771, 38.986766	1,09	34,09	33	1,09	0,00
4361	Каменниковское сельское поселение												34,81818182	1,09	0,00
4362			деревня	Антоново	58.127231, 38.623641			57.973961, 38.979882	32	57.978771, 38.986766	1,09	33,09	32	1,09	0,00
4363			деревня	Быково	58.145470, 38.613993			57.973961, 38.979882	35	57.978771, 38.986766	1,09	36,09	35	1,09	0,00
4364			деревня	Вараксино	58.164261, 38.689460			57.973961, 38.979882	37	57.978771, 38.986766	1,09	38,09	37	1,09	0,00
4365			деревня	Липняги	58.137575, 38.618143			57.973961, 38.979882	32	57.978771, 38.986766	1,09	33,09	32	1,09	0,00
4366			деревня	Обухово	58.141623, 38.630764			57.973961, 38.979882	35	57.978771, 38.986766	1,09	36,09	35	1,09	0,00
4367			деревня	Починок	58.190153, 38.642847			57.973961, 38.979882	40	57.978771, 38.986766	1,09	41,09	40	1,09	0,00
4368			деревня	Угол	58.136687, 38.686397			57.973961, 38.979882	32	57.978771, 38.986766	1,09	33,09	32	1,09	0,00
4369			деревня	Юркино	58.155491, 38.675680			57.973961, 38.979882	36	57.978771, 38.986766	1,09	37,09	36	1,09	0,00
4370			деревня	Юршино	58.127178, 38.641104			57.973961, 38.979882	32	57.978771, 38.986766	1,09	33,09	32	1,09	0,00
4371			поселок	Долгий Мох	58.168898, 38.662277			57.973961, 38.979882	37	57.978771, 38.986766	1,09	38,09	37	1,09	0,00
4372			поселок	Каменники	58.152072, 38.661280			57.973961, 38.979882	35	57.978771, 38.986766	1,09	36,09	35	1,09	0,00
4373	Назаровское сельское поселение												33,234375	1,09	0,00
4374			деревня	Алексеевское	58.059545, 39.028763			57.973961, 38.979882	29	57.978771, 38.986766	1,09	30,09	29	1,09	0,00
4376			деревня	Артюкино	58.035063, 39.078323			57.973961, 38.979882	31	57.978771, 38.986766	1,09	32,09	31	1,09	0,00
4380			деревня	Болоново	58.028945, 39.185222			57.973961, 38.979882	41	57.978771, 38.986766	1,09	42,09

4471			деревня	Грибово	58.170161, 38.909763			57.973961, 38.979882	36	57.978771, 38.986766	1,09	37,09	36	1,09	0,00
4472			деревня	Григорово	58.327057, 38.876642			57.973961, 38.979882	51	57.978771, 38.986766	1,09	52,09	51	1,09	0,00
4473			деревня	Досугово	58.167085, 38.868000			57.973961, 38.979882	33	57.978771, 38.986766	1,09	34,09	33	1,09	0,00
4474			деревня	Дымовское	58.202708, 38.864677			57.973961, 38.979882	36	57.978771, 38.986766	1,09	37,09	36	1,09	0,00
4475			деревня	Ивановское	58.286063, 38.852837			57.973961, 38.979882	45	57.978771, 38.986766	1,09	46,09	45	1,09	0,00
4476			деревня	Киверники	58.158055, 38.869644			57.973961, 38.979882	33	57.978771, 38.986766	1,09	34,09	33	1,09	0,00
4477			деревня	Косково	58.243287, 38.885185			57.973961, 38.979882	42	57.978771, 38.986766	1,09	43,09	42	1,09	0,00
4478			деревня	Костино	58.309493, 38.873714			57.973961, 38.979882	49	57.978771, 38.986766	1,09	50,09	49	1,09	0,00
4479			деревня	Кузнецово	58.268459, 38.958164			57.973961, 38.979882	53	57.978771, 38.986766	1,09	54,09	53	1,09	0,00
4480			деревня	Курганово	58.145024, 38.942776			57.973961, 38.979882	31	57.978771, 38.986766	1,09	32,09	31	1,09	0,00
4481			деревня	Лаврентьево	58.263725, 38.850582			57.973961, 38.979882	43	57.978771, 38.986766	1,09	44,09	43	1,09	0,00
4482			деревня	Ляга	58.311847, 38.886649			57.973961, 38.979882	49	57.978771, 38.986766	1,09	50,09	49	1,09	0,00
4484			деревня	Милюшино	58.291645, 38.871764			57.973961, 38.979882	46	57.978771, 38.986766	1,09	47,09	46	1,09	0,00
4485			деревня	Морушкино	58.157120, 38.849082			57.973961, 38.979882	31	57.978771, 38.986766	1,09	32,09	31	1,09	0,00
4486			деревня	Ольгино	58.173844, 38.900501			57.973961, 38.979882	35	57.978771, 38.986766	1,09	36,09	35	1,09	0,00
4487			деревня	Остащево	58.276718, 38.859305			57.973961, 38.979882	45	57.978771, 38.986766	1,09	46,09	45	1,09	0,00
4488			деревня	Пахонино	58.315894, 38.871576			57.973961, 38.979882	50	57.978771, 38.986766	1,09	51,09	50	1,09	0,00
4489			деревня	Роканово	58.326117, 38.912018			57.973961, 38.979882	51	57.978771, 38.986766	1,09	52,09	51	1,09	0,00
4490			деревня	Савинское	58.191998, 38.854660			57.973961, 38.979882	38	57.978771, 38.986766	1,09	39,09	38	1,09	0,00
4491			деревня	Семенково	58.175054, 38.892138			57.973961, 38.979882	35	57.978771, 38.986766	1,09	36,09	35	1,09	0,00
4492			деревня	Середнево	58.153368, 38.852334			57.973961, 38.979882	31	57.978771, 38.986766	1,09	32,09	31	1,09	0,00
4493			деревня	Сидорково	58.205373, 38.856214			57.973961, 38.979882	36	57.978771, 38.986766	1,09	37,09	36	1,09	0,00
4494			деревня	Соловьевское	58.128908, 38.871674			57.973961, 38.979882	27	57.978771, 38.986766	1,09	28,09	27	1,09	0,00
4495			деревня	Старово	58.279410, 38.918620			57.973961, 38.979882	50	57.978771, 38.986766	1,09	51,09	50	1,09	0,00
4496			деревня	Степаньково	58.171495, 38.901067			57.973961, 38.979882	35	57.978771, 38.986766	1,09	36,09	35	1,09	0,00
4497			деревня	Торхово	58.255795, 38.840602			57.973961, 38.979882	43	57.978771, 38.986766	1,09	44,09	43	1,09	0,00
4498			деревня	Шлыково	58.146292, 38.908029			57.973961, 38.979882	29	57.978771, 38.986766	1,09	30,09	29	1,09	0,00
4499			село	Огарково	58.237494, 38.865117			57.973961, 38.979882	41	57.978771, 38.986766	1,09	42,09	41	1,09	0,00
4500		Октябрьское сельское поселение											26,57692308	1,09	0,00
4501			деревня	Андреевское	57.990362, 39.127380			57.973961, 38.979882	19	57.978771, 38.986766	1,09	20,09	19	1,09	0,00
4505			деревня	Березники	58.012519, 39.141259			57.973961, 38.979882	22	57.978771, 38.986766	1,09	23,09	22	1,09	0,00
4508			деревня	Вандышево	57.965021, 39.265649			57.973961, 38.979882	30	57.978771, 38.986766	1,09	31,09	30	1,09	0,00
4510			деревня	Гармоново	57.888889, 39.167732			57.973961, 38.979882	34	57.978771, 38.986766	1,09	35,09	34	1,09	0,00
4511			деревня	Гришенино	58.001666, 39.170176			57.973961, 38.979882	23	57.978771, 38.986766	1,09	24,09	23	1,09	0,00
4513			деревня	Дьяковское	57.973785, 39.242813			57.973961, 38.979882	27	57.978771, 38.986766	1,09	28,09	27	1,09	0,00
4514			деревня	Дюдьково	57.968095, 39.231881			57.973961, 38.979882	26	57.978771, 38.986766	1,09	27,09	26	1,09	0,00
4516			деревня	Запрудново	57.949406, 39.259863			57.973961, 38.979882	28	57.978771, 38.986766	1,09	29,09	28	1,09	0,00
4518			деревня	Ильинское	57.988372, 39.143406			57.973961, 38.979882	20	57.978771, 38.986766	1,09	21,09	20	1,09	0,00
4522			деревня	Купалино	57.976867, 39.239982			57.973961, 38.979882	27	57.978771, 38.986766	1,09	28,09	27	1,09	0,00
4523			деревня	Лаврово	57.913649, 39.202596			57.973961, 38.979882	32	57.978771, 38.986766	1,09	33,09	32	1,09	0,00
4526			деревня	Левино	57.940130, 39.252470			57.973961, 38.979882	29	57.978771, 38.986766	1,09	30,09	29	1,09	0,00
4527			деревня	Лом	57.873294, 39.155542			57.973961, 38.979882	38	57.978771, 38.986766	1,09	39,09	38	1,09	0,00
4529			деревня	Меньчиково	57.968062, 39.265577			57.973961, 38.979882	30	57.978771, 38.986766	1,09	31,09	30	1,09	0,00
4533			деревня	Новоселки	57.996992, 39.181180			57.973961, 38.979882	23	57.978771, 38.986766	1,09	24,09	23	1,09	0,00
4535			деревня	Панфилки	58.020933, 39.128081			57.973961, 38.979882	22	57.978771, 38.986766	1,09	23,09	22	1,09	0,00
4537			деревня	Подносково	57.954311, 39.298572			57.973961, 38.979882	34	57.978771, 38.986766	1,09	35,09	34	1,09	0,00
4538			деревня	Потыпкино	57.999015, 39.117534			57.973961, 38.979882	20	57.978771, 38.986766	1,09	21,09	20	1,09	0,00
4539			деревня	Приволжье	57.989341, 39.217750			57.973961, 38.979882	28	57.978771, 38.986766	1,09	29,09	28	1,09	0,00
4540			деревня	Рютово	58.022254, 39.095777			57.973961, 38.979882	25	57.978771, 38.986766	1,09	26,09	25	1,09	0,00
4543			деревня	Тамонки	57.995242, 39.189687			57.973961, 38.979882	24	57.978771, 38.986766	1,09	25,09	24	1,09	0,00
4545			деревня	Шишланово	57.952702, 39.303530			57.973961, 38.979882	33	57.978771, 38.986766	1,09	34,09	33	1,09	0,00
4547			поселок	Лом	57.873294, 39.155542			57.973961, 38.979882	36	57.978771, 38.986766	1,09	37,09	36	1,09	0,00
4548			поселок	Октябрьский	57.985429, 39.110015			57.973961, 38.979882	18	57.978771, 38.986766	1,09	19,09	18	1,09	0,00
4549			село	Красное	58.022559, 39.103260			57.973961, 38.979882	24	57.978771, 38.986766	1,09	25,09	24	1,09	0,00
4550			село	Паифилово	57.976133, 39.090531			57.973961, 38.979882	19	57.978771, 38.986766	1,09	20,09	19	1,09	0,00
4552		Сельское поселение Песочное											24	1,09	0,00
4553			поселок	Песочное	58.004714, 39.177614			57.973961, 38.979882	24	57.978771, 38.986766	1,09	25,09	24	1,09	0,00
4554		Покровское сельское поселение											28,40322581	1,09	0,00
4555			деревня	Арефино	57.893329, 38.643395			57.973961, 38.979882	46	57.978771, 38.986766	1,09	47,09	46	1,09	0,00
4556			деревня	Бараниха	57.986617, 38.827441			57.973961, 38.979882	15	57.978771, 38.986766	1,09	16,09	15	1,09	0,00
4557			деревня	Большое Высоко	57.922703, 38.508117			57.973961, 38.979882	43	57.978771, 38.986766	1,09	44,09	43	1,09	0,00
4558			деревня	Большое Заболотье	57.908867, 38.713984			57.973961, 38.979882	32	57.978771, 38.986766	1,09	33,09	32	1,09	0,00
4559			деревня	Большое Кстово	57.990744, 38.741239			57.973961, 38.979882	22	57.978771, 38.986766	1,09	23,09	22	1,09	0,00
4560			деревня	Вышлово	57.897725, 38.528266			57.973961, 38.979882	40	57.978771, 38.986766	1,09	41,09	40	1,09	0,00
4561			деревня	Воробьевка	57.974472, 38.736882			57.973961, 38.979882	24	57.978771, 38.986766	1,09	25,09	24	1,09	0,00
4562			деревня	Выгорода	58.029479, 38.811227			57.973961, 38.979882	17	57.978771, 38.986766	1,09	18,09	17	1,09	0,00
4563			деревня	Выездкино	57.888583, 38.673542			57.973961, 38.979882	37	57.978771, 38.986766	1,09	38,09	37	1,09	0,00
4565			деревня	Глазатово	58.005181, 38.808891			57.973961, 38.979882	15	57.978771, 38.986766	1,09	16,09	15	1,09	0,00
4567			деревня	Городок	57.939208, 38.492873			57.973961, 38.979882	45	57.978771, 38.986766	1,09	46,09	45	1,09	0,00
4568			деревня	Григорково	57.899638, 38.570083			57.973961, 38.979882	38	57.978771, 38.986766	1,09	39,09	38	1,09	0,00
4570			деревня	Дегтярицы	57.909958, 38.516283			57.973961, 38.979882	41	57.978771, 38.986766	1,09	42,09	41	1,09	0,00
4571			деревня	Демихово	57.998519, 38.807409			57.973961, 38.979882	16	57.978771, 38.986766	1,09	17,09	16	1,09	0,00
4572			деревня	Дорожная	57.981836, 38.746306			57.973961, 38.979882	22	57.978771, 38.986766	1,09	23,09	22	1,09	0,00
4573			деревня	Дружба	58.000221, 38.796647			57.973961, 38.979882	17	57.978771, 38.986766	1,09	18,09	17	1,09	0,00
4574			деревня	Дурдино	57.944472, 38.698434			57.973961, 38.979882	28	57.978771, 38.986766	1,09	29,09	28	1,09	0,00
4576			деревня	Ивановское	57.995208, 38.776848			57.973961, 38.979882	22	57.978771, 38.986766	1,09	23,09	22	1,09	0,00
4577			деревня	Исанино	57.969040, 38.734115			57.973961, 38.979882	24	57.978771, 38.986766	1,09	25,09	24	1,09	0,00
4578			деревня	Калинкино	57.895539, 38.556932			57.973961, 38.979882	39	57.978771, 38.986766	1,09	40,09	39	1,09	0,00
4581			деревня	Коркодиново	57.890975, 38.528716			57.973961, 38.979882	43	57.978771, 38.986766	1,09	44,09	43	1,09	0,00
4583			деревня	Кочевка-2	57.892535, 38.524700			57.973961, 38.979882	41	57.978771, 38.986766	1,09	42,09	41	1,09	0,00
4584			деревня	Кругец	57.934416, 38.499260			57.973961, 38.979882	44	57.978771, 38.986766	1,09	45,09	44	1,09	0,00
4586			деревня	Лебедево	57.924060, 38.592891			57.973961, 38.979882	36	57.978771, 38.986766	1,09	37,09	36	1,09	0,00
4588			деревня	Липовка	58.026824, 38.784205			57.973961, 38.979882	18	57.978771, 38.986766	1,09	19,09	18	1,09	0,00
4589			деревня	Максимовское	57.987447, 38.862224			57.973961, 38.979882	15	57.978771, 38.986766	1,09	16,09	15	1,09	0,00
4590			деревня	Максимовское	58.005105, 38.763068			57.973961, 38.979882	20	57.978771, 38.986766	1,09	21,09	20	1,09	0,00
4591			деревня	Малая Киселиха	58.015285, 38.850079			57.973961, 38.979882	13	57.978771, 38.986766	1,09	14,09	13	1,09	0,00
4592			деревня	Малое Высоко	57.929594, 38.502727			57.973961, 38.979882	43	57.978771, 38.986766	1,09	44,09	43	1,09	0,00
4594			деревня	Малое Кстово	57.994698, 38.741464			57.973961, 38.979882	21	57.978771, 38.986766	1,09	22,09	21	1,09	0,00
4599			деревня	Михалево	57.956388, 38.724018			57.973961, 38.979882	26	57.978771, 38.986766	1,09	27,09	26	1,09	0,00
4600			деревня	Мостовица	57.914686, 38.584869			57.973961, 38.979882	36	57.978771, 38.986766	1,09	37,09	36	1,09	0,00
4601			деревня	Нелюбовское	57.939561, 38.690296			57.973961, 38.979882	29	57.978771, 38.986766	1,09	30,09	29	1,09	0,00
4602			деревня	Новая	57.998500, 38.747626			57.973961, 38.979882	21	57.978771, 38.986766	1,09	22,09	21	1,09	0,00
4604			деревня	Окулово	57.984150, 38.738059			57.973961, 38.979882	23	57.978771, 38.986766	1,09	24,09	23	1,09	0,00
4605			деревня	Омляково	57.918769, 38.613400			57.973961, 38.979882	34	57.978771, 38.986766	1,09	35,09	34	1,09	0,00
4606			деревня	Орловка	58.001037, 38.779480			57.973961, 38.979882	21	57.978771, 38.986766	1,09	22,09	21	1,09	0,00
4608			деревня	Погорелка	57.885555, 38.646799			57.973961, 38.979882	45	57.978771, 38.986766	1,09	46,09	45	1,09	0,00
4609			деревня	Полежаево	57.935300, 38.507021			57.973961, 38.979882	44	57.978771, 38.986766	1,09	45,09	44	1,09	0,00
4610			деревня	Полуево	57.870044, 38.612735			57.973961, 38.979882	43	57.978771, 38.986766	1,09	44,09	43	1,09	0,00
4612			деревня	Прокошево	57.922062, 38.653069			57.973961, 38.979882	32	57.978771, 38.986766	1,09	33,09	32	1,09	0,00
4615			деревня	Сидорово	57.930626, 38.654022			57.973961, 38.979882	31	57.978771, 38.986766	1,09	32,09	31	1,09	0,00
4616			деревня	Соколово	57.917468, 38.601138			57.973961, 38.979882	35	57.978771, 38.986766	1,09	36,09	35	1,09	0,00
4617			деревня	Сонино	57.977503, 38.723928			57.973961, 38.979882	25	57.978771, 38.986766	1,09	26,09	25	1,09	0,00
4618			деревня	Стрижово	57.994879, 38.813922			57.973961, 38.979882	16	57.978771, 38.986766	1,09	17,09	16	1,09	0,00
4619			деревня	Суворово	57.921120, 38.664424			57.973961, 38.979882	33	57.978771, 38.986766	1,09	34,09	33	1,09	0,00
4621			деревня	Суховское	58.017377, 38.865754			57.973961, 38.979882	15	57.978771, 38.986766	1,09	16,09	15	1,09	0,00
4625			деревня	Тимошкино	57.913453, 38.522814			57.973961, 38.979882	42	57.978771, 38.986766	1,09	43,09	42	1,09	0,00
4626			деревня	Тяпкино	57.896228, 38.537303			57.973961, 38.979882	39	57.978771, 38.986766	1,09	40,09	39	1,09	0,00
4627			деревня	Узково	58.020142, 38.819572			57.973961, 38.979882	14	57.978771, 38.986766	1,09	15,09	14	1,09	0,00
4628			деревня	Хвощевка	58.029974, 38.799962			57.973961, 38.979882	16	57.978771, 38.986766	1,09	17,09	16	1,09	0,00
4630			деревня	Шелепино	57.985209, 38.817407			57.973961, 38.979882	16	57.978771, 38.986766	1,09	17,09	16	1,09	0,00
4631			деревня	Юркино	57.886382, 38.518897			57.973961, 38.979882	42	57.978771, 38.986766	1,09	43,09	42	1,09	0,00
4632			деревня	Якунники	58.002716, 38.881367			57.973961, 38.979882	11	57.978771, 38.986766	1,09	12,09	11	1,09	0,00
4633			поселок	Великий Мох	57.889028, 38.683082			57.973961, 38.979882	37	57.978771, 38.986766	1,09	38,09	37	1,09	0,00
4634			поселок	Искра Октября	58.014202, 38.770847			57.973961, 38.979882	19	57.978771, 38.986766	1,09	20,09	19	1,09	0,00
4635			поселок	Костино	58.024565, 38.811775			57.973961, 38.979882	15	57.978771, 38.986766	1,09	16,09	15	1,09	0,00
4636			поселок	Красная Горка	57.993267, 38.853564			57.973961, 38.979882	14	57.978771, 38.986766	1,09	15,09	14	1,09	0,00
4637			поселок	Кстово	58.006068, 38.855262			57.973961, 38.979882	12	57.978771, 38.986766	1,09	13,09	12	1,09	0,00
4638			село	Николо-Корма	57.898576, 38.543996			57.973961, 38.979882	39	57.978771, 38.986766	1,09	40,09	39	1,09	0,00
4639			село	Никольское	57.903502, 38.558126			57.973961, 38.979882	38	57.978771, 38.986766	1,09	39,09	38	1,09	0,00
4640			село	Покров	57.998972, 38.756070			57.973961, 38.979882	21	57.978771, 38.986766	1,09	22,09	21	1,09	0,00
4641		Судоверфское сельское поселение											27,68518519	1,09	0,00
4642			деревня	Александровка	58.000393, 38.654318			57.973961, 38.979882	29	57.978771, 38.986766	1,09	30,09	29	1,09	0,00
4643			деревня	Андроново	58.035735, 38.657318			57.973961, 38.979882	27	57.978771, 38.986766	1,09	28,09	27	1,09	0,00
4644			деревня	Ануфриево	58.078719, 38.727198			57.973961, 38.979882	23	57.978771, 38.986766	1,09	24,09	23	1,09	0,00
4646			деревня	Архарово	58.014507, 38.687897			57.973961, 38.979882	27	57.978771, 38.986766	1,09	28,09	27	1,09	0,00
4647			деревня	Балобаново	58.108345, 38.655225			57.973961, 38.979882	32	57.978771, 38.986766	1,09	33,09	32	1,09	0,00
4648			деревня	Банино	58.013182, 38.661828			57.973961, 38.979882	28	57.978771, 38.986766	1,09	29,09	28	1,09	0,00
4649			деревня	Башарово	58.005353, 38.636648			57.973961, 38.979882	37	57.978771, 38.986766	1,09	38,09	37	1,09	0,00
4650			деревня	Болтинское	58.098277, 38.658935			57.973961, 38.979882	29	57.978771, 38.986766	1,09	30,09	29	1,09	0,00
4651			деревня	Большое Андрейково	58.071123, 38.632776			57.973961, 38.979882	30	57.978771, 38.986766	1,09	31,09	30	1,09	0,00
4653			деревня	Большой Дор	58.103865, 38.621628			57.973961, 38.979882	33	57.978771, 38.986766	1,09	34,09	33	1,09	0,00
4654			деревня	Бурково	58.091156, 38.664747			57.973961, 38.979882	28	57.978771, 38.986766	1,09	29,09	28	1,09	0,00
4655			деревня	Васькино	58.000374, 38.682678			57.973961, 38.979882	30	57.978771, 38.986766	1,09	31,09	30	1,09	0,00
4656			деревня	Волково	57.990548, 38.624961			57.973961, 38.979882	38	57.978771, 38.986766	1,09	39,09	38	1,09	0,00
4657			деревня	Ворыгино	58.083844, 38.632489			57.973961, 38.979882	32	57.978771, 38.986766	1,09	33,09	32	1,09	0,00
4659			деревня	Глушицы	58.039080, 38.656124			57.973961, 38.979882	27	57.978771, 38.986766	1,09	28,09	27	1,09	0,00
4660			деревня	Гришкино	58.029002, 38.659313			57.973961, 38.979882	28	57.978771, 38.986766	1,09	29,09	28	1,09	0,00
4661			деревня	Диково	58.102358, 38.653447			57.973961, 38.979882	29	57.978771, 38.986766	1,09	30,09	29	1,09	0,00
4662			деревня	Дятлово	58.053012, 38.701812			57.973961, 38.979882	24	57.978771, 38.986766	1,09	25,09	24	1,09	0,00
4663			деревня	Завражье	58.084158, 38.672132			57.973961, 38.979882	27	57.978771, 38.986766	1,09	28,09	27	1,09	0,00
4664			деревня	Залужье	58.106029, 38.642640			57.973961, 38.979882	30	57.978771, 38.986766	1,09	31,09	30	1,09	0,00
4665			деревня	Израили	58.085647, 38.654776			57.973961, 38.979882	29	57.978771, 38.986766	1,09	30,09	29	1,09	0,00
4666			деревня	Ильино	58.081774, 38.721611			57.973961, 38.979882	25	57.978771, 38.986766	1,09	26,09	25	1,09	0,00
4667			деревня	Каботово	58.004366, 38.654354			57.973961, 38.979882	29	57.978771, 38.986766	1,09	30,09	29	1,09	0,00
4668			деревня	Колосово	58.061745, 38.712825			57.973961, 38.979882	23	57.978771, 38.986766	1,09	24,09	23	1,09	0,00
4669			деревня	Колосово	58.080385, 38.667730			57.973961, 38.979882	28	57.978771, 38.986766	1,09	29,09	28	1,09	0,00
4670			деревня	Коржавино	58.109115, 38.642451			57.973961, 38.979882	30	57.978771, 38.986766	1,09	31,09	30	1,09	0,00
4671			деревня	Коркино	57.996544, 38.645137			57.973961, 38.979882	30	57.978771, 38.986766	1,09	31,09	30	1,09	0,00
4672			деревня	Кошелево	58.061788, 38.637942			57.973961, 38.979882	32	57.978771, 38.986766	1,09	33,09	32	1,09	0,00
4674			деревня	Куклино	58.079085, 38.703402			57.973961, 38.979882	25	57.978771, 38.986766	1,09	26,09	25	1,09	0,00
4675			деревня	Макарово	58.074207, 38.735580			57.973961, 38.979882	27	57.978771, 38.986766	1,09	28,09	27	1,09	0,00
4676			деревня	Малинники	58.067553, 38.722572			57.973961, 38.979882	24	57.978771, 38.986766	1,09	25,09	24	1,09	0,00
4677			деревня	Малое Андрейково	58.069543, 38.623506			57.973961, 38.979882	31	57.978771, 38.986766	1,09	32,09	31	1,09	0,00
4679			деревня	Малый Дор	58.100270, 38.624889			57.973961, 38.979882	33	57.978771, 38.986766	1,09	34,09	33	1,09	0,00
4680			деревня	Мешково	58.096356, 38.637169			57.973961, 38.979882	30	57.978771, 38.986766	1,09	31,09	30	1,09	0,00
4681			деревня	Нефедово	58.073398, 38.675788			57.973961, 38.979882	27	57.978771, 38.986766	1,09	28,09	27	1,09	0,00
4682			деревня	Новый Пок	58.103138, 38.637771			57.973961, 38.979882	30	57.978771, 38.986766	1,09	31,09	30	1,09	0,00
4683			деревня	Почесновики	58.037069, 38.769958			57.973961, 38.979882	21	57.978771, 38.986766	1,09	22,09	21	1,09	0,00
4684			деревня	Починок	58.067891, 38.737691			57.973961, 38.979882	23	57.978771, 38.986766	1,09	24,09	23	1,09	0,00
4685			деревня	Пригорки	58.075768, 38.712592			57.973961, 38.979882	24	57.978771, 38.986766	1,09	25,09	24	1,09	0,00
4686			деревня	Пригородная	58.082455, 38.707274			57.973961, 38.979882	25	57.978771, 38.986766	1,09	26,09	25	1,09	0,00
4688			деревня	Рябухино	58.056841, 38.705675			57.973961, 38.979882	24	57.978771, 38.986766	1,09	25,09	24	1,09	0,00
4689			деревня	Савино	58.060607, 38.685840			57.973961, 38.979882	25	57.978771, 38.986766	1,09	26,09	25	1,09	0,00
4690			деревня	Свингино	58.118585, 38.618529			57.973961, 38.979882	32	57.978771, 38.986766	1,09	33,09	32	1,09	0,00
4691			деревня	Скорода	58.059493, 38.723003			57.973961, 38.979882	23	57.978771, 38.986766	1,09	24,09	23	1,09	0,00
4692			деревня	Спешино	58.063240, 38.700411			57.973961, 38.979882	26	57.978771, 38.986766	1,09	27,09	26	1,09	0,00
4693			деревня	Стерлядево	58.088516, 38.732705			57.973961, 38.979882	25	57.978771, 38.986766	1,09	26,09	25	1,09	0,00
4694			деревня	Харинская	58.051460, 38.707148			57.973961, 38.979882	23	57.978771, 38.986766	1,09	24,09	23	1,09	0,00
4695			деревня	Харитоново	58.012853, 38.682381			57.973961, 38.979882	27	57.978771, 38.986766	1,09	28,09	27	1,09	0,00
4697			деревня	Шишкино	58.066968, 38.713230			57.973961, 38.979882	25	57.978771, 38.986766	1,09	26,09	25	1,09	0,00
4699			деревня	Юрино	58.021362, 38.697931			57.973961, 38.979882	25	57.978771, 38.986766	1,09	26,09	25	1,09	0,00
4700			деревня	Якушево	58.107955, 38.633720			57.973961, 38.979882	30	57.978771, 38.986766	1,09	31,09	30	1,09	0,00
4701			поселок	Судоверфь	58.112676, 38.648254			57.973961, 38.979882	30	57.978771, 38.986766	1,09	31,09	30	1,09	0,00
4702			поселок	Юбилейный	58.056369, 38.730657			57.973961, 38.979882	22	57.978771, 38.986766	1,09	23,09	22	1,09	0,00
4703			разъезд	Юринский	58.024999, 38.725159			57.973961, 38.979882	24	57.978771, 38.986766	1,09	25,09	24	1,09	0,00
4704		Тихменевское сельское поселение											38	1,09	0,00
4705			полселок	Тихменево				57.973961

4790			деревня	Фарисеево	57.788367, 39.595411					57.817946, 39.387129	23,8	23,8	23,8	0	0,00
4792			деревня	Шишкино	57.843827, 39.450423					57.817946, 39.387129	15,5	15,5	15,5	0	0,00
4794			деревня	Яковлево	57.793121, 39.636060					57.817946, 39.387129	25	25	25	0	0,00
4795			поселок	Микляиха	57.797016, 39.630706					57.817946, 39.387129	24,3	24,3	24,3	0	0,00
4796			поселок	станции Пустово	57.814384, 39.560170					57.817946, 39.387129	22	22	22	0	0,00
4797			поселок	Фоминское	57.841969, 39.576600					57.817946, 39.387129	20,1	20,1	20,1	0	0,00
4798		Левобережное сельское поселение											45,62266667	21,8	0,00
4800			деревня	Александровское	57.890243, 39.587937			57.687084, 39.903327	38	57.722653, 39.669151	21,8	59,8	38	21,8	0,00
4801			деревня	Алексино	57.822198, 39.768867			57.687084, 39.903327	22,4	57.722653, 39.669151	21,8	44,2	22,4	21,8	0,00
4802			деревня	Аферицево	57.914280, 39.817600			57.687084, 39.903327	47	57.722653, 39.669151	21,8	68,8	47	21,8	0,00
4803			деревня	Бариново	58.118961, 39.617599			57.687084, 39.903327	69	57.722653, 39.669151	21,8	90,8	69	21,8	0,00
4804			деревня	Бегоульцево	57.836785, 39.792816			57.687084, 39.903327	24,6	57.722653, 39.669151	21,8	46,4	24,6	21,8	0,00
4805			деревня	Белятино	57.938806, 39.498770			57.687084, 39.903327	44	57.722653, 39.669151	21,8	65,8	44	21,8	0,00
4806			деревня	Березино	57.839018, 39.732207			57.687084, 39.903327	25,9	57.722653, 39.669151	21,8	47,7	25,9	21,8	0,00
4807			деревня	Богдановка	58.183003, 39.437757			57.687084, 39.903327	73	57.722653, 39.669151	21,8	94,8	73	21,8	0,00
4808			деревня	Болотово	57.925460, 39.581775			57.687084, 39.903327	43	57.722653, 39.669151	21,8	64,8	43	21,8	0,00
4809			деревня	Большое Галкино	57.938849, 39.797298			57.687084, 39.903327	46	57.722653, 39.669151	21,8	67,8	46	21,8	0,00
4810			деревня	Борисово	57.854269, 39.814636			57.687084, 39.903327	27,6	57.722653, 39.669151	21,8	49,4	27,6	21,8	0,00
4811			деревня	Борисцево	58.097521, 39.559721			57.687084, 39.903327	63	57.722653, 39.669151	21,8	84,8	63	21,8	0,00
4812			деревня	Бубново	57.934545, 39.614177			57.687084, 39.903327	45	57.722653, 39.669151	21,8	66,8	45	21,8	0,00
4813			деревня	Вартаково	58.203120, 39.427444			57.687084, 39.903327	75	57.722653, 39.669151	21,8	96,8	75	21,8	0,00
4814			деревня	Великое	58.094572, 39.614464			57.687084, 39.903327	66	57.722653, 39.669151	21,8	87,8	66	21,8	0,00
4815			деревня	Веригино	57.961645, 39.825712			57.687084, 39.903327	49	57.722653, 39.669151	21,8	70,8	49	21,8	0,00
4816			деревня	Верково	57.909169, 39.693103			57.687084, 39.903327	37	57.722653, 39.669151	21,8	58,8	37	21,8	0,00
4817			деревня	Верхние Козловки	57.926134, 39.717537			57.687084, 39.903327	40	57.722653, 39.669151	21,8	61,8	40	21,8	0,00
4819			деревня	Воронково	58.167213, 39.463907			57.687084, 39.903327	71	57.722653, 39.669151	21,8	92,8	71	21,8	0,00
4820			деревня	Воротники	57.901097, 39.484164			57.687084, 39.903327	43	57.722653, 39.669151	21,8	64,8	43	21,8	0,00
4821			деревня	Выползово	57.942342, 39.485646			57.687084, 39.903327	45	57.722653, 39.669151	21,8	66,8	45	21,8	0,00
4823			деревня	Гаврово	58.114316, 39.610314			57.687084, 39.903327	68	57.722653, 39.669151	21,8	89,8	68	21,8	0,00
4824			деревня	Глотово	57.877712, 39.581802			57.687084, 39.903327	35	57.722653, 39.669151	21,8	56,8	35	21,8	0,00
4825			деревня	Голубково	57.879497, 39.842053			57.687084, 39.903327	33	57.722653, 39.669151	21,8	54,8	33	21,8	0,00
4826			деревня	Горадцово	57.920552, 39.598663			57.687084, 39.903327	44	57.722653, 39.669151	21,8	65,8	44	21,8	0,00
4827			деревня	Григорово	58.118614, 39.439796			57.687084, 39.903327	67	57.722653, 39.669151	21,8	88,8	67	21,8	0,00
4828			деревня	Григорьевское	57.914710, 39.631658			57.687084, 39.903327	44	57.722653, 39.669151	21,8	65,8	44	21,8	0,00
4830			деревня	Дементьево	57.908748, 39.492365			57.687084, 39.903327	42	57.722653, 39.669151	21,8	63,8	42	21,8	0,00
4831			деревня	Дмитриевское	57.882421, 39.610530			57.687084, 39.903327	36	57.722653, 39.669151	21,8	57,8	36	21,8	0,00
4833			деревня	Дор	57.873457, 39.879216			57.687084, 39.903327	32	57.722653, 39.669151	21,8	53,8	32	21,8	0,00
4837			деревня	Дудки	57.953800, 39.390676			57.687084, 39.903327	52	57.722653, 39.669151	21,8	73,8	52	21,8	0,00
4838			деревня	Евчаково	57.930239, 39.459765			57.687084, 39.903327	46	57.722653, 39.669151	21,8	67,8	46	21,8	0,00
4839			деревня	Елизарово	57.799788, 39.696202			57.687084, 39.903327	28,5	57.722653, 39.669151	21,8	50,3	28,5	21,8	0,00
4840			деревня	Ермолово	57.874917, 39.859291			57.687084, 39.903327	33	57.722653, 39.669151	21,8	54,8	33	21,8	0,00
4841			деревня	Есипово	57.836454, 39.776871			57.687084, 39.903327	24,2	57.722653, 39.669151	21,8	46	24,2	21,8	0,00
4842			деревня	Жаворонково	57.831615, 39.803847			57.687084, 39.903327	25,6	57.722653, 39.669151	21,8	47,4	25,6	21,8	0,00
4843			деревня	Жарки	57.905128, 39.605993			57.687084, 39.903327	42	57.722653, 39.669151	21,8	63,8	42	21,8	0,00
4844			деревня	Забелино	57.796915, 39.679197			57.687084, 39.903327	28,5	57.722653, 39.669151	21,8	50,3	28,5	21,8	0,00
4845			деревня	Зайки	57.985591, 39.891586			57.687084, 39.903327	54	57.722653, 39.669151	21,8	75,8	54	21,8	0,00
4846			деревня	Зеркаево	57.881602, 39.813055			57.687084, 39.903327	31	57.722653, 39.669151	21,8	52,8	31	21,8	0,00
4847			деревня	Зманово	58.037493, 39.492240			57.687084, 39.903327	58	57.722653, 39.669151	21,8	79,8	58	21,8	0,00
4849			деревня	Зуево	57.960452, 39.535287			57.687084, 39.903327	51	57.722653, 39.669151	21,8	72,8	51	21,8	0,00
4850			деревня	Ивановское	57.939580, 39.551115			57.687084, 39.903327	53	57.722653, 39.669151	21,8	74,8	53	21,8	0,00
4853			деревня	Ивановское	57.801423, 39.714070			57.687084, 39.903327	26	57.722653, 39.669151	21,8	47,8	26	21,8	0,00
4854			деревня	Исаково	57.855284, 39.855554			57.687084, 39.903327	31	57.722653, 39.669151	21,8	52,8	31	21,8	0,00
4856			деревня	Кабатово	57.950037, 39.425162			57.687084, 39.903327	50	57.722653, 39.669151	21,8	71,8	50	21,8	0,00
4858			деревня	Калино	57.913065, 39.569252			57.687084, 39.903327	43	57.722653, 39.669151	21,8	64,8	43	21,8	0,00
4859			деревня	Карбушево	57.828999, 39.663423			57.687084, 39.903327	28	57.722653, 39.669151	21,8	49,8	28	21,8	0,00
4860			деревня	Кардинское	57.986402, 39.584694			57.687084, 39.903327	52	57.722653, 39.669151	21,8	73,8	52	21,8	0,00
4861			деревня	Квашнино	57.969327, 39.865472			57.687084, 39.903327	52	57.722653, 39.669151	21,8	73,8	52	21,8	0,00
4864			деревня	Киселево	57.832003, 39.752131			57.687084, 39.903327	24,1	57.722653, 39.669151	21,8	45,9	24,1	21,8	0,00
4868			деревня	Коломино	57.888846, 39.883150			57.687084, 39.903327	34	57.722653, 39.669151	21,8	55,8	34	21,8	0,00
4869			деревня	Короваево	57.890497, 39.504008			57.687084, 39.903327	41	57.722653, 39.669151	21,8	62,8	41	21,8	0,00
4872			деревня	Красково	57.999835, 39.534883			57.687084, 39.903327	53	57.722653, 39.669151	21,8	74,8	53	21,8	0,00
4873			деревня	Красново	57.924366, 39.479537			57.687084, 39.903327	45	57.722653, 39.669151	21,8	66,8	45	21,8	0,00
4876			деревня	Кушецово	57.973971, 39.670142			57.687084, 39.903327	51	57.722653, 39.669151	21,8	72,8	51	21,8	0,00
4877			деревня	Кушецово	57.934755, 39.534281			57.687084, 39.903327	45	57.722653, 39.669151	21,8	66,8	45	21,8	0,00
4879			деревня	Кувьминское	57.799706, 39.659452			57.687084, 39.903327	29,5	57.722653, 39.669151	21,8	51,3	29,5	21,8	0,00
4880			деревня	Кулиги	57.886488, 39.732135			57.687084, 39.903327	32	57.722653, 39.669151	21,8	53,8	32	21,8	0,00
4883			деревня	Кучерово	57.995895, 39.352677			57.687084, 39.903327	58	57.722653, 39.669151	21,8	79,8	58	21,8	0,00
4887			деревня	Ломки	58.086171, 39.668345			57.687084, 39.903327	70	57.722653, 39.669151	21,8	91,8	70	21,8	0,00
4889			деревня	Мазино	57.955830, 39.594648			57.687084, 39.903327	48	57.722653, 39.669151	21,8	69,8	48	21,8	0,00
4890			деревня	Макарино	57.957033, 39.810638			57.687084, 39.903327	48	57.722653, 39.669151	21,8	69,8	48	21,8	0,00
4891			деревня	Малахово	57.863821, 39.841019			57.687084, 39.903327	29,1	57.722653, 39.669151	21,8	50,9	29,1	21,8	0,00
4892			деревня	Манеево	57.888224, 39.514976			57.687084, 39.903327	39	57.722653, 39.669151	21,8	60,8	39	21,8	0,00
4893			деревня	Маныслово	58.022254, 39.487928			57.687084, 39.903327	55	57.722653, 39.669151	21,8	76,8	55	21,8	0,00
4894			деревня	Марино	57.818248, 39.646265			57.687084, 39.903327	29,8	57.722653, 39.669151	21,8	51,6	29,8	21,8	0,00
4895			деревня	Марково	57.833862, 39.629484			57.687084, 39.903327	30	57.722653, 39.669151	21,8	51,8	30	21,8	0,00
4896			деревня	Масленики	57.953991, 39.544450			57.687084, 39.903327	51	57.722653, 39.669151	21,8	72,8	51	21,8	0,00
4897			деревня	Машаково	57.847798, 39.805599			57.687084, 39.903327	26,1	57.722653, 39.669151	21,8	47,9	26,1	21,8	0,00
4899			деревня	Медведово	57.940182, 39.843616			57.687084, 39.903327	49	57.722653, 39.669151	21,8	70,8	49	21,8	0,00
4900			деревня	Метенинино	58.143494, 39.465865			57.687084, 39.903327	68	57.722653, 39.669151	21,8	89,8	68	21,8	0,00
4901			деревня	Милянино	57.956064, 39.861303			57.687084, 39.903327	51	57.722653, 39.669151	21,8	72,8	51	21,8	0,00
4903			деревня	Мирогостово	57.916417, 39.576843			57.687084, 39.903327	42	57.722653, 39.669151	21,8	63,8	42	21,8	0,00
4904			деревня	Михайлово	57.918950, 39.812696			57.687084, 39.903327	46	57.722653, 39.669151	21,8	67,8	46	21,8	0,00
4905			деревня	Михалево	57.941811, 39.459676			57.687084, 39.903327	47	57.722653, 39.669151	21,8	68,8	47	21,8	0,00
4907			деревня	Мишаки	57.970763, 39.426160			57.687084, 39.903327	51	57.722653, 39.669151	21,8	72,8	51	21,8	0,00
4908			деревня	Мишутино	57.930837, 39.783177			57.687084, 39.903327	43	57.722653, 39.669151	21,8	64,8	43	21,8	0,00
4909			деревня	Мотылево	57.861556, 39.764690			57.687084, 39.903327	28,7	57.722653, 39.669151	21,8	50,5	28,7	21,8	0,00
4910			деревня	Мухино	57.878635, 39.629763			57.687084, 39.903327	36	57.722653, 39.669151	21,8	57,8	36	21,8	0,00
4911			деревня	Мятлиха	57.956527, 39.443147			57.687084, 39.903327	49	57.722653, 39.669151	21,8	70,8	49	21,8	0,00
4912			деревня	Назарово	57.981821, 39.838980			57.687084, 39.903327	52	57.722653, 39.669151	21,8	73,8	52	21,8	0,00
4914			деревня	Никитинское	58.158839, 39.449129			57.687084, 39.903327	72	57.722653, 39.669151	21,8	93,8	72	21,8	0,00
4915			деревня	Новенькое	57.992365, 39.713198			57.687084, 39.903327	80	57.722653, 39.669151	21,8	101,8	80	21,8	0,00
4916			деревня	Новотроицкое	57.931090, 39.550181			57.687084, 39.903327	46	57.722653, 39.669151	21,8	67,8	46	21,8	0,00
4917			деревня	Новый Пок	58.080442, 39.485152			57.687084, 39.903327	61	57.722653, 39.669151	21,8	82,8	61	21,8	0,00
4918			деревня	Огняники	57.944166, 39.656730			57.687084, 39.903327	47	57.722653, 39.669151	21,8	68,8	47	21,8	0,00
4919			деревня	Олехово	57.859890, 39.857504			57.687084, 39.903327	30	57.722653, 39.669151	21,8	51,8	30	21,8	0,00
4920			деревня	Отмищево	57.895472, 39.486553			57.687084, 39.903327	42	57.722653, 39.669151	21,8	63,8	42	21,8	0,00
4921			деревня	Павловское	57.942346, 39.604978			57.687084, 39.903327	46	57.722653, 39.669151	21,8	67,8	46	21,8	0,00
4922			деревня	Панкратово	58.078871, 39.682045			57.687084, 39.903327	71	57.722653, 39.669151	21,8	92,8	71	21,8	0,00
4923			деревня	Паратики	57.887636, 39.714986			57.687084, 39.903327	33	57.722653, 39.669151	21,8	54,8	33	21,8	0,00
4925			деревня	Першино	58.109334, 39.470393			57.687084, 39.903327	64	57.722653, 39.669151	21,8	85,8	64	21,8	0,00
4926			деревня	Петрецово	57.936633, 39.653388			57.687084, 39.903327	46	57.722653, 39.669151	21,8	67,8	46	21,8	0,00
4928			деревня	Петуховка	58.106509, 39.460215			57.687084, 39.903327	65	57.722653, 39.669151	21,8	86,8	65	21,8	0,00
4930			деревня	Пищалево	57.832295, 39.688306			57.687084, 39.903327	26,8	57.722653, 39.669151	21,8	48,6	26,8	21,8	0,00
4932			деревня	Подосеново	57.947935, 39.443766			57.687084, 39.903327	49	57.722653, 39.669151	21,8	70,8	49	21,8	0,00
4933			деревня	Пожарово	57.927979, 39.672999			57.687084, 39.903327	42	57.722653, 39.669151	21,8	63,8	42	21,8	0,00
4935			деревня	Помогалово	57.942934, 39.498456			57.687084, 39.903327	45	57.722653, 39.669151	21,8	66,8	45	21,8	0,00
4936			деревня	Поигилово	57.962037, 39.678523			57.687084, 39.903327	45	57.722653, 39.669151	21,8	66,8	45	21,8	0,00
4938			деревня	Потыкино	57.976682, 39.862408			57.687084, 39.903327	52	57.722653, 39.669151	21,8	73,8	52	21,8	0,00
4939			деревня	Починок	58.096784, 39.624139			57.687084, 39.903327	67	57.722653, 39.669151	21,8	88,8	67	21,8	0,00
4940			деревня	Починок	57.935295, 39.791945			57.687084, 39.903327	46	57.722653, 39.669151	21,8	67,8	46	21,8	0,00
4942			деревня	Прощево	57.810769, 39.727212			57.687084, 39.903327	23,2	57.722653, 39.669151	21,8	45	23,2	21,8	0,00
4943			деревня	Путиловка	58.114183, 39.469827			57.687084, 39.903327	65	57.722653, 39.669151	21,8	86,8	65	21,8	0,00
4944			деревня	Ратислово	57.952062, 39.352659			57.687084, 39.903327	56	57.722653, 39.669151	21,8	77,8	56	21,8	0,00
4945			деревня	Реброво	57.852832, 39.589752			57.687084, 39.903327	34	57.722653, 39.669151	21,8	55,8	34	21,8	0,00
4946			деревня	Родионово	57.833393, 39.665821			57.687084, 39.903327	27,7	57.722653, 39.669151	21,8	49,5	27,7	21,8	0,00
4951			деревня	Рославлево	58.031938, 39.650720			57.687084, 39.903327	73	57.722653, 39.669151	21,8	94,8	73	21,8	0,00
4952			деревня	Руновское	58.131579, 39.588620			57.687084, 39.903327	71	57.722653, 39.669151	21,8	92,8	71	21,8	0,00
4954			деревня	Сельцо	57.914949, 39.464976			57.687084, 39.903327	44	57.722653, 39.669151	21,8	65,8	44	21,8	0,00
4958			деревня	Софроники	57.987628, 39.503028			57.687084, 39.903327	50	57.722653, 39.669151	21,8	71,8	50	21,8	0,00
4960			деревня	Старово	57.875400, 39.789043			57.687084, 39.903327	29,8	57.722653, 39.669151	21,8	51,6	29,8	21,8	0,00
4961			деревня	Стояново	58.075378, 39.675038			57.687084, 39.903327	71	57.722653, 39.669151	21,8	92,8	71	21,8	0,00
4963			деревня	Студенец	58.133251, 39.435942			57.687084, 39.903327	68	57.722653, 39.669151	21,8	89,8	68	21,8	0,00
4964			деревня	Суглобино	57.845691, 39.829764			57.687084, 39.903327	27,7	57.722653, 39.669151	21,8	49,5	27,7	21,8	0,00
4965			деревня	Сухоногово	57.925867, 39.550900			57.687084, 39.903327	47	57.722653, 39.669151	21,8	68,8	47	21,8	0,00
4966			деревня	Теляково	58.113532, 39.449884			57.687084, 39.903327	66	57.722653, 39.669151	21,8	87,8	66	21,8	0,00
4967			деревня	Терехово	58.173787, 39.445958			57.687084, 39.903327	72	57.722653, 39.669151	21,8	93,8	72	21,8	0,00
4968			деревня	Тимоханово	57.848766, 39.840220			57.687084, 39.903327	30	57.722653, 39.669151	21,8	51,8	30	21,8	0,00
4969			деревня	Тоболино	57.834495, 39.616575			57.687084, 39.903327	32	57.722653, 39.669151	21,8	53,8	32	21,8	0,00
4970			деревня	Ульяново	58.010751, 39.490829			57.687084, 39.903327	56	57.722653, 39.669151	21,8	77,8	56	21,8	0,00
4972			деревня	Фефелово	58.052864, 39.519450			57.687084, 39.903327	57	57.722653, 39.669151	21,8	78,8	57	21,8	0,00
4973			деревня	Филинское	57.803711, 39.722891			57.687084, 39.903327	26,1	57.722653, 39.669151	21,8	47,9	26,1	21,8	0,00
4975			деревня	Цветково	58.091979, 39.604125			57.687084, 39.903327	66	57.722653, 39.669151	21,8	87,8	66	21,8	0,00
4976			деревня	Ченцы	57.868881, 39.871607			57.687084, 39.903327	31	57.722653, 39.669151	21,8	52,8	31	21,8	0,00
4977			деревня	Чирково	58.058245, 39.354986			57.687084, 39.903327	66	57.722653, 39.669151	21,8	87,8	66	21,8	0,00
4978			деревня	Чудиново	58.093364, 39.581191			57.687084, 39.903327	64	57.722653, 39.669151	21,8	85,8	64	21,8	0,00
4979			деревня	Шахматово	57.954220, 39.387227			57.687084, 39.903327	53	57.722653, 39.669151	21,8	74,8	53	21,8	0,00
4981			деревня	Шпаново	57.872308, 39.573825			57.687084, 39.903327	35	57.722653, 39.669151	21,8	56,8	35	21,8	0,00
4983			деревня	Юрицево	57.873380, 39.800317			57.687084, 39.903327	29,4	57.722653, 39.669151	21,8	51,2	29,4	21,8	0,00
4984			деревня	Юрьевское	57.830556, 39.653802			57.687084, 39.903327	28,3	57.722653, 39.669151	21,8	50,1	28,3	21,8	0,00
4985			деревня	Языково	57.863950, 39.616872			57.687084, 39.903327	33	57.722653, 39.669151	21,8	54,8	33	21,8	0,00
4986			деревня	Ясиплево	57.932304, 39.508607			57.687084, 39.903327	44	57.722653, 39.669151	21,8	65,8	44	21,8	0,00
4987			деревня	Яскино	58.129973, 39.458184			57.687084, 39.903327	66	57.722653, 39.669151	21,8	87,8	66	21,8	0,00
4988			поселок	Волжский	57.807926, 39.648502			57.687084, 39.903327	31	57.722653, 39.669151	21,8	52,8	31	21,8	0,00
4989			поселок	Красный Бор	57.905535, 39.471542			57.687084, 39.903327	43	57.722653, 39.669151	21,8	64,8	43	21,8	0,00
4990			поселок	Летешовка	57.797121, 39.732063			57.687084, 39.903327	27,2	57.722653, 39.669151	21,8	49	27,2	21,8	0,00
4991			поселок	Урдома	57.942260, 39.585107			57.687084, 39.903327	47	57.722653, 39.669151	21,8	68,8	47	21,8	0,00
4992			село	Благовещенье	57.962352, 39.647945			57.687084, 39.903327	45	57.722653, 39.669151	21,8	66,8	45	21,8	0,00
4993			село	Борисоглеб	57.937349, 39.689860			57.687084, 39.903327	41	57.722653, 39.669151	21,8	62,8	41	21,8	0,00
4994			село	Вершагино	57.947534, 39.796490			57.687084, 39.903327	47	57.722653, 39.669151	21,8	68,8	47	21,8	0,00
4995			село	Вознесенье	57.934788, 39.443120			57.687084, 39.903327	50	57.722653, 39.669151	21,8	71,8	50	21,8	0,00
4996			село	Здоровцево	58.015742, 39.491287			57.687084, 39.903327	55	57.722653, 39.669151	21,8	76,8	55	21,8	0,00
4997			село	Ильинское	57.852755, 39.773655			57.687084, 39.903327	27,6	57.722653, 39.669151	21,8	49,4	27,6	21,8	0,00
4999			село	Никольское	58.002720, 39.765363			57.687084, 39.903327	61	57.722653, 39.669151	21,8	82,8	61	21,8	0,00
5000			село	Новое	57.818934, 39.695807			57.687084, 39.903327	25,4	57.722653, 39.669151	21,8	47,2	25,4	21,8	0,00
5001			село	Пшеничище	57.845423, 39.641719			57.687084, 39.903327	29,6	57.722653, 39.669151	21,8	51,4	29,6	21,8	0,00
5002			село	Ратмирово	57.883272, 39.669989			57.687084, 39.903327	36	57.722653, 39.669151	21,8	57,8	36	21,8	0,00
5003			село	Савинское	57.941038, 39.369781			57.687084, 39.903327	54	57.722653, 39.669151	21,8	75,8	54	21,8	0,00
5004		Чебаковское сельское поселение											20,29375	0	0,00
5006			деревня	Алексейцево	57.683621, 39.454699					57.817946, 39.387129	24,5	24,5	24,5	0	0,00
5007			деревня	Афанасово	57.743423, 39.539734					57.817946, 39.387129	16,8	16,8	16,8	0	0,00
5009			деревня	Богатырево	57.7010774, 39.516701					57.817946, 39.387129	20,9	20,9	20,9	0	0,00
5010			деревня	Большое Масленниково	57.705402, 39.468371					57.817946, 39.387129	22,1	22,1	22,1	0	0,00
5011			деревня	Волково	57.703632, 39.494422					57.817946, 39.387129	21,2	21,2	21,2	0	0,00
5012			деревня	Галкино	57.738384, 39.458184					57.817946, 39.387129	19,7	19,7	19,7	0	0,00
5013			деревня	Горинское	57.728447, 39.555400					57.817946, 39.387129	18,7	18,7	18,7	0	0,00
5015			деревня	Залужье	57.681384, 39.415299					57.817946, 39.387129	27,3	27,3	27,3	0	0,00
5016			деревня	Иванищево	57.691839, 39.411104					57.817946, 39.387129	28,7	28,7	28,7	0	0,00
5017			деревня	Исаево	57.679016, 39.427741					57.817946, 39.387129	34	34	34	0	0,00
5018			деревня	Кирилловское	57.768004, 39.514374					57.817946, 39.387129	12	12	12	0	0,00
5019			деревня	Кобылино	57.752751, 39.628918					57.817946, 39.387129	30	30	30	0	0,00
5020			деревня	Константиново	57.727111, 39.533544					57.817946, 39.387129	17,7	17,7	17,7	0	0,00
5021			деревня	Крапивино	57.780440, 39.467617					57.817946, 39.387129	9,3	9,3	9,3	0	0,00
5022			деревня	Кривандино	57.749783, 39.617411					57.817946, 39.387129	31	31	31	0	0,00
5023			деревня	Крюково	57.738749, 39.426905					57.817946, 39.387129	21,9	21,9	21,9	0	0,00
5024			деревня	Куприяново	57.773769, 39.563413					57.817946, 39.387129	16,8	16,8	16,8	0	0,00
5025			деревня	Малое Масленниково	57.706133, 39.482160					57.817946, 39.387129	21,3	21,3	21,3	0	0,00
5026			деревня	Медведево	57.741084, 39.520078					57.817946, 39.387129	15,9	15,9	15,9	0	0,00
5027			деревня	Михайловское	57.738984, 39.475612					57.817946, 39.387129	18,6	18,6	18,6	0	0,00
5030			деревня	Николо-Заболотье	57.732959, 39.455274					57.817946, 39.387129	20,2	20,2

5109		деревня	Покровские Горки	57.508344, 38.261709	57.551236, 38.366680	14	57.660709, 39.774845	105	57.722653, 39.669151	13,6	132,6	14	105	13,60
5111		деревня	Поповичи	57.402659, 38.001063	57.551236, 38.366680	43	57.660709, 39.774845	105	57.722653, 39.669151	13,6	161,6	43	105	13,60
5112		деревня	Поярки	57.414964, 38.005133	57.551236, 38.366680	37	57.660709, 39.774845	105	57.722653, 39.669151	13,6	155,6	37	105	13,60
5113		деревня	Проплино	57.406398, 38.042350	57.551236, 38.366680	34	57.660709, 39.774845	105	57.722653, 39.669151	13,6	152,6	34	105	13,60
5114		деревня	Прямиково	57.423640, 38.109750	57.551236, 38.366680	31	57.660709, 39.774845	105	57.722653, 39.669151	13,6	149,6	31	105	13,60
5115		деревня	Родионово	57.410213, 38.093131	57.551236, 38.366680	33	57.660709, 39.774845	105	57.722653, 39.669151	13,6	151,6	33	105	13,60
5116		деревня	Родичево	57.417586, 37.885827	57.551236, 38.366680	40	57.660709, 39.774845	105	57.722653, 39.669151	13,6	158,6	40	105	13,60
5117		деревня	Ростовцево	57.499070, 38.190123	57.551236, 38.366680	18	57.660709, 39.774845	105	57.722653, 39.669151	13,6	136,6	18	105	13,60
5119		деревня	Селеменево	57.550365, 37.927922	57.551236, 38.366680	45	57.660709, 39.774845	105	57.722653, 39.669151	13,6	163,6	45	105	13,60
5120		деревня	Сельцы	57.513174, 38.100641	57.551236, 38.366680	24	57.660709, 39.774845	105	57.722653, 39.669151	13,6	142,6	24	105	13,60
5121		деревня	Селюхино	57.368715, 38.013047	57.551236, 38.366680	46	57.660709, 39.774845	105	57.722653, 39.669151	13,6	164,6	46	105	13,60
5122		деревня	Семенково	57.450255, 38.174627	57.551236, 38.366680	26	57.660709, 39.774845	105	57.722653, 39.669151	13,6	144,6	26	105	13,60
5123		деревня	Семенцево	57.500318, 38.046940	57.551236, 38.366680	27	57.660709, 39.774845	105	57.722653, 39.669151	13,6	145,6	27	105	13,60
5124		деревня	Слободищи	57.406228, 38.011529	57.551236, 38.366680	37	57.660709, 39.774845	105	57.722653, 39.669151	13,6	155,6	37	105	13,60
5125		деревня	Степаново	57.394876, 38.026297	57.551236, 38.366680	45	57.660709, 39.774845	105	57.722653, 39.669151	13,6	163,6	45	105	13,60
5126		деревня	Струково	57.346839, 38.124195	57.551236, 38.366680	33	57.660709, 39.774845	105	57.722653, 39.669151	13,6	151,6	33	105	13,60
5127		деревня	Сумы	57.546916, 38.010594	57.551236, 38.366680	33	57.660709, 39.774845	105	57.722653, 39.669151	13,6	151,6	33	105	13,60
5128		деревня	Суслово	57.432614, 37.891756	57.551236, 38.366680	38	57.660709, 39.774845	105	57.722653, 39.669151	13,6	156,6	38	105	13,60
5130		деревня	Термотино	57.446506, 38.098378	57.551236, 38.366680	29	57.660709, 39.774845	105	57.722653, 39.669151	13,6	147,6	29	105	13,60
5131		деревня	Ульянкино	57.517641, 37.852554	57.551236, 38.366680	38	57.660709, 39.774845	105	57.722653, 39.669151	13,6	156,6	38	105	13,60
5132		деревня	Федорково	57.423305, 37.914052	57.551236, 38.366680	42	57.660709, 39.774845	105	57.722653, 39.669151	13,6	160,6	42	105	13,60
5133		деревня	Филиппово	57.528853, 37.936034	57.551236, 38.366680	34	57.660709, 39.774845	105	57.722653, 39.669151	13,6	152,6	34	105	13,60
5135		деревня	Хлудово	57.558994, 38.058888	57.551236, 38.366680	31	57.660709, 39.774845	105	57.722653, 39.669151	13,6	149,6	31	105	13,60
5136		деревня	Хомутово	57.404414, 37.940786	57.551236, 38.366680	40	57.660709, 39.774845	105	57.722653, 39.669151	13,6	158,6	40	105	13,60
5138		деревня	Цыбино	57.534168, 37.922281	57.551236, 38.366680	35	57.660709, 39.774845	105	57.722653, 39.669151	13,6	153,6	35	105	13,60
5140		деревня	Чурилово	57.537734, 38.070135	57.551236, 38.366680	33	57.660709, 39.774845	105	57.722653, 39.669151	13,6	151,6	33	105	13,60
5141		деревня	Шеино	57.546163, 37.915975	57.551236, 38.366680	36	57.660709, 39.774845	105	57.722653, 39.669151	13,6	154,6	36	105	13,60
5142		деревня	Шишкино	57.413674, 37.948485	57.551236, 38.366680	40	57.660709, 39.774845	105	57.722653, 39.669151	13,6	158,6	40	105	13,60
5144		деревня	Яковлево	57.547052, 38.069937	57.551236, 38.366680	33	57.660709, 39.774845	105	57.722653, 39.669151	13,6	151,6	33	105	13,60
5145		деревня	Якутино	57.442123, 38.142188	57.551236, 38.366680	27	57.660709, 39.774845	105	57.722653, 39.669151	13,6	145,6	27	105	13,60
5146		поселок	Басовка	57.542820, 37.931030	57.551236, 38.366680	35	57.660709, 39.774845	105	57.722653, 39.669151	13,6	153,6	35	105	13,60
5147		село	Воздвиженское	57.389351, 38.057576	57.551236, 38.366680	35	57.660709, 39.774845	105	57.722653, 39.669151	13,6	153,6	35	105	13,60
5148		село	Климатино	57.522223, 37.953399	57.551236, 38.366680	32	57.660709, 39.774845	105	57.722653, 39.669151	13,6	150,6	32	105	13,60
5149		село	Масальское	57.543072, 38.040679	57.551236, 38.366680	32	57.660709, 39.774845	105	57.722653, 39.669151	13,6	150,6	32	105	13,60
5151		село	Прилуки	57.365119, 38.041874	57.551236, 38.366680	46	57.660709, 39.774845	105	57.722653, 39.669151	13,6	164,6	46	105	13,60
5152	Ильинское сельское поселение											46,11009174	105	13,60
5153		деревня	Аверинская	57.259052, 38.333682	57.551236, 38.366680	44	57.660709, 39.774845	105	57.722653, 39.669151	13,6	162,6	44	105	13,60
5154		деревня	Алексеево	57.144699, 38.292854	57.551236, 38.366680	59	57.660709, 39.774845	105	57.722653, 39.669151	13,6	177,6	59	105	13,60
5156		деревня	Андреевка	57.221514, 38.291111	57.551236, 38.366680	48	57.660709, 39.774845	105	57.722653, 39.669151	13,6	166,6	48	105	13,60
5158		деревня	Бабаево	57.304185, 38.686945	57.551236, 38.366680	43	57.660709, 39.774845	105	57.722653, 39.669151	13,6	161,6	43	105	13,60
5159		деревня	Белоусово	57.119556, 38.407075	57.551236, 38.366680	64	57.660709, 39.774845	105	57.722653, 39.669151	13,6	182,6	64	105	13,60
5160		деревня	Березники	57.184607, 38.387330	57.551236, 38.366680	52	57.660709, 39.774845	105	57.722653, 39.669151	13,6	170,6	52	105	13,60
5161		деревня	Березники	57.360488, 38.565484	57.551236, 38.366680	38	57.660709, 39.774845	105	57.722653, 39.669151	13,6	156,6	38	105	13,60
5162		деревня	Богатиново	57.157007, 38.347283	57.551236, 38.366680	63	57.660709, 39.774845	105	57.722653, 39.669151	13,6	181,6	63	105	13,60
5164		деревня	Большое Лопаткино	57.125244, 38.395468	57.551236, 38.366680	65	57.660709, 39.774845	105	57.722653, 39.669151	13,6	183,6	65	105	13,60
5165		деревня	Борисовское	57.356026, 38.494795	57.551236, 38.366680	33	57.660709, 39.774845	105	57.722653, 39.669151	13,6	151,6	33	105	13,60
5167		деревня	Бровщино	57.236306, 38.621547	57.551236, 38.366680	47	57.660709, 39.774845	105	57.722653, 39.669151	13,6	165,6	47	105	13,60
5168		деревня	Бронники	57.224920, 38.215796	57.551236, 38.366680	56	57.660709, 39.774845	105	57.722653, 39.669151	13,6	174,6	56	105	13,60
5169		деревня	Будьково	57.194654, 38.408701	57.551236, 38.366680	54	57.660709, 39.774845	105	57.722653, 39.669151	13,6	172,6	54	105	13,60
5170		деревня	Вальцово	57.288000, 38.529776	57.551236, 38.366680	38	57.660709, 39.774845	105	57.722653, 39.669151	13,6	156,6	38	105	13,60
5171		деревня	Васильцево	57.101501, 38.414414	57.551236, 38.366680	66	57.660709, 39.774845	105	57.722653, 39.669151	13,6	184,6	66	105	13,60
5172		деревня	Веска	57.229768, 38.314647	57.551236, 38.366680	46	57.660709, 39.774845	105	57.722653, 39.669151	13,6	164,6	46	105	13,60
5173		деревня	Владычня	57.319657, 38.449466	57.551236, 38.366680	33	57.660709, 39.774845	105	57.722653, 39.669151	13,6	151,6	33	105	13,60
5174		деревня	Ворошилово	57.154698, 38.418232	57.551236, 38.366680	60	57.660709, 39.774845	105	57.722653, 39.669151	13,6	178,6	60	105	13,60
5175		деревня	Вотчищево	57.299653, 38.602009	57.551236, 38.366680	42	57.660709, 39.774845	105	57.722653, 39.669151	13,6	160,6	42	105	13,60
5176		деревня	Высоково	57.289153, 38.440645	57.551236, 38.366680	37	57.660709, 39.774845	105	57.722653, 39.669151	13,6	155,6	37	105	13,60
5177		деревня	Вякирево	57.141207, 38.287814	57.551236, 38.366680	59	57.660709, 39.774845	105	57.722653, 39.669151	13,6	177,6	59	105	13,60
5178		деревня	Вяльково	57.177909, 38.236179	57.551236, 38.366680	54	57.660709, 39.774845	105	57.722653, 39.669151	13,6	172,6	54	105	13,60
5179		деревня	Гнездилово	57.189373, 38.295621	57.551236, 38.366680	67	57.660709, 39.774845	105	57.722653, 39.669151	13,6	185,6	67	105	13,60
5180		деревня	Головизино	57.250483, 38.559213	57.551236, 38.366680	42	57.660709, 39.774845	105	57.722653, 39.669151	13,6	160,6	42	105	13,60
5181		деревня	Головково	57.240787, 38.506410	57.551236, 38.366680	43	57.660709, 39.774845	105	57.722653, 39.669151	13,6	161,6	43	105	13,60
5182		деревня	Горбово	57.202471, 38.582093	57.551236, 38.366680	48	57.660709, 39.774845	105	57.722653, 39.669151	13,6	166,6	48	105	13,60
5184		деревня	Губино	57.201861, 38.397121	57.551236, 38.366680	52	57.660709, 39.774845	105	57.722653, 39.669151	13,6	170,6	52	105	13,60
5185		деревня	Деревеньки	57.161460, 38.355395	57.551236, 38.366680	64	57.660709, 39.774845	105	57.722653, 39.669151	13,6	182,6	64	105	13,60
5186		деревня	Держилово	57.234581, 38.382802	57.551236, 38.366680	48	57.660709, 39.774845	105	57.722653, 39.669151	13,6	166,6	48	105	13,60
5187		деревня	Добросилово	57.264596, 38.558001	57.551236, 38.366680	41	57.660709, 39.774845	105	57.722653, 39.669151	13,6	159,6	41	105	13,60
5190		деревня	Епихарка	57.367157, 38.612708	57.551236, 38.366680	41	57.660709, 39.774845	105	57.722653, 39.669151	13,6	159,6	41	105	13,60
5192		деревня	Жабня	57.382739, 38.429622	57.551236, 38.366680	25	57.660709, 39.774845	105	57.722653, 39.669151	13,6	143,6	25	105	13,60
5194		деревня	Зимницы	57.360444, 38.442459	57.551236, 38.366680	28	57.660709, 39.774845	105	57.722653, 39.669151	13,6	146,6	28	105	13,60
5195		деревня	Знатново	57.239209, 38.492082	57.551236, 38.366680	45	57.660709, 39.774845	105	57.722653, 39.669151	13,6	163,6	45	105	13,60
5197		деревня	Иваново	57.234971, 38.323343	57.551236, 38.366680	45	57.660709, 39.774845	105	57.722653, 39.669151	13,6	163,6	45	105	13,60
5198		деревня	Ивановское	57.268942, 38.480674	57.551236, 38.366680	40	57.660709, 39.774845	105	57.722653, 39.669151	13,6	158,6	40	105	13,60
5199		деревня	Иванцево	57.288462, 38.515043	57.551236, 38.366680	37	57.660709, 39.774845	105	57.722653, 39.669151	13,6	155,6	37	105	13,60
5200		деревня	Каблуково	57.260507, 38.505800	57.551236, 38.366680	42	57.660709, 39.774845	105	57.722653, 39.669151	13,6	160,6	42	105	13,60
5201		деревня	Каравайцево	57.143922, 38.418968	57.551236, 38.366680	61	57.660709, 39.774845	105	57.722653, 39.669151	13,6	179,6	61	105	13,60
5202		деревня	Каташево	57.183583, 38.317333	57.551236, 38.366680	66	57.660709, 39.774845	105	57.722653, 39.669151	13,6	184,6	66	105	13,60
5204		деревня	Корбово	57.285378, 38.420882	57.551236, 38.366680	37	57.660709, 39.774845	105	57.722653, 39.669151	13,6	155,6	37	105	13,60
5209		деревня	Ларюково	57.328841, 38.493681	57.551236, 38.366680	32	57.660709, 39.774845	105	57.722653, 39.669151	13,6	150,6	32	105	13,60
5210		деревня	Лисья Ямы	57.249373, 38.344525	57.551236, 38.366680	43	57.660709, 39.774845	105	57.722653, 39.669151	13,6	161,6	43	105	13,60
5214		деревня	Макарово	57.146715, 38.312823	57.551236, 38.366680	60	57.660709, 39.774845	105	57.722653, 39.669151	13,6	178,6	60	105	13,60
5215		деревня	Малое Лопаткино	57.127604, 38.384473	57.551236, 38.366680	65	57.660709, 39.774845	105	57.722653, 39.669151	13,6	183,6	65	105	13,60
5217		деревня	Милодино	57.341205, 38.488929	57.551236, 38.366680	31	57.660709, 39.774845	105	57.722653, 39.669151	13,6	149,6	31	105	13,60
5218		деревня	Мокрово	57.303484, 38.649368	57.551236, 38.366680	41	57.660709, 39.774845	105	57.722653, 39.669151	13,6	159,6	41	105	13,60
5219		деревня	Монарево	57.221656, 38.414710	57.551236, 38.366680	55	57.660709, 39.774845	105	57.722653, 39.669151	13,6	173,6	55	105	13,60
5221		деревня	Ново	57.301788, 38.621781	57.551236, 38.366680	40	57.660709, 39.774845	105	57.722653, 39.669151	13,6	158,6	40	105	13,60
5222		деревня	Новое Алексино	57.207765, 38.549026	57.551236, 38.366680	47	57.660709, 39.774845	105	57.722653, 39.669151	13,6	165,6	47	105	13,60
5223		деревня	Новое	57.228068, 38.284877	57.551236, 38.366680	48	57.660709, 39.774845	105	57.722653, 39.669151	13,6	166,6	48	105	13,60
5224		деревня	Овинцево	57.123084, 38.314665	57.551236, 38.366680	62	57.660709, 39.774845	105	57.722653, 39.669151	13,6	180,6	62	105	13,60
5225		деревня	Озорнино	57.302118, 38.635364	57.551236, 38.366680	42	57.660709, 39.774845	105	57.722653, 39.669151	13,6	160,6	42	105	13,60
5226		деревня	Оксово	57.320722, 38.551506	57.551236, 38.366680	36	57.660709, 39.774845	105	57.722653, 39.669151	13,6	154,6	36	105	13,60
5227		деревня	Опухово	57.294999, 38.634456	57.551236, 38.366680	41	57.660709, 39.774845	105	57.722653, 39.669151	13,6	159,6	41	105	13,60
5228		деревня	Орешково	57.191055, 38.427925	57.551236, 38.366680	55	57.660709, 39.774845	105	57.722653, 39.669151	13,6	173,6	55	105	13,60
5230		деревня	Осиновка	57.238045, 38.351397	57.551236, 38.366680	45	57.660709, 39.774845	105	57.722653, 39.669151	13,6	163,6	45	105	13,60
5231		деревня	Остапково	57.327777, 38.484303	57.551236, 38.366680	31	57.660709, 39.774845	105	57.722653, 39.669151	13,6	149,6	31	105	13,60
5232		деревня	Отрубино	57.231727, 38.335183	57.551236, 38.366680	46	57.660709, 39.774845	105	57.722653, 39.669151	13,6	164,6	46	105	13,60
5233		деревня	Петрищево	57.286395, 38.432165	57.551236, 38.366680	38	57.660709, 39.774845	105	57.722653, 39.669151	13,6	156,6	38	105	13,60
5235		деревня	Погорелка	57.289274, 38.685319	57.551236, 38.366680	45	57.660709, 39.774845	105	57.722653, 39.669151	13,6	163,6	45	105	13,60
5236		деревня	Подол	57.243583, 38.548227	57.551236, 38.366680	43	57.660709, 39.774845	105	57.722653, 39.669151	13,6	161,6	43	105	13,60
5238		деревня	Полеткино	57.133490, 38.363758	57.551236, 38.366680	64	57.660709, 39.774845	105	57.722653, 39.669151	13,6	182,6	64	105	13,60
5239		деревня	Порошниково	57.262405, 38.576784	57.551236, 38.366680	48	57.660709, 39.774845	105	57.722653, 39.669151	13,6	166,6	48	105	13,60
5240		деревня	Поцелуево	57.228360, 38.530656	57.551236, 38.366680	46	57.660709, 39.774845	105	57.722653, 39.669151	13,6	164,6	46	105	13,60
5241		деревня	Путчино	57.134804, 38.308745	57.551236, 38.366680	60	57.660709, 39.774845	105	57.722653, 39.669151	13,6	178,6	60	105	13,60
5244		деревня	Резанино	57.330377, 38.551173	57.551236, 38.366680	35	57.660709, 39.774845	105	57.722653, 39.669151	13,6	153,6	35	105	13,60
5245		деревня	Ростовцево	57.143727, 38.302331	57.551236, 38.366680	60	57.660709, 39.774845	105	57.722653, 39.669151	13,6	178,6	60	105	13,60
5247		деревня	Салыково	57.156763, 38.287976	57.551236, 38.366680	60	57.660709, 39.774845	105	57.722653, 39.669151	13,6	178,6	60	105	13,60
5248		деревня	Семенково	57.243471, 38.609663	57.551236, 38.366680	46	57.660709, 39.774845	105	57.722653, 39.669151	13,6	164,6	46	105	13,60
5249		деревня	Семенково	57.147365, 38.272947	57.551236, 38.366680	57	57.660709, 39.774845	105	57.722653, 39.669151	13,6	175,6	57	105	13,60
5250		деревня	Скоково	57.339690, 38.411270	57.551236, 38.366680	35	57.660709, 39.774845	105	57.722653, 39.669151	13,6	153,6	35	105	13,60
5251		деревня	Скорбежево	57.295505, 38.497912	57.551236, 38.366680	37	57.660709, 39.774845	105	57.722653, 39.669151	13,6	155,6	37	105	13,60
5252		деревня	Слобода	57.283413, 38.434958	57.551236, 38.366680	38	57.660709, 39.774845	105	57.722653, 39.669151	13,6	156,6	38	105	13,60
5254		деревня	Старое Алексино	57.252966, 38.546583	57.551236, 38.366680	41	57.660709, 39.774845	105	57.722653, 39.669151	13,6	159,6	41	105	13,60
5255		деревня	Старо-Раево	57.173420, 38.612070	57.551236, 38.366680	52	57.660709, 39.774845	105	57.722653, 39.669151	13,6	170,6	52	105	13,60
5256		деревня	Стройково	57.208862, 38.416633	57.551236, 38.366680	54	57.660709, 39.774845	105	57.722653, 39.669151	13,6	172,6	54	105	13,60
5257		деревня	Судилово	57.342550, 38.455745	57.551236, 38.366680	32	57.660709, 39.774845	105	57.722653, 39.669151	13,6	150,6	32	105	13,60
5258		деревня	Сысоево	57.298121, 38.608773	57.551236, 38.366680	41	57.660709, 39.774845	105	57.722653, 39.669151	13,6	159,6	41	105	13,60
5259		деревня	Теренькино	57.252766, 38.614388	57.551236, 38.366680	48	57.660709, 39.774845	105	57.722653, 39.669151	13,6	166,6	48	105	13,60
5260		деревня	Теренькино	57.298656, 38.491705	57.551236, 38.366680	37	57.660709, 39.774845	105	57.722653, 39.669151	13,6	155,6	37	105	13,60
5261		деревня	Терпенка	57.193572, 38.275588	57.551236, 38.366680	52	57.660709, 39.774845	105	57.722653, 39.669151	13,6	170,6	52	105	13,60
5263		деревня	Третьяковка	57.325450, 38.448011	57.551236, 38.366680	34	57.660709, 39.774845	105	57.722653, 39.669151	13,6	152,6	34	105	13,60
5264		деревня	Тишигино	57.358390, 38.447822	57.551236, 38.366680	28	57.660709, 39.774845	105	57.722653, 39.669151	13,6	146,6	28	105	13,60
5265		деревня	Угрюмово	57.289309, 38.621215	57.551236, 38.366680	42	57.660709, 39.774845	105	57.722653, 39.669151	13,6	160,6	42	105	13,60
5266		деревня	Усолово	57.305512, 38.579884	57.551236, 38.366680	37	57.660709, 39.774845	105	57.722653, 39.669151	13,6	155,6	37	105	13,60
5267		деревня	Фалелеево	57.290918, 38.654668	57.551236, 38.366680	43	57.660709, 39.774845	105	57.722653, 39.669151	13,6	161,6	43	105	13,60
5268		деревня	Федяково	57.209188, 38.275076	57.551236, 38.366680	50	57.660709, 39.774845	105	57.722653, 39.669151	13,6	168,6	50	105	13,60
5269		деревня	Фоминка	57.226850, 38.545721	57.551236, 38.366680	45	57.660709, 39.774845	105	57.722653, 39.669151	13,6	163,6	45	105	13,60
5270		деревня	Харлово	57.184275, 38.264350	57.551236, 38.366680	53	57.660709, 39.774845	105	57.722653, 39.669151	13,6	171,6	53	105	13,60
5271		деревня	Хмельники	57.345518, 38.447229	57.551236, 38.366680	30	57.660709, 39.774845	105	57.722653, 39.669151	13,6	148,6	30	105	13,60
5272		деревня	Хохлово	57.312488, 38.556878	57.551236, 38.366680	36	57.660709, 39.774845	105	57.722653, 39.669151	13,6	154,6	36	105	13,60
5273		деревня	Хребтово	57.225115, 38.227627	57.551236, 38.366680	55	57.660709, 39.774845	105	57.722653, 39.669151	13,6	173,6	55	105	13,60
5275		деревня	Цилино	57.334327, 38.349547	57.551236, 38.366680	39	57.660709, 39.774845	105	57.722653, 39.669151	13,6	157,6	39	105	13,60
5276		деревня	Чаданово	57.151832, 38.328760	57.551236, 38.366680	61	57.660709, 39.774845	105	57.722653, 39.669151	13,6	179,6	61	105	13,60
5279		деревня	Шипилово	57.304044, 38.523011	57.551236, 38.366680	35	57.660709, 39.774845	105	57.722653, 39.669151	13,6	153,6	35	105	13,60
5280		деревня	Щербово	57.344032, 38.557525	57.551236, 38.366680	36	57.660709, 39.774845	105	57.722653, 39.669151	13,6	154,6	36	105	13,60
5281		деревня	Щипичево	57.263160, 38.537753	57.551236, 38.366680	40	57.660709, 39.774845	105	57.722653, 39.669151	13,6	158,6	40	105	13,60
5282		деревня	Щукино	57.320041, 38.485444	57.551236, 38.366680	33	57.660709, 39.774845	105	57.722653, 39.669151	13,6	151,6	33	105	13,60
5283		деревня	Юрьево	57.144543, 38.279253	57.551236, 38.366680	58	57.660709, 39.774845	105	57.722653, 39.669151	13,6	176,6	58	105	13,60
5285		село	Василево	57.236165, 38.583162	57.551236, 38.366680	44	57.660709, 39.774845	105	57.722653, 39.669151	13,6	162,6	44	105	13,60
5286		село	Воскресенское	57.314291, 38.601749	57.551236, 38.366680	38	57.660709, 39.774845	105	57.722653, 39.669151	13,6	156,6	38	105	13,60
5287		село	Горки	57.257168, 38.584941	57.551236, 38.366680	47	57.660709, 39.774845	105	57.722653, 39.669151	13,6	165,6	47	105	13,60
5288		село	Заозерье	57.197541, 38.245351	57.551236, 38.366680	51	57.660709, 39.774845	105	57.722653, 39.669151	13,6	169,6	51	105	13,60
5289		село	Иванково	57.180022, 38.430036	57.551236, 38.366680	57	57.660709, 39.774845	105	57.722653, 39.669151	13,6	175,6	57	105	13,60
5290		село	Ильинское	57.323292, 38.506024	57.551236, 38.366680	33	57.660709, 39.774845	105	57.722653, 39.669151	13,6	151,6	33	105	13,60
5291		село	Курышино	57.306679, 38.381751	57.551236, 38.366680	40	57.660709, 39.774845	105	57.722653, 39.669151	13,6	158,6	40	105	13,60
5292		село	Старово	57.164334, 38.335057	57.551236, 38.366680	63	57.660709, 39.774845	105	57.722653, 39.669151	13,6	181,6	63	105	13,60
5293		село	Троицкое	57.299507, 38.462303	57.551236, 38.366680	36	57.660709, 39.774845	105	57.722653, 39.669151	13,6	154,6	36	105	13,60
5294	Отрадновское сельское поселение											23,44776119	105	13,60
5295		деревня	Авдотьино	57.605426, 38.303957	57.551236, 38.366680	22	57.660709, 39.774845	105	57.722653, 39.669151	13,6	140,6	22	105	13,60
5296		деревня	Алексино	57.568692, 38.240042	57.551236, 38.366680	17	57.660709, 39.774845	105	57.722653, 39.669151	13,6	135,6	17	105	13,60
5297		деревня	Баныково	57.593098, 38.263784	57.551236, 38.366680	18	57.660709, 39.774845	105	57.722653, 39.669151	13,6	136,6	18	105	13,60
5298		деревня	Баренцево	57.590759, 38.333637	57.551236, 38.366680	20	57.660709, 39.774845	105	57.722653, 39.669151	13,6	138,6	20	105	13,60
5299		деревня	Богданка	57.622159, 37.960926	57.551236, 38.366680	38	57.660709, 39.774845	105	57.722653, 39.669151	13,6	156,6	38	105	13,60
5300		деревня	Большое Ильинское	57.532931, 38.153965	57.551236, 38.366680	23	57.660709, 39.774845	105	57.722653, 39.669151	13,6	141,6	23	105	13,60
5301		деревня	Большое Лисицыно	57.594931, 38.320163	57.551236, 38.366680	20	57.660709, 39.774845	105	57.722653, 39.669151	13,6	138,6	20	105	13,60
5302		деревня	Бурмасово	57.541096, 38.185595	57.551236, 38.366680	19	57.660709, 39.774845	105	57.722653, 39.669151	13,6	137,6	19	105	13,60
5303		деревня	Воронцово	57.607022, 37.937471	57.551236, 38.366680	38	57.660709, 39.774845	105	57.722653, 39.669151	13,6	156,6	38	105	13,60
5304

5407			деревня	Загайново	57.590624, 38.488633	57.551236, 38.366680	17	57.660709, 39.774845	105	57.722653, 39.669151	13,6	135,6	17	105	13,60
5408			деревня	Займищи	57.682775, 38.571484	57.551236, 38.366680	29	57.660709, 39.774845	105	57.722653, 39.669151	13,6	147,6	29	105	13,60
5409			деревня	Зубково	57.632693, 38.626147	57.551236, 38.366680	31	57.660709, 39.774845	105	57.722653, 39.669151	13,6	149,6	31	105	13,60
5410			деревня	Иванисово	57.508751, 38.365303	57.551236, 38.366680	9	57.660709, 39.774845	105	57.722653, 39.669151	13,6	127,6	9	105	13,60
5411			деревня	Иваницы	57.521450, 38.376119	57.551236, 38.366680	8	57.660709, 39.774845	105	57.722653, 39.669151	13,6	126,6	8	105	13,60
5412			деревня	Иващево	57.653623, 38.593170	57.551236, 38.366680	28	57.660709, 39.774845	105	57.722653, 39.669151	13,6	146,6	28	105	13,60
5413			деревня	Инархово	57.576395, 38.642838	57.551236, 38.366680	38	57.660709, 39.774845	105	57.722653, 39.669151	13,6	156,6	38	105	13,60
5414			деревня	Кайлово	57.695278, 38.592137	57.551236, 38.366680	33	57.660709, 39.774845	105	57.722653, 39.669151	13,6	151,6	33	105	13,60
5415			деревня	Калиновка	57.498117, 38.405458	57.551236, 38.366680	12	57.660709, 39.774845	105	57.722653, 39.669151	13,6	130,6	12	105	13,60
5416			деревня	Катунино	57.533173, 38.759403	57.551236, 38.366680	38	57.660709, 39.774845	105	57.722653, 39.669151	13,6	156,6	38	105	13,60
5417			деревня	Кононцево	57.602151, 38.479066	57.551236, 38.366680	20	57.660709, 39.774845	105	57.722653, 39.669151	13,6	138,6	20	105	13,60
5419			деревня	Коржево	57.693974, 38.609438	57.551236, 38.366680	32	57.660709, 39.774845	105	57.722653, 39.669151	13,6	150,6	32	105	13,60
5420			деревня	Кривцово	57.483470, 38.746575	57.551236, 38.366680	31	57.660709, 39.774845	105	57.722653, 39.669151	13,6	149,6	31	105	13,60
5421			деревня	Криушино	57.558622, 38.458908	57.551236, 38.366680	13	57.660709, 39.774845	105	57.722653, 39.669151	13,6	131,6	13	105	13,60
5422			деревня	Кузнецово	57.681572, 38.615861	57.551236, 38.366680	31	57.660709, 39.774845	105	57.722653, 39.669151	13,6	149,6	31	105	13,60
5423			деревня	Куренниково	57.577881, 38.426649	57.551236, 38.366680	13	57.660709, 39.774845	105	57.722653, 39.669151	13,6	131,6	13	105	13,60
5424			деревня	Литвиново	57.715835, 38.576641	57.551236, 38.366680	36	57.660709, 39.774845	105	57.722653, 39.669151	13,6	154,6	36	105	13,60
5425			деревня	Лопатино	57.579686, 38.566633	57.551236, 38.366680	40	57.660709, 39.774845	105	57.722653, 39.669151	13,6	158,6	40	105	13,60
5427			деревня	Малая Дуброва	57.620269, 38.641077	57.551236, 38.366680	32	57.660709, 39.774845	105	57.722653, 39.669151	13,6	150,6	32	105	13,60
5428			деревня	Малое Мельничное	57.648432, 38.378490	57.551236, 38.366680	15	57.660709, 39.774845	105	57.722653, 39.669151	13,6	133,6	15	105	13,60
5429			деревня	Манушкино	57.519753, 38.507623	57.551236, 38.366680	16	57.660709, 39.774845	105	57.722653, 39.669151	13,6	134,6	16	105	13,60
5430			деревня	Марьино	57.498688, 38.438058	57.551236, 38.366680	17	57.660709, 39.774845	105	57.722653, 39.669151	13,6	135,6	17	105	13,60
5431			деревня	Матвеевка	57.549215, 38.389207	57.551236, 38.366680	9	57.660709, 39.774845	105	57.722653, 39.669151	13,6	127,6	9	105	13,60
5433			деревня	Метево	57.699506, 38.590861	57.551236, 38.366680	34	57.660709, 39.774845	105	57.722653, 39.669151	13,6	152,6	34	105	13,60
5434			деревня	Миснево	57.470932, 38.705253	57.551236, 38.366680	36	57.660709, 39.774845	105	57.722653, 39.669151	13,6	154,6	36	105	13,60
5435			деревня	Михалево	57.629696, 38.536297	57.551236, 38.366680	22	57.660709, 39.774845	105	57.722653, 39.669151	13,6	140,6	22	105	13,60
5436			деревня	Михеево	57.654711, 38.524377	57.551236, 38.366680	24	57.660709, 39.774845	105	57.722653, 39.669151	13,6	142,6	24	105	13,60
5438			деревня	Модявино	57.665159, 38.372813	57.551236, 38.366680	17	57.660709, 39.774845	105	57.722653, 39.669151	13,6	135,6	17	105	13,60
5439			деревня	Монастырская	57.530317, 38.382479	57.551236, 38.366680	8	57.660709, 39.774845	105	57.722653, 39.669151	13,6	126,6	8	105	13,60
5440			деревня	Мухино	57.516166, 38.404362	57.551236, 38.366680	10	57.660709, 39.774845	105	57.722653, 39.669151	13,6	128,6	10	105	13,60
5441			деревня	Нестерово	57.604398, 38.378904	57.551236, 38.366680	9	57.660709, 39.774845	105	57.722653, 39.669151	13,6	127,6	9	105	13,60
5442			деревня	Никиткино	57.617912, 38.606609	57.551236, 38.366680	36	57.660709, 39.774845	105	57.722653, 39.669151	13,6	154,6	36	105	13,60
5443			деревня	Новинки	57.502518, 38.490133	57.551236, 38.366680	17	57.660709, 39.774845	105	57.722653, 39.669151	13,6	135,6	17	105	13,60
5444			деревня	Новоселка	57.533415, 38.830118	57.551236, 38.366680	41	57.660709, 39.774845	105	57.722653, 39.669151	13,6	159,6	41	105	13,60
5445			деревня	Павлоково	57.577269, 38.675393	57.551236, 38.366680	39	57.660709, 39.774845	105	57.722653, 39.669151	13,6	157,6	39	105	13,60
5447			деревня	Палы	57.651297, 38.541948	57.551236, 38.366680	24	57.660709, 39.774845	105	57.722653, 39.669151	13,6	142,6	24	105	13,60
5448			деревня	Патрикеево	57.666787, 38.584196	57.551236, 38.366680	27	57.660709, 39.774845	105	57.722653, 39.669151	13,6	145,6	27	105	13,60
5449			деревня	Петрово	57.492487, 38.369678	57.551236, 38.366680	13	57.660709, 39.774845	105	57.722653, 39.669151	13,6	131,6	13	105	13,60
5450			деревня	Петряевка	57.533134, 38.475347	57.551236, 38.366680	19	57.660709, 39.774845	105	57.722653, 39.669151	13,6	137,6	19	105	13,60
5451			деревня	Печкино	57.527756, 38.393304	57.551236, 38.366680	9	57.660709, 39.774845	105	57.722653, 39.669151	13,6	127,6	9	105	13,60
5452			деревня	Плещеево	57.716984, 38.598146	57.551236, 38.366680	37	57.660709, 39.774845	105	57.722653, 39.669151	13,6	155,6	37	105	13,60
5454			деревня	Полушкино	57.628337, 38.531788	57.551236, 38.366680	21	57.660709, 39.774845	105	57.722653, 39.669151	13,6	139,6	21	105	13,60
5455			деревня	Пономарицы	57.491205, 38.734996	57.551236, 38.366680	30	57.660709, 39.774845	105	57.722653, 39.669151	13,6	148,6	30	105	13,60
5456			деревня	Поповка	57.665111, 38.562384	57.551236, 38.366680	27	57.660709, 39.774845	105	57.722653, 39.669151	13,6	145,6	27	105	13,60
5457			деревня	Потопчино	57.525852, 38.413013	57.551236, 38.366680	10	57.660709, 39.774845	105	57.722653, 39.669151	13,6	128,6	10	105	13,60
5458			деревня	Противье	57.666353, 38.559375	57.551236, 38.366680	27	57.660709, 39.774845	105	57.722653, 39.669151	13,6	145,6	27	105	13,60
5459			деревня	Пудово	57.563401, 38.419094	57.551236, 38.366680	12	57.660709, 39.774845	105	57.722653, 39.669151	13,6	130,6	12	105	13,60
5461			деревня	Ременино	57.519231, 38.773623	57.551236, 38.366680	36	57.660709, 39.774845	105	57.722653, 39.669151	13,6	154,6	36	105	13,60
5462			деревня	Савино	57.627470, 38.493484	57.551236, 38.366680	20	57.660709, 39.774845	105	57.722653, 39.669151	13,6	138,6	20	105	13,60
5463			деревня	Селиваново	57.587831, 38.436351	57.551236, 38.366680	14	57.660709, 39.774845	105	57.722653, 39.669151	13,6	132,6	14	105	13,60
5464			деревня	Слобода	57.526626, 38.358521	57.551236, 38.366680	7	57.660709, 39.774845	105	57.722653, 39.669151	13,6	125,6	7	105	13,60
5465			деревня	Спасское	57.527283, 38.820911	57.551236, 38.366680	40	57.660709, 39.774845	105	57.722653, 39.669151	13,6	158,6	40	105	13,60
5467			деревня	Стромыни	57.668818, 38.574593	57.551236, 38.366680	27	57.660709, 39.774845	105	57.722653, 39.669151	13,6	145,6	27	105	13,60
5468			деревня	Тараканово	57.532801, 38.812592	57.551236, 38.366680	39	57.660709, 39.774845	105	57.722653, 39.669151	13,6	157,6	39	105	13,60
5469			деревня	Текленево	57.531801, 38.395918	57.551236, 38.366680	10	57.660709, 39.774845	105	57.722653, 39.669151	13,6	128,6	10	105	13,60
5470			деревня	Угловка	57.491578, 38.550976	57.551236, 38.366680	20	57.660709, 39.774845	105	57.722653, 39.669151	13,6	138,6	20	105	13,60
5471			деревня	Ураково	57.503654, 38.374663	57.551236, 38.366680	10	57.660709, 39.774845	105	57.722653, 39.669151	13,6	128,6	10	105	13,60
5472			деревня	Фалюково	57.608444, 38.469023	57.551236, 38.366680	17	57.660709, 39.774845	105	57.722653, 39.669151	13,6	135,6	17	105	13,60
5473			деревня	Федотово	57.596258, 38.463498	57.551236, 38.366680	15	57.660709, 39.774845	105	57.722653, 39.669151	13,6	133,6	15	105	13,60
5474			деревня	Харитоново	57.640224, 38.531177	57.551236, 38.366680	23	57.660709, 39.774845	105	57.722653, 39.669151	13,6	141,6	23	105	13,60
5475			деревня	Хомерово	57.579392, 38.595658	57.551236, 38.366680	39	57.660709, 39.774845	105	57.722653, 39.669151	13,6	157,6	39	105	13,60
5476			деревня	Хуторы	57.523576, 38.347948	57.551236, 38.366680	6	57.660709, 39.774845	105	57.722653, 39.669151	13,6	124,6	6	105	13,60
5477			деревня	Челганово	57.603940, 38.389836	57.551236, 38.366680	9	57.660709, 39.774845	105	57.722653, 39.669151	13,6	127,6	9	105	13,60
5479			деревня	Черные	57.631801, 38.517891	57.551236, 38.366680	21	57.660709, 39.774845	105	57.722653, 39.669151	13,6	139,6	21	105	13,60
5480			деревня	Чиркково	57.701886, 38.574152	57.551236, 38.366680	32	57.660709, 39.774845	105	57.722653, 39.669151	13,6	150,6	32	105	13,60
5481			деревня	Чубуково	57.601664, 38.602180	57.551236, 38.366680	37	57.660709, 39.774845	105	57.722653, 39.669151	13,6	155,6	37	105	13,60
5482			деревня	Шевердино	57.629735, 38.391929	57.551236, 38.366680	12	57.660709, 39.774845	105	57.722653, 39.669151	13,6	130,6	12	105	13,60
5483			деревня	Шемякино	57.595351, 38.502296	57.551236, 38.366680	18	57.660709, 39.774845	105	57.722653, 39.669151	13,6	136,6	18	105	13,60
5484			деревня	Шубино	57.624419, 38.484384	57.551236, 38.366680	19	57.660709, 39.774845	105	57.722653, 39.669151	13,6	137,6	19	105	13,60
5485			деревня	Юсово	57.641317, 38.379999	57.551236, 38.366680	14	57.660709, 39.774845	105	57.722653, 39.669151	13,6	132,6	14	105	13,60
5487			деревня	Яковлевское	57.575121, 38.420612	57.551236, 38.366680	12	57.660709, 39.774845	105	57.722653, 39.669151	13,6	130,6	12	105	13,60
5488			деревня	Ямышовка	57.547138, 38.764532	57.551236, 38.366680	39	57.660709, 39.774845	105	57.722653, 39.669151	13,6	157,6	39	105	13,60
5489			поселок	Зеленая Роща	57.555860, 38.335434	57.551236, 38.366680	3	57.660709, 39.774845	105	57.722653, 39.669151	13,6	121,6	3	105	13,60
5490			село	Архангельское	57.583479, 38.457982	57.551236, 38.366680	15	57.660709, 39.774845	105	57.722653, 39.669151	13,6	133,6	15	105	13,60
5491			село	Дивная Гора	57.513140, 38.474889	57.551236, 38.366680	14	57.660709, 39.774845	105	57.722653, 39.669151	13,6	132,6	14	105	13,60
5492			село	Ефремово	57.466111, 38.735337	57.551236, 38.366680	34	57.660709, 39.774845	105	57.722653, 39.669151	13,6	152,6	34	105	13,60
5493			село	Золоторучье	57.551640, 38.312078	57.551236, 38.366680	5	57.660709, 39.774845	105	57.722653, 39.669151	13,6	123,6	5	105	13,60
5494			село	Клементьево	57.501135, 38.786146	57.551236, 38.366680	33	57.660709, 39.774845	105	57.722653, 39.669151	13,6	151,6	33	105	13,60
5495			село	Никольское	57.596552, 38.635310	57.551236, 38.366680	35	57.660709, 39.774845	105	57.722653, 39.669151	13,6	153,6	35	105	13,60
5496			село	Покровское	57.660514, 38.559905	57.551236, 38.366680	27	57.660709, 39.774845	105	57.722653, 39.669151	13,6	145,6	27	105	13,60
5497			село	Чурьяково	57.541734, 38.368932	57.551236, 38.366680	15	57.660709, 39.774845	105	57.722653, 39.669151	13,6	133,6	15	105	13,60
5499		Улейминское сельское поселение											21,95833333	105	13,60
5500			деревня	Александровка	57.394105, 38.192701	57.551236, 38.366680	26	57.660709, 39.774845	105	57.722653, 39.669151	13,6	144,6	26	105	13,60
5501			деревня	Астафьево	57.443906, 38.646287	57.551236, 38.366680	34	57.660709, 39.774845	105	57.722653, 39.669151	13,6	152,6	34	105	13,60
5502			деревня	Бугаки	57.444346, 38.446574	57.551236, 38.366680	20	57.660709, 39.774845	105	57.722653, 39.669151	13,6	138,6	20	105	13,60
5503			деревня	Вахутино	57.454196, 38.406985	57.551236, 38.366680	17	57.660709, 39.774845	105	57.722653, 39.669151	13,6	135,6	17	105	13,60
5504			деревня	Володинская	57.458235, 38.398586	57.551236, 38.366680	16	57.660709, 39.774845	105	57.722653, 39.669151	13,6	134,6	16	105	13,60
5505			деревня	Выдры	57.450846, 38.306679	57.551236, 38.366680	17	57.660709, 39.774845	105	57.722653, 39.669151	13,6	135,6	17	105	13,60
5506			деревня	Глухово	57.469862, 38.397328	57.551236, 38.366680	15	57.660709, 39.774845	105	57.722653, 39.669151	13,6	133,6	15	105	13,60
5507			деревня	Горушки	57.451223, 38.392235	57.551236, 38.366680	16	57.660709, 39.774845	105	57.722653, 39.669151	13,6	134,6	16	105	13,60
5508			деревня	Гребенево	57.416214, 38.187823	57.551236, 38.366680	25	57.660709, 39.774845	105	57.722653, 39.669151	13,6	143,6	25	105	13,60
5509			деревня	Григорково	57.421212, 38.605045	57.551236, 38.366680	30	57.660709, 39.774845	105	57.722653, 39.669151	13,6	148,6	30	105	13,60
5510			деревня	Деревеньки	57.459484, 38.255197	57.551236, 38.366680	16	57.660709, 39.774845	105	57.722653, 39.669151	13,6	134,6	16	105	13,60
5511			деревня	Дядьково	57.421938, 38.581869	57.551236, 38.366680	29	57.660709, 39.774845	105	57.722653, 39.669151	13,6	147,6	29	105	13,60
5513			деревня	Камышево	57.501144, 38.295944	57.551236, 38.366680	11	57.660709, 39.774845	105	57.722653, 39.669151	13,6	129,6	11	105	13,60
5514			деревня	Карповская	57.446526, 38.510201	57.551236, 38.366680	24	57.660709, 39.774845	105	57.722653, 39.669151	13,6	142,6	24	105	13,60
5516			деревня	Кочнево	57.460776, 38.401972	57.551236, 38.366680	16	57.660709, 39.774845	105	57.722653, 39.669151	13,6	134,6	16	105	13,60
5517			деревня	Кошелица	57.438601, 38.488776	57.551236, 38.366680	24	57.660709, 39.774845	105	57.722653, 39.669151	13,6	142,6	24	105	13,60
5518			деревня	Красны	57.401607, 38.185613	57.551236, 38.366680	24	57.660709, 39.774845	105	57.722653, 39.669151	13,6	142,6	24	105	13,60
5520			деревня	Кулиги	57.384927, 38.241318	57.551236, 38.366680	25	57.660709, 39.774845	105	57.722653, 39.669151	13,6	143,6	25	105	13,60
5521			деревня	Куначево	57.422976, 38.250705	57.551236, 38.366680	19	57.660709, 39.774845	105	57.722653, 39.669151	13,6	137,6	19	105	13,60
5522			деревня	Левайцево	57.474349, 38.313336	57.551236, 38.366680	13	57.660709, 39.774845	105	57.722653, 39.669151	13,6	131,6	13	105	13,60
5523			деревня	Леонтьево	57.412390, 38.345477	57.551236, 38.366680	22	57.660709, 39.774845	105	57.722653, 39.669151	13,6	140,6	22	105	13,60
5524			деревня	Маймеры	57.418890, 38.235443	57.551236, 38.366680	20	57.660709, 39.774845	105	57.722653, 39.669151	13,6	138,6	20	105	13,60
5526			деревня	Нефтино	57.381531, 38.162895	57.551236, 38.366680	29	57.660709, 39.774845	105	57.722653, 39.669151	13,6	147,6	29	105	13,60
5527			деревня	Никифорица	57.424643, 38.451514	57.551236, 38.366680	21	57.660709, 39.774845	105	57.722653, 39.669151	13,6	139,6	21	105	13,60
5528			деревня	Новая	57.426804, 38.276909	57.551236, 38.366680	19	57.660709, 39.774845	105	57.722653, 39.669151	13,6	137,6	19	105	13,60
5529			деревня	Новоселки	57.488893, 38.298513	57.551236, 38.366680	11	57.660709, 39.774845	105	57.722653, 39.669151	13,6	129,6	11	105	13,60
5530			деревня	Овинищи Никольские	57.440035, 38.455395	57.551236, 38.366680	23	57.660709, 39.774845	105	57.722653, 39.669151	13,6	141,6	23	105	13,60
5531			деревня	Овинищи Подгорные	57.475108, 38.392576	57.551236, 38.366680	14	57.660709, 39.774845	105	57.722653, 39.669151	13,6	132,6	14	105	13,60
5532			деревня	Папошино	57.429813, 38.300795	57.551236, 38.366680	20	57.660709, 39.774845	105	57.722653, 39.669151	13,6	138,6	20	105	13,60
5533			деревня	Петраково	57.439536, 38.469669	57.551236, 38.366680	23	57.660709, 39.774845	105	57.722653, 39.669151	13,6	141,6	23	105	13,60
5535			деревня	Подберезье	57.418245, 38.581914	57.551236, 38.366680	30	57.660709, 39.774845	105	57.722653, 39.669151	13,6	148,6	30	105	13,60
5536			деревня	Полуборка	57.453131, 38.641903	57.551236, 38.366680	35	57.660709, 39.774845	105	57.722653, 39.669151	13,6	153,6	35	105	13,60
5538			деревня	Пулохня	57.412230, 38.261673	57.551236, 38.366680	21	57.660709, 39.774845	105	57.722653, 39.669151	13,6	139,6	21	105	13,60
5539			деревня	Ратманово	57.399910, 38.230619	57.551236, 38.366680	23	57.660709, 39.774845	105	57.722653, 39.669151	13,6	141,6	23	105	13,60
5540			деревня	Сазониха	57.384486, 38.541930	57.551236, 38.366680	36	57.660709, 39.774845	105	57.722653, 39.669151	13,6	154,6	36	105	13,60
5542			деревня	Тчаново	57.443751, 38.455826	57.551236, 38.366680	20	57.660709, 39.774845	105	57.722653, 39.669151	13,6	138,6	20	105	13,60
5543			деревня	Черкасово	57.443411, 38.206346	57.551236, 38.366680	20	57.660709, 39.774845	105	57.722653, 39.669151	13,6	138,6	20	105	13,60
5544			деревня	Чернищано	57.408594, 38.424277	57.551236, 38.366680	21	57.660709, 39.774845	105	57.722653, 39.669151	13,6	139,6	21	105	13,60
5546			деревня	Щелишка	57.467113, 38.390779	57.551236, 38.366680	15	57.660709, 39.774845	105	57.722653, 39.669151	13,6	133,6	15	105	13,60
5547			ж/д станция	Красное	57.405326, 38.199903	57.551236, 38.366680	23	57.660709, 39.774845	105	57.722653, 39.669151	13,6	141,6	23	105	13,60
5548			поселок	Партусово	57.444157, 38.482704	57.551236, 38.366680	22	57.660709, 39.774845	105	57.722653, 39.669151	13,6	140,6	22	105	13,60
5549			поселок	Сосновый	57.492274, 38.311117	57.551236, 38.366680	11	57.660709, 39.774845	105	57.722653, 39.669151	13,6	129,6	11	105	13,60
5550			село	Дубровo	57.426121, 38.389037	57.551236, 38.366680	19	57.660709, 39.774845	105	57.722653, 39.669151	13,6	137,6	19	105	13,60
5551			село	Красное	57.386310, 38.132927	57.551236, 38.366680	31	57.660709, 39.774845	105	57.722653, 39.669151	13,6	149,6	31	105	13,60
5552			село	Нефедьево	57.422859, 38.613606	57.551236, 38.366680	31	57.660709, 39.774845	105	57.722653, 39.669151	13,6	149,6	31	105	13,60
5553			село	Сергиевское	57.372404, 38.207523	57.551236, 38.366680	26	57.660709, 39.774845	105	57.722653, 39.669151	13,6	144,6	26	105	13,60
5554			село	Станы	57.403997, 38.517828	57.551236, 38.366680	34	57.660709, 39.774845	105	57.722653, 39.669151	13,6	152,6	34	105	13,60
5555			село	Улейма	57.440917, 38.408907	57.551236, 38.366680	17	57.660709, 39.774845	105	57.722653, 39.669151	13,6	135,6	17	105	13,60
5556	19	**Ярославский муниципальный округ**													
5557		Городское поселение Лесная Поляна											8	15,6	0,00
5558			р.п.	Лесная Поляна	57.688274, 39.892044			57.657222, 39.838055	8	57.722653, 39.669151	15,6	23,6	8	15,6	0,00
5559		Заволжское сельское поселение											24,24468085	15,6	0,00
5560			деревня	Алешково	57.641100, 39.988002			57.657222, 39.838055	13	57.722653, 39.669151	15,6	28,6	13	15,6	0,00
5561			деревня	Алферово	57.847319, 40.213874			57.657222, 39.838055	41	57.722653, 39.669151	15,6	56,6	41	15,6	0,00
5562			деревня	Андреевское	57.606771, 40.173926			57.657222, 39.838055	30	57.722653, 39.669151	15,6	45,6	30	15,6	0,00
5563			деревня	Андреевское	57.775723, 40.186512			57.657222, 39.838055	39	57.722653, 39.669151	15,6	54,6	39	15,6	0,00
5565			деревня	Боброво	57.662362, 40.053040			57.657222, 39.838055	17	57.722653, 39.669151	15,6	32,6	17	15,6	0,00
5566			деревня	Богословка	57.719945, 40.062796			57.657222, 39.838055	21	57.722653, 39.669151	15,6	36,6	21	15,6	0,00
5567			деревня	Болково	57.676860, 40.077070			57.657222, 39.838055	19	57.722653, 39.669151	15,6	34,6	19	15,6	0,00
5568			деревня	Большое Филимоново	57.563831, 40.048243			57.657222, 39.838055	20	57.722653, 39.669151	15,6	35,6	20	15,6	0,00
5569			деревня	Бор	57.676187, 40.029432			57.657222, 39.838055	16	57.722653, 39.669151	15,6	31,6	16	15,6	0,00
5570			деревня	Бортниково	57.644631, 40.129388			57.657222, 39.838055	22	57.722653, 39.669151	15,6	37,6	22	15,6	0,00
5571			деревня	Ботово	57.666916, 40.050030			57.657222, 39.838055	17	57.722653, 39.669151	15,6	32,6	17	15,6	0,00
5572			деревня	Боярское	57.705089, 40.081337			57.657222, 39.838055	20	57.722653, 39.669151	15,6	35,6	20	15,6	0,00
5573			деревня	Браташино	57.653691, 40.105385			57.657222, 39.838055	20	57.722653, 39.669151	15,6	35,6	20	15,6	0,00
5574			деревня	Гаврилово	57.568929, 40.057684			57.657222, 39.838055	20	57.722653, 39.669151	15,6	35,6	20	15,6	0,00
5575			деревня	Глухово	57.652482, 40.076746			57.657222, 39.838055	20	57.722653, 39.669151	15,6	35,6	20	15,6	0,00
5576			деревня	Головинское	57.713883, 40.023512			57.657222, 39.838055	18	57.722653, 39.669151	15,6	33,6	18	15,6	0,00
5577			деревня	Головинское	57.654292, 40.131858			57.657222, 39.838055	22	57.722653, 39.669151	15,6	37,6	22	15,6	0,00
5578			деревня	Григорьевское	57.704709, 40.004100			57.657222, 39.838055	16	57.722653, 39.669151	15,6	31,6	16	15,6	0,00
5579			деревня	Давыдово	57.811057, 40.192045			57.657222, 39.838055	35	57.722653, 39.669151	15,6	50,6	35	15,6	0,00
5580			деревня	Думино	57.706123, 39.993652			57.657222, 39.838055	17	57.722653, 39.669151	15,6	32,6	17	15,6	0,00
5581			деревня	Дымокурцы	57.651316, 40.064332			57.657222, 39.838055	19	57.722653, 39.669151	15,6	34,6	19	15,6	0,00
5582			деревня	Евково	57.828112, 40.160936			57.657222, 39.838055	38	57.722653, 39.669151	15,6	53,6	38	15,6	0,00
5584			деревня	Ермолово	57.632619, 39.998557			57.657222, 39.838055	14	57.722653, 39.669151	15,6	29,6	14	15,6	0,00
5586			деревня	Жуково	57.679589, 40.012544			57.657222, 39.838055	15	57.722653, 39.669151	15,6	30,6

5696		деревня	Воробьево	57.593812, 39.709210	57.536439, 39.751430	23	57.657222, 39.838055	21	57.722653, 39.669151	15,6	59,6	23	21	15,60
5697		деревня	Горбуново	57.579816, 39.706452	57.536439, 39.751430	20	57.657222, 39.838055	21	57.722653, 39.669151	15,6	56,6	20	21	15,60
5700		деревня	Губцево	57.713249, 39.715219	57.536439, 39.751430	27	57.657222, 39.838055	21	57.722653, 39.669151	15,6	63,6	27	21	15,60
5701		деревня	Давыдовское	57.711955, 39.649508	57.536439, 39.751430	29	57.657222, 39.838055	21	57.722653, 39.669151	15,6	65,6	29	21	15,60
5702		деревня	Демково	57.698953, 39.615776	57.536439, 39.751430	30	57.657222, 39.838055	21	57.722653, 39.669151	15,6	66,6	30	21	15,60
5703		деревня	Дорожаево	57.678391, 39.578792	57.536439, 39.751430	30	57.657222, 39.838055	21	57.722653, 39.669151	15,6	66,6	30	21	15,60
5704		деревня	Ефремово	57.690612, 39.551295	57.536439, 39.751430	32	57.657222, 39.838055	21	57.722653, 39.669151	15,6	68,6	32	21	15,60
5705		деревня	Жуково	57.665395, 39.663773	57.536439, 39.751430	24	57.657222, 39.838055	21	57.722653, 39.669151	15,6	60,6	24	21	15,60
5706		деревня	Залесье	57.707912, 39.684928	57.536439, 39.751430	27	57.657222, 39.838055	21	57.722653, 39.669151	15,6	63,6	27	21	15,60
5707		деревня	Зверинцы	57.631556, 39.766522	57.536439, 39.751430	15	57.657222, 39.838055	21	57.722653, 39.669151	15,6	51,6	15	21	15,60
5708		деревня	Заблицы	57.668553, 39.688593	57.536439, 39.751430	22	57.657222, 39.838055	21	57.722653, 39.669151	15,6	58,6	22	21	15,60
5709		деревня	Иваново-Кошевники	57.614577, 39.660260	57.536439, 39.751430	22	57.657222, 39.838055	21	57.722653, 39.669151	15,6	58,6	22	21	15,60
5710		деревня	Ивановский Перевоз	57.635517, 39.754476	57.536439, 39.751430	16	57.657222, 39.838055	21	57.722653, 39.669151	15,6	52,6	16	21	15,60
5711		деревня	Ильино	57.702800, 39.736662	57.536439, 39.751430	28	57.657222, 39.838055	21	57.722653, 39.669151	15,6	64,6	28	21	15,60
5712		деревня	Козульки	57.711138, 39.608014	57.536439, 39.751430	33	57.657222, 39.838055	21	57.722653, 39.669151	15,6	69,6	33	21	15,60
5715		деревня	Костино	57.605498, 39.696301	57.536439, 39.751430	22	57.657222, 39.838055	21	57.722653, 39.669151	15,6	58,6	22	21	15,60
5716		деревня	Костяево	57.670945, 39.537200	57.536439, 39.751430	32	57.657222, 39.838055	21	57.722653, 39.669151	15,6	68,6	32	21	15,60
5717		деревня	Котельницы	57.630829, 39.633230	57.536439, 39.751430	27	57.657222, 39.838055	21	57.722653, 39.669151	15,6	63,6	27	21	15,60
5718		деревня	Красная Горка	57.720291, 39.735710	57.536439, 39.751430	30	57.657222, 39.838055	21	57.722653, 39.669151	15,6	66,6	30	21	15,60
5720		деревня	Курилово	57.683910, 39.738872	57.536439, 39.751430	24	57.657222, 39.838055	21	57.722653, 39.669151	15,6	60,6	24	21	15,60
5723		деревня	Ломки	57.664095, 39.747532	57.536439, 39.751430	20	57.657222, 39.838055	21	57.722653, 39.669151	15,6	56,6	20	21	15,60
5724		деревня	Малое Домнино	57.684194, 39.527220	57.536439, 39.751430	32	57.657222, 39.838055	21	57.722653, 39.669151	15,6	68,6	32	21	15,60
5725		деревня	Матвеевское	57.715080, 39.594585	57.536439, 39.751430	33	57.657222, 39.838055	21	57.722653, 39.669151	15,6	69,6	33	21	15,60
5726		деревня	Медведково	57.623007, 39.702957	57.536439, 39.751430	19	57.657222, 39.838055	21	57.722653, 39.669151	15,6	55,6	19	21	15,60
5728		деревня	Михальцево	57.652299, 39.576106	57.536439, 39.751430	32	57.657222, 39.838055	21	57.722653, 39.669151	15,6	68,6	32	21	15,60
5729		деревня	Молозиново	57.666916, 39.638908	57.536439, 39.751430	25	57.657222, 39.838055	21	57.722653, 39.669151	15,6	61,6	25	21	15,60
5730		деревня	Никульское	57.561572, 39.703038	57.536439, 39.751430	21	57.657222, 39.838055	21	57.722653, 39.669151	15,6	57,6	21	21	15,60
5731		деревня	Новлино	57.699116, 39.622217	57.536439, 39.751430	31	57.657222, 39.838055	21	57.722653, 39.669151	15,6	67,6	31	21	15,60
5732		деревня	Осовые	57.619705, 39.716666	57.536439, 39.751430	19	57.657222, 39.838055	21	57.722653, 39.669151	15,6	55,6	19	21	15,60
5733		деревня	Пеньки	57.639000, 39.775182	57.536439, 39.751430	20	57.657222, 39.838055	21	57.722653, 39.669151	15,6	56,6	20	21	15,60
5734		деревня	Першино	57.695307, 39.701736	57.536439, 39.751430	26	57.657222, 39.838055	21	57.722653, 39.669151	15,6	62,6	26	21	15,60
5735		деревня	Пестово	57.653508, 39.562569	57.536439, 39.751430	33	57.657222, 39.838055	21	57.722653, 39.669151	15,6	69,6	33	21	15,60
5736		деревня	Петелино	57.727683, 39.721948	57.536439, 39.751430	30	57.657222, 39.838055	21	57.722653, 39.669151	15,6	66,6	30	21	15,60
5738		деревня	Поповка	57.680354, 39.739115	57.536439, 39.751430	23	57.657222, 39.838055	21	57.722653, 39.669151	15,6	59,6	23	21	15,60
5739		деревня	Порошино	57.730884, 39.714132	57.536439, 39.751430	30	57.657222, 39.838055	21	57.722653, 39.669151	15,6	66,6	30	21	15,60
5740		деревня	Прикалитки	57.601732, 39.701565	57.536439, 39.751430	22	57.657222, 39.838055	21	57.722653, 39.669151	15,6	58,6	22	21	15,60
5741		деревня	Раздолье	57.583098, 39.774373	57.536439, 39.751430	14	57.657222, 39.838055	21	57.722653, 39.669151	15,6	50,6	14	21	15,60
5742		деревня	Ременицы	57.586383, 39.700918	57.536439, 39.751430	24	57.657222, 39.838055	21	57.722653, 39.669151	15,6	60,6	24	21	15,60
5743		деревня	Сабельницы	57.597825, 39.726924	57.536439, 39.751430	16	57.657222, 39.838055	21	57.722653, 39.669151	15,6	52,6	16	21	15,60
5744		деревня	Скоково	57.724699, 39.710351	57.536439, 39.751430	30	57.657222, 39.838055	21	57.722653, 39.669151	15,6	66,6	30	21	15,60
5745		деревня	Суринское	57.665208, 39.761716	57.536439, 39.751430	20	57.657222, 39.838055	21	57.722653, 39.669151	15,6	56,6	20	21	15,60
5746		деревня	Терехово	57.708739, 39.670591	57.536439, 39.751430	28	57.657222, 39.838055	21	57.722653, 39.669151	15,6	64,6	28	21	15,60
5747		деревня	Трубенинское	57.690299, 39.609074	57.536439, 39.751430	30	57.657222, 39.838055	21	57.722653, 39.669151	15,6	66,6	30	21	15,60
5748		деревня	Хозницы	57.660470, 39.676592	57.536439, 39.751430	22	57.657222, 39.838055	21	57.722653, 39.669151	15,6	58,6	22	21	15,60
5749		деревня	Чепцы	57.735741, 39.725451	57.536439, 39.751430	29	57.657222, 39.838055	21	57.722653, 39.669151	15,6	65,6	29	21	15,60
5750		деревня	Чурниково	57.652294, 39.738135	57.536439, 39.751430	19	57.657222, 39.838055	21	57.722653, 39.669151	15,6	55,6	19	21	15,60
5751		деревня	Юркино	57.612711, 39.641405	57.536439, 39.751430	24	57.657222, 39.838055	21	57.722653, 39.669151	15,6	60,6	24	21	15,60
5752		поселок	Ивняки	57.616249, 39.792987	57.536439, 39.751430	13	57.657222, 39.838055	21	57.722653, 39.669151	15,6	49,6	13	21	15,60
5753		поселок	Карачиха	57.644354, 39.769188	57.536439, 39.751430	19	57.657222, 39.838055	21	57.722653, 39.669151	15,6	55,6	19	21	15,60
5754		поселок	Садовый	57.641760, 39.700146	57.536439, 39.751430	21	57.657222, 39.838055	21	57.722653, 39.669151	15,6	57,6	21	21	15,60
5755		поселок	Смена	57.667629, 39.616162	57.536439, 39.751430	26	57.657222, 39.838055	21	57.722653, 39.669151	15,6	62,6	26	21	15,60
5756		поселок	Суринский	57.658405, 39.760288	57.536439, 39.751430	23	57.657222, 39.838055	21	57.722653, 39.669151	15,6	59,6	23	21	15,60
5757		село	Богослов	57.613579, 39.611051	57.536439, 39.751430	25	57.657222, 39.838055	21	57.722653, 39.669151	15,6	61,6	25	21	15,60
5758		село	Пажа	57.707133, 39.609865	57.536439, 39.751430	32	57.657222, 39.838055	21	57.722653, 39.669151	15,6	68,6	32	21	15,60
5759		село	Пахна	57.639906, 39.767420	57.536439, 39.751430	20	57.657222, 39.838055	21	57.722653, 39.669151	15,6	56,6	20	21	15,60
5760		село	Сарафоново	57.661799, 39.686896	57.536439, 39.751430	22	57.657222, 39.838055	21	57.722653, 39.669151	15,6	58,6	22	21	15,60
5761		село	Спасское	57.677857, 39.599516	57.536439, 39.751430	28	57.657222, 39.838055	21	57.722653, 39.669151	15,6	64,6	28	21	15,60
5763		станция	Тенино	57.708104, 39.688530	57.536439, 39.751430	27	57.657222, 39.838055	21	57.722653, 39.669151	15,6	63,6	27	21	15,60
5764	Карабихское сельское поселение											13,20754717	21	15,60
5765		деревня	Алексеевское	57.539120, 39.892709	57.536439, 39.751430	14	57.657222, 39.838055	21	57.722653, 39.669151	15,6	50,6	14	21	15,60
5766		деревня	Ананьино	57.488487, 39.964367	57.536439, 39.751430	21	57.657222, 39.838055	21	57.722653, 39.669151	15,6	57,6	21	21	15,60
5767		деревня	Афинеево	57.521411, 39.841370	57.536439, 39.751430	12	57.657222, 39.838055	21	57.722653, 39.669151	15,6	48,6	12	21	15,60
5768		деревня	Бегоулево	57.547361, 39.824598	57.536439, 39.751430	8	57.657222, 39.838055	21	57.722653, 39.669151	15,6	44,6	8	21	15,60
5770		деревня	Белкино	57.455286, 39.757485	57.536439, 39.751430	13	57.657222, 39.838055	21	57.722653, 39.669151	15,6	49,6	13	21	15,60
5771		деревня	Бенихино	57.473071, 39.678963	57.536439, 39.751430	13	57.657222, 39.838055	21	57.722653, 39.669151	15,6	49,6	13	21	15,60
5773		деревня	Борисово	57.487940, 39.987050	57.536439, 39.751430	23	57.657222, 39.838055	21	57.722653, 39.669151	15,6	59,6	23	21	15,60
5774		деревня	Боровая	57.498301, 39.733294	57.536439, 39.751430	14	57.657222, 39.838055	21	57.722653, 39.669151	15,6	50,6	14	21	15,60
5775		деревня	Бурмосово	57.466053, 39.871832	57.536439, 39.751430	14	57.657222, 39.838055	21	57.722653, 39.669151	15,6	50,6	14	21	15,60
5776		деревня	Василево	57.481283, 39.842385	57.536439, 39.751430	11	57.657222, 39.838055	21	57.722653, 39.669151	15,6	47,6	11	21	15,60
5779		деревня	Высоко	57.482759, 39.860360	57.536439, 39.751430	12	57.657222, 39.838055	21	57.722653, 39.669151	15,6	48,6	12	21	15,60
5780		деревня	Голенищево	57.482478, 39.994074	57.536439, 39.751430	23	57.657222, 39.838055	21	57.722653, 39.669151	15,6	59,6	23	21	15,60
5782		деревня	Ерихово	57.471203, 39.988891	57.536439, 39.751430	24	57.657222, 39.838055	21	57.722653, 39.669151	15,6	60,6	24	21	15,60
5783		деревня	Ершово	57.483552, 39.734327	57.536439, 39.751430	9	57.657222, 39.838055	21	57.722653, 39.669151	15,6	45,6	9	21	15,60
5784		деревня	Зиновское	57.539217, 39.731138	57.536439, 39.751430	2	57.657222, 39.838055	21	57.722653, 39.669151	15,6	38,6	2	21	15,60
5785		деревня	Змаиово	57.451078, 39.810090	57.536439, 39.751430	16	57.657222, 39.838055	21	57.722653, 39.669151	15,6	52,6	16	21	15,60
5786		деревня	Карабиха	57.506976, 39.764761	57.536439, 39.751430	5	57.657222, 39.838055	21	57.722653, 39.669151	15,6	41,6	5	21	15,60
5787		деревня	Климовское	57.514533, 39.888244	57.536439, 39.751430	16	57.657222, 39.838055	21	57.722653, 39.669151	15,6	52,6	16	21	15,60
5788		деревня	Комарово	57.478143, 39.722622	57.536439, 39.751430	11	57.657222, 39.838055	21	57.722653, 39.669151	15,6	47,6	11	21	15,60
5789		деревня	Кормилицино	57.474363, 39.728164	57.536439, 39.751430	11	57.657222, 39.838055	21	57.722653, 39.669151	15,6	47,6	11	21	15,60
5791		деревня	Корюково	57.553653, 39.874356	57.536439, 39.751430	11	57.657222, 39.838055	21	57.722653, 39.669151	15,6	47,6	11	21	15,60
5793		деревня	Лупычево	57.455392, 39.794613	57.536439, 39.751430	15	57.657222, 39.838055	21	57.722653, 39.669151	15,6	51,6	15	21	15,60
5794		деревня	Матьково	57.472234, 39.655445	57.536439, 39.751430	16	57.657222, 39.838055	21	57.722653, 39.669151	15,6	52,6	16	21	15,60
5795		деревня	Митино	57.425607, 39.735584	57.536439, 39.751430	18	57.657222, 39.838055	21	57.722653, 39.669151	15,6	54,6	18	21	15,60
5796		деревня	Ноготино	57.486382, 39.741468	57.536439, 39.751430	8	57.657222, 39.838055	21	57.722653, 39.669151	15,6	44,6	8	21	15,60
5797		деревня	Опарино	57.469911, 39.823942	57.536439, 39.751430	13	57.657222, 39.838055	21	57.722653, 39.669151	15,6	49,6	13	21	15,60
5799		деревня	Петровское	57.529399, 39.811357	57.536439, 39.751430	10	57.657222, 39.838055	21	57.722653, 39.669151	15,6	46,6	10	21	15,60
5800		деревня	Подолино	57.498978, 39.947137	57.536439, 39.751430	19	57.657222, 39.838055	21	57.722653, 39.669151	15,6	55,6	19	21	15,60
5801		деревня	Поповское	57.482004, 39.935343	57.536439, 39.751430	22	57.657222, 39.838055	21	57.722653, 39.669151	15,6	58,6	22	21	15,60
5802		деревня	Прасковьино	57.470661, 39.659946	57.536439, 39.751430	17	57.657222, 39.838055	21	57.722653, 39.669151	15,6	53,6	17	21	15,60
5803		деревня	Прохоровское	57.435835, 39.720906	57.536439, 39.751430	17	57.657222, 39.838055	21	57.722653, 39.669151	15,6	53,6	17	21	15,60
5804		деревня	Руденки	57.538053, 39.854997	57.536439, 39.751430	10	57.657222, 39.838055	21	57.722653, 39.669151	15,6	46,6	10	21	15,60
5806		деревня	Селифонтово	57.449407, 39.687569	57.536439, 39.751430	13	57.657222, 39.838055	21	57.722653, 39.669151	15,6	49,6	13	21	15,60
5807		деревня	Сенчугово	57.535478, 39.850694	57.536439, 39.751430	10	57.657222, 39.838055	21	57.722653, 39.669151	15,6	46,6	10	21	15,60
5808		деревня	Сергеево	57.495510, 39.931480	57.536439, 39.751430	19	57.657222, 39.838055	21	57.722653, 39.669151	15,6	55,6	19	21	15,60
5809		деревня	Спицино	57.524021, 39.791379	57.536439, 39.751430	9	57.657222, 39.838055	21	57.722653, 39.669151	15,6	45,6	9	21	15,60
5810		деревня	Телегино	57.564874, 39.839941	57.536439, 39.751430	9	57.657222, 39.838055	21	57.722653, 39.669151	15,6	45,6	9	21	15,60
5811		деревня	Тимошино	57.480073, 40.009570	57.536439, 39.751430	24	57.657222, 39.838055	21	57.722653, 39.669151	15,6	60,6	24	21	15,60
5813		деревня	Худково	57.476149, 39.934453	57.536439, 39.751430	22	57.657222, 39.838055	21	57.722653, 39.669151	15,6	58,6	22	21	15,60
5814		деревня	Целенево	57.532854, 39.905420	57.536439, 39.751430	15	57.657222, 39.838055	21	57.722653, 39.669151	15,6	51,6	15	21	15,60
5815		деревня	Черелисино	57.518670, 39.731829	57.536439, 39.751430	3	57.657222, 39.838055	21	57.722653, 39.669151	15,6	39,6	3	21	15,60
5816		деревня	Чуркино	57.467989, 39.690111	57.536439, 39.751430	14	57.657222, 39.838055	21	57.722653, 39.669151	15,6	50,6	14	21	15,60
5817		деревня	Шепелево	57.490736, 39.829880	57.536439, 39.751430	10	57.657222, 39.838055	21	57.722653, 39.669151	15,6	46,6	10	21	15,60
5818		деревня	Ямищи	57.529776, 39.898575	57.536439, 39.751430	15	57.657222, 39.838055	21	57.722653, 39.669151	15,6	51,6	15	21	15,60
5819		поселок	п Красные Ткачи	57.495709, 39.750972	57.536439, 39.751430	7	57.657222, 39.838055	21	57.722653, 39.669151	15,6	43,6	7	21	15,60
5820		поселок	Дубки	57.528360, 39.738046	57.536439, 39.751430	2	57.657222, 39.838055	21	57.722653, 39.669151	15,6	38,6	2	21	15,60
5821		поселок	Нагорный	57.560756, 39.836357	57.536439, 39.751430	8	57.657222, 39.838055	21	57.722653, 39.669151	15,6	44,6	8	21	15,60
5823		поселок	пансионата "Ярославль"	57.471159, 39.753964	57.536439, 39.751430	11	57.657222, 39.838055	21	57.722653, 39.669151	15,6	47,6	11	21	15,60
5824		поселок	Речной	57.509311, 39.747047	57.536439, 39.751430	7	57.657222, 39.838055	21	57.722653, 39.669151	15,6	43,6	7	21	15,60
5825		поселок	Щедрино	57.554981, 39.833402	57.536439, 39.751430	8	57.657222, 39.838055	21	57.722653, 39.669151	15,6	44,6	8	21	15,60
5826		село	Введенье	57.452047, 39.783923	57.536439, 39.751430	14	57.657222, 39.838055	21	57.722653, 39.669151	15,6	50,6	14	21	15,60
5827		село	Еремеевское	57.458365, 39.916891	57.536439, 39.751430	22	57.657222, 39.838055	21	57.722653, 39.669151	15,6	58,6	22	21	15,60
5828		село	Лучинское	57.553301, 39.850667	57.536439, 39.751430	10	57.657222, 39.838055	21	57.722653, 39.669151	15,6	46,6	10	21	15,60
5829	Кузнечихинское сельское поселение											23,96385542	15,6	0,00
5830		деревня	Аксеновская	57.864194, 39.956076			57.657222, 39.838055	30	57.722653, 39.669151	15,6	45,6	30	15,6	0,00
5831		деревня	Аксенцево	57.804656, 39.842466			57.657222, 39.838055	25	57.722653, 39.669151	15,6	40,6	25	15,6	0,00
5832		деревня	Артемуха	57.802953, 39.905707			57.657222, 39.838055	28	57.722653, 39.669151	15,6	43,6	28	15,6	0,00
5833		деревня	Беркайцево	57.814121, 39.772182			57.657222, 39.838055	27	57.722653, 39.669151	15,6	42,6	27	15,6	0,00
5834		деревня	Бисерово	57.760371, 39.991766			57.657222, 39.838055	23	57.722653, 39.669151	15,6	38,6	23	15,6	0,00
5835		деревня	Большие Жарки	57.767006, 39.818166			57.657222, 39.838055	22	57.722653, 39.669151	15,6	37,6	22	15,6	0,00
5839		деревня	Бутрево	57.703396, 39.874006			57.657222, 39.838055	12	57.722653, 39.669151	15,6	27,6	12	15,6	0,00
5840		деревня	Бухалово	57.872557, 39.996338			57.657222, 39.838055	30	57.722653, 39.669151	15,6	45,6	30	15,6	0,00
5842		деревня	Василево	57.697462, 39.944748			57.657222, 39.838055	14	57.722653, 39.669151	15,6	29,6	14	15,6	0,00
5843		деревня	Васильевское	57.755521, 39.920350			57.657222, 39.838055	17	57.722653, 39.669151	15,6	32,6	17	15,6	0,00
5844		деревня	Васильцово	57.819605, 39.787821			57.657222, 39.838055	28	57.722653, 39.669151	15,6	43,6	28	15,6	0,00
5845		деревня	Ватолино	57.784778, 39.799014			57.657222, 39.838055	23	57.722653, 39.669151	15,6	38,6	23	15,6	0,00
5846		деревня	Глебовское	57.797735, 39.947452			57.657222, 39.838055	22	57.722653, 39.669151	15,6	37,6	22	15,6	0,00
5847		деревня	Гумищево	57.767097, 39.998323			57.657222, 39.838055	24	57.722653, 39.669151	15,6	39,6	24	15,6	0,00
5849		деревня	Дедова Гора	57.806531, 39.751745			57.657222, 39.838055	27	57.722653, 39.669151	15,6	42,6	27	15,6	0,00
5850		деревня	Дмитриевское	57.799726, 39.893436			57.657222, 39.838055	27	57.722653, 39.669151	15,6	42,6	27	15,6	0,00
5851		деревня	Долгуново	57.792958, 40.030753			57.657222, 39.838055	28	57.722653, 39.669151	15,6	43,6	28	15,6	0,00
5853		деревня	Дубовики	57.903588, 39.927509			57.657222, 39.838055	39	57.722653, 39.669151	15,6	54,6	39	15,6	0,00
5854		деревня	Дудинское	57.799447, 39.815525			57.657222, 39.838055	23	57.722653, 39.669151	15,6	38,6	23	15,6	0,00
5855		деревня	Еремино	57.869771, 39.916514			57.657222, 39.838055	33	57.722653, 39.669151	15,6	48,6	33	15,6	0,00
5858		деревня	Зубарево	57.885870, 39.972425			57.657222, 39.838055	33	57.722653, 39.669151	15,6	48,6	33	15,6	0,00
5859		деревня	Игнатово	57.685998, 39.983438			57.657222, 39.838055	14	57.722653, 39.669151	15,6	29,6	14	15,6	0,00
5860		деревня	Исайцево	57.808731, 39.733455			57.657222, 39.838055	28	57.722653, 39.669151	15,6	43,6	28	15,6	0,00
5861		деревня	Ишманово	57.818756, 39.851341			57.657222, 39.838055	25	57.722653, 39.669151	15,6	40,6	25	15,6	0,00
5865		деревня	Козлово	57.813123, 39.762947			57.657222, 39.838055	27	57.722653, 39.669151	15,6	42,6	27	15,6	0,00
5870		деревня	Кувшинцево	57.824216, 39.872002			57.657222, 39.838055	28	57.722653, 39.669151	15,6	43,6	28	15,6	0,00
5871		деревня	Кузнечиха	57.707416, 39.898170			57.657222, 39.838055	11	57.722653, 39.669151	15,6	26,6	11	15,6	0,00
5872		деревня	Кузнечиха	57.809230, 39.926611			57.657222, 39.838055	23	57.722653, 39.669151	15,6	38,6	23	15,6	0,00
5873		деревня	Кузьмино	57.757380, 39.968868			57.657222, 39.838055	22	57.722653, 39.669151	15,6	37,6	22	15,6	0,00
5874		деревня	Курдумово	57.720200, 39.851224			57.657222, 39.838055	14	57.722653, 39.669151	15,6	29,6	14	15,6	0,00
5880		деревня	Малые Жарки	57.722834, 39.842223			57.657222, 39.838055	15	57.722653, 39.669151	15,6	30,6	15	15,6	0,00
5881		деревня	Мартьянка	57.849527, 39.906534			57.657222, 39.838055	30	57.722653, 39.669151	15,6	45,6	30	15,6	0,00
5882		деревня	Меньшиково	57.804972, 39.764914			57.657222, 39.838055	26	57.722653, 39.669151	15,6	41,6	26	15,6	0,00
5883		деревня	Мологино	57.745652, 39.816783			57.657222, 39.838055	17	57.722653, 39.669151	15,6	32,6	17	15,6	0,00
5884		деревня	Муравино	57.819950, 39.954037			57.657222, 39.838055	24	57.722653, 39.669151	15,6	39,6	24	15,6	0,00
5885		деревня	Мусоловка	57.904019, 40.031534			57.657222, 39.838055	35	57.722653, 39.669151	15,6	50,6	35	15,6	0,00
5886		деревня	Муханово	57.813066, 39.996590			57.657222, 39.838055	28	57.722653, 39.669151	15,6	43,6	28	15,6	0,00
5887		деревня	Нестерово	57.790904, 39.858770			57.657222, 39.838055	21	57.722653, 39.669151	15,6	36,6	21	15,6	0,00
5888		деревня	Нефедницино	57.811781, 39.938379			57.657222, 39.838055	24	57.722653, 39.669151	15,6	39,6	24	15,6	0,00
5890		деревня	Обухово	57.860762, 39.881147			57.657222, 39.838055	37	57.722653, 39.669151	15,6	52,6	37	15,6	0,00
5892		деревня	Павловское	57.800162, 39.877266			57.657222, 39.838055	24	57.722653, 39.669151	15,6	39,6	24	15,6	0,00
5895		деревня	Подвязново	57.718364, 39.901063			57.657222, 39.838055	12	57.722653, 39.669151	15,6	27,6	12	15,6	0,00
5899		деревня	Поповское	57.810601, 39.875614			57.657222, 39.838055	26	57.722653, 39.669151	15,6	41,6	26	15,6	0,00
5900		деревня	Почаево	57.700323, 39.970161			57.657222, 39.838055	16	57.722653, 39.669151	15,6	31,6	16	15,6	0,00
5901		деревня	Починки	57.760496, 39.857998			57.657222, 39.838055	18	57.722653, 39.669151	15,6	33,6	18	15,6	0,00
5902		деревня	Починок	57.920499, 39.937103			57.657222, 39.838055	40	57.722653, 39.669151	15,6	55,6	40	15,6	0,00
5904		деревня	Ракино	57.710465, 39.850775			57.657222, 39.838055	12	57.722653, 39.669151	15,6	27,6	12	15,6	0,00
5905		деревня	Рютнево	57.782302, 39.821086			57.657222, 39.838055	22	57.722653, 39.669151	15,6

6008		деревня	Осташково	57.626347, 39.325189	57.536439, 39.751430	44	57.657222, 39.838055	21	57.722653, 39.669151	15,6	80,6	44	21	15,60
6010		деревня	Павлухино	57.615194, 39.361625	57.536439, 39.751430	42	57.657222, 39.838055	21	57.722653, 39.669151	15,6	78,6	42	21	15,60
6011		деревня	Панфилки	57.526287, 39.616360	57.536439, 39.751430	19	57.657222, 39.838055	21	57.722653, 39.669151	15,6	55,6	19	21	15,60
6012		деревня	Петрушино	57.558656, 39.299461	57.536439, 39.751430	43	57.657222, 39.838055	21	57.722653, 39.669151	15,6	79,6	43	21	15,60
6013		деревня	Писцово	57.522634, 39.649023	57.536439, 39.751430	18	57.657222, 39.838055	21	57.722653, 39.669151	15,6	54,6	18	21	15,60
6014		деревня	Плотники	57.581192, 39.663252	57.536439, 39.751430	25	57.657222, 39.838055	21	57.722653, 39.669151	15,6	61,6	25	21	15,60
6016		деревня	Пономарево	57.489000, 39.554151	57.536439, 39.751430	30	57.657222, 39.838055	21	57.722653, 39.669151	15,6	66,6	30	21	15,60
6017		деревня	Починки	57.550258, 39.627759	57.536439, 39.751430	23	57.657222, 39.838055	21	57.722653, 39.669151	15,6	59,6	23	21	15,60
6019		деревня	Пуплышево	57.644988, 39.407466	57.536439, 39.751430	40	57.657222, 39.838055	21	57.722653, 39.669151	15,6	76,6	40	21	15,60
6022		деревня	Седельницы	57.627253, 39.314202	57.536439, 39.751430	44	57.657222, 39.838055	21	57.722653, 39.669151	15,6	80,6	44	21	15,60
6023		деревня	Семеновское	57.520406, 39.595106	57.536439, 39.751430	20	57.657222, 39.838055	21	57.722653, 39.669151	15,6	56,6	20	21	15,60
6025		деревня	Семухино	57.608854, 39.410538	57.536439, 39.751430	39	57.657222, 39.838055	21	57.722653, 39.669151	15,6	75,6	39	21	15,60
6026		деревня	Скрипино	57.582769, 39.481065	57.536439, 39.751430	32	57.657222, 39.838055	21	57.722653, 39.669151	15,6	68,6	32	21	15,60
6027		деревня	Слободка	57.540086, 39.496201	57.536439, 39.751430	38	57.657222, 39.838055	21	57.722653, 39.669151	15,6	74,6	38	21	15,60
6028		деревня	Соловарово	57.584796, 39.346856	57.536439, 39.751430	44	57.657222, 39.838055	21	57.722653, 39.669151	15,6	80,6	44	21	15,60
6033		деревня	Троцеево	57.555189, 39.549714	57.536439, 39.751430	26	57.657222, 39.838055	21	57.722653, 39.669151	15,6	62,6	26	21	15,60
6036		деревня	Хрепино	57.552441, 39.424534	57.536439, 39.751430	37	57.657222, 39.838055	21	57.722653, 39.669151	15,6	73,6	37	21	15,60
6037		деревня	Черемсаново	57.512729, 39.583751	57.536439, 39.751430	34	57.657222, 39.838055	21	57.722653, 39.669151	15,6	70,6	34	21	15,60
6040		деревня	Щукино	57.622670, 39.485655	57.536439, 39.751430	39	57.657222, 39.838055	21	57.722653, 39.669151	15,6	75,6	39	21	15,60
6041		деревня	Юково	57.517380, 39.651493	57.536439, 39.751430	17	57.657222, 39.838055	21	57.722653, 39.669151	15,6	53,6	17	21	15,60
6042		деревня	Юрино	57.525113, 39.453603	57.536439, 39.751430	34	57.657222, 39.838055	21	57.722653, 39.669151	15,6	70,6	34	21	15,60
6043		поселок	Козьмодемьянск	57.492357, 39.692402	57.536439, 39.751430	13	57.657222, 39.838055	21	57.722653, 39.669151	15,6	49,6	13	21	15,60
6045		село	Васильевское	57.554136, 39.498923	57.536439, 39.751430	30	57.657222, 39.838055	21	57.722653, 39.669151	15,6	66,6	30	21	15,60
6046		село	Дегтево	57.587560, 39.473366	57.536439, 39.751430	32	57.657222, 39.838055	21	57.722653, 39.669151	15,6	68,6	32	21	15,60
6048		село	Игрищи	57.671355, 39.290253	57.536439, 39.751430	46	57.657222, 39.838055	21	57.722653, 39.669151	15,6	82,6	46	21	15,60
6049		село	Козьмодемьянск	57.531274, 39.673888	57.536439, 39.751430	19	57.657222, 39.838055	21	57.722653, 39.669151	15,6	55,6	19	21	15,60
6050		село	Курба	57.560278, 39.498672	57.536439, 39.751430	28	57.657222, 39.838055	21	57.722653, 39.669151	15,6	64,6	28	21	15,60
6051		село	Михайловское	57.548442, 39.567734	57.536439, 39.751430	24	57.657222, 39.838055	21	57.722653, 39.669151	15,6	60,6	24	21	15,60
6052		село	Новленское	57.547196, 39.555005	57.536439, 39.751430	25	57.657222, 39.838055	21	57.722653, 39.669151	15,6	61,6	25	21	15,60
6053		село	Резанино	57.628790, 39.456011	57.536439, 39.751430	38	57.657222, 39.838055	21	57.722653, 39.669151	15,6	74,6	38	21	15,60
6055		село	Солонец	57.548013, 39.673115	57.536439, 39.751430	24	57.657222, 39.838055	21	57.722653, 39.669151	15,6	60,6	24	21	15,60
6056		село	Ширинье	57.554078, 39.337496	57.536439, 39.751430	40	57.657222, 39.838055	21	57.722653, 39.669151	15,6	76,6	40	21	15,60
6057	Некрасовское сельское поселение											17,45454545	15,6	0,00
6058		деревня	Дулово	57.760544, 39.668426			57.657222, 39.838055	18	57.722653, 39.669151	15,6	33,6	18	15,6	0,00
6060		деревня	Калинино	57.745964, 39.686581			57.657222, 39.838055	16	57.722653, 39.669151	15,6	31,6	16	15,6	0,00
6061		деревня	Кипелки	57.759814, 39.646606			57.657222, 39.838055	19	57.722653, 39.669151	15,6	34,6	19	15,6	0,00
6062		деревня	Крюковское	57.745897, 39.730347			57.657222, 39.838055	13	57.722653, 39.669151	15,6	28,6	13	15,6	0,00
6063		деревня	Максимовское	57.752472, 39.722630			57.657222, 39.838055	15	57.722653, 39.669151	15,6	30,6	15	15,6	0,00
6064		деревня	Некрасово	57.768374, 39.672603			57.657222, 39.838055	17	57.722653, 39.669151	15,6	32,6	17	15,6	0,00
6065		деревня	Новая	57.775574, 39.751107			57.657222, 39.838055	17	57.722653, 39.669151	15,6	32,6	17	15,6	0,00
6066		деревня	Патерево	57.756597, 39.737668			57.657222, 39.838055	16	57.722653, 39.669151	15,6	31,6	16	15,6	0,00
6067		деревня	Платуново	57.749341, 39.746086			57.657222, 39.838055	15	57.722653, 39.669151	15,6	30,6	15	15,6	0,00
6068		деревня	Попадьино	57.786745, 39.719801			57.657222, 39.838055	21	57.722653, 39.669151	15,6	36,6	21	15,6	0,00
6069		деревня	Турыгино	57.784240, 39.704359			57.657222, 39.838055	20	57.722653, 39.669151	15,6	35,6	20	15,6	0,00
6070		деревня	Хабарово	57.769320, 39.702616			57.657222, 39.838055	19	57.722653, 39.669151	15,6	34,6	19	15,6	0,00
6071		деревня	Харитоново	57.783986, 39.749598			57.657222, 39.838055	18	57.722653, 39.669151	15,6	33,6	18	15,6	0,00
6072		деревня	Шоломово	57.757279, 39.658033			57.657222, 39.838055	18	57.722653, 39.669151	15,6	33,6	18	15,6	0,00
6073		деревня	Щеглевское	57.767433, 39.692402			57.657222, 39.838055	19	57.722653, 39.669151	15,6	34,6	19	15,6	0,00
6074		деревня	Юрьево	57.782062, 39.721660			57.657222, 39.838055	21	57.722653, 39.669151	15,6	36,6	21	15,6	0,00
6075		деревня	Ямино	57.750801, 39.695618			57.657222, 39.838055	15	57.722653, 39.669151	15,6	30,6	15	15,6	0,00
6077		поселок	Красный Волгарь	57.785272, 39.699238			57.657222, 39.838055	20	57.722653, 39.669151	15,6	35,6	20	15,6	0,00
6078		поселок	Красный Холм	57.787604, 39.706569			57.657222, 39.838055	20	57.722653, 39.669151	15,6	35,6	20	15,6	0,00
6079		поселок	Михайловский	57.783540, 39.735324			57.657222, 39.838055	18	57.722653, 39.669151	15,6	33,6	18	15,6	0,00
6080		поселок	Ченцы	57.729817, 39.731650			57.657222, 39.838055	12	57.722653, 39.669151	15,6	27,6	12	15,6	0,00
6081		село	Григорьевское	57.765081, 39.680931			57.657222, 39.838055	17	57.722653, 39.669151	15,6	32,6	17	15,6	0,00
6082	Тупошенское сельское поселение											35,80645161	15,6	0,00
6083		деревня	Акишино	57.463052, 40.046159			57.657222, 39.838055	41	57.722653, 39.669151	15,6	56,6	41	15,6	0,00
6084		деревня	Алексеевское	57.497498, 40.110891			57.657222, 39.838055	33	57.722653, 39.669151	15,6	48,6	33	15,6	0,00
6085		деревня	Анискино	57.408172, 40.070467			57.657222, 39.838055	46	57.722653, 39.669151	15,6	61,6	46	15,6	0,00
6086		деревня	Бердицино	57.455296, 40.107963			57.657222, 39.838055	39	57.722653, 39.669151	15,6	54,6	39	15,6	0,00
6087		деревня	Большая	57.562528, 40.355170			57.657222, 39.838055	49	57.722653, 39.669151	15,6	64,6	49	15,6	0,00
6088		деревня	Бреховская	57.561832, 40.182496			57.657222, 39.838055	33	57.722653, 39.669151	15,6	48,6	33	15,6	0,00
6089		деревня	Васильево	57.442646, 40.008573			57.657222, 39.838055	44	57.722653, 39.669151	15,6	59,6	44	15,6	0,00
6090		деревня	Воробино	57.536400, 40.051935			57.657222, 39.838055	23	57.722653, 39.669151	15,6	38,6	23	15,6	0,00
6091		деревня	Дмитриево	57.584670, 40.228562			57.657222, 39.838055	41	57.722653, 39.669151	15,6	56,6	41	15,6	0,00
6092		деревня	Жабино	57.424633, 40.074024			57.657222, 39.838055	45	57.722653, 39.669151	15,6	60,6	45	15,6	0,00
6093		деревня	Заборное	57.520241, 40.127115			57.657222, 39.838055	30	57.722653, 39.669151	15,6	45,6	30	15,6	0,00
6095		деревня	Исаково	57.575082, 40.332003			57.657222, 39.838055	43	57.722653, 39.669151	15,6	58,6	43	15,6	0,00
6096		деревня	Ключи	57.482222, 40.189835			57.657222, 39.838055	40	57.722653, 39.669151	15,6	55,6	40	15,6	0,00
6097		деревня	Когаево	57.475510, 40.042601			57.657222, 39.838055	40	57.722653, 39.669151	15,6	55,6	40	15,6	0,00
6098		деревня	Коргиш	57.533584, 40.101836			57.657222, 39.838055	28	57.722653, 39.669151	15,6	43,6	28	15,6	0,00
6099		деревня	Куричьево	57.491147, 40.039673			57.657222, 39.838055	28	57.722653, 39.669151	15,6	43,6	28	15,6	0,00
6100		деревня	Малышево	57.520449, 40.024141			57.657222, 39.838055	24	57.722653, 39.669151	15,6	39,6	24	15,6	0,00
6101		деревня	Мальгино	57.448637, 40.014933			57.657222, 39.838055	44	57.722653, 39.669151	15,6	59,6	44	15,6	0,00
6102		деревня	Мигачево	57.582041, 40.331239			57.657222, 39.838055	43	57.722653, 39.669151	15,6	58,6	43	15,6	0,00
6103		деревня	Мокеевское	57.488409, 40.102016			57.657222, 39.838055	36	57.722653, 39.669151	15,6	51,6	36	15,6	0,00
6104		деревня	Мужево	57.514436, 40.103678			57.657222, 39.838055	31	57.722653, 39.669151	15,6	46,6	31	15,6	0,00
6105		деревня	Мутовки	57.472350, 40.164027			57.657222, 39.838055	37	57.722653, 39.669151	15,6	52,6	37	15,6	0,00
6106		деревня	Новоселки	57.471401, 40.193141			57.657222, 39.838055	39	57.722653, 39.669151	15,6	54,6	39	15,6	0,00
6107		деревня	Облесцево	57.441682, 40.132379			57.657222, 39.838055	39	57.722653, 39.669151	15,6	54,6	39	15,6	0,00
6108		деревня	Образцово	57.527167, 39.938505			57.657222, 39.838055	20	57.722653, 39.669151	15,6	35,6	20	15,6	0,00
6109		деревня	Орлово	57.545588, 40.028049			57.657222, 39.838055	25	57.722653, 39.669151	15,6	40,6	25	15,6	0,00
6111		деревня	Пашино	57.486721, 40.073306			57.657222, 39.838055	39	57.722653, 39.669151	15,6	54,6	39	15,6	0,00
6112		деревня	Петраково	57.591328, 40.331437			57.657222, 39.838055	43	57.722653, 39.669151	15,6	58,6	43	15,6	0,00
6113		деревня	Погорелки	57.463807, 40.162482			57.657222, 39.838055	38	57.722653, 39.669151	15,6	53,6	38	15,6	0,00
6114		деревня	Поляны	57.597816, 40.190114			57.657222, 39.838055	44	57.722653, 39.669151	15,6	59,6	44	15,6	0,00
6115		деревня	Приволье	57.498224, 40.168644			57.657222, 39.838055	39	57.722653, 39.669151	15,6	54,6	39	15,6	0,00
6116		деревня	Росляково	57.460016, 40.148692			57.657222, 39.838055	38	57.722653, 39.669151	15,6	53,6	38	15,6	0,00
6117		деревня	Рохма	57.509945, 40.157235			57.657222, 39.838055	32	57.722653, 39.669151	15,6	47,6	32	15,6	0,00
6118		деревня	Сатьево	57.459953, 40.068608			57.657222, 39.838055	40	57.722653, 39.669151	15,6	55,6	40	15,6	0,00
6119		деревня	Семеновское	57.515060, 40.140149			57.657222, 39.838055	31	57.722653, 39.669151	15,6	46,6	31	15,6	0,00
6120		деревня	Скородумки	57.474154, 40.158286			57.657222, 39.838055	37	57.722653, 39.669151	15,6	52,6	37	15,6	0,00
6121		деревня	Сорокино	57.579151, 40.193545			57.657222, 39.838055	43	57.722653, 39.669151	15,6	58,6	43	15,6	0,00
6122		деревня	Софряково	57.431388, 40.115230			57.657222, 39.838055	42	57.722653, 39.669151	15,6	57,6	42	15,6	0,00
6123		деревня	Студеново	57.440292, 40.094129			57.657222, 39.838055	41	57.722653, 39.669151	15,6	56,6	41	15,6	0,00
6124		деревня	Твердино	57.476763, 40.183817			57.657222, 39.838055	39	57.722653, 39.669151	15,6	54,6	39	15,6	0,00
6125		деревня	Телищево	57.526384, 39.981103			57.657222, 39.838055	24	57.722653, 39.669151	15,6	39,6	24	15,6	0,00
6126		деревня	Торговцево	57.462311, 40.129765			57.657222, 39.838055	37	57.722653, 39.669151	15,6	52,6	37	15,6	0,00
6127		деревня	Усково	57.598274, 40.368214			57.657222, 39.838055	45	57.722653, 39.669151	15,6	60,6	45	15,6	0,00
6128		деревня	Ушаково	57.460626, 40.114413			57.657222, 39.838055	39	57.722653, 39.669151	15,6	54,6	39	15,6	0,00
6129		деревня	Федоровское	57.462902, 40.119605			57.657222, 39.838055	37	57.722653, 39.669151	15,6	52,6	37	15,6	0,00
6130		деревня	Хардово	57.428733, 40.025731			57.657222, 39.838055	45	57.722653, 39.669151	15,6	60,6	45	15,6	0,00
6131		деревня	Чернеево	57.515040, 39.954674			57.657222, 39.838055	26	57.722653, 39.669151	15,6	41,6	26	15,6	0,00
6132		деревня	Щипцово	57.496386, 40.088290			57.657222, 39.838055	33	57.722653, 39.669151	15,6	48,6	33	15,6	0,00
6133		деревня	Юрьевское	57.581544, 40.360731			57.657222, 39.838055	46	57.722653, 39.669151	15,6	61,6	46	15,6	0,00
6135		деревня	Ярцево	57.535951, 40.006130			57.657222, 39.838055	20	57.722653, 39.669151	15,6	35,6	20	15,6	0,00
6136		поселок	Волга	57.549713, 40.114808			57.657222, 39.838055	27	57.722653, 39.669151	15,6	42,6	27	15,6	0,00
6137		поселок	Дорожный	57.553513, 40.195108			57.657222, 39.838055	31	57.722653, 39.669151	15,6	46,6	31	15,6	0,00
6138		поселок	Тупошна-городок 26	57.547752, 40.156930			57.657222, 39.838055	30	57.722653, 39.669151	15,6	45,6	30	15,6	0,00
6139		село	Высоцкое	57.421362, 40.141757			57.657222, 39.838055	42	57.722653, 39.669151	15,6	57,6	42	15,6	0,00
6140		село	Красное	57.592843, 40.360740			57.657222, 39.838055	44	57.722653, 39.669151	15,6	59,6	44	15,6	0,00
6141		село	Лютово	57.500245, 40.105573			57.657222, 39.838055	33	57.722653, 39.669151	15,6	48,6	33	15,6	0,00
6142		село	Петрово	57.524417, 39.971060			57.657222, 39.838055	25	57.722653, 39.669151	15,6	40,6	25	15,6	0,00
6143		село	Сеславино	57.447107, 40.051171			57.657222, 39.838055	42	57.722653, 39.669151	15,6	57,6	42	15,6	0,00
6144		село	Сопелки	57.548563, 40.048090			57.657222, 39.838055	24	57.722653, 39.669151	15,6	39,6	24	15,6	0,00
6145		село	Тупошна	57.543052, 40.123441			57.657222, 39.838055	28	57.722653, 39.669151	15,6	43,6	28	15,6	0,00
6146		станция	станция Лютово	57.490523, 40.120764			57.657222, 39.838055	34	57.722653, 39.669151	15,6	49,6	34	15,6	0,00
6147		станция	станция Телищево	57.529365, 39.953138			57.657222, 39.838055	21	57.722653, 39.669151	15,6	36,6	21	15,6	0,00

Приложение 13.6
к территориальной схеме обращения с отхоми
Ярославской области

Расходы на транспортирование КГО 2026 год

№ п/п	Муниципальный район, городской округ, сельское поселение, городское поселение	Население (человек)	Площадь муниципального образования км2	Общее количество контейнеров	Nплощ Количество площадо	Lост метры	Lтр первое плечо среднее расстояние транспортировки после полной загрузки	Vконт Объем контейнера	Рсред средняя по муниципальному	Vобщ планируемый объем вывоза	М, необходимое количество	Nконт Количество контейнеро	Nсред Среднее количество контейнеро	О, Среднее количество остановок	Пробег транспортного средства	Нв, Данные о среднем расстоянии сбора и	Сзд, Расходы на оплату труда	Сотч Отчисления на социальны	Сча Амортизационные отчисления	Q Средняя за рейс расчетная потребност	Ст Стоимость топлива на рейс	Норма расхода моторного масла на 100 л топлива	Цена за ед	Норма расхода трансмиссионного масла на 100 л топлива	Цена за ед	Норма расхода специального масла на 100 л топлива	Цена за ед	Норма расхода пластичной смазки на 100 л топлива	Цена за ед	См Расходы на ГСМ
3	ГО Город Ярославль	570824	205,8	608	608	582	11,16666667	8	8	251067,7092	86	608	1	1	4,6	3,19	1745,13	528,77	2229,52	21,35	1104,22	0,5	227,61	1	293,24	0,1	219,19	0,6	185	115,28
10	Переславль-Залесский МО	54862	23,01	59	59	624	37,78947368	8	8	24244,8444	8	59	1	1	4,6	4,58	2505,55	759,18	3201,01	57,47	2972,35	0,5	227,61	1	293,24	0,1	219,19	0,6	185	310,32
322	ГО Город Рыбинск	173910	101,42	184	184	742	16	8	8	76487,1824	26	184	1	1	4,7	3,44	1881,9	570,22	2404,25	27,98	1447,13	0,5	227,61	1	293,24	0,1	219,19	0,6	185	151,08
324	Большесельский муниципальный район																													
325	Благовещенское сельское поселение	1296	338,75	2	2	13014	27,454	8	8	578,9368	0	2	1	1	17	4,61	2521,97	764,16	3221,97	51,86	2682,2	0,5	227,61	1	293,24	0,1	219,19	0,6	185	280,03
415	Большесельское сельское поселение	6706	804,11	8	8	10026	21,32118644	8	8	2981,008	1	8	1	1	14	4,15	2270,32	687,91	2900,48	41,51	2146,9	0,5	227,61	1	293,24	0,1	219,19	0,6	185	224,14
599	Вареговское сельское поселение	1262	190,25	2	2	9753	26,98181818	8	8	560,9312	0	2	1	1	13,8	4,44	2428,96	735,97	3103,16	49,05	2536,87	0,5	227,61	1	293,24	0,1	219,19	0,6	185	264,85
644	Борисоглебский муниципальный район																													
645	Андреевское сельское поселение	1005	180,8	2	2	9508	64,39130435	8	8	449,9888	0	2	1	1	13,5	6,38	3490,27	1057,55	4459,04	99,59	5150,79	0,5	227,61	1	293,24	0,1	219,19	0,6	185	537,75
679	Борисоглебское сельское поселение	6555	221,75	8	8	5265	64,26923077	8	8	2921,7728	1	8	1	1	9,3	6,18	3380,86	1024,4	4319,26	96,58	4995,12	0,5	227,61	1	293,24	0,1	219,19	0,6	185	521,5
721	Вощажниковское сельское поселение	2112	572,12	3	3	13810	82,22727273	8	8	944,454	0	3	1	1	17,8	7,51	4108,45	1244,86	5248,81	126,71	6553,44	0,5	227,61	1	293,24	0,1	219,19	0,6	185	684,19
784	Высоковское сельское поселение	1101	419,06	2	2	14475	80,13043478	8	8	492,8144	0	2	1	1	18,5	7,44	4070,16	1233,26	5199,89	124,34	6430,86	0,5	227,61	1	293,24	0,1	219,19	0,6	185	671,39
853	Инальцинское сельское поселение	1138	337,56	2	2	12992	67,85714286	8	8	507,5652	0	2	1	1	17	6,72	3676,27	1113,91	4696,67	106,67	5516,97	0,5	227,61	1	293,24	0,1	219,19	0,6	185	575,98
923	Брейтовский муниципальный район																													
924	Брейтовское сельское поселение	3782	992,81	5	5	14091	23,7009434	8	8	1682,8768	1	5	1	1	18,1	4,46	2439,91	739,29	3117,14	47,51	2457,22	0,5	227,61	1	293,24	0,1	219,19	0,6	185	256,54
999	Гореловское сельское поселение	886	538,87	1	1	23214	23,84848485	8	8	397,2824	0	1	1	1	27,2	4,89	2675,14	810,57	3417,67	53,89	2787,19	0,5	227,61	1	293,24	0,1	219,19	0,6	185	290,99
1040	Прозоровское сельское поселение	699	623,03	1	1	24961	29,6137931	8	8	313,4316	0	1	1	1	29	5,27	2883,03	873,56	3683,25	62,93	3254,74	0,5	227,61	1	293,24	0,1	219,19	0,6	185	339,8
1088	Гаврилов-Ямский муниципальный район																													
1089	ГП Гаврилов-Ям	15766	11,98	17	17	839	6,1	8	8	6976,03	2	17	1	1	4,8	2,93	1602,9	485,68	2047,81	14,62	756,15	0,5	227,61	1	293,24	0,1	219,19	0,6	185	78,94
1091	Великосельское сельское поселение	3647	163,01	4	4	6384	15,03340909	8	8	1626,3724	1	4	1	1	10,4	3,65	1996,78	605,02	2551,02	30,53	1579,01	0,5	227,61	1	293,24	0,1	219,19	0,6	185	164,85
1136	Заячье-Холмское сельское поселение	1369	441,51	2	2	14858	20,94666667	8	8	613,0592	0	2	1	1	18,9	4,35	2379,73	721,06	3040,26	44,32	2292,23	0,5	227,61	1	293,24	0,1	219,19	0,6	185	239,31
1184	Митинское сельское поселение	1445	255,91	2	2	11312	30,355	8	8	647,1744	0	2	1	1	15,3	4,68	2560,26	775,76	3270,9	54,64	2825,98	0,5	227,61	1	293,24	0,1	219,19	0,6	185	295,04
1235	Шопшинское сельское поселение	1938	247,78	3	3	9088	33,46666667	8	8	860,5996	0	3	1	1	13,1	4,74	2593,08	785,7	3312,83	57,37	2967,18	0,5	227,61	1	293,24	0,1	219,19	0,6	185	309,78
1290	Даниловский муниципальный район																													
1291	Городское поселение Данилов	13591	12,2	15	15	902	12	8	8	6014,9372	2	15	1	1	4,9	3,24	1772,49	537,06	2264,47	22,69	1173,53	0,5	227,61	1	293,24	0,1	219,19	0,6	185	122,52
1293	Даниловское сельское поселение	3168	1135,28	4	4	16847	27,43333333	8	8	1415,738	0	4	1	1	20,8	4,78	2614,97	792,34	3340,79	54,41	2814,09	0,5	227,61	1	293,24	0,1	219,19	0,6	185	293,79
1508	Дмитриевское сельское поселение	1607	474,69	2	2	15406	32,18644068	8	8	720,0452	0	2	1	1	19,4	4,97	2718,91	823,83	3473,58	59,91	3098,55	0,5	227,61	1	293,24	0,1	219,19	0,6	185	323,49
1631	Середское сельское поселение	2148	590,07	3	3	14025	45,02307692	8	8	959,612	0	3	1	1	18	5,57	3047,15	923,29	3892,93	76,37	3949,86	0,5	227,61	1	293,24	0,1	219,19	0,6	185	412,37
1852	Любимский муниципальный район																													
1853	Городское поселение Любим	6329	85,71	7	7	3499	68,2	8	8	2810,0844	1	7	1	1	7,5	6,31	3451,97	1045,95	4410,12	100,69	5207,69	0,5	227,61	1	293,24	0,1	219,19	0,6	185	543,69
1872	Воскресенское сельское поселение	971	538,36	2	2	16407	68,80952381	8	8	435,3964	0	2	1	1	20,4	6,93	3791,15	1148,72	4843,44	110,27	5703,16	0,5	227,61	1	293,24	0,1	219,19	0,6	185	595,42
1949	Ермаковское сельское поселение	899	672,32	1	1	25929	84,55555556	8	8	403,1116	0	1	1	1	29,9	8,19	4480,45	1357,58	5724,07	138,07	7140,98	0,5	227,61	1	293,24	0,1	219,19	0,6	185	745,53
2025	Осецкое сельское поселение	1628	670,4	2	2	18308	68,3625	8	8	729,9952	0	2	1	1	22,3	6,99	3823,98	1158,67	4885,38	110,95	5738,33	0,5	227,61	1	293,24	0,1	219,19	0,6	185	599,09
2139	Мышкинский муниципальный район																													
2140	Городское поселение Мышкин	5551	7,54	6	6	1121	4	8	8	2455,9852	1	6	1	1	5,1	2,83	1548,19	469,1	1977,91	11,97	619,09	0,5	227,61	1	293,24	0,1	219,19	0,6	185	64,63
2142	Охотинское сельское поселение	1059	160,59	2	2	8961	46,92307692	8	8	474,8556	0	2	1	1	13	5,44	2976,03	901,74	3802,07	75,56	3907,96	0,5	227,61	1	293,24	0,1	219,19	0,6	185	408
2185	Приволжское сельское поселение	2543	943,12	3	3	17731	21,31316547	8	8	1138,984	0	3	1	1	21,7	4,5	2461,79	745,92	3145,09	46,72	2416,36	0,5	227,61	1	293,24	0,1	219,19	0,6	185	252,27
2397	Некоузский муниципальный район																													
2398	Веретейское сельское поселение	2055	297,59	3	3	9960	52,43703704	8	8	910,4312	0	3	1	1	14	5,78	3162,03	958,1	4039,7	83,72	4330	0,5	227,61	1	293,24	0,1	219,19	0,6	185	452,06
2506	Волжское сельское поселение	2881	193,29	4	4	6951	30,08163265	8	8	1274,1948	0	4	1	1	11	4,47	2445,38	740,95	3124,13	51,35	2655,82	0,5	227,61	1	293,24	0,1	219,19	0,6	185	277,27
2573	Некоузское сельское поселение	4738	943,91	6	6	12543	24,89473684	8	8	2104,1688	1	6	1	1	16,5	4,45	2434,43	737,63	3110,15	48,05	2485,15	0,5	227,61	1	293,24	0,1	219,19	0,6	185	259,45
2738	Октябрьское сельское поселение	1943	477	3	3	12610	57,23529412	8	8	855,6564	0	3	1	1	16,6	6,15	3364,44	1019,43	4298,29	91,99	4757,72	0,5	227,61	1	293,24	0,1	219,19	0,6	185	496,71
2788	Некрасовский муниципальный район																													
2789	Сельское поселение Бурмакино	4907	352,18	6	6	7661	52,75806452	8	8	2185,7444	1	6	1	1	11,7	5,69	3112,79	943,18	3976,8	82,59	4271,55	0,5	227,61	1	293,24	0,1	219,19	0,6	185	445,96
2877	Сельское поселение Красный Профинтерн	5065	557,43	6	6	9639	42,01785714	8	8	2257,0608	1	6	1	1	13,6	5,21	2850,2	863,61	3641,32	69,31	3584,71	0,5	227,61	1	293,24	0,1	219,19	0,6	185	374,25
3019	Сельское поселение Некрасовское	9679	454,23	11	11	6426	59,53703704	8	8	4309,2712	1	11	1	1	10,4	5,99	3276,91	992,9	4186,47	90,91	4701,87	0,5	227,61	1	293,24	0,1	219,19	0,6	185	490,88
3091	Первомайский муниципальный район																													
3092	Городское поселение Пречистое	4429	5,44	5	5	1043	39	8	8	1975,4848	1	5	1	1	5	4,66	2549,32	772,44	3256,92	59,38	3071,13	0,5	227,61	1	293,24	0,1	219,19	0,6	185	320,63
3094	Кукобойское сельское поселение	1986	926,33	3	3	17572	101,1917808	8	8	888,8664	0	3	1	1	21,6	8,68	4748,52	1438,8	6066,54	155,01	8017,12	0,5	227,61	1	293,24	0,1	219,19	0,6	185	837
3215	Пречистенское сельское поселение	2069	1295,91	3	3	20784	50,77272727	8	8	920,2876	0	3	1	1	24,8	6,19	3386,33	1026,06	4326,25	88,78	4591,7	0,5	227,61	1	293,24	0,1	219,19	0,6	185	479,38
3363	Пошехонский муниципальный район																													
3364	Городское поселение Пошехонье	5114	8,03	6	6	1157	85	8	8	2261,1016	1	6	1	1	5,2	7,08	3873,21	1173,58	4948,28	121,92	6305,7	0,5	227,61	1	293,24	0,1	219,19	0,6	185	658,32
3366	Белосельское сельское поселение	1104	761,22	2	2	19509	108,54	8	8	495,0336	0	2	1	1	23,5	9,15	5005,64	1516,71	6395,02	166,27	8599,48	0,5	227,61	1	293,24	0,1	219,19	0,6	185	897,8
3460	Ермаковское сельское поселение	1301	1914,82	2	2	30942	121,3461538	8	8	583,3684	0	2	1	1	34,9	10,35	5662,11	1715,62	7233,72	191,38	9898,17	0,5	227,61	1	293,24	0,1	219,19	0,6	185	1033,38
3525	Кременевское сельское поселение	1078	255,25	2	2	11297	70,31428571	8	8	482,6944	0	2	1	1	15,3	6,78	3709,09	1123,85	4738,61	108,85	5629,72	0,5	227,61	1	293,24	0,1	219,19	0,6	185	587,75
3568	Пригородное сельское поселение	1789	1445,8	2	2	26887	109	8	8	797,9096	0	2	1	1	30,9	9,52	5208,05	1578,04	6653,62	171,91	8891,19	0,5	227,61	1	293,24	0,1	219,19	0,6	185	928,25
3784	Ростовский муниципальный район																													
3785	Городское поселение Ростов	27656	32,01	30	30	1033	41	8	8	12187,9796	4	30	1	1	5	4,77	2609,5	790,68	3333,8	62,1	3211,81	0,5	227,61	1	293,24	0,1	219,19	0,6	185	335,32
3787	Сельское поселение Ишня	6776	294,17	8	8	6064	46,98113208	8	8	2997,906	1	8	1	1	10,1	5,31	2904,91	880,19	3711,21	73,67	3810,21	0,5	227,61	1	293,24	0,1	219,19	0,6	185	397,79
3845	Сельское поселение Петровское	10338	948	12	12	8888	26,43661972	8	8	4618,99	2	12	1	1	12,9	4,37	2390,67	724,37	3054,24	47,7	2467,04	0,5	227,61	1	293,24	0,1	219,19	0,6	185	257,56
4002	Сельское поселение Поречье-Рыбное	1784	158,28	2	2	8896	39,45454545	8	8	791,1412	0	2	1	1	12,9	5,05	2762,67	837,09	3529,49	65,36	3380,42	0,5	227,61	1	293,24	0,1	219,19	0,6	185	352,92
4018	Сельское поселение Семибратово	11882	608,12	13	13	6839	61,86206897	8	8	5245,1348	2	13	1	1	10,8	6,13	3353,5	1016,11	4284,32	94,33	4878,75	0,5	227,61	1	293,24	0,1	219,19	0,6	185	509,35
4098	Рыбинский муниципальный район																													
4099	Арефинское Сельское поселение	1239	302,04	2	2	12289	52,1627907	8	8	554,2704	0	2	1	1	16,3	5,87	3211,27	973,01	4102,6	84,9	4391,03	0,5	227,61	1	293,24	0,1	219,19	0,6	185	458,43
4171	Волжское сельское поселение	2832	248,81	4	4	7887	19,10666667	8	8	1253,0972	0	4	1	1	11,9	3,94	2155,43	653,1	2753,7	37,08	1917,78	0,5	227,61	1	293,24	0,1	219,19	0,6	185	200,22
4266	Глебовское сельское поселение	1299	594,19	2	2	17236	44,10666667	8	8	581,3492	0	2	1	1	21,2	5,67	3101,85	939,86	3962,82	77,3	3997,96	0,5	227,61	1	293,24	0,1	219,19	0,6	185	417,39
4361	Каменниковское сельское поселение	2517	576,29	3	3	13860	34,81818182	8	8	1110,6092	0	3	1	1	17,9	5,03	2751,73	833,77	3515,52	62,46	3230,43	0,5	227,61	1	293,24	0,1	219,19	0,6	185	337,26
4373	Назаровское сельское поселение	2090	404,32	3	3	11609	33,234375	8	8	929,9524	0	3	1	1	15,6	4,85	2653,26	803,94	3389,71	58,75	3038,55	0,5	227,61	1	293,24	0,1	219,19	0,6	185	317,23
4463	Огарковское сельское поселение	1257	451,35	2	2	15022	39,55882353	8	8	563,2064	0	2	1	1	19	5,33	2915,85	883,5	3725,19	69,64	3601,78	0,5	227,61	1	293,24	0,1	219,19	0,6	185	376,03
4500	Октябрьское сельское поселение	3675	191,75	4	4	6924	26,57692308	8	8	1617,7308	1	4	1	1	10,9	4,28	2341,43	709,45	2991,33	46,53	2406,53	0,5	227,61	1	293,24	0,1	219,19	0,6	185	251,25
4552	Сельское поселение Песочное	2 531	5,94	3	3	1407	24	8	8	1120,484	0	3	1	1	5,4	3,89	2128,08	644,81	2718,76	39,31	2033,11	0,5	227,61	1	293,24	0,1	219,19	0,6	185	212,26
4554	Покровское сельское поселение	3429	260,81	4	4	8075	28,40322581	8	8	1520,194	1	4	1	1	12,1	4,43	2423,49	734,32	3096,17	49,82	2576,69	0,5	227,61	1	293,24	0,1	219,19	0,6	185	269,01
4641	Судоверфское сельское поселение	3837	102,59	5	5	4530	27,68518519	8	8	1696,4804	1	5	1	1	8,5	4,23	2314,08	701,17	2956,39	46,41	2400,33	0,5	227,61	1	293,24	0,1	219,19	0,6	185	250,6
4704	Тихменевское сельское поселение	1809	3,39	2	2	1302	38	8	8	796,3896	0	2	1	1	5,3	4,62	2527,44	765,81	3228,96	58,23	3011,66	0,5	227,61	1	293,24	0,1	219,19	0,6	185	314,42
4706	Тутаевский муниципальный район																													
4707	Городское поселение Тутаев	39317	25,47	42	42	779	15,9	8	8	17302,784	6	42	1	1	4,8	3,44	1881,9	570,22	2404,25	27,91	1443,51	0,5	227,61	1	293,24	0,1	219,19	0,6	185	150,7
4709	Артемьевское сельское поселение	1249	203,82	2	2	10095	16,75789474	8	8	557,1536	0	2	1	1	14,1	3,91	2139,02	648,12	2732,74	35,38	1829,85	0,5	227,61	1	293,24	0,1	219,19	0,6	185	191,04
4767	Константиновское сельское поселение	8282	83,13	9	9	3039	20,16956522	8	8	3649,166	1	9	1	1	7	3,77	2062,43	624,92	2634,89	35,19	1820,03	0,5	227,61	1	293,24	0,1	219,19	0,6	185	190,01
4798	Левобережное сельское поселение	2530	1018,5	3	3	18426	45,62266667	8	8	1134,452	0	3	1	1	22,4	5,81	3178,44	963,07	4060,67	80,17	4146,39	0,5	227,61	1	293,24	0,1	219,19	0,6	185	432,89
5004	Чебаковское сельское поселение	1246	120,73	2	2	7769	20,29375	8	8	553,444	0	2	1	1	11,8	3,99	2182,79	661,39	2788,65	38,62	1997,43	0,5	227,61	1	293,24	0,1	219,19	0,6	185	208,53
5048	Угличский муниципальный район																													
5049	Городское поселение Углич	32228	26,66	35	35	873	6	8	8	14207,042	5	35	1	1	4,9	2,93	1602,9	485,68	2047,81	14,55	752,53	0,5	227,61	1	293,24	0,1	219,19	0,6	185	78,56
5051	Головинское сельское поселение	2411	461,17	3	3	12399	33,75609756	8	8	1079,8504	0	3	1	1	16,4	4,91	2686,08	813,88	3431,65	60	3103,2	0,5	227,61	1	293,24	0,1	219,19	0,6	185	323,98
5152	Ильинское сельское поселение	3203	735,24	4	4	13558	46,11009174	8	8	1431,4872	0	4	1	1	17,6	5,61	3069,03	929,92	3920,88	77,58	4012,44	0,5	227,61	1	293,24	0,1	219,19	0,6	185	418,9
5294	Отрадновское сельское поселение	3105	359,27	4	4	9477	23,44776119	8	8	1379,356	0	4	1	1	13,5	4,24	2319,55	702,82	2963,38	44,05	2278,27	0,5	227,61	1	293,24	0,1	219,19	0,6	185	237,85
5373	Слободское сельское поселение	3912	640,7	5	5	11320	22,66666667	8	8	1743,4136	1	5	1	1	15,3	4,28	2341,43	709,45	2991,33	44,21	2286,54	0,5	227,61	1	293,24	0,1	219,19	0,6	185	238,72
5499	Улейминское сельское поселение	1830	341,99	2	2	13077	21,95833333	8	8	815,328	0	2	1	1	17,1	4,32	2363,32	716,09	3019,29	44,47	2299,99	0,5	227,61	1	293,24	0,1	219,19	0,6	185	240,12
5556	Ярославский муниципальный район																													
5557	Городское поселение Лесная Поляна	2460	0,46	3	3	392	8	8	8	1080,432	0	3	1	1	4,4	3,01	1646,66	498,94	2103,72	16,92	875,1	0,5	227,61	1	293,24	0,1	219,19	0,6	185	91,36
5559	Заволжское сельское поселение	16366	317,49	18	18	4200	24,24468085	8	8	7215,906	2	18	1	1	8,2	4,04	2210,14	669,67	2823,6	41,54	2148,45	0,5	227,61	1	293,24	0,1	219,19	0,6	185	224,3
5682	Ивняковское сельское поселение	10047	233,9	11	11	4611	24,98550725	8	8	4441,742	2	11	1	1	8,6	4,09	2237,49	677,96	2858,54	42,81	2214,13	0,5	227,61	1	293,24	0,1	219,19	0,6	185	231,16
5764	Карабихское сельское поселение	15490	217,14	17	17	3574	13,20754717	8	8	6857,0096	2	17	1	1	7,6	3,43	1876,43	568,56	2397,26	26,16	1353	0,5	227,61	1	293,24	0,1	219,19	0,6	185	141,25
5829	Кузнечихинское сельское поселение	11536	349,48	13	13	5185	23,96385542	8	8	5111,176	2	13	1	1	9,2	4,07	2226,55	674,64	2844,56	41,83	2163,45	0,5	227,61	1	293,24	0,1	219,19	0,6	185	225,87
5945	Курбское сельское поселение	5140	477,07	6	6	8917	31,94936709	8	8	2283,5608	1	6	1	1	12,9	4,65	2543,85	770,79	3249,93	55,18	2853,91	0,5	227,61	1	293,24	0,1	219,19	0,6	185	297,95
6057	Некрасовское сельское поселение	3066	43,78	4	4	3308	17,45454545	8	8	1358,1884	0	4	1	1	7,3	3,64	1991,31	603,37	2544,03	31,72	1640,56	0,5	227,61	1	293,24	0,1	219,19	0,6	185	171,28
6082	Туношенское сельское поселение	6301	275,96	7	7	6279	35,80645161	8	8	2793,334	1	7	1	1	10,3	4,74	2593,08	785,7	3312,83	58,65	3033,38	0,5	227,61	1	293,24	0,1	219,19	0,6	185	316,69
		1194605,00		1315,00	1315,00					526793,79																				

Ср Технический обслужива	Соэр Общехозяйственные расходы	ОСАГО	Транспортный налог	Спр По статье «Прочие прямые	Автомобиль	Стоимость автомобиля	Объем	Коэффициент уплотнения	Стоимость топлива	Расход топлива л/100км	Основная тарифная ставка водителя,	Основная тарифная ставка грузчика,	С1куб Стоимость вывоза 1 куб. м. на		Наличие перегрузки	L2гр	Ередсредняя по муниципальному	Vобщ планируемый объем вывоза	Процент остатка	V остатка куб.м	М, необходимое количество	Нв, Даввые о среднем расстоянии	Спл, Расходы на оплату труда	Сотч Отчисления на социальные	Сча Амортизационные отчисления	Q Средняя за рейс расчетная потребност	Ст Стоимость топлива на рейс	Норма расхода моторного масла на 100 л топлива	Цена за ед	Норма расхода трансмиссионного масла на 100 л топлива	Цена за ед	Норма расхода специального масла на 100 л топлива	Цена за ед	Норма расхода пластичной смазки на 100 л топлива
3121,33	1570,62	74665	13200	137,13	Бункеровоз МК	10000000	8	1	51,72	57	311,44	177,01	1450,9			13,85	37	251067,7092	30	75320,31276	6	0,73	399,36	121,01	765,31	39	2017,08	0,5	227,61	1	293,24	0,1	219,19	0,6
4481,41	2255	74665	13200	196,88	Бункеровоз МК	10000000	8	1	51,72	57	311,44	177,01	2293,73		есть	38,63157895	74	24244,8444	30	7273,45332	0	2,02	1105,07	334,84	2117,7	108,77	5625,58	0,5	227,61	1	293,24	0,1	219,19	0,6
3365,95	1693,71	74665	13200	147,87	Бункеровоз МК	10000000	8	1	51,72	57	311,44	177,01	1603,54			1,09	37	76487,1824	30	22946,15472	2	0,06	32,82	9,94	62,9	3,07	158,78	0,5	227,61	1	293,24	0,1	219,19	0,6
4510,76	2269,77	74665	13200	198,17	Бункеровоз МК	10000000	8	1	51,72	57	311,44	177,01	2261,74			0	37	578,9368	30	173,68104	0	0	0	0	0	0	0	0,5	227,61	1	293,24	0,1	219,19	0,6
4060,67	2043,29	74665	13200	178,4	Бункеровоз МК	10000000	8	1	51,72	57	311,44	177,01	1995,42			0	37	2981,008	30	894,3024	0	0	0	0	0	0	0	0,5	227,61	1	293,24	0,1	219,19	0,6
4344,42	2186,06	74665	13200	190,86	Бункеровоз МК	10000000	8	1	51,72	57	311,44	177,01	2171,28			0	37	560,9312	30	168,27936	0	0	0	0	0	0	0	0,5	227,61	1	293,24	0,1	219,19	0,6
6242,66	3141,24	74665	13200	274,26	Бункеровоз МК	10000000	8	1	51,72	57	311,44	177,01	3348,61			44	37	449,9888	30	134,99664	0	2,31	1263,72	382,91	2421,72	123,88	6407,07	0,5	227,61	1	293,24	0,1	219,19	0,6
6046,97	3042,77	74665	13200	265,66	Бункеровоз МК	10000000	8	1	51,72	57	311,44	177,01	3244,52			44	37	2921,7728	30	876,53184	0	2,31	1263,72	382,91	2421,72	123,88	6407,07	0,5	227,61	1	293,24	0,1	219,19	0,6
7348,34	3697,61	74665	13200	322,83	Бункеровоз МК	10000000	8	1	51,72	57	311,44	177,01	4016,17			44	37	944,454	30	283,3362	0	2,31	1263,72	382,91	2421,72	123,88	6407,07	0,5	227,61	1	293,24	0,1	219,19	0,6
7279,84	3663,14	74665	13200	319,82	Бункеровоз МК	10000000	8	1	51,72	57	311,44	177,01	3969,4			44	37	492,8144	30	147,84432	0	2,31	1263,72	382,91	2421,72	123,88	6407,07	0,5	227,61	1	293,24	0,1	219,19	0,6
6575,34	3308,64	74665	13200	288,87	Бункеровоз МК	10000000	8	1	51,72	57	311,44	177,01	3540,99			44	37	507,5652	30	152,26956	0	2,31	1263,72	382,91	2421,72	123,88	6407,07	0,5	227,61	1	293,24	0,1	219,19	0,6
4363,99	2195,92	74665	13200	191,72	Бункеровоз МК	10000000	8	1	51,72	57	311,44	177,01	2167,24		есть	0	74	1682,8768	30	504,86304	0	0	0	0	0	0	0	0,5	227,61	1	293,24	0,1	219,19	0,6
4784,74	2407,63	74665	13200	210,21	Бункеровоз МК	10000000	8	1	51,72	57	311,44	177,01	2390,32		есть	0	74	397,2824	30	119,18472	0	0	0	0	0	0	0	0,5	227,61	1	293,24	0,1	219,19	0,6
5156,56	2594,73	74665	13200	226,54	Бункеровоз МК	10000000	8	1	51,72	57	311,44	177,01	2614,18		есть	0	74	313,4316	30	94,02948	0	0	0	0	0	0	0	0,5	227,61	1	293,24	0,1	219,19	0,6
2866,93	1442,61	74665	13200	125,95	Бункеровоз МК	10000000	8	1	51,72	57	311,44	177,01	1293,46			0	37	6976,03	30	2092,809	0	0	0	0	0	0	0	0,5	227,61	1	293,24	0,1	219,19	0,6
3571,43	1797,1	74665	13200	156,9	Бункеровоз МК	10000000	8	1	51,72	57	311,44	177,01	1708,04			0	37	1626,3724	30	487,91172	0	0	0	0	0	0	0	0,5	227,61	1	293,24	0,1	219,19	0,6
4256,36	2141,76	74665	13200	186,99	Бункеровоз МК	10000000	8	1	51,72	57	311,44	177,01	2097,93			0	37	613,0592	30	183,91776	0	0	0	0	0	0	0	0,5	227,61	1	293,24	0,1	219,19	0,6
4579,26	2304,23	74665	13200	201,18	Бункеровоз МК	10000000	8	1	51,72	57	311,44	177,01	2311,73			0	37	647,1744	30	194,15232	0	0	0	0	0	0	0	0,5	227,61	1	293,24	0,1	219,19	0,6
4637,96	2333,77	74665	13200	203,76	Бункеровоз МК	10000000	8	1	51,72	57	311,44	177,01	2357,31			0	37	860,5996	30	258,17988	0	0	0	0	0	0	0	0,5	227,61	1	293,24	0,1	219,19	0,6
3170,25	1595,24	74665	13200	139,28	Бункеровоз МК	10000000	8	1	51,72	57	311,44	177,01	1481,54			1	37	6014,9372	30	1804,48116	0	0,05	27,35	8,29	52,42	2,82	145,85	0,5	227,61	1	293,24	0,1	219,19	0,6
4677,1	2353,47	74665	13200	205,48	Бункеровоз МК	10000000	8	1	51,72	57	311,44	177,01	2350,15			1	37	1415,738	30	424,7214	0	0,05	27,35	8,29	52,42	2,82	145,85	0,5	227,61	1	293,24	0,1	219,19	0,6
4863,01	2447,02	74665	13200	213,64	Бункеровоз МК	10000000	8	1	51,72	57	311,44	177,01	2469,78			1	37	720,0452	30	216,01356	0	0,05	27,35	8,29	52,42	2,82	145,85	0,5	227,61	1	293,24	0,1	219,19	0,6
5450,1	2742,44	74665	13200	239,44	Бункеровоз МК	10000000	8	1	51,72	57	311,44	177,01	2840,42			1	37	959,612	30	287,8836	0	0,05	27,35	8,29	52,42	2,82	145,85	0,5	227,61	1	293,24	0,1	219,19	0,6
6174,17	3106,77	74665	13200	271,25	Бункеровоз МК	10000000	8	1	51,72	57	311,44	177,01	3329,1			1	37	2810,0844	30	843,02532	0	0,05	27,35	8,29	52,42	2,82	145,85	0,5	227,61	1	293,24	0,1	219,19	0,6
6780,82	3412,04	74665	13200	297,9	Бункеровоз МК	10000000	8	1	51,72	57	311,44	177,01	3653,74			1	37	435,3964	30	130,61892	0	0,05	27,35	8,29	52,42	2,82	145,85	0,5	227,61	1	293,24	0,1	219,19	0,6
8013,7	4032,41	74665	13200	352,06	Бункеровоз МК	10000000	8	1	51,72	57	311,44	177,01	4378,93			1	37	403,1116	30	120,93348	0	0,05	27,35	8,29	52,42	2,82	145,85	0,5	227,61	1	293,24	0,1	219,19	0,6
6839,53	3441,58	74665	13200	300,48	Бункеровоз МК	10000000	8	1	51,72	57	311,44	177,01	3683,22			1	37	729,9952	30	218,99856	0	0,05	27,35	8,29	52,42	2,82	145,85	0,5	227,61	1	293,24	0,1	219,19	0,6
2769,08	1393,37	74665	13200	121,65	Бункеровоз МК	10000000	8	1	51,72	57	311,44	177,01	1232,42		есть	0	74	2455,9852	30	736,79556	0	0	0	0	0	0	0	0,5	227,61	1	293,24	0,1	219,19	0,6
5322,9	2678,43	74665	13200	233,85	Бункеровоз МК	10000000	8	1	51,72	57	311,44	177,01	2781,76		есть	0	74	474,8556	30	142,45668	0	0	0	0	0	0	0	0,5	227,61	1	293,24	0,1	219,19	0,6
4403,13	2215,61	74665	13200	193,44	Бункеровоз МК	10000000	8	1	51,72	57	311,44	177,01	2177,12		есть	0	74	1138,984	30	341,6952	0	0	0	0	0	0	0	0,5	227,61	1	293,24	0,1	219,19	0,6
5655,58	2845,83	74665	13200	248,46	Бункеровоз МК	10000000	8	1	51,72	57	311,44	177,01	2982,62		есть	0	74	910,4312	30	273,12936	0	0	0	0	0	0	0	0,5	227,61	1	293,24	0,1	219,19	0,6
4373,78	2200,84	74665	13200	192,15	Бункеровоз МК	10000000	8	1	51,72	57	311,44	177,01	2201,42		есть	0	74	1274,1948	30	382,25844	0	0	0	0	0	0	0	0,5	227,61	1	293,24	0,1	219,19	0,6
4354,21	2190,99	74665	13200	191,29	Бункеровоз МК	10000000	8	1	51,72	57	311,44	177,01	2167,45		есть	0	74	2104,1688	30	631,25064	0	0	0	0	0	0	0	0,5	227,61	1	293,24	0,1	219,19	0,6
6017,61	3028	74665	13200	264,37	Бункеровоз МК	10000000	8	1	51,72	57	311,44	177,01	3196,4		есть	0	74	855,6564	30	256,69692	0	0	0	0	0	0	0	0,5	227,61	1	293,24	0,1	219,19	0,6
5567,51	2801,51	74665	13200	244,59	Бункеровоз МК	10000000	8	1	51,72	57	311,44	177,01	2937,53			13,6	37	2185,7444	30	655,72332	0	0,71	388,42	117,69	744,34	38,29	1980,36	0,5	227,61	1	293,24	0,1	219,19	0,6
5097,85	2565,18	74665	13200	223,96	Бункеровоз МК	10000000	8	1	51,72	57	311,44	177,01	2640,15			15,6	37	2257,0608	30	677,11824	0	0,82	448,59	135,92	859,66	43,92	2271,54	0,5	227,61	1	293,24	0,1	219,19	0,6
5861,06	2949,22	74665	13200	257,49	Бункеровоз МК	10000000	8	1	51,72	57	311,44	177,01	3123,56			13,6	37	4309,2712	30	1292,78136	0	0,71	388,42	117,69	744,34	38,29	1980,36	0,5	227,61	1	293,24	0,1	219,19	0,6
4559,69	2294,39	74665	13200	200,32	Бункеровоз МК	10000000	8	1	51,72	57	311,44	177,01	2340,92			1	37	1975,4848	30	592,64544	0	0,05	27,35	8,29	52,42	2,82	145,85	0,5	227,61	1	293,24	0,1	219,19	0,6
8493,15	4273,67	74665	13200	373,13	Бункеровоз МК	10000000	8	1	51,72	57	311,44	177,01	4709,09			1	37	888,8664	30	266,65992	0	0,05	27,35	8,29	52,42	2,82	145,85	0,5	227,61	1	293,24	0,1	219,19	0,6
6056,75	3047,7	74665	13200	266,09	Бункеровоз МК	10000000	8	1	51,72	57	311,44	177,01	3187,29			1	37	920,2876	30	276,08628	0	0,05	27,35	8,29	52,42	2,82	145,85	0,5	227,61	1	293,24	0,1	219,19	0,6
6927,59	3485,89	74665	13200	304,35	Бункеровоз МК	10000000	8	1	51,72	57	311,44	177,01	3805,58			1,09	37	2261,1016	30	678,33048	0	0,06	32,82	9,94	62,9	3,07	158,78	0,5	227,61	1	293,24	0,1	219,19	0,6
8953,03	4505,08	74665	13200	393,33	Бункеровоз МК	10000000	8	1	51,72	57	311,44	177,01	4986,59			1,09	37	495,0336	30	148,51008	0	0,06	32,82	9,94	62,9	3,07	158,78	0,5	227,61	1	293,24	0,1	219,19	0,6
10127,2	5095,9	74665	13200	444,91	Бункеровоз МК	10000000	8	1	51,72	57	311,44	177,01	5666,51			1,09	37	583,3684	30	175,01052	0	0,06	32,82	9,94	62,9	3,07	158,78	0,5	227,61	1	293,24	0,1	219,19	0,6
6634,05	3338,18	74665	13200	291,45	Бункеровоз МК	10000000	8	1	51,72	57	311,44	177,01	3582,25			1,09	37	482,6944	30	144,80832	0	0,06	32,82	9,94	62,9	3,07	158,78	0,5	227,61	1	293,24	0,1	219,19	0,6
9315,07	4687,25	74665	13200	409,23	Бункеровоз МК	10000000	8	1	51,72	57	311,44	177,01	5179,72			1,09	37	797,9096	30	239,37288	0	0,06	32,82	9,94	62,9	3,07	158,78	0,5	227,61	1	293,24	0,1	219,19	0,6
4667,32	2348,55	74665	13200	205,05	Бункеровоз МК	10000000	8	1	51,72	57	311,44	177,01	2406,53			44	37	12187,9796	30	3656,39388	0	2,31	1263,72	382,91	2421,72	123,88	6407,07	0,5	227,61	1	293,24	0,1	219,19	0,6
5195,69	2614,42	74665	13200	228,26	Бункеровоз МК	10000000	8	1	51,72	57	311,44	177,01	2714,62			44	37	2997,906	30	899,3718	0	2,31	1263,72	382,91	2421,72	123,88	6407,07	0,5	227,61	1	293,24	0,1	219,19	0,6
4275,93	2151,6	74665	13200	187,85	Бункеровоз МК	10000000	8	1	51,72	57	311,44	177,01	2132,52			44	37	4618,99	30	1385,697	0	2,31	1263,72	382,91	2421,72	123,88	6407,07	0,5	227,61	1	293,24	0,1	219,19	0,6
4941,29	2486,4	74665	13200	217,08	Бункеровоз МК	10000000	8	1	51,72	57	311,44	177,01	2544,76			44	37	791,1412	30	237,34236	0	2,31	1263,72	382,91	2421,72	123,88	6407,07	0,5	227,61	1	293,24	0,1	219,19	0,6
5998,04	3018,15	74665	13200	263,51	Бункеровоз МК	10000000	8	1	51,72	57	311,44	177,01	3206,74			44	37	5245,1348	30	1573,54044	0	2,31	1263,72	382,91	2421,72	123,88	6407,07	0,5	227,61	1	293,24	0,1	219,19	0,6
5743,64	2890,14	74665	13200	252,33	Бункеровоз МК	10000000	8	1	51,72	57	311,44	177,01	3028,09			1,09	37	554,2704	30	166,28112	0	0,06	32,82	9,94	62,9	3,07	158,78	0,5	227,61	1	293,24	0,1	219,19	0,6
3855,19	1939,89	74665	13200	169,37	Бункеровоз МК	10000000	8	1	51,72	57	311,44	177,01	1876,14			1,09	37	1253,0972	30	375,92916	0	0,06	32,82	9,94	62,9	3,07	158,78	0,5	227,61	1	293,24	0,1	219,19	0,6
5547,95	2791,67	74665	13200	243,74	Бункеровоз МК	10000000	8	1	51,72	57	311,44	177,01	2887,95			1,09	37	581,3492	30	174,40476	0	0,06	32,82	9,94	62,9	3,07	158,78	0,5	227,61	1	293,24	0,1	219,19	0,6
4921,72	2476,56	74665	13200	216,22	Бункеровоз МК	10000000	8	1	51,72	57	311,44	177,01	2513,94			1,09	37	1110,6092	30	333,18276	0	0,06	32,82	9,94	62,9	3,07	158,78	0,5	227,61	1	293,24	0,1	219,19	0,6
4745,6	2387,93	74665	13200	208,49	Бункеровоз МК	10000000	8	1	51,72	57	311,44	177,01	2412,4			1,09	37	929,9524	30	278,98572	0	0,06	32,82	9,94	62,9	3,07	158,78	0,5	227,61	1	293,24	0,1	219,19	0,6
5215,26	2624,27	74665	13200	229,12	Бункеровоз МК	10000000	8	1	51,72	57	311,44	177,01	2691,01			1,09	37	563,2064	30	168,96192	0	0,06	32,82	9,94	62,9	3,07	158,78	0,5	227,61	1	293,24	0,1	219,19	0,6
4187,87	2107,29	74665	13200	183,98	Бункеровоз МК	10000000	8	1	51,72	57	311,44	177,01	2087,13			1,09	37	1617,7308	30	485,31924	0	0,06	32,82	9,94	62,9	3,07	158,78	0,5	227,61	1	293,24	0,1	219,19	0,6
3806,26	1915,27	74665	13200	167,22	Бункеровоз МК	10000000	8	1	51,72	57	311,44	177,01	1873,54			1,09	37	1120,484	30	336,1452	0	0,06	32,82	9,94	62,9	3,07	158,78	0,5	227,61	1	293,24	0,1	219,19	0,6
4334,64	2181,14	74665	13200	190,43	Бункеровоз МК	10000000	8	1	51,72	57	311,44	177,01	2173,31			1,09	37	1520,194	30	456,0582	0	0,06	32,82	9,94	62,9	3,07	158,78	0,5	227,61	1	293,24	0,1	219,19	0,6
4138,94	2082,67	74665	13200	181,83	Бункеровоз МК	10000000	8	1	51,72	57	311,44	177,01	2066,08			1,09	37	1696,4804	30	508,94412	0	0,06	32,82	9,94	62,9	3,07	158,78	0,5	227,61	1	293,24	0,1	219,19	0,6
4520,55	2274,7	74665	13200	198,6	Бункеровоз МК	10000000	8	1	51,72	57	311,44	177,01	2315,79			1,09	37	796,3896	30	238,91688	0	0,06	32,82	9,94	62,9	3,07	158,78	0,5	227,61	1	293,24	0,1	219,19	0,6
3365,95	1693,71	74665	13200	147,87	Бункеровоз МК	10000000	8	1	51,72	57	311,44	177,01	1602,99			0	37	17302,784	30	5190,8352	0	0	0	0	0	0	0	0,5	227,61	1	293,24	0,1	219,19	0,6
3825,83	1925,12	74665	13200	168,08	Бункеровоз МК	10000000	8	1	51,72	57	311,44	177,01	1850,72			0	37	557,1536	30	167,14608	0	0	0	0	0	0	0	0,5	227,61	1	293,24	0,1	219,19	0,6
3688,85	1856,19	74665	13200	162,06	Бункеровоз МК	10000000	8	1	51,72	57	311,44	177,01	1792,91			0	37	3649,166	30	1094,7498	0	0	0	0	0	0	0	0,5	227,61	1	293,24	0,1	219,19	0,6
5684,93	2860,6	74665	13200	249,75	Бункеровоз МК	10000000	8	1	51,72	57	311,44	177,01	2966,8			21,8	37	1134,452	30	340,3356	0	1,14	623,65	188,97	1195,14	61,38	3174,57	0,5	227,61	1	293,24	0,1	219,19	0,6
3904,11	1964,51	74665	13200	171,52	Бункеровоз МК	10000000	8	1	51,72	57	311,44	177,01	1908,35			0	37	553,444	30	166,0332	0	0	0	0	0	0	0	0,5	227,61	1	293,24	0,1	219,19	0,6
2866,93	1442,61	74665	13200	125,95	Бункеровоз МК	10000000	8	1	51,72	57	311,44	177,01	1292,91		есть	105	74	14207,042	30	4262,1126	0	5,5	3008,85	911,68	5766,01	295,63	15289,98	0,5	227,61	1	293,24	0,1	219,19	0,6
4804,31	2417,47	74665	13200	211,07	Бункеровоз МК	10000000	8	1	51,72	57	311,44	177,01	2446,35		есть	105	74	1079,8504	30	323,95512	0	5,5	3008,85	911,68	5766,01	295,63	15289,98	0,5	227,61	1	293,24	0,1	219,19	0,6
5489,24	2762,13	74665	13200	241,16	Бункеровоз МК	10000000	8	1	51,72	57	311,44	177,01	2866,01		есть	105	74	1431,4872	30	429,44616	0	5,5	3008,85	911,68	5766,01	295,63	15289,98	0,5	227,61	1	293,24	0,1	219,19	0,6
4148,73	2087,6	74665	13200	182,26	Бункеровоз МК	10000000	8	1	51,72	57	311,44	177,01	2051,56		есть	105	74	1379,356	30	413,8068	0	5,5	3008,85	911,68	5766,01	295,63	15289,98	0,5	227,61	1	293,24	0,1	219,19	0,6
4187,87	2107,29	74665	13200	183,98	Бункеровоз МК	10000000	8	1	51,72	57	311,44	177,01	2068,91		есть	105	74	1743,4136	30	523,02408	0	5,5	3008,85	911,68	5766,01	295,63	15289,98	0,5	227,61	1	293,24	0,1	219,19	0,6
4227,01	2126,99	74665	13200	185,7	Бункеровоз МК	10000000	8	1	51,72	57	311,44	177,01	2087,05		есть	105	74	815,328	30	244,5984	0	5,5	3008,85	911,68	5766,01	295,63	15289,98	0,5	227,61	1	293,24	0,1	219,19	0,6
2945,21	1481,99	74665	13200	129,39	Бункеровоз МК	10000000	8	1	51,72	57	311,44	177,01	1343,7			15,6	37	1080,432	30	324,1296	0	0,82	448,59	135,92	859,66	43,92	2271,54	0,5	227,61	1	293,24	0,1	219,19	0,6
3953,03	1989,13	74665	13200	173,67	Бункеровоз МК	10000000	8	1	51,72	57	311,44	177,01	1951,4			15,6	37	7215,906	30	2164,7718	0	0,82	448,59	135,92	859,66	43,92	2271,54	0,5	227,61	1	293,24	0,1	219,19	0,6
4001,96	2013,74	74665	13200	175,82	Бункеровоз МК	10000000	8	1	51,72	57	311,44	177,01	1981,49		есть	21	74	4441,742	30	1332,5226	0	1,1	601,77	182,34	1153,2	59,13	3058,2	0,5	227,61	1	293,24	0,1	219,19	0,6
3356,16	1688,79	74665	13200	147,44	Бункеровоз МК	10000000	8	1	51,72	57	311,44	177,01	1585,22		есть	21	74	6857,0096	30	2057,10288	0	1,1	601,77	182,34	1153,2	59,13	3058,2	0,5	227,61	1	293,24	0,1	219,19	0,6
3982,39	2003,9	74665	13200	174,96	Бункеровоз МК	10000000	8	1	51,72	57	311,44	177,01	1965,74			15,6	37	5111,176	30	1533,3528	0	0,82	448,59	135,92	859,66	43,92	2271,54	0,5	227,61	1	293,24	0,1	219,19	0,6
4549,9	2289,47	74665	13200	199,89	Бункеровоз МК	10000000	8	1	51,72	57	311,44	177,01	2303,91		есть	21	74	2283,5608	30	685,06824

Цена за ед	См Расходы на ГСМ	Ср Техническое обслужива	Соэр Общеэксплуатационные расходы	ОСАГО	Транспортный налог	Спр По статье «Прочие прямые	Автомобиль	Стоимость автомобиля	Объем	Коэффициент уплотнения	Стоимость топлива	Расход топлива л/100км	Основная тарифная ставка водителя,	Основная тарифная ставка грузчика,	С2куб Стоимость вывоза куб. м. на	L3тр	Рсред средняя по муниципальному	V	Процент остатка	V остатка куб.м	М, необходимое количество	Нв, Данные о среднем расстоянии сбора и	Сзп, Расходы на оплату труда	Сотч Отчисления на социальные	Сча Амортизационные отчисления	Q Средняя за рейс расчетная потребност	Ст Стоимость топлива на рейс	Норма расхода моторного масла на 100 л топлива	Цена за ед	Норма расхода трансмиссионного масла на 100 л топлива	Цена за ед	Норма расхода специального масла на 100 л топлива	Цена за ед
185	210,59	1071,43	359,42	42000	30660	25,95	Мультишифт	15000000	37	1	51,72	118,3	311,44	177,01	147,76	0,00	37	75320,31276	100	75320,31276	6	0	0	0	0	0	0	0,5	227,61	1	293,24	0,1	219,19
185	587,32	2964,77	994,56	42000	30660	71,81	Мультишифт	15000000	37	2	51,72	118,3	311,44	177,01	205,16	39,37	37	7273,45332	100	7273,45332	1	2,06	1126,95	341,47	2159,63	110,84	5732,64	0,5	227,61	1	293,24	0,1	219,19
185	16,58	88,06	29,54	42000	30660	2,13	Мультишифт	15000000	37	1	51,72	118,3	311,44	177,01	11,91	0,00	37	22946,15472	100	22946,15472	2	0	0	0	0	0	0	0,5	227,61	1	293,24	0,1	219,19
185	0	0	0	42000	30660	0	Мультишифт	15000000	37	1	51,72	118,3	311,44	177,01	0	0,00	37	173,68104	100	173,68104	0	0	0	0	0	0	0	0,5	227,61	1	293,24	0,1	219,19
185	0	0	0	42000	30660	0	Мультишифт	15000000	37	1	51,72	118,3	311,44	177,01	0	0,00	37	894,3024	100	894,3024	0	0	0	0	0	0	0	0,5	227,61	1	293,24	0,1	219,19
185	0	0	0	42000	30660	0	Мультишифт	15000000	37	1	51,72	118,3	311,44	177,01	0	0,00	37	168,27936	100	168,27936	0	0	0	0	0	0	0	0,5	227,61	1	293,24	0,1	219,19
185	668,91	3390,41	1137,35	42000	30660	82,12	Мультишифт	15000000	37	1	51,72	118,3	311,44	177,01	468,37	0,00	37	134,99664	100	134,99664	0	0	0	0	0	0	0	0,5	227,61	1	293,24	0,1	219,19
185	668,91	3390,41	1137,35	42000	30660	82,12	Мультишифт	15000000	37	1	51,72	118,3	311,44	177,01	468,37	0,00	37	876,53184	100	876,53184	0	0	0	0	0	0	0	0,5	227,61	1	293,24	0,1	219,19
185	668,91	3390,41	1137,35	42000	30660	82,12	Мультишифт	15000000	37	1	51,72	118,3	311,44	177,01	468,37	0,00	37	283,3362	100	283,3362	0	0	0	0	0	0	0	0,5	227,61	1	293,24	0,1	219,19
185	668,91	3390,41	1137,35	42000	30660	82,12	Мультишифт	15000000	37	1	51,72	118,3	311,44	177,01	468,37	0,00	37	147,84432	100	147,84432	0	0	0	0	0	0	0	0,5	227,61	1	293,24	0,1	219,19
185	668,91	3390,41	1137,35	42000	30660	82,12	Мультишифт	15000000	37	1	51,72	118,3	311,44	177,01	468,37	0,00	37	152,26956	100	152,26956	0	0	0	0	0	0	0	0,5	227,61	1	293,24	0,1	219,19
185	0	0	0	42000	30660	0	Мультишифт	15000000	37	2	51,72	118,3	311,44	177,01	0	0,00	37	504,86304	100	504,86304	0	0	0	0	0	0	0	0,5	227,61	1	293,24	0,1	219,19
185	0	0	0	42000	30660	0	Мультишифт	15000000	37	2	51,72	118,3	311,44	177,01	0	0,00	37	119,18472	100	119,18472	0	0	0	0	0	0	0	0,5	227,61	1	293,24	0,1	219,19
185	0	0	0	42000	30660	0	Мультишифт	15000000	37	2	51,72	118,3	311,44	177,01	0	0,00	37	94,02948	100	94,02948	0	0	0	0	0	0	0	0,5	227,61	1	293,24	0,1	219,19
185	0	0	0	42000	30660	0	Мультишифт	15000000	37	1	51,72	118,3	311,44	177,01	0	0,00	37	2092,809	100	2092,809	0	0	0	0	0	0	0	0,5	227,61	1	293,24	0,1	219,19
185	0	0	0	42000	30660	0	Мультишифт	15000000	37	1	51,72	118,3	311,44	177,01	0	0,00	37	487,91172	100	487,91172	0	0	0	0	0	0	0	0,5	227,61	1	293,24	0,1	219,19
185	0	0	0	42000	30660	0	Мультишифт	15000000	37	1	51,72	118,3	311,44	177,01	0	0,00	37	183,91776	100	183,91776	0	0	0	0	0	0	0	0,5	227,61	1	293,24	0,1	219,19
185	0	0	0	42000	30660	0	Мультишифт	15000000	37	1	51,72	118,3	311,44	177,01	0	0,00	37	194,15232	100	194,15232	0	0	0	0	0	0	0	0,5	227,61	1	293,24	0,1	219,19
185	0	0	0	42000	30660	0	Мультишифт	15000000	37	1	51,72	118,3	311,44	177,01	0	0,00	37	258,17988	100	258,17988	0	0	0	0	0	0	0	0,5	227,61	1	293,24	0,1	219,19
185	15,23	73,39	24,62	42000	30660	1,78	Мультишифт	15000000	37	1	51,72	118,3	311,44	177,01	10,37	0,00	37	1804,48116	100	1804,48116	0	0	0	0	0	0	0	0,5	227,61	1	293,24	0,1	219,19
185	15,23	73,39	24,62	42000	30660	1,78	Мультишифт	15000000	37	1	51,72	118,3	311,44	177,01	10,37	0,00	37	424,7214	100	424,7214	0	0	0	0	0	0	0	0,5	227,61	1	293,24	0,1	219,19
185	15,23	73,39	24,62	42000	30660	1,78	Мультишифт	15000000	37	1	51,72	118,3	311,44	177,01	10,37	0,00	37	216,01356	100	216,01356	0	0	0	0	0	0	0	0,5	227,61	1	293,24	0,1	219,19
185	15,23	73,39	24,62	42000	30660	1,78	Мультишифт	15000000	37	1	51,72	118,3	311,44	177,01	10,37	0,00	37	287,8836	100	287,8836	0	0	0	0	0	0	0	0,5	227,61	1	293,24	0,1	219,19
185	15,23	73,39	24,62	42000	30660	1,78	Мультишифт	15000000	37	1	51,72	118,3	311,44	177,01	10,37	0,00	37	843,02532	100	843,02532	0	0	0	0	0	0	0	0,5	227,61	1	293,24	0,1	219,19
185	15,23	73,39	24,62	42000	30660	1,78	Мультишифт	15000000	37	1	51,72	118,3	311,44	177,01	10,37	0,00	37	130,61892	100	130,61892	0	0	0	0	0	0	0	0,5	227,61	1	293,24	0,1	219,19
185	15,23	73,39	24,62	42000	30660	1,78	Мультишифт	15000000	37	1	51,72	118,3	311,44	177,01	10,37	0,00	37	120,93348	100	120,93348	0	0	0	0	0	0	0	0,5	227,61	1	293,24	0,1	219,19
185	15,23	73,39	24,62	42000	30660	1,78	Мультишифт	15000000	37	1	51,72	118,3	311,44	177,01	10,37	0,00	37	218,99856	100	218,99856	0	0	0	0	0	0	0	0,5	227,61	1	293,24	0,1	219,19
185	0	0	0	42000	30660	0	Мультишифт	15000000	37	2	51,72	118,3	311,44	177,01	0	0,00	37	736,79556	100	736,79556	0	0	0	0	0	0	0	0,5	227,61	1	293,24	0,1	219,19
185	0	0	0	42000	30660	0	Мультишифт	15000000	37	2	51,72	118,3	311,44	177,01	0	0,00	37	142,45668	100	142,45668	0	0	0	0	0	0	0	0,5	227,61	1	293,24	0,1	219,19
185	0	0	0	42000	30660	0	Мультишифт	15000000	37	2	51,72	118,3	311,44	177,01	0	0,00	37	341,6952	100	341,6952	0	0	0	0	0	0	0	0,5	227,61	1	293,24	0,1	219,19
185	0	0	0	42000	30660	0	Мультишифт	15000000	37	2	51,72	118,3	311,44	177,01	0	0,00	37	273,12936	100	273,12936	0	0	0	0	0	0	0	0,5	227,61	1	293,24	0,1	219,19
185	0	0	0	42000	30660	0	Мультишифт	15000000	37	2	51,72	118,3	311,44	177,01	0	0,00	37	382,25844	100	382,25844	0	0	0	0	0	0	0	0,5	227,61	1	293,24	0,1	219,19
185	0	0	0	42000	30660	0	Мультишифт	15000000	37	2	51,72	118,3	311,44	177,01	0	0,00	37	631,25064	100	631,25064	0	0	0	0	0	0	0	0,5	227,61	1	293,24	0,1	219,19
185	0	0	0	42000	30660	0	Мультишифт	15000000	37	2	51,72	118,3	311,44	177,01	0	0,00	37	256,69692	100	256,69692	0	0	0	0	0	0	0	0,5	227,61	1	293,24	0,1	219,19
185	206,75	1042,07	349,58	42000	30660	25,24	Мультишифт	15000000	37	1	51,72	118,3	311,44	177,01	144,32	0,00	37	655,72332	100	655,72332	0	0	0	0	0	0	0	0,5	227,61	1	293,24	0,1	219,19
185	237,15	1203,52	403,73	42000	30660	29,15	Мультишифт	15000000	37	1	51,72	118,3	311,44	177,01	166,17	0,00	37	677,11824	100	677,11824	0	0	0	0	0	0	0	0,5	227,61	1	293,24	0,1	219,19
185	206,75	1042,07	349,58	42000	30660	25,24	Мультишифт	15000000	37	1	51,72	118,3	311,44	177,01	144,32	0,00	37	1292,78136	100	1292,78136	0	0	0	0	0	0	0	0,5	227,61	1	293,24	0,1	219,19
185	15,23	73,39	24,62	42000	30660	1,78	Мультишифт	15000000	37	1	51,72	118,3	311,44	177,01	10,37	0,00	37	592,64544	100	592,64544	0	0	0	0	0	0	0	0,5	227,61	1	293,24	0,1	219,19
185	15,23	73,39	24,62	42000	30660	1,78	Мультишифт	15000000	37	1	51,72	118,3	311,44	177,01	10,37	0,00	37	266,65992	100	266,65992	0	0	0	0	0	0	0	0,5	227,61	1	293,24	0,1	219,19
185	15,23	73,39	24,62	42000	30660	1,78	Мультишифт	15000000	37	1	51,72	118,3	311,44	177,01	10,37	0,00	37	276,08628	100	276,08628	0	0	0	0	0	0	0	0,5	227,61	1	293,24	0,1	219,19
185	16,58	88,06	29,54	42000	30660	2,13	Мультишифт	15000000	37	1	51,72	118,3	311,44	177,01	11,91	0,00	37	678,33048	100	678,33048	0	0	0	0	0	0	0	0,5	227,61	1	293,24	0,1	219,19
185	16,58	88,06	29,54	42000	30660	2,13	Мультишифт	15000000	37	1	51,72	118,3	311,44	177,01	11,91	0,00	37	148,51008	100	148,51008	0	0	0	0	0	0	0	0,5	227,61	1	293,24	0,1	219,19
185	16,58	88,06	29,54	42000	30660	2,13	Мультишифт	15000000	37	1	51,72	118,3	311,44	177,01	11,91	0,00	37	175,01052	100	175,01052	0	0	0	0	0	0	0	0,5	227,61	1	293,24	0,1	219,19
185	16,58	88,06	29,54	42000	30660	2,13	Мультишифт	15000000	37	1	51,72	118,3	311,44	177,01	11,91	0,00	37	144,80832	100	144,80832	0	0	0	0	0	0	0	0,5	227,61	1	293,24	0,1	219,19
185	16,58	88,06	29,54	42000	30660	2,13	Мультишифт	15000000	37	1	51,72	118,3	311,44	177,01	11,91	0,00	37	239,37288	100	239,37288	0	0	0	0	0	0	0	0,5	227,61	1	293,24	0,1	219,19
185	668,91	3390,41	1137,35	42000	30660	82,12	Мультишифт	15000000	37	1	51,72	118,3	311,44	177,01	468,37	0,00	37	3656,39388	100	3656,39388	0	0	0	0	0	0	0	0,5	227,61	1	293,24	0,1	219,19
185	668,91	3390,41	1137,35	42000	30660	82,12	Мультишифт	15000000	37	1	51,72	118,3	311,44	177,01	468,37	0,00	37	899,3718	100	899,3718	0	0	0	0	0	0	0	0,5	227,61	1	293,24	0,1	219,19
185	668,91	3390,41	1137,35	42000	30660	82,12	Мультишифт	15000000	37	1	51,72	118,3	311,44	177,01	468,37	0,00	37	1385,697	100	1385,697	0	0	0	0	0	0	0	0,5	227,61	1	293,24	0,1	219,19
185	668,91	3390,41	1137,35	42000	30660	82,12	Мультишифт	15000000	37	1	51,72	118,3	311,44	177,01	468,37	0,00	37	237,34236	100	237,34236	0	0	0	0	0	0	0	0,5	227,61	1	293,24	0,1	219,19
185	668,91	3390,41	1137,35	42000	30660	82,12	Мультишифт	15000000	37	1	51,72	118,3	311,44	177,01	468,37	0,00	37	1573,54044	100	1573,54044	0	0	0	0	0	0	0	0,5	227,61	1	293,24	0,1	219,19
185	16,58	88,06	29,54	42000	30660	2,13	Мультишифт	15000000	37	1	51,72	118,3	311,44	177,01	11,91	0,00	37	166,28112	100	166,28112	0	0	0	0	0	0	0	0,5	227,61	1	293,24	0,1	219,19
185	16,58	88,06	29,54	42000	30660	2,13	Мультишифт	15000000	37	1	51,72	118,3	311,44	177,01	11,91	0,00	37	375,92916	100	375,92916	0	0	0	0	0	0	0	0,5	227,61	1	293,24	0,1	219,19
185	16,58	88,06	29,54	42000	30660	2,13	Мультишифт	15000000	37	1	51,72	118,3	311,44	177,01	11,91	0,00	37	174,40476	100	174,40476	0	0	0	0	0	0	0	0,5	227,61	1	293,24	0,1	219,19
185	16,58	88,06	29,54	42000	30660	2,13	Мультишифт	15000000	37	1	51,72	118,3	311,44	177,01	11,91	0,00	37	333,18276	100	333,18276	0	0	0	0	0	0	0	0,5	227,61	1	293,24	0,1	219,19
185	16,58	88,06	29,54	42000	30660	2,13	Мультишифт	15000000	37	1	51,72	118,3	311,44	177,01	11,91	0,00	37	278,98572	100	278,98572	0	0	0	0	0	0	0	0,5	227,61	1	293,24	0,1	219,19
185	16,58	88,06	29,54	42000	30660	2,13	Мультишифт	15000000	37	1	51,72	118,3	311,44	177,01	11,91	0,00	37	168,96192	100	168,96192	0	0	0	0	0	0	0	0,5	227,61	1	293,24	0,1	219,19
185	16,58	88,06	29,54	42000	30660	2,13	Мультишифт	15000000	37	1	51,72	118,3	311,44	177,01	11,91	0,00	37	485,31924	100	485,31924	0	0	0	0	0	0	0	0,5	227,61	1	293,24	0,1	219,19
185	16,58	88,06	29,54	42000	30660	2,13	Мультишифт	15000000	37	1	51,72	118,3	311,44	177,01	11,91	0,00	37	336,1452	100	336,1452	0	0	0	0	0	0	0	0,5	227,61	1	293,24	0,1	219,19
185	16,58	88,06	29,54	42000	30660	2,13	Мультишифт	15000000	37	1	51,72	118,3	311,44	177,01	11,91	0,00	37	456,0582	100	456,0582	0	0	0	0	0	0	0	0,5	227,61	1	293,24	0,1	219,19
185	16,58	88,06	29,54	42000	30660	2,13	Мультишифт	15000000	37	1	51,72	118,3	311,44	177,01	11,91	0,00	37	508,94412	100	508,94412	0	0	0	0	0	0	0	0,5	227,61	1	293,24	0,1	219,19
185	16,58	88,06	29,54	42000	30660	2,13	Мультишифт	15000000	37	1	51,72	118,3	311,44	177,01	11,91	0,00	37	238,91688	100	238,91688	0	0	0	0	0	0	0	0,5	227,61	1	293,24	0,1	219,19
185	0	0	0	42000	30660	0	Мультишифт	15000000	37	1	51,72	118,3	311,44	177,01	0	0,00	37	5190,8352	100	5190,8352	0	0	0	0	0	0	0	0,5	227,61	1	293,24	0,1	219,19
185	0	0	0	42000	30660	0	Мультишифт	15000000	37	1	51,72	118,3	311,44	177,01	0	0,00	37	167,14608	100	167,14608	0	0	0	0	0	0	0	0,5	227,61	1	293,24	0,1	219,19
185	0	0	0	42000	30660	0	Мультишифт	15000000	37	1	51,72	118,3	311,44	177,01	0	0,00	37	1094,7498	100	1094,7498	0	0	0	0	0	0	0	0,5	227,61	1	293,24	0,1	219,19
185	331,43	1673,19	561,29	42000	30660	40,52	Мультишифт	15000000	37	1	51,72	118,3	311,44	177,01	231,56	0,00	37	340,3356	100	340,3356	0	0	0	0	0	0	0	0,5	227,61	1	293,24	0,1	219,19
185	0	0	0	42000	30660	0	Мультишифт	15000000	37	1	51,72	118,3	311,44	177,01	0	0,00	37	166,0332	100	166,0332	0	0	0	0	0	0	0	0,5	227,61	1	293,24	0,1	219,19
185	1596,3	8072,41	2707,97	42000	30660	195,51	Мультишифт	15000000	37	2	51,72	118,3	311,44	177,01	558,16	13,60	37	4262,1126	100	4262,1126	0	0,71	388,42	117,69	744,34	38,29	1980,36	0,5	227,61	1	293,24	0,1	219,19
185	1596,3	8072,41	2707,97	42000	30660	195,51	Мультишифт	15000000	37	2	51,72	118,3	311,44	177,01	558,16	13,60	37	323,95512	100	323,95512	0	0,71	388,42	117,69	744,34	38,29	1980,36	0,5	227,61	1	293,24	0,1	219,19
185	1596,3	8072,41	2707,97	42000	30660	195,51	Мультишифт	15000000	37	2	51,72	118,3	311,44	177,01	558,16	13,60	37	429,44616	100	429,44616	0	0,71	388,42	117,69	744,34	38,29	1980,36	0,5	227,61	1	293,24	0,1	219,19
185	1596,3	8072,41	2707,97	42000	30660	195,51	Мультишифт	15000000	37	2	51,72	118,3	311,44	177,01	558,16	13,60	37	413,8068	100	413,8068	0	0,71	388,42	117,69	744,34	38,29	1980,36	0,5	227,61	1	293,24	0,1	219,19
185	1596,3	8072,41	2707,97	42000	30660	195,51	Мультишифт	15000000	37	2	51,72	118,3	311,44	177,01	558,16	13,60	37	523,02408	100	523,02408	0	0,71	388,42	117,69	744,34	38,29	1980,36	0,5	227,61	1	293,24	0,1	219,19
185	1596,3	8072,41	2707,97	42000	30660	195,51	Мультишифт	15000000	37	2	51,72	118,3	311,44	177,01	558,16	13,60	37	244,5984	100	244,5984	0	0,71	388,42	117,69	744,34	38,29	1980,36	0,5	227,61	1	293,24	0,1	219,19
185	237,15	1203,52	403,73	42000	30660	29,15	Мультишифт	15000000	37	1	51,72	118,3	311,44	177,01	166,17	0,00	37	324,1296	100	324,1296	0	0	0	0	0	0	0	0,5	227,61	1	293,24	0,1	219,19
185	237,15	1203,52	403,73	42000	30660	29,15	Мультишифт	15000000	37	1	51,72	118,3	311,44	177,01	166,17	0,00	37	2164,7718	100	2164,7718	0	0	0	0	0	0	0	0,5	227,61	1	293,24	0,1	219,19
185	319,28	1614,48	541,59	42000	30660	39,1	Мультишифт	15000000	37	2	51,72	118,3	311,44	177,01	111,63	15,60	37	1332,5226	100	1332,5226	0	0,82	448,59	135,92	859,66	43,92	2271,54	0,5	227,61	1	293,24	0,1	219,19
185	319,28	1614,48	541,59	42000	30660	39,1	Мультишифт	15000000	37	2	51,72	118,3	311,44	177,01	111,63	15,60	37	2057,10288	100	2057,10288	0	0,82	448,59	135,92	859,66	43,92	2271,54	0,5	227,61	1	293,24	0,1	219,19
185	237,15	1203,52	403,73	42000	30660	29,15	Мультишифт	15000000	37	1	51,72	118,3	311,44	177,01	166,17	0,00	37	1533,3528	100	1533,3528	0	0	0	0	0	0	0	0,5	227,61	1	293,24	0,1	219,19
185	319,28	1614,48	541,59	42000	30660	39,1	Мультишифт	15000000	37	2	51,72	118,3	311,44	177,01	111,63	15,60	37	685,06824	100	685,06824	0	0,82	448,59	135,92	859,66	43,92	2271,54	0,5	227,61	1	293,24	0,1	219,19
185	237,15	1203,52	403,73	42000	30660	29,15	Мультишифт	15000000	37	1	51,72	118,3	311,44	177,01	166,17	0,00	37	407,45652	100	407,45652	0	0	0	0	0	0	0	0,5	227,61	1	293,24	0,1	219,19
185	237,15	1203,52	403,73	42000	30660	29,15	Мультишифт	15000000	37	1	51,72	118,3	311,44	177,01	166,17	0,00	37	838,0002	100	838,0002	0	0	0	0	0	0	0	0,5	227,61	1	293,24	0,1	219,19

158038,14

Норма расхода пластичной смазки на 100 л топлива	Цена за ед	См Расходы на ГСМ	Ср Техническое обслуживание	Соэр Общехозяйственные расходы	ОСАГО	Транспортный налог	Спр По статье «Прочие прямые	Автомобиль	Стоимость автомобиля	Объем	Коэффициент уплотнения	Стоимость топлива	Расход топлива л/100км	Основная тарифная ставка водителя,	Основная тарифная ставка грузчика,	СЗкуб Стоимость вывоза куб. м. на		Сумма на транспортирование С1, руб	Сумма на транспортирование С2, руб	Сумма на транспортирование С3, руб	Сумма
0,6	185	0	0	0	42000	30660	0	Мультинефт	15000000	37	1	51,72	118,3	311,44	177,01	0		3642741393	11129329,41	0	375403687
0,6	185	598,5	3023,48	1014,26	42000	30660	73,23	Мультинефт	15000000	37	1	51,72	118,3	311,44	177,01	418,3		55611126,95	1492221,683	3042485,524	60145834,15
0,6	185	0	0	0	42000	30660	0	Мультинефт	15000000	37	1	51,72	118,3	311,44	177,01	0		1226502565	273288,7027	0	122923545,2
0,6	185	0	0	0	42000	30660	0	Мультинефт	15000000	37	1	51,72	118,3	311,44	177,01	0		13094047,18	0	0	13094047,18
0,6	185	0	0	0	42000	30660	0	Мультинефт	15000000	37	1	51,72	118,3	311,44	177,01	0		59483629,83	0	0	59483629,83
0,6	185	0	0	0	42000	30660	0	Мультинефт	15000000	37	1	51,72	118,3	311,44	177,01	0		12179386,96	0	0	12179386,96
0,6	185	0	0	0	42000	30660	0	Мультинефт	15000000	37	1	51,72	118,3	311,44	177,01	0		15068369,96	633228,37628	0	15700653,72
0,6	185	0	0	0	42000	30660	0	Мультинефт	15000000	37	1	51,72	118,3	311,44	177,01	0		94797502,85	4105412,179	0	98902913,03
0,6	185	0	0	0	42000	30660	0	Мультинефт	15000000	37	1	51,72	118,3	311,44	177,01	0		37930870,21	1327061,76	0	39257931,97
0,6	185	0	0	0	42000	30660	0	Мультинефт	15000000	37	1	51,72	118,3	311,44	177,01	0		19561774,79	692454,84416	0	20254229,64
0,6	185	0	0	0	42000	30660	0	Мультинефт	15000000	37	1	51,72	118,3	311,44	177,01	0		17972832,98	713184,93382	0	18686017,91
0,6	185	0	0	0	42000	30660	0	Мультинефт	15000000	37	1	51,72	118,3	311,44	177,01	0		36471979,16	0	0	36471979,16
0,6	185	0	0	0	42000	30660	0	Мультинефт	15000000	37	1	51,72	118,3	311,44	177,01	0		9496320,664	0	0	9496320,664
0,6	185	0	0	0	42000	30660	0	Мультинефт	15000000	37	1	51,72	118,3	311,44	177,01	0		8193666,201	0	0	8193666,201
0,6	185	0	0	0	42000	30660	0	Мультинефт	15000000	37	1	51,72	118,3	311,44	177,01	0		90232315,764	0	0	90232315,764
0,6	185	0	0	0	42000	30660	0	Мультинефт	15000000	37	1	51,72	118,3	311,44	177,01	0		27779091,14	0	0	27779091,14
0,6	185	0	0	0	42000	30660	0	Мультинефт	15000000	37	1	51,72	118,3	311,44	177,01	0		12861552,87	0	0	12861552,87
0,6	185	0	0	0	42000	30660	0	Мультинефт	15000000	37	1	51,72	118,3	311,44	177,01	0		14960924,76	0	0	14960924,76
0,6	185	0	0	0	42000	30660	0	Мультинефт	15000000	37	1	51,72	118,3	311,44	177,01	0		20287000,43	0	0	20287000,43
0,6	185	0	0	0	42000	30660	0	Мультинефт	15000000	37	1	51,72	118,3	311,44	177,01	0		89113370,059	18712,46963	0	89300825,29
0,6	185	0	0	0	42000	30660	0	Мультинефт	15000000	37	1	51,72	118,3	311,44	177,01	0		33271966,61	4404,360918	0	33316010,22
0,6	185	0	0	0	42000	30660	0	Мультинефт	15000000	37	1	51,72	118,3	311,44	177,01	0		17783532,34	2240,060617	0	17805932,95
0,6	185	0	0	0	42000	30660	0	Мультинефт	15000000	37	1	51,72	118,3	311,44	177,01	0		27257011,17	2985,352932	0	27286864,7
0,6	185	0	0	0	42000	30660	0	Мультинефт	15000000	37	1	51,72	118,3	311,44	177,01	0		93550051,976	8742,172568	0	93637949,149
0,6	185	0	0	0	42000	30660	0	Мультинефт	15000000	37	1	51,72	118,3	311,44	177,01	0		15908025,243	1354,5182	0	15921791,761
0,6	185	0	0	0	42000	30660	0	Мультинефт	15000000	37	1	51,72	118,3	311,44	177,01	0		17651197,479	1254,080188	0	17664451,559
0,6	185	0	0	0	42000	30660	0	Мультинефт	15000000	37	1	51,72	118,3	311,44	177,01	0		26887732,921	2271,015067	0	26910003,936
0,6	185	0	0	0	42000	30660	0	Мультинефт	15000000	37	1	51,72	118,3	311,44	177,01	0		30268805,28	0	0	30268805,28
0,6	185	0	0	0	42000	30660	0	Мультинефт	15000000	37	1	51,72	118,3	311,44	177,01	0		13209934,314	0	0	13209934,314
0,6	185	0	0	0	42000	30660	0	Мультинефт	15000000	37	1	51,72	118,3	311,44	177,01	0		24797704,846	0	0	24797704,846
0,6	185	0	0	0	42000	30660	0	Мультинефт	15000000	37	1	51,72	118,3	311,44	177,01	0		27154706,306	0	0	27154706,306
0,6	185	0	0	0	42000	30660	0	Мультинефт	15000000	37	1	51,72	118,3	311,44	177,01	0		28050379,17	0	0	28050379,17
0,6	185	0	0	0	42000	30660	0	Мультинефт	15000000	37	1	51,72	118,3	311,44	177,01	0		45606806,66	0	0	45606806,66
0,6	185	0	0	0	42000	30660	0	Мультинефт	15000000	37	1	51,72	118,3	311,44	177,01	0		27350201,17	0	0	27350201,17
0,6	185	0	0	0	42000	30660	0	Мультинефт	15000000	37	1	51,72	118,3	311,44	177,01	0		64206897,47	946339,98954	0	65153237,37
0,6	185	0	0	0	42000	30660	0	Мультинефт	15000000	37	1	51,72	118,3	311,44	177,01	0		59589790,71	1125167,379	0	60714958,09
0,6	185	0	0	0	42000	30660	0	Мультинефт	15000000	37	1	51,72	118,3	311,44	177,01	0		134602672,15	1865742,059	0	136468414,36
0,6	185	0	0	0	42000	30660	0	Мультинефт	15000000	37	1	51,72	118,3	311,44	177,01	0		46244451,878	61453,733213	0	46305976,611
0,6	185	0	0	0	42000	30660	0	Мультинефт	15000000	37	1	51,72	118,3	311,44	177,01	0		41857751,876	27652,26337	0	41885171,139
0,6	185	0	0	0	42000	30660	0	Мультинефт	15000000	37	1	51,72	118,3	311,44	177,01	0		29332223,465	28631,014724	0	29360864,479
0,6	185	0	0	0	42000	30660	0	Мультинефт	15000000	37	1	51,72	118,3	311,44	177,01	0		86048803,027	80789,16017	0	86128811,943
0,6	185	0	0	0	42000	30660	0	Мультинефт	15000000	37	1	51,72	118,3	311,44	177,01	0		24685299,599	17682,755053	0	24702982,354
0,6	185	0	0	0	42000	30660	0	Мультинефт	15000000	37	1	51,72	118,3	311,44	177,01	0		33056662,872	20843,75293	0	33077506,248
0,6	185	0	0	0	42000	30660	0	Мультинефт	15000000	37	1	51,72	118,3	311,44	177,01	0		17291320,14	17240,67091	0	17308560,681
0,6	185	0	0	0	42000	30660	0	Мультинефт	15000000	37	1	51,72	118,3	311,44	177,01	0		41329482,313	28509,31001	0	41357991,244
0,6	185	0	0	0	42000	30660	0	Мультинефт	15000000	37	1	51,72	118,3	311,44	177,01	0		293307385,5	17125452,02	0	310432837,5
0,6	185	0	0	0	42000	30660	0	Мультинефт	15000000	37	1	51,72	118,3	311,44	177,01	0		81381755,86	4212387,7	0	85594143,56
0,6	185	0	0	0	42000	30660	0	Мультинефт	15000000	37	1	51,72	118,3	311,44	177,01	0		98500885,55	6490189,039	0	104991074,6
0,6	185	0	0	0	42000	30660	0	Мультинефт	15000000	37	1	51,72	118,3	311,44	177,01	0		20132644,8	1111640,412	0	21244285,21
0,6	185	0	0	0	42000	30660	0	Мультинефт	15000000	37	1	51,72	118,3	311,44	177,01	0		168197835,7	7369991,359	0	175567827
0,6	185	0	0	0	42000	30660	0	Мультинефт	15000000	37	1	51,72	118,3	311,44	177,01	0		16783805,656	19804,08139	0	16803610,64
0,6	185	0	0	0	42000	30660	0	Мультинефт	15000000	37	1	51,72	118,3	311,44	177,01	0		23509857,81	44772,16296	0	23554629,97
0,6	185	0	0	0	42000	30660	0	Мультинефт	15000000	37	1	51,72	118,3	311,44	177,01	0		16789074,22	20771,60692	0	16809845,83
0,6	185	0	0	0	42000	30660	0	Мультинефт	15000000	37	1	51,72	118,3	311,44	177,01	0		27920042,892	39682,206672	0	27959725,099
0,6	185	0	0	0	42000	30660	0	Мультинефт	15000000	37	1	51,72	118,3	311,44	177,01	0		22434317,17	33227,719925	0	22467544,89
0,6	185	0	0	0	42000	30660	0	Мультинефт	15000000	37	1	51,72	118,3	311,44	177,01	0		15155594,054	20123,336467	0	15175717,39
0,6	185	0	0	0	42000	30660	0	Мультинефт	15000000	37	1	51,72	118,3	311,44	177,01	0		33764414,485	57801,52148	0	33821216,37
0,6	185	0	0	0	42000	30660	0	Мультинефт	15000000	37	1	51,72	118,3	311,44	177,01	0		20992271,593	40033,489332	0	21032305,083
0,6	185	0	0	0	42000	30660	0	Мультинефт	15000000	37	1	51,72	118,3	311,44	177,01	0		33038852,822	54316,53162	0	33093169,475
0,6	185	0	0	0	42000	30660	0	Мультинефт	15000000	37	1	51,72	118,3	311,44	177,01	0		35050064,225	60611,524469	0	35110675,749
0,6	185	0	0	0	42000	30660	0	Мультинефт	15000000	37	1	51,72	118,3	311,44	177,01	0		18442271,072	28455,00041	0	18471116,572
0,6	185	0	0	0	42000	30660	0	Мультинефт	15000000	37	1	51,72	118,3	311,44	177,01	0		27736189,72	0	0	27736189,72
0,6	185	0	0	0	42000	30660	0	Мультинефт	15000000	37	1	51,72	118,3	311,44	177,01	0		10311335,311	0	0	10311335,311
0,6	185	0	0	0	42000	30660	0	Мультинефт	15000000	37	1	51,72	118,3	311,44	177,01	0		65426626,213	0	0	65426626,213
0,6	185	0	0	0	42000	30660	0	Мультинефт	15000000	37	1	51,72	118,3	311,44	177,01	0		33656692,194	78808,11154	0	34445005,305
0,6	185	0	0	0	42000	30660	0	Мультинефт	15000000	37	1	51,72	118,3	311,44	177,01	0		10561164,857	0	0	10561164,857
0,6	185	206,75	1042,07	349,58	42000	30660	25,24	Мультинефт	15000000	37	1	51,72	118,3	311,44	177,01	144,32		183684426,67	23789440,769	6151080,9904	213624753,5
0,6	185	206,75	1042,07	349,58	42000	30660	25,24	Мультинефт	15000000	37	1	51,72	118,3	311,44	177,01	144,32		26416692,026	1808187,898	467532,20292	28692640,19
0,6	185	206,75	1042,07	349,58	42000	30660	25,24	Мультинефт	15000000	37	1	51,72	118,3	311,44	177,01	144,32		41026556,63	2396996,6687	619776,66981	44043329,969
0,6	185	206,75	1042,07	349,58	42000	30660	25,24	Мультинефт	15000000	37	1	51,72	118,3	311,44	177,01	144,32		28298831,595	2309704,4035	597205,59738	31205225,596
0,6	185	206,75	1042,07	349,58	42000	30660	25,24	Мультинефт	15000000	37	1	51,72	118,3	311,44	177,01	144,32		36069654,831	2919311,1205	754823,83523	39743789,787
0,6	185	206,75	1042,07	349,58	42000	30660	25,24	Мультинефт	15000000	37	1	51,72	118,3	311,44	177,01	144,32		17016630,302	1365250,429	353004,44109	18734556,786
0,6	185	0	0	0	42000	30660	0	Мультинефт	15000000	37	1	51,72	118,3	311,44	177,01	0		14517776,478	538606,61563	0	15056383,094
0,6	185	0	0	0	42000	30660	0	Мультинефт	15000000	37	1	51,72	118,3	311,44	177,01	0		140811118,97	3597201,13	0	144408039,1
0,6	185	237,15	1203,52	403,73	42000	30660	29,15	Мультинефт	15000000	37	1	51,72	118,3	311,44	177,01	166,17		88012673,356	1485749,4978	2214252,2804	91712442,134
0,6	185	237,15	1203,52	403,73	42000	30660	29,15	Мультинефт	15000000	37	1	51,72	118,3	311,44	177,01	166,17		108699868,76	2296343,3945	3418287,7856	114413331,9
0,6	185	0	0	0	42000	30660	0	Мультинефт	15000000	37	1	51,72	118,3	311,44	177,01	0		100472243,11	2547972,2348	0	103020400,35
0,6	185	237,15	1203,52	403,73	42000	30660	29,15	Мультинефт	15000000	37	1	51,72	118,3	311,44	177,01	166,17		52611118,563	764741,16763	1138377,7894	54514230,52
0,6	185	0	0	0	42000	30660	0	Мультинефт	15000000	37	1	51,72	118,3	311,44	177,01	0		23270709,259	677070,04993	0	23947786,309
0,6	185	0	0	0	42000	30660	0	Мультинефт	15000000	37	1	51,72	118,3	311,44	177,01	0		66128271,178	1392504,4932	0	67520775,671
																		9261586811,3	226466645,4	46139202,2	9488053457

Приложение 13.7
к тирриториальной схеме обращения с отходами
Ярославской области

Расходы на транспортирование смешанных отходов и РСО 2026 год

№ п/п	Муниципальный округ, городской округ, сельское поселение, городское поселение	Население (человек)	Площадь муниципального образования км2	Общее количество контейнеров	Nплощ Количество площадо	Lост метры	Lтр первое плечо среднее расстояние транспортировки после полной загрузки	Vконт Объем контейнера	Vсред средняя по муниципальному	Vобщ планируемый объем вывоза	M, необходимое количество	Nконт Количество контейнеро	Nсред Среднее количество контейнеро	O, Среднее количество остановок	Пробег транспортного средства	Нв, Данные о среднем расстоянии	Сзп, Расходы на оплату труда	Сотч Отчисления на социальны	Cva Амортизационные отчисления	Q Средняя за рейс расчетная потребност	Ст Стоимость топлива на рейс	Норма расхода моторного масла на 100 л топлива	Цена за ед	Норма расхода трансмиссионного масла на 100 л топлива	Цена за ед	Норма расхода специального масла на 100 л топлива	Цена за ед
3	ГО Город Ярославль	570824	205,8	3681	1230	236	11,16666667	0,75	108	1256593,084	32	3681	2,99	48	15,3	3,68	2013,2	610	3086,39	37,23	1925,54	0,5	227,61	1	293,24	0,1	219,19
10	Переславль-Залесский МО	54862	23,01	828	528	167	37,78947368	0,75	108	260755,1556	7	828	1,57	92	19,4	5,26	2877,56	871,9	4411,52	88	4551,36	0,5	227,61	1	293,24	0,1	219,19
322	ГО Город Рыбинск	173910	101,42	1121	374	301	16	0,75	108	622089,1021	16	1121	3	48	18,4	4,07	2226,55	674,64	3413,47	48,53	2509,97	0,5	227,61	1	293,24	0,1	219,19
324	Большесельский муниципальный округ																										
325	Благовещенское сельское поселение	1296	338,75	67	57	2249	27,454	0,75	108	2431,53456	0	67	1,18	122	278,4	16,58	9070,32	2748,31	13905,51	299,01	15464,8	0,5	227,61	1	293,24	0,1	219,19
415	Большесельское сельское поселение	6706	804,11	249	181	1797	21,32118644	0,75	108	16660,1336	0	249	1,38	104	190,9	12,25	6701,53	2030,56	10273,97	210,68	10896,37	0,5	227,61	1	293,24	0,1	219,19
599	Вареговское сельское поселение	1262	190,25	46	34	2034	26,98181818	0,75	108	2355,91104	0	46	1,35	107	221,6	13,95	7631,54	2312,36	11699,75	247,89	12820,87	0,5	227,61	1	293,24	0,1	219,19
644	Борисоглебский муниципальный округ																										
645	Андреевское сельское поселение	1005	180,8	40	25	2126	64,39130435	0,75	108	2455,774715	0	40	1,6	90	195,3	14,71	8047,31	2438,33	12337,15	290,84	15042,24	0,5	227,61	1	293,24	0,1	219,19
679	Борисоглебское сельское поселение	6555	221,75	167	59	1152	64,26923077	0,75	108	24735,09065	1	167	2,83	51	62,8	8,63	4721,16	1430,51	7237,91	173,32	8964,11	0,5	227,61	1	293,24	0,1	219,19
721	Вощажниковское сельское поселение	2112	572,12	83	51	2625	82,22727273	0,75	108	5612,965488	0	83	1,63	88	235	17,46	9551,74	2894,18	14643,56	357,57	18493,52	0,5	227,61	1	293,24	0,1	219,19
784	Высоковское сельское поселение	1101	419,06	59	46	2665	80,13043478	0,75	108	2537,12497	0	59	1,28	113	305,1	20,56	11247,64	3408,03	17243,5	415,92	21511,38	0,5	227,61	1	293,24	0,1	219,19
853	Инальцинское сельское поселение	1138	337,56	64	50	2297	67,85714286	0,75	108	2648,084073	0	64	1,28	113	263,6	18,02	9858,09	2987	15113,22	357,45	18487,31	0,5	227,61	1	293,24	0,1	219,19
923	Брейтовский муниципальный округ																										
924	Брейтовское сельское поселение	3782	992,81	125	87	2818	23,7009434	0,75	108	14621,4104	0	125	1,44	100	285,8	16,72	9146,91	2771,51	14022,92	298,92	15460,14	0,5	227,61	1	293,24	0,1	219,19
999	Гореловское сельское поселение	886	538,87	43	36	3540	23,84848485	0,75	108	1668,58608	0	43	1,19	121	432,3	23,44	12823,18	3885,42	19658,93	428,88	22181,67	0,5	227,61	1	293,24	0,1	219,19
1040	Прозоровское сельское поселение	699	623,03	37	32	4103	29,6137931	0,75	108	1316,41272	0	37	1,16	124	512,8	27,43	15005,97	4546,81	23005,31	510,36	26395,82	0,5	227,61	1	293,24	0,1	219,19
1088	Гаврилов-Ямский муниципальный округ																										
1089	ГП Гаврилов-Ям	15766	11,98	103	52	341	6,1	0,75	108	34681,784	1	103	1,98	73	28,9	4,03	2204,67	668,02	3379,93	40,3	2084,32	0,5	227,61	1	293,24	0,1	219,19
1091	Великосельское сельское поселение	3647	163,01	112	74	1206	15,03340909	0,75	108	6985,37752	0	112	1,51	95	118,6	8,61	4710,22	1427,2	7221,14	135,54	7010,13	0,5	227,61	1	293,24	0,1	219,19
1136	Заячье-Холмское сельское поселение	1369	441,51	66	53	2586	20,94666667	0,75	108	2574,84864	0	66	1,25	115	301,4	17,29	9458,74	2866	14500,98	307,85	15922	0,5	227,61	1	293,24	0,1	219,19
1184	Митинское сельское поселение	1445	255,91	65	50	1984	30,355	0,75	108	2718,13248	0	65	1,3	111	224,2	14,25	7795,66	2362,08	11951,36	256,16	13248,6	0,5	227,61	1	293,24	0,1	219,19
1235	Шопшинское сельское поселение	1938	247,78	67	49	1923	33,46666667	0,75	108	3614,51832	0	67	1,37	105	205,9	13,57	7423,66	2249,37	11381,05	245,47	12695,71	0,5	227,61	1	293,24	0,1	219,19
1290	Даниловский муниципальный округ																										
1291	Городское поселение Данилов	13591	12,2	89	45	370	12	0,75	108	28936,47856	1	89	1,98	73	31	4,44	2428,96	735,97	3723,79	52,61	2720,99	0,5	227,61	1	293,24	0,1	219,19
1293	Даниловское сельское поселение	3168	1135,28	166	140	2615	27,43333333	0,75	108	5946,0996	0	166	1,19	121	320,4	18,5	10120,68	3066,57	15515,8	336,16	17386,2	0,5	227,61	1	293,24	0,1	219,19
1508	Дмитриевское сельское поселение	1607	474,69	84	69	2377	32,18644068	0,75	108	3024,18984	0	84	1,22	118	284,5	17,11	9360,27	2836,16	14350,01	312,79	16177,5	0,5	227,61	1	293,24	0,1	219,19
1631	Середское сельское поселение	2148	590,07	154	140	1957	45,02307692	0,75	108	4030,3704	0	154	1,1	131	260,4	16,68	9125,03	2764,88	13989,38	314,18	16249,39	0,5	227,61	1	293,24	0,1	219,19
1852	Любимский муниципальный округ																										
1853	Городское поселение Любим	6329	85,71	69	39	1115	68,2	0,75	108	12245,55096	0	69	1,77	81	94,3	10,28	5623,82	1704,02	8621,75	208,17	10766,55	0,5	227,61	1	293,24	0,1	219,19
1872	Воскресенское сельское поселение	971	538,36	54	47	3157	68,80952381	0,75	108	1828,66488	0	54	1,15	125	398,6	24,25	13266,3	4019,69	20338,27	478,66	24756,3	0,5	227,61	1	293,24	0,1	219,19
1949	Ермаковское сельское поселение	899	672,32	56	49	3465	84,55555556	0,75	108	1693,06872	0	56	1,14	126	440,6	27	14770,73	4475,53	22644,67	543,73	28121,72	0,5	227,61	1	293,24	0,1	219,19
2025	Осецкое сельское поселение	1628	670,4	95	84	2656	68,3625	0,75	108	3065,97984	0	95	1,13	127	341,3	21,6	11816,58	3580,42	18115,74	427,14	22091,68	0,5	227,61	1	293,24	0,1	219,19
2139	Мышкинский муниципальный округ																										
2140	Городское поселение Мышкин	5551	7,54	36	18	458	4	0,75	108	27148,44227	1	36	2	72	37	4,29	2346,9	711,11	3597,99	43,75	2262,75	0,5	227,61	1	293,24	0,1	219,19
2142	Охотинское сельское поселение	1059	160,59	49	42	1810	46,92307692	0,75	108	1994,39352	0	49	1,17	123	226,6	15,23	8331,78	2524,53	12773,27	287,62	14875,71	0,5	227,61	1	293,24	0,1	219,19
2185	Приволжское сельское поселение	2543	943,12	164	145	2398	21,33316547	0,75	108	4783,7328	0	164	1,13	127	308,5	17,64	9650,21	2924,01	14794,52	314,79	16280,94	0,5	227,61	1	293,24	0,1	219,19
2397	Некоузский муниципальный округ																										
2398	Веретейское сельское поселение	2055	297,59	92	71	1799	52,43703704	0,75	108	5198,33298	0	92	1,3	111	203,7	14,47	7916,02	2398,55	12135,87	277,11	14332,13	0,5	227,61	1	293,24	0,1	219,19
2506	Волжское сельское поселение	2881	193,29	105	75	1357	30,08163265	0,75	108	7390,096855	0	105	1,4	103	143,8	10,55	5771,53	1748,77	8848,2	184,49	9541,82	0,5	227,61	1	293,24	0,1	219,19
2573	Некоузское сельское поселение	4738	943,91	182	135	2277	24,89473684	0,75	108	12776,67185	0	182	1,35	107	247,6	15,03	8222,37	2491,38	12605,54	267,21	13820,1	0,5	227,61	1	293,24	0,1	219,19
2738	Октябрьское сельское поселение	1943	477	56	35	2919	57,23529412	0,75	108	4278,282	0	56	1,6	90	266,7	17,6	9628,33	2917,38	14760,97	341,39	17656,69	0,5	227,61	1	293,24	0,1	219,19
2788	Некрасовский муниципальный округ																										
2789	Сельское поселение Бурмакино	4907	352,18	157	106	1498	52,75806452	0,75	108	13086,67172	0	157	1,48	97	149,3	11,99	6559,3	1987,47	10055,91	229,52	11870,77	0,5	227,61	1	293,24	0,1	219,19
2877	Сельское поселение Красный Профинтерн	5065	557,43	200	151	1669	42,01785714	0,75	108	11573,19256	0	200	1,32	109	185,9	13,11	7172,01	2173,12	10995,25	242,9	12562,79	0,5	227,61	1	293,24	0,1	219,19
3019	Сельское поселение Некрасовское	9679	454,23	258	150	1327	59,53703704	0,75	108	26832,28283	1	258	1,72	84	115,5	10,8	5908,29	1790,21	9057,87	211,6	10943,95	0,5	227,61	1	293,24	0,1	219,19
3091	Первомайский муниципальный округ																										
3092	Городское поселение Пречистое	4429	5,44	29	15	433	39	0,75	108	10402,84172	0	29	1,93	75	36,5	6,11	3342,56	1012,8	5124,41	105,29	5445,6	0,5	227,61	1	293,24	0,1	219,19
3094	Кукобойское сельское поселение	1986	926,33	101	84	3028	101,1917808	0,75	108	4668,781104	0	101	1,2	120	367,4	24,52	13414,01	4064,45	20564,72	508,38	26293,41	0,5	227,61	1	293,24	0,1	219,19
3215	Пречистенское сельское поселение	2069	1295,91	117	98	3328	50,77272727	0,75	108	4816,254456	0	117	1,19	121	406,7	23,68	12954,48	3925,21	19860,22	453,89	23475,19	0,5	227,61	1	293,24	0,1	219,19
3363	Пошехонский муниципальный округ																										
3364	Городское поселение Пошехонье	5114	8,03	34	17	486	85	0,75	108	12106,72339	0	34	2	72	39	8,63	4721,16	1430,51	7237,91	188,95	9772,49	0,5	227,61	1	293,24	0,1	219,19
3366	Белосельское сельское поселение	1104	761,22	64	55	3449	108,54	0,75	108	2647,483474	0	64	1,16	124	431,7	27,85	15235,73	4616,43	23357,56	578,32	29910,71	0,5	227,61	1	293,24	0,1	219,19
3460	Ермаковское сельское поселение	1301	1914,82	65	56	5428	121,3461538	0,75	108	3119,905797	0	65	1,16	124	677,1	39,76	21751,26	6590,63	33346,38	818,26	42320,41	0,5	227,61	1	293,24	0,1	219,19
3525	Кременевское сельское поселение	1078	255,25	51	42	2237	70,31428571	0,75	108	2579,258989	0	51	1,21	119	270,2	18,45	10093,33	3058,28	15473,86	367,64	19014,34	0,5	227,61	1	293,24	0,1	219,19
3568	Пригородное сельское поселение	1789	1445,8	126	113	3387	109	0,75	108	4253,257203	0	126	1,12	129	440,9	28,29	15476,44	4689,36	23726,59	587,28	30374,12	0,5	227,61	1	293,24	0,1	219,19
3784	Ростовский муниципальный округ																										
3785	Городское поселение Ростов	27656	32,01	179	60	423	41	0,75	108	73751,10699	2	179	2,98	48	24,3	5,65	3090,91	936,55	4738,61	98,03	5070,11	0,5	227,61	1	293,24	0,1	219,19
3787	Сельское поселение Ишня	6776	294,17	193	93	1235	46,98113208	0,75	108	17632,25799	0	193	2,08	69	89,2	8,94	4890,75	1481,9	7497,9	166,08	8589,66	0,5	227,61	1	293,24	0,1	219,19
3845	Сельское поселение Петровское	10338	948	338	198	1675	26,43661972	0,75	108	26798,41875	1	338	1,71	84	144,7	10,4	5689,47	1723,91	8722,39	178,84	9249,6	0,5	227,61	1	293,24	0,1	219,19
4002	Сельское поселение Поречье-Рыбное	1784	158,28	48	23	1816	39,45454545	0,75	108	4705,639013	0	48	2,09	69	129,3	10,38	5678,52	1720,59	8705,62	188,25	9736,29	0,5	227,61	1	293,24	0,1	219,19
4018	Сельское поселение Семибратово	11882	608,12	308	135	1405	61,86206897	0,75	108	30428,04833	1	308	2,28	63	92,5	9,87	5399,52	1636,05	8277,89	195,35	10103,5	0,5	227,61	1	293,24	0,1	219,19
4098	Рыбинский муниципальный округ																										
4099	Арефинское Сельское поселение	1239	302,04	63	52	2190	52,1627907	0,75	108	3835,732429	0	63	1,21	119	264,6	17,24	9431,38	2857,71	14459,04	330,54	17095,53	0,5	227,61	1	293,24	0,1	219,19
4171	Волжское сельское поселение	2832	248,81	123	97	1422	19,10666667	0,75	108	8890,528253	0	123	1,27	113	164,7	10,93	5979,41	1811,76	9166,9	183,56	9493,72	0,5	227,61	1	293,24	0,1	219,19
4266	Глебовское сельское поселение	1299	594,19	90	82	2569	44,10666667	0,75	108	4023,12658	0	90	1,1	131	340,5	20,3	11105,4	3364,94	17025,44	383,48	19833,59	0,5	227,61	1	293,24	0,1	219,19
4361	Каменниковское сельское поселение	2517	576,29	65	38	2978	34,81818182	0,75	108	7995,689682	0	65	1,71	84	254,2	15,86	8676,44	2628,96	13301,65	290,62	15030,87	0,5	227,61	1	293,24	0,1	219,19
4373	Назаровское сельское поселение	2090	404,32	95	75	2063	33,234375	0,75	108	6435,574726	0	95	1,27	113	237,1	14,99	8200,49	2484,75	12571,99	272,68	14103,01	0,5	227,61	1	293,24	0,1	219,19
4463	Огарковское сельское поселение	1257	451,35	53	41	2918	39,55882353	0,75	108	3897,572471	0	53	1,29	112	330,8	19,61	10727,93	3250,56	16446,74	366,84	18972,96	0,5	227,61	1	293,24	0,1	219,19
4500	Октябрьское сельское поселение	3675	191,75	103	64	1364	26,57692308	0,75	108	11655,65916	0	103	1,61	89	125,4	9,53	5213,52	1579,7	7992,73	162	8378,64	0,5	227,61	1	293,24	0,1	219,19
4552	Сельское поселение Песочное	2 531	5,94	58	29	320	24	0,75	108	8131,096465	0	58	2	72	27	4,88	2669,67	808,91	4092,82	70,31	3636,43	0,5	227,61	1	293,24	0,1	219,19
4554	Покровское сельское поселение	3429	260,81	125	90	1444	28,40322581	0,75	108	10655,34858	0	125	1,39	104	154,2	10,94	5984,88	1813,42	9175,29	190,73	9864,56	0,5	227,61	1	293,24	0,1	219,19
4641	Судоверфское сельское поселение	3837	102,59	123	87	913	27,68518519	0,75	108	11982,02904	0	123	1,41	102	97,1	8,29	4535,16	1374,15	6952,75	138,9	7183,91	0,5	227,61	1	293,24	0,1	219,19
4704	Тихменевское сельское поселение	1809	3,39	41	21	288	38	0,75	108	5753,879013	0	41	1,95	74	25,3	5,54	3030,73	918,31	4646,35	93,6	4840,99	0,5	227,61	1	293,24	0,1	219,19
4706	Тутаевский муниципальный округ																										
4707	Городское поселение Тутаев	39317	25,47	254	85	317	15,9	0,75	108	116054,6145	3	254	2,99	48	19,2	4,1	2242,96	679,62	3438,64	49,07	2537,9	0,5	227,61	1	293,24	0,1	219,19
4709	Артемьевское сельское поселение	1249	203,82	56	42	1908	16,75789474	0,75	108	2613,140209	0	56	1,33	108	210,1	12,89	7051,65	2136,65	10810,74	219,6	11357,71	0,5	227,61	1	293,24	0,1	219,19
4767	Константиновское сельское поселение	8282	83,13	203	81	640	20,16956522	0,75	108	20548,78242	1	203	2,51	57	40,5	5,3	2899,44	878,53	4445,07	75,48	3903,83	0,5	227,61	1	293,24	0,1	219,19
4798	Левобережное сельское поселение	2530	1018,5	177	152	2399	45,62266667	0,75	108	5330,799956	0	177	1,16	124	301,5	18,59	10169,92	3081,49	15591,28	351,63	18186,3	0,5	227,61	1	293,24	0,1	219,19
5004	Чебаковское сельское поселение	1246	120,73	53	38	1509	20,29375	0,75	108	2591,686942	0	53	1,39	104	160,9	10,82	5919,23	1793,53	9074,64	182,3	9428,56	0,5	227,61	1	293,24	0,1	219,19
5048	Угличский муниципальный округ																										
5049	Городское поселение Углич	32228	26,66	209	209	357	6	0,75	108	80091,7252	2	209	1	144	55,4	5,24	2866,62	868,59	4394,74	63,59	3288,87	0,5	227,61	1	293,24	0,1	219,19
5051	Головинское сельское поселение	2411	461,17	109	109	2057	33,75609756	0,75	108	4612,24808	0	109	1	144	300,2	17,91	9797,92	2968,77	15020,97	329,47	17040,19	0,5	227,61	1	293,24	0,1	219,19
5152	Ильинское сельское поселение	3203	735,24	153	153	2192	46,11009174	0,75	108	6106,29648	0	153	1	144	319,6	19,44	10634,92	3222,38	16304,17	368,52	19059,85	0,5	227,61	1	293,24	0,1	219,19
5294	Отрадновское сельское поселение	3105	359,27	114	114	1775	23,44776119	0,75	108	5926,93216	0	114	1	144	259,6	15,51	8484,96	2570,94	13008,11	275,27	14236,96	0,5	227,61	1	293,24	0,1	219,19
5373	Слободское сельское поселение	3912	640,7	172	172	1930	22,66666667	0,75	108	7522,15104	0	172	1	144	281,9	16,49	9021,09	2733,39	13830,03	293,63	15186,54	0,5	227,61	1	293,24	0,1	219,19
5499	Улейминское сельское поселение	1830	341,99	74	74	2150	21,95833333	0,75	108	3506,55184	0	74	1	144	313,6	17,9	9792,45	2967,11	15012,58	320,44	16573,16	0,5	227,61	1	293,24	0,1	219,19
5556	Ярославский муниципальный округ																										
5557	Городское поселение Лесная Поляна	2460	0,46	56	28	91	8	0,75	108	13425,89672	0	56	2	72	10,6	3,29	1799,84	545,35	2759,3	27,46	1420,23	0,5	227,61	1	293,24	0,1	219,19
5559	Заволжское сельское поселение	16366	317,49	437	257	852	24,24468085	0,75	108	70457,51772	2	437	1,7	85	76,4	7,16	3916,98	1186,84	6005,03	114,48	5920,91	0,5	227,61	1	293,24	0,1	219,19
5682	Ивняковское сельское поселение	10047	233,9	277	168	919	24,98550725	0,75	108	45209,4477	1	277	1,65	87	84	7,55	4130,33	1251,49	6332,12	122,53	6337,25	0,5	227,61	1	293,24	0,1	219,19
5764	Карабихское сельское поселение	15490	217,14	384	213	752	13,20754717	0,75	108	67731,58297	2	384	1,8	80	64,2	6,02	3293,33	997,88	5048,92	84,14	4351,72	0,5	227,61	1	293,24	0,1	219,19
5829	Кузнечихинское сельское поселение	11536	349,48	324	197	1039	23,96385542	0,75	108	47319,9626	1	324	1,64	88	95,4	8,02	4387,45	1329,4	6726,31	130,81	6765,49	0,5	227,61	1	293,24	0,1	219,19
5945	Курбское сельское поселение	5140	477,07	178	126	1637	31,94936709	0,75	108	21665,64513	1	178	1,41	102	171	11,9	6510,06	1972,55	9980,43	211,88	10958,43	0,5	227,61	1	293,24	0,1	219,19
6057	Некрасовское сельское поселение	3066	43,78	79	48	744	17,45454545	0,75	108	13361,29311	0	79	1,65	87	68,7	6,45	3528,56	1069,15	5409,56	95,64	4946,5	0,5	227,61	1	293,24	0,1	219,19
6082	Туношенское сельское поселение	6301	275,96	183	116	1228	35,80645161	0,75	108	26627,21572	1	183	1,58	91	115,7	9,57	5235,4	1586,33	8026,28	169,75	8779,47	0,5	227,61	1	293,24	0,1	219,19

1194605,00 15173,00 8656,00 3284757,24

Норма расхода пластичной смазки на 100 л топлива	Цена за ед	См Разходы на ГСМ	Ср Техническое обслуживание	Соэр Общеэксплуатационные	ОСАГО	Транспортный налог	Спр По статье «Прочие прямые	Автомобиль	Стоимость автомобиля	Обьем	Коэффициент уплотнения	Стоимость топлива	Расход топлива л/100км	Основная тарифная ставка водителя,	Основная тарифная ставка грузчика,	С1куб Стоимость вывоза 1 куб. м. на		Наличие перегрузки	L2тр	Ределя средняя по муниципальному	Vобщ планируемый объем вывоза	Процент остатка	V остатка куб.м	М, необходимое количество	Нв, Данные о среднем расстоянии	Сзп, Расходы на оплату труда	Сотч Отчисления на социальны	Cva Амортизационные отчисления	Q Средняя за рейс расчетная потребност	Ст Стоимость топлива на рейс
0,6	185	201,03	4320,94	1811,88	35000	18900	97,04	Мусоровоз МК	12000000	18	6	51,72	74,4	311,44	177,01	143,27			13,85	37	1256593,084	85	1068104,121	79	0,73	399,36	121,01	765,31	39	2017,08
0,6	185	475,17	6176,13	2589,8	35000	18900	138,71	Мусоровоз МК	12000000	18	6	51,72	74,4	311,44	177,01	225,01		есть	38,63157895	444	260755,1556	100	260755,1556	2	2,02	1105,07	334,84	2117,7	108,77	5625,58
0,6	185	262,04	4778,86	2003,9	35000	18900	107,33	Мусоровоз МК	12000000	18	6	51,72	74,4	311,44	177,01	162,73			1,09	37	622089,1021	85	528775,7368	39	0,06	32,82	9,94	62,9	3,07	158,78
0,6	185	1614,55	19467,71	8163,29	35000	18900	437,21	Мусоровоз МК	12000000	18	6	51,72	74,4	311,44	177,01	721,84			0	37	2431,53456	85	2066,804376	0	0	0	0	0	0	0
0,6	185	1137,6	14383,56	6031,38	35000	18900	323,03	Мусоровоз МК	12000000	18	6	51,72	74,4	311,44	177,01	527,37			0	37	16660,1336	85	14161,11356	1	0	0	0	0	0	0
0,6	185	1338,52	16379,65	6868,39	35000	18900	367,86	Мусоровоз МК	12000000	18	6	51,72	74,4	311,44	177,01	605,19			0	37	2355,91104	85	2002,524384	0	0	0	0	0	0	0
0,6	185	1570,43	17272,02	7242,58	35000	18900	387,9	Мусоровоз МК	12000000	18	6	51,72	74,4	311,44	177,01	655,29			44	37	2455,774715	85	2087,408508	0	2,31	1263,72	382,91	2421,72	123,88	6407,07
0,6	185	935,87	10133,07	4249,04	35000	18900	227,57	Мусоровоз МК	12000000	18	6	51,72	74,4	311,44	177,01	386,01			44	37	24735,09065	85	21024,82705	2	2,31	1263,72	382,91	2421,72	123,88	6407,07
0,6	185	1930,75	20500,98	8596,57	35000	18900	460,42	Мусоровоз МК	12000000	18	6	51,72	74,4	311,44	177,01	784,99			44	37	5612,965488	85	4771,020665	0	2,31	1263,72	382,91	2421,72	123,88	6407,07
0,6	185	2245,82	24140,9	10122,88	35000	18900	542,16	Мусоровоз МК	12000000	18	6	51,72	74,4	311,44	177,01	921,38			44	37	2537,12497	85	2156,556224	0	2,31	1263,72	382,91	2421,72	123,88	6407,07
0,6	185	1930,1	21158,51	8872,28	35000	18900	475,18	Мусоровоз МК	12000000	18	6	51,72	74,4	311,44	177,01	803,42			44	37	2648,084073	85	2250,871462	0	2,31	1263,72	382,91	2421,72	123,88	6407,07
0,6	185	1614,06	19632,09	8232,22	35000	18900	440,9	Мусоровоз МК	12000000	18	6	51,72	74,4	311,44	177,01	726,42		есть	0	444	14621,4104	100	14621,4104	0	0	0	0	0	0	0
0,6	185	2315,8	27522,5	11540,86	35000	18900	618,11	Мусоровоз МК	12000000	18	6	51,72	74,4	311,44	177,01	1024,08		есть	0	444	1668,58608	100	1668,58608	0	0	0	0	0	0	0
0,6	185	2755,76	32207,44	13505,37	35000	18900	723,33	Мусоровоз МК	12000000	18	6	51,72	74,4	311,44	177,01	1203,34		есть	0	444	1316,41272	100	1316,41272	0	0	0	0	0	0	0
0,6	185	217,61	4731,9	1984,2	35000	18900	106,27	Мусоровоз МК	12000000	18	6	51,72	74,4	311,44	177,01	156,62			0	37	34681,784	85	29479,5164	2	0	0	0	0	0	0
0,6	185	731,87	10109,59	4239,2	35000	18900	227,04	Мусоровоз МК	12000000	18	6	51,72	74,4	311,44	177,01	363,37			0	37	6985,37752	85	5937,570892	0	0	0	0	0	0	0
0,6	185	1662,28	20301,37	8512,87	35000	18900	455,93	Мусоровоз МК	12000000	18	6	51,72	74,4	311,44	177,01	750,45			0	37	2574,84864	85	2188,621344	0	0	0	0	0	0	0
0,6	185	1383,17	16731,9	7016,09	35000	18900	375,77	Мусоровоз МК	12000000	18	6	51,72	74,4	311,44	177,01	619,92			0	37	2718,13248	85	2310,412608	0	0	0	0	0	0	0
0,6	185	1325,45	15933,46	6681,29	35000	18900	357,84	Мусоровоз МК	12000000	18	6	51,72	74,4	311,44	177,01	591,23			0	37	3614,51832	85	3072,340572	0	0	0	0	0	0	0
0,6	185	284,08	5213,31	2186,06	35000	18900	117,08	Мусоровоз МК	12000000	18	6	51,72	74,4	311,44	177,01	177,33			1	37	28936,47856	85	24596,00678	2	0,05	27,35	8,29	52,42	2,82	145,85
0,6	185	1815,14	21722,11	9108,61	35000	18900	487,84	Мусоровоз МК	12000000	18	6	51,72	74,4	311,44	177,01	806,9			1	37	5946,0996	85	5054,18466	0	0,05	27,35	8,29	52,42	2,82	145,85
0,6	185	1688,95	20090,02	8424,24	35000	18900	451,19	Мусоровоз МК	12000000	18	6	51,72	74,4	311,44	177,01	747,37			1	37	3024,18984	85	2570,561364	0	0,05	27,35	8,29	52,42	2,82	145,85
0,6	185	1696,46	19585,13	8212,53	35000	18900	439,85	Мусоровоз МК	12000000	18	6	51,72	74,4	311,44	177,01	733,97			1	37	4030,3704	85	3425,81484	0	0,05	27,35	8,29	52,42	2,82	145,85
0,6	185	1124,04	12070,45	5061,44	35000	18900	271,08	Мусоровоз МК	12000000	18	6	51,72	74,4	311,44	177,01	460,81			1	37	12245,55096	85	10408,71832	1	0,05	27,35	8,29	52,42	2,82	145,85
0,6	185	2584,59	28473,58	11939,67	35000	18900	639,47	Мусоровоз МК	12000000	18	6	51,72	74,4	311,44	177,01	1079,81			1	37	1828,66488	85	1554,365148	0	0,05	27,35	8,29	52,42	2,82	145,85
0,6	185	2935,95	31702,54	13293,66	35000	18900	711,99	Мусоровоз МК	12000000	18	6	51,72	74,4	311,44	177,01	1208,54			1	37	1693,06872	85	1439,108412	0	0,05	27,35	8,29	52,42	2,82	145,85
0,6	185	2306,4	25362,04	10634,92	35000	18900	569,59	Мусоровоз МК	12000000	18	6	51,72	74,4	311,44	177,01	962,27			1	37	3065,97984	85	2606,082864	0	0,05	27,35	8,29	52,42	2,82	145,85
0,6	185	236,23	5037,18	2112,21	35000	18900	113,13	Мусоровоз МК	12000000	18	6	51,72	74,4	311,44	177,01	167,22		есть	0	444	27148,44227	100	27148,44227	0	0	0	0	0	0	0
0,6	185	1553,04	17882,58	7498,6	35000	18900	401,61	Мусоровоз МК	12000000	18	6	51,72	74,4	311,44	177,01	670,6		есть	0	444	1994,39352	100	1994,39352	0	0	0	0	0	0	0
0,6	185	1699,75	20712,33	8685,19	35000	18900	465,16	Мусоровоз МК	12000000	18	6	51,72	74,4	311,44	177,01	766,05		есть	0	444	4783,7328	100	4783,7328	0	0	0	0	0	0	0
0,6	185	1496,29	16990,22	7124,42	35000	18900	381,57	Мусоровоз МК	12000000	18	6	51,72	74,4	311,44	177,01	639,38		есть	0	444	5198,33298	100	5198,33298	0	0	0	0	0	0	0
0,6	185	996,18	12387,48	5194,38	35000	18900	278,2	Мусоровоз МК	12000000	18	6	51,72	74,4	311,44	177,01	455,96		есть	0	444	7390,096855	100	7390,096855	0	0	0	0	0	0	0
0,6	185	1442,84	17647,75	7400,13	35000	18900	396,34	Мусоровоз МК	12000000	18	6	51,72	74,4	311,44	177,01	652,12		есть	0	444	12776,67185	100	12776,67185	0	0	0	0	0	0	0
0,6	185	1843,38	20665,36	8665,5	35000	18900	464,11	Мусоровоз МК	12000000	18	6	51,72	74,4	311,44	177,01	780,2		есть	0	444	4278,282	100	4278,282	0	0	0	0	0	0	0
0,6	185	1239,33	14078,28	5903,37	35000	18900	316,17	Мусоровоз МК	12000000	18	6	51,72	74,4	311,44	177,01	529,74			13,6	37	13086,67172	85	11123,67097	1	0,71	388,42	117,69	744,34	38,29	1980,36
0,6	185	1311,57	15393,35	6454,81	35000	18900	345,71	Мусоровоз МК	12000000	18	6	51,72	74,4	311,44	177,01	574,53			15,6	37	11573,19256	85	9837,213674	1	0,82	448,59	135,92	859,66	43,92	2271,54
0,6	185	1142,56	12681,02	5317,46	35000	18900	284,79	Мусоровоз МК	12000000	18	6	51,72	74,4	311,44	177,01	479,99			13,6	37	26832,28283	85	22807,44041	2	0,71	388,42	117,69	744,34	38,29	1980,36
0,6	185	568,53	7174,17	3008,3	35000	18900	161,12	Мусоровоз МК	12000000	18	6	51,72	74,4	311,44	177,01	263,16			1	37	10402,84172	85	8842,415462	1	0,05	27,35	8,29	52,42	2,82	145,85
0,6	185	2745,07	28790,61	12072,61	35000	18900	646,59	Мусоровоз МК	12000000	18	6	51,72	74,4	311,44	177,01	1106,02			1	37	4668,781104	85	3968,463938	0	0,05	27,35	8,29	52,42	2,82	145,85
0,6	185	2450,84	27804,31	11659,03	35000	18900	624,44	Мусоровоз МК	12000000	18	6	51,72	74,4	311,44	177,01	1046,57			1	37	4816,254456	85	4093,816288	0	0,05	27,35	8,29	52,42	2,82	145,85
0,6	185	1020,26	10133,07	4249,04	35000	18900	227,57	Мусоровоз МК	12000000	18	6	51,72	74,4	311,44	177,01	395,1			1,09	37	12106,72339	85	10290,71488	1	0,06	32,82	9,94	62,9	3,07	158,78
0,6	185	3122,72	32700,59	13712,16	35000	18900	734,4	Мусоровоз МК	12000000	18	6	51,72	74,4	311,44	177,01	1256,75			1,09	37	2647,483474	85	2250,360953	0	0,06	32,82	9,94	62,9	3,07	158,78
0,6	185	4418,31	46684,93	19576,13	35000	18900	1048,47	Мусоровоз МК	12000000	18	6	51,72	74,4	311,44	177,01	1789,91			1,09	37	3119,905797	85	2651,919928	0	0,06	32,82	9,94	62,9	3,07	158,78
0,6	185	1985,12	21663,41	9084	35000	18900	486,52	Мусоровоз МК	12000000	18	6	51,72	74,4	311,44	177,01	823,56			1,09	37	2579,258989	85	2192,37014	0	0,06	32,82	9,94	62,9	3,07	158,78
0,6	185	3171,1	33217,22	13928,8	35000	18900	746	Мусоровоз МК	12000000	18	6	51,72	74,4	311,44	177,01	1276,51			1,09	37	4253,257203	85	3615,268622	0	0,06	32,82	9,94	62,9	3,07	158,78
0,6	185	529,33	6634,05	2781,82	35000	18900	148,99	Мусоровоз МК	12000000	18	6	51,72	74,4	311,44	177,01	243,74			44	37	73751,10699	85	62688,44094	5	2,31	1263,72	382,91	2421,72	123,88	6407,07
0,6	185	896,77	10497,06	4401,68	35000	18900	235,75	Мусоровоз МК	12000000	18	6	51,72	74,4	311,44	177,01	392,04			44	37	17632,25799	85	14987,41929	1	2,31	1263,72	382,91	2421,72	123,88	6407,07
0,6	185	965,67	12211,35	5120,52	35000	18900	274,25	Мусоровоз МК	12000000	18	6	51,72	74,4	311,44	177,01	447,71			44	37	26798,41875	85	22778,65594	2	2,31	1263,72	382,91	2421,72	123,88	6407,07
0,6	185	1016,48	12187,87	5110,67	35000	18900	273,72	Мусоровоз МК	12000000	18	6	51,72	74,4	311,44	177,01	452,53			44	37	4705,639013	85	3999,793161	0	2,31	1263,72	382,91	2421,72	123,88	6407,07
0,6	185	1054,82	11589,04	4859,57	35000	18900	260,27	Мусоровоз МК	12000000	18	6	51,72	74,4	311,44	177,01	439,8			44	37	30428,04833	85	25863,84108	2	2,31	1263,72	382,91	2421,72	123,88	6407,07
0,6	185	1784,8	20242,66	8488,24	35000	18900	454,62	Мусоровоз МК	12000000	18	6	51,72	74,4	311,44	177,01	761,99			1,09	37	3835,732429	85	3260,372564	0	0,06	32,82	9,94	62,9	3,07	158,78
0,6	185	991,16	12833,66	5381,47	35000	18900	288,22	Мусоровоз МК	12000000	18	6	51,72	74,4	311,44	177,01	467,97			1,09	37	8890,528253	85	7556,949015	1	0,06	32,82	9,94	62,9	3,07	158,78
0,6	185	2070,65	23835,62	9994,86	35000	18900	535,31	Мусоровоз МК	12000000	18	6	51,72	74,4	311,44	177,01	893,91			1,09	37	4023,12658	85	3419,657593	0	0,06	32,82	9,94	62,9	3,07	158,78
0,6	185	1569,24	18622,31	7808,8	35000	18900	418,23	Мусоровоз МК	12000000	18	6	51,72	74,4	311,44	177,01	693,17			1,09	37	7995,689682	85	6796,33623	1	0,06	32,82	9,94	62,9	3,07	158,78
0,6	185	1472,37	17600,78	7380,44	35000	18900	395,28	Мусоровоз МК	12000000	18	6	51,72	74,4	311,44	177,01	653,98			1,09	37	6435,574726	85	5470,238517	0	0,06	32,82	9,94	62,9	3,07	158,78
0,6	185	1980,8	23025,44	9655,14	35000	18900	517,11	Мусоровоз МК	12000000	18	6	51,72	74,4	311,44	177,01	861,43			1,09	37	3897,572471	85	3312,9366	0	0,06	32,82	9,94	62,9	3,07	158,78
0,6	185	874,74	11189,82	4692,17	35000	18900	251,3	Мусоровоз МК	12000000	18	6	51,72	74,4	311,44	177,01	409,17			1,09	37	11655,65916	85	9907,310282	1	0,06	32,82	9,94	62,9	3,07	158,78
0,6	185	379,65	5729,94	2402,7	35000	18900	128,68	Мусоровоз МК	12000000	18	6	51,72	74,4	311,44	177,01	202,16			1,09	37	8131,096465	85	6911,431995	1	0,06	32,82	9,94	62,9	3,07	158,78
0,6	185	1029,87	12845,4	5386,39	35000	18900	288,49	Мусоровоз МК	12000000	18	6	51,72	74,4	311,44	177,01	472,47			1,09	37	10655,34858	85	9057,046295	1	0,06	32,82	9,94	62,9	3,07	158,78
0,6	185	750,01	9733,86	4081,64	35000	18900	218,61	Мусоровоз МК	12000000	18	6	51,72	74,4	311,44	177,01	354,75			1,09	37	11982,02904	85	10184,72469	1	0,06	32,82	9,94	62,9	3,07	158,78
0,6	185	505,41	6504,89	2727,66	35000	18900	146,09	Мусоровоз МК	12000000	18	6	51,72	74,4	311,44	177,01	237,52			1,09	37	5753,879013	85	4890,797161	0	0,06	32,82	9,94	62,9	3,07	158,78
0,6	185	264,96	4814,09	2018,66	35000	18900	108,12	Мусоровоз МК	12000000	18	6	51,72	74,4	311,44	177,01	164,03			0	37	116054,6145	85	98646,4223	7	0	0	0	0	0	0
0,6	185	1185,76	15135,03	6346,49	35000	18900	339,91	Мусоровоз МК	12000000	18	6	51,72	74,4	311,44	177,01	553,71			0	37	2613,140209	85	2221,169178	0	0	0	0	0	0	0
0,6	185	407,56	6223,09	2609,5	35000	18900	139,76	Мусоровоз МК	12000000	18	6	51,72	74,4	311,44	177,01	219,05			0	37	20548,78242	85	17466,46506	1	0	0	0	0	0	0
0,6	185	1898,68	21827,79	9152,93	35000	18900	490,22	Мусоровоз МК	12000000	18	6	51,72	74,4	311,44	177,01	818,87			21,8	37	5330,799956	85	4531,179962	0	1,14	623,65	188,97	1195,14	61,38	3174,57
0,6	185	984,35	12704,5	5327,31	35000	18900	285,32	Мусоровоз МК	12000000	18	6	51,72	74,4	311,44	177,01	463,6			0	37	2591,686942	85	2202,933901	0	0	0	0	0	0	0
0,6	185	343,36	6152,64	2579,96	35000	18900	138,18	Мусоровоз МК	12000000	18	6	51,72	74,4	311,44	177,01	210,15		есть	105	444	80091,7252	100	80091,7252	0	5,5	3008,85	911,68	5766,01	295,63	15289,98
0,6	185	1779,02	21029,35	8818,13	35000	18900	472,28	Мусоровоз МК	12000000	18	6	51,72	74,4	311,44	177,01	783,51		есть	105	444	4612,24808	100	4612,24808	0	5,5	3008,85	911,68	5766,01	295,63	15289,98
0,6	185	1989,88	22825,83	9571,43	35000	18900	512,63	Мусоровоз МК	12000000	18	6	51,72	74,4	311,44	177,01	856,79		есть	105	444	6106,29648	100	6106,29648	0	5,5	3008,85	911,68	5766,01	295,63	15289,98
0,6	185	1486,36	18211,35	7636,46	35000	18900	409	Мусоровоз МК	12000000	18	6	51,72	74,4	311,44	177,01	672,67		есть	105	444	5926,93216	100	5926,93216	0	5,5	3008,85	911,68	5766,01	295,63	15289,98
0,6	185	1585,5	19362,04	8118,98	35000	18900	434,84	Мусоровоз МК	12000000	18	6	51,72	74,4	311,44	177,01	715,74		есть	105	444	7522,15104	100	7522,15104	0	5,5	3008,85	911,68	5766,01	295,63	15289,98
0,6	185	1730,26	21017,61	8813,21	35000	18900	472,02	Мусоровоз МК	12000000	18	6	51,72	74,4	311,44	177,01	777,93		есть	105	444	3506,55184	100	3506,55184	0	5,5	3008,85	911,68	5766,01	295,63	15289,98
0,6	185	148,27	3863,01	1619,86	35000	18900	86,76	Мусоровоз МК	12000000	18	6	51,72	74,4	311,44	177,01	124,69			15,6	37	13425,89672	85	11412,01222	1	0,82	448,59	135,92	859,66	43,92	2271,54
0,6	185	618,15	8407,05	3525,28	35000	18900	188,81	Мусоровоз МК	12000000	18	6	51,72	74,4	311,44	177,01	303,2			15,6	37	70457,51772	85	59888,89006	4	0,82	448,59	135,92	859,66	43,92	2271,54
0,6	185	661,62	8864,97	3717,3	35000	18900	199,09	Мусоровоз МК	12000000	18	6	51,72	74,4	311,44	177,01	320,77		есть	21	444	45209,4477	100	45209,4477	0	1,1	601,77	182,34	1153,2	59,13	3058,2
0,6	185	454,33	7068,49	2964	35000	18900	158,75	Мусоровоз МК	12000000	18	6	51,72	74,4	311,44	177,01	247,88		есть	21	444	67731,58297	100	67731,58297	0	1,1	601,77	182,34	1153,2	59,13	3058,2
0,6	185	706,33	9416,83	3948,71	35000	18900	211,49	Мусоровоз МК	12000000	18	6	51,72	74,4	311,44	177,01	341,12			15,6	37	47319,9626	85	40221,96821	3	0,82	448,59	135,92	859,66	43,92	2271,54
0,6	185	1144,08	13972,6	5859,05	35000	18900	313,8	Мусоровоз МК	12000000	18	6	51,72	74,4	311,44	177,01	516,5		есть	21	444	21665,64513	100	21665,64513	0	1,1	601,77	182,34	1153,2	59,13	3058,2
0,6	185	516,42	7573,39	3175,7	35000	18900	170,09	Мусоровоз МК	12000000	18	6	51,72	74,4	311,44	177,01	268,78			15,6	37	13361,29311	85	11357,09915	1	0,82	448,59	135,92	859,66	43,92	2271,54
0,6	185	916,59	11236,79	4711,86	35000	18900	252,36	Мусоровоз МК	12000000	18	6	51,72	74,4	311,44	177,01	415			15,6	37	26627,21572	85	22633,13337	2	0,82	448,59	135,92	859,66	43,92	2271,54

3284757,24

Норма расхода моторного масла на 100 л топлива	Цена за ед	Норма расхода трансмиссионного масла на 100 л топлива	Цена за ед	Норма расхода специального масла на 100 л топлива	Цена за ед	Норма расхода пластичной смазки на 100 л топлива	Цена за ед	См Разходы на ГСМ	Ср Техническое обслуживание	Соэр Общежитиеэксплуатационные расходы	ОСАГО	Транспортный налог	Спр По статье «Прочие прямые расходы»	Автомобиль	Стоимость автомобиля	Объем	Коэффициент уплотнения	Стоимость топлива	Расход топлива л/100км	Основная тарифная ставка водителя, руб/час	Основная тарифная ставка грузчика, руб/час	С2куб Стоимость вывоза куб. м. на	L3тр	Реред средняя по муниципальному	V	Процент остатка	V остатка куб.м	М, необходимое количество	Нв, Данные о среднем расстоянии	Сзп, Расходы на оплату труда	Сотч Отчисления на социальны	Cva Амортизационные отчисления
0,5	227,61	1	293,24	0,1	219,19	0,6	185	210,59	1071,43	359,42	42000	30660	25,95	Мультилифт	15000000	37	1	51,72	118,3	311,44	177,01	147,76	0,00	37	1068104,121	35	373836,4424	28	0	0	0	0
0,5	227,61	1	293,24	0,1	219,19	0,6	185	587,32	2964,77	994,56	42000	30660	71,81	Мультилифт	15000000	37	12	51,72	118,3	311,44	177,01	34,19	39,37	37	260755,1556	35	91264,30446	7	2,06	1126,95	341,47	2159,63
0,5	227,61	1	293,24	0,1	219,19	0,6	185	16,58	88,06	29,54	42000	30660	2,13	Мультилифт	15000000	37	1	51,72	118,3	311,44	177,01	11,91	0,00	37	528775,7368	35	185071,5079	14	0	0	0	0
0,5	227,61	1	293,24	0,1	219,19	0,6	185	0	0	0	42000	30660	0	Мультилифт	15000000	37	1	51,72	118,3	311,44	177,01	0	0,00	37	2066,804376	35	723,3815316	0	0	0	0	0
0,5	227,61	1	293,24	0,1	219,19	0,6	185	0	0	0	42000	30660	0	Мультилифт	15000000	37	1	51,72	118,3	311,44	177,01	0	0,00	37	14161,11356	35	4956,389746	0	0	0	0	0
0,5	227,61	1	293,24	0,1	219,19	0,6	185	0	0	0	42000	30660	0	Мультилифт	15000000	37	1	51,72	118,3	311,44	177,01	0	0,00	37	2002,524384	35	700,8835344	0	0	0	0	0
0,5	227,61	1	293,24	0,1	219,19	0,6	185	668,91	3390,41	1137,35	42000	30660	82,12	Мультилифт	15000000	37	1	51,72	118,3	311,44	177,01	468,37	0,00	37	2087,408508	35	730,5929778	0	0	0	0	0
0,5	227,61	1	293,24	0,1	219,19	0,6	185	668,91	3390,41	1137,35	42000	30660	82,12	Мультилифт	15000000	37	1	51,72	118,3	311,44	177,01	468,37	0,00	37	21024,82705	35	7358,689469	1	0	0	0	0
0,5	227,61	1	293,24	0,1	219,19	0,6	185	668,91	3390,41	1137,35	42000	30660	82,12	Мультилифт	15000000	37	1	51,72	118,3	311,44	177,01	468,37	0,00	37	4771,020665	35	1669,857233	0	0	0	0	0
0,5	227,61	1	293,24	0,1	219,19	0,6	185	668,91	3390,41	1137,35	42000	30660	82,12	Мультилифт	15000000	37	1	51,72	118,3	311,44	177,01	468,37	0,00	37	2156,556224	35	754,7946785	0	0	0	0	0
0,5	227,61	1	293,24	0,1	219,19	0,6	185	668,91	3390,41	1137,35	42000	30660	82,12	Мультилифт	15000000	37	1	51,72	118,3	311,44	177,01	468,37	0,00	37	2250,871462	35	787,8050116	0	0	0	0	0
0,5	227,61	1	293,24	0,1	219,19	0,6	185	0	0	0	42000	30660	0	Мультилифт	15000000	37	12	51,72	118,3	311,44	177,01	0	0,00	37	14621,4104	35	5117,49364	0	0	0	0	0
0,5	227,61	1	293,24	0,1	219,19	0,6	185	0	0	0	42000	30660	0	Мультилифт	15000000	37	12	51,72	118,3	311,44	177,01	0	0,00	37	1668,58608	35	584,005128	0	0	0	0	0
0,5	227,61	1	293,24	0,1	219,19	0,6	185	0	0	0	42000	30660	0	Мультилифт	15000000	37	12	51,72	118,3	311,44	177,01	0	0,00	37	1316,41272	35	460,744452	0	0	0	0	0
0,5	227,61	1	293,24	0,1	219,19	0,6	185	0	0	0	42000	30660	0	Мультилифт	15000000	37	1	51,72	118,3	311,44	177,01	0	0,00	37	29479,5164	35	10317,83074	1	0	0	0	0
0,5	227,61	1	293,24	0,1	219,19	0,6	185	0	0	0	42000	30660	0	Мультилифт	15000000	37	1	51,72	118,3	311,44	177,01	0	0,00	37	5937,570892	35	2078,149812	0	0	0	0	0
0,5	227,61	1	293,24	0,1	219,19	0,6	185	0	0	0	42000	30660	0	Мультилифт	15000000	37	1	51,72	118,3	311,44	177,01	0	0,00	37	2188,621344	35	766,0174704	0	0	0	0	0
0,5	227,61	1	293,24	0,1	219,19	0,6	185	0	0	0	42000	30660	0	Мультилифт	15000000	37	1	51,72	118,3	311,44	177,01	0	0,00	37	2310,412608	35	808,6444128	0	0	0	0	0
0,5	227,61	1	293,24	0,1	219,19	0,6	185	0	0	0	42000	30660	0	Мультилифт	15000000	37	1	51,72	118,3	311,44	177,01	0	0,00	37	3072,340572	35	1075,3192	0	0	0	0	0
0,5	227,61	1	293,24	0,1	219,19	0,6	185	15,23	73,39	24,62	42000	30660	1,78	Мультилифт	15000000	37	1	51,72	118,3	311,44	177,01	10,37	0,00	37	24596,00678	35	8608,602372	1	0	0	0	0
0,5	227,61	1	293,24	0,1	219,19	0,6	185	15,23	73,39	24,62	42000	30660	1,78	Мультилифт	15000000	37	1	51,72	118,3	311,44	177,01	10,37	0,00	37	5054,18466	35	1768,964631	0	0	0	0	0
0,5	227,61	1	293,24	0,1	219,19	0,6	185	15,23	73,39	24,62	42000	30660	1,78	Мультилифт	15000000	37	1	51,72	118,3	311,44	177,01	10,37	0,00	37	2570,561364	35	899,6964774	0	0	0	0	0
0,5	227,61	1	293,24	0,1	219,19	0,6	185	15,23	73,39	24,62	42000	30660	1,78	Мультилифт	15000000	37	1	51,72	118,3	311,44	177,01	10,37	0,00	37	3425,81484	35	1199,035194	0	0	0	0	0
0,5	227,61	1	293,24	0,1	219,19	0,6	185	15,23	73,39	24,62	42000	30660	1,78	Мультилифт	15000000	37	1	51,72	118,3	311,44	177,01	10,37	0,00	37	10408,71832	35	3643,051411	0	0	0	0	0
0,5	227,61	1	293,24	0,1	219,19	0,6	185	15,23	73,39	24,62	42000	30660	1,78	Мультилифт	15000000	37	1	51,72	118,3	311,44	177,01	10,37	0,00	37	1554,365148	35	544,0278018	0	0	0	0	0
0,5	227,61	1	293,24	0,1	219,19	0,6	185	15,23	73,39	24,62	42000	30660	1,78	Мультилифт	15000000	37	1	51,72	118,3	311,44	177,01	10,37	0,00	37	1439,108412	35	503,6879442	0	0	0	0	0
0,5	227,61	1	293,24	0,1	219,19	0,6	185	15,23	73,39	24,62	42000	30660	1,78	Мультилифт	15000000	37	1	51,72	118,3	311,44	177,01	10,37	0,00	37	2606,082864	35	912,1290024	0	0	0	0	0
0,5	227,61	1	293,24	0,1	219,19	0,6	185	0	0	0	42000	30660	0	Мультилифт	15000000	37	12	51,72	118,3	311,44	177,01	0	0,00	37	27148,44227	35	9501,954794	1	0	0	0	0
0,5	227,61	1	293,24	0,1	219,19	0,6	185	0	0	0	42000	30660	0	Мультилифт	15000000	37	12	51,72	118,3	311,44	177,01	0	0,00	37	1994,39352	35	698,037732	0	0	0	0	0
0,5	227,61	1	293,24	0,1	219,19	0,6	185	0	0	0	42000	30660	0	Мультилифт	15000000	37	12	51,72	118,3	311,44	177,01	0	0,00	37	4783,7328	35	1674,30648	0	0	0	0	0
0,5	227,61	1	293,24	0,1	219,19	0,6	185	0	0	0	42000	30660	0	Мультилифт	15000000	37	12	51,72	118,3	311,44	177,01	0	0,00	37	5198,33298	35	1819,416543	0	0	0	0	0
0,5	227,61	1	293,24	0,1	219,19	0,6	185	0	0	0	42000	30660	0	Мультилифт	15000000	37	12	51,72	118,3	311,44	177,01	0	0,00	37	7390,096855	35	2586,533899	0	0	0	0	0
0,5	227,61	1	293,24	0,1	219,19	0,6	185	0	0	0	42000	30660	0	Мультилифт	15000000	37	12	51,72	118,3	311,44	177,01	0	0,00	37	12776,67185	35	4471,835148	0	0	0	0	0
0,5	227,61	1	293,24	0,1	219,19	0,6	185	0	0	0	42000	30660	0	Мультилифт	15000000	37	12	51,72	118,3	311,44	177,01	0	0,00	37	4278,282	35	1497,3987	0	0	0	0	0
0,5	227,61	1	293,24	0,1	219,19	0,6	185	206,75	1042,07	349,58	42000	30660	25,24	Мультилифт	15000000	37	1	51,72	118,3	311,44	177,01	144,32	0,00	37	11123,67097	35	3893,284838	0	0	0	0	0
0,5	227,61	1	293,24	0,1	219,19	0,6	185	237,15	1203,52	403,73	42000	30660	29,15	Мультилифт	15000000	37	1	51,72	118,3	311,44	177,01	166,17	0,00	37	9837,213674	35	3443,024786	0	0	0	0	0
0,5	227,61	1	293,24	0,1	219,19	0,6	185	206,75	1042,07	349,58	42000	30660	25,24	Мультилифт	15000000	37	1	51,72	118,3	311,44	177,01	144,32	0,00	37	22807,44041	35	7982,604142	1	0	0	0	0
0,5	227,61	1	293,24	0,1	219,19	0,6	185	15,23	73,39	24,62	42000	30660	1,78	Мультилифт	15000000	37	1	51,72	118,3	311,44	177,01	10,37	0,00	37	8842,415462	35	3094,845412	0	0	0	0	0
0,5	227,61	1	293,24	0,1	219,19	0,6	185	15,23	73,39	24,62	42000	30660	1,78	Мультилифт	15000000	37	1	51,72	118,3	311,44	177,01	10,37	0,00	37	3968,463938	35	1388,962378	0	0	0	0	0
0,5	227,61	1	293,24	0,1	219,19	0,6	185	15,23	73,39	24,62	42000	30660	1,78	Мультилифт	15000000	37	1	51,72	118,3	311,44	177,01	10,37	0,00	37	4093,816288	35	1432,835701	0	0	0	0	0
0,5	227,61	1	293,24	0,1	219,19	0,6	185	16,58	88,06	29,54	42000	30660	2,13	Мультилифт	15000000	37	1	51,72	118,3	311,44	177,01	11,91	0,00	37	10290,71488	35	3601,750208	0	0	0	0	0
0,5	227,61	1	293,24	0,1	219,19	0,6	185	16,58	88,06	29,54	42000	30660	2,13	Мультилифт	15000000	37	1	51,72	118,3	311,44	177,01	11,91	0,00	37	2250,360953	35	787,6263336	0	0	0	0	0
0,5	227,61	1	293,24	0,1	219,19	0,6	185	16,58	88,06	29,54	42000	30660	2,13	Мультилифт	15000000	37	1	51,72	118,3	311,44	177,01	11,91	0,00	37	2651,919928	35	928,1719747	0	0	0	0	0
0,5	227,61	1	293,24	0,1	219,19	0,6	185	16,58	88,06	29,54	42000	30660	2,13	Мультилифт	15000000	37	1	51,72	118,3	311,44	177,01	11,91	0,00	37	2192,37014	35	767,3295491	0	0	0	0	0
0,5	227,61	1	293,24	0,1	219,19	0,6	185	16,58	88,06	29,54	42000	30660	2,13	Мультилифт	15000000	37	1	51,72	118,3	311,44	177,01	11,91	0,00	37	3615,268622	35	1265,344018	0	0	0	0	0
0,5	227,61	1	293,24	0,1	219,19	0,6	185	668,91	3390,41	1137,35	42000	30660	82,12	Мультилифт	15000000	37	1	51,72	118,3	311,44	177,01	468,37	0,00	37	62688,44094	35	21940,95433	2	0	0	0	0
0,5	227,61	1	293,24	0,1	219,19	0,6	185	668,91	3390,41	1137,35	42000	30660	82,12	Мультилифт	15000000	37	1	51,72	118,3	311,44	177,01	468,37	0,00	37	14987,41929	35	5245,596752	0	0	0	0	0
0,5	227,61	1	293,24	0,1	219,19	0,6	185	668,91	3390,41	1137,35	42000	30660	82,12	Мультилифт	15000000	37	1	51,72	118,3	311,44	177,01	468,37	0,00	37	22778,65594	35	7972,529578	1	0	0	0	0
0,5	227,61	1	293,24	0,1	219,19	0,6	185	668,91	3390,41	1137,35	42000	30660	82,12	Мультилифт	15000000	37	1	51,72	118,3	311,44	177,01	468,37	0,00	37	3999,793161	35	1399,927606	0	0	0	0	0
0,5	227,61	1	293,24	0,1	219,19	0,6	185	668,91	3390,41	1137,35	42000	30660	82,12	Мультилифт	15000000	37	1	51,72	118,3	311,44	177,01	468,37	0,00	37	25863,84108	35	9052,344378	1	0	0	0	0
0,5	227,61	1	293,24	0,1	219,19	0,6	185	16,58	88,06	29,54	42000	30660	2,13	Мультилифт	15000000	37	1	51,72	118,3	311,44	177,01	11,91	0,00	37	3260,372564	35	1141,130398	0	0	0	0	0
0,5	227,61	1	293,24	0,1	219,19	0,6	185	16,58	88,06	29,54	42000	30660	2,13	Мультилифт	15000000	37	1	51,72	118,3	311,44	177,01	11,91	0,00	37	7556,949015	35	2644,932155	0	0	0	0	0
0,5	227,61	1	293,24	0,1	219,19	0,6	185	16,58	88,06	29,54	42000	30660	2,13	Мультилифт	15000000	37	1	51,72	118,3	311,44	177,01	11,91	0,00	37	3419,657593	35	1196,880158	0	0	0	0	0
0,5	227,61	1	293,24	0,1	219,19	0,6	185	16,58	88,06	29,54	42000	30660	2,13	Мультилифт	15000000	37	1	51,72	118,3	311,44	177,01	11,91	0,00	37	6796,33623	35	2378,717681	0	0	0	0	0
0,5	227,61	1	293,24	0,1	219,19	0,6	185	16,58	88,06	29,54	42000	30660	2,13	Мультилифт	15000000	37	1	51,72	118,3	311,44	177,01	11,91	0,00	37	5470,238517	35	1914,583481	0	0	0	0	0
0,5	227,61	1	293,24	0,1	219,19	0,6	185	16,58	88,06	29,54	42000	30660	2,13	Мультилифт	15000000	37	1	51,72	118,3	311,44	177,01	11,91	0,00	37	3312,9366	35	1159,52781	0	0	0	0	0
0,5	227,61	1	293,24	0,1	219,19	0,6	185	16,58	88,06	29,54	42000	30660	2,13	Мультилифт	15000000	37	1	51,72	118,3	311,44	177,01	11,91	0,00	37	9907,310282	35	3467,558599	0	0	0	0	0
0,5	227,61	1	293,24	0,1	219,19	0,6	185	16,58	88,06	29,54	42000	30660	2,13	Мультилифт	15000000	37	1	51,72	118,3	311,44	177,01	11,91	0,00	37	6911,431995	35	2419,001198	0	0	0	0	0
0,5	227,61	1	293,24	0,1	219,19	0,6	185	16,58	88,06	29,54	42000	30660	2,13	Мультилифт	15000000	37	1	51,72	118,3	311,44	177,01	11,91	0,00	37	9057,046295	35	3169,966203	0	0	0	0	0
0,5	227,61	1	293,24	0,1	219,19	0,6	185	16,58	88,06	29,54	42000	30660	2,13	Мультилифт	15000000	37	1	51,72	118,3	311,44	177,01	11,91	0,00	37	10184,72469	35	3564,65364	0	0	0	0	0
0,5	227,61	1	293,24	0,1	219,19	0,6	185	16,58	88,06	29,54	42000	30660	2,13	Мультилифт	15000000	37	1	51,72	118,3	311,44	177,01	11,91	0,00	37	4890,797161	35	1711,779006	0	0	0	0	0
0,5	227,61	1	293,24	0,1	219,19	0,6	185	0	0	0	42000	30660	0	Мультилифт	15000000	37	1	51,72	118,3	311,44	177,01	0	0,00	37	98646,4223	35	34526,24781	3	0	0	0	0
0,5	227,61	1	293,24	0,1	219,19	0,6	185	0	0	0	42000	30660	0	Мультилифт	15000000	37	1	51,72	118,3	311,44	177,01	0	0,00	37	2221,169178	35	777,4092121	0	0	0	0	0
0,5	227,61	1	293,24	0,1	219,19	0,6	185	0	0	0	42000	30660	0	Мультилифт	15000000	37	1	51,72	118,3	311,44	177,01	0	0,00	37	17466,46506	35	6113,262769	0	0	0	0	0
0,5	227,61	1	293,24	0,1	219,19	0,6	185	331,43	1673,19	561,29	42000	30660	40,52	Мультилифт	15000000	37	1	51,72	118,3	311,44	177,01	231,56	0,00	37	4531,179962	35	1585,912987	0	0	0	0	0
0,5	227,61	1	293,24	0,1	219,19	0,6	185	0	0	0	42000	30660	0	Мультилифт	15000000	37	1	51,72	118,3	311,44	177,01	0	0,00	37	2202,933901	35	771,0268653	0	0	0	0	0
0,5	227,61	1	293,24	0,1	219,19	0,6	185	1596,3	8072,41	2707,97	42000	30660	195,51	Мультилифт	15000000	37	12	51,72	118,3	311,44	177,01	93,03	13,60	37	80091,7252	35	28032,10382	2	0,71	388,42	117,69	744,34
0,5	227,61	1	293,24	0,1	219,19	0,6	185	1596,3	8072,41	2707,97	42000	30660	195,51	Мультилифт	15000000	37	12	51,72	118,3	311,44	177,01	93,03	13,60	37	4612,24808	35	1614,286828	0	0,71	388,42	117,69	744,34
0,5	227,61	1	293,24	0,1	219,19	0,6	185	1596,3	8072,41	2707,97	42000	30660	195,51	Мультилифт	15000000	37	12	51,72	118,3	311,44	177,01	93,03	13,60	37	6106,29648	35	2137,203768	0	0,71	388,42	117,69	744,34
0,5	227,61	1	293,24	0,1	219,19	0,6	185	1596,3	8072,41	2707,97	42000	30660	195,51	Мультилифт	15000000	37	12	51,72	118,3	311,44	177,01	93,03	13,60	37	5926,93216	35	2074,426256	0	0,71	388,42	117,69	744,34
0,5	227,61	1	293,24	0,1	219,19	0,6	185	1596,3	8072,41	2707,97	42000	30660	195,51	Мультилифт	15000000	37	12	51,72	118,3	311,44	177,01	93,03	13,60	37	7522,15104	35	2632,752864	0	0,71	388,42	117,69	744,34
0,5	227,61	1	293,24	0,1	219,19	0,6	185	1596,3	8072,41	2707,97	42000	30660	195,51	Мультилифт	15000000	37	12	51,72	118,3	311,44	177,01	93,03	13,60	37	3506,55184	35	1227,293144	0	0,71	388,42	117,69	744,34
0,5	227,61	1	293,24	0,1	219,19	0,6	185	237,15	1203,52	403,73	42000	30660	29,15	Мультилифт	15000000	37	1	51,72	118,3	311,44	177,01	166,17	0,00	37	11412,01222	35	3994,204275	0	0	0	0	0
0,5	227,61	1	293,24	0,1	219,19	0,6	185	237,15	1203,52	403,73	42000	30660	29,15	Мультилифт	15000000	37	1	51,72	118,3	311,44	177,01	166,17	0,00	37	59888,89006	35	20961,11152	2	0	0	0	0
0,5	227,61	1	293,24	0,1	219,19	0,6	185	319,28	1614,48	541,59	42000	30660	39,1	Мультилифт	15000000	37	12	51,72	118,3	311,44	177,01	18,61	15,60	37	45209,4477	35	15823,3067	1	0,82	448,59	135,92	859,66
0,5	227,61	1	293,24	0,1	219,19	0,6	185	319,28	1614,48	541,59	42000	30660	39,1	Мультилифт	15000000	37	12	51,72	118,3	311,44	177,01	18,61	15,60	37	67731,58297	35	23706,05404	2	0,82	448,59	135,92	859,66
0,5	227,61	1	293,24	0,1	219,19	0,6	185	237,15	1203,52	403,73	42000	30660	29,15	Мультилифт	15000000	37	1	51,72	118,3	311,44	177,01	166,17	0,00	37	40221,96821	35	14077,68887	1	0	0	0	0
0,5	227,61	1	293,24	0,1	219,19	0,6	185	319,28	1614,48	541,59	42000	30660	39,1	Мультилифт	15000000	37	12	51,72	118,3	311,44	177,01	18,61	15,60	37	21665,64513	35	7582,975795	1	0,82	448,59	135,92	859,66
0,5	227,61	1	293,24	0,1	219,19	0,6	185	237,15	1203,52	403,73	42000	30660	29,15	Мультилифт	15000000	37	1	51,72	118,3	311,44	177,01	166,17	0,00	37	11357,09915	35	3974,984701	0	0	0	0	0
0,5	227,61	1	293,24	0,1	219,19	0,6	185	237,15	1203,52	403,73	42000	30660	29,15	Мультилифт	15000000	37	1	51,72	118,3	311,44	177,01	166,17	0,00	37	22633,13337	35	7921,596678	1	0	0	0	0

2879689,27

Q Средняя за рейс расчетная потребность в топливе	Ст Стоимость топлива на рейс	Норма расхода моторного масла на 100 л топлива	Цена за ед	Норма расхода трансмиссионного масла на 100 л топлива	Цена за ед	Норма расхода специального масла на 100 л топлива	Цена за ед	Норма расхода пластичной смазки на 100 л топлива	Цена за ед	См Разходы на ГСМ	Ср Техническое обслуживание и	Соэр Общеэксплуатационные	ОСАГО	Транспортный налог	Спр По статье «Прочие прямые	Автомобиль	Стоимость автомобиля	Объем	Коэфициент уплотнения	Стоимость топлива	Расход топлива л/100км	Основная тарифная ставка водителя,	Основная тарифная ставка грузчика,	СЗкуб Стоимость вывоза куб. м. на		Сумма на транспортировке С1, руб	Сумма на транспортирование С2, руб	Сумма на транспортирование С3, руб	Сумма
0	0	0,5	227,61	1	293,24	0,1	219,19	0,6	185	0	0	0	42000	30660	0	Мультилифт	15000000	37	1	51,72	118,3	311,44	177,01	0		180032091,1	157823064,9	0	337855156
110,84	5732,64	0,5	227,61	1	293,24	0,1	219,19	0,6	185	598,5	3023,48	1014,26	42000	30660	73,23	Мультилифт	15000000	37	1	51,72	118,3	311,44	177,01	418,3		58672517,56	8915218,77	38175858,56	105763594,9
0	0	0,5	227,61	1	293,24	0,1	219,19	0,6	185	0	0	0	42000	30660	0	Мультилифт	15000000	37	1	51,72	118,3	311,44	177,01	0		101232559,6	6297719,025	0	107530278,6
0	0	0,5	227,61	1	293,24	0,1	219,19	0,6	185	0	0	0	42000	30660	0	Мультилифт	15000000	37	1	51,72	118,3	311,44	177,01	0		1755178,907	0	0	1755178,907
0	0	0,5	227,61	1	293,24	0,1	219,19	0,6	185	0	0	0	42000	30660	0	Мультилифт	15000000	37	1	51,72	118,3	311,44	177,01	0		8786054,657	0	0	8786054,657
0	0	0,5	227,61	1	293,24	0,1	219,19	0,6	185	0	0	0	42000	30660	0	Мультилифт	15000000	37	1	51,72	118,3	311,44	177,01	0		1425773,802	0	0	1425773,802
0	0	0,5	227,61	1	293,24	0,1	219,19	0,6	185	0	0	0	42000	30660	0	Мультилифт	15000000	37	1	51,72	118,3	311,44	177,01	0		1609244,613	977679,5228	0	2586924,136
0	0	0,5	227,61	1	293,24	0,1	219,19	0,6	185	0	0	0	42000	30660	0	Мультилифт	15000000	37	1	51,72	118,3	311,44	177,01	0		9547992,343	9847398,247	0	19395390,59
0	0	0,5	227,61	1	293,24	0,1	219,19	0,6	185	0	0	0	42000	30660	0	Мультилифт	15000000	37	1	51,72	118,3	311,44	177,01	0		4406121,779	2234602,949	0	6640724,728
0	0	0,5	227,61	1	293,24	0,1	219,19	0,6	185	0	0	0	42000	30660	0	Мультилифт	15000000	37	1	51,72	118,3	311,44	177,01	0		2337656,205	1010066,239	0	3347722,443
0	0	0,5	227,61	1	293,24	0,1	219,19	0,6	185	0	0	0	42000	30660	0	Мультилифт	15000000	37	1	51,72	118,3	311,44	177,01	0		2127523,706	1054240,667	0	3181764,372
0	0	0,5	227,61	1	293,24	0,1	219,19	0,6	185	0	0	0	42000	30660	0	Мультилифт	15000000	37	1	51,72	118,3	311,44	177,01	0		10621284,94	0	0	10621284,94
0	0	0,5	227,61	1	293,24	0,1	219,19	0,6	185	0	0	0	42000	30660	0	Мультилифт	15000000	37	1	51,72	118,3	311,44	177,01	0		1708765,633	0	0	1708765,633
0	0	0,5	227,61	1	293,24	0,1	219,19	0,6	185	0	0	0	42000	30660	0	Мультилифт	15000000	37	1	51,72	118,3	311,44	177,01	0		1584092,082	0	0	1584092,082
0	0	0,5	227,61	1	293,24	0,1	219,19	0,6	185	0	0	0	42000	30660	0	Мультилифт	15000000	37	1	51,72	118,3	311,44	177,01	0		5431861,01	0	0	5431861,01
0	0	0,5	227,61	1	293,24	0,1	219,19	0,6	185	0	0	0	42000	30660	0	Мультилифт	15000000	37	1	51,72	118,3	311,44	177,01	0		2538276,629	0	0	2538276,629
0	0	0,5	227,61	1	293,24	0,1	219,19	0,6	185	0	0	0	42000	30660	0	Мультилифт	15000000	37	1	51,72	118,3	311,44	177,01	0		1932295,162	0	0	1932295,162
0	0	0,5	227,61	1	293,24	0,1	219,19	0,6	185	0	0	0	42000	30660	0	Мультилифт	15000000	37	1	51,72	118,3	311,44	177,01	0		1685024,687	0	0	1685024,687
0	0	0,5	227,61	1	293,24	0,1	219,19	0,6	185	0	0	0	42000	30660	0	Мультилифт	15000000	37	1	51,72	118,3	311,44	177,01	0		2137011,666	0	0	2137011,666
0	0	0,5	227,61	1	293,24	0,1	219,19	0,6	185	0	0	0	42000	30660	0	Мультилифт	15000000	37	1	51,72	118,3	311,44	177,01	0		5131305,743	255060,5903	0	5386366,333
0	0	0,5	227,61	1	293,24	0,1	219,19	0,6	185	0	0	0	42000	30660	0	Мультилифт	15000000	37	1	51,72	118,3	311,44	177,01	0		4797907,767	52411,89492	0	4850319,662
0	0	0,5	227,61	1	293,24	0,1	219,19	0,6	185	0	0	0	42000	30660	0	Мультилифт	15000000	37	1	51,72	118,3	311,44	177,01	0		2260188,761	26656,72134	0	2286845,482
0	0	0,5	227,61	1	293,24	0,1	219,19	0,6	185	0	0	0	42000	30660	0	Мультилифт	15000000	37	1	51,72	118,3	311,44	177,01	0		2958170,962	35525,69989	0	2993696,662
0	0	0,5	227,61	1	293,24	0,1	219,19	0,6	185	0	0	0	42000	30660	0	Мультилифт	15000000	37	1	51,72	118,3	311,44	177,01	0		5642872,338	107938,4089	0	5750810,747
0	0	0,5	227,61	1	293,24	0,1	219,19	0,6	185	0	0	0	42000	30660	0	Мультилифт	15000000	37	1	51,72	118,3	311,44	177,01	0		1974610,624	16118,76658	0	1990729,391
0	0	0,5	227,61	1	293,24	0,1	219,19	0,6	185	0	0	0	42000	30660	0	Мультилифт	15000000	37	1	51,72	118,3	311,44	177,01	0		2046141,271	14923,55423	0	2061064,825
0	0	0,5	227,61	1	293,24	0,1	219,19	0,6	185	0	0	0	42000	30660	0	Мультилифт	15000000	37	1	51,72	118,3	311,44	177,01	0		2950300,421	27025,0793	0	2977325,5
0	0	0,5	227,61	1	293,24	0,1	219,19	0,6	185	0	0	0	42000	30660	0	Мультилифт	15000000	37	1	51,72	118,3	311,44	177,01	0		4539762,516	0	0	4539762,516
0	0	0,5	227,61	1	293,24	0,1	219,19	0,6	185	0	0	0	42000	30660	0	Мультилифт	15000000	37	1	51,72	118,3	311,44	177,01	0		1337440,295	0	0	1337440,295
0	0	0,5	227,61	1	293,24	0,1	219,19	0,6	185	0	0	0	42000	30660	0	Мультилифт	15000000	37	1	51,72	118,3	311,44	177,01	0		3664578,511	0	0	3664578,511
0	0	0,5	227,61	1	293,24	0,1	219,19	0,6	185	0	0	0	42000	30660	0	Мультилифт	15000000	37	1	51,72	118,3	311,44	177,01	0		3323710,14	0	0	3323710,14
0	0	0,5	227,61	1	293,24	0,1	219,19	0,6	185	0	0	0	42000	30660	0	Мультилифт	15000000	37	1	51,72	118,3	311,44	177,01	0		3369588,562	0	0	3369588,562
0	0	0,5	227,61	1	293,24	0,1	219,19	0,6	185	0	0	0	42000	30660	0	Мультилифт	15000000	37	1	51,72	118,3	311,44	177,01	0		8331923,248	0	0	8331923,248
0	0	0,5	227,61	1	293,24	0,1	219,19	0,6	185	0	0	0	42000	30660	0	Мультилифт	15000000	37	1	51,72	118,3	311,44	177,01	0		3337915,616	0	0	3337915,616
0	0	0,5	227,61	1	293,24	0,1	219,19	0,6	185	0	0	0	42000	30660	0	Мультилифт	15000000	37	1	51,72	118,3	311,44	177,01	0		6932533,479	1605368,194	0	8537901,673
0	0	0,5	227,61	1	293,24	0,1	219,19	0,6	185	0	0	0	42000	30660	0	Мультилифт	15000000	37	1	51,72	118,3	311,44	177,01	0		6649146,32	1634649,796	0	8283796,117
0	0	0,5	227,61	1	293,24	0,1	219,19	0,6	185	0	0	0	42000	30660	0	Мультилифт	15000000	37	1	51,72	118,3	311,44	177,01	0		12879227,44	3291569,799	0	16170797,24
0	0	0,5	227,61	1	293,24	0,1	219,19	0,6	185	0	0	0	42000	30660	0	Мультилифт	15000000	37	1	51,72	118,3	311,44	177,01	0		2737611,827	91695,84834	0	2829307,675
0	0	0,5	227,61	1	293,24	0,1	219,19	0,6	185	0	0	0	42000	30660	0	Мультилифт	15000000	37	1	51,72	118,3	311,44	177,01	0		5163765,277	41152,97104	0	5204918,248
0	0	0,5	227,61	1	293,24	0,1	219,19	0,6	185	0	0	0	42000	30660	0	Мультилифт	15000000	37	1	51,72	118,3	311,44	177,01	0		5040547,426	42452,8749	0	5083000,301
0	0	0,5	227,61	1	293,24	0,1	219,19	0,6	185	0	0	0	42000	30660	0	Мультилифт	15000000	37	1	51,72	118,3	311,44	177,01	0		4783366,411	122562,4142	0	4905928,825
0	0	0,5	227,61	1	293,24	0,1	219,19	0,6	185	0	0	0	42000	30660	0	Мультилифт	15000000	37	1	51,72	118,3	311,44	177,01	0		3327224,856	26801,79895	0	3354026,655
0	0	0,5	227,61	1	293,24	0,1	219,19	0,6	185	0	0	0	42000	30660	0	Мультилифт	15000000	37	1	51,72	118,3	311,44	177,01	0		5584350,585	31584,36634	0	5615934,952
0	0	0,5	227,61	1	293,24	0,1	219,19	0,6	185	0	0	0	42000	30660	0	Мультилифт	15000000	37	1	51,72	118,3	311,44	177,01	0		2124174,533	26111,12837	0	2150285,661
0	0	0,5	227,61	1	293,24	0,1	219,19	0,6	185	0	0	0	42000	30660	0	Мультилифт	15000000	37	1	51,72	118,3	311,44	177,01	0		5429325,352	43057,84929	0	5472383,201
0	0	0,5	227,61	1	293,24	0,1	219,19	0,6	185	0	0	0	42000	30660	0	Мультилифт	15000000	37	1	51,72	118,3	311,44	177,01	0		17976094,82	29361385,08	0	47337479,9
0	0	0,5	227,61	1	293,24	0,1	219,19	0,6	185	0	0	0	42000	30660	0	Мультилифт	15000000	37	1	51,72	118,3	311,44	177,01	0		6912550,423	7019657,574	0	13932208
0	0	0,5	227,61	1	293,24	0,1	219,19	0,6	185	0	0	0	42000	30660	0	Мультилифт	15000000	37	1	51,72	118,3	311,44	177,01	0		11997920,06	10668839,08	0	22666759,14
0	0	0,5	227,61	1	293,24	0,1	219,19	0,6	185	0	0	0	42000	30660	0	Мультилифт	15000000	37	1	51,72	118,3	311,44	177,01	0		2129442,823	1873383,123	0	4002825,945
0	0	0,5	227,61	1	293,24	0,1	219,19	0,6	185	0	0	0	42000	30660	0	Мультилифт	15000000	37	1	51,72	118,3	311,44	177,01	0		13382255,66	12113847,25	0	25496102,9
0	0	0,5	227,61	1	293,24	0,1	219,19	0,6	185	0	0	0	42000	30660	0	Мультилифт	15000000	37	1	51,72	118,3	311,44	177,01	0		2922789,753	38831,03724	0	2961620,791
0	0	0,5	227,61	1	293,24	0,1	219,19	0,6	185	0	0	0	42000	30660	0	Мультилифт	15000000	37	1	51,72	118,3	311,44	177,01	0		4160500,507	90003,26277	0	4250503,769
0	0	0,5	227,61	1	293,24	0,1	219,19	0,6	185	0	0	0	42000	30660	0	Мультилифт	15000000	37	1	51,72	118,3	311,44	177,01	0		3596313,081	40728,12193	0	3637041,203
0	0	0,5	227,61	1	293,24	0,1	219,19	0,6	185	0	0	0	42000	30660	0	Мультилифт	15000000	37	1	51,72	118,3	311,44	177,01	0		5542372,217	80944,3645	0	5623316,582
0	0	0,5	227,61	1	293,24	0,1	219,19	0,6	185	0	0	0	42000	30660	0	Мультилифт	15000000	37	1	51,72	118,3	311,44	177,01	0		4208737,16	65150,54074	0	4273887,7
0	0	0,5	227,61	1	293,24	0,1	219,19	0,6	185	0	0	0	42000	30660	0	Мультилифт	15000000	37	1	51,72	118,3	311,44	177,01	0		3357485,854	39457,07491	0	3396942,929
0	0	0,5	227,61	1	293,24	0,1	219,19	0,6	185	0	0	0	42000	30660	0	Мультилифт	15000000	37	1	51,72	118,3	311,44	177,01	0		4769146,057	117996,0655	0	4887142,122
0	0	0,5	227,61	1	293,24	0,1	219,19	0,6	185	0	0	0	42000	30660	0	Мультилифт	15000000	37	1	51,72	118,3	311,44	177,01	0		1643782,461	82315,15506	0	1726097,616
0	0	0,5	227,61	1	293,24	0,1	219,19	0,6	185	0	0	0	42000	30660	0	Мультилифт	15000000	37	1	51,72	118,3	311,44	177,01	0		5034332,545	107869,4214	0	5142201,966
0	0	0,5	227,61	1	293,24	0,1	219,19	0,6	185	0	0	0	42000	30660	0	Мультилифт	15000000	37	1	51,72	118,3	311,44	177,01	0		4250624,803	121300,071	0	4371924,874
0	0	0,5	227,61	1	293,24	0,1	219,19	0,6	185	0	0	0	42000	30660	0	Мультилифт	15000000	37	1	51,72	118,3	311,44	177,01	0		1366661,343	58249,39419	0	1424910,737
0	0	0,5	227,61	1	293,24	0,1	219,19	0,6	185	0	0	0	42000	30660	0	Мультилифт	15000000	37	1	51,72	118,3	311,44	177,01	0		19036438,41	0	0	19036438,41
0	0	0,5	227,61	1	293,24	0,1	219,19	0,6	185	0	0	0	42000	30660	0	Мультилифт	15000000	37	1	51,72	118,3	311,44	177,01	0		1446921,865	0	0	1446921,865
0	0	0,5	227,61	1	293,24	0,1	219,19	0,6	185	0	0	0	42000	30660	0	Мультилифт	15000000	37	1	51,72	118,3	311,44	177,01	0		4501210,789	0	0	4501210,789
0	0	0,5	227,61	1	293,24	0,1	219,19	0,6	185	0	0	0	42000	30660	0	Мультилифт	15000000	37	1	51,72	118,3	311,44	177,01	0		4365232,16	1049240,032	0	5414472,192
0	0	0,5	227,61	1	293,24	0,1	219,19	0,6	185	0	0	0	42000	30660	0	Мультилифт	15000000	37	1	51,72	118,3	311,44	177,01	0		1201506,066	0	0	1201506,066
38,29	1980,36	0,5	227,61	1	293,24	0,1	219,19	0,6	185	206,75	1042,07	349,58	42000	30660	25,24	Мультилифт	15000000	37	1	51,72	118,3	311,44	177,01	144,32		16831276,05	7450933,195	4045593,223	28327802,47
38,29	1980,36	0,5	227,61	1	293,24	0,1	219,19	0,6	185	206,75	1042,07	349,58	42000	30660	25,24	Мультилифт	15000000	37	1	51,72	118,3	311,44	177,01	144,32		3613742,493	429077,4389	232973,875	4275793,807
38,29	1980,36	0,5	227,61	1	293,24	0,1	219,19	0,6	185	206,75	1042,07	349,58	42000	30660	25,24	Мультилифт	15000000	37	1	51,72	118,3	311,44	177,01	144,32		5231813,761	568068,7615	308441,2478	6108323,77
38,29	1980,36	0,5	227,61	1	293,24	0,1	219,19	0,6	185	206,75	1042,07	349,58	42000	30660	25,24	Мультилифт	15000000	37	1	51,72	118,3	311,44	177,01	144,32		3986869,456	551382,4988	299381,1973	4837633,152
38,29	1980,36	0,5	227,61	1	293,24	0,1	219,19	0,6	185	206,75	1042,07	349,58	42000	30660	25,24	Мультилифт	15000000	37	1	51,72	118,3	311,44	177,01	144,32		5383904,385	699785,7113	379958,8933	6463648,99
38,29	1980,36	0,5	227,61	1	293,24	0,1	219,19	0,6	185	206,75	1042,07	349,58	42000	30660	25,24	Мультилифт	15000000	37	1	51,72	118,3	311,44	177,01	144,32		2727851,873	326214,5177	177122,9465	3231189,337
0	0	0,5	227,61	1	293,24	0,1	219,19	0,6	185	0	0	0	42000	30660	0	Мультилифт	15000000	37	1	51,72	118,3	311,44	177,01	0		1674075,062	1896334,07	0	3570409,132
0	0	0,5	227,61	1	293,24	0,1	219,19	0,6	185	0	0	0	42000	30660	0	Мультилифт	15000000	37	1	51,72	118,3	311,44	177,01	0		21362719,37	9951736,862	0	31314456,24
43,92	2271,54	0,5	227,61	1	293,24	0,1	219,19	0,6	185	237,15	1203,52	403,73	42000	30660	29,15	Мультилифт	15000000	37	1	51,72	118,3	311,44	177,01	166,17		14501834,54	841347,8217	2629358,874	17972541,23
43,92	2271,54	0,5	227,61	1	293,24	0,1	219,19	0,6	185	237,15	1203,52	403,73	42000	30660	29,15	Мультилифт	15000000	37	1	51,72	118,3	311,44	177,01	166,17		16789304,79	1260484,759	3939235	21989024,55
0	0	0,5	227,61	1	293,24	0,1	219,19	0,6	185	0	0	0	42000	30660	0	Мультилифт	15000000	37	1	51,72	118,3	311,44	177,01	0		16141785,64	6683684,457	0	22825470,1
43,92	2271,54	0,5	227,61	1	293,24	0,1	219,19	0,6	185	237,15	1203,52	403,73	42000	30660	29,15	Мультилифт	15000000	37	1	51,72	118,3	311,44	177,01	166,17		11190305,71	403197,6558	1260063,088	12853566,45
0	0	0,5	227,61	1	293,24	0,1	219,19	0,6	185	0	0	0	42000	30660	0	Мультилифт	15000000	37	1	51,72	118,3	311,44	177,01	0		3591248,363	1887209,165	0	5478457,528
0	0	0,5	227,61	1	293,24	0,1	219,19	0,6	185	0	0	0	42000	30660	0	Мультилифт	15000000	37	1	51,72	118,3	311,44	177,01	0		11050294,53	3760947,771	0	14811242,3
																										773768361,21	295292259,44	51447986,90	1069060621

Приложение 13.8
к территориальной схеме обращения с отходами
Ярославской области

Прогнозный предельный тариф РО 2026 год

№ п/п	Наименование муниципального образования	Население (человек)	Vобщ	VTKO	Сумма транспортирования ТКО	VKГО	Сумма транспортирования КГО	Масса общ т.	Масса ТКО т.	Масса КГО т.	Тариф на обработку 1 м3	Тариф на захоронение 1 м3	Сумма на захоронение и обработку, руб	Сумма транспортирования, захоронения, обработки	Процент остатка ТКО	Процент остатка КГО	Сумма остатка, м3	Остаток ТКО,м3	Остаток КГО, м3	Остаток ТКО,т	Остаток КГО, т	Объем остатка отходов, тонн	4 класс тонн	НВОС	5 класс тонн	НВОС	Сумма НВОС
3	ГО Город Ярославль	570824	1507660,793	1256593,084	337855156	251067,7092	375403468,7	170670,9108	140578,3157	**30092,59508**	**120**	**180**	307570329	1020828954	**50**	**30**	**703616,855**	**628296,5418**	**75320,31276**	**70289,15784**	**9027,778525**	**79316,93637**	**54728,68609**	95	24588,25027	22,836	5760722,462
10	Переславль-Залесский МО	54862	285000	260755,1556	105763594,9	24244,8444	60145834,15	32000	29058,25314	**2941,746856**	**120**	**180**	57826818,33	223736247,4	**50**	**30**	**131260,102**	**130377,5778**	**882,5240568**	**14529,12657**	**882,5240568**	**15411,65063**	**10634,03893**	95	4777,611695	22,836	1119335,239
322	ГО Город Рыбинск	173910	698576,2845	622089,1021	107530278,6	76487,1824	122923545,2	49505,7424	40339,45306	**9166,289333**	**120**	**180**	140312153	370765976,7	**50**	**30**	**313794,438**	**311044,5511**	**2749,8868**	**20169,72653**	**2749,8868**	**22919,61333**	**15814,5332**	95	7105,080133	22,836	1664632,264
324	Большесельский муниципальный округ																										
325	Благовещенское сельское поселение	1296		2431,53456	1755178,907	578,9368	1309404,518		303,1238246	**72,1723392**	**120**	**180**	0														
415	Большесельское сельское поселение	6706	19641,1416	16660,1336	8786054,657	2981,008	5948362,983	2433,345375	2066,219341	**367,1260336**	**120**	**180**	3876173,822	18610591,46	**50**	**30**	**8440,20461**	**8330,0668**	**110,1378101**	**1033,109671**	**110,1378101**	**1143,247481**	**788,8407616**	95	354,406719	22,836	83033,10419
599	Вареговское сельское поселение	1262	2916,84224	2355,91104	1425773,802	560,9312	1217938,696	359,1213267	290,0595331	**69,0617936**	**120**	**180**	565782,3993	3209494,897	**50**	**30**	**1198,67406**	**1177,95552**	**20,71853808**	**145,0297666**	**20,71853808**	**165,7483046**	**114,3663302**	95	51,38197444	22,836	12038,16014
644	Борисоглебский муниципальный округ																										
645	Андреевское сельское поселение	1005	2905,763515	2455,774715	2586924,136	449,9888	1570065,372	303,733592	247,3152824	**56,4183096**	**120**	**180**	572757,9349	4729747,443	**50**	**30**	**1244,81285**	**1227,887358**	**16,92549288**	**123,6576412**	**16,92549288**	**140,5831341**	**97,00236252**	95	43,58077156	22,836	10210,43494
679	Борисоглебское сельское поселение	6555	27656,86345	24735,09065	19395390,59	2921,7728	9890291,503	2373,14549	2010,878212	**362,2672776**	**120**	**180**	5564544,206	34850226,3	**50**	**30**	**12476,2255**	**12367,54533**	**108,6801833**	**1005,439106**	**108,6801833**	**1114,119289**	**768,7423097**	95	345,3769797	22,836	80917,54813
721	Вощажниковское сельское поселение	2112	6557,419488	5612,965488	6640724,728	944,454	3925793,997	650,7939491	532,7471459	**118,0468032**	**120**	**180**	1298431,76	11864950,48	**50**	**30**	**2841,89679**	**2806,482744**	**35,41404096**	**266,373573**	**35,41404096**	**301,7876139**	**208,2334536**	95	93,55416032	22,836	21918,5809
784	Высоковское сельское поселение	1101	3029,93937	2537,12497	3347722,443	492,8144	2025423,324	327,3690752	265,6299848	**61,7390904**	**120**	**180**	595267,8825	5968413,649	**50**	**30**	**1287,08421**	**1268,562485**	**18,52172712**	**132,8149924**	**18,52172712**	**151,3367195**	**104,4223365**	95	46,91438305	22,836	10991,45882
853	Инальцинское сельское поселение	1138	3155,649273	2648,084073	3181764,372	507,5652	1868601,791	335,546624	272,5149328	**63,0316912**	**120**	**180**	620409,1906	5670775,354	**50**	**30**	**1342,95154**	**1324,042036**	**18,90950736**	**136,2574664**	**18,90950736**	**155,1669738**	**107,0652119**	95	48,10176187	22,836	11269,64696
923	Брейтовский муниципальный округ																										
924	Брейтовское сельское поселение	3782	16304,2872	14621,4104	10621284,94	1682,8768	3647197,916	2834,999547	2627,229062	**207,7704848**	**120**	**180**	3283661,006	17552143,86	**50**	**30**	**7373,03635**	**7310,7052**	**62,33114544**	**1313,614531**	**62,33114544**	**1375,945677**	**949,4025169**	95	426,5431598	22,836	99933,7787
999	Гореловское сельское поселение	886	2065,86848	1668,58608	1708765,633	397,2824	949632,0664	259,9308525	209,9441501	**49,9867024**	**120**	**180**	400776,2467	3059173,946	**50**	**30**	**849,289051**	**834,29304**	**14,99601072**	**104,972075**	**14,99601072**	**119,9680858**	**82,77797917**	95	37,19010659	22,836	8713,181296
1040	Прозоровское сельское поселение	699	1629,84432	1316,41272	1584092,082	313,4316	819366,6201	205,0696003	165,6331387	**39,4364616**	**120**	**180**	3161881,0321	2719646,735	**50**	**30**	**670,037298**	**658,20636**	**11,83093848**	**82,81656936**	**11,83093848**	**94,64750784**	**65,30678041**	95	29,34072743	22,836	6874,168991
1088	Гаврилов-Ямский муниципальный округ																										
1089	ГП Гаврилов-Ям	15766	41657,814	34681,784	5431861,01	6976,03	9023215,764	5076,492179	4227,367665	**849,1245136**	**120**	**180**	8166150,964	22621227,74	**50**	**30**	**17595,6294**	**17340,892**	**254,7373541**	**2113,683833**	**254,7373541**	**2368,421187**	**1634,210619**	95	734,2105679	22,836	172016,4413
1091	Великосельское сельское поселение	3647		6985,37752	2538276,629	1626,3724	2777909,114		866,8642242	**201,894788**	**120**	**180**	0														
1136	Заячье-Холмское сельское поселение	1369	3187,90784	2574,84864	1932295,162	613,0592	1286155,287	399,8332874	322,9422706	**76,8910168**	**120**	**180**	618437,4333	3836887,883	**50**	**30**	**1310,49163**	**1287,42432**	**23,06730504**	**161,4711353**	**23,06730504**	**184,5384403**	**127,3315238**	95	57,2069165	22,836	13402,87191
1184	Митинское сельское поселение	1445	3365,30688	2718,13248	1685024,687	647,1744	1496092,476	422,2125066	341,0177938	**81,1947128**	**120**	**180**	652853,2633	3833970,426	**50**	**30**	**1383,42465**	**1359,06624**	**24,35841384**	**170,5088969**	**24,35841384**	**194,8673107**	**134,4584444**	95	60,40886632	22,836	14153,04909
1235	Шопшинское сельское поселение	1938	4475,11792	3614,51832	2137011,666	860,5996	2028700,043	549,6932064	443,9829744	**105,710232**	**120**	**180**	868029,1517	5033740,861	**50**	**30**	**1838,97223**	**1807,25916**	**31,7130696**	**221,9914872**	**31,7130696**	**253,7045568**	**175,0561442**	95	78,64841261	22,836	18426,34885
1290	Даниловский муниципальный округ																										
1291	Городское поселение Данилов	13591	34951,41576	28936,47856	5386366,333	6014,9372	8930082,529	4256,926455	3524,387411	**732,539044**	**120**	**180**	6838010,07	21154458,93	**50**	**30**	**14688,001**	**14468,23928**	**219,7617132**	**1762,193706**	**219,7617132**	**1981,955419**	**1367,549239**	95	614,4061798	22,836	143947,7572
1293	Даниловское сельское поселение	3168	7361,8376	5946,0996	4850319,662	1415,738	3331601,022	918,6467098	741,983881	**176,6628288**	**120**	**180**	1428109,269	9610029,953	**50**	**30**	**3026,04865**	**2973,0498**	**52,99884864**	**370,9919405**	**52,99884864**	**423,9907891**	**292,5536445**	95	131,4371446	22,836	30794,09486
1508	Дмитриевское сельское поселение	1607	3744,23504	3024,18984	2286845,482	720,0452	1780593,295	470,2560387	379,8221851	**90,4338536**	**120**	**180**	726368,7185	4793807,495	**50**	**30**	**1539,22508**	**1512,09492**	**27,13015608**	**189,9110926**	**27,13015608**	**217,0412486**	**149,7584616**	95	67,28278708	22,836	15763,52357
1631	Середское сельское поселение	2148	4989,9824	4030,3704	2993696,662	959,612	2728686,47	622,193545	502,5409402	**119,6526048**	**120**	**180**	967992,4647	6690375,597	**50**	**30**	**2051,08098**	**2015,1852**	**35,89578144**	**251,2704701**	**35,89578144**	**298,1447135**	**195,1662515**	95	89,02153797	22,836	20856,64363
1852	Любимский муниципальный округ																										
1853	Городское поселение Любим	6329	15055,63536	12245,55096	5750810,747	2810,0844	9363794,149	1848,540134	1503,494615	**345,0455192**	**120**	**180**	2927408,288	18042013,18	**50**	**30**	**6226,28914**	**6122,77548**	**103,5136558**	**751,7473075**	**103,5136558**	**855,2609633**	**590,1300647**	95	265,1308986	22,836	62116,88534
1872	Воскресенское сельское поселение	971	2264,06128	1828,66488	1990729,391	435,3964	1592179,761	284,8677853	230,0855189	**54,7822664**	**120**	**180**	439225,4352	4022134,587	**50**	**30**	**930,76712**	**914,33244**	**16,43467992**	**115,0427594**	**16,43467992**	**131,4774394**	**90,71943316**	95	40,7580062	22,836	9549,09598
1949	Ермаковское сельское поселение	899		1693,06872	2061064,825	403,1116	1766451,559		213,0245947	**50,7201416**	**120**	**180**	0														
2025	Осецкое сельское поселение	1628	3795,97504	3065,97984	2977325,5	729,9952	2691003,936	477,615607	385,7664518	**91,8491552**	**120**	**180**	736415,0448	6404744,48	**50**	**30**	**1560,54467**	**1532,98992**	**27,55474656**	**192,8832259**	**27,55474656**	**220,4379725**	**152,102201**	95	68,33577147	22,836	16010,22477
2139	Мышкинский муниципальный округ																										
2140	Городское поселение Мышкин	5551	29604,42747	27148,44227	4539762,516	2455,9852	3026805,28	2741,519064	2442,632468	**298,886596**	**120**	**180**	6012030,976	13578598,77	**50**	**30**	**13663,8871**	**13574,22113**	**89,6659788**	**1221,316234**	**89,6659788**	**1310,982213**	**904,5777267**	95	406,4044859	22,836	95215,53688
2142	Охотинское сельское поселение	1059	2469,24912	1994,39352	1337440,295	474,8556	1320934,314	310,6848451	250,9377595	**59,7470856**	**120**	**180**	479031,6538	3137406,262	**50**	**30**	**1015,12089**	**997,19676**	**17,92412568**	**125,4688798**	**17,92412568**	**143,3930054**	**98,94117375**	95	44,45183169	22,836	10414,51353
2185	Приволжское сельское поселение	2543	5922,7168	4783,7328	3664578,511	1138,984	2479704,846	743,1403242	600,2287234	**142,9116008**	**120**	**180**	1148979,194	7293262,552	**50**	**30**	**2434,73988**	**2391,8664**	**42,87348024**	**300,1143617**	**42,87348024**	**342,9878419**	**236,6616109**	95	106,326231	22,836	24910,91885
2397	Некоузский муниципальный округ																										
2398	Веретейское сельское поселение	2055	6108,76418	5198,33298	3323710,14	910,4312	2715470,306	708,126505	596,9519986	**111,1745064**	**120**	**180**	1206905,093	7246085,539	**50**	**30**	**2632,51884**	**2599,16649**	**33,35235192**	**298,4759993**	**33,35235192**	**331,8283512**	**228,9615623**	95	102,8667889	22,836	24100,41441
2506	Волжское сельское поселение	2881	8664,291655	7390,096855	3369588,562	1274,1948	2805037,917	993,9650506	839,0465394	**154,9185112**	**120**	**180**	1713189,315	7887815,794	**50**	**30**	**3741,52398**	**3695,048428**	**46,47555336**	**419,5232697**	**46,47555336**	**465,998823**	**321,5391879**	95	144,4596351	22,836	33845,10308
2573	Некоузское сельское поселение	4738		12776,67185	8331923,248	2104,1688	4560680,666		1476,333964	**258,5190064**	**120**	**180**	0														
2738	Октябрьское сельское поселение	1943	5133,9384	4278,282	3337915,616	855,6564	2735020,117	617,3299056	514,441588	**102,8883176**	**120**	**180**	1006673,957	7079609,691	**50**	**30**	**2170,0075**	**2139,141**	**30,86649528**	**257,2207294**	**30,86649528**	**288,0872893**	**198,7802296**	95	89,30705968	22,836	20923,53783
2788	Некрасовский муниципальный округ																										
2789	Сельское поселение Бурмакино	4907	15272,41612	13086,67172	8537901,673	2185,7444	6515323,737	1552,288026	1281,730438	**270,557588**	**120**	**180**	3025100,5	18078325,91	**50**	**30**	**6624,50314**	**6543,335862**	**81,1672764**	**640,8652188**	**81,1672764**	**722,0324952**	**498,2024217**	95	223,8300735	22,836	52440,61362
2877	Сельское поселение Красный Профинтерн	5065	13830,25336	11573,19256	8283796,117	2257,0608	6071495,809	1512,894669	1233,22028	**279,6743896**	**120**	**180**	2716320,15	17071612,08	**50**	**30**	**5870,4986**	**5786,596279**	**83,90231688**	**616,6101398**	**83,90231688**	**700,5124566**	**483,3535951**	95	217,1588616	22,836	50877,6313
3019	Сельское поселение Некрасовское	9679	31141,55403	26832,28283	16170797,24	4309,2712	13646841,36	3095,640795	2562,869419	**532,7713768**	**120**	**180**	6180661,593	35998300,18	**50**	**30**	**13575,9728**	**13416,14142**	**159,831413**	**1281,434709**	**159,831413**	**1441,266122**	**994,4736244**	95	446,7924979	22,836	104677,9478
3091	Первомайский муниципальный округ																										
3092	Городское поселение Пречистое	4429	12378,32652	10402,84172	2829307,675	1975,4848	4630597,611	1281,82131	1036,471058	**245,350252**	**120**	**180**	2434903,851	9894809,137	**50**	**30**	**5275,02594**	**5201,42086**	**73,6050756**	**518,2355292**	**73,6050756**	**591,8406048**	**408,3700173**	95	183,4705875	22,836	42984,88598
3094	Кукобойское сельское поселение	1986	5557,647504	4668,781104	5204918,248	888,8664	4188517,139	578,9240621	467,5925117	**111,3315504**	**120**	**180**	1093119,904	10486555,29	**50**	**30**	**2367,79002**	**2334,390552**	**33,39946512**	**233,7962558**	**33,39946512**	**267,195721**	**184,3650475**	95	82,8306735	22,836	19406,20077
3215	Пречистенское сельское поселение	2069	5736,542056	4816,254456	5083000,301	920,2876	2936086,479	590,2541091	476,7437035	**113,5104056**	**120**	**180**	1127977,51	9147064,29	**50**	**30**	**2442,18035**	**2408,127228**	**34,05312168**	**238,3718518**	**34,05312168**	**272,4249734**	**187,9732317**	95	84,45174177	22,836	19785,99698
3363	Пошехонский муниципальный округ																										
3364	Городское поселение Пошехонье	5114	14367,82499	12106,72339	4905928,825	2261,1016	8612881,943	1421,517062	1146,824277	**274,6927856**	**120**	**180**	2828577,514	16347388,28	**50**	**30**	**6135,76953**	**6053,361694**	**82,40783568**	**573,4121383**	**82,40783568**	**655,819974**	**452,5157821**	95	203,3041919	22,836	47631,65382
3366	Белосельское сельское поселение	1104	3142,517074	2647,483474	3354026,655	495,0336	2470298,354	318,9038776	256,617964	**62,2859136**	**120**	**180**	618739,0009	6443064,011	**50**	**30**	**1342,42751**	**1323,741737**	**18,68577408**	**128,308982**	**18,68577408**	**146,9947561**	**101,4263817**	95	45,56837439	22,836	10676,10566
3460	Ермаковское сельское поселение	1301	3703,274197	3119,905797	5615934,952	583,3684	3307747,248	375,8097326	302,4093942	**73,4003384**	**120**	**180**	729148,0437	9652830,243	**50**	**30**	**1581,973**	**1559,952899**	**22,02010152**	**151,2046971**	**22,02010152**	**173,2247986**	**119,5251111**	95	53,69968757	22,836	12581,17162
3525	Кременевское сельское поселение	1078		2579,258989	2150285,661	482,6944	1730856,681		249,36271	**60,5249296**	**120**	**180**	0														
3568	Пригородное сельское поселение	1789	5051,166803	4253,257203	5472383,201	797,9096	4135799,244	507,3122386	408,227817	**99,0844216**	**120**	**180**	994283,7234	10602466,17	**50**	**30**	**2156,35393**	**2126,628601**	**29,72532648**	**204,1139085**	**29,72532648**	**233,839235**	**161,3490721**	95	72,49016284	22,836	16983,54721
3784	Ростовский муниципальный округ																										
3785	Городское поселение Ростов	27656	85939,08659	73751,10699	47337479,9	12187,9796	31043283,75	9724,98564	8256,681755	**1468,303885**	**120**	**180**	17029578,43	95410342,08	**50**	**30**	**37316,0447**	**36875,55349**	**440,4911654**	**4128,340877**	**440,4911654**	**4568,832043**	**3152,49411**	95	1416,337933	22,836	331830,4335
3787	Сельское поселение Ишня	6776	20630,16399	17632,25799	13932208	2997,906	8559414,356	2359,938437	1995,122796	**364,8156416**	**120**	**180**	4082222,943	26573845,29	**50**	**30**	**8925,57369**	**8816,128995**	**109,4446925**	**997,5613978**	**109,4446925**	**1107,00609**	**763,8342023**	95	343,171888	22,836	80400,92245
3845	Сельское поселение Петровское	10338	31417,40875	26798,41875	22666759,14	4618,99	10499107,46	3671,111205	3095,01568	**576,0955248**	**120**	**180**	6213055,896	39378922,49	**50**	**30**	**13572,038**	**13399,20937**	**172,8286574**	**1547,50784**	**172,8286574**	**1720,336498**	**1187,032183**	95	533,3043143	22,836	124946,5947
4002	Сельское поселение Поречье-Рыбное	1784	5496,780213	4705,639013	4002825,945	791,1412	2124428,521	630,6366742	533,7897494	**96,8469248**	**120**	**180**	1088350,871	7215605,337	**50**	**30**	**2381,87358**	**2352,819507**	**29,05407744**	**266,8948747**	**29,05407744**	**295,9489522**	**204,204777**	95	91,74417517	22,836	21494,5238
4018	Сельское поселение Семибратово	11882	35673,18313	30428,04833	25496102,9	5245,1348	17556782,7	4070,581871	3435,968171	**634,6137008**	**120**	**180**	7053575,465	50106461,07	**50**	**30**	**15404,4083**	**15214,02417**	**190,3841102**	**1717,984085**	**190,3841102**	**1908,368196**	**1316,774055**	95	591,5941406	22,836	138603,179
4098	Рыбинский муниципальный округ																										
4099	Арефинское Сельское поселение	1239		3835,732429	2961620,791	554,2704	1680361,064		546,7370317	**69,3420072**	**120**	**180**	0														
4171	Волжское сельское поселение	2832	10143,62545	8890,528253	4250503,769	1253,0972	2355463,097	1384,598808	1232,06723	**152,5315776**	**120**	**180**	2025619,302	8631586,169	**50**	**30**	**4491,0236**	**4445,264127**	**45,75947328**	**616,0336152**	**45,75947328**	**661,7930885**	**456,6372311**	95	205,1558574	22,836	48065,47611
4266	Глебовское сельское поселение	1299	4604,47578	4023,12658	3637041,203	581,3492	1680984,583	646,8253938	574,022769	**72,8026248**	**120**	**180**	918549,8276	6236575,614	**50**	**30**	**2033,40408**	**2011,56329**	**21,84078744**	**287,0113845**	**21,84078744**	**308,8521719**	**213,1079986**	95	95,7441733	22,836	22431,67381
4361	Каменниковское сельское поселение	2517	9106,298882	7995,689682	5623316,582	1110,6092	2795973,099	1234,381977	1100,158739	**134,2232376**	**120**	**180**	1819615,992	10238905,67	**50**	**30**	**4038,11181**	**3997,844841**	**40,26697128**	**550,0793697**	**40,26697128**	**590,346341**	**407,3389753**	95	183,0073657	22,836	42876,35886
4373	Назаровское сельское поселение	2090	7365,527126	6435,574726	4273887,7	929,9524	2246739,89	1019,979334	905,1768336	**114,8025008**	**120**	**180**	1469264,316	7989891,905	**50**	**30**	**3252,22811**	**3217,787363**	**34,44075024**	**452,5884168**	**34,44075024**	**487,0291671**	**336,0501253**	95	150,9790418	22,836	35372,5193
4463	Огарковское сельское поселение	1257	4460,778871	3897,572471	3396942,929	563,2064	1517606,391	628,420918	557,689786	**70,731132**	**120**	**180**	889894,468	5804443,788	**50**	**30**	**1970,00558**	**1948,786235**	**21,2193396**	**278,844893**	**21,2193396**	**300,0642326**	**207,0443205**	95	93,01991213	22,836	21793,41316
4500	Октябрьское сельское поселение	3675	13273,38996	11655,65916	4887142,122	1617,7308	3382194,637	1788,274105	1593,956619	**194,3174856**	**120**	**180**	2652309,263	10921646,02	**50**	**30**	**5886,12482**	**5827,829578**	**58,29524568**	**796,9783095**	**58,29524568**	**855,2735552**	**590,1387531**	95	265,1348021	22,836	62117,79988
4552	Сельское поселение Песочное	2 531	9251,580465	8131,096465	1726097,616	1120,484	2103275,083	1264,527224	1127,960138	**136,5670856**	**120**	**180**	1849362,96	5678735,659	**50**	**30**	**4106,51836**	**4065,548232**	**40,97012568**	**563,9800691**	**40,97012568**	**604,9501948**	**417,4156344**	95	187,5345604	22,836	43937,02449
4554	Покровское сельское поселение	3429	12175,54258	10655,34858	5142201,966	1520,194	3309284,475	1670,468525	1484,513499	**185,9550264**	**120**	**180**	2430088,054	10881574,49	**50**	**30**	**5383,4608**	**5327,674291**	**55,78650792**	**742,2567495**	**55,78650792**	**798,0432574**	**550,6498476**	95	247,3934098	22,836	57961,21143
4641	Судоверфское сельское поселение	3837	13678,50944	11982,02904	4371924,874	1696,4804	3511125,749	1863,648251	1657,551983	**206,096268**	**120**	**180**	2730932,946	10613983,57	**50**	**30**	**6052,8434**	**5991,014522**	**61,8288804**	**828,7759917**	**61,8288804**	**890,6048721**	**614,5173618**	95	276,0875104	22,836	64683,88375
4704	Тихменевское сельское поселение	1809	6550,268613	5753,879013	1424910,737	796,3896	1847116,572	882,7964236	787,11445	**95,6819736**	**120**	**180**	1309048,171	4581075,481	**50**	**30**	**2905,6441**	**2876,939507**	**28,70459208**	**393,557225**	**28,70459208**	**422,2618171**	**291,3606538**	95	130,9011633	22,836	30668,52107
4706	Тутаевский муниципальный округ																										
4707	Городское поселение Тутаев	39317		116054,6145	19036438,41	17302,784	27736189,72		10056,63895	**2076,956031**	**120**	**180**	0														
4709	Артемьевское сельское поселение	1249	3170,293809	2613,140209	1446921,865	557,1536	1031135,311	359,9161571	290,7015115	**69,2146456**	**120**	**180**	619355,4667	3097412,642	**50**	**30**	**1327,3345**	**1306,570104**	**20,76439368**	**145,3507558**	**20,76439368**	**166,1151494**	**114,6194531**	95	51,49569633	22,836	12064,80377
4767	Константиновское сельское поселение	8282	24197,94842	20548,78242	4501210,789	3649,166	6542626,213	2411,279359	1971,87874	**439,4006192**	**120**	**180**	4776871,861	15820708,86	**50**	**30**	**10406,2114**	**10274,39121**	**131,8201858**	**985,9393699**	**131,8201858**	**1117,759556**	**771,2540934**	95	346,5054623	22,836	81181,93761
4798	Левобережное сельское поселение	2530	6465,251956	5330,799956	5414472,192	1134,452	3444500,305	742,2404704	599,5019184	**142,738552**	**120**	**180**	1263310,112	10122282,61	**50**	**30**	**2708,22154**	**2665,399978**	**42,8215656**	**299,7509592**	**42,8215656**	**342,5725248**	**236,3750421**	95	106,1974827	22,836	24880,75472
5004	Чебаковское сельское поселение	1246	3145,130942	2591,686942	1201506,066	553,444	1056164,857	353,7246419	285,7006723	**68,0239696**	**120**	**180**	614340,8322	2872011,756	**50**	**30**	**1316,25066**	**1295,843471**	**20,40719088**	**142,8503362**	**20,40719088**	**163,257527**	**112,6476937**	95	50,69683338	22,836	11857,25705
5048	Угличский муниципальный округ																										
5049	Городское поселение Углич	32228	94298,7672	80091,7252	28327802,47	14207,042	21363275,53	11372,20108	9659,353944	**1712,847133**	**120**	**180**	18616601,08	68306879,08	**50**	**30**	**40559,7167**	**40045,8626**	**513,8541398**	**4829,676972**	**513,8541398**	**5343,531112**	**3687,036467**	95	1656,494645	22,836	388096,1761
5051	Головинское сельское поселение	2411	5692,09848	4612,24808	4275793,807	1079,8504	2869264,019	714,1353917	578,6471733	**135,4882184**	**120**	**180**	1105470,509	8250528,334	**50**	**30**	**2346,77051**	**2306,12404**	**40,64646552**	**289,3235866**	**40,64646552**	**329,9700522**	**227,679336**	95	102,2907162	22,836	23965,44771
5152	Ильинское сельское поселение	3203		6106,29648	6108323,77	1431,4872	4404333,969		761,9840538	**178,6613192**	**120**	**180**	0														
5294	Отрадновское сельское поселение	3105	7306,28816	5926,93216	4837633,152	1379,356	3120522,596	898,0266955	728,4315955	**169,5951**	**120**	**180**	1419336,609	9377492,357	**50**	**30**	**3014,34461**	**2963,46608**	**50,87853**	**364,2157978**	**50,87853**	**415,0943278**	**286,4150862**	95	128,6792416	22,836	30147,95235
5373	Слободское сельское поселение	3912	9265,56464	7522,15104	6463648,99	1743,4136	3974379,787	1148,072095	931,997465	**216,0746304**	**120**	**180**	1800529,38	12238558,16	**50**	**30**	**3825,89791**	**3761,07552**	**64,82238912**	**465,9987325**	**64,82238912**	**530,8211216**	**366,2665739**	95	164,5545477	22,836	38553,09217
5499	Улейминское сельское поселение	1830	4321,87984	3506,55184	3231189,337	815,328	1873455,786	535,1155462	434,1352822	**100,980264**	**120**	**180**	839668,1807	5944313,304	**50**	**30**	**1783,57**	**1753,27592**	**30,2940792**	**217,0676411**	**30,2940792**	**247,3617203**	**170,679587**	95	76,6821333	22,836	17965,67396
5556	Ярославский муниципальный округ																										
5557	Городское поселение Лесная Поляна	2460	14506,32872	13425,89672	3570409,132	1080,432	1505637,094	1498,115519	1369,103279	**129,01224**	**120**	**180**	2956056,813	8032103,039	**50**	**30**	**6751,65203**	**6712,948362**	**38,703672**	**684,5516396**	**38,703672**	**723,2553116**	**499,046165**	95	224,2091466	22,836	52529,42575
5559	Заволжское сельское поселение	16366	77673,42372	70457,51772	31314456,24	7215,906	14440839,1	7037,51413	6167,137425	**870,3767056**	**120**	**180**	15708987,78	61464283,12	**50**	**30**	**35489,8719**	**35228,75886**	**261,1130117**	**3083,568712**	**261,1130117**	**3344,681724**	**2307,83039**	95	1036,851334	22,836	242921,4241
5682	Ивняковское сельское поселение	10047	49651,1897	45209,4477	17972541,23	4441,742	9171442,134	3935,840898	3396,365003	**539,4758952**	**120**	**180**	10056124,76	37200108,12	**50**	**30**	**22766,5666**	**22604,72385**	**161,8427686**	**1698,182502**	**161,8427686**	**1860,02527**	**1283,417436**	95	576,6078337	22,836	135092,0729
5764	Карабихское сельское поселение	15490	74588,59257	67731,58297	21989024,55	6857,0096	11441331,94	5934,179262	5098,57941	**835,5998512**	**120**	**180**	15091595,97	48521952,45	**50**	**30**	**34116,4714**	**33865,79149**	**250,6799554**	**2549,289705**	**250,6799554**	**2799,969661**	**1931,979066**	95	867,9005948	22,836	203359,4445
5829	Кузнечихинское сельское поселение	11536	52431,1386	47319,9626	22825470,1	5111,176	10302040,35	4183,705737	3559,45976	**624,2459776**	**120**	**180**	10584242,55	43711752,99	**50**	**30**	**23847,2551**	**23659,9813**	**187,2737933**	**1779,72988**	**187,2737933**	**1967,003673**	**1357,232534**	95	609,7711387	22,836	142861,8245
5945	Курбское сельское поселение	5140	23949,20593	21665,64513	12853566,45	2283,5608	5451430,52	1923,566193	1642,740583	**280,8256096**	**120**	**180**	4838977,356	23143974,33	**50**	**30**	**10917,0702**	**10832,82256**	**84,24768288**	**821,3702916**	**84,24768288**	**905,6179745**	**624,8764024**	95	280,7415721	22,836	65774,27277
6057	Некрасовское сельское поселение	3066		13361,29311

Приложение 13.9
к территориальной схеме обращения с отходами
Ярославской области

Транспортные плечи 2027 год

1		Наименование городского округа, муниципального округа и поселений, входящих в состав муниципального округа	Тип населенного пункта	Наименование	Координата	Объект перегрузки	Плечо 1	Объект обработки	Плечо 2	Объект утилизации захоронения	Плечо 3	Объект захоронения	Плечо 4	Суммарное плечо	первое плечо	второе плечо	третье плечо
3	1	ГО Город Ярославль	город												11,16666667	13,33333333	2
4			округ	Дзержинский	57.689313, 39.796059			57.662487, 39.837802	5	57.721067, 39.680275	15	57.722653, 39.669151	2	22	5	15	2
5			округ	Заволжский	57.664095, 39.902446			57.660709, 39774845	13	57.721067, 39.680275	13	57.722653, 39.669151	2	28	13	13	2
6			округ	Кировский	57.624337, 39.839663			57.660709, 39774845	9	57.721067, 39.680275	13	57.722653, 39.669151	2	24	9	13	2
7			округ	Красноперекопский	57.576926, 39.821903			57.660709, 39774845	15	57.721067, 39.680275	13	57.722653, 39.669151	2	30	15	13	2
8			округ	Ленинский	57.637217, 39.859201			57.660709, 39774845	7	57.721067, 39.680275	13	57.722653, 39.669151	2	22	7	13	2
9			округ	Фрунзенский	57.569281, 39.915472			57.660709, 39774845	18	57.721067, 39.680275	13	57.722653, 39.669151	2	33	18	13	2
10	2	Переславль-Залесский МО													37,78947368	46	104
11			город	Переславль-Залесский	56.739194, 38.854382	56.732738, 38.909605	4	56.945189, 39.155444	38	57.721067, 39.680275	114	57.722653, 39.669151	2	158	4	38	116
12			деревня	Акулово	57.004461, 38.707004	56.732738, 38.909605	42	56.945189, 39.155444	38	57.721067, 39.680275	114	57.722653, 39.669151	2	196	42	38	116
13			деревня	Ананкино	56.848399, 38.225247	56.732738, 38.909605	64	56.945189, 39.155444	38	57.721067, 39.680275	114	57.722653, 39.669151	2	218	64	38	116
14			деревня	Ананьино	56.903012, 38.316147	56.732738, 38.909605	59	56.945189, 39.155444	38	57.721067, 39.680275	114	57.722653, 39.669151	2	213	59	38	116
15			деревня	Андреевское	56.979321, 38.667092	56.732738, 38.909605	44	56.945189, 39.155444	38	57.721067, 39.680275	114	57.722653, 39.669151	2	198	44	38	116
16			деревня	Аниково	56.693733, 39.196406	56.732738, 38.909605	25	56.945189, 39.155444	38	57.721067, 39.680275	114	57.722653, 39.669151	2	179	25	38	116
17			деревня	Антуфьево	56.683431, 38.683109	56.732738, 38.909605	21	56.945189, 39.155444	38	57.721067, 39.680275	114	57.722653, 39.669151	2	175	21	38	116
18			деревня	Архангельское	56.593091, 38.890521	56.732738, 38.909605	24	56.945189, 39.155444	38	57.721067, 39.680275	114	57.722653, 39.669151	2	178	24	38	116
20			деревня	Афонино	56.881965, 38.842461	56.732738, 38.909605	25	56.945189, 39.155444	38	57.721067, 39.680275	114	57.722653, 39.669151	2	179	25	38	116
21			деревня	Бакшеево	56.683890, 39.003709	56.732738, 38.909605	14	56.945189, 39.155444	38	57.721067, 39.680275	114	57.722653, 39.669151	2	168	14	38	116
22			деревня	Бережки	57.056109, 38.257487	56.732738, 38.909605	73	56.945189, 39.155444	38	57.721067, 39.680275	114	57.722653, 39.669151	2	227	73	38	116
23			деревня	Березники	57.045647, 38.351478	56.732738, 38.909605	70	56.945189, 39.155444	38	57.721067, 39.680275	114	57.722653, 39.669151	2	224	70	38	116
24			деревня	Богородское	56.739702, 39.288708	56.732738, 38.909605	29	56.945189, 39.155444	38	57.721067, 39.680275	114	57.722653, 39.669151	2	183	29	38	116
25			деревня	Болшево	56.705940, 38.981305	56.732738, 38.909605	7	56.945189, 39.155444	38	57.721067, 39.680275	114	57.722653, 39.669151	2	161	7	38	116
26			деревня	Большие Сокольники	56.711389, 38.757633	56.732738, 38.909605	12	56.945189, 39.155444	38	57.721067, 39.680275	114	57.722653, 39.669151	2	166	12	38	116
27			деревня	Большое Пальцино	56.670875, 38.583396	56.732738, 38.909605	26	56.945189, 39.155444	38	57.721067, 39.680275	114	57.722653, 39.669151	2	180	26	38	116
29			деревня	Борисово	56.669025, 39.199236	56.732738, 38.909605	28	56.945189, 39.155444	38	57.721067, 39.680275	114	57.722653, 39.669151	2	182	28	38	116
30			деревня	Борисово	56.655199, 38.788454	56.732738, 38.909605	21	56.945189, 39.155444	38	57.721067, 39.680275	114	57.722653, 39.669151	2	175	21	38	116
31			деревня	Боронуково	56.741238, 39.225745	56.732738, 38.909605	26	56.945189, 39.155444	38	57.721067, 39.680275	114	57.722653, 39.669151	2	180	26	38	116
32			деревня	Ботогово	57.012611, 38.684205			56.945189, 39.155444	48	57.721067, 39.680275	114	57.722653, 39.669151	2	164	48	114	2
34			деревня	Брынчаги	57.010063, 38.584106			56.945189, 39.155444	56	57.721067, 39.680275	114	57.722653, 39.669151	2	172	56	114	2
35			деревня	Бурцево	57.034687, 38.291686	56.732738, 38.909605	69	56.945189, 39.155444	38	57.721067, 39.680275	114	57.722653, 39.669151	2	223	69	38	116
37			деревня	Василево	56.559157, 38.575060	56.732738, 38.909605	36	56.945189, 39.155444	38	57.721067, 39.680275	114	57.722653, 39.669151	2	190	36	38	116
38			деревня	Василисино	56.590390, 38.968073	56.732738, 38.909605	20	56.945189, 39.155444	38	57.721067, 39.680275	114	57.722653, 39.669151	2	174	20	38	116
39			деревня	Вашутино	56.887158, 39.045867	56.732738, 38.909605	29	56.945189, 39.155444	38	57.721067, 39.680275	114	57.722653, 39.669151	2	183	29	38	116
40			деревня	Веска	56.734607, 39.268604	56.732738, 38.909605	26	56.945189, 39.155444	38	57.721067, 39.680275	114	57.722653, 39.669151	2	180	26	38	116
41			деревня	Веска	56.620795, 38.979571	56.732738, 38.909605	16	56.945189, 39.155444	38	57.721067, 39.680275	114	57.722653, 39.669151	2	170	16	38	116
42			деревня	Веслево	56.730237, 38.736972	56.732738, 38.909605	13	56.945189, 39.155444	38	57.721067, 39.680275	114	57.722653, 39.669151	2	167	13	38	116
43			деревня	Вехово	56.931490, 38.233224	56.732738, 38.909605	56	56.945189, 39.155444	38	57.721067, 39.680275	114	57.722653, 39.669151	2	210	56	38	116
44			деревня	Вилино	56.784629, 39.227192	56.732738, 38.909605	33	56.945189, 39.155444	38	57.721067, 39.680275	114	57.722653, 39.669151	2	187	33	38	116
45			деревня	Виуково	56.763011, 39.243810	56.732738, 38.909605	30	56.945189, 39.155444	38	57.721067, 39.680275	114	57.722653, 39.669151	2	184	30	38	116
46			деревня	Воронкино	56.883853, 38.263704	56.732738, 38.909605	59	56.945189, 39.155444	38	57.721067, 39.680275	114	57.722653, 39.669151	2	213	59	38	116
47			деревня	Воронцово	56.999436, 38.457120			56.945189, 39.155444	68	57.721067, 39.680275	114	57.722653, 39.669151	2	184	68	114	2
48			деревня	Воскресенка	57.069064, 38.400679	56.732738, 38.909605	74	56.945189, 39.155444	38	57.721067, 39.680275	114	57.722653, 39.669151	2	228	74	38	116
50			деревня	Выползово	57.090534, 38.263308	56.732738, 38.909605	76	56.945189, 39.155444	38	57.721067, 39.680275	114	57.722653, 39.669151	2	230	76	38	116
51			деревня	Высоково	56.756094, 39.306702	56.732738, 38.909605	30	56.945189, 39.155444	38	57.721067, 39.680275	114	57.722653, 39.669151	2	184	30	38	116
52			деревня	Высоцкуша	57.106644, 38.333548	56.732738, 38.909605	81	56.945189, 39.155444	38	57.721067, 39.680275	114	57.722653, 39.669151	2	235	81	38	116
53			деревня	Гаврилково	56.947233, 38.383530	56.732738, 38.909605	60	56.945189, 39.155444	38	57.721067, 39.680275	114	57.722653, 39.669151	2	214	60	38	116
54			деревня	Головинское	56.855885, 38.258871	56.732738, 38.909605	61	56.945189, 39.155444	38	57.721067, 39.680275	114	57.722653, 39.669151	2	215	61	38	116
55			деревня	Головцино	56.652947, 38.569975	56.732738, 38.909605	28	56.945189, 39.155444	38	57.721067, 39.680275	114	57.722653, 39.669151	2	182	28	38	116
56			деревня	Горбаново	57.119214, 38.264467	56.732738, 38.909605	80	56.945189, 39.155444	38	57.721067, 39.680275	114	57.722653, 39.669151	2	234	80	38	116
57			деревня	Горбанцево	57.113467, 38.321807	56.732738, 38.909605	80	56.945189, 39.155444	38	57.721067, 39.680275	114	57.722653, 39.669151	2	234	80	38	116
58			деревня	Горицы	57.116087, 38.252421	56.732738, 38.909605	79	56.945189, 39.155444	38	57.721067, 39.680275	114	57.722653, 39.669151	2	233	79	38	116
59			деревня	Горки	56.654170, 39.284962	56.732738, 38.909605	30	56.945189, 39.155444	38	57.721067, 39.680275	114	57.722653, 39.669151	2	184	30	38	116
60			деревня	Горки	56.896922, 38.848255	56.732738, 38.909605	25	56.945189, 39.155444	38	57.721067, 39.680275	114	57.722653, 39.669151	2	179	25	38	116
61			деревня	Городище	56.782336, 38.843306	56.732738, 38.909605	22	56.945189, 39.155444	38	57.721067, 39.680275	114	57.722653, 39.669151	2	176	22	38	116
62			деревня	Горохово	57.022519, 38.654803	56.732738, 38.909605	45	56.945189, 39.155444	38	57.721067, 39.680275	114	57.722653, 39.669151	2	199	45	38	116
63			деревня	Грачковская Слобода	56.726544, 38.876939	56.732738, 38.909605	5	56.945189, 39.155444	38	57.721067, 39.680275	114	57.722653, 39.669151	2	159	5	38	116
64			деревня	Григорово	56.864758, 39.085698	56.732738, 38.909605	28	56.945189, 39.155444	38	57.721067, 39.680275	114	57.722653, 39.669151	2	182	28	38	116
65			деревня	Григорово	56.861333, 38.289907			56.945189, 39.155444	91	57.721067, 39.680275	114	57.722653, 39.669151	2	207	91	114	2
66			деревня	Гулино	57.058507, 38.507291	56.732738, 38.909605	57	56.945189, 39.155444	38	57.721067, 39.680275	114	57.722653, 39.669151	2	211	57	38	116
67			деревня	Дарагники	57.049476, 38.284365	56.732738, 38.909605	71	56.945189, 39.155444	38	57.721067, 39.680275	114	57.722653, 39.669151	2	225	71	38	116
69			деревня	Долгово	57.031308, 38.319399			56.945189, 39.155444	84	57.721067, 39.680275	114	57.722653, 39.669151	2	200	84	114	2
70			деревня	Дреплево	57.110530, 38.253121	56.732738, 38.909605	78	56.945189, 39.155444	38	57.721067, 39.680275	114	57.722653, 39.669151	2	232	78	38	116
71			деревня	Дубнево	57.063852, 38.668502	56.732738, 38.909605	51	56.945189, 39.155444	38	57.721067, 39.680275	114	57.722653, 39.669151	2	205	51	38	116
72			деревня	Дубовицы	56.718587, 38.737951	56.732738, 38.909605	14	56.945189, 39.155444	38	57.721067, 39.680275	114	57.722653, 39.669151	2	168	14	38	116
73			деревня	Дядькино	56.705732, 38.725168	56.732738, 38.909605	16	56.945189, 39.155444	38	57.721067, 39.680275	114	57.722653, 39.669151	2	170	16	38	116
75			деревня	Евстигнеево	56.939986, 38.206041			56.945189, 39.155444	87	57.721067, 39.680275	114	57.722653, 39.669151	2	203	87	114	2
76			деревня	Елизарка	56.638976, 38.701084	56.732738, 38.909605	20	56.945189, 39.155444	38	57.721067, 39.680275	114	57.722653, 39.669151	2	174	20	38	116
77			деревня	Елпатьево	56.961477, 38.185918			56.945189, 39.155444	90	57.721067, 39.680275	114	57.722653, 39.669151	2	206	90	114	2
79			деревня	Ершово	56.930699, 39.072160	56.732738, 38.909605	35	56.945189, 39.155444	38	57.721067, 39.680275	114	57.722653, 39.669151	2	189	35	38	116
81			деревня	Жегликово	56.893967, 38.448451	56.732738, 38.909605	40	56.945189, 39.155444	38	57.721067, 39.680275	114	57.722653, 39.669151	2	194	40	38	116
82			деревня	Жупсево	56.934746, 38.612870	56.732738, 38.909605	32	56.945189, 39.155444	38	57.721067, 39.680275	114	57.722653, 39.669151	2	186	32	38	116
83			деревня	Забелино	56.728267, 39.188465	56.732738, 38.909605	21	56.945189, 39.155444	38	57.721067, 39.680275	114	57.722653, 39.669151	2	175	21	38	116
84			деревня	Загорье	56.684128, 38.915009	56.732738, 38.909605	15	56.945189, 39.155444	38	57.721067, 39.680275	114	57.722653, 39.669151	2	169	15	38	116
85			деревня	Захарово	56.870440, 38.303355	56.732738, 38.909605	63	56.945189, 39.155444	38	57.721067, 39.680275	114	57.722653, 39.669151	2	217	63	38	116
86			деревня	Иванцево	57.056530, 38.540295	56.732738, 38.909605	55	56.945189, 39.155444	38	57.721067, 39.680275	114	57.722653, 39.669151	2	209	55	38	116
87			деревня	Ивкино	56.694865, 38.501775	56.732738, 38.909605	32	56.945189, 39.155444	38	57.721067, 39.680275	114	57.722653, 39.669151	2	186	32	38	116
88			деревня	Ивмайлово	56.899134, 38.508018	56.732738, 38.909605	44	56.945189, 39.155444	38	57.721067, 39.680275	114	57.722653, 39.669151	2	198	44	38	116
89			деревня	Икрино	56.656713, 38.995624	56.732738, 38.909605	12	56.945189, 39.155444	38	57.721067, 39.680275	114	57.722653, 39.669151	2	166	12	38	116
90			деревня	Ильинка	56.698364, 39.304977	56.732738, 38.909605	30	56.945189, 39.155444	38	57.721067, 39.680275	114	57.722653, 39.669151	2	184	30	38	116
92			деревня	Камышево	56.910394, 38.361961	56.732738, 38.909605	50	56.945189, 39.155444	38	57.721067, 39.680275	114	57.722653, 39.669151	2	204	50	38	116
93			деревня	Карсаково	56.671009, 39.018118	56.732738, 38.909605	12	56.945189, 39.155444	38	57.721067, 39.680275	114	57.722653, 39.669151	2	166	12	38	116
94			деревня	Кисьма	57.039115, 38.291120	56.732738, 38.909605	69	56.945189, 39.155444	38	57.721067, 39.680275	114	57.722653, 39.669151	2	223	69	38	116
95			деревня	Кичуер	56.604880, 39.272152	56.732738, 38.909605	41	56.945189, 39.155444	38	57.721067, 39.680275	114	57.722653, 39.669151	2	195	41	38	116
96			деревня	Кичибухино	56.682808, 38.959143	56.732738, 38.909605	9	56.945189, 39.155444	38	57.721067, 39.680275	114	57.722653, 39.669151	2	163	9	38	116
97			деревня	Кишкино	57.081026, 38.393878	56.732738, 38.909605	76	56.945189, 39.155444	38	57.721067, 39.680275	114	57.722653, 39.669151	2	230	76	38	116
99			деревня	Клины	56.722854, 39.282851	56.732738, 38.909605	27	56.945189, 39.155444	38	57.721067, 39.680275	114	57.722653, 39.669151	2	181	27	38	116
100			деревня	Княжево	56.814035, 38.830172	56.732738, 38.909605	13	56.945189, 39.155444	38	57.721067, 39.680275	114	57.722653, 39.669151	2	167	13	38	116
101			деревня	Колокарево	57.093081, 38.278643			56.945189, 39.155444	90	57.721067, 39.680275	114	57.722653, 39.669151	2	206	90	114	2
102			деревня	Конюцкое	56.822380, 38.922914	56.732738, 38.909605	13	56.945189, 39.155444	38	57.721067, 39.680275	114	57.722653, 39.669151	2	167	13	38	116
103			деревня	Коргашино	57.064826, 38.465690	56.732738, 38.909605	61	56.945189, 39.155444	38	57.721067, 39.680275	114	57.722653, 39.669151	2	215	61	38	116
104			деревня	Кормолиха	57.096059, 38.316507	56.732738, 38.909605	79	56.945189, 39.155444	38	57.721067, 39.680275	114	57.722653, 39.669151	2	233	79	38	116
105			деревня	Коробово	56.933808, 38.293806	56.732738, 38.909605	54	56.945189, 39.155444	38	57.721067, 39.680275	114	57.722653, 39.669151	2	208	54	38	116
106			деревня	Коровино	56.692121, 38.947259	56.732738, 38.909605	8	56.945189, 39.155444	38	57.721067, 39.680275	114	57.722653, 39.669151	2	162	8	38	116
107			деревня	Коротково	56.726040, 38.928304	56.732738, 38.909605	3	56.945189, 39.155444	38	57.721067, 39.680275	114	57.722653, 39.669151	2	157	3	38	116
109			деревня	Красная	56.791482, 38.874540	56.732738, 38.909605	10	56.945189, 39.155444	38	57.721067, 39.680275	114	57.722653, 39.669151	2	164	10	38	116
110			деревня	Красногор	56.832836, 38.952595	56.732738, 38.909605	17	56.945189, 39.155444	38	57.721067, 39.680275	114	57.722653, 39.669151	2	171	17	38	116
111			деревня	Крипушкино	56.796732, 38.815341	56.732738, 38.909605	11	56.945189, 39.155444	38	57.721067, 39.680275	114	57.722653, 39.669151	2	165	11	38	116
113			деревня	Кудрино	56.991130, 38.328625	56.732738, 38.909605	63	56.945189, 39.155444	38	57.721067, 39.680275	114	57.722653, 39.669151	2	217	63	38	116
114			деревня	Кулаково	56.896568, 39.104931	56.732738, 38.909605	31	56.945189, 39.155444	38	57.721067, 39.680275	114	57.722653, 39.669151	2	185	31	38	116
115			деревня	Курапиново	56.749540, 39.041932	56.732738, 38.909605	11	56.945189, 39.155444	38	57.721067, 39.680275	114	57.722653, 39.669151	2	165	11	38	116
116			деревня	Леонтьево	56.606183, 38.608899	56.732738, 38.909605	27	56.945189, 39.155444	38	57.721067, 39.680275	114	57.722653, 39.669151	2	181	27	38	116
117			деревня	Липовцы	57.041490, 38.338201	56.732738, 38.909605	71	56.945189, 39.155444	38	57.721067, 39.680275	114	57.722653, 39.669151	2	225	71	38	116
118			деревня	Лисавы	56.846110, 38.307676			56.945189, 39.155444	93	57.721067, 39.680275	114	57.722653, 39.669151	2	209	93	114	2
119			деревня	Лихарево	56.846110, 38.307676	56.732738, 38.909605	60	56.945189, 39.155444	38	57.721067, 39.680275	114	57.722653, 39.669151	2	214	60	38	116
120			деревня	Лосниково	57.074010, 38.482219	56.732738, 38.909605	60	56.945189, 39.155444	38	57.721067, 39.680275	114	57.722653, 39.669151	2	214	60	38	116
121			деревня	Луговая Слобода	56.718962, 38.853609	56.732738, 38.909605	7	56.945189, 39.155444	38	57.721067, 39.680275	114	57.722653, 39.669151	2	161	7	38	116
122			деревня	Лушино	56.725097, 38.965791	56.732738, 38.909605	8	56.945189, 39.155444	38	57.721067, 39.680275	114	57.722653, 39.669151	2	162	8	38	116
123			деревня	Любимцево	56.676399, 39.235142	56.732738, 38.909605	26	56.945189, 39.155444	38	57.721067, 39.680275	114	57.722653, 39.669151	2	180	26	38	116
124			деревня	Малое Пальцино	56.667304, 38.601946	56.732738, 38.909605	25	56.945189, 39.155444	38	57.721067, 39.680275	114	57.722653, 39.669151	2	179	25	38	116
125			деревня	Манцино	56.953521, 38.267539	56.732738, 38.909605	58	56.945189, 39.155444	38	57.721067, 39.680275	114	57.722653, 39.669151	2	212	58	38	116
127			деревня	Мартынка	56.723506, 38.529937	56.732738, 38.909605	31	56.945189, 39.155444	38	57.721067, 39.680275	114	57.722653, 39.669151	2	185	31	38	116
128			деревня	Матвеевка	57.103374, 38.262832	56.732738, 38.909605	77	56.945189, 39.155444	38	57.721067, 39.680275	114	57.722653, 39.669151	2	231	77	38	116
129			деревня	Маурино	56.783490, 38.873471	56.732738, 38.909605	8	56.945189, 39.155444	38	57.721067, 39.680275	114	57.722653, 39.669151	2	162	8	38	116
131			деревня	Мерилово	56.894838, 38.434824	56.732738, 38.909605	41	56.945189, 39.155444	38	57.721067, 39.680275	114	57.722653, 39.669151	2	195	41	38	116
132			деревня	Местилово	57.036274, 38.493340	56.732738, 38.909605	58	56.945189, 39.155444	38	57.721067, 39.680275	114	57.722653, 39.669151	2	212	58	38	116
133			деревня	Микляево	57.071109, 38.570757			56.945189, 39.155444	62	57.721067, 39.680275	114	57.722653, 39.669151	2	178	62	114	2
135			деревня	Милославка	56.603631, 39.057742	56.732738, 38.909605	22	56.945189, 39.155444	38	57.721067, 39.680275	114	57.722653, 39.669151	2	176	22	38	116
136			деревня	Михальцево	56.897261, 38.219686	56.732738, 38.909605	60	56.945189, 39.155444	38	57.721067, 39.680275	114	57.722653, 39.669151	2	214	60	38	116
137			деревня	Михеево	57.023142, 38.282703	56.732738, 38.909605	68	56.945189, 39.155444	38	57.721067, 39.680275	114	57.722653, 39.669151	2	222	68	38	116
139			деревня	Мисищево	57.024940, 38.608028	56.732738, 38.909605	50	56.945189, 39.155444	38	57.721067, 39.680275	114	57.722653, 39.669151	2	204	50	38	116
140			деревня	Мисоедово	56.898279, 38.320055	56.732738, 38.909605	49	56.945189, 39.155444	38	57.721067, 39.680275	114	57.722653, 39.669151	2	203	49	38	116
142			деревня	Нестерово	57.073854, 38.601632	56.732738, 38.909605	60	56.945189, 39.155444	38	57.721067, 39.680275	114	57.722653, 39.669151	2	214	60	38	116
144			деревня	Никольское	56.802105, 39.205569	56.732738, 38.909605	27	56.945189, 39.155444	38	57.721067, 39.680275	114	57.722653, 39.669151	2	181	27	38	116
146			деревня	Новая	56.742644, 38.679875	56.732738, 38.909605	18	56.945189, 39.155444	38	57.721067, 39.680275	114	57.722653, 39.669151	2	172	18	38	116
147			деревня	Новицы	56.571526, 38.593098	56.732738, 38.909605	29	56.945189, 39.155444	38	57.721067, 39.680275	114	57.722653, 39.669151	2	183	29	38	116
149			деревня	Новое Волино	56.985957, 38.336710			56.945189, 39.155444	77	57.721067, 39.680275	114	57.722653, 39.669151	2	193	77	114	2
151			деревня	Новоселка	56.659854, 39.163366	56.732738, 38.909605	30	56.945189, 39.155444	38	57.721067, 39.680275	114	57.722653, 39.669151	2	184	30	38	116
152			деревня	Огорельцево	56.927084, 38.277888	56.732738, 38.909605	55	56.945189, 39.155444	38	57.721067, 39.680275	114	57.722653, 39.669151	2	209	55	38	116
153			деревня	Одерихино	56.874508, 39.170733	56.732738, 38.909605	35	56.945189, 39.155444	38	57.721067, 39.680275	114	57.722653, 39.669151	2	189	35	38	116
154			деревня	Осурово	56.870356, 38.993297	56.732738, 38.909605	21	56.945189, 39.155444	38	57.721067, 39.680275	114	57.722653, 39.669151	2	175	21	38	116
155			деревня	Охотино	56.845549, 39.208120	56.732738, 38.909605	40	56.945189, 39.155444	38	57.721067, 39.680275	114	57.722653, 39.669151	2	194	40	38	116
156			деревня	Панское	56.845785, 38.240464	56.732738, 38.909605	63	56.945189, 39.155444	38	57.721067, 39.680275	114	57.722653, 39.669151	2	217	63	38	116
157			деревня	Паньково	57.103046, 38.315563	56.732738, 38.909605	79	56.945189, 39.155444	38	57.721067, 39.680275	114	57.722653, 39.669151	2	233	79	38	116
158			деревня	Перелески	56.869353, 39.058776	56.732738, 38.909605	27	56.945189, 39.155444	38	57.721067, 39.680275	114	57.722653, 39.669151	2	181	27	38	116
159			деревня	Пески	56.954773, 38.791203	56.732738, 38.909605	34	56.945189, 39.155444	38	57.721067, 39.680275	114	57.722653, 39.669151	2	188	34	38	116
160			деревня	Петрилово	57.042283, 38.504407	56.732738, 38.909605	57	56.945189, 39.155444	38	57.721067, 39.680275	114	57.722653, 39.669151	2	211	57	38	116
161			деревня	Петухово	57.099682, 38.252115	56.732738, 38.909605	77	56.945189, 39.155444	38	57.721067, 39.680275	114	57.722653, 39.669151	2	231	77	38	116
162			деревня	Пешково	57.070923, 38.527781	56.732738, 38.909605	59	56.945189, 39.155444	38	57.721067, 39.680275	114	57.722653, 39.669151	2	213	59	38	116
163			деревня	Плечево	56.849585, 39.171083	56.732738, 38.909605	36	56.945189, 39.155444	38	57.721067, 39.680275	114	57.722653, 39.669151	2	190	36	38	116
164			деревня	Погост	56.725408, 39.037261	56.732738, 38.909605	12	56.945189, 39.155444	38	57.721067, 39.680275	114	57.722653, 39.669151	2	166	12	38	116
167			деревня	Пономаревка	56.742526, 38.966716	56.732738, 38.909605	6	56.945189, 39.155444	38	57.721067, 39.680275	114

269			село	Ефимьево	56.636060, 38.975475	56.732738, 38.909605	14	56.945189, 39.155444	38	57.721067, 39.680275	114	57.722653, 39.669151	2	168	14	38	116
270			село	Загорье	57.030044, 38.352188			56.945189, 39.155444	83	57.721067, 39.680275	114	57.722653, 39.669151	2	199	83	114	2
271			село	Иванисово	56.666908, 38.991959	56.732738, 38.909605	12	56.945189, 39.155444	38	57.721067, 39.680275	114	57.722653, 39.669151	2	166	12	38	116
272			село	Ивановское	56.809985, 39.005371	56.732738, 38.909605	13	56.945189, 39.155444	38	57.721067, 39.680275	114	57.722653, 39.669151	2	167	13	38	116
274			село	Кабаиское	56.719629, 39.151140	56.732738, 38.909605	24	56.945189, 39.155444	38	57.721067, 39.680275	114	57.722653, 39.669151	2	178	24	38	116
276			село	Кошкино	56.878660, 38.474700			56.945189, 39.155444	68	57.721067, 39.680275	114	57.722653, 39.669151	2	184	68	114	2
277			село	Красное	56.703528, 38.897770	56.732738, 38.909605	7	56.945189, 39.155444	38	57.721067, 39.680275	114	57.722653, 39.669151	2	161	7	38	116
278			село	Кубринск	56.717554, 38.359733			56.945189, 39.155444	108	57.721067, 39.680275	114	57.722653, 39.669151	2	224	108	114	2
279			село	Купанское	56.819730, 38.678671	56.732738, 38.909605	25	56.945189, 39.155444	38	57.721067, 39.680275	114	57.722653, 39.669151	2	179	25	38	116
280			село	Купань	56.841369, 38.719850	56.732738, 38.909605	19	56.945189, 39.155444	38	57.721067, 39.680275	114	57.722653, 39.669151	2	173	19	38	116
282			село	Лучиское	56.767219, 39.062234	56.732738, 38.909605	14	56.945189, 39.155444	38	57.721067, 39.680275	114	57.722653, 39.669151	2	168	14	38	116
284			село	Лычницы	56.955406, 38.815161	56.732738, 38.909605	33	56.945189, 39.155444	38	57.721067, 39.680275	114	57.722653, 39.669151	2	187	33	38	116
285			село	Малая Брембола	56.743069, 38.990126	56.732738, 38.909605	7	56.945189, 39.155444	38	57.721067, 39.680275	114	57.722653, 39.669151	2	161	7	38	116
286			село	Малое Ильинское	57.053128, 38.470496	56.732738, 38.909605	61	56.945189, 39.155444	38	57.721067, 39.680275	114	57.722653, 39.669151	2	215	61	38	116
287			село	Михалево	56.687781, 39.142930			56.945189, 39.155444	53	57.721067, 39.680275	114	57.722653, 39.669151	2	169	53	114	2
288			село	Нагорье	56.918752, 38.261718			56.945189, 39.155444	83	57.721067, 39.680275	114	57.722653, 39.669151	2	199	83	114	2
289			село	Нестерово	56.615248, 39.192975	56.732738, 38.909605	35	56.945189, 39.155444	38	57.721067, 39.680275	114	57.722653, 39.669151	2	189	35	38	116
290			село	Никитская Слобода	56.763658, 38.861946	56.732738, 38.909605	6	56.945189, 39.155444	38	57.721067, 39.680275	114	57.722653, 39.669151	2	160	6	38	116
292			село	Никульское	56.732538, 39.092444	56.732738, 38.909605	15	56.945189, 39.155444	38	57.721067, 39.680275	114	57.722653, 39.669151	2	169	15	38	116
293			село	Нила	56.779264, 38.969528	56.732738, 38.909605	9	56.945189, 39.155444	38	57.721067, 39.680275	114	57.722653, 39.669151	2	163	9	38	116
294			село	Новоалексеевка	56.612276, 38.673479	56.732738, 38.909605	24	56.945189, 39.155444	38	57.721067, 39.680275	114	57.722653, 39.669151	2	178	24	38	116
295			село	Новое	56.601674, 38.628851	56.732738, 38.909605	25	56.945189, 39.155444	38	57.721067, 39.680275	114	57.722653, 39.669151	2	179	25	38	116
296			село	Новоселье	56.714279, 38.713715	56.732738, 38.909605	15	56.945189, 39.155444	38	57.721067, 39.680275	114	57.722653, 39.669151	2	169	15	38	116
297			село	Перцево	56.721931, 39.022385	56.732738, 38.909605	13	56.945189, 39.155444	38	57.721067, 39.680275	114	57.722653, 39.669151	2	167	13	38	116
298			село	Петрушево	56.642758, 39.304653	56.732738, 38.909605	32	56.945189, 39.155444	38	57.721067, 39.680275	114	57.722653, 39.669151	2	186	32	38	116
299			село	Петровское	56.617581, 39.015081	56.732738, 38.909605	18	56.945189, 39.155444	38	57.721067, 39.680275	114	57.722653, 39.669151	2	172	18	38	116
300			село	Пожарское	56.662689, 38.772150	56.732738, 38.909605	20	56.945189, 39.155444	38	57.721067, 39.680275	114	57.722653, 39.669151	2	174	20	38	116
301			село	Половецкое	56.985300, 38.706339	56.732738, 38.909605	41	56.945189, 39.155444	38	57.721067, 39.680275	114	57.722653, 39.669151	2	195	41	38	116
302			село	Рахманово	57.031401, 38.645820			56.945189, 39.155444	51	57.721067, 39.680275	114	57.722653, 39.669151	2	167	51	114	2
303			село	Рогозинино	56.873820, 38.959826	56.732738, 38.909605	20	56.945189, 39.155444	38	57.721067, 39.680275	114	57.722653, 39.669151	2	174	20	38	116
304			село	Рождествено	56.637649, 39.139292	56.732738, 38.909605	38	56.945189, 39.155444	38	57.721067, 39.680275	114	57.722653, 39.669151	2	192	38	38	116
305			село	Романово	56.645089, 39.229707	56.732738, 38.909605	30	56.945189, 39.155444	38	57.721067, 39.680275	114	57.722653, 39.669151	2	184	30	38	116
306			село	Романово	56.916674, 39.061695	56.732738, 38.909605	34	56.945189, 39.155444	38	57.721067, 39.680275	114	57.722653, 39.669151	2	188	34	38	116
307			село	Семендяйка	56.669688, 38.688050	56.732738, 38.909605	19	56.945189, 39.155444	38	57.721067, 39.680275	114	57.722653, 39.669151	2	173	19	38	116
308			село	Скоблево	56.601887, 38.920938	56.732738, 38.909605	21	56.945189, 39.155444	38	57.721067, 39.680275	114	57.722653, 39.669151	2	175	21	38	116
309			село	Славитино	56.677883, 39.291691	56.732738, 38.909605	31	56.945189, 39.155444	38	57.721067, 39.680275	114	57.722653, 39.669151	2	185	31	38	116
310			село	Смоленское	56.632031, 39.173688	56.732738, 38.909605	35	56.945189, 39.155444	38	57.721067, 39.680275	114	57.722653, 39.669151	2	189	35	38	116
311			село	Соломидино	56.743479, 38.701965	56.732738, 38.909605	15	56.945189, 39.155444	38	57.721067, 39.680275	114	57.722653, 39.669151	2	169	15	38	116
313			село	Твердилково	56.768477, 39.135474	56.732738, 38.909605	20	56.945189, 39.155444	38	57.721067, 39.680275	114	57.722653, 39.669151	2	174	20	38	116
314			село	Троицкая Слобода	56.761990, 38.873660	56.732738, 38.909605	6	56.945189, 39.155444	38	57.721067, 39.680275	114	57.722653, 39.669151	2	160	6	38	116
315			село	Троицкое	56.888166, 38.871019	56.732738, 38.909605	22	56.945189, 39.155444	38	57.721067, 39.680275	114	57.722653, 39.669151	2	176	22	38	116
316			село	Фалелеево	56.788278, 38.938284	56.732738, 38.909605	10	56.945189, 39.155444	38	57.721067, 39.680275	114	57.722653, 39.669151	2	164	10	38	116
317			село	Филимоново	56.778381, 39.102568	56.732738, 38.909605	17	56.945189, 39.155444	38	57.721067, 39.680275	114	57.722653, 39.669151	2	171	17	38	116
318			село	Филипповское	56.813099, 39.114121	56.732738, 38.909605	21	56.945189, 39.155444	38	57.721067, 39.680275	114	57.722653, 39.669151	2	175	21	38	116
319			село	Хмельники	56.865732, 38.212589	56.732738, 38.909605	64	56.945189, 39.155444	38	57.721067, 39.680275	114	57.722653, 39.669151	2	218	64	38	116
320			село	Ягренево	56.794642, 38.855532	56.732738, 38.909605	11	56.945189, 39.155444	38	57.721067, 39.680275	114	57.722653, 39.669151	2	165	11	38	116
321			село	Ям	56.704052, 38.827729	56.732738, 38.909605	10	56.945189, 39.155444	38	57.721067, 39.680275	114	57.722653, 39.669151	2	164	10	38	116
322	3.	ГО Город Рыбинск													16	0	1,09
323			город	Рыбинск	58.048640, 38.855711			57.973961, 38.979882	16			57.978771, 38.986766	1,09	17,09	16	0	1,09
324	4.	Большесельский муниципальный округ															
325		Благовещенское сельское поселение													27,454	0	0
326			деревня	Абашево	57.828404, 39.001382							57.72263, 39.106871	27,7	27,7	27,7	0	0
327			деревня	Акулинино	57.777954, 39.119645							57.72263, 39.106871	14,7	14,7	14,7	0	0
328			деревня	Андреевское	57.751166, 39.185600							57.72263, 39.106871	9,6	9,6	9,6	0	0
329			деревня	Анкудимово	57.801850, 38.952163							57.72263, 39.106871	27,4	27,4	27,4	0	0
334			деревня	Большое Лопатино	57.774331, 39.083830							57.72263, 39.106871	16,8	16,8	16,8	0	0
335			деревня	Большое Муравьёво	57.794344, 39.219664							57.72263, 39.106871	14,9	14,9	14,9	0	0
337			деревня	Борисовское	57.820482, 39.087369							57.72263, 39.106871	26,4	26,4	26,4	0	0
338			деревня	Будаково	57.814667, 38.971980							57.72263, 39.106871	26,7	26,7	26,7	0	0
339			деревня	Ваганово	57.838519, 38.906197							57.72263, 39.106871	35	35	35	0	0
340			деревня	Вакулово	57.802723, 38.926858							57.72263, 39.106871	28,8	28,8	28,8	0	0
342			деревня	Ваулово	57.814672, 39.036093							57.72263, 39.106871	28,2	28,2	28,2	0	0
349			деревня	Демидово	57.873404, 38.872339							57.72263, 39.106871	39	39	39	0	0
352			деревня	Ивановское	57.812701, 39.130299							57.72263, 39.106871	27,2	27,2	27,2	0	0
353			деревня	Ильинское	57.874534, 38.866114							57.72263, 39.106871	38	38	38	0	0
354			деревня	Калинино	57.802306, 38.900223							57.72263, 39.106871	30	30	30	0	0
355			деревня	Каплино	57.834926, 39.149676							57.72263, 39.106871	28,9	28,9	28,9	0	0
356			деревня	Карповское	57.853445, 39.141753							57.72263, 39.106871	31	31	31	0	0
357			деревня	Климово	57.807547, 39.024244							57.72263, 39.106871	27,7	27,7	27,7	0	0
359			деревня	Кузьминское	57.809134, 39.099936							57.72263, 39.106871	24,8	24,8	24,8	0	0
360			деревня	Лутошкино	57.793116, 39.019609							57.72263, 39.106871	22,6	22,6	22,6	0	0
361			деревня	Лыткино	57.819777, 38.873696							57.72263, 39.106871	33	33	33	0	0
362			деревня	Марково	57.823698, 38.851920							57.72263, 39.106871	34	34	34	0	0
364			деревня	Медведево	57.834016, 39.010563							57.72263, 39.106871	28,9	28,9	28,9	0	0
365			деревня	Митенино	57.816340, 38.853645							57.72263, 39.106871	34	34	34	0	0
366			деревня	Михеево	57.802325, 38.917444							57.72263, 39.106871	29,4	29,4	29,4	0	0
368			деревня	Нерезово	57.835305, 39.034988							57.72263, 39.106871	29,4	29,4	29,4	0	0
369			деревня	Нестерово	57.792699, 39.057114							57.72263, 39.106871	22,4	22,4	22,4	0	0
373			деревня	Новое Гостилово	57.802445, 38.996010							57.72263, 39.106871	24,2	24,2	24,2	0	0
375			деревня	Парушкино	57.817783, 39.225161							57.72263, 39.106871	19,5	19,5	19,5	0	0
377			деревня	Пересеки	57.774355, 38.991833							57.72263, 39.106871	26,2	26,2	26,2	0	0
378			деревня	Петраково	57.838644, 38.888239							57.72263, 39.106871	34	34	34	0	0
382			деревня	Поздеевское	57.824935, 39.119079							57.72263, 39.106871	26,9	26,9	26,9	0	0
383			деревня	Протасово	57.788928, 39.018962							57.72263, 39.106871	22,3	22,3	22,3	0	0
384			деревня	Пуслищево	57.825030, 39.079383							57.72263, 39.106871	27,2	27,2	27,2	0	0
385			деревня	Савинское	57.849001, 39.080317							57.72263, 39.106871	31	31	31	0	0
386			деревня	Саморядово	57.828975, 38.914803							57.72263, 39.106871	33	33	33	0	0
389			деревня	Слободка	57.825946, 39.114076							57.72263, 39.106871	27,3	27,3	27,3	0	0
392			деревня	Стрельниково	57.813344, 38.884493							57.72263, 39.106871	32	32	32	0	0
393			деревня	Ступино	57.764678, 39.162127							57.72263, 39.106871	11,5	11,5	11,5	0	0
398			деревня	Угленское	57.815592, 38.857265							57.72263, 39.106871	34	34	34	0	0
402			деревня	Чижово	57.831500, 39.229294							57.72263, 39.106871	39	39	39	0	0
403			деревня	Чудиново	57.824983, 38.877190							57.72263, 39.106871	33	33	33	0	0
404			деревня	Чумкино	57.773107, 38.962296							57.72263, 39.106871	27,8	27,8	27,8	0	0
405			деревня	Шарапово	57.811699, 39.010195							57.72263, 39.106871	26,5	26,5	26,5	0	0
407			деревня	Шишелово	57.857170, 38.866150							57.72263, 39.106871	36	36	36	0	0
410			село	Андреевское	57.751166, 39.185600							57.72263, 39.106871	9,6	9,6	9,6	0	0
411			село	Благовещенье	57.822878, 39.105245							57.72263, 39.106871	26,3	26,3	26,3	0	0
412			село	Елохово	57.870360, 38.869509							57.72263, 39.106871	38	38	38	0	0
413			село	Рождество	57.811090, 38.995256							57.72263, 39.106871	25,5	25,5	25,5	0	0
414			хутор	Головково	57.814183, 39.103503							57.72263, 39.106871	25,4	25,4	25,4	0	0
415		Большесельское сельское поселение													21,32118644	0	0
416			деревня	Алексеево	57.671812, 38.999900							57.72263, 39.106871	18,1	18,1	18,1	0	0
417			деревня	Алексино	57.742237, 38.654902							57.72263, 39.106871	31	31	31	0	0
418			деревня	Андреево	57.695947, 38.963087							57.72263, 39.106871	14,6	14,6	14,6	0	0
420			деревня	Аниково	57.746958, 38.623191							57.72263, 39.106871	32	32	32	0	0
421			деревня	Антоново	57.547177, 38.913329							57.72263, 39.106871	35	35	35	0	0
422			деревня	Арефино	57.714575, 39.122403							57.72263, 39.106871	1,7	1,7	1,7	0	0
424			деревня	Афанасово	57.626790, 38.974972							57.72263, 39.106871	25,8	25,8	25,8	0	0
425			деревня	Аферово	57.594126, 38.901642							57.72263, 39.106871	28,8	28,8	28,8	0	0
426			деревня	Бабуково	57.684026, 38.911101							57.72263, 39.106871	15,9	15,9	15,9	0	0
427			деревня	Байково	57.670180, 39.011982							57.72263, 39.106871	14,1	14,1	14,1	0	0
428			деревня	Баскачи	57.626342, 38.919564							57.72263, 39.106871	25,3	25,3	25,3	0	0
429			деревня	Бахматово	57.690824, 38.898795							57.72263, 39.106871	15,7	15,7	15,7	0	0
431			деревня	Березино	57.567678, 38.854202							57.72263, 39.106871	33	33	33	0	0
433			деревня	Большое Скрылево	57.769027, 39.024415							57.72263, 39.106871	18,4	18,4	18,4	0	0
434			деревня	Борисово	57.735424, 38.880388							57.72263, 39.106871	16,2	16,2	16,2	0	0
435			деревня	Борщевка	57.657321, 39.018603							57.72263, 39.106871	15,7	15,7	15,7	0	0
436			деревня	Ботвино	57.619652, 38.764649							57.72263, 39.106871	32	32	32	0	0
440			деревня	Варегово	57.687398, 39.208255							57.72263, 39.106871	13	13	13	0	0
441			деревня	Васенино	57.708070, 38.847905							57.72263, 39.106871	18	18	18	0	0
442			деревня	Васино	57.696206, 38.989444							57.72263, 39.106871	16,9	16,9	16,9	0	0
443			деревня	Ваулино	57.745172, 38.999262							57.72263, 39.106871	16,1	16,1	16,1	0	0
448			деревня	Вольново	57.550746, 38.851804							57.72263, 39.106871	34	34	34	0	0
449			деревня	Высоково	57.605966, 38.911910							57.72263, 39.106871	26,6	26,6	26,6	0	0
451			деревня	Гаврильцево	57.760213, 39.029724							57.72263, 39.106871	19,4	19,4	19,4	0	0
452			деревня	Гаврино	57.730898, 38.916015							57.72263, 39.106871	13,1	13,1	13,1	0	0
453			деревня	Гари	57.772780, 38.744239							57.72263, 39.106871	30	30	30	0	0
454			деревня	Гартово	57.762738, 38.995777							57.72263, 39.106871	17,4	17,4	17,4	0	0
455			деревня	Глодиево	57.712686, 38.861784							57.72263, 39.106871	16,9	16,9	16,9	0	0
456			деревня	Горки	57.726434, 38.973552							57.72263, 39.106871	9,3	9,3	9,3	0	0
459			деревня	Девицы	57.737918, 38.657534							57.72263, 39.106871	30	30	30	0	0
460			деревня	Деревни	57.740157, 38.925376							57.72263, 39.106871	13,7	13,7	13,7	0	0
461			деревня	Дерягино	57.729115, 38.660166							57.72263, 39.106871	31	31	31	0	0
462			деревня	Дор	57.715200, 38.641966							57.72263, 39.106871	33	33	33	0	0
463			деревня	Дороничо	57.639236, 39.190819							57.72263, 39.106871	14,8	14,8	14,8	0	0
464			деревня	Дуброво	57.713936, 38.715664							57.72263, 39.106871	25,5	25,5	25,5	0	0
465			деревня	Дягилевка	57.661934, 39.014345							57.72263, 39.106871	14,9	14,9	14,9	0	0
467			деревня	Жиряки	57.620925, 39.133982							57.72263, 39.106871	17,9	17,9	17,9	0	0
468			деревня	Загарье	57.747885, 38.638427							57.72263, 39.106871	32	32	32	0	0
469			деревня	Зайково	57.709018, 38.746889							57.72263, 39.106871	24,4	24,4	24,4	0	0
470			деревня	Замостье	57.630631, 38.918566							57.72263, 39.106871	25,8	25,8	25,8	0	0
471			деревня	Заручье	57.708883, 38.992013							57.72263, 39.106871	11,8	11,8	11,8	0	0
474			деревня	Ивановское	57.812701, 39.130299							57.72263, 39.106871	27,2	27,2	27,2	0	0
475			деревня	Иванцево	57.632211, 38.768826							57.72263, 39.106871	31	31	31	0	0
476			деревня	Игрищи	57.712138, 38.971010							57.72263, 39.106871	10,4	10,4	10,4	0	0
478			деревня	Калитино	57.754623, 38.741904							57.72263, 39.106871	28,6	28,6	28,6	0	0
479			деревня	Калъяки	57.588231, 38.913985							57.72263, 39.106871	29,6	29,6	29,6	0	0
480			деревня	Каменское	57.725530, 39.022385							57.72263, 39.106871	6	6	6	0	0
482			деревня	Кершево	57.714330, 38.746404							57.72263, 39.106871	23,9	23,9	23,9	0	0
485			деревня	Козлово	57.608145, 38.896270							57.72263, 39.106871	28,3	28,3	28,3	0	0
486			деревня	Колошино	57.681658, 38.964740							57.72263, 39.106871	17,5	17,5	17,5	0	0
490			деревня	Кулынино	57.756525, 38.989821							57.72263, 39.106871	16,9	16,9	16,9	0	0
491			деревня	Легково	57.696485, 38.815736							57.72263, 39.106871	24,4	24,4	24,4	0	0
492			деревня	Леонтьевское	57.706753, 38.754804							57.72263, 39.106871	24	24	24	0	0
495			деревня	Лыткино	57.712412, 38.668871							57.72263, 39.106871	30	30	30	0	0
496			деревня	Максимово	57.663681, 38.920318							57.72263, 39.106871	19,5	19,5	19,5	0	0
497			деревня	Малечкино	57.585298, 38.892902							57.72263, 39.106871	29,5	29,5	29,5	0	0
498			деревня	Малинки	57.742707, 38.658801							57.72263, 39.106871	31	31	31	0	0
501			деревня	Матренино	57.704147, 38.829714							57.72263, 39.106871	19,1	19,1	19,1	0	0
502			деревня	Медведково	57.725756, 38.595371							57.72263, 39.106871	36	36	36	0	0
503			деревня	Митлино	57.694975, 39.136219							57.72263, 39.106871	4,3	4,3	4,3	0	0
504			деревня	Мингихи	57.616741, 38.788670							57.72263, 39.106871	33	33	33	0	0
506			деревня	Михали	57.717965, 39.039462							57.72263, 39.106871	6,5	6,5	6,5	0	0
508			деревня	Мошнино	57.637897, 38.949325							57.72263, 39.106871	22,8	22,8	22,8	0	0
509			деревня	Мытищи	57.695797, 38.833882							57.72263, 39.106871	20,2	20,2	20,2	0	0
510			деревня	Нестерково	57.700751, 39.125287							57.72263, 39.106871	4	4	4	0	0
512			деревня	Никифорцево	57.651899, 39.155344							57.72263, 39.106871	15,1	15,1	15,1	0	0
514			деревня	Никулино	57.732916, 38.650365							57.72263, 39.106871	33	33	33	0	0
517			деревня	Новоселки	57.682755, 39.096011							57.72263, 39.106871	7,3	7,3	7,3	0	0
521			деревня	Павлово	57.797845, 38.689271							57.72263, 39.106871	35	35	35	0	0
525			деревня	Подольское	57.651032, 39.025439							57.72263, 39.106871	15,8	15,8	15,8	0	0
527			деревня	Половинкино	57.628144, 39.156620							57.72263, 39.106871	16,3	16,3	16,3	0	0
528			деревня	Поляна	57.723151, 38.770228							57.72263, 39.106871	24,7	24,7	24,7	0	0
529			деревня	Поповская	57.710244, 38.895291							57.72263, 39.106871	16,8	16,8	16,8	0	0
530			деревня	Поткино	57.664736, 38.769949							57.72263, 39.106871	26,5	26,5	26,5	0	0
531			деревня	Починки	57.539569, 38.861541							57.72263, 39.106871	36	36	36	0	0
532			деревня	Прибыловно	57.709585, 38.906385							57.72263, 39.106871	13,7	13,7	13,7	0	0
533			деревня	Приречье	57.696105, 38.689936							57.72263, 39.106871	27,1	27,1	27,1	0	0
534			деревня	Прокшино	57.721502, 39.057383							57.72263, 39.106871	4,4	4,4	4,4	0	0
535			деревня	Противье	57.625161, 38.933649							57.72263, 39.106871	24,1	24,1	24,1	0	0
536			деревня	Пустынь	57.611722, 38.889964							57.72263, 39.106871	28,8	28,8	28,8	0	0
537			деревня	Пупалово	57.621658, 38.787296							57.72263, 39.106871	33	33	33	0	0
539			деревня	Ромашино	57.718556, 38.608980							57.72263, 39.106871	35	35	35	0	0
540			деревня	Рукавово	57.747679, 38.993540							57.72263, 39.106871	15,7	15,7	15,7	0	0
542			деревня	Рыгайцево	57.628785, 38.946342							57.72263, 39.106871	23,4	23,4	23,4	0	0
544			деревня	Самарино	57.708219, 38.708343							57.72263, 39.106871	26,4	26,4	26,4	0	0
546			деревня	Сельцо	57.726030, 38.959368							57.72263, 39.106871	11,2	11,2	11,2	0	0
549			деревня	Сереброво	57.721243, 38.789461							57.72263, 39.106871	24,9	24,9	24,9	0	0
550			деревня	Серковская	57.697000, 38.910095							57.72263, 39.106871	14,7	14,7	14,7	0	0
551			деревня	Симоново	57.612007, 38.972304							57.72263, 39.106871	27,5	27,5	27,5	0	0
552			деревня	Совкино (Ближнее)	57.734766, 38.927163							57.72263, 39.106871	13,1	13,1	13,1	0	0
553			деревня	Совкино (Дальнее)	57.718724, 39.074083							57.72263, 39.106871	3,4	3,4	3,4	0	0
556			деревня	Спирово	57.714917, 38.892021							57.72263, 39

657			деревня	Костенчугово	57.383889, 39.338179			56.945189, 39.155444	68	57.721067, 39.680275	114	57.722653, 39.669151	2	184	68	114	2
658			деревня	Куземино	57.286015, 39.093549			56.945189, 39.155444	65	57.721067, 39.680275	114	57.722653, 39.669151	2	181	65	114	2
659			деревня	Куклино	57.434154, 39.296784			56.945189, 39.155444	70	57.721067, 39.680275	114	57.722653, 39.669151	2	186	70	114	2
660			деревня	Нельково	57.293876, 39.109890			56.945189, 39.155444	64	57.721067, 39.680275	114	57.722653, 39.669151	2	180	64	114	2
661			деревня	Новоселка	57.346057, 39.323904			56.945189, 39.155444	62	57.721067, 39.680275	114	57.722653, 39.669151	2	178	62	114	2
662			деревня	Павлово	57.448879, 39.303692			56.945189, 39.155444	73	57.721067, 39.680275	114	57.722653, 39.669151	2	189	73	114	2
664			деревня	Сабурово	57.264878, 39.207213			56.945189, 39.155444	62	57.721067, 39.680275	114	57.722653, 39.669151	2	178	62	114	2
666			деревня	Старово-Смолино	57.283243, 39.207240			56.945189, 39.155444	62	57.721067, 39.680275	114	57.722653, 39.669151	2	178	62	114	2
667			деревня	Стеблево	57.293783, 39.230569			56.945189, 39.155444	63	57.721067, 39.680275	114	57.722653, 39.669151	2	179	63	114	2
669			деревня	Таковая	57.346251, 39.348994			56.945189, 39.155444	65	57.721067, 39.680275	114	57.722653, 39.669151	2	181	65	114	2
670			деревня	Тарандаево	57.365847, 39.347296			56.945189, 39.155444	65	57.721067, 39.680275	114	57.722653, 39.669151	2	181	65	114	2
672			деревня	Федосьино	57.312600, 39.221748			56.945189, 39.155444	66	57.721067, 39.680275	114	57.722653, 39.669151	2	182	66	114	2
675			село	Никола-Бой	57.395579, 39.296137			56.945189, 39.155444	65	57.721067, 39.680275	114	57.722653, 39.669151	2	181	65	114	2
676			село	Протасьево	57.287008, 39.178494			56.945189, 39.155444	62	57.721067, 39.680275	114	57.722653, 39.669151	2	178	62	114	2
677			село	Титово	57.451388, 39.269242			56.945189, 39.155444	73	57.721067, 39.680275	114	57.722653, 39.669151	2	189	73	114	2
678			село	Яковцево	57.356133, 39.297134			56.945189, 39.155444	61	57.721067, 39.680275	114	57.722653, 39.669151	2	177	61	114	2
679		Борисоглебское сельское поселение													64,26923077	114	2
680			р.п.	Борисоглебский	57.260969, 39.153323			56.945189, 39.155444	56	57.721067, 39.680275	114	57.722653, 39.669151	2	172	56	114	2
681			деревня	Акулово	57.250030, 39.053934			56.945189, 39.155444	66	57.721067, 39.680275	114	57.722653, 39.669151	2	182	66	114	2
682			деревня	Борушка	57.229140, 39.214633			56.945189, 39.155444	52	57.721067, 39.680275	114	57.722653, 39.669151	2	168	52	114	2
683			деревня	Вертлово	57.289980, 38.958739			56.945189, 39.155444	70	57.721067, 39.680275	114	57.722653, 39.669151	2	186	70	114	2
684			деревня	Глинка	57.203616, 39.147206			56.945189, 39.155444	60	57.721067, 39.680275	114	57.722653, 39.669151	2	176	60	114	2
687			деревня	Дядьково	57.228589, 39.135303			56.945189, 39.155444	61	57.721067, 39.680275	114	57.722653, 39.669151	2	177	61	114	2
688			деревня	Есеплево	57.346081, 39.002478			56.945189, 39.155444	74	57.721067, 39.680275	114	57.722653, 39.669151	2	190	74	114	2
691			деревня	Кишкино	57.262264, 39.080344			56.945189, 39.155444	63	57.721067, 39.680275	114	57.722653, 39.669151	2	179	63	114	2
692			деревня	Комарово	57.268816, 39.047726			56.945189, 39.155444	65	57.721067, 39.680275	114	57.722653, 39.669151	2	181	65	114	2
694			деревня	Кузнечиха	57.252650, 39.023283			56.945189, 39.155444	67	57.721067, 39.680275	114	57.722653, 39.669151	2	183	67	114	2
695			деревня	Ново	57.256710, 39.052622			56.945189, 39.155444	65	57.721067, 39.680275	114	57.722653, 39.669151	2	181	65	114	2
696			деревня	Новоселка	57.260965, 38.953457			56.945189, 39.155444	72	57.721067, 39.680275	114	57.722653, 39.669151	2	188	72	114	2
697			деревня	Опальнево	57.239185, 39.128116			56.945189, 39.155444	59	57.721067, 39.680275	114	57.722653, 39.669151	2	175	59	114	2
700			деревня	Пестово	57.337489, 39.054230			56.945189, 39.155444	75	57.721067, 39.680275	114	57.722653, 39.669151	2	191	75	114	2
704			деревня	Редкошово	57.280041, 38.981368			56.945189, 39.155444	69	57.721067, 39.680275	114	57.722653, 39.669151	2	185	69	114	2
705			деревня	Свагуново	57.243695, 39.253530			56.945189, 39.155444	52	57.721067, 39.680275	114	57.722653, 39.669151	2	168	52	114	2
706			деревня	Селище	57.265890, 39.131081			56.945189, 39.155444	60	57.721067, 39.680275	114	57.722653, 39.669151	2	176	60	114	2
709			деревня	Старостино	57.277935, 39.032787			56.945189, 39.155444	67	57.721067, 39.680275	114	57.722653, 39.669151	2	183	67	114	2
710			деревня	Теперское	57.257859, 39.068864			56.945189, 39.155444	64	57.721067, 39.680275	114	57.722653, 39.669151	2	180	64	114	2
711			деревня	Турово	57.352710, 38.983946			56.945189, 39.155444	74	57.721067, 39.680275	114	57.722653, 39.669151	2	190	74	114	2
713			деревня	Хаурово	57.212771, 39.190181			56.945189, 39.155444	57	57.721067, 39.680275	114	57.722653, 39.669151	2	173	57	114	2
714			деревня	Шипино	57.267905, 39.104554			56.945189, 39.155444	61	57.721067, 39.680275	114	57.722653, 39.669151	2	177	61	114	2
715			деревня	Языково	57.320211, 38.999675			56.945189, 39.155444	71	57.721067, 39.680275	114	57.722653, 39.669151	2	187	71	114	2
716			поселок	Красный Октябрь	57.323302, 39.007796			56.945189, 39.155444	71	57.721067, 39.680275	114	57.722653, 39.669151	2	187	71	114	2
718			село	Красново	57.228282, 39.191807			56.945189, 39.155444	55	57.721067, 39.680275	114	57.722653, 39.669151	2	171	55	114	2
720			село	Павлово	57.281462, 39.055964			56.945189, 39.155444	65	57.721067, 39.680275	114	57.722653, 39.669151	2	181	65	114	2
721		Вощажниковское сельское поселение													82,22727273	114	2
722			деревня	Аверково	57.547230, 39.179392			56.945189, 39.155444	95	57.721067, 39.680275	114	57.722653, 39.669151	2	211	95	114	2
723			деревня	Аксеньково	57.492628, 39.057212			56.945189, 39.155444	87	57.721067, 39.680275	114	57.722653, 39.669151	2	203	87	114	2
724			деревня	Андрейцево	57.415555, 38.887745			56.945189, 39.155444	85	57.721067, 39.680275	114	57.722653, 39.669151	2	201	85	114	2
725			деревня	Архипово	57.394755, 39.112818			56.945189, 39.155444	73	57.721067, 39.680275	114	57.722653, 39.669151	2	189	73	114	2
726			деревня	Бережки	57.466750, 39.036452			56.945189, 39.155444	83	57.721067, 39.680275	114	57.722653, 39.669151	2	199	83	114	2
729			деревня	Высоково	57.491926, 39.106835			56.945189, 39.155444	86	57.721067, 39.680275	114	57.722653, 39.669151	2	202	86	114	2
730			деревня	Высочково	57.475496, 39.041025			56.945189, 39.155444	85	57.721067, 39.680275	114	57.722653, 39.669151	2	201	85	114	2
733			деревня	Денисьево	57.341686, 39.121595			56.945189, 39.155444	67	57.721067, 39.680275	114	57.722653, 39.669151	2	183	67	114	2
734			деревня	Деревеньки	57.469983, 38.988339			56.945189, 39.155444	84	57.721067, 39.680275	114	57.722653, 39.669151	2	200	84	114	2
736			деревня	Дьяконцево	57.460549, 39.090567			56.945189, 39.155444	82	57.721067, 39.680275	114	57.722653, 39.669151	2	198	82	114	2
737			деревня	Задубровье	57.409379, 39.177272			56.945189, 39.155444	75	57.721067, 39.680275	114	57.722653, 39.669151	2	191	75	114	2
738			деревня	Каликино	57.522861, 38.899819			56.945189, 39.155444	94	57.721067, 39.680275	114	57.722653, 39.669151	2	210	94	114	2
739			деревня	Камешково	57.467825, 38.929813			56.945189, 39.155444	88	57.721067, 39.680275	114	57.722653, 39.669151	2	204	88	114	2
741			деревня	Клищево	57.463424, 39.016204			56.945189, 39.155444	82	57.721067, 39.680275	114	57.722653, 39.669151	2	198	82	114	2
743			деревня	Ларионцево	57.436562, 39.108605			56.945189, 39.155444	83	57.721067, 39.680275	114	57.722653, 39.669151	2	199	83	114	2
744			деревня	Мартемьяново	57.513184, 39.175763			56.945189, 39.155444	92	57.721067, 39.680275	114	57.722653, 39.669151	2	208	92	114	2
745			деревня	Никифорцево	57.364017, 39.209288			56.945189, 39.155444	75	57.721067, 39.680275	114	57.722653, 39.669151	2	191	75	114	2
746			деревня	Новинки	57.487935, 38.996900			56.945189, 39.155444	86	57.721067, 39.680275	114	57.722653, 39.669151	2	202	86	114	2
747			деревня	Пахомово	57.487103, 39.098490			56.945189, 39.155444	85	57.721067, 39.680275	114	57.722653, 39.669151	2	201	85	114	2
748			деревня	Погорелка	57.519091, 38.994806			56.945189, 39.155444	89	57.721067, 39.680275	114	57.722653, 39.669151	2	205	89	114	2
749			деревня	Покромитово	57.444511, 39.159180			56.945189, 39.155444	85	57.721067, 39.680275	114	57.722653, 39.669151	2	201	85	114	2
751			деревня	Поповка	57.467723, 39.084701			56.945189, 39.155444	83	57.721067, 39.680275	114	57.722653, 39.669151	2	199	83	114	2
752			деревня	Раменка	57.489740, 38.963446			56.945189, 39.155444	88	57.721067, 39.680275	114	57.722653, 39.669151	2	204	88	114	2
753			деревня	Раменье	57.530622, 39.181970			56.945189, 39.155444	93	57.721067, 39.680275	114	57.722653, 39.669151	2	209	93	114	2
755			деревня	Сигорь	57.457963, 39.103745			56.945189, 39.155444	81	57.721067, 39.680275	114	57.722653, 39.669151	2	197	81	114	2
757			деревня	Стрелка	57.410412, 39.090935			56.945189, 39.155444	75	57.721067, 39.680275	114	57.722653, 39.669151	2	191	75	114	2
759			деревня	Тарасово	57.501072, 38.908415			56.945189, 39.155444	92	57.721067, 39.680275	114	57.722653, 39.669151	2	208	92	114	2
760			деревня	Труфанцево	57.454230, 39.122385			56.945189, 39.155444	82	57.721067, 39.680275	114	57.722653, 39.669151	2	198	82	114	2
761			деревня	Тумаково	57.369021, 39.172125			56.945189, 39.155444	72	57.721067, 39.680275	114	57.722653, 39.669151	2	188	72	114	2
763			деревня	Холманы	57.483968, 39.068980			56.945189, 39.155444	85	57.721067, 39.680275	114	57.722653, 39.669151	2	201	85	114	2
766			деревня	Юркино	57.418454, 39.075619			56.945189, 39.155444	76	57.721067, 39.680275	114	57.722653, 39.669151	2	192	76	114	2
767			поселок	Латка	57.428728, 39.044555			56.945189, 39.155444	79	57.721067, 39.680275	114	57.722653, 39.669151	2	195	79	114	2
768			поселок	Мостицы	57.448129, 38.987386			56.945189, 39.155444	84	57.721067, 39.680275	114	57.722653, 39.669151	2	200	84	114	2
769			село	Борисовское	57.536840, 39.129132			56.945189, 39.155444	100	57.721067, 39.680275	114	57.722653, 39.669151	2	216	100	114	2
770			село	Веска	57.420378, 39.105380			56.945189, 39.155444	77	57.721067, 39.680275	114	57.722653, 39.669151	2	193	77	114	2
771			село	Внуково	57.350738, 39.252569			56.945189, 39.155444	64	57.721067, 39.680275	114	57.722653, 39.669151	2	180	64	114	2
772			село	Вощажниково	57.359657, 39.138779			56.945189, 39.155444	68	57.721067, 39.680275	114	57.722653, 39.669151	2	184	68	114	2
775			село	Малахово	57.498204, 38.993181			56.945189, 39.155444	87	57.721067, 39.680275	114	57.722653, 39.669151	2	203	87	114	2
776			село	Марково	57.449533, 39.143990			56.945189, 39.155444	84	57.721067, 39.680275	114	57.722653, 39.669151	2	200	84	114	2
777			село	Мисниково	57.472171, 39.030101			56.945189, 39.155444	84	57.721067, 39.680275	114	57.722653, 39.669151	2	200	84	114	2
778			село	Неверково	57.461260, 38.962970			56.945189, 39.155444	86	57.721067, 39.680275	114	57.722653, 39.669151	2	202	86	114	2
779			село	Никола-Березники	57.337314, 39.136462			56.945189, 39.155444	65	57.721067, 39.680275	114	57.722653, 39.669151	2	181	65	114	2
781			село	Покровское	57.450918, 39.100601			56.945189, 39.155444	81	57.721067, 39.680275	114	57.722653, 39.669151	2	197	81	114	2
783			село	Услawцево	57.384010, 39.137836			56.945189, 39.155444	71	57.721067, 39.680275	114	57.722653, 39.669151	2	187	71	114	2
784		Высоковское сельское поселение													80,13043478	114	2
785			деревня	Алексино	57.214896, 38.704920			56.945189, 39.155444	78	57.721067, 39.680275	114	57.722653, 39.669151	2	194	78	114	2
786			деревня	Алешкино	57.318987, 38.964129			56.945189, 39.155444	75	57.721067, 39.680275	114	57.722653, 39.669151	2	191	75	114	2
787			деревня	Бечмерово	57.215194, 38.663292			56.945189, 39.155444	81	57.721067, 39.680275	114	57.722653, 39.669151	2	197	81	114	2
791			деревня	Горки	57.279453, 38.869716			56.945189, 39.155444	79	57.721067, 39.680275	114	57.722653, 39.669151	2	195	79	114	2
792			деревня	Городище	57.286122, 38.856987			56.945189, 39.155444	82	57.721067, 39.680275	114	57.722653, 39.669151	2	198	82	114	2
794			деревня	Емельяниково	57.309221, 38.888796			56.945189, 39.155444	75	57.721067, 39.680275	114	57.722653, 39.669151	2	191	75	114	2
796			деревня	Звягино	57.308142, 38.912296			56.945189, 39.155444	74	57.721067, 39.680275	114	57.722653, 39.669151	2	190	74	114	2
798			деревня	Змаиово	57.273327, 38.775267			56.945189, 39.155444	76	57.721067, 39.680275	114	57.722653, 39.669151	2	192	76	114	2
799			деревня	Иевцево	57.235653, 38.790521			56.945189, 39.155444	93	57.721067, 39.680275	114	57.722653, 39.669151	2	209	93	114	2
802			деревня	Козино	57.212873, 38.779067			56.945189, 39.155444	86	57.721067, 39.680275	114	57.722653, 39.669151	2	202	86	114	2
803			деревня	Коротылево	57.332714, 38.982823			56.945189, 39.155444	74	57.721067, 39.680275	114	57.722653, 39.669151	2	190	74	114	2
804			деревня	Кучеры	57.310466, 38.952693			56.945189, 39.155444	74	57.721067, 39.680275	114	57.722653, 39.669151	2	190	74	114	2
805			деревня	Кушниково	57.292446, 38.831358			56.945189, 39.155444	87	57.721067, 39.680275	114	57.722653, 39.669151	2	203	87	114	2
808			деревня	Лехоть	57.296492, 38.947142			56.945189, 39.155444	72	57.721067, 39.680275	114	57.722653, 39.669151	2	188	72	114	2
810			деревня	Малое Хвастово	57.282936, 38.804139			56.945189, 39.155444	80	57.721067, 39.680275	114	57.722653, 39.669151	2	196	80	114	2
812			деревня	Мичково	57.234767, 38.886461			56.945189, 39.155444	83	57.721067, 39.680275	114	57.722653, 39.669151	2	199	83	114	2
813			деревня	Момотово	57.233836, 38.737017			56.945189, 39.155444	75	57.721067, 39.680275	114	57.722653, 39.669151	2	191	75	114	2
814			деревня	Никульское	57.288939, 38.884008			56.945189, 39.155444	78	57.721067, 39.680275	114	57.722653, 39.669151	2	194	78	114	2
816			деревня	Новоселка	57.312347, 38.797348			56.945189, 39.155444	81	57.721067, 39.680275	114	57.722653, 39.669151	2	197	81	114	2
818			деревня	Петрилово	57.245964, 38.737870			56.945189, 39.155444	73	57.721067, 39.680275	114	57.722653, 39.669151	2	189	73	114	2
819			деревня	Петровка	57.253414, 38.670398			56.945189, 39.155444	79	57.721067, 39.680275	114	57.722653, 39.669151	2	195	79	114	2
820			деревня	Петряево	57.347480, 38.908838			56.945189, 39.155444	81	57.721067, 39.680275	114	57.722653, 39.669151	2	197	81	114	2
822			деревня	Попово	57.219429, 38.798237			56.945189, 39.155444	87	57.721067, 39.680275	114	57.722653, 39.669151	2	203	87	114	2
823			деревня	Поповское	57.221451, 38.729570			56.945189, 39.155444	77	57.721067, 39.680275	114	57.722653, 39.669151	2	193	77	114	2
824			деревня	Поповское	57.319312, 38.910949			56.945189, 39.155444	76	57.721067, 39.680275	114	57.722653, 39.669151	2	192	76	114	2
825			деревня	Рагуйлово	57.202865, 38.686550			56.945189, 39.155444	80	57.721067, 39.680275	114	57.722653, 39.669151	2	196	80	114	2
826			деревня	Резанка	57.321348, 38.951553			56.945189, 39.155444	75	57.721067, 39.680275	114	57.722653, 39.669151	2	191	75	114	2
827			деревня	Ременники	57.220320, 38.715655			56.945189, 39.155444	77	57.721067, 39.680275	114	57.722653, 39.669151	2	193	77	114	2
830			деревня	Старково	57.228239, 38.794877			56.945189, 39.155444	93	57.721067, 39.680275	114	57.722653, 39.669151	2	209	93	114	2
832			деревня	Тимофейково	57.225252, 38.753249			56.945189, 39.155444	93	57.721067, 39.680275	114	57.722653, 39.669151	2	209	93	114	2
833			деревня	Титово	57.304189, 38.925699			56.945189, 39.155444	73	57.721067, 39.680275	114	57.722653, 39.669151	2	189	73	114	2
834			деревня	Труфанцево	57.240207, 38.711640			56.945189, 39.155444	76	57.721067, 39.680275	114	57.722653, 39.669151	2	192	76	114	2
835			деревня	Тюфеево	57.200891, 38.780064			56.945189, 39.155444	86	57.721067, 39.680275	114	57.722653, 39.669151	2	202	86	114	2
836			деревня	Усолово	57.308142, 38.745740			56.945189, 39.155444	84	57.721067, 39.680275	114	57.722653, 39.669151	2	200	84	114	2
837			деревня	Хмельники	57.225466, 38.850223			56.945189, 39.155444	82	57.721067, 39.680275	114	57.722653, 39.669151	2	198	82	114	2
840			деревня	Чухолза	57.316887, 38.888033			56.945189, 39.155444	76	57.721067, 39.680275	114	57.722653, 39.669151	2	192	76	114	2
841			деревня	Шаньково	57.221164, 38.782418			56.945189, 39.155444	92	57.721067, 39.680275	114	57.722653, 39.669151	2	208	92	114	2
842			деревня	Яшкурово	57.184241, 38.733729			56.945189, 39.155444	83	57.721067, 39.680275	114	57.722653, 39.669151	2	199	83	114	2
843			село	Высоково	57.239944, 38.750833			56.945189, 39.155444	72	57.721067, 39.680275	114	57.722653, 39.669151	2	188	72	114	2
844			село	Георгиевское	57.294552, 38.885490			56.945189, 39.155444	77	57.721067, 39.680275	114	57.722653, 39.669151	2	193	77	114	2
845			село	Давыдово	57.315730, 38.844833			56.945189, 39.155444	78	57.721067, 39.680275	114	57.722653, 39.669151	2	194	78	114	2
848			село	Ивановское	57.309372, 38.931906			56.945189, 39.155444	76	57.721067, 39.680275	114	57.722653, 39.669151	2	192	76	114	2
849			село	Кондаково	57.290520, 38.787655			56.945189, 39.155444	78	57.721067, 39.680275	114	57.722653, 39.669151	2	194	78	114	2
850			село	Переславцево	57.221120, 38.771090			56.945189, 39.155444	91	57.721067, 39.680275	114	57.722653, 39.669151	2	207	91	114	2
851			село	Савинское	57.188041, 38.779220			56.945189, 39.155444	87	57.721067, 39.680275	114	57.722653, 39.669151	2	203	87	114	2
852			село	Хмельники	57.225466, 38.850223			56.945189, 39.155444	81	57.721067, 39.680275	114	57.722653, 39.669151	2	197	81	114	2
853		Инальцинское сельское поселение													67,85714286	114	2
854			деревня	Александрово	57.141349, 38.793638			56.945189, 39.155444	84	57.721067, 39.680275	114	57.722653, 39.669151	2	200	84	114	2
855			деревня	Антониха	57.077259, 38.732139			56.945189, 39.155444	96	57.721067, 39.680275	114	57.722653, 39.669151	2	212	96	114	2
857			деревня	Баскачи	57.160590, 38.836200			56.945189, 39.155444	83	57.721067, 39.680275	114	57.722653, 39.669151	2	199	83	114	2
858			деревня	Березники	57.225227, 38.938240			56.945189, 39.155444	76	57.721067, 39.680275	114	57.722653, 39.669151	2	192	76	114	2
859			деревня	Березники	57.156148, 38.900582			56.945189, 39.155444	79	57.721067, 39.680275	114	57.722653, 39.669151	2	195	79	114	2
861			деревня	Бородино	57.120695, 38.733540			56.945189, 39.155444	88	57.721067, 39.680275	114	57.722653, 39.669151	2	204	88	114	2
863			деревня	Волосово	57.185436, 38.926696			56.945189, 39.155444	74	57.721067, 39.680275	114	57.722653, 39.669151	2	190	74	114	2
864			деревня	Гавино	57.212990, 39.024325			56.945189, 39.155444	66	57.721067, 39.680275	114	57.722653, 39.669151	2	182	66	114	2
865			деревня	Гора Сипягина	57.170346, 39.058299			56.945189, 39.155444	66	57.721067, 39.680275	114	57.722653, 39.669151	2	182	66	114	2
866			деревня	Григорово	57.077919, 38.780531			56.945189, 39.155444	75	57.721067, 39.680275	114	57.722653, 39.669151	2	191	75	114	2
867			деревня	Губино	57.187061, 38.896055			56.945189, 39.155444	75	57.721067, 39.680275	114	57.722653, 39.669151	2	191	75	114	2
869			деревня	Долгополово	57.137124, 38.972133			56.945189, 39.155444	47	57.721067, 39.680275	114	57.722653, 39.669151	2	163	47	114	2
870			деревня	Дорки	57.181641, 38.906583			56.945189, 39.155444	76	57.721067, 39.680275	114	57.722653, 39.669151	2	192	76	114	2
871			деревня	Ермолино	57.185666, 38.951499			56.945189, 39.155444	72	57.721067, 39.680275	114	57.722653, 39.669151	2	188	72	114	2
872			деревня	Земцево	57.174669, 38.993351			56.945189, 39.155444	48	57.721067, 39.680275	114	57.722653, 39.669151	2	164	48	114	2
873			деревня	Зубово	57.132801, 38.882391			56.945189, 39.155444	43	57.721067, 39.680275	114	57.722653, 39.669151	2	159	43	114	2
875			деревня	Ивашево	57.218517, 39.100359			56.945189, 39.155444	59	57.721067, 39.680275	114	57.722653, 39.669151	2	175	59	114	2
878			деревня	Инальцино	57.198165, 38.968890			56.945189, 39.155444	70	57.721067, 39.680275	114	57.722653, 39.669151	2	186	70	114	2
880			деревня	Козлово	57.120197, 38.976849			56.945189, 39.155444	77	57.721067, 39.680275	114	57.722653, 39.669151	2	193	77	114	2
881			деревня	Коробцово	57.149630, 38.799010			56.945189, 39.155444	83	57.721067, 39.680275	114	57.722653, 39.669151	2	199	83	114	2
883			деревня	Кузьмадино	57.134413, 39.025286			56.945189, 39.155444	41	57.721067, 39.680275	114	57.722653, 39.669151	2	157	41	114	2
885			деревня	Кузяево	57.207029, 39.057347			56.945189, 39.155444	65	57.721067, 39.680275	114	57.722653, 39.669151	2	181	65	114	2
886			деревня	Лавреньково	57.231649, 39.103763			56.945189, 39.155444	61	57.721067, 39.680275	114	57.722653, 39.669151	2	177	61	114	2
890			деревня	Ляхово	57.193011, 38.922537			56.945189, 39.155444	73	57.721067, 39.680275	114	57.722653, 39.669151	2	189	73	114	2
891			деревня	Маклюково	57.193576, 38.986299			56.945189, 39.155444	70	57.721067, 39.680275	114	57.722653, 39.669151	2	186	70	114	2
892			деревня	Маурино	57.147194, 39.005074			56.945189, 39.155444	44	57.721067, 39.680275	114	57.722653, 39.669151	2	160	44	114	2
894			деревня	Никиткино	57.137994, 38.772860			56.945189, 39.155444

1023			деревня	Севастьянцево	58.229955, 37.952024							58.262167, 37.83433	17,8	17,8	17,8	0	0
1024			деревня	Соболево	58.170422, 37.951180							58.262167, 37.83433	22,1	22,1	22,1	0	0
1025			деревня	Телятово	58.258783, 37.968948							58.262167, 37.83433	12,7	12,7	12,7	0	0
1026			деревня	Тимошино	58.247972, 37.884606							58.262167, 37.83433	13,5	13,5	13,5	0	0
1027			деревня	Тургенево	58.139661, 37.878596							58.262167, 37.83433	27,9	27,9	27,9	0	0
1028			деревня	Тявково	58.215846, 37.967897							58.262167, 37.83433	19	19	19	0	0
1030			деревня	Филимоново	58.273192, 37.911420							58.262167, 37.83433	9,6	9,6	9,6	0	0
1031			деревня	Филищево	58.157652, 37.950434							58.262167, 37.83433	23,7	23,7	23,7	0	0
1032			деревня	Чагино	58.224051, 37.970278							58.262167, 37.83433	18	18	18	0	0
1033			деревня	Чаяново	58.225548, 38.160954							58.262167, 37.83433	25,4	25,4	25,4	0	0
1034			деревня	Черный Враг	58.131560, 37.948799							58.262167, 37.83433	26,6	26,6	26,6	0	0
1036			деревня	Шеломово	58.260695, 37.959795							58.262167, 37.83433	12	12	12	0	0
1037			село	Байловское	58.154332, 37.874580							58.262167, 37.83433	27,4	27,4	27,4	0	0
1038			село	Горелово	58.238417, 38.126154							58.262167, 37.83433	22,3	22,3	22,3	0	0
1039			село	Черкасово	58.288353, 37.914367							58.262167, 37.83433	7,1	7,1	7,1	0	0
1040		Прозоровское сельское поселение													29,6137931	0	0
1045			деревня	Брилино	58.366201, 37.447449							58.262167, 37.83433	38	38	38	0	0
1046			деревня	Вертлюгово	58.250449, 37.536401							58.262167, 37.83433	34	34	34	0	0
1047			деревня	Верхняя Ветка	58.235414, 37.490991							58.262167, 37.83433	37	37	37	0	0
1052			деревня	Дорки	58.322289, 37.588584							58.262167, 37.83433	28,7	28,7	28,7	0	0
1053			деревня	Дубровка	58.321920, 37.423132							58.262167, 37.83433	38	38	38	0	0
1054			деревня	Живетьево	58.371039, 37.701996							58.262167, 37.83433	17,7	17,7	17,7	0	0
1055			деревня	Иващево	58.380944, 37.687533							58.262167, 37.83433	20,2	20,2	20,2	0	0
1057			деревня	Киселево	58.273216, 37.559883							58.262167, 37.83433	31	31	31	0	0
1059			деревня	Кривцово	58.367003, 37.532134							58.262167, 37.83433	28,7	28,7	28,7	0	0
1060			деревня	Куфтырево	58.255099, 37.545033							58.262167, 37.83433	33	33	33	0	0
1061			деревня	Линкино	58.341396, 37.457897							58.262167, 37.83433	35	35	35	0	0
1062			деревня	Лукино	58.372908, 37.487919							58.262167, 37.83433	39	39	39	0	0
1063			деревня	Мусино	58.298106, 37.606352							58.262167, 37.83433	26,8	26,8	26,8	0	0
1066			деревня	Петровское	58.340296, 37.668201							58.262167, 37.83433	20,7	20,7	20,7	0	0
1068			деревня	Промежки	58.326556, 37.444521							58.262167, 37.83433	36	36	36	0	0
1069			деревня	Редемское	58.380458, 37.627723							58.262167, 37.83433	23,3	23,3	23,3	0	0
1070			деревня	Рогозино	58.348240, 37.695160							58.262167, 37.83433	20,4	20,4	20,4	0	0
1071			деревня	Самоседово	58.373455, 37.462757							58.262167, 37.83433	39	39	39	0	0
1072			деревня	Сарабуха	58.408752, 37.577202							58.262167, 37.83433	33	33	33	0	0
1073			деревня	Себельское	58.369948, 37.560610							58.262167, 37.83433	27	27	27	0	0
1076			деревня	Суминское	58.364728, 37.702760							58.262167, 37.83433	17,1	17,1	17,1	0	0
1078			деревня	Филимоново	58.267593, 37.544494							58.262167, 37.83433	32	32	32	0	0
1079			деревня	Холопово	58.376924, 37.635404							58.262167, 37.83433	22,1	22,1	22,1	0	0
1080			деревня	Чурилово	58.370774, 37.683293							58.262167, 37.83433	24,8	24,8	24,8	0	0
1083			село	Горинское	58.398289, 37.545581							58.262167, 37.83433	31	31	31	0	0
1084			село	Косково	58.262338, 37.547872							58.262167, 37.83433	33	33	33	0	0
1085			село	Орлово	58.370236, 37.468317							58.262167, 37.83433	38	38	38	0	0
1086			село	Прозорово	58.388549, 37.650945							58.262167, 37.83433	21,3	21,3	21,3	0	0
1087			село	Супка	58.342237, 37.541683							58.262167, 37.83433	33	33	33	0	0
1088	7.	Гаврилов-Ямский муниципальный округ															
1089		ГП Гаврилов-Ям													6,1	0	0
1090			город	Гаврилов-Ям	57.303956, 39.853847							57.27439, 39.783343	6,1	6,1	6,1	0	0
1091		Великосельское сельское поселение													15,03340909	0	0
1092			деревня	Аколово	57.315123, 39.708536							57.27439, 39.783343	19,2	19,2	19,2	0	0
1093			деревня	Бели	57.324648, 39.853075							57.27439, 39.783343	9,2	9,2	9,2	0	0
1094			деревня	Большая Воекта	57.292275, 39.703829							57.27439, 39.783343	22,3	22,3	22,3	0	0
1095			деревня	Вострицево	57.356711, 39.847218							57.27439, 39.783343	15,3	15,3	15,3	0	0
1096			деревня	Губино	57.378377, 39.759812							57.27439, 39.783343	17,5	17,5	17,5	0	0
1097			деревня	Дровнино	57.303533, 39.710126							57.27439, 39.783343	20,4	20,4	20,4	0	0
1098			деревня	Дружная	57.305983, 39.735593							57.27439, 39.783343	19,3	19,3	19,3	0	0
1099			деревня	Есипцево	57.320177, 39.708374							57.27439, 39.783343	19,3	19,3	19,3	0	0
1100			деревня	Кондратово	57.413311, 39.758374							57.27439, 39.783343	21,6	21,6	21,6	0	0
1101			деревня	Котово	57.254563, 39.765067							57.27439, 39.783343	5,8	5,8	5,8	0	0
1102			деревня	Кощеево	57.290495, 39.774077							57.27439, 39.783343	18,3	18,3	18,3	0	0
1103			деревня	Круглово	57.317480, 39.742600							57.27439, 39.783343	18,4	18,4	18,4	0	0
1104			деревня	Кузовково	57.273959, 39.745070							57.27439, 39.783343	4,6	4,6	4,6	0	0
1105			деревня	Кузьминское	57.437841, 39.780509							57.27439, 39.783343	36	36	36	0	0
1106			деревня	Кундринское	57.318384, 39.776835							57.27439, 39.783343	14,5	14,5	14,5	0	0
1107			деревня	Милятино	57.305663, 39.784884							57.27439, 39.783343	16,7	16,7	16,7	0	0
1108			деревня	Нарядово	57.317528, 39.724158							57.27439, 39.783343	18,4	18,4	18,4	0	0
1109			деревня	Никулино	57.317528, 39.724158							57.27439, 39.783343	18,4	18,4	18,4	0	0
1110			деревня	Осташкино	57.309926, 39.813055							57.27439, 39.783343	9,7	9,7	9,7	0	0
1111			деревня	Петроково	57.380357, 39.779215							57.27439, 39.783343	17,1	17,1	17,1	0	0
1112			деревня	Петрунино	57.317237, 39.822811							57.27439, 39.783343	10	10	10	0	0
1113			деревня	Плотина	57.332155, 39.817070							57.27439, 39.783343	10	10	10	0	0
1114			деревня	Поляна	57.386116, 39.773340							57.27439, 39.783343	17,5	17,5	17,5	0	0
1115			деревня	Поповка	57.424764, 39.801242							57.27439, 39.783343	22,2	22,2	22,2	0	0
1116			деревня	Прилесье	57.346713, 39.854728							57.27439, 39.783343	14	14	14	0	0
1117			деревня	Пурлево	57.288744, 39.740507							57.27439, 39.783343	6,5	6,5	6,5	0	0
1118			деревня	Романцево	57.336935, 39.850640							57.27439, 39.783343	12,5	12,5	12,5	0	0
1119			деревня	Романцево-Дубиково	57.308492, 39.773026							57.27439, 39.783343	8,2	8,2	8,2	0	0
1120			деревня	Рохмала	57.243212, 39.753218							57.27439, 39.783343	13,3	13,3	13,3	0	0
1121			деревня	Седельница	57.344979, 39.831165							57.27439, 39.783343	21,8	21,8	21,8	0	0
1122			деревня	Степанцево	57.379469, 39.829575							57.27439, 39.783343	21,8	21,8	21,8	0	0
1123			деревня	Строково	57.287111, 39.774251							57.27439, 39.783343	2,07	2,07	2,07	0	0
1124			деревня	Турово	57.325693, 39.748152							57.27439, 39.783343	16,9	16,9	16,9	0	0
1125			деревня	Ульбино	57.352889, 39.868759							57.27439, 39.783343	15,2	15,2	15,2	0	0
1126			деревня	Ханькино	57.343502, 39.879782							57.27439, 39.783343	13,6	13,6	13,6	0	0
1127			деревня	Цибаки	57.262420, 39.687893							57.27439, 39.783343	8,1	8,1	8,1	0	0
1128			деревня	Черная	57.258925, 39.703685							57.27439, 39.783343	7	7	7	0	0
1129			деревня	Шалава	57.338844, 39.818184							57.27439, 39.783343	11,5	11,5	11,5	0	0
1130			деревня	Ярково	57.373287, 39.732817							57.27439, 39.783343	17,4	17,4	17,4	0	0
1131			поселок	Новый	57.364201, 39.772685							57.27439, 39.783343	14,9	14,9	14,9	0	0
1132			село	Великое	57.349073, 39.773924							57.27439, 39.783343	13,4	13,4	13,4	0	0
1133			село	Горе-Грязь	57.414116, 39.787067							57.27439, 39.783343	20,6	20,6	20,6	0	0
1134			село	Лахость	57.271414, 39.751224							57.27439, 39.783343	3,5	3,5	3,5	0	0
1135			село	Плещево	57.323764, 39.729601							57.27439, 39.783343	17,5	17,5	17,5	0	0
1136		Заячье-Холмское сельское поселение													20,94666667	0	0
1137			деревня	Андрюшино	57.438921, 39.838468							57.27439, 39.783343	43	43	43	0	0
1138			деревня	Борисово	57.435467, 39.955132							57.27439, 39.783343	27,2	27,2	27,2	0	0
1139			деревня	Борисово	57.268665, 39.964286							57.27439, 39.783343	13,9	13,9	13,9	0	0
1140			деревня	Бочевка	57.286881, 39.871895							57.27439, 39.783343	9,7	9,7	9,7	0	0
1141			деревня	Волчково	57.291040, 40.036026							57.27439, 39.783343	19,9	19,9	19,9	0	0
1142			деревня	Головино	57.346732, 40.037265							57.27439, 39.783343	27,4	27,4	27,4	0	0
1143			деревня	Гора	57.329196, 39.941128							57.27439, 39.783343	15,7	15,7	15,7	0	0
1144			деревня	Горбово	57.297051, 39.993014							57.27439, 39.783343	15,6	15,6	15,6	0	0
1145			деревня	Грудцино	57.307622, 40.079675							57.27439, 39.783343	21,3	21,3	21,3	0	0
1146			деревня	Даниловка	57.385834, 39.885199							57.27439, 39.783343	27,7	27,7	27,7	0	0
1148			деревня	Илькино	57.354001, 39.963684							57.27439, 39.783343	22,8	22,8	22,8	0	0
1149			деревня	Ияково	57.422627, 39.897164							57.27439, 39.783343	25,6	25,6	25,6	0	0
1150			деревня	Калинино	57.248881, 39.882638							57.27439, 39.783343	18,9	18,9	18,9	0	0
1151			деревня	Кобыльское	57.323496, 39.933393							57.27439, 39.783343	12,9	12,9	12,9	0	0
1152			деревня	Константиново	57.243334, 39.901018							57.27439, 39.783343	17,8	17,8	17,8	0	0
1153			деревня	Кореньково	57.281627, 39.953147							57.27439, 39.783343	13,8	13,8	13,8	0	0
1154			деревня	Курдумово	57.303256, 39.988900							57.27439, 39.783343	14,6	14,6	14,6	0	0
1155			деревня	Маурино	57.369948, 40.003884							57.27439, 39.783343	23,7	23,7	23,7	0	0
1156			деревня	Междуречье	57.368337, 39.877994							57.27439, 39.783343	29,4	29,4	29,4	0	0
1157			деревня	Михалево	57.426683, 39.961663							57.27439, 39.783343	26,4	26,4	26,4	0	0
1158			деревня	Немерово	57.280538, 39.932243							57.27439, 39.783343	12,1	12,1	12,1	0	0
1159			деревня	Овсяниково	57.219161, 39.906758							57.27439, 39.783343	19,7	19,7	19,7	0	0
1160			деревня	Павлово	57.315667, 39.901584							57.27439, 39.783343	11	11	11	0	0
1161			деревня	Паньково	57.330644, 39.976809							57.27439, 39.783343	14,9	14,9	14,9	0	0
1162			деревня	Петраково	57.285242, 39.903147							57.27439, 39.783343	10,1	10,1	10,1	0	0
1163			деревня	Плетилово	57.302847, 40.027240							57.27439, 39.783343	16,9	16,9	16,9	0	0
1164			деревня	Полобово	57.428742, 39.941002							57.27439, 39.783343	26,4	26,4	26,4	0	0
1165			деревня	Приклон	57.442356, 39.815301							57.27439, 39.783343	41	41	41	0	0
1166			деревня	Прошенино	57.376456, 39.992224							57.27439, 39.783343	23,2	23,2	23,2	0	0
1167			деревня	Раменье	57.411837, 39.858546							57.27439, 39.783343	27,9	27,9	27,9	0	0
1168			деревня	Рыково	57.361313, 40.023521							57.27439, 39.783343	25,4	25,4	25,4	0	0
1169			деревня	Тарасино	57.330717, 39.923521							57.27439, 39.783343	14,4	14,4	14,4	0	0
1170			деревня	Тарусино	57.379711, 39.928956							57.27439, 39.783343	20,7	20,7	20,7	0	0
1171			деревня	Федоровское	57.447368, 39.919972							57.27439, 39.783343	27,4	27,4	27,4	0	0
1172			деревня	Хохлево	57.376533, 39.908276							57.27439, 39.783343	19,1	19,1	19,1	0	0
1174			деревня	Шильково	57.338708, 40.041461							57.27439, 39.783343	28,2	28,2	28,2	0	0
1175			поселок	Заря	57.321543, 39.880402							57.27439, 39.783343	9,9	9,9	9,9	0	0
1176			село	Вышеславское	57.364803, 39.967772							57.27439, 39.783343	21,5	21,5	21,5	0	0
1177			село	Заячий-Холм	57.406388, 39.913334							57.27439, 39.783343	23,9	23,9	23,9	0	0
1178			село	Милочево	57.226129, 39.906174							57.27439, 39.783343	18,8	18,8	18,8	0	0
1179			село	Смалево	57.384636, 39.869855							57.27439, 39.783343	28,3	28,3	28,3	0	0
1180			село	Спасс	57.418352, 39.840786							57.27439, 39.783343	29,5	29,5	29,5	0	0
1181			село	Ставотино	57.307267, 39.945458							57.27439, 39.783343	12,2	12,2	12,2	0	0
1182			село	Уинмерь	57.352307, 39.913585							57.27439, 39.783343	16,7	16,7	16,7	0	0
1183			село	Юцкое	57.247084, 39.940400							57.27439, 39.783343	16,1	16,1	16,1	0	0
1184		Митинское сельское поселение													30,355	0	0
1185			деревня	Абрашиха	57.239964, 40.166542							57.27439, 39.783343	26,4	26,4	26,4	0	0
1186			деревня	Алешково	57.269108, 40.146995							57.27439, 39.783343	27,5	27,5	27,5	0	0
1187			деревня	Артемиха	57.259431, 40.151037							57.27439, 39.783343	26,1	26,1	26,1	0	0
1188			деревня	Балахнино	57.294712, 40.140644							57.27439, 39.783343	24,5	24,5	24,5	0	0
1189			деревня	Бараки	57.355225, 40.218743							57.27439, 39.783343	36	36	36	0	0
1190			деревня	Большое Панино	57.349097, 40.289432							57.27439, 39.783343	36	36	36	0	0
1191			деревня	Вакуриха	57.243378, 40.174959							57.27439, 39.783343	27,2	27,2	27,2	0	0
1193			деревня	Воронино	57.367434, 40.288848							57.27439, 39.783343	39	39	39	0	0
1195			деревня	Гришино	57.304350, 40.377053							57.27439, 39.783343	41	41	41	0	0
1196			деревня	Дружниха	57.249115, 40.168967							57.27439, 39.783343	27	27	27	0	0
1199			деревня	Жманка	57.206673, 40.104477							57.27439, 39.783343	32	32	32	0	0
1200			деревня	Илькино	57.233963, 40.076854							57.27439, 39.783343	22,8	22,8	22,8	0	0
1201			деревня	Исаково	57.228833, 40.093428							57.27439, 39.783343	28,5	28,5	28,5	0	0
1202			деревня	Кадищи	57.232574, 40.124231							57.27439, 39.783343	26,3	26,3	26,3	0	0
1204			деревня	Киселево	57.331232, 40.220630							57.27439, 39.783343	32	32	32	0	0
1205			деревня	Листопадка	57.209934, 40.135739							57.27439, 39.783343	31	31	31	0	0
1206			деревня	Максимка	57.254991, 40.071689							57.27439, 39.783343	21,1	21,1	21,1	0	0
1208			деревня	Матвейка	57.221700, 40.115670							57.27439, 39.783343	27,8	27,8	27,8	0	0
1209			деревня	Меленки	57.266236, 40.106849							57.27439, 39.783343	23,8	23,8	23,8	0	0
1210			деревня	Михалково	57.293302, 40.334769							57.27439, 39.783343	39	39	39	0	0
1211			деревня	Мякшево	57.314568, 40.357012							57.27439, 39.783343	41	41	41	0	0
1212			деревня	Насакино	57.304904, 40.356652							57.27439, 39.783343	40	40	40	0	0
1213			деревня	Новоселки	57.359483, 40.326748							57.27439, 39.783343	40	40	40	0	0
1214			деревня	Панино	57.265472, 40.030025							57.27439, 39.783343	18,3	18,3	18,3	0	0
1215			деревня	Пасынково	57.217289, 40.082514							57.27439, 39.783343	29,8	29,8	29,8	0	0
1216			деревня	Путилово	57.220369, 40.070934							57.27439, 39.783343	24	24	24	0	0
1218			деревня	Селищи	57.211270, 40.013038							57.27439, 39.783343	25,6	25,6	25,6	0	0
1221			деревня	Слобода	57.312862, 40.375544							57.27439, 39.783343	42	42	42	0	0
1222			деревня	Стрельниково	57.286701, 40.142243							57.27439, 39.783343	25	25	25	0	0
1223			деревня	Тарусино	57.210734, 40.154756							57.27439, 39.783343	32	32	32	0	0
1224			деревня	Ульяново	57.227245, 40.111844							57.27439, 39.783343	27,3	27,3	27,3	0	0
1226			деревня	Хольчево	57.352360, 40.227322							57.27439, 39.783343	36	36	36	0	0
1227			деревня	Чайкино	57.230173, 40.146707							57.27439, 39.783343	29,3	29,3	29,3	0	0
1228			село	Митино	57.336163, 40.268662							57.27439, 39.783343	34	34	34	0	0
1229			село	Никитское	57.276645, 40.199852							57.27439, 39.783343	28,9	28,9	28,9	0	0
1230			село	Николо-Пенье	57.225646, 40.170683							57.27439, 39.783343	29,4	29,4	29,4	0	0
1231			село	Осенево	57.235073, 40.199591							57.27439, 39.783343	28,5	28,5	28,5	0	0
1232			село	Остров	57.298175, 40.359761							57.27439, 39.783343	40	40	40	0	0
1233			село	Пружинино	57.296764, 40.171788							57.27439, 39.783343	26,8	26,8	26,8	0	0
1234			село	Стогинское	57.237002, 40.053776							57.27439, 39.783343	21,3	21,3	21,3	0	0
1235		Шопшинское сельское поселение													33,46666667	0	0
1236			деревня	Аморково	57.415032, 39.456262							57.27439, 39.783343	38	38	38	0	0
1238			деревня	Воронково	57.466721, 39.530382							57.27439, 39.783343	34	34	34	0	0
1239			деревня	Гаврецово	57.409549, 39.440155							57.27439, 39.783343	40	40	40	0	0
1241			деревня	Голубково	57.464678, 39.564904							57.27439, 39.783343	33	33	33	0	0
1242			деревня	Голузиново	57.346897, 39.579834							57.27439, 39.783343	37	37	37	0	0
1243			деревня	Ершовка	57.426353, 39.496408							57.27439, 39.783343	37	37	37	0	0
1244			деревня	Жабино	57.347252, 39.589581							57.27439, 39.783343	31	31	31	0	0
1246			деревня	Ильцино	57.396379, 39.537560							57.27439, 39.783343	33	33	33	0	0
1249			деревня	Коркино	57.426644, 39.592770							57.27439, 39.783343	28,1	28,1	28,1	0	0
1250			деревня	Коромыслово	57.383748, 39.605661							57.27439, 39.783343	28,1	28,1	28,1	0	0
1251			деревня	Кощеево	57.431252, 39.435996							57.27439, 39.783343	41	41	41	0	0
1252			деревня	Лисицино	57.421197, 39.581496							57.27439, 39.783343	28,8	28,8	28,8	0	0
1253			деревня	Лихачево	57.401166, 39.597217							57.27439, 39.783343	30	30	30	0	0
1254			деревня	Лычево	57.403857, 39.693004							57.27439, 39.783343	22,7	22,7	22,7	0	0
1255			деревня	Малинино	57.407445, 39.493021							57.27439, 39.783343	35	35	35	0	0
1258			деревня	Настасьино	57.420155, 39.354932							57.27439, 39.783343	46	46	46	0	0
1262			деревня	Овинищи	57.352583, 39.568201							57.27439, 39.783343	39	39	39	0	0
1263			деревня	Ратислово	57.364653, 39.565003							57.27439, 39.783343	32	32	32	0	0
1265			деревня	Ступкино	57.395745, 39.680156							57.27439, 39.783343	21,4	21,4	21,4	0	0
1267			деревня	Феденино	57.447983, 39.624876							57.27439, 39.783343	38	38	38	0	0
1271			деревня	Цибирино	57.372088, 39.557978							57.27439, 39.783343	32	32	32	0	0
1272			деревня	Чаново	57.445296, 39.652247							57.27439, 39.783343	31	31	31	0	0
1274			деревня	Шалаево	57.359871, 39.593507							57.27439, 39.783343	29,5	29,5	29,5	0	0
1276			поселок	Кудрявцево	57.438224, 39.613189							57.27439, 39.783343	39	39	39	0	0
1277			поселок	Мичуриха	57.397144, 39.607952							57.27439, 39.783343	27,4	27,4	27,4	0	0
1278			поселок	Ясеневка	57.394177, 39.617638							57.27439, 39.783343	26,9	26,9	26,9	0	0
1281			село	Заречье	57.411362, 39.422198							57.27439, 39.783343	41	41	41	0	0
1282			село	Ильинское-Урусово	57.414600, 39.429349							57.27439, 39.783343	40	40	40	0	0
1284			село	Степанчиково	57.451248, 39.390586							57.27439, 39.783343	45	45	45	0	0
1286			село	Холм-Огарев	57.361840, 39.659927							57.27439, 39.783343	32	32	32	0	0
1287			село	Шопша	57.420482, 39.646369							57.27439, 39.783343	25,2	25,2	25,2	0	0
1288			село	Щекотово	57.470491, 39.580113							57.27439, 39.783343	34	34	34	0	0
1289			станция	Коромыслово	57.392538, 39.600361							57.27439, 39.783343	28,3	28,3	28,3	0	0
1290	8.	Даниловский муниципальный округ															
1291		Городское поселение Данилов													12	83	2
1292			город	Данилов	58.188193, 40.174995			58.155171, 40.035408	12	57.721067, 39.680275	83	57.722653, 39.669151	2	97	12	83	2
1293		Даниловское сельское поселение													27,

1372			деревня	Киндерево	58.248062, 40.355628			58.155171, 40.035408	30	57.721067, 39.680275	83	57.722653, 39.669151	2	115	30	83	2
1374			деревня	Кишкино	58.244201, 39.975165			58.155171, 40.035408	23	57.721067, 39.680275	83	57.722653, 39.669151	2	108	23	83	2
1376			деревня	Клочково	58.222809, 39.847137			58.155171, 40.035408	28	57.721067, 39.680275	83	57.722653, 39.669151	2	113	28	83	2
1379			деревня	Колотово	58.197026, 39.750874			58.155171, 40.035408	35	57.721067, 39.680275	83	57.722653, 39.669151	2	120	35	83	2
1380			деревня	Кондратово	58.296574, 39.967547			58.155171, 40.035408	29	57.721067, 39.680275	83	57.722653, 39.669151	2	114	29	83	2
1381			деревня	Конищево	58.166425, 40.135406			58.155171, 40.035408	8	57.721067, 39.680275	83	57.722653, 39.669151	2	93	8	83	2
1382			деревня	Корякино	58.274347, 39.975300			58.155171, 40.035408	30	57.721067, 39.680275	83	57.722653, 39.669151	2	115	30	83	2
1383			деревня	Коряково	58.186063, 40.112688			58.155171, 40.035408	10	57.721067, 39.680275	83	57.722653, 39.669151	2	95	10	83	2
1385			деревня	Кузнецово	58.256013, 40.315339			58.155171, 40.035408	28	57.721067, 39.680275	83	57.722653, 39.669151	2	113	28	83	2
1386			деревня	Кузьмино	58.112567, 40.251118			58.155171, 40.035408	24	57.721067, 39.680275	83	57.722653, 39.669151	2	109	24	83	2
1387			деревня	Кузьминское	58.186604, 39.649669			58.155171, 40.035408	41	57.721067, 39.680275	83	57.722653, 39.669151	2	126	41	83	2
1388			деревня	Кукуйка	58.274583, 40.112580			58.155171, 40.035408	23	57.721067, 39.680275	83	57.722653, 39.669151	2	108	23	83	2
1391			деревня	Ладейки	58.254052, 39.652472			58.155171, 40.035408	49	57.721067, 39.680275	83	57.722653, 39.669151	2	134	49	83	2
1394			деревня	Лом	58.267787, 40.073189			58.155171, 40.035408	24	57.721067, 39.680275	83	57.722653, 39.669151	2	109	24	83	2
1395			деревня	Лукино	58.123310, 40.000722			58.155171, 40.035408	6	57.721067, 39.680275	83	57.722653, 39.669151	2	91	6	83	2
1397			деревня	Макарово	58.311450, 40.214871			58.155171, 40.035408	24	57.721067, 39.680275	83	57.722653, 39.669151	2	109	24	83	2
1399			деревня	Малое Марьино	58.160030, 40.283880			58.155171, 40.035408	20	57.721067, 39.680275	83	57.722653, 39.669151	2	105	20	83	2
1401			деревня	Малый Дор	58.251050, 40.166946			58.155171, 40.035408	18	57.721067, 39.680275	83	57.722653, 39.669151	2	103	18	83	2
1405			деревня	Михалево	58.202034, 39.915014			58.155171, 40.035408	24	57.721067, 39.680275	83	57.722653, 39.669151	2	109	24	83	2
1406			деревня	Мишутино	58.133394, 39.853874			58.155171, 40.035408	15	57.721067, 39.680275	83	57.722653, 39.669151	2	100	15	83	2
1408			деревня	Мошково	58.270395, 40.170360			58.155171, 40.035408	20	57.721067, 39.680275	83	57.722653, 39.669151	2	105	20	83	2
1410			деревня	Мускулино	58.308727, 40.174142			58.155171, 40.035408	28	57.721067, 39.680275	83	57.722653, 39.669151	2	113	28	83	2
1413			деревня	Нефедьево	58.198876, 39.607314			58.155171, 40.035408	42	57.721067, 39.680275	83	57.722653, 39.669151	2	127	42	83	2
1414			деревня	Никиткино	58.090705, 40.220153			58.155171, 40.035408	25	57.721067, 39.680275	83	57.722653, 39.669151	2	110	25	83	2
1416			деревня	Ново-Ивановское	58.194996, 40.104352			58.155171, 40.035408	12	57.721067, 39.680275	83	57.722653, 39.669151	2	97	12	83	2
1418			деревня	Омелино	58.342927, 39.754018			58.155171, 40.035408	46	57.721067, 39.680275	83	57.722653, 39.669151	2	131	46	83	2
1419			деревня	Павловское	58.160273, 40.299017			58.155171, 40.035408	21	57.721067, 39.680275	83	57.722653, 39.669151	2	106	21	83	2
1421			деревня	Пантелейки	58.158910, 39.869218			58.155171, 40.035408	16	57.721067, 39.680275	83	57.722653, 39.669151	2	101	16	83	2
1423			деревня	Плетенево	58.165300, 40.183592			58.155171, 40.035408	15	57.721067, 39.680275	83	57.722653, 39.669151	2	100	15	83	2
1424			деревня	Погорелка	58.186187, 40.098063			58.155171, 40.035408	11	57.721067, 39.680275	83	57.722653, 39.669151	2	96	11	83	2
1425			деревня	Подольяново	58.126694, 39.922847			58.155171, 40.035408	11	57.721067, 39.680275	83	57.722653, 39.669151	2	96	11	83	2
1426			деревня	Пономарево	58.208578, 39.615012			58.155171, 40.035408	42	57.721067, 39.680275	83	57.722653, 39.669151	2	127	42	83	2
1427			деревня	Полково	58.238531, 40.086484			58.155171, 40.035408	17	57.721067, 39.680275	83	57.722653, 39.669151	2	102	17	83	2
1429			деревня	Праулино	58.242122, 39.691917			58.155171, 40.035408	43	57.721067, 39.680275	83	57.722653, 39.669151	2	128	43	83	2
1430			деревня	Пугино	58.189749, 39.732063			58.155171, 40.035408	34	57.721067, 39.680275	83	57.722653, 39.669151	2	119	34	83	2
1431			деревня	Пшеничново	58.194654, 40.199016			58.155171, 40.035408	18	57.721067, 39.680275	83	57.722653, 39.669151	2	103	18	83	2
1432			деревня	Ран	58.293353, 40.122390			58.155171, 40.035408	25	57.721067, 39.680275	83	57.722653, 39.669151	2	110	25	83	2
1433			деревня	Раменье	58.169772, 40.235389			58.155171, 40.035408	17	57.721067, 39.680275	83	57.722653, 39.669151	2	102	17	83	2
1438			деревня	Родионцево	58.191917, 39.650981			58.155171, 40.035408	40	57.721067, 39.680275	83	57.722653, 39.669151	2	125	40	83	2
1439			деревня	Ртищево	58.272279, 40.202861			58.155171, 40.035408	20	57.721067, 39.680275	83	57.722653, 39.669151	2	105	20	83	2
1441			деревня	Салово	58.263886, 40.181113			58.155171, 40.035408	19	57.721067, 39.680275	83	57.722653, 39.669151	2	104	19	83	2
1442			деревня	Свистуново	58.086475, 40.228607			58.155171, 40.035408	25	57.721067, 39.680275	83	57.722653, 39.669151	2	110	25	83	2
1443			деревня	Селеневено	58.118576, 40.243069			58.155171, 40.035408	23	57.721067, 39.680275	83	57.722653, 39.669151	2	108	23	83	2
1446			деревня	Симаново	58.321868, 39.828820			58.155171, 40.035408	43	57.721067, 39.680275	83	57.722653, 39.669151	2	128	43	83	2
1447			деревня	Скулепово	58.192928, 39.858061			58.155171, 40.035408	27	57.721067, 39.680275	83	57.722653, 39.669151	2	112	27	83	2
1448			деревня	Слегино	58.307403, 39.934696			58.155171, 40.035408	29	57.721067, 39.680275	83	57.722653, 39.669151	2	114	29	83	2
1449			деревня	Слобода	58.274247, 40.191246			58.155171, 40.035408	20	57.721067, 39.680275	83	57.722653, 39.669151	2	105	20	83	2
1450			деревня	Солоniково	58.197320, 39.971563			58.155171, 40.035408	20	57.721067, 39.680275	83	57.722653, 39.669151	2	105	20	83	2
1451			деревня	Соснево	58.192392, 39.715722			58.155171, 40.035408	35	57.721067, 39.680275	83	57.722653, 39.669151	2	120	35	83	2
1452			деревня	Сосновка	58.268686, 40.100219			58.155171, 40.035408	21	57.721067, 39.680275	83	57.722653, 39.669151	2	106	21	83	2
1453			деревня	Станово	58.331915, 39.839789			58.155171, 40.035408	44	57.721067, 39.680275	83	57.722653, 39.669151	2	129	44	83	2
1454			деревня	Стонятино	58.192999, 40.036870			58.155171, 40.035408	15	57.721067, 39.680275	83	57.722653, 39.669151	2	100	15	83	2
1455			деревня	Страшево	58.210546, 39.773547			58.155171, 40.035408	38	57.721067, 39.680275	83	57.722653, 39.669151	2	123	38	83	2
1456			деревня	Стряпково	58.208659, 39.742681			58.155171, 40.035408	36	57.721067, 39.680275	83	57.722653, 39.669151	2	121	36	83	2
1457			деревня	Таранино	58.100180, 40.311548			58.155171, 40.035408	27	57.721067, 39.680275	83	57.722653, 39.669151	2	112	27	83	2
1458			деревня	Тетерино	58.364747, 39.750272			58.155171, 40.035408	48	57.721067, 39.680275	83	57.722653, 39.669151	2	133	48	83	2
1459			деревня	Топково	58.222596, 39.701017			58.155171, 40.035408	40	57.721067, 39.680275	83	57.722653, 39.669151	2	125	40	83	2
1464			деревня	Усеимово	58.250164, 40.059481			58.155171, 40.035408	19	57.721067, 39.680275	83	57.722653, 39.669151	2	104	19	83	2
1465			деревня	Усово	58.172354, 39.797254			58.155171, 40.035408	32	57.721067, 39.680275	83	57.722653, 39.669151	2	117	32	83	2
1466			деревня	Ушаки	58.161901, 40.137661			58.155171, 40.035408	9	57.721067, 39.680275	83	57.722653, 39.669151	2	94	9	83	2
1469			деревня	Фоминское	58.225776, 39.982908			58.155171, 40.035408	21	57.721067, 39.680275	83	57.722653, 39.669151	2	106	21	83	2
1476			деревня	Шапкино	58.305753, 40.229963			58.155171, 40.035408	26	57.721067, 39.680275	83	57.722653, 39.669151	2	111	26	83	2
1477			деревня	Шевнино	58.107508, 40.234077			58.155171, 40.035408	25	57.721067, 39.680275	83	57.722653, 39.669151	2	110	25	83	2
1479			деревня	Шерстнево	58.218965, 39.619468			58.155171, 40.035408	43	57.721067, 39.680275	83	57.722653, 39.669151	2	128	43	83	2
1484			деревня	Шолохово	58.230472, 40.066937			58.155171, 40.035408	18	57.721067, 39.680275	83	57.722653, 39.669151	2	103	18	83	2
1485			деревня	Шуклино	58.229301, 39.976440			58.155171, 40.035408	21	57.721067, 39.680275	83	57.722653, 39.669151	2	106	21	83	2
1488			деревня	Щетиково	58.146672, 39.890130			58.155171, 40.035408	14	57.721067, 39.680275	83	57.722653, 39.669151	2	99	14	83	2
1489			деревня	Юрино	58.297477, 40.306688			58.155171, 40.035408	41	57.721067, 39.680275	83	57.722653, 39.669151	2	126	41	83	2
1494			поселок	Горушка	58.181001, 40.151190			58.155171, 40.035408	10	57.721067, 39.680275	83	57.722653, 39.669151	2	95	10	83	2
1495			поселок	Рощино	58.264663, 40.194587			58.155171, 40.035408	19	57.721067, 39.680275	83	57.722653, 39.669151	2	104	19	83	2
1496			село	Вахтино	58.210053, 39.938433			58.155171, 40.035408	21	57.721067, 39.680275	83	57.722653, 39.669151	2	106	21	83	2
1498			село	Горинское	58.178666, 39.768076			58.155171, 40.035408	32	57.721067, 39.680275	83	57.722653, 39.669151	2	117	32	83	2
1499			село	Гужово	58.278218, 39.760908			58.155171, 40.035408	41	57.721067, 39.680275	83	57.722653, 39.669151	2	126	41	83	2
1500			село	Никольское-Нальяново	58.124313, 39.931866			58.155171, 40.035408	11	57.721067, 39.680275	83	57.722653, 39.669151	2	96	11	83	2
1501			село	Покров	58.251457, 40.297022			58.155171, 40.035408	28	57.721067, 39.680275	83	57.722653, 39.669151	2	113	28	83	2
1502			село	Спас	58.210821, 39.895359			58.155171, 40.035408	24	57.721067, 39.680275	83	57.722653, 39.669151	2	109	24	83	2
1503			село	Торопово	58.133955, 39.956363			58.155171, 40.035408	8	57.721067, 39.680275	83	57.722653, 39.669151	2	93	8	83	2
1504			село	Хабарово	58.301558, 39.993733			58.155171, 40.035408	26	57.721067, 39.680275	83	57.722653, 39.669151	2	111	26	83	2
1505			село	Шаготь	58.199279, 39.619261			58.155171, 40.035408	41	57.721067, 39.680275	83	57.722653, 39.669151	2	126	41	83	2
1506			станция	Лунка	58.230268, 40.299573			58.155171, 40.035408	25	57.721067, 39.680275	83	57.722653, 39.669151	2	110	25	83	2
1507			станция	Соть	58.254336, 40.411432			58.155171, 40.035408	38	57.721067, 39.680275	83	57.722653, 39.669151	2	123	38	83	2
1508	Дмитриевское сельское поселение														32,18644068	83	2
1509			деревня	Аголинское	57.966286, 40.065967			58.155171, 40.035408	35	57.721067, 39.680275	83	57.722653, 39.669151	2	120	35	83	2
1510			деревня	Акулово	58.042100, 40.001566			58.155171, 40.035408	37	57.721067, 39.680275	83	57.722653, 39.669151	2	122	37	83	2
1511			деревня	Алексеевское	57.988644, 39.973260			58.155171, 40.035408	34	57.721067, 39.680275	83	57.722653, 39.669151	2	119	34	83	2
1512			деревня	Алексейцево	58.021868, 40.256158			58.155171, 40.035408	43	57.721067, 39.680275	83	57.722653, 39.669151	2	128	43	83	2
1516			деревня	Бабаево	58.086056, 40.095539			58.155171, 40.035408	19	57.721067, 39.680275	83	57.722653, 39.669151	2	104	19	83	2
1518			деревня	Башенки	58.019737, 40.174088			58.155171, 40.035408	37	57.721067, 39.680275	83	57.722653, 39.669151	2	122	37	83	2
1519			деревня	Богданово	57.992947, 40.225867			58.155171, 40.035408	39	57.721067, 39.680275	83	57.722653, 39.669151	2	124	39	83	2
1520			деревня	Богородское	57.975054, 40.247139			58.155171, 40.035408	40	57.721067, 39.680275	83	57.722653, 39.669151	2	125	40	83	2
1522			деревня	Большое Старово	58.086090, 40.187149			58.155171, 40.035408	22	57.721067, 39.680275	83	57.722653, 39.669151	2	107	22	83	2
1523			деревня	Борисово	57.942614, 39.980151			58.155171, 40.035408	36	57.721067, 39.680275	83	57.722653, 39.669151	2	121	36	83	2
1530			деревня	Волково	58.092802, 40.156283			58.155171, 40.035408	19	57.721067, 39.680275	83	57.722653, 39.669151	2	104	19	83	2
1534			деревня	Глуховки	57.975508, 40.281113			58.155171, 40.035408	42	57.721067, 39.680275	83	57.722653, 39.669151	2	127	42	83	2
1535			деревня	Голяки	57.986493, 40.296034			58.155171, 40.035408	44	57.721067, 39.680275	83	57.722653, 39.669151	2	129	44	83	2
1536			деревня	Григорково	57.976166, 40.296295			58.155171, 40.035408	43	57.721067, 39.680275	83	57.722653, 39.669151	2	128	43	83	2
1541			деревня	Дубровки	57.996568, 40.152501			58.155171, 40.035408	34	57.721067, 39.680275	83	57.722653, 39.669151	2	119	34	83	2
1542			деревня	Есиплево	58.088169, 40.083699			58.155171, 40.035408	18	57.721067, 39.680275	83	57.722653, 39.669151	2	103	18	83	2
1546			деревня	Захарцево	57.959731, 40.020135			58.155171, 40.035408	33	57.721067, 39.680275	83	57.722653, 39.669151	2	118	33	83	2
1547			деревня	Звонкая	58.103613, 40.107747			58.155171, 40.035408	16	57.721067, 39.680275	83	57.722653, 39.669151	2	101	16	83	2
1552			деревня	Калитино	58.125168, 40.121662			58.155171, 40.035408	13	57.721067, 39.680275	83	57.722653, 39.669151	2	98	13	83	2
1553			деревня	Карповское	58.102391, 40.093994			58.155171, 40.035408	29	57.721067, 39.680275	83	57.722653, 39.669151	2	114	29	83	2
1555			деревня	Кожевники	58.004657, 40.073512			58.155171, 40.035408	29	57.721067, 39.680275	83	57.722653, 39.669151	2	114	29	83	2
1556			деревня	Коптево	58.012662, 40.238237			58.155171, 40.035408	41	57.721067, 39.680275	83	57.722653, 39.669151	2	126	41	83	2
1557			деревня	Корчагино	58.026033, 40.220773			58.155171, 40.035408	44	57.721067, 39.680275	83	57.722653, 39.669151	2	129	44	83	2
1558			деревня	Костюшино	57.961163, 40.013900			58.155171, 40.035408	32	57.721067, 39.680275	83	57.722653, 39.669151	2	117	32	83	2
1563			деревня	Кузьмино	58.132401, 40.132119			58.155171, 40.035408	12	57.721067, 39.680275	83	57.722653, 39.669151	2	97	12	83	2
1571			деревня	Миглево	57.960667, 40.220315			58.155171, 40.035408	40	57.721067, 39.680275	83	57.722653, 39.669151	2	125	40	83	2
1576			деревня	Назарово	57.961287, 39.988146			58.155171, 40.035408	35	57.721067, 39.680275	83	57.722653, 39.669151	2	120	35	83	2
1577			деревня	Никиткино	57.954316, 40.206858			58.155171, 40.035408	41	57.721067, 39.680275	83	57.722653, 39.669151	2	126	41	83	2
1579			деревня	Новенькое	57.981602, 40.237967			58.155171, 40.035408	39	57.721067, 39.680275	83	57.722653, 39.669151	2	124	39	83	2
1582			деревня	Осташево	58.027453, 39.940939			58.155171, 40.035408	37	57.721067, 39.680275	83	57.722653, 39.669151	2	122	37	83	2
1583			деревня	Остроносово	57.991435, 40.153885			58.155171, 40.035408	34	57.721067, 39.680275	83	57.722653, 39.669151	2	119	34	83	2
1585			деревня	Пасынково	58.042767, 40.090167			58.155171, 40.035408	23	57.721067, 39.680275	83	57.722653, 39.669151	2	108	23	83	2
1588			деревня	Погорелки	58.000999, 40.157361			58.155171, 40.035408	33	57.721067, 39.680275	83	57.722653, 39.669151	2	118	33	83	2
1589			деревня	Подольяново	58.067663, 40.090131			58.155171, 40.035408	20	57.721067, 39.680275	83	57.722653, 39.669151	2	105	20	83	2
1590			деревня	Подольяново	57.953361, 40.247193			58.155171, 40.035408	42	57.721067, 39.680275	83	57.722653, 39.669151	2	127	42	83	2
1591			деревня	Пономарево	57.980710, 40.270405			58.155171, 40.035408	42	57.721067, 39.680275	83	57.722653, 39.669151	2	127	42	83	2
1592			деревня	Починок	58.080722, 40.163048			58.155171, 40.035408	20	57.721067, 39.680275	83	57.722653, 39.669151	2	105	20	83	2
1594			деревня	Путятино	58.024389, 40.044452			58.155171, 40.035408	27	57.721067, 39.680275	83	57.722653, 39.669151	2	112	27	83	2
1595			деревня	Решетники	57.973513, 40.020862			58.155171, 40.035408	31	57.721067, 39.680275	83	57.722653, 39.669151	2	116	31	83	2
1596			деревня	Ростилово	58.146662, 40.149887			58.155171, 40.035408	11	57.721067, 39.680275	83	57.722653, 39.669151	2	96	11	83	2
1600			деревня	Семивраги	58.026967, 39.983699			58.155171, 40.035408	35	57.721067, 39.680275	83	57.722653, 39.669151	2	120	35	83	2
1601			деревня	Сендерево	57.955471, 39.985433			58.155171, 40.035408	34	57.721067, 39.680275	83	57.722653, 39.669151	2	119	34	83	2
1602			деревня	Скоково	57.998256, 40.024294			58.155171, 40.035408	30	57.721067, 39.680275	83	57.722653, 39.669151	2	115	30	83	2
1606			деревня	Субаево	58.094439, 40.104639			58.155171, 40.035408	17	57.721067, 39.680275	83	57.722653, 39.669151	2	102	17	83	2
1607			деревня	Суетино	57.999969, 40.190859			58.155171, 40.035408	36	57.721067, 39.680275	83	57.722653, 39.669151	2	121	36	83	2
1609			деревня	Токовое	58.108354, 40.124546			58.155171, 40.035408	15	57.721067, 39.680275	83	57.722653, 39.669151	2	100	15	83	2
1611			деревня	Туфаново	57.993014, 40.037167			58.155171, 40.035408	29	57.721067, 39.680275	83	57.722653, 39.669151	2	114	29	83	2
1612			деревня	Усолкино	58.030699, 40.081202			58.155171, 40.035408	31	57.721067, 39.680275	83	57.722653, 39.669151	2	116	31	83	2
1613			деревня	Федяково	57.963574, 39.978489			58.155171, 40.035408	35	57.721067, 39.680275	83	57.722653, 39.669151	2	120	35	83	2
1616			деревня	Холм	57.964314, 40.159373			58.155171, 40.035408	48	57.721067, 39.680275	83	57.722653, 39.669151	2	133	48	83	2
1617			деревня	Хорупино	57.966377, 40.284042			58.155171, 40.035408	43	57.721067, 39.680275	83	57.722653, 39.669151	2	128	43	83	2
1618			деревня	Хрипуново	57.965145, 40.193833			58.155171, 40.035408	39	57.721067, 39.680275	83	57.722653, 39.669151	2	124	39	83	2
1619			деревня	Чебаково	58.011776, 40.173549			58.155171, 40.035408	36	57.721067, 39.680275	83	57.722653, 39.669151	2	121	36	83	2
1622			деревня	Шалахино	58.006025, 40.180978			58.155171, 40.035408	35	57.721067, 39.680275	83	57.722653, 39.669151	2	120	35	83	2
1626			деревня	Юркино	57.964171, 40.227097			58.155171, 40.035408	41	57.721067, 39.680275	83	57.722653, 39.669151	2	126	41	83	2
1627			село	Дмитриевское	57.997403, 40.177960			58.155171, 40.035408	35	57.721067, 39.680275	83	57.722653, 39.669151	2	120	35	83	2
1628			село	Рыжниково	58.037055, 39.899670			58.155171, 40.035408	39	57.721067, 39.680275	83	57.722653, 39.669151	2	124	39	83	2
1629			станция	станция Пантелеево	58.092079, 40.170926			58.155171, 40.035408	21	57.721067, 39.680275	83	57.722653, 39.669151	2	106	21	83	2
1630			станция	станция Путятино	57.998032, 40.163694			58.155171, 40.035408	34	57.721067, 39.680275	83	57.722653, 39.669151	2	119	34	83	2
1631	Середское сельское поселение														45,02307692	83	2
1632			деревня	Абрамово	58.047216, 40.374116			58.155171, 40.035408	36	57.721067, 39.680275	83	57.722653, 39.669151	2	121	36	83	2
1633			деревня	Акуловское	57.929867, 40.142189			58.155171, 40.035408	46	57.721067, 39.680275	83	57.722653, 39.669151	2	131	46	83	2
1635			деревня	Алексеево	57.897050, 40.301559			58.155171, 40.035408	57	57.721067, 39.680275	83	57.722653, 39.669151	2	142	57	83	2
1636			деревня	Бабурино	57.935223, 40.385902			58.155171, 40.035408	51	57.721067, 39.680275	83	57.722653, 39.669151	2	136	51	83	2
1637			деревня	Баглаево	57.917435, 40.229442			58.155171, 40.035408	50	57.721067, 39.680275	83	57.722653, 39.669151	2	135	50	83	2
1638			деревня	Балонино	58.043396, 40.419660			58.155171, 40.035408	36	57.721067, 39.680275	83	57.722653, 39.669151	2	121	36	83	2
1639			деревня	Баскаково	58.000498, 40.487034			58.155171, 40.035408	44	57.721067, 39.680275	83	57.722653, 39.669151	2	129	44	83	2
1641			деревня	Бедниково	58.059031, 40.411899			58.155171, 40.035408	34	57.721067, 39.680275	83	57.722653, 39.669151	2	119	34	83	2
1643			деревня	Берелево	57.899184, 40.296654			58.155171, 40.035408	58	57.721067, 39.680275	83	57.722653, 39.669151	2	143	58	83	2
1644			деревня	Бисерово	58.090124, 40.424601			58.155171, 40.035408	36	57.721067, 39.680275	83	57.722653, 39.669151	2	121	36	83	2
1645			деревня	Богородское	58.138991, 40.388435			58.155171, 40.035408	29	57.721067, 39.680275	83	57.722653, 39.669151	2	114	29	83	2
1646			деревня	Бологово	57.974529, 40.505827			58.155171, 40.035408	46	57.721067, 39.680275	83	57.722653, 39.669151	2	131	46	83	2
1647			деревня	Большое Леващово	57.907935, 40.235524			58.155171, 40.035408	49	57.721067, 39.680275	83	57.722653, 39.669151	2	134	49	83	2
1648			деревня	Большое Марьино	58.126684, 40.326658			58.155171, 40.035408	25	57.721067, 39.680275	83	57.722653, 39.669151	2	110	25	83	2
1649			деревня	Борисцево	57.953055, 40.517361			58.155171, 40.035408	48	57.721067, 39.680275	83	57.722653, 39.669151	2	133	48	83	2
1650			деревня	Борщевки	57.968902, 40.379730			58.155171, 40.035408	48	57.721067, 39.680275	83	57.722653, 39.669151	2	133	48	83	2
1652			деревня	Будилово	57.974658, 40.338983			58.155171, 40.035408	45	57.721067, 39.680275	83	57.722653, 39.669151	2	130	45	83	2
1653			деревня	Бурцево	57.905635, 40.288542			58.155171, 40.035408	58	57.721067,

1843			деревня	Яскино	57.908944, 40.132837			58.155171, 40.035408	50	57.721067, 39.680275	83	57.722653, 39.669151	2	135	50	83	2
1844			село	Бухалово	57.945260, 40.531015			58.155171, 40.035408	49	57.721067, 39.680275	83	57.722653, 39.669151	2	134	49	83	2
1845			село	Глазово	58.016224, 40.572823			58.155171, 40.035408	47	57.721067, 39.680275	83	57.722653, 39.669151	2	132	47	83	2
1847			село	Никольское	57.971799, 40.520882			58.155171, 40.035408	47	57.721067, 39.680275	83	57.722653, 39.669151	2	132	47	83	2
1850			село	Середа	58.001423, 40.439881			58.155171, 40.035408	41	57.721067, 39.680275	83	57.722653, 39.669151	2	126	41	83	2
1851			станция	Догадцево	57.916101, 40.154208			58.155171, 40.035408	49	57.721067, 39.680275	83	57.722653, 39.669151	2	134	49	83	2
1852	9.	Любимский муниципальный округ																
1853		Городское поселение Любим													68,2	83	2	
1854			город	Любим	58.362004, 40.686882			58.155171, 40.035408	60	57.721067, 39.680275	83	57.722653, 39.669151	2	145	60	83	2
1861			деревня	Останково	58.368619, 40.689477			58.155171, 40.035408	62	57.721067, 39.680275	83	57.722653, 39.669151	2	147	62	83	2
1862			деревня	Починок-Черепанов	58.346866, 40.789452			58.155171, 40.035408	68	57.721067, 39.680275	83	57.722653, 39.669151	2	153	68	83	2
1864			деревня	Стан	58.462881, 40.591975			58.155171, 40.035408	78	57.721067, 39.680275	83	57.722653, 39.669151	2	163	78	83	2
1866			деревня	Хабалево	58.445794, 40.631744			58.155171, 40.035408	74	57.721067, 39.680275	83	57.722653, 39.669151	2	159	74	83	2
1867			деревня	Шарна	58.353761, 40.794482			58.155171, 40.035408	68	57.721067, 39.680275	83	57.722653, 39.669151	2	153	68	83	2
1868			деревня	Шевелево	58.412825, 40.614487			58.155171, 40.035408	70	57.721067, 39.680275	83	57.722653, 39.669151	2	155	70	83	2
1869			деревня	Ярыгино	58.447386, 40.677971			58.155171, 40.035408	71	57.721067, 39.680275	83	57.722653, 39.669151	2	156	71	83	2
1870			поселок	Отрадный	58.373233, 40.704193			58.155171, 40.035408	62	57.721067, 39.680275	83	57.722653, 39.669151	2	147	62	83	2
1871			поселок	Соколиный	58.341576, 40.789452			58.155171, 40.035408	69	57.721067, 39.680275	83	57.722653, 39.669151	2	154	69	83	2
1872		Воскресенское сельское поселение													68,80952381	83	2	
1876			деревня	Баринцево	58.340499, 40.604650			58.155171, 40.035408	58	57.721067, 39.680275	83	57.722653, 39.669151	2	143	58	83	2
1878			деревня	Благуново	58.441517, 40.553922			58.155171, 40.035408	64	57.721067, 39.680275	83	57.722653, 39.669151	2	149	64	83	2
1880			деревня	Будаково	58.290935, 40.415735			58.155171, 40.035408	73	57.721067, 39.680275	83	57.722653, 39.669151	2	158	73	83	2
1884			деревня	Вахромейка	58.360673, 40.548236			58.155171, 40.035408	52	57.721067, 39.680275	83	57.722653, 39.669151	2	137	52	83	2
1885			деревня	Верхний Жар	58.273585, 40.470047			58.155171, 40.035408	75	57.721067, 39.680275	83	57.722653, 39.669151	2	160	75	83	2
1887			деревня	Глазково	58.551450, 40.589646			58.155171, 40.035408	82	57.721067, 39.680275	83	57.722653, 39.669151	2	167	82	83	2
1888			деревня	Губино	58.490022, 40.525778			58.155171, 40.035408	72	57.721067, 39.680275	83	57.722653, 39.669151	2	157	72	83	2
1889			деревня	Гузыцино	58.349511, 40.620919			58.155171, 40.035408	57	57.721067, 39.680275	83	57.722653, 39.669151	2	142	57	83	2
1891			деревня	Дмитриково	58.291106, 40.419220			58.155171, 40.035408	72	57.721067, 39.680275	83	57.722653, 39.669151	2	157	72	83	2
1893			деревня	Дор Павлов	58.328196, 40.564199			58.155171, 40.035408	62	57.721067, 39.680275	83	57.722653, 39.669151	2	147	62	83	2
1894			деревня	Дорское	58.454736, 40.443322			58.155171, 40.035408	69	57.721067, 39.680275	83	57.722653, 39.669151	2	154	69	83	2
1896			деревня	Ивановское	58.302457, 40.430377			58.155171, 40.035408	73	57.721067, 39.680275	83	57.722653, 39.669151	2	158	73	83	2
1897			деревня	Ильино	58.387841, 40.578105			58.155171, 40.035408	56	57.721067, 39.680275	83	57.722653, 39.669151	2	141	56	83	2
1900			деревня	Конево	58.504027, 40.715170			58.155171, 40.035408	78	57.721067, 39.680275	83	57.722653, 39.669151	2	163	78	83	2
1901			деревня	Кузовлево	58.335203, 40.618269			58.155171, 40.035408	58	57.721067, 39.680275	83	57.722653, 39.669151	2	143	58	83	2
1904			деревня	Маслово	58.538591, 40.552108			58.155171, 40.035408	79	57.721067, 39.680275	83	57.722653, 39.669151	2	164	79	83	2
1905			деревня	Мельцево	58.483987, 40.698713			58.155171, 40.035408	75	57.721067, 39.680275	83	57.722653, 39.669151	2	160	75	83	2
1906			деревня	Митино	58.334537, 40.589047			58.155171, 40.035408	60	57.721067, 39.680275	83	57.722653, 39.669151	2	145	60	83	2
1907			деревня	Михаил-Архангел	58.353449, 40.623704			58.155171, 40.035408	56	57.721067, 39.680275	83	57.722653, 39.669151	2	141	56	83	2
1909			деревня	Надево	58.329850, 40.533028			58.155171, 40.035408	63	57.721067, 39.680275	83	57.722653, 39.669151	2	148	63	83	2
1910			деревня	Накоступово	58.368230, 40.546574			58.155171, 40.035408	53	57.721067, 39.680275	83	57.722653, 39.669151	2	138	53	83	2
1911			деревня	Нестерково	58.290041, 40.434518			58.155171, 40.035408	72	57.721067, 39.680275	83	57.722653, 39.669151	2	157	72	83	2
1913			деревня	Нижний Жар	58.265406, 40.469220			58.155171, 40.035408	76	57.721067, 39.680275	83	57.722653, 39.669151	2	161	76	83	2
1917			деревня	Парфеньево	58.479343, 40.459285			58.155171, 40.035408	72	57.721067, 39.680275	83	57.722653, 39.669151	2	157	72	83	2
1919			деревня	Первожино	58.492882, 40.508755			58.155171, 40.035408	73	57.721067, 39.680275	83	57.722653, 39.669151	2	158	73	83	2
1922			деревня	Плетенево	58.490676, 40.725096			58.155171, 40.035408	78	57.721067, 39.680275	83	57.722653, 39.669151	2	163	78	83	2
1924			деревня	Поляна	58.477235, 40.679552			58.155171, 40.035408	75	57.721067, 39.680275	83	57.722653, 39.669151	2	160	75	83	2
1926			деревня	Пошевино	58.453729, 40.760769			58.155171, 40.035408	81	57.721067, 39.680275	83	57.722653, 39.669151	2	166	81	83	2
1928			деревня	Рождественская Слободка	58.406687, 40.596449			58.155171, 40.035408	58	57.721067, 39.680275	83	57.722653, 39.669151	2	143	58	83	2
1929			деревня	Романцево	58.431591, 40.568457			58.155171, 40.035408	61	57.721067, 39.680275	83	57.722653, 39.669151	2	146	61	83	2
1930			деревня	Рухтово	58.280764, 40.480027			58.155171, 40.035408	76	57.721067, 39.680275	83	57.722653, 39.669151	2	161	76	83	2
1933			деревня	Семенцево	58.515434, 40.571212			58.155171, 40.035408	82	57.721067, 39.680275	83	57.722653, 39.669151	2	167	82	83	2
1936			деревня	Страшево	58.281762, 40.442379			58.155171, 40.035408	73	57.721067, 39.680275	83	57.722653, 39.669151	2	158	73	83	2
1937			деревня	Стряпово	58.356428, 40.656061			58.155171, 40.035408	58	57.721067, 39.680275	83	57.722653, 39.669151	2	143	58	83	2
1938			деревня	Тюриково	58.465126, 40.746476			58.155171, 40.035408	79	57.721067, 39.680275	83	57.722653, 39.669151	2	164	79	83	2
1940			деревня	Фрольцево	58.506058, 40.529560			58.155171, 40.035408	74	57.721067, 39.680275	83	57.722653, 39.669151	2	159	74	83	2
1942			деревня	Чирково	58.290869, 40.404542			58.155171, 40.035408	73	57.721067, 39.680275	83	57.722653, 39.669151	2	158	73	83	2
1943			деревня	Шашково	58.292080, 40.528725			58.155171, 40.035408	67	57.721067, 39.680275	83	57.722653, 39.669151	2	152	67	83	2
1944			деревня	Язвищево	58.357420, 40.510911			58.155171, 40.035408	50	57.721067, 39.680275	83	57.722653, 39.669151	2	135	50	83	2
1945			поселок	Соть	58.279934, 40.457902			58.155171, 40.035408	74	57.721067, 39.680275	83	57.722653, 39.669151	2	159	74	83	2
1947			село	Воскресенское	58.503505, 40.533504			58.155171, 40.035408	74	57.721067, 39.680275	83	57.722653, 39.669151	2	159	74	83	2
1948			село	Троица	58.497782, 40.706924			58.155171, 40.035408	77	57.721067, 39.680275	83	57.722653, 39.669151	2	162	77	83	2
1949		Ермаковское сельское поселение													84,55555556	83	2	
1951			деревня	Алешино	58.258110, 40.985500			58.155171, 40.035408	86	57.721067, 39.680275	83	57.722653, 39.669151	2	171	86	83	2
1953			деревня	Болваново	58.311615, 40.999379			58.155171, 40.035408	81	57.721067, 39.680275	83	57.722653, 39.669151	2	166	81	83	2
1955			деревня	Варлыгино	58.423251, 40.891896			58.155171, 40.035408	79	57.721067, 39.680275	83	57.722653, 39.669151	2	164	79	83	2
1956			деревня	Василево	58.328536, 41.033650			58.155171, 40.035408	84	57.721067, 39.680275	83	57.722653, 39.669151	2	169	84	83	2
1958			деревня	Григорово	58.322837, 41.088348			58.155171, 40.035408	86	57.721067, 39.680275	83	57.722653, 39.669151	2	171	86	83	2
1960			деревня	Дор	58.357377, 41.108767			58.155171, 40.035408	90	57.721067, 39.680275	83	57.722653, 39.669151	2	175	90	83	2
1962			деревня	Ермаково	58.322180, 41.009395			58.155171, 40.035408	82	57.721067, 39.680275	83	57.722653, 39.669151	2	167	82	83	2
1963			деревня	Ермолино	58.382185, 40.807023			58.155171, 40.035408	73	57.721067, 39.680275	83	57.722653, 39.669151	2	158	73	83	2
1964			деревня	Железово	58.457505, 40.902801			58.155171, 40.035408	83	57.721067, 39.680275	83	57.722653, 39.669151	2	168	83	83	2
1968			деревня	Карганово	58.246769, 40.953978			58.155171, 40.035408	86	57.721067, 39.680275	83	57.722653, 39.669151	2	171	86	83	2
1969			деревня	Картополово	58.286801, 40.923903			58.155171, 40.035408	80	57.721067, 39.680275	83	57.722653, 39.669151	2	165	80	83	2
1970			деревня	Кинтаново	58.373483, 40.950026			58.155171, 40.035408	80	57.721067, 39.680275	83	57.722653, 39.669151	2	165	80	83	2
1971			деревня	Кипино	58.363137, 41.081719			58.155171, 40.035408	91	57.721067, 39.680275	83	57.722653, 39.669151	2	176	91	83	2
1972			деревня	Кириллово	58.403033, 40.861272			58.155171, 40.035408	76	57.721067, 39.680275	83	57.722653, 39.669151	2	161	76	83	2
1973			деревня	Ключевая	58.336261, 41.121137			58.155171, 40.035408	89	57.721067, 39.680275	83	57.722653, 39.669151	2	174	89	83	2
1974			деревня	Кощево	58.390841, 40.945570			58.155171, 40.035408	82	57.721067, 39.680275	83	57.722653, 39.669151	2	167	82	83	2
1977			деревня	Мишино	58.343475, 41.105389			58.155171, 40.035408	88	57.721067, 39.680275	83	57.722653, 39.669151	2	173	88	83	2
1978			деревня	Митино	58.421427, 40.872932			58.155171, 40.035408	79	57.721067, 39.680275	83	57.722653, 39.669151	2	164	79	83	2
1980			деревня	Настасьино	58.315714, 40.939156			58.155171, 40.035408	77	57.721067, 39.680275	83	57.722653, 39.669151	2	162	77	83	2
1981			деревня	Наумово	58.338694, 40.867524			58.155171, 40.035408	72	57.721067, 39.680275	83	57.722653, 39.669151	2	157	72	83	2
1984			деревня	Обнорское	58.267474, 40.907059			58.155171, 40.035408	83	57.721067, 39.680275	83	57.722653, 39.669151	2	168	83	83	2
1987			деревня	Павловка	58.263455, 40.913231			58.155171, 40.035408	83	57.721067, 39.680275	83	57.722653, 39.669151	2	168	83	83	2
1990			деревня	Пашфилово	58.339871, 41.010087			58.155171, 40.035408	84	57.721067, 39.680275	83	57.722653, 39.669151	2	169	84	83	2
1992			деревня	Перья	58.177498, 40.880388			58.155171, 40.035408	96	57.721067, 39.680275	83	57.722653, 39.669151	2	181	96	83	2
1993			деревня	Пигалево	58.246991, 40.937602			58.155171, 40.035408	85	57.721067, 39.680275	83	57.722653, 39.669151	2	170	85	83	2
1996			деревня	Поторочнино	58.395690, 40.968729			58.155171, 40.035408	82	57.721067, 39.680275	83	57.722653, 39.669151	2	167	82	83	2
1997			деревня	Починок	58.307696, 41.040315			58.155171, 40.035408	85	57.721067, 39.680275	83	57.722653, 39.669151	2	170	85	83	2
1998			деревня	Починок-Ананьев	58.247687, 40.918935			58.155171, 40.035408	86	57.721067, 39.680275	83	57.722653, 39.669151	2	171	86	83	2
1999			деревня	Починок-Усанов	58.198008, 40.899504			58.155171, 40.035408	93	57.721067, 39.680275	83	57.722653, 39.669151	2	178	93	83	2
2000			деревня	Починок-Шумилов	58.202252, 40.900879			58.155171, 40.035408	93	57.721067, 39.680275	83	57.722653, 39.669151	2	178	93	83	2
2001			деревня	Прокунино	58.383817, 40.958560			58.155171, 40.035408	81	57.721067, 39.680275	83	57.722653, 39.669151	2	166	81	83	2
2002			деревня	Пустынь	58.302140, 41.066187			58.155171, 40.035408	87	57.721067, 39.680275	83	57.722653, 39.669151	2	172	87	83	2
2004			деревня	Родники	58.455739, 40.886236			58.155171, 40.035408	82	57.721067, 39.680275	83	57.722653, 39.669151	2	167	82	83	2
2006			деревня	Семенково Большое	58.435587, 40.813634			58.155171, 40.035408	87	57.721067, 39.680275	83	57.722653, 39.669151	2	172	87	83	2
2008			деревня	Слобода	58.212494, 40.923238			58.155171, 40.035408	91	57.721067, 39.680275	83	57.722653, 39.669151	2	176	91	83	2
2009			деревня	Сумароково	58.290396, 41.017983			58.155171, 40.035408	85	57.721067, 39.680275	83	57.722653, 39.669151	2	170	85	83	2
2010			деревня	Тетерино	58.332548, 41.137369			58.155171, 40.035408	90	57.721067, 39.680275	83	57.722653, 39.669151	2	175	90	83	2
2011			деревня	Тимино	58.313922, 40.954859			58.155171, 40.035408	78	57.721067, 39.680275	83	57.722653, 39.669151	2	163	78	83	2
2012			деревня	Тимонино	58.275317, 40.890809			58.155171, 40.035408	85	57.721067, 39.680275	83	57.722653, 39.669151	2	170	85	83	2
2014			деревня	Филиппово	58.349279, 41.137028			58.155171, 40.035408	92	57.721067, 39.680275	83	57.722653, 39.669151	2	177	92	83	2
2016			деревня	Харино	58.308854, 41.034782			58.155171, 40.035408	85	57.721067, 39.680275	83	57.722653, 39.669151	2	170	85	83	2
2017			деревня	Чещово	58.351744, 40.916770			58.155171, 40.035408	75	57.721067, 39.680275	83	57.722653, 39.669151	2	160	75	83	2
2018			деревня	Чернышево	58.181636, 40.883748			58.155171, 40.035408	96	57.721067, 39.680275	83	57.722653, 39.669151	2	181	96	83	2
2022			село	Покров	58.463544, 40.864767			58.155171, 40.035408	83	57.721067, 39.680275	83	57.722653, 39.669151	2	168	83	83	2
2023			хутор	Заповедник	58.197277, 40.951858			58.155171, 40.035408	94	57.721067, 39.680275	83	57.722653, 39.669151	2	179	94	83	2
2025		Осецкое сельское поселение													68,3625	83	2	
2026			деревня	Акулово	58.159285, 40.718215			58.155171, 40.035408	69	57.721067, 39.680275	83	57.722653, 39.669151	2	154	69	83	2
2027			деревня	Андрейково	58.040862, 40.661693			58.155171, 40.035408	63	57.721067, 39.680275	83	57.722653, 39.669151	2	148	63	83	2
2028			деревня	Андрюково	58.090705, 40.715646			58.155171, 40.035408	63	57.721067, 39.680275	83	57.722653, 39.669151	2	148	63	83	2
2033			деревня	Балакирево	58.216841, 40.555665			58.155171, 40.035408	83	57.721067, 39.680275	83	57.722653, 39.669151	2	168	83	83	2
2036			деревня	Белавино	58.242600, 40.483036			58.155171, 40.035408	89	57.721067, 39.680275	83	57.722653, 39.669151	2	174	89	83	2
2038			деревня	Борисовское	58.147798, 40.725617			58.155171, 40.035408	69	57.721067, 39.680275	83	57.722653, 39.669151	2	154	69	83	2
2039			деревня	Булаково	58.029750, 40.642317			58.155171, 40.035408	65	57.721067, 39.680275	83	57.722653, 39.669151	2	150	65	83	2
2040			деревня	Бутырки	58.122830, 40.585669			58.155171, 40.035408	66	57.721067, 39.680275	83	57.722653, 39.669151	2	151	66	83	2
2041			деревня	Бушматово	58.115809, 40.635516			58.155171, 40.035408	64	57.721067, 39.680275	83	57.722653, 39.669151	2	149	64	83	2
2042			деревня	Васильково	58.101483, 40.642874			58.155171, 40.035408	63	57.721067, 39.680275	83	57.722653, 39.669151	2	148	63	83	2
2044			деревня	Власуново	58.124835, 40.725698			58.155171, 40.035408	65	57.721067, 39.680275	83	57.722653, 39.669151	2	150	65	83	2
2045			деревня	Высоково	58.069029, 40.555315			58.155171, 40.035408	55	57.721067, 39.680275	83	57.722653, 39.669151	2	140	55	83	2
2046			деревня	Глебово	58.141171, 40.680172			58.155171, 40.035408	69	57.721067, 39.680275	83	57.722653, 39.669151	2	154	69	83	2
2047			деревня	Гриденино	58.067734, 40.534905			58.155171, 40.035408	57	57.721067, 39.680275	83	57.722653, 39.669151	2	142	57	83	2
2049			деревня	Деревеньки	58.206520, 40.725752			58.155171, 40.035408	76	57.721067, 39.680275	83	57.722653, 39.669151	2	161	76	83	2
2051			деревня	Дерягино	58.184241, 40.511612			58.155171, 40.035408	80	57.721067, 39.680275	83	57.722653, 39.669151	2	165	80	83	2
2052			деревня	Долгово	58.067191, 40.640727			58.155171, 40.035408	57	57.721067, 39.680275	83	57.722653, 39.669151	2	142	57	83	2
2053			деревня	Дорок	58.208673, 40.707031			58.155171, 40.035408	75	57.721067, 39.680275	83	57.722653, 39.669151	2	160	75	83	2
2054			деревня	Дыбино	58.109082, 40.622931			58.155171, 40.035408	63	57.721067, 39.680275	83	57.722653, 39.669151	2	148	63	83	2
2055			деревня	Еремейцево	58.128595, 40.611711			58.155171, 40.035408	66	57.721067, 39.680275	83	57.722653, 39.669151	2	151	66	83	2
2058			деревня	Заварежнево	58.150723, 40.558926			58.155171, 40.035408	79	57.721067, 39.680275	83	57.722653, 39.669151	2	164	79	83	2
2060			деревня	Иванниково	58.027363, 40.658882			58.155171, 40.035408	65	57.721067, 39.680275	83	57.722653, 39.669151	2	150	65	83	2
2061			деревня	Ивановское	58.194835, 40.754768			58.155171, 40.035408	75	57.721067, 39.680275	83	57.722653, 39.669151	2	160	75	83	2
2062			деревня	Ившино	58.046525, 40.652602			58.155171, 40.035408	63	57.721067, 39.680275	83	57.722653, 39.669151	2	148	63	83	2
2063			деревня	Исады	58.067291, 40.777747			58.155171, 40.035408	68	57.721067, 39.680275	83	57.722653, 39.669151	2	153	68	83	2
2064			деревня	Калякино	58.129559, 40.526111			58.155171, 40.035408	82	57.721067, 39.680275	83	57.722653, 39.669151	2	167	82	83	2
2065			деревня	Касьяново	58.195195, 40.718853			58.155171, 40.035408	74	57.721067, 39.680275	83	57.722653, 39.669151	2	159	74	83	2
2066			деревня	Клюшниково	58.102852, 40.701004			58.155171, 40.035408	62	57.721067, 39.680275	83	57.722653, 39.669151	2	147	62	83	2
2067			деревня	Конанцево	58.138801, 40.660615			58.155171, 40.035408	71	57.721067, 39.680275	83	57.722653, 39.669151	2	156	71	83	2
2068			деревня	Косоногово	58.290926, 40.627521			58.155171, 40.035408	70	57.721067, 39.680275	83	57.722653, 39.669151	2	155	70	83	2
2070			деревня	Красный Бор	58.113698, 40.861290			58.155171, 40.035408	75	57.721067, 39.680275	83	57.722653, 39.669151	2	160	75	83	2
2071			деревня	Крутик	58.084030, 40.774387			58.155171, 40.035408	68	57.721067, 39.680275	83	57.722653, 39.669151	2	153	68	83	2
2072			деревня	Крюково	58.171490, 40.564882			58.155171, 40.035408	77	57.721067, 39.680275	83	57.722653, 39.669151	2	162	77	83	2
2073			деревня	Курочкино	58.066482, 40.702863			58.155171, 40.035408	63	57.721067, 39.680275	83	57.722653, 39.669151	2	148	63	83	2
2075			деревня	Летнево	58.111934, 40.480907			58.155171, 40.035408	63	57.721067, 39.680275	83	57.722653, 39.669151	2	148	63	83	2
2076			деревня	Лилицино	58.052636, 40.684861			58.155171, 40.035408	62	57.721067, 39.680275	83	57.722653, 39.669151	2	147	62	83	2
2077			деревня	Лысцево	58.104522, 40.749423			58.155171, 40.035408	65	57.721067, 39.680275	83	57.722653, 39.669151	2	150	65	83	2
2078			деревня	Макарово	58.118481, 40.685993			58.155171, 40.035408	65	57.721067, 39.680275	83	57.722653, 39.669151	2	150	65	83	2
2080			деревня	Мистелово	58.207853, 40.497913			58.155171, 40.035408	84	57.721067, 39.680275	83	57.722653, 39.669151	2	169	84	83	2
2083			деревня	Михеево	58.176469, 40.538418			58.155171, 40.035408	78	57.721067, 39.680275	83	57.722653, 39.669151	2	163	78	83	2
2085			деревня	Мясниково	58.160201, 40.628572			58.155171, 40.035408	73	57.721067, 39.680275	83	57.722653, 39.669151	2	158	73	83	2
2086			деревня	Нагорское	58.171950, 40.765790			58.155171, 40.035408	77	57.721067, 39.680275	83	57.722653, 39.669151	2	162	77	83	2
2087			деревня	Назимово	58.157879, 40.512600			58.155171, 40.035408	82	57.721067, 39.680275	83	57.722653, 39.669151	2	167	82	83	2
2089			деревня	Нелводово	58.064787, 40.659825			58.155171, 40.035408	59	57.721067, 39.680275	83	57.722653, 39.669151	2	144	59	83	2
2091			деревня	Никулино	58.237996, 40.465591			58.155171, 40.035408	88	57.721067, 39.680275	83	57.722653, 39.669151	2	173	88	83	2
2092			деревня	Новинки	58.284341, 40.669625			58.155171, 40.035408	71	57.721067, 39.680275	83	57.722653, 39.669151	2	156	71	83	2
2093			деревня	Осиновец	58.097640, 40.755226			58.155171, 40.035408	66	57.721067, 39.680275	83	57.722653, 39.669151	2	151	66	83	2
2094			деревня	Павлыгино	58.110437, 40.720273			58.155171, 40.035408	63	57.721067, 39.680275	83	57.722653, 39.669151	2	148	63	83	2
2095			деревня	Петрищево	58.120567, 40.680513			58.155171, 40.035408	69	57.721067, 39.680275	83	57.722653, 39.669151	2	154	69	83	2
2096			деревня	Платково	58.162599, 40.563103			58.155171, 40.035408	78	57.721067, 39.680275	83	57.722653, 39.669151	2	163	78	83	2
2097			деревня	Поддубново	58.088155, 40.569409			58.155171, 40.035408	58	57.721067, 39.680275	83	57.722653, 39.669151	2	143	58	83	2
2098			деревня	Понизовки	58.056807, 40.565798			58.155171, 40.035408	51	57.721067, 39.680275	83	57.722653, 39.669151	2	136	51	83	2
2099			деревня	Поросево	58.089877, 40.619607			58.155171, 40.035408	61	57.721067, 39.680275	83	57.722653, 39.669151	2	146	61	83	2
2100			дерев

2210			деревня	Василисино	57.792459, 38.117278							57.782075, 38.396502	20,1	20,1	20,1	0	0
2213			деревня	Владышино	57.668688, 37.969622							57.782075, 38.396502	38	38	38	0	0
2214			деревня	Власовская	57.869719, 38.307676							57.782075, 38.396502	24,8	24,8	24,8	0	0
2215			деревня	Высоково	57.781587, 38.325427							57.782075, 38.396502	5,3	5,3	5,3	0	0
2216			деревня	Галачевская	57.809326, 38.445091							57.782075, 38.396502	6	6	6	0	0
2217			деревня	Глазово	57.758076, 37.907432							57.782075, 38.396502	33	33	33	0	0
2220			деревня	Глотово	57.744369, 38.128085							57.782075, 38.396502	17,5	17,5	17,5	0	0
2221			деревня	Гляденки	57.854412, 38.263003							57.782075, 38.396502	17,9	17,9	17,9	0	0
2222			деревня	Говинаново	57.733248, 37.885136							57.782075, 38.396502	34	34	34	0	0
2224			деревня	Голодово	57.678627, 37.683545							57.782075, 38.396502	48	48	48	0	0
2227			деревня	Горбыли	57.872351, 38.264216							57.782075, 38.396502	21	21	21	0	0
2228			деревня	Гордеевка	57.800502, 38.430638							57.782075, 38.396502	5,3	5,3	5,3	0	0
2229			деревня	Горлово	57.668144, 37.755850							57.782075, 38.396502	43	43	43	0	0
2234			деревня	Дворково	57.842956, 38.439225							57.782075, 38.396502	10,2	10,2	10,2	0	0
2235			деревня	Дмитриевка	57.758427, 38.055528							57.782075, 38.396502	24	24	24	0	0
2239			деревня	Дубровы	57.838002, 38.227241							57.782075, 38.396502	16,7	16,7	16,7	0	0
2242			деревня	Жуково	57.736424, 38.018086							57.782075, 38.396502	25	25	25	0	0
2243			деревня	Заглядкино	57.789988, 38.182667							57.782075, 38.396502	21,5	21,5	21,5	0	0
2244			деревня	Зарубино	57.837240, 38.452538							57.782075, 38.396502	9	9	9	0	0
2245			деревня	Зиновская	57.944792, 38.437752							57.782075, 38.396502	21,8	21,8	21,8	0	0
2249			деревня	Игнатово	57.641259, 37.850586							57.782075, 38.396502	42	42	42	0	0
2250			деревня	Игумново	57.673362, 37.766657							57.782075, 38.396502	43	43	43	0	0
2251			деревня	Исаково	57.658727, 37.900569							57.782075, 38.396502	38	38	38	0	0
2253			деревня	Калинкино	57.765979, 38.203993							57.782075, 38.396502	12,9	12,9	12,9	0	0
2255			деревня	Карпово	57.732724, 38.169443							57.782075, 38.396502	21,1	21,1	21,1	0	0
2256			деревня	Кизнево	57.708248, 38.374672							57.782075, 38.396502	12,4	12,4	12,4	0	0
2258			деревня	Киселево	57.780114, 38.338569							57.782075, 38.396502	4,5	4,5	4,5	0	0
2260			деревня	Климово	57.678699, 37.717052							57.782075, 38.396502	46	46	46	0	0
2262			деревня	Кокошилово	57.786860, 38.132693							57.782075, 38.396502	18,2	18,2	18,2	0	0
2263			деревня	Колотрищево	57.731700, 37.964699							57.782075, 38.396502	27,8	27,8	27,8	0	0
2265			деревня	Коптево	57.856941, 38.441220							57.782075, 38.396502	12,1	12,1	12,1	0	0
2266			деревня	Коптюшка	57.755968, 38.443978							57.782075, 38.396502	4,9	4,9	4,9	0	0
2268			деревня	Костенево	57.722718, 38.427188							57.782075, 38.396502	9,2	9,2	9,2	0	0
2269			деревня	Красново	57.650613, 37.776269							57.782075, 38.396502	44	44	44	0	0
2270			деревня	Крестцы	57.759118, 38.221537							57.782075, 38.396502	11,7	11,7	11,7	0	0
2271			деревня	Кривцово	57.833254, 38.233529							57.782075, 38.396502	15,6	15,6	15,6	0	0
2273			деревня	Крутец	57.712273, 38.394552							57.782075, 38.396502	11,3	11,3	11,3	0	0
2274			деревня	Крутово	57.925632, 38.445406							57.782075, 38.396502	19,4	19,4	19,4	0	0
2276			деревня	Крюково	57.835329, 38.248504							57.782075, 38.396502	15,9	15,9	15,9	0	0
2277			деревня	Кувшиново	57.780344, 38.038936							57.782075, 38.396502	26,5	26,5	26,5	0	0
2278			деревня	Кузьминская	57.823593, 38.460749							57.782075, 38.396502	8,9	8,9	8,9	0	0
2280			деревня	Куракино	57.775367, 38.313336							57.782075, 38.396502	6	6	6	0	0
2281			деревня	Курово	57.627672, 37.750074							57.782075, 38.396502	46	46	46	0	0
2282			деревня	Кустово	57.734007, 38.157846							57.782075, 38.396502	20,9	20,9	20,9	0	0
2284			деревня	Лагуново	57.756756, 38.428068							57.782075, 38.396502	7,4	7,4	7,4	0	0
2285			деревня	Ларионовская	57.807456, 38.104324							57.782075, 38.396502	21,5	21,5	21,5	0	0
2286			деревня	Левинская	57.814073, 38.073827							57.782075, 38.396502	23,2	23,2	23,2	0	0
2289			деревня	Лодыгино	57.808314, 38.456572							57.782075, 38.396502	6,7	6,7	6,7	0	0
2290			деревня	Лукьяново	57.854245, 38.442091							57.782075, 38.396502	12,5	12,5	12,5	0	0
2292			деревня	Макаровская	57.868613, 38.314333							57.782075, 38.396502	24,5	24,5	24,5	0	0
2293			деревня	Максаково	57.721863, 37.882261							57.782075, 38.396502	36	36	36	0	0
2295			деревня	Малое Поповичево	57.724502, 37.963172							57.782075, 38.396502	29	29	29	0	0
2296			деревня	Манушино	57.811206, 38.063927							57.782075, 38.396502	24,7	24,7	24,7	0	0
2297			деревня	Марганово	57.852104, 38.158709							57.782075, 38.396502	20,1	20,1	20,1	0	0
2298			деревня	Мартнево	57.773323, 38.241812							57.782075, 38.396502	12,9	12,9	12,9	0	0
2299			деревня	Мартыново	57.678492, 37.993823							57.782075, 38.396502	36	36	36	0	0
2300			деревня	Мартьяниха	57.831318, 38.228337							57.782075, 38.396502	15,1	15,1	15,1	0	0
2302			деревня	Марьино	57.705339, 38.363848							57.782075, 38.396502	13,2	13,2	13,2	0	0
2303			деревня	Маурино	57.740502, 37.973727							57.782075, 38.396502	30	30	30	0	0
2304			деревня	Митинская	57.819111, 38.262518							57.782075, 38.396502	19,3	19,3	19,3	0	0
2305			деревня	Мохейцево	57.860082, 38.289072							57.782075, 38.396502	21	21	21	0	0
2306			деревня	Морское	57.697947, 37.701403							57.782075, 38.396502	48	48	48	0	0
2308			деревня	Муракино	57.857108, 38.472679							57.782075, 38.396502	12,6	12,6	12,6	0	0
2311			деревня	Наумово	57.725939, 38.224654							57.782075, 38.396502	17,2	17,2	17,2	0	0
2312			деревня	Нефедово	57.740983, 38.192449							57.782075, 38.396502	14,7	14,7	14,7	0	0
2313			деревня	Нефино	57.658925, 38.063478							57.782075, 38.396502	41	41	41	0	0
2316			деревня	Новинки	57.877884, 38.259814							57.782075, 38.396502	23,3	23,3	23,3	0	0
2317			деревня	Новоселки	57.818354, 38.056606							57.782075, 38.396502	24,4	24,4	24,4	0	0
2318			деревня	Ободаево	57.786956, 38.161098							57.782075, 38.396502	20	20	20	0	0
2320			деревня	Оленино	57.665954, 38.353544							57.782075, 38.396502	20,1	20,1	20,1	0	0
2323			деревня	Палкино	57.726078, 38.419849							57.782075, 38.396502	8,6	8,6	8,6	0	0
2324			деревня	Папоротная	57.940646, 38.434734							57.782075, 38.396502	21,2	21,2	21,2	0	0
2326			деревня	Пасынково	57.674478, 37.694360							57.782075, 38.396502	47	47	47	0	0
2328			деревня	Петровское	57.950194, 38.419525							57.782075, 38.396502	22,6	22,6	22,6	0	0
2329			деревня	Петряево	57.758753, 38.184212							57.782075, 38.396502	14,2	14,2	14,2	0	0
2330			деревня	Починок	57.937034, 38.432129							57.782075, 38.396502	21,2	21,2	21,2	0	0
2332			деревня	Пшеничниково	57.810803, 38.094982							57.782075, 38.396502	22,4	22,4	22,4	0	0
2333			деревня	Пятинское	57.774820, 38.370989							57.782075, 38.396502	2,33	2,33	2,33	0	0
2334			деревня	Речково	57.847027, 38.255286							57.782075, 38.396502	16,7	16,7	16,7	0	0
2335			деревня	Романовка	57.783127, 38.424978							57.782075, 38.396502	2,57	2,57	2,57	0	0
2337			деревня	Савелово	57.801749, 38.116074							57.782075, 38.396502	20,3	20,3	20,3	0	0
2338			деревня	Савелово	57.902995, 38.299106							57.782075, 38.396502	24,3	24,3	24,3	0	0
2339			деревня	Семаксино	57.788985, 38.189566							57.782075, 38.396502	22	22	22	0	0
2341			деревня	Серково	57.885593, 38.466202							57.782075, 38.396502	14,6	14,6	14,6	0	0
2342			деревня	Синицыно	57.900996, 38.472283							57.782075, 38.396502	16,5	16,5	16,5	0	0
2345			деревня	Спирдово	57.844503, 38.138964							57.782075, 38.396502	21,2	21,2	21,2	0	0
2346			деревня	Старово	57.713306, 38.239126							57.782075, 38.396502	15,1	15,1	15,1	0	0
2347			деревня	Ступино	57.781021, 38.144722							57.782075, 38.396502	16,9	16,9	16,9	0	0
2350			деревня	Тараканово	57.875199, 38.480377							57.782075, 38.396502	15	15	15	0	0
2351			деревня	Ташлыки	57.892329, 38.307838							57.782075, 38.396502	23,3	23,3	23,3	0	0
2354			деревня	Тетерюхино	57.774345, 38.434446							57.782075, 38.396502	2,74	2,74	2,74	0	0
2355			деревня	Тимонино	57.846802, 38.423577							57.782075, 38.396502	11,3	11,3	11,3	0	0
2356			деревня	Толпыгино	57.690655, 37.776089							57.782075, 38.396502	45	45	45	0	0
2357			деревня	Третьяковка	57.855825, 38.453958							57.782075, 38.396502	11,1	11,1	11,1	0	0
2358			деревня	Туворово	57.914983, 38.315608							57.782075, 38.396502	26,1	26,1	26,1	0	0
2360			деревня	Федорково	57.646006, 37.742016							57.782075, 38.396502	45	45	45	0	0
2362			деревня	Федоково	57.690006, 38.366525							57.782075, 38.396502	15,3	15,3	15,3	0	0
2363			деревня	Хохли	57.739657, 38.145692							57.782075, 38.396502	19,3	19,3	19,3	0	0
2365			деревня	Цикалово	57.915217, 38.304882							57.782075, 38.396502	25,8	25,8	25,8	0	0
2366			деревня	Чебыхино	57.809992, 38.432254							57.782075, 38.396502	6,1	6,1	6,1	0	0
2367			деревня	Черняево	57.645575, 38.002770							57.782075, 38.396502	41	41	41	0	0
2368			деревня	Черноусово	57.758571, 38.034714							57.782075, 38.396502	23,4	23,4	23,4	0	0
2369			деревня	Чириково	57.736621, 37.931489							57.782075, 38.396502	31	31	31	0	0
2370			деревня	Шабальцево	57.850916, 38.169048							57.782075, 38.396502	19,8	19,8	19,8	0	0
2371			деревня	Шамино	57.773313, 38.428257							57.782075, 38.396502	2,69	2,69	2,69	0	0
2373			деревня	Шестихино	57.931262, 38.281167							57.782075, 38.396502	32	32	32	0	0
2377			деревня	Языково	57.750844, 38.359383							57.782075, 38.396502	10,9	10,9	10,9	0	0
2378			поселок	Бобойковского льнозавода	57.783074, 38.236332							57.782075, 38.396502	15	15	15	0	0
2379			поселок	Заря	57.955600, 38.429200							57.782075, 38.396502	24,3	24,3	24,3	0	0
2380			поселок	Мерга	57.718104, 37.954872							57.782075, 38.396502	31	31	31	0	0
2381			поселок	Шипиловского молокозавода	57.762320, 38.227726							57.782075, 38.396502	11,2	11,2	11,2	0	0
2383			село	Богородское	57.658539, 37.770475							57.782075, 38.396502	42	42	42	0	0
2384			село	Воскресенское	57.748716, 37.924572							57.782075, 38.396502	32	32	32	0	0
2385			село	Ивановское	57.761648, 38.380125							57.782075, 38.396502	10,8	10,8	10,8	0	0
2386			село	Кривец	57.839626, 38.480404							57.782075, 38.396502	10,9	10,9	10,9	0	0
2389			село	Поводнево	57.745196, 38.433728							57.782075, 38.396502	6,6	6,6	6,6	0	0
2390			село	Рождествено	57.726198, 37.941711							57.782075, 38.396502	29,1	29,1	29,1	0	0
2391			село	Сера	57.675359, 38.329478							57.782075, 38.396502	17,8	17,8	17,8	0	0
2392			село	Флоровское	57.890439, 38.285353							57.782075, 38.396502	23,8	23,8	23,8	0	0
2393			село	Харинское	57.835142, 38.259203							57.782075, 38.396502	17,1	17,1	17,1	0	0
2395			село	Шипилово	57.760304, 38.214692							57.782075, 38.396502	11,7	11,7	11,7	0	0
2396			село	Юрьевское	57.695163, 37.955033							57.782075, 38.396502	33	33	33	0	0
2397	11.	Некоузский муниципальный округ															
2398		Веретейское сельское поселение													52,43703704	0	0
2399			деревня	Бажутино	58.132491, 38.068751							57.782075, 38.396502	69	69	69	0	0
2402			деревня	Большие Заломы	58.080204, 38.222704							57.782075, 38.396502	52	52	52	0	0
2404			деревня	Большие Ченцы	58.067629, 38.192359							57.782075, 38.396502	56	56	56	0	0
2405			деревня	Большое Дьяконово	58.056922, 38.239503							57.782075, 38.396502	50	50	50	0	0
2406			деревня	Бор	58.129103, 38.209751							57.782075, 38.396502	58	58	58	0	0
2409			деревня	Варжино	58.108449, 38.130070							57.782075, 38.396502	59	59	59	0	0
2410			деревня	Великово	58.036993, 38.192162							57.859227, 38.060156	32	32	32	0	0
2411			деревня	Верховина	58.072837, 38.090553							57.782075, 38.396502	57	57	57	0	0
2416			деревня	Горки	58.001781, 38.221664							57.782075, 38.396502	43	43	43	0	0
2419			деревня	Грезное	58.084315, 38.184293							57.782075, 38.396502	55	55	55	0	0
2421			деревня	Григорево	58.069638, 38.225804							57.782075, 38.396502	51	51	51	0	0
2426			деревня	Дор	58.162955, 38.205610							57.782075, 38.396502	61	61	61	0	0
2427			деревня	Дуброва	58.178381, 38.261045							57.782075, 38.396502	65	65	65	0	0
2428			деревня	Ефаново	58.104645, 38.205717							57.782075, 38.396502	55	55	55	0	0
2430			деревня	Заручье	58.015725, 38.237316							57.859227, 38.060156	27,3	27,3	27,3	0	0
2432			деревня	Иванцево	58.149788, 38.213119							57.782075, 38.396502	60	60	60	0	0
2433			деревня	Иконцино	58.092484, 38.150085							57.782075, 38.396502	57	57	57	0	0
2434			деревня	Кальтино	58.115928, 38.073988							57.782075, 38.396502	62	62	62	0	0
2437			деревня	Кашино	58.099609, 38.209850							57.782075, 38.396502	55	55	55	0	0
2438			деревня	Кашино	58.128257, 38.060963							57.782075, 38.396502	65	65	65	0	0
2440			деревня	Клыково	58.086318, 38.032953							57.782075, 38.396502	64	64	64	0	0
2441			деревня	Кожевниково	58.012858, 38.156966							57.782075, 38.396502	48	48	48	0	0
2444			деревня	Кулотино	58.012395, 38.171761							57.859227, 38.060156	29,7	29,7	29,7	0	0
2447			деревня	Луговая	58.100294, 38.138407							57.782075, 38.396502	58	58	58	0	0
2448			деревня	Лямино	58.094800, 38.201109							57.782075, 38.396502	55	55	55	0	0
2449			деревня	Малое Дьяконово	58.054646, 38.234077							57.782075, 38.396502	49	49	49	0	0
2450			деревня	Малые Заломы	58.077315, 38.226882							57.782075, 38.396502	52	52	52	0	0
2452			деревня	Малые Ченцы	58.069352, 38.187607							57.782075, 38.396502	55	55	55	0	0
2458			деревня	Маурино	58.106761, 38.072632							57.782075, 38.396502	60	60	60	0	0
2461			деревня	Нивы	58.166107, 38.220863							57.782075, 38.396502	63	63	63	0	0
2462			деревня	Никольское	58.118856, 38.045422							57.782075, 38.396502	63	63	63	0	0
2464			деревня	Новинка Алферова	58.167930, 38.226738							57.782075, 38.396502	62	62	62	0	0
2470			деревня	Остроги	58.172544, 38.255313							57.782075, 38.396502	64	64	64	0	0
2473			деревня	Переселегино	58.092084, 38.207945							57.782075, 38.396502	54	54	54	0	0
2474			деревня	Погорелка	58.037527, 38.228166							57.859227, 38.060156	29,9	29,9	29,9	0	0
2476			деревня	Полежаево	58.038689, 38.208340							57.859227, 38.060156	31	31	31	0	0
2479			деревня	Пропасть	58.010536, 38.253732							57.782075, 38.396502	46	46	46	0	0
2480			деревня	Прямик	58.123348, 38.202465							57.782075, 38.396502	57	57	57	0	0
2482			деревня	Пушкино	58.104826, 37.994272							57.782075, 38.396502	64	64	64	0	0
2486			деревня	Споротково	58.039094, 38.217306							57.859227, 38.060156	30	30	30	0	0
2487			деревня	Сысоево	58.164968, 38.236790							57.782075, 38.396502	63	63	63	0	0
2488			деревня	Угол	58.038784, 38.180816							57.859227, 38.060156	32	32	32	0	0
2490			деревня	Федотьево	58.006931, 38.161323							57.782075, 38.396502	48	48	48	0	0
2492			деревня	Царево	58.106162, 38.077680							57.782075, 38.396502	63	63	63	0	0
2494			деревня	Чеснава	58.097079, 38.078255							57.782075, 38.396502	58	58	58	0	0
2495			деревня	Чурилово	58.104607, 38.214557							57.782075, 38.396502	54	54	54	0	0
2497			поселок	Борок	58.063592, 38.235901							57.782075, 38.396502	50	50	50	0	0
2498			село	Веретея	58.119403, 38.205636							57.782075, 38.396502	56	56	56	0	0
2499			село	Верхне-Никульское	58.020457, 38.238335							57.859227, 38.060156	28,5	28,5	28,5	0	0
2500			село	Воскресенское	58.113289, 38.046266							57.782075, 38.396502	61	61	61	0	0
2501			село	Кузьма-Демьян	58.004685, 38.256418							57.782075, 38.396502	45	45	45	0	0
2502			село	Лацкое	58.075216, 38.121797							57.782075, 38.396502	54	54	54	0	0
2503			село	Марьино	58.007222, 38.201522							57.859227, 38.060156	28,2	28,2	28,2	0	0
2504			село	Покров-Раменье	58.148838, 38.070674							57.782075, 38.396502	67	67	67	0	0
2506		Волжское сельское поселение													30,08163265	0	0
2508			деревня	Азаркино	57.988415, 38.402403							57.782075, 38.396502	28,3	28,3	28,3	0	0
2510			деревня	Бабаево	57.927563, 38.276648							57.782075, 38.396502	39	39	39	0	0
2511			деревня	Боровики	57.930096, 38.182765							57.859227, 38.060156	14,7	14,7	14,7	0	0
2513			деревня	Васильково	57.942786, 38.246034							57.782075, 38.396502	35	35	35	0	0
2514			деревня	Ветрена	57.991798, 38.271977							57.782075, 38.396502	46	46	46	0	0
2515			деревня	Ветчаково	57.928184, 38.224771							57.859227, 38.060156	17,1	17,1	17,1	0	0
2516			деревня	Гармоновская	57.942829, 38.272094							57.782075, 38.396502	32	32	32	0	0
2517			деревня	Гладышево	57.963230, 38.422373							57.782075, 38.396502	25,8	25,8	25,8	0	0
2520			деревня	Горки	57.937091, 38.274277							57.782075, 38.396502	33	33	33	0	0
2521			деревня	Горохово	57.970353, 38.307263							57.782075, 38.396502	36	36	36	0	0
2522			деревня	Грибцово	57.952649, 38.194830							57.859227, 38.060156	23,2	23,2	23,2	0	0
2523			деревня	Григорьевская	57.942542, 38.260290							57.782075, 38.396502	33	33	33	0	0
2524			деревня	Гузеево	57.997760, 38.306050							57.782075, 38.396502	41	41	41	0	0
2526			деревня	Журавлево	57.995385, 38.326667							57.782075, 38.396502	41	41	41	0	0
2527			деревня	Задние Горки	57.957267, 38.212697							57.859227, 38.060156	22,1	22,1	22,1	0	0
2528			деревня	Задняя Река	57.960705, 38.223163							57.859227, 38.060156	21,4	21,4	21,4	0	0
2530			деревня	Золотково	57.974100, 38.289800							57.782075, 38.396502	49	49	49	0	0
2532			деревня	Ильинское	57.978424, 38.416866							57.782075, 38.396502	26,6	26,6	26,6	0	0
2533			деревня	Карповская	57.926292, 38.225831							57.782075, 38.396502	37	37	37	0	0
2534			деревня	Конурино	57.995061, 38.306392							57.782075, 38.396502	39	39	39	0	0
2537			деревня	Макаровская	57.919629, 38.209553							57.859227, 38.060156	18,5	18,5	18,5	0	0
2538			деревня	Матрешинская	57.927410, 38.242216							57.859227, 38.060156	18,3	18,3	18,3	0	0
2540			деревня	Новая Ура	57.931553, 38.193770							57.859227, 38.060156	15,3	15,3	15,3	0	0
2541			деревня	Новики	57.927883, 38.176738							57.859227, 38.060156	14,4	14,4	14,4	0	0
2542			деревня	Новоселки	57.919051, 38.230807							57.782075, 38.396502	37	37	37	0	0
2543			деревня	Ожогино	57.906783, 38.207307							57.782075, 38.396502	42	42	42	0	0
2544			деревня	Орехово	57.975174, 38.227762							57.859227, 38.060156	22,6	22,6	22,6	0	0
2545			деревня	Петрушино	57.955390, 38.302457							57.782075, 38.396502	34	34	34	0	0
2546			деревня	Печенки	57.892339, 38.278095							57.782075, 38.396502	24,6	24,6	24,6	0	0
2547			деревня	Плишкино	57.962323, 38.305808							57.782075, 38.396502	35	35	35	0	0
2548			деревня	Поздеевка	58.005377, 38.288317							57.782075, 38.396502	42	42	42	0	0
2549			деревня	Прошино	57.954903, 38.413498							57.782075, 38.396502	23,7	23,7	23,7	0	0
2551			деревня	Скимино	57.936198, 38.207586							57.859227, 38.060156	16,6	16,6	16,6	0	0
2552			деревня	Сопино	57.908648, 38.192719							57.782075, 38.396502	41	41	41	0	0
2553			деревня	Толмачевка	57.924820, 38.240940							57.859227, 38.060156	18,4	18,4	18,4	0	0
2554			деревня	Труфоново	57.946177, 38.259032							57.782075, 38.396502	35	35	35	0	0
2555			деревня	Ура	57.924610, 38.186161							57.859227, 38.060156	14,1	14,1	14,1	0	0
2556			деревня	Урежи	57.997312, 38.384572							57.782075, 38.396502	31	31	31	0	0
2557			деревня	Усово	57.987108, 38.303957							57.782075, 38.

2615			деревня	Жарки	57.885574, 37.816980							57.859227, 38.060156	34	34	34	0	0
2616			деревня	Желнино	57.825011, 37.827473							57.859227, 38.060156	39	39	39	0	0
2619			деревня	Ивановское	57.986808, 37.640282							57.859227, 38.060156	42	42	42	0	0
2620			деревня	Игнатово	58.016934, 37.884282							57.859227, 38.060156	28	28	28	0	0
2621			деревня	Игнашинская	57.886540, 38.060460							57.859227, 38.060156	3,5	3,5	3,5	0	0
2622			деревня	Ильинское	57.991101, 37.875874							57.859227, 38.060156	23,9	23,9	23,9	0	0
2624			деревня	Калистово	57.929097, 38.043661							57.859227, 38.060156	14,7	14,7	14,7	0	0
2625			деревня	Каменки	57.879124, 37.804305							57.859227, 38.060156	31	31	31	0	0
2626			деревня	Карамаевская	57.869235, 37.808213							57.859227, 38.060156	32	32	32	0	0
2629			деревня	Коплино	57.922769, 38.020530							57.859227, 38.060156	11,7	11,7	11,7	0	0
2631			деревня	Котово	57.944439, 38.095287							57.859227, 38.060156	10,9	10,9	10,9	0	0
2633			деревня	Кузьма-Демьян	57.916096, 37.706928							57.859227, 38.060156	48	48	48	0	0
2634			деревня	Курьяки	57.990524, 37.599831							57.859227, 38.060156	44	44	44	0	0
2638			деревня	Леоново	57.878540, 37.812489							57.859227, 38.060156	33	33	33	0	0
2639			деревня	Логашино	57.892224, 38.029639							57.859227, 38.060156	6,4	6,4	6,4	0	0
2641			деревня	Лукино	57.883488, 38.020718							57.859227, 38.060156	7,2	7,2	7,2	0	0
2642			деревня	Максимовка	57.912702, 37.955384							57.859227, 38.060156	12,6	12,6	12,6	0	0
2644			деревня	Малое Дубинино	57.979669, 38.089574							57.859227, 38.060156	17,2	17,2	17,2	0	0
2646			деревня	Марково	58.005358, 37.558921							57.859227, 38.060156	48	48	48	0	0
2647			деревня	Махаево	57.878583, 38.068841							57.859227, 38.060156	6,5	6,5	6,5	0	0
2648			деревня	Микишево	57.986001, 38.044973							57.859227, 38.060156	19,5	19,5	19,5	0	0
2650			деревня	Михалково	58.019899, 37.784982							57.859227, 38.060156	34	34	34	0	0
2651			деревня	Мокеево	57.878157, 37.967349							57.859227, 38.060156	9,6	9,6	9,6	0	0
2652			деревня	Мосеево	57.951627, 37.676493							57.859227, 38.060156	43	43	43	0	0
2654			деревня	Мышкино	57.890569, 38.049994							57.859227, 38.060156	4,8	4,8	4,8	0	0
2655			деревня	Назарово	58.086489, 37.857108							57.859227, 38.060156	36	36	36	0	0
2656			деревня	Назарьево	58.041605, 37.819029							57.859227, 38.060156	33	33	33	0	0
2657			деревня	Нестёровка	57.916159, 37.974168							57.859227, 38.060156	25,9	25,9	25,9	0	0
2658			деревня	Нечесуха	57.972229, 37.593066							57.859227, 38.060156	45	45	45	0	0
2659			деревня	Новинки	57.797049, 37.912498							57.859227, 38.060156	20,7	20,7	20,7	0	0
2660			деревня	Ново-Першино	58.000517, 38.068958							57.859227, 38.060156	18,7	18,7	18,7	0	0
2665			деревня	Панкратово	58.105986, 37.864474							57.859227, 38.060156	38	38	38	0	0
2666			деревня	Пахомово	57.897065, 38.102420							57.859227, 38.060156	7,9	7,9	7,9	0	0
2668			деревня	Первовская	57.994135, 37.957154							57.859227, 38.060156	25	25	25	0	0
2670			деревня	Плишкино	57.782830, 37.957531							57.859227, 38.060156	22,8	22,8	22,8	0	0
2671			деревня	Победа	57.851357, 37.846409							57.859227, 38.060156	35	35	35	0	0
2672			деревня	Погорелка	57.908614, 37.804979							57.859227, 38.060156	27,9	27,9	27,9	0	0
2675			деревня	Подольское	57.883646, 38.249780							57.859227, 38.060156	21,3	21,3	21,3	0	0
2676			деревня	Поляна	57.998209, 37.716441							57.859227, 38.060156	37	37	37	0	0
2678			деревня	Правдино	57.955648, 37.890651							57.859227, 38.060156	18,4	18,4	18,4	0	0
2680			деревня	Раково	57.991760, 37.884740							57.859227, 38.060156	22,6	22,6	22,6	0	0
2682			деревня	Роговец	57.937832, 37.888756							57.859227, 38.060156	19,2	19,2	19,2	0	0
2683			деревня	Рогопинец	58.010927, 38.095018							57.859227, 38.060156	19,8	19,8	19,8	0	0
2685			деревня	Рубцово	58.028545, 37.871670							57.859227, 38.060156	28,2	28,2	28,2	0	0
2687			деревня	Сафроново	57.995461, 37.709820							57.859227, 38.060156	38	38	38	0	0
2688			деревня	Семенцево	57.870035, 38.194991							57.859227, 38.060156	15,6	15,6	15,6	0	0
2689			деревня	Серёдка	57.979073, 37.589545							57.859227, 38.060156	44	44	44	0	0
2691			деревня	Соломейно	57.788045, 37.851862							57.859227, 38.060156	39	39	39	0	0
2692			деревня	Солоцково	58.035054, 37.869586							57.859227, 38.060156	28,8	28,8	28,8	0	0
2693			деревня	Старково	57.883904, 38.031462							57.859227, 38.060156	6,8	6,8	6,8	0	0
2694			деревня	Старово	57.998757, 37.735252							57.859227, 38.060156	37	37	37	0	0
2695			деревня	Судбища	58.012486, 37.849805							57.859227, 38.060156	26,7	26,7	26,7	0	0
2696			деревня	Сусловка	57.916761, 38.059445							57.859227, 38.060156	8,1	8,1	8,1	0	0
2699			деревня	Турабово	58.020495, 37.828057							57.859227, 38.060156	29	29	29	0	0
2706			деревня	Холопово	57.919572, 38.074015							57.859227, 38.060156	7,9	7,9	7,9	0	0
2710			деревня	Чурлаки	57.982217, 38.052716							57.859227, 38.060156	17,9	17,9	17,9	0	0
2711			деревня	Шамарь	57.931955, 37.692294							57.859227, 38.060156	46	46	46	0	0
2712			деревня	Щелпово	57.789753, 37.865597							57.859227, 38.060156	39	39	39	0	0
2713			деревня	Щербинино	57.940665, 37.859893							57.859227, 38.060156	23,5	23,5	23,5	0	0
2715			деревня	Щетинкино	58.009716, 37.863028							57.859227, 38.060156	25,9	25,9	25,9	0	0
2717			деревня	Юркино	57.835123, 37.825739							57.859227, 38.060156	38	38	38	0	0
2722			местечко	Быково	57.959463, 38.106669							57.859227, 38.060156	12,8	12,8	12,8	0	0
2723			местечко	Мольково	57.936270, 38.038164							57.859227, 38.060156	13,7	13,7	13,7	0	0
2728			село	Маслово	57.844718, 37.841711							57.859227, 38.060156	37	37	37	0	0
2729			село	Некоуз	57.912114, 37.996670							57.859227, 38.060156	9,5	9,5	9,5	0	0
2730			село	Новинское	57.894333, 37.807557							57.859227, 38.060156	29,5	29,5	29,5	0	0
2731			село	Новый Некоуз	57.905544, 38.063685							57.859227, 38.060156	5,4	5,4	5,4	0	0
2732			село	Парфеньево	57.995070, 37.722792							57.859227, 38.060156	37	37	37	0	0
2733			село	Правдино	57.966186, 37.888540							57.859227, 38.060156	19,3	19,3	19,3	0	0
2734			село	Рожалово	57.983024, 37.608284							57.859227, 38.060156	43	43	43	0	0
2735			село	Спас-Ильдь	57.991507, 38.082091							57.859227, 38.060156	17,1	17,1	17,1	0	0
2736			село	Станилово	58.018121, 37.873251							57.859227, 38.060156	27,2	27,2	27,2	0	0
2738		Октябрьское сельское поселение													57,23529412	0	0
2739			деревня	Адамово	57.801802, 37.596201							57.782075, 38.396502	63	63	63	0	0
2744			деревня	Бобрково	57.795447, 37.568974							57.782075, 38.396502	61	61	61	0	0
2745			деревня	Болдино	57.826674, 37.585970							57.782075, 38.396502	56	56	56	0	0
2748			деревня	Воронково	57.833230, 37.683239							57.782075, 38.396502	57	57	57	0	0
2753			деревня	Григорово	57.837633, 37.687228							57.782075, 38.396502	57	57	57	0	0
2755			деревня	Змиково	57.827839, 37.764438							57.782075, 38.396502	49	49	49	0	0
2756			деревня	Зобцы	57.828630, 37.483750							57.782075, 38.396502	62	62	62	0	0
2758			деревня	Калиновцы	57.820870, 37.505211							57.782075, 38.396502	61	61	61	0	0
2766			деревня	Олисавино	57.777431, 37.752688							57.782075, 38.396502	43	43	43	0	0
2768			деревня	Пантелеево	57.817160, 37.555930							57.782075, 38.396502	58	58	58	0	0
2771			деревня	Родионово	57.823660, 37.629727							57.859227, 38.060156	45	45	45	0	0
2774			деревня	Сергеево	57.831217, 37.573645							57.782075, 38.396502	57	57	57	0	0
2781			поселок	Октябрь	57.824944, 37.388448							57.859227, 38.060156	60	60	60	0	0
2783			село	Воскресенское	57.822701, 37.655553							57.859227, 38.060156	42	42	42	0	0
2784			село	Мокеиха	57.942576, 37.398707							57.782075, 38.396502	84	84	84	0	0
2786			село	Шеледомеж	57.864017, 37.478846							57.782075, 38.396502	65	65	65	0	0
2787			станция	Родионово	57.818564, 37.628936							57.782075, 38.396502	53	53	53	0	0
2788	12	Некрасовский муниципальный округ															
2789		Сельское поселение Бурмакино													52,75806452	13	2
2790			р.п.	Бурмакино	57.440684, 40.315465			57.660709, 39774845	54	57.721067, 39.680275	13	57.722653, 39.669151	2	69	54	13	2
2791			деревня	Андреевское	57.526186, 40.351307			57.660709, 39774845	48	57.721067, 39.680275	13	57.722653, 39.669151	2	63	48	13	2
2792			деревня	Бараново	57.403227, 40.264593			57.660709, 39774845	52	57.721067, 39.680275	13	57.722653, 39.669151	2	67	52	13	2
2795			деревня	Борисовская	57.495423, 40.246851			57.660709, 39774845	41	57.721067, 39.680275	13	57.722653, 39.669151	2	56	41	13	2
2797			деревня	Высоково	57.420286, 40.284563			57.660709, 39774845	53	57.721067, 39.680275	13	57.722653, 39.669151	2	68	53	13	2
2798			деревня	Гашки	57.502407, 40.261692			57.660709, 39774845	41	57.721067, 39.680275	13	57.722653, 39.669151	2	56	41	13	2
2801			деревня	Домашцево	57.405350, 40.224600			57.660709, 39774845	51	57.721067, 39.680275	13	57.722653, 39.669151	2	66	51	13	2
2802			деревня	Дубки	57.503620, 40.249807			57.660709, 39774845	40	57.721067, 39.680275	13	57.722653, 39.669151	2	55	40	13	2
2804			деревня	Дятловка	57.351156, 40.358189			57.660709, 39774845	69	57.721067, 39.680275	13	57.722653, 39.669151	2	84	69	13	2
2805			деревня	Ежово	57.409428, 40.210065			57.660709, 39774845	51	57.721067, 39.680275	13	57.722653, 39.669151	2	66	51	13	2
2806			деревня	Залесная	57.436935, 40.396349			57.660709, 39774845	59	57.721067, 39.680275	13	57.722653, 39.669151	2	74	59	13	2
2807			деревня	Ивановское	57.529781, 40.283655			57.660709, 39774845	49	57.721067, 39.680275	13	57.722653, 39.669151	2	64	49	13	2
2809			деревня	Игумниха	57.409084, 40.357793			57.660709, 39774845	61	57.721067, 39.680275	13	57.722653, 39.669151	2	76	61	13	2
2810			деревня	Измайлово	57.389599, 40.152825			57.660709, 39774845	56	57.721067, 39.680275	13	57.722653, 39.669151	2	71	56	13	2
2813			деревня	Копорье	57.438446, 40.233107			57.660709, 39774845	50	57.721067, 39.680275	13	57.722653, 39.669151	2	65	50	13	2
2814			деревня	Коробиха	57.473589, 40.358449			57.660709, 39774845	54	57.721067, 39.680275	13	57.722653, 39.669151	2	69	54	13	2
2816			деревня	Котлово	57.399745, 40.142278			57.660709, 39774845	55	57.721067, 39.680275	13	57.722653, 39.669151	2	70	55	13	2
2817			деревня	Коурцево	57.362206, 40.127313			57.660709, 39774845	59	57.721067, 39.680275	13	57.722653, 39.669151	2	74	59	13	2
2818			деревня	Коурцево	57.517592, 40.228104			57.660709, 39774845	39	57.721067, 39.680275	13	57.722653, 39.669151	2	54	39	13	2
2820			деревня	Кстово	57.533511, 40.276666			57.660709, 39774845	49	57.721067, 39.680275	13	57.722653, 39.669151	2	64	49	13	2
2822			деревня	Легчаниха	57.506541, 40.360533			57.660709, 39774845	51	57.721067, 39.680275	13	57.722653, 39.669151	2	66	51	13	2
2825			деревня	Лом	57.382681, 40.393142			57.660709, 39774845	64	57.721067, 39.680275	13	57.722653, 39.669151	2	79	64	13	2
2826			деревня	Меньшиково	57.500313, 40.234338			57.660709, 39774845	41	57.721067, 39.680275	13	57.722653, 39.669151	2	56	41	13	2
2827			деревня	Мещерка	57.402354, 40.239494			57.660709, 39774845	51	57.721067, 39.680275	13	57.722653, 39.669151	2	66	51	13	2
2828			деревня	Нефедово	57.515983, 40.246923			57.660709, 39774845	42	57.721067, 39.680275	13	57.722653, 39.669151	2	57	42	13	2
2829			деревня	Никитино	57.443135, 40.207155			57.660709, 39774845	45	57.721067, 39.680275	13	57.722653, 39.669151	2	60	45	13	2
2831			деревня	Окулево	57.506749, 40.238542			57.660709, 39774845	40	57.721067, 39.680275	13	57.722653, 39.669151	2	55	40	13	2
2832			деревня	Орлецы	57.453281, 40.225310			57.660709, 39774845	47	57.721067, 39.680275	13	57.722653, 39.669151	2	62	47	13	2
2833			деревня	Пентелево	57.415778, 40.261916			57.660709, 39774845	50	57.721067, 39.680275	13	57.722653, 39.669151	2	65	50	13	2
2834			деревня	Переньково	57.515258, 40.482956			57.660709, 39774845	59	57.721067, 39.680275	13	57.722653, 39.669151	2	74	59	13	2
2835			деревня	Перепечино	57.403314, 40.135820			57.660709, 39774845	56	57.721067, 39.680275	13	57.722653, 39.669151	2	71	56	13	2
2836			деревня	Пищалино	57.442235, 40.380404			57.660709, 39774845	62	57.721067, 39.680275	13	57.722653, 39.669151	2	77	62	13	2
2837			деревня	Пустошка	57.414726, 40.417064			57.660709, 39774845	62	57.721067, 39.680275	13	57.722653, 39.669151	2	77	62	13	2
2838			деревня	Репино	57.502837, 40.218213			57.660709, 39774845	40	57.721067, 39.680275	13	57.722653, 39.669151	2	55	40	13	2
2839			деревня	Родюкино	57.484297, 40.246169			57.660709, 39774845	43	57.721067, 39.680275	13	57.722653, 39.669151	2	58	43	13	2
2840			деревня	Рябинкино	57.366453, 40.411459			57.660709, 39774845	65	57.721067, 39.680275	13	57.722653, 39.669151	2	80	65	13	2
2841			деревня	Саблуково	57.471222, 40.256499			57.660709, 39774845	58	57.721067, 39.680275	13	57.722653, 39.669151	2	73	58	13	2
2842			деревня	Санниково	57.401689, 40.123486			57.660709, 39774845	56	57.721067, 39.680275	13	57.722653, 39.669151	2	71	56	13	2
2843			деревня	Семеновское	57.528269, 40.346214			57.660709, 39774845	48	57.721067, 39.680275	13	57.722653, 39.669151	2	63	48	13	2
2845			деревня	Татариново	57.513827, 40.228238			57.660709, 39774845	39	57.721067, 39.680275	13	57.722653, 39.669151	2	54	39	13	2
2846			деревня	Теляково	57.530573, 40.287581			57.660709, 39774845	49	57.721067, 39.680275	13	57.722653, 39.669151	2	64	49	13	2
2848			деревня	Титовское	57.430845, 40.419723			57.660709, 39774845	61	57.721067, 39.680275	13	57.722653, 39.669151	2	76	61	13	2
2851			деревня	Фетеиха	57.385291, 40.213317			57.660709, 39774845	54	57.721067, 39.680275	13	57.722653, 39.669151	2	69	54	13	2
2854			деревня	Ченцово	57.558168, 40.314117			57.660709, 39774845	45	57.721067, 39.680275	13	57.722653, 39.669151	2	60	45	13	2
2857			деревня	Щипцово	57.414276, 40.204298			57.660709, 39774845	51	57.721067, 39.680275	13	57.722653, 39.669151	2	66	51	13	2
2858			деревня	Юрьевка	57.379115, 40.391399			57.660709, 39774845	63	57.721067, 39.680275	13	57.722653, 39.669151	2	78	63	13	2
2860			деревня	Якушиха	57.470201, 40.362833			57.660709, 39774845	55	57.721067, 39.680275	13	57.722653, 39.669151	2	70	55	13	2
2861			поселок	Новоберезки	57.379920, 40.409393			57.660709, 39774845	65	57.721067, 39.680275	13	57.722653, 39.669151	2	80	65	13	2
2862			поселок	Сосновый Бор	57.554851, 40.242495			57.660709, 39774845	39	57.721067, 39.680275	13	57.722653, 39.669151	2	54	39	13	2
2863			село	Бурмакино	57.416132, 40.235640			57.660709, 39774845	49	57.721067, 39.680275	13	57.722653, 39.669151	2	64	49	13	2
2865			село	Кувакино	57.394788, 40.327942			57.660709, 39774845	59	57.721067, 39.680275	13	57.722653, 39.669151	2	74	59	13	2
2866			село	Михайловское	57.394231, 40.134122			57.660709, 39774845	56	57.721067, 39.680275	13	57.722653, 39.669151	2	71	56	13	2
2867			село	Нетребово	57.376936, 40.243393			57.660709, 39774845	56	57.721067, 39.680275	13	57.722653, 39.669151	2	71	56	13	2
2868			село	Никольское	57.518574, 40.365294			57.660709, 39774845	50	57.721067, 39.680275	13	57.722653, 39.669151	2	65	50	13	2
2869			село	Новое	57.448855, 40.255331			57.660709, 39774845	53	57.721067, 39.680275	13	57.722653, 39.669151	2	68	53	13	2
2870			село	Новые Липки	57.349097, 40.397229			57.660709, 39774845	67	57.721067, 39.680275	13	57.722653, 39.669151	2	82	67	13	2
2871			село	Павловское	57.514228, 40.394310			57.660709, 39774845	52	57.721067, 39.680275	13	57.722653, 39.669151	2	67	52	13	2
2872			село	Поздеевское	57.432187, 40.411153			57.660709, 39774845	60	57.721067, 39.680275	13	57.722653, 39.669151	2	75	60	13	2
2873			село	Рождествено	57.369739, 40.403149			57.660709, 39774845	64	57.721067, 39.680275	13	57.722653, 39.669151	2	79	64	13	2
2874			село	Троицкое	57.366604, 40.087598			57.660709, 39774845	62	57.721067, 39.680275	13	57.722653, 39.669151	2	77	62	13	2
2875			станция	Сахарка	57.444356, 40.426020			57.660709, 39774845	61	57.721067, 39.680275	13	57.722653, 39.669151	2	76	61	13	2
2876			станция	Тошиха	57.473773, 40.210200			57.660709, 39774845	50	57.721067, 39.680275	13	57.722653, 39.669151	2	65	50	13	2
2877		Сельское поселение Красный Профинтерн													42,01785714	15	2
2878			р.п.	Красный Профинтерн	57.747708, 40.439064			57.657222, 39.838055	45	57.721067, 39.680275	15	57.722653, 39.669151	2	62	45	15	2
2879			деревня	Аксеново	57.751382, 40.210631			57.657222, 39.838055	39	57.721067, 39.680275	15	57.722653, 39.669151	2	56	39	15	2
2882			деревня	Антоново	57.747189, 40.204379			57.657222, 39.838055	39	57.721067, 39.680275	15	57.722653, 39.669151	2	56	39	15	2
2883			деревня	Арефино	57.857750, 40.306868			57.657222, 39.838055	46	57.721067, 39.680275	15	57.722653, 39.669151	2	63	46	15	2
2884			деревня	Аринкино	57.739023, 40.179684			57.657222, 39.838055	41	57.721067, 39.680275	15	57.722653, 39.669151	2	58	41	15	2
2885			деревня	Архипово	57.738811, 40.212626			57.657222, 39.838055	40	57.721067, 39.680275	15	57.722653, 39.669151	2	57	40	15	2
2888			деревня	Бор	57.774412, 40.405278			57.657222, 39.838055	49	57.721067, 39.680275	15	57.722653, 39.669151	2	66	49	15	2
2890			деревня	Ботоково	57.774499, 40.381940			57.657222, 39.838055	52	57.721067, 39.680275	15	57.722653, 39.669151	2	69	52	15	2
2891			деревня	Бутово	57.811311, 40.505970			57.657222, 39.838055	56	57.721067, 39.680275	15	57.722653, 39.669151	2	73	56	15	2
2892			деревня	Валино	57.874922, 40.302789			57.657222, 39.838055	47	57.721067, 39.680275	15	57.722653, 39.669151	2	64	47	15	2
2893			деревня	Васильевское	57.784687, 40.300930			57.657222, 39.838055	54	57.721067, 39.680275	15	57.722653, 39.669151	2	71	54	15	2
2894			деревня	Васильково	57.717229, 40.219668			57.657222, 39.838055	28	57.721067, 39.680275	15	57.722653, 39.669151	2	45	28	15	2
2897			деревня	Веретево	57.789005, 40.568260			57.657222, 39.838055	53	57.721067, 39.680275	15	57.722653, 39.669151	2	70	53	15	2
2898			деревня	Вольная	57.881995, 40.298199			57.657222, 39.838055	47	57.721067, 39.680275	15	57.722653, 39.669151	2	64	47	15	2
2899			деревня	Ворокса	57.765782, 40.498505			57.657222, 39.838055	51	57.721067, 39.680275	15	57.722653, 39.669151	2	68	51	15	2
2900			деревня	Воронино	57.863553, 40.304874			57.657222, 39.838055	47	57.721067, 39.680275	15	57.722653, 39.669151	2	64	47	15	2
2901			деревня	Высоково	57.420286, 40.284563			57.657222, 39.838055	29	57.721067, 39.680275	15	57.722653, 39.669151	2	46	29	15	2
2903			деревня	Грешнево	57.708191, 40.213901			57.657222, 39.838055	27	57.721067, 39.680275	15	57.722653, 39.669151	2	44	27	15	2
2905			деревня	Гридино	57.749394, 40.214952			57.657222, 39.838055	38	57.721067, 39.680275	15	57.722653, 39.669151	2	55	38	15	2
2906			деревня	Домашниха	57.656835, 40.179181			57.657222, 39.838055	27	57.721067, 39.680275	15	57.722653, 39.669151	2	44	27	15	2
2907			деревня	Дьяково	57.735660, 40.216695			57.657222, 39.838055	38	57.721067, 39.680275	15	57.722653, 39.669151	2	55	38	15	2
2908			деревня	Елохино	57.880861, 40.272615			57.657222, 39.838055	46	57.721067, 39.680275	15	57.722653, 39.669151	2	63	46	15	2
2909			деревня	Ермаково	57.838045, 40.268743			57.657222, 39.838055	44	57.721067, 39.680275	15	57.722653, 39.669151	2	61	44	15	2
2910			деревня	Ермольцино	57.719070, 40.268833			57.657222, 39.838055	33	57.721067, 39.680275	15	57.722653, 39.669151	2	50	33	15	2
2911			деревня	Заболотье	57.791533, 40.562906			57.657222, 39.838055	53	57.721067, 39.680275	15	57.722653, 39.669151	2	70	53	15	2
2912			деревня	Золотуха	57.802205, 40.400041			57.657222, 39.838055	55	57.721067, 39.680275	15	57.722653, 39.669151	2	72	55	15	2
2913			деревня	Ивановское	57.818052, 40.620865			57.657222, 39.838055	62	57.721067, 39.680275	15	57.722653, 39.669151	2	79	62	15	2
2914			деревня	Игумново	57.712984, 40.162149			57.657222, 39.838055	25	57.721067, 39.680275	15	57.722653, 39.669151	2	42	25	15	2
2915			деревня	Иоркино	57.694152, 40.092970			57.657222, 39.838055	20	57.721067, 39.680275	15	57.722653, 39.669151	2	37	20	15	2
2916			деревня	Исады	57.766752, 40.303751			57.657222, 39.838055	57	57.721067, 39.680275	15	57.722653, 39.669151	2	74	57	15	2
2917			деревня	Искробол	57.799596, 40.454829			57.657222

3009			поселок	Защитный	57.730028, 40.364998			57.657222, 39.838055	40	57.721067, 39.680275	15	57.722653, 39.669151	2	57	40	15	2
3011			село	Вятское	57.864180, 40.266183			57.657222, 39.838055	44	57.721067, 39.680275	15	57.722653, 39.669151	2	61	44	15	2
3012			село	Дивно-Городище	57.642729, 40.195333			57.657222, 39.838055	26	57.721067, 39.680275	15	57.722653, 39.669151	2	43	26	15	2
3013			село	Ильинское	57.750782, 40.202762			57.657222, 39.838055	39	57.721067, 39.680275	15	57.722653, 39.669151	2	56	39	15	2
3015			село	Путятино	57.760957, 40.125112			57.657222, 39.838055	32	57.721067, 39.680275	15	57.722653, 39.669151	2	49	32	15	2
3016			село	Рождественное	57.804037, 40.465950			57.657222, 39.838055	54	57.721067, 39.680275	15	57.722653, 39.669151	2	71	54	15	2
3017			село	Рыбницы	57.731873, 40.377691			57.657222, 39.838055	41	57.721067, 39.680275	15	57.722653, 39.669151	2	58	41	15	2
3018			село	Тимохино	57.721844, 40.296124			57.657222, 39.838055	33	57.721067, 39.680275	15	57.722653, 39.669151	2	50	33	15	2
3019		Сельское поселение Некрасовское													59,53703704	13	2
3020			р.п.	Некрасовское	57.674363, 40.369004			57.660709, 39774845	61	57.721067, 39.680275	13	57.722653, 39.669151	2	76	61	13	2
3021			деревня	Агеево	57.576453, 40.456006			57.660709, 39774845	59	57.721067, 39.680275	13	57.722653, 39.669151	2	74	59	13	2
3024			деревня	Алферово	57.670416, 40.422571			57.660709, 39774845	59	57.721067, 39.680275	13	57.722653, 39.669151	2	74	59	13	2
3026			деревня	Басова	57.693960, 40.374583			57.660709, 39774845	72	57.721067, 39.680275	13	57.722653, 39.669151	2	87	72	13	2
3029			деревня	Буслаки	57.631797, 40.602881			57.660709, 39774845	60	57.721067, 39.680275	13	57.722653, 39.669151	2	75	60	13	2
3030			деревня	Васенино	57.637540, 40.504021			57.660709, 39774845	59	57.721067, 39.680275	13	57.722653, 39.669151	2	74	59	13	2
3031			деревня	Васильевское	57.589239, 40.458144			57.660709, 39774845	53	57.721067, 39.680275	13	57.722653, 39.669151	2	68	53	13	2
3033			деревня	Горки	57.630139, 40.248298			57.660709, 39774845	44	57.721067, 39.680275	13	57.722653, 39.669151	2	59	44	13	2
3035			деревня	Гумницы	57.586576, 40.277529			57.660709, 39774845	74	57.721067, 39.680275	13	57.722653, 39.669151	2	89	74	13	2
3037			деревня	Дубенки	57.626299, 40.658513			57.660709, 39774845	53	57.721067, 39.680275	13	57.722653, 39.669151	2	68	53	13	2
3038			деревня	Елохова	57.629075, 40.413264			57.660709, 39774845	52	57.721067, 39.680275	13	57.722653, 39.669151	2	67	52	13	2
3040			деревня	Жабрево	57.631214, 40.410722			57.660709, 39774845	59	57.721067, 39.680275	13	57.722653, 39.669151	2	74	59	13	2
3043			деревня	Климовское	57.666040, 40.410812			57.660709, 39774845	63	57.721067, 39.680275	13	57.722653, 39.669151	2	78	63	13	2
3044			деревня	Кокарево	57.630790, 40.562106			57.660709, 39774845	57	57.721067, 39.680275	13	57.722653, 39.669151	2	72	57	13	2
3045			деревня	Костино	57.662820, 40.353859			57.660709, 39774845	72	57.721067, 39.680275	13	57.722653, 39.669151	2	87	72	13	2
3046			деревня	Коточиховки	57.639954, 40.654534			57.660709, 39774845	59	57.721067, 39.680275	13	57.722653, 39.669151	2	74	59	13	2
3048			деревня	Кресцово	57.674786, 40.333467			57.660709, 39774845	60	57.721067, 39.680275	13	57.722653, 39.669151	2	75	60	13	2
3049			деревня	Куликово	57.619180, 40.508432			57.660709, 39774845	66	57.721067, 39.680275	13	57.722653, 39.669151	2	81	66	13	2
3050			деревня	Лапино	57.649746, 40.611127			57.660709, 39774845	57	57.721067, 39.680275	13	57.722653, 39.669151	2	72	57	13	2
3051			деревня	Липовки	57.639116, 40.489567			57.660709, 39774845	72	57.721067, 39.680275	13	57.722653, 39.669151	2	87	72	13	2
3052			деревня	Лихообразово	57.654297, 40.559788			57.660709, 39774845	48	57.721067, 39.680275	13	57.722653, 39.669151	2	63	48	13	2
3053			деревня	Лобастово	57.616090, 40.361261			57.660709, 39774845	50	57.721067, 39.680275	13	57.722653, 39.669151	2	65	50	13	2
3054			деревня	Ляхово	57.621744, 40.285227			57.660709, 39774845	62	57.721067, 39.680275	13	57.722653, 39.669151	2	77	62	13	2
3056			деревня	Немцовки	57.629431, 40.504111			57.660709, 39774845	56	57.721067, 39.680275	13	57.722653, 39.669151	2	71	56	13	2
3057			деревня	Новые Ченцы	57.641216, 40.213066			57.660709, 39774845	60	57.721067, 39.680275	13	57.722653, 39.669151	2	75	60	13	2
3058			деревня	Орешки	57.582350, 40.466427			57.660709, 39774845	66	57.721067, 39.680275	13	57.722653, 39.669151	2	81	66	13	2
3059			деревня	Осиновая Слобода	57.651085, 40.618062			57.660709, 39774845	57	57.721067, 39.680275	13	57.722653, 39.669151	2	72	57	13	2
3060			деревня	Пахомово	57.676586, 40.348855			57.660709, 39774845	57	57.721067, 39.680275	13	57.722653, 39.669151	2	72	57	13	2
3061			деревня	Пирогово	57.674324, 40.400993			57.660709, 39774845	53	57.721067, 39.680275	13	57.722653, 39.669151	2	68	53	13	2
3062			деревня	Плаксино	57.658010, 40.344372			57.660709, 39774845	60	57.721067, 39.680275	13	57.722653, 39.669151	2	75	60	13	2
3065			деревня	Подсосенье	57.616288, 40.500832			57.660709, 39774845	66	57.721067, 39.680275	13	57.722653, 39.669151	2	81	66	13	2
3066			деревня	Поповки	57.606925, 40.531644			57.660709, 39774845	57	57.721067, 39.680275	13	57.722653, 39.669151	2	72	57	13	2
3067			деревня	Протасьево	57.626766, 40.470433			57.660709, 39774845	56	57.721067, 39.680275	13	57.722653, 39.669151	2	71	56	13	2
3068			деревня	Смирново	57.602320, 40.410938			57.660709, 39774845	71	57.721067, 39.680275	13	57.722653, 39.669151	2	86	71	13	2
3069			деревня	Степанчиково	57.636938, 40.599755			57.660709, 39774845	57	57.721067, 39.680275	13	57.722653, 39.669151	2	72	57	13	2
3070			деревня	Суворово	57.650271, 40.441391			57.660709, 39774845	61	57.721067, 39.680275	13	57.722653, 39.669151	2	76	61	13	2
3071			деревня	Сумароково	57.629075, 40.530988			57.660709, 39774845	59	57.721067, 39.680275	13	57.722653, 39.669151	2	74	59	13	2
3072			деревня	Турово	57.683718, 40.321385			57.660709, 39774845	73	57.721067, 39.680275	13	57.722653, 39.669151	2	88	73	13	2
3073			деревня	Улыково	57.741161, 40.513040			57.660709, 39774845	47	57.721067, 39.680275	13	57.722653, 39.669151	2	62	47	13	2
3074			деревня	Харино	57.617700, 40.324340			57.660709, 39774845	58	57.721067, 39.680275	13	57.722653, 39.669151	2	73	58	13	2
3075			деревня	Ченцы	57.648629, 40.482488			57.660709, 39774845	58	57.721067, 39.680275	13	57.722653, 39.669151	2	73	58	13	2
3076			деревня	Шарьево	57.684406, 40.394445			57.660709, 39774845	59	57.721067, 39.680275	13	57.722653, 39.669151	2	74	59	13	2
3077			деревня	Шахово	57.615145, 40.481437			57.660709, 39774845	58	57.721067, 39.680275	13	57.722653, 39.669151	2	73	58	13	2
3078			деревня	Шишелово	57.690867, 40.384096			57.660709, 39774845	53	57.721067, 39.680275	13	57.722653, 39.669151	2	68	53	13	2
3080			деревня	Шубино	57.630352, 40.421690			57.660709, 39774845	60	57.721067, 39.680275	13	57.722653, 39.669151	2	75	60	13	2
3082			поселок	Золотой Колос	57.676923, 40.320917			57.660709, 39774845	56	57.721067, 39.680275	13	57.722653, 39.669151	2	71	56	13	2
3083			поселок	при пансионате "Левашово"	57.595100, 40.407138			57.660709, 39774845	56	57.721067, 39.680275	13	57.722653, 39.669151	2	71	56	13	2
3084			поселок	при профилактории "Строитель"	57.605768, 40.398945			57.660709, 39774845	60	57.721067, 39.680275	13	57.722653, 39.669151	2	75	60	13	2
3085			поселок	Приволжский	57.698024, 40.377718			57.660709, 39774845	57	57.721067, 39.680275	13	57.722653, 39.669151	2	72	57	13	2
3086			село	Введенское	57.627865, 40.202214			57.660709, 39774845	60	57.721067, 39.680275	13	57.722653, 39.669151	2	75	60	13	2
3087			село	Левашово	57.643827, 40.531087			57.660709, 39774845	51	57.721067, 39.680275	13	57.722653, 39.669151	2	66	51	13	2
3088			село	Малые Соли	57.635753, 40.382021			57.660709, 39774845	64	57.721067, 39.680275	13	57.722653, 39.669151	2	79	64	13	2
3089			село	Новодашково	57.727424, 40.434554			57.660709, 39774845	64	57.721067, 39.680275	13	57.722653, 39.669151	2	79	64	13	2
3090			село	Черная Заводь	57.736837, 40.546880			57.660709, 39774845	74	57.721067, 39.680275	13	57.722653, 39.669151	2	89	74	13	2
3091	13	Первомайский муниципальный округ															
3092		Городское поселение Пречистое													39	83	2
3093			р.п.	Пречистое	58.429344, 40.318456			58.155171, 40.035408	39	57.721067, 39.680275	83	57.722653, 39.669151	2	124	39	83	2
3094		Кукобойское сельское поселение													101,1917808	83	2
3095			деревня	Алексино	58.652900, 39.529556			58.155171, 40.035408	99	57.721067, 39.680275	83	57.722653, 39.669151	2	184	99	83	2
3096			деревня	Алёшино	58.688726, 39.762498			58.155171, 40.035408	109	57.721067, 39.680275	83	57.722653, 39.669151	2	194	109	83	2
3098			деревня	Аниково	58.624996, 40.038873			58.155171, 40.035408	110	57.721067, 39.680275	83	57.722653, 39.669151	2	195	110	83	2
3100			деревня	Балуйки	58.746919, 39.552588			58.155171, 40.035408	107	57.721067, 39.680275	83	57.722653, 39.669151	2	192	107	83	2
3101			деревня	Барышка	58.708443, 39.580724			58.155171, 40.035408	102	57.721067, 39.680275	83	57.722653, 39.669151	2	187	102	83	2
3102			деревня	Белое	58.577044, 39.547459			58.155171, 40.035408	100	57.721067, 39.680275	83	57.722653, 39.669151	2	185	100	83	2
3104			деревня	Большое Ескино	58.597050, 39.470473			58.155171, 40.035408	100	57.721067, 39.680275	83	57.722653, 39.669151	2	185	100	83	2
3105			деревня	Большое Ивановское	58.718117, 39.901260			58.155171, 40.035408	101	57.721067, 39.680275	83	57.722653, 39.669151	2	186	101	83	2
3108			деревня	Вараково	58.622597, 40.009849			58.155171, 40.035408	106	57.721067, 39.680275	83	57.722653, 39.669151	2	191	106	83	2
3110			деревня	Ватолино	58.632497, 39.993158			58.155171, 40.035408	104	57.721067, 39.680275	83	57.722653, 39.669151	2	189	104	83	2
3111			деревня	Великое	58.636862, 39.700891			58.155171, 40.035408	95	57.721067, 39.680275	83	57.722653, 39.669151	2	180	95	83	2
3115			деревня	Вязовка	58.729915, 39.601133			58.155171, 40.035408	107	57.721067, 39.680275	83	57.722653, 39.669151	2	192	107	83	2
3117			деревня	Горнлец	58.575167, 39.528783			58.155171, 40.035408	99	57.721067, 39.680275	83	57.722653, 39.669151	2	184	99	83	2
3119			деревня	Данилов Починок	58.602986, 39.440101			58.155171, 40.035408	102	57.721067, 39.680275	83	57.722653, 39.669151	2	187	102	83	2
3120			деревня	Демидково	58.594888, 39.668049			58.155171, 40.035408	92	57.721067, 39.680275	83	57.722653, 39.669151	2	177	92	83	2
3123			деревня	Долгоруково	58.702992, 39.433355			58.155171, 40.035408	111	57.721067, 39.680275	83	57.722653, 39.669151	2	196	111	83	2
3124			деревня	Дор	58.630918, 39.972757			58.155171, 40.035408	105	57.721067, 39.680275	83	57.722653, 39.669151	2	190	105	83	2
3126			деревня	Дресвянка	58.614218, 40.027734			58.155171, 40.035408	107	57.721067, 39.680275	83	57.722653, 39.669151	2	192	107	83	2
3127			деревня	Дубасово	58.625352, 39.993697			58.155171, 40.035408	105	57.721067, 39.680275	83	57.722653, 39.669151	2	190	105	83	2
3128			деревня	Душилово	58.640071, 39.652831			58.155171, 40.035408	93	57.721067, 39.680275	83	57.722653, 39.669151	2	178	93	83	2
3129			деревня	Дыланово	58.603848, 39.595312			58.155171, 40.035408	92	57.721067, 39.680275	83	57.722653, 39.669151	2	177	92	83	2
3132			деревня	Ескино	58.693594, 39.601331			58.155171, 40.035408	99	57.721067, 39.680275	83	57.722653, 39.669151	2	184	99	83	2
3133			деревня	Ефимовское	58.588936, 39.525181			58.155171, 40.035408	97	57.721067, 39.680275	83	57.722653, 39.669151	2	182	97	83	2
3139			деревня	Зогзино	58.682589, 39.570258			58.155171, 40.035408	102	57.721067, 39.680275	83	57.722653, 39.669151	2	187	102	83	2
3140			деревня	Ивандино	58.591380, 39.530211			58.155171, 40.035408	97	57.721067, 39.680275	83	57.722653, 39.669151	2	182	97	83	2
3141			деревня	Ивановское	58.688071, 39.555688			58.155171, 40.035408	101	57.721067, 39.680275	83	57.722653, 39.669151	2	186	101	83	2
3144			деревня	Карамышево	58.615314, 39.412245			58.155171, 40.035408	104	57.721067, 39.680275	83	57.722653, 39.669151	2	189	104	83	2
3145			деревня	Карповское	58.592656, 39.561625			58.155171, 40.035408	96	57.721067, 39.680275	83	57.722653, 39.669151	2	181	96	83	2
3147			деревня	Кобылино	58.712051, 39.513215			58.155171, 40.035408	107	57.721067, 39.680275	83	57.722653, 39.669151	2	192	107	83	2
3148			деревня	Коровино	58.649361, 39.745762			58.155171, 40.035408	94	57.721067, 39.680275	83	57.722653, 39.669151	2	179	94	83	2
3149			деревня	Костромка	58.683763, 39.615965			58.155171, 40.035408	98	57.721067, 39.680275	83	57.722653, 39.669151	2	183	98	83	2
3151			деревня	Красный Холм	58.673883, 39.592438			58.155171, 40.035408	99	57.721067, 39.680275	83	57.722653, 39.669151	2	184	99	83	2
3152			деревня	Кривцово	58.634459, 39.521084			58.155171, 40.035408	101	57.721067, 39.680275	83	57.722653, 39.669151	2	186	101	83	2
3153			деревня	Кубье	58.599343, 39.413323			58.155171, 40.035408	103	57.721067, 39.680275	83	57.722653, 39.669151	2	188	103	83	2
3155			деревня	Кузьмищево	58.703605, 39.441404			58.155171, 40.035408	111	57.721067, 39.680275	83	57.722653, 39.669151	2	196	111	83	2
3156			деревня	Кульсеево	58.643906, 39.452283			58.155171, 40.035408	105	57.721067, 39.680275	83	57.722653, 39.669151	2	190	105	83	2
3157			деревня	Летнево	58.594625, 39.653065			58.155171, 40.035408	91	57.721067, 39.680275	83	57.722653, 39.669151	2	176	91	83	2
3158			деревня	Малино	58.689643, 39.773646			58.155171, 40.035408	108	57.721067, 39.680275	83	57.722653, 39.669151	2	193	108	83	2
3159			деревня	Малое Фоминское	58.654455, 39.611239			58.155171, 40.035408	95	57.721067, 39.680275	83	57.722653, 39.669151	2	180	95	83	2
3160			деревня	Матвейцево	58.666181, 39.620321			58.155171, 40.035408	96	57.721067, 39.680275	83	57.722653, 39.669151	2	181	96	83	2
3161			деревня	Медведково	58.678828, 39.585952			58.155171, 40.035408	99	57.721067, 39.680275	83	57.722653, 39.669151	2	184	99	83	2
3163			деревня	Менчаково	58.708588, 39.484361			58.155171, 40.035408	108	57.721067, 39.680275	83	57.722653, 39.669151	2	193	108	83	2
3168			деревня	Новинка	58.657484, 39.723116			58.155171, 40.035408	105	57.721067, 39.680275	83	57.722653, 39.669151	2	190	105	83	2
3169			деревня	Новинка	58.608293, 39.469413			58.155171, 40.035408	100	57.721067, 39.680275	83	57.722653, 39.669151	2	185	100	83	2
3170			деревня	Нофринское	58.595362, 39.515722			58.155171, 40.035408	98	57.721067, 39.680275	83	57.722653, 39.669151	2	183	98	83	2
3171			деревня	Описово	58.740629, 39.580041			58.155171, 40.035408	105	57.721067, 39.680275	83	57.722653, 39.669151	2	190	105	83	2
3172			деревня	Ошлово	58.693459, 39.482493			58.155171, 40.035408	106	57.721067, 39.680275	83	57.722653, 39.669151	2	191	106	83	2
3175			деревня	Парфеньево	58.691672, 39.519476			58.155171, 40.035408	104	57.721067, 39.680275	83	57.722653, 39.669151	2	189	104	83	2
3176			деревня	Паршино	58.651698, 39.519899			58.155171, 40.035408	99	57.721067, 39.680275	83	57.722653, 39.669151	2	184	99	83	2
3177			деревня	Пеньково	58.602348, 39.422791			58.155171, 40.035408	102	57.721067, 39.680275	83	57.722653, 39.669151	2	187	102	83	2
3183			деревня	Рябинки	58.684222, 39.870565			58.155171, 40.035408	102	57.721067, 39.680275	83	57.722653, 39.669151	2	187	102	83	2
3184			деревня	Савкино	58.712706, 39.465542			58.155171, 40.035408	110	57.721067, 39.680275	83	57.722653, 39.669151	2	195	110	83	2
3185			деревня	Салыково	58.705297, 39.787740			58.155171, 40.035408	110	57.721067, 39.680275	83	57.722653, 39.669151	2	195	110	83	2
3187			деревня	Старое	58.675006, 39.457331			58.155171, 40.035408	105	57.721067, 39.680275	83	57.722653, 39.669151	2	190	105	83	2
3188			деревня	Тарасово	58.660925, 39.518093			58.155171, 40.035408	101	57.721067, 39.680275	83	57.722653, 39.669151	2	186	101	83	2
3189			деревня	Терехово	58.693159, 39.585422			58.155171, 40.035408	100	57.721067, 39.680275	83	57.722653, 39.669151	2	185	100	83	2
3191			деревня	Тимово	58.696550, 39.613288			58.155171, 40.035408	98	57.721067, 39.680275	83	57.722653, 39.669151	2	183	98	83	2
3192			деревня	Титово	58.701496, 39.931812			58.155171, 40.035408	98	57.721067, 39.680275	83	57.722653, 39.669151	2	183	98	83	2
3195			деревня	Ухтомский Починок	58.724963, 39.548214			58.155171, 40.035408	104	57.721067, 39.680275	83	57.722653, 39.669151	2	189	104	83	2
3197			деревня	Федорино	58.698200, 39.514608			58.155171, 40.035408	105	57.721067, 39.680275	83	57.722653, 39.669151	2	190	105	83	2
3199			деревня	Хабарово	58.696493, 39.897604			58.155171, 40.035408	99	57.721067, 39.680275	83	57.722653, 39.669151	2	184	99	83	2
3200			деревня	Хлестово	58.627057, 39.814519			58.155171, 40.035408	103	57.721067, 39.680275	83	57.722653, 39.669151	2	188	103	83	2
3201			деревня	Хохраково	58.697700, 39.586347			58.155171, 40.035408	100	57.721067, 39.680275	83	57.722653, 39.669151	2	185	100	83	2
3203			деревня	Шульгино	58.615075, 39.671579			58.155171, 40.035408	87	57.721067, 39.680275	83	57.722653, 39.669151	2	172	87	83	2
3205			деревня	Юрьевское	58.682351, 39.504322			58.155171, 40.035408	105	57.721067, 39.680275	83	57.722653, 39.669151	2	190	105	83	2
3207			деревня	Яшканово	58.629686, 40.015508			58.155171, 40.035408	105	57.721067, 39.680275	83	57.722653, 39.669151	2	190	105	83	2
3208			поселок	Ухтомский	58.650612, 39.628900			58.155171, 40.035408	94	57.721067, 39.680275	83	57.722653, 39.669151	2	179	94	83	2
3209			село	Всехсвятское	58.642843, 39.735755			58.155171, 40.035408	93	57.721067, 39.680275	83	57.722653, 39.669151	2	178	93	83	2
3210			село	Кукобой	58.698097, 39.907612			58.155171, 40.035408	99	57.721067, 39.680275	83	57.722653, 39.669151	2	184	99	83	2
3211			село	Николо-Ухтома	58.683871, 39.520554			58.155171, 40.035408	104	57.721067, 39.680275	83	57.722653, 39.669151	2	189	104	83	2
3212			село	Погорелово	58.684811, 39.533373			58.155171, 40.035408	103	57.721067, 39.680275	83	57.722653, 39.669151	2	188	103	83	2
3213			село	Семеновское	58.607590, 39.655437			58.155171, 40.035408	89	57.721067, 39.680275	83	57.722653, 39.669151	2	174	89	83	2
3214			село	Трофимовское	58.623698, 39.774912			58.155171, 40.035408	97	57.721067, 39.680275	83	57.722653, 39.669151	2	182	97	83	2
3215		Пречистенское сельское поселение													50,77272727	83	2
3216			деревня	Азарино	58.317047, 40.317369			58.155171, 40.035408	39	57.721067, 39.680275	83	57.722653, 39.669151	2	124	39	83	2
3217			деревня	Амелькино	58.404740, 40.301253			58.155171, 40.035408	38	57.721067, 39.680275	83	57.722653, 39.669151	2	123	38	83	2
3218			деревня	Анцыно	58.367810, 40.267692			58.155171, 40.035408	31	57.721067, 39.680275	83	57.722653, 39.669151	2	116	31	83	2
3219			деревня	Аристово	58.424245, 40.202394			58.155171, 40.035408	46	57.721067, 39.680275	83	57.722653, 39.669151	2	131	46	83	2
3221			деревня	Бабицино	58.430315, 40.336306			58.155171, 40.035408	40	57.721067, 39.680275	83	57.722653, 39.669151	2	125	40	83	2
3222			деревня	Багрянцы	58.333894, 40.290330			58.155171, 40.035408	36	57.721067, 39.680275	83	57.722653, 39.669151	2	121	36	83	2
3224			деревня	Белкино	58.433641, 40.184652			58.155171, 40.035408	47	57.721067, 39.680275	83	57.722653, 39.669151	2	132	47	83	2
3225			деревня	Богданово	58.304519, 40.387231			58.155171, 40.035408	44	57.721067, 39.680275	83	57.722653, 39.669151	2	129	44	83	2
3227			деревня	Бородинское	58.320885, 40.215419			58.155171, 40.035408	25	57.721067, 39.680275	83	57.722653, 39.669151	2	110	25	83	2
3229			деревня	Бочкино	58.328215, 40.213254			58.155171, 40.035408	28	57.721067, 39.680275	83	57.722653, 39.669151	2	113	28	83	2
3230			деревня	Будилово	58.542015, 40.179343			58.155171, 40.035408	59	57.721067, 39.680275	83	57.722653, 39.669151	2	144	59	83	2
3235			деревня	Высоково	58.446543, 39.887148			58.155171, 40.035408	68	57.721067, 39.680275	83	57.722653, 39.669151	2	153	68	83	2
3237			деревня	Голосово	58.434234, 40.081202			58.155171, 40.035408	53	57.721067, 39.680275	83	57.722653, 39.669151	2	138	53	83	2
3238			деревня	Гордеево	58.406876, 40.371906			58.155171, 40.035408	39	57.721067, 39.680275	83	57.722653, 39.669151	2	124	39	83	2
3240			деревня	Горка-Пречистенская	58.443646, 40.284832			58.155171, 40.035408	42	57.721067, 39.680275	83	57.722653, 39.669151	2	127	42	83	2
3244			деревня	Гусево	58.426771, 39.906291			58.155171, 40.035408	67	57.721067, 39.680275	83	57.722653, 39.669151	2	152	67	83	2
3247			деревня	Дор-Лукошино	58.360937, 40.299699			58.155171, 40.035408	33	57.721067, 39.680275	83	57.722653, 39.669151	2	118	33	83	2
3248			деревня	Дор-Пречистенский	58.446948, 40.319166			58.155171, 40.035408	41	57.721067, 39.680275	83	57.722653, 39.669151	2	126	41	83	2
3250			деревня	Ереминское	58.316163, 40.193303			58.155171, 40.035408	27	57.721067, 39.680275	83	57.722653, 39.669151	2	112	27	83	2
3251			деревня	Ефимьево	58.337641, 40.304676			58.155171, 40.035408	36	57.721067, 39.680275	83	57.722653, 39.669151	2	121	36	83	2
3252			деревня	Заболотье	58.331839, 40.232901	

3411			деревня	Малинники	58.407894, 39.275844			57.973961, 38.979882	100			57.978771, 38.986766	1,09	101,09	100	0	1,09
3415			деревня	Малые Ночевки	58.342223, 39.613566			57.973961, 38.979882	123			57.978771, 38.986766	1,09	124,09	123	0	1,09
3416			деревня	Мелезино	58.353850, 39.561931			57.973961, 38.979882	119			57.978771, 38.986766	1,09	120,09	119	0	1,09
3417			деревня	Мир	58.454294, 39.425135			57.973961, 38.979882	117			57.978771, 38.986766	1,09	118,09	117	0	1,09
3419			деревня	Негановское	58.383520, 39.418380			57.973961, 38.979882	108			57.978771, 38.986766	1,09	109,09	108	0	1,09
3420			деревня	Никиткино	58.447009, 39.469315			57.973961, 38.979882	117			57.978771, 38.986766	1,09	118,09	117	0	1,09
3421			деревня	Новая Стройка	58.480006, 39.371075			57.973961, 38.979882	121			57.978771, 38.986766	1,09	122,09	121	0	1,09
3425			деревня	Печеницково	58.260118, 39.518578			57.973961, 38.979882	97			57.978771, 38.986766	1,09	98,09	97	0	1,09
3426			деревня	Пигалево	58.408097, 39.418461			57.973961, 38.979882	110			57.978771, 38.986766	1,09	111,09	110	0	1,09
3429			деревня	Погост-Пятницкий	58.291186, 39.506478			57.973961, 38.979882	101			57.978771, 38.986766	1,09	102,09	101	0	1,09
3430			деревня	Починок	58.356858, 39.588225			57.973961, 38.979882	124			57.978771, 38.986766	1,09	125,09	124	0	1,09
3431			деревня	Притыкино	58.316797, 39.523672			57.973961, 38.979882	104			57.978771, 38.986766	1,09	105,09	104	0	1,09
3434			деревня	Самоново	58.285216, 39.532430			57.973961, 38.979882	101			57.978771, 38.986766	1,09	102,09	101	0	1,09
3435			деревня	Сброднево	58.397959, 39.201051			57.973961, 38.979882	100			57.978771, 38.986766	1,09	101,09	100	0	1,09
3438			деревня	Слобода	58.263389, 39.670115			57.973961, 38.979882	131			57.978771, 38.986766	1,09	132,09	131	0	1,09
3439			деревня	Смильково	58.468576, 39.395527			57.973961, 38.979882	119			57.978771, 38.986766	1,09	120,09	119	0	1,09
3442			деревня	Софино	58.349983, 39.412200			57.973961, 38.979882	111			57.978771, 38.986766	1,09	112,09	111	0	1,09
3443			деревня	Старое Давыдовское	58.377004, 39.337370			57.973961, 38.979882	107			57.978771, 38.986766	1,09	108,09	107	0	1,09
3444			деревня	Тайбузино	58.240772, 39.576448			57.973961, 38.979882	99			57.978771, 38.986766	1,09	100,09	99	0	1,09
3446			деревня	Тимино	58.415790, 39.190253			57.973961, 38.979882	97			57.978771, 38.986766	1,09	98,09	97	0	1,09
3447			деревня	Федорково	58.370453, 39.328243			57.973961, 38.979882	107			57.978771, 38.986766	1,09	108,09	107	0	1,09
3449			деревня	Фоминское	58.308405, 39.514868			57.973961, 38.979882	103			57.978771, 38.986766	1,09	104,09	103	0	1,09
3451			деревня	Холм	58.286588, 39.515946			57.973961, 38.979882	100			57.978771, 38.986766	1,09	101,09	100	0	1,09
3454			деревня	Щетниково	58.396143, 39.205893			57.973961, 38.979882	100			57.978771, 38.986766	1,09	101,09	100	0	1,09
3456			село	Белое	58.379434, 39.395105			57.973961, 38.979882	107			57.978771, 38.986766	1,09	108,09	107	0	1,09
3459			село	Покров-Рогули	58.303658, 39.627140			57.973961, 38.979882	123			57.978771, 38.986766	1,09	124,09	123	0	1,09
3460		Ермаковское сельское поселение													121,3461538	0	1,09
3461			деревня	Андреевское	58.603848, 38.707687			57.973961, 38.979882	125			57.978771, 38.986766	1,09	126,09	125	0	1,09
3462			деревня	Бабино	58.615656, 38.617487			57.973961, 38.979882	121			57.978771, 38.986766	1,09	122,09	121	0	1,09
3463			деревня	Барыкино	58.587614, 38.775627			57.973961, 38.979882	130			57.978771, 38.986766	1,09	131,09	130	0	1,09
3464			деревня	Бродово	58.613163, 38.640709			57.973961, 38.979882	121			57.978771, 38.986766	1,09	122,09	121	0	1,09
3465			деревня	Вахрамеево	58.701244, 38.524646			57.973961, 38.979882	133			57.978771, 38.986766	1,09	134,09	133	0	1,09
3466			деревня	Гаврилково	58.714094, 38.561091			57.973961, 38.979882	136			57.978771, 38.986766	1,09	137,09	136	0	1,09
3467			деревня	Глухарево	58.490883, 38.923417			57.973961, 38.979882	102			57.978771, 38.986766	1,09	103,09	102	0	1,09
3468			деревня	Голодяйка	58.737500, 38.718790			57.973961, 38.979882	146			57.978771, 38.986766	1,09	147,09	146	0	1,09
3469			деревня	Григорово	58.621018, 38.706771			57.973961, 38.979882	125			57.978771, 38.986766	1,09	126,09	125	0	1,09
3470			деревня	Данилково	58.717982, 38.587753			57.973961, 38.979882	137			57.978771, 38.986766	1,09	138,09	137	0	1,09
3472			деревня	Елехово	58.718790, 38.623838			57.973961, 38.979882	139			57.978771, 38.986766	1,09	140,09	139	0	1,09
3473			деревня	Ескино	58.608518, 38.628554			57.973961, 38.979882	120			57.978771, 38.986766	1,09	121,09	120	0	1,09
3474			деревня	Зинкино	58.721458, 38.591328			57.973961, 38.979882	138			57.978771, 38.986766	1,09	139,09	138	0	1,09
3475			деревня	Зубарево	58.489500, 38.966402			57.973961, 38.979882	100			57.978771, 38.986766	1,09	101,09	100	0	1,09
3476			деревня	Ивашево	58.719687, 38.608998			57.973961, 38.979882	138			57.978771, 38.986766	1,09	139,09	138	0	1,09
3477			деревня	Измайлово 1	58.550318, 38.714532			57.973961, 38.979882	114			57.978771, 38.986766	1,09	115,09	114	0	1,09
3478			деревня	Измайлово 2	58.546824, 38.733594			57.973961, 38.979882	113			57.978771, 38.986766	1,09	114,09	113	0	1,09
3479			деревня	Каменка	58.524332, 38.814047			57.973961, 38.979882	107			57.978771, 38.986766	1,09	108,09	107	0	1,09
3480			деревня	Каменка 1	58.553177, 38.775483			57.973961, 38.979882	110			57.978771, 38.986766	1,09	111,09	110	0	1,09
3481			деревня	Каменка 2	58.528829, 38.777109			57.973961, 38.979882	109			57.978771, 38.986766	1,09	110,09	109	0	1,09
3483			деревня	Климовское	58.608283, 38.685364			57.973961, 38.979882	124			57.978771, 38.986766	1,09	125,09	124	0	1,09
3484			деревня	Коворкино	58.656623, 38.609205			57.973961, 38.979882	126			57.978771, 38.986766	1,09	127,09	126	0	1,09
3485			деревня	Колобово	58.492435, 38.907077			57.973961, 38.979882	103			57.978771, 38.986766	1,09	104,09	103	0	1,09
3487			деревня	Кошписское	58.607336, 38.699234			57.973961, 38.979882	125			57.978771, 38.986766	1,09	126,09	125	0	1,09
3488			деревня	Корино	58.702174, 38.547257			57.973961, 38.979882	135			57.978771, 38.986766	1,09	136,09	135	0	1,09
3489			деревня	Кувырдайково	58.715711, 38.646027			57.973961, 38.979882	141			57.978771, 38.986766	1,09	142,09	141	0	1,09
3492			деревня	Лыткино	58.575604, 38.678815			57.973961, 38.979882	116			57.978771, 38.986766	1,09	117,09	116	0	1,09
3493			деревня	Малафеево	58.689970, 38.526542			57.973961, 38.979882	131			57.978771, 38.986766	1,09	132,09	131	0	1,09
3494			деревня	Мартьяново	58.697181, 38.545990			57.973961, 38.979882	133			57.978771, 38.986766	1,09	134,09	133	0	1,09
3495			деревня	Налокса	58.651534, 38.587160			57.973961, 38.979882	126			57.978771, 38.986766	1,09	127,09	126	0	1,09
3499			деревня	Орда	58.597561, 38.645649			57.973961, 38.979882	119			57.978771, 38.986766	1,09	120,09	119	0	1,09
3500			деревня	Патрино	58.717496, 38.694077			57.973961, 38.979882	144			57.978771, 38.986766	1,09	145,09	144	0	1,09
3501			деревня	Пенье	58.503345, 38.876400			57.973961, 38.979882	103			57.978771, 38.986766	1,09	104,09	103	0	1,09
3502			деревня	Плосково	58.512968, 38.888617			57.973961, 38.979882	101			57.978771, 38.986766	1,09	102,09	101	0	1,09
3505			деревня	Поповка	58.516644, 38.916563			57.973961, 38.979882	101			57.978771, 38.986766	1,09	102,09	101	0	1,09
3506			деревня	Прислонь	58.706003, 38.501694			57.973961, 38.979882	133			57.978771, 38.986766	1,09	134,09	133	0	1,09
3507			деревня	Притыкино	58.493136, 38.980586			57.973961, 38.979882	99			57.978771, 38.986766	1,09	100,09	99	0	1,09
3508			деревня	Рождествено	58.602569, 38.679848			57.973961, 38.979882	120			57.978771, 38.986766	1,09	121,09	120	0	1,09
3509			деревня	Селянино	58.611621, 38.653177			57.973961, 38.979882	122			57.978771, 38.986766	1,09	123,09	122	0	1,09
3510			деревня	Созонково	58.716398, 38.641176			57.973961, 38.979882	140			57.978771, 38.986766	1,09	141,09	140	0	1,09
3511			деревня	Соколово	58.597284, 38.779480			57.973961, 38.979882	131			57.978771, 38.986766	1,09	132,09	131	0	1,09
3512			деревня	Фалелейка	58.516508, 38.950672			57.973961, 38.979882	100			57.978771, 38.986766	1,09	101,09	100	0	1,09
3513			деревня	Хмелевка	58.630754, 38.618637			57.973961, 38.979882	123			57.978771, 38.986766	1,09	124,09	123	0	1,09
3514			деревня	Чернецкое	58.708018, 38.584492			57.973961, 38.979882	138			57.978771, 38.986766	1,09	139,09	138	0	1,09
3515			деревня	Шаховка	58.517946, 38.982931			57.973961, 38.979882	96			57.978771, 38.986766	1,09	97,09	96	0	1,09
3516			деревня	Шигуй	58.663625, 38.569769			57.973961, 38.979882	127			57.978771, 38.986766	1,09	128,09	127	0	1,09
3517			деревня	Юркино	58.671773, 38.558674			57.973961, 38.979882	128			57.978771, 38.986766	1,09	129,09	128	0	1,09
3519			поселок	Зубарево	58.489500, 38.966402			57.973961, 38.979882	100			57.978771, 38.986766	1,09	101,09	100	0	1,09
3521			село	Гаютино	58.694974, 38.519166			57.973961, 38.979882	132			57.978771, 38.986766	1,09	133,09	132	0	1,09
3522			село	Ермаково	58.613824, 38.692074			57.973961, 38.979882	124			57.978771, 38.986766	1,09	125,09	124	0	1,09
3523			село	Старо-Петровское	58.521062, 38.909961			57.973961, 38.979882	103			57.978771, 38.986766	1,09	104,09	103	0	1,09
3524			село	Федорково	58.496964, 38.894258			57.973961, 38.979882	102			57.978771, 38.986766	1,09	103,09	102	0	1,09
3525		Кременевское сельское поселение													70,31428571	0	1,09
3526			деревня	Бабкино	58.469640, 39.021064			57.973961, 38.979882	82			57.978771, 38.986766	1,09	83,09	82	0	1,09
3527			деревня	Бараново	58.398091, 39.081108			57.973961, 38.979882	80			57.978771, 38.986766	1,09	81,09	80	0	1,09
3528			деревня	Бобарино	58.426008, 38.946567			57.973961, 38.979882	75			57.978771, 38.986766	1,09	76,09	75	0	1,09
3529			деревня	Большая Луха	58.462787, 39.000062			57.973961, 38.979882	81			57.978771, 38.986766	1,09	82,09	81	0	1,09
3530			деревня	Вахтино	58.418458, 38.952747			57.973961, 38.979882	73			57.978771, 38.986766	1,09	74,09	73	0	1,09
3531			деревня	Вощиково	58.323716, 39.102344			57.973961, 38.979882	64			57.978771, 38.986766	1,09	65,09	64	0	1,09
3532			деревня	Григорово	58.413603, 39.071711			57.973961, 38.979882	77			57.978771, 38.986766	1,09	78,09	77	0	1,09
3533			деревня	Демихово	58.365049, 39.035347			57.973961, 38.979882	63			57.978771, 38.986766	1,09	64,09	63	0	1,09
3534			деревня	Евсевьево	58.313076, 39.151095			57.973961, 38.979882	69			57.978771, 38.986766	1,09	70,09	69	0	1,09
3535			деревня	Ильинское	58.338864, 39.093100			57.973961, 38.979882	67			57.978771, 38.986766	1,09	68,09	67	0	1,09
3536			деревня	Кардинское	58.285486, 39.156467			57.973961, 38.979882	70			57.978771, 38.986766	1,09	71,09	70	0	1,09
3537			деревня	Кладово	58.300731, 39.111489			57.973961, 38.979882	67			57.978771, 38.986766	1,09	68,09	67	0	1,09
3539			деревня	Кошелево	58.451911, 39.002343			57.973961, 38.979882	82			57.978771, 38.986766	1,09	83,09	82	0	1,09
3540			деревня	Крестцы	58.392841, 38.973445			57.973961, 38.979882	68			57.978771, 38.986766	1,09	69,09	68	0	1,09
3541			деревня	Кривово	58.401038, 39.144672			57.973961, 38.979882	82			57.978771, 38.986766	1,09	83,09	82	0	1,09
3543			деревня	Лапушка	58.351475, 39.036093			57.973961, 38.979882	63			57.978771, 38.986766	1,09	64,09	63	0	1,09
3544			деревня	Ляча	58.329718, 39.070588			57.973961, 38.979882	62			57.978771, 38.986766	1,09	63,09	62	0	1,09
3545			деревня	Малая Луха	58.455160, 39.036982			57.973961, 38.979882	78			57.978771, 38.986766	1,09	79,09	78	0	1,09
3547			деревня	Нагинское	58.416709, 39.110159			57.973961, 38.979882	80			57.978771, 38.986766	1,09	81,09	80	0	1,09
3548			деревня	Никулино	58.410826, 39.096038			57.973961, 38.979882	79			57.978771, 38.986766	1,09	80,09	79	0	1,09
3549			деревня	Обновленское	58.372893, 39.008443			57.973961, 38.979882	65			57.978771, 38.986766	1,09	66,09	65	0	1,09
3550			деревня	Окулово	58.337853, 39.050637			57.973961, 38.979882	61			57.978771, 38.986766	1,09	62,09	61	0	1,09
3551			деревня	Панфилово	58.367381, 39.029877			57.973961, 38.979882	64			57.978771, 38.986766	1,09	65,09	64	0	1,09
3552			деревня	Пачеболка	58.337357, 39.011165			57.973961, 38.979882	58			57.978771, 38.986766	1,09	59,09	58	0	1,09
3556			деревня	Селища	58.295732, 39.134297			57.973961, 38.979882	69			57.978771, 38.986766	1,09	70,09	69	0	1,09
3557			деревня	Середнево	58.301748, 39.186166			57.973961, 38.979882	72			57.978771, 38.986766	1,09	73,09	72	0	1,09
3558			деревня	Смешково	58.352405, 39.057114			57.973961, 38.979882	62			57.978771, 38.986766	1,09	63,09	62	0	1,09
3559			деревня	Старово	58.318588, 39.133578			57.973961, 38.979882	67			57.978771, 38.986766	1,09	68,09	67	0	1,09
3560			деревня	Сырнево	58.282283, 39.156000			57.973961, 38.979882	71			57.978771, 38.986766	1,09	72,09	71	0	1,09
3561			деревня	Таргобино	58.316305, 39.082428			57.973961, 38.979882	64			57.978771, 38.986766	1,09	65,09	64	0	1,09
3562			деревня	Тиманово	58.272529, 39.165639			57.973961, 38.979882	59			57.978771, 38.986766	1,09	60,09	59	0	1,09
3564			деревня	Ульяновское	58.414998, 39.105362			57.973961, 38.979882	80			57.978771, 38.986766	1,09	81,09	80	0	1,09
3565			деревня	Юрково	58.319708, 39.113501			57.973961, 38.979882	65			57.978771, 38.986766	1,09	66,09	65	0	1,09
3566			деревня	Юрцино	58.288741, 39.151428			57.973961, 38.979882	69			57.978771, 38.986766	1,09	70,09	69	0	1,09
3567			село	Кременево	58.425687, 38.994305			57.973961, 38.979882	73			57.978771, 38.986766	1,09	74,09	73	0	1,09
3568		Пригородное сельское поселение													109	0	1,09
3570			деревня	Агапино	58.519671, 39.157941			57.973961, 38.979882	89			57.978771, 38.986766	1,09	90,09	89	0	1,09
3571			деревня	Агапино	58.528669, 39.296847			57.973961, 38.979882	98			57.978771, 38.986766	1,09	99,09	98	0	1,09
3572			деревня	Агафоново	58.594536, 39.190235			57.973961, 38.979882	98			57.978771, 38.986766	1,09	99,09	98	0	1,09
3575			деревня	Андрианова Слобода	58.453286, 39.173275			57.973961, 38.979882	91			57.978771, 38.986766	1,09	92,09	91	0	1,09
3576			деревня	Андрюшино	58.819545, 39.291367			57.973961, 38.979882	135			57.978771, 38.986766	1,09	136,09	135	0	1,09
3579			деревня	Аркино	58.503928, 39.172448			57.973961, 38.979882	89			57.978771, 38.986766	1,09	90,09	89	0	1,09
3581			деревня	Бабка	58.602761, 39.306603			57.973961, 38.979882	102			57.978771, 38.986766	1,09	103,09	102	0	1,09
3582			деревня	Байново	58.830861, 39.218200			57.973961, 38.979882	129			57.978771, 38.986766	1,09	130,09	129	0	1,09
3583			деревня	Берендяки	58.779279, 39.383813			57.973961, 38.979882	124			57.978771, 38.986766	1,09	125,09	124	0	1,09
3584			деревня	Большая Подзеляница	58.548679, 39.217220			57.973961, 38.979882	106			57.978771, 38.986766	1,09	107,09	106	0	1,09
3586			деревня	Большие Тышные	58.491391, 39.015602			57.973961, 38.979882	95			57.978771, 38.986766	1,09	96,09	95	0	1,09
3587			деревня	Большие Ямы	58.502969, 39.088258			57.973961, 38.979882	90			57.978771, 38.986766	1,09	91,09	90	0	1,09
3590			деревня	Брашиха	58.805275, 39.417051			57.973961, 38.979882	127			57.978771, 38.986766	1,09	128,09	127	0	1,09
3592			деревня	Васильевское	58.838238, 39.211920			57.973961, 38.979882	128			57.978771, 38.986766	1,09	129,09	128	0	1,09
3593			деревня	Васильково	58.563566, 39.208219			57.973961, 38.979882	99			57.978771, 38.986766	1,09	100,09	99	0	1,09
3595			деревня	Верещагино	58.453347, 39.241142			57.973961, 38.979882	98			57.978771, 38.986766	1,09	99,09	98	0	1,09
3596			деревня	Водогино	58.753786, 39.234037			57.973961, 38.979882	121			57.978771, 38.986766	1,09	122,09	121	0	1,09
3597			деревня	Волоково	58.772183, 39.378324			57.973961, 38.979882	122			57.978771, 38.986766	1,09	123,09	122	0	1,09
3598			деревня	Воронцово	58.843919, 39.257088			57.973961, 38.979882	131			57.978771, 38.986766	1,09	132,09	131	0	1,09
3599			деревня	Выползово	58.447932, 39.251311			57.973961, 38.979882	99			57.978771, 38.986766	1,09	100,09	99	0	1,09
3601			деревня	Высоково	58.531225, 39.146900			57.973961, 38.979882	91			57.978771, 38.986766	1,09	92,09	91	0	1,09
3604			деревня	Глинник	58.611002, 39.278396			57.973961, 38.979882	110			57.978771, 38.986766	1,09	111,09	110	0	1,09
3608			деревня	Горка	58.517006, 39.269215			57.973961, 38.979882	96			57.978771, 38.986766	1,09	97,09	96	0	1,09
3609			деревня	Горка	58.749753, 39.200072			57.973961, 38.979882	118			57.978771, 38.986766	1,09	119,09	118	0	1,09
3610			деревня	Горка Ратаевская	58.584114, 39.277731			57.973961, 38.979882	100			57.978771, 38.986766	1,09	101,09	100	0	1,09
3612			деревня	Давыдково	58.637485, 39.228377			57.973961, 38.979882	104			57.978771, 38.986766	1,09	105,09	104	0	1,09
3614			деревня	Деково	58.588650, 39.150817			57.973961, 38.979882	99			57.978771, 38.986766	1,09	100,09	99	0	1,09
3618			деревня	Дор-Волков	58.600079, 39.171523			57.973961, 38.979882	100			57.978771, 38.986766	1,09	101,09	100	0	1,09
3619			деревня	Дорок	58.712449, 39.373797			57.973961, 38.979882	123			57.978771, 38.986766	1,09	124,09	123	0	1,09
3627			деревня	Ерилово	58.489834, 39.134369			57.973961, 38.979882	89			57.978771, 38.986766	1,09	90,09	89	0	1,09
3629			деревня	Желудково	58.525460, 39.128431			57.973961, 38.979882	90			57.978771, 38.986766	1,09	91,09	90	0	1,09
3630			деревня	Займа	58.689760, 39.334720			57.973961, 38.979882	116			57.978771, 38.986766	1,09	117,09	116	0	1,09
3631			деревня	Займа	58.795350, 39.401357			57.973961, 38.979882	126			57.978771, 38.986766	1,09	127,09	126	0	1,09
3634			деревня	Зиновка	58.788472, 39.555104			57.973961, 38.979882	136			57.978771, 38.986766	1,09	137,09	136	0	1,09
3635			деревня	Зубариха	58.746396, 39.191439			57.973961, 38.979882	117			57.978771, 38.986766	1,09	118,09	117	0	1,09
3636			деревня	Ивановское	58.791639, 39.177290			57.973961, 38.979882	122			57.978771, 38.986766	1,09	123,09	122	0	1,09
3638			деревня	Келарево	58.789340, 39.129320			57.973961, 38.979882	125			57.978771, 38.986766	1,09	126,09	125	0	1,09
3639			деревня	Кладово	58.300731, 39.111489			57.973961, 38.979882	106			57.978771, 38.986766	1,09	107,09	106	0	1,09
3644			деревня	Колотово	58.596459, 39.291143			57.973961, 38.979882	102			57.978771, 38.986766	1,09	103,09	102	0	1,09
3648			деревня	Корнилово	58.834563, 39.195275			57.973961, 38.979882	127			57.978771, 38.986766	1,09	128,09	127	0	1,09
3651			деревня	Корса	58.494815, 39.050035			57.973961, 38.979882	94			57.978771, 38.986766	1,09	95,09	94	0	1,09
3652			деревня	Косьминское	58.740615, 39.210052			57.973961, 38.979882	117			57.978771, 38.986766	1,09	118,09	117	0	1,09
3653			деревня	Крапивна	58.702707, 39.288205			57.973961, 38.979882	112			57.978771, 38.986766	1,09	113,09	112	0	1,09
3655			деревня	Красная Гора	58.614438, 39.353046			57.973961, 38.979882	105			57.978771, 38.986766	1,09	106,09	105	0	1,09
3656			деревня	Кривое	58.734969, 39.351743			57.973961, 38.979882	118			57.978771, 38.986766	1,09	119,09	118	0	1,09
3658			деревня	Курбатово	58.607636, 39.203467			57.973961, 38.979882	100			57.978771, 38.986766	1,09	101,09	100	0	1,09
3659			деревня	Курово	58.833138, 39.173984			57.973961, 38.979882	129			57.978771, 38.986766	1,09	130,09	129	0	1,09
3660			деревня	Кученево	58.480204, 39.042462			57.973961, 38.979882	81			57.978771, 38.986766	1,09	82,09	81	0	1,09
3662			деревня	Ларионово	58.814336, 39.514320			57.973961, 38.979882	132			57.978771, 38.986766	1,09	133,09	132	0	1,09
3671			деревня	Малые Тышные	58.494495, 39.021298			57.973961, 38.979882	95			57.978771, 38.986766	1,09	96,09	95	0	1,09
3672			деревня	Малые Ямы	58.502000, 39.080865			57.973961, 38.979882	92			57.978771, 38.986766	1,09	93,09	92	0	1,09
3674			деревня	Маслово	58.530784, 39.316403			57.973961, 38.979882	99			57.978771, 38.986766	1,09	100,09	99	0	1,09
3680			деревня	Михалково	58.641499, 39.209962			57.973961, 38.979882	104			57.978771, 38.986766	1,09	105,09	104	0	1,09
3681			деревня	Михеево	58.729915, 39.193208			57.973961, 38.979882	114			57.978771, 38.986766	1,09	115,09	114	0	1,09
3682			деревня	Мстишино	58.587032, 39.163618			57.973961, 38.979882	98			57.978771, 38.986766	1,09	99,09	98	0	1,09
3683			деревня	Мужиково	58.517401, 39.116636			57.973961, 38.979882	88			57.978771, 38.986766	1,09	89,09	88	0	1,09
3684			деревня	Назарково	58.751392, 39.280040			57.973961, 38.979882	118			57.978771, 38.986766	1,09	119,09	118	0	1,09
3686			деревня	Нефедьево	58.525958, 39.172251			57.973961, 38.979882	90			57.978771, 38.986766	1,09	91,09	90	0	1,09
3689			деревня	Никольское	58.505983, 39.259235			57.973961, 38.979882	94			57.978771, 38.986766	1,09	95,09	94	0	1,09
3691		

3824			деревня	Уваиха	57.218737, 39.382609			56.945189, 39.155444	44	57.721067, 39.680275	114	57.722653, 39.669151	2	160	44	114	2
3825			деревня	Хонятино	57.229115, 39.374003			56.945189, 39.155444	45	57.721067, 39.680275	114	57.722653, 39.669151	2	161	45	114	2
3827			деревня	Чупрониха	57.186505, 39.360744			56.945189, 39.155444	41	57.721067, 39.680275	114	57.722653, 39.669151	2	157	41	114	2
3828			деревня	Юрьевская Слобода	57.189246, 39.373662			56.945189, 39.155444	40	57.721067, 39.680275	114	57.722653, 39.669151	2	156	40	114	2
3829			село	Алевайцино	57.142023, 39.169286			56.945189, 39.155444	41	57.721067, 39.680275	114	57.722653, 39.669151	2	157	41	114	2
3830			село	Алешково	57.123646, 39.174973			56.945189, 39.155444	43	57.721067, 39.680275	114	57.722653, 39.669151	2	159	43	114	2
3831			село	Богослов	57.179948, 39.353863			56.945189, 39.155444	39	57.721067, 39.680275	114	57.722653, 39.669151	2	155	39	114	2
3832			село	Большая Шугорь	57.200218, 39.282097			56.945189, 39.155444	47	57.721067, 39.680275	114	57.722653, 39.669151	2	163	47	114	2
3833			село	Демьяны	57.207258, 39.347575			56.945189, 39.155444	43	57.721067, 39.680275	114	57.722653, 39.669151	2	159	43	114	2
3834			село	Зверинец	57.126592, 39.269448			56.945189, 39.155444	35	57.721067, 39.680275	114	57.722653, 39.669151	2	151	35	114	2
3835			село	Ивакино	57.192777, 39.203638			56.945189, 39.155444	52	57.721067, 39.680275	114	57.722653, 39.669151	2	168	52	114	2
3836			село	Львы	57.145319, 39.340334			56.945189, 39.155444	34	57.721067, 39.680275	114	57.722653, 39.669151	2	150	34	114	2
3837			село	Малая Шугорь	57.198916, 39.272539			56.945189, 39.155444	48	57.721067, 39.680275	114	57.722653, 39.669151	2	164	48	114	2
3838			село	Марково	57.313207, 39.352983			56.945189, 39.155444	56	57.721067, 39.680275	114	57.722653, 39.669151	2	172	56	114	2
3839			село	Песочное	57.160278, 39.350414			56.945189, 39.155444	36	57.721067, 39.680275	114	57.722653, 39.669151	2	152	36	114	2
3841			село	Пужбол	57.167804, 39.316906			56.945189, 39.155444	40	57.721067, 39.680275	114	57.722653, 39.669151	2	156	40	114	2
3842			село	Савинское	57.303878, 39.326267			56.945189, 39.155444	55	57.721067, 39.680275	114	57.722653, 39.669151	2	171	55	114	2
3843			село	Шулец	57.215686, 39.241672			56.945189, 39.155444	51	57.721067, 39.680275	114	57.722653, 39.669151	2	167	51	114	2
3844			село	Шурскол	57.153156, 39.289589			56.945189, 39.155444	43	57.721067, 39.680275	114	57.722653, 39.669151	2	159	43	114	2
3845		Сельское поселение Петровское													26,43661972	114	2
3846			р.п.	Петровское	57.013851, 39.263349			56.945189, 39.155444	19	57.721067, 39.680275	114	57.722653, 39.669151	2	135	19	114	2
3847			деревня	Аксенково	56.926686, 39.437945			56.945189, 39.155444	37	57.721067, 39.680275	114	57.722653, 39.669151	2	153	37	114	2
3849			деревня	Андреевское	56.894803, 39.270212			56.945189, 39.155444	23	57.721067, 39.680275	114	57.722653, 39.669151	2	139	23	114	2
3850			деревня	Андронеж	56.924225, 39.265774			56.945189, 39.155444	19	57.721067, 39.680275	114	57.722653, 39.669151	2	135	19	114	2
3851			деревня	Астрюково	56.926480, 39.235932			56.945189, 39.155444	19	57.721067, 39.680275	114	57.722653, 39.669151	2	135	19	114	2
3854			деревня	Башкино	56.952151, 39.304528			56.945189, 39.155444	26	57.721067, 39.680275	114	57.722653, 39.669151	2	142	26	114	2
3855			деревня	Бикань	56.890088, 39.240918			56.945189, 39.155444	26	57.721067, 39.680275	114	57.722653, 39.669151	2	142	26	114	2
3856			деревня	Богородское	57.067067, 39.022097			56.945189, 39.155444	40	57.721067, 39.680275	114	57.722653, 39.669151	2	156	40	114	2
3857			деревня	Бологово	57.030955, 39.168118			56.945189, 39.155444	30	57.721067, 39.680275	114	57.722653, 39.669151	2	146	30	114	2
3858			деревня	Болотово	57.035319, 39.240891			56.945189, 39.155444	22	57.721067, 39.680275	114	57.722653, 39.669151	2	138	22	114	2
3859			деревня	Борушка	56.887477, 39.381774			56.945189, 39.155444	32	57.721067, 39.680275	114	57.722653, 39.669151	2	148	32	114	2
3861			деревня	Буково	56.835766, 39.293164			56.945189, 39.155444	26	57.721067, 39.680275	114	57.722653, 39.669151	2	142	26	114	2
3862			деревня	Булатово	56.970054, 39.329348			56.945189, 39.155444	26	57.721067, 39.680275	114	57.722653, 39.669151	2	142	26	114	2
3864			деревня	Воиновы Горки	56.970702, 39.348671			56.945189, 39.155444	27	57.721067, 39.680275	114	57.722653, 39.669151	2	143	27	114	2
3865			деревня	Галахово	56.963548, 39.105668			56.945189, 39.155444	9	57.721067, 39.680275	114	57.722653, 39.669151	2	125	9	114	2
3866			деревня	Голешево	57.055105, 39.248257			56.945189, 39.155444	25	57.721067, 39.680275	114	57.722653, 39.669151	2	141	25	114	2
3867			деревня	Горбынино	57.022970, 38.871594			56.945189, 39.155444	33	57.721067, 39.680275	114	57.722653, 39.669151	2	149	33	114	2
3868			деревня	Горки	57.011950, 39.225170			56.945189, 39.155444	23	57.721067, 39.680275	114	57.722653, 39.669151	2	139	23	114	2
3869			деревня	Горки	56.889606, 39.325521			56.945189, 39.155444	29	57.721067, 39.680275	114	57.722653, 39.669151	2	145	29	114	2
3870			деревня	Григорово	56.878748, 39.451537			56.945189, 39.155444	35	57.721067, 39.680275	114	57.722653, 39.669151	2	151	35	114	2
3871			деревня	Губычево	57.033644, 39.205192			56.945189, 39.155444	24	57.721067, 39.680275	114	57.722653, 39.669151	2	140	24	114	2
3872			деревня	Гусаринково	56.972041, 39.276222			56.945189, 39.155444	25	57.721067, 39.680275	114	57.722653, 39.669151	2	141	25	114	2
3873			деревня	Демешкево	57.041916, 39.209243			56.945189, 39.155444	24	57.721067, 39.680275	114	57.722653, 39.669151	2	140	24	114	2
3874			деревня	Демьянское	56.965496, 39.303468			56.945189, 39.155444	24	57.721067, 39.680275	114	57.722653, 39.669151	2	140	24	114	2
3875			деревня	Дертники	56.932752, 39.153548			56.945189, 39.155444	2	57.721067, 39.680275	114	57.722653, 39.669151	2	118	2	114	2
3876			деревня	Дуброво	57.076364, 39.072268			56.945189, 39.155444	36	57.721067, 39.680275	114	57.722653, 39.669151	2	152	36	114	2
3878			деревня	Душилово	57.039085, 38.892434			56.945189, 39.155444	28	57.721067, 39.680275	114	57.722653, 39.669151	2	144	28	114	2
3879			деревня	Еремейцево	56.873101, 39.333840			56.945189, 39.155444	27	57.721067, 39.680275	114	57.722653, 39.669151	2	143	27	114	2
3880			деревня	Ершники	57.039149, 38.924774			56.945189, 39.155444	28	57.721067, 39.680275	114	57.722653, 39.669151	2	144	28	114	2
3881			деревня	Заирсье	57.039937, 39.246101			56.945189, 39.155444	23	57.721067, 39.680275	114	57.722653, 39.669151	2	139	23	114	2
3882			деревня	Заозерье	56.825661, 39.357232			56.945189, 39.155444	29	57.721067, 39.680275	114	57.722653, 39.669151	2	145	29	114	2
3884			деревня	Заречье	56.937673, 39.499758			56.945189, 39.155444	40	57.721067, 39.680275	114	57.722653, 39.669151	2	156	40	114	2
3885			деревня	Захарово	56.959872, 39.487434			56.945189, 39.155444	37	57.721067, 39.680275	114	57.722653, 39.669151	2	153	37	114	2
3886			деревня	Зиновьево	57.031900, 39.240621			56.945189, 39.155444	22	57.721067, 39.680275	114	57.722653, 39.669151	2	138	22	114	2
3887			деревня	Иваново	56.989625, 39.023184			56.945189, 39.155444	22	57.721067, 39.680275	114	57.722653, 39.669151	2	138	22	114	2
3888			деревня	Итларь	56.858671, 39.289148			56.945189, 39.155444	24	57.721067, 39.680275	114	57.722653, 39.669151	2	140	24	114	2
3889			деревня	Калинино	57.027227, 38.866491			56.945189, 39.155444	32	57.721067, 39.680275	114	57.722653, 39.669151	2	148	32	114	2
3890			деревня	Калистово	57.008485, 38.952774			56.945189, 39.155444	24	57.721067, 39.680275	114	57.722653, 39.669151	2	140	24	114	2
3891			деревня	Карагачево	57.066901, 39.109970			56.945189, 39.155444	37	57.721067, 39.680275	114	57.722653, 39.669151	2	153	37	114	2
3892			деревня	Каюрово	56.986281, 39.180371			56.945189, 39.155444	16	57.721067, 39.680275	114	57.722653, 39.669151	2	132	16	114	2
3893			деревня	Кильгино	56.846489, 39.273149			56.945189, 39.155444	24	57.721067, 39.680275	114	57.722653, 39.669151	2	140	24	114	2
3894			деревня	Коленово	56.954115, 39.191520			56.945189, 39.155444	11	57.721067, 39.680275	114	57.722653, 39.669151	2	127	11	114	2
3895			деревня	Конюково	56.782465, 39.376869			56.945189, 39.155444	36	57.721067, 39.680275	114	57.722653, 39.669151	2	152	36	114	2
3896			деревня	Конюково	56.883907, 39.286723			56.945189, 39.155444	24	57.721067, 39.680275	114	57.722653, 39.669151	2	140	24	114	2
3897			деревня	Копорье	56.998828, 39.240352			56.945189, 39.155444	17	57.721067, 39.680275	114	57.722653, 39.669151	2	133	17	114	2
3898			деревня	Корсево	57.067067, 38.888419			56.945189, 39.155444	32	57.721067, 39.680275	114	57.722653, 39.669151	2	148	32	114	2
3899			деревня	Корытово	56.917853, 39.343685			56.945189, 39.155444	34	57.721067, 39.680275	114	57.722653, 39.669151	2	150	34	114	2
3900			деревня	Косорезово	56.935183, 39.417069			56.945189, 39.155444	36	57.721067, 39.680275	114	57.722653, 39.669151	2	152	36	114	2
3901			деревня	Крячково	56.970878, 39.030074			56.945189, 39.155444	24	57.721067, 39.680275	114	57.722653, 39.669151	2	140	24	114	2
3902			деревня	Кураково	57.092871, 39.235851			56.945189, 39.155444	30	57.721067, 39.680275	114	57.722653, 39.669151	2	146	30	114	2
3903			деревня	Лазарево	57.045613, 38.866967			56.945189, 39.155444	30	57.721067, 39.680275	114	57.722653, 39.669151	2	146	30	114	2
3904			деревня	Левина Гора	57.074984, 39.264094			56.945189, 39.155444	28	57.721067, 39.680275	114	57.722653, 39.669151	2	144	28	114	2
3905			деревня	Ликино	57.082581, 39.121981			56.945189, 39.155444	34	57.721067, 39.680275	114	57.722653, 39.669151	2	150	34	114	2
3906			деревня	Ловцы	56.986437, 39.082778			56.945189, 39.155444	15	57.721067, 39.680275	114	57.722653, 39.669151	2	131	15	114	2
3907			деревня	Любильцево	56.857613, 39.218352			56.945189, 39.155444	19	57.721067, 39.680275	114	57.722653, 39.669151	2	135	19	114	2
3908			деревня	Малиновка	56.929545, 39.289355			56.945189, 39.155444	21	57.721067, 39.680275	114	57.722653, 39.669151	2	137	21	114	2
3909			деревня	Маргасово	57.048129, 39.250350			56.945189, 39.155444	24	57.721067, 39.680275	114	57.722653, 39.669151	2	140	24	114	2
3910			деревня	Маурино	56.986344, 39.261570			56.945189, 39.155444	18	57.721067, 39.680275	114	57.722653, 39.669151	2	134	18	114	2
3911			деревня	Медведево	57.012509, 38.873776			56.945189, 39.155444	34	57.721067, 39.680275	114	57.722653, 39.669151	2	150	34	114	2
3912			деревня	Михайловское	57.070179, 39.321506			56.945189, 39.155444	28	57.721067, 39.680275	114	57.722653, 39.669151	2	144	28	114	2
3913			деревня	Муравейка	57.060641, 38.886901			56.945189, 39.155444	31	57.721067, 39.680275	114	57.722653, 39.669151	2	147	31	114	2
3915			деревня	Никитино-Барское	57.000260, 39.227479			56.945189, 39.155444	17	57.721067, 39.680275	114	57.722653, 39.669151	2	133	17	114	2
3916			деревня	Никитино-Троицкое	56.998529, 39.170355			56.945189, 39.155444	18	57.721067, 39.680275	114	57.722653, 39.669151	2	134	18	114	2
3917			деревня	Новолесное	57.013807, 38.786864			56.945189, 39.155444	38	57.721067, 39.680275	114	57.722653, 39.669151	2	154	38	114	2
3918			деревня	Новоселка	57.273794, 39.503837			56.945189, 39.155444	33	57.721067, 39.680275	114	57.722653, 39.669151	2	149	33	114	2
3919			деревня	Новоселка	57.103207, 39.252560			56.945189, 39.155444	33	57.721067, 39.680275	114	57.722653, 39.669151	2	149	33	114	2
3920			деревня	Няньково	57.058863, 39.263043			56.945189, 39.155444	27	57.721067, 39.680275	114	57.722653, 39.669151	2	143	27	114	2
3921			деревня	Осмишино	56.860290, 39.385286			56.945189, 39.155444	31	57.721067, 39.680275	114	57.722653, 39.669151	2	147	31	114	2
3922			деревня	Осинк	56.918060, 39.392248			56.945189, 39.155444	32	57.721067, 39.680275	114	57.722653, 39.669151	2	148	32	114	2
3924			деревня	Осокино	56.984324, 39.224119			56.945189, 39.155444	15	57.721067, 39.680275	114	57.722653, 39.669151	2	131	15	114	2
3925			деревня	Остеево	56.791719, 39.319907			56.945189, 39.155444	33	57.721067, 39.680275	114	57.722653, 39.669151	2	149	33	114	2
3926			деревня	Перетрясово	57.028070, 39.036749			56.945189, 39.155444	31	57.721067, 39.680275	114	57.722653, 39.669151	2	147	31	114	2
3927			деревня	Перово	56.992489, 39.347880			56.945189, 39.155444	25	57.721067, 39.680275	114	57.722653, 39.669151	2	141	25	114	2
3928			деревня	Побычево	56.900461, 39.353612			56.945189, 39.155444	33	57.721067, 39.680275	114	57.722653, 39.669151	2	149	33	114	2
3929			деревня	Покров	56.821508, 39.344512			56.945189, 39.155444	36	57.721067, 39.680275	114	57.722653, 39.669151	2	146	36	114	2
3930			деревня	Порецево	56.885525, 39.359936			56.945189, 39.155444	29	57.721067, 39.680275	114	57.722653, 39.669151	2	145	29	114	2
3931			деревня	Романцево	56.919411, 39.243370			56.945189, 39.155444	21	57.721067, 39.680275	114	57.722653, 39.669151	2	137	21	114	2
3932			деревня	Рухлево	57.001755, 39.126769			56.945189, 39.155444	18	57.721067, 39.680275	114	57.722653, 39.669151	2	134	18	114	2
3933			деревня	Рюминково	56.980037, 39.382690			56.945189, 39.155444	29	57.721067, 39.680275	114	57.722653, 39.669151	2	145	29	114	2
3934			деревня	Савино	56.975877, 38.918027			56.945189, 39.155444	30	57.721067, 39.680275	114	57.722653, 39.669151	2	146	30	114	2
3935			деревня	Семенково	56.943820, 39.367365			56.945189, 39.155444	29	57.721067, 39.680275	114	57.722653, 39.669151	2	145	29	114	2
3936			деревня	Сильницы	56.903814, 39.298689			56.945189, 39.155444	24	57.721067, 39.680275	114	57.722653, 39.669151	2	140	24	114	2
3937			деревня	Смыково	57.006309, 39.334118			56.945189, 39.155444	27	57.721067, 39.680275	114	57.722653, 39.669151	2	143	27	114	2
3938			деревня	Соколово	57.100166, 39.200395			56.945189, 39.155444	32	57.721067, 39.680275	114	57.722653, 39.669151	2	148	32	114	2
3939			деревня	Солоть	56.992758, 39.251446			56.945189, 39.155444	18	57.721067, 39.680275	114	57.722653, 39.669151	2	134	18	114	2
3940			деревня	Сорокино	56.874336, 39.384945			56.945189, 39.155444	30	57.721067, 39.680275	114	57.722653, 39.669151	2	146	30	114	2
3941			деревня	Сорокино	57.051542, 39.224021			56.945189, 39.155444	26	57.721067, 39.680275	114	57.722653, 39.669151	2	142	26	114	2
3942			деревня	Сорокино	57.124755, 39.077649			56.945189, 39.155444	37	57.721067, 39.680275	114	57.722653, 39.669151	2	153	37	114	2
3943			деревня	Старово	56.848493, 39.249784			56.945189, 39.155444	21	57.721067, 39.680275	114	57.722653, 39.669151	2	137	21	114	2
3944			деревня	Сумароково	57.028668, 38.983622			56.945189, 39.155444	28	57.721067, 39.680275	114	57.722653, 39.669151	2	144	28	114	2
3945			деревня	Тарасово	57.044511, 38.838230			56.945189, 39.155444	32	57.721067, 39.680275	114	57.722653, 39.669151	2	148	32	114	2
3946			деревня	Терентьково	57.027903, 38.974451			56.945189, 39.155444	28	57.721067, 39.680275	114	57.722653, 39.669151	2	144	28	114	2
3947			деревня	Теханово	57.058184, 39.282717			56.945189, 39.155444	25	57.721067, 39.680275	114	57.722653, 39.669151	2	141	25	114	2
3949			деревня	Турово	57.112187, 39.130326			56.945189, 39.155444	33	57.721067, 39.680275	114	57.722653, 39.669151	2	149	33	114	2
3950			деревня	Устаевское	57.021319, 39.009817			56.945189, 39.155444	30	57.721067, 39.680275	114	57.722653, 39.669151	2	146	30	114	2
3951			деревня	Федорково	57.019080, 38.906556			56.945189, 39.155444	28	57.721067, 39.680275	114	57.722653, 39.669151	2	144	28	114	2
3952			деревня	Филимоново	57.048325, 39.164390			56.945189, 39.155444	28	57.721067, 39.680275	114	57.722653, 39.669151	2	144	28	114	2
3953			деревня	Филяево	57.089243, 39.112818			56.945189, 39.155444	33	57.721067, 39.680275	114	57.722653, 39.669151	2	149	33	114	2
3955			деревня	Чашницы	56.945048, 39.387370			56.945189, 39.155444	35	57.721067, 39.680275	114	57.722653, 39.669151	2	151	35	114	2
3956			деревня	Чепорово	57.000701, 39.010707			56.945189, 39.155444	20	57.721067, 39.680275	114	57.722653, 39.669151	2	136	20	114	2
3957			деревня	Шишково	57.042347, 39.320778			56.945189, 39.155444	31	57.721067, 39.680275	114	57.722653, 39.669151	2	147	31	114	2
3958			деревня	Шумилово	57.083236, 39.152596			56.945189, 39.155444	30	57.721067, 39.680275	114	57.722653, 39.669151	2	146	30	114	2
3959			деревня	Щипачево	56.978610, 39.296065			56.945189, 39.155444	23	57.721067, 39.680275	114	57.722653, 39.669151	2	139	23	114	2
3960			деревня	Щипачево	56.872078, 39.297260			56.945189, 39.155444	29	57.721067, 39.680275	114	57.722653, 39.669151	2	145	29	114	2
3961			деревня	Юрьевское	56.962424, 39.368551			56.945189, 39.155444	29	57.721067, 39.680275	114	57.722653, 39.669151	2	145	29	114	2
3962			деревня	Яковково	56.843107, 39.335681			56.945189, 39.155444	27	57.721067, 39.680275	114	57.722653, 39.669151	2	143	27	114	2
3963			поселок	Горный	56.981798, 39.145391			56.945189, 39.155444	14	57.721067, 39.680275	114	57.722653, 39.669151	2	130	14	114	2
3964			поселок	детского санатория "Итларь"	56.845047, 39.240621			56.945189, 39.155444	21	57.721067, 39.680275	114	57.722653, 39.669151	2	137	21	114	2
3966			поселок	Заречный	56.999010, 39.143621			56.945189, 39.155444	16	57.721067, 39.680275	114	57.722653, 39.669151	2	132	16	114	2
3967			поселок	Лесной	56.918551, 39.173724			56.945189, 39.155444	5	57.721067, 39.680275	114	57.722653, 39.669151	2	121	5	114	2
3968			поселок	Павлова Гора	56.933764, 39.254563			56.945189, 39.155444	19	57.721067, 39.680275	114	57.722653, 39.669151	2	135	19	114	2
3969			поселок	при ж/д ст. Беклемишево	56.806974, 39.244206			56.945189, 39.155444	25	57.721067, 39.680275	114	57.722653, 39.669151	2	141	25	114	2
3970			поселок	при ж/д ст. Деболовская	57.093209, 39.290093			56.945189, 39.155444	29	57.721067, 39.680275	114	57.722653, 39.669151	2	145	29	114	2
3971			поселок	при ж/д ст. Итларь	56.858823, 39.288529			56.945189, 39.155444	24	57.721067, 39.680275	114	57.722653, 39.669151	2	140	24	114	2
3972			поселок	Приозерный	56.970289, 39.424965			56.945189, 39.155444	33	57.721067, 39.680275	114	57.722653, 39.669151	2	149	33	114	2
3973			поселок	Солнечный	56.922437, 39.277551			56.945189, 39.155444	20	57.721067, 39.680275	114	57.722653, 39.669151	2	136	20	114	2
3974			поселок	Хмельники	56.940207, 39.293721			56.945189, 39.155444	22	57.721067, 39.680275	114	57.722653, 39.669151	2	138	22	114	2
3976			село	Боровицы	57.106629, 39.222404			56.945189, 39.155444	32	57.721067, 39.680275	114	57.722653, 39.669151	2	148	32	114	2
3977			село	Вепрева Пустынь	56.906851, 39.163654			56.945189, 39.155444	6	57.721067, 39.680275	114	57.722653, 39.669151	2	122	6	114	2
3978			село	Воронино	57.127863, 39.102874			56.945189, 39.155444	36	57.721067, 39.680275	114	57.722653, 39.669151	2	152	36	114	2
3979			село	Годеново	56.976427, 39.457681			56.945189, 39.155444	37	57.721067, 39.680275	114	57.722653, 39.669151	2	153	37	114	2
3980			село	Деболовское	57.089360, 39.307510			56.945189, 39.155444	29	57.721067, 39.680275	114	57.722653, 39.669151	2	145	29	114	2
3981			село	Деревни	57.039830, 39.265711			56.945189, 39.155444	23	57.721067, 39.680275	114	57.722653, 39.669151	2	139	23	114	2
3982			село	Дмитриановское	57.098607, 39.146235			56.945189, 39.155444	31	57.721067, 39.680275	114	57.722653, 39.669151	2	147	31	114	2
3983			село	Караш	56.899429, 39.386786			56.945189, 39.155444	31	57.721067, 39.680275	114	57.722653, 39.669151	2	147	31	114	2
3984			село	Красноармеье	56.990022, 38.936694			56.945189, 39.155444	28	57.721067, 39.680275	114	57.722653, 39.669151	2	144	28	114	2
3985			село	Любилки	56.966487, 39.206360			56.945189, 39.155444	13	57.721067, 39.680275	114	57.722653, 39.669151	2	129	13	114	2
3986			село	Матвеевское	57.067253, 39.237109			56.945189, 39.155444	30	57.721067, 39.680275	114	57.722653, 39.669151	2	146	30	114	2
3987			село	Никольское	57.079216, 39.244125			56.945189, 39.155444	29	57.721067, 39.680275	114	57.722653, 39.669151	2	145	29	114	2
3988			село	Новоселка	57.030260, 38.953412			56.945189, 39.155444	26	57.721067, 39.680275	114	57.722653, 39.669151	2	142	26	114	2
3989			село	Новотроицкое	56.999902, 39.051239			56.945189, 39.155444	17	57.721067, 39.680275	114	57.722653, 39.669151	2	133	17	114	2
3990			село	Павловское	56.934938, 39.249416			56.945189, 39.155444	18	57.721067, 39.680275	114	57.722653, 39.669151	2	134	18	114	2
3991			село	Первитино	56.988203, 39.119214			56.945189, 39.155444	12	57.721067, 39.680275	114	57.722653, 39.669151	2	128	12	114	2
3992			село	Подлесново	57.058561, 39.317194			56.945189, 39.155444	29	57.721067, 39.680275	114	57.722653, 39.669151	2	145	29	114	2
3993			село	Пречистое	56.819390, 39.312523			56.945189, 39.155444	32	57.721067, 39.680275	114	57.722653, 39.669151	2	148	32	114	2
3994			село	Рославлево	57.028403, 38.771090			56.945189, 39.155444	37	57.721067, 39.680275	114	57.722653, 39.669151	2	153	37	114	2
3995			село	Скнятиново	57.081520, 39.340685			56.945189, 39.155444	30	57.721067, 39.680275	114	57.722653, 39.669151	2	146	30	114	2
3996			село	Спас-Смердино	57.010548, 38.977469			56.945189, 39.155444	22	57.721067, 39.680275	114	57.722653, 39.669151	2	138	22	114	2
3998			село	Троица-Нарядово	57.043732, 38.957616			56.945189, 39.155444	28	57.721067, 39.680275	114	57.722653, 39.669151	2	144	28	114	2
3999			село	Фат

4146			деревня	Патрикеево	58.262991, 39.199218			57.973961, 38.979882	56			57.978771, 38.986766	1,09	57,09	56	0	1,09
4147			деревня	Пелевино	58.173075, 39.284612			57.973961, 38.979882	59			57.978771, 38.986766	1,09	60,09	59	0	1,09
4150			деревня	Починок	58.174869, 39.274461			57.973961, 38.979882	59			57.978771, 38.986766	1,09	60,09	59	0	1,09
4151			деревня	Починок-Болотово	58.210693, 39.377507			57.973961, 38.979882	61			57.978771, 38.986766	1,09	62,09	61	0	1,09
4153			деревня	Простино	58.224653, 39.179437			57.973961, 38.979882	48			57.978771, 38.986766	1,09	49,09	48	0	1,09
4154			деревня	Прошино	58.224221, 39.028089			57.973961, 38.979882	44			57.978771, 38.986766	1,09	45,09	44	0	1,09
4156			деревня	Саха	58.177854, 39.334567			57.973961, 38.979882	61			57.978771, 38.986766	1,09	62,09	61	0	1,09
4157			деревня	Селлово	58.200436, 39.315658			57.973961, 38.979882	62			57.978771, 38.986766	1,09	63,09	62	0	1,09
4159			деревня	Спас-Угра	58.196860, 39.291062			57.973961, 38.979882	57			57.978771, 38.986766	1,09	58,09	57	0	1,09
4161			деревня	Сурипово	58.234646, 39.200898			57.973961, 38.979882	50			57.978771, 38.986766	1,09	51,09	50	0	1,09
4164			деревня	Харино	58.248436, 39.223311			57.973961, 38.979882	54			57.978771, 38.986766	1,09	55,09	54	0	1,09
4166			деревня	Чашково	58.268558, 39.139938			57.973961, 38.979882	54			57.978771, 38.986766	1,09	55,09	54	0	1,09
4167			деревня	Чёрёмушки	58.202053, 39.299066			57.973961, 38.979882	62			57.978771, 38.986766	1,09	63,09	62	0	1,09
4168			деревня	Чернышкино	58.248242, 39.208507			57.973961, 38.979882	55			57.978771, 38.986766	1,09	56,09	55	0	1,09
4169			деревня	Шатино	58.274247, 39.132680			57.973961, 38.979882	55			57.978771, 38.986766	1,09	56,09	55	0	1,09
4170			село	Арефино	58.235030, 39.239867			57.973961, 38.979882	52			57.978771, 38.986766	1,09	53,09	52	0	1,09
4171		Волжское сельское поселение														0	1,09
4172			деревня	Акулинское	57.974854, 38.881466			57.973961, 38.979882	17			57.978771, 38.986766	1,09	18,09	17	0	1,09
4173			деревня	Александрова Пустынь	57.853555, 38.995202			57.973961, 38.979882	32			57.978771, 38.986766	1,09	33,09	32	0	1,09
4174			деревня	Бесово	57.943421, 38.910724			57.973961, 38.979882	20			57.978771, 38.986766	1,09	21,09	20	0	1,09
4175			деревня	Борисовское	57.960251, 38.937611			57.973961, 38.979882	21			57.978771, 38.986766	1,09	22,09	21	0	1,09
4177			деревня	Васильевское	57.898260, 38.833990			57.973961, 38.979882	29			57.978771, 38.986766	1,09	30,09	29	0	1,09
4178			деревня	Ворошино	58.013330, 38.907814			57.973961, 38.979882	9			57.978771, 38.986766	1,09	10,09	9	0	1,09
4179			деревня	Гавриловское	57.984765, 39.008847			57.973961, 38.979882	15			57.978771, 38.986766	1,09	16,09	15	0	1,09
4180			деревня	Говядово	57.926942, 38.827028			57.973961, 38.979882	24			57.978771, 38.986766	1,09	25,09	24	0	1,09
4181			деревня	Горки	57.899341, 38.849252			57.973961, 38.979882	31			57.978771, 38.986766	1,09	32,09	31	0	1,09
4183			деревня	Григорьевское	57.915738, 38.826274			57.973961, 38.979882	24			57.978771, 38.986766	1,09	25,09	24	0	1,09
4184			деревня	Гридино	57.957735, 38.933703			57.973961, 38.979882	20			57.978771, 38.986766	1,09	21,09	20	0	1,09
4186			деревня	Демидовское	58.020871, 39.016923			57.973961, 38.979882	13			57.978771, 38.986766	1,09	14,09	13	0	1,09
4187			деревня	Денисьево	58.003021, 38.912647			57.973961, 38.979882	7			57.978771, 38.986766	1,09	8,09	7	0	1,09
4188			деревня	Дмитриевка	57.990443, 38.874980			57.973961, 38.979882	14			57.978771, 38.986766	1,09	15,09	14	0	1,09
4189			деревня	Забава	58.032824, 38.984134			57.973961, 38.979882	10			57.978771, 38.986766	1,09	11,09	10	0	1,09
4191			деревня	Ивановское	57.968553, 38.873148			57.973961, 38.979882	18			57.978771, 38.986766	1,09	19,09	18	0	1,09
4192			деревня	Каликино	57.878315, 38.985572			57.973961, 38.979882	29			57.978771, 38.986766	1,09	30,09	29	0	1,09
4193			деревня	Карповское	57.966792, 38.961299			57.973961, 38.979882	22			57.978771, 38.986766	1,09	23,09	22	0	1,09
4194			деревня	Кирилловское	57.993382, 38.973534			57.973961, 38.979882	3			57.978771, 38.986766	1,09	4,09	3	0	1,09
4196			деревня	Климовское	57.968066, 38.942758			57.973961, 38.979882	21			57.978771, 38.986766	1,09	22,09	21	0	1,09
4197			деревня	Коломинское	57.942953, 38.831448			57.973961, 38.979882	26			57.978771, 38.986766	1,09	27,09	26	0	1,09
4198			деревня	Кондырево	57.922573, 38.800690			57.973961, 38.979882	25			57.978771, 38.986766	1,09	26,09	25	0	1,09
4199			деревня	Коношино	57.982914, 38.887224			57.973961, 38.979882	15			57.978771, 38.986766	1,09	16,09	15	0	1,09
4201			деревня	Коровинское	57.945394, 38.950996			57.973961, 38.979882	23			57.978771, 38.986766	1,09	24,09	23	0	1,09
4202			деревня	Костерино	57.958341, 38.986937			57.973961, 38.979882	2			57.978771, 38.986766	1,09	3,09	2	0	1,09
4204			деревня	Котовка	58.008905, 39.040306			57.973961, 38.979882	13			57.978771, 38.986766	1,09	14,09	13	0	1,09
4205			деревня	Красный Пахарь	57.999854, 38.941554			57.973961, 38.979882	5			57.978771, 38.986766	1,09	6,09	5	0	1,09
4206			деревня	Кузино	58.008629, 38.936254			57.973961, 38.979882	6			57.978771, 38.986766	1,09	7,09	6	0	1,09
4207			деревня	Куретниково	57.923032, 38.792227			57.973961, 38.979882	25			57.978771, 38.986766	1,09	26,09	25	0	1,09
4208			деревня	Лабунино	57.941969, 38.822375			57.973961, 38.979882	26			57.978771, 38.986766	1,09	27,09	26	0	1,09
4209			деревня	Ламаново	58.018335, 39.043181			57.973961, 38.979882	15			57.978771, 38.986766	1,09	16,09	15	0	1,09
4211			деревня	Левино-Волжское	58.015704, 39.025574			57.973961, 38.979882	13			57.978771, 38.986766	1,09	14,09	13	0	1,09
4213			деревня	Легки	57.867105, 39.046370			57.973961, 38.979882	34			57.978771, 38.986766	1,09	35,09	34	0	1,09
4215			деревня	Лопаткино	57.904138, 38.821351			57.973961, 38.979882	28			57.978771, 38.986766	1,09	29,09	28	0	1,09
4217			деревня	Малое Давыдовское	57.983749, 38.951238			57.973961, 38.979882	6			57.978771, 38.986766	1,09	7,09	6	0	1,09
4220			деревня	Митино	58.027301, 38.973714			57.973961, 38.979882	9			57.978771, 38.986766	1,09	10,09	9	0	1,09
4221			деревня	Михалево	57.961717, 38.867955			57.973961, 38.979882	19			57.978771, 38.986766	1,09	20,09	19	0	1,09
4222			деревня	Михалево	57.895429, 38.810140			57.973961, 38.979882	28			57.978771, 38.986766	1,09	29,09	28	0	1,09
4224			деревня	Михеево	57.941143, 38.948687			57.973961, 38.979882	24			57.978771, 38.986766	1,09	25,09	24	0	1,09
4226			деревня	Мологино	57.947591, 38.865009			57.973961, 38.979882	20			57.978771, 38.986766	1,09	21,09	20	0	1,09
4227			деревня	Наумовское	57.998089, 39.043091			57.973961, 38.979882	25			57.978771, 38.986766	1,09	26,09	25	0	1,09
4229			деревня	Никольское	57.997245, 38.938024			57.973961, 38.979882	5			57.978771, 38.986766	1,09	6,09	5	0	1,09
4230			деревня	Орловское	57.956436, 38.856187			57.973961, 38.979882	19			57.978771, 38.986766	1,09	20,09	19	0	1,09
4231			деревня	Паршино	58.018083, 39.064650			57.973961, 38.979882	15			57.978771, 38.986766	1,09	16,09	15	0	1,09
4232			деревня	Подосенье	57.909542, 38.952667			57.973961, 38.979882	25			57.978771, 38.986766	1,09	26,09	25	0	1,09
4233			деревня	Поповское	57.968148, 38.882149			57.973961, 38.979882	18			57.978771, 38.986766	1,09	19,09	18	0	1,09
4234			деревня	Поповское	57.859335, 38.985293			57.973961, 38.979882	31			57.978771, 38.986766	1,09	32,09	31	0	1,09
4235			деревня	Починок	57.918888, 38.809933			57.973961, 38.979882	25			57.978771, 38.986766	1,09	26,09	25	0	1,09
4236			деревня	Прокунино	57.900795, 38.808954			57.973961, 38.979882	28			57.978771, 38.986766	1,09	29,09	28	0	1,09
4237			деревня	Рахово	57.945131, 38.945884			57.973961, 38.979882	23			57.978771, 38.986766	1,09	24,09	23	0	1,09
4238			деревня	Ромашково	57.906697, 38.834745			57.973961, 38.979882	32			57.978771, 38.986766	1,09	33,09	32	0	1,09
4241			деревня	Сараево	57.866310, 38.973606			57.973961, 38.979882	31			57.978771, 38.986766	1,09	32,09	31	0	1,09
4242			деревня	Сельцо-Воскресенское	57.891602, 38.858119			57.973961, 38.979882	30			57.978771, 38.986766	1,09	31,09	30	0	1,09
4243			деревня	Семенники	57.889124, 38.988357			57.973961, 38.979882	28			57.978771, 38.986766	1,09	29,09	28	0	1,09
4244			деревня	Семеновское	58.031723, 38.969052			57.973961, 38.979882	10			57.978771, 38.986766	1,09	11,09	10	0	1,09
4246			деревня	Силоровское	57.938195, 38.832238			57.973961, 38.979882	22			57.978771, 38.986766	1,09	23,09	22	0	1,09
4247			деревня	Скородумово	58.007093, 38.913347			57.973961, 38.979882	8			57.978771, 38.986766	1,09	9,09	8	0	1,09
4248			деревня	Солыгаево	57.984517, 38.904481			57.973961, 38.979882	16			57.978771, 38.986766	1,09	17,09	16	0	1,09
4249			деревня	Софроново	57.921006, 38.947070			57.973961, 38.979882	26			57.978771, 38.986766	1,09	27,09	26	0	1,09
4250			деревня	Степановское	58.017439, 39.028332			57.973961, 38.979882	13			57.978771, 38.986766	1,09	14,09	13	0	1,09
4251			деревня	Стрельниково	57.933049, 38.825429			57.973961, 38.979882	23			57.978771, 38.986766	1,09	24,09	23	0	1,09
4252			деревня	Сысоевское	58.008037, 38.949909			57.973961, 38.979882	6			57.978771, 38.986766	1,09	7,09	6	0	1,09
4253			деревня	Торопово	57.963565, 38.966671			57.973961, 38.979882	22			57.978771, 38.986766	1,09	23,09	22	0	1,09
4254			деревня	Ульяновское	57.941539, 38.843090			57.973961, 38.979882	21			57.978771, 38.986766	1,09	22,09	21	0	1,09
4255			деревня	Фелисово	57.929069, 38.820848			57.973961, 38.979882	23			57.978771, 38.986766	1,09	24,09	23	0	1,09
4256			деревня	Фоминское	57.997398, 38.952711			57.973961, 38.979882	4			57.978771, 38.986766	1,09	5,09	4	0	1,09
4257			деревня	Черменино	58.030503, 38.993926			57.973961, 38.979882	10			57.978771, 38.986766	1,09	11,09	10	0	1,09
4258			деревня	Чудиново	57.899853, 38.862655			57.973961, 38.979882	30			57.978771, 38.986766	1,09	31,09	30	0	1,09
4259			деревня	Шалково	57.934693, 38.919348			57.973961, 38.979882	22			57.978771, 38.986766	1,09	23,09	22	0	1,09
4260			деревня	Юркино	57.975412, 38.916851			57.973961, 38.979882	18			57.978771, 38.986766	1,09	19,09	18	0	1,09
4261			деревня	Яхшино	57.910842, 38.938856			57.973961, 38.979882	25			57.978771, 38.986766	1,09	26,09	25	0	1,09
4262			поселок	Ермаково	58.009096, 39.016438			57.973961, 38.979882	12			57.978771, 38.986766	1,09	13,09	12	0	1,09
4263			село	Аксеново	57.990505, 38.941330			57.973961, 38.979882	6			57.978771, 38.986766	1,09	7,09	6	0	1,09
4264			село	Михайловское	57.976520, 38.892075			57.973961, 38.979882	16			57.978771, 38.986766	1,09	17,09	16	0	1,09
4265			село	Сретенье	57.931448, 38.809475			57.973961, 38.979882	24			57.978771, 38.986766	1,09	25,09	24	0	1,09
4266		Глебовское сельское поселение														0	1,09
4268			деревня	Барашово	58.059717, 38.409249			57.973961, 38.979882	46			57.978771, 38.986766	1,09	47,09	46	0	1,09
4269			деревня	Барбино	58.069881, 38.462797			57.973961, 38.979882	51			57.978771, 38.986766	1,09	52,09	51	0	1,09
4270			деревня	Беглецово	57.957845, 38.475176			57.973961, 38.979882	46			57.978771, 38.986766	1,09	47,09	46	0	1,09
4271			деревня	Березники	57.969947, 38.457776			57.973961, 38.979882	45			57.978771, 38.986766	1,09	46,09	45	0	1,09
4272			деревня	Большая Белева	58.032295, 38.597500			57.973961, 38.979882	31			57.978771, 38.986766	1,09	32,09	31	0	1,09
4273			деревня	Большое Займище	58.114749, 38.390474			57.973961, 38.979882	52			57.978771, 38.986766	1,09	53,09	52	0	1,09
4274			деревня	Большое Семино	58.108768, 38.395729			57.973961, 38.979882	52			57.978771, 38.986766	1,09	53,09	52	0	1,09
4275			деревня	Будихино	57.994483, 38.575078			57.973961, 38.979882	37			57.978771, 38.986766	1,09	38,09	37	0	1,09
4276			деревня	Васнелево	58.037908, 38.405961			57.973961, 38.979882	44			57.978771, 38.986766	1,09	45,09	44	0	1,09
4278			деревня	Головино	57.971370, 38.458827			57.973961, 38.979882	45			57.978771, 38.986766	1,09	46,09	45	0	1,09
4279			деревня	Горели	58.071461, 38.434896			57.973961, 38.979882	50			57.978771, 38.986766	1,09	51,09	50	0	1,09
4280			деревня	Горки	58.024842, 38.583962			57.973961, 38.979882	31			57.978771, 38.986766	1,09	32,09	31	0	1,09
4281			деревня	Горохово	58.028235, 38.429290			57.973961, 38.979882	42			57.978771, 38.986766	1,09	43,09	42	0	1,09
4282			деревня	Гришино	58.091290, 38.460875			57.973961, 38.979882	53			57.978771, 38.986766	1,09	54,09	53	0	1,09
4283			деревня	Добрино	57.992361, 38.525958			57.973961, 38.979882	39			57.978771, 38.986766	1,09	40,09	39	0	1,09
4285			деревня	Дрячево	57.981979, 38.513417			57.973961, 38.979882	41			57.978771, 38.986766	1,09	42,09	41	0	1,09
4287			деревня	Ефремцево	58.026090, 38.596395			57.973961, 38.979882	31			57.978771, 38.986766	1,09	32,09	31	0	1,09
4288			деревня	Заболотье	58.030389, 38.491750			57.973961, 38.979882	37			57.978771, 38.986766	1,09	38,09	37	0	1,09
4289			деревня	Задцево	58.048402, 38.520748			57.973961, 38.979882	38			57.978771, 38.986766	1,09	39,09	38	0	1,09
4291			деревня	Захарино	58.025309, 38.430467			57.973961, 38.979882	42			57.978771, 38.986766	1,09	43,09	42	0	1,09
4292			деревня	Истомино	58.074160, 38.443070			57.973961, 38.979882	50			57.978771, 38.986766	1,09	51,09	50	0	1,09
4293			деревня	Кабытово	57.976978, 38.464774			57.973961, 38.979882	44			57.978771, 38.986766	1,09	45,09	44	0	1,09
4294			деревня	Калита	58.079980, 38.411369			57.973961, 38.979882	48			57.978771, 38.986766	1,09	49,09	48	0	1,09
4296			деревня	Ковыкино	58.042829, 38.523281			57.973961, 38.979882	38			57.978771, 38.986766	1,09	39,09	38	0	1,09
4297			деревня	Ковыкино	58.003798, 38.528778			57.973961, 38.979882	38			57.978771, 38.986766	1,09	39,09	38	0	1,09
4298			деревня	Коровинково	58.070390, 38.393402			57.973961, 38.979882	49			57.978771, 38.986766	1,09	50,09	49	0	1,09
4299			деревня	Коткино	58.046068, 38.390618			57.973961, 38.979882	46			57.978771, 38.986766	1,09	47,09	46	0	1,09
4300			деревня	Крячково	58.048116, 38.559788			57.973961, 38.979882	34			57.978771, 38.986766	1,09	35,09	34	0	1,09
4301			деревня	Кудрино	58.029665, 38.450939			57.973961, 38.979882	43			57.978771, 38.986766	1,09	44,09	43	0	1,09
4302			деревня	Лаврентьево	57.958293, 38.464693			57.973961, 38.979882	47			57.978771, 38.986766	1,09	48,09	47	0	1,09
4303			деревня	Ларионово	58.122877, 38.380476			57.973961, 38.979882	54			57.978771, 38.986766	1,09	55,09	54	0	1,09
4304			деревня	Легково	58.132643, 38.393133			57.973961, 38.979882	54			57.978771, 38.986766	1,09	55,09	54	0	1,09
4306			деревня	Люпново	58.081008, 38.468897			57.973961, 38.979882	52			57.978771, 38.986766	1,09	53,09	52	0	1,09
4307			деревня	Малая Белева	58.030823, 38.603078			57.973961, 38.979882	30			57.978771, 38.986766	1,09	31,09	30	0	1,09
4309			деревня	Малое Семино	58.105045, 38.393034			57.973961, 38.979882	51			57.978771, 38.986766	1,09	52,09	51	0	1,09
4310			деревня	Мартынцево	57.956202, 38.461863			57.973961, 38.979882	47			57.978771, 38.986766	1,09	48,09	47	0	1,09
4312			деревня	Мархачево	58.023288, 38.513408			57.973961, 38.979882	35			57.978771, 38.986766	1,09	36,09	35	0	1,09
4313			деревня	Минино	58.074255, 38.403203			57.973961, 38.979882	48			57.978771, 38.986766	1,09	49,09	48	0	1,09
4314			деревня	Могильца	58.105425, 38.359329			57.973961, 38.979882	55			57.978771, 38.986766	1,09	56,09	55	0	1,09
4315			деревня	Мостово	58.033663, 38.415887			57.973961, 38.979882	43			57.978771, 38.986766	1,09	44,09	43	0	1,09
4317			деревня	Новинки	58.049464, 38.580575			57.973961, 38.979882	33			57.978771, 38.986766	1,09	34,09	33	0	1,09
4318			деревня	Обухово	58.098058, 38.349672			57.973961, 38.979882	56			57.978771, 38.986766	1,09	57,09	56	0	1,09
4319			деревня	Овинчища	58.088159, 38.365402			57.973961, 38.979882	51			57.978771, 38.986766	1,09	52,09	51	0	1,09
4322			деревня	Осники	58.007308, 38.581725			57.973961, 38.979882	35			57.978771, 38.986766	1,09	36,09	35	0	1,09
4323			деревня	Осорино	58.051345, 38.514837			57.973961, 38.979882	39			57.978771, 38.986766	1,09	40,09	39	0	1,09
4324			деревня	Палкино	58.091594, 38.442783			57.973961, 38.979882	52			57.978771, 38.986766	1,09	53,09	52	0	1,09
4325			деревня	Петраково	58.059045, 38.361225			57.973961, 38.979882	52			57.978771, 38.986766	1,09	53,09	52	0	1,09
4326			деревня	Петрищево	57.981764, 38.482785			57.973961, 38.979882	45			57.978771, 38.986766	1,09	46,09	45	0	1,09
4327			деревня	Петрищево	58.100845, 38.366794			57.973961, 38.979882	53			57.978771, 38.986766	1,09	54,09	53	0	1,09
4329			деревня	Погорелка	58.046487, 38.476254			57.973961, 38.979882	40			57.978771, 38.986766	1,09	41,09	40	0	1,09
4330			деревня	Подвиталово	57.986641, 38.475293			57.973961, 38.979882	44			57.978771, 38.986766	1,09	45,09	44	0	1,09
4332			деревня	Подорожная	58.019322, 38.556357			57.973961, 38.979882	33			57.978771, 38.986766	1,09	34,09	33	0	1,09
4333			деревня	Пономарицы	57.986469, 38.597500			57.973961, 38.979882	39			57.978771, 38.986766	1,09	40,09	39	0	1,09
4334			деревня	Починок	58.013397, 38.531509			57.973961, 38.979882	38			57.978771, 38.986766	1,09	39,09	38	0	1,09
4336			деревня	Починок	58.114663, 38.372121			57.973961, 38.979882	53			57.978771, 38.986766	1,09	54,09	53	0	1,09
4337			деревня	Раменье	57.975699, 38.571871			57.973961, 38.979882	41			57.978771, 38.986766	1,09	42,09	41	0	1,09
4339			деревня	Селехово	58.043648, 38.392648			57.973961, 38.979882	46			57.978771, 38.986766	1,09	47,09	46	0	1,09
4340			деревня	Селиваново	58.022678, 38.465618			57.973961, 38.979882	41			57.978771, 38.986766	1,09	42,09	41	0	1,09
4341			деревня	Стригино	58.121893, 38.389593			57.973961, 38.979882	53			57.978771, 38.986766	1,09	54,09	53	0	1,09
4342			деревня	Тверево	58.026839, 38.456410			57.973961, 38.979882	42			57.978771, 38.986766	1,09	43,09	42	0	1,09
4343			деревня	Тебениха	58.099980, 38.390384			57.973961, 38.979882	51			57.978771, 38.986766	1,09	52,09	51	0	1,09
4344			деревня	Текунино	58.041614, 38.416920			57.973961, 38.979882	44			57.978771, 38.986766	1,09	45,09	44	0	1,09
4346			деревня	Торхово	58.051574, 38.598083			57.973961, 38.979882	33			57.978771, 38.986766	1,09	34,09	33	0	1,09
4348			деревня	Усково	58.123034, 38.404847			57.973961, 38.979882	54			57.978771, 38.986766	1,09	55,09	54	0	1,09
4349			деревня	Хомяково	57.987032, 38.526874			57.973961, 38.979882	40			57.978771, 38.986766	1,09	41,09	40	0	1,09
4350			деревня	Чудиново	57.995232, 38.593987			57.973961, 38.979882	37			57.978771, 38.986766	1,09	38,09	37	0	1,09
4352			деревня	Щепетники	57.964166, 38.476263			57.973961, 38.979882	46			57.978771, 38.986766	1,09	47,09	46	0	1,09
4353			деревня	Юрцино	57.951312, 38.462339			57.973961, 38.979882	47			57.978771, 38.986766	1,09	48,09	47	0	1,09
4354			деревня	Ягодино	58.065796, 38.386728			57.973961, 38.979882	50			57.978771, 38.986766	1,09	51,09	50	0	1,09
4355			деревня	Ясенево	58.070462, 38.356257			57.973961, 38.979882	51			57.978771, 38.986766	1,09	52,09	51	0	1,09
4356			деревня	при ж/д ст. Кобостово	57.970444, 38.489558			57.973961, 38.979882	46			57.978771, 38.986766	1,09	47,09	46	0	1,09
4357			село	Глебово	58.002873, 38.447930			57.973961, 38.979882	41			57.978771, 38.986766	1,09	42,09	41	0	1,09
4358			село	Ивановское	58.011270, 38.442720			57.973961, 38.979882	40			57.978771, 38.986766	1,09	41,09	40	0	1,09
4359			село	Погорелка	58.091242, 38.403922			57.973961, 38.979882	50			57.978771, 38.986766	1,09	51,09	50	0	1,09
4360			село	Раздумово	58.031494, 38.561908			57.973961, 38.979882	33			57.978771, 38.986766	1,09	34,09	33	0	1,09
4361		Каменниковское сельское поселение														34,81818182	0	1,09
4362			деревня	Антоново	58.127231, 38.623641			57.973961, 38.979882	32			57.978771, 38.986766	1,09	33,09	32	0	1,09
4363			деревня	Быково	58.145470, 38.613993			57.973961, 38.979882	35			57.978771, 38.986766	1,09	36,09	35	0	1,09
4364			деревня	Вараксино	58.164261, 38.689460			57.973961, 38.979882	37			57.978771, 38.986766	1,09	38,09	37	0	1,09
4365			деревня	Липняги	58.137575, 38.618143			57.973961, 38.979882	32			57.978771, 38.986766	1,09	33,09	32	0	1,09
4366			деревня	Обухово	58.141623, 38.630764			57.973961, 38.979882	35			57.978771, 38.986766	1,09	36,09	35	0	1,09
4367			деревня	Починок	58.190153, 38.642847			57.973961, 38.979882	40			57.978771, 38.986766	1,09	41,09	40	0	1,09
4368			деревня	Уголь	58.136687, 38.686397			57.973961,

4486			деревня	Ольгино	58.173844, 38.900501			57.973961, 38.979882	35			57.978771, 38.986766	1,09	36,09	35	0	1,09
4487			деревня	Осташево	58.276718, 38.859305			57.973961, 38.979882	45			57.978771, 38.986766	1,09	46,09	45	0	1,09
4488			деревня	Пахонино	58.315894, 38.871576			57.973961, 38.979882	50			57.978771, 38.986766	1,09	51,09	50	0	1,09
4489			деревня	Роканово	58.326117, 38.912018			57.973961, 38.979882	51			57.978771, 38.986766	1,09	52,09	51	0	1,09
4490			деревня	Савинское	58.191998, 38.854660			57.973961, 38.979882	38			57.978771, 38.986766	1,09	39,09	38	0	1,09
4491			деревня	Семенково	58.175054, 38.892138			57.973961, 38.979882	35			57.978771, 38.986766	1,09	36,09	35	0	1,09
4492			деревня	Середнево	58.153368, 38.852334			57.973961, 38.979882	31			57.978771, 38.986766	1,09	32,09	31	0	1,09
4493			деревня	Сидорково	58.205373, 38.856214			57.973961, 38.979882	36			57.978771, 38.986766	1,09	37,09	36	0	1,09
4494			деревня	Соловьевское	58.128908, 38.871674			57.973961, 38.979882	27			57.978771, 38.986766	1,09	28,09	27	0	1,09
4495			деревня	Старово	58.279410, 38.918620			57.973961, 38.979882	50			57.978771, 38.986766	1,09	51,09	50	0	1,09
4496			деревня	Степаньково	58.171495, 38.901067			57.973961, 38.979882	35			57.978771, 38.986766	1,09	36,09	35	0	1,09
4497			деревня	Торхово	58.255795, 38.840602			57.973961, 38.979882	43			57.978771, 38.986766	1,09	44,09	43	0	1,09
4498			деревня	Шлыково	58.146292, 38.908029			57.973961, 38.979882	29			57.978771, 38.986766	1,09	30,09	29	0	1,09
4499			село	Огарково	58.237494, 38.865117			57.973961, 38.979882	41			57.978771, 38.986766	1,09	42,09	41	0	1,09
4500		Октябрьское сельское поселение													26,57692308	0	1,09
4501			деревня	Андреевское	57.990362, 39.127380			57.973961, 38.979882	19			57.978771, 38.986766	1,09	20,09	19	0	1,09
4505			деревня	Березники	58.012519, 39.141259			57.973961, 38.979882	22			57.978771, 38.986766	1,09	23,09	22	0	1,09
4508			деревня	Вандышево	57.965021, 39.265649			57.973961, 38.979882	30			57.978771, 38.986766	1,09	31,09	30	0	1,09
4510			деревня	Гармоново	57.888889, 39.167732			57.973961, 38.979882	34			57.978771, 38.986766	1,09	35,09	34	0	1,09
4511			деревня	Гришенино	58.001666, 39.170176			57.973961, 38.979882	23			57.978771, 38.986766	1,09	24,09	23	0	1,09
4513			деревня	Дьяковское	57.973785, 39.242813			57.973961, 38.979882	27			57.978771, 38.986766	1,09	28,09	27	0	1,09
4514			деревня	Дюдьково	57.968095, 39.231881			57.973961, 38.979882	26			57.978771, 38.986766	1,09	27,09	26	0	1,09
4516			деревня	Запрудново	57.949406, 39.259863			57.973961, 38.979882	28			57.978771, 38.986766	1,09	29,09	28	0	1,09
4518			деревня	Ильинское	57.988372, 39.143406			57.973961, 38.979882	20			57.978771, 38.986766	1,09	21,09	20	0	1,09
4522			деревня	Купалино	57.976867, 39.239982			57.973961, 38.979882	27			57.978771, 38.986766	1,09	28,09	27	0	1,09
4523			деревня	Лаврово	57.913649, 39.202596			57.973961, 38.979882	32			57.978771, 38.986766	1,09	33,09	32	0	1,09
4526			деревня	Левино	57.940130, 39.252470			57.973961, 38.979882	29			57.978771, 38.986766	1,09	30,09	29	0	1,09
4527			деревня	Лом	57.873294, 39.155542			57.973961, 38.979882	38			57.978771, 38.986766	1,09	39,09	38	0	1,09
4529			деревня	Меничково	57.968062, 39.265577			57.973961, 38.979882	30			57.978771, 38.986766	1,09	31,09	30	0	1,09
4533			деревня	Новоселки	57.996992, 39.181180			57.973961, 38.979882	23			57.978771, 38.986766	1,09	24,09	23	0	1,09
4535			деревня	Панфилки	58.020933, 39.128081			57.973961, 38.979882	22			57.978771, 38.986766	1,09	23,09	22	0	1,09
4537			деревня	Подносково	57.954311, 39.298572			57.973961, 38.979882	34			57.978771, 38.986766	1,09	35,09	34	0	1,09
4538			деревня	Потыпкино	57.999015, 39.117534			57.973961, 38.979882	20			57.978771, 38.986766	1,09	21,09	20	0	1,09
4539			деревня	Приволжье	57.989341, 39.217750			57.973961, 38.979882	28			57.978771, 38.986766	1,09	29,09	28	0	1,09
4540			деревня	Рютово	58.022254, 39.095777			57.973961, 38.979882	25			57.978771, 38.986766	1,09	26,09	25	0	1,09
4543			деревня	Тамонки	57.995242, 39.189687			57.973961, 38.979882	24			57.978771, 38.986766	1,09	25,09	24	0	1,09
4545			деревня	Шишлаиново	57.952702, 39.303530			57.973961, 38.979882	33			57.978771, 38.986766	1,09	34,09	33	0	1,09
4547			поселок	Лом	57.873294, 39.155542			57.973961, 38.979882	36			57.978771, 38.986766	1,09	37,09	36	0	1,09
4548			поселок	Октябрьский	57.985429, 39.110015			57.973961, 38.979882	18			57.978771, 38.986766	1,09	19,09	18	0	1,09
4549			село	Красное	58.022559, 39.103260			57.973961, 38.979882	24			57.978771, 38.986766	1,09	25,09	24	0	1,09
4550			село	Панфилово	57.976133, 39.090531			57.973961, 38.979882	19			57.978771, 38.986766	1,09	20,09	19	0	1,09
4552		Сельское поселение Песочное													24	0	1,09
4553			поселок	Песочное	58.004714, 39.177614			57.973961, 38.979882	24			57.978771, 38.986766	1,09	25,09	24	0	1,09
4554		Покровское сельское поселение													28,40322581	0	1,09
4555			деревня	Арефино	57.893329, 38.643395			57.973961, 38.979882	46			57.978771, 38.986766	1,09	47,09	46	0	1,09
4556			деревня	Бараниха	57.986617, 38.827441			57.973961, 38.979882	15			57.978771, 38.986766	1,09	16,09	15	0	1,09
4557			деревня	Большое Высоко	57.922703, 38.508117			57.973961, 38.979882	43			57.978771, 38.986766	1,09	44,09	43	0	1,09
4558			деревня	Большое Заболотье	57.908867, 38.713984			57.973961, 38.979882	32			57.978771, 38.986766	1,09	33,09	32	0	1,09
4559			деревня	Большое Кстово	57.990744, 38.741239			57.973961, 38.979882	22			57.978771, 38.986766	1,09	23,09	22	0	1,09
4560			деревня	Вальцово	57.897725, 38.528266			57.973961, 38.979882	40			57.978771, 38.986766	1,09	41,09	40	0	1,09
4561			деревня	Воробьевка	57.974472, 38.736882			57.973961, 38.979882	24			57.978771, 38.986766	1,09	25,09	24	0	1,09
4562			деревня	Выгорода	58.029479, 38.811227			57.973961, 38.979882	17			57.978771, 38.986766	1,09	18,09	17	0	1,09
4563			деревня	Выездкино	57.888583, 38.673542			57.973961, 38.979882	37			57.978771, 38.986766	1,09	38,09	37	0	1,09
4565			деревня	Глазатово	58.005181, 38.808891			57.973961, 38.979882	15			57.978771, 38.986766	1,09	16,09	15	0	1,09
4567			деревня	Городок	57.939208, 38.492873			57.973961, 38.979882	45			57.978771, 38.986766	1,09	46,09	45	0	1,09
4568			деревня	Григорково	57.899638, 38.570083			57.973961, 38.979882	38			57.978771, 38.986766	1,09	39,09	38	0	1,09
4570			деревня	Дегтярицы	57.909958, 38.516283			57.973961, 38.979882	41			57.978771, 38.986766	1,09	42,09	41	0	1,09
4571			деревня	Демихово	57.998519, 38.807409			57.973961, 38.979882	16			57.978771, 38.986766	1,09	17,09	16	0	1,09
4572			деревня	Дорожная	57.981836, 38.746306			57.973961, 38.979882	22			57.978771, 38.986766	1,09	23,09	22	0	1,09
4573			деревня	Дружба	58.000221, 38.796647			57.973961, 38.979882	17			57.978771, 38.986766	1,09	18,09	17	0	1,09
4574			деревня	Дурдино	57.944472, 38.698434			57.973961, 38.979882	28			57.978771, 38.986766	1,09	29,09	28	0	1,09
4576			деревня	Ивановское	57.995208, 38.776848			57.973961, 38.979882	22			57.978771, 38.986766	1,09	23,09	22	0	1,09
4577			деревня	Исаинино	57.969040, 38.734115			57.973961, 38.979882	24			57.978771, 38.986766	1,09	25,09	24	0	1,09
4578			деревня	Калиникино	57.895539, 38.556932			57.973961, 38.979882	39			57.978771, 38.986766	1,09	40,09	39	0	1,09
4581			деревня	Коркодиново	57.890975, 38.528716			57.973961, 38.979882	43			57.978771, 38.986766	1,09	44,09	43	0	1,09
4583			деревня	Кочевка-2	57.892535, 38.524700			57.973961, 38.979882	41			57.978771, 38.986766	1,09	42,09	41	0	1,09
4584			деревня	Крутец	57.934416, 38.499260			57.973961, 38.979882	44			57.978771, 38.986766	1,09	45,09	44	0	1,09
4586			деревня	Лебедево	57.924060, 38.592891			57.973961, 38.979882	36			57.978771, 38.986766	1,09	37,09	36	0	1,09
4588			деревня	Липовка	58.026824, 38.784205			57.973961, 38.979882	18			57.978771, 38.986766	1,09	19,09	18	0	1,09
4589			деревня	Максимовское	57.987447, 38.862224			57.973961, 38.979882	15			57.978771, 38.986766	1,09	16,09	15	0	1,09
4590			деревня	Максимовское	58.005105, 38.763068			57.973961, 38.979882	20			57.978771, 38.986766	1,09	21,09	20	0	1,09
4591			деревня	Малая Киселиха	58.015285, 38.850079			57.973961, 38.979882	13			57.978771, 38.986766	1,09	14,09	13	0	1,09
4592			деревня	Малое Высоко	57.929594, 38.502727			57.973961, 38.979882	43			57.978771, 38.986766	1,09	44,09	43	0	1,09
4594			деревня	Малое Кстово	57.994698, 38.741464			57.973961, 38.979882	21			57.978771, 38.986766	1,09	22,09	21	0	1,09
4599			деревня	Михалево	57.956388, 38.724018			57.973961, 38.979882	26			57.978771, 38.986766	1,09	27,09	26	0	1,09
4600			деревня	Мостовица	57.914686, 38.584869			57.973961, 38.979882	36			57.978771, 38.986766	1,09	37,09	36	0	1,09
4601			деревня	Нелюбовское	57.939561, 38.690296			57.973961, 38.979882	29			57.978771, 38.986766	1,09	30,09	29	0	1,09
4602			деревня	Новая	57.998500, 38.747626			57.973961, 38.979882	21			57.978771, 38.986766	1,09	22,09	21	0	1,09
4604			деревня	Окулово	57.984150, 38.738059			57.973961, 38.979882	23			57.978771, 38.986766	1,09	24,09	23	0	1,09
4605			деревня	Омляково	57.918769, 38.613400			57.973961, 38.979882	34			57.978771, 38.986766	1,09	35,09	34	0	1,09
4606			деревня	Орловка	58.001037, 38.779480			57.973961, 38.979882	21			57.978771, 38.986766	1,09	22,09	21	0	1,09
4608			деревня	Погорелка	57.885555, 38.646799			57.973961, 38.979882	45			57.978771, 38.986766	1,09	46,09	45	0	1,09
4609			деревня	Полежаево	57.935300, 38.507021			57.973961, 38.979882	44			57.978771, 38.986766	1,09	45,09	44	0	1,09
4610			деревня	Полуево	57.870044, 38.612735			57.973961, 38.979882	43			57.978771, 38.986766	1,09	44,09	43	0	1,09
4612			деревня	Прокошево	57.922062, 38.653069			57.973961, 38.979882	32			57.978771, 38.986766	1,09	33,09	32	0	1,09
4615			деревня	Сидорово	57.930626, 38.654022			57.973961, 38.979882	31			57.978771, 38.986766	1,09	32,09	31	0	1,09
4616			деревня	Соколово	57.917468, 38.601138			57.973961, 38.979882	35			57.978771, 38.986766	1,09	36,09	35	0	1,09
4617			деревня	Сонино	57.977503, 38.723928			57.973961, 38.979882	25			57.978771, 38.986766	1,09	26,09	25	0	1,09
4618			деревня	Стрижово	57.994879, 38.813922			57.973961, 38.979882	16			57.978771, 38.986766	1,09	17,09	16	0	1,09
4619			деревня	Суворово	57.921120, 38.664424			57.973961, 38.979882	33			57.978771, 38.986766	1,09	34,09	33	0	1,09
4621			деревня	Суховское	58.017377, 38.865754			57.973961, 38.979882	15			57.978771, 38.986766	1,09	16,09	15	0	1,09
4625			деревня	Тимошкино	57.913453, 38.522814			57.973961, 38.979882	42			57.978771, 38.986766	1,09	43,09	42	0	1,09
4626			деревня	Тяпкино	57.896228, 38.537303			57.973961, 38.979882	39			57.978771, 38.986766	1,09	40,09	39	0	1,09
4627			деревня	Узково	58.020142, 38.819572			57.973961, 38.979882	14			57.978771, 38.986766	1,09	15,09	14	0	1,09
4628			деревня	Хвощевка	58.029074, 38.799962			57.973961, 38.979882	16			57.978771, 38.986766	1,09	17,09	16	0	1,09
4630			деревня	Шелепино	57.985209, 38.817407			57.973961, 38.979882	16			57.978771, 38.986766	1,09	17,09	16	0	1,09
4631			деревня	Юркино	57.886382, 38.518897			57.973961, 38.979882	42			57.978771, 38.986766	1,09	43,09	42	0	1,09
4632			деревня	Якунишки	58.002716, 38.881367			57.973961, 38.979882	11			57.978771, 38.986766	1,09	12,09	11	0	1,09
4633			поселок	Великий Мох	57.889028, 38.683082			57.973961, 38.979882	37			57.978771, 38.986766	1,09	38,09	37	0	1,09
4634			поселок	Искра Октября	58.014202, 38.770847			57.973961, 38.979882	19			57.978771, 38.986766	1,09	20,09	19	0	1,09
4635			поселок	Костино	58.024565, 38.811775			57.973961, 38.979882	15			57.978771, 38.986766	1,09	16,09	15	0	1,09
4636			поселок	Красная Горка	57.993267, 38.853564			57.973961, 38.979882	14			57.978771, 38.986766	1,09	15,09	14	0	1,09
4637			поселок	Кстово	58.006068, 38.855262			57.973961, 38.979882	12			57.978771, 38.986766	1,09	13,09	12	0	1,09
4638			село	Николо-Корма	57.898576, 38.543996			57.973961, 38.979882	39			57.978771, 38.986766	1,09	40,09	39	0	1,09
4639			село	Никольское	57.903502, 38.558126			57.973961, 38.979882	38			57.978771, 38.986766	1,09	39,09	38	0	1,09
4640			село	Покров	57.998972, 38.756070			57.973961, 38.979882	21			57.978771, 38.986766	1,09	22,09	21	0	1,09
4641		Судоверфское сельское поселение													27,68518519	0	1,09
4642			деревня	Александровка	58.000393, 38.654318			57.973961, 38.979882	29			57.978771, 38.986766	1,09	30,09	29	0	1,09
4643			деревня	Андроново	58.035735, 38.657318			57.973961, 38.979882	27			57.978771, 38.986766	1,09	28,09	27	0	1,09
4644			деревня	Ануфриево	58.078719, 38.727198			57.973961, 38.979882	23			57.978771, 38.986766	1,09	24,09	23	0	1,09
4646			деревня	Архарово	58.014507, 38.687897			57.973961, 38.979882	27			57.978771, 38.986766	1,09	28,09	27	0	1,09
4647			деревня	Балобаново	58.108345, 38.655225			57.973961, 38.979882	32			57.978771, 38.986766	1,09	33,09	32	0	1,09
4648			деревня	Банино	58.013182, 38.661828			57.973961, 38.979882	28			57.978771, 38.986766	1,09	29,09	28	0	1,09
4649			деревня	Башарово	58.005353, 38.636648			57.973961, 38.979882	37			57.978771, 38.986766	1,09	38,09	37	0	1,09
4650			деревня	Болтинское	58.098277, 38.658935			57.973961, 38.979882	29			57.978771, 38.986766	1,09	30,09	29	0	1,09
4651			деревня	Большое Андрейково	58.071123, 38.632776			57.973961, 38.979882	30			57.978771, 38.986766	1,09	31,09	30	0	1,09
4653			деревня	Большой Дор	58.103865, 38.621628			57.973961, 38.979882	33			57.978771, 38.986766	1,09	34,09	33	0	1,09
4654			деревня	Бурково	58.091156, 38.664747			57.973961, 38.979882	28			57.978771, 38.986766	1,09	29,09	28	0	1,09
4655			деревня	Васькино	58.000374, 38.682678			57.973961, 38.979882	30			57.978771, 38.986766	1,09	31,09	30	0	1,09
4656			деревня	Волково	57.990548, 38.624961			57.973961, 38.979882	38			57.978771, 38.986766	1,09	39,09	38	0	1,09
4657			деревня	Ворыгино	58.083844, 38.632489			57.973961, 38.979882	32			57.978771, 38.986766	1,09	33,09	32	0	1,09
4659			деревня	Глушицы	58.039080, 38.656124			57.973961, 38.979882	27			57.978771, 38.986766	1,09	28,09	27	0	1,09
4660			деревня	Гришкино	58.029002, 38.659313			57.973961, 38.979882	28			57.978771, 38.986766	1,09	29,09	28	0	1,09
4661			деревня	Диково	58.102358, 38.653447			57.973961, 38.979882	29			57.978771, 38.986766	1,09	30,09	29	0	1,09
4662			деревня	Дятлово	58.053012, 38.701812			57.973961, 38.979882	24			57.978771, 38.986766	1,09	25,09	24	0	1,09
4663			деревня	Завражье	58.084158, 38.672132			57.973961, 38.979882	27			57.978771, 38.986766	1,09	28,09	27	0	1,09
4664			деревня	Залужье	58.106029, 38.642640			57.973961, 38.979882	30			57.978771, 38.986766	1,09	31,09	30	0	1,09
4665			деревня	Израили	58.085647, 38.654776			57.973961, 38.979882	29			57.978771, 38.986766	1,09	30,09	29	0	1,09
4666			деревня	Ильино	58.081774, 38.721611			57.973961, 38.979882	25			57.978771, 38.986766	1,09	26,09	25	0	1,09
4667			деревня	Каботово	58.004366, 38.654354			57.973961, 38.979882	29			57.978771, 38.986766	1,09	30,09	29	0	1,09
4668			деревня	Колосово	58.061745, 38.712825			57.973961, 38.979882	23			57.978771, 38.986766	1,09	24,09	23	0	1,09
4669			деревня	Копосово	58.080385, 38.667730			57.973961, 38.979882	28			57.978771, 38.986766	1,09	29,09	28	0	1,09
4670			деревня	Коржавино	58.109115, 38.642451			57.973961, 38.979882	30			57.978771, 38.986766	1,09	31,09	30	0	1,09
4671			деревня	Коркино	57.996544, 38.645137			57.973961, 38.979882	30			57.978771, 38.986766	1,09	31,09	30	0	1,09
4672			деревня	Кошелево	58.061788, 38.637942			57.973961, 38.979882	32			57.978771, 38.986766	1,09	33,09	32	0	1,09
4674			деревня	Куклино	58.079085, 38.703402			57.973961, 38.979882	25			57.978771, 38.986766	1,09	26,09	25	0	1,09
4675			деревня	Макарово	58.074207, 38.735580			57.973961, 38.979882	27			57.978771, 38.986766	1,09	28,09	27	0	1,09
4676			деревня	Малинники	58.067553, 38.722572			57.973961, 38.979882	24			57.978771, 38.986766	1,09	25,09	24	0	1,09
4677			деревня	Малое Андрейково	58.069543, 38.623506			57.973961, 38.979882	31			57.978771, 38.986766	1,09	32,09	31	0	1,09
4679			деревня	Малый Дор	58.100270, 38.624889			57.973961, 38.979882	33			57.978771, 38.986766	1,09	34,09	33	0	1,09
4680			деревня	Мещково	58.096356, 38.637169			57.973961, 38.979882	30			57.978771, 38.986766	1,09	31,09	30	0	1,09
4681			деревня	Нефедово	58.073398, 38.675788			57.973961, 38.979882	27			57.978771, 38.986766	1,09	28,09	27	0	1,09
4682			деревня	Новый Пок	58.103138, 38.637771			57.973961, 38.979882	30			57.978771, 38.986766	1,09	31,09	30	0	1,09
4683			деревня	Почесновики	58.037069, 38.769958			57.973961, 38.979882	21			57.978771, 38.986766	1,09	22,09	21	0	1,09
4684			деревня	Починок	58.067891, 38.737691			57.973961, 38.979882	23			57.978771, 38.986766	1,09	24,09	23	0	1,09
4685			деревня	Пригорки	58.075768, 38.712592			57.973961, 38.979882	24			57.978771, 38.986766	1,09	25,09	24	0	1,09
4686			деревня	Пригородная	58.082455, 38.707274			57.973961, 38.979882	25			57.978771, 38.986766	1,09	26,09	25	0	1,09
4688			деревня	Рябухино	58.056841, 38.705675			57.973961, 38.979882	24			57.978771, 38.986766	1,09	25,09	24	0	1,09
4689			деревня	Савино	58.060607, 38.685840			57.973961, 38.979882	25			57.978771, 38.986766	1,09	26,09	25	0	1,09
4690			деревня	Свингино	58.118585, 38.618529			57.973961, 38.979882	32			57.978771, 38.986766	1,09	33,09	32	0	1,09
4691			деревня	Скорода	58.059493, 38.723003			57.973961, 38.979882	23			57.978771, 38.986766	1,09	24,09	23	0	1,09
4692			деревня	Спешино	58.063240, 38.700411			57.973961, 38.979882	26			57.978771, 38.986766	1,09	27,09	26	0	1,09
4693			деревня	Стерлядево	58.088516, 38.732705			57.973961, 38.979882	25			57.978771, 38.986766	1,09	26,09	25	0	1,09
4694			деревня	Харинская	58.051460, 38.707148			57.973961, 38.979882	23			57.978771, 38.986766	1,09	24,09	23	0	1,09
4695			деревня	Харитоново	58.012853, 38.682381			57.973961, 38.979882	27			57.978771, 38.986766	1,09	28,09	27	0	1,09
4697			деревня	Шишкино	58.066968, 38.713230			57.973961, 38.979882	25			57.978771, 38.986766	1,09	26,09	25	0	1,09
4699			деревня	Юрино	58.021362, 38.697931			57.973961, 38.979882	25			57.978771, 38.986766	1,09	26,09	25	0	1,09
4700			деревня	Якушево	58.107955, 38.633720			57.973961, 38.979882	30			57.978771, 38.986766	1,09	31,09	30	0	1,09
4701			поселок	Судоверфь	58.112676, 38.648254			57.973961, 38.979882	30			57.978771, 38.986766	1,09	31,09	30	0	1,09
4702			поселок	Юбилейный	58.056369, 38.730657			57.973961, 38.979882	22			57.978771, 38.986766	1,09	23,09	22	0	1,09
4703			разъезд	Юринский	58.024999, 38.725159			57.973961, 38.979882	24			57.978771, 38.986766	1,09	25,09	24	0	1,09
4704		Тихменевское сельское поселение													38	0	1,09
4705			полселок	Тихменево				57.973961, 38.979882	38			57.978771, 38.986766	1,09	39,09	38	0	1,09
4706	17	Тутаевский муниципальный округ															
4707		Городское поселение Тутаев															
4708			город	Тутаев	57.868800, 39.530714							57.817946, 39.387129	15,9	15,9	15,9	0	0
4709		Артемьевское сельское поселение													16,75789474	0	0
4710			деревня	Антифьево	57.894104, 39.444674							57.817946, 39.387129	21,3	21,3	21,3	0	0
4711			деревня	Артемьево	57.913959, 39.349129							57.817946, 39.387129	19	19	19	0	0
4713			деревня	Безмино	57.808880, 39.410331							57.817946, 39.387129	3	3	3	0	0
4714			деревня	Большое Титовское	57.925040, 39.344601							57.817946, 39.387129	18,5	18,5	18,5	0	0
4715			деревня	Ваулово	57.929183, 39.327803							57.817946, 39.387129	20,1	20,1	20,1	0	0
4716			деревня	Вышницы	57.817821, 39.451564							57.817946, 39.387129	5,9	5,9	5,9	0	0
4717			деревня	Голенищево	57.871677, 39.451205							57.817946, 39.387129	19,2	19,2	19,2	0	0
4718			деревня	Емишево	57.899901, 39.402085							57.817946, 39.387129	23	23	23	0	0
4720			деревня	Есюки	57.893295, 39.387550							57.817946, 39.387129	23,5	23,5	23,5	0	0
4722			деревня	Ильинское	57.804219, 39.430013							57.817946, 39.387129	3,5	3,5	3,5	0	0
4724			деревня	Ионовское	57.875046, 39.310313							57.817946, 39.387129	10,4	10,4	10,4	0	0
4727			деревня	Клинцево	57.779384, 39.446515							57.817946, 39.387129	7,7	7,7	7,7	0	0
4728			деревня	Красинское	57.876295, 39.485637							57.817946, 39.387129	28,3	28,3	28,3	0	0
4729			деревня	Кузилово	57.888277, 39.454358							57.

4833			деревня	Дор	57.873457, 39.879216			57.687084, 39.903327	32	57.721067, 39.680275	21,4	57.722653, 39.669151	2	55,4	32	21,4	2
4837			деревня	Дудки	57.953800, 39.390676			57.687084, 39.903327	52	57.721067, 39.680275	21,4	57.722653, 39.669151	2	75,4	52	21,4	2
4838			деревня	Евчаково	57.930239, 39.459765			57.687084, 39.903327	46	57.721067, 39.680275	21,4	57.722653, 39.669151	2	69,4	46	21,4	2
4839			деревня	Елизарово	57.799788, 39.696202			57.687084, 39.903327	28,5	57.721067, 39.680275	21,4	57.722653, 39.669151	2	51,9	28,5	21,4	2
4840			деревня	Ермолово	57.874917, 39.859291			57.687084, 39.903327	33	57.721067, 39.680275	21,4	57.722653, 39.669151	2	56,4	33	21,4	2
4841			деревня	Есипово	57.836454, 39.776871			57.687084, 39.903327	24,2	57.721067, 39.680275	21,4	57.722653, 39.669151	2	47,6	24,2	21,4	2
4842			деревня	Жаворонково	57.831615, 39.803847			57.687084, 39.903327	25,6	57.721067, 39.680275	21,4	57.722653, 39.669151	2	49	25,6	21,4	2
4843			деревня	Жарки	57.905128, 39.605993			57.687084, 39.903327	42	57.721067, 39.680275	21,4	57.722653, 39.669151	2	65,4	42	21,4	2
4844			деревня	Забелино	57.796915, 39.679197			57.687084, 39.903327	28,5	57.721067, 39.680275	21,4	57.722653, 39.669151	2	51,9	28,5	21,4	2
4845			деревня	Зайки	57.985591, 39.891586			57.687084, 39.903327	54	57.721067, 39.680275	21,4	57.722653, 39.669151	2	77,4	54	21,4	2
4846			деревня	Зеркаево	57.881602, 39.813055			57.687084, 39.903327	31	57.721067, 39.680275	21,4	57.722653, 39.669151	2	54,4	31	21,4	2
4847			деревня	Змиево	58.037493, 39.492240			57.687084, 39.903327	58	57.721067, 39.680275	21,4	57.722653, 39.669151	2	81,4	58	21,4	2
4849			деревня	Зуево	57.960452, 39.535287			57.687084, 39.903327	51	57.721067, 39.680275	21,4	57.722653, 39.669151	2	74,4	51	21,4	2
4850			деревня	Ивановское	57.939580, 39.551115			57.687084, 39.903327	53	57.721067, 39.680275	21,4	57.722653, 39.669151	2	76,4	53	21,4	2
4853			деревня	Ивановское	57.801423, 39.714070			57.687084, 39.903327	26	57.721067, 39.680275	21,4	57.722653, 39.669151	2	49,4	26	21,4	2
4854			деревня	Исаково	57.855284, 39.855554			57.687084, 39.903327	31	57.721067, 39.680275	21,4	57.722653, 39.669151	2	54,4	31	21,4	2
4856			деревня	Кабатово	57.950037, 39.425162			57.687084, 39.903327	50	57.721067, 39.680275	21,4	57.722653, 39.669151	2	73,4	50	21,4	2
4858			деревня	Калино	57.913065, 39.569252			57.687084, 39.903327	43	57.721067, 39.680275	21,4	57.722653, 39.669151	2	66,4	43	21,4	2
4859			деревня	Карбушево	57.828999, 39.663423			57.687084, 39.903327	28	57.721067, 39.680275	21,4	57.722653, 39.669151	2	51,4	28	21,4	2
4860			деревня	Кардинское	57.986402, 39.584694			57.687084, 39.903327	52	57.721067, 39.680275	21,4	57.722653, 39.669151	2	75,4	52	21,4	2
4861			деревня	Квашнино	57.969327, 39.865472			57.687084, 39.903327	52	57.721067, 39.680275	21,4	57.722653, 39.669151	2	75,4	52	21,4	2
4864			деревня	Киселево	57.832003, 39.752131			57.687084, 39.903327	24,1	57.721067, 39.680275	21,4	57.722653, 39.669151	2	47,5	24,1	21,4	2
4868			деревня	Коломино	57.888946, 39.883150			57.687084, 39.903327	34	57.721067, 39.680275	21,4	57.722653, 39.669151	2	57,4	34	21,4	2
4869			деревня	Короваево	57.890497, 39.504008			57.687084, 39.903327	41	57.721067, 39.680275	21,4	57.722653, 39.669151	2	64,4	41	21,4	2
4872			деревня	Красково	57.999835, 39.534883			57.687084, 39.903327	53	57.721067, 39.680275	21,4	57.722653, 39.669151	2	76,4	53	21,4	2
4873			деревня	Красново	57.924366, 39.479537			57.687084, 39.903327	45	57.721067, 39.680275	21,4	57.722653, 39.669151	2	68,4	45	21,4	2
4876			деревня	Кузнецово	57.973971, 39.670142			57.687084, 39.903327	51	57.721067, 39.680275	21,4	57.722653, 39.669151	2	74,4	51	21,4	2
4877			деревня	Кузнецово	57.934755, 39.534281			57.687084, 39.903327	45	57.721067, 39.680275	21,4	57.722653, 39.669151	2	68,4	45	21,4	2
4879			деревня	Кузьминское	57.799706, 39.659452			57.687084, 39.903327	29,5	57.721067, 39.680275	21,4	57.722653, 39.669151	2	52,9	29,5	21,4	2
4880			деревня	Кулиги	57.886488, 39.732135			57.687084, 39.903327	32	57.721067, 39.680275	21,4	57.722653, 39.669151	2	55,4	32	21,4	2
4883			деревня	Кучерово	57.995895, 39.352677			57.687084, 39.903327	58	57.721067, 39.680275	21,4	57.722653, 39.669151	2	81,4	58	21,4	2
4887			деревня	Ломки	58.086171, 39.668345			57.687084, 39.903327	70	57.721067, 39.680275	21,4	57.722653, 39.669151	2	93,4	70	21,4	2
4889			деревня	Мазино	57.955830, 39.594648			57.687084, 39.903327	48	57.721067, 39.680275	21,4	57.722653, 39.669151	2	71,4	48	21,4	2
4890			деревня	Макарино	57.957033, 39.810638			57.687084, 39.903327	48	57.721067, 39.680275	21,4	57.722653, 39.669151	2	71,4	48	21,4	2
4891			деревня	Малахово	57.863821, 39.841019			57.687084, 39.903327	29,1	57.721067, 39.680275	21,4	57.722653, 39.669151	2	52,5	29,1	21,4	2
4892			деревня	Манеево	57.888224, 39.514976			57.687084, 39.903327	39	57.721067, 39.680275	21,4	57.722653, 39.669151	2	62,4	39	21,4	2
4893			деревня	Маньялово	58.022254, 39.487928			57.687084, 39.903327	55	57.721067, 39.680275	21,4	57.722653, 39.669151	2	78,4	55	21,4	2
4894			деревня	Марино	57.818248, 39.646265			57.687084, 39.903327	29,8	57.721067, 39.680275	21,4	57.722653, 39.669151	2	53,2	29,8	21,4	2
4895			деревня	Марково	57.833862, 39.629484			57.687084, 39.903327	30	57.721067, 39.680275	21,4	57.722653, 39.669151	2	53,4	30	21,4	2
4896			деревня	Масленики	57.953991, 39.544450			57.687084, 39.903327	51	57.721067, 39.680275	21,4	57.722653, 39.669151	2	74,4	51	21,4	2
4897			деревня	Машаково	57.847798, 39.805599			57.687084, 39.903327	26,1	57.721067, 39.680275	21,4	57.722653, 39.669151	2	49,5	26,1	21,4	2
4899			деревня	Медведово	57.940182, 39.843616			57.687084, 39.903327	49	57.721067, 39.680275	21,4	57.722653, 39.669151	2	72,4	49	21,4	2
4900			деревня	Метенинино	58.143494, 39.465865			57.687084, 39.903327	68	57.721067, 39.680275	21,4	57.722653, 39.669151	2	91,4	68	21,4	2
4901			деревня	Милынино	57.956064, 39.861303			57.687084, 39.903327	51	57.721067, 39.680275	21,4	57.722653, 39.669151	2	74,4	51	21,4	2
4903			деревня	Мирогостово	57.916417, 39.576843			57.687084, 39.903327	42	57.721067, 39.680275	21,4	57.722653, 39.669151	2	65,4	42	21,4	2
4904			деревня	Михайлово	57.918950, 39.812696			57.687084, 39.903327	46	57.721067, 39.680275	21,4	57.722653, 39.669151	2	69,4	46	21,4	2
4905			деревня	Михалево	57.941811, 39.459676			57.687084, 39.903327	47	57.721067, 39.680275	21,4	57.722653, 39.669151	2	70,4	47	21,4	2
4907			деревня	Мишаки	57.970763, 39.426160			57.687084, 39.903327	51	57.721067, 39.680275	21,4	57.722653, 39.669151	2	74,4	51	21,4	2
4908			деревня	Мишутино	57.930837, 39.783177			57.687084, 39.903327	43	57.721067, 39.680275	21,4	57.722653, 39.669151	2	66,4	43	21,4	2
4909			деревня	Мотылево	57.861556, 39.764690			57.687084, 39.903327	28,7	57.721067, 39.680275	21,4	57.722653, 39.669151	2	52,1	28,7	21,4	2
4910			деревня	Мухино	57.878635, 39.629763			57.687084, 39.903327	36	57.721067, 39.680275	21,4	57.722653, 39.669151	2	59,4	36	21,4	2
4911			деревня	Мятлиха	57.956527, 39.443147			57.687084, 39.903327	49	57.721067, 39.680275	21,4	57.722653, 39.669151	2	72,4	49	21,4	2
4912			деревня	Назарово	57.981821, 39.838980			57.687084, 39.903327	52	57.721067, 39.680275	21,4	57.722653, 39.669151	2	75,4	52	21,4	2
4914			деревня	Никитинское	58.158839, 39.449129			57.687084, 39.903327	72	57.721067, 39.680275	21,4	57.722653, 39.669151	2	95,4	72	21,4	2
4915			деревня	Новенькое	57.992365, 39.713198			57.687084, 39.903327	80	57.721067, 39.680275	21,4	57.722653, 39.669151	2	103,4	80	21,4	2
4916			деревня	Новотроицкое	57.931090, 39.550181			57.687084, 39.903327	46	57.721067, 39.680275	21,4	57.722653, 39.669151	2	69,4	46	21,4	2
4917			деревня	Новый Лок	58.080442, 39.485152			57.687084, 39.903327	61	57.721067, 39.680275	21,4	57.722653, 39.669151	2	84,4	61	21,4	2
4918			деревня	Огузняки	57.944166, 39.656730			57.687084, 39.903327	47	57.721067, 39.680275	21,4	57.722653, 39.669151	2	70,4	47	21,4	2
4919			деревня	Олехово	57.859890, 39.857504			57.687084, 39.903327	30	57.721067, 39.680275	21,4	57.722653, 39.669151	2	53,4	30	21,4	2
4920			деревня	Отмищево	57.895472, 39.486553			57.687084, 39.903327	42	57.721067, 39.680275	21,4	57.722653, 39.669151	2	65,4	42	21,4	2
4921			деревня	Павловское	57.942346, 39.604978			57.687084, 39.903327	46	57.721067, 39.680275	21,4	57.722653, 39.669151	2	69,4	46	21,4	2
4922			деревня	Пашкратово	58.078871, 39.682045			57.687084, 39.903327	71	57.721067, 39.680275	21,4	57.722653, 39.669151	2	94,4	71	21,4	2
4923			деревня	Паратики	57.887636, 39.714986			57.687084, 39.903327	33	57.721067, 39.680275	21,4	57.722653, 39.669151	2	56,4	33	21,4	2
4925			деревня	Першино	58.109334, 39.470393			57.687084, 39.903327	64	57.721067, 39.680275	21,4	57.722653, 39.669151	2	87,4	64	21,4	2
4926			деревня	Петрецово	57.936633, 39.653388			57.687084, 39.903327	46	57.721067, 39.680275	21,4	57.722653, 39.669151	2	69,4	46	21,4	2
4928			деревня	Петуховка	58.106509, 39.460215			57.687084, 39.903327	65	57.721067, 39.680275	21,4	57.722653, 39.669151	2	88,4	65	21,4	2
4930			деревня	Пищалево	57.832295, 39.688306			57.687084, 39.903327	26,8	57.721067, 39.680275	21,4	57.722653, 39.669151	2	50,2	26,8	21,4	2
4932			деревня	Подосеново	57.947935, 39.443766			57.687084, 39.903327	49	57.721067, 39.680275	21,4	57.722653, 39.669151	2	72,4	49	21,4	2
4933			деревня	Пожарово	57.927979, 39.672999			57.687084, 39.903327	42	57.721067, 39.680275	21,4	57.722653, 39.669151	2	65,4	42	21,4	2
4935			деревня	Помогалово	57.942934, 39.498456			57.687084, 39.903327	45	57.721067, 39.680275	21,4	57.722653, 39.669151	2	68,4	45	21,4	2
4936			деревня	Понгилово	57.962037, 39.678523			57.687084, 39.903327	45	57.721067, 39.680275	21,4	57.722653, 39.669151	2	68,4	45	21,4	2
4938			деревня	Потыкино	57.976682, 39.862408			57.687084, 39.903327	52	57.721067, 39.680275	21,4	57.722653, 39.669151	2	75,4	52	21,4	2
4939			деревня	Починок	58.096784, 39.624139			57.687084, 39.903327	67	57.721067, 39.680275	21,4	57.722653, 39.669151	2	90,4	67	21,4	2
4940			деревня	Починок	57.935295, 39.791945			57.687084, 39.903327	46	57.721067, 39.680275	21,4	57.722653, 39.669151	2	69,4	46	21,4	2
4942			деревня	Прощево	57.810769, 39.727212			57.687084, 39.903327	23,2	57.721067, 39.680275	21,4	57.722653, 39.669151	2	46,6	23,2	21,4	2
4943			деревня	Путиловка	58.114183, 39.469827			57.687084, 39.903327	65	57.721067, 39.680275	21,4	57.722653, 39.669151	2	88,4	65	21,4	2
4944			деревня	Ратислово	57.952062, 39.352659			57.687084, 39.903327	56	57.721067, 39.680275	21,4	57.722653, 39.669151	2	79,4	56	21,4	2
4945			деревня	Реброво	57.852832, 39.589752			57.687084, 39.903327	34	57.721067, 39.680275	21,4	57.722653, 39.669151	2	57,4	34	21,4	2
4946			деревня	Родионово	57.833393, 39.665821			57.687084, 39.903327	27,7	57.721067, 39.680275	21,4	57.722653, 39.669151	2	51,1	27,7	21,4	2
4951			деревня	Рославлево	58.031938, 39.650720			57.687084, 39.903327	73	57.721067, 39.680275	21,4	57.722653, 39.669151	2	96,4	73	21,4	2
4952			деревня	Рупосское	58.131579, 39.588620			57.687084, 39.903327	71	57.721067, 39.680275	21,4	57.722653, 39.669151	2	94,4	71	21,4	2
4954			деревня	Сельцо	57.914949, 39.464976			57.687084, 39.903327	44	57.721067, 39.680275	21,4	57.722653, 39.669151	2	67,4	44	21,4	2
4958			деревня	Софронки	57.987628, 39.503028			57.687084, 39.903327	50	57.721067, 39.680275	21,4	57.722653, 39.669151	2	73,4	50	21,4	2
4960			деревня	Старово	57.875400, 39.789043			57.687084, 39.903327	29,8	57.721067, 39.680275	21,4	57.722653, 39.669151	2	53,2	29,8	21,4	2
4961			деревня	Стояново	58.075378, 39.675038			57.687084, 39.903327	71	57.721067, 39.680275	21,4	57.722653, 39.669151	2	94,4	71	21,4	2
4963			деревня	Студенец	58.133251, 39.435942			57.687084, 39.903327	68	57.721067, 39.680275	21,4	57.722653, 39.669151	2	91,4	68	21,4	2
4964			деревня	Суглобино	57.845691, 39.829764			57.687084, 39.903327	27,7	57.721067, 39.680275	21,4	57.722653, 39.669151	2	51,1	27,7	21,4	2
4965			деревня	Сухоногово	57.925867, 39.550900			57.687084, 39.903327	47	57.721067, 39.680275	21,4	57.722653, 39.669151	2	70,4	47	21,4	2
4966			деревня	Теляково	58.113532, 39.449884			57.687084, 39.903327	66	57.721067, 39.680275	21,4	57.722653, 39.669151	2	89,4	66	21,4	2
4967			деревня	Терехово	58.173787, 39.445958			57.687084, 39.903327	72	57.721067, 39.680275	21,4	57.722653, 39.669151	2	95,4	72	21,4	2
4968			деревня	Тимоханово	57.848766, 39.840220			57.687084, 39.903327	30	57.721067, 39.680275	21,4	57.722653, 39.669151	2	53,4	30	21,4	2
4969			деревня	Тоболино	57.834495, 39.616575			57.687084, 39.903327	32	57.721067, 39.680275	21,4	57.722653, 39.669151	2	55,4	32	21,4	2
4970			деревня	Ульяново	58.010751, 39.490829			57.687084, 39.903327	56	57.721067, 39.680275	21,4	57.722653, 39.669151	2	79,4	56	21,4	2
4972			деревня	Фефелово	58.052864, 39.519450			57.687084, 39.903327	57	57.721067, 39.680275	21,4	57.722653, 39.669151	2	80,4	57	21,4	2
4973			деревня	Филипское	57.803711, 39.722891			57.687084, 39.903327	26,1	57.721067, 39.680275	21,4	57.722653, 39.669151	2	49,5	26,1	21,4	2
4975			деревня	Цветково	58.091979, 39.604125			57.687084, 39.903327	66	57.721067, 39.680275	21,4	57.722653, 39.669151	2	89,4	66	21,4	2
4976			деревня	Ченцы	57.868881, 39.871607			57.687084, 39.903327	31	57.721067, 39.680275	21,4	57.722653, 39.669151	2	54,4	31	21,4	2
4977			деревня	Чирково	58.058245, 39.354986			57.687084, 39.903327	66	57.721067, 39.680275	21,4	57.722653, 39.669151	2	89,4	66	21,4	2
4978			деревня	Чудиново	58.093364, 39.581191			57.687084, 39.903327	64	57.721067, 39.680275	21,4	57.722653, 39.669151	2	87,4	64	21,4	2
4979			деревня	Шахматово	57.954220, 39.387227			57.687084, 39.903327	53	57.721067, 39.680275	21,4	57.722653, 39.669151	2	76,4	53	21,4	2
4981			деревня	Шпаново	57.872308, 39.573825			57.687084, 39.903327	35	57.721067, 39.680275	21,4	57.722653, 39.669151	2	58,4	35	21,4	2
4983			деревня	Юрцево	57.873380, 39.800317			57.687084, 39.903327	29,4	57.721067, 39.680275	21,4	57.722653, 39.669151	2	52,8	29,4	21,4	2
4984			деревня	Юрьевское	57.830556, 39.653802			57.687084, 39.903327	28,3	57.721067, 39.680275	21,4	57.722653, 39.669151	2	51,7	28,3	21,4	2
4985			деревня	Языково	57.863950, 39.616872			57.687084, 39.903327	33	57.721067, 39.680275	21,4	57.722653, 39.669151	2	56,4	33	21,4	2
4986			деревня	Ясиплево	57.932304, 39.508607			57.687084, 39.903327	44	57.721067, 39.680275	21,4	57.722653, 39.669151	2	67,4	44	21,4	2
4987			деревня	Яскино	58.129973, 39.458184			57.687084, 39.903327	66	57.721067, 39.680275	21,4	57.722653, 39.669151	2	89,4	66	21,4	2
4988			поселок	Волжский	57.807926, 39.648502			57.687084, 39.903327	31	57.721067, 39.680275	21,4	57.722653, 39.669151	2	54,4	31	21,4	2
4989			поселок	Красный Бор	57.905535, 39.471542			57.687084, 39.903327	43	57.721067, 39.680275	21,4	57.722653, 39.669151	2	66,4	43	21,4	2
4990			поселок	Летеповка	57.797121, 39.732063			57.687084, 39.903327	27,2	57.721067, 39.680275	21,4	57.722653, 39.669151	2	50,6	27,2	21,4	2
4991			поселок	Урдома	57.942260, 39.585107			57.687084, 39.903327	47	57.721067, 39.680275	21,4	57.722653, 39.669151	2	70,4	47	21,4	2
4992			село	Благовещенье	57.962352, 39.647945			57.687084, 39.903327	45	57.721067, 39.680275	21,4	57.722653, 39.669151	2	68,4	45	21,4	2
4993			село	Борисоглеб	57.937349, 39.689860			57.687084, 39.903327	41	57.721067, 39.680275	21,4	57.722653, 39.669151	2	64,4	41	21,4	2
4994			село	Верешагино	57.947534, 39.796490			57.687084, 39.903327	47	57.721067, 39.680275	21,4	57.722653, 39.669151	2	70,4	47	21,4	2
4995			село	Вознесенье	57.934788, 39.443120			57.687084, 39.903327	50	57.721067, 39.680275	21,4	57.722653, 39.669151	2	73,4	50	21,4	2
4996			село	Здоровцево	58.015742, 39.491287			57.687084, 39.903327	55	57.721067, 39.680275	21,4	57.722653, 39.669151	2	78,4	55	21,4	2
4997			село	Ильинское	57.852755, 39.773655			57.687084, 39.903327	27,6	57.721067, 39.680275	21,4	57.722653, 39.669151	2	51	27,6	21,4	2
4999			село	Никольское	58.002720, 39.765363			57.687084, 39.903327	61	57.721067, 39.680275	21,4	57.722653, 39.669151	2	84,4	61	21,4	2
5000			село	Новое	57.818934, 39.695807			57.687084, 39.903327	25,4	57.721067, 39.680275	21,4	57.722653, 39.669151	2	48,8	25,4	21,4	2
5001			село	Пшеничище	57.845423, 39.641719			57.687084, 39.903327	29,6	57.721067, 39.680275	21,4	57.722653, 39.669151	2	53	29,6	21,4	2
5002			село	Ратмирово	57.883272, 39.669989			57.687084, 39.903327	36	57.721067, 39.680275	21,4	57.722653, 39.669151	2	59,4	36	21,4	2
5003			село	Савинское	57.941038, 39.369781			57.687084, 39.903327	54	57.721067, 39.680275	21,4	57.722653, 39.669151	2	77,4	54	21,4	2
5004	Чебаковское сельское поселение														20,29375	0	0	
5006			деревня	Алексейцево	57.683621, 39.454699							57.817946, 39.387129	24,5	24,5	24,5	0	0	
5007			деревня	Афанасово	57.743423, 39.539734							57.817946, 39.387129	16,8	16,8	16,8	0	0	
5009			деревня	Богатырево	57.701074, 39.516701							57.817946, 39.387129	20,9	20,9	20,9	0	0	
5010			деревня	Большое Масленниково	57.705402, 39.468371							57.817946, 39.387129	22,1	22,1	22,1	0	0	
5011			деревня	Волково	57.703632, 39.494422							57.817946, 39.387129	21,2	21,2	21,2	0	0	
5012			деревня	Галкино	57.738384, 39.458184							57.817946, 39.387129	19,7	19,7	19,7	0	0	
5013			деревня	Горинское	57.728447, 39.555400							57.817946, 39.387129	18,7	18,7	18,7	0	0	
5015			деревня	Залужье	57.681384, 39.415299							57.817946, 39.387129	27,3	27,3	27,3	0	0	
5016			деревня	Иваницево	57.691839, 39.411104							57.817946, 39.387129	28,7	28,7	28,7	0	0	
5017			деревня	Исаево	57.679016, 39.427741							57.817946, 39.387129	34	34	34	0	0	
5018			деревня	Кирилловское	57.768004, 39.514374							57.817946, 39.387129	12	12	12	0	0	
5019			деревня	Кобылино	57.752751, 39.628918							57.817946, 39.387129	30	30	30	0	0	
5020			деревня	Константиново	57.727111, 39.533544							57.817946, 39.387129	17,7	17,7	17,7	0	0	
5021			деревня	Крапивино	57.780440, 39.467617							57.817946, 39.387129	9,3	9,3	9,3	0	0	
5022			деревня	Кривандино	57.749783, 39.617411							57.817946, 39.387129	31	31	31	0	0	
5023			деревня	Крюково	57.738749, 39.426905							57.817946, 39.387129	21,9	21,9	21,9	0	0	
5024			деревня	Куприяново	57.773769, 39.563413							57.817946, 39.387129	16,8	16,8	16,8	0	0	
5025			деревня	Малое Масленниково	57.706133, 39.482160							57.817946, 39.387129	21,3	21,3	21,3	0	0	
5026			деревня	Медведево	57.741084, 39.520078							57.817946, 39.387129	15,9	15,9	15,9	0	0	
5027			деревня	Михайловское	57.738984, 39.475612							57.817946, 39.387129	18,6	18,6	18,6	0	0	
5030			деревня	Николо-Заболотье	57.732959, 39.455274							57.817946, 39.387129	20,2	20,2	20,2	0	0	
5033			деревня	Петрушино	57.749538, 39.473770							57.817946, 39.387129	18,9	18,9	18,9	0	0	
5035			деревня	Прибрежная	57.741074, 39.498115							57.817946, 39.387129	17,1	17,1	17,1	0	0	
5037			деревня	Саматово	57.759464, 39.556891							57.817946, 39.387129	15,6	15,6	15,6	0	0	
5039			деревня	Снегиревка	57.789710, 39.524857							57.817946, 39.387129	17,2	17,2	17,2	0	0	
5040			деревня	Судилово	57.769392, 39.577067							57.817946, 39.387129	18,4	18,4	18,4	0	0	
5041			деревня	Сумаково	57.761159, 39.603361							57.817946, 39.387129	21,7	21,7	21,7	0	0	
5042			деревня	Тамарово	57.764822, 39.510763							57.817946, 39.387129	17,7	17,7	17,7	0	0	
5043			деревня	Трубино	57.740147, 39.452750							57.817946, 39.387129	20,2	20,2	20,2	0	0	
5045			деревня	Чебаково	57.763713, 39.533364							57.817946, 39.387129	15,2	15,2	15,2	0	0	
5046			поселок	пос Никульское	57.681620, 39.471291							57.817946, 39.387129	24,8	24,8	24,8	0	0	
5047			поселок	Чебаково	57.756054, 39.537039							57.817946, 39.387129	14	14	14	0	0	
5048	18	Угличский муниципальный округ																
5049		Городское поселение Углич													6	105	15	
5050			город	Углич	57.526597, 38.319372	57.551236, 38.366680	6	57.660709, 39.774845	105	57.721067, 39.680275	13	57.722653, 39.669151	2	126	6	105	15	
5051		Головинское сельское поселение													33,75609756	105	15	
5052			деревня	Алексино	57.564589, 37.885609	57.551236, 38.366680	46	57.660709, 39.774845	105	57.721067, 39.680275	13	57.722653, 39.669151	2	166	46	105	15	
5053			деревня	Баскачево	57.490770, 38.214188	57.551236, 38.366680	20	57.660709, 39.774845	105	57.721067, 39.680275	13	57.722653, 39.669151	2

5495															
5494	ccclo	Нашопалсное	57.3965S2, 38.63S510	35	57.660709, 39.774845	105	57.721067, 39.680275	13	57.722653, 39.669151	2	155	35	105	15
5493	ccclo	Клюшпчаво	57.30113S, 38.78614б	33	57.660709, 39.774845	105	57.721067, 39.680275	13	57.722653, 39.669151	2	153	33	105	15
5492	ccclo	Зозотоурчас	57.55164б, 38.31Ю78	5	57.660709, 39.774845	105	57.721067, 39.680275	13	57.722653, 39.669151	2	125	-5	105	15
5491	ccclo	Ефророчо	57.466111, 38.735317	34	57.660709, 39.774845	105	57.721067, 39.680275	13	57.722653, 39.669151	2	154	34	105	15
5490	ccclo	Дшшяя Горл	57.513140, 38.474889	14	57.660709, 39.774845	105	57.721067, 39.680275	13	57.722653, 39.669151	2	134	14	105	15
5489	ccclo	Архшнгавсжое	57.583479, 38.457982	15	57.660709, 39.774845	105	57.721067, 39.680275	13	57.722653, 39.669151	2	135	15	105	15
5488	псссгюк	Зсгшяя Рошя	57.555860, 38.335434	3	57.660709, 39.774845	105	57.721067, 39.680275	13	57.722653, 39.669151	2	123	3	105	15
5487	дорсяяя	Жолкзжсжое	57.573121, 38.426012	12	57.660709, 39.774845	105	57.721067, 39.680275	13	57.722653, 39.669151	2	132	12	105	15
5486	дорсяяя	Жшяшшсяо	57.573139, 38.764512	39	57.660709, 39.774845	105	57.721067, 39.680275	13	57.722653, 39.669151	2	159	39	105	15
5485	дорсяяя	Ноооно	57.641131, 38.379999	14	57.660709, 39.774845	105	57.721067, 39.680275	13	57.722653, 39.669151	2	114	14	105	15
5484	дорсяяя	Шбуфшо	57.624419, 38.484344	19	57.660709, 39.774845	105	57.721067, 39.680275	13	57.722653, 39.669151	2	139	19	105	15
5483	дорсяяя	Шбжяяшо	57.595351, 38.502296	18	57.660709, 39.774845	105	57.721067, 39.680275	13	57.722653, 39.669151	2	138	18	105	15
5482	дорсяяя	Шбюрлшпо	57.629735, 38.391929	12	57.660709, 39.774845	105	57.721067, 39.680275	13	57.722653, 39.669151	2	132	12	105	15
5481	дорсяяя	Чбубгоюо	57.601664, 38.662180	37	57.660709, 39.774845	105	57.721067, 39.680275	13	57.722653, 39.669151	2	157	37	105	15
5480	дорсяяя	Чфрюсго	57.701886, 38.574152	32	57.660709, 39.774845	105	57.721067, 39.680275	13	57.722653, 39.669151	2	152	32	105	15
5479	дорсяяя	Чфршсе	57.619185, 38.517891	21	57.660709, 39.774845	105	57.721067, 39.680275	13	57.722653, 39.669151	2	141	21	105	15
5478	дорсяяя	Чбубгоюо	57.596258, 38.463498	15	57.660709, 39.774845	105	57.721067, 39.680275	13	57.722653, 39.669151	2	135	15	105	15
5477	дорсяяя	Чбогшюно	57.606940, 38.489836	9	57.660709, 39.774845	105	57.721067, 39.680275	13	57.722653, 39.669151	2	129	9	105	15
5476	дорсяяя	Хуторпя	57.523576, 38.347948	6	57.660709, 39.774845	105	57.721067, 39.680275	13	57.722653, 39.669151	2	126	6	105	15
5475	дорсяяя	Хомрпоо	57.579502, 38.595658	39	57.660709, 39.774845	105	57.721067, 39.680275	13	57.722653, 39.669151	2	159	39	105	15
5474	дорсяяя	Хдштюнюно	57.646024, 38.531177	23	57.660709, 39.774845	105	57.721067, 39.680275	13	57.722653, 39.669151	2	143	23	105	15
5473	дорсяяя	Фсгогоо	57.596258, 38.463498	15	57.660709, 39.774845	105	57.721067, 39.680275	13	57.722653, 39.669151	2	135	15	105	15
5472	дорсяяя	Фшюхоро	57.606944, 38.469023	17	57.660709, 39.774845	105	57.721067, 39.680275	13	57.722653, 39.669151	2	137	17	105	15
5471	дорсяяя	Уфюсоо	57.596258, 38.463498	10	57.660709, 39.774845	105	57.721067, 39.680275	13	57.722653, 39.669151	2	130	10	105	15
5470	дорсяяя	Ухлошяя	57.491578, 38.550976	20	57.660709, 39.774845	105	57.721067, 39.680275	13	57.722653, 39.669151	2	140	20	105	15
5469	дорсяяя	Тсгсжсяо	57.513101, 38.395918	10	57.660709, 39.774845	105	57.721067, 39.680275	13	57.722653, 39.669151	2	130	10	105	15
5468	дорсяяя	Тфршшоно	57.532801, 38.812592	39	57.660709, 39.774845	105	57.721067, 39.680275	13	57.722653, 39.669151	2	159	39	105	15
5467	дорсяяя	Спомлнп	57.668818, 38.574593	27	57.660709, 39.774845	105	57.721067, 39.680275	13	57.722653, 39.669151	2	147	27	105	15
5466	дорсяяя	Шксгсое	57.527283, 38.820911	40	57.660709, 39.774845	105	57.721067, 39.680275	13	57.722653, 39.669151	2	160	40	105	15
5465	дорсяяя	Сгобоэтя	57.526626, 38.358521	7	57.660709, 39.774845	105	57.721067, 39.680275	13	57.722653, 39.669151	2	127	7	105	15
5464	дорсяяя	Сгшяшоюо	57.587851, 38.476251	14	57.660709, 39.774845	105	57.721067, 39.680275	13	57.722653, 39.669151	2	134	14	105	15
5463	дорсяяя	Сяшпо	57.627470, 38.494484	20	57.660709, 39.774845	105	57.721067, 39.680275	13	57.722653, 39.669151	2	140	20	105	15
5462	дорсяяя	Рсяешпю	57.519231, 38.776323	36	57.660709, 39.774845	105	57.721067, 39.680275	13	57.722653, 39.669151	2	156	36	105	15
5461	дорсяяя	Пуюлю	57.563401, 38.419094	12	57.660709, 39.774845	105	57.721067, 39.680275	13	57.722653, 39.669151	2	132	12	105	15
5460	дорсяяя	Протпяе	57.666353, 38.559375	27	57.660709, 39.774845	105	57.721067, 39.680275	13	57.722653, 39.669151	2	147	27	105	15
5459	дорсяяя	Потпяо	57.522852, 38.413013	10	57.660709, 39.774845	105	57.721067, 39.680275	13	57.722653, 39.669151	2	130	10	105	15
5458	дорсяяя	Поюяяе	57.645111, 38.562584	27	57.660709, 39.774845	105	57.721067, 39.680275	13	57.722653, 39.669151	2	147	27	105	15
5457	дорсяяя	Пюпоюшпй	57.491705, 38.719906	30	57.660709, 39.774845	105	57.721067, 39.680275	13	57.722653, 39.669151	2	150	30	105	15
5456	дорсяяя	Ноюяяе	57.463337, 38.537188	21	57.660709, 39.774845	105	57.721067, 39.680275	13	57.722653, 39.669151	2	141	21	105	15
5455	дорсяяя	Ноюпсяо	57.463756, 38.537188	21	57.660709, 39.774845	105	57.721067, 39.680275	13	57.722653, 39.669151	2	141	21	105	15
5454	дорсяяя	Ноюгшшпо	57.462337, 38.537188	21	57.660709, 39.774845	105	57.721067, 39.680275	13	57.722653, 39.669151	2	141	21	105	15
5452	дорсяяя	Пгшпсго	57.716984, 38.898146	37	57.660709, 39.774845	105	57.721067, 39.680275	13	57.722653, 39.669151	2	157	37	105	15
5451	дорсяяя	Пгкшпо	57.527756, 38.393304	9	57.660709, 39.774845	105	57.721067, 39.680275	13	57.722653, 39.669151	2	129	9	105	15
5450	дорсяяя	Пгрржяа	57.533134, 38.473547	19	57.660709, 39.774845	105	57.721067, 39.680275	13	57.722653, 39.669151	2	139	19	105	15
5449	дорсяяя	Пгрпоо	57.492487, 38.369678	13	57.660709, 39.774845	105	57.721067, 39.680275	13	57.722653, 39.669151	2	133	13	105	15
5448	дорсяяя	Пшрюхеро	57.466782, 38.584196	27	57.660709, 39.774845	105	57.721067, 39.680275	13	57.722653, 39.669151	2	147	27	105	15
5447	дорсяяя	Пшпя	57.465197, 38.541948	24	57.660709, 39.774845	105	57.721067, 39.680275	13	57.722653, 39.669151	2	144	24	105	15
5445	дорсяяя	Пшяохояо	57.577269, 38.673593	39	57.660709, 39.774845	105	57.721067, 39.680275	13	57.722653, 39.669151	2	159	39	105	15
5444	дорсяяя	Нороссяка	57.533415, 38.830118	41	57.660709, 39.774845	105	57.721067, 39.680275	13	57.722653, 39.669151	2	161	41	105	15
5443	дорсяяя	Нояшпся	57.502518, 38.490133	17	57.660709, 39.774845	105	57.721067, 39.680275	13	57.722653, 39.669151	2	137	17	105	15
5442	дорсяяя	Нпяггяшо	57.617912, 38.606609	36	57.660709, 39.774845	105	57.721067, 39.680275	13	57.722653, 39.669151	2	156	36	105	15
5441	дорсяяя	Нсггорюо	57.606994, 38.378604	9	57.660709, 39.774845	105	57.721067, 39.680275	13	57.722653, 39.669151	2	129	9	105	15
5440	дорсяяя	Мсяшо	57.516946, 38.404562	10	57.660709, 39.774845	105	57.721067, 39.680275	13	57.722653, 39.669151	2	130	10	105	15
5439	дорсяяя	Мсяпгкрсяая	57.530317, 38.382479	8	57.660709, 39.774845	105	57.721067, 39.680275	13	57.722653, 39.669151	2	128	8	105	15
5438	дорсяяя	Мояяшпо	57.666159, 38.372813	17	57.660709, 39.774845	105	57.721067, 39.680275	13	57.722653, 39.669151	2	137	17	105	15
5436	дорсяяя	Мяхсгяо	57.654711, 38.524377	24	57.660709, 39.774845	105	57.721067, 39.680275	13	57.722653, 39.669151	2	144	24	105	15
5435	дорсяяя	Мяхшпяо	57.629696, 38.534597	22	57.660709, 39.774845	105	57.721067, 39.680275	13	57.722653, 39.669151	2	142	22	105	15
5434	дорсяяя	Мясгкяо	57.470932, 38.705253	36	57.660709, 39.774845	105	57.721067, 39.680275	13	57.722653, 39.669151	2	156	36	105	15
5433	дорсяяя	Мясгсяо	57.699506, 38.580861	34	57.660709, 39.774845	105	57.721067, 39.680275	13	57.722653, 39.669151	2	154	34	105	15
5432	дорсяяя	Мпюсяяяа	57.549271, 38.893097	9	57.660709, 39.774845	105	57.721067, 39.680275	13	57.722653, 39.669151	2	129	9	105	15
5431	дорсяяя	Мярпяшо	57.498578, 38.405963	17	57.660709, 39.774845	105	57.721067, 39.680275	13	57.722653, 39.669151	2	137	17	105	15
5430	дорсяяя	Мярпяшо	57.498688, 38.480858	17	57.660709, 39.774845	105	57.721067, 39.680275	13	57.722653, 39.669151	2	137	17	105	15
5429	дорсяяя	Мшгушшпо	57.519753, 38.507623	16	57.660709, 39.774845	105	57.721067, 39.680275	13	57.722653, 39.669151	2	136	16	105	15
5428	дорсяяя	Мхлое Мспяшпчое	57.648432, 38.579490	15	57.660709, 39.774845	105	57.721067, 39.680275	13	57.722653, 39.669151	2	135	15	105	15
5427	дорсяяя	Мхлша Дуброла	57.620269, 38.641077	32	57.660709, 39.774845	105	57.721067, 39.680275	13	57.722653, 39.669151	2	152	32	105	15
5426	дорсяяя	Лпшпшоюо	57.579686, 38.566633	40	57.660709, 39.774845	105	57.721067, 39.680275	13	57.722653, 39.669151	2	160	40	105	15
5424	дорсяяя	Лпшпшоюо	57.715815, 38.576641	36	57.660709, 39.774845	105	57.721067, 39.680275	13	57.722653, 39.669151	2	156	36	105	15
5423	дорсяяя	Клрюшшоюо	57.577881, 38.42669	13	57.660709, 39.774845	105	57.721067, 39.680275	13	57.722653, 39.669151	2	133	13	105	15
5422	дорсяяя	Кумшоюо	57.688157, 38.615861	31	57.660709, 39.774845	105	57.721067, 39.680275	13	57.722653, 39.669151	2	151	31	105	15
5421	дорсяяя	Кфрршпо	57.558652, 38.458908	13	57.660709, 39.774845	105	57.721067, 39.680275	13	57.722653, 39.669151	2	133	13	105	15
5420	дорсяяя	Кршпюо	57.483470, 38.746575	31	57.660709, 39.774845	105	57.721067, 39.680275	13	57.722653, 39.669151	2	151	31	105	15
5419	дорсяяя	Кюрюо	57.699738, 38.609438	32	57.660709, 39.774845	105	57.721067, 39.680275	13	57.722653, 39.669151	2	152	32	105	15
5417	дорсяяя	Кюпюшпо	57.602151, 38.479064	20	57.660709, 39.774845	105	57.721067, 39.680275	13	57.722653, 39.669151	2	140	20	105	15
5416	дорсяяя	Кшгушпо	57.533173, 38.599403	38	57.660709, 39.774845	105	57.721067, 39.680275	13	57.722653, 39.669151	2	158	38	105	15
5415	дорсяяя	Кшпюяа	57.498117, 38.485458	12	57.660709, 39.774845	105	57.721067, 39.680275	13	57.722653, 39.669151	2	132	12	105	15
5414	дорсяяя	Кяйяюо	57.495278, 38.502137	33	57.660709, 39.774845	105	57.721067, 39.680275	13	57.722653, 39.669151	2	153	33	105	15
5413	дорсяяя	Ншрхоо	57.576395, 38.643838	38	57.660709, 39.774845	105	57.721067, 39.680275	13	57.722653, 39.669151	2	158	38	105	15
5412	дорсяяя	Ннпшпго	57.653623, 38.593170	28	57.660709, 39.774845	105	57.721067, 39.680275	13	57.722653, 39.669151	2	148	28	105	15
5411	дорсяяя	Ннпшпш	57.521450, 38.376119	8	57.660709, 39.774845	105	57.721067, 39.680275	13	57.722653, 39.669151	2	128	8	105	15
5410	дорсяяя	Ннпшсоо	57.508751, 38.365303	9	57.660709, 39.774845	105	57.721067, 39.680275	13	57.722653, 39.669151	2	129	9	105	15
5409	дорсяяя	Хбюоо	57.652691, 38.626147	31	57.660709, 39.774845	105	57.721067, 39.680275	13	57.722653, 39.669151	2	151	31	105	15
5408	дорсяяя	Хпгпшш	57.468775, 38.571464	29	57.660709, 39.774845	105	57.721067, 39.680275	13	57.722653, 39.669151	2	149	29	105	15
5407	дорсяяя	Хшгпюоо	57.590624, 38.488633	17	57.660709, 39.774845	105	57.721067, 39.680275	13	57.722653, 39.669151	2	137	17	105	15
5406	дорсяяя	Ъюбопгчс	57.482884, 38.702252	37	57.660709, 39.774845	105	57.721067, 39.680275	13	57.722653, 39.669151	2	157	37	105	15
5405	дорсяяя	Жарш	57.585172, 38.585536	38	57.660709, 39.774845	105	57.721067, 39.680275	13	57.722653, 39.669151	2	158	38	105	15
5404	дорсяяя	Жшорошкп	57.606655, 38.491013	21	57.660709, 39.774845	105	57.721067, 39.680275	13	57.722653, 39.669151	2	141	21	105	15
5403	дорсяяя	Ерюозюо	57.488747, 38.906780	13	57.660709, 39.774845	105	57.721067, 39.680275	13	57.722653, 39.669151	2	133	13	105	15
5402	дорсяяя	Дор	57.656411, 38.614400	28	57.660709, 39.774845	105	57.721067, 39.680275	13	57.722653, 39.669151	2	148	28	105	15
5399	дорсяяя	Дсфрпюоо	57.514330, 38.796072	15	57.660709, 39.774845	105	57.721067, 39.680275	13	57.722653, 39.669151	2	155	15	105	15
5398	дорсяяя	Дсфкфошо	57.536511, 38.372858	7	57.660709, 39.774845	105	57.721067, 39.680275	13	57.722653, 39.669151	2	127	7	105	15
5397	дорсяяя	Гршшо	57.664562, 38.588202	27	57.660709, 39.774845	105	57.721067, 39.680275	13	57.722653, 39.669151	2	147	27	105	15
5396	дорсяяя	Гршюшо	57.566380, 38.407434	10	57.660709, 39.774845	105	57.721067, 39.680275	13	57.722653, 39.669151	2	130	10	105	15
5395	дорсяяя	Гюршшс	57.705301, 38.564495	31	57.660709, 39.774845	105	57.721067, 39.680275	13	57.722653, 39.669151	2	151	31	105	15
5394	дорсяяя	Гюрш	57.541990, 38.765257	38	57.660709, 39.774845	105	57.721067, 39.680275	13	57.722653, 39.669151	2	158	38	105	15
5393	дорсяяя	Гшюшо	57.588442, 38.614609	31	57.660709, 39.774845	105	57.721067, 39.680275	13	57.722653, 39.669151	2	151	31	105	15
5392	дорсяяя	Гюоршпо	57.588921, 38.603749	12	57.660709, 39.774845	105	57.721067, 39.680275	13	57.722653, 39.669151	2	132	12	105	15
5391	дорсяяя	Бкссгоюо	57.514305, 38.352978	8	57.660709, 39.774845	105	57.721067, 39.680275	13	57.722653, 39.669151	2	128	8	105	15
5390	дорсяяя	Бкссгоюо	57.666202, 38.547144	28	57.660709, 39.774845	105	57.721067, 39.680275	13	57.722653, 39.669151	2	148	28	105	15
5389	дорсяяя	Бшпгюоюо	57.605498, 38.596493	38	57.660709, 39.774845	105	57.721067, 39.680275	13	57.722653, 39.669151	2	158	38	105	15
5388	дорсяяя	Бюрюпоо	57.671244, 38.588705	28	57.660709, 39.774845	105	57.721067, 39.680275	13	57.722653, 39.669151	2	148	28	105	15
5387	дорсяяя	Бюрюпоо	57.580963, 38.556276	39	57.660709, 39.774845	105	57.721067, 39.680275	13	57.722653, 39.669151	2	159	39	105	15
5386	дорсяяя	Бюроеро	57.659060, 38.591921	28	57.660709, 39.774845	105	57.721067, 39.680275	13	57.722653, 39.669151	2	148	28	105	15
5385	дорсяяя	Бюгшпюп	57.590759, 38.533637	20	57.660709, 39.774845	105	57.721067, 39.680275	13	57.722653, 39.669151	2	140	20	105	15
5384	дорсяяя	Бюрглоюо	57.509805, 38.472210	14	57.660709, 39.774845	105	57.721067, 39.680275	13	57.722653, 39.669151	2	134	14	105	15
5383	дорсяяя	Бшпшшпо	57.498577, 38.555949	20	57.660709, 39.774845	105	57.721067, 39.680275	13	57.722653, 39.669151	2	140	20	105	15
5382	дорсяяя	Врршсо	57.632183, 38.590017	30	57.660709, 39.774845	105	57.721067, 39.680275	13	57.722653, 39.669151	2	150	30	105	15
5381	дорсяяя	Вгшшоо	57.644826, 38.579866	14	57.660709, 39.774845	105	57.721067, 39.680275	13	57.722653, 39.669151	2	134	14	105	15
5380	дорсяяя	Вюрошяа	57.648200, 38.508296	21	57.660709, 39.774845	105	57.721067, 39.680275	13	57.722653, 39.669151	2	141	21	105	15
5378	дорсяяя	Бсшпюшос Мспяшпюс	57.665242, 38.578203	15	57.660709, 39.774845	105	57.721067, 39.680275	13	57.722653, 39.669151	2	135	15	105	15
5377	дорсяяя	Бвгшюяа	57.537643, 38.480296	19	57.660709, 39.774845	105	57.721067, 39.680275	13	57.722653, 39.669151	2	139	19	105	15
5376	дорсяяя	Бвксгяго	57.582591, 38.348639	6	57.660709, 39.774845	105	57.721067, 39.680275	13	57.722653, 39.669151	2	126	6	105	15
5375	дорсяяя	Ангухоюо	57.625542, 38.498487	21	57.660709, 39.774845	105	57.721067, 39.680275	13	57.722653, 39.669151	2	141	21	105	15
5374	дорсяяя	Абпгуроюо	57.462752, 38.737439	34	57.660709, 39.774845	105	57.721067, 39.680275	13	57.722653, 39.669151	2	154	34	105	15
5373	Опобллхое сспьхое поссгспие														22.666666667
5372	ссclo	Спюсхое	57.553581, 38.215320	18	57.660709, 39.774845	105	57.721067, 39.680275	13	57.722653, 39.669151	2	138	18	105	15	
5371	ссclo	Оршпю	57.603391, 37.927581	39	57.660709, 39.774845	105	57.721067, 39.680275	13	57.722653, 39.669151	2	159	39	105	15	
5370	ссclo	Нсбсдпяяо	57.629754, 38.945511	40	57.660709, 39.774845	105	57.721067, 39.680275	13	57.722653, 39.669151	2	160	40	105	15	
5369	ссclo	Крюсюс	57.551147, 38.381535	13	57.660709, 39.774845	105	57.721067, 39.680275	13	57.722653, 39.669151	2	133	13	105	15	
5368	псссгюк	Отрашнй	57.579228, 38.324854	19	57.660709, 39.774845	105	57.721067, 39.680275	13	57.722653, 39.669151	2	139	19	105	15	
5367	псссгюк	Крюпоторе	57.562677, 38.280224	14	57.660709, 39.774845	105	57.721067, 39.680275	13	57.722653, 39.669151	2	134	14	105	15	
5366	псссгюк	Ятшпюо	57.565947, 38.286440	15	57.660709, 39.774845	105	57.721067, 39.680275	13	57.722653, 39.669151	2	135	15	105	15	
5365	псссгюк	Жхоюо	57.616559, 37.990063	35	57.660709, 39.774845	105	57.721067, 39.680275	13	57.722653, 39.669151	2	155	35	105	15	
5364	дорсяяя	Яожпжсжое	57.581838, 38.415806	18	57.660709, 39.774845	105	57.721067, 39.680275	13	57.722653, 39.669151	2	138	18	105	15	
5363	дорсяяя	Юрмюпо	57.533062, 38.247309	16	57.660709, 39.774845	105	57.721067, 39.680275	13	57.722653, 39.669151	2	136	16	105	15	
5362	дорсяяя	Юршпо	57.565593, 38.268510	15	57.660709, 39.774845	105	57.721067, 39.680275	13	57.722653, 39.669151	2	135	15	105	15	
5361	дорсяяя	Юршпо	57.556961, 38.145045	23	57.660709, 39.774845	105	57.721067, 39.680275	13	57.722653, 39.669151	2	143	23	105	15	
5360	дорсяяя	Шбчшо	57.605048, 38.352484	22	57.660709, 39.774845	105	57.721067, 39.680275	13	57.722653, 39.669151	2	142	22	105	15	
5358	дорсяяя	Шяпсгео	57.656030, 38.332119	28	57.660709, 39.774845	105	57.721067, 39.680275	13	57.722653, 39.669151	2	148	28	105	15	
5357	дорсяяя	Чфпюяа	57.542182, 38.279914	19	57.660709, 39.774845	105	57.721067, 39.680275	13	57.722653, 39.669151	2	139	19	105	15	
5356	дорсяяя	Ццшюяа	57.209018, 38.273076	50	57.660709, 39.774845	105	57.721067, 39.680275	13	57.722653, 39.669151	2	170	50	105	15	
5355	дорсяяя	Ъцшршшп	57.529417, 38.305026	18	57.660709, 39.774845	105	57.721067, 39.680275	13	57.722653, 39.669151	2	138	18	105	15	
5354	дорсяяя	Ъцшгрпно	57.521271, 38.306795	18	57.660709, 39.774845	105	57.721067, 39.680275	13	57.722653, 39.669151	2	138	18	105	15	
5353	дорсяяя	Фошпсжое	57.546240, 38.294076	12	57.660709, 39.774845	105	57.721067, 39.680275	13	57.722653, 39.669151	2	132	12	105	15	
5352	дорсяяя	Ъшяюно	57.529520, 38.367234	12	57.660709, 39.774845	105	57.721067, 39.680275	13	57.722653, 39.669151	2	132	12	105	15	
5351	дорсяяя	Тфхшо	57.524243, 38.138259	21	57.660709, 39.774845	105	57.721067, 39.680275	13	57.722653, 39.669151	2	141	21	105	15	
5350	дорсяяя	Тгршпюо	57.600748, 37.993160	39	57.660709, 39.774845	105	57.721067, 39.680275	13	57.722653, 39.669151	2	159	39	105	15	
5349	дорсяяя	Тгрюпсо	57.645690, 38.636716	25	57.660709, 39.774845	105	57.721067, 39.680275	13	57.722653, 39.669151	2	145	25	105	15	
5348	дорсяяя	Пспгяяояяа	57.523490, 38.448011	34	57.660709, 39.774845	105	57.721067, 39.680275	13	57.722653, 39.669151	2	154	34	105	15	
5347	дорсяяя	Пгрюпюя	57.519572, 38.275588	25	57.660709, 39.774845	105	57.721067, 39.680275	13	57.722653, 39.669151	2	145	25	105	15	
5346	дорсяяя	Пгрюпсо	57.513145, 38.277866	15	57.660709, 39.774845	105	57.721067, 39.680275	13	57.722653, 39.669151	2	135	15	105	15	
5345	дорсяяя	Пгрюпсо	57.513145, 38.277866	15	57.660709, 39.774845	105	57.721067, 39.680275	13	57.722653, 39.669151	2	135	15	105	15	
5344	дорсяяя	Сяшпкое	57.546573, 38.199249	21	57.660709, 39.774845	105	57.721067, 39.680275	13	57.722653, 39.669151	2	141	21	105	15	
5343	дорсяяя	Сяюгяяо	57.639029, 38.325283	26	57.660709, 39.774845	105	57.721067, 39.680275	13	57.722653, 39.669151	2	146	26	105	15	
5342	дорсяяя	Пгопюкое	57.530061, 38.166686	20	57.660709, 39.774845	105	57.721067, 39.680275	13	57.722653, 39.669151	2	140	20	105	15	
5341	дорсяяя	Пгопюя	57.539796, 38.117492	20	57.660709, 39.774845	105	57.721067, 39.680275	13	57.722653, 39.669151	2	140	20	105	15	
5340	дорсяяя	Пгпшпо	57.502772, 38.117492	20	57.660709, 39.774845	105	57.721067, 39.680275	13	57.722653, 39.669151	2	140	20	105	15	
5339	дорсяяя	Пгпшпюо	57.619369, 38.077707	24	57.660709, 39.774845	105	57.721067, 39.680275	13	57.722653, 39.669151	2	144	24	105	15	
5338	дорсяяя	Пгпгуюо	57.612190, 38.027707	15	57.660709, 39.774845	105	57.721067, 39.680275	13	57.722653, 39.669151	2	135	15	105	15	
5337	дорсяяя	Осссяо	57.640113, 38.340662	27	57.660709, 39.774845	105	57.721067, 39.680275	13	57.722653, 39.669151	2	147	27	105	15	
5336	дорсяяя	Ннпюрюо	57.641394, 38.276981	24	57.660709, 39.774845	105	57.721067, 39.680275	13	57.722653, 39.669151	2	144	24	105	15	
5334	дорсяяя	Ннж

5496			село	Покровское	57.660514, 38.559905	57.551236, 38.366680	27	57.660709, 39.774845	105	57.721067, 39.680275	13	57.722653, 39.669151	2	147	27	105	15
5497			село	Чурьяково	57.541734, 38.368932	57.551236, 38.366680	15	57.660709, 39.774845	105	57.721067, 39.680275	13	57.722653, 39.669151	2	135	15	105	15
5499		Улейминское сельское поселение													21,95833333	105	15
5500			деревня	Александровка	57.394105, 38.192701	57.551236, 38.366680	26	57.660709, 39.774845	105	57.721067, 39.680275	13	57.722653, 39.669151	2	146	26	105	15
5501			деревня	Астафьево	57.443906, 38.646287	57.551236, 38.366680	34	57.660709, 39.774845	105	57.721067, 39.680275	13	57.722653, 39.669151	2	154	34	105	15
5502			деревня	Бутаки	57.444346, 38.446574	57.551236, 38.366680	20	57.660709, 39.774845	105	57.721067, 39.680275	13	57.722653, 39.669151	2	140	20	105	15
5503			деревня	Вахутино	57.454196, 38.406985	57.551236, 38.366680	17	57.660709, 39.774845	105	57.721067, 39.680275	13	57.722653, 39.669151	2	137	17	105	15
5504			деревня	Володинская	57.458235, 38.398586	57.551236, 38.366680	16	57.660709, 39.774845	105	57.721067, 39.680275	13	57.722653, 39.669151	2	136	16	105	15
5505			деревня	Выдры	57.450846, 38.306679	57.551236, 38.366680	17	57.660709, 39.774845	105	57.721067, 39.680275	13	57.722653, 39.669151	2	137	17	105	15
5506			деревня	Глухово	57.469862, 38.397328	57.551236, 38.366680	15	57.660709, 39.774845	105	57.721067, 39.680275	13	57.722653, 39.669151	2	135	15	105	15
5507			деревня	Горушки	57.451223, 38.392235	57.551236, 38.366680	16	57.660709, 39.774845	105	57.721067, 39.680275	13	57.722653, 39.669151	2	136	16	105	15
5508			деревня	Гребенево	57.416214, 38.187823	57.551236, 38.366680	25	57.660709, 39.774845	105	57.721067, 39.680275	13	57.722653, 39.669151	2	145	25	105	15
5509			деревня	Григорково	57.421212, 38.605045	57.551236, 38.366680	30	57.660709, 39.774845	105	57.721067, 39.680275	13	57.722653, 39.669151	2	150	30	105	15
5510			деревня	Деревеньки	57.459484, 38.255197	57.551236, 38.366680	16	57.660709, 39.774845	105	57.721067, 39.680275	13	57.722653, 39.669151	2	136	16	105	15
5511			деревня	Дядьково	57.421938, 38.581869	57.551236, 38.366680	29	57.660709, 39.774845	105	57.721067, 39.680275	13	57.722653, 39.669151	2	149	29	105	15
5513			деревня	Камышево	57.501144, 38.295944	57.551236, 38.366680	11	57.660709, 39.774845	105	57.721067, 39.680275	13	57.722653, 39.669151	2	131	11	105	15
5514			деревня	Карповская	57.446526, 38.510201	57.551236, 38.366680	24	57.660709, 39.774845	105	57.721067, 39.680275	13	57.722653, 39.669151	2	144	24	105	15
5516			деревня	Кочнево	57.460776, 38.401972	57.551236, 38.366680	16	57.660709, 39.774845	105	57.721067, 39.680275	13	57.722653, 39.669151	2	136	16	105	15
5517			деревня	Кошелица	57.438601, 38.488776	57.551236, 38.366680	24	57.660709, 39.774845	105	57.721067, 39.680275	13	57.722653, 39.669151	2	144	24	105	15
5518			деревня	Красны	57.401607, 38.185613	57.551236, 38.366680	24	57.660709, 39.774845	105	57.721067, 39.680275	13	57.722653, 39.669151	2	144	24	105	15
5520			деревня	Кулиги	57.384927, 38.241318	57.551236, 38.366680	25	57.660709, 39.774845	105	57.721067, 39.680275	13	57.722653, 39.669151	2	145	25	105	15
5521			деревня	Купачево	57.422976, 38.250705	57.551236, 38.366680	19	57.660709, 39.774845	105	57.721067, 39.680275	13	57.722653, 39.669151	2	139	19	105	15
5522			деревня	Левашцево	57.474349, 38.313336	57.551236, 38.366680	13	57.660709, 39.774845	105	57.721067, 39.680275	13	57.722653, 39.669151	2	133	13	105	15
5523			деревня	Леонтьево	57.412390, 38.345477	57.551236, 38.366680	22	57.660709, 39.774845	105	57.721067, 39.680275	13	57.722653, 39.669151	2	142	22	105	15
5524			деревня	Маймеры	57.418890, 38.235443	57.551236, 38.366680	20	57.660709, 39.774845	105	57.721067, 39.680275	13	57.722653, 39.669151	2	140	20	105	15
5526			деревня	Нефтино	57.381531, 38.162895	57.551236, 38.366680	29	57.660709, 39.774845	105	57.721067, 39.680275	13	57.722653, 39.669151	2	149	29	105	15
5527			деревня	Никифорица	57.424643, 38.451514	57.551236, 38.366680	21	57.660709, 39.774845	105	57.721067, 39.680275	13	57.722653, 39.669151	2	141	21	105	15
5528			деревня	Новая	57.426804, 38.276909	57.551236, 38.366680	19	57.660709, 39.774845	105	57.721067, 39.680275	13	57.722653, 39.669151	2	139	19	105	15
5529			деревня	Новоселки	57.488893, 38.298513	57.551236, 38.366680	11	57.660709, 39.774845	105	57.721067, 39.680275	13	57.722653, 39.669151	2	131	11	105	15
5530			деревня	Овинищи Никольские	57.440035, 38.455395	57.551236, 38.366680	23	57.660709, 39.774845	105	57.721067, 39.680275	13	57.722653, 39.669151	2	143	23	105	15
5531			деревня	Овинищи Подгорные	57.475108, 38.392576	57.551236, 38.366680	14	57.660709, 39.774845	105	57.721067, 39.680275	13	57.722653, 39.669151	2	134	14	105	15
5532			деревня	Паношино	57.429813, 38.300795	57.551236, 38.366680	20	57.660709, 39.774845	105	57.721067, 39.680275	13	57.722653, 39.669151	2	140	20	105	15
5533			деревня	Петраково	57.439536, 38.469669	57.551236, 38.366680	23	57.660709, 39.774845	105	57.721067, 39.680275	13	57.722653, 39.669151	2	143	23	105	15
5535			деревня	Подберезье	57.418245, 38.581914	57.551236, 38.366680	30	57.660709, 39.774845	105	57.721067, 39.680275	13	57.722653, 39.669151	2	150	30	105	15
5536			деревня	Полуборка	57.453131, 38.641903	57.551236, 38.366680	35	57.660709, 39.774845	105	57.721067, 39.680275	13	57.722653, 39.669151	2	155	35	105	15
5538			деревня	Пудохля	57.412230, 38.261673	57.551236, 38.366680	21	57.660709, 39.774845	105	57.721067, 39.680275	13	57.722653, 39.669151	2	141	21	105	15
5539			деревня	Ратманово	57.399910, 38.230619	57.551236, 38.366680	23	57.660709, 39.774845	105	57.721067, 39.680275	13	57.722653, 39.669151	2	143	23	105	15
5540			деревня	Сазониха	57.384486, 38.541930	57.551236, 38.366680	36	57.660709, 39.774845	105	57.721067, 39.680275	13	57.722653, 39.669151	2	156	36	105	15
5542			деревня	Тчаново	57.443751, 38.455826	57.551236, 38.366680	20	57.660709, 39.774845	105	57.721067, 39.680275	13	57.722653, 39.669151	2	140	20	105	15
5543			деревня	Черкасово	57.443411, 38.206346	57.551236, 38.366680	20	57.660709, 39.774845	105	57.721067, 39.680275	13	57.722653, 39.669151	2	140	20	105	15
5544			деревня	Чернышино	57.408594, 38.424277	57.551236, 38.366680	21	57.660709, 39.774845	105	57.721067, 39.680275	13	57.722653, 39.669151	2	141	21	105	15
5546			деревня	Щелника	57.467113, 38.390779	57.551236, 38.366680	15	57.660709, 39.774845	105	57.721067, 39.680275	13	57.722653, 39.669151	2	135	15	105	15
5547			ж/д станция	Красное	57.405326, 38.199903	57.551236, 38.366680	23	57.660709, 39.774845	105	57.721067, 39.680275	13	57.722653, 39.669151	2	143	23	105	15
5548			поселок	Партусово	57.444157, 38.482704	57.551236, 38.366680	22	57.660709, 39.774845	105	57.721067, 39.680275	13	57.722653, 39.669151	2	142	22	105	15
5549			поселок	Сосновый	57.492274, 38.311117	57.551236, 38.366680	11	57.660709, 39.774845	105	57.721067, 39.680275	13	57.722653, 39.669151	2	131	11	105	15
5550			село	Дуброво	57.426121, 38.389037	57.551236, 38.366680	19	57.660709, 39.774845	105	57.721067, 39.680275	13	57.722653, 39.669151	2	139	19	105	15
5551			село	Красное	57.386310, 38.132927	57.551236, 38.366680	31	57.660709, 39.774845	105	57.721067, 39.680275	13	57.722653, 39.669151	2	151	31	105	15
5552			село	Нефедьево	57.422859, 38.613606	57.551236, 38.366680	31	57.660709, 39.774845	105	57.721067, 39.680275	13	57.722653, 39.669151	2	151	31	105	15
5553			село	Сергиевское	57.372404, 38.207523	57.551236, 38.366680	26	57.660709, 39.774845	105	57.721067, 39.680275	13	57.722653, 39.669151	2	146	26	105	15
5554			село	Ставы	57.403997, 38.517828	57.551236, 38.366680	34	57.660709, 39.774845	105	57.721067, 39.680275	13	57.722653, 39.669151	2	154	34	105	15
5555			село	Улейма	57.440917, 38.408907	57.551236, 38.366680	17	57.660709, 39.774845	105	57.721067, 39.680275	13	57.722653, 39.669151	2	137	17	105	15
5556	19	Ярославский муниципальный округ															
5557		Городское поселение Лесная Поляна													8	15	2
5558			р.п.	Лесная Поляна	57.688274, 39.892044			57.657222, 39.838055	8	57.721067, 39.680275	15	57.722653, 39.669151	2	25	8	15	2
5559		Заволжское сельское поселение													24,24468085	15	2
5560			деревня	Алешково	57.641100, 39.988002			57.657222, 39.838055	13	57.721067, 39.680275	15	57.722653, 39.669151	2	30	13	15	2
5561			деревня	Алферово	57.847319, 40.213874			57.657222, 39.838055	41	57.721067, 39.680275	15	57.722653, 39.669151	2	58	41	15	2
5562			деревня	Андреевское	57.606771, 40.173926			57.657222, 39.838055	30	57.721067, 39.680275	15	57.722653, 39.669151	2	47	30	15	2
5563			деревня	Андреевское	57.775723, 40.186512			57.657222, 39.838055	39	57.721067, 39.680275	15	57.722653, 39.669151	2	56	39	15	2
5565			деревня	Боброво	57.662362, 40.053040			57.657222, 39.838055	17	57.721067, 39.680275	15	57.722653, 39.669151	2	34	17	15	2
5566			деревня	Богословка	57.719945, 40.062796			57.657222, 39.838055	21	57.721067, 39.680275	15	57.722653, 39.669151	2	38	21	15	2
5567			деревня	Болково	57.676860, 40.077070			57.657222, 39.838055	19	57.721067, 39.680275	15	57.722653, 39.669151	2	36	19	15	2
5568			деревня	Большое Филимоново	57.563831, 40.048243			57.657222, 39.838055	20	57.721067, 39.680275	15	57.722653, 39.669151	2	37	20	15	2
5569			деревня	Бор	57.676187, 40.029432			57.657222, 39.838055	16	57.721067, 39.680275	15	57.722653, 39.669151	2	33	16	15	2
5570			деревня	Бортниково	57.644631, 40.129388			57.657222, 39.838055	22	57.721067, 39.680275	15	57.722653, 39.669151	2	39	22	15	2
5571			деревня	Ботово	57.666916, 40.050030			57.657222, 39.838055	17	57.721067, 39.680275	15	57.722653, 39.669151	2	34	17	15	2
5572			деревня	Боярское	57.705089, 40.081337			57.657222, 39.838055	20	57.721067, 39.680275	15	57.722653, 39.669151	2	37	20	15	2
5573			деревня	Браташино	57.653691, 40.105385			57.657222, 39.838055	20	57.721067, 39.680275	15	57.722653, 39.669151	2	37	20	15	2
5574			деревня	Гаврилово	57.568929, 40.057684			57.657222, 39.838055	20	57.721067, 39.680275	15	57.722653, 39.669151	2	37	20	15	2
5575			деревня	Глухово	57.652482, 40.076746			57.657222, 39.838055	20	57.721067, 39.680275	15	57.722653, 39.669151	2	37	20	15	2
5576			деревня	Головинское	57.713883, 40.023512			57.657222, 39.838055	18	57.721067, 39.680275	15	57.722653, 39.669151	2	35	18	15	2
5577			деревня	Головинское	57.654292, 40.131858			57.657222, 39.838055	22	57.721067, 39.680275	15	57.722653, 39.669151	2	39	22	15	2
5578			деревня	Григорьевское	57.704709, 40.004100			57.657222, 39.838055	16	57.721067, 39.680275	15	57.722653, 39.669151	2	33	16	15	2
5579			деревня	Давыдово	57.811057, 40.192045			57.657222, 39.838055	35	57.721067, 39.680275	15	57.722653, 39.669151	2	52	35	15	2
5580			деревня	Думино	57.706123, 39.993652			57.657222, 39.838055	17	57.721067, 39.680275	15	57.722653, 39.669151	2	34	17	15	2
5581			деревня	Дымокурцы	57.651316, 40.064332			57.657222, 39.838055	19	57.721067, 39.680275	15	57.722653, 39.669151	2	36	19	15	2
5582			деревня	Евково	57.828112, 40.160936			57.657222, 39.838055	38	57.721067, 39.680275	15	57.722653, 39.669151	2	55	38	15	2
5584			деревня	Ермолово	57.632616, 39.998557			57.657222, 39.838055	14	57.721067, 39.680275	15	57.722653, 39.669151	2	31	14	15	2
5586			деревня	Жуково	57.679589, 40.012544			57.657222, 39.838055	15	57.721067, 39.680275	15	57.722653, 39.669151	2	32	15	15	2
5587			деревня	Залужье	57.790578, 40.230906			57.657222, 39.838055	39	57.721067, 39.680275	15	57.722653, 39.669151	2	56	39	15	2
5589			деревня	Измайлово	57.871251, 40.184733			57.657222, 39.838055	44	57.721067, 39.680275	15	57.722653, 39.669151	2	61	44	15	2
5590			деревня	Ильинское	57.666064, 40.100992			57.657222, 39.838055	20	57.721067, 39.680275	15	57.722653, 39.669151	2	37	20	15	2
5592			деревня	Калитьевская	57.588313, 40.115949			57.657222, 39.838055	25	57.721067, 39.680275	15	57.722653, 39.669151	2	42	25	15	2
5593			деревня	Клинцево	57.850897, 40.127348			57.657222, 39.838055	37	57.721067, 39.680275	15	57.722653, 39.669151	2	54	37	15	2
5594			деревня	Кобыляево	57.650286, 40.042799			57.657222, 39.838055	18	57.721067, 39.680275	15	57.722653, 39.669151	2	35	18	15	2
5595			деревня	Козлятево	57.787172, 40.094901			57.657222, 39.838055	28	57.721067, 39.680275	15	57.722653, 39.669151	2	45	28	15	2
5596			деревня	Колокуново	57.724362, 40.039197			57.657222, 39.838055	19	57.721067, 39.680275	15	57.722653, 39.669151	2	36	19	15	2
5598			деревня	Копытово	57.797284, 40.058106			57.657222, 39.838055	39	57.721067, 39.680275	15	57.722653, 39.669151	2	56	39	15	2
5600			деревня	Коробово	57.680831, 40.000345			57.657222, 39.838055	14	57.721067, 39.680275	15	57.722653, 39.669151	2	31	14	15	2
5601			деревня	Кочепятино	57.720128, 40.004728			57.657222, 39.838055	18	57.721067, 39.680275	15	57.722653, 39.669151	2	35	18	15	2
5602			деревня	Красный Бор	57.647709, 40.014861			57.657222, 39.838055	14	57.721067, 39.680275	15	57.722653, 39.669151	2	31	14	15	2
5603			деревня	Кузьминское	57.860766, 40.160182			57.657222, 39.838055	42	57.721067, 39.680275	15	57.722653, 39.669151	2	59	42	15	2
5604			деревня	Кульнево	57.643138, 40.085730			57.657222, 39.838055	21	57.721067, 39.680275	15	57.722653, 39.669151	2	38	21	15	2
5605			деревня	Курдеево	57.792204, 40.149070			57.657222, 39.838055	31	57.721067, 39.680275	15	57.722653, 39.669151	2	48	31	15	2
5606			деревня	Ладыгино	57.802008, 40.233350			57.657222, 39.838055	40	57.721067, 39.680275	15	57.722653, 39.669151	2	57	40	15	2
5607			деревня	Ларино	57.584120, 40.088541			57.657222, 39.838055	24	57.721067, 39.680275	15	57.722653, 39.669151	2	41	24	15	2
5608			деревня	Левцово	57.734728, 40.044209			57.657222, 39.838055	21	57.721067, 39.680275	15	57.722653, 39.669151	2	38	21	15	2
5609			деревня	Липовицы	57.572322, 40.023297			57.657222, 39.838055	19	57.721067, 39.680275	15	57.722653, 39.669151	2	36	19	15	2
5610			деревня	Лобаниха	57.651398, 40.089278			57.657222, 39.838055	20	57.721067, 39.680275	15	57.722653, 39.669151	2	37	20	15	2
5612			деревня	Ляпино	57.603183, 40.038909			57.657222, 39.838055	18	57.721067, 39.680275	15	57.722653, 39.669151	2	35	18	15	2
5614			деревня	Малое Болково	57.676206, 40.067871			57.657222, 39.838055	17	57.721067, 39.680275	15	57.722653, 39.669151	2	34	17	15	2
5615			деревня	Малое Филимоново	57.559443, 40.039691			57.657222, 39.838055	21	57.721067, 39.680275	15	57.722653, 39.669151	2	38	21	15	2
5619			деревня	Матренино	57.710503, 39.990293			57.657222, 39.838055	17	57.721067, 39.680275	15	57.722653, 39.669151	2	34	17	15	2
5620			деревня	Медведево	57.722627, 40.006193			57.657222, 39.838055	18	57.721067, 39.680275	15	57.722653, 39.669151	2	35	18	15	2
5621			деревня	Михайловское	57.802368, 40.194740			57.657222, 39.838055	37	57.721067, 39.680275	15	57.722653, 39.669151	2	54	37	15	2
5622			деревня	Мишуково	57.636972, 40.126136			57.657222, 39.838055	24	57.721067, 39.680275	15	57.722653, 39.669151	2	41	24	15	2
5623			деревня	Мостец	57.636162, 39.983250			57.657222, 39.838055	12	57.721067, 39.680275	15	57.722653, 39.669151	2	29	12	15	2
5625			деревня	Никиткино	57.755411, 40.045880			57.657222, 39.838055	22	57.721067, 39.680275	15	57.722653, 39.669151	2	39	22	15	2
5626			деревня	Ново	57.794459, 40.119030			57.657222, 39.838055	31	57.721067, 39.680275	15	57.722653, 39.669151	2	48	31	15	2
5627			деревня	Одарино	57.800843, 40.071096			57.657222, 39.838055	37	57.721067, 39.680275	15	57.722653, 39.669151	2	54	37	15	2
5628			деревня	Павленха	57.676668, 40.110352			57.657222, 39.838055	22	57.721067, 39.680275	15	57.722653, 39.669151	2	39	22	15	2
5629			деревня	Павловское	57.823722, 40.138883			57.657222, 39.838055	40	57.721067, 39.680275	15	57.722653, 39.669151	2	57	40	15	2
5630			деревня	Пенье	57.666787, 40.130825			57.657222, 39.838055	23	57.721067, 39.680275	15	57.722653, 39.669151	2	40	23	15	2
5631			деревня	Пестрецово	57.659724, 40.070701			57.657222, 39.838055	18	57.721067, 39.680275	15	57.722653, 39.669151	2	35	18	15	2
5632			деревня	Петелино	57.665183, 40.105762			57.657222, 39.838055	21	57.721067, 39.680275	15	57.722653, 39.669151	2	38	21	15	2
5635			деревня	Погранка	57.664351, 40.118347			57.657222, 39.838055	22	57.721067, 39.680275	15	57.722653, 39.669151	2	39	22	15	2
5636			деревня	Подосениха	57.699376, 40.078884			57.657222, 39.838055	19	57.721067, 39.680275	15	57.722653, 39.669151	2	36	19	15	2
5638			деревня	Полесье	57.628597, 39.961906			57.657222, 39.838055	12	57.721067, 39.680275	15	57.722653, 39.669151	2	29	12	15	2
5639			деревня	Поречье	57.741132, 40.066919			57.657222, 39.838055	23	57.721067, 39.680275	15	57.722653, 39.669151	2	40	23	15	2
5642			деревня	Росторопово	57.781707, 40.033340			57.657222, 39.838055	27	57.721067, 39.680275	15	57.722653, 39.669151	2	44	27	15	2
5643			деревня	Русаново	57.700708, 40.019218			57.657222, 39.838055	18	57.721067, 39.680275	15	57.722653, 39.669151	2	35	18	15	2
5646			деревня	Семеново	57.583874, 40.104828			57.657222, 39.838055	24	57.721067, 39.680275	15	57.722653, 39.669151	2	41	24	15	2
5647			деревня	Семеновское	57.731157, 40.009121			57.657222, 39.838055	19	57.721067, 39.680275	15	57.722653, 39.669151	2	36	19	15	2
5648			деревня	Сентьевская	57.594203, 40.122363			57.657222, 39.838055	26	57.721067, 39.680275	15	57.722653, 39.669151	2	43	26	15	2
5650			деревня	Скородумово	57.656137, 40.142126			57.657222, 39.838055	23	57.721067, 39.680275	15	57.722653, 39.669151	2	40	23	15	2
5652			деревня	Терентьевская	57.598380, 40.124528			57.657222, 39.838055	26	57.721067, 39.680275	15	57.722653, 39.669151	2	43	26	15	2
5653			деревня	Терехово	57.654047, 40.123674			57.657222, 39.838055	22	57.721067, 39.680275	15	57.722653, 39.669151	2	39	22	15	2
5655			деревня	Уткино	57.803006, 40.081597			57.657222, 39.838055	37	57.721067, 39.680275	15	57.722653, 39.669151	2	54	37	15	2
5656			деревня	Фильяново	57.845068, 40.106499			57.657222, 39.838055	36	57.721067, 39.680275	15	57.722653, 39.669151	2	53	36	15	2
5657			деревня	Федорино	57.678944, 40.053318			57.657222, 39.838055	16	57.721067, 39.680275	15	57.722653, 39.669151	2	33	16	15	2
5659			деревня	Худяково	57.862485, 40.181319			57.657222, 39.838055	42	57.721067, 39.680275	15	57.722653, 39.669151	2	59	42	15	2
5660			деревня	Ченцы	57.659941, 40.059238			57.657222, 39.838055	17	57.721067, 39.680275	15	57.722653, 39.669151	2	34	17	15	2
5663			деревня	Шебунино	57.665482, 40.042943			57.657222, 39.838055	16	57.721067, 39.680275	15	57.722653, 39.669151	2	33	16	15	2
5664			деревня	Шехонино	57.579952, 40.164413			57.657222, 39.838055	28	57.721067, 39.680275	15	57.722653, 39.669151	2	45	28	15	2
5665			деревня	Юрьево	57.728370, 40.013891			57.657222, 39.838055	19	57.721067, 39.680275	15	57.722653, 39.669151	2	36	19	15	2
5666			деревня	Явищево	57.735419, 40.027510			57.657222, 39.838055	20	57.721067, 39.680275	15	57.722653, 39.669151	2	37	20	15	2
5667			деревня	Якалово	57.685455, 40.088029			57.657222, 39.838055	19	57.721067, 39.680275	15	57.722653, 39.669151	2	36	19	15	2
5668			деревня	Якушево	57.685455, 40.088029			57.657222, 39.838055	20	57.721067, 39.680275	15	57.722653, 39.669151	2	37	20	15	2
5669			поселок	Заволжье	57.670690, 40.013604			57.657222, 39.838055	14	57.721067, 39.680275	15	57.722653, 39.669151	2	31	14	15	2
5670			поселок	Красный Бор	57.645619, 39.980492			57.657222, 39.838055	13	57.721067, 39.680275	15	57.722653, 39.669151	2	30	13	15	2
5671			поселок	при ж/д ст. Пучковский	57.858974, 40.135775			57.657222, 39.838055	38	57.721067, 39.680275	15	57.722653, 39.669151	2	55	38	15	2
5672			поселок	при ж/д ст. Уткино	57.812481, 40.083502			57.657222, 39.838055	37	57.721067, 39.680275	15	57.722653, 39.669151	2	54	37	15	2
5673			поселок	Шебунино	57.668847, 40.030205			57.657222, 39.838055	15	57.721067, 39.680275	15	57.722653, 39.669151	2	32	15	15	2
5676			село	Григорьевское	57.852257, 40.203373			57.657222, 39.838055	42	57.721067, 39.680275	15	57.722653, 39.669151	2	59	42	15	2
5677			село	Полтево	57.780973, 40.078570			57.657222, 39.838055	26	57.721067, 39.680275	15	57.722653, 39.669151	2	43	26	15	2
5678			село	Прусово	57.576361, 40.153759			57.657222, 39.838055	27	57.721067, 39.680275	15	57.722653, 39.669151	2	44	27	15	2
5679			село	Спас-Виталий	57.799577, 40.190392			57.657222, 39.838055	36	57.721067, 39.680275	15	57.722653, 39.669151	2	53	36	15	2
5680			село	Ушаково	57.825251, 40.125390			57.657222, 39.838055	41	57.721067, 39.680275	15	57.722653, 39.669151	2	58	41	15	2
5681			станция	Кочепятино	57.728740, 40.003929			57.657222, 39.838055	19	57.721067, 39.680275	15	57.722653, 39.669151	2	36	19	15	2
5682		Ивняковское сельское поселение													24,98550725	21	17
5683			деревня	Ананьино	57.683669, 39.725218	57.536439, 39.751430	24	57.657222, 39.838055	21	57.721067, 39.680275	15	57.722653, 39.669151	2	62	24	21	17
5684			деревня	Антроповское	57.622221, 39.632754	57.536439, 39.751430	24	57.657222, 39.838055	21	57.721067, 39.680275	15	57.722653, 39.669151	2	62	24	21	17
5685			деревня	Бардуково	57.656180, 39.681586	57.536439, 39.751430	22	57.657222, 39.838055	21	57.721067, 39.680275	15	57.722653, 39.669151	2	60	22	21	17
5

5817		деревня	Шепелево	57.490736, 39.829880	57.536439, 39.751430	10	57.657222, 39.838055	21	57.721067, 39.680275	15	57.722653, 39.669151	2	48	10	21	17
5818		деревня	Ямищи	57.529776, 39.898575	57.536439, 39.751430	15	57.657222, 39.838055	21	57.721067, 39.680275	15	57.722653, 39.669151	2	53	15	21	17
5819		поселок	п Красные Ткачи	57.495709, 39.750972	57.536439, 39.751430	7	57.657222, 39.838055	21	57.721067, 39.680275	15	57.722653, 39.669151	2	45	7	21	17
5820		поселок	Дубки	57.528360, 39.738046	57.536439, 39.751430	2	57.657222, 39.838055	21	57.721067, 39.680275	15	57.722653, 39.669151	2	40	2	21	17
5821		поселок	Нагорный	57.560756, 39.836357	57.536439, 39.751430	8	57.657222, 39.838055	21	57.721067, 39.680275	15	57.722653, 39.669151	2	46	8	21	17
5823		поселок	пансионата "Ярославль"	57.471159, 39.753964	57.536439, 39.751430	11	57.657222, 39.838055	21	57.721067, 39.680275	15	57.722653, 39.669151	2	49	11	21	17
5824		поселок	Речной	57.509311, 39.747047	57.536439, 39.751430	7	57.657222, 39.838055	21	57.721067, 39.680275	15	57.722653, 39.669151	2	45	7	21	17
5825		поселок	Щедрино	57.554981, 39.833402	57.536439, 39.751430	8	57.657222, 39.838055	21	57.721067, 39.680275	15	57.722653, 39.669151	2	46	8	21	17
5826		село	Введенье	57.452047, 39.783923	57.536439, 39.751430	14	57.657222, 39.838055	21	57.721067, 39.680275	15	57.722653, 39.669151	2	52	14	21	17
5827		село	Еремеевское	57.458365, 39.916891	57.536439, 39.751430	22	57.657222, 39.838055	21	57.721067, 39.680275	15	57.722653, 39.669151	2	60	22	21	17
5828		село	Лучинское	57.553301, 39.850667	57.536439, 39.751430	10	57.657222, 39.838055	21	57.721067, 39.680275	15	57.722653, 39.669151	2	48	10	21	17
5829	Кузнечихинское сельское поселение													23,96385542	15	2
5830		деревня	Аксеновская	57.864194, 39.956076			57.657222, 39.838055	30	57.721067, 39.680275	15	57.722653, 39.669151	2	47	30	15	2
5831		деревня	Аксенцево	57.804656, 39.842466			57.657222, 39.838055	25	57.721067, 39.680275	15	57.722653, 39.669151	2	42	25	15	2
5832		деревня	Артемуха	57.802953, 39.905707			57.657222, 39.838055	28	57.721067, 39.680275	15	57.722653, 39.669151	2	45	28	15	2
5833		деревня	Бережайцево	57.814121, 39.772182			57.657222, 39.838055	27	57.721067, 39.680275	15	57.722653, 39.669151	2	44	27	15	2
5834		деревня	Бисерово	57.760371, 39.991766			57.657222, 39.838055	23	57.721067, 39.680275	15	57.722653, 39.669151	2	40	23	15	2
5835		деревня	Большие Жарки	57.767006, 39.818166			57.657222, 39.838055	22	57.721067, 39.680275	15	57.722653, 39.669151	2	39	22	15	2
5839		деревня	Бутрево	57.703396, 39.874006			57.657222, 39.838055	12	57.721067, 39.680275	15	57.722653, 39.669151	2	29	12	15	2
5840		деревня	Бухалово	57.872557, 39.996338			57.657222, 39.838055	30	57.721067, 39.680275	15	57.722653, 39.669151	2	47	30	15	2
5842		деревня	Васильево	57.697462, 39.944748			57.657222, 39.838055	14	57.721067, 39.680275	15	57.722653, 39.669151	2	31	14	15	2
5843		деревня	Васильевское	57.755521, 39.920350			57.657222, 39.838055	17	57.721067, 39.680275	15	57.722653, 39.669151	2	34	17	15	2
5844		деревня	Васильково	57.819605, 39.787821			57.657222, 39.838055	28	57.721067, 39.680275	15	57.722653, 39.669151	2	45	28	15	2
5845		деревня	Ватолино	57.784778, 39.799014			57.657222, 39.838055	23	57.721067, 39.680275	15	57.722653, 39.669151	2	40	23	15	2
5846		деревня	Глебовское	57.797735, 39.947452			57.657222, 39.838055	22	57.721067, 39.680275	15	57.722653, 39.669151	2	39	22	15	2
5847		деревня	Гумнищево	57.767097, 39.998323			57.657222, 39.838055	24	57.721067, 39.680275	15	57.722653, 39.669151	2	41	24	15	2
5849		деревня	Дедова Гора	57.806531, 39.751745			57.657222, 39.838055	27	57.721067, 39.680275	15	57.722653, 39.669151	2	44	27	15	2
5850		деревня	Дмитриевское	57.799726, 39.893436			57.657222, 39.838055	27	57.721067, 39.680275	15	57.722653, 39.669151	2	44	27	15	2
5851		деревня	Долгуново	57.792958, 40.030753			57.657222, 39.838055	28	57.721067, 39.680275	15	57.722653, 39.669151	2	45	28	15	2
5853		деревня	Дубовики	57.903588, 39.927509			57.657222, 39.838055	39	57.721067, 39.680275	15	57.722653, 39.669151	2	56	39	15	2
5854		деревня	Дудинское	57.799447, 39.815525			57.657222, 39.838055	23	57.721067, 39.680275	15	57.722653, 39.669151	2	40	23	15	2
5855		деревня	Еремино	57.869771, 39.916514			57.657222, 39.838055	33	57.721067, 39.680275	15	57.722653, 39.669151	2	50	33	15	2
5858		деревня	Зубарево	57.885870, 39.972425			57.657222, 39.838055	33	57.721067, 39.680275	15	57.722653, 39.669151	2	50	33	15	2
5859		деревня	Игнатово	57.685998, 39.983438			57.657222, 39.838055	14	57.721067, 39.680275	15	57.722653, 39.669151	2	31	14	15	2
5860		деревня	Исайцево	57.808731, 39.733455			57.657222, 39.838055	28	57.721067, 39.680275	15	57.722653, 39.669151	2	45	28	15	2
5861		деревня	Ишманово	57.818756, 39.851341			57.657222, 39.838055	25	57.721067, 39.680275	15	57.722653, 39.669151	2	42	25	15	2
5865		деревня	Козлово	57.813123, 39.762947			57.657222, 39.838055	27	57.721067, 39.680275	15	57.722653, 39.669151	2	44	27	15	2
5870		деревня	Кувшинцево	57.824216, 39.872002			57.657222, 39.838055	28	57.721067, 39.680275	15	57.722653, 39.669151	2	45	28	15	2
5871		деревня	Кузнечиха	57.707416, 39.898170			57.657222, 39.838055	11	57.721067, 39.680275	15	57.722653, 39.669151	2	28	11	15	2
5872		деревня	Кузнечиха	57.809230, 39.926611			57.657222, 39.838055	23	57.721067, 39.680275	15	57.722653, 39.669151	2	40	23	15	2
5873		деревня	Кузьмино	57.757380, 39.968868			57.657222, 39.838055	22	57.721067, 39.680275	15	57.722653, 39.669151	2	39	22	15	2
5874		деревня	Курдумово	57.720200, 39.851224			57.657222, 39.838055	14	57.721067, 39.680275	15	57.722653, 39.669151	2	31	14	15	2
5880		деревня	Малые Жарки	57.722834, 39.842223			57.657222, 39.838055	15	57.721067, 39.680275	15	57.722653, 39.669151	2	32	15	15	2
5881		деревня	Мартьянка	57.849527, 39.906534			57.657222, 39.838055	30	57.721067, 39.680275	15	57.722653, 39.669151	2	47	30	15	2
5882		деревня	Меньшиково	57.804972, 39.764914			57.657222, 39.838055	26	57.721067, 39.680275	15	57.722653, 39.669151	2	43	26	15	2
5883		деревня	Мологино	57.745652, 39.816783			57.657222, 39.838055	17	57.721067, 39.680275	15	57.722653, 39.669151	2	34	17	15	2
5884		деревня	Муравино	57.819950, 39.954037			57.657222, 39.838055	24	57.721067, 39.680275	15	57.722653, 39.669151	2	41	24	15	2
5885		деревня	Мусоловка	57.904019, 40.031534			57.657222, 39.838055	35	57.721067, 39.680275	15	57.722653, 39.669151	2	52	35	15	2
5886		деревня	Мухаиово	57.813066, 39.996590			57.657222, 39.838055	28	57.721067, 39.680275	15	57.722653, 39.669151	2	45	28	15	2
5887		деревня	Нестерово	57.790904, 39.858770			57.657222, 39.838055	21	57.721067, 39.680275	15	57.722653, 39.669151	2	38	21	15	2
5888		деревня	Нефедицыно	57.811781, 39.938379			57.657222, 39.838055	24	57.721067, 39.680275	15	57.722653, 39.669151	2	41	24	15	2
5890		деревня	Обухово	57.860762, 39.881147			57.657222, 39.838055	37	57.721067, 39.680275	15	57.722653, 39.669151	2	54	37	15	2
5892		деревня	Павловское	57.800162, 39.877266			57.657222, 39.838055	24	57.721067, 39.680275	15	57.722653, 39.669151	2	41	24	15	2
5895		деревня	Подвязново	57.718364, 39.901063			57.657222, 39.838055	12	57.721067, 39.680275	15	57.722653, 39.669151	2	29	12	15	2
5899		деревня	Поповское	57.810601, 39.875614			57.657222, 39.838055	26	57.721067, 39.680275	15	57.722653, 39.669151	2	43	26	15	2
5900		деревня	Починец	57.700323, 39.970161			57.657222, 39.838055	16	57.721067, 39.680275	15	57.722653, 39.669151	2	33	16	15	2
5901		деревня	Починки	57.760496, 39.857998			57.657222, 39.838055	18	57.721067, 39.680275	15	57.722653, 39.669151	2	35	18	15	2
5902		деревня	Починок	57.920499, 39.937103			57.657222, 39.838055	40	57.721067, 39.680275	15	57.722653, 39.669151	2	57	40	15	2
5904		деревня	Ракино	57.710465, 39.850775			57.657222, 39.838055	12	57.721067, 39.680275	15	57.722653, 39.669151	2	29	12	15	2
5905		деревня	Рютнево	57.782302, 39.821086			57.657222, 39.838055	22	57.721067, 39.680275	15	57.722653, 39.669151	2	39	22	15	2
5906		деревня	Савкино	57.837168, 40.069012			57.657222, 39.838055	33	57.721067, 39.680275	15	57.722653, 39.669151	2	50	33	15	2
5907		деревня	Сивцево	57.854987, 39.998692			57.657222, 39.838055	29	57.721067, 39.680275	15	57.722653, 39.669151	2	46	29	15	2
5908		деревня	Сосновцы	57.689794, 39.975264			57.657222, 39.838055	14	57.721067, 39.680275	15	57.722653, 39.669151	2	31	14	15	2
5909		деревня	Софино	57.780819, 39.796185			57.657222, 39.838055	23	57.721067, 39.680275	15	57.722653, 39.669151	2	40	23	15	2
5910		деревня	Степанцево	57.832664, 39.964232			57.657222, 39.838055	25	57.721067, 39.680275	15	57.722653, 39.669151	2	42	25	15	2
5911		деревня	Сухарево	57.866263, 39.925883			57.657222, 39.838055	32	57.721067, 39.680275	15	57.722653, 39.669151	2	49	32	15	2
5912		деревня	Тарантаево	57.828146, 39.864699			57.657222, 39.838055	28	57.721067, 39.680275	15	57.722653, 39.669151	2	45	28	15	2
5913		деревня	Троицкое	57.824077, 40.045224			57.657222, 39.838055	36	57.721067, 39.680275	15	57.722653, 39.669151	2	53	36	15	2
5914		деревня	Феклино	57.877707, 40.053372			57.657222, 39.838055	33	57.721067, 39.680275	15	57.722653, 39.669151	2	50	33	15	2
5915		деревня	Филатово	57.792799, 39.814133			57.657222, 39.838055	23	57.721067, 39.680275	15	57.722653, 39.669151	2	40	23	15	2
5916		деревня	Филино	57.717974, 39.919263			57.657222, 39.838055	14	57.721067, 39.680275	15	57.722653, 39.669151	2	31	14	15	2
5917		деревня	Филисово	57.787479, 39.828955			57.657222, 39.838055	21	57.721067, 39.680275	15	57.722653, 39.669151	2	38	21	15	2
5918		деревня	Чакарово	57.751656, 39.983950			57.657222, 39.838055	22	57.721067, 39.680275	15	57.722653, 39.669151	2	39	22	15	2
5921		деревня	Шелепино	57.795524, 39.877078			57.657222, 39.838055	22	57.721067, 39.680275	15	57.722653, 39.669151	2	39	22	15	2
5922		деревня	Юдово	57.748995, 39.943841			57.657222, 39.838055	21	57.721067, 39.680275	15	57.722653, 39.669151	2	38	21	15	2
5923		деревня	Юрятино	57.687302, 39.951916			57.657222, 39.838055	12	57.721067, 39.680275	15	57.722653, 39.669151	2	29	12	15	2
5924		деревня	Якимцево	57.769752, 39.799625			57.657222, 39.838055	21	57.721067, 39.680275	15	57.722653, 39.669151	2	38	21	15	2
5925		деревня	Ям	57.914791, 40.011035			57.657222, 39.838055	35	57.721067, 39.680275	15	57.722653, 39.669151	2	52	35	15	2
5926		деревня	Ясино	57.911076, 39.905593			57.657222, 39.838055	35	57.721067, 39.680275	15	57.722653, 39.669151	2	52	35	15	2
5927		поселок	Красное	57.788961, 39.793687			57.657222, 39.838055	25	57.721067, 39.680275	15	57.722653, 39.669151	2	42	25	15	2
5928		поселок	Ярославка	57.742467, 39.839995			57.657222, 39.838055	18	57.721067, 39.680275	15	57.722653, 39.669151	2	35	18	15	2
5929		село	Андроники	57.859703, 39.985469			57.657222, 39.838055	30	57.721067, 39.680275	15	57.722653, 39.669151	2	47	30	15	2
5930		село	Гавшинка	57.760333, 39.899895			57.657222, 39.838055	17	57.721067, 39.680275	15	57.722653, 39.669151	2	34	17	15	2
5931		село	Давыдово	57.842007, 39.939699			57.657222, 39.838055	27	57.721067, 39.680275	15	57.722653, 39.669151	2	44	27	15	2
5932		село	Медягино	57.754412, 39.954028			57.657222, 39.838055	19	57.721067, 39.680275	15	57.722653, 39.669151	2	36	19	15	2
5933		село	Наумово	57.723329, 39.982576			57.657222, 39.838055	19	57.721067, 39.680275	15	57.722653, 39.669151	2	36	19	15	2
5934		село	Пазушино	57.734362, 39.824086			57.657222, 39.838055	16	57.721067, 39.680275	15	57.722653, 39.669151	2	33	16	15	2
5935		село	Пономарево	57.711109, 39.880464			57.657222, 39.838055	12	57.721067, 39.680275	15	57.722653, 39.669151	2	29	12	15	2
5936		село	Раменье	57.833431, 39.951755			57.657222, 39.838055	26	57.721067, 39.680275	15	57.722653, 39.669151	2	43	26	15	2
5937		село	Сандырево	57.896084, 40.028651			57.657222, 39.838055	34	57.721067, 39.680275	15	57.722653, 39.669151	2	51	34	15	2
5938		село	Серегово	57.695403, 39.953327			57.657222, 39.838055	15	57.721067, 39.680275	15	57.722653, 39.669151	2	32	15	15	2
5939		село	Спас	57.802507, 39.889160			57.657222, 39.838055	27	57.721067, 39.680275	15	57.722653, 39.669151	2	44	27	15	2
5940		село	Толбухино	57.852430, 40.047524			57.657222, 39.838055	31	57.721067, 39.680275	15	57.722653, 39.669151	2	48	31	15	2
5941		село	Толгоболь	57.713672, 39.838271			57.657222, 39.838055	13	57.721067, 39.680275	15	57.722653, 39.669151	2	30	13	15	2
5942		село	Устье	57.783046, 39.779656			57.657222, 39.838055	27	57.721067, 39.680275	15	57.722653, 39.669151	2	44	27	15	2
5945	Курбское сельское поселение													31,94936709	21	17
5946		деревня	Алеханово	57.532617, 39.610808	57.536439, 39.751430	22	57.657222, 39.838055	21	57.721067, 39.680275	15	57.722653, 39.669151	2	60	22	21	17
5947		деревня	Аристово	57.600796, 39.555247	57.536439, 39.751430	29	57.657222, 39.838055	21	57.721067, 39.680275	15	57.722653, 39.669151	2	67	29	21	17
5948		деревня	Афонино	57.601076, 39.431990	57.536439, 39.751430	38	57.657222, 39.838055	21	57.721067, 39.680275	15	57.722653, 39.669151	2	76	38	21	17
5949		деревня	Бакаиово	57.503026, 39.564743	57.536439, 39.751430	32	57.657222, 39.838055	21	57.721067, 39.680275	15	57.722653, 39.669151	2	70	32	21	17
5950		деревня	Балакирево	57.564328, 39.441233	57.536439, 39.751430	34	57.657222, 39.838055	21	57.721067, 39.680275	15	57.722653, 39.669151	2	72	34	21	17
5951		деревня	Барское	57.510399, 39.657224	57.536439, 39.751430	16	57.657222, 39.838055	21	57.721067, 39.680275	15	57.722653, 39.669151	2	54	16	21	17
5952		деревня	Барышкино	57.561137, 39.656806	57.536439, 39.751430	25	57.657222, 39.838055	21	57.721067, 39.680275	15	57.722653, 39.669151	2	63	25	21	17
5953		деревня	Белягино	57.604331, 39.400126	57.536439, 39.751430	40	57.657222, 39.838055	21	57.721067, 39.680275	15	57.722653, 39.669151	2	78	40	21	17
5954		деревня	Большое Макарово	57.543719, 39.617698	57.536439, 39.751430	23	57.657222, 39.838055	21	57.721067, 39.680275	15	57.722653, 39.669151	2	61	23	21	17
5955		деревня	Большое Симоново	57.643533, 39.497746	57.536439, 39.751430	41	57.657222, 39.838055	21	57.721067, 39.680275	15	57.722653, 39.669151	2	79	41	21	17
5956		деревня	Борисцево	57.505414, 39.656559	57.536439, 39.751430	16	57.657222, 39.838055	21	57.721067, 39.680275	15	57.722653, 39.669151	2	54	16	21	17
5957		деревня	Вощино	57.576878, 39.643462	57.536439, 39.751430	25	57.657222, 39.838055	21	57.721067, 39.680275	15	57.722653, 39.669151	2	63	25	21	17
5961		деревня	Голешево	57.520749, 39.531262	57.536439, 39.751430	29	57.657222, 39.838055	21	57.721067, 39.680275	15	57.722653, 39.669151	2	67	29	21	17
5962		деревня	Гридино	57.505284, 39.573277	57.536439, 39.751430	33	57.657222, 39.838055	21	57.721067, 39.680275	15	57.722653, 39.669151	2	71	33	21	17
5963		деревня	Давыдково	57.554716, 39.435035	57.536439, 39.751430	37	57.657222, 39.838055	21	57.721067, 39.680275	15	57.722653, 39.669151	2	75	37	21	17
5964		деревня	Давыдово	57.583001, 39.394054	57.536439, 39.751430	38	57.657222, 39.838055	21	57.721067, 39.680275	15	57.722653, 39.669151	2	76	38	21	17
5965		деревня	Девятово	57.558665, 39.486823	57.536439, 39.751430	30	57.657222, 39.838055	21	57.721067, 39.680275	15	57.722653, 39.669151	2	68	30	21	17
5967		деревня	Дрязлово	57.565917, 39.406756	57.536439, 39.751430	36	57.657222, 39.838055	21	57.721067, 39.680275	15	57.722653, 39.669151	2	74	36	21	17
5969		деревня	Дулепово	57.528955, 39.495518	57.536439, 39.751430	31	57.657222, 39.838055	21	57.721067, 39.680275	15	57.722653, 39.669151	2	69	31	21	17
5970		деревня	Ерделево	57.613921, 39.517294	57.536439, 39.751430	40	57.657222, 39.838055	21	57.721067, 39.680275	15	57.722653, 39.669151	2	78	40	21	17
5971		деревня	Ермольцево	57.611332, 39.283327	57.536439, 39.751430	48	57.657222, 39.838055	21	57.721067, 39.680275	15	57.722653, 39.669151	2	86	48	21	17
5972		деревня	Есемово	57.528752, 39.532358	57.536439, 39.751430	28	57.657222, 39.838055	21	57.721067, 39.680275	15	57.722653, 39.669151	2	66	28	21	17
5975		деревня	Запрудново	57.590783, 39.462802	57.536439, 39.751430	34	57.657222, 39.838055	21	57.721067, 39.680275	15	57.722653, 39.669151	2	72	34	21	17
5976		деревня	Иванищево	57.516727, 39.533382	57.536439, 39.751430	29	57.657222, 39.838055	21	57.721067, 39.680275	15	57.722653, 39.669151	2	67	29	21	17
5977		деревня	Иванцево	57.634524, 39.431199	57.536439, 39.751430	39	57.657222, 39.838055	21	57.721067, 39.680275	15	57.722653, 39.669151	2	77	39	21	17
5978		деревня	Ивково	57.504418, 39.424255	57.536439, 39.751430	36	57.657222, 39.838055	21	57.721067, 39.680275	15	57.722653, 39.669151	2	74	36	21	17
5980		деревня	Каблуково	57.506913, 39.466763	57.536439, 39.751430	33	57.657222, 39.838055	21	57.721067, 39.680275	15	57.722653, 39.669151	2	71	33	21	17
5981		деревня	Калачиха	57.639462, 39.412011	57.536439, 39.751430	39	57.657222, 39.838055	21	57.721067, 39.680275	15	57.722653, 39.669151	2	77	39	21	17
5982		деревня	Карповское	57.560032, 39.470716	57.536439, 39.751430	31	57.657222, 39.838055	21	57.721067, 39.680275	15	57.722653, 39.669151	2	69	31	21	17
5985		деревня	Колокуново	57.500250, 39.532861	57.536439, 39.751430	31	57.657222, 39.838055	21	57.721067, 39.680275	15	57.722653, 39.669151	2	69	31	21	17
5988		деревня	Котово	57.537038, 39.589500	57.536439, 39.751430	22	57.657222, 39.838055	21	57.721067, 39.680275	15	57.722653, 39.669151	2	60	22	21	17
5989		деревня	Кочегино	57.564995, 39.631523	57.536439, 39.751430	24	57.657222, 39.838055	21	57.721067, 39.680275	15	57.722653, 39.669151	2	62	24	21	17
5990		деревня	Красково	57.638104, 39.447593	57.536439, 39.751430	39	57.657222, 39.838055	21	57.721067, 39.680275	15	57.722653, 39.669151	2	77	39	21	17
5991		деревня	Крюково	57.537106, 39.518875	57.536439, 39.751430	28	57.657222, 39.838055	21	57.721067, 39.680275	15	57.722653, 39.669151	2	66	28	21	17
5992		деревня	Курилово	57.575189, 39.667124	57.536439, 39.751430	24	57.657222, 39.838055	21	57.721067, 39.680275	15	57.722653, 39.669151	2	62	24	21	17
5993		деревня	Лаптево	57.587430, 39.488556	57.536439, 39.751430	32	57.657222, 39.838055	21	57.721067, 39.680275	15	57.722653, 39.669151	2	70	32	21	17
5995		деревня	Лопырево	57.607422, 39.390344	57.536439, 39.751430	40	57.657222, 39.838055	21	57.721067, 39.680275	15	57.722653, 39.669151	2	78	40	21	17
5996		деревня	Малое Макарово	57.542690, 39.620959	57.536439, 39.751430	21	57.657222, 39.838055	21	57.721067, 39.680275	15	57.722653, 39.669151	2	59	21	21	17
5997		деревня	Малое Симоново	57.640609, 39.487964	57.536439, 39.751430	40	57.657222, 39.838055	21	57.721067, 39.680275	15	57.722653, 39.669151	2	78	40	21	17
5998		деревня	Марьино	57.557424, 39.356010	57.536439, 39.751430	39	57.657222, 39.838055	21	57.721067, 39.680275	15	57.722653, 39.669151	2	77	39	21	17
6000		деревня	Меленки	57.521406, 39.617483	57.536439, 39.751430	19	57.657222, 39.838055	21	57.721067, 39.680275	15	57.722653, 39.669151	2	57	19	21	17
6001		деревня	Михеево	57.603530, 39.459325	57.536439, 39.751430	34	57.657222, 39.838055	21	57.721067, 39.680275	15	57.722653, 39.669151	2	72	34	21	17
6002		деревня	Мордвиново	57.615001, 39.445887	57.536439, 39.751430	36	57.657222, 39.838055	21	57.721067, 39.680275	15	57.722653, 39.669151	2	74	36	21	17
6004		деревня	Нагорное	57.562615, 39.461724	57.536439, 39.751430	31	57.657222, 39.838055	21	57.721067, 39.680275	15	57.722653, 39.669151	2	69	31	21	17
6005		деревня	Наумовское	57.534734, 39.397494	57.536439, 39.751430	43	57.657222, 39.838055	21	57.721067, 39.680275	15	57.722653, 39.669151	2	81	43	21	17
6006		деревня	Никоновское	57.540154, 39.386023	57.536439, 39.751430	42	57.657222, 39.838055	21	57.721067, 39.680275	15	57.722653, 39.669151	2	80	42	21	17
6007		деревня	Новоселки	57.621397, 39.396353	57.536439, 39.751430	40	57.657222, 39.838055	21	57.721067, 39.680275	15	57.722653, 39.669151	2	78	40	21	17
6008		деревня	Осташково	57.626347, 39.325189	57.536439, 39.751430	44	57.657222, 39.838055	21	57.721067, 39.680275	15	57.722653, 39.669151	2	82	44	21	17
6010		деревня	Павлухино	57.615194, 39.361625	57.536439, 39.751430	42	57.657222, 39.838055	21	57.721067, 39.680275	15	57.722653, 39.669151	2	80	42	21	17
6011		деревня	Панфилки	57.526287, 39.616360	57.536439, 39.751430	19	57.657222, 39.838055	21	57.721067, 39.680275	15	57.722653, 39.669151	2	57	19	21	17
6012		деревня	Петрунино	57.558656, 39.299461	57.536439, 39.751430	43	57.657222, 39.838055	21	57.721067, 39.680275	15	57.722653, 39.669151	2	81	43	21	17
6013		деревня	Пикшево	57.522634, 39.649023	57.536439, 39.751430	18	57.657222, 39.838055	21	57.721067, 39.680275	15	57.722653, 39.669151	2	56	18	21	17
6014		деревня	Плотники	57.581192, 39.663252	57.536439, 39.751430	25	57.657222, 39.838055	21	57.721067, 39.680275	15	57.722653, 39.669151	2	63	25	21	17
6016		деревня	Пономарево	57.489000, 39.554151	57.536439, 39.751430	30	57.657222, 39.838055	21	57.721067, 39.680275	15	57.722653, 39.669151	2	68	30	21	17
6017		деревня	Починки	57.550258, 39.627759	57.536439, 39.751430	23	57.657222, 39.838055	21	57.721067, 39.680275	15	57.722653, 39.669151	2	61	23	21	17
6019		дерев

Приложение 13.10
к территориальной схеме обращения с отходами
Ярославской области

Расходы на транспортирование КГО 2027 год

№ п/п	Муниципальный округ, городской округ, сельское поселение, городское поселение	Население (человек)	Площадь муниципального образования км2	Общее количество контейнеров	Nплощ Количество площадо	Lост метры	Lтр первое плечо среднее расстояние транспортировки после полной загрузки	Vконт Объем контейнера	Rперед средняя по муниципаль ному	Vобщ планируемый объем вывоза	M, необходим ое количество	Nконт Количеств о контейнеро	Nсред Среднее количество контейнеро	O, Среднее количество остановок	Пробег транспорти ного средства	Нв, Данные о среднем расстоянии сбора и	Сзп, Расходы на оплату труда	Сотч Отчислени я на социальны	Сча Амортизац ионные отчисления	Q Средняя за рейс расчетная потребност	Ст Стоимость топлива на рейс	Норма расхода моторного масла на 100 л топлива	Цена за ед	Норма расхода трансмиссионного масла на 100 л топлива	Цена за ед	Норма расхода специального масла на 100 л топлива	Цена за ед	Норма расхода пластичной смазки на 100 л топлива	Цена за ед	См Расходы на ГСМ
3	ГО Город Ярославль	570824	205,8	608	608	582	11,16666667	8	8	251067,7092	86	608	1	1	4,6	3,19	1745,13	528,77	2229,52	21,35	1104,22	0,5	227,61	1	293,24	0,1	219,19	0,6	185	115,28
10	Переславль-Залесский МО	54862	23,01	59	59	624	37,78947368	8	8	24244,8444	8	59	1	1	4,6	4,58	2505,55	759,18	3201,01	57,47	2972,35	0,5	227,61	1	293,24	0,1	219,19	0,6	185	310,32
322	ГО Город Рыбинск	173910	101,42	184	184	742	16	8	8	76487,1824	26	184	1	1	4,7	3,44	1881,9	570,22	2404,25	27,98	1447,13	0,5	227,61	1	293,24	0,1	219,19	0,6	185	151,08
324	Большесельский муниципальный округ																													
325	Благовещенское сельское поселение	1296	338,75	2	2	13014	27,454	8	8	578,9368	0	2	1	1	17	4,61	2521,97	764,16	3221,97	51,86	2682,2	0,5	227,61	1	293,24	0,1	219,19	0,6	185	280,03
415	Большесельское сельское поселение	6706	804,11	8	8	10026	21,32118644	8	8	2981,008	1	8	1	1	14	4,15	2270,32	687,91	2900,48	41,51	2146,9	0,5	227,61	1	293,24	0,1	219,19	0,6	185	224,14
599	Вареговское сельское поселение	1262	190,25	2	2	9753	26,98181818	8	8	560,9312	0	2	1	1	13,8	4,44	2428,96	735,97	3103,16	49,05	2536,87	0,5	227,61	1	293,24	0,1	219,19	0,6	185	264,85
644	Борисоглебский муниципальный округ																													
645	Андреевское сельское поселение	1005	180,8	2	2	9508	64,39130435	8	8	449,9888	0	2	1	1	13,5	6,38	3490,27	1057,55	4459,04	99,59	5150,79	0,5	227,61	1	293,24	0,1	219,19	0,6	185	537,75
679	Борисоглебское сельское поселение	6555	221,75	8	8	5265	64,26923077	8	8	2921,7728	1	8	1	1	9,3	6,18	3380,86	1024,4	4319,26	96,58	4995,12	0,5	227,61	1	293,24	0,1	219,19	0,6	185	521,5
721	Вощажниковское сельское поселение	2112	572,12	3	3	13810	82,22727273	8	8	944,454	0	3	1	1	17,8	7,51	4108,45	1244,86	5248,81	126,71	6553,44	0,5	227,61	1	293,24	0,1	219,19	0,6	185	684,19
784	Высоковское сельское поселение	1101	419,06	2	2	14475	80,13043478	8	8	492,8144	0	2	1	1	18,5	7,44	4070,16	1233,26	5199,89	124,34	6430,86	0,5	227,61	1	293,24	0,1	219,19	0,6	185	671,39
853	Ивальвинское сельское поселение	1138	337,56	2	2	12992	67,85714286	8	8	507,5652	0	2	1	1	17	6,72	3676,27	1113,91	4696,67	106,67	5516,97	0,5	227,61	1	293,24	0,1	219,19	0,6	185	575,98
923	Брейтовский муниципальный округ																													
924	Брейтовское сельское поселение	3782	992,81	5	5	14091	23,7009434	8	8	1682,8768	1	5	1	1	18,1	4,46	2439,91	739,29	3117,14	47,51	2457,22	0,5	227,61	1	293,24	0,1	219,19	0,6	185	256,54
999	Гореловское сельское поселение	886	538,87	1	1	23214	23,84848485	8	8	397,2824	0	1	1	1	27,2	4,89	2675,14	810,57	3417,67	53,89	2787,19	0,5	227,61	1	293,24	0,1	219,19	0,6	185	290,99
1040	Прозоровское сельское поселение	699	623,03	1	1	24961	29,6137931	8	8	313,4316	0	1	1	1	29	5,27	2883,03	873,56	3683,25	62,93	3254,74	0,5	227,61	1	293,24	0,1	219,19	0,6	185	339,8
1088	Гаврилов-Ямский муниципальный округ																													
1089	ГП Гаврилов-Ям	15766	11,98	17	17	839	6,1	8	8	6976,03	2	17	1	1	4,8	2,93	1602,9	485,68	2047,81	14,62	756,15	0,5	227,61	1	293,24	0,1	219,19	0,6	185	78,94
1091	Великосельское сельское поселение	3647	163,01	4	4	6384	15,03340909	8	8	1626,3724	1	4	1	1	10,4	3,65	1996,78	605,02	2551,02	30,53	1579,01	0,5	227,61	1	293,24	0,1	219,19	0,6	185	164,85
1136	Заячье-Холмское сельское поселение	1369	441,51	2	2	14858	20,94666667	8	8	613,0592	0	2	1	1	18,9	4,35	2379,73	721,06	3040,26	44,32	2292,23	0,5	227,61	1	293,24	0,1	219,19	0,6	185	239,31
1184	Митинское сельское поселение	1445	255,91	2	2	11312	30,355	8	8	647,1744	0	2	1	1	15,3	4,68	2560,26	775,76	3270,9	54,64	2825,98	0,5	227,61	1	293,24	0,1	219,19	0,6	185	295,04
1235	Шопшинское сельское поселение	1938	247,78	3	3	9088	33,46666667	8	8	860,5996	0	3	1	1	13,1	4,74	2593,08	785,7	3312,83	57,37	2967,18	0,5	227,61	1	293,24	0,1	219,19	0,6	185	309,78
1290	Даниловский муниципальный округ																													
1291	Городское поселение Данилов	13591	12,2	15	15	902	12	8	8	6014,9372	2	15	1	1	4,9	3,24	1772,49	537,06	2264,47	22,69	1173,53	0,5	227,61	1	293,24	0,1	219,19	0,6	185	122,52
1293	Даниловское сельское поселение	3168	1135,28	4	4	16847	27,43333333	8	8	1415,738	0	4	1	1	20,8	4,78	2614,97	792,34	3340,79	54,41	2814,09	0,5	227,61	1	293,24	0,1	219,19	0,6	185	293,79
1508	Дмитриевское сельское поселение	1607	474,69	2	2	15406	32,18644068	8	8	720,0452	0	2	1	1	19,4	4,97	2718,91	823,83	3473,58	59,91	3098,55	0,5	227,61	1	293,24	0,1	219,19	0,6	185	323,49
1631	Середское сельское поселение	2148	590,07	3	3	14025	45,02307692	8	8	959,612	0	3	1	1	18	5,57	3047,15	923,29	3892,93	76,37	3949,86	0,5	227,61	1	293,24	0,1	219,19	0,6	185	412,37
1852	Любимский муниципальный округ																													
1853	Городское поселение Любим	6329	85,71	7	7	3499	68,2	8	8	2810,0844	1	7	1	1	7,5	6,31	3451,97	1045,95	4410,12	100,69	5207,69	0,5	227,61	1	293,24	0,1	219,19	0,6	185	543,69
1872	Воскресенское сельское поселение	971	538,36	2	2	16407	68,80952381	8	8	435,3964	0	2	1	1	20,4	6,93	3791,15	1148,72	4843,44	110,27	5703,16	0,5	227,61	1	293,24	0,1	219,19	0,6	185	595,42
1949	Ермаковское сельское поселение	899	672,32	1	1	25929	84,55555556	8	8	403,1116	0	1	1	1	29,9	8,19	4480,45	1357,58	5724,07	138,07	7140,98	0,5	227,61	1	293,24	0,1	219,19	0,6	185	745,53
2025	Осецкое сельское поселение	1628	670,4	2	2	18308	68,3625	8	8	729,9952	0	2	1	1	22,3	6,99	3823,98	1158,67	4885,38	110,95	5738,33	0,5	227,61	1	293,24	0,1	219,19	0,6	185	599,09
2139	Мышкинский муниципальный округ																													
2140	Городское поселение Мышкин	5551	7,54	6	6	1121	4	8	8	2455,9852	1	6	1	1	5,1	2,83	1548,19	469,1	1977,91	11,97	619,09	0,5	227,61	1	293,24	0,1	219,19	0,6	185	64,63
2142	Охотинское сельское поселение	1059	160,59	2	2	8961	46,92307692	8	8	474,8556	0	2	1	1	13	5,44	2976,03	901,74	3802,07	75,56	3907,96	0,5	227,61	1	293,24	0,1	219,19	0,6	185	408
2185	Приволжское сельское поселение	2543	943,12	3	3	17731	21,31316547	8	8	1138,984	0	3	1	1	21,7	4,5	2461,79	745,92	3145,09	46,72	2416,36	0,5	227,61	1	293,24	0,1	219,19	0,6	185	252,27
2397	Некоузский муниципальный округ																													
2398	Веретейское сельское поселение	2055	297,59	3	3	9960	52,43703704	8	8	910,4312	0	3	1	1	14	5,78	3162,03	958,1	4039,7	83,72	4330	0,5	227,61	1	293,24	0,1	219,19	0,6	185	452,06
2506	Волжское сельское поселение	2881	193,29	4	4	6951	30,08163265	8	8	1274,1948	0	4	1	1	11	4,47	2445,38	740,95	3124,13	51,35	2655,82	0,5	227,61	1	293,24	0,1	219,19	0,6	185	277,27
2573	Некоузское сельское поселение	4738	943,91	6	6	12543	24,89473684	8	8	2104,1688	1	6	1	1	16,5	4,45	2434,43	737,63	3110,15	48,05	2485,15	0,5	227,61	1	293,24	0,1	219,19	0,6	185	259,45
2738	Октябрьское сельское поселение	1943	477	3	3	12610	57,23529412	8	8	855,6564	0	3	1	1	16,6	6,15	3364,44	1019,43	4298,29	91,99	4757,72	0,5	227,61	1	293,24	0,1	219,19	0,6	185	496,71
2788	Некрасовский муниципальный округ																													
2789	Сельское поселение Бурмакино	4907	352,18	6	6	7661	52,75806452	8	8	2185,7444	1	6	1	1	11,7	5,69	3112,79	943,18	3976,8	82,59	4271,55	0,5	227,61	1	293,24	0,1	219,19	0,6	185	445,96
2877	Сельское поселение Красный Профинтерн	5065	557,43	6	6	9639	42,01785714	8	8	2257,0608	1	6	1	1	13,6	5,21	2850,2	863,61	3641,32	69,31	3584,71	0,5	227,61	1	293,24	0,1	219,19	0,6	185	374,25
3019	Сельское поселение Некрасовское	9679	454,23	11	11	6426	59,53703704	8	8	4309,2712	1	11	1	1	10,4	5,99	3276,91	992,9	4186,47	90,91	4701,87	0,5	227,61	1	293,24	0,1	219,19	0,6	185	490,88
3091	Первомайский муниципальный округ																													
3092	Городское поселение Пречистое	4429	5,44	5	5	1043	39	8	8	1975,4848	1	5	1	1	5	4,66	2549,32	772,44	3256,92	59,38	3071,13	0,5	227,61	1	293,24	0,1	219,19	0,6	185	320,63
3094	Кукобойское сельское поселение	1986	926,33	3	3	17572	101,1917808	8	8	888,8664	0	3	1	1	21,6	8,68	4748,52	1438,8	6066,54	155,01	8017,12	0,5	227,61	1	293,24	0,1	219,19	0,6	185	837
3215	Пречистенское сельское поселение	2069	1295,91	3	3	20784	50,77272727	8	8	920,2876	0	3	1	1	24,8	6,19	3386,33	1026,06	4326,25	88,78	4591,7	0,5	227,61	1	293,24	0,1	219,19	0,6	185	479,38
3363	Пошехонский муниципальный округ																													
3364	Городское поселение Пошехонье	5114	8,03	6	6	1157	85	8	8	2261,1016	1	6	1	1	5,2	7,08	3873,21	1173,58	4948,28	121,92	6305,7	0,5	227,61	1	293,24	0,1	219,19	0,6	185	658,32
3366	Белосельское сельское поселение	1104	761,22	2	2	19509	108,54	8	8	495,0336	0	2	1	1	23,5	9,15	5005,64	1516,71	6395,02	166,27	8599,48	0,5	227,61	1	293,24	0,1	219,19	0,6	185	897,8
3460	Ермаковское сельское поселение	1301	1914,82	2	2	30942	121,3461538	8	8	583,3684	0	2	1	1	34,9	10,35	5662,11	1715,62	7233,72	191,38	9898,17	0,5	227,61	1	293,24	0,1	219,19	0,6	185	1033,38
3525	Кременевское сельское поселение	1078	255,25	2	2	11297	70,31428571	8	8	482,6944	0	2	1	1	15,3	6,78	3709,09	1123,85	4738,61	108,85	5629,72	0,5	227,61	1	293,24	0,1	219,19	0,6	185	587,75
3568	Пригородное сельское поселение	1789	1445,8	2	2	26887	109	8	8	797,9096	0	2	1	1	30,9	9,52	5208,05	1578,04	6653,62	171,91	8891,19	0,5	227,61	1	293,24	0,1	219,19	0,6	185	928,25
3784	Ростовский муниципальный округ																													
3785	Городское поселение Ростов	27656	32,01	30	30	1033	41	8	8	12187,9796	4	30	1	1	5	4,77	2609,5	790,68	3333,8	62,1	3211,81	0,5	227,61	1	293,24	0,1	219,19	0,6	185	335,32
3787	Сельское поселение Ишня	6776	294,17	8	8	6064	46,98113208	8	8	2997,906	1	8	1	1	10,1	5,31	2904,91	880,19	3711,21	73,67	3810,21	0,5	227,61	1	293,24	0,1	219,19	0,6	185	397,79
3845	Сельское поселение Петровское	10338	948	12	12	8888	26,43661972	8	8	4618,99	2	12	1	1	12,9	4,37	2390,67	724,37	3054,24	47,7	2467,04	0,5	227,61	1	293,24	0,1	219,19	0,6	185	257,56
4002	Сельское поселение Поречье-Рыбное	1784	158,28	2	2	8896	39,45454545	8	8	791,1412	0	2	1	1	12,9	5,05	2762,67	837,09	3529,49	65,36	3380,42	0,5	227,61	1	293,24	0,1	219,19	0,6	185	352,92
4018	Сельское поселение Семибратово	11882	608,12	13	13	6839	61,86206897	8	8	5245,1348	2	13	1	1	10,8	6,13	3353,5	1016,11	4284,32	94,33	4878,75	0,5	227,61	1	293,24	0,1	219,19	0,6	185	509,35
4098	Рыбинский муниципальный округ																													
4099	Арефинское Сельское поселение	1239	302,04	2	2	12289	52,1627907	8	8	554,2704	0	2	1	1	16,3	5,87	3211,27	973,01	4102,6	84,9	4391,03	0,5	227,61	1	293,24	0,1	219,19	0,6	185	458,43
4171	Волжское сельское поселение	2832	248,81	4	4	7887	19,10666667	8	8	1253,0972	0	4	1	1	11,9	3,94	2155,43	653,1	2753,7	37,08	1917,78	0,5	227,61	1	293,24	0,1	219,19	0,6	185	200,22
4266	Глебовское сельское поселение	1299	594,19	2	2	17236	44,10666667	8	8	581,3492	0	2	1	1	21,2	5,67	3101,85	939,86	3962,82	77,3	3997,96	0,5	227,61	1	293,24	0,1	219,19	0,6	185	417,39
4361	Каменниковское сельское поселение	2517	576,29	3	3	13860	34,81818182	8	8	1110,6092	0	3	1	1	17,9	5,03	2751,73	833,77	3515,52	62,46	3230,43	0,5	227,61	1	293,24	0,1	219,19	0,6	185	337,26
4373	Назаровское сельское поселение	2090	404,32	3	3	11609	33,234375	8	8	929,9524	0	3	1	1	15,6	4,85	2653,26	803,94	3389,71	58,75	3038,55	0,5	227,61	1	293,24	0,1	219,19	0,6	185	317,23
4463	Огарковское сельское поселение	1257	451,35	2	2	15022	39,55882353	8	8	563,2064	0	2	1	1	19	5,33	2915,85	883,5	3725,19	69,64	3601,78	0,5	227,61	1	293,24	0,1	219,19	0,6	185	376,03
4500	Октябрьское сельское поселение	3675	191,75	4	4	6924	26,57692308	8	8	1617,7308	1	4	1	1	10,9	4,28	2341,43	709,45	2991,33	46,53	2406,53	0,5	227,61	1	293,24	0,1	219,19	0,6	185	251,25
4552	Сельское поселение Песочное	2 531	5,94	3	3	1407	24	8	8	1120,484	0	3	1	1	5,4	3,89	2128,08	644,81	2718,76	39,31	2033,11	0,5	227,61	1	293,24	0,1	219,19	0,6	185	212,26
4554	Покровское сельское поселение	3429	260,81	4	4	8075	28,40322581	8	8	1520,194	1	4	1	1	12,1	4,43	2423,49	734,32	3096,17	49,82	2576,69	0,5	227,61	1	293,24	0,1	219,19	0,6	185	269,01
4641	Судоверфское сельское поселение	3837	102,59	5	5	4530	27,68518519	8	8	1696,4804	1	5	1	1	8,5	4,23	2314,08	701,17	2956,39	46,41	2400,33	0,5	227,61	1	293,24	0,1	219,19	0,6	185	250,6
4704	Тимеревское сельское поселение	1809	3,39	2	2	1302	38	8	8	796,3896	0	2	1	1	5,3	4,62	2527,44	765,81	3228,96	58,23	3011,66	0,5	227,61	1	293,24	0,1	219,19	0,6	185	314,42
4706	Тутаевский муниципальный округ																													
4707	Городское поселение Тутаев	39317	25,47	42	42	779	15,9	8	8	17302,784	6	42	1	1	4,8	3,44	1881,9	570,22	2404,25	27,91	1443,51	0,5	227,61	1	293,24	0,1	219,19	0,6	185	150,7
4709	Артемьевское сельское поселение	1249	203,82	2	2	10095	16,75789474	8	8	557,1536	0	2	1	1	14,1	3,91	2139,02	648,12	2732,74	35,38	1829,85	0,5	227,61	1	293,24	0,1	219,19	0,6	185	191,04
4767	Константиновское сельское поселение	8282	83,13	9	9	3039	20,16956522	8	8	3649,166	1	9	1	1	7	3,77	2062,43	624,92	2634,89	35,19	1820,03	0,5	227,61	1	293,24	0,1	219,19	0,6	185	190,01
4798	Левобережное сельское поселение	2530	1018,5	3	3	18426	45,62266667	8	8	1134,452	0	3	1	1	22,4	5,81	3178,44	963,07	4060,67	80,17	4146,39	0,5	227,61	1	293,24	0,1	219,19	0,6	185	432,89
5004	Чебаковское сельское поселение	1246	120,73	2	2	7769	20,29375	8	8	553,444	0	2	1	1	11,8	3,99	2182,79	661,39	2788,65	38,62	1997,43	0,5	227,61	1	293,24	0,1	219,19	0,6	185	208,53
5048	Угличский муниципальный округ																													
5049	Городское поселение Углич	32228	26,66	35	35	873	6	8	8	14207,042	5	35	1	1	4,9	2,93	1602,9	485,68	2047,81	14,55	752,53	0,5	227,61	1	293,24	0,1	219,19	0,6	185	78,56
5051	Головинское сельское поселение	2411	461,17	3	3	12399	33,75609756	8	8	1079,8504	0	3	1	1	16,4	4,91	2686,08	813,88	3431,65	60	3103,2	0,5	227,61	1	293,24	0,1	219,19	0,6	185	323,98
5152	Ильинское сельское поселение	3203	735,24	4	4	13558	46,11009174	8	8	1431,4872	0	4	1	1	17,6	5,61	3069,03	929,92	3920,88	77,58	4012,44	0,5	227,61	1	293,24	0,1	219,19	0,6	185	418,9
5294	Отрадновское сельское поселение	3105	359,27	4	4	9477	23,44776119	8	8	1379,356	0	4	1	1	13,5	4,24	2319,55	702,82	2963,38	44,05	2278,27	0,5	227,61	1	293,24	0,1	219,19	0,6	185	237,85
5373	Слободское сельское поселение	3912	640,7	5	5	11320	22,66666667	8	8	1743,4136	1	5	1	1	15,3	4,28	2341,43	709,45	2991,33	44,21	2286,54	0,5	227,61	1	293,24	0,1	219,19	0,6	185	238,72
5499	Улейминское сельское поселение	1830	341,99	2	2	13077	21,95833333	8	8	815,328	0	2	1	1	17,1	4,32	2363,32	716,09	3019,29	44,47	2299,99	0,5	227,61	1	293,24	0,1	219,19	0,6	185	240,12
5556	Ярославский муниципальный округ																													
5557	Городское поселение Лесная Поляна	2460	0,46	3	3	392	8	8	8	1080,432	0	3	1	1	4,4	3,01	1646,66	498,94	2103,72	16,92	875,1	0,5	227,61	1	293,24	0,1	219,19	0,6	185	91,36
5559	Заволжское сельское поселение	16366	317,49	18	18	4200	24,24468085	8	8	7215,906	2	18	1	1	8,2	4,04	2210,14	669,67	2823,6	41,54	2148,45	0,5	227,61	1	293,24	0,1	219,19	0,6	185	224,3
5682	Ивняковское сельское поселение	10047	233,9	11	11	4611	24,98550725	8	8	4441,742	2	11	1	1	8,6	4,09	2237,49	677,96	2858,54	42,81	2214,13	0,5	227,61	1	293,24	0,1	219,19	0,6	185	231,16
5764	Карабихское сельское поселение	15490	217,14	17	17	3574	13,20754717	8	8	6857,0096	2	17	1	1	7,6	3,43	1876,43	568,56	2397,26	26,16	1353	0,5	227,61	1	293,24	0,1	219,19	0,6	185	141,25
5829	Кузнечихинское сельское поселение	11536	349,48	13	13	5185	23,96385542	8	8	5111,176	2	13	1	1	9,2	4,07	2226,55	674,64	2844,56	41,83	2163,45	0,5	227,61	1	293,24	0,1	219,19	0,6	185	225,87
5945	Курбское сельское поселение	5140	477,07	6	6	8917	31,94936709	8	8	2283,5608	1	6	1	1	12,9	4,65	2543,85	770,79	3249,93	55,18	2853,91	0,5	227,61	1	293,24	0,1	219,19	0,6	185	297,95
6057	Некрасовское сельское поселение	3066	43,78	4	4	3308	17,45454545	8	8	1358,1884	0	4	1	1	7,3	3,64	1991,31	603,37	2544,03	31,72	1640,56	0,5	227,61	1	293,24	0,1	219,19	0,6	185	171,28
6082	Туношенское сельское поселение	6301	275,96	7	7	6279	35,80645161	8	8	2793,334	1	7	1	1	10,3	4,74	2593,08	785,7	3312,83	58,65	3033,38	0,5	227,61	1	293,24	0,1	219,19	0,6	185	316,69
		1194605,00		1315,00	1315,00					526793,79																				

Ср Техническое обслужива	Соэр Общеэксплуатационные расходы	ОСАГО	Транспортный налог	Спр По статье «Прочие прямые	Автомобиль	Стоимость автомобиля	Объем	Коэффициент уплотнения	Стоимость топлива	Расход топлива л/100км	Основная тарифная ставка водителя,	Основная тарифная ставка грузчика,	С1куб Стоимость вывоза 1 куб. м. на		Наличие перегрузки	L2гр	Ередсредняя по муниципальному	Vобщ планируемый объем вывоза	Процент остатка	V остатка куб.м	М, необходимое количество	Нв, Двпвые расстояние сбора и	Сзп, Расходы на оплату труда	Сотч Отчисления на социальны	Сча Амортизационные отчисления	Q Средняя за рейс расчетная потребност	Ст Стоимость топлива на рейс	Норма расхода моторного масла на 100 л топлива	Цена за ед	Норма расхода трансмиссионного масла на 100 л топлива	Цена за ед	Норма расхода специального масла на 100 л топлива	Цена за ед	Норма расхода пластичной смазки на 100 л топлива
3121,33	1570,62	74665	13200	137,13	Бункеровоз МК	10000000	8	1	51,72	57	311,44	177,01	1450,9			13,33333333	37	251067,7092	30	75320,31276	6	0,7	382,94	116,03	733,86	37,54	1941,57	0,5	227,61	1	293,24	0,1	219,19	0,6
4481,41	2255	74665	13200	196,88	Бункеровоз МК	10000000	8	1	51,72	57	311,44	177,01	2293,73		есть	46	74	24244,8444	30	7273,45332	0	2,41	1318,42	399,48	2526,56	129,51	6698,26	0,5	227,61	1	293,24	0,1	219,19	0,6
3365,95	1693,71	74665	13200	147,87	Бункеровоз МК	10000000	8	1	51,72	57	311,44	177,01	1603,54			0	37	76487,1824	30	22946,15472	2	0	0	0	0	0	0	0,5	227,61	1	293,24	0,1	219,19	0,6
4510,76	2269,77	74665	13200	198,17	Бункеровоз МК	10000000	8	1	51,72	57	311,44	177,01	2261,74			0	37	578,9368	30	173,68104	0	0	0	0	0	0	0	0,5	227,61	1	293,24	0,1	219,19	0,6
4060,67	2043,29	74665	13200	178,4	Бункеровоз МК	10000000	8	1	51,72	57	311,44	177,01	1995,42			0	37	2981,008	30	894,3024	0	0	0	0	0	0	0	0,5	227,61	1	293,24	0,1	219,19	0,6
4344,42	2186,06	74665	13200	190,86	Бункеровоз МК	10000000	8	1	51,72	57	311,44	177,01	2171,28			0	37	560,9312	30	168,27936	0	0	0	0	0	0	0	0,5	227,61	1	293,24	0,1	219,19	0,6
6242,66	3141,24	74665	13200	274,26	Бункеровоз МК	10000000	8	1	51,72	57	311,44	177,01	3348,61			114	37	449,9888	30	134,99664	0	5,97	3265,97	989,59	6258,74	320,97	16600,57	0,5	227,61	1	293,24	0,1	219,19	0,6
6046,97	3042,77	74665	13200	265,66	Бункеровоз МК	10000000	8	1	51,72	57	311,44	177,01	3244,52			114	37	2921,7728	30	876,53184	0	5,97	3265,97	989,59	6258,74	320,97	16600,57	0,5	227,61	1	293,24	0,1	219,19	0,6
7348,34	3697,61	74665	13200	322,83	Бункеровоз МК	10000000	8	1	51,72	57	311,44	177,01	4016,17			114	37	944,454	30	283,3362	0	5,97	3265,97	989,59	6258,74	320,97	16600,57	0,5	227,61	1	293,24	0,1	219,19	0,6
7279,84	3663,14	74665	13200	319,82	Бункеровоз МК	10000000	8	1	51,72	57	311,44	177,01	3969,4			114	37	492,8144	30	147,84432	0	5,97	3265,97	989,59	6258,74	320,97	16600,57	0,5	227,61	1	293,24	0,1	219,19	0,6
6575,34	3308,64	74665	13200	288,87	Бункеровоз МК	10000000	8	1	51,72	57	311,44	177,01	3540,99			114	37	507,5652	30	152,26956	0	5,97	3265,97	989,59	6258,74	320,97	16600,57	0,5	227,61	1	293,24	0,1	219,19	0,6
4363,99	2195,92	74665	13200	191,72	Бункеровоз МК	10000000	8	1	51,72	57	311,44	177,01	2167,24		есть	0	74	1682,8768	30	504,86304	0	0	0	0	0	0	0	0,5	227,61	1	293,24	0,1	219,19	0,6
4784,74	2407,63	74665	13200	210,21	Бункеровоз МК	10000000	8	1	51,72	57	311,44	177,01	2390,32		есть	0	74	397,2824	30	119,18472	0	0	0	0	0	0	0	0,5	227,61	1	293,24	0,1	219,19	0,6
5156,56	2594,73	74665	13200	226,54	Бункеровоз МК	10000000	8	1	51,72	57	311,44	177,01	2614,18		есть	0	74	313,4316	30	94,02948	0	0	0	0	0	0	0	0,5	227,61	1	293,24	0,1	219,19	0,6
2866,93	1442,61	74665	13200	125,95	Бункеровоз МК	10000000	8	1	51,72	57	311,44	177,01	1293,46			0	37	6976,03	30	2092,809	0	0	0	0	0	0	0	0,5	227,61	1	293,24	0,1	219,19	0,6
3571,43	1797,1	74665	13200	156,9	Бункеровоз МК	10000000	8	1	51,72	57	311,44	177,01	1708,04			0	37	1626,3724	30	487,91172	0	0	0	0	0	0	0	0,5	227,61	1	293,24	0,1	219,19	0,6
4256,36	2141,76	74665	13200	186,99	Бункеровоз МК	10000000	8	1	51,72	57	311,44	177,01	2097,93			0	37	613,0592	30	183,91776	0	0	0	0	0	0	0	0,5	227,61	1	293,24	0,1	219,19	0,6
4579,26	2304,23	74665	13200	201,18	Бункеровоз МК	10000000	8	1	51,72	57	311,44	177,01	2311,73			0	37	647,1744	30	194,15232	0	0	0	0	0	0	0	0,5	227,61	1	293,24	0,1	219,19	0,6
4637,96	2333,77	74665	13200	203,76	Бункеровоз МК	10000000	8	1	51,72	57	311,44	177,01	2357,31			0	37	860,5996	30	258,17988	0	0	0	0	0	0	0	0,5	227,61	1	293,24	0,1	219,19	0,6
3170,25	1595,24	74665	13200	139,28	Бункеровоз МК	10000000	8	1	51,72	57	311,44	177,01	1481,54			83	37	6014,9372	30	1804,48116	0	4,35	2379,73	721,06	4560,39	233,69	12086,45	0,5	227,61	1	293,24	0,1	219,19	0,6
4677,1	2353,47	74665	13200	205,48	Бункеровоз МК	10000000	8	1	51,72	57	311,44	177,01	2350,15			83	37	1415,738	30	424,7214	0	4,35	2379,73	721,06	4560,39	233,69	12086,45	0,5	227,61	1	293,24	0,1	219,19	0,6
4863,01	2447,02	74665	13200	213,64	Бункеровоз МК	10000000	8	1	51,72	57	311,44	177,01	2469,78			83	37	720,0452	30	216,01356	0	4,35	2379,73	721,06	4560,39	233,69	12086,45	0,5	227,61	1	293,24	0,1	219,19	0,6
5450,1	2742,44	74665	13200	239,44	Бункеровоз МК	10000000	8	1	51,72	57	311,44	177,01	2840,42			83	37	959,612	30	287,8836	0	4,35	2379,73	721,06	4560,39	233,69	12086,45	0,5	227,61	1	293,24	0,1	219,19	0,6
6174,17	3106,77	74665	13200	271,25	Бункеровоз МК	10000000	8	1	51,72	57	311,44	177,01	3329,1			83	37	2810,0844	30	843,02532	0	4,35	2379,73	721,06	4560,39	233,69	12086,45	0,5	227,61	1	293,24	0,1	219,19	0,6
6780,82	3412,04	74665	13200	297,9	Бункеровоз МК	10000000	8	1	51,72	57	311,44	177,01	3653,74			83	37	435,3964	30	130,61892	0	4,35	2379,73	721,06	4560,39	233,69	12086,45	0,5	227,61	1	293,24	0,1	219,19	0,6
8013,7	4032,41	74665	13200	352,06	Бункеровоз МК	10000000	8	1	51,72	57	311,44	177,01	4378,93			83	37	403,1116	30	120,93348	0	4,35	2379,73	721,06	4560,39	233,69	12086,45	0,5	227,61	1	293,24	0,1	219,19	0,6
6839,53	3441,58	74665	13200	300,48	Бункеровоз МК	10000000	8	1	51,72	57	311,44	177,01	3683,22			83	37	729,9952	30	218,99856	0	4,35	2379,73	721,06	4560,39	233,69	12086,45	0,5	227,61	1	293,24	0,1	219,19	0,6
2769,08	1393,37	74665	13200	121,65	Бункеровоз МК	10000000	8	1	51,72	57	311,44	177,01	1232,42		есть	0	74	2455,9852	30	736,79556	0	0	0	0	0	0	0	0,5	227,61	1	293,24	0,1	219,19	0,6
5322,9	2678,43	74665	13200	233,85	Бункеровоз МК	10000000	8	1	51,72	57	311,44	177,01	2781,76		есть	0	74	474,8556	30	142,45668	0	0	0	0	0	0	0	0,5	227,61	1	293,24	0,1	219,19	0,6
4403,13	2215,61	74665	13200	193,44	Бункеровоз МК	10000000	8	1	51,72	57	311,44	177,01	2177,12		есть	0	74	1138,984	30	341,6952	0	0	0	0	0	0	0	0,5	227,61	1	293,24	0,1	219,19	0,6
5655,58	2845,83	74665	13200	248,46	Бункеровоз МК	10000000	8	1	51,72	57	311,44	177,01	2982,62		есть	0	74	910,4312	30	273,12936	0	0	0	0	0	0	0	0,5	227,61	1	293,24	0,1	219,19	0,6
4373,78	2200,84	74665	13200	192,15	Бункеровоз МК	10000000	8	1	51,72	57	311,44	177,01	2201,42		есть	0	74	1274,1948	30	382,25844	0	0	0	0	0	0	0	0,5	227,61	1	293,24	0,1	219,19	0,6
4354,21	2190,99	74665	13200	191,29	Бункеровоз МК	10000000	8	1	51,72	57	311,44	177,01	2167,45		есть	0	74	2104,1688	30	631,25064	0	0	0	0	0	0	0	0,5	227,61	1	293,24	0,1	219,19	0,6
6017,61	3028	74665	13200	264,37	Бункеровоз МК	10000000	8	1	51,72	57	311,44	177,01	3196,4		есть	0	74	855,6564	30	256,69692	0	0	0	0	0	0	0	0,5	227,61	1	293,24	0,1	219,19	0,6
5567,51	2801,51	74665	13200	244,59	Бункеровоз МК	10000000	8	1	51,72	57	311,44	177,01	2937,53			13	37	2185,7444	30	655,72332	0	0,68	372	112,72	712,89	36,6	1892,95	0,5	227,61	1	293,24	0,1	219,19	0,6
5097,85	2565,18	74665	13200	223,96	Бункеровоз МК	10000000	8	1	51,72	57	311,44	177,01	2640,15			15	37	2257,0608	30	677,11824	0	0,79	432,18	130,95	828,21	42,23	2184,14	0,5	227,61	1	293,24	0,1	219,19	0,6
5861,06	2949,22	74665	13200	257,49	Бункеровоз МК	10000000	8	1	51,72	57	311,44	177,01	3123,56			13	37	4309,2712	30	1292,78136	0	0,68	372	112,72	712,89	36,6	1892,95	0,5	227,61	1	293,24	0,1	219,19	0,6
4559,69	2294,39	74665	13200	200,32	Бункеровоз МК	10000000	8	1	51,72	57	311,44	177,01	2340,92			83	37	1975,4848	30	592,64544	0	4,35	2379,73	721,06	4560,39	233,69	12086,45	0,5	227,61	1	293,24	0,1	219,19	0,6
8493,15	4273,67	74665	13200	373,13	Бункеровоз МК	10000000	8	1	51,72	57	311,44	177,01	4709,09			83	37	888,8664	30	266,65992	0	4,35	2379,73	721,06	4560,39	233,69	12086,45	0,5	227,61	1	293,24	0,1	219,19	0,6
6056,75	3047,7	74665	13200	266,09	Бункеровоз МК	10000000	8	1	51,72	57	311,44	177,01	3187,29			83	37	920,2876	30	276,08628	0	4,35	2379,73	721,06	4560,39	233,69	12086,45	0,5	227,61	1	293,24	0,1	219,19	0,6
6927,59	3485,89	74665	13200	304,35	Бункеровоз МК	10000000	8	1	51,72	57	311,44	177,01	3805,58			0	37	2261,1016	30	678,33048	0	0	0	0	0	0	0	0,5	227,61	1	293,24	0,1	219,19	0,6
8953,03	4505,08	74665	13200	393,33	Бункеровоз МК	10000000	8	1	51,72	57	311,44	177,01	4986,59			0	37	495,0336	30	148,51008	0	0	0	0	0	0	0	0,5	227,61	1	293,24	0,1	219,19	0,6
10127,2	5095,9	74665	13200	444,91	Бункеровоз МК	10000000	8	1	51,72	57	311,44	177,01	5666,51			0	37	583,3684	30	175,01052	0	0	0	0	0	0	0	0,5	227,61	1	293,24	0,1	219,19	0,6
6634,05	3338,18	74665	13200	291,45	Бункеровоз МК	10000000	8	1	51,72	57	311,44	177,01	3582,25			0	37	482,6944	30	144,80832	0	0	0	0	0	0	0	0,5	227,61	1	293,24	0,1	219,19	0,6
9315,07	4687,25	74665	13200	409,23	Бункеровоз МК	10000000	8	1	51,72	57	311,44	177,01	5179,72			0	37	797,9096	30	239,37288	0	0	0	0	0	0	0	0,5	227,61	1	293,24	0,1	219,19	0,6
4667,32	2348,55	74665	13200	205,05	Бункеровоз МК	10000000	8	1	51,72	57	311,44	177,01	2406,53			114	37	12187,9796	30	3656,39388	0	5,97	3265,97	989,59	6258,74	320,97	16600,57	0,5	227,61	1	293,24	0,1	219,19	0,6
5195,69	2614,42	74665	13200	228,26	Бункеровоз МК	10000000	8	1	51,72	57	311,44	177,01	2714,62			114	37	2997,906	30	899,3718	0	5,97	3265,97	989,59	6258,74	320,97	16600,57	0,5	227,61	1	293,24	0,1	219,19	0,6
4275,93	2151,6	74665	13200	187,85	Бункеровоз МК	10000000	8	1	51,72	57	311,44	177,01	2132,52			114	37	4618,99	30	1385,697	0	5,97	3265,97	989,59	6258,74	320,97	16600,57	0,5	227,61	1	293,24	0,1	219,19	0,6
4941,29	2486,4	74665	13200	217,08	Бункеровоз МК	10000000	8	1	51,72	57	311,44	177,01	2544,76			114	37	791,1412	30	237,34236	0	5,97	3265,97	989,59	6258,74	320,97	16600,57	0,5	227,61	1	293,24	0,1	219,19	0,6
5998,04	3018,15	74665	13200	263,51	Бункеровоз МК	10000000	8	1	51,72	57	311,44	177,01	3206,74			114	37	5245,1348	30	1573,54044	0	5,97	3265,97	989,59	6258,74	320,97	16600,57	0,5	227,61	1	293,24	0,1	219,19	0,6
5743,64	2890,14	74665	13200	252,33	Бункеровоз МК	10000000	8	1	51,72	57	311,44	177,01	3028,09			0	37	554,2704	30	166,28112	0	0	0	0	0	0	0	0,5	227,61	1	293,24	0,1	219,19	0,6
3855,19	1939,89	74665	13200	169,37	Бункеровоз МК	10000000	8	1	51,72	57	311,44	177,01	1876,14			0	37	1253,0972	30	375,92916	0	0	0	0	0	0	0	0,5	227,61	1	293,24	0,1	219,19	0,6
5547,95	2791,67	74665	13200	243,74	Бункеровоз МК	10000000	8	1	51,72	57	311,44	177,01	2887,95			0	37	581,3492	30	174,40476	0	0	0	0	0	0	0	0,5	227,61	1	293,24	0,1	219,19	0,6
4921,72	2476,56	74665	13200	216,22	Бункеровоз МК	10000000	8	1	51,72	57	311,44	177,01	2513,94			0	37	1110,6092	30	333,18276	0	0	0	0	0	0	0	0,5	227,61	1	293,24	0,1	219,19	0,6
4745,6	2387,93	74665	13200	208,49	Бункеровоз МК	10000000	8	1	51,72	57	311,44	177,01	2412,4			0	37	929,9524	30	278,98572	0	0	0	0	0	0	0	0,5	227,61	1	293,24	0,1	219,19	0,6
5215,26	2624,27	74665	13200	229,12	Бункеровоз МК	10000000	8	1	51,72	57	311,44	177,01	2691,01			0	37	563,2064	30	168,96192	0	0	0	0	0	0	0	0,5	227,61	1	293,24	0,1	219,19	0,6
4187,87	2107,29	74665	13200	183,98	Бункеровоз МК	10000000	8	1	51,72	57	311,44	177,01	2087,13			0	37	1617,7308	30	485,31924	0	0	0	0	0	0	0	0,5	227,61	1	293,24	0,1	219,19	0,6
3806,26	1915,27	74665	13200	167,22	Бункеровоз МК	10000000	8	1	51,72	57	311,44	177,01	1873,54			0	37	1120,484	30	336,1452	0	0	0	0	0	0	0	0,5	227,61	1	293,24	0,1	219,19	0,6
4334,64	2181,14	74665	13200	190,43	Бункеровоз МК	10000000	8	1	51,72	57	311,44	177,01	2173,31			0	37	1520,194	30	456,0582	0	0	0	0	0	0	0	0,5	227,61	1	293,24	0,1	219,19	0,6
4138,94	2082,67	74665	13200	181,83	Бункеровоз МК	10000000	8	1	51,72	57	311,44	177,01	2066,08			0	37	1696,4804	30	508,94412	0	0	0	0	0	0	0	0,5	227,61	1	293,24	0,1	219,19	0,6
4520,55	2274,7	74665	13200	198,6	Бункеровоз МК	10000000	8	1	51,72	57	311,44	177,01	2315,79			0	37	796,3896	30	238,91688	0	0	0	0	0	0	0	0,5	227,61	1	293,24	0,1	219,19	0,6
3365,95	1693,71	74665	13200	147,87	Бункеровоз МК	10000000	8	1	51,72	57	311,44	177,01	1602,99			0	37	17302,784	30	5190,8352	0	0	0	0	0	0	0	0,5	227,61	1	293,24	0,1	219,19	0,6
3825,83	1925,12	74665	13200	168,08	Бункеровоз МК	10000000	8	1	51,72	57	311,44	177,01	1850,72			0	37	557,1536	30	167,14608	0	0	0	0	0	0	0	0,5	227,61	1	293,24	0,1	219,19	0,6
3688,85	1856,19	74665	13200	162,06	Бункеровоз МК	10000000	8	1	51,72	57	311,44	177,01	1792,91			0	37	3649,166	30	1094,7498	0	0	0	0	0	0	0	0,5	227,61	1	293,24	0,1	219,19	0,6
5684,93	2860,6	74665	13200	249,75	Бункеровоз МК	10000000	8	1	51,72	57	311,44	177,01	2966,8			21,4	37	1134,452	30	340,3356	0	1,12	612,71	185,65	1174,17	60,25	3116,13	0,5	227,61	1	293,24	0,1	219,19	0,6
3904,11	1964,51	74665	13200	171,52	Бункеровоз МК	10000000	8	1	51,72	57	311,44	177,01	1908,35			0	37	553,444	30	166,0332	0	0	0	0	0	0	0	0,5	227,61	1	293,24	0,1	219,19	0,6
2866,93	1442,61	74665	13200	125,95	Бункеровоз МК	10000000	8	1	51,72	57	311,44	177,01	1292,91		есть	105	74	14207,042	30	4262,1126	0	5,5	3008,85	911,68	5766,01	295,63	15289,98	0,5	227,61	1	293,24	0,1	219,19	0,6
4804,31	2417,47	74665	13200	211,07	Бункеровоз МК	10000000	8	1	51,72	57	311,44	177,01	2446,35		есть	105	74	1079,8504	30	323,95512	0	5,5	3008,85	911,68	5766,01	295,63	15289,98	0,5	227,61	1	293,24	0,1	219,19	0,6
5489,24	2762,13	74665	13200	241,16	Бункеровоз МК	10000000	8	1	51,72	57	311,44	177,01	2866,01		есть	105	74	1431,4872	30	429,44616	0	5,5	3008,85	911,68	5766,01	295,63	15289,98	0,5	227,61	1	293,24	0,1	219,19	0,6
4148,73	2087,6	74665	13200	182,26	Бункеровоз МК	10000000	8	1	51,72	57	311,44	177,01	2051,56		есть	105	74	1379,356	30	413,8068	0	5,5	3008,85	911,68	5766,01	295,63	15289,98	0,5	227,61	1	293,24	0,1	219,19	0,6
4187,87	2107,29	74665	13200	183,98	Бункеровоз МК	10000000	8	1	51,72	57	311,44	177,01	2068,91		есть	105	74	1743,4136	30	523,02408	0	5,5	3008,85	911,68	5766,01	295,63	15289,98	0,5	227,61	1	293,24	0,1	219,19	0,6
4227,01	2126,99	74665	13200	185,7	Бункеровоз МК	10000000	8	1	51,72	57	311,44	177,01	2087,05		есть	105	74	815,328	30	244,5984	0	5,5	3008,85	911,68	5766,01	295,63	15289,98	0,5	227,61	1	293,24	0,1	219,19	0,6
2945,21	1481,99	74665	13200	129,39	Бункеровоз МК	10000000	8	1	51,72	57	311,44	177,01	1343,7			15	37	1080,432	30	324,1296	0	0,79	432,18	130,95	828,21	42,23	2184,14	0,5	227,61	1	293,24	0,1	219,19	0,6
3953,03	1989,13	74665	13200	173,67	Бункеровоз МК	10000000	8	1	51,72	57	311,44	177,01	1951,4			15	37	7215,906	30	2164,7718	0	0,79	432,18	130,95	828,21	42,23	2184,14	0,5	227,61	1	293,24	0,1	219,19	0,6
4001,96	2013,74	74665	13200	175,82	Бункеровоз МК	10000000	8	1	51,72	57	311,44	177,01	1981,49		есть	21	74	4441,742	30	1332,5226	0	1,1	601,77	182,34	1153,2	59,13	3058,2	0,5	227,61	1	293,24	0,1	219,19	0,6
3356,16	1688,79	74665	13200	147,44	Бункеровоз МК	10000000	8	1	51,72	57	311,44	177,01	1585,22		есть	21	74	6857,0096	30	2057,10288	0	1,1	601,77	182,34	1153,2	59,13	3058,2	0,5	227,61	1	293,24	0,1	219,19	0,6
3982,39	2003,9	74665	13200	174,96	Бункеровоз МК	10000000	8	1	51,72	57	311,44	177,01	1965,74			15	37	5111,176	30	1533,3528	0	0,79	432,18	130,95	828,21	42,23	2184,14	0,5	227,61	1	293,24	0,1	219,19	0,6
4549,9	2289,47	74665	13200	199,89	Бункеровоз МК	10000000	8	1	51,72	57	311,44	177,01	2303,91		есть	21	74	2283,5608	30	685,06824	0	1,1	601,77	182,34	1153,2	59,13	3058,2	0,5	227,61	1	293,24	0,1	219,19	0,6
3561,64	1792,18	74665	13200	156,47	Бункеровоз МК	10000000	8	1	51,72	57	311,44	177,01	1713,37			15	37	1358,1884	30	407,45652	0	0,79	432,18	130,95	828,21	42,23	2184,

Цена за ед	См Расходы на ГСМ	Ср Техническое обслужива	Соэр Общеэксплуатационные расходы	ОСАГО	Транспортный налог	Спр По статье «Прочие прямые	Автомобиль	Стоимость автомобиля	Объем	Коэффициент уплотнения	Стоимость топлива	Расход топлива л/100км	Основная тарифная ставка водителя,	Основная тарифная ставка грузчика,	С2куб Стоимость вывоза куб. м. на		L3тр	Рсред средняя по муниципальному	V	Процент остатка	V остатка куб.м	М, необходимое количество	Нв, Данные о среднем расстоянии	Сзп, Расходы на оплату труда	Сотч Отчисления на социальные	Сча Амортизационные отчисления	Q Средняя за рейс расчетная потребност	Ст Стоимость топлива на рейс	Норма расхода моторного масла на 100 л топлива	Цена за ед	Норма расхода трансмиссионного масла на 100 л топлива	Цена за ед	Норма расхода специального масла на 100 л топлива	Цена за ед
185	202,7	1027,4	344,65	42000	30660	24,88	Мультишифт	15000000	37	1	51,72	118,3	311,44	177,01	141,93		2,00	37	75320,31276	100	75320,31276	6	0,1	54,71	16,58	104,84	5,63	291,18	0,5	227,61	1	293,24	0,1	219,19
185	699,31	3537,18	1186,58	42000	30660	85,67	Мультишифт	15000000	37	2	51,72	118,3	311,44	177,01	244,55		104,00	37	7273,45332	100	7273,45332	1	5,45	2981,5	903,39	5713,59	292,82	15144,65	0,5	227,61	1	293,24	0,1	219,19
185	0	0	0	42000	30660	0	Мультишифт	15000000	37	1	51,72	118,3	311,44	177,01	0		1,09	37	22946,15472	100	22946,15472	2	0,06	32,82	9,94	62,9	3,07	158,78	0,5	227,61	1	293,24	0,1	219,19
185	0	0	0	42000	30660	0	Мультишифт	15000000	37	1	51,72	118,3	311,44	177,01	0		0,00	37	173,68104	100	173,68104	0	0	0	0	0	0	0	0,5	227,61	1	293,24	0,1	219,19
185	0	0	0	42000	30660	0	Мультишифт	15000000	37	1	51,72	118,3	311,44	177,01	0		0,00	37	894,3024	100	894,3024	0	0	0	0	0	0	0	0,5	227,61	1	293,24	0,1	219,19
185	0	0	0	42000	30660	0	Мультишифт	15000000	37	1	51,72	118,3	311,44	177,01	0		0,00	37	168,27936	100	168,27936	0	0	0	0	0	0	0	0,5	227,61	1	293,24	0,1	219,19
185	1733,12	8762,23	2939,37	42000	30660	212,22	Мультишифт	15000000	37	1	51,72	118,3	311,44	177,01	1211,84		2,00	37	134,99664	100	134,99664	0	0,1	54,71	16,58	104,84	5,63	291,18	0,5	227,61	1	293,24	0,1	219,19
185	1733,12	8762,23	2939,37	42000	30660	212,22	Мультишифт	15000000	37	1	51,72	118,3	311,44	177,01	1211,84		2,00	37	876,53184	100	876,53184	0	0,1	54,71	16,58	104,84	5,63	291,18	0,5	227,61	1	293,24	0,1	219,19
185	1733,12	8762,23	2939,37	42000	30660	212,22	Мультишифт	15000000	37	1	51,72	118,3	311,44	177,01	1211,84		2,00	37	283,3362	100	283,3362	0	0,1	54,71	16,58	104,84	5,63	291,18	0,5	227,61	1	293,24	0,1	219,19
185	1733,12	8762,23	2939,37	42000	30660	212,22	Мультишифт	15000000	37	1	51,72	118,3	311,44	177,01	1211,84		2,00	37	147,84432	100	147,84432	0	0,1	54,71	16,58	104,84	5,63	291,18	0,5	227,61	1	293,24	0,1	219,19
185	1733,12	8762,23	2939,37	42000	30660	212,22	Мультишифт	15000000	37	1	51,72	118,3	311,44	177,01	1211,84		2,00	37	152,26956	100	152,26956	0	0,1	54,71	16,58	104,84	5,63	291,18	0,5	227,61	1	293,24	0,1	219,19
185	0	0	0	42000	30660	0	Мультишифт	15000000	37	2	51,72	118,3	311,44	177,01	0		0,00	37	504,86304	100	504,86304	0	0	0	0	0	0	0	0,5	227,61	1	293,24	0,1	219,19
185	0	0	0	42000	30660	0	Мультишифт	15000000	37	2	51,72	118,3	311,44	177,01	0		0,00	37	119,18472	100	119,18472	0	0	0	0	0	0	0	0,5	227,61	1	293,24	0,1	219,19
185	0	0	0	42000	30660	0	Мультишифт	15000000	37	2	51,72	118,3	311,44	177,01	0		0,00	37	94,02948	100	94,02948	0	0	0	0	0	0	0	0,5	227,61	1	293,24	0,1	219,19
185	0	0	0	42000	30660	0	Мультишифт	15000000	37	1	51,72	118,3	311,44	177,01	0		0,00	37	2092,809	100	2092,809	0	0	0	0	0	0	0	0,5	227,61	1	293,24	0,1	219,19
185	0	0	0	42000	30660	0	Мультишифт	15000000	37	1	51,72	118,3	311,44	177,01	0		0,00	37	487,91172	100	487,91172	0	0	0	0	0	0	0	0,5	227,61	1	293,24	0,1	219,19
185	0	0	0	42000	30660	0	Мультишифт	15000000	37	1	51,72	118,3	311,44	177,01	0		0,00	37	183,91776	100	183,91776	0	0	0	0	0	0	0	0,5	227,61	1	293,24	0,1	219,19
185	0	0	0	42000	30660	0	Мультишифт	15000000	37	1	51,72	118,3	311,44	177,01	0		0,00	37	194,15232	100	194,15232	0	0	0	0	0	0	0	0,5	227,61	1	293,24	0,1	219,19
185	0	0	0	42000	30660	0	Мультишифт	15000000	37	1	51,72	118,3	311,44	177,01	0		0,00	37	258,17988	100	258,17988	0	0	0	0	0	0	0	0,5	227,61	1	293,24	0,1	219,19
185	1261,84	6384,54	2141,76	42000	30660	154,63	Мультишифт	15000000	37	1	51,72	118,3	311,44	177,01	882,69		2,00	37	1804,48116	100	1804,48116	0	0,1	54,71	16,58	104,84	5,63	291,18	0,5	227,61	1	293,24	0,1	219,19
185	1261,84	6384,54	2141,76	42000	30660	154,63	Мультишифт	15000000	37	1	51,72	118,3	311,44	177,01	882,69		2,00	37	424,7214	100	424,7214	0	0,1	54,71	16,58	104,84	5,63	291,18	0,5	227,61	1	293,24	0,1	219,19
185	1261,84	6384,54	2141,76	42000	30660	154,63	Мультишифт	15000000	37	1	51,72	118,3	311,44	177,01	882,69		2,00	37	216,01356	100	216,01356	0	0,1	54,71	16,58	104,84	5,63	291,18	0,5	227,61	1	293,24	0,1	219,19
185	1261,84	6384,54	2141,76	42000	30660	154,63	Мультишифт	15000000	37	1	51,72	118,3	311,44	177,01	882,69		2,00	37	287,8836	100	287,8836	0	0,1	54,71	16,58	104,84	5,63	291,18	0,5	227,61	1	293,24	0,1	219,19
185	1261,84	6384,54	2141,76	42000	30660	154,63	Мультишифт	15000000	37	1	51,72	118,3	311,44	177,01	882,69		2,00	37	843,02532	100	843,02532	0	0,1	54,71	16,58	104,84	5,63	291,18	0,5	227,61	1	293,24	0,1	219,19
185	1261,84	6384,54	2141,76	42000	30660	154,63	Мультишифт	15000000	37	1	51,72	118,3	311,44	177,01	882,69		2,00	37	130,61892	100	130,61892	0	0,1	54,71	16,58	104,84	5,63	291,18	0,5	227,61	1	293,24	0,1	219,19
185	1261,84	6384,54	2141,76	42000	30660	154,63	Мультишифт	15000000	37	1	51,72	118,3	311,44	177,01	882,69		2,00	37	120,93348	100	120,93348	0	0,1	54,71	16,58	104,84	5,63	291,18	0,5	227,61	1	293,24	0,1	219,19
185	1261,84	6384,54	2141,76	42000	30660	154,63	Мультишифт	15000000	37	1	51,72	118,3	311,44	177,01	882,69		2,00	37	218,99856	100	218,99856	0	0,1	54,71	16,58	104,84	5,63	291,18	0,5	227,61	1	293,24	0,1	219,19
185	0	0	0	42000	30660	0	Мультишифт	15000000	37	2	51,72	118,3	311,44	177,01	0		0,00	37	736,79556	100	736,79556	0	0	0	0	0	0	0	0,5	227,61	1	293,24	0,1	219,19
185	0	0	0	42000	30660	0	Мультишифт	15000000	37	2	51,72	118,3	311,44	177,01	0		0,00	37	142,45668	100	142,45668	0	0	0	0	0	0	0	0,5	227,61	1	293,24	0,1	219,19
185	0	0	0	42000	30660	0	Мультишифт	15000000	37	2	51,72	118,3	311,44	177,01	0		0,00	37	341,6952	100	341,6952	0	0	0	0	0	0	0	0,5	227,61	1	293,24	0,1	219,19
185	0	0	0	42000	30660	0	Мультишифт	15000000	37	2	51,72	118,3	311,44	177,01	0		0,00	37	273,12936	100	273,12936	0	0	0	0	0	0	0	0,5	227,61	1	293,24	0,1	219,19
185	0	0	0	42000	30660	0	Мультишифт	15000000	37	2	51,72	118,3	311,44	177,01	0		0,00	37	382,25844	100	382,25844	0	0	0	0	0	0	0	0,5	227,61	1	293,24	0,1	219,19
185	0	0	0	42000	30660	0	Мультишифт	15000000	37	2	51,72	118,3	311,44	177,01	0		0,00	37	631,25064	100	631,25064	0	0	0	0	0	0	0	0,5	227,61	1	293,24	0,1	219,19
185	0	0	0	42000	30660	0	Мультишифт	15000000	37	2	51,72	118,3	311,44	177,01	0		0,00	37	256,69692	100	256,69692	0	0	0	0	0	0	0	0,5	227,61	1	293,24	0,1	219,19
185	197,63	998,04	334,8	42000	30660	24,17	Мультишифт	15000000	37	1	51,72	118,3	311,44	177,01	138,1		2,00	37	655,72332	100	655,72332	0	0,1	54,71	16,58	104,84	5,63	291,18	0,5	227,61	1	293,24	0,1	219,19
185	228,03	1159,49	388,96	42000	30660	28,08	Мультишифт	15000000	37	1	51,72	118,3	311,44	177,01	159,95		2,00	37	677,11824	100	677,11824	0	0,1	54,71	16,58	104,84	5,63	291,18	0,5	227,61	1	293,24	0,1	219,19
185	197,63	998,04	334,8	42000	30660	24,17	Мультишифт	15000000	37	1	51,72	118,3	311,44	177,01	138,1		2,00	37	1292,78136	100	1292,78136	0	0,1	54,71	16,58	104,84	5,63	291,18	0,5	227,61	1	293,24	0,1	219,19
185	1261,84	6384,54	2141,76	42000	30660	154,63	Мультишифт	15000000	37	1	51,72	118,3	311,44	177,01	882,69		2,00	37	592,64544	100	592,64544	0	0,1	54,71	16,58	104,84	5,63	291,18	0,5	227,61	1	293,24	0,1	219,19
185	1261,84	6384,54	2141,76	42000	30660	154,63	Мультишифт	15000000	37	1	51,72	118,3	311,44	177,01	882,69		2,00	37	266,65992	100	266,65992	0	0,1	54,71	16,58	104,84	5,63	291,18	0,5	227,61	1	293,24	0,1	219,19
185	1261,84	6384,54	2141,76	42000	30660	154,63	Мультишифт	15000000	37	1	51,72	118,3	311,44	177,01	882,69		2,00	37	276,08628	100	276,08628	0	0,1	54,71	16,58	104,84	5,63	291,18	0,5	227,61	1	293,24	0,1	219,19
185	0	0	0	42000	30660	0	Мультишифт	15000000	37	1	51,72	118,3	311,44	177,01	0		1,09	37	678,33048	100	678,33048	0	0,06	32,82	9,94	62,9	3,07	158,78	0,5	227,61	1	293,24	0,1	219,19
185	0	0	0	42000	30660	0	Мультишифт	15000000	37	1	51,72	118,3	311,44	177,01	0		1,09	37	148,51008	100	148,51008	0	0,06	32,82	9,94	62,9	3,07	158,78	0,5	227,61	1	293,24	0,1	219,19
185	0	0	0	42000	30660	0	Мультишифт	15000000	37	1	51,72	118,3	311,44	177,01	0		1,09	37	175,01052	100	175,01052	0	0,06	32,82	9,94	62,9	3,07	158,78	0,5	227,61	1	293,24	0,1	219,19
185	0	0	0	42000	30660	0	Мультишифт	15000000	37	1	51,72	118,3	311,44	177,01	0		1,09	37	144,80832	100	144,80832	0	0,06	32,82	9,94	62,9	3,07	158,78	0,5	227,61	1	293,24	0,1	219,19
185	0	0	0	42000	30660	0	Мультишифт	15000000	37	1	51,72	118,3	311,44	177,01	0		1,09	37	239,37288	100	239,37288	0	0,06	32,82	9,94	62,9	3,07	158,78	0,5	227,61	1	293,24	0,1	219,19
185	1733,12	8762,23	2939,37	42000	30660	212,22	Мультишифт	15000000	37	1	51,72	118,3	311,44	177,01	1211,84		2,00	37	3656,39388	100	3656,39388	0	0,1	54,71	16,58	104,84	5,63	291,18	0,5	227,61	1	293,24	0,1	219,19
185	1733,12	8762,23	2939,37	42000	30660	212,22	Мультишифт	15000000	37	1	51,72	118,3	311,44	177,01	1211,84		2,00	37	899,3718	100	899,3718	0	0,1	54,71	16,58	104,84	5,63	291,18	0,5	227,61	1	293,24	0,1	219,19
185	1733,12	8762,23	2939,37	42000	30660	212,22	Мультишифт	15000000	37	1	51,72	118,3	311,44	177,01	1211,84		2,00	37	1385,697	100	1385,697	0	0,1	54,71	16,58	104,84	5,63	291,18	0,5	227,61	1	293,24	0,1	219,19
185	1733,12	8762,23	2939,37	42000	30660	212,22	Мультишифт	15000000	37	1	51,72	118,3	311,44	177,01	1211,84		2,00	37	237,34236	100	237,34236	0	0,1	54,71	16,58	104,84	5,63	291,18	0,5	227,61	1	293,24	0,1	219,19
185	1733,12	8762,23	2939,37	42000	30660	212,22	Мультишифт	15000000	37	1	51,72	118,3	311,44	177,01	1211,84		2,00	37	1573,54044	100	1573,54044	0	0,1	54,71	16,58	104,84	5,63	291,18	0,5	227,61	1	293,24	0,1	219,19
185	0	0	0	42000	30660	0	Мультишифт	15000000	37	1	51,72	118,3	311,44	177,01	0		1,09	37	166,28112	100	166,28112	0	0,06	32,82	9,94	62,9	3,07	158,78	0,5	227,61	1	293,24	0,1	219,19
185	0	0	0	42000	30660	0	Мультишифт	15000000	37	1	51,72	118,3	311,44	177,01	0		1,09	37	375,92916	100	375,92916	0	0,06	32,82	9,94	62,9	3,07	158,78	0,5	227,61	1	293,24	0,1	219,19
185	0	0	0	42000	30660	0	Мультишифт	15000000	37	1	51,72	118,3	311,44	177,01	0		1,09	37	174,40476	100	174,40476	0	0,06	32,82	9,94	62,9	3,07	158,78	0,5	227,61	1	293,24	0,1	219,19
185	0	0	0	42000	30660	0	Мультишифт	15000000	37	1	51,72	118,3	311,44	177,01	0		1,09	37	333,18276	100	333,18276	0	0,06	32,82	9,94	62,9	3,07	158,78	0,5	227,61	1	293,24	0,1	219,19
185	0	0	0	42000	30660	0	Мультишифт	15000000	37	1	51,72	118,3	311,44	177,01	0		1,09	37	278,98572	100	278,98572	0	0,06	32,82	9,94	62,9	3,07	158,78	0,5	227,61	1	293,24	0,1	219,19
185	0	0	0	42000	30660	0	Мультишифт	15000000	37	1	51,72	118,3	311,44	177,01	0		1,09	37	168,96192	100	168,96192	0	0,06	32,82	9,94	62,9	3,07	158,78	0,5	227,61	1	293,24	0,1	219,19
185	0	0	0	42000	30660	0	Мультишифт	15000000	37	1	51,72	118,3	311,44	177,01	0		1,09	37	485,31924	100	485,31924	0	0,06	32,82	9,94	62,9	3,07	158,78	0,5	227,61	1	293,24	0,1	219,19
185	0	0	0	42000	30660	0	Мультишифт	15000000	37	1	51,72	118,3	311,44	177,01	0		1,09	37	336,1452	100	336,1452	0	0,06	32,82	9,94	62,9	3,07	158,78	0,5	227,61	1	293,24	0,1	219,19
185	0	0	0	42000	30660	0	Мультишифт	15000000	37	1	51,72	118,3	311,44	177,01	0		1,09	37	456,0582	100	456,0582	0	0,06	32,82	9,94	62,9	3,07	158,78	0,5	227,61	1	293,24	0,1	219,19
185	0	0	0	42000	30660	0	Мультишифт	15000000	37	1	51,72	118,3	311,44	177,01	0		1,09	37	508,94412	100	508,94412	0	0,06	32,82	9,94	62,9	3,07	158,78	0,5	227,61	1	293,24	0,1	219,19
185	0	0	0	42000	30660	0	Мультишифт	15000000	37	1	51,72	118,3	311,44	177,01	0		1,09	37	238,91688	100	238,91688	0	0,06	32,82	9,94	62,9	3,07	158,78	0,5	227,61	1	293,24	0,1	219,19
185	0	0	0	42000	30660	0	Мультишифт	15000000	37	1	51,72	118,3	311,44	177,01	0		0,00	37	5190,8352	100	5190,8352	0	0	0	0	0	0	0	0,5	227,61	1	293,24	0,1	219,19
185	0	0	0	42000	30660	0	Мультишифт	15000000	37	1	51,72	118,3	311,44	177,01	0		0,00	37	167,14608	100	167,14608	0	0	0	0	0	0	0	0,5	227,61	1	293,24	0,1	219,19
185	0	0	0	42000	30660	0	Мультишифт	15000000	37	1	51,72	118,3	311,44	177,01	0		0,00	37	1094,7498	100	1094,7498	0	0	0	0	0	0	0	0,5	227,61	1	293,24	0,1	219,19
185	325,33	1643,84	551,44	42000	30660	39,81	Мультишифт	15000000	37	1	51,72	118,3	311,44	177,01	227,41		2,00	37	340,3356	100	340,3356	0	0,1	54,71	16,58	104,84	5,63	291,18	0,5	227,61	1	293,24	0,1	219,19
185	0	0	0	42000	30660	0	Мультишифт	15000000	37	1	51,72	118,3	311,44	177,01	0		0,00	37	166,0332	100	166,0332	0	0	0	0	0	0	0	0,5	227,61	1	293,24	0,1	219,19
185	1596,3	8072,41	2707,97	42000	30660	195,51	Мультишифт	15000000	37	2	51,72	118,3	311,44	177,01	558,16		15,00	37	4262,1126	100	4262,1126	0	0,79	432,18	130,95	828,21	42,23	2184,14	0,5	227,61	1	293,24	0,1	219,19
185	1596,3	8072,41	2707,97	42000	30660	195,51	Мультишифт	15000000	37	2	51,72	118,3	311,44	177,01	558,16		15,00	37	323,95512	100	323,95512	0	0,79	432,18	130,95	828,21	42,23	2184,14	0,5	227,61	1	293,24	0,1	219,19
185	1596,3	8072,41	2707,97	42000	30660	195,51	Мультишифт	15000000	37	2	51,72	118,3	311,44	177,01	558,16		15,00	37	429,44616	100	429,44616	0	0,79	432,18	130,95	828,21	42,23	2184,14	0,5	227,61	1	293,24	0,1	219,19
185	1596,3	8072,41	2707,97	42000	30660	195,51	Мультишифт	15000000	37	2	51,72	118,3	311,44	177,01	558,16		15,00	37	413,8068	100	413,8068	0	0,79	432,18	130,95	828,21	42,23	2184,14	0,5	227,61	1	293,24	0,1	219,19
185	1596,3	8072,41	2707,97	42000	30660	195,51	Мультишифт	15000000	37	2	51,72	118,3	311,44	177,01	558,16		15,00	37	523,02408	100	523,02408	0	0,79	432,18	130,95	828,21	42,23	2184,14	0,5	227,61	1	293,24	0,1	219,19
185	1596,3	8072,41	2707,97	42000	30660	195,51	Мультишифт	15000000	37	2	51,72	118,3	311,44	177,01	558,16		15,00	37	244,5984	100	244,5984	0	0,79	432,18	130,95	828,21	42,23	2184,14	0,5	227,61	1	293,24	0,1	219,19
185	228,03	1159,49	388,96	42000	30660	28,08	Мультишифт	15000000	37	1	51,72	118,3	311,44	177,01	159,95		2,00	37	324,1296	100	324,1296	0	0,1	54,71	16,58	104,84	5,63	291,18	0,5	227,61	1	293,24	0,1	219,19
185	228,03	1159,49	388,96	42000	30660	28,08	Мультишифт	15000000	37	1	51,72	118,3	311,44	177,01	159,95		2,00	37	2164,7718	100	2164,7718	0	0,1	54,71	16,58	104,84	5,63	291,18	0,5	227,61	1	293,24	0,1	219,19
185	319,28	1614,48	541,59	42000	30660	39,1	Мультишифт	15000000	37	2	51,72	118,3	311,44	177,01	111,63		17,00	37	1332,5226	100	1332,5226	0	0,89	486,89	147,53	933,04	47,86	2475,32	0,5	227,61	1	293,24	0,1	219,19
185	319,28	1614,48	541,59	42000	30660	39,1	Мультишифт	15000000	37	2	51,72	118,3	311,44	177,01	111,63		17,00	37	2057,10288	100	2057,10288	0	0,89	486,89	147,53	933,04	47,86	2475,32	0,5	227,61	1	293,24	0,1	219,19
185	228,03	1159,49	388,96	42000	30660	28,08	Мультишифт	15000000	37	1	51,72	118,3	311,44	177,01	159,95		2,00	37	1533,3528	100	1533,3528	0	0,1	54,71	16,58	104,84	5,63	291,18	0,5	227,61	1	293,24	0,1	219,19
185	319,28	1614,48	541,59	42000	30660	39,1	Мультишифт	15000000	37	2	51,72	118,3	311,44	177,01	111,63		17,00	37	685,06824	100	685,06824	0	0,89	486,89	147,53	933,04	47,86	2475,32	0,5	227,61	1	293,24	0,1	219,19
185	228,03	1159,49	388,96	42000	30660	28,08	Мультишифт	15000000	37	1	51,72	118,3	311,44	177,01	159,95		2,00	37	407,45652	100	407,45652	0	0,1	54,71	16,58	104,84	5,63	291,18	0,5	227,61	1	293,24	0,1	219,19
185	228,03	1159,49	388,96	42000	30660	28,08	Мультишифт	15000000	37	1	51,72	118,3	311,44	177,01	159,95		2,00	37	838,0002

Норма расхода пластичной смазки на 100 л топлива	Цена за ед	См Расходы на ГСМ	Ср Техническое обслуживание	Соэр Общехозяйственные расходы	ОСАГО	Транспортный налог	Спр По статье «Прочие прямые	Автомобиль	Стоимость автомобиля	Объем	Коэффициент уплотнения	Стоимость топлива	Расход топлива л/100км	Основная тарифная ставка водителя,	Основная тарифная ставка грузчика,	СЗкуб Стоимость вывоза куб. м. на		Сумма на транспортирование С1, руб	Сумма на транспортирование С2, руб	Сумма на транспортирование С3, руб	Сумма
0,6	185	30,4	146,77	49,24	42000	30660	3,55	Мультишифт	15000000	37	1	51,72	118,3	311,44	177,01	20,73		3642741393	10690211,99	1561390,084	376525741,4
0,6	185	1581,12	7999,02	2683,35	42000	30660	193,74	Мультишифт	15000000	37	1	51,72	118,3	311,44	177,01	1105,96		55611126,95	1778723,009	8044148,434	65433998,39
0,6	185	16,58	88,06	29,54	42000	30660	2,13	Мультишифт	15000000	37	1	51,72	118,3	311,44	177,01	11,91		1226502565	0	273288,7027	1229235452
0,6	185	0	0	0	42000	30660	0	Мультишифт	15000000	37	1	51,72	118,3	311,44	177,01	0		1309404,518	0	0	1309404,518
0,6	185	0	0	0	42000	30660	0	Мультишифт	15000000	37	1	51,72	118,3	311,44	177,01	0		5948362,983	0	0	5948362,983
0,6	185	0	0	0	42000	30660	0	Мультишифт	15000000	37	1	51,72	118,3	311,44	177,01	0		1217938,696	0	0	1217938,696
0,6	185	30,4	146,77	49,24	42000	30660	3,55	Мультишифт	15000000	37	1	51,72	118,3	311,44	177,01	20,73		1506836,996	163594,3282	2798,480347	1673229,804
0,6	185	30,4	146,77	49,24	42000	30660	3,55	Мультишифт	15000000	37	1	51,72	118,3	311,44	177,01	20,73		9479750,285	1062216,345	18170,50504	10560137,14
0,6	185	30,4	146,77	49,24	42000	30660	3,55	Мультишифт	15000000	37	1	51,72	118,3	311,44	177,01	20,73		3793087,821	343358,1406	5873,559426	4142319,521
0,6	185	30,4	146,77	49,24	42000	30660	3,55	Мультишифт	15000000	37	1	51,72	118,3	311,44	177,01	20,73		1956177,479	179163,6607	3064,812754	2138405,953
0,6	185	30,4	146,77	49,24	42000	30660	3,55	Мультишифт	15000000	37	1	51,72	118,3	311,44	177,01	20,73		1797283,298	184526,3436	3156,547979	1984966,189
0,6	185	0	0	0	42000	30660	0	Мультишифт	15000000	37	1	51,72	118,3	311,44	177,01	0		3647197,916	0	0	3647197,916
0,6	185	0	0	0	42000	30660	0	Мультишифт	15000000	37	1	51,72	118,3	311,44	177,01	0		949632,0664	0	0	949632,0664
0,6	185	0	0	0	42000	30660	0	Мультишифт	15000000	37	1	51,72	118,3	311,44	177,01	0		819366,6201	0	0	819366,6201
0,6	185	0	0	0	42000	30660	0	Мультишифт	15000000	37	1	51,72	118,3	311,44	177,01	0		9023215,764	0	0	9023215,764
0,6	185	0	0	0	42000	30660	0	Мультишифт	15000000	37	1	51,72	118,3	311,44	177,01	0		2777909,114	0	0	2777909,114
0,6	185	0	0	0	42000	30660	0	Мультишифт	15000000	37	1	51,72	118,3	311,44	177,01	0		1286155,287	0	0	1286155,287
0,6	185	0	0	0	42000	30660	0	Мультишифт	15000000	37	1	51,72	118,3	311,44	177,01	0		1496092,476	0	0	1496092,476
0,6	185	0	0	0	42000	30660	0	Мультишифт	15000000	37	1	51,72	118,3	311,44	177,01	0		2028700,043	0	0	2028700,043
0,6	185	30,4	146,77	49,24	42000	30660	3,55	Мультишифт	15000000	37	1	51,72	118,3	311,44	177,01	20,73		89113370,059	1592797,475	37406,89445	10541574,43
0,6	185	30,4	146,77	49,24	42000	30660	3,55	Мультишифт	15000000	37	1	51,72	118,3	311,44	177,01	20,73		3327196,661	374897,3326	8804,474622	3710898,468
0,6	185	30,4	146,77	49,24	42000	30660	3,55	Мультишифт	15000000	37	1	51,72	118,3	311,44	177,01	20,73		1778353,234	190673,0093	4477,961099	1973504,204
0,6	185	30,4	146,77	49,24	42000	30660	3,55	Мультишифт	15000000	37	1	51,72	118,3	311,44	177,01	20,73		2725701,117	254111,9749	5967,827028	2985780,919
0,6	185	30,4	146,77	49,24	42000	30660	3,55	Мультишифт	15000000	37	1	51,72	118,3	311,44	177,01	20,73		9355051,976	744130,0197	17475,91488	10116657,91
0,6	185	30,4	146,77	49,24	42000	30660	3,55	Мультишифт	15000000	37	1	51,72	118,3	311,44	177,01	20,73		1590825,243	115296,0145	2707,730212	1708828,987
0,6	185	30,4	146,77	49,24	42000	30660	3,55	Мультишифт	15000000	37	1	51,72	118,3	311,44	177,01	20,73		1765197,479	106746,7735	2506,95104	1874451,203
0,6	185	30,4	146,77	49,24	42000	30660	3,55	Мультишифт	15000000	37	1	51,72	118,3	311,44	177,01	20,73		2688732,921	193307,8389	4539,840149	2886580,6
0,6	185	0	0	0	42000	30660	0	Мультишифт	15000000	37	1	51,72	118,3	311,44	177,01	0		3026805,28	0	0	3026805,28
0,6	185	0	0	0	42000	30660	0	Мультишифт	15000000	37	1	51,72	118,3	311,44	177,01	0		1320934,314	0	0	1320934,314
0,6	185	0	0	0	42000	30660	0	Мультишифт	15000000	37	1	51,72	118,3	311,44	177,01	0		2479704,846	0	0	2479704,846
0,6	185	0	0	0	42000	30660	0	Мультишифт	15000000	37	1	51,72	118,3	311,44	177,01	0		2715470,306	0	0	2715470,306
0,6	185	0	0	0	42000	30660	0	Мультишифт	15000000	37	1	51,72	118,3	311,44	177,01	0		2805037,917	0	0	2805037,917
0,6	185	0	0	0	42000	30660	0	Мультишифт	15000000	37	1	51,72	118,3	311,44	177,01	0		4560680,666	0	0	4560680,666
0,6	185	0	0	0	42000	30660	0	Мультишифт	15000000	37	1	51,72	118,3	311,44	177,01	0		2735020,117	0	0	2735020,117
0,6	185	30,4	146,77	49,24	42000	30660	3,55	Мультишифт	15000000	37	1	51,72	118,3	311,44	177,01	20,73		6420689,747	90555,39049	13593,14442	6524838,282
0,6	185	30,4	146,77	49,24	42000	30660	3,55	Мультишифт	15000000	37	1	51,72	118,3	311,44	177,01	20,73		5958979,071	108305,0625	14036,66112	6081320,795
0,6	185	30,4	146,77	49,24	42000	30660	3,55	Мультишифт	15000000	37	1	51,72	118,3	311,44	177,01	20,73		13460267,15	178533,1058	26799,35759	13665599,61
0,6	185	30,4	146,77	49,24	42000	30660	3,55	Мультишифт	15000000	37	1	51,72	118,3	311,44	177,01	20,73		4624451,878	523122,2034	12285,53997	5159859,621
0,6	185	30,4	146,77	49,24	42000	30660	3,55	Мультишифт	15000000	37	1	51,72	118,3	311,44	177,01	20,73		4185751,876	235378,0448	5527,860142	4426657,781
0,6	185	30,4	146,77	49,24	42000	30660	3,55	Мультишифт	15000000	37	1	51,72	118,3	311,44	177,01	20,73		2933223,465	243698,5985	5723,268584	3182645,332
0,6	185	16,58	88,06	29,54	42000	30660	2,13	Мультишифт	15000000	37	1	51,72	118,3	311,44	177,01	11,91		8604803,027	0	8078,916017	8612881,943
0,6	185	16,58	88,06	29,54	42000	30660	2,13	Мультишифт	15000000	37	1	51,72	118,3	311,44	177,01	11,91		2468529,599	0	1768,755053	2470298,354
0,6	185	16,58	88,06	29,54	42000	30660	2,13	Мультишифт	15000000	37	1	51,72	118,3	311,44	177,01	11,91		3305662,872	0	2084,375293	3307747,248
0,6	185	16,58	88,06	29,54	42000	30660	2,13	Мультишифт	15000000	37	1	51,72	118,3	311,44	177,01	11,91		1729132,014	0	1724,667091	1730856,681
0,6	185	16,58	88,06	29,54	42000	30660	2,13	Мультишифт	15000000	37	1	51,72	118,3	311,44	177,01	11,91		4132948,313	0	2850,931001	4135799,244
0,6	185	30,4	146,77	49,24	42000	30660	3,55	Мультишифт	15000000	37	1	51,72	118,3	311,44	177,01	20,73		29330738,55	4430964,36	75797,04513	33837499,95
0,6	185	30,4	146,77	49,24	42000	30660	3,55	Мультишифт	15000000	37	1	51,72	118,3	311,44	177,01	20,73		8138175,586	1089894,722	18643,97741	9246714,285
0,6	185	30,4	146,77	49,24	42000	30660	3,55	Мультишифт	15000000	37	1	51,72	118,3	311,44	177,01	20,73		9850088,555	1679243,052	28725,49881	11558057,11
0,6	185	30,4	146,77	49,24	42000	30660	3,55	Мультишифт	15000000	37	1	51,72	118,3	311,44	177,01	20,73		2013264,48	287620,9655	4920,107123	2305805,553
0,6	185	30,4	146,77	49,24	42000	30660	3,55	Мультишифт	15000000	37	1	51,72	118,3	311,44	177,01	20,73		16819783,57	1906879,247	32619,49332	18759282,31
0,6	185	16,58	88,06	29,54	42000	30660	2,13	Мультишифт	15000000	37	1	51,72	118,3	311,44	177,01	11,91		1678380,656	0	1980,408139	1680361,064
0,6	185	16,58	88,06	29,54	42000	30660	2,13	Мультишифт	15000000	37	1	51,72	118,3	311,44	177,01	11,91		2350985,781	0	4477,316296	2355463,097
0,6	185	16,58	88,06	29,54	42000	30660	2,13	Мультишифт	15000000	37	1	51,72	118,3	311,44	177,01	11,91		1678907,422	0	2077,160692	1680984,583
0,6	185	16,58	88,06	29,54	42000	30660	2,13	Мультишифт	15000000	37	1	51,72	118,3	311,44	177,01	11,91		2792004,892	0	3968,206672	2795973,099
0,6	185	16,58	88,06	29,54	42000	30660	2,13	Мультишифт	15000000	37	1	51,72	118,3	311,44	177,01	11,91		2243417,17	0	3322,719925	2246739,89
0,6	185	16,58	88,06	29,54	42000	30660	2,13	Мультишифт	15000000	37	1	51,72	118,3	311,44	177,01	11,91		1515594,054	0	2012,336467	1517606,391
0,6	185	16,58	88,06	29,54	42000	30660	2,13	Мультишифт	15000000	37	1	51,72	118,3	311,44	177,01	11,91		3376414,485	0	5780,152148	3382194,637
0,6	185	16,58	88,06	29,54	42000	30660	2,13	Мультишифт	15000000	37	1	51,72	118,3	311,44	177,01	11,91		2099271,593	0	4003,489332	2103275,083
0,6	185	16,58	88,06	29,54	42000	30660	2,13	Мультишифт	15000000	37	1	51,72	118,3	311,44	177,01	11,91		3303852,822	0	5431,653162	3309284,475
0,6	185	16,58	88,06	29,54	42000	30660	2,13	Мультишифт	15000000	37	1	51,72	118,3	311,44	177,01	11,91		3505064,225	0	6061,524469	3511125,749
0,6	185	16,58	88,06	29,54	42000	30660	2,13	Мультишифт	15000000	37	1	51,72	118,3	311,44	177,01	11,91		1844271,072	0	2845,500041	1847116,572
0,6	185	0	0	0	42000	30660	0	Мультишифт	15000000	37	1	51,72	118,3	311,44	177,01	0		27736189,72	0	0	27736189,72
0,6	185	0	0	0	42000	30660	0	Мультишифт	15000000	37	1	51,72	118,3	311,44	177,01	0		1031135,311	0	0	1031135,311
0,6	185	0	0	0	42000	30660	0	Мультишифт	15000000	37	1	51,72	118,3	311,44	177,01	0		6542626,213	0	0	6542626,213
0,6	185	30,4	146,77	49,24	42000	30660	3,55	Мультишифт	15000000	37	1	51,72	118,3	311,44	177,01	20,73		3365692,194	77395,7188	7055,156988	3450143,069
0,6	185	0	0	0	42000	30660	0	Мультишифт	15000000	37	1	51,72	118,3	311,44	177,01	0		1056164,857	0	0	1056164,857
0,6	185	228,03	1159,49	388,96	42000	30660	28,08	Мультишифт	15000000	37	1	51,72	118,3	311,44	177,01	159,95		18368426,67	2378940,769	681724,9104	21429092,35
0,6	185	228,03	1159,49	388,96	42000	30660	28,08	Мультишифт	15000000	37	1	51,72	118,3	311,44	177,01	159,95		2641692,026	180818,7898	51816,62144	2874327,437
0,6	185	228,03	1159,49	388,96	42000	30660	28,08	Мультишифт	15000000	37	1	51,72	118,3	311,44	177,01	159,95		4102656,63	239699,6687	68689,91329	4411046,212
0,6	185	228,03	1159,49	388,96	42000	30660	28,08	Мультишифт	15000000	37	1	51,72	118,3	311,44	177,01	159,95		2829831,595	230970,4035	66188,39766	3126990,397
0,6	185	228,03	1159,49	388,96	42000	30660	28,08	Мультишифт	15000000	37	1	51,72	118,3	311,44	177,01	159,95		3606965,831	291931,1205	83657,7016	3982554,653
0,6	185	228,03	1159,49	388,96	42000	30660	28,08	Мультишифт	15000000	37	1	51,72	118,3	311,44	177,01	159,95		1701630,302	136525,0429	39123,51408	1877278,859
0,6	185	30,4	146,77	49,24	42000	30660	3,55	Мультишифт	15000000	37	1	51,72	118,3	311,44	177,01	20,73		1451776,478	51844,52952	6719,206608	1510340,215
0,6	185	30,4	146,77	49,24	42000	30660	3,55	Мультишифт	15000000	37	1	51,72	118,3	311,44	177,01	20,73		14081118,97	346255,2494	44875,71941	14472249,94
0,6	185	258,43	1306,26	438,2	42000	30660	31,64	Мультишифт	15000000	37	1	51,72	118,3	311,44	177,01	180,68		8801267,356	148749,4978	240760,1834	9190777,037
0,6	185	258,43	1306,26	438,2	42000	30660	31,64	Мультишифт	15000000	37	1	51,72	118,3	311,44	177,01	180,68		10869868,76	229634,3945	371677,3484	11471180,5
0,6	185	30,4	146,77	49,24	42000	30660	3,55	Мультишифт	15000000	37	1	51,72	118,3	311,44	177,01	20,73		10047243,11	245259,7804	31786,40354	10324289,29
0,6	185	258,43	1306,26	438,2	42000	30660	31,64	Мультишифт	15000000	37	1	51,72	118,3	311,44	177,01	180,68		5261118,563	76474,16763	123778,1296	5461370,86
0,6	185	30,4	146,77	49,24	42000	30660	3,55	Мультишифт	15000000	37	1	51,72	118,3	311,44	177,01	20,73		2327079,259	65172,67037	8446,57366	2400698,503
0,6	185	30,4	146,77	49,24	42000	30660	3,55	Мультишифт	15000000	37	1	51,72	118,3	311,44	177,01	20,73		6612827,178	134038,132	17371,74415	6764237,054
																		926158681,13	33581658,94	12136590,31	959740340,1

Приложение 13.11
к территориальной схеме обращения с отходами
Ярославской области

Расходы на транспортирование смешанных отходов и РСО 2027 год

№ п/п	Муниципальный округ, городской округ, сельское поселение, городское поселение	Население (человек)	Площадь муниципального образования км2	Общее количество контейнеров	Nплощ Количество площадо	Lост метры	Lтр первое плечо среднее расстояние транспортировки после полной загрузки	Vконт Объем контейнера	Рсред средняя по муниципальному	Vобщ планируемый объем вывоза	М, необходимое количество	Nконт Количество контейнеро	Nсред Среднее количество контейнеро	О, Среднее количество остановок	Пробег транспортного средства	Нв, Данные о среднем расстоянии	Сзп, Расходы на оплату труда	Сотч Отчисления на социальны	Сча Амортизационные отчисления	Q Средняя за рейс расчетная потребност	Ст Стоимость топлива на рейс	Норма расхода моторного масла на 100 л топлива	Цена за ед	Норма расхода трансмиссионного масла на 100 л топлива	Цена за ед	Норма расхода специального масла на 100 л топлива	Цена за ед
3	ГО Город Ярославль	570824	205,8	3681	1230	236	11,16666667	0,75	108	1256593,084	32	3681	2,99	48	15,3	3,68	2013,2	610	3086,39	37,23	1925,54	0,5	227,61	1	293,24	0,1	219,19
10	Переславль-Залесский МО	54862	23,01	828	528	167	37,78947368	0,75	108	260755,1556	7	828	1,57	92	19,4	5,26	2877,56	871,9	4411,52	88	4551,36	0,5	227,61	1	293,24	0,1	219,19
322	ГО Город Рыбинск	173910	101,42	1121	374	301	16	0,75	108	622089,1021	16	1121	3	48	18,4	4,07	2226,55	674,64	3413,47	48,53	2509,97	0,5	227,61	1	293,24	0,1	219,19
324	Большесельский муниципальный округ																										
325	Благовещенское сельское поселение	1296	338,75	67	57	2249	27,454	0,75	108	2431,53456	0	67	1,18	122	278,4	16,58	9070,32	2748,31	13905,51	299,01	15464,8	0,5	227,61	1	293,24	0,1	219,19
415	Большесельское сельское поселение	6706	804,11	249	181	1797	21,32118644	0,75	108	16660,1336	0	249	1,38	104	190,9	12,25	6701,53	2030,56	10273,97	210,68	10896,37	0,5	227,61	1	293,24	0,1	219,19
599	Вареговское сельское поселение	1262	190,25	46	34	2034	26,98181818	0,75	108	2355,91104	0	46	1,35	107	221,6	13,95	7631,54	2312,36	11699,75	247,89	12820,87	0,5	227,61	1	293,24	0,1	219,19
644	Борисоглебский муниципальный округ																										
645	Андреевское сельское поселение	1005	180,8	40	25	2126	64,39130435	0,75	108	2455,774715	0	40	1,6	90	195,3	14,71	8047,31	2438,33	12337,15	290,84	15042,24	0,5	227,61	1	293,24	0,1	219,19
679	Борисоглебское сельское поселение	6555	221,75	167	59	1152	64,26923077	0,75	108	24735,09065	1	167	2,83	51	62,8	8,63	4721,16	1430,51	7237,91	173,32	8964,11	0,5	227,61	1	293,24	0,1	219,19
721	Вощажниковское сельское поселение	2112	572,12	83	51	2625	82,22727273	0,75	108	5612,965488	0	83	1,63	88	235	17,46	9551,74	2894,18	14643,56	357,57	18493,52	0,5	227,61	1	293,24	0,1	219,19
784	Высоковское сельское поселение	1101	419,06	59	46	2665	80,13043478	0,75	108	2537,12497	0	59	1,28	113	305,1	20,56	11247,64	3408,03	17243,5	415,92	21511,38	0,5	227,61	1	293,24	0,1	219,19
853	Инальцинское сельское поселение	1138	337,56	64	50	2297	67,85714286	0,75	108	2648,084073	0	64	1,28	113	263,6	18,02	9858,09	2987	15113,22	357,45	18487,31	0,5	227,61	1	293,24	0,1	219,19
923	Брейтовский муниципальный округ																										
924	Брейтовское сельское поселение	3782	992,81	125	87	2818	23,7009434	0,75	108	14621,4104	0	125	1,44	100	285,8	16,72	9146,91	2771,51	14022,92	298,92	15460,14	0,5	227,61	1	293,24	0,1	219,19
999	Гореловское сельское поселение	886	538,87	43	36	3540	23,84848485	0,75	108	1668,58608	0	43	1,19	121	432,3	23,44	12823,18	3885,42	19658,93	428,88	22181,67	0,5	227,61	1	293,24	0,1	219,19
1040	Прозоровское сельское поселение	699	623,03	37	32	4103	29,6137931	0,75	108	1316,41272	0	37	1,16	124	512,8	27,43	15005,97	4546,81	23005,31	510,36	26395,82	0,5	227,61	1	293,24	0,1	219,19
1088	Гаврилов-Ямский муниципальный округ																										
1089	ГП Гаврилов-Ям	15766	11,98	103	52	341	6,1	0,75	108	34681,784	1	103	1,98	73	28,9	4,03	2204,67	668,02	3379,93	40,3	2084,32	0,5	227,61	1	293,24	0,1	219,19
1091	Великосельское сельское поселение	3647	163,01	112	74	1206	15,03340909	0,75	108	6985,37752	0	112	1,51	95	118,6	8,61	4710,22	1427,2	7221,14	135,54	7010,13	0,5	227,61	1	293,24	0,1	219,19
1136	Заячье-Холмское сельское поселение	1369	441,51	66	53	2586	20,94666667	0,75	108	2574,84864	0	66	1,25	115	301,4	17,29	9458,74	2866	14500,98	307,85	15922	0,5	227,61	1	293,24	0,1	219,19
1184	Митинское сельское поселение	1445	255,91	65	50	1984	30,355	0,75	108	2718,13248	0	65	1,3	111	224,2	14,25	7795,66	2362,08	11951,36	256,16	13248,6	0,5	227,61	1	293,24	0,1	219,19
1235	Шопшинское сельское поселение	1938	247,78	67	49	1923	33,46666667	0,75	108	3614,51832	0	67	1,37	105	205,9	13,57	7423,66	2249,37	11381,05	245,47	12695,71	0,5	227,61	1	293,24	0,1	219,19
1290	Даниловский муниципальный округ																										
1291	Городское поселение Данилов	13591	12,2	89	45	370	12	0,75	108	28936,47856	1	89	1,98	73	31	4,44	2428,96	735,97	3723,79	52,61	2720,99	0,5	227,61	1	293,24	0,1	219,19
1293	Даниловское сельское поселение	3168	1135,28	166	140	2615	27,43333333	0,75	108	5946,0996	0	166	1,19	121	320,4	18,5	10120,68	3066,57	15515,8	336,16	17386,2	0,5	227,61	1	293,24	0,1	219,19
1508	Дмитриевское сельское поселение	1607	474,69	84	69	2377	32,18644068	0,75	108	3024,18984	0	84	1,22	118	284,5	17,11	9360,27	2836,16	14350,01	312,79	16177,5	0,5	227,61	1	293,24	0,1	219,19
1631	Середское сельское поселение	2148	590,07	154	140	1957	45,02307692	0,75	108	4030,3704	0	154	1,1	131	260,4	16,68	9125,03	2764,88	13989,38	314,18	16249,39	0,5	227,61	1	293,24	0,1	219,19
1852	Любимский муниципальный округ																										
1853	Городское поселение Любим	6329	85,71	69	39	1115	68,2	0,75	108	12245,55096	0	69	1,77	81	94,3	10,28	5623,82	1704,02	8621,75	208,17	10766,55	0,5	227,61	1	293,24	0,1	219,19
1872	Воскресенское сельское поселение	971	538,36	54	47	3157	68,80952381	0,75	108	1828,66488	0	54	1,15	125	398,6	24,25	13266,3	4019,69	20338,27	478,66	24756,3	0,5	227,61	1	293,24	0,1	219,19
1949	Ермаковское сельское поселение	899	672,32	56	49	3465	84,55555556	0,75	108	1693,06872	0	56	1,14	126	440,6	27	14770,73	4475,53	22644,67	543,73	28121,72	0,5	227,61	1	293,24	0,1	219,19
2025	Осецкое сельское поселение	1628	670,4	95	84	2656	68,3625	0,75	108	3065,97984	0	95	1,13	127	341,3	21,6	11816,58	3580,42	18115,74	427,14	22091,68	0,5	227,61	1	293,24	0,1	219,19
2139	Мышкинский муниципальный округ																										
2140	Городское поселение Мышкин	5551	7,54	36	18	458	4	0,75	108	27148,44227	1	36	2	72	37	4,29	2346,9	711,11	3597,99	43,75	2262,75	0,5	227,61	1	293,24	0,1	219,19
2142	Охотинское сельское поселение	1059	160,59	49	42	1810	46,92307692	0,75	108	1994,39352	0	49	1,17	123	226,6	15,23	8331,78	2524,53	12773,27	287,62	14875,71	0,5	227,61	1	293,24	0,1	219,19
2185	Приволжское сельское поселение	2543	943,12	164	145	2398	21,31316547	0,75	108	4783,7328	0	164	1,13	127	308,5	17,64	9650,21	2924,01	14794,52	314,79	16280,94	0,5	227,61	1	293,24	0,1	219,19
2397	Некоузский муниципальный округ																										
2398	Веретейское сельское поселение	2055	297,59	92	71	1799	52,43703704	0,75	108	5198,33298	0	92	1,3	111	203,7	14,47	7916,02	2398,55	12135,87	277,11	14332,13	0,5	227,61	1	293,24	0,1	219,19
2506	Волжское сельское поселение	2881	193,29	105	75	1357	30,08163265	0,75	108	7390,096855	0	105	1,4	103	143,8	10,55	5771,53	1748,77	8848,2	184,49	9541,82	0,5	227,61	1	293,24	0,1	219,19
2573	Некоузское сельское поселение	4738	943,91	182	135	2277	24,89473684	0,75	108	12776,67185	0	182	1,35	107	247,6	15,03	8222,37	2491,38	12605,54	267,21	13820,1	0,5	227,61	1	293,24	0,1	219,19
2738	Октябрьское сельское поселение	1943	477	56	35	2919	57,23529412	0,75	108	4278,282	0	56	1,6	90	266,7	17,6	9628,33	2917,38	14760,97	341,39	17656,69	0,5	227,61	1	293,24	0,1	219,19
2788	Некрасовский муниципальный округ																										
2789	Сельское поселение Бурмакино	4907	352,18	157	106	1498	52,75806452	0,75	108	13086,67172	0	157	1,48	97	149,3	11,99	6559,3	1987,47	10055,91	229,52	11870,77	0,5	227,61	1	293,24	0,1	219,19
2877	Сельское поселение Красный Профинтерн	5065	557,43	200	151	1669	42,01785714	0,75	108	11573,19256	0	200	1,32	109	185,9	13,11	7172,01	2173,12	10995,25	242,9	12562,79	0,5	227,61	1	293,24	0,1	219,19
3019	Сельское поселение Некрасовское	9679	454,23	258	150	1327	59,53703704	0,75	108	26832,28283	1	258	1,72	84	115,5	10,8	5908,29	1790,21	9057,87	211,6	10943,95	0,5	227,61	1	293,24	0,1	219,19
3091	Первомайский муниципальный округ																										
3092	Городское поселение Пречистое	4429	5,44	29	15	433	39	0,75	108	10402,84172	0	29	1,93	75	36,5	6,11	3342,56	1012,8	5124,41	105,29	5445,6	0,5	227,61	1	293,24	0,1	219,19
3094	Кукобойское сельское поселение	1986	926,33	101	84	3028	101,1917808	0,75	108	4668,781104	0	101	1,2	120	367,4	24,52	13414,01	4064,45	20564,72	508,38	26293,41	0,5	227,61	1	293,24	0,1	219,19
3215	Пречистенское сельское поселение	2069	1295,91	117	98	3328	50,77272727	0,75	108	4816,254456	0	117	1,19	121	406,7	23,68	12954,48	3925,21	19860,22	453,89	23475,19	0,5	227,61	1	293,24	0,1	219,19
3363	Пошехонский муниципальный округ																										
3364	Городское поселение Пошехонье	5114	8,03	34	17	486	85	0,75	108	12106,72339	0	34	2	72	39	8,63	4721,16	1430,51	7237,91	188,95	9772,49	0,5	227,61	1	293,24	0,1	219,19
3366	Белосельское сельское поселение	1104	761,22	64	55	3449	108,54	0,75	108	2647,483474	0	64	1,16	124	431,7	27,85	15235,73	4616,43	23357,56	578,32	29910,71	0,5	227,61	1	293,24	0,1	219,19
3460	Ермаковское сельское поселение	1301	1914,82	65	56	5428	121,3461538	0,75	108	3119,905797	0	65	1,16	124	677,1	39,76	21751,26	6590,63	33346,38	818,26	42320,41	0,5	227,61	1	293,24	0,1	219,19
3525	Кременевское сельское поселение	1078	255,25	51	42	2237	70,31428571	0,75	108	2579,258989	0	51	1,21	119	270,2	18,45	10093,33	3058,28	15473,86	367,64	19014,34	0,5	227,61	1	293,24	0,1	219,19
3568	Пригородное сельское поселение	1789	1445,8	126	113	3387	109	0,75	108	4253,257203	0	126	1,12	129	440,9	28,29	15476,44	4689,36	23726,59	587,28	30374,12	0,5	227,61	1	293,24	0,1	219,19
3784	Ростовский муниципальный округ																										
3785	Городское поселение Ростов	27656	32,01	179	60	423	41	0,75	108	73751,10699	2	179	2,98	48	24,3	5,65	3090,91	936,55	4738,61	98,03	5070,11	0,5	227,61	1	293,24	0,1	219,19
3787	Сельское поселение Ишня	6776	294,17	193	93	1235	46,98113208	0,75	108	17632,25799	0	193	2,08	69	89,2	8,94	4890,75	1481,9	7497,9	166,08	8589,66	0,5	227,61	1	293,24	0,1	219,19
3845	Сельское поселение Петровское	10338	948	338	198	1675	26,43661972	0,75	108	26798,41875	1	338	1,71	84	144,7	10,4	5689,47	1723,91	8722,39	178,84	9249,6	0,5	227,61	1	293,24	0,1	219,19
4002	Сельское поселение Поречье-Рыбное	1784	158,28	48	23	1816	39,45454545	0,75	108	4705,639013	0	48	2,09	69	129,3	10,38	5678,52	1720,59	8705,62	188,25	9736,29	0,5	227,61	1	293,24	0,1	219,19
4018	Сельское поселение Семибратово	11882	608,12	308	135	1405	61,86206897	0,75	108	30428,04833	1	308	2,28	63	92,5	9,87	5399,52	1636,05	8277,89	195,35	10103,5	0,5	227,61	1	293,24	0,1	219,19
4098	Рыбинский муниципальный округ																										
4099	Арефинское Сельское поселение	1239	302,04	63	52	2190	52,1627907	0,75	108	3835,732429	0	63	1,21	119	264,6	17,24	9431,38	2857,71	14459,04	330,54	17095,53	0,5	227,61	1	293,24	0,1	219,19
4171	Волжское сельское поселение	2832	248,81	123	97	1422	19,10666667	0,75	108	8890,528253	0	123	1,27	113	164,7	10,93	5979,41	1811,76	9166,9	183,56	9493,72	0,5	227,61	1	293,24	0,1	219,19
4266	Глебовское сельское поселение	1299	594,19	90	82	2569	44,10666667	0,75	108	4023,12658	0	90	1,1	131	340,5	20,3	11105,4	3364,94	17025,44	383,48	19833,59	0,5	227,61	1	293,24	0,1	219,19
4361	Каменниковское сельское поселение	2517	576,29	65	38	2978	34,81818182	0,75	108	7995,689682	0	65	1,71	84	254,2	15,86	8676,44	2628,96	13301,65	290,62	15030,87	0,5	227,61	1	293,24	0,1	219,19
4373	Назаровское сельское поселение	2090	404,32	95	75	2063	33,234375	0,75	108	6435,574726	0	95	1,27	113	237,1	14,99	8200,49	2484,75	12571,99	272,68	14103,01	0,5	227,61	1	293,24	0,1	219,19
4463	Огарковское сельское поселение	1257	451,35	53	41	2918	39,55882353	0,75	108	3897,572471	0	53	1,29	112	330,8	19,61	10727,93	3250,56	16446,74	366,84	18972,96	0,5	227,61	1	293,24	0,1	219,19
4500	Октябрьское сельское поселение	3675	191,75	103	64	1364	26,57692308	0,75	108	11655,65916	0	103	1,61	89	125,4	9,53	5213,52	1579,7	7992,73	162	8378,64	0,5	227,61	1	293,24	0,1	219,19
4552	Сельское поселение Песочное	2 531	5,94	58	29	320	24	0,75	108	8131,096465	0	58	2	72	27	4,88	2669,67	808,91	4092,82	70,31	3636,43	0,5	227,61	1	293,24	0,1	219,19
4554	Покровское сельское поселение	3429	260,81	125	90	1444	28,40322581	0,75	108	10655,34858	0	125	1,39	104	154,2	10,94	5984,88	1813,42	9175,29	190,73	9864,56	0,5	227,61	1	293,24	0,1	219,19
4641	Судоверфское сельское поселение	3837	102,59	123	87	913	27,68518519	0,75	108	11982,02904	0	123	1,41	102	97,1	8,29	4535,16	1374,15	6952,75	138,9	7183,91	0,5	227,61	1	293,24	0,1	219,19
4704	Тихменевское сельское поселение	1809	3,39	41	21	288	38	0,75	108	5753,879013	0	41	1,95	74	25,3	5,54	3030,73	918,31	4646,35	93,6	4840,99	0,5	227,61	1	293,24	0,1	219,19
4706	Тутаевский муниципальный округ																										
4707	Городское поселение Тутаев	39317	25,47	254	85	317	15,9	0,75	108	116054,6145	3	254	2,99	48	19,2	4,1	2242,96	679,62	3438,64	49,07	2537,9	0,5	227,61	1	293,24	0,1	219,19
4709	Артемьевское сельское поселение	1249	203,82	56	42	1908	16,75789474	0,75	108	2613,140209	0	56	1,33	108	210,1	12,89	7051,65	2136,65	10810,74	219,6	11357,71	0,5	227,61	1	293,24	0,1	219,19
4767	Константиновское сельское поселение	8282	83,13	203	81	640	20,16956522	0,75	108	20548,78242	1	203	2,51	57	40,5	5,3	2899,44	878,53	4445,07	75,48	3903,83	0,5	227,61	1	293,24	0,1	219,19
4798	Левобережное сельское поселение	2530	1018,5	177	152	2399	45,62266667	0,75	108	5330,799956	0	177	1,16	124	301,5	18,59	10169,92	3081,49	15591,28	351,63	18186,3	0,5	227,61	1	293,24	0,1	219,19
5004	Чебаковское сельское поселение	1246	120,73	53	38	1509	20,29375	0,75	108	2591,686942	0	53	1,39	104	160,9	10,82	5919,23	1793,53	9074,64	182,3	9428,56	0,5	227,61	1	293,24	0,1	219,19
5048	Угличский муниципальный округ																										
5049	Городское поселение Углич	32228	26,66	209	209	357	6	0,75	108	80091,7252	2	209	1	144	55,4	5,24	2866,62	868,59	4394,74	63,59	3288,87	0,5	227,61	1	293,24	0,1	219,19
5051	Головинское сельское поселение	2411	461,17	109	109	2057	33,75609756	0,75	108	4612,24808	0	109	1	144	300,2	17,91	9797,92	2968,77	15020,97	329,47	17040,19	0,5	227,61	1	293,24	0,1	219,19
5152	Ильинское сельское поселение	3203	735,24	153	153	2192	46,11009174	0,75	108	6106,29648	0	153	1	144	319,6	19,44	10634,92	3222,38	16304,17	368,52	19059,85	0,5	227,61	1	293,24	0,1	219,19
5294	Отрадновское сельское поселение	3105	359,27	114	114	1775	23,44776119	0,75	108	5926,93216	0	114	1	144	259,6	15,51	8484,96	2570,94	13008,11	275,27	14236,96	0,5	227,61	1	293,24	0,1	219,19
5373	Слободское сельское поселение	3912	640,7	172	172	1930	22,66666667	0,75	108	7522,15104	0	172	1	144	281,9	16,49	9021,09	2733,39	13830,03	293,63	15186,54	0,5	227,61	1	293,24	0,1	219,19
5499	Улейминское сельское поселение	1830	341,99	74	74	2150	21,95833333	0,75	108	3506,55184	0	74	1	144	313,6	17,9	9792,45	2967,11	15012,58	320,44	16573,16	0,5	227,61	1	293,24	0,1	219,19
5556	Ярославский муниципальный округ																										
5557	Городское поселение Лесная Поляна	2460	0,46	56	28	91	8	0,75	108	13425,89672	0	56	2	72	10,6	3,29	1799,84	545,35	2759,3	27,46	1420,23	0,5	227,61	1	293,24	0,1	219,19
5559	Заволжское сельское поселение	16366	317,49	437	257	852	24,24468085	0,75	108	70457,51772	2	437	1,7	85	76,4	7,16	3916,98	1186,84	6005,03	114,48	5920,91	0,5	227,61	1	293,24	0,1	219,19
5682	Ивняковское сельское поселение	10047	233,9	277	168	919	24,98550725	0,75	108	45209,4477	1	277	1,65	87	84	7,55	4130,33	1251,49	6332,12	122,53	6337,25	0,5	227,61	1	293,24	0,1	219,19
5764	Карабихское сельское поселение	15490	217,14	384	213	752	13,20754717	0,75	108	67731,58297	2	384	1,8	80	64,2	6,02	3293,33	997,88	5048,92	84,14	4351,72	0,5	227,61	1	293,24	0,1	219,19
5829	Кузнечихинское сельское поселение	11536	349,48	324	197	1039	23,96385542	0,75	108	47319,9626	1	324	1,64	88	95,4	8,02	4387,45	1329,4	6726,31	130,81	6765,49	0,5	227,61	1	293,24	0,1	219,19
5945	Курбское сельское поселение	5140	477,07	178	126	1637	31,94936709	0,75	108	21665,64513	1	178	1,41	102	171	11,9	6510,06	1972,55	9980,43	211,88	10958,43	0,5	227,61	1	293,24	0,1	219,19
6057	Некрасовское сельское поселение	3066	43,78	79	48	744	17,45454545	0,75	108	13361,29311	0	79	1,65	87	68,7	6,45	3528,56	1069,15	5409,56	95,64	4946,5	0,5	227,61	1	293,24	0,1	219,19
6082	Туношенское сельское поселение	6301	275,96	183	116	1228	35,80645161	0,75	108	26627,21572	1	183	1,58	91	115,7	9,57	5235,4	1586,33	8026,28	169,75	8779,47	0,5	227,61	1	293,24	0,1	219,19
		1194605,00		15173,00	8656,00					3284757,24																	

Приложение 13.11
к территориальной схеме обращения с отходами
Ярославской области

Норма расхода пластичной смазки на 100 л топлива	Цена за ед	См Разходы на ГСМ	Ср Техническое обслуживание	Соэр Общеэксплуатационные расходы	ОСАГО	Транспортный налог	Спр По статье «Прочие прямые расходы	Автомобиль	Стоимость автомобиля	Обьем	Коэффициент уплотнения	Стоимость топлива	Расход топлива л/100км	Основная тарифная ставка водителя, руб/км	Основная тарифная ставка грузчика, руб/км	С1куб Стоимость вывоза 1 куб. м. на полигон		Наличие перегрузки	L2тр	Ередсредняя по муниципальному обслуживанию	Vобщ планируемый объем вывоза	Процент остатка	V остатка куб.м	М, необходимое количество	Нв, Данные о среднем расстоянии	Сзп, Расходы на оплату труда	Сотч Отчисления на социальны	Cva Амортизационные отчисления на	Q Средняя за рейс расчетная потребност	Ст Стоимость топлива на рейс
0,6	185	201,03	4320,94	1811,88	35000	18900	97,04	Мусоровоз МК	12000000	18	6	51,72	74,4	311,44	177,01	143,27			13,33333333	37	1256593,084	85	1068104,121	79	0,7	382,94	116,03	733,86	37,54	1941,57
0,6	185	475,17	6176,13	2589,8	35000	18900	138,71	Мусоровоз МК	12000000	18	6	51,72	74,4	311,44	177,01	225,01		есть	46	444	260755,1556	100	260755,1556	2	2,41	1318,42	399,48	2526,56	129,51	6698,26
0,6	185	262,04	4778,86	2003,9	35000	18900	107,33	Мусоровоз МК	12000000	18	6	51,72	74,4	311,44	177,01	162,73			0	37	622089,1021	85	528775,7368	39	0	0	0	0	0	0
0,6	185	1614,55	19467,71	8163,29	35000	18900	437,21	Мусоровоз МК	12000000	18	6	51,72	74,4	311,44	177,01	721,84			0	37	2431,53456	85	2066,804376	0	0	0	0	0	0	0
0,6	185	1137,6	14383,56	6031,38	35000	18900	323,03	Мусоровоз МК	12000000	18	6	51,72	74,4	311,44	177,01	527,37			0	37	16660,1336	85	14161,11356	1	0	0	0	0	0	0
0,6	185	1338,52	16379,65	6868,39	35000	18900	367,86	Мусоровоз МК	12000000	18	6	51,72	74,4	311,44	177,01	605,19			0	37	2355,91104	85	2002,524384	0	0	0	0	0	0	0
0,6	185	1570,43	17272,02	7242,58	35000	18900	387,9	Мусоровоз МК	12000000	18	6	51,72	74,4	311,44	177,01	655,29			114	37	2455,774715	85	2087,408508	0	5,97	3265,97	989,59	6258,74	320,97	16600,57
0,6	185	935,87	10133,07	4249,04	35000	18900	227,57	Мусоровоз МК	12000000	18	6	51,72	74,4	311,44	177,01	386,01			114	37	24735,09065	85	21024,82705	2	5,97	3265,97	989,59	6258,74	320,97	16600,57
0,6	185	1930,75	20500,98	8596,57	35000	18900	460,42	Мусоровоз МК	12000000	18	6	51,72	74,4	311,44	177,01	784,99			114	37	5612,965488	85	4771,020665	0	5,97	3265,97	989,59	6258,74	320,97	16600,57
0,6	185	2245,82	24140,9	10122,88	35000	18900	542,16	Мусоровоз МК	12000000	18	6	51,72	74,4	311,44	177,01	921,38			114	37	2537,12497	85	2156,556224	0	5,97	3265,97	989,59	6258,74	320,97	16600,57
0,6	185	1930,1	21158,51	8872,28	35000	18900	475,18	Мусоровоз МК	12000000	18	6	51,72	74,4	311,44	177,01	803,42			114	37	2648,084073	85	2250,871462	0	5,97	3265,97	989,59	6258,74	320,97	16600,57
0,6	185	1614,06	19632,09	8232,22	35000	18900	440,9	Мусоровоз МК	12000000	18	6	51,72	74,4	311,44	177,01	726,42		есть	0	444	14621,4104	100	14621,4104	0	0	0	0	0	0	0
0,6	185	2315,8	27522,5	11540,86	35000	18900	618,11	Мусоровоз МК	12000000	18	6	51,72	74,4	311,44	177,01	1024,08		есть	0	444	1668,58608	100	1668,58608	0	0	0	0	0	0	0
0,6	185	2755,76	32207,44	13505,37	35000	18900	723,33	Мусоровоз МК	12000000	18	6	51,72	74,4	311,44	177,01	1203,34		есть	0	444	1316,41272	100	1316,41272	0	0	0	0	0	0	0
0,6	185	217,61	4731,9	1984,2	35000	18900	106,27	Мусоровоз МК	12000000	18	6	51,72	74,4	311,44	177,01	156,62			0	37	34681,784	85	29479,5164	2	0	0	0	0	0	0
0,6	185	731,87	10109,59	4239,2	35000	18900	227,04	Мусоровоз МК	12000000	18	6	51,72	74,4	311,44	177,01	363,37			0	37	6985,37752	85	5937,570892	0	0	0	0	0	0	0
0,6	185	1662,28	20301,37	8512,87	35000	18900	455,93	Мусоровоз МК	12000000	18	6	51,72	74,4	311,44	177,01	750,45			0	37	2574,84864	85	2188,621344	0	0	0	0	0	0	0
0,6	185	1383,17	16731,9	7016,09	35000	18900	375,77	Мусоровоз МК	12000000	18	6	51,72	74,4	311,44	177,01	619,92			0	37	2718,13248	85	2310,412608	0	0	0	0	0	0	0
0,6	185	1325,45	15933,46	6681,29	35000	18900	357,84	Мусоровоз МК	12000000	18	6	51,72	74,4	311,44	177,01	591,23			0	37	3614,51832	85	3072,340572	0	0	0	0	0	0	0
0,6	185	284,08	5213,31	2186,06	35000	18900	117,08	Мусоровоз МК	12000000	18	6	51,72	74,4	311,44	177,01	177,33			83	37	28936,47856	85	24596,00678	2	4,35	2379,73	721,06	4560,39	233,69	12086,45
0,6	185	1815,14	21722,11	9108,61	35000	18900	487,84	Мусоровоз МК	12000000	18	6	51,72	74,4	311,44	177,01	806,9			83	37	5946,0996	85	5054,18466	0	4,35	2379,73	721,06	4560,39	233,69	12086,45
0,6	185	1688,95	20090,02	8424,24	35000	18900	451,19	Мусоровоз МК	12000000	18	6	51,72	74,4	311,44	177,01	747,37			83	37	3024,18984	85	2570,561364	0	4,35	2379,73	721,06	4560,39	233,69	12086,45
0,6	185	1696,46	19585,13	8212,53	35000	18900	439,85	Мусоровоз МК	12000000	18	6	51,72	74,4	311,44	177,01	733,97			83	37	4030,3704	85	3425,81484	0	4,35	2379,73	721,06	4560,39	233,69	12086,45
0,6	185	1124,04	12070,45	5061,44	35000	18900	271,08	Мусоровоз МК	12000000	18	6	51,72	74,4	311,44	177,01	460,81			83	37	12245,55096	85	10408,71832	1	4,35	2379,73	721,06	4560,39	233,69	12086,45
0,6	185	2584,59	28473,58	11939,67	35000	18900	639,47	Мусоровоз МК	12000000	18	6	51,72	74,4	311,44	177,01	1079,81			83	37	1828,66488	85	1554,365148	0	4,35	2379,73	721,06	4560,39	233,69	12086,45
0,6	185	2935,95	31702,54	13293,66	35000	18900	711,99	Мусоровоз МК	12000000	18	6	51,72	74,4	311,44	177,01	1208,54			83	37	1693,06872	85	1439,108412	0	4,35	2379,73	721,06	4560,39	233,69	12086,45
0,6	185	2306,4	25362,04	10634,92	35000	18900	569,59	Мусоровоз МК	12000000	18	6	51,72	74,4	311,44	177,01	962,27			83	37	3065,97984	85	2606,082864	0	4,35	2379,73	721,06	4560,39	233,69	12086,45
0,6	185	236,23	5037,18	2112,21	35000	18900	113,13	Мусоровоз МК	12000000	18	6	51,72	74,4	311,44	177,01	167,22		есть	0	444	27148,44227	100	27148,44227	0	0	0	0	0	0	0
0,6	185	1553,04	17882,58	7498,6	35000	18900	401,61	Мусоровоз МК	12000000	18	6	51,72	74,4	311,44	177,01	670,6		есть	0	444	1994,39352	100	1994,39352	0	0	0	0	0	0	0
0,6	185	1699,75	20712,33	8685,19	35000	18900	465,16	Мусоровоз МК	12000000	18	6	51,72	74,4	311,44	177,01	766,05		есть	0	444	4783,7328	100	4783,7328	0	0	0	0	0	0	0
0,6	185	1496,29	16990,22	7124,42	35000	18900	381,57	Мусоровоз МК	12000000	18	6	51,72	74,4	311,44	177,01	639,38		есть	0	444	5198,33298	100	5198,33298	0	0	0	0	0	0	0
0,6	185	996,18	12387,48	5194,38	35000	18900	278,2	Мусоровоз МК	12000000	18	6	51,72	74,4	311,44	177,01	455,96		есть	0	444	7390,096855	100	7390,096855	0	0	0	0	0	0	0
0,6	185	1442,84	17647,75	7400,13	35000	18900	396,34	Мусоровоз МК	12000000	18	6	51,72	74,4	311,44	177,01	652,12		есть	0	444	12776,67185	100	12776,67185	0	0	0	0	0	0	0
0,6	185	1843,38	20665,36	8665,5	35000	18900	464,11	Мусоровоз МК	12000000	18	6	51,72	74,4	311,44	177,01	780,2		есть	0	444	4278,282	100	4278,282	0	0	0	0	0	0	0
0,6	185	1239,33	14078,28	5903,37	35000	18900	316,17	Мусоровоз МК	12000000	18	6	51,72	74,4	311,44	177,01	529,74			13	37	13086,67172	85	11123,67097	1	0,68	372	112,72	712,89	36,6	1892,95
0,6	185	1311,57	15393,35	6454,81	35000	18900	345,71	Мусоровоз МК	12000000	18	6	51,72	74,4	311,44	177,01	574,53			15	37	11573,19256	85	9837,213674	1	0,79	432,18	130,95	828,21	42,23	2184,14
0,6	185	1142,56	12681,02	5317,46	35000	18900	284,79	Мусоровоз МК	12000000	18	6	51,72	74,4	311,44	177,01	479,99			13	37	26832,28283	85	22807,44041	2	0,68	372	112,72	712,89	36,6	1892,95
0,6	185	568,53	7174,17	3008,3	35000	18900	161,12	Мусоровоз МК	12000000	18	6	51,72	74,4	311,44	177,01	263,16			83	37	10402,84172	85	8842,415462	1	4,35	2379,73	721,06	4560,39	233,69	12086,45
0,6	185	2745,07	28790,61	12072,61	35000	18900	646,59	Мусоровоз МК	12000000	18	6	51,72	74,4	311,44	177,01	1106,02			83	37	4668,781104	85	3968,463938	0	4,35	2379,73	721,06	4560,39	233,69	12086,45
0,6	185	2450,84	27804,31	11659,03	35000	18900	624,44	Мусоровоз МК	12000000	18	6	51,72	74,4	311,44	177,01	1046,57			83	37	4816,254456	85	4093,816288	0	4,35	2379,73	721,06	4560,39	233,69	12086,45
0,6	185	1020,26	10133,07	4249,04	35000	18900	227,57	Мусоровоз МК	12000000	18	6	51,72	74,4	311,44	177,01	395,1			0	37	12106,72339	85	10290,71488	1	0	0	0	0	0	0
0,6	185	3122,72	32700,59	13712,16	35000	18900	734,4	Мусоровоз МК	12000000	18	6	51,72	74,4	311,44	177,01	1256,75			0	37	2647,483474	85	2250,360953	0	0	0	0	0	0	0
0,6	185	4418,31	46684,93	19576,13	35000	18900	1048,47	Мусоровоз МК	12000000	18	6	51,72	74,4	311,44	177,01	1789,91			0	37	3119,905797	85	2651,919928	0	0	0	0	0	0	0
0,6	185	1985,12	21663,41	9084	35000	18900	486,52	Мусоровоз МК	12000000	18	6	51,72	74,4	311,44	177,01	823,56			0	37	2579,258989	85	2192,37014	0	0	0	0	0	0	0
0,6	185	3171,1	33217,22	13928,8	35000	18900	746	Мусоровоз МК	12000000	18	6	51,72	74,4	311,44	177,01	1276,51			0	37	4253,257203	85	3615,268622	0	0	0	0	0	0	0
0,6	185	529,33	6634,05	2781,82	35000	18900	148,99	Мусоровоз МК	12000000	18	6	51,72	74,4	311,44	177,01	243,74			114	37	73751,10699	85	62688,44094	5	5,97	3265,97	989,59	6258,74	320,97	16600,57
0,6	185	896,77	10497,06	4401,68	35000	18900	235,75	Мусоровоз МК	12000000	18	6	51,72	74,4	311,44	177,01	392,04			114	37	17632,25799	85	14987,41929	1	5,97	3265,97	989,59	6258,74	320,97	16600,57
0,6	185	965,67	12211,35	5120,52	35000	18900	274,25	Мусоровоз МК	12000000	18	6	51,72	74,4	311,44	177,01	447,71			114	37	26798,41875	85	22778,65594	2	5,97	3265,97	989,59	6258,74	320,97	16600,57
0,6	185	1016,48	12187,87	5110,67	35000	18900	273,72	Мусоровоз МК	12000000	18	6	51,72	74,4	311,44	177,01	452,53			114	37	4705,639013	85	3999,793161	0	5,97	3265,97	989,59	6258,74	320,97	16600,57
0,6	185	1054,82	11589,04	4859,57	35000	18900	260,27	Мусоровоз МК	12000000	18	6	51,72	74,4	311,44	177,01	439,8			114	37	30428,04833	85	25863,84108	2	5,97	3265,97	989,59	6258,74	320,97	16600,57
0,6	185	1784,8	20242,66	8488,24	35000	18900	454,62	Мусоровоз МК	12000000	18	6	51,72	74,4	311,44	177,01	761,99			0	37	3835,732429	85	3260,372564	0	0	0	0	0	0	0
0,6	185	991,16	12833,66	5381,47	35000	18900	288,22	Мусоровоз МК	12000000	18	6	51,72	74,4	311,44	177,01	467,97			0	37	8890,528253	85	7556,949015	1	0	0	0	0	0	0
0,6	185	2070,65	23835,62	9994,86	35000	18900	535,31	Мусоровоз МК	12000000	18	6	51,72	74,4	311,44	177,01	893,91			0	37	4023,12658	85	3419,657593	0	0	0	0	0	0	0
0,6	185	1569,24	18622,31	7808,8	35000	18900	418,23	Мусоровоз МК	12000000	18	6	51,72	74,4	311,44	177,01	693,17			0	37	7995,689682	85	6796,33623	1	0	0	0	0	0	0
0,6	185	1472,37	17600,78	7380,44	35000	18900	395,28	Мусоровоз МК	12000000	18	6	51,72	74,4	311,44	177,01	653,98			0	37	6435,574726	85	5470,238517	0	0	0	0	0	0	0
0,6	185	1980,8	23025,44	9655,14	35000	18900	517,11	Мусоровоз МК	12000000	18	6	51,72	74,4	311,44	177,01	861,43			0	37	3897,572471	85	3312,9366	0	0	0	0	0	0	0
0,6	185	874,74	11189,82	4692,17	35000	18900	251,3	Мусоровоз МК	12000000	18	6	51,72	74,4	311,44	177,01	409,17			0	37	11655,65916	85	9907,310282	1	0	0	0	0	0	0
0,6	185	379,65	5729,94	2402,7	35000	18900	128,68	Мусоровоз МК	12000000	18	6	51,72	74,4	311,44	177,01	202,16			0	37	8131,096465	85	6911,431995	1	0	0	0	0	0	0
0,6	185	1029,87	12845,4	5386,39	35000	18900	288,49	Мусоровоз МК	12000000	18	6	51,72	74,4	311,44	177,01	472,47			0	37	10655,34858	85	9057,046295	1	0	0	0	0	0	0
0,6	185	750,01	9733,86	4081,64	35000	18900	218,61	Мусоровоз МК	12000000	18	6	51,72	74,4	311,44	177,01	354,75			0	37	11982,02904	85	10184,72469	1	0	0	0	0	0	0
0,6	185	505,41	6504,89	2727,66	35000	18900	146,09	Мусоровоз МК	12000000	18	6	51,72	74,4	311,44	177,01	237,52			0	37	5753,879013	85	4890,797161	0	0	0	0	0	0	0
0,6	185	264,96	4814,09	2018,66	35000	18900	108,12	Мусоровоз МК	12000000	18	6	51,72	74,4	311,44	177,01	164,03			0	37	116054,6145	85	98646,4223	7	0	0	0	0	0	0
0,6	185	1185,76	15135,03	6346,49	35000	18900	339,91	Мусоровоз МК	12000000	18	6	51,72	74,4	311,44	177,01	553,71			0	37	2613,140209	85	2221,169178	0	0	0	0	0	0	0
0,6	185	407,56	6223,09	2609,5	35000	18900	139,76	Мусоровоз МК	12000000	18	6	51,72	74,4	311,44	177,01	219,05			0	37	20548,78242	85	17466,46506	1	0	0	0	0	0	0
0,6	185	1898,68	21827,79	9152,93	35000	18900	490,22	Мусоровоз МК	12000000	18	6	51,72	74,4	311,44	177,01	818,87			21,4	37	5330,799956	85	4531,179962	0	1,12	612,71	185,65	1174,17	60,25	3116,13
0,6	185	984,35	12704,5	5327,31	35000	18900	285,32	Мусоровоз МК	12000000	18	6	51,72	74,4	311,44	177,01	463,6			0	37	2591,686942	85	2202,933901	0	0	0	0	0	0	0
0,6	185	343,36	6152,64	2579,96	35000	18900	138,18	Мусоровоз МК	12000000	18	6	51,72	74,4	311,44	177,01	210,15		есть	105	444	80091,7252	100	80091,7252	0	5,5	3008,85	911,68	5766,01	295,63	15289,98
0,6	185	1779,02	21029,35	8818,13	35000	18900	472,28	Мусоровоз МК	12000000	18	6	51,72	74,4	311,44	177,01	783,51		есть	105	444	4612,24808	100	4612,24808	0	5,5	3008,85	911,68	5766,01	295,63	15289,98
0,6	185	1989,88	22825,83	9571,43	35000	18900	512,63	Мусоровоз МК	12000000	18	6	51,72	74,4	311,44	177,01	856,79		есть	105	444	6106,29648	100	6106,29648	0	5,5	3008,85	911,68	5766,01	295,63	15289,98
0,6	185	1486,36	18211,35	7636,46	35000	18900	409	Мусоровоз МК	12000000	18	6	51,72	74,4	311,44	177,01	672,67		есть	105	444	5926,93216	100	5926,93216	0	5,5	3008,85	911,68	5766,01	295,63	15289,98
0,6	185	1585,5	19362,04	8118,98	35000	18900	434,84	Мусоровоз МК	12000000	18	6	51,72	74,4	311,44	177,01	715,74		есть	105	444	7522,15104	100	7522,15104	0	5,5	3008,85	911,68	5766,01	295,63	15289,98
0,6	185	1730,26	21017,61	8813,21	35000	18900	472,02	Мусоровоз МК	12000000	18	6	51,72	74,4	311,44	177,01	777,93		есть	105	444	3506,55184	100	3506,55184	0	5,5	3008,85	911,68	5766,01	295,63	15289,98
0,6	185	148,27	3863,01	1619,86	35000	18900	86,76	Мусоровоз МК	12000000	18	6	51,72	74,4	311,44	177,01	124,69			15	37	13425,89672	85	11412,01222	1	0,79	432,18	130,95	828,21	42,23	2184,14
0,6	185	618,15	8407,05	3525,28	35000	18900	188,81	Мусоровоз МК	12000000	18	6	51,72	74,4	311,44	177,01	303,2			15	37	70457,51772	85	59888,89006	4	0,79	432,18	130,95	828,21	42,23	2184,14
0,6	185	661,62	8864,97	3717,3	35000	18900	199,09	Мусоровоз МК	12000000	18	6	51,72	74,4	311,44	177,01	320,77		есть	21	444	45209,4477	100	45209,4477	0	1,1	601,77	182,34	1153,2	59,13	3058,2
0,6	185	454,33	7068,49	2964	35000	18900	158,75	Мусоровоз МК	12000000	18	6	51,72	74,4	311,44	177,01	247,88		есть	21	444	67731,58297	100	67731,58297	0	1,1	601,77	182,34	1153,2	59,13	3058,2
0,6	185	706,33	9416,83	3948,71	35000	18900	211,49	Мусоровоз МК	12000000	18	6	51,72	74,4	311,44	177,01	341,12			15	37	47319,9626	85	40221,96821	3	0,79	432,18	130,95	828,21	42,23	2184,14
0,6	185	1144,08	13972,6	5859,05	35000	18900	313,8	Мусоровоз МК	12000000	18	6	51,72	74,4	311,44	177,01	516,5		есть	21	444	21665,64513	100	21665,64513	0	1,1	601,77	182,34	1153,2	59,13	3058,2
0,6	185	516,42	7573,39	3175,7	35000	18900	170,09	Мусоровоз МК	12000000	18	6	51,72	74,4	311,44	177,01	268,78			15	37	13361,29311	85	11357,09915	1	0,79	432,18	130,95	828,21	42,23	2184,14
0,6	185	916,59	11236,79	4711,86	35000	18900	252,36	Мусоровоз МК	12000000	18	6	51,72	74,4	311,44	177,01	415			15	37	26627,21572	85	22633,13337	2	0,79	432,18	130,95	828,21	42,23	2184,14

3284757,24

Норма расхода моторного масла на 100 л топлива	Цена за ед	Норма расхода трансмиссионного масла на 100 л топлива	Цена за ед	Норма расхода специального масла на 100 л топлива	Цена за ед	Норма расхода пластичной смазки на 100 л топлива	Цена за ед	См Разходы на ГСМ	Ср Техническое обслуживание и	Соэр Общежитияэксплуатационные расходы	ОСАГО	Транспортный налог	Спр По статье «Прочие прямые расходы»	Автомобиль	Стоимость автомобиля	Объем	Коэффициент уплотнения	Стоимость топлива	Расход топлива л/100км	Основная тарифная ставка водителя, руб/час	Основная тарифная ставка грузчика, руб/час	СЗкуб Стоимость вывоза куб. м. на	L3тр	Реред средняя по муниципальному	V	Процент остатка	V остатка куб.м	M, необходимое количество	Нв, Данные о среднем расстоянии	Сзп, Расходы на оплату труда	Сотч Отчисления на социальны	Cva Амортизационные отчисления
0,5	227,61	1	293,24	0,1	219,19	0,6	185	202,7	1027,4	344,65	42000	30660	24,88	Мультилифт	15000000	37	1	51,72	118,3	311,44	177,01	141,93	2,00	37	1068104,121	35	373836,4424	28	0,1	54,71	16,58	104,84
0,5	227,61	1	293,24	0,1	219,19	0,6	185	699,31	3537,18	1186,58	42000	30660	85,67	Мультилифт	15000000	37	12	51,72	118,3	311,44	177,01	40,76	104,00	37	260755,1556	35	91264,30446	7	5,45	2981,5	903,39	5713,59
0,5	227,61	1	293,24	0,1	219,19	0,6	185	0	0	0	42000	30660	0	Мультилифт	15000000	37	1	51,72	118,3	311,44	177,01	0	1,09	37	528775,7368	35	185071,5079	14	0,06	32,82	9,94	62,9
0,5	227,61	1	293,24	0,1	219,19	0,6	185	0	0	0	42000	30660	0	Мультилифт	15000000	37	1	51,72	118,3	311,44	177,01	0	0,00	37	2066,804376	35	723,3815316	0	0	0	0	0
0,5	227,61	1	293,24	0,1	219,19	0,6	185	0	0	0	42000	30660	0	Мультилифт	15000000	37	1	51,72	118,3	311,44	177,01	0	0,00	37	14161,11356	35	4956,389746	0	0	0	0	0
0,5	227,61	1	293,24	0,1	219,19	0,6	185	0	0	0	42000	30660	0	Мультилифт	15000000	37	1	51,72	118,3	311,44	177,01	0	0,00	37	2002,524384	35	700,8835344	0	0	0	0	0
0,5	227,61	1	293,24	0,1	219,19	0,6	185	1733,12	8762,23	2939,37	42000	30660	212,22	Мультилифт	15000000	37	1	51,72	118,3	311,44	177,01	1211,84	2,00	37	2087,408508	35	730,5929778	0	0,1	54,71	16,58	104,84
0,5	227,61	1	293,24	0,1	219,19	0,6	185	1733,12	8762,23	2939,37	42000	30660	212,22	Мультилифт	15000000	37	1	51,72	118,3	311,44	177,01	1211,84	2,00	37	21024,82705	35	7358,689469	1	0,1	54,71	16,58	104,84
0,5	227,61	1	293,24	0,1	219,19	0,6	185	1733,12	8762,23	2939,37	42000	30660	212,22	Мультилифт	15000000	37	1	51,72	118,3	311,44	177,01	1211,84	2,00	37	4771,020665	35	1669,857233	0	0,1	54,71	16,58	104,84
0,5	227,61	1	293,24	0,1	219,19	0,6	185	1733,12	8762,23	2939,37	42000	30660	212,22	Мультилифт	15000000	37	1	51,72	118,3	311,44	177,01	1211,84	2,00	37	2156,556224	35	754,7946785	0	0,1	54,71	16,58	104,84
0,5	227,61	1	293,24	0,1	219,19	0,6	185	1733,12	8762,23	2939,37	42000	30660	212,22	Мультилифт	15000000	37	1	51,72	118,3	311,44	177,01	1211,84	2,00	37	2250,871462	35	787,8050116	0	0,1	54,71	16,58	104,84
0,5	227,61	1	293,24	0,1	219,19	0,6	185	0	0	0	42000	30660	0	Мультилифт	15000000	37	12	51,72	118,3	311,44	177,01	0	0,00	37	14621,4104	35	5117,49364	0	0	0	0	0
0,5	227,61	1	293,24	0,1	219,19	0,6	185	0	0	0	42000	30660	0	Мультилифт	15000000	37	12	51,72	118,3	311,44	177,01	0	0,00	37	1668,58608	35	584,005128	0	0	0	0	0
0,5	227,61	1	293,24	0,1	219,19	0,6	185	0	0	0	42000	30660	0	Мультилифт	15000000	37	12	51,72	118,3	311,44	177,01	0	0,00	37	1316,41272	35	460,744452	0	0	0	0	0
0,5	227,61	1	293,24	0,1	219,19	0,6	185	0	0	0	42000	30660	0	Мультилифт	15000000	37	1	51,72	118,3	311,44	177,01	0	0,00	37	29479,5164	35	10317,83074	1	0	0	0	0
0,5	227,61	1	293,24	0,1	219,19	0,6	185	0	0	0	42000	30660	0	Мультилифт	15000000	37	1	51,72	118,3	311,44	177,01	0	0,00	37	5937,570892	35	2078,149812	0	0	0	0	0
0,5	227,61	1	293,24	0,1	219,19	0,6	185	0	0	0	42000	30660	0	Мультилифт	15000000	37	1	51,72	118,3	311,44	177,01	0	0,00	37	2188,621344	35	766,0174704	0	0	0	0	0
0,5	227,61	1	293,24	0,1	219,19	0,6	185	0	0	0	42000	30660	0	Мультилифт	15000000	37	1	51,72	118,3	311,44	177,01	0	0,00	37	2310,412608	35	808,6444128	0	0	0	0	0
0,5	227,61	1	293,24	0,1	219,19	0,6	185	0	0	0	42000	30660	0	Мультилифт	15000000	37	1	51,72	118,3	311,44	177,01	0	0,00	37	3072,340572	35	1075,3192	0	0	0	0	0
0,5	227,61	1	293,24	0,1	219,19	0,6	185	1261,84	6384,54	2141,76	42000	30660	154,63	Мультилифт	15000000	37	1	51,72	118,3	311,44	177,01	882,69	2,00	37	24596,00678	35	8608,602372	1	0,1	54,71	16,58	104,84
0,5	227,61	1	293,24	0,1	219,19	0,6	185	1261,84	6384,54	2141,76	42000	30660	154,63	Мультилифт	15000000	37	1	51,72	118,3	311,44	177,01	882,69	2,00	37	5054,18466	35	1768,964631	0	0,1	54,71	16,58	104,84
0,5	227,61	1	293,24	0,1	219,19	0,6	185	1261,84	6384,54	2141,76	42000	30660	154,63	Мультилифт	15000000	37	1	51,72	118,3	311,44	177,01	882,69	2,00	37	2570,561364	35	899,6964774	0	0,1	54,71	16,58	104,84
0,5	227,61	1	293,24	0,1	219,19	0,6	185	1261,84	6384,54	2141,76	42000	30660	154,63	Мультилифт	15000000	37	1	51,72	118,3	311,44	177,01	882,69	2,00	37	3425,81484	35	1199,035194	0	0,1	54,71	16,58	104,84
0,5	227,61	1	293,24	0,1	219,19	0,6	185	1261,84	6384,54	2141,76	42000	30660	154,63	Мультилифт	15000000	37	1	51,72	118,3	311,44	177,01	882,69	2,00	37	10408,71832	35	3643,051411	0	0,1	54,71	16,58	104,84
0,5	227,61	1	293,24	0,1	219,19	0,6	185	1261,84	6384,54	2141,76	42000	30660	154,63	Мультилифт	15000000	37	1	51,72	118,3	311,44	177,01	882,69	2,00	37	1554,365148	35	544,0278018	0	0,1	54,71	16,58	104,84
0,5	227,61	1	293,24	0,1	219,19	0,6	185	1261,84	6384,54	2141,76	42000	30660	154,63	Мультилифт	15000000	37	1	51,72	118,3	311,44	177,01	882,69	2,00	37	1439,108412	35	503,6879442	0	0,1	54,71	16,58	104,84
0,5	227,61	1	293,24	0,1	219,19	0,6	185	1261,84	6384,54	2141,76	42000	30660	154,63	Мультилифт	15000000	37	1	51,72	118,3	311,44	177,01	882,69	2,00	37	2606,082864	35	912,1290024	0	0,1	54,71	16,58	104,84
0,5	227,61	1	293,24	0,1	219,19	0,6	185	0	0	0	42000	30660	0	Мультилифт	15000000	37	12	51,72	118,3	311,44	177,01	0	0,00	37	27148,44227	35	9501,954794	1	0	0	0	0
0,5	227,61	1	293,24	0,1	219,19	0,6	185	0	0	0	42000	30660	0	Мультилифт	15000000	37	12	51,72	118,3	311,44	177,01	0	0,00	37	1994,39352	35	698,037732	0	0	0	0	0
0,5	227,61	1	293,24	0,1	219,19	0,6	185	0	0	0	42000	30660	0	Мультилифт	15000000	37	12	51,72	118,3	311,44	177,01	0	0,00	37	4783,7328	35	1674,30648	0	0	0	0	0
0,5	227,61	1	293,24	0,1	219,19	0,6	185	0	0	0	42000	30660	0	Мультилифт	15000000	37	12	51,72	118,3	311,44	177,01	0	0,00	37	5198,33298	35	1819,416543	0	0	0	0	0
0,5	227,61	1	293,24	0,1	219,19	0,6	185	0	0	0	42000	30660	0	Мультилифт	15000000	37	12	51,72	118,3	311,44	177,01	0	0,00	37	7390,096855	35	2586,533899	0	0	0	0	0
0,5	227,61	1	293,24	0,1	219,19	0,6	185	0	0	0	42000	30660	0	Мультилифт	15000000	37	12	51,72	118,3	311,44	177,01	0	0,00	37	12776,67185	35	4471,835148	0	0	0	0	0
0,5	227,61	1	293,24	0,1	219,19	0,6	185	0	0	0	42000	30660	0	Мультилифт	15000000	37	12	51,72	118,3	311,44	177,01	0	0,00	37	4278,282	35	1497,3987	0	0	0	0	0
0,5	227,61	1	293,24	0,1	219,19	0,6	185	197,63	998,04	334,8	42000	30660	24,17	Мультилифт	15000000	37	1	51,72	118,3	311,44	177,01	138,1	2,00	37	11123,67097	35	3893,284838	0	0,1	54,71	16,58	104,84
0,5	227,61	1	293,24	0,1	219,19	0,6	185	228,03	1159,49	388,96	42000	30660	28,08	Мультилифт	15000000	37	1	51,72	118,3	311,44	177,01	159,95	2,00	37	9837,213674	35	3443,024786	0	0,1	54,71	16,58	104,84
0,5	227,61	1	293,24	0,1	219,19	0,6	185	197,63	998,04	334,8	42000	30660	24,17	Мультилифт	15000000	37	1	51,72	118,3	311,44	177,01	138,1	2,00	37	22807,44041	35	7982,604142	1	0,1	54,71	16,58	104,84
0,5	227,61	1	293,24	0,1	219,19	0,6	185	1261,84	6384,54	2141,76	42000	30660	154,63	Мультилифт	15000000	37	1	51,72	118,3	311,44	177,01	882,69	2,00	37	8842,415462	35	3094,845412	0	0,1	54,71	16,58	104,84
0,5	227,61	1	293,24	0,1	219,19	0,6	185	1261,84	6384,54	2141,76	42000	30660	154,63	Мультилифт	15000000	37	1	51,72	118,3	311,44	177,01	882,69	2,00	37	3968,463938	35	1388,962378	0	0,1	54,71	16,58	104,84
0,5	227,61	1	293,24	0,1	219,19	0,6	185	1261,84	6384,54	2141,76	42000	30660	154,63	Мультилифт	15000000	37	1	51,72	118,3	311,44	177,01	882,69	2,00	37	4093,816288	35	1432,835701	0	0,1	54,71	16,58	104,84
0,5	227,61	1	293,24	0,1	219,19	0,6	185	0	0	0	42000	30660	0	Мультилифт	15000000	37	1	51,72	118,3	311,44	177,01	0	1,09	37	10290,71488	35	3601,750208	0	0,06	32,82	9,94	62,9
0,5	227,61	1	293,24	0,1	219,19	0,6	185	0	0	0	42000	30660	0	Мультилифт	15000000	37	1	51,72	118,3	311,44	177,01	0	1,09	37	2250,360953	35	787,6263336	0	0,06	32,82	9,94	62,9
0,5	227,61	1	293,24	0,1	219,19	0,6	185	0	0	0	42000	30660	0	Мультилифт	15000000	37	1	51,72	118,3	311,44	177,01	0	1,09	37	2651,919928	35	928,1719747	0	0,06	32,82	9,94	62,9
0,5	227,61	1	293,24	0,1	219,19	0,6	185	0	0	0	42000	30660	0	Мультилифт	15000000	37	1	51,72	118,3	311,44	177,01	0	1,09	37	2192,37014	35	767,3295491	0	0,06	32,82	9,94	62,9
0,5	227,61	1	293,24	0,1	219,19	0,6	185	0	0	0	42000	30660	0	Мультилифт	15000000	37	1	51,72	118,3	311,44	177,01	0	1,09	37	3615,268622	35	1265,344018	0	0,06	32,82	9,94	62,9
0,5	227,61	1	293,24	0,1	219,19	0,6	185	1733,12	8762,23	2939,37	42000	30660	212,22	Мультилифт	15000000	37	1	51,72	118,3	311,44	177,01	1211,84	2,00	37	62688,44094	35	21940,95433	2	0,1	54,71	16,58	104,84
0,5	227,61	1	293,24	0,1	219,19	0,6	185	1733,12	8762,23	2939,37	42000	30660	212,22	Мультилифт	15000000	37	1	51,72	118,3	311,44	177,01	1211,84	2,00	37	14987,41929	35	5245,596752	0	0,1	54,71	16,58	104,84
0,5	227,61	1	293,24	0,1	219,19	0,6	185	1733,12	8762,23	2939,37	42000	30660	212,22	Мультилифт	15000000	37	1	51,72	118,3	311,44	177,01	1211,84	2,00	37	22778,65594	35	7972,529578	1	0,1	54,71	16,58	104,84
0,5	227,61	1	293,24	0,1	219,19	0,6	185	1733,12	8762,23	2939,37	42000	30660	212,22	Мультилифт	15000000	37	1	51,72	118,3	311,44	177,01	1211,84	2,00	37	3999,793161	35	1399,927606	0	0,1	54,71	16,58	104,84
0,5	227,61	1	293,24	0,1	219,19	0,6	185	1733,12	8762,23	2939,37	42000	30660	212,22	Мультилифт	15000000	37	1	51,72	118,3	311,44	177,01	1211,84	2,00	37	25863,84108	35	9052,344378	1	0,1	54,71	16,58	104,84
0,5	227,61	1	293,24	0,1	219,19	0,6	185	0	0	0	42000	30660	0	Мультилифт	15000000	37	1	51,72	118,3	311,44	177,01	0	1,09	37	3260,372564	35	1141,130398	0	0,06	32,82	9,94	62,9
0,5	227,61	1	293,24	0,1	219,19	0,6	185	0	0	0	42000	30660	0	Мультилифт	15000000	37	1	51,72	118,3	311,44	177,01	0	1,09	37	7556,949015	35	2644,932155	0	0,06	32,82	9,94	62,9
0,5	227,61	1	293,24	0,1	219,19	0,6	185	0	0	0	42000	30660	0	Мультилифт	15000000	37	1	51,72	118,3	311,44	177,01	0	1,09	37	3419,657593	35	1196,880158	0	0,06	32,82	9,94	62,9
0,5	227,61	1	293,24	0,1	219,19	0,6	185	0	0	0	42000	30660	0	Мультилифт	15000000	37	1	51,72	118,3	311,44	177,01	0	1,09	37	6796,33623	35	2378,717681	0	0,06	32,82	9,94	62,9
0,5	227,61	1	293,24	0,1	219,19	0,6	185	0	0	0	42000	30660	0	Мультилифт	15000000	37	1	51,72	118,3	311,44	177,01	0	1,09	37	5470,238517	35	1914,583481	0	0,06	32,82	9,94	62,9
0,5	227,61	1	293,24	0,1	219,19	0,6	185	0	0	0	42000	30660	0	Мультилифт	15000000	37	1	51,72	118,3	311,44	177,01	0	1,09	37	3312,9366	35	1159,52781	0	0,06	32,82	9,94	62,9
0,5	227,61	1	293,24	0,1	219,19	0,6	185	0	0	0	42000	30660	0	Мультилифт	15000000	37	1	51,72	118,3	311,44	177,01	0	1,09	37	9907,310282	35	3467,558599	0	0,06	32,82	9,94	62,9
0,5	227,61	1	293,24	0,1	219,19	0,6	185	0	0	0	42000	30660	0	Мультилифт	15000000	37	1	51,72	118,3	311,44	177,01	0	1,09	37	6911,431995	35	2419,001198	0	0,06	32,82	9,94	62,9
0,5	227,61	1	293,24	0,1	219,19	0,6	185	0	0	0	42000	30660	0	Мультилифт	15000000	37	1	51,72	118,3	311,44	177,01	0	1,09	37	9057,046295	35	3169,966203	0	0,06	32,82	9,94	62,9
0,5	227,61	1	293,24	0,1	219,19	0,6	185	0	0	0	42000	30660	0	Мультилифт	15000000	37	1	51,72	118,3	311,44	177,01	0	1,09	37	10184,72469	35	3564,65364	0	0,06	32,82	9,94	62,9
0,5	227,61	1	293,24	0,1	219,19	0,6	185	0	0	0	42000	30660	0	Мультилифт	15000000	37	1	51,72	118,3	311,44	177,01	0	1,09	37	4890,797161	35	1711,779006	0	0,06	32,82	9,94	62,9
0,5	227,61	1	293,24	0,1	219,19	0,6	185	0	0	0	42000	30660	0	Мультилифт	15000000	37	1	51,72	118,3	311,44	177,01	0	0,00	37	98646,4223	35	34526,24781	3	0	0	0	0
0,5	227,61	1	293,24	0,1	219,19	0,6	185	0	0	0	42000	30660	0	Мультилифт	15000000	37	1	51,72	118,3	311,44	177,01	0	0,00	37	2221,169178	35	777,4092121	0	0	0	0	0
0,5	227,61	1	293,24	0,1	219,19	0,6	185	0	0	0	42000	30660	0	Мультилифт	15000000	37	1	51,72	118,3	311,44	177,01	0	0,00	37	17466,46506	35	6113,262769	0	0	0	0	0
0,5	227,61	1	293,24	0,1	219,19	0,6	185	325,33	1643,84	551,44	42000	30660	39,81	Мультилифт	15000000	37	1	51,72	118,3	311,44	177,01	227,41	2,00	37	4531,179962	35	1585,912987	0	0,1	54,71	16,58	104,84
0,5	227,61	1	293,24	0,1	219,19	0,6	185	0	0	0	42000	30660	0	Мультилифт	15000000	37	1	51,72	118,3	311,44	177,01	0	0,00	37	2202,933901	35	771,0268653	0	0	0	0	0
0,5	227,61	1	293,24	0,1	219,19	0,6	185	1596,3	8072,41	2707,97	42000	30660	195,51	Мультилифт	15000000	37	12	51,72	118,3	311,44	177,01	93,03	15,00	37	80091,7252	35	28032,10382	2	0,79	432,18	130,95	828,21
0,5	227,61	1	293,24	0,1	219,19	0,6	185	1596,3	8072,41	2707,97	42000	30660	195,51	Мультилифт	15000000	37	12	51,72	118,3	311,44	177,01	93,03	15,00	37	4612,24808	35	1614,286828	0	0,79	432,18	130,95	828,21
0,5	227,61	1	293,24	0,1	219,19	0,6	185	1596,3	8072,41	2707,97	42000	30660	195,51	Мультилифт	15000000	37	12	51,72	118,3	311,44	177,01	93,03	15,00	37	6106,29648	35	2137,203768	0	0,79	432,18	130,95	828,21
0,5	227,61	1	293,24	0,1	219,19	0,6	185	1596,3	8072,41	2707,97	42000	30660	195,51	Мультилифт	15000000	37	12	51,72	118,3	311,44	177,01	93,03	15,00	37	5926,93216	35	2074,426256	0	0,79	432,18	130,95	828,21
0,5	227,61	1	293,24	0,1	219,19	0,6	185	1596,3	8072,41	2707,97	42000	30660	195,51	Мультилифт	15000000	37	12	51,72	118,3	311,44	177,01	93,03	15,00	37	7522,15104	35	2632,752864	0	0,79	432,18	130,95	828,21
0,5	227,61	1	293,24	0,1	219,19	0,6	185	1596,3	8072,41	2707,97	42000	30660	195,51	Мультилифт	15000000	37	12	51,72	118,3	311,44	177,01	93,03	15,00	37	3506,55184	35	1227,293144	0	0,79	432,18	130,95	828,21
0,5	227,61	1	293,24	0,1	219,19	0,6	185	228,03	1159,49	388,96	42000	30660	28,08	Мультилифт	15000000	37	1	51,72	118,3	311,44	177,01	159,95	2,00	37	11412,01222	35	3994,204275	0	0,1	54,71	16,58	104,84
0,5	227,61	1	293,24	0,1	219,19	0,6	185	228,03	1159,49	388,96	42000	30660	28,08	Мультилифт	15000000	37	1	51,72	118,3	311,44	177,01	159,95	2,00	37	59888,89006	35	20961,11152	2	0,1	54,71	16,58	104,84
0,5	227,61	1	293,24	0,1	219,19	0,6	185	319,28	1614,48	541,59	42000	30660	39,1	Мультилифт	15000000	37	12	51,72	118,3	311,44	177,01	18,61	17,00	37	45209,4477	35	15823,3067	1	0,89	486,89	147,53	933,04
0,5	227,61	1	293,24	0,1	219,19	0,6	185	319,28	1614,48	541,59	42000	30660	39,1	Мультилифт	15000000	37	12	51,72	118,3	311,44	177,01	18,61	17,00	37	67731,58297	35	23706,05404	2	0,89	486,89	147,53	933,04
0,5	227,61	1	293,24	0,1	219,19	0,6	185	228,03	1159,49	388,96	42000	30660	28,08	Мультилифт	15000000	37	1	51,72	118,3	311,44	177,01	159,95	2,00	37	40221,96821	35	14077,68887	1	0,1	54,71	16,58	104,84
0,5	227,61	1	293,24	0,1	219,19	0,6	185	319,28	1614,48	541,59	42000	30660	39,1	Мультилифт	15000000	37	12	51,72	118,3	311,44	177,01	18,61	17,00	37	21665,64513	35	7582,975795	1	0,89	486,89	147,53	933,04
0,5	227,61	1	293,24	0,1	219,19	0,6	185	228,03	1159,49	388,96	42000	30660	28,08	Мультилифт	15000000	37	1	51,72	118,3	311,44	177,01	159,95	2,00	37	11357,09915	35	3974,984701	0	0,1	54,71	16,58	104,84
0,5	227,61	1	293,24	0,1	219,19	0,6	185	228,03	1159,49	388,96	42000	30660	28,08	Мультилифт	15000000	37	1	51,72	118,3	311,44	177,01	159,95	2,00	37	22633,13337	35	7921,596678	1	0,1	54,71	16,58	104,84

2879689,27

Q Средняя за рейс расчетная потребност	Ст Стоимость топлива на рейс	Норма расхода моторного масла на 100 л топлива	Цена за ед	Норма расхода трансмиссионного масла на 100 л топлива	Цена за ед	Норма расхода специального масла на 100 л топлива	Цена за ед	Норма расхода пластичной смазки на 100 л топлива	Цена за ед	См Разходы на ГСМ	Ср Техническое обслужива	Соэр Общеэксплуатационные	ОСАГО	Транспортный налог	Спр По статье «Прочие прямые	Автомобиль	Стоимость автомобиля	Объем	Коэфициент уплотнения	Стоимость топлива	Расход топлива л/100км	Основная тарифная ставка водителя,	Основная тарифная ставка грузчика,	СЗкуб Стоимость вывоза куб. м. на		Сумма на транспортировке С1, руб	Сумма на транспортирование С2, руб	Сумма на транспортирование С3, руб	Сумма
5,63	291,18	0,5	227,61	1	293,24	0,1	219,19	0,6	185	30,4	146,77	49,24	42000	30660	3,55	Мультилифт	15000000	37	1	51,72	118,3	311,44	177,01	20,73		180032091,1	151596017,9	7749629,451	339377738,5
292,82	15144,65	0,5	227,61	1	293,24	0,1	219,19	0,6	185	1581,12	7999,02	2683,35	42000	30660	193,74	Мультилифт	15000000	37	1	51,72	118,3	311,44	177,01	1105,96		58672517,56	10628380,14	100934670,2	170235567,9
3,07	158,78	0,5	227,61	1	293,24	0,1	219,19	0,6	185	16,58	88,06	29,54	42000	30660	2,13	Мультилифт	15000000	37	1	51,72	118,3	311,44	177,01	11,91		101232559,6	0	2204201,659	103436761,2
0	0	0,5	227,61	1	293,24	0,1	219,19	0,6	185	0	0	0	42000	30660	0	Мультилифт	15000000	37	1	51,72	118,3	311,44	177,01	0		1755178,907	0	0	1755178,907
0	0	0,5	227,61	1	293,24	0,1	219,19	0,6	185	0	0	0	42000	30660	0	Мультилифт	15000000	37	1	51,72	118,3	311,44	177,01	0		8786054,657	0	0	8786054,657
0	0	0,5	227,61	1	293,24	0,1	219,19	0,6	185	0	0	0	42000	30660	0	Мультилифт	15000000	37	1	51,72	118,3	311,44	177,01	0		1425773,802	0	0	1425773,802
5,63	291,18	0,5	227,61	1	293,24	0,1	219,19	0,6	185	30,4	146,77	49,24	42000	30660	3,55	Мультилифт	15000000	37	1	51,72	118,3	311,44	177,01	20,73		1609244,613	2529605,126	15145,19243	4153994,932
5,63	291,18	0,5	227,61	1	293,24	0,1	219,19	0,6	185	30,4	146,77	49,24	42000	30660	3,55	Мультилифт	15000000	37	1	51,72	118,3	311,44	177,01	20,73		9547992,343	25478726,42	152545,6327	35179264,39
5,63	291,18	0,5	227,61	1	293,24	0,1	219,19	0,6	185	30,4	146,77	49,24	42000	30660	3,55	Мультилифт	15000000	37	1	51,72	118,3	311,44	177,01	20,73		4406121,779	5781713,683	34616,14044	10222451,6
5,63	291,18	0,5	227,61	1	293,24	0,1	219,19	0,6	185	30,4	146,77	49,24	42000	30660	3,55	Мультилифт	15000000	37	1	51,72	118,3	311,44	177,01	20,73		2337656,205	2613401,095	15646,89368	4966704,193
5,63	291,18	0,5	227,61	1	293,24	0,1	219,19	0,6	185	30,4	146,77	49,24	42000	30660	3,55	Мультилифт	15000000	37	1	51,72	118,3	311,44	177,01	20,73		2127523,706	2727696,072	16331,19789	4871550,976
0	0	0,5	227,61	1	293,24	0,1	219,19	0,6	185	0	0	0	42000	30660	0	Мультилифт	15000000	37	1	51,72	118,3	311,44	177,01	0		10621284,94	0	0	10621284,94
0	0	0,5	227,61	1	293,24	0,1	219,19	0,6	185	0	0	0	42000	30660	0	Мультилифт	15000000	37	1	51,72	118,3	311,44	177,01	0		1708765,633	0	0	1708765,633
0	0	0,5	227,61	1	293,24	0,1	219,19	0,6	185	0	0	0	42000	30660	0	Мультилифт	15000000	37	1	51,72	118,3	311,44	177,01	0		1584092,082	0	0	1584092,082
0	0	0,5	227,61	1	293,24	0,1	219,19	0,6	185	0	0	0	42000	30660	0	Мультилифт	15000000	37	1	51,72	118,3	311,44	177,01	0		5431861,01	0	0	5431861,01
0	0	0,5	227,61	1	293,24	0,1	219,19	0,6	185	0	0	0	42000	30660	0	Мультилифт	15000000	37	1	51,72	118,3	311,44	177,01	0		2538276,629	0	0	2538276,629
0	0	0,5	227,61	1	293,24	0,1	219,19	0,6	185	0	0	0	42000	30660	0	Мультилифт	15000000	37	1	51,72	118,3	311,44	177,01	0		1932295,162	0	0	1932295,162
0	0	0,5	227,61	1	293,24	0,1	219,19	0,6	185	0	0	0	42000	30660	0	Мультилифт	15000000	37	1	51,72	118,3	311,44	177,01	0		1685024,687	0	0	1685024,687
0	0	0,5	227,61	1	293,24	0,1	219,19	0,6	185	0	0	0	42000	30660	0	Мультилифт	15000000	37	1	51,72	118,3	311,44	177,01	0		2137011,666	0	0	2137011,666
5,63	291,18	0,5	227,61	1	293,24	0,1	219,19	0,6	185	30,4	146,77	49,24	42000	30660	3,55	Мультилифт	15000000	37	1	51,72	118,3	311,44	177,01	20,73		5131305,743	21710649,22	178456,3272	27020411,29
5,63	291,18	0,5	227,61	1	293,24	0,1	219,19	0,6	185	30,4	146,77	49,24	42000	30660	3,55	Мультилифт	15000000	37	1	51,72	118,3	311,44	177,01	20,73		4797907,767	4461278,258	36670,6368	9295856,662
5,63	291,18	0,5	227,61	1	293,24	0,1	219,19	0,6	185	30,4	146,77	49,24	42000	30660	3,55	Мультилифт	15000000	37	1	51,72	118,3	311,44	177,01	20,73		2260188,761	2269008,81	18650,70798	4547848,279
5,63	291,18	0,5	227,61	1	293,24	0,1	219,19	0,6	185	30,4	146,77	49,24	42000	30660	3,55	Мультилифт	15000000	37	1	51,72	118,3	311,44	177,01	20,73		2958170,962	3023932,501	24855,99957	6006959,463
5,63	291,18	0,5	227,61	1	293,24	0,1	219,19	0,6	185	30,4	146,77	49,24	42000	30660	3,55	Мультилифт	15000000	37	1	51,72	118,3	311,44	177,01	20,73		5642872,338	9187671,57	75520,45574	14906064,36
5,63	291,18	0,5	227,61	1	293,24	0,1	219,19	0,6	185	30,4	146,77	49,24	42000	30660	3,55	Мультилифт	15000000	37	1	51,72	118,3	311,44	177,01	20,73		1974610,624	1372022,572	11277,69633	3357910,893
5,63	291,18	0,5	227,61	1	293,24	0,1	219,19	0,6	185	30,4	146,77	49,24	42000	30660	3,55	Мультилифт	15000000	37	1	51,72	118,3	311,44	177,01	20,73		2046141,271	1270286,604	10441,45108	3326869,326
5,63	291,18	0,5	227,61	1	293,24	0,1	219,19	0,6	185	30,4	146,77	49,24	42000	30660	3,55	Мультилифт	15000000	37	1	51,72	118,3	311,44	177,01	20,73		2950300,421	2300363,283	18908,43422	5269572,138
0	0	0,5	227,61	1	293,24	0,1	219,19	0,6	185	0	0	0	42000	30660	0	Мультилифт	15000000	37	1	51,72	118,3	311,44	177,01	0		4539762,516	0	0	4539762,516
0	0	0,5	227,61	1	293,24	0,1	219,19	0,6	185	0	0	0	42000	30660	0	Мультилифт	15000000	37	1	51,72	118,3	311,44	177,01	0		1337440,295	0	0	1337440,295
0	0	0,5	227,61	1	293,24	0,1	219,19	0,6	185	0	0	0	42000	30660	0	Мультилифт	15000000	37	1	51,72	118,3	311,44	177,01	0		3664578,511	0	0	3664578,511
0	0	0,5	227,61	1	293,24	0,1	219,19	0,6	185	0	0	0	42000	30660	0	Мультилифт	15000000	37	1	51,72	118,3	311,44	177,01	0		3323710,14	0	0	3323710,14
0	0	0,5	227,61	1	293,24	0,1	219,19	0,6	185	0	0	0	42000	30660	0	Мультилифт	15000000	37	1	51,72	118,3	311,44	177,01	0		3369588,562	0	0	3369588,562
0	0	0,5	227,61	1	293,24	0,1	219,19	0,6	185	0	0	0	42000	30660	0	Мультилифт	15000000	37	1	51,72	118,3	311,44	177,01	0		8331923,248	0	0	8331923,248
0	0	0,5	227,61	1	293,24	0,1	219,19	0,6	185	0	0	0	42000	30660	0	Мультилифт	15000000	37	1	51,72	118,3	311,44	177,01	0		3337915,616	0	0	3337915,616
5,63	291,18	0,5	227,61	1	293,24	0,1	219,19	0,6	185	30,4	146,77	49,24	42000	30660	3,55	Мультилифт	15000000	37	1	51,72	118,3	311,44	177,01	20,73		6932533,479	1536178,96	80707,79469	8549420,234
5,63	291,18	0,5	227,61	1	293,24	0,1	219,19	0,6	185	30,4	146,77	49,24	42000	30660	3,55	Мультилифт	15000000	37	1	51,72	118,3	311,44	177,01	20,73		6649146,32	1573462,327	71373,90382	8293982,552
5,63	291,18	0,5	227,61	1	293,24	0,1	219,19	0,6	185	30,4	146,77	49,24	42000	30660	3,55	Мультилифт	15000000	37	1	51,72	118,3	311,44	177,01	20,73		12879227,44	3149707,52	165479,3839	16194414,34
5,63	291,18	0,5	227,61	1	293,24	0,1	219,19	0,6	185	30,4	146,77	49,24	42000	30660	3,55	Мультилифт	15000000	37	1	51,72	118,3	311,44	177,01	20,73		2737611,827	7805111,704	64156,14538	10606879,68
5,63	291,18	0,5	227,61	1	293,24	0,1	219,19	0,6	185	30,4	146,77	49,24	42000	30660	3,55	Мультилифт	15000000	37	1	51,72	118,3	311,44	177,01	20,73		5163765,277	3502923,434	28793,19011	8695481,901
5,63	291,18	0,5	227,61	1	293,24	0,1	219,19	0,6	185	30,4	146,77	49,24	42000	30660	3,55	Мультилифт	15000000	37	1	51,72	118,3	311,44	177,01	20,73		5040547,426	3613570,699	29702,68407	8683820,809
3,07	158,78	0,5	227,61	1	293,24	0,1	219,19	0,6	185	16,58	88,06	29,54	42000	30660	2,13	Мультилифт	15000000	37	1	51,72	118,3	311,44	177,01	11,91		4783366,411	0	42896,84498	4826263,256
3,07	158,78	0,5	227,61	1	293,24	0,1	219,19	0,6	185	16,58	88,06	29,54	42000	30660	2,13	Мультилифт	15000000	37	1	51,72	118,3	311,44	177,01	11,91		3327224,856	0	9380,629633	3336605,486
3,07	158,78	0,5	227,61	1	293,24	0,1	219,19	0,6	185	16,58	88,06	29,54	42000	30660	2,13	Мультилифт	15000000	37	1	51,72	118,3	311,44	177,01	11,91		5584350,585	0	11054,52822	5595405,114
3,07	158,78	0,5	227,61	1	293,24	0,1	219,19	0,6	185	16,58	88,06	29,54	42000	30660	2,13	Мультилифт	15000000	37	1	51,72	118,3	311,44	177,01	11,91		2124174,533	0	9138,89493	2133313,428
3,07	158,78	0,5	227,61	1	293,24	0,1	219,19	0,6	185	16,58	88,06	29,54	42000	30660	2,13	Мультилифт	15000000	37	1	51,72	118,3	311,44	177,01	11,91		5429325,352	0	15070,24725	5444395,599
5,63	291,18	0,5	227,61	1	293,24	0,1	219,19	0,6	185	30,4	146,77	49,24	42000	30660	3,55	Мультилифт	15000000	37	1	51,72	118,3	311,44	177,01	20,73		17976094,82	75968360,27	454835,9832	94399291,07
5,63	291,18	0,5	227,61	1	293,24	0,1	219,19	0,6	185	30,4	146,77	49,24	42000	30660	3,55	Мультилифт	15000000	37	1	51,72	118,3	311,44	177,01	20,73		6912550,423	18162354,19	108741,2207	25183645,84
5,63	291,18	0,5	227,61	1	293,24	0,1	219,19	0,6	185	30,4	146,77	49,24	42000	30660	3,55	Мультилифт	15000000	37	1	51,72	118,3	311,44	177,01	20,73		11997920,06	27604086,41	165270,5381	39767277,01
5,63	291,18	0,5	227,61	1	293,24	0,1	219,19	0,6	185	30,4	146,77	49,24	42000	30660	3,55	Мультилифт	15000000	37	1	51,72	118,3	311,44	177,01	20,73		2129442,823	4847109,344	29020,49928	7005572,666
5,63	291,18	0,5	227,61	1	293,24	0,1	219,19	0,6	185	30,4	146,77	49,24	42000	30660	3,55	Мультилифт	15000000	37	1	51,72	118,3	311,44	177,01	20,73		13382255,66	31342837,18	187655,099	44912747,93
3,07	158,78	0,5	227,61	1	293,24	0,1	219,19	0,6	185	16,58	88,06	29,54	42000	30660	2,13	Мультилифт	15000000	37	1	51,72	118,3	311,44	177,01	11,91		2922789,753	0	13590,86303	2936380,616
3,07	158,78	0,5	227,61	1	293,24	0,1	219,19	0,6	185	16,58	88,06	29,54	42000	30660	2,13	Мультилифт	15000000	37	1	51,72	118,3	311,44	177,01	11,91		4160500,507	0	31501,14197	4192001,649
3,07	158,78	0,5	227,61	1	293,24	0,1	219,19	0,6	185	16,58	88,06	29,54	42000	30660	2,13	Мультилифт	15000000	37	1	51,72	118,3	311,44	177,01	11,91		3596313,081	0	14254,84268	3610567,924
3,07	158,78	0,5	227,61	1	293,24	0,1	219,19	0,6	185	16,58	88,06	29,54	42000	30660	2,13	Мультилифт	15000000	37	1	51,72	118,3	311,44	177,01	11,91		5542372,217	0	28330,52757	5570702,745
3,07	158,78	0,5	227,61	1	293,24	0,1	219,19	0,6	185	16,58	88,06	29,54	42000	30660	2,13	Мультилифт	15000000	37	1	51,72	118,3	311,44	177,01	11,91		4208737,16	0	22802,68926	4231539,849
3,07	158,78	0,5	227,61	1	293,24	0,1	219,19	0,6	185	16,58	88,06	29,54	42000	30660	2,13	Мультилифт	15000000	37	1	51,72	118,3	311,44	177,01	11,91		3357485,854	0	13809,97622	3371295,83
3,07	158,78	0,5	227,61	1	293,24	0,1	219,19	0,6	185	16,58	88,06	29,54	42000	30660	2,13	Мультилифт	15000000	37	1	51,72	118,3	311,44	177,01	11,91		4769146,057	0	41298,62291	4810444,68
3,07	158,78	0,5	227,61	1	293,24	0,1	219,19	0,6	185	16,58	88,06	29,54	42000	30660	2,13	Мультилифт	15000000	37	1	51,72	118,3	311,44	177,01	11,91		1643782,461	0	28810,30427	1672592,766
3,07	158,78	0,5	227,61	1	293,24	0,1	219,19	0,6	185	16,58	88,06	29,54	42000	30660	2,13	Мультилифт	15000000	37	1	51,72	118,3	311,44	177,01	11,91		5034332,545	0	37754,29748	5072086,842
3,07	158,78	0,5	227,61	1	293,24	0,1	219,19	0,6	185	16,58	88,06	29,54	42000	30660	2,13	Мультилифт	15000000	37	1	51,72	118,3	311,44	177,01	11,91		4250624,803	0	42455,02486	4293079,828
3,07	158,78	0,5	227,61	1	293,24	0,1	219,19	0,6	185	16,58	88,06	29,54	42000	30660	2,13	Мультилифт	15000000	37	1	51,72	118,3	311,44	177,01	11,91		1366661,343	0	20387,28797	1387048,631
0	0	0,5	227,61	1	293,24	0,1	219,19	0,6	185	0	0	0	42000	30660	0	Мультилифт	15000000	37	1	51,72	118,3	311,44	177,01	0		19036438,41	0	0	19036438,41
0	0	0,5	227,61	1	293,24	0,1	219,19	0,6	185	0	0	0	42000	30660	0	Мультилифт	15000000	37	1	51,72	118,3	311,44	177,01	0		1446921,865	0	0	1446921,865
0	0	0,5	227,61	1	293,24	0,1	219,19	0,6	185	0	0	0	42000	30660	0	Мультилифт	15000000	37	1	51,72	118,3	311,44	177,01	0		4501210,789	0	0	4501210,789
5,63	291,18	0,5	227,61	1	293,24	0,1	219,19	0,6	185	30,4	146,77	49,24	42000	30660	3,55	Мультилифт	15000000	37	1	51,72	118,3	311,44	177,01	20,73		4365232,16	1030435,635	32875,97622	5428543,771
0	0	0,5	227,61	1	293,24	0,1	219,19	0,6	185	0	0	0	42000	30660	0	Мультилифт	15000000	37	1	51,72	118,3	311,44	177,01	0		1201506,066	0	0	1201506,066
42,23	2184,14	0,5	227,61	1	293,24	0,1	219,19	0,6	185	228,03	1159,49	388,96	42000	30660	28,08	Мультилифт	15000000	37	1	51,72	118,3	311,44	177,01	159,95		16831276,05	7450933,195	4483735,006	28765944,25
42,23	2184,14	0,5	227,61	1	293,24	0,1	219,19	0,6	185	228,03	1159,49	388,96	42000	30660	28,08	Мультилифт	15000000	37	1	51,72	118,3	311,44	177,01	159,95		3613742,493	429077,4389	258205,1781	4301025,11
42,23	2184,14	0,5	227,61	1	293,24	0,1	219,19	0,6	185	228,03	1159,49	388,96	42000	30660	28,08	Мультилифт	15000000	37	1	51,72	118,3	311,44	177,01	159,95		5231813,761	568068,7615	341845,7427	6141728,265
42,23	2184,14	0,5	227,61	1	293,24	0,1	219,19	0,6	185	228,03	1159,49	388,96	42000	30660	28,08	Мультилифт	15000000	37	1	51,72	118,3	311,44	177,01	159,95		3986869,456	551382,4988	331804,4796	4870056,435
42,23	2184,14	0,5	227,61	1	293,24	0,1	219,19	0,6	185	228,03	1159,49	388,96	42000	30660	28,08	Мультилифт	15000000	37	1	51,72	118,3	311,44	177,01	159,95		5383904,385	699785,7113	421108,8206	6504798,917
42,23	2184,14	0,5	227,61	1	293,24	0,1	219,19	0,6	185	228,03	1159,49	388,96	42000	30660	28,08	Мультилифт	15000000	37	1	51,72	118,3	311,44	177,01	159,95		2727851,873	326214,5177	196305,5384	3250371,929
5,63	291,18	0,5	227,61	1	293,24	0,1	219,19	0,6	185	30,4	146,77	49,24	42000	30660	3,55	Мультилифт	15000000	37	1	51,72	118,3	311,44	177,01	20,73		1674075,062	1825351,354	82799,85463	3582226,271
5,63	291,18	0,5	227,61	1	293,24	0,1	219,19	0,6	185	30,4	146,77	49,24	42000	30660	3,55	Мультилифт	15000000	37	1	51,72	118,3	311,44	177,01	20,73		21362719,37	9579227,966	434523,8419	31376471,18
47,86	2475,32	0,5	227,61	1	293,24	0,1	219,19	0,6	185	258,43	1306,26	438,2	42000	30660	31,64	Мультилифт	15000000	37	1	51,72	118,3	311,44	177,01	180,68		14501834,54	841347,8217	2858955,054	18202137,42
47,86	2475,32	0,5	227,61	1	293,24	0,1	219,19	0,6	185	258,43	1306,26	438,2	42000	30660	31,64	Мультилифт	15000000	37	1	51,72	118,3	311,44	177,01	180,68		16789304,79	1260484,759	4283209,844	22332999,39
5,63	291,18	0,5	227,61	1	293,24	0,1	219,19	0,6	185	30,4	146,77	49,24	42000	30660	3,55	Мультилифт	15000000	37	1	51,72	118,3	311,44	177,01	20,73		16141785,64	6433503,815	291830,4903	22867119,95
47,86	2475,32	0,5	227,61	1	293,24	0,1	219,19	0,6	185	258,43	1306,26	438,2	42000	30660	31,64	Мультилифт	15000000	37	1	51,72	118,3	311,44	177,01	180,68		11190305,71	403197,6558	1370092,067	12963595,43
5,63	291,18	0,5	227,61	1	293,24	0,1	219,19	0,6	185	30,4	146,77	49,24	42000	30660	3,55	Мультилифт	15000000	37	1	51,72	118,3	311,44	177,01	20,73		3591248,363	1816568,008	82401,43286	5490217,804
5,63	291,18	0,5	227,61	1	293,24	0,1	219,19	0,6	185	30,4	146,77	49,24	42000	30660	3,55	Мультилифт	15000000	37	1	51,72	118,3	311,44	177,01	20,73		11050294,53	3620169,682	164214,6991	14834678,91
																										773768361,21	462892204,12	128899749,23	1236660565

Приложение 13.12
к территориальной схеме обращения с отходами
Ярославской области

Прогнозный предельный тариф РО 2027 год

№ п/п	Наименование муниципального образования	Население (человек)	Vобщ	VTKO	Сумма транспортирования ТКО	VKGO	Сумма транспортирования КГО	Масса общ т.	Масса ТКО т.	Масса КГО т.	Тариф на обработку 1 м3	Тариф на захоронение 1 м3	Сумма на захоронение и обработку, руб	Сумма транспортирования, захоронения, обработки	Процент остатка ТКО	Процент остатка КГО	Сумма остатка, м3	Остаток ТКО,м3	Остаток КГО, м3	Остаток ТКО,т	Остаток КГО, т	Объем остатка отходов, тонн	4 класс тонн	НВОС	5 класс тонн	НВОС	Сумма НВОС
3	ГО Город Ярославль	570824	1507660,793	1256593,084	339377738,5	251067,7092	376525741,4	170670,9108	140578,3157	**30092,59508**	**120**	**180**	307570329	1023473809	**50**	**30**	**703616,855**	**628296,5418**	**75320,31276**	**70289,15784**	**9027,778525**	**79316,93637**	**54728,68609**	95	24588,25027	22,836	5760722,462
10	Переславль-Залесский МО	54862	285000	260755,1556	170235567,9	24244,8444	65433998,39	32000	29058,25314	**2941,746856**	**120**	**180**	57826818,33	293496384,6	**50**	**30**	**131260,102**	**130377,5778**	**882,5240568**	**14529,12657**	**882,5240568**	**15411,65063**	**10634,03893**	95	4777,611695	22,836	1119335,239
322	ГО Город Рыбинск	173910	698576,2845	622089,1021	103436761,2	76487,1824	122923545,2	49505,7424	40339,45306	**9166,289333**	**120**	**180**	140312153	366672459,4	**50**	**30**	**313794,438**	**311044,5511**	**2749,8868**	**20169,72653**	**2749,8868**	**22919,61333**	**15814,5332**	95	7105,080133	22,836	1664632,264
324	Большесельский муниципальный округ																										
325	Благовещенское сельское поселение	1296		2431,53456	1755178,907	578,9368	1309404,518		303,1238246	**72,1723392**	**120**	**180**	0														
415	Большесельское сельское поселение	6706	19641,1416	16660,1336	8786054,657	2981,008	5948362,983	2433,345375	2066,219341	**367,1260336**	**120**	**180**	3876173,822	18610591,46	**50**	**30**	**8440,20461**	**8330,0668**	**110,1378101**	**1033,109671**	**110,1378101**	**1143,247481**	**788,8407616**	95	354,406719	22,836	83033,10419
599	Вареговское сельское поселение	1262	2916,84224	2355,91104	1425773,802	560,9312	1217938,696	359,1213267	290,0595331	**69,0617936**	**120**	**180**	565782,3993	3209494,897	**50**	**30**	**1198,67406**	**1177,95552**	**20,71853808**	**145,0297666**	**20,71853808**	**165,7483046**	**114,3663302**	95	51,38197444	22,836	12038,16014
644	Борисоглебский муниципальный округ																										
645	Андреевское сельское поселение	1005	2905,763515	2455,774715	4153994,932	449,9888	1673229,804	303,733592	247,3152824	**56,4183096**	**120**	**180**	572757,9349	6399982,671	**50**	**30**	**1244,81285**	**1227,887358**	**16,92549288**	**123,6576412**	**16,92549288**	**140,5831341**	**97,00236252**	95	43,58077156	22,836	10210,43494
679	Борисоглебское сельское поселение	6555	27656,86345	24735,09065	35179264,39	2921,7728	10560137,14	2373,14549	2010,878212	**362,2672776**	**120**	**180**	5564544,206	51303945,73	**50**	**30**	**12476,2255**	**12367,54533**	**108,6801833**	**1005,439106**	**108,6801833**	**1114,119289**	**768,7423097**	95	345,3769797	22,836	80917,54813
721	Вощажниковское сельское поселение	2112	6557,419488	5612,965488	10222451,6	944,454	4142319,521	650,7939491	532,7471459	**118,0468032**	**120**	**180**	1298431,76	15663202,88	**50**	**30**	**2841,89679**	**2806,482744**	**35,41404096**	**266,373573**	**35,41404096**	**301,7876139**	**208,2334536**	95	93,55416032	22,836	21918,5809
784	Высоковское сельское поселение	1101	3029,93937	2537,12497	4966704,193	492,8144	2138405,953	327,3690752	265,6299848	**61,7390904**	**120**	**180**	595267,8825	7700378,028	**50**	**30**	**1287,08421**	**1268,562485**	**18,52127212**	**132,8149924**	**18,52127212**	**151,3367195**	**104,4223365**	95	46,91438305	22,836	10991,45882
853	Инальцинское сельское поселение	1138	3155,649273	2648,084073	4871550,976	507,5652	1984966,189	335,546624	272,5149328	**63,0316912**	**120**	**180**	620409,1906	7476926,356	**50**	**30**	**1342,95154**	**1324,042036**	**18,90950736**	**136,2574664**	**18,90950736**	**155,1669738**	**107,0652119**	95	48,10176187	22,836	11269,64696
923	Брейтовский муниципальный округ																										
924	Брейтовское сельское поселение	3782	16304,2872	14621,4104	10621284,94	1682,8768	3647197,916	2834,999547	2627,229062	**207,7704848**	**120**	**180**	3283661,006	17552143,86	**50**	**30**	**7373,03635**	**7310,7052**	**62,33114544**	**1313,614531**	**62,33114544**	**1375,945677**	**949,4025169**	95	426,5431598	22,836	99933,7787
999	Гореловское сельское поселение	886	2065,86848	1668,58608	1708765,633	397,2824	949632,0664	259,9308525	209,9441501	**49,9867024**	**120**	**180**	400776,2467	3059173,946	**50**	**30**	**849,289051**	**834,29304**	**14,99601072**	**104,972075**	**14,99601072**	**119,9680858**	**82,77797917**	95	37,19010659	22,836	8713,181296
1040	Прозоровское сельское поселение	699	1629,84432	1316,41272	1584092,082	313,4316	819366,6201	205,0696003	165,6331387	**39,4364616**	**120**	**180**	3161881,0321	2719646,735	**50**	**30**	**670,037298**	**658,20636**	**11,83093848**	**82,81656936**	**11,83093848**	**94,64750784**	**65,30678041**	95	29,34072743	22,836	6874,168991
1088	Гаврилов-Ямский муниципальный округ																										
1089	ГП Гаврилов-Ям	15766	41657,814	34681,784	5431861,01	6976,03	9023215,764	5076,492179	4227,367665	**849,1245136**	**120**	**180**	8166150,964	22621227,74	**50**	**30**	**17595,6294**	**17340,892**	**254,7373541**	**2113,683833**	**254,7373541**	**2368,421187**	**1634,210619**	95	734,2105679	22,836	172016,4413
1091	Великосельское сельское поселение	3647		6985,37752	2538276,629	1626,3724	2777909,114		866,8642242	**201,8947788**	**120**	**180**	0														
1136	Заячье-Холмское сельское поселение	1369	3187,90784	2574,84864	1932295,162	613,0592	1286155,287	399,8332874	322,9422706	**76,8910168**	**120**	**180**	618437,4333	3836887,883	**50**	**30**	**1310,49163**	**1287,42432**	**23,06730504**	**161,47113353**	**23,06730504**	**184,5384403**	**127,3315238**	95	57,2069165	22,836	13402,87191
1184	Митинское сельское поселение	1445	3365,30688	2718,13248	1685024,687	647,1744	1496092,476	422,2125066	341,0177938	**81,1947128**	**120**	**180**	652853,2633	3833970,426	**50**	**30**	**1383,42465**	**1359,06624**	**24,35841384**	**170,5088969**	**24,35841384**	**194,8673107**	**134,4584444**	95	60,40886632	22,836	14153,04909
1235	Шопшинское сельское поселение	1938	4475,117792	3614,51832	2137011,666	860,5996	2028700,043	549,6932064	443,9829744	**105,710232**	**120**	**180**	868029,1517	5033740,861	**50**	**30**	**1838,97223**	**1807,25916**	**31,7130696**	**221,9914872**	**31,7130696**	**253,7045568**	**175,0561442**	95	78,64841261	22,836	18426,34885
1290	Даниловский муниципальный округ																										
1291	Городское поселение Данилов	13591	34951,41576	28936,47856	27020411,29	6014,9372	10541574,43	4256,926455	3524,387411	**732,539044**	**120**	**180**	6838010,07	44399995,79	**50**	**30**	**14688,001**	**14468,23928**	**219,7617132**	**1762,193706**	**219,7617132**	**1981,955419**	**1367,549239**	95	614,4061798	22,836	143947,7572
1293	Даниловское сельское поселение	3168	7361,8376	5946,0996	9295856,662	1415,738	3710898,468	918,6467098	741,983881	**176,6628288**	**120**	**180**	1428109,269	14434864,4	**50**	**30**	**3026,04865**	**2973,04998**	**52,99884864**	**370,9919405**	**52,99884864**	**423,9907891**	**292,5536445**	95	131,4371446	22,836	30794,09486
1508	Дмитриевское сельское поселение	1607	3744,23504	3024,18984	4547848,279	720,0452	1973504,204	470,2560387	379,8221851	**90,4338536**	**120**	**180**	726368,7185	7247721,202	**50**	**30**	**1539,22508**	**1512,09492**	**27,13015608**	**189,9110926**	**27,13015608**	**217,0412486**	**149,7584616**	95	67,28278708	22,836	15763,52357
1631	Середское сельское поселение	2148	4989,9824	4030,3704	6006959,463	959,612	2985780,919	622,193545	502,5409402	**119,6526048**	**120**	**180**	967992,4647	9960732,847	**50**	**30**	**2051,08098**	**2015,1852**	**35,89578144**	**251,2704701**	**35,89578144**	**287,1662515**	**198,1447135**	95	89,02153797	22,836	20856,64363
1852	Любимский муниципальный округ																										
1853	Городское поселение Любим	6329	15055,63536	12245,55096	14906064,36	2810,0844	10116657,91	1848,540134	1503,494615	**345,0455192**	**120**	**180**	2927408,288	27950130,56	**50**	**30**	**6226,28914**	**6122,77548**	**103,5136558**	**751,7473075**	**103,5136558**	**855,2609633**	**590,1300647**	95	265,1308986	22,836	62116,88534
1872	Воскресенское сельское поселение	971	2264,06128	1828,66488	3357910,893	435,3964	1708828,987	284,8677853	230,0855189	**54,7822664**	**120**	**180**	439225,4352	5505965,315	**50**	**30**	**930,76712**	**914,33244**	**16,43467992**	**115,0427594**	**16,43467992**	**131,4774394**	**90,71943316**	95	40,7580062	22,836	9549,09598
1949	Ермаковское сельское поселение	899		1693,06872	3326869,326	403,1116	1874451,203		213,0245947	**50,7201416**	**120**	**180**	0														
2025	Осецкое сельское поселение	1628	3795,97504	3065,97984	5269572,138	729,9952	2886580,6	477,615607	385,7664518	**91,8491552**	**120**	**180**	736415,0448	8892567,782	**50**	**30**	**1560,54467**	**1532,98992**	**27,55474656**	**192,8832259**	**27,55474656**	**220,4379725**	**152,102201**	95	68,33577147	22,836	16010,22477
2139	Мышкинский муниципальный округ																										
2140	Городское поселение Мышкин	5551	29604,42747	27148,44227	4539762,516	2455,9852	3026805,28	2741,519064	2442,632468	**298,8866596**	**120**	**180**	6012030,976	13578598,77	**50**	**30**	**13663,8871**	**13574,22113**	**89,6659788**	**1221,316234**	**89,6659788**	**1310,982213**	**904,5777267**	95	406,4044859	22,836	95215,53688
2142	Охотинское сельское поселение	1059	2469,24912	1994,39352	1337440,295	474,8556	1320934,314	310,6848451	250,9377595	**59,7470856**	**120**	**180**	479031,6538	3137406,262	**50**	**30**	**1015,12089**	**997,19676**	**17,92412568**	**125,4688798**	**17,92412568**	**143,3930054**	**98,94117375**	95	44,45183169	22,836	10414,51353
2185	Приволжское сельское поселение	2543	5922,7168	4783,7328	3664578,511	1138,984	2479704,846	743,1403242	600,2287234	**142,9116008**	**120**	**180**	1148979,194	7293262,552	**50**	**30**	**2434,73988**	**2391,8664**	**42,87348024**	**300,1143617**	**42,87348024**	**342,9878419**	**236,6616109**	95	106,326231	22,836	24910,91885
2397	Некоузский муниципальный округ																										
2398	Веретейское сельское поселение	2055	6108,76418	5198,33298	3323710,14	910,4312	2715470,306	708,126505	596,9519986	**111,1745064**	**120**	**180**	1206905,093	7246085,539													
2506	Волжское сельское поселение	2881	8664,291655	7390,096855	3369588,562	1274,1948	2805037,917	993,9650506	839,0465394	**154,9185112**	**120**	**180**	1713189,315	7887815,794	**50**	**30**	**3741,52398**	**3695,048428**	**46,47555336**	**419,5232697**	**46,47555336**	**465,998823**	**321,5391879**	95	144,4596351	22,836	33845,10308
2573	Некоузское сельское поселение	4738		12776,67185	8331923,248	2104,1688	4560680,666		1476,333964	**258,5190064**	**120**	**180**	0														
2738	Октябрьское сельское поселение	1943	5133,9384	4278,282	3337915,616	855,6564	2735020,117	617,3299056	514,441588	**102,8883176**	**120**	**180**	1006673,957	7079609,691	**50**	**30**	**2170,0075**	**2139,141**	**30,86649528**	**257,2120794**	**30,86649528**	**288,0872893**	**198,7802296**	95	89,30705968	22,836	20923,53783
2788	Некрасовский муниципальный округ																										
2789	Сельское поселение Бурмакино	4907	15272,41612	13086,67172	8549420,234	2185,7444	6524838,282	1552,288026	1281,730438	**270,5575588**	**120**	**180**	3025100,5	18099359,02	**50**	**30**	**6624,50314**	**6543,335862**	**81,1672764**	**640,8652188**	**81,1672764**	**722,0324952**	**498,2024217**	95	223,8300735	22,836	52440,61362
2877	Сельское поселение Красный Профинтерн	5065	13830,25336	11573,19256	8293982,552	2257,0608	6081320,795	1512,894669	1233,22028	**279,6743896**	**120**	**180**	2716320,15	17091623,5	**50**	**30**	**5870,4986**	**5786,596279**	**83,90231688**	**616,6101398**	**83,90231688**	**700,5124566**	**483,3535951**	95	217,1588616	22,836	50877,6313
3019	Сельское поселение Некрасовское	9679	31141,55403	26832,28283	16194414,34	4309,2712	13665599,61	3095,640795	2562,869419	**532,7713768**	**120**	**180**	6180661,593	36040675,55	**50**	**30**	**13575,9728**	**13416,14142**	**159,831413**	**1281,434709**	**159,831413**	**1441,266122**	**994,4736244**	95	446,7924979	22,836	104677,9478
3091	Первомайский муниципальный округ																										
3092	Городское поселение Пречистое	4429	12378,32652	10402,84172	10606879,68	1975,4848	5159859,621	1281,82131	1036,471058	**245,350252**	**120**	**180**	2434903,851	18201643,15	**50**	**30**	**5275,02594**	**5201,42086**	**73,6050756**	**518,2355292**	**73,6050756**	**591,8406048**	**408,3700173**	95	183,4705875	22,836	42984,88598
3094	Кукобойское сельское поселение	1986	5557,647504	4668,781104	8695481,901	888,8664	4426657,781	578,9240621	467,5925117	**111,3315504**	**120**	**180**	1093119,904	14215259,58	**50**	**30**	**2367,79002**	**2334,390552**	**33,39946512**	**233,7962558**	**33,39946512**	**267,195721**	**184,3650475**	95	82,8306735	22,836	19406,20077
3215	Пречистенское сельское поселение	2069	5736,542056	4816,254456	8683820,809	920,2876	3182645,332	590,2541091	476,7437035	**113,5104056**	**120**	**180**	1127977,51	12994443,65	**50**	**30**	**2442,18035**	**2408,127228**	**34,05312168**	**238,3718518**	**34,05312168**	**272,4249734**	**187,9732317**	95	84,45174177	22,836	19785,99698
3363	Пошехонский муниципальный округ																										
3364	Городское поселение Пошехонье	5114	14367,82499	12106,72339	4826263,256	2261,1016	8612881,943	1421,517062	1146,824277	**274,6927856**	**120**	**180**	2828577,514	16267722,71	**50**	**30**	**6135,76953**	**6053,361694**	**82,40783568**	**573,4121383**	**82,40783568**	**655,819974**	**452,5157821**	95	203,3041919	22,836	47631,65382
3366	Белосельское сельское поселение	1104	3142,517074	2647,483474	3336605,486	495,0336	2470298,354	318,9038776	256,617964	**62,2859136**	**120**	**180**	618739,0009	6425642,841	**50**	**30**	**1342,42751**	**1323,741737**	**18,68577408**	**128,308982**	**18,68577408**	**146,9947561**	**101,4263817**	95	45,56837439	22,836	10676,10566
3460	Ермаковское сельское поселение	1301	3703,274197	3119,905797	5595405,114	583,3684	3307747,248	375,8097326	302,4093942	**73,4003384**	**120**	**180**	729148,0437	9632300,405	**50**	**30**	**1581,973**	**1559,952899**	**22,02010152**	**151,2046971**	**22,02010152**	**173,2247986**	**119,5251111**	95	53,69968757	22,836	12581,17162
3525	Кременевское сельское поселение	1078		2579,258989	2133313,428	482,6944	1730856,681		249,36271	**60,5249296**	**120**	**180**	0														
3568	Пригородное сельское поселение	1789	5051,166803	4253,257203	5444395,599	797,9096	4135799,244	507,3122386	408,227817	**99,0844216**	**120**	**180**	994283,7234	10574478,57	**50**	**30**	**2156,35393**	**2126,628601**	**29,72532648**	**204,1139085**	**29,72532648**	**233,8392335**	**161,3490721**	95	72,49016284	22,836	16983,54721
3784	Ростовский муниципальный округ																										
3785	Городское поселение Ростов	27656	85939,08659	73751,10699	94399291,07	12187,9796	33837499,95	9724,98564	8256,681755	**1468,303885**	**120**	**180**	17029578,43	145266369,4	**50**	**30**	**37316,0447**	**36875,55349**	**440,4911654**	**4128,340877**	**440,4911654**	**4568,832043**	**3152,49411**	95	1416,337933	22,836	331830,4335
3787	Сельское поселение Ишня	6776	20630,16399	17632,25799	25183645,84	2997,906	9246714,285	2359,938437	1995,122796	**364,8156416**	**120**	**180**	4082222,943	38512583,07	**50**	**30**	**8925,57369**	**8816,128995**	**109,4446925**	**997,5613978**	**109,4446925**	**1107,00609**	**763,8342023**	95	343,171888	22,836	80400,92245
3845	Сельское поселение Петровское	10338	31417,40875	26798,41875	39767277,01	4618,99	11558057,11	3671,111205	3095,01568	**576,0955248**	**120**	**180**	6213055,896	57538390,01	**50**	**30**	**13572,038**	**13399,20937**	**172,8286574**	**1547,50784**	**172,8286574**	**1720,336498**	**1187,032183**	95	533,3043143	22,836	124946,5947
4002	Сельское поселение Поречье-Рыбное	1784	5496,780213	4705,639013	7005572,666	791,1412	2305805,553	630,6366742	533,7897494	**96,8469248**	**120**	**180**	1088350,871	10399729,09	**50**	**30**	**2381,87358**	**2352,819507**	**29,05407744**	**266,8948747**	**29,05407744**	**295,9489522**	**204,204777**	95	91,74417517	22,836	21494,5238
4018	Сельское поселение Семибратово	11882	35673,18313	30428,04833	44912747,93	5245,1348	18759282,31	4070,581871	3435,968171	**634,6137008**	**120**	**180**	7053575,465	70725605,7	**50**	**30**	**15404,4083**	**15214,02417**	**190,3841102**	**1717,984085**	**190,3841102**	**1908,368196**	**1316,774055**	95	591,5941406	22,836	138603,179
4098	Рыбинский муниципальный округ																										
4099	Арефинское Сельское поселение	1239		3835,732429	2936380,616	554,2704	1680361,064		546,7370317	**69,3420072**	**120**	**180**	0														
4171	Волжское сельское поселение	2832	10143,62545	8890,528253	4192001,649	1253,0972	2355463,097	1384,598808	1232,06723	**152,5315776**	**120**	**180**	2025619,302	8573084,048	**50**	**30**	**4491,0236**	**4445,264127**	**45,75947328**	**616,0336152**	**45,75947328**	**661,7930885**	**456,6372311**	95	205,1558574	22,836	48065,47611
4266	Глебовское сельское поселение	1299	4604,47578	4023,12658	3610567,924	581,3492	1680984,583	646,8253938	574,027769	**72,8026248**	**120**	**180**	918549,8276	6210102,334	**50**	**30**	**2033,40408**	**2011,56329**	**21,84078744**	**287,0113845**	**21,84078744**	**308,8521719**	**213,1079986**	95	95,7441733	22,836	22431,67381
4361	Каменниковское сельское поселение	2517	9106,298882	7995,689682	5570702,745	1110,6092	2795973,099	1234,381977	1100,158739	**134,2232376**	**120**	**180**	1819615,992	10186291,84	**50**	**30**	**4038,11181**	**3997,844841**	**40,26697128**	**550,0793697**	**40,26697128**	**590,346341**	**407,3389753**	95	183,0073657	22,836	42876,35886
4373	Назаровское сельское поселение	2090	7365,527126	6435,574726	4231539,849	929,9524	2246739,89	1019,979334	905,1768336	**114,8025008**	**120**	**180**	1469264,316	7947544,054	**50**	**30**	**3252,22811**	**3217,787363**	**34,44075024**	**452,5884168**	**34,44075024**	**487,0291671**	**336,0501253**	95	150,9790418	22,836	35372,5193
4463	Огарковское сельское поселение	1257	4460,778871	3897,572471	3371295,83	563,2064	1517606,391	628,420918	557,689786	**70,731132**	**120**	**180**	889894,468	5778796,689	**50**	**30**	**1970,00558**	**1948,786235**	**21,2193396**	**278,8448893**	**21,2193396**	**300,0642326**	**207,0443205**	95	93,0199121	22,836	21793,41316
4500	Октябрьское сельское поселение	3675	13273,38996	11655,65916	4810444,68	1617,7308	3382194,637	1788,274105	1593,956619	**194,3178856**	**120**	**180**	2653289,263	10844948,58	**50**	**30**	**5886,12482**	**5827,829578**	**58,29524568**	**796,9783095**	**58,29524568**	**855,2735552**	**590,1387531**	95	265,1348021	22,836	62117,79988
4552	Сельское поселение Ивняковское	2 531	9251,580465	8131,096465	1672592,766	1120,484	2103275,083	1264,527224	1127,960138	**136,5670856**	**120**	**180**	1849362,96	5625230,809	**50**	**30**	**4106,51836**	**4065,548232**	**40,97012568**	**563,9800691**	**40,97012568**	**604,9501948**	**417,4156344**	95	187,5345604	22,836	43937,02449
4554	Покровское сельское поселение	3429	12175,54258	10655,34858	5072086,842	1520,194	3309284,475	1670,468525	1484,513499	**185,9550264**	**120**	**180**	2430088,054	10811459,37	**50**	**30**	**5383,4608**	**5327,674291**	**55,78650792**	**742,2567495**	**55,78650792**	**798,0432574**	**550,6498476**	95	247,3934098	22,836	57961,21143
4641	Судоверфское сельское поселение	3837	13678,50944	11982,02904	4293079,828	1696,4804	3511125,749	1863,648251	1657,551983	**206,096268**	**120**	**180**	2730932,946	10535138,52	**50**	**30**	**6052,8434**	**5991,014522**	**61,8288804**	**828,7759917**	**61,8288804**	**890,6048721**	**614,5173618**	95	276,0875104	22,836	64683,88375
4704	Тихменевское сельское поселение	1809	6550,268613	5753,879013	1387048,631	796,3896	1847116,572	882,7964236	787,11445	**95,6819736**	**120**	**180**	1309048,171	4543213,374	**50**	**30**	**2905,6441**	**2876,939507**	**28,70459208**	**393,557225**	**28,70459208**	**422,2618171**	**291,3606538**	95	130,9011633	22,836	30668,52107
4706	Тутаевский муниципальный округ																										
4707	Городское поселение Тутаев	39317		116054,6145	19036438,41	17302,784	27736189,72		10056,63895	**2076,956031**	**120**	**180**	0														
4709	Артемьевское сельское поселение	1249	3170,293809	2613,140209	1446921,865	557,1536	1031135,311	359,9161571	290,7015115	**69,2146456**	**120**	**180**	619355,4667	3097412,642	**50**	**30**	**1327,3345**	**1306,570104**	**20,76439368**	**145,3507558**	**20,76439368**	**166,1151494**	**114,6194531**	95	51,49569633	22,836	12064,80377
4767	Константиновское сельское поселение	8282	24197,94842	20548,78242	4501210,789	3649,166	6542626,213	2411,279359	1971,87874	**439,4006192**	**120**	**180**	4776871,861	15820708,86	**50**	**30**	**10406,2114**	**10274,39121**	**131,8201858**	**985,9393699**	**131,8201858**	**1117,759556**	**771,2540934**	95	346,5054623	22,836	81181,93761
4798	Левобережное сельское поселение	2530	6465,251956	5330,799956	5428543,771	1134,452	3450143,069	742,2404704	599,5019184	**142,738552**	**120**	**180**	1263310,112	10141996,95	**50**	**30**	**2708,22154**	**2665,399978**	**42,8215656**	**299,7509592**	**42,8215656**	**342,5725248**	**236,3750421**	95	106,1974827	22,836	24880,75472
5004	Чебаковское сельское поселение	1246	3145,130942	2591,686942	1201506,066	553,444	1056164,857	353,7246419	285,7006723	**68,0239696**	**120**	**180**	614340,8322	2872011,756	**50**	**30**	**1316,25066**	**1295,843471**	**20,40719088**	**142,8503362**	**20,40719088**	**163,257527**	**112,6476937**	95	50,60983338	22,836	11857,25705
5048	Угличский муниципальный округ																										
5049	Городское поселение Углич	32228	94298,7672	80091,7252	28765944,25	14207,042	21429092,35	11372,20108	9659,353944	**1712,847133**	**120**	**180**	18616601,08	68811637,68	**50**	**30**	**40559,7167**	**40045,8626**	**513,8541398**	**4829,676972**	**513,8541398**	**5343,5311112**	**3687,036467**	95	1656,494645	22,836	388096,1761
5051	Головинское сельское поселение	2411	5692,09848	4612,24808	4301025,11	1079,8504	2874327,437	714,1353917	578,6471733	**135,4882184**	**120**	**180**	1105470,509	8280823,056	**50**	**30**	**2346,770751**	**2306,12404**	**40,64646552**	**289,3235866**	**40,64646552**	**329,9700522**	**227,679336**	95	102,2907162	22,836	23965,44771
5152	Ильинское сельское поселение	3203		6106,29648	6141728,265	1431,4872	4411046,212		761,9840538	**178,6613192**	**120**	**180**	0														
5294	Отрадновское сельское поселение	3105	7306,28816	5926,93216	4870056,435	1379,356	3126990,397	898,0266955	728,4315955	**169,5951**	**120**	**180**	1419336,609	9416383,44	**50**	**30**	**3014,34461**	**2963,46608**	**50,87853**	**364,2157978**	**50,87853**	**415,0943278**	**286,4150862**	95	128,6792416	22,836	30147,95235
5373	Слободское сельское поселение	3912	9265,56464	7522,15104	6504798,917	1743,4136	3982554,653	1148,072095	931,997465	**216,0746304**	**120**	**180**	1800529,38	12287882,95	**50**	**30**	**3825,89791**	**3761,07552**	**64,82238912**	**465,9987325**	**64,82238912**	**530,8211216**	**366,2665739**	95	164,5544577	22,836	38553,09217
5499	Улейминское сельское поселение	1830	4321,87984	3506,55184	3250371,929	815,328	1877278,859	535,1155462	434,1352822	**100,980264**	**120**	**180**	839668,1807	5967318,969	**50**	**30**	**1783,57**	**1753,27592**	**30,2940792**	**217,0676411**	**30,2940792**	**247,3617203**	**170,679587**	95	76,6821333	22,836	17965,67396
5556	Ярославский муниципальный округ																										
5557	Городское поселение Лесная Поляна	2460	14506,32872	13425,89672	3582226,271	1080,432	1510340,215	1498,115519	1369,103279	**129,01224**	**120**	**180**	2956056,813	8048623,298	**50**	**30**	**6751,65203**	**6712,948362**	**38,703672**	**684,5516396**	**38,703672**	**723,2553116**	**499,046165**	95	224,2091466	22,836	52529,42575
5559	Заволжское сельское поселение	16366	77673,42372	70457,51772	31376471,18	7215,906	14472249,94	7037,514113	6167,137425	**801,3767056**	**120**	**180**	15708987,78	61557708,9	**50**	**30**	**35489,8719**	**35228,75886**	**261,1130117**	**3083,568712**	**261,1130117**	**3344,681724**	**2307,830039**	95	1036,851334	22,836	242921,4241
5682	Ивняковское сельское поселение	10047	49651,1897	45209,4477	18202137,42	4441,742	9190777,037	3935,840898	3396,365003	**539,4758952**	**120**	**180**	10056124,76	37449039,21	**50**	**30**	**22766,5666**	**22604,72385**	**161,8427686**	**1698,182502**	**161,8427686**	**1860,02527**	**1283,417436**	95	576,6078337	22,836	135092,0729
5764	Карабихское сельское поселение	15490	74588,59257	67731,58297	22332999,39	6857,0096	11471180,5	5934,179262	5098,57941	**835,5998512**	**120**	**180**	15091595,97	48895775,86	**50**	**30**	**34116,4714**	**33865,79149**	**250,6799554**	**2549,289705**	**250,6799554**	**2799,969661**	**1931,979066**	95	867,9905948	22,836	203359,4445
5829	Кузнечихинское сельское поселение	11536	52431,1386	47319,9626	22867119,95	5111,176	10324289,29	4183,705737	3559,45976	**624,2459776**	**120**	**180**	10584242,55	43775651,79	**50**	**30**	**23847,2551**	**23659,9813**	**187,2737933**	**1779,72988**	**187,2737933**	**1967,003673**	**1357,232534**	95	609,7711387	22,836	142861,8245
5945	Курбское сельское поселение	5140	23949,20593	21665,64513	12963595,43	2283,5608	5461370,86	1923,566193	1642,740583	**280,8256096**	**120**	**180**	4838977,356	23263943,65	**50**	**30**	**10917,0702**	**10832,82256**	**84,24768288**	**821,3702916**	**84,24768288**	**905,6179745**	**624,8764024**	95	280,7415721	22,836	65774,27277
6057	Некрасовское сельское поселение	3066		13361,29311	5490217,804	1358,1884	2400698,503		1006,439108	**165,8050224**	**120**	**180**	0											

Приложение 13.13
к территориальной схеме обращения с отходами
Ярославской области

Средние плечи для муниципальных образований Ярославской области (2028 г)

1		Наименование городского округа, муниципального округа и поселений, входящих в состав муниципального округа	Тип населенного пункта	Наименование	Координаты насеселенных пунктов	Объект перегрузки	1 плечо	Объект обработки	2 плечо	Объект утилизации и захоронения	3 плечо	Объект захоронения	4 плечо	Суммарное плечо	первое плечо	второе плечо	третье плечо
3	1	**ГО Город Ярославль**	город											11,16666667	13,33333333	2
4			округ	Дзержинский	57.689313, 39.796059			57.662487, 39.837802	5	57.721067, 39.680275	15	57.722653, 39.669151	2	22	5	15	2
5			округ	Заволжский	57.664095, 39.902446			57.660709, 39.774845	13	57.721067, 39.680275	13	57.722653, 39.669151	2	28	13	13	2
6			округ	Кировский	57.624337, 39.839663			57.660709, 39.774845	9	57.721067, 39.680275	13	57.722653, 39.669151	2	24	9	13	2
7			округ	Красноперекопский	57.576926, 39.821903			57.660709, 39.774845	15	57.721067, 39.680275	13	57.722653, 39.669151	2	30	15	13	2
8			округ	Ленинский	57.637217, 39.859201			57.660709, 39.774845	7	57.721067, 39.680275	13	57.722653, 39.669151	2	22	7	13	2
9			округ	Фрунзенский	57.569281, 39.915472			57.660709, 39.774845	18	57.721067, 39.680275	13	57.722653, 39.669151	2	33	18	13	2
10	2	**Переславль-Залесский МО**												37,78947368	46	103,9924812	
11			город	Переславль-Залесский	56.739194, 38.854382	56.732738, 38.909605	4	56.945189, 39.155444	38	57.721067, 39.680275	114	57.722653, 39.669151	2	158	4	38	116
12			деревня	Акулово	57.004461, 38.707004	56.732738, 38.909605	42	56.945189, 39.155444	38	57.721067, 39.680275	114	57.722653, 39.669151	2	196	42	38	116
13			деревня	Ананкино	56.848399, 38.225247	56.732738, 38.909605	64	56.945189, 39.155444	38	57.721067, 39.680275	114	57.722653, 39.669151	2	218	64	38	116
14			деревня	Ананьино	56.903012, 38.316147	56.732738, 38.909605	59	56.945189, 39.155444	38	57.721067, 39.680275	114	57.722653, 39.669151	2	213	59	38	116
15			деревня	Андреевское	56.979321, 38.667092	56.732738, 38.909605	44	56.945189, 39.155444	38	57.721067, 39.680275	114	57.722653, 39.669151	2	198	44	38	116
16			деревня	Аниково	56.693733, 39.196406	56.732738, 38.909605	25	56.945189, 39.155444	38	57.721067, 39.680275	114	57.722653, 39.669151	2	179	25	38	116
17			деревня	Антуфьево	56.683431, 38.683109	56.732738, 38.909605	21	56.945189, 39.155444	38	57.721067, 39.680275	114	57.722653, 39.669151	2	175	21	38	116
18			деревня	Архангельское	56.593091, 38.890521	56.732738, 38.909605	24	56.945189, 39.155444	38	57.721067, 39.680275	114	57.722653, 39.669151	2	178	24	38	116
20			деревня	Афонино	56.881965, 38.842461	56.732738, 38.909605	25	56.945189, 39.155444	38	57.721067, 39.680275	114	57.722653, 39.669151	2	179	25	38	116
21			деревня	Бакшеево	56.683890, 39.003709	56.732738, 38.909605	14	56.945189, 39.155444	38	57.721067, 39.680275	114	57.722653, 39.669151	2	168	14	38	116
22			деревня	Бережки	57.056109, 38.257487	56.732738, 38.909605	73	56.945189, 39.155444	38	57.721067, 39.680275	114	57.722653, 39.669151	2	227	73	38	116
23			деревня	Березники	57.045647, 38.351478	56.732738, 38.909605	70	56.945189, 39.155444	38	57.721067, 39.680275	114	57.722653, 39.669151	2	224	70	38	116
24			деревня	Богородское	56.739702, 39.288708	56.732738, 38.909605	29	56.945189, 39.155444	38	57.721067, 39.680275	114	57.722653, 39.669151	2	183	29	38	116
25			деревня	Болшево	56.705940, 38.981305	56.732738, 38.909605	7	56.945189, 39.155444	38	57.721067, 39.680275	114	57.722653, 39.669151	2	161	7	38	116
26			деревня	Большие Сокольники	56.711389, 38.757633	56.732738, 38.909605	12	56.945189, 39.155444	38	57.721067, 39.680275	114	57.722653, 39.669151	2	166	12	38	116
27			деревня	Большое Пальцино	56.670875, 38.583396	56.732738, 38.909605	26	56.945189, 39.155444	38	57.721067, 39.680275	114	57.722653, 39.669151	2	180	26	38	116
29			деревня	Борисово	56.669025, 39.199236	56.732738, 38.909605	28	56.945189, 39.155444	38	57.721067, 39.680275	114	57.722653, 39.669151	2	182	28	38	116
30			деревня	Борисово	56.655199, 38.788454	56.732738, 38.909605	21	56.945189, 39.155444	38	57.721067, 39.680275	114	57.722653, 39.669151	2	175	21	38	116
31			деревня	Боронуково	56.741238, 39.225745	56.732738, 38.909605	26	56.945189, 39.155444	38	57.721067, 39.680275	114	57.722653, 39.669151	2	180	26	38	116
32			деревня	Ботогово	57.012611, 38.684205			56.945189, 39.155444	48	57.721067, 39.680275	114	57.722653, 39.669151		162	48	114	0
34			деревня	Брычаги	57.010063, 38.584106			56.945189, 39.155444	56	57.721067, 39.680275	114	57.722653, 39.669151	2	172	56	114	2
35			деревня	Бурцево	57.034687, 38.291686	56.732738, 38.909605	69	56.945189, 39.155444	38	57.721067, 39.680275	114	57.722653, 39.669151	2	223	69	38	116
37			деревня	Василево	56.559157, 38.575060	56.732738, 38.909605	36	56.945189, 39.155444	38	57.721067, 39.680275	114	57.722653, 39.669151	2	190	36	38	116
38			деревня	Василисино	56.590390, 38.968073	56.732738, 38.909605	20	56.945189, 39.155444	38	57.721067, 39.680275	114	57.722653, 39.669151	2	174	20	38	116
39			деревня	Вашутино	56.887158, 39.045867	56.732738, 38.909605	29	56.945189, 39.155444	38	57.721067, 39.680275	114	57.722653, 39.669151	2	183	29	38	116
40			деревня	Веска	56.734607, 39.268604	56.732738, 38.909605	26	56.945189, 39.155444	38	57.721067, 39.680275	114	57.722653, 39.669151	2	180	26	38	116
41			деревня	Веска	56.620795, 38.979571	56.732738, 38.909605	16	56.945189, 39.155444	38	57.721067, 39.680275	114	57.722653, 39.669151	2	170	16	38	116
42			деревня	Веслево	56.730237, 38.736972	56.732738, 38.909605	13	56.945189, 39.155444	38	57.721067, 39.680275	114	57.722653, 39.669151	2	167	13	38	116
43			деревня	Вехово	56.931490, 38.233224	56.732738, 38.909605	56	56.945189, 39.155444	38	57.721067, 39.680275	114	57.722653, 39.669151	2	210	56	38	116
44			деревня	Вилино	56.784629, 39.227192	56.732738, 38.909605	33	56.945189, 39.155444	38	57.721067, 39.680275	114	57.722653, 39.669151	2	187	33	38	116
45			деревня	Вяуково	56.763011, 39.243810	56.732738, 38.909605	30	56.945189, 39.155444	38	57.721067, 39.680275	114	57.722653, 39.669151	2	184	30	38	116
46			деревня	Воронкино	56.883853, 38.263704	56.732738, 38.909605	59	56.945189, 39.155444	38	57.721067, 39.680275	114	57.722653, 39.669151	2	213	59	38	116
47			деревня	Вороново	56.999436, 38.457120			56.945189, 39.155444	68	57.721067, 39.680275	114	57.722653, 39.669151	2	184	68	114	2
48			деревня	Воскресенка	57.069064, 38.400679	56.732738, 38.909605	74	56.945189, 39.155444	38	57.721067, 39.680275	114	57.722653, 39.669151	2	228	74	38	116
50			деревня	Выползово	57.090534, 38.263308	56.732738, 38.909605	76	56.945189, 39.155444	38	57.721067, 39.680275	114	57.722653, 39.669151	2	230	76	38	116
51			деревня	Высоково	56.756094, 39.306702	56.732738, 38.909605	30	56.945189, 39.155444	38	57.721067, 39.680275	114	57.722653, 39.669151	2	184	30	38	116
52			деревня	Высокуша	57.106644, 38.333548	56.732738, 38.909605	81	56.945189, 39.155444	38	57.721067, 39.680275	114	57.722653, 39.669151	2	235	81	38	116
53			деревня	Гаврилково	56.947233, 38.383530	56.732738, 38.909605	60	56.945189, 39.155444	38	57.721067, 39.680275	114	57.722653, 39.669151	2	214	60	38	116
54			деревня	Головинское	56.855885, 38.258871	56.732738, 38.909605	61	56.945189, 39.155444	38	57.721067, 39.680275	114	57.722653, 39.669151	2	215	61	38	116
55			деревня	Головинино	56.652947, 38.569975	56.732738, 38.909605	28	56.945189, 39.155444	38	57.721067, 39.680275	114	57.722653, 39.669151	2	182	28	38	116
56			деревня	Горбаново	57.119214, 38.264467	56.732738, 38.909605	80	56.945189, 39.155444	38	57.721067, 39.680275	114	57.722653, 39.669151	2	234	80	38	116
57			деревня	Горбацево	57.113467, 38.321807	56.732738, 38.909605	80	56.945189, 39.155444	38	57.721067, 39.680275	114	57.722653, 39.669151	2	234	80	38	116
58			деревня	Горицы	57.116087, 38.252421	56.732738, 38.909605	79	56.945189, 39.155444	38	57.721067, 39.680275	114	57.722653, 39.669151	2	233	79	38	116
59			деревня	Горки	56.654170, 39.284962	56.732738, 38.909605	30	56.945189, 39.155444	38	57.721067, 39.680275	114	57.722653, 39.669151	2	184	30	38	116
60			деревня	Горки	56.896922, 38.848255	56.732738, 38.909605	25	56.945189, 39.155444	38	57.721067, 39.680275	114	57.722653, 39.669151	2	179	25	38	116
61			деревня	Городище	56.627178, 38.721539	56.732738, 38.909605	22	56.945189, 39.155444	38	57.721067, 39.680275	114	57.722653, 39.669151	2	176	22	38	116
62			деревня	Горохово	57.022519, 38.654803	56.732738, 38.909605	45	56.945189, 39.155444	38	57.721067, 39.680275	114	57.722653, 39.669151	2	199	45	38	116
63			деревня	Грачковская	56.726544, 38.876939	56.732738, 38.909605	5	56.945189, 39.155444	38	57.721067, 39.680275	114	57.722653, 39.669151	2	159	5	38	116
64			деревня	Григорово	56.864758, 39.085698	56.732738, 38.909605	28	56.945189, 39.155444	38	57.721067, 39.680275	114	57.722653, 39.669151	2	182	28	38	116
65			деревня	Григорово	56.861333, 38.289907			56.945189, 39.155444	91	57.721067, 39.680275	114	57.722653, 39.669151	2	207	91	114	2
66			деревня	Гулино	57.058507, 38.507291	56.732738, 38.909605	57	56.945189, 39.155444	38	57.721067, 39.680275	114	57.722653, 39.669151	2	211	57	38	116
67			деревня	Даратники	57.049476, 38.284365	56.732738, 38.909605	71	56.945189, 39.155444	38	57.721067, 39.680275	114	57.722653, 39.669151	2	225	71	38	116
69			деревня	Долгово	57.031308, 38.319399			56.945189, 39.155444	84	57.721067, 39.680275	114	57.722653, 39.669151	2	200	84	114	2
70			деревня	Дреплево	57.110530, 38.253121	56.732738, 38.909605	78	56.945189, 39.155444	38	57.721067, 39.680275	114	57.722653, 39.669151	2	232	78	38	116
71			деревня	Дубнево	57.063852, 38.668502	56.732738, 38.909605	51	56.945189, 39.155444	38	57.721067, 39.680275	114	57.722653, 39.669151	2	205	51	38	116
72			деревня	Дубовицы	56.718587, 38.737951	56.732738, 38.909605	14	56.945189, 39.155444	38	57.721067, 39.680275	114	57.722653, 39.669151	2	168	14	38	116
73			деревня	Дядькино	56.705732, 38.725168	56.732738, 38.909605	16	56.945189, 39.155444	38	57.721067, 39.680275	114	57.722653, 39.669151	2	170	16	38	116
75			деревня	Евстигнеево	56.939986, 38.206041			56.945189, 39.155444	87	57.721067, 39.680275	114	57.722653, 39.669151	2	203	87	114	2
76			деревня	Елизарка	56.638976, 38.701084	56.732738, 38.909605	20	56.945189, 39.155444	38	57.721067, 39.680275	114	57.722653, 39.669151	2	174	20	38	116
77			деревня	Елпатьево	56.961477, 38.185918			56.945189, 39.155444	90	57.721067, 39.680275	114	57.722653, 39.669151	2	206	90	114	2
79			деревня	Ершово	56.930699, 39.072160	56.732738, 38.909605	35	56.945189, 39.155444	38	57.721067, 39.680275	114	57.722653, 39.669151	2	189	35	38	116
81			деревня	Желтиково	56.893967, 38.448451	56.732738, 38.909605	40	56.945189, 39.155444	38	57.721067, 39.680275	114	57.722653, 39.669151	2	194	40	38	116
82			деревня	Жупеево	56.934746, 38.612870	56.732738, 38.909605	32	56.945189, 39.155444	38	57.721067, 39.680275	114	57.722653, 39.669151	2	186	32	38	116
83			деревня	Забелино	56.728267, 39.188465	56.732738, 38.909605	21	56.945189, 39.155444	38	57.721067, 39.680275	114	57.722653, 39.669151	2	175	21	38	116
84			деревня	Загорье	56.684128, 38.915009	56.732738, 38.909605	15	56.945189, 39.155444	38	57.721067, 39.680275	114	57.722653, 39.669151	2	169	15	38	116
85			деревня	Захарово	56.870440, 38.303355	56.732738, 38.909605	63	56.945189, 39.155444	38	57.721067, 39.680275	114	57.722653, 39.669151	2	217	63	38	116
86			деревня	Иванцево	57.056530, 38.540295	56.732738, 38.909605	55	56.945189, 39.155444	38	57.721067, 39.680275	114	57.722653, 39.669151	2	209	55	38	116
87			деревня	Ивкино	56.694865, 38.501775	56.732738, 38.909605	32	56.945189, 39.155444	38	57.721067, 39.680275	114	57.722653, 39.669151	2	186	32	38	116
88			деревня	Измайлово	56.899134, 38.508018	56.732738, 38.909605	44	56.945189, 39.155444	38	57.721067, 39.680275	114	57.722653, 39.669151	2	198	44	38	116
89			деревня	Икрино	56.656713, 38.995624	56.732738, 38.909605	12	56.945189, 39.155444	38	57.721067, 39.680275	114	57.722653, 39.669151	2	166	12	38	116
90			деревня	Ильинка	56.698364, 39.304977	56.732738, 38.909605	30	56.945189, 39.155444	38	57.721067, 39.680275	114	57.722653, 39.669151	2	184	30	38	116
92			деревня	Камышево	56.910394, 38.361961	56.732738, 38.909605	50	56.945189, 39.155444	38	57.721067, 39.680275	114	57.722653, 39.669151	2	204	50	38	116
93			деревня	Карсаково	56.671009, 39.018118	56.732738, 38.909605	12	56.945189, 39.155444	38	57.721067, 39.680275	114	57.722653, 39.669151	2	166	12	38	116
94			деревня	Кисьма	57.039115, 38.291120	56.732738, 38.909605	69	56.945189, 39.155444	38	57.721067, 39.680275	114	57.722653, 39.669151	2	223	69	38	116
95			деревня	Кичуер	56.604880, 39.272152	56.732738, 38.909605	41	56.945189, 39.155444	38	57.721067, 39.680275	114	57.722653, 39.669151	2	195	41	38	116
96			деревня	Кичибухино	56.682808, 38.959143	56.732738, 38.909605	9	56.945189, 39.155444	38	57.721067, 39.680275	114	57.722653, 39.669151	2	163	9	38	116
97			деревня	Кишкино	57.081026, 38.393878	56.732738, 38.909605	76	56.945189, 39.155444	38	57.721067, 39.680275	114	57.722653, 39.669151	2	230	76	38	116
99			деревня	Клины	56.722854, 39.282851	56.732738, 38.909605	27	56.945189, 39.155444	38	57.721067, 39.680275	114	57.722653, 39.669151	2	181	27	38	116
100			деревня	Княжево	56.814035, 38.830172	56.732738, 38.909605	13	56.945189, 39.155444	38	57.721067, 39.680275	114	57.722653, 39.669151	2	167	13	38	116
101			деревня	Колокарево	57.093081, 38.278643			56.945189, 39.155444	90	57.721067, 39.680275	114	57.722653, 39.669151	2	206	90	114	2
102			деревня	Конюцкое	56.822380, 38.922914	56.732738, 38.909605	13	56.945189, 39.155444	38	57.721067, 39.680275	114	57.722653, 39.669151	2	167	13	38	116
103			деревня	Коргашино	57.064826, 38.465690	56.732738, 38.909605	61	56.945189, 39.155444	38	57.721067, 39.680275	114	57.722653, 39.669151	2	215	61	38	116
104			деревня	Кормолиха	57.096059, 38.316507	56.732738, 38.909605	79	56.945189, 39.155444	38	57.721067, 39.680275	114	57.722653, 39.669151	2	233	79	38	116
105			деревня	Коробово	56.933808, 38.293806	56.732738, 38.909605	54	56.945189, 39.155444	38	57.721067, 39.680275	114	57.722653, 39.669151	2	208	54	38	116
106			деревня	Коровино	56.692121, 38.947259	56.732738, 38.909605	8	56.945189, 39.155444	38	57.721067, 39.680275	114	57.722653, 39.669151	2	162	8	38	116
107			деревня	Коротково	56.726040, 38.928304	56.732738, 38.909605	3	56.945189, 39.155444	38	57.721067, 39.680275	114	57.722653, 39.669151	2	157	3	38	116
109			деревня	Красная	56.791482, 38.874540	56.732738, 38.909605	10	56.945189, 39.155444	38	57.721067, 39.680275	114	57.722653, 39.669151	2	164	10	38	116
110			деревня	Красногор	56.832836, 38.952595	56.732738, 38.909605	17	56.945189, 39.155444	38	57.721067, 39.680275	114	57.722653, 39.669151	2	171	17	38	116
111			деревня	Крицыкино	56.796732, 38.815341	56.732738, 38.909605	11	56.945189, 39.155444	38	57.721067, 39.680275	114	57.722653, 39.669151	2	165	11	38	116
113			деревня	Кудрино	56.991130, 38.328625	56.732738, 38.909605	63	56.945189, 39.155444	38	57.721067, 39.680275	114	57.722653, 39.669151	2	217	63	38	116
114			деревня	Кулаково	56.896568, 39.104931	56.732738, 38.909605	31	56.945189, 39.155444	38	57.721067, 39.680275	114	57.722653, 39.669151	2	185	31	38	116
115			деревня	Курякиноко	56.749540, 39.041932	56.732738, 38.909605	11	56.945189, 39.155444	38	57.721067, 39.680275	114	57.722653, 39.669151	2	165	11	38	116
116			деревня	Леонтьево	56.606183, 38.608899	56.732738, 38.909605	27	56.945189, 39.155444	38	57.721067, 39.680275	114	57.722653, 39.669151	2	181	27	38	116
117			деревня	Липовцы	57.041490, 38.338201	56.732738, 38.909605	71	56.945189, 39.155444	38	57.721067, 39.680275	114	57.722653, 39.669151	2	225	71	38	116
118			деревня	Лисавы	56.846110, 38.307676			56.945189, 39.155444	93	57.721067, 39.680275	114	57.722653, 39.669151	2	209	93	114	2
119			деревня	Лихарево	56.968847, 38.228894	56.732738, 38.909605	60	56.945189, 39.155444	38	57.721067, 39.680275	114	57.722653, 39.669151	2	214	60	38	116
120			деревня	Лосниково	57.074010, 38.482219	56.732738, 38.909605	60	56.945189, 39.155444	38	57.721067, 39.680275	114	57.722653, 39.669151	2	214	60	38	116
121			деревня	Луговая	56.718962, 38.853609	56.732738, 38.909605	7	56.945189, 39.155444	38	57.721067, 39.680275	114	57.722653, 39.669151	2	161	7	38	116
122			деревня	Лунино	56.725097, 38.965791	56.732738, 38.909605	8	56.945189, 39.155444	38	57.721067, 39.680275	114	57.722653, 39.669151	2	162	8	38	116
123			деревня	Любимцево	56.676399, 39.235142	56.732738, 38.909605	26	56.945189, 39.155444	38	57.721067, 39.680275	114	57.722653, 39.669151	2	180	26	38	116
124			деревня	Малое	56.667304, 38.601946	56.732738, 38.909605	25	56.945189, 39.155444	38	57.721067, 39.680275	114	57.722653, 39.669151	2	179	25	38	116
125			деревня	Манцыно	56.953521, 38.267539	56.732738, 38.909605	58	56.945189, 39.155444	38	57.721067, 39.680275	114	57.722653, 39.669151	2	212	58	38	116
127			деревня	Мартынка	56.723506, 38.529937	56.732738, 38.909605	31	56.945189, 39.155444	38	57.721067, 39.680275	114	57.722653, 39.669151	2	185	31	38	116
128			деревня	Матвеевка	57.103374, 38.262832	56.732738, 38.909605	77	56.945189, 39.155444	38	57.721067, 39.680275	114	57.722653, 39.669151	2	231	77	38	116
129			деревня	Маурино	56.783490, 38.873471	56.732738, 38.909605	8	56.945189, 39.155444	38	57.721067, 39.680275	114	57.722653, 39.669151	2	162	8	38	116
131			деревня	Мерилово	56.894838, 38.434824	56.732738, 38.909605	41	56.945189, 39.155444	38	57.721067, 39.680275	114	57.722653, 39.669151	2	195	41	38	116
132			деревня	Местилово	57.036274, 38.493340	56.732738, 38.909605	58	56.945189, 39.155444	38	57.721067, 39.680275	114	57.722653, 39.669151	2	212	58	38	116
133			деревня	Микляево	57.071109, 38.570757			56.945189, 39.155444	62	57.721067, 39.680275	114	57.722653, 39.669151	2	178	62	114	2
135			деревня	Милославка	56.603631, 39.057742	56.732738, 38.909605	22	56.945189, 39.155444	38	57.721067, 39.680275	114	57.722653, 39.669151	2	176	22	38	116
136			деревня	Михальцево	56.897261, 38.219686	56.732738, 38.909605	60	56.945189, 39.155444	38	57.721067, 39.680275	114	57.722653, 39.669151	2	214	60	38	116
137			деревня	Михеево	57.023142, 38.282703	56.732738, 38.909605	68	56.945189, 39.155444	38	57.721067, 39.680275	114	57.722653, 39.669151	2	222	68	38	116
139			деревня	Мясищево	57.024940, 38.608028	56.732738, 38.909605	50	56.945189, 39.155444	38	57.721067, 39.680275	114	57.722653, 39.669151	2	204	50	38	116
140			деревня	Мясоедово	56.898279, 38.320055	56.732738, 38.909605	49	56.945189, 39.155444	38	57.721067, 39.680275	114	57.722653, 39.669151	2	203	49	38	116
142			деревня	Нестерово	57.073854, 38.601632	56.732738, 38.909605	60	56.945189, 39.155444	38	57.721067, 39.680275	114	57.722653, 39.669151	2	214	60	38	116
144			деревня	Никольское	56.802105, 39.205569	56.732738, 38.909605	27	56.945189, 39.155444	38	57.721067, 39.680275	114	57.722653, 39.669151	2	181	27	38	116
146			деревня	Новая	56.742644, 38.679875	56.732738, 38.909605	18	56.945189, 39.155444	38	57.721067, 39.680275	114	57.722653, 39.669151	2	172	18	38	116
147			деревня	Новинцы	56.571526, 38.593098	56.732738, 38.909605	29	56.945189, 39.155444	38	57.721067, 39.680275	114	57.722653, 39.669151	2	183	29	38	116
149			деревня	Новое Волино	56.985957, 38.336710			56.945189, 39.155444	77	57.721067, 39.680275	114	57.722653, 39.669151	2	193	77	114	2
151			деревня	Новоселка	56.659854, 39.163366	56.732738, 38.909605	30	56.945189, 39.155444	38	57.721067, 39.680275	114	57.722653, 39.669151	2	184	30	38	116
152			деревня	Огорельцево	56.927084, 38.277888	56.732738, 38.909605	55	56.945189, 39.155444	38	57.721067, 39.680275	114	57.722653, 39.669151	2	209	55	38	116
153			деревня	Одерихино	56.874508, 39.170733	56.732738, 38.909605	35	56.945189, 39.155444	38	57.721067, 39.680275	114	57.722653, 39.669151	2	189	35	38	116
154			деревня	Осурово	56.870356, 38.993297	56.732738, 38.909605	21	56.945189, 39.155444	38	57.721067, 39.680275	114	57.722653, 39.669151	2	175	21	38	116
155			деревня	Охотино	56.845549, 39.208120	56.732738, 38.909605	40	56.945189, 39.155444	38	57.721067, 39.680275	114	57.722653, 39.669151	2	194	40	38	116
156			деревня	Панское	56.845785, 38.240464	56.732738, 38.909605	63	56.945189, 39.155444	38	57.721067, 39.680275	114	57.722653, 39.669151	2	217	63	38	116
157			деревня	Паньково	57.103046, 38.315563	56.732738, 38.909605	79	56.945189, 39.155444	38	57.721067, 39.680275	114	57.722653, 39.669151	2	233	79	38	116
158			деревня	Перелески	56.869353, 39.058776	56.732738, 38.909605	27	56.945189, 39.155444	38	57.721067, 39.680275	114	57.722653, 39.669151	2	181	27	38	116
159			деревня	Пески	56.954773, 38.791203	56.732738, 38.909605	34	56.945189, 39.155444	38	57.721067, 39.680275	114	57.722653, 39.669151	2	188	34	38	116
160			деревня	Петрилово	57.042283, 38.504407	56.732738, 38.909605	57	56.945189, 39.155444	38	57.721067, 39.680275	114	57.722653, 39.669151	2	211	57	38	116
161			деревня	Петухово	57.099682, 38.252115	56.732738, 38.909605	77	56.945189, 39.155444	38	57.721067, 39.680275	114	57.722653, 39.669151	2	231	77	38	116
162			деревня	Пешково	57.070923, 38.527781	56.732738, 38.909605	59	56.945189, 39.155444	38	57.721067, 39.680275	114	57.722653, 39.669151	2	213	59	38	116
163			деревня	Плечево	56.849585, 39.171083	56.732738, 38.909605	36	56.945189, 39.155444	38	57.721067, 39.680275	114	57.722653, 39.669151	2	190	36	38	116
164			деревня	Погост	56.725408, 39.037261	56.732738, 38.909605	12	56.945189, 39.155444	38	57.721067, 39.680275	114	57.722653, 39.669151	2	166	12	38	116
167			деревня	Пономаревка	56.742526, 38.966716	56.732738, 38.909605	6	56.945189, 39.155444	38	57.721067,

199			деревня	Студенец	56.925429, 38.790979	56.732738, 38.909605	32	56.945189, 39.155444	38	57.721067, 39.680275	114	57.722653, 39.669151	2	186	32	38	116
200			деревня	Тараскино	56.911854, 38.981898	56.732738, 38.909605	33	56.945189, 39.155444	38	57.721067, 39.680275	114	57.722653, 39.669151	2	187	33	38	116
203			деревня	Тощебылово	57.067052, 38.506806	56.732738, 38.909605	58	56.945189, 39.155444	38	57.721067, 39.680275	114	57.722653, 39.669151	2	212	58	38	116
204			деревня	Троицкое	56.685398, 38.817147	56.732738, 38.909605	12	56.945189, 39.155444	38	57.721067, 39.680275	114	57.722653, 39.669151	2	166	12	38	116
206			деревня	Фалисово	56.887128, 38.363336			56.945189, 39.155444	75	57.721067, 39.680275	114	57.722653, 39.669151	2	191	75	114	2
207			деревня	Федосово	56.865264, 38.452017	56.732738, 38.909605	41	56.945189, 39.155444	38	57.721067, 39.680275	114	57.722653, 39.669151	2	195	41	38	116
209			деревня	Фонинское	56.896440, 38.277843			56.945189, 39.155444	86	57.721067, 39.680275	114	57.722653, 39.669151	2	202	86	114	2
211			деревня	Хмельники	56.876658, 38.650689	56.732738, 38.909605	25	56.945189, 39.155444	38	57.721067, 39.680275	114	57.722653, 39.669151	2	179	25	38	116
212			деревня	Хороброво	56.864138, 38.242198	56.732738, 38.909605	63	56.945189, 39.155444	38	57.721067, 39.680275	114	57.722653, 39.669151	2	217	63	38	116
213			деревня	Чащвицы	56.687035, 38.872204	56.732738, 38.909605	13	56.945189, 39.155444	38	57.721067, 39.680275	114	57.722653, 39.669151	2	167	13	38	116
214			деревня	Ченцы	56.604250, 38.576156	56.732738, 38.909605	29	56.945189, 39.155444	38	57.721067, 39.680275	114	57.722653, 39.669151	2	183	29	38	116
215			деревня	Ченцы	56.970564, 38.806879	56.732738, 38.909605	36	56.945189, 39.155444	38	57.721067, 39.680275	114	57.722653, 39.669151	2	190	36	38	116
216			деревня	Чильчаги	57.077733, 38.548047	56.732738, 38.909605	60	56.945189, 39.155444	38	57.721067, 39.680275	114	57.722653, 39.669151	2	214	60	38	116
217			деревня	Шапошницы	56.921288, 39.016366	56.732738, 38.909605	32	56.945189, 39.155444	38	57.721067, 39.680275	114	57.722653, 39.669151	2	186	32	38	116
218			деревня	Ширяйка	56.775264, 38.343959			56.945189, 39.155444	101	57.721067, 39.680275	114	57.722653, 39.669151	2	217	101	114	2
219			деревня	Шушково	56.589290, 39.141241	56.732738, 38.909605	27	56.945189, 39.155444	38	57.721067, 39.680275	114	57.722653, 39.669151	2	181	27	38	116
220			деревня	Щелканка	56.687633, 38.746234	56.732738, 38.909605	13	56.945189, 39.155444	38	57.721067, 39.680275	114	57.722653, 39.669151	2	167	13	38	116
221			деревня	Щербинино	56.855816, 39.108363	56.732738, 38.909605	30	56.945189, 39.155444	38	57.721067, 39.680275	114	57.722653, 39.669151	2	184	30	38	116
222			деревня	Юрино	56.674634, 38.646637	56.732738, 38.909605	22	56.945189, 39.155444	38	57.721067, 39.680275	114	57.722653, 39.669151	2	176	22	38	116
223			деревня	Яропольцы	56.583465, 38.565115	56.732738, 38.909605	32	56.945189, 39.155444	38	57.721067, 39.680275	114	57.722653, 39.669151	2	186	32	38	116
225			местечко	Говырино	56.842531, 38.922950	56.732738, 38.909605	15	56.945189, 39.155444	38	57.721067, 39.680275	114	57.722653, 39.669151	2	169	15	38	116
227			местечко	Симак	56.759242, 38.722294	56.732738, 38.909605	16	56.945189, 39.155444	38	57.721067, 39.680275	114	57.722653, 39.669151	2	170	16	38	116
228			местечко	Сольба	56.997098, 38.418834	56.732738, 38.909605	66	56.945189, 39.155444	38	57.721067, 39.680275	114	57.722653, 39.669151	2	220	66	38	116
229			поселок	Дубки	56.707713, 39.135501	56.732738, 38.909605	20	56.945189, 39.155444	38	57.721067, 39.680275	114	57.722653, 39.669151	2	174	20	38	116
230			поселок	Ивановское	56.867719, 39.032877	56.732738, 38.909605	25	56.945189, 39.155444	38	57.721067, 39.680275	114	57.722653, 39.669151	2	179	25	38	116
232			поселок	Кубрянское	56.853425, 38.278149	56.732738, 38.909605	61	56.945189, 39.155444	38	57.721067, 39.680275	114	57.722653, 39.669151	2	215	61	38	116
233			поселок	Лось	56.814759, 38.322004			56.945189, 39.155444	96	57.721067, 39.680275	114	57.722653, 39.669151	2	212	96	114	2
234			поселок	Мшарово	56.845790, 38.479811	56.732738, 38.909605	37	56.945189, 39.155444	38	57.721067, 39.680275	114	57.722653, 39.669151	2	191	37	38	116
235			поселок	Первушино	56.723980, 38.499547	56.732738, 38.909605	30	56.945189, 39.155444	38	57.721067, 39.680275	114	57.722653, 39.669151	2	184	30	38	116
237			поселок	при ж/д ст.	56.622152, 39.118909	56.732738, 38.909605	40	56.945189, 39.155444	38	57.721067, 39.680275	114	57.722653, 39.669151	2	194	40	38	116
238			поселок	Приозерный	56.757801, 38.856861	56.732738, 38.909605	6	56.945189, 39.155444	38	57.721067, 39.680275	114	57.722653, 39.669151	2	160	6	38	116
239			поселок	Релинский	56.741613, 38.558261	56.732738, 38.909605	26	56.945189, 39.155444	38	57.721067, 39.680275	114	57.722653, 39.669151	2	180	26	38	116
240			поселок	Рязанцево	56.712086, 39.211839	56.732738, 38.909605	22	56.945189, 39.155444	38	57.721067, 39.680275	114	57.722653, 39.669151	2	176	22	38	116
241			поселок	Талицы	56.804313, 38.651147	56.732738, 38.909605	26	56.945189, 39.155444	38	57.721067, 39.680275	114	57.722653, 39.669151	2	180	26	38	116
242			поселок	Щелканово	56.687618, 38.777971	56.732738, 38.909605	13	56.945189, 39.155444	38	57.721067, 39.680275	114	57.722653, 39.669151	2	167	13	38	116
243			село	Алексино	56.668274, 39.140378	56.732738, 38.909605	25	56.945189, 39.155444	38	57.721067, 39.680275	114	57.722653, 39.669151	2	179	25	38	116
244			село	Алферьево	56.962689, 38.860140	56.732738, 38.909605	36	56.945189, 39.155444	38	57.721067, 39.680275	114	57.722653, 39.669151	2	190	36	38	116
245			село	Андрианово	56.864890, 38.272498			56.945189, 39.155444	90	57.721067, 39.680275	114	57.722653, 39.669151	2	206	90	114	2
247			село	Бектышево	56.572676, 39.229518	56.732738, 38.909605	33	56.945189, 39.155444	38	57.721067, 39.680275	114	57.722653, 39.669151	2	187	33	38	116
248			село	Береплеево	56.598319, 39.020049	56.732738, 38.909605	19	56.945189, 39.155444	38	57.721067, 39.680275	114	57.722653, 39.669151	2	173	19	38	116
249			село	Бибирево	56.652027, 38.893836	56.732738, 38.909605	15	56.945189, 39.155444	38	57.721067, 39.680275	114	57.722653, 39.669151	2	169	15	38	116
250			село	Большая	56.746840, 38.913814	56.732738, 38.909605	3	56.945189, 39.155444	38	57.721067, 39.680275	114	57.722653, 39.669151	2	157	3	38	116
251			село	Борисоглебска	56.752230, 38.855765	56.732738, 38.909605	5	56.945189, 39.155444	38	57.721067, 39.680275	114	57.722653, 39.669151	2	159	5	38	116
252			село	Будовское	56.691246, 39.232078	56.732738, 38.909605	24	56.945189, 39.155444	38	57.721067, 39.680275	114	57.722653, 39.669151	2	178	24	38	116
254			село	Веска	56.669293, 38.624557	56.732738, 38.909605	24	56.945189, 39.155444	38	57.721067, 39.680275	114	57.722653, 39.669151	2	178	24	38	116
255			село	Веськово	56.722583, 38.782615	56.732738, 38.909605	10	56.945189, 39.155444	38	57.721067, 39.680275	114	57.722653, 39.669151	2	164	10	38	116
256			село	Воронцово	56.762404, 38.979823	56.732738, 38.909605	8	56.945189, 39.155444	38	57.721067, 39.680275	114	57.722653, 39.669151	2	162	8	38	116
257			село	Выползова	56.623202, 38.668377	56.732738, 38.909605	22	56.945189, 39.155444	38	57.721067, 39.680275	114	57.722653, 39.669151	2	176	22	38	116
258			село	Гагаринская	56.589344, 38.595110	56.732738, 38.909605	29	56.945189, 39.155444	38	57.721067, 39.680275	114	57.722653, 39.669151	2	183	29	38	116
259			село	Глебовское	56.658860, 38.703007	56.732738, 38.909605	17	56.945189, 39.155444	38	57.721067, 39.680275	114	57.722653, 39.669151	2	171	17	38	116
260			село	Голоперово	56.682165, 38.561711	56.732738, 38.909605	28	56.945189, 39.155444	38	57.721067, 39.680275	114	57.722653, 39.669151	2	182	28	38	116
261			село	Гора	56.892596, 38.631725	56.732738, 38.909605	27	56.945189, 39.155444	38	57.721067, 39.680275	114	57.722653, 39.669151	2	181	27	38	116
262			село	Городище	56.782336, 38.843306	56.732738, 38.909605	9	56.945189, 39.155444	38	57.721067, 39.680275	114	57.722653, 39.669151	2	163	9	38	116
263			село	Давыдово	56.590990, 39.089354	56.732738, 38.909605	24	56.945189, 39.155444	38	57.721067, 39.680275	114	57.722653, 39.669151	2	178	24	38	116
264			село	Дмитриевское	57.056491, 38.526605			56.945189, 39.155444	59	57.721067, 39.680275	114	57.722653, 39.669151	2	175	59	114	2
265			село	Добрилово	56.667443, 38.901696	56.732738, 38.909605	13	56.945189, 39.155444	38	57.721067, 39.680275	114	57.722653, 39.669151	2	167	13	38	116
266			село	Дубровицы	56.769814, 39.171775	56.732738, 38.909605	22	56.945189, 39.155444	38	57.721067, 39.680275	114	57.722653, 39.669151	2	176	22	38	116
267			село	Елизарово	56.714941, 39.266331	56.732738, 38.909605	25	56.945189, 39.155444	38	57.721067, 39.680275	114	57.722653, 39.669151	2	179	25	38	116
269			село	Ефимьево	56.636060, 38.975475	56.732738, 38.909605	14	56.945189, 39.155444	38	57.721067, 39.680275	114	57.722653, 39.669151	2	168	14	38	116
270			село	Загорье	57.030044, 38.352188			56.945189, 39.155444	83	57.721067, 39.680275	114	57.722653, 39.669151	2	199	83	114	2
271			село	Иванисово	56.666908, 38.991959	56.732738, 38.909605	12	56.945189, 39.155444	38	57.721067, 39.680275	114	57.722653, 39.669151	2	166	12	38	116
272			село	Ивановское	56.809985, 39.005371	56.732738, 38.909605	13	56.945189, 39.155444	38	57.721067, 39.680275	114	57.722653, 39.669151	2	167	13	38	116
274			село	Кабанское	56.719629, 39.151140	56.732738, 38.909605	24	56.945189, 39.155444	38	57.721067, 39.680275	114	57.722653, 39.669151	2	178	24	38	116
276			село	Копнино	56.878660, 38.474700			56.945189, 39.155444	68	57.721067, 39.680275	114	57.722653, 39.669151	2	184	68	114	2
277			село	Красное	56.703528, 38.897770	56.732738, 38.909605	7	56.945189, 39.155444	38	57.721067, 39.680275	114	57.722653, 39.669151	2	161	7	38	116
278			село	Кубринск	56.717554, 38.359733			56.945189, 39.155444	108	57.721067, 39.680275	114	57.722653, 39.669151	2	224	108	114	2
279			село	Купанское	56.819730, 38.678671	56.732738, 38.909605	25	56.945189, 39.155444	38	57.721067, 39.680275	114	57.722653, 39.669151	2	179	25	38	116
280			село	Купань	56.841369, 38.719850	56.732738, 38.909605	19	56.945189, 39.155444	38	57.721067, 39.680275	114	57.722653, 39.669151	2	173	19	38	116
282			село	Лучинское	56.767219, 39.062234	56.732738, 38.909605	14	56.945189, 39.155444	38	57.721067, 39.680275	114	57.722653, 39.669151	2	168	14	38	116
284			село	Льченцы	56.955406, 38.815161	56.732738, 38.909605	33	56.945189, 39.155444	38	57.721067, 39.680275	114	57.722653, 39.669151	2	187	33	38	116
285			село	Малая	56.743069, 38.990126	56.732738, 38.909605	7	56.945189, 39.155444	38	57.721067, 39.680275	114	57.722653, 39.669151	2	161	7	38	116
286			село	Малое	57.053128, 38.470496	56.732738, 38.909605	61	56.945189, 39.155444	38	57.721067, 39.680275	114	57.722653, 39.669151	2	215	61	38	116
287			село	Михалево	56.687781, 39.142930			56.945189, 39.155444	53	57.721067, 39.680275	114	57.722653, 39.669151	2	169	53	114	2
288			село	Нагорье	56.918752, 38.261718			56.945189, 39.155444	83	57.721067, 39.680275	114	57.722653, 39.669151	2	199	83	114	2
289			село	Нестерово	56.615248, 39.192975	56.732738, 38.909605	35	56.945189, 39.155444	38	57.721067, 39.680275	114	57.722653, 39.669151	2	189	35	38	116
290			село	Никитская	56.763658, 38.861946	56.732738, 38.909605	6	56.945189, 39.155444	38	57.721067, 39.680275	114	57.722653, 39.669151	2	160	6	38	116
292			село	Никульское	56.732538, 39.092444	56.732738, 38.909605	15	56.945189, 39.155444	38	57.721067, 39.680275	114	57.722653, 39.669151	2	169	15	38	116
293			село	Нила	56.779264, 38.969528	56.732738, 38.909605	9	56.945189, 39.155444	38	57.721067, 39.680275	114	57.722653, 39.669151	2	163	9	38	116
294			село	Новоалексеевк	56.612276, 38.673479	56.732738, 38.909605	24	56.945189, 39.155444	38	57.721067, 39.680275	114	57.722653, 39.669151	2	178	24	38	116
295			село	Новое	56.601674, 38.628851	56.732738, 38.909605	25	56.945189, 39.155444	38	57.721067, 39.680275	114	57.722653, 39.669151	2	179	25	38	116
296			село	Новоселье	56.714279, 38.713715	56.732738, 38.909605	15	56.945189, 39.155444	38	57.721067, 39.680275	114	57.722653, 39.669151	2	169	15	38	116
297			село	Перцево	56.721931, 39.022385	56.732738, 38.909605	13	56.945189, 39.155444	38	57.721067, 39.680275	114	57.722653, 39.669151	2	167	13	38	116
298			село	Петрищево	56.642758, 39.304653	56.732738, 38.909605	32	56.945189, 39.155444	38	57.721067, 39.680275	114	57.722653, 39.669151	2	186	32	38	116
299			село	Петровское	56.617581, 39.015081	56.732738, 38.909605	18	56.945189, 39.155444	38	57.721067, 39.680275	114	57.722653, 39.669151	2	172	18	38	116
300			село	Пожарское	56.662689, 38.772150	56.732738, 38.909605	20	56.945189, 39.155444	38	57.721067, 39.680275	114	57.722653, 39.669151	2	174	20	38	116
301			село	Половецкое	56.985300, 38.706339	56.732738, 38.909605	41	56.945189, 39.155444	38	57.721067, 39.680275	114	57.722653, 39.669151	2	195	41	38	116
302			село	Рахманово	57.031401, 38.645820			56.945189, 39.155444	51	57.721067, 39.680275	114	57.722653, 39.669151	2	167	51	114	2
303			село	Рогозинино	56.873820, 38.959826	56.732738, 38.909605	20	56.945189, 39.155444	38	57.721067, 39.680275	114	57.722653, 39.669151	2	174	20	38	116
304			село	Рождествено	56.637649, 39.139292	56.732738, 38.909605	38	56.945189, 39.155444	38	57.721067, 39.680275	114	57.722653, 39.669151	2	192	38	38	116
305			село	Романово	56.645089, 39.229707	56.732738, 38.909605	30	56.945189, 39.155444	38	57.721067, 39.680275	114	57.722653, 39.669151	2	184	30	38	116
306			село	Романово	56.916674, 39.061695	56.732738, 38.909605	34	56.945189, 39.155444	38	57.721067, 39.680275	114	57.722653, 39.669151	2	188	34	38	116
307			село	Семендяйка	56.669688, 38.688050	56.732738, 38.909605	19	56.945189, 39.155444	38	57.721067, 39.680275	114	57.722653, 39.669151	2	173	19	38	116
308			село	Скоблево	56.601887, 38.920938	56.732738, 38.909605	21	56.945189, 39.155444	38	57.721067, 39.680275	114	57.722653, 39.669151	2	175	21	38	116
309			село	Славитино	56.677883, 39.291691	56.732738, 38.909605	31	56.945189, 39.155444	38	57.721067, 39.680275	114	57.722653, 39.669151	2	185	31	38	116
310			село	Смоленское	56.632031, 39.173688	56.732738, 38.909605	35	56.945189, 39.155444	38	57.721067, 39.680275	114	57.722653, 39.669151	2	189	35	38	116
311			село	Соломидино	56.743479, 38.701965	56.732738, 38.909605	15	56.945189, 39.155444	38	57.721067, 39.680275	114	57.722653, 39.669151	2	169	15	38	116
313			село	Твердилково	56.768477, 39.135474	56.732738, 38.909605	20	56.945189, 39.155444	38	57.721067, 39.680275	114	57.722653, 39.669151	2	174	20	38	116
314			село	Троицкая Слобода	56.761990, 38.873660	56.732738, 38.909605	6	56.945189, 39.155444	38	57.721067, 39.680275	114	57.722653, 39.669151	2	160	6	38	116
315			село	Троицкое	56.888166, 38.871019	56.732738, 38.909605	22	56.945189, 39.155444	38	57.721067, 39.680275	114	57.722653, 39.669151	2	176	22	38	116
316			село	Фалелеево	56.788278, 38.938284	56.732738, 38.909605	10	56.945189, 39.155444	38	57.721067, 39.680275	114	57.722653, 39.669151	2	164	10	38	116
317			село	Филимоново	56.778381, 39.102568	56.732738, 38.909605	17	56.945189, 39.155444	38	57.721067, 39.680275	114	57.722653, 39.669151	2	171	17	38	116
318			село	Филипповское	56.813099, 39.114121	56.732738, 38.909605	21	56.945189, 39.155444	38	57.721067, 39.680275	114	57.722653, 39.669151	2	175	21	38	116
319			село	Хмельники	56.865732, 38.212589	56.732738, 38.909605	64	56.945189, 39.155444	38	57.721067, 39.680275	114	57.722653, 39.669151	2	218	64	38	116
320			село	Ягрепево	56.794642, 38.855532	56.732738, 38.909605	11	56.945189, 39.155444	38	57.721067, 39.680275	114	57.722653, 39.669151	2	165	11	38	116
321			село	Ям	56.704052, 38.827729	56.732738, 38.909605	10	56.945189, 39.155444	38	57.721067, 39.680275	114	57.722653, 39.669151	2	164	10	38	116
322	3.	**ГО Город Рыбинск**													16	1	0
323			город	Рыбинск	58.048640, 38.855711			57.973961, 38.979882	16	57.973961, 38.979882	1			17	16	1	0
324	4.	**Большесельский муниципальный округ**															
325		Благовещенское сельское поселение													69,44	13	2
326			деревня	Абашево	57.828404, 39.001382			57.660709, 39.774845	72	57.721067, 39.680275	13	57.722653, 39.669151	2	87	72	13	2
327			деревня	Акулинино	57.777954, 39.119645			57.660709, 39.774845	52	57.721067, 39.680275	13	57.722653, 39.669151	2	67	52	13	2
328			деревня	Андреевское	57.819912, 38.871596			57.660709, 39.774845	47	57.721067, 39.680275	13	57.722653, 39.669151	2	62	47	13	2
329			деревня	Анкудимово	57.801850, 38.952163			57.660709, 39.774845	72	57.721067, 39.680275	13	57.722653, 39.669151	2	87	72	13	2
334			деревня	Большое Лопатино	57.774331, 39.083830			57.660709, 39.774845	54	57.721067, 39.680275	13	57.722653, 39.669151	2	69	54	13	2
335			деревня	Большое Муравьёво	57.794344, 39.219664			57.660709, 39.774845	52	57.721067, 39.680275	13	57.722653, 39.669151	2	67	52	13	2
337			деревня	Борисовское	57.820482, 39.087369			57.660709, 39.774845	71	57.721067, 39.680275	13	57.722653, 39.669151	2	86	71	13	2
338			деревня	Будаково	57.814667, 38.971980			57.660709, 39.774845	71	57.721067, 39.680275	13	57.722653, 39.669151	2	86	71	13	2
339			деревня	Ваганово	57.838519, 38.906197			57.660709, 39.774845	80	57.721067, 39.680275	13	57.722653, 39.669151	2	95	80	13	2
340			деревня	Вакулово	57.802723, 38.926858			57.660709, 39.774845	73	57.721067, 39.680275	13	57.722653, 39.669151	2	88	73	13	2
342			деревня	Ваулово	57.814672, 39.036093			57.660709, 39.774845	73	57.721067, 39.680275	13	57.722653, 39.669151	2	88	73	13	2
349			деревня	Демидово	57.873404, 38.872339			57.660709, 39.774845	83	57.721067, 39.680275	13	57.722653, 39.669151	2	98	83	13	2
352			деревня	Ивановское	57.812701, 39.130294			57.660709, 39.774845	70	57.721067, 39.680275	13	57.722653, 39.669151	2	85	70	13	2
353			деревня	Ильинское	57.874534, 38.866114			57.660709, 39.774845	83	57.721067, 39.680275	13	57.722653, 39.669151	2	98	83	13	2
354			деревня	Калинино	57.802306, 38.900223			57.660709, 39.774845	75	57.721067, 39.680275	13	57.722653, 39.669151	2	90	75	13	2
355			деревня	Каплино	57.834926, 39.149676			57.660709, 39.774845	65	57.721067, 39.680275	13	57.722653, 39.669151	2	80	65	13	2
356			деревня	Карповское	57.853445, 39.141753			57.660709, 39.774845	63	57.721067, 39.680275	13	57.722653, 39.669151	2	78	63	13	2
357			деревня	Климово	57.807547, 39.024244			57.660709, 39.774845	72	57.721067, 39.680275	13	57.722653, 39.669151	2	87	72	13	2
359			деревня	Кузьминское	57.809134, 39.099936			57.660709, 39.774845	69	57.721067, 39.680275	13	57.722653, 39.669151	2	84	69	13	2
360			деревня	Лутошкино	57.793116, 39.019609			57.660709, 39.774845	67	57.721067, 39.680275	13	57.722653, 39.669151	2	82	67	13	2
361			деревня	Лыткино	57.819777, 38.873696			57.660709, 39.774845	77	57.721067, 39.680275	13	57.722653, 39.669151	2	92	77	13	2
362			деревня	Марково	57.823698, 38.851920			57.660709, 39.774845	79	57.721067, 39.680275	13	57.722653, 39.669151	2	94	79	13	2
364			деревня	Медведево	57.834016, 39.010563			57.660709, 39.774845	73	57.721067, 39.680275	13	57.722653, 39.669151	2	88	73	13	2
365			деревня	Митенино	57.816340, 38.853645			57.660709, 39.774845	79	57.721067, 39.680275	13	57.722653, 39.669151	2	94	79	13	2
366			деревня	Михеево	57.802325, 38.917444			57.660709, 39.774845	74	57.721067, 39.680275	13	57.722653, 39.669151	2	89	74	13	2
368			деревня	Нерезово	57.835305, 39.034988			57.660709, 39.774845	74	57.721067, 39.680275	13	57.722653, 39.669151	2	89	74	13	2
369			деревня	Нестерово	57.792699, 39.057114			57.660709, 39.774845	67	57.721067, 39.680275	13	57.722653, 39.669151	2	82	67	13	2
373			деревня	Новое Гостилово	57.802445, 38.996010			57.660709, 39.774845	69	57.721067, 39.680275	13	57.722653, 39.669151	2	84	69	13	2
375			деревня	Парушкино	57.817783, 39.225161			57.660709, 39.774845	49	57.721067, 39.680275	13	57.722653, 39.669151	2	64	49	13	2
377			деревня	Переески	57.774355, 38.991833			57.660709, 39.774845	71	57.721067, 39.680275	13	57.722653, 39.669151	2	86	71	13	2
378			деревня	Петраково	57.838644, 38.888239			57.660709, 39.774845	79	57.721067, 39.680275	13	57.722653, 39.669151	2	94	79	13	2
382			деревня	Поздеевское	57.824935, 39.119079			57.660709, 39.774845	68	57.721067, 39.680275	13	57.722653, 39.669151	2	83	68	13	2
383			деревня	Протасово	57.788928, 39.018962			57.660709, 39.774845	67	57.721067, 39.680275	13	57.722653, 39.669151	2	82	67	13	2
384			деревня	Пуслищево	57.825030, 39.079383			57.660709, 39.774845	71	57.721067, 39.680275	13	57.722653, 39.669151	2	86	71	13	2
385			деревня	Савинское	57.849901, 39.080317			57.660709, 39.774845	74	57.721067, 39.680275	13	57.722653, 39.669151	2	89	74	13	2
386			деревня	Саморядово	57.828975, 38.914803			57.660709, 39.774845	77	57.721067, 39.680275	13	57.722653, 39.669151	2	92	77	13	2
389			деревня	Слободка	57.825946, 39.114076			57.660709, 39.774845	68	57.721067, 39.680275	13	57.722653, 39.669151	2	83	68	13	2
392			деревня	Стрельниково	57.813344, 38.884493			57.660709, 39.774845	76	57.721067, 39.680275	13	57.722653, 39.669151	2	91	76	13	2
393			деревня	Ступино	57.764678, 39.162127			57.660709, 39.774845	49	57.721067, 39.680275	13	57.722653, 39.669151	2	64	49	13	2
398			деревня	Угленское	57.815592, 38.857265			57.660709, 39.774845	78	57.721067, 39.680275	13	57.722653, 39.669151	2	93	78	13	2

475			деревня	Иванцево	57.632211, 38.768826			57.660709, 39.774845	76	57.721067, 39.680275	13	57.722653, 39.669151	2	91	76	13	2
476			деревня	Игрищи	57.712138, 38.971010			57.660709, 39.774845	55	57.721067, 39.680275	13	57.722653, 39.669151	2	70	55	13	2
478			деревня	Калитино	57.754623, 38.741904			57.660709, 39.774845	73	57.721067, 39.680275	13	57.722653, 39.669151	2	88	73	13	2
479			деревня	Калькки	57.588231, 38.913985			57.660709, 39.774845	74	57.721067, 39.680275	13	57.722653, 39.669151	2	89	74	13	2
480			деревня	Каменское	57.725530, 39.022385			57.660709, 39.774845	51	57.721067, 39.680275	13	57.722653, 39.669151	2	66	51	13	2
482			деревня	Кершево	57.714330, 38.746404			57.660709, 39.774845	68	57.721067, 39.680275	13	57.722653, 39.669151	2	83	68	13	2
485			деревня	Козлово	57.608145, 38.896270			57.660709, 39.774845	73	57.721067, 39.680275	13	57.722653, 39.669151	2	88	73	13	2
486			деревня	Колошино	57.681658, 38.964740			57.660709, 39.774845	62	57.721067, 39.680275	13	57.722653, 39.669151	2	77	62	13	2
490			деревня	Кульново	57.756525, 38.989821			57.660709, 39.774845	61	57.721067, 39.680275	13	57.722653, 39.669151	2	76	61	13	2
491			деревня	Легково	57.696485, 38.815736			57.660709, 39.774845	69	57.721067, 39.680275	13	57.722653, 39.669151	2	84	69	13	2
492			деревня	Леонтьевское	57.706753, 38.754804			57.660709, 39.774845	69	57.721067, 39.680275	13	57.722653, 39.669151	2	84	69	13	2
495			деревня	Лыткино	57.712412, 38.668871			57.660709, 39.774845	75	57.721067, 39.680275	13	57.722653, 39.669151	2	90	75	13	2
496			деревня	Максимово	57.663681, 38.920318			57.660709, 39.774845	64	57.721067, 39.680275	13	57.722653, 39.669151	2	79	64	13	2
497			деревня	Малечкино	57.585298, 38.892902			57.660709, 39.774845	74	57.721067, 39.680275	13	57.722653, 39.669151	2	89	74	13	2
498			деревня	Малинки	57.742707, 38.658801			57.660709, 39.774845	75	57.721067, 39.680275	13	57.722653, 39.669151	2	90	75	13	2
501			деревня	Матренино	57.704147, 38.829714			57.660709, 39.774845	64	57.721067, 39.680275	13	57.722653, 39.669151	2	79	64	13	2
502			деревня	Медведково	57.725756, 38.595371			57.660709, 39.774845	81	57.721067, 39.680275	13	57.722653, 39.669151	2	96	81	13	2
503			деревня	Миглино	57.694975, 39.136219			57.660709, 39.774845	47	57.721067, 39.680275	13	57.722653, 39.669151	2	62	47	13	2
504			деревня	Минтихи	57.616741, 38.788670			57.660709, 39.774845	77	57.721067, 39.680275	13	57.722653, 39.669151	2	92	77	13	2
506			деревня	Михали	57.717965, 39.039462			57.660709, 39.774845	51	57.721067, 39.680275	13	57.722653, 39.669151	2	66	51	13	2
508			деревня	Мошкино	57.637897, 38.949325			57.660709, 39.774845	67	57.721067, 39.680275	13	57.722653, 39.669151	2	82	67	13	2
509			деревня	Мытищи	57.695797, 38.833882			57.660709, 39.774845	65	57.721067, 39.680275	13	57.722653, 39.669151	2	80	65	13	2
510			деревня	Нестерково	57.700751, 39.125287			57.660709, 39.774845	46	57.721067, 39.680275	13	57.722653, 39.669151	2	61	46	13	2
512			деревня	Никифорцево	57.651899, 39.155344			57.660709, 39.774845	44	57.721067, 39.680275	13	57.722653, 39.669151	2	59	44	13	2
514			деревня	Никулино	57.732916, 38.650365			57.660709, 39.774845	77	57.721067, 39.680275	13	57.722653, 39.669151	2	92	77	13	2
517			деревня	Новоселки	57.682755, 39.096011			57.660709, 39.774845	50	57.721067, 39.680275	13	57.722653, 39.669151	2	65	50	13	2
521			деревня	Павлово	57.797845, 38.689271			57.660709, 39.774845	79	57.721067, 39.680275	13	57.722653, 39.669151	2	94	79	13	2
525			деревня	Подольское	57.651032, 39.025439			57.660709, 39.774845	58	57.721067, 39.680275	13	57.722653, 39.669151	2	73	58	13	2
527			деревня	Половинкино	57.628144, 39.156620			57.660709, 39.774845	46	57.721067, 39.680275	13	57.722653, 39.669151	2	61	46	13	2
528			деревня	Поляна	57.723151, 38.770228			57.660709, 39.774845	69	57.721067, 39.680275	13	57.722653, 39.669151	2	84	69	13	2
529			деревня	Поповская	57.710244, 38.895291			57.660709, 39.774845	59	57.721067, 39.680275	13	57.722653, 39.669151	2	74	59	13	2
530			деревня	Поткино	57.664736, 38.769949			57.660709, 39.774845	71	57.721067, 39.680275	13	57.722653, 39.669151	2	86	71	13	2
531			деревня	Починки	57.539569, 38.861541			57.660709, 39.774845	80	57.721067, 39.680275	13	57.722653, 39.669151	2	95	80	13	2
532			деревня	Прибылово	57.709585, 38.906385			57.660709, 39.774845	58	57.721067, 39.680275	13	57.722653, 39.669151	2	73	58	13	2
533			деревня	Приречье	57.696105, 38.689936			57.660709, 39.774845	72	57.721067, 39.680275	13	57.722653, 39.669151	2	87	72	13	2
534			деревня	Прокшино	57.721502, 39.057383			57.660709, 39.774845	49	57.721067, 39.680275	13	57.722653, 39.669151	2	64	49	13	2
535			деревня	Противье	57.625161, 38.933649			57.660709, 39.774845	69	57.721067, 39.680275	13	57.722653, 39.669151	2	84	69	13	2
536			деревня	Пустынь	57.611722, 38.889964			57.660709, 39.774845	73	57.721067, 39.680275	13	57.722653, 39.669151	2	88	73	13	2
537			деревня	Путалово	57.621658, 38.787296			57.660709, 39.774845	77	57.721067, 39.680275	13	57.722653, 39.669151	2	92	77	13	2
539			деревня	Ромашино	57.718556, 38.608980			57.660709, 39.774845	79	57.721067, 39.680275	13	57.722653, 39.669151	2	94	79	13	2
540			деревня	Рукаково	57.747679, 38.993540			57.660709, 39.774845	60	57.721067, 39.680275	13	57.722653, 39.669151	2	75	60	13	2
542			деревня	Рыгайцево	57.628785, 38.946342			57.660709, 39.774845	68	57.721067, 39.680275	13	57.722653, 39.669151	2	83	68	13	2
544			деревня	Самарино	57.708219, 38.708343			57.660709, 39.774845	71	57.721067, 39.680275	13	57.722653, 39.669151	2	86	71	13	2
546			деревня	Сельцо	57.726030, 38.959368			57.660709, 39.774845	56	57.721067, 39.680275	13	57.722653, 39.669151	2	71	56	13	2
549			деревня	Сереброво	57.721243, 38.789461			57.660709, 39.774845	69	57.721067, 39.680275	13	57.722653, 39.669151	2	84	69	13	2
550			деревня	Серковская	57.697000, 38.910095			57.660709, 39.774845	59	57.721067, 39.680275	13	57.722653, 39.669151	2	74	59	13	2
551			деревня	Симоново	57.612007, 38.972304			57.660709, 39.774845	72	57.721067, 39.680275	13	57.722653, 39.669151	2	87	72	13	2
552			деревня	Совкино (Ближнее)	57.734766, 38.927163			57.660709, 39.774845	58	57.721067, 39.680275	13	57.722653, 39.669151	2	73	58	13	2
553			деревня	Совкино (Дальнее)	57.718724, 39.074083			57.660709, 39.774845	48	57.721067, 39.680275	13	57.722653, 39.669151	2	63	48	13	2
556			деревня	Спирово	57.714917, 38.892021			57.660709, 39.774845	61	57.721067, 39.680275	13	57.722653, 39.669151	2	76	61	13	2
557			деревня	Степанцево	57.624000, 38.756034			57.660709, 39.774845	76	57.721067, 39.680275	13	57.722653, 39.669151	2	91	76	13	2
558			деревня	Стрябково	57.765916, 38.988931			57.660709, 39.774845	62	57.721067, 39.680275	13	57.722653, 39.669151	2	77	62	13	2
563			деревня	Терехово	57.725299, 38.657309			57.660709, 39.774845	76	57.721067, 39.680275	13	57.722653, 39.669151	2	91	76	13	2
564			деревня	Тешелово	57.736558, 38.771854			57.660709, 39.774845	71	57.721067, 39.680275	13	57.722653, 39.669151	2	86	71	13	2
566			деревня	Токариново	57.645118, 38.942336			57.660709, 39.774845	67	57.721067, 39.680275	13	57.722653, 39.669151	2	82	67	13	2
570			деревня	Тяжино	57.654596, 38.934610			57.660709, 39.774845	64	57.721067, 39.680275	13	57.722653, 39.669151	2	79	64	13	2
571			деревня	Устье	57.717128, 38.666580			57.660709, 39.774845	77	57.721067, 39.680275	13	57.722653, 39.669151	2	92	77	13	2
572			деревня	Уткино	57.732551, 39.051391			57.660709, 39.774845	50	57.721067, 39.680275	13	57.722653, 39.669151	2	65	50	13	2
573			деревня	Ушково	57.716503, 39.028844			57.660709, 39.774845	51	57.721067, 39.680275	13	57.722653, 39.669151	2	66	51	13	2
575			деревня	Федорково	57.693590, 38.972941			57.660709, 39.774845	60	57.721067, 39.680275	13	57.722653, 39.669151	2	75	60	13	2
576			деревня	Федорково	57.657774, 39.087234			57.660709, 39.774845	52	57.721067, 39.680275	13	57.722653, 39.669151	2	67	52	13	2
579			деревня	Филипцево	57.662868, 39.010500			57.660709, 39.774845	60	57.721067, 39.680275	13	57.722653, 39.669151	2	75	60	13	2
580			деревня	Фофаново	57.713801, 38.975951			57.660709, 39.774845	55	57.721067, 39.680275	13	57.722653, 39.669151	2	70	55	13	2
581			деревня	Хмельники	57.687807, 38.761415			57.660709, 39.774845	68	57.721067, 39.680275	13	57.722653, 39.669151	2	83	68	13	2
583			деревня	Чаново	57.712859, 38.735553			57.660709, 39.774845	69	57.721067, 39.680275	13	57.722653, 39.669151	2	84	69	13	2
586			деревня	Шамшино	57.727481, 38.914264			57.660709, 39.774845	57	57.721067, 39.680275	13	57.722653, 39.669151	2	72	57	13	2
587			деревня	Ширюканово	57.558641, 38.855909			57.660709, 39.774845	78	57.721067, 39.680275	13	57.722653, 39.669151	2	93	78	13	2
588			деревня	Шушкицы	57.672134, 38.882894			57.660709, 39.774845	63	57.721067, 39.680275	13	57.722653, 39.669151	2	78	63	13	2
589			деревня	Щукино	57.536251, 38.875861			57.660709, 39.774845	81	57.721067, 39.680275	13	57.722653, 39.669151	2	96	81	13	2
590			деревня	Якимково	57.607591, 39.042866			57.660709, 39.774845	63	57.721067, 39.680275	13	57.722653, 39.669151	2	78	63	13	2
592			село	Большое	57.721089, 38.941491			57.660709, 39.774845	55	57.721067, 39.680275	13	57.722653, 39.669151	2	70	55	13	2
594			село	Дунилово	57.753845, 38.924927			57.660709, 39.774845	60	57.721067, 39.680275	13	57.722653, 39.669151	2	75	60	13	2
595			село	Николо-Молокша	57.534260, 38.853430			57.660709, 39.774845	81	57.721067, 39.680275	13	57.722653, 39.669151	2	96	81	13	2
596			село	Никольское	57.737197, 38.970579			57.660709, 39.774845	58	57.721067, 39.680275	13	57.722653, 39.669151	2	73	58	13	2
597			село	Новое	57.703199, 38.778537			57.660709, 39.774845	66	57.721067, 39.680275	13	57.722653, 39.669151	2	81	66	13	2
598			село	Фроловское	57.759142, 38.681968			57.660709, 39.774845	78	57.721067, 39.680275	13	57.722653, 39.669151	2	93	78	13	2
599		Вареговское сельское поселение													41,86363636	13	2
600			деревня	Абрамово	57.777465, 39.357259			57.660709, 39.774845	43	57.721067, 39.680275	13	57.722653, 39.669151	2	58	43	13	2
605			деревня	Борисцево	57.826339, 39.257851			57.660709, 39.774845	52	57.721067, 39.680275	13	57.722653, 39.669151	2	67	52	13	2
606			деревня	Борславлево	57.763453, 39.339957			57.660709, 39.774845	41	57.721067, 39.680275	13	57.722653, 39.669151	2	56	41	13	2
609			деревня	Глебово	57.680224, 39.306441			57.660709, 39.774845	32	57.721067, 39.680275	13	57.722653, 39.669151	2	47	32	13	2
610			деревня	Елизарово	57.787479, 39.271865			57.660709, 39.774845	44	57.721067, 39.680275	13	57.722653, 39.669151	2	59	44	13	2
612			деревня	Есипово	57.702098, 39.375935			57.660709, 39.774845	34	57.721067, 39.680275	13	57.722653, 39.669151	2	49	34	13	2
613			деревня	Еськино	57.694455, 39.286534			57.660709, 39.774845	36	57.721067, 39.680275	13	57.722653, 39.669151	2	51	36	13	2
618			деревня	Каюрово	57.703108, 39.354070			57.660709, 39.774845	33	57.721067, 39.680275	13	57.722653, 39.669151	2	48	33	13	2
620			деревня	Лесное Варегово	57.764164, 39.228081			57.660709, 39.774845	52	57.721067, 39.680275	13	57.722653, 39.669151	2	67	52	13	2
622			деревня	Малое Сайгатово	57.800335, 39.334145			57.660709, 39.774845	47	57.721067, 39.680275	13	57.722653, 39.669151	2	62	47	13	2
624			деревня	Мешково	57.728601, 39.367517			57.660709, 39.774845	35	57.721067, 39.680275	13	57.722653, 39.669151	2	50	35	13	2
625			деревня	Митино	57.795466, 39.270014			57.660709, 39.774845	45	57.721067, 39.680275	13	57.722653, 39.669151	2	60	45	13	2
626			деревня	Михальцево	57.788822, 39.381585			57.660709, 39.774845	45	57.721067, 39.680275	13	57.722653, 39.669151	2	60	45	13	2
627			деревня	Муравьево	57.799793, 39.196954			57.660709, 39.774845	50	57.721067, 39.680275	13	57.722653, 39.669151	2	65	50	13	2
630			деревня	Пеники	57.780502, 39.300144			57.660709, 39.774845	42	57.721067, 39.680275	13	57.722653, 39.669151	2	57	42	13	2
631			деревня	Першино	57.758177, 39.319152			57.660709, 39.774845	39	57.721067, 39.680275	13	57.722653, 39.669151	2	54	39	13	2
633			деревня	Пронино	57.705205, 39.320742			57.660709, 39.774845	34	57.721067, 39.680275	13	57.722653, 39.669151	2	49	34	13	2
639			деревня	Старое Варегово	57.734545, 39.194080			57.660709, 39.774845	46	57.721067, 39.680275	13	57.722653, 39.669151	2	61	46	13	2
640			деревня	Шалово	57.789628, 39.317239			57.660709, 39.774845	43	57.721067, 39.680275	13	57.722653, 39.669151	2	58	43	13	2
641			село	Варегово	57.778463, 39.281980			57.660709, 39.774845	43	57.721067, 39.680275	13	57.722653, 39.669151	2	58	43	13	2
642			село	Шельшедом	57.767856, 39.322126			57.660709, 39.774845	40	57.721067, 39.680275	13	57.722653, 39.669151	2	55	40	13	2
643			станция	Ваулово	57.805164, 39.338502			57.660709, 39.774845	45	57.721067, 39.680275	13	57.722653, 39.669151	2	60	45	13	2
644	5.	**Борисоглебский муниципальный округ**															
645		Андреевское сельское поселение													64,39130435	114	2
646			деревня	Андреевское	57.307316, 39.238762			56.945189, 39.155444	65	57.721067, 39.680275	114	57.722653, 39.669151	2	181	65	114	2
648			деревня	Бекренево	57.335648, 39.299129			56.945189, 39.155444	58	57.721067, 39.680275	114	57.722653, 39.669151	2	174	58	114	2
649			деревня	Булаково	57.364400, 39.291520			56.945189, 39.155444	62	57.721067, 39.680275	114	57.722653, 39.669151	2	178	62	114	2
650			деревня	Варусово	57.298977, 39.146703			56.945189, 39.155444	61	57.721067, 39.680275	114	57.722653, 39.669151	2	177	61	114	2
651			деревня	Демьяны	57.320649, 39.248527			56.945189, 39.155444	64	57.721067, 39.680275	114	57.722653, 39.669151	2	180	64	114	2
652			деревня	Добрынское	57.306538, 39.126320			56.945189, 39.155444	62	57.721067, 39.680275	114	57.722653, 39.669151	2	178	62	114	2
654			деревня	Козлово	57.372156, 39.272197			56.945189, 39.155444	63	57.721067, 39.680275	114	57.722653, 39.669151	2	179	63	114	2
657			деревня	Костенчугово	57.383889, 39.338179			56.945189, 39.155444	68	57.721067, 39.680275	114	57.722653, 39.669151	2	184	68	114	2
658			деревня	Куземино	57.286015, 39.093549			56.945189, 39.155444	65	57.721067, 39.680275	114	57.722653, 39.669151	2	181	65	114	2
659			деревня	Куклино	57.434154, 39.296784			56.945189, 39.155444	70	57.721067, 39.680275	114	57.722653, 39.669151	2	186	70	114	2
660			деревня	Неньково	57.293876, 39.109890			56.945189, 39.155444	64	57.721067, 39.680275	114	57.722653, 39.669151	2	180	64	114	2
661			деревня	Новоселка	57.346057, 39.323904			56.945189, 39.155444	62	57.721067, 39.680275	114	57.722653, 39.669151	2	178	62	114	2
662			деревня	Павлово	57.448879, 39.303692			56.945189, 39.155444	73	57.721067, 39.680275	114	57.722653, 39.669151	2	189	73	114	2
664			деревня	Сабурово	57.264878, 39.207213			56.945189, 39.155444	62	57.721067, 39.680275	114	57.722653, 39.669151	2	178	62	114	2
666			деревня	Старово-Смолино	57.283243, 39.207240			56.945189, 39.155444	62	57.721067, 39.680275	114	57.722653, 39.669151	2	178	62	114	2
667			деревня	Стебаево	57.293783, 39.230569			56.945189, 39.155444	63	57.721067, 39.680275	114	57.722653, 39.669151	2	179	63	114	2
669			деревня	Таковая	57.346251, 39.348994			56.945189, 39.155444	65	57.721067, 39.680275	114	57.722653, 39.669151	2	181	65	114	2
670			деревня	Тарандаево	57.365847, 39.347296			56.945189, 39.155444	65	57.721067, 39.680275	114	57.722653, 39.669151	2	181	65	114	2
672			деревня	Федосьино	57.312600, 39.221748			56.945189, 39.155444	66	57.721067, 39.680275	114	57.722653, 39.669151	2	182	66	114	2
675			село	Никола-Бой	57.395579, 39.296137			56.945189, 39.155444	65	57.721067, 39.680275	114	57.722653, 39.669151	2	181	65	114	2
676			село	Протасьево	57.287008, 39.178494			56.945189, 39.155444	62	57.721067, 39.680275	114	57.722653, 39.669151	2	178	62	114	2
677			село	Титово	57.451388, 39.269242			56.945189, 39.155444	73	57.721067, 39.680275	114	57.722653, 39.669151	2	189	73	114	2
678			село	Яковцево	57.356133, 39.297134			56.945189, 39.155444	61	57.721067, 39.680275	114	57.722653, 39.669151	2	177	61	114	2
679		Борисоглебское сельское поселение													64,26923077	114	2
680			р.п.	Борисоглебски	57.260969, 39.153323			56.945189, 39.155444	56	57.721067, 39.680275	114	57.722653, 39.669151	2	172	56	114	2
681			деревня	Акулово	57.250030, 39.053934			56.945189, 39.155444	66	57.721067, 39.680275	114	57.722653, 39.669151	2	182	66	114	2
682			деревня	Борушка	57.229140, 39.214633			56.945189, 39.155444	52	57.721067, 39.680275	114	57.722653, 39.669151	2	168	52	114	2
683			деревня	Вертлово	57.289980, 38.958739			56.945189, 39.155444	70	57.721067, 39.680275	114	57.722653, 39.669151	2	186	70	114	2
684			деревня	Глинка	57.203616, 39.147206			56.945189, 39.155444	60	57.721067, 39.680275	114	57.722653, 39.669151	2	176	60	114	2
687			деревня	Дядьково	57.228589, 39.135303			56.945189, 39.155444	61	57.721067, 39.680275	114	57.722653, 39.669151	2	177	61	114	2
688			деревня	Есеплево	57.346081, 39.002478			56.945189, 39.155444	74	57.721067, 39.680275	114	57.722653, 39.669151	2	190	74	114	2
691			деревня	Кишкино	57.262264, 39.080344			56.945189, 39.155444	63	57.721067, 39.680275	114	57.722653, 39.669151	2	179	63	114	2
692			деревня	Комарово	57.268816, 39.047726			56.945189, 39.155444	65	57.721067, 39.680275	114	57.722653, 39.669151	2	181	65	114	2
694			деревня	Кузнечиха	57.252650, 39.023383			56.945189, 39.155444	67	57.721067, 39.680275	114	57.722653, 39.669151	2	183	67	114	2
695			деревня	Ново	57.256710, 39.052622			56.945189, 39.155444	65	57.721067, 39.680275	114	57.722653, 39.669151	2	181	65	114	2
696			деревня	Новоселка	57.260965, 38.953457			56.945189, 39.155444	72	57.721067, 39.680275	114	57.722653, 39.669151	2	188	72	114	2
697			деревня	Опальнево	57.239185, 39.128116			56.945189, 39.155444	59	57.721067, 39.680275	114	57.722653, 39.669151	2	175	59	114	2
700			деревня	Пестово	57.337489, 39.054230			56.945189, 39.155444	75	57.721067, 39.680275	114	57.722653, 39.669151	2	191	75	114	2
704			деревня	Редкошово	57.280041, 38.981368			56.945189, 39.155444	69	57.721067, 39.680275	114	57.722653, 39.669151	2	185	69	114	2
705			деревня	Свагуново	57.243695, 39.253530			56.945189, 39.155444	52	57.721067, 39.680275	114	57.722653, 39.669151	2	168	52	114	2
706			деревня	Селище	57.265890, 39.131081			56.945189, 39.155444	60	57.721067, 39.680275	114	57.722653, 39.669151	2	176	60	114	2
709			деревня	Старостино	57.277935, 39.032787			56.945189, 39.155444	67	57.721067, 39.680275	114	57.722653, 39.669151	2	183	67	114	2
710			деревня	Теперское	57.257859, 39.068864			56.945189, 39.155444	64	57.721067, 39.680275	114	57.722653, 39.669151	2	180	64	114	2
711			деревня	Турово	57.352710, 38.983946			56.945189, 39.155444	74	57.721067, 39.680275	114	57.722653, 39.669151	2	190	74	114	2
713			деревня	Хаурово	57.212771, 39.190181			56.945189, 39.155444	57	57.721067, 39.680275	114	57.722653, 39.669151	2	173	57	114	2
714			деревня	Шипино	57.267905, 39.104554			56.945189, 39.155444	61	57.721067, 39.680275	114	57.722653, 39.669151	2	177	61	114	2
715			деревня	Яныково	57.320211, 38.999675			56.945189, 39.155444	71	57.721067, 39.680275	114	57.722653, 39.669151	2	187	71	114	2
716			поселок	Красный Октябрь	57.323302, 39.007796			56.945189, 39.155444	71	57.721067, 39.680275	114	57.722653, 39.669151	2	187	71	114	2
718			село	Красново	57.228282, 39.191807			56.945189, 39.155444	55	57.721067, 39.680275	114	57.722653, 39.669151	2	171	55	114	2
720			село	Павлово	57.281462, 39.055964			56.945189, 39.155444	65	57.721067, 39.680275	114	57.722653, 39.669151	2	181	65	114	2
721		Вощажниковское сельское поселение													82,22727273	114	2
722			деревня	Аверково	57.547230, 39.179392			56.945189, 39.155444	95	57.721067, 39.680275	114	57.722653, 39.669151	2	211	95	114	2
723			деревня	Аксеньково	57.492628, 39.057212			56.945189, 39.155444	87	57.721067, 39.680275	114	57.722653, 39.669151	2	203	87	114	2
724			деревня	Андрейцево	57.415555, 38.887745			56.945189, 39.155444	85	57.721067, 39.680275	114	57.722653, 39.669151	2	201	85	114	2
725			деревня	Архипово	57.394755, 39.112818			56.945189, 39.155444	73	57.721067, 39.680275	114	57.722653, 39.669151	2	189	73	114	2
726			деревня	Бережки	57.466750, 39.036452			56.945189, 39.155444	83	57.721067, 39.680275	114	57.722653, 39.669151	2	199	83	114	2
729			деревня	Высоково	57.491926, 39.106835			56.945189, 39.155444	86	57.721067, 39.680275	114	57.722653, 39.669151	2	202	86	114	2
730			деревня	Высочково	57.475496, 39.041025			56.945189, 39.155444	85	57.721067, 39.680275	114	57.722653, 39.669151	2	201	85	114	2
733			деревня	Денисьево	57.341686, 39.121595			56.945189, 39.155444	67	57.721067, 39.680275	114	57.722653, 39.669151	2	183	67	114	2
734			деревня	Деревеньки	57.469983, 38.988339			56.945189, 39.155444	84	57.721067, 39.680275	114	57.722653, 39.669151	2	200	84	114	2
736			деревня	Дьякощево	57.460549, 39.090567			56.945189, 39.155444	82	57.721067, 39.680275	114	57.722653, 39.669151	2	198	82	114	2
737			деревня	Задубровье	57.409379, 39.177272			56.945189, 39.155444	75	57.721067, 39.680275	114	57.722653, 39.669151

834			деревня	Труфанцево	57.240207, 38.711640			56.945189, 39.155444	76	57.721067, 39.680275	114	57.722653, 39.669151	2	192	76	114	2
835			деревня	Тюфеево	57.200891, 38.780064			56.945189, 39.155444	86	57.721067, 39.680275	114	57.722653, 39.669151	2	202	86	114	2
836			деревня	Усолово	57.308142, 38.745740			56.945189, 39.155444	84	57.721067, 39.680275	114	57.722653, 39.669151	2	200	84	114	2
837			деревня	Хмельники	57.183121, 38.707806			56.945189, 39.155444	82	57.721067, 39.680275	114	57.722653, 39.669151	2	198	82	114	2
840			деревня	Чухолза	57.316887, 38.888033			56.945189, 39.155444	76	57.721067, 39.680275	114	57.722653, 39.669151	2	192	76	114	2
841			деревня	Шаньково	57.221164, 38.782418			56.945189, 39.155444	92	57.721067, 39.680275	114	57.722653, 39.669151	2	208	92	114	2
842			деревня	Яшкурово	57.184241, 38.733729			56.945189, 39.155444	83	57.721067, 39.680275	114	57.722653, 39.669151	2	199	83	114	2
843			село	Высоково	57.239944, 38.750833			56.945189, 39.155444	72	57.721067, 39.680275	114	57.722653, 39.669151	2	188	72	114	2
844			село	Георгиевское	57.294552, 38.885490			56.945189, 39.155444	77	57.721067, 39.680275	114	57.722653, 39.669151	2	193	77	114	2
845			село	Давыдово	57.315730, 38.844833			56.945189, 39.155444	78	57.721067, 39.680275	114	57.722653, 39.669151	2	194	78	114	2
848			село	Ивановское	57.309372, 38.931906			56.945189, 39.155444	76	57.721067, 39.680275	114	57.722653, 39.669151	2	192	76	114	2
849			село	Кондаково	57.290520, 38.787655			56.945189, 39.155444	78	57.721067, 39.680275	114	57.722653, 39.669151	2	194	78	114	2
850			село	Переславцево	57.221120, 38.771090			56.945189, 39.155444	91	57.721067, 39.680275	114	57.722653, 39.669151	2	207	91	114	2
851			село	Савинское	57.188041, 38.779220			56.945189, 39.155444	87	57.721067, 39.680275	114	57.722653, 39.669151	2	203	87	114	2
852			село	Хмельники	57.225466, 38.850219			56.945189, 39.155444	81	57.721067, 39.680275	114	57.722653, 39.669151	2	197	81	114	2
853		Инальцинское сельское поселение													67,85714286	114	2
854			деревня	Александрово	57.141349, 38.793638			56.945189, 39.155444	84	57.721067, 39.680275	114	57.722653, 39.669151	2	200	84	114	2
855			деревня	Антониха	57.077259, 38.732139			56.945189, 39.155444	96	57.721067, 39.680275	114	57.722653, 39.669151	2	212	96	114	2
857			деревня	Баскачи	57.160590, 38.836200			56.945189, 39.155444	83	57.721067, 39.680275	114	57.722653, 39.669151	2	199	83	114	2
858			деревня	Березники	57.225227, 38.938240			56.945189, 39.155444	76	57.721067, 39.680275	114	57.722653, 39.669151	2	192	76	114	2
859			деревня	Березники	57.156148, 38.900582			56.945189, 39.155444	79	57.721067, 39.680275	114	57.722653, 39.669151	2	195	79	114	2
861			деревня	Бородцино	57.120695, 38.733540			56.945189, 39.155444	88	57.721067, 39.680275	114	57.722653, 39.669151	2	204	88	114	2
863			деревня	Волосово	57.185436, 38.926696			56.945189, 39.155444	74	57.721067, 39.680275	114	57.722653, 39.669151	2	190	74	114	2
864			деревня	Гавино	57.212990, 39.024325			56.945189, 39.155444	66	57.721067, 39.680275	114	57.722653, 39.669151	2	182	66	114	2
865			деревня	Гора Сипягина	57.170346, 39.058299			56.945189, 39.155444	66	57.721067, 39.680275	114	57.722653, 39.669151	2	182	66	114	2
866			деревня	Григорово	57.077919, 38.780531			56.945189, 39.155444	75	57.721067, 39.680275	114	57.722653, 39.669151	2	191	75	114	2
867			деревня	Губино	57.187061, 38.896055			56.945189, 39.155444	75	57.721067, 39.680275	114	57.722653, 39.669151	2	191	75	114	2
869			деревня	Долгополово	57.137124, 38.972133			56.945189, 39.155444	47	57.721067, 39.680275	114	57.722653, 39.669151	2	163	47	114	2
870			деревня	Дорки	57.181641, 38.906583			56.945189, 39.155444	76	57.721067, 39.680275	114	57.722653, 39.669151	2	192	76	114	2
871			деревня	Ермолино	57.185666, 38.951499			56.945189, 39.155444	72	57.721067, 39.680275	114	57.722653, 39.669151	2	188	72	114	2
872			деревня	Землево	57.174669, 38.993351			56.945189, 39.155444	48	57.721067, 39.680275	114	57.722653, 39.669151	2	164	48	114	2
873			деревня	Зубово	57.132801, 38.882391			56.945189, 39.155444	43	57.721067, 39.680275	114	57.722653, 39.669151	2	159	43	114	2
875			деревня	Ивашево	57.218517, 39.100359			56.945189, 39.155444	59	57.721067, 39.680275	114	57.722653, 39.669151	2	175	59	114	2
878			деревня	Инальцино	57.198165, 38.968890			56.945189, 39.155444	70	57.721067, 39.680275	114	57.722653, 39.669151	2	186	70	114	2
880			деревня	Козлово	57.120197, 38.976849			56.945189, 39.155444	77	57.721067, 39.680275	114	57.722653, 39.669151	2	193	77	114	2
881			деревня	Коробцово	57.149630, 38.799010			56.945189, 39.155444	83	57.721067, 39.680275	114	57.722653, 39.669151	2	199	83	114	2
883			деревня	Кузьмадино	57.134413, 39.025286			56.945189, 39.155444	41	57.721067, 39.680275	114	57.722653, 39.669151	2	157	41	114	2
885			деревня	Кузяево	57.207029, 39.057347			56.945189, 39.155444	65	57.721067, 39.680275	114	57.722653, 39.669151	2	181	65	114	2
886			деревня	Лавреньково	57.231649, 39.103763			56.945189, 39.155444	61	57.721067, 39.680275	114	57.722653, 39.669151	2	177	61	114	2
890			деревня	Лухово	57.193011, 38.922537			56.945189, 39.155444	73	57.721067, 39.680275	114	57.722653, 39.669151	2	189	73	114	2
891			деревня	Маклоково	57.193576, 38.986299			56.945189, 39.155444	70	57.721067, 39.680275	114	57.722653, 39.669151	2	186	70	114	2
892			деревня	Маурино	57.147194, 39.005074			56.945189, 39.155444	44	57.721067, 39.680275	114	57.722653, 39.669151	2	160	44	114	2
894			деревня	Никиткино	57.137994, 38.772860			56.945189, 39.155444	84	57.721067, 39.680275	114	57.722653, 39.669151	2	200	84	114	2
898			деревня	Псарево	57.212571, 39.131620			56.945189, 39.155444	63	57.721067, 39.680275	114	57.722653, 39.669151	2	179	63	114	2
899			деревня	Пысково	57.203767, 38.926678			56.945189, 39.155444	74	57.721067, 39.680275	114	57.722653, 39.669151	2	190	74	114	2
900			деревня	Старово	57.208092, 39.102317			56.945189, 39.155444	61	57.721067, 39.680275	114	57.722653, 39.669151	2	177	61	114	2
902			деревня	Степаново	57.220169, 39.069546			56.945189, 39.155444	64	57.721067, 39.680275	114	57.722653, 39.669151	2	180	64	114	2
904			деревня	Стройцино	57.180490, 38.819626			56.945189, 39.155444	82	57.721067, 39.680275	114	57.722653, 39.669151	2	198	82	114	2
906			деревня	Третьрево	57.162543, 38.802289			56.945189, 39.155444	82	57.721067, 39.680275	114	57.722653, 39.669151	2	198	82	114	2
907			деревня	Троицкое	57.166325, 39.016420			56.945189, 39.155444	73	57.721067, 39.680275	114	57.722653, 39.669151	2	189	73	114	2
908			деревня	Туксаново	57.202046, 38.967147			56.945189, 39.155444	71	57.721067, 39.680275	114	57.722653, 39.669151	2	187	71	114	2
909			деревня	Фродово	57.115647, 38.910598			56.945189, 39.155444	38	57.721067, 39.680275	114	57.722653, 39.669151	2	154	38	114	2
910			деревня	Якшино	57.244571, 39.064013			56.945189, 39.155444	67	57.721067, 39.680275	114	57.722653, 39.669151	2	183	67	114	2
911			село	Андреевское	57.201066, 39.027110			56.945189, 39.155444	66	57.721067, 39.680275	114	57.722653, 39.669151	2	182	66	114	2
912			село	Верзино	57.133026, 38.902900			56.945189, 39.155444	40	57.721067, 39.680275	114	57.722653, 39.669151	2	156	40	114	2
913			село	Зачатье	57.116057, 38.758379			56.945189, 39.155444	88	57.721067, 39.680275	114	57.722653, 39.669151	2	204	88	114	2
914			село	Иваново-Рудаково	57.073692, 38.965521			56.945189, 39.155444	31	57.721067, 39.680275	114	57.722653, 39.669151	2	147	31	114	2
915			село	Ново-Павловское	57.099384, 38.753124			56.945189, 39.155444	74	57.721067, 39.680275	114	57.722653, 39.669151	2	190	74	114	2
916			село	Новоселка	57.171166, 38.892408			56.945189, 39.155444	77	57.721067, 39.680275	114	57.722653, 39.669151	2	193	77	114	2
917			село	Оносово	57.133197, 38.786227			56.945189, 39.155444	85	57.721067, 39.680275	114	57.722653, 39.669151	2	201	85	114	2
918			село	Покровское	57.149196, 38.981475			56.945189, 39.155444	45	57.721067, 39.680275	114	57.722653, 39.669151	2	161	45	114	2
919			село	Рождествено	57.175274, 39.095885			56.945189, 39.155444	66	57.721067, 39.680275	114	57.722653, 39.669151	2	182	66	114	2
920			село	Спас-Подгорье	57.227941, 39.100529			56.945189, 39.155444	61	57.721067, 39.680275	114	57.722653, 39.669151	2	177	61	114	2
921			село	Сущево	57.195717, 39.096954			56.945189, 39.155444	62	57.721067, 39.680275	114	57.722653, 39.669151	2	178	62	114	2
922			село	Щурово	57.167477, 38.817515			56.945189, 39.155444	80	57.721067, 39.680275	114	57.722653, 39.669151	2	196	80	114	2
923	6.	**ский муниципальный округ**															
924		Брейтовское сельское поселение													147,6226415	84	1
925			деревня	Аргуны	58.309171, 37.789959	57.551236, 38.366680	143	57.973961, 38.979882	84	57.973961, 38.979882	1			228	143	84	1
926			деревня	Балобаново	58.207127, 37.855033	57.551236, 38.366680	147	57.973961, 38.979882	84	57.973961, 38.979882	1			232	147	84	1
927			деревня	Берелево	58.267574, 37.884444	57.551236, 38.366680	139	57.973961, 38.979882	84	57.973961, 38.979882	1			224	139	84	1
928			деревня	Бобровник	58.225927, 37.873089	57.551236, 38.366680	142	57.973961, 38.979882	84	57.973961, 38.979882	1			227	142	84	1
929			деревня	Большая Новинка	58.158487, 37.766531	57.551236, 38.366680	105	57.973961, 38.979882	84	57.973961, 38.979882	1			190	105	84	1
930			деревня	Браниха	58.179914, 37.724409	57.551236, 38.366680	109	57.973961, 38.979882	84	57.973961, 38.979882	1			194	109	84	1
931			деревня	Бреньково	58.298272, 37.823556	57.551236, 38.366680	140	57.973961, 38.979882	84	57.973961, 38.979882	1			225	140	84	1
933			деревня	Воронец	58.257329, 37.811213	57.551236, 38.366680	143	57.973961, 38.979882	84	57.973961, 38.979882	1			228	143	84	1
934			деревня	Высоково	58.191917, 37.840202	57.551236, 38.366680	149	57.973961, 38.979882	84	57.973961, 38.979882	1			234	149	84	1
937			деревня	Глинник	58.176080, 37.840534	57.551236, 38.366680	145	57.973961, 38.979882	84	57.973961, 38.979882	1			230	145	84	1
941			деревня	Дуброво-Базыки	58.250354, 37.829566	57.551236, 38.366680	143	57.973961, 38.979882	84	57.973961, 38.979882	1			228	143	84	1
942			деревня	Дуденево	58.301208, 37.744819	57.551236, 38.366680	149	57.973961, 38.979882	84	57.973961, 38.979882	1			234	149	84	1
943			деревня	Дурасово	58.348722, 37.748412	57.551236, 38.366680	147	57.973961, 38.979882	84	57.973961, 38.979882	1			232	147	84	1
944			деревня	Захарино	58.670191, 38.021284	57.551236, 38.366680	390	57.973961, 38.979882	84	57.973961, 38.979882	1			475	390	84	1
945			деревня	Змазиево	58.132900, 37.854719	57.551236, 38.366680	147	57.973961, 38.979882	84	57.973961, 38.979882	1			232	147	84	1
947			деревня	Игнатово	58.169359, 37.852419	57.551236, 38.366680	147	57.973961, 38.979882	84	57.973961, 38.979882	1			232	147	84	1
948			деревня	Ключики	58.119008, 37.801601	57.551236, 38.366680	102	57.973961, 38.979882	84	57.973961, 38.979882	1			187	102	84	1
949			деревня	Киягинино	58.189484, 37.874374	57.551236, 38.366680	141	57.973961, 38.979882	84	57.973961, 38.979882	1			226	141	84	1
950			деревня	Копань	58.173745, 37.822927	57.551236, 38.366680	146	57.973961, 38.979882	84	57.973961, 38.979882	1			231	146	84	1
951			деревня	Коростель	58.199383, 37.880303	57.551236, 38.366680	140	57.973961, 38.979882	84	57.973961, 38.979882	1			225	140	84	1
952			деревня	Красково	58.159897, 37.794487	57.551236, 38.366680	149	57.973961, 38.979882	84	57.973961, 38.979882	1			234	149	84	1
954			деревня	Логинцево	58.310330, 37.750855	57.551236, 38.366680	149	57.973961, 38.979882	84	57.973961, 38.979882	1			234	149	84	1
955			деревня	Лопатино	58.332879, 37.785153	57.551236, 38.366680	150	57.973961, 38.979882	84	57.973961, 38.979882	1			235	150	84	1
956			деревня	Малая Новинка	58.136606, 37.728164	57.551236, 38.366680	107	57.973961, 38.979882	84	57.973961, 38.979882	1			192	107	84	1
957			деревня	Манилово	58.344405, 37.759946	57.551236, 38.366680	148	57.973961, 38.979882	84	57.973961, 38.979882	1			233	148	84	1
959			деревня	Миношино	58.186144, 37.830437	57.551236, 38.366680	145	57.973961, 38.979882	84	57.973961, 38.979882	1			230	145	84	1
960			деревня	Михайловское	58.172216, 37.875560	57.551236, 38.366680	143	57.973961, 38.979882	84	57.973961, 38.979882	1			228	143	84	1
962			деревня	Михальково	58.663120, 38.028543	57.551236, 38.366680	390	57.973961, 38.979882	84	57.973961, 38.979882	1			475	390	84	1
964			деревня	Набережная	58.273935, 37.888846	57.551236, 38.366680	139	57.973961, 38.979882	84	57.973961, 38.979882	1			224	139	84	1
965			деревня	Назарика	58.134354, 37.786806	57.551236, 38.366680	102	57.973961, 38.979882	84	57.973961, 38.979882	1			187	102	84	1
966			деревня	Нечесово	58.303284, 37.831156	57.551236, 38.366680	141	57.973961, 38.979882	84	57.973961, 38.979882	1			226	141	84	1
970			деревня	Новинка	58.328257, 37.797514	57.551236, 38.366680	151	57.973961, 38.979882	84	57.973961, 38.979882	1			236	151	84	1
971			деревня	Новое Мерзлеево	58.223709, 37.814465	57.551236, 38.366680	150	57.973961, 38.979882	84	57.973961, 38.979882	1			235	150	84	1
972			деревня	Новый Покровок	58.336564, 37.775775	57.551236, 38.366680	150	57.973961, 38.979882	84	57.973961, 38.979882	1			235	150	84	1
973			деревня	Ножовники	58.321518, 37.807818	57.551236, 38.366680	152	57.973961, 38.979882	84	57.973961, 38.979882	1			237	152	84	1
974			деревня	Носова	58.274711, 37.857710	57.551236, 38.366680	140	57.973961, 38.979882	84	57.973961, 38.979882	1			225	140	84	1
975			деревня	Обухово	58.121499, 37.774265	57.551236, 38.366680	104	57.973961, 38.979882	84	57.973961, 38.979882	1			189	104	84	1
976			деревня	Овинчицы	58.200953, 37.852320	57.551236, 38.366680	146	57.973961, 38.979882	84	57.973961, 38.979882	1			231	146	84	1
978			деревня	Рысье	58.177105, 37.818247	57.551236, 38.366680	147	57.973961, 38.979882	84	57.973961, 38.979882	1			232	147	84	1
979			деревня	Семеновка	58.152276, 37.733096	57.551236, 38.366680	107	57.973961, 38.979882	84	57.973961, 38.979882	1			192	107	84	1
980			деревня	Соколы	58.128462, 37.823448	57.551236, 38.366680	100	57.973961, 38.979882	84	57.973961, 38.979882	1			185	100	84	1
981			деревня	Старое Мерзлеево	58.213305, 37.844397	57.551236, 38.366680	148	57.973961, 38.979882	84	57.973961, 38.979882	1			233	148	84	1
982			деревня	Сторожево	58.234618, 37.860468	57.551236, 38.366680	153	57.973961, 38.979882	84	57.973961, 38.979882	1			238	153	84	1
983			деревня	Строково	58.184882, 37.814492	57.551236, 38.366680	148	57.973961, 38.979882	84	57.973961, 38.979882	1			233	148	84	1
984			деревня	Сущево	58.258598, 37.883779	57.551236, 38.366680	140	57.973961, 38.979882	84	57.973961, 38.979882	1			225	140	84	1
985			деревня	Торонково	58.217671, 37.863980	57.551236, 38.366680	142	57.973961, 38.979882	84	57.973961, 38.979882	1			227	142	84	1
986			деревня	Трухино	58.283144, 37.830365	57.551236, 38.366680	140	57.973961, 38.979882	84	57.973961, 38.979882	1			225	140	84	1
989			деревня	Ульяниха	58.152100, 37.759866	57.551236, 38.366680	105	57.973961, 38.979882	84	57.973961, 38.979882	1			190	105	84	1
992			деревня	Цыбыцино	58.239716, 37.807521	57.551236, 38.366680	144	57.973961, 38.979882	84	57.973961, 38.979882	1			229	144	84	1
993			деревня	Яковлевское	58.168106, 37.873862	57.551236, 38.366680	143	57.973961, 38.979882	84	57.973961, 38.979882	1			228	143	84	1
994			поселок	Вышка	58.225668, 37.772391	57.551236, 38.366680	153	57.973961, 38.979882	84	57.973961, 38.979882	1			238	153	84	1
996			село	Брейтово	58.302689, 37.866666	57.551236, 38.366680	140	57.973961, 38.979882	84	57.973961, 38.979882	1			225	140	84	1
997			село	Покровское на Сити	58.188322, 37.854773	57.551236, 38.366680	144	57.973961, 38.979882	84	57.973961, 38.979882	1			229	144	84	1
999		Гореловское сельское поселение													132,7272727	84	1
1000			деревня	Базыки	58.144401, 37.950686	57.551236, 38.366680	142	57.973961, 38.979882	84	57.973961, 38.979882	1			227	142	84	1
1001			деревня	Белорусс	58.194886, 38.014757	57.551236, 38.366680	141	57.973961, 38.979882	84	57.973961, 38.979882	1			226	141	84	1
1002			деревня	Большое Иваньково	58.145237, 37.880680	57.551236, 38.366680	145	57.973961, 38.979882	84	57.973961, 38.979882	1			230	145	84	1
1003			деревня	Бор-Дорки	58.239261, 38.200309	57.551236, 38.366680	114	57.973961, 38.979882	84	57.973961, 38.979882	1			199	114	84	1
1004			деревня	Водяники	58.245618, 38.156346	57.551236, 38.366680	119	57.973961, 38.979882	84	57.973961, 38.979882	1			204	119	84	1
1005			деревня	Горильдово	58.123761, 37.867574	57.551236, 38.366680	147	57.973961, 38.979882	84	57.973961, 38.979882	1			232	147	84	1
1006			деревня	Дмитрехово	58.239029, 38.079136	57.551236, 38.366680	123	57.973961, 38.979882	84	57.973961, 38.979882	1			208	123	84	1
1007			деревня	Дубец	58.223363, 38.246366	57.551236, 38.366680	123	57.973961, 38.979882	84	57.973961, 38.979882	1			208	123	84	1
1008			деревня	Дубецкая Дача	58.224444, 38.206032	57.551236, 38.366680	116	57.973961, 38.979882	84	57.973961, 38.979882	1			201	116	84	1
1012			деревня	Ивановское	58.189261, 37.968903	57.551236, 38.366680	138	57.973961, 38.979882	84	57.973961, 38.979882	1			223	138	84	1
1014			деревня	Комарово	58.199706, 37.950749	57.551236, 38.366680	137	57.973961, 38.979882	84	57.973961, 38.979882	1			222	137	84	1
1015			деревня	Конюхово	58.253190, 37.903165	57.551236, 38.366680	138	57.973961, 38.979882	84	57.973961, 38.979882	1			223	138	84	1
1016			деревня	Лукинское	58.245419, 37.965481	57.551236, 38.366680	131	57.973961, 38.979882	84	57.973961, 38.979882	1			216	131	84	1
1017			деревня	Лаховые	58.199943, 38.070916	57.551236, 38.366680	128	57.973961, 38.979882	84	57.973961, 38.979882	1			213	128	84	1
1018			деревня	Малый Липовец	58.217353, 38.048368	57.551236, 38.366680	125	57.973961, 38.979882	84	57.973961, 38.979882	1			210	125	84	1
1019			деревня	Медухово	58.256998, 38.021635	57.551236, 38.366680	135	57.973961, 38.979882	84	57.973961, 38.979882	1			220	135	84	1
1020			деревня	Никола	58.223871, 38.112742	57.551236, 38.366680	122	57.973961, 38.979882	84	57.973961, 38.979882	1			207	122	84	1
1022			деревня	Остряковка	58.267844, 37.943948	57.551236, 38.366680	133	57.973961, 38.979882	84	57.973961, 38.979882	1			218	133	84	1
1023			деревня	Севастьяницево	58.229955, 37.952024	57.551236, 38.366680	133	57.973961, 38.979882	84	57.973961, 38.979882	1			218	133	84	1
1024			деревня	Соболево	58.170422, 37.951180	57.551236, 38.366680	139	57.973961, 38.979882	84	57.973961, 38.979882	1			224	139	84	1
1025			деревня	Телятово	58.258783, 37.968948	57.551236, 38.366680	130	57.973961, 38.979882	84	57.973961, 38.979882	1			215	130	84	1
1026			деревня	Тимонино	58.247972, 37.884606	57.551236, 38.366680	139	57.973961, 38.979882	84	57.973961, 38.979882	1			224	139	84	1
1027			деревня	Тургенево	58.139661, 37.878596	57.551236, 38.366680	145	57.973961, 38.979882	84	57.973961, 38.979882	1			230	145	84	1
1028			деревня	Тявково	58.215846, 37.967897	57.551236, 38.366680	134	57.973961, 38.979882	84	57.973961, 38.979882	1			219	134	84	1
1030			деревня	Филимоново	58.273192, 37.911420	57.551236, 38.366680	135	57.973961, 38.979882	84	57.973961, 38.979882	1			220	135	84	1
1031			деревня	Филищево	58.157652, 37.950434	57.551236, 38.366680	141	57.973961, 38.979882	84	57.973961, 38.979882	1			226	141	84	1
1032			деревня	Чагино	58.224051, 37.970278	57.551236, 38.366680	133	57.973961, 38.979882	84	57.973961, 38.979882	1			218	133	84	1
1033			деревня	Чаяново	58.225548, 38.160954	57.551236, 38.366680	121	57.973961, 38.979882	84	57.973961, 38.979882	1			206	121	84	1
1034			деревня	Черный Враг	58.131560, 37.948799	57.551236, 38.366680	144	57.973961, 38.979882	84	57.973961, 38.979882	1			229	144	84	1
1036			деревня	Шеломово	58.260695, 37.959795	57.551236, 38.366680	131	57.973961, 38.979882	84	57.973961, 38.979882	1			216	131	84	1
1037			село	Байловское	58.154332, 37.874580	57.551236, 38.366680	145	57.973961, 38.979882	84	57.973961, 38.979882	1			230	145	84	1
1038			село	Горелово	58.238417, 38.126154	57.551236, 38.366680	119	57.973961, 38.979882	84	57.973961, 38.979882	1			204	119	84	1
1039			село	Черкасово	58.288353, 37.914367	57.551236, 38.366680	134	57.973961, 38.979882	84	57.973961, 38.979882	1			219	134	84	1
1040		Прозоровское сельское поселение													163,4482759	84	1
1045			деревня	Брилино	58.366201, 37.447449	57.551236, 38.366680	172	57.973961, 38.979882	84	57.973961, 38.979882	1			257	172	84	1
1046			деревня	Вертлюгово	58.250449, 37.536401	57.551236, 38.366680	168	57.973961, 38.979882	84	57.973961, 38.979882	1			253	168	84	1
1047			деревня	Верхняя Ветка	58.235414, 37.490991	57.551236, 38.366680	171	57.973961, 38.979882	84	57.973961, 38.979882	1			256	171	84	1
1052			деревня	Дорки	58.322289, 37.588584	57.551236, 38.366680	162	57.973961, 38.979882	84	57.973961, 38.979882	1			247	162	84	1
1053			деревня	Дубровка	58.321920, 37.423132	57.551236, 38.366680	172	57.973961, 38.979882	84	57.973961, 38.979882	1			257	172	84	1
1054			деревня	Живетьево	58.371039, 37.701996	57.551236, 38.366680	152	57.973961, 38.979882	84	57.973961, 38.979882	1			237	152	84	1
1055			деревня	Иванцево	58.380944, 37.687533	57.551236, 38.366680	154	57.973961, 38.979882	84	57.973961, 38.979882	1			239	154	84	1
1057			деревня	Киселево	58.273216, 37.559

1124			деревня	Турово	57.325693, 39.748152			57.660709, 39.774845	50	57.721067, 39.680275	13	57.722653, 39.669151	2	65	50	13	2
1125			деревня	Улыбино	57.352889, 39.868759			57.660709, 39.774845	54	57.721067, 39.680275	13	57.722653, 39.669151	2	69	54	13	2
1126			деревня	Ханькино	57.343502, 39.879782			57.660709, 39.774845	55	57.721067, 39.680275	13	57.722653, 39.669151	2	70	55	13	2
1127			деревня	Цибаки	57.262420, 39.687893			57.660709, 39.774845	64	57.721067, 39.680275	13	57.722653, 39.669151	2	79	64	13	2
1128			деревня	Черная	57.258925, 39.703685			57.660709, 39.774845	63	57.721067, 39.680275	13	57.722653, 39.669151	2	78	63	13	2
1129			деревня	Шалава	57.338844, 39.818184			57.660709, 39.774845	50	57.721067, 39.680275	13	57.722653, 39.669151	2	65	50	13	2
1130			деревня	Ярково	57.373287, 39.732817			57.660709, 39.774845	43	57.721067, 39.680275	13	57.722653, 39.669151	2	58	43	13	2
1131			поселок	Новый	57.364201, 39.772685			57.660709, 39.774845	46	57.721067, 39.680275	13	57.722653, 39.669151	2	61	46	13	2
1132			село	Великое	57.349073, 39.773924			57.660709, 39.774845	48	57.721067, 39.680275	13	57.722653, 39.669151	2	63	48	13	2
1133			село	Горе-Грязь	57.414116, 39.787067			57.660709, 39.774845	52	57.721067, 39.680275	13	57.722653, 39.669151	2	67	52	13	2
1134			село	Лахость	57.271414, 39.751224			57.660709, 39.774845	59	57.721067, 39.680275	13	57.722653, 39.669151	2	74	59	13	2
1135			село	Плещеево	57.323764, 39.729601			57.660709, 39.774845	50	57.721067, 39.680275	13	57.722653, 39.669151	2	65	50	13	2
1136		Заячье-Холмское сельское поселение													46,33333333	13	2
1137			деревня	Андрюшино	57.438921, 39.838468			57.660709, 39.774845	37	57.721067, 39.680275	13	57.722653, 39.669151	2	52	37	13	2
1138			деревня	Борисово	57.435467, 39.955132			57.660709, 39.774845	38	57.721067, 39.680275	13	57.722653, 39.669151	2	53	38	13	2
1139			деревня	Борисово	57.268665, 39.964286			57.660709, 39.774845	52	57.721067, 39.680275	13	57.722653, 39.669151	2	67	52	13	2
1140			деревня	Бочевка	57.286881, 39.871895			57.660709, 39.774845	56	57.721067, 39.680275	13	57.722653, 39.669151	2	71	56	13	2
1141			деревня	Волчково	57.291040, 40.036026			57.660709, 39.774845	55	57.721067, 39.680275	13	57.722653, 39.669151	2	70	55	13	2
1142			деревня	Головино	57.346732, 40.037265			57.660709, 39.774845	50	57.721067, 39.680275	13	57.722653, 39.669151	2	65	50	13	2
1143			деревня	Гора	57.329196, 39.941128			57.660709, 39.774845	45	57.721067, 39.680275	13	57.722653, 39.669151	2	60	45	13	2
1144			деревня	Горбово	57.297051, 39.993014			57.660709, 39.774845	50	57.721067, 39.680275	13	57.722653, 39.669151	2	65	50	13	2
1145			деревня	Грудцино	57.307622, 40.079675			57.660709, 39.774845	56	57.721067, 39.680275	13	57.722653, 39.669151	2	71	56	13	2
1146			деревня	Даниловка	57.385834, 39.885199			57.660709, 39.774845	39	57.721067, 39.680275	13	57.722653, 39.669151	2	54	39	13	2
1148			деревня	Илькино	57.354001, 39.963684			57.660709, 39.774845	46	57.721067, 39.680275	13	57.722653, 39.669151	2	61	46	13	2
1149			деревня	Иляково	57.422627, 39.897164			57.660709, 39.774845	37	57.721067, 39.680275	13	57.722653, 39.669151	2	52	37	13	2
1150			деревня	Калинино	57.248881, 39.882638			57.660709, 39.774845	57	57.721067, 39.680275	13	57.722653, 39.669151	2	72	57	13	2
1151			деревня	Кобыльское	57.323496, 39.933393			57.660709, 39.774845	45	57.721067, 39.680275	13	57.722653, 39.669151	2	60	45	13	2
1152			деревня	Константинов о	57.243334, 39.901018			57.660709, 39.774845	55	57.721067, 39.680275	13	57.722653, 39.669151	2	70	55	13	2
1153			деревня	Кореньково	57.281627, 39.953147			57.660709, 39.774845	55	57.721067, 39.680275	13	57.722653, 39.669151	2	70	55	13	2
1154			деревня	Курдумово	57.303256, 39.988900			57.660709, 39.774845	49	57.721067, 39.680275	13	57.722653, 39.669151	2	64	49	13	2
1155			деревня	Маурино	57.369948, 40.003884			57.660709, 39.774845	46	57.721067, 39.680275	13	57.722653, 39.669151	2	61	46	13	2
1156			деревня	Междуречье	57.368337, 39.877994			57.660709, 39.774845	41	57.721067, 39.680275	13	57.722653, 39.669151	2	56	41	13	2
1157			деревня	Михалево	57.426683, 39.961663			57.660709, 39.774845	38	57.721067, 39.680275	13	57.722653, 39.669151	2	53	38	13	2
1158			деревня	Немерово	57.280538, 39.932243			57.660709, 39.774845	52	57.721067, 39.680275	13	57.722653, 39.669151	2	67	52	13	2
1159			деревня	Овсяниково	57.219161, 39.906758			57.660709, 39.774845	57	57.721067, 39.680275	13	57.722653, 39.669151	2	72	57	13	2
1160			деревня	Павлово	57.315667, 39.901584			57.660709, 39.774845	49	57.721067, 39.680275	13	57.722653, 39.669151	2	64	49	13	2
1161			деревня	Паньково	57.330644, 39.976809			57.660709, 39.774845	50	57.721067, 39.680275	13	57.722653, 39.669151	2	65	50	13	2
1162			деревня	Петраково	57.285242, 39.903147			57.660709, 39.774845	54	57.721067, 39.680275	13	57.722653, 39.669151	2	69	54	13	2
1163			деревня	Плетилово	57.302847, 40.027240			57.660709, 39.774845	52	57.721067, 39.680275	13	57.722653, 39.669151	2	67	52	13	2
1164			деревня	Позобово	57.428742, 39.941002			57.660709, 39.774845	38	57.721067, 39.680275	13	57.722653, 39.669151	2	53	38	13	2
1165			деревня	Прислон	57.442356, 39.815301			57.660709, 39.774845	35	57.721067, 39.680275	13	57.722653, 39.669151	2	50	35	13	2
1166			деревня	Прощенино	57.376456, 39.992224			57.660709, 39.774845	46	57.721067, 39.680275	13	57.722653, 39.669151	2	61	46	13	2
1167			деревня	Раменье	57.411837, 39.858546			57.660709, 39.774845	39	57.721067, 39.680275	13	57.722653, 39.669151	2	54	39	13	2
1168			деревня	Рыково	57.361313, 40.023521			57.660709, 39.774845	48	57.721067, 39.680275	13	57.722653, 39.669151	2	63	48	13	2
1169			деревня	Тарасино	57.330717, 39.923521			57.660709, 39.774845	43	57.721067, 39.680275	13	57.722653, 39.669151	2	58	43	13	2
1170			деревня	Тарусино	57.379711, 39.928956			57.660709, 39.774845	39	57.721067, 39.680275	13	57.722653, 39.669151	2	54	39	13	2
1171			деревня	Федоровское	57.447368, 39.919972			57.660709, 39.774845	30	57.721067, 39.680275	13	57.722653, 39.669151	2	45	30	13	2
1172			деревня	Хохлево	57.376533, 39.908276			57.660709, 39.774845	45	57.721067, 39.680275	13	57.722653, 39.669151	2	60	45	13	2
1174			деревня	Шильково	57.338708, 40.041461			57.660709, 39.774845	51	57.721067, 39.680275	13	57.722653, 39.669151	2	66	51	13	2
1175			поселок	Заря	57.321543, 39.880402			57.660709, 39.774845	51	57.721067, 39.680275	13	57.722653, 39.669151	2	66	51	13	2
1176			село	Вышеславское	57.364803, 39.967772			57.660709, 39.774845	44	57.721067, 39.680275	13	57.722653, 39.669151	2	59	44	13	2
1177			село	Заячий-Холм	57.406388, 39.913334			57.660709, 39.774845	35	57.721067, 39.680275	13	57.722653, 39.669151	2	50	35	13	2
1178			село	Милочево	57.226129, 39.906174			57.660709, 39.774845	57	57.721067, 39.680275	13	57.722653, 39.669151	2	72	57	13	2
1179			село	Смалево	57.384636, 39.869855			57.660709, 39.774845	40	57.721067, 39.680275	13	57.722653, 39.669151	2	55	40	13	2
1180			село	Спасс	57.418352, 39.840786			57.660709, 39.774845	41	57.721067, 39.680275	13	57.722653, 39.669151	2	56	41	13	2
1181			село	Ставотино	57.307267, 39.945458			57.660709, 39.774845	47	57.721067, 39.680275	13	57.722653, 39.669151	2	62	47	13	2
1182			село	Унимерь	57.352307, 39.913585			57.660709, 39.774845	41	57.721067, 39.680275	13	57.722653, 39.669151	2	56	41	13	2
1183			село	Юцкое	57.247084, 39.940400			57.660709, 39.774845	54	57.721067, 39.680275	13	57.722653, 39.669151	2	69	54	13	2
1184		Митинское сельское поселение													66,475	13	2
1185			деревня	Абрашиха	57.239964, 40.166542			57.660709, 39.774845	64	57.721067, 39.680275	13	57.722653, 39.669151	2	79	64	13	2
1186			деревня	Алешково	57.269108, 40.146995			57.660709, 39.774845	63	57.721067, 39.680275	13	57.722653, 39.669151	2	78	63	13	2
1187			деревня	Артемиха	57.259431, 40.151037			57.660709, 39.774845	64	57.721067, 39.680275	13	57.722653, 39.669151	2	79	64	13	2
1188			деревня	Балахнино	57.294712, 40.140644			57.660709, 39.774845	59	57.721067, 39.680275	13	57.722653, 39.669151	2	74	59	13	2
1189			деревня	Бараки	57.355225, 40.218743			57.660709, 39.774845	61	57.721067, 39.680275	13	57.722653, 39.669151	2	76	61	13	2
1190			деревня	Большое Панино	57.349097, 40.289432			57.660709, 39.774845	71	57.721067, 39.680275	13	57.722653, 39.669151	2	86	71	13	2
1191			деревня	Вакуриха	57.243378, 40.174959			57.660709, 39.774845	65	57.721067, 39.680275	13	57.722653, 39.669151	2	80	65	13	2
1193			деревня	Воронино	57.367434, 40.288848			57.660709, 39.774845	74	57.721067, 39.680275	13	57.722653, 39.669151	2	89	74	13	2
1195			деревня	Гришино	57.304350, 40.377053			57.660709, 39.774845	76	57.721067, 39.680275	13	57.722653, 39.669151	2	91	76	13	2
1196			деревня	Дружининха	57.249115, 40.168967			57.660709, 39.774845	65	57.721067, 39.680275	13	57.722653, 39.669151	2	80	65	13	2
1199			деревня	Жманка	57.206673, 40.104477			57.660709, 39.774845	69	57.721067, 39.680275	13	57.722653, 39.669151	2	84	69	13	2
1200			деревня	Илькино	57.233963, 40.076854			57.660709, 39.774845	61	57.721067, 39.680275	13	57.722653, 39.669151	2	76	61	13	2
1201			деревня	Исаково	57.228833, 40.093428			57.660709, 39.774845	66	57.721067, 39.680275	13	57.722653, 39.669151	2	81	66	13	2
1202			деревня	Калиши	57.232574, 40.124231			57.660709, 39.774845	64	57.721067, 39.680275	13	57.722653, 39.669151	2	79	64	13	2
1204			деревня	Киселево	57.331232, 40.220630			57.660709, 39.774845	67	57.721067, 39.680275	13	57.722653, 39.669151	2	82	67	13	2
1205			деревня	Листопадка	57.209934, 40.135739			57.660709, 39.774845	68	57.721067, 39.680275	13	57.722653, 39.669151	2	83	68	13	2
1206			деревня	Максимка	57.254991, 40.071689			57.660709, 39.774845	59	57.721067, 39.680275	13	57.722653, 39.669151	2	74	59	13	2
1208			деревня	Матвейка	57.221700, 40.115670			57.660709, 39.774845	65	57.721067, 39.680275	13	57.722653, 39.669151	2	80	65	13	2
1209			деревня	Меленки	57.266236, 40.106849			57.660709, 39.774845	61	57.721067, 39.680275	13	57.722653, 39.669151	2	76	61	13	2
1210			деревня	Михалково	57.293302, 40.334769			57.660709, 39.774845	74	57.721067, 39.680275	13	57.722653, 39.669151	2	89	74	13	2
1211			деревня	Микшево	57.314568, 40.357012			57.660709, 39.774845	76	57.721067, 39.680275	13	57.722653, 39.669151	2	91	76	13	2
1212			деревня	Насакино	57.304904, 40.356652			57.660709, 39.774845	74	57.721067, 39.680275	13	57.722653, 39.669151	2	89	74	13	2
1213			деревня	Новоселки	57.359483, 40.326748			57.660709, 39.774845	75	57.721067, 39.680275	13	57.722653, 39.669151	2	90	75	13	2
1214			деревня	Панино	57.265472, 40.030025			57.660709, 39.774845	56	57.721067, 39.680275	13	57.722653, 39.669151	2	71	56	13	2
1215			деревня	Пасынково	57.217289, 40.082514			57.660709, 39.774845	68	57.721067, 39.680275	13	57.722653, 39.669151	2	83	68	13	2
1216			деревня	Путилово	57.220369, 40.070934			57.660709, 39.774845	62	57.721067, 39.680275	13	57.722653, 39.669151	2	77	62	13	2
1218			деревня	Селищи	57.211270, 40.013038			57.660709, 39.774845	63	57.721067, 39.680275	13	57.722653, 39.669151	2	78	63	13	2
1221			деревня	Слобода	57.312862, 40.375544			57.660709, 39.774845	76	57.721067, 39.680275	13	57.722653, 39.669151	2	91	76	13	2
1222			деревня	Стрельниково	57.286701, 40.142243			57.660709, 39.774845	60	57.721067, 39.680275	13	57.722653, 39.669151	2	75	60	13	2
1223			деревня	Тарусино	57.210734, 40.154756			57.660709, 39.774845	69	57.721067, 39.680275	13	57.722653, 39.669151	2	84	69	13	2
1224			деревня	Ульяново	57.227245, 40.111844			57.660709, 39.774845	65	57.721067, 39.680275	13	57.722653, 39.669151	2	80	65	13	2
1226			деревня	Хольчево	57.352360, 40.227322			57.660709, 39.774845	71	57.721067, 39.680275	13	57.722653, 39.669151	2	86	71	13	2
1227			деревня	Чайкино	57.230173, 40.146707			57.660709, 39.774845	67	57.721067, 39.680275	13	57.722653, 39.669151	2	82	67	13	2
1228			село	Митино	57.336163, 40.268662			57.660709, 39.774845	69	57.721067, 39.680275	13	57.722653, 39.669151	2	84	69	13	2
1229			село	Никитское	57.276645, 40.199852			57.660709, 39.774845	64	57.721067, 39.680275	13	57.722653, 39.669151	2	79	64	13	2
1230			село	Николо-Пенье	57.225646, 40.170683			57.660709, 39.774845	67	57.721067, 39.680275	13	57.722653, 39.669151	2	82	67	13	2
1231			село	Осенево	57.235073, 40.199591			57.660709, 39.774845	66	57.721067, 39.680275	13	57.722653, 39.669151	2	81	66	13	2
1232			село	Остров	57.298175, 40.359761			57.660709, 39.774845	75	57.721067, 39.680275	13	57.722653, 39.669151	2	90	75	13	2
1233			село	Пружинино	57.296764, 40.171788			57.660709, 39.774845	61	57.721067, 39.680275	13	57.722653, 39.669151	2	76	61	13	2
1234			село	Стогинское	57.237002, 40.053776			57.660709, 39.774845	59	57.721067, 39.680275	13	57.722653, 39.669151	2	74	59	13	2
1235		Шопшинское сельское поселение													44,48484848	13	2
1236			деревня	Аморково	57.415032, 39.456262			57.660709, 39.774845	50	57.721067, 39.680275	13	57.722653, 39.669151	2	65	50	13	2
1238			деревня	Воронково	57.466721, 39.530382			57.660709, 39.774845	39	57.721067, 39.680275	13	57.722653, 39.669151	2	54	39	13	2
1239			деревня	Гаврецово	57.409549, 39.440155			57.660709, 39.774845	52	57.721067, 39.680275	13	57.722653, 39.669151	2	67	52	13	2
1241			деревня	Голубково	57.464678, 39.564904			57.660709, 39.774845	39	57.721067, 39.680275	13	57.722653, 39.669151	2	54	39	13	2
1242			деревня	Голузиново	57.346897, 39.579834			57.660709, 39.774845	52	57.721067, 39.680275	13	57.722653, 39.669151	2	67	52	13	2
1243			деревня	Ершовка	57.426353, 39.496408			57.660709, 39.774845	50	57.721067, 39.680275	13	57.722653, 39.669151	2	65	50	13	2
1244			деревня	Жабино	57.347252, 39.589581			57.660709, 39.774845	46	57.721067, 39.680275	13	57.722653, 39.669151	2	61	46	13	2
1246			деревня	Ильцино	57.396379, 39.537560			57.660709, 39.774845	45	57.721067, 39.680275	13	57.722653, 39.669151	2	60	45	13	2
1249			деревня	Коркино	57.426644, 39.592770			57.660709, 39.774845	41	57.721067, 39.680275	13	57.722653, 39.669151	2	56	41	13	2
1250			деревня	Коромыслово	57.383748, 39.605661			57.660709, 39.774845	41	57.721067, 39.680275	13	57.722653, 39.669151	2	56	41	13	2
1251			деревня	Кощеево	57.431252, 39.435996			57.660709, 39.774845	53	57.721067, 39.680275	13	57.722653, 39.669151	2	68	53	13	2
1252			деревня	Лисицино	57.421197, 39.581496			57.660709, 39.774845	41	57.721067, 39.680275	13	57.722653, 39.669151	2	56	41	13	2
1253			деревня	Лихачево	57.401166, 39.597217			57.660709, 39.774845	43	57.721067, 39.680275	13	57.722653, 39.669151	2	58	43	13	2
1254			деревня	Лычево	57.403857, 39.693004			57.660709, 39.774845	40	57.721067, 39.680275	13	57.722653, 39.669151	2	55	40	13	2
1255			деревня	Маланино	57.407445, 39.493021			57.660709, 39.774845	48	57.721067, 39.680275	13	57.722653, 39.669151	2	63	48	13	2
1258			деревня	Настасьино	57.420155, 39.354932			57.660709, 39.774845	46	57.721067, 39.680275	13	57.722653, 39.669151	2	61	46	13	2
1262			деревня	Овинищи	57.352583, 39.568201			57.660709, 39.774845	53	57.721067, 39.680275	13	57.722653, 39.669151	2	68	53	13	2
1263			деревня	Ратислово	57.364653, 39.565003			57.660709, 39.774845	46	57.721067, 39.680275	13	57.722653, 39.669151	2	61	46	13	2
1265			деревня	Ступкино	57.395745, 39.680156			57.660709, 39.774845	39	57.721067, 39.680275	13	57.722653, 39.669151	2	54	39	13	2
1267			деревня	Феденино	57.447983, 39.624876			57.660709, 39.774845	44	57.721067, 39.680275	13	57.722653, 39.669151	2	59	44	13	2
1271			деревня	Цибирино	57.372088, 39.557978			57.660709, 39.774845	46	57.721067, 39.680275	13	57.722653, 39.669151	2	61	46	13	2
1272			деревня	Чаново	57.445296, 39.652247			57.660709, 39.774845	36	57.721067, 39.680275	13	57.722653, 39.669151	2	51	36	13	2
1274			деревня	Шалаево	57.359871, 39.593507			57.660709, 39.774845	44	57.721067, 39.680275	13	57.722653, 39.669151	2	59	44	13	2
1276			поселок	Кудрявцево	57.438224, 39.613189			57.660709, 39.774845	45	57.721067, 39.680275	13	57.722653, 39.669151	2	60	45	13	2
1277			поселок	Мичуриха	57.397144, 39.607952			57.660709, 39.774845	40	57.721067, 39.680275	13	57.722653, 39.669151	2	55	40	13	2
1278			поселок	Ясеневка	57.394177, 39.617638			57.660709, 39.774845	39	57.721067, 39.680275	13	57.722653, 39.669151	2	54	39	13	2
1281			село	Заречье	57.411362, 39.422198			57.660709, 39.774845	54	57.721067, 39.680275	13	57.722653, 39.669151	2	69	54	13	2
1282			село	Ильинское-Урусово	57.414600, 39.429349			57.660709, 39.774845	52	57.721067, 39.680275	13	57.722653, 39.669151	2	67	52	13	2
1284			село	Степанчиково	57.451248, 39.390586			57.660709, 39.774845	41	57.721067, 39.680275	13	57.722653, 39.669151	2	56	41	13	2
1286			село	Холм-Огарев	57.361840, 39.659927			57.660709, 39.774845	46	57.721067, 39.680275	13	57.722653, 39.669151	2	61	46	13	2
1287			село	Шопша	57.420482, 39.646369			57.660709, 39.774845	36	57.721067, 39.680275	13	57.722653, 39.669151	2	51	36	13	2
1288			село	Щекотово	57.470491, 39.580113			57.660709, 39.774845	40	57.721067, 39.680275	13	57.722653, 39.669151	2	55	40	13	2
1289			станция	Коромыслово	57.392538, 39.600361			57.660709, 39.774845	41	57.721067, 39.680275	13	57.722653, 39.669151	2	56	41	13	2
1290	8.	**кий муниципальный округ**															
1291		Городское поселение Данилов													12	83	2
1292			город	Данилов	58.188193, 40.174995			58.155171, 40.035408	12	57.721067, 39.680275	83	57.722653, 39.669151	2	97	12	83	2
1293		Даниловское сельское поселение													27,43333333	83	2
1294			деревня	Агафоново	58.308372, 39.800982			58.155171, 40.035408	42	57.721067, 39.680275	83	57.722653, 39.669151	2	127	42	83	2
1296			деревня	Аксинино	58.191557, 40.062769			58.155171, 40.035408	13	57.721067, 39.680275	83	57.722653, 39.669151	2	98	13	83	2
1302			деревня	Ачкасово	58.233159, 39.937777			58.155171, 40.035408	24	57.721067, 39.680275	83	57.722653, 39.669151	2	109	24	83	2
1305			деревня	Барлово	58.181584, 40.227385			58.155171, 40.035408	18	57.721067, 39.680275	83	57.722653, 39.669151	2	103	18	83	2
1308			деревня	Берлоково	58.346327, 39.755724			58.155171, 40.035408	47	57.721067, 39.680275	83	57.722653, 39.669151	2	132	47	83	2
1310			деревня	Большое Бякшево	58.068339, 40.291821			58.155171, 40.035408	35	57.721067, 39.680275	83	57.722653, 39.669151	2	120	35	83	2
1311			деревня	Большое Сартово	58.195565, 39.681021			58.155171, 40.035408	38	57.721067, 39.680275	83	57.722653, 39.669151	2	123	38	83	2
1312			деревня	Большой Дор	58.250714, 40.180313			58.155171, 40.035408	17	57.721067, 39.680275	83	57.722653, 39.669151	2	102	17	83	2
1315			деревня	Брыкатино	58.215708, 39.857243			58.155171, 40.035408	27	57.721067, 39.680275	83	57.722653, 39.669151	2	112	27	83	2
1317			деревня	Великово	58.289081, 39.877922			58.155171, 40.035408	34	57.721067, 39.680275	83	57.722653, 39.669151	2	119	34	83	2
1318			деревня	Взвоз	58.229429, 39.725245			58.155171, 40.035408	41	57.721067, 39.680275	83	57.722653, 39.669151	2	126	41	83	2
1319			деревня	Взгляднво	58.213395, 39.621076			58.155171, 40.035408	43	57.721067, 39.680275	83	57.722653, 39.669151	2	128	43	83	2
1320			деревня	Взгляднво	58.146933, 39.967071			58.155171, 40.035408	10	57.721067, 39.680275	83	57.722653, 39.669151	2	95	10	83	2
1322			деревня	Вологдино	58.210598, 39.789995			58.155171, 40.035408	30	57.721067, 39.680275	83	57.722653, 39.669151	2	115	30	83	2
1323			деревня	Волосово	58.304467, 40.040975			58.155171, 40.035408	26	57.721067, 39.680275	83	57.722653, 39.669151	2	111	26	83	2
1324			деревня	Волшия	58.192572, 40.097956			58.155171, 40.035408	11	57.721067, 39.680275	83	57.722653, 39.669151	2	96	11	83	2
1325			деревня	Воронино	58.165053, 40.269004			58.155171, 40.035408	19	57.721067, 39.680275	83	57.722653, 39.669151	2	104	19	83	2
1327			деревня	Востриково	58.218761, 40.127133			58.155171, 40.035408	13	57.721067, 39.680275	83	57.722653, 39.669151	2	98	13	83	2
1328			деревня	Гаврилищево	58.195058, 39.578631			58.155171, 40.035408	44	57.721067, 39.680275	83	57.722653, 39.669151	2	129	44	83	2
1330			деревня	Герасимово	58.179193, 39.627562			58.155171, 40.035408	42	57.721067, 39.680275	83	57.722653, 39.669151	2	127	42	83	2
1331			деревня	Глездево	58.202703, 40.228813			58.155171, 40.035408	20	57.721067, 39.680275	83	57.722653, 39.669151	2	105	20	83	2
1332			деревня	Горепатово	58.235125, 39.734875			58.155171, 40.035408	30	57.721067, 39.680275	83	57.722653, 39.669151	2	115	30	83	2
1335			деревня	Гулаково	58.154337, 39.930950			58.155171, 40.035408	11	57.721067, 39.680275	83	57.722653, 39.669151	2	96	11	83	2
1336			деревня	Дворянниново	58.209488, 40.197785			58.155171, 40.035408	17	57.721067, 39.680275	83	57.722653, 39.669151	2	102	17	83	2
1338			деревня	Демидково	58.154062, 39.713764			58.155171, 40.035408	38	57.721067, 39.680275	83	57.722653, 39.669151	2	123	38	83	2

1465			деревня	Усово	58.172354, 39.797254			58.155171, 40.035408	32	57.721067, 39.680275	83	57.722653, 39.669151	2	117	32	83	2
1466			деревня	Ушаки	58.161901, 40.137661			58.155171, 40.035408	9	57.721067, 39.680275	83	57.722653, 39.669151	2	94	9	83	2
1469			деревня	Фоминское	58.225776, 39.982908			58.155171, 40.035408	21	57.721067, 39.680275	83	57.722653, 39.669151	2	106	21	83	2
1476			деревня	Шапкино	58.305753, 40.229963			58.155171, 40.035408	26	57.721067, 39.680275	83	57.722653, 39.669151	2	111	26	83	2
1477			деревня	Шевнино	58.107508, 40.234077			58.155171, 40.035408	25	57.721067, 39.680275	83	57.722653, 39.669151	2	110	25	83	2
1479			деревня	Шерстнево	58.218965, 39.619468			58.155171, 40.035408	43	57.721067, 39.680275	83	57.722653, 39.669151	2	128	43	83	2
1484			деревня	Шолохово	58.230472, 40.066937			58.155171, 40.035408	18	57.721067, 39.680275	83	57.722653, 39.669151	2	103	18	83	2
1485			деревня	Шуклино	58.229301, 39.976440			58.155171, 40.035408	21	57.721067, 39.680275	83	57.722653, 39.669151	2	106	21	83	2
1488			деревня	Щетниково	58.146672, 39.890130			58.155171, 40.035408	14	57.721067, 39.680275	83	57.722653, 39.669151	2	99	14	83	2
1489			деревня	Юрино	58.297477, 40.306688			58.155171, 40.035408	41	57.721067, 39.680275	83	57.722653, 39.669151	2	126	41	83	2
1494			поселок	Горушка	58.181001, 40.151190			58.155171, 40.035408	10	57.721067, 39.680275	83	57.722653, 39.669151	2	95	10	83	2
1495			поселок	Рощино	58.264663, 40.194587			58.155171, 40.035408	19	57.721067, 39.680275	83	57.722653, 39.669151	2	104	19	83	2
1496			село	Вахтино	58.210053, 39.938433			58.155171, 40.035408	21	57.721067, 39.680275	83	57.722653, 39.669151	2	106	21	83	2
1498			село	Горинское	58.178666, 39.768076			58.155171, 40.035408	32	57.721067, 39.680275	83	57.722653, 39.669151	2	117	32	83	2
1499			село	Гужово	58.278218, 39.760908			58.155171, 40.035408	41	57.721067, 39.680275	83	57.722653, 39.669151	2	126	41	83	2
1500			село	Никольское-Нальяново	58.124313, 39.931866			58.155171, 40.035408	11	57.721067, 39.680275	83	57.722653, 39.669151	2	96	11	83	2
1501			село	Покров	58.251457, 40.297022			58.155171, 40.035408	28	57.721067, 39.680275	83	57.722653, 39.669151	2	113	28	83	2
1502			село	Спас	58.210821, 39.895359			58.155171, 40.035408	24	57.721067, 39.680275	83	57.722653, 39.669151	2	109	24	83	2
1503			село	Торопово	58.133955, 39.956363			58.155171, 40.035408	8	57.721067, 39.680275	83	57.722653, 39.669151	2	93	8	83	2
1504			село	Хабарово	58.301558, 39.993733			58.155171, 40.035408	26	57.721067, 39.680275	83	57.722653, 39.669151	2	111	26	83	2
1505			село	Шаготь	58.199279, 39.619261			58.155171, 40.035408	41	57.721067, 39.680275	83	57.722653, 39.669151	2	126	41	83	2
1506			станция	Лунка	58.230268, 40.299573			58.155171, 40.035408	25	57.721067, 39.680275	83	57.722653, 39.669151	2	110	25	83	2
1507			станция	Соть	58.254336, 40.411432			58.155171, 40.035408	38	57.721067, 39.680275	83	57.722653, 39.669151	2	123	38	83	2
1508		Дмитриевское сельское поселение													32,18644068	83	2
1509			деревня	Аголинское	57.966286, 40.065967			58.155171, 40.035408	35	57.721067, 39.680275	83	57.722653, 39.669151	2	120	35	83	2
1510			деревня	Акулово	58.042100, 40.001566			58.155171, 40.035408	37	57.721067, 39.680275	83	57.722653, 39.669151	2	122	37	83	2
1511			деревня	Алексеевское	57.988644, 39.973260			58.155171, 40.035408	34	57.721067, 39.680275	83	57.722653, 39.669151	2	119	34	83	2
1512			деревня	Алексейцево	58.021868, 40.256158			58.155171, 40.035408	43	57.721067, 39.680275	83	57.722653, 39.669151	2	128	43	83	2
1516			деревня	Бабаево	58.086056, 40.095539			58.155171, 40.035408	19	57.721067, 39.680275	83	57.722653, 39.669151	2	104	19	83	2
1518			деревня	Башенки	58.019737, 40.174088			58.155171, 40.035408	37	57.721067, 39.680275	83	57.722653, 39.669151	2	122	37	83	2
1519			деревня	Богданово	57.992947, 40.225867			58.155171, 40.035408	39	57.721067, 39.680275	83	57.722653, 39.669151	2	124	39	83	2
1520			деревня	Богородское	57.975054, 40.247139			58.155171, 40.035408	40	57.721067, 39.680275	83	57.722653, 39.669151	2	125	40	83	2
1522			деревня	Большое Старово	58.086090, 40.187149			58.155171, 40.035408	22	57.721067, 39.680275	83	57.722653, 39.669151	2	107	22	83	2
1523			деревня	Борисово	57.942614, 39.980151			58.155171, 40.035408	36	57.721067, 39.680275	83	57.722653, 39.669151	2	121	36	83	2
1530			деревня	Волково	58.092802, 40.156283			58.155171, 40.035408	19	57.721067, 39.680275	83	57.722653, 39.669151	2	104	19	83	2
1534			деревня	Глуховки	57.975508, 40.281113			58.155171, 40.035408	42	57.721067, 39.680275	83	57.722653, 39.669151	2	127	42	83	2
1535			деревня	Голики	57.986493, 40.296034			58.155171, 40.035408	44	57.721067, 39.680275	83	57.722653, 39.669151	2	129	44	83	2
1536			деревня	Григорково	57.976166, 40.296295			58.155171, 40.035408	43	57.721067, 39.680275	83	57.722653, 39.669151	2	128	43	83	2
1541			деревня	Дубровки	57.996568, 40.152501			58.155171, 40.035408	34	57.721067, 39.680275	83	57.722653, 39.669151	2	119	34	83	2
1542			деревня	Есиплево	58.088169, 40.083699			58.155171, 40.035408	18	57.721067, 39.680275	83	57.722653, 39.669151	2	103	18	83	2
1546			деревня	Захарцево	57.959731, 40.020135			58.155171, 40.035408	33	57.721067, 39.680275	83	57.722653, 39.669151	2	118	33	83	2
1547			деревня	Звонкая	58.103613, 40.107747			58.155171, 40.035408	16	57.721067, 39.680275	83	57.722653, 39.669151	2	101	16	83	2
1552			деревня	Калитино	58.125168, 40.121662			58.155171, 40.035408	13	57.721067, 39.680275	83	57.722653, 39.669151	2	98	13	83	2
1553			деревня	Карповское	58.102391, 40.093994			58.155171, 40.035408	29	57.721067, 39.680275	83	57.722653, 39.669151	2	114	29	83	2
1555			деревня	Кожевники	58.004657, 40.073512			58.155171, 40.035408	29	57.721067, 39.680275	83	57.722653, 39.669151	2	114	29	83	2
1556			деревня	Коптево	58.012662, 40.238237			58.155171, 40.035408	41	57.721067, 39.680275	83	57.722653, 39.669151	2	126	41	83	2
1557			деревня	Корчагино	58.026033, 40.220773			58.155171, 40.035408	44	57.721067, 39.680275	83	57.722653, 39.669151	2	129	44	83	2
1558			деревня	Костюшино	57.961163, 40.013900			58.155171, 40.035408	32	57.721067, 39.680275	83	57.722653, 39.669151	2	117	32	83	2
1563			деревня	Кузьмино	58.132401, 40.132119			58.155171, 40.035408	12	57.721067, 39.680275	83	57.722653, 39.669151	2	97	12	83	2
1571			деревня	Миглеево	57.960667, 40.220315			58.155171, 40.035408	40	57.721067, 39.680275	83	57.722653, 39.669151	2	125	40	83	2
1576			деревня	Назарово	57.961287, 39.988146			58.155171, 40.035408	35	57.721067, 39.680275	83	57.722653, 39.669151	2	120	35	83	2
1577			деревня	Никиткино	57.954316, 40.206858			58.155171, 40.035408	41	57.721067, 39.680275	83	57.722653, 39.669151	2	126	41	83	2
1579			деревня	Новенькое	57.981602, 40.237967			58.155171, 40.035408	39	57.721067, 39.680275	83	57.722653, 39.669151	2	124	39	83	2
1582			деревня	Осташево	58.027453, 39.940939			58.155171, 40.035408	37	57.721067, 39.680275	83	57.722653, 39.669151	2	122	37	83	2
1583			деревня	Остроносово	57.991435, 40.153885			58.155171, 40.035408	34	57.721067, 39.680275	83	57.722653, 39.669151	2	119	34	83	2
1585			деревня	Пасиково	58.042767, 40.090167			58.155171, 40.035408	23	57.721067, 39.680275	83	57.722653, 39.669151	2	108	23	83	2
1588			деревня	Погорелки	58.000999, 40.157361			58.155171, 40.035408	33	57.721067, 39.680275	83	57.722653, 39.669151	2	118	33	83	2
1589			деревня	Подольново	58.067663, 40.090131			58.155171, 40.035408	20	57.721067, 39.680275	83	57.722653, 39.669151	2	105	20	83	2
1590			деревня	Подольново	57.953361, 40.247193			58.155171, 40.035408	42	57.721067, 39.680275	83	57.722653, 39.669151	2	127	42	83	2
1591			деревня	Пономарево	57.980710, 40.270405			58.155171, 40.035408	42	57.721067, 39.680275	83	57.722653, 39.669151	2	127	42	83	2
1592			деревня	Починок	58.080722, 40.163048			58.155171, 40.035408	20	57.721067, 39.680275	83	57.722653, 39.669151	2	105	20	83	2
1594			деревня	Путятино	58.024389, 40.044452			58.155171, 40.035408	27	57.721067, 39.680275	83	57.722653, 39.669151	2	112	27	83	2
1595			деревня	Решетники	57.973513, 40.020862			58.155171, 40.035408	31	57.721067, 39.680275	83	57.722653, 39.669151	2	116	31	83	2
1596			деревня	Ростилово	58.146662, 40.149887			58.155171, 40.035408	11	57.721067, 39.680275	83	57.722653, 39.669151	2	96	11	83	2
1600			деревня	Семиярги	58.026967, 39.983699			58.155171, 40.035408	35	57.721067, 39.680275	83	57.722653, 39.669151	2	120	35	83	2
1601			деревня	Сендерево	57.955471, 39.985433			58.155171, 40.035408	34	57.721067, 39.680275	83	57.722653, 39.669151	2	119	34	83	2
1602			деревня	Скоково	57.998256, 40.024294			58.155171, 40.035408	30	57.721067, 39.680275	83	57.722653, 39.669151	2	115	30	83	2
1606			деревня	Субаево	58.094439, 40.104639			58.155171, 40.035408	17	57.721067, 39.680275	83	57.722653, 39.669151	2	102	17	83	2
1607			деревня	Суетино	57.999969, 40.190859			58.155171, 40.035408	36	57.721067, 39.680275	83	57.722653, 39.669151	2	121	36	83	2
1609			деревня	Токовое	58.108354, 40.124546			58.155171, 40.035408	15	57.721067, 39.680275	83	57.722653, 39.669151	2	100	15	83	2
1611			деревня	Туфаново	57.993014, 40.037167			58.155171, 40.035408	29	57.721067, 39.680275	83	57.722653, 39.669151	2	114	29	83	2
1612			деревня	Усолкино	58.030699, 40.081202			58.155171, 40.035408	31	57.721067, 39.680275	83	57.722653, 39.669151	2	116	31	83	2
1613			деревня	Федяково	57.963574, 39.978489			58.155171, 40.035408	35	57.721067, 39.680275	83	57.722653, 39.669151	2	120	35	83	2
1616			деревня	Холм	57.964314, 40.159373			58.155171, 40.035408	48	57.721067, 39.680275	83	57.722653, 39.669151	2	133	48	83	2
1617			деревня	Хорупино	57.966377, 40.284042			58.155171, 40.035408	43	57.721067, 39.680275	83	57.722653, 39.669151	2	128	43	83	2
1618			деревня	Хрипуново	57.965145, 40.193833			58.155171, 40.035408	39	57.721067, 39.680275	83	57.722653, 39.669151	2	124	39	83	2
1619			деревня	Чебаково	58.011776, 40.173549			58.155171, 40.035408	36	57.721067, 39.680275	83	57.722653, 39.669151	2	121	36	83	2
1622			деревня	Шалахино	58.006025, 40.180978			58.155171, 40.035408	35	57.721067, 39.680275	83	57.722653, 39.669151	2	120	35	83	2
1626			деревня	Юркино	57.964171, 40.227097			58.155171, 40.035408	41	57.721067, 39.680275	83	57.722653, 39.669151	2	126	41	83	2
1627			село	Дмитриевское	57.997403, 40.177960			58.155171, 40.035408	35	57.721067, 39.680275	83	57.722653, 39.669151	2	120	35	83	2
1628			село	Рыжиково	58.037055, 39.899670			58.155171, 40.035408	39	57.721067, 39.680275	83	57.722653, 39.669151	2	124	39	83	2
1629			станция	станция Паителеево	58.092079, 40.170926			58.155171, 40.035408	21	57.721067, 39.680275	83	57.722653, 39.669151	2	106	21	83	2
1630			станция	станция Путятино	57.998032, 40.163694			58.155171, 40.035408	34	57.721067, 39.680275	83	57.722653, 39.669151	2	119	34	83	2
1631		Середское сельское поселение													45,02307692	83	2
1632			деревня	Абрамово	58.047216, 40.374116			58.155171, 40.035408	36	57.721067, 39.680275	83	57.722653, 39.669151	2	121	36	83	2
1633			деревня	Акуловское	57.929867, 40.142189			58.155171, 40.035408	46	57.721067, 39.680275	83	57.722653, 39.669151	2	131	46	83	2
1635			деревня	Алексеево	57.897050, 40.301559			58.155171, 40.035408	57	57.721067, 39.680275	83	57.722653, 39.669151	2	142	57	83	2
1636			деревня	Бабурино	57.935223, 40.185902			58.155171, 40.035408	51	57.721067, 39.680275	83	57.722653, 39.669151	2	136	51	83	2
1637			деревня	Баглаево	57.917435, 40.229442			58.155171, 40.035408	50	57.721067, 39.680275	83	57.722653, 39.669151	2	135	50	83	2
1638			деревня	Баловино	58.043396, 40.419660			58.155171, 40.035408	36	57.721067, 39.680275	83	57.722653, 39.669151	2	121	36	83	2
1639			деревня	Баскаково	58.000498, 40.487034			58.155171, 40.035408	44	57.721067, 39.680275	83	57.722653, 39.669151	2	129	44	83	2
1641			деревня	Бедниково	58.059031, 40.411899			58.155171, 40.035408	34	57.721067, 39.680275	83	57.722653, 39.669151	2	119	34	83	2
1643			деревня	Берелево	57.899184, 40.296654			58.155171, 40.035408	58	57.721067, 39.680275	83	57.722653, 39.669151	2	143	58	83	2
1644			деревня	Бисерово	58.090124, 40.424601			58.155171, 40.035408	36	57.721067, 39.680275	83	57.722653, 39.669151	2	121	36	83	2
1645			деревня	Богородское	58.138991, 40.388435			58.155171, 40.035408	29	57.721067, 39.680275	83	57.722653, 39.669151	2	114	29	83	2
1646			деревня	Бологово	57.974529, 40.505827			58.155171, 40.035408	46	57.721067, 39.680275	83	57.722653, 39.669151	2	131	46	83	2
1647			деревня	Большое Левашово	57.907935, 40.235524			58.155171, 40.035408	49	57.721067, 39.680275	83	57.722653, 39.669151	2	134	49	83	2
1648			деревня	Большое Марьино	58.126684, 40.326658			58.155171, 40.035408	25	57.721067, 39.680275	83	57.722653, 39.669151	2	110	25	83	2
1649			деревня	Борисцево	57.953055, 40.517361			58.155171, 40.035408	48	57.721067, 39.680275	83	57.722653, 39.669151	2	133	48	83	2
1650			деревня	Борщевки	57.968902, 40.379730			58.155171, 40.035408	48	57.721067, 39.680275	83	57.722653, 39.669151	2	133	48	83	2
1652			деревня	Будилово	57.974658, 40.338983			58.155171, 40.035408	45	57.721067, 39.680275	83	57.722653, 39.669151	2	130	45	83	2
1653			деревня	Бурцево	57.905635, 40.288542			58.155171, 40.035408	58	57.721067, 39.680275	83	57.722653, 39.669151	2	143	58	83	2
1654			деревня	Бухтарицы	57.954922, 40.385722			58.155171, 40.035408	48	57.721067, 39.680275	83	57.722653, 39.669151	2	133	48	83	2
1657			деревня	Васильево	57.993787, 40.564406			58.155171, 40.035408	52	57.721067, 39.680275	83	57.722653, 39.669151	2	137	52	83	2
1658			деревня	Великодворье	57.942834, 40.369409			58.155171, 40.035408	50	57.721067, 39.680275	83	57.722653, 39.669151	2	135	50	83	2
1660			деревня	Верховины	57.976906, 40.430305			58.155171, 40.035408	45	57.721067, 39.680275	83	57.722653, 39.669151	2	130	45	83	2
1665			деревня	Выгарь	57.972973, 40.493601			58.155171, 40.035408	45	57.721067, 39.680275	83	57.722653, 39.669151	2	130	45	83	2
1666			деревня	Высоково	57.988516, 40.392351			58.155171, 40.035408	44	57.721067, 39.680275	83	57.722653, 39.669151	2	129	44	83	2
1667			деревня	Высоково	57.962371, 40.410471			58.155171, 40.035408	48	57.721067, 39.680275	83	57.722653, 39.669151	2	133	48	83	2
1668			деревня	Высоково	58.003321, 40.337294			58.155171, 40.035408	43	57.721067, 39.680275	83	57.722653, 39.669151	2	128	43	83	2
1671			деревня	Голодяево	57.906118, 40.125426			58.155171, 40.035408	51	57.721067, 39.680275	83	57.722653, 39.669151	2	136	51	83	2
1672			деревня	Горбово	58.049593, 40.481743			58.155171, 40.035408	40	57.721067, 39.680275	83	57.722653, 39.669151	2	125	40	83	2
1674			деревня	Давыдовское	58.091594, 40.404973			58.155171, 40.035408	32	57.721067, 39.680275	83	57.722653, 39.669151	2	117	32	83	2
1680			деревня	Дякино	58.016872, 40.431051			58.155171, 40.035408	39	57.721067, 39.680275	83	57.722653, 39.669151	2	124	39	83	2
1682			деревня	Ездино	58.016357, 40.421286			58.155171, 40.035408	40	57.721067, 39.680275	83	57.722653, 39.669151	2	125	40	83	2
1685			деревня	Завражново	57.987967, 40.571574			58.155171, 40.035408	53	57.721067, 39.680275	83	57.722653, 39.669151	2	138	53	83	2
1686			деревня	Задорино	58.002067, 40.422670			58.155171, 40.035408	42	57.721067, 39.680275	83	57.722653, 39.669151	2	127	42	83	2
1687			деревня	Заречье	57.904913, 40.263776			58.155171, 40.035408	59	57.721067, 39.680275	83	57.722653, 39.669151	2	144	59	83	2
1689			деревня	Зименки	57.978376, 40.374223			58.155171, 40.035408	48	57.721067, 39.680275	83	57.722653, 39.669151	2	133	48	83	2
1690			деревня	Зубцово	57.996902, 40.430000			58.155171, 40.035408	42	57.721067, 39.680275	83	57.722653, 39.669151	2	127	42	83	2
1692			деревня	Избино	57.929761, 40.343591			58.155171, 40.035408	54	57.721067, 39.680275	83	57.722653, 39.669151	2	139	54	83	2
1695			деревня	Илькино	58.031728, 40.303230			58.155171, 40.035408	48	57.721067, 39.680275	83	57.722653, 39.669151	2	133	48	83	2
1696			деревня	Исаево	57.993405, 40.334805			58.155171, 40.035408	44	57.721067, 39.680275	83	57.722653, 39.669151	2	129	44	83	2
1699			деревня	Калиты	57.933570, 40.371672			58.155171, 40.035408	51	57.721067, 39.680275	83	57.722653, 39.669151	2	136	51	83	2
1702			деревня	Кишаново	57.900537, 40.275993			58.155171, 40.035408	58	57.721067, 39.680275	83	57.722653, 39.669151	2	143	58	83	2
1703			деревня	Клоково	57.912403, 40.313633			58.155171, 40.035408	58	57.721067, 39.680275	83	57.722653, 39.669151	2	143	58	83	2
1704			деревня	Козлово	58.036152, 40.360872			58.155171, 40.035408	38	57.721067, 39.680275	83	57.722653, 39.669151	2	123	38	83	2
1707			деревня	Копшинское	58.046587, 40.508890			58.155171, 40.035408	41	57.721067, 39.680275	83	57.722653, 39.669151	2	126	41	83	2
1708			деревня	Коровино	57.941104, 40.451901			58.155171, 40.035408	52	57.721067, 39.680275	83	57.722653, 39.669151	2	137	52	83	2
1709			деревня	Коровино	58.021910, 40.305718			58.155171, 40.035408	42	57.721067, 39.680275	83	57.722653, 39.669151	2	127	42	83	2
1711			деревня	Косково	58.138872, 40.348990			58.155171, 40.035408	25	57.721067, 39.680275	83	57.722653, 39.669151	2	110	25	83	2
1712			деревня	Косково	57.912176, 40.367774			58.155171, 40.035408	54	57.721067, 39.680275	83	57.722653, 39.669151	2	139	54	83	2
1713			деревня	Косково	58.045997, 40.502916			58.155171, 40.035408	41	57.721067, 39.680275	83	57.722653, 39.669151	2	126	41	83	2
1715			деревня	Кузнецово	57.973532, 40.466480			58.155171, 40.035408	46	57.721067, 39.680275	83	57.722653, 39.669151	2	131	46	83	2
1717			деревня	Курилово	58.030732, 40.442244			58.155171, 40.035408	38	57.721067, 39.680275	83	57.722653, 39.669151	2	123	38	83	2
1719			деревня	Ломки	58.071680, 40.333081			58.155171, 40.035408	32	57.721067, 39.680275	83	57.722653, 39.669151	2	117	32	83	2
1721			деревня	Лучищево	57.954364, 40.334422			58.155171, 40.035408	50	57.721067, 39.680275	83	57.722653, 39.669151	2	135	50	83	2
1722			деревня	Лыкошино	57.960261, 40.396735			58.155171, 40.035408	47	57.721067, 39.680275	83	57.722653, 39.669151	2	132	47	83	2
1723			деревня	Лытино	58.007728, 40.470918			58.155171, 40.035408	44	57.721067, 39.680275	83	57.722653, 39.669151	2	129	44	83	2
1724			деревня	Лычово	57.910876, 40.168788			58.155171, 40.035408	48	57.721067, 39.680275	83	57.722653, 39.669151	2	133	48	83	2
1727			деревня	Максимцево	58.040919, 40.469984			58.155171, 40.035408	39	57.721067, 39.680275	83	57.722653, 39.669151	2	124	39	83	2
1730			деревня	Малыгино	57.927702, 40.331661			58.155171, 40.035408	50	57.721067, 39.680275	83	57.722653, 39.669151	2	135	50	83	2
1731			деревня	Малые Дворишки	57.980800, 40.350319			58.155171, 40.035408	47	57.721067, 39.680275	83	57.722653, 39.669151	2	132	47	83	2
1732			деревня	Манжаково	57.903536, 40.295531			58.155171, 40.035408	57	57.721067, 39.680275	83	57.722653, 39.669151	2	142	57	83	2
1733			деревня	Марково	58.092988, 40.336611			58.155171, 40.035408	29	57.721067, 39.680275	83	57.722653, 39.669151	2	114	29	83	2
1735			деревня	Марьино	58.017072, 40.412923			58.155171, 40.035408	40	57.721067, 39.680275	83	57.722653, 39.669151	2	125	40	83	2
1737			деревня	Маурино	57.922311, 40.322148			58.155171, 40.035408	55	57.721067, 39.680275	83	57.722653, 39.669151	2	140	55	83	2
1741			деревня	Морщихино	57.927816, 40.298504			58.155171, 40.035408	57	57.721067, 39.680275	83	57.722653, 39.669151	2	142	57	83	2
1742			деревня	Мохоньково	57.947835, 40.549458			58.155171, 40.035408	60	57.721067, 39.680275	83	57.722653, 39.669151	2	145	60	83	2
1745			деревня	Неклюдцево	57.944969, 40.376604			58.155171, 40.035408	50	57.721067, 39.680275	83	57.722653, 39.669151	2	135	50	83	2
1746			деревня	Нефедово	57.997379, 40.568152			58.155171, 40.035408	53	57.721067, 39.680275	83	57.722653, 39.669151	2	138	53	83	2
1749			деревня	Никиткино	58.001156, 40.408027			58.155171, 40.035408	43	57.721067, 39.680275	83	57.722653, 39.669151	2	128	43	83	2
1751			деревня	Новополево	57.939012, 40.415582			58.155171, 40.035408	53	57.721067, 39.680275	83	57.722653, 39.669151	2	138	53	83	2
1753			деревня	Октябрево	58.017411, 40.394669			58.155171, 40.035408	43	57.721067, 39.680275	83	57.722653, 39.669151	2	128	43	83	2
1754			деревня	Окунево	58.019141, 40.515205			58.155171, 40.035408	47	57.721067, 39.680275	83	57.722653, 39.669151	2	132	47	83	2
1756			деревня	Павликово	58.025375, 40.305511			58.155171, 40.035408	42	57.721067, 39.680275	83	57.722653, 39.669151	2	127	42	83	2
1757			деревня	Петрилово	58.081574, 40.381446			58.155171, 40.035408	32	57.721067, 39.680275	83	57.722653, 39.669151	2	117	32	83	2
1761			деревня	Погорелки	57.893965, 40.287294			58.155171, 40.035408	59	57.721067, 39.680275	83	57.722653, 39.669151	2	144	59	83	2
1763			деревня	Подольново	57.969370, 40.355305			58.155171, 40.035408	48	57.721067, 39.680275	83	57.722653, 39.669151	2	133	48	83	2
1764			деревня	Покров	58.069281, 40.398747			58.155171, 40.035408	33	57.721067, 39.680275	83	57.722653, 39.

1888			деревня	Губино	58.490022, 40.525778			58.155171, 40.035408	72	57.721067, 39.680275	83	57.722653, 39.669151	2	157	72	83	2
1889			деревня	Гузыцино	58.349511, 40.620919			58.155171, 40.035408	57	57.721067, 39.680275	83	57.722653, 39.669151	2	142	57	83	2
1891			деревня	Дмитриково	58.291106, 40.419220			58.155171, 40.035408	72	57.721067, 39.680275	83	57.722653, 39.669151	2	157	72	83	2
1893			деревня	Дор Павлов	58.328196, 40.564199			58.155171, 40.035408	62	57.721067, 39.680275	83	57.722653, 39.669151	2	147	62	83	2
1894			деревня	Дорское	58.454736, 40.443322			58.155171, 40.035408	69	57.721067, 39.680275	83	57.722653, 39.669151	2	154	69	83	2
1896			деревня	Ивановское	58.302457, 40.430377			58.155171, 40.035408	73	57.721067, 39.680275	83	57.722653, 39.669151	2	158	73	83	2
1897			деревня	Илькино	58.387841, 40.578105			58.155171, 40.035408	56	57.721067, 39.680275	83	57.722653, 39.669151	2	141	56	83	2
1900			деревня	Конеево	58.504027, 40.715170			58.155171, 40.035408	78	57.721067, 39.680275	83	57.722653, 39.669151	2	163	78	83	2
1901			деревня	Кузовлево	58.335203, 40.618269			58.155171, 40.035408	58	57.721067, 39.680275	83	57.722653, 39.669151	2	143	58	83	2
1904			деревня	Маслово	58.538591, 40.552108			58.155171, 40.035408	79	57.721067, 39.680275	83	57.722653, 39.669151	2	164	79	83	2
1905			деревня	Мельцево	58.483987, 40.698713			58.155171, 40.035408	75	57.721067, 39.680275	83	57.722653, 39.669151	2	160	75	83	2
1906			деревня	Митино	58.334537, 40.589047			58.155171, 40.035408	60	57.721067, 39.680275	83	57.722653, 39.669151	2	145	60	83	2
1907			деревня	Михаил-Архангел	58.353449, 40.623704			58.155171, 40.035408	56	57.721067, 39.680275	83	57.722653, 39.669151	2	141	56	83	2
1909			деревня	Надеево	58.329850, 40.533028			58.155171, 40.035408	63	57.721067, 39.680275	83	57.722653, 39.669151	2	148	63	83	2
1910			деревня	Накоступово	58.368230, 40.546574			58.155171, 40.035408	53	57.721067, 39.680275	83	57.722653, 39.669151	2	138	53	83	2
1911			деревня	Нестерково	58.290041, 40.434518			58.155171, 40.035408	72	57.721067, 39.680275	83	57.722653, 39.669151	2	157	72	83	2
1913			деревня	Нижний Жар	58.265406, 40.469220			58.155171, 40.035408	76	57.721067, 39.680275	83	57.722653, 39.669151	2	161	76	83	2
1917			деревня	Парфеньево	58.479343, 40.459285			58.155171, 40.035408	72	57.721067, 39.680275	83	57.722653, 39.669151	2	157	72	83	2
1919			деревня	Первожино	58.492882, 40.508755			58.155171, 40.035408	73	57.721067, 39.680275	83	57.722653, 39.669151	2	158	73	83	2
1922			деревня	Плетенево	58.490676, 40.725096			58.155171, 40.035408	78	57.721067, 39.680275	83	57.722653, 39.669151	2	163	78	83	2
1924			деревня	Поляна	58.477235, 40.679552			58.155171, 40.035408	75	57.721067, 39.680275	83	57.722653, 39.669151	2	160	75	83	2
1926			деревня	Пошевино	58.453729, 40.760769			58.155171, 40.035408	81	57.721067, 39.680275	83	57.722653, 39.669151	2	166	81	83	2
1928			деревня	Рождественская Слободка	58.406687, 40.596449			58.155171, 40.035408	58	57.721067, 39.680275	83	57.722653, 39.669151	2	143	58	83	2
1929			деревня	Романцево	58.431591, 40.568457			58.155171, 40.035408	61	57.721067, 39.680275	83	57.722653, 39.669151	2	146	61	83	2
1930			деревня	Рухтово	58.280764, 40.480027			58.155171, 40.035408	76	57.721067, 39.680275	83	57.722653, 39.669151	2	161	76	83	2
1933			деревня	Семенцево	58.515434, 40.571212			58.155171, 40.035408	82	57.721067, 39.680275	83	57.722653, 39.669151	2	167	82	83	2
1936			деревня	Страшево	58.281762, 40.442379			58.155171, 40.035408	73	57.721067, 39.680275	83	57.722653, 39.669151	2	158	73	83	2
1937			деревня	Стрятово	58.356428, 40.636061			58.155171, 40.035408	58	57.721067, 39.680275	83	57.722653, 39.669151	2	143	58	83	2
1938			деревня	Тюриково	58.465126, 40.746476			58.155171, 40.035408	79	57.721067, 39.680275	83	57.722653, 39.669151	2	164	79	83	2
1940			деревня	Фрольцево	58.506058, 40.529560			58.155171, 40.035408	74	57.721067, 39.680275	83	57.722653, 39.669151	2	159	74	83	2
1942			деревня	Чирково	58.290869, 40.404542			58.155171, 40.035408	73	57.721067, 39.680275	83	57.722653, 39.669151	2	158	73	83	2
1943			деревня	Шашково	58.292080, 40.528725			58.155171, 40.035408	67	57.721067, 39.680275	83	57.722653, 39.669151	2	152	67	83	2
1944			деревня	Язвицево	58.357420, 40.510911			58.155171, 40.035408	50	57.721067, 39.680275	83	57.722653, 39.669151	2	135	50	83	2
1945			поселок	Соть	58.277934, 40.457902			58.155171, 40.035408	74	57.721067, 39.680275	83	57.722653, 39.669151	2	159	74	83	2
1947			село	Воскресенское	58.503505, 40.533504			58.155171, 40.035408	74	57.721067, 39.680275	83	57.722653, 39.669151	2	159	74	83	2
1948			село	Троица	58.497782, 40.706924			58.155171, 40.035408	77	57.721067, 39.680275	83	57.722653, 39.669151	2	162	77	83	2
1949		Ермаковское сельское поселение													84,55555556	83	2
1951			деревня	Алешино	58.258110, 40.985500			58.155171, 40.035408	86	57.721067, 39.680275	83	57.722653, 39.669151	2	171	86	83	2
1953			деревня	Болваново	58.311615, 40.999379			58.155171, 40.035408	81	57.721067, 39.680275	83	57.722653, 39.669151	2	166	81	83	2
1955			деревня	Варлыгино	58.423251, 40.891896			58.155171, 40.035408	79	57.721067, 39.680275	83	57.722653, 39.669151	2	164	79	83	2
1956			деревня	Василево	58.328536, 41.033650			58.155171, 40.035408	84	57.721067, 39.680275	83	57.722653, 39.669151	2	169	84	83	2
1958			деревня	Григорово	58.322837, 41.088348			58.155171, 40.035408	86	57.721067, 39.680275	83	57.722653, 39.669151	2	171	86	83	2
1960			деревня	Дор	58.357377, 41.108767			58.155171, 40.035408	90	57.721067, 39.680275	83	57.722653, 39.669151	2	175	90	83	2
1962			деревня	Ермаково	58.322180, 41.009395			58.155171, 40.035408	82	57.721067, 39.680275	83	57.722653, 39.669151	2	167	82	83	2
1963			деревня	Ермолино	58.382185, 40.807023			58.155171, 40.035408	73	57.721067, 39.680275	83	57.722653, 39.669151	2	158	73	83	2
1964			деревня	Железово	58.457505, 40.902801			58.155171, 40.035408	83	57.721067, 39.680275	83	57.722653, 39.669151	2	168	83	83	2
1968			деревня	Карганово	58.246769, 40.953978			58.155171, 40.035408	86	57.721067, 39.680275	83	57.722653, 39.669151	2	171	86	83	2
1969			деревня	Картополово	58.286801, 40.923903			58.155171, 40.035408	80	57.721067, 39.680275	83	57.722653, 39.669151	2	165	80	83	2
1970			деревня	Кинтаново	58.373483, 40.950026			58.155171, 40.035408	80	57.721067, 39.680275	83	57.722653, 39.669151	2	165	80	83	2
1971			деревня	Кипино	58.363137, 41.081719			58.155171, 40.035408	91	57.721067, 39.680275	83	57.722653, 39.669151	2	176	91	83	2
1972			деревня	Кириллово	58.403033, 40.861272			58.155171, 40.035408	76	57.721067, 39.680275	83	57.722653, 39.669151	2	161	76	83	2
1973			деревня	Ключевая	58.336261, 41.121137			58.155171, 40.035408	89	57.721067, 39.680275	83	57.722653, 39.669151	2	174	89	83	2
1974			деревня	Кошево	58.390841, 40.945570			58.155171, 40.035408	82	57.721067, 39.680275	83	57.722653, 39.669151	2	167	82	83	2
1977			деревня	Мишино	58.343475, 41.105389			58.155171, 40.035408	88	57.721067, 39.680275	83	57.722653, 39.669151	2	173	88	83	2
1978			деревня	Митино	58.421427, 40.872932			58.155171, 40.035408	79	57.721067, 39.680275	83	57.722653, 39.669151	2	164	79	83	2
1980			деревня	Настасьино	58.315714, 40.939156			58.155171, 40.035408	77	57.721067, 39.680275	83	57.722653, 39.669151	2	162	77	83	2
1981			деревня	Наумово	58.338694, 40.867524			58.155171, 40.035408	72	57.721067, 39.680275	83	57.722653, 39.669151	2	157	72	83	2
1984			деревня	Обнорское	58.267474, 40.907059			58.155171, 40.035408	83	57.721067, 39.680275	83	57.722653, 39.669151	2	168	83	83	2
1987			деревня	Павловка	58.263455, 40.913231			58.155171, 40.035408	83	57.721067, 39.680275	83	57.722653, 39.669151	2	168	83	83	2
1990			деревня	Панфилово	58.339871, 41.010087			58.155171, 40.035408	84	57.721067, 39.680275	83	57.722653, 39.669151	2	169	84	83	2
1992			деревня	Перья	58.177498, 40.880388			58.155171, 40.035408	96	57.721067, 39.680275	83	57.722653, 39.669151	2	181	96	83	2
1993			деревня	Пигалево	58.246991, 40.937602			58.155171, 40.035408	85	57.721067, 39.680275	83	57.722653, 39.669151	2	170	85	83	2
1996			деревня	Поторочино	58.395690, 40.968729			58.155171, 40.035408	82	57.721067, 39.680275	83	57.722653, 39.669151	2	167	82	83	2
1997			деревня	Починок	58.307696, 41.040315			58.155171, 40.035408	85	57.721067, 39.680275	83	57.722653, 39.669151	2	170	85	83	2
1998			деревня	Починок-Ананьев	58.247687, 40.918935			58.155171, 40.035408	86	57.721067, 39.680275	83	57.722653, 39.669151	2	171	86	83	2
1999			деревня	Починок-Усанов	58.198008, 40.899504			58.155171, 40.035408	93	57.721067, 39.680275	83	57.722653, 39.669151	2	178	93	83	2
2000			деревня	Починок-Шумилов	58.202252, 40.900879			58.155171, 40.035408	93	57.721067, 39.680275	83	57.722653, 39.669151	2	178	93	83	2
2001			деревня	Прокунино	58.383817, 40.958560			58.155171, 40.035408	81	57.721067, 39.680275	83	57.722653, 39.669151	2	166	81	83	2
2002			деревня	Пустынь	58.302140, 41.066187			58.155171, 40.035408	87	57.721067, 39.680275	83	57.722653, 39.669151	2	172	87	83	2
2004			деревня	Родники	58.455739, 40.886236			58.155171, 40.035408	82	57.721067, 39.680275	83	57.722653, 39.669151	2	167	82	83	2
2006			деревня	Семенково Большое	58.435587, 40.813634			58.155171, 40.035408	87	57.721067, 39.680275	83	57.722653, 39.669151	2	172	87	83	2
2008			деревня	Слобода	58.212494, 40.923238			58.155171, 40.035408	91	57.721067, 39.680275	83	57.722653, 39.669151	2	176	91	83	2
2009			деревня	Сумароково	58.290396, 41.017983			58.155171, 40.035408	85	57.721067, 39.680275	83	57.722653, 39.669151	2	170	85	83	2
2010			деревня	Тетерино	58.332548, 41.137369			58.155171, 40.035408	90	57.721067, 39.680275	83	57.722653, 39.669151	2	175	90	83	2
2011			деревня	Тимино	58.313922, 40.954859			58.155171, 40.035408	78	57.721067, 39.680275	83	57.722653, 39.669151	2	163	78	83	2
2012			деревня	Тимонино	58.275317, 40.890809			58.155171, 40.035408	85	57.721067, 39.680275	83	57.722653, 39.669151	2	170	85	83	2
2014			деревня	Филиппово	58.349279, 41.137028			58.155171, 40.035408	92	57.721067, 39.680275	83	57.722653, 39.669151	2	177	92	83	2
2016			деревня	Харино	58.308854, 41.034782			58.155171, 40.035408	85	57.721067, 39.680275	83	57.722653, 39.669151	2	170	85	83	2
2017			деревня	Ченцово	58.351744, 40.916770			58.155171, 40.035408	75	57.721067, 39.680275	83	57.722653, 39.669151	2	160	75	83	2
2018			деревня	Чернышево	58.181636, 40.883748			58.155171, 40.035408	96	57.721067, 39.680275	83	57.722653, 39.669151	2	181	96	83	2
2022			село	Покров	58.463544, 40.864767			58.155171, 40.035408	83	57.721067, 39.680275	83	57.722653, 39.669151	2	168	83	83	2
2023			хутор	Заповедник	58.197277, 40.951858			58.155171, 40.035408	94	57.721067, 39.680275	83	57.722653, 39.669151	2	179	94	83	2
2025		Осецкое сельское поселение													68,3625	83	2
2026			деревня	Акулово	58.159285, 40.718215			58.155171, 40.035408	69	57.721067, 39.680275	83	57.722653, 39.669151	2	154	69	83	2
2027			деревня	Андрейково	58.040862, 40.661693			58.155171, 40.035408	63	57.721067, 39.680275	83	57.722653, 39.669151	2	148	63	83	2
2028			деревня	Андрюково	58.090705, 40.715646			58.155171, 40.035408	63	57.721067, 39.680275	83	57.722653, 39.669151	2	148	63	83	2
2033			деревня	Балакирево	58.216841, 40.555665			58.155171, 40.035408	83	57.721067, 39.680275	83	57.722653, 39.669151	2	168	83	83	2
2036			деревня	Белавино	58.242600, 40.483036			58.155171, 40.035408	89	57.721067, 39.680275	83	57.722653, 39.669151	2	174	89	83	2
2038			деревня	Борисовское	58.147798, 40.725617			58.155171, 40.035408	69	57.721067, 39.680275	83	57.722653, 39.669151	2	154	69	83	2
2039			деревня	Булаково	58.029750, 40.642317			58.155171, 40.035408	65	57.721067, 39.680275	83	57.722653, 39.669151	2	150	65	83	2
2040			деревня	Бутырки	58.122830, 40.585669			58.155171, 40.035408	66	57.721067, 39.680275	83	57.722653, 39.669151	2	151	66	83	2
2041			деревня	Бушкатово	58.115809, 40.635516			58.155171, 40.035408	64	57.721067, 39.680275	83	57.722653, 39.669151	2	149	64	83	2
2042			деревня	Васильково	58.101483, 40.642874			58.155171, 40.035408	63	57.721067, 39.680275	83	57.722653, 39.669151	2	148	63	83	2
2044			деревня	Власуново	58.124835, 40.725698			58.155171, 40.035408	65	57.721067, 39.680275	83	57.722653, 39.669151	2	150	65	83	2
2045			деревня	Высоково	58.069029, 40.555315			58.155171, 40.035408	55	57.721067, 39.680275	83	57.722653, 39.669151	2	140	55	83	2
2046			деревня	Глебово	58.141171, 40.680172			58.155171, 40.035408	69	57.721067, 39.680275	83	57.722653, 39.669151	2	154	69	83	2
2047			деревня	Гриденино	58.067734, 40.534905			58.155171, 40.035408	57	57.721067, 39.680275	83	57.722653, 39.669151	2	142	57	83	2
2049			деревня	Деревеньки	58.206520, 40.725752			58.155171, 40.035408	76	57.721067, 39.680275	83	57.722653, 39.669151	2	161	76	83	2
2051			деревня	Дерягино	58.184241, 40.511612			58.155171, 40.035408	80	57.721067, 39.680275	83	57.722653, 39.669151	2	165	80	83	2
2052			деревня	Долгово	58.067191, 40.640727			58.155171, 40.035408	57	57.721067, 39.680275	83	57.722653, 39.669151	2	142	57	83	2
2053			деревня	Дорок	58.208673, 40.707031			58.155171, 40.035408	75	57.721067, 39.680275	83	57.722653, 39.669151	2	160	75	83	2
2054			деревня	Дыбино	58.109082, 40.622931			58.155171, 40.035408	63	57.721067, 39.680275	83	57.722653, 39.669151	2	148	63	83	2
2055			деревня	Еремейцево	58.128595, 40.611711			58.155171, 40.035408	66	57.721067, 39.680275	83	57.722653, 39.669151	2	151	66	83	2
2058			деревня	Заварежнево	58.150723, 40.558926			58.155171, 40.035408	79	57.721067, 39.680275	83	57.722653, 39.669151	2	164	79	83	2
2060			деревня	Ивашниково	58.027363, 40.658882			58.155171, 40.035408	65	57.721067, 39.680275	83	57.722653, 39.669151	2	150	65	83	2
2061			деревня	Ивановское	58.194835, 40.754768			58.155171, 40.035408	75	57.721067, 39.680275	83	57.722653, 39.669151	2	160	75	83	2
2062			деревня	Ившино	58.046525, 40.652602			58.155171, 40.035408	63	57.721067, 39.680275	83	57.722653, 39.669151	2	148	63	83	2
2063			деревня	Исады	58.067291, 40.777747			58.155171, 40.035408	68	57.721067, 39.680275	83	57.722653, 39.669151	2	153	68	83	2
2064			деревня	Каликино	58.129559, 40.526111			58.155171, 40.035408	82	57.721067, 39.680275	83	57.722653, 39.669151	2	167	82	83	2
2065			деревня	Касьяново	58.195195, 40.718853			58.155171, 40.035408	74	57.721067, 39.680275	83	57.722653, 39.669151	2	159	74	83	2
2066			деревня	Клюшниково	58.102852, 40.701004			58.155171, 40.035408	62	57.721067, 39.680275	83	57.722653, 39.669151	2	147	62	83	2
2067			деревня	Конашцево	58.138801, 40.660615			58.155171, 40.035408	71	57.721067, 39.680275	83	57.722653, 39.669151	2	156	71	83	2
2068			деревня	Косоногово	58.290926, 40.627521			58.155171, 40.035408	70	57.721067, 39.680275	83	57.722653, 39.669151	2	155	70	83	2
2070			деревня	Красный Бор	58.113698, 40.861290			58.155171, 40.035408	75	57.721067, 39.680275	83	57.722653, 39.669151	2	160	75	83	2
2071			деревня	Крутик	58.084030, 40.774387			58.155171, 40.035408	68	57.721067, 39.680275	83	57.722653, 39.669151	2	153	68	83	2
2072			деревня	Крюково	58.171490, 40.564882			58.155171, 40.035408	77	57.721067, 39.680275	83	57.722653, 39.669151	2	162	77	83	2
2073			деревня	Курочкино	58.066482, 40.702863			58.155171, 40.035408	63	57.721067, 39.680275	83	57.722653, 39.669151	2	148	63	83	2
2075			деревня	Летнево	58.111934, 40.480907			58.155171, 40.035408	63	57.721067, 39.680275	83	57.722653, 39.669151	2	148	63	83	2
2076			деревня	Лилицино	58.052636, 40.684861			58.155171, 40.035408	62	57.721067, 39.680275	83	57.722653, 39.669151	2	147	62	83	2
2077			деревня	Лысцево	58.104522, 40.749423			58.155171, 40.035408	65	57.721067, 39.680275	83	57.722653, 39.669151	2	150	65	83	2
2078			деревня	Макарово	58.118481, 40.685993			58.155171, 40.035408	65	57.721067, 39.680275	83	57.722653, 39.669151	2	150	65	83	2
2080			деревня	Мистелово	58.207853, 40.497913			58.155171, 40.035408	84	57.721067, 39.680275	83	57.722653, 39.669151	2	169	84	83	2
2083			деревня	Михеево	58.176469, 40.538418			58.155171, 40.035408	78	57.721067, 39.680275	83	57.722653, 39.669151	2	163	78	83	2
2085			деревня	Мясниково	58.160201, 40.628572			58.155171, 40.035408	73	57.721067, 39.680275	83	57.722653, 39.669151	2	158	73	83	2
2086			деревня	Нагорское	58.171950, 40.765790			58.155171, 40.035408	77	57.721067, 39.680275	83	57.722653, 39.669151	2	162	77	83	2
2087			деревня	Назимово	58.157879, 40.512600			58.155171, 40.035408	82	57.721067, 39.680275	83	57.722653, 39.669151	2	167	82	83	2
2089			деревня	Нелюдово	58.064787, 40.659825			58.155171, 40.035408	59	57.721067, 39.680275	83	57.722653, 39.669151	2	144	59	83	2
2091			деревня	Никулино	58.237996, 40.465591			58.155171, 40.035408	88	57.721067, 39.680275	83	57.722653, 39.669151	2	173	88	83	2
2092			деревня	Новинки	58.284341, 40.669625			58.155171, 40.035408	71	57.721067, 39.680275	83	57.722653, 39.669151	2	156	71	83	2
2093			деревня	Осиновец	58.097640, 40.755226			58.155171, 40.035408	66	57.721067, 39.680275	83	57.722653, 39.669151	2	151	66	83	2
2094			деревня	Павлигино	58.110437, 40.720273			58.155171, 40.035408	63	57.721067, 39.680275	83	57.722653, 39.669151	2	148	63	83	2
2095			деревня	Петрищево	58.120567, 40.680513			58.155171, 40.035408	69	57.721067, 39.680275	83	57.722653, 39.669151	2	154	69	83	2
2096			деревня	Платково	58.162599, 40.563103			58.155171, 40.035408	78	57.721067, 39.680275	83	57.722653, 39.669151	2	163	78	83	2
2097			деревня	Поддубново	58.088155, 40.569409			58.155171, 40.035408	58	57.721067, 39.680275	83	57.722653, 39.669151	2	143	58	83	2
2098			деревня	Понизовки	58.056807, 40.565798			58.155171, 40.035408	51	57.721067, 39.680275	83	57.722653, 39.669151	2	136	51	83	2
2099			деревня	Пореево	58.089877, 40.619607			58.155171, 40.035408	61	57.721067, 39.680275	83	57.722653, 39.669151	2	146	61	83	2
2100			деревня	Потепеньки	58.262513, 40.677019			58.155171, 40.035408	71	57.721067, 39.680275	83	57.722653, 39.669151	2	156	71	83	2
2101			деревня	Починок	58.116144, 40.747895			58.155171, 40.035408	65	57.721067, 39.680275	83	57.722653, 39.669151	2	150	65	83	2
2102			деревня	Пречистое	58.144777, 40.706250			58.155171, 40.035408	67	57.721067, 39.680275	83	57.722653, 39.669151	2	152	67	83	2
2103			деревня	Радово	58.192956, 40.505234			58.155171, 40.035408	81	57.721067, 39.680275	83	57.722653, 39.669151	2	166	81	83	2
2105			деревня	Раслово-Барское	58.281615, 40.678483			58.155171, 40.035408	70	57.721067, 39.680275	83	57.722653, 39.669151	2	155	70	83	2
2106			деревня	Раслово-Монастырское	58.280584, 40.662897			58.155171, 40.035408	69	57.721067, 39.680275	83	57.722653, 39.669151	2	154	69	83	2
2107			деревня	Рудниково	58.080770, 40.767093			58.155171, 40.035408	67	57.721067, 39.680275	83	57.722653, 39.669151	2	152	67	83	2
2108			деревня	Рубутино	58.074883, 40.655423			58.155171, 40.035408	58	57.721067, 39.680275	83	57.722653, 39.669151	2	143	58	83	2
2110			деревня	Семендяево	58.186936, 40.725600			58.155171, 40.035408	73	57.721067, 39.680275	83	57.722653, 39.669151	2	158	73	83	2
2112			деревня	Скородумово	58.097440, 40.791662			58.155171, 40.035408	70	57.721067, 39.680275	83	57.722653, 39.669151	2	155	70	83	2
2114			деревня	Степаньково	58.076901, 40.669742			58.155171, 40.035408	60	57.721067, 39.680275	83	57.722653, 39.669151	2	145	60	83	2
2115			деревня	Стругуново	58.113461, 40.740763			58.155171, 40.035408	64	57.721067, 39.680275	83	57.722653, 39.669151	2	149	64	83	2
2116			деревня	Терениково	58.034120, 40.657938			58.155171, 40.035408	64	57.721067, 39.680275	83	57.722653, 39.669151	2	149	64	83	2
2117			деревня	Тильбугино	58.084681, 40.657408			58.155171, 40.035408	58	57.721067, 39.680275	83	57.722653, 39.669151	2	143	58	83	2
2119			деревня	Фомино	58.088597, 40.737206			58.155171, 40.035408	66	57.721067, 39.680275	83	57.722653, 39.669151	2	151	66	83	2
2120			деревня	Фондяково	58.305847, 40.654489			58.155171, 40.035408	66	57.721067, 39.680275	83	57.722653, 39.669151	2	151	66	83	2
2121			деревня	Хлестово	58.078429, 40.701513			58.155171, 40.035408	61	57.721067, 39.680275	83	57.722653, 39.669151	2	146	61	83	2
2124			деревня	Чернево	58.083920, 40.575338			58.155171, 40.035408	58	57.721067, 39.680275	83	57.722653, 39.669151	2	143	58	83	2
2129			деревня	Шигино	58.028216, 40.666508			58.155171, 40.035408	65	57.721067, 39.680275	83	57.722653, 39.669151	2	150	65	83	2
2130			деревня	Щелково	58.102772, 40.772815			58.155171, 40.035408	71	57.721067, 39.680275	83	57.722653, 39.669151	2	156	71	83	2
2131			деревня	Юрьево	58.085524, 40.507426			58.155171, 40.035408	59	57.721067, 39.680275	83	57.722653, 39.669151	2	144	59	83	2
2132			деревня	Яковлевское	58.035668, 40.647338			58.155171, 40.035408	65	57.721067, 39.680275	83	57.722653, 39.669151	2	150	65	83	2
2133			поселок	Зайцево	58.317851, 40.662017			58.155171, 40.035408	64	57.721067, 39.680275	83	57.722653, 39.669151	2	149	64	83	2
2134			село	Закобякино	58.104279, 40.725213

2210			деревня	Василисино	57.792459, 38.117278	57.551236, 38.366680	52	57.973961, 38.979882	84	57.973961, 38.979882	1			137	52	84	1
2213			деревня	Владышино	57.668688, 37.969622	57.551236, 38.366680	43	57.973961, 38.979882	84	57.973961, 38.979882	1			128	43	84	1
2214			деревня	Власовская	57.869719, 38.307676	57.551236, 38.366680	84	57.973961, 38.979882	84	57.973961, 38.979882	1			169	84	84	1
2215			деревня	Высоково	57.781587, 38.325427	57.551236, 38.366680	48	57.973961, 38.979882	84	57.973961, 38.979882	1			133	48	84	1
2216			деревня	Галачевская	57.809326, 38.445091	57.551236, 38.366680	49	57.973961, 38.979882	84	57.973961, 38.979882	1			134	49	84	1
2217			деревня	Глазово	57.758076, 37.907432	57.551236, 38.366680	65	57.973961, 38.979882	84	57.973961, 38.979882	1			150	65	84	1
2220			деревня	Глотово	57.744369, 38.128085	57.551236, 38.366680	49	57.973961, 38.979882	84	57.973961, 38.979882	1			134	49	84	1
2221			деревня	Гляденки	57.854412, 38.263003	57.551236, 38.366680	55	57.973961, 38.979882	84	57.973961, 38.979882	1			140	55	84	1
2222			деревня	Говитаново	57.733248, 37.885136	57.551236, 38.366680	65	57.973961, 38.979882	84	57.973961, 38.979882	1			150	65	84	1
2224			деревня	Голодово	57.678627, 37.683545	57.551236, 38.366680	80	57.973961, 38.979882	84	57.973961, 38.979882	1			165	80	84	1
2227			деревня	Горбыли	57.872351, 38.264216	57.551236, 38.366680	58	57.973961, 38.979882	84	57.973961, 38.979882	1			143	58	84	1
2228			деревня	Гордеевка	57.800502, 38.430638	57.551236, 38.366680	48	57.973961, 38.979882	84	57.973961, 38.979882	1			133	48	84	1
2229			деревня	Горлово	57.668144, 37.755850	57.551236, 38.366680	75	57.973961, 38.979882	84	57.973961, 38.979882	1			160	75	84	1
2234			деревня	Дворково	57.842956, 38.439225	57.551236, 38.366680	53	57.973961, 38.979882	84	57.973961, 38.979882	1			138	53	84	1
2235			деревня	Дмитриевка	57.758427, 38.055528	57.551236, 38.366680	56	57.973961, 38.979882	84	57.973961, 38.979882	1			141	56	84	1
2239			деревня	Дубровы	57.838002, 38.227241	57.551236, 38.366680	54	57.973961, 38.979882	84	57.973961, 38.979882	1			139	54	84	1
2242			деревня	Жуково	57.736424, 38.018086	57.551236, 38.366680	57	57.973961, 38.979882	84	57.973961, 38.979882	1			142	57	84	1
2243			деревня	Заглядкино	57.789988, 38.182667	57.551236, 38.366680	53	57.973961, 38.979882	84	57.973961, 38.979882	1			138	53	84	1
2244			деревня	Зарубино	57.837240, 38.452538	57.551236, 38.366680	52	57.973961, 38.979882	84	57.973961, 38.979882	1			137	52	84	1
2245			деревня	Зиновская	57.944792, 38.437752	57.551236, 38.366680	64	57.973961, 38.979882	84	57.973961, 38.979882	1			149	64	84	1
2249			деревня	Игнатово	57.641259, 37.850586	57.551236, 38.366680	55	57.973961, 38.979882	84	57.973961, 38.979882	1			140	55	84	1
2250			деревня	Игумново	57.673362, 37.766657	57.551236, 38.366680	75	57.973961, 38.979882	84	57.973961, 38.979882	1			160	75	84	1
2251			деревня	Исаково	57.658727, 37.900569	57.551236, 38.366680	51	57.973961, 38.979882	84	57.973961, 38.979882	1			136	51	84	1
2253			деревня	Калипкино	57.765979, 38.203993	57.551236, 38.366680	45	57.973961, 38.979882	84	57.973961, 38.979882	1			130	45	84	1
2255			деревня	Карпово	57.732724, 38.169443	57.551236, 38.366680	53	57.973961, 38.979882	84	57.973961, 38.979882	1			138	53	84	1
2256			деревня	Кизнево	57.708248, 38.374672	57.551236, 38.366680	34	57.973961, 38.979882	84	57.973961, 38.979882	1			119	34	84	1
2258			деревня	Киселево	57.780114, 38.338569	57.551236, 38.366680	47	57.973961, 38.979882	84	57.973961, 38.979882	1			132	47	84	1
2260			деревня	Климово	57.678699, 37.717052	57.551236, 38.366680	77	57.973961, 38.979882	84	57.973961, 38.979882	1			162	77	84	1
2262			деревня	Кокошилово	57.786860, 38.132693	57.551236, 38.366680	50	57.973961, 38.979882	84	57.973961, 38.979882	1			135	50	84	1
2263			деревня	Кологривцево	57.731700, 37.964699	57.551236, 38.366680	59	57.973961, 38.979882	84	57.973961, 38.979882	1			144	59	84	1
2265			деревня	Коптево	57.856941, 38.441220	57.551236, 38.366680	55	57.973961, 38.979882	84	57.973961, 38.979882	1			140	55	84	1
2266			деревня	Коптюшка	57.755968, 38.443978	57.551236, 38.366680	41	57.973961, 38.979882	84	57.973961, 38.979882	1			126	41	84	1
2268			деревня	Костенево	57.722718, 38.427188	57.551236, 38.366680	38	57.973961, 38.979882	84	57.973961, 38.979882	1			123	38	84	1
2269			деревня	Красново	57.650613, 37.776269	57.551236, 38.366680	75	57.973961, 38.979882	84	57.973961, 38.979882	1			160	75	84	1
2270			деревня	Крестцы	57.759118, 38.221537	57.551236, 38.366680	43	57.973961, 38.979882	84	57.973961, 38.979882	1			128	43	84	1
2271			деревня	Кривцово	57.833254, 38.233529	57.551236, 38.366680	53	57.973961, 38.979882	84	57.973961, 38.979882	1			138	53	84	1
2273			деревня	Крутец	57.712273, 38.394552	57.551236, 38.366680	36	57.973961, 38.979882	84	57.973961, 38.979882	1			121	36	84	1
2274			деревня	Крутово	57.925632, 38.445406	57.551236, 38.366680	62	57.973961, 38.979882	84	57.973961, 38.979882	1			147	62	84	1
2276			деревня	Крюково	57.835329, 38.248504	57.551236, 38.366680	53	57.973961, 38.979882	84	57.973961, 38.979882	1			138	53	84	1
2277			деревня	Кувшиново	57.780344, 38.038936	57.551236, 38.366680	58	57.973961, 38.979882	84	57.973961, 38.979882	1			143	58	84	1
2278			деревня	Кузьминская	57.823593, 38.460749	57.551236, 38.366680	51	57.973961, 38.979882	84	57.973961, 38.979882	1			136	51	84	1
2280			деревня	Куракино	57.775367, 38.313336	57.551236, 38.366680	45	57.973961, 38.979882	84	57.973961, 38.979882	1			130	45	84	1
2281			деревня	Курово	57.627672, 37.750074	57.551236, 38.366680	77	57.973961, 38.979882	84	57.973961, 38.979882	1			162	77	84	1
2282			деревня	Кустово	57.734007, 38.157846	57.551236, 38.366680	53	57.973961, 38.979882	84	57.973961, 38.979882	1			138	53	84	1
2284			деревня	Лагуново	57.756756, 38.428068	57.551236, 38.366680	42	57.973961, 38.979882	84	57.973961, 38.979882	1			127	42	84	1
2285			деревня	Ларионовская	57.807456, 38.104324	57.551236, 38.366680	53	57.973961, 38.979882	84	57.973961, 38.979882	1			138	53	84	1
2286			деревня	Левинская	57.814073, 38.073827	57.551236, 38.366680	55	57.973961, 38.979882	84	57.973961, 38.979882	1			140	55	84	1
2289			деревня	Лодыгино	57.808314, 38.456572	57.551236, 38.366680	49	57.973961, 38.979882	84	57.973961, 38.979882	1			134	49	84	1
2290			деревня	Лукьяново	57.854245, 38.442091	57.551236, 38.366680	55	57.973961, 38.979882	84	57.973961, 38.979882	1			140	55	84	1
2292			деревня	Макаровская	57.868613, 38.314333	57.551236, 38.366680	83	57.973961, 38.979882	84	57.973961, 38.979882	1			168	83	84	1
2293			деревня	Максаково	57.721863, 37.882261	57.551236, 38.366680	67	57.973961, 38.979882	84	57.973961, 38.979882	1			152	67	84	1
2295			деревня	Малое Поповичево	57.724502, 37.963172	57.551236, 38.366680	61	57.973961, 38.979882	84	57.973961, 38.979882	1			146	61	84	1
2296			деревня	Манушино	57.811206, 38.063927	57.551236, 38.366680	56	57.973961, 38.979882	84	57.973961, 38.979882	1			141	56	84	1
2297			деревня	Марганово	57.852104, 38.158709	57.551236, 38.366680	58	57.973961, 38.979882	84	57.973961, 38.979882	1			143	58	84	1
2298			деревня	Мартнево	57.773323, 38.241812	57.551236, 38.366680	45	57.973961, 38.979882	84	57.973961, 38.979882	1			130	45	84	1
2299			деревня	Мартьяново	57.678492, 37.993823	57.551236, 38.366680	41	57.973961, 38.979882	84	57.973961, 38.979882	1			126	41	84	1
2300			деревня	Мартьяниха	57.831318, 38.228337	57.551236, 38.366680	53	57.973961, 38.979882	84	57.973961, 38.979882	1			138	53	84	1
2302			деревня	Марьино	57.705339, 38.363848	57.551236, 38.366680	34	57.973961, 38.979882	84	57.973961, 38.979882	1			119	34	84	1
2303			деревня	Маурино	57.740502, 37.973727	57.551236, 38.366680	62	57.973961, 38.979882	84	57.973961, 38.979882	1			147	62	84	1
2304			деревня	Митинская	57.819111, 38.262518	57.551236, 38.366680	57	57.973961, 38.979882	84	57.973961, 38.979882	1			142	57	84	1
2305			деревня	Мокейцево	57.860082, 38.289072	57.551236, 38.366680	58	57.973961, 38.979882	84	57.973961, 38.979882	1			143	58	84	1
2306			деревня	Морское	57.697947, 37.701403	57.551236, 38.366680	80	57.973961, 38.979882	84	57.973961, 38.979882	1			165	80	84	1
2308			деревня	Муракино	57.857108, 38.472679	57.551236, 38.366680	55	57.973961, 38.979882	84	57.973961, 38.979882	1			140	55	84	1
2311			деревня	Наумово	57.725939, 38.224654	57.551236, 38.366680	38	57.973961, 38.979882	84	57.973961, 38.979882	1			123	38	84	1
2312			деревня	Нефедово	57.740983, 38.192449	57.551236, 38.366680	46	57.973961, 38.979882	84	57.973961, 38.979882	1			131	46	84	1
2313			деревня	Нефино	57.658925, 38.063478	57.551236, 38.366680	41	57.973961, 38.979882	84	57.973961, 38.979882	1			126	41	84	1
2316			деревня	Новинки	57.877884, 38.259814	57.551236, 38.366680	83	57.973961, 38.979882	84	57.973961, 38.979882	1			168	83	84	1
2317			деревня	Новоселки	57.818354, 38.056606	57.551236, 38.366680	56	57.973961, 38.979882	84	57.973961, 38.979882	1			141	56	84	1
2318			деревня	Ободаево	57.786956, 38.161098	57.551236, 38.366680	52	57.973961, 38.979882	84	57.973961, 38.979882	1			137	52	84	1
2320			деревня	Оленино	57.665954, 38.353544	57.551236, 38.366680	33	57.973961, 38.979882	84	57.973961, 38.979882	1			118	33	84	1
2323			деревня	Палкино	57.726078, 38.419849	57.551236, 38.366680	38	57.973961, 38.979882	84	57.973961, 38.979882	1			123	38	84	1
2324			деревня	Папоротная	57.940646, 38.434734	57.551236, 38.366680	64	57.973961, 38.979882	84	57.973961, 38.979882	1			149	64	84	1
2326			деревня	Пасыниково	57.674478, 37.694360	57.551236, 38.366680	79	57.973961, 38.979882	84	57.973961, 38.979882	1			164	79	84	1
2328			деревня	Петровское	57.950194, 38.419525	57.551236, 38.366680	65	57.973961, 38.979882	84	57.973961, 38.979882	1			150	65	84	1
2329			деревня	Петряево	57.758753, 38.184212	57.551236, 38.366680	46	57.973961, 38.979882	84	57.973961, 38.979882	1			131	46	84	1
2330			деревня	Починок	57.937034, 38.432129	57.551236, 38.366680	64	57.973961, 38.979882	84	57.973961, 38.979882	1			149	64	84	1
2332			деревня	Пшеничников о	57.810803, 38.094982	57.551236, 38.366680	54	57.973961, 38.979882	84	57.973961, 38.979882	1			139	54	84	1
2333			деревня	Пятинское	57.774820, 38.370989	57.551236, 38.366680	48	57.973961, 38.979882	84	57.973961, 38.979882	1			133	48	84	1
2334			деревня	Речково	57.847027, 38.255286	57.551236, 38.366680	54	57.973961, 38.979882	84	57.973961, 38.979882	1			139	54	84	1
2335			деревня	Романовка	57.783127, 38.424978	57.551236, 38.366680	45	57.973961, 38.979882	84	57.973961, 38.979882	1			130	45	84	1
2337			деревня	Савелово	57.801749, 38.116074	57.551236, 38.366680	52	57.973961, 38.979882	84	57.973961, 38.979882	1			137	52	84	1
2338			деревня	Савелово	57.902995, 38.299106	57.551236, 38.366680	81	57.973961, 38.979882	84	57.973961, 38.979882	1			166	81	84	1
2339			деревня	Семакино	57.788985, 38.189566	57.551236, 38.366680	54	57.973961, 38.979882	84	57.973961, 38.979882	1			139	54	84	1
2341			деревня	Серково	57.885593, 38.466202	57.551236, 38.366680	57	57.973961, 38.979882	84	57.973961, 38.979882	1			142	57	84	1
2342			деревня	Синицыно	57.900996, 38.472283	57.551236, 38.366680	59	57.973961, 38.979882	84	57.973961, 38.979882	1			144	59	84	1
2345			деревня	Спирдово	57.844503, 38.138964	57.551236, 38.366680	59	57.973961, 38.979882	84	57.973961, 38.979882	1			144	59	84	1
2346			деревня	Старово	57.713306, 38.239126	57.551236, 38.366680	36	57.973961, 38.979882	84	57.973961, 38.979882	1			121	36	84	1
2347			деревня	Ступино	57.781021, 38.144722	57.551236, 38.366680	49	57.973961, 38.979882	84	57.973961, 38.979882	1			134	49	84	1
2350			деревня	Тараканово	57.875199, 38.480377	57.551236, 38.366680	58	57.973961, 38.979882	84	57.973961, 38.979882	1			143	58	84	1
2351			деревня	Ташлыки	57.892329, 38.307838	57.551236, 38.366680	80	57.973961, 38.979882	84	57.973961, 38.979882	1			165	80	84	1
2354			деревня	Тетерюхино	57.774345, 38.434446	57.551236, 38.366680	44	57.973961, 38.979882	84	57.973961, 38.979882	1			129	44	84	1
2355			деревня	Тимонино	57.846802, 38.423577	57.551236, 38.366680	54	57.973961, 38.979882	84	57.973961, 38.979882	1			139	54	84	1
2356			деревня	Толпыгино	57.690655, 37.776089	57.551236, 38.366680	77	57.973961, 38.979882	84	57.973961, 38.979882	1			162	77	84	1
2357			деревня	Третьяковка	57.855825, 38.453958	57.551236, 38.366680	54	57.973961, 38.979882	84	57.973961, 38.979882	1			139	54	84	1
2358			деревня	Туворово	57.914983, 38.315608	57.551236, 38.366680	78	57.973961, 38.979882	84	57.973961, 38.979882	1			163	78	84	1
2360			деревня	Федорково	57.646606, 37.742016	57.551236, 38.366680	76	57.973961, 38.979882	84	57.973961, 38.979882	1			161	76	84	1
2362			деревня	Федюково	57.690006, 38.366525	57.551236, 38.366680	34	57.973961, 38.979882	84	57.973961, 38.979882	1			119	34	84	1
2363			деревня	Хохли	57.739657, 38.145692	57.551236, 38.366680	51	57.973961, 38.979882	84	57.973961, 38.979882	1			136	51	84	1
2365			деревня	Цикалово	57.915217, 38.304882	57.551236, 38.366680	77	57.973961, 38.979882	84	57.973961, 38.979882	1			162	77	84	1
2366			деревня	Чебыхино	57.809992, 38.432254	57.551236, 38.366680	49	57.973961, 38.979882	84	57.973961, 38.979882	1			134	49	84	1
2367			деревня	Чернево	57.645575, 38.002770	57.551236, 38.366680	39	57.973961, 38.979882	84	57.973961, 38.979882	1			124	39	84	1
2368			деревня	Черноусово	57.735871, 38.034714	57.551236, 38.366680	55	57.973961, 38.979882	84	57.973961, 38.979882	1			140	55	84	1
2369			деревня	Чириково	57.736621, 37.931489	57.551236, 38.366680	62	57.973961, 38.979882	84	57.973961, 38.979882	1			147	62	84	1
2370			деревня	Шабальцево	57.850916, 38.169048	57.551236, 38.366680	57	57.973961, 38.979882	84	57.973961, 38.979882	1			142	57	84	1
2371			деревня	Шамино	57.773313, 38.428257	57.551236, 38.366680	44	57.973961, 38.979882	84	57.973961, 38.979882	1			129	44	84	1
2373			деревня	Шестихино	57.931262, 38.281167	57.551236, 38.366680	75	57.973961, 38.979882	84	57.973961, 38.979882	1			160	75	84	1
2377			деревня	Языково	57.750844, 38.359383	57.551236, 38.366680	45	57.973961, 38.979882	84	57.973961, 38.979882	1			130	45	84	1
2378			поселок	Бобойковского льнозавода	57.783074, 38.236332	57.551236, 38.366680	47	57.973961, 38.979882	84	57.973961, 38.979882	1			132	47	84	1
2379			поселок	Заря	57.955600, 38.429200	57.551236, 38.366680	67	57.973961, 38.979882	84	57.973961, 38.979882	1			152	67	84	1
2380			поселок	Мерга	57.718104, 37.954872	57.551236, 38.366680	63	57.973961, 38.979882	84	57.973961, 38.979882	1			148	63	84	1
2381			поселок	Шипиловского молокозавода	57.762320, 38.227726	57.551236, 38.366680	43	57.973961, 38.979882	84	57.973961, 38.979882	1			128	43	84	1
2383			село	Богородское	57.658539, 37.770475	57.551236, 38.366680	74	57.973961, 38.979882	84	57.973961, 38.979882	1			159	74	84	1
2384			село	Воскресенское	57.748716, 37.924572	57.551236, 38.366680	64	57.973961, 38.979882	84	57.973961, 38.979882	1			149	64	84	1
2385			село	Ивановское	57.761648, 38.380125	57.551236, 38.366680	45	57.973961, 38.979882	84	57.973961, 38.979882	1			130	45	84	1
2386			село	Кривец	57.839626, 38.480404	57.551236, 38.366680	53	57.973961, 38.979882	84	57.973961, 38.979882	1			138	53	84	1
2389			село	Поводнево	57.745196, 38.433728	57.551236, 38.366680	40	57.973961, 38.979882	84	57.973961, 38.979882	1			125	40	84	1
2390			село	Рождествено	57.726198, 37.941711	57.551236, 38.366680	61	57.973961, 38.979882	84	57.973961, 38.979882	1			146	61	84	1
2391			село	Сера	57.675359, 38.329478	57.551236, 38.366680	30	57.973961, 38.979882	84	57.973961, 38.979882	1			115	30	84	1
2392			село	Флоровское	57.890439, 38.285353	57.551236, 38.366680	79	57.973961, 38.979882	84	57.973961, 38.979882	1			164	79	84	1
2393			село	Харинское	57.835142, 38.259203	57.551236, 38.366680	55	57.973961, 38.979882	84	57.973961, 38.979882	1			140	55	84	1
2395			село	Шипилово	57.760304, 38.214692	57.551236, 38.366680	43	57.973961, 38.979882	84	57.973961, 38.979882	1			128	43	84	1
2396			село	Юрьевское	57.695163, 37.955033	57.551236, 38.366680	45	57.973961, 38.979882	84	57.973961, 38.979882	1			130	45	84	1
2397	11.	**ский муниципальный округ**															
2398		Веретейское сельское поселение													94,25925926	84	1
2399			деревня	Бажутино	58.132491, 38.068751	57.551236, 38.366680	97	57.973961, 38.979882	84	57.973961, 38.979882	1			182	97	84	1
2402			деревня	Большие Заломы	58.080204, 38.222704	57.551236, 38.366680	94	57.973961, 38.979882	84	57.973961, 38.979882	1			179	94	84	1
2404			деревня	Большие Ченцы	58.067629, 38.192359	57.551236, 38.366680	98	57.973961, 38.979882	84	57.973961, 38.979882	1			183	98	84	1
2405			деревня	Большое Дьяконово	58.056922, 38.239503	57.551236, 38.366680	92	57.973961, 38.979882	84	57.973961, 38.979882	1			177	92	84	1
2406			деревня	Бор	58.129103, 38.209751	57.551236, 38.366680	100	57.973961, 38.979882	84	57.973961, 38.979882	1			185	100	84	1
2409			деревня	Варжино	58.108449, 38.130070	57.551236, 38.366680	92	57.973961, 38.979882	84	57.973961, 38.979882	1			177	92	84	1
2410			деревня	Великово	58.036993, 38.192162	57.551236, 38.366680	91	57.973961, 38.979882	84	57.973961, 38.979882	1			176	91	84	1
2411			деревня	Верховина	58.072837, 38.090553	57.551236, 38.366680	89	57.973961, 38.979882	84	57.973961, 38.979882	1			174	89	84	1
2416			деревня	Горки	58.001781, 38.221664	57.551236, 38.366680	85	57.973961, 38.979882	84	57.973961, 38.979882	1			170	85	84	1
2419			деревня	Грезное	58.084315, 38.184293	57.551236, 38.366680	97	57.973961, 38.979882	84	57.973961, 38.979882	1			182	97	84	1
2421			деревня	Григорево	58.069638, 38.225804	57.551236, 38.366680	93	57.973961, 38.979882	84	57.973961, 38.979882	1			178	93	84	1
2426			деревня	Дор	58.162955, 38.205610	57.551236, 38.366680	103	57.973961, 38.979882	84	57.973961, 38.979882	1			188	103	84	1
2427			деревня	Дуброва	58.178381, 38.261045	57.551236, 38.366680	107	57.973961, 38.979882	84	57.973961, 38.979882	1			192	107	84	1
2428			деревня	Ефаново	58.104645, 38.205717	57.551236, 38.366680	97	57.973961, 38.979882	84	57.973961, 38.979882	1			182	97	84	1
2430			деревня	Заручье	58.015725, 38.237316	57.551236, 38.366680	87	57.973961, 38.979882	84	57.973961, 38.979882	1			172	87	84	1
2432			деревня	Иванцево	58.149788, 38.213119	57.551236, 38.366680	102	57.973961, 38.979882	84	57.973961, 38.979882	1			187	102	84	1
2433			деревня	Иконино	58.092484, 38.150085	57.551236, 38.366680	89	57.973961, 38.979882	84	57.973961, 38.979882	1			174	89	84	1
2434			деревня	Кальтино	58.115928, 38.073988	57.551236, 38.366680	94	57.973961, 38.979882	84	57.973961, 38.979882	1			179	94	84	1
2437			деревня	Кашино	58.099609, 38.209850	57.551236, 38.366680	97	57.973961, 38.979882	84	57.973961, 38.979882	1			182	97	84	1
2438			деревня	Кашино	58.128257, 38.060963	57.551236, 38.366680	96	57.973961, 38.979882	84	57.973961, 38.979882	1			181	96	84	1
2440			деревня	Клыково	58.086318, 38.032953	57.551236, 38.366680	95	57.973961, 38.979882	84	57.973961, 38.979882	1			180	95	84	1
2441			деревня	Кожевиниково	58.012858, 38.156966	57.551236, 38.366680	90	57.973961, 38.979882	84	57.973961, 38.979882	1			175	90	84	1
2444			деревня	Кулотино	58.012395, 38.171761	57.551236, 38.366680	89	57.973961, 38.979882	84	57.973961, 38.979882	1			174	89	84	1
2447			деревня	Луговая	58.100294, 38.138407	57.551236, 38.366680	90	57.973961, 38.979882	84	57.973961, 38.979882	1			175	90	84	1
2448			деревня	Лямино	58.094800, 38.201109	57.551236, 38.366680	97	57.973961, 38.979882	84	57.973961, 38.979882	1			182	97	84	1
2449			деревня	Малое Дьяконово	58.054646, 38.234077	57.551236, 38.366680	91	57.973961, 38.979882	84	57.973961, 38.979882	1			176	91	84	1
2450			деревня	Малые Заломы	58.077315, 38.226882	57.551236, 38.366680	94	57.973961, 38.979882	84	57.973961, 38.979882	1			179	94	84	1
2452			деревня	Малые Ченцы	58.069352, 38.187607	57.551236, 38.366680	97	57.973961, 38.979882	84	57.973961, 38.979882	1			182	97	84	1
2458			деревня	Маурино	58.106761, 38.072632	57.551236, 38.366680	91	57.973961, 38.979882	84	57.973961, 38.979882	1			176	91	84	1
2461			деревня	Нивы	58.166107, 38.220863	57.551236, 38.366680	105	57.973961, 38.979882	84	57.973961, 38.979882	1			190	105	84	1
2462			деревня	Никольское	58.118856, 38.045422	57.551236, 38.366680	95	57.973961, 38.979882	84	57.973961, 38.979882	1			180	95	84	1
2464			деревня	Новинка Алферова	58.167930, 38.226738	57.551236, 38.366680	104	57.973961, 38.979882	84	57.973961, 38.979882	1			189	104	84	1
2470			деревня	Остроги	58.172544, 38.255313	57.551236, 38.366680	106	57.973961, 38.979882	84	57.973961, 38.979882	1			191	106	84	1
2473			деревня	Переслегино	58.092084, 38.207945	57.551236, 38.366680	96	57.973961, 38.979882	84	57.973961, 38.979882	1			181	96	84	1
2474			деревня	Погорелка	58.037527, 38.228166	57.551236, 38.366680	89	57.973961, 38.979882	84	57.973961, 38.979882	1			174	89	84	1
2476			деревня	Полежаево	58.038689, 38.208340	57.551236, 38.366680	90	57.973

2556			деревня	Урежи	57.997312, 38.384572	57.551236, 38.366680	73	57.973961, 38.979882	84	57.973961, 38.979882	1			158	73	84	1
2557			деревня	Усово	57.987108, 38.303957	57.551236, 38.366680	81	57.973961, 38.979882	84	57.973961, 38.979882	1			166	81	84	1
2563			деревня	Яскино	57.923434, 38.211377	57.551236, 38.366680	77	57.973961, 38.979882	84	57.973961, 38.979882	1			162	77	84	1
2564			местечко	Андреевское	58.000546, 38.203382	57.551236, 38.366680	87	57.973961, 38.979882	84	57.973961, 38.979882	1			172	87	84	1
2565			местечко	Мурзино	58.008438, 38.231760	57.551236, 38.366680	86	57.973961, 38.979882	84	57.973961, 38.979882	1			171	86	84	1
2566			местечко	Нескучное	58.001824, 38.242584	57.551236, 38.366680	85	57.973961, 38.979882	84	57.973961, 38.979882	1			170	85	84	1
2567			поселок	Волга	57.951235, 38.385228	57.551236, 38.366680	68	57.973961, 38.979882	84	57.973961, 38.979882	1			153	68	84	1
2568			поселок	Красный Рыбак	57.981764, 38.417801	57.551236, 38.366680	70	57.973961, 38.979882	84	57.973961, 38.979882	1			155	70	84	1
2569			поселок	Шестихино	57.934119, 38.241084	57.551236, 38.366680	78	57.973961, 38.979882	84	57.973961, 38.979882	1			163	78	84	1
2570			село	Козлово	57.899155, 38.285515	57.551236, 38.366680	78	57.973961, 38.979882	84	57.973961, 38.979882	1			163	78	84	1
2571			село	Поповка	57.930827, 38.269713	57.551236, 38.366680	79	57.973961, 38.979882	84	57.973961, 38.979882	1			164	79	84	1
2572			село	Сменцево	57.993401, 38.423496	57.551236, 38.366680	71	57.973961, 38.979882	84	57.973961, 38.979882	1			156	71	84	1
2573		Некоузское сельское поселение													83,25263158	84	1
2578			деревня	Араново	58.020809, 37.809848	57.551236, 38.366680	89	57.973961, 38.979882	84	57.973961, 38.979882	1			174	89	84	1
2579			деревня	Аришкино	57.946813, 38.044596	57.551236, 38.366680	74	57.973961, 38.979882	84	57.973961, 38.979882	1			159	74	84	1
2580			деревня	Афонино	58.025385, 37.579133	57.551236, 38.366680	109	57.973961, 38.979882	84	57.973961, 38.979882	1			194	109	84	1
2582			деревня	Бабья Гора	57.999072, 37.880473	57.551236, 38.366680	85	57.973961, 38.979882	84	57.973961, 38.979882	1			170	85	84	1
2583			деревня	Беловская	57.900040, 38.048306	57.551236, 38.366680	65	57.973961, 38.979882	84	57.973961, 38.979882	1			150	65	84	1
2585			деревня	Боброво	58.012162, 37.577633	57.551236, 38.366680	108	57.973961, 38.979882	84	57.973961, 38.979882	1			193	108	84	1
2586			деревня	Бовыкино	57.949831, 38.048871	57.551236, 38.366680	73	57.973961, 38.979882	84	57.973961, 38.979882	1			158	73	84	1
2588			деревня	Большое Дубинино	57.981478, 38.081417	57.551236, 38.366680	75	57.973961, 38.979882	84	57.973961, 38.979882	1			160	75	84	1
2589			деревня	Большое Фролово	57.871495, 37.966855	57.551236, 38.366680	70	57.973961, 38.979882	84	57.973961, 38.979882	1			155	70	84	1
2590			деревня	Бутовская	57.954392, 37.879270	57.551236, 38.366680	79	57.973961, 38.979882	84	57.973961, 38.979882	1			164	79	84	1
2591			деревня	Васенино	58.018645, 37.605733	57.551236, 38.366680	108	57.973961, 38.979882	84	57.973961, 38.979882	1			193	108	84	1
2592			деревня	Васино	57.972983, 37.899024	57.551236, 38.366680	79	57.973961, 38.979882	84	57.973961, 38.979882	1			164	79	84	1
2594			деревня	Власиха	57.904315, 37.668561	57.551236, 38.366680	108	57.973961, 38.979882	84	57.973961, 38.979882	1			193	108	84	1
2596			деревня	Волохово	57.875606, 38.069353	57.551236, 38.366680	66	57.973961, 38.979882	84	57.973961, 38.979882	1			151	66	84	1
2598			деревня	Гаврильцево	57.960686, 38.092422	57.551236, 38.366680	72	57.973961, 38.979882	84	57.973961, 38.979882	1			157	72	84	1
2599			деревня	Галицино	57.786822, 37.934085	57.551236, 38.366680	80	57.973961, 38.979882	84	57.973961, 38.979882	1			165	80	84	1
2600			деревня	Гнетнево	57.951713, 38.065966	57.551236, 38.366680	72	57.973961, 38.979882	84	57.973961, 38.979882	1			157	72	84	1
2601			деревня	Голенищево	57.898193, 38.131930	57.551236, 38.366680	69	57.973961, 38.979882	84	57.973961, 38.979882	1			154	69	84	1
2602			деревня	Горлово	58.037812, 37.803155	57.551236, 38.366680	91	57.973961, 38.979882	84	57.973961, 38.979882	1			176	91	84	1
2603			деревня	Горохово	57.893171, 38.156364	57.551236, 38.366680	71	57.973961, 38.979882	84	57.973961, 38.979882	1			156	71	84	1
2604			деревня	Горшиха	57.987905, 38.006615	57.551236, 38.366680	81	57.973961, 38.979882	84	57.973961, 38.979882	1			166	81	84	1
2609			деревня	Данилово	57.963708, 38.060424	57.551236, 38.366680	73	57.973961, 38.979882	84	57.973961, 38.979882	1			158	73	84	1
2611			деревня	Долгищево	57.989341, 37.700451	57.551236, 38.366680	98	57.973961, 38.979882	84	57.973961, 38.979882	1			183	98	84	1
2615			деревня	Жарки	57.885574, 37.816980	57.551236, 38.366680	94	57.973961, 38.979882	84	57.973961, 38.979882	1			179	94	84	1
2616			деревня	Желнино	57.825011, 37.827473	57.551236, 38.366680	98	57.973961, 38.979882	84	57.973961, 38.979882	1			183	98	84	1
2619			деревня	Ивановское	57.986808, 37.640282	57.551236, 38.366680	101	57.973961, 38.979882	84	57.973961, 38.979882	1			186	101	84	1
2620			деревня	Игнатово	58.016934, 37.884282	57.551236, 38.366680	87	57.973961, 38.979882	84	57.973961, 38.979882	1			172	87	84	1
2621			деревня	Игнашинская	57.886540, 38.060460	57.551236, 38.366680	63	57.973961, 38.979882	84	57.973961, 38.979882	1			148	63	84	1
2622			деревня	Ильинское	57.991101, 37.875874	57.551236, 38.366680	83	57.973961, 38.979882	84	57.973961, 38.979882	1			168	83	84	1
2624			деревня	Калистово	57.929097, 38.043661	57.551236, 38.366680	74	57.973961, 38.979882	84	57.973961, 38.979882	1			159	74	84	1
2625			деревня	Каменки	57.879124, 37.804305	57.551236, 38.366680	90	57.973961, 38.979882	84	57.973961, 38.979882	1			175	90	84	1
2626			деревня	Караваевская	57.869235, 37.808213	57.551236, 38.366680	91	57.973961, 38.979882	84	57.973961, 38.979882	1			176	91	84	1
2629			деревня	Коплино	57.922769, 38.020530	57.551236, 38.366680	71	57.973961, 38.979882	84	57.973961, 38.979882	1			156	71	84	1
2631			деревня	Котово	57.944439, 38.095287	57.551236, 38.366680	70	57.973961, 38.979882	84	57.973961, 38.979882	1			155	70	84	1
2633			деревня	Кузьма-Демьян	57.916096, 37.706928	57.551236, 38.366680	107	57.973961, 38.979882	84	57.973961, 38.979882	1			192	107	84	1
2634			деревня	Курьяки	57.990524, 37.599831	57.551236, 38.366680	104	57.973961, 38.979882	84	57.973961, 38.979882	1			189	104	84	1
2638			деревня	Леоново	57.878540, 37.812489	57.551236, 38.366680	93	57.973961, 38.979882	84	57.973961, 38.979882	1			178	93	84	1
2639			деревня	Логашино	57.892224, 38.029639	57.551236, 38.366680	66	57.973961, 38.979882	84	57.973961, 38.979882	1			151	66	84	1
2641			деревня	Лукино	57.883488, 38.020718	57.551236, 38.366680	66	57.973961, 38.979882	84	57.973961, 38.979882	1			151	66	84	1
2642			деревня	Максимовка	57.912702, 37.955384	57.551236, 38.366680	72	57.973961, 38.979882	84	57.973961, 38.979882	1			157	72	84	1
2644			деревня	Малое Дубинино	57.979669, 38.089574	57.551236, 38.366680	76	57.973961, 38.979882	84	57.973961, 38.979882	1			161	76	84	1
2646			деревня	Марково	58.005358, 37.558921	57.551236, 38.366680	107	57.973961, 38.979882	84	57.973961, 38.979882	1			192	107	84	1
2647			деревня	Махаево	57.878583, 38.068841	57.551236, 38.366680	66	57.973961, 38.979882	84	57.973961, 38.979882	1			151	66	84	1
2648			деревня	Микшево	57.986001, 38.044973	57.551236, 38.366680	79	57.973961, 38.979882	84	57.973961, 38.979882	1			164	79	84	1
2650			деревня	Михалково	58.019899, 37.784982	57.551236, 38.366680	93	57.973961, 38.979882	84	57.973961, 38.979882	1			178	93	84	1
2651			деревня	Мокеево	57.878157, 37.967349	57.551236, 38.366680	69	57.973961, 38.979882	84	57.973961, 38.979882	1			154	69	84	1
2652			деревня	Мосеево	57.951627, 37.676493	57.551236, 38.366680	102	57.973961, 38.979882	84	57.973961, 38.979882	1			187	102	84	1
2654			деревня	Мышкино	57.890569, 38.049994	57.551236, 38.366680	64	57.973961, 38.979882	84	57.973961, 38.979882	1			149	64	84	1
2655			деревня	Назарово	58.086489, 37.857108	57.551236, 38.366680	95	57.973961, 38.979882	84	57.973961, 38.979882	1			180	95	84	1
2656			деревня	Назарьево	58.041605, 37.819029	57.551236, 38.366680	92	57.973961, 38.979882	84	57.973961, 38.979882	1			177	92	84	1
2657			деревня	Нестёровка	57.916159, 37.974168	57.551236, 38.366680	85	57.973961, 38.979882	84	57.973961, 38.979882	1			170	85	84	1
2658			деревня	Нечесуха	57.972229, 37.593066	57.551236, 38.366680	104	57.973961, 38.979882	84	57.973961, 38.979882	1			189	104	84	1
2659			деревня	Новинки	57.797049, 37.912498	57.551236, 38.366680	80	57.973961, 38.979882	84	57.973961, 38.979882	1			165	80	84	1
2660			деревня	Ново-Першино	58.000517, 38.068958	57.551236, 38.366680	78	57.973961, 38.979882	84	57.973961, 38.979882	1			163	78	84	1
2665			деревня	Панкратово	58.105986, 37.864474	57.551236, 38.366680	97	57.973961, 38.979882	84	57.973961, 38.979882	1			182	97	84	1
2666			деревня	Пахомово	57.897065, 38.102420	57.551236, 38.366680	67	57.973961, 38.979882	84	57.973961, 38.979882	1			152	67	84	1
2668			деревня	Первовская	57.994135, 37.957154	57.551236, 38.366680	84	57.973961, 38.979882	84	57.973961, 38.979882	1			169	84	84	1
2670			деревня	Плишкино	57.782830, 37.957531	57.551236, 38.366680	82	57.973961, 38.979882	84	57.973961, 38.979882	1			167	82	84	1
2671			деревня	Победа	57.851357, 37.846409	57.551236, 38.366680	95	57.973961, 38.979882	84	57.973961, 38.979882	1			180	95	84	1
2672			деревня	Погорелка	57.908614, 37.804979	57.551236, 38.366680	87	57.973961, 38.979882	84	57.973961, 38.979882	1			172	87	84	1
2675			деревня	Подольское	57.883646, 38.249780	57.551236, 38.366680	81	57.973961, 38.979882	84	57.973961, 38.979882	1			166	81	84	1
2676			деревня	Полвица	57.998209, 37.716441	57.551236, 38.366680	96	57.973961, 38.979882	84	57.973961, 38.979882	1			181	96	84	1
2678			деревня	Правдино	57.955648, 37.890651	57.551236, 38.366680	78	57.973961, 38.979882	84	57.973961, 38.979882	1			163	78	84	1
2680			деревня	Раково	57.991760, 37.884740	57.551236, 38.366680	82	57.973961, 38.979882	84	57.973961, 38.979882	1			167	82	84	1
2682			деревня	Роговец	57.937832, 37.888756	57.551236, 38.366680	79	57.973961, 38.979882	84	57.973961, 38.979882	1			164	79	84	1
2683			деревня	Рогопивец	58.010927, 38.095018	57.551236, 38.366680	79	57.973961, 38.979882	84	57.973961, 38.979882	1			164	79	84	1
2685			деревня	Рубцово	58.028545, 37.871670	57.551236, 38.366680	87	57.973961, 38.979882	84	57.973961, 38.979882	1			172	87	84	1
2687			деревня	Сафроново	57.995461, 37.709820	57.551236, 38.366680	97	57.973961, 38.979882	84	57.973961, 38.979882	1			182	97	84	1
2688			деревня	Семенцево	57.870035, 38.194991	57.551236, 38.366680	75	57.973961, 38.979882	84	57.973961, 38.979882	1			160	75	84	1
2689			деревня	Серёдка	57.979073, 37.589545	57.551236, 38.366680	104	57.973961, 38.979882	84	57.973961, 38.979882	1			189	104	84	1
2691			деревня	Соломейно	57.788045, 37.851862	57.551236, 38.366680	57	57.973961, 38.979882	84	57.973961, 38.979882	1			142	57	84	1
2692			деревня	Солоцково	58.035054, 37.869586	57.551236, 38.366680	88	57.973961, 38.979882	84	57.973961, 38.979882	1			173	88	84	1
2693			деревня	Старково	57.883904, 38.031462	57.551236, 38.366680	66	57.973961, 38.979882	84	57.973961, 38.979882	1			151	66	84	1
2694			деревня	Старово	57.998757, 37.735252	57.551236, 38.366680	96	57.973961, 38.979882	84	57.973961, 38.979882	1			181	96	84	1
2695			деревня	Судбица	58.012486, 37.849805	57.551236, 38.366680	86	57.973961, 38.979882	84	57.973961, 38.979882	1			171	86	84	1
2696			деревня	Сусловка	57.916761, 38.059445	57.551236, 38.366680	67	57.973961, 38.979882	84	57.973961, 38.979882	1			152	67	84	1
2699			деревня	Турабово	58.020495, 37.828057	57.551236, 38.366680	88	57.973961, 38.979882	84	57.973961, 38.979882	1			173	88	84	1
2706			деревня	Холопово	57.919572, 38.074015	57.551236, 38.366680	67	57.973961, 38.979882	84	57.973961, 38.979882	1			152	67	84	1
2710			деревня	Чурлаки	57.982217, 38.052716	57.551236, 38.366680	77	57.973961, 38.979882	84	57.973961, 38.979882	1			162	77	84	1
2711			деревня	Шамары	57.931955, 37.692294	57.551236, 38.366680	106	57.973961, 38.979882	84	57.973961, 38.979882	1			191	106	84	1
2712			деревня	Щелпово	57.789753, 37.865597	57.551236, 38.366680	57	57.973961, 38.979882	84	57.973961, 38.979882	1			142	57	84	1
2713			деревня	Щербинино	57.940665, 37.859893	57.551236, 38.366680	83	57.973961, 38.979882	84	57.973961, 38.979882	1			168	83	84	1
2715			деревня	Щетинкино	58.009716, 37.863028	57.551236, 38.366680	85	57.973961, 38.979882	84	57.973961, 38.979882	1			170	85	84	1
2717			деревня	Юркино	57.835123, 37.825739	57.551236, 38.366680	97	57.973961, 38.979882	84	57.973961, 38.979882	1			182	97	84	1
2722			местечко	Быково	57.959463, 38.106669	57.551236, 38.366680	72	57.973961, 38.979882	84	57.973961, 38.979882	1			157	72	84	1
2723			местечко	Мольково	57.936270, 38.038164	57.551236, 38.366680	73	57.973961, 38.979882	84	57.973961, 38.979882	1			158	73	84	1
2728			село	Маслово	57.844718, 37.841711	57.551236, 38.366680	96	57.973961, 38.979882	84	57.973961, 38.979882	1			181	96	84	1
2729			село	Некоуз	57.912114, 37.996670	57.551236, 38.366680	69	57.973961, 38.979882	84	57.973961, 38.979882	1			154	69	84	1
2730			село	Новинское	57.894333, 37.807557	57.551236, 38.366680	89	57.973961, 38.979882	84	57.973961, 38.979882	1			174	89	84	1
2731			село	Новый Некоуз	57.905544, 38.063685	57.551236, 38.366680	65	57.973961, 38.979882	84	57.973961, 38.979882	1			150	65	84	1
2732			село	Парфеньево	57.995070, 37.722792	57.551236, 38.366680	96	57.973961, 38.979882	84	57.973961, 38.979882	1			181	96	84	1
2733			село	Правдино	57.966186, 37.888540	57.551236, 38.366680	79	57.973961, 38.979882	84	57.973961, 38.979882	1			164	79	84	1
2734			село	Рожалово	57.983024, 37.608284	57.551236, 38.366680	103	57.973961, 38.979882	84	57.973961, 38.979882	1			188	103	84	1
2735			село	Спас-Ильдь	57.991507, 38.082091	57.551236, 38.366680	76	57.973961, 38.979882	84	57.973961, 38.979882	1			161	76	84	1
2736			село	Станилово	58.018121, 37.873251	57.551236, 38.366680	86	57.973961, 38.979882	84	57.973961, 38.979882	1			171	86	84	1
2738		Октябрьское сельское поселение													78,05882353	84	1
2739			деревня	Адамово	57.801802, 37.596201	57.551236, 38.366680	80	57.973961, 38.979882	84	57.973961, 38.979882	1			165	80	84	1
2744			деревня	Боброково	57.795447, 37.568974	57.551236, 38.366680	78	57.973961, 38.979882	84	57.973961, 38.979882	1			163	78	84	1
2745			деревня	Болдино	57.826674, 37.585970	57.551236, 38.366680	73	57.973961, 38.979882	84	57.973961, 38.979882	1			158	73	84	1
2748			деревня	Воронково	57.833230, 37.683239	57.551236, 38.366680	74	57.973961, 38.979882	84	57.973961, 38.979882	1			159	74	84	1
2753			деревня	Григорово	57.837633, 37.687228	57.551236, 38.366680	74	57.973961, 38.979882	84	57.973961, 38.979882	1			159	74	84	1
2755			деревня	Зманово	57.827839, 37.764438	57.551236, 38.366680	66	57.973961, 38.979882	84	57.973961, 38.979882	1			151	66	84	1
2756			деревня	Зобцы	57.828630, 37.483750	57.551236, 38.366680	79	57.973961, 38.979882	84	57.973961, 38.979882	1			164	79	84	1
2758			деревня	Калиновцы	57.820870, 37.505211	57.551236, 38.366680	78	57.973961, 38.979882	84	57.973961, 38.979882	1			163	78	84	1
2766			деревня	Олисавино	57.777431, 37.752688	57.551236, 38.366680	60	57.973961, 38.979882	84	57.973961, 38.979882	1			145	60	84	1
2768			деревня	Пантелеево	57.817160, 37.555930	57.551236, 38.366680	75	57.973961, 38.979882	84	57.973961, 38.979882	1			160	75	84	1
2771			деревня	Родионово	57.823660, 37.629727	57.551236, 38.366680	71	57.973961, 38.979882	84	57.973961, 38.979882	1			156	71	84	1
2774			деревня	Сергеево	57.831217, 37.573645	57.551236, 38.366680	74	57.973961, 38.979882	84	57.973961, 38.979882	1			159	74	84	1
2781			поселок	Октябрь	57.824944, 37.388448	57.551236, 38.366680	103	57.973961, 38.979882	84	57.973961, 38.979882	1			188	103	84	1
2783			село	Воскресенское	57.822701, 37.655553	57.551236, 38.366680	70	57.973961, 38.979882	84	57.973961, 38.979882	1			155	70	84	1
2784			село	Мокеиха	57.942576, 37.398707	57.551236, 38.366680	119	57.973961, 38.979882	84	57.973961, 38.979882	1			204	119	84	1
2786			село	Шелдомеж	57.864017, 37.478846	57.551236, 38.366680	83	57.973961, 38.979882	84	57.973961, 38.979882	1			168	83	84	1
2787			станция	Родионово	57.818564, 37.628936	57.551236, 38.366680	70	57.973961, 38.979882	84	57.973961, 38.979882	1			155	70	84	1
2788	12	**вский муниципальный округ**															
2789		Сельское поселение Бурмакино													52,75806452	13	2
2790			р.п.	Бурмакино	57.440684, 40.315465			57.660709, 39.774845	54	57.721067, 39.680275	13	57.722653, 39.669151	2	69	54	13	2
2791			деревня	Андреевское	57.526186, 40.351307			57.660709, 39.774845	48	57.721067, 39.680275	13	57.722653, 39.669151	2	63	48	13	2
2792			деревня	Бараново	57.403227, 40.264593			57.660709, 39.774845	52	57.721067, 39.680275	13	57.722653, 39.669151	2	67	52	13	2
2795			деревня	Борисовская	57.495423, 40.246851			57.660709, 39.774845	41	57.721067, 39.680275	13	57.722653, 39.669151	2	56	41	13	2
2797			деревня	Высоково	57.420288, 40.284559			57.660709, 39.774845	53	57.721067, 39.680275	13	57.722653, 39.669151	2	68	53	13	2
2798			деревня	Гашки	57.502407, 40.261692			57.660709, 39.774845	41	57.721067, 39.680275	13	57.722653, 39.669151	2	56	41	13	2
2801			деревня	Доманцево	57.405350, 40.224600			57.660709, 39.774845	51	57.721067, 39.680275	13	57.722653, 39.669151	2	66	51	13	2
2802			деревня	Дубки	57.503620, 40.249807			57.660709, 39.774845	40	57.721067, 39.680275	13	57.722653, 39.669151	2	55	40	13	2
2804			деревня	Дятловка	57.351156, 40.358189			57.660709, 39.774845	69	57.721067, 39.680275	13	57.722653, 39.669151	2	84	69	13	2
2805			деревня	Ежово	57.409428, 40.210065			57.660709, 39.774845	51	57.721067, 39.680275	13	57.722653, 39.669151	2	66	51	13	2
2806			деревня	Залесная	57.436935, 40.396349			57.660709, 39.774845	59	57.721067, 39.680275	13	57.722653, 39.669151	2	74	59	13	2
2807			деревня	Ивановское	57.529781, 40.283655			57.660709, 39.774845	49	57.721067, 39.680275	13	57.722653, 39.669151	2	64	49	13	2
2809			деревня	Игумниха	57.409084, 40.357793			57.660709, 39.774845	61	57.721067, 39.680275	13	57.722653, 39.669151	2	76	61	13	2
2810			деревня	Измайлово	57.389599, 40.152825			57.660709, 39.774845	56	57.721067, 39.680275	13	57.722653, 39.669151	2	71	56	13	2
2813			деревня	Копорье	57.438446, 40.233107			57.660709, 39.774845	50	57.721067, 39.680275	13	57.722653, 39.669151	2	65	50	13	2
2814			деревня	Коробиха	57.473589, 40.358449			57.660709, 39.774845	54	57.721067, 39.680275	13	57.722653, 39.669151	2	69	54	13	2
2816			деревня	Котлово	57.399745, 40.142278			57.660709, 39.774845	55	57.721067, 39.680275	13	57.722653, 39.669151	2	70	55	13	2
2817			деревня	Кокрцево	57.362206, 40.127313			57.660709, 39.774845	59	57.721067, 39.680275	13	57.722653, 39.669151	2	74	59	13	2
2818			деревня	Кокрцево	57.517592, 40.228104			57.660709, 39.774845	39	57.721067, 39.680275	13	57.722653, 39.669151	2	54	39	13	2
2820			деревня	Кстово	57.533511, 40.276666			57.660709, 39.774845	49	57.721067, 39.680275	13	57.722653, 39.669151	2	64	49	13	2
2822			деревня	Легчаниха	57.506541, 40.360533			57.660709, 39.774845	51	57.721067, 39.680275	13	57.722653, 39.669151	2	66	51	13	2
2825			деревня	Лом	57.382681, 40.393142			57.660709, 39.774845	64	57.721067, 39.680275	13	57.722653, 39.669151	2	79	64	13	2
2826			деревня	Меньшиково	57.500313, 40.234338			57.660709, 39.774845	41	57.721067, 39.680275	13	57.722653, 39.669151	2	56	41	13	2
2827			деревня	Мещерка	57.402354, 40.239494			57.660709, 39.774845	51	57.721067, 39.680275	13	57.722653, 39.669151	2	66	51	13	2
2828			деревня	Нефедово	57.515983, 40.246923			57.660709, 39.774845	42	57.721067, 39.680275	13	57.722653, 39.669151	2	57	42	13	2
2829			деревня	Никитино	57.443135, 40.207155			57.660709, 39.774845	45	57.721067, 39.680275	13	57.722653, 39.669151	2	60	45	13	2
2831			деревня	Окунево	57.506749, 40.238542			57.660709, 39.774845	40	57.721067, 39.680275	13	57.722653, 39.669151	2	55	40	13	2
2832			деревня	Орлецы	57.453281, 40.225310			57.660709, 39.774845	47	57.721067, 39.680275	13	57.722653, 39.669151	2	62	47	13	2
2833			деревня	Пентелево	57.415778, 40.261916			57.660709, 39.774845	50	57.721067, 39.680275	13	57.722653, 39.669151	2	65	50	13	2
2834			деревня	Переньково	57.515258, 40.482956			57.660709, 39.774845	59	57.721067, 39.680275	13	57.722653, 39.669151	2	74	59	13	2
2835			деревня	Перепечино	57.403314, 40.135820			57.660709, 39.774845	56	57.721067, 39.680275	13	57.722653, 39.669151	2	71	56	13	2
2836			деревня	Пищалино	57.444235, 40.380404			57.660709, 39.774845	62	57.721067, 39.680275	13	57.722653, 39.669151	2	77	62	13	2
2837			деревня	Пустошка	57.414726, 40.417064			57.660709, 39.774845	62	57.721067, 39.680275

2924			деревня	Коромыслово	57.850605, 40.309850			57.657222, 39.838055	46	57.721067, 39.680275	15	57.722653, 39.669151	2	63	46	15	2
2926			деревня	Кочевки	57.689183, 40.181032			57.657222, 39.838055	27	57.721067, 39.680275	15	57.722653, 39.669151	2	44	27	15	2
2927			деревня	Кошевка	57.719137, 40.218123			57.657222, 39.838055	29	57.721067, 39.680275	15	57.722653, 39.669151	2	46	29	15	2
2929			деревня	Кресцово	57.782292, 40.559950			57.657222, 39.838055	52	57.721067, 39.680275	15	57.722653, 39.669151	2	69	52	15	2
2930			деревня	Кудрино	57.685171, 40.166758			57.657222, 39.838055	28	57.721067, 39.680275	15	57.722653, 39.669151	2	45	28	15	2
2931			деревня	Куреево	57.785641, 40.332982			57.657222, 39.838055	52	57.721067, 39.680275	15	57.722653, 39.669151	2	69	52	15	2
2933			деревня	Левино	57.848876, 40.306122			57.657222, 39.838055	46	57.721067, 39.680275	15	57.722653, 39.669151	2	63	46	15	2
2934			деревня	Левиново	57.660749, 40.208862			57.657222, 39.838055	28	57.721067, 39.680275	15	57.722653, 39.669151	2	45	28	15	2
2935			деревня	Липовицы	57.798464, 40.338596			57.657222, 39.838055	50	57.721067, 39.680275	15	57.722653, 39.669151	2	67	50	15	2
2936			деревня	Ломовская	57.823775, 40.606537			57.657222, 39.838055	61	57.721067, 39.680275	15	57.722653, 39.669151	2	78	61	15	2
2937			деревня	Макарово	57.807379, 40.476128			57.657222, 39.838055	54	57.721067, 39.680275	15	57.722653, 39.669151	2	71	54	15	2
2938			деревня	Малиники	57.661024, 40.219722			57.657222, 39.838055	28	57.721067, 39.680275	15	57.722653, 39.669151	2	45	28	15	2
2939			деревня	Маринино	57.851117, 40.294381			57.657222, 39.838055	45	57.721067, 39.680275	15	57.722653, 39.669151	2	62	45	15	2
2940			деревня	Маркишево	57.795903, 40.567065			57.657222, 39.838055	57	57.721067, 39.680275	15	57.722653, 39.669151	2	74	57	15	2
2941			деревня	Матвейцево	57.760424, 40.239925			57.657222, 39.838055	38	57.721067, 39.680275	15	57.722653, 39.669151	2	55	38	15	2
2942			деревня	Меленки	57.764447, 40.085765			57.657222, 39.838055	36	57.721067, 39.680275	15	57.722653, 39.669151	2	53	36	15	2
2943			деревня	Меленки	57.687129, 40.229747			57.657222, 39.838055	30	57.721067, 39.680275	15	57.722653, 39.669151	2	47	30	15	2
2944			деревня	Минино	57.811484, 40.419022			57.657222, 39.838055	56	57.721067, 39.680275	15	57.722653, 39.669151	2	73	56	15	2
2945			деревня	Минино	57.665371, 40.226478			57.657222, 39.838055	30	57.721067, 39.680275	15	57.722653, 39.669151	2	47	30	15	2
2946			деревня	Михалевка	57.812447, 40.476443			57.657222, 39.838055	55	57.721067, 39.680275	15	57.722653, 39.669151	2	72	55	15	2
2948			деревня	Михальцево	57.684887, 40.184517			57.657222, 39.838055	28	57.721067, 39.680275	15	57.722653, 39.669151	2	45	28	15	2
2949			деревня	Мишнево	57.681326, 40.221465			57.657222, 39.838055	31	57.721067, 39.680275	15	57.722653, 39.669151	2	48	31	15	2
2950			деревня	Мокеево	57.813641, 40.420828			57.657222, 39.838055	56	57.721067, 39.680275	15	57.722653, 39.669151	2	73	56	15	2
2951			деревня	Мышкино	57.822787, 40.531186			57.657222, 39.838055	58	57.721067, 39.680275	15	57.722653, 39.669151	2	75	58	15	2
2952			деревня	Нагорново	57.662179, 40.182424			57.657222, 39.838055	29	57.721067, 39.680275	15	57.722653, 39.669151	2	46	29	15	2
2953			деревня	Насоново	57.874917, 40.242926			57.657222, 39.838055	47	57.721067, 39.680275	15	57.722653, 39.669151	2	64	47	15	2
2954			деревня	Наумиха	57.749053, 40.203274			57.657222, 39.838055	39	57.721067, 39.680275	15	57.722653, 39.669151	2	56	39	15	2
2955			деревня	Неверово	57.633951, 40.159436			57.657222, 39.838055	25	57.721067, 39.680275	15	57.722653, 39.669151	2	42	25	15	2
2957			деревня	Никулино	57.811201, 40.453033			57.657222, 39.838055	55	57.721067, 39.680275	15	57.722653, 39.669151	2	72	55	15	2
2958			деревня	Новая	57.645888, 40.159167			57.657222, 39.838055	23	57.721067, 39.680275	15	57.722653, 39.669151	2	40	23	15	2
2959			деревня	Овсяники	57.733642, 40.401128			57.657222, 39.838055	42	57.721067, 39.680275	15	57.722653, 39.669151	2	59	42	15	2
2961			деревня	Орлово	57.747866, 40.278984			57.657222, 39.838055	59	57.721067, 39.680275	15	57.722653, 39.669151	2	76	59	15	2
2962			деревня	Павликово	57.673650, 40.224349			57.657222, 39.838055	30	57.721067, 39.680275	15	57.722653, 39.669151	2	47	30	15	2
2963			деревня	Павлово	57.694080, 40.197076			57.657222, 39.838055	28	57.721067, 39.680275	15	57.722653, 39.669151	2	45	28	15	2
2964			деревня	Першино	57.760472, 40.182882			57.657222, 39.838055	41	57.721067, 39.680275	15	57.722653, 39.669151	2	58	41	15	2
2965			деревня	Першино	57.856227, 40.253337			57.657222, 39.838055	45	57.721067, 39.680275	15	57.722653, 39.669151	2	62	45	15	2
2966			деревня	Пески	57.650435, 40.206751			57.657222, 39.838055	27	57.721067, 39.680275	15	57.722653, 39.669151	2	44	27	15	2
2967			деревня	Печелки	57.713532, 40.113685			57.657222, 39.838055	27	57.721067, 39.680275	15	57.722653, 39.669151	2	44	27	15	2
2969			деревня	Потягино	57.863194, 40.360848			57.657222, 39.838055	49	57.721067, 39.680275	15	57.722653, 39.669151	2	66	49	15	2
2971			деревня	Рудеево	57.713979, 40.135146			57.657222, 39.838055	26	57.721067, 39.680275	15	57.722653, 39.669151	2	43	26	15	2
2972			деревня	Саватеево	57.748985, 40.194174			57.657222, 39.838055	39	57.721067, 39.680275	15	57.722653, 39.669151	2	56	39	15	2
2973			деревня	Сватково	57.831011, 40.243267			57.657222, 39.838055	42	57.721067, 39.680275	15	57.722653, 39.669151	2	59	42	15	2
2974			деревня	Свечкино	57.735319, 40.362357			57.657222, 39.838055	41	57.721067, 39.680275	15	57.722653, 39.669151	2	58	41	15	2
2978			деревня	Симоново	57.757682, 40.096824			57.657222, 39.838055	36	57.721067, 39.680275	15	57.722653, 39.669151	2	53	36	15	2
2979			деревня	Согожа	57.798594, 40.560453			57.657222, 39.838055	57	57.721067, 39.680275	15	57.722653, 39.669151	2	74	57	15	2
2980			деревня	Спиридово	57.726116, 40.167243			57.657222, 39.838055	26	57.721067, 39.680275	15	57.722653, 39.669151	2	43	26	15	2
2981			деревня	Старово	57.685695, 40.236431			57.657222, 39.838055	31	57.721067, 39.680275	15	57.722653, 39.669151	2	48	31	15	2
2983			деревня	Стройково	57.814672, 40.413004			57.657222, 39.838055	56	57.721067, 39.680275	15	57.722653, 39.669151	2	73	56	15	2
2984			деревня	Суворово	57.760947, 40.191542			57.657222, 39.838055	41	57.721067, 39.680275	15	57.722653, 39.669151	2	58	41	15	2
2985			деревня	Судищи	57.692642, 40.164099			57.657222, 39.838055	27	57.721067, 39.680275	15	57.722653, 39.669151	2	44	27	15	2
2986			деревня	Сумароково	57.720421, 40.210407			57.657222, 39.838055	29	57.721067, 39.680275	15	57.722653, 39.669151	2	46	29	15	2
2988			деревня	Тимонино	57.737485, 40.221411			57.657222, 39.838055	39	57.721067, 39.680275	15	57.722653, 39.669151	2	56	39	15	2
2989			деревня	Тимошино	57.799001, 40.443124			57.657222, 39.838055	53	57.721067, 39.680275	15	57.722653, 39.669151	2	70	53	15	2
2990			деревня	Токарево	57.855332, 40.291165			57.657222, 39.838055	45	57.721067, 39.680275	15	57.722653, 39.669151	2	62	45	15	2
2991			деревня	Трубниково	57.824767, 40.471206			57.657222, 39.838055	57	57.721067, 39.680275	15	57.722653, 39.669151	2	74	57	15	2
2993			деревня	Тюньба	57.735871, 40.409824			57.657222, 39.838055	43	57.721067, 39.680275	15	57.722653, 39.669151	2	60	43	15	2
2994			деревня	Ученка	57.783074, 40.541885			57.657222, 39.838055	56	57.721067, 39.680275	15	57.722653, 39.669151	2	73	56	15	2
2996			деревня	Федяево	57.839425, 40.277888			57.657222, 39.838055	45	57.721067, 39.680275	15	57.722653, 39.669151	2	62	45	15	2
2997			деревня	Филатово	57.798205, 40.302143			57.657222, 39.838055	50	57.721067, 39.680275	15	57.722653, 39.669151	2	67	50	15	2
2998			деревня	Филенка	57.831064, 40.540058			57.657222, 39.838055	60	57.721067, 39.680275	15	57.722653, 39.669151	2	77	60	15	2
2999			деревня	Хребтово	57.765431, 40.439854			57.657222, 39.838055	49	57.721067, 39.680275	15	57.722653, 39.669151	2	66	49	15	2
3000			деревня	Чурово	57.834682, 40.235838			57.657222, 39.838055	41	57.721067, 39.680275	15	57.722653, 39.669151	2	58	41	15	2
3001			деревня	Шачёвол	57.773572, 40.370469			57.657222, 39.838055	52	57.721067, 39.680275	15	57.722653, 39.669151	2	69	52	15	2
3002			деревня	Шилово	57.844728, 40.290267			57.657222, 39.838055	46	57.721067, 39.680275	15	57.722653, 39.669151	2	63	46	15	2
3003			деревня	Щелканиха	57.659016, 40.193330			57.657222, 39.838055	27	57.721067, 39.680275	15	57.722653, 39.669151	2	44	27	15	2
3004			деревня	Щукино	57.809460, 40.486522			57.657222, 39.838055	54	57.721067, 39.680275	15	57.722653, 39.669151	2	71	54	15	2
3006			деревня	Юрьево	57.669776, 40.165105			57.657222, 39.838055	30	57.721067, 39.680275	15	57.722653, 39.669151	2	47	30	15	2
3007			деревня	Яснищи	57.757812, 40.441804			57.657222, 39.838055	47	57.721067, 39.680275	15	57.722653, 39.669151	2	64	47	15	2
3008			деревня	Яхробол	57.767006, 40.345549			57.657222, 39.838055	54	57.721067, 39.680275	15	57.722653, 39.669151	2	71	54	15	2
3009			поселок	Защитный	57.730028, 40.364998			57.657222, 39.838055	40	57.721067, 39.680275	15	57.722653, 39.669151	2	57	40	15	2
3011			село	Вятское	57.864180, 40.266183			57.657222, 39.838055	44	57.721067, 39.680275	15	57.722653, 39.669151	2	61	44	15	2
3012			село	Диево-Городище	57.642729, 40.195333			57.657222, 39.838055	26	57.721067, 39.680275	15	57.722653, 39.669151	2	43	26	15	2
3013			село	Ильинское	57.750782, 40.202762			57.657222, 39.838055	39	57.721067, 39.680275	15	57.722653, 39.669151	2	56	39	15	2
3015			село	Путятино	57.760957, 40.125112			57.657222, 39.838055	32	57.721067, 39.680275	15	57.722653, 39.669151	2	49	32	15	2
3016			село	Рождественно е	57.804037, 40.465950			57.657222, 39.838055	54	57.721067, 39.680275	15	57.722653, 39.669151	2	71	54	15	2
3017			село	Рыбницы	57.731873, 40.377691			57.657222, 39.838055	41	57.721067, 39.680275	15	57.722653, 39.669151	2	58	41	15	2
3018			село	Тимохино	57.721844, 40.296124			57.657222, 39.838055	33	57.721067, 39.680275	15	57.722653, 39.669151	2	50	33	15	2
3019		Сельское поселение Некрасовское													59,46296296	13	2
3020			р.п.	Некрасовское	57.674363, 40.369004			57.660709, 39.774845	60	57.721067, 39.680275	13	57.722653, 39.669151	2	75	60	13	2
3021			деревня	Агеево	57.576453, 40.456006			57.660709, 39.774845	61	57.721067, 39.680275	13	57.722653, 39.669151	2	76	61	13	2
3024			деревня	Алферово	57.670416, 40.422571			57.660709, 39.774845	59	57.721067, 39.680275	13	57.722653, 39.669151	2	74	59	13	2
3026			деревня	Басова	57.693960, 40.374583			57.660709, 39.774845	59	57.721067, 39.680275	13	57.722653, 39.669151	2	74	59	13	2
3029			деревня	Буклави	57.631797, 40.602881			57.660709, 39.774845	72	57.721067, 39.680275	13	57.722653, 39.669151	2	87	72	13	2
3030			деревня	Васенино	57.637540, 40.504021			57.660709, 39.774845	60	57.721067, 39.680275	13	57.722653, 39.669151	2	75	60	13	2
3031			деревня	Васильевское	57.589239, 40.458144			57.660709, 39.774845	59	57.721067, 39.680275	13	57.722653, 39.669151	2	74	59	13	2
3033			деревня	Горки	57.630139, 40.248298			57.660709, 39.774845	53	57.721067, 39.680275	13	57.722653, 39.669151	2	68	53	13	2
3035			деревня	Гуминищи	57.586576, 40.277529			57.660709, 39.774845	44	57.721067, 39.680275	13	57.722653, 39.669151	2	59	44	13	2
3037			деревня	Дубенки	57.626299, 40.658513			57.660709, 39.774845	74	57.721067, 39.680275	13	57.722653, 39.669151	2	89	74	13	2
3038			деревня	Елохова	57.629075, 40.413264			57.660709, 39.774845	53	57.721067, 39.680275	13	57.722653, 39.669151	2	68	53	13	2
3040			деревня	Жабрево	57.631220, 40.410722			57.660709, 39.774845	52	57.721067, 39.680275	13	57.722653, 39.669151	2	67	52	13	2
3043			деревня	Климовское	57.666040, 40.410812			57.660709, 39.774845	59	57.721067, 39.680275	13	57.722653, 39.669151	2	74	59	13	2
3044			деревня	Кокарево	57.630790, 40.562106			57.660709, 39.774845	63	57.721067, 39.680275	13	57.722653, 39.669151	2	78	63	13	2
3045			деревня	Костино	57.662820, 40.353859			57.660709, 39.774845	57	57.721067, 39.680275	13	57.722653, 39.669151	2	72	57	13	2
3046			деревня	Коточижовки	57.639954, 40.654534			57.660709, 39.774845	72	57.721067, 39.680275	13	57.722653, 39.669151	2	87	72	13	2
3048			деревня	Кресцово	57.674786, 40.333467			57.660709, 39.774845	59	57.721067, 39.680275	13	57.722653, 39.669151	2	74	59	13	2
3049			деревня	Куликово	57.619180, 40.508432			57.660709, 39.774845	60	57.721067, 39.680275	13	57.722653, 39.669151	2	75	60	13	2
3050			деревня	Лапино	57.649746, 40.611127			57.660709, 39.774845	66	57.721067, 39.680275	13	57.722653, 39.669151	2	81	66	13	2
3051			деревня	Липовки	57.639116, 40.489567			57.660709, 39.774845	57	57.721067, 39.680275	13	57.722653, 39.669151	2	72	57	13	2
3052			деревня	Лихообразово	57.654297, 40.559788			57.660709, 39.774845	72	57.721067, 39.680275	13	57.722653, 39.669151	2	87	72	13	2
3053			деревня	Лобастово	57.616090, 40.361261			57.660709, 39.774845	48	57.721067, 39.680275	13	57.722653, 39.669151	2	63	48	13	2
3054			деревня	Ляхово	57.621744, 40.285227			57.660709, 39.774845	50	57.721067, 39.680275	13	57.722653, 39.669151	2	65	50	13	2
3056			деревня	Немцовки	57.629431, 40.504111			57.660709, 39.774845	62	57.721067, 39.680275	13	57.722653, 39.669151	2	77	62	13	2
3057			деревня	Новые Ченцы	57.641216, 40.213066			57.660709, 39.774845	56	57.721067, 39.680275	13	57.722653, 39.669151	2	71	56	13	2
3058			деревня	Орешки	57.582350, 40.466427			57.660709, 39.774845	60	57.721067, 39.680275	13	57.722653, 39.669151	2	75	60	13	2
3059			деревня	Осиновая Слобода	57.651085, 40.618062			57.660709, 39.774845	66	57.721067, 39.680275	13	57.722653, 39.669151	2	81	66	13	2
3060			деревня	Пахомово	57.676586, 40.348855			57.660709, 39.774845	57	57.721067, 39.680275	13	57.722653, 39.669151	2	72	57	13	2
3061			деревня	Пирогово	57.674324, 40.400993			57.660709, 39.774845	57	57.721067, 39.680275	13	57.722653, 39.669151	2	72	57	13	2
3062			деревня	Плаксино	57.658010, 40.344372			57.660709, 39.774845	53	57.721067, 39.680275	13	57.722653, 39.669151	2	68	53	13	2
3065			деревня	Подсосенье	57.616288, 40.500832			57.660709, 39.774845	60	57.721067, 39.680275	13	57.722653, 39.669151	2	75	60	13	2
3066			деревня	Поповки	57.606925, 40.531644			57.660709, 39.774845	66	57.721067, 39.680275	13	57.722653, 39.669151	2	81	66	13	2
3067			деревня	Протасьево	57.626766, 40.470433			57.660709, 39.774845	57	57.721067, 39.680275	13	57.722653, 39.669151	2	72	57	13	2
3068			деревня	Смирново	57.602320, 40.410938			57.660709, 39.774845	56	57.721067, 39.680275	13	57.722653, 39.669151	2	71	56	13	2
3069			деревня	Степанчиково	57.636938, 40.599755			57.660709, 39.774845	71	57.721067, 39.680275	13	57.722653, 39.669151	2	86	71	13	2
3070			деревня	Суворово	57.650271, 40.441391			57.660709, 39.774845	57	57.721067, 39.680275	13	57.722653, 39.669151	2	72	57	13	2
3071			деревня	Сумароково	57.629075, 40.530988			57.660709, 39.774845	61	57.721067, 39.680275	13	57.722653, 39.669151	2	76	61	13	2
3072			деревня	Турово	57.683718, 40.321385			57.660709, 39.774845	59	57.721067, 39.680275	13	57.722653, 39.669151	2	74	59	13	2
3073			деревня	Ульково	57.741161, 40.513040			57.660709, 39.774845	73	57.721067, 39.680275	13	57.722653, 39.669151	2	88	73	13	2
3074			деревня	Харино	57.617700, 40.324340			57.660709, 39.774845	47	57.721067, 39.680275	13	57.722653, 39.669151	2	62	47	13	2
3075			деревня	Ченцы	57.648629, 40.482488			57.660709, 39.774845	58	57.721067, 39.680275	13	57.722653, 39.669151	2	73	58	13	2
3076			деревня	Шарьево	57.684406, 40.394445			57.660709, 39.774845	58	57.721067, 39.680275	13	57.722653, 39.669151	2	73	58	13	2
3077			деревня	Шахово	57.615145, 40.481437			57.660709, 39.774845	59	57.721067, 39.680275	13	57.722653, 39.669151	2	74	59	13	2
3078			деревня	Шишелово	57.690867, 40.384096			57.660709, 39.774845	58	57.721067, 39.680275	13	57.722653, 39.669151	2	73	58	13	2
3080			деревня	Шубино	57.630352, 40.421690			57.660709, 39.774845	53	57.721067, 39.680275	13	57.722653, 39.669151	2	68	53	13	2
3082			поселок	Золотой Колос	57.676923, 40.320917			57.660709, 39.774845	60	57.721067, 39.680275	13	57.722653, 39.669151	2	75	60	13	2
3083			поселок	при пансионате "Левашово"	57.595100, 40.407138			57.660709, 39.774845	56	57.721067, 39.680275	13	57.722653, 39.669151	2	71	56	13	2
3084			поселок	при профилактории "Строитель"	57.605768, 40.398945			57.660709, 39.774845	56	57.721067, 39.680275	13	57.722653, 39.669151	2	71	56	13	2
3085			поселок	Приволжский	57.698024, 40.377718			57.660709, 39.774845	60	57.721067, 39.680275	13	57.722653, 39.669151	2	75	60	13	2
3086			село	Введенское	57.627865, 40.202214			57.660709, 39.774845	57	57.721067, 39.680275	13	57.722653, 39.669151	2	72	57	13	2
3087			село	Левашово	57.643827, 40.531087			57.660709, 39.774845	60	57.721067, 39.680275	13	57.722653, 39.669151	2	75	60	13	2
3088			село	Малые Соли	57.635753, 40.382021			57.660709, 39.774845	51	57.721067, 39.680275	13	57.722653, 39.669151	2	66	51	13	2
3089			село	Новодацково	57.727424, 40.434554			57.660709, 39.774845	64	57.721067, 39.680275	13	57.722653, 39.669151	2	79	64	13	2
3090			село	Черная Заводь	57.736837, 40.546880			57.660709, 39.774845	74	57.721067, 39.680275	13	57.722653, 39.669151	2	89	74	13	2
3091	13	**йский муниципальный округ**															
3092		Городское поселение Пречистое													39	83	2
3093			р.п.	Пречистое	58.429344, 40.318456			58.155171, 40.035408	39	57.721067, 39.680275	83	57.722653, 39.669151	2	124	39	83	2
3094		Кукобойское сельское поселение													101,1917808	83	2
3095			деревня	Алексино	58.652990, 39.529556			58.155171, 40.035408	99	57.721067, 39.680275	83	57.722653, 39.669151	2	184	99	83	2
3096			деревня	Алёшино	58.688726, 39.762498			58.155171, 40.035408	109	57.721067, 39.680275	83	57.722653, 39.669151	2	194	109	83	2
3098			деревня	Аниково	58.624996, 40.038873			58.155171, 40.035408	110	57.721067, 39.680275	83	57.722653, 39.669151	2	195	110	83	2
3100			деревня	Балуйки	58.746919, 39.552588			58.155171, 40.035408	107	57.721067, 39.680275	83	57.722653, 39.669151	2	192	107	83	2
3101			деревня	Барышка	58.708443, 39.580724			58.155171, 40.035408	102	57.721067, 39.680275	83	57.722653, 39.669151	2	187	102	83	2
3102			деревня	Белое	58.577044, 39.547459			58.155171, 40.035408	100	57.721067, 39.680275	83	57.722653, 39.669151	2	185	100	83	2
3104			деревня	Большое Ескино	58.597050, 39.470473			58.155171, 40.035408	100	57.721067, 39.680275	83	57.722653, 39.669151	2	185	100	83	2
3105			деревня	Большое Ивановское	58.718117, 39.901260			58.155171, 40.035408	101	57.721067, 39.680275	83	57.722653, 39.669151	2	186	101	83	2
3108			деревня	Вараково	58.622597, 40.009849			58.155171, 40.035408	106	57.721067, 39.680275	83	57.722653, 39.669151	2	191	106	83	2
3110			деревня	Ватолино	58.632497, 39.993158			58.155171, 40.035408	104	57.721067, 39.680275	83	57.722653, 39.669151	2	189	104	83	2
3111			деревня	Великое	58.636862, 39.700891			58.155171, 40.035408	95	57.721067, 39.680275	83	57.722653, 39.669151	2	180	95	83	2
3115			деревня	Вязовка	58.729915, 39.601133			58.155171, 40.035408	107	57.721067, 39.680275	83	57.722653, 39.669151	2	192	107	83	2
3117			деревня	Горилец	58.575167, 39.528783			58.155171, 40.035408	99	57.721067, 39.680275	83	57.722653, 39.669151	2	184	99	83	2
3119			деревня	Данилов Починок	58.602986, 39.440101			58.155171, 40.035408	102	57.721067, 39.680275	83	57.722653, 39.669151	2	187	102	83	2
3120			деревня	Демидково	58.594888, 39.668049			58.155171, 40.035408	92	57.721067, 39.680275	83	57.722653, 39.669151	2	177	92	83	2
3123			деревня	Долгоруково	58.702992, 39.433355			58.155171, 40.035408	111	57.721067, 39.680275	83	57.722653, 39.669151	2	196	111	83	2
3124			деревня	Дор	58.630918, 39.972757			58.155171, 40.035408	105	57.721067, 39.680275	83	57.722653, 39.669151	2	190	105	83	2
3126			деревня	Дресвянка	58.614218, 40.027734			58.155171, 40.035408	107	57.721067, 39.680275	83	57.722653, 39.669151	2	192	107	83	2
3127			деревня	Дубасово	58.625352, 39.993697			58.155171, 40.035408	105	57.721067, 39.680275	83	57.722653, 39.669151	2	190	105	83	2
3128			деревня	Душилово	58.640071, 39.652831			58.155171, 40.035408	93	57.721067, 39.680275	83	57.722653, 39.669151	2	178	93	83	2
3129			деревня	Дыланово	58.603848, 39.595312			58.155171, 40.035408	92	57.721067, 39.680275	83	57.722653, 39.669151	2	177	92	83	2
3132			деревня	Ескино	58.693594, 40.501331			58.155171, 40.035408	99	57.721067, 39.680275	83	57.722653, 39.669151	2	184	99	83	2
3133			деревня	Ефимовское	58.588936, 39.525181			58.155171, 40.035408	97	57.721067, 39.680275	83	57.722653, 39.669151	2	182	97	83	2
3139			деревня	Зогзино	58.682589, 39.570258			58.155171, 40.035408	102	57.721067, 39.680275	83	57.722653, 39.669151	2	187	102	83	2
3140			деревня	Ивандино	58.591380, 39.530211			58.155171, 40.035408	97	57.721067, 39.680275	83

3238			деревня	Гордеево	58.406876, 40.371906			58.155171, 40.035408	39	57.721067, 39.680275	83	57.722653, 39.669151	2	124	39	83	2
3240			деревня	Горка-Пречистенская	58.443646, 40.284832			58.155171, 40.035408	42	57.721067, 39.680275	83	57.722653, 39.669151	2	127	42	83	2
3244			деревня	Гусево	58.426771, 39.906291			58.155171, 40.035408	67	57.721067, 39.680275	83	57.722653, 39.669151	2	152	67	83	2
3247			деревня	Дор-Луконино	58.360937, 40.299699			58.155171, 40.035408	33	57.721067, 39.680275	83	57.722653, 39.669151	2	118	33	83	2
3248			деревня	Дор-Пречистенский	58.446948, 40.319166			58.155171, 40.035408	41	57.721067, 39.680275	83	57.722653, 39.669151	2	126	41	83	2
3250			деревня	Ереминское	58.316163, 40.193303			58.155171, 40.035408	27	57.721067, 39.680275	83	57.722653, 39.669151	2	112	27	83	2
3251			деревня	Ефимьево	58.337641, 40.304676			58.155171, 40.035408	36	57.721067, 39.680275	83	57.722653, 39.669151	2	121	36	83	2
3252			деревня	Заболотье	58.331839, 40.232901			58.155171, 40.035408	27	57.721067, 39.680275	83	57.722653, 39.669151	2	112	27	83	2
3253			деревня	Завражье	58.569682, 39.746202			58.155171, 40.035408	81	57.721067, 39.680275	83	57.722653, 39.669151	2	166	81	83	2
3255			деревня	Захарино	58.365837, 40.166506			58.155171, 40.035408	33	57.721067, 39.680275	83	57.722653, 39.669151	2	118	33	83	2
3257			деревня	Змеево	58.374663, 40.482650			58.155171, 40.035408	47	57.721067, 39.680275	83	57.722653, 39.669151	2	132	47	83	2
3258			деревня	Ивановское	58.317718, 40.335767			58.155171, 40.035408	40	57.721067, 39.680275	83	57.722653, 39.669151	2	125	40	83	2
3259			деревня	Иванчино	58.529130, 40.262527			58.155171, 40.035408	53	57.721067, 39.680275	83	57.722653, 39.669151	2	138	53	83	2
3260			деревня	Игнатцево	58.577241, 39.759542			58.155171, 40.035408	81	57.721067, 39.680275	83	57.722653, 39.669151	2	166	81	83	2
3262			деревня	Ильинское	58.320271, 40.305511			58.155171, 40.035408	38	57.721067, 39.680275	83	57.722653, 39.669151	2	123	38	83	2
3263			деревня	Ильинское	58.451633, 40.042341			58.155171, 40.035408	56	57.721067, 39.680275	83	57.722653, 39.669151	2	141	56	83	2
3264			деревня	Инюшино	58.340593, 40.295738			58.155171, 40.035408	35	57.721067, 39.680275	83	57.722653, 39.669151	2	120	35	83	2
3265			деревня	Качалка	58.360928, 40.350221			58.155171, 40.035408	44	57.721067, 39.680275	83	57.722653, 39.669151	2	129	44	83	2
3267			деревня	Княщина	58.382760, 40.422032			58.155171, 40.035408	45	57.721067, 39.680275	83	57.722653, 39.669151	2	130	45	83	2
3268			деревня	Кобылкино	58.546773, 40.082514			58.155171, 40.035408	66	57.721067, 39.680275	83	57.722653, 39.669151	2	151	66	83	2
3269			деревня	Колкино	58.538939, 40.190671			58.155171, 40.035408	58	57.721067, 39.680275	83	57.722653, 39.669151	2	143	58	83	2
3270			деревня	Корхово	58.399001, 40.319309			58.155171, 40.035408	40	57.721067, 39.680275	83	57.722653, 39.669151	2	125	40	83	2
3272			деревня	Крупухино	58.339034, 40.286584			58.155171, 40.035408	37	57.721067, 39.680275	83	57.722653, 39.669151	2	122	37	83	2
3273			деревня	Кудрино	58.451181, 40.327951			58.155171, 40.035408	42	57.721067, 39.680275	83	57.722653, 39.669151	2	127	42	83	2
3274			деревня	Кузнецово	58.340598, 40.345028			58.155171, 40.035408	42	57.721067, 39.680275	83	57.722653, 39.669151	2	127	42	83	2
3275			деревня	Кузнечиково	58.372148, 40.425140			58.155171, 40.035408	46	57.721067, 39.680275	83	57.722653, 39.669151	2	131	46	83	2
3276			деревня	Лапшино	58.439972, 40.341947			58.155171, 40.035408	40	57.721067, 39.680275	83	57.722653, 39.669151	2	125	40	83	2
3277			деревня	Левинское	58.390596, 40.308476			58.155171, 40.035408	34	57.721067, 39.680275	83	57.722653, 39.669151	2	119	34	83	2
3278			деревня	Легково	58.523487, 40.027941			58.155171, 40.035408	71	57.721067, 39.680275	83	57.722653, 39.669151	2	156	71	83	2
3283			деревня	Мартыново	58.493836, 40.140302			58.155171, 40.035408	65	57.721067, 39.680275	83	57.722653, 39.669151	2	150	65	83	2
3286			деревня	Миндюкино	58.467654, 40.323217			58.155171, 40.035408	44	57.721067, 39.680275	83	57.722653, 39.669151	2	129	44	83	2
3287			деревня	Митино	58.452081, 39.886753			58.155171, 40.035408	67	57.721067, 39.680275	83	57.722653, 39.669151	2	152	67	83	2
3288			деревня	Михалево	58.394804, 40.280556			58.155171, 40.035408	36	57.721067, 39.680275	83	57.722653, 39.669151	2	121	36	83	2
3289			деревня	Мулинское	58.391181, 40.325625			58.155171, 40.035408	36	57.721067, 39.680275	83	57.722653, 39.669151	2	121	36	83	2
3293			деревня	Никола	58.399270, 40.447391			58.155171, 40.035408	44	57.721067, 39.680275	83	57.722653, 39.669151	2	129	44	83	2
3300			деревня	Павловское	58.415682, 40.442792			58.155171, 40.035408	46	57.721067, 39.680275	83	57.722653, 39.669151	2	131	46	83	2
3302			деревня	Плишкино	58.505009, 40.101181			58.155171, 40.035408	64	57.721067, 39.680275	83	57.722653, 39.669151	2	149	64	83	2
3303			деревня	Погорелка	58.581239, 39.754871			58.155171, 40.035408	81	57.721067, 39.680275	83	57.722653, 39.669151	2	166	81	83	2
3304			деревня	Погорелка	58.398991, 40.455737			58.155171, 40.035408	45	57.721067, 39.680275	83	57.722653, 39.669151	2	130	45	83	2
3306			деревня	Полянниново	58.596079, 39.718040			58.155171, 40.035408	84	57.721067, 39.680275	83	57.722653, 39.669151	2	169	84	83	2
3308			деревня	Починок	58.435874, 40.108771			58.155171, 40.035408	52	57.721067, 39.680275	83	57.722653, 39.669151	2	137	52	83	2
3309			деревня	Праунино	58.427511, 40.264728			58.155171, 40.035408	42	57.721067, 39.680275	83	57.722653, 39.669151	2	127	42	83	2
3310			деревня	Пуршево	58.308320, 40.336189			58.155171, 40.035408	41	57.721067, 39.680275	83	57.722653, 39.669151	2	126	41	83	2
3311			деревня	Пустынь	58.456398, 40.009957			58.155171, 40.035408	58	57.721067, 39.680275	83	57.722653, 39.669151	2	143	58	83	2
3312			деревня	Путятино	58.432256, 40.384051			58.155171, 40.035408	43	57.721067, 39.680275	83	57.722653, 39.669151	2	128	43	83	2
3314			деревня	Радково	58.508141, 40.105834			58.155171, 40.035408	64	57.721067, 39.680275	83	57.722653, 39.669151	2	149	64	83	2
3315			деревня	Ракульское	58.460085, 40.309599			58.155171, 40.035408	43	57.721067, 39.680275	83	57.722653, 39.669151	2	128	43	83	2
3316			деревня	Рубеженка	58.450706, 39.959983			58.155171, 40.035408	65	57.721067, 39.680275	83	57.722653, 39.669151	2	150	65	83	2
3317			деревня	Савинское	58.428807, 40.152295			58.155171, 40.035408	50	57.721067, 39.680275	83	57.722653, 39.669151	2	135	50	83	2
3318			деревня	Самылово	58.538511, 40.236099			58.155171, 40.035408	55	57.721067, 39.680275	83	57.722653, 39.669151	2	140	55	83	2
3319			деревня	Семенцево	58.576139, 39.737102			58.155171, 40.035408	83	57.721067, 39.680275	83	57.722653, 39.669151	2	168	83	83	2
3322			деревня	Слобода	58.514999, 40.361279			58.155171, 40.035408	49	57.721067, 39.680275	83	57.722653, 39.669151	2	134	49	83	2
3323			деревня	Соколово	58.425522, 40.249618			58.155171, 40.035408	43	57.721067, 39.680275	83	57.722653, 39.669151	2	128	43	83	2
3324			деревня	Сондолово	58.334168, 40.060154			58.155171, 40.035408	29	57.721067, 39.680275	83	57.722653, 39.669151	2	114	29	83	2
3326			деревня	Сосновка	58.430070, 39.901485			58.155171, 40.035408	67	57.721067, 39.680275	83	57.722653, 39.669151	2	152	67	83	2
3327			деревня	Спирево	58.520850, 40.012607			58.155171, 40.035408	70	57.721067, 39.680275	83	57.722653, 39.669151	2	155	70	83	2
3328			деревня	Стародворское	58.483347, 40.332021			58.155171, 40.035408	45	57.721067, 39.680275	83	57.722653, 39.669151	2	130	45	83	2
3330			деревня	Старое	58.485671, 39.822424			58.155171, 40.035408	71	57.721067, 39.680275	83	57.722653, 39.669151	2	156	71	83	2
3334			деревня	Тимонино	58.466176, 40.333179			58.155171, 40.035408	44	57.721067, 39.680275	83	57.722653, 39.669151	2	129	44	83	2
3335			деревня	Турыбарово	58.526466, 39.827994			58.155171, 40.035408	74	57.721067, 39.680275	83	57.722653, 39.669151	2	159	74	83	2
3336			деревня	Тутаново	58.587276, 39.740237			58.155171, 40.035408	83	57.721067, 39.680275	83	57.722653, 39.669151	2	168	83	83	2
3339			деревня	Федяево	58.426418, 40.173702			58.155171, 40.035408	50	57.721067, 39.680275	83	57.722653, 39.669151	2	135	50	83	2
3340			деревня	Фенево	58.435775, 40.059714			58.155171, 40.035408	55	57.721067, 39.680275	83	57.722653, 39.669151	2	140	55	83	2
3341			деревня	Ферезево	58.381373, 40.488453			58.155171, 40.035408	47	57.721067, 39.680275	83	57.722653, 39.669151	2	132	47	83	2
3343			деревня	Халитово	58.527250, 39.992080			58.155171, 40.035408	71	57.721067, 39.680275	83	57.722653, 39.669151	2	156	71	83	2
3349			деревня	Шадрино	58.530854, 40.128346			58.155171, 40.035408	62	57.721067, 39.680275	83	57.722653, 39.669151	2	147	62	83	2
3350			деревня	Шильлухово	58.395020, 40.437860			58.155171, 40.035408	44	57.721067, 39.680275	83	57.722653, 39.669151	2	129	44	83	2
3351			деревня	Шильшиново	58.346181, 40.197327			58.155171, 40.035408	30	57.721067, 39.680275	83	57.722653, 39.669151	2	115	30	83	2
3352			деревня	Шолошево	58.495003, 40.345441			58.155171, 40.035408	48	57.721067, 39.680275	83	57.722653, 39.669151	2	133	48	83	2
3356			поселок	при ж/д ст. Скалино	58.537868, 40.211350			58.155171, 40.035408	57	57.721067, 39.680275	83	57.722653, 39.669151	2	142	57	83	2
3358			село	Киево	58.399303, 39.927177			58.155171, 40.035408	71	57.721067, 39.680275	83	57.722653, 39.669151	2	156	71	83	2
3359			село	Коза	58.454472, 39.931911			58.155171, 40.035408	63	57.721067, 39.680275	83	57.722653, 39.669151	2	148	63	83	2
3360			село	Милково	58.540447, 40.101585			58.155171, 40.035408	64	57.721067, 39.680275	83	57.722653, 39.669151	2	149	64	83	2
3361			село	Николо-Гора	58.431799, 40.125327			58.155171, 40.035408	51	57.721067, 39.680275	83	57.722653, 39.669151	2	136	51	83	2
3362			село	Новое	58.546951, 39.789052			58.155171, 40.035408	77	57.721067, 39.680275	83	57.722653, 39.669151	2	162	77	83	2
3363	14	**ский муниципальный округ**															
3364		Городское поселение Пошехонье													85	1	0
3365			город	Пошехонье	58.503857, 39.120481			57.973961, 38.979882	85	57.973961, 38.979882	1		86	85	1	0	
3366		Белосельское сельское поселение													108,54	1	0
3367			деревня	Аверковское	58.396388, 39.537479			57.973961, 38.979882	117	57.973961, 38.979882	1		118	117	1	0	
3370			деревня	Антушево	58.358128, 39.487613			57.973961, 38.979882	113	57.973961, 38.979882	1		114	113	1	0	
3371			деревня	Афанасово	58.394893, 39.477013			57.973961, 38.979882	113	57.973961, 38.979882	1		114	113	1	0	
3372			деревня	Балахонцево	58.320663, 39.531164			57.973961, 38.979882	104	57.973961, 38.979882	1		105	104	1	0	
3373			деревня	Березники	58.253048, 39.591342			57.973961, 38.979882	101	57.973961, 38.979882	1		102	101	1	0	
3375			деревня	Большая Гарь	58.359663, 39.462613			57.973961, 38.979882	112	57.973961, 38.979882	1		113	112	1	0	
3376			деревня	Большие Городищ	58.216756, 39.495500			57.973961, 38.979882	92	57.973961, 38.979882	1		93	92	1	0	
3378			деревня	Большие Ночевки	58.349827, 39.613791			57.973961, 38.979882	123	57.973961, 38.979882	1		124	123	1	0	
3379			деревня	Большие Погары	58.239379, 39.552004			57.973961, 38.979882	101	57.973961, 38.979882	1		102	101	1	0	
3382			деревня	Братское	58.374276, 39.349740			57.973961, 38.979882	107	57.973961, 38.979882	1		108	107	1	0	
3384			деревня	Гарь-Сога	58.450508, 39.481226			57.973961, 38.979882	118	57.973961, 38.979882	1		119	118	1	0	
3385			деревня	Голубково	58.450018, 39.447162			57.973961, 38.979882	115	57.973961, 38.979882	1		116	115	1	0	
3387			деревня	Гузнево	58.260975, 39.510197			57.973961, 38.979882	98	57.973961, 38.979882	1		99	98	1	0	
3390			деревня	Дубасово	58.411929, 39.292293			57.973961, 38.979882	100	57.973961, 38.979882	1		101	100	1	0	
3391			деревня	Дулово	58.398619, 39.216798			57.973961, 38.979882	100	57.973961, 38.979882	1		101	100	1	0	
3393			деревня	Еремино	58.406550, 39.258264			57.973961, 38.979882	100	57.973961, 38.979882	1		101	100	1	0	
3394			деревня	Есипово	58.397482, 39.473105			57.973961, 38.979882	113	57.973961, 38.979882	1		114	113	1	0	
3395			деревня	Естефеево	58.233926, 39.526025			57.973961, 38.979882	102	57.973961, 38.979882	1		103	102	1	0	
3397			деревня	Заднево	58.338812, 39.522818			57.973961, 38.979882	117	57.973961, 38.979882	1		118	117	1	0	
3398			деревня	Займище	58.351697, 39.336085			57.973961, 38.979882	111	57.973961, 38.979882	1		112	111	1	0	
3403			деревня	Козлово	58.398029, 39.276815			57.973961, 38.979882	102	57.973961, 38.979882	1		103	102	1	0	
3405			деревня	Котово	58.247815, 39.602526			57.973961, 38.979882	101	57.973961, 38.979882	1		102	101	1	0	
3406			деревня	Крутец	58.342511, 39.569405			57.973961, 38.979882	118	57.973961, 38.979882	1		119	118	1	0	
3410			деревня	Липовки	58.264762, 39.438610			57.973961, 38.979882	103	57.973961, 38.979882	1		104	103	1	0	
3411			деревня	Малинники	58.407894, 39.275844			57.973961, 38.979882	100	57.973961, 38.979882	1		101	100	1	0	
3415			деревня	Малые Ночевки	58.342223, 39.613566			57.973961, 38.979882	123	57.973961, 38.979882	1		124	123	1	0	
3416			деревня	Мелединo	58.353850, 39.561931			57.973961, 38.979882	119	57.973961, 38.979882	1		120	119	1	0	
3417			деревня	Мир	58.454294, 39.425135			57.973961, 38.979882	117	57.973961, 38.979882	1		118	117	1	0	
3419			деревня	Негаповское	58.383520, 39.418380			57.973961, 38.979882	108	57.973961, 38.979882	1		109	108	1	0	
3420			деревня	Никиткино	58.447009, 39.469315			57.973961, 38.979882	117	57.973961, 38.979882	1		118	117	1	0	
3421			деревня	Новая Стройка	58.480006, 39.371075			57.973961, 38.979882	121	57.973961, 38.979882	1		122	121	1	0	
3425			деревня	Печениково	58.260118, 39.518578			57.973961, 38.979882	97	57.973961, 38.979882	1		98	97	1	0	
3426			деревня	Пигалево	58.408097, 39.418461			57.973961, 38.979882	110	57.973961, 38.979882	1		111	110	1	0	
3429			деревня	Погост-Пятницкий	58.291186, 39.506478			57.973961, 38.979882	101	57.973961, 38.979882	1		102	101	1	0	
3430			деревня	Починок	58.356858, 39.588225			57.973961, 38.979882	124	57.973961, 38.979882	1		125	124	1	0	
3431			деревня	Притыкино	58.316797, 39.523672			57.973961, 38.979882	104	57.973961, 38.979882	1		105	104	1	0	
3434			деревня	Самоново	58.285216, 39.532430			57.973961, 38.979882	101	57.973961, 38.979882	1		102	101	1	0	
3435			деревня	Сбродниево	58.397959, 39.201051			57.973961, 38.979882	100	57.973961, 38.979882	1		101	100	1	0	
3438			деревня	Слобода	58.263389, 39.670115			57.973961, 38.979882	131	57.973961, 38.979882	1		132	131	1	0	
3439			деревня	Смильково	58.468576, 39.395527			57.973961, 38.979882	119	57.973961, 38.979882	1		120	119	1	0	
3442			деревня	Софино	58.349983, 39.412200			57.973961, 38.979882	111	57.973961, 38.979882	1		112	111	1	0	
3443			деревня	Старое Давыдовское	58.377004, 39.337370			57.973961, 38.979882	107	57.973961, 38.979882	1		108	107	1	0	
3444			деревня	Тайбузино	58.240772, 39.576448			57.973961, 38.979882	99	57.973961, 38.979882	1		100	99	1	0	
3446			деревня	Тимино	58.415790, 39.190253			57.973961, 38.979882	97	57.973961, 38.979882	1		98	97	1	0	
3447			деревня	Федорково	58.370453, 39.328243			57.973961, 38.979882	107	57.973961, 38.979882	1		108	107	1	0	
3449			деревня	Фоминское	58.308405, 39.514868			57.973961, 38.979882	103	57.973961, 38.979882	1		104	103	1	0	
3451			деревня	Холм	58.286588, 39.515946			57.973961, 38.979882	100	57.973961, 38.979882	1		101	100	1	0	
3454			деревня	Щетниково	58.396143, 39.205893			57.973961, 38.979882	100	57.973961, 38.979882	1		101	100	1	0	
3456			село	Белое	58.379434, 39.395105			57.973961, 38.979882	107	57.973961, 38.979882	1		108	107	1	0	
3459			село	Покров-Рогули	58.303658, 39.627140			57.973961, 38.979882	123	57.973961, 38.979882	1		124	123	1	0	
3460		Ермаковское сельское поселение													121,3461538	1	0
3461			деревня	Андреевское	58.603848, 38.707687			57.973961, 38.979882	125	57.973961, 38.979882	1		126	125	1	0	
3462			деревня	Бабино	58.615656, 38.617487			57.973961, 38.979882	121	57.973961, 38.979882	1		122	121	1	0	
3463			деревня	Баркино	58.587614, 38.775627			57.973961, 38.979882	130	57.973961, 38.979882	1		131	130	1	0	
3464			деревня	Бродово	58.613163, 38.640709			57.973961, 38.979882	121	57.973961, 38.979882	1		122	121	1	0	
3465			деревня	Вахрамеево	58.701244, 38.524646			57.973961, 38.979882	133	57.973961, 38.979882	1		134	133	1	0	
3466			деревня	Гаврилково	58.714094, 38.561091			57.973961, 38.979882	136	57.973961, 38.979882	1		137	136	1	0	
3467			деревня	Глухарево	58.490883, 38.923417			57.973961, 38.979882	102	57.973961, 38.979882	1		103	102	1	0	
3468			деревня	Голодяйка	58.737500, 38.718790			57.973961, 38.979882	146	57.973961, 38.979882	1		147	146	1	0	
3469			деревня	Григорово	58.621018, 38.706771			57.973961, 38.979882	125	57.973961, 38.979882	1		126	125	1	0	
3470			деревня	Данилково	58.717982, 38.587753			57.973961, 38.979882	137	57.973961, 38.979882	1		138	137	1	0	
3472			деревня	Елехово	58.718790, 38.623838			57.973961, 38.979882	139	57.973961, 38.979882	1		140	139	1	0	
3473			деревня	Ескино	58.608518, 38.628554			57.973961, 38.979882	120	57.973961, 38.979882	1		121	120	1	0	
3474			деревня	Зинкино	58.721458, 38.591328			57.973961, 38.979882	138	57.973961, 38.979882	1		139	138	1	0	
3475			деревня	Зубарево	58.489500, 38.966402			57.973961, 38.979882	100	57.973961, 38.979882	1		101	100	1	0	
3476			деревня	Ивашево	58.719687, 38.608998			57.973961, 38.979882	138	57.973961, 38.979882	1		139	138	1	0	
3477			деревня	Измайлово 1	58.550318, 38.714532			57.973961, 38.979882	114	57.973961, 38.979882	1		115	114	1	0	
3478			деревня	Измайлово 2	58.546824, 38.733594			57.973961, 38.979882	113	57.973961, 38.979882	1		114	113	1	0	
3479			деревня	Каменка	58.524332, 38.814047			57.973961, 38.979882	107	57.973961, 38.979882	1		108	107	1	0	
3480			деревня	Каменка 1	58.553177, 38.775483			57.973961, 38.979882	110	57.973961, 38.979882	1		111	110	1	0	
3481			деревня	Каменка 2	58.528829, 38.777109			57.973961, 38.979882	109	57.973961, 38.979882	1		110	109	1	0	
3483			деревня	Климовское	58.608283, 38.685364			57.973961, 38.979882	124	57.973961, 38.979882	1		125	124	1	0	
3484			деревня	Коворкино	58.656623, 38.609205			57.973961, 38.979882	126	57.973961, 38.979882	1		127	126	1	0	
3485			деревня	Колобово	58.492435, 38.907077			57.973961, 38.979882	103	57.973961, 38.979882	1		104	103	1	0	
3487			деревня	Копнинское	58.607336, 38.699234			57.973961, 38.979882	125	57.973961, 38.979882	1		126	125	1	0	
3488			деревня	Корино	58.702174, 38.547257			57.973961, 38.979882	135	57.973961, 38.979882	1		136	135	1	0	
3489			деревня	Кувырдайково	58.715711, 38.646027			57.973961, 38.979882	141	57.973961, 38.979882	1		142	141	1	0	
3492			деревня	Лыткино	58.575604, 38.678815			57.973961, 38.979882	116	57.973961, 38.979882	1		117	116	1	0	
3493			деревня	Малафеево	58.689970, 38.526542			57.973961, 38.979882	131	57.973961, 38.979882	1		132	131	1	0	
3494			деревня	Мартьяново	58.697181, 38.545990			57.973961, 38.979882	133	57.973961, 38.979882	1		134	133	1	0	
3495			деревня	Надежса	58.651534, 38.587160			57.973961, 38.979882	126	57.973961, 38.979882	1		127	126	1	0	
3499			деревня	Орда	58.597561, 38.645649			57.973961, 38.979882	119	57.973961, 38.979882	1		120	119	1	0	
3500			деревня	Патрино	58.717496, 38.694077			57.973961, 38.979882	144	57.973961, 38.979882	1		145	144	1	0	
3501			деревня	Пенье	58.503345, 38.876400			57.973961, 38.979882	103	57.973961, 38.979882	1		104	103	1	0	
3502			деревня	Плосково	58.512968, 38.888617			57.973961, 38.979882	101	57.973961, 38.979882	1		102	101	1	0	
3505			деревня	Поповка	58.516644, 38.916563			57.973961, 38.979882	101	57.973961, 38.979882	1		102	101	1	0	
3506			деревня	Прислонь	58.706003, 38.501694			57.973961, 38.979882	133	57.973961, 38.979882	1		134	133	1	0	
3507			деревня	Притыкино	58.493136, 38.980586			57.973961, 38.979882	99	57.973961, 38.979882	1		100	99	1	0	
3508			деревня	Рождествено	58.602569, 38.679848			57.973961, 38.979882	120	57.973961, 38.979882	1		121	120	1	0	
3509			деревня	Селявино	58.611621, 38.653177			57.973961, 38.979882	122	57.973961, 38.979882	1		123	122	1	0	
3510			деревня	Созонково	58.716398, 38.641176			57.973961, 38.979882	140	57.973961, 38.979882	1		141	140	1	0	
3511			деревня	Соколово	58.597284, 38.779480			57.973961, 38.979882	131	57.973961, 38.979882	1		132	131	1	0	
3512			деревня	Фалелейка	58.516508, 38.950672			57.973961, 38.979882	100	57.973961, 38.979882	1		101	100	1	0	
3513			деревня	Хмелевка	58.630754, 38.618637			57.973961, 38.979882	123	57.973961, 38.979882	1		124	123	1	0	
3514			деревня	Чернецкое	58.708018, 38.584492			57.973961, 38.979882	138	57.973961, 38.979882	1		139	138	1	0	
3515			деревня	Шаховка	58.517946, 38.982931			57.973961, 38.979882

3582			деревня	Байново	58.830861, 39.218200			57.973961, 38.979882	129	57.973961, 38.979882	1			130	129	1	0
3583			деревня	Берендяки	58.779279, 39.383813			57.973961, 38.979882	124	57.973961, 38.979882	1			125	124	1	0
3584			деревня	Большая Подеслянница	58.548679, 39.217220			57.973961, 38.979882	106	57.973961, 38.979882	1			107	106	1	0
3586			деревня	Большие Тышвые	58.491391, 39.015602			57.973961, 38.979882	95	57.973961, 38.979882	1			96	95	1	0
3587			деревня	Большие Ямы	58.502969, 39.088258			57.973961, 38.979882	90	57.973961, 38.979882	1			91	90	1	0
3590			деревня	Браниха	58.805275, 39.417051			57.973961, 38.979882	127	57.973961, 38.979882	1			128	127	1	0
3592			деревня	Васильевское	58.838238, 39.211920			57.973961, 38.979882	128	57.973961, 38.979882	1			129	128	1	0
3593			деревня	Васильково	58.563566, 39.208219			57.973961, 38.979882	99	57.973961, 38.979882	1			100	99	1	0
3595			деревня	Верещагино	58.453347, 39.241142			57.973961, 38.979882	98	57.973961, 38.979882	1			99	98	1	0
3596			деревня	Водогино	58.753786, 39.234037			57.973961, 38.979882	121	57.973961, 38.979882	1			122	121	1	0
3597			деревня	Волоково	58.772183, 39.378324			57.973961, 38.979882	122	57.973961, 38.979882	1			123	122	1	0
3598			деревня	Воронцово	58.843919, 39.257088			57.973961, 38.979882	131	57.973961, 38.979882	1			132	131	1	0
3599			деревня	Выползово	58.447932, 39.251311			57.973961, 38.979882	99	57.973961, 38.979882	1			100	99	1	0
3601			деревня	Высоково	58.531225, 39.146900			57.973961, 38.979882	91	57.973961, 38.979882	1			92	91	1	0
3604			деревня	Глинник	58.611002, 39.278396			57.973961, 38.979882	110	57.973961, 38.979882	1			111	110	1	0
3608			деревня	Горка	58.517006, 39.269215			57.973961, 38.979882	96	57.973961, 38.979882	1			97	96	1	0
3609			деревня	Горка	58.749753, 39.200072			57.973961, 38.979882	118	57.973961, 38.979882	1			119	118	1	0
3610			деревня	Горка Ратаевская	58.584114, 39.277731			57.973961, 38.979882	100	57.973961, 38.979882	1			101	100	1	0
3612			деревня	Давыдково	58.637485, 39.228377			57.973961, 38.979882	104	57.973961, 38.979882	1			105	104	1	0
3614			деревня	Деково	58.588650, 39.150817			57.973961, 38.979882	99	57.973961, 38.979882	1			100	99	1	0
3618			деревня	Дор-Волков	58.600079, 39.171523			57.973961, 38.979882	100	57.973961, 38.979882	1			101	100	1	0
3619			деревня	Дорок	58.712449, 39.373797			57.973961, 38.979882	123	57.973961, 38.979882	1			124	123	1	0
3627			деревня	Ерилово	58.489834, 39.134369			57.973961, 38.979882	89	57.973961, 38.979882	1			90	89	1	0
3629			деревня	Желудково	58.525460, 39.128431			57.973961, 38.979882	90	57.973961, 38.979882	1			91	90	1	0
3630			деревня	Займа	58.689760, 39.334720			57.973961, 38.979882	116	57.973961, 38.979882	1			117	116	1	0
3631			деревня	Займа	58.795350, 39.401357			57.973961, 38.979882	126	57.973961, 38.979882	1			127	126	1	0
3634			деревня	Зиновка	58.788472, 39.555104			57.973961, 38.979882	136	57.973961, 38.979882	1			137	136	1	0
3635			деревня	Зубариха	58.746396, 39.191439			57.973961, 38.979882	117	57.973961, 38.979882	1			118	117	1	0
3636			деревня	Ивановское	58.791639, 39.177290			57.973961, 38.979882	122	57.973961, 38.979882	1			123	122	1	0
3638			деревня	Келарево	58.789340, 39.129320			57.973961, 38.979882	125	57.973961, 38.979882	1			126	125	1	0
3639			деревня	Кладово	58.624845, 39.347460			57.973961, 38.979882	106	57.973961, 38.979882	1			107	106	1	0
3644			деревня	Колотово	58.596459, 39.291143			57.973961, 38.979882	102	57.973961, 38.979882	1			103	102	1	0
3648			деревня	Корнилово	58.834563, 39.195275			57.973961, 38.979882	127	57.973961, 38.979882	1			128	127	1	0
3651			деревня	Корса	58.494815, 39.050035			57.973961, 38.979882	94	57.973961, 38.979882	1			95	94	1	0
3652			деревня	Косьминское	58.740615, 39.210052			57.973961, 38.979882	117	57.973961, 38.979882	1			118	117	1	0
3653			деревня	Крапивна	58.702707, 39.288205			57.973961, 38.979882	112	57.973961, 38.979882	1			113	112	1	0
3655			деревня	Красная Гора	58.614438, 39.353046			57.973961, 38.979882	105	57.973961, 38.979882	1			106	105	1	0
3656			деревня	Кривое	58.734969, 39.351743			57.973961, 38.979882	118	57.973961, 38.979882	1			119	118	1	0
3658			деревня	Курбатово	58.607636, 39.203467			57.973961, 38.979882	100	57.973961, 38.979882	1			101	100	1	0
3659			деревня	Курово	58.833138, 39.173984			57.973961, 38.979882	129	57.973961, 38.979882	1			130	129	1	0
3660			деревня	Кученево	58.480204, 39.042462			57.973961, 38.979882	81	57.973961, 38.979882	1			82	81	1	0
3662			деревня	Ларионово	58.814336, 39.514320			57.973961, 38.979882	132	57.973961, 38.979882	1			133	132	1	0
3671			деревня	Малые Тышвые	58.494495, 39.021298			57.973961, 38.979882	95	57.973961, 38.979882	1			96	95	1	0
3672			деревня	Малые Ямы	58.502000, 39.080865			57.973961, 38.979882	92	57.973961, 38.979882	1			93	92	1	0
3674			деревня	Маслово	58.530784, 39.316403			57.973961, 38.979882	99	57.973961, 38.979882	1			100	99	1	0
3680			деревня	Михалково	58.641499, 39.209962			57.973961, 38.979882	104	57.973961, 38.979882	1			105	104	1	0
3681			деревня	Михеево	58.729915, 39.193208			57.973961, 38.979882	114	57.973961, 38.979882	1			115	114	1	0
3682			деревня	Мстишино	58.587032, 39.163618			57.973961, 38.979882	98	57.973961, 38.979882	1			99	98	1	0
3683			деревня	Мужиково	58.517401, 39.116636			57.973961, 38.979882	88	57.973961, 38.979882	1			89	88	1	0
3684			деревня	Назарково	58.751392, 39.280040			57.973961, 38.979882	118	57.973961, 38.979882	1			119	118	1	0
3686			деревня	Нефедьево	58.525958, 39.172251			57.973961, 38.979882	90	57.973961, 38.979882	1			91	90	1	0
3689			деревня	Никольское	58.505983, 39.259235			57.973961, 38.979882	94	57.973961, 38.979882	1			95	94	1	0
3691			деревня	Новленское	58.503730, 39.158426			57.973961, 38.979882	89	57.973961, 38.979882	1			90	89	1	0
3692			деревня	Новоселка	58.633752, 39.320239			57.973961, 38.979882	109	57.973961, 38.979882	1			110	109	1	0
3694			деревня	Ночкино	58.790090, 39.187818			57.973961, 38.979882	123	57.973961, 38.979882	1			124	123	1	0
3695			деревня	Оборино	58.524154, 39.269529			57.973961, 38.979882	97	57.973961, 38.979882	1			98	97	1	0
3699			деревня	Окатово	58.740793, 39.395275			57.973961, 38.979882	121	57.973961, 38.979882	1			122	121	1	0
3700			деревня	Олюгино	58.608612, 39.345949			57.973961, 38.979882	104	57.973961, 38.979882	1			105	104	1	0
3705			деревня	Пегаскино	58.494754, 39.122619			57.973961, 38.979882	86	57.973961, 38.979882	1			87	86	1	0
3706			деревня	Пеньково	58.512146, 39.064992			57.973961, 38.979882	91	57.973961, 38.979882	1			92	91	1	0
3708			деревня	Петраково	58.783412, 39.140908			57.973961, 38.979882	124	57.973961, 38.979882	1			125	124	1	0
3709			деревня	Петрино	58.497966, 39.165971			57.973961, 38.979882	89	57.973961, 38.979882	1			90	89	1	0
3715			деревня	Поповское	58.711018, 39.282366			57.973961, 38.979882	114	57.973961, 38.979882	1			115	114	1	0
3716			деревня	Поповское	58.813203, 39.540183			57.973961, 38.979882	134	57.973961, 38.979882	1			135	134	1	0
3717			деревня	Починок	58.778020, 39.399309			57.973961, 38.979882	123	57.973961, 38.979882	1			124	123	1	0
3718			деревня	Починок	58.630998, 39.371883			57.973961, 38.979882	108	57.973961, 38.979882	1			109	108	1	0
3719			деревня	Починок-Врагов	58.794082, 39.544081			57.973961, 38.979882	135	57.973961, 38.979882	1			136	135	1	0
3720			деревня	Починок-Юрнев	58.750523, 39.269898			57.973961, 38.979882	119	57.973961, 38.979882	1			120	119	1	0
3723			деревня	Рогалево	58.476694, 39.102505			57.973961, 38.979882	84	57.973961, 38.979882	1			85	84	1	0
3725			деревня	Рождествено	58.482707, 39.060473			57.973961, 38.979882	81	57.973961, 38.979882	1			82	81	1	0
3729			деревня	Савинское	58.739882, 39.192732			57.973961, 38.979882	116	57.973961, 38.979882	1			117	116	1	0
3731			деревня	Селиверстово	58.743286, 39.367446			57.973961, 38.979882	119	57.973961, 38.979882	1			120	119	1	0
3732			деревня	Селино	58.691359, 39.273212			57.973961, 38.979882	111	57.973961, 38.979882	1			112	111	1	0
3734			деревня	Симаново	58.824083, 39.281567			57.973961, 38.979882	135	57.973961, 38.979882	1			136	135	1	0
3735			деревня	Скоково	58.592191, 39.161399			57.973961, 38.979882	99	57.973961, 38.979882	1			100	99	1	0
3736			деревня	Соколово	58.806431, 39.443030			57.973961, 38.979882	127	57.973961, 38.979882	1			128	127	1	0
3739			деревня	Суханово	58.539737, 39.195077			57.973961, 38.979882	92	57.973961, 38.979882	1			93	92	1	0
3740			деревня	Тарсиппово	58.763738, 39.288035			57.973961, 38.979882	142	57.973961, 38.979882	1			143	142	1	0
3744			деревня	Тимошино	58.555741, 39.162513			57.973961, 38.979882	94	57.973961, 38.979882	1			95	94	1	0
3746			деревня	Толстоухово	58.575829, 39.179177			57.973961, 38.979882	96	57.973961, 38.979882	1			97	96	1	0
3747			деревня	Торопово	58.513429, 39.247503			57.973961, 38.979882	96	57.973961, 38.979882	1			97	96	1	0
3749			деревня	Турово	58.575881, 39.226051			57.973961, 38.979882	100	57.973961, 38.979882	1			101	100	1	0
3752			деревня	Фоминское	58.781490, 39.186121			57.973961, 38.979882	121	57.973961, 38.979882	1			122	121	1	0
3753			деревня	Харламово	58.598133, 39.204860			57.973961, 38.979882	101	57.973961, 38.979882	1			102	101	1	0
3754			деревня	Хмельники	58.683829, 39.270329			57.973961, 38.979882	110	57.973961, 38.979882	1			111	110	1	0
3758			деревня	Ширяйка	58.811059, 39.451016			57.973961, 38.979882	128	57.973961, 38.979882	1			129	128	1	0
3759			деревня	Шомино	58.841921, 39.308301			57.973961, 38.979882	134	57.973961, 38.979882	1			135	134	1	0
3761			деревня	Шульгино	58.496875, 39.209171			57.973961, 38.979882	91	57.973961, 38.979882	1			92	91	1	0
3763			деревня	Юдино	58.707938, 39.299776			57.973961, 38.979882	114	57.973961, 38.979882	1			115	114	1	0
3765			деревня	Юрнево	58.755878, 39.267822			57.973961, 38.979882	127	57.973961, 38.979882	1			128	127	1	0
3767			деревня	Яковлевское	58.496555, 39.199595			57.973961, 38.979882	90	57.973961, 38.979882	1			91	90	1	0
3768			деревня	Яковцево	58.766267, 39.187459			57.973961, 38.979882	119	57.973961, 38.979882	1			120	119	1	0
3770			поселок	Калининский	58.700010, 39.358606			57.973961, 38.979882	118	57.973961, 38.979882	1			119	118	1	0
3771			поселок	Красный Яр	58.922353, 39.156351			57.973961, 38.979882	140	57.973961, 38.979882	1			141	140	1	0
3772			село	Владычное	58.809913, 39.477094			57.973961, 38.979882	130	57.973961, 38.979882	1			131	130	1	0
3774			село	Дмитриевское	58.427916, 39.228593			57.973961, 38.979882	96	57.973961, 38.979882	1			97	96	1	0
3775			село	Князево	58.513908, 39.076490			57.973961, 38.979882	91	57.973961, 38.979882	1			92	91	1	0
3776			село	Колодино	58.786924, 39.169762			57.973961, 38.979882	122	57.973961, 38.979882	1			123	122	1	0
3777			село	Красное	58.619701, 39.214894			57.973961, 38.979882	102	57.973961, 38.979882	1			103	102	1	0
3780			село	Ракоболь	58.733792, 39.383867			57.973961, 38.979882	121	57.973961, 38.979882	1			122	121	1	0
3781			село	Спас	58.794795, 39.287325			57.973961, 38.979882	138	57.973961, 38.979882	1			139	138	1	0
3782			село	Ясная Поляна	58.483657, 39.084431			57.973961, 38.979882	82	57.973961, 38.979882	1			83	82	1	0
3784	15	**кий муниципальный округ**															
3785		Городское поселение Ростов													41	114	2
3786			город	Ростов	57.185870, 39.414526			56.945189, 39.155444	41	57.721067, 39.680275	114	57.722653, 39.669151	2	157	41	114	2
3787		Сельское поселение Ишня													46,98113208	114	2
3788			р.п.	Ишня	57.192279, 39.356217			56.945189, 39.155444	42	57.721067, 39.680275	114	57.722653, 39.669151	2	158	42	114	2
3790			деревня	Бабки	57.204148, 39.359163			56.945189, 39.155444	43	57.721067, 39.680275	114	57.722653, 39.669151	2	159	43	114	2
3791			деревня	Бахматово	57.299904, 39.339526			56.945189, 39.155444	52	57.721067, 39.680275	114	57.722653, 39.669151	2	168	52	114	2
3792			деревня	Бородино	57.300990, 39.486203			56.945189, 39.155444	58	57.721067, 39.680275	114	57.722653, 39.669151	2	174	58	114	2
3793			деревня	Василево	57.307748, 39.355471			56.945189, 39.155444	56	57.721067, 39.680275	114	57.722653, 39.669151	2	172	56	114	2
3794			деревня	Власьково	57.140431, 39.142543			56.945189, 39.155444	39	57.721067, 39.680275	114	57.722653, 39.669151	2	155	39	114	2
3795			деревня	Горбынино	57.194815, 39.252434			56.945189, 39.155444	48	57.721067, 39.680275	114	57.722653, 39.669151	2	164	48	114	2
3796			деревня	Григорьково	57.208511, 39.262370			56.945189, 39.155444	48	57.721067, 39.680275	114	57.722653, 39.669151	2	164	48	114	2
3797			деревня	Дарцово	57.232409, 39.360726			56.945189, 39.155444	46	57.721067, 39.680275	114	57.722653, 39.669151	2	162	46	114	2
3798			деревня	Дубник	57.134228, 39.283462			56.945189, 39.155444	37	57.721067, 39.680275	114	57.722653, 39.669151	2	153	37	114	2
3799			деревня	Дуброво	57.294479, 39.321461			56.945189, 39.155444	55	57.721067, 39.680275	114	57.722653, 39.669151	2	171	55	114	2
3800			деревня	Дунилово	57.228151, 39.265181			56.945189, 39.155444	49	57.721067, 39.680275	114	57.722653, 39.669151	2	165	49	114	2
3801			деревня	Жоглово	57.147775, 39.223679			56.945189, 39.155444	48	57.721067, 39.680275	114	57.722653, 39.669151	2	164	48	114	2
3802			деревня	Ивановское	57.178768, 39.293829			56.945189, 39.155444	43	57.721067, 39.680275	114	57.722653, 39.669151	2	159	43	114	2
3803			деревня	Ивашево	57.207053, 39.216250			56.945189, 39.155444	53	57.721067, 39.680275	114	57.722653, 39.669151	2	169	53	114	2
3804			деревня	Казарка	57.116937, 39.262891			56.945189, 39.155444	35	57.721067, 39.680275	114	57.722653, 39.669151	2	151	35	114	2
3805			деревня	Кустерь	57.123622, 39.249542			56.945189, 39.155444	35	57.721067, 39.680275	114	57.722653, 39.669151	2	151	35	114	2
3806			деревня	Ломы	57.165105, 39.205668			56.945189, 39.155444	48	57.721067, 39.680275	114	57.722653, 39.669151	2	164	48	114	2
3807			деревня	Максимовицы	57.188680, 39.281630			56.945189, 39.155444	45	57.721067, 39.680275	114	57.722653, 39.669151	2	161	45	114	2
3808			деревня	Мятежево	57.207497, 39.371775			56.945189, 39.155444	42	57.721067, 39.680275	114	57.722653, 39.669151	2	158	42	114	2
3809			деревня	Низово	57.306761, 39.386418			56.945189, 39.155444	59	57.721067, 39.680275	114	57.722653, 39.669151	2	175	59	114	2
3810			деревня	Никово	57.201252, 39.239939			56.945189, 39.155444	53	57.721067, 39.680275	114	57.722653, 39.669151	2	169	53	114	2
3811			деревня	Осиновицы	57.312182, 39.408382			56.945189, 39.155444	59	57.721067, 39.680275	114	57.722653, 39.669151	2	175	59	114	2
3812			деревня	Пашино	57.143390, 39.242804			56.945189, 39.155444	46	57.721067, 39.680275	114	57.722653, 39.669151	2	162	46	114	2
3813			деревня	Перевозново	57.305463, 39.438538			56.945189, 39.155444	61	57.721067, 39.680275	114	57.722653, 39.669151	2	177	61	114	2
3814			деревня	Подберезье	57.191436, 39.259127			56.945189, 39.155444	47	57.721067, 39.680275	114	57.722653, 39.669151	2	163	47	114	2
3815			деревня	Поддыбье	57.194591, 39.301761			56.945189, 39.155444	44	57.721067, 39.680275	114	57.722653, 39.669151	2	160	44	114	2
3816			деревня	Рельцы	57.219351, 39.361903			56.945189, 39.155444	44	57.721067, 39.680275	114	57.722653, 39.669151	2	160	44	114	2
3818			деревня	Сидорково	57.227873, 39.276479			56.945189, 39.155444	48	57.721067, 39.680275	114	57.722653, 39.669151	2	164	48	114	2
3819			деревня	Согило	57.212420, 39.204976			56.945189, 39.155444	54	57.721067, 39.680275	114	57.722653, 39.669151	2	170	54	114	2
3820			деревня	Солонино	57.325061, 39.356648			56.945189, 39.155444	58	57.721067, 39.680275	114	57.722653, 39.669151	2	174	58	114	2
3821			деревня	Спирцово	57.316265, 39.382286			56.945189, 39.155444	58	57.721067, 39.680275	114	57.722653, 39.669151	2	174	58	114	2
3822			деревня	Строганово	57.319147, 39.376249			56.945189, 39.155444	58	57.721067, 39.680275	114	57.722653, 39.669151	2	174	58	114	2
3823			деревня	Судино	57.205995, 39.289337			56.945189, 39.155444	46	57.721067, 39.680275	114	57.722653, 39.669151	2	162	46	114	2
3824			деревня	Уваиха	57.218737, 39.382609			56.945189, 39.155444	44	57.721067, 39.680275	114	57.722653, 39.669151	2	160	44	114	2
3825			деревня	Хонятино	57.229115, 39.374003			56.945189, 39.155444	45	57.721067, 39.680275	114	57.722653, 39.669151	2	161	45	114	2
3827			деревня	Чупрониха	57.186505, 39.360744			56.945189, 39.155444	41	57.721067, 39.680275	114	57.722653, 39.669151	2	157	41	114	2
3828			деревня	Юрьевская Слобода	57.189246, 39.373662			56.945189, 39.155444	40	57.721067, 39.680275	114	57.722653, 39.669151	2	156	40	114	2
3829			село	Алевайцино	57.142023, 39.169286			56.945189, 39.155444	41	57.721067, 39.680275	114	57.722653, 39.669151	2	157	41	114	2
3830			село	Алешково	57.123646, 39.174973			56.945189, 39.155444	43	57.721067, 39.680275	114	57.722653, 39.669151	2	159	43	114	2
3831			село	Богослов	57.179948, 39.353863			56.945189, 39.155444	39	57.721067, 39.680275	114	57.722653, 39.669151	2	155	39	114	2
3832			село	Большая Шугорь	57.200218, 39.282097			56.945189, 39.155444	47	57.721067, 39.680275	114	57.722653, 39.669151	2	163	47	114	2
3833			село	Демьяны	57.207258, 39.347575			56.945189, 39.155444	43	57.721067, 39.680275	114	57.722653, 39.669151	2	159	43	114	2
3834			село	Звершнец	57.126592, 39.269448			56.945189, 39.155444	35	57.721067, 39.680275	114	57.722653, 39.669151	2	151	35	114	2
3835			село	Ивакино	57.192777, 39.393638			56.945189, 39.155444	52	57.721067, 39.680275	114	57.722653, 39.669151	2	168	52	114	2
3836			село	Львы	57.145319, 39.340334			56.945189, 39.155444	34	57.721067, 39.680275	114	57.722653, 39.669151	2	150	34	114	2
3837			село	Малая Шугорь	57.198916, 39.272539			56.945189, 39.155444	48	57.721067, 39.680275	114	57.722653, 39.669151	2	164	48	114	2
3838			село	Марково	57.313207, 39.352983			56.945189, 39.155444	56	57.721067, 39.680275	114	57.722653, 39.669151	2	172	56	114	2
3839			село	Песочное	57.160278, 39.350414			56.945189, 39.155444	36	57.721067, 39.680275	114	57.722653, 39.669151	2	152	36	114	2
3841			село	Пужбол	57.167804, 39.316906			56.945189, 39.155444	40	57.721067, 39.680275	114	57.722653, 39.669151	2	156	40	114	2
3842			село	Савинское	57.303878, 39.326267			56.945189, 39.155444	55	57.721067, 39.680275	114	57.722653, 39.669151	2	171	55	114	2
3843			село	Шулец	57.215686, 39.241672			56.945189, 39.155444	51	57.721067, 39.680275	114	57.722653, 39.669151	2	167	51	114	2
3844			село	Шуркол	57.153156, 39.289589			56.945189, 39.155444	43	57.721067, 39.680275	114	57.722653, 39.669151	2	159	43	114	2
3845		Сельское поселение Петровское													26,43661972	114	2
3846			р.п.	Петровское	57.013851, 39.263349			56.945189, 39.155444	19	57.721067, 39.680275	114	57.722653, 39.669151	2	135	19	114	2
3847			деревня	Аксенково	56.926686, 39.437945			56.945189, 39.155444	37	57.721067, 39.680275	114	57.722653, 39.669151	2	153	37	114	2
3849			деревня	Андреевское	56.894803, 39.270212			56.945189, 39.155444	23	57.721067, 39.680275	114	57.722653, 39.669151	2	139	23	114	2
3850			деревня	Андронеж	56.924225, 39.265774			56.945189, 39.155444	19	57.721067, 39.680275	114	57.722653, 39.669151	2	135	19	114	2
3851			деревня	Астрюково	56.926480, 39.235932			56.945189, 39.155444	19	57.721067, 39.680275	114	57.722653, 39.669151	2	135	19	114	2
3854			деревня	Башкино	56.952151, 39.304528			56.945189, 39.155444	26	57.721067, 39.680275	114	57.722653, 39.669151	2	142	26	114	2
3855			деревня	Бикань	56.890088, 39.240918			56.945189, 39.155444	26	57.721067, 39.680275	114	57.722653, 39.669151	2	142	26	114	2
3856			деревня	Богородское	57.067067, 39.022097			56.945189, 39.155444	40	57.721067, 39.680275	114	57.722653, 39.669151	2	156	40	114	2
3857			деревня	Болотово	57.030955, 39.168118			56.945189, 39.155444	30	57.721067, 39.680275	114	57.722653, 39.669151	2	146	30	114	2
3858			деревня	Болотово	57.035319, 39.240891			56.945189, 39.155444	22	57.721067, 39.680275	114	57.722653, 39.669151	2	138	22	114	2
3859			деревня	Борушка	56.887477, 39.381774			56.945189, 39.155444	32	57.721067, 39.680275	114	57.722653, 39.669151	2	148	32	114	2
3861			деревня	Буково	56.835766, 39.293164			56.945189, 39.155444	26	57.721067, 39.680275	114	57.722653, 39.669151	2	142	26	114	2
3862			деревня	Булатово	56.970054, 39.329348			56.945189, 39.155444	26	57.721067, 39.680275	114	57.722653, 39.669151	2	142	26	114	2
3864			деревня	Воиновы Горки	56.970702, 39.348671			56.945189, 39.155444	27	57.721067, 39.680275	114	57.722653, 39.669151	2	143	27	114	2
3865			деревня	Галахово	56.963548, 39.105668			56.945189, 39.155444	9	57.721067, 39.680275	114	57.722653, 39.669151	2	125	9	114	2
3866			деревня	Голешево	57.055105, 39.248257			56.945189, 39.155444	25	57.721067, 39.680275	114	57.722653, 39.669151	2	141	25	114	2
3867			деревня	Горбынино	57

3920			деревня	Няньково	57.056863, 39.263043			56.945189, 39.155444	27	57.721067, 39.680275	114	57.722653, 39.669151	2	143	27	114	2
3921			деревня	Осминино	56.860290, 39.385286			56.945189, 39.155444	31	57.721067, 39.680275	114	57.722653, 39.669151	2	147	31	114	2
3922			деревня	Осник	56.918060, 39.392248			56.945189, 39.155444	32	57.721067, 39.680275	114	57.722653, 39.669151	2	148	32	114	2
3924			деревня	Осокино	56.984324, 39.224119			56.945189, 39.155444	15	57.721067, 39.680275	114	57.722653, 39.669151	2	131	15	114	2
3925			деревня	Остеево	56.791719, 39.319907			56.945189, 39.155444	33	57.721067, 39.680275	114	57.722653, 39.669151	2	149	33	114	2
3926			деревня	Перетрясово	57.028070, 39.036749			56.945189, 39.155444	31	57.721067, 39.680275	114	57.722653, 39.669151	2	147	31	114	2
3927			деревня	Перово	56.992489, 39.347880			56.945189, 39.155444	25	57.721067, 39.680275	114	57.722653, 39.669151	2	141	25	114	2
3928			деревня	Побычево	56.900461, 39.353612			56.945189, 39.155444	33	57.721067, 39.680275	114	57.722653, 39.669151	2	149	33	114	2
3929			деревня	Покров	56.821508, 39.344512			56.945189, 39.155444	30	57.721067, 39.680275	114	57.722653, 39.669151	2	146	30	114	2
3930			деревня	Пореево	56.885525, 39.359936			56.945189, 39.155444	29	57.721067, 39.680275	114	57.722653, 39.669151	2	145	29	114	2
3931			деревня	Романцево	56.919411, 39.243370			56.945189, 39.155444	21	57.721067, 39.680275	114	57.722653, 39.669151	2	137	21	114	2
3932			деревня	Рублево	57.001755, 39.126769			56.945189, 39.155444	18	57.721067, 39.680275	114	57.722653, 39.669151	2	134	18	114	2
3933			деревня	Рюминково	56.980037, 39.382690			56.945189, 39.155444	29	57.721067, 39.680275	114	57.722653, 39.669151	2	145	29	114	2
3934			деревня	Савино	56.975877, 38.918027			56.945189, 39.155444	30	57.721067, 39.680275	114	57.722653, 39.669151	2	146	30	114	2
3935			деревня	Семенково	56.943820, 39.367365			56.945189, 39.155444	29	57.721067, 39.680275	114	57.722653, 39.669151	2	145	29	114	2
3936			деревня	Сильницы	56.903814, 39.298689			56.945189, 39.155444	24	57.721067, 39.680275	114	57.722653, 39.669151	2	140	24	114	2
3937			деревня	Смыково	57.006309, 39.334118			56.945189, 39.155444	27	57.721067, 39.680275	114	57.722653, 39.669151	2	143	27	114	2
3938			деревня	Соколово	57.100166, 39.200395			56.945189, 39.155444	32	57.721067, 39.680275	114	57.722653, 39.669151	2	148	32	114	2
3939			деревня	Солоть	56.992758, 39.251446			56.945189, 39.155444	18	57.721067, 39.680275	114	57.722653, 39.669151	2	134	18	114	2
3940			деревня	Сорокино	56.874336, 39.384945			56.945189, 39.155444	30	57.721067, 39.680275	114	57.722653, 39.669151	2	146	30	114	2
3941			деревня	Сорокино	57.051542, 39.224021			56.945189, 39.155444	26	57.721067, 39.680275	114	57.722653, 39.669151	2	142	26	114	2
3942			деревня	Сорокино	57.124755, 39.077649			56.945189, 39.155444	37	57.721067, 39.680275	114	57.722653, 39.669151	2	153	37	114	2
3943			деревня	Старово	56.848493, 39.249784			56.945189, 39.155444	21	57.721067, 39.680275	114	57.722653, 39.669151	2	137	21	114	2
3944			деревня	Сумароково	57.028668, 38.983622			56.945189, 39.155444	28	57.721067, 39.680275	114	57.722653, 39.669151	2	144	28	114	2
3945			деревня	Тарасово	57.044511, 38.838230			56.945189, 39.155444	32	57.721067, 39.680275	114	57.722653, 39.669151	2	148	32	114	2
3946			деревня	Тереньково	57.027903, 38.974451			56.945189, 39.155444	28	57.721067, 39.680275	114	57.722653, 39.669151	2	144	28	114	2
3947			деревня	Теханово	57.058184, 39.282717			56.945189, 39.155444	25	57.721067, 39.680275	114	57.722653, 39.669151	2	141	25	114	2
3949			деревня	Турово	57.112187, 39.130326			56.945189, 39.155444	33	57.721067, 39.680275	114	57.722653, 39.669151	2	149	33	114	2
3950			деревня	Уставское	57.021319, 39.009817			56.945189, 39.155444	30	57.721067, 39.680275	114	57.722653, 39.669151	2	146	30	114	2
3951			деревня	Федорково	57.019080, 38.906556			56.945189, 39.155444	28	57.721067, 39.680275	114	57.722653, 39.669151	2	144	28	114	2
3952			деревня	Филимоново	57.048325, 39.164390			56.945189, 39.155444	28	57.721067, 39.680275	114	57.722653, 39.669151	2	144	28	114	2
3953			деревня	Филяево	57.089243, 39.112818			56.945189, 39.155444	33	57.721067, 39.680275	114	57.722653, 39.669151	2	149	33	114	2
3955			деревня	Чашницы	56.945048, 39.387370			56.945189, 39.155444	35	57.721067, 39.680275	114	57.722653, 39.669151	2	151	35	114	2
3956			деревня	Чепорово	57.000701, 39.010707			56.945189, 39.155444	20	57.721067, 39.680275	114	57.722653, 39.669151	2	136	20	114	2
3957			деревня	Шишково	57.042347, 39.320778			56.945189, 39.155444	31	57.721067, 39.680275	114	57.722653, 39.669151	2	147	31	114	2
3958			деревня	Шумилово	57.083236, 39.152596			56.945189, 39.155444	30	57.721067, 39.680275	114	57.722653, 39.669151	2	146	30	114	2
3959			деревня	Щипачево	56.978610, 39.296065			56.945189, 39.155444	23	57.721067, 39.680275	114	57.722653, 39.669151	2	139	23	114	2
3960			деревня	Щипачево	56.872078, 39.297260			56.945189, 39.155444	29	57.721067, 39.680275	114	57.722653, 39.669151	2	145	29	114	2
3961			деревня	Юрьевское	56.962424, 39.368551			56.945189, 39.155444	29	57.721067, 39.680275	114	57.722653, 39.669151	2	145	29	114	2
3962			деревня	Яковково	56.843107, 39.335681			56.945189, 39.155444	27	57.721067, 39.680275	114	57.722653, 39.669151	2	143	27	114	2
3963			поселок	Горный	56.981798, 39.145391			56.945189, 39.155444	14	57.721067, 39.680275	114	57.722653, 39.669151	2	130	14	114	2
3964			поселок	детского санатория "Итларь"	56.845047, 39.240621			56.945189, 39.155444	21	57.721067, 39.680275	114	57.722653, 39.669151	2	137	21	114	2
3966			поселок	Заречный	56.999010, 39.143621			56.945189, 39.155444	16	57.721067, 39.680275	114	57.722653, 39.669151	2	132	16	114	2
3967			поселок	Лесной	56.918551, 39.173724			56.945189, 39.155444	5	57.721067, 39.680275	114	57.722653, 39.669151	2	121	5	114	2
3968			поселок	Павлова Гора	56.933764, 39.254563			56.945189, 39.155444	19	57.721067, 39.680275	114	57.722653, 39.669151	2	135	19	114	2
3969			поселок	при ж/д ст. Беклемищево	56.806974, 39.244206			56.945189, 39.155444	25	57.721067, 39.680275	114	57.722653, 39.669151	2	141	25	114	2
3970			поселок	при ж/д ст. Деболовская	57.093209, 39.299093			56.945189, 39.155444	29	57.721067, 39.680275	114	57.722653, 39.669151	2	145	29	114	2
3971			поселок	при ж/д ст. Итларь	56.858823, 39.288529			56.945189, 39.155444	24	57.721067, 39.680275	114	57.722653, 39.669151	2	140	24	114	2
3972			поселок	Приозерный	56.970289, 39.424965			56.945189, 39.155444	33	57.721067, 39.680275	114	57.722653, 39.669151	2	149	33	114	2
3973			поселок	Солнечный	56.922437, 39.277551			56.945189, 39.155444	20	57.721067, 39.680275	114	57.722653, 39.669151	2	136	20	114	2
3974			поселок	Хмельники	56.940207, 39.293721			56.945189, 39.155444	22	57.721067, 39.680275	114	57.722653, 39.669151	2	138	22	114	2
3976			село	Боровицы	57.106629, 39.222404			56.945189, 39.155444	32	57.721067, 39.680275	114	57.722653, 39.669151	2	148	32	114	2
3977			село	Вепрева Пустынь	56.906851, 39.163654			56.945189, 39.155444	6	57.721067, 39.680275	114	57.722653, 39.669151	2	122	6	114	2
3978			село	Воронино	57.127863, 39.102874			56.945189, 39.155444	36	57.721067, 39.680275	114	57.722653, 39.669151	2	152	36	114	2
3979			село	Годеново	56.976427, 39.457681			56.945189, 39.155444	37	57.721067, 39.680275	114	57.722653, 39.669151	2	153	37	114	2
3980			село	Деболовское	57.089360, 39.307510			56.945189, 39.155444	29	57.721067, 39.680275	114	57.722653, 39.669151	2	145	29	114	2
3981			село	Деревни	57.039830, 39.265711			56.945189, 39.155444	23	57.721067, 39.680275	114	57.722653, 39.669151	2	139	23	114	2
3982			село	Дмитриановское	57.098607, 39.146235			56.945189, 39.155444	31	57.721067, 39.680275	114	57.722653, 39.669151	2	147	31	114	2
3983			село	Караш	56.899429, 39.386786			56.945189, 39.155444	31	57.721067, 39.680275	114	57.722653, 39.669151	2	147	31	114	2
3984			село	Краснорамень е	56.990022, 38.936694			56.945189, 39.155444	28	57.721067, 39.680275	114	57.722653, 39.669151	2	144	28	114	2
3985			село	Любилки	56.966487, 39.206360			56.945189, 39.155444	13	57.721067, 39.680275	114	57.722653, 39.669151	2	129	13	114	2
3986			село	Матвеевское	57.067253, 39.237109			56.945189, 39.155444	30	57.721067, 39.680275	114	57.722653, 39.669151	2	146	30	114	2
3987			село	Никольское	57.079216, 39.244125			56.945189, 39.155444	29	57.721067, 39.680275	114	57.722653, 39.669151	2	145	29	114	2
3988			село	Новоселка	57.030260, 38.953412			56.945189, 39.155444	26	57.721067, 39.680275	114	57.722653, 39.669151	2	142	26	114	2
3989			село	Новотроицкое	56.999902, 39.051239			56.945189, 39.155444	17	57.721067, 39.680275	114	57.722653, 39.669151	2	133	17	114	2
3990			село	Павловское	56.934938, 39.249416			56.945189, 39.155444	18	57.721067, 39.680275	114	57.722653, 39.669151	2	134	18	114	2
3991			село	Первитино	56.988203, 39.119214			56.945189, 39.155444	12	57.721067, 39.680275	114	57.722653, 39.669151	2	128	12	114	2
3992			село	Подлесново	57.058561, 39.317194			56.945189, 39.155444	29	57.721067, 39.680275	114	57.722653, 39.669151	2	145	29	114	2
3993			село	Пречистое	56.819390, 39.312523			56.945189, 39.155444	32	57.721067, 39.680275	114	57.722653, 39.669151	2	148	32	114	2
3994			село	Рославлево	57.028403, 38.771090			56.945189, 39.155444	37	57.721067, 39.680275	114	57.722653, 39.669151	2	153	37	114	2
3995			село	Скнятиново	57.081520, 39.340685			56.945189, 39.155444	30	57.721067, 39.680275	114	57.722653, 39.669151	2	146	30	114	2
3996			село	Спас-Смердино	57.010548, 38.977469			56.945189, 39.155444	22	57.721067, 39.680275	114	57.722653, 39.669151	2	138	22	114	2
3998			село	Троица-Нарядово	57.043732, 38.957616			56.945189, 39.155444	28	57.721067, 39.680275	114	57.722653, 39.669151	2	144	28	114	2
3999			село	Фатьяново	57.028775, 38.914183			56.945189, 39.155444	27	57.721067, 39.680275	114	57.722653, 39.669151	2	143	27	114	2
4000			село	Филимоново	57.010617, 38.908074			56.945189, 39.155444	29	57.721067, 39.680275	114	57.722653, 39.669151	2	145	29	114	2
4001			село	Чуфарово	57.067537, 39.043307			56.945189, 39.155444	38	57.721067, 39.680275	114	57.722653, 39.669151	2	154	38	114	2
4002		Сельское поселение Поречье-Рыбное													39,45454545	114	2
4003			р.п.	Поречье-Рыбно	57.096250, 39.389625			56.945189, 39.155444	35	57.721067, 39.680275	114	57.722653, 39.669151	2	151	35	114	2
4007			деревня	Караваево	57.064571, 39.414284			56.945189, 39.155444	39	57.721067, 39.680275	114	57.722653, 39.669151	2	155	39	114	2
4008			деревня	Липовка	57.091888, 39.446255			56.945189, 39.155444	40	57.721067, 39.680275	114	57.722653, 39.669151	2	156	40	114	2
4009			деревня	Новая Деревенька	57.069856, 39.513251			56.945189, 39.155444	47	57.721067, 39.680275	114	57.722653, 39.669151	2	163	47	114	2
4010			деревня	Ново	57.096597, 39.361148			56.945189, 39.155444	36	57.721067, 39.680275	114	57.722653, 39.669151	2	152	36	114	2
4011			деревня	Огярево	57.091311, 39.379294			56.945189, 39.155444	36	57.721067, 39.680275	114	57.722653, 39.669151	2	152	36	114	2
4013			деревня	Твердино	57.094641, 39.459370			56.945189, 39.155444	41	57.721067, 39.680275	114	57.722653, 39.669151	2	157	41	114	2
4014			село	Вексицы	57.098778, 39.481990			56.945189, 39.155444	42	57.721067, 39.680275	114	57.722653, 39.669151	2	158	42	114	2
4015			село	Климатино	57.076916, 39.390128			56.945189, 39.155444	38	57.721067, 39.680275	114	57.722653, 39.669151	2	154	38	114	2
4016			село	Козохово	57.069338, 39.446399			56.945189, 39.155444	41	57.721067, 39.680275	114	57.722653, 39.669151	2	157	41	114	2
4017			село	Филимоново	57.087790, 39.426905			56.945189, 39.155444	39	57.721067, 39.680275	114	57.722653, 39.669151	2	155	39	114	2
4018		Сельское поселение Семибратово													61,86206897	114	2
4019			р.п.	Семибратово	57.298821, 39.538682			56.945189, 39.155444	56	57.721067, 39.680275	114	57.722653, 39.669151	2	172	56	114	2
4020			деревня	Бакланово	57.278183, 39.645600			56.945189, 39.155444	67	57.721067, 39.680275	114	57.722653, 39.669151	2	183	67	114	2
4021			деревня	Бесмещево	57.352734, 39.383202			56.945189, 39.155444	69	57.721067, 39.680275	114	57.722653, 39.669151	2	185	69	114	2
4023			деревня	Борисовское	57.182266, 39.498142			56.945189, 39.155444	57	57.721067, 39.680275	114	57.722653, 39.669151	2	173	57	114	2
4024			деревня	Вахрушево	57.301549, 39.587389			56.945189, 39.155444	60	57.721067, 39.680275	114	57.722653, 39.669151	2	176	60	114	2
4025			деревня	Воробылово	57.157408, 39.539689			56.945189, 39.155444	61	57.721067, 39.680275	114	57.722653, 39.669151	2	177	61	114	2
4027			деревня	Выползово	57.201242, 39.718364			56.945189, 39.155444	64	57.721067, 39.680275	114	57.722653, 39.669151	2	180	64	114	2
4029			деревня	Гаврилково	57.351821, 39.448069			56.945189, 39.155444	66	57.721067, 39.680275	114	57.722653, 39.669151	2	182	66	114	2
4030			деревня	Глебово	57.371899, 39.431001			56.945189, 39.155444	68	57.721067, 39.680275	114	57.722653, 39.669151	2	184	68	114	2
4031			деревня	Головинское	57.273336, 39.596516			56.945189, 39.155444	64	57.721067, 39.680275	114	57.722653, 39.669151	2	180	64	114	2
4033			деревня	Дуброво	57.211255, 39.539159			56.945189, 39.155444	55	57.721067, 39.680275	114	57.722653, 39.669151	2	171	55	114	2
4037			деревня	Кандитово	57.322155, 39.616396			56.945189, 39.155444	62	57.721067, 39.680275	114	57.722653, 39.669151	2	178	62	114	2
4038			деревня	Кладовицы	57.256656, 39.521417			56.945189, 39.155444	61	57.721067, 39.680275	114	57.722653, 39.669151	2	177	61	114	2
4039			деревня	Кобяково	57.390913, 39.421461			56.945189, 39.155444	71	57.721067, 39.680275	114	57.722653, 39.669151	2	187	71	114	2
4040			деревня	Козлово	57.278665, 39.519036			56.945189, 39.155444	54	57.721067, 39.680275	114	57.722653, 39.669151	2	170	54	114	2
4041			деревня	Красново	57.100020, 39.681389			56.945189, 39.155444	59	57.721067, 39.680275	114	57.722653, 39.669151	2	175	59	114	2
4042			деревня	Крутой Овраг	57.316051, 39.587892			56.945189, 39.155444	60	57.721067, 39.680275	114	57.722653, 39.669151	2	176	60	114	2
4043			деревня	Курбаки	57.257640, 39.565255			56.945189, 39.155444	62	57.721067, 39.680275	114	57.722653, 39.669151	2	178	62	114	2
4044			деревня	Левково	57.292864, 39.514554			56.945189, 39.155444	56	57.721067, 39.680275	114	57.722653, 39.669151	2	172	56	114	2
4045			деревня	Ломы	57.297149, 39.578666			56.945189, 39.155444	61	57.721067, 39.680275	114	57.722653, 39.669151	2	177	61	114	2
4046			деревня	Малитино	57.327306, 39.504681			56.945189, 39.155444	61	57.721067, 39.680275	114	57.722653, 39.669151	2	177	61	114	2
4047			деревня	Меленки	57.251720, 39.497513			56.945189, 39.155444	50	57.721067, 39.680275	114	57.722653, 39.669151	2	166	50	114	2
4048			деревня	Мирославка	57.141183, 39.760728			56.945189, 39.155444	74	57.721067, 39.680275	114	57.722653, 39.669151	2	190	74	114	2
4049			деревня	Нажеровка	57.225983, 39.519683			56.945189, 39.155444	51	57.721067, 39.680275	114	57.722653, 39.669151	2	167	51	114	2
4050			деревня	Назарьево	57.384733, 39.500244			56.945189, 39.155444	70	57.721067, 39.680275	114	57.722653, 39.669151	2	186	70	114	2
4051			деревня	Ново	57.326067, 39.488844			56.945189, 39.155444	62	57.721067, 39.680275	114	57.722653, 39.669151	2	178	62	114	2
4052			деревня	Ново-Иваново	57.137950, 39.814905			56.945189, 39.155444	71	57.721067, 39.680275	114	57.722653, 39.669151	2	187	71	114	2
4053			деревня	Новоселка	57.273793, 39.503832			56.945189, 39.155444	52	57.721067, 39.680275	114	57.722653, 39.669151	2	168	52	114	2
4054			деревня	Новоселка	57.099365, 39.532367			56.945189, 39.155444	71	57.721067, 39.680275	114	57.722653, 39.669151	2	187	71	114	2
4055			деревня	Олебино	57.378406, 39.379411			56.945189, 39.155444	72	57.721067, 39.680275	114	57.722653, 39.669151	2	188	72	114	2
4056			деревня	Остров	57.384097, 39.476079			56.945189, 39.155444	69	57.721067, 39.680275	114	57.722653, 39.669151	2	185	69	114	2
4058			деревня	Петрушино	57.214726, 39.521614			56.945189, 39.155444	53	57.721067, 39.680275	114	57.722653, 39.669151	2	169	53	114	2
4060			деревня	Полежаево	57.269336, 39.586221			56.945189, 39.155444	63	57.721067, 39.680275	114	57.722653, 39.669151	2	179	63	114	2
4062			деревня	Рылово	57.341477, 39.457636			56.945189, 39.155444	64	57.721067, 39.680275	114	57.722653, 39.669151	2	180	64	114	2
4063			деревня	Семеновское	57.325290, 39.534110			56.945189, 39.155444	60	57.721067, 39.680275	114	57.722653, 39.669151	2	176	60	114	2
4065			деревня	Стрелы	57.229871, 39.572917			56.945189, 39.155444	55	57.721067, 39.680275	114	57.722653, 39.669151	2	171	55	114	2
4066			деревня	Тряслово	57.161796, 39.544620			56.945189, 39.155444	60	57.721067, 39.680275	114	57.722653, 39.669151	2	176	60	114	2
4068			деревня	Уткино	57.147604, 39.529313			56.945189, 39.155444	61	57.721067, 39.680275	114	57.722653, 39.669151	2	177	61	114	2
4070			деревня	Федоровское	57.136128, 39.491624			56.945189, 39.155444	69	57.721067, 39.680275	114	57.722653, 39.669151	2	185	69	114	2
4071			деревня	Хожино	57.195054, 39.525441			56.945189, 39.155444	55	57.721067, 39.680275	114	57.722653, 39.669151	2	171	55	114	2
4072			село	Белогостицы	57.231069, 39.496794			56.945189, 39.155444	50	57.721067, 39.680275	114	57.722653, 39.669151	2	166	50	114	2
4074			село	Васильково	57.201130, 39.655356			56.945189, 39.155444	60	57.721067, 39.680275	114	57.722653, 39.669151	2	176	60	114	2
4075			село	Воржа	57.137012, 39.507017			56.945189, 39.155444	63	57.721067, 39.680275	114	57.722653, 39.669151	2	179	63	114	2
4076			село	Гвоздево	57.319949, 39.533293			56.945189, 39.155444	59	57.721067, 39.680275	114	57.722653, 39.669151	2	175	59	114	2
4079			село	Лазарцево	57.088876, 39.586491			56.945189, 39.155444	68	57.721067, 39.680275	114	57.722653, 39.669151	2	184	68	114	2
4080			село	Макарово	57.320581, 39.562829			56.945189, 39.155444	62	57.721067, 39.680275	114	57.722653, 39.669151	2	178	62	114	2
4081			село	Мосейцево	57.110540, 39.742304			56.945189, 39.155444	68	57.721067, 39.680275	114	57.722653, 39.669151	2	184	68	114	2
4082			село	Николо-Перевоз	57.244644, 39.502939			56.945189, 39.155444	51	57.721067, 39.680275	114	57.722653, 39.669151	2	167	51	114	2
4084			село	Ново-Никольское	57.265725, 39.542069			56.945189, 39.155444	60	57.721067, 39.680275	114	57.722653, 39.669151	2	176	60	114	2
4085			село	Погорелово	57.109953, 39.818229			56.945189, 39.155444	73	57.721067, 39.680275	114	57.722653, 39.669151	2	189	73	114	2
4086			село	Полянки	57.354191, 39.478298			56.945189, 39.155444	66	57.721067, 39.680275	114	57.722653, 39.669151	2	182	66	114	2
4088			село	Сельцо	57.194888, 39.508086			56.945189, 39.155444	55	57.721067, 39.680275	114	57.722653, 39.669151	2	171	55	114	2
4090			село	Сулость	57.200603, 39.519135			56.945189, 39.155444	54	57.721067, 39.680275	114	57.722653, 39.669151	2	170	54	114	2
4091			село	Татищев Погост	57.334030, 39.469351			56.945189, 39.155444	63	57.721067, 39.680275	114	57.722653, 39.669151	2	179	63	114	2
4092			село	Угодичи	57.160951, 39.501861			56.945189, 39.155444	60	57.721067, 39.680275	114	57.722653, 39.669151	2	176	60	114	2
4094			село	Халдеево	57.377931, 39.398824			56.945189, 39.155444	70	57.721067, 39.680275	114	57.722653, 39.669151	2	186	70	114	2
4096			село	Юрьевское	57.200379, 39.714510			56.945189, 39.155444	64	57.721067, 39.680275	114	57.722653, 39.669151	2	180	64	114	2
4097			село	Якимовское	57.150568, 39.630877			56.945189, 39.155444	66	57.721067, 39.680275	114	57.722653, 39.669151	2	182	66	114	2
4098	16	**кий муниципальный округ**															
4099		Арефинское Сельское поселение													52,1627907	1	0
4100			деревня	Ананьино	58.180692, 39.295706			57.973961, 38.979882	58	57.973961, 38.979882	1			59	58	1	0
4101			деревня	Афремово	58.244789, 39.184046			57.973961, 38.979882	50	57.973961, 38.979882	1			51	50	1	0
4104			деревня	Болтино	58.230150, 39.036704			57.973961, 38.979882	43	57.973961, 38.979882	1			44	43	1	0
4105			деревня	Большое Черняево	58.212840, 39.074801			57.973961, 38.979882	42	57.973961, 38.979882	1			43	42	1	0
4107			деревня	Борщёвка	58.231007, 39.209737			57.973961, 38.979882	50	57.973961, 38.979882	1			51	50	1	0
4108			деревня	Бунёво	58.239716, 39.014345			57.973961, 38.979882	45	57.973961, 38.979882	1			46	45	1	0
4109			деревня	Бутакино	58.240568, 39.199182			57.973961, 38.979882	55	57.973961, 38.979882	1			56	55	1	0
4110			деревня	Васильково	58.219164, 39.065980			57.973961, 38.979882	41	57.973961, 38.979882	1			42	41	1	0
4112			деревня	Воронково	58.229050, 39.259756			57.973961, 38.979882	53	57.973961, 38.979882	1			54	53	1	0
4114			деревня	Высоково	58.196006, 39.262603			57.973961, 38.979882	55	57.973961, 38.979882	1			56	55	1	0
4115			деревня	Гончарово	58.255056, 39.194996			57.973961, 38.979882	56	57.973961, 38.979882	1			57	56	1	0
4117			деревня	Дергино	58.220022, 39.226509			57.973961, 38.979882	51	57.973961, 38.979882	1			52	51	1	0
4122			деревня	Ивановское	58.286063, 38.852837			57.973961, 38.979882	46	57.973961, 38.979882	1			47	46	1	0
4130			деревня	Кожевниково	58.246754, 39.238744			57.973961, 38.979882	53	57.973961, 38.979882	1			54

4201			деревня	Коровинское	57.945394, 38.950996			57.973961, 38.979882	23	57.973961, 38.979882	1			24	23	1	0
4202			деревня	Костерино	57.958341, 38.986937			57.973961, 38.979882	2	57.973961, 38.979882	1			3	2	1	0
4204			деревня	Котовка	58.008905, 39.040306			57.973961, 38.979882	13	57.973961, 38.979882	1			14	13	1	0
4205			деревня	Красный Пахарь	57.999854, 38.941554			57.973961, 38.979882	5	57.973961, 38.979882	1			6	5	1	0
4206			деревня	Кузино	58.008629, 38.936254			57.973961, 38.979882	6	57.973961, 38.979882	1			7	6	1	0
4207			деревня	Куретниково	57.923032, 38.792227			57.973961, 38.979882	25	57.973961, 38.979882	1			26	25	1	0
4208			деревня	Лабузино	57.941969, 38.822375			57.973961, 38.979882	26	57.973961, 38.979882	1			27	26	1	0
4209			деревня	Ламаново	58.018335, 39.043181			57.973961, 38.979882	15	57.973961, 38.979882	1			16	15	1	0
4211			деревня	Левино-Волжское	58.015704, 39.025574			57.973961, 38.979882	13	57.973961, 38.979882	1			14	13	1	0
4213			деревня	Легки	57.867105, 39.046370			57.973961, 38.979882	34	57.973961, 38.979882	1			35	34	1	0
4215			деревня	Лопаткино	57.904138, 38.821351			57.973961, 38.979882	28	57.973961, 38.979882	1			29	28	1	0
4217			деревня	Малое Давыдовское	57.983749, 38.951238			57.973961, 38.979882	6	57.973961, 38.979882	1			7	6	1	0
4220			деревня	Митино	58.027301, 38.973714			57.973961, 38.979882	9	57.973961, 38.979882	1			10	9	1	0
4221			деревня	Михалево	57.961717, 38.867955			57.973961, 38.979882	19	57.973961, 38.979882	1			20	19	1	0
4222			деревня	Михалево	57.895429, 38.810140			57.973961, 38.979882	28	57.973961, 38.979882	1			29	28	1	0
4224			деревня	Михеево	57.941143, 38.948687			57.973961, 38.979882	24	57.973961, 38.979882	1			25	24	1	0
4226			деревня	Мологино	57.947591, 38.865009			57.973961, 38.979882	20	57.973961, 38.979882	1			21	20	1	0
4227			деревня	Наумовское	57.998089, 39.043091			57.973961, 38.979882	25	57.973961, 38.979882	1			26	25	1	0
4229			деревня	Никольское	57.997245, 38.938024			57.973961, 38.979882	5	57.973961, 38.979882	1			6	5	1	0
4230			деревня	Орловское	57.956436, 38.856187			57.973961, 38.979882	19	57.973961, 38.979882	1			20	19	1	0
4231			деревня	Паршино	58.018083, 39.064650			57.973961, 38.979882	15	57.973961, 38.979882	1			16	15	1	0
4232			деревня	Подсосенье	57.909542, 38.952667			57.973961, 38.979882	25	57.973961, 38.979882	1			26	25	1	0
4233			деревня	Поповское	57.968148, 38.882149			57.973961, 38.979882	18	57.973961, 38.979882	1			19	18	1	0
4234			деревня	Поповское	57.859335, 38.985293			57.973961, 38.979882	31	57.973961, 38.979882	1			32	31	1	0
4235			деревня	Починок	57.918888, 38.809933			57.973961, 38.979882	25	57.973961, 38.979882	1			26	25	1	0
4236			деревня	Прокунино	57.900795, 38.808954			57.973961, 38.979882	28	57.973961, 38.979882	1			29	28	1	0
4237			деревня	Рахово	57.945131, 38.945884			57.973961, 38.979882	23	57.973961, 38.979882	1			24	23	1	0
4238			деревня	Ромашково	57.906697, 38.834745			57.973961, 38.979882	32	57.973961, 38.979882	1			33	32	1	0
4241			деревня	Саракво	57.866310, 38.973606			57.973961, 38.979882	31	57.973961, 38.979882	1			32	31	1	0
4242			деревня	Сельцо-Воскресенское	57.891602, 38.858119			57.973961, 38.979882	30	57.973961, 38.979882	1			31	30	1	0
4243			деревня	Семенники	57.889124, 38.988357			57.973961, 38.979882	28	57.973961, 38.979882	1			29	28	1	0
4244			деревня	Семеновское	58.031723, 38.969052			57.973961, 38.979882	10	57.973961, 38.979882	1			11	10	1	0
4246			деревня	Сидоровское	57.938195, 38.832238			57.973961, 38.979882	22	57.973961, 38.979882	1			23	22	1	0
4247			деревня	Скородумово	58.007093, 38.913347			57.973961, 38.979882	8	57.973961, 38.979882	1			9	8	1	0
4248			деревня	Сольгаево	57.984517, 38.904481			57.973961, 38.979882	16	57.973961, 38.979882	1			17	16	1	0
4249			деревня	Софроново	57.921006, 38.947070			57.973961, 38.979882	26	57.973961, 38.979882	1			27	26	1	0
4250			деревня	Степановское	58.017439, 39.028332			57.973961, 38.979882	13	57.973961, 38.979882	1			14	13	1	0
4251			деревня	Стрельниково	57.933049, 38.825429			57.973961, 38.979882	23	57.973961, 38.979882	1			24	23	1	0
4252			деревня	Сысоевское	58.008037, 38.949909			57.973961, 38.979882	6	57.973961, 38.979882	1			7	6	1	0
4253			деревня	Торопово	57.963565, 38.966671			57.973961, 38.979882	22	57.973961, 38.979882	1			23	22	1	0
4254			деревня	Ульяновское	57.941539, 38.843090			57.973961, 38.979882	21	57.973961, 38.979882	1			22	21	1	0
4255			деревня	Фелисово	57.929069, 38.820848			57.973961, 38.979882	23	57.973961, 38.979882	1			24	23	1	0
4256			деревня	Фоминское	57.997398, 38.952711			57.973961, 38.979882	4	57.973961, 38.979882	1			5	4	1	0
4257			деревня	Черменино	58.030503, 38.993926			57.973961, 38.979882	10	57.973961, 38.979882	1			11	10	1	0
4258			деревня	Чудиново	57.899853, 38.862655			57.973961, 38.979882	30	57.973961, 38.979882	1			31	30	1	0
4259			деревня	Шалково	57.934693, 38.919348			57.973961, 38.979882	22	57.973961, 38.979882	1			23	22	1	0
4260			деревня	Юркино	57.975412, 38.916851			57.973961, 38.979882	18	57.973961, 38.979882	1			19	18	1	0
4261			деревня	Якшино	57.910842, 38.938886			57.973961, 38.979882	25	57.973961, 38.979882	1			26	25	1	0
4262			поселок	Ермаково	58.009096, 39.016438			57.973961, 38.979882	12	57.973961, 38.979882	1			13	12	1	0
4263			село	Аксеново	57.990505, 38.941330			57.973961, 38.979882	6	57.973961, 38.979882	1			7	6	1	0
4264			село	Михайловское	57.976520, 38.892075			57.973961, 38.979882	16	57.973961, 38.979882	1			17	16	1	0
4265			село	Сретенье	57.931448, 38.809475			57.973961, 38.979882	24	57.973961, 38.979882	1			25	24	1	0
4266		Глебовское сельское поселение													44,10666667	1	0
4268			деревня	Бараново	58.059717, 38.409249			57.973961, 38.979882	46	57.973961, 38.979882	1			47	46	1	0
4269			деревня	Барбино	58.069881, 38.462797			57.973961, 38.979882	51	57.973961, 38.979882	1			52	51	1	0
4270			деревня	Беглецово	57.957845, 38.475176			57.973961, 38.979882	46	57.973961, 38.979882	1			47	46	1	0
4271			деревня	Березники	57.969947, 38.457776			57.973961, 38.979882	45	57.973961, 38.979882	1			46	45	1	0
4272			деревня	Большая Белева	58.032295, 38.597500			57.973961, 38.979882	31	57.973961, 38.979882	1			32	31	1	0
4273			деревня	Большое Займище	58.114749, 38.390474			57.973961, 38.979882	52	57.973961, 38.979882	1			53	52	1	0
4274			деревня	Большое Семино	58.108768, 38.395729			57.973961, 38.979882	52	57.973961, 38.979882	1			53	52	1	0
4275			деревня	Будихино	57.994483, 38.575078			57.973961, 38.979882	37	57.973961, 38.979882	1			38	37	1	0
4276			деревня	Василево	58.037908, 38.405961			57.973961, 38.979882	44	57.973961, 38.979882	1			45	44	1	0
4278			деревня	Головино	57.971370, 38.458827			57.973961, 38.979882	45	57.973961, 38.979882	1			46	45	1	0
4279			деревня	Горели	58.071461, 38.434896			57.973961, 38.979882	50	57.973961, 38.979882	1			51	50	1	0
4280			деревня	Горки	58.024842, 38.583962			57.973961, 38.979882	31	57.973961, 38.979882	1			32	31	1	0
4281			деревня	Горохово	58.028235, 38.429290			57.973961, 38.979882	42	57.973961, 38.979882	1			43	42	1	0
4282			деревня	Гришино	58.091290, 38.460875			57.973961, 38.979882	53	57.973961, 38.979882	1			54	53	1	0
4283			деревня	Добрино	57.992361, 38.525958			57.973961, 38.979882	39	57.973961, 38.979882	1			40	39	1	0
4285			деревня	Драчево	57.981979, 38.513417			57.973961, 38.979882	41	57.973961, 38.979882	1			42	41	1	0
4287			деревня	Ефремцево	58.026090, 38.596395			57.973961, 38.979882	31	57.973961, 38.979882	1			32	31	1	0
4288			деревня	Заболотье	58.030389, 38.491750			57.973961, 38.979882	37	57.973961, 38.979882	1			38	37	1	0
4289			деревня	Задцево	58.048402, 38.520748			57.973961, 38.979882	38	57.973961, 38.979882	1			39	38	1	0
4291			деревня	Захарино	58.025309, 38.430467			57.973961, 38.979882	42	57.973961, 38.979882	1			43	42	1	0
4292			деревня	Истомино	58.074160, 38.443070			57.973961, 38.979882	50	57.973961, 38.979882	1			51	50	1	0
4293			деревня	Кабатово	57.976978, 38.464774			57.973961, 38.979882	44	57.973961, 38.979882	1			45	44	1	0
4294			деревня	Калита	58.079980, 38.411369			57.973961, 38.979882	48	57.973961, 38.979882	1			49	48	1	0
4296			деревня	Ковыкино	58.042829, 38.523281			57.973961, 38.979882	38	57.973961, 38.979882	1			39	38	1	0
4297			деревня	Ковыкино	58.003798, 38.528778			57.973961, 38.979882	38	57.973961, 38.979882	1			39	38	1	0
4298			деревня	Коровинково	58.070390, 38.393402			57.973961, 38.979882	49	57.973961, 38.979882	1			50	49	1	0
4299			деревня	Коткино	58.046068, 38.390618			57.973961, 38.979882	46	57.973961, 38.979882	1			47	46	1	0
4300			деревня	Крячково	58.048116, 38.559788			57.973961, 38.979882	34	57.973961, 38.979882	1			35	34	1	0
4301			деревня	Кудрино	58.029665, 38.450939			57.973961, 38.979882	43	57.973961, 38.979882	1			44	43	1	0
4302			деревня	Лаврентьево	57.958293, 38.464693			57.973961, 38.979882	47	57.973961, 38.979882	1			48	47	1	0
4303			деревня	Ларионово	58.122877, 38.380476			57.973961, 38.979882	54	57.973961, 38.979882	1			55	54	1	0
4304			деревня	Легково	58.132643, 38.393133			57.973961, 38.979882	54	57.973961, 38.979882	1			55	54	1	0
4306			деревня	Лютиново	58.081008, 38.468897			57.973961, 38.979882	52	57.973961, 38.979882	1			53	52	1	0
4307			деревня	Малая Белева	58.030823, 38.603078			57.973961, 38.979882	30	57.973961, 38.979882	1			31	30	1	0
4309			деревня	Малое Семино	58.105045, 38.393034			57.973961, 38.979882	51	57.973961, 38.979882	1			52	51	1	0
4310			деревня	Мартынцево	57.956202, 38.461863			57.973961, 38.979882	47	57.973961, 38.979882	1			48	47	1	0
4312			деревня	Мархачево	58.023288, 38.513408			57.973961, 38.979882	35	57.973961, 38.979882	1			36	35	1	0
4313			деревня	Минино	58.074255, 38.403203			57.973961, 38.979882	48	57.973961, 38.979882	1			49	48	1	0
4314			деревня	Могильца	58.105425, 38.359329			57.973961, 38.979882	55	57.973961, 38.979882	1			56	55	1	0
4315			деревня	Мостово	58.033663, 38.415887			57.973961, 38.979882	43	57.973961, 38.979882	1			44	43	1	0
4317			деревня	Новинки	58.049464, 38.580575			57.973961, 38.979882	33	57.973961, 38.979882	1			34	33	1	0
4318			деревня	Обухово	58.098058, 38.349672			57.973961, 38.979882	56	57.973961, 38.979882	1			57	56	1	0
4319			деревня	Овинчица	58.088159, 38.365402			57.973961, 38.979882	51	57.973961, 38.979882	1			52	51	1	0
4322			деревня	Осинки	58.007308, 38.581725			57.973961, 38.979882	35	57.973961, 38.979882	1			36	35	1	0
4323			деревня	Осорино	58.051345, 38.514837			57.973961, 38.979882	39	57.973961, 38.979882	1			40	39	1	0
4324			деревня	Палкино	58.091594, 38.442783			57.973961, 38.979882	52	57.973961, 38.979882	1			53	52	1	0
4325			деревня	Петраково	58.059045, 38.361225			57.973961, 38.979882	52	57.973961, 38.979882	1			53	52	1	0
4326			деревня	Петрицево	57.981764, 38.482785			57.973961, 38.979882	45	57.973961, 38.979882	1			46	45	1	0
4327			деревня	Петрицево	58.100845, 38.366794			57.973961, 38.979882	53	57.973961, 38.979882	1			54	53	1	0
4329			деревня	Погорелка	58.046487, 38.476254			57.973961, 38.979882	40	57.973961, 38.979882	1			41	40	1	0
4330			деревня	Подвиталово	57.986641, 38.475293			57.973961, 38.979882	44	57.973961, 38.979882	1			45	44	1	0
4332			деревня	Подорожная	58.019322, 38.556357			57.973961, 38.979882	33	57.973961, 38.979882	1			34	33	1	0
4333			деревня	Пономарицы	57.986469, 38.597500			57.973961, 38.979882	39	57.973961, 38.979882	1			40	39	1	0
4334			деревня	Починок	58.013397, 38.531509			57.973961, 38.979882	38	57.973961, 38.979882	1			39	38	1	0
4336			деревня	Починок	58.114663, 38.372121			57.973961, 38.979882	53	57.973961, 38.979882	1			54	53	1	0
4337			деревня	Раменье	57.975699, 38.571871			57.973961, 38.979882	41	57.973961, 38.979882	1			42	41	1	0
4339			деревня	Селехово	58.043648, 38.392648			57.973961, 38.979882	46	57.973961, 38.979882	1			47	46	1	0
4340			деревня	Селиваново	58.022678, 38.465618			57.973961, 38.979882	41	57.973961, 38.979882	1			42	41	1	0
4341			деревня	Стригино	58.121893, 38.389593			57.973961, 38.979882	53	57.973961, 38.979882	1			54	53	1	0
4342			деревня	Тверево	58.026839, 38.456410			57.973961, 38.979882	42	57.973961, 38.979882	1			43	42	1	0
4343			деревня	Тебениха	58.099980, 38.390384			57.973961, 38.979882	51	57.973961, 38.979882	1			52	51	1	0
4344			деревня	Текунино	58.041614, 38.416920			57.973961, 38.979882	44	57.973961, 38.979882	1			45	44	1	0
4346			деревня	Торхово	58.051574, 38.598083			57.973961, 38.979882	33	57.973961, 38.979882	1			34	33	1	0
4348			деревня	Усково	58.123034, 38.404847			57.973961, 38.979882	54	57.973961, 38.979882	1			55	54	1	0
4349			деревня	Хомяково	57.987032, 38.526874			57.973961, 38.979882	40	57.973961, 38.979882	1			41	40	1	0
4350			деревня	Чудиново	57.995232, 38.593987			57.973961, 38.979882	37	57.973961, 38.979882	1			38	37	1	0
4352			деревня	Щепетники	57.964166, 38.476263			57.973961, 38.979882	46	57.973961, 38.979882	1			47	46	1	0
4353			деревня	Юрино	57.951312, 38.462339			57.973961, 38.979882	47	57.973961, 38.979882	1			48	47	1	0
4354			деревня	Ягодино	58.065796, 38.386728			57.973961, 38.979882	50	57.973961, 38.979882	1			51	50	1	0
4355			деревня	Ясенево	58.070462, 38.356257			57.973961, 38.979882	51	57.973961, 38.979882	1			52	51	1	0
4356			деревня	при ж/д ст. Кобостово	57.970444, 38.489558			57.973961, 38.979882	46	57.973961, 38.979882	1			47	46	1	0
4357			село	Глебово	58.002873, 38.447930			57.973961, 38.979882	41	57.973961, 38.979882	1			42	41	1	0
4358			село	Ивановское	58.011270, 38.442720			57.973961, 38.979882	40	57.973961, 38.979882	1			41	40	1	0
4359			село	Погорелка	58.091242, 38.403922			57.973961, 38.979882	50	57.973961, 38.979882	1			51	50	1	0
4360			село	Раздумово	58.031494, 38.561908			57.973961, 38.979882	33	57.973961, 38.979882	1			34	33	1	0
4361		Каменниковское сельское поселение													34,81818182	1	0
4362			деревня	Антоново	58.127231, 38.623641			57.973961, 38.979882	32	57.973961, 38.979882	1			33	32	1	0
4363			деревня	Быково	58.145470, 38.613993			57.973961, 38.979882	35	57.973961, 38.979882	1			36	35	1	0
4364			деревня	Вараксино	58.164261, 38.689460			57.973961, 38.979882	37	57.973961, 38.979882	1			38	37	1	0
4365			деревня	Липняги	58.137575, 38.618143			57.973961, 38.979882	32	57.973961, 38.979882	1			33	32	1	0
4366			деревня	Обухово	58.141623, 38.630764			57.973961, 38.979882	35	57.973961, 38.979882	1			36	35	1	0
4367			деревня	Починок	58.190153, 38.642847			57.973961, 38.979882	40	57.973961, 38.979882	1			41	40	1	0
4368			деревня	Угол	58.136687, 38.686397			57.973961, 38.979882	32	57.973961, 38.979882	1			33	32	1	0
4369			деревня	Юркино	58.155491, 38.675680			57.973961, 38.979882	36	57.973961, 38.979882	1			37	36	1	0
4370			деревня	Юршино	58.127178, 38.641104			57.973961, 38.979882	32	57.973961, 38.979882	1			33	32	1	0
4371			поселок	Долгий Мох	58.168898, 38.662277			57.973961, 38.979882	37	57.973961, 38.979882	1			38	37	1	0
4372			поселок	Каменники	58.152072, 38.661280			57.973961, 38.979882	35	57.973961, 38.979882	1			36	35	1	0
4373		Назаровское сельское поселение													33,234375	1	0
4374			деревня	Алексеевское	58.059545, 39.028763			57.973961, 38.979882	29	57.973961, 38.979882	1			30	29	1	0
4376			деревня	Артюкино	58.035063, 39.078323			57.973961, 38.979882	31	57.973961, 38.979882	1			32	31	1	0
4380			деревня	Болоново	58.028945, 39.185222			57.973961, 38.979882	41	57.973961, 38.979882	1			42	41	1	0
4381			деревня	Большое Троицкое	58.080156, 38.977783			57.973961, 38.979882	26	57.973961, 38.979882	1			27	26	1	0
4383			деревня	Борисовка	58.058017, 39.016195			57.973961, 38.979882	28	57.973961, 38.979882	1			29	28	1	0
4384			деревня	Борок	58.042019, 38.985949			57.973961, 38.979882	26	57.973961, 38.979882	1			27	26	1	0
4385			деревня	Бурнаково	58.004242, 39.296919			57.973961, 38.979882	50	57.973961, 38.979882	1			51	50	1	0
4387			деревня	Василево	58.032447, 39.133812			57.973961, 38.979882	35	57.973961, 38.979882	1			36	35	1	0
4388			деревня	Вокшерино	58.039061, 39.101095			57.973961, 38.979882	32	57.973961, 38.979882	1			33	32	1	0
4389			деревня	Гаврилово	58.046468, 38.999478			57.973961, 38.979882	26	57.973961, 38.979882	1			27	26	1	0
4390			деревня	Галзаково	58.049688, 38.988590			57.973961, 38.979882	25	57.973961, 38.979882	1			26	25	1	0
4391			деревня	Гаютино	58.068767, 39.035518			57.973961, 38.979882	29	57.973961, 38.979882	1			30	29	1	0
4393			деревня	Головичино	58.056946, 39.026589			57.973961, 38.979882	29	57.973961, 38.979882	1			30	29	1	0
4394			деревня	Губино	58.046006, 39.089480			57.973961, 38.979882	32	57.973961, 38.979882	1			33	32	1	0
4397			деревня	Демино	58.042348, 39.113204			57.973961, 38.979882	33	57.973961, 38.979882	1			34	33	1	0
4398			деревня	Деревенька	57.985371, 39.274802			57.973961, 38.979882	49	57.973961, 38.979882	1			50	49	1	0
4399			деревня	Дроздово	58.028235, 39.249614			57.973961, 38.979882	45	57.973961, 38.979882	1			46	45	1	0
4400			деревня	Дьяковское	58.041395, 39.050295			57.973961, 38.979882	30	57.973961, 38.979882	1			31	30	1	0
4401			деревня	Ераково	58.049978, 39.157366			57.973961, 38.979882	37	57.973961, 38.979882	1			38	37	1	0
4402			деревня	Ермолино	58.070371, 38.935976			57.973961, 38.979882	25	57.973961, 38.979882	1			26	25	1	0
4403			деревня	Ивановское	58.052703, 38.955999			57.973961, 38.979882	24	57.973961, 38.979882	1			25	24	1	0
4405			деревня	Иващево	58.068781, 38.920462			57.973961, 38.979882	21	57.973961, 38.979882	1			22	21	1	0
4406			деревня	Ипшажь	58.111416, 38.919662			57.973961, 38.979882	26	57.973961, 38.979882	1			27	26	1	0
4407			деревня	Капустино	58.054836, 38.994726			57.973961, 38.979882	26	57.973961, 38.979882	1			27	26	1	0
4408			деревня	Караново	58.017325, 39.193532			57.973961, 38.979882	43	57.973961, 38.979882	1			44	43	1	0
4409			деревня	Кузьминское	58.040438, 39.209764			57.973961, 38.979882	41	57.973961, 38.979882	1			42	41	1	0
4411			деревня	Кушляево	58.043010, 39.013384			57.973961, 38.979882	27	57.973961, 38.979882	1			28	27	1	0
4412			деревня	Малое Троицкое	58.074755, 38.967156			57.973961, 38.979882	26	57.973961, 38.979882	1			27	26	1	0
4413			деревня	Мартюнино	58.020390, 39.216753			57.973961, 38.979882	43	57.973961, 38.979882	1			44	43	1	0
4418			деревня	Назарово	58.048683, 38.958937			57.973961, 38.979882	24	57.973961, 38.979882	1			25	24	1	0
4419			деревня	Нескучное	57.987399, 39.294763			57.973961, 38.979882	49	57.973961, 38.979882	1			50	49	1	0
4420			деревня	Новый Лох	58.058065, 39.157024			57.973961, 38.979882	37	57.973961, 38.979882	1			38	37	1	0
4421			деревня	Оборино	58.055655, 38.959691			57.973961, 38.979882	24	57.973961, 38.979882	1			25	24	1	0
4423			деревня	Паздеринское	58.005019, 39.221910			57.973961, 38.979882	45	57.973961, 38.979882	1			46	45	1	0
4424			деревня	Паулино	58.014016, 39.291376			57.973961, 38.979882	50	57.973961, 38.979882	1			51	50	1	0
4425			деревня	Пеньково	57.982585, 39.288870			57.973961, 38.979882	51	57.973961, 38.979882	1			52	51	1	0
4426			деревня	Петряево	57.996067, 39.281288			57.973961, 38.979882	48	57.973961, 38.979882	1			49	48	1	0
4427			деревня	Пирогово	58.025657, 39.163277			57.973961, 38.979882	42	57.973961, 38.979882	1			43	42	1	0
4428			деревня	Погорелка	58.037045, 39.190181			57.973961, 38.979882	40	57.973961, 38.979882	1			41	40	1	0
4429			деревня	Починок	58.036321, 39.196119			57.973961, 38.979882	40	57.973961, 38.979882	1			41	40	1	0
4430			деревня	Протасово	58.052950, 38.982697			57.973961, 38.979882	25	57.973961, 38.979882	1			26	25	1	0
4432			деревня	Рыжиково	58.038951, 39.069223			57.973961, 38.979882	30	57.973961, 38.979882	1			31	30	1	0
4435			деревня	Селишки	58.072361, 38.917794			57.973961, 38.979882	21	57.973961, 38.979882	1			22	21	1	0
4436			деревня	Селищко-Окороково	58.085733, 38.866644			57.973961, 38.979882	20	57.973961, 38.979882	1			21	20	1	0
4437			деревня	Сельцо	58.095414, 38.941914			57.973961, 38.979882	23	57.973961, 38.979882	1			24	23	1	0
4439			деревня	Старое Быково	58.050212, 39.012890			57.973961, 38.979882	27	57.973961, 38.979882	1			28	27	1	0
4440			деревня	Староселье	58.102675, 38.900723

4490			деревня	Савинское	58.191998, 38.854660			57.973961, 38.979882	38	57.973961, 38.979882	1			39	38	1	0
4491			деревня	Семенково	58.175054, 38.892138			57.973961, 38.979882	35	57.973961, 38.979882	1			36	35	1	0
4492			деревня	Середнево	58.153368, 38.852334			57.973961, 38.979882	31	57.973961, 38.979882	1			32	31	1	0
4493			деревня	Сидорково	58.205373, 38.856214			57.973961, 38.979882	36	57.973961, 38.979882	1			37	36	1	0
4494			деревня	Соловьевское	58.128908, 38.871674			57.973961, 38.979882	27	57.973961, 38.979882	1			28	27	1	0
4495			деревня	Старово	58.279410, 38.918620			57.973961, 38.979882	50	57.973961, 38.979882	1			51	50	1	0
4496			деревня	Степаньково	58.171495, 38.901067			57.973961, 38.979882	35	57.973961, 38.979882	1			36	35	1	0
4497			деревня	Торхово	58.255795, 38.840602			57.973961, 38.979882	43	57.973961, 38.979882	1			44	43	1	0
4498			деревня	Шлыково	58.146292, 38.908029			57.973961, 38.979882	29	57.973961, 38.979882	1			30	29	1	0
4499			село	Огарково	58.237494, 38.865117			57.973961, 38.979882	41	57.973961, 38.979882	1			42	41	1	0
4500		Октябрьское сельское поселение													26,57692308	1	0
4501			деревня	Андреевское	57.990362, 39.127380			57.973961, 38.979882	19	57.973961, 38.979882	1			20	19	1	0
4505			деревня	Березники	58.012519, 39.141259			57.973961, 38.979882	22	57.973961, 38.979882	1			23	22	1	0
4508			деревня	Вандышево	57.965021, 39.265649			57.973961, 38.979882	30	57.973961, 38.979882	1			31	30	1	0
4510			деревня	Гармоново	57.888889, 39.167732			57.973961, 38.979882	34	57.973961, 38.979882	1			35	34	1	0
4511			деревня	Гришенино	58.001666, 39.170176			57.973961, 38.979882	23	57.973961, 38.979882	1			24	23	1	0
4513			деревня	Дьяковское	57.973785, 39.242813			57.973961, 38.979882	27	57.973961, 38.979882	1			28	27	1	0
4514			деревня	Дюдьково	57.968095, 39.231881			57.973961, 38.979882	26	57.973961, 38.979882	1			27	26	1	0
4516			деревня	Запрудново	57.949406, 39.259863			57.973961, 38.979882	28	57.973961, 38.979882	1			29	28	1	0
4518			деревня	Ильинское	57.988372, 39.143406			57.973961, 38.979882	20	57.973961, 38.979882	1			21	20	1	0
4522			деревня	Купалино	57.976867, 39.239982			57.973961, 38.979882	27	57.973961, 38.979882	1			28	27	1	0
4523			деревня	Лаврово	57.913649, 39.202596			57.973961, 38.979882	32	57.973961, 38.979882	1			33	32	1	0
4526			деревня	Левино	57.940130, 39.252470			57.973961, 38.979882	29	57.973961, 38.979882	1			30	29	1	0
4527			деревня	Лом	57.861277, 39.146250			57.973961, 38.979882	38	57.973961, 38.979882	1			39	38	1	0
4529			деревня	Менчиково	57.968062, 39.265577			57.973961, 38.979882	30	57.973961, 38.979882	1			31	30	1	0
4533			деревня	Новоселки	57.996992, 39.181180			57.973961, 38.979882	23	57.973961, 38.979882	1			24	23	1	0
4535			деревня	Панфилки	58.020933, 39.128081			57.973961, 38.979882	22	57.973961, 38.979882	1			23	22	1	0
4537			деревня	Подносково	57.954311, 39.298572			57.973961, 38.979882	34	57.973961, 38.979882	1			35	34	1	0
4538			деревня	Потыпкино	57.999015, 39.117534			57.973961, 38.979882	20	57.973961, 38.979882	1			21	20	1	0
4539			деревня	Приволжье	57.989341, 39.217750			57.973961, 38.979882	28	57.973961, 38.979882	1			29	28	1	0
4540			деревня	Ротово	58.022254, 39.095777			57.973961, 38.979882	25	57.973961, 38.979882	1			26	25	1	0
4543			деревня	Тамонки	57.995242, 39.189687			57.973961, 38.979882	24	57.973961, 38.979882	1			25	24	1	0
4545			деревня	Шишланово	57.952702, 39.303530			57.973961, 38.979882	33	57.973961, 38.979882	1			34	33	1	0
4547			поселок	Лом	57.873294, 39.155542			57.973961, 38.979882	36	57.973961, 38.979882	1			37	36	1	0
4548			поселок	Октябрьский	57.985429, 39.110015			57.973961, 38.979882	18	57.973961, 38.979882	1			19	18	1	0
4549			село	Красное	58.022559, 39.103260			57.973961, 38.979882	24	57.973961, 38.979882	1			25	24	1	0
4550			село	Панфилово	57.976133, 39.090531			57.973961, 38.979882	19	57.973961, 38.979882	1			20	19	1	0
4552		Сельское поселение Песочное													24	1	0
4553			поселок	Песочное	58.004714, 39.177614			57.973961, 38.979882	24	57.973961, 38.979882	1			25	24	1	0
4554		Покровское сельское поселение													28,40322581	1	0
4555			деревня	Арефино	57.893329, 38.643395			57.973961, 38.979882	46	57.973961, 38.979882	1			47	46	1	0
4556			деревня	Бараниха	57.986617, 38.827441			57.973961, 38.979882	15	57.973961, 38.979882	1			16	15	1	0
4557			деревня	Большое Высоко	57.922703, 38.508117			57.973961, 38.979882	43	57.973961, 38.979882	1			44	43	1	0
4558			деревня	Большое Заболотье	57.908867, 38.713984			57.973961, 38.979882	32	57.973961, 38.979882	1			33	32	1	0
4559			деревня	Большое Кстово	57.990744, 38.741239			57.973961, 38.979882	22	57.973961, 38.979882	1			23	22	1	0
4560			деревня	Вальцово	57.897725, 38.528266			57.973961, 38.979882	40	57.973961, 38.979882	1			41	40	1	0
4561			деревня	Воробьевка	57.974472, 38.736882			57.973961, 38.979882	24	57.973961, 38.979882	1			25	24	1	0
4562			деревня	Выгорода	58.029479, 38.811227			57.973961, 38.979882	17	57.973961, 38.979882	1			18	17	1	0
4563			деревня	Выездкино	57.888583, 38.673542			57.973961, 38.979882	37	57.973961, 38.979882	1			38	37	1	0
4565			деревня	Глазатово	58.005181, 38.808891			57.973961, 38.979882	15	57.973961, 38.979882	1			16	15	1	0
4567			деревня	Городок	57.939208, 38.492873			57.973961, 38.979882	45	57.973961, 38.979882	1			46	45	1	0
4568			деревня	Григорково	57.899638, 38.570083			57.973961, 38.979882	38	57.973961, 38.979882	1			39	38	1	0
4570			деревня	Дегтярицы	57.909958, 38.516283			57.973961, 38.979882	41	57.973961, 38.979882	1			42	41	1	0
4571			деревня	Демихово	57.998519, 38.807409			57.973961, 38.979882	16	57.973961, 38.979882	1			17	16	1	0
4572			деревня	Дорожная	57.981836, 38.746306			57.973961, 38.979882	22	57.973961, 38.979882	1			23	22	1	0
4573			деревня	Дружба	58.000221, 38.796647			57.973961, 38.979882	17	57.973961, 38.979882	1			18	17	1	0
4574			деревня	Дурдино	57.944472, 38.698434			57.973961, 38.979882	28	57.973961, 38.979882	1			29	28	1	0
4576			деревня	Ивановское	57.995208, 38.776848			57.973961, 38.979882	22	57.973961, 38.979882	1			23	22	1	0
4577			деревня	Исанино	57.969040, 38.734115			57.973961, 38.979882	24	57.973961, 38.979882	1			25	24	1	0
4578			деревня	Калинкино	57.895539, 38.556932			57.973961, 38.979882	39	57.973961, 38.979882	1			40	39	1	0
4581			деревня	Коркодиново	57.890975, 38.528716			57.973961, 38.979882	43	57.973961, 38.979882	1			44	43	1	0
4583			деревня	Кочевка-2	57.892535, 38.524700			57.973961, 38.979882	41	57.973961, 38.979882	1			42	41	1	0
4584			деревня	Крутец	57.934416, 38.499260			57.973961, 38.979882	44	57.973961, 38.979882	1			45	44	1	0
4586			деревня	Лебедево	57.924060, 38.592891			57.973961, 38.979882	36	57.973961, 38.979882	1			37	36	1	0
4588			деревня	Липовка	58.026824, 38.784205			57.973961, 38.979882	18	57.973961, 38.979882	1			19	18	1	0
4589			деревня	Максимовское	57.987447, 38.862224			57.973961, 38.979882	15	57.973961, 38.979882	1			16	15	1	0
4590			деревня	Максимовское	58.005105, 38.763068			57.973961, 38.979882	20	57.973961, 38.979882	1			21	20	1	0
4591			деревня	Малая Киселиха	58.015285, 38.850079			57.973961, 38.979882	13	57.973961, 38.979882	1			14	13	1	0
4592			деревня	Малое Высоко	57.929594, 38.502727			57.973961, 38.979882	43	57.973961, 38.979882	1			44	43	1	0
4594			деревня	Малое Кстово	57.994698, 38.741464			57.973961, 38.979882	21	57.973961, 38.979882	1			22	21	1	0
4599			деревня	Михалево	57.956388, 38.724018			57.973961, 38.979882	26	57.973961, 38.979882	1			27	26	1	0
4600			деревня	Мостовица	57.914686, 38.584869			57.973961, 38.979882	36	57.973961, 38.979882	1			37	36	1	0
4601			деревня	Нелюбовское	57.939561, 38.690296			57.973961, 38.979882	29	57.973961, 38.979882	1			30	29	1	0
4602			деревня	Новая	57.998500, 38.747626			57.973961, 38.979882	21	57.973961, 38.979882	1			22	21	1	0
4604			деревня	Окулово	57.984150, 38.738059			57.973961, 38.979882	23	57.973961, 38.979882	1			24	23	1	0
4605			деревня	Омлякково	57.918769, 38.613400			57.973961, 38.979882	34	57.973961, 38.979882	1			35	34	1	0
4606			деревня	Орловка	58.001037, 38.779480			57.973961, 38.979882	21	57.973961, 38.979882	1			22	21	1	0
4608			деревня	Погорелка	57.885555, 38.646799			57.973961, 38.979882	45	57.973961, 38.979882	1			46	45	1	0
4609			деревня	Полежаево	57.935300, 38.507021			57.973961, 38.979882	44	57.973961, 38.979882	1			45	44	1	0
4610			деревня	Полуево	57.870044, 38.612735			57.973961, 38.979882	43	57.973961, 38.979882	1			44	43	1	0
4612			деревня	Прокошево	57.922062, 38.653069			57.973961, 38.979882	32	57.973961, 38.979882	1			33	32	1	0
4615			деревня	Сидорово	57.930626, 38.654022			57.973961, 38.979882	31	57.973961, 38.979882	1			32	31	1	0
4616			деревня	Соколово	57.917468, 38.601138			57.973961, 38.979882	35	57.973961, 38.979882	1			36	35	1	0
4617			деревня	Сонино	57.977503, 38.723928			57.973961, 38.979882	25	57.973961, 38.979882	1			26	25	1	0
4618			деревня	Стрижово	57.994879, 38.813922			57.973961, 38.979882	16	57.973961, 38.979882	1			17	16	1	0
4619			деревня	Суворово	57.921120, 38.664424			57.973961, 38.979882	33	57.973961, 38.979882	1			34	33	1	0
4621			деревня	Суховское	58.017377, 38.865754			57.973961, 38.979882	15	57.973961, 38.979882	1			16	15	1	0
4625			деревня	Тимошкино	57.913453, 38.522814			57.973961, 38.979882	42	57.973961, 38.979882	1			43	42	1	0
4626			деревня	Тяпкино	57.896228, 38.537303			57.973961, 38.979882	39	57.973961, 38.979882	1			40	39	1	0
4627			деревня	Ухово	58.020142, 38.819572			57.973961, 38.979882	14	57.973961, 38.979882	1			15	14	1	0
4628			деревня	Хвощевка	58.029974, 38.799962			57.973961, 38.979882	16	57.973961, 38.979882	1			17	16	1	0
4630			деревня	Шелепино	57.985209, 38.817407			57.973961, 38.979882	16	57.973961, 38.979882	1			17	16	1	0
4631			деревня	Юркино	57.886382, 38.518897			57.973961, 38.979882	42	57.973961, 38.979882	1			43	42	1	0
4632			деревня	Якунники	58.002716, 38.881367			57.973961, 38.979882	11	57.973961, 38.979882	1			12	11	1	0
4633			поселок	Великий Мох	57.889028, 38.683082			57.973961, 38.979882	37	57.973961, 38.979882	1			38	37	1	0
4634			поселок	Искра Октября	58.014202, 38.770847			57.973961, 38.979882	19	57.973961, 38.979882	1			20	19	1	0
4635			поселок	Костино	58.024565, 38.811775			57.973961, 38.979882	15	57.973961, 38.979882	1			16	15	1	0
4636			поселок	Красная Горка	57.993267, 38.853564			57.973961, 38.979882	14	57.973961, 38.979882	1			15	14	1	0
4637			поселок	Кстово	58.006068, 38.855262			57.973961, 38.979882	12	57.973961, 38.979882	1			13	12	1	0
4638			село	Николо-Корма	57.898576, 38.543996			57.973961, 38.979882	39	57.973961, 38.979882	1			40	39	1	0
4639			село	Никольское	57.903502, 38.558126			57.973961, 38.979882	38	57.973961, 38.979882	1			39	38	1	0
4640			село	Покров	57.998972, 38.756070			57.973961, 38.979882	21	57.973961, 38.979882	1			22	21	1	0
4641		Судоверфское сельское поселение													27,68518519	1	0
4642			деревня	Александровка	58.000393, 38.654318			57.973961, 38.979882	29	57.973961, 38.979882	1			30	29	1	0
4643			деревня	Андроново	58.035735, 38.657318			57.973961, 38.979882	27	57.973961, 38.979882	1			28	27	1	0
4644			деревня	Ануфриево	58.078719, 38.727198			57.973961, 38.979882	23	57.973961, 38.979882	1			24	23	1	0
4646			деревня	Архарово	58.014507, 38.687897			57.973961, 38.979882	27	57.973961, 38.979882	1			28	27	1	0
4647			деревня	Балобаново	58.108345, 38.655225			57.973961, 38.979882	32	57.973961, 38.979882	1			33	32	1	0
4648			деревня	Банцо	58.013182, 38.661828			57.973961, 38.979882	28	57.973961, 38.979882	1			29	28	1	0
4649			деревня	Башарово	58.005353, 38.636648			57.973961, 38.979882	37	57.973961, 38.979882	1			38	37	1	0
4650			деревня	Болтинское	58.098277, 38.658935			57.973961, 38.979882	29	57.973961, 38.979882	1			30	29	1	0
4651			деревня	Большое Андрейково	58.071123, 38.632776			57.973961, 38.979882	30	57.973961, 38.979882	1			31	30	1	0
4653			деревня	Большой Дор	58.103865, 38.621628			57.973961, 38.979882	33	57.973961, 38.979882	1			34	33	1	0
4654			деревня	Бурково	58.091156, 38.664747			57.973961, 38.979882	28	57.973961, 38.979882	1			29	28	1	0
4655			деревня	Васькино	58.000374, 38.682678			57.973961, 38.979882	30	57.973961, 38.979882	1			31	30	1	0
4656			деревня	Волково	57.990548, 38.624961			57.973961, 38.979882	38	57.973961, 38.979882	1			39	38	1	0
4657			деревня	Ворыгино	58.083844, 38.632489			57.973961, 38.979882	32	57.973961, 38.979882	1			33	32	1	0
4659			деревня	Глушицы	58.039080, 38.656124			57.973961, 38.979882	27	57.973961, 38.979882	1			28	27	1	0
4660			деревня	Гришкино	58.029002, 38.659313			57.973961, 38.979882	28	57.973961, 38.979882	1			29	28	1	0
4661			деревня	Диково	58.102358, 38.653447			57.973961, 38.979882	29	57.973961, 38.979882	1			30	29	1	0
4662			деревня	Дятлово	58.053012, 38.701812			57.973961, 38.979882	24	57.973961, 38.979882	1			25	24	1	0
4663			деревня	Завражье	58.084158, 38.672132			57.973961, 38.979882	27	57.973961, 38.979882	1			28	27	1	0
4664			деревня	Залужье	58.106029, 38.642640			57.973961, 38.979882	30	57.973961, 38.979882	1			31	30	1	0
4665			деревня	Израили	58.085647, 38.654776			57.973961, 38.979882	29	57.973961, 38.979882	1			30	29	1	0
4666			деревня	Ильино	58.081774, 38.721611			57.973961, 38.979882	25	57.973961, 38.979882	1			26	25	1	0
4667			деревня	Каботово	58.004366, 38.654354			57.973961, 38.979882	29	57.973961, 38.979882	1			30	29	1	0
4668			деревня	Колосово	58.061745, 38.712825			57.973961, 38.979882	23	57.973961, 38.979882	1			24	23	1	0
4669			деревня	Копосово	58.080385, 38.667730			57.973961, 38.979882	28	57.973961, 38.979882	1			29	28	1	0
4670			деревня	Коржавино	58.109115, 38.642451			57.973961, 38.979882	30	57.973961, 38.979882	1			31	30	1	0
4671			деревня	Коркино	57.996544, 38.645137			57.973961, 38.979882	30	57.973961, 38.979882	1			31	30	1	0
4672			деревня	Кошелево	58.061788, 38.637942			57.973961, 38.979882	32	57.973961, 38.979882	1			33	32	1	0
4674			деревня	Куклино	58.079085, 38.703402			57.973961, 38.979882	25	57.973961, 38.979882	1			26	25	1	0
4675			деревня	Макарово	58.074207, 38.735580			57.973961, 38.979882	27	57.973961, 38.979882	1			28	27	1	0
4676			деревня	Малинники	58.067553, 38.722572			57.973961, 38.979882	24	57.973961, 38.979882	1			25	24	1	0
4677			деревня	Малое Андрейково	58.069543, 38.623506			57.973961, 38.979882	31	57.973961, 38.979882	1			32	31	1	0
4679			деревня	Малый Дор	58.100270, 38.624889			57.973961, 38.979882	33	57.973961, 38.979882	1			34	33	1	0
4680			деревня	Мешково	58.096356, 38.637169			57.973961, 38.979882	30	57.973961, 38.979882	1			31	30	1	0
4681			деревня	Нефедово	58.073398, 38.675788			57.973961, 38.979882	27	57.973961, 38.979882	1			28	27	1	0
4682			деревня	Новый Пок	58.103138, 38.637771			57.973961, 38.979882	30	57.973961, 38.979882	1			31	30	1	0
4683			деревня	Почесновики	58.037069, 38.769958			57.973961, 38.979882	21	57.973961, 38.979882	1			22	21	1	0
4684			деревня	Починок	58.067891, 38.737691			57.973961, 38.979882	23	57.973961, 38.979882	1			24	23	1	0
4685			деревня	Пригорки	58.075768, 38.712592			57.973961, 38.979882	24	57.973961, 38.979882	1			25	24	1	0
4686			деревня	Пригородная	58.082455, 38.707274			57.973961, 38.979882	25	57.973961, 38.979882	1			26	25	1	0
4688			деревня	Рябухино	58.056841, 38.705675			57.973961, 38.979882	24	57.973961, 38.979882	1			25	24	1	0
4689			деревня	Савино	58.060607, 38.685840			57.973961, 38.979882	25	57.973961, 38.979882	1			26	25	1	0
4690			деревня	Свингино	58.118585, 38.618529			57.973961, 38.979882	32	57.973961, 38.979882	1			33	32	1	0
4691			деревня	Скорода	58.059493, 38.723003			57.973961, 38.979882	23	57.973961, 38.979882	1			24	23	1	0
4692			деревня	Спешино	58.063240, 38.700411			57.973961, 38.979882	26	57.973961, 38.979882	1			27	26	1	0
4693			деревня	Стерлядево	58.088516, 38.732705			57.973961, 38.979882	25	57.973961, 38.979882	1			26	25	1	0
4694			деревня	Харинская	58.051460, 38.707148			57.973961, 38.979882	23	57.973961, 38.979882	1			24	23	1	0
4695			деревня	Харитоново	58.012853, 38.682381			57.973961, 38.979882	27	57.973961, 38.979882	1			28	27	1	0
4697			деревня	Шишкино	58.066968, 38.713230			57.973961, 38.979882	25	57.973961, 38.979882	1			26	25	1	0
4699			деревня	Юрино	58.021362, 38.697931			57.973961, 38.979882	25	57.973961, 38.979882	1			26	25	1	0
4700			деревня	Якушево	58.107955, 38.633720			57.973961, 38.979882	30	57.973961, 38.979882	1			31	30	1	0
4701			поселок	Судоверфь	58.112676, 38.648254			57.973961, 38.979882	30	57.973961, 38.979882	1			31	30	1	0
4702			поселок	Юбилейный	58.056369, 38.730657			57.973961, 38.979882	22	57.973961, 38.979882	1			23	22	1	0
4703			разъезд	Юринский	58.024999, 38.725159			57.973961, 38.979882	24	57.973961, 38.979882	1			25	24	1	0
4704		Тихменевское сельское поселение													38	1	0
4705			полселок	Тихменево	57.989723, 38.612043			57.973961, 38.979882	38	57.973961, 38.979882	1			39	38	1	0
4706	17	**кий муниципальный округ**															
4707		Городское поселение Тутаев													30	13	2
4708			город	Тутаев	57.868800, 39.530714			57.660709, 39.774845	30	57.721067, 39.680275	13	57.722653, 39.669151	2	45	30	13	2
4709		Артемьевское сельское поселение													41,71052632	13	2
4710			деревня	Антифьево	57.894104, 39.444674			57.660709, 39.774845	37	57.721067, 39.680275	13	57.722653, 39.669151	2	52	37	13	2
4711			деревня	Артемьево	57.913959, 39.349129			57.660709, 39.774845	42	57.721067, 39.680275	13	57.722653, 39.669151	2	57	42	13	2
4713			деревня	Безмино	57.808880, 39.410331			57.660709, 39.774845	38	57.721067, 39.680275	13	57.722653, 39.669151	2	53	38	13	2
4714			деревня	Большое Титовское	57.925040, 39.344601			57.660709, 39.774845	45	57.721067, 39.680275	13	57.722653, 39.669151	2	60	45	13	2
4715			деревня	Ваулово	57.929183, 39.327803			57.660709, 39.774845	46	57.721067, 39.680275	13	57.722653, 39.669151	2	61	46	13	2
4716			деревня	Вышвицы	57.817821, 39.451564			57.660709, 39.774845	41	57.721067, 39.680275	13	57.722653, 39.669151	2	56	41	13	2
4717			деревня	Голенищево	57.871677, 39.451205			57.660709, 39.774845	35	57.721067, 39.680275	13	57.722653, 39.669151	2	50	35	13	2
4718			деревня	Емишево	57.899901, 39.402085			57.660709, 39.774845	39	57.721067, 39.680275	13	57.722653, 39.669151	2	54	39	13	2
4720			деревня	Есюки	57.893295, 39.387550			57.660709, 39.774845	40	57.721067, 39.680275	13	57.722653, 39.669151	2	55	40	13	2
4722			деревня	Ильинское	57.804219, 39.430013			57.660709, 39.774845	37	57.721067, 39.680275	13	57.722653, 39.669151	2	52	37	13	2
4724			деревня	Ионовское	57.875046, 39.310313			57.660709, 39.774845	50	57.721067, 39.680275	13	57.722653, 39.669151	2	65	50	13	2
4727			деревня	Клинцево	57.779384, 39.446515			57.660709, 39.774845	33	57.721067, 39.680275	13	57.722653, 39.669151	2	48	33	13	2
4728			деревня	Красинское	57.876295, 39.485637			57.660709, 39.774845	35	57.721067, 39.680275	13	57.722653, 39.669151	2	50	35	13	2
4729			деревня	Кузилово	57.888277, 39.454358			57.660709, 39.774845	35	57.721067, 39.680275	13	57.722653, 39.669151	2	50	35	13	2
4730			деревня	Лазарцево	57.913754, 39.364930			57.660709, 39.774845	42	57.721067, 39.680275	13	57.722653, 39.669151	2	57	42	13	2
4732			деревня	Лыкошино	57.907251, 39.377183			57.660709, 39.774845	41	57.721067, 39.680275	13	57.722653, 39.669151	2	56	41	13	2
4733			деревня	Малое Титовское	57.930655, 39.349488			57.660709, 39.774845	45	57.721067, 39.680275	13	57.722653, 39.669151	2	60	45	13	2
4735			деревня	Мартыново	57.861499, 39.465569			57.660709, 39.774845	34	57.721067, 39.680275	13	57.722653, 39.669151	2	49	34	13	2
4736			деревня	Митинское	57.912611, 39.312927			57.660709, 39.774845	45	57.721067, 39.680275	13	57.722653, 39.669151	2	60	45	13	2
4738			деревня	Мишаки	57.923998, 39.432070			57.660709, 39.774845	42	57.721067, 39.680275	13	57.722653, 39.669151	2	57	42	13	2
4739			деревня	Никифорово	57.911875, 39.396362			57.660709, 39.774845	41	57.721067, 39.680275	13	57.722653, 39.669151	2	56	41	13	2
4740			деревня	Новенькое	57.937106, 39.333543			57.660709, 39.774845	46	57.721067, 39.680275	13	57.722653, 39.669151	2	61	46	13	2
4741			деревня	Новоселки	57.903430, 39.441637			57.660709, 39.774845	39	57.721

4795			поселок	Микляиха	57.797016, 39.630706			57.660709, 39.774845	22	57.721067, 39.680275	13	57.722653, 39.669151	2	37	22	13	2
4796			поселок	станции Пустово	57.814384, 39.560170			57.660709, 39.774845	25	57.721067, 39.680275	13	57.722653, 39.669151	2	40	25	13	2
4797			поселок	Фоминское	57.841969, 39.576600			57.660709, 39.774845	28	57.721067, 39.680275	13	57.722653, 39.669151	2	43	28	13	2
4798		Левобережное сельское поселение													46,64666667	13	2
4800			деревня	Александровское	57.890243, 39.587937			57.660709, 39.774845	40	57.721067, 39.680275	13	57.722653, 39.669151	2	55	40	13	2
4801			деревня	Алексино	57.822198, 39.768867			57.660709, 39.774845	30	57.721067, 39.680275	13	57.722653, 39.669151	2	45	30	13	2
4802			деревня	Аферишево	57.914280, 39.817600			57.660709, 39.774845	55	57.721067, 39.680275	13	57.722653, 39.669151	2	70	55	13	2
4803			деревня	Бариново	58.118961, 39.617599			57.660709, 39.774845	65	57.721067, 39.680275	13	57.722653, 39.669151	2	80	65	13	2
4804			деревня	Бегоульцево	57.836785, 39.792816			57.660709, 39.774845	33	57.721067, 39.680275	13	57.722653, 39.669151	2	48	33	13	2
4805			деревня	Белятино	57.938806, 39.498770			57.660709, 39.774845	40	57.721067, 39.680275	13	57.722653, 39.669151	2	55	40	13	2
4806			деревня	Березино	57.839018, 39.732207			57.660709, 39.774845	34	57.721067, 39.680275	13	57.722653, 39.669151	2	49	34	13	2
4807			деревня	Богдановка	58.183003, 39.437757			57.660709, 39.774845	69	57.721067, 39.680275	13	57.722653, 39.669151	2	84	69	13	2
4808			деревня	Болотово	57.925460, 39.581775			57.660709, 39.774845	39	57.721067, 39.680275	13	57.722653, 39.669151	2	54	39	13	2
4809			деревня	Большое Галкино	57.938849, 39.797298			57.660709, 39.774845	54	57.721067, 39.680275	13	57.722653, 39.669151	2	69	54	13	2
4810			деревня	Борисово	57.854269, 39.814636			57.660709, 39.774845	35	57.721067, 39.680275	13	57.722653, 39.669151	2	50	35	13	2
4811			деревня	Борисцево	58.097521, 39.559721			57.660709, 39.774845	59	57.721067, 39.680275	13	57.722653, 39.669151	2	74	59	13	2
4812			деревня	Бубново	57.934545, 39.614177			57.660709, 39.774845	41	57.721067, 39.680275	13	57.722653, 39.669151	2	56	41	13	2
4813			деревня	Вартаково	58.203120, 39.427444			57.660709, 39.774845	71	57.721067, 39.680275	13	57.722653, 39.669151	2	86	71	13	2
4814			деревня	Великое	58.094572, 39.614464			57.660709, 39.774845	62	57.721067, 39.680275	13	57.722653, 39.669151	2	77	62	13	2
4815			деревня	Веригино	57.961645, 39.825712			57.660709, 39.774845	57	57.721067, 39.680275	13	57.722653, 39.669151	2	72	57	13	2
4816			деревня	Верково	57.909169, 39.693103			57.660709, 39.774845	45	57.721067, 39.680275	13	57.722653, 39.669151	2	60	45	13	2
4817			деревня	Верхние Козловки	57.926134, 39.717537			57.660709, 39.774845	48	57.721067, 39.680275	13	57.722653, 39.669151	2	63	48	13	2
4819			деревня	Вороново	58.167213, 39.463907			57.660709, 39.774845	67	57.721067, 39.680275	13	57.722653, 39.669151	2	82	67	13	2
4820			деревня	Воротники	57.901097, 39.484164			57.660709, 39.774845	39	57.721067, 39.680275	13	57.722653, 39.669151	2	54	39	13	2
4821			деревня	Выползово	57.942342, 39.485646			57.660709, 39.774845	41	57.721067, 39.680275	13	57.722653, 39.669151	2	56	41	13	2
4823			деревня	Гаврово	58.114316, 39.610314			57.660709, 39.774845	64	57.721067, 39.680275	13	57.722653, 39.669151	2	79	64	13	2
4824			деревня	Глотово	57.877712, 39.581802			57.660709, 39.774845	35	57.721067, 39.680275	13	57.722653, 39.669151	2	50	35	13	2
4825			деревня	Голубково	57.879497, 39.842053			57.660709, 39.774845	41	57.721067, 39.680275	13	57.722653, 39.669151	2	56	41	13	2
4826			деревня	Горяздово	57.920552, 39.598663			57.660709, 39.774845	39	57.721067, 39.680275	13	57.722653, 39.669151	2	54	39	13	2
4827			деревня	Григорово	58.118614, 39.439796			57.660709, 39.774845	62	57.721067, 39.680275	13	57.722653, 39.669151	2	77	62	13	2
4828			деревня	Григорьевское	57.914710, 39.631658			57.660709, 39.774845	40	57.721067, 39.680275	13	57.722653, 39.669151	2	55	40	13	2
4830			деревня	Дементьево	57.908748, 39.492365			57.660709, 39.774845	38	57.721067, 39.680275	13	57.722653, 39.669151	2	53	38	13	2
4831			деревня	Дмитриевское	57.882421, 39.610530			57.660709, 39.774845	39	57.721067, 39.680275	13	57.722653, 39.669151	2	54	39	13	2
4833			деревня	Дор	57.873457, 39.879216			57.660709, 39.774845	40	57.721067, 39.680275	13	57.722653, 39.669151	2	55	40	13	2
4837			деревня	Дудки	57.953800, 39.390676			57.660709, 39.774845	47	57.721067, 39.680275	13	57.722653, 39.669151	2	62	47	13	2
4838			деревня	Евчаково	57.930239, 39.459765			57.660709, 39.774845	42	57.721067, 39.680275	13	57.722653, 39.669151	2	57	42	13	2
4839			деревня	Елизарово	57.799788, 39.696202			57.660709, 39.774845	36	57.721067, 39.680275	13	57.722653, 39.669151	2	51	36	13	2
4840			деревня	Ермолово	57.874917, 39.859291			57.660709, 39.774845	41	57.721067, 39.680275	13	57.722653, 39.669151	2	56	41	13	2
4841			деревня	Есипово	57.836454, 39.776871			57.660709, 39.774845	32	57.721067, 39.680275	13	57.722653, 39.669151	2	47	32	13	2
4842			деревня	Жаворонково	57.831615, 39.803847			57.660709, 39.774845	34	57.721067, 39.680275	13	57.722653, 39.669151	2	49	34	13	2
4843			деревня	Жарки	57.905128, 39.605993			57.660709, 39.774845	38	57.721067, 39.680275	13	57.722653, 39.669151	2	53	38	13	2
4844			деревня	Забелино	57.796915, 39.679197			57.660709, 39.774845	36	57.721067, 39.680275	13	57.722653, 39.669151	2	51	36	13	2
4845			деревня	Зайки	57.985591, 39.891586			57.660709, 39.774845	62	57.721067, 39.680275	13	57.722653, 39.669151	2	77	62	13	2
4846			деревня	Зеркаево	57.881602, 39.813055			57.660709, 39.774845	39	57.721067, 39.680275	13	57.722653, 39.669151	2	54	39	13	2
4847			деревня	Зманово	58.037493, 39.492240			57.660709, 39.774845	54	57.721067, 39.680275	13	57.722653, 39.669151	2	69	54	13	2
4849			деревня	Зуево	57.960452, 39.535287			57.660709, 39.774845	46	57.721067, 39.680275	13	57.722653, 39.669151	2	61	46	13	2
4850			деревня	Ивановское	57.939580, 39.551115			57.660709, 39.774845	49	57.721067, 39.680275	13	57.722653, 39.669151	2	64	49	13	2
4853			деревня	Ивановское	57.801423, 39.714070			57.660709, 39.774845	34	57.721067, 39.680275	13	57.722653, 39.669151	2	49	34	13	2
4854			деревня	Исаково	57.855284, 39.855554			57.660709, 39.774845	39	57.721067, 39.680275	13	57.722653, 39.669151	2	54	39	13	2
4856			деревня	Кабатово	57.950037, 39.425162			57.660709, 39.774845	45	57.721067, 39.680275	13	57.722653, 39.669151	2	60	45	13	2
4858			деревня	Калино	57.913065, 39.569252			57.660709, 39.774845	39	57.721067, 39.680275	13	57.722653, 39.669151	2	54	39	13	2
4859			деревня	Карбушево	57.828999, 39.663423			57.660709, 39.774845	36	57.721067, 39.680275	13	57.722653, 39.669151	2	51	36	13	2
4860			деревня	Кардинское	57.986402, 39.584694			57.660709, 39.774845	47	57.721067, 39.680275	13	57.722653, 39.669151	2	62	47	13	2
4861			деревня	Квашнино	57.969327, 39.865472			57.660709, 39.774845	60	57.721067, 39.680275	13	57.722653, 39.669151	2	75	60	13	2
4864			деревня	Киселево	57.832003, 39.752131			57.660709, 39.774845	32	57.721067, 39.680275	13	57.722653, 39.669151	2	47	32	13	2
4868			деревня	Коломино	57.888846, 39.883150			57.660709, 39.774845	42	57.721067, 39.680275	13	57.722653, 39.669151	2	57	42	13	2
4869			деревня	Короваево	57.890497, 39.504008			57.660709, 39.774845	36	57.721067, 39.680275	13	57.722653, 39.669151	2	51	36	13	2
4872			деревня	Красково	57.999835, 39.534883			57.660709, 39.774845	49	57.721067, 39.680275	13	57.722653, 39.669151	2	64	49	13	2
4873			деревня	Красново	57.924366, 39.479537			57.660709, 39.774845	41	57.721067, 39.680275	13	57.722653, 39.669151	2	56	41	13	2
4876			деревня	Кузнецово	57.973971, 39.670142			57.660709, 39.774845	46	57.721067, 39.680275	13	57.722653, 39.669151	2	61	46	13	2
4877			деревня	Кузнецово	57.934755, 39.534281			57.660709, 39.774845	41	57.721067, 39.680275	13	57.722653, 39.669151	2	56	41	13	2
4879			деревня	Кувшинское	57.799706, 39.659452			57.660709, 39.774845	37	57.721067, 39.680275	13	57.722653, 39.669151	2	52	37	13	2
4880			деревня	Кулиги	57.886488, 39.732135			57.660709, 39.774845	40	57.721067, 39.680275	13	57.722653, 39.669151	2	55	40	13	2
4883			деревня	Кучерово	57.995895, 39.352677			57.660709, 39.774845	53	57.721067, 39.680275	13	57.722653, 39.669151	2	68	53	13	2
4887			деревня	Ломки	58.086171, 39.668345			57.660709, 39.774845	66	57.721067, 39.680275	13	57.722653, 39.669151	2	81	66	13	2
4889			деревня	Мазино	57.955830, 39.594648			57.660709, 39.774845	44	57.721067, 39.680275	13	57.722653, 39.669151	2	59	44	13	2
4890			деревня	Макарино	57.957033, 39.810638			57.660709, 39.774845	56	57.721067, 39.680275	13	57.722653, 39.669151	2	71	56	13	2
4891			деревня	Малахово	57.863821, 39.841019			57.660709, 39.774845	37	57.721067, 39.680275	13	57.722653, 39.669151	2	52	37	13	2
4892			деревня	Манеево	57.888224, 39.514976			57.660709, 39.774845	35	57.721067, 39.680275	13	57.722653, 39.669151	2	50	35	13	2
4893			деревня	Маньково	58.022254, 39.487928			57.660709, 39.774845	51	57.721067, 39.680275	13	57.722653, 39.669151	2	66	51	13	2
4894			деревня	Марино	57.818248, 39.646265			57.660709, 39.774845	38	57.721067, 39.680275	13	57.722653, 39.669151	2	53	38	13	2
4895			деревня	Марково	57.833862, 39.629484			57.660709, 39.774845	38	57.721067, 39.680275	13	57.722653, 39.669151	2	53	38	13	2
4896			деревня	Масленики	57.953991, 39.544450			57.660709, 39.774845	47	57.721067, 39.680275	13	57.722653, 39.669151	2	62	47	13	2
4897			деревня	Машаково	57.847798, 39.805599			57.660709, 39.774845	34	57.721067, 39.680275	13	57.722653, 39.669151	2	49	34	13	2
4899			деревня	Медведово	57.940182, 39.843616			57.660709, 39.774845	57	57.721067, 39.680275	13	57.722653, 39.669151	2	72	57	13	2
4900			деревня	Метенинино	58.143494, 39.465865			57.660709, 39.774845	64	57.721067, 39.680275	13	57.722653, 39.669151	2	79	64	13	2
4901			деревня	Миланино	57.956064, 39.861303			57.660709, 39.774845	59	57.721067, 39.680275	13	57.722653, 39.669151	2	74	59	13	2
4903			деревня	Мирогостово	57.916417, 39.576843			57.660709, 39.774845	38	57.721067, 39.680275	13	57.722653, 39.669151	2	53	38	13	2
4904			деревня	Михайлово	57.918950, 39.812696			57.660709, 39.774845	54	57.721067, 39.680275	13	57.722653, 39.669151	2	69	54	13	2
4905			деревня	Михалево	57.941811, 39.459676			57.660709, 39.774845	42	57.721067, 39.680275	13	57.722653, 39.669151	2	57	42	13	2
4907			деревня	Мишаки	57.970763, 39.426160			57.660709, 39.774845	47	57.721067, 39.680275	13	57.722653, 39.669151	2	62	47	13	2
4908			деревня	Мишутино	57.930837, 39.783177			57.660709, 39.774845	51	57.721067, 39.680275	13	57.722653, 39.669151	2	66	51	13	2
4909			деревня	Мотылево	57.861556, 39.764690			57.660709, 39.774845	37	57.721067, 39.680275	13	57.722653, 39.669151	2	52	37	13	2
4910			деревня	Мухино	57.878635, 39.629763			57.660709, 39.774845	39	57.721067, 39.680275	13	57.722653, 39.669151	2	54	39	13	2
4911			деревня	Мятлиха	57.956527, 39.443147			57.660709, 39.774845	45	57.721067, 39.680275	13	57.722653, 39.669151	2	60	45	13	2
4912			деревня	Назарово	57.981821, 39.838980			57.660709, 39.774845	30	57.721067, 39.680275	13	57.722653, 39.669151	2	45	30	13	2
4914			деревня	Никитинское	58.158839, 39.449129			57.660709, 39.774845	68	57.721067, 39.680275	13	57.722653, 39.669151	2	83	68	13	2
4915			деревня	Новенькое	57.992365, 39.713198			57.660709, 39.774845	76	57.721067, 39.680275	13	57.722653, 39.669151	2	91	76	13	2
4916			деревня	Новотроицкое	57.931090, 39.550181			57.660709, 39.774845	42	57.721067, 39.680275	13	57.722653, 39.669151	2	57	42	13	2
4917			деревня	Новый Пок	58.080442, 39.485152			57.660709, 39.774845	56	57.721067, 39.680275	13	57.722653, 39.669151	2	71	56	13	2
4918			деревня	Огняники	57.944166, 39.656730			57.660709, 39.774845	43	57.721067, 39.680275	13	57.722653, 39.669151	2	58	43	13	2
4919			деревня	Олехово	57.859890, 39.857504			57.660709, 39.774845	38	57.721067, 39.680275	13	57.722653, 39.669151	2	53	38	13	2
4920			деревня	Отмищево	57.895472, 39.486553			57.660709, 39.774845	37	57.721067, 39.680275	13	57.722653, 39.669151	2	52	37	13	2
4921			деревня	Павловское	57.942346, 39.604978			57.660709, 39.774845	42	57.721067, 39.680275	13	57.722653, 39.669151	2	57	42	13	2
4922			деревня	Панкратово	58.078871, 39.682045			57.660709, 39.774845	67	57.721067, 39.680275	13	57.722653, 39.669151	2	82	67	13	2
4923			деревня	Паратики	57.887636, 39.714986			57.660709, 39.774845	41	57.721067, 39.680275	13	57.722653, 39.669151	2	56	41	13	2
4925			деревня	Першино	58.109334, 39.470393			57.660709, 39.774845	60	57.721067, 39.680275	13	57.722653, 39.669151	2	75	60	13	2
4926			деревня	Петрецово	57.936633, 39.653388			57.660709, 39.774845	42	57.721067, 39.680275	13	57.722653, 39.669151	2	57	42	13	2
4928			деревня	Петуховка	58.106509, 39.460215			57.660709, 39.774845	61	57.721067, 39.680275	13	57.722653, 39.669151	2	76	61	13	2
4930			деревня	Пищалево	57.832295, 39.688306			57.660709, 39.774845	35	57.721067, 39.680275	13	57.722653, 39.669151	2	50	35	13	2
4932			деревня	Подосеново	57.947935, 39.443766			57.660709, 39.774845	44	57.721067, 39.680275	13	57.722653, 39.669151	2	59	44	13	2
4933			деревня	Пожарово	57.927979, 39.672999			57.660709, 39.774845	50	57.721067, 39.680275	13	57.722653, 39.669151	2	65	50	13	2
4935			деревня	Помогалово	57.942934, 39.498456			57.660709, 39.774845	40	57.721067, 39.680275	13	57.722653, 39.669151	2	55	40	13	2
4936			деревня	Понгилово	57.962037, 39.678523			57.660709, 39.774845	53	57.721067, 39.680275	13	57.722653, 39.669151	2	68	53	13	2
4938			деревня	Потыкино	57.976682, 39.862408			57.660709, 39.774845	60	57.721067, 39.680275	13	57.722653, 39.669151	2	75	60	13	2
4939			деревня	Починок	58.096784, 39.624139			57.660709, 39.774845	62	57.721067, 39.680275	13	57.722653, 39.669151	2	77	62	13	2
4940			деревня	Починок	57.935295, 39.791945			57.660709, 39.774845	54	57.721067, 39.680275	13	57.722653, 39.669151	2	69	54	13	2
4942			деревня	Прошево	57.810769, 39.727212			57.660709, 39.774845	31	57.721067, 39.680275	13	57.722653, 39.669151	2	46	31	13	2
4943			деревня	Путиловка	58.114183, 39.469827			57.660709, 39.774845	61	57.721067, 39.680275	13	57.722653, 39.669151	2	76	61	13	2
4944			деревня	Ратислово	57.952062, 39.352659			57.660709, 39.774845	51	57.721067, 39.680275	13	57.722653, 39.669151	2	66	51	13	2
4945			деревня	Реброво	57.852832, 39.589752			57.660709, 39.774845	40	57.721067, 39.680275	13	57.722653, 39.669151	2	55	40	13	2
4946			деревня	Родионово	57.833393, 39.665821			57.660709, 39.774845	36	57.721067, 39.680275	13	57.722653, 39.669151	2	51	36	13	2
4951			деревня	Рославлево	58.031938, 39.650720			57.660709, 39.774845	69	57.721067, 39.680275	13	57.722653, 39.669151	2	84	69	13	2
4952			деревня	Руновское	58.131579, 39.588620			57.660709, 39.774845	66	57.721067, 39.680275	13	57.722653, 39.669151	2	81	66	13	2
4954			деревня	Сельцо	57.914949, 39.464976			57.660709, 39.774845	40	57.721067, 39.680275	13	57.722653, 39.669151	2	55	40	13	2
4958			деревня	Софронки	57.987628, 39.503028			57.660709, 39.774845	46	57.721067, 39.680275	13	57.722653, 39.669151	2	61	46	13	2
4960			деревня	Старово	57.875400, 39.789043			57.660709, 39.774845	38	57.721067, 39.680275	13	57.722653, 39.669151	2	53	38	13	2
4961			деревня	Стоялово	58.075378, 39.675038			57.660709, 39.774845	67	57.721067, 39.680275	13	57.722653, 39.669151	2	82	67	13	2
4963			деревня	Студенец	58.133251, 39.435942			57.660709, 39.774845	64	57.721067, 39.680275	13	57.722653, 39.669151	2	79	64	13	2
4964			деревня	Сутлобино	57.845691, 39.829764			57.660709, 39.774845	36	57.721067, 39.680275	13	57.722653, 39.669151	2	51	36	13	2
4965			деревня	Сухоногово	57.925867, 39.550900			57.660709, 39.774845	42	57.721067, 39.680275	13	57.722653, 39.669151	2	57	42	13	2
4966			деревня	Теляково	58.113532, 39.449884			57.660709, 39.774845	62	57.721067, 39.680275	13	57.722653, 39.669151	2	77	62	13	2
4967			деревня	Терехово	58.173787, 39.445958			57.660709, 39.774845	67	57.721067, 39.680275	13	57.722653, 39.669151	2	82	67	13	2
4968			деревня	Тимохаиново	57.848766, 39.840220			57.660709, 39.774845	38	57.721067, 39.680275	13	57.722653, 39.669151	2	53	38	13	2
4969			деревня	Тоболино	57.834495, 39.616575			57.660709, 39.774845	40	57.721067, 39.680275	13	57.722653, 39.669151	2	55	40	13	2
4970			деревня	Ульяново	58.010751, 39.490829			57.660709, 39.774845	52	57.721067, 39.680275	13	57.722653, 39.669151	2	67	52	13	2
4972			деревня	Фефелово	58.052864, 39.519450			57.660709, 39.774845	53	57.721067, 39.680275	13	57.722653, 39.669151	2	68	53	13	2
4973			деревня	Филинское	57.803711, 39.722891			57.660709, 39.774845	34	57.721067, 39.680275	13	57.722653, 39.669151	2	49	34	13	2
4975			деревня	Цветково	58.091979, 39.604125			57.660709, 39.774845	61	57.721067, 39.680275	13	57.722653, 39.669151	2	76	61	13	2
4976			деревня	Ченцы	57.868881, 39.871607			57.660709, 39.774845	39	57.721067, 39.680275	13	57.722653, 39.669151	2	54	39	13	2
4977			деревня	Чирково	58.058245, 39.354986			57.660709, 39.774845	62	57.721067, 39.680275	13	57.722653, 39.669151	2	77	62	13	2
4978			деревня	Чудиново	58.093364, 39.581191			57.660709, 39.774845	60	57.721067, 39.680275	13	57.722653, 39.669151	2	75	60	13	2
4979			деревня	Шахматово	57.954220, 39.387227			57.660709, 39.774845	49	57.721067, 39.680275	13	57.722653, 39.669151	2	64	49	13	2
4981			деревня	Шпаново	57.872308, 39.573825			57.660709, 39.774845	36	57.721067, 39.680275	13	57.722653, 39.669151	2	51	36	13	2
4983			деревня	Юрицево	57.873380, 39.800317			57.660709, 39.774845	37	57.721067, 39.680275	13	57.722653, 39.669151	2	52	37	13	2
4984			деревня	Юрьевское	57.830556, 39.653802			57.660709, 39.774845	36	57.721067, 39.680275	13	57.722653, 39.669151	2	51	36	13	2
4985			деревня	Языково	57.863950, 39.616872			57.660709, 39.774845	38	57.721067, 39.680275	13	57.722653, 39.669151	2	53	38	13	2
4986			деревня	Яиплево	57.932304, 39.508607			57.660709, 39.774845	39	57.721067, 39.680275	13	57.722653, 39.669151	2	54	39	13	2
4987			деревня	Яскино	58.129973, 39.458184			57.660709, 39.774845	62	57.721067, 39.680275	13	57.722653, 39.669151	2	77	62	13	2
4988			поселок	Волжский	57.807926, 39.648502			57.660709, 39.774845	39	57.721067, 39.680275	13	57.722653, 39.669151	2	54	39	13	2
4989			поселок	Красный Бор	57.905535, 39.471542			57.660709, 39.774845	39	57.721067, 39.680275	13	57.722653, 39.669151	2	54	39	13	2
4990			поселок	Летешовка	57.797121, 39.732063			57.660709, 39.774845	35	57.721067, 39.680275	13	57.722653, 39.669151	2	50	35	13	2
4991			поселок	Урдома	57.942260, 39.585107			57.660709, 39.774845	43	57.721067, 39.680275	13	57.722653, 39.669151	2	58	43	13	2
4992			село	Благовещенье	57.962352, 39.647945			57.660709, 39.774845	44	57.721067, 39.680275	13	57.722653, 39.669151	2	59	44	13	2
4993			село	Борисоглеб	57.937349, 39.689860			57.660709, 39.774845	49	57.721067, 39.680275	13	57.722653, 39.669151	2	64	49	13	2
4994			село	Верещагино	57.947534, 39.796490			57.660709, 39.774845	55	57.721067, 39.680275	13	57.722653, 39.669151	2	70	55	13	2
4995			село	Вознесенье	57.934788, 39.443120			57.660709, 39.774845	46	57.721067, 39.680275	13	57.722653, 39.669151	2	61	46	13	2
4996			село	Здоровцево	58.015742, 39.491287			57.660709, 39.774845	51	57.721067, 39.680275	13	57.722653, 39.669151	2	66	51	13	2
4997			село	Ильинское	57.852755, 39.773655			57.660709, 39.774845	35	57.721067, 39.680275	13	57.722653, 39.669151	2	50	35	13	2
4999			село	Никольское	58.002720, 39.765363			57.660709, 39.774845	69	57.721067, 39.680275	13	57.722653, 39.669151	2	84	69	13	2
5000			село	Новое	57.818934, 39.595807			57.660709, 39.774845	33	57.721067, 39.680275	13	57.722653, 39.669151	2	48	33	13	2
5001			село	Пикничище	57.845423, 39.641719			57.660709, 39.774845	38	57.721067, 39.680275	13	57.722653, 39.669151	2	53	38	13	2
5002			село	Ратмирово	57.883272, 39.669989			57.660709, 39.774845	44	57.721067, 39.680275	13	57.722653, 39.669151	2	59	44	13	2
5003			село	Савинское	57.941038, 39.369781			57.660709, 39.774845	50	57.721067, 39.680275	13	57.722653, 39.669151	2	65	50	13	2
5004		Чебаковское сельское поселение													30,40625	13	2
5006			деревня	Алексейцево	57.683621, 39.454699			57.660709, 39.774845	23	57.721067, 39.680275	13	57.722653, 39.669151	2	38	23	13	2
5007			деревня	Афанасово	57.743423, 39.539734			57.660709, 39.774845	31	57.721067, 39.680275	13	57.722653, 39.669151	2	46	31	13	2
5009			деревня	Богатырево	57.701074, 39.516701			57.660709, 39.774845	29	57.721067, 39.680275	13	57.722653, 39.669151	2	44	29	13	2
5010			деревня	Большое Масленниково	57.705402, 39.468371			57.660709, 39.774845	27	57.721067, 39.680275	13	57.722653, 39.669151	2	42	27	13	2
5011			деревня	Волково	57.703632, 39.494422			57.660709, 39.774845	26	57.721067, 39.680275

5093			деревня	Мелехово	57.566361, 37.890139	57.551236, 38.366680	46	57.973961, 38.979882	84	57.973961, 38.979882	1			131	46	84	1
5094			деревня	Мильцево	57.508635, 38.092440	57.551236, 38.366680	24	57.973961, 38.979882	84	57.973961, 38.979882	1			109	24	84	1
5095			деревня	Мосеевское	57.366944, 37.993993	57.551236, 38.366680	45	57.973961, 38.979882	84	57.973961, 38.979882	1			130	45	84	1
5096			деревня	Муравьево	57.501846, 38.180160	57.551236, 38.366680	18	57.973961, 38.979882	84	57.973961, 38.979882	1			103	18	84	1
5097			деревня	Нестерово	57.407391, 37.929243	57.551236, 38.366680	41	57.973961, 38.979882	84	57.973961, 38.979882	1			126	41	84	1
5098			деревня	Нетки	57.461764, 38.141829	57.551236, 38.366680	24	57.973961, 38.979882	84	57.973961, 38.979882	1			109	24	84	1
5099			деревня	Никиткино	57.443547, 37.904045	57.551236, 38.366680	37	57.973961, 38.979882	84	57.973961, 38.979882	1			122	37	84	1
5100			деревня	Новинки	57.528090, 37.967987	57.551236, 38.366680	32	57.973961, 38.979882	84	57.973961, 38.979882	1			117	32	84	1
5101			деревня	Новое	57.378198, 38.082253	57.551236, 38.366680	49	57.973961, 38.979882	84	57.973961, 38.979882	1			134	49	84	1
5103			деревня	Паромо	57.484529, 38.149456	57.551236, 38.366680	21	57.973961, 38.979882	84	57.973961, 38.979882	1			106	21	84	1
5104			деревня	Парфеново	57.541497, 37.958007	57.551236, 38.366680	34	57.973961, 38.979882	84	57.973961, 38.979882	1			119	34	84	1
5105			деревня	Петряево	57.484205, 38.215761	57.551236, 38.366680	21	57.973961, 38.979882	84	57.973961, 38.979882	1			106	21	84	1
5106			деревня	Пешки	57.531796, 37.847909	57.551236, 38.366680	41	57.973961, 38.979882	84	57.973961, 38.979882	1			126	41	84	1
5107			деревня	Плоски	57.443208, 37.928111	57.551236, 38.366680	35	57.973961, 38.979882	84	57.973961, 38.979882	1			120	35	84	1
5108			деревня	Подольцы	57.548872, 37.851637	57.551236, 38.366680	43	57.973961, 38.979882	84	57.973961, 38.979882	1			128	43	84	1
5109			деревня	Покровские Горки	57.508344, 38.261709	57.551236, 38.366680	14	57.973961, 38.979882	84	57.973961, 38.979882	1			99	14	84	1
5111			деревня	Поповичи	57.402659, 38.001063	57.551236, 38.366680	43	57.973961, 38.979882	84	57.973961, 38.979882	1			128	43	84	1
5112			деревня	Поярки	57.414964, 38.005133	57.551236, 38.366680	37	57.973961, 38.979882	84	57.973961, 38.979882	1			122	37	84	1
5113			деревня	Проплино	57.406398, 38.042350	57.551236, 38.366680	34	57.973961, 38.979882	84	57.973961, 38.979882	1			119	34	84	1
5114			деревня	Прямиково	57.423640, 38.109750	57.551236, 38.366680	31	57.973961, 38.979882	84	57.973961, 38.979882	1			116	31	84	1
5115			деревня	Родионово	57.410213, 38.093131	57.551236, 38.366680	33	57.973961, 38.979882	84	57.973961, 38.979882	1			118	33	84	1
5116			деревня	Родичево	57.417586, 37.885827	57.551236, 38.366680	40	57.973961, 38.979882	84	57.973961, 38.979882	1			125	40	84	1
5117			деревня	Ростовцево	57.499070, 38.190123	57.551236, 38.366680	18	57.973961, 38.979882	84	57.973961, 38.979882	1			103	18	84	1
5119			деревня	Селеменево	57.550365, 37.927922	57.551236, 38.366680	45	57.973961, 38.979882	84	57.973961, 38.979882	1			130	45	84	1
5120			деревня	Сельцы	57.513174, 38.100641	57.551236, 38.366680	24	57.973961, 38.979882	84	57.973961, 38.979882	1			109	24	84	1
5121			деревня	Селюхино	57.368715, 38.013047	57.551236, 38.366680	46	57.973961, 38.979882	84	57.973961, 38.979882	1			131	46	84	1
5122			деревня	Семенково	57.450255, 38.174627	57.551236, 38.366680	26	57.973961, 38.979882	84	57.973961, 38.979882	1			111	26	84	1
5123			деревня	Семенцево	57.500318, 38.046940	57.551236, 38.366680	27	57.973961, 38.979882	84	57.973961, 38.979882	1			112	27	84	1
5124			деревня	Слободищи	57.406228, 38.011529	57.551236, 38.366680	37	57.973961, 38.979882	84	57.973961, 38.979882	1			122	37	84	1
5125			деревня	Степаново	57.394876, 38.026297	57.551236, 38.366680	45	57.973961, 38.979882	84	57.973961, 38.979882	1			130	45	84	1
5126			деревня	Струково	57.346839, 38.124195	57.551236, 38.366680	33	57.973961, 38.979882	84	57.973961, 38.979882	1			118	33	84	1
5127			деревня	Сумы	57.546916, 38.010594	57.551236, 38.366680	33	57.973961, 38.979882	84	57.973961, 38.979882	1			118	33	84	1
5128			деревня	Суслово	57.432614, 37.891756	57.551236, 38.366680	38	57.973961, 38.979882	84	57.973961, 38.979882	1			123	38	84	1
5130			деревня	Терютино	57.446506, 38.098378	57.551236, 38.366680	29	57.973961, 38.979882	84	57.973961, 38.979882	1			114	29	84	1
5131			деревня	Ульянкино	57.517641, 37.852554	57.551236, 38.366680	38	57.973961, 38.979882	84	57.973961, 38.979882	1			123	38	84	1
5132			деревня	Федорково	57.423305, 37.914052	57.551236, 38.366680	42	57.973961, 38.979882	84	57.973961, 38.979882	1			127	42	84	1
5133			деревня	Филиппово	57.528853, 37.936034	57.551236, 38.366680	34	57.973961, 38.979882	84	57.973961, 38.979882	1			119	34	84	1
5135			деревня	Хлудово	57.558994, 38.058888	57.551236, 38.366680	31	57.973961, 38.979882	84	57.973961, 38.979882	1			116	31	84	1
5136			деревня	Хомутово	57.404414, 37.940786	57.551236, 38.366680	40	57.973961, 38.979882	84	57.973961, 38.979882	1			125	40	84	1
5138			деревня	Цыбино	57.534168, 37.922281	57.551236, 38.366680	35	57.973961, 38.979882	84	57.973961, 38.979882	1			120	35	84	1
5140			деревня	Чурилово	57.537734, 38.070135	57.551236, 38.366680	33	57.973961, 38.979882	84	57.973961, 38.979882	1			118	33	84	1
5141			деревня	Шеино	57.546163, 37.915975	57.551236, 38.366680	36	57.973961, 38.979882	84	57.973961, 38.979882	1			121	36	84	1
5142			деревня	Шишкино	57.413674, 37.948485	57.551236, 38.366680	40	57.973961, 38.979882	84	57.973961, 38.979882	1			125	40	84	1
5144			деревня	Яковлево	57.547052, 38.069937	57.551236, 38.366680	33	57.973961, 38.979882	84	57.973961, 38.979882	1			118	33	84	1
5145			деревня	Якутино	57.442123, 38.142188	57.551236, 38.366680	27	57.973961, 38.979882	84	57.973961, 38.979882	1			112	27	84	1
5146			поселок	Басовка	57.542820, 37.931030	57.551236, 38.366680	35	57.973961, 38.979882	84	57.973961, 38.979882	1			120	35	84	1
5147			село	Воздвиженское	57.389351, 38.057576	57.551236, 38.366680	35	57.973961, 38.979882	84	57.973961, 38.979882	1			120	35	84	1
5148			село	Климатино	57.522223, 37.953399	57.551236, 38.366680	32	57.973961, 38.979882	84	57.973961, 38.979882	1			117	32	84	1
5149			село	Масальское	57.543072, 38.040679	57.551236, 38.366680	32	57.973961, 38.979882	84	57.973961, 38.979882	1			117	32	84	1
5151			село	Прилуки	57.365119, 38.041874	57.551236, 38.366680	46	57.973961, 38.979882	84	57.973961, 38.979882	1			131	46	84	1
5152	Ильинское сельское поселение														46,11009174	84	1
5153			деревня	Аверинская	57.259052, 38.333682	57.551236, 38.366680	44	57.973961, 38.979882	84	57.973961, 38.979882	1			129	44	84	1
5154			деревня	Алексеево	57.144699, 38.292854	57.551236, 38.366680	59	57.973961, 38.979882	84	57.973961, 38.979882	1			144	59	84	1
5156			деревня	Андреевка	57.221514, 38.291111	57.551236, 38.366680	48	57.973961, 38.979882	84	57.973961, 38.979882	1			133	48	84	1
5158			деревня	Бабаево	57.304185, 38.686945	57.551236, 38.366680	43	57.973961, 38.979882	84	57.973961, 38.979882	1			128	43	84	1
5159			деревня	Белоусово	57.119556, 38.407075	57.551236, 38.366680	64	57.973961, 38.979882	84	57.973961, 38.979882	1			149	64	84	1
5160			деревня	Березники	57.184607, 38.387330	57.551236, 38.366680	52	57.973961, 38.979882	84	57.973961, 38.979882	1			137	52	84	1
5161			деревня	Березники	57.360488, 38.565484	57.551236, 38.366680	38	57.973961, 38.979882	84	57.973961, 38.979882	1			123	38	84	1
5162			деревня	Богатиново	57.157007, 38.347283	57.551236, 38.366680	63	57.973961, 38.979882	84	57.973961, 38.979882	1			148	63	84	1
5164			деревня	Большое Лопаткино	57.125244, 38.395468	57.551236, 38.366680	65	57.973961, 38.979882	84	57.973961, 38.979882	1			150	65	84	1
5165			деревня	Борисовское	57.356026, 38.494795	57.551236, 38.366680	33	57.973961, 38.979882	84	57.973961, 38.979882	1			118	33	84	1
5167			деревня	Бровцицо	57.236306, 38.621547	57.551236, 38.366680	47	57.973961, 38.979882	84	57.973961, 38.979882	1			132	47	84	1
5168			деревня	Бронники	57.224920, 38.215796	57.551236, 38.366680	56	57.973961, 38.979882	84	57.973961, 38.979882	1			141	56	84	1
5169			деревня	Будково	57.194654, 38.408701	57.551236, 38.366680	54	57.973961, 38.979882	84	57.973961, 38.979882	1			139	54	84	1
5170			деревня	Вальцово	57.288000, 38.529776	57.551236, 38.366680	38	57.973961, 38.979882	84	57.973961, 38.979882	1			123	38	84	1
5171			деревня	Васильцево	57.101501, 38.414414	57.551236, 38.366680	66	57.973961, 38.979882	84	57.973961, 38.979882	1			151	66	84	1
5172			деревня	Веска	57.229768, 38.314647	57.551236, 38.366680	46	57.973961, 38.979882	84	57.973961, 38.979882	1			131	46	84	1
5173			деревня	Владычня	57.319657, 38.449466	57.551236, 38.366680	33	57.973961, 38.979882	84	57.973961, 38.979882	1			118	33	84	1
5174			деревня	Ворошилово	57.154698, 38.418232	57.551236, 38.366680	60	57.973961, 38.979882	84	57.973961, 38.979882	1			145	60	84	1
5175			деревня	Вотчицево	57.299653, 38.602009	57.551236, 38.366680	42	57.973961, 38.979882	84	57.973961, 38.979882	1			127	42	84	1
5176			деревня	Высоково	57.289153, 38.440645	57.551236, 38.366680	37	57.973961, 38.979882	84	57.973961, 38.979882	1			122	37	84	1
5177			деревня	Вякирево	57.141207, 38.287814	57.551236, 38.366680	59	57.973961, 38.979882	84	57.973961, 38.979882	1			144	59	84	1
5178			деревня	Вяльково	57.177909, 38.236179	57.551236, 38.366680	54	57.973961, 38.979882	84	57.973961, 38.979882	1			139	54	84	1
5179			деревня	Гиездилово	57.189373, 38.295621	57.551236, 38.366680	67	57.973961, 38.979882	84	57.973961, 38.979882	1			152	67	84	1
5180			деревня	Головизнино	57.250483, 38.559213	57.551236, 38.366680	42	57.973961, 38.979882	84	57.973961, 38.979882	1			127	42	84	1
5181			деревня	Головково	57.240787, 38.506410	57.551236, 38.366680	43	57.973961, 38.979882	84	57.973961, 38.979882	1			128	43	84	1
5182			деревня	Горбово	57.202471, 38.582093	57.551236, 38.366680	48	57.973961, 38.979882	84	57.973961, 38.979882	1			133	48	84	1
5184			деревня	Губино	57.201861, 38.397121	57.551236, 38.366680	52	57.973961, 38.979882	84	57.973961, 38.979882	1			137	52	84	1
5185			деревня	Деревеньки	57.165466, 38.355395	57.551236, 38.366680	64	57.973961, 38.979882	84	57.973961, 38.979882	1			149	64	84	1
5186			деревня	Держилово	57.234581, 38.382802	57.551236, 38.366680	48	57.973961, 38.979882	84	57.973961, 38.979882	1			133	48	84	1
5187			деревня	Добросилово	57.264596, 38.558001	57.551236, 38.366680	41	57.973961, 38.979882	84	57.973961, 38.979882	1			126	41	84	1
5190			деревня	Епихарка	57.367157, 38.612708	57.551236, 38.366680	41	57.973961, 38.979882	84	57.973961, 38.979882	1			126	41	84	1
5192			деревня	Жабия	57.382739, 38.429622	57.551236, 38.366680	25	57.973961, 38.979882	84	57.973961, 38.979882	1			110	25	84	1
5194			деревня	Зимницы	57.360444, 38.442459	57.551236, 38.366680	28	57.973961, 38.979882	84	57.973961, 38.979882	1			113	28	84	1
5195			деревня	Знатново	57.239209, 38.492082	57.551236, 38.366680	45	57.973961, 38.979882	84	57.973961, 38.979882	1			130	45	84	1
5197			деревня	Иваново	57.234971, 38.323343	57.551236, 38.366680	45	57.973961, 38.979882	84	57.973961, 38.979882	1			130	45	84	1
5198			деревня	Ивановское	57.268942, 38.480674	57.551236, 38.366680	40	57.973961, 38.979882	84	57.973961, 38.979882	1			125	40	84	1
5199			деревня	Ивищево	57.288462, 38.515043	57.551236, 38.366680	37	57.973961, 38.979882	84	57.973961, 38.979882	1			122	37	84	1
5200			деревня	Каблуково	57.260507, 38.505800	57.551236, 38.366680	42	57.973961, 38.979882	84	57.973961, 38.979882	1			127	42	84	1
5201			деревня	Каравайцево	57.143922, 38.418968	57.551236, 38.366680	61	57.973961, 38.979882	84	57.973961, 38.979882	1			146	61	84	1
5202			деревня	Каташево	57.183583, 38.317333	57.551236, 38.366680	66	57.973961, 38.979882	84	57.973961, 38.979882	1			151	66	84	1
5204			деревня	Корбово	57.285378, 38.420882	57.551236, 38.366680	37	57.973961, 38.979882	84	57.973961, 38.979882	1			122	37	84	1
5209			деревня	Ларюково	57.328841, 38.493681	57.551236, 38.366680	32	57.973961, 38.979882	84	57.973961, 38.979882	1			117	32	84	1
5210			деревня	Лисьи Ямы	57.249373, 38.344525	57.551236, 38.366680	43	57.973961, 38.979882	84	57.973961, 38.979882	1			128	43	84	1
5214			деревня	Макарово	57.146715, 38.312823	57.551236, 38.366680	60	57.973961, 38.979882	84	57.973961, 38.979882	1			145	60	84	1
5215			деревня	Малое Лопаткино	57.127604, 38.384473	57.551236, 38.366680	65	57.973961, 38.979882	84	57.973961, 38.979882	1			150	65	84	1
5217			деревня	Милодино	57.341205, 38.488929	57.551236, 38.366680	31	57.973961, 38.979882	84	57.973961, 38.979882	1			116	31	84	1
5218			деревня	Мокрово	57.303484, 38.649368	57.551236, 38.366680	41	57.973961, 38.979882	84	57.973961, 38.979882	1			126	41	84	1
5219			деревня	Монарево	57.221656, 38.414710	57.551236, 38.366680	55	57.973961, 38.979882	84	57.973961, 38.979882	1			140	55	84	1
5221			деревня	Ново	57.301788, 38.621781	57.551236, 38.366680	40	57.973961, 38.979882	84	57.973961, 38.979882	1			125	40	84	1
5222			деревня	Новое Алексино	57.207765, 38.549026	57.551236, 38.366680	47	57.973961, 38.979882	84	57.973961, 38.979882	1			132	47	84	1
5223			деревня	Новое	57.228068, 38.284877	57.551236, 38.366680	48	57.973961, 38.979882	84	57.973961, 38.979882	1			133	48	84	1
5224			деревня	Овинцево	57.123084, 38.314665	57.551236, 38.366680	62	57.973961, 38.979882	84	57.973961, 38.979882	1			147	62	84	1
5225			деревня	Озорнино	57.302118, 38.635364	57.551236, 38.366680	42	57.973961, 38.979882	84	57.973961, 38.979882	1			127	42	84	1
5226			деревня	Оксово	57.320722, 38.551506	57.551236, 38.366680	36	57.973961, 38.979882	84	57.973961, 38.979882	1			121	36	84	1
5227			деревня	Опухово	57.294999, 38.634456	57.551236, 38.366680	41	57.973961, 38.979882	84	57.973961, 38.979882	1			126	41	84	1
5228			деревня	Орешково	57.191055, 38.427925	57.551236, 38.366680	55	57.973961, 38.979882	84	57.973961, 38.979882	1			140	55	84	1
5230			деревня	Осиновка	57.238045, 38.351397	57.551236, 38.366680	45	57.973961, 38.979882	84	57.973961, 38.979882	1			130	45	84	1
5231			деревня	Остапково	57.327777, 38.484303	57.551236, 38.366680	31	57.973961, 38.979882	84	57.973961, 38.979882	1			116	31	84	1
5232			деревня	Отрубиево	57.231727, 38.335183	57.551236, 38.366680	46	57.973961, 38.979882	84	57.973961, 38.979882	1			131	46	84	1
5233			деревня	Петрищево	57.286395, 38.432165	57.551236, 38.366680	38	57.973961, 38.979882	84	57.973961, 38.979882	1			123	38	84	1
5235			деревня	Погорелка	57.289274, 38.685319	57.551236, 38.366680	45	57.973961, 38.979882	84	57.973961, 38.979882	1			130	45	84	1
5236			деревня	Подол	57.243583, 38.548227	57.551236, 38.366680	43	57.973961, 38.979882	84	57.973961, 38.979882	1			128	43	84	1
5238			деревня	Полеткино	57.133490, 38.363758	57.551236, 38.366680	64	57.973961, 38.979882	84	57.973961, 38.979882	1			149	64	84	1
5239			деревня	Порошниково	57.262405, 38.576784	57.551236, 38.366680	48	57.973961, 38.979882	84	57.973961, 38.979882	1			133	48	84	1
5240			деревня	Поцелуево	57.228360, 38.530656	57.551236, 38.366680	46	57.973961, 38.979882	84	57.973961, 38.979882	1			131	46	84	1
5241			деревня	Путчино	57.134804, 38.308745	57.551236, 38.366680	60	57.973961, 38.979882	84	57.973961, 38.979882	1			145	60	84	1
5244			деревня	Резанино	57.330377, 38.551173	57.551236, 38.366680	35	57.973961, 38.979882	84	57.973961, 38.979882	1			120	35	84	1
5245			деревня	Ростовцево	57.143727, 38.302331	57.551236, 38.366680	60	57.973961, 38.979882	84	57.973961, 38.979882	1			145	60	84	1
5247			деревня	Сальково	57.156763, 38.287976	57.551236, 38.366680	60	57.973961, 38.979882	84	57.973961, 38.979882	1			145	60	84	1
5248			деревня	Семеново	57.243471, 38.609663	57.551236, 38.366680	46	57.973961, 38.979882	84	57.973961, 38.979882	1			131	46	84	1
5249			деревня	Семенково	57.147365, 38.272947	57.551236, 38.366680	57	57.973961, 38.979882	84	57.973961, 38.979882	1			142	57	84	1
5250			деревня	Скоково	57.339690, 38.411270	57.551236, 38.366680	35	57.973961, 38.979882	84	57.973961, 38.979882	1			120	35	84	1
5251			деревня	Скорбежево	57.295505, 38.497912	57.551236, 38.366680	37	57.973961, 38.979882	84	57.973961, 38.979882	1			122	37	84	1
5252			деревня	Слобода	57.283413, 38.434958	57.551236, 38.366680	38	57.973961, 38.979882	84	57.973961, 38.979882	1			123	38	84	1
5254			деревня	Старое Алексино	57.252966, 38.546583	57.551236, 38.366680	41	57.973961, 38.979882	84	57.973961, 38.979882	1			126	41	84	1
5255			деревня	Старо-Раево	57.173420, 38.612070	57.551236, 38.366680	52	57.973961, 38.979882	84	57.973961, 38.979882	1			137	52	84	1
5256			деревня	Стройково	57.208862, 38.416633	57.551236, 38.366680	54	57.973961, 38.979882	84	57.973961, 38.979882	1			139	54	84	1
5257			деревня	Судилово	57.342550, 38.455745	57.551236, 38.366680	32	57.973961, 38.979882	84	57.973961, 38.979882	1			117	32	84	1
5258			деревня	Сысоево	57.298121, 38.608773	57.551236, 38.366680	41	57.973961, 38.979882	84	57.973961, 38.979882	1			126	41	84	1
5259			деревня	Теренькино	57.252766, 38.614388	57.551236, 38.366680	48	57.973961, 38.979882	84	57.973961, 38.979882	1			133	48	84	1
5260			деревня	Теренькино	57.298656, 38.491705	57.551236, 38.366680	37	57.973961, 38.979882	84	57.973961, 38.979882	1			122	37	84	1
5261			деревня	Терпенка	57.193572, 38.275588	57.551236, 38.366680	52	57.973961, 38.979882	84	57.973961, 38.979882	1			137	52	84	1
5263			деревня	Третьяковка	57.324590, 38.448011	57.551236, 38.366680	34	57.973961, 38.979882	84	57.973961, 38.979882	1			119	34	84	1
5264			деревня	Тятигино	57.358390, 38.447822	57.551236, 38.366680	28	57.973961, 38.979882	84	57.973961, 38.979882	1			113	28	84	1
5265			деревня	Угрюмово	57.289309, 38.621215	57.551236, 38.366680	42	57.973961, 38.979882	84	57.973961, 38.979882	1			127	42	84	1
5266			деревня	Усолово	57.305512, 38.579884	57.551236, 38.366680	37	57.973961, 38.979882	84	57.973961, 38.979882	1			122	37	84	1
5267			деревня	Фаделево	57.290918, 38.654668	57.551236, 38.366680	43	57.973961, 38.979882	84	57.973961, 38.979882	1			128	43	84	1
5268			деревня	Федяково	57.209188, 38.275076	57.551236, 38.366680	50	57.973961, 38.979882	84	57.973961, 38.979882	1			135	50	84	1
5269			деревня	Фоминка	57.226850, 38.545721	57.551236, 38.366680	45	57.973961, 38.979882	84	57.973961, 38.979882	1			130	45	84	1
5270			деревня	Харлово	57.184275, 38.264350	57.551236, 38.366680	53	57.973961, 38.979882	84	57.973961, 38.979882	1			138	53	84	1
5271			деревня	Хмельники	57.345518, 38.447229	57.551236, 38.366680	30	57.973961, 38.979882	84	57.973961, 38.979882	1			115	30	84	1
5272			деревня	Хохлово	57.312488, 38.556878	57.551236, 38.366680	36	57.973961, 38.979882	84	57.973961, 38.979882	1			121	36	84	1
5273			деревня	Хребтово	57.225115, 38.227627	57.551236, 38.366680	55	57.973961, 38.979882	84	57.973961, 38.979882	1			140	55	84	1
5275			деревня	Цилино	57.334327, 38.349547	57.551236, 38.366680	39	57.973961, 38.979882	84	57.973961, 38.979882	1			124	39	84	1
5276			деревня	Чаданово	57.151832, 38.328760	57.551236, 38.366680	61	57.973961, 38.979882	84	57.973961, 38.979882	1			146	61	84	1
5279			деревня	Шишково	57.304044, 38.622011	57.551236, 38.366680	35	57.973961, 38.979882	84	57.973961, 38.979882	1			120	35	84	1
5280			деревня	Щербово	57.344032, 38.557525	57.551236, 38.366680	36	57.973961, 38.979882	84	57.973961, 38.979882	1			121	36	84	1
5281			деревня	Щипиево	57.263160, 38.537753	57.551236, 38.366680	40	57.973961, 38.979882	84	57.973961, 38.979882	1			125	40	84	1
5282			деревня	Щукино	57.320041, 38.485444	57.551236, 38.366680	33	57.973961, 38.979882	84	57.973961, 38.979882	1			118	33	84	1
5283			деревня	Юрьево	57.144543, 38.279253	57.551236, 38.366680	58	57.973961, 38.979882	84	57.973961, 38.979882	1			143	58	84	1
5285			село	Василево	57.236165, 38.583162	57.551236, 38.366680	44	57.973961, 38.979882	84	57.973961, 38.979882	1			129	44	84	1
5286			село	Воскресенское	57.314292, 38.601740	57.551236, 38.366680	38	57.973961, 38.979882	84	57.973961, 38.979882	1			123	38	84	1
5287			село	Горки	57.257168, 38.584941	57.551236, 38.366680	47	57.973961, 38.979882	84	57.973961, 38.979882	1			132	47	84	1
5288			село	Заозерье	57.197541, 38.245351	57.551236, 38.366680	51	57.973961, 38.979882	84	57.973961, 38.979882	1			136	51	84	1
5289			село	Иванково	57.180022, 38.430036	57.551236, 38.366680	57	57.973961, 38.979882	84	57.973961, 38.979882	1			142	57	84	1
5290			село	Ильинское	57.323292, 38.506024	57.551236, 38.366680	33	57.973961, 38.979882	84	57.973961, 38.979882	1			118	33	84	1
5291			село	Курышино	57.306679, 38.381751	57.551236, 38.366680	40	57.973961, 38.979882	84	57.973961, 38.979882	1			125	40	84	1
5292			село	Старово	57.164334, 38.335057	57.551236, 38.366680	63	57.973961, 38.979882	84	57.973961, 38.979882	1			148	63	84	1
5

5384			деревня	Варгуново	57.509805, 38.472310	57.551236, 38.366680	14	57.973961, 38.979882	84	57.973961, 38.979882	1			99	14	84	1
5385			деревня	Васильки	57.620751, 38.394103	57.551236, 38.366680	11	57.973961, 38.979882	84	57.973961, 38.979882	1			96	11	84	1
5386			деревня	Воробьево	57.650960, 38.591921	57.551236, 38.366680	28	57.973961, 38.979882	84	57.973961, 38.979882	1			113	28	84	1
5387			деревня	Вороново	57.580965, 38.556276	57.551236, 38.366680	39	57.973961, 38.979882	84	57.973961, 38.979882	1			124	39	84	1
5388			деревня	Воронцово	57.671244, 38.588705	57.551236, 38.366680	28	57.973961, 38.979882	84	57.973961, 38.979882	1			113	28	84	1
5389			деревня	Выползово	57.605498, 38.596493	57.551236, 38.366680	38	57.973961, 38.979882	84	57.973961, 38.979882	1			123	38	84	1
5390			деревня	Высоково	57.664202, 38.547144	57.551236, 38.366680	28	57.973961, 38.979882	84	57.973961, 38.979882	1			113	28	84	1
5391			деревня	Высоково	57.514305, 38.352978	57.551236, 38.366680	8	57.973961, 38.979882	84	57.973961, 38.979882	1			93	8	84	1
5392			деревня	Гвоздево	57.484921, 38.371780	57.551236, 38.366680	12	57.973961, 38.979882	84	57.973961, 38.979882	1			97	12	84	1
5393			деревня	Глазово	57.688442, 38.616409	57.551236, 38.366680	31	57.973961, 38.979882	84	57.973961, 38.979882	1			116	31	84	1
5394			деревня	Горки	57.541990, 38.765287	57.551236, 38.366680	38	57.973961, 38.979882	84	57.973961, 38.979882	1			123	38	84	1
5395			деревня	Городище	57.705301, 38.564495	57.551236, 38.366680	31	57.973961, 38.979882	84	57.973961, 38.979882	1			116	31	84	1
5396			деревня	Грибаново	57.566380, 38.407434	57.551236, 38.366680	10	57.973961, 38.979882	84	57.973961, 38.979882	1			95	10	84	1
5397			деревня	Гридино	57.664562, 38.588202	57.551236, 38.366680	27	57.973961, 38.979882	84	57.973961, 38.979882	1			112	27	84	1
5398			деревня	Дерябино	57.536511, 38.372858	57.551236, 38.366680	7	57.973961, 38.979882	84	57.973961, 38.979882	1			92	7	84	1
5399			деревня	Добрилово	57.514330, 38.796072	57.551236, 38.366680	35	57.973961, 38.979882	84	57.973961, 38.979882	1			120	35	84	1
5400			деревня	Дор	57.656411, 38.613400	57.551236, 38.366680	28	57.973961, 38.979882	84	57.973961, 38.979882	1			113	28	84	1
5403			деревня	Ермолово	57.488767, 38.396780	57.551236, 38.366680	13	57.973961, 38.979882	84	57.973961, 38.979882	1			98	13	84	1
5404			деревня	Жаворонки	57.603665, 38.491013	57.551236, 38.366680	21	57.973961, 38.979882	84	57.973961, 38.979882	1			106	21	84	1
5405			деревня	Жары	57.585172, 38.585336	57.551236, 38.366680	38	57.973961, 38.979882	84	57.973961, 38.979882	1			123	38	84	1
5406			деревня	Заболотье	57.482884, 38.702252	57.551236, 38.366680	37	57.973961, 38.979882	84	57.973961, 38.979882	1			122	37	84	1
5407			деревня	Загайново	57.590624, 38.488633	57.551236, 38.366680	17	57.973961, 38.979882	84	57.973961, 38.979882	1			102	17	84	1
5408			деревня	Займищи	57.682775, 38.571484	57.551236, 38.366680	29	57.973961, 38.979882	84	57.973961, 38.979882	1			114	29	84	1
5409			деревня	Зубково	57.632693, 38.626147	57.551236, 38.366680	31	57.973961, 38.979882	84	57.973961, 38.979882	1			116	31	84	1
5410			деревня	Иванисово	57.508751, 38.365303	57.551236, 38.366680	9	57.973961, 38.979882	84	57.973961, 38.979882	1			94	9	84	1
5411			деревня	Иваницы	57.521450, 38.376119	57.551236, 38.366680	8	57.973961, 38.979882	84	57.973961, 38.979882	1			93	8	84	1
5412			деревня	Иванцево	57.653623, 38.593170	57.551236, 38.366680	28	57.973961, 38.979882	84	57.973961, 38.979882	1			113	28	84	1
5413			деревня	Инархово	57.576395, 38.642838	57.551236, 38.366680	38	57.973961, 38.979882	84	57.973961, 38.979882	1			123	38	84	1
5414			деревня	Кайлово	57.695278, 38.592137	57.551236, 38.366680	33	57.973961, 38.979882	84	57.973961, 38.979882	1			118	33	84	1
5415			деревня	Калиновка	57.498117, 38.405458	57.551236, 38.366680	12	57.973961, 38.979882	84	57.973961, 38.979882	1			97	12	84	1
5416			деревня	Катунино	57.533173, 38.759403	57.551236, 38.366680	38	57.973961, 38.979882	84	57.973961, 38.979882	1			123	38	84	1
5417			деревня	Кононцево	57.602151, 38.479066	57.551236, 38.366680	20	57.973961, 38.979882	84	57.973961, 38.979882	1			105	20	84	1
5419			деревня	Коржево	57.693974, 38.609438	57.551236, 38.366680	32	57.973961, 38.979882	84	57.973961, 38.979882	1			117	32	84	1
5420			деревня	Кривцово	57.483470, 38.746575	57.551236, 38.366680	31	57.973961, 38.979882	84	57.973961, 38.979882	1			116	31	84	1
5421			деревня	Криушино	57.558622, 38.458908	57.551236, 38.366680	13	57.973961, 38.979882	84	57.973961, 38.979882	1			98	13	84	1
5422			деревня	Кузнецово	57.681572, 38.615861	57.551236, 38.366680	31	57.973961, 38.979882	84	57.973961, 38.979882	1			116	31	84	1
5423			деревня	Куренниово	57.577881, 38.426649	57.551236, 38.366680	13	57.973961, 38.979882	84	57.973961, 38.979882	1			98	13	84	1
5424			деревня	Литвиново	57.715835, 38.576641	57.551236, 38.366680	36	57.973961, 38.979882	84	57.973961, 38.979882	1			121	36	84	1
5425			деревня	Лопатино	57.579686, 38.566633	57.551236, 38.366680	40	57.973961, 38.979882	84	57.973961, 38.979882	1			125	40	84	1
5427			деревня	Малая Дуброва	57.620269, 38.641077	57.551236, 38.366680	32	57.973961, 38.979882	84	57.973961, 38.979882	1			117	32	84	1
5428			деревня	Малое Мельничное	57.648432, 38.378490	57.551236, 38.366680	15	57.973961, 38.979882	84	57.973961, 38.979882	1			100	15	84	1
5429			деревня	Манушкино	57.519753, 38.507623	57.551236, 38.366680	16	57.973961, 38.979882	84	57.973961, 38.979882	1			101	16	84	1
5430			деревня	Марьино	57.498688, 38.438058	57.551236, 38.366680	17	57.973961, 38.979882	84	57.973961, 38.979882	1			102	17	84	1
5431			деревня	Матвеевка	57.549215, 38.389207	57.551236, 38.366680	9	57.973961, 38.979882	84	57.973961, 38.979882	1			94	9	84	1
5433			деревня	Метево	57.699506, 38.590861	57.551236, 38.366680	34	57.973961, 38.979882	84	57.973961, 38.979882	1			119	34	84	1
5434			деревня	Миснево	57.470932, 38.705253	57.551236, 38.366680	36	57.973961, 38.979882	84	57.973961, 38.979882	1			121	36	84	1
5435			деревня	Михалево	57.629696, 38.536297	57.551236, 38.366680	22	57.973961, 38.979882	84	57.973961, 38.979882	1			107	22	84	1
5436			деревня	Михеево	57.654711, 38.524377	57.551236, 38.366680	24	57.973961, 38.979882	84	57.973961, 38.979882	1			109	24	84	1
5438			деревня	Модявино	57.665159, 38.372813	57.551236, 38.366680	17	57.973961, 38.979882	84	57.973961, 38.979882	1			102	17	84	1
5439			деревня	Монастырская	57.530317, 38.382479	57.551236, 38.366680	8	57.973961, 38.979882	84	57.973961, 38.979882	1			93	8	84	1
5440			деревня	Мухино	57.516166, 38.404362	57.551236, 38.366680	10	57.973961, 38.979882	84	57.973961, 38.979882	1			95	10	84	1
5441			деревня	Нестерово	57.604398, 38.378904	57.551236, 38.366680	9	57.973961, 38.979882	84	57.973961, 38.979882	1			94	9	84	1
5442			деревня	Никиткино	57.617912, 38.606609	57.551236, 38.366680	36	57.973961, 38.979882	84	57.973961, 38.979882	1			121	36	84	1
5443			деревня	Новинки	57.502518, 38.490133	57.551236, 38.366680	17	57.973961, 38.979882	84	57.973961, 38.979882	1			102	17	84	1
5444			деревня	Новоселка	57.533415, 38.830118	57.551236, 38.366680	41	57.973961, 38.979882	84	57.973961, 38.979882	1			126	41	84	1
5445			деревня	Павлоково	57.577269, 38.675393	57.551236, 38.366680	39	57.973961, 38.979882	84	57.973961, 38.979882	1			124	39	84	1
5447			деревня	Палы	57.651297, 38.541948	57.551236, 38.366680	24	57.973961, 38.979882	84	57.973961, 38.979882	1			109	24	84	1
5448			деревня	Патрикеево	57.666787, 38.584196	57.551236, 38.366680	27	57.973961, 38.979882	84	57.973961, 38.979882	1			112	27	84	1
5449			деревня	Петрово	57.492487, 38.369678	57.551236, 38.366680	13	57.973961, 38.979882	84	57.973961, 38.979882	1			98	13	84	1
5450			деревня	Петряевка	57.533134, 38.475347	57.551236, 38.366680	19	57.973961, 38.979882	84	57.973961, 38.979882	1			104	19	84	1
5451			деревня	Печкино	57.527756, 38.393304	57.551236, 38.366680	9	57.973961, 38.979882	84	57.973961, 38.979882	1			94	9	84	1
5452			деревня	Плещеево	57.716984, 38.598146	57.551236, 38.366680	37	57.973961, 38.979882	84	57.973961, 38.979882	1			122	37	84	1
5454			деревня	Полушкино	57.628337, 38.531788	57.551236, 38.366680	21	57.973961, 38.979882	84	57.973961, 38.979882	1			106	21	84	1
5455			деревня	Пономарицы	57.491205, 38.734996	57.551236, 38.366680	30	57.973961, 38.979882	84	57.973961, 38.979882	1			115	30	84	1
5456			деревня	Поповка	57.665111, 38.562384	57.551236, 38.366680	27	57.973961, 38.979882	84	57.973961, 38.979882	1			112	27	84	1
5457			деревня	Потопчино	57.525852, 38.413013	57.551236, 38.366680	10	57.973961, 38.979882	84	57.973961, 38.979882	1			95	10	84	1
5458			деревня	Противье	57.666353, 38.559375	57.551236, 38.366680	27	57.973961, 38.979882	84	57.973961, 38.979882	1			112	27	84	1
5459			деревня	Пудово	57.563401, 38.419094	57.551236, 38.366680	12	57.973961, 38.979882	84	57.973961, 38.979882	1			97	12	84	1
5461			деревня	Ременино	57.519231, 38.773623	57.551236, 38.366680	36	57.973961, 38.979882	84	57.973961, 38.979882	1			121	36	84	1
5462			деревня	Савино	57.627470, 38.493484	57.551236, 38.366680	20	57.973961, 38.979882	84	57.973961, 38.979882	1			105	20	84	1
5463			деревня	Селиваново	57.587831, 38.436351	57.551236, 38.366680	14	57.973961, 38.979882	84	57.973961, 38.979882	1			99	14	84	1
5464			деревня	Слобода	57.526626, 38.358521	57.551236, 38.366680	7	57.973961, 38.979882	84	57.973961, 38.979882	1			92	7	84	1
5465			деревня	Спасское	57.527283, 38.820911	57.551236, 38.366680	40	57.973961, 38.979882	84	57.973961, 38.979882	1			125	40	84	1
5467			деревня	Стромыни	57.668818, 38.574593	57.551236, 38.366680	27	57.973961, 38.979882	84	57.973961, 38.979882	1			112	27	84	1
5468			деревня	Тараканово	57.532801, 38.812592	57.551236, 38.366680	39	57.973961, 38.979882	84	57.973961, 38.979882	1			124	39	84	1
5469			деревня	Текленево	57.531801, 38.395918	57.551236, 38.366680	10	57.973961, 38.979882	84	57.973961, 38.979882	1			95	10	84	1
5470			деревня	Угловка	57.491578, 38.550976	57.551236, 38.366680	20	57.973961, 38.979882	84	57.973961, 38.979882	1			105	20	84	1
5471			деревня	Ураково	57.503654, 38.374663	57.551236, 38.366680	10	57.973961, 38.979882	84	57.973961, 38.979882	1			95	10	84	1
5472			деревня	Фалюково	57.608444, 38.469023	57.551236, 38.366680	17	57.973961, 38.979882	84	57.973961, 38.979882	1			102	17	84	1
5473			деревня	Федотово	57.596258, 38.463498	57.551236, 38.366680	15	57.973961, 38.979882	84	57.973961, 38.979882	1			100	15	84	1
5474			деревня	Харитоново	57.640224, 38.531177	57.551236, 38.366680	23	57.973961, 38.979882	84	57.973961, 38.979882	1			108	23	84	1
5475			деревня	Хомерово	57.579392, 38.595658	57.551236, 38.366680	39	57.973961, 38.979882	84	57.973961, 38.979882	1			124	39	84	1
5476			деревня	Хуторы	57.523576, 38.347948	57.551236, 38.366680	6	57.973961, 38.979882	84	57.973961, 38.979882	1			91	6	84	1
5477			деревня	Челганово	57.603940, 38.389836	57.551236, 38.366680	9	57.973961, 38.979882	84	57.973961, 38.979882	1			94	9	84	1
5479			деревня	Черные	57.631865, 38.517891	57.551236, 38.366680	21	57.973961, 38.979882	84	57.973961, 38.979882	1			106	21	84	1
5480			деревня	Чириково	57.701886, 38.574152	57.551236, 38.366680	32	57.973961, 38.979882	84	57.973961, 38.979882	1			117	32	84	1
5481			деревня	Чубуково	57.601664, 38.602180	57.551236, 38.366680	37	57.973961, 38.979882	84	57.973961, 38.979882	1			122	37	84	1
5482			деревня	Шевердино	57.629735, 38.391929	57.551236, 38.366680	12	57.973961, 38.979882	84	57.973961, 38.979882	1			97	12	84	1
5483			деревня	Шемякино	57.595351, 38.502296	57.551236, 38.366680	18	57.973961, 38.979882	84	57.973961, 38.979882	1			103	18	84	1
5484			деревня	Шубино	57.624419, 38.484384	57.551236, 38.366680	19	57.973961, 38.979882	84	57.973961, 38.979882	1			104	19	84	1
5485			деревня	Юсово	57.641317, 38.379999	57.551236, 38.366680	14	57.973961, 38.979882	84	57.973961, 38.979882	1			99	14	84	1
5487			деревня	Яковлевское	57.575121, 38.420612	57.551236, 38.366680	12	57.973961, 38.979882	84	57.973961, 38.979882	1			97	12	84	1
5488			деревня	Ямышовка	57.547138, 38.764532	57.551236, 38.366680	39	57.973961, 38.979882	84	57.973961, 38.979882	1			124	39	84	1
5489			поселок	Зеленая Роща	57.555860, 38.335434	57.551236, 38.366680	3	57.973961, 38.979882	84	57.973961, 38.979882	1			88	3	84	1
5490			село	Архангельское	57.583479, 38.457982	57.551236, 38.366680	15	57.973961, 38.979882	84	57.973961, 38.979882	1			100	15	84	1
5491			село	Дивная Гора	57.513140, 38.474889	57.551236, 38.366680	14	57.973961, 38.979882	84	57.973961, 38.979882	1			99	14	84	1
5492			село	Ефремово	57.466111, 38.735337	57.551236, 38.366680	34	57.973961, 38.979882	84	57.973961, 38.979882	1			119	34	84	1
5493			село	Золоторучье	57.551640, 38.312078	57.551236, 38.366680	5	57.973961, 38.979882	84	57.973961, 38.979882	1			90	5	84	1
5494			село	Клементьево	57.501135, 38.786146	57.551236, 38.366680	33	57.973961, 38.979882	84	57.973961, 38.979882	1			118	33	84	1
5495			село	Никольское	57.596552, 38.635310	57.551236, 38.366680	35	57.973961, 38.979882	84	57.973961, 38.979882	1			120	35	84	1
5496			село	Покровское	57.660514, 38.559905	57.551236, 38.366680	27	57.973961, 38.979882	84	57.973961, 38.979882	1			112	27	84	1
5497			село	Чурьяково	57.541734, 38.368932	57.551236, 38.366680	15	57.973961, 38.979882	84	57.973961, 38.979882	1			100	15	84	1
5499		Улейминское сельское поселение													21.95833333	84	1
5500			деревня	Александровка	57.394105, 38.192701	57.551236, 38.366680	26	57.973961, 38.979882	84	57.973961, 38.979882	1			111	26	84	1
5501			деревня	Астафьево	57.443906, 38.646287	57.551236, 38.366680	34	57.973961, 38.979882	84	57.973961, 38.979882	1			119	34	84	1
5502			деревня	Бутаки	57.444346, 38.446574	57.551236, 38.366680	20	57.973961, 38.979882	84	57.973961, 38.979882	1			105	20	84	1
5503			деревня	Вахутино	57.454196, 38.406985	57.551236, 38.366680	17	57.973961, 38.979882	84	57.973961, 38.979882	1			102	17	84	1
5504			деревня	Володинская	57.458235, 38.398586	57.551236, 38.366680	16	57.973961, 38.979882	84	57.973961, 38.979882	1			101	16	84	1
5505			деревня	Выдры	57.450846, 38.306679	57.551236, 38.366680	17	57.973961, 38.979882	84	57.973961, 38.979882	1			102	17	84	1
5506			деревня	Глухово	57.469862, 38.397328	57.551236, 38.366680	15	57.973961, 38.979882	84	57.973961, 38.979882	1			100	15	84	1
5507			деревня	Горушки	57.451223, 38.392235	57.551236, 38.366680	16	57.973961, 38.979882	84	57.973961, 38.979882	1			101	16	84	1
5508			деревня	Гребенево	57.416214, 38.187823	57.551236, 38.366680	25	57.973961, 38.979882	84	57.973961, 38.979882	1			110	25	84	1
5509			деревня	Григорково	57.421212, 38.605045	57.551236, 38.366680	30	57.973961, 38.979882	84	57.973961, 38.979882	1			115	30	84	1
5510			деревня	Деревеньки	57.459484, 38.255197	57.551236, 38.366680	16	57.973961, 38.979882	84	57.973961, 38.979882	1			101	16	84	1
5511			деревня	Дядьково	57.421938, 38.581869	57.551236, 38.366680	29	57.973961, 38.979882	84	57.973961, 38.979882	1			114	29	84	1
5513			деревня	Камышево	57.501144, 38.295944	57.551236, 38.366680	11	57.973961, 38.979882	84	57.973961, 38.979882	1			96	11	84	1
5514			деревня	Карповская	57.446526, 38.510201	57.551236, 38.366680	24	57.973961, 38.979882	84	57.973961, 38.979882	1			109	24	84	1
5516			деревня	Кочнево	57.460776, 38.401972	57.551236, 38.366680	16	57.973961, 38.979882	84	57.973961, 38.979882	1			101	16	84	1
5517			деревня	Кошелица	57.438601, 38.488776	57.551236, 38.366680	24	57.973961, 38.979882	84	57.973961, 38.979882	1			109	24	84	1
5518			деревня	Красны	57.401607, 38.185613	57.551236, 38.366680	24	57.973961, 38.979882	84	57.973961, 38.979882	1			109	24	84	1
5520			деревня	Кулиги	57.384927, 38.241318	57.551236, 38.366680	25	57.973961, 38.979882	84	57.973961, 38.979882	1			110	25	84	1
5521			деревня	Куцичево	57.422976, 38.250705	57.551236, 38.366680	19	57.973961, 38.979882	84	57.973961, 38.979882	1			104	19	84	1
5522			деревня	Левайцево	57.474349, 38.313336	57.551236, 38.366680	13	57.973961, 38.979882	84	57.973961, 38.979882	1			98	13	84	1
5523			деревня	Леонтьево	57.412390, 38.345477	57.551236, 38.366680	22	57.973961, 38.979882	84	57.973961, 38.979882	1			107	22	84	1
5524			деревня	Маймеры	57.418890, 38.235443	57.551236, 38.366680	20	57.973961, 38.979882	84	57.973961, 38.979882	1			105	20	84	1
5526			деревня	Нефтино	57.381531, 38.162895	57.551236, 38.366680	29	57.973961, 38.979882	84	57.973961, 38.979882	1			114	29	84	1
5527			деревня	Никифорица	57.424643, 38.451514	57.551236, 38.366680	21	57.973961, 38.979882	84	57.973961, 38.979882	1			106	21	84	1
5528			деревня	Новая	57.426804, 38.276909	57.551236, 38.366680	19	57.973961, 38.979882	84	57.973961, 38.979882	1			104	19	84	1
5529			деревня	Новоселки	57.488893, 38.298513	57.551236, 38.366680	11	57.973961, 38.979882	84	57.973961, 38.979882	1			96	11	84	1
5530			деревня	Овинищи Никольские	57.440035, 38.455395	57.551236, 38.366680	23	57.973961, 38.979882	84	57.973961, 38.979882	1			108	23	84	1
5531			деревня	Овинищи Подгорные	57.475108, 38.392576	57.551236, 38.366680	14	57.973961, 38.979882	84	57.973961, 38.979882	1			99	14	84	1
5532			деревня	Паношино	57.429813, 38.300795	57.551236, 38.366680	20	57.973961, 38.979882	84	57.973961, 38.979882	1			105	20	84	1
5533			деревня	Петраково	57.439536, 38.469669	57.551236, 38.366680	23	57.973961, 38.979882	84	57.973961, 38.979882	1			108	23	84	1
5535			деревня	Подберезье	57.418245, 38.581914	57.551236, 38.366680	30	57.973961, 38.979882	84	57.973961, 38.979882	1			115	30	84	1
5536			деревня	Полубурка	57.453131, 38.641903	57.551236, 38.366680	35	57.973961, 38.979882	84	57.973961, 38.979882	1			120	35	84	1
5538			деревня	Пулохия	57.412230, 38.261673	57.551236, 38.366680	21	57.973961, 38.979882	84	57.973961, 38.979882	1			106	21	84	1
5539			деревня	Ратманово	57.399910, 38.230619	57.551236, 38.366680	23	57.973961, 38.979882	84	57.973961, 38.979882	1			108	23	84	1
5540			деревня	Сазониха	57.384486, 38.541930	57.551236, 38.366680	36	57.973961, 38.979882	84	57.973961, 38.979882	1			121	36	84	1
5542			деревня	Тчаново	57.443751, 38.455826	57.551236, 38.366680	20	57.973961, 38.979882	84	57.973961, 38.979882	1			105	20	84	1
5543			деревня	Черкасово	57.443411, 38.206346	57.551236, 38.366680	20	57.973961, 38.979882	84	57.973961, 38.979882	1			105	20	84	1
5544			деревня	Черницыно	57.408594, 38.424277	57.551236, 38.366680	21	57.973961, 38.979882	84	57.973961, 38.979882	1			106	21	84	1
5546			деревня	Щелиика	57.467113, 38.390779	57.551236, 38.366680	15	57.973961, 38.979882	84	57.973961, 38.979882	1			100	15	84	1
5547			ж/д станция	Красное	57.405326, 38.199903	57.551236, 38.366680	23	57.973961, 38.979882	84	57.973961, 38.979882	1			108	23	84	1
5548			поселок	Партусово	57.444157, 38.482704	57.551236, 38.366680	22	57.973961, 38.979882	84	57.973961, 38.979882	1			107	22	84	1
5549			поселок	Сосновый	57.492274, 38.311117	57.551236, 38.366680	11	57.973961, 38.979882	84	57.973961, 38.979882	1			96	11	84	1
5550			село	Дуброво	57.426121, 38.389037	57.551236, 38.366680	19	57.973961, 38.979882	84	57.973961, 38.979882	1			104	19	84	1
5551			село	Красное	57.386310, 38.132927	57.551236, 38.366680	31	57.973961, 38.979882	84	57.973961, 38.979882	1			116	31	84	1
5552			село	Нефедьево	57.422859, 38.613606	57.551236, 38.366680	31	57.973961, 38.979882	84	57.973961, 38.979882	1			116	31	84	1
5553			село	Сергиевское	57.372404, 38.207523	57.551236, 38.366680	26	57.973961, 38.979882	84	57.973961, 38.979882	1			111	26	84	1
5554			село	Станы	57.403997, 38.517828	57.551236, 38.366680	34	57.973961, 38.979882	84	57.973961, 38.979882	1			119	34	84	1
5555			село	Улейма	57.440917, 38.408907	57.551236, 38.366680	17	57.973961, 38.979882	84	57.973961, 38.979882	1			102	17	84	1
5556	19	**кий муниципальный округ**															
5557		Городское поселение Лесная Поляна													8	15	2
5558			р.п.	Лесная Поляна	57.688274, 39.892044			57.657222, 39.838055	8	57.721067, 39.680275	15	57.722653, 39.669151	2	25	8	15	2
5559		Заволжское сельское поселение													24.24468085	15	2
5560			деревня	Алешково	57.641100, 39.988002			57.657222, 39.838055	13	57.721067, 39.680275	15	57.722653, 39.669151	2	30	13	15	2
5561			деревня	Алферово	57.847319, 40.213874			57.657222, 39.838055	41	57.721067, 39.680275	15	57.722653, 39.669151	2	58	41	15	2
5562			деревня	Андреевское	57.606771, 40.173926			57.657222, 39.838055	30	57.721067, 39.680275	15	57.722653, 39.669151	2	47	30	15	2
5563			деревня	Андреевское	57.775723, 40.186512			57.657222, 39.838055	39	57.721067, 39.680275	15	57.722653, 39.669151	2	56	39	15	2
5565			деревня	Боброво	57.662362, 40.053040			57.657222, 39.838055	17	57.721067, 39.680275	15	57.722653, 39.669151	2	34	17	15	2
5566			деревня	Богословка	57.719945, 40.062796			57.657222, 39.838055	21	57.721067, 39.680275	15	57.722

5656			деревня	Фатьяново	57.845068, 40.106499			57.657222, 39.838055	36	57.721067, 39.680275	15	57.722653, 39.669151	2	53	36	15	2
5657			деревня	Федорино	57.678944, 40.053318			57.657222, 39.838055	16	57.721067, 39.680275	15	57.722653, 39.669151	2	33	16	15	2
5659			деревня	Худяково	57.862485, 40.181319			57.657222, 39.838055	42	57.721067, 39.680275	15	57.722653, 39.669151	2	59	42	15	2
5660			деревня	Ченцы	57.659941, 40.059238			57.657222, 39.838055	17	57.721067, 39.680275	15	57.722653, 39.669151	2	34	17	15	2
5663			деревня	Шебунино	57.665482, 40.042943			57.657222, 39.838055	16	57.721067, 39.680275	15	57.722653, 39.669151	2	33	16	15	2
5664			деревня	Шехнино	57.579952, 40.164413			57.657222, 39.838055	28	57.721067, 39.680275	15	57.722653, 39.669151	2	45	28	15	2
5665			деревня	Юрьево	57.728370, 40.013891			57.657222, 39.838055	19	57.721067, 39.680275	15	57.722653, 39.669151	2	36	19	15	2
5666			деревня	Язвицево	57.735419, 40.027510			57.657222, 39.838055	20	57.721067, 39.680275	15	57.722653, 39.669151	2	37	20	15	2
5667			деревня	Якалово	57.685455, 40.088029			57.657222, 39.838055	19	57.721067, 39.680275	15	57.722653, 39.669151	2	36	19	15	2
5668			деревня	Якушево	57.661558, 40.100678			57.657222, 39.838055	20	57.721067, 39.680275	15	57.722653, 39.669151	2	37	20	15	2
5669			поселок	Заволжье	57.670690, 40.013604			57.657222, 39.838055	14	57.721067, 39.680275	15	57.722653, 39.669151	2	31	14	15	2
5670			поселок	Красный Бор	57.645619, 39.980492			57.657222, 39.838055	13	57.721067, 39.680275	15	57.722653, 39.669151	2	30	13	15	2
5671			поселок	при ж/д ст. Пучковский	57.858974, 40.135775			57.657222, 39.838055	38	57.721067, 39.680275	15	57.722653, 39.669151	2	55	38	15	2
5672			поселок	при ж/д ст. Уткино	57.812481, 40.083502			57.657222, 39.838055	37	57.721067, 39.680275	15	57.722653, 39.669151	2	54	37	15	2
5673			поселок	Шебунино	57.668847, 40.030205			57.657222, 39.838055	15	57.721067, 39.680275	15	57.722653, 39.669151	2	32	15	15	2
5676			село	Григорьевское	57.852257, 40.203373			57.657222, 39.838055	42	57.721067, 39.680275	15	57.722653, 39.669151	2	59	42	15	2
5677			село	Полтево	57.780973, 40.078570			57.657222, 39.838055	26	57.721067, 39.680275	15	57.722653, 39.669151	2	43	26	15	2
5678			село	Прусово	57.576361, 40.153759			57.657222, 39.838055	27	57.721067, 39.680275	15	57.722653, 39.669151	2	44	27	15	2
5679			село	Спас-Виталий	57.799577, 40.190392			57.657222, 39.838055	36	57.721067, 39.680275	15	57.722653, 39.669151	2	53	36	15	2
5680			село	Ушково	57.825251, 40.125390			57.657222, 39.838055	41	57.721067, 39.680275	15	57.722653, 39.669151	2	58	41	15	2
5681			станция	Коченятино	57.728740, 40.003929			57.657222, 39.838055	19	57.721067, 39.680275	15	57.722653, 39.669151	2	36	19	15	2
5682		Ивняковское сельское поселение													24,98550725	21	17
5683			деревня	Ананьино	57.683669, 39.725218	57.536439, 39.751430	24	57.657222, 39.838055	21	57.721067, 39.680275	15	57.722653, 39.669151	2	62	24	21	17
5684			деревня	Антроповское	57.622221, 39.632754	57.536439, 39.751430	24	57.657222, 39.838055	21	57.721067, 39.680275	15	57.722653, 39.669151	2	62	24	21	17
5685			деревня	Бардуково	57.656180, 39.681586	57.536439, 39.751430	22	57.657222, 39.838055	21	57.721067, 39.680275	15	57.722653, 39.669151	2	60	22	21	17
5686			деревня	Бекренево	57.704175, 39.709991	57.536439, 39.751430	26	57.657222, 39.838055	21	57.721067, 39.680275	15	57.722653, 39.669151	2	64	26	21	17
5687			деревня	Белково	57.633758, 39.651556	57.536439, 39.751430	24	57.657222, 39.838055	21	57.721067, 39.680275	15	57.722653, 39.669151	2	62	24	21	17
5689			деревня	Бовыкино	57.680431, 39.727230	57.536439, 39.751430	23	57.657222, 39.838055	21	57.721067, 39.680275	15	57.722653, 39.669151	2	61	23	21	17
5690			деревня	Бойтово	57.579575, 39.726511	57.536439, 39.751430	19	57.657222, 39.838055	21	57.721067, 39.680275	15	57.722653, 39.669151	2	57	19	21	17
5691			деревня	Большая Поповка	57.658044, 39.573411	57.536439, 39.751430	32	57.657222, 39.838055	21	57.721067, 39.680275	15	57.722653, 39.669151	2	70	32	21	17
5692			деревня	Большое Домнино	57.677303, 39.518830	57.536439, 39.751430	32	57.657222, 39.838055	21	57.721067, 39.680275	15	57.722653, 39.669151	2	70	32	21	17
5693			деревня	Борисково	57.658174, 39.609910	57.536439, 39.751430	27	57.657222, 39.838055	21	57.721067, 39.680275	15	57.722653, 39.669151	2	65	27	21	17
5694			деревня	Бузаркино	57.684232, 39.568641	57.536439, 39.751430	30	57.657222, 39.838055	21	57.721067, 39.680275	15	57.722653, 39.669151	2	68	30	21	17
5696			деревня	Воробьево	57.593812, 39.709210	57.536439, 39.751430	23	57.657222, 39.838055	21	57.721067, 39.680275	15	57.722653, 39.669151	2	61	23	21	17
5697			деревня	Горбуново	57.579816, 39.706452	57.536439, 39.751430	20	57.657222, 39.838055	21	57.721067, 39.680275	15	57.722653, 39.669151	2	58	20	21	17
5700			деревня	Губцево	57.713249, 39.715219	57.536439, 39.751430	27	57.657222, 39.838055	21	57.721067, 39.680275	15	57.722653, 39.669151	2	65	27	21	17
5701			деревня	Давыдовское	57.711955, 39.649508	57.536439, 39.751430	29	57.657222, 39.838055	21	57.721067, 39.680275	15	57.722653, 39.669151	2	67	29	21	17
5702			деревня	Демково	57.698953, 39.615776	57.536439, 39.751430	30	57.657222, 39.838055	21	57.721067, 39.680275	15	57.722653, 39.669151	2	68	30	21	17
5703			деревня	Дорожаево	57.678391, 39.578792	57.536439, 39.751430	30	57.657222, 39.838055	21	57.721067, 39.680275	15	57.722653, 39.669151	2	68	30	21	17
5704			деревня	Ефремово	57.690612, 39.551295	57.536439, 39.751430	32	57.657222, 39.838055	21	57.721067, 39.680275	15	57.722653, 39.669151	2	70	32	21	17
5705			деревня	Жуково	57.665395, 39.663773	57.536439, 39.751430	24	57.657222, 39.838055	21	57.721067, 39.680275	15	57.722653, 39.669151	2	62	24	21	17
5706			деревня	Залесье	57.707912, 39.684928	57.536439, 39.751430	27	57.657222, 39.838055	21	57.721067, 39.680275	15	57.722653, 39.669151	2	65	27	21	17
5707			деревня	Звериницы	57.631556, 39.766522	57.536439, 39.751430	15	57.657222, 39.838055	21	57.721067, 39.680275	15	57.722653, 39.669151	2	53	15	21	17
5708			деревня	Зяблицы	57.668553, 39.688593	57.536439, 39.751430	22	57.657222, 39.838055	21	57.721067, 39.680275	15	57.722653, 39.669151	2	60	22	21	17
5709			деревня	Иваново-Кошевники	57.614577, 39.660260	57.536439, 39.751430	22	57.657222, 39.838055	21	57.721067, 39.680275	15	57.722653, 39.669151	2	60	22	21	17
5710			деревня	Ивановский Перевоз	57.635517, 39.754476	57.536439, 39.751430	16	57.657222, 39.838055	21	57.721067, 39.680275	15	57.722653, 39.669151	2	54	16	21	17
5711			деревня	Ильино	57.702800, 39.736662	57.536439, 39.751430	28	57.657222, 39.838055	21	57.721067, 39.680275	15	57.722653, 39.669151	2	66	28	21	17
5712			деревня	Козульки	57.711138, 39.608014	57.536439, 39.751430	33	57.657222, 39.838055	21	57.721067, 39.680275	15	57.722653, 39.669151	2	71	33	21	17
5715			деревня	Костино	57.605498, 39.696301	57.536439, 39.751430	22	57.657222, 39.838055	21	57.721067, 39.680275	15	57.722653, 39.669151	2	60	22	21	17
5716			деревня	Костяево	57.670945, 39.537200	57.536439, 39.751430	32	57.657222, 39.838055	21	57.721067, 39.680275	15	57.722653, 39.669151	2	70	32	21	17
5717			деревня	Котельницы	57.630829, 39.633230	57.536439, 39.751430	27	57.657222, 39.838055	21	57.721067, 39.680275	15	57.722653, 39.669151	2	65	27	21	17
5718			деревня	Красная Горка	57.720291, 39.735710	57.536439, 39.751430	30	57.657222, 39.838055	21	57.721067, 39.680275	15	57.722653, 39.669151	2	68	30	21	17
5720			деревня	Курилово	57.683910, 39.738872	57.536439, 39.751430	24	57.657222, 39.838055	21	57.721067, 39.680275	15	57.722653, 39.669151	2	62	24	21	17
5723			деревня	Ломки	57.664095, 39.747532	57.536439, 39.751430	20	57.657222, 39.838055	21	57.721067, 39.680275	15	57.722653, 39.669151	2	58	20	21	17
5724			деревня	Малое Домнино	57.684194, 39.527220	57.536439, 39.751430	32	57.657222, 39.838055	21	57.721067, 39.680275	15	57.722653, 39.669151	2	70	32	21	17
5725			деревня	Матвеевское	57.715080, 39.594585	57.536439, 39.751430	33	57.657222, 39.838055	21	57.721067, 39.680275	15	57.722653, 39.669151	2	71	33	21	17
5726			деревня	Медведково	57.623007, 39.702957	57.536439, 39.751430	19	57.657222, 39.838055	21	57.721067, 39.680275	15	57.722653, 39.669151	2	57	19	21	17
5728			деревня	Михальцево	57.652299, 39.576106	57.536439, 39.751430	32	57.657222, 39.838055	21	57.721067, 39.680275	15	57.722653, 39.669151	2	70	32	21	17
5729			деревня	Молозиново	57.666916, 39.638908	57.536439, 39.751430	25	57.657222, 39.838055	21	57.721067, 39.680275	15	57.722653, 39.669151	2	63	25	21	17
5730			деревня	Никульское	57.561572, 39.703038	57.536439, 39.751430	21	57.657222, 39.838055	21	57.721067, 39.680275	15	57.722653, 39.669151	2	59	21	21	17
5731			деревня	Новлино	57.699116, 39.622217	57.536439, 39.751430	31	57.657222, 39.838055	21	57.721067, 39.680275	15	57.722653, 39.669151	2	69	31	21	17
5732			деревня	Осовые	57.619705, 39.716666	57.536439, 39.751430	19	57.657222, 39.838055	21	57.721067, 39.680275	15	57.722653, 39.669151	2	57	19	21	17
5733			деревня	Пеньки	57.639000, 39.775182	57.536439, 39.751430	20	57.657222, 39.838055	21	57.721067, 39.680275	15	57.722653, 39.669151	2	58	20	21	17
5734			деревня	Першино	57.695307, 39.701736	57.536439, 39.751430	26	57.657222, 39.838055	21	57.721067, 39.680275	15	57.722653, 39.669151	2	64	26	21	17
5735			деревня	Пестово	57.653508, 39.562569	57.536439, 39.751430	33	57.657222, 39.838055	21	57.721067, 39.680275	15	57.722653, 39.669151	2	71	33	21	17
5736			деревня	Петелино	57.727683, 39.721948	57.536439, 39.751430	30	57.657222, 39.838055	21	57.721067, 39.680275	15	57.722653, 39.669151	2	68	30	21	17
5738			деревня	Поповка	57.680354, 39.739115	57.536439, 39.751430	23	57.657222, 39.838055	21	57.721067, 39.680275	15	57.722653, 39.669151	2	61	23	21	17
5739			деревня	Порошино	57.730884, 39.714132	57.536439, 39.751430	30	57.657222, 39.838055	21	57.721067, 39.680275	15	57.722653, 39.669151	2	68	30	21	17
5740			деревня	Прикалитки	57.601732, 39.701565	57.536439, 39.751430	22	57.657222, 39.838055	21	57.721067, 39.680275	15	57.722653, 39.669151	2	60	22	21	17
5741			деревня	Раздолье	57.583098, 39.774373	57.536439, 39.751430	14	57.657222, 39.838055	21	57.721067, 39.680275	15	57.722653, 39.669151	2	52	14	21	17
5742			деревня	Ременицы	57.586383, 39.700918	57.536439, 39.751430	24	57.657222, 39.838055	21	57.721067, 39.680275	15	57.722653, 39.669151	2	62	24	21	17
5743			деревня	Сабельницы	57.597825, 39.726924	57.536439, 39.751430	16	57.657222, 39.838055	21	57.721067, 39.680275	15	57.722653, 39.669151	2	54	16	21	17
5744			деревня	Скоково	57.724699, 39.710351	57.536439, 39.751430	30	57.657222, 39.838055	21	57.721067, 39.680275	15	57.722653, 39.669151	2	68	30	21	17
5745			деревня	Суринское	57.665208, 39.761716	57.536439, 39.751430	20	57.657222, 39.838055	21	57.721067, 39.680275	15	57.722653, 39.669151	2	58	20	21	17
5746			деревня	Терехово	57.708739, 39.670591	57.536439, 39.751430	28	57.657222, 39.838055	21	57.721067, 39.680275	15	57.722653, 39.669151	2	66	28	21	17
5747			деревня	Трубенинское	57.690299, 39.609074	57.536439, 39.751430	30	57.657222, 39.838055	21	57.721067, 39.680275	15	57.722653, 39.669151	2	68	30	21	17
5748			деревня	Хозяницы	57.660470, 39.676592	57.536439, 39.751430	22	57.657222, 39.838055	21	57.721067, 39.680275	15	57.722653, 39.669151	2	60	22	21	17
5749			деревня	Ченцы	57.735741, 39.725451	57.536439, 39.751430	29	57.657222, 39.838055	21	57.721067, 39.680275	15	57.722653, 39.669151	2	67	29	21	17
5750			деревня	Чурилково	57.652294, 39.738135	57.536439, 39.751430	19	57.657222, 39.838055	21	57.721067, 39.680275	15	57.722653, 39.669151	2	57	19	21	17
5751			деревня	Юркино	57.612711, 39.641405	57.536439, 39.751430	24	57.657222, 39.838055	21	57.721067, 39.680275	15	57.722653, 39.669151	2	62	24	21	17
5752			поселок	Ивняки	57.616249, 39.792987	57.536439, 39.751430	13	57.657222, 39.838055	21	57.721067, 39.680275	15	57.722653, 39.669151	2	51	13	21	17
5753			поселок	Карачиха	57.644354, 39.769188	57.536439, 39.751430	19	57.657222, 39.838055	21	57.721067, 39.680275	15	57.722653, 39.669151	2	57	19	21	17
5754			поселок	Садовый	57.641760, 39.700146	57.536439, 39.751430	21	57.657222, 39.838055	21	57.721067, 39.680275	15	57.722653, 39.669151	2	59	21	21	17
5755			поселок	Смена	57.667629, 39.616162	57.536439, 39.751430	26	57.657222, 39.838055	21	57.721067, 39.680275	15	57.722653, 39.669151	2	64	26	21	17
5756			поселок	Суринский	57.658405, 39.760288	57.536439, 39.751430	23	57.657222, 39.838055	21	57.721067, 39.680275	15	57.722653, 39.669151	2	61	23	21	17
5757			село	Богослов	57.613579, 39.611051	57.536439, 39.751430	25	57.657222, 39.838055	21	57.721067, 39.680275	15	57.722653, 39.669151	2	63	25	21	17
5758			село	Пажа	57.707133, 39.609865	57.536439, 39.751430	32	57.657222, 39.838055	21	57.721067, 39.680275	15	57.722653, 39.669151	2	70	32	21	17
5759			село	Пахна	57.639906, 39.767420	57.536439, 39.751430	20	57.657222, 39.838055	21	57.721067, 39.680275	15	57.722653, 39.669151	2	58	20	21	17
5760			село	Сарафоново	57.661799, 39.686896	57.536439, 39.751430	22	57.657222, 39.838055	21	57.721067, 39.680275	15	57.722653, 39.669151	2	60	22	21	17
5761			село	Спасское	57.677857, 39.599516	57.536439, 39.751430	28	57.657222, 39.838055	21	57.721067, 39.680275	15	57.722653, 39.669151	2	66	28	21	17
5763			станция	Тенино	57.708104, 39.688530	57.536439, 39.751430	27	57.657222, 39.838055	21	57.721067, 39.680275	15	57.722653, 39.669151	2	65	27	21	17
5764		Карабихское сельское поселение													13,20754717	21	17
5765			деревня	Алексеевское	57.539120, 39.892709	57.536439, 39.751430	14	57.657222, 39.838055	21	57.721067, 39.680275	15	57.722653, 39.669151	2	52	14	21	17
5766			деревня	Ананьино	57.488487, 39.964367	57.536439, 39.751430	21	57.657222, 39.838055	21	57.721067, 39.680275	15	57.722653, 39.669151	2	59	21	21	17
5767			деревня	Афинеево	57.521411, 39.841370	57.536439, 39.751430	12	57.657222, 39.838055	21	57.721067, 39.680275	15	57.722653, 39.669151	2	50	12	21	17
5768			деревня	Бегоулево	57.547361, 39.824598	57.536439, 39.751430	8	57.657222, 39.838055	21	57.721067, 39.680275	15	57.722653, 39.669151	2	46	8	21	17
5770			деревня	Белкино	57.455286, 39.757485	57.536439, 39.751430	13	57.657222, 39.838055	21	57.721067, 39.680275	15	57.722653, 39.669151	2	51	13	21	17
5771			деревня	Бечихино	57.473071, 39.678963	57.536439, 39.751430	13	57.657222, 39.838055	21	57.721067, 39.680275	15	57.722653, 39.669151	2	51	13	21	17
5773			деревня	Борисово	57.487940, 39.987050	57.536439, 39.751430	23	57.657222, 39.838055	21	57.721067, 39.680275	15	57.722653, 39.669151	2	61	23	21	17
5774			деревня	Боровая	57.498301, 39.733294	57.536439, 39.751430	14	57.657222, 39.838055	21	57.721067, 39.680275	15	57.722653, 39.669151	2	52	14	21	17
5775			деревня	Бурмосово	57.466053, 39.871832	57.536439, 39.751430	14	57.657222, 39.838055	21	57.721067, 39.680275	15	57.722653, 39.669151	2	52	14	21	17
5776			деревня	Василево	57.481283, 39.842385	57.536439, 39.751430	11	57.657222, 39.838055	21	57.721067, 39.680275	15	57.722653, 39.669151	2	49	11	21	17
5779			деревня	Высоко	57.482759, 39.860360	57.536439, 39.751430	12	57.657222, 39.838055	21	57.721067, 39.680275	15	57.722653, 39.669151	2	50	12	21	17
5780			деревня	Голенищево	57.482478, 39.994074	57.536439, 39.751430	23	57.657222, 39.838055	21	57.721067, 39.680275	15	57.722653, 39.669151	2	61	23	21	17
5782			деревня	Ерихово	57.471203, 39.988891	57.536439, 39.751430	24	57.657222, 39.838055	21	57.721067, 39.680275	15	57.722653, 39.669151	2	62	24	21	17
5783			деревня	Ершово	57.483552, 39.734327	57.536439, 39.751430	9	57.657222, 39.838055	21	57.721067, 39.680275	15	57.722653, 39.669151	2	47	9	21	17
5784			деревня	Зиновское	57.539217, 39.731138	57.536439, 39.751430	2	57.657222, 39.838055	21	57.721067, 39.680275	15	57.722653, 39.669151	2	40	2	21	17
5785			деревня	Заманово	57.451078, 39.810090	57.536439, 39.751430	16	57.657222, 39.838055	21	57.721067, 39.680275	15	57.722653, 39.669151	2	54	16	21	17
5786			деревня	Карабиха	57.506976, 39.764761	57.536439, 39.751430	5	57.657222, 39.838055	21	57.721067, 39.680275	15	57.722653, 39.669151	2	43	5	21	17
5787			деревня	Климовское	57.514533, 39.888244	57.536439, 39.751430	16	57.657222, 39.838055	21	57.721067, 39.680275	15	57.722653, 39.669151	2	54	16	21	17
5788			деревня	Комарово	57.478143, 39.722622	57.536439, 39.751430	11	57.657222, 39.838055	21	57.721067, 39.680275	15	57.722653, 39.669151	2	49	11	21	17
5789			деревня	Кормилицино	57.474363, 39.728164	57.536439, 39.751430	11	57.657222, 39.838055	21	57.721067, 39.680275	15	57.722653, 39.669151	2	49	11	21	17
5791			деревня	Корюково	57.553653, 39.874356	57.536439, 39.751430	11	57.657222, 39.838055	21	57.721067, 39.680275	15	57.722653, 39.669151	2	49	11	21	17
5793			деревня	Лупычево	57.455392, 39.794613	57.536439, 39.751430	15	57.657222, 39.838055	21	57.721067, 39.680275	15	57.722653, 39.669151	2	53	15	21	17
5794			деревня	Матьково	57.472234, 39.655445	57.536439, 39.751430	16	57.657222, 39.838055	21	57.721067, 39.680275	15	57.722653, 39.669151	2	54	16	21	17
5795			деревня	Митино	57.425607, 39.735584	57.536439, 39.751430	18	57.657222, 39.838055	21	57.721067, 39.680275	15	57.722653, 39.669151	2	56	18	21	17
5796			деревня	Ноготино	57.486382, 39.741468	57.536439, 39.751430	8	57.657222, 39.838055	21	57.721067, 39.680275	15	57.722653, 39.669151	2	46	8	21	17
5797			деревня	Опарино	57.469911, 39.823942	57.536439, 39.751430	13	57.657222, 39.838055	21	57.721067, 39.680275	15	57.722653, 39.669151	2	51	13	21	17
5799			деревня	Петровское	57.529399, 39.811357	57.536439, 39.751430	10	57.657222, 39.838055	21	57.721067, 39.680275	15	57.722653, 39.669151	2	48	10	21	17
5800			деревня	Подолино	57.498978, 39.947137	57.536439, 39.751430	19	57.657222, 39.838055	21	57.721067, 39.680275	15	57.722653, 39.669151	2	57	19	21	17
5801			деревня	Поповское	57.482004, 39.935343	57.536439, 39.751430	22	57.657222, 39.838055	21	57.721067, 39.680275	15	57.722653, 39.669151	2	60	22	21	17
5802			деревня	Прасковьино	57.470661, 39.659946	57.536439, 39.751430	17	57.657222, 39.838055	21	57.721067, 39.680275	15	57.722653, 39.669151	2	55	17	21	17
5803			деревня	Прохоровское	57.435835, 39.720906	57.536439, 39.751430	17	57.657222, 39.838055	21	57.721067, 39.680275	15	57.722653, 39.669151	2	55	17	21	17
5804			деревня	Руденки	57.538053, 39.854997	57.536439, 39.751430	10	57.657222, 39.838055	21	57.721067, 39.680275	15	57.722653, 39.669151	2	48	10	21	17
5806			деревня	Селифонтово	57.449407, 39.687569	57.536439, 39.751430	13	57.657222, 39.838055	21	57.721067, 39.680275	15	57.722653, 39.669151	2	51	13	21	17
5807			деревня	Сеинчугово	57.535478, 39.850694	57.536439, 39.751430	10	57.657222, 39.838055	21	57.721067, 39.680275	15	57.722653, 39.669151	2	48	10	21	17
5808			деревня	Сергеево	57.495510, 39.931480	57.536439, 39.751430	19	57.657222, 39.838055	21	57.721067, 39.680275	15	57.722653, 39.669151	2	57	19	21	17
5809			деревня	Синцино	57.524021, 39.791379	57.536439, 39.751430	9	57.657222, 39.838055	21	57.721067, 39.680275	15	57.722653, 39.669151	2	47	9	21	17
5810			деревня	Телегино	57.564874, 39.839941	57.536439, 39.751430	9	57.657222, 39.838055	21	57.721067, 39.680275	15	57.722653, 39.669151	2	47	9	21	17
5811			деревня	Тимошино	57.480073, 40.009570	57.536439, 39.751430	24	57.657222, 39.838055	21	57.721067, 39.680275	15	57.722653, 39.669151	2	62	24	21	17
5813			деревня	Худково	57.476149, 39.934453	57.536439, 39.751430	22	57.657222, 39.838055	21	57.721067, 39.680275	15	57.722653, 39.669151	2	60	22	21	17
5814			деревня	Цеденево	57.532854, 39.905420	57.536439, 39.751430	15	57.657222, 39.838055	21	57.721067, 39.680275	15	57.722653, 39.669151	2	53	15	21	17
5815			деревня	Черелисино	57.518670, 39.731829	57.536439, 39.751430	3	57.657222, 39.838055	21	57.721067, 39.680275	15	57.722653, 39.669151	2	41	3	21	17
5816			деревня	Чуркино	57.467989, 39.690111	57.536439, 39.751430	14	57.657222, 39.838055	21	57.721067, 39.680275	15	57.722653, 39.669151	2	52	14	21	17
5817			деревня	Шепелево	57.490736, 39.829880	57.536439, 39.751430	10	57.657222, 39.838055	21	57.721067, 39.680275	15	57.722653, 39.669151	2	48	10	21	17
5818			деревня	Ямищи	57.529776, 39.898575	57.536439, 39.751430	15	57.657222, 39.838055	21	57.721067, 39.680275	15	57.722653, 39.669151	2	53	15	21	17
5819			поселок	п Красные Ткачи	57.495709, 39.750972	57.536439, 39.751430	7	57.657222, 39.838055	21	57.721067, 39.680275	15	57.722653, 39.669151	2	45	7	21	17
5820			поселок	Дубки	57.528360, 39.738046	57.536439, 39.751430	2	57.657222, 39.838055	21	57.721067, 39.680275	15	57.722653, 39.669151	2	40	2	21	17
5821			поселок	Нагорный	57.560756, 39.836357	57.536439, 39.751430	8	57.657222, 39.838055	21	57.721067, 39.680275	15	57.722653, 39.669151	2	46	8	21	17
5823			поселок	пансионата "Ярославль"	57.471159, 39.753964	57.536439, 39.751430	11	57.657222, 39.838055	21	57.721067, 39.680275	15	57.722653, 39.669151	2	49	11	21	17
5824			поселок	Речной	57.509311, 39.747047	57.536439, 39.751430	7	57.657222, 39.838055	21	57.721067, 39.680275	15	57.722653, 39.669151	2	45	7	21	17
5825			поселок	Щедрино	57.554981, 39.833402	57.536439, 39.751430	8	57.657222, 39.838055	21

5942		село	Устье	57.783046, 39.779656			57.657222, 39.838055	27	57.721067, 39.680275	15	57.722653, 39.669151	2	44	27	15	2
5945	Курбское сельское поселение													31,94936709	21	17
5946		деревня	Алеханово	57.532617, 39.610808	57.536439, 39.751430	22	57.657222, 39.838055	21	57.721067, 39.680275	15	57.722653, 39.669151	2	60	22	21	17
5947		деревня	Аристово	57.600796, 39.555247	57.536439, 39.751430	29	57.657222, 39.838055	21	57.721067, 39.680275	15	57.722653, 39.669151	2	67	29	21	17
5948		деревня	Афонино	57.601076, 39.431990	57.536439, 39.751430	38	57.657222, 39.838055	21	57.721067, 39.680275	15	57.722653, 39.669151	2	76	38	21	17
5949		деревня	Баканово	57.503026, 39.564743	57.536439, 39.751430	32	57.657222, 39.838055	21	57.721067, 39.680275	15	57.722653, 39.669151	2	70	32	21	17
5950		деревня	Балакирево	57.564328, 39.441233	57.536439, 39.751430	34	57.657222, 39.838055	21	57.721067, 39.680275	15	57.722653, 39.669151	2	72	34	21	17
5951		деревня	Барское	57.510399, 39.657224	57.536439, 39.751430	16	57.657222, 39.838055	21	57.721067, 39.680275	15	57.722653, 39.669151	2	54	16	21	17
5952		деревня	Барышкино	57.561137, 39.686806	57.536439, 39.751430	25	57.657222, 39.838055	21	57.721067, 39.680275	15	57.722653, 39.669151	2	63	25	21	17
5953		деревня	Белягино	57.604331, 39.400126	57.536439, 39.751430	40	57.657222, 39.838055	21	57.721067, 39.680275	15	57.722653, 39.669151	2	78	40	21	17
5954		деревня	Большое Макарово	57.543719, 39.617698	57.536439, 39.751430	23	57.657222, 39.838055	21	57.721067, 39.680275	15	57.722653, 39.669151	2	61	23	21	17
5955		деревня	Большое Симоново	57.643533, 39.497746	57.536439, 39.751430	41	57.657222, 39.838055	21	57.721067, 39.680275	15	57.722653, 39.669151	2	79	41	21	17
5956		деревня	Борисцево	57.505414, 39.656559	57.536439, 39.751430	16	57.657222, 39.838055	21	57.721067, 39.680275	15	57.722653, 39.669151	2	54	16	21	17
5957		деревня	Вощино	57.576878, 39.643462	57.536439, 39.751430	25	57.657222, 39.838055	21	57.721067, 39.680275	15	57.722653, 39.669151	2	63	25	21	17
5961		деревня	Голенцево	57.520749, 39.531262	57.536439, 39.751430	29	57.657222, 39.838055	21	57.721067, 39.680275	15	57.722653, 39.669151	2	67	29	21	17
5962		деревня	Гридино	57.505284, 39.573277	57.536439, 39.751430	33	57.657222, 39.838055	21	57.721067, 39.680275	15	57.722653, 39.669151	2	71	33	21	17
5963		деревня	Давыдково	57.554716, 39.435035	57.536439, 39.751430	37	57.657222, 39.838055	21	57.721067, 39.680275	15	57.722653, 39.669151	2	75	37	21	17
5964		деревня	Давыдово	57.583001, 39.394054	57.536439, 39.751430	38	57.657222, 39.838055	21	57.721067, 39.680275	15	57.722653, 39.669151	2	76	38	21	17
5965		деревня	Девятово	57.558665, 39.486823	57.536439, 39.751430	30	57.657222, 39.838055	21	57.721067, 39.680275	15	57.722653, 39.669151	2	68	30	21	17
5967		деревня	Дряхлово	57.565917, 39.406756	57.536439, 39.751430	36	57.657222, 39.838055	21	57.721067, 39.680275	15	57.722653, 39.669151	2	74	36	21	17
5969		деревня	Дуленово	57.528955, 39.495518	57.536439, 39.751430	31	57.657222, 39.838055	21	57.721067, 39.680275	15	57.722653, 39.669151	2	69	31	21	17
5970		деревня	Ерденево	57.613921, 39.517294	57.536439, 39.751430	40	57.657222, 39.838055	21	57.721067, 39.680275	15	57.722653, 39.669151	2	78	40	21	17
5971		деревня	Ермольцево	57.611332, 39.283327	57.536439, 39.751430	48	57.657222, 39.838055	21	57.721067, 39.680275	15	57.722653, 39.669151	2	86	48	21	17
5972		деревня	Есемово	57.528752, 39.532358	57.536439, 39.751430	28	57.657222, 39.838055	21	57.721067, 39.680275	15	57.722653, 39.669151	2	66	28	21	17
5975		деревня	Запрудново	57.590783, 39.462802	57.536439, 39.751430	34	57.657222, 39.838055	21	57.721067, 39.680275	15	57.722653, 39.669151	2	72	34	21	17
5976		деревня	Иваницево	57.516727, 39.533382	57.536439, 39.751430	29	57.657222, 39.838055	21	57.721067, 39.680275	15	57.722653, 39.669151	2	67	29	21	17
5977		деревня	Иванцево	57.634524, 39.431199	57.536439, 39.751430	39	57.657222, 39.838055	21	57.721067, 39.680275	15	57.722653, 39.669151	2	77	39	21	17
5978		деревня	Ивково	57.504418, 39.424255	57.536439, 39.751430	36	57.657222, 39.838055	21	57.721067, 39.680275	15	57.722653, 39.669151	2	74	36	21	17
5980		деревня	Каблуково	57.506913, 39.466763	57.536439, 39.751430	33	57.657222, 39.838055	21	57.721067, 39.680275	15	57.722653, 39.669151	2	71	33	21	17
5981		деревня	Калачиха	57.639462, 39.412011	57.536439, 39.751430	39	57.657222, 39.838055	21	57.721067, 39.680275	15	57.722653, 39.669151	2	77	39	21	17
5982		деревня	Карповское	57.560032, 39.470716	57.536439, 39.751430	31	57.657222, 39.838055	21	57.721067, 39.680275	15	57.722653, 39.669151	2	69	31	21	17
5985		деревня	Колокупово	57.500250, 39.532861	57.536439, 39.751430	31	57.657222, 39.838055	21	57.721067, 39.680275	15	57.722653, 39.669151	2	69	31	21	17
5988		деревня	Котово	57.537038, 39.589500	57.536439, 39.751430	22	57.657222, 39.838055	21	57.721067, 39.680275	15	57.722653, 39.669151	2	60	22	21	17
5989		деревня	Кочегино	57.564995, 39.631523	57.536439, 39.751430	24	57.657222, 39.838055	21	57.721067, 39.680275	15	57.722653, 39.669151	2	62	24	21	17
5990		деревня	Красково	57.638104, 39.447593	57.536439, 39.751430	39	57.657222, 39.838055	21	57.721067, 39.680275	15	57.722653, 39.669151	2	77	39	21	17
5991		деревня	Крюково	57.537106, 39.518875	57.536439, 39.751430	28	57.657222, 39.838055	21	57.721067, 39.680275	15	57.722653, 39.669151	2	66	28	21	17
5992		деревня	Курилово	57.575189, 39.667124	57.536439, 39.751430	24	57.657222, 39.838055	21	57.721067, 39.680275	15	57.722653, 39.669151	2	62	24	21	17
5993		деревня	Лаптево	57.587430, 39.488556	57.536439, 39.751430	32	57.657222, 39.838055	21	57.721067, 39.680275	15	57.722653, 39.669151	2	70	32	21	17
5995		деревня	Лопырево	57.607422, 39.390344	57.536439, 39.751430	40	57.657222, 39.838055	21	57.721067, 39.680275	15	57.722653, 39.669151	2	78	40	21	17
5996		деревня	Малое Макарово	57.542690, 39.620959	57.536439, 39.751430	21	57.657222, 39.838055	21	57.721067, 39.680275	15	57.722653, 39.669151	2	59	21	21	17
5997		деревня	Малое Симоново	57.640609, 39.487964	57.536439, 39.751430	40	57.657222, 39.838055	21	57.721067, 39.680275	15	57.722653, 39.669151	2	78	40	21	17
5998		деревня	Марьино	57.557424, 39.356010	57.536439, 39.751430	39	57.657222, 39.838055	21	57.721067, 39.680275	15	57.722653, 39.669151	2	77	39	21	17
6000		деревня	Меленки	57.521406, 39.617483	57.536439, 39.751430	19	57.657222, 39.838055	21	57.721067, 39.680275	15	57.722653, 39.669151	2	57	19	21	17
6001		деревня	Михеево	57.603530, 39.459325	57.536439, 39.751430	34	57.657222, 39.838055	21	57.721067, 39.680275	15	57.722653, 39.669151	2	72	34	21	17
6002		деревня	Мордвиново	57.615001, 39.445887	57.536439, 39.751430	36	57.657222, 39.838055	21	57.721067, 39.680275	15	57.722653, 39.669151	2	74	36	21	17
6004		деревня	Нагорное	57.562615, 39.461724	57.536439, 39.751430	31	57.657222, 39.838055	21	57.721067, 39.680275	15	57.722653, 39.669151	2	69	31	21	17
6005		деревня	Наумовское	57.534734, 39.397494	57.536439, 39.751430	43	57.657222, 39.838055	21	57.721067, 39.680275	15	57.722653, 39.669151	2	81	43	21	17
6006		деревня	Никоновское	57.540154, 39.386023	57.536439, 39.751430	42	57.657222, 39.838055	21	57.721067, 39.680275	15	57.722653, 39.669151	2	80	42	21	17
6007		деревня	Новоселки	57.621397, 39.396353	57.536439, 39.751430	40	57.657222, 39.838055	21	57.721067, 39.680275	15	57.722653, 39.669151	2	78	40	21	17
6008		деревня	Осташково	57.626347, 39.325189	57.536439, 39.751430	44	57.657222, 39.838055	21	57.721067, 39.680275	15	57.722653, 39.669151	2	82	44	21	17
6010		деревня	Павлухино	57.615194, 39.361625	57.536439, 39.751430	42	57.657222, 39.838055	21	57.721067, 39.680275	15	57.722653, 39.669151	2	80	42	21	17
6011		деревня	Панфилки	57.526287, 39.616360	57.536439, 39.751430	19	57.657222, 39.838055	21	57.721067, 39.680275	15	57.722653, 39.669151	2	57	19	21	17
6012		деревня	Петрунино	57.558656, 39.299461	57.536439, 39.751430	43	57.657222, 39.838055	21	57.721067, 39.680275	15	57.722653, 39.669151	2	81	43	21	17
6013		деревня	Писцово	57.522634, 39.649023	57.536439, 39.751430	18	57.657222, 39.838055	21	57.721067, 39.680275	15	57.722653, 39.669151	2	56	18	21	17
6014		деревня	Плотники	57.581192, 39.663252	57.536439, 39.751430	25	57.657222, 39.838055	21	57.721067, 39.680275	15	57.722653, 39.669151	2	63	25	21	17
6016		деревня	Пономарево	57.489000, 39.554151	57.536439, 39.751430	30	57.657222, 39.838055	21	57.721067, 39.680275	15	57.722653, 39.669151	2	68	30	21	17
6017		деревня	Починки	57.550258, 39.627759	57.536439, 39.751430	23	57.657222, 39.838055	21	57.721067, 39.680275	15	57.722653, 39.669151	2	61	23	21	17
6019		деревня	Пуплышево	57.644988, 39.407466	57.536439, 39.751430	40	57.657222, 39.838055	21	57.721067, 39.680275	15	57.722653, 39.669151	2	78	40	21	17
6022		деревня	Седельницы	57.627253, 39.314202	57.536439, 39.751430	44	57.657222, 39.838055	21	57.721067, 39.680275	15	57.722653, 39.669151	2	82	44	21	17
6023		деревня	Семеновское	57.520406, 39.595106	57.536439, 39.751430	20	57.657222, 39.838055	21	57.721067, 39.680275	15	57.722653, 39.669151	2	58	20	21	17
6025		деревня	Семухино	57.608854, 39.410538	57.536439, 39.751430	39	57.657222, 39.838055	21	57.721067, 39.680275	15	57.722653, 39.669151	2	77	39	21	17
6026		деревня	Скрипино	57.582769, 39.481065	57.536439, 39.751430	32	57.657222, 39.838055	21	57.721067, 39.680275	15	57.722653, 39.669151	2	70	32	21	17
6027		деревня	Слободка	57.540086, 39.496201	57.536439, 39.751430	38	57.657222, 39.838055	21	57.721067, 39.680275	15	57.722653, 39.669151	2	76	38	21	17
6028		деревня	Соловарово	57.584796, 39.346856	57.536439, 39.751430	44	57.657222, 39.838055	21	57.721067, 39.680275	15	57.722653, 39.669151	2	82	44	21	17
6033		деревня	Трощеево	57.555189, 39.549714	57.536439, 39.751430	26	57.657222, 39.838055	21	57.721067, 39.680275	15	57.722653, 39.669151	2	64	26	21	17
6036		деревня	Хренино	57.552441, 39.424534	57.536439, 39.751430	37	57.657222, 39.838055	21	57.721067, 39.680275	15	57.722653, 39.669151	2	75	37	21	17
6037		деревня	Черемсаново	57.512729, 39.583751	57.536439, 39.751430	34	57.657222, 39.838055	21	57.721067, 39.680275	15	57.722653, 39.669151	2	72	34	21	17
6040		деревня	Щукино	57.622670, 39.485655	57.536439, 39.751430	39	57.657222, 39.838055	21	57.721067, 39.680275	15	57.722653, 39.669151	2	77	39	21	17
6041		деревня	Юково	57.517380, 39.651493	57.536439, 39.751430	17	57.657222, 39.838055	21	57.721067, 39.680275	15	57.722653, 39.669151	2	55	17	21	17
6042		деревня	Юрино	57.525113, 39.453603	57.536439, 39.751430	34	57.657222, 39.838055	21	57.721067, 39.680275	15	57.722653, 39.669151	2	72	34	21	17
6043		поселок	Козьмодемьянск	57.492357, 39.692402	57.536439, 39.751430	13	57.657222, 39.838055	21	57.721067, 39.680275	15	57.722653, 39.669151	2	51	13	21	17
6045		село	Васильевское	57.554136, 39.498923	57.536439, 39.751430	30	57.657222, 39.838055	21	57.721067, 39.680275	15	57.722653, 39.669151	2	68	30	21	17
6046		село	Дегтево	57.587560, 39.473366	57.536439, 39.751430	32	57.657222, 39.838055	21	57.721067, 39.680275	15	57.722653, 39.669151	2	70	32	21	17
6048		село	Игрищи	57.671355, 39.290253	57.536439, 39.751430	46	57.657222, 39.838055	21	57.721067, 39.680275	15	57.722653, 39.669151	2	84	46	21	17
6049		село	Козьмодемьянск	57.531274, 39.673888	57.536439, 39.751430	19	57.657222, 39.838055	21	57.721067, 39.680275	15	57.722653, 39.669151	2	57	19	21	17
6050		село	Курба	57.560278, 39.498672	57.536439, 39.751430	28	57.657222, 39.838055	21	57.721067, 39.680275	15	57.722653, 39.669151	2	66	28	21	17
6051		село	Михайловское	57.548442, 39.567734	57.536439, 39.751430	24	57.657222, 39.838055	21	57.721067, 39.680275	15	57.722653, 39.669151	2	62	24	21	17
6052		село	Новленское	57.547196, 39.555005	57.536439, 39.751430	25	57.657222, 39.838055	21	57.721067, 39.680275	15	57.722653, 39.669151	2	63	25	21	17
6053		село	Резанино	57.628790, 39.456011	57.536439, 39.751430	38	57.657222, 39.838055	21	57.721067, 39.680275	15	57.722653, 39.669151	2	76	38	21	17
6055		село	Солонец	57.548013, 39.673115	57.536439, 39.751430	24	57.657222, 39.838055	21	57.721067, 39.680275	15	57.722653, 39.669151	2	62	24	21	17
6056		село	Ширинье	57.554078, 39.337496	57.536439, 39.751430	40	57.657222, 39.838055	21	57.721067, 39.680275	15	57.722653, 39.669151	2	78	40	21	17
6057	Некрасовское сельское поселение													17,45454545	15	2
6058		деревня	Дулово	57.760544, 39.668426			57.657222, 39.838055	18	57.721067, 39.680275	15	57.722653, 39.669151	2	35	18	15	2
6060		деревня	Калинино	57.745964, 39.686581			57.657222, 39.838055	16	57.721067, 39.680275	15	57.722653, 39.669151	2	33	16	15	2
6061		деревня	Кипелки	57.759814, 39.646606			57.657222, 39.838055	19	57.721067, 39.680275	15	57.722653, 39.669151	2	36	19	15	2
6062		деревня	Крюковское	57.745897, 39.730347			57.657222, 39.838055	13	57.721067, 39.680275	15	57.722653, 39.669151	2	30	13	15	2
6063		деревня	Максимовское	57.752472, 39.722630			57.657222, 39.838055	15	57.721067, 39.680275	15	57.722653, 39.669151	2	32	15	15	2
6064		деревня	Некрасово	57.768374, 39.672603			57.657222, 39.838055	17	57.721067, 39.680275	15	57.722653, 39.669151	2	34	17	15	2
6065		деревня	Новая	57.775574, 39.751107			57.657222, 39.838055	17	57.721067, 39.680275	15	57.722653, 39.669151	2	34	17	15	2
6066		деревня	Патерево	57.756597, 39.737668			57.657222, 39.838055	16	57.721067, 39.680275	15	57.722653, 39.669151	2	33	16	15	2
6067		деревня	Платуново	57.749341, 39.746086			57.657222, 39.838055	15	57.721067, 39.680275	15	57.722653, 39.669151	2	32	15	15	2
6068		деревня	Попадьино	57.786745, 39.719801			57.657222, 39.838055	21	57.721067, 39.680275	15	57.722653, 39.669151	2	38	21	15	2
6069		деревня	Турыгино	57.784240, 39.704359			57.657222, 39.838055	20	57.721067, 39.680275	15	57.722653, 39.669151	2	37	20	15	2
6070		деревня	Хабарово	57.769320, 39.702616			57.657222, 39.838055	19	57.721067, 39.680275	15	57.722653, 39.669151	2	36	19	15	2
6071		деревня	Харитоново	57.783986, 39.749598			57.657222, 39.838055	18	57.721067, 39.680275	15	57.722653, 39.669151	2	35	18	15	2
6072		деревня	Шоломово	57.757279, 39.658033			57.657222, 39.838055	18	57.721067, 39.680275	15	57.722653, 39.669151	2	35	18	15	2
6073		деревня	Щеглевское	57.767433, 39.692402			57.657222, 39.838055	19	57.721067, 39.680275	15	57.722653, 39.669151	2	36	19	15	2
6074		деревня	Юрьево	57.782062, 39.721660			57.657222, 39.838055	21	57.721067, 39.680275	15	57.722653, 39.669151	2	38	21	15	2
6075		деревня	Ямино	57.750801, 39.695618			57.657222, 39.838055	15	57.721067, 39.680275	15	57.722653, 39.669151	2	32	15	15	2
6077		поселок	Красный Волгарь	57.785272, 39.699238			57.657222, 39.838055	20	57.721067, 39.680275	15	57.722653, 39.669151	2	37	20	15	2
6078		поселок	Красный Холм	57.787604, 39.706569			57.657222, 39.838055	20	57.721067, 39.680275	15	57.722653, 39.669151	2	37	20	15	2
6079		поселок	Михайловский	57.783540, 39.735324			57.657222, 39.838055	18	57.721067, 39.680275	15	57.722653, 39.669151	2	35	18	15	2
6080		поселок	Ченцы	57.729817, 39.731650			57.657222, 39.838055	12	57.721067, 39.680275	15	57.722653, 39.669151	2	29	12	15	2
6081		село	Григорьевское	57.765081, 39.680931			57.657222, 39.838055	17	57.721067, 39.680275	15	57.722653, 39.669151	2	34	17	15	2
6082	Тупошенское сельское поселение													35,80645161	15	2
6083		деревня	Акишино	57.463052, 40.046159			57.657222, 39.838055	41	57.721067, 39.680275	15	57.722653, 39.669151	2	58	41	15	2
6084		деревня	Алексеевское	57.497498, 40.110891			57.657222, 39.838055	33	57.721067, 39.680275	15	57.722653, 39.669151	2	50	33	15	2
6085		деревня	Анискино	57.408172, 40.070467			57.657222, 39.838055	46	57.721067, 39.680275	15	57.722653, 39.669151	2	63	46	15	2
6086		деревня	Бердицино	57.455296, 40.107963			57.657222, 39.838055	39	57.721067, 39.680275	15	57.722653, 39.669151	2	56	39	15	2
6087		деревня	Большая	57.562528, 40.355170			57.657222, 39.838055	49	57.721067, 39.680275	15	57.722653, 39.669151	2	66	49	15	2
6088		деревня	Бреховская	57.561832, 40.182496			57.657222, 39.838055	33	57.721067, 39.680275	15	57.722653, 39.669151	2	50	33	15	2
6089		деревня	Васильево	57.442646, 40.008573			57.657222, 39.838055	44	57.721067, 39.680275	15	57.722653, 39.669151	2	61	44	15	2
6090		деревня	Воробино	57.536400, 40.051935			57.657222, 39.838055	23	57.721067, 39.680275	15	57.722653, 39.669151	2	40	23	15	2
6091		деревня	Дмитриево	57.584670, 40.228562			57.657222, 39.838055	41	57.721067, 39.680275	15	57.722653, 39.669151	2	58	41	15	2
6092		деревня	Жабино	57.424633, 40.074024			57.657222, 39.838055	45	57.721067, 39.680275	15	57.722653, 39.669151	2	62	45	15	2
6093		деревня	Заборное	57.520241, 40.127115			57.657222, 39.838055	30	57.721067, 39.680275	15	57.722653, 39.669151	2	47	30	15	2
6095		деревня	Исаково	57.575082, 40.332003			57.657222, 39.838055	43	57.721067, 39.680275	15	57.722653, 39.669151	2	60	43	15	2
6096		деревня	Ключи	57.482222, 40.189835			57.657222, 39.838055	40	57.721067, 39.680275	15	57.722653, 39.669151	2	57	40	15	2
6097		деревня	Когаево	57.475510, 40.042601			57.657222, 39.838055	40	57.721067, 39.680275	15	57.722653, 39.669151	2	57	40	15	2
6098		деревня	Коргиш	57.533584, 40.101836			57.657222, 39.838055	28	57.721067, 39.680275	15	57.722653, 39.669151	2	45	28	15	2
6099		деревня	Куричьево	57.491147, 40.039673			57.657222, 39.838055	28	57.721067, 39.680275	15	57.722653, 39.669151	2	45	28	15	2
6100		деревня	Малышево	57.520449, 40.024141			57.657222, 39.838055	24	57.721067, 39.680275	15	57.722653, 39.669151	2	41	24	15	2
6101		деревня	Мальгино	57.448637, 40.014933			57.657222, 39.838055	44	57.721067, 39.680275	15	57.722653, 39.669151	2	61	44	15	2
6102		деревня	Мигачево	57.582041, 40.331239			57.657222, 39.838055	43	57.721067, 39.680275	15	57.722653, 39.669151	2	60	43	15	2
6103		деревня	Мокеевское	57.488409, 40.102016			57.657222, 39.838055	36	57.721067, 39.680275	15	57.722653, 39.669151	2	53	36	15	2
6104		деревня	Мужево	57.514436, 40.103678			57.657222, 39.838055	31	57.721067, 39.680275	15	57.722653, 39.669151	2	48	31	15	2
6105		деревня	Мутовки	57.472350, 40.154027			57.657222, 39.838055	37	57.721067, 39.680275	15	57.722653, 39.669151	2	54	37	15	2
6106		деревня	Новоселки	57.471401, 40.193141			57.657222, 39.838055	39	57.721067, 39.680275	15	57.722653, 39.669151	2	56	39	15	2
6107		деревня	Облесцево	57.441682, 40.132379			57.657222, 39.838055	39	57.721067, 39.680275	15	57.722653, 39.669151	2	56	39	15	2
6108		деревня	Образцово	57.527167, 39.938505			57.657222, 39.838055	20	57.721067, 39.680275	15	57.722653, 39.669151	2	37	20	15	2
6109		деревня	Орлово	57.545588, 40.028049			57.657222, 39.838055	25	57.721067, 39.680275	15	57.722653, 39.669151	2	42	25	15	2
6111		деревня	Пашино	57.486721, 40.073306			57.657222, 39.838055	39	57.721067, 39.680275	15	57.722653, 39.669151	2	56	39	15	2
6112		деревня	Петраково	57.591328, 40.331437			57.657222, 39.838055	43	57.721067, 39.680275	15	57.722653, 39.669151	2	60	43	15	2
6113		деревня	Погорелки	57.463807, 40.162482			57.657222, 39.838055	38	57.721067, 39.680275	15	57.722653, 39.669151	2	55	38	15	2
6114		деревня	Поляны	57.597816, 40.190114			57.657222, 39.838055	44	57.721067, 39.680275	15	57.722653, 39.669151	2	61	44	15	2
6115		деревня	Приволье	57.498224, 40.168644			57.657222, 39.838055	39	57.721067, 39.680275	15	57.722653, 39.669151	2	56	39	15	2
6116		деревня	Рослятково	57.460016, 40.148692			57.657222, 39.838055	38	57.721067, 39.680275	15	57.722653, 39.669151	2	55	38	15	2
6117		деревня	Рохма	57.509945, 40.157235			57.657222, 39.838055	32	57.721067, 39.680275	15	57.722653, 39.669151	2	49	32	15	2
6118		деревня	Сатыево	57.459953, 40.068608			57.657222, 39.838055	40	57.721067, 39.680275	15	57.722653, 39.669151	2	57	40	15	2
6119		деревня	Семеновское	57.515060, 40.140149			57.657222, 39.838055	31	57.721067, 39.680275	15	57.722653, 39.669151	2	48	31	15	2
6120		деревня	Скородумки	57.474184, 40.158286			57.657222, 39.838055	37	57.721067, 39.680275	15	57.722653, 39.669151	2	54	37	15	2
6121		деревня	Сорокино	57.579151, 40.193545			57.657222, 39.838055	43	57.721067, 39.680275	15	57.722653, 39.669151	2	60	43	15	2
6122		деревня	Софряково	57.431388, 40.115230			57.657222, 39.838055	42	57.721067, 39.680275	15	57.722653, 39.669151	2	59	42	15	2
6123		деревня	Студеново	57.440292, 40.094129			57.657222, 39.838055	41	57.721067, 39.680275	15	57.722653, 39.669151	2	58	41	15	2
6124		деревня	Твердино	57.476763, 40.183817			57.657222, 39.838055	39	57.721067, 39.680275	15	57.722653, 39.669151	2	56	39	15	2
6125		деревня	Телицыно	57.526384, 39.981103			57.657222, 39.838055	24	57.721067, 39.680275	15	57.722653, 39.669151	2	41	24	15	2
6126		деревня	Торговцево	57.462311, 40.129765			57.657222, 39.838055	37	57.721067, 39.680275	15	57.722653, 39.669151	2	54	37	15	2
6127		деревня	Усково	57.598274, 40.368214			57.657222, 39.838055	45	57.721067, 39.680275	15	57.722653, 39.669151	2	62	45	15	2
6128		деревня	Ушаково	57.460626, 40.114413			57.657222, 39.838055	39	57.721067, 39.680275	15	57.722653, 39.669151	2	56	39	15	2
6129		деревня	Федоровское	57.462902, 40.119605			57.657222, 39.838055	37	57.721067, 39.680275	15	57.722653, 39.669151	2

Приложение 13.14
к территориальной схеме обращения с отходами
Ярославской области

Расходы на транспортирование КГО (2028 г)

№ п/п	Муниципальный округ, городской округ, сельское поселение, городское поселение	Население (человек)	Площадь муниципального образования км2	Общее количество контейнеров	Nплощ Количество площадо	Lост метры	Lтр первое плечо среднее расстояние транспортировки после полной загрузки	Vконт Объем контейнера	Vсред средняя по муниципальному	Vобщ планируемый объем вывоза	M, необходимое количество	Nконт Количество контейнеро	Nсред Среднее количество контейнеро	O, Среднее количество остановок	Пробег транспортного средства	Нв, Данные о среднем расстоянии	Сзп, Расходы на оплату труда	Сотч Отчисления на социальны	Cva Амортизационные отчисления	Q Средняя за рейс расчетная потребност	Ст Стоимость топлива на рейс	Норма расхода моторного масла на 100 л топлива	Цена за ед	Норма расхода трансмиссионного масла на 100 л топлива	Цена за ед	Норма расхода специального масла на 100 л топлива	Цена за ед
3	ГО Город Ярославль	570824	205,8	608	608	582	11,16666667	8	8	251067,7092	86	608	1	1	4,6	3,19	1745,13	528,77	2229,52	21,35	1104,22	0,5	227,61	1	293,24	0,1	219,19
10	Переславль-Залесский МО	54862	23,01	59	59	624	37,78947368	8	8	24244,8444	8	59	1	1	4,6	4,58	2505,55	759,18	3201,01	57,47	2972,35	0,5	227,61	1	293,24	0,1	219,19
322	ГО Город Рыбинск	173910	101,42	184	184	742	16	8	8	76487,1824	26	184	1	1	4,7	3,44	1881,9	570,22	2404,25	27,98	1447,13	0,5	227,61	1	293,24	0,1	219,19
324	Большесельский муниципальный округ																										
325	Благовещенское сельское поселение	1296	338,75	2	2	13014	70,04	8	8	578,9368	0	2	1	1	17	6,84	3741,92	1133,8	4780,54	109,63	5670,06	0,5	227,61	1	293,24	0,1	219,19
415	Большесельское сельское поселение	6706	804,11	8	8	10026	65	8	8	2981,008	1	8	1	1	14	6,44	3523,09	1067,5	4500,98	100,76	5211,31	0,5	227,61	1	293,24	0,1	219,19
599	Вареговское сельское поселение	1262	190,25	2	2	9753	41,86363636	8	8	560,9312	0	2	1	1	13,8	5,22	2855,67	865,27	3648,31	69,24	3581,09	0,5	227,61	1	293,24	0,1	219,19
644	Борисоглебский муниципальный округ																										
645	Андреевское сельское поселение	1005	180,8	2	2	9508	64,39130435	8	8	449,9888	0	2	1	1	13,5	6,38	3490,27	1057,55	4459,04	99,59	5150,79	0,5	227,61	1	293,24	0,1	219,19
679	Борисоглебское сельское поселение	6555	221,75	8	8	5265	64,26923077	8	8	2921,7728	1	8	1	1	9,3	6,18	3380,86	1024,4	4319,26	96,58	4995,12	0,5	227,61	1	293,24	0,1	219,19
721	Вощажниковское сельское поселение	2112	572,12	3	3	13810	82,22727273	8	8	944,454	0	3	1	1	17,8	7,51	4108,45	1244,86	5248,81	126,71	6553,44	0,5	227,61	1	293,24	0,1	219,19
784	Высоковское сельское поселение	1101	419,06	2	2	14475	80,13043478	8	8	492,8144	0	2	1	1	18,5	7,44	4070,16	1233,26	5199,89	124,34	6430,86	0,5	227,61	1	293,24	0,1	219,19
853	Инальцинское сельское поселение	1138	337,56	2	2	12992	67,85714286	8	8	507,5652	0	2	1	1	17	6,72	3676,27	1113,91	4696,67	106,67	5516,97	0,5	227,61	1	293,24	0,1	219,19
923	Брейтовский муниципальный округ																										
924	Брейтовское сельское поселение	3782	992,81	5	5	14091	147,6226415	8	8	1682,8768	1	5	1	1	18,1	10,95	5990,35	1815,08	7653,06	215,63	11152,38	0,5	227,61	1	293,24	0,1	219,19
999	Гореловское сельское поселение	886	538,87	1	1	23214	132,7272727	8	8	397,2824	0	1	1	1	27,2	10,59	5793,41	1755,4	7401,45	201,59	10426,23	0,5	227,61	1	293,24	0,1	219,19
1040	Прозоровское сельское поселение	699	623,03	1	1	24961	163,4482759	8	8	313,4316	0	1	1	1	29	12,28	6717,95	2035,54	8582,61	244,49	12645,02	0,5	227,61	1	293,24	0,1	219,19
1088	Гаврилов-Ямский муниципальный округ																										
1089	ГП Гаврилов-Ям	15766	11,98	17	17	839	51	8	8	6976,03	2	17	1	1	4,8	5,28	2888,5	875,22	3690,24	75,53	3906,41	0,5	227,61	1	293,24	0,1	219,19
1091	Великосельское сельское поселение	3647	163,01	4	4	6384	53,45454545	8	8	1626,3724	1	4	1	1	10,4	5,67	3101,85	939,86	3962,82	82,66	4275,18	0,5	227,61	1	293,24	0,1	219,19
1136	Заячье-Холмское сельское поселение	1369	441,51	2	2	14858	46,33333333	8	8	613,0592	0	2	1	1	18,9	5,68	3107,32	941,52	3969,81	78,76	4073,47	0,5	227,61	1	293,24	0,1	219,19
1184	Митинское сельское поселение	1445	255,91	2	2	11312	66,475	8	8	647,1744	0	2	1	1	15,3	6,57	3594,21	1089,05	4591,84	103,64	5360,26	0,5	227,61	1	293,24	0,1	219,19
1235	Шопшинское сельское поселение	1938	247,78	3	3	9088	44,48484848	8	8	860,5996	0	3	1	1	13,1	5,32	2910,38	881,85	3718,2	72,32	3740,39	0,5	227,61	1	293,24	0,1	219,19
1290	Даниловский муниципальный округ																										
1291	Городское поселение Данилов	13591	12,2	15	15	902	12	8	8	6014,9372	2	15	1	1	4,9	3,24	1772,49	537,06	2264,47	22,69	1173,53	0,5	227,61	1	293,24	0,1	219,19
1293	Даниловское сельское поселение	3168	1135,28	4	4	16847	27,43333333	8	8	1415,738	0	4	1	1	20,8	4,78	2614,97	792,34	3340,79	54,41	2814,09	0,5	227,61	1	293,24	0,1	219,19
1508	Дмитриевское сельское поселение	1607	474,69	2	2	15406	32,18644068	8	8	720,0452	0	2	1	1	19,4	4,97	2718,91	823,83	3473,58	59,91	3098,55	0,5	227,61	1	293,24	0,1	219,19
1631	Середское сельское поселение	2148	590,07	3	3	14025	45,02307692	8	8	959,612	0	3	1	1	18	5,57	3047,15	923,29	3892,93	76,37	3949,86	0,5	227,61	1	293,24	0,1	219,19
1852	Любимский муниципальный округ																										
1853	Городское поселение Любим	6329	85,71	7	7	3499	68,2	8	8	2810,0844	1	7	1	1	7,5	6,31	3451,97	1045,95	4410,12	100,69	5207,69	0,5	227,61	1	293,24	0,1	219,19
1872	Воскресенское сельское поселение	971	538,36	2	2	16407	68,80952381	8	8	435,3964	0	2	1	1	20,4	6,93	3791,15	1148,72	4843,44	110,27	5703,16	0,5	227,61	1	293,24	0,1	219,19
1949	Ермаковское сельское поселение	899	672,32	1	1	25929	84,55555556	8	8	403,1116	0	1	1	1	29,9	8,19	4480,45	1357,58	5724,07	138,07	7140,98	0,5	227,61	1	293,24	0,1	219,19
2025	Осецкое сельское поселение	1628	670,4	2	2	18308	68,3625	8	8	729,9952	0	2	1	1	22,3	6,99	3823,98	1158,67	4885,38	110,95	5738,33	0,5	227,61	1	293,24	0,1	219,19
2139	Мышкинский муниципальный округ																										
2140	Городское поселение Мышкин	5551	7,54	6	6	1121	45	8	8	2455,9852	1	6	1	1	5,1	4,98	2724,38	825,49	3480,57	67,59	3495,75	0,5	227,61	1	293,24	0,1	219,19
2142	Охотинское сельское поселение	1059	160,59	2	2	8961	32,94871795	8	8	474,8556	0	2	1	1	13	4,71	2576,67	780,73	3291,86	56,6	2927,35	0,5	227,61	1	293,24	0,1	219,19
2185	Приволжское сельское поселение	2543	943,12	3	3	17731	55,6618705	8	8	1138,984	0	3	1	1	21,7	6,3	3446,5	1044,29	4403,13	93,31	4825,99	0,5	227,61	1	293,24	0,1	219,19
2397	Некоузский муниципальный округ																										
2398	Веретейское сельское поселение	2055	297,59	3	3	9960	94,25925926	8	8	910,4312	0	3	1	1	14	7,97	4360,1	1321,11	5570,31	140,45	7264,07	0,5	227,61	1	293,24	0,1	219,19
2506	Волжское сельское поселение	2881	193,29	4	4	6951	77,57142857	8	8	1274,1948	0	4	1	1	11	6,96	3807,57	1153,69	4864,41	115,78	5988,14	0,5	227,61	1	293,24	0,1	219,19
2573	Некоузское сельское поселение	4738	943,91	6	6	12543	83,25263158	8	8	2104,1688	1	6	1	1	16,5	7,51	4108,45	1244,86	5248,81	127,22	6579,82	0,5	227,61	1	293,24	0,1	219,19
2738	Октябрьское сельское поселение	1943	477	3	3	12610	78,05882353	8	8	855,6564	0	3	1	1	16,6	7,24	3960,74	1200,1	5060,11	120,24	6218,81	0,5	227,61	1	293,24	0,1	219,19
2788	Некрасовский муниципальный округ																										
2789	Сельское поселение Бурмакино	4907	352,18	6	6	7661	52,75806452	8	8	2185,7444	1	6	1	1	11,7	5,69	3112,79	943,18	3976,8	82,59	4271,55	0,5	227,61	1	293,24	0,1	219,19
2877	Сельское поселение Красный Профинтерн	5065	557,43	6	6	9639	42,01785714	8	8	2257,0608	1	6	1	1	13,6	5,21	2850,2	863,61	3641,32	69,31	3584,71	0,5	227,61	1	293,24	0,1	219,19
3019	Сельское поселение Некрасовское	9679	454,23	11	11	6426	59,46296296	8	8	4309,2712	1	11	1	1	10,4	5,98	3271,44	991,25	4179,48	90,81	4696,69	0,5	227,61	1	293,24	0,1	219,19
3091	Первомайский муниципальный округ																										
3092	Городское поселение Пречистое	4429	5,44	5	5	1043	39	8	8	1975,4848	1	5	1	1	5	4,66	2549,32	772,44	3256,92	59,38	3071,13	0,5	227,61	1	293,24	0,1	219,19
3094	Кукобойское сельское поселение	1986	926,33	3	3	17572	101,1917808	8	8	888,8664	0	3	1	1	21,6	8,68	4748,52	1438,8	6066,54	155,01	8017,12	0,5	227,61	1	293,24	0,1	219,19
3215	Пречистенское сельское поселение	2069	1295,91	3	3	20784	50,77272727	8	8	920,2876	0	3	1	1	24,8	6,19	3386,33	1026,06	4326,25	88,78	4591,7	0,5	227,61	1	293,24	0,1	219,19
3363	Пошехонский муниципальный округ																										
3364	Городское поселение Пошехонье	5114	8,03	6	6	1157	85	8	8	2261,1016	1	6	1	1	5,2	7,08	3873,21	1173,58	4948,28	121,92	6305,7	0,5	227,61	1	293,24	0,1	219,19
3366	Белосельское сельское поселение	1104	761,22	2	2	19509	108,54	8	8	495,0336	0	2	1	1	23,5	9,15	5005,64	1516,71	6395,02	166,27	8599,48	0,5	227,61	1	293,24	0,1	219,19
3460	Ермаковское сельское поселение	1301	1914,82	2	2	30942	121,3461538	8	8	583,3684	0	2	1	1	34,9	10,35	5662,11	1715,62	7233,72	191,38	9898,17	0,5	227,61	1	293,24	0,1	219,19
3525	Кременевское сельское поселение	1078	255,25	2	2	11297	70,31428571	8	8	482,6944	0	2	1	1	15,3	6,78	3709,09	1123,85	4738,61	108,85	5629,72	0,5	227,61	1	293,24	0,1	219,19
3568	Пригородное сельское поселение	1789	1445,8	2	2	26887	109	8	8	797,9096	0	2	1	1	30,9	9,52	5208,05	1578,04	6653,62	171,91	8891,19	0,5	227,61	1	293,24	0,1	219,19
3784	Ростовский муниципальный округ																										
3785	Городское поселение Ростов	27656	32,01	30	30	1033	41	8	8	12187,9796	4	30	1	1	5	4,77	2609,5	790,68	3333,8	62,1	3211,81	0,5	227,61	1	293,24	0,1	219,19
3787	Сельское поселение Ишня	6776	294,17	8	8	6064	46,98113208	8	8	2997,906	1	8	1	1	10,1	5,31	2904,91	880,19	3711,21	73,67	3810,21	0,5	227,61	1	293,24	0,1	219,19
3845	Сельское поселение Петровское	10338	948	12	12	8888	26,43661972	8	8	4618,99	2	12	1	1	12,9	4,37	2390,67	724,37	3054,24	47,7	2467,04	0,5	227,61	1	293,24	0,1	219,19
4002	Сельское поселение Поречье-Рыбное	1784	158,28	2	2	8896	39,45454545	8	8	791,1412	0	2	1	1	12,9	5,05	2762,67	837,09	3529,49	65,36	3380,42	0,5	227,61	1	293,24	0,1	219,19
4018	Сельское поселение Семибратово	11882	608,12	13	13	6839	61,86206897	8	8	5245,1348	2	13	1	1	10,8	6,13	3353,5	1016,11	4284,32	94,33	4878,75	0,5	227,61	1	293,24	0,1	219,19
4098	Рыбинский муниципальный округ																										
4099	Арефинское Сельское поселение	1239	302,04	2	2	12289	52,1627907	8	8	554,2704	0	2	1	1	16,3	5,87	3211,27	973,01	4102,6	84,9	4391,03	0,5	227,61	1	293,24	0,1	219,19
4171	Волжское сельское поселение	2832	248,81	4	4	7887	19,10666667	8	8	1253,0972	0	4	1	1	11,9	3,94	2155,43	653,1	2753,7	37,08	1917,78	0,5	227,61	1	293,24	0,1	219,19
4266	Глебовское сельское поселение	1299	594,19	2	2	17236	44,10666667	8	8	581,3492	0	2	1	1	21,2	5,67	3101,85	939,86	3962,82	77,3	3997,96	0,5	227,61	1	293,24	0,1	219,19
4361	Каменниковское сельское поселение	2517	576,29	3	3	13860	34,81818182	8	8	1110,6092	0	3	1	1	17,9	5,03	2751,73	833,77	3515,52	62,46	3230,43	0,5	227,61	1	293,24	0,1	219,19
4373	Назаровское сельское поселение	2090	404,32	3	3	11609	33,234375	8	8	929,9524	0	3	1	1	15,6	4,85	2653,26	803,94	3389,71	58,75	3038,55	0,5	227,61	1	293,24	0,1	219,19
4463	Огарковское сельское поселение	1257	451,35	2	2	15022	39,55882353	8	8	563,2064	0	2	1	1	19	5,33	2915,85	883,5	3725,19	69,64	3601,78	0,5	227,61	1	293,24	0,1	219,19
4500	Октябрьское сельское поселение	3675	191,75	4	4	6924	26,57692308	8	8	1617,7308	1	4	1	1	10,9	4,28	2341,43	709,45	2991,33	46,53	2406,53	0,5	227,61	1	293,24	0,1	219,19
4552	Сельское поселение Песочное	2 531	5,94	3	3	1407	24	8	8	1120,484	0	3	1	1	5,4	3,89	2128,08	644,81	2718,76	39,31	2033,11	0,5	227,61	1	293,24	0,1	219,19
4554	Покровское сельское поселение	3429	260,81	4	4	8075	28,40322581	8	8	1520,194	1	4	1	1	12,1	4,43	2423,49	734,32	3096,17	49,82	2576,69	0,5	227,61	1	293,24	0,1	219,19
4641	Судоверфское сельское поселение	3837	102,59	5	5	4530	27,68518519	8	8	1696,4804	1	5	1	1	8,5	4,23	2314,08	701,17	2956,39	46,41	2400,33	0,5	227,61	1	293,24	0,1	219,19
4704	Тихменевское сельское поселение	1809	3,39	2	2	1302	38	8	8	796,3896	0	2	1	1	5,3	4,62	2527,44	765,81	3228,96	58,23	3011,66	0,5	227,61	1	293,24	0,1	219,19
4706	Тутаевский муниципальный округ																										
4707	Городское поселение Тутаев	39317	25,47	42	42	779	30	8	8	17302,784	6	42	1	1	4,8	4,18	2286,73	692,88	2921,44	47,04	2432,91	0,5	227,61	1	293,24	0,1	219,19
4709	Артемьевское сельское поселение	1249	203,82	2	2	10095	41,71052632	8	8	557,1536	0	2	1	1	14,1	5,22	2855,67	865,27	3648,31	69,23	3580,58	0,5	227,61	1	293,24	0,1	219,19
4767	Константиновское сельское поселение	8282	83,13	9	9	3039	26,52173913	8	8	3649,166	1	9	1	1	7	4,1	2242,96	679,62	2865,53	43,81	2265,85	0,5	227,61	1	293,24	0,1	219,19
4798	Левобережное сельское поселение	2530	1018,5	3	3	18426	46,64666667	8	8	1134,452	0	3	1	1	22,4	5,86	3205,8	971,36	4095,61	81,56	4218,28	0,5	227,61	1	293,24	0,1	219,19
5004	Чебаковское сельское поселение	1246	120,73	2	2	7769	30,40625	8	8	553,444	0	2	1	1	11,8	4,52	2472,73	749,24	3159,07	52,34	2707,02	0,5	227,61	1	293,24	0,1	219,19
5048	Угличский муниципальный округ																										
5049	Городское поселение Углич	32228	26,66	35	35	873	6	8	8	14207,042	5	35	1	1	4,9	2,93	1602,9	485,68	2047,81	14,55	752,53	0,5	227,61	1	293,24	0,1	219,19
5051	Головинское сельское поселение	2411	461,17	3	3	12399	33,75609756	8	8	1079,8504	0	3	1	1	16,4	4,91	2686,08	813,88	3431,65	60	3103,2	0,5	227,61	1	293,24	0,1	219,19
5152	Ильинское сельское поселение	3203	735,24	4	4	13558	46,11009174	8	8	1431,4872	0	4	1	1	17,6	5,61	3069,03	929,92	3920,88	77,58	4012,44	0,5	227,61	1	293,24	0,1	219,19
5294	Отрадновское сельское поселение	3105	359,27	4	4	9477	23,44776119	8	8	1379,356	0	4	1	1	13,5	4,24	2319,55	702,82	2963,38	44,05	2278,27	0,5	227,61	1	293,24	0,1	219,19
5373	Слободское сельское поселение	3912	640,7	5	5	11320	22,66666667	8	8	1743,4136	1	5	1	1	15,3	4,28	2341,43	709,45	2991,33	44,21	2286,54	0,5	227,61	1	293,24	0,1	219,19
5499	Улейминское сельское поселение	1830	341,99	2	2	13077	21,95833333	8	8	815,328	0	2	1	1	17,1	4,32	2363,32	716,09	3019,29	44,47	2299,99	0,5	227,61	1	293,24	0,1	219,19
5556	Ярославский муниципальный округ																										
5557	Городское поселение Лесная Поляна	2460	0,46	3	3	392	8	8	8	1080,432	0	3	1	1	4,4	3,01	1646,66	498,94	2103,72	16,92	875,1	0,5	227,61	1	293,24	0,1	219,19
5559	Заволжское сельское поселение	16366	317,49	18	18	4200	24,24468085	8	8	7215,906	2	18	1	1	8,2	4,04	2210,14	669,67	2823,6	41,54	2148,45	0,5	227,61	1	293,24	0,1	219,19
5682	Ивняковское сельское поселение	10047	233,9	11	11	4611	24,98550725	8	8	4441,742	2	11	1	1	8,6	4,09	2237,49	677,96	2858,54	42,81	2214,13	0,5	227,61	1	293,24	0,1	219,19
5764	Карабихское сельское поселение	15490	217,14	17	17	3574	13,20754717	8	8	6857,0096	2	17	1	1	7,6	3,43	1876,43	568,56	2397,26	26,16	1353	0,5	227,61	1	293,24	0,1	219,19
5829	Кузнечихинское сельское поселение	11536	349,48	13	13	5185	23,96385542	8	8	5111,176	2	13	1	1	9,2	4,07	2226,55	674,64	2844,56	41,83	2163,45	0,5	227,61	1	293,24	0,1	219,19
5945	Курбское сельское поселение	5140	477,07	6	6	8917	31,94936709	8	8	2283,5608	1	6	1	1	12,9	4,65	2543,85	770,79	3249,93	55,18	2853,91	0,5	227,61	1	293,24	0,1	219,19
6057	Некрасовское сельское поселение	3066	43,78	4	4	3308	17,45454545	8	8	1358,1884	0	4	1	1	7,3	3,64	1991,31	603,37	2544,03	31,72	1640,56	0,5	227,61	1	293,24	0,1	219,19
6082	Туношенское сельское поселение	6301	275,96	7	7	6279	35,80645161	8	8	2793,334	1	7	1	1	10,3	4,74	2593,08	785,7	3312,83	58,65	3033,38	0,5	227,61	1	293,24	0,1	219,19

1194605,00 1315,00 1315,00 526793,79

Норма расхода пластичной смазки на 100 л топлива	Цена за ед	См Разходы на ГСМ	Ср Техническое обслужива	Соэр Общеэксплуатационные	ОСАГО	Транспортный налог	Спр По статье «Прочие прямые	Автомобиль	Стоимость автомобиля	Объем	Коэфициент уплотнения	Стоимость топлива	Расход топлива л/100км	Основная тарифная ставка водителя,	Основная тарифная ставка грузчика,	С1куб Стоимость вывоза 1 куб. м. на		Наличие перегрузки	L2гр	Реред средняя по муниципальному	Vобщ планируемый объем вывоза	Процент остатка	V остатка куб.м	М, необходимое количество	Нв, Данные о среднем расстоянии	Сзп, Расходы на оплату труда	Сотч Отчисления на социальны	Сча Амортизационные отчисления	Q Средняя за рейс расчетная потребност	Ст Стоимость топлива на рейс	Норма расхода моторного масла на 100 л топлива	Цена за ед	Норма расхода трансмиссионного масла на 100 л топлива
0,6	185	115,28	3121,33	1570,62	74665	13200	137,13	Бункеровоз МК	10000000	8	1	51,72	57	311,44	177,01	1450,9			13,33333333	37	251067,7092	30	75320,31276	6	0,7	382,94	116,03	733,86	37,54	1941,57	0,5	227,61	1
0,6	185	310,32	4481,41	2255	74665	13200	196,88	Бункеровоз МК	10000000	8	1	51,72	57	311,44	177,01	2293,73		есть	46	74	24244,8444	30	7273,45332	0	2,41	1318,42	399,48	2526,56	129,51	6698,26	0,5	227,61	1
0,6	185	151,08	3365,95	1693,71	74665	13200	147,87	Бункеровоз МК	10000000	8	1	51,72	57	311,44	177,01	1603,54			1	37	76487,1824	30	22946,15472	2	0,05	27,35	8,29	52,42	2,82	145,85	0,5	227,61	1
0,6	185	591,96	6692,76	3367,73	74665	13200	294,03	Бункеровоз МК	10000000	8	1	51,72	57	311,44	177,01	3612,51			13	37	578,9368	30	173,68104	0	0,68	372	112,72	712,89	36,6	1892,95	0,5	227,61	1
0,6	185	544,07	6301,37	3170,78	74665	13200	276,83	Бункеровоз МК	10000000	8	1	51,72	57	311,44	177,01	3381,94			13	37	2981,008	30	894,3024	0	0,68	372	112,72	712,89	36,6	1892,95	0,5	227,61	1
0,6	185	373,87	5107,63	2570,1	74665	13200	224,39	Бункеровоз МК	10000000	8	1	51,72	57	311,44	177,01	2643,62			13	37	560,9312	30	168,27936	0	0,68	372	112,72	712,89	36,6	1892,95	0,5	227,61	1
0,6	185	537,75	6242,66	3141,24	74665	13200	274,26	Бункеровоз МК	10000000	8	1	51,72	57	311,44	177,01	3348,61			114	37	449,9888	30	134,99664	0	5,97	3265,97	989,59	6258,74	320,97	16600,57	0,5	227,61	1
0,6	185	521,5	6046,97	3042,77	74665	13200	265,66	Бункеровоз МК	10000000	8	1	51,72	57	311,44	177,01	3244,52			114	37	2921,7728	30	876,53184	0	5,97	3265,97	989,59	6258,74	320,97	16600,57	0,5	227,61	1
0,6	185	684,19	7348,34	3697,61	74665	13200	322,83	Бункеровоз МК	10000000	8	1	51,72	57	311,44	177,01	4016,17			114	37	944,454	30	283,3362	0	5,97	3265,97	989,59	6258,74	320,97	16600,57	0,5	227,61	1
0,6	185	671,39	7279,84	3663,14	74665	13200	319,82	Бункеровоз МК	10000000	8	1	51,72	57	311,44	177,01	3969,4			114	37	492,8144	30	147,84432	0	5,97	3265,97	989,59	6258,74	320,97	16600,57	0,5	227,61	1
0,6	185	575,98	6575,34	3308,64	74665	13200	288,87	Бункеровоз МК	10000000	8	1	51,72	57	311,44	177,01	3540,99			114	37	507,5652	30	152,26956	0	5,97	3265,97	989,59	6258,74	320,97	16600,57	0,5	227,61	1
0,6	185	1164,32	10714,29	5391,32	74665	13200	470,71	Бункеровоз МК	10000000	8	1	51,72	57	311,44	177,01	6098,33		есть	84	74	1682,8768	30	504,86304	0	4,4	2407,08	729,35	4612,8	236,51	12232,3	0,5	227,61	1
0,6	185	1088,51	10362,04	5214,07	74665	13200	455,23	Бункеровоз МК	10000000	8	1	51,72	57	311,44	177,01	5843,25		есть	84	74	397,2824	30	119,18472	0	4,4	2407,08	729,35	4612,8	236,51	12232,3	0,5	227,61	1
0,6	185	1320,16	12015,66	6046,16	74665	13200	527,88	Бункеровоз МК	10000000	8	1	51,72	57	311,44	177,01	6860,01		есть	84	74	313,4316	30	94,02948	0	4,4	2407,08	729,35	4612,8	236,51	12232,3	0,5	227,61	1
0,6	185	407,83	5166,34	2599,65	74665	13200	226,97	Бункеровоз МК	10000000	8	1	51,72	57	311,44	177,01	2717,16			13	37	6976,03	30	2092,809	0	0,68	372	112,72	712,89	36,6	1892,95	0,5	227,61	1
0,6	185	446,33	5547,95	2791,67	74665	13200	243,74	Бункеровоз МК	10000000	8	1	51,72	57	311,44	177,01	2930,04			13	37	1626,3724	30	487,91172	0	0,68	372	112,72	712,89	36,6	1892,95	0,5	227,61	1
0,6	185	425,28	5557,73	2796,59	74665	13200	244,16	Бункеровоз МК	10000000	8	1	51,72	57	311,44	177,01	2903,43			13	37	613,0592	30	183,91776	0	0,68	372	112,72	712,89	36,6	1892,95	0,5	227,61	1
0,6	185	559,62	6428,57	3234,79	74665	13200	282,42	Бункеровоз МК	10000000	8	1	51,72	57	311,44	177,01	3456,85			13	37	647,1744	30	194,15232	0	0,68	372	112,72	712,89	36,6	1892,95	0,5	227,61	1
0,6	185	390,5	5205,48	2619,34	74665	13200	228,69	Бункеровоз МК	10000000	8	1	51,72	57	311,44	177,01	2708,04			13	37	860,5996	30	258,17988	0	0,68	372	112,72	712,89	36,6	1892,95	0,5	227,61	1
0,6	185	122,52	3170,25	1595,24	74665	13200	139,28	Бункеровоз МК	10000000	8	1	51,72	57	311,44	177,01	1481,54			83	37	6014,9372	30	1804,48116	0	4,35	2379,73	721,06	4560,39	233,69	12086,45	0,5	227,61	1
0,6	185	293,79	4677,1	2353,47	74665	13200	205,48	Бункеровоз МК	10000000	8	1	51,72	57	311,44	177,01	2350,15			83	37	1415,738	30	424,7214	0	4,35	2379,73	721,06	4560,39	233,69	12086,45	0,5	227,61	1
0,6	185	323,49	4863,01	2447,02	74665	13200	213,64	Бункеровоз МК	10000000	8	1	51,72	57	311,44	177,01	2469,78			83	37	720,0452	30	216,01356	0	4,35	2379,73	721,06	4560,39	233,69	12086,45	0,5	227,61	1
0,6	185	412,37	5450,1	2742,44	74665	13200	239,44	Бункеровоз МК	10000000	8	1	51,72	57	311,44	177,01	2840,42			83	37	959,612	30	287,8836	0	4,35	2379,73	721,06	4560,39	233,69	12086,45	0,5	227,61	1
0,6	185	543,69	6174,17	3106,77	74665	13200	271,25	Бункеровоз МК	10000000	8	1	51,72	57	311,44	177,01	3329,1			83	37	2810,0844	30	843,02532	0	4,35	2379,73	721,06	4560,39	233,69	12086,45	0,5	227,61	1
0,6	185	595,42	6780,82	3412,04	74665	13200	297,9	Бункеровоз МК	10000000	8	1	51,72	57	311,44	177,01	3653,74			83	37	435,3964	30	130,61892	0	4,35	2379,73	721,06	4560,39	233,69	12086,45	0,5	227,61	1
0,6	185	745,53	8013,7	4032,41	74665	13200	352,06	Бункеровоз МК	10000000	8	1	51,72	57	311,44	177,01	4378,93			83	37	403,1116	30	120,93348	0	4,35	2379,73	721,06	4560,39	233,69	12086,45	0,5	227,61	1
0,6	185	599,09	6839,53	3441,58	74665	13200	300,48	Бункеровоз МК	10000000	8	1	51,72	57	311,44	177,01	3683,22			83	37	729,9952	30	218,99856	0	4,35	2379,73	721,06	4560,39	233,69	12086,45	0,5	227,61	1
0,6	185	364,96	4872,8	2451,94	74665	13200	214,07	Бункеровоз МК	10000000	8	1	51,72	57	311,44	177,01	2534,12		есть	84	74	2455,9852	30	736,79556	0	4,4	2407,08	729,35	4612,8	236,51	12232,3	0,5	227,61	1
0,6	185	305,62	4608,61	2319	74665	13200	202,47	Бункеровоз МК	10000000	8	1	51,72	57	311,44	177,01	2339,19		есть	84	74	474,8556	30	142,45668	0	4,4	2407,08	729,35	4612,8	236,51	12232,3	0,5	227,61	1
0,6	185	503,84	6164,38	3101,85	74665	13200	270,82	Бункеровоз МК	10000000	8	1	51,72	57	311,44	177,01	3267,11		есть	84	74	1138,984	30	341,6952	0	4,4	2407,08	729,35	4612,8	236,51	12232,3	0,5	227,61	1
0,6	185	758,38	7798,43	3924,09	74665	13200	342,6	Бункеровоз МК	10000000	8	1	51,72	57	311,44	177,01	4309,12		есть	84	74	910,4312	30	273,12936	0	4,4	2407,08	729,35	4612,8	236,51	12232,3	0,5	227,61	1
0,6	185	625,17	6810,18	3426,81	74665	13200	299,19	Бункеровоз МК	10000000	8	1	51,72	57	311,44	177,01	3709,08		есть	84	74	1274,1948	30	382,25844	0	4,4	2407,08	729,35	4612,8	236,51	12232,3	0,5	227,61	1
0,6	185	686,94	7348,34	3697,61	74665	13200	322,83	Бункеровоз МК	10000000	8	1	51,72	57	311,44	177,01	4020,18		есть	84	74	2104,1688	30	631,25064	0	4,4	2407,08	729,35	4612,8	236,51	12232,3	0,5	227,61	1
0,6	185	649,25	7084,15	3564,67	74665	13200	311,22	Бункеровоз МК	10000000	8	1	51,72	57	311,44	177,01	3856,74		есть	84	74	855,6564	30	256,69692	0	4,4	2407,08	729,35	4612,8	236,51	12232,3	0,5	227,61	1
0,6	185	445,96	5567,51	2801,51	74665	13200	244,59	Бункеровоз МК	10000000	8	1	51,72	57	311,44	177,01	2937,53			13	37	2185,7444	30	655,72332	0	0,68	372	112,72	712,89	36,6	1892,95	0,5	227,61	1
0,6	185	374,25	5097,85	2565,18	74665	13200	223,96	Бункеровоз МК	10000000	8	1	51,72	57	311,44	177,01	2640,15			15	37	2257,0608	30	677,11824	0	0,79	432,18	130,95	828,21	42,23	2184,14	0,5	227,61	1
0,6	185	490,34	5851,27	2944,3	74665	13200	257,06	Бункеровоз МК	10000000	8	1	51,72	57	311,44	177,01	3118,75			13	37	4309,2712	30	1292,78136	0	0,68	372	112,72	712,89	36,6	1892,95	0,5	227,61	1
0,6	185	320,63	4559,69	2294,39	74665	13200	200,32	Бункеровоз МК	10000000	8	1	51,72	57	311,44	177,01	2340,92			83	37	1975,4848	30	592,64544	0	4,35	2379,73	721,06	4560,39	233,69	12086,45	0,5	227,61	1
0,6	185	837	8493,15	4273,67	74665	13200	373,13	Бункеровоз МК	10000000	8	1	51,72	57	311,44	177,01	4709,09			83	37	888,8664	30	266,65992	0	4,35	2379,73	721,06	4560,39	233,69	12086,45	0,5	227,61	1
0,6	185	479,38	6056,75	3047,7	74665	13200	266,09	Бункеровоз МК	10000000	8	1	51,72	57	311,44	177,01	3187,29			83	37	920,2876	30	276,08628	0	4,35	2379,73	721,06	4560,39	233,69	12086,45	0,5	227,61	1
0,6	185	658,32	6927,59	3485,89	74665	13200	304,35	Бункеровоз МК	10000000	8	1	51,72	57	311,44	177,01	3805,58			1	37	2261,1016	30	678,33048	0	0,05	27,35	8,29	52,42	2,82	145,85	0,5	227,61	1
0,6	185	897,8	8953,03	4505,08	74665	13200	393,33	Бункеровоз МК	10000000	8	1	51,72	57	311,44	177,01	4986,59			1	37	495,0336	30	148,51008	0	0,05	27,35	8,29	52,42	2,82	145,85	0,5	227,61	1
0,6	185	1033,38	10127,2	5095,9	74665	13200	444,91	Бункеровоз МК	10000000	8	1	51,72	57	311,44	177,01	5666,51			1	37	583,3684	30	175,01052	0	0,05	27,35	8,29	52,42	2,82	145,85	0,5	227,61	1
0,6	185	587,75	6634,05	3338,18	74665	13200	291,45	Бункеровоз МК	10000000	8	1	51,72	57	311,44	177,01	3582,25			1	37	482,6944	30	144,80832	0	0,05	27,35	8,29	52,42	2,82	145,85	0,5	227,61	1
0,6	185	928,25	9315,07	4687,25	74665	13200	409,23	Бункеровоз МК	10000000	8	1	51,72	57	311,44	177,01	5179,72			1	37	797,9096	30	239,37288	0	0,05	27,35	8,29	52,42	2,82	145,85	0,5	227,61	1
0,6	185	335,32	4667,32	2348,55	74665	13200	205,05	Бункеровоз МК	10000000	8	1	51,72	57	311,44	177,01	2406,53			114	37	12187,9796	30	3656,39388	0	5,97	3265,97	989,59	6258,74	320,97	16600,57	0,5	227,61	1
0,6	185	397,79	5195,69	2614,42	74665	13200	228,26	Бункеровоз МК	10000000	8	1	51,72	57	311,44	177,01	2714,62			114	37	2997,906	30	899,3718	0	5,97	3265,97	989,59	6258,74	320,97	16600,57	0,5	227,61	1
0,6	185	257,56	4275,93	2151,6	74665	13200	187,85	Бункеровоз МК	10000000	8	1	51,72	57	311,44	177,01	2132,52			114	37	4618,99	30	1385,697	0	5,97	3265,97	989,59	6258,74	320,97	16600,57	0,5	227,61	1
0,6	185	352,92	4941,29	2486,4	74665	13200	217,08	Бункеровоз МК	10000000	8	1	51,72	57	311,44	177,01	2544,76			114	37	791,1412	30	237,34236	0	5,97	3265,97	989,59	6258,74	320,97	16600,57	0,5	227,61	1
0,6	185	509,35	5998,04	3018,15	74665	13200	263,51	Бункеровоз МК	10000000	8	1	51,72	57	311,44	177,01	3206,74			114	37	5245,1348	30	1573,54044	0	5,97	3265,97	989,59	6258,74	320,97	16600,57	0,5	227,61	1
0,6	185	458,43	5743,64	2890,14	74665	13200	252,33	Бункеровоз МК	10000000	8	1	51,72	57	311,44	177,01	3028,09			1	37	554,2704	30	166,28112	0	0,05	27,35	8,29	52,42	2,82	145,85	0,5	227,61	1
0,6	185	200,22	3855,19	1939,89	74665	13200	169,37	Бункеровоз МК	10000000	8	1	51,72	57	311,44	177,01	1876,14			1	37	1253,0972	30	375,92916	0	0,05	27,35	8,29	52,42	2,82	145,85	0,5	227,61	1
0,6	185	417,39	5547,95	2791,67	74665	13200	243,74	Бункеровоз МК	10000000	8	1	51,72	57	311,44	177,01	2887,95			1	37	581,3492	30	174,40476	0	0,05	27,35	8,29	52,42	2,82	145,85	0,5	227,61	1
0,6	185	337,26	4921,72	2476,56	74665	13200	216,22	Бункеровоз МК	10000000	8	1	51,72	57	311,44	177,01	2513,94			1	37	1110,6092	30	333,18276	0	0,05	27,35	8,29	52,42	2,82	145,85	0,5	227,61	1
0,6	185	317,23	4745,6	2387,93	74665	13200	208,49	Бункеровоз МК	10000000	8	1	51,72	57	311,44	177,01	2412,4			1	37	929,9524	30	278,98572	0	0,05	27,35	8,29	52,42	2,82	145,85	0,5	227,61	1
0,6	185	376,03	5215,26	2624,27	74665	13200	229,12	Бункеровоз МК	10000000	8	1	51,72	57	311,44	177,01	2691,01			1	37	563,2064	30	168,96192	0	0,05	27,35	8,29	52,42	2,82	145,85	0,5	227,61	1
0,6	185	251,25	4187,87	2107,29	74665	13200	183,98	Бункеровоз МК	10000000	8	1	51,72	57	311,44	177,01	2087,13			1	37	1617,7308	30	485,31924	0	0,05	27,35	8,29	52,42	2,82	145,85	0,5	227,61	1
0,6	185	212,26	3806,26	1915,27	74665	13200	167,22	Бункеровоз МК	10000000	8	1	51,72	57	311,44	177,01	1873,54			1	37	1120,484	30	336,1452	0	0,05	27,35	8,29	52,42	2,82	145,85	0,5	227,61	1
0,6	185	269,01	4334,64	2181,14	74665	13200	190,43	Бункеровоз МК	10000000	8	1	51,72	57	311,44	177,01	2173,31			1	37	1520,194	30	456,0582	0	0,05	27,35	8,29	52,42	2,82	145,85	0,5	227,61	1
0,6	185	250,6	4138,94	2082,67	74665	13200	181,83	Бункеровоз МК	10000000	8	1	51,72	57	311,44	177,01	2066,08			1	37	1696,4804	30	508,94412	0	0,05	27,35	8,29	52,42	2,82	145,85	0,5	227,61	1
0,6	185	314,42	4520,55	2274,7	74665	13200	198,6	Бункеровоз МК	10000000	8	1	51,72	57	311,44	177,01	2315,79			1	37	796,3896	30	238,91688	0	0,05	27,35	8,29	52,42	2,82	145,85	0,5	227,61	1
0,6	185	254	4090,02	2058,06	74665	13200	179,68	Бункеровоз МК	10000000	8	1	51,72	57	311,44	177,01	2050,91			13	37	17302,784	30	5190,8352	0	0,68	372	112,72	712,89	36,6	1892,95	0,5	227,61	1
0,6	185	373,82	5107,63	2570,1	74665	13200	224,39	Бункеровоз МК	10000000	8	1	51,72	57	311,44	177,01	2643,54			13	37	557,1536	30	167,14608	0	0,68	372	112,72	712,89	36,6	1892,95	0,5	227,61	1
0,6	185	236,56	4011,74	2018,66	74665	13200	176,25	Бункеровоз МК	10000000	8	1	51,72	57	311,44	177,01	1993,36			13	37	3649,166	30	1094,7498	0	0,68	372	112,72	712,89	36,6	1892,95	0,5	227,61	1
0,6	185	440,39	5733,86	2885,22	74665	13200	251,9	Бункеровоз МК	10000000	8	1	51,72	57	311,44	177,01	2997,83			13	37	1134,452	30	340,3356	0	0,68	372	112,72	712,89	36,6	1892,95	0,5	227,61	1
0,6	185	282,62	4422,7	2225,46	74665	13200	194,3	Бункеровоз МК	10000000	8	1	51,72	57	311,44	177,01	2229,31			13	37	553,444	30	166,0332	0	0,68	372	112,72	712,89	36,6	1892,95	0,5	227,61	1
0,6	185	78,56	2866,93	1442,61	74665	13200	125,95	Бункеровоз МК	10000000	8	1	51,72	57	311,44	177,01	1292,91		есть	84	74	14207,042	30	4262,1126	0	4,4	2407,08	729,35	4612,8	236,51	12232,3	0,5	227,61	1
0,6	185	323,98	4804,31	2417,47	74665	13200	211,07	Бункеровоз МК	10000000	8	1	51,72	57	311,44	177,01	2446,35		есть	84	74	1079,8504	30	323,95512	0	4,4	2407,08	729,35	4612,8	236,51	12232,3	0,5	227,61	1
0,6	185	418,9	5489,24	2762,13	74665	13200	241,16	Бункеровоз МК	10000000	8	1	51,72	57	311,44	177,01	2866,01		есть	84	74	1431,4872	30	429,44616	0	4,4	2407,08	729,35	4612,8	236,51	12232,3	0,5	227,61	1
0,6	185	237,85	4148,73	2087,6	74665	13200	182,26	Бункеровоз МК	10000000	8	1	51,72	57	311,44	177,01	2051,56		есть	84	74	1379,356	30	413,8068	0	4,4	2407,08	729,35	4612,8	236,51	12232,3	0,5	227,61	1
0,6	185	238,72	4187,87	2107,29	74665	13200	183,98	Бункеровоз МК	10000000	8	1	51,72	57	311,44	177,01	2068,91		есть	84	74	1743,4136	30	523,02408	0	4,4	2407,08	729,35	4612,8	236,51	12232,3	0,5	227,61	1
0,6	185	240,12	4227,01	2126,99	74665	13200	185,7	Бункеровоз МК	10000000	8	1	51,72	57	311,44	177,01	2087,05		есть	84	74	815,328	30	244,5984	0	4,4	2407,08	729,35	4612,8	236,51	12232,3	0,5	227,61	1
0,6	185	91,36	2945,21	1481,99	74665	13200	129,39	Бункеровоз МК	10000000	8	1	51,72	57	311,44	177,01	1343,7			15	37	1080,432	30	324,1296	0	0,79	432,18	130,95	828,21	42,23	2184,14	0,5	227,61	1
0,6	185	224,3	3953,03	1989,13	74665	13200	173,67	Бункеровоз МК	10000000	8	1	51,72	57	311,44	177,01	1951,4			15	37	7215,906	30	2164,7718	0	0,79	432,18	130,95	828,21	42,23	2184,14	0,5	227,61	1
0,6	185	231,16	4001,96	2013,74	74665	13200	175,82	Бункеровоз МК	10000000	8	1	51,72	57	311,44	177,01	1981,49		есть	21	74	4441,742	30	1332,5226	0	1,1	601,77	182,34	1153,2	59,13	3058,2	0,5	227,61	1
0,6	185	141,25	3356,16	1688,79	74665	13200	147,44	Бункеровоз МК	10000000	8	1	51,72	57	311,44	177,01	1585,22		есть	21	74	6857,0096	30	2057,10288	0	1,1	601,77	182,34	1153,2	59,13	3058,2	0,5	227,61	1
0,6	185	225,87	3982,39	2003,9	74665	13200	174,96	Бункеровоз МК	10000000	8	1	51,72	57	311,44	177,01	1965,74			15	37	5111,176	30	1533,3528	0	0,79	432,18	130,95	828,21	42,23	2184,14	0,5	227,61	1
0,6	185	297,95	4549,9	2289,47	74665	13200	199,89	Бункеровоз МК	10000000	8	1	51,72	57	311,44	177,01	2303,91		есть	21	74	2283,5608	30	685,06824	0	1,1	601,77	182,34	1153,2	59,13	3058,2	0,5	227,61	1
0,6	185	171,28	3561,64	1792,18	74665	13200	156,47	Бункеровоз МК	10000000	8	1	51,72	57	311,44	177,01	1713,37			15	37	1358,1884	30	407,45652	0	0,79	432,18	130,95	828,21	42,23	2184,14	0,5	227,61	1
0,6	185	316,69	4637,96	2333,77	74665	13200	203,76	Бункеровоз МК	10000000	8	1	51,72	57	311,44	177,01	2367,36			15	37	2793,334	30	838,0002

Цена за ед	Норма расхода специального масла на 100 л топлива	Цена за ед	Норма расхода пластичной смазки на 100 л топлива	Цена за ед	См Разходы на ГСМ	Ср Техническое обслуживание	Созр Общеэксплуатационные	ОСАГО	Транспортный налог	Спр По статье «Прочие прямые	Автомобиль	Стоимость автомобиля	Объем	Коэфициент уплотнения	Стоимость топлива	Расход топлива л/100км	Основная тарифная ставка водителя,	Основная тарифная ставка грузчика,	С2куб Стоимость вывоза куб. м. на	L3тр	Ределсредняя по муниципальному	V	Процент остатка	V остатка куб.м	М, необходимое количество	Нв, Данные о среднем расстоянии	Сзп, Расходы на оплату труда	Сотч Отчисления на социальные	Суа Амортизационные отчисления на
293,24	0,1	219,19	0,6	185	202,7	1027,4	344,65	42000	30660	24,88	Мультилифт	15000000	37	1	51,72	118,3	311,44	177,01	141,93	2	37	75320,31276	100	75320,31276	6	0,1	54,71	16,58	104,84
293,24	0,1	219,19	0,6	185	699,31	3537,18	1186,58	42000	30660	85,67	Мультилифт	15000000	37	2	51,72	118,3	311,44	177,01	244,55	103,9924812	37	7273,45332	100	7273,45332	1	5,45	2981,5	903,39	5713,59
293,24	0,1	219,19	0,6	185	15,23	73,39	24,62	42000	30660	1,78	Мультилифт	15000000	37	1	51,72	118,3	311,44	177,01	10,37	0	37	22946,15472	100	22946,15472	2	0	0	0	0
293,24	0,1	219,19	0,6	185	197,63	998,04	334,8	42000	30660	24,17	Мультилифт	15000000	37	1	51,72	118,3	311,44	177,01	138,1	2	37	173,68104	100	173,68104	0	0,1	54,71	16,58	104,84
293,24	0,1	219,19	0,6	185	197,63	998,04	334,8	42000	30660	24,17	Мультилифт	15000000	37	1	51,72	118,3	311,44	177,01	138,1	2	37	894,3024	100	894,3024	0	0,1	54,71	16,58	104,84
293,24	0,1	219,19	0,6	185	197,63	998,04	334,8	42000	30660	24,17	Мультилифт	15000000	37	1	51,72	118,3	311,44	177,01	138,1	2	37	168,27936	100	168,27936	0	0,1	54,71	16,58	104,84
293,24	0,1	219,19	0,6	185	1733,12	8762,23	2939,37	42000	30660	212,22	Мультилифт	15000000	37	1	51,72	118,3	311,44	177,01	1211,84	2	37	134,99664	100	134,99664	0	0,1	54,71	16,58	104,84
293,24	0,1	219,19	0,6	185	1733,12	8762,23	2939,37	42000	30660	212,22	Мультилифт	15000000	37	1	51,72	118,3	311,44	177,01	1211,84	2	37	876,53184	100	876,53184	0	0,1	54,71	16,58	104,84
293,24	0,1	219,19	0,6	185	1733,12	8762,23	2939,37	42000	30660	212,22	Мультилифт	15000000	37	1	51,72	118,3	311,44	177,01	1211,84	2	37	283,3362	100	283,3362	0	0,1	54,71	16,58	104,84
293,24	0,1	219,19	0,6	185	1733,12	8762,23	2939,37	42000	30660	212,22	Мультилифт	15000000	37	1	51,72	118,3	311,44	177,01	1211,84	2	37	147,84432	100	147,84432	0	0,1	54,71	16,58	104,84
293,24	0,1	219,19	0,6	185	1733,12	8762,23	2939,37	42000	30660	212,22	Мультилифт	15000000	37	1	51,72	118,3	311,44	177,01	1211,84	2	37	152,26956	100	152,26956	0	0,1	54,71	16,58	104,84
293,24	0,1	219,19	0,6	185	1277,07	6457,93	2166,37	42000	30660	156,41	Мультилифт	15000000	37	2	51,72	118,3	311,44	177,01	446,53	1	37	504,86304	100	504,86304	0	0,05	27,35	8,29	52,42
293,24	0,1	219,19	0,6	185	1277,07	6457,93	2166,37	42000	30660	156,41	Мультилифт	15000000	37	2	51,72	118,3	311,44	177,01	446,53	1	37	119,18472	100	119,18472	0	0,05	27,35	8,29	52,42
293,24	0,1	219,19	0,6	185	1277,07	6457,93	2166,37	42000	30660	156,41	Мультилифт	15000000	37	2	51,72	118,3	311,44	177,01	446,53	1	37	94,02948	100	94,02948	0	0,05	27,35	8,29	52,42
293,24	0,1	219,19	0,6	185	197,63	998,04	334,8	42000	30660	24,17	Мультилифт	15000000	37	1	51,72	118,3	311,44	177,01	138,1	2	37	2092,809	100	2092,809	0	0,1	54,71	16,58	104,84
293,24	0,1	219,19	0,6	185	197,63	998,04	334,8	42000	30660	24,17	Мультилифт	15000000	37	1	51,72	118,3	311,44	177,01	138,1	2	37	487,91172	100	487,91172	0	0,1	54,71	16,58	104,84
293,24	0,1	219,19	0,6	185	197,63	998,04	334,8	42000	30660	24,17	Мультилифт	15000000	37	1	51,72	118,3	311,44	177,01	138,1	2	37	183,91776	100	183,91776	0	0,1	54,71	16,58	104,84
293,24	0,1	219,19	0,6	185	197,63	998,04	334,8	42000	30660	24,17	Мультилифт	15000000	37	1	51,72	118,3	311,44	177,01	138,1	2	37	194,15232	100	194,15232	0	0,1	54,71	16,58	104,84
293,24	0,1	219,19	0,6	185	197,63	998,04	334,8	42000	30660	24,17	Мультилифт	15000000	37	1	51,72	118,3	311,44	177,01	138,1	2	37	258,17988	100	258,17988	0	0,1	54,71	16,58	104,84
293,24	0,1	219,19	0,6	185	1261,84	6384,54	2141,76	42000	30660	154,63	Мультилифт	15000000	37	1	51,72	118,3	311,44	177,01	882,69	2	37	1804,48116	100	1804,48116	0	0,1	54,71	16,58	104,84
293,24	0,1	219,19	0,6	185	1261,84	6384,54	2141,76	42000	30660	154,63	Мультилифт	15000000	37	1	51,72	118,3	311,44	177,01	882,69	2	37	424,7214	100	424,7214	0	0,1	54,71	16,58	104,84
293,24	0,1	219,19	0,6	185	1261,84	6384,54	2141,76	42000	30660	154,63	Мультилифт	15000000	37	1	51,72	118,3	311,44	177,01	882,69	2	37	216,01356	100	216,01356	0	0,1	54,71	16,58	104,84
293,24	0,1	219,19	0,6	185	1261,84	6384,54	2141,76	42000	30660	154,63	Мультилифт	15000000	37	1	51,72	118,3	311,44	177,01	882,69	2	37	287,8836	100	287,8836	0	0,1	54,71	16,58	104,84
293,24	0,1	219,19	0,6	185	1261,84	6384,54	2141,76	42000	30660	154,63	Мультилифт	15000000	37	1	51,72	118,3	311,44	177,01	882,69	2	37	843,02532	100	843,02532	0	0,1	54,71	16,58	104,84
293,24	0,1	219,19	0,6	185	1261,84	6384,54	2141,76	42000	30660	154,63	Мультилифт	15000000	37	1	51,72	118,3	311,44	177,01	882,69	2	37	130,61892	100	130,61892	0	0,1	54,71	16,58	104,84
293,24	0,1	219,19	0,6	185	1261,84	6384,54	2141,76	42000	30660	154,63	Мультилифт	15000000	37	1	51,72	118,3	311,44	177,01	882,69	2	37	120,93348	100	120,93348	0	0,1	54,71	16,58	104,84
293,24	0,1	219,19	0,6	185	1261,84	6384,54	2141,76	42000	30660	154,63	Мультилифт	15000000	37	1	51,72	118,3	311,44	177,01	882,69	2	37	218,99856	100	218,99856	0	0,1	54,71	16,58	104,84
293,24	0,1	219,19	0,6	185	1277,07	6457,93	2166,37	42000	30660	156,41	Мультилифт	15000000	37	2	51,72	118,3	311,44	177,01	446,53	1	37	736,79556	100	736,79556	0	0,05	27,35	8,29	52,42
293,24	0,1	219,19	0,6	185	1277,07	6457,93	2166,37	42000	30660	156,41	Мультилифт	15000000	37	2	51,72	118,3	311,44	177,01	446,53	1	37	142,45668	100	142,45668	0	0,05	27,35	8,29	52,42
293,24	0,1	219,19	0,6	185	1277,07	6457,93	2166,37	42000	30660	156,41	Мультилифт	15000000	37	2	51,72	118,3	311,44	177,01	446,53	1	37	341,6952	100	341,6952	0	0,05	27,35	8,29	52,42
293,24	0,1	219,19	0,6	185	1277,07	6457,93	2166,37	42000	30660	156,41	Мультилифт	15000000	37	2	51,72	118,3	311,44	177,01	446,53	1	37	273,12936	100	273,12936	0	0,05	27,35	8,29	52,42
293,24	0,1	219,19	0,6	185	1277,07	6457,93	2166,37	42000	30660	156,41	Мультилифт	15000000	37	2	51,72	118,3	311,44	177,01	446,53	1	37	382,25844	100	382,25844	0	0,05	27,35	8,29	52,42
293,24	0,1	219,19	0,6	185	1277,07	6457,93	2166,37	42000	30660	156,41	Мультилифт	15000000	37	2	51,72	118,3	311,44	177,01	446,53	1	37	631,25064	100	631,25064	0	0,05	27,35	8,29	52,42
293,24	0,1	219,19	0,6	185	1277,07	6457,93	2166,37	42000	30660	156,41	Мультилифт	15000000	37	2	51,72	118,3	311,44	177,01	446,53	1	37	256,69692	100	256,69692	0	0,05	27,35	8,29	52,42
293,24	0,1	219,19	0,6	185	197,63	998,04	334,8	42000	30660	24,17	Мультилифт	15000000	37	1	51,72	118,3	311,44	177,01	138,1	2	37	655,72332	100	655,72332	0	0,1	54,71	16,58	104,84
293,24	0,1	219,19	0,6	185	228,03	1159,49	388,96	42000	30660	28,08	Мультилифт	15000000	37	1	51,72	118,3	311,44	177,01	159,95	2	37	677,11824	100	677,11824	0	0,1	54,71	16,58	104,84
293,24	0,1	219,19	0,6	185	197,63	998,04	334,8	42000	30660	24,17	Мультилифт	15000000	37	1	51,72	118,3	311,44	177,01	138,1	2	37	1292,78136	100	1292,78136	0	0,1	54,71	16,58	104,84
293,24	0,1	219,19	0,6	185	1261,84	6384,54	2141,76	42000	30660	154,63	Мультилифт	15000000	37	1	51,72	118,3	311,44	177,01	882,69	2	37	592,64544	100	592,64544	0	0,1	54,71	16,58	104,84
293,24	0,1	219,19	0,6	185	1261,84	6384,54	2141,76	42000	30660	154,63	Мультилифт	15000000	37	1	51,72	118,3	311,44	177,01	882,69	2	37	266,65992	100	266,65992	0	0,1	54,71	16,58	104,84
293,24	0,1	219,19	0,6	185	1261,84	6384,54	2141,76	42000	30660	154,63	Мультилифт	15000000	37	1	51,72	118,3	311,44	177,01	882,69	2	37	276,08628	100	276,08628	0	0,1	54,71	16,58	104,84
293,24	0,1	219,19	0,6	185	15,23	73,39	24,62	42000	30660	1,78	Мультилифт	15000000	37	1	51,72	118,3	311,44	177,01	10,37	0	37	678,33048	100	678,33048	0	0	0	0	0
293,24	0,1	219,19	0,6	185	15,23	73,39	24,62	42000	30660	1,78	Мультилифт	15000000	37	1	51,72	118,3	311,44	177,01	10,37	0	37	148,51008	100	148,51008	0	0	0	0	0
293,24	0,1	219,19	0,6	185	15,23	73,39	24,62	42000	30660	1,78	Мультилифт	15000000	37	1	51,72	118,3	311,44	177,01	10,37	0	37	175,01052	100	175,01052	0	0	0	0	0
293,24	0,1	219,19	0,6	185	15,23	73,39	24,62	42000	30660	1,78	Мультилифт	15000000	37	1	51,72	118,3	311,44	177,01	10,37	0	37	144,80832	100	144,80832	0	0	0	0	0
293,24	0,1	219,19	0,6	185	15,23	73,39	24,62	42000	30660	1,78	Мультилифт	15000000	37	1	51,72	118,3	311,44	177,01	10,37	0	37	239,37288	100	239,37288	0	0	0	0	0
293,24	0,1	219,19	0,6	185	1733,12	8762,23	2939,37	42000	30660	212,22	Мультилифт	15000000	37	1	51,72	118,3	311,44	177,01	1211,84	2	37	3656,39388	100	3656,39388	0	0,1	54,71	16,58	104,84
293,24	0,1	219,19	0,6	185	1733,12	8762,23	2939,37	42000	30660	212,22	Мультилифт	15000000	37	1	51,72	118,3	311,44	177,01	1211,84	2	37	899,3718	100	899,3718	0	0,1	54,71	16,58	104,84
293,24	0,1	219,19	0,6	185	1733,12	8762,23	2939,37	42000	30660	212,22	Мультилифт	15000000	37	1	51,72	118,3	311,44	177,01	1211,84	2	37	1385,697	100	1385,697	0	0,1	54,71	16,58	104,84
293,24	0,1	219,19	0,6	185	1733,12	8762,23	2939,37	42000	30660	212,22	Мультилифт	15000000	37	1	51,72	118,3	311,44	177,01	1211,84	2	37	237,34236	100	237,34236	0	0,1	54,71	16,58	104,84
293,24	0,1	219,19	0,6	185	1733,12	8762,23	2939,37	42000	30660	212,22	Мультилифт	15000000	37	1	51,72	118,3	311,44	177,01	1211,84	2	37	1573,54044	100	1573,54044	0	0,1	54,71	16,58	104,84
293,24	0,1	219,19	0,6	185	15,23	73,39	24,62	42000	30660	1,78	Мультилифт	15000000	37	1	51,72	118,3	311,44	177,01	10,37	0	37	166,28112	100	166,28112	0	0	0	0	0
293,24	0,1	219,19	0,6	185	15,23	73,39	24,62	42000	30660	1,78	Мультилифт	15000000	37	1	51,72	118,3	311,44	177,01	10,37	0	37	375,92916	100	375,92916	0	0	0	0	0
293,24	0,1	219,19	0,6	185	15,23	73,39	24,62	42000	30660	1,78	Мультилифт	15000000	37	1	51,72	118,3	311,44	177,01	10,37	0	37	174,40476	100	174,40476	0	0	0	0	0
293,24	0,1	219,19	0,6	185	15,23	73,39	24,62	42000	30660	1,78	Мультилифт	15000000	37	1	51,72	118,3	311,44	177,01	10,37	0	37	333,18276	100	333,18276	0	0	0	0	0
293,24	0,1	219,19	0,6	185	15,23	73,39	24,62	42000	30660	1,78	Мультилифт	15000000	37	1	51,72	118,3	311,44	177,01	10,37	0	37	278,98572	100	278,98572	0	0	0	0	0
293,24	0,1	219,19	0,6	185	15,23	73,39	24,62	42000	30660	1,78	Мультилифт	15000000	37	1	51,72	118,3	311,44	177,01	10,37	0	37	168,96192	100	168,96192	0	0	0	0	0
293,24	0,1	219,19	0,6	185	15,23	73,39	24,62	42000	30660	1,78	Мультилифт	15000000	37	1	51,72	118,3	311,44	177,01	10,37	0	37	485,31924	100	485,31924	0	0	0	0	0
293,24	0,1	219,19	0,6	185	15,23	73,39	24,62	42000	30660	1,78	Мультилифт	15000000	37	1	51,72	118,3	311,44	177,01	10,37	0	37	336,1452	100	336,1452	0	0	0	0	0
293,24	0,1	219,19	0,6	185	15,23	73,39	24,62	42000	30660	1,78	Мультилифт	15000000	37	1	51,72	118,3	311,44	177,01	10,37	0	37	456,0582	100	456,0582	0	0	0	0	0
293,24	0,1	219,19	0,6	185	15,23	73,39	24,62	42000	30660	1,78	Мультилифт	15000000	37	1	51,72	118,3	311,44	177,01	10,37	0	37	508,94412	100	508,94412	0	0	0	0	0
293,24	0,1	219,19	0,6	185	15,23	73,39	24,62	42000	30660	1,78	Мультилифт	15000000	37	1	51,72	118,3	311,44	177,01	10,37	0	37	238,91688	100	238,91688	0	0	0	0	0
293,24	0,1	219,19	0,6	185	197,63	998,04	334,8	42000	30660	24,17	Мультилифт	15000000	37	1	51,72	118,3	311,44	177,01	138,1	2	37	5190,8352	100	5190,8352	0	0,1	54,71	16,58	104,84
293,24	0,1	219,19	0,6	185	197,63	998,04	334,8	42000	30660	24,17	Мультилифт	15000000	37	1	51,72	118,3	311,44	177,01	138,1	2	37	167,14608	100	167,14608	0	0,1	54,71	16,58	104,84
293,24	0,1	219,19	0,6	185	197,63	998,04	334,8	42000	30660	24,17	Мультилифт	15000000	37	1	51,72	118,3	311,44	177,01	138,1	2	37	1094,7498	100	1094,7498	0	0,1	54,71	16,58	104,84
293,24	0,1	219,19	0,6	185	197,63	998,04	334,8	42000	30660	24,17	Мультилифт	15000000	37	1	51,72	118,3	311,44	177,01	138,1	2	37	340,3356	100	340,3356	0	0,1	54,71	16,58	104,84
293,24	0,1	219,19	0,6	185	197,63	998,04	334,8	42000	30660	24,17	Мультилифт	15000000	37	1	51,72	118,3	311,44	177,01	138,1	2	37	166,0332	100	166,0332	0	0,1	54,71	16,58	104,84
293,24	0,1	219,19	0,6	185	1277,07	6457,93	2166,37	42000	30660	156,41	Мультилифт	15000000	37	2	51,72	118,3	311,44	177,01	446,53	1	37	4262,1126	100	4262,1126	0	0,05	27,35	8,29	52,42
293,24	0,1	219,19	0,6	185	1277,07	6457,93	2166,37	42000	30660	156,41	Мультилифт	15000000	37	2	51,72	118,3	311,44	177,01	446,53	1	37	323,95512	100	323,95512	0	0,05	27,35	8,29	52,42
293,24	0,1	219,19	0,6	185	1277,07	6457,93	2166,37	42000	30660	156,41	Мультилифт	15000000	37	2	51,72	118,3	311,44	177,01	446,53	1	37	429,44616	100	429,44616	0	0,05	27,35	8,29	52,42
293,24	0,1	219,19	0,6	185	1277,07	6457,93	2166,37	42000	30660	156,41	Мультилифт	15000000	37	2	51,72	118,3	311,44	177,01	446,53	1	37	413,8068	100	413,8068	0	0,05	27,35	8,29	52,42
293,24	0,1	219,19	0,6	185	1277,07	6457,93	2166,37	42000	30660	156,41	Мультилифт	15000000	37	2	51,72	118,3	311,44	177,01	446,53	1	37	523,02408	100	523,02408	0	0,05	27,35	8,29	52,42
293,24	0,1	219,19	0,6	185	1277,07	6457,93	2166,37	42000	30660	156,41	Мультилифт	15000000	37	2	51,72	118,3	311,44	177,01	446,53	1	37	244,5984	100	244,5984	0	0,05	27,35	8,29	52,42
293,24	0,1	219,19	0,6	185	228,03	1159,49	388,96	42000	30660	28,08	Мультилифт	15000000	37	1	51,72	118,3	311,44	177,01	159,95	2	37	324,1296	100	324,1296	0	0,1	54,71	16,58	104,84
293,24	0,1	219,19	0,6	185	228,03	1159,49	388,96	42000	30660	28,08	Мультилифт	15000000	37	1	51,72	118,3	311,44	177,01	159,95	2	37	2164,7718	100	2164,7718	0	0,1	54,71	16,58	104,84
293,24	0,1	219,19	0,6	185	319,28	1614,48	541,59	42000	30660	39,1	Мультилифт	15000000	37	2	51,72	118,3	311,44	177,01	111,63	17	37	1332,5226	100	1332,5226	0	0,89	486,89	147,53	933,04
293,24	0,1	219,19	0,6	185	319,28	1614,48	541,59	42000	30660	39,1	Мультилифт	15000000	37	2	51,72	118,3	311,44	177,01	111,63	17	37	2057,10288	100	2057,10288	0	0,89	486,89	147,53	933,04
293,24	0,1	219,19	0,6	185	228,03	1159,49	388,96	42000	30660	28,08	Мультилифт	15000000	37	1	51,72	118,3	311,44	177,01	159,95	2	37	1533,3528	100	1533,3528	0	0,1	54,71	16,58	104,84
293,24	0,1	219,19	0,6	185	319,28	1614,48	541,59	42000	30660	39,1	Мультилифт	15000000	37	2	51,72	118,3	311,44	177,01	111,63	17	37	685,06824	100	685,06824	0	0,89	486,89	147,53	933,04
293,24	0,1	219,19	0,6	185	228,03	1159,49	388,96	42000	30660	28,08	Мультилифт	15000000	37	1	51,72	118,3	311,44	177,01	159,95	2	37	407,45652	100	407,45652	0	0,1	54,71	16,58	104,84
293,24	0,1	219,19	0,6	185	228,03	1159,49	388,96	42000	30660	28,08	Мультилифт	15000000	37	1	51,72	118,3	311,44	177,01	159,95	2	37	838,0002	100	838,0002	0	0,1	54,71	16,58	104,84

158038,14

Q Средняя за рейс расчетная потребност	Ст Стоимость топлива на рейс	Норма расхода моторного масла на 100 л топлива	Цена за ед	Норма расхода трансмиссионного масла на 100 л топлива	Цена за ед	Норма расхода специального масла на 100 л топлива	Цена за ед	Норма расхода пластичной смазки на 100 л топлива	Цена за ед	См Разходы на ГСМ	Ср Техническое обслуживани	Соэр Общеэксплуатационные	ОСАГО	Транспортный налог	Спр По статье «Прочие прямые	Автомобиль	Стоимость автомобиля	Объем	Коэффициент уплотнения	Стоимость топлива	Расход топлива л/100км	Основная тарифная ставка водителя,	Основная тарифная ставка грузчика,	СЗкуб Стоимость вывоза куб. м. на		Сумма на транспортирование С1, руб	Сумма на транспортирование С2, руб	Сумма на транспортирование С3, руб	Сумма
5,63	291,18	0,5	227,61	1	293,24	0,1	219,19	0,6	185	30,4	146,77	49,24	42000	30660	3,55	Мультилифт	15000000	37	1	51,72	118,3	311,44	177,01	20,73		364274139,3	10690211,99	1561390,084	376525741,4
292,79	15143,1	0,5	227,61	1	293,24	0,1	219,19	0,6	185	1580,96	7999,02	2683,35	42000	30660	193,74	Мультилифт	15000000	37	1	51,72	118,3	311,44	177,01	1105,91		55611126,95	1778723,009	8043784,761	65433634,72
0	0	0,5	227,61	1	293,24	0,1	219,19	0,6	185	0	0	0	42000	30660	0	Мультилифт	15000000	37	1	51,72	118,3	311,44	177,01	0		122650256,5	237951,6244	0	122888208,1
5,63	291,18	0,5	227,61	1	293,24	0,1	219,19	0,6	185	30,4	146,77	49,24	42000	30660	3,55	Мультилифт	15000000	37	1	51,72	118,3	311,44	177,01	20,73		2091414,979	23985,35162	3600,407959	2119000,739
5,63	291,18	0,5	227,61	1	293,24	0,1	219,19	0,6	185	30,4	146,77	49,24	42000	30660	3,55	Мультилифт	15000000	37	1	51,72	118,3	311,44	177,01	20,73		10081590,2	123503,1614	18538,88875	10223632,25
5,63	291,18	0,5	227,61	1	293,24	0,1	219,19	0,6	185	30,4	146,77	49,24	42000	30660	3,55	Мультилифт	15000000	37	1	51,72	118,3	311,44	177,01	20,73		1482888,939	23239,37962	3488,431133	1509616,75
5,63	291,18	0,5	227,61	1	293,24	0,1	219,19	0,6	185	30,4	146,77	49,24	42000	30660	3,55	Мультилифт	15000000	37	1	51,72	118,3	311,44	177,01	20,73		1506836,996	163594,3282	2798,480347	1673229,804
5,63	291,18	0,5	227,61	1	293,24	0,1	219,19	0,6	185	30,4	146,77	49,24	42000	30660	3,55	Мультилифт	15000000	37	1	51,72	118,3	311,44	177,01	20,73		9479750,285	1062216,345	18170,50504	10560137,14
5,63	291,18	0,5	227,61	1	293,24	0,1	219,19	0,6	185	30,4	146,77	49,24	42000	30660	3,55	Мультилифт	15000000	37	1	51,72	118,3	311,44	177,01	20,73		3793087,821	343358,1406	5873,559426	4142319,521
5,63	291,18	0,5	227,61	1	293,24	0,1	219,19	0,6	185	30,4	146,77	49,24	42000	30660	3,55	Мультилифт	15000000	37	1	51,72	118,3	311,44	177,01	20,73		1956177,479	179163,6607	3064,812754	2138405,953
5,63	291,18	0,5	227,61	1	293,24	0,1	219,19	0,6	185	30,4	146,77	49,24	42000	30660	3,55	Мультилифт	15000000	37	1	51,72	118,3	311,44	177,01	20,73		1797283,298	184526,3436	3156,547979	1984966,189
2,82	145,85	0,5	227,61	1	293,24	0,1	219,19	0,6	185	15,23	73,39	24,62	42000	30660	1,78	Мультилифт	15000000	37	1	51,72	118,3	311,44	177,01	10,37		10262738,08	225436,4933	5235,429725	10493410
2,82	145,85	0,5	227,61	1	293,24	0,1	219,19	0,6	185	15,23	73,39	24,62	42000	30660	1,78	Мультилифт	15000000	37	1	51,72	118,3	311,44	177,01	10,37		2321420,384	53219,55302	1235,945546	2375875,882
2,82	145,85	0,5	227,61	1	293,24	0,1	219,19	0,6	185	15,23	73,39	24,62	42000	30660	1,78	Мультилифт	15000000	37	1	51,72	118,3	311,44	177,01	10,37		2150143,91	41986,9837	975,0857076	2193105,98
5,63	291,18	0,5	227,61	1	293,24	0,1	219,19	0,6	185	30,4	146,77	49,24	42000	30660	3,55	Мультилифт	15000000	37	1	51,72	118,3	311,44	177,01	20,73		18954989,67	289016,9229	43383,93057	19287390,53
5,63	291,18	0,5	227,61	1	293,24	0,1	219,19	0,6	185	30,4	146,77	49,24	42000	30660	3,55	Мультилифт	15000000	37	1	51,72	118,3	311,44	177,01	20,73		4765336,187	67380,60853	10114,40996	4842831,205
5,63	291,18	0,5	227,61	1	293,24	0,1	219,19	0,6	185	30,4	146,77	49,24	42000	30660	3,55	Мультилифт	15000000	37	1	51,72	118,3	311,44	177,01	20,73		1779974,473	25399,04266	3812,615165	1809186,131
5,63	291,18	0,5	227,61	1	293,24	0,1	219,19	0,6	185	30,4	146,77	49,24	42000	30660	3,55	Мультилифт	15000000	37	1	51,72	118,3	311,44	177,01	20,73		2237184,825	26812,43539	4024,777594	2268022,038
5,63	291,18	0,5	227,61	1	293,24	0,1	219,19	0,6	185	30,4	146,77	49,24	42000	30660	3,55	Мультилифт	15000000	37	1	51,72	118,3	311,44	177,01	20,73		2330538,141	35654,64143	5352,068912	2371544,851
5,63	291,18	0,5	227,61	1	293,24	0,1	219,19	0,6	185	30,4	146,77	49,24	42000	30660	3,55	Мультилифт	15000000	37	1	51,72	118,3	311,44	177,01	20,73		8911370,059	1592797,475	37406,89445	10541574,43
5,63	291,18	0,5	227,61	1	293,24	0,1	219,19	0,6	185	30,4	146,77	49,24	42000	30660	3,55	Мультилифт	15000000	37	1	51,72	118,3	311,44	177,01	20,73		3327196,661	374897,3326	8804,474622	3710898,468
5,63	291,18	0,5	227,61	1	293,24	0,1	219,19	0,6	185	30,4	146,77	49,24	42000	30660	3,55	Мультилифт	15000000	37	1	51,72	118,3	311,44	177,01	20,73		1778353,234	190673,0093	4477,961099	1973504,204
5,63	291,18	0,5	227,61	1	293,24	0,1	219,19	0,6	185	30,4	146,77	49,24	42000	30660	3,55	Мультилифт	15000000	37	1	51,72	118,3	311,44	177,01	20,73		2725701,117	254111,9749	5967,827028	2985780,919
5,63	291,18	0,5	227,61	1	293,24	0,1	219,19	0,6	185	30,4	146,77	49,24	42000	30660	3,55	Мультилифт	15000000	37	1	51,72	118,3	311,44	177,01	20,73		9355051,976	744130,0197	17475,91488	10116657,91
5,63	291,18	0,5	227,61	1	293,24	0,1	219,19	0,6	185	30,4	146,77	49,24	42000	30660	3,55	Мультилифт	15000000	37	1	51,72	118,3	311,44	177,01	20,73		1590825,243	115296,0145	2707,730212	1708828,987
5,63	291,18	0,5	227,61	1	293,24	0,1	219,19	0,6	185	30,4	146,77	49,24	42000	30660	3,55	Мультилифт	15000000	37	1	51,72	118,3	311,44	177,01	20,73		1765197,479	106746,7735	2506,95104	1874451,203
5,63	291,18	0,5	227,61	1	293,24	0,1	219,19	0,6	185	30,4	146,77	49,24	42000	30660	3,55	Мультилифт	15000000	37	1	51,72	118,3	311,44	177,01	20,73		2688732,921	193307,8389	4539,840149	2886580,6
2,82	145,85	0,5	227,61	1	293,24	0,1	219,19	0,6	185	15,23	73,39	24,62	42000	30660	1,78	Мультилифт	15000000	37	1	51,72	118,3	311,44	177,01	10,37		6223761,215	329001,3214	7640,569957	6560403,106
2,82	145,85	0,5	227,61	1	293,24	0,1	219,19	0,6	185	15,23	73,39	24,62	42000	30660	1,78	Мультилифт	15000000	37	1	51,72	118,3	311,44	177,01	10,37		1110777,471	63611,18132	1477,275772	1175865,928
2,82	145,85	0,5	227,61	1	293,24	0,1	219,19	0,6	185	15,23	73,39	24,62	42000	30660	1,78	Мультилифт	15000000	37	1	51,72	118,3	311,44	177,01	10,37		3721186,016	152577,1577	3543,379224	3877306,553
2,82	145,85	0,5	227,61	1	293,24	0,1	219,19	0,6	185	15,23	73,39	24,62	42000	30660	1,78	Мультилифт	15000000	37	1	51,72	118,3	311,44	177,01	10,37		3923157,293	121960,4531	2832,351463	4047950,097
2,82	145,85	0,5	227,61	1	293,24	0,1	219,19	0,6	185	15,23	73,39	24,62	42000	30660	1,78	Мультилифт	15000000	37	1	51,72	118,3	311,44	177,01	10,37		4726090,449	170689,8612	3964,020023	4900744,33
2,82	145,85	0,5	227,61	1	293,24	0,1	219,19	0,6	185	15,23	73,39	24,62	42000	30660	1,78	Мультилифт	15000000	37	1	51,72	118,3	311,44	177,01	10,37		8459137,326	281872,3483	6546,069137	8747555,744
2,82	145,85	0,5	227,61	1	293,24	0,1	219,19	0,6	185	15,23	73,39	24,62	42000	30660	1,78	Мультилифт	15000000	37	1	51,72	118,3	311,44	177,01	10,37		3300044,264	114622,8757	2661,94706	3417329,087
5,63	291,18	0,5	227,61	1	293,24	0,1	219,19	0,6	185	30,4	146,77	49,24	42000	30660	3,55	Мультилифт	15000000	37	1	51,72	118,3	311,44	177,01	20,73		6420689,747	90555,39049	13593,14442	6524838,282
5,63	291,18	0,5	227,61	1	293,24	0,1	219,19	0,6	185	30,4	146,77	49,24	42000	30660	3,55	Мультилифт	15000000	37	1	51,72	118,3	311,44	177,01	20,73		5958979,071	108305,0625	14036,66112	6081320,795
5,63	291,18	0,5	227,61	1	293,24	0,1	219,19	0,6	185	30,4	146,77	49,24	42000	30660	3,55	Мультилифт	15000000	37	1	51,72	118,3	311,44	177,01	20,73		13439539,56	178533,1058	26799,35759	13644872,02
5,63	291,18	0,5	227,61	1	293,24	0,1	219,19	0,6	185	30,4	146,77	49,24	42000	30660	3,55	Мультилифт	15000000	37	1	51,72	118,3	311,44	177,01	20,73		4624451,878	523122,2034	12285,53997	5159859,621
5,63	291,18	0,5	227,61	1	293,24	0,1	219,19	0,6	185	30,4	146,77	49,24	42000	30660	3,55	Мультилифт	15000000	37	1	51,72	118,3	311,44	177,01	20,73		4185751,876	235378,0448	5527,860142	4426657,781
5,63	291,18	0,5	227,61	1	293,24	0,1	219,19	0,6	185	30,4	146,77	49,24	42000	30660	3,55	Мультилифт	15000000	37	1	51,72	118,3	311,44	177,01	20,73		2933223,465	243698,5985	5723,268584	3182645,332
0	0	0,5	227,61	1	293,24	0,1	219,19	0,6	185	0	0	0	42000	30660	0	Мультилифт	15000000	37	1	51,72	118,3	311,44	177,01	0		8604803,027	7034,287078	0	8611837,314
0	0	0,5	227,61	1	293,24	0,1	219,19	0,6	185	0	0	0	42000	30660	0	Мультилифт	15000000	37	1	51,72	118,3	311,44	177,01	0		2468529,599	1540,04953	0	2470069,649
0	0	0,5	227,61	1	293,24	0,1	219,19	0,6	185	0	0	0	42000	30660	0	Мультилифт	15000000	37	1	51,72	118,3	311,44	177,01	0		3305662,872	1814,859092	0	3307477,731
0	0	0,5	227,61	1	293,24	0,1	219,19	0,6	185	0	0	0	42000	30660	0	Мультилифт	15000000	37	1	51,72	118,3	311,44	177,01	0		1729132,014	1501,662278	0	1730633,677
0	0	0,5	227,61	1	293,24	0,1	219,19	0,6	185	0	0	0	42000	30660	0	Мультилифт	15000000	37	1	51,72	118,3	311,44	177,01	0		4132948,313	2482,296766	0	4135430,61
5,63	291,18	0,5	227,61	1	293,24	0,1	219,19	0,6	185	30,4	146,77	49,24	42000	30660	3,55	Мультилифт	15000000	37	1	51,72	118,3	311,44	177,01	20,73		29330738,55	4430964,36	75797,04513	33837499,95
5,63	291,18	0,5	227,61	1	293,24	0,1	219,19	0,6	185	30,4	146,77	49,24	42000	30660	3,55	Мультилифт	15000000	37	1	51,72	118,3	311,44	177,01	20,73		8138175,586	1089894,722	18643,97741	9246714,285
5,63	291,18	0,5	227,61	1	293,24	0,1	219,19	0,6	185	30,4	146,77	49,24	42000	30660	3,55	Мультилифт	15000000	37	1	51,72	118,3	311,44	177,01	20,73		9850088,555	1679243,052	28725,49881	11558057,11
5,63	291,18	0,5	227,61	1	293,24	0,1	219,19	0,6	185	30,4	146,77	49,24	42000	30660	3,55	Мультилифт	15000000	37	1	51,72	118,3	311,44	177,01	20,73		2013264,48	287620,9655	4920,107123	2305805,553
5,63	291,18	0,5	227,61	1	293,24	0,1	219,19	0,6	185	30,4	146,77	49,24	42000	30660	3,55	Мультилифт	15000000	37	1	51,72	118,3	311,44	177,01	20,73		16819783,57	1906879,247	32619,49332	18759282,31
0	0	0,5	227,61	1	293,24	0,1	219,19	0,6	185	0	0	0	42000	30660	0	Мультилифт	15000000	37	1	51,72	118,3	311,44	177,01	0		1678380,656	1724,335214	0	1680104,991
0	0	0,5	227,61	1	293,24	0,1	219,19	0,6	185	0	0	0	42000	30660	0	Мультилифт	15000000	37	1	51,72	118,3	311,44	177,01	0		2350985,781	3898,385389	0	2354884,166
0	0	0,5	227,61	1	293,24	0,1	219,19	0,6	185	0	0	0	42000	30660	0	Мультилифт	15000000	37	1	51,72	118,3	311,44	177,01	0		1678907,422	1808,577361	0	1680716
0	0	0,5	227,61	1	293,24	0,1	219,19	0,6	185	0	0	0	42000	30660	0	Мультилифт	15000000	37	1	51,72	118,3	311,44	177,01	0		2792004,892	3455,105221	0	2795459,997
0	0	0,5	227,61	1	293,24	0,1	219,19	0,6	185	0	0	0	42000	30660	0	Мультилифт	15000000	37	1	51,72	118,3	311,44	177,01	0		2243417,17	2893,081916	0	2246310,252
0	0	0,5	227,61	1	293,24	0,1	219,19	0,6	185	0	0	0	42000	30660	0	Мультилифт	15000000	37	1	51,72	118,3	311,44	177,01	0		1515594,054	1752,13511	0	1517346,19
0	0	0,5	227,61	1	293,24	0,1	219,19	0,6	185	0	0	0	42000	30660	0	Мультилифт	15000000	37	1	51,72	118,3	311,44	177,01	0		3376414,485	5032,760519	0	3381447,245
0	0	0,5	227,61	1	293,24	0,1	219,19	0,6	185	0	0	0	42000	30660	0	Мультилифт	15000000	37	1	51,72	118,3	311,44	177,01	0		2099271,593	3485,825724	0	2102757,419
0	0	0,5	227,61	1	293,24	0,1	219,19	0,6	185	0	0	0	42000	30660	0	Мультилифт	15000000	37	1	51,72	118,3	311,44	177,01	0		3303852,822	4729,323534	0	3308582,146
0	0	0,5	227,61	1	293,24	0,1	219,19	0,6	185	0	0	0	42000	30660	0	Мультилифт	15000000	37	1	51,72	118,3	311,44	177,01	0		3505064,225	5277,750524	0	3510341,975
0	0	0,5	227,61	1	293,24	0,1	219,19	0,6	185	0	0	0	42000	30660	0	Мультилифт	15000000	37	1	51,72	118,3	311,44	177,01	0		1844271,072	2477,568046	0	1846748,64
5,63	291,18	0,5	227,61	1	293,24	0,1	219,19	0,6	185	30,4	146,77	49,24	42000	30660	3,55	Мультилифт	15000000	37	1	51,72	118,3	311,44	177,01	20,73		35486452,73	716854,3411	107606,0137	36310913,09
5,63	291,18	0,5	227,61	1	293,24	0,1	219,19	0,6	185	30,4	146,77	49,24	42000	30660	3,55	Мультилифт	15000000	37	1	51,72	118,3	311,44	177,01	20,73		1472857,828	23082,87365	3464,938238	1499405,64
5,63	291,18	0,5	227,61	1	293,24	0,1	219,19	0,6	185	30,4	146,77	49,24	42000	30660	3,55	Мультилифт	15000000	37	1	51,72	118,3	311,44	177,01	20,73		7274101,538	151184,9474	22694,16335	7447980,648
5,63	291,18	0,5	227,61	1	293,24	0,1	219,19	0,6	185	30,4	146,77	49,24	42000	30660	3,55	Мультилифт	15000000	37	1	51,72	118,3	311,44	177,01	20,73		3400894,239	47000,34636	7055,156988	3454949,743
5,63	291,18	0,5	227,61	1	293,24	0,1	219,19	0,6	185	30,4	146,77	49,24	42000	30660	3,55	Мультилифт	15000000	37	1	51,72	118,3	311,44	177,01	20,73		1233798,244	22929,18492	3441,868236	1260169,297
2,82	145,85	0,5	227,61	1	293,24	0,1	219,19	0,6	185	15,23	73,39	24,62	42000	30660	1,78	Мультилифт	15000000	37	1	51,72	118,3	311,44	177,01	10,37		18368426,67	1903161,139	44198,10766	20315785,92
2,82	145,85	0,5	227,61	1	293,24	0,1	219,19	0,6	185	15,23	73,39	24,62	42000	30660	1,78	Мультилифт	15000000	37	1	51,72	118,3	311,44	177,01	10,37		2641692,026	144655,6797	3359,414594	2789707,12
2,82	145,85	0,5	227,61	1	293,24	0,1	219,19	0,6	185	15,23	73,39	24,62	42000	30660	1,78	Мультилифт	15000000	37	1	51,72	118,3	311,44	177,01	10,37		4102656,63	191760,5938	4453,356679	4298870,581
2,82	145,85	0,5	227,61	1	293,24	0,1	219,19	0,6	185	15,23	73,39	24,62	42000	30660	1,78	Мультилифт	15000000	37	1	51,72	118,3	311,44	177,01	10,37		2829831,595	184777,1504	4291,176516	3018899,922
2,82	145,85	0,5	227,61	1	293,24	0,1	219,19	0,6	185	15,23	73,39	24,62	42000	30660	1,78	Мультилифт	15000000	37	1	51,72	118,3	311,44	177,01	10,37		3606965,831	233545,9424	5423,75971	3845935,533
2,82	145,85	0,5	227,61	1	293,24	0,1	219,19	0,6	185	15,23	73,39	24,62	42000	30660	1,78	Мультилифт	15000000	37	1	51,72	118,3	311,44	177,01	10,37		1701630,302	109220,5236	2536,485408	1813387,311
5,63	291,18	0,5	227,61	1	293,24	0,1	219,19	0,6	185	30,4	146,77	49,24	42000	30660	3,55	Мультилифт	15000000	37	1	51,72	118,3	311,44	177,01	20,73		1451776,478	51844,52952	6719,206608	1510340,215
5,63	291,18	0,5	227,61	1	293,24	0,1	219,19	0,6	185	30,4	146,77	49,24	42000	30660	3,55	Мультилифт	15000000	37	1	51,72	118,3	311,44	177,01	20,73		14081118,97	346255,2494	44875,71941	14472249,94
47,86	2475,32	0,5	227,61	1	293,24	0,1	219,19	0,6	185	258,43	1306,26	438,2	42000	30660	31,64	Мультилифт	15000000	37	1	51,72	118,3	311,44	177,01	180,68		8801267,356	148749,4978	240760,1834	9190777,037
47,86	2475,32	0,5	227,61	1	293,24	0,1	219,19	0,6	185	258,43	1306,26	438,2	42000	30660	31,64	Мультилифт	15000000	37	1	51,72	118,3	311,44	177,01	180,68		10869868,76	229634,3945	371677,3484	11471180,5
5,63	291,18	0,5	227,61	1	293,24	0,1	219,19	0,6	185	30,4	146,77	49,24	42000	30660	3,55	Мультилифт	15000000	37	1	51,72	118,3	311,44	177,01	20,73		10047243,11	245259,7804	31786,40354	10324289,29
47,86	2475,32	0,5	227,61	1	293,24	0,1	219,19	0,6	185	258,43	1306,26	438,2	42000	30660	31,64	Мультилифт	15000000	37	1	51,72	118,3	311,44	177,01	180,68		5261118,563	76474,16763	123778,1296	5461370,86
5,63	291,18	0,5	227,61	1	293,24	0,1	219,19	0,6	185	30,4	146,77	49,24	42000	30660	3,55	Мультилифт	15000000	37	1	51,72	118,3	311,44	177,01	20,73		2327079,259	65172,67037	8446,57366	2400698,503
5,63	291,18	0,5	227,61	1	293,24	0,1	219,19	0,6	185	30,4	146,77	49,24	42000	30660	3,55	Мультилифт	15000000	37	1	51,72	118,3	311,44	177,01	20,73		6612827,178	134038,132	17371,74415	6764237,054
																										975048994,71	36232379,55	11143165,65	1011281374

Приложение 13.15
к территориальной схеме обращения с отходами
Ярославской области

Тарифы Ярославская область Перспективная схема потоков Транспорт ТКО 2028 г

№ п/п	Муниципальный округ, городской округ, сельское поселение, городское поселение	Население (человек)	Площадь муниципального образования км2	Общее количество контейнеров	Nплощ Количество площадо	Lост метры	Lтр первое плечо среднее расстояние транспортировки после полной загрузки	Vконт Объем контейнера	Vсред средняя по муниципальному	Vобщ планируемый объем вывоза	M, необходимое количество	Nконт Количество контейнеро	Nсред Среднее количество контейнеро	O, Среднее количество остановок	Пробег транспортного средства	Нв, Данные о среднем расстоянии	Сзп, Расходы на оплату труда	Сотч Отчисления на социальны	Cva Амортизационные отчисления	Q Средняя за рейс расчетная потребност	Ст Стоимость топлива на рейс	Норма расхода моторного масла на 100 л топлива	Цена за ед	Норма расхода трансмиссионного масла на 100 л топлива	Цена за ед	Норма расхода специального масла на 100 л топлива	Цена за ед
3	ГО Город Ярославль	570824	205,8	3681	1230	236	11,16666667	0,75	108	1256593,084	32	3681	2,99	48	15,3	3,68	2013,2	610	3086,39	37,23	1925,54	0,5	227,61	1	293,24	0,1	219,19
10	Переславль-Залесский МО	54862	23,01	828	528	167	37,78947368	0,75	108	260755,1556	7	828	1,57	92	19,4	5,26	2877,56	871,9	4411,52	88	4551,36	0,5	227,61	1	293,24	0,1	219,19
322	ГО Город Рыбинск	173910	101,42	1121	374	301	16	0,75	108	622089,1021	16	1121	3	48	18,4	4,07	2226,55	674,64	3413,47	48,53	2509,97	0,5	227,61	1	293,24	0,1	219,19
324	Большесельский муниципальный округ																										
325	Благовещенское сельское поселение	1296	338,75	67	57	2249	70,04	0,75	108	2431,53456	0	67	1,18	122	278,4	18,81	10290,27	3117,95	15775,79	374,42	19365	0,5	227,61	1	293,24	0,1	219,19
415	Большесельское сельское поселение	6706	804,11	249	181	1797	65	0,75	108	16660,1336	0	249	1,38	104	190,9	14,54	7954,31	2410,16	12194,58	288,02	14896,39	0,5	227,61	1	293,24	0,1	219,19
599	Вареговское сельское поселение	1262	190,25	46	34	2034	41,86363636	0,75	108	2355,91104	0	46	1,35	107	221,6	14,73	8058,25	2441,65	12353,93	274,24	14183,69	0,5	227,61	1	293,24	0,1	219,19
644	Борисоглебский муниципальный округ																										
645	Андреевское сельское поселение	1005	180,8	40	25	2126	64,39130435	0,75	108	2455,774715	0	40	1,6	90	195,3	14,71	8047,31	2438,33	12337,15	290,84	15042,24	0,5	227,61	1	293,24	0,1	219,19
679	Борисоглебское сельское поселение	6555	221,75	167	59	1152	64,26923077	0,75	108	24735,09065	1	167	2,83	51	62,8	8,63	4721,16	1430,51	7237,91	173,32	8964,11	0,5	227,61	1	293,24	0,1	219,19
721	Вощажниковское сельское поселение	2112	572,12	83	51	2625	82,22727273	0,75	108	5612,965488	0	83	1,63	88	235	17,46	9551,74	2894,18	14643,56	357,57	18493,52	0,5	227,61	1	293,24	0,1	219,19
784	Высоковское сельское поселение	1101	419,06	59	46	2665	80,13043478	0,75	108	2537,12497	0	59	1,28	113	305,1	20,56	11247,64	3408,03	17243,5	415,92	21511,38	0,5	227,61	1	293,24	0,1	219,19
853	Инальцинское сельское поселение	1138	337,56	64	50	2297	67,85714286	0,75	108	2648,084073	0	64	1,28	113	263,6	18,02	9858,09	2987	15113,22	357,45	18487,31	0,5	227,61	1	293,24	0,1	219,19
923	Брейтовский муниципальный округ																										
924	Брейтовское сельское поселение	3782	992,81	125	87	2818	147,6226415	0,75	108	14621,4104	0	125	1,44	100	285,8	23,22	12702,83	3848,96	19474,42	518,35	26809,06	0,5	227,61	1	293,24	0,1	219,19
999	Гореловское сельское поселение	886	538,87	43	36	3540	132,7272727	0,75	108	1668,58608	0	43	1,19	121	432,3	29,14	15941,44	4830,26	24439,47	621,68	32153,29	0,5	227,61	1	293,24	0,1	219,19
1040	Прозоровское сельское поселение	699	623,03	37	32	4103	163,4482759	0,75	108	1316,41272	0	37	1,16	124	512,8	34,44	18840,88	5708,79	28884,54	747,35	38652,94	0,5	227,61	1	293,24	0,1	219,19
1088	Гаврилов-Ямский муниципальный округ																										
1089	ГП Гаврилов-Ям	15766	11,98	103	52	341	51	0,75	108	34681,784	1	103	1,98	73	28,9	6,39	3495,74	1059,21	5359,24	119,81	6196,57	0,5	227,61	1	293,24	0,1	219,19
1091	Великосельское сельское поселение	3647	163,01	112	74	1206	53,45454545	0,75	108	6985,37752	0	112	1,51	95	118,6	10,62	5809,82	1760,38	8906,91	203,57	10528,64	0,5	227,61	1	293,24	0,1	219,19
1136	Заячье-Холмское сельское поселение	1369	441,51	66	53	2586	46,33333333	0,75	108	2574,84864	0	66	1,25	115	301,4	18,62	10186,33	3086,46	15616,44	352,8	18246,82	0,5	227,61	1	293,24	0,1	219,19
1184	Митинское сельское поселение	1445	255,91	65	50	1984	66,475	0,75	108	2718,13248	0	65	1,3	111	224,2	16,14	8829,61	2675,37	13536,48	320,12	16556,61	0,5	227,61	1	293,24	0,1	219,19
1235	Шопшинское сельское поселение	1938	247,78	67	49	1923	44,48484848	0,75	108	3614,51832	0	67	1,37	105	205,9	14,15	7740,96	2345,51	11867,49	264,98	13704,77	0,5	227,61	1	293,24	0,1	219,19
1290	Даниловский муниципальный округ																										
1291	Городское поселение Данилов	13591	12,2	89	45	370	12	0,75	108	28936,47856	1	89	1,98	73	31	4,44	2428,96	735,97	3723,79	52,61	2720,99	0,5	227,61	1	293,24	0,1	219,19
1293	Даниловское сельское поселение	3168	1135,28	166	140	2615	27,43333333	0,75	108	5946,0996	0	166	1,19	121	320,4	18,5	10120,68	3066,57	15515,8	336,16	17386,2	0,5	227,61	1	293,24	0,1	219,19
1508	Дмитриевское сельское поселение	1607	474,69	84	69	2377	32,18644068	0,75	108	3024,18984	0	84	1,22	118	284,5	17,11	9360,27	2836,16	14350,01	312,79	16177,5	0,5	227,61	1	293,24	0,1	219,19
1631	Середеское сельское поселение	2148	590,07	154	140	1957	45,02307692	0,75	108	4030,3704	0	154	1,1	131	260,4	16,68	9125,03	2764,88	13989,38	314,18	16249,39	0,5	227,61	1	293,24	0,1	219,19
1852	Любимский муниципальный округ																										
1853	Городское поселение Любим	6329	85,71	69	39	1115	68,2	0,75	108	12245,55096	0	69	1,77	81	94,3	10,28	5623,82	1704,02	8621,75	208,17	10766,55	0,5	227,61	1	293,24	0,1	219,19
1872	Воскресенское сельское поселение	971	538,36	54	47	3157	68,80952381	0,75	108	1828,66488	0	54	1,15	125	398,6	24,25	13266,3	4019,69	20338,27	478,66	24756,3	0,5	227,61	1	293,24	0,1	219,19
1949	Ермаковское сельское поселение	899	672,32	56	49	3465	84,55555556	0,75	108	1693,06872	0	56	1,14	126	440,6	27	14770,73	4475,53	22644,67	543,73	28121,72	0,5	227,61	1	293,24	0,1	219,19
2025	Осецкое сельское поселение	1628	670,4	95	84	2656	68,3625	0,75	108	3065,97984	0	95	1,13	127	341,3	21,6	11816,58	3580,42	18115,74	427,14	22091,68	0,5	227,61	1	293,24	0,1	219,19
2139	Мышкинский муниципальный округ																										
2140	Городское поселение Мышкин	5551	7,54	36	18	458	45	0,75	108	27148,44227	1	36	2	72	37	6,44	3523,09	1067,5	5401,17	116,35	6017,62	0,5	227,61	1	293,24	0,1	219,19
2142	Охотинское сельское поселение	1059	160,59	49	42	1810	32,94871795	0,75	108	1994,39352	0	49	1,17	123	226,6	14,49	7926,96	2401,87	12152,64	262,88	13596,15	0,5	227,61	1	293,24	0,1	219,19
2185	Приволжское сельское поселение	2543	943,12	164	145	2398	55,6618705	0,75	108	4783,7328	0	164	1,13	127	308,5	19,44	10634,92	3222,38	16304,17	375,61	19426,55	0,5	227,61	1	293,24	0,1	219,19
2397	Некоузский муниципальный округ																										
2398	Веретейское сельское поселение	2055	297,59	92	71	1799	94,25925926	0,75	108	5198,33298	0	92	1,3	111	203,7	16,66	9114,09	2761,57	13972,6	351,17	18162,51	0,5	227,61	1	293,24	0,1	219,19
2506	Волжское сельское поселение	2881	193,29	105	75	1357	77,57142857	0,75	108	7390,096855	0	105	1,4	103	143,8	13,04	7133,71	2161,51	10936,54	268,58	13890,96	0,5	227,61	1	293,24	0,1	219,19
2573	Некоузское сельское поселение	4738	943,91	182	135	2277	83,25263158	0,75	108	12776,67185	0	182	1,35	107	247,6	18,09	9896,39	2998,61	15171,93	370,55	19164,85	0,5	227,61	1	293,24	0,1	219,19
2738	Октябрьское сельское поселение	1943	477	56	35	2919	78,05882353	0,75	108	4278,282	0	56	1,6	90	266,7	18,7	10230,1	3099,72	15683,53	378,26	19563,61	0,5	227,61	1	293,24	0,1	219,19
2788	Некрасовский муниципальный округ																										
2789	Сельское поселение Бурмакино	4907	352,18	157	106	1498	52,75806452	0,75	108	13086,67172	0	157	1,48	97	149,3	11,99	6559,3	1987,47	10055,91	229,52	11870,77	0,5	227,61	1	293,24	0,1	219,19
2877	Сельское поселение Красный Профинтерн	5065	557,43	200	151	1669	42,01785714	0,75	108	11573,19256	0	200	1,32	109	185,9	13,11	7172,01	2173,12	10995,25	242,9	12562,79	0,5	227,61	1	293,24	0,1	219,19
3019	Сельское поселение Некрасовское	9679	454,23	258	150	1327	59,46296296	0,75	108	26832,28283	1	258	1,72	84	115,5	10,8	5908,29	1790,21	9057,87	211,46	10936,71	0,5	227,61	1	293,24	0,1	219,19
3091	Первомайский муниципальный округ																										
3092	Городское поселение Пречистое	4429	5,44	29	15	433	39	0,75	108	10402,84172	0	29	1,93	75	36,5	6,11	3342,56	1012,8	5124,41	105,29	5445,6	0,5	227,61	1	293,24	0,1	219,19
3094	Кукобойское сельское поселение	1986	926,33	101	84	3028	101,1917808	0,75	108	4668,781104	0	101	1,2	120	367,4	24,52	13414,01	4064,45	20564,72	508,38	26293,41	0,5	227,61	1	293,24	0,1	219,19
3215	Пречистенское сельское поселение	2069	1295,91	117	98	3328	50,77272727	0,75	108	4816,254456	0	117	1,19	121	406,7	23,68	12954,48	3925,21	19860,22	453,89	23475,19	0,5	227,61	1	293,24	0,1	219,19
3363	Пошехонский муниципальный округ																										
3364	Городское поселение Пошехонье	5114	8,03	34	17	486	85	0,75	108	12106,72339	0	34	2	72	39	8,63	4721,16	1430,51	7237,91	188,95	9772,49	0,5	227,61	1	293,24	0,1	219,19
3366	Белосельское сельское поселение	1104	761,22	64	55	3449	108,54	0,75	108	2647,483474	0	64	1,16	124	431,7	27,85	15235,73	4616,43	23357,56	578,32	29910,71	0,5	227,61	1	293,24	0,1	219,19
3460	Ермаковское сельское поселение	1301	1914,82	65	56	5428	121,3461538	0,75	108	3119,905797	0	65	1,16	124	677,1	39,76	21751,26	6590,63	33346,38	818,26	42320,41	0,5	227,61	1	293,24	0,1	219,19
3525	Кременевское сельское поселение	1078	255,25	51	42	2237	70,31428571	0,75	108	2579,258989	0	51	1,21	119	270,2	18,45	10093,33	3058,28	15473,86	367,64	19014,34	0,5	227,61	1	293,24	0,1	219,19
3568	Пригородное сельское поселение	1789	1445,8	126	113	3387	109	0,75	108	4253,257203	0	126	1,12	129	440,9	28,29	15476,44	4689,36	23726,59	587,28	30374,12	0,5	227,61	1	293,24	0,1	219,19
3784	Ростовский муниципальный округ																										
3785	Городское поселение Ростов	27656	32,01	179	60	423	41	0,75	108	73751,10699	2	179	2,98	48	24,3	5,65	3090,91	936,55	4738,61	98,03	5070,11	0,5	227,61	1	293,24	0,1	219,19
3787	Сельское поселение Ишня	6776	294,17	193	93	1235	46,98113208	0,75	108	17632,25799	0	193	2,08	69	89,2	8,94	4890,75	1481,9	7497,9	166,08	8589,66	0,5	227,61	1	293,24	0,1	219,19
3845	Сельское поселение Петровское	10338	948	338	198	1675	26,43661972	0,75	108	26798,41875	1	338	1,71	84	144,7	10,4	5689,47	1723,91	8722,39	178,84	9249,6	0,5	227,61	1	293,24	0,1	219,19
4002	Сельское поселение Поречье-Рыбное	1784	158,28	48	23	1816	39,45454545	0,75	108	4705,639013	0	48	2,09	69	129,3	10,38	5678,52	1720,59	8705,62	188,25	9736,29	0,5	227,61	1	293,24	0,1	219,19
4018	Сельское поселение Семибратово	11882	608,12	308	135	1405	61,86206897	0,75	108	30428,04833	1	308	2,28	63	92,5	9,87	5399,52	1636,05	8277,89	195,35	10103,5	0,5	227,61	1	293,24	0,1	219,19
4098	Рыбинский муниципальный округ																										
4099	Арефинское Сельское поселение	1239	302,04	63	52	2190	52,1627907	0,75	108	3835,732429	0	63	1,21	119	264,6	17,24	9431,38	2857,71	14459,04	330,54	17095,53	0,5	227,61	1	293,24	0,1	219,19
4171	Волжское сельское поселение	2832	248,81	123	97	1422	19,10666667	0,75	108	8890,528253	0	123	1,27	113	164,7	10,93	5979,41	1811,76	9166,9	183,56	9493,72	0,5	227,61	1	293,24	0,1	219,19
4266	Глебовское сельское поселение	1299	594,19	90	82	2569	44,10666667	0,75	108	4023,12658	0	90	1,1	131	340,5	20,3	11105,4	3364,94	17025,44	383,48	19833,59	0,5	227,61	1	293,24	0,1	219,19
4361	Каменниковское сельское поселение	2517	576,29	65	38	2978	34,81818182	0,75	108	7995,689682	0	65	1,71	84	254,2	15,86	8676,44	2628,96	13301,65	290,62	15030,87	0,5	227,61	1	293,24	0,1	219,19
4373	Назаровское сельское поселение	2090	404,32	95	75	2063	33,234375	0,75	108	6435,574726	0	95	1,27	113	237,1	14,99	8200,49	2484,75	12571,99	272,68	14103,01	0,5	227,61	1	293,24	0,1	219,19
4463	Огарковское сельское поселение	1257	451,35	53	41	2918	39,55882353	0,75	108	3897,572471	0	53	1,29	112	330,8	19,61	10727,93	3250,56	16446,74	366,84	18972,96	0,5	227,61	1	293,24	0,1	219,19
4500	Октябрьское сельское поселение	3675	191,75	103	64	1364	26,57692308	0,75	108	11655,65916	0	103	1,61	89	125,4	9,53	5213,52	1579,7	7992,73	162	8378,64	0,5	227,61	1	293,24	0,1	219,19
4552	Сельское поселение Песочное	2 531	5,94	58	29	320	24	0,75	108	8131,096465	0	58	2	72	27	4,88	2669,67	808,91	4092,82	70,31	3636,43	0,5	227,61	1	293,24	0,1	219,19
4554	Покровское сельское поселение	3429	260,81	125	90	1444	28,40322581	0,75	108	10655,34858	0	125	1,39	104	154,2	10,94	5984,88	1813,42	9175,29	190,73	9864,56	0,5	227,61	1	293,24	0,1	219,19
4641	Судоверфское сельское поселение	3837	102,59	123	87	913	27,68518519	0,75	108	11982,02904	0	123	1,41	102	97,1	8,29	4535,16	1374,15	6952,75	138,9	7183,91	0,5	227,61	1	293,24	0,1	219,19
4704	Тихменевское сельское поселение	1809	3,39	41	21	288	38	0,75	108	5753,879013	0	41	1,95	74	25,3	5,54	3030,73	918,31	4646,35	93,6	4840,99	0,5	227,61	1	293,24	0,1	219,19
4706	Тутаевский муниципальный округ																										
4707	Городское поселение Тутаев	39317	25,47	254	85	317	30	0,75	108	116054,6145	3	254	2,99	48	19,2	4,84	2647,79	802,28	4059,27	74,03	3828,83	0,5	227,61	1	293,24	0,1	219,19
4709	Артемьевское сельское поселение	1249	203,82	56	42	1908	41,71052632	0,75	108	2613,140209	0	56	1,33	108	210,1	14,2	7768,31	2353,8	11909,42	263,78	13642,7	0,5	227,61	1	293,24	0,1	219,19
4767	Константиновское сельское поселение	8282	83,13	203	81	640	26,52173913	0,75	108	20548,78242	1	203	2,51	57	40,5	5,63	3079,97	933,23	4721,83	86,73	4485,68	0,5	227,61	1	293,24	0,1	219,19
4798	Левобережное сельское поселение	2530	1018,5	177	152	2399	46,64666667	0,75	108	5330,799956	0	177	1,16	124	301,5	18,64	10197,27	3089,77	15633,21	353,45	18280,43	0,5	227,61	1	293,24	0,1	219,19
5004	Чебаковское сельское поселение	1246	120,73	53	38	1509	30,40625	0,75	108	2591,686942	0	53	1,39	104	160,9	11,35	6209,18	1881,38	9519,15	200,21	10354,86	0,5	227,61	1	293,24	0,1	219,19
5048	Угличский муниципальный округ																										
5049	Городское поселение Углич	32228	26,66	209	209	357	6	0,75	108	80091,7252	2	209	1	144	55,4	5,24	2866,62	868,59	4394,74	63,59	3288,87	0,5	227,61	1	293,24	0,1	219,19
5051	Головинское сельское поселение	2411	461,17	109	109	2057	33,75609756	0,75	108	4612,24808	0	109	1	144	300,2	17,91	9797,92	2968,77	15020,97	329,47	17040,19	0,5	227,61	1	293,24	0,1	219,19
5152	Ильинское сельское поселение	3203	735,24	153	153	2192	46,11009174	0,75	108	6106,29648	0	153	1	144	319,6	19,44	10634,92	3222,38	16304,17	368,52	19059,85	0,5	227,61	1	293,24	0,1	219,19
5294	Отрадновское сельское поселение	3105	359,27	114	114	1775	23,44776119	0,75	108	5926,93216	0	114	1	144	259,6	15,51	8484,96	2570,94	13008,11	275,27	14236,96	0,5	227,61	1	293,24	0,1	219,19
5373	Слободское сельское поселение	3912	640,7	172	172	1930	22,66666667	0,75	108	7522,15104	0	172	1	144	281,9	16,49	9021,09	2733,39	13830,03	293,63	15186,54	0,5	227,61	1	293,24	0,1	219,19
5499	Улейминское сельское поселение	1830	341,99	74	74	2150	21,95833333	0,75	108	3506,55184	0	74	1	144	313,6	17,9	9792,45	2967,11	15012,58	320,44	16573,16	0,5	227,61	1	293,24	0,1	219,19
5556	Ярославский муниципальный округ																										
5557	Городское поселение Лесная Поляна	2460	0,46	56	28	91	8	0,75	108	13425,89672	0	56	2	72	10,6	3,29	1799,84	545,35	2759,3	27,46	1420,23	0,5	227,61	1	293,24	0,1	219,19
5559	Заволжское сельское поселение	16366	317,49	437	257	852	24,24468085	0,75	108	70457,51772	2	437	1,7	85	76,4	7,16	3916,98	1186,84	6005,03	114,48	5920,91	0,5	227,61	1	293,24	0,1	219,19
5682	Ивняковское сельское поселение	10047	233,9	277	168	919	24,98550725	0,75	108	45209,4477	1	277	1,65	87	84	7,55	4130,33	1251,49	6332,12	122,53	6337,25	0,5	227,61	1	293,24	0,1	219,19
5764	Карабихское сельское поселение	15490	217,14	384	213	752	13,20754717	0,75	108	67731,58297	2	384	1,8	80	64,2	6,02	3293,33	997,88	5048,92	84,14	4351,72	0,5	227,61	1	293,24	0,1	219,19
5829	Кузнечихинское сельское поселение	11536	349,48	324	197	1039	23,96385542	0,75	108	47319,9626	1	324	1,64	88	95,4	8,02	4387,45	1329,4	6726,31	130,81	6765,49	0,5	227,61	1	293,24	0,1	219,19
5945	Курбское сельское поселение	5140	477,07	178	126	1637	31,94936709	0,75	108	21665,64513	1	178	1,41	102	171	11,9	6510,06	1972,55	9980,43	211,88	10958,43	0,5	227,61	1	293,24	0,1	219,19
6057	Некрасовское сельское поселение	3066	43,78	79	48	744	17,45454545	0,75	108	13361,29311	0	79	1,65	87	68,7	6,45	3528,56	1069,15	5409,56	95,64	4946,5	0,5	227,61	1	293,24	0,1	219,19
6082	Туношенское сельское поселение	6301	275,96	183	116	1228	35,80645161	0,75	108	26627,21572	1	183	1,58	91	115,7	9,57	5235,4	1586,33	8026,28	169,75	8779,47	0,5	227,61	1	293,24	0,1	219,19

1194605,00 15173,00 8656,00 3284757,24

Норма расхода пластичной смазки на 100 л топлива	Цена за ед	См Разходы на ГСМ	Ср Техническое обслуживание	Соэр Общеэксплуатационные	ОСАГО	Транспортный налог	Спр По статье «Прочие прямые	Автомобиль	Стоимость автомобиля	Обьем	Коэффициент уплотнения	Стоимость топлива	Расход топлива л/100км	Основная тарифная ставка водителя,	Основная тарифная ставка грузчика,	С1куб Стоимость вывоза 1 куб. м. на		Наличие перегрузки	L2тр	Ределя средняя по муниципальному	Vобщ планируемый объем вывоза	Процент остатка	V остатка куб.м	М, необходимое количество	Нв, Данные о среднем расстоянии	Сзп, Расходы на оплату труда	Сотч Отчисления на социальны	Cуа Амортизационные отчисления	Q Средняя за рейс расчетная потребност	Ст Стоимость топлива на рейс
0,6	185	201,03	4320,94	1811,88	35000	18900	97,04	Мусоровоз МК	12000000	18	6	51,72	74,4	311,44	177,01	143,27			13,33333333	37	1256593,084	85	1068104,121	79	0,7	382,94	116,03	733,86	37,54	1941,57
0,6	185	475,17	6176,13	2589,8	35000	18900	138,71	Мусоровоз МК	12000000	18	6	51,72	74,4	311,44	177,01	225,01		есть	46	444	260755,1556	100	260755,1556	2	2,41	1318,42	399,48	2526,56	129,51	6698,26
0,6	185	262,04	4778,86	2003,9	35000	18900	107,33	Мусоровоз МК	12000000	18	6	51,72	74,4	311,44	177,01	162,73			1	37	622089,1021	85	528775,7368	39	0,05	27,35	8,29	52,42	2,82	145,85
0,6	185	2021,73	22086,11	9261,24	35000	18900	496,02	Мусоровоз МК	12000000	18	6	51,72	74,4	311,44	177,01	839,4			13	37	2431,53456	85	2066,804376	0	0,68	372	112,72	712,89	36,6	1892,95
0,6	185	1555,2	17072,41	7158,88	35000	18900	383,42	Мусоровоз МК	12000000	18	6	51,72	74,4	311,44	177,01	648,04			13	37	16660,1336	85	14161,11356	1	0,68	372	112,72	712,89	36,6	1892,95
0,6	185	1480,8	17295,5	7252,43	35000	18900	388,43	Мусоровоз МК	12000000	18	6	51,72	74,4	311,44	177,01	646,3			13	37	2355,91104	85	2002,524384	0	0,68	372	112,72	712,89	36,6	1892,95
0,6	185	1570,43	17272,02	7242,58	35000	18900	387,9	Мусоровоз МК	12000000	18	6	51,72	74,4	311,44	177,01	655,29			114	37	2455,774715	85	2087,408508	0	5,97	3265,97	989,59	6258,74	320,97	16600,57
0,6	185	935,87	10133,07	4249,04	35000	18900	227,57	Мусоровоз МК	12000000	18	6	51,72	74,4	311,44	177,01	386,01			114	37	24735,09065	85	21024,82705	2	5,97	3265,97	989,59	6258,74	320,97	16600,57
0,6	185	1930,75	20500,98	8596,57	35000	18900	460,42	Мусоровоз МК	12000000	18	6	51,72	74,4	311,44	177,01	784,99			114	37	5612,965488	85	4771,020665	0	5,97	3265,97	989,59	6258,74	320,97	16600,57
0,6	185	2245,82	24140,9	10122,88	35000	18900	542,16	Мусоровоз МК	12000000	18	6	51,72	74,4	311,44	177,01	921,38			114	37	2537,12497	85	2156,556224	0	5,97	3265,97	989,59	6258,74	320,97	16600,57
0,6	185	1930,1	21158,51	8872,28	35000	18900	475,18	Мусоровоз МК	12000000	18	6	51,72	74,4	311,44	177,01	803,42			114	37	2648,084073	85	2250,871462	0	5,97	3265,97	989,59	6258,74	320,97	16600,57
0,6	185	2798,9	27264,19	11432,55	35000	18900	612,31	Мусоровоз МК	12000000	18	6	51,72	74,4	311,44	177,01	1068,87		есть	84	444	14621,4104	100	14621,4104	0	4,4	2407,08	729,35	4612,8	236,51	12232,3
0,6	185	3356,85	34215,26	14347,3	35000	18900	768,42	Мусоровоз МК	12000000	18	6	51,72	74,4	311,44	177,01	1324,61		есть	84	444	1668,58608	100	1668,58608	0	4,4	2407,08	729,35	4612,8	236,51	12232,3
0,6	185	4035,42	40438,36	16956,79	35000	18900	908,18	Мусоровоз МК	12000000	18	6	51,72	74,4	311,44	177,01	1572,86		есть	84	444	1316,41272	100	1316,41272	0	4,4	2407,08	729,35	4612,8	236,51	12232,3
0,6	185	646,93	7502,94	3146,17	35000	18900	168,5	Мусоровоз МК	12000000	18	6	51,72	74,4	311,44	177,01	280,86			13	37	34681,784	85	29479,5164	2	0,68	372	112,72	712,89	36,6	1892,95
0,6	185	1099,2	12469,67	5228,84	35000	18900	280,05	Мусоровоз МК	12000000	18	6	51,72	74,4	311,44	177,01	469,37			13	37	6985,37752	85	5937,570892	0	0,68	372	112,72	712,89	36,6	1892,95
0,6	185	1904,99	21863,01	9167,7	35000	18900	491,01	Мусоровоз МК	12000000	18	6	51,72	74,4	311,44	177,01	820,55			13	37	2574,84864	85	2188,621344	0	0,68	372	112,72	712,89	36,6	1892,95
0,6	185	1728,53	18951,08	7946,65	35000	18900	425,61	Мусоровоз МК	12000000	18	6	51,72	74,4	311,44	177,01	719,58			13	37	2718,13248	85	2310,412608	0	0,68	372	112,72	712,89	36,6	1892,95
0,6	185	1430,8	16614,48	6966,86	35000	18900	373,13	Мусоровоз МК	12000000	18	6	51,72	74,4	311,44	177,01	621,74			13	37	3614,51832	85	3072,340572	0	0,68	372	112,72	712,89	36,6	1892,95
0,6	185	284,08	5213,31	2186,06	35000	18900	117,08	Мусоровоз МК	12000000	18	6	51,72	74,4	311,44	177,01	177,33			83	37	28936,47856	85	24596,00678	2	4,35	2379,73	721,06	4560,39	233,69	12086,45
0,6	185	1815,14	21722,11	9108,61	35000	18900	487,84	Мусоровоз МК	12000000	18	6	51,72	74,4	311,44	177,01	806,9			83	37	5946,0996	85	5054,18466	0	4,35	2379,73	721,06	4560,39	233,69	12086,45
0,6	185	1688,95	20090,02	8424,24	35000	18900	451,19	Мусоровоз МК	12000000	18	6	51,72	74,4	311,44	177,01	747,37			83	37	3024,18984	85	2570,561364	0	4,35	2379,73	721,06	4560,39	233,69	12086,45
0,6	185	1696,46	19585,13	8212,53	35000	18900	439,85	Мусоровоз МК	12000000	18	6	51,72	74,4	311,44	177,01	733,97			83	37	4030,3704	85	3425,81484	0	4,35	2379,73	721,06	4560,39	233,69	12086,45
0,6	185	1124,04	12070,45	5061,44	35000	18900	271,08	Мусоровоз МК	12000000	18	6	51,72	74,4	311,44	177,01	460,81			83	37	12245,55096	85	10408,71832	1	4,35	2379,73	721,06	4560,39	233,69	12086,45
0,6	185	2584,59	28473,58	11939,67	35000	18900	639,47	Мусоровоз МК	12000000	18	6	51,72	74,4	311,44	177,01	1079,81			83	37	1828,66488	85	1554,365148	0	4,35	2379,73	721,06	4560,39	233,69	12086,45
0,6	185	2935,95	31702,54	13293,66	35000	18900	711,99	Мусоровоз МК	12000000	18	6	51,72	74,4	311,44	177,01	1208,54			83	37	1693,06872	85	1439,108412	0	4,35	2379,73	721,06	4560,39	233,69	12086,45
0,6	185	2306,4	25362,04	10634,92	35000	18900	569,59	Мусоровоз МК	12000000	18	6	51,72	74,4	311,44	177,01	962,27			83	37	3065,97984	85	2606,082864	0	4,35	2379,73	721,06	4560,39	233,69	12086,45
0,6	185	628,25	7561,64	3170,78	35000	18900	169,82	Мусоровоз МК	12000000	18	6	51,72	74,4	311,44	177,01	280,5		есть	84	444	27148,44227	100	27148,44227	0	4,4	2407,08	729,35	4612,8	236,51	12232,3
0,6	185	1419,46	17013,7	7134,26	35000	18900	382,1	Мусоровоз МК	12000000	18	6	51,72	74,4	311,44	177,01	631,76		есть	84	444	1994,39352	100	1994,39352	0	4,4	2407,08	729,35	4612,8	236,51	12232,3
0,6	185	2028,16	22825,83	9571,43	35000	18900	512,63	Мусоровоз МК	12000000	18	6	51,72	74,4	311,44	177,01	860,91		есть	84	444	4783,7328	100	4783,7328	0	4,4	2407,08	729,35	4612,8	236,51	12232,3
0,6	185	1896,19	19561,64	8202,68	35000	18900	439,32	Мусоровоз МК	12000000	18	6	51,72	74,4	311,44	177,01	754,83		есть	84	444	5198,33298	100	5198,33298	0	4,4	2407,08	729,35	4612,8	236,51	12232,3
0,6	185	1450,24	15311,15	6420,34	35000	18900	343,86	Мусоровоз МК	12000000	18	6	51,72	74,4	311,44	177,01	587,16		есть	84	444	7390,096855	100	7390,096855	0	4,4	2407,08	729,35	4612,8	236,51	12232,3
0,6	185	2000,84	21240,7	8906,75	35000	18900	477,03	Мусоровоз МК	12000000	18	6	51,72	74,4	311,44	177,01	813,36		есть	84	444	12776,67185	100	12776,67185	0	4,4	2407,08	729,35	4612,8	236,51	12232,3
0,6	185	2042,47	21956,95	9207,09	35000	18900	493,12	Мусоровоз МК	12000000	18	6	51,72	74,4	311,44	177,01	838		есть	84	444	4278,282	100	4278,282	0	4,4	2407,08	729,35	4612,8	236,51	12232,3
0,6	185	1239,33	14078,28	5903,37	35000	18900	316,17	Мусоровоз МК	12000000	18	6	51,72	74,4	311,44	177,01	529,74			13	37	13086,67172	85	11123,67097	1	0,68	372	112,72	712,89	36,6	1892,95
0,6	185	1311,57	15393,35	6454,81	35000	18900	345,71	Мусоровоз МК	12000000	18	6	51,72	74,4	311,44	177,01	574,53			15	37	11573,19256	85	9837,213674	1	0,79	432,18	130,95	828,21	42,23	2184,14
0,6	185	1141,81	12681,02	5317,46	35000	18900	284,79	Мусоровоз МК	12000000	18	6	51,72	74,4	311,44	177,01	479,91			13	37	26832,28283	85	22807,44041	2	0,68	372	112,72	712,89	36,6	1892,95
0,6	185	568,53	7174,17	3008,3	35000	18900	161,12	Мусоровоз МК	12000000	18	6	51,72	74,4	311,44	177,01	263,16			83	37	10402,84172	85	8842,415462	1	4,35	2379,73	721,06	4560,39	233,69	12086,45
0,6	185	2745,07	28790,61	12072,61	35000	18900	646,59	Мусоровоз МК	12000000	18	6	51,72	74,4	311,44	177,01	1106,02			83	37	4668,781104	85	3968,463938	0	4,35	2379,73	721,06	4560,39	233,69	12086,45
0,6	185	2450,84	27804,31	11659,03	35000	18900	624,44	Мусоровоз МК	12000000	18	6	51,72	74,4	311,44	177,01	1046,57			83	37	4816,254456	85	4093,816288	0	4,35	2379,73	721,06	4560,39	233,69	12086,45
0,6	185	1020,26	10133,07	4249,04	35000	18900	227,57	Мусоровоз МК	12000000	18	6	51,72	74,4	311,44	177,01	395,1			1	37	12106,72339	85	10290,71488	1	0,05	27,35	8,29	52,42	2,82	145,85
0,6	185	3122,72	32700,59	13712,16	35000	18900	734,4	Мусоровоз МК	12000000	18	6	51,72	74,4	311,44	177,01	1256,75			1	37	2647,483474	85	2250,360953	0	0,05	27,35	8,29	52,42	2,82	145,85
0,6	185	4418,31	46684,93	19576,13	35000	18900	1048,47	Мусоровоз МК	12000000	18	6	51,72	74,4	311,44	177,01	1789,91			1	37	3119,905797	85	2651,919928	0	0,05	27,35	8,29	52,42	2,82	145,85
0,6	185	1985,12	21663,41	9084	35000	18900	486,52	Мусоровоз МК	12000000	18	6	51,72	74,4	311,44	177,01	823,56			1	37	2579,258989	85	2192,37014	0	0,05	27,35	8,29	52,42	2,82	145,85
0,6	185	3171,1	33217,22	13928,8	35000	18900	746	Мусоровоз МК	12000000	18	6	51,72	74,4	311,44	177,01	1276,51			1	37	4253,257203	85	3615,268622	0	0,05	27,35	8,29	52,42	2,82	145,85
0,6	185	529,33	6634,05	2781,82	35000	18900	148,99	Мусоровоз МК	12000000	18	6	51,72	74,4	311,44	177,01	243,74			114	37	73751,10699	85	62688,44094	5	5,97	3265,97	989,59	6258,74	320,97	16600,57
0,6	185	896,77	10497,06	4401,68	35000	18900	235,75	Мусоровоз МК	12000000	18	6	51,72	74,4	311,44	177,01	392,04			114	37	17632,25799	85	14987,41929	1	5,97	3265,97	989,59	6258,74	320,97	16600,57
0,6	185	965,67	12211,35	5120,52	35000	18900	274,25	Мусоровоз МК	12000000	18	6	51,72	74,4	311,44	177,01	447,71			114	37	26798,41875	85	22778,65594	2	5,97	3265,97	989,59	6258,74	320,97	16600,57
0,6	185	1016,48	12187,87	5110,67	35000	18900	273,72	Мусоровоз МК	12000000	18	6	51,72	74,4	311,44	177,01	452,53			114	37	4705,639013	85	3999,793161	0	5,97	3265,97	989,59	6258,74	320,97	16600,57
0,6	185	1054,82	11589,04	4859,57	35000	18900	260,27	Мусоровоз МК	12000000	18	6	51,72	74,4	311,44	177,01	439,8			114	37	30428,04833	85	25863,84108	2	5,97	3265,97	989,59	6258,74	320,97	16600,57
0,6	185	1784,8	20242,66	8488,24	35000	18900	454,62	Мусоровоз МК	12000000	18	6	51,72	74,4	311,44	177,01	761,99			1	37	3835,732429	85	3260,372564	0	0,05	27,35	8,29	52,42	2,82	145,85
0,6	185	991,16	12833,66	5381,47	35000	18900	288,22	Мусоровоз МК	12000000	18	6	51,72	74,4	311,44	177,01	467,97			1	37	8890,528253	85	7556,949015	1	0,05	27,35	8,29	52,42	2,82	145,85
0,6	185	2070,65	23835,62	9994,86	35000	18900	535,31	Мусоровоз МК	12000000	18	6	51,72	74,4	311,44	177,01	893,91			1	37	4023,12658	85	3419,657593	0	0,05	27,35	8,29	52,42	2,82	145,85
0,6	185	1569,24	18622,31	7808,8	35000	18900	418,23	Мусоровоз МК	12000000	18	6	51,72	74,4	311,44	177,01	693,17			1	37	7995,689682	85	6796,33623	1	0,05	27,35	8,29	52,42	2,82	145,85
0,6	185	1472,37	17600,78	7380,44	35000	18900	395,28	Мусоровоз МК	12000000	18	6	51,72	74,4	311,44	177,01	653,98			1	37	6435,574726	85	5470,238517	0	0,05	27,35	8,29	52,42	2,82	145,85
0,6	185	1980,8	23025,44	9655,14	35000	18900	517,11	Мусоровоз МК	12000000	18	6	51,72	74,4	311,44	177,01	861,43			1	37	3897,572471	85	3312,9366	0	0,05	27,35	8,29	52,42	2,82	145,85
0,6	185	874,74	11189,82	4692,17	35000	18900	251,3	Мусоровоз МК	12000000	18	6	51,72	74,4	311,44	177,01	409,17			1	37	11655,65916	85	9907,310282	1	0,05	27,35	8,29	52,42	2,82	145,85
0,6	185	379,65	5729,94	2402,7	35000	18900	128,68	Мусоровоз МК	12000000	18	6	51,72	74,4	311,44	177,01	202,16			1	37	8131,096465	85	6911,431995	1	0,05	27,35	8,29	52,42	2,82	145,85
0,6	185	1029,87	12845,4	5386,39	35000	18900	288,49	Мусоровоз МК	12000000	18	6	51,72	74,4	311,44	177,01	472,47			1	37	10655,34858	85	9057,046295	1	0,05	27,35	8,29	52,42	2,82	145,85
0,6	185	750,01	9733,86	4081,64	35000	18900	218,61	Мусоровоз МК	12000000	18	6	51,72	74,4	311,44	177,01	354,75			1	37	11982,02904	85	10184,72469	1	0,05	27,35	8,29	52,42	2,82	145,85
0,6	185	505,41	6504,89	2727,66	35000	18900	146,09	Мусоровоз МК	12000000	18	6	51,72	74,4	311,44	177,01	237,52			1	37	5753,879013	85	4890,797161	0	0,05	27,35	8,29	52,42	2,82	145,85
0,6	185	399,74	5682,97	2383,01	35000	18900	127,63	Мусоровоз МК	12000000	18	6	51,72	74,4	311,44	177,01	203,01			13	37	116054,6145	85	98646,4223	7	0,68	372	112,72	712,89	36,6	1892,95
0,6	185	1424,32	16673,19	6991,48	35000	18900	374,45	Мусоровоз МК	12000000	18	6	51,72	74,4	311,44	177,01	622,7			13	37	2613,140209	85	2221,169178	0	0,68	372	112,72	712,89	36,6	1892,95
0,6	185	468,31	6610,57	2771,97	35000	18900	148,46	Мусоровоз МК	12000000	18	6	51,72	74,4	311,44	177,01	236,5			13	37	20548,78242	85	17466,46506	1	0,68	372	112,72	712,89	36,6	1892,95
0,6	185	1908,5	21886,5	9177,54	35000	18900	491,53	Мусоровоз МК	12000000	18	6	51,72	74,4	311,44	177,01	821,59			13	37	5330,799956	85	4531,179962	0	0,68	372	112,72	712,89	36,6	1892,95
0,6	185	1081,06	13326,81	5588,26	35000	18900	299,3	Мусоровоз МК	12000000	18	6	51,72	74,4	311,44	177,01	491,54			13	37	2591,686942	85	2202,933901	0	0,68	372	112,72	712,89	36,6	1892,95
0,6	185	343,36	6152,64	2579,96	35000	18900	138,18	Мусоровоз МК	12000000	18	6	51,72	74,4	311,44	177,01	210,15		есть	84	444	80091,7252	100	80091,7252	0	4,4	2407,08	729,35	4612,8	236,51	12232,3
0,6	185	1779,02	21029,35	8818,13	35000	18900	472,28	Мусоровоз МК	12000000	18	6	51,72	74,4	311,44	177,01	783,51		есть	84	444	4612,24808	100	4612,24808	0	4,4	2407,08	729,35	4612,8	236,51	12232,3
0,6	185	1989,88	22825,83	9571,43	35000	18900	512,63	Мусоровоз МК	12000000	18	6	51,72	74,4	311,44	177,01	856,79		есть	84	444	6106,29648	100	6106,29648	0	4,4	2407,08	729,35	4612,8	236,51	12232,3
0,6	185	1486,36	18211,35	7636,46	35000	18900	409	Мусоровоз МК	12000000	18	6	51,72	74,4	311,44	177,01	672,67		есть	84	444	5926,93216	100	5926,93216	0	4,4	2407,08	729,35	4612,8	236,51	12232,3
0,6	185	1585,5	19362,04	8118,98	35000	18900	434,84	Мусоровоз МК	12000000	18	6	51,72	74,4	311,44	177,01	715,74		есть	84	444	7522,15104	100	7522,15104	0	4,4	2407,08	729,35	4612,8	236,51	12232,3
0,6	185	1730,26	21017,61	8813,21	35000	18900	472,02	Мусоровоз МК	12000000	18	6	51,72	74,4	311,44	177,01	777,93		есть	84	444	3506,55184	100	3506,55184	0	4,4	2407,08	729,35	4612,8	236,51	12232,3
0,6	185	148,27	3863,01	1619,86	35000	18900	86,76	Мусоровоз МК	12000000	18	6	51,72	74,4	311,44	177,01	124,69			15	37	13425,89672	85	11412,01222	1	0,79	432,18	130,95	828,21	42,23	2184,14
0,6	185	618,15	8407,05	3525,28	35000	18900	188,81	Мусоровоз МК	12000000	18	6	51,72	74,4	311,44	177,01	303,2			15	37	70457,51772	85	59888,89006	4	0,79	432,18	130,95	828,21	42,23	2184,14
0,6	185	661,62	8864,97	3717,3	35000	18900	199,09	Мусоровоз МК	12000000	18	6	51,72	74,4	311,44	177,01	320,77		есть	21	444	45209,4477	100	45209,4477	0	1,1	601,77	182,34	1153,2	59,13	3058,2
0,6	185	454,33	7068,49	2964	35000	18900	158,75	Мусоровоз МК	12000000	18	6	51,72	74,4	311,44	177,01	247,88		есть	21	444	67731,58297	100	67731,58297	0	1,1	601,77	182,34	1153,2	59,13	3058,2
0,6	185	706,33	9416,83	3948,71	35000	18900	211,49	Мусоровоз МК	12000000	18	6	51,72	74,4	311,44	177,01	341,12			15	37	47319,9626	85	40221,96821	3	0,79	432,18	130,95	828,21	42,23	2184,14
0,6	185	1144,08	13972,6	5859,05	35000	18900	313,8	Мусоровоз МК	12000000	18	6	51,72	74,4	311,44	177,01	516,5		есть	21	444	21665,64513	100	21665,64513	0	1,1	601,77	182,34	1153,2	59,13	3058,2
0,6	185	516,42	7573,39	3175,7	35000	18900	170,09	Мусоровоз МК	12000000	18	6	51,72	74,4	311,44	177,01	268,78			15	37	13361,29311	85	11357,09915	1	0,79	432,18	130,95	828,21	42,23	2184,14
0,6	185	916,59	11236,79	4711,86	35000	18900	252,36	Мусоровоз МК	12000000	18	6	51,72	74,4	311,44	177,01	415			15	37	26627,21572	85	22633,13337	2	0,79	432,18	130,95	828,21	42,23	2184,14

3284757,24

Норма расхода моторного масла на 100 л топлива	Цена за ед	Норма расхода трансмиссионного масла на 100 л топлива	Цена за ед	Норма расхода специального масла на 100 л топлива	Цена за ед	Норма расхода пластичной смазки на 100 л топлива	Цена за ед	См Разходы на ГСМ	Ср Техническое обслуживание и	Соэр Общежитияэксплуатационные расходы	ОСАГО	Транспортный налог	Спр По статье «Прочие прямые	Автомобиль	Стоимость автомобиля	Объем	Коэффициент уплотнения	Стоимость топлива	Расход топлива л/100км	Основная тарифная ставка водителя,	Основная тарифная ставка грузчика,	С2куб Стоимость вывоза куб. м. на	L3тр	Реред средняя по муниципальному	V	Процент остатка	V остатка куб.м	M, необходимое количество	Нв, Данные о среднем расстоянии	Сзп, Расходы на оплату труда	Сотч Отчисления на социальны	Cva Амортизационные отчисления
0,5	227,61	1	293,24	0,1	219,19	0,6	185	202,7	1027,4	344,65	42000	30660	24,88	Мультилифт	15000000	37	1	51,72	118,3	311,44	177,01	141,93	2	37	1068104,121	35	373836,4424	28	0,1	54,71	16,58	104,84
0,5	227,61	1	293,24	0,1	219,19	0,6	185	699,31	3537,18	1186,58	42000	30660	85,67	Мультилифт	15000000	37	12	51,72	118,3	311,44	177,01	40,76	103,9924812	37	260755,1556	35	91264,30446	7	5,45	2981,5	903,39	5713,59
0,5	227,61	1	293,24	0,1	219,19	0,6	185	15,23	73,39	24,62	42000	30660	1,78	Мультилифт	15000000	37	1	51,72	118,3	311,44	177,01	10,37	0	37	528775,7368	35	185071,5079	14	0	0	0	0
0,5	227,61	1	293,24	0,1	219,19	0,6	185	197,63	998,04	334,8	42000	30660	24,17	Мультилифт	15000000	37	1	51,72	118,3	311,44	177,01	138,1	2	37	2066,804376	35	723,3815316	0	0,1	54,71	16,58	104,84
0,5	227,61	1	293,24	0,1	219,19	0,6	185	197,63	998,04	334,8	42000	30660	24,17	Мультилифт	15000000	37	1	51,72	118,3	311,44	177,01	138,1	2	37	14161,11356	35	4956,389746	0	0,1	54,71	16,58	104,84
0,5	227,61	1	293,24	0,1	219,19	0,6	185	197,63	998,04	334,8	42000	30660	24,17	Мультилифт	15000000	37	1	51,72	118,3	311,44	177,01	138,1	2	37	2002,524384	35	700,8835344	0	0,1	54,71	16,58	104,84
0,5	227,61	1	293,24	0,1	219,19	0,6	185	1733,12	8762,23	2939,37	42000	30660	212,22	Мультилифт	15000000	37	1	51,72	118,3	311,44	177,01	1211,84	2	37	2087,408508	35	730,5929778	0	0,1	54,71	16,58	104,84
0,5	227,61	1	293,24	0,1	219,19	0,6	185	1733,12	8762,23	2939,37	42000	30660	212,22	Мультилифт	15000000	37	1	51,72	118,3	311,44	177,01	1211,84	2	37	21024,82705	35	7358,689469	1	0,1	54,71	16,58	104,84
0,5	227,61	1	293,24	0,1	219,19	0,6	185	1733,12	8762,23	2939,37	42000	30660	212,22	Мультилифт	15000000	37	1	51,72	118,3	311,44	177,01	1211,84	2	37	4771,020665	35	1669,857233	0	0,1	54,71	16,58	104,84
0,5	227,61	1	293,24	0,1	219,19	0,6	185	1733,12	8762,23	2939,37	42000	30660	212,22	Мультилифт	15000000	37	1	51,72	118,3	311,44	177,01	1211,84	2	37	2156,556224	35	754,7946785	0	0,1	54,71	16,58	104,84
0,5	227,61	1	293,24	0,1	219,19	0,6	185	1733,12	8762,23	2939,37	42000	30660	212,22	Мультилифт	15000000	37	1	51,72	118,3	311,44	177,01	1211,84	2	37	2250,871462	35	787,8050116	0	0,1	54,71	16,58	104,84
0,5	227,61	1	293,24	0,1	219,19	0,6	185	1277,07	6457,93	2166,37	42000	30660	156,41	Мультилифт	15000000	37	12	51,72	118,3	311,44	177,01	74,42	1	37	14621,4104	35	5117,49364	0	0,05	27,35	8,29	52,42
0,5	227,61	1	293,24	0,1	219,19	0,6	185	1277,07	6457,93	2166,37	42000	30660	156,41	Мультилифт	15000000	37	12	51,72	118,3	311,44	177,01	74,42	1	37	1668,58608	35	584,005128	0	0,05	27,35	8,29	52,42
0,5	227,61	1	293,24	0,1	219,19	0,6	185	1277,07	6457,93	2166,37	42000	30660	156,41	Мультилифт	15000000	37	12	51,72	118,3	311,44	177,01	74,42	1	37	1316,41272	35	460,744452	0	0,05	27,35	8,29	52,42
0,5	227,61	1	293,24	0,1	219,19	0,6	185	197,63	998,04	334,8	42000	30660	24,17	Мультилифт	15000000	37	1	51,72	118,3	311,44	177,01	138,1	2	37	29479,5164	35	10317,83074	1	0,1	54,71	16,58	104,84
0,5	227,61	1	293,24	0,1	219,19	0,6	185	197,63	998,04	334,8	42000	30660	24,17	Мультилифт	15000000	37	1	51,72	118,3	311,44	177,01	138,1	2	37	5937,570892	35	2078,149812	0	0,1	54,71	16,58	104,84
0,5	227,61	1	293,24	0,1	219,19	0,6	185	197,63	998,04	334,8	42000	30660	24,17	Мультилифт	15000000	37	1	51,72	118,3	311,44	177,01	138,1	2	37	2188,621344	35	766,0174704	0	0,1	54,71	16,58	104,84
0,5	227,61	1	293,24	0,1	219,19	0,6	185	197,63	998,04	334,8	42000	30660	24,17	Мультилифт	15000000	37	1	51,72	118,3	311,44	177,01	138,1	2	37	2310,412608	35	808,6444128	0	0,1	54,71	16,58	104,84
0,5	227,61	1	293,24	0,1	219,19	0,6	185	197,63	998,04	334,8	42000	30660	24,17	Мультилифт	15000000	37	1	51,72	118,3	311,44	177,01	138,1	2	37	3072,340572	35	1075,3192	0	0,1	54,71	16,58	104,84
0,5	227,61	1	293,24	0,1	219,19	0,6	185	1261,84	6384,54	2141,76	42000	30660	154,63	Мультилифт	15000000	37	1	51,72	118,3	311,44	177,01	882,69	2	37	24596,00678	35	8608,602372	1	0,1	54,71	16,58	104,84
0,5	227,61	1	293,24	0,1	219,19	0,6	185	1261,84	6384,54	2141,76	42000	30660	154,63	Мультилифт	15000000	37	1	51,72	118,3	311,44	177,01	882,69	2	37	5054,18466	35	1768,964631	0	0,1	54,71	16,58	104,84
0,5	227,61	1	293,24	0,1	219,19	0,6	185	1261,84	6384,54	2141,76	42000	30660	154,63	Мультилифт	15000000	37	1	51,72	118,3	311,44	177,01	882,69	2	37	2570,561364	35	899,6964774	0	0,1	54,71	16,58	104,84
0,5	227,61	1	293,24	0,1	219,19	0,6	185	1261,84	6384,54	2141,76	42000	30660	154,63	Мультилифт	15000000	37	1	51,72	118,3	311,44	177,01	882,69	2	37	3425,81484	35	1199,035194	0	0,1	54,71	16,58	104,84
0,5	227,61	1	293,24	0,1	219,19	0,6	185	1261,84	6384,54	2141,76	42000	30660	154,63	Мультилифт	15000000	37	1	51,72	118,3	311,44	177,01	882,69	2	37	10408,71832	35	3643,0514111	0	0,1	54,71	16,58	104,84
0,5	227,61	1	293,24	0,1	219,19	0,6	185	1261,84	6384,54	2141,76	42000	30660	154,63	Мультилифт	15000000	37	1	51,72	118,3	311,44	177,01	882,69	2	37	1554,365148	35	544,0278018	0	0,1	54,71	16,58	104,84
0,5	227,61	1	293,24	0,1	219,19	0,6	185	1261,84	6384,54	2141,76	42000	30660	154,63	Мультилифт	15000000	37	1	51,72	118,3	311,44	177,01	882,69	2	37	1439,108412	35	503,6879442	0	0,1	54,71	16,58	104,84
0,5	227,61	1	293,24	0,1	219,19	0,6	185	1261,84	6384,54	2141,76	42000	30660	154,63	Мультилифт	15000000	37	1	51,72	118,3	311,44	177,01	882,69	2	37	2606,082864	35	912,1290024	0	0,1	54,71	16,58	104,84
0,5	227,61	1	293,24	0,1	219,19	0,6	185	1277,07	6457,93	2166,37	42000	30660	156,41	Мультилифт	15000000	37	12	51,72	118,3	311,44	177,01	74,42	1	37	27148,44227	35	9501,954794	1	0,05	27,35	8,29	52,42
0,5	227,61	1	293,24	0,1	219,19	0,6	185	1277,07	6457,93	2166,37	42000	30660	156,41	Мультилифт	15000000	37	12	51,72	118,3	311,44	177,01	74,42	1	37	1994,39352	35	698,037732	0	0,05	27,35	8,29	52,42
0,5	227,61	1	293,24	0,1	219,19	0,6	185	1277,07	6457,93	2166,37	42000	30660	156,41	Мультилифт	15000000	37	12	51,72	118,3	311,44	177,01	74,42	1	37	4783,7328	35	1674,30648	0	0,05	27,35	8,29	52,42
0,5	227,61	1	293,24	0,1	219,19	0,6	185	1277,07	6457,93	2166,37	42000	30660	156,41	Мультилифт	15000000	37	12	51,72	118,3	311,44	177,01	74,42	1	37	5198,33298	35	1819,416543	0	0,05	27,35	8,29	52,42
0,5	227,61	1	293,24	0,1	219,19	0,6	185	1277,07	6457,93	2166,37	42000	30660	156,41	Мультилифт	15000000	37	12	51,72	118,3	311,44	177,01	74,42	1	37	7390,096855	35	2586,533899	0	0,05	27,35	8,29	52,42
0,5	227,61	1	293,24	0,1	219,19	0,6	185	1277,07	6457,93	2166,37	42000	30660	156,41	Мультилифт	15000000	37	12	51,72	118,3	311,44	177,01	74,42	1	37	12776,67185	35	4471,835148	0	0,05	27,35	8,29	52,42
0,5	227,61	1	293,24	0,1	219,19	0,6	185	1277,07	6457,93	2166,37	42000	30660	156,41	Мультилифт	15000000	37	12	51,72	118,3	311,44	177,01	74,42	1	37	4278,282	35	1497,3987	0	0,05	27,35	8,29	52,42
0,5	227,61	1	293,24	0,1	219,19	0,6	185	197,63	998,04	334,8	42000	30660	24,17	Мультилифт	15000000	37	1	51,72	118,3	311,44	177,01	138,1	2	37	11123,67097	35	3893,284838	0	0,1	54,71	16,58	104,84
0,5	227,61	1	293,24	0,1	219,19	0,6	185	228,03	1159,49	388,96	42000	30660	28,08	Мультилифт	15000000	37	1	51,72	118,3	311,44	177,01	159,95	2	37	9837,213674	35	3443,024786	0	0,1	54,71	16,58	104,84
0,5	227,61	1	293,24	0,1	219,19	0,6	185	197,63	998,04	334,8	42000	30660	24,17	Мультилифт	15000000	37	1	51,72	118,3	311,44	177,01	138,1	2	37	22807,44041	35	7982,604142	1	0,1	54,71	16,58	104,84
0,5	227,61	1	293,24	0,1	219,19	0,6	185	1261,84	6384,54	2141,76	42000	30660	154,63	Мультилифт	15000000	37	1	51,72	118,3	311,44	177,01	882,69	2	37	8842,415462	35	3094,845412	0	0,1	54,71	16,58	104,84
0,5	227,61	1	293,24	0,1	219,19	0,6	185	1261,84	6384,54	2141,76	42000	30660	154,63	Мультилифт	15000000	37	1	51,72	118,3	311,44	177,01	882,69	2	37	3968,463938	35	1388,962378	0	0,1	54,71	16,58	104,84
0,5	227,61	1	293,24	0,1	219,19	0,6	185	1261,84	6384,54	2141,76	42000	30660	154,63	Мультилифт	15000000	37	1	51,72	118,3	311,44	177,01	882,69	2	37	4093,816288	35	1432,835701	0	0,1	54,71	16,58	104,84
0,5	227,61	1	293,24	0,1	219,19	0,6	185	15,23	73,39	24,62	42000	30660	1,78	Мультилифт	15000000	37	1	51,72	118,3	311,44	177,01	10,37	0	37	10290,71488	35	3601,750208	0	0	0	0	0
0,5	227,61	1	293,24	0,1	219,19	0,6	185	15,23	73,39	24,62	42000	30660	1,78	Мультилифт	15000000	37	1	51,72	118,3	311,44	177,01	10,37	0	37	2250,360953	35	787,6263336	0	0	0	0	0
0,5	227,61	1	293,24	0,1	219,19	0,6	185	15,23	73,39	24,62	42000	30660	1,78	Мультилифт	15000000	37	1	51,72	118,3	311,44	177,01	10,37	0	37	2651,919928	35	928,1719747	0	0	0	0	0
0,5	227,61	1	293,24	0,1	219,19	0,6	185	15,23	73,39	24,62	42000	30660	1,78	Мультилифт	15000000	37	1	51,72	118,3	311,44	177,01	10,37	0	37	2192,37014	35	767,3295491	0	0	0	0	0
0,5	227,61	1	293,24	0,1	219,19	0,6	185	15,23	73,39	24,62	42000	30660	1,78	Мультилифт	15000000	37	1	51,72	118,3	311,44	177,01	10,37	0	37	3615,268622	35	1265,344018	0	0	0	0	0
0,5	227,61	1	293,24	0,1	219,19	0,6	185	1733,12	8762,23	2939,37	42000	30660	212,22	Мультилифт	15000000	37	1	51,72	118,3	311,44	177,01	1211,84	2	37	62688,44094	35	21940,95433	2	0,1	54,71	16,58	104,84
0,5	227,61	1	293,24	0,1	219,19	0,6	185	1733,12	8762,23	2939,37	42000	30660	212,22	Мультилифт	15000000	37	1	51,72	118,3	311,44	177,01	1211,84	2	37	14987,41929	35	5245,596752	0	0,1	54,71	16,58	104,84
0,5	227,61	1	293,24	0,1	219,19	0,6	185	1733,12	8762,23	2939,37	42000	30660	212,22	Мультилифт	15000000	37	1	51,72	118,3	311,44	177,01	1211,84	2	37	22778,65594	35	7972,529578	1	0,1	54,71	16,58	104,84
0,5	227,61	1	293,24	0,1	219,19	0,6	185	1733,12	8762,23	2939,37	42000	30660	212,22	Мультилифт	15000000	37	1	51,72	118,3	311,44	177,01	1211,84	2	37	3999,793161	35	1399,927606	0	0,1	54,71	16,58	104,84
0,5	227,61	1	293,24	0,1	219,19	0,6	185	1733,12	8762,23	2939,37	42000	30660	212,22	Мультилифт	15000000	37	1	51,72	118,3	311,44	177,01	1211,84	2	37	25863,84108	35	9052,344378	1	0,1	54,71	16,58	104,84
0,5	227,61	1	293,24	0,1	219,19	0,6	185	15,23	73,39	24,62	42000	30660	1,78	Мультилифт	15000000	37	1	51,72	118,3	311,44	177,01	10,37	0	37	3260,372564	35	1141,130398	0	0	0	0	0
0,5	227,61	1	293,24	0,1	219,19	0,6	185	15,23	73,39	24,62	42000	30660	1,78	Мультилифт	15000000	37	1	51,72	118,3	311,44	177,01	10,37	0	37	7556,949015	35	2644,932155	0	0	0	0	0
0,5	227,61	1	293,24	0,1	219,19	0,6	185	15,23	73,39	24,62	42000	30660	1,78	Мультилифт	15000000	37	1	51,72	118,3	311,44	177,01	10,37	0	37	3419,657593	35	1196,880158	0	0	0	0	0
0,5	227,61	1	293,24	0,1	219,19	0,6	185	15,23	73,39	24,62	42000	30660	1,78	Мультилифт	15000000	37	1	51,72	118,3	311,44	177,01	10,37	0	37	6796,33623	35	2378,717681	0	0	0	0	0
0,5	227,61	1	293,24	0,1	219,19	0,6	185	15,23	73,39	24,62	42000	30660	1,78	Мультилифт	15000000	37	1	51,72	118,3	311,44	177,01	10,37	0	37	5470,238517	35	1914,583481	0	0	0	0	0
0,5	227,61	1	293,24	0,1	219,19	0,6	185	15,23	73,39	24,62	42000	30660	1,78	Мультилифт	15000000	37	1	51,72	118,3	311,44	177,01	10,37	0	37	3312,9366	35	1159,52781	0	0	0	0	0
0,5	227,61	1	293,24	0,1	219,19	0,6	185	15,23	73,39	24,62	42000	30660	1,78	Мультилифт	15000000	37	1	51,72	118,3	311,44	177,01	10,37	0	37	9907,310282	35	3467,558599	0	0	0	0	0
0,5	227,61	1	293,24	0,1	219,19	0,6	185	15,23	73,39	24,62	42000	30660	1,78	Мультилифт	15000000	37	1	51,72	118,3	311,44	177,01	10,37	0	37	6911,431995	35	2419,001198	0	0	0	0	0
0,5	227,61	1	293,24	0,1	219,19	0,6	185	15,23	73,39	24,62	42000	30660	1,78	Мультилифт	15000000	37	1	51,72	118,3	311,44	177,01	10,37	0	37	9057,046295	35	3169,966203	0	0	0	0	0
0,5	227,61	1	293,24	0,1	219,19	0,6	185	15,23	73,39	24,62	42000	30660	1,78	Мультилифт	15000000	37	1	51,72	118,3	311,44	177,01	10,37	0	37	10184,72469	35	3564,65364	0	0	0	0	0
0,5	227,61	1	293,24	0,1	219,19	0,6	185	15,23	73,39	24,62	42000	30660	1,78	Мультилифт	15000000	37	1	51,72	118,3	311,44	177,01	10,37	0	37	4890,797161	35	1711,779006	0	0	0	0	0
0,5	227,61	1	293,24	0,1	219,19	0,6	185	197,63	998,04	334,8	42000	30660	24,17	Мультилифт	15000000	37	1	51,72	118,3	311,44	177,01	138,1	2	37	98646,4223	35	34526,24781	3	0,1	54,71	16,58	104,84
0,5	227,61	1	293,24	0,1	219,19	0,6	185	197,63	998,04	334,8	42000	30660	24,17	Мультилифт	15000000	37	1	51,72	118,3	311,44	177,01	138,1	2	37	2221,169178	35	777,4092121	0	0,1	54,71	16,58	104,84
0,5	227,61	1	293,24	0,1	219,19	0,6	185	197,63	998,04	334,8	42000	30660	24,17	Мультилифт	15000000	37	1	51,72	118,3	311,44	177,01	138,1	2	37	17466,46506	35	6113,262769	0	0,1	54,71	16,58	104,84
0,5	227,61	1	293,24	0,1	219,19	0,6	185	197,63	998,04	334,8	42000	30660	24,17	Мультилифт	15000000	37	1	51,72	118,3	311,44	177,01	138,1	2	37	4531,179962	35	1585,912987	0	0,1	54,71	16,58	104,84
0,5	227,61	1	293,24	0,1	219,19	0,6	185	197,63	998,04	334,8	42000	30660	24,17	Мультилифт	15000000	37	1	51,72	118,3	311,44	177,01	138,1	2	37	2202,933901	35	771,0268653	0	0,1	54,71	16,58	104,84
0,5	227,61	1	293,24	0,1	219,19	0,6	185	1277,07	6457,93	2166,37	42000	30660	156,41	Мультилифт	15000000	37	12	51,72	118,3	311,44	177,01	74,42	1	37	80091,7252	35	28032,10382	2	0,05	27,35	8,29	52,42
0,5	227,61	1	293,24	0,1	219,19	0,6	185	1277,07	6457,93	2166,37	42000	30660	156,41	Мультилифт	15000000	37	12	51,72	118,3	311,44	177,01	74,42	1	37	4612,24808	35	1614,286828	0	0,05	27,35	8,29	52,42
0,5	227,61	1	293,24	0,1	219,19	0,6	185	1277,07	6457,93	2166,37	42000	30660	156,41	Мультилифт	15000000	37	12	51,72	118,3	311,44	177,01	74,42	1	37	6106,29648	35	2137,203768	0	0,05	27,35	8,29	52,42
0,5	227,61	1	293,24	0,1	219,19	0,6	185	1277,07	6457,93	2166,37	42000	30660	156,41	Мультилифт	15000000	37	12	51,72	118,3	311,44	177,01	74,42	1	37	5926,93216	35	2074,426256	0	0,05	27,35	8,29	52,42
0,5	227,61	1	293,24	0,1	219,19	0,6	185	1277,07	6457,93	2166,37	42000	30660	156,41	Мультилифт	15000000	37	12	51,72	118,3	311,44	177,01	74,42	1	37	7522,15104	35	2632,752864	0	0,05	27,35	8,29	52,42
0,5	227,61	1	293,24	0,1	219,19	0,6	185	1277,07	6457,93	2166,37	42000	30660	156,41	Мультилифт	15000000	37	12	51,72	118,3	311,44	177,01	74,42	1	37	3506,55184	35	1227,293144	0	0,05	27,35	8,29	52,42
0,5	227,61	1	293,24	0,1	219,19	0,6	185	228,03	1159,49	388,96	42000	30660	28,08	Мультилифт	15000000	37	1	51,72	118,3	311,44	177,01	159,95	2	37	11412,01222	35	3994,204275	0	0,1	54,71	16,58	104,84
0,5	227,61	1	293,24	0,1	219,19	0,6	185	228,03	1159,49	388,96	42000	30660	28,08	Мультилифт	15000000	37	1	51,72	118,3	311,44	177,01	159,95	2	37	59888,89006	35	20961,11152	2	0,1	54,71	16,58	104,84
0,5	227,61	1	293,24	0,1	219,19	0,6	185	319,28	1614,48	541,59	42000	30660	39,1	Мультилифт	15000000	37	12	51,72	118,3	311,44	177,01	18,61	17	37	45209,4477	35	15823,3067	1	0,89	486,89	147,53	933,04
0,5	227,61	1	293,24	0,1	219,19	0,6	185	319,28	1614,48	541,59	42000	30660	39,1	Мультилифт	15000000	37	12	51,72	118,3	311,44	177,01	18,61	17	37	67731,58297	35	23706,05404	2	0,89	486,89	147,53	933,04
0,5	227,61	1	293,24	0,1	219,19	0,6	185	228,03	1159,49	388,96	42000	30660	28,08	Мультилифт	15000000	37	1	51,72	118,3	311,44	177,01	159,95	2	37	40221,96821	35	14077,68887	1	0,1	54,71	16,58	104,84
0,5	227,61	1	293,24	0,1	219,19	0,6	185	319,28	1614,48	541,59	42000	30660	39,1	Мультилифт	15000000	37	12	51,72	118,3	311,44	177,01	18,61	17	37	21665,64513	35	7582,975795	1	0,89	486,89	147,53	933,04
0,5	227,61	1	293,24	0,1	219,19	0,6	185	228,03	1159,49	388,96	42000	30660	28,08	Мультилифт	15000000	37	1	51,72	118,3	311,44	177,01	159,95	2	37	11357,09915	35	3974,984701	0	0,1	54,71	16,58	104,84
0,5	227,61	1	293,24	0,1	219,19	0,6	185	228,03	1159,49	388,96	42000	30660	28,08	Мультилифт	15000000	37	1	51,72	118,3	311,44	177,01	159,95	2	37	22633,13337	35	7921,596678	1	0,1	54,71	16,58	104,84

2879689,27

Q Средняя за рейс расчетная потребность в топливе	Ст Стоимость топлива на рейс	Норма расхода моторного масла на 100 л топлива	Цена за ед	Норма расхода трансмиссионного масла на 100 л топлива	Цена за ед	Норма расхода специального масла на 100 л топлива	Цена за ед	Норма расхода пластичной смазки на 100 л топлива	Цена за ед	См Разходы на ГСМ	Ср Техническое обслуживание и	Соэр Общеэксплуатационные	ОСАГО	Транспортный налог	Спр По статье «Прочие прямые	Автомобиль	Стоимость автомобиля	Объем	Коэфициент уплотнения	Стоимость топлива	Расход топлива л/100км	Основная тарифная ставка водителя,	Основная тарифная ставка грузчика,	СЗкуб Стоимость вывоза куб. м. на		Сумма на транспортировке С1, руб	Сумма на транспортирование С2, руб	Сумма на транспортирование С3, руб	Сумма
5,63	291,18	0,5	227,61	1	293,24	0,1	219,19	0,6	185	30,4	146,77	49,24	42000	30660	3,55	Мультилифт	15000000	37	1	51,72	118,3	311,44	177,01	20,73		180032091,1	151596017,9	7749629,451	339377738,5
292,79	15143,1	0,5	227,61	1	293,24	0,1	219,19	0,6	185	1580,96	7999,02	2683,35	42000	30660	193,74	Мультилифт	15000000	37	1	51,72	118,3	311,44	177,01	1105,91		58672517,56	10628380,14	100930106,9	170231004,6
0	0	0,5	227,61	1	293,24	0,1	219,19	0,6	185	0	0	0	42000	30660	0	Мультилифт	15000000	37	1	51,72	118,3	311,44	177,01	0		101232559,6	5483404,391	0	106715964
5,63	291,18	0,5	227,61	1	293,24	0,1	219,19	0,6	185	30,4	146,77	49,24	42000	30660	3,55	Мультилифт	15000000	37	1	51,72	118,3	311,44	177,01	20,73		2041030,11	285425,6843	14995,69915	2341451,493
5,63	291,18	0,5	227,61	1	293,24	0,1	219,19	0,6	185	30,4	146,77	49,24	42000	30660	3,55	Мультилифт	15000000	37	1	51,72	118,3	311,44	177,01	20,73		10796432,98	1955649,783	102745,9594	12854828,72
5,63	291,18	0,5	227,61	1	293,24	0,1	219,19	0,6	185	30,4	146,77	49,24	42000	30660	3,55	Мультилифт	15000000	37	1	51,72	118,3	311,44	177,01	20,73		1522625,305	276548,6174	14529,31567	1813703,238
5,63	291,18	0,5	227,61	1	293,24	0,1	219,19	0,6	185	30,4	146,77	49,24	42000	30660	3,55	Мультилифт	15000000	37	1	51,72	118,3	311,44	177,01	20,73		1609244,613	2529605,126	15145,19243	4153994,932
5,63	291,18	0,5	227,61	1	293,24	0,1	219,19	0,6	185	30,4	146,77	49,24	42000	30660	3,55	Мультилифт	15000000	37	1	51,72	118,3	311,44	177,01	20,73		9547992,343	25478726,42	152545,6327	35179264,39
5,63	291,18	0,5	227,61	1	293,24	0,1	219,19	0,6	185	30,4	146,77	49,24	42000	30660	3,55	Мультилифт	15000000	37	1	51,72	118,3	311,44	177,01	20,73		4406121,779	5781713,683	34616,14044	10222451,6
5,63	291,18	0,5	227,61	1	293,24	0,1	219,19	0,6	185	30,4	146,77	49,24	42000	30660	3,55	Мультилифт	15000000	37	1	51,72	118,3	311,44	177,01	20,73		2337656,205	2613401,095	15646,89368	4966704,193
5,63	291,18	0,5	227,61	1	293,24	0,1	219,19	0,6	185	30,4	146,77	49,24	42000	30660	3,55	Мультилифт	15000000	37	1	51,72	118,3	311,44	177,01	20,73		2127523,706	2727696,072	16331,19789	4871550,976
2,82	145,85	0,5	227,61	1	293,24	0,1	219,19	0,6	185	15,23	73,39	24,62	42000	30660	1,78	Мультилифт	15000000	37	1	51,72	118,3	311,44	177,01	10,37		1562838б,93	1088125,362	53068,40905	16769580,71
2,82	145,85	0,5	227,61	1	293,24	0,1	219,19	0,6	185	15,23	73,39	24,62	42000	30660	1,78	Мультилифт	15000000	37	1	51,72	118,3	311,44	177,01	10,37		2210225,807	124176,1761	6056,133177	2340458,117
2,82	145,85	0,5	227,61	1	293,24	0,1	219,19	0,6	185	15,23	73,39	24,62	42000	30660	1,78	Мультилифт	15000000	37	1	51,72	118,3	311,44	177,01	10,37		2070532,911	97967,43462	4777,919967	2173278,265
5,63	291,18	0,5	227,61	1	293,24	0,1	219,19	0,6	185	30,4	146,77	49,24	42000	30660	3,55	Мультилифт	15000000	37	1	51,72	118,3	311,44	177,01	20,73		9740725,854	4071121,215	213888,6312	14025735,7
5,63	291,18	0,5	227,61	1	293,24	0,1	219,19	0,6	185	30,4	146,77	49,24	42000	30660	3,55	Мультилифт	15000000	37	1	51,72	118,3	311,44	177,01	20,73		3278726,647	819978,5402	43080,04561	4141785,232
5,63	291,18	0,5	227,61	1	293,24	0,1	219,19	0,6	185	30,4	146,77	49,24	42000	30660	3,55	Мультилифт	15000000	37	1	51,72	118,3	311,44	177,01	20,73		2112792,052	302248,6076	15879,54216	2430920,201
5,63	291,18	0,5	227,61	1	293,24	0,1	219,19	0,6	185	30,4	146,77	49,24	42000	30660	3,55	Мультилифт	15000000	37	1	51,72	118,3	311,44	177,01	20,73		1955913,77	319067,9812	16763,19868	2291744,95
5,63	291,18	0,5	227,61	1	293,24	0,1	219,19	0,6	185	30,4	146,77	49,24	42000	30660	3,55	Мультилифт	15000000	37	1	51,72	118,3	311,44	177,01	20,73		2247290,62	424290,233	22291,36702	2693872,22
5,63	291,18	0,5	227,61	1	293,24	0,1	219,19	0,6	185	30,4	146,77	49,24	42000	30660	3,55	Мультилифт	15000000	37	1	51,72	118,3	311,44	177,01	20,73		5131305,743	21710649,22	178456,3272	27020411,29
5,63	291,18	0,5	227,61	1	293,24	0,1	219,19	0,6	185	30,4	146,77	49,24	42000	30660	3,55	Мультилифт	15000000	37	1	51,72	118,3	311,44	177,01	20,73		4797907,767	4461278,258	36670,6368	9295856,662
5,63	291,18	0,5	227,61	1	293,24	0,1	219,19	0,6	185	30,4	146,77	49,24	42000	30660	3,55	Мультилифт	15000000	37	1	51,72	118,3	311,44	177,01	20,73		2260188,761	2269008,81	18650,70798	4547848,279
5,63	291,18	0,5	227,61	1	293,24	0,1	219,19	0,6	185	30,4	146,77	49,24	42000	30660	3,55	Мультилифт	15000000	37	1	51,72	118,3	311,44	177,01	20,73		2958170,962	3023932,501	24855,99957	6006959,463
5,63	291,18	0,5	227,61	1	293,24	0,1	219,19	0,6	185	30,4	146,77	49,24	42000	30660	3,55	Мультилифт	15000000	37	1	51,72	118,3	311,44	177,01	20,73		5642872,338	9187671,57	75520,45574	14906064,36
5,63	291,18	0,5	227,61	1	293,24	0,1	219,19	0,6	185	30,4	146,77	49,24	42000	30660	3,55	Мультилифт	15000000	37	1	51,72	118,3	311,44	177,01	20,73		1974610,624	1372022,572	11277,69633	3357910,893
5,63	291,18	0,5	227,61	1	293,24	0,1	219,19	0,6	185	30,4	146,77	49,24	42000	30660	3,55	Мультилифт	15000000	37	1	51,72	118,3	311,44	177,01	20,73		2046141,271	1270286,604	10441,45108	3326869,326
5,63	291,18	0,5	227,61	1	293,24	0,1	219,19	0,6	185	30,4	146,77	49,24	42000	30660	3,55	Мультилифт	15000000	37	1	51,72	118,3	311,44	177,01	20,73		2950300,421	2300363,283	18908,43422	5269572,138
2,82	145,85	0,5	227,61	1	293,24	0,1	219,19	0,6	185	15,23	73,39	24,62	42000	30660	1,78	Мультилифт	15000000	37	1	51,72	118,3	311,44	177,01	10,37		7615138,056	2020387,074	98535,27121	9734060,401
2,82	145,85	0,5	227,61	1	293,24	0,1	219,19	0,6	185	15,23	73,39	24,62	42000	30660	1,78	Мультилифт	15000000	37	1	51,72	118,3	311,44	177,01	10,37		1259978,05	148422,7658	7238,651281	1415639,467
2,82	145,85	0,5	227,61	1	293,24	0,1	219,19	0,6	185	15,23	73,39	24,62	42000	30660	1,78	Мультилифт	15000000	37	1	51,72	118,3	311,44	177,01	10,37		4118363,405	356005,395	17362,5582	4491731,358
2,82	145,85	0,5	227,61	1	293,24	0,1	219,19	0,6	185	15,23	73,39	24,62	42000	30660	1,78	Мультилифт	15000000	37	1	51,72	118,3	311,44	177,01	10,37		3923857,683	386859,9403	18867,34955	4329584,973
2,82	145,85	0,5	227,61	1	293,24	0,1	219,19	0,6	185	15,23	73,39	24,62	42000	30660	1,78	Мультилифт	15000000	37	1	51,72	118,3	311,44	177,01	10,37		4339169,269	549971,008	26822,35654	4915962,634
2,82	145,85	0,5	227,61	1	293,24	0,1	219,19	0,6	185	15,23	73,39	24,62	42000	30660	1,78	Мультилифт	15000000	37	1	51,72	118,3	311,44	177,01	10,37		10392033,82	950839,9193	46372,93049	11389246,67
2,82	145,85	0,5	227,61	1	293,24	0,1	219,19	0,6	185	15,23	73,39	24,62	42000	30660	1,78	Мультилифт	15000000	37	1	51,72	118,3	311,44	177,01	10,37		3585200,316	318389,7464	15528,02452	3919118,087
5,63	291,18	0,5	227,61	1	293,24	0,1	219,19	0,6	185	30,4	146,77	49,24	42000	30660	3,55	Мультилифт	15000000	37	1	51,72	118,3	311,44	177,01	20,73		6932533,479	1536178,96	80707,79469	8549420,234
5,63	291,18	0,5	227,61	1	293,24	0,1	219,19	0,6	185	30,4	146,77	49,24	42000	30660	3,55	Мультилифт	15000000	37	1	51,72	118,3	311,44	177,01	20,73		6649146,32	1573462,327	71373,90382	8293982,552
5,63	291,18	0,5	227,61	1	293,24	0,1	219,19	0,6	185	30,4	146,77	49,24	42000	30660	3,55	Мультилифт	15000000	37	1	51,72	118,3	311,44	177,01	20,73		12877080,85	3149707,52	165479,3839	16192267,76
5,63	291,18	0,5	227,61	1	293,24	0,1	219,19	0,6	185	30,4	146,77	49,24	42000	30660	3,55	Мультилифт	15000000	37	1	51,72	118,3	311,44	177,01	20,73		2737611,827	7805111,704	64156,14538	10606879,68
5,63	291,18	0,5	227,61	1	293,24	0,1	219,19	0,6	185	30,4	146,77	49,24	42000	30660	3,55	Мультилифт	15000000	37	1	51,72	118,3	311,44	177,01	20,73		5163765,277	3502923,434	28793,19011	8695481,901
5,63	291,18	0,5	227,61	1	293,24	0,1	219,19	0,6	185	30,4	146,77	49,24	42000	30660	3,55	Мультилифт	15000000	37	1	51,72	118,3	311,44	177,01	20,73		5040547,426	3613570,699	29702,68407	8683820,809
0	0	0,5	227,61	1	293,24	0,1	219,19	0,6	185	0	0	0	42000	30660	0	Мультилифт	15000000	37	1	51,72	118,3	311,44	177,01	0		4783366,411	106714,7133	0	4890081,124
0	0	0,5	227,61	1	293,24	0,1	219,19	0,6	185	0	0	0	42000	30660	0	Мультилифт	15000000	37	1	51,72	118,3	311,44	177,01	0		3327224,856	23336,24308	0	3350561,099
0	0	0,5	227,61	1	293,24	0,1	219,19	0,6	185	0	0	0	42000	30660	0	Мультилифт	15000000	37	1	51,72	118,3	311,44	177,01	0		5584350,585	27500,40965	0	5611850,995
0	0	0,5	227,61	1	293,24	0,1	219,19	0,6	185	0	0	0	42000	30660	0	Мультилифт	15000000	37	1	51,72	118,3	311,44	177,01	0		2124174,533	22734,87835	0	2146909,411
0	0	0,5	227,61	1	293,24	0,1	219,19	0,6	185	0	0	0	42000	30660	0	Мультилифт	15000000	37	1	51,72	118,3	311,44	177,01	0		5429325,352	37490,33561	0	5466815,688
5,63	291,18	0,5	227,61	1	293,24	0,1	219,19	0,6	185	30,4	146,77	49,24	42000	30660	3,55	Мультилифт	15000000	37	1	51,72	118,3	311,44	177,01	20,73		17976094,82	75968360,27	454835,9832	94399291,07
5,63	291,18	0,5	227,61	1	293,24	0,1	219,19	0,6	185	30,4	146,77	49,24	42000	30660	3,55	Мультилифт	15000000	37	1	51,72	118,3	311,44	177,01	20,73		6912550,423	18162354,19	108741,2207	25183645,84
5,63	291,18	0,5	227,61	1	293,24	0,1	219,19	0,6	185	30,4	146,77	49,24	42000	30660	3,55	Мультилифт	15000000	37	1	51,72	118,3	311,44	177,01	20,73		11997920,06	27604086,41	165270,5381	39767277,01
5,63	291,18	0,5	227,61	1	293,24	0,1	219,19	0,6	185	30,4	146,77	49,24	42000	30660	3,55	Мультилифт	15000000	37	1	51,72	118,3	311,44	177,01	20,73		2129442,823	4847109,344	29020,49928	7005572,666
5,63	291,18	0,5	227,61	1	293,24	0,1	219,19	0,6	185	30,4	146,77	49,24	42000	30660	3,55	Мультилифт	15000000	37	1	51,72	118,3	311,44	177,01	20,73		13382255,66	31342837,18	187655,099	44912747,93
0	0	0,5	227,61	1	293,24	0,1	219,19	0,6	185	0	0	0	42000	30660	0	Мультилифт	15000000	37	1	51,72	118,3	311,44	177,01	0		2922789,753	33810,06349	0	2956599,817
0	0	0,5	227,61	1	293,24	0,1	219,19	0,6	185	0	0	0	42000	30660	0	Мультилифт	15000000	37	1	51,72	118,3	311,44	177,01	0		4160500,507	78365,56129	0	4238866,068
0	0	0,5	227,61	1	293,24	0,1	219,19	0,6	185	0	0	0	42000	30660	0	Мультилифт	15000000	37	1	51,72	118,3	311,44	177,01	0		3596313,081	35461,84924	0	3631774,93
0	0	0,5	227,61	1	293,24	0,1	219,19	0,6	185	0	0	0	42000	30660	0	Мультилифт	15000000	37	1	51,72	118,3	311,44	177,01	0		5542372,217	70478,00671	0	5612850,224
0	0	0,5	227,61	1	293,24	0,1	219,19	0,6	185	0	0	0	42000	30660	0	Мультилифт	15000000	37	1	51,72	118,3	311,44	177,01	0		4208737,16	56726,37342	0	4265463,533
0	0	0,5	227,61	1	293,24	0,1	219,19	0,6	185	0	0	0	42000	30660	0	Мультилифт	15000000	37	1	51,72	118,3	311,44	177,01	0		3357485,854	34355,15255	0	3391841,006
0	0	0,5	227,61	1	293,24	0,1	219,19	0,6	185	0	0	0	42000	30660	0	Мультилифт	15000000	37	1	51,72	118,3	311,44	177,01	0		4769146,057	102738,8076	0	4871884,864
0	0	0,5	227,61	1	293,24	0,1	219,19	0,6	185	0	0	0	42000	30660	0	Мультилифт	15000000	37	1	51,72	118,3	311,44	177,01	0		1643782,461	71671,54979	0	1715454,011
0	0	0,5	227,61	1	293,24	0,1	219,19	0,6	185	0	0	0	42000	30660	0	Мультилифт	15000000	37	1	51,72	118,3	311,44	177,01	0		5034332,545	93921,57008	0	5128254,115
0	0	0,5	227,61	1	293,24	0,1	219,19	0,6	185	0	0	0	42000	30660	0	Мультилифт	15000000	37	1	51,72	118,3	311,44	177,01	0		4250624,803	105615,595	0	4356240,398
0	0	0,5	227,61	1	293,24	0,1	219,19	0,6	185	0	0	0	42000	30660	0	Мультилифт	15000000	37	1	51,72	118,3	311,44	177,01	0		1366661,343	50717,56656	0	1417378,91
5,63	291,18	0,5	227,61	1	293,24	0,1	219,19	0,6	185	30,4	146,77	49,24	42000	30660	3,55	Мультилифт	15000000	37	1	51,72	118,3	311,44	177,01	20,73		23560247,28	13623070,92	715729,117	37899047,32
5,63	291,18	0,5	227,61	1	293,24	0,1	219,19	0,6	185	30,4	146,77	49,24	42000	30660	3,55	Мультилифт	15000000	37	1	51,72	118,3	311,44	177,01	20,73		1627202,408	306743,4634	16115,69297	1950061,564
5,63	291,18	0,5	227,61	1	293,24	0,1	219,19	0,6	185	30,4	146,77	49,24	42000	30660	3,55	Мультилифт	15000000	37	1	51,72	118,3	311,44	177,01	20,73		4859787,042	2412118,824	126727,9372	7398633,803
5,63	291,18	0,5	227,61	1	293,24	0,1	219,19	0,6	185	30,4	146,77	49,24	42000	30660	3,55	Мультилифт	15000000	37	1	51,72	118,3	311,44	177,01	20,73		4379731,935	625755,9528	32875,97622	5038363,864
5,63	291,18	0,5	227,61	1	293,24	0,1	219,19	0,6	185	30,4	146,77	49,24	42000	30660	3,55	Мультилифт	15000000	37	1	51,72	118,3	311,44	177,01	20,73		1273917,8	304225,1717	15983,38692	1594126,358
2,82	145,85	0,5	227,61	1	293,24	0,1	219,19	0,6	185	15,23	73,39	24,62	42000	30660	1,78	Мультилифт	15000000	37	1	51,72	118,3	311,44	177,01	10,37		16831276,05	5960426,189	290692,9166	23082395,16
2,82	145,85	0,5	227,61	1	293,24	0,1	219,19	0,6	185	15,23	73,39	24,62	42000	30660	1,78	Мультилифт	15000000	37	1	51,72	118,3	311,44	177,01	10,37		3613742,493	343243,5021	16740,15441	3973726,15
2,82	145,85	0,5	227,61	1	293,24	0,1	219,19	0,6	185	15,23	73,39	24,62	42000	30660	1,78	Мультилифт	15000000	37	1	51,72	118,3	311,44	177,01	10,37		5231813,761	454430,584	22162,80307	5708407,148
2,82	145,85	0,5	227,61	1	293,24	0,1	219,19	0,6	185	15,23	73,39	24,62	42000	30660	1,78	Мультилифт	15000000	37	1	51,72	118,3	311,44	177,01	10,37		3986869,456	441082,2913	21511,80027	4449463,548
2,82	145,85	0,5	227,61	1	293,24	0,1	219,19	0,6	185	15,23	73,39	24,62	42000	30660	1,78	Мультилифт	15000000	37	1	51,72	118,3	311,44	177,01	10,37		5383904,385	559798,4804	27301,6472	5971004,513
2,82	145,85	0,5	227,61	1	293,24	0,1	219,19	0,6	185	15,23	73,39	24,62	42000	30660	1,78	Мультилифт	15000000	37	1	51,72	118,3	311,44	177,01	10,37		2727851,873	260957,5879	12727,0299	3001536,491
5,63	291,18	0,5	227,61	1	293,24	0,1	219,19	0,6	185	30,4	146,77	49,24	42000	30660	3,55	Мультилифт	15000000	37	1	51,72	118,3	311,44	177,01	20,73		1674075,062	1825351,354	82799,85463	3582226,271
5,63	291,18	0,5	227,61	1	293,24	0,1	219,19	0,6	185	30,4	146,77	49,24	42000	30660	3,55	Мультилифт	15000000	37	1	51,72	118,3	311,44	177,01	20,73		21362719,37	9579227,966	434523,8419	31376471,18
47,86	2475,32	0,5	227,61	1	293,24	0,1	219,19	0,6	185	258,43	1306,26	438,2	42000	30660	31,64	Мультилифт	15000000	37	1	51,72	118,3	311,44	177,01	180,68		14501834,54	841347,8217	2858955,054	18202137,42
47,86	2475,32	0,5	227,61	1	293,24	0,1	219,19	0,6	185	258,43	1306,26	438,2	42000	30660	31,64	Мультилифт	15000000	37	1	51,72	118,3	311,44	177,01	180,68		16789304,79	1260484,759	4283209,844	22332999,39
5,63	291,18	0,5	227,61	1	293,24	0,1	219,19	0,6	185	30,4	146,77	49,24	42000	30660	3,55	Мультилифт	15000000	37	1	51,72	118,3	311,44	177,01	20,73		16141785,64	6433503,815	291830,4903	22867119,95
47,86	2475,32	0,5	227,61	1	293,24	0,1	219,19	0,6	185	258,43	1306,26	438,2	42000	30660	31,64	Мультилифт	15000000	37	1	51,72	118,3	311,44	177,01	180,68		11190305,71	403197,6558	1370092,067	12963595,43
5,63	291,18	0,5	227,61	1	293,24	0,1	219,19	0,6	185	30,4	146,77	49,24	42000	30660	3,55	Мультилифт	15000000	37	1	51,72	118,3	311,44	177,01	20,73		3591248,363	1816568,008	82401,43286	5490217,804
5,63	291,18	0,5	227,61	1	293,24	0,1	219,19	0,6	185	30,4	146,77	49,24	42000	30660	3,55	Мультилифт	15000000	37	1	51,72	118,3	311,44	177,01	20,73		11050294,53	3620169,682	164214,6991	14834678,91
																										800243677,32	498058677,88	122279938,71	1298302355

Приложение 13.16
к территориальной схеме обращения с отходами
Ярославской области

Прогнозные предельные тарифы регионально оператора Ярославской области (2028 г)

№ п/п	Наименование муниципального образования	Население (человек)	Vобщ	VТКО	Сумма транспортирования ТКО	VКГО	Сумма транспортирования КГО	Масса общ т.	Масса ТКО т.	Масса КГО т.	Тариф на обработку 1 м3
3	ГО Город Ярославль	570824	1507660,793	1256593,084	339377738,5	251067,7092	376525741,4	170670,9108	140578,3157	**30092,59508**	**120**
10		54862	285000	260755,1556	170231004,6	24244,8444	65433634,72	32000	29058,25314	**2941,746856**	**120**
322	ГО Город Рыбинск	173910	698576,2845	622089,1021	106715964	76487,1824	122888208,1	49505,7424	40339,45306	**9166,289333**	**120**
324	Большесельский муниципальный район										
325	Благовещенское сельское поселение	1296		2431,53456	2341451,493	578,9368	2119000,739		303,1238246	**72,1723392**	**120**
415	Большесельское сельское поселение	6706	19641,1416	16660,1336	12854828,72	2981,008	10223632,25	2433,345375	2066,219341	**367,1260336**	**120**
599	Вареговское сельское поселение	1262	2916,84224	2355,91104	1813703,238	560,9312	1509616,75	359,1213267	290,0595331	**69,0617936**	**120**
644	Борисоглебский муниципальный район										
645	Андреевское сельское поселение	1005	2905,763515	2455,774715	4153994,932	449,9888	1673229,804	303,733592	247,3152824	**56,4183096**	**120**
679	Борисоглебское сельское поселение	6555	27656,86345	24735,09065	35179264,39	2921,7728	10560137,14	2373,14549	2010,878212	**362,2672776**	**120**
721	Вощажниковское сельское поселение	2112	6557,419488	5612,965488	10222451,6	944,454	4142319,521	650,7939491	532,7471459	**118,0468032**	**120**
784	Высоковское сельское поселение	1101	3029,93937	2537,12497	4966704,193	492,8144	2138405,953	327,3690752	265,6299848	**61,7390904**	**120**
853	Инальцинское сельское поселение	1138	3155,649273	2648,084073	4871550,976	507,5652	1984966,189	335,546624	272,5149328	**63,0316912**	**120**
923	Брейтовский муниципальный район										
924	Брейтовское сельское поселение	3782	16304,2872	14621,4104	16769580,71	1682,8768	10493410	2834,999547	2627,229062	**207,7704848**	**120**
999	Гореловское сельское поселение	886	2065,86848	1668,58608	2340458,117	397,2824	2375875,882	259,9308525	209,9441501	**49,9867024**	**120**
1040	Прозоровское сельское поселение	699	1629,84432	1316,41272	2173278,265	313,4316	2193105,98	205,0696003	165,6331387	**39,4364616**	**120**
1088	Гаврилов-Ямский муниципальный район										
1089	ГП Гаврилов-Ям	15766	41657,814	34681,784	14025735,7	6976,03	19287390,53	5076,492179	4227,367665	**849,1245136**	**120**
1091	Великосельское сельское поселение	3647		6985,37752	4141785,232	1626,3724	4842831,205		866,8642242	**201,894788**	**120**
1136	Заячье-Холмское сельское поселение	1369	3187,90784	2574,84864	2430920,201	613,0592	1809186,131	399,8332874	322,9422706	**76,8910168**	**120**
1184	Митинское сельское поселение	1445	3365,30688	2718,13248	2291744,95	647,1744	2268022,038	422,2125066	341,0177938	**81,1947128**	**120**
1235	Шопшинское сельское поселение	1938	4475,11792	3614,51832	2693872,22	860,5996	2371544,851	549,6932064	443,9829744	**105,710232**	**120**
1290	Даниловский муниципальный район										
1291	Городское поселение Данилов	13591	34951,41576	28936,47856	27020411,29	6014,9372	10541574,43	4256,926455	3524,387411	**732,539044**	**120**
1293	Даниловское сельское поселение	3168	7361,8376	5946,0996	9295856,662	1415,738	3710898,468	918,6467098	741,983881	**176,6628288**	**120**
1508	Дмитриевское сельское поселение	1607	3744,23504	3024,18984	4547848,279	720,0452	1973504,204	470,2560387	379,8221851	**90,4338536**	**120**
1631	Середское сельское поселение	2148	4989,9824	4030,3704	6006959,463	959,612	2985780,919	622,193545	502,5409402	**119,6526048**	**120**
1852	Любимский муниципальный район										
1853	Городское поселение Любим	6329	15055,63536	12245,55096	14906064,36	2810,0844	10116657,91	1848,540134	1503,494615	**345,0455192**	**120**
1872	Воскресенское сельское поселение	971	2264,06128	1828,66488	3357910,893	435,3964	1708828,987	284,8677853	230,0855189	**54,7822664**	**120**
1949	Ермаковское сельское поселение	899		1693,06872	3326869,326	403,1116	1874451,203		213,0245947	**50,7201416**	**120**
2025	Осецкое сельское поселение	1628	3795,97504	3065,97984	5269572,138	729,9952	2886580,6	477,615607	385,7664518	**91,8491552**	**120**
2139	Мышкинский муниципальный район										
2140	Городское поселение Мышкин	5551	29604,42747	27148,44227	9734060,401	2455,9852	6560403,106	2741,519064	2442,632468	**298,886596**	**120**
2142	Охотинское сельское поселение	1059	2469,24912	1994,39352	1415639,467	474,8556	1175865,928	310,6848451	250,9377595	**59,7470856**	**120**
2185	Приволжское сельское поселение	2543	5922,7168	4783,7328	4491731,358	1138,984	3877306,553	743,1403242	600,2287234	**142,9116008**	**120**
2397	Некоузский муниципальный район										
2398	Веретейское сельское поселение	2055	6108,76418	5198,33298	4329584,973	910,4312	4047950,097	708,126505	596,9519986	**111,1745064**	**120**
2506	Волжское сельское поселение	2881	8664,291655	7390,096855	4915962,634	1274,1948	4900744,33	993,9650506	839,0465394	**154,9185112**	**120**
2573	Некоузское сельское поселение	4738		12776,67185	11389246,67	2104,1688	8747555,744		1476,333964	**258,5190064**	**120**
2738	Октябрьское сельское поселение	1943	5133,9384	4278,282	3919118,087	855,6564	3417329,087	617,3299056	514,441588	**102,8883176**	**120**
2788	Некрасовский муниципальный район										
2789	Сельское поселение Бурмакино	4907	15272,41612	13086,67172	8549420,234	2185,7444	6524838,282	1552,288026	1281,730438	**270,557588**	**120**
2877	Сельское поселение Красный Профинтерн	5065	13830,25336	11573,19256	8293982,552	2257,0608	6081320,795	1512,894669	1233,22028	**279,6743896**	**120**
3019	Сельское поселение Некрасовское	9679	31141,55403	26832,28283	16192267,76	4309,2712	13644872,02	3095,640795	2562,869419	**532,7713768**	**120**
3091	Первомайский муниципальный район										
3092	Городское поселение Пречистое	4429	12378,32652	10402,84172	10606879,68	1975,4848	5159859,621	1281,82131	1036,471058	**245,350252**	**120**
3094	Кукобойское сельское поселение	1986	5557,647504	4668,781104	8695481,901	888,8664	4426657,781	578,9240621	467,5925117	**111,3315504**	**120**
3215	Пречистенское сельское поселение	2069	5736,542056	4816,254456	8683820,809	920,2876	3182645,332	590,2541091	476,7437035	**113,5104056**	**120**
3363	Пошехонский муниципальный район										
3364	Городское поселение Пошехонье	5114	14367,82499	12106,72339	4890081,124	2261,1016	8611837,314	1421,517062	1146,824277	**274,6927856**	**120**
3366	Белосельское сельское поселение	1104	3142,517074	2647,483474	3350561,099	495,0336	2470069,649	318,9038776	256,617964	**62,2859136**	**120**
3460	Ермаковское сельское поселение	1301	3703,274197	3119,905797	5611850,995	583,3684	3307477,731	375,8097326	302,4093942	**73,4003384**	**120**
3525	Кременевское сельское поселение	1078		2579,258989	2146909,411	482,6944	1730633,677		249,36271	**60,5249296**	**120**
3568	Пригородное сельское поселение	1789	5051,166803	4253,257203	5466815,688	797,9096	4135430,61	507,3122386	408,227817	**99,0844216**	**120**
3784	Ростовский муниципальный район										
3785	Городское поселение Ростов	27656	85939,08659	73751,10699	94399291,07	12187,9796	33837499,95	9724,98564	8256,681755	**1468,303885**	**120**
3787	Сельское поселение Ишня	6776	20630,16399	17632,25799	25183645,84	2997,906	9246714,285	2359,938437	1995,122796	**364,8156416**	**120**
3845	Сельское поселение Петровское	10338	31417,40875	26798,41875	39767277,01	4618,99	11558057,11	3671,111205	3095,01568	**576,0955248**	**120**
4002	Сельское поселение Поречье-Рыбное	1784	5496,780213	4705,639013	7005572,666	791,1412	2305805,553	630,6366742	533,7897494	**96,8469248**	**120**
4018	Сельское поселение Семибратово	11882	35673,18313	30428,04833	44912747,93	5245,1348	18759282,31	4070,581871	3435,968171	**634,6137008**	**120**
4098	Рыбинский муниципальный район										
4099	Арефинское Сельское поселение	1239		3835,732429	2956599,817	554,2704	1680104,991		546,7370317	**69,3420072**	**120**
4171	Волжское сельское поселение	2832	10143,62545	8890,528253	4238866,068	1253,0972	2354884,166	1384,598808	1232,06723	**152,5315776**	**120**
4266	Глебовское сельское поселение	1299	4604,47578	4023,12658	3631774,93	581,3492	1680716	646,8253938	574,022769	**72,8026248**	**120**
4361	Каменниковское сельское поселение	2517	9106,298882	7995,689682	5612850,224	1110,6092	2795459,997	1234,381977	1100,158739	**134,2232376**	**120**
4373	Назаровское сельское поселение	2090	7365,527126	6435,574726	4265463,533	929,9524	2246310,252	1019,979334	905,1768336	**114,8025008**	**120**
4463	Огарковское сельское поселение	1257	4460,778871	3897,572471	3391841,006	563,2064	1517346,19	628,420918	557,689786	**70,731132**	**120**
4500	Октябрьское сельское поселение	3675	13273,38996	11655,65916	4871884,864	1617,7308	3381447,245	1788,274105	1593,956619	**194,3174856**	**120**
4552	Сельское поселение Песочное	2 531	9251,580465	8131,096465	1715454,011	1120,484	2102757,419	1264,527224	1127,960138	**136,5670856**	**120**
4554	Покровское сельское поселение	3429	12175,54258	10655,34858	5128254,115	1520,194	3308582,146	1670,468525	1484,513499	**185,9550264**	**120**
4641	Судоверфское сельское поселение	3837	13678,50944	11982,02904	4356240,398	1696,4804	3510341,975	1863,648251	1657,551983	**206,096268**	**120**
4704	Тихменевское сельское поселение	1809	6550,268613	5753,879013	1417378,91	796,3896	1846748,64	882,7964236	787,11445	**95,6819736**	**120**
4706	Тутаевский муниципальный район										
4707	Городское поселение Тутаев	39317		116054,6145	37899047,32	17302,784	36310913,09		10056,63895	**2076,956031**	**120**
4709	Артемьевское сельское поселение	1249	3170,293809	2613,140209	1950061,564	557,1536	1499405,64	359,9161571	290,7015115	**69,2146456**	**120**
4767	Константиновское сельское поселение	8282	24197,94842	20548,78242	7398633,803	3649,166	7447980,648	2411,279359	1971,87874	**439,4006192**	**120**
4798	Левобережное сельское поселение	2530	6465,251956	5330,799956	5038363,864	1134,452	3454949,743	742,2404704	599,5019184	**142,738552**	**120**
5004	Чебаковское сельское поселение	1246	3145,130942	2591,686942	1594126,358	553,444	1260169,297	353,7246419	285,7006723	**68,0239696**	**120**
5048	Угличский муниципальный район										
5049	Городское поселение Углич	32228	94298,7672	80091,7252	23082395,16	14207,042	20315785,92	11372,20108	9659,353944	**1712,847133**	**120**
5051	Головинское сельское поселение	2411	5692,09848	4612,24808	3973726,15	1079,8504	2789707,12	714,1353917	578,6471733	**135,4882184**	**120**
5152	Ильинское сельское поселение	3203		6106,29648	5708407,148	1431,4872	4298870,581		761,9840538	**178,6613192**	**120**
5294	Отрадновское сельское поселение	3105	7306,28816	5926,93216	4449463,548	1379,356	3018899,922	898,0266955	728,4315955	**169,5951**	**120**
5373	Слободское сельское поселение	3912	9265,56464	7522,15104	5971004,513	1743,4136	3845935,533	1148,072095	931,997465	**216,0746304**	**120**
5499	Улейминское сельское поселение	1830	4321,87984	3506,55184	3001536,491	815,328	1813387,311	535,1155462	434,1352822	**100,980264**	**120**
5556	Ярославский муниципальный район										
5557	Городское поселение Лесная Поляна	2460	14506,32872	13425,89672	3582226,271	1080,432	1510340,215	1498,115519	1369,103279	**129,01224**	**120**
5559	Заволжское сельское поселение	16366	77673,42372	70457,51772	31376471,18	7215,906	14472249,94	7037,51413	6167,137425	**870,3767056**	**120**
5682	Ивняковское сельское поселение	10047	49651,1897	45209,4477	18202137,42	4441,742	9190777,037	3935,840898	3396,365003	**539,4758952**	**120**
5764	Карабихское сельское поселение	15490	74588,59257	67731,58297	22332999,39	6857,0096	11471180,5	5934,179262	5098,57941	**835,5998512**	**120**
5829	Кузнечихинское сельское поселение	11536	52431,1386	47319,9626	22867119,95	5111,176	10324289,29	4183,705737	3559,45976	**624,2459776**	**120**
5945	Курбское сельское поселение	5140	23949,20593	21665,64513	12963595,43	2283,5608	5461370,86	1923,566193	1642,740583	**280,8256096**	**120**
6057	Некрасовское сельское поселение	3066		13361,29311	5490217,804	1358,1884	2400698,503		1006,439108	**165,8050224**	**120**
6082	Туношенское сельское поселение	6301	29420,54972	26627,21572	14834678,91	2793,334	6764237,054	2349,373873	2007,720396	**341,6534776**	**120**
		1194605	3619885,17	3284757,24	**1420582293,91**	526793,79	**1022424539,91**	373175,30	328223,28	63567,12	

Транспортная ТКО 432,477103 Транспортная КГО 1940,843938

Средний тариф на транспортировку, захоронение, обработку, НВОС 1 куб. м ТКО	841,6
Собственные затраты рег. оператора 17%+1%	184,7454652
Предельный тариф руб/куб.м	1026,4
Комплексный тариф руб/тонна	9956,0

Тариф на захоронение 1 м3	Сумма на захоронение и обработку, руб	Сумма транспортирования, захоронения, обработки	Процент остатка ТКО	Процент остатка КГО	Сумма остатка, м3	Остаток ТКО,м3	Остаток КГО, м3	Остаток ТКО,т	Остаток КГО, т	Объем остатка отходов, тонн	4 класс тонн	НВОС	5 класс тонн	НВОС	Сумма НВОС
180	307570329	1023473809	**50**	**30**	**703616,8546**	**628296,5418**	**75320,31276**	**70289,15784**	**9027,778525**	**79316,93637**	**54728,68609**	95	24588,25027	22,836	5760722,462
180	57826818,33	293491457,7	**50**	**30**	**131260,1019**	**130377,5778**	**882,5240568**	**14529,12657**	**882,5240568**	**15411,65063**	**10634,03893**	95	4777,611695	22,836	1119335,239
180	140312153	369916325	**50**	**30**	**313794,4379**	**311044,5511**	**2749,8868**	**20169,72653**	**2749,8868**	**22919,61333**	**15814,5332**	95	7105,080133	22,836	1664632,264
180	0														
180	3876173,822	26954634,79	**50**	**30**	**8440,20461**	**8330,0668**	**110,1378101**	**1033,109671**	**110,1378101**	**1143,247481**	**788,8407616**	95	354,406719	22,836	83033,10419
180	565782,3993	3889102,387	**50**	**30**	**1198,674058**	**1177,95552**	**20,71853808**	**145,0297666**	**20,71853808**	**165,7483046**	**114,3663302**	95	51,38197444	22,836	12038,16014
180	572757,9349	6399982,671	**50**	**30**	**1244,81285**	**1227,887358**	**16,92549288**	**123,6576412**	**16,92549288**	**140,5831341**	**97,00236252**	95	43,58077156	22,836	10210,43494
180	5564544,206	51303945,73	**50**	**30**	**12476,22551**	**12367,54533**	**108,6801833**	**1005,439106**	**108,6801833**	**1114,119289**	**768,7423097**	95	345,3769797	22,836	80917,54813
180	1298431,76	15663202,88	**50**	**30**	**2841,896785**	**2806,482744**	**35,41404096**	**266,373573**	**35,41404096**	**301,7876139**	**208,2334536**	95	93,55416032	22,836	21918,5809
180	595267,8825	7700378,028	**50**	**30**	**1287,084212**	**1268,562485**	**18,52172712**	**132,8149924**	**18,52172712**	**151,3367195**	**104,4223365**	95	46,91438305	22,836	10991,45882
180	620409,1906	7476926,356	**50**	**30**	**1342,951544**	**1324,042036**	**18,90950736**	**136,2574664**	**18,90950736**	**155,1669738**	**107,0652119**	95	48,10176187	22,836	11269,64696
180	3283661,006	30546651,71	**50**	**30**	**7373,036345**	**7310,7052**	**62,33114544**	**1313,614531**	**62,33114544**	**1375,945677**	**949,4025169**	95	426,5431598	22,836	99933,7787
180	400776,2467	5117110,246	**50**	**30**	**849,2890507**	**834,29304**	**14,99601072**	**104,972075**	**14,99601072**	**119,9680858**	**82,77797917**	95	37,19010659	22,836	8713,181296
180	316188,0321	4682572,277	**50**	**30**	**670,0372985**	**658,20636**	**11,83093848**	**82,81656936**	**11,83093848**	**94,64750784**	**65,30678041**	95	29,34072743	22,836	6874,168991
180	8166150,964	41479277,19	**50**	**30**	**17595,62935**	**17340,892**	**254,7373541**	**2113,683833**	**254,7373541**	**2368,421187**	**1634,210619**	95	734,2105679	22,836	172016,4413
180	0														
180	618437,4333	4858543,766	**50**	**30**	**1310,491625**	**1287,42432**	**23,06730504**	**161,4711353**	**23,06730504**	**184,5384403**	**127,3315238**	95	57,2069165	22,836	13402,87191
180	652853,2633	5212620,251	**50**	**30**	**1383,424654**	**1359,06624**	**24,35841384**	**170,5088969**	**24,35841384**	**194,8673107**	**134,4584444**	95	60,40886632	22,836	14153,04909
180	868029,1517	5933446,223	**50**	**30**	**1838,97223**	**1807,25916**	**31,7130696**	**221,9914872**	**31,7130696**	**253,7045568**	**175,0561442**	95	78,64841261	22,836	18426,34885
180	6838010,07	44399995,79	**50**	**30**	**14688,00099**	**14468,23928**	**219,7617132**	**1762,193706**	**219,7617132**	**1981,955419**	**1367,549239**	95	614,4061798	22,836	143947,7572
180	1428109,269	14434864,4	**50**	**30**	**3026,048649**	**2973,0498**	**52,99884864**	**370,9919405**	**52,99884864**	**423,9907891**	**292,5536445**	95	131,4371446	22,836	30794,09486
180	726368,7185	7247721,202	**50**	**30**	**1539,225076**	**1512,09492**	**27,13015608**	**189,9110926**	**27,13015608**	**217,0412486**	**149,7584616**	95	67,28278708	22,836	15763,52357
180	967992,4647	9960732,847	**50**	**30**	**2051,080981**	**2015,1852**	**35,89578144**	**251,2704701**	**35,89578144**	**287,1662515**	**198,1447135**	95	89,02153797	22,836	20856,64363
180	2927408,288	27950130,56	**50**	**30**	**6226,289136**	**6122,77548**	**103,5136558**	**751,7473075**	**103,5136558**	**855,2609633**	**590,1300647**	95	265,1308986	22,836	62116,88534
180	439225,4352	5505965,315	**50**	**30**	**930,7671199**	**914,33244**	**16,43467992**	**115,0427594**	**16,43467992**	**131,4774394**	**90,71943316**	95	40,7580062	22,836	9549,09598
180	0														
180	736415,0448	8892567,782	**50**	**30**	**1560,544667**	**1532,98992**	**27,55474656**	**192,8832259**	**27,55474656**	**220,4379725**	**152,102201**	95	68,33577147	22,836	16010,22477
180	6012030,976	22306494,48	**50**	**30**	**13663,88711**	**13574,22113**	**89,6659788**	**1221,316234**	**89,6659788**	**1310,982213**	**904,5777267**	95	406,4044859	22,836	95215,53688
180	479031,6538	3070537,049	**50**	**30**	**1015,120886**	**997,19676**	**17,92412568**	**125,4688798**	**17,92412568**	**143,3930054**	**98,94117375**	95	44,45183169	22,836	10414,51353
180	1148979,194	9518017,106	**50**	**30**	**2434,73988**	**2391,8664**	**42,87348024**	**300,1143617**	**42,87348024**	**342,9878419**	**236,6616109**	95	106,326231	22,836	24910,91885
180	1206905,093	9584440,163	**50**	**30**	**2632,518842**	**2599,16649**	**33,35235192**	**298,4759993**	**33,35235192**	**331,8283512**	**228,9615623**	95	102,8667889	22,836	24100,41441
180	1713189,315	11529896,28	**50**	**30**	**3741,523981**	**3695,048428**	**46,47555336**	**419,5232697**	**46,47555336**	**465,998823**	**321,5391879**	95	144,4596351	22,836	33845,10308
180	0														
180	1006673,957	8343121,131	**50**	**30**	**2170,007495**	**2139,141**	**30,86649528**	**257,220794**	**30,86649528**	**288,0872893**	**198,7802296**	95	89,30705968	22,836	20923,53783
180	3025100,5	18099359,02	**50**	**30**	**6624,503139**	**6543,335862**	**81,1672764**	**640,8652188**	**81,1672764**	**722,0324952**	**498,2024217**	95	223,8300735	22,836	52440,61362
180	2716320,15	17091623,5	**50**	**30**	**5870,498596**	**5786,596279**	**83,90231688**	**616,6101398**	**83,90231688**	**700,5124566**	**483,3535951**	95	217,1588616	22,836	50877,6313
180	6180661,593	36017801,37	**50**	**30**	**13575,97283**	**13416,14142**	**159,831413**	**1281,434709**	**159,831413**	**1441,266122**	**994,4736244**	95	446,7924979	22,836	104677,9478
180	2434903,851	18201643,15	**50**	**30**	**5275,025936**	**5201,42086**	**73,6050756**	**518,2355292**	**73,6050756**	**591,8406048**	**408,3700173**	95	183,4705875	22,836	42984,88598
180	1093119,904	14215259,58	**50**	**30**	**2367,790017**	**2334,390552**	**33,39946512**	**233,7962558**	**33,39946512**	**267,195721**	**184,3650475**	95	82,8306735	22,836	19406,20077
180	1127977,51	12994443,65	**50**	**30**	**2442,18035**	**2408,127228**	**34,05312168**	**238,3718518**	**34,05312168**	**272,4249734**	**187,9732317**	95	84,45174177	22,836	19785,99698
180	2828577,514	16330495,95	**50**	**30**	**6135,76953**	**6053,361694**	**82,40783568**	**573,4121383**	**82,40783568**	**655,819974**	**452,5157821**	95	203,3041919	22,836	47631,65382
180	618739,0009	6439369,749	**50**	**30**	**1342,427511**	**1323,741737**	**18,68577408**	**128,308982**	**18,68577408**	**146,9947561**	**101,4263817**	95	45,56837439	22,836	10676,10566
180	729148,0437	9648476,77	**50**	**30**	**1581,973**	**1559,952899**	**22,02010152**	**151,2046971**	**22,02010152**	**173,2247986**	**119,5251111**	95	53,69968757	22,836	12581,17162
180	0														
180	994283,7234	10596530,02	**50**	**30**	**2156,353928**	**2126,628601**	**29,72532648**	**204,1139085**	**29,72532648**	**233,839235**	**161,3490721**	95	72,49016284	22,836	16983,54721
180	17029578,43	145266369,4	**50**	**30**	**37316,04466**	**36875,55349**	**440,4911654**	**4128,340877**	**440,4911654**	**4568,832043**	**3152,49411**	95	1416,337933	22,836	331830,4335
180	4082222,943	38512583,07	**50**	**30**	**8925,573688**	**8816,128995**	**109,4446925**	**997,5613978**	**109,4446925**	**1107,00609**	**763,8342023**	95	343,171888	22,836	80400,92245
180	6213055,896	57538390,01	**50**	**30**	**13572,03803**	**13399,20937**	**172,8286574**	**1547,50784**	**172,8286574**	**1720,336498**	**1187,032183**	95	533,3043143	22,836	124946,5947
180	1088350,871	10399729,09	**50**	**30**	**2381,873584**	**2352,819507**	**29,05407744**	**266,8948747**	**29,05407744**	**295,9489522**	**204,204777**	95	91,74417517	22,836	21494,5238
180	7053575,465	70725605,7	**50**	**30**	**15404,40828**	**15214,02417**	**190,3841102**	**1717,984085**	**190,3841102**	**1908,368196**	**1316,774055**	95	591,5941406	22,836	138603,179
180	0														
180	2025619,302	8619369,537	**50**	**30**	**4491,0236**	**4445,264127**	**45,75947328**	**616,0336152**	**45,75947328**	**661,7930885**	**456,6372311**	95	205,1558574	22,836	48065,47611
180	918549,8276	6231040,758	**50**	**30**	**2033,404077**	**2011,56329**	**21,84078744**	**287,0113845**	**21,84078744**	**308,8521719**	**213,1079986**	95	95,7441733	22,836	22431,67381
180	1819615,992	10227926,21	**50**	**30**	**4038,111812**	**3997,844841**	**40,26697128**	**550,0793697**	**40,26697128**	**590,346341**	**407,3389753**	95	183,0073657	22,836	42876,35886
180	1469264,316	7981038,1	**50**	**30**	**3252,228113**	**3217,787363**	**34,44075024**	**452,5884168**	**34,44075024**	**487,0291671**	**336,0501253**	95	150,9790418	22,836	35372,5193
180	889894,468	5799081,664	**50**	**30**	**1970,005575**	**1948,786235**	**21,2193396**	**278,844893**	**21,2193396**	**300,0642326**	**207,0443205**	95	93,0199121	22,836	21793,41316
180	2652309,263	10905641,37	**50**	**30**	**5886,124824**	**5827,829578**	**58,29524568**	**796,9783095**	**58,29524568**	**855,2735552**	**590,1387531**	95	265,1348021	22,836	62117,79988
180	1849362,96	5667574,391	**50**	**30**	**4106,518358**	**4065,548232**	**40,97012568**	**563,9800691**	**40,97012568**	**604,9501948**	**417,4156344**	95	187,5345604	22,836	43937,02449
180	2430088,054	10866924,31	**50**	**30**	**5383,460799**	**5327,674291**	**55,78650792**	**742,2567495**	**55,78650792**	**798,0432574**	**550,6498476**	95	247,3934098	22,836	57961,21143
180	2730932,946	10597515,32	**50**	**30**	**6052,843402**	**5991,014522**	**61,8288804**	**828,7759917**	**61,8288804**	**890,6048721**	**614,5173618**	95	276,0875104	22,836	64683,88375
180	1309048,171	4573175,721	**50**	**30**	**2905,644099**	**2876,939507**	**28,70459208**	**393,557225**	**28,70459208**	**422,2618171**	**291,3606538**	95	130,9011633	22,836	30668,52107
180	0														
180	619355,4667	4068822,671	**50**	**30**	**1327,334498**	**1306,570104**	**20,76439368**	**145,3507558**	**20,76439368**	**166,1151494**	**114,6194531**	95	51,49569633	22,836	12064,80377
180	4776871,861	19623486,31	**50**	**30**	**10406,21139**	**10274,39121**	**131,8201858**	**985,9393699**	**131,8201858**	**1117,759556**	**771,2540934**	95	346,5054623	22,836	81181,93761
180	1263310,112	9756623,719	**50**	**30**	**2708,221543**	**2665,399978**	**42,8215656**	**299,7509592**	**42,8215656**	**342,5725248**	**236,3750421**	95	106,1974827	22,836	24880,75472
180	614340,8322	3468636,487	**50**	**30**	**1316,250662**	**1295,843471**	**20,40719088**	**142,8503362**	**20,40719088**	**163,257527**	**112,6476937**	95	50,60983338	22,836	11857,25705
180	18616601,08	62014782,15	**50**	**30**	**40559,71674**	**40045,8626**	**513,8541398**	**4829,676972**	**513,8541398**	**5343,531112**	**3687,036467**	95	1656,494645	22,836	388096,1761
180	1105470,509	7868903,779	**50**	**30**	**2346,770506**	**2306,12404**	**40,64646552**	**289,3235866**	**40,64646552**	**329,9700522**	**227,679336**	95	102,2907162	22,836	23965,44771
180	0														
180	1419336,609	8887700,079	**50**	**30**	**3014,34461**	**2963,46608**	**50,87853**	**364,2157978**	**50,87853**	**415,0943278**	**286,4150862**	95	128,6792416	22,836	30147,95235
180	1800529,38	11617469,43	**50**	**30**	**3825,897909**	**3761,07552**	**64,82238912**	**465,9987325**	**64,82238912**	**530,8211216**	**366,2665739**	95	164,5545477	22,836	38553,09217
180	839668,1807	5654591,983	**50**	**30**	**1783,569999**	**1753,27592**	**30,2940792**	**217,0676411**	**30,2940792**	**247,3617203**	**170,679587**	95	76,6821333	22,836	17965,67396
180	2956056,813	8048623,298	**50**	**30**	**6751,652034**	**6712,948362**	**38,703672**	**684,5516396**	**38,703672**	**723,2553116**	**499,046165**	95	224,2091466	22,836	52529,42575
180	15708987,78	61557708,9	**50**	**30**	**35489,87187**	**35228,75886**	**261,1130117**	**3083,568712**	**261,1130117**	**3344,681724**	**2307,83039**	95	1036,851334	22,836	242921,4241
180	10056124,76	37449039,21	**50**	**30**	**22766,56662**	**22604,72385**	**161,8427686**	**1698,182502**	**161,8427686**	**1860,02527**	**1283,417436**	95	576,6078337	22,836	135092,0729
180	15091595,97	48895775,86	**50**	**30**	**34116,47144**	**33865,79149**	**250,6799554**	**2549,289705**	**250,6799554**	**2799,969661**	**1931,979066**	95	867,9905948	22,836	203359,4445
180	10584242,55	43775651,79	**50**	**30**	**23847,25509**	**23659,9813**	**187,2737933**	**1779,72988**	**187,2737933**	**1967,003673**	**1357,232534**	95	609,7711387	22,836	142861,8245
180	4838977,356	23263943,65	**50**	**30**	**10917,07025**	**10832,82256**	**84,24768288**	**821,3702916**	**84,24768288**	**905,6179745**	**624,8764024**	95	280,7415721	22,836	65774,27277
180	0														
180	5945364,67	27544280,63	**50**	**30**	**13416,10391**	**13313,60786**	**102,4960433**	**1003,860198**	**102,4960433**	**1106,356241**	**763,3858064**	95	342,9704347	22,836	80353,72445
		3033887477,51													12673871,56
	Тариф	841,6182303													
	Транспортная составляющая общая	674,8851747													